

**RESOLUCIÓN DGADM/SGCIA/SAMA DE LA DIRECCIÓN GENERAL DE AYUDAS DIRECTAS Y DE MERCADOS DE LA CONSEJERÍA DE AGRICULTURA, PESCA, AGUA Y DESARROLLO RURAL, DE DENEGACIÓN DE LA SOLICITUD DE LA AYUDA DE LA INTERVENCIÓN 6613 AYUDAS A ZONAS CON LIMITACIONES NATURALES U OTRAS LIMITACIONES ESPECÍFICAS, OPERACIÓN 6613.1. PAGO COMPENSATORIO POR ZONAS MONTAÑOSAS CONVOCATORIA 2023, EN EL MARCO CORRESPONDIENTE AL PLAN ESTRATÉGICO DE LA POLÍTICA AGRÍCOLA COMÚN 2023-2027, CAMPAÑA 2023**

**ANTECEDENTES DE HECHO**

**PRIMERO:** Mediante Orden de 28 de marzo de 2023, se aprobaron en la Comunidad Autónoma de Andalucía las bases reguladoras para la concesión de subvenciones correspondientes a la Intervención sobre el desarrollo rural relativa a zonas con limitaciones naturales u otras limitaciones específicas correspondiente al Plan Estratégico de la Política Agrícola Común 2023-2027, y mediante Orden 28 de marzo de 2023, se efectúa la convocatoria de éstas para el año 2023, al amparo del Reglamento (UE) 2021/2116 del Parlamento Europeo y del Consejo, de 2 de diciembre de 2021, sobre la financiación, la gestión y el seguimiento de la política agrícola común y por el que se deroga el Reglamento (UE) núm. 1306/2013 y el Reglamento (UE) 2021/2115 del Parlamento Europeo y del Consejo, de 2 de diciembre de 2021, por el que se establecen las normas en relación con la ayuda a los planes estratégicos que deben elaborar los Estados miembros en el marco de la política Agrícola común, financiada con cargo al Fondo Europeo de Garantía (FEAGA) y al Fondo Europeo Agrícola de Desarrollo Rural (FEADER), y por el que se derogan los Reglamentos (UE) núm. 1305/2013 y (UE) núm. 1307/2013.


Las personas que se relacionan en anexo adjunto de la presente Resolución Definitiva, presentaron solicitud al amparo de lo dispuesto en el párrafo anterior.

**SEGUNDO:** Examinadas las solicitudes, se procedió a realizar el trámite de subsanación y/o mejora de acuerdo con lo dispuesto en el artículo 68 de la Ley 39/2015, de 1 de octubre, al objeto de subsanar aquellas solicitudes que no reunían los requisitos exigidos en la normativa aplicable, y una vez practicado, las Delegaciones Territoriales de Agricultura, Pesca, Agua y Desarrollo Rural remitieron al Servicio de Ayudas de Medidas de Acompañamiento de la Dirección General de Ayudas Directas y de Mercados un informe en el que se relacionaban las solicitudes que habían superado el citado trámite, así como aquellas otras solicitudes que no habían subsanado las incidencias comunicadas.

**TERCERO:** Seguidamente con fecha 1/03/2024 Y 27/06/2024 se publica la Propuesta Provisional de Resolución concediéndose por la persona titular de la Dirección General de Ayudas Directas y de Mercados un plazo de 10 días para que las personas afectadas por las incidencias detectadas con arreglo a la misma, alegaran y presentaran la documentación pertinente, en los términos previstos en el artículo 82 de la Ley 39/2015, de 1 de octubre.

**CUARTO:** Revisada la documentación, y realizadas las comunicaciones de los controles sobre el terreno efectuados en virtud de lo establecido en el Reglamento (UE) 2021/2116 del Parlamento Europeo y del Consejo de 2 de diciembre de 2021 sobre la financiación, la gestión y el seguimiento de la Política Agrícola



Puede verificar la integridad de una copia de este documento mediante la lectura del código QR adjunto o mediante el acceso a la dirección <a href="https://ws050.juntadeandalucia.es/verificarFirma">https://ws050.juntadeandalucia.es/verificarFirma</a> indicando el código de VERIFICACIÓN			
FIRMADO POR	RAQUEL MARIA ESPIN CRESPO	17/10/2024	
VERIFICACIÓN	Pk2jmWSPEJNMB623FQZ8JEKDMKEPRE	PÁG. 1/4804	



Común y por el que se deroga el Reglamento (UE) núm. 1306/2013 y el Real Decreto 1047/2022, de 27 de diciembre, por el que se regula el sistema de gestión y control de las intervenciones del Plan Estratégico y otras ayudas de la Política Agrícola Común, procede emitir la presente Propuesta de Resolución del Servicio de Ayudas de Medidas de Acompañamiento de la Dirección General de Ayudas Directas y de Mercados relativa a la solicitud de la ayuda de la de la Intervención 6613 Ayudas a zonas con limitaciones naturales u otras limitaciones específicas, Operación 6613.1. Pagos compensatorios por zonas de montaña, convocatoria 2023 .

**VISTOS**, el Reglamento (UE) 2021/2116 del Parlamento Europeo y del Consejo, de 2 de diciembre de 2021, sobre la financiación, la gestión y el seguimiento de la política agrícola común y por el que se deroga el Reglamento (UE) núm. 1306/2013; el Reglamento (UE) 2021/2115 del Parlamento Europeo y del Consejo, de 2 de diciembre de 2021, por el que se establecen las normas en relación con la ayuda a los planes estratégicos que deben elaborar los Estados miembros en el marco de la política Agrícola común, financiada con cargo al Fondo Europeo de Garantía (FEAGA) y al Fondo Europeo Agrícola de Desarrollo Rural (FEADER), y por el que se derogan los Reglamentos (UE) núm. 1305/2013 y (UE) núm. 1307/2013; el Real Decreto 1048/2022, de 27 de diciembre, sobre la aplicación, a partir de 2023, de las intervenciones en forma de pagos directos y el establecimiento de requisitos comunes en el marco del Plan Estratégico de la Política Agrícola Común, y la regulación de la solicitud única del sistema integrado de gestión y control; el Real Decreto 1047/2022, de 27 de diciembre, por el que se regula el sistema de gestión y control de las intervenciones del Plan Estratégico y otras ayudas de la Política Agrícola Común; la Orden de 28 de marzo de 2023, por la que se aprueban las bases reguladoras para la concesión de subvenciones correspondientes a la intervención sobre el desarrollo rural relativa a zonas con limitaciones naturales u otras limitaciones específicas (6613) correspondiente al Plan Estratégico de la Política Agrícola Común 2023-2027 y la Orden 28 de marzo de 2023, por la que se efectúa la convocatoria para el año 2023;; la Ley 38/2003, de 17 de noviembre, General de Subvenciones; el Decreto Legislativo 1/2010 de 2 de marzo por el que se aprueba el Texto Refundido de la Ley General de la Hacienda Pública de la Junta de Andalucía; la Ley 39/2015, de 1 de octubre, del Procedimiento Administrativo Común de las Administraciones Públicas.

## FUNDAMENTOS DE DERECHO

**PRIMERO:** Corresponde a la Dirección General de Ayudas Directas y de Mercados dictar la presente resolución, en el uso de las funciones atribuidas por la legislación vigente y, en particular, el Decreto 70/2016, de 1 de marzo, por el que se establece la organización y el régimen de funcionamiento del organismo pagador de los gastos financiados por el Fondo Europeo Agrícola de Garantía y por el Fondo Europeo Agrícola de Desarrollo Rural en la Comunidad Autónoma de Andalucía, así como el Decreto 157/2022, de 9 de agosto, por el que se establece la estructura orgánica de la Consejería de Agricultura, Pesca, Agua y Desarrollo Rural.

**SEGUNDO:** La Orden de 28 de marzo de 2023 por la que se aprueban las bases reguladoras para la concesión de subvenciones correspondientes a la intervención sobre el desarrollo rural relativa a zonas con limitaciones naturales u otras limitaciones específicas (6613) correspondiente al Plan Estratégico de la Política Agrícola Común 2023-2027, establece los requisitos relativos a los solicitantes y a las condiciones de la ayuda.

Puede verificar la integridad de una copia de este documento mediante la lectura del código QR adjunto o mediante el acceso a la dirección <https://ws050.juntadeandalucia.es/verificarFirma> indicando el código de VERIFICACIÓN

FIRMADO POR

RAQUEL MARIA ESPIN CRESPO

17/10/2024

VERIFICACIÓN

Pk2jmWSPEJNMB623FQZ8JEKDMKEPRE

PÁG. 2/4804





**TERCERO:** Esta operación está cofinanciada en un 85% por el FEADER, en un 9,81% por el Ministerio de Agricultura, Pesca y Alimentación y en un 5,19% por la Comunidad Autónoma de Andalucía, y está incluida en el Plan Estratégico de la Política Agrícola Común 2023-2027 dentro de la Intervención 6613 Ayudas a zonas con limitaciones naturales u otras limitaciones específicas, en aplicación del Artículo 71 del Reglamento (UE) 2021/2115 del Parlamento Europeo y del Consejo, de 2 de diciembre de 2021.

## RESUELVO

**PRIMERO: DENEGAR** la solicitud a la ayuda de la Intervención 6613 Ayudas a zonas con limitaciones naturales u otras limitaciones específicas, Operación 6613.1: Pagos compensatorios por zonas de montaña, convocatoria 2023, a las personas que se relacionan en anexo adjunto de la presente propuesta definitiva de resolución, formada por 3059 expedientes, que empieza por AMAT VARGAS JULIO con NIF \*\*\*\*2647\* y termina en ZAMBRANA RUIZ ANTONIO con NIF\*\*\*\*4118\*..

**SEGUNDO: PROCEDER** a la publicación de la presente Resolución en la página web de la Consejería de Agricultura, Pesca, Agua y Desarrollo Rural, en la siguiente dirección: <https://www.juntadeandalucia.es/organismos/agriculturapescaaguaydesarrollorural/areas/politica-agraria-comun/ayudas-pac/paginas/suaa-2023-2027-zln.html>. Todo ello conforme prevé el Artículo 14 de la Orden de 28 de marzo de 2023, por la que se aprueban las bases reguladoras para la concesión de subvenciones correspondientes a la intervención sobre el desarrollo rural relativa a zonas con limitaciones naturales u otras limitaciones específicas (6613) correspondiente al Plan Estratégico de la Política Agrícola Común 2023-2027. En todo caso, esta publicación sustituye a la notificación personal y surtirá los mismos efectos.

Contra la presente resolución, que pone fin a la vía administrativa, podrá interponerse recurso potestativo de reposición ante la persona titular de la Dirección General de Ayudas Directas y de Mercados, en el plazo de un mes, contado a partir del día siguiente a la publicación de la misma, de acuerdo con lo dispuesto en los Artículos 45, 123 y 124 de la Ley 39/2015, de 1 de octubre, de Procedimiento Administrativo Común de las Administraciones Públicas, o bien interponer directamente recurso contencioso-administrativo en el plazo de dos meses, contados desde el día siguiente a aquel en que tenga lugar su publicación, de conformidad con lo establecido en el artículo 46.1 de la Ley 29/1998, de 13 de julio, reguladora de la Jurisdicción Contencioso-Administrativa.

LA DIRECTORA GENERAL DE AYUDAS DIRECTAS Y DE MERCADOS

Fdo.: Raquel Espín Crespo

Puede verificar la integridad de una copia de este documento mediante la lectura del código QR adjunto o mediante el acceso a la dirección <https://ws050.juntadeandalucia.es/verificarFirma> indicando el código de VERIFICACIÓN

FIRMADO POR	RAQUEL MARIA ESPIN CRESPO	17/10/2024
VERIFICACIÓN	Pk2jmWSPEJNMB623FQZ8JEKDMKEPRE	PÁG. 3/4804



ANEXO: RELACIÓN DE EXPEDIENTES INCLUIDOS EN RESOLUCIÓN DEFINITIVA DE DENEGACIÓN SOLICITUD DE AYUDA

PEPAC - Operación 6613.1 - Pago compensatorio por zonas montañosas. Convocatoria 2023

(Orden de 28 de marzo de 2023, de la Consejería de Agricultura, Pesca, Agua y Desarrollo Rural, BOJA N° 63 de 3 de abril de 2023)

ALMERIA

**APELLIDOS Y NOMBRE / RAZÓN SOCIAL**

AMAT VARGAS JULIO

**NIF**  
\*\*\*\*2647\*

**EXPEDIENTE**  
1280594

**RESOLUCIÓN**  
DENEGACIÓN DE LA AYUDA

**DATOS DE MANTENIMIENTO UNIDADES**

**GRUPO DE PAGO**

ZONAS DE MONTAÑA

Sup. Dec. Admisible	Sup. Resuelta	Sobredecl.	% Sobredecl.
2,64	1,45	1,19	45,08

**RESUMEN DE PAGOS**

	IMPORTE ( Euros )			
	RESUELTO	FEADER	MAPA	CAPADR
A pagar	0,00	0,00	0,00	0,00

**APLICACIÓN DE REDUCCIONES Y PENALIZACIONES (%)**

Criterios de subvencionabilidad (1)	Presentación tardía	Omisión declaración	Condicionabilidad
100,00	0,00	0,00	0,00

**IMPORTE ( Euros )**

Calculado(2)	Reducción	Penalización	Reducción Penalización (3)	Penalización adicional	Resuelto	FEADER	MAPA	CAPADR
245,52 €	110,67 €	134,85 €	0,00 €	0,00 €	0,00 €	0,00 €	0,00 €	0,00 €
<b>Importe Unitario:</b>	93,00 €	<b>Nuevo Importe Unitario:</b>	93,00 €					

**RECINTOS PROPUESTOS**

REF.	REFERENCIA SIGPAC	CULTIVO	S/R	USO SIGPAC	Sup. Dec. admisible	Sup. Campo	Sup. Determ.	Sup. Resuelta
6805678	04-029-079-00108-0002	PIMIENTO	R		1,19		1,19	0,00
6811652	04-029-076-00122-0010	PIMIENTO	R		1,45		1,45	1,45

**INCIDENCIAS**

**INCIDENCIA DESCRIPCIÓN**

3790	Recinto declarado inactivo
74053	Recinto:04-029-079-00108-00002 Cultivo: - Importe inferior a 100 Euros
75024	La cuenta corriente declarada no se encuentra en el sistema GIRO, se realiza el pago a la cuenta principal designada en GIRO.



(1) Con incidencias que retienen pago o deniegan el expediente.  
 (2) Se calcula sobre superficie declarada admisible.  
 (3) Aplicación del artículo 16 bis del RD 147/2023.  
 (4) Expediente con algunos recintos de pastos permanentes ubicados en espacios protegidos donde la carga ganadera mínima será 0,1 UGM/ha.

Puede verificar la integridad de una copia de este documento mediante la lectura del código QR adjunto o mediante el acceso a la dirección <a href="https://ws050.juntadeandalucia.es/verificarFirma">https://ws050.juntadeandalucia.es/verificarFirma</a> indicando el código de VERIFICACIÓN			
FIRMADO POR	RAQUEL MARIA ESPIN CRESPO	17/10/2024	
VERIFICACIÓN	Pk2jmWSPEJNMB623FQZ8JEKDMKEPRE	PÁG. 4/4804	





**APELLIDOS Y NOMBRE / RAZÓN SOCIAL**

ANDREU ROBLES ISABEL MARÍA

**NIF**

\*\*\*\*9980\*

**EXPEDIENTE**

1259792

**RESOLUCIÓN**

DENEGACIÓN DE LA AYUDA

**DATOS DE MANTENIMIENTO UNIDADES**

**GRUPO DE PAGO**

ZONAS DE MONTAÑA

Sup. Dec. Admisible	Sup. Resuelta	Sobredecl.	% Sobredecl.
0,00	0,00	0,00	0,00

**RESUMEN DE PAGOS**

	IMPORTE ( Euros )			
	RESUELTO	FEADER	MAPA	CAPADR
A pagar	0,00	0,00	0,00	0,00

**APLICACIÓN DE REDUCCIONES Y PENALIZACIONES (%)**

Criterios de subvencionabilidad (1)	Presentación tardía	Omisión declaración	Condicionalidad
100,00	0,00	0,00	0,00

**IMPORTE ( Euros )**

Calculado(2)	Reducción	Penalización	Reducción Penalización (3)	Penalización adicional	Resuelto	FEADER	MAPA	CAPADR
0,00 €	0,00 €	0,00 €	0,00 €	0,00 €	0,00 €	0,00 €	0,00 €	0,00 €
Importe Unitario:	93,00 €	Nuevo Importe Unitario:	0,00 €					

**RECINTOS PROPUESTOS**

REF.	REFERENCIA SIGPAC	CULTIVO	S/R	USO SIGPAC	Sup. Dec. admisible	Sup. Campo	Sup. Determ.	Sup. Resuelta
-1527818	04-063-025-00019-0002	BARBECHO TRADICIONAL	S		9,14		9,14	9,14
-1527583	04-063-003-00080-0001	YEROS	S		4,21		4,21	4,21
-1324247	04-063-003-00079-0001	CEBADA	S		6,92		6,92	6,92
-1047237	04-063-003-00080-0003	ALMENDROS	S		0,87		0,87	0,87
4197049	04-063-045-00005-0003	ALMENDROS	S		0,24		0,24	0,24
6829492	04-063-008-00288-0001	CEBADA	S		2,76		2,76	2,76
6829497	04-063-037-00009-0001	YEROS	S		7,74		7,74	7,74
6829530	04-063-037-00010-0001	YEROS	S		0,25		0,25	0,25
6829536	04-063-044-00098-0001	TRIGO BLANDO	S		2,69		2,69	2,69
6829538	04-063-044-00098-0004	TRIGO BLANDO	S		0,32		0,32	0,32
6829550	04-063-044-00106-0001	TRIGO BLANDO	S		4,59		4,59	4,59
6829561	04-063-010-00193-0002	ALMENDROS	S		0,50		0,50	0,00
6829563	04-063-010-00193-0003	ALMENDROS	S		0,18		0,18	0,00
6829565	04-063-010-00193-0005	ALMENDROS	S		0,10		0,10	0,00
6829579	04-063-010-00193-0006	ALMENDROS	S		0,39		0,39	0,00
6829588	04-063-010-00193-0007	ALMENDROS	S		2,37		2,37	0,00
6829606	04-063-024-00010-0001	BARBECHO TRADICIONAL	S		1,04		1,04	1,04
1700000007257877	04-063-003-00060-0001	ALMENDROS	S		4,70		4,70	4,70
1700000007257880	04-063-003-00080-0001	BARBECHO TRADICIONAL	S		4,97		4,97	4,97
1700000007257888	04-063-045-00005-0001	ALMENDROS	S		2,37		2,37	2,37

(1) Con incidencias que retienen pago o deniegan el expediente.

(2) Se calcula sobre superficie declarada admisible.

(3) Aplicación del artículo 16 bis del RD 147/2023.

(4) Expediente con algunos recintos de pastos permanentes ubicados en espacios protegidos donde la carga ganadera mínima será 0,1 UGM/ha.

Puede verificar la integridad de una copia de este documento mediante la lectura del código QR adjunto o mediante el acceso a la dirección <https://ws050.juntadeandalucia.es/verificarFirma> indicando el código de VERIFICACIÓN

FIRMADO POR

RAQUEL MARIA ESPIN CRESPO

17/10/2024

VERIFICACIÓN

Pk2jmWSPEJNMB623FQZ8JEKDMKEPRE

PÁG. 5/4804





### INCIDENCIAS

#### INCIDENCIA DESCRIPCIÓN

3790	Recinto declarado inactivo Recinto:04-063-010-00193-00002 Cultivo: - Recinto:04-063-010-00193-00003 Cultivo: - Recinto:04-063-010-00193-00005 Cultivo: - Recinto:04-063-010-00193-00006 Cultivo: - Recinto:04-063-010-00193-00007 Cultivo: -
74018	Productor que no es agricultor a título principal, según los datos del ejercicio fiscal n-1 y seguridad socia.
74053	Importe inferior a 100 Euros
74336	Recinto con uso declarado o cultivo declarado NO válido Recinto:04-063-045-00005-00005 Cultivo:358000 MEZCLA DE FORESTALES-SIN VARIEDAD Secano Uso Sigpac:FO

#### Incidencias de carga ganadera

#### INCIDENCIA DESCRIPCIÓN

86132	Recinto superficie forrajera que no realiza la actividad de producción de pastoreo. Recinto:04-063-025-00019-00002 Cultivo:20000 BARBECHO TRADICIONAL-SIN VARIEDAD Secano Recinto:04-063-024-00010-00001 Cultivo:20000 BARBECHO TRADICIONAL-SIN VARIEDAD Secano Recinto:04-063-003-00080-00001 Cultivo:20000 BARBECHO TRADICIONAL-SIN VARIEDAD Secano
-------	--

(1) Con incidencias que retienen pago o deniegan el expediente.

(2) Se calcula sobre superficie declarada admisible.

(3) Aplicación del artículo 16 bis del RD 147/2023.

(4) Expediente con algunos recintos de pastos permanentes ubicados en espacios protegidos donde la carga ganadera mínima será 0,1 UGM/ha.

Puede verificar la integridad de una copia de este documento mediante la lectura del código QR adjunto o mediante el acceso a la dirección <https://ws050.juntadeandalucia.es/verificarFirma> indicando el código de VERIFICACIÓN

FIRMADO POR

RAQUEL MARIA ESPIN CRESPO

17/10/2024

VERIFICACIÓN

Pk2jmWSPEJNMB623FQZ8JEKDMKEPRE

PÁG. 6/4804





**APELLIDOS Y NOMBRE / RAZÓN SOCIAL**

ARANDA SEGURA ENCARNACION

**NIF**

\*\*\*\*1358\*

**EXPEDIENTE**

1118011

**RESOLUCIÓN**

DENEGACIÓN DE LA AYUDA

**DATOS DE MANTENIMIENTO UNIDADES**

<b>GRUPO DE PAGO</b>	<b>Sup. Dec. Admisible</b>	<b>Sup. Resuelta</b>	<b>Sobredecl.</b>	<b>% Sobredecl.</b>
ZONAS DE MONTAÑA	0,00	0,00	0,00	0,00

**RESUMEN DE PAGOS**

	<b>IMPORTE ( Euros )</b>			
	<b>RESUELTO</b>	<b>FEADER</b>	<b>MAPA</b>	<b>CAPADR</b>
A pagar	0,00	0,00	0,00	0,00

**APLICACIÓN DE REDUCCIONES Y PENALIZACIONES (%)**

<b>Criterios de subvencionabilidad (1)</b>	<b>Presentación tardía</b>	<b>Omisión declaración</b>	<b>Condicionalidad</b>
100,00	0,00	0,00	0,00

**IMPORTE ( Euros )**

<b>Calculado(2)</b>	<b>Reducción</b>	<b>Penalización</b>	<b>Reducción Penalización (3)</b>	<b>Penalización adicional</b>	<b>Resuelto</b>	<b>FEADER</b>	<b>MAPA</b>	<b>CAPADR</b>
0,00 €	0,00 €	0,00 €	0,00 €	0,00 €	0,00 €	0,00 €	0,00 €	0,00 €
<b>Importe Unitario:</b>	93,00 €	<b>Nuevo Importe Unitario:</b>	0,00 €					

**RECINTOS PROPUESTOS**

<b>REF.</b>	<b>REFERENCIA SIGPAC</b>	<b>CULTIVO</b>	<b>S/R</b>	<b>USO SIGPAC</b>	<b>Sup. Dec. admisible</b>	<b>Sup. Campo</b>	<b>Sup. Determ.</b>	<b>Sup. Resuelta</b>
-457572	04-097-003-00351-0003	ALMENDROS	S		0,03		0,03	0,03
-457568	04-097-003-09010-0004	ALMENDROS	S		0,04		0,04	0,04
-457567	04-097-003-09010-0006	ALMENDROS	S		0,03		0,03	0,03
5486619	04-097-003-00337-0007	OLIVAR	S		0,83		0,83	0,83
1700000006510444	04-097-003-00337-0012	CEREZOS	S		0,19		0,19	0,19
1700000006510445	04-097-003-00338-0006	CEREZOS	S		0,22		0,22	0,22
1700000006510448	04-097-003-00337-0011	OLIVAR	S		0,26		0,26	0,26
1700000006510449	04-097-003-00296-0010	OLIVAR	S		0,11		0,11	0,11
1700000006510454	04-097-003-00337-0002	ALMENDROS	S		0,96		0,96	0,96
1700000006510455	04-097-003-00296-0011	ALMENDROS	S		0,17		0,17	0,17
1700000006510456	04-097-003-00337-0008	ALMENDROS	S		0,73		0,73	0,73
1700000006510457	04-097-003-00338-0001	ALMENDROS	S		1,06		1,06	1,06
1700000006510458	04-097-003-00296-0004	ALMENDROS	S		0,23		0,23	0,23

**INCIDENCIAS**

**INCIDENCIA DESCRIPCIÓN**

74018	Productor que no es agricultor a título principal, según los datos del ejercicio fiscal n-1 y seguridad socia.
74053	Importe inferior a 100 Euros

(1) Con incidencias que retienen pago o deniegan el expediente.

(2) Se calcula sobre superficie declarada admisible.

(3) Aplicación del artículo 16 bis del RD 147/2023.

(4) Expediente con algunos recintos de pastos permanentes ubicados en espacios protegidos donde la carga ganadera mínima será 0,1 UGM/ha.

Puede verificar la integridad de una copia de este documento mediante la lectura del código QR adjunto o mediante el acceso a la dirección <https://ws050.juntadeandalucia.es/verificarFirma> indicando el código de VERIFICACIÓN

FIRMADO POR	RAQUEL MARIA ESPIN CRESPO	17/10/2024
VERIFICACIÓN	Pk2jmWSPEJNMB623FQZ8JEKDMKEPRE	PÁG. 7/4804





**APELLIDOS Y NOMBRE / RAZÓN SOCIAL**

ARANEGA CUEVAS CRISTOBAL

**NIF**

\*\*\*\*7303\*

**EXPEDIENTE**

1198608

**RESOLUCIÓN**

DENEGACIÓN DE LA AYUDA

**DATOS DE MANTENIMIENTO UNIDADES**

**GRUPO DE PAGO**

ZONAS DE MONTAÑA

**Sup. Dec. Admisible**

0,00

**Sup. Resuelta**

0,00

**Sobredecl.**

0,00

**% Sobredecl.**

0,00

**RESUMEN DE PAGOS**

**IMPORTE ( Euros )**

	<b>RESUELTO</b>	<b>FEADER</b>	<b>MAPA</b>	<b>CAPADR</b>
A pagar	0,00	0,00	0,00	0,00

**APLICACIÓN DE REDUCCIONES Y PENALIZACIONES (%)**

<b>Crterios de subvencionabilidad (1)</b>	<b>Presentación tardía</b>	<b>Omisión declaración</b>	<b>Condicionalidad</b>
100,00	0,00	0,00	0,00

**IMPORTE ( Euros )**

<b>Calculado(2)</b>	<b>Reducción</b>	<b>Penalización</b>	<b>Reducción Penalización (3)</b>	<b>Penalización adicional</b>	<b>Resuelto</b>	<b>FEADER</b>	<b>MAPA</b>	<b>CAPADR</b>
0,00 €	0,00 €	0,00 €	0,00 €	0,00 €	0,00 €	0,00 €	0,00 €	0,00 €
<b>Importe Unitario:</b>	93,00 €	<b>Nuevo Importe Unitario:</b>	0,00 €					

(1) Con incidencias que retienen pago o deniegan el expediente.

(2) Se calcula sobre superficie declarada admisible.

(3) Aplicación del artículo 16 bis del RD 147/2023.

(4) Expediente con algunos recintos de pastos permanentes ubicados en espacios protegidos donde la carga ganadera mínima será 0,1 UGM/ha.

Puede verificar la integridad de una copia de este documento mediante la lectura del código QR adjunto o mediante el acceso a la dirección <https://ws050.juntadeandalucia.es/verificarFirma> indicando el código de VERIFICACIÓN

FIRMADO POR	RAQUEL MARIA ESPIN CRESPO	17/10/2024	
VERIFICACIÓN	Pk2jmWSPEJNMB623FQZ8JEKDMKEPRE	PÁG. 8/4804	

**RECINTOS PROPUESTOS**

REF.	REFERENCIA SIGPAC	CULTIVO	S/R	USO SIGPAC	Sup. Dec. admisible	Sup. Campo	Sup. Determ.	Sup. Resuelta
-1566280	04-037-007-00284-0001	PISTACHO	S		0,73		0,73	0,73
-1539669	04-037-016-00185-0004	ALMENDROS	S		0,13		0,13	0,13
-1539665	04-037-016-00074-0001	ALMENDROS	S		0,21		0,21	0,21
-1460842	04-037-016-00185-0005	ALMENDROS	S		0,75		0,75	0,75
5323444	04-037-016-00121-0002	PISTACHO	S		1,26		1,26	1,26
5323445	04-037-016-00121-0005	PISTACHO	S		0,02		0,02	0,02
5323446	04-037-016-00126-0005	PISTACHO	S		0,02		0,02	0,02
5323447	04-037-016-00126-0006	PISTACHO	S		0,04		0,04	0,04
5323448	04-037-016-00126-0002	PISTACHO	S		2,01		2,01	2,01
5323449	04-037-016-00126-0003	PISTACHO	S		1,49		1,49	1,49
5323450	04-037-016-00122-0002	PISTACHO	S		0,05		0,05	0,05
5323451	04-037-016-00121-0006	PISTACHO	S		0,01		0,01	0,01
5323452	04-037-016-00121-0007	PISTACHO	S		0,01		0,01	0,01
5323461	04-037-016-00071-0001	PISTACHO	S		0,36		0,36	0,36
5323463	04-037-016-00155-0002	PISTACHO	R		0,20		0,20	0,20
5323464	04-037-016-00159-0001	PISTACHO	S		0,20		0,20	0,20
5323466	04-037-016-00112-0001	PISTACHO	R		0,16		0,16	0,16
5323468	04-037-016-00072-0002	PISTACHO	S		0,16		0,16	0,16
5323476	04-037-016-00173-0002	PISTACHO	S		0,07		0,07	0,07
5323478	04-037-052-00217-0002	PISTACHO	S		0,28		0,28	0,28
5323479	04-037-052-00214-0004	PISTACHO	S		0,18		0,18	0,18
5323480	04-037-052-00216-0004	PISTACHO	S		0,16		0,16	0,16
5323514	04-037-052-00218-0006	PISTACHO	S		0,22		0,22	0,22
5323515	04-037-007-00283-0001	BARBECHO TRADICIONAL	S		2,26		2,26	2,26
5323516	04-037-007-00283-0006	BARBECHO TRADICIONAL	S		6,71		6,71	0,00
5328964	04-037-016-00076-0001	PISTACHO	S		2,25		2,25	2,25
1700000005011453	04-037-016-00074-0001	ALMENDROS	S		6,48		6,48	6,48
1700000005011454	04-037-016-00076-0005	ALMENDROS	S		0,31		0,31	0,31
1700000005011455	04-037-016-00180-0001	ALMENDROS	S		0,80		0,80	0,80
1700000005011458	04-037-016-00185-0004	ALMENDROS	S		1,85		1,85	1,85
1700000005011459	04-037-053-00110-0001	ALMENDROS	S		0,22		0,22	0,22
1700000005011462	04-099-033-00063-0002	ALMENDROS	S		0,02		0,02	0,02
1700000005011463	04-099-033-00063-0003	ALMENDROS	S		0,08		0,08	0,08
1700000005011464	04-099-033-00063-0004	ALMENDROS	S		0,11		0,11	0,11
1700000005011465	04-099-033-00068-0001	ALMENDROS	S		4,23		4,23	4,21
1700000005011466	04-099-033-00068-0005	ALMENDROS	S		1,69		1,69	1,69
1700000005011467	04-099-033-00069-0001	ALMENDROS	S		0,20		0,20	0,20
1700000005011468	04-099-035-00119-0003	ALMENDROS	S		7,92		7,92	7,92
1700000005011469	04-099-032-00025-0001	ALMENDROS	S		1,85		1,85	1,85
1700000005011470	04-099-032-00029-0001	ALMENDROS	S		0,20		0,20	0,20
1700000005011471	04-099-033-00052-0002	ALMENDROS	S		10,70		10,70	10,70
1700000005011473	04-099-033-00055-0005	ALMENDROS	S		0,24		0,24	0,24
1700000005011474	04-099-033-00055-0003	ALMENDROS	R		0,61		0,61	0,61
1700000005011475	04-099-033-00055-0004	ALMENDROS	S		0,42		0,42	0,42
1700000005011476	04-099-033-00063-0001	ALMENDROS	S		0,21		0,21	0,21

**INCIDENCIAS****INCIDENCIA DESCRIPCIÓN**

- 3795 Recinto declarado con una situación de riesgo de abandono.  
Recinto:04-037-007-00283-00001 Cultivo: -  
Recinto:04-037-007-00283-00006 Cultivo: -
- 4272 Verifica que las líneas de declaración de las Solicitudes Únicas no tienen solapes con la capa de Retroactividad Gráfica (ambas de la misma

(1) Con incidencias que retienen pago o deniegan el expediente.

(2) Se calcula sobre superficie declarada admisible.

(3) Aplicación del artículo 16 bis del RD 147/2023.

(4) Expediente con algunos recintos de pastos permanentes ubicados en espacios protegidos donde la carga ganadera mínima será 0,1 UGM/ha.

Puede verificar la integridad de una copia de este documento mediante la lectura del código QR adjunto o mediante el acceso a la dirección <https://ws050.juntadeandalucia.es/verificarFirma> indicando el código de VERIFICACIÓN

FIRMADO POR

RAQUEL MARIA ESPIN CRESPO

17/10/2024

VERIFICACIÓN

Pk2jmWSPEJNMB623FQZ8JEKDMKEPRE

PÁG. 9/4804





### INCIDENCIAS

#### INCIDENCIA DESCRIPCIÓN

- campaña) a nivel de expediente/línea de declaración gráfica de la solicitud.  
Recinto:04-099-033-00068-00001 Cultivo: - Agregado de la referencia del recinto.:0 Zona de la referencia del recinto.:0 Superficie solapada.:0,02 Id. Incid.:98096996
- 8227 Control por Monitorización sin respuesta por parte del productor y, por tanto, sin Juicio Experto de campo.  
Recinto:04-037-007-00283-00006 Cultivo:20000 BARBECHO TRADICIONAL-SIN VARIEDAD
- 74018 Productor que no es agricultor a título principal, según los datos del ejercicio fiscal n-1 y seguridad socia.
- 74053 Importe inferior a 100 Euros

#### Incidencias de carga ganadera

#### INCIDENCIA DESCRIPCIÓN

- 3795 Recinto declarado con una situación de riesgo de abandono.  
Recinto:04-037-007-00283-00001 Cultivo: -  
Recinto:04-037-007-00283-00006 Cultivo: -
- 8227 Control por Monitorización sin respuesta por parte del productor y, por tanto, sin Juicio Experto de campo.  
Recinto:04-037-007-00283-00006 Cultivo:20000 BARBECHO TRADICIONAL-SIN VARIEDAD
- 86132 Recinto superficie forrajera que no realiza la actividad de producción de pastoreo.  
Recinto:04-037-007-00283-00001 Cultivo:20000 BARBECHO TRADICIONAL-SIN VARIEDAD Secano  
Recinto:04-037-007-00283-00006 Cultivo:20000 BARBECHO TRADICIONAL-SIN VARIEDAD Secano

(1) Con incidencias que retienen pago o deniegan el expediente.

(2) Se calcula sobre superficie declarada admisible.

(3) Aplicación del artículo 16 bis del RD 147/2023.

(4) Expediente con algunos recintos de pastos permanentes ubicados en espacios protegidos donde la carga ganadera mínima será 0,1 UGM/ha.

Puede verificar la integridad de una copia de este documento mediante la lectura del código QR adjunto o mediante el acceso a la dirección <https://ws050.juntadeandalucia.es/verificarFirma> indicando el código de VERIFICACIÓN

FIRMADO POR

RAQUEL MARIA ESPIN CRESPO

17/10/2024

VERIFICACIÓN

Pk2jmWSPEJNMB623FQZ8JEKDMKEPRE

PÁG. 10/4804



**APELLIDOS Y NOMBRE / RAZÓN SOCIAL**

AREVALO ROBLES ANTONIA

**NIF**

\*\*\*\*8733\*

**EXPEDIENTE**

1134177

**RESOLUCIÓN**

DENEGACIÓN DE LA AYUDA

**DATOS DE MANTENIMIENTO UNIDADES****GRUPO DE PAGO**

ZONAS DE MONTAÑA

**Sup. Dec.  
Admisible**

0,00

**Sup.  
Resuelta**

0,00

**Sobredecl.**

0,00

**% Sobredecl.**

0,00

**RESUMEN DE PAGOS****IMPORTE ( Euros )**

	<b>RESUELTO</b>	<b>FEADER</b>	<b>MAPA</b>	<b>CAPADR</b>
A pagar	0,00	0,00	0,00	0,00

**APLICACIÓN DE REDUCCIONES Y PENALIZACIONES (%)**

<b>Crterios de subvencionabilidad (1)</b>	<b>Presentación tardía</b>	<b>Omisión declaración</b>	<b>Condicionalidad</b>
100,00	0,00	0,00	0,00

**IMPORTE ( Euros )**

<b>Calculado(2)</b>	<b>Reducción</b>	<b>Penalización</b>	<b>Reducción Penalización (3)</b>	<b>Penalización adicional</b>	<b>Resuelto</b>	<b>FEADER</b>	<b>MAPA</b>	<b>CAPADR</b>
0,00 €	0,00 €	0,00 €	0,00 €	0,00 €	0,00 €	0,00 €	0,00 €	0,00 €
<b>Importe Unitario:</b>	93,00 €	<b>Nuevo Importe Unitario:</b>	0,00 €					

**RECINTOS PROPUESTOS**

<b>REF.</b>	<b>REFERENCIA SIGPAC</b>	<b>CULTIVO</b>	<b>S/R</b>	<b>USO SIGPAC</b>	<b>Sup. Dec. admisible</b>	<b>Sup. Campo</b>	<b>Sup. Determ.</b>	<b>Sup. Resuelta</b>
4136790	04-029-034-00170-0001	PIMIENTO	R		0,58		0,58	0,58

**INCIDENCIAS****INCIDENCIA DESCRIPCIÓN**

74018	Productor que no es agricultor a título principal, según los datos del ejercicio fiscal n-1 y seguridad socia.
74053	Importe inferior a 100 Euros

(1) Con incidencias que retienen pago o deniegan el expediente.

(2) Se calcula sobre superficie declarada admisible.

(3) Aplicación del artículo 16 bis del RD 147/2023.

(4) Expediente con algunos recintos de pastos permanentes ubicados en espacios protegidos donde la carga ganadera mínima será 0,1 UGM/ha.

Puede verificar la integridad de una copia de este documento mediante la lectura del código QR adjunto o mediante el acceso a la dirección <https://ws050.juntadeandalucia.es/verificarFirma> indicando el código de VERIFICACIÓN

FIRMADO POR

RAQUEL MARIA ESPIN CRESPO

17/10/2024

VERIFICACIÓN

Pk2jmWSPEJNMB623FQZ8JEKDMKEPRE

PÁG. 11/4804







**APELLIDOS Y NOMBRE / RAZÓN SOCIAL**  
ARJONA RUZAFÁ INMACULADA

**NIF**  
\*\*\*\*8591\*

**EXPEDIENTE**  
1275672

**RESOLUCIÓN**  
DENEGACIÓN DE LA AYUDA

**DATOS DE MANTENIMIENTO UNIDADES**

<b>GRUPO DE PAGO</b>	<b>Sup. Dec. Admisible</b>	<b>Sup. Resuelta</b>	<b>Sobredecl.</b>	<b>% Sobredecl.</b>
ZONAS DE MONTAÑA	0,00	0,00	0,00	0,00

**RESUMEN DE PAGOS**

	<b>IMPORTE ( Euros )</b>			
	<b>RESUELTO</b>	<b>FEADER</b>	<b>MAPA</b>	<b>CAPADR</b>
A pagar	0,00	0,00	0,00	0,00

**APLICACIÓN DE REDUCCIONES Y PENALIZACIONES (%)**

<b>Crterios de subvencionabilidad (1)</b>	<b>Presentación tardía</b>	<b>Omisión declaración</b>	<b>Condicionalidad</b>
100,00	0,00	0,00	0,00

**IMPORTE ( Euros )**

<b>Calculado(2)</b>	<b>Reducción</b>	<b>Penalización</b>	<b>Reducción Penalización (3)</b>	<b>Penalización adicional</b>	<b>Resuelto</b>	<b>FEADER</b>	<b>MAPA</b>	<b>CAPADR</b>
0,00 €	0,00 €	0,00 €	0,00 €	0,00 €	0,00 €	0,00 €	0,00 €	0,00 €
<b>Importe Unitario:</b>	93,00 €	<b>Nuevo Importe Unitario:</b>	0,00 €					

(1) Con incidencias que retienen pago o deniegan el expediente.  
 (2) Se calcula sobre superficie declarada admisible.  
 (3) Aplicación del artículo 16 bis del RD 147/2023.  
 (4) Expediente con algunos recintos de pastos permanentes ubicados en espacios protegidos donde la carga ganadera mínima será 0,1 UGM/ha.

Puede verificar la integridad de una copia de este documento mediante la lectura del código QR adjunto o mediante el acceso a la dirección <https://ws050.juntadeandalucia.es/verificarFirma> indicando el código de VERIFICACIÓN

FIRMADO POR	RAQUEL MARIA ESPIN CRESPO	17/10/2024	
VERIFICACIÓN	Pk2jmWSPEJNMB623FQZ8JEKDMKEPRE	PÁG. 12/4804	

**RECINTOS PROPUESTOS**

REF.	REFERENCIA SIGPAC	CULTIVO	S/R	USO SIGPAC	Sup. Dec. admisible	Sup. Campo	Sup. Determ.	Sup. Resulta
-1462549	04-098-024-00097-0001	OLIVAR	R		1,06		1,06	1,06
-1461727	04-098-082-00095-0001	ALMENDROS	S		0,10		0,10	0,10
-1454410	04-098-082-00004-0001	OLIVAR	R		0,16		0,16	0,00
5786625	04-098-076-00136-0007	ALMENDROS	S		1,61		1,61	1,61
5786627	04-098-076-00136-0020	OLIVAR	S		0,29		0,29	0,29
5787125	04-098-023-00047-0001	OLIVAR	R		0,24		0,24	0,24
5787144	04-098-024-00219-0001	OLIVAR	R		0,81		0,81	0,81
5787186	04-098-023-00048-0008	OLIVAR	R		0,99		0,99	0,99
5787189	04-098-023-00048-0013	OLIVAR	R		0,34		0,34	0,34
5787191	04-098-023-00048-0021	OLIVAR	R		0,15		0,15	0,15
5787192	04-098-023-00048-0026	OLIVAR	R		0,08		0,08	0,08
5787194	04-098-082-00004-0001	ALMENDROS	R		0,40		0,40	0,00
5787195	04-098-079-00104-0001	OLIVAR	R		0,89		0,89	0,89
5787197	04-098-024-00213-0001	OLIVAR	R		0,04		0,04	0,04
5787215	04-098-024-00213-0002	OLIVAR	R		0,43		0,43	0,43
5787216	04-098-079-00038-0002	OLIVAR	R		0,33		0,33	0,33
5787217	04-098-024-00125-0001	OLIVAR	R		0,52		0,52	0,52
5787219	04-098-024-00125-0002	OLIVAR	R		0,09		0,09	0,09
5787220	04-098-076-00033-0001	ALMENDROS	S		0,98		0,98	0,95
5787221	04-098-076-00033-0002	ALMENDROS	R		0,51		0,51	0,51
5787226	04-098-076-00033-0004	ALMENDROS	R		0,46		0,46	0,46
5787229	04-098-076-00106-0001	ALMENDROS	S		0,69		0,69	0,00
5787230	04-098-076-00104-0001	ALMENDROS	S		1,01		1,01	1,01
5787233	04-098-024-00080-0001	OLIVAR	R		0,24		0,24	0,24
5787234	04-098-024-00056-0001	OLIVAR	R		0,02		0,02	0,02
5787235	04-098-024-00056-0003	OLIVAR	R		0,01		0,01	0,01
5787236	04-098-024-00056-0004	OLIVAR	R		0,22		0,22	0,22
5787237	04-098-024-00069-0001	OLIVAR	R		0,13		0,13	0,13
5787238	04-098-023-00055-0001	ALMENDROS	R		0,18		0,18	0,18
5787239	04-098-079-00128-0001	OLIVAR	R		1,42		1,42	1,42
5787299	04-098-023-00048-0012	VIÑEDO VINIFICACIÓN	R		0,06		0,06	0,06
5792728	04-098-082-00094-0001	ALMENDROS	R		0,23		0,23	0,23

**INCIDENCIAS****INCIDENCIA DESCRIPCIÓN**

226	Recinto abandonado según SIGPAC por el que solicita alguna ayuda/práctica. Recinto:04-098-023-00048-00014 Cultivo:101194 OLIVAR-LECHIN DE GRANADA Regadio Recinto:04-098-076-00136-00002 Cultivo:104057 ALMENDROS-AVIJOR Secano
3790	Recinto declarado inactivo Recinto:04-098-076-00106-00001 Cultivo: - Recinto:04-098-076-00136-00002 Cultivo: - Recinto:04-098-082-00004-00001 Cultivo: -
4272	Verifica que las líneas de declaración de las Solicitudes Únicas no tienen solapes con la capa de Retroactividad Gráfica (ambas de la misma campaña) a nivel de expediente/línea de declaración gráfica de la solicitud. Recinto:04-098-076-00033-00001 Cultivo: - Agregado de la referencia del recinto.:0 Zona de la referencia del recinto.:0 Superficie solapada.:0,03 Id. Incid.:98097519 Recinto:04-098-082-00004-00001 Cultivo: - Agregado de la referencia del recinto.:0 Zona de la referencia del recinto.:0 Superficie solapada.:0,02 Id. Incid.:98097518
74018	Productor que no es agricultor a título principal, según los datos del ejercicio fiscal n-1 y seguridad socia.
74053	Importe inferior a 100 Euros

(1) Con incidencias que retienen pago o deniegan el expediente.

(2) Se calcula sobre superficie declarada admisible.

(3) Aplicación del artículo 16 bis del RD 147/2023.

(4) Expediente con algunos recintos de pastos permanentes ubicados en espacios protegidos donde la carga ganadera mínima será 0,1 UGM/ha.

Puede verificar la integridad de una copia de este documento mediante la lectura del código QR adjunto o mediante el acceso a la dirección <https://ws050.juntadeandalucia.es/verificarFirma> indicando el código de VERIFICACIÓN

FIRMADO POR

RAQUEL MARIA ESPIN CRESPO

17/10/2024

VERIFICACIÓN

Pk2jmWSPEJNMB623FQZ8JEKDMKEPRE

PÁG. 13/4804



**APELLIDOS Y NOMBRE / RAZÓN SOCIAL**

ARTERO ARCAS SILVESTRE

**NIF**

\*\*\*\*5066\*

**EXPEDIENTE**

1203343

**RESOLUCIÓN**

DENEGACIÓN DE LA AYUDA

**DATOS DE MANTENIMIENTO UNIDADES****GRUPO DE PAGO**

ZONAS DE MONTAÑA

**Sup. Dec.  
Admisible**

0,00

**Sup.  
Resuelta**

0,00

**Sobredecl.**

0,00

**% Sobredecl.**

0,00

**RESUMEN DE PAGOS****IMPORTE ( Euros )**

	RESUELTO	FEADER	MAPA	CAPADR
A pagar	0,00	0,00	0,00	0,00

**APLICACIÓN DE REDUCCIONES Y PENALIZACIONES (%)**

Crterios de subvencionabilidad (1)	Presentación tardía	Omisión declaración	Condicionalidad
100,00	0,00	0,00	0,00

**IMPORTE ( Euros )**

Calculado(2)	Reducción	Penalización	Reducción Penalización (3)	Penalización adicional	Resuelto	FEADER	MAPA	CAPADR
0,00 €	0,00 €	0,00 €	0,00 €	0,00 €	0,00 €	0,00 €	0,00 €	0,00 €
Importe Unitario:	93,00 €	Nuevo Importe Unitario:	0,00 €					

**RECINTOS PROPUESTOS**

REF.	REFERENCIA SIGPAC	CULTIVO	S/R	USO SIGPAC	Sup. Dec. admisible	Sup. Campo	Sup. Determ.	Sup. Resuelta
-763123	04-098-016-00238-0018	VIÑEDO VINIFICACIÓN	S		0,20		0,20	0,20
-763120	04-098-016-00042-0007	ALMENDROS	S		1,21		1,21	1,21
4192260	04-098-016-00041-0001	ALMENDROS	S		1,85		1,85	1,85
4192321	04-098-016-00238-0001	ALMENDROS	S		2,49		2,49	2,49
4192333	04-098-016-00238-0009	ALMENDROS	S		1,08		1,08	1,08
4192342	04-098-016-00238-0015	ALMENDROS	S		3,16		3,16	3,16
4192353	04-098-016-00238-0016	ALMENDROS	S		1,80		1,80	1,80
4192358	04-098-016-00238-0017	ALMENDROS	S		2,01		2,01	2,01
4192359	04-098-016-00239-0001	ALMENDROS	S		1,26		1,26	1,26
4192362	04-098-016-00042-0001	ALMENDROS	S		5,64		5,64	5,64
4192366	04-098-016-00238-0013	ALMENDROS	S		0,19		0,19	0,19
4192369	04-098-074-00010-0001	ALMENDROS	S		0,43		0,43	0,43
4192374	04-098-074-00011-0001	ALMENDROS	S		1,04		1,04	1,04
4192377	04-098-074-00050-0001	ALMENDROS	S		0,25		0,25	0,25
4192379	04-098-075-00034-0002	ALMENDROS	S		2,73		2,73	2,71

**INCIDENCIAS****INCIDENCIA DESCRIPCIÓN**

- 2454 Solicitante de intervención 6613 cuyo regimen de afiliación a la SS no es ni el sistema especial agrario(cuenta ajena) ni autonomo con actividad agraria.
- 4272 Verifica que las líneas de declaración de las Solicitudes Únicas no tienen solapes con la capa de Retroactividad Gráfica (ambas de la misma campaña) a nivel de expediente/línea de declaración gráfica de la solicitud.  
Recinto:04-098-075-00034-00002 Cultivo: - Agregado de la referencia del recinto.:0 Zona de la referencia del recinto.:0 Superficie solapada.:0,02 Id. Incid.:98097018
- 74018 Productor que no es agricultor a título principal, según los datos del ejercicio fiscal n-1 y seguridad socia.
- 74053 Importe inferior a 100 Euros

(1) Con incidencias que retienen pago o deniegan el expediente.

(2) Se calcula sobre superficie declarada admisible.

(3) Aplicación del artículo 16 bis del RD 147/2023.

(4) Expediente con algunos recintos de pastos permanentes ubicados en espacios protegidos donde la carga ganadera mínima será 0,1 UGM/ha.

Puede verificar la integridad de una copia de este documento mediante la lectura del código QR adjunto o mediante el acceso a la dirección <https://ws050.juntadeandalucia.es/verificarFirma> indicando el código de VERIFICACIÓN

FIRMADO POR

RAQUEL MARIA ESPIN CRESPO

17/10/2024

VERIFICACIÓN

Pk2jmWSPEJNMB623FQZ8JEKDMKEPRE

PÁG. 14/4804





**APELLIDOS Y NOMBRE / RAZÓN SOCIAL**  
ARTERO TORRENTE ANGEL DAVID

**NIF**  
\*\*\*\*1097\*

**EXPEDIENTE**  
1221957

**RESOLUCIÓN**  
DENEGACIÓN DE LA AYUDA

**DATOS DE MANTENIMIENTO UNIDADES**

<b>GRUPO DE PAGO</b>	<b>Sup. Dec. Admisible</b>	<b>Sup. Resuelta</b>	<b>Sobredecl.</b>	<b>% Sobredecl.</b>
ZONAS DE MONTAÑA	0,00	0,00	0,00	0,00

**RESUMEN DE PAGOS**

	<b>IMPORTE ( Euros )</b>			
	<b>RESUELTO</b>	<b>FEADER</b>	<b>MAPA</b>	<b>CAPADR</b>
A pagar	0,00	0,00	0,00	0,00

**APLICACIÓN DE REDUCCIONES Y PENALIZACIONES (%)**

<b>Criterios de subvencionabilidad (1)</b>	<b>Presentación tardía</b>	<b>Omisión declaración</b>	<b>Condicionabilidad</b>
100,00	0,00	0,00	0,00

**IMPORTE ( Euros )**

<b>Calculado(2)</b>	<b>Reducción</b>	<b>Penalización</b>	<b>Reducción Penalización (3)</b>	<b>Penalización adicional</b>	<b>Resuelto</b>	<b>FEADER</b>	<b>MAPA</b>	<b>CAPADR</b>
0,00 €	0,00 €	0,00 €	0,00 €	0,00 €	0,00 €	0,00 €	0,00 €	0,00 €
<b>Importe Unitario:</b>	93,00 €	<b>Nuevo Importe Unitario:</b>	0,00 €					

**INCIDENCIAS**

**INCIDENCIA DESCRIPCIÓN**

74053	Importe inferior a 100 Euros
86119	Carga ganadera NO cumple con el valor mínimo de 0,2 UGM/ha. Recinto:04-099-049-00079-00005 Cultivo:62000 PASTOS PERMANENTES DE 5 O MAS AÑOS-SIN VARIEDAD Secano Carga Ganadera:0,17

(1) Con incidencias que retienen pago o deniegan el expediente.

(2) Se calcula sobre superficie declarada admisible.

(3) Aplicación del artículo 16 bis del RD 147/2023.

(4) Expediente con algunos recintos de pastos permanentes ubicados en espacios protegidos donde la carga ganadera mínima será 0,1 UGM/ha.

Puede verificar la integridad de una copia de este documento mediante la lectura del código QR adjunto o mediante el acceso a la dirección <https://ws050.juntadeandalucia.es/verificarFirma> indicando el código de VERIFICACIÓN

FIRMADO POR	RAQUEL MARIA ESPIN CRESPO	17/10/2024
VERIFICACIÓN	Pk2jmWSPEJNMB623FQZ8JEKDMKEPRE	PÁG. 15/4804





**APELLIDOS Y NOMBRE / RAZÓN SOCIAL**

BARRANCO CRIADO ANGEL FRANCISCO

**NIF**

\*\*\*\*1188\*

**EXPEDIENTE**

1163318

**RESOLUCIÓN**

DENEGACIÓN DE LA AYUDA

**DATOS DE MANTENIMIENTO UNIDADES**

<b>GRUPO DE PAGO</b>	<b>Sup. Dec. Admisible</b>	<b>Sup. Resuelta</b>	<b>Sobredecl.</b>	<b>% Sobredecl.</b>
ZONAS DE MONTAÑA	0,94	0,94	0,00	0,00

**RESUMEN DE PAGOS**

	<b>IMPORTE ( Euros )</b>			
	<b>RESUELTO</b>	<b>FEADER</b>	<b>MAPA</b>	<b>CAPADR</b>
A pagar	0,00	0,00	0,00	0,00

**APLICACIÓN DE REDUCCIONES Y PENALIZACIONES (%)**

<b>Criterios de subvencionabilidad (1)</b>	<b>Presentación tardía</b>	<b>Omisión declaración</b>	<b>Condicionalidad</b>
100,00	0,00	0,00	0,00

**IMPORTE ( Euros )**

<b>Calculado(2)</b>	<b>Reducción</b>	<b>Penalización</b>	<b>Reducción Penalización (3)</b>	<b>Penalización adicional</b>	<b>Resuelto</b>	<b>FEADER</b>	<b>MAPA</b>	<b>CAPADR</b>
87,42 €	0,00 €	0,00 €	0,00 €	0,00 €	0,00 €	0,00 €	0,00 €	0,00 €
<b>Importe Unitario:</b>	93,00 €	<b>Nuevo Importe Unitario:</b>	93,00 €					

**RECINTOS PROPUESTOS**

<b>REF.</b>	<b>REFERENCIA SIGPAC</b>	<b>CULTIVO</b>	<b>S/R</b>	<b>USO SIGPAC</b>	<b>Sup. Dec. admisible</b>	<b>Sup. Campo</b>	<b>Sup. Determ.</b>	<b>Sup. Resuelta</b>
-1508189	04-038-013-00096-0002	PIMIENTO	R		0,06		0,06	0,06
170000007036239	04-038-013-00077-0002	PIMIENTO	R		0,88		0,88	0,88

**INCIDENCIAS**

**INCIDENCIA DESCRIPCIÓN**

74053 Importe inferior a 100 Euros

(1) Con incidencias que retienen pago o deniegan el expediente.

(2) Se calcula sobre superficie declarada admisible.

(3) Aplicación del artículo 16 bis del RD 147/2023.

(4) Expediente con algunos recintos de pastos permanentes ubicados en espacios protegidos donde la carga ganadera mínima será 0,1 UGM/ha.

Puede verificar la integridad de una copia de este documento mediante la lectura del código QR adjunto o mediante el acceso a la dirección <https://ws050.juntadeandalucia.es/verificarFirma> indicando el código de VERIFICACIÓN

FIRMADO POR	RAQUEL MARIA ESPIN CRESPO	17/10/2024
VERIFICACIÓN	Pk2jmWSPEJNMB623FQZ8JEKDMKEPRE	PÁG. 16/4804





**APELLIDOS Y NOMBRE / RAZÓN SOCIAL** BARRIONUEVO MALDONADO ELADIO JOSE  
**NIF** \*\*\*\*7530\*  
**EXPEDIENTE** 1285102  
**RESOLUCIÓN** DENEGACIÓN DE LA AYUDA

**DATOS DE MANTENIMIENTO UNIDADES**

GRUPO DE PAGO	Sup. Dec. Admisible	Sup. Resuelta	Sobredecl.	% Sobredecl.
ZONAS DE MONTAÑA	0,88	0,00	0,88	100,00

**RESUMEN DE PAGOS**

	IMPORTE ( Euros )			
	RESUELTO	FEADER	MAPA	CAPADR
A pagar	0,00	0,00	0,00	0,00

**APLICACIÓN DE REDUCCIONES Y PENALIZACIONES (%)**

Criterios de subvencionabilidad (1)	Presentación tardía	Omisión declaración	Condicionalidad
100,00	0,00	0,00	0,00

**IMPORTE ( Euros )**

Calculado(2)	Reducción	Penalización	Reducción Penalización (3)	Penalización adicional	Resuelto	FEADER	MAPA	CAPADR
81,84 €	81,84 €	0,00 €	0,00 €	81,84 €	0,00 €	0,00 €	0,00 €	0,00 €
Importe Unitario:	93,00 €	Nuevo Importe Unitario:	93,00 €					

**RECINTOS PROPUESTOS**

REF.	REFERENCIA SIGPAC	CULTIVO	S/R	USO SIGPAC	Sup. Dec. admisible	Sup. Campo	Sup. Determ.	Sup. Resuelta
6997448	04-029-046-00051-0010	PIMIENTO	R		0,88		0,88	0,00

**INCIDENCIAS**

INCIDENCIA	DESCRIPCIÓN
3790	Recinto declarado inactivo Recinto:04-029-046-00051-00010 Cultivo: -
74053	Importe inferior a 100 Euros

(1) Con incidencias que retienen pago o deniegan el expediente.  
 (2) Se calcula sobre superficie declarada admisible.  
 (3) Aplicación del artículo 16 bis del RD 147/2023.  
 (4) Expediente con algunos recintos de pastos permanentes ubicados en espacios protegidos donde la carga ganadera mínima será 0,1 UGM/ha.

Puede verificar la integridad de una copia de este documento mediante la lectura del código QR adjunto o mediante el acceso a la dirección <https://ws050.juntadeandalucia.es/verificarFirma> indicando el código de VERIFICACIÓN

FIRMADO POR	RAQUEL MARIA ESPIN CRESPO	17/10/2024
VERIFICACIÓN	Pk2jmWSPEJNMB623FQZ8JEKDMKEPRE	PÁG. 17/4804





**APELLIDOS Y NOMBRE / RAZÓN SOCIAL**

BARROSO BENAVENTE DAVID

**NIF**

\*\*\*\*1409\*

**EXPEDIENTE**

1106892

**RESOLUCIÓN**

DENEGACIÓN DE LA AYUDA

**DATOS DE MANTENIMIENTO UNIDADES**

<b>GRUPO DE PAGO</b>	<b>Sup. Dec. Admisible</b>	<b>Sup. Resuelta</b>	<b>Sobredecl.</b>	<b>% Sobredecl.</b>
ZONAS DE MONTAÑA	0,95	0,95	0,00	0,00

**RESUMEN DE PAGOS**

	<b>IMPORTE ( Euros )</b>			
	<b>RESUELTO</b>	<b>FEADER</b>	<b>MAPA</b>	<b>CAPADR</b>
A pagar	0,00	0,00	0,00	0,00

**APLICACIÓN DE REDUCCIONES Y PENALIZACIONES (%)**

<b>Criterios de subvencionabilidad (1)</b>	<b>Presentación tardía</b>	<b>Omisión declaración</b>	<b>Condicionalidad</b>
100,00	0,00	0,00	0,00

**IMPORTE ( Euros )**

<b>Calculado(2)</b>	<b>Reducción</b>	<b>Penalización</b>	<b>Reducción Penalización (3)</b>	<b>Penalización adicional</b>	<b>Resuelto</b>	<b>FEADER</b>	<b>MAPA</b>	<b>CAPADR</b>
88,35 €	0,00 €	0,00 €	0,00 €	0,00 €	0,00 €	0,00 €	0,00 €	0,00 €
<b>Importe Unitario:</b>	93,00 €	<b>Nuevo Importe Unitario:</b>	93,00 €					

**RECINTOS PROPUESTOS**

<b>REF.</b>	<b>REFERENCIA SIGPAC</b>	<b>CULTIVO</b>	<b>S/R</b>	<b>USO SIGPAC</b>	<b>Sup. Dec. admisible</b>	<b>Sup. Campo</b>	<b>Sup. Determ.</b>	<b>Sup. Resuelta</b>
1700000007036240	04-038-011-00240-0002	PIMIENTO	R		0,56		0,56	0,56
1700000007036241	04-038-011-00253-0002	PIMIENTO	R		0,39		0,39	0,39

**INCIDENCIAS**

**INCIDENCIA DESCRIPCIÓN**

74053 Importe inferior a 100 Euros

(1) Con incidencias que retienen pago o deniegan el expediente.

(2) Se calcula sobre superficie declarada admisible.

(3) Aplicación del artículo 16 bis del RD 147/2023.

(4) Expediente con algunos recintos de pastos permanentes ubicados en espacios protegidos donde la carga ganadera mínima será 0,1 UGM/ha.

Puede verificar la integridad de una copia de este documento mediante la lectura del código QR adjunto o mediante el acceso a la dirección <https://ws050.juntadeandalucia.es/verificarFirma> indicando el código de VERIFICACIÓN

FIRMADO POR	RAQUEL MARIA ESPIN CRESPO	17/10/2024
VERIFICACIÓN	Pk2jmWSPEJNMB623FQZ8JEKDMKEPRE	PÁG. 18/4804





**APELLIDOS Y NOMBRE / RAZÓN SOCIAL**

BONILLA SANCHEZ CARMEN GADOR

**NIF**

\*\*\*\*8555\*

**EXPEDIENTE**

1280807

**RESOLUCIÓN**

DENEGACIÓN DE LA AYUDA

**DATOS DE MANTENIMIENTO UNIDADES****GRUPO DE PAGO**

ZONAS DE MONTAÑA

**Sup. Dec.  
Admisible**

0,00

**Sup.  
Resuelta**

0,00

**Sobredecl.**

0,00

**% Sobredecl.**

0,00

**RESUMEN DE PAGOS****IMPORTE ( Euros )**

	RESUELTO	FEADER	MAPA	CAPADR
A pagar	0,00	0,00	0,00	0,00

**APLICACIÓN DE REDUCCIONES Y PENALIZACIONES (%)**

Crterios de subvencionabilidad (1)	Presentación tardía	Omisión declaración	Condicionalidad
100,00	0,00	0,00	0,00

**IMPORTE ( Euros )**

Calculado(2)	Reducción	Penalización	Reducción Penalización (3)	Penalización adicional	Resuelto	FEADER	MAPA	CAPADR
0,00 €	0,00 €	0,00 €	0,00 €	0,00 €	0,00 €	0,00 €	0,00 €	0,00 €
<b>Importe Unitario:</b>	93,00 €	<b>Nuevo Importe Unitario:</b>	0,00 €					

**RECINTOS PROPUESTOS**

REF.	REFERENCIA SIGPAC	CULTIVO	S/R	USO SIGPAC	Sup. Dec. admisible	Sup. Campo	Sup. Determ.	Sup. Resuelta
-1474327	04-037-039-00198-0002	ALMENDROS	S		1,44		1,44	1,44
170000005360879	04-037-008-00005-0001	ALMENDROS	S		0,54		0,54	0,54
170000005360884	04-037-039-00198-0002	ALMENDROS	S		1,36		1,36	1,36
170000005360885	04-037-039-00200-0001	ALMENDROS	S		1,60		1,60	1,60
170000005360886	18-057-013-00102-0001	ALMENDROS	S		1,57		1,57	1,57
170000005360887	04-037-044-00125-0001	ALMENDROS	S		0,84		0,84	0,84
170000005360888	04-037-037-00034-0001	ALMENDROS	S		0,12		0,12	0,12
170000005360889	04-037-037-00035-0001	ALMENDROS	S		1,41		1,41	1,41
170000005360891	04-037-033-00096-0001	ALMENDROS	S		1,23		1,23	1,23
170000005360893	04-037-035-00014-0001	ALMENDROS	S		1,46		1,46	1,46
170000005360894	04-037-039-00001-0003	ALMENDROS	S		8,25		8,25	8,25
170000005360897	04-037-038-00097-0001	ALMENDROS	S		0,55		0,55	0,55
170000005360901	04-037-039-00185-0001	ALMENDROS	S		1,15		1,15	1,15
170000005360902	04-037-039-00186-0001	ALMENDROS	S		5,33		5,33	5,33
170000005360903	04-037-044-00023-0001	ALMENDROS	S		1,10		1,10	1,10
170000005360906	04-037-044-00008-0001	ALMENDROS	S		0,65		0,65	0,65
170000005360907	04-037-044-00038-0001	ALMENDROS	S		2,08		2,08	2,08

**INCIDENCIAS****INCIDENCIA DESCRIPCIÓN**

74018	Productor que no es agricultor a título principal, según los datos del ejercicio fiscal n-1 y seguridad socia.
74053	Importe inferior a 100 Euros

(1) Con incidencias que retienen pago o deniegan el expediente.

(2) Se calcula sobre superficie declarada admisible.

(3) Aplicación del artículo 16 bis del RD 147/2023.

(4) Expediente con algunos recintos de pastos permanentes ubicados en espacios protegidos donde la carga ganadera mínima será 0,1 UGM/ha.

Puede verificar la integridad de una copia de este documento mediante la lectura del código QR adjunto o mediante el acceso a la dirección <https://ws050.juntadeandalucia.es/verificarFirma> indicando el código de VERIFICACIÓN

FIRMADO POR

RAQUEL MARIA ESPIN CRESPO

17/10/2024

VERIFICACIÓN

Pk2jmWSPEJNMB623FQZ8JEKDMKEPRE

PÁG. 19/4804



**APELLIDOS Y NOMBRE / RAZÓN SOCIAL**

BONILLA SEVILLA NICOLAS

**NIF**

\*\*\*\*2991\*

**EXPEDIENTE**

1171042

**RESOLUCIÓN**

DENEGACIÓN DE LA AYUDA

**DATOS DE MANTENIMIENTO UNIDADES****GRUPO DE PAGO**

ZONAS DE MONTAÑA

**Sup. Dec.  
Admisible**

0,87

**Sup.  
Resuelta**

0,87

**Sobredecl.**

0,00

**% Sobredecl.**

0,00

**RESUMEN DE PAGOS****IMPORTE ( Euros )**

	RESUELTO	FEADER	MAPA	CAPADR
A pagar	0,00	0,00	0,00	0,00

**APLICACIÓN DE REDUCCIONES Y PENALIZACIONES (%)**

Crterios de subvencionabilidad (1)	Presentación tardía	Omisión declaración	Condicionalidad
100,00	0,00	0,00	0,00

**IMPORTE ( Euros )**

Calculado(2)	Reducción	Penalización	Reducción Penalización (3)	Penalización adicional	Resuelto	FEADER	MAPA	CAPADR
80,91 €	0,00 €	0,00 €	0,00 €	0,00 €	0,00 €	0,00 €	0,00 €	0,00 €
Importe Unitario:	93,00 €	Nuevo Importe Unitario:	93,00 €					

**RECINTOS PROPUESTOS**

REF.	REFERENCIA SIGPAC	CULTIVO	S/R	USO SIGPAC	Sup. Dec. admisible	Sup. Campo	Sup. Determ.	Sup. Resuelta
-1529704	04-029-033-00061-0002	CALABACÍN	R		0,11		0,11	0,11
-718497	04-029-033-00066-0004	CALABACÍN	R		0,09		0,09	0,09
4101029	04-029-033-00066-0003	CALABACÍN	R		0,53		0,53	0,53
4101031	04-029-033-00061-0002	CALABACÍN	R		0,14		0,14	0,14

**INCIDENCIAS****INCIDENCIA DESCRIPCIÓN**

74053 Importe inferior a 100 Euros

(1) Con incidencias que retienen pago o deniegan el expediente.

(2) Se calcula sobre superficie declarada admisible.

(3) Aplicación del artículo 16 bis del RD 147/2023.

(4) Expediente con algunos recintos de pastos permanentes ubicados en espacios protegidos donde la carga ganadera mínima será 0,1 UGM/ha.

Puede verificar la integridad de una copia de este documento mediante la lectura del código QR adjunto o mediante el acceso a la dirección <https://ws050.juntadeandalucia.es/verificarFirma> indicando el código de VERIFICACIÓN

FIRMADO POR

RAQUEL MARIA ESPIN CRESPO

17/10/2024

VERIFICACIÓN

Pk2jmWSPEJNMB623FQZ8JEKDMKEPRE

PÁG. 20/4804





**APELLIDOS Y NOMBRE / RAZÓN SOCIAL**

CABRERA FERNANDEZ JOSE MANUEL

**NIF**

\*\*\*\*4540\*

**EXPEDIENTE**

1285110

**RESOLUCIÓN**

DENEGACIÓN DE LA AYUDA

**DATOS DE MANTENIMIENTO UNIDADES**

<b>GRUPO DE PAGO</b>	<b>Sup. Dec. Admisible</b>	<b>Sup. Resuelta</b>	<b>Sobredecl.</b>	<b>% Sobredecl.</b>
ZONAS DE MONTAÑA	2,40	0,00	2,40	100,00

**RESUMEN DE PAGOS**

	<b>IMPORTE ( Euros )</b>			
	<b>RESUELTO</b>	<b>FEADER</b>	<b>MAPA</b>	<b>CAPADR</b>
A pagar	0,00	0,00	0,00	0,00

**APLICACIÓN DE REDUCCIONES Y PENALIZACIONES (%)**

<b>Criterios de subvencionabilidad (1)</b>	<b>Presentación tardía</b>	<b>Omisión declaración</b>	<b>Condicionalidad</b>
100,00	0,00	0,00	0,00

**IMPORTE ( Euros )**

<b>Calculado(2)</b>	<b>Reducción</b>	<b>Penalización</b>	<b>Reducción Penalización (3)</b>	<b>Penalización adicional</b>	<b>Resuelto</b>	<b>FEADER</b>	<b>MAPA</b>	<b>CAPADR</b>
223,20 €	223,20 €	0,00 €	0,00 €	223,20 €	0,00 €	0,00 €	0,00 €	0,00 €
<b>Importe Unitario:</b>	93,00 €	<b>Nuevo Importe Unitario:</b>	93,00 €					

**RECINTOS PROPUESTOS**

<b>REF.</b>	<b>REFERENCIA SIGPAC</b>	<b>CULTIVO</b>	<b>S/R</b>	<b>USO SIGPAC</b>	<b>Sup. Dec. admisible</b>	<b>Sup. Campo</b>	<b>Sup. Determ.</b>	<b>Sup. Resuelta</b>
6997487	04-003-035-00087-0002	PIMIENTO	R		0,89		0,89	0,00
6997488	04-003-036-00203-0001	PIMIENTO	R		0,72		0,72	0,00
6997489	04-003-036-00234-0001	PIMIENTO	R		0,26		0,26	0,00
6997490	04-003-036-00338-0003	PIMIENTO	R		0,35		0,35	0,00
6997491	04-003-036-00339-0001	PIMIENTO	R		0,18		0,18	0,00

**INCIDENCIAS**

**INCIDENCIA DESCRIPCIÓN**

3790	Recinto declarado inactivo Recinto:04-003-035-00087-00002 Cultivo: - Recinto:04-003-036-00203-00001 Cultivo: - Recinto:04-003-036-00234-00001 Cultivo: - Recinto:04-003-036-00338-00003 Cultivo: - Recinto:04-003-036-00339-00001 Cultivo: -
74053	Importe inferior a 100 Euros
74336	Recinto con uso declarado o cultivo declarado NO válido Recinto:04-003-036-00575-00001 Cultivo:152000 PIMIENTO-SIN VARIEDAD Secano Uso Sigpac:ZU

(1) Con incidencias que retienen pago o deniegan el expediente.

(2) Se calcula sobre superficie declarada admisible.

(3) Aplicación del artículo 16 bis del RD 147/2023.

(4) Expediente con algunos recintos de pastos permanentes ubicados en espacios protegidos donde la carga ganadera mínima será 0,1 UGM/ha.

Puede verificar la integridad de una copia de este documento mediante la lectura del código QR adjunto o mediante el acceso a la dirección <https://ws050.juntadeandalucia.es/verificarFirma> indicando el código de VERIFICACIÓN

FIRMADO POR	RAQUEL MARIA ESPIN CRESPO	17/10/2024
VERIFICACIÓN	Pk2jmWSPEJNMB623FQZ8JEKDMKEPRE	PÁG. 21/4804





**APELLIDOS Y NOMBRE / RAZÓN SOCIAL**

CABRERA LOPEZ DAVID

**NIF**

\*\*\*\*9187\*

**EXPEDIENTE**

1105650

**RESOLUCIÓN**

DENEGACIÓN DE LA AYUDA

**DATOS DE MANTENIMIENTO UNIDADES**

<b>GRUPO DE PAGO</b>	<b>Sup. Dec. Admisible</b>	<b>Sup. Resuelta</b>	<b>Sobredecl.</b>	<b>% Sobredecl.</b>
ZONAS DE MONTAÑA	1,02	1,02	0,00	0,00

**RESUMEN DE PAGOS**

	<b>IMPORTE ( Euros )</b>			
	<b>RESUELTO</b>	<b>FEADER</b>	<b>MAPA</b>	<b>CAPADR</b>
A pagar	0,00	0,00	0,00	0,00

**APLICACIÓN DE REDUCCIONES Y PENALIZACIONES (%)**

<b>Crterios de subvencionabilidad (1)</b>	<b>Presentación tardía</b>	<b>Omisión declaración</b>	<b>Condicionalidad</b>
100,00	0,00	0,00	0,00

**IMPORTE ( Euros )**

<b>Calculado(2)</b>	<b>Reducción</b>	<b>Penalización</b>	<b>Reducción Penalización (3)</b>	<b>Penalización adicional</b>	<b>Resuelto</b>	<b>FEADER</b>	<b>MAPA</b>	<b>CAPADR</b>
94,86 €	0,00 €	0,00 €	0,00 €	0,00 €	0,00 €	0,00 €	0,00 €	0,00 €
<b>Importe Unitario:</b>	93,00 €	<b>Nuevo Importe Unitario:</b>	93,00 €					

**RECINTOS PROPUESTOS**

<b>REF.</b>	<b>REFERENCIA SIGPAC</b>	<b>CULTIVO</b>	<b>S/R</b>	<b>USO SIGPAC</b>	<b>Sup. Dec. admisible</b>	<b>Sup. Campo</b>	<b>Sup. Determ.</b>	<b>Sup. Resuelta</b>
4123137	04-029-038-00005-0001	PIMIENTO	R		1,02		1,02	1,02

**INCIDENCIAS**

**INCIDENCIA DESCRIPCIÓN**

74053 Importe inferior a 100 Euros

(1) Con incidencias que retienen pago o deniegan el expediente.

(2) Se calcula sobre superficie declarada admisible.

(3) Aplicación del artículo 16 bis del RD 147/2023.

(4) Expediente con algunos recintos de pastos permanentes ubicados en espacios protegidos donde la carga ganadera mínima será 0,1 UGM/ha.

Puede verificar la integridad de una copia de este documento mediante la lectura del código QR adjunto o mediante el acceso a la dirección <https://ws050.juntadeandalucia.es/verificarFirma> indicando el código de VERIFICACIÓN

FIRMADO POR	RAQUEL MARIA ESPIN CRESPO	17/10/2024
VERIFICACIÓN	Pk2jmWSPEJNMB623FQZ8JEKDMKEPRE	PÁG. 22/4804





**APELLIDOS Y NOMBRE / RAZÓN SOCIAL**

CABRERA NAVARRO PEDRO JULIAN

**NIF**

\*\*\*\*5366\*

**EXPEDIENTE**

1136055

**RESOLUCIÓN**

DENEGACIÓN DE LA AYUDA

**DATOS DE MANTENIMIENTO UNIDADES**

**GRUPO DE PAGO**

ZONAS DE MONTAÑA

**Sup. Dec.  
Admisible**

0,00

**Sup.  
Resuelta**

0,00

**Sobredecl.**

0,00

**% Sobredecl.**

0,00

**RESUMEN DE PAGOS**

**IMPORTE ( Euros )**

	<u>RESUELTO</u>	<u>FEADER</u>	<u>MAPA</u>	<u>CAPADR</u>
A pagar	0,00	0,00	0,00	0,00

**APLICACIÓN DE REDUCCIONES Y PENALIZACIONES (%)**

<u>Crterios de subvencionabilidad (1)</u>	<u>Presentación tardía</u>	<u>Omisión declaración</u>	<u>Condicionalidad</u>
100,00	0,00	0,00	0,00

**IMPORTE ( Euros )**

<u>Calculado(2)</u>	<u>Reducción</u>	<u>Penalización</u>	<u>Reducción Penalización (3)</u>	<u>Penalización adicional</u>	<u>Resuelto</u>	<u>FEADER</u>	<u>MAPA</u>	<u>CAPADR</u>
0,00 €	0,00 €	0,00 €	0,00 €	0,00 €	0,00 €	0,00 €	0,00 €	0,00 €
<u>Importe Unitario:</u>	93,00 €	<u>Nuevo Importe Unitario:</u>	0,00 €					

(1) Con incidencias que retienen pago o deniegan el expediente.

(2) Se calcula sobre superficie declarada admisible.

(3) Aplicación del artículo 16 bis del RD 147/2023.

(4) Expediente con algunos recintos de pastos permanentes ubicados en espacios protegidos donde la carga ganadera mínima será 0,1 UGM/ha.

Puede verificar la integridad de una copia de este documento mediante la lectura del código QR adjunto o mediante el acceso a la dirección <https://ws050.juntadeandalucia.es/verificarFirma> indicando el código de VERIFICACIÓN

FIRMADO POR

RAQUEL MARIA ESPIN CRESPO

17/10/2024

VERIFICACIÓN

Pk2jmWSPEJNMB623FQZ8JEKDMKEPRE

PÁG. 23/4804





**RECINTOS PROPUESTOS**

REF.	REFERENCIA SIGPAC	CULTIVO	S/R	USO SIGPAC	Sup. Dec. admisible	Sup. Campo	Sup. Determ.	Sup. Resulta
-1288504	04-098-086-00094-0005	BARBECHO TRADICIONAL	S		0,06		0,06	0,06
1700000005629967	04-098-028-00175-0001	ALMENDROS	S		0,24		0,24	0,24
1700000005629974	04-098-028-00026-0003	ALMENDROS	S		0,58		0,58	0,58
1700000005629975	04-098-029-00016-0005	ALMENDROS	S		1,20		1,20	1,20
1700000005629976	04-098-029-00016-0004	ALMENDROS	S		3,30		3,30	3,30
1700000005629977	04-098-029-00066-0003	ALMENDROS	S		0,03		0,03	0,03
1700000005629978	04-098-029-00080-0002	BARBECHO TRADICIONAL	S		0,03		0,03	0,03
1700000005629979	04-098-029-00080-0004	ALMENDROS	S		0,03		0,03	0,03
1700000005629980	04-098-037-00134-0001	ALMENDROS	S		2,71		2,71	2,71
1700000005629981	04-098-037-00135-0001	ALMENDROS	S		0,96		0,96	0,96
1700000005629982	04-098-037-00363-0001	ALMENDROS	S		1,24		1,24	1,24
1700000005629983	04-098-029-00079-0001	ALMENDROS	S		0,82		0,82	0,82
1700000005629984	04-098-029-00015-0003	ALMENDROS	S		1,12		1,12	1,12
1700000005629985	04-098-028-06000-0010	ALMENDROS	S		0,40		0,40	0,40
1700000005629986	04-098-028-06000-0003	ALMENDROS	S		0,27		0,27	0,27
1700000005629987	04-098-028-00175-0010	ALMENDROS	S		0,31		0,31	0,31
1700000005629988	04-098-086-00054-0002	ALMENDROS	S		1,36		1,36	1,36
1700000005629989	04-098-086-00055-0001	ALMENDROS	S		5,00		5,00	5,00
1700000005629990	04-098-086-00094-0001	ALMENDROS	S		1,24		1,24	1,24
1700000005629991	04-098-029-06001-0015	ALMENDROS	S		0,30		0,30	0,30
1700000005629992	04-098-029-00017-0003	ALMENDROS	S		0,72		0,72	0,72
1700000005629993	04-098-029-00081-0001	ALMENDROS	S		1,43		1,43	1,43
1700000005629994	04-098-037-00245-0002	ALMENDROS	S		4,11		4,11	4,11
1700000005629995	04-098-037-00245-0001	ALMENDROS	S		7,62		7,62	7,62
1700000005629996	04-098-028-00073-0002	ALMENDROS	S		0,68		0,68	0,68
1700000005629997	04-098-028-00147-0004	ALMENDROS	S		0,69		0,69	0,69
1700000005629998	04-098-028-00146-0001	ALMENDROS	S		1,27		1,27	1,27
1700000005629999	04-098-028-00141-0001	ALMENDROS	S		0,15		0,15	0,15
1700000005630000	04-098-029-00032-0001	ALMENDROS	S		0,85		0,85	0,85

**INCIDENCIAS**

**INCIDENCIA DESCRIPCIÓN**

- 4272 Verifica que las líneas de declaración de las Solicitudes Únicas no tienen solapes con la capa de Retroactividad Gráfica (ambas de la misma campaña) a nivel de expediente/línea de declaración gráfica de la solicitud.  
Recinto:04-098-028-00073-00007 Cultivo: - Agregado de la referencia del recinto.:0 Zona de la referencia del recinto.:0 Superficie solapada.:0,03 Id. Incid.:98096950
- 74018 Productor que no es agricultor a título principal, según los datos del ejercicio fiscal n-1 y seguridad socia.
- 74053 Importe inferior a 100 Euros
- 86120 Para explotaciones de pastos permanentes ubicadas en espacios protegidos la carga ganadera mínima será 0,1 UGM/ha.  
Recinto:04-098-028-00073-00007 Cultivo:62000 PASTOS PERMANENTES DE 5 O MAS AÑOS-SIN VARIEDAD Secano Carga Ganadera:0  
Recinto:04-098-028-00073-00013 Cultivo:62000 PASTOS PERMANENTES DE 5 O MAS AÑOS-SIN VARIEDAD Secano Carga Ganadera:0  
Recinto:04-098-028-00073-00014 Cultivo:62000 PASTOS PERMANENTES DE 5 O MAS AÑOS-SIN VARIEDAD Secano Carga Ganadera:0  
Recinto:04-098-028-00073-00016 Cultivo:62000 PASTOS PERMANENTES DE 5 O MAS AÑOS-SIN VARIEDAD Secano Carga Ganadera:0  
Recinto:04-098-028-00147-00002 Cultivo:62000 PASTOS PERMANENTES DE 5 O MAS AÑOS-SIN VARIEDAD Secano Carga Ganadera:0  
Recinto:04-098-028-00147-00005 Cultivo:62000 PASTOS PERMANENTES DE 5 O MAS AÑOS-SIN VARIEDAD Secano Carga Ganadera:0  
Recinto:04-098-029-00015-00001 Cultivo:62000 PASTOS PERMANENTES DE 5 O MAS AÑOS-SIN VARIEDAD Secano Carga Ganadera:0  
Recinto:04-098-029-00016-00013 Cultivo:62000 PASTOS PERMANENTES DE 5 O MAS AÑOS-SIN VARIEDAD Secano Carga Ganadera:0

(1) Con incidencias que retienen pago o deniegan el expediente.  
 (2) Se calcula sobre superficie declarada admisible.  
 (3) Aplicación del artículo 16 bis del RD 147/2023.  
 (4) Expediente con algunos recintos de pastos permanentes ubicados en espacios protegidos donde la carga ganadera mínima será 0,1 UGM/ha.

Puede verificar la integridad de una copia de este documento mediante la lectura del código QR adjunto o mediante el acceso a la dirección <a href="https://ws050.juntadeandalucia.es/verificarFirma">https://ws050.juntadeandalucia.es/verificarFirma</a> indicando el código de VERIFICACIÓN			
FIRMADO POR	RAQUEL MARIA ESPIN CRESPO	17/10/2024	
VERIFICACIÓN	Pk2jmWSPEJNMB623FQZ8JEKDMKEPRE	PÁG. 24/4804	



**INCIDENCIAS**

**INCIDENCIA DESCRIPCIÓN**

	Recinto:04-098-029-00032-00003 Cultivo:62000 PASTOS PERMANENTES DE 5 O MAS AÑOS-SIN VARIEDAD Secano Carga Ganadera:0
86121	Recinto superficie forrajera que no realiza la actividad de producción de pastoreo. Recinto:04-098-028-00073-00007 Cultivo:62000 PASTOS PERMANENTES DE 5 O MAS AÑOS-SIN VARIEDAD Secano Actividad Agraria del recinto:5 Recinto:04-098-028-00073-00013 Cultivo:62000 PASTOS PERMANENTES DE 5 O MAS AÑOS-SIN VARIEDAD Secano Actividad Agraria del recinto:5 Recinto:04-098-028-00073-00014 Cultivo:62000 PASTOS PERMANENTES DE 5 O MAS AÑOS-SIN VARIEDAD Secano Actividad Agraria del recinto:5 Recinto:04-098-028-00073-00016 Cultivo:62000 PASTOS PERMANENTES DE 5 O MAS AÑOS-SIN VARIEDAD Secano Actividad Agraria del recinto:5 Recinto:04-098-028-00147-00002 Cultivo:62000 PASTOS PERMANENTES DE 5 O MAS AÑOS-SIN VARIEDAD Secano Actividad Agraria del recinto:5 Recinto:04-098-028-00147-00005 Cultivo:62000 PASTOS PERMANENTES DE 5 O MAS AÑOS-SIN VARIEDAD Secano Actividad Agraria del recinto:5 Recinto:04-098-029-00015-00001 Cultivo:62000 PASTOS PERMANENTES DE 5 O MAS AÑOS-SIN VARIEDAD Secano Actividad Agraria del recinto:5 Recinto:04-098-029-00016-00013 Cultivo:62000 PASTOS PERMANENTES DE 5 O MAS AÑOS-SIN VARIEDAD Secano Actividad Agraria del recinto:5 Recinto:04-098-029-00032-00003 Cultivo:62000 PASTOS PERMANENTES DE 5 O MAS AÑOS-SIN VARIEDAD Secano Actividad Agraria del recinto:5
86122	Recinto superficie forrajera que realiza la actividad de producción de pastoreo y no declara el o los códigos del Registro de Explotaciones Ganaderas de Andalucía, REGA. Recinto:04-098-028-00073-00007 Cultivo:62000 PASTOS PERMANENTES DE 5 O MAS AÑOS-SIN VARIEDAD Secano Recinto:04-098-028-00073-00013 Cultivo:62000 PASTOS PERMANENTES DE 5 O MAS AÑOS-SIN VARIEDAD Secano Recinto:04-098-028-00073-00014 Cultivo:62000 PASTOS PERMANENTES DE 5 O MAS AÑOS-SIN VARIEDAD Secano Recinto:04-098-028-00073-00016 Cultivo:62000 PASTOS PERMANENTES DE 5 O MAS AÑOS-SIN VARIEDAD Secano Recinto:04-098-028-00147-00002 Cultivo:62000 PASTOS PERMANENTES DE 5 O MAS AÑOS-SIN VARIEDAD Secano Recinto:04-098-028-00147-00005 Cultivo:62000 PASTOS PERMANENTES DE 5 O MAS AÑOS-SIN VARIEDAD Secano Recinto:04-098-029-00015-00001 Cultivo:62000 PASTOS PERMANENTES DE 5 O MAS AÑOS-SIN VARIEDAD Secano Recinto:04-098-029-00016-00013 Cultivo:62000 PASTOS PERMANENTES DE 5 O MAS AÑOS-SIN VARIEDAD Secano Recinto:04-098-029-00032-00003 Cultivo:62000 PASTOS PERMANENTES DE 5 O MAS AÑOS-SIN VARIEDAD Secano
86124	Recinto de forrajera para Cálculo de Carga Ganadera que No pertenece a Explotación. Recinto:04-098-028-00073-00007 Cultivo:62000 PASTOS PERMANENTES DE 5 O MAS AÑOS-SIN VARIEDAD Secano Recinto:04-098-028-00073-00013 Cultivo:62000 PASTOS PERMANENTES DE 5 O MAS AÑOS-SIN VARIEDAD Secano Recinto:04-098-028-00073-00014 Cultivo:62000 PASTOS PERMANENTES DE 5 O MAS AÑOS-SIN VARIEDAD Secano Recinto:04-098-028-00073-00016 Cultivo:62000 PASTOS PERMANENTES DE 5 O MAS AÑOS-SIN VARIEDAD Secano Recinto:04-098-028-00147-00002 Cultivo:62000 PASTOS PERMANENTES DE 5 O MAS AÑOS-SIN VARIEDAD Secano Recinto:04-098-028-00147-00005 Cultivo:62000 PASTOS PERMANENTES DE 5 O MAS AÑOS-SIN VARIEDAD Secano Recinto:04-098-029-00015-00001 Cultivo:62000 PASTOS PERMANENTES DE 5 O MAS AÑOS-SIN VARIEDAD Secano Recinto:04-098-029-00016-00013 Cultivo:62000 PASTOS PERMANENTES DE 5 O MAS AÑOS-SIN VARIEDAD Secano Recinto:04-098-029-00032-00003 Cultivo:62000 PASTOS PERMANENTES DE 5 O MAS AÑOS-SIN VARIEDAD Secano

**Incidenias de carga ganadera**

**INCIDENCIA DESCRIPCIÓN**

86122	Recinto superficie forrajera que realiza la actividad de producción de pastoreo y no declara el o los códigos del Registro de Explotaciones Ganaderas de Andalucía, REGA. Recinto:04-098-029-00016-00013 Cultivo:62000 PASTOS PERMANENTES DE 5 O MAS AÑOS-SIN VARIEDAD Secano Recinto:04-098-029-00015-00001 Cultivo:62000 PASTOS PERMANENTES DE 5 O MAS AÑOS-SIN VARIEDAD Secano Recinto:04-098-028-00073-00007 Cultivo:62000 PASTOS PERMANENTES DE 5 O MAS AÑOS-SIN VARIEDAD Secano Recinto:04-098-028-00073-00014 Cultivo:62000 PASTOS PERMANENTES DE 5 O MAS AÑOS-SIN VARIEDAD Secano Recinto:04-098-028-00073-00016 Cultivo:62000 PASTOS PERMANENTES DE 5 O MAS AÑOS-SIN VARIEDAD Secano Recinto:04-098-028-00147-00005 Cultivo:62000 PASTOS PERMANENTES DE 5 O MAS AÑOS-SIN VARIEDAD Secano Recinto:04-098-028-00073-00013 Cultivo:62000 PASTOS PERMANENTES DE 5 O MAS AÑOS-SIN VARIEDAD Secano Recinto:04-098-028-00147-00002 Cultivo:62000 PASTOS PERMANENTES DE 5 O MAS AÑOS-SIN VARIEDAD Secano Recinto:04-098-029-00032-00003 Cultivo:62000 PASTOS PERMANENTES DE 5 O MAS AÑOS-SIN VARIEDAD Secano
86124	Recinto de forrajera para Cálculo de Carga Ganadera que No pertenece a Explotación. Recinto:04-098-029-00016-00013 Cultivo:62000 PASTOS PERMANENTES DE 5 O MAS AÑOS-SIN VARIEDAD Secano Recinto:04-098-029-00015-00001 Cultivo:62000 PASTOS PERMANENTES DE 5 O MAS AÑOS-SIN VARIEDAD Secano

(1) Con incidencias que retienen pago o deniegan el expediente.  
 (2) Se calcula sobre superficie declarada admisible.  
 (3) Aplicación del artículo 16 bis del RD 147/2023.  
 (4) Expediente con algunos recintos de pastos permanentes ubicados en espacios protegidos donde la carga ganadera mínima será 0,1 UGM/ha.

Puede verificar la integridad de una copia de este documento mediante la lectura del código QR adjunto o mediante el acceso a la dirección <https://ws050.juntadeandalucia.es/verificarFirma> indicando el código de VERIFICACIÓN

FIRMADO POR	RAQUEL MARIA ESPIN CRESPO	17/10/2024
VERIFICACIÓN	Pk2jmWSPEJNMB623FQZ8JEKDMKEPRE	PÁG. 25/4804







	Recinto:04-098-028-00073-00007	Cultivo:62000	PASTOS PERMANENTES DE 5 O MAS AÑOS-SIN VARIEDAD	Secano
	Recinto:04-098-028-00073-00014	Cultivo:62000	PASTOS PERMANENTES DE 5 O MAS AÑOS-SIN VARIEDAD	Secano
	Recinto:04-098-028-00073-00016	Cultivo:62000	PASTOS PERMANENTES DE 5 O MAS AÑOS-SIN VARIEDAD	Secano
	Recinto:04-098-028-00147-00005	Cultivo:62000	PASTOS PERMANENTES DE 5 O MAS AÑOS-SIN VARIEDAD	Secano
	Recinto:04-098-028-00073-00013	Cultivo:62000	PASTOS PERMANENTES DE 5 O MAS AÑOS-SIN VARIEDAD	Secano
	Recinto:04-098-028-00147-00002	Cultivo:62000	PASTOS PERMANENTES DE 5 O MAS AÑOS-SIN VARIEDAD	Secano
	Recinto:04-098-029-00032-00003	Cultivo:62000	PASTOS PERMANENTES DE 5 O MAS AÑOS-SIN VARIEDAD	Secano
86128	Recinto de Forrajeras que no ha contabilizado para Carga Ganadera por no tener una explotación válida para el cálculo de la Carga Ganadera			
	Recinto:04-098-029-00016-00013	Cultivo:62	PASTOS PERMANENTES DE 5 O MAS AÑOS-	
	Recinto:04-098-029-00015-00001	Cultivo:62	PASTOS PERMANENTES DE 5 O MAS AÑOS-	
	Recinto:04-098-028-00073-00007	Cultivo:62	PASTOS PERMANENTES DE 5 O MAS AÑOS-	
	Recinto:04-098-028-00073-00014	Cultivo:62	PASTOS PERMANENTES DE 5 O MAS AÑOS-	
	Recinto:04-098-028-00073-00016	Cultivo:62	PASTOS PERMANENTES DE 5 O MAS AÑOS-	
	Recinto:04-098-028-00147-00005	Cultivo:62	PASTOS PERMANENTES DE 5 O MAS AÑOS-	
	Recinto:04-098-028-00073-00013	Cultivo:62	PASTOS PERMANENTES DE 5 O MAS AÑOS-	
	Recinto:04-098-028-00147-00002	Cultivo:62	PASTOS PERMANENTES DE 5 O MAS AÑOS-	
	Recinto:04-098-029-00032-00003	Cultivo:62	PASTOS PERMANENTES DE 5 O MAS AÑOS-	
86132	Recinto superficie forrajera que no realiza la actividad de producción de pastoreo.			
	Recinto:04-098-086-00094-00005	Cultivo:20000	BARBECHO TRADICIONAL-SIN VARIEDAD	Secano
	Recinto:04-098-029-00016-00013	Cultivo:62000	PASTOS PERMANENTES DE 5 O MAS AÑOS-SIN VARIEDAD	Secano
	Recinto:04-098-029-00015-00001	Cultivo:62000	PASTOS PERMANENTES DE 5 O MAS AÑOS-SIN VARIEDAD	Secano
	Recinto:04-098-028-00073-00007	Cultivo:62000	PASTOS PERMANENTES DE 5 O MAS AÑOS-SIN VARIEDAD	Secano
	Recinto:04-098-028-00073-00014	Cultivo:62000	PASTOS PERMANENTES DE 5 O MAS AÑOS-SIN VARIEDAD	Secano
	Recinto:04-098-028-00073-00016	Cultivo:62000	PASTOS PERMANENTES DE 5 O MAS AÑOS-SIN VARIEDAD	Secano
	Recinto:04-098-028-00147-00005	Cultivo:62000	PASTOS PERMANENTES DE 5 O MAS AÑOS-SIN VARIEDAD	Secano
	Recinto:04-098-028-00073-00013	Cultivo:62000	PASTOS PERMANENTES DE 5 O MAS AÑOS-SIN VARIEDAD	Secano
	Recinto:04-098-028-00147-00002	Cultivo:62000	PASTOS PERMANENTES DE 5 O MAS AÑOS-SIN VARIEDAD	Secano
	Recinto:04-098-029-00032-00003	Cultivo:62000	PASTOS PERMANENTES DE 5 O MAS AÑOS-SIN VARIEDAD	Secano
	Recinto:04-098-029-00080-00002	Cultivo:20000	BARBECHO TRADICIONAL-SIN VARIEDAD	Secano

(1) Con incidencias que retienen pago o deniegan el expediente.

(2) Se calcula sobre superficie declarada admisible.

(3) Aplicación del artículo 16 bis del RD 147/2023.

(4) Expediente con algunos recintos de pastos permanentes ubicados en espacios protegidos donde la carga ganadera mínima será 0,1 UGM/ha.

Puede verificar la integridad de una copia de este documento mediante la lectura del código QR adjunto o mediante el acceso a la dirección <https://ws050.juntadeandalucia.es/verificarFirma> indicando el código de VERIFICACIÓN

FIRMADO POR	RAQUEL MARIA ESPIN CRESPO	17/10/2024	
VERIFICACIÓN	Pk2jmWSPEJNMB623FQZ8JEKDMKEPRE	PÁG. 26/4804	



**APELLIDOS Y NOMBRE / RAZÓN SOCIAL**

CABRERA ROMAN MARIA TERESA

**NIF**

\*\*\*\*5261\*

**EXPEDIENTE**

1095677

**RESOLUCIÓN**

DENEGACIÓN DE LA AYUDA

**DATOS DE MANTENIMIENTO UNIDADES**

**GRUPO DE PAGO**

ZONAS DE MONTAÑA

**Sup. Dec.  
Admisible**

0,00

**Sup.  
Resuelta**

0,00

**Sobredecl.**

0,00

**% Sobredecl.**

0,00

**RESUMEN DE PAGOS**

**IMPORTE ( Euros )**

	<u>RESUELTO</u>	<u>FEADER</u>	<u>MAPA</u>	<u>CAPADR</u>
A pagar	0,00	0,00	0,00	0,00

**APLICACIÓN DE REDUCCIONES Y PENALIZACIONES (%)**

<u>Crterios de subvencionabilidad (1)</u>	<u>Presentación tardía</u>	<u>Omisión declaración</u>	<u>Condicionalidad</u>
100,00	0,00	0,00	0,00

**IMPORTE ( Euros )**

<u>Calculado(2)</u>	<u>Reducción</u>	<u>Penalización</u>	<u>Reducción Penalización (3)</u>	<u>Penalización adicional</u>	<u>Resuelto</u>	<u>FEADER</u>	<u>MAPA</u>	<u>CAPADR</u>
0,00 €	0,00 €	0,00 €	0,00 €	0,00 €	0,00 €	0,00 €	0,00 €	0,00 €
<u>Importe Unitario:</u>	93,00 €	<u>Nuevo Importe Unitario:</u>	0,00 €					

(1) Con incidencias que retienen pago o deniegan el expediente.

(2) Se calcula sobre superficie declarada admisible.

(3) Aplicación del artículo 16 bis del RD 147/2023.

(4) Expediente con algunos recintos de pastos permanentes ubicados en espacios protegidos donde la carga ganadera mínima será 0,1 UGM/ha.

Puede verificar la integridad de una copia de este documento mediante la lectura del código QR adjunto o mediante el acceso a la dirección <https://ws050.juntadeandalucia.es/verificarFirma> indicando el código de VERIFICACIÓN

FIRMADO POR

RAQUEL MARIA ESPIN CRESPO

17/10/2024

VERIFICACIÓN

Pk2jmWSPEJNMB623FQZ8JEKDMKEPRE

PÁG. 27/4804



**RECINTOS PROPUESTOS**

REF.	REFERENCIA SIGPAC	CULTIVO	S/R	USO SIGPAC	Sup. Dec. admisible	Sup. Campo	Sup. Determ.	Sup. Resuelta
-1012027	04-098-051-00016-0005	ALMENDROS	S		0,10		0,10	0,10
-1012025	04-098-051-00016-0006	OLIVAR	S		0,03		0,03	0,03
-504314	04-098-094-00095-0003	CEBADA	S		0,15		0,15	0,15
4611183	04-098-097-00005-0004	BARBECHO TRADICIONAL	S		1,43		1,43	1,43
6921390	04-098-097-00010-0001	CEBADA	R		0,04		0,04	0,00
1700000005701414	04-098-051-00015-0001	BARBECHO TRADICIONAL	S		7,84		7,84	7,84
1700000005701415	04-098-094-00073-0003	BARBECHO TRADICIONAL	S		5,36		5,36	5,36
1700000005701419	04-098-094-00083-0001	BARBECHO TRADICIONAL	S		3,71		3,71	3,71
1700000005701420	04-098-094-00075-0001	BARBECHO TRADICIONAL	S		1,60		1,60	1,60
1700000005701421	04-098-094-00080-0001	BARBECHO TRADICIONAL	S		0,59		0,59	0,59
1700000005701424	04-098-094-00086-0015	ALBARICOQUEROS	S		0,04		0,04	0,04
1700000005701425	04-098-094-00086-0006	CEBADA	S		9,77		9,77	9,77
1700000005701428	04-098-094-00094-0001	CEBADA	S		0,02		0,02	0,02
1700000005701431	04-098-097-00024-0002	BARBECHO TRADICIONAL	S		6,00		6,00	6,00
1700000005701432	04-098-110-00071-0009	VEZA	S		0,05		0,05	0,05
1700000005701436	04-098-094-00086-0008	BARBECHO TRADICIONAL	S		0,59		0,59	0,59
1700000005701437	04-098-110-00002-0001	CEBADA	S		1,29		1,29	1,29
1700000005701438	04-098-093-00017-0001	CEBADA	S		2,55		2,55	2,55
1700000005701439	04-098-097-00004-0002	BARBECHO TRADICIONAL	S		1,05		1,05	1,05
1700000005701441	04-098-110-00071-0006	VEZA	S		2,90		2,90	2,90
1700000005701442	04-098-110-00071-0011	VEZA	S		0,07		0,07	0,07
1700000005701443	04-098-110-00071-0005	VEZA	S		5,57		5,57	5,57
1700000005701444	04-098-110-00074-0002	CEBADA	S		8,60		8,60	8,60
1700000005701445	04-098-094-00083-0002	BARBECHO TRADICIONAL	S		1,32		1,32	1,32
1700000005701446	04-098-094-00081-0001	BARBECHO TRADICIONAL	S		0,28		0,28	0,28
1700000005701447	04-098-051-00015-0002	BARBECHO TRADICIONAL	S		1,60		1,60	1,60
1700000005701449	04-098-053-00057-0001	BARBECHO TRADICIONAL	S		2,61		2,61	2,61
1700000005701450	04-098-051-00037-0001	BARBECHO TRADICIONAL	S		6,99		6,99	6,99
1700000005701451	04-098-094-00092-0001	CEBADA	S		0,45		0,45	0,45
1700000005701452	04-098-094-00092-0003	CEBADA	S		0,10		0,10	0,10
1700000005701453	04-098-094-00094-0001	CEBADA	S		0,51		0,51	0,51
1700000005701454	04-098-094-00095-0002	BARBECHO TRADICIONAL	S		2,46		2,46	2,46

**INCIDENCIAS****INCIDENCIA DESCRIPCIÓN**

452	Actividad agraria declarada en un recinto no compatible con el uso PA, PR o PS asignado en SIGPAC para ese recinto. Recinto:04-098-051-00037-00003 Cultivo:62000 PASTOS PERMANENTES DE 5 O MAS AÑOS-SIN VARIEDAD Secano USO ASIGNADO EN SIGPAC:PR Recinto:04-098-094-00086-00013 Cultivo:62000 PASTOS PERMANENTES DE 5 O MAS AÑOS-SIN VARIEDAD Secano USO ASIGNADO EN SIGPAC:PR Recinto:04-098-094-00095-00001 Cultivo:62000 PASTOS PERMANENTES DE 5 O MAS AÑOS-SIN VARIEDAD Secano USO ASIGNADO EN SIGPAC:PR Recinto:04-098-097-00004-00004 Cultivo:62000 PASTOS PERMANENTES DE 5 O MAS AÑOS-SIN VARIEDAD Secano USO ASIGNADO EN SIGPAC:PR
2454	Solicitante de intervención 6613 cuyo regimen de afiliacion a la SS no es ni el sistema especial agrario(cuenta ajena) ni autonomo con actividad agraria.
3790	Recinto declarado inactivo Recinto:04-098-097-00010-00001 Cultivo: -
74018	Productor que no es agricultor a título principal, según los datos del ejercicio fiscal n-1 y seguridad socia.
74053	Importe inferior a 100 Euros
86119	Carga ganadera NO cumple con el valor mínimo de 0,2 UGM/ha. Recinto:04-098-051-00016-00001 Cultivo:63000 PASTOS DE MENOS DE 5 AÑOS-SIN VARIEDAD Secano Carga Ganadera:0 Recinto:04-098-051-00037-00003 Cultivo:62000 PASTOS PERMANENTES DE 5 O MAS AÑOS-SIN VARIEDAD Secano Carga Ganadera:0

(1) Con incidencias que retienen pago o deniegan el expediente.

(2) Se calcula sobre superficie declarada admisible.

(3) Aplicación del artículo 16 bis del RD 147/2023.

(4) Expediente con algunos recintos de pastos permanentes ubicados en espacios protegidos donde la carga ganadera mínima será 0,1 UGM/ha.

Puede verificar la integridad de una copia de este documento mediante la lectura del código QR adjunto o mediante el acceso a la dirección <https://ws050.juntadeandalucia.es/verificarFirma> indicando el código de VERIFICACIÓN

FIRMADO POR

RAQUEL MARIA ESPIN CRESPO

17/10/2024

VERIFICACIÓN

Pk2jmWSPEJNMB623FQZ8JEKDMKEPRE

PÁG. 28/4804





**INCIDENCIAS**

**INCIDENCIA DESCRIPCIÓN**

- 86120 Para explotaciones de pastos permanentes ubicadas en espacios protegidos la carga ganadera mínima será 0,1 UGM/ha.  
 Recinto:04-098-094-00086-00013 Cultivo:62000 PASTOS PERMANENTES DE 5 O MAS AÑOS-SIN VARIEDAD Secano Carga Ganadera:0  
 Recinto:04-098-094-00094-00001 Cultivo:63000 PASTOS DE MENOS DE 5 AÑOS-SIN VARIEDAD Secano Carga Ganadera:0  
 Recinto:04-098-094-00095-00001 Cultivo:62000 PASTOS PERMANENTES DE 5 O MAS AÑOS-SIN VARIEDAD Secano Carga Ganadera:0  
 Recinto:04-098-097-00004-00002 Cultivo:63000 PASTOS DE MENOS DE 5 AÑOS-SIN VARIEDAD Secano Carga Ganadera:0  
 Recinto:04-098-097-00004-00004 Cultivo:62000 PASTOS PERMANENTES DE 5 O MAS AÑOS-SIN VARIEDAD Secano Carga Ganadera:0  
 Recinto:04-098-110-00074-00002 Cultivo:63000 PASTOS DE MENOS DE 5 AÑOS-SIN VARIEDAD Secano Carga Ganadera:0
- 86121 Recinto superficie forrajera que no realiza la actividad de producción de pastoreo.  
 Recinto:04-098-051-00016-00001 Cultivo:63000 PASTOS DE MENOS DE 5 AÑOS-SIN VARIEDAD Secano Actividad Agraria del recinto:2  
 Recinto:04-098-051-00037-00003 Cultivo:62000 PASTOS PERMANENTES DE 5 O MAS AÑOS-SIN VARIEDAD Secano Actividad Agraria del recinto:2  
 Recinto:04-098-094-00086-00013 Cultivo:62000 PASTOS PERMANENTES DE 5 O MAS AÑOS-SIN VARIEDAD Secano Actividad Agraria del recinto:2  
 Recinto:04-098-094-00094-00001 Cultivo:63000 PASTOS DE MENOS DE 5 AÑOS-SIN VARIEDAD Secano Actividad Agraria del recinto:2  
 Recinto:04-098-094-00095-00001 Cultivo:62000 PASTOS PERMANENTES DE 5 O MAS AÑOS-SIN VARIEDAD Secano Actividad Agraria del recinto:2  
 Recinto:04-098-097-00004-00002 Cultivo:63000 PASTOS DE MENOS DE 5 AÑOS-SIN VARIEDAD Secano Actividad Agraria del recinto:2  
 Recinto:04-098-097-00004-00004 Cultivo:62000 PASTOS PERMANENTES DE 5 O MAS AÑOS-SIN VARIEDAD Secano Actividad Agraria del recinto:2  
 Recinto:04-098-110-00074-00002 Cultivo:63000 PASTOS DE MENOS DE 5 AÑOS-SIN VARIEDAD Secano Actividad Agraria del recinto:2
- 86122 Recinto superficie forrajera que realiza la actividad de producción de pastoreo y no declara el o los códigos del Registro de Explotaciones Ganaderas de Andalucía, REGA.  
 Recinto:04-098-051-00016-00001 Cultivo:63000 PASTOS DE MENOS DE 5 AÑOS-SIN VARIEDAD Secano  
 Recinto:04-098-051-00037-00003 Cultivo:62000 PASTOS PERMANENTES DE 5 O MAS AÑOS-SIN VARIEDAD Secano  
 Recinto:04-098-094-00086-00013 Cultivo:62000 PASTOS PERMANENTES DE 5 O MAS AÑOS-SIN VARIEDAD Secano  
 Recinto:04-098-094-00094-00001 Cultivo:63000 PASTOS DE MENOS DE 5 AÑOS-SIN VARIEDAD Secano  
 Recinto:04-098-094-00095-00001 Cultivo:62000 PASTOS PERMANENTES DE 5 O MAS AÑOS-SIN VARIEDAD Secano  
 Recinto:04-098-097-00004-00002 Cultivo:63000 PASTOS DE MENOS DE 5 AÑOS-SIN VARIEDAD Secano  
 Recinto:04-098-097-00004-00004 Cultivo:62000 PASTOS PERMANENTES DE 5 O MAS AÑOS-SIN VARIEDAD Secano  
 Recinto:04-098-110-00074-00002 Cultivo:63000 PASTOS DE MENOS DE 5 AÑOS-SIN VARIEDAD Secano
- 86124 Recinto de forrajera para Cálculo de Carga Ganadera que No pertenece a Explotación.  
 Recinto:04-098-051-00016-00001 Cultivo:63000 PASTOS DE MENOS DE 5 AÑOS-SIN VARIEDAD Secano  
 Recinto:04-098-051-00037-00003 Cultivo:62000 PASTOS PERMANENTES DE 5 O MAS AÑOS-SIN VARIEDAD Secano  
 Recinto:04-098-094-00086-00013 Cultivo:62000 PASTOS PERMANENTES DE 5 O MAS AÑOS-SIN VARIEDAD Secano  
 Recinto:04-098-094-00094-00001 Cultivo:63000 PASTOS DE MENOS DE 5 AÑOS-SIN VARIEDAD Secano  
 Recinto:04-098-094-00095-00001 Cultivo:62000 PASTOS PERMANENTES DE 5 O MAS AÑOS-SIN VARIEDAD Secano  
 Recinto:04-098-097-00004-00002 Cultivo:63000 PASTOS DE MENOS DE 5 AÑOS-SIN VARIEDAD Secano  
 Recinto:04-098-097-00004-00004 Cultivo:62000 PASTOS PERMANENTES DE 5 O MAS AÑOS-SIN VARIEDAD Secano  
 Recinto:04-098-110-00074-00002 Cultivo:63000 PASTOS DE MENOS DE 5 AÑOS-SIN VARIEDAD Secano

**Incidenias de carga ganadera**

**INCIDENCIA DESCRIPCIÓN**

- 452 Actividad agraria declarada en un recinto no compatible con el uso PA, PR o PS asignado en SIGPAC para ese recinto.  
 Recinto:04-098-094-00095-00001 Cultivo:62000 PASTOS PERMANENTES DE 5 O MAS AÑOS-SIN VARIEDAD Secano USO ASIGNADO EN SIGPAC:PR  
 Recinto:04-098-051-00037-00003 Cultivo:62000 PASTOS PERMANENTES DE 5 O MAS AÑOS-SIN VARIEDAD Secano USO ASIGNADO EN SIGPAC:PR  
 Recinto:04-098-097-00004-00004 Cultivo:62000 PASTOS PERMANENTES DE 5 O MAS AÑOS-SIN VARIEDAD Secano USO ASIGNADO EN SIGPAC:PR  
 Recinto:04-098-094-00086-00013 Cultivo:62000 PASTOS PERMANENTES DE 5 O MAS AÑOS-SIN VARIEDAD Secano USO ASIGNADO EN SIGPAC:PR
- 86122 Recinto superficie forrajera que realiza la actividad de producción de pastoreo y no declara el o los códigos del Registro de Explotaciones Ganaderas de Andalucía, REGA.

(1) Con incidencias que retienen pago o deniegan el expediente.

(2) Se calcula sobre superficie declarada admisible.

(3) Aplicación del artículo 16 bis del RD 147/2023.

(4) Expediente con algunos recintos de pastos permanentes ubicados en espacios protegidos donde la carga ganadera mínima será 0,1 UGM/ha.

Puede verificar la integridad de una copia de este documento mediante la lectura del código QR adjunto o mediante el acceso a la dirección <https://ws050.juntadeandalucia.es/verificarFirma> indicando el código de VERIFICACIÓN

FIRMADO POR	RAQUEL MARIA ESPIN CRESPO	17/10/2024
VERIFICACIÓN	Pk2jmWSPEJNMB623FQZ8JEKDMKEPRE	PÁG. 29/4804





	Recinto:04-098-094-00095-00001	Cultivo:62000	PASTOS PERMANENTES DE 5 O MAS AÑOS-SIN VARIEDAD	Secano
	Recinto:04-098-094-00094-00001	Cultivo:63000	PASTOS DE MENOS DE 5 AÑOS-SIN VARIEDAD	Secano
	Recinto:04-098-051-00037-00003	Cultivo:62000	PASTOS PERMANENTES DE 5 O MAS AÑOS-SIN VARIEDAD	Secano
	Recinto:04-098-097-00004-00004	Cultivo:62000	PASTOS PERMANENTES DE 5 O MAS AÑOS-SIN VARIEDAD	Secano
	Recinto:04-098-094-00086-00013	Cultivo:62000	PASTOS PERMANENTES DE 5 O MAS AÑOS-SIN VARIEDAD	Secano
	Recinto:04-098-110-00074-00002	Cultivo:63000	PASTOS DE MENOS DE 5 AÑOS-SIN VARIEDAD	Secano
	Recinto:04-098-094-00094-00001	Cultivo:63000	PASTOS DE MENOS DE 5 AÑOS-SIN VARIEDAD	Secano
	Recinto:04-098-097-00004-00002	Cultivo:63000	PASTOS DE MENOS DE 5 AÑOS-SIN VARIEDAD	Secano
	Recinto:04-098-051-00016-00001	Cultivo:63000	PASTOS DE MENOS DE 5 AÑOS-SIN VARIEDAD	Secano
86124	Recinto de forrajera para Cálculo de Carga Ganadera que No pertenece a Explotación.			
	Recinto:04-098-094-00095-00001	Cultivo:62000	PASTOS PERMANENTES DE 5 O MAS AÑOS-SIN VARIEDAD	Secano
	Recinto:04-098-094-00094-00001	Cultivo:63000	PASTOS DE MENOS DE 5 AÑOS-SIN VARIEDAD	Secano
	Recinto:04-098-051-00037-00003	Cultivo:62000	PASTOS PERMANENTES DE 5 O MAS AÑOS-SIN VARIEDAD	Secano
	Recinto:04-098-097-00004-00004	Cultivo:62000	PASTOS PERMANENTES DE 5 O MAS AÑOS-SIN VARIEDAD	Secano
	Recinto:04-098-094-00086-00013	Cultivo:62000	PASTOS PERMANENTES DE 5 O MAS AÑOS-SIN VARIEDAD	Secano
	Recinto:04-098-110-00074-00002	Cultivo:63000	PASTOS DE MENOS DE 5 AÑOS-SIN VARIEDAD	Secano
	Recinto:04-098-094-00094-00001	Cultivo:63000	PASTOS DE MENOS DE 5 AÑOS-SIN VARIEDAD	Secano
	Recinto:04-098-097-00004-00002	Cultivo:63000	PASTOS DE MENOS DE 5 AÑOS-SIN VARIEDAD	Secano
	Recinto:04-098-051-00016-00001	Cultivo:63000	PASTOS DE MENOS DE 5 AÑOS-SIN VARIEDAD	Secano
86128	Recinto de Forrajeras que no ha contabilizado para Carga Ganadera por no tener una explotación válida para el cálculo de la Carga Ganadera			
	Recinto:04-098-094-00095-00001	Cultivo:62	PASTOS PERMANENTES DE 5 O MAS AÑOS-	
	Recinto:04-098-094-00094-00001	Cultivo:63	PASTOS DE MENOS DE 5 AÑOS-	
	Recinto:04-098-051-00037-00003	Cultivo:62	PASTOS PERMANENTES DE 5 O MAS AÑOS-	
	Recinto:04-098-097-00004-00004	Cultivo:62	PASTOS PERMANENTES DE 5 O MAS AÑOS-	
	Recinto:04-098-094-00086-00013	Cultivo:62	PASTOS PERMANENTES DE 5 O MAS AÑOS-	
	Recinto:04-098-110-00074-00002	Cultivo:63	PASTOS DE MENOS DE 5 AÑOS-	
	Recinto:04-098-094-00094-00001	Cultivo:63	PASTOS DE MENOS DE 5 AÑOS-	
	Recinto:04-098-097-00004-00002	Cultivo:63	PASTOS DE MENOS DE 5 AÑOS-	
	Recinto:04-098-051-00016-00001	Cultivo:63	PASTOS DE MENOS DE 5 AÑOS-	
86132	Recinto superficie forrajera que no realiza la actividad de producción de pastoreo.			
	Recinto:04-098-094-00095-00001	Cultivo:62000	PASTOS PERMANENTES DE 5 O MAS AÑOS-SIN VARIEDAD	Secano
	Recinto:04-098-097-00005-00004	Cultivo:20000	BARBECHO TRADICIONAL-SIN VARIEDAD	Secano
	Recinto:04-098-094-00094-00001	Cultivo:63000	PASTOS DE MENOS DE 5 AÑOS-SIN VARIEDAD	Secano
	Recinto:04-098-051-00015-00001	Cultivo:20000	BARBECHO TRADICIONAL-SIN VARIEDAD	Secano
	Recinto:04-098-094-00073-00003	Cultivo:20000	BARBECHO TRADICIONAL-SIN VARIEDAD	Secano
	Recinto:04-098-051-00037-00003	Cultivo:62000	PASTOS PERMANENTES DE 5 O MAS AÑOS-SIN VARIEDAD	Secano
	Recinto:04-098-097-00004-00004	Cultivo:62000	PASTOS PERMANENTES DE 5 O MAS AÑOS-SIN VARIEDAD	Secano
	Recinto:04-098-094-00083-00001	Cultivo:20000	BARBECHO TRADICIONAL-SIN VARIEDAD	Secano
	Recinto:04-098-094-00075-00001	Cultivo:20000	BARBECHO TRADICIONAL-SIN VARIEDAD	Secano
	Recinto:04-098-094-00080-00001	Cultivo:20000	BARBECHO TRADICIONAL-SIN VARIEDAD	Secano
	Recinto:04-098-094-00086-00013	Cultivo:62000	PASTOS PERMANENTES DE 5 O MAS AÑOS-SIN VARIEDAD	Secano
	Recinto:04-098-110-00074-00002	Cultivo:63000	PASTOS DE MENOS DE 5 AÑOS-SIN VARIEDAD	Secano
	Recinto:04-098-094-00094-00001	Cultivo:63000	PASTOS DE MENOS DE 5 AÑOS-SIN VARIEDAD	Secano
	Recinto:04-098-097-00004-00002	Cultivo:63000	PASTOS DE MENOS DE 5 AÑOS-SIN VARIEDAD	Secano
	Recinto:04-098-097-00024-00002	Cultivo:20000	BARBECHO TRADICIONAL-SIN VARIEDAD	Secano
	Recinto:04-098-094-00086-00008	Cultivo:20000	BARBECHO TRADICIONAL-SIN VARIEDAD	Secano
	Recinto:04-098-097-00004-00002	Cultivo:20000	BARBECHO TRADICIONAL-SIN VARIEDAD	Secano
	Recinto:04-098-094-00083-00002	Cultivo:20000	BARBECHO TRADICIONAL-SIN VARIEDAD	Secano
	Recinto:04-098-094-00081-00001	Cultivo:20000	BARBECHO TRADICIONAL-SIN VARIEDAD	Secano
	Recinto:04-098-051-00015-00002	Cultivo:20000	BARBECHO TRADICIONAL-SIN VARIEDAD	Secano
	Recinto:04-098-051-00016-00001	Cultivo:63000	PASTOS DE MENOS DE 5 AÑOS-SIN VARIEDAD	Secano
	Recinto:04-098-053-00057-00001	Cultivo:20000	BARBECHO TRADICIONAL-SIN VARIEDAD	Secano
	Recinto:04-098-051-00037-00001	Cultivo:20000	BARBECHO TRADICIONAL-SIN VARIEDAD	Secano
	Recinto:04-098-094-00095-00002	Cultivo:20000	BARBECHO TRADICIONAL-SIN VARIEDAD	Secano

(1) Con incidencias que retienen pago o deniegan el expediente.

(2) Se calcula sobre superficie declarada admisible.

(3) Aplicación del artículo 16 bis del RD 147/2023.

(4) Expediente con algunos recintos de pastos permanentes ubicados en espacios protegidos donde la carga ganadera mínima será 0,1 UGM/ha.

Puede verificar la integridad de una copia de este documento mediante la lectura del código QR adjunto o mediante el acceso a la dirección <https://ws050.juntadeandalucia.es/verificarFirma> indicando el código de VERIFICACIÓN

FIRMADO POR	RAQUEL MARIA ESPIN CRESPO	17/10/2024
VERIFICACIÓN	Pk2jmWSPEJNMB623FQZ8JEKDMKEPRE	PÁG. 30/4804





**APELLIDOS Y NOMBRE / RAZÓN SOCIAL**  
 CALLEJON CARA FRANCISCO SERAFIN

**NIF**  
 \*\*\*\*0944\*

**EXPEDIENTE**  
 1106907

**RESOLUCIÓN**  
 DENEGACIÓN DE LA AYUDA

**DATOS DE MANTENIMIENTO UNIDADES**

<b>GRUPO DE PAGO</b>	<b>Sup. Dec. Admisible</b>	<b>Sup. Resuelta</b>	<b>Sobredecl.</b>	<b>% Sobredecl.</b>
ZONAS DE MONTAÑA	0,00	0,00	0,00	0,00

**RESUMEN DE PAGOS**

	<b>IMPORTE ( Euros )</b>			
	<b>RESUELTO</b>	<b>FEADER</b>	<b>MAPA</b>	<b>CAPADR</b>
A pagar	0,00	0,00	0,00	0,00

**APLICACIÓN DE REDUCCIONES Y PENALIZACIONES (%)**

<b>Criterios de subvencionabilidad (1)</b>	<b>Presentación tardía</b>	<b>Omisión declaración</b>	<b>Condicionidad</b>
100,00	0,00	0,00	0,00

**IMPORTE ( Euros )**

<b>Calculado(2)</b>	<b>Reducción</b>	<b>Penalización</b>	<b>Reducción Penalización (3)</b>	<b>Penalización adicional</b>	<b>Resuelto</b>	<b>FEADER</b>	<b>MAPA</b>	<b>CAPADR</b>
0,00 €	0,00 €	0,00 €	0,00 €	0,00 €	0,00 €	0,00 €	0,00 €	0,00 €
<b>Importe Unitario:</b>	93,00 €	<b>Nuevo Importe Unitario:</b>	0,00 €					

**RECINTOS PROPUESTOS**

<b>REF.</b>	<b>REFERENCIA SIGPAC</b>	<b>CULTIVO</b>	<b>S/R</b>	<b>USO SIGPAC</b>	<b>Sup. Dec. admisible</b>	<b>Sup. Campo</b>	<b>Sup. Determ.</b>	<b>Sup. Resuelta</b>
170000007036325	04-038-012-00343-0001	PIMIENTO	R		0,37		0,37	0,37
170000007036326	04-038-012-00409-0002	PIMIENTO	R		0,36		0,36	0,36

**INCIDENCIAS**

**INCIDENCIA DESCRIPCIÓN**

2454	Solicitante de intervención 6613 cuyo regimen de afiliación a la SS no es ni el sistema especial agrario(cuenta ajena) ni autonomo con actividad agraria.
74018	Productor que no es agricultor a título principal, según los datos del ejercicio fiscal n-1 y seguridad socia.
74053	Importe inferior a 100 Euros

(1) Con incidencias que retienen pago o deniegan el expediente.

(2) Se calcula sobre superficie declarada admisible.

(3) Aplicación del artículo 16 bis del RD 147/2023.

(4) Expediente con algunos recintos de pastos permanentes ubicados en espacios protegidos donde la carga ganadera mínima será 0,1 UGM/ha.

Puede verificar la integridad de una copia de este documento mediante la lectura del código QR adjunto o mediante el acceso a la dirección <https://ws050.juntadeandalucia.es/verificarFirma> indicando el código de VERIFICACIÓN

FIRMADO POR	RAQUEL MARIA ESPIN CRESPO	17/10/2024
VERIFICACIÓN	Pk2jmWSPEJNMB623FQZ8JEKDMKEPRE	PÁG. 31/4804





**APELLIDOS Y NOMBRE / RAZÓN SOCIAL**  
 CALLEJON CARA SALVADOR

**NIF**  
 \*\*\*\*4943\*

**EXPEDIENTE**  
 1106906

**RESOLUCIÓN**  
 DENEGACIÓN DE LA AYUDA

**DATOS DE MANTENIMIENTO UNIDADES**

<b>GRUPO DE PAGO</b>	<b>Sup. Dec. Admisible</b>	<b>Sup. Resuelta</b>	<b>Sobredecl.</b>	<b>% Sobredecl.</b>
ZONAS DE MONTAÑA	0,92	0,92	0,00	0,00

**RESUMEN DE PAGOS**

	<b>IMPORTE ( Euros )</b>			
	<b>RESUELTO</b>	<b>FEADER</b>	<b>MAPA</b>	<b>CAPADR</b>
A pagar	0,00	0,00	0,00	0,00

**APLICACIÓN DE REDUCCIONES Y PENALIZACIONES (%)**

<b>Crterios de subvencionabilidad (1)</b>	<b>Presentación tardía</b>	<b>Omisión declaración</b>	<b>Condicionalidad</b>
100,00	0,00	0,00	0,00

**IMPORTE ( Euros )**

<b>Calculado(2)</b>	<b>Reducción</b>	<b>Penalización</b>	<b>Reducción Penalización (3)</b>	<b>Penalización adicional</b>	<b>Resuelto</b>	<b>FEADER</b>	<b>MAPA</b>	<b>CAPADR</b>
85,56 €	0,00 €	0,00 €	0,00 €	0,00 €	0,00 €	0,00 €	0,00 €	0,00 €
<b>Importe Unitario:</b>	93,00 €	<b>Nuevo Importe Unitario:</b>	93,00 €					

**RECINTOS PROPUESTOS**

<b>REF.</b>	<b>REFERENCIA SIGPAC</b>	<b>CULTIVO</b>	<b>S/R</b>	<b>USO SIGPAC</b>	<b>Sup. Dec. admisible</b>	<b>Sup. Campo</b>	<b>Sup. Determ.</b>	<b>Sup. Resuelta</b>
1700000007036210	04-038-012-00403-0002	PIMIENTO	R		0,47		0,47	0,47
1700000007036211	04-038-012-00408-0002	PIMIENTO	R		0,45		0,45	0,45

**INCIDENCIAS**

**INCIDENCIA DESCRIPCIÓN**

74053 Importe inferior a 100 Euros

(1) Con incidencias que retienen pago o deniegan el expediente.

(2) Se calcula sobre superficie declarada admisible.

(3) Aplicación del artículo 16 bis del RD 147/2023.

(4) Expediente con algunos recintos de pastos permanentes ubicados en espacios protegidos donde la carga ganadera mínima será 0,1 UGM/ha.

Puede verificar la integridad de una copia de este documento mediante la lectura del código QR adjunto o mediante el acceso a la dirección <https://ws050.juntadeandalucia.es/verificarFirma> indicando el código de VERIFICACIÓN

FIRMADO POR	RAQUEL MARIA ESPIN CRESPO	17/10/2024
VERIFICACIÓN	Pk2jmWSPEJNMB623FQZ8JEKDMKEPRE	PÁG. 32/4804





**APELLIDOS Y NOMBRE / RAZÓN SOCIAL**

CAMPILLO AYEN RAUL

**NIF**

\*\*\*\*8727\*

**EXPEDIENTE**

1263085

**RESOLUCIÓN**

DENEGACIÓN DE LA AYUDA

**DATOS DE MANTENIMIENTO UNIDADES**

<b>GRUPO DE PAGO</b>	<b>Sup. Dec. Admisible</b>	<b>Sup. Resuelta</b>	<b>Sobredecl.</b>	<b>% Sobredecl.</b>
ZONAS DE MONTAÑA	0,00	0,00	0,00	0,00

**RESUMEN DE PAGOS**

	<b>IMPORTE ( Euros )</b>			
	<b>RESUELTO</b>	<b>FEADER</b>	<b>MAPA</b>	<b>CAPADR</b>
A pagar	0,00	0,00	0,00	0,00

**APLICACIÓN DE REDUCCIONES Y PENALIZACIONES (%)**

<b>Crterios de subvencionabilidad (1)</b>	<b>Presentación tardía</b>	<b>Omisión declaración</b>	<b>Condicionalidad</b>
100,00	0,00	0,00	0,00

**IMPORTE ( Euros )**

<b>Calculado(2)</b>	<b>Reducción</b>	<b>Penalización</b>	<b>Reducción Penalización (3)</b>	<b>Penalización adicional</b>	<b>Resuelto</b>	<b>FEADER</b>	<b>MAPA</b>	<b>CAPADR</b>
0,00 €	0,00 €	0,00 €	0,00 €	0,00 €	0,00 €	0,00 €	0,00 €	0,00 €
<b>Importe Unitario:</b>	93,00 €	<b>Nuevo Importe Unitario:</b>	0,00 €					

**RECINTOS PROPUESTOS**

<b>REF.</b>	<b>REFERENCIA SIGPAC</b>	<b>CULTIVO</b>	<b>S/R</b>	<b>USO SIGPAC</b>	<b>Sup. Dec. admisible</b>	<b>Sup. Campo</b>	<b>Sup. Determ.</b>	<b>Sup. Resuelta</b>
-1497669	04-099-020-00027-0002	ALMENDROS	S		6,01		6,01	6,01
4092000	04-099-020-00031-0001	ALMENDROS	S		0,83		0,83	0,83
4092010	04-099-020-00012-0001	ALMENDROS	S		0,32		0,32	0,32
1700000002302788	04-099-019-00025-0001	ALMENDROS	S		0,29		0,29	0,29
1700000002302789	04-099-019-00026-0001	ALMENDROS	S		0,91		0,91	0,91
1700000002302790	04-099-019-00028-0001	ALMENDROS	S		0,59		0,59	0,59
1700000002302791	04-099-019-00029-0001	ALMENDROS	S		0,81		0,81	0,81
1700000002302792	04-099-020-00033-0002	ALMENDROS	S		2,65		2,65	2,65
1700000002302793	04-099-020-00030-0001	ALMENDROS	S		0,15		0,15	0,15
1700000002302794	04-099-020-00032-0001	ALMENDROS	S		0,34		0,34	0,34
1700000002302795	04-099-020-00027-0002	ALMENDROS	S		1,57		1,57	1,57
1700000002302796	04-099-020-00028-0001	ALMENDROS	S		0,51		0,51	0,51
1700000002302797	04-099-020-00011-0002	ALMENDROS	S		0,03		0,03	0,03
1700000002302798	04-099-020-00013-0002	ALMENDROS	S		0,01		0,01	0,01
1700000002302799	04-099-020-00011-0001	ALMENDROS	S		0,55		0,55	0,55
1700000002302800	04-099-020-00013-0001	ALMENDROS	S		0,77		0,77	0,77
1700000002302801	04-099-020-00036-0002	ALMENDROS	S		0,78		0,78	0,78

**INCIDENCIAS****INCIDENCIA DESCRIPCIÓN**

74018	Productor que no es agricultor a título principal, según los datos del ejercicio fiscal n-1 y seguridad socia.
74053	Importe inferior a 100 Euros

(1) Con incidencias que retienen pago o deniegan el expediente.

(2) Se calcula sobre superficie declarada admisible.

(3) Aplicación del artículo 16 bis del RD 147/2023.

(4) Expediente con algunos recintos de pastos permanentes ubicados en espacios protegidos donde la carga ganadera mínima será 0,1 UGM/ha.

Puede verificar la integridad de una copia de este documento mediante la lectura del código QR adjunto o mediante el acceso a la dirección <https://ws050.juntadeandalucia.es/verificarFirma> indicando el código de VERIFICACIÓN

FIRMADO POR

RAQUEL MARIA ESPIN CRESPO

17/10/2024

VERIFICACIÓN

Pk2jmWSPEJNMB623FQZ8JEKDMKEPRE

PÁG. 33/4804





**APELLIDOS Y NOMBRE / RAZÓN SOCIAL**

CAMPOY JIMENEZ JUAN

**NIF**

\*\*\*\*2158\*

**EXPEDIENTE**

1070845

**RESOLUCIÓN**

DENEGACIÓN DE LA AYUDA

**DATOS DE MANTENIMIENTO UNIDADES**

<b>GRUPO DE PAGO</b>	<b>Sup. Dec. Admisible</b>	<b>Sup. Resuelta</b>	<b>Sobredecl.</b>	<b>% Sobredecl.</b>
ZONAS DE MONTAÑA	1,04	1,04	0,00	0,00

**RESUMEN DE PAGOS**

	<b>IMPORTE ( Euros )</b>			
	<b>RESUELTO</b>	<b>FEADER</b>	<b>MAPA</b>	<b>CAPADR</b>
A pagar	0,00	0,00	0,00	0,00

**APLICACIÓN DE REDUCCIONES Y PENALIZACIONES (%)**

<b>Criterios de subvencionabilidad (1)</b>	<b>Presentación tardía</b>	<b>Omisión declaración</b>	<b>Condicionalidad</b>
100,00	0,00	0,00	0,00

**IMPORTE ( Euros )**

<b>Calculado(2)</b>	<b>Reducción</b>	<b>Penalización</b>	<b>Reducción Penalización (3)</b>	<b>Penalización adicional</b>	<b>Resuelto</b>	<b>FEADER</b>	<b>MAPA</b>	<b>CAPADR</b>
96,72 €	0,00 €	0,00 €	0,00 €	0,00 €	0,00 €	0,00 €	0,00 €	0,00 €
<b>Importe Unitario:</b>	93,00 €	<b>Nuevo Importe Unitario:</b>	93,00 €					

**RECINTOS PROPUESTOS**

<b>REF.</b>	<b>REFERENCIA SIGPAC</b>	<b>CULTIVO</b>	<b>S/R</b>	<b>USO SIGPAC</b>	<b>Sup. Dec. admisible</b>	<b>Sup. Campo</b>	<b>Sup. Determ.</b>	<b>Sup. Resuelta</b>
1700000004932492	04-099-025-00040-0001	ALMENDROS	S		0,12		0,12	0,12
1700000004932527	04-089-011-00257-0002	ALMENDROS	S		0,42		0,42	0,42
1700000004932529	04-089-011-00257-0001	ALMENDROS	S		0,50		0,50	0,50

**INCIDENCIAS**

**INCIDENCIA DESCRIPCIÓN**

74053 Importe inferior a 100 Euros

(1) Con incidencias que retienen pago o deniegan el expediente.

(2) Se calcula sobre superficie declarada admisible.

(3) Aplicación del artículo 16 bis del RD 147/2023.

(4) Expediente con algunos recintos de pastos permanentes ubicados en espacios protegidos donde la carga ganadera mínima será 0,1 UGM/ha.

Puede verificar la integridad de una copia de este documento mediante la lectura del código QR adjunto o mediante el acceso a la dirección <https://ws050.juntadeandalucia.es/verificarFirma> indicando el código de VERIFICACIÓN

FIRMADO POR	RAQUEL MARIA ESPIN CRESPO	17/10/2024
VERIFICACIÓN	Pk2jmWSPEJNMB623FQZ8JEKDMKEPRE	PÁG. 34/4804



**APELLIDOS Y NOMBRE / RAZÓN SOCIAL**

CAMPOY MASEGOSA JOSEFA

**NIF**

\*\*\*\*2882\*

**EXPEDIENTE**

1118726

**RESOLUCIÓN**

DENEGACIÓN DE LA AYUDA

**DATOS DE MANTENIMIENTO UNIDADES****GRUPO DE PAGO**

ZONAS DE MONTAÑA

**Sup. Dec.  
Admisible**

0,00

**Sup.  
Resuelta**

0,00

**Sobredecl.**

0,00

**% Sobredecl.**

0,00

**RESUMEN DE PAGOS****IMPORTE ( Euros )**

	RESUELTO	FEADER	MAPA	CAPADR
A pagar	0,00	0,00	0,00	0,00

**APLICACIÓN DE REDUCCIONES Y PENALIZACIONES (%)**

Crterios de subvencionabilidad (1)	Presentación tardía	Omisión declaración	Condicionalidad
100,00	0,00	1,00	0,00

**IMPORTE ( Euros )**

Calculado(2)	Reducción	Penalización	Reducción Penalización (3)	Penalización adicional	Resuelto	FEADER	MAPA	CAPADR
0,00 €	0,00 €	0,00 €	0,00 €	0,00 €	0,00 €	0,00 €	0,00 €	0,00 €
<b>Importe Unitario:</b>	93,00 €	<b>Nuevo Importe Unitario:</b>	0,00 €					

**RECINTOS PROPUESTOS**

REF.	REFERENCIA SIGPAC	CULTIVO	S/R	USO SIGPAC	Sup. Dec. admisible	Sup. Campo	Sup. Determ.	Sup. Resuelta
-1545643	04-070-002-00397-0022	ALMENDROS	S		0,02		0,02	0,00
-1545642	04-070-002-00397-0009	ALMENDROS	S		0,07		0,07	0,07
-1545635	04-070-002-00397-0019	ALMENDROS	S		0,02		0,02	0,02
-1545622	04-070-002-00310-0006	ALMENDROS	S		0,07		0,07	0,07
-1480115	04-070-002-00121-0003	ALMENDROS	S		0,08		0,08	0,08
-1480112	04-070-002-00121-0002	ALMENDROS	S		3,59		3,59	3,59
-1480111	04-070-002-00121-0004	ALMENDROS	S		0,52		0,52	0,52
-1480109	04-070-002-00268-0005	ALMENDROS	S		3,24		3,24	3,24
-1480108	04-070-002-00400-0002	ALMENDROS	S		1,47		1,47	1,47
-1480107	04-070-002-00400-0001	ALMENDROS	S		4,99		4,99	4,99
-951340	04-070-003-00054-0020	MEZCLA AVENA-CEBADA	S		0,42		0,42	0,42
-951338	04-070-002-00117-0006	ALMENDROS	S		1,36		1,36	1,36
7513782	04-070-002-00397-0021	ALMENDROS	S		0,01		0,01	0,01
1700000007184108	04-070-002-00290-0001	ALMENDROS	S		1,14		1,14	1,14
1700000007184109	04-070-002-00310-0004	ALMENDROS	S		0,33		0,33	0,33
1700000007184110	04-070-002-00397-0007	ALMENDROS	S		0,48		0,48	0,36
1700000007184123	04-070-002-00117-0004	ALMENDROS	S		20,87		20,87	20,87
1700000007184124	04-070-002-00397-0003	ALMENDROS	S		3,08		3,08	3,08
1700000007184125	04-070-002-00290-0007	ALMENDROS	S		0,02		0,02	0,02
1700000007184126	04-070-002-00290-0006	ALMENDROS	S		0,07		0,07	0,07
1700000007184127	04-070-003-00054-0001	ALMENDROS	S		19,97		19,97	19,97
1700000007184128	04-070-002-00290-0004	ALMENDROS	S		0,14		0,14	0,14
1700000007184129	04-070-002-00290-0002	ALMENDROS	S		2,17		2,17	2,17

(1) Con incidencias que retienen pago o deniegan el expediente.

(2) Se calcula sobre superficie declarada admisible.

(3) Aplicación del artículo 16 bis del RD 147/2023.

(4) Expediente con algunos recintos de pastos permanentes ubicados en espacios protegidos donde la carga ganadera mínima será 0,1 UGM/ha.

Puede verificar la integridad de una copia de este documento mediante la lectura del código QR adjunto o mediante el acceso a la dirección <https://ws050.juntadeandalucia.es/verificarFirma> indicando el código de VERIFICACIÓN

FIRMADO POR

RAQUEL MARIA ESPIN CRESPO

17/10/2024

VERIFICACIÓN

Pk2jmWSPEJNMB623FQZ8JEKDMKEPRE

PÁG. 35/4804





**INCIDENCIAS**

**INCIDENCIA DESCRIPCIÓN**

- 256 Solicitud con recintos no declarados en campaña actual con una reducción por omisión de superficie superior al 3%  
CÓDIGO PARA EL PORCENTAJE DE REDUCCIÓN POR OMISIÓN QUE CORRESPONDE A LA SOLICITUD:1
- 2454 Solicitante de intervención 6613 cuyo regimen de afiliacion a la SS no es ni el sistema especial agrario(cuenta ajena) ni autonomo con actividad agraria.
- 3790 Recinto declarado inactivo  
Recinto:04-070-002-00397-00022 Cultivo: -
- 4272 Verifica que las líneas de declaración de las Solicitudes Únicas no tienen solapes con la capa de Retroactividad Gráfica (ambas de la misma campaña) a nivel de expediente/línea de declaración gráfica de la solicitud.  
Recinto:04-070-002-00397-00007 Cultivo: - Agregado de la referencia del recinto.:0 Zona de la referencia del recinto.:0 Superficie solapada.:0,12 Id. Incid.:98096949
- 74018 Productor que no es agricultor a título principal, según los datos del ejercicio fiscal n-1 y seguridad socia.
- 74053 Importe inferior a 100 Euros
- 74336 Recinto con uso declarado o cultivo declarado NO válido  
Recinto:04-070-002-00397-00020 Cultivo:104111 ALMENDROS-MAKAKO Secano Uso Sigpac:FO

(1) Con incidencias que retienen pago o deniegan el expediente.

(2) Se calcula sobre superficie declarada admisible.

(3) Aplicación del artículo 16 bis del RD 147/2023.

(4) Expediente con algunos recintos de pastos permanentes ubicados en espacios protegidos donde la carga ganadera mínima será 0,1 UGM/ha.

Puede verificar la integridad de una copia de este documento mediante la lectura del código QR adjunto o mediante el acceso a la dirección <https://ws050.juntadeandalucia.es/verificarFirma> indicando el código de VERIFICACIÓN

FIRMADO POR

RAQUEL MARIA ESPIN CRESPO

17/10/2024

VERIFICACIÓN

Pk2jmWSPEJNMB623FQZ8JEKDMKEPRE

PÁG. 36/4804





**APELLIDOS Y NOMBRE / RAZÓN SOCIAL**  
CAÑADAS HERNÁNDEZ MARÍA

**NIF**  
\*\*\*\*6265\*

**EXPEDIENTE**  
1276776

**RESOLUCIÓN**  
DENEGACIÓN DE LA AYUDA

**DATOS DE MANTENIMIENTO UNIDADES**

<b>GRUPO DE PAGO</b>	<b>Sup. Dec. Admisible</b>	<b>Sup. Resuelta</b>	<b>Sobredecl.</b>	<b>% Sobredecl.</b>
ZONAS DE MONTAÑA	0,00	0,00	0,00	0,00

**RESUMEN DE PAGOS**

	<b>IMPORTE ( Euros )</b>			
	<b>RESUELTO</b>	<b>FEADER</b>	<b>MAPA</b>	<b>CAPADR</b>
A pagar	0,00	0,00	0,00	0,00

**APLICACIÓN DE REDUCCIONES Y PENALIZACIONES (%)**

<b>Criterios de subvencionabilidad (1)</b>	<b>Presentación tardía</b>	<b>Omisión declaración</b>	<b>Condicionalidad</b>
100,00	0,00	0,00	0,00

**IMPORTE ( Euros )**

<b>Calculado(2)</b>	<b>Reducción</b>	<b>Penalización</b>	<b>Reducción Penalización (3)</b>	<b>Penalización adicional</b>	<b>Resuelto</b>	<b>FEADER</b>	<b>MAPA</b>	<b>CAPADR</b>
0,00 €	0,00 €	0,00 €	0,00 €	0,00 €	0,00 €	0,00 €	0,00 €	0,00 €
<b>Importe Unitario:</b>	93,00 €	<b>Nuevo Importe Unitario:</b>	0,00 €					

**RECINTOS PROPUESTOS**

<b>REF.</b>	<b>REFERENCIA SIGPAC</b>	<b>CULTIVO</b>	<b>S/R</b>	<b>USO SIGPAC</b>	<b>Sup. Dec. admisible</b>	<b>Sup. Campo</b>	<b>Sup. Determ.</b>	<b>Sup. Resuelta</b>
5816699	04-037-033-00146-0001	ALMENDROS	S		0,30		0,30	0,30
1700000002587903	04-037-034-00150-0001	OLIVAR	S		0,66		0,66	0,66
1700000002587904	04-037-034-00039-0002	OLIVAR	S		0,19		0,19	0,19
1700000002587905	04-037-033-00127-0002	OLIVAR	S		0,20		0,20	0,20
1700000002587906	04-037-033-00056-0002	ALMENDROS	S		0,26		0,26	0,26
1700000002587907	04-037-033-00057-0001	ALMENDROS	S		0,26		0,26	0,26
1700000002587908	04-037-033-00058-0001	ALMENDROS	S		0,60		0,60	0,60
1700000002587909	04-037-034-00138-0001	ALMENDROS	S		0,12		0,12	0,12
1700000002587910	04-037-034-00087-0001	ALMENDROS	S		0,40		0,40	0,40
1700000002587911	04-037-034-00089-0001	ALMENDROS	S		0,58		0,58	0,58
1700000002587912	04-037-036-00079-0002	ALMENDROS	S		0,84		0,84	0,84
1700000002587913	04-037-036-00022-0001	ALMENDROS	S		0,22		0,22	0,22
1700000002587914	04-037-037-00023-0001	ALMENDROS	S		0,40		0,40	0,40
1700000002587915	04-037-036-00101-0001	ALMENDROS	S		0,44		0,44	0,44
1700000002587916	04-037-044-00199-0001	ALMENDROS	S		1,45		1,45	1,45
1700000002587917	04-037-044-00095-0002	ALMENDROS	S		0,52		0,52	0,52
1700000002587918	04-037-033-00127-0001	ALMENDROS	S		0,17		0,17	0,17
1700000002587919	18-057-013-00104-0001	ALMENDROS	S		1,82		1,82	1,82
1700000002587920	04-037-033-00125-0001	ALMENDROS	S		0,13		0,13	0,13
1700000002587921	04-037-033-00137-0001	ALMENDROS	S		0,39		0,39	0,39
1700000002587922	04-037-033-00147-0001	ALMENDROS	S		0,97		0,97	0,94
1700000002587923	04-037-033-00136-0001	ALMENDROS	S		1,26		1,26	1,26
1700000002587925	04-037-034-00039-0001	ALMENDROS	S		10,74		10,74	10,74

(1) Con incidencias que retienen pago o deniegan el expediente.  
 (2) Se calcula sobre superficie declarada admisible.  
 (3) Aplicación del artículo 16 bis del RD 147/2023.  
 (4) Expediente con algunos recintos de pastos permanentes ubicados en espacios protegidos donde la carga ganadera mínima será 0,1 UGM/ha.

Puede verificar la integridad de una copia de este documento mediante la lectura del código QR adjunto o mediante el acceso a la dirección <https://ws050.juntadeandalucia.es/verificarFirma> indicando el código de VERIFICACIÓN

FIRMADO POR	RAQUEL MARIA ESPIN CRESPO	17/10/2024
VERIFICACIÓN	Pk2jmWSPEJNMB623FQZ8JEKDMKEPRE	PÁG. 37/4804





**INCIDENCIAS**

**INCIDENCIA DESCRIPCIÓN**

- 2454 Solicitante de intervención 6613 cuyo regimen de afiliacion a la SS no es ni el sistema especial agrario(cuenta ajena) ni autonomo con actividad agraria.
- 2455 Solicitantes de intervención 6613 sin datos de IRPF n-1.(Art 4 Orden 14/04/2016).
- 4272 Verifica que las líneas de declaración de las Solicitudes Únicas no tienen solapes con la capa de Retroactividad Gráfica (ambas de la misma campaña) a nivel de expediente/línea de declaración gráfica de la solicitud.  
Recinto:04-037-033-00147-00001 Cultivo: - Agregado de la referencia del recinto.:0 Zona de la referencia del recinto.:0 Superficie solapada.:0,03 Id. Incid.:98097521
- 74018 Productor que no es agricultor a título principal, según los datos del ejercicio fiscal n-1 y seguridad socia.
- 74053 Importe inferior a 100 Euros

(1) Con incidencias que retienen pago o deniegan el expediente.

(2) Se calcula sobre superficie declarada admisible.

(3) Aplicación del artículo 16 bis del RD 147/2023.

(4) Expediente con algunos recintos de pastos permanentes ubicados en espacios protegidos donde la carga ganadera mínima será 0,1 UGM/ha.

Puede verificar la integridad de una copia de este documento mediante la lectura del código QR adjunto o mediante el acceso a la dirección <https://ws050.juntadeandalucia.es/verificarFirma> indicando el código de VERIFICACIÓN

FIRMADO POR	RAQUEL MARIA ESPIN CRESPO	17/10/2024
VERIFICACIÓN	Pk2jmWSPEJNMB623FQZ8JEKDMKEPRE	PÁG. 38/4804





**APELLIDOS Y NOMBRE / RAZÓN SOCIAL**

CARBELO MARTIN MOISES

**NIF**

\*\*\*\*8053\*

**EXPEDIENTE**

1217702

**RESOLUCIÓN**

DENEGACIÓN DE LA AYUDA

**DATOS DE MANTENIMIENTO UNIDADES**

**GRUPO DE PAGO**

ZONAS DE MONTAÑA

Sup. Dec. Admisible	Sup. Resuelta	Sobredecl.	% Sobredecl.
0,00	0,00	0,00	0,00

**RESUMEN DE PAGOS**

	IMPORTE ( Euros )			
	RESUELTO	FEADER	MAPA	CAPADR
A pagar	0,00	0,00	0,00	0,00

**APLICACIÓN DE REDUCCIONES Y PENALIZACIONES (%)**

Criterios de subvencionabilidad (1)	Presentación tardía	Omisión declaración	Condicionality
100,00	0,00	0,00	0,00

**IMPORTE ( Euros )**

Calculado(2)	Reducción	Penalización	Reducción Penalización (3)	Penalización adicional	Resuelto	FEADER	MAPA	CAPADR
0,00 €	0,00 €	0,00 €	0,00 €	0,00 €	0,00 €	0,00 €	0,00 €	0,00 €
Importe Unitario:	93,00 €	Nuevo Importe Unitario:	0,00 €					

**RECINTOS PROPUESTOS**

REF.	REFERENCIA SIGPAC	CULTIVO	S/R	USO SIGPAC	Sup. Dec. admisible	Sup. Campo	Sup. Determ.	Sup. Resuelta
4206902	04-029-065-00111-0002	PIMIENTO	R		0,39		0,39	0,39

**INCIDENCIAS**

**INCIDENCIA DESCRIPCIÓN**

2454	Solicitante de intervención 6613 cuyo regimen de afiliación a la SS no es ni el sistema especial agrario(cuenta ajena) ni autonomo con actividad agraria.
74018	Productor que no es agricultor a título principal, según los datos del ejercicio fiscal n-1 y seguridad socia.
74053	Importe inferior a 100 Euros

(1) Con incidencias que retienen pago o deniegan el expediente.

(2) Se calcula sobre superficie declarada admisible.

(3) Aplicación del artículo 16 bis del RD 147/2023.

(4) Expediente con algunos recintos de pastos permanentes ubicados en espacios protegidos donde la carga ganadera mínima será 0,1 UGM/ha.

Puede verificar la integridad de una copia de este documento mediante la lectura del código QR adjunto o mediante el acceso a la dirección <https://ws050.juntadeandalucia.es/verificarFirma> indicando el código de VERIFICACIÓN

FIRMADO POR

RAQUEL MARIA ESPIN CRESPO

17/10/2024

VERIFICACIÓN

Pk2jmWSPEJNMB623FQZ8JEKDMKEPRE

PÁG. 39/4804





**APELLIDOS Y NOMBRE / RAZÓN SOCIAL**

CARREÑO MARTIN MARIA DEL PILAR

**NIF**

\*\*\*\*8158\*

**EXPEDIENTE**

1061403

**RESOLUCIÓN**

DENEGACIÓN DE LA AYUDA

**DATOS DE MANTENIMIENTO UNIDADES**

GRUPO DE PAGO	Sup. Dec. Admisible	Sup. Resuelta	Sobredecl.	% Sobredecl.
ZONAS DE MONTAÑA	15,00	10,87	4,13	27,53

**RESUMEN DE PAGOS**

A pagar	IMPORTE ( Euros )			
	RESUELTO	FEADER	MAPA	CAPADR
	0,00	0,00	0,00	0,00

**APLICACIÓN DE REDUCCIONES Y PENALIZACIONES (%)**

Crterios de subvencionabilidad (1)	Presentación tardía	Omisión declaración	Condicionalidad
100,00	0,00	1,00	0,00

**IMPORTE ( Euros )**

Calculado(2)	Reducción	Penalización	Reducción Penalización (3)	Penalización adicional	Resuelto	FEADER	MAPA	CAPADR
1.395,00 €	384,09 €	1.010,91 €	0,00 €	0,00 €	0,00 €	0,00 €	0,00 €	0,00 €
Importe Unitario:	93,00 €	Nuevo Importe Unitario:	93,00 €					

**RECINTOS PROPUESTOS**

REF.	REFERENCIA SIGPAC	CULTIVO	S/R	USO SIGPAC	Sup. Dec. admisible	Sup. Campo	Sup. Determ.	Sup. Resuelta
-1611700	04-050-009-00061-0011	ALMENDROS	R		0,01		0,01	0,00
-1611697	04-050-009-00061-0013	OLIVAR	R		0,03		0,03	0,00
-1611696	04-050-009-00061-0008	OLIVAR	R		0,07		0,07	0,00
-1611695	04-050-009-00061-0007	OLIVAR	R		0,21		0,21	0,21
-1611694	04-050-009-00061-0010	PASTOS PERMANENTES DE 5 O MAS AÑOS	S		0,02		0,02	0,00
-1611693	04-050-009-00061-0002	ALMENDROS	R		0,89		0,89	0,89
-1065148	04-050-009-00132-0001	AVENA	S		0,07		0,07	0,07
-727148	04-050-009-00221-0002	AVENA	S		0,02		0,02	0,02
-727147	04-050-009-00221-0001	AVENA	S		0,47		0,47	0,47
-727146	04-050-009-00134-0004	AVENA	S		0,02		0,02	0,02
-727145	04-050-009-00134-0002	AVENA	R		0,07		0,07	0,07
-727144	04-050-009-00134-0001	AVENA	S		0,08		0,08	0,08
5268172	18-040-029-00511-0001	AVENA	R		4,03		4,03	4,03
5268173	18-040-029-00511-0002	AVENA	R		2,92		2,92	2,92
5268175	18-040-029-00582-0001	AVENA	S		1,30		1,30	1,30
6901461	04-050-009-00060-0001	OLIVAR	R		1,41		1,41	0,00
6901499	04-050-009-00055-0004	BARBECHO TRADICIONAL	S		0,56		0,56	0,00
6901500	04-050-009-00055-0005	BARBECHO TRADICIONAL	S		0,63		0,63	0,00
6901501	04-050-009-00055-0007	OLIVAR	S		0,07		0,07	0,00
6901502	04-050-009-00055-0009	OLIVAR	S		1,17		1,17	0,00
6901503	04-050-009-00055-0010	OLIVAR	S		0,01		0,01	0,00
6901504	04-050-009-00055-0011	OLIVAR	S		0,03		0,03	0,00
6901506	04-050-009-00193-0002	BARBECHO TRADICIONAL	S		0,12		0,12	0,00
170000005649708	04-050-009-00133-0002	AVENA	R		0,79		0,79	0,79

(1) Con incidencias que retienen pago o deniegan el expediente.  
 (2) Se calcula sobre superficie declarada admisible.  
 (3) Aplicación del artículo 16 bis del RD 147/2023.  
 (4) Expediente con algunos recintos de pastos permanentes ubicados en espacios protegidos donde la carga ganadera mínima será 0,1 UGM/ha.

Puede verificar la integridad de una copia de este documento mediante la lectura del código QR adjunto o mediante el acceso a la dirección <a href="https://ws050.juntadeandalucia.es/verificarFirma">https://ws050.juntadeandalucia.es/verificarFirma</a> indicando el código de VERIFICACIÓN			
FIRMADO POR	RAQUEL MARIA ESPIN CRESPO	17/10/2024	
VERIFICACIÓN	Pk2jmWSPEJNMB623FQZ8JEKDMKEPRE	PÁG. 40/4804	





**INCIDENCIAS**

**INCIDENCIA DESCRIPCIÓN**

256	Solicitud con recintos no declarados en campaña actual con una reducción por omisión de superficie superior al 3% CÓDIGO PARA EL PORCENTAJE DE REDUCCIÓN POR OMISIÓN QUE CORRESPONDE A LA SOLICITUD:1
3790	Recinto declarado inactivo Recinto:04-050-009-00055-00004 Cultivo: - Recinto:04-050-009-00055-00005 Cultivo: - Recinto:04-050-009-00055-00007 Cultivo: - Recinto:04-050-009-00055-00009 Cultivo: - Recinto:04-050-009-00055-00010 Cultivo: - Recinto:04-050-009-00055-00011 Cultivo: - Recinto:04-050-009-00060-00001 Cultivo: - Recinto:04-050-009-00061-00008 Cultivo: - Recinto:04-050-009-00061-00010 Cultivo: - Recinto:04-050-009-00061-00011 Cultivo: - Recinto:04-050-009-00061-00013 Cultivo: - Recinto:04-050-009-00193-00002 Cultivo: -
74053	Importe inferior a 100 Euros

**Incidencias de carga ganadera**

**INCIDENCIA DESCRIPCIÓN**

3790	Recinto declarado inactivo Recinto:04-050-009-00193-00001 Cultivo: - Recinto:04-050-009-00061-00010 Cultivo: - Recinto:04-050-009-00055-00004 Cultivo: - Recinto:04-050-009-00055-00005 Cultivo: - Recinto:04-050-009-00193-00002 Cultivo: -
86128	Recinto de Forrajerías que no ha contabilizado para Carga Ganadera por no tener una explotación válida para el cálculo de la Carga Ganadera Recinto:04-005-001-00069-00006 Cultivo:63 PASTOS DE MENOS DE 5 AÑOS- Recinto:04-005-001-00071-00001 Cultivo:63 PASTOS DE MENOS DE 5 AÑOS- Recinto:04-005-001-00202-00004 Cultivo:63 PASTOS DE MENOS DE 5 AÑOS- Recinto:04-005-001-00203-00001 Cultivo:63 PASTOS DE MENOS DE 5 AÑOS- Recinto:04-005-001-00069-00004 Cultivo:63 PASTOS DE MENOS DE 5 AÑOS-
86132	Recinto superficie forrajera que no realiza la actividad de producción de pastoreo. Recinto:04-050-009-00055-00004 Cultivo:20000 BARBECHO TRADICIONAL-SIN VARIEDAD Secano Recinto:04-050-009-00055-00005 Cultivo:20000 BARBECHO TRADICIONAL-SIN VARIEDAD Secano Recinto:04-050-009-00193-00002 Cultivo:20000 BARBECHO TRADICIONAL-SIN VARIEDAD Secano

(1) Con incidencias que retienen pago o deniegan el expediente.

(2) Se calcula sobre superficie declarada admisible.

(3) Aplicación del artículo 16 bis del RD 147/2023.

(4) Expediente con algunos recintos de pastos permanentes ubicados en espacios protegidos donde la carga ganadera mínima será 0,1 UGM/ha.

Puede verificar la integridad de una copia de este documento mediante la lectura del código QR adjunto o mediante el acceso a la dirección <https://ws050.juntadeandalucia.es/verificarFirma> indicando el código de VERIFICACIÓN

FIRMADO POR	RAQUEL MARIA ESPIN CRESPO	17/10/2024
VERIFICACIÓN	Pk2jmWSPEJNMB623FQZ8JEKDMKEPRE	PÁG. 41/4804





**APELLIDOS Y NOMBRE / RAZÓN SOCIAL**

CARRICONDO MARTINEZ JUAN

**NIF**  
\*\*\*\*3604\*

**EXPEDIENTE**  
1131916

**RESOLUCIÓN**  
DENEGACIÓN DE LA AYUDA

**DATOS DE MANTENIMIENTO UNIDADES**

**GRUPO DE PAGO**

ZONAS DE MONTAÑA

<b>Sup. Dec. Admisible</b>	<b>Sup. Resuelta</b>	<b>Sobredecl.</b>	<b>% Sobredecl.</b>
0,00	0,00	0,00	0,00

**RESUMEN DE PAGOS**

	<b>IMPORTE ( Euros )</b>			
	<b>RESUELTO</b>	<b>FEADER</b>	<b>MAPA</b>	<b>CAPADR</b>
A pagar	0,00	0,00	0,00	0,00

**APLICACIÓN DE REDUCCIONES Y PENALIZACIONES (%)**

<b>Criterios de subvencionabilidad (1)</b>	<b>Presentación tardía</b>	<b>Omisión declaración</b>	<b>Condicionabilidad</b>
100,00	0,00	0,00	0,00

**IMPORTE ( Euros )**

<b>Calculado(2)</b>	<b>Reducción</b>	<b>Penalización</b>	<b>Reducción Penalización (3)</b>	<b>Penalización adicional</b>	<b>Resuelto</b>	<b>FEADER</b>	<b>MAPA</b>	<b>CAPADR</b>
0,00 €	0,00 €	0,00 €	0,00 €	0,00 €	0,00 €	0,00 €	0,00 €	0,00 €
<b>Importe Unitario:</b>	93,00 €	<b>Nuevo Importe Unitario:</b>	0,00 €					

(1) Con incidencias que retienen pago o deniegan el expediente.

(2) Se calcula sobre superficie declarada admisible.

(3) Aplicación del artículo 16 bis del RD 147/2023.

(4) Expediente con algunos recintos de pastos permanentes ubicados en espacios protegidos donde la carga ganadera mínima será 0,1 UGM/ha.

Puede verificar la integridad de una copia de este documento mediante la lectura del código QR adjunto o mediante el acceso a la dirección <https://ws050.juntadeandalucia.es/verificarFirma> indicando el código de VERIFICACIÓN

FIRMADO POR

RAQUEL MARIA ESPIN CRESPO

17/10/2024

VERIFICACIÓN

Pk2jmWSPEJNMB623FQZ8JEKDMKEPRE

PÁG. 42/4804





**RECINTOS PROPUESTOS**

REF.	REFERENCIA SIGPAC	CULTIVO	S/R	USO SIGPAC	Sup. Dec. admisible	Sup. Campo	Sup. Determ.	Sup. Resuelta
-1505997	04-037-024-00011-0004	CEBADA	S		1,81		1,81	1,81
-1468551	04-037-024-00011-0004	BARBECHO TRADICIONAL	S		5,56		5,56	5,56
-1468432	04-070-002-00260-0001	BARBECHO TRADICIONAL	S		0,48		0,48	0,48
-1460835	04-070-002-09038-0002	TRIGO BLANDO	S		0,18		0,18	0,18
-956368	04-070-009-00104-0010	TRIGO BLANDO	S		0,02		0,02	0,02
-956367	04-070-002-00051-0025	ALMENDROS	S		0,03		0,03	0,03
-723425	04-037-064-00009-0001	CEBADA	S		0,18		0,18	0,18
-464777	04-037-064-00046-0001	CEBADA	R		0,56		0,56	0,56
-164828	04-070-002-00260-0001	TRIGO BLANDO	S		0,36		0,36	0,36
-164713	04-070-009-00200-0001	ALMENDROS	S		0,12		0,12	0,12
-95070	04-070-002-00185-0001	TRIGO BLANDO	S		2,20		2,20	2,20
-72614	04-037-064-00041-0001	CEBADA	R		0,09		0,09	0,09
5296474	04-070-009-00091-0001	ALMENDROS	S		0,27		0,27	0,27
5296475	04-070-009-00006-0005	ALMENDROS	S		0,60		0,60	0,60
5296476	04-070-009-00091-0002	ALMENDROS	S		0,62		0,62	0,62
5296477	04-070-009-00006-0006	ALMENDROS	S		0,26		0,26	0,26
5296478	04-070-009-00089-0001	ALMENDROS	S		0,98		0,98	0,98
5296479	04-070-009-00006-0001	TRIGO BLANDO	S		2,22		2,22	2,22
5296480	04-070-009-00089-0002	ALMENDROS	S		0,14		0,14	0,14
5296481	04-070-009-00006-0004	TRIGO BLANDO	S		2,45		2,45	2,45
5296483	04-070-009-00088-0001	ALMENDROS	S		0,64		0,64	0,64
5296486	04-070-009-00008-0001	ALMENDROS	S		1,90		1,90	1,90
5296491	04-070-009-00006-0008	ALMENDROS	S		0,04		0,04	0,04
1700000006109045	04-070-002-00231-0001	TRIGO BLANDO	S		0,23		0,23	0,23
1700000006109048	04-037-023-00003-0001	YEROS	S		2,52		2,52	2,52
1700000006109049	04-037-023-00006-0001	YEROS	S		1,65		1,65	1,65
1700000006109050	04-037-064-00064-0001	CEBADA	R		0,80		0,80	0,80
1700000006109051	04-070-009-00114-0001	TRIGO BLANDO	S		0,21		0,21	0,21
1700000006109052	04-070-009-00109-0001	TRIGO BLANDO	S		0,29		0,29	0,29
1700000006109054	04-070-002-00233-0001	TRIGO BLANDO	S		0,19		0,19	0,19
1700000006109061	04-070-009-00102-0002	OLIVAR	S		0,39		0,39	0,39
1700000006109062	04-037-021-00004-0001	ALMENDROS	S		5,62		5,62	5,62
1700000006109063	04-070-009-00102-0001	ALMENDROS	S		0,95		0,95	0,95
1700000006109064	04-070-009-00103-0001	ALMENDROS	S		1,23		1,23	1,23
1700000006109065	04-070-009-00104-0001	ALMENDROS	S		1,37		1,37	1,37
1700000006109066	04-070-009-00104-0004	ALMENDROS	S		0,09		0,09	0,09
1700000006109067	04-070-009-00104-0009	ALMENDROS	S		0,20		0,20	0,20
1700000006109069	04-070-002-00232-0001	ALMENDROS	S		0,03		0,03	0,03
1700000006109070	04-070-009-00051-0001	ALMENDROS	S		0,82		0,82	0,82
1700000006109072	04-070-009-00040-0001	ALMENDROS	S		1,04		1,04	1,04
1700000006109073	04-070-009-00047-0001	ALMENDROS	S		0,85		0,85	0,85
1700000006109074	04-070-009-00048-0001	ALMENDROS	S		0,12		0,12	0,12
1700000006109075	04-070-009-00049-0001	ALMENDROS	S		0,06		0,06	0,06
1700000006109076	04-070-009-00050-0001	ALMENDROS	S		0,05		0,05	0,05
1700000006109077	04-070-002-00199-0002	ALMENDROS	S		0,76		0,76	0,76
1700000006109078	04-070-009-09007-0018	ALMENDROS	S		0,03		0,03	0,03
1700000006109079	04-037-022-00027-0001	ALMENDROS	S		23,26		23,26	23,26
1700000006109080	04-070-002-00230-0002	ALMENDROS	S		0,02		0,02	0,02
1700000006109081	04-070-002-00231-0002	ALMENDROS	S		0,05		0,05	0,05
1700000006109082	04-070-002-00011-0001	ALMENDROS	S		3,67		3,67	3,67

(1) Con incidencias que retienen pago o deniegan el expediente.  
 (2) Se calcula sobre superficie declarada admisible.  
 (3) Aplicación del artículo 16 bis del RD 147/2023.  
 (4) Expediente con algunos recintos de pastos permanentes ubicados en espacios protegidos donde la carga ganadera mínima será 0,1 UGM/ha.

Puede verificar la integridad de una copia de este documento mediante la lectura del código QR adjunto o mediante el acceso a la dirección <a href="https://ws050.juntadeandalucia.es/verificarFirma">https://ws050.juntadeandalucia.es/verificarFirma</a> indicando el código de VERIFICACIÓN			
FIRMADO POR	RAQUEL MARIA ESPIN CRESPO	17/10/2024	
VERIFICACIÓN	Pk2jmWSPEJNMB623FQZ8JEKDMKEPRE	PÁG. 43/4804	

**INCIDENCIAS****INCIDENCIA DESCRIPCIÓN**

74018	Productor que no es agricultor a título principal, según los datos del ejercicio fiscal n-1 y seguridad socia.
74053	Importe inferior a 100 Euros
86119	Carga ganadera NO cumple con el valor mínimo de 0,2 UGM/ha. Recinto:04-037-023-00006-00003 Cultivo:62000 PASTOS PERMANENTES DE 5 O MAS AÑOS-SIN VARIEDAD Secano Carga Ganadera:0 Recinto:04-070-002-00051-00013 Cultivo:62000 PASTOS PERMANENTES DE 5 O MAS AÑOS-SIN VARIEDAD Secano Carga Ganadera:0 Recinto:04-070-002-00051-00014 Cultivo:62000 PASTOS PERMANENTES DE 5 O MAS AÑOS-SIN VARIEDAD Secano Carga Ganadera:0 Recinto:04-070-002-00051-00017 Cultivo:62000 PASTOS PERMANENTES DE 5 O MAS AÑOS-SIN VARIEDAD Secano Carga Ganadera:0 Recinto:04-070-002-00051-00018 Cultivo:62000 PASTOS PERMANENTES DE 5 O MAS AÑOS-SIN VARIEDAD Secano Carga Ganadera:0 Recinto:04-070-002-00051-00022 Cultivo:62000 PASTOS PERMANENTES DE 5 O MAS AÑOS-SIN VARIEDAD Secano Carga Ganadera:0 Recinto:04-070-002-00051-00023 Cultivo:62000 PASTOS PERMANENTES DE 5 O MAS AÑOS-SIN VARIEDAD Secano Carga Ganadera:0 Recinto:04-070-002-00199-00001 Cultivo:62000 PASTOS PERMANENTES DE 5 O MAS AÑOS-SIN VARIEDAD Secano Carga Ganadera:0 Recinto:04-070-009-00006-00007 Cultivo:62000 PASTOS PERMANENTES DE 5 O MAS AÑOS-SIN VARIEDAD Secano Carga Ganadera:0 Recinto:04-070-009-00006-00009 Cultivo:62000 PASTOS PERMANENTES DE 5 O MAS AÑOS-SIN VARIEDAD Secano Carga Ganadera:0 Recinto:04-070-009-00008-00002 Cultivo:62000 PASTOS PERMANENTES DE 5 O MAS AÑOS-SIN VARIEDAD Secano Carga Ganadera:0 Recinto:04-070-009-00008-00006 Cultivo:62000 PASTOS PERMANENTES DE 5 O MAS AÑOS-SIN VARIEDAD Secano Carga Ganadera:0
86122	Recinto superficie forrajera que realiza la actividad de producción de pastoreo y no declara el o los códigos del Registro de Explotaciones Ganaderas de Andalucía, REGA. Recinto:04-037-023-00006-00003 Cultivo:62000 PASTOS PERMANENTES DE 5 O MAS AÑOS-SIN VARIEDAD Secano Recinto:04-070-002-00051-00013 Cultivo:62000 PASTOS PERMANENTES DE 5 O MAS AÑOS-SIN VARIEDAD Secano Recinto:04-070-002-00051-00014 Cultivo:62000 PASTOS PERMANENTES DE 5 O MAS AÑOS-SIN VARIEDAD Secano Recinto:04-070-002-00051-00017 Cultivo:62000 PASTOS PERMANENTES DE 5 O MAS AÑOS-SIN VARIEDAD Secano Recinto:04-070-002-00051-00018 Cultivo:62000 PASTOS PERMANENTES DE 5 O MAS AÑOS-SIN VARIEDAD Secano Recinto:04-070-002-00051-00022 Cultivo:62000 PASTOS PERMANENTES DE 5 O MAS AÑOS-SIN VARIEDAD Secano Recinto:04-070-002-00051-00023 Cultivo:62000 PASTOS PERMANENTES DE 5 O MAS AÑOS-SIN VARIEDAD Secano Recinto:04-070-002-00199-00001 Cultivo:62000 PASTOS PERMANENTES DE 5 O MAS AÑOS-SIN VARIEDAD Secano Recinto:04-070-009-00006-00007 Cultivo:62000 PASTOS PERMANENTES DE 5 O MAS AÑOS-SIN VARIEDAD Secano Recinto:04-070-009-00006-00009 Cultivo:62000 PASTOS PERMANENTES DE 5 O MAS AÑOS-SIN VARIEDAD Secano Recinto:04-070-009-00008-00002 Cultivo:62000 PASTOS PERMANENTES DE 5 O MAS AÑOS-SIN VARIEDAD Secano Recinto:04-070-009-00008-00006 Cultivo:62000 PASTOS PERMANENTES DE 5 O MAS AÑOS-SIN VARIEDAD Secano
86124	Recinto de forrajera para Cálculo de Carga Ganadera que No pertenece a Explotación. Recinto:04-037-023-00006-00003 Cultivo:62000 PASTOS PERMANENTES DE 5 O MAS AÑOS-SIN VARIEDAD Secano Recinto:04-070-002-00051-00013 Cultivo:62000 PASTOS PERMANENTES DE 5 O MAS AÑOS-SIN VARIEDAD Secano Recinto:04-070-002-00051-00014 Cultivo:62000 PASTOS PERMANENTES DE 5 O MAS AÑOS-SIN VARIEDAD Secano Recinto:04-070-002-00051-00017 Cultivo:62000 PASTOS PERMANENTES DE 5 O MAS AÑOS-SIN VARIEDAD Secano Recinto:04-070-002-00051-00018 Cultivo:62000 PASTOS PERMANENTES DE 5 O MAS AÑOS-SIN VARIEDAD Secano Recinto:04-070-002-00051-00022 Cultivo:62000 PASTOS PERMANENTES DE 5 O MAS AÑOS-SIN VARIEDAD Secano Recinto:04-070-002-00051-00023 Cultivo:62000 PASTOS PERMANENTES DE 5 O MAS AÑOS-SIN VARIEDAD Secano Recinto:04-070-002-00199-00001 Cultivo:62000 PASTOS PERMANENTES DE 5 O MAS AÑOS-SIN VARIEDAD Secano Recinto:04-070-009-00006-00007 Cultivo:62000 PASTOS PERMANENTES DE 5 O MAS AÑOS-SIN VARIEDAD Secano Recinto:04-070-009-00006-00009 Cultivo:62000 PASTOS PERMANENTES DE 5 O MAS AÑOS-SIN VARIEDAD Secano Recinto:04-070-009-00008-00002 Cultivo:62000 PASTOS PERMANENTES DE 5 O MAS AÑOS-SIN VARIEDAD Secano Recinto:04-070-009-00008-00006 Cultivo:62000 PASTOS PERMANENTES DE 5 O MAS AÑOS-SIN VARIEDAD Secano

**Incidenias de carga ganadera****INCIDENCIA DESCRIPCIÓN**

86122	Recinto superficie forrajera que realiza la actividad de producción de pastoreo y no declara el o los códigos del Registro de Explotaciones Ganaderas de Andalucía, REGA.
-------	---

(1) Con incidencias que retienen pago o deniegan el expediente.

(2) Se calcula sobre superficie declarada admisible.

(3) Aplicación del artículo 16 bis del RD 147/2023.

(4) Expediente con algunos recintos de pastos permanentes ubicados en espacios protegidos donde la carga ganadera mínima será 0,1 UGM/ha.


Puede verificar la integridad de una copia de este documento mediante la lectura del código QR adjunto o mediante el acceso a la dirección <https://ws050.juntadeandalucia.es/verificarFirma> indicando el código de VERIFICACIÓN

FIRMADO POR	RAQUEL MARIA ESPIN CRESPO	17/10/2024	
VERIFICACIÓN	Pk2jmWSPEJNMB623FQZ8JEKDMKEPRE	PÁG. 44/4804	



- Recinto:04-070-009-00006-00009 Cultivo:62000 PASTOS PERMANENTES DE 5 O MAS AÑOS-SIN VARIEDAD Secano
- Recinto:04-070-002-00051-00023 Cultivo:62000 PASTOS PERMANENTES DE 5 O MAS AÑOS-SIN VARIEDAD Secano
- Recinto:04-070-002-00051-00022 Cultivo:62000 PASTOS PERMANENTES DE 5 O MAS AÑOS-SIN VARIEDAD Secano
- Recinto:04-037-023-00006-00003 Cultivo:62000 PASTOS PERMANENTES DE 5 O MAS AÑOS-SIN VARIEDAD Secano
- Recinto:04-070-009-00008-00006 Cultivo:62000 PASTOS PERMANENTES DE 5 O MAS AÑOS-SIN VARIEDAD Secano
- Recinto:04-070-009-00008-00002 Cultivo:62000 PASTOS PERMANENTES DE 5 O MAS AÑOS-SIN VARIEDAD Secano
- Recinto:04-070-009-00006-00007 Cultivo:62000 PASTOS PERMANENTES DE 5 O MAS AÑOS-SIN VARIEDAD Secano
- Recinto:04-070-002-00051-00017 Cultivo:62000 PASTOS PERMANENTES DE 5 O MAS AÑOS-SIN VARIEDAD Secano
- Recinto:04-070-002-00051-00013 Cultivo:62000 PASTOS PERMANENTES DE 5 O MAS AÑOS-SIN VARIEDAD Secano
- Recinto:04-070-002-00051-00018 Cultivo:62000 PASTOS PERMANENTES DE 5 O MAS AÑOS-SIN VARIEDAD Secano
- Recinto:04-070-002-00199-00001 Cultivo:62000 PASTOS PERMANENTES DE 5 O MAS AÑOS-SIN VARIEDAD Secano
- Recinto:04-070-002-00051-00014 Cultivo:62000 PASTOS PERMANENTES DE 5 O MAS AÑOS-SIN VARIEDAD Secano
- 86124 Recinto de forrajera para Cálculo de Carga Ganadera que No pertenece a Explotación.
  - Recinto:04-070-009-00006-00009 Cultivo:62000 PASTOS PERMANENTES DE 5 O MAS AÑOS-SIN VARIEDAD Secano
  - Recinto:04-070-002-00051-00023 Cultivo:62000 PASTOS PERMANENTES DE 5 O MAS AÑOS-SIN VARIEDAD Secano
  - Recinto:04-070-002-00051-00022 Cultivo:62000 PASTOS PERMANENTES DE 5 O MAS AÑOS-SIN VARIEDAD Secano
  - Recinto:04-037-023-00006-00003 Cultivo:62000 PASTOS PERMANENTES DE 5 O MAS AÑOS-SIN VARIEDAD Secano
  - Recinto:04-070-009-00008-00006 Cultivo:62000 PASTOS PERMANENTES DE 5 O MAS AÑOS-SIN VARIEDAD Secano
  - Recinto:04-070-009-00008-00002 Cultivo:62000 PASTOS PERMANENTES DE 5 O MAS AÑOS-SIN VARIEDAD Secano
  - Recinto:04-070-009-00006-00007 Cultivo:62000 PASTOS PERMANENTES DE 5 O MAS AÑOS-SIN VARIEDAD Secano
  - Recinto:04-070-002-00051-00017 Cultivo:62000 PASTOS PERMANENTES DE 5 O MAS AÑOS-SIN VARIEDAD Secano
  - Recinto:04-070-002-00051-00013 Cultivo:62000 PASTOS PERMANENTES DE 5 O MAS AÑOS-SIN VARIEDAD Secano
  - Recinto:04-070-002-00051-00018 Cultivo:62000 PASTOS PERMANENTES DE 5 O MAS AÑOS-SIN VARIEDAD Secano
  - Recinto:04-070-002-00199-00001 Cultivo:62000 PASTOS PERMANENTES DE 5 O MAS AÑOS-SIN VARIEDAD Secano
  - Recinto:04-070-002-00051-00014 Cultivo:62000 PASTOS PERMANENTES DE 5 O MAS AÑOS-SIN VARIEDAD Secano
- 86128 Recinto de Forrajeras que no ha contabilizado para Carga Ganadera por no tener una explotación válida para el cálculo de la Carga Ganadera
  - Recinto:04-070-009-00006-00009 Cultivo:62 PASTOS PERMANENTES DE 5 O MAS AÑOS-
  - Recinto:04-070-002-00051-00023 Cultivo:62 PASTOS PERMANENTES DE 5 O MAS AÑOS-
  - Recinto:04-070-002-00051-00022 Cultivo:62 PASTOS PERMANENTES DE 5 O MAS AÑOS-
  - Recinto:04-037-023-00006-00003 Cultivo:62 PASTOS PERMANENTES DE 5 O MAS AÑOS-
  - Recinto:04-070-009-00008-00006 Cultivo:62 PASTOS PERMANENTES DE 5 O MAS AÑOS-
  - Recinto:04-070-009-00008-00002 Cultivo:62 PASTOS PERMANENTES DE 5 O MAS AÑOS-
  - Recinto:04-070-009-00006-00007 Cultivo:62 PASTOS PERMANENTES DE 5 O MAS AÑOS-
  - Recinto:04-070-002-00051-00017 Cultivo:62 PASTOS PERMANENTES DE 5 O MAS AÑOS-
  - Recinto:04-070-002-00051-00013 Cultivo:62 PASTOS PERMANENTES DE 5 O MAS AÑOS-
  - Recinto:04-070-002-00051-00018 Cultivo:62 PASTOS PERMANENTES DE 5 O MAS AÑOS-
  - Recinto:04-070-002-00199-00001 Cultivo:62 PASTOS PERMANENTES DE 5 O MAS AÑOS-
  - Recinto:04-070-002-00051-00014 Cultivo:62 PASTOS PERMANENTES DE 5 O MAS AÑOS-
- 86132 Recinto superficie forrajera que no realiza la actividad de producción de pastoreo.
  - Recinto:04-037-024-00011-00004 Cultivo:20000 BARBECHO TRADICIONAL-SIN VARIEDAD Secano
  - Recinto:04-070-002-00260-00001 Cultivo:20000 BARBECHO TRADICIONAL-SIN VARIEDAD Secano

(1) Con incidencias que retienen pago o deniegan el expediente.  
 (2) Se calcula sobre superficie declarada admisible.  
 (3) Aplicación del artículo 16 bis del RD 147/2023.  
 (4) Expediente con algunos recintos de pastos permanentes ubicados en espacios protegidos donde la carga ganadera mínima será 0,1 UGM/ha.

Puede verificar la integridad de una copia de este documento mediante la lectura del código QR adjunto o mediante el acceso a la dirección <a href="https://ws050.juntadeandalucia.es/verificarFirma">https://ws050.juntadeandalucia.es/verificarFirma</a> indicando el código de VERIFICACIÓN			
FIRMADO POR	RAQUEL MARIA ESPIN CRESPO	17/10/2024	
VERIFICACIÓN	Pk2jmWSPEJNMB623FQZ8JEKDMKEPRE	PÁG. 45/4804	



**APELLIDOS Y NOMBRE / RAZÓN SOCIAL**

CARRILLO BALLESTA BARBARA

**NIF**

\*\*\*\*6786\*

**EXPEDIENTE**

1072281

**RESOLUCIÓN**

DENEGACIÓN DE LA AYUDA

**DATOS DE MANTENIMIENTO UNIDADES**

GRUPO DE PAGO	Sup. Dec. Admisible	Sup. Resuelta	Sobredecl.	% Sobredecl.
ZONAS DE MONTAÑA	0,00	0,00	0,00	0,00

**RESUMEN DE PAGOS**

	IMPORTE ( Euros )			
	RESUELTO	FEADER	MAPA	CAPADR
A pagar	0,00	0,00	0,00	0,00

**APLICACIÓN DE REDUCCIONES Y PENALIZACIONES (%)**

Crterios de subvencionabilidad (1)	Presentación tardía	Omisión declaración	Condicionalidad
100,00	0,00	0,00	0,00

**IMPORTE ( Euros )**

Calculado(2)	Reducción	Penalización	Reducción Penalización (3)	Penalización adicional	Resuelto	FEADER	MAPA	CAPADR
0,00 €	0,00 €	0,00 €	0,00 €	0,00 €	0,00 €	0,00 €	0,00 €	0,00 €
Importe Unitario:	93,00 €	Nuevo Importe Unitario:	0,00 €					

**RECINTOS PROPUESTOS**

REF.	REFERENCIA SIGPAC	CULTIVO	S/R	USO SIGPAC	Sup. Dec. admisible	Sup. Campo	Sup. Determ.	Sup. Resuelta
-738380	04-099-017-00368-0009	ALMENDROS	S		4,29		4,29	4,29
1700000005141279	04-099-017-00247-0008	BARBECHO TRADICIONAL	S		0,35		0,35	0,35
1700000005141280	04-099-017-00246-0001	ALMENDROS	S		0,57		0,57	0,57
1700000005141281	04-099-017-00247-0001	ALMENDROS	S		0,77		0,77	0,77
1700000005141282	04-099-017-00272-0012	ALMENDROS	S		2,33		2,33	2,33
1700000005141284	04-099-022-00049-0001	ALMENDROS	S		2,25		2,25	2,25

**INCIDENCIAS**

**INCIDENCIA DESCRIPCIÓN**

- 3795 Recinto declarado con una situación de riesgo de abandono. Recinto:04-099-017-00247-00008 Cultivo: -
- 74018 Productor que no es agricultor a título principal, según los datos del ejercicio fiscal n-1 y seguridad socia.
- 74053 Importe inferior a 100 Euros

**Incidenias de carga ganadera**

**INCIDENCIA DESCRIPCIÓN**

- 3795 Recinto declarado con una situación de riesgo de abandono. Recinto:04-099-017-00247-00008 Cultivo: -
- 86132 Recinto superficie forrajera que no realiza la actividad de producción de pastoreo. Recinto:04-099-017-00247-00008 Cultivo:20000 BARBECHO TRADICIONAL-SIN VARIEDAD Secano

(1) Con incidencias que retienen pago o deniegan el expediente.

(2) Se calcula sobre superficie declarada admisible.

(3) Aplicación del artículo 16 bis del RD 147/2023.

(4) Expediente con algunos recintos de pastos permanentes ubicados en espacios protegidos donde la carga ganadera mínima será 0,1 UGM/ha.

Puede verificar la integridad de una copia de este documento mediante la lectura del código QR adjunto o mediante el acceso a la dirección <https://ws050.juntadeandalucia.es/verificarFirma> indicando el código de VERIFICACIÓN

FIRMADO POR	RAQUEL MARIA ESPIN CRESPO	17/10/2024
VERIFICACIÓN	Pk2jmWSPEJNMB623FQZ8JEKDMKEPRE	PÁG. 46/4804





**APELLIDOS Y NOMBRE / RAZÓN SOCIAL**

CARRILLO FERNANDEZ JUAN

**NIF**

\*\*\*\*6063\*

**EXPEDIENTE**

1262762

**RESOLUCIÓN**

DENEGACIÓN DE LA AYUDA

**DATOS DE MANTENIMIENTO UNIDADES**

<b>GRUPO DE PAGO</b>	<b>Sup. Dec. Admisible</b>	<b>Sup. Resuelta</b>	<b>Sobredecl.</b>	<b>% Sobredecl.</b>
ZONAS DE MONTAÑA	0,00	0,00	0,00	0,00

**RESUMEN DE PAGOS**

	<b>IMPORTE ( Euros )</b>			
	<b>RESUELTO</b>	<b>FEADER</b>	<b>MAPA</b>	<b>CAPADR</b>
A pagar	0,00	0,00	0,00	0,00

**APLICACIÓN DE REDUCCIONES Y PENALIZACIONES (%)**

<b>Crterios de subvencionabilidad (1)</b>	<b>Presentación tardía</b>	<b>Omisión declaración</b>	<b>Condicionalidad</b>
100,00	0,00	0,00	0,00

**IMPORTE ( Euros )**

<b>Calculado(2)</b>	<b>Reducción</b>	<b>Penalización</b>	<b>Reducción Penalización (3)</b>	<b>Penalización adicional</b>	<b>Resuelto</b>	<b>FEADER</b>	<b>MAPA</b>	<b>CAPADR</b>
0,00 €	0,00 €	0,00 €	0,00 €	0,00 €	0,00 €	0,00 €	0,00 €	0,00 €
<b>Importe Unitario:</b>	93,00 €	<b>Nuevo Importe Unitario:</b>	0,00 €					

**RECINTOS PROPUESTOS**

<b>REF.</b>	<b>REFERENCIA SIGPAC</b>	<b>CULTIVO</b>	<b>S/R</b>	<b>USO SIGPAC</b>	<b>Sup. Dec. admisible</b>	<b>Sup. Campo</b>	<b>Sup. Determ.</b>	<b>Sup. Resuelta</b>
-1539615	04-037-009-00073-0002	TRIGO BLANDO	S		0,95		0,95	0,95
-1539614	04-037-009-00073-0002	TRIGO BLANDO	S		8,42		8,42	8,42
-1516949	04-037-009-00073-0002	TRIGO BLANDO	S		0,62		0,62	0,62
-1405367	04-037-009-00073-0018	ALMENDROS	S		1,15		1,15	1,15
-1110520	04-037-009-00193-0001	ALMENDROS	S		0,24		0,24	0,24
5283189	04-037-010-00073-0001	ALMENDROS	S		1,37		1,37	1,37
5283190	04-037-009-00178-0001	ALMENDROS	S		3,87		3,87	3,87
5283191	04-037-009-00178-0002	ALMENDROS	S		4,03		4,03	4,03
5283193	04-037-010-00074-0001	ALMENDROS	S		1,03		1,03	1,03
5283194	04-037-010-00078-0001	ALMENDROS	S		0,77		0,77	0,77

**INCIDENCIAS**

**INCIDENCIA DESCRIPCIÓN**

2454	Solicitante de intervención 6613 cuyo regimen de afiliación a la SS no es ni el sistema especial agrario(cuenta ajena) ni autonomo con actividad agraria.
74018	Productor que no es agricultor a título principal, según los datos del ejercicio fiscal n-1 y seguridad socia.
74053	Importe inferior a 100 Euros

(1) Con incidencias que retienen pago o deniegan el expediente.

(2) Se calcula sobre superficie declarada admisible.

(3) Aplicación del artículo 16 bis del RD 147/2023.

(4) Expediente con algunos recintos de pastos permanentes ubicados en espacios protegidos donde la carga ganadera mínima será 0,1 UGM/ha.

Puede verificar la integridad de una copia de este documento mediante la lectura del código QR adjunto o mediante el acceso a la dirección <https://ws050.juntadeandalucia.es/verificarFirma> indicando el código de VERIFICACIÓN

FIRMADO POR	RAQUEL MARIA ESPIN CRESPO	17/10/2024
VERIFICACIÓN	Pk2jmWSPEJNMB623FQZ8JEKDMKEPRE	PÁG. 47/4804





**APELLIDOS Y NOMBRE / RAZÓN SOCIAL**

CASTILLO HEREDIA ANA BELEN

**NIF**

\*\*\*\*8842\*

**EXPEDIENTE**

1228232

**RESOLUCIÓN**

DENEGACIÓN DE LA AYUDA

**DATOS DE MANTENIMIENTO UNIDADES**

<b>GRUPO DE PAGO</b>	<b>Sup. Dec. Admisible</b>	<b>Sup. Resuelta</b>	<b>Sobredecl.</b>	<b>% Sobredecl.</b>
ZONAS DE MONTAÑA	0,00	0,00	0,00	0,00

**RESUMEN DE PAGOS**

	<b>IMPORTE ( Euros )</b>			
	<b>RESUELTO</b>	<b>FEADER</b>	<b>MAPA</b>	<b>CAPADR</b>
A pagar	0,00	0,00	0,00	0,00

**APLICACIÓN DE REDUCCIONES Y PENALIZACIONES (%)**

<b>Crterios de subvencionabilidad (1)</b>	<b>Presentación tardía</b>	<b>Omisión declaración</b>	<b>Condicionalidad</b>
100,00	0,00	0,00	0,00

**IMPORTE ( Euros )**

<b>Calculado(2)</b>	<b>Reducción</b>	<b>Penalización</b>	<b>Reducción Penalización (3)</b>	<b>Penalización adicional</b>	<b>Resuelto</b>	<b>FEADER</b>	<b>MAPA</b>	<b>CAPADR</b>
0,00 €	0,00 €	0,00 €	0,00 €	0,00 €	0,00 €	0,00 €	0,00 €	0,00 €
<b>Importe Unitario:</b>	93,00 €	<b>Nuevo Importe Unitario:</b>	0,00 €					

**RECINTOS PROPUESTOS**

<b>REF.</b>	<b>REFERENCIA SIGPAC</b>	<b>CULTIVO</b>	<b>S/R</b>	<b>USO SIGPAC</b>	<b>Sup. Dec. admisible</b>	<b>Sup. Campo</b>	<b>Sup. Determ.</b>	<b>Sup. Resuelta</b>
-1134882	04-098-021-00068-0001	ALMENDROS	S		5,27		5,27	5,27
-1004874	04-099-050-00364-0008	ALMENDROS	S		0,27		0,27	0,27
-788794	04-098-021-00068-0008	ALMENDROS	S		2,88		2,88	2,88
-744581	04-099-050-00017-0008	ALMENDROS	S		0,18		0,18	0,18
-744580	04-099-050-00015-0006	ALMENDROS	R		0,01		0,01	0,01
4213968	04-099-045-00018-0018	OLIVAR	S		0,55		0,55	0,55
4240600	04-099-050-00014-0001	ALMENDROS	R		0,22		0,22	0,22
4240601	04-099-050-00015-0001	ALMENDROS	R		0,27		0,27	0,27
4240604	04-099-050-00015-0002	ALMENDROS	R		0,20		0,20	0,20
4240607	04-099-050-00016-0001	ALMENDROS	R		0,62		0,62	0,58
4240610	04-099-050-00016-0002	ALMENDROS	S		1,47		1,47	1,47
4240612	04-099-050-00362-0001	ALMENDROS	S		0,20		0,20	0,20
4240616	04-099-050-00017-0006	ALMENDROS	R		0,08		0,08	0,08
4240619	04-099-050-00017-0007	ALMENDROS	S		1,03		1,03	1,03
5068479	04-099-050-00364-0001	ALMENDROS	S		0,08		0,08	0,08
5068510	04-099-050-00364-0007	ALMENDROS	S		0,22		0,22	0,22
5068511	04-099-050-00392-0001	ALMENDROS	R		0,10		0,10	0,10
5068513	04-099-050-00392-0002	ALMENDROS	S		0,21		0,21	0,21
5069184	04-099-050-00364-0005	ALMENDROS	R		0,54		0,54	0,54
5243071	04-099-050-00391-0001	ALMENDROS	R		0,25		0,25	0,25
5243073	04-099-050-00391-0002	ALMENDROS	S		0,05		0,05	0,05
170000005630920	04-098-021-00069-0002	ALMENDROS	R		0,80		0,80	0,76
170000005630933	04-098-021-00069-0003	ALMENDROS	S		0,30		0,30	0,28

(1) Con incidencias que retienen pago o deniegan el expediente.

(2) Se calcula sobre superficie declarada admisible.

(3) Aplicación del artículo 16 bis del RD 147/2023.

(4) Expediente con algunos recintos de pastos permanentes ubicados en espacios protegidos donde la carga ganadera mínima será 0,1 UGM/ha.

Puede verificar la integridad de una copia de este documento mediante la lectura del código QR adjunto o mediante el acceso a la dirección <https://ws050.juntadeandalucia.es/verificarFirma> indicando el código de VERIFICACIÓN

FIRMADO POR

RAQUEL MARIA ESPIN CRESPO

17/10/2024

VERIFICACIÓN

Pk2jmWSPEJNMB623FQZ8JEKDMKEPRE

PÁG. 48/4804







**INCIDENCIAS**

**INCIDENCIA DESCRIPCIÓN**

- 64 La cuenta bancaria del solicitante no está activada en GIRO.
- 4272 Verifica que las líneas de declaración de las Solicitudes Únicas no tienen solapes con la capa de Retroactividad Gráfica (ambas de la misma campaña) a nivel de expediente/línea de declaración gráfica de la solicitud.  
 Recinto:04-098-021-00069-00002 Cultivo: - Agregado de la referencia del recinto.:0 Zona de la referencia del recinto.:0 Superficie solapada.:0,04 Id. Incid.:98097343  
 Recinto:04-098-021-00069-00003 Cultivo: - Agregado de la referencia del recinto.:0 Zona de la referencia del recinto.:0 Superficie solapada.:0,02 Id. Incid.:98097344  
 Recinto:04-099-050-00016-00001 Cultivo: - Agregado de la referencia del recinto.:0 Zona de la referencia del recinto.:0 Superficie solapada.:0,04 Id. Incid.:98097342
- 74018 Productor que no es agricultor a título principal, según los datos del ejercicio fiscal n-1 y seguridad socia.
- 74053 Importe inferior a 100 Euros
- 86119 Carga ganadera NO cumple con el valor mínimo de 0,2 UGM/ha.  
 Recinto:04-098-021-00068-00002 Cultivo:62000 PASTOS PERMANENTES DE 5 O MAS AÑOS-SIN VARIEDAD Secano Carga Ganadera:0  
 Recinto:04-098-021-00068-00005 Cultivo:62000 PASTOS PERMANENTES DE 5 O MAS AÑOS-SIN VARIEDAD Secano Carga Ganadera:0  
 Recinto:04-098-021-00068-00007 Cultivo:62000 PASTOS PERMANENTES DE 5 O MAS AÑOS-SIN VARIEDAD Secano Carga Ganadera:0  
 Recinto:04-098-021-00068-00009 Cultivo:62000 PASTOS PERMANENTES DE 5 O MAS AÑOS-SIN VARIEDAD Secano Carga Ganadera:0
- 86121 Recinto superficie forrajera que no realiza la actividad de producción de pastoreo.  
 Recinto:04-098-021-00068-00002 Cultivo:62000 PASTOS PERMANENTES DE 5 O MAS AÑOS-SIN VARIEDAD Secano Actividad Agraria del recinto:5  
 Recinto:04-098-021-00068-00005 Cultivo:62000 PASTOS PERMANENTES DE 5 O MAS AÑOS-SIN VARIEDAD Secano Actividad Agraria del recinto:5  
 Recinto:04-098-021-00068-00007 Cultivo:62000 PASTOS PERMANENTES DE 5 O MAS AÑOS-SIN VARIEDAD Secano Actividad Agraria del recinto:5  
 Recinto:04-098-021-00068-00009 Cultivo:62000 PASTOS PERMANENTES DE 5 O MAS AÑOS-SIN VARIEDAD Secano Actividad Agraria del recinto:5
- 86122 Recinto superficie forrajera que realiza la actividad de producción de pastoreo y no declara el o los códigos del Registro de Explotaciones Ganaderas de Andalucía, REGA.  
 Recinto:04-098-021-00068-00002 Cultivo:62000 PASTOS PERMANENTES DE 5 O MAS AÑOS-SIN VARIEDAD Secano  
 Recinto:04-098-021-00068-00005 Cultivo:62000 PASTOS PERMANENTES DE 5 O MAS AÑOS-SIN VARIEDAD Secano  
 Recinto:04-098-021-00068-00007 Cultivo:62000 PASTOS PERMANENTES DE 5 O MAS AÑOS-SIN VARIEDAD Secano  
 Recinto:04-098-021-00068-00009 Cultivo:62000 PASTOS PERMANENTES DE 5 O MAS AÑOS-SIN VARIEDAD Secano
- 86124 Recinto de forrajera para Cálculo de Carga Ganadera que No pertenece a Explotación.  
 Recinto:04-098-021-00068-00002 Cultivo:62000 PASTOS PERMANENTES DE 5 O MAS AÑOS-SIN VARIEDAD Secano  
 Recinto:04-098-021-00068-00005 Cultivo:62000 PASTOS PERMANENTES DE 5 O MAS AÑOS-SIN VARIEDAD Secano  
 Recinto:04-098-021-00068-00007 Cultivo:62000 PASTOS PERMANENTES DE 5 O MAS AÑOS-SIN VARIEDAD Secano  
 Recinto:04-098-021-00068-00009 Cultivo:62000 PASTOS PERMANENTES DE 5 O MAS AÑOS-SIN VARIEDAD Secano

**Incidenias de carga ganadera**

**INCIDENCIA DESCRIPCIÓN**

- 86122 Recinto superficie forrajera que realiza la actividad de producción de pastoreo y no declara el o los códigos del Registro de Explotaciones Ganaderas de Andalucía, REGA.  
 Recinto:04-098-021-00068-00009 Cultivo:62000 PASTOS PERMANENTES DE 5 O MAS AÑOS-SIN VARIEDAD Secano  
 Recinto:04-098-021-00068-00005 Cultivo:62000 PASTOS PERMANENTES DE 5 O MAS AÑOS-SIN VARIEDAD Secano  
 Recinto:04-098-021-00068-00007 Cultivo:62000 PASTOS PERMANENTES DE 5 O MAS AÑOS-SIN VARIEDAD Secano  
 Recinto:04-098-021-00068-00002 Cultivo:62000 PASTOS PERMANENTES DE 5 O MAS AÑOS-SIN VARIEDAD Secano
- 86124 Recinto de forrajera para Cálculo de Carga Ganadera que No pertenece a Explotación.  
 Recinto:04-098-021-00068-00009 Cultivo:62000 PASTOS PERMANENTES DE 5 O MAS AÑOS-SIN VARIEDAD Secano  
 Recinto:04-098-021-00068-00005 Cultivo:62000 PASTOS PERMANENTES DE 5 O MAS AÑOS-SIN VARIEDAD Secano  
 Recinto:04-098-021-00068-00007 Cultivo:62000 PASTOS PERMANENTES DE 5 O MAS AÑOS-SIN VARIEDAD Secano  
 Recinto:04-098-021-00068-00002 Cultivo:62000 PASTOS PERMANENTES DE 5 O MAS AÑOS-SIN VARIEDAD Secano
- 86128 Recinto de Forrajeras que no ha contabilizado para Carga Ganadera por no tener una explotación válida para el cálculo de la Carga Ganadera  
 Recinto:04-098-021-00068-00009 Cultivo:62 PASTOS PERMANENTES DE 5 O MAS AÑOS-  
 Recinto:04-098-021-00068-00005 Cultivo:62 PASTOS PERMANENTES DE 5 O MAS AÑOS-  
 Recinto:04-098-021-00068-00007 Cultivo:62 PASTOS PERMANENTES DE 5 O MAS AÑOS-

(1) Con incidencias que retienen pago o deniegan el expediente.

(2) Se calcula sobre superficie declarada admisible.

(3) Aplicación del artículo 16 bis del RD 147/2023.

(4) Expediente con algunos recintos de pastos permanentes ubicados en espacios protegidos donde la carga ganadera mínima será 0,1 UGM/ha.

Puede verificar la integridad de una copia de este documento mediante la lectura del código QR adjunto o mediante el acceso a la dirección <https://ws050.juntadeandalucia.es/verificarFirma> indicando el código de VERIFICACIÓN

FIRMADO POR	RAQUEL MARIA ESPIN CRESPO	17/10/2024
VERIFICACIÓN	Pk2jmWSPEJNMB623FQZ8JEKDMKEPRE	PÁG. 49/4804





86132 Recinto:04-098-021-00068-00002 Cultivo:62 PASTOS PERMANENTES DE 5 O MAS AÑOS-  
Recinto superficie forrajera que no realiza la actividad de producción de pastoreo.  
Recinto:04-098-021-00068-00009 Cultivo:62000 PASTOS PERMANENTES DE 5 O MAS AÑOS-SIN VARIEDAD Secano  
Recinto:04-098-021-00068-00005 Cultivo:62000 PASTOS PERMANENTES DE 5 O MAS AÑOS-SIN VARIEDAD Secano  
Recinto:04-098-021-00068-00007 Cultivo:62000 PASTOS PERMANENTES DE 5 O MAS AÑOS-SIN VARIEDAD Secano  
Recinto:04-098-021-00068-00002 Cultivo:62000 PASTOS PERMANENTES DE 5 O MAS AÑOS-SIN VARIEDAD Secano

(1) Con incidencias que retienen pago o deniegan el expediente.

(2) Se calcula sobre superficie declarada admisible.

(3) Aplicación del artículo 16 bis del RD 147/2023.

(4) Expediente con algunos recintos de pastos permanentes ubicados en espacios protegidos donde la carga ganadera mínima será 0,1 UGM/ha.

Puede verificar la integridad de una copia de este documento mediante la lectura del código QR adjunto o mediante el acceso a la dirección <https://ws050.juntadeandalucia.es/verificarFirma> indicando el código de VERIFICACIÓN

FIRMADO POR	RAQUEL MARIA ESPIN CRESPO	17/10/2024
VERIFICACIÓN	Pk2jmWSPEJNMB623FQZ8JEKDMKEPRE	PÁG. 50/4804





**APELLIDOS Y NOMBRE / RAZÓN SOCIAL**  
CASTILLO HEREDIA CRISTINA

**NIF**  
\*\*\*\*8850\*

**EXPEDIENTE**  
1228255

**RESOLUCIÓN**  
DENEGACIÓN DE LA AYUDA

**DATOS DE MANTENIMIENTO UNIDADES**

<b>GRUPO DE PAGO</b>	<b>Sup. Dec. Admisible</b>	<b>Sup. Resuelta</b>	<b>Sobredecl.</b>	<b>% Sobredecl.</b>
ZONAS DE MONTAÑA	0,00	0,00	0,00	0,00

**RESUMEN DE PAGOS**

	<b>IMPORTE ( Euros )</b>			
	<b>RESUELTO</b>	<b>FEADER</b>	<b>MAPA</b>	<b>CAPADR</b>
A pagar	0,00	0,00	0,00	0,00

**APLICACIÓN DE REDUCCIONES Y PENALIZACIONES (%)**

<b>Criterios de subvencionabilidad (1)</b>	<b>Presentación tardía</b>	<b>Omisión declaración</b>	<b>Condicionidad</b>
100,00	0,00	1,00	0,00

**IMPORTE ( Euros )**

<b>Calculado(2)</b>	<b>Reducción</b>	<b>Penalización</b>	<b>Reducción Penalización (3)</b>	<b>Penalización adicional</b>	<b>Resuelto</b>	<b>FEADER</b>	<b>MAPA</b>	<b>CAPADR</b>
0,00 €	0,00 €	0,00 €	0,00 €	0,00 €	0,00 €	0,00 €	0,00 €	0,00 €
<b>Importe Unitario:</b>	93,00 €	<b>Nuevo Importe Unitario:</b>	0,00 €					

**RECINTOS PROPUESTOS**

<b>REF.</b>	<b>REFERENCIA SIGPAC</b>	<b>CULTIVO</b>	<b>S/R</b>	<b>USO SIGPAC</b>	<b>Sup. Dec. admisible</b>	<b>Sup. Campo</b>	<b>Sup. Determ.</b>	<b>Sup. Resuelta</b>
-1381442	04-098-021-00078-0007	ALMENDROS	R		0,16		0,16	0,00
-1005654	04-098-021-00046-0008	ALMENDROS	S		0,48		0,48	0,00
4213972	04-098-021-00154-0004	ALMENDROS	S		7,69		7,69	0,00
4213973	04-098-021-00154-0002	ALMENDROS	S		0,29		0,29	0,00
4213976	04-098-021-00135-0007	ALMENDROS	S		3,64		3,64	0,00
4213978	04-098-021-00135-0009	ALMENDROS	S		0,26		0,26	0,00
4213979	04-098-021-00135-0005	ALMENDROS	S		0,66		0,66	0,00
4213982	04-098-021-00078-0002	ALMENDROS	R		0,09		0,09	0,00
4218357	04-098-021-00078-0003	ALMENDROS	R		0,01		0,01	0,00
4218470	04-098-021-00185-0006	ALMENDROS	S		0,32		0,32	0,00
4218471	04-098-021-00185-0002	ALMENDROS	S		0,07		0,07	0,00
4218472	04-098-021-00092-0002	ALMENDROS	R		0,17		0,17	0,00
4218477	04-098-021-00092-0003	ALMENDROS	R		0,03		0,03	0,00
4218480	04-098-021-00088-0001	ALMENDROS	S		0,29		0,29	0,00
4240544	04-098-023-00198-0002	ALMENDROS	R		0,64		0,64	0,00
4240545	04-098-023-00198-0003	ALMENDROS	R		0,76		0,76	0,00
5243081	04-098-021-00046-0009	ALMENDROS	R		0,02		0,02	0,00

(1) Con incidencias que retienen pago o deniegan el expediente.

(2) Se calcula sobre superficie declarada admisible.

(3) Aplicación del artículo 16 bis del RD 147/2023.

(4) Expediente con algunos recintos de pastos permanentes ubicados en espacios protegidos donde la carga ganadera mínima será 0,1 UGM/ha.

Puede verificar la integridad de una copia de este documento mediante la lectura del código QR adjunto o mediante el acceso a la dirección <https://ws050.juntadeandalucia.es/verificarFirma> indicando el código de VERIFICACIÓN

FIRMADO POR

RAQUEL MARIA ESPIN CRESPO

17/10/2024

VERIFICACIÓN

Pk2jmWSPEJNMB623FQZ8JEKDMKEPRE

PÁG. 51/4804



**INCIDENCIAS****INCIDENCIA DESCRIPCIÓN**

- 226 Recinto abandonado según SIGPAC por el que solicita alguna ayuda/práctica.  
 Recinto:04-098-021-00081-00002 Cultivo:62000 PASTOS PERMANENTES DE 5 O MAS AÑOS-SIN VARIEDAD Regadío  
 Recinto:04-098-021-00081-00004 Cultivo:62000 PASTOS PERMANENTES DE 5 O MAS AÑOS-SIN VARIEDAD Regadío
- 242 Recinto pendiente de acreditación de titularidad.  
 Recinto:04-098-021-00046-00008 Cultivo:104057 ALMENDROS-AVIJOR Secano  
 Recinto:04-098-021-00046-00009 Cultivo:104057 ALMENDROS-AVIJOR Regadío  
 Recinto:04-098-021-00078-00002 Cultivo:104057 ALMENDROS-AVIJOR Regadío  
 Recinto:04-098-021-00078-00003 Cultivo:104057 ALMENDROS-AVIJOR Regadío  
 Recinto:04-098-021-00078-00007 Cultivo:104057 ALMENDROS-AVIJOR Regadío  
 Recinto:04-098-021-00081-00002 Cultivo:62000 PASTOS PERMANENTES DE 5 O MAS AÑOS-SIN VARIEDAD Regadío  
 Recinto:04-098-021-00081-00004 Cultivo:62000 PASTOS PERMANENTES DE 5 O MAS AÑOS-SIN VARIEDAD Regadío  
 Recinto:04-098-021-00088-00001 Cultivo:104057 ALMENDROS-AVIJOR Secano  
 Recinto:04-098-021-00092-00002 Cultivo:104057 ALMENDROS-AVIJOR Regadío  
 Recinto:04-098-021-00092-00003 Cultivo:104057 ALMENDROS-AVIJOR Regadío  
 Recinto:04-098-021-00135-00005 Cultivo:104057 ALMENDROS-AVIJOR Secano  
 Recinto:04-098-021-00135-00007 Cultivo:104057 ALMENDROS-AVIJOR Secano  
 Recinto:04-098-021-00135-00009 Cultivo:104057 ALMENDROS-AVIJOR Secano  
 Recinto:04-098-021-00154-00002 Cultivo:104007 ALMENDROS-COMUNA Secano  
 Recinto:04-098-021-00154-00004 Cultivo:104007 ALMENDROS-COMUNA Secano  
 Recinto:04-098-021-00185-00002 Cultivo:104057 ALMENDROS-AVIJOR Secano  
 Recinto:04-098-021-00185-00006 Cultivo:104057 ALMENDROS-AVIJOR Secano  
 Recinto:04-098-023-00198-00002 Cultivo:104007 ALMENDROS-COMUNA Regadío  
 Recinto:04-098-023-00198-00003 Cultivo:104007 ALMENDROS-COMUNA Regadío
- 256 Solicitud con recintos no declarados en campaña actual con una reducción por omisión de superficie superior al 3%  
 CÓDIGO PARA EL PORCENTAJE DE REDUCCIÓN POR OMISIÓN QUE CORRESPONDE A LA SOLICITUD:1
- 4272 Verifica que las líneas de declaración de las Solicitudes Únicas no tienen solapes con la capa de Retroactividad Gráfica (ambas de la misma campaña) a nivel de expediente/línea de declaración gráfica de la solicitud.  
 Recinto:04-098-021-00154-00004 Cultivo: - Agregado de la referencia del recinto.:0 Zona de la referencia del recinto.:0 Superficie solapada.:0,11 Id. Incid.:98097368
- 74018 Productor que no es agricultor a título principal, según los datos del ejercicio fiscal n-1 y seguridad socia.
- 74053 Importe inferior a 100 Euros
- 86119 Carga ganadera NO cumple con el valor mínimo de 0,2 UGM/ha.  
 Recinto:04-098-021-00081-00002 Cultivo:62000 PASTOS PERMANENTES DE 5 O MAS AÑOS-SIN VARIEDAD Regadío Carga Ganadera:0  
 Recinto:04-098-021-00081-00004 Cultivo:62000 PASTOS PERMANENTES DE 5 O MAS AÑOS-SIN VARIEDAD Regadío Carga Ganadera:0
- 86121 Recinto superficie forrajera que no realiza la actividad de producción de pastoreo.  
 Recinto:04-098-021-00081-00002 Cultivo:62000 PASTOS PERMANENTES DE 5 O MAS AÑOS-SIN VARIEDAD Regadío Actividad Agraria del recinto:5  
 Recinto:04-098-021-00081-00004 Cultivo:62000 PASTOS PERMANENTES DE 5 O MAS AÑOS-SIN VARIEDAD Regadío Actividad Agraria del recinto:5
- 86122 Recinto superficie forrajera que realiza la actividad de producción de pastoreo y no declara el o los códigos del Registro de Explotaciones Ganaderas de Andalucía, REGA.  
 Recinto:04-098-021-00081-00002 Cultivo:62000 PASTOS PERMANENTES DE 5 O MAS AÑOS-SIN VARIEDAD Regadío  
 Recinto:04-098-021-00081-00004 Cultivo:62000 PASTOS PERMANENTES DE 5 O MAS AÑOS-SIN VARIEDAD Regadío
- 86124 Recinto de forrajera para Cálculo de Carga Ganadera que No pertenece a Explotación.  
 Recinto:04-098-021-00081-00002 Cultivo:62000 PASTOS PERMANENTES DE 5 O MAS AÑOS-SIN VARIEDAD Regadío  
 Recinto:04-098-021-00081-00004 Cultivo:62000 PASTOS PERMANENTES DE 5 O MAS AÑOS-SIN VARIEDAD Regadío

**Incidencias de carga ganadera****INCIDENCIA DESCRIPCIÓN**

- 226 Recinto abandonado según SIGPAC por el que solicita alguna ayuda/práctica.  
 Recinto:04-098-021-00081-00004 Cultivo:62000 PASTOS PERMANENTES DE 5 O MAS AÑOS-SIN VARIEDAD Regadío  
 Recinto:04-098-021-00081-00002 Cultivo:62000 PASTOS PERMANENTES DE 5 O MAS AÑOS-SIN VARIEDAD Regadío
- 242 Recinto pendiente de acreditación de titularidad.  
 Recinto:04-098-021-00081-00004 Cultivo:62000 PASTOS PERMANENTES DE 5 O MAS AÑOS-SIN VARIEDAD Regadío

(1) Con incidencias que retienen pago o deniegan el expediente.

(2) Se calcula sobre superficie declarada admisible.

(3) Aplicación del artículo 16 bis del RD 147/2023.

(4) Expediente con algunos recintos de pastos permanentes ubicados en espacios protegidos donde la carga ganadera mínima será 0,1 UGM/ha.

Puede verificar la integridad de una copia de este documento mediante la lectura del código QR adjunto o mediante el acceso a la dirección <https://ws050.juntadeandalucia.es/verificarFirma> indicando el código de VERIFICACIÓN

FIRMADO POR	RAQUEL MARIA ESPIN CRESPO	17/10/2024	
VERIFICACIÓN	Pk2jmWSPEJNMB623FQZ8JEKDMKEPRE	PÁG. 52/4804	



- 86122 Recinto:04-098-021-00081-00002 Cultivo:62000 PASTOS PERMANENTES DE 5 O MAS AÑOS-SIN VARIEDAD Regadío  
Recinto superficie forrajera que realiza la actividad de producción de pastoreo y no declara el o los códigos del Registro de Explotaciones Ganaderas de Andalucía, REGA.  
Recinto:04-098-021-00081-00004 Cultivo:62000 PASTOS PERMANENTES DE 5 O MAS AÑOS-SIN VARIEDAD Regadío  
Recinto:04-098-021-00081-00002 Cultivo:62000 PASTOS PERMANENTES DE 5 O MAS AÑOS-SIN VARIEDAD Regadío
- 86124 Recinto de forrajera para Cálculo de Carga Ganadera que No pertenece a Explotación.  
Recinto:04-098-021-00081-00004 Cultivo:62000 PASTOS PERMANENTES DE 5 O MAS AÑOS-SIN VARIEDAD Regadío  
Recinto:04-098-021-00081-00002 Cultivo:62000 PASTOS PERMANENTES DE 5 O MAS AÑOS-SIN VARIEDAD Regadío
- 86128 Recinto de Forrajeras que no ha contabilizado para Carga Ganadera por no tener una explotación válida para el cálculo de la Carga Ganadera  
Recinto:04-098-021-00081-00004 Cultivo:62 PASTOS PERMANENTES DE 5 O MAS AÑOS-  
Recinto:04-098-021-00081-00002 Cultivo:62 PASTOS PERMANENTES DE 5 O MAS AÑOS-
- 86132 Recinto superficie forrajera que no realiza la actividad de producción de pastoreo.  
Recinto:04-098-021-00081-00004 Cultivo:62000 PASTOS PERMANENTES DE 5 O MAS AÑOS-SIN VARIEDAD Regadío  
Recinto:04-098-021-00081-00002 Cultivo:62000 PASTOS PERMANENTES DE 5 O MAS AÑOS-SIN VARIEDAD Regadío

(1) Con incidencias que retienen pago o deniegan el expediente.

(2) Se calcula sobre superficie declarada admisible.

(3) Aplicación del artículo 16 bis del RD 147/2023.

(4) Expediente con algunos recintos de pastos permanentes ubicados en espacios protegidos donde la carga ganadera mínima será 0,1 UGM/ha.

Puede verificar la integridad de una copia de este documento mediante la lectura del código QR adjunto o mediante el acceso a la dirección <https://ws050.juntadeandalucia.es/verificarFirma> indicando el código de VERIFICACIÓN

FIRMADO POR

RAQUEL MARIA ESPIN CRESPO

17/10/2024

VERIFICACIÓN

Pk2jmWSPEJNMB623FQZ8JEKDMKEPRE

PÁG. 53/4804



**APELLIDOS Y NOMBRE / RAZÓN SOCIAL**

CHACON BERBEL JUAN

**NIF**

\*\*\*\*9087\*

**EXPEDIENTE**

1176484

**RESOLUCIÓN**

DENEGACIÓN DE LA AYUDA

**DATOS DE MANTENIMIENTO UNIDADES****GRUPO DE PAGO**

ZONAS DE MONTAÑA

**Sup. Dec.  
Admisible**

0,00

**Sup.  
Resuelta**

0,00

**Sobredecl.**

0,00

**% Sobredecl.**

0,00

**RESUMEN DE PAGOS****IMPORTE ( Euros )**

	RESUELTO	FEADER	MAPA	CAPADR
A pagar	0,00	0,00	0,00	0,00

**APLICACIÓN DE REDUCCIONES Y PENALIZACIONES (%)**

Crterios de subvencionabilidad (1)	Presentación tardía	Omisión declaración	Condicionalidad
100,00	0,00	0,00	0,00

**IMPORTE ( Euros )**

Calculado(2)	Reducción	Penalización	Reducción Penalización (3)	Penalización adicional	Resuelto	FEADER	MAPA	CAPADR
0,00 €	0,00 €	0,00 €	0,00 €	0,00 €	0,00 €	0,00 €	0,00 €	0,00 €
<b>Importe Unitario:</b>	93,00 €	<b>Nuevo Importe Unitario:</b>	0,00 €					

**RECINTOS PROPUESTOS**

REF.	REFERENCIA SIGPAC	CULTIVO	S/R	USO SIGPAC	Sup. Dec. admisible	Sup. Campo	Sup. Determ.	Sup. Resuelta
-1329588	04-099-035-00103-0011	ALMENDROS	S		0,03		0,03	0,03
-1329587	04-099-035-00103-0010	ALMENDROS	S		0,02		0,02	0,02
-1329586	04-099-035-00103-0012	ALMENDROS	S		0,36		0,36	0,36
-1329585	04-099-035-00103-0007	ALMENDROS	S		0,11		0,11	0,11
5281926	04-099-035-00103-0004	ALMENDROS	S		0,11		0,11	0,11
5281930	04-099-035-00103-0007	ALMENDROS	S		1,89		1,89	1,89
170000005882267	04-099-035-00062-0002	ALMENDROS	S		11,20		11,20	11,20
170000005882273	04-099-038-00076-0001	ALMENDROS	S		1,68		1,68	1,68

**INCIDENCIAS****INCIDENCIA DESCRIPCIÓN**

74018	Productor que no es agricultor a título principal, según los datos del ejercicio fiscal n-1 y seguridad socia.
74053	Importe inferior a 100 Euros
86119	Carga ganadera NO cumple con el valor mínimo de 0,2 UGM/ha. Recinto:04-099-035-00103-00006 Cultivo:62000 PASTOS PERMANENTES DE 5 O MAS AÑOS-SIN VARIEDAD Secano Carga Ganadera:0
86121	Recinto superficie forrajera que no realiza la actividad de producción de pastoreo. Recinto:04-099-035-00103-00006 Cultivo:62000 PASTOS PERMANENTES DE 5 O MAS AÑOS-SIN VARIEDAD Secano Actividad Agraria del recinto:5
86122	Recinto superficie forrajera que realiza la actividad de producción de pastoreo y no declara el o los códigos del Registro de Explotaciones Ganaderas de Andalucía, REGA. Recinto:04-099-035-00103-00006 Cultivo:62000 PASTOS PERMANENTES DE 5 O MAS AÑOS-SIN VARIEDAD Secano
86124	Recinto de forrajera para Cálculo de Carga Ganadera que No pertenece a Explotación. Recinto:04-099-035-00103-00006 Cultivo:62000 PASTOS PERMANENTES DE 5 O MAS AÑOS-SIN VARIEDAD Secano

(1) Con incidencias que retienen pago o deniegan el expediente.

(2) Se calcula sobre superficie declarada admisible.

(3) Aplicación del artículo 16 bis del RD 147/2023.

(4) Expediente con algunos recintos de pastos permanentes ubicados en espacios protegidos donde la carga ganadera mínima será 0,1 UGM/ha.

Puede verificar la integridad de una copia de este documento mediante la lectura del código QR adjunto o mediante el acceso a la dirección <https://ws050.juntadeandalucia.es/verificarFirma> indicando el código de VERIFICACIÓN

FIRMADO POR

RAQUEL MARIA ESPIN CRESPO

17/10/2024

VERIFICACIÓN

Pk2jmWSPEJNMB623FQZ8JEKDMKEPRE

PÁG. 54/4804





**Incidencias de carga ganadera**

**INCIDENCIA DESCRIPCIÓN**

86122	Recinto superficie forrajera que realiza la actividad de producción de pastoreo y no declara el o los códigos del Registro de Explotaciones Ganaderas de Andalucía, REGA. Recinto:04-099-035-00103-00006 Cultivo:62000 PASTOS PERMANENTES DE 5 O MAS AÑOS-SIN VARIEDAD Secano
86124	Recinto de forrajera para Cálculo de Carga Ganadera que No pertenece a Explotación. Recinto:04-099-035-00103-00006 Cultivo:62000 PASTOS PERMANENTES DE 5 O MAS AÑOS-SIN VARIEDAD Secano
86128	Recinto de Forrajeras que no ha contabilizado para Carga Ganadera por no tener una explotación válida para el cálculo de la Carga Ganadera Recinto:04-099-035-00103-00006 Cultivo:62 PASTOS PERMANENTES DE 5 O MAS AÑOS-
86132	Recinto superficie forrajera que no realiza la actividad de producción de pastoreo. Recinto:04-099-035-00103-00006 Cultivo:62000 PASTOS PERMANENTES DE 5 O MAS AÑOS-SIN VARIEDAD Secano

(1) Con incidencias que retienen pago o deniegan el expediente.

(2) Se calcula sobre superficie declarada admisible.

(3) Aplicación del artículo 16 bis del RD 147/2023.

(4) Expediente con algunos recintos de pastos permanentes ubicados en espacios protegidos donde la carga ganadera mínima será 0,1 UGM/ha.

Puede verificar la integridad de una copia de este documento mediante la lectura del código QR adjunto o mediante el acceso a la dirección <https://ws050.juntadeandalucia.es/verificarFirma> indicando el código de VERIFICACIÓN

FIRMADO POR	RAQUEL MARIA ESPIN CRESPO	17/10/2024
VERIFICACIÓN	Pk2jmWSPEJNMB623FQZ8JEKDMKEPRE	PÁG. 55/4804





**APELLIDOS Y NOMBRE / RAZÓN SOCIAL**

CORRAL MARTINEZ JUAN MIGUEL

**NIF**

\*\*\*\*7309\*

**EXPEDIENTE**

1076318

**RESOLUCIÓN**

DENEGACIÓN DE LA AYUDA

**DATOS DE MANTENIMIENTO UNIDADES**

**GRUPO DE PAGO**

ZONAS DE MONTAÑA

**Sup. Dec. Admisible**

5,93

**Sup. Resuelta**

2,67

**Sobredecl.**

3,26

**% Sobredecl.**

54,97

**RESUMEN DE PAGOS**

**IMPORTE ( Euros )**

	RESUELTO	FEADER	MAPA	CAPADR
A pagar	0,00	0,00	0,00	0,00

**APLICACIÓN DE REDUCCIONES Y PENALIZACIONES (%)**

Crterios de subvencionabilidad (1)	Presentación tardía	Omisión declaración	Condicionalidad
100,00	0,00	0,00	0,00

**IMPORTE ( Euros )**

Calculado(2)	Reducción	Penalización	Reducción Penalización (3)	Penalización adicional	Resuelto	FEADER	MAPA	CAPADR
551,49 €	303,18 €	248,31 €	0,00 €	303,18 €	0,00 €	0,00 €	0,00 €	0,00 €
Importe Unitario:	93,00 €	Nuevo Importe Unitario:	93,00 €					

**RECINTOS PROPUESTOS**

REF.	REFERENCIA SIGPAC	CULTIVO	S/R	USO SIGPAC	Sup. Dec. admisible	Sup. Campo	Sup. Determ.	Sup. Resuelta
-1512482	04-088-026-00087-0001	BARBECHO TRADICIONAL	S		2,67		2,67	2,67
170000005462930	04-088-026-00087-0001	CEBADA	S		3,26	0,00	3,26	0,00

**INCIDENCIAS**

**INCIDENCIA DESCRIPCIÓN**

74053 Importe inferior a 100 Euros

**Incidencias de carga ganadera**

**INCIDENCIA DESCRIPCIÓN**

86132 Recinto superficie forrajera que no realiza la actividad de producción de pastoreo.  
Recinto:04-088-026-00087-00001 Cultivo:20000 BARBECHO TRADICIONAL-SIN VARIEDAD Secano

(1) Con incidencias que retienen pago o deniegan el expediente.

(2) Se calcula sobre superficie declarada admisible.

(3) Aplicación del artículo 16 bis del RD 147/2023.

(4) Expediente con algunos recintos de pastos permanentes ubicados en espacios protegidos donde la carga ganadera mínima será 0,1 UGM/ha.

Puede verificar la integridad de una copia de este documento mediante la lectura del código QR adjunto o mediante el acceso a la dirección <https://ws050.juntadeandalucia.es/verificarFirma> indicando el código de VERIFICACIÓN

FIRMADO POR	RAQUEL MARIA ESPIN CRESPO	17/10/2024
VERIFICACIÓN	Pk2jmWSPEJNMB623FQZ8JEKDMKEPRE	PÁG. 56/4804







**APELLIDOS Y NOMBRE / RAZÓN SOCIAL**

CRUZ MANRIQUE JUAN MANUEL

**NIF**

\*\*\*\*3874\*

**EXPEDIENTE**

1280640

**RESOLUCIÓN**

DENEGACIÓN DE LA AYUDA

**DATOS DE MANTENIMIENTO UNIDADES**

GRUPO DE PAGO	Sup. Dec. Admisible	Sup. Resuelta	Sobredecl.	% Sobredecl.
ZONAS DE MONTAÑA	1,32	0,00	1,32	100,00

**RESUMEN DE PAGOS**

	IMPORTE ( Euros )			
	RESUELTO	FEADER	MAPA	CAPADR
A pagar	0,00	0,00	0,00	0,00

**APLICACIÓN DE REDUCCIONES Y PENALIZACIONES (%)**

Criterios de subvencionabilidad (1)	Presentación tardía	Omisión declaración	Condicionalidad
100,00	0,00	0,00	0,00

**IMPORTE ( Euros )**

Calculado(2)	Reducción	Penalización	Reducción Penalización (3)	Penalización adicional	Resuelto	FEADER	MAPA	CAPADR
122,76 €	122,76 €	0,00 €	0,00 €	122,76 €	0,00 €	0,00 €	0,00 €	0,00 €
Importe Unitario:	93,00 €	Nuevo Importe Unitario:	93,00 €					

**RECINTOS PROPUESTOS**

REF.	REFERENCIA SIGPAC	CULTIVO	S/R	USO SIGPAC	Sup. Dec. admisible	Sup. Campo	Sup. Determ.	Sup. Resuelta
5774899	04-003-029-00205-0001	PIMIENTO	R		0,13		0,13	0,00
5780377	04-003-029-00196-0001	PIMIENTO	R		0,10		0,10	0,00
5780378	04-003-029-00275-0001	PIMIENTO	R		0,26		0,26	0,00
5780379	04-003-029-00280-0001	PIMIENTO	R		0,18		0,18	0,00
5780417	04-003-033-00327-0001	PIMIENTO	R		0,35		0,35	0,00
5780418	04-003-033-00329-0003	PIMIENTO	R		0,15		0,15	0,00
5780421	04-003-029-00216-0002	PIMIENTO	R		0,15		0,15	0,00

**INCIDENCIAS**

**INCIDENCIA DESCRIPCIÓN**

3790	Recinto declarado inactivo Recinto:04-003-029-00196-00001 Cultivo: - Recinto:04-003-029-00205-00001 Cultivo: - Recinto:04-003-029-00216-00002 Cultivo: - Recinto:04-003-029-00275-00001 Cultivo: - Recinto:04-003-029-00280-00001 Cultivo: - Recinto:04-003-033-00327-00001 Cultivo: - Recinto:04-003-033-00329-00003 Cultivo: -
74053	Importe inferior a 100 Euros

(1) Con incidencias que retienen pago o deniegan el expediente.

(2) Se calcula sobre superficie declarada admisible.

(3) Aplicación del artículo 16 bis del RD 147/2023.

(4) Expediente con algunos recintos de pastos permanentes ubicados en espacios protegidos donde la carga ganadera mínima será 0,1 UGM/ha.

Puede verificar la integridad de una copia de este documento mediante la lectura del código QR adjunto o mediante el acceso a la dirección <https://ws050.juntadeandalucia.es/verificarFirma> indicando el código de VERIFICACIÓN

FIRMADO POR	RAQUEL MARIA ESPIN CRESPO	17/10/2024
VERIFICACIÓN	Pk2jmWSPEJNMB623FQZ8JEKDMKEPRE	PÁG. 57/4804



**APELLIDOS Y NOMBRE / RAZÓN SOCIAL**

DELGADO MANZANO ANTONIO LUIS

**NIF**

\*\*\*\*6640\*

**EXPEDIENTE**

1281025

**RESOLUCIÓN**

DENEGACIÓN DE LA AYUDA

**DATOS DE MANTENIMIENTO UNIDADES****GRUPO DE PAGO**

ZONAS DE MONTAÑA

**Sup. Dec.  
Admisible**

1,90

**Sup.  
Resuelta**

0,88

**Sobredecl.**

1,02

**% Sobredecl.**

53,68

**RESUMEN DE PAGOS****IMPORTE ( Euros )**

	RESUELTO	FEADER	MAPA	CAPADR
A pagar	0,00	0,00	0,00	0,00

**APLICACIÓN DE REDUCCIONES Y PENALIZACIONES (%)**

Crterios de subvencionabilidad (1)	Presentación tardía	Omisión declaración	Condicionalidad
100,00	0,00	0,00	0,00

**IMPORTE ( Euros )**

Calculado(2)	Reducción	Penalización	Reducción Penalización (3)	Penalización adicional	Resuelto	FEADER	MAPA	CAPADR
176,70 €	94,86 €	81,84 €	0,00 €	94,86 €	0,00 €	0,00 €	0,00 €	0,00 €
<b>Importe Unitario:</b>	93,00 €	<b>Nuevo Importe Unitario:</b>	93,00 €					

**RECINTOS PROPUESTOS**

REF.	REFERENCIA SIGPAC	CULTIVO	S/R	USO SIGPAC	Sup. Dec. admisible	Sup. Campo	Sup. Determ.	Sup. Resuelta
6851046	18-007-007-00840-0008	TOMATE	S		0,66		0,66	0,66
6851047	04-003-014-00557-0002	PEPINO	R		0,59		0,59	0,00
6851048	18-007-007-00843-0001	TOMATE	S		0,22		0,22	0,22
6851049	04-003-014-00582-0002	PEPINO	S		0,43		0,43	0,00

**INCIDENCIAS****INCIDENCIA DESCRIPCIÓN**

64	La cuenta bancaria del solicitante no está activada en GIRO.
3790	Recinto declarado inactivo Recinto:04-003-014-00557-00002 Cultivo: - Recinto:04-003-014-00582-00002 Cultivo: -
74053	Importe inferior a 100 Euros
75024	La cuenta corriente declarada no se encuentra en el sistema GIRO, se realiza el pago a la cuenta principal designada en GIRO.

(1) Con incidencias que retienen pago o deniegan el expediente.

(2) Se calcula sobre superficie declarada admisible.

(3) Aplicación del artículo 16 bis del RD 147/2023.

(4) Expediente con algunos recintos de pastos permanentes ubicados en espacios protegidos donde la carga ganadera mínima será 0,1 UGM/ha.

Puede verificar la integridad de una copia de este documento mediante la lectura del código QR adjunto o mediante el acceso a la dirección <https://ws050.juntadeandalucia.es/verificarFirma> indicando el código de VERIFICACIÓN

FIRMADO POR

RAQUEL MARIA ESPIN CRESPO

17/10/2024

VERIFICACIÓN

Pk2jmWSPEJNMB623FQZ8JEKDMKEPRE

PÁG. 58/4804



**APELLIDOS Y NOMBRE / RAZÓN SOCIAL**

EGEA LOPEZ PATRICIA MARIA

**NIF**

\*\*\*\*1359\*

**EXPEDIENTE**

1145956

**RESOLUCIÓN**

DENEGACIÓN DE LA AYUDA

**DATOS DE MANTENIMIENTO UNIDADES****GRUPO DE PAGO**

ZONAS DE MONTAÑA

**Sup. Dec.  
Admisible**

0,00

**Sup.  
Resuelta**

0,00

**Sobredecl.**

0,00

**% Sobredecl.**

0,00

**RESUMEN DE PAGOS****IMPORTE ( Euros )**

	<b>RESUELTO</b>	<b>FEADER</b>	<b>MAPA</b>	<b>CAPADR</b>
A pagar	0,00	0,00	0,00	0,00

**APLICACIÓN DE REDUCCIONES Y PENALIZACIONES (%)**

<b>Crterios de subvencionabilidad (1)</b>	<b>Presentación tardía</b>	<b>Omisión declaración</b>	<b>Condicionalidad</b>
100,00	0,00	0,00	0,00

**IMPORTE ( Euros )**

<b>Calculado(2)</b>	<b>Reducción</b>	<b>Penalización</b>	<b>Reducción Penalización (3)</b>	<b>Penalización adicional</b>	<b>Resuelto</b>	<b>FEADER</b>	<b>MAPA</b>	<b>CAPADR</b>
0,00 €	0,00 €	0,00 €	0,00 €	0,00 €	0,00 €	0,00 €	0,00 €	0,00 €
<b>Importe Unitario:</b>	93,00 €	<b>Nuevo Importe Unitario:</b>	0,00 €					

**RECINTOS PROPUESTOS**

<b>REF.</b>	<b>REFERENCIA SIGPAC</b>	<b>CULTIVO</b>	<b>S/R</b>	<b>USO SIGPAC</b>	<b>Sup. Dec. admisible</b>	<b>Sup. Campo</b>	<b>Sup. Determ.</b>	<b>Sup. Resuelta</b>
-1512367	04-037-040-00003-0021	BARBECHO TRADICIONAL	S		1,65		1,65	1,65
-1512358	04-037-041-00077-0001	CEBADA	S		1,22		1,22	1,22
1700000005311936	04-037-040-00003-0003	CEBADA	S		5,29		5,29	5,29
1700000005311937	04-037-041-00078-0001	CEBADA	S		0,41		0,41	0,41
1700000005311938	04-037-041-00077-0001	CEBADA	S		3,46		3,46	3,46
1700000005311939	04-037-040-00003-0003	BARBECHO TRADICIONAL	S		9,64		9,64	9,64

**INCIDENCIAS****INCIDENCIA DESCRIPCIÓN**

74018 Productor que no es agricultor a título principal, según los datos del ejercicio fiscal n-1 y seguridad socia.  
74053 Importe inferior a 100 Euros

**Incidenias de carga ganadera****INCIDENCIA DESCRIPCIÓN**

86132 Recinto superficie forrajera que no realiza la actividad de producción de pastoreo.  
Recinto:04-037-040-00003-00021 Cultivo:20000 BARBECHO TRADICIONAL-SIN VARIEDAD Secano  
Recinto:04-037-040-00003-00003 Cultivo:20000 BARBECHO TRADICIONAL-SIN VARIEDAD Secano

(1) Con incidencias que retienen pago o deniegan el expediente.

(2) Se calcula sobre superficie declarada admisible.

(3) Aplicación del artículo 16 bis del RD 147/2023.

(4) Expediente con algunos recintos de pastos permanentes ubicados en espacios protegidos donde la carga ganadera mínima será 0,1 UGM/ha.

Puede verificar la integridad de una copia de este documento mediante la lectura del código QR adjunto o mediante el acceso a la dirección <https://ws050.juntadeandalucia.es/verificarFirma> indicando el código de VERIFICACIÓN

FIRMADO POR

RAQUEL MARIA ESPIN CRESPO

17/10/2024

VERIFICACIÓN

Pk2jmWSPEJNMB623FQZ8JEKDMKEPRE

PÁG. 59/4804





**APELLIDOS Y NOMBRE / RAZÓN SOCIAL**

ESCOBAR RIVAS PATRICIA

**NIF**

\*\*\*\*9337\*

**EXPEDIENTE**

1254541

**RESOLUCIÓN**

DENEGACIÓN DE LA AYUDA

**DATOS DE MANTENIMIENTO UNIDADES**

<b>GRUPO DE PAGO</b>	<b>Sup. Dec. Admisible</b>	<b>Sup. Resuelta</b>	<b>Sobredecl.</b>	<b>% Sobredecl.</b>
ZONAS DE MONTAÑA	0,85	0,85	0,00	0,00

**RESUMEN DE PAGOS**

	<b>IMPORTE ( Euros )</b>			
	<b>RESUELTO</b>	<b>FEADER</b>	<b>MAPA</b>	<b>CAPADR</b>
A pagar	0,00	0,00	0,00	0,00

**APLICACIÓN DE REDUCCIONES Y PENALIZACIONES (%)**

<b>Criterios de subvencionabilidad (1)</b>	<b>Presentación tardía</b>	<b>Omisión declaración</b>	<b>Condicionalidad</b>
100,00	0,00	0,00	0,00

**IMPORTE ( Euros )**

<b>Calculado(2)</b>	<b>Reducción</b>	<b>Penalización</b>	<b>Reducción Penalización (3)</b>	<b>Penalización adicional</b>	<b>Resuelto</b>	<b>FEADER</b>	<b>MAPA</b>	<b>CAPADR</b>
79,05 €	0,00 €	0,00 €	0,00 €	0,00 €	0,00 €	0,00 €	0,00 €	0,00 €
<b>Importe Unitario:</b>	93,00 €	<b>Nuevo Importe Unitario:</b>	93,00 €					

**RECINTOS PROPUESTOS**

<b>REF.</b>	<b>REFERENCIA SIGPAC</b>	<b>CULTIVO</b>	<b>S/R</b>	<b>USO SIGPAC</b>	<b>Sup. Dec. admisible</b>	<b>Sup. Campo</b>	<b>Sup. Determ.</b>	<b>Sup. Resuelta</b>
5098407	04-003-027-00072-0003	MELÓN	R		0,63		0,63	0,63
5098423	04-003-027-00028-0002	PIMIENTO	R		0,22		0,22	0,22

**INCIDENCIAS**

**INCIDENCIA DESCRIPCIÓN**

74053 Importe inferior a 100 Euros

(1) Con incidencias que retienen pago o deniegan el expediente.

(2) Se calcula sobre superficie declarada admisible.

(3) Aplicación del artículo 16 bis del RD 147/2023.

(4) Expediente con algunos recintos de pastos permanentes ubicados en espacios protegidos donde la carga ganadera mínima será 0,1 UGM/ha.

Puede verificar la integridad de una copia de este documento mediante la lectura del código QR adjunto o mediante el acceso a la dirección <https://ws050.juntadeandalucia.es/verificarFirma> indicando el código de VERIFICACIÓN

FIRMADO POR	RAQUEL MARIA ESPIN CRESPO	17/10/2024
VERIFICACIÓN	Pk2jmWSPEJNMB623FQZ8JEKDMKEPRE	PÁG. 60/4804





**APELLIDOS Y NOMBRE / RAZÓN SOCIAL**

FERNANDEZ ESCOBAR MARIA JOSE

**NIF**

\*\*\*\*6234\*

**EXPEDIENTE**

1223443

**RESOLUCIÓN**

DENEGACIÓN DE LA AYUDA

**DATOS DE MANTENIMIENTO UNIDADES**

<b>GRUPO DE PAGO</b>	<b>Sup. Dec. Admisible</b>	<b>Sup. Resuelta</b>	<b>Sobredecl.</b>	<b>% Sobredecl.</b>
ZONAS DE MONTAÑA	1,06	0,79	0,27	25,47

**RESUMEN DE PAGOS**

	<b>IMPORTE ( Euros )</b>			
	<b>RESUELTO</b>	<b>FEADER</b>	<b>MAPA</b>	<b>CAPADR</b>
A pagar	0,00	0,00	0,00	0,00

**APLICACIÓN DE REDUCCIONES Y PENALIZACIONES (%)**

<b>Criterios de subvencionabilidad (1)</b>	<b>Presentación tardía</b>	<b>Omisión declaración</b>	<b>Condicionalidad</b>
100,00	0,00	1,00	0,00

**IMPORTE ( Euros )**

<b>Calculado(2)</b>	<b>Reducción</b>	<b>Penalización</b>	<b>Reducción Penalización (3)</b>	<b>Penalización adicional</b>	<b>Resuelto</b>	<b>FEADER</b>	<b>MAPA</b>	<b>CAPADR</b>
98,58 €	25,11 €	0,00 €	0,00 €	0,00 €	0,00 €	0,00 €	0,00 €	0,00 €
<b>Importe Unitario:</b>	93,00 €	<b>Nuevo Importe Unitario:</b>	93,00 €					

**RECINTOS PROPUESTOS**

<b>REF.</b>	<b>REFERENCIA SIGPAC</b>	<b>CULTIVO</b>	<b>S/R</b>	<b>USO SIGPAC</b>	<b>Sup. Dec. admisible</b>	<b>Sup. Campo</b>	<b>Sup. Determ.</b>	<b>Sup. Resuelta</b>
6820642	04-038-011-00220-0001	PEPINO	R		0,10		0,10	0,00
6820648	04-038-011-00217-0001	PEPINO	R		0,17		0,17	0,00
1700000007127460	04-038-011-00227-0001	CALABACÍN	R		0,79		0,79	0,79

**INCIDENCIAS**

**INCIDENCIA DESCRIPCIÓN**

256	Solicitud con recintos no declarados en campaña actual con una reducción por omisión de superficie superior al 3% CÓDIGO PARA EL PORCENTAJE DE REDUCCIÓN POR OMISIÓN QUE CORRESPONDE A LA SOLICITUD:1
3790	Recinto declarado inactivo Recinto:04-038-011-00217-00001 Cultivo: - Recinto:04-038-011-00220-00001 Cultivo: -
74053	Importe inferior a 100 Euros

(1) Con incidencias que retienen pago o deniegan el expediente.

(2) Se calcula sobre superficie declarada admisible.

(3) Aplicación del artículo 16 bis del RD 147/2023.

(4) Expediente con algunos recintos de pastos permanentes ubicados en espacios protegidos donde la carga ganadera mínima será 0,1 UGM/ha.

Puede verificar la integridad de una copia de este documento mediante la lectura del código QR adjunto o mediante el acceso a la dirección <https://ws050.juntadeandalucia.es/verificarFirma> indicando el código de VERIFICACIÓN

FIRMADO POR	RAQUEL MARIA ESPIN CRESPO	17/10/2024
VERIFICACIÓN	Pk2jmWSPEJNMB623FQZ8JEKDMKEPRE	PÁG. 61/4804





**APELLIDOS Y NOMBRE / RAZÓN SOCIAL**

FERNÁNDEZ FERNÁNDEZ MARIA ANGELES

**NIF**

\*\*\*\*4558\*

**EXPEDIENTE**

1256194

**RESOLUCIÓN**

DENEGACIÓN DE LA AYUDA

**DATOS DE MANTENIMIENTO UNIDADES**

**GRUPO DE PAGO**

ZONAS DE MONTAÑA

**Sup. Dec. Admisible**

0,15

**Sup. Resuelta**

0,15

**Sobredecl.**

0,00

**% Sobredecl.**

0,00

**RESUMEN DE PAGOS**

**IMPORTE ( Euros )**

	RESUELTO	FEADER	MAPA	CAPADR
A pagar	0,00	0,00	0,00	0,00

**APLICACIÓN DE REDUCCIONES Y PENALIZACIONES (%)**

Crterios de subvencionabilidad (1)	Presentación tardía	Omisión declaración	Condicionalidad
100,00	0,00	0,00	0,00

**IMPORTE ( Euros )**

Calculado(2)	Reducción	Penalización	Reducción Penalización (3)	Penalización adicional	Resuelto	FEADER	MAPA	CAPADR
13,95 €	0,00 €	0,00 €	0,00 €	0,00 €	0,00 €	0,00 €	0,00 €	0,00 €
<b>Importe Unitario:</b>	93,00 €	<b>Nuevo Importe Unitario:</b>	93,00 €					

**RECINTOS PROPUESTOS**

REF.	REFERENCIA SIGPAC	CULTIVO	S/R	USO SIGPAC	Sup. Dec. admisible	Sup. Campo	Sup. Determ.	Sup. Resuelta
-1506395	04-003-032-00102-0002	PIMIENTO	R		0,14		0,14	0,14
5123633	04-003-032-00102-0002	PIMIENTO	R		0,01		0,01	0,01

**INCIDENCIAS**

**INCIDENCIA DESCRIPCIÓN**

74053 Importe inferior a 100 Euros

(1) Con incidencias que retienen pago o deniegan el expediente.

(2) Se calcula sobre superficie declarada admisible.

(3) Aplicación del artículo 16 bis del RD 147/2023.

(4) Expediente con algunos recintos de pastos permanentes ubicados en espacios protegidos donde la carga ganadera mínima será 0,1 UGM/ha.

Puede verificar la integridad de una copia de este documento mediante la lectura del código QR adjunto o mediante el acceso a la dirección <https://ws050.juntadeandalucia.es/verificarFirma> indicando el código de VERIFICACIÓN

FIRMADO POR

RAQUEL MARIA ESPIN CRESPO

17/10/2024

VERIFICACIÓN

Pk2jmWSPEJNMB623FQZ8JEKDMKEPRE

PÁG. 62/4804





**APELLIDOS Y NOMBRE / RAZÓN SOCIAL**

FERNANDEZ LAVADO JOSE JUAN

**NIF**

\*\*\*\*0168\*

**EXPEDIENTE**

1285123

**RESOLUCIÓN**

DENEGACIÓN DE LA AYUDA

**DATOS DE MANTENIMIENTO UNIDADES**

<b>GRUPO DE PAGO</b>	<b>Sup. Dec. Admisible</b>	<b>Sup. Resuelta</b>	<b>Sobredecl.</b>	<b>% Sobredecl.</b>
ZONAS DE MONTAÑA	0,39	0,39	0,00	0,00

**RESUMEN DE PAGOS**

	<b>IMPORTE ( Euros )</b>			
	<b>RESUELTO</b>	<b>FEADER</b>	<b>MAPA</b>	<b>CAPADR</b>
A pagar	0,00	0,00	0,00	0,00

**APLICACIÓN DE REDUCCIONES Y PENALIZACIONES (%)**

<b>Crterios de subvencionabilidad (1)</b>	<b>Presentación tardía</b>	<b>Omisión declaración</b>	<b>Condicionalidad</b>
100,00	0,00	0,00	0,00

**IMPORTE ( Euros )**

<b>Calculado(2)</b>	<b>Reducción</b>	<b>Penalización</b>	<b>Reducción Penalización (3)</b>	<b>Penalización adicional</b>	<b>Resuelto</b>	<b>FEADER</b>	<b>MAPA</b>	<b>CAPADR</b>
36,27 €	0,00 €	0,00 €	0,00 €	0,00 €	0,00 €	0,00 €	0,00 €	0,00 €
<b>Importe Unitario:</b>	93,00 €	<b>Nuevo Importe Unitario:</b>	93,00 €					

**RECINTOS PROPUESTOS**

<b>REF.</b>	<b>REFERENCIA SIGPAC</b>	<b>CULTIVO</b>	<b>S/R</b>	<b>USO SIGPAC</b>	<b>Sup. Dec. admisible</b>	<b>Sup. Campo</b>	<b>Sup. Determ.</b>	<b>Sup. Resuelta</b>
6997523	04-003-022-00514-0001	PIMIENTO	R		0,39		0,39	0,39

**INCIDENCIAS**

**INCIDENCIA DESCRIPCIÓN**

74053 Importe inferior a 100 Euros

(1) Con incidencias que retienen pago o deniegan el expediente.  
 (2) Se calcula sobre superficie declarada admisible.  
 (3) Aplicación del artículo 16 bis del RD 147/2023.  
 (4) Expediente con algunos recintos de pastos permanentes ubicados en espacios protegidos donde la carga ganadera mínima será 0,1 UGM/ha.

Puede verificar la integridad de una copia de este documento mediante la lectura del código QR adjunto o mediante el acceso a la dirección <https://ws050.juntadeandalucia.es/verificarFirma> indicando el código de VERIFICACIÓN

FIRMADO POR	RAQUEL MARIA ESPIN CRESPO	17/10/2024	
VERIFICACIÓN	Pk2jmWSPEJNMB623FQZ8JEKDMKEPRE	PÁG. 63/4804	



<b>APELLIDOS Y NOMBRE / RAZÓN SOCIAL</b>	<b>NIF</b>	<b>EXPEDIENTE</b>	<b>RESOLUCIÓN</b>
FERNANDEZ MARTINEZ ANTONIO IGNACIO	****7058*	1166291	DENEGACIÓN DE LA AYUDA

**DATOS DE MANTENIMIENTO UNIDADES**

<b>GRUPO DE PAGO</b>	<b>Sup. Dec. Admisible</b>	<b>Sup. Resuelta</b>	<b>Sobredecl.</b>	<b>% Sobredecl.</b>
ZONAS DE MONTAÑA	0,00	0,00	0,00	0,00

**RESUMEN DE PAGOS**

	<b>IMPORTE ( Euros )</b>			
	<b>RESUELTO</b>	<b>FEADER</b>	<b>MAPA</b>	<b>CAPADR</b>
A pagar	0,00	0,00	0,00	0,00

**APLICACIÓN DE REDUCCIONES Y PENALIZACIONES (%)**

<b>Crterios de subvencionabilidad (1)</b>	<b>Presentación tardía</b>	<b>Omisión declaración</b>	<b>Condicionalidad</b>
100,00	0,00	0,00	0,00

**IMPORTE ( Euros )**

<b>Calculado(2)</b>	<b>Reducción</b>	<b>Penalización</b>	<b>Reducción Penalización (3)</b>	<b>Penalización adicional</b>	<b>Resuelto</b>	<b>FEADER</b>	<b>MAPA</b>	<b>CAPADR</b>
0,00 €	0,00 €	0,00 €	0,00 €	0,00 €	0,00 €	0,00 €	0,00 €	0,00 €
<b>Importe Unitario:</b>	93,00 €	<b>Nuevo Importe Unitario:</b>	0,00 €					

(1) Con incidencias que retienen pago o deniegan el expediente.

(2) Se calcula sobre superficie declarada admisible.

(3) Aplicación del artículo 16 bis del RD 147/2023.

(4) Expediente con algunos recintos de pastos permanentes ubicados en espacios protegidos donde la carga ganadera mínima será 0,1 UGM/ha.

Puede verificar la integridad de una copia de este documento mediante la lectura del código QR adjunto o mediante el acceso a la dirección <https://ws050.juntadeandalucia.es/verificarFirma> indicando el código de VERIFICACIÓN

FIRMADO POR	RAQUEL MARIA ESPIN CRESPO	17/10/2024
VERIFICACIÓN	Pk2jmWSPEJNMB623FQZ8JEKDMKEPRE	PÁG. 64/4804







**RECINTOS PROPUESTOS**

REF.	REFERENCIA SIGPAC	CULTIVO	S/R	USO SIGPAC	Sup. Dec. admisible	Sup. Campo	Sup. Determ.	Sup. Resuelta
-1445490	04-037-033-00155-0001	ALMENDROS	S		1,09		1,09	1,09
-1088911	04-037-031-00029-0001	BARBECHO TRADICIONAL	S		0,01		0,01	0,01
-1088910	04-037-031-00028-0004	BARBECHO TRADICIONAL	S		0,06		0,06	0,06
5525400	04-037-035-00021-0001	AVENA	S		0,54		0,54	0,54
5525403	18-057-013-00094-0001	CEBADA	S		3,09		3,09	3,09
5525411	18-057-013-00093-0001	CEBADA	S		2,61		2,61	2,61
6837466	04-037-044-00066-0001	ALMENDROS	S		0,85		0,85	0,85
1700000006579640	04-037-033-00107-0001	AVENA	S		1,11		1,11	1,11
1700000006579641	04-037-033-00108-0002	AVENA	S		0,32		0,32	0,32
1700000006579643	18-057-014-00819-0001	ALMENDROS	S		0,30		0,30	0,30
1700000006579646	04-037-033-00066-0001	ALMENDROS	S		0,32		0,32	0,32
1700000006579650	04-037-031-00028-0002	BARBECHO TRADICIONAL	S		2,89		2,89	2,89
1700000006579651	04-037-031-00029-0001	BARBECHO TRADICIONAL	S		0,09		0,09	0,09
1700000006579653	04-037-032-00014-0002	CEBADA	S		1,11		1,11	1,11
1700000006579654	04-037-033-00075-0002	BARBECHO TRADICIONAL	S		2,13		2,13	2,13
1700000006579673	04-037-035-00057-0001	AVENA	S		0,35		0,35	0,35
1700000006579674	04-037-031-00048-0002	YEROS	S		1,98		1,98	1,98
1700000006579675	04-037-031-00049-0001	YEROS	S		0,30		0,30	0,30
1700000006579676	04-037-031-00050-0003	YEROS	S		1,85		1,85	1,85
1700000006579677	04-037-036-00076-0001	AVENA	S		0,15		0,15	0,15
1700000006579678	04-037-044-00072-0001	AVENA	S		3,04		3,04	3,04
1700000006579679	04-037-044-00166-0001	AVENA	S		2,39		2,39	2,39
1700000006579680	04-037-032-00029-0001	BARBECHO TRADICIONAL	S		0,89		0,89	0,89
1700000006579682	04-037-044-00050-0001	VIÑEDO VINIFICACIÓN	S		0,69		0,69	0,69
1700000006579684	04-037-044-00047-0001	CEBADA	S		1,76		1,76	1,76
1700000006579686	04-037-033-00068-0001	AVENA	S		0,98		0,98	0,98
1700000006579689	04-037-036-00093-0001	OLIVAR	S		1,05		1,05	1,01
1700000006579695	04-037-034-00055-0001	ALMENDROS	S		0,48		0,48	0,48
1700000006579696	04-037-038-00102-0001	CEBADA	S		0,97		0,97	0,97
1700000006579697	04-037-032-00010-0001	BARBECHO TRADICIONAL	S		2,03		2,03	2,03
1700000006579706	04-037-034-00074-0001	AVENA	S		1,86		1,86	1,86
1700000006579714	04-037-035-00033-0001	AVENA	S		0,53		0,53	0,53
1700000006579716	04-037-044-00050-0002	ALMENDROS	S		0,94		0,94	0,94
1700000006579717	04-037-029-00018-0001	ALMENDROS	S		0,19		0,19	0,19
1700000006579718	04-037-032-00008-0001	ALMENDROS	S		1,82		1,82	1,82
1700000006579719	04-037-034-00126-0001	ALMENDROS	S		1,02		1,02	1,02
1700000006579720	04-037-034-00034-0001	ALMENDROS	S		2,19		2,19	2,19
1700000006579721	04-037-031-00048-0001	ALMENDROS	S		0,48		0,48	0,48
1700000006579722	04-037-031-00050-0004	ALMENDROS	S		0,70		0,70	0,70
1700000006579723	04-037-031-00061-0003	ALMENDROS	S		1,20		1,20	1,20
1700000006579724	04-037-031-00050-0002	ALMENDROS	S		0,23		0,23	0,23
1700000006579725	04-037-029-00046-0002	ALMENDROS	S		10,80		10,80	10,80
1700000006579726	04-037-029-00065-0002	ALMENDROS	S		12,24		12,24	12,24
1700000006579727	04-037-029-00079-0001	ALMENDROS	S		0,84		0,84	0,84
1700000006579728	04-037-029-00116-0001	ALMENDROS	S		0,23		0,23	0,23
1700000006579729	04-037-039-00056-0001	ALMENDROS	S		2,83		2,83	2,83
1700000006579730	18-057-034-00342-0001	ALMENDROS	S		5,57		5,57	5,57
1700000006579731	04-037-044-00069-0001	ALMENDROS	S		11,45		11,45	11,45
1700000006579732	04-037-030-00001-0001	ALMENDROS	S		0,12		0,12	0,12
1700000006579733	04-037-033-00081-0001	BARBECHO TRADICIONAL	S		0,30		0,30	0,30
1700000006579734	04-037-033-00082-0001	BARBECHO TRADICIONAL	S		1,45		1,45	1,45
1700000006579735	18-057-014-00770-0009	BARBECHO TRADICIONAL	S		0,48		0,48	0,48

(1) Con incidencias que retienen pago o deniegan el expediente.  
 (2) Se calcula sobre superficie declarada admisible.  
 (3) Aplicación del artículo 16 bis del RD 147/2023.  
 (4) Expediente con algunos recintos de pastos permanentes ubicados en espacios protegidos donde la carga ganadera mínima será 0,1 UGM/ha.

Puede verificar la integridad de una copia de este documento mediante la lectura del código QR adjunto o mediante el acceso a la dirección <a href="https://ws050.juntadeandalucia.es/verificarFirma">https://ws050.juntadeandalucia.es/verificarFirma</a> indicando el código de VERIFICACIÓN			
FIRMADO POR	RAQUEL MARIA ESPIN CRESPO	17/10/2024	
VERIFICACIÓN	Pk2jmWSPEJNMB623FQZ8JEKDMKEPRE	PÁG. 65/4804	

**RECINTOS PROPUESTOS**

REF.	REFERENCIA SIGPAC	CULTIVO	S/R	USO SIGPAC	Sup. Dec. admisible	Sup. Campo	Sup. Determ.	Sup. Resuelta
170000006579736	04-037-033-00083-0001	BARBECHO TRADICIONAL	S		0,01		0,01	0,01
170000006579737	04-037-034-00091-0001	ALMENDROS	S		0,43		0,43	0,43
170000006579738	04-037-044-00041-0002	ALMENDROS	S		4,35		4,35	4,35
170000006579740	04-037-031-00031-0002	BARBECHO TRADICIONAL	S		0,35		0,35	0,35
170000006579741	04-037-030-00016-0002	ALMENDROS	S		0,18		0,18	0,18
170000006579743	04-037-031-00053-0001	ALMENDROS	S		0,68		0,68	0,68
170000006579744	04-037-031-00065-0001	ALMENDROS	S		0,12		0,12	0,12
170000006579745	04-037-031-00062-0001	ALMENDROS	S		0,33		0,33	0,33
170000006579746	04-037-031-00009-0001	ALMENDROS	S		1,63		1,63	1,63
170000006579747	04-037-029-00080-0001	ALMENDROS	S		0,92		0,92	0,92
170000006579748	04-037-030-00016-0001	ALMENDROS	S		0,19		0,19	0,19

**INCIDENCIAS****INCIDENCIA DESCRIPCIÓN**

4272	Verifica que las líneas de declaración de las Solicitudes Únicas no tienen solapes con la capa de Retroactividad Gráfica (ambas de la misma campaña) a nivel de expediente/línea de declaración gráfica de la solicitud. Recinto:04-037-036-00093-00001 Cultivo: - Agregado de la referencia del recinto.:0 Zona de la referencia del recinto.:0 Superficie solapada.:0,04 Id. Incid.:98096982
74018	Productor que no es agricultor a título principal, según los datos del ejercicio fiscal n-1 y seguridad socia.
74053	Importe inferior a 100 Euros
74336	Recinto con uso declarado o cultivo declarado NO válido Recinto:04-037-029-00018-00003 Cultivo:358000 MEZCLA DE FORESTALES-SIN VARIEDAD Secano Uso Sigpac:FO Recinto:04-037-029-00065-00003 Cultivo:358000 MEZCLA DE FORESTALES-SIN VARIEDAD Secano Uso Sigpac:FO Recinto:04-037-029-00065-00004 Cultivo:358000 MEZCLA DE FORESTALES-SIN VARIEDAD Secano Uso Sigpac:FO Recinto:04-037-029-00065-00005 Cultivo:358000 MEZCLA DE FORESTALES-SIN VARIEDAD Secano Uso Sigpac:FO Recinto:04-037-029-00065-00006 Cultivo:358000 MEZCLA DE FORESTALES-SIN VARIEDAD Secano Uso Sigpac:FO Recinto:04-037-030-00016-00004 Cultivo:358000 MEZCLA DE FORESTALES-SIN VARIEDAD Secano Uso Sigpac:FO
86119	Carga ganadera NO cumple con el valor mínimo de 0,2 UGM/ha. Recinto:04-037-029-00003-00001 Cultivo:62000 PASTOS PERMANENTES DE 5 O MAS AÑOS-SIN VARIEDAD Secano Carga Ganadera:0 Recinto:04-037-030-00016-00003 Cultivo:62000 PASTOS PERMANENTES DE 5 O MAS AÑOS-SIN VARIEDAD Secano Carga Ganadera:0 Recinto:04-037-031-00028-00001 Cultivo:62000 PASTOS PERMANENTES DE 5 O MAS AÑOS-SIN VARIEDAD Secano Carga Ganadera:0 Recinto:04-037-031-00028-00003 Cultivo:62000 PASTOS PERMANENTES DE 5 O MAS AÑOS-SIN VARIEDAD Secano Carga Ganadera:0 Recinto:04-037-031-00029-00002 Cultivo:62000 PASTOS PERMANENTES DE 5 O MAS AÑOS-SIN VARIEDAD Secano Carga Ganadera:0 Recinto:04-037-031-00031-00003 Cultivo:62000 PASTOS PERMANENTES DE 5 O MAS AÑOS-SIN VARIEDAD Secano Carga Ganadera:0
86121	Recinto superficie forrajera que no realiza la actividad de producción de pastoreo. Recinto:04-037-029-00003-00001 Cultivo:62000 PASTOS PERMANENTES DE 5 O MAS AÑOS-SIN VARIEDAD Secano Actividad Agraria del recinto:5 Recinto:04-037-030-00016-00003 Cultivo:62000 PASTOS PERMANENTES DE 5 O MAS AÑOS-SIN VARIEDAD Secano Actividad Agraria del recinto:5 Recinto:04-037-031-00028-00001 Cultivo:62000 PASTOS PERMANENTES DE 5 O MAS AÑOS-SIN VARIEDAD Secano Actividad Agraria del recinto:5 Recinto:04-037-031-00028-00003 Cultivo:62000 PASTOS PERMANENTES DE 5 O MAS AÑOS-SIN VARIEDAD Secano Actividad Agraria del recinto:5 Recinto:04-037-031-00029-00002 Cultivo:62000 PASTOS PERMANENTES DE 5 O MAS AÑOS-SIN VARIEDAD Secano Actividad Agraria del recinto:5 Recinto:04-037-031-00031-00003 Cultivo:62000 PASTOS PERMANENTES DE 5 O MAS AÑOS-SIN VARIEDAD Secano Actividad Agraria del recinto:5
86122	Recinto superficie forrajera que realiza la actividad de producción de pastoreo y no declara el o los códigos del Registro de Explotaciones Ganaderas de Andalucía, REGA. Recinto:04-037-029-00003-00001 Cultivo:62000 PASTOS PERMANENTES DE 5 O MAS AÑOS-SIN VARIEDAD Secano Recinto:04-037-030-00016-00003 Cultivo:62000 PASTOS PERMANENTES DE 5 O MAS AÑOS-SIN VARIEDAD Secano Recinto:04-037-031-00028-00001 Cultivo:62000 PASTOS PERMANENTES DE 5 O MAS AÑOS-SIN VARIEDAD Secano

(1) Con incidencias que retienen pago o deniegan el expediente.

(2) Se calcula sobre superficie declarada admisible.

(3) Aplicación del artículo 16 bis del RD 147/2023.

(4) Expediente con algunos recintos de pastos permanentes ubicados en espacios protegidos donde la carga ganadera mínima será 0,1 UGM/ha.

Puede verificar la integridad de una copia de este documento mediante la lectura del código QR adjunto o mediante el acceso a la dirección <https://ws050.juntadeandalucia.es/verificarFirma> indicando el código de VERIFICACIÓN

FIRMADO POR

RAQUEL MARIA ESPIN CRESPO

17/10/2024

VERIFICACIÓN

Pk2jmWSPEJNMB623FQZ8JEKDMKEPRE

PÁG. 66/4804





**INCIDENCIAS**

**INCIDENCIA DESCRIPCIÓN**

	Recinto:04-037-031-00028-00003 Cultivo:62000 PASTOS PERMANENTES DE 5 O MAS AÑOS-SIN VARIEDAD Secano
	Recinto:04-037-031-00029-00002 Cultivo:62000 PASTOS PERMANENTES DE 5 O MAS AÑOS-SIN VARIEDAD Secano
	Recinto:04-037-031-00031-00003 Cultivo:62000 PASTOS PERMANENTES DE 5 O MAS AÑOS-SIN VARIEDAD Secano
86124	Recinto de forrajera para Cálculo de Carga Ganadera que No pertenece a Explotación.
	Recinto:04-037-029-00003-00001 Cultivo:62000 PASTOS PERMANENTES DE 5 O MAS AÑOS-SIN VARIEDAD Secano
	Recinto:04-037-030-00016-00003 Cultivo:62000 PASTOS PERMANENTES DE 5 O MAS AÑOS-SIN VARIEDAD Secano
	Recinto:04-037-031-00028-00001 Cultivo:62000 PASTOS PERMANENTES DE 5 O MAS AÑOS-SIN VARIEDAD Secano
	Recinto:04-037-031-00028-00003 Cultivo:62000 PASTOS PERMANENTES DE 5 O MAS AÑOS-SIN VARIEDAD Secano
	Recinto:04-037-031-00029-00002 Cultivo:62000 PASTOS PERMANENTES DE 5 O MAS AÑOS-SIN VARIEDAD Secano
	Recinto:04-037-031-00031-00003 Cultivo:62000 PASTOS PERMANENTES DE 5 O MAS AÑOS-SIN VARIEDAD Secano

**Incidencias de carga ganadera**

**INCIDENCIA DESCRIPCIÓN**

86122	Recinto superficie forrajera que realiza la actividad de producción de pastoreo y no declara el o los códigos del Registro de Explotaciones Ganaderas de Andalucía, REGA.
	Recinto:04-037-031-00031-00003 Cultivo:62000 PASTOS PERMANENTES DE 5 O MAS AÑOS-SIN VARIEDAD Secano
	Recinto:04-037-031-00028-00003 Cultivo:62000 PASTOS PERMANENTES DE 5 O MAS AÑOS-SIN VARIEDAD Secano
	Recinto:04-037-031-00028-00001 Cultivo:62000 PASTOS PERMANENTES DE 5 O MAS AÑOS-SIN VARIEDAD Secano
	Recinto:04-037-031-00029-00002 Cultivo:62000 PASTOS PERMANENTES DE 5 O MAS AÑOS-SIN VARIEDAD Secano
	Recinto:04-037-029-00003-00001 Cultivo:62000 PASTOS PERMANENTES DE 5 O MAS AÑOS-SIN VARIEDAD Secano
	Recinto:04-037-030-00016-00003 Cultivo:62000 PASTOS PERMANENTES DE 5 O MAS AÑOS-SIN VARIEDAD Secano
86124	Recinto de forrajera para Cálculo de Carga Ganadera que No pertenece a Explotación.
	Recinto:04-037-031-00031-00003 Cultivo:62000 PASTOS PERMANENTES DE 5 O MAS AÑOS-SIN VARIEDAD Secano
	Recinto:04-037-031-00028-00003 Cultivo:62000 PASTOS PERMANENTES DE 5 O MAS AÑOS-SIN VARIEDAD Secano
	Recinto:04-037-031-00028-00001 Cultivo:62000 PASTOS PERMANENTES DE 5 O MAS AÑOS-SIN VARIEDAD Secano
	Recinto:04-037-031-00029-00002 Cultivo:62000 PASTOS PERMANENTES DE 5 O MAS AÑOS-SIN VARIEDAD Secano
	Recinto:04-037-029-00003-00001 Cultivo:62000 PASTOS PERMANENTES DE 5 O MAS AÑOS-SIN VARIEDAD Secano
	Recinto:04-037-030-00016-00003 Cultivo:62000 PASTOS PERMANENTES DE 5 O MAS AÑOS-SIN VARIEDAD Secano
86128	Recinto de Forrajeras que no ha contabilizado para Carga Ganadera por no tener una explotación válida para el cálculo de la Carga Ganadera
	Recinto:04-037-031-00031-00003 Cultivo:62 PASTOS PERMANENTES DE 5 O MAS AÑOS-
	Recinto:04-037-031-00028-00003 Cultivo:62 PASTOS PERMANENTES DE 5 O MAS AÑOS-
	Recinto:04-037-031-00028-00001 Cultivo:62 PASTOS PERMANENTES DE 5 O MAS AÑOS-
	Recinto:04-037-031-00029-00002 Cultivo:62 PASTOS PERMANENTES DE 5 O MAS AÑOS-
	Recinto:04-037-029-00003-00001 Cultivo:62 PASTOS PERMANENTES DE 5 O MAS AÑOS-
	Recinto:04-037-030-00016-00003 Cultivo:62 PASTOS PERMANENTES DE 5 O MAS AÑOS-
86132	Recinto superficie forrajera que no realiza la actividad de producción de pastoreo.
	Recinto:04-037-031-00029-00001 Cultivo:20000 BARBECHO TRADICIONAL-SIN VARIEDAD Secano
	Recinto:04-037-031-00028-00004 Cultivo:20000 BARBECHO TRADICIONAL-SIN VARIEDAD Secano
	Recinto:04-037-031-00031-00003 Cultivo:62000 PASTOS PERMANENTES DE 5 O MAS AÑOS-SIN VARIEDAD Secano
	Recinto:04-037-031-00028-00002 Cultivo:20000 BARBECHO TRADICIONAL-SIN VARIEDAD Secano
	Recinto:04-037-031-00029-00001 Cultivo:20000 BARBECHO TRADICIONAL-SIN VARIEDAD Secano
	Recinto:04-037-033-00075-00002 Cultivo:20000 BARBECHO TRADICIONAL-SIN VARIEDAD Secano
	Recinto:04-037-031-00028-00003 Cultivo:62000 PASTOS PERMANENTES DE 5 O MAS AÑOS-SIN VARIEDAD Secano
	Recinto:04-037-031-00028-00001 Cultivo:62000 PASTOS PERMANENTES DE 5 O MAS AÑOS-SIN VARIEDAD Secano
	Recinto:04-037-031-00029-00002 Cultivo:62000 PASTOS PERMANENTES DE 5 O MAS AÑOS-SIN VARIEDAD Secano
	Recinto:04-037-029-00003-00001 Cultivo:62000 PASTOS PERMANENTES DE 5 O MAS AÑOS-SIN VARIEDAD Secano
	Recinto:04-037-030-00016-00003 Cultivo:62000 PASTOS PERMANENTES DE 5 O MAS AÑOS-SIN VARIEDAD Secano
	Recinto:04-037-032-00029-00001 Cultivo:20000 BARBECHO TRADICIONAL-SIN VARIEDAD Secano
	Recinto:04-037-032-00010-00001 Cultivo:20000 BARBECHO TRADICIONAL-SIN VARIEDAD Secano
	Recinto:04-037-033-00081-00001 Cultivo:20000 BARBECHO TRADICIONAL-SIN VARIEDAD Secano
	Recinto:04-037-033-00082-00001 Cultivo:20000 BARBECHO TRADICIONAL-SIN VARIEDAD Secano
	Recinto:18-057-014-00770-00009 Cultivo:20000 BARBECHO TRADICIONAL-SIN VARIEDAD Secano
	Recinto:04-037-033-00083-00001 Cultivo:20000 BARBECHO TRADICIONAL-SIN VARIEDAD Secano
	Recinto:04-037-031-00031-00002 Cultivo:20000 BARBECHO TRADICIONAL-SIN VARIEDAD Secano

(1) Con incidencias que retienen pago o deniegan el expediente.  
 (2) Se calcula sobre superficie declarada admisible.  
 (3) Aplicación del artículo 16 bis del RD 147/2023.  
 (4) Expediente con algunos recintos de pastos permanentes ubicados en espacios protegidos donde la carga ganadera mínima será 0,1 UGM/ha.

Puede verificar la integridad de una copia de este documento mediante la lectura del código QR adjunto o mediante el acceso a la dirección <a href="https://ws050.juntadeandalucia.es/verificarFirma">https://ws050.juntadeandalucia.es/verificarFirma</a> indicando el código de VERIFICACIÓN			
FIRMADO POR	RAQUEL MARIA ESPIN CRESPO	17/10/2024	
VERIFICACIÓN	Pk2jmWSPEJNMB623FQZ8JEKDMKEPRE	PÁG. 67/4804	



**APELLIDOS Y NOMBRE / RAZÓN SOCIAL**

FERNANDEZ QUILES PEDRO MIGUEL

**NIF**

\*\*\*\*8440\*

**EXPEDIENTE**

1215574

**RESOLUCIÓN**

DENEGACIÓN DE LA AYUDA

**DATOS DE MANTENIMIENTO UNIDADES**

GRUPO DE PAGO	Sup. Dec. Admisible	Sup. Resuelta	Sobredecl.	% Sobredecl.
ZONAS DE MONTAÑA	0,00	0,00	0,00	0,00

**RESUMEN DE PAGOS**

A pagar	IMPORTE ( Euros )			
	RESUELTO	FEADER	MAPA	CAPADR
	0,00	0,00	0,00	0,00

**APLICACIÓN DE REDUCCIONES Y PENALIZACIONES (%)**

Criterios de subvencionabilidad (1)	Presentación tardía	Omisión declaración	Condicionalidad
100,00	0,00	0,00	0,00

**IMPORTE ( Euros )**

Calculado(2)	Reducción	Penalización	Reducción Penalización (3)	Penalización adicional	Resuelto	FEADER	MAPA	CAPADR
0,00 €	0,00 €	0,00 €	0,00 €	0,00 €	0,00 €	0,00 €	0,00 €	0,00 €
Importe Unitario:	93,00 €	Nuevo Importe Unitario:	0,00 €					

**RECINTOS PROPUESTOS**

REF.	REFERENCIA SIGPAC	CULTIVO	S/R	USO SIGPAC	Sup. Dec. admisible	Sup. Campo	Sup. Determ.	Sup. Resuelta
-1534410	04-099-027-00022-0001	ALMENDROS	S		0,74		0,74	0,74
-1534364	04-099-027-00022-0001	ALMENDROS	S		0,11		0,11	0,11
-1534350	04-099-027-00022-0001	ALMENDROS	S		0,26		0,26	0,26
-1366921	04-089-016-00326-0044	ALMENDROS	S		0,30		0,30	0,30
-1043414	04-089-002-00743-0001	ALMENDROS	S		2,17		2,17	2,17
-1042989	04-089-016-00326-0046	ALMENDROS	S		0,21		0,21	0,21
-539789	04-089-016-00335-0003	ALMENDROS	S		0,08		0,08	0,08
-539788	04-089-016-00335-0001	ALMENDROS	S		0,16		0,16	0,16
5258076	04-099-025-00123-0007	ALMENDROS	S		2,93		2,93	2,93
1700000006154603	04-089-016-00326-0011	OLIVAR	S		0,21		0,21	0,21
1700000006154604	04-089-016-00326-0007	OLIVAR	S		0,04		0,04	0,04
1700000006154605	04-089-016-00335-0002	OLIVAR	S		0,09		0,09	0,09
1700000006154606	04-089-016-00326-0020	ALMENDROS	S		0,13		0,13	0,13
1700000006154607	04-089-016-00876-0003	OTROS FRUTALES	S		0,09		0,09	0,09
1700000006154608	04-089-016-00326-0008	OLIVAR	S		0,04		0,04	0,04
1700000006154609	04-089-016-00326-0009	OLIVAR	S		0,10		0,10	0,10
1700000006154610	04-089-016-00326-0027	OLIVAR	S		0,11		0,11	0,11
1700000006154611	04-089-016-00326-0010	OLIVAR	S		0,13		0,13	0,13
1700000006154612	04-089-016-00326-0017	ALMENDROS	S		0,70		0,70	0,70
1700000006154613	04-089-016-00326-0018	ALMENDROS	S		0,87		0,87	0,87
1700000006154615	04-089-016-00335-0001	ALMENDROS	S		0,29		0,29	0,29
1700000006154618	04-089-016-00335-0004	ALMENDROS	S		0,10		0,10	0,10
1700000006154621	04-089-016-00335-0003	ALMENDROS	S		1,29		1,29	1,29
1700000006154622	04-089-016-00844-0004	ALMENDROS	S		1,64		1,64	1,64
1700000006154623	04-089-016-00326-0018	ALMENDROS	S		0,13		0,13	0,13

(1) Con incidencias que retienen pago o deniegan el expediente.  
 (2) Se calcula sobre superficie declarada admisible.  
 (3) Aplicación del artículo 16 bis del RD 147/2023.  
 (4) Expediente con algunos recintos de pastos permanentes ubicados en espacios protegidos donde la carga ganadera mínima será 0,1 UGM/ha.

Puede verificar la integridad de una copia de este documento mediante la lectura del código QR adjunto o mediante el acceso a la dirección <https://ws050.juntadeandalucia.es/verificarFirma> indicando el código de VERIFICACIÓN

FIRMADO POR	RAQUEL MARIA ESPIN CRESPO	17/10/2024
VERIFICACIÓN	Pk2jmWSPEJNMB623FQZ8JEKDMKEPRE	PÁG. 68/4804





**INCIDENCIAS**

**INCIDENCIA DESCRIPCIÓN**

74018	Productor que no es agricultor a título principal, según los datos del ejercicio fiscal n-1 y seguridad socia.
74053	Importe inferior a 100 Euros

(1) Con incidencias que retienen pago o deniegan el expediente.  
(2) Se calcula sobre superficie declarada admisible.  
(3) Aplicación del artículo 16 bis del RD 147/2023.  
(4) Expediente con algunos recintos de pastos permanentes ubicados en espacios protegidos donde la carga ganadera mínima será 0,1 UGM/ha.

Puede verificar la integridad de una copia de este documento mediante la lectura del código QR adjunto o mediante el acceso a la dirección <https://ws050.juntadeandalucia.es/verificarFirma> indicando el código de VERIFICACIÓN

FIRMADO POR	RAQUEL MARIA ESPIN CRESPO	17/10/2024
VERIFICACIÓN	Pk2jmWSPEJNMB623FQZ8JEKDMKEPRE	PÁG. 69/4804





**APELLIDOS Y NOMBRE / RAZÓN SOCIAL**

FERNANDEZ VARGAS JOSE MIGUEL

**NIF**

\*\*\*\*6532\*

**EXPEDIENTE**

1210133

**RESOLUCIÓN**

DENEGACIÓN DE LA AYUDA

**DATOS DE MANTENIMIENTO UNIDADES**

<b>GRUPO DE PAGO</b>	<b>Sup. Dec. Admisible</b>	<b>Sup. Resuelta</b>	<b>Sobredecl.</b>	<b>% Sobredecl.</b>
ZONAS DE MONTAÑA	1,23	0,46	0,77	62,60

**RESUMEN DE PAGOS**

	<b>IMPORTE ( Euros )</b>			
	<b>RESUELTO</b>	<b>FEADER</b>	<b>MAPA</b>	<b>CAPADR</b>
A pagar	0,00	0,00	0,00	0,00

**APLICACIÓN DE REDUCCIONES Y PENALIZACIONES (%)**

<b>Crterios de subvencionabilidad (1)</b>	<b>Presentación tardía</b>	<b>Omisión declaración</b>	<b>Condicionidad</b>
100,00	0,00	0,00	0,00

**IMPORTE ( Euros )**

<b>Calculado(2)</b>	<b>Reducción</b>	<b>Penalización</b>	<b>Reducción Penalización (3)</b>	<b>Penalización adicional</b>	<b>Resuelto</b>	<b>FEADER</b>	<b>MAPA</b>	<b>CAPADR</b>
114,39 €	71,61 €	42,78 €	0,00 €	71,61 €	0,00 €	0,00 €	0,00 €	0,00 €
<b>Importe Unitario:</b>	93,00 €	<b>Nuevo Importe Unitario:</b>	93,00 €					

**RECINTOS PROPUESTOS**

<b>REF.</b>	<b>REFERENCIA SIGPAC</b>	<b>CULTIVO</b>	<b>S/R</b>	<b>USO SIGPAC</b>	<b>Sup. Dec. admisible</b>	<b>Sup. Campo</b>	<b>Sup. Determ.</b>	<b>Sup. Resuelta</b>
6854664	04-106-083-00178-0005	PIMIENTO	R		0,46		0,46	0,46
6854665	04-106-083-00178-0006	PIMIENTO	R		0,77		0,77	0,00

**INCIDENCIAS**

**INCIDENCIA DESCRIPCIÓN**

3790	Recinto declarado inactivo Recinto:04-106-083-00178-00006 Cultivo: -
74053	Importe inferior a 100 Euros

(1) Con incidencias que retienen pago o deniegan el expediente.

(2) Se calcula sobre superficie declarada admisible.

(3) Aplicación del artículo 16 bis del RD 147/2023.

(4) Expediente con algunos recintos de pastos permanentes ubicados en espacios protegidos donde la carga ganadera mínima será 0,1 UGM/ha.

Puede verificar la integridad de una copia de este documento mediante la lectura del código QR adjunto o mediante el acceso a la dirección <https://ws050.juntadeandalucia.es/verificarFirma> indicando el código de VERIFICACIÓN

FIRMADO POR	RAQUEL MARIA ESPIN CRESPO	17/10/2024
VERIFICACIÓN	Pk2jmWSPEJNMB623FQZ8JEKDMKEPRE	PÁG. 70/4804





**APELLIDOS Y NOMBRE / RAZÓN SOCIAL**

FUENTES CINTAS EMILIO

**NIF**

\*\*\*\*6283\*

**EXPEDIENTE**

1130201

**RESOLUCIÓN**

DENEGACIÓN DE LA AYUDA

**DATOS DE MANTENIMIENTO UNIDADES**

**GRUPO DE PAGO**

ZONAS DE MONTAÑA

**Sup. Dec.  
Admisible**

0,00

**Sup.  
Resuelta**

0,00

**Sobredecl.**

0,00

**% Sobredecl.**

0,00

**RESUMEN DE PAGOS**

**IMPORTE ( Euros )**

	<u>RESUELTO</u>	<u>FEADER</u>	<u>MAPA</u>	<u>CAPADR</u>
A pagar	0,00	0,00	0,00	0,00

**APLICACIÓN DE REDUCCIONES Y PENALIZACIONES (%)**

<u>Crterios de subvencionabilidad (1)</u>	<u>Presentación tardía</u>	<u>Omisión declaración</u>	<u>Condicionalidad</u>
100,00	0,00	0,00	0,00

**IMPORTE ( Euros )**

<u>Calculado(2)</u>	<u>Reducción</u>	<u>Penalización</u>	<u>Reducción Penalización (3)</u>	<u>Penalización adicional</u>	<u>Resuelto</u>	<u>FEADER</u>	<u>MAPA</u>	<u>CAPADR</u>
0,00 €	0,00 €	0,00 €	0,00 €	0,00 €	0,00 €	0,00 €	0,00 €	0,00 €
<u>Importe Unitario:</u>	93,00 €	<u>Nuevo Importe Unitario:</u>	0,00 €					

(1) Con incidencias que retienen pago o deniegan el expediente.

(2) Se calcula sobre superficie declarada admisible.

(3) Aplicación del artículo 16 bis del RD 147/2023.

(4) Expediente con algunos recintos de pastos permanentes ubicados en espacios protegidos donde la carga ganadera mínima será 0,1 UGM/ha.

Puede verificar la integridad de una copia de este documento mediante la lectura del código QR adjunto o mediante el acceso a la dirección <https://ws050.juntadeandalucia.es/verificarFirma> indicando el código de VERIFICACIÓN

FIRMADO POR

RAQUEL MARIA ESPIN CRESPO

17/10/2024

VERIFICACIÓN

Pk2jmWSPEJNMB623FQZ8JEKDMKEPRE

PÁG. 71/4804






**INCIDENCIAS**

**INCIDENCIA DESCRIPCIÓN**

74053	Importe inferior a 100 Euros
86119	<p>Carga ganadera NO cumple con el valor mínimo de 0,2 UGM/ha.</p> <p>Recinto:04-043-006-00171-00006 Cultivo:62000 PASTOS PERMANENTES DE 5 O MAS AÑOS-SIN VARIEDAD Secano Carga Ganadera:0,04</p> <p>Recinto:04-043-006-00171-00007 Cultivo:62000 PASTOS PERMANENTES DE 5 O MAS AÑOS-SIN VARIEDAD Secano Carga Ganadera:0,04</p> <p>Recinto:04-043-006-00171-00009 Cultivo:62000 PASTOS PERMANENTES DE 5 O MAS AÑOS-SIN VARIEDAD Secano Carga Ganadera:0,04</p> <p>Recinto:04-043-006-00171-00010 Cultivo:62000 PASTOS PERMANENTES DE 5 O MAS AÑOS-SIN VARIEDAD Secano Carga Ganadera:0,04</p> <p>Recinto:04-043-008-00051-00003 Cultivo:62000 PASTOS PERMANENTES DE 5 O MAS AÑOS-SIN VARIEDAD Secano Carga Ganadera:0,04</p> <p>Recinto:04-043-008-00051-00005 Cultivo:62000 PASTOS PERMANENTES DE 5 O MAS AÑOS-SIN VARIEDAD Secano Carga Ganadera:0,04</p> <p>Recinto:04-043-008-00051-00008 Cultivo:62000 PASTOS PERMANENTES DE 5 O MAS AÑOS-SIN VARIEDAD Secano Carga Ganadera:0,04</p> <p>Recinto:04-043-008-00051-00009 Cultivo:62000 PASTOS PERMANENTES DE 5 O MAS AÑOS-SIN VARIEDAD Secano Carga Ganadera:0,04</p> <p>Recinto:04-043-008-00051-00014 Cultivo:62000 PASTOS PERMANENTES DE 5 O MAS AÑOS-SIN VARIEDAD Secano Carga Ganadera:0,04</p> <p>Recinto:04-043-008-00051-00018 Cultivo:62000 PASTOS PERMANENTES DE 5 O MAS AÑOS-SIN VARIEDAD Secano Carga Ganadera:0,04</p> <p>Recinto:04-043-008-00051-00019 Cultivo:62000 PASTOS PERMANENTES DE 5 O MAS AÑOS-SIN VARIEDAD Secano Carga Ganadera:0,04</p> <p>Recinto:04-043-010-00144-00001 Cultivo:62000 PASTOS PERMANENTES DE 5 O MAS AÑOS-SIN VARIEDAD Secano Carga Ganadera:0,04</p> <p>Recinto:04-043-020-00128-00001 Cultivo:62000 PASTOS PERMANENTES DE 5 O MAS AÑOS-SIN VARIEDAD Secano Carga Ganadera:0,04</p> <p>Recinto:04-043-020-00128-00004 Cultivo:62000 PASTOS PERMANENTES DE 5 O MAS AÑOS-SIN VARIEDAD Secano Carga Ganadera:0,04</p>
86120	<p>Para explotaciones de pastos permanentes ubicadas en espacios protegidos la carga ganadera mínima será 0,1 UGM/ha.</p> <p>Recinto:04-043-005-00161-00001 Cultivo:62000 PASTOS PERMANENTES DE 5 O MAS AÑOS-SIN VARIEDAD Secano Carga Ganadera:0,04</p> <p>Recinto:04-043-006-00162-00003 Cultivo:62000 PASTOS PERMANENTES DE 5 O MAS AÑOS-SIN VARIEDAD Secano Carga Ganadera:0,04</p> <p>Recinto:04-043-006-00162-00008 Cultivo:62000 PASTOS PERMANENTES DE 5 O MAS AÑOS-SIN VARIEDAD Secano Carga Ganadera:0,04</p> <p>Recinto:04-043-006-00168-00001 Cultivo:62000 PASTOS PERMANENTES DE 5 O MAS AÑOS-SIN VARIEDAD Secano Carga Ganadera:0,04</p> <p>Recinto:04-043-006-00168-00003 Cultivo:62000 PASTOS PERMANENTES DE 5 O MAS AÑOS-SIN VARIEDAD Secano Carga Ganadera:0,04</p> <p>Recinto:04-043-006-00168-00004 Cultivo:62000 PASTOS PERMANENTES DE 5 O MAS AÑOS-SIN VARIEDAD Secano Carga Ganadera:0,04</p> <p>Recinto:04-043-006-00168-00005 Cultivo:62000 PASTOS PERMANENTES DE 5 O MAS AÑOS-SIN VARIEDAD Secano Carga Ganadera:0,04</p> <p>Recinto:04-043-006-00170-00001 Cultivo:62000 PASTOS PERMANENTES DE 5 O MAS AÑOS-SIN VARIEDAD Secano Carga Ganadera:0,04</p> <p>Recinto:04-043-006-00171-00005 Cultivo:62000 PASTOS PERMANENTES DE 5 O MAS AÑOS-SIN VARIEDAD Secano Carga Ganadera:0,04</p> <p>Recinto:04-043-008-00141-00003 Cultivo:62000 PASTOS PERMANENTES DE 5 O MAS AÑOS-SIN VARIEDAD Secano Carga Ganadera:0,04</p> <p>Recinto:04-043-008-00141-00014 Cultivo:62000 PASTOS PERMANENTES DE 5 O MAS AÑOS-SIN VARIEDAD Secano Carga Ganadera:0,04</p> <p>Recinto:04-043-020-00128-00002 Cultivo:62000 PASTOS PERMANENTES DE 5 O MAS AÑOS-SIN VARIEDAD Secano Carga Ganadera:0,04</p> <p>Recinto:04-043-020-00128-00003 Cultivo:62000 PASTOS PERMANENTES DE 5 O MAS AÑOS-SIN VARIEDAD Secano Carga Ganadera:0,04</p>

(1) Con incidencias que retienen pago o deniegan el expediente.  
 (2) Se calcula sobre superficie declarada admisible.  
 (3) Aplicación del artículo 16 bis del RD 147/2023.  
 (4) Expediente con algunos recintos de pastos permanentes ubicados en espacios protegidos donde la carga ganadera mínima será 0,1 UGM/ha.

Puede verificar la integridad de una copia de este documento mediante la lectura del código QR adjunto o mediante el acceso a la dirección <a href="https://ws050.juntadeandalucia.es/verificarFirma">https://ws050.juntadeandalucia.es/verificarFirma</a> indicando el código de VERIFICACIÓN			
FIRMADO POR	RAQUEL MARIA ESPIN CRESPO	17/10/2024	
VERIFICACIÓN	Pk2jmWSPEJNMB623FQZ8JEKDMKEPRE	PÁG. 72/4804	





**APELLIDOS Y NOMBRE / RAZÓN SOCIAL**  
GALDEANO LUQUE JOSE SEGUNDO

**NIF**  
\*\*\*\*8326\*

**EXPEDIENTE**  
1175633

**RESOLUCIÓN**  
DENEGACIÓN DE LA AYUDA

**DATOS DE MANTENIMIENTO UNIDADES**

GRUPO DE PAGO	Sup. Dec. Admisible	Sup. Resuelta	Sobredecl.	% Sobredecl.
ZONAS DE MONTAÑA	0,50	0,50	0,00	0,00

**RESUMEN DE PAGOS**

	IMPORTE ( Euros )			
	RESUELTO	FEADER	MAPA	CAPADR
A pagar	0,00	0,00	0,00	0,00

**APLICACIÓN DE REDUCCIONES Y PENALIZACIONES (%)**

Criterios de subvencionabilidad (1)	Presentación tardía	Omisión declaración	Condicionalidad
100,00	0,00	0,00	0,00

**IMPORTE ( Euros )**

Calculado(2)	Reducción	Penalización	Reducción Penalización (3)	Penalización adicional	Resuelto	FEADER	MAPA	CAPADR
46,50 €	0,00 €	0,00 €	0,00 €	0,00 €	0,00 €	0,00 €	0,00 €	0,00 €
Importe Unitario:	93,00 €	Nuevo Importe Unitario:	93,00 €					

**RECINTOS PROPUESTOS**

REF.	REFERENCIA SIGPAC	CULTIVO	S/R	USO SIGPAC	Sup. Dec. admisible	Sup. Campo	Sup. Determ.	Sup. Resuelta
4161043	04-003-022-00259-0002	PIMIENTO	R		0,09		0,09	0,09
4161044	04-003-022-00260-0001	PIMIENTO	R		0,11		0,11	0,11
4161045	04-003-022-00220-0003	PIMIENTO	R		0,19		0,19	0,19
4161046	04-003-022-00267-0001	PIMIENTO	R		0,11		0,11	0,11

**INCIDENCIAS**

**INCIDENCIA DESCRIPCIÓN**

74053 Importe inferior a 100 Euros

(1) Con incidencias que retienen pago o deniegan el expediente.

(2) Se calcula sobre superficie declarada admisible.

(3) Aplicación del artículo 16 bis del RD 147/2023.

(4) Expediente con algunos recintos de pastos permanentes ubicados en espacios protegidos donde la carga ganadera mínima será 0,1 UGM/ha.

Puede verificar la integridad de una copia de este documento mediante la lectura del código QR adjunto o mediante el acceso a la dirección <https://ws050.juntadeandalucia.es/verificarFirma> indicando el código de VERIFICACIÓN

FIRMADO POR	RAQUEL MARIA ESPIN CRESPO	17/10/2024
VERIFICACIÓN	Pk2jmWSPEJNMB623FQZ8JEKDMKEPRE	PÁG. 73/4804





**APELLIDOS Y NOMBRE / RAZÓN SOCIAL**

GALERA CAMACHO FRANCISCA

**NIF**

\*\*\*\*7474\*

**EXPEDIENTE**

1230701

**RESOLUCIÓN**

DENEGACIÓN DE LA AYUDA

**DATOS DE MANTENIMIENTO UNIDADES**

**GRUPO DE PAGO**

ZONAS DE MONTAÑA

Sup. Dec. Admisible	Sup. Resuelta	Sobredecl.	% Sobredecl.
4,20	1,50	2,70	64,29

**RESUMEN DE PAGOS**

	IMPORTE ( Euros )			
	RESUELTO	FEADER	MAPA	CAPADR
A pagar	0,00	0,00	0,00	0,00

**APLICACIÓN DE REDUCCIONES Y PENALIZACIONES (%)**

Crterios de subvencionabilidad (1)	Presentación tardía	Omisión declaración	Condicionalidad
100,00	0,00	3,00	0,00

**IMPORTE ( Euros )**

Calculado(2)	Reducción	Penalización	Reducción Penalización (3)	Penalización adicional	Resuelto	FEADER	MAPA	CAPADR
390,60 €	251,10 €	139,50 €	0,00 €	251,10 €	0,00 €	0,00 €	0,00 €	0,00 €
Importe Unitario:	93,00 €	Nuevo Importe Unitario:	93,00 €					

**RECINTOS PROPUESTOS**

REF.	REFERENCIA SIGPAC	CULTIVO	S/R	USO SIGPAC	Sup. Dec. admisible	Sup. Campo	Sup. Determ.	Sup. Resuelta
-181845	04-088-010-00048-0005	MEZCLA VEZA - AVENA	S		0,44		0,44	0,00
-181844	04-088-010-00048-0002	MEZCLA VEZA - AVENA	S		0,53		0,53	0,53
6928015	04-060-044-00149-0001	ALBARICOQUEROS	S		0,30		0,30	0,00
6928023	04-060-044-00146-0001	ALBARICOQUEROS	S		0,33		0,33	0,00
6928029	04-060-044-00138-0001	BARBECHO TRADICIONAL	S		0,36		0,36	0,00
6928030	04-060-044-00138-0002	ALBARICOQUEROS	S		1,27		1,27	0,00
170000006415092	04-060-045-00067-0010	BARBECHO TRADICIONAL	S		0,09		0,09	0,09
170000006415105	04-060-045-00067-0004	ALBARICOQUEROS	S		0,33		0,33	0,33
170000006415109	04-060-045-00067-0008	OLIVAR	S		0,55		0,55	0,55

(1) Con incidencias que retienen pago o deniegan el expediente.

(2) Se calcula sobre superficie declarada admisible.

(3) Aplicación del artículo 16 bis del RD 147/2023.

(4) Expediente con algunos recintos de pastos permanentes ubicados en espacios protegidos donde la carga ganadera mínima será 0,1 UGM/ha.

Puede verificar la integridad de una copia de este documento mediante la lectura del código QR adjunto o mediante el acceso a la dirección <https://ws050.juntadeandalucia.es/verificarFirma> indicando el código de VERIFICACIÓN

FIRMADO POR

RAQUEL MARIA ESPIN CRESPO

17/10/2024

VERIFICACIÓN

Pk2jmWSPEJNMB623FQZ8JEKDMKEPRE

PÁG. 74/4804



**INCIDENCIAS****INCIDENCIA DESCRIPCIÓN**

- 256 Solicitud con recintos no declarados en campaña actual con una reducción por omisión de superficie superior al 3%  
CÓDIGO PARA EL PORCENTAJE DE REDUCCIÓN POR OMISIÓN QUE CORRESPONDE A LA SOLICITUD:3
- 3790 Recinto declarado inactivo  
Recinto:04-060-044-00138-00001 Cultivo: -  
Recinto:04-060-044-00138-00002 Cultivo: -  
Recinto:04-060-044-00146-00001 Cultivo: -  
Recinto:04-060-044-00149-00001 Cultivo: -  
Recinto:04-060-045-00035-00001 Cultivo: -
- 4272 Verifica que las líneas de declaración de las Solicitudes Únicas no tienen solapes con la capa de Retroactividad Gráfica (ambas de la misma campaña) a nivel de expediente/línea de declaración gráfica de la solicitud.  
Recinto:04-088-010-00048-00005 Cultivo: - Agregado de la referencia del recinto.:0 Zona de la referencia del recinto.:0 Superficie solapada.:0,04 Id. Incid.:98097388
- 8227 Control por Monitorización sin respuesta por parte del productor y, por tanto, sin Juicio Experto de campo.  
Recinto:04-088-010-00048-00005 Cultivo:241000 MEZCLA VEZA - AVENA-SIN VARIEDAD
- 74053 Importe inferior a 100 Euros
- 86119 Carga ganadera NO cumple con el valor mínimo de 0,2 UGM/ha.  
Recinto:04-060-045-00035-00001 Cultivo:62000 PASTOS PERMANENTES DE 5 O MAS AÑOS-SIN VARIEDAD Secano Carga Ganadera:0  
Recinto:04-060-045-00067-00001 Cultivo:62000 PASTOS PERMANENTES DE 5 O MAS AÑOS-SIN VARIEDAD Secano Carga Ganadera:0  
Recinto:04-060-045-00067-00002 Cultivo:62000 PASTOS PERMANENTES DE 5 O MAS AÑOS-SIN VARIEDAD Secano Carga Ganadera:0  
Recinto:04-060-045-00067-00003 Cultivo:62000 PASTOS PERMANENTES DE 5 O MAS AÑOS-SIN VARIEDAD Secano Carga Ganadera:0  
Recinto:04-060-045-00067-00005 Cultivo:62000 PASTOS PERMANENTES DE 5 O MAS AÑOS-SIN VARIEDAD Secano Carga Ganadera:0  
Recinto:04-060-045-00067-00006 Cultivo:62000 PASTOS PERMANENTES DE 5 O MAS AÑOS-SIN VARIEDAD Secano Carga Ganadera:0  
Recinto:04-060-045-00067-00007 Cultivo:62000 PASTOS PERMANENTES DE 5 O MAS AÑOS-SIN VARIEDAD Secano Carga Ganadera:0  
Recinto:04-060-045-00067-00012 Cultivo:62000 PASTOS PERMANENTES DE 5 O MAS AÑOS-SIN VARIEDAD Secano Carga Ganadera:0  
Recinto:04-060-045-00067-00013 Cultivo:62000 PASTOS PERMANENTES DE 5 O MAS AÑOS-SIN VARIEDAD Secano Carga Ganadera:0
- 86126 Recinto de forrajera para Cálculo de Carga Ganadera que No pertenece a Explotación con UGM válida.  
Recinto:04-060-045-00035-00001 Cultivo:62000 PASTOS PERMANENTES DE 5 O MAS AÑOS-SIN VARIEDAD Secano Explotacion:ES040600000493  
Recinto:04-060-045-00067-00001 Cultivo:62000 PASTOS PERMANENTES DE 5 O MAS AÑOS-SIN VARIEDAD Secano Explotacion:ES040600000493  
Recinto:04-060-045-00067-00002 Cultivo:62000 PASTOS PERMANENTES DE 5 O MAS AÑOS-SIN VARIEDAD Secano Explotacion:ES040600000493  
Recinto:04-060-045-00067-00003 Cultivo:62000 PASTOS PERMANENTES DE 5 O MAS AÑOS-SIN VARIEDAD Secano Explotacion:ES040600000493  
Recinto:04-060-045-00067-00005 Cultivo:62000 PASTOS PERMANENTES DE 5 O MAS AÑOS-SIN VARIEDAD Secano Explotacion:ES040600000493  
Recinto:04-060-045-00067-00006 Cultivo:62000 PASTOS PERMANENTES DE 5 O MAS AÑOS-SIN VARIEDAD Secano Explotacion:ES040600000493  
Recinto:04-060-045-00067-00007 Cultivo:62000 PASTOS PERMANENTES DE 5 O MAS AÑOS-SIN VARIEDAD Secano Explotacion:ES040600000493  
Recinto:04-060-045-00067-00012 Cultivo:62000 PASTOS PERMANENTES DE 5 O MAS AÑOS-SIN VARIEDAD Secano Explotacion:ES040600000493  
Recinto:04-060-045-00067-00013 Cultivo:62000 PASTOS PERMANENTES DE 5 O MAS AÑOS-SIN VARIEDAD Secano Explotacion:ES040600000493

**Incidenias de carga ganadera****INCIDENCIA DESCRIPCIÓN**

- 3790 Recinto declarado inactivo  
Recinto:04-060-045-00035-00001 Cultivo: -  
Recinto:04-060-044-00138-00001 Cultivo: -
- 86126 Recinto de forrajera para Cálculo de Carga Ganadera que No pertenece a Explotación con UGM válida.

(1) Con incidencias que retienen pago o deniegan el expediente.

(2) Se calcula sobre superficie declarada admisible.

(3) Aplicación del artículo 16 bis del RD 147/2023.

(4) Expediente con algunos recintos de pastos permanentes ubicados en espacios protegidos donde la carga ganadera mínima será 0,1 UGM/ha.

Puede verificar la integridad de una copia de este documento mediante la lectura del código QR adjunto o mediante el acceso a la dirección <https://ws050.juntadeandalucia.es/verificarFirma> indicando el código de VERIFICACIÓN

FIRMADO POR

RAQUEL MARIA ESPIN CRESPO

17/10/2024

VERIFICACIÓN

Pk2jmWSPEJNMB623FQZ8JEKDMKEPRE

PÁG. 75/4804





- Recinto:04-060-045-00035-00001 Cultivo:62000 PASTOS PERMANENTES DE 5 O MAS AÑOS-SIN VARIEDAD Secano  
Explotacion:ES040600000493
- Recinto:04-060-045-00067-00006 Cultivo:62000 PASTOS PERMANENTES DE 5 O MAS AÑOS-SIN VARIEDAD Secano  
Explotacion:ES040600000493
- Recinto:04-060-045-00067-00002 Cultivo:62000 PASTOS PERMANENTES DE 5 O MAS AÑOS-SIN VARIEDAD Secano  
Explotacion:ES040600000493
- Recinto:04-060-045-00067-00005 Cultivo:62000 PASTOS PERMANENTES DE 5 O MAS AÑOS-SIN VARIEDAD Secano  
Explotacion:ES040600000493
- Recinto:04-060-045-00067-00012 Cultivo:62000 PASTOS PERMANENTES DE 5 O MAS AÑOS-SIN VARIEDAD Secano  
Explotacion:ES040600000493
- Recinto:04-060-045-00067-00003 Cultivo:62000 PASTOS PERMANENTES DE 5 O MAS AÑOS-SIN VARIEDAD Secano  
Explotacion:ES040600000493
- Recinto:04-060-045-00067-00007 Cultivo:62000 PASTOS PERMANENTES DE 5 O MAS AÑOS-SIN VARIEDAD Secano  
Explotacion:ES040600000493
- Recinto:04-060-045-00067-00001 Cultivo:62000 PASTOS PERMANENTES DE 5 O MAS AÑOS-SIN VARIEDAD Secano  
Explotacion:ES040600000493
- Recinto:04-060-045-00067-00013 Cultivo:62000 PASTOS PERMANENTES DE 5 O MAS AÑOS-SIN VARIEDAD Secano  
Explotacion:ES040600000493
  
- 86128 Recinto de Forrajeras que no ha contabilizado para Carga Ganadera por no tener una explotación válida para el cálculo de la Carga Ganadera
  - Recinto:04-060-045-00035-00001 Cultivo:62 PASTOS PERMANENTES DE 5 O MAS AÑOS-
  - Recinto:04-060-045-00067-00006 Cultivo:62 PASTOS PERMANENTES DE 5 O MAS AÑOS-
  - Recinto:04-060-045-00067-00002 Cultivo:62 PASTOS PERMANENTES DE 5 O MAS AÑOS-
  - Recinto:04-060-045-00067-00005 Cultivo:62 PASTOS PERMANENTES DE 5 O MAS AÑOS-
  - Recinto:04-060-045-00067-00012 Cultivo:62 PASTOS PERMANENTES DE 5 O MAS AÑOS-
  - Recinto:04-060-045-00067-00003 Cultivo:62 PASTOS PERMANENTES DE 5 O MAS AÑOS-
  - Recinto:04-060-045-00067-00007 Cultivo:62 PASTOS PERMANENTES DE 5 O MAS AÑOS-
  - Recinto:04-060-045-00067-00001 Cultivo:62 PASTOS PERMANENTES DE 5 O MAS AÑOS-
  - Recinto:04-060-045-00067-00013 Cultivo:62 PASTOS PERMANENTES DE 5 O MAS AÑOS-
  
- 86132 Recinto superficie forrajera que no realiza la actividad de producción de pastoreo.
  - Recinto:04-060-044-00138-00001 Cultivo:20000 BARBECHO TRADICIONAL-SIN VARIEDAD Secano
  - Recinto:04-060-045-00067-00010 Cultivo:20000 BARBECHO TRADICIONAL-SIN VARIEDAD Secano


(1) Con incidencias que retienen pago o deniegan el expediente.

(2) Se calcula sobre superficie declarada admisible.

(3) Aplicación del artículo 16 bis del RD 147/2023.

(4) Expediente con algunos recintos de pastos permanentes ubicados en espacios protegidos donde la carga ganadera mínima será 0,1 UGM/ha.

Puede verificar la integridad de una copia de este documento mediante la lectura del código QR adjunto o mediante el acceso a la dirección <https://ws050.juntadeandalucia.es/verificarFirma> indicando el código de VERIFICACIÓN

FIRMADO POR	RAQUEL MARIA ESPIN CRESPO	17/10/2024	
VERIFICACIÓN	Pk2jmWSPEJNMB623FQZ8JEKDMKEPRE	PÁG. 76/4804	



**APELLIDOS Y NOMBRE / RAZÓN SOCIAL**  
GALLEGU GOMEZ CRESCENCIA

**NIF**  
\*\*\*\*7725\*

**EXPEDIENTE**  
1096428

**RESOLUCIÓN**  
DENEGACIÓN DE LA AYUDA

**DATOS DE MANTENIMIENTO UNIDADES**

GRUPO DE PAGO	Sup. Dec. Admisible	Sup. Resuelta	Sobredecl.	% Sobredecl.
ZONAS DE MONTAÑA	0,00	0,00	0,00	0,00

**RESUMEN DE PAGOS**

A pagar	IMPORTE ( Euros )			
	RESUELTO	FEADER	MAPA	CAPADR
	0,00	0,00	0,00	0,00

**APLICACIÓN DE REDUCCIONES Y PENALIZACIONES (%)**

Crterios de subvencionabilidad (1)	Presentación tardía	Omisión declaración	Condicionalidad
100,00	0,00	0,00	0,00

**IMPORTE ( Euros )**

Calculado(2)	Reducción	Penalización	Reducción Penalización (3)	Penalización adicional	Resuelto	FEADER	MAPA	CAPADR
0,00 €	0,00 €	0,00 €	0,00 €	0,00 €	0,00 €	0,00 €	0,00 €	0,00 €
Importe Unitario:	93,00 €	Nuevo Importe Unitario:	0,00 €					

**RECINTOS PROPUESTOS**

REF.	REFERENCIA SIGPAC	CULTIVO	S/R	USO SIGPAC	Sup. Dec. admisible	Sup. Campo	Sup. Determ.	Sup. Resuelta
-1565453	04-098-043-00012-0001	AVENA	S		0,55		0,55	0,55
-1565443	04-098-043-00028-0002	AVENA	S		11,65		11,65	11,65
-1355642	04-098-090-00126-0004	OTROS FRUTALES	S		0,04		0,04	0,04
-1355618	04-098-090-00121-0001	CEBADA	S		0,33		0,33	0,33
-1337571	04-098-090-00130-0006	CEBADA	S		0,50		0,50	0,50
-766049	04-098-090-00126-0003	CEBADA	S		2,77		2,77	2,77
170000005363818	04-098-043-00012-0001	BARBECHO TRADICIONAL	S		6,41		6,41	6,41
170000005363819	04-098-043-00013-0001	BARBECHO TRADICIONAL	S		0,11		0,11	0,11
170000005363825	04-098-090-00126-0005	AVENA	S		1,35		1,35	1,35
170000005363829	04-098-090-00121-0003	CEBADA	S		0,05		0,05	0,05
170000005363830	04-098-090-00121-0001	VEZA	S		2,70		2,70	2,70
170000005363831	04-098-090-00210-0005	CEBADA	S		6,20		6,20	6,20
170000005363833	04-098-090-00130-0003	CEBADA	S		0,52		0,52	0,52
170000005363834	04-098-090-00093-0005	VEZA	S		2,24		2,24	2,24
170000005363838	04-098-043-00012-0002	BARBECHO TRADICIONAL	S		0,49		0,49	0,49

**INCIDENCIAS**

**INCIDENCIA DESCRIPCIÓN**

- 74018 Productor que no es agricultor a título principal, según los datos del ejercicio fiscal n-1 y seguridad socia.
- 74053 Importe inferior a 100 Euros

**Incidencias de carga ganadera**

**INCIDENCIA DESCRIPCIÓN**

- 86132 Recinto superficie forrajera que no realiza la actividad de producción de pastoreo.  
 Recinto:04-098-043-00012-00001 Cultivo:20000 BARBECHO TRADICIONAL-SIN VARIEDAD Secano  
 Recinto:04-098-043-00013-00001 Cultivo:20000 BARBECHO TRADICIONAL-SIN VARIEDAD Secano  
 Recinto:04-098-043-00012-00002 Cultivo:20000 BARBECHO TRADICIONAL-SIN VARIEDAD Secano

(1) Con incidencias que retienen pago o deniegan el expediente.

(2) Se calcula sobre superficie declarada admisible.

(3) Aplicación del artículo 16 bis del RD 147/2023.

(4) Expediente con algunos recintos de pastos permanentes ubicados en espacios protegidos donde la carga ganadera mínima será 0,1 UGM/ha.

Puede verificar la integridad de una copia de este documento mediante la lectura del código QR adjunto o mediante el acceso a la dirección <https://ws050.juntadeandalucia.es/verificarFirma> indicando el código de VERIFICACIÓN

FIRMADO POR	RAQUEL MARIA ESPIN CRESPO	17/10/2024
VERIFICACIÓN	Pk2jmWSPEJNMB623FQZ8JEKDMKEPRE	PÁG. 77/4804





**APELLIDOS Y NOMBRE / RAZÓN SOCIAL** GALLEGO MALDONADO SALVADOR ALBERTO  
**NIF** \*\*\*\*1864\*  
**EXPEDIENTE** 1279364  
**RESOLUCIÓN** DENEGACIÓN DE LA AYUDA

**DATOS DE MANTENIMIENTO UNIDADES**

**GRUPO DE PAGO** ZONAS DE MONTAÑA  
**Sup. Dec. Admisible** 0,88  
**Sup. Resuelta** 0,88  
**Sobredecl.** 0,00  
**% Sobredecl.** 0,00

**RESUMEN DE PAGOS**

**IMPORTE ( Euros )**  
**RESUELTO** 0,00  
**FEADER** 0,00  
**MAPA** 0,00  
**CAPADR** 0,00  
 A pagar

**APLICACIÓN DE REDUCCIONES Y PENALIZACIONES (%)**

**Criterios de subvencionabilidad (1)** 100,00  
**Presentación tardía** 0,00  
**Omisión declaración** 0,00  
**Condicionalidad** 0,00

**IMPORTE ( Euros )**

**Calculado(2)** 81,84 €  
**Reducción** 0,00 €  
**Penalización** 0,00 €  
**Reducción Penalización (3)** 0,00 €  
**Penalización adicional** 0,00 €  
**Resuelto** 0,00 €  
**FEADER** 0,00 €  
**MAPA** 0,00 €  
**CAPADR** 0,00 €  
**Importe Unitario:** 93,00 € **Nuevo Importe Unitario:** 93,00 €

**RECINTOS PROPUESTOS**

**REF.** 6862521  
**REFERENCIA SIGPAC** 04-038-005-00007-0002  
**CULTIVO** PIMIENTO  
**S/R** R  
**USO SIGPAC**  
**Sup. Dec. admisible** 0,88  
**Sup. Campo**  
**Sup. Determ.** 0,88  
**Sup. Resuelta** 0,88

**INCIDENCIAS**

**INCIDENCIA DESCRIPCIÓN**  
 74053 Importe inferior a 100 Euros

(1) Con incidencias que retienen pago o deniegan el expediente.  
 (2) Se calcula sobre superficie declarada admisible.  
 (3) Aplicación del artículo 16 bis del RD 147/2023.  
 (4) Expediente con algunos recintos de pastos permanentes ubicados en espacios protegidos donde la carga ganadera mínima será 0,1 UGM/ha.

Puede verificar la integridad de una copia de este documento mediante la lectura del código QR adjunto o mediante el acceso a la dirección <https://ws050.juntadeandalucia.es/verificarFirma> indicando el código de VERIFICACIÓN

**FIRMADO POR** RAQUEL MARIA ESPIN CRESPO 17/10/2024  
**VERIFICACIÓN** Pk2jmWSPEJNMB623FQZ8JEKDMKEPRE PÁG. 78/4804



**APELLIDOS Y NOMBRE / RAZÓN SOCIAL**

GARCIA MIRAVETE ADELA

**NIF**

\*\*\*\*8159\*

**EXPEDIENTE**

1174238

**RESOLUCIÓN**

DENEGACIÓN DE LA AYUDA

**DATOS DE MANTENIMIENTO UNIDADES****GRUPO DE PAGO**

ZONAS DE MONTAÑA

**Sup. Dec.  
Admisible**

37,83

**Sup.  
Resuelta**

24,71

**Sobredecl.**

13,12

**% Sobredecl.**

34,68

**RESUMEN DE PAGOS****IMPORTE ( Euros )**

	RESUELTO	FEADER	MAPA	CAPADR
A pagar	0,00	0,00	0,00	0,00

**APLICACIÓN DE REDUCCIONES Y PENALIZACIONES (%)**

Crterios de subvencionabilidad (1)	Presentación tardía	Omisión declaración	Condicionalidad
100,00	0,00	0,00	0,00

**IMPORTE ( Euros )**

Calculado(2)	Reducción	Penalización	Reducción Penalización (3)	Penalización adicional	Resuelto	FEADER	MAPA	CAPADR
2.046,00 €	709,58 €	1.336,42 €	0,00 €	0,00 €	0,00 €	0,00 €	0,00 €	0,00 €
Importe Unitario:	93,00 €	Nuevo Importe Unitario:	54,08 €					

**RECINTOS PROPUESTOS**

REF.	REFERENCIA SIGPAC	CULTIVO	S/R	USO SIGPAC	Sup. Dec. admisible	Sup. Campo	Sup. Determ.	Sup. Resuelta
-1491768	04-063-046-06000-0004	ALMENDROS	S		0,10		0,10	0,10
-1290066	04-063-046-00113-0007	ALMENDROS	S		0,04		0,04	0,04
-1290065	04-063-046-00113-0006	ALMENDROS	S		0,36		0,36	0,36
-1290061	04-063-012-09000-0010	CEBADA	S		0,33		0,33	0,33
-1076775	04-063-048-00223-0001	ALMENDROS	S		0,67		0,67	0,67
-756367	04-063-048-00236-0001	ALMENDROS	S		0,01		0,01	0,01
-128355	04-063-012-09000-0006	CEBADA	S		1,35		1,35	1,35
5238300	04-063-010-00022-0008	ALMENDROS	S		4,27		4,27	4,27
5238302	04-063-010-00022-0010	ALMENDROS	S		2,63		2,63	2,63
5238303	04-063-010-00022-0030	ALMENDROS	S		0,72		0,72	0,72
5495089	04-063-048-00107-0001	ALMENDROS	S		0,13		0,13	0,13
5495092	04-063-048-00107-0002	ALMENDROS	S		0,04		0,04	0,04
6830947	04-063-025-00071-0004	BARBECHO TRADICIONAL	S		13,12		13,12	0,00
6830986	04-063-043-00004-0001	BARBECHO TRADICIONAL	S		0,37		0,37	0,37
1700000006497698	04-063-012-09000-0005	CEBADA	S		3,51		3,51	3,51
1700000006497701	04-063-013-00033-0002	CEBADA	S		0,18		0,18	0,18
1700000006497703	04-063-046-00114-0001	ALMENDROS	R		0,27		0,27	0,27
1700000006497704	04-063-046-00238-0001	ALMENDROS	S		0,76		0,76	0,76
1700000006497705	04-063-049-00119-0001	ALMENDROS	S		0,18		0,18	0,18
1700000006497706	04-063-046-00113-0004	ALMENDROS	S		1,68		1,68	1,68
1700000006497707	04-063-013-00033-0001	ALMENDROS	S		1,48		1,48	1,48
1700000006497708	04-063-049-00119-0002	ALMENDROS	S		2,27		2,27	2,27
1700000006497709	04-063-048-00225-0001	ALMENDROS	S		0,43		0,43	0,43
1700000006497711	04-063-048-00213-0001	ALMENDROS	S		2,93		2,93	2,93

(1) Con incidencias que retienen pago o deniegan el expediente.

(2) Se calcula sobre superficie declarada admisible.

(3) Aplicación del artículo 16 bis del RD 147/2023.

(4) Expediente con algunos recintos de pastos permanentes ubicados en espacios protegidos donde la carga ganadera mínima será 0,1 UGM/ha.

Puede verificar la integridad de una copia de este documento mediante la lectura del código QR adjunto o mediante el acceso a la dirección <https://ws050.juntadeandalucia.es/verificarFirma> indicando el código de VERIFICACIÓN

FIRMADO POR

RAQUEL MARIA ESPIN CRESPO

17/10/2024

VERIFICACIÓN

Pk2jmWSPEJNMB623FQZ8JEKDMKEPRE

PÁG. 79/4804





**INCIDENCIAS**

**INCIDENCIA DESCRIPCIÓN**

242	Recinto pendiente de acreditación de titularidad. Recinto:04-063-025-00071-00004 Cultivo:20000 BARBECHO TRADICIONAL-SIN VARIEDAD Secano
74053	Importe inferior a 100 Euros

**Incidencias de carga ganadera**

**INCIDENCIA DESCRIPCIÓN**

242	Recinto pendiente de acreditación de titularidad. Recinto:04-063-025-00071-00004 Cultivo:20000 BARBECHO TRADICIONAL-SIN VARIEDAD Secano
86132	Recinto superficie forrajera que no realiza la actividad de producción de pastoreo. Recinto:04-063-025-00071-00004 Cultivo:20000 BARBECHO TRADICIONAL-SIN VARIEDAD Secano Recinto:04-063-043-00004-00001 Cultivo:20000 BARBECHO TRADICIONAL-SIN VARIEDAD Secano

(1) Con incidencias que retienen pago o deniegan el expediente.

(2) Se calcula sobre superficie declarada admisible.

(3) Aplicación del artículo 16 bis del RD 147/2023.

(4) Expediente con algunos recintos de pastos permanentes ubicados en espacios protegidos donde la carga ganadera mínima será 0,1 UGM/ha.

Puede verificar la integridad de una copia de este documento mediante la lectura del código QR adjunto o mediante el acceso a la dirección <https://ws050.juntadeandalucia.es/verificarFirma> indicando el código de VERIFICACIÓN

FIRMADO POR	RAQUEL MARIA ESPIN CRESPO	17/10/2024
VERIFICACIÓN	Pk2jmWSPEJNMB623FQZ8JEKDMKEPRE	PÁG. 80/4804







**APELLIDOS Y NOMBRE / RAZÓN SOCIAL**

GARCIA OROZCO NOELIA

**NIF**

\*\*\*\*2373\*

**EXPEDIENTE**

1238734

**RESOLUCIÓN**

DENEGACIÓN DE LA AYUDA

**DATOS DE MANTENIMIENTO UNIDADES**

<b>GRUPO DE PAGO</b>	<b>Sup. Dec. Admisible</b>	<b>Sup. Resuelta</b>	<b>Sobredecl.</b>	<b>% Sobredecl.</b>
ZONAS DE MONTAÑA	1,00	1,00	0,00	0,00

**RESUMEN DE PAGOS**

	<b>IMPORTE ( Euros )</b>			
	<b>RESUELTO</b>	<b>FEADER</b>	<b>MAPA</b>	<b>CAPADR</b>
A pagar	0,00	0,00	0,00	0,00

**APLICACIÓN DE REDUCCIONES Y PENALIZACIONES (%)**

<b>Criterios de subvencionabilidad (1)</b>	<b>Presentación tardía</b>	<b>Omisión declaración</b>	<b>Condicionalidad</b>
100,00	0,00	0,00	0,00

**IMPORTE ( Euros )**

<b>Calculado(2)</b>	<b>Reducción</b>	<b>Penalización</b>	<b>Reducción Penalización (3)</b>	<b>Penalización adicional</b>	<b>Resuelto</b>	<b>FEADER</b>	<b>MAPA</b>	<b>CAPADR</b>
93,00 €	0,00 €	0,00 €	0,00 €	0,00 €	0,00 €	0,00 €	0,00 €	0,00 €
<b>Importe Unitario:</b>	93,00 €	<b>Nuevo Importe Unitario:</b>	93,00 €					

**RECINTOS PROPUESTOS**

<b>REF.</b>	<b>REFERENCIA SIGPAC</b>	<b>CULTIVO</b>	<b>S/R</b>	<b>USO SIGPAC</b>	<b>Sup. Dec. admisible</b>	<b>Sup. Campo</b>	<b>Sup. Determ.</b>	<b>Sup. Resuelta</b>
-559449	04-106-087-00048-0001	PIMIENTO	R		1,00		1,00	1,00

**INCIDENCIAS**

**INCIDENCIA DESCRIPCIÓN**

74053 Importe inferior a 100 Euros

(1) Con incidencias que retienen pago o deniegan el expediente.

(2) Se calcula sobre superficie declarada admisible.

(3) Aplicación del artículo 16 bis del RD 147/2023.

(4) Expediente con algunos recintos de pastos permanentes ubicados en espacios protegidos donde la carga ganadera mínima será 0,1 UGM/ha.

Puede verificar la integridad de una copia de este documento mediante la lectura del código QR adjunto o mediante el acceso a la dirección <https://ws050.juntadeandalucia.es/verificarFirma> indicando el código de VERIFICACIÓN

FIRMADO POR	RAQUEL MARIA ESPIN CRESPO	17/10/2024
VERIFICACIÓN	Pk2jmWSPEJNMB623FQZ8JEKDMKEPRE	PÁG. 81/4804





**APELLIDOS Y NOMBRE / RAZÓN SOCIAL**

GARCIA PARRA FRANCISCO

**NIF**  
\*\*\*\*6604\*

**EXPEDIENTE**  
1229399

**RESOLUCIÓN**  
DENEGACIÓN DE LA AYUDA

**DATOS DE MANTENIMIENTO UNIDADES**

**GRUPO DE PAGO**

ZONAS DE MONTAÑA

<b>Sup. Dec. Admisible</b>	<b>Sup. Resuelta</b>	<b>Sobredecl.</b>	<b>% Sobredecl.</b>
0,00	0,00	0,00	0,00

**RESUMEN DE PAGOS**

	<b>IMPORTE ( Euros )</b>			
	<b>RESUELTO</b>	<b>FEADER</b>	<b>MAPA</b>	<b>CAPADR</b>
A pagar	0,00	0,00	0,00	0,00

**APLICACIÓN DE REDUCCIONES Y PENALIZACIONES (%)**

<b>Crterios de subvencionabilidad (1)</b>	<b>Presentación tardía</b>	<b>Omisión declaración</b>	<b>Condicionalidad</b>
100,00	0,00	0,00	0,00

**IMPORTE ( Euros )**

<b>Calculado(2)</b>	<b>Reducción</b>	<b>Penalización</b>	<b>Reducción Penalización (3)</b>	<b>Penalización adicional</b>	<b>Resuelto</b>	<b>FEADER</b>	<b>MAPA</b>	<b>CAPADR</b>
0,00 €	0,00 €	0,00 €	0,00 €	0,00 €	0,00 €	0,00 €	0,00 €	0,00 €
<b>Importe Unitario:</b>	93,00 €	<b>Nuevo Importe Unitario:</b>	0,00 €					

(1) Con incidencias que retienen pago o deniegan el expediente.

(2) Se calcula sobre superficie declarada admisible.

(3) Aplicación del artículo 16 bis del RD 147/2023.

(4) Expediente con algunos recintos de pastos permanentes ubicados en espacios protegidos donde la carga ganadera mínima será 0,1 UGM/ha.

Puede verificar la integridad de una copia de este documento mediante la lectura del código QR adjunto o mediante el acceso a la dirección <https://ws050.juntadeandalucia.es/verificarFirma> indicando el código de VERIFICACIÓN

FIRMADO POR

RAQUEL MARIA ESPIN CRESPO

17/10/2024

VERIFICACIÓN

Pk2jmWSPEJNMB623FQZ8JEKDMKEPRE

PÁG. 82/4804



**RECINTOS PROPUESTOS**

REF.	REFERENCIA SIGPAC	CULTIVO	S/R	USO SIGPAC	Sup. Dec. admisible	Sup. Campo	Sup. Determ.	Sup. Resuelta
-1569219	18-024-018-00220-0001	VIÑEDO VINIFICACIÓN	R		0,53		0,53	0,53
-1569217	18-024-018-00219-0001	VIÑEDO VINIFICACIÓN	R		0,90		0,90	0,90
-1569214	18-024-018-00218-0001	VIÑEDO VINIFICACIÓN	R		0,80		0,80	0,80
-1569210	18-024-018-00216-0001	VIÑEDO VINIFICACIÓN	R		0,98		0,98	0,98
-1568896	04-099-045-00162-0007	ALMENDROS	S		0,20		0,20	0,00
-1568893	04-099-045-00162-0004	ALMENDROS	S		0,31		0,31	0,00
-1568883	04-099-045-00162-0001	ALMENDROS	S		1,04		1,04	0,00
-1568879	04-099-046-00329-0001	ALMENDROS	S		0,77		0,77	0,77
-1129454	04-099-045-00027-0008	VIÑEDO VINIFICACIÓN	S		0,11		0,11	0,11
-1129453	04-099-045-00026-0003	VIÑEDO VINIFICACIÓN	S		0,63		0,63	0,63
-1129452	04-099-045-00026-0003	VIÑEDO VINIFICACIÓN	S		0,95		0,95	0,95
-1129451	04-099-045-00026-0003	VIÑEDO VINIFICACIÓN	S		0,33		0,33	0,33
6856901	04-099-015-00002-0001	ALMENDROS	S		5,19		5,19	5,19
6856909	04-099-016-00230-0001	ALMENDROS	S		1,91		1,91	1,91
6856930	04-099-045-00025-0006	ALMENDROS	S		13,29		13,29	13,29
6856939	04-099-045-00025-0007	BARBECHO TRADICIONAL	S		1,40		1,40	0,00
6856946	04-099-046-00339-0001	ALMENDROS	S		1,56		1,56	1,56
6857117	18-024-018-00382-0001	VIÑEDO VINIFICACIÓN	R		0,25		0,25	0,25
6857132	18-024-018-00216-0002	VIÑEDO VINIFICACIÓN	R		0,56		0,56	0,00
6857146	18-024-018-00217-0001	VIÑEDO VINIFICACIÓN	R		0,23		0,23	0,00
6857153	18-024-018-00218-0002	VIÑEDO VINIFICACIÓN	R		0,33		0,33	0,00
1700000006584130	04-099-045-00163-0001	BARBECHO TRADICIONAL	S		0,02		0,02	0,02
1700000006584132	04-099-046-00328-0007	ALMENDROS	S		0,08		0,08	0,08
1700000006584134	04-099-046-00052-0003	BARBECHO TRADICIONAL	S		0,06		0,06	0,06
1700000006584135	04-099-046-00052-0001	VIÑEDO VINIFICACIÓN	S		0,66		0,66	0,66
1700000006584136	04-099-046-00328-0001	VIÑEDO VINIFICACIÓN	S		5,57		5,57	5,57
1700000006584137	04-099-045-00027-0001	VIÑEDO VINIFICACIÓN	S		0,45		0,45	0,45
1700000006584138	04-099-045-00026-0003	VIÑEDO VINIFICACIÓN	S		1,79		1,79	1,79
1700000006584140	04-099-015-00602-0003	FRUTOS DE CÁSCARA	S		4,76		4,76	4,76
1700000006584141	04-099-045-00026-0007	ALMENDROS	S		0,85		0,85	0,85
1700000006584142	04-099-046-00080-0001	ALMENDROS	S		1,12		1,12	1,12
1700000006584143	04-099-045-00026-0004	ALMENDROS	S		2,57		2,57	2,57
1700000006584144	04-099-045-00026-0005	ALMENDROS	S		0,57		0,57	0,57
1700000006584145	04-099-015-00603-0003	ALMENDROS	S		2,73		2,73	2,73
1700000006584146	04-099-046-00326-0001	ALMENDROS	S		1,74		1,74	1,74
1700000006584147	04-099-045-00027-0002	ALMENDROS	S		0,45		0,45	0,00
1700000006584148	04-099-046-00328-0005	ALMENDROS	S		0,20		0,20	0,20

**INCIDENCIAS****INCIDENCIA DESCRIPCIÓN**

- 218 Superficie bruta de cruce en un recinto en el conjunto de las solicitudes supera superficie total que SIGPAC establece para él.  
 Recinto:18-024-018-00216-00002 Cultivo:102198 VIÑEDO VINIFICACIÓN-TEMPRANILLO Regadío Suma de superficies declaradas para este recinto por todos los solicitantes (Áreas):112 Superficie SIGPAC medida para este recinto (Áreas):56 Exceso de superficie declarada (Hectáreas):0,56 Suma de superficies declaradas para este recinto por el solicitante (Áreas):56  
 Recinto:18-024-018-00217-00001 Cultivo:102198 VIÑEDO VINIFICACIÓN-TEMPRANILLO Regadío Suma de superficies declaradas para este recinto por todos los solicitantes (Áreas):46 Superficie SIGPAC medida para este recinto (Áreas):23 Exceso de superficie declarada (Hectáreas):0,23 Suma de superficies declaradas para este recinto por el solicitante (Áreas):23  
 Recinto:18-024-018-00218-00002 Cultivo:102198 VIÑEDO VINIFICACIÓN-TEMPRANILLO Regadío Suma de superficies declaradas para este recinto por todos los solicitantes (Áreas):66 Superficie SIGPAC medida para este recinto (Áreas):33 Exceso de superficie declarada (Hectáreas):0,33 Suma de superficies declaradas para este recinto por el solicitante (Áreas):33
- 242 Recinto pendiente de acreditación de titularidad.  
 Recinto:04-099-045-00027-00002 Cultivo:104020 ALMENDROS-GUARA Secano
- 3790 Recinto declarado inactivo

(1) Con incidencias que retienen pago o deniegan el expediente.

(2) Se calcula sobre superficie declarada admisible.

(3) Aplicación del artículo 16 bis del RD 147/2023.

(4) Expediente con algunos recintos de pastos permanentes ubicados en espacios protegidos donde la carga ganadera mínima será 0,1 UGM/ha.

Puede verificar la integridad de una copia de este documento mediante la lectura del código QR adjunto o mediante el acceso a la dirección <https://ws050.juntadeandalucia.es/verificarFirma> indicando el código de VERIFICACIÓN

FIRMADO POR

RAQUEL MARIA ESPIN CRESPO

17/10/2024

VERIFICACIÓN

Pk2jmWSPEJNMB623FQZ8JEKDMKEPRE

PÁG. 83/4804



**INCIDENCIAS****INCIDENCIA DESCRIPCIÓN**

	Recinto:04-099-045-00025-00007 Cultivo: -
	Recinto:04-099-045-00162-00001 Cultivo: -
	Recinto:04-099-045-00162-00004 Cultivo: -
	Recinto:04-099-045-00162-00007 Cultivo: -
8200	Control por Monitorización con resultado no admisible
	Recinto:04-099-045-00025-00007 Cultivo:20000 BARBECHO TRADICIONAL-SIN VARIEDAD
74018	Productor que no es agricultor a título principal, según los datos del ejercicio fiscal n-1 y seguridad socia.
74053	Importe inferior a 100 Euros
86119	Carga ganadera NO cumple con el valor mínimo de 0,2 UGM/ha.
	Recinto:04-099-045-00027-00007 Cultivo:62000 PASTOS PERMANENTES DE 5 O MAS AÑOS-SIN VARIEDAD Secano Carga Ganadera:0
	Recinto:04-099-046-00328-00003 Cultivo:62000 PASTOS PERMANENTES DE 5 O MAS AÑOS-SIN VARIEDAD Secano Carga Ganadera:0
86121	Recinto superficie forrajera que no realiza la actividad de producción de pastoreo.
	Recinto:04-099-045-00027-00007 Cultivo:62000 PASTOS PERMANENTES DE 5 O MAS AÑOS-SIN VARIEDAD Secano Actividad Agraria del recinto:5
	Recinto:04-099-046-00328-00003 Cultivo:62000 PASTOS PERMANENTES DE 5 O MAS AÑOS-SIN VARIEDAD Secano Actividad Agraria del recinto:5
86122	Recinto superficie forrajera que realiza la actividad de producción de pastoreo y no declara el o los códigos del Registro de Explotaciones Ganaderas de Andalucía, REGA.
	Recinto:04-099-045-00027-00007 Cultivo:62000 PASTOS PERMANENTES DE 5 O MAS AÑOS-SIN VARIEDAD Secano
	Recinto:04-099-046-00328-00003 Cultivo:62000 PASTOS PERMANENTES DE 5 O MAS AÑOS-SIN VARIEDAD Secano
86124	Recinto de forrajera para Cálculo de Carga Ganadera que No pertenece a Explotación.
	Recinto:04-099-045-00027-00007 Cultivo:62000 PASTOS PERMANENTES DE 5 O MAS AÑOS-SIN VARIEDAD Secano
	Recinto:04-099-046-00328-00003 Cultivo:62000 PASTOS PERMANENTES DE 5 O MAS AÑOS-SIN VARIEDAD Secano

**Incidencias de carga ganadera****INCIDENCIA DESCRIPCIÓN**

3790	Recinto declarado inactivo
	Recinto:04-099-045-00025-00007 Cultivo: -
8200	Control por Monitorización con resultado no admisible
	Recinto:04-099-045-00025-00007 Cultivo:20000 BARBECHO TRADICIONAL-SIN VARIEDAD
86122	Recinto superficie forrajera que realiza la actividad de producción de pastoreo y no declara el o los códigos del Registro de Explotaciones Ganaderas de Andalucía, REGA.
	Recinto:04-099-046-00328-00003 Cultivo:62000 PASTOS PERMANENTES DE 5 O MAS AÑOS-SIN VARIEDAD Secano
	Recinto:04-099-045-00027-00007 Cultivo:62000 PASTOS PERMANENTES DE 5 O MAS AÑOS-SIN VARIEDAD Secano
86124	Recinto de forrajera para Cálculo de Carga Ganadera que No pertenece a Explotación.
	Recinto:04-099-046-00328-00003 Cultivo:62000 PASTOS PERMANENTES DE 5 O MAS AÑOS-SIN VARIEDAD Secano
	Recinto:04-099-045-00027-00007 Cultivo:62000 PASTOS PERMANENTES DE 5 O MAS AÑOS-SIN VARIEDAD Secano
86128	Recinto de Forrajeras que no ha contabilizado para Carga Ganadera por no tener una explotación válida para el cálculo de la Carga Ganadera
	Recinto:04-099-046-00328-00003 Cultivo:62 PASTOS PERMANENTES DE 5 O MAS AÑOS-
	Recinto:04-099-045-00027-00007 Cultivo:62 PASTOS PERMANENTES DE 5 O MAS AÑOS-
86132	Recinto superficie forrajera que no realiza la actividad de producción de pastoreo.
	Recinto:04-099-045-00025-00007 Cultivo:20000 BARBECHO TRADICIONAL-SIN VARIEDAD Secano
	Recinto:04-099-045-00163-00001 Cultivo:20000 BARBECHO TRADICIONAL-SIN VARIEDAD Secano
	Recinto:04-099-046-00328-00003 Cultivo:62000 PASTOS PERMANENTES DE 5 O MAS AÑOS-SIN VARIEDAD Secano
	Recinto:04-099-045-00027-00007 Cultivo:62000 PASTOS PERMANENTES DE 5 O MAS AÑOS-SIN VARIEDAD Secano
	Recinto:04-099-046-00052-00003 Cultivo:20000 BARBECHO TRADICIONAL-SIN VARIEDAD Secano

(1) Con incidencias que retienen pago o deniegan el expediente.

(2) Se calcula sobre superficie declarada admisible.

(3) Aplicación del artículo 16 bis del RD 147/2023.

(4) Expediente con algunos recintos de pastos permanentes ubicados en espacios protegidos donde la carga ganadera mínima será 0,1 UGM/ha.

Puede verificar la integridad de una copia de este documento mediante la lectura del código QR adjunto o mediante el acceso a la dirección <https://ws050.juntadeandalucia.es/verificarFirma> indicando el código de VERIFICACIÓN

FIRMADO POR

RAQUEL MARIA ESPIN CRESPO

17/10/2024

VERIFICACIÓN

Pk2jmWSPEJNMB623FQZ8JEKDMKEPRE

PÁG. 84/4804



**APELLIDOS Y NOMBRE / RAZÓN SOCIAL**

GARCIA SIMON ANTONIO

**NIF**

\*\*\*\*4469\*

**EXPEDIENTE**

1237078

**RESOLUCIÓN**

DENEGACIÓN DE LA AYUDA

**DATOS DE MANTENIMIENTO UNIDADES****GRUPO DE PAGO**

ZONAS DE MONTAÑA

**Sup. Dec. Admisible**

0,00

**Sup. Resuelta**

0,00

**Sobredecl.**

0,00

**% Sobredecl.**

0,00

**RESUMEN DE PAGOS****IMPORTE ( Euros )**

	RESUELTO	FEADER	MAPA	CAPADR
A pagar	0,00	0,00	0,00	0,00

**APLICACIÓN DE REDUCCIONES Y PENALIZACIONES (%)**

Crterios de subvencionabilidad (1)	Presentación tardía	Omisión declaración	Condicionalidad
100,00	0,00	3,00	0,00

**IMPORTE ( Euros )**

Calculado(2)	Reducción	Penalización	Reducción Penalización (3)	Penalización adicional	Resuelto	FEADER	MAPA	CAPADR
0,00 €	0,00 €	0,00 €	0,00 €	0,00 €	0,00 €	0,00 €	0,00 €	0,00 €
Importe Unitario:	93,00 €	Nuevo Importe Unitario:	0,00 €					

**RECINTOS PROPUESTOS**

REF.	REFERENCIA SIGPAC	CULTIVO	S/R	USO SIGPAC	Sup. Dec. admisible	Sup. Campo	Sup. Determ.	Sup. Resuelta
-1020692	04-070-026-00126-0006	VEZA	S		0,53		0,53	0,53
5119935	04-070-026-00125-0005	VEZA	S		0,47		0,47	0,47
5119936	04-070-026-00126-0003	VEZA	S		1,12		1,12	1,12
5119937	04-070-026-00125-0010	VEZA	S		0,05		0,05	0,05
5331717	04-070-026-00126-0010	VEZA	S		0,04		0,04	0,04
6960089	04-070-026-00125-0014	VEZA	S		0,55		0,55	0,55

**INCIDENCIAS****INCIDENCIA DESCRIPCIÓN**

256	Solicitud con recintos no declarados en campaña actual con una reducción por omisión de superficie superior al 3% CÓDIGO PARA EL PORCENTAJE DE REDUCCIÓN POR OMISIÓN QUE CORRESPONDE A LA SOLICITUD:3
463	Productor que en su Declaración responsable no marca SÍ o NO en la casilla de "Realiza alguna actividad de las incluidas en el R.D."
74018	Productor que no es agricultor a título principal, según los datos del ejercicio fiscal n-1 y seguridad socia.
74053	Importe inferior a 100 Euros

(1) Con incidencias que retienen pago o deniegan el expediente.

(2) Se calcula sobre superficie declarada admisible.

(3) Aplicación del artículo 16 bis del RD 147/2023.

(4) Expediente con algunos recintos de pastos permanentes ubicados en espacios protegidos donde la carga ganadera mínima será 0,1 UGM/ha.

Puede verificar la integridad de una copia de este documento mediante la lectura del código QR adjunto o mediante el acceso a la dirección <https://ws050.juntadeandalucia.es/verificarFirma> indicando el código de VERIFICACIÓN

FIRMADO POR

RAQUEL MARIA ESPIN CRESPO

17/10/2024

VERIFICACIÓN

Pk2jmWSPEJNMB623FQZ8JEKDMKEPRE

PÁG. 85/4804





**APELLIDOS Y NOMBRE / RAZÓN SOCIAL**

GARCIA SIMON ROQUE

**NIF**

\*\*\*\*6462\*

**EXPEDIENTE**

1238184

**RESOLUCIÓN**

DENEGACIÓN DE LA AYUDA

**DATOS DE MANTENIMIENTO UNIDADES**

**GRUPO DE PAGO**

ZONAS DE MONTAÑA

**Sup. Dec.  
Admisible**

0,00

**Sup.  
Resuelta**

0,00

**Sobredecl.**

0,00

**% Sobredecl.**

0,00

**RESUMEN DE PAGOS**

**IMPORTE ( Euros )**

	<u>RESUELTO</u>	<u>FEADER</u>	<u>MAPA</u>	<u>CAPADR</u>
A pagar	0,00	0,00	0,00	0,00

**APLICACIÓN DE REDUCCIONES Y PENALIZACIONES (%)**

<u>Criterios de subvencionabilidad (1)</u>	<u>Presentación tardía</u>	<u>Omisión declaración</u>	<u>Condicionabilidad</u>
100,00	0,00	0,00	0,00

**IMPORTE ( Euros )**

<u>Calculado(2)</u>	<u>Reducción</u>	<u>Penalización</u>	<u>Reducción Penalización (3)</u>	<u>Penalización adicional</u>	<u>Resuelto</u>	<u>FEADER</u>	<u>MAPA</u>	<u>CAPADR</u>
0,00 €	0,00 €	0,00 €	0,00 €	0,00 €	0,00 €	0,00 €	0,00 €	0,00 €
<u>Importe Unitario:</u>	93,00 €	<u>Nuevo Importe Unitario:</u>	0,00 €					

(1) Con incidencias que retienen pago o deniegan el expediente.

(2) Se calcula sobre superficie declarada admisible.

(3) Aplicación del artículo 16 bis del RD 147/2023.

(4) Expediente con algunos recintos de pastos permanentes ubicados en espacios protegidos donde la carga ganadera mínima será 0,1 UGM/ha.

Puede verificar la integridad de una copia de este documento mediante la lectura del código QR adjunto o mediante el acceso a la dirección <https://ws050.juntadeandalucia.es/verificarFirma> indicando el código de VERIFICACIÓN

FIRMADO POR

RAQUEL MARIA ESPIN CRESPO

17/10/2024

VERIFICACIÓN

Pk2jmWSPEJNMB623FQZ8JEKDMKEPRE

PÁG. 86/4804



**RECINTOS PROPUESTOS**

REF.	REFERENCIA SIGPAC	CULTIVO	S/R	USO SIGPAC	Sup. Dec. admisible	Sup. Campo	Sup. Determ.	Sup. Resuelta
-1630076	04-070-006-00001-0001	AVENA	S		0,42		0,42	0,42
-1630075	04-070-006-00001-0009	AVENA	S		0,32		0,32	0,32
-1629977	04-070-015-00001-0038	ALMENDROS	S		0,09	0,00	0,09	0,00
-1629971	04-070-015-00001-0036	VIÑEDO VINIFICACIÓN	S		0,11		0,11	0,11
-1613014	14-055-016-09000-0023	CAQUI o PALOSANTO	S		0,01		0,01	0,01
-1613012	04-070-015-00001-0012	AVENA	S		1,48		1,48	1,48
5333342	04-070-015-00001-0025	PISTACHO	S		0,89		0,89	0,89
5333343	04-070-015-00001-0023	TRIGO BLANDO	S		0,25		0,25	0,25
5333344	04-070-015-00001-0030	ALMENDROS	S		0,62		0,62	0,62
5333345	04-070-015-00001-0026	OLIVAR	S		0,40		0,40	0,40
5333346	04-070-015-00001-0031	CEREZOS	S		0,14		0,14	0,14
5333347	14-055-016-00116-0004	CAQUI o PALOSANTO	S		0,12		0,12	0,12
5333348	04-070-015-00001-0011	ALMENDROS	S		5,05		5,05	5,05
5333349	04-070-015-00001-0014	AVENA	S		1,76		1,76	1,76
5333350	04-070-015-00001-0012	AVENA	S		3,79		3,79	3,79
5333351	04-070-015-00001-0019	AVENA	R		0,23		0,23	0,23
5333353	04-070-015-00001-0002	AVENA	S		5,80		5,80	5,80
5333354	14-055-016-00115-0001	CAQUI o PALOSANTO	R		0,22		0,22	0,22
5333355	04-070-015-00001-0001	CEBADA	S		2,69		2,69	2,69
5333356	14-055-016-00111-0002	OLIVAR	S		0,47		0,47	0,47
5333357	04-070-015-00001-0006	AVENA	S		0,75		0,75	0,75
5333358	14-055-016-00116-0003	OLIVAR	S		0,22		0,22	0,22
5333359	04-070-015-00001-0003	VEZA	S		2,85		2,85	2,85
5333360	14-055-016-00116-0001	NOGALES	S		0,02		0,02	0,02
5333361	04-070-015-00001-0010	ALMENDROS	S		3,80		3,80	3,80
5333362	04-070-015-00001-0008	AVENA	S		0,41		0,41	0,41
5333363	04-070-015-00001-0034	AVENA	S		0,31		0,31	0,31
5333364	04-070-015-00001-0032	ALMENDROS	S		0,30		0,30	0,30
5333367	04-070-015-00001-0035	PISTACHO	S		0,12		0,12	0,12
5333369	04-070-015-00001-0041	YEROS	S		1,03		1,03	1,03
5333370	04-070-006-00001-0007	ALMENDROS	S		1,30		1,30	1,30
5333400	04-070-015-00001-0033	PISTACHO	S		0,42		0,42	0,42
5333413	04-070-006-00001-0004	AVENA	S		1,91		1,91	1,91
5333644	04-070-015-00001-0004	ALMENDROS	S		0,53		0,53	0,53
5572088	14-055-016-00121-0001	MEMBRILLO	R		0,24		0,24	0,24
5572097	04-070-006-00001-0010	TRIGO BLANDO	S		0,98		0,98	0,98

**INCIDENCIAS****INCIDENCIA DESCRIPCIÓN**

- 74018 Productor que no es agricultor a título principal, según los datos del ejercicio fiscal n-1 y seguridad socia.
- 74053 Importe inferior a 100 Euros
- 74336 Recinto con uso declarado o cultivo declarado NO válido  
 Recinto:04-070-006-00001-00017 Cultivo:104024 ALMENDROS-MARCONA Secano Uso Sigpac:IM  
 Recinto:04-070-006-00001-00018 Cultivo:104024 ALMENDROS-MARCONA Secano Uso Sigpac:IM

(1) Con incidencias que retienen pago o deniegan el expediente.

(2) Se calcula sobre superficie declarada admisible.

(3) Aplicación del artículo 16 bis del RD 147/2023.

(4) Expediente con algunos recintos de pastos permanentes ubicados en espacios protegidos donde la carga ganadera mínima será 0,1 UGM/ha.

Puede verificar la integridad de una copia de este documento mediante la lectura del código QR adjunto o mediante el acceso a la dirección <https://ws050.juntadeandalucia.es/verificarFirma> indicando el código de VERIFICACIÓN

FIRMADO POR

RAQUEL MARIA ESPIN CRESPO

17/10/2024

VERIFICACIÓN

Pk2jmWSPEJNMB623FQZ8JEKDMKEPRE

PÁG. 87/4804



**APELLIDOS Y NOMBRE / RAZÓN SOCIAL**

GEA RODRIGUEZ RAMON JOSE

**NIF**

\*\*\*\*9553\*

**EXPEDIENTE**

1266912

**RESOLUCIÓN**

DENEGACIÓN DE LA AYUDA

**DATOS DE MANTENIMIENTO UNIDADES**

<b>GRUPO DE PAGO</b>	<b>Sup. Dec. Admisible</b>	<b>Sup. Resuelta</b>	<b>Sobredecl.</b>	<b>% Sobredecl.</b>
ZONAS DE MONTAÑA	0,00	0,00	0,00	0,00

**RESUMEN DE PAGOS**

	<b>IMPORTE ( Euros )</b>			
	<b>RESUELTO</b>	<b>FEADER</b>	<b>MAPA</b>	<b>CAPADR</b>
A pagar	0,00	0,00	0,00	0,00

**APLICACIÓN DE REDUCCIONES Y PENALIZACIONES (%)**

<b>Crterios de subvencionabilidad (1)</b>	<b>Presentación tardía</b>	<b>Omisión declaración</b>	<b>Condicionalidad</b>
100,00	0,00	0,00	0,00

**IMPORTE ( Euros )**

<b>Calculado(2)</b>	<b>Reducción</b>	<b>Penalización</b>	<b>Reducción Penalización (3)</b>	<b>Penalización adicional</b>	<b>Resuelto</b>	<b>FEADER</b>	<b>MAPA</b>	<b>CAPADR</b>
0,00 €	0,00 €	0,00 €	0,00 €	0,00 €	0,00 €	0,00 €	0,00 €	0,00 €
<b>Importe Unitario:</b>	93,00 €	<b>Nuevo Importe Unitario:</b>	0,00 €					

**RECINTOS PROPUESTOS**

<b>REF.</b>	<b>REFERENCIA SIGPAC</b>	<b>CULTIVO</b>	<b>S/R</b>	<b>USO SIGPAC</b>	<b>Sup. Dec. admisible</b>	<b>Sup. Campo</b>	<b>Sup. Determ.</b>	<b>Sup. Resuelta</b>
-1506458	04-037-063-00017-0001	ALMENDROS	S		3,46		3,46	3,46
1700000003537761	04-037-055-00008-0004	OTROS FRUTALES	S		0,07		0,07	0,07
1700000003537778	04-037-052-00397-0007	OLIVAR	S		0,22		0,22	0,22
1700000003537779	04-037-020-00097-0001	ALMENDROS	S		6,24		6,24	6,24
1700000003537780	04-037-052-00397-0003	ALMENDROS	S		0,54		0,54	0,54
1700000003537781	04-037-052-00397-0005	ALMENDROS	S		1,63		1,63	1,63
1700000003537782	04-037-052-00397-0004	ALMENDROS	S		0,14		0,14	0,14
1700000003537783	04-037-052-00238-0001	ALMENDROS	S		1,62		1,62	1,62
1700000003537784	04-037-063-00017-0001	ALMENDROS	S		4,50		4,50	4,50
1700000003537785	04-037-060-00090-0001	ALMENDROS	S		4,35		4,35	4,35
1700000003537786	04-037-060-00112-0001	ALMENDROS	S		0,82		0,82	0,82
1700000003537787	04-037-060-00162-0001	ALMENDROS	S		4,30		4,30	4,30
1700000003537788	04-037-039-00060-0001	ALMENDROS	S		2,19		2,19	2,19
1700000003537789	04-037-055-00008-0003	ALMENDROS	S		4,19		4,19	4,19
1700000003537791	04-037-058-00112-0001	ALMENDROS	R		0,26		0,26	0,26
1700000003537792	04-037-055-00005-0001	ALMENDROS	S		0,12		0,12	0,12
1700000003537793	04-037-053-00099-0002	ALMENDROS	S		1,46		1,46	1,46
1700000003537794	04-037-055-00004-0001	ALMENDROS	S		1,56		1,56	1,56

**INCIDENCIAS****INCIDENCIA DESCRIPCIÓN**

74018	Productor que no es agricultor a título principal, según los datos del ejercicio fiscal n-1 y seguridad socia.
74053	Importe inferior a 100 Euros

(1) Con incidencias que retienen pago o deniegan el expediente.

(2) Se calcula sobre superficie declarada admisible.

(3) Aplicación del artículo 16 bis del RD 147/2023.

(4) Expediente con algunos recintos de pastos permanentes ubicados en espacios protegidos donde la carga ganadera mínima será 0,1 UGM/ha.

Puede verificar la integridad de una copia de este documento mediante la lectura del código QR adjunto o mediante el acceso a la dirección <https://ws050.juntadeandalucia.es/verificarFirma> indicando el código de VERIFICACIÓN

FIRMADO POR

RAQUEL MARIA ESPIN CRESPO

17/10/2024

VERIFICACIÓN

Pk2jmWSPEJNMB623FQZ8JEKDMKEPRE

PÁG. 88/4804





**APELLIDOS Y NOMBRE / RAZÓN SOCIAL**

GIL RODRÍGUEZ BANESA

**NIF**

\*\*\*\*9600\*

**EXPEDIENTE**

1279399

**RESOLUCIÓN**

DENEGACIÓN DE LA AYUDA

**DATOS DE MANTENIMIENTO UNIDADES****GRUPO DE PAGO**

ZONAS DE MONTAÑA

**Sup. Dec.  
Admisible**

0,00

**Sup.  
Resuelta**

0,00

**Sobredecl.**

0,00

**% Sobredecl.**

0,00

**RESUMEN DE PAGOS****IMPORTE ( Euros )**

	<b>RESUELTO</b>	<b>FEADER</b>	<b>MAPA</b>	<b>CAPADR</b>
A pagar	0,00	0,00	0,00	0,00

**APLICACIÓN DE REDUCCIONES Y PENALIZACIONES (%)**

<b>Criterios de subvencionabilidad (1)</b>	<b>Presentación tardía</b>	<b>Omisión declaración</b>	<b>Condicionalidad</b>
100,00	0,00	0,00	0,00

**IMPORTE ( Euros )**

<b>Calculado(2)</b>	<b>Reducción</b>	<b>Penalización</b>	<b>Reducción Penalización (3)</b>	<b>Penalización adicional</b>	<b>Resuelto</b>	<b>FEADER</b>	<b>MAPA</b>	<b>CAPADR</b>
0,00 €	0,00 €	0,00 €	0,00 €	0,00 €	0,00 €	0,00 €	0,00 €	0,00 €
<b>Importe Unitario:</b>	93,00 €	<b>Nuevo Importe Unitario:</b>	0,00 €					

**RECINTOS PROPUESTOS**

<b>REF.</b>	<b>REFERENCIA SIGPAC</b>	<b>CULTIVO</b>	<b>S/R</b>	<b>USO SIGPAC</b>	<b>Sup. Dec. admisible</b>	<b>Sup. Campo</b>	<b>Sup. Determ.</b>	<b>Sup. Resuelta</b>
-553594	04-099-049-00083-0020	ALMENDROS	S		4,17		4,17	4,17
170000005921352	04-099-049-00083-0009	ALMENDROS	S		1,44		1,44	1,44
170000005921367	04-099-049-00076-0005	ALMENDROS	S		1,08		1,08	1,08
170000005921369	04-099-049-00083-0011	ALMENDROS	S		1,63		1,63	1,63
170000005921371	04-099-049-00083-0001	ALMENDROS	S		20,72		20,72	20,72
170000005921376	04-099-049-00083-0021	ALMENDROS	S		0,50		0,50	0,50
170000005921378	04-099-049-00054-0002	ALMENDROS	S		0,24		0,24	0,24
170000005921380	04-099-049-00054-0001	ALMENDROS	S		7,64		7,64	7,64

**INCIDENCIAS****INCIDENCIA DESCRIPCIÓN**

74018	Productor que no es agricultor a título principal, según los datos del ejercicio fiscal n-1 y seguridad socia.
74053	Importe inferior a 100 Euros

(1) Con incidencias que retienen pago o deniegan el expediente.

(2) Se calcula sobre superficie declarada admisible.

(3) Aplicación del artículo 16 bis del RD 147/2023.

(4) Expediente con algunos recintos de pastos permanentes ubicados en espacios protegidos donde la carga ganadera mínima será 0,1 UGM/ha.

Puede verificar la integridad de una copia de este documento mediante la lectura del código QR adjunto o mediante el acceso a la dirección <https://ws050.juntadeandalucia.es/verificarFirma> indicando el código de VERIFICACIÓN

FIRMADO POR

RAQUEL MARIA ESPIN CRESPO

17/10/2024

VERIFICACIÓN

Pk2jmWSPEJNMB623FQZ8JEKDMKEPRE

PÁG. 89/4804





**APELLIDOS Y NOMBRE / RAZÓN SOCIAL**

GIMENEZ MARTOS TRINIDAD

**NIF**

\*\*\*\*7312\*

**EXPEDIENTE**

1144149

**RESOLUCIÓN**

DENEGACIÓN DE LA AYUDA

**DATOS DE MANTENIMIENTO UNIDADES**

**GRUPO DE PAGO**

ZONAS DE MONTAÑA

**Sup. Dec.  
Admisible**

0,00

**Sup.  
Resuelta**

0,00

**Sobredecl.**

0,00

**% Sobredecl.**

0,00

**RESUMEN DE PAGOS**

**IMPORTE ( Euros )**

	<b>RESUELTO</b>	<b>FEADER</b>	<b>MAPA</b>	<b>CAPADR</b>
A pagar	0,00	0,00	0,00	0,00

**APLICACIÓN DE REDUCCIONES Y PENALIZACIONES (%)**

<b>Crterios de subvencionabilidad (1)</b>	<b>Presentación tardía</b>	<b>Omisión declaración</b>	<b>Condicionalidad</b>
100,00	0,00	0,00	0,00

**IMPORTE ( Euros )**

<b>Calculado(2)</b>	<b>Reducción</b>	<b>Penalización</b>	<b>Reducción Penalización (3)</b>	<b>Penalización adicional</b>	<b>Resuelto</b>	<b>FEADER</b>	<b>MAPA</b>	<b>CAPADR</b>
0,00 €	0,00 €	0,00 €	0,00 €	0,00 €	0,00 €	0,00 €	0,00 €	0,00 €
<b>Importe Unitario:</b>	93,00 €	<b>Nuevo Importe Unitario:</b>	0,00 €					

(1) Con incidencias que retienen pago o deniegan el expediente.

(2) Se calcula sobre superficie declarada admisible.

(3) Aplicación del artículo 16 bis del RD 147/2023.

(4) Expediente con algunos recintos de pastos permanentes ubicados en espacios protegidos donde la carga ganadera mínima será 0,1 UGM/ha.

Puede verificar la integridad de una copia de este documento mediante la lectura del código QR adjunto o mediante el acceso a la dirección <https://ws050.juntadeandalucia.es/verificarFirma> indicando el código de VERIFICACIÓN

FIRMADO POR

RAQUEL MARIA ESPIN CRESPO

17/10/2024

VERIFICACIÓN

Pk2jmWSPEJNMB623FQZ8JEKDMKEPRE

PÁG. 90/4804



**RECINTOS PROPUESTOS**

REF.	REFERENCIA SIGPAC	CULTIVO	S/R	USO SIGPAC	Sup. Dec. admisible	Sup. Campo	Sup. Determ.	Sup. Resuelta
-1548361	04-070-003-00661-0001	ALMENDROS	S		0,09		0,09	0,09
-1548360	04-037-016-00216-0012	ALMENDROS	S		0,01		0,01	0,01
-1548359	04-037-016-00149-0010	ALMENDROS	S		3,24		3,24	3,24
-1012416	04-070-003-00649-0002	ALMENDROS	S		0,93		0,93	0,93
-1012415	04-070-003-00075-0029	ALMENDROS	S		0,03		0,03	0,03
-1012413	04-037-016-00058-0006	ALMENDROS	S		0,71		0,71	0,71
-99798	04-037-017-00038-0001	ALMENDROS	R		2,08		2,08	2,08
4139802	04-070-003-00649-0001	ALMENDROS	S		0,25		0,25	0,25
4140497	04-070-003-00649-0014	ALMENDROS	R		0,86		0,86	0,86
4140498	04-070-003-00649-0010	ALMENDROS	R		1,60		1,60	1,60
4140499	04-070-003-00649-0004	ALMENDROS	R		1,60		1,60	1,60
4140500	04-070-003-00649-0007	ALMENDROS	R		1,05		1,05	1,05
4140545	04-070-003-00075-0016	ALMENDROS	R		0,54		0,54	0,54
4140546	04-070-003-00075-0015	ALMENDROS	R		0,63		0,63	0,63
4140547	04-070-003-00075-0018	ALMENDROS	R		1,22		1,22	1,22
4140548	04-070-003-00075-0017	ALMENDROS	R		0,65		0,65	0,65
4140549	04-070-003-00075-0020	ALMENDROS	R		0,96		0,96	0,96
4140550	04-070-003-00075-0019	ALMENDROS	R		1,21		1,21	1,21
4140551	04-070-003-00075-0021	ALMENDROS	R		0,78		0,78	0,78
4140552	04-070-003-00075-0012	ALMENDROS	R		1,31		1,31	1,31
4140553	04-070-003-00075-0023	ALMENDROS	R		1,00		1,00	1,00
4140554	04-070-003-00075-0022	ALMENDROS	R		0,74		0,74	0,74
4140555	04-070-003-00075-0014	ALMENDROS	R		0,70		0,70	0,70
4140556	04-070-003-00075-0025	ALMENDROS	R		1,14		1,14	1,14
4140557	04-070-003-00075-0013	ALMENDROS	R		1,11		1,11	1,11
4140558	04-070-003-00075-0024	ALMENDROS	R		1,28		1,28	1,28
4140646	04-037-016-00058-0005	ALMENDROS	S		1,56		1,56	1,56
4140648	04-037-016-00058-0003	ALMENDROS	S		1,00		1,00	1,00
4140649	04-037-016-00058-0004	ALMENDROS	S		1,24		1,24	1,24
4140650	04-037-016-00058-0002	ALMENDROS	S		0,59		0,59	0,59
4625563	04-070-003-00075-0004	ALMENDROS	S		2,28		2,28	2,28
4625648	04-070-003-00649-0003	VIÑEDO VINIFICACIÓN	S		0,35		0,35	0,35
1700000007257250	04-070-003-00084-0001	OLIVAR	S		0,67		0,67	0,67
1700000007257252	04-070-003-00166-0003	ALMENDROS	S		0,75		0,75	0,75
1700000007257253	04-070-003-00166-0004	ALMENDROS	S		3,38		3,38	3,38
1700000007257254	04-070-003-00393-0006	ALMENDROS	S		3,70		3,70	0,00
1700000007257255	04-070-003-00116-0001	ALMENDROS	S		1,07		1,07	1,07
1700000007257256	04-070-003-00166-0006	ALMENDROS	S		0,07		0,07	0,07
1700000007257257	04-070-003-00380-0001	ALMENDROS	S		0,33		0,33	0,33
1700000007257258	04-070-003-00384-0001	ALMENDROS	S		1,22		1,22	1,22
1700000007257259	04-070-003-00394-0001	ALMENDROS	S		1,07		1,07	1,07

**INCIDENCIAS****INCIDENCIA DESCRIPCIÓN**

242	Recinto pendiente de acreditación de titularidad. Recinto:04-070-003-00393-00006 Cultivo:104008 ALMENDROS-CONSTANTI Secano
2454	Solicitante de intervención 6613 cuyo regimen de afiliación a la SS no es ni el sistema especial agrario(cuenta ajena) ni autonomo con actividad agraria.
74018	Productor que no es agricultor a titulo principal, según los datos del ejercicio fiscal n-1 y seguridad socia.
74053	Importe inferior a 100 Euros

(1) Con incidencias que retienen pago o deniegan el expediente.

(2) Se calcula sobre superficie declarada admisible.

(3) Aplicación del artículo 16 bis del RD 147/2023.

(4) Expediente con algunos recintos de pastos permanentes ubicados en espacios protegidos donde la carga ganadera mínima será 0,1 UGM/ha.

Puede verificar la integridad de una copia de este documento mediante la lectura del código QR adjunto o mediante el acceso a la dirección <https://ws050.juntadeandalucia.es/verificarFirma> indicando el código de VERIFICACIÓN

FIRMADO POR

RAQUEL MARIA ESPIN CRESPO

17/10/2024

VERIFICACIÓN

Pk2jmWSPEJNMB623FQZ8JEKDMKEPRE

PÁG. 91/4804





**APELLIDOS Y NOMBRE / RAZÓN SOCIAL**

GODOY MARTIN DOLORES

**NIF**

\*\*\*\*3486\*

**EXPEDIENTE**

1165976

**RESOLUCIÓN**

DENEGACIÓN DE LA AYUDA

**DATOS DE MANTENIMIENTO UNIDADES**

<b>GRUPO DE PAGO</b>	<b>Sup. Dec. Admisible</b>	<b>Sup. Resuelta</b>	<b>Sobredecl.</b>	<b>% Sobredecl.</b>
ZONAS DE MONTAÑA	1,21	0,95	0,26	21,49

**RESUMEN DE PAGOS**

	<b>IMPORTE ( Euros )</b>			
	<b>RESUELTO</b>	<b>FEADER</b>	<b>MAPA</b>	<b>CAPADR</b>
A pagar	0,00	0,00	0,00	0,00

**APLICACIÓN DE REDUCCIONES Y PENALIZACIONES (%)**

<b>Criterios de subvencionabilidad (1)</b>	<b>Presentación tardía</b>	<b>Omisión declaración</b>	<b>Condicionalidad</b>
100,00	0,00	0,00	0,00

**IMPORTE ( Euros )**

<b>Calculado(2)</b>	<b>Reducción</b>	<b>Penalización</b>	<b>Reducción Penalización (3)</b>	<b>Penalización adicional</b>	<b>Resuelto</b>	<b>FEADER</b>	<b>MAPA</b>	<b>CAPADR</b>
112,53 €	24,18 €	0,00 €	0,00 €	0,00 €	0,00 €	0,00 €	0,00 €	0,00 €
<b>Importe Unitario:</b>	93,00 €	<b>Nuevo Importe Unitario:</b>	93,00 €					

**RECINTOS PROPUESTOS**

<b>REF.</b>	<b>REFERENCIA SIGPAC</b>	<b>CULTIVO</b>	<b>S/R</b>	<b>USO SIGPAC</b>	<b>Sup. Dec. admisible</b>	<b>Sup. Campo</b>	<b>Sup. Determ.</b>	<b>Sup. Resuelta</b>
-531030	04-106-088-00025-0002	PIMIENTO	R		0,95		0,95	0,95
6922260	04-106-088-00127-0002	PIMIENTO	R		0,26		0,26	0,00

**INCIDENCIAS**

**INCIDENCIA DESCRIPCIÓN**

3790	Recinto declarado inactivo Recinto:04-106-088-00127-00002 Cultivo: -
74053	Importe inferior a 100 Euros

(1) Con incidencias que retienen pago o deniegan el expediente.

(2) Se calcula sobre superficie declarada admisible.

(3) Aplicación del artículo 16 bis del RD 147/2023.

(4) Expediente con algunos recintos de pastos permanentes ubicados en espacios protegidos donde la carga ganadera mínima será 0,1 UGM/ha.

Puede verificar la integridad de una copia de este documento mediante la lectura del código QR adjunto o mediante el acceso a la dirección <https://ws050.juntadeandalucia.es/verificarFirma> indicando el código de VERIFICACIÓN

FIRMADO POR	RAQUEL MARIA ESPIN CRESPO	17/10/2024
VERIFICACIÓN	Pk2jmWSPEJNMB623FQZ8JEKDMKEPRE	PÁG. 92/4804



**APELLIDOS Y NOMBRE / RAZÓN SOCIAL**

GOMEZ FERNANDEZ SANTIAGO

**NIF**

\*\*\*\*4111\*

**EXPEDIENTE**

1228799

**RESOLUCIÓN**

DENEGACIÓN DE LA AYUDA

**DATOS DE MANTENIMIENTO UNIDADES****GRUPO DE PAGO**

ZONAS DE MONTAÑA

**Sup. Dec.  
Admisible**

0,00

**Sup.  
Resuelta**

0,00

**Sobredecl.**

0,00

**% Sobredecl.**

0,00

**RESUMEN DE PAGOS****IMPORTE ( Euros )**

	<b>RESUELTO</b>	<b>FEADER</b>	<b>MAPA</b>	<b>CAPADR</b>
A pagar	0,00	0,00	0,00	0,00

**APLICACIÓN DE REDUCCIONES Y PENALIZACIONES (%)**

<b>Crterios de subvencionabilidad (1)</b>	<b>Presentación tardía</b>	<b>Omisión declaración</b>	<b>Condicionalidad</b>
100,00	0,00	0,00	0,00

**IMPORTE ( Euros )**

Calculado(2)	Reducción	Penalización	Reducción Penalización (3)	Penalización adicional	Resuelto	FEADER	MAPA	CAPADR
0,00 €	0,00 €	0,00 €	0,00 €	0,00 €	0,00 €	0,00 €	0,00 €	0,00 €
<b>Importe Unitario:</b>	93,00 €	<b>Nuevo Importe Unitario:</b>	0,00 €					

**INCIDENCIAS****INCIDENCIA DESCRIPCIÓN**

74053	Importe inferior a 100 Euros
86119	Carga ganadera NO cumple con el valor mínimo de 0,2 UGM/ha. Recinto:04-038-005-00087-00001 Cultivo:62000 PASTOS PERMANENTES DE 5 O MAS AÑOS-SIN VARIEDAD Secano Carga Ganadera:0,04
86120	Para explotaciones de pastos permanentes ubicadas en espacios protegidos la carga ganadera mínima será 0,1 UGM/ha. Recinto:04-038-001-00001-00016 Cultivo:62000 PASTOS PERMANENTES DE 5 O MAS AÑOS-SIN VARIEDAD Secano Carga Ganadera:0,04 Recinto:04-038-004-00140-00001 Cultivo:62000 PASTOS PERMANENTES DE 5 O MAS AÑOS-SIN VARIEDAD Secano Carga Ganadera:0,04 Recinto:04-038-004-00152-00003 Cultivo:62000 PASTOS PERMANENTES DE 5 O MAS AÑOS-SIN VARIEDAD Secano Carga Ganadera:0,04 Recinto:04-038-005-00030-00002 Cultivo:62000 PASTOS PERMANENTES DE 5 O MAS AÑOS-SIN VARIEDAD Secano Carga Ganadera:0,04 Recinto:04-038-005-00040-00003 Cultivo:62000 PASTOS PERMANENTES DE 5 O MAS AÑOS-SIN VARIEDAD Secano Carga Ganadera:0,04 Recinto:04-038-005-00044-00002 Cultivo:62000 PASTOS PERMANENTES DE 5 O MAS AÑOS-SIN VARIEDAD Secano Carga Ganadera:0,04

(1) Con incidencias que retienen pago o deniegan el expediente.

(2) Se calcula sobre superficie declarada admisible.

(3) Aplicación del artículo 16 bis del RD 147/2023.

(4) Expediente con algunos recintos de pastos permanentes ubicados en espacios protegidos donde la carga ganadera mínima será 0,1 UGM/ha.

Puede verificar la integridad de una copia de este documento mediante la lectura del código QR adjunto o mediante el acceso a la dirección <https://ws050.juntadeandalucia.es/verificarFirma> indicando el código de VERIFICACIÓN

FIRMADO POR

RAQUEL MARIA ESPIN CRESPO

17/10/2024

VERIFICACIÓN

Pk2jmWSPEJNMB623FQZ8JEKDMKEPRE

PÁG. 93/4804





**APELLIDOS Y NOMBRE / RAZÓN SOCIAL**

GOMEZ SANCHEZ EUSEBIA

**NIF**

\*\*\*\*2525\*

**EXPEDIENTE**

1129785

**RESOLUCIÓN**

DENEGACIÓN DE LA AYUDA

**DATOS DE MANTENIMIENTO UNIDADES**

GRUPO DE PAGO	Sup. Dec. Admisible	Sup. Resuelta	Sobredecl.	% Sobredecl.
ZONAS DE MONTAÑA	0,00	0,00	0,00	0,00

**RESUMEN DE PAGOS**

A pagar	IMPORTE ( Euros )			
	RESUELTO	FEADER	MAPA	CAPADR
	0,00	0,00	0,00	0,00

**APLICACIÓN DE REDUCCIONES Y PENALIZACIONES (%)**

Criterios de subvencionabilidad (1)	Presentación tardía	Omisión declaración	Condicionalidad
100,00	0,00	0,00	0,00

**IMPORTE ( Euros )**

Calculado(2)	Reducción	Penalización	Reducción Penalización (3)	Penalización adicional	Resuelto	FEADER	MAPA	CAPADR
0,00 €	0,00 €	0,00 €	0,00 €	0,00 €	0,00 €	0,00 €	0,00 €	0,00 €
Importe Unitario:	93,00 €	Nuevo Importe Unitario:	0,00 €					

**RECINTOS PROPUESTOS**

REF.	REFERENCIA SIGPAC	CULTIVO	S/R	USO SIGPAC	Sup. Dec. admisible	Sup. Campo	Sup. Determ.	Sup. Resuelta
-1047916	04-099-014-00117-0013	ALMENDROS	S		0,07		0,07	0,07
-745470	04-099-014-00103-0008	ALMENDROS	S		0,09		0,09	0,09
5259963	04-099-014-00145-0001	ALMENDROS	S		1,38		1,38	1,38
5259969	04-099-014-00122-0002	ALMENDROS	S		0,55		0,55	0,55
5259973	04-099-014-00146-0004	ALMENDROS	S		0,45		0,45	0,45
5259985	04-099-014-00012-0005	ALMENDROS	S		1,12		1,12	1,12
170000005402384	04-099-014-00121-0001	OLIVAR	S		0,09		0,09	0,09
170000005402385	04-099-014-00122-0004	OLIVAR	S		0,03		0,03	0,03
170000005402386	04-099-014-00122-0005	OLIVAR	S		0,03		0,03	0,03
170000005402387	04-099-014-00147-0002	VIÑEDO VINIFICACIÓN	S		0,34		0,34	0,34
170000005402388	04-099-014-00121-0006	CEREZOS	S		0,17		0,17	0,17
170000005402389	04-099-014-00103-0004	ALMENDROS	S		6,78		6,78	6,78
170000005402390	04-099-014-00121-0002	ALMENDROS	S		6,88		6,88	6,88
170000005402391	04-099-014-00122-0001	ALMENDROS	S		4,24		4,24	4,24
170000005402392	04-099-014-00147-0001	ALMENDROS	S		2,37		2,37	2,37
170000005402393	04-099-014-00117-0003	ALMENDROS	S		2,65		2,65	2,65

(1) Con incidencias que retienen pago o deniegan el expediente.  
 (2) Se calcula sobre superficie declarada admisible.  
 (3) Aplicación del artículo 16 bis del RD 147/2023.  
 (4) Expediente con algunos recintos de pastos permanentes ubicados en espacios protegidos donde la carga ganadera mínima será 0,1 UGM/ha.

Puede verificar la integridad de una copia de este documento mediante la lectura del código QR adjunto o mediante el acceso a la dirección <https://ws050.juntadeandalucia.es/verificarFirma> indicando el código de VERIFICACIÓN

FIRMADO POR	RAQUEL MARIA ESPIN CRESPO	17/10/2024	
VERIFICACIÓN	Pk2jmWSPEJNMB623FQZ8JEKDMKEPRE	PÁG. 94/4804	

**INCIDENCIAS****INCIDENCIA DESCRIPCIÓN**

3790	Recinto declarado inactivo Recinto:04-099-014-00012-00007 Cultivo: - Recinto:04-099-014-00117-00004 Cultivo: - Recinto:04-099-014-00147-00004 Cultivo: -
74018	Productor que no es agricultor a título principal, según los datos del ejercicio fiscal n-1 y seguridad socia.
74053	Importe inferior a 100 Euros
86119	Carga ganadera NO cumple con el valor mínimo de 0,2 UGM/ha. Recinto:04-099-014-00012-00007 Cultivo:62000 PASTOS PERMANENTES DE 5 O MAS AÑOS-SIN VARIEDAD Secano Carga Ganadera:0 Recinto:04-099-014-00103-00005 Cultivo:62000 PASTOS PERMANENTES DE 5 O MAS AÑOS-SIN VARIEDAD Secano Carga Ganadera:0 Recinto:04-099-014-00117-00004 Cultivo:62000 PASTOS PERMANENTES DE 5 O MAS AÑOS-SIN VARIEDAD Secano Carga Ganadera:0 Recinto:04-099-014-00121-00007 Cultivo:62000 PASTOS PERMANENTES DE 5 O MAS AÑOS-SIN VARIEDAD Secano Carga Ganadera:0 Recinto:04-099-014-00121-00009 Cultivo:62000 PASTOS PERMANENTES DE 5 O MAS AÑOS-SIN VARIEDAD Secano Carga Ganadera:0 Recinto:04-099-014-00122-00008 Cultivo:62000 PASTOS PERMANENTES DE 5 O MAS AÑOS-SIN VARIEDAD Secano Carga Ganadera:0 Recinto:04-099-014-00147-00004 Cultivo:62000 PASTOS PERMANENTES DE 5 O MAS AÑOS-SIN VARIEDAD Secano Carga Ganadera:0
86121	Recinto superficie forrajera que no realiza la actividad de producción de pastoreo. Recinto:04-099-014-00012-00007 Cultivo:62000 PASTOS PERMANENTES DE 5 O MAS AÑOS-SIN VARIEDAD Secano Actividad Agraria del recinto:5 Recinto:04-099-014-00103-00005 Cultivo:62000 PASTOS PERMANENTES DE 5 O MAS AÑOS-SIN VARIEDAD Secano Actividad Agraria del recinto:5 Recinto:04-099-014-00117-00004 Cultivo:62000 PASTOS PERMANENTES DE 5 O MAS AÑOS-SIN VARIEDAD Secano Actividad Agraria del recinto:5 Recinto:04-099-014-00121-00007 Cultivo:62000 PASTOS PERMANENTES DE 5 O MAS AÑOS-SIN VARIEDAD Secano Actividad Agraria del recinto:5 Recinto:04-099-014-00121-00009 Cultivo:62000 PASTOS PERMANENTES DE 5 O MAS AÑOS-SIN VARIEDAD Secano Actividad Agraria del recinto:5 Recinto:04-099-014-00122-00008 Cultivo:62000 PASTOS PERMANENTES DE 5 O MAS AÑOS-SIN VARIEDAD Secano Actividad Agraria del recinto:5 Recinto:04-099-014-00147-00004 Cultivo:62000 PASTOS PERMANENTES DE 5 O MAS AÑOS-SIN VARIEDAD Secano Actividad Agraria del recinto:5
86122	Recinto superficie forrajera que realiza la actividad de producción de pastoreo y no declara el o los códigos del Registro de Explotaciones Ganaderas de Andalucía, REGA. Recinto:04-099-014-00012-00007 Cultivo:62000 PASTOS PERMANENTES DE 5 O MAS AÑOS-SIN VARIEDAD Secano Recinto:04-099-014-00103-00005 Cultivo:62000 PASTOS PERMANENTES DE 5 O MAS AÑOS-SIN VARIEDAD Secano Recinto:04-099-014-00117-00004 Cultivo:62000 PASTOS PERMANENTES DE 5 O MAS AÑOS-SIN VARIEDAD Secano Recinto:04-099-014-00121-00007 Cultivo:62000 PASTOS PERMANENTES DE 5 O MAS AÑOS-SIN VARIEDAD Secano Recinto:04-099-014-00121-00009 Cultivo:62000 PASTOS PERMANENTES DE 5 O MAS AÑOS-SIN VARIEDAD Secano Recinto:04-099-014-00122-00008 Cultivo:62000 PASTOS PERMANENTES DE 5 O MAS AÑOS-SIN VARIEDAD Secano Recinto:04-099-014-00147-00004 Cultivo:62000 PASTOS PERMANENTES DE 5 O MAS AÑOS-SIN VARIEDAD Secano
86124	Recinto de forrajera para Cálculo de Carga Ganadera que No pertenece a Explotación. Recinto:04-099-014-00012-00007 Cultivo:62000 PASTOS PERMANENTES DE 5 O MAS AÑOS-SIN VARIEDAD Secano Recinto:04-099-014-00103-00005 Cultivo:62000 PASTOS PERMANENTES DE 5 O MAS AÑOS-SIN VARIEDAD Secano Recinto:04-099-014-00117-00004 Cultivo:62000 PASTOS PERMANENTES DE 5 O MAS AÑOS-SIN VARIEDAD Secano Recinto:04-099-014-00121-00007 Cultivo:62000 PASTOS PERMANENTES DE 5 O MAS AÑOS-SIN VARIEDAD Secano Recinto:04-099-014-00121-00009 Cultivo:62000 PASTOS PERMANENTES DE 5 O MAS AÑOS-SIN VARIEDAD Secano Recinto:04-099-014-00122-00008 Cultivo:62000 PASTOS PERMANENTES DE 5 O MAS AÑOS-SIN VARIEDAD Secano Recinto:04-099-014-00147-00004 Cultivo:62000 PASTOS PERMANENTES DE 5 O MAS AÑOS-SIN VARIEDAD Secano

**Incidenias de carga ganadera****INCIDENCIA DESCRIPCIÓN**

3790	Recinto declarado inactivo Recinto:04-099-014-00012-00007 Cultivo: - Recinto:04-099-014-00117-00004 Cultivo: -
------	--

(1) Con incidencias que retienen pago o deniegan el expediente.

(2) Se calcula sobre superficie declarada admisible.

(3) Aplicación del artículo 16 bis del RD 147/2023.

(4) Expediente con algunos recintos de pastos permanentes ubicados en espacios protegidos donde la carga ganadera mínima será 0,1 UGM/ha.

Puede verificar la integridad de una copia de este documento mediante la lectura del código QR adjunto o mediante el acceso a la dirección <https://ws050.juntadeandalucia.es/verificarFirma> indicando el código de VERIFICACIÓN

FIRMADO POR	RAQUEL MARIA ESPIN CRESPO	17/10/2024	
VERIFICACIÓN	Pk2jmWSPEJNMB623FQZ8JEKDMKEPRE	PÁG. 95/4804	



- Recinto:04-099-014-00147-00004 Cultivo: -
- 86122 Recinto superficie forrajera que realiza la actividad de producción de pastoreo y no declara el o los códigos del Registro de Explotaciones Ganaderas de Andalucía, REGA.  
 Recinto:04-099-014-00012-00007 Cultivo:62000 PASTOS PERMANENTES DE 5 O MAS AÑOS-SIN VARIEDAD Secano  
 Recinto:04-099-014-00117-00004 Cultivo:62000 PASTOS PERMANENTES DE 5 O MAS AÑOS-SIN VARIEDAD Secano  
 Recinto:04-099-014-00147-00004 Cultivo:62000 PASTOS PERMANENTES DE 5 O MAS AÑOS-SIN VARIEDAD Secano  
 Recinto:04-099-014-00103-00005 Cultivo:62000 PASTOS PERMANENTES DE 5 O MAS AÑOS-SIN VARIEDAD Secano  
 Recinto:04-099-014-00121-00007 Cultivo:62000 PASTOS PERMANENTES DE 5 O MAS AÑOS-SIN VARIEDAD Secano  
 Recinto:04-099-014-00121-00009 Cultivo:62000 PASTOS PERMANENTES DE 5 O MAS AÑOS-SIN VARIEDAD Secano  
 Recinto:04-099-014-00122-00008 Cultivo:62000 PASTOS PERMANENTES DE 5 O MAS AÑOS-SIN VARIEDAD Secano
- 86124 Recinto de forrajera para Cálculo de Carga Ganadera que No pertenece a Explotación.  
 Recinto:04-099-014-00012-00007 Cultivo:62000 PASTOS PERMANENTES DE 5 O MAS AÑOS-SIN VARIEDAD Secano  
 Recinto:04-099-014-00117-00004 Cultivo:62000 PASTOS PERMANENTES DE 5 O MAS AÑOS-SIN VARIEDAD Secano  
 Recinto:04-099-014-00147-00004 Cultivo:62000 PASTOS PERMANENTES DE 5 O MAS AÑOS-SIN VARIEDAD Secano  
 Recinto:04-099-014-00103-00005 Cultivo:62000 PASTOS PERMANENTES DE 5 O MAS AÑOS-SIN VARIEDAD Secano  
 Recinto:04-099-014-00121-00007 Cultivo:62000 PASTOS PERMANENTES DE 5 O MAS AÑOS-SIN VARIEDAD Secano  
 Recinto:04-099-014-00121-00009 Cultivo:62000 PASTOS PERMANENTES DE 5 O MAS AÑOS-SIN VARIEDAD Secano  
 Recinto:04-099-014-00122-00008 Cultivo:62000 PASTOS PERMANENTES DE 5 O MAS AÑOS-SIN VARIEDAD Secano
- 86128 Recinto de Forrajeras que no ha contabilizado para Carga Ganadera por no tener una explotación válida para el cálculo de la Carga Ganadera  
 Recinto:04-099-014-00012-00007 Cultivo:62 PASTOS PERMANENTES DE 5 O MAS AÑOS-  
 Recinto:04-099-014-00117-00004 Cultivo:62 PASTOS PERMANENTES DE 5 O MAS AÑOS-  
 Recinto:04-099-014-00147-00004 Cultivo:62 PASTOS PERMANENTES DE 5 O MAS AÑOS-  
 Recinto:04-099-014-00103-00005 Cultivo:62 PASTOS PERMANENTES DE 5 O MAS AÑOS-  
 Recinto:04-099-014-00121-00007 Cultivo:62 PASTOS PERMANENTES DE 5 O MAS AÑOS-  
 Recinto:04-099-014-00121-00009 Cultivo:62 PASTOS PERMANENTES DE 5 O MAS AÑOS-  
 Recinto:04-099-014-00122-00008 Cultivo:62 PASTOS PERMANENTES DE 5 O MAS AÑOS-
- 86132 Recinto superficie forrajera que no realiza la actividad de producción de pastoreo.  
 Recinto:04-099-014-00012-00007 Cultivo:62000 PASTOS PERMANENTES DE 5 O MAS AÑOS-SIN VARIEDAD Secano  
 Recinto:04-099-014-00117-00004 Cultivo:62000 PASTOS PERMANENTES DE 5 O MAS AÑOS-SIN VARIEDAD Secano  
 Recinto:04-099-014-00147-00004 Cultivo:62000 PASTOS PERMANENTES DE 5 O MAS AÑOS-SIN VARIEDAD Secano  
 Recinto:04-099-014-00103-00005 Cultivo:62000 PASTOS PERMANENTES DE 5 O MAS AÑOS-SIN VARIEDAD Secano  
 Recinto:04-099-014-00121-00007 Cultivo:62000 PASTOS PERMANENTES DE 5 O MAS AÑOS-SIN VARIEDAD Secano  
 Recinto:04-099-014-00121-00009 Cultivo:62000 PASTOS PERMANENTES DE 5 O MAS AÑOS-SIN VARIEDAD Secano  
 Recinto:04-099-014-00122-00008 Cultivo:62000 PASTOS PERMANENTES DE 5 O MAS AÑOS-SIN VARIEDAD Secano

(1) Con incidencias que retienen pago o deniegan el expediente.

(2) Se calcula sobre superficie declarada admisible.

(3) Aplicación del artículo 16 bis del RD 147/2023.

(4) Expediente con algunos recintos de pastos permanentes ubicados en espacios protegidos donde la carga ganadera mínima será 0,1 UGM/ha.

Puede verificar la integridad de una copia de este documento mediante la lectura del código QR adjunto o mediante el acceso a la dirección <https://ws050.juntadeandalucia.es/verificarFirma> indicando el código de VERIFICACIÓN

FIRMADO POR	RAQUEL MARIA ESPIN CRESPO	17/10/2024
VERIFICACIÓN	Pk2jmWSPEJNMB623FQZ8JEKDMKEPRE	PÁG. 96/4804





**APELLIDOS Y NOMBRE / RAZÓN SOCIAL**

GONZALEZ MOLINA ANDRES

**NIF**

\*\*\*\*9748\*

**EXPEDIENTE**

1104740

**RESOLUCIÓN**

DENEGACIÓN DE LA AYUDA

**DATOS DE MANTENIMIENTO UNIDADES****GRUPO DE PAGO**

ZONAS DE MONTAÑA

**Sup. Dec.  
Admisible**

0,00

**Sup.  
Resuelta**

0,00

**Sobredecl.**

0,00

**% Sobredecl.**

0,00

**RESUMEN DE PAGOS****IMPORTE ( Euros )**

	RESUELTO	FEADER	MAPA	CAPADR
A pagar	0,00	0,00	0,00	0,00

**APLICACIÓN DE REDUCCIONES Y PENALIZACIONES (%)**

Crterios de subvencionabilidad (1)	Presentación tardía	Omisión declaración	Condicionalidad
100,00	0,00	0,00	0,00

**IMPORTE ( Euros )**

Calculado(2)	Reducción	Penalización	Reducción Penalización (3)	Penalización adicional	Resuelto	FEADER	MAPA	CAPADR
0,00 €	0,00 €	0,00 €	0,00 €	0,00 €	0,00 €	0,00 €	0,00 €	0,00 €
<b>Importe Unitario:</b>	93,00 €	<b>Nuevo Importe Unitario:</b>	0,00 €					

**RECINTOS PROPUESTOS**

REF.	REFERENCIA SIGPAC	CULTIVO	S/R	USO SIGPAC	Sup. Dec. admisible	Sup. Campo	Sup. Determ.	Sup. Resuelta
170000006008924	04-037-033-00112-0001	BARBECHO TRADICIONAL	S		0,77		0,77	0,77
170000006008925	04-037-044-00158-0001	AVENA	S		0,92		0,92	0,92
170000006008926	04-037-038-00068-0001	AVENA	S		0,95		0,95	0,95
170000006008928	04-037-007-00335-0002	ALMENDROS	S		0,80		0,80	0,80
170000006008930	18-057-013-00064-0001	ALMENDROS	S		1,31		1,31	1,31
170000006008931	04-037-044-00103-0001	ALMENDROS	S		0,43		0,43	0,43
170000006008932	04-037-044-00103-0002	ALMENDROS	S		0,79		0,79	0,79
170000006008933	04-037-010-00047-0001	ALMENDROS	S		1,94		1,94	1,94
170000006008934	04-037-038-00071-0001	ALMENDROS	S		5,91		5,91	5,91
170000006008935	04-037-035-00012-0001	ALMENDROS	S		0,62		0,62	0,62

**INCIDENCIAS****INCIDENCIA DESCRIPCIÓN**

2454 Solicitante de intervención 6613 cuyo regimen de afiliación a la SS no es ni el sistema especial agrario(cuenta ajena) ni autonomo con actividad agraria.

3795 Recinto declarado con una situación de riesgo de abandono.  
Recinto:04-037-033-00112-00001 Cultivo: -

74018 Productor que no es agricultor a título principal, según los datos del ejercicio fiscal n-1 y seguridad socia.

74053 Importe inferior a 100 Euros

**Incidenias de carga ganadera****INCIDENCIA DESCRIPCIÓN**

3795 Recinto declarado con una situación de riesgo de abandono.  
Recinto:04-037-033-00112-00001 Cultivo: -

86132 Recinto superficie forrajera que no realiza la actividad de producción de pastoreo.  
Recinto:04-037-033-00112-00001 Cultivo:20000 BARBECHO TRADICIONAL-SIN VARIEDAD Secano

(1) Con incidencias que retienen pago o deniegan el expediente.

(2) Se calcula sobre superficie declarada admisible.

(3) Aplicación del artículo 16 bis del RD 147/2023.

(4) Expediente con algunos recintos de pastos permanentes ubicados en espacios protegidos donde la carga ganadera mínima será 0,1 UGM/ha.

Puede verificar la integridad de una copia de este documento mediante la lectura del código QR adjunto o mediante el acceso a la dirección <https://ws050.juntadeandalucia.es/verificarFirma> indicando el código de VERIFICACIÓN

FIRMADO POR

RAQUEL MARIA ESPIN CRESPO

17/10/2024

VERIFICACIÓN

Pk2jmWSPEJNMB623FQZ8JEKDMKEPRE

PÁG. 97/4804





**APELLIDOS Y NOMBRE / RAZÓN SOCIAL**

GONZALEZ PEREZ ANTONIO

**NIF**

\*\*\*\*2806\*

**EXPEDIENTE**

1276890

**RESOLUCIÓN**

DENEGACIÓN DE LA AYUDA

**DATOS DE MANTENIMIENTO UNIDADES**

<b>GRUPO DE PAGO</b>	<b>Sup. Dec. Admisible</b>	<b>Sup. Resuelta</b>	<b>Sobredecl.</b>	<b>% Sobredecl.</b>
ZONAS DE MONTAÑA	0,00	0,00	0,00	0,00

**RESUMEN DE PAGOS**

	<b>IMPORTE ( Euros )</b>			
	<b>RESUELTO</b>	<b>FEADER</b>	<b>MAPA</b>	<b>CAPADR</b>
A pagar	0,00	0,00	0,00	0,00

**APLICACIÓN DE REDUCCIONES Y PENALIZACIONES (%)**

<b>Criterios de subvencionabilidad (1)</b>	<b>Presentación tardía</b>	<b>Omisión declaración</b>	<b>Condicionidad</b>
100,00	0,00	0,00	0,00

**IMPORTE ( Euros )**

<b>Calculado(2)</b>	<b>Reducción</b>	<b>Penalización</b>	<b>Reducción Penalización (3)</b>	<b>Penalización adicional</b>	<b>Resuelto</b>	<b>FEADER</b>	<b>MAPA</b>	<b>CAPADR</b>
0,00 €	0,00 €	0,00 €	0,00 €	0,00 €	0,00 €	0,00 €	0,00 €	0,00 €
<b>Importe Unitario:</b>	93,00 €	<b>Nuevo Importe Unitario:</b>	0,00 €					

**RECINTOS PROPUESTOS**

<b>REF.</b>	<b>REFERENCIA SIGPAC</b>	<b>CULTIVO</b>	<b>S/R</b>	<b>USO SIGPAC</b>	<b>Sup. Dec. admisible</b>	<b>Sup. Campo</b>	<b>Sup. Determ.</b>	<b>Sup. Resuelta</b>
6829078	04-003-036-00463-0002	PIMIENTO	R		0,32		0,32	0,32
6829079	04-003-036-00452-0002	PIMIENTO	R		0,63		0,63	0,63
6829080	04-003-036-00448-0003	PIMIENTO	R		0,46		0,46	0,46
6829081	04-003-036-00516-0001	PIMIENTO	R		0,20		0,20	0,20
6829082	04-003-036-00447-0001	PIMIENTO	R		0,27		0,27	0,27

**INCIDENCIAS**

**INCIDENCIA DESCRIPCIÓN**

2454	Solicitante de intervención 6613 cuyo regimen de afiliacion a la SS no es ni el sistema especial agrario(cuenta ajena) ni autonomo con actividad agraria.
74018	Productor que no es agricultor a título principal, según los datos del ejercicio fiscal n-1 y seguridad socia.
74053	Importe inferior a 100 Euros

(1) Con incidencias que retienen pago o deniegan el expediente.

(2) Se calcula sobre superficie declarada admisible.

(3) Aplicación del artículo 16 bis del RD 147/2023.

(4) Expediente con algunos recintos de pastos permanentes ubicados en espacios protegidos donde la carga ganadera mínima será 0,1 UGM/ha.

Puede verificar la integridad de una copia de este documento mediante la lectura del código QR adjunto o mediante el acceso a la dirección <https://ws050.juntadeandalucia.es/verificarFirma> indicando el código de VERIFICACIÓN

FIRMADO POR	RAQUEL MARIA ESPIN CRESPO	17/10/2024
VERIFICACIÓN	Pk2jmWSPEJNMB623FQZ8JEKDMKEPRE	PÁG. 98/4804





**APELLIDOS Y NOMBRE / RAZÓN SOCIAL**

GONZALEZ SANCHEZ QUITERIA

**NIF**

\*\*\*\*2725\*

**EXPEDIENTE**

1024565

**RESOLUCIÓN**

DENEGACIÓN DE LA AYUDA

**DATOS DE MANTENIMIENTO UNIDADES**

**GRUPO DE PAGO**

ZONAS DE MONTAÑA

**Sup. Dec.  
Admisible**

0,00

**Sup.  
Resuelta**

0,00

**Sobredecl.**

0,00

**% Sobredecl.**

0,00

**RESUMEN DE PAGOS**

**IMPORTE ( Euros )**

	<b>RESUELTO</b>	<b>FEADER</b>	<b>MAPA</b>	<b>CAPADR</b>
A pagar	0,00	0,00	0,00	0,00

**APLICACIÓN DE REDUCCIONES Y PENALIZACIONES (%)**

<b>Crterios de subvencionabilidad (1)</b>	<b>Presentación tardía</b>	<b>Omisión declaración</b>	<b>Condicionalidad</b>
100,00	0,00	0,00	0,00

**IMPORTE ( Euros )**

<b>Calculado(2)</b>	<b>Reducción</b>	<b>Penalización</b>	<b>Reducción Penalización (3)</b>	<b>Penalización adicional</b>	<b>Resuelto</b>	<b>FEADER</b>	<b>MAPA</b>	<b>CAPADR</b>
0,00 €	0,00 €	0,00 €	0,00 €	0,00 €	0,00 €	0,00 €	0,00 €	0,00 €
<b>Importe Unitario:</b>	93,00 €	<b>Nuevo Importe Unitario:</b>	0,00 €					

(1) Con incidencias que retienen pago o deniegan el expediente.

(2) Se calcula sobre superficie declarada admisible.

(3) Aplicación del artículo 16 bis del RD 147/2023.

(4) Expediente con algunos recintos de pastos permanentes ubicados en espacios protegidos donde la carga ganadera mínima será 0,1 UGM/ha.

Puede verificar la integridad de una copia de este documento mediante la lectura del código QR adjunto o mediante el acceso a la dirección <https://ws050.juntadeandalucia.es/verificarFirma> indicando el código de VERIFICACIÓN

FIRMADO POR

RAQUEL MARIA ESPIN CRESPO

17/10/2024

VERIFICACIÓN

Pk2jmWSPEJNMB623FQZ8JEKDMKEPRE

PÁG. 99/4804





**RECINTOS PROPUESTOS**

REF.	REFERENCIA SIGPAC	CULTIVO	S/R	USO SIGPAC	Sup. Dec. admisible	Sup. Campo	Sup. Determ.	Sup. Resulta
-980384	04-070-003-00339-0006	ALMENDROS	S		0,01		0,01	0,01
-26979	04-070-003-00150-0001	ALMENDROS	S		0,99		0,99	0,99
4591886	04-070-003-00154-0001	ALMENDROS	S		0,20		0,20	0,20
4591887	04-070-003-00154-0002	ALMENDROS	S		0,09		0,09	0,09
4591893	04-070-003-00155-0002	ALMENDROS	S		0,15		0,15	0,15
170000005308037	04-070-003-00086-0001	ALMENDROS	S		0,26		0,26	0,23
170000005308039	04-070-003-00092-0001	ALMENDROS	S		1,25		1,25	1,25
170000005308040	04-070-003-00090-0001	ALMENDROS	S		0,26		0,26	0,26
170000005308041	04-070-003-00100-0002	ALMENDROS	S		1,78		1,78	1,78
170000005308042	04-070-003-00106-0001	ALMENDROS	S		0,89		0,89	0,89
170000005308043	04-070-003-00107-0001	ALMENDROS	S		0,30		0,30	0,30
170000005308044	04-070-004-00040-0001	ALMENDROS	S		1,58		1,58	1,58
170000005308045	04-070-004-00041-0001	ALMENDROS	S		3,07		3,07	3,07
170000005308046	04-070-004-00042-0001	ALMENDROS	S		0,73		0,73	0,73
170000005308050	04-070-003-00314-0001	ALMENDROS	S		0,19		0,19	0,19
170000005308051	04-070-003-00213-0001	ALMENDROS	S		0,87		0,87	0,87
170000005308052	04-070-003-00339-0002	ALMENDROS	S		1,42		1,42	1,42
170000005308053	04-070-003-00108-0001	ALMENDROS	S		0,44		0,44	0,44
170000005308054	04-070-003-00120-0001	ALMENDROS	S		2,23		2,23	2,23
170000005308055	04-070-003-00359-0001	ALMENDROS	S		5,96		5,96	5,96
170000005308056	04-070-003-00364-0001	ALMENDROS	S		1,19		1,19	1,19
170000005308057	04-070-003-00090-0002	ALMENDROS	S		1,07		1,07	1,07
170000005308058	04-070-004-00004-0001	ALMENDROS	S		0,81		0,81	0,81
170000005308059	04-070-003-00338-0001	ALMENDROS	S		0,52		0,52	0,52
170000005308060	04-070-003-00132-0002	ALMENDROS	S		0,68		0,68	0,68
170000005308061	04-070-003-00314-0002	ALMENDROS	S		0,19		0,19	0,19
170000005308062	04-070-003-00133-0003	ALMENDROS	S		0,26		0,26	0,26
170000005308068	04-070-003-00199-0001	ALMENDROS	S		0,26		0,26	0,26
170000005308069	04-070-003-00183-0001	ALMENDROS	S		0,14		0,14	0,14
170000005308070	04-070-003-00203-0001	ALMENDROS	S		0,81		0,81	0,81
170000005308071	04-070-003-00200-0001	ALMENDROS	S		1,80		1,80	1,80
170000005308072	04-070-003-00385-0001	ALMENDROS	S		0,17		0,17	0,17
170000005308073	04-070-003-00354-0002	ALMENDROS	S		0,11		0,11	0,11
170000005308074	04-070-003-00127-0001	ALMENDROS	S		0,13		0,13	0,13
170000005308075	04-070-003-00132-0001	ALMENDROS	S		0,01		0,01	0,01
170000005308076	04-070-003-00133-0004	ALMENDROS	S		0,35		0,35	0,35
170000005308077	04-070-003-00133-0005	ALMENDROS	S		0,11		0,11	0,11
170000005308081	04-070-004-00018-0001	ALMENDROS	S		0,03		0,03	0,03
170000005308082	04-070-004-00017-0001	ALMENDROS	S		0,46		0,46	0,46
170000005308083	04-070-004-00001-0001	ALMENDROS	S		1,11		1,11	1,11
170000005308084	04-070-003-00606-0001	ALMENDROS	S		0,21		0,21	0,21
170000005308085	04-070-003-00328-0001	ALMENDROS	S		0,62		0,62	0,62

**INCIDENCIAS**

**INCIDENCIA DESCRIPCIÓN**

- 2454 Solicitante de intervención 6613 cuyo regimen de afiliacion a la SS no es ni el sistema especial agrario(cuenta ajena) ni autonomo con actividad agraria.
- 4272 Verifica que las líneas de declaración de las Solicitudes Únicas no tienen solapes con la capa de Retroactividad Gráfica (ambas de la misma campaña) a nivel de expediente/línea de declaración gráfica de la solicitud.  
Recinto:04-070-003-00086-00001 Cultivo: - Agregado de la referencia del recinto.:0 Zona de la referencia del recinto.:0 Superficie solapada.:0,03 Id. Incid.:98096881
- 74018 Productor que no es agricultor a título principal, según los datos del ejercicio fiscal n-1 y seguridad socia.

(1) Con incidencias que retienen pago o deniegan el expediente.  
 (2) Se calcula sobre superficie declarada admisible.  
 (3) Aplicación del artículo 16 bis del RD 147/2023.  
 (4) Expediente con algunos recintos de pastos permanentes ubicados en espacios protegidos donde la carga ganadera mínima será 0,1 UGM/ha.

Puede verificar la integridad de una copia de este documento mediante la lectura del código QR adjunto o mediante el acceso a la dirección <a href="https://ws050.juntadeandalucia.es/verificarFirma">https://ws050.juntadeandalucia.es/verificarFirma</a> indicando el código de VERIFICACIÓN			
FIRMADO POR	RAQUEL MARIA ESPIN CRESPO	17/10/2024	
VERIFICACIÓN	Pk2jmWSPEJNMB623FQZ8JEKDMKEPRE	PÁG. 100/4804	



**INCIDENCIAS**

**INCIDENCIA DESCRIPCIÓN**

74053	Importe inferior a 100 Euros
86119	Carga ganadera NO cumple con el valor mínimo de 0,2 UGM/ha. Recinto:04-070-003-00127-00003 Cultivo:62000 PASTOS PERMANENTES DE 5 O MAS AÑOS-SIN VARIEDAD Secano Carga Ganadera:0 Recinto:04-070-003-00133-00001 Cultivo:62000 PASTOS PERMANENTES DE 5 O MAS AÑOS-SIN VARIEDAD Secano Carga Ganadera:0 Recinto:04-070-003-00203-00002 Cultivo:62000 PASTOS PERMANENTES DE 5 O MAS AÑOS-SIN VARIEDAD Secano Carga Ganadera:0 Recinto:04-070-003-00339-00005 Cultivo:62000 PASTOS PERMANENTES DE 5 O MAS AÑOS-SIN VARIEDAD Secano Carga Ganadera:0 Recinto:04-070-003-00354-00001 Cultivo:62000 PASTOS PERMANENTES DE 5 O MAS AÑOS-SIN VARIEDAD Secano Carga Ganadera:0
86121	Recinto superficie forrajera que no realiza la actividad de producción de pastoreo. Recinto:04-070-003-00127-00003 Cultivo:62000 PASTOS PERMANENTES DE 5 O MAS AÑOS-SIN VARIEDAD Secano Actividad Agraria del recinto:5 Recinto:04-070-003-00133-00001 Cultivo:62000 PASTOS PERMANENTES DE 5 O MAS AÑOS-SIN VARIEDAD Secano Actividad Agraria del recinto:5 Recinto:04-070-003-00203-00002 Cultivo:62000 PASTOS PERMANENTES DE 5 O MAS AÑOS-SIN VARIEDAD Secano Actividad Agraria del recinto:5 Recinto:04-070-003-00339-00005 Cultivo:62000 PASTOS PERMANENTES DE 5 O MAS AÑOS-SIN VARIEDAD Secano Actividad Agraria del recinto:5 Recinto:04-070-003-00354-00001 Cultivo:62000 PASTOS PERMANENTES DE 5 O MAS AÑOS-SIN VARIEDAD Secano Actividad Agraria del recinto:5
86122	Recinto superficie forrajera que realiza la actividad de producción de pastoreo y no declara el o los códigos del Registro de Explotaciones Ganaderas de Andalucía, REGA. Recinto:04-070-003-00127-00003 Cultivo:62000 PASTOS PERMANENTES DE 5 O MAS AÑOS-SIN VARIEDAD Secano Recinto:04-070-003-00133-00001 Cultivo:62000 PASTOS PERMANENTES DE 5 O MAS AÑOS-SIN VARIEDAD Secano Recinto:04-070-003-00203-00002 Cultivo:62000 PASTOS PERMANENTES DE 5 O MAS AÑOS-SIN VARIEDAD Secano Recinto:04-070-003-00339-00005 Cultivo:62000 PASTOS PERMANENTES DE 5 O MAS AÑOS-SIN VARIEDAD Secano Recinto:04-070-003-00354-00001 Cultivo:62000 PASTOS PERMANENTES DE 5 O MAS AÑOS-SIN VARIEDAD Secano
86124	Recinto de forrajera para Cálculo de Carga Ganadera que No pertenece a Explotación. Recinto:04-070-003-00127-00003 Cultivo:62000 PASTOS PERMANENTES DE 5 O MAS AÑOS-SIN VARIEDAD Secano Recinto:04-070-003-00133-00001 Cultivo:62000 PASTOS PERMANENTES DE 5 O MAS AÑOS-SIN VARIEDAD Secano Recinto:04-070-003-00203-00002 Cultivo:62000 PASTOS PERMANENTES DE 5 O MAS AÑOS-SIN VARIEDAD Secano Recinto:04-070-003-00339-00005 Cultivo:62000 PASTOS PERMANENTES DE 5 O MAS AÑOS-SIN VARIEDAD Secano Recinto:04-070-003-00354-00001 Cultivo:62000 PASTOS PERMANENTES DE 5 O MAS AÑOS-SIN VARIEDAD Secano

**Incidenias de carga ganadera**

**INCIDENCIA DESCRIPCIÓN**

86122	Recinto superficie forrajera que realiza la actividad de producción de pastoreo y no declara el o los códigos del Registro de Explotaciones Ganaderas de Andalucía, REGA. Recinto:04-070-003-00127-00003 Cultivo:62000 PASTOS PERMANENTES DE 5 O MAS AÑOS-SIN VARIEDAD Secano Recinto:04-070-003-00133-00001 Cultivo:62000 PASTOS PERMANENTES DE 5 O MAS AÑOS-SIN VARIEDAD Secano Recinto:04-070-003-00339-00005 Cultivo:62000 PASTOS PERMANENTES DE 5 O MAS AÑOS-SIN VARIEDAD Secano Recinto:04-070-003-00354-00001 Cultivo:62000 PASTOS PERMANENTES DE 5 O MAS AÑOS-SIN VARIEDAD Secano Recinto:04-070-003-00203-00002 Cultivo:62000 PASTOS PERMANENTES DE 5 O MAS AÑOS-SIN VARIEDAD Secano
86124	Recinto de forrajera para Cálculo de Carga Ganadera que No pertenece a Explotación. Recinto:04-070-003-00127-00003 Cultivo:62000 PASTOS PERMANENTES DE 5 O MAS AÑOS-SIN VARIEDAD Secano Recinto:04-070-003-00133-00001 Cultivo:62000 PASTOS PERMANENTES DE 5 O MAS AÑOS-SIN VARIEDAD Secano Recinto:04-070-003-00339-00005 Cultivo:62000 PASTOS PERMANENTES DE 5 O MAS AÑOS-SIN VARIEDAD Secano Recinto:04-070-003-00354-00001 Cultivo:62000 PASTOS PERMANENTES DE 5 O MAS AÑOS-SIN VARIEDAD Secano Recinto:04-070-003-00203-00002 Cultivo:62000 PASTOS PERMANENTES DE 5 O MAS AÑOS-SIN VARIEDAD Secano
86128	Recinto de Forrajeras que no ha contabilizado para Carga Ganadera por no tener una explotación válida para el cálculo de la Carga Ganadera Recinto:04-070-003-00127-00003 Cultivo:62 PASTOS PERMANENTES DE 5 O MAS AÑOS- Recinto:04-070-003-00133-00001 Cultivo:62 PASTOS PERMANENTES DE 5 O MAS AÑOS- Recinto:04-070-003-00339-00005 Cultivo:62 PASTOS PERMANENTES DE 5 O MAS AÑOS- Recinto:04-070-003-00354-00001 Cultivo:62 PASTOS PERMANENTES DE 5 O MAS AÑOS- Recinto:04-070-003-00203-00002 Cultivo:62 PASTOS PERMANENTES DE 5 O MAS AÑOS-

(1) Con incidencias que retienen pago o deniegan el expediente.  
 (2) Se calcula sobre superficie declarada admisible.  
 (3) Aplicación del artículo 16 bis del RD 147/2023.  
 (4) Expediente con algunos recintos de pastos permanentes ubicados en espacios protegidos donde la carga ganadera mínima será 0,1 UGM/ha.

Puede verificar la integridad de una copia de este documento mediante la lectura del código QR adjunto o mediante el acceso a la dirección <https://ws050.juntadeandalucia.es/verificarFirma> indicando el código de VERIFICACIÓN

FIRMADO POR	RAQUEL MARIA ESPIN CRESPO	17/10/2024
VERIFICACIÓN	Pk2jmWSPEJNMB623FQZ8JEKDMKEPRE	PÁG. 101/4804





86132 Recinto superficie forrajera que no realiza la actividad de producción de pastoreo.  
Recinto:04-070-003-00127-00003 Cultivo:62000 PASTOS PERMANENTES DE 5 O MAS AÑOS-SIN VARIEDAD Secano  
Recinto:04-070-003-00133-00001 Cultivo:62000 PASTOS PERMANENTES DE 5 O MAS AÑOS-SIN VARIEDAD Secano  
Recinto:04-070-003-00339-00005 Cultivo:62000 PASTOS PERMANENTES DE 5 O MAS AÑOS-SIN VARIEDAD Secano  
Recinto:04-070-003-00354-00001 Cultivo:62000 PASTOS PERMANENTES DE 5 O MAS AÑOS-SIN VARIEDAD Secano  
Recinto:04-070-003-00203-00002 Cultivo:62000 PASTOS PERMANENTES DE 5 O MAS AÑOS-SIN VARIEDAD Secano

(1) Con incidencias que retienen pago o deniegan el expediente.  
(2) Se calcula sobre superficie declarada admisible.  
(3) Aplicación del artículo 16 bis del RD 147/2023.  
(4) Expediente con algunos recintos de pastos permanentes ubicados en espacios protegidos donde la carga ganadera mínima será 0,1 UGM/ha.

Puede verificar la integridad de una copia de este documento mediante la lectura del código QR adjunto o mediante el acceso a la dirección <https://ws050.juntadeandalucia.es/verificarFirma> indicando el código de VERIFICACIÓN

FIRMADO POR	RAQUEL MARIA ESPIN CRESPO	17/10/2024
VERIFICACIÓN	Pk2jmWSPEJNMB623FQZ8JEKDMKEPRE	PÁG. 102/4804





**APELLIDOS Y NOMBRE / RAZÓN SOCIAL**

GUIRAO OLIVER ANTONIO

**NIF**

\*\*\*\*7083\*

**EXPEDIENTE**

1232629

**RESOLUCIÓN**

DENEGACIÓN DE LA AYUDA

**DATOS DE MANTENIMIENTO UNIDADES**

**GRUPO DE PAGO**

ZONAS DE MONTAÑA

**Sup. Dec.  
Admisible**

0,00

**Sup.  
Resuelta**

0,00

**Sobredecl.**

0,00

**% Sobredecl.**

0,00

**RESUMEN DE PAGOS**

**IMPORTE ( Euros )**

	<u>RESUELTO</u>	<u>FEADER</u>	<u>MAPA</u>	<u>CAPADR</u>
A pagar	0,00	0,00	0,00	0,00

**APLICACIÓN DE REDUCCIONES Y PENALIZACIONES (%)**

<u>Crterios de subvencionabilidad (1)</u>	<u>Presentación tardía</u>	<u>Omisión declaración</u>	<u>Condicionalidad</u>
100,00	0,00	0,00	0,00

**IMPORTE ( Euros )**

<u>Calculado(2)</u>	<u>Reducción</u>	<u>Penalización</u>	<u>Reducción Penalización (3)</u>	<u>Penalización adicional</u>	<u>Resuelto</u>	<u>FEADER</u>	<u>MAPA</u>	<u>CAPADR</u>
0,00 €	0,00 €	0,00 €	0,00 €	0,00 €	0,00 €	0,00 €	0,00 €	0,00 €
<u>Importe Unitario:</u>	93,00 €	<u>Nuevo Importe Unitario:</u>	0,00 €					

(1) Con incidencias que retienen pago o deniegan el expediente.

(2) Se calcula sobre superficie declarada admisible.

(3) Aplicación del artículo 16 bis del RD 147/2023.

(4) Expediente con algunos recintos de pastos permanentes ubicados en espacios protegidos donde la carga ganadera mínima será 0,1 UGM/ha.

Puede verificar la integridad de una copia de este documento mediante la lectura del código QR adjunto o mediante el acceso a la dirección <https://ws050.juntadeandalucia.es/verificarFirma> indicando el código de VERIFICACIÓN

FIRMADO POR

RAQUEL MARIA ESPIN CRESPO

17/10/2024

VERIFICACIÓN

Pk2jmWSPEJNMB623FQZ8JEKDMKEPRE

PÁG. 103/4804





**RECINTOS PROPUESTOS**

REF.	REFERENCIA SIGPAC	CULTIVO	S/R	USO SIGPAC	Sup. Dec. admisible	Sup. Campo	Sup. Determ.	Sup. Resuelta
-1354826	04-037-003-00101-0023	FRUTOS DE CÁSCARA	S		0,06		0,06	0,06
-807831	04-037-003-00101-0010	CEBADA	S		0,08		0,08	0,08
-178627	04-037-002-00044-0001	FRUTOS DE CÁSCARA	S		0,08		0,08	0,08
5305814	04-037-003-00111-0001	ALMENDROS	S		1,23		1,23	1,23
5305957	04-037-002-00073-0003	ALMENDROS	S		1,60		1,60	1,60
5305987	04-099-035-00121-0004	ALMENDROS	S		6,53		6,53	6,53
170000007004791	04-037-003-00103-0004	FRUTOS DE CÁSCARA	S		0,15		0,15	0,15
170000007004792	04-037-003-00100-0004	OTROS FRUTALES	S		0,01		0,01	0,01
170000007004793	04-037-003-00103-0002	OTROS FRUTALES	S		0,04		0,04	0,04
170000007004794	04-037-003-00103-0003	OTROS FRUTALES	S		0,09		0,09	0,09
170000007004795	04-037-003-00101-0007	OTROS FRUTALES	S		0,05		0,05	0,05
170000007004796	04-037-003-00101-0023	FRUTOS DE CÁSCARA	S		0,07		0,07	0,07
170000007004799	04-037-002-00071-0001	OTROS FRUTALES	S		0,02		0,02	0,02
170000007004801	04-037-003-00098-0003	CEBADA	S		0,53		0,53	0,53
170000007004802	04-037-003-00099-0002	CEBADA	S		0,06		0,06	0,06
170000007004803	04-037-003-00099-0003	CEBADA	S		0,06		0,06	0,06
170000007004804	04-037-003-00099-0011	YEROS	S		0,16		0,16	0,16
170000007004805	04-037-003-00100-0001	YEROS	S		0,05		0,05	0,05
170000007004806	04-037-003-00100-0002	YEROS	S		0,87		0,87	0,87
170000007004807	04-037-003-00101-0010	CEBADA	S		1,66		1,66	1,66
170000007004809	04-037-003-00102-0003	YEROS	S		0,85		0,85	0,85
170000007004810	04-037-003-00103-0006	YEROS	S		0,24		0,24	0,24
170000007004811	04-037-003-00190-0003	CEBADA	S		0,35		0,35	0,35
170000007004812	04-037-003-00190-0008	CEBADA	S		0,07	0,07	0,07	0,07
170000007004815	04-037-002-00052-0004	CEBADA	S		0,04		0,04	0,04
170000007004817	04-037-002-00052-0006	CEBADA	S		0,06		0,06	0,06
170000007004819	04-037-003-00099-0004	CEBADA	S		0,15		0,15	0,15
170000007004820	04-037-003-00190-0004	CEBADA	S		0,04		0,04	0,04
170000007004822	04-037-003-00098-0002	CEBADA	S		0,18		0,18	0,18
170000007004823	04-037-002-00071-0003	YEROS	S		0,81		0,81	0,81
170000007004824	04-037-003-00102-0002	YEROS	S		0,11		0,11	0,11
170000007004825	04-037-003-00103-0005	YEROS	S		0,12		0,12	0,12
170000007004827	04-037-003-00101-0006	OTROS FRUTALES	S		0,05		0,05	0,05
170000007004828	04-037-003-00101-0005	OTROS FRUTALES	S		0,04		0,04	0,04
170000007004829	04-037-003-00101-0004	OTROS FRUTALES	S		0,03		0,03	0,03
170000007004830	04-037-003-00101-0003	OTROS FRUTALES	S		0,03		0,03	0,03
170000007004831	04-037-003-00100-0006	OTROS FRUTALES	S		0,02		0,02	0,02
170000007004832	04-037-003-00100-0007	OTROS FRUTALES	S		0,02		0,02	0,02
170000007004833	04-037-003-00190-0006	OTROS FRUTALES	S		0,01		0,01	0,01
170000007004834	04-037-003-00100-0005	OTROS FRUTALES	S		0,01		0,01	0,01
170000007004835	04-037-003-00101-0001	OTROS FRUTALES	S		0,01		0,01	0,01
170000007004836	04-037-003-00101-0002	OTROS FRUTALES	S		0,02		0,02	0,02
170000007004837	04-037-003-00100-0008	OTROS FRUTALES	S		0,07		0,07	0,07
170000007004838	04-037-003-00101-0008	OTROS FRUTALES	S		0,07		0,07	0,07
170000007004839	04-037-003-00099-0005	OTROS FRUTALES	S		0,01		0,01	0,01
170000007004840	04-037-003-00190-0007	OTROS FRUTALES	S		0,02		0,02	0,02
170000007004841	04-037-003-00190-0009	OTROS FRUTALES	S		0,03		0,03	0,03
170000007004842	04-037-003-00099-0006	OTROS FRUTALES	S		0,01		0,01	0,01
170000007004843	04-037-002-00040-0002	CEBADA	S		0,18		0,18	0,18
170000007004846	04-037-003-00099-0009	OTROS FRUTALES	S		0,04		0,04	0,04
170000007004847	04-037-003-00099-0010	OTROS FRUTALES	S		0,04		0,04	0,04
170000007004848	04-037-003-00099-0007	OTROS FRUTALES	S		0,01		0,01	0,01

(1) Con incidencias que retienen pago o deniegan el expediente.  
 (2) Se calcula sobre superficie declarada admisible.  
 (3) Aplicación del artículo 16 bis del RD 147/2023.  
 (4) Expediente con algunos recintos de pastos permanentes ubicados en espacios protegidos donde la carga ganadera mínima será 0,1 UGM/ha.

Puede verificar la integridad de una copia de este documento mediante la lectura del código QR adjunto o mediante el acceso a la dirección <a href="https://ws050.juntadeandalucia.es/verificarFirma">https://ws050.juntadeandalucia.es/verificarFirma</a> indicando el código de VERIFICACIÓN			
FIRMADO POR	RAQUEL MARIA ESPIN CRESPO	17/10/2024	
VERIFICACIÓN	Pk2jmWSPEJNMB623FQZ8JEKDMKEPRE	PÁG. 104/4804	





### RECINTOS PROPUESTOS

REF.	REFERENCIA SIGPAC	CULTIVO	S/R	USO SIGPAC	Sup. Dec. admisible	Sup. Campo	Sup. Determ.	Sup. Resuelta
170000007004849	04-037-003-00099-0008	OTROS FRUTALES	S		0,02		0,02	0,02
170000007004850	04-037-002-00034-0002	ALMENDROS	S		2,68		2,68	2,68
170000007004851	04-037-002-00052-0001	ALMENDROS	S		0,55		0,55	0,55
170000007004852	04-037-002-00052-0002	ALMENDROS	S		0,66		0,66	0,66
170000007004854	04-037-003-00157-0001	ALMENDROS	S		1,67		1,67	1,67
170000007004857	04-037-002-00040-0001	ALMENDROS	S		0,73		0,73	0,73
170000007004858	04-037-002-00044-0001	ALMENDROS	S		4,16		4,16	4,16

### INCIDENCIAS

#### INCIDENCIA DESCRIPCIÓN

2454	Solicitante de intervención 6613 cuyo regimen de afiliacion a la SS no es ni el sistema especial agrario(cuenta ajena) ni autonomo con actividad agraria.
74018	Productor que no es agricultor a titulo principal, según los datos del ejercicio fiscal n-1 y seguridad socia.
74053	Importe inferior a 100 Euros

(1) Con incidencias que retienen pago o deniegan el expediente.

(2) Se calcula sobre superficie declarada admisible.

(3) Aplicación del artículo 16 bis del RD 147/2023.

(4) Expediente con algunos recintos de pastos permanentes ubicados en espacios protegidos donde la carga ganadera mínima será 0,1 UGM/ha.

Puede verificar la integridad de una copia de este documento mediante la lectura del código QR adjunto o mediante el acceso a la dirección <https://ws050.juntadeandalucia.es/verificarFirma> indicando el código de VERIFICACIÓN

FIRMADO POR

RAQUEL MARIA ESPIN CRESPO

17/10/2024

VERIFICACIÓN

Pk2jmWSPEJNMB623FQZ8JEKDMKEPRE

PÁG. 105/4804





**APELLIDOS Y NOMBRE / RAZÓN SOCIAL**

GUIRAO SIMON JOSE

**NIF**

\*\*\*\*9254\*

**EXPEDIENTE**

1058305

**RESOLUCIÓN**

DENEGACIÓN DE LA AYUDA

**DATOS DE MANTENIMIENTO UNIDADES**

**GRUPO DE PAGO**

ZONAS DE MONTAÑA

**Sup. Dec.  
Admisible**

0,00

**Sup.  
Resuelta**

0,00

**Sobredecl.**

0,00

**% Sobredecl.**

0,00

**RESUMEN DE PAGOS**

**IMPORTE ( Euros )**

	<b>RESUELTO</b>	<b>FEADER</b>	<b>MAPA</b>	<b>CAPADR</b>
A pagar	0,00	0,00	0,00	0,00

**APLICACIÓN DE REDUCCIONES Y PENALIZACIONES (%)**

<b>Crterios de subvencionabilidad (1)</b>	<b>Presentación tardía</b>	<b>Omisión declaración</b>	<b>Condicionalidad</b>
100,00	0,00	0,00	0,00

**IMPORTE ( Euros )**

<b>Calculado(2)</b>	<b>Reducción</b>	<b>Penalización</b>	<b>Reducción Penalización (3)</b>	<b>Penalización adicional</b>	<b>Resuelto</b>	<b>FEADER</b>	<b>MAPA</b>	<b>CAPADR</b>
0,00 €	0,00 €	0,00 €	0,00 €	0,00 €	0,00 €	0,00 €	0,00 €	0,00 €
<b>Importe Unitario:</b>	93,00 €	<b>Nuevo Importe Unitario:</b>	0,00 €					

(1) Con incidencias que retienen pago o deniegan el expediente.

(2) Se calcula sobre superficie declarada admisible.

(3) Aplicación del artículo 16 bis del RD 147/2023.

(4) Expediente con algunos recintos de pastos permanentes ubicados en espacios protegidos donde la carga ganadera mínima será 0,1 UGM/ha.

Puede verificar la integridad de una copia de este documento mediante la lectura del código QR adjunto o mediante el acceso a la dirección <https://ws050.juntadeandalucia.es/verificarFirma> indicando el código de VERIFICACIÓN

FIRMADO POR	RAQUEL MARIA ESPIN CRESPO	17/10/2024
VERIFICACIÓN	Pk2jmWSPEJNMB623FQZ8JEKDMKEPRE	PÁG. 106/4804



**RECINTOS PROPUESTOS**

REF.	REFERENCIA SIGPAC	CULTIVO	S/R	USO SIGPAC	Sup. Dec. admisible	Sup. Campo	Sup. Determ.	Sup. Resuelta
-1315798	04-037-046-00001-0001	CEBADA	S		2,32		2,32	2,32
-725866	04-037-046-00077-0001	CEBADA	S		3,18		3,18	3,18
-161144	04-037-046-00062-0002	ALMENDROS	S		0,54		0,54	0,54
-51177	04-037-046-00060-0006	ALMENDROS	S		0,29		0,29	0,29
4106018	04-037-046-00040-0001	BARBECHO TRADICIONAL	S		0,38		0,38	0,38
4106035	04-037-046-00060-0001	ALMENDROS	S		0,49		0,49	0,49
4590431	04-037-039-00105-0004	FRUTOS DE CÁSCARA	S		0,51		0,51	0,51
5229937	04-037-047-00028-0001	ALMENDROS	S		3,74		3,74	3,74
1700000006377804	04-037-046-00020-0007	BARBECHO TRADICIONAL	S		1,37		1,37	1,37
1700000006377805	04-037-046-00062-0001	BARBECHO TRADICIONAL	S		2,22		2,22	2,22
1700000006377806	04-037-046-00020-0008	BARBECHO TRADICIONAL	S		2,24		2,24	2,24
1700000006377811	04-037-046-00031-0006	BARBECHO TRADICIONAL	S		2,38		2,38	2,38
1700000006377812	04-037-046-00038-0002	BARBECHO TRADICIONAL	S		0,47		0,47	0,47
1700000006377814	04-037-046-00078-0002	TRIGO BLANDO	S		4,95		4,95	4,95
1700000006377815	04-037-046-00001-0001	CEBADA	S		2,57		2,57	2,57
1700000006377817	04-037-046-00057-0001	CEBADA	S		2,67		2,67	2,67
1700000006377818	04-037-046-00073-0001	CEBADA	S		1,08		1,08	1,08
1700000006377833	04-037-046-00038-0003	ALMENDROS	S		0,30		0,30	0,30
1700000006377835	04-037-046-00073-0010	FRUTOS DE CÁSCARA	S		0,01		0,01	0,01
1700000006377836	04-037-046-00073-0009	FRUTOS DE CÁSCARA	S		0,01		0,01	0,01
1700000006377837	04-037-039-00102-0002	ALMENDROS	S		1,33		1,33	1,33
1700000006377838	04-037-039-00103-0001	ALMENDROS	S		1,53		1,53	1,53
1700000006377839	04-037-039-00104-0001	ALMENDROS	S		1,58		1,58	1,58
1700000006377840	04-037-039-00105-0002	ALMENDROS	S		1,18		1,18	1,18
1700000006377841	04-037-039-00114-0001	ALMENDROS	S		4,43		4,43	4,43
1700000006377842	04-037-039-00113-0001	ALMENDROS	S		2,68		2,68	2,68
1700000006377843	04-037-039-00115-0001	ALMENDROS	S		1,67		1,67	1,67
1700000006377845	04-037-064-00014-0001	ALMENDROS	S		1,91		1,91	1,91
1700000006377846	04-037-055-00074-0001	ALMENDROS	S		0,49		0,49	0,49
1700000006377847	04-037-055-00072-0001	ALMENDROS	S		0,93		0,93	0,93
1700000006377848	04-037-060-00086-0001	ALMENDROS	S		1,10		1,10	1,10
1700000006377849	04-037-056-00138-0001	ALMENDROS	S		1,09		1,09	1,09
1700000006377850	04-037-055-00055-0001	ALMENDROS	S		1,09		1,09	1,09
1700000006377851	04-037-052-00379-0001	ALMENDROS	S		0,22		0,22	0,22
1700000006377852	04-037-055-00056-0001	ALMENDROS	S		2,41		2,41	2,41
1700000006377853	04-037-046-00078-0008	ALMENDROS	S		4,65		4,65	4,65
1700000006377854	04-037-046-00078-0012	ALMENDROS	S		0,12		0,12	0,12
1700000006377855	04-037-052-00246-0002	ALMENDROS	S		0,43		0,43	0,43
1700000006377856	04-037-039-00355-0001	ALMENDROS	S		1,79		1,79	1,79
1700000006377857	04-037-046-00038-0004	ALMENDROS	S		1,10		1,10	1,10
1700000006377858	04-037-046-00065-0002	ALMENDROS	S		0,23		0,23	0,23
1700000006377859	04-037-046-00073-0002	ALMENDROS	S		1,31		1,31	1,31
1700000006377860	04-037-046-00027-0001	ALMENDROS	S		2,94		2,94	2,94
1700000006377861	04-037-046-00020-0006	ALMENDROS	S		1,99		1,99	1,99
1700000006377862	04-037-039-00386-0001	ALMENDROS	S		0,35		0,35	0,35
1700000006377863	04-037-046-00037-0001	ALMENDROS	S		0,60		0,60	0,60
1700000006377864	04-037-046-00078-0003	ALMENDROS	S		7,27		7,27	7,27
1700000006377865	04-037-046-00073-0003	ALMENDROS	S		1,42		1,42	1,42

**INCIDENCIAS****INCIDENCIA DESCRIPCIÓN**

- (1) Con incidencias que retienen pago o deniegan el expediente.  
(2) Se calcula sobre superficie declarada admisible.  
(3) Aplicación del artículo 16 bis del RD 147/2023.  
(4) Expediente con algunos recintos de pastos permanentes ubicados en espacios protegidos donde la carga ganadera mínima será 0,1 UGM/ha.

Puede verificar la integridad de una copia de este documento mediante la lectura del código QR adjunto o mediante el acceso a la dirección <https://ws050.juntadeandalucia.es/verificarFirma> indicando el código de VERIFICACIÓN

FIRMADO POR

RAQUEL MARIA ESPIN CRESPO

17/10/2024

VERIFICACIÓN

Pk2jmWSPEJNMB623FQZ8JEKDMKEPRE

PÁG. 107/4804





**INCIDENCIAS**

**INCIDENCIA DESCRIPCIÓN**

3795	Recinto declarado con una situación de riesgo de abandono. Recinto:04-037-046-00073-00010 Cultivo: -
74018	Productor que no es agricultor a título principal, según los datos del ejercicio fiscal n-1 y seguridad socia.
74053	Importe inferior a 100 Euros
86119	Carga ganadera NO cumple con el valor mínimo de 0,2 UGM/ha. Recinto:04-037-046-00031-00004 Cultivo:62000 PASTOS PERMANENTES DE 5 O MAS AÑOS-SIN VARIEDAD Secano Carga Ganadera:0 Recinto:04-037-046-00031-00009 Cultivo:62000 PASTOS PERMANENTES DE 5 O MAS AÑOS-SIN VARIEDAD Secano Carga Ganadera:0 Recinto:04-037-046-00062-00003 Cultivo:62000 PASTOS PERMANENTES DE 5 O MAS AÑOS-SIN VARIEDAD Secano Carga Ganadera:0 Recinto:04-037-046-00078-00016 Cultivo:62000 PASTOS PERMANENTES DE 5 O MAS AÑOS-SIN VARIEDAD Secano Carga Ganadera:0 Recinto:04-037-052-00246-00001 Cultivo:62000 PASTOS PERMANENTES DE 5 O MAS AÑOS-SIN VARIEDAD Secano Carga Ganadera:0 Recinto:04-037-055-00055-00002 Cultivo:62000 PASTOS PERMANENTES DE 5 O MAS AÑOS-SIN VARIEDAD Secano Carga Ganadera:0 Recinto:04-037-055-00055-00003 Cultivo:62000 PASTOS PERMANENTES DE 5 O MAS AÑOS-SIN VARIEDAD Secano Carga Ganadera:0 Recinto:04-037-055-00056-00002 Cultivo:62000 PASTOS PERMANENTES DE 5 O MAS AÑOS-SIN VARIEDAD Secano Carga Ganadera:0 Recinto:04-037-055-00074-00003 Cultivo:62000 PASTOS PERMANENTES DE 5 O MAS AÑOS-SIN VARIEDAD Secano Carga Ganadera:0 Recinto:04-037-055-00074-00004 Cultivo:62000 PASTOS PERMANENTES DE 5 O MAS AÑOS-SIN VARIEDAD Secano Carga Ganadera:0
86122	Recinto superficie forrajera que realiza la actividad de producción de pastoreo y no declara el o los códigos del Registro de Explotaciones Ganaderas de Andalucía, REGA. Recinto:04-037-046-00031-00004 Cultivo:62000 PASTOS PERMANENTES DE 5 O MAS AÑOS-SIN VARIEDAD Secano Recinto:04-037-046-00031-00009 Cultivo:62000 PASTOS PERMANENTES DE 5 O MAS AÑOS-SIN VARIEDAD Secano Recinto:04-037-046-00062-00003 Cultivo:62000 PASTOS PERMANENTES DE 5 O MAS AÑOS-SIN VARIEDAD Secano Recinto:04-037-046-00078-00016 Cultivo:62000 PASTOS PERMANENTES DE 5 O MAS AÑOS-SIN VARIEDAD Secano Recinto:04-037-052-00246-00001 Cultivo:62000 PASTOS PERMANENTES DE 5 O MAS AÑOS-SIN VARIEDAD Secano Recinto:04-037-055-00055-00002 Cultivo:62000 PASTOS PERMANENTES DE 5 O MAS AÑOS-SIN VARIEDAD Secano Recinto:04-037-055-00055-00003 Cultivo:62000 PASTOS PERMANENTES DE 5 O MAS AÑOS-SIN VARIEDAD Secano Recinto:04-037-055-00056-00002 Cultivo:62000 PASTOS PERMANENTES DE 5 O MAS AÑOS-SIN VARIEDAD Secano Recinto:04-037-055-00074-00003 Cultivo:62000 PASTOS PERMANENTES DE 5 O MAS AÑOS-SIN VARIEDAD Secano Recinto:04-037-055-00074-00004 Cultivo:62000 PASTOS PERMANENTES DE 5 O MAS AÑOS-SIN VARIEDAD Secano
86124	Recinto de forrajera para Cálculo de Carga Ganadera que No pertenece a Explotación. Recinto:04-037-046-00031-00004 Cultivo:62000 PASTOS PERMANENTES DE 5 O MAS AÑOS-SIN VARIEDAD Secano Recinto:04-037-046-00031-00009 Cultivo:62000 PASTOS PERMANENTES DE 5 O MAS AÑOS-SIN VARIEDAD Secano Recinto:04-037-046-00062-00003 Cultivo:62000 PASTOS PERMANENTES DE 5 O MAS AÑOS-SIN VARIEDAD Secano Recinto:04-037-046-00078-00016 Cultivo:62000 PASTOS PERMANENTES DE 5 O MAS AÑOS-SIN VARIEDAD Secano Recinto:04-037-052-00246-00001 Cultivo:62000 PASTOS PERMANENTES DE 5 O MAS AÑOS-SIN VARIEDAD Secano Recinto:04-037-055-00055-00002 Cultivo:62000 PASTOS PERMANENTES DE 5 O MAS AÑOS-SIN VARIEDAD Secano Recinto:04-037-055-00055-00003 Cultivo:62000 PASTOS PERMANENTES DE 5 O MAS AÑOS-SIN VARIEDAD Secano Recinto:04-037-055-00056-00002 Cultivo:62000 PASTOS PERMANENTES DE 5 O MAS AÑOS-SIN VARIEDAD Secano Recinto:04-037-055-00074-00003 Cultivo:62000 PASTOS PERMANENTES DE 5 O MAS AÑOS-SIN VARIEDAD Secano Recinto:04-037-055-00074-00004 Cultivo:62000 PASTOS PERMANENTES DE 5 O MAS AÑOS-SIN VARIEDAD Secano

**Incidenias de carga ganadera**

**INCIDENCIA DESCRIPCIÓN**

86122	Recinto superficie forrajera que realiza la actividad de producción de pastoreo y no declara el o los códigos del Registro de Explotaciones Ganaderas de Andalucía, REGA. Recinto:04-037-046-00078-00016 Cultivo:62000 PASTOS PERMANENTES DE 5 O MAS AÑOS-SIN VARIEDAD Secano Recinto:04-037-046-00031-00004 Cultivo:62000 PASTOS PERMANENTES DE 5 O MAS AÑOS-SIN VARIEDAD Secano Recinto:04-037-055-00074-00004 Cultivo:62000 PASTOS PERMANENTES DE 5 O MAS AÑOS-SIN VARIEDAD Secano Recinto:04-037-055-00074-00003 Cultivo:62000 PASTOS PERMANENTES DE 5 O MAS AÑOS-SIN VARIEDAD Secano Recinto:04-037-046-00062-00003 Cultivo:62000 PASTOS PERMANENTES DE 5 O MAS AÑOS-SIN VARIEDAD Secano
-------	--

(1) Con incidencias que retienen pago o deniegan el expediente.  
 (2) Se calcula sobre superficie declarada admisible.  
 (3) Aplicación del artículo 16 bis del RD 147/2023.  
 (4) Expediente con algunos recintos de pastos permanentes ubicados en espacios protegidos donde la carga ganadera mínima será 0,1 UGM/ha.

Puede verificar la integridad de una copia de este documento mediante la lectura del código QR adjunto o mediante el acceso a la dirección <https://ws050.juntadeandalucia.es/verificarFirma> indicando el código de VERIFICACIÓN

FIRMADO POR	RAQUEL MARIA ESPIN CRESPO	17/10/2024
VERIFICACIÓN	Pk2jmWSPEJNMB623FQZ8JEKDMKEPRE	PÁG. 108/4804





	Recinto:04-037-055-00055-00003	Cultivo:62000	PASTOS PERMANENTES DE 5 O MAS AÑOS-SIN VARIEDAD	Secano
	Recinto:04-037-055-00055-00002	Cultivo:62000	PASTOS PERMANENTES DE 5 O MAS AÑOS-SIN VARIEDAD	Secano
	Recinto:04-037-055-00056-00002	Cultivo:62000	PASTOS PERMANENTES DE 5 O MAS AÑOS-SIN VARIEDAD	Secano
	Recinto:04-037-052-00246-00001	Cultivo:62000	PASTOS PERMANENTES DE 5 O MAS AÑOS-SIN VARIEDAD	Secano
	Recinto:04-037-046-00031-00009	Cultivo:62000	PASTOS PERMANENTES DE 5 O MAS AÑOS-SIN VARIEDAD	Secano
86124	Recinto de forrajera para Cálculo de Carga Ganadera que No pertenece a Explotación.			
	Recinto:04-037-046-00078-00016	Cultivo:62000	PASTOS PERMANENTES DE 5 O MAS AÑOS-SIN VARIEDAD	Secano
	Recinto:04-037-046-00031-00004	Cultivo:62000	PASTOS PERMANENTES DE 5 O MAS AÑOS-SIN VARIEDAD	Secano
	Recinto:04-037-055-00074-00004	Cultivo:62000	PASTOS PERMANENTES DE 5 O MAS AÑOS-SIN VARIEDAD	Secano
	Recinto:04-037-055-00074-00003	Cultivo:62000	PASTOS PERMANENTES DE 5 O MAS AÑOS-SIN VARIEDAD	Secano
	Recinto:04-037-046-00062-00003	Cultivo:62000	PASTOS PERMANENTES DE 5 O MAS AÑOS-SIN VARIEDAD	Secano
	Recinto:04-037-055-00055-00003	Cultivo:62000	PASTOS PERMANENTES DE 5 O MAS AÑOS-SIN VARIEDAD	Secano
	Recinto:04-037-055-00055-00002	Cultivo:62000	PASTOS PERMANENTES DE 5 O MAS AÑOS-SIN VARIEDAD	Secano
	Recinto:04-037-055-00056-00002	Cultivo:62000	PASTOS PERMANENTES DE 5 O MAS AÑOS-SIN VARIEDAD	Secano
	Recinto:04-037-052-00246-00001	Cultivo:62000	PASTOS PERMANENTES DE 5 O MAS AÑOS-SIN VARIEDAD	Secano
	Recinto:04-037-046-00031-00009	Cultivo:62000	PASTOS PERMANENTES DE 5 O MAS AÑOS-SIN VARIEDAD	Secano
86128	Recinto de Forrajeras que no ha contabilizado para Carga Ganadera por no tener una explotación válida para el cálculo de la Carga Ganadera			
	Recinto:04-037-046-00078-00016	Cultivo:62	PASTOS PERMANENTES DE 5 O MAS AÑOS-	
	Recinto:04-037-046-00031-00004	Cultivo:62	PASTOS PERMANENTES DE 5 O MAS AÑOS-	
	Recinto:04-037-055-00074-00004	Cultivo:62	PASTOS PERMANENTES DE 5 O MAS AÑOS-	
	Recinto:04-037-055-00074-00003	Cultivo:62	PASTOS PERMANENTES DE 5 O MAS AÑOS-	
	Recinto:04-037-046-00062-00003	Cultivo:62	PASTOS PERMANENTES DE 5 O MAS AÑOS-	
	Recinto:04-037-055-00055-00003	Cultivo:62	PASTOS PERMANENTES DE 5 O MAS AÑOS-	
	Recinto:04-037-055-00055-00002	Cultivo:62	PASTOS PERMANENTES DE 5 O MAS AÑOS-	
	Recinto:04-037-055-00056-00002	Cultivo:62	PASTOS PERMANENTES DE 5 O MAS AÑOS-	
	Recinto:04-037-052-00246-00001	Cultivo:62	PASTOS PERMANENTES DE 5 O MAS AÑOS-	
	Recinto:04-037-046-00031-00009	Cultivo:62	PASTOS PERMANENTES DE 5 O MAS AÑOS-	
86132	Recinto superficie forrajera que no realiza la actividad de producción de pastoreo.			
	Recinto:04-037-046-00040-00001	Cultivo:20000	BARBECHO TRADICIONAL-SIN VARIEDAD	Secano
	Recinto:04-037-046-00020-00007	Cultivo:20000	BARBECHO TRADICIONAL-SIN VARIEDAD	Secano
	Recinto:04-037-046-00062-00001	Cultivo:20000	BARBECHO TRADICIONAL-SIN VARIEDAD	Secano
	Recinto:04-037-046-00020-00008	Cultivo:20000	BARBECHO TRADICIONAL-SIN VARIEDAD	Secano
	Recinto:04-037-046-00031-00006	Cultivo:20000	BARBECHO TRADICIONAL-SIN VARIEDAD	Secano
	Recinto:04-037-046-00038-00002	Cultivo:20000	BARBECHO TRADICIONAL-SIN VARIEDAD	Secano

(1) Con incidencias que retienen pago o deniegan el expediente.

(2) Se calcula sobre superficie declarada admisible.

(3) Aplicación del artículo 16 bis del RD 147/2023.

(4) Expediente con algunos recintos de pastos permanentes ubicados en espacios protegidos donde la carga ganadera mínima será 0,1 UGM/ha.

Puede verificar la integridad de una copia de este documento mediante la lectura del código QR adjunto o mediante el acceso a la dirección <https://ws050.juntadeandalucia.es/verificarFirma> indicando el código de VERIFICACIÓN

FIRMADO POR	RAQUEL MARIA ESPIN CRESPO	17/10/2024	
VERIFICACIÓN	Pk2jmWSPEJNMB623FQZ8JEKDMKEPRE	PÁG. 109/4804	



**APELLIDOS Y NOMBRE / RAZÓN SOCIAL**

GUTIERREZ ESPINOSA JUAN ANGEL

**NIF**

\*\*\*\*9121\*

**EXPEDIENTE**

1255082

**RESOLUCIÓN**

DENEGACIÓN DE LA AYUDA

**DATOS DE MANTENIMIENTO UNIDADES**

**GRUPO DE PAGO**

ZONAS DE MONTAÑA

**Sup. Dec. Admisible**

0,83

**Sup. Resuelta**

0,83

**Sobredecl.**

0,00

**% Sobredecl.**

0,00

**RESUMEN DE PAGOS**

**IMPORTE ( Euros )**

	RESUELTO	FEADER	MAPA	CAPADR
A pagar	0,00	0,00	0,00	0,00

**APLICACIÓN DE REDUCCIONES Y PENALIZACIONES (%)**

Crterios de subvencionabilidad (1)	Presentación tardía	Omisión declaración	Condicionalidad
100,00	0,00	0,00	0,00

**IMPORTE ( Euros )**

Calculado(2)	Reducción	Penalización	Reducción Penalización (3)	Penalización adicional	Resuelto	FEADER	MAPA	CAPADR
77,19 €	0,00 €	0,00 €	0,00 €	0,00 €	0,00 €	0,00 €	0,00 €	0,00 €
<b>Importe Unitario:</b>	93,00 €	<b>Nuevo Importe Unitario:</b>	93,00 €					

**RECINTOS PROPUESTOS**

REF.	REFERENCIA SIGPAC	CULTIVO	S/R	USO SIGPAC	Sup. Dec. admisible	Sup. Campo	Sup. Determ.	Sup. Resuelta
5108935	04-038-012-00307-0001	PIMIENTO	R		0,32		0,32	0,32
5109005	04-038-012-00308-0002	PIMIENTO	R		0,51		0,51	0,51

**INCIDENCIAS**

**INCIDENCIA DESCRIPCIÓN**

74053 Importe inferior a 100 Euros

(1) Con incidencias que retienen pago o deniegan el expediente.

(2) Se calcula sobre superficie declarada admisible.

(3) Aplicación del artículo 16 bis del RD 147/2023.

(4) Expediente con algunos recintos de pastos permanentes ubicados en espacios protegidos donde la carga ganadera mínima será 0,1 UGM/ha.

Puede verificar la integridad de una copia de este documento mediante la lectura del código QR adjunto o mediante el acceso a la dirección <https://ws050.juntadeandalucia.es/verificarFirma> indicando el código de VERIFICACIÓN

FIRMADO POR

RAQUEL MARIA ESPIN CRESPO

17/10/2024

VERIFICACIÓN

Pk2jmWSPEJNMB623FQZ8JEKDMKEPRE

PÁG. 110/4804



**APELLIDOS Y NOMBRE / RAZÓN SOCIAL**

HERNANDEZ GARCIA DIEGO

**NIF**

\*\*\*\*0638\*

**EXPEDIENTE**

1011939

**RESOLUCIÓN**

DENEGACIÓN DE LA AYUDA

**DATOS DE MANTENIMIENTO UNIDADES****GRUPO DE PAGO**

ZONAS DE MONTAÑA

**Sup. Dec.  
Admisible**

0,00

**Sup.  
Resuelta**

0,00

**Sobredecl.**

0,00

**% Sobredecl.**

0,00

**RESUMEN DE PAGOS****IMPORTE ( Euros )**

	RESUELTO	FEADER	MAPA	CAPADR
A pagar	0,00	0,00	0,00	0,00

**APLICACIÓN DE REDUCCIONES Y PENALIZACIONES (%)**

Criterios de subvencionabilidad (1)	Presentación tardía	Omisión declaración	Condicionalidad
100,00	0,00	0,00	0,00

**IMPORTE ( Euros )**

Calculado(2)	Reducción	Penalización	Reducción Penalización (3)	Penalización adicional	Resuelto	FEADER	MAPA	CAPADR
0,00 €	0,00 €	0,00 €	0,00 €	0,00 €	0,00 €	0,00 €	0,00 €	0,00 €
Importe Unitario:	93,00 €	Nuevo Importe Unitario:	0,00 €					

**RECINTOS PROPUESTOS**

REF.	REFERENCIA SIGPAC	CULTIVO	S/R	USO SIGPAC	Sup. Dec. admisible	Sup. Campo	Sup. Determ.	Sup. Resuelta
-1451422	04-088-012-00033-0001	PASTOS PERMANENTES DE 5 O MAS AÑOS	S		43,07		43,07	43,07

**INCIDENCIAS****INCIDENCIA DESCRIPCIÓN**

2454	Solicitante de intervención 6613 cuyo regimen de afiliación a la SS no es ni el sistema especial agrario(cuenta ajena) ni autonomo con actividad agraria.
74018	Productor que no es agricultor a título principal, según los datos del ejercicio fiscal n-1 y seguridad socia.
74053	Importe inferior a 100 Euros

(1) Con incidencias que retienen pago o deniegan el expediente.

(2) Se calcula sobre superficie declarada admisible.

(3) Aplicación del artículo 16 bis del RD 147/2023.

(4) Expediente con algunos recintos de pastos permanentes ubicados en espacios protegidos donde la carga ganadera mínima será 0,1 UGM/ha.

Puede verificar la integridad de una copia de este documento mediante la lectura del código QR adjunto o mediante el acceso a la dirección <https://ws050.juntadeandalucia.es/verificarFirma> indicando el código de VERIFICACIÓN

FIRMADO POR

RAQUEL MARIA ESPIN CRESPO

17/10/2024

VERIFICACIÓN

Pk2jmWSPEJNMB623FQZ8JEKDMKEPRE

PÁG. 111/4804





**APELLIDOS Y NOMBRE / RAZÓN SOCIAL**  
HERRERA MARTIN ANGELA MARIA

**NIF**  
\*\*\*\*9844\*

**EXPEDIENTE**  
1279890

**RESOLUCIÓN**  
DENEGACIÓN DE LA AYUDA

**DATOS DE MANTENIMIENTO UNIDADES**

<b>GRUPO DE PAGO</b>	<b>Sup. Dec. Admisible</b>	<b>Sup. Resuelta</b>	<b>Sobredecl.</b>	<b>% Sobredecl.</b>
ZONAS DE MONTAÑA	0,00	0,00	0,00	0,00

**RESUMEN DE PAGOS**

	<b>IMPORTE ( Euros )</b>			
	<b>RESUELTO</b>	<b>FEADER</b>	<b>MAPA</b>	<b>CAPADR</b>
A pagar	0,00	0,00	0,00	0,00

**APLICACIÓN DE REDUCCIONES Y PENALIZACIONES (%)**

<b>Criterios de subvencionabilidad (1)</b>	<b>Presentación tardía</b>	<b>Omisión declaración</b>	<b>Condicionality</b>
100,00	0,00	0,00	0,00

**IMPORTE ( Euros )**

<b>Calculado(2)</b>	<b>Reducción</b>	<b>Penalización</b>	<b>Reducción Penalización (3)</b>	<b>Penalización adicional</b>	<b>Resuelto</b>	<b>FEADER</b>	<b>MAPA</b>	<b>CAPADR</b>
0,00 €	0,00 €	0,00 €	0,00 €	0,00 €	0,00 €	0,00 €	0,00 €	0,00 €
<b>Importe Unitario:</b>	93,00 €	<b>Nuevo Importe Unitario:</b>	0,00 €					

**RECINTOS PROPUESTOS**

<b>REF.</b>	<b>REFERENCIA SIGPAC</b>	<b>CULTIVO</b>	<b>S/R</b>	<b>USO SIGPAC</b>	<b>Sup. Dec. admisible</b>	<b>Sup. Campo</b>	<b>Sup. Determ.</b>	<b>Sup. Resuelta</b>
6871454	04-038-011-00212-0001	PIMIENTO	R		0,78		0,78	0,78
6871455	04-038-011-01074-0002	PIMIENTO	R		0,73		0,73	0,00
6871456	04-038-011-01074-0003	PIMIENTO	S		0,01		0,01	0,00

**INCIDENCIAS**

**INCIDENCIA DESCRIPCIÓN**

242	Recinto pendiente de acreditación de titularidad. Recinto:04-038-011-01074-00002 Cultivo:152000 PIMIENTO-SIN VARIEDAD Regadío
3790	Recinto declarado inactivo Recinto:04-038-011-01074-00003 Cultivo: -
74018	Productor que no es agricultor a título principal, según los datos del ejercicio fiscal n-1 y seguridad socia.
74053	Importe inferior a 100 Euros

(1) Con incidencias que retienen pago o deniegan el expediente.

(2) Se calcula sobre superficie declarada admisible.

(3) Aplicación del artículo 16 bis del RD 147/2023.

(4) Expediente con algunos recintos de pastos permanentes ubicados en espacios protegidos donde la carga ganadera mínima será 0,1 UGM/ha.

Puede verificar la integridad de una copia de este documento mediante la lectura del código QR adjunto o mediante el acceso a la dirección <https://ws050.juntadeandalucia.es/verificarFirma> indicando el código de VERIFICACIÓN

FIRMADO POR	RAQUEL MARIA ESPIN CRESPO	17/10/2024
VERIFICACIÓN	Pk2jmWSPEJNMB623FQZ8JEKDMKEPRE	PÁG. 112/4804





**APELLIDOS Y NOMBRE / RAZÓN SOCIAL**

JIMENEZ GOMEZ SEBASTIAN

**NIF**

\*\*\*\*5815\*

**EXPEDIENTE**

1192354

**RESOLUCIÓN**

DENEGACIÓN DE LA AYUDA

**DATOS DE MANTENIMIENTO UNIDADES****GRUPO DE PAGO**

ZONAS DE MONTAÑA

**Sup. Dec.  
Admisible**

247,02

**Sup.  
Resuelta**

170,49

**Sobredecl.**

76,53

**% Sobredecl.**

30,98

**RESUMEN DE PAGOS****IMPORTE ( Euros )**

	RESUELTO	FEADER	MAPA	CAPADR
A pagar	0,00	0,00	0,00	0,00

**APLICACIÓN DE REDUCCIONES Y PENALIZACIONES (%)**

Crterios de subvencionabilidad (1)	Presentación tardía	Omisión declaración	Condicionalidad
100,00	0,00	0,00	0,00

**IMPORTE ( Euros )**

Calculado(2)	Reducción	Penalización	Reducción Penalización (3)	Penalización adicional	Resuelto	FEADER	MAPA	CAPADR
2.046,00 €	633,88 €	1.412,12 €	0,00 €	0,00 €	0,00 €	0,00 €	0,00 €	0,00 €
<b>Importe Unitario:</b>	<b>93,00 €</b>	<b>Nuevo Importe Unitario:</b>	<b>8,28 €</b>					

**RECINTOS PROPUESTOS**

REF.	REFERENCIA SIGPAC	CULTIVO	S/R	USO SIGPAC	Sup. Dec. admisible	Sup. Campo	Sup. Determ.	Sup. Resuelta
4183262	04-071-006-00066-0003	PASTOS PERMANENTES DE 5 O MAS AÑOS	S		30,33		30,33	30,33
170000005917430	04-071-006-00066-0008	PASTOS PERMANENTES DE 5 O MAS AÑOS	S		0,12		0,12	0,12
170000005917434	04-071-006-00077-0002	PASTOS PERMANENTES DE 5 O MAS AÑOS	S		0,10		0,10	0,10
170000005917436	04-071-006-00075-0001	PASTOS PERMANENTES DE 5 O MAS AÑOS	S		10,17		10,17	0,00
170000005917437	04-071-006-00075-0002	PASTOS PERMANENTES DE 5 O MAS AÑOS	S		1,43		1,43	1,43
170000005917438	04-071-006-00070-0012	PASTOS PERMANENTES DE 5 O MAS AÑOS	S		6,84		6,84	6,84
170000005917439	04-071-006-00070-0010	PASTOS PERMANENTES DE 5 O MAS AÑOS	S		25,21		25,21	25,21
170000005917442	04-071-006-00070-0001	PASTOS PERMANENTES DE 5 O MAS AÑOS	S		66,36		66,36	0,00
170000005917443	04-071-006-00066-0035	PASTOS PERMANENTES DE 5 O MAS AÑOS	S		0,02		0,02	0,02
170000005917452	04-071-006-00066-0026	PASTOS PERMANENTES DE 5 O MAS AÑOS	S		11,32		11,32	11,32
170000005917454	04-071-006-00080-0005	PASTOS PERMANENTES DE 5 O MAS AÑOS	S		0,02		0,02	0,02
170000005917455	04-071-006-00079-0001	PASTOS PERMANENTES DE 5 O MAS AÑOS	S		1,48		1,48	1,48
170000005917456	04-071-006-00079-0002	PASTOS PERMANENTES DE 5 O MAS AÑOS	S		63,59		63,59	63,59
170000005917458	04-071-006-00078-0007	PASTOS PERMANENTES DE 5 O MAS AÑOS	S		24,43		24,43	24,43
170000005917459	04-071-006-00077-0006	PASTOS PERMANENTES DE 5 O MAS AÑOS	S		1,73		1,73	1,73
170000005917460	04-071-006-00077-0012	PASTOS PERMANENTES DE 5 O MAS AÑOS	S		0,16		0,16	0,16
170000005917461	04-071-006-00077-0003	PASTOS PERMANENTES DE 5 O MAS AÑOS	S		0,14		0,14	0,14
170000005917462	04-071-006-00077-0005	PASTOS PERMANENTES DE 5 O MAS AÑOS	S		3,57		3,57	3,57

(1) Con incidencias que retienen pago o deniegan el expediente.

(2) Se calcula sobre superficie declarada admisible.

(3) Aplicación del artículo 16 bis del RD 147/2023.

(4) Expediente con algunos recintos de pastos permanentes ubicados en espacios protegidos donde la carga ganadera mínima será 0,1 UGM/ha.

Puede verificar la integridad de una copia de este documento mediante la lectura del código QR adjunto o mediante el acceso a la dirección <https://ws050.juntadeandalucia.es/verificarFirma> indicando el código de VERIFICACIÓN

FIRMADO POR

RAQUEL MARIA ESPIN CRESPO

17/10/2024

VERIFICACIÓN

Pk2jmWSPEJNMB623FQZ8JEKDMKEPRE

PÁG. 113/4804





**INCIDENCIAS**

**INCIDENCIA DESCRIPCIÓN**

4272	<p>Verifica que las líneas de declaración de las Solicitudes Únicas no tienen solapes con la capa de Retroactividad Gráfica (ambas de la misma campaña) a nivel de expediente/línea de declaración gráfica de la solicitud.</p> <p>Recinto:04-071-006-00070-00001 Cultivo: - Agregado de la referencia del recinto.:0 Zona de la referencia del recinto.:0 Superficie solapada.:11,23 Id. Incid.:98096991</p> <p>Recinto:04-071-006-00070-00001 Cultivo: - Agregado de la referencia del recinto.:0 Zona de la referencia del recinto.:0 Superficie solapada.:94,46 Id. Incid.:98096992</p> <p>Recinto:04-071-006-00075-00001 Cultivo: - Agregado de la referencia del recinto.:0 Zona de la referencia del recinto.:0 Superficie solapada.:10,48 Id. Incid.:98096990</p>
74053	<p>Importe inferior a 100 Euros</p>
86119	<p>Carga ganadera NO cumple con el valor mínimo de 0,2 UGM/ha.</p> <p>Recinto:04-071-006-00066-00001 Cultivo:62000 PASTOS PERMANENTES DE 5 O MAS AÑOS-SIN VARIEDAD Secano Carga Ganadera:0,12</p> <p>Recinto:04-071-006-00066-00002 Cultivo:62000 PASTOS PERMANENTES DE 5 O MAS AÑOS-SIN VARIEDAD Secano Carga Ganadera:0,12</p> <p>Recinto:04-071-006-00066-00004 Cultivo:62000 PASTOS PERMANENTES DE 5 O MAS AÑOS-SIN VARIEDAD Secano Carga Ganadera:0,12</p> <p>Recinto:04-071-006-00066-00005 Cultivo:62000 PASTOS PERMANENTES DE 5 O MAS AÑOS-SIN VARIEDAD Secano Carga Ganadera:0,12</p> <p>Recinto:04-071-006-00066-00007 Cultivo:62000 PASTOS PERMANENTES DE 5 O MAS AÑOS-SIN VARIEDAD Secano Carga Ganadera:0,12</p> <p>Recinto:04-071-006-00066-00009 Cultivo:62000 PASTOS PERMANENTES DE 5 O MAS AÑOS-SIN VARIEDAD Secano Carga Ganadera:0,12</p> <p>Recinto:04-071-006-00066-00010 Cultivo:62000 PASTOS PERMANENTES DE 5 O MAS AÑOS-SIN VARIEDAD Secano Carga Ganadera:0,12</p> <p>Recinto:04-071-006-00066-00011 Cultivo:62000 PASTOS PERMANENTES DE 5 O MAS AÑOS-SIN VARIEDAD Secano Carga Ganadera:0,12</p> <p>Recinto:04-071-006-00066-00012 Cultivo:62000 PASTOS PERMANENTES DE 5 O MAS AÑOS-SIN VARIEDAD Secano Carga Ganadera:0,12</p> <p>Recinto:04-071-006-00066-00022 Cultivo:62000 PASTOS PERMANENTES DE 5 O MAS AÑOS-SIN VARIEDAD Secano Carga Ganadera:0,12</p> <p>Recinto:04-071-006-00066-00023 Cultivo:62000 PASTOS PERMANENTES DE 5 O MAS AÑOS-SIN VARIEDAD Secano Carga Ganadera:0,12</p> <p>Recinto:04-071-006-00066-00024 Cultivo:62000 PASTOS PERMANENTES DE 5 O MAS AÑOS-SIN VARIEDAD Secano Carga Ganadera:0,12</p> <p>Recinto:04-071-006-00066-00025 Cultivo:62000 PASTOS PERMANENTES DE 5 O MAS AÑOS-SIN VARIEDAD Secano Carga Ganadera:0,12</p> <p>Recinto:04-071-006-00066-00027 Cultivo:62000 PASTOS PERMANENTES DE 5 O MAS AÑOS-SIN VARIEDAD Secano Carga Ganadera:0,12</p> <p>Recinto:04-071-006-00066-00036 Cultivo:62000 PASTOS PERMANENTES DE 5 O MAS AÑOS-SIN VARIEDAD Secano Carga Ganadera:0,12</p> <p>Recinto:04-071-006-00070-00002 Cultivo:62000 PASTOS PERMANENTES DE 5 O MAS AÑOS-SIN VARIEDAD Secano Carga Ganadera:0,12</p> <p>Recinto:04-071-006-00070-00011 Cultivo:62000 PASTOS PERMANENTES DE 5 O MAS AÑOS-SIN VARIEDAD Secano Carga Ganadera:0,12</p> <p>Recinto:04-071-006-06000-00001 Cultivo:62000 PASTOS PERMANENTES DE 5 O MAS AÑOS-SIN VARIEDAD Secano Carga Ganadera:0,12</p> <p>Recinto:04-071-006-06000-00002 Cultivo:62000 PASTOS PERMANENTES DE 5 O MAS AÑOS-SIN VARIEDAD Secano Carga Ganadera:0,12</p> <p>Recinto:04-071-006-06000-00006 Cultivo:62000 PASTOS PERMANENTES DE 5 O MAS AÑOS-SIN VARIEDAD Secano Carga Ganadera:0,12</p> <p>Recinto:04-071-006-06000-00007 Cultivo:62000 PASTOS PERMANENTES DE 5 O MAS AÑOS-SIN VARIEDAD Secano Carga Ganadera:0,12</p>

(1) Con incidencias que retienen pago o deniegan el expediente.  
 (2) Se calcula sobre superficie declarada admisible.  
 (3) Aplicación del artículo 16 bis del RD 147/2023.  
 (4) Expediente con algunos recintos de pastos permanentes ubicados en espacios protegidos donde la carga ganadera mínima será 0,1 UGM/ha.

Puede verificar la integridad de una copia de este documento mediante la lectura del código QR adjunto o mediante el acceso a la dirección <https://ws050.juntadeandalucia.es/verificarFirma> indicando el código de VERIFICACIÓN

FIRMADO POR	RAQUEL MARIA ESPIN CRESPO	17/10/2024	
VERIFICACIÓN	Pk2jmWSPEJNMB623FQZ8JEKDMKEPRE	PÁG. 114/4804	



**APELLIDOS Y NOMBRE / RAZÓN SOCIAL**

JIMENEZ GRANADOS GREGORIO

**NIF**

\*\*\*\*7639\*

**EXPEDIENTE**

1115575

**RESOLUCIÓN**

DENEGACIÓN DE LA AYUDA

**DATOS DE MANTENIMIENTO UNIDADES**

<b>GRUPO DE PAGO</b>	<b>Sup. Dec. Admisible</b>	<b>Sup. Resuelta</b>	<b>Sobredecl.</b>	<b>% Sobredecl.</b>
ZONAS DE MONTAÑA	0,00	0,00	0,00	0,00

**RESUMEN DE PAGOS**

	<b>IMPORTE ( Euros )</b>			
	<b>RESUELTO</b>	<b>FEADER</b>	<b>MAPA</b>	<b>CAPADR</b>
A pagar	0,00	0,00	0,00	0,00

**APLICACIÓN DE REDUCCIONES Y PENALIZACIONES (%)**

<b>Crterios de subvencionabilidad (1)</b>	<b>Presentación tardía</b>	<b>Omisión declaración</b>	<b>Condicionalidad</b>
100,00	0,00	0,00	0,00

**IMPORTE ( Euros )**

<b>Calculado(2)</b>	<b>Reducción</b>	<b>Penalización</b>	<b>Reducción Penalización (3)</b>	<b>Penalización adicional</b>	<b>Resuelto</b>	<b>FEADER</b>	<b>MAPA</b>	<b>CAPADR</b>
0,00 €	0,00 €	0,00 €	0,00 €	0,00 €	0,00 €	0,00 €	0,00 €	0,00 €
<b>Importe Unitario:</b>	93,00 €	<b>Nuevo Importe Unitario:</b>	0,00 €					

(1) Con incidencias que retienen pago o deniegan el expediente.

(2) Se calcula sobre superficie declarada admisible.

(3) Aplicación del artículo 16 bis del RD 147/2023.

(4) Expediente con algunos recintos de pastos permanentes ubicados en espacios protegidos donde la carga ganadera mínima será 0,1 UGM/ha.

Puede verificar la integridad de una copia de este documento mediante la lectura del código QR adjunto o mediante el acceso a la dirección <https://ws050.juntadeandalucia.es/verificarFirma> indicando el código de VERIFICACIÓN

FIRMADO POR	RAQUEL MARIA ESPIN CRESPO	17/10/2024	
VERIFICACIÓN	Pk2jmWSPEJNMB623FQZ8JEKDMKEPRE	PÁG. 115/4804	

**RECINTOS PROPUESTOS**

REF.	REFERENCIA SIGPAC	CULTIVO	S/R	USO SIGPAC	Sup. Dec. admisible	Sup. Campo	Sup. Determ.	Sup. Resuelta
-1586520	04-099-028-00001-0002	PISTACHO	S		0,10		0,10	0,10
-1586519	04-099-028-00001-0023	PISTACHO	S		0,53		0,53	0,53
-1586517	04-099-028-00006-0003	PISTACHO	S		0,12		0,12	0,12
-1586348	04-089-022-00019-0003	ALMENDROS	R		0,17		0,17	0,00
-1586347	04-089-022-00019-0002	ALMENDROS	R		0,20		0,20	0,00
-1586345	04-089-022-00019-0001	OLIVAR	R		0,21		0,21	0,00
-1586190	04-099-028-00006-0004	PISTACHO	S		0,04		0,04	0,04
-1586189	04-099-028-00001-0022	PISTACHO	S		0,07		0,07	0,07
-1401929	04-099-028-00001-0027	PISTACHO	S		0,85		0,85	0,85
-1401928	04-099-029-00183-0028	PISTACHO	S		2,31		2,31	2,31
-1401927	04-099-029-00183-0029	PISTACHO	S		1,21		1,21	1,21
-1368566	04-099-028-00001-0003	PISTACHO	S		0,04		0,04	0,04
-1368565	04-099-028-00001-0024	PISTACHO	S		0,10		0,10	0,10
-1324856	04-099-028-00001-0025	PISTACHO	S		0,15		0,15	0,15
-1324855	04-099-028-00001-0016	PISTACHO	S		0,53		0,53	0,53
-1324834	04-099-029-00183-0020	ALMENDROS	S		0,12		0,12	0,12
-1324829	04-099-027-00053-0020	ALMENDROS	S		3,69		3,69	3,69
-1324812	04-099-028-00006-0003	PISTACHO	S		2,15		2,15	2,15
-1324811	04-099-028-00147-0003	PISTACHO	S		1,73		1,73	1,73
-1324810	04-099-028-00005-0003	PISTACHO	S		0,56		0,56	0,56
-1324809	04-099-028-00001-0023	PISTACHO	S		0,87		0,87	0,87
-1324808	04-099-028-00001-0002	PISTACHO	S		1,53		1,53	1,53
-1324807	04-099-028-00006-0001	PISTACHO	S		3,27		3,27	3,27
1700000004783753	04-089-022-00015-0012	AVENA	S		0,12		0,12	0,12
1700000004783754	04-089-022-00015-0011	AVENA	S		0,08		0,08	0,08
1700000004783756	04-089-022-00015-0010	OLIVAR	S		0,14		0,14	0,14
1700000004783757	04-089-022-00015-0009	OLIVAR	S		0,14		0,14	0,14
1700000004783764	04-089-022-00015-0008	OLIVAR	S		0,04		0,04	0,04
1700000004783765	04-089-022-00014-0001	ALMENDROS	R		0,05		0,05	0,05
1700000004783774	04-089-022-00015-0003	ALMENDROS	S		3,57		3,57	3,57

**INCIDENCIAS****INCIDENCIA DESCRIPCIÓN**

2454	Solicitante de intervención 6613 cuyo regimen de afiliacion a la SS no es ni el sistema especial agrario(cuenta ajena) ni autonomo con actividad agraria.
3790	Recinto declarado inactivo Recinto:04-089-022-00019-00001 Cultivo: - Recinto:04-089-022-00019-00002 Cultivo: - Recinto:04-089-022-00019-00003 Cultivo: -
74018	Productor que no es agricultor a título principal, según los datos del ejercicio fiscal n-1 y seguridad socia.
74053	Importe inferior a 100 Euros
74336	Recinto con uso declarado o cultivo declarado NO válido Recinto:04-099-028-90009-00001 Cultivo:124022 PISTACHO-KERMAN Secano Uso Sigpac:CA Recinto:04-099-028-90011-00001 Cultivo:124022 PISTACHO-KERMAN Secano Uso Sigpac:AG

(1) Con incidencias que retienen pago o deniegan el expediente.

(2) Se calcula sobre superficie declarada admisible.

(3) Aplicación del artículo 16 bis del RD 147/2023.

(4) Expediente con algunos recintos de pastos permanentes ubicados en espacios protegidos donde la carga ganadera mínima será 0,1 UGM/ha.

Puede verificar la integridad de una copia de este documento mediante la lectura del código QR adjunto o mediante el acceso a la dirección <https://ws050.juntadeandalucia.es/verificarFirma> indicando el código de VERIFICACIÓN

FIRMADO POR

RAQUEL MARIA ESPIN CRESPO

17/10/2024

VERIFICACIÓN

Pk2jmWSPEJNMB623FQZ8JEKDMKEPRE

PÁG. 116/4804





**APELLIDOS Y NOMBRE / RAZÓN SOCIAL**  
JIMENEZ LOPEZ ROSALIA

**NIF**  
\*\*\*\*0347\*

**EXPEDIENTE**  
1126360

**RESOLUCIÓN**  
DENEGACIÓN DE LA AYUDA

**DATOS DE MANTENIMIENTO UNIDADES**

<b>GRUPO DE PAGO</b>	<b>Sup. Dec. Admisible</b>	<b>Sup. Resuelta</b>	<b>Sobredecl.</b>	<b>% Sobredecl.</b>
ZONAS DE MONTAÑA	0,99	0,99	0,00	0,00

**RESUMEN DE PAGOS**

	<b>IMPORTE ( Euros )</b>			
	<b>RESUELTO</b>	<b>FEADER</b>	<b>MAPA</b>	<b>CAPADR</b>
A pagar	0,00	0,00	0,00	0,00

**APLICACIÓN DE REDUCCIONES Y PENALIZACIONES (%)**

<b>Criterios de subvencionabilidad (1)</b>	<b>Presentación tardía</b>	<b>Omisión declaración</b>	<b>Condicionalidad</b>
100,00	0,00	0,00	0,00

**IMPORTE ( Euros )**

<b>Calculado(2)</b>	<b>Reducción</b>	<b>Penalización</b>	<b>Reducción Penalización (3)</b>	<b>Penalización adicional</b>	<b>Resuelto</b>	<b>FEADER</b>	<b>MAPA</b>	<b>CAPADR</b>
92,07 €	0,00 €	0,00 €	0,00 €	0,00 €	0,00 €	0,00 €	0,00 €	0,00 €
<b>Importe Unitario:</b>	93,00 €	<b>Nuevo Importe Unitario:</b>	93,00 €					

**RECINTOS PROPUESTOS**

<b>REF.</b>	<b>REFERENCIA SIGPAC</b>	<b>CULTIVO</b>	<b>S/R</b>	<b>USO SIGPAC</b>	<b>Sup. Dec. admisible</b>	<b>Sup. Campo</b>	<b>Sup. Determ.</b>	<b>Sup. Resuelta</b>
1700000007036230	04-038-006-00319-0002	PIMIENTO	R		0,99		0,99	0,99

**INCIDENCIAS**

**INCIDENCIA DESCRIPCIÓN**

74053 Importe inferior a 100 Euros

(1) Con incidencias que retienen pago o deniegan el expediente.

(2) Se calcula sobre superficie declarada admisible.

(3) Aplicación del artículo 16 bis del RD 147/2023.

(4) Expediente con algunos recintos de pastos permanentes ubicados en espacios protegidos donde la carga ganadera mínima será 0,1 UGM/ha.

Puede verificar la integridad de una copia de este documento mediante la lectura del código QR adjunto o mediante el acceso a la dirección <https://ws050.juntadeandalucia.es/verificarFirma> indicando el código de VERIFICACIÓN

<b>FIRMADO POR</b>	RAQUEL MARIA ESPIN CRESPO	17/10/2024
<b>VERIFICACIÓN</b>	Pk2jmWSPEJNMB623FQZ8JEKDMKEPRE	PÁG. 117/4804





**APELLIDOS Y NOMBRE / RAZÓN SOCIAL**

JIMENEZ RUIZ MARIA DOLORES

**NIF**

\*\*\*\*9872\*

**EXPEDIENTE**

1282122

**RESOLUCIÓN**

DENEGACIÓN DE LA AYUDA

**DATOS DE MANTENIMIENTO UNIDADES**

**GRUPO DE PAGO**

ZONAS DE MONTAÑA

Sup. Dec. Admisible	Sup. Resuelta	Sobredecl.	% Sobredecl.
0,00	0,00	0,00	0,00

**RESUMEN DE PAGOS**

A pagar	IMPORTE ( Euros )			
	RESUELTO	FEADER	MAPA	CAPADR
	0,00	0,00	0,00	0,00

**APLICACIÓN DE REDUCCIONES Y PENALIZACIONES (%)**

Criterios de subvencionabilidad (1)	Presentación tardía	Omisión declaración	Condicionalidad
100,00	0,00	0,00	0,00

**IMPORTE ( Euros )**

Calculado(2)	Reducción	Penalización	Reducción Penalización (3)	Penalización adicional	Resuelto	FEADER	MAPA	CAPADR
0,00 €	0,00 €	0,00 €	0,00 €	0,00 €	0,00 €	0,00 €	0,00 €	0,00 €
Importe Unitario:	93,00 €	Nuevo Importe Unitario:	0,00 €					

**RECINTOS PROPUESTOS**

REF.	REFERENCIA SIGPAC	CULTIVO	S/R	USO SIGPAC	Sup. Dec. admisible	Sup. Campo	Sup. Determ.	Sup. Resuelta
-1560598	04-099-009-00048-0003	BARBECHO TRADICIONAL	S		1,27		1,27	1,27
-1560597	04-099-009-00048-0005	ALMENDROS	S		0,64		0,64	0,64
-1560561	04-099-009-00010-0012	AVENA	S		3,95		3,95	3,95
-1560521	04-099-009-00010-0012	YEROS	S		3,54		3,54	3,54
-1560485	04-099-009-00011-0005	BARBECHO TRADICIONAL	S		1,32		1,32	1,32
-1361485	04-099-009-00048-0004	ALMENDROS	S		3,91		3,91	3,84
-1005082	04-099-009-00010-0012	BARBECHO TRADICIONAL	S		8,82		8,82	8,82
-801324	04-099-009-00010-0056	CEBADA	S		0,44		0,44	0,44
5534183	04-099-009-00047-0003	ALMENDROS	S		7,49		7,49	7,49
5534189	04-099-009-00011-0002	ALMENDROS	S		9,85		9,85	9,85
1700000007214343	04-099-009-00010-0010	CEBADA	S		0,61		0,61	0,61
1700000007214344	04-099-009-00010-0019	CEBADA	S		1,34		1,34	1,34
1700000007214345	04-099-009-00010-0048	CEBADA	S		0,47		0,47	0,47
1700000007214350	04-099-009-00010-0043	CEBADA	S		0,78		0,78	0,78
1700000007214352	04-099-009-00010-0037	CEBADA	S		2,25		2,25	2,25
1700000007214354	04-099-009-00010-0011	CEBADA	S		5,54		5,54	5,54
1700000007214356	04-099-009-00010-0030	ALMENDROS	S		106,49		106,49	106,42

(1) Con incidencias que retienen pago o deniegan el expediente.

(2) Se calcula sobre superficie declarada admisible.

(3) Aplicación del artículo 16 bis del RD 147/2023.

(4) Expediente con algunos recintos de pastos permanentes ubicados en espacios protegidos donde la carga ganadera mínima será 0,1 UGM/ha.

Puede verificar la integridad de una copia de este documento mediante la lectura del código QR adjunto o mediante el acceso a la dirección <https://ws050.juntadeandalucia.es/verificarFirma> indicando el código de VERIFICACIÓN

FIRMADO POR

RAQUEL MARIA ESPIN CRESPO

17/10/2024

VERIFICACIÓN

Pk2jmWSPEJNMB623FQZ8JEKDMKEPRE

PÁG. 118/4804



**INCIDENCIAS****INCIDENCIA DESCRIPCIÓN**

- 4272 Verifica que las líneas de declaración de las Solicitudes Únicas no tienen solapes con la capa de Retroactividad Gráfica (ambas de la misma campaña) a nivel de expediente/línea de declaración gráfica de la solicitud.  
Recinto:04-099-009-00010-00030 Cultivo: - Agregado de la referencia del recinto.:0 Zona de la referencia del recinto.:0 Superficie solapada.:0,07 Id. Incid.:98097533  
Recinto:04-099-009-00048-00004 Cultivo: - Agregado de la referencia del recinto.:0 Zona de la referencia del recinto.:0 Superficie solapada.:0,07 Id. Incid.:98097532
- 74018 Productor que no es agricultor a título principal, según los datos del ejercicio fiscal n-1 y seguridad socia.
- 74053 Importe inferior a 100 Euros
- 86119 Carga ganadera NO cumple con el valor mínimo de 0,2 UGM/ha.  
Recinto:04-099-009-00010-00041 Cultivo:62000 PASTOS PERMANENTES DE 5 O MAS AÑOS-SIN VARIEDAD Secano Carga Ganadera:0  
Recinto:04-099-009-00010-00042 Cultivo:62000 PASTOS PERMANENTES DE 5 O MAS AÑOS-SIN VARIEDAD Secano Carga Ganadera:0  
Recinto:04-099-009-00010-00049 Cultivo:62000 PASTOS PERMANENTES DE 5 O MAS AÑOS-SIN VARIEDAD Secano Carga Ganadera:0  
Recinto:04-099-009-00010-00055 Cultivo:62000 PASTOS PERMANENTES DE 5 O MAS AÑOS-SIN VARIEDAD Secano Carga Ganadera:0
- 86121 Recinto superficie forrajera que no realiza la actividad de producción de pastoreo.  
Recinto:04-099-009-00010-00041 Cultivo:62000 PASTOS PERMANENTES DE 5 O MAS AÑOS-SIN VARIEDAD Secano Actividad Agraria del recinto:5  
Recinto:04-099-009-00010-00042 Cultivo:62000 PASTOS PERMANENTES DE 5 O MAS AÑOS-SIN VARIEDAD Secano Actividad Agraria del recinto:5  
Recinto:04-099-009-00010-00049 Cultivo:62000 PASTOS PERMANENTES DE 5 O MAS AÑOS-SIN VARIEDAD Secano Actividad Agraria del recinto:5  
Recinto:04-099-009-00010-00055 Cultivo:62000 PASTOS PERMANENTES DE 5 O MAS AÑOS-SIN VARIEDAD Secano Actividad Agraria del recinto:5
- 86122 Recinto superficie forrajera que realiza la actividad de producción de pastoreo y no declara el o los códigos del Registro de Explotaciones Ganaderas de Andalucía, REGA.  
Recinto:04-099-009-00010-00041 Cultivo:62000 PASTOS PERMANENTES DE 5 O MAS AÑOS-SIN VARIEDAD Secano  
Recinto:04-099-009-00010-00042 Cultivo:62000 PASTOS PERMANENTES DE 5 O MAS AÑOS-SIN VARIEDAD Secano  
Recinto:04-099-009-00010-00049 Cultivo:62000 PASTOS PERMANENTES DE 5 O MAS AÑOS-SIN VARIEDAD Secano  
Recinto:04-099-009-00010-00055 Cultivo:62000 PASTOS PERMANENTES DE 5 O MAS AÑOS-SIN VARIEDAD Secano
- 86124 Recinto de forrajera para Cálculo de Carga Ganadera que No pertenece a Explotación.  
Recinto:04-099-009-00010-00041 Cultivo:62000 PASTOS PERMANENTES DE 5 O MAS AÑOS-SIN VARIEDAD Secano  
Recinto:04-099-009-00010-00042 Cultivo:62000 PASTOS PERMANENTES DE 5 O MAS AÑOS-SIN VARIEDAD Secano  
Recinto:04-099-009-00010-00049 Cultivo:62000 PASTOS PERMANENTES DE 5 O MAS AÑOS-SIN VARIEDAD Secano  
Recinto:04-099-009-00010-00055 Cultivo:62000 PASTOS PERMANENTES DE 5 O MAS AÑOS-SIN VARIEDAD Secano

**Incidenias de carga ganadera****INCIDENCIA DESCRIPCIÓN**

- 86122 Recinto superficie forrajera que realiza la actividad de producción de pastoreo y no declara el o los códigos del Registro de Explotaciones Ganaderas de Andalucía, REGA.  
Recinto:04-099-009-00010-00055 Cultivo:62000 PASTOS PERMANENTES DE 5 O MAS AÑOS-SIN VARIEDAD Secano  
Recinto:04-099-009-00010-00042 Cultivo:62000 PASTOS PERMANENTES DE 5 O MAS AÑOS-SIN VARIEDAD Secano  
Recinto:04-099-009-00010-00049 Cultivo:62000 PASTOS PERMANENTES DE 5 O MAS AÑOS-SIN VARIEDAD Secano  
Recinto:04-099-009-00010-00041 Cultivo:62000 PASTOS PERMANENTES DE 5 O MAS AÑOS-SIN VARIEDAD Secano
- 86124 Recinto de forrajera para Cálculo de Carga Ganadera que No pertenece a Explotación.  
Recinto:04-099-009-00010-00055 Cultivo:62000 PASTOS PERMANENTES DE 5 O MAS AÑOS-SIN VARIEDAD Secano  
Recinto:04-099-009-00010-00042 Cultivo:62000 PASTOS PERMANENTES DE 5 O MAS AÑOS-SIN VARIEDAD Secano  
Recinto:04-099-009-00010-00049 Cultivo:62000 PASTOS PERMANENTES DE 5 O MAS AÑOS-SIN VARIEDAD Secano  
Recinto:04-099-009-00010-00041 Cultivo:62000 PASTOS PERMANENTES DE 5 O MAS AÑOS-SIN VARIEDAD Secano
- 86128 Recinto de Forrajeras que no ha contabilizado para Carga Ganadera por no tener una explotación válida para el cálculo de la Carga Ganadera  
Recinto:04-099-009-00010-00055 Cultivo:62 PASTOS PERMANENTES DE 5 O MAS AÑOS-  
Recinto:04-099-009-00010-00042 Cultivo:62 PASTOS PERMANENTES DE 5 O MAS AÑOS-  
Recinto:04-099-009-00010-00049 Cultivo:62 PASTOS PERMANENTES DE 5 O MAS AÑOS-  
Recinto:04-099-009-00010-00041 Cultivo:62 PASTOS PERMANENTES DE 5 O MAS AÑOS-
- 86132 Recinto superficie forrajera que no realiza la actividad de producción de pastoreo.  
Recinto:04-099-009-00048-00003 Cultivo:20000 BARBECHO TRADICIONAL-SIN VARIEDAD Secano

(1) Con incidencias que retienen pago o deniegan el expediente.

(2) Se calcula sobre superficie declarada admisible.

(3) Aplicación del artículo 16 bis del RD 147/2023.

(4) Expediente con algunos recintos de pastos permanentes ubicados en espacios protegidos donde la carga ganadera mínima será 0,1 UGM/ha.

Puede verificar la integridad de una copia de este documento mediante la lectura del código QR adjunto o mediante el acceso a la dirección <https://ws050.juntadeandalucia.es/verificarFirma> indicando el código de VERIFICACIÓN

FIRMADO POR

RAQUEL MARIA ESPIN CRESPO

17/10/2024

VERIFICACIÓN

Pk2jmWSPEJNMB623FQZ8JEKDMKEPRE

PÁG. 119/4804





Recinto:04-099-009-00011-00005 Cultivo:20000 BARBECHO TRADICIONAL-SIN VARIEDAD Secano  
Recinto:04-099-009-00010-00012 Cultivo:20000 BARBECHO TRADICIONAL-SIN VARIEDAD Secano  
Recinto:04-099-009-00010-00055 Cultivo:62000 PASTOS PERMANENTES DE 5 O MAS AÑOS-SIN VARIEDAD Secano  
Recinto:04-099-009-00010-00042 Cultivo:62000 PASTOS PERMANENTES DE 5 O MAS AÑOS-SIN VARIEDAD Secano  
Recinto:04-099-009-00010-00049 Cultivo:62000 PASTOS PERMANENTES DE 5 O MAS AÑOS-SIN VARIEDAD Secano  
Recinto:04-099-009-00010-00041 Cultivo:62000 PASTOS PERMANENTES DE 5 O MAS AÑOS-SIN VARIEDAD Secano

(1) Con incidencias que retienen pago o deniegan el expediente.  
(2) Se calcula sobre superficie declarada admisible.  
(3) Aplicación del artículo 16 bis del RD 147/2023.  
(4) Expediente con algunos recintos de pastos permanentes ubicados en espacios protegidos donde la carga ganadera mínima será 0,1 UGM/ha.

Puede verificar la integridad de una copia de este documento mediante la lectura del código QR adjunto o mediante el acceso a la dirección <https://ws050.juntadeandalucia.es/verificarFirma> indicando el código de VERIFICACIÓN

FIRMADO POR	RAQUEL MARIA ESPIN CRESPO	17/10/2024
VERIFICACIÓN	Pk2jmWSPEJNMB623FQZ8JEKDMKEPRE	PÁG. 120/4804







**APELLIDOS Y NOMBRE / RAZÓN SOCIAL**

Lirola Ibáñez Javier Manuel

**NIF**

\*\*\*\*9686\*

**EXPEDIENTE**

1245697

**RESOLUCIÓN**

DENEGACIÓN DE LA AYUDA

**DATOS DE MANTENIMIENTO UNIDADES**

<b>GRUPO DE PAGO</b>	<b>Sup. Dec. Admisible</b>	<b>Sup. Resuelta</b>	<b>Sobredecl.</b>	<b>% Sobredecl.</b>
ZONAS DE MONTAÑA	0,46	0,46	0,00	0,00

**RESUMEN DE PAGOS**

	<b>IMPORTE ( Euros )</b>			
	<b>RESUELTO</b>	<b>FEADER</b>	<b>MAPA</b>	<b>CAPADR</b>
A pagar	0,00	0,00	0,00	0,00

**APLICACIÓN DE REDUCCIONES Y PENALIZACIONES (%)**

<b>Criterios de subvencionabilidad (1)</b>	<b>Presentación tardía</b>	<b>Omisión declaración</b>	<b>Condicionalidad</b>
100,00	0,00	0,00	0,00

**IMPORTE ( Euros )**

<b>Calculado(2)</b>	<b>Reducción</b>	<b>Penalización</b>	<b>Reducción Penalización (3)</b>	<b>Penalización adicional</b>	<b>Resuelto</b>	<b>FEADER</b>	<b>MAPA</b>	<b>CAPADR</b>
42,78 €	0,00 €	0,00 €	0,00 €	0,00 €	0,00 €	0,00 €	0,00 €	0,00 €
<b>Importe Unitario:</b>	93,00 €	<b>Nuevo Importe Unitario:</b>	93,00 €					

**RECINTOS PROPUESTOS**

<b>REF.</b>	<b>REFERENCIA SIGPAC</b>	<b>CULTIVO</b>	<b>S/R</b>	<b>USO SIGPAC</b>	<b>Sup. Dec. admisible</b>	<b>Sup. Campo</b>	<b>Sup. Determ.</b>	<b>Sup. Resuelta</b>
1700000007142492	04-003-028-00055-0001	PIMIENTO	R		0,46		0,46	0,46

**INCIDENCIAS**

**INCIDENCIA DESCRIPCIÓN**

74053 Importe inferior a 100 Euros

(1) Con incidencias que retienen pago o deniegan el expediente.

(2) Se calcula sobre superficie declarada admisible.

(3) Aplicación del artículo 16 bis del RD 147/2023.

(4) Expediente con algunos recintos de pastos permanentes ubicados en espacios protegidos donde la carga ganadera mínima será 0,1 UGM/ha.

Puede verificar la integridad de una copia de este documento mediante la lectura del código QR adjunto o mediante el acceso a la dirección <https://ws050.juntadeandalucia.es/verificarFirma> indicando el código de VERIFICACIÓN

FIRMADO POR	RAQUEL MARIA ESPIN CRESPO	17/10/2024
VERIFICACIÓN	Pk2jmWSPEJNMB623FQZ8JEKDMKEPRE	PÁG. 121/4804





**APELLIDOS Y NOMBRE / RAZÓN SOCIAL**

LIROLA ROBLES FRANCISCO

**NIF**

\*\*\*\*7811\*

**EXPEDIENTE**

1120403

**RESOLUCIÓN**

DENEGACIÓN DE LA AYUDA

**DATOS DE MANTENIMIENTO UNIDADES**

<b>GRUPO DE PAGO</b>	<b>Sup. Dec. Admisible</b>	<b>Sup. Resuelta</b>	<b>Sobredecl.</b>	<b>% Sobredecl.</b>
ZONAS DE MONTAÑA	1,90	1,58	0,32	16,84

**RESUMEN DE PAGOS**

	<b>IMPORTE ( Euros )</b>			
	<b>RESUELTO</b>	<b>FEADER</b>	<b>MAPA</b>	<b>CAPADR</b>
A pagar	0,00	0,00	0,00	0,00

**APLICACIÓN DE REDUCCIONES Y PENALIZACIONES (%)**

<b>Crterios de subvencionabilidad (1)</b>	<b>Presentación tardía</b>	<b>Omisión declaración</b>	<b>Condicionalidad</b>
100,00	0,00	0,00	0,00

**IMPORTE ( Euros )**

<b>Calculado(2)</b>	<b>Reducción</b>	<b>Penalización</b>	<b>Reducción Penalización (3)</b>	<b>Penalización adicional</b>	<b>Resuelto</b>	<b>FEADER</b>	<b>MAPA</b>	<b>CAPADR</b>
176,70 €	29,76 €	49,50 €	0,00 €	0,00 €	0,00 €	0,00 €	0,00 €	0,00 €
<b>Importe Unitario:</b>	93,00 €	<b>Nuevo Importe Unitario:</b>	93,00 €					

**RECINTOS PROPUESTOS**

<b>REF.</b>	<b>REFERENCIA SIGPAC</b>	<b>CULTIVO</b>	<b>S/R</b>	<b>USO SIGPAC</b>	<b>Sup. Dec. admisible</b>	<b>Sup. Campo</b>	<b>Sup. Determ.</b>	<b>Sup. Resuelta</b>
6860221	04-003-028-00084-0001	PIMIENTO	R		0,32		0,32	0,00
6860226	04-003-028-00623-0002	PIMIENTO	R		0,16		0,16	0,16
6860232	04-003-029-00069-0002	PIMIENTO	R		0,69		0,69	0,69
6860235	04-003-029-00068-0002	PIMIENTO	R		0,73		0,73	0,73

**INCIDENCIAS**

**INCIDENCIA DESCRIPCIÓN**

3790	Recinto declarado inactivo Recinto:04-003-028-00084-00001 Cultivo: -
74053	Importe inferior a 100 Euros

(1) Con incidencias que retienen pago o deniegan el expediente.

(2) Se calcula sobre superficie declarada admisible.

(3) Aplicación del artículo 16 bis del RD 147/2023.

(4) Expediente con algunos recintos de pastos permanentes ubicados en espacios protegidos donde la carga ganadera mínima será 0,1 UGM/ha.

Puede verificar la integridad de una copia de este documento mediante la lectura del código QR adjunto o mediante el acceso a la dirección <https://ws050.juntadeandalucia.es/verificarFirma> indicando el código de VERIFICACIÓN

FIRMADO POR	RAQUEL MARIA ESPIN CRESPO	17/10/2024
VERIFICACIÓN	Pk2jmWSPEJNMB623FQZ8JEKDMKEPRE	PÁG. 122/4804



**APELLIDOS Y NOMBRE / RAZÓN SOCIAL**

LIROLA ROBLES MARIA TRINIDAD

**NIF**

\*\*\*\*6490\*

**EXPEDIENTE**

1123719

**RESOLUCIÓN**

DENEGACIÓN DE LA AYUDA

**DATOS DE MANTENIMIENTO UNIDADES****GRUPO DE PAGO**

ZONAS DE MONTAÑA

**Sup. Dec.  
Admisible**

1,01

**Sup.  
Resuelta**

1,01

**Sobredecl.**

0,00

**% Sobredecl.**

0,00

**RESUMEN DE PAGOS****IMPORTE ( Euros )**

	<b>RESUELTO</b>	<b>FEADER</b>	<b>MAPA</b>	<b>CAPADR</b>
A pagar	0,00	0,00	0,00	0,00

**APLICACIÓN DE REDUCCIONES Y PENALIZACIONES (%)**

<b>Crterios de subvencionabilidad (1)</b>	<b>Presentación tardía</b>	<b>Omisión declaración</b>	<b>Condicionalidad</b>
100,00	0,00	0,00	0,00

**IMPORTE ( Euros )**

<b>Calculado(2)</b>	<b>Reducción</b>	<b>Penalización</b>	<b>Reducción Penalización (3)</b>	<b>Penalización adicional</b>	<b>Resuelto</b>	<b>FEADER</b>	<b>MAPA</b>	<b>CAPADR</b>
93,93 €	0,00 €	0,00 €	0,00 €	0,00 €	0,00 €	0,00 €	0,00 €	0,00 €
<b>Importe Unitario:</b>	93,00 €	<b>Nuevo Importe Unitario:</b>	93,00 €					

**RECINTOS PROPUESTOS**

<b>REF.</b>	<b>REFERENCIA SIGPAC</b>	<b>CULTIVO</b>	<b>S/R</b>	<b>USO SIGPAC</b>	<b>Sup. Dec. admisible</b>	<b>Sup. Campo</b>	<b>Sup. Determ.</b>	<b>Sup. Resuelta</b>
1700000007029823	04-038-006-00296-0002	PIMIENTO	R		1,01		1,01	1,01

**INCIDENCIAS****INCIDENCIA DESCRIPCIÓN**

74053 Importe inferior a 100 Euros

(1) Con incidencias que retienen pago o deniegan el expediente.

(2) Se calcula sobre superficie declarada admisible.

(3) Aplicación del artículo 16 bis del RD 147/2023.

(4) Expediente con algunos recintos de pastos permanentes ubicados en espacios protegidos donde la carga ganadera mínima será 0,1 UGM/ha.

Puede verificar la integridad de una copia de este documento mediante la lectura del código QR adjunto o mediante el acceso a la dirección <https://ws050.juntadeandalucia.es/verificarFirma> indicando el código de VERIFICACIÓN

FIRMADO POR

RAQUEL MARIA ESPIN CRESPO

17/10/2024

VERIFICACIÓN

Pk2jmWSPEJNMB623FQZ8JEKDMKEPRE

PÁG. 123/4804





**APELLIDOS Y NOMBRE / RAZÓN SOCIAL**

LIZARTE SANTISTEBAN JOSE ANTONIO

**NIF**

\*\*\*\*7737\*

**EXPEDIENTE**

1245797

**RESOLUCIÓN**

DENEGACIÓN DE LA AYUDA

**DATOS DE MANTENIMIENTO UNIDADES**

<b>GRUPO DE PAGO</b>	<b>Sup. Dec. Admisible</b>	<b>Sup. Resuelta</b>	<b>Sobredecl.</b>	<b>% Sobredecl.</b>
ZONAS DE MONTAÑA	142,41	107,79	34,62	24,31

**RESUMEN DE PAGOS**

	<b>IMPORTE ( Euros )</b>			
	<b>RESUELTO</b>	<b>FEADER</b>	<b>MAPA</b>	<b>CAPADR</b>
A pagar	0,00	0,00	0,00	0,00

**APLICACIÓN DE REDUCCIONES Y PENALIZACIONES (%)**

<b>Crterios de subvencionabilidad (1)</b>	<b>Presentación tardía</b>	<b>Omisión declaración</b>	<b>Condicionalidad</b>
100,00	0,00	0,00	0,00

**IMPORTE ( Euros )**

<b>Calculado(2)</b>	<b>Reducción</b>	<b>Penalización</b>	<b>Reducción Penalización (3)</b>	<b>Penalización adicional</b>	<b>Resuelto</b>	<b>FEADER</b>	<b>MAPA</b>	<b>CAPADR</b>
2.046,00 €	497,38 €	1.548,62 €	0,00 €	0,00 €	0,00 €	0,00 €	0,00 €	0,00 €
<b>Importe Unitario:</b>	93,00 €	<b>Nuevo Importe Unitario:</b>	14,37 €					

(1) Con incidencias que retienen pago o deniegan el expediente.  
 (2) Se calcula sobre superficie declarada admisible.  
 (3) Aplicación del artículo 16 bis del RD 147/2023.  
 (4) Expediente con algunos recintos de pastos permanentes ubicados en espacios protegidos donde la carga ganadera mínima será 0,1 UGM/ha.

Puede verificar la integridad de una copia de este documento mediante la lectura del código QR adjunto o mediante el acceso a la dirección <a href="https://ws050.juntadeandalucia.es/verificarFirma">https://ws050.juntadeandalucia.es/verificarFirma</a> indicando el código de VERIFICACIÓN			
FIRMADO POR	RAQUEL MARIA ESPIN CRESPO	17/10/2024	
VERIFICACIÓN	Pk2jmWSPEJNMB623FQZ8JEKDMKEPRE	PÁG. 124/4804	

**RECINTOS PROPUESTOS**

REF.	REFERENCIA SIGPAC	CULTIVO	S/R	USO SIGPAC	Sup. Dec. admisible	Sup. Campo	Sup. Determ.	Sup. Resuelta
-1513615	04-070-016-00090-0002	ALMENDROS	S		3,63		3,63	3,63
-1459904	04-070-040-00050-0010	NARANJO	S		0,03		0,03	0,03
-1459903	04-070-031-80007-0013	ALMENDROS	S		0,01	0,00	0,01	0,00
-1459902	04-070-031-00130-0001	ALMENDROS	S		0,06		0,06	0,06
-1459901	04-070-031-00128-0003	ALMENDROS	S		0,01		0,01	0,01
-1459895	04-070-030-80010-0008	ALMENDROS	S		0,09	0,09	0,09	0,09
-1459894	04-070-030-80010-0007	ALMENDROS	S		0,16		0,16	0,16
-1459893	04-070-030-80010-0004	ALMENDROS	S		0,37		0,37	0,37
-1459892	04-070-030-00001-2222	ALMENDROS	S		10,13		10,13	10,13
-1459889	04-070-016-00094-0004	ALMENDROS	S		0,07		0,07	0,07
-1366482	04-070-042-00122-0001	NARANJO	S		0,03		0,03	0,03
-1366480	04-070-042-00117-0011	BARBECHO TRADICIONAL	S		0,01		0,01	0,01
-943581	04-070-008-00138-0019	ALMENDROS	S		0,01		0,01	0,01
-943580	04-070-008-00138-0018	ALMENDROS	S		0,02		0,02	0,02
-943579	04-070-008-00062-0005	ALMENDROS	S		2,51		2,51	2,51
4662104	04-070-016-00103-0001	ALMENDROS	S		6,04		6,04	6,04
4662105	04-070-016-00102-0003	ALMENDROS	S		0,40		0,40	0,40
4662106	04-070-016-00084-0001	ALMENDROS	S		4,04		4,04	4,04
4662107	04-070-008-00090-0002	ALMENDROS	S		1,66		1,66	1,66
4662108	04-070-008-00062-0004	ALMENDROS	S		3,80		3,80	3,80
4662129	04-070-008-00065-0001	ALMENDROS	S		2,02		2,02	2,02
4662130	04-070-015-00102-0003	ALMENDROS	S		0,46		0,46	0,46
4662131	04-070-008-00138-0003	ALMENDROS	S		1,31		1,31	1,31
4662132	04-070-008-00048-0002	ALMENDROS	S		1,54		1,54	1,54
4662133	04-070-008-00044-0001	ALMENDROS	S		0,89		0,89	0,89
4662134	04-070-008-00138-0001	ALMENDROS	S		1,53		1,53	1,53
4662135	04-070-016-00106-0003	ALMENDROS	S		0,76		0,76	0,76
4662136	04-070-008-00033-0001	ALMENDROS	S		1,38		1,38	1,38
4662137	04-070-015-00102-0004	ALMENDROS	S		0,62		0,62	0,62
4662138	04-070-008-00138-0004	ALMENDROS	S		1,49		1,49	1,49
5247063	04-070-030-00001-0013	OLIVAR	S		0,06		0,06	0,06
5247067	04-070-030-00001-0017	OLIVAR	S		0,01		0,01	0,01
5247070	04-070-030-00001-0041	OLIVAR	S		0,09		0,09	0,09
5247071	04-070-030-00001-0040	OLIVAR	S		0,01		0,01	0,01
5247073	04-070-030-00001-0053	OLIVAR	S		0,05		0,05	0,05
5247075	04-070-030-00001-0052	OLIVAR	S		0,03		0,03	0,03
5247078	04-070-008-00042-0001	ALMENDROS	S		3,24		3,24	0,00
5247079	04-070-030-00001-0028	OLIVAR	S		0,04		0,04	0,04
5247080	04-070-016-00091-0001	ALMENDROS	S		0,58		0,58	0,02
5247081	04-070-030-00001-0027	OLIVAR	S		0,06		0,06	0,06
5247083	04-070-030-00001-0037	OLIVAR	S		0,03		0,03	0,03
5247084	04-070-030-00001-0001	ALMENDROS	S		3,61		3,61	3,53
5247085	04-070-030-00001-0029	OLIVAR	S		0,03		0,03	0,03
5247088	04-070-030-00001-0019	OLIVAR	S		0,01		0,01	0,01
5247089	04-070-030-00001-0018	OLIVAR	S		0,01		0,01	0,01
5247090	04-070-030-00001-0023	OLIVAR	S		0,28		0,28	0,28
5247091	04-070-030-00001-0022	OLIVAR	S		0,02		0,02	0,02
5247092	04-070-016-00090-0001	ALMENDROS	S		4,34		4,34	0,00
5247093	04-070-030-00001-0025	OLIVAR	S		0,55		0,55	0,55
5247094	04-070-030-00001-0024	OLIVAR	S		0,38		0,38	0,38
5247123	04-070-030-00001-0144	ALMENDROS	S		22,10		22,10	21,86
5247124	04-070-030-00001-0079	OLIVAR	S		0,06		0,06	0,06

(1) Con incidencias que retienen pago o deniegan el expediente.

(2) Se calcula sobre superficie declarada admisible.

(3) Aplicación del artículo 16 bis del RD 147/2023.

(4) Expediente con algunos recintos de pastos permanentes ubicados en espacios protegidos donde la carga ganadera mínima será 0,1 UGM/ha.

Puede verificar la integridad de una copia de este documento mediante la lectura del código QR adjunto o mediante el acceso a la dirección <https://ws050.juntadeandalucia.es/verificarFirma> indicando el código de VERIFICACIÓN

FIRMADO POR

RAQUEL MARIA ESPIN CRESPO

17/10/2024

VERIFICACIÓN

Pk2jmWSPEJNMB623FQZ8JEKDMKEPRE

PÁG. 125/4804





**RECINTOS PROPUESTOS**

REF.	REFERENCIA SIGPAC	CULTIVO	S/R	USO SIGPAC	Sup. Dec. admisible	Sup. Campo	Sup. Determ.	Sup. Resuelta
5247125	04-070-030-00001-0078	BARBECHO TRADICIONAL	S		2,92		2,92	2,92
5247126	04-070-030-00001-0080	OLIVAR	S		0,03		0,03	0,03
5247128	04-070-030-00001-0068	OLIVAR	S		0,15		0,15	0,15
5247129	04-070-030-00001-0115	OLIVAR	S		0,21		0,21	0,21
5247131	04-070-030-00001-0070	OLIVAR	S		0,15		0,15	0,15
5247132	04-070-030-00001-0137	OLIVAR	S		0,01		0,01	0,01
5247133	04-070-030-00001-0069	OLIVAR	S		0,13		0,13	0,13
5247135	04-070-030-00001-0074	OLIVAR	S		0,20		0,20	0,20
5247136	04-070-030-00001-0143	ALMENDROS	S		1,11		1,11	1,11
5247137	04-070-030-00001-0071	OLIVAR	S		0,04		0,04	0,04
5247139	04-070-030-00001-0062	OLIVAR	S		0,01		0,01	0,01
5247140	04-070-030-00001-0105	OLIVAR	S		0,04		0,04	0,04
5247141	04-070-030-00001-0061	OLIVAR	S		0,01		0,01	0,01
5247142	04-070-030-00001-0087	OLIVAR	S		0,03		0,03	0,03
5247143	04-070-030-00001-0065	OLIVAR	S		0,12		0,12	0,12
5247145	04-070-030-00001-0064	OLIVAR	S		0,07		0,07	0,07
5247146	04-070-030-00001-0107	OLIVAR	S		0,77		0,77	0,77
5247147	04-070-030-00001-0067	OLIVAR	S		0,12		0,12	0,12
5247148	04-070-030-00001-0066	OLIVAR	S		0,13		0,13	0,13
5247149	04-070-030-00001-0082	OLIVAR	S		0,16		0,16	0,16
5247150	04-070-030-00001-0081	OLIVAR	S		0,07		0,07	0,07
5247151	04-070-030-00001-0054	OLIVAR	S		0,11		0,11	0,11
5247152	04-070-030-00001-0084	OLIVAR	S		0,03		0,03	0,03
5247153	04-070-030-00001-0083	OLIVAR	S		0,39		0,39	0,39
5247155	04-070-030-00001-0086	OLIVAR	S		0,05		0,05	0,05
5247156	04-070-030-00001-0055	OLIVAR	S		0,08		0,08	0,08
5247157	04-070-030-00001-0085	OLIVAR	S		0,04		0,04	0,04
5247187	04-070-030-00001-0173	OLIVAR	S		0,03		0,03	0,03
5247188	04-070-030-00001-0170	BARBECHO TRADICIONAL	S		0,04		0,04	0,04
5247190	04-070-030-00001-0174	OLIVAR	S		0,03		0,03	0,03
5247191	04-070-030-00001-0178	BARBECHO TRADICIONAL	S		0,02		0,02	0,02
5247193	04-070-030-00001-0163	ALMENDROS	S		0,11		0,11	0,11
5247196	04-070-030-00001-0164	ALMENDROS	S		0,06		0,06	0,06
5247198	04-070-030-00001-0193	ALMENDROS	S		0,02		0,02	0,02
5247201	04-070-030-00001-0187	ALMENDROS	S		0,10		0,10	0,10
5247202	04-070-030-00001-0028	BARBECHO TRADICIONAL	S		0,01		0,01	0,01
5247204	04-070-030-00001-0188	OLIVAR	S		0,03		0,03	0,03
5247205	04-070-030-00001-0192	ALMENDROS	S		0,18		0,18	0,18
5247207	04-070-031-00001-0012	ALMENDROS	S		0,09		0,09	0,09
5247208	04-070-031-00001-0011	ALMENDROS	S		0,02		0,02	0,02
5247209	04-070-031-00001-0013	ALMENDROS	S		0,38		0,38	0,38
5247215	04-070-031-00001-0007	ALMENDROS	S		0,01		0,01	0,01
5247218	04-070-019-00060-0007	ALMENDROS	S		0,22		0,22	0,22
5247221	04-070-030-00001-0157	ALMENDROS	S		0,05		0,05	0,05
5247224	04-070-030-00001-0158	OLIVAR	S		0,22		0,22	0,22
5247225	04-070-019-00059-0001	ALMENDROS	S		1,84		1,84	1,84
5247226	04-070-031-00001-0014	ALMENDROS	S		1,92		1,92	1,92
5247227	04-070-019-00059-0006	OLIVAR	S		0,04	0,00	0,04	0,00
5247229	04-070-030-00001-0146	ALMENDROS	S		7,59		7,59	7,59
5247230	04-070-019-00059-0009	ALMENDROS	S		0,42		0,42	0,42
5247231	04-070-019-00059-0007	OLIVAR	S		0,06	0,00	0,06	0,00
5247233	04-070-019-00060-0005	ALMENDROS	S		0,32		0,32	0,32

(1) Con incidencias que retienen pago o deniegan el expediente.  
 (2) Se calcula sobre superficie declarada admisible.  
 (3) Aplicación del artículo 16 bis del RD 147/2023.  
 (4) Expediente con algunos recintos de pastos permanentes ubicados en espacios protegidos donde la carga ganadera mínima será 0,1 UGM/ha.

Puede verificar la integridad de una copia de este documento mediante la lectura del código QR adjunto o mediante el acceso a la dirección <a href="https://ws050.juntadeandalucia.es/verificarFirma">https://ws050.juntadeandalucia.es/verificarFirma</a> indicando el código de VERIFICACIÓN			
FIRMADO POR	RAQUEL MARIA ESPIN CRESPO	17/10/2024	
VERIFICACIÓN	Pk2jmWSPEJNMB623FQZ8JEKDMKEPRE	PÁG. 126/4804	



**RECINTOS PROPUESTOS**

REF.	REFERENCIA SIGPAC	CULTIVO	S/R	USO SIGPAC	Sup. Dec. admisible	Sup. Campo	Sup. Determ.	Sup. Resuelta
5247234	04-070-030-00001-0147	ALMENDROS	S		4,02	2,17	4,02	0,00
5247235	04-070-019-00060-0004	ALMENDROS	S		0,16		0,16	0,16
5247236	04-070-040-00081-0001	NARANJO	S		0,11		0,11	0,11
5247274	04-070-042-00084-0003	OLIVAR	R		0,02		0,02	0,02
5247275	04-070-042-00141-0001	ALMENDROS	S		0,65		0,65	0,00
5247276	04-070-042-00117-0010	BARBECHO TRADICIONAL	R		0,01		0,01	0,01
5247281	04-070-042-00104-0002	BARBECHO TRADICIONAL	R		0,05		0,05	0,05
5247282	04-070-042-00104-0001	ALMENDROS	R		0,01		0,01	0,01
5247284	04-070-042-00117-0001	BARBECHO TRADICIONAL	R		0,01		0,01	0,01
5247285	04-070-042-00170-0001	NARANJO	R		0,05		0,05	0,05
5247289	04-070-042-00117-0004	ALMENDROS	R		0,04		0,04	0,04
5247291	04-070-042-00117-0009	BARBECHO TRADICIONAL	R		0,01		0,01	0,01
5247292	04-070-042-00117-0007	NARANJO	R		0,01		0,01	0,01
5248096	04-070-019-00060-0001	ALMENDROS	S		0,19		0,19	0,19
5248665	04-070-008-00112-0001	ALMENDROS	S		4,33		4,33	0,00
5248666	04-070-008-00113-0001	ALMENDROS	S		0,86		0,86	0,00
5278131	04-070-008-00153-0001	ALMENDROS	S		0,09		0,09	0,09
5278133	04-070-042-00107-0001	BARBECHO TRADICIONAL	R		0,07		0,07	0,07
5278134	04-070-042-00098-0001	ALMENDROS	R		0,04		0,04	0,04
5278135	04-070-042-00115-0001	ALMENDROS	R		0,13		0,13	0,13
5278136	04-070-042-00109-0001	ALMENDROS	R		0,04		0,04	0,04
5278138	04-070-018-00001-0001	BARBECHO TRADICIONAL	S		0,42		0,42	0,42
6817852	04-070-030-00028-0047	ALMENDROS	S		0,06		0,06	0,00
6817853	04-070-030-00028-0044	ALMENDROS	S		0,03		0,03	0,00
6817854	04-072-013-00049-0035	ALMENDROS	S		0,55		0,55	0,00
6817855	04-072-013-00049-0003	OLIVAR	S		0,05		0,05	0,00
6817856	04-072-013-00049-0002	OLIVAR	S		0,05		0,05	0,00
6817857	04-072-013-00049-0004	OLIVAR	S		0,05	0,00	0,05	0,00
6817858	04-072-013-00049-0027	OLIVAR	S		0,02		0,02	0,00
6817859	04-070-030-00028-0021	OLIVAR	S		0,09	0,00	0,09	0,00
6817860	04-072-013-00049-0030	OLIVAR	S		0,06		0,06	0,00
6817861	04-072-013-00049-0028	OLIVAR	S		0,02		0,02	0,00
6817863	04-072-013-00049-0032	OLIVAR	S		0,01		0,01	0,00
6817864	04-070-030-00028-0022	OLIVAR	S		0,07	0,00	0,07	0,00
6817865	04-072-013-00049-0031	OLIVAR	S		0,04		0,04	0,00
6817866	04-070-030-00028-0041	ALMENDROS	S		0,03		0,03	0,03
6817867	04-072-013-00049-0034	OLIVAR	S		0,04		0,04	0,00
6817868	04-070-030-00028-0036	ALMENDROS	S		1,52		1,52	0,00
6817869	04-072-013-00049-0033	OLIVAR	S		0,03		0,03	0,00
6817871	04-072-013-00049-0022	ALMENDROS	S		0,76		0,76	0,00
6817872	04-070-030-00028-0013	ALMENDROS	S		10,20		10,20	0,00
6817873	04-072-013-00049-0021	OLIVAR	S		0,04		0,04	0,00
6817874	04-070-030-00028-0018	OLIVAR	S		0,10	0,00	0,10	0,00
6817875	04-072-013-00049-0026	OLIVAR	S		0,05		0,05	0,00
6817876	04-070-030-00028-0015	OLIVAR	S		0,08	0,00	0,08	0,00
6817877	04-072-013-00049-0024	OLIVAR	S		0,10		0,10	0,00
6817878	04-070-030-00028-0020	OLIVAR	S		0,06	0,00	0,06	0,00
6817879	04-070-030-00028-0019	OLIVAR	S		0,04	0,00	0,04	0,00
6817880	04-072-013-00049-0006	OLIVAR	S		0,19	0,00	0,19	0,00
6817881	04-072-013-00049-0005	OLIVAR	S		0,17	0,00	0,17	0,00
6817882	04-072-013-00049-0008	OLIVAR	S		0,23		0,23	0,00
6817883	04-072-013-00049-0007	OLIVAR	S		0,18		0,18	0,00

(1) Con incidencias que retienen pago o deniegan el expediente.  
 (2) Se calcula sobre superficie declarada admisible.  
 (3) Aplicación del artículo 16 bis del RD 147/2023.  
 (4) Expediente con algunos recintos de pastos permanentes ubicados en espacios protegidos donde la carga ganadera mínima será 0,1 UGM/ha.

Puede verificar la integridad de una copia de este documento mediante la lectura del código QR adjunto o mediante el acceso a la dirección <a href="https://ws050.juntadeandalucia.es/verificarFirma">https://ws050.juntadeandalucia.es/verificarFirma</a> indicando el código de VERIFICACIÓN			
FIRMADO POR	RAQUEL MARIA ESPIN CRESPO	17/10/2024	
VERIFICACIÓN	Pk2jmWSPEJNMB623FQZ8JEKDMKEPRE	PÁG. 127/4804	



**RECINTOS PROPUESTOS**

REF.	REFERENCIA SIGPAC	CULTIVO	S/R	USO SIGPAC	Sup. Dec. admisible	Sup. Campo	Sup. Determ.	Sup. Resuelta
6817885	04-072-013-00049-0020	OLIVAR	S		0,03		0,03	0,00
6817887	04-072-013-00049-0009	OLIVAR	S		1,27		1,27	0,00
7519089	04-070-030-00001-2240	ALMENDROS	S		2,27		2,27	2,27
7519094	04-070-030-00001-2232	ALMENDROS	S		0,18		0,18	0,18
7519125	04-070-030-00001-2248	ALMENDROS	S		0,14		0,14	0,14
7519126	04-070-030-00001-2249	ALMENDROS	S		0,04		0,04	0,04
7519127	04-070-030-00001-2232	ALMENDROS	S		0,02		0,02	0,02
7519169	04-070-030-00001-0213	OLIVAR	S		0,01		0,01	0,01
7519555	04-070-030-00001-2238	ALMENDROS	S		10,55		10,55	10,55

**INCIDENCIAS**

**INCIDENCIA DESCRIPCIÓN**

- 218 Superficie bruta de cruce en un recinto en el conjunto de las solicitudes supera superficie total que SIGPAC establece para él.  
 Recinto:04-070-008-00042-00001 Cultivo:104020 ALMENDROS-GUARA Secano Suma de superficies declaradas para este recinto por todos los solicitantes (Áreas):648 Superficie SIGPAC medida para este recinto (Áreas):324 Exceso de superficie declarada (Hectáreas):3,24 Suma de superficies declaradas para este recinto por el solicitante (Áreas):324  
 Recinto:04-070-008-00112-00001 Cultivo:104020 ALMENDROS-GUARA Secano Suma de superficies declaradas para este recinto por todos los solicitantes (Áreas):866 Superficie SIGPAC medida para este recinto (Áreas):433 Exceso de superficie declarada (Hectáreas):4,33 Suma de superficies declaradas para este recinto por el solicitante (Áreas):433  
 Recinto:04-070-008-00113-00001 Cultivo:104020 ALMENDROS-GUARA Secano Suma de superficies declaradas para este recinto por todos los solicitantes (Áreas):172 Superficie SIGPAC medida para este recinto (Áreas):86 Exceso de superficie declarada (Hectáreas):0,86 Suma de superficies declaradas para este recinto por el solicitante (Áreas):86  
 Recinto:04-070-016-00090-00001 Cultivo:104020 ALMENDROS-GUARA Secano Suma de superficies declaradas para este recinto por todos los solicitantes (Áreas):868 Superficie SIGPAC medida para este recinto (Áreas):434 Exceso de superficie declarada (Hectáreas):4,34 Suma de superficies declaradas para este recinto por el solicitante (Áreas):434  
 Recinto:04-070-016-00091-00001 Cultivo:104020 ALMENDROS-GUARA Secano Suma de superficies declaradas para este recinto por todos los solicitantes (Áreas):114 Superficie SIGPAC medida para este recinto (Áreas):58 Exceso de superficie declarada (Hectáreas):0,56 Suma de superficies declaradas para este recinto por el solicitante (Áreas):58  
 Recinto:04-070-042-00141-00001 Cultivo:104018 ALMENDROS-GARRIGUES Secano Suma de superficies declaradas para este recinto por todos los solicitantes (Áreas):130 Superficie SIGPAC medida para este recinto (Áreas):65 Exceso de superficie declarada (Hectáreas):0,65 Suma de superficies declaradas para este recinto por el solicitante (Áreas):65
- 219 Superficie bruta de cruce en un recinto en una misma solicitud supera superficie total que el SIGPAC establece para él.  
 Recinto:04-070-030-00001-00147 Cultivo:104057 ALMENDROS-AVIJOR Secano Suma de superficies declaradas para este recinto por el solicitante (Áreas):402 Superficie SIGPAC total para el recinto (Áreas):106 Exceso de superficie declarada (Hectáreas):2,96
- 224 Superficie neta de cruce en un recinto en una misma solicitud supera superficie admisible que SIGPAC establece para él.  
 Recinto:04-070-030-00001-00001 Cultivo:104057 ALMENDROS-AVIJOR Secano Superficie admisible de pastos del recinto según SIGPAC.:361 Suma de superficies de cruce netas declaradas para este recinto por el solicitante.:362 Exceso de superficie (Hectáreas):0,01  
 Recinto:04-070-030-00001-00151 Cultivo:62000 PASTOS PERMANENTES DE 5 O MAS AÑOS-SIN VARIEDAD Secano Superficie admisible de pastos del recinto según SIGPAC.:0 Suma de superficies de cruce netas declaradas para este recinto por el solicitante.:53 Exceso de superficie (Hectáreas):0,01  
 Recinto:04-070-030-00001-00151 Cultivo:62000 PASTOS PERMANENTES DE 5 O MAS AÑOS-SIN VARIEDAD Secano Superficie admisible de pastos del recinto según SIGPAC.:0 Suma de superficies de cruce netas declaradas para este recinto por el solicitante.:53 Exceso de superficie (Hectáreas):0,02  
 Recinto:04-070-030-00001-00151 Cultivo:62000 PASTOS PERMANENTES DE 5 O MAS AÑOS-SIN VARIEDAD Secano Superficie admisible de pastos del recinto según SIGPAC.:0 Suma de superficies de cruce netas declaradas para este recinto por el solicitante.:53 Exceso de superficie (Hectáreas):0,06  
 Recinto:04-070-030-00001-00151 Cultivo:101003 OLIVAR-ARBEQUINA Secano Superficie admisible de pastos del recinto según SIGPAC.:0 Suma de superficies de cruce netas declaradas para este recinto por el solicitante.:53 Exceso de superficie (Hectáreas):0,01  
 Recinto:04-070-030-00001-00151 Cultivo:104057 ALMENDROS-AVIJOR Secano Superficie admisible de pastos del recinto según SIGPAC.:0 Suma de superficies de cruce netas declaradas para este recinto por el solicitante.:53 Exceso de superficie (Hectáreas):0,06  
 Recinto:04-070-030-00001-00151 Cultivo:104057 ALMENDROS-AVIJOR Secano Superficie admisible de pastos del recinto según SIGPAC.:0 Suma de superficies de cruce netas declaradas para este recinto por el solicitante.:53 Exceso de superficie (Hectáreas):0,07  
 Recinto:04-070-030-00001-00151 Cultivo:104057 ALMENDROS-AVIJOR Secano Superficie admisible de pastos del recinto según SIGPAC.:0 Suma de superficies de cruce netas declaradas para este recinto por el solicitante.:53 Exceso de superficie (Hectáreas):0,24
- 226 Recinto abandonado según SIGPAC por el que solicita alguna ayuda/práctica.  
 Recinto:04-070-030-00001-00003 Cultivo:104057 ALMENDROS-AVIJOR Secano  
 Recinto:04-070-030-00001-00014 Cultivo:101003 OLIVAR-ARBEQUINA Secano  
 Recinto:04-070-030-00001-00016 Cultivo:101003 OLIVAR-ARBEQUINA Secano  
 Recinto:04-070-030-00001-00038 Cultivo:101003 OLIVAR-ARBEQUINA Secano  
 Recinto:04-070-030-00001-00060 Cultivo:101003 OLIVAR-ARBEQUINA Secano

(1) Con incidencias que retienen pago o deniegan el expediente.  
 (2) Se calcula sobre superficie declarada admisible.  
 (3) Aplicación del artículo 16 bis del RD 147/2023.  
 (4) Expediente con algunos recintos de pastos permanentes ubicados en espacios protegidos donde la carga ganadera mínima será 0,1 UGM/ha.

Puede verificar la integridad de una copia de este documento mediante la lectura del código QR adjunto o mediante el acceso a la dirección <https://ws050.juntadeandalucia.es/verificarFirma> indicando el código de VERIFICACIÓN

FIRMADO POR	RAQUEL MARIA ESPIN CRESPO	17/10/2024
VERIFICACIÓN	Pk2jmWSPEJNMB623FQZ8JEKDMKEPRE	PÁG. 128/4804







**INCIDENCIAS**

**INCIDENCIA DESCRIPCIÓN**

	Recinto:04-070-030-00001-00075 Cultivo:101003 OLIVAR-ARBEQUINA Secano
	Recinto:04-070-030-00001-00116 Cultivo:101003 OLIVAR-ARBEQUINA Secano
	Recinto:04-070-030-00001-02251 Cultivo:101003 OLIVAR-ARBEQUINA Secano
	Recinto:04-070-030-00028-00009 Cultivo:101194 OLIVAR-LECHIN DE GRANADA Secano
	Recinto:04-070-030-00028-00010 Cultivo:101194 OLIVAR-LECHIN DE GRANADA Secano
	Recinto:04-070-030-00028-00011 Cultivo:101194 OLIVAR-LECHIN DE GRANADA Secano
	Recinto:04-070-030-00028-00012 Cultivo:101194 OLIVAR-LECHIN DE GRANADA Secano
	Recinto:04-070-030-00028-00014 Cultivo:101194 OLIVAR-LECHIN DE GRANADA Secano
	Recinto:04-070-030-00028-00024 Cultivo:101194 OLIVAR-LECHIN DE GRANADA Secano
238	Recinto cuyo CAP declarado es mayor al CAP prevalente y no presenta alegación al SIGPAC. Recinto:04-070-030-00001-02223 Cultivo:62000 PASTOS PERMANENTES DE 5 O MAS AÑOS-SIN VARIEDAD Secano CAP prevalente: CAP declarado:65 Exceso de superficie (Hectáreas):0,03 Recinto:04-070-030-00001-02224 Cultivo:62000 PASTOS PERMANENTES DE 5 O MAS AÑOS-SIN VARIEDAD Secano CAP prevalente: CAP declarado:75 Exceso de superficie (Hectáreas):0,06 Recinto:04-070-030-00001-02226 Cultivo:62000 PASTOS PERMANENTES DE 5 O MAS AÑOS-SIN VARIEDAD Secano CAP prevalente: CAP declarado:100 Exceso de superficie (Hectáreas):0,05 Recinto:04-070-030-00001-02228 Cultivo:62000 PASTOS PERMANENTES DE 5 O MAS AÑOS-SIN VARIEDAD Secano CAP prevalente: CAP declarado:100 Exceso de superficie (Hectáreas):0,32 Recinto:04-070-030-00001-02229 Cultivo:62000 PASTOS PERMANENTES DE 5 O MAS AÑOS-SIN VARIEDAD Secano CAP prevalente: CAP declarado:100 Exceso de superficie (Hectáreas):30,21 Recinto:04-070-030-00001-02230 Cultivo:62000 PASTOS PERMANENTES DE 5 O MAS AÑOS-SIN VARIEDAD Secano CAP prevalente: CAP declarado:100 Exceso de superficie (Hectáreas):0,06 Recinto:04-070-030-00001-02231 Cultivo:62000 PASTOS PERMANENTES DE 5 O MAS AÑOS-SIN VARIEDAD Secano CAP prevalente: CAP declarado:85 Exceso de superficie (Hectáreas):0,02 Recinto:04-070-030-00001-02248 Cultivo:62000 PASTOS PERMANENTES DE 5 O MAS AÑOS-SIN VARIEDAD Secano CAP prevalente: CAP declarado:75 Exceso de superficie (Hectáreas):0,01
242	Recinto pendiente de acreditación de titularidad. Recinto:04-070-030-00028-00012 Cultivo:101194 OLIVAR-LECHIN DE GRANADA Secano Recinto:04-070-030-00028-00015 Cultivo:101194 OLIVAR-LECHIN DE GRANADA Secano
244	Superficie bruta de cruce total en un recinto en una misma solicitud supera superficie total que SIGPAC establece para él. Recinto:04-070-030-00001-00001 Cultivo:104057 ALMENDROS-AVIJOR Secano SUMAS SUPERFICIE DE CRUCE:362 Recinto:04-070-030-00001-02229 Cultivo:62000 PASTOS PERMANENTES DE 5 O MAS AÑOS-SIN VARIEDAD Secano SUMAS SUPERFICIE DE CRUCE:3021
452	Actividad agraria declarada en un recinto no compatible con el uso PA, PR o PS asignado en SIGPAC para ese recinto. Recinto:04-070-019-00060-00006 Cultivo:62000 PASTOS PERMANENTES DE 5 O MAS AÑOS-SIN VARIEDAD Secano USO ASIGNADO EN SIGPAC:PS
3790	Recinto declarado inactivo Recinto:04-070-030-00028-00009 Cultivo: - Recinto:04-070-030-00028-00010 Cultivo: - Recinto:04-070-030-00028-00011 Cultivo: - Recinto:04-070-030-00028-00012 Cultivo: - Recinto:04-070-030-00028-00013 Cultivo: - Recinto:04-070-030-00028-00014 Cultivo: - Recinto:04-070-030-00028-00015 Cultivo: - Recinto:04-070-030-00028-00018 Cultivo: - Recinto:04-070-030-00028-00019 Cultivo: - Recinto:04-070-030-00028-00020 Cultivo: - Recinto:04-070-030-00028-00021 Cultivo: - Recinto:04-070-030-00028-00022 Cultivo: - Recinto:04-070-030-00028-00024 Cultivo: - Recinto:04-070-030-00028-00036 Cultivo: - Recinto:04-070-030-00028-00044 Cultivo: - Recinto:04-070-030-00028-00047 Cultivo: - Recinto:04-072-013-00049-00002 Cultivo: - Recinto:04-072-013-00049-00003 Cultivo: - Recinto:04-072-013-00049-00004 Cultivo: - Recinto:04-072-013-00049-00005 Cultivo: - Recinto:04-072-013-00049-00006 Cultivo: - Recinto:04-072-013-00049-00007 Cultivo: -

(1) Con incidencias que retienen pago o deniegan el expediente.  
 (2) Se calcula sobre superficie declarada admisible.  
 (3) Aplicación del artículo 16 bis del RD 147/2023.  
 (4) Expediente con algunos recintos de pastos permanentes ubicados en espacios protegidos donde la carga ganadera mínima será 0,1 UGM/ha.

Puede verificar la integridad de una copia de este documento mediante la lectura del código QR adjunto o mediante el acceso a la dirección <https://ws050.juntadeandalucia.es/verificarFirma> indicando el código de VERIFICACIÓN

FIRMADO POR	RAQUEL MARIA ESPIN CRESPO	17/10/2024
VERIFICACIÓN	Pk2jmWSPEJNMB623FQZ8JEKDMKEPRE	PÁG. 129/4804





**INCIDENCIAS**

**INCIDENCIA DESCRIPCIÓN**

	Recinto:04-072-013-00049-00008 Cultivo: -
	Recinto:04-072-013-00049-00009 Cultivo: -
	Recinto:04-072-013-00049-00020 Cultivo: -
	Recinto:04-072-013-00049-00021 Cultivo: -
	Recinto:04-072-013-00049-00022 Cultivo: -
	Recinto:04-072-013-00049-00024 Cultivo: -
	Recinto:04-072-013-00049-00026 Cultivo: -
	Recinto:04-072-013-00049-00027 Cultivo: -
	Recinto:04-072-013-00049-00028 Cultivo: -
	Recinto:04-072-013-00049-00030 Cultivo: -
	Recinto:04-072-013-00049-00031 Cultivo: -
	Recinto:04-072-013-00049-00032 Cultivo: -
	Recinto:04-072-013-00049-00033 Cultivo: -
	Recinto:04-072-013-00049-00034 Cultivo: -
	Recinto:04-072-013-00049-00035 Cultivo: -
3795	Recinto declarado con una situación de riesgo de abandono. Recinto:04-070-030-00001-00170 Cultivo: - Recinto:04-070-030-00001-00178 Cultivo: - Recinto:04-070-042-00107-00001 Cultivo: - Recinto:04-070-042-00117-00001 Cultivo: - Recinto:04-070-042-00117-00009 Cultivo: - Recinto:04-070-042-00117-00010 Cultivo: - Recinto:04-070-042-00117-00011 Cultivo: -
4272	Verifica que las líneas de declaración de las Solicitudes Únicas no tienen solapes con la capa de Retroactividad Gráfica (ambas de la misma campaña) a nivel de expediente/línea de declaración gráfica de la solicitud. Recinto:04-070-030-00001-00001 Cultivo: - Agregado de la referencia del recinto.:0 Zona de la referencia del recinto.:0 Superficie solapada.:0,07 Id. Incid.:98097499 Recinto:04-070-030-00001-00002 Cultivo: - Agregado de la referencia del recinto.:0 Zona de la referencia del recinto.:0 Superficie solapada.:0,06 Id. Incid.:98097497 Recinto:04-070-030-00001-00002 Cultivo: - Agregado de la referencia del recinto.:0 Zona de la referencia del recinto.:0 Superficie solapada.:0,7 Id. Incid.:98097498 Recinto:04-070-030-00001-00003 Cultivo: - Agregado de la referencia del recinto.:0 Zona de la referencia del recinto.:0 Superficie solapada.:0,03 Id. Incid.:98097500 Recinto:04-070-030-00001-00011 Cultivo: - Agregado de la referencia del recinto.:0 Zona de la referencia del recinto.:0 Superficie solapada.:0,08 Id. Incid.:98097496 Recinto:04-070-030-00001-00114 Cultivo: - Agregado de la referencia del recinto.:0 Zona de la referencia del recinto.:0 Superficie solapada.:0,06 Id. Incid.:98097502 Recinto:04-070-030-00001-00144 Cultivo: - Agregado de la referencia del recinto.:0 Zona de la referencia del recinto.:0 Superficie solapada.:0,24 Id. Incid.:98097501 Recinto:04-070-030-00001-00147 Cultivo: - Agregado de la referencia del recinto.:0 Zona de la referencia del recinto.:0 Superficie solapada.:0,86 Id. Incid.:98097505 Recinto:04-070-030-00001-00147 Cultivo: - Agregado de la referencia del recinto.:0 Zona de la referencia del recinto.:0 Superficie solapada.:0,99 Id. Incid.:98097504 Recinto:04-070-030-00001-00189 Cultivo: - Agregado de la referencia del recinto.:0 Zona de la referencia del recinto.:0 Superficie solapada.:0,02 Id. Incid.:98097503
74053	Importe inferior a 100 Euros
74336	Recinto con uso declarado o cultivo declarado NO válido Recinto:04-070-030-00001-00002 Cultivo:104057 ALMENDROS-AVIJOR Secano Uso Sigpac:IM Recinto:04-070-030-00001-00114 Cultivo:101003 OLIVAR-ARBEQUINA Secano Uso Sigpac:IM Recinto:04-070-030-00001-00151 Cultivo:62000 PASTOS PERMANENTES DE 5 O MAS AÑOS-SIN VARIEDAD Secano Uso Sigpac:IM Recinto:04-070-030-00001-00151 Cultivo:101003 OLIVAR-ARBEQUINA Secano Uso Sigpac:IM Recinto:04-070-030-00001-00151 Cultivo:104057 ALMENDROS-AVIJOR Secano Uso Sigpac:IM
86119	Carga ganadera NO cumple con el valor mínimo de 0,2 UGM/ha. Recinto:04-070-008-00127-00001 Cultivo:62000 PASTOS PERMANENTES DE 5 O MAS AÑOS-SIN VARIEDAD Secano Carga Ganadera:0 Recinto:04-070-019-00059-00002 Cultivo:62000 PASTOS PERMANENTES DE 5 O MAS AÑOS-SIN VARIEDAD Secano Carga Ganadera:0 Recinto:04-070-019-00060-00006 Cultivo:62000 PASTOS PERMANENTES DE 5 O MAS AÑOS-SIN VARIEDAD Secano Carga Ganadera:0

(1) Con incidencias que retienen pago o deniegan el expediente.  
 (2) Se calcula sobre superficie declarada admisible.  
 (3) Aplicación del artículo 16 bis del RD 147/2023.  
 (4) Expediente con algunos recintos de pastos permanentes ubicados en espacios protegidos donde la carga ganadera mínima será 0,1 UGM/ha.

Puede verificar la integridad de una copia de este documento mediante la lectura del código QR adjunto o mediante el acceso a la dirección <https://ws050.juntadeandalucia.es/verificarFirma> indicando el código de VERIFICACIÓN

FIRMADO POR	RAQUEL MARIA ESPIN CRESPO	17/10/2024
VERIFICACIÓN	Pk2jmWSPEJNMB623FQZ8JEKDMKEPRE	PÁG. 130/4804





**INCIDENCIAS**

**INCIDENCIA DESCRIPCIÓN**

Recinto:04-070-030-00001-00004	Cultivo:62000	PASTOS PERMANENTES DE 5 O MAS AÑOS-SIN VARIEDAD	Secano	Carga Ganadera:0
Recinto:04-070-030-00001-00007	Cultivo:62000	PASTOS PERMANENTES DE 5 O MAS AÑOS-SIN VARIEDAD	Secano	Carga Ganadera:0
Recinto:04-070-030-00001-00008	Cultivo:62000	PASTOS PERMANENTES DE 5 O MAS AÑOS-SIN VARIEDAD	Secano	Carga Ganadera:0
Recinto:04-070-030-00001-00009	Cultivo:62000	PASTOS PERMANENTES DE 5 O MAS AÑOS-SIN VARIEDAD	Secano	Carga Ganadera:0
Recinto:04-070-030-00001-00010	Cultivo:62000	PASTOS PERMANENTES DE 5 O MAS AÑOS-SIN VARIEDAD	Secano	Carga Ganadera:0
Recinto:04-070-030-00001-00011	Cultivo:62000	PASTOS PERMANENTES DE 5 O MAS AÑOS-SIN VARIEDAD	Secano	Carga Ganadera:0
Recinto:04-070-030-00001-00012	Cultivo:62000	PASTOS PERMANENTES DE 5 O MAS AÑOS-SIN VARIEDAD	Secano	Carga Ganadera:0
Recinto:04-070-030-00001-00076	Cultivo:62000	PASTOS PERMANENTES DE 5 O MAS AÑOS-SIN VARIEDAD	Secano	Carga Ganadera:0
Recinto:04-070-030-00001-00111	Cultivo:62000	PASTOS PERMANENTES DE 5 O MAS AÑOS-SIN VARIEDAD	Secano	Carga Ganadera:0
Recinto:04-070-030-00001-00112	Cultivo:62000	PASTOS PERMANENTES DE 5 O MAS AÑOS-SIN VARIEDAD	Secano	Carga Ganadera:0
Recinto:04-070-030-00001-00138	Cultivo:62000	PASTOS PERMANENTES DE 5 O MAS AÑOS-SIN VARIEDAD	Secano	Carga Ganadera:0
Recinto:04-070-030-00001-00150	Cultivo:62000	PASTOS PERMANENTES DE 5 O MAS AÑOS-SIN VARIEDAD	Secano	Carga Ganadera:0
Recinto:04-070-030-00001-00151	Cultivo:62000	PASTOS PERMANENTES DE 5 O MAS AÑOS-SIN VARIEDAD	Secano	Carga Ganadera:0
Recinto:04-070-030-00001-00153	Cultivo:62000	PASTOS PERMANENTES DE 5 O MAS AÑOS-SIN VARIEDAD	Secano	Carga Ganadera:0
Recinto:04-070-030-00001-00154	Cultivo:62000	PASTOS PERMANENTES DE 5 O MAS AÑOS-SIN VARIEDAD	Secano	Carga Ganadera:0
Recinto:04-070-030-00001-00155	Cultivo:62000	PASTOS PERMANENTES DE 5 O MAS AÑOS-SIN VARIEDAD	Secano	Carga Ganadera:0
Recinto:04-070-030-00001-00159	Cultivo:62000	PASTOS PERMANENTES DE 5 O MAS AÑOS-SIN VARIEDAD	Secano	Carga Ganadera:0
Recinto:04-070-030-00001-00160	Cultivo:62000	PASTOS PERMANENTES DE 5 O MAS AÑOS-SIN VARIEDAD	Secano	Carga Ganadera:0
Recinto:04-070-030-00001-00162	Cultivo:62000	PASTOS PERMANENTES DE 5 O MAS AÑOS-SIN VARIEDAD	Secano	Carga Ganadera:0
Recinto:04-070-030-00001-00168	Cultivo:62000	PASTOS PERMANENTES DE 5 O MAS AÑOS-SIN VARIEDAD	Secano	Carga Ganadera:0
Recinto:04-070-030-00001-00177	Cultivo:62000	PASTOS PERMANENTES DE 5 O MAS AÑOS-SIN VARIEDAD	Secano	Carga Ganadera:0
Recinto:04-070-030-00001-00189	Cultivo:62000	PASTOS PERMANENTES DE 5 O MAS AÑOS-SIN VARIEDAD	Secano	Carga Ganadera:0
Recinto:04-070-030-00001-00196	Cultivo:62000	PASTOS PERMANENTES DE 5 O MAS AÑOS-SIN VARIEDAD	Secano	Carga Ganadera:0
Recinto:04-070-030-00001-02223	Cultivo:62000	PASTOS PERMANENTES DE 5 O MAS AÑOS-SIN VARIEDAD	Secano	Carga Ganadera:0
Recinto:04-070-030-00001-02224	Cultivo:62000	PASTOS PERMANENTES DE 5 O MAS AÑOS-SIN VARIEDAD	Secano	Carga Ganadera:0
Recinto:04-070-030-00001-02226	Cultivo:62000	PASTOS PERMANENTES DE 5 O MAS AÑOS-SIN VARIEDAD	Secano	Carga Ganadera:0
Recinto:04-070-030-00001-02227	Cultivo:62000	PASTOS PERMANENTES DE 5 O MAS AÑOS-SIN VARIEDAD	Secano	Carga Ganadera:0
Recinto:04-070-030-00001-02228	Cultivo:62000	PASTOS PERMANENTES DE 5 O MAS AÑOS-SIN VARIEDAD	Secano	Carga Ganadera:0
Recinto:04-070-030-00001-02229	Cultivo:62000	PASTOS PERMANENTES DE 5 O MAS AÑOS-SIN VARIEDAD	Secano	Carga Ganadera:0
Recinto:04-070-030-00001-02230	Cultivo:62000	PASTOS PERMANENTES DE 5 O MAS AÑOS-SIN VARIEDAD	Secano	Carga Ganadera:0
Recinto:04-070-030-00001-02231	Cultivo:62000	PASTOS PERMANENTES DE 5 O MAS AÑOS-SIN VARIEDAD	Secano	Carga Ganadera:0
Recinto:04-070-030-00001-02243	Cultivo:62000	PASTOS PERMANENTES DE 5 O MAS AÑOS-SIN VARIEDAD	Secano	Carga Ganadera:0
Recinto:04-070-030-00001-02248	Cultivo:62000	PASTOS PERMANENTES DE 5 O MAS AÑOS-SIN VARIEDAD	Secano	Carga Ganadera:0

(1) Con incidencias que retienen pago o deniegan el expediente.  
 (2) Se calcula sobre superficie declarada admisible.  
 (3) Aplicación del artículo 16 bis del RD 147/2023.  
 (4) Expediente con algunos recintos de pastos permanentes ubicados en espacios protegidos donde la carga ganadera mínima será 0,1 UGM/ha.

Puede verificar la integridad de una copia de este documento mediante la lectura del código QR adjunto o mediante el acceso a la dirección <https://ws050.juntadeandalucia.es/verificarFirma> indicando el código de VERIFICACIÓN

FIRMADO POR	RAQUEL MARIA ESPIN CRESPO	17/10/2024	
VERIFICACIÓN	Pk2jmWSPEJNMB623FQZ8JEKDMKEPRE	PÁG. 131/4804	



**INCIDENCIAS**

**INCIDENCIA DESCRIPCIÓN**

	Recinto:04-070-030-80010-00010 Cultivo:62000 PASTOS PERMANENTES DE 5 O MAS AÑOS-SIN VARIEDAD Secano Carga Ganadera:0
	Recinto:04-070-030-80010-00011 Cultivo:62000 PASTOS PERMANENTES DE 5 O MAS AÑOS-SIN VARIEDAD Secano Carga Ganadera:0
	Recinto:04-070-030-80010-00012 Cultivo:62000 PASTOS PERMANENTES DE 5 O MAS AÑOS-SIN VARIEDAD Secano Carga Ganadera:0
	Recinto:04-070-031-00001-00002 Cultivo:62000 PASTOS PERMANENTES DE 5 O MAS AÑOS-SIN VARIEDAD Secano Carga Ganadera:0
	Recinto:04-070-031-00001-00003 Cultivo:62000 PASTOS PERMANENTES DE 5 O MAS AÑOS-SIN VARIEDAD Secano Carga Ganadera:0
	Recinto:04-070-031-00001-00005 Cultivo:62000 PASTOS PERMANENTES DE 5 O MAS AÑOS-SIN VARIEDAD Secano Carga Ganadera:0
	Recinto:04-070-031-00001-00006 Cultivo:62000 PASTOS PERMANENTES DE 5 O MAS AÑOS-SIN VARIEDAD Secano Carga Ganadera:0
	Recinto:04-070-042-00240-00001 Cultivo:62000 PASTOS PERMANENTES DE 5 O MAS AÑOS-SIN VARIEDAD Secano Carga Ganadera:0
	Recinto:04-070-042-00241-00001 Cultivo:62000 PASTOS PERMANENTES DE 5 O MAS AÑOS-SIN VARIEDAD Secano Carga Ganadera:0
86121	Recinto superficie forrajera que no realiza la actividad de producción de pastoreo.
	Recinto:04-070-008-00127-00001 Cultivo:62000 PASTOS PERMANENTES DE 5 O MAS AÑOS-SIN VARIEDAD Secano Actividad Agraria del recinto:5
	Recinto:04-070-019-00059-00002 Cultivo:62000 PASTOS PERMANENTES DE 5 O MAS AÑOS-SIN VARIEDAD Secano Actividad Agraria del recinto:5
	Recinto:04-070-019-00060-00006 Cultivo:62000 PASTOS PERMANENTES DE 5 O MAS AÑOS-SIN VARIEDAD Secano Actividad Agraria del recinto:2
	Recinto:04-070-030-00001-00004 Cultivo:62000 PASTOS PERMANENTES DE 5 O MAS AÑOS-SIN VARIEDAD Secano Actividad Agraria del recinto:5
	Recinto:04-070-030-00001-00007 Cultivo:62000 PASTOS PERMANENTES DE 5 O MAS AÑOS-SIN VARIEDAD Secano Actividad Agraria del recinto:5
	Recinto:04-070-030-00001-00008 Cultivo:62000 PASTOS PERMANENTES DE 5 O MAS AÑOS-SIN VARIEDAD Secano Actividad Agraria del recinto:5
	Recinto:04-070-030-00001-00009 Cultivo:62000 PASTOS PERMANENTES DE 5 O MAS AÑOS-SIN VARIEDAD Secano Actividad Agraria del recinto:5
	Recinto:04-070-030-00001-00010 Cultivo:62000 PASTOS PERMANENTES DE 5 O MAS AÑOS-SIN VARIEDAD Secano Actividad Agraria del recinto:5
	Recinto:04-070-030-00001-00011 Cultivo:62000 PASTOS PERMANENTES DE 5 O MAS AÑOS-SIN VARIEDAD Secano Actividad Agraria del recinto:5
	Recinto:04-070-030-00001-00012 Cultivo:62000 PASTOS PERMANENTES DE 5 O MAS AÑOS-SIN VARIEDAD Secano Actividad Agraria del recinto:5
	Recinto:04-070-030-00001-00076 Cultivo:62000 PASTOS PERMANENTES DE 5 O MAS AÑOS-SIN VARIEDAD Secano Actividad Agraria del recinto:5
	Recinto:04-070-030-00001-00111 Cultivo:62000 PASTOS PERMANENTES DE 5 O MAS AÑOS-SIN VARIEDAD Secano Actividad Agraria del recinto:5
	Recinto:04-070-030-00001-00112 Cultivo:62000 PASTOS PERMANENTES DE 5 O MAS AÑOS-SIN VARIEDAD Secano Actividad Agraria del recinto:5
	Recinto:04-070-030-00001-00138 Cultivo:62000 PASTOS PERMANENTES DE 5 O MAS AÑOS-SIN VARIEDAD Secano Actividad Agraria del recinto:5
	Recinto:04-070-030-00001-00150 Cultivo:62000 PASTOS PERMANENTES DE 5 O MAS AÑOS-SIN VARIEDAD Secano Actividad Agraria del recinto:5
	Recinto:04-070-030-00001-00151 Cultivo:62000 PASTOS PERMANENTES DE 5 O MAS AÑOS-SIN VARIEDAD Secano Actividad Agraria del recinto:5
	Recinto:04-070-030-00001-00153 Cultivo:62000 PASTOS PERMANENTES DE 5 O MAS AÑOS-SIN VARIEDAD Secano Actividad Agraria del recinto:5
	Recinto:04-070-030-00001-00154 Cultivo:62000 PASTOS PERMANENTES DE 5 O MAS AÑOS-SIN VARIEDAD Secano Actividad Agraria del recinto:5
	Recinto:04-070-030-00001-00155 Cultivo:62000 PASTOS PERMANENTES DE 5 O MAS AÑOS-SIN VARIEDAD Secano Actividad Agraria del recinto:5
	Recinto:04-070-030-00001-00159 Cultivo:62000 PASTOS PERMANENTES DE 5 O MAS AÑOS-SIN VARIEDAD Secano Actividad Agraria del recinto:5
	Recinto:04-070-030-00001-00160 Cultivo:62000 PASTOS PERMANENTES DE 5 O MAS AÑOS-SIN VARIEDAD Secano Actividad Agraria del recinto:5
	Recinto:04-070-030-00001-00162 Cultivo:62000 PASTOS PERMANENTES DE 5 O MAS AÑOS-SIN VARIEDAD Secano Actividad Agraria del recinto:5
	Recinto:04-070-030-00001-00168 Cultivo:62000 PASTOS PERMANENTES DE 5 O MAS AÑOS-SIN VARIEDAD Secano Actividad Agraria del recinto:5
	Recinto:04-070-030-00001-00177 Cultivo:62000 PASTOS PERMANENTES DE 5 O MAS AÑOS-SIN VARIEDAD Secano Actividad Agraria del recinto:5

(1) Con incidencias que retienen pago o deniegan el expediente.

(2) Se calcula sobre superficie declarada admisible.

(3) Aplicación del artículo 16 bis del RD 147/2023.

(4) Expediente con algunos recintos de pastos permanentes ubicados en espacios protegidos donde la carga ganadera mínima será 0,1 UGM/ha.

Puede verificar la integridad de una copia de este documento mediante la lectura del código QR adjunto o mediante el acceso a la dirección <https://ws050.juntadeandalucia.es/verificarFirma> indicando el código de VERIFICACIÓN

FIRMADO POR	RAQUEL MARIA ESPIN CRESPO	17/10/2024
VERIFICACIÓN	Pk2jmWSPEJNMB623FQZ8JEKDMKEPRE	PÁG. 132/4804





**INCIDENCIAS**

**INCIDENCIA DESCRIPCIÓN**

	Agraria del recinto:5			
	Recinto:04-070-030-00001-00189	Cultivo:62000	PASTOS PERMANENTES DE 5 O MAS AÑOS-SIN VARIEDAD	Secano Actividad Agraria del recinto:5
	Recinto:04-070-030-00001-00196	Cultivo:62000	PASTOS PERMANENTES DE 5 O MAS AÑOS-SIN VARIEDAD	Secano Actividad Agraria del recinto:5
	Recinto:04-070-030-00001-02223	Cultivo:62000	PASTOS PERMANENTES DE 5 O MAS AÑOS-SIN VARIEDAD	Secano Actividad Agraria del recinto:5
	Recinto:04-070-030-00001-02224	Cultivo:62000	PASTOS PERMANENTES DE 5 O MAS AÑOS-SIN VARIEDAD	Secano Actividad Agraria del recinto:5
	Recinto:04-070-030-00001-02226	Cultivo:62000	PASTOS PERMANENTES DE 5 O MAS AÑOS-SIN VARIEDAD	Secano Actividad Agraria del recinto:5
	Recinto:04-070-030-00001-02227	Cultivo:62000	PASTOS PERMANENTES DE 5 O MAS AÑOS-SIN VARIEDAD	Secano Actividad Agraria del recinto:5
	Recinto:04-070-030-00001-02228	Cultivo:62000	PASTOS PERMANENTES DE 5 O MAS AÑOS-SIN VARIEDAD	Secano Actividad Agraria del recinto:5
	Recinto:04-070-030-00001-02229	Cultivo:62000	PASTOS PERMANENTES DE 5 O MAS AÑOS-SIN VARIEDAD	Secano Actividad Agraria del recinto:5
	Recinto:04-070-030-00001-02230	Cultivo:62000	PASTOS PERMANENTES DE 5 O MAS AÑOS-SIN VARIEDAD	Secano Actividad Agraria del recinto:5
	Recinto:04-070-030-00001-02231	Cultivo:62000	PASTOS PERMANENTES DE 5 O MAS AÑOS-SIN VARIEDAD	Secano Actividad Agraria del recinto:5
	Recinto:04-070-030-00001-02243	Cultivo:62000	PASTOS PERMANENTES DE 5 O MAS AÑOS-SIN VARIEDAD	Secano Actividad Agraria del recinto:5
	Recinto:04-070-030-00001-02248	Cultivo:62000	PASTOS PERMANENTES DE 5 O MAS AÑOS-SIN VARIEDAD	Secano Actividad Agraria del recinto:5
	Recinto:04-070-030-80010-00010	Cultivo:62000	PASTOS PERMANENTES DE 5 O MAS AÑOS-SIN VARIEDAD	Secano Actividad Agraria del recinto:5
	Recinto:04-070-030-80010-00011	Cultivo:62000	PASTOS PERMANENTES DE 5 O MAS AÑOS-SIN VARIEDAD	Secano Actividad Agraria del recinto:5
	Recinto:04-070-030-80010-00012	Cultivo:62000	PASTOS PERMANENTES DE 5 O MAS AÑOS-SIN VARIEDAD	Secano Actividad Agraria del recinto:5
	Recinto:04-070-031-00001-00002	Cultivo:62000	PASTOS PERMANENTES DE 5 O MAS AÑOS-SIN VARIEDAD	Secano Actividad Agraria del recinto:5
	Recinto:04-070-031-00001-00003	Cultivo:62000	PASTOS PERMANENTES DE 5 O MAS AÑOS-SIN VARIEDAD	Secano Actividad Agraria del recinto:5
	Recinto:04-070-031-00001-00005	Cultivo:62000	PASTOS PERMANENTES DE 5 O MAS AÑOS-SIN VARIEDAD	Secano Actividad Agraria del recinto:5
	Recinto:04-070-031-00001-00006	Cultivo:62000	PASTOS PERMANENTES DE 5 O MAS AÑOS-SIN VARIEDAD	Secano Actividad Agraria del recinto:5
	Recinto:04-070-042-00240-00001	Cultivo:62000	PASTOS PERMANENTES DE 5 O MAS AÑOS-SIN VARIEDAD	Secano Actividad Agraria del recinto:5
	Recinto:04-070-042-00241-00001	Cultivo:62000	PASTOS PERMANENTES DE 5 O MAS AÑOS-SIN VARIEDAD	Secano Actividad Agraria del recinto:5
86122	Recinto superficie forrajera que realiza la actividad de producción de pastoreo y no declara el o los códigos del Registro de Explotaciones Ganaderas de Andalucía, REGA.			
	Recinto:04-070-008-00127-00001	Cultivo:62000	PASTOS PERMANENTES DE 5 O MAS AÑOS-SIN VARIEDAD	Secano
	Recinto:04-070-019-00059-00002	Cultivo:62000	PASTOS PERMANENTES DE 5 O MAS AÑOS-SIN VARIEDAD	Secano
	Recinto:04-070-019-00060-00006	Cultivo:62000	PASTOS PERMANENTES DE 5 O MAS AÑOS-SIN VARIEDAD	Secano
	Recinto:04-070-030-00001-00004	Cultivo:62000	PASTOS PERMANENTES DE 5 O MAS AÑOS-SIN VARIEDAD	Secano
	Recinto:04-070-030-00001-00007	Cultivo:62000	PASTOS PERMANENTES DE 5 O MAS AÑOS-SIN VARIEDAD	Secano
	Recinto:04-070-030-00001-00008	Cultivo:62000	PASTOS PERMANENTES DE 5 O MAS AÑOS-SIN VARIEDAD	Secano
	Recinto:04-070-030-00001-00009	Cultivo:62000	PASTOS PERMANENTES DE 5 O MAS AÑOS-SIN VARIEDAD	Secano
	Recinto:04-070-030-00001-00010	Cultivo:62000	PASTOS PERMANENTES DE 5 O MAS AÑOS-SIN VARIEDAD	Secano
	Recinto:04-070-030-00001-00011	Cultivo:62000	PASTOS PERMANENTES DE 5 O MAS AÑOS-SIN VARIEDAD	Secano
	Recinto:04-070-030-00001-00012	Cultivo:62000	PASTOS PERMANENTES DE 5 O MAS AÑOS-SIN VARIEDAD	Secano
	Recinto:04-070-030-00001-00076	Cultivo:62000	PASTOS PERMANENTES DE 5 O MAS AÑOS-SIN VARIEDAD	Secano
	Recinto:04-070-030-00001-00111	Cultivo:62000	PASTOS PERMANENTES DE 5 O MAS AÑOS-SIN VARIEDAD	Secano
	Recinto:04-070-030-00001-00112	Cultivo:62000	PASTOS PERMANENTES DE 5 O MAS AÑOS-SIN VARIEDAD	Secano
	Recinto:04-070-030-00001-00138	Cultivo:62000	PASTOS PERMANENTES DE 5 O MAS AÑOS-SIN VARIEDAD	Secano
	Recinto:04-070-030-00001-00150	Cultivo:62000	PASTOS PERMANENTES DE 5 O MAS AÑOS-SIN VARIEDAD	Secano
	Recinto:04-070-030-00001-00151	Cultivo:62000	PASTOS PERMANENTES DE 5 O MAS AÑOS-SIN VARIEDAD	Secano
	Recinto:04-070-030-00001-00153	Cultivo:62000	PASTOS PERMANENTES DE 5 O MAS AÑOS-SIN VARIEDAD	Secano
	Recinto:04-070-030-00001-00154	Cultivo:62000	PASTOS PERMANENTES DE 5 O MAS AÑOS-SIN VARIEDAD	Secano

(1) Con incidencias que retienen pago o deniegan el expediente.

(2) Se calcula sobre superficie declarada admisible.

(3) Aplicación del artículo 16 bis del RD 147/2023.

(4) Expediente con algunos recintos de pastos permanentes ubicados en espacios protegidos donde la carga ganadera mínima será 0,1 UGM/ha.

Puede verificar la integridad de una copia de este documento mediante la lectura del código QR adjunto o mediante el acceso a la dirección <https://ws050.juntadeandalucia.es/verificarFirma> indicando el código de VERIFICACIÓN

FIRMADO POR	RAQUEL MARIA ESPIN CRESPO	17/10/2024
VERIFICACIÓN	Pk2jmWSPEJNMB623FQZ8JEKDMKEPRE	PÁG. 133/4804







**INCIDENCIAS**

**INCIDENCIA DESCRIPCIÓN**

	Recinto:04-070-030-00001-00155	Cultivo:62000	PASTOS PERMANENTES DE 5 O MAS AÑOS-SIN VARIEDAD	Secano
	Recinto:04-070-030-00001-00159	Cultivo:62000	PASTOS PERMANENTES DE 5 O MAS AÑOS-SIN VARIEDAD	Secano
	Recinto:04-070-030-00001-00160	Cultivo:62000	PASTOS PERMANENTES DE 5 O MAS AÑOS-SIN VARIEDAD	Secano
	Recinto:04-070-030-00001-00162	Cultivo:62000	PASTOS PERMANENTES DE 5 O MAS AÑOS-SIN VARIEDAD	Secano
	Recinto:04-070-030-00001-00168	Cultivo:62000	PASTOS PERMANENTES DE 5 O MAS AÑOS-SIN VARIEDAD	Secano
	Recinto:04-070-030-00001-00177	Cultivo:62000	PASTOS PERMANENTES DE 5 O MAS AÑOS-SIN VARIEDAD	Secano
	Recinto:04-070-030-00001-00189	Cultivo:62000	PASTOS PERMANENTES DE 5 O MAS AÑOS-SIN VARIEDAD	Secano
	Recinto:04-070-030-00001-00196	Cultivo:62000	PASTOS PERMANENTES DE 5 O MAS AÑOS-SIN VARIEDAD	Secano
	Recinto:04-070-030-00001-02223	Cultivo:62000	PASTOS PERMANENTES DE 5 O MAS AÑOS-SIN VARIEDAD	Secano
	Recinto:04-070-030-00001-02224	Cultivo:62000	PASTOS PERMANENTES DE 5 O MAS AÑOS-SIN VARIEDAD	Secano
	Recinto:04-070-030-00001-02226	Cultivo:62000	PASTOS PERMANENTES DE 5 O MAS AÑOS-SIN VARIEDAD	Secano
	Recinto:04-070-030-00001-02227	Cultivo:62000	PASTOS PERMANENTES DE 5 O MAS AÑOS-SIN VARIEDAD	Secano
	Recinto:04-070-030-00001-02228	Cultivo:62000	PASTOS PERMANENTES DE 5 O MAS AÑOS-SIN VARIEDAD	Secano
	Recinto:04-070-030-00001-02229	Cultivo:62000	PASTOS PERMANENTES DE 5 O MAS AÑOS-SIN VARIEDAD	Secano
	Recinto:04-070-030-00001-02230	Cultivo:62000	PASTOS PERMANENTES DE 5 O MAS AÑOS-SIN VARIEDAD	Secano
	Recinto:04-070-030-00001-02231	Cultivo:62000	PASTOS PERMANENTES DE 5 O MAS AÑOS-SIN VARIEDAD	Secano
	Recinto:04-070-030-00001-02243	Cultivo:62000	PASTOS PERMANENTES DE 5 O MAS AÑOS-SIN VARIEDAD	Secano
	Recinto:04-070-030-00001-02248	Cultivo:62000	PASTOS PERMANENTES DE 5 O MAS AÑOS-SIN VARIEDAD	Secano
	Recinto:04-070-030-80010-00010	Cultivo:62000	PASTOS PERMANENTES DE 5 O MAS AÑOS-SIN VARIEDAD	Secano
	Recinto:04-070-030-80010-00011	Cultivo:62000	PASTOS PERMANENTES DE 5 O MAS AÑOS-SIN VARIEDAD	Secano
	Recinto:04-070-030-80010-00012	Cultivo:62000	PASTOS PERMANENTES DE 5 O MAS AÑOS-SIN VARIEDAD	Secano
	Recinto:04-070-031-00001-00002	Cultivo:62000	PASTOS PERMANENTES DE 5 O MAS AÑOS-SIN VARIEDAD	Secano
	Recinto:04-070-031-00001-00003	Cultivo:62000	PASTOS PERMANENTES DE 5 O MAS AÑOS-SIN VARIEDAD	Secano
	Recinto:04-070-031-00001-00005	Cultivo:62000	PASTOS PERMANENTES DE 5 O MAS AÑOS-SIN VARIEDAD	Secano
	Recinto:04-070-031-00001-00006	Cultivo:62000	PASTOS PERMANENTES DE 5 O MAS AÑOS-SIN VARIEDAD	Secano
	Recinto:04-070-042-00240-00001	Cultivo:62000	PASTOS PERMANENTES DE 5 O MAS AÑOS-SIN VARIEDAD	Secano
	Recinto:04-070-042-00241-00001	Cultivo:62000	PASTOS PERMANENTES DE 5 O MAS AÑOS-SIN VARIEDAD	Secano
86124	Recinto de forrajera para Cálculo de Carga Ganadera que No pertenece a Explotación.			
	Recinto:04-070-008-00127-00001	Cultivo:62000	PASTOS PERMANENTES DE 5 O MAS AÑOS-SIN VARIEDAD	Secano
	Recinto:04-070-019-00059-00002	Cultivo:62000	PASTOS PERMANENTES DE 5 O MAS AÑOS-SIN VARIEDAD	Secano
	Recinto:04-070-019-00060-00006	Cultivo:62000	PASTOS PERMANENTES DE 5 O MAS AÑOS-SIN VARIEDAD	Secano
	Recinto:04-070-030-00001-00004	Cultivo:62000	PASTOS PERMANENTES DE 5 O MAS AÑOS-SIN VARIEDAD	Secano
	Recinto:04-070-030-00001-00007	Cultivo:62000	PASTOS PERMANENTES DE 5 O MAS AÑOS-SIN VARIEDAD	Secano
	Recinto:04-070-030-00001-00008	Cultivo:62000	PASTOS PERMANENTES DE 5 O MAS AÑOS-SIN VARIEDAD	Secano
	Recinto:04-070-030-00001-00009	Cultivo:62000	PASTOS PERMANENTES DE 5 O MAS AÑOS-SIN VARIEDAD	Secano
	Recinto:04-070-030-00001-00010	Cultivo:62000	PASTOS PERMANENTES DE 5 O MAS AÑOS-SIN VARIEDAD	Secano
	Recinto:04-070-030-00001-00011	Cultivo:62000	PASTOS PERMANENTES DE 5 O MAS AÑOS-SIN VARIEDAD	Secano
	Recinto:04-070-030-00001-00012	Cultivo:62000	PASTOS PERMANENTES DE 5 O MAS AÑOS-SIN VARIEDAD	Secano
	Recinto:04-070-030-00001-00076	Cultivo:62000	PASTOS PERMANENTES DE 5 O MAS AÑOS-SIN VARIEDAD	Secano
	Recinto:04-070-030-00001-00111	Cultivo:62000	PASTOS PERMANENTES DE 5 O MAS AÑOS-SIN VARIEDAD	Secano
	Recinto:04-070-030-00001-00112	Cultivo:62000	PASTOS PERMANENTES DE 5 O MAS AÑOS-SIN VARIEDAD	Secano
	Recinto:04-070-030-00001-00138	Cultivo:62000	PASTOS PERMANENTES DE 5 O MAS AÑOS-SIN VARIEDAD	Secano
	Recinto:04-070-030-00001-00150	Cultivo:62000	PASTOS PERMANENTES DE 5 O MAS AÑOS-SIN VARIEDAD	Secano
	Recinto:04-070-030-00001-00151	Cultivo:62000	PASTOS PERMANENTES DE 5 O MAS AÑOS-SIN VARIEDAD	Secano
	Recinto:04-070-030-00001-00153	Cultivo:62000	PASTOS PERMANENTES DE 5 O MAS AÑOS-SIN VARIEDAD	Secano
	Recinto:04-070-030-00001-00154	Cultivo:62000	PASTOS PERMANENTES DE 5 O MAS AÑOS-SIN VARIEDAD	Secano
	Recinto:04-070-030-00001-00155	Cultivo:62000	PASTOS PERMANENTES DE 5 O MAS AÑOS-SIN VARIEDAD	Secano
	Recinto:04-070-030-00001-00159	Cultivo:62000	PASTOS PERMANENTES DE 5 O MAS AÑOS-SIN VARIEDAD	Secano
	Recinto:04-070-030-00001-00160	Cultivo:62000	PASTOS PERMANENTES DE 5 O MAS AÑOS-SIN VARIEDAD	Secano
	Recinto:04-070-030-00001-00162	Cultivo:62000	PASTOS PERMANENTES DE 5 O MAS AÑOS-SIN VARIEDAD	Secano
	Recinto:04-070-030-00001-00168	Cultivo:62000	PASTOS PERMANENTES DE 5 O MAS AÑOS-SIN VARIEDAD	Secano
	Recinto:04-070-030-00001-00177	Cultivo:62000	PASTOS PERMANENTES DE 5 O MAS AÑOS-SIN VARIEDAD	Secano
	Recinto:04-070-030-00001-00189	Cultivo:62000	PASTOS PERMANENTES DE 5 O MAS AÑOS-SIN VARIEDAD	Secano
	Recinto:04-070-030-00001-00196	Cultivo:62000	PASTOS PERMANENTES DE 5 O MAS AÑOS-SIN VARIEDAD	Secano
	Recinto:04-070-030-00001-02223	Cultivo:62000	PASTOS PERMANENTES DE 5 O MAS AÑOS-SIN VARIEDAD	Secano
	Recinto:04-070-030-00001-02224	Cultivo:62000	PASTOS PERMANENTES DE 5 O MAS AÑOS-SIN VARIEDAD	Secano
	Recinto:04-070-030-00001-02226	Cultivo:62000	PASTOS PERMANENTES DE 5 O MAS AÑOS-SIN VARIEDAD	Secano

(1) Con incidencias que retienen pago o deniegan el expediente.  
 (2) Se calcula sobre superficie declarada admisible.  
 (3) Aplicación del artículo 16 bis del RD 147/2023.  
 (4) Expediente con algunos recintos de pastos permanentes ubicados en espacios protegidos donde la carga ganadera mínima será 0,1 UGM/ha.

Puede verificar la integridad de una copia de este documento mediante la lectura del código QR adjunto o mediante el acceso a la dirección <https://ws050.juntadeandalucia.es/verificarFirma> indicando el código de VERIFICACIÓN

FIRMADO POR	RAQUEL MARIA ESPIN CRESPO	17/10/2024
VERIFICACIÓN	Pk2jmWSPEJNMB623FQZ8JEKDMKEPRE	PÁG. 134/4804





**INCIDENCIAS**

**INCIDENCIA DESCRIPCIÓN**

Recinto:04-070-030-00001-02227 Cultivo:62000 PASTOS PERMANENTES DE 5 O MAS AÑOS-SIN VARIEDAD Secano  
 Recinto:04-070-030-00001-02228 Cultivo:62000 PASTOS PERMANENTES DE 5 O MAS AÑOS-SIN VARIEDAD Secano  
 Recinto:04-070-030-00001-02229 Cultivo:62000 PASTOS PERMANENTES DE 5 O MAS AÑOS-SIN VARIEDAD Secano  
 Recinto:04-070-030-00001-02230 Cultivo:62000 PASTOS PERMANENTES DE 5 O MAS AÑOS-SIN VARIEDAD Secano  
 Recinto:04-070-030-00001-02231 Cultivo:62000 PASTOS PERMANENTES DE 5 O MAS AÑOS-SIN VARIEDAD Secano  
 Recinto:04-070-030-00001-02243 Cultivo:62000 PASTOS PERMANENTES DE 5 O MAS AÑOS-SIN VARIEDAD Secano  
 Recinto:04-070-030-00001-02248 Cultivo:62000 PASTOS PERMANENTES DE 5 O MAS AÑOS-SIN VARIEDAD Secano  
 Recinto:04-070-030-80010-00010 Cultivo:62000 PASTOS PERMANENTES DE 5 O MAS AÑOS-SIN VARIEDAD Secano  
 Recinto:04-070-030-80010-00011 Cultivo:62000 PASTOS PERMANENTES DE 5 O MAS AÑOS-SIN VARIEDAD Secano  
 Recinto:04-070-030-80010-00012 Cultivo:62000 PASTOS PERMANENTES DE 5 O MAS AÑOS-SIN VARIEDAD Secano  
 Recinto:04-070-031-00001-00002 Cultivo:62000 PASTOS PERMANENTES DE 5 O MAS AÑOS-SIN VARIEDAD Secano  
 Recinto:04-070-031-00001-00003 Cultivo:62000 PASTOS PERMANENTES DE 5 O MAS AÑOS-SIN VARIEDAD Secano  
 Recinto:04-070-031-00001-00005 Cultivo:62000 PASTOS PERMANENTES DE 5 O MAS AÑOS-SIN VARIEDAD Secano  
 Recinto:04-070-031-00001-00006 Cultivo:62000 PASTOS PERMANENTES DE 5 O MAS AÑOS-SIN VARIEDAD Secano  
 Recinto:04-070-042-00240-00001 Cultivo:62000 PASTOS PERMANENTES DE 5 O MAS AÑOS-SIN VARIEDAD Secano  
 Recinto:04-070-042-00241-00001 Cultivo:62000 PASTOS PERMANENTES DE 5 O MAS AÑOS-SIN VARIEDAD Secano

**Incidenias de carga ganadera**

**INCIDENCIA DESCRIPCIÓN**

224 Superficie neta de cruce en un recinto en una misma solicitud supera superficie admisible que SIGPAC establece para él.  
 Recinto:04-070-030-00001-00151 Cultivo:62000 PASTOS PERMANENTES DE 5 O MAS AÑOS-SIN VARIEDAD Secano Superficie admisible de pastos del recinto según SIGPAC.:0 Suma de superficies de cruce netas declaradas para este recinto por el solicitante.:53 Exceso de superficie (Hectáreas):0,06  
 Recinto:04-070-030-00001-00001 Cultivo:62000 PASTOS PERMANENTES DE 5 O MAS AÑOS-SIN VARIEDAD Secano Superficie admisible de pastos del recinto según SIGPAC.:361 Suma de superficies de cruce netas declaradas para este recinto por el solicitante.:362 Exceso de superficie (Hectáreas):0,01  
 Recinto:04-070-030-00001-00151 Cultivo:62000 PASTOS PERMANENTES DE 5 O MAS AÑOS-SIN VARIEDAD Secano Superficie admisible de pastos del recinto según SIGPAC.:0 Suma de superficies de cruce netas declaradas para este recinto por el solicitante.:53 Exceso de superficie (Hectáreas):0,01  
 Recinto:04-070-030-00001-00151 Cultivo:62000 PASTOS PERMANENTES DE 5 O MAS AÑOS-SIN VARIEDAD Secano Superficie admisible de pastos del recinto según SIGPAC.:0 Suma de superficies de cruce netas declaradas para este recinto por el solicitante.:53 Exceso de superficie (Hectáreas):0,02

238 Recinto cuyo CAP declarado es mayor al CAP prevalente y no presenta alegación al SIGPAC.  
 Recinto:04-070-030-00001-02223 Cultivo:62000 PASTOS PERMANENTES DE 5 O MAS AÑOS-SIN VARIEDAD Secano CAP prevalente: CAP declarado:65 Exceso de superficie (Hectáreas):0,03  
 Recinto:04-070-030-00001-02224 Cultivo:62000 PASTOS PERMANENTES DE 5 O MAS AÑOS-SIN VARIEDAD Secano CAP prevalente: CAP declarado:75 Exceso de superficie (Hectáreas):0,06  
 Recinto:04-070-030-00001-02226 Cultivo:62000 PASTOS PERMANENTES DE 5 O MAS AÑOS-SIN VARIEDAD Secano CAP prevalente: CAP declarado:100 Exceso de superficie (Hectáreas):0,05  
 Recinto:04-070-030-00001-00001 Cultivo:62000 PASTOS PERMANENTES DE 5 O MAS AÑOS-SIN VARIEDAD Secano CAP prevalente: CAP declarado:100 Exceso de superficie (Hectáreas):0,01  
 Recinto:04-070-030-00001-02230 Cultivo:62000 PASTOS PERMANENTES DE 5 O MAS AÑOS-SIN VARIEDAD Secano CAP prevalente: CAP declarado:100 Exceso de superficie (Hectáreas):0,06  
 Recinto:04-070-030-00001-02228 Cultivo:62000 PASTOS PERMANENTES DE 5 O MAS AÑOS-SIN VARIEDAD Secano CAP prevalente: CAP declarado:100 Exceso de superficie (Hectáreas):0,32  
 Recinto:04-070-030-00001-02229 Cultivo:62000 PASTOS PERMANENTES DE 5 O MAS AÑOS-SIN VARIEDAD Secano CAP prevalente: CAP declarado:100 Exceso de superficie (Hectáreas):30,21  
 Recinto:04-070-030-00001-02231 Cultivo:62000 PASTOS PERMANENTES DE 5 O MAS AÑOS-SIN VARIEDAD Secano CAP prevalente: CAP declarado:85 Exceso de superficie (Hectáreas):0,02  
 Recinto:04-070-030-00001-02248 Cultivo:62000 PASTOS PERMANENTES DE 5 O MAS AÑOS-SIN VARIEDAD Secano CAP prevalente: CAP declarado:75 Exceso de superficie (Hectáreas):0,01

452 Actividad agraria declarada en un recinto no compatible con el uso PA, PR o PS asignado en SIGPAC para ese recinto.  
 Recinto:04-070-019-00060-00006 Cultivo:62000 PASTOS PERMANENTES DE 5 O MAS AÑOS-SIN VARIEDAD Secano USO ASIGNADO EN SIGPAC:PS

3795 Recinto declarado con una situación de riesgo de abandono.  
 Recinto:04-070-042-00117-00011 Cultivo: -  
 Recinto:04-070-030-00001-00170 Cultivo: -  
 Recinto:04-070-030-00001-00178 Cultivo: -  
 Recinto:04-070-042-00117-00010 Cultivo: -  
 Recinto:04-070-042-00117-00001 Cultivo: -

(1) Con incidencias que retienen pago o deniegan el expediente.

(2) Se calcula sobre superficie declarada admisible.

(3) Aplicación del artículo 16 bis del RD 147/2023.

(4) Expediente con algunos recintos de pastos permanentes ubicados en espacios protegidos donde la carga ganadera mínima será 0,1 UGM/ha.

Puede verificar la integridad de una copia de este documento mediante la lectura del código QR adjunto o mediante el acceso a la dirección <https://ws050.juntadeandalucia.es/verificarFirma> indicando el código de VERIFICACIÓN

FIRMADO POR	RAQUEL MARIA ESPIN CRESPO	17/10/2024
VERIFICACIÓN	Pk2jmWSPEJNMB623FQZ8JEKDMKEPRE	PÁG. 135/4804





- Recinto:04-070-042-00117-00009 Cultivo: -  
 Recinto:04-070-042-00107-00001 Cultivo: -
- 86122 Recinto superficie forrajera que realiza la actividad de producción de pastoreo y no declara el o los códigos del Registro de Explotaciones Ganaderas de Andalucía, REGA.
- Recinto:04-070-030-80010-00012 Cultivo:62000 PASTOS PERMANENTES DE 5 O MAS AÑOS-SIN VARIEDAD Secano  
 Recinto:04-070-030-80010-00011 Cultivo:62000 PASTOS PERMANENTES DE 5 O MAS AÑOS-SIN VARIEDAD Secano  
 Recinto:04-070-030-80010-00010 Cultivo:62000 PASTOS PERMANENTES DE 5 O MAS AÑOS-SIN VARIEDAD Secano  
 Recinto:04-070-030-00001-00012 Cultivo:62000 PASTOS PERMANENTES DE 5 O MAS AÑOS-SIN VARIEDAD Secano  
 Recinto:04-070-030-00001-00007 Cultivo:62000 PASTOS PERMANENTES DE 5 O MAS AÑOS-SIN VARIEDAD Secano  
 Recinto:04-070-030-00001-00009 Cultivo:62000 PASTOS PERMANENTES DE 5 O MAS AÑOS-SIN VARIEDAD Secano  
 Recinto:04-070-030-00001-00008 Cultivo:62000 PASTOS PERMANENTES DE 5 O MAS AÑOS-SIN VARIEDAD Secano  
 Recinto:04-070-030-00001-00011 Cultivo:62000 PASTOS PERMANENTES DE 5 O MAS AÑOS-SIN VARIEDAD Secano  
 Recinto:04-070-030-00001-00010 Cultivo:62000 PASTOS PERMANENTES DE 5 O MAS AÑOS-SIN VARIEDAD Secano  
 Recinto:04-070-030-00001-00004 Cultivo:62000 PASTOS PERMANENTES DE 5 O MAS AÑOS-SIN VARIEDAD Secano  
 Recinto:04-070-030-00001-00076 Cultivo:62000 PASTOS PERMANENTES DE 5 O MAS AÑOS-SIN VARIEDAD Secano  
 Recinto:04-070-030-00001-00112 Cultivo:62000 PASTOS PERMANENTES DE 5 O MAS AÑOS-SIN VARIEDAD Secano  
 Recinto:04-070-030-00001-00138 Cultivo:62000 PASTOS PERMANENTES DE 5 O MAS AÑOS-SIN VARIEDAD Secano  
 Recinto:04-070-030-00001-00111 Cultivo:62000 PASTOS PERMANENTES DE 5 O MAS AÑOS-SIN VARIEDAD Secano  
 Recinto:04-070-030-00001-00177 Cultivo:62000 PASTOS PERMANENTES DE 5 O MAS AÑOS-SIN VARIEDAD Secano  
 Recinto:04-070-030-00001-00160 Cultivo:62000 PASTOS PERMANENTES DE 5 O MAS AÑOS-SIN VARIEDAD Secano  
 Recinto:04-070-030-00001-00162 Cultivo:62000 PASTOS PERMANENTES DE 5 O MAS AÑOS-SIN VARIEDAD Secano  
 Recinto:04-070-030-00001-00168 Cultivo:62000 PASTOS PERMANENTES DE 5 O MAS AÑOS-SIN VARIEDAD Secano  
 Recinto:04-070-030-00001-00196 Cultivo:62000 PASTOS PERMANENTES DE 5 O MAS AÑOS-SIN VARIEDAD Secano  
 Recinto:04-070-030-00001-00189 Cultivo:62000 PASTOS PERMANENTES DE 5 O MAS AÑOS-SIN VARIEDAD Secano  
 Recinto:04-070-031-00001-00002 Cultivo:62000 PASTOS PERMANENTES DE 5 O MAS AÑOS-SIN VARIEDAD Secano  
 Recinto:04-070-031-00001-00005 Cultivo:62000 PASTOS PERMANENTES DE 5 O MAS AÑOS-SIN VARIEDAD Secano  
 Recinto:04-070-031-00001-00003 Cultivo:62000 PASTOS PERMANENTES DE 5 O MAS AÑOS-SIN VARIEDAD Secano  
 Recinto:04-070-031-00001-00006 Cultivo:62000 PASTOS PERMANENTES DE 5 O MAS AÑOS-SIN VARIEDAD Secano  
 Recinto:04-070-030-00001-00154 Cultivo:62000 PASTOS PERMANENTES DE 5 O MAS AÑOS-SIN VARIEDAD Secano  
 Recinto:04-070-030-00001-00153 Cultivo:62000 PASTOS PERMANENTES DE 5 O MAS AÑOS-SIN VARIEDAD Secano  
 Recinto:04-070-019-00060-00006 Cultivo:62000 PASTOS PERMANENTES DE 5 O MAS AÑOS-SIN VARIEDAD Secano  
 Recinto:04-070-030-00001-00155 Cultivo:62000 PASTOS PERMANENTES DE 5 O MAS AÑOS-SIN VARIEDAD Secano  
 Recinto:04-070-030-00001-00159 Cultivo:62000 PASTOS PERMANENTES DE 5 O MAS AÑOS-SIN VARIEDAD Secano  
 Recinto:04-070-019-00059-00002 Cultivo:62000 PASTOS PERMANENTES DE 5 O MAS AÑOS-SIN VARIEDAD Secano  
 Recinto:04-070-030-00001-00150 Cultivo:62000 PASTOS PERMANENTES DE 5 O MAS AÑOS-SIN VARIEDAD Secano  
 Recinto:04-070-042-00240-00001 Cultivo:62000 PASTOS PERMANENTES DE 5 O MAS AÑOS-SIN VARIEDAD Secano  
 Recinto:04-070-042-00241-00001 Cultivo:62000 PASTOS PERMANENTES DE 5 O MAS AÑOS-SIN VARIEDAD Secano  
 Recinto:04-070-008-00127-00001 Cultivo:62000 PASTOS PERMANENTES DE 5 O MAS AÑOS-SIN VARIEDAD Secano  
 Recinto:04-070-030-00001-02223 Cultivo:62000 PASTOS PERMANENTES DE 5 O MAS AÑOS-SIN VARIEDAD Secano  
 Recinto:04-070-030-00001-02224 Cultivo:62000 PASTOS PERMANENTES DE 5 O MAS AÑOS-SIN VARIEDAD Secano  
 Recinto:04-070-030-00001-02243 Cultivo:62000 PASTOS PERMANENTES DE 5 O MAS AÑOS-SIN VARIEDAD Secano  
 Recinto:04-070-030-00001-00151 Cultivo:62000 PASTOS PERMANENTES DE 5 O MAS AÑOS-SIN VARIEDAD Secano  
 Recinto:04-070-030-00001-02226 Cultivo:62000 PASTOS PERMANENTES DE 5 O MAS AÑOS-SIN VARIEDAD Secano  
 Recinto:04-070-030-00001-02227 Cultivo:62000 PASTOS PERMANENTES DE 5 O MAS AÑOS-SIN VARIEDAD Secano  
 Recinto:04-070-030-00001-02230 Cultivo:62000 PASTOS PERMANENTES DE 5 O MAS AÑOS-SIN VARIEDAD Secano  
 Recinto:04-070-030-00001-02228 Cultivo:62000 PASTOS PERMANENTES DE 5 O MAS AÑOS-SIN VARIEDAD Secano  
 Recinto:04-070-030-00001-02229 Cultivo:62000 PASTOS PERMANENTES DE 5 O MAS AÑOS-SIN VARIEDAD Secano  
 Recinto:04-070-030-00001-02231 Cultivo:62000 PASTOS PERMANENTES DE 5 O MAS AÑOS-SIN VARIEDAD Secano  
 Recinto:04-070-030-00001-00151 Cultivo:62000 PASTOS PERMANENTES DE 5 O MAS AÑOS-SIN VARIEDAD Secano  
 Recinto:04-070-030-00001-02248 Cultivo:62000 PASTOS PERMANENTES DE 5 O MAS AÑOS-SIN VARIEDAD Secano  
 Recinto:04-070-030-00001-00151 Cultivo:62000 PASTOS PERMANENTES DE 5 O MAS AÑOS-SIN VARIEDAD Secano
- 86124 Recinto de forrajera para Cálculo de Carga Ganadera que No pertenece a Explotación.
- Recinto:04-070-030-80010-00012 Cultivo:62000 PASTOS PERMANENTES DE 5 O MAS AÑOS-SIN VARIEDAD Secano  
 Recinto:04-070-030-80010-00011 Cultivo:62000 PASTOS PERMANENTES DE 5 O MAS AÑOS-SIN VARIEDAD Secano  
 Recinto:04-070-030-80010-00010 Cultivo:62000 PASTOS PERMANENTES DE 5 O MAS AÑOS-SIN VARIEDAD Secano  
 Recinto:04-070-030-00001-00012 Cultivo:62000 PASTOS PERMANENTES DE 5 O MAS AÑOS-SIN VARIEDAD Secano  
 Recinto:04-070-030-00001-00007 Cultivo:62000 PASTOS PERMANENTES DE 5 O MAS AÑOS-SIN VARIEDAD Secano  
 Recinto:04-070-030-00001-00009 Cultivo:62000 PASTOS PERMANENTES DE 5 O MAS AÑOS-SIN VARIEDAD Secano  
 Recinto:04-070-030-00001-00008 Cultivo:62000 PASTOS PERMANENTES DE 5 O MAS AÑOS-SIN VARIEDAD Secano  
 Recinto:04-070-030-00001-00011 Cultivo:62000 PASTOS PERMANENTES DE 5 O MAS AÑOS-SIN VARIEDAD Secano

(1) Con incidencias que retienen pago o deniegan el expediente.  
 (2) Se calcula sobre superficie declarada admisible.  
 (3) Aplicación del artículo 16 bis del RD 147/2023.  
 (4) Expediente con algunos recintos de pastos permanentes ubicados en espacios protegidos donde la carga ganadera mínima será 0,1 UGM/ha.

Puede verificar la integridad de una copia de este documento mediante la lectura del código QR adjunto o mediante el acceso a la dirección <a href="https://ws050.juntadeandalucia.es/verificarFirma">https://ws050.juntadeandalucia.es/verificarFirma</a> indicando el código de VERIFICACIÓN			
FIRMADO POR	RAQUEL MARIA ESPIN CRESPO	17/10/2024	
VERIFICACIÓN	Pk2jmWSPEJNMB623FQZ8JEKDMKEPRE	PÁG. 136/4804	





	Recinto:04-070-030-00001-00010	Cultivo:62000	PASTOS PERMANENTES DE 5 O MAS AÑOS-SIN VARIEDAD	Secano
	Recinto:04-070-030-00001-00004	Cultivo:62000	PASTOS PERMANENTES DE 5 O MAS AÑOS-SIN VARIEDAD	Secano
	Recinto:04-070-030-00001-00076	Cultivo:62000	PASTOS PERMANENTES DE 5 O MAS AÑOS-SIN VARIEDAD	Secano
	Recinto:04-070-030-00001-00112	Cultivo:62000	PASTOS PERMANENTES DE 5 O MAS AÑOS-SIN VARIEDAD	Secano
	Recinto:04-070-030-00001-00138	Cultivo:62000	PASTOS PERMANENTES DE 5 O MAS AÑOS-SIN VARIEDAD	Secano
	Recinto:04-070-030-00001-00111	Cultivo:62000	PASTOS PERMANENTES DE 5 O MAS AÑOS-SIN VARIEDAD	Secano
	Recinto:04-070-030-00001-00177	Cultivo:62000	PASTOS PERMANENTES DE 5 O MAS AÑOS-SIN VARIEDAD	Secano
	Recinto:04-070-030-00001-00160	Cultivo:62000	PASTOS PERMANENTES DE 5 O MAS AÑOS-SIN VARIEDAD	Secano
	Recinto:04-070-030-00001-00162	Cultivo:62000	PASTOS PERMANENTES DE 5 O MAS AÑOS-SIN VARIEDAD	Secano
	Recinto:04-070-030-00001-00168	Cultivo:62000	PASTOS PERMANENTES DE 5 O MAS AÑOS-SIN VARIEDAD	Secano
	Recinto:04-070-030-00001-00196	Cultivo:62000	PASTOS PERMANENTES DE 5 O MAS AÑOS-SIN VARIEDAD	Secano
	Recinto:04-070-030-00001-00189	Cultivo:62000	PASTOS PERMANENTES DE 5 O MAS AÑOS-SIN VARIEDAD	Secano
	Recinto:04-070-031-00001-00002	Cultivo:62000	PASTOS PERMANENTES DE 5 O MAS AÑOS-SIN VARIEDAD	Secano
	Recinto:04-070-031-00001-00005	Cultivo:62000	PASTOS PERMANENTES DE 5 O MAS AÑOS-SIN VARIEDAD	Secano
	Recinto:04-070-031-00001-00003	Cultivo:62000	PASTOS PERMANENTES DE 5 O MAS AÑOS-SIN VARIEDAD	Secano
	Recinto:04-070-031-00001-00006	Cultivo:62000	PASTOS PERMANENTES DE 5 O MAS AÑOS-SIN VARIEDAD	Secano
	Recinto:04-070-030-00001-00154	Cultivo:62000	PASTOS PERMANENTES DE 5 O MAS AÑOS-SIN VARIEDAD	Secano
	Recinto:04-070-030-00001-00153	Cultivo:62000	PASTOS PERMANENTES DE 5 O MAS AÑOS-SIN VARIEDAD	Secano
	Recinto:04-070-019-00060-00006	Cultivo:62000	PASTOS PERMANENTES DE 5 O MAS AÑOS-SIN VARIEDAD	Secano
	Recinto:04-070-030-00001-00155	Cultivo:62000	PASTOS PERMANENTES DE 5 O MAS AÑOS-SIN VARIEDAD	Secano
	Recinto:04-070-030-00001-00159	Cultivo:62000	PASTOS PERMANENTES DE 5 O MAS AÑOS-SIN VARIEDAD	Secano
	Recinto:04-070-019-00059-00002	Cultivo:62000	PASTOS PERMANENTES DE 5 O MAS AÑOS-SIN VARIEDAD	Secano
	Recinto:04-070-030-00001-00150	Cultivo:62000	PASTOS PERMANENTES DE 5 O MAS AÑOS-SIN VARIEDAD	Secano
	Recinto:04-070-042-00240-00001	Cultivo:62000	PASTOS PERMANENTES DE 5 O MAS AÑOS-SIN VARIEDAD	Secano
	Recinto:04-070-042-00241-00001	Cultivo:62000	PASTOS PERMANENTES DE 5 O MAS AÑOS-SIN VARIEDAD	Secano
	Recinto:04-070-008-00127-00001	Cultivo:62000	PASTOS PERMANENTES DE 5 O MAS AÑOS-SIN VARIEDAD	Secano
	Recinto:04-070-030-00001-02223	Cultivo:62000	PASTOS PERMANENTES DE 5 O MAS AÑOS-SIN VARIEDAD	Secano
	Recinto:04-070-030-00001-02224	Cultivo:62000	PASTOS PERMANENTES DE 5 O MAS AÑOS-SIN VARIEDAD	Secano
	Recinto:04-070-030-00001-02243	Cultivo:62000	PASTOS PERMANENTES DE 5 O MAS AÑOS-SIN VARIEDAD	Secano
	Recinto:04-070-030-00001-00151	Cultivo:62000	PASTOS PERMANENTES DE 5 O MAS AÑOS-SIN VARIEDAD	Secano
	Recinto:04-070-030-00001-02226	Cultivo:62000	PASTOS PERMANENTES DE 5 O MAS AÑOS-SIN VARIEDAD	Secano
	Recinto:04-070-030-00001-02227	Cultivo:62000	PASTOS PERMANENTES DE 5 O MAS AÑOS-SIN VARIEDAD	Secano
	Recinto:04-070-030-00001-02230	Cultivo:62000	PASTOS PERMANENTES DE 5 O MAS AÑOS-SIN VARIEDAD	Secano
	Recinto:04-070-030-00001-02228	Cultivo:62000	PASTOS PERMANENTES DE 5 O MAS AÑOS-SIN VARIEDAD	Secano
	Recinto:04-070-030-00001-02229	Cultivo:62000	PASTOS PERMANENTES DE 5 O MAS AÑOS-SIN VARIEDAD	Secano
	Recinto:04-070-030-00001-02231	Cultivo:62000	PASTOS PERMANENTES DE 5 O MAS AÑOS-SIN VARIEDAD	Secano
	Recinto:04-070-030-00001-00151	Cultivo:62000	PASTOS PERMANENTES DE 5 O MAS AÑOS-SIN VARIEDAD	Secano
	Recinto:04-070-030-00001-02248	Cultivo:62000	PASTOS PERMANENTES DE 5 O MAS AÑOS-SIN VARIEDAD	Secano
	Recinto:04-070-030-00001-00151	Cultivo:62000	PASTOS PERMANENTES DE 5 O MAS AÑOS-SIN VARIEDAD	Secano
86128	Recinto de Forrajeras que no ha contabilizado para Carga Ganadera por no tener una explotación válida para el cálculo de la Carga Ganadera			
	Recinto:04-070-030-80010-00012	Cultivo:62	PASTOS PERMANENTES DE 5 O MAS AÑOS-	
	Recinto:04-070-030-80010-00011	Cultivo:62	PASTOS PERMANENTES DE 5 O MAS AÑOS-	
	Recinto:04-070-030-80010-00010	Cultivo:62	PASTOS PERMANENTES DE 5 O MAS AÑOS-	
	Recinto:04-070-030-00001-00012	Cultivo:62	PASTOS PERMANENTES DE 5 O MAS AÑOS-	
	Recinto:04-070-030-00001-00007	Cultivo:62	PASTOS PERMANENTES DE 5 O MAS AÑOS-	
	Recinto:04-070-030-00001-00009	Cultivo:62	PASTOS PERMANENTES DE 5 O MAS AÑOS-	
	Recinto:04-070-030-00001-00008	Cultivo:62	PASTOS PERMANENTES DE 5 O MAS AÑOS-	
	Recinto:04-070-030-00001-00011	Cultivo:62	PASTOS PERMANENTES DE 5 O MAS AÑOS-	
	Recinto:04-070-030-00001-00010	Cultivo:62	PASTOS PERMANENTES DE 5 O MAS AÑOS-	
	Recinto:04-070-030-00001-00004	Cultivo:62	PASTOS PERMANENTES DE 5 O MAS AÑOS-	
	Recinto:04-070-030-00001-00076	Cultivo:62	PASTOS PERMANENTES DE 5 O MAS AÑOS-	
	Recinto:04-070-030-00001-00112	Cultivo:62	PASTOS PERMANENTES DE 5 O MAS AÑOS-	
	Recinto:04-070-030-00001-00138	Cultivo:62	PASTOS PERMANENTES DE 5 O MAS AÑOS-	
	Recinto:04-070-030-00001-00111	Cultivo:62	PASTOS PERMANENTES DE 5 O MAS AÑOS-	
	Recinto:04-070-030-00001-00177	Cultivo:62	PASTOS PERMANENTES DE 5 O MAS AÑOS-	
	Recinto:04-070-030-00001-00160	Cultivo:62	PASTOS PERMANENTES DE 5 O MAS AÑOS-	
	Recinto:04-070-030-00001-00162	Cultivo:62	PASTOS PERMANENTES DE 5 O MAS AÑOS-	
	Recinto:04-070-030-00001-00168	Cultivo:62	PASTOS PERMANENTES DE 5 O MAS AÑOS-	
	Recinto:04-070-030-00001-00196	Cultivo:62	PASTOS PERMANENTES DE 5 O MAS AÑOS-	
	Recinto:04-070-030-00001-00189	Cultivo:62	PASTOS PERMANENTES DE 5 O MAS AÑOS-	

(1) Con incidencias que retienen pago o deniegan el expediente.  
 (2) Se calcula sobre superficie declarada admisible.  
 (3) Aplicación del artículo 16 bis del RD 147/2023.  
 (4) Expediente con algunos recintos de pastos permanentes ubicados en espacios protegidos donde la carga ganadera mínima será 0,1 UGM/ha.

Puede verificar la integridad de una copia de este documento mediante la lectura del código QR adjunto o mediante el acceso a la dirección <https://ws050.juntadeandalucia.es/verificarFirma> indicando el código de VERIFICACIÓN

FIRMADO POR	RAQUEL MARIA ESPIN CRESPO	17/10/2024
VERIFICACIÓN	Pk2jmWSPEJNMB623FQZ8JEKDMKEPRE	PÁG. 137/4804





	Recinto:04-070-031-00001-00002	Cultivo:62	PASTOS PERMANENTES DE 5 O MAS AÑOS-
	Recinto:04-070-031-00001-00005	Cultivo:62	PASTOS PERMANENTES DE 5 O MAS AÑOS-
	Recinto:04-070-031-00001-00003	Cultivo:62	PASTOS PERMANENTES DE 5 O MAS AÑOS-
	Recinto:04-070-031-00001-00006	Cultivo:62	PASTOS PERMANENTES DE 5 O MAS AÑOS-
	Recinto:04-070-030-00001-00154	Cultivo:62	PASTOS PERMANENTES DE 5 O MAS AÑOS-
	Recinto:04-070-030-00001-00153	Cultivo:62	PASTOS PERMANENTES DE 5 O MAS AÑOS-
	Recinto:04-070-019-00060-00006	Cultivo:62	PASTOS PERMANENTES DE 5 O MAS AÑOS-
	Recinto:04-070-030-00001-00155	Cultivo:62	PASTOS PERMANENTES DE 5 O MAS AÑOS-
	Recinto:04-070-030-00001-00159	Cultivo:62	PASTOS PERMANENTES DE 5 O MAS AÑOS-
	Recinto:04-070-019-00059-00002	Cultivo:62	PASTOS PERMANENTES DE 5 O MAS AÑOS-
	Recinto:04-070-030-00001-00150	Cultivo:62	PASTOS PERMANENTES DE 5 O MAS AÑOS-
	Recinto:04-070-042-00240-00001	Cultivo:62	PASTOS PERMANENTES DE 5 O MAS AÑOS-
	Recinto:04-070-042-00241-00001	Cultivo:62	PASTOS PERMANENTES DE 5 O MAS AÑOS-
	Recinto:04-070-008-00127-00001	Cultivo:62	PASTOS PERMANENTES DE 5 O MAS AÑOS-
	Recinto:04-070-030-00001-02223	Cultivo:62	PASTOS PERMANENTES DE 5 O MAS AÑOS-
	Recinto:04-070-030-00001-02224	Cultivo:62	PASTOS PERMANENTES DE 5 O MAS AÑOS-
	Recinto:04-070-030-00001-02243	Cultivo:62	PASTOS PERMANENTES DE 5 O MAS AÑOS-
	Recinto:04-070-030-00001-00151	Cultivo:62	PASTOS PERMANENTES DE 5 O MAS AÑOS-
	Recinto:04-070-030-00001-02226	Cultivo:62	PASTOS PERMANENTES DE 5 O MAS AÑOS-
	Recinto:04-070-030-00001-00001	Cultivo:62	PASTOS PERMANENTES DE 5 O MAS AÑOS-
	Recinto:04-070-030-00001-02227	Cultivo:62	PASTOS PERMANENTES DE 5 O MAS AÑOS-
	Recinto:04-070-030-00001-02230	Cultivo:62	PASTOS PERMANENTES DE 5 O MAS AÑOS-
	Recinto:04-070-030-00001-02228	Cultivo:62	PASTOS PERMANENTES DE 5 O MAS AÑOS-
	Recinto:04-070-030-00001-02229	Cultivo:62	PASTOS PERMANENTES DE 5 O MAS AÑOS-
	Recinto:04-070-030-00001-02231	Cultivo:62	PASTOS PERMANENTES DE 5 O MAS AÑOS-
	Recinto:04-070-030-00001-00151	Cultivo:62	PASTOS PERMANENTES DE 5 O MAS AÑOS-
	Recinto:04-070-030-00001-02248	Cultivo:62	PASTOS PERMANENTES DE 5 O MAS AÑOS-
	Recinto:04-070-030-00001-00151	Cultivo:62	PASTOS PERMANENTES DE 5 O MAS AÑOS-
86132	Recinto superficie forrajera que no realiza la actividad de producción de pastoreo.		
	Recinto:04-070-030-80010-00012	Cultivo:62000	PASTOS PERMANENTES DE 5 O MAS AÑOS-SIN VARIEDAD Secano
	Recinto:04-070-030-80010-00011	Cultivo:62000	PASTOS PERMANENTES DE 5 O MAS AÑOS-SIN VARIEDAD Secano
	Recinto:04-070-030-80010-00010	Cultivo:62000	PASTOS PERMANENTES DE 5 O MAS AÑOS-SIN VARIEDAD Secano
	Recinto:04-070-042-00117-00011	Cultivo:20000	BARBECHO TRADICIONAL-SIN VARIEDAD Secano
	Recinto:04-070-030-00001-00012	Cultivo:62000	PASTOS PERMANENTES DE 5 O MAS AÑOS-SIN VARIEDAD Secano
	Recinto:04-070-030-00001-00007	Cultivo:62000	PASTOS PERMANENTES DE 5 O MAS AÑOS-SIN VARIEDAD Secano
	Recinto:04-070-030-00001-00009	Cultivo:62000	PASTOS PERMANENTES DE 5 O MAS AÑOS-SIN VARIEDAD Secano
	Recinto:04-070-030-00001-00008	Cultivo:62000	PASTOS PERMANENTES DE 5 O MAS AÑOS-SIN VARIEDAD Secano
	Recinto:04-070-030-00001-00011	Cultivo:62000	PASTOS PERMANENTES DE 5 O MAS AÑOS-SIN VARIEDAD Secano
	Recinto:04-070-030-00001-00010	Cultivo:62000	PASTOS PERMANENTES DE 5 O MAS AÑOS-SIN VARIEDAD Secano
	Recinto:04-070-030-00001-00004	Cultivo:62000	PASTOS PERMANENTES DE 5 O MAS AÑOS-SIN VARIEDAD Secano
	Recinto:04-070-030-00001-00076	Cultivo:62000	PASTOS PERMANENTES DE 5 O MAS AÑOS-SIN VARIEDAD Secano
	Recinto:04-070-030-00001-00078	Cultivo:20000	BARBECHO TRADICIONAL-SIN VARIEDAD Secano
	Recinto:04-070-030-00001-00112	Cultivo:62000	PASTOS PERMANENTES DE 5 O MAS AÑOS-SIN VARIEDAD Secano
	Recinto:04-070-030-00001-00138	Cultivo:62000	PASTOS PERMANENTES DE 5 O MAS AÑOS-SIN VARIEDAD Secano
	Recinto:04-070-030-00001-00111	Cultivo:62000	PASTOS PERMANENTES DE 5 O MAS AÑOS-SIN VARIEDAD Secano
	Recinto:04-070-030-00001-00170	Cultivo:20000	BARBECHO TRADICIONAL-SIN VARIEDAD Secano
	Recinto:04-070-030-00001-00177	Cultivo:62000	PASTOS PERMANENTES DE 5 O MAS AÑOS-SIN VARIEDAD Secano
	Recinto:04-070-030-00001-00178	Cultivo:20000	BARBECHO TRADICIONAL-SIN VARIEDAD Secano
	Recinto:04-070-030-00001-00160	Cultivo:62000	PASTOS PERMANENTES DE 5 O MAS AÑOS-SIN VARIEDAD Secano
	Recinto:04-070-030-00001-00162	Cultivo:62000	PASTOS PERMANENTES DE 5 O MAS AÑOS-SIN VARIEDAD Secano
	Recinto:04-070-030-00001-00168	Cultivo:62000	PASTOS PERMANENTES DE 5 O MAS AÑOS-SIN VARIEDAD Secano
	Recinto:04-070-030-00001-00196	Cultivo:62000	PASTOS PERMANENTES DE 5 O MAS AÑOS-SIN VARIEDAD Secano
	Recinto:04-070-030-00001-00028	Cultivo:20000	BARBECHO TRADICIONAL-SIN VARIEDAD Secano
	Recinto:04-070-030-00001-00189	Cultivo:62000	PASTOS PERMANENTES DE 5 O MAS AÑOS-SIN VARIEDAD Secano
	Recinto:04-070-031-00001-00002	Cultivo:62000	PASTOS PERMANENTES DE 5 O MAS AÑOS-SIN VARIEDAD Secano
	Recinto:04-070-031-00001-00005	Cultivo:62000	PASTOS PERMANENTES DE 5 O MAS AÑOS-SIN VARIEDAD Secano
	Recinto:04-070-031-00001-00003	Cultivo:62000	PASTOS PERMANENTES DE 5 O MAS AÑOS-SIN VARIEDAD Secano
	Recinto:04-070-031-00001-00006	Cultivo:62000	PASTOS PERMANENTES DE 5 O MAS AÑOS-SIN VARIEDAD Secano
	Recinto:04-070-030-00001-00154	Cultivo:62000	PASTOS PERMANENTES DE 5 O MAS AÑOS-SIN VARIEDAD Secano
	Recinto:04-070-030-00001-00153	Cultivo:62000	PASTOS PERMANENTES DE 5 O MAS AÑOS-SIN VARIEDAD Secano

(1) Con incidencias que retienen pago o deniegan el expediente.  
 (2) Se calcula sobre superficie declarada admisible.  
 (3) Aplicación del artículo 16 bis del RD 147/2023.  
 (4) Expediente con algunos recintos de pastos permanentes ubicados en espacios protegidos donde la carga ganadera mínima será 0,1 UGM/ha.

Puede verificar la integridad de una copia de este documento mediante la lectura del código QR adjunto o mediante el acceso a la dirección <a href="https://ws050.juntadeandalucia.es/verificarFirma">https://ws050.juntadeandalucia.es/verificarFirma</a> indicando el código de VERIFICACIÓN			
FIRMADO POR	RAQUEL MARIA ESPIN CRESPO	17/10/2024	
VERIFICACIÓN	Pk2jmWSPEJNMB623FQZ8JEKDMKEPRE	PÁG. 138/4804	



	Recinto:04-070-019-00060-00006	Cultivo:62000	PASTOS PERMANENTES DE 5 O MAS AÑOS-SIN VARIEDAD	Secano
	Recinto:04-070-030-00001-00155	Cultivo:62000	PASTOS PERMANENTES DE 5 O MAS AÑOS-SIN VARIEDAD	Secano
	Recinto:04-070-030-00001-00159	Cultivo:62000	PASTOS PERMANENTES DE 5 O MAS AÑOS-SIN VARIEDAD	Secano
	Recinto:04-070-019-00059-00002	Cultivo:62000	PASTOS PERMANENTES DE 5 O MAS AÑOS-SIN VARIEDAD	Secano
	Recinto:04-070-030-00001-00150	Cultivo:62000	PASTOS PERMANENTES DE 5 O MAS AÑOS-SIN VARIEDAD	Secano
	Recinto:04-070-042-00117-00010	Cultivo:20000	BARBECHO TRADICIONAL-SIN VARIEDAD	Regadío
	Recinto:04-070-042-00104-00002	Cultivo:20000	BARBECHO TRADICIONAL-SIN VARIEDAD	Regadío
	Recinto:04-070-042-00117-00001	Cultivo:20000	BARBECHO TRADICIONAL-SIN VARIEDAD	Regadío
	Recinto:04-070-042-00240-00001	Cultivo:62000	PASTOS PERMANENTES DE 5 O MAS AÑOS-SIN VARIEDAD	Secano
	Recinto:04-070-042-00117-00009	Cultivo:20000	BARBECHO TRADICIONAL-SIN VARIEDAD	Regadío
	Recinto:04-070-042-00241-00001	Cultivo:62000	PASTOS PERMANENTES DE 5 O MAS AÑOS-SIN VARIEDAD	Secano
	Recinto:04-070-042-00107-00001	Cultivo:20000	BARBECHO TRADICIONAL-SIN VARIEDAD	Regadío
	Recinto:04-070-018-00001-00001	Cultivo:20000	BARBECHO TRADICIONAL-SIN VARIEDAD	Secano
	Recinto:04-070-008-00127-00001	Cultivo:62000	PASTOS PERMANENTES DE 5 O MAS AÑOS-SIN VARIEDAD	Secano
	Recinto:04-070-030-00001-02223	Cultivo:62000	PASTOS PERMANENTES DE 5 O MAS AÑOS-SIN VARIEDAD	Secano
	Recinto:04-070-030-00001-02224	Cultivo:62000	PASTOS PERMANENTES DE 5 O MAS AÑOS-SIN VARIEDAD	Secano
	Recinto:04-070-030-00001-02243	Cultivo:62000	PASTOS PERMANENTES DE 5 O MAS AÑOS-SIN VARIEDAD	Secano
	Recinto:04-070-030-00001-00151	Cultivo:62000	PASTOS PERMANENTES DE 5 O MAS AÑOS-SIN VARIEDAD	Secano
	Recinto:04-070-030-00001-02226	Cultivo:62000	PASTOS PERMANENTES DE 5 O MAS AÑOS-SIN VARIEDAD	Secano
	Recinto:04-070-030-00001-02227	Cultivo:62000	PASTOS PERMANENTES DE 5 O MAS AÑOS-SIN VARIEDAD	Secano
	Recinto:04-070-030-00001-02230	Cultivo:62000	PASTOS PERMANENTES DE 5 O MAS AÑOS-SIN VARIEDAD	Secano
	Recinto:04-070-030-00001-02228	Cultivo:62000	PASTOS PERMANENTES DE 5 O MAS AÑOS-SIN VARIEDAD	Secano
	Recinto:04-070-030-00001-02229	Cultivo:62000	PASTOS PERMANENTES DE 5 O MAS AÑOS-SIN VARIEDAD	Secano
	Recinto:04-070-030-00001-02231	Cultivo:62000	PASTOS PERMANENTES DE 5 O MAS AÑOS-SIN VARIEDAD	Secano
	Recinto:04-070-030-00001-00151	Cultivo:62000	PASTOS PERMANENTES DE 5 O MAS AÑOS-SIN VARIEDAD	Secano
	Recinto:04-070-030-00001-02248	Cultivo:62000	PASTOS PERMANENTES DE 5 O MAS AÑOS-SIN VARIEDAD	Secano
	Recinto:04-070-030-00001-00151	Cultivo:62000	PASTOS PERMANENTES DE 5 O MAS AÑOS-SIN VARIEDAD	Secano
86133	Recinto de forrajera No solicitado para Cálculo de Carga Ganadera que No pertenece a Explotación.			
	Recinto:04-070-030-00001-00001	Cultivo:62000	PASTOS PERMANENTES DE 5 O MAS AÑOS-SIN VARIEDAD	Secano

(1) Con incidencias que retienen pago o deniegan el expediente.

(2) Se calcula sobre superficie declarada admisible.

(3) Aplicación del artículo 16 bis del RD 147/2023.

(4) Expediente con algunos recintos de pastos permanentes ubicados en espacios protegidos donde la carga ganadera mínima será 0,1 UGM/ha.

Puede verificar la integridad de una copia de este documento mediante la lectura del código QR adjunto o mediante el acceso a la dirección <https://ws050.juntadeandalucia.es/verificarFirma> indicando el código de VERIFICACIÓN

FIRMADO POR	RAQUEL MARIA ESPIN CRESPO	17/10/2024	
VERIFICACIÓN	Pk2jmWSPEJNMB623FQZ8JEKDMKEPRE	PÁG. 139/4804	



**APELLIDOS Y NOMBRE / RAZÓN SOCIAL**  
LLAMAS CIUDAD FRANCISCO

**NIF**  
\*\*\*\*9423\*

**EXPEDIENTE**  
1207538

**RESOLUCIÓN**  
DENEGACIÓN DE LA AYUDA

**DATOS DE MANTENIMIENTO UNIDADES**

<b>GRUPO DE PAGO</b>	<b>Sup. Dec. Admisible</b>	<b>Sup. Resuelta</b>	<b>Sobredecl.</b>	<b>% Sobredecl.</b>
ZONAS DE MONTAÑA	0,00	0,00	0,00	0,00

**RESUMEN DE PAGOS**

	<b>IMPORTE ( Euros )</b>			
	<b>RESUELTO</b>	<b>FEADER</b>	<b>MAPA</b>	<b>CAPADR</b>
A pagar	0,00	0,00	0,00	0,00

**APLICACIÓN DE REDUCCIONES Y PENALIZACIONES (%)**

<b>Crterios de subvencionabilidad (1)</b>	<b>Presentación tardía</b>	<b>Omisión declaración</b>	<b>Condicionalidad</b>
100,00	0,00	0,00	0,00

**IMPORTE ( Euros )**

Calculado(2)	Reducción	Penalización	Reducción Penalización (3)	Penalización adicional	Resuelto	FEADER	MAPA	CAPADR
0,00 €	0,00 €	0,00 €	0,00 €	0,00 €	0,00 €	0,00 €	0,00 €	0,00 €
<b>Importe Unitario:</b>	93,00 €	<b>Nuevo Importe Unitario:</b>	0,00 €					

**RECINTOS PROPUESTOS**

<b>REF.</b>	<b>REFERENCIA SIGPAC</b>	<b>CULTIVO</b>	<b>S/R</b>	<b>USO SIGPAC</b>	<b>Sup. Dec. admisible</b>	<b>Sup. Campo</b>	<b>Sup. Determ.</b>	<b>Sup. Resuelta</b>
4648268	04-063-026-00050-0001	CEBADA	S		1,66		1,66	1,66
4648577	04-063-025-00118-0001	CEBADA	S		1,26		1,26	1,26
6832711	04-063-043-00124-0006	BARBECHO TRADICIONAL	S		5,77		5,77	5,77
1700000006268291	04-063-022-00015-0001	CEBADA	S		2,05		2,05	2,05
1700000006268292	04-063-022-00004-0002	BARBECHO TRADICIONAL	S		2,93		2,93	2,93
1700000006268294	04-063-022-00008-0001	CEBADA	S		14,23		14,23	14,23
1700000006268295	04-063-023-00102-0001	AVENA	S		4,01		4,01	4,01
1700000006268296	04-063-022-00008-0001	BARBECHO TRADICIONAL	S		10,79		10,79	10,79
1700000006268297	04-063-023-00136-0001	CEBADA	S		0,47		0,47	0,47
1700000006268299	04-063-023-00091-0001	BARBECHO TRADICIONAL	S		0,93		0,93	0,93
1700000006268302	04-063-023-00102-0009	CEBADA	S		0,28		0,28	0,28
1700000006268303	04-063-023-00106-0001	BARBECHO TRADICIONAL	S		1,99		1,99	1,99
1700000006268304	04-063-023-00109-0001	BARBECHO TRADICIONAL	S		0,30		0,30	0,30
1700000006268305	04-063-022-00004-0003	BARBECHO TRADICIONAL	S		0,08		0,08	0,08
1700000006268306	04-063-023-00102-0007	CEBADA	S		1,02		1,02	1,02
1700000006268310	04-063-023-00134-0001	CEBADA	S		3,49		3,49	3,49

**INCIDENCIAS**

**INCIDENCIA DESCRIPCIÓN**

- 74018 Productor que no es agricultor a título principal, según los datos del ejercicio fiscal n-1 y seguridad socia.
- 74053 Importe inferior a 100 Euros

(1) Con incidencias que retienen pago o deniegan el expediente.

(2) Se calcula sobre superficie declarada admisible.

(3) Aplicación del artículo 16 bis del RD 147/2023.

(4) Expediente con algunos recintos de pastos permanentes ubicados en espacios protegidos donde la carga ganadera mínima será 0,1 UGM/ha.

Puede verificar la integridad de una copia de este documento mediante la lectura del código QR adjunto o mediante el acceso a la dirección <https://ws050.juntadeandalucia.es/verificarFirma> indicando el código de VERIFICACIÓN

FIRMADO POR	RAQUEL MARIA ESPIN CRESPO	17/10/2024
VERIFICACIÓN	Pk2jmWSPEJNMB623FQZ8JEKDMKEPRE	PÁG. 140/4804





**Incidencias de carga ganadera**

**INCIDENCIA DESCRIPCIÓN**

86132	Recinto superficie forrajera que no realiza la actividad de producción de pastoreo. Recinto:04-063-043-00124-00006 Cultivo:20000 BARBECHO TRADICIONAL-SIN VARIEDAD Secano Recinto:04-063-022-00004-00002 Cultivo:20000 BARBECHO TRADICIONAL-SIN VARIEDAD Secano Recinto:04-063-022-00008-00001 Cultivo:20000 BARBECHO TRADICIONAL-SIN VARIEDAD Secano Recinto:04-063-023-00091-00001 Cultivo:20000 BARBECHO TRADICIONAL-SIN VARIEDAD Secano Recinto:04-063-023-00106-00001 Cultivo:20000 BARBECHO TRADICIONAL-SIN VARIEDAD Secano Recinto:04-063-023-00109-00001 Cultivo:20000 BARBECHO TRADICIONAL-SIN VARIEDAD Secano Recinto:04-063-022-00004-00003 Cultivo:20000 BARBECHO TRADICIONAL-SIN VARIEDAD Secano
-------	--

(1) Con incidencias que retienen pago o deniegan el expediente.  
(2) Se calcula sobre superficie declarada admisible.  
(3) Aplicación del artículo 16 bis del RD 147/2023.  
(4) Expediente con algunos recintos de pastos permanentes ubicados en espacios protegidos donde la carga ganadera mínima será 0,1 UGM/ha.

Puede verificar la integridad de una copia de este documento mediante la lectura del código QR adjunto o mediante el acceso a la dirección <https://ws050.juntadeandalucia.es/verificarFirma> indicando el código de VERIFICACIÓN

FIRMADO POR	RAQUEL MARIA ESPIN CRESCO	17/10/2024	
VERIFICACIÓN	Pk2jmWSPEJNMB623FQZ8JEKDMKEPRE	PÁG. 141/4804	

**APELLIDOS Y NOMBRE / RAZÓN SOCIAL**

LLAMAS CIUDAD JUAN ANTONIO

**NIF**

\*\*\*\*4909\*

**EXPEDIENTE**

1207520

**RESOLUCIÓN**

DENEGACIÓN DE LA AYUDA

**DATOS DE MANTENIMIENTO UNIDADES**

<b>GRUPO DE PAGO</b>	<b>Sup. Dec. Admisible</b>	<b>Sup. Resuelta</b>	<b>Sobredecl.</b>	<b>% Sobredecl.</b>
ZONAS DE MONTAÑA	0,00	0,00	0,00	0,00

**RESUMEN DE PAGOS**

	<b>IMPORTE ( Euros )</b>			
	<b>RESUELTO</b>	<b>FEADER</b>	<b>MAPA</b>	<b>CAPADR</b>
A pagar	0,00	0,00	0,00	0,00

**APLICACIÓN DE REDUCCIONES Y PENALIZACIONES (%)**

<b>Crterios de subvencionabilidad (1)</b>	<b>Presentación tardía</b>	<b>Omisión declaración</b>	<b>Condicionalidad</b>
100,00	0,00	0,00	0,00

**IMPORTE ( Euros )**

<b>Calculado(2)</b>	<b>Reducción</b>	<b>Penalización</b>	<b>Reducción Penalización (3)</b>	<b>Penalización adicional</b>	<b>Resuelto</b>	<b>FEADER</b>	<b>MAPA</b>	<b>CAPADR</b>
0,00 €	0,00 €	0,00 €	0,00 €	0,00 €	0,00 €	0,00 €	0,00 €	0,00 €
<b>Importe Unitario:</b>	93,00 €	<b>Nuevo Importe Unitario:</b>	0,00 €					

**RECINTOS PROPUESTOS**

<b>REF.</b>	<b>REFERENCIA SIGPAC</b>	<b>CULTIVO</b>	<b>S/R</b>	<b>USO SIGPAC</b>	<b>Sup. Dec. admisible</b>	<b>Sup. Campo</b>	<b>Sup. Determ.</b>	<b>Sup. Resuelta</b>
1700000006268273	04-063-011-00033-0001	AVENA	S		4,77		4,77	4,77
1700000006268274	04-063-022-00021-0001	CEBADA	S		14,60		14,60	14,60
1700000006268275	04-063-023-00111-0001	BARBECHO TRADICIONAL	S		0,74		0,74	0,74
1700000006268278	04-063-023-00104-0001	AVENA	S		1,55		1,55	1,55
1700000006268281	04-063-022-00042-0002	AVENA	S		4,45		4,45	4,45
1700000006268282	04-063-022-00042-0001	BARBECHO TRADICIONAL	S		0,50		0,50	0,50
1700000006268283	04-063-023-00122-0002	BARBECHO TRADICIONAL	S		0,81		0,81	0,81
1700000006268284	04-063-023-00111-0002	BARBECHO TRADICIONAL	S		4,08		4,08	4,08
1700000006268285	04-063-023-00122-0003	BARBECHO TRADICIONAL	S		4,89		4,89	4,89
1700000006268286	04-063-022-00022-0003	BARBECHO TRADICIONAL	S		4,89		4,89	4,89

**INCIDENCIAS****INCIDENCIA DESCRIPCIÓN**

74018	Productor que no es agricultor a título principal, según los datos del ejercicio fiscal n-1 y seguridad socia.
74053	Importe inferior a 100 Euros

**Incidencias de carga ganadera****INCIDENCIA DESCRIPCIÓN**

86132	Recinto superficie forrajera que no realiza la actividad de producción de pastoreo. Recinto:04-063-023-00111-00001 Cultivo:20000 BARBECHO TRADICIONAL-SIN VARIEDAD Secano Recinto:04-063-022-00042-00001 Cultivo:20000 BARBECHO TRADICIONAL-SIN VARIEDAD Secano Recinto:04-063-023-00122-00002 Cultivo:20000 BARBECHO TRADICIONAL-SIN VARIEDAD Secano Recinto:04-063-023-00111-00002 Cultivo:20000 BARBECHO TRADICIONAL-SIN VARIEDAD Secano Recinto:04-063-023-00122-00003 Cultivo:20000 BARBECHO TRADICIONAL-SIN VARIEDAD Secano Recinto:04-063-022-00022-00003 Cultivo:20000 BARBECHO TRADICIONAL-SIN VARIEDAD Secano
-------	---

(1) Con incidencias que retienen pago o deniegan el expediente.

(2) Se calcula sobre superficie declarada admisible.

(3) Aplicación del artículo 16 bis del RD 147/2023.

(4) Expediente con algunos recintos de pastos permanentes ubicados en espacios protegidos donde la carga ganadera mínima será 0,1 UGM/ha.

Puede verificar la integridad de una copia de este documento mediante la lectura del código QR adjunto o mediante el acceso a la dirección <https://ws050.juntadeandalucia.es/verificarFirma> indicando el código de VERIFICACIÓN

FIRMADO POR

RAQUEL MARIA ESPIN CRESPO

17/10/2024

VERIFICACIÓN

Pk2jmWSPEJNMB623FQZ8JEKDMKEPRE

PÁG. 142/4804



**APELLIDOS Y NOMBRE / RAZÓN SOCIAL**

LLAMAS FRESNEDA MARIA JOAQUINA

**NIF**

\*\*\*\*1587\*

**EXPEDIENTE**

1136077

**RESOLUCIÓN**

DENEGACIÓN DE LA AYUDA

**DATOS DE MANTENIMIENTO UNIDADES**

<b>GRUPO DE PAGO</b>	<b>Sup. Dec. Admisible</b>	<b>Sup. Resuelta</b>	<b>Sobredecl.</b>	<b>% Sobredecl.</b>
ZONAS DE MONTAÑA	0,00	0,00	0,00	0,00

**RESUMEN DE PAGOS**

	<b>IMPORTE ( Euros )</b>			
	<b>RESUELTO</b>	<b>FEADER</b>	<b>MAPA</b>	<b>CAPADR</b>
A pagar	0,00	0,00	0,00	0,00

**APLICACIÓN DE REDUCCIONES Y PENALIZACIONES (%)**

<b>Crterios de subvencionabilidad (1)</b>	<b>Presentación tardía</b>	<b>Omisión declaración</b>	<b>Condicionalidad</b>
100,00	0,00	0,00	0,00

**IMPORTE ( Euros )**

<b>Calculado(2)</b>	<b>Reducción</b>	<b>Penalización</b>	<b>Reducción Penalización (3)</b>	<b>Penalización adicional</b>	<b>Resuelto</b>	<b>FEADER</b>	<b>MAPA</b>	<b>CAPADR</b>
0,00 €	0,00 €	0,00 €	0,00 €	0,00 €	0,00 €	0,00 €	0,00 €	0,00 €
<b>Importe Unitario:</b>	93,00 €	<b>Nuevo Importe Unitario:</b>	0,00 €					

**RECINTOS PROPUESTOS**

<b>REF.</b>	<b>REFERENCIA SIGPAC</b>	<b>CULTIVO</b>	<b>S/R</b>	<b>USO SIGPAC</b>	<b>Sup. Dec. admisible</b>	<b>Sup. Campo</b>	<b>Sup. Determ.</b>	<b>Sup. Resuelta</b>
1700000005982022	04-063-021-00042-0001	AVENA	S		1,02		1,02	1,02
1700000005982024	04-063-022-00046-0001	AVENA	S		0,33		0,33	0,33
1700000005982025	04-063-022-00024-0001	YEROS	S		4,89		4,89	4,89
1700000005982027	04-063-023-00100-0002	AVENA	S		5,39		5,39	5,39
1700000005982030	04-063-022-00018-0002	BARBECHO TRADICIONAL	S		6,72		6,72	6,72
1700000005982034	04-063-022-00009-0001	YEROS	S		1,06		1,06	1,06
1700000005982035	04-063-023-00099-0001	AVENA	S		2,67		2,67	2,67
1700000005982036	04-063-023-00112-0001	AVENA	S		3,50		3,50	3,50
1700000005982037	04-063-023-00100-0004	YEROS	S		1,15		1,15	1,15

**INCIDENCIAS****INCIDENCIA DESCRIPCIÓN**

2454	Solicitante de intervención 6613 cuyo regimen de afiliacion a la SS no es ni el sistema especial agrario(cuenta ajena) ni autonomo con actividad agraria.
74018	Productor que no es agricultor a título principal, según los datos del ejercicio fiscal n-1 y seguridad socia.
74053	Importe inferior a 100 Euros

**Incidenias de carga ganadera****INCIDENCIA DESCRIPCIÓN**

86132	Recinto superficie forrajera que no realiza la actividad de producción de pastoreo. Recinto:04-063-022-00018-00002 Cultivo:20000 BARBECHO TRADICIONAL-SIN VARIEDAD Secano
-------	--

(1) Con incidencias que retienen pago o deniegan el expediente.

(2) Se calcula sobre superficie declarada admisible.

(3) Aplicación del artículo 16 bis del RD 147/2023.

(4) Expediente con algunos recintos de pastos permanentes ubicados en espacios protegidos donde la carga ganadera mínima será 0,1 UGM/ha.

Puede verificar la integridad de una copia de este documento mediante la lectura del código QR adjunto o mediante el acceso a la dirección <https://ws050.juntadeandalucia.es/verificarFirma> indicando el código de VERIFICACIÓN

FIRMADO POR	RAQUEL MARIA ESPIN CRESPO	17/10/2024
VERIFICACIÓN	Pk2jmWSPEJNMB623FQZ8JEKDMKEPRE	PÁG. 143/4804







**APELLIDOS Y NOMBRE / RAZÓN SOCIAL**

LOPEZ MANZANO VICTOR

**NIF**

\*\*\*\*0733\*

**EXPEDIENTE**

1200307

**RESOLUCIÓN**

DENEGACIÓN DE LA AYUDA

**DATOS DE MANTENIMIENTO UNIDADES**

GRUPO DE PAGO	Sup. Dec. Admisible	Sup. Resuelta	Sobredecl.	% Sobredecl.
ZONAS DE MONTAÑA	2,48	1,76	0,72	29,03

**RESUMEN DE PAGOS**

	IMPORTE ( Euros )			
	RESUELTO	FEADER	MAPA	CAPADR
A pagar	0,00	0,00	0,00	0,00

**APLICACIÓN DE REDUCCIONES Y PENALIZACIONES (%)**

Crterios de subvencionabilidad (1)	Presentación tardía	Omisión declaración	Condicionalidad
100,00	0,00	0,00	0,00

**IMPORTE ( Euros )**

Calculado(2)	Reducción	Penalización	Reducción Penalización (3)	Penalización adicional	Resuelto	FEADER	MAPA	CAPADR
230,64 €	66,96 €	163,68 €	0,00 €	0,00 €	0,00 €	0,00 €	0,00 €	0,00 €
Importe Unitario:	93,00 €	Nuevo Importe Unitario:	93,00 €					

**RECINTOS PROPUESTOS**

REF.	REFERENCIA SIGPAC	CULTIVO	S/R	USO SIGPAC	Sup. Dec. admisible	Sup. Campo	Sup. Determ.	Sup. Resuelta
-1538406	04-029-029-00017-0002	PIMIENTO	R		0,11		0,11	0,11
-149633	04-029-029-00017-0002	PIMIENTO	R		0,90		0,90	0,90
6916463	04-029-031-00024-0003	PIMIENTO	S		0,75		0,75	0,75
6933509	04-029-031-00025-0001	PIMIENTO	R		0,72		0,72	0,00

**INCIDENCIAS**

**INCIDENCIA DESCRIPCIÓN**

3790	Recinto declarado inactivo Recinto:04-029-031-00025-00001 Cultivo: -
74053	Importe inferior a 100 Euros

(1) Con incidencias que retienen pago o deniegan el expediente.

(2) Se calcula sobre superficie declarada admisible.

(3) Aplicación del artículo 16 bis del RD 147/2023.

(4) Expediente con algunos recintos de pastos permanentes ubicados en espacios protegidos donde la carga ganadera mínima será 0,1 UGM/ha.

Puede verificar la integridad de una copia de este documento mediante la lectura del código QR adjunto o mediante el acceso a la dirección <https://ws050.juntadeandalucia.es/verificarFirma> indicando el código de VERIFICACIÓN

FIRMADO POR	RAQUEL MARIA ESPIN CRESPO	17/10/2024
VERIFICACIÓN	Pk2jmWSPEJNMB623FQZ8JEKDMKEPRE	PÁG. 144/4804







**APELLIDOS Y NOMBRE / RAZÓN SOCIAL**

LOPEZ MUÑOZ JUAN ANTONIO

**NIF**

\*\*\*\*9438\*

**EXPEDIENTE**

1019616

**RESOLUCIÓN**

DENEGACIÓN DE LA AYUDA

**DATOS DE MANTENIMIENTO UNIDADES**

**GRUPO DE PAGO**

ZONAS DE MONTAÑA

**Sup. Dec.  
Admisible**

0,00

**Sup.  
Resuelta**

0,00

**Sobredecl.**

0,00

**% Sobredecl.**

0,00

**RESUMEN DE PAGOS**

**IMPORTE ( Euros )**

	<u>RESUELTO</u>	<u>FEADER</u>	<u>MAPA</u>	<u>CAPADR</u>
A pagar	0,00	0,00	0,00	0,00

**APLICACIÓN DE REDUCCIONES Y PENALIZACIONES (%)**

<u>Crterios de subvencionabilidad (1)</u>	<u>Presentación tardía</u>	<u>Omisión declaración</u>	<u>Condicionidad</u>
100,00	0,00	0,00	0,00

**IMPORTE ( Euros )**

<u>Calculado(2)</u>	<u>Reducción</u>	<u>Penalización</u>	<u>Reducción Penalización (3)</u>	<u>Penalización adicional</u>	<u>Resuelto</u>	<u>FEADER</u>	<u>MAPA</u>	<u>CAPADR</u>
0,00 €	0,00 €	0,00 €	0,00 €	0,00 €	0,00 €	0,00 €	0,00 €	0,00 €
<u>Importe Unitario:</u>	93,00 €	<u>Nuevo Importe Unitario:</u>	0,00 €					

(1) Con incidencias que retienen pago o deniegan el expediente.

(2) Se calcula sobre superficie declarada admisible.

(3) Aplicación del artículo 16 bis del RD 147/2023.

(4) Expediente con algunos recintos de pastos permanentes ubicados en espacios protegidos donde la carga ganadera mínima será 0,1 UGM/ha.

Puede verificar la integridad de una copia de este documento mediante la lectura del código QR adjunto o mediante el acceso a la dirección <https://ws050.juntadeandalucia.es/verificarFirma> indicando el código de VERIFICACIÓN

FIRMADO POR

RAQUEL MARIA ESPIN CRESPO

17/10/2024

VERIFICACIÓN

Pk2jmWSPEJNMB623FQZ8JEKDMKEPRE

PÁG. 145/4804



**RECINTOS PROPUESTOS**

REF.	REFERENCIA SIGPAC	CULTIVO	S/R	USO SIGPAC	Sup. Dec. admisible	Sup. Campo	Sup. Determ.	Sup. Resulta
-949528	04-059-010-00733-0004	ALMENDROS	S		0,07		0,07	0,07
170000004802005	04-059-010-00732-0014	ALMENDROS	S		0,20		0,20	0,20
170000004802006	04-059-008-00199-0002	OTROS FRUTALES	S		0,03		0,03	0,03
170000004802007	04-059-025-00169-0013	OLIVAR	S		0,09		0,09	0,09
170000004802008	04-059-025-00169-0006	OLIVAR	S		0,01		0,01	0,01
170000004802009	04-059-005-00014-0007	OLIVAR	S		0,08		0,08	0,08
170000004802010	04-059-005-00014-0009	OLIVAR	S		0,05		0,05	0,05
170000004802011	04-059-024-00025-0001	OLIVAR	S		0,03		0,03	0,03
170000004802012	04-059-025-00030-0002	OLIVAR	S		0,08		0,08	0,08
170000004802014	04-059-010-00732-0010	OLIVAR	S		0,03		0,03	0,03
170000004802015	04-059-008-00199-0003	OLIVAR	S		0,07		0,07	0,07
170000004802016	04-059-008-00270-0001	OLIVAR	S		0,05		0,05	0,05
170000004802018	04-059-010-00732-0002	ALMENDROS	S		0,08		0,08	0,08
170000004802021	04-059-005-00013-0002	ALMENDROS	S		0,01		0,01	0,01
170000004802022	04-059-005-00014-0001	ALMENDROS	S		0,20		0,20	0,20
170000004802023	04-059-025-00118-0001	ALMENDROS	S		0,10		0,10	0,10
170000004802024	04-059-025-00247-0001	ALMENDROS	S		0,17		0,17	0,17
170000004802025	04-059-010-00850-0001	ALMENDROS	S		0,04		0,04	0,04
170000004802026	04-059-025-00124-0001	ALMENDROS	S		0,05		0,05	0,05
170000004802027	04-059-025-00169-0004	ALMENDROS	S		0,44		0,44	0,44
170000004802028	04-059-025-00169-0005	ALMENDROS	S		0,04		0,04	0,04
170000004802029	04-059-010-00732-0011	ALMENDROS	S		2,01		2,01	2,01
170000004802030	04-059-010-00733-0002	ALMENDROS	S		0,13		0,13	0,13
170000004802031	04-059-008-00270-0003	ALMENDROS	S		0,75		0,75	0,75
170000004802033	04-059-025-00158-0001	ALMENDROS	S		0,25		0,25	0,25
170000004802034	04-059-025-00157-0001	ALMENDROS	S		0,43		0,43	0,43
170000004802035	04-059-025-00208-0001	ALMENDROS	S		0,11		0,11	0,11
170000004802036	04-059-025-00169-0003	ALMENDROS	S		0,14		0,14	0,14
170000004802037	04-059-025-00233-0001	ALMENDROS	S		0,71		0,71	0,71
170000004802038	04-059-005-00014-0002	ALMENDROS	S		0,39		0,39	0,39
170000004802039	04-059-025-00041-0005	ALMENDROS	S		0,06		0,06	0,06
170000004802040	04-059-025-00117-0003	ALMENDROS	S		0,13		0,13	0,13
170000004802041	04-059-024-00025-0002	ALMENDROS	S		0,38		0,38	0,38
170000004802042	04-059-025-00041-0002	ALMENDROS	S		0,46		0,46	0,46

**INCIDENCIAS****INCIDENCIA DESCRIPCIÓN**

- 74018 Productor que no es agricultor a título principal, según los datos del ejercicio fiscal n-1 y seguridad socia.  
74053 Importe inferior a 100 Euros

(1) Con incidencias que retienen pago o deniegan el expediente.

(2) Se calcula sobre superficie declarada admisible.

(3) Aplicación del artículo 16 bis del RD 147/2023.

(4) Expediente con algunos recintos de pastos permanentes ubicados en espacios protegidos donde la carga ganadera mínima será 0,1 UGM/ha.

Puede verificar la integridad de una copia de este documento mediante la lectura del código QR adjunto o mediante el acceso a la dirección <https://ws050.juntadeandalucia.es/verificarFirma> indicando el código de VERIFICACIÓN

FIRMADO POR

RAQUEL MARIA ESPIN CRESPO

17/10/2024

VERIFICACIÓN

Pk2jmWSPEJNMB623FQZ8JEKDMKEPRE

PÁG. 146/4804





**APELLIDOS Y NOMBRE / RAZÓN SOCIAL**

LOPEZ PEREZ ROSA

**NIF**

\*\*\*\*2606\*

**EXPEDIENTE**

1237198

**RESOLUCIÓN**

DENEGACIÓN DE LA AYUDA

**DATOS DE MANTENIMIENTO UNIDADES**

**GRUPO DE PAGO**

ZONAS DE MONTAÑA

**Sup. Dec. Admisible**

0,00

**Sup. Resuelta**

0,00

**Sobredecl.**

0,00

**% Sobredecl.**

0,00

**RESUMEN DE PAGOS**

**IMPORTE ( Euros )**

	RESUELTO	FEADER	MAPA	CAPADR
A pagar	0,00	0,00	0,00	0,00

**APLICACIÓN DE REDUCCIONES Y PENALIZACIONES (%)**

Crterios de subvencionabilidad (1)	Presentación tardía	Omisión declaración	Condicionalidad
100,00	0,00	0,00	0,00

**IMPORTE ( Euros )**

Calculado(2)	Reducción	Penalización	Reducción Penalización (3)	Penalización adicional	Resuelto	FEADER	MAPA	CAPADR
0,00 €	0,00 €	0,00 €	0,00 €	0,00 €	0,00 €	0,00 €	0,00 €	0,00 €
Importe Unitario:	93,00 €	Nuevo Importe Unitario:	0,00 €					

**RECINTOS PROPUESTOS**

REF.	REFERENCIA SIGPAC	CULTIVO	S/R	USO SIGPAC	Sup. Dec. admisible	Sup. Campo	Sup. Determ.	Sup. Resuelta
-801347	04-099-047-00069-0027	ALMENDROS	S		0,02		0,02	0,02
-801346	04-099-047-00008-0015	OLIVAR	S		0,27		0,27	0,27
170000005813402	04-099-047-00069-0016	OLIVAR	S		0,19		0,19	0,19
170000005813407	04-099-047-00069-0014	TRIGO BLANDO	S		0,33		0,33	0,33

(1) Con incidencias que retienen pago o deniegan el expediente.

(2) Se calcula sobre superficie declarada admisible.

(3) Aplicación del artículo 16 bis del RD 147/2023.

(4) Expediente con algunos recintos de pastos permanentes ubicados en espacios protegidos donde la carga ganadera mínima será 0,1 UGM/ha.

Puede verificar la integridad de una copia de este documento mediante la lectura del código QR adjunto o mediante el acceso a la dirección <https://ws050.juntadeandalucia.es/verificarFirma> indicando el código de VERIFICACIÓN

FIRMADO POR

RAQUEL MARIA ESPIN CRESPO

17/10/2024

VERIFICACIÓN

Pk2jmWSPEJNMB623FQZ8JEKDMKEPRE

PÁG. 147/4804





**INCIDENCIAS**

**INCIDENCIA DESCRIPCIÓN**

- 2454 Solicitante de intervención 6613 cuyo regimen de afiliacion a la SS no es ni el sistema especial agrario(cuenta ajena) ni autonomo con actividad agraria.
- 74018 Productor que no es agricultor a título principal, según los datos del ejercicio fiscal n-1 y seguridad socia.
- 74053 Importe inferior a 100 Euros
- 86119 Carga ganadera NO cumple con el valor mínimo de 0,2 UGM/ha.  
 Recinto:04-099-047-00069-00001 Cultivo:62000 PASTOS PERMANENTES DE 5 O MAS AÑOS-SIN VARIEDAD Regadío Carga Ganadera:0  
 Recinto:04-099-047-00069-00006 Cultivo:62000 PASTOS PERMANENTES DE 5 O MAS AÑOS-SIN VARIEDAD Secano Carga Ganadera:0  
 Recinto:04-099-047-00069-00007 Cultivo:62000 PASTOS PERMANENTES DE 5 O MAS AÑOS-SIN VARIEDAD Secano Carga Ganadera:0  
 Recinto:04-099-047-00069-00012 Cultivo:62000 PASTOS PERMANENTES DE 5 O MAS AÑOS-SIN VARIEDAD Secano Carga Ganadera:0  
 Recinto:04-099-047-00069-00015 Cultivo:62000 PASTOS PERMANENTES DE 5 O MAS AÑOS-SIN VARIEDAD Secano Carga Ganadera:0  
 Recinto:04-099-047-00069-00021 Cultivo:63000 PASTOS DE MENOS DE 5 AÑOS-SIN VARIEDAD Secano Carga Ganadera:0  
 Recinto:04-099-047-00069-00029 Cultivo:62000 PASTOS PERMANENTES DE 5 O MAS AÑOS-SIN VARIEDAD Secano Carga Ganadera:0  
 Recinto:04-099-047-00069-00030 Cultivo:62000 PASTOS PERMANENTES DE 5 O MAS AÑOS-SIN VARIEDAD Secano Carga Ganadera:0  
 Recinto:04-099-047-00098-00003 Cultivo:63000 PASTOS DE MENOS DE 5 AÑOS-SIN VARIEDAD Secano Carga Ganadera:0  
 Recinto:04-099-047-00098-00004 Cultivo:62000 PASTOS PERMANENTES DE 5 O MAS AÑOS-SIN VARIEDAD Secano Carga Ganadera:0  
 Recinto:04-099-047-00098-00005 Cultivo:62000 PASTOS PERMANENTES DE 5 O MAS AÑOS-SIN VARIEDAD Secano Carga Ganadera:0
- 86122 Recinto superficie forrajera que realiza la actividad de producción de pastoreo y no declara el o los códigos del Registro de Explotaciones Ganaderas de Andalucía, REGA.  
 Recinto:04-099-047-00069-00001 Cultivo:62000 PASTOS PERMANENTES DE 5 O MAS AÑOS-SIN VARIEDAD Regadío  
 Recinto:04-099-047-00069-00006 Cultivo:62000 PASTOS PERMANENTES DE 5 O MAS AÑOS-SIN VARIEDAD Secano  
 Recinto:04-099-047-00069-00007 Cultivo:62000 PASTOS PERMANENTES DE 5 O MAS AÑOS-SIN VARIEDAD Secano  
 Recinto:04-099-047-00069-00012 Cultivo:62000 PASTOS PERMANENTES DE 5 O MAS AÑOS-SIN VARIEDAD Secano  
 Recinto:04-099-047-00069-00015 Cultivo:62000 PASTOS PERMANENTES DE 5 O MAS AÑOS-SIN VARIEDAD Secano  
 Recinto:04-099-047-00069-00021 Cultivo:63000 PASTOS DE MENOS DE 5 AÑOS-SIN VARIEDAD Secano  
 Recinto:04-099-047-00069-00029 Cultivo:62000 PASTOS PERMANENTES DE 5 O MAS AÑOS-SIN VARIEDAD Secano  
 Recinto:04-099-047-00069-00030 Cultivo:62000 PASTOS PERMANENTES DE 5 O MAS AÑOS-SIN VARIEDAD Secano  
 Recinto:04-099-047-00098-00003 Cultivo:63000 PASTOS DE MENOS DE 5 AÑOS-SIN VARIEDAD Secano  
 Recinto:04-099-047-00098-00004 Cultivo:62000 PASTOS PERMANENTES DE 5 O MAS AÑOS-SIN VARIEDAD Secano  
 Recinto:04-099-047-00098-00005 Cultivo:62000 PASTOS PERMANENTES DE 5 O MAS AÑOS-SIN VARIEDAD Secano
- 86124 Recinto de forrajera para Cálculo de Carga Ganadera que No pertenece a Explotación.  
 Recinto:04-099-047-00069-00001 Cultivo:62000 PASTOS PERMANENTES DE 5 O MAS AÑOS-SIN VARIEDAD Regadío  
 Recinto:04-099-047-00069-00006 Cultivo:62000 PASTOS PERMANENTES DE 5 O MAS AÑOS-SIN VARIEDAD Secano  
 Recinto:04-099-047-00069-00007 Cultivo:62000 PASTOS PERMANENTES DE 5 O MAS AÑOS-SIN VARIEDAD Secano  
 Recinto:04-099-047-00069-00012 Cultivo:62000 PASTOS PERMANENTES DE 5 O MAS AÑOS-SIN VARIEDAD Secano  
 Recinto:04-099-047-00069-00015 Cultivo:62000 PASTOS PERMANENTES DE 5 O MAS AÑOS-SIN VARIEDAD Secano  
 Recinto:04-099-047-00069-00021 Cultivo:63000 PASTOS DE MENOS DE 5 AÑOS-SIN VARIEDAD Secano  
 Recinto:04-099-047-00069-00029 Cultivo:62000 PASTOS PERMANENTES DE 5 O MAS AÑOS-SIN VARIEDAD Secano  
 Recinto:04-099-047-00069-00030 Cultivo:62000 PASTOS PERMANENTES DE 5 O MAS AÑOS-SIN VARIEDAD Secano  
 Recinto:04-099-047-00098-00003 Cultivo:63000 PASTOS DE MENOS DE 5 AÑOS-SIN VARIEDAD Secano  
 Recinto:04-099-047-00098-00004 Cultivo:62000 PASTOS PERMANENTES DE 5 O MAS AÑOS-SIN VARIEDAD Secano  
 Recinto:04-099-047-00098-00005 Cultivo:62000 PASTOS PERMANENTES DE 5 O MAS AÑOS-SIN VARIEDAD Secano

**Incidenias de carga ganadera**

**INCIDENCIA DESCRIPCIÓN**

- 86122 Recinto superficie forrajera que realiza la actividad de producción de pastoreo y no declara el o los códigos del Registro de Explotaciones Ganaderas de Andalucía, REGA.  
 Recinto:04-099-047-00098-00005 Cultivo:62000 PASTOS PERMANENTES DE 5 O MAS AÑOS-SIN VARIEDAD Secano  
 Recinto:04-099-047-00069-00030 Cultivo:62000 PASTOS PERMANENTES DE 5 O MAS AÑOS-SIN VARIEDAD Secano  
 Recinto:04-099-047-00069-00029 Cultivo:62000 PASTOS PERMANENTES DE 5 O MAS AÑOS-SIN VARIEDAD Secano

(1) Con incidencias que retienen pago o deniegan el expediente.  
 (2) Se calcula sobre superficie declarada admisible.  
 (3) Aplicación del artículo 16 bis del RD 147/2023.  
 (4) Expediente con algunos recintos de pastos permanentes ubicados en espacios protegidos donde la carga ganadera mínima será 0,1 UGM/ha.

Puede verificar la integridad de una copia de este documento mediante la lectura del código QR adjunto o mediante el acceso a la dirección <https://ws050.juntadeandalucia.es/verificarFirma> indicando el código de VERIFICACIÓN

FIRMADO POR	RAQUEL MARIA ESPIN CRESPO	17/10/2024
VERIFICACIÓN	Pk2jmWSPEJNMB623FQZ8JEKDMKEPRE	PÁG. 148/4804





	Recinto:04-099-047-00069-00007	Cultivo:62000	PASTOS PERMANENTES DE 5 O MAS AÑOS-SIN VARIEDAD	Secano
	Recinto:04-099-047-00069-00012	Cultivo:62000	PASTOS PERMANENTES DE 5 O MAS AÑOS-SIN VARIEDAD	Secano
	Recinto:04-099-047-00069-00001	Cultivo:62000	PASTOS PERMANENTES DE 5 O MAS AÑOS-SIN VARIEDAD	Regadío
	Recinto:04-099-047-00069-00006	Cultivo:62000	PASTOS PERMANENTES DE 5 O MAS AÑOS-SIN VARIEDAD	Secano
	Recinto:04-099-047-00098-00003	Cultivo:63000	PASTOS DE MENOS DE 5 AÑOS-SIN VARIEDAD	Secano
	Recinto:04-099-047-00069-00015	Cultivo:62000	PASTOS PERMANENTES DE 5 O MAS AÑOS-SIN VARIEDAD	Secano
	Recinto:04-099-047-00098-00004	Cultivo:62000	PASTOS PERMANENTES DE 5 O MAS AÑOS-SIN VARIEDAD	Secano
	Recinto:04-099-047-00069-00021	Cultivo:63000	PASTOS DE MENOS DE 5 AÑOS-SIN VARIEDAD	Secano
86124	Recinto de forrajera para Cálculo de Carga Ganadera que No pertenece a Explotación.			
	Recinto:04-099-047-00098-00005	Cultivo:62000	PASTOS PERMANENTES DE 5 O MAS AÑOS-SIN VARIEDAD	Secano
	Recinto:04-099-047-00069-00030	Cultivo:62000	PASTOS PERMANENTES DE 5 O MAS AÑOS-SIN VARIEDAD	Secano
	Recinto:04-099-047-00069-00029	Cultivo:62000	PASTOS PERMANENTES DE 5 O MAS AÑOS-SIN VARIEDAD	Secano
	Recinto:04-099-047-00069-00007	Cultivo:62000	PASTOS PERMANENTES DE 5 O MAS AÑOS-SIN VARIEDAD	Secano
	Recinto:04-099-047-00069-00012	Cultivo:62000	PASTOS PERMANENTES DE 5 O MAS AÑOS-SIN VARIEDAD	Secano
	Recinto:04-099-047-00069-00001	Cultivo:62000	PASTOS PERMANENTES DE 5 O MAS AÑOS-SIN VARIEDAD	Regadío
	Recinto:04-099-047-00069-00006	Cultivo:62000	PASTOS PERMANENTES DE 5 O MAS AÑOS-SIN VARIEDAD	Secano
	Recinto:04-099-047-00098-00003	Cultivo:63000	PASTOS DE MENOS DE 5 AÑOS-SIN VARIEDAD	Secano
	Recinto:04-099-047-00069-00015	Cultivo:62000	PASTOS PERMANENTES DE 5 O MAS AÑOS-SIN VARIEDAD	Secano
	Recinto:04-099-047-00098-00004	Cultivo:62000	PASTOS PERMANENTES DE 5 O MAS AÑOS-SIN VARIEDAD	Secano
	Recinto:04-099-047-00069-00021	Cultivo:63000	PASTOS DE MENOS DE 5 AÑOS-SIN VARIEDAD	Secano
86128	Recinto de Forrajeras que no ha contabilizado para Carga Ganadera por no tener una explotación válida para el cálculo de la Carga Ganadera			
	Recinto:04-099-047-00098-00005	Cultivo:62	PASTOS PERMANENTES DE 5 O MAS AÑOS-	
	Recinto:04-099-047-00069-00030	Cultivo:62	PASTOS PERMANENTES DE 5 O MAS AÑOS-	
	Recinto:04-099-047-00069-00029	Cultivo:62	PASTOS PERMANENTES DE 5 O MAS AÑOS-	
	Recinto:04-099-047-00069-00007	Cultivo:62	PASTOS PERMANENTES DE 5 O MAS AÑOS-	
	Recinto:04-099-047-00069-00012	Cultivo:62	PASTOS PERMANENTES DE 5 O MAS AÑOS-	
	Recinto:04-099-047-00069-00001	Cultivo:62	PASTOS PERMANENTES DE 5 O MAS AÑOS-	
	Recinto:04-099-047-00069-00006	Cultivo:62	PASTOS PERMANENTES DE 5 O MAS AÑOS-	
	Recinto:04-099-047-00098-00003	Cultivo:63	PASTOS DE MENOS DE 5 AÑOS-	
	Recinto:04-099-047-00069-00015	Cultivo:62	PASTOS PERMANENTES DE 5 O MAS AÑOS-	
	Recinto:04-099-047-00098-00004	Cultivo:62	PASTOS PERMANENTES DE 5 O MAS AÑOS-	
	Recinto:04-099-047-00069-00021	Cultivo:63	PASTOS DE MENOS DE 5 AÑOS-	

(1) Con incidencias que retienen pago o deniegan el expediente.  
 (2) Se calcula sobre superficie declarada admisible.  
 (3) Aplicación del artículo 16 bis del RD 147/2023.  
 (4) Expediente con algunos recintos de pastos permanentes ubicados en espacios protegidos donde la carga ganadera mínima será 0,1 UGM/ha.

Puede verificar la integridad de una copia de este documento mediante la lectura del código QR adjunto o mediante el acceso a la dirección <a href="https://ws050.juntadeandalucia.es/verificarFirma">https://ws050.juntadeandalucia.es/verificarFirma</a> indicando el código de VERIFICACIÓN			
FIRMADO POR	RAQUEL MARIA ESPIN CRESPO	17/10/2024	
VERIFICACIÓN	Pk2jmWSPEJNMB623FQZ8JEKDMKEPRE	PÁG. 149/4804	



**APELLIDOS Y NOMBRE / RAZÓN SOCIAL**

LOPEZ SANCHEZ GINES

**NIF**

\*\*\*\*2565\*

**EXPEDIENTE**

1145362

**RESOLUCIÓN**

DENEGACIÓN DE LA AYUDA

**DATOS DE MANTENIMIENTO UNIDADES**

**GRUPO DE PAGO**

ZONAS DE MONTAÑA

**Sup. Dec.  
Admisible**

0,00

**Sup.  
Resuelta**

0,00

**Sobredecl.**

0,00

**% Sobredecl.**

0,00

**RESUMEN DE PAGOS**

**IMPORTE ( Euros )**

	<b>RESUELTO</b>	<b>FEADER</b>	<b>MAPA</b>	<b>CAPADR</b>
A pagar	0,00	0,00	0,00	0,00

**APLICACIÓN DE REDUCCIONES Y PENALIZACIONES (%)**

<b>Crterios de subvencionabilidad (1)</b>	<b>Presentación tardía</b>	<b>Omisión declaración</b>	<b>Condicionalidad</b>
100,00	0,00	0,00	0,00

**IMPORTE ( Euros )**

<b>Calculado(2)</b>	<b>Reducción</b>	<b>Penalización</b>	<b>Reducción Penalización (3)</b>	<b>Penalización adicional</b>	<b>Resuelto</b>	<b>FEADER</b>	<b>MAPA</b>	<b>CAPADR</b>
0,00 €	0,00 €	0,00 €	0,00 €	0,00 €	0,00 €	0,00 €	0,00 €	0,00 €
<b>Importe Unitario:</b>	93,00 €	<b>Nuevo Importe Unitario:</b>	0,00 €					

(1) Con incidencias que retienen pago o deniegan el expediente.

(2) Se calcula sobre superficie declarada admisible.

(3) Aplicación del artículo 16 bis del RD 147/2023.

(4) Expediente con algunos recintos de pastos permanentes ubicados en espacios protegidos donde la carga ganadera mínima será 0,1 UGM/ha.

Puede verificar la integridad de una copia de este documento mediante la lectura del código QR adjunto o mediante el acceso a la dirección <https://ws050.juntadeandalucia.es/verificarFirma> indicando el código de VERIFICACIÓN

FIRMADO POR	RAQUEL MARIA ESPIN CRESPO	17/10/2024
VERIFICACIÓN	Pk2jmWSPEJNMB623FQZ8JEKDMKEPRE	PÁG. 150/4804





**RECINTOS PROPUESTOS**

REF.	REFERENCIA SIGPAC	CULTIVO	S/R	USO SIGPAC	Sup. Dec. admisible	Sup. Campo	Sup. Determ.	Sup. Resuelta
170000005941377	04-063-011-00200-0003	BARBECHO TRADICIONAL	S		1,77		1,77	1,77
170000005941379	04-063-011-00200-0008	BARBECHO TRADICIONAL	S		0,20		0,20	0,20
170000005941381	04-063-011-00201-0001	BARBECHO TRADICIONAL	S		0,64		0,64	0,64
170000005941382	04-063-012-00091-0009	BARBECHO TRADICIONAL	S		0,71		0,71	0,71
170000005941383	04-063-012-00091-0010	BARBECHO TRADICIONAL	S		2,34		2,34	2,34
170000005941384	04-063-012-00091-0011	BARBECHO TRADICIONAL	S		0,50		0,50	0,50
170000005941385	04-063-012-00037-0002	PASTOS PERMANENTES DE 5 O MAS AÑOS	S		0,03		0,03	0,03
170000005941386	04-063-012-00038-0002	PASTOS PERMANENTES DE 5 O MAS AÑOS	S		0,03		0,03	0,03
170000005941388	04-063-012-00037-0001	BARBECHO TRADICIONAL	S		0,12		0,12	0,12
170000005941389	04-063-012-00038-0001	BARBECHO TRADICIONAL	S		0,36		0,36	0,36
170000005941390	04-063-006-00056-0001	PASTOS PERMANENTES DE 5 O MAS AÑOS	S		9,10		9,10	9,10
170000005941391	04-063-011-00194-0002	BARBECHO TRADICIONAL	S		0,06		0,06	0,06
170000005941392	04-063-011-00197-0007	BARBECHO TRADICIONAL	S		0,32		0,32	0,32
170000005941394	04-063-012-00033-0007	PASTOS PERMANENTES DE 5 O MAS AÑOS	S		0,24		0,24	0,24
170000005941395	04-063-012-00033-0001	CEBADA	S		2,11		2,11	2,11
170000005941396	04-063-012-00034-0002	BARBECHO TRADICIONAL	S		0,30		0,30	0,30
170000005941397	04-063-011-00029-0001	CEBADA	S		3,15		3,15	3,15
170000005941398	04-063-011-00197-0010	BARBECHO TRADICIONAL	S		0,18		0,18	0,18
170000005941400	04-063-012-00034-0004	PASTOS PERMANENTES DE 5 O MAS AÑOS	S		0,05		0,05	0,05
170000005941401	04-063-011-00197-0009	BARBECHO TRADICIONAL	S		1,58		1,58	1,58
170000005941403	04-063-012-00091-0004	PASTOS PERMANENTES DE 5 O MAS AÑOS	S		4,11		4,11	4,11
170000005941407	04-063-011-00197-0014	BARBECHO TRADICIONAL	S		0,12		0,12	0,12
170000005941408	04-098-084-00100-0005	PASTOS PERMANENTES DE 5 O MAS AÑOS	S		0,10		0,10	0,10
170000005941415	04-098-084-00100-0004	PASTOS PERMANENTES DE 5 O MAS AÑOS	S		0,31		0,31	0,31
170000005941423	04-063-012-00035-0001	PASTOS PERMANENTES DE 5 O MAS AÑOS	S		0,04		0,04	0,04
170000005941426	04-063-011-00202-0001	ALMENDROS	S		4,03		4,03	4,03
170000005941427	04-098-084-00102-0002	ALMENDROS	S		2,14		2,14	2,14
170000005941428	04-098-084-00100-0002	ALMENDROS	S		0,68		0,68	0,68
170000005941429	04-098-084-00100-0003	ALMENDROS	S		2,46		2,46	2,46
170000005941430	04-063-012-00091-0005	ALMENDROS	S		0,52		0,52	0,52
170000005941431	04-063-011-00201-0006	ALMENDROS	S		1,00		1,00	1,00

**INCIDENCIAS**

**INCIDENCIA DESCRIPCIÓN**

224	Superficie neta de cruce en un recinto en una misma solicitud supera superficie admisible que SIGPAC establece para él. Recinto:04-063-011-00201-00009 Cultivo:62000 PASTOS PERMANENTES DE 5 O MAS AÑOS-SIN VARIEDAD Secano Superficie admisible de pastos del recinto según SIGPAC.:61 Suma de superficies de cruce netas declaradas para este recinto por el solicitante.:62 Exceso de superficie (Hectáreas):0,01 Recinto:04-063-011-00201-00009 Cultivo:62000 PASTOS PERMANENTES DE 5 O MAS AÑOS-SIN VARIEDAD Secano Superficie admisible de pastos del recinto según SIGPAC.:61 Suma de superficies de cruce netas declaradas para este recinto por el solicitante.:62 Exceso de superficie (Hectáreas):0,01
2454	Solicitante de intervención 6613 cuyo regimen de afiliacion a la SS no es ni el sistema especial agrario(cuenta ajena) ni autonomo con actividad agraria.
74018	Productor que no es agricultor a título principal, según los datos del ejercicio fiscal n-1 y seguridad socia.
74053	Importe inferior a 100 Euros
74336	Recinto con uso declarado o cultivo declarado NO válido Recinto:04-063-011-00202-00002 Cultivo:358000 MEZCLA DE FORESTALES-SIN VARIEDAD Secano Uso Sigpac:FO Recinto:04-063-012-00091-00007 Cultivo:358000 MEZCLA DE FORESTALES-SIN VARIEDAD Secano Uso Sigpac:FO Recinto:04-063-012-00091-00013 Cultivo:358000 MEZCLA DE FORESTALES-SIN VARIEDAD Secano Uso Sigpac:FO Recinto:04-063-012-00091-00016 Cultivo:358000 MEZCLA DE FORESTALES-SIN VARIEDAD Secano Uso Sigpac:FO
86119	Carga ganadera NO cumple con el valor mínimo de 0,2 UGM/ha. Recinto:04-063-005-00069-00002 Cultivo:62000 PASTOS PERMANENTES DE 5 O MAS AÑOS-SIN VARIEDAD Secano Carga Ganadera:0,15 Recinto:04-063-005-00089-00003 Cultivo:62000 PASTOS PERMANENTES DE 5 O MAS AÑOS-SIN VARIEDAD Secano Carga

(1) Con incidencias que retienen pago o deniegan el expediente.  
 (2) Se calcula sobre superficie declarada admisible.  
 (3) Aplicación del artículo 16 bis del RD 147/2023.  
 (4) Expediente con algunos recintos de pastos permanentes ubicados en espacios protegidos donde la carga ganadera mínima será 0,1 UGM/ha.

Puede verificar la integridad de una copia de este documento mediante la lectura del código QR adjunto o mediante el acceso a la dirección <https://ws050.juntadeandalucia.es/verificarFirma> indicando el código de VERIFICACIÓN

FIRMADO POR

RAQUEL MARIA ESPIN CRESPO

17/10/2024

VERIFICACIÓN

Pk2jmWSPEJNMB623FQZ8JEKDMKEPRE

PÁG. 151/4804



**INCIDENCIAS****INCIDENCIA DESCRIPCIÓN**

	Ganadera:0,15				
	Recinto:04-063-005-00089-00004	Cultivo:62000	PASTOS PERMANENTES DE 5 O MAS AÑOS-SIN VARIEDAD	Secano	Carga
	Ganadera:0,15				
	Recinto:04-063-007-00018-00009	Cultivo:62000	PASTOS PERMANENTES DE 5 O MAS AÑOS-SIN VARIEDAD	Secano	Carga
	Ganadera:0,15				
	Recinto:04-063-007-00018-00010	Cultivo:62000	PASTOS PERMANENTES DE 5 O MAS AÑOS-SIN VARIEDAD	Secano	Carga
	Ganadera:0,15				
	Recinto:04-063-007-00018-00012	Cultivo:62000	PASTOS PERMANENTES DE 5 O MAS AÑOS-SIN VARIEDAD	Secano	Carga
	Ganadera:0,15				
	Recinto:04-063-007-00018-00013	Cultivo:62000	PASTOS PERMANENTES DE 5 O MAS AÑOS-SIN VARIEDAD	Secano	Carga
	Ganadera:0,15				
	Recinto:04-063-007-00018-00014	Cultivo:62000	PASTOS PERMANENTES DE 5 O MAS AÑOS-SIN VARIEDAD	Secano	Carga
	Ganadera:0,15				
	Recinto:04-063-007-00081-00002	Cultivo:62000	PASTOS PERMANENTES DE 5 O MAS AÑOS-SIN VARIEDAD	Secano	Carga
	Ganadera:0,15				
	Recinto:04-063-008-00022-00001	Cultivo:62000	PASTOS PERMANENTES DE 5 O MAS AÑOS-SIN VARIEDAD	Secano	Carga
	Ganadera:0,15				
	Recinto:04-063-008-00022-00003	Cultivo:62000	PASTOS PERMANENTES DE 5 O MAS AÑOS-SIN VARIEDAD	Secano	Carga
	Ganadera:0,15				
	Recinto:04-063-010-00194-00002	Cultivo:62000	PASTOS PERMANENTES DE 5 O MAS AÑOS-SIN VARIEDAD	Secano	Carga
	Ganadera:0,15				
	Recinto:04-063-010-00294-00002	Cultivo:62000	PASTOS PERMANENTES DE 5 O MAS AÑOS-SIN VARIEDAD	Secano	Carga
	Ganadera:0,15				
	Recinto:04-063-010-90001-00006	Cultivo:62000	PASTOS PERMANENTES DE 5 O MAS AÑOS-SIN VARIEDAD	Secano	Carga
	Ganadera:0,15				
	Recinto:04-063-011-00197-00005	Cultivo:62000	PASTOS PERMANENTES DE 5 O MAS AÑOS-SIN VARIEDAD	Secano	Carga
	Ganadera:0,15				
	Recinto:04-063-011-00197-00011	Cultivo:62000	PASTOS PERMANENTES DE 5 O MAS AÑOS-SIN VARIEDAD	Secano	Carga
	Ganadera:0,15				
	Recinto:04-063-011-00200-00007	Cultivo:62000	PASTOS PERMANENTES DE 5 O MAS AÑOS-SIN VARIEDAD	Secano	Carga
	Ganadera:0,15				
	Recinto:04-063-011-00200-00009	Cultivo:62000	PASTOS PERMANENTES DE 5 O MAS AÑOS-SIN VARIEDAD	Secano	Carga
	Ganadera:0,15				
	Recinto:04-063-011-00201-00009	Cultivo:62000	PASTOS PERMANENTES DE 5 O MAS AÑOS-SIN VARIEDAD	Secano	Carga
	Ganadera:0,15				
86122	Recinto superficie forrajera que realiza la actividad de producción de pastoreo y no declara el o los códigos del Registro de Explotaciones Ganaderas de Andalucía, REGA.				
	Recinto:04-063-012-00034-00002	Cultivo:63000	PASTOS DE MENOS DE 5 AÑOS-SIN VARIEDAD	Secano	
86124	Recinto de forrajera para Cálculo de Carga Ganadera que No pertenece a Explotación.				
	Recinto:04-063-012-00034-00002	Cultivo:63000	PASTOS DE MENOS DE 5 AÑOS-SIN VARIEDAD	Secano	

**Incidenias de carga ganadera****INCIDENCIA DESCRIPCIÓN**

224	Superficie neta de cruce en un recinto en una misma solicitud supera superficie admisible que SIGPAC establece para él.				
	Recinto:04-063-011-00201-00009	Cultivo:62000	PASTOS PERMANENTES DE 5 O MAS AÑOS-SIN VARIEDAD	Secano	Superficie admisible de pastos del recinto según SIGPAC.:61 Suma de superficies de cruce netas declaradas para este recinto por el solicitante.:62 Exceso de superficie (Hectáreas):0,01
	Recinto:04-063-011-00201-00009	Cultivo:62000	PASTOS PERMANENTES DE 5 O MAS AÑOS-SIN VARIEDAD	Secano	Superficie admisible de pastos del recinto según SIGPAC.:61 Suma de superficies de cruce netas declaradas para este recinto por el solicitante.:62 Exceso de superficie (Hectáreas):0,01
86122	Recinto superficie forrajera que realiza la actividad de producción de pastoreo y no declara el o los códigos del Registro de Explotaciones Ganaderas de Andalucía, REGA.				
	Recinto:04-063-012-00034-00002	Cultivo:63000	PASTOS DE MENOS DE 5 AÑOS-SIN VARIEDAD	Secano	
86124	Recinto de forrajera para Cálculo de Carga Ganadera que No pertenece a Explotación.				
	Recinto:04-063-012-00034-00002	Cultivo:63000	PASTOS DE MENOS DE 5 AÑOS-SIN VARIEDAD	Secano	
86128	Recinto de Forrajeras que no ha contabilizado para Carga Ganadera por no tener una explotación válida para el cálculo de la Carga Ganadera				
	Recinto:04-063-012-00034-00002	Cultivo:63	PASTOS DE MENOS DE 5 AÑOS-		
86132	Recinto superficie forrajera que no realiza la actividad de producción de pastoreo.				
	Recinto:04-063-011-00200-00003	Cultivo:20000	BARBECHO TRADICIONAL-SIN VARIEDAD	Secano	
	Recinto:04-063-011-00200-00008	Cultivo:20000	BARBECHO TRADICIONAL-SIN VARIEDAD	Secano	
	Recinto:04-063-011-00201-00001	Cultivo:20000	BARBECHO TRADICIONAL-SIN VARIEDAD	Secano	

(1) Con incidencias que retienen pago o deniegan el expediente.

(2) Se calcula sobre superficie declarada admisible.

(3) Aplicación del artículo 16 bis del RD 147/2023.

(4) Expediente con algunos recintos de pastos permanentes ubicados en espacios protegidos donde la carga ganadera mínima será 0,1 UGM/ha.

Puede verificar la integridad de una copia de este documento mediante la lectura del código QR adjunto o mediante el acceso a la dirección <https://ws050.juntadeandalucia.es/verificarFirma> indicando el código de VERIFICACIÓN

FIRMADO POR	RAQUEL MARIA ESPIN CRESPO	17/10/2024	
VERIFICACIÓN	Pk2jmWSPEJNMB623FQZ8JEKDMKEPRE	PÁG. 152/4804	





Recinto:04-063-012-00091-00009 Cultivo:20000 BARBECHO TRADICIONAL-SIN VARIEDAD Secano  
Recinto:04-063-012-00091-00010 Cultivo:20000 BARBECHO TRADICIONAL-SIN VARIEDAD Secano  
Recinto:04-063-012-00091-00011 Cultivo:20000 BARBECHO TRADICIONAL-SIN VARIEDAD Secano  
Recinto:04-063-012-00037-00001 Cultivo:20000 BARBECHO TRADICIONAL-SIN VARIEDAD Secano  
Recinto:04-063-012-00038-00001 Cultivo:20000 BARBECHO TRADICIONAL-SIN VARIEDAD Secano  
Recinto:04-063-011-00194-00002 Cultivo:20000 BARBECHO TRADICIONAL-SIN VARIEDAD Secano  
Recinto:04-063-011-00197-00007 Cultivo:20000 BARBECHO TRADICIONAL-SIN VARIEDAD Secano  
Recinto:04-063-012-00034-00002 Cultivo:20000 BARBECHO TRADICIONAL-SIN VARIEDAD Secano  
Recinto:04-063-011-00197-00010 Cultivo:20000 BARBECHO TRADICIONAL-SIN VARIEDAD Secano  
Recinto:04-063-011-00197-00009 Cultivo:20000 BARBECHO TRADICIONAL-SIN VARIEDAD Secano  
Recinto:04-063-011-00197-00014 Cultivo:20000 BARBECHO TRADICIONAL-SIN VARIEDAD Secano

(1) Con incidencias que retienen pago o deniegan el expediente.

(2) Se calcula sobre superficie declarada admisible.

(3) Aplicación del artículo 16 bis del RD 147/2023.

(4) Expediente con algunos recintos de pastos permanentes ubicados en espacios protegidos donde la carga ganadera mínima será 0,1 UGM/ha.

Puede verificar la integridad de una copia de este documento mediante la lectura del código QR adjunto o mediante el acceso a la dirección <https://ws050.juntadeandalucia.es/verificarFirma> indicando el código de VERIFICACIÓN

FIRMADO POR

RAQUEL MARIA ESPIN CRESPO

17/10/2024

VERIFICACIÓN

Pk2jmWSPEJNMB623FQZ8JEKDMKEPRE

PÁG. 153/4804



**APELLIDOS Y NOMBRE / RAZÓN SOCIAL**

LOZANO SAEZ MARIA DE LOS ANGELES

**NIF**

\*\*\*\*9459\*

**EXPEDIENTE**

1266329

**RESOLUCIÓN**

DENEGACIÓN DE LA AYUDA

**DATOS DE MANTENIMIENTO UNIDADES****GRUPO DE PAGO**

ZONAS DE MONTAÑA

**Sup. Dec.  
Admisible**

0,00

**Sup.  
Resuelta**

0,00

**Sobredecl.**

0,00

**% Sobredecl.**

0,00

**RESUMEN DE PAGOS****IMPORTE ( Euros )**

	RESUELTO	FEADER	MAPA	CAPADR
A pagar	0,00	0,00	0,00	0,00

**APLICACIÓN DE REDUCCIONES Y PENALIZACIONES (%)**

Crterios de subvencionabilidad (1)	Presentación tardía	Omisión declaración	Condicionalidad
100,00	0,00	0,00	0,00

**IMPORTE ( Euros )**

Calculado(2)	Reducción	Penalización	Reducción Penalización (3)	Penalización adicional	Resuelto	FEADER	MAPA	CAPADR
0,00 €	0,00 €	0,00 €	0,00 €	0,00 €	0,00 €	0,00 €	0,00 €	0,00 €
<b>Importe Unitario:</b>	93,00 €	<b>Nuevo Importe Unitario:</b>	0,00 €					

**RECINTOS PROPUESTOS**

REF.	REFERENCIA SIGPAC	CULTIVO	S/R	USO SIGPAC	Sup. Dec. admisible	Sup. Campo	Sup. Determ.	Sup. Resuelta
-1510048	04-089-011-00420-0001	OLIVAR	S		0,07		0,07	0,07
5564221	04-089-011-00120-0012	OLIVAR	S		0,19		0,19	0,19
5564223	04-089-011-00120-0011	OLIVAR	S		0,32		0,32	0,32
5564226	04-089-011-00148-0008	OLIVAR	S		0,02		0,02	0,02
5564228	04-089-011-00148-0005	ALMENDROS	S		0,01		0,01	0,01
5564229	04-089-011-00148-0003	ALMENDROS	S		0,01		0,01	0,01
5564236	04-089-011-00149-0004	ALBARICOQUEROS	S		0,16		0,16	0,16
5564238	04-089-011-00149-0006	ALMENDROS	S		0,23		0,23	0,23
5564240	04-089-011-00149-0003	ALMENDROS	S		0,15		0,15	0,15
5564246	04-089-011-00160-0004	OLIVAR	S		0,26		0,26	0,26
5564247	04-089-011-00205-0018	OLIVAR	S		0,02		0,02	0,02
5564249	04-089-011-00205-0015	OLIVAR	S		0,63		0,63	0,63
5564250	04-089-011-00205-0001	OLIVAR	S		0,04		0,04	0,04
5564252	04-089-011-00160-0016	OLIVAR	S		0,17		0,17	0,17
5564253	04-089-011-00205-0019	OLIVAR	S		0,10		0,10	0,10
5564259	04-089-011-00149-0017	ALMENDROS	S		0,11		0,11	0,11
5564267	04-089-011-00213-0007	OLIVAR	S		0,80		0,80	0,80
5564268	04-089-011-00213-0004	OLIVAR	S		0,21		0,21	0,21
5564269	04-089-011-00213-0010	OLIVAR	S		0,02		0,02	0,02
5564274	04-089-011-00218-0003	OLIVAR	S		0,07		0,07	0,07
5564280	04-089-011-00420-0001	OLIVAR	S		0,07		0,07	0,07
5564287	04-089-011-00430-0018	ALMENDROS	S		1,47		1,47	1,47
5564294	04-099-028-00069-0001	ALMENDROS	S		0,99		0,99	0,99
5564295	04-099-028-00089-0005	ALMENDROS	S		0,54		0,54	0,54
5564296	04-099-028-00089-0003	ALMENDROS	S		11,43		11,43	11,43
5564297	04-099-028-00090-0001	ALMENDROS	S		0,41		0,41	0,41
5564298	04-099-028-00064-0006	ALMENDROS	S		5,18		5,18	5,18

(1) Con incidencias que retienen pago o deniegan el expediente.

(2) Se calcula sobre superficie declarada admisible.

(3) Aplicación del artículo 16 bis del RD 147/2023.

(4) Expediente con algunos recintos de pastos permanentes ubicados en espacios protegidos donde la carga ganadera mínima será 0,1 UGM/ha.

Puede verificar la integridad de una copia de este documento mediante la lectura del código QR adjunto o mediante el acceso a la dirección <https://ws050.juntadeandalucia.es/verificarFirma> indicando el código de VERIFICACIÓN

FIRMADO POR

RAQUEL MARIA ESPIN CRESPO

17/10/2024

VERIFICACIÓN

Pk2jmWSPEJNMB623FQZ8JEKDMKEPRE

PÁG. 154/4804





**INCIDENCIAS**

**INCIDENCIA DESCRIPCIÓN**

- 74018 Productor que no es agricultor a título principal, según los datos del ejercicio fiscal n-1 y seguridad socia.
- 74053 Importe inferior a 100 Euros
- 86119 Carga ganadera NO cumple con el valor mínimo de 0,2 UGM/ha.  
Recinto:04-099-028-00089-00002 Cultivo:62000 PASTOS PERMANENTES DE 5 O MAS AÑOS-SIN VARIEDAD Secano Carga Ganadera:0
- 86122 Recinto superficie forrajera que realiza la actividad de producción de pastoreo y no declara el o los códigos del Registro de Explotaciones Ganaderas de Andalucía, REGA.  
Recinto:04-099-028-00089-00002 Cultivo:62000 PASTOS PERMANENTES DE 5 O MAS AÑOS-SIN VARIEDAD Secano
- 86124 Recinto de forrajera para Cálculo de Carga Ganadera que No pertenece a Explotación.  
Recinto:04-099-028-00089-00002 Cultivo:62000 PASTOS PERMANENTES DE 5 O MAS AÑOS-SIN VARIEDAD Secano

**Incidencias de carga ganadera**

**INCIDENCIA DESCRIPCIÓN**

- 86122 Recinto superficie forrajera que realiza la actividad de producción de pastoreo y no declara el o los códigos del Registro de Explotaciones Ganaderas de Andalucía, REGA.  
Recinto:04-099-028-00089-00002 Cultivo:62000 PASTOS PERMANENTES DE 5 O MAS AÑOS-SIN VARIEDAD Secano
- 86124 Recinto de forrajera para Cálculo de Carga Ganadera que No pertenece a Explotación.  
Recinto:04-099-028-00089-00002 Cultivo:62000 PASTOS PERMANENTES DE 5 O MAS AÑOS-SIN VARIEDAD Secano
- 86128 Recinto de Forrajeras que no ha contabilizado para Carga Ganadera por no tener una explotación válida para el cálculo de la Carga Ganadera  
Recinto:04-006-002-00047-00001 Cultivo:62 PASTOS PERMANENTES DE 5 O MAS AÑOS-  
Recinto:04-006-009-00107-00001 Cultivo:62 PASTOS PERMANENTES DE 5 O MAS AÑOS-  
Recinto:04-006-009-00113-00005 Cultivo:62 PASTOS PERMANENTES DE 5 O MAS AÑOS-  
Recinto:04-006-009-00113-00032 Cultivo:62 PASTOS PERMANENTES DE 5 O MAS AÑOS-  
Recinto:04-006-009-00113-00030 Cultivo:62 PASTOS PERMANENTES DE 5 O MAS AÑOS-  
Recinto:04-006-009-00113-00033 Cultivo:62 PASTOS PERMANENTES DE 5 O MAS AÑOS-  
Recinto:04-006-009-00113-00028 Cultivo:62 PASTOS PERMANENTES DE 5 O MAS AÑOS-  
Recinto:04-006-009-00355-00020 Cultivo:62 PASTOS PERMANENTES DE 5 O MAS AÑOS-  
Recinto:04-006-009-00355-00019 Cultivo:62 PASTOS PERMANENTES DE 5 O MAS AÑOS-  
Recinto:04-006-009-00355-00013 Cultivo:62 PASTOS PERMANENTES DE 5 O MAS AÑOS-  
Recinto:04-006-009-00357-00007 Cultivo:62 PASTOS PERMANENTES DE 5 O MAS AÑOS-  
Recinto:04-006-009-00357-00011 Cultivo:62 PASTOS PERMANENTES DE 5 O MAS AÑOS-  
Recinto:04-006-009-00357-00010 Cultivo:62 PASTOS PERMANENTES DE 5 O MAS AÑOS-  
Recinto:04-089-011-00006-00001 Cultivo:62 PASTOS PERMANENTES DE 5 O MAS AÑOS-  
Recinto:04-006-009-00357-00019 Cultivo:62 PASTOS PERMANENTES DE 5 O MAS AÑOS-  
Recinto:04-089-011-00008-00003 Cultivo:62 PASTOS PERMANENTES DE 5 O MAS AÑOS-  
Recinto:04-006-009-00357-00003 Cultivo:62 PASTOS PERMANENTES DE 5 O MAS AÑOS-  
Recinto:04-089-011-00120-00008 Cultivo:62 PASTOS PERMANENTES DE 5 O MAS AÑOS-  
Recinto:04-089-011-00008-00006 Cultivo:62 PASTOS PERMANENTES DE 5 O MAS AÑOS-  
Recinto:04-006-009-00357-00005 Cultivo:62 PASTOS PERMANENTES DE 5 O MAS AÑOS-  
Recinto:04-006-009-00357-00004 Cultivo:62 PASTOS PERMANENTES DE 5 O MAS AÑOS-  
Recinto:04-089-011-00149-00005 Cultivo:62 PASTOS PERMANENTES DE 5 O MAS AÑOS-  
Recinto:04-089-011-00149-00008 Cultivo:62 PASTOS PERMANENTES DE 5 O MAS AÑOS-  
Recinto:04-089-011-00149-00013 Cultivo:62 PASTOS PERMANENTES DE 5 O MAS AÑOS-  
Recinto:04-089-011-00149-00001 Cultivo:62 PASTOS PERMANENTES DE 5 O MAS AÑOS-  
Recinto:04-089-011-00160-00002 Cultivo:62 PASTOS PERMANENTES DE 5 O MAS AÑOS-  
Recinto:04-089-011-00205-00020 Cultivo:62 PASTOS PERMANENTES DE 5 O MAS AÑOS-  
Recinto:04-089-011-00205-00007 Cultivo:62 PASTOS PERMANENTES DE 5 O MAS AÑOS-  
Recinto:04-089-011-00205-00008 Cultivo:62 PASTOS PERMANENTES DE 5 O MAS AÑOS-  
Recinto:04-089-011-00205-00011 Cultivo:62 PASTOS PERMANENTES DE 5 O MAS AÑOS-  
Recinto:04-089-011-00205-00010 Cultivo:62 PASTOS PERMANENTES DE 5 O MAS AÑOS-  
Recinto:04-089-011-00205-00014 Cultivo:62 PASTOS PERMANENTES DE 5 O MAS AÑOS-  
Recinto:04-089-011-00205-00013 Cultivo:62 PASTOS PERMANENTES DE 5 O MAS AÑOS-  
Recinto:04-089-011-00206-00004 Cultivo:62 PASTOS PERMANENTES DE 5 O MAS AÑOS-  
Recinto:04-089-011-00206-00003 Cultivo:62 PASTOS PERMANENTES DE 5 O MAS AÑOS-  
Recinto:04-089-011-00388-00002 Cultivo:62 PASTOS PERMANENTES DE 5 O MAS AÑOS-

(1) Con incidencias que retienen pago o deniegan el expediente.

(2) Se calcula sobre superficie declarada admisible.

(3) Aplicación del artículo 16 bis del RD 147/2023.

(4) Expediente con algunos recintos de pastos permanentes ubicados en espacios protegidos donde la carga ganadera mínima será 0,1 UGM/ha.

Puede verificar la integridad de una copia de este documento mediante la lectura del código QR adjunto o mediante el acceso a la dirección <https://ws050.juntadeandalucia.es/verificarFirma> indicando el código de VERIFICACIÓN

FIRMADO POR

RAQUEL MARIA ESPIN CRESPO

17/10/2024

VERIFICACIÓN

Pk2jmWSPEJNMB623FQZ8JEKDMKEPRE

PÁG. 155/4804





	Recinto:04-089-011-00207-00007	Cultivo:62	PASTOS PERMANENTES DE 5 O MAS AÑOS-
	Recinto:04-089-011-00206-00005	Cultivo:62	PASTOS PERMANENTES DE 5 O MAS AÑOS-
	Recinto:04-089-011-00205-00022	Cultivo:62	PASTOS PERMANENTES DE 5 O MAS AÑOS-
	Recinto:04-089-011-00218-00001	Cultivo:62	PASTOS PERMANENTES DE 5 O MAS AÑOS-
	Recinto:04-089-011-00217-00001	Cultivo:62	PASTOS PERMANENTES DE 5 O MAS AÑOS-
	Recinto:04-089-011-00206-00002	Cultivo:62	PASTOS PERMANENTES DE 5 O MAS AÑOS-
	Recinto:04-089-011-00205-00023	Cultivo:62	PASTOS PERMANENTES DE 5 O MAS AÑOS-
	Recinto:04-089-011-00218-00002	Cultivo:62	PASTOS PERMANENTES DE 5 O MAS AÑOS-
	Recinto:04-089-011-00420-00013	Cultivo:62	PASTOS PERMANENTES DE 5 O MAS AÑOS-
	Recinto:04-089-011-00420-00044	Cultivo:62	PASTOS PERMANENTES DE 5 O MAS AÑOS-
	Recinto:04-089-011-00420-00037	Cultivo:62	PASTOS PERMANENTES DE 5 O MAS AÑOS-
	Recinto:04-089-011-00430-00001	Cultivo:62	PASTOS PERMANENTES DE 5 O MAS AÑOS-
	Recinto:04-099-028-00089-00002	Cultivo:62	PASTOS PERMANENTES DE 5 O MAS AÑOS-
86133	Recinto de forrajera No solicitado para Cálculo de Carga Ganadera que No pertenece a Explotación.		
	Recinto:04-006-002-00047-00001	Cultivo:62000	PASTOS PERMANENTES DE 5 O MAS AÑOS-SIN VARIEDAD Secano
	Recinto:04-006-009-00107-00001	Cultivo:62000	PASTOS PERMANENTES DE 5 O MAS AÑOS-SIN VARIEDAD Secano
	Recinto:04-006-009-00113-00005	Cultivo:62000	PASTOS PERMANENTES DE 5 O MAS AÑOS-SIN VARIEDAD Secano
	Recinto:04-006-009-00113-00032	Cultivo:62000	PASTOS PERMANENTES DE 5 O MAS AÑOS-SIN VARIEDAD Secano
	Recinto:04-006-009-00113-00030	Cultivo:62000	PASTOS PERMANENTES DE 5 O MAS AÑOS-SIN VARIEDAD Secano
	Recinto:04-006-009-00113-00033	Cultivo:62000	PASTOS PERMANENTES DE 5 O MAS AÑOS-SIN VARIEDAD Secano
	Recinto:04-006-009-00113-00028	Cultivo:62000	PASTOS PERMANENTES DE 5 O MAS AÑOS-SIN VARIEDAD Secano
	Recinto:04-006-009-00355-00020	Cultivo:62000	PASTOS PERMANENTES DE 5 O MAS AÑOS-SIN VARIEDAD Secano
	Recinto:04-006-009-00355-00019	Cultivo:62000	PASTOS PERMANENTES DE 5 O MAS AÑOS-SIN VARIEDAD Secano
	Recinto:04-006-009-00355-00013	Cultivo:62000	PASTOS PERMANENTES DE 5 O MAS AÑOS-SIN VARIEDAD Secano
	Recinto:04-006-009-00357-00007	Cultivo:62000	PASTOS PERMANENTES DE 5 O MAS AÑOS-SIN VARIEDAD Regadío
	Recinto:04-006-009-00357-00011	Cultivo:62000	PASTOS PERMANENTES DE 5 O MAS AÑOS-SIN VARIEDAD Secano
	Recinto:04-006-009-00357-00010	Cultivo:62000	PASTOS PERMANENTES DE 5 O MAS AÑOS-SIN VARIEDAD Secano
	Recinto:04-089-011-00006-00001	Cultivo:62000	PASTOS PERMANENTES DE 5 O MAS AÑOS-SIN VARIEDAD Secano
	Recinto:04-006-009-00357-00019	Cultivo:62000	PASTOS PERMANENTES DE 5 O MAS AÑOS-SIN VARIEDAD Secano
	Recinto:04-089-011-00008-00003	Cultivo:62000	PASTOS PERMANENTES DE 5 O MAS AÑOS-SIN VARIEDAD Secano
	Recinto:04-006-009-00357-00003	Cultivo:62000	PASTOS PERMANENTES DE 5 O MAS AÑOS-SIN VARIEDAD Regadío
	Recinto:04-089-011-00120-00008	Cultivo:62000	PASTOS PERMANENTES DE 5 O MAS AÑOS-SIN VARIEDAD Secano
	Recinto:04-089-011-00008-00006	Cultivo:62000	PASTOS PERMANENTES DE 5 O MAS AÑOS-SIN VARIEDAD Secano
	Recinto:04-006-009-00357-00005	Cultivo:62000	PASTOS PERMANENTES DE 5 O MAS AÑOS-SIN VARIEDAD Secano
	Recinto:04-006-009-00357-00004	Cultivo:62000	PASTOS PERMANENTES DE 5 O MAS AÑOS-SIN VARIEDAD Secano
	Recinto:04-089-011-00149-00005	Cultivo:62000	PASTOS PERMANENTES DE 5 O MAS AÑOS-SIN VARIEDAD Secano
	Recinto:04-089-011-00149-00008	Cultivo:62000	PASTOS PERMANENTES DE 5 O MAS AÑOS-SIN VARIEDAD Secano
	Recinto:04-089-011-00149-00013	Cultivo:62000	PASTOS PERMANENTES DE 5 O MAS AÑOS-SIN VARIEDAD Secano
	Recinto:04-089-011-00149-00001	Cultivo:62000	PASTOS PERMANENTES DE 5 O MAS AÑOS-SIN VARIEDAD Secano
	Recinto:04-089-011-00160-00002	Cultivo:62000	PASTOS PERMANENTES DE 5 O MAS AÑOS-SIN VARIEDAD Secano
	Recinto:04-089-011-00205-00020	Cultivo:62000	PASTOS PERMANENTES DE 5 O MAS AÑOS-SIN VARIEDAD Secano
	Recinto:04-089-011-00205-00007	Cultivo:62000	PASTOS PERMANENTES DE 5 O MAS AÑOS-SIN VARIEDAD Secano
	Recinto:04-089-011-00205-00008	Cultivo:62000	PASTOS PERMANENTES DE 5 O MAS AÑOS-SIN VARIEDAD Secano
	Recinto:04-089-011-00205-00011	Cultivo:62000	PASTOS PERMANENTES DE 5 O MAS AÑOS-SIN VARIEDAD Secano
	Recinto:04-089-011-00205-00010	Cultivo:62000	PASTOS PERMANENTES DE 5 O MAS AÑOS-SIN VARIEDAD Secano
	Recinto:04-089-011-00205-00014	Cultivo:62000	PASTOS PERMANENTES DE 5 O MAS AÑOS-SIN VARIEDAD Secano
	Recinto:04-089-011-00205-00013	Cultivo:62000	PASTOS PERMANENTES DE 5 O MAS AÑOS-SIN VARIEDAD Secano
	Recinto:04-089-011-00206-00004	Cultivo:62000	PASTOS PERMANENTES DE 5 O MAS AÑOS-SIN VARIEDAD Secano
	Recinto:04-089-011-00206-00003	Cultivo:62000	PASTOS PERMANENTES DE 5 O MAS AÑOS-SIN VARIEDAD Secano
	Recinto:04-089-011-00388-00002	Cultivo:62000	PASTOS PERMANENTES DE 5 O MAS AÑOS-SIN VARIEDAD Secano
	Recinto:04-089-011-00207-00007	Cultivo:62000	PASTOS PERMANENTES DE 5 O MAS AÑOS-SIN VARIEDAD Secano
	Recinto:04-089-011-00206-00005	Cultivo:62000	PASTOS PERMANENTES DE 5 O MAS AÑOS-SIN VARIEDAD Secano
	Recinto:04-089-011-00205-00022	Cultivo:62000	PASTOS PERMANENTES DE 5 O MAS AÑOS-SIN VARIEDAD Secano
	Recinto:04-089-011-00218-00001	Cultivo:62000	PASTOS PERMANENTES DE 5 O MAS AÑOS-SIN VARIEDAD Secano
	Recinto:04-089-011-00217-00001	Cultivo:62000	PASTOS PERMANENTES DE 5 O MAS AÑOS-SIN VARIEDAD Secano
	Recinto:04-089-011-00206-00002	Cultivo:62000	PASTOS PERMANENTES DE 5 O MAS AÑOS-SIN VARIEDAD Secano
	Recinto:04-089-011-00205-00023	Cultivo:62000	PASTOS PERMANENTES DE 5 O MAS AÑOS-SIN VARIEDAD Secano
	Recinto:04-089-011-00218-00002	Cultivo:62000	PASTOS PERMANENTES DE 5 O MAS AÑOS-SIN VARIEDAD Secano
	Recinto:04-089-011-00420-00013	Cultivo:62000	PASTOS PERMANENTES DE 5 O MAS AÑOS-SIN VARIEDAD Secano
	Recinto:04-089-011-00420-00044	Cultivo:62000	PASTOS PERMANENTES DE 5 O MAS AÑOS-SIN VARIEDAD Secano

(1) Con incidencias que retienen pago o deniegan el expediente.

(2) Se calcula sobre superficie declarada admisible.

(3) Aplicación del artículo 16 bis del RD 147/2023.

(4) Expediente con algunos recintos de pastos permanentes ubicados en espacios protegidos donde la carga ganadera mínima será 0,1 UGM/ha.

Puede verificar la integridad de una copia de este documento mediante la lectura del código QR adjunto o mediante el acceso a la dirección <https://ws050.juntadeandalucia.es/verificarFirma> indicando el código de VERIFICACIÓN

FIRMADO POR	RAQUEL MARIA ESPIN CRESPO	17/10/2024
VERIFICACIÓN	Pk2jmWSPEJNMB623FQZ8J8KDMKEPRE	PÁG. 156/4804





Recinto:04-089-011-00420-00037 Cultivo:62000 PASTOS PERMANENTES DE 5 O MAS AÑOS-SIN VARIEDAD Secano

Recinto:04-089-011-00430-00001 Cultivo:62000 PASTOS PERMANENTES DE 5 O MAS AÑOS-SIN VARIEDAD Secano

- (1) Con incidencias que retienen pago o deniegan el expediente.
- (2) Se calcula sobre superficie declarada admisible.
- (3) Aplicación del artículo 16 bis del RD 147/2023.
- (4) Expediente con algunos recintos de pastos permanentes ubicados en espacios protegidos donde la carga ganadera mínima será 0,1 UGM/ha.

Puede verificar la integridad de una copia de este documento mediante la lectura del código QR adjunto o mediante el acceso a la dirección <https://ws050.juntadeandalucia.es/verificarFirma> indicando el código de VERIFICACIÓN

FIRMADO POR	RAQUEL MARIA ESPIN CRESPO	17/10/2024
VERIFICACIÓN	Pk2jmWSPEJNMB623FQZ8JEKDMKEPRE	PÁG. 157/4804





**APELLIDOS Y NOMBRE / RAZÓN SOCIAL**

MALDONADO FUENTES SERAFIN

**NIF**  
\*\*\*\*4620\*

**EXPEDIENTE**  
1162805

**RESOLUCIÓN**  
DENEGACIÓN DE LA AYUDA

**DATOS DE MANTENIMIENTO UNIDADES**

**GRUPO DE PAGO**

ZONAS DE MONTAÑA

Sup. Dec. Admisible	Sup. Resuelta	Sobredecl.	% Sobredecl.
0,98	0,98	0,00	0,00

**RESUMEN DE PAGOS**

A pagar	IMPORTE ( Euros )			
	RESUELTO	FEADER	MAPA	CAPADR
	0,00	0,00	0,00	0,00

**APLICACIÓN DE REDUCCIONES Y PENALIZACIONES (%)**

Criterios de subvencionabilidad (1)	Presentación tardía	Omisión declaración	Condicionalidad
100,00	0,00	0,00	0,00

**IMPORTE ( Euros )**

Calculado(2)	Reducción	Penalización	Reducción Penalización (3)	Penalización adicional	Resuelto	FEADER	MAPA	CAPADR
91,14 €	0,00 €	0,00 €	0,00 €	0,00 €	0,00 €	0,00 €	0,00 €	0,00 €
Importe Unitario:	93,00 €	Nuevo Importe Unitario:	93,00 €					

**RECINTOS PROPUESTOS**

REF.	REFERENCIA SIGPAC	CULTIVO	S/R	USO SIGPAC	Sup. Dec. admisible	Sup. Campo	Sup. Determ.	Sup. Resuelta
1700000007036201	04-038-006-00122-0002	PIMIENTO	R		0,10		0,10	0,10
1700000007036202	04-038-006-00123-0001	PIMIENTO	R		0,03		0,03	0,03
1700000007036203	04-038-006-00124-0001	PIMIENTO	R		0,38		0,38	0,38
1700000007036204	04-038-006-00128-0002	PIMIENTO	R		0,47		0,47	0,47

**INCIDENCIAS**

**INCIDENCIA DESCRIPCIÓN**

74053 Importe inferior a 100 Euros

(1) Con incidencias que retienen pago o deniegan el expediente.

(2) Se calcula sobre superficie declarada admisible.

(3) Aplicación del artículo 16 bis del RD 147/2023.

(4) Expediente con algunos recintos de pastos permanentes ubicados en espacios protegidos donde la carga ganadera mínima será 0,1 UGM/ha.

Puede verificar la integridad de una copia de este documento mediante la lectura del código QR adjunto o mediante el acceso a la dirección <https://ws050.juntadeandalucia.es/verificarFirma> indicando el código de VERIFICACIÓN

FIRMADO POR

RAQUEL MARIA ESPIN CRESPO

17/10/2024

VERIFICACIÓN

Pk2jmWSPEJNMB623FQZ8JEKDMKEPRE

PÁG. 158/4804





**APELLIDOS Y NOMBRE / RAZÓN SOCIAL**

MANRUBIA MORENO JUAN

**NIF**

\*\*\*\*0212\*

**EXPEDIENTE**

1035455

**RESOLUCIÓN**

DENEGACIÓN DE LA AYUDA

**DATOS DE MANTENIMIENTO UNIDADES**

**GRUPO DE PAGO**

ZONAS DE MONTAÑA

**Sup. Dec. Admisible**

0,84

**Sup. Resuelta**

0,84

**Sobredecl.**

0,00

**% Sobredecl.**

0,00

**RESUMEN DE PAGOS**

**IMPORTE ( Euros )**

	RESUELTO	FEADER	MAPA	CAPADR
A pagar	0,00	0,00	0,00	0,00

**APLICACIÓN DE REDUCCIONES Y PENALIZACIONES (%)**

Crterios de subvencionabilidad (1)	Presentación tardía	Omisión declaración	Condicionalidad
100,00	0,00	0,00	0,00

**IMPORTE ( Euros )**

Calculado(2)	Reducción	Penalización	Reducción Penalización (3)	Penalización adicional	Resuelto	FEADER	MAPA	CAPADR
78,12 €	0,00 €	0,00 €	0,00 €	0,00 €	0,00 €	0,00 €	0,00 €	0,00 €
Importe Unitario:	93,00 €	Nuevo Importe Unitario:	93,00 €					

**RECINTOS PROPUESTOS**

REF.	REFERENCIA SIGPAC	CULTIVO	S/R	USO SIGPAC	Sup. Dec. admisible	Sup. Campo	Sup. Determ.	Sup. Resuelta
-772955	04-029-024-00055-0005	PIMIENTO	R		0,02		0,02	0,02
-772954	04-029-024-00054-0005	PIMIENTO	R		0,06		0,06	0,06
-772953	04-029-024-00053-0005	PIMIENTO	R		0,76		0,76	0,76

**INCIDENCIAS**

**INCIDENCIA DESCRIPCIÓN**

74053 Importe inferior a 100 Euros

(1) Con incidencias que retienen pago o deniegan el expediente.

(2) Se calcula sobre superficie declarada admisible.

(3) Aplicación del artículo 16 bis del RD 147/2023.

(4) Expediente con algunos recintos de pastos permanentes ubicados en espacios protegidos donde la carga ganadera mínima será 0,1 UGM/ha.

Puede verificar la integridad de una copia de este documento mediante la lectura del código QR adjunto o mediante el acceso a la dirección <https://ws050.juntadeandalucia.es/verificarFirma> indicando el código de VERIFICACIÓN

FIRMADO POR

RAQUEL MARIA ESPIN CRESPO

17/10/2024

VERIFICACIÓN

Pk2jmWSPEJNMB623FQZ8JEKDMKEPRE

PÁG. 159/4804





**APELLIDOS Y NOMBRE / RAZÓN SOCIAL**  
MANZANO SANCHEZ ELISABET

**NIF**  
\*\*\*\*2813\*

**EXPEDIENTE**  
1213121

**RESOLUCIÓN**  
DENEGACIÓN DE LA AYUDA

**DATOS DE MANTENIMIENTO UNIDADES**

<b>GRUPO DE PAGO</b>	<b>Sup. Dec. Admisible</b>	<b>Sup. Resuelta</b>	<b>Sobredecl.</b>	<b>% Sobredecl.</b>
ZONAS DE MONTAÑA	1,06	1,06	0,00	0,00

**RESUMEN DE PAGOS**

	<b>IMPORTE ( Euros )</b>			
	<b>RESUELTO</b>	<b>FEADER</b>	<b>MAPA</b>	<b>CAPADR</b>
A pagar	0,00	0,00	0,00	0,00

**APLICACIÓN DE REDUCCIONES Y PENALIZACIONES (%)**

<b>Criterios de subvencionabilidad (1)</b>	<b>Presentación tardía</b>	<b>Omisión declaración</b>	<b>Condicionalidad</b>
100,00	0,00	0,00	0,00

**IMPORTE ( Euros )**

<b>Calculado(2)</b>	<b>Reducción</b>	<b>Penalización</b>	<b>Reducción Penalización (3)</b>	<b>Penalización adicional</b>	<b>Resuelto</b>	<b>FEADER</b>	<b>MAPA</b>	<b>CAPADR</b>
98,58 €	0,00 €	0,00 €	0,00 €	0,00 €	0,00 €	0,00 €	0,00 €	0,00 €
<b>Importe Unitario:</b>	93,00 €	<b>Nuevo Importe Unitario:</b>	93,00 €					

**RECINTOS PROPUESTOS**

<b>REF.</b>	<b>REFERENCIA SIGPAC</b>	<b>CULTIVO</b>	<b>S/R</b>	<b>USO SIGPAC</b>	<b>Sup. Dec. admisible</b>	<b>Sup. Campo</b>	<b>Sup. Determ.</b>	<b>Sup. Resuelta</b>
-791806	04-038-013-00114-0002	PIMIENTO	R		0,12		0,12	0,12
4201621	04-038-013-00114-0002	PIMIENTO	R		0,94		0,94	0,94

**INCIDENCIAS**

**INCIDENCIA DESCRIPCIÓN**

74053 Importe inferior a 100 Euros

(1) Con incidencias que retienen pago o deniegan el expediente.

(2) Se calcula sobre superficie declarada admisible.

(3) Aplicación del artículo 16 bis del RD 147/2023.

(4) Expediente con algunos recintos de pastos permanentes ubicados en espacios protegidos donde la carga ganadera mínima será 0,1 UGM/ha.

Puede verificar la integridad de una copia de este documento mediante la lectura del código QR adjunto o mediante el acceso a la dirección <https://ws050.juntadeandalucia.es/verificarFirma> indicando el código de VERIFICACIÓN

FIRMADO POR	RAQUEL MARIA ESPIN CRESPO	17/10/2024
VERIFICACIÓN	Pk2jmWSPEJNMB623FQZ8JEKDMKEPRE	PÁG. 160/4804







**APELLIDOS Y NOMBRE / RAZÓN SOCIAL**

MARTIN CORREA LORENA

**NIF**

\*\*\*\*1405\*

**EXPEDIENTE**

1285140

**RESOLUCIÓN**

DENEGACIÓN DE LA AYUDA

**DATOS DE MANTENIMIENTO UNIDADES**

<b>GRUPO DE PAGO</b>	<b>Sup. Dec. Admisible</b>	<b>Sup. Resuelta</b>	<b>Sobredecl.</b>	<b>% Sobredecl.</b>
ZONAS DE MONTAÑA	0,67	0,67	0,00	0,00

**RESUMEN DE PAGOS**

	<b>IMPORTE ( Euros )</b>			
	<b>RESUELTO</b>	<b>FEADER</b>	<b>MAPA</b>	<b>CAPADR</b>
A pagar	0,00	0,00	0,00	0,00

**APLICACIÓN DE REDUCCIONES Y PENALIZACIONES (%)**

<b>Criterios de subvencionabilidad (1)</b>	<b>Presentación tardía</b>	<b>Omisión declaración</b>	<b>Condicionalidad</b>
100,00	0,00	0,00	0,00

**IMPORTE ( Euros )**

<b>Calculado(2)</b>	<b>Reducción</b>	<b>Penalización</b>	<b>Reducción Penalización (3)</b>	<b>Penalización adicional</b>	<b>Resuelto</b>	<b>FEADER</b>	<b>MAPA</b>	<b>CAPADR</b>
62,31 €	0,00 €	0,00 €	0,00 €	0,00 €	0,00 €	0,00 €	0,00 €	0,00 €
<b>Importe Unitario:</b>	93,00 €	<b>Nuevo Importe Unitario:</b>	93,00 €					

**RECINTOS PROPUESTOS**

<b>REF.</b>	<b>REFERENCIA SIGPAC</b>	<b>CULTIVO</b>	<b>S/R</b>	<b>USO SIGPAC</b>	<b>Sup. Dec. admisible</b>	<b>Sup. Campo</b>	<b>Sup. Determ.</b>	<b>Sup. Resuelta</b>
6997667	04-003-032-00211-0001	PIMIENTO	R		0,67		0,67	0,67

**INCIDENCIAS**

**INCIDENCIA DESCRIPCIÓN**

74053 Importe inferior a 100 Euros

(1) Con incidencias que retienen pago o deniegan el expediente.

(2) Se calcula sobre superficie declarada admisible.

(3) Aplicación del artículo 16 bis del RD 147/2023.

(4) Expediente con algunos recintos de pastos permanentes ubicados en espacios protegidos donde la carga ganadera mínima será 0,1 UGM/ha.

Puede verificar la integridad de una copia de este documento mediante la lectura del código QR adjunto o mediante el acceso a la dirección <https://ws050.juntadeandalucia.es/verificarFirma> indicando el código de VERIFICACIÓN

FIRMADO POR	RAQUEL MARIA ESPIN CRESPO	17/10/2024
VERIFICACIÓN	Pk2jmWSPEJNMB623FQZ8JEKDMKEPRE	PÁG. 161/4804





**APELLIDOS Y NOMBRE / RAZÓN SOCIAL**

MARTIN GUTIERREZ RAUL

**NIF**

\*\*\*\*2663\*

**EXPEDIENTE**

1128958

**RESOLUCIÓN**

DENEGACIÓN DE LA AYUDA

**DATOS DE MANTENIMIENTO UNIDADES**

<b>GRUPO DE PAGO</b>	<b>Sup. Dec. Admisible</b>	<b>Sup. Resuelta</b>	<b>Sobredecl.</b>	<b>% Sobredecl.</b>
ZONAS DE MONTAÑA	1,00	1,00	0,00	0,00

**RESUMEN DE PAGOS**

	<b>IMPORTE ( Euros )</b>			
	<b>RESUELTO</b>	<b>FEADER</b>	<b>MAPA</b>	<b>CAPADR</b>
A pagar	0,00	0,00	0,00	0,00

**APLICACIÓN DE REDUCCIONES Y PENALIZACIONES (%)**

<b>Criterios de subvencionabilidad (1)</b>	<b>Presentación tardía</b>	<b>Omisión declaración</b>	<b>Condicionalidad</b>
100,00	0,00	0,00	0,00

**IMPORTE ( Euros )**

<b>Calculado(2)</b>	<b>Reducción</b>	<b>Penalización</b>	<b>Reducción Penalización (3)</b>	<b>Penalización adicional</b>	<b>Resuelto</b>	<b>FEADER</b>	<b>MAPA</b>	<b>CAPADR</b>
93,00 €	0,00 €	0,00 €	0,00 €	0,00 €	0,00 €	0,00 €	0,00 €	0,00 €
<b>Importe Unitario:</b>	93,00 €	<b>Nuevo Importe Unitario:</b>	93,00 €					

**RECINTOS PROPUESTOS**

<b>REF.</b>	<b>REFERENCIA SIGPAC</b>	<b>CULTIVO</b>	<b>S/R</b>	<b>USO SIGPAC</b>	<b>Sup. Dec. admisible</b>	<b>Sup. Campo</b>	<b>Sup. Determ.</b>	<b>Sup. Resuelta</b>
-773185	04-038-012-00496-0003	PIMIENTO	R		0,14		0,14	0,14
-93291	04-038-013-00050-0002	PIMIENTO	R		0,20		0,20	0,20
170000006923047	04-038-012-00496-0001	PIMIENTO	R		0,66		0,66	0,66

**INCIDENCIAS**

**INCIDENCIA DESCRIPCIÓN**

74053 Importe inferior a 100 Euros

(1) Con incidencias que retienen pago o deniegan el expediente.

(2) Se calcula sobre superficie declarada admisible.

(3) Aplicación del artículo 16 bis del RD 147/2023.

(4) Expediente con algunos recintos de pastos permanentes ubicados en espacios protegidos donde la carga ganadera mínima será 0,1 UGM/ha.

Puede verificar la integridad de una copia de este documento mediante la lectura del código QR adjunto o mediante el acceso a la dirección <https://ws050.juntadeandalucia.es/verificarFirma> indicando el código de VERIFICACIÓN

FIRMADO POR	RAQUEL MARIA ESPIN CRESPO	17/10/2024
VERIFICACIÓN	Pk2jmWSPEJNMB623FQZ8JEKDMKEPRE	PÁG. 162/4804





**APELLIDOS Y NOMBRE / RAZÓN SOCIAL**

MARTIN LOPEZ ANTONIO MANUEL

**NIF**

\*\*\*\*2199\*

**EXPEDIENTE**

1175638

**RESOLUCIÓN**

DENEGACIÓN DE LA AYUDA

**DATOS DE MANTENIMIENTO UNIDADES**

<b>GRUPO DE PAGO</b>	<b>Sup. Dec. Admisible</b>	<b>Sup. Resuelta</b>	<b>Sobredecl.</b>	<b>% Sobredecl.</b>
ZONAS DE MONTAÑA	0,92	0,92	0,00	0,00

**RESUMEN DE PAGOS**

	<b>IMPORTE ( Euros )</b>			
	<b>RESUELTO</b>	<b>FEADER</b>	<b>MAPA</b>	<b>CAPADR</b>
A pagar	0,00	0,00	0,00	0,00

**APLICACIÓN DE REDUCCIONES Y PENALIZACIONES (%)**

<b>Criterios de subvencionabilidad (1)</b>	<b>Presentación tardía</b>	<b>Omisión declaración</b>	<b>Condicionalidad</b>
100,00	0,00	1,00	0,00

**IMPORTE ( Euros )**

<b>Calculado(2)</b>	<b>Reducción</b>	<b>Penalización</b>	<b>Reducción Penalización (3)</b>	<b>Penalización adicional</b>	<b>Resuelto</b>	<b>FEADER</b>	<b>MAPA</b>	<b>CAPADR</b>
85,56 €	0,00 €	0,00 €	0,00 €	0,00 €	0,00 €	0,00 €	0,00 €	0,00 €
<b>Importe Unitario:</b>	93,00 €	<b>Nuevo Importe Unitario:</b>	93,00 €					

**RECINTOS PROPUESTOS**

<b>REF.</b>	<b>REFERENCIA SIGPAC</b>	<b>CULTIVO</b>	<b>S/R</b>	<b>USO SIGPAC</b>	<b>Sup. Dec. admisible</b>	<b>Sup. Campo</b>	<b>Sup. Determ.</b>	<b>Sup. Resuelta</b>
4163520	04-029-042-00016-0005	PIMIENTO	R		0,65		0,65	0,65
4805135	04-029-042-00003-0001	PIMIENTO	R		0,27		0,27	0,27

**INCIDENCIAS**

**INCIDENCIA DESCRIPCIÓN**

256	Solicitud con recintos no declarados en campaña actual con una reducción por omisión de superficie superior al 3% CÓDIGO PARA EL PORCENTAJE DE REDUCCIÓN POR OMISIÓN QUE CORRESPONDE A LA SOLICITUD:1
74053	Importe inferior a 100 Euros

(1) Con incidencias que retienen pago o deniegan el expediente.

(2) Se calcula sobre superficie declarada admisible.

(3) Aplicación del artículo 16 bis del RD 147/2023.

(4) Expediente con algunos recintos de pastos permanentes ubicados en espacios protegidos donde la carga ganadera mínima será 0,1 UGM/ha.

Puede verificar la integridad de una copia de este documento mediante la lectura del código QR adjunto o mediante el acceso a la dirección <https://ws050.juntadeandalucia.es/verificarFirma> indicando el código de VERIFICACIÓN

FIRMADO POR	RAQUEL MARIA ESPIN CRESPO	17/10/2024
VERIFICACIÓN	Pk2jmWSPEJNMB623FQZ8JEKDMKEPRE	PÁG. 163/4804





**APELLIDOS Y NOMBRE / RAZÓN SOCIAL**

MARTIN MARTIN ALEJANDRO

**NIF**

\*\*\*\*3586\*

**EXPEDIENTE**

1279598

**RESOLUCIÓN**

DENEGACIÓN DE LA AYUDA

**DATOS DE MANTENIMIENTO UNIDADES**

**GRUPO DE PAGO**

ZONAS DE MONTAÑA

**Sup. Dec. Admisible**

0,37

**Sup. Resuelta**

0,29

**Sobredecl.**

0,08

**% Sobredecl.**

21,62

**RESUMEN DE PAGOS**

**IMPORTE ( Euros )**

	RESUELTO	FEADER	MAPA	CAPADR
A pagar	0,00	0,00	0,00	0,00

**APLICACIÓN DE REDUCCIONES Y PENALIZACIONES (%)**

Crterios de subvencionabilidad (1)	Presentación tardía	Omisión declaración	Condicionalidad
100,00	0,00	0,00	0,00

**IMPORTE ( Euros )**

Calculado(2)	Reducción	Penalización	Reducción Penalización (3)	Penalización adicional	Resuelto	FEADER	MAPA	CAPADR
34,41 €	7,44 €	0,00 €	0,00 €	0,00 €	0,00 €	0,00 €	0,00 €	0,00 €
Importe Unitario:	93,00 €	Nuevo Importe Unitario:	93,00 €					

**RECINTOS PROPUESTOS**

REF.	REFERENCIA SIGPAC	CULTIVO	S/R	USO SIGPAC	Sup. Dec. admisible	Sup. Campo	Sup. Determ.	Sup. Resuelta
6865295	04-003-033-00340-0001	PIMIENTO	R		0,29		0,29	0,29
6865297	04-003-033-00341-0001	PIMIENTO	R		0,08		0,08	0,00

**INCIDENCIAS**

**INCIDENCIA DESCRIPCIÓN**

3790	Recinto declarado inactivo Recinto:04-003-033-00341-00001 Cultivo: -
74053	Importe inferior a 100 Euros

(1) Con incidencias que retienen pago o deniegan el expediente.

(2) Se calcula sobre superficie declarada admisible.

(3) Aplicación del artículo 16 bis del RD 147/2023.

(4) Expediente con algunos recintos de pastos permanentes ubicados en espacios protegidos donde la carga ganadera mínima será 0,1 UGM/ha.

Puede verificar la integridad de una copia de este documento mediante la lectura del código QR adjunto o mediante el acceso a la dirección <https://ws050.juntadeandalucia.es/verificarFirma> indicando el código de VERIFICACIÓN

FIRMADO POR

RAQUEL MARIA ESPIN CRESPO

17/10/2024

VERIFICACIÓN

Pk2jmWSPEJNMB623FQZ8JEKDMKEPRE

PÁG. 164/4804





**APELLIDOS Y NOMBRE / RAZÓN SOCIAL**

MARTÍN RODRÍGUEZ JUAN MIGUEL

**NIF**

\*\*\*\*7727\*

**EXPEDIENTE**

1178777

**RESOLUCIÓN**

DENEGACIÓN DE LA AYUDA

**DATOS DE MANTENIMIENTO UNIDADES**

<b>GRUPO DE PAGO</b>	<b>Sup. Dec. Admisible</b>	<b>Sup. Resuelta</b>	<b>Sobredecl.</b>	<b>% Sobredecl.</b>
ZONAS DE MONTAÑA	3,52	0,00	3,52	100,00

**RESUMEN DE PAGOS**

	<b>IMPORTE ( Euros )</b>			
	<b>RESUELTO</b>	<b>FEADER</b>	<b>MAPA</b>	<b>CAPADR</b>
A pagar	0,00	0,00	0,00	0,00

**APLICACIÓN DE REDUCCIONES Y PENALIZACIONES (%)**

<b>Crterios de subvencionabilidad (1)</b>	<b>Presentación tardía</b>	<b>Omisión declaración</b>	<b>Condicionalidad</b>
100,00	0,00	0,00	0,00

**IMPORTE ( Euros )**

<b>Calculado(2)</b>	<b>Reducción</b>	<b>Penalización</b>	<b>Reducción Penalización (3)</b>	<b>Penalización adicional</b>	<b>Resuelto</b>	<b>FEADER</b>	<b>MAPA</b>	<b>CAPADR</b>
327,36 €	327,36 €	0,00 €	0,00 €	327,36 €	0,00 €	0,00 €	0,00 €	0,00 €
<b>Importe Unitario:</b>	93,00 €	<b>Nuevo Importe Unitario:</b>	93,00 €					

**RECINTOS PROPUESTOS**

<b>REF.</b>	<b>REFERENCIA SIGPAC</b>	<b>CULTIVO</b>	<b>S/R</b>	<b>USO SIGPAC</b>	<b>Sup. Dec. admisible</b>	<b>Sup. Campo</b>	<b>Sup. Determ.</b>	<b>Sup. Resuelta</b>
6997712	04-003-032-00289-0001	PIMIENTO	R		0,41		0,41	0,00
6997713	04-003-032-00290-0001	PIMIENTO	R		0,83		0,83	0,00
6997714	04-003-032-00210-0002	PIMIENTO	R		0,78		0,78	0,00
6997715	04-003-032-00212-0003	PIMIENTO	R		1,02		1,02	0,00
6997716	04-003-032-00286-0001	PIMIENTO	R		0,48		0,48	0,00

**INCIDENCIAS**

**INCIDENCIA DESCRIPCIÓN**

3790	Recinto declarado inactivo Recinto:04-003-032-00286-00001 Cultivo: - Recinto:04-003-032-00289-00001 Cultivo: - Recinto:04-003-032-00290-00001 Cultivo: -
8227	Control por Monitorización sin respuesta por parte del productor y, por tanto, sin Juicio Experto de campo. Recinto:04-003-032-00210-00002 Cultivo:152000 PIMIENTO-SIN VARIEDAD Recinto:04-003-032-00212-00003 Cultivo:152000 PIMIENTO-SIN VARIEDAD Recinto:04-003-032-00286-00001 Cultivo:152000 PIMIENTO-SIN VARIEDAD Recinto:04-003-032-00289-00001 Cultivo:152000 PIMIENTO-SIN VARIEDAD Recinto:04-003-032-00290-00001 Cultivo:152000 PIMIENTO-SIN VARIEDAD
74053	Importe inferior a 100 Euros

(1) Con incidencias que retienen pago o deniegan el expediente.

(2) Se calcula sobre superficie declarada admisible.

(3) Aplicación del artículo 16 bis del RD 147/2023.

(4) Expediente con algunos recintos de pastos permanentes ubicados en espacios protegidos donde la carga ganadera mínima será 0,1 UGM/ha.

Puede verificar la integridad de una copia de este documento mediante la lectura del código QR adjunto o mediante el acceso a la dirección <https://ws050.juntadeandalucia.es/verificarFirma> indicando el código de VERIFICACIÓN

FIRMADO POR	RAQUEL MARIA ESPIN CRESPO	17/10/2024
VERIFICACIÓN	Pk2jmWSPEJNMB623FQZ8JEKDMKEPRE	PÁG. 165/4804





<b>APELLIDOS Y NOMBRE / RAZÓN SOCIAL</b>	<b>NIF</b>	<b>EXPEDIENTE</b>	<b>RESOLUCIÓN</b>
MARTINEZ CABRERA MARIA ENCARNACION	****6850*	1158900	DENEGACIÓN DE LA AYUDA

**DATOS DE MANTENIMIENTO UNIDADES**

<b>GRUPO DE PAGO</b>	<b>Sup. Dec. Admisible</b>	<b>Sup. Resuelta</b>	<b>Sobredecl.</b>	<b>% Sobredecl.</b>
ZONAS DE MONTAÑA	0,00	0,00	0,00	0,00

**RESUMEN DE PAGOS**

	<b>IMPORTE ( Euros )</b>			
	<b>RESUELTO</b>	<b>FEADER</b>	<b>MAPA</b>	<b>CAPADR</b>
A pagar	0,00	0,00	0,00	0,00

**APLICACIÓN DE REDUCCIONES Y PENALIZACIONES (%)**

<b>Crterios de subvencionabilidad (1)</b>	<b>Presentación tardía</b>	<b>Omisión declaración</b>	<b>Condicionalidad</b>
100,00	0,00	0,00	0,00

**IMPORTE ( Euros )**

<b>Calculado(2)</b>	<b>Reducción</b>	<b>Penalización</b>	<b>Reducción Penalización (3)</b>	<b>Penalización adicional</b>	<b>Resuelto</b>	<b>FEADER</b>	<b>MAPA</b>	<b>CAPADR</b>
0,00 €	0,00 €	0,00 €	0,00 €	0,00 €	0,00 €	0,00 €	0,00 €	0,00 €
<b>Importe Unitario:</b>	93,00 €	<b>Nuevo Importe Unitario:</b>	0,00 €					

(1) Con incidencias que retienen pago o deniegan el expediente.

(2) Se calcula sobre superficie declarada admisible.

(3) Aplicación del artículo 16 bis del RD 147/2023.

(4) Expediente con algunos recintos de pastos permanentes ubicados en espacios protegidos donde la carga ganadera mínima será 0,1 UGM/ha.

Puede verificar la integridad de una copia de este documento mediante la lectura del código QR adjunto o mediante el acceso a la dirección <https://ws050.juntadeandalucia.es/verificarFirma> indicando el código de VERIFICACIÓN

FIRMADO POR	RAQUEL MARIA ESPIN CRESPO	17/10/2024
VERIFICACIÓN	Pk2jmWSPEJNMB623FQZ8JEKDMKEPRE	PÁG. 166/4804



**RECINTOS PROPUESTOS**

REF.	REFERENCIA SIGPAC	CULTIVO	S/R	USO SIGPAC	Sup. Dec. admisible	Sup. Campo	Sup. Determ.	Sup. Resuelta
1700000005187233	04-099-017-00235-0002	ALMENDROS	S		0,05		0,05	0,05
1700000005187234	04-099-050-00316-0001	ALMENDROS	R		0,07		0,07	0,07
1700000005187235	04-099-049-00056-0010	ALMENDROS	S		0,37		0,37	0,37
1700000005187236	04-099-049-00056-0004	ALMENDROS	S		0,73		0,73	0,73
1700000005187237	04-099-022-00115-0007	ALMENDROS	S		0,18		0,18	0,18
1700000005187238	04-099-022-00116-0001	CEBADA	S		1,35		1,35	1,35
1700000005187239	04-099-022-00633-0002	ALMENDROS	S		0,05		0,05	0,05
1700000005187240	04-099-022-00634-0003	ALMENDROS	S		0,14		0,14	0,14
1700000005187241	04-099-022-00634-0001	ALMENDROS	S		0,25		0,25	0,25
1700000005187242	04-099-022-00634-0006	ALMENDROS	S		0,18		0,18	0,18
1700000005187244	04-099-017-00235-0007	ALMENDROS	S		0,45		0,45	0,45
1700000005187248	04-099-049-00128-0003	ALMENDROS	S		0,42		0,42	0,42
1700000005187249	04-099-049-00131-0002	ALMENDROS	S		0,43		0,43	0,43
1700000005187261	04-099-050-00320-0005	VIÑEDO VINIFICACIÓN	S		0,08		0,08	0,08
1700000005187262	04-099-022-00116-0008	VIÑEDO VINIFICACIÓN	S		0,17		0,17	0,17
1700000005187265	04-099-050-00318-0002	OTROS FRUTALES	R		0,02		0,02	0,02
1700000005187268	04-099-049-00004-0010	OTROS FRUTALES	S		0,03		0,03	0,03
1700000005187269	04-099-022-00634-0002	OTROS FRUTALES	S		0,08		0,08	0,08
1700000005187270	04-099-049-00056-0001	ALMENDROS	S		0,04		0,04	0,04
1700000005187271	04-099-050-00320-0009	ALMENDROS	S		0,06		0,06	0,06
1700000005187272	04-099-017-00235-0005	ALMENDROS	S		4,19		4,19	4,19
1700000005187273	04-099-049-00134-0001	ALMENDROS	S		0,22		0,22	0,22
1700000005187274	04-099-050-00320-0003	ALMENDROS	S		0,39		0,39	0,39
1700000005187275	04-099-050-00321-0010	ALMENDROS	S		0,32		0,32	0,32
1700000005187276	04-099-049-00056-0005	ALMENDROS	S		0,05		0,05	0,05
1700000005187277	04-099-049-00128-0004	ALMENDROS	S		0,04		0,04	0,04
1700000005187278	04-099-022-00115-0001	ALMENDROS	S		0,38		0,38	0,38
1700000005187279	04-099-050-00321-0004	ALMENDROS	S		0,92		0,92	0,92
1700000005187280	04-099-049-00056-0002	ALMENDROS	S		0,10		0,10	0,10
1700000005187281	04-099-022-00635-0001	ALMENDROS	S		0,01		0,01	0,01
1700000005187282	04-099-022-00135-0001	ALMENDROS	S		0,20		0,20	0,20
1700000005187283	04-099-022-00116-0013	ALMENDROS	S		0,41		0,41	0,41
1700000005187284	04-099-022-00116-0003	ALMENDROS	S		0,80		0,80	0,80
1700000005187285	04-099-049-00004-0003	ALMENDROS	S		0,17		0,17	0,17
1700000005187286	04-099-049-00004-0002	ALMENDROS	S		0,22		0,22	0,22
1700000005187287	04-099-049-00004-0001	ALMENDROS	S		0,09		0,09	0,09

**INCIDENCIAS****INCIDENCIA DESCRIPCIÓN**

74018	Productor que no es agricultor a título principal, según los datos del ejercicio fiscal n-1 y seguridad socia.
74053	Importe inferior a 100 Euros
74336	Recinto con uso declarado o cultivo declarado NO válido Recinto:04-099-049-00004-00009 Cultivo:358000 MEZCLA DE FORESTALES-SIN VARIEDAD Secano Uso Sigpac:FO Recinto:04-099-049-00004-00013 Cultivo:358000 MEZCLA DE FORESTALES-SIN VARIEDAD Secano Uso Sigpac:FO
86119	Carga ganadera NO cumple con el valor mínimo de 0,2 UGM/ha. Recinto:04-099-017-00235-00011 Cultivo:62000 PASTOS PERMANENTES DE 5 O MAS AÑOS-SIN VARIEDAD Secano Carga Ganadera:0 Recinto:04-099-022-00115-00003 Cultivo:62000 PASTOS PERMANENTES DE 5 O MAS AÑOS-SIN VARIEDAD Secano Carga Ganadera:0 Recinto:04-099-022-00116-00010 Cultivo:62000 PASTOS PERMANENTES DE 5 O MAS AÑOS-SIN VARIEDAD Secano Carga Ganadera:0 Recinto:04-099-022-00116-00011 Cultivo:62000 PASTOS PERMANENTES DE 5 O MAS AÑOS-SIN VARIEDAD Secano Carga Ganadera:0

(1) Con incidencias que retienen pago o deniegan el expediente.

(2) Se calcula sobre superficie declarada admisible.

(3) Aplicación del artículo 16 bis del RD 147/2023.

(4) Expediente con algunos recintos de pastos permanentes ubicados en espacios protegidos donde la carga ganadera mínima será 0,1 UGM/ha.

Puede verificar la integridad de una copia de este documento mediante la lectura del código QR adjunto o mediante el acceso a la dirección <https://ws050.juntadeandalucia.es/verificarFirma> indicando el código de VERIFICACIÓN

FIRMADO POR

RAQUEL MARIA ESPIN CRESPO

17/10/2024

VERIFICACIÓN

Pk2jmWSPEJNMB623FQZ8JEKDMKEPRE

PÁG. 167/4804





**INCIDENCIAS**

**INCIDENCIA DESCRIPCIÓN**

	Recinto:04-099-022-00634-00005 Cultivo:62000 PASTOS PERMANENTES DE 5 O MAS AÑOS-SIN VARIEDAD Secano Carga Ganadera:0
	Recinto:04-099-049-00003-00002 Cultivo:62000 PASTOS PERMANENTES DE 5 O MAS AÑOS-SIN VARIEDAD Secano Carga Ganadera:0
	Recinto:04-099-049-00056-00003 Cultivo:62000 PASTOS PERMANENTES DE 5 O MAS AÑOS-SIN VARIEDAD Secano Carga Ganadera:0
	Recinto:04-099-049-00128-00005 Cultivo:62000 PASTOS PERMANENTES DE 5 O MAS AÑOS-SIN VARIEDAD Secano Carga Ganadera:0
	Recinto:04-099-049-00128-00006 Cultivo:62000 PASTOS PERMANENTES DE 5 O MAS AÑOS-SIN VARIEDAD Secano Carga Ganadera:0
	Recinto:04-099-049-00131-00001 Cultivo:62000 PASTOS PERMANENTES DE 5 O MAS AÑOS-SIN VARIEDAD Secano Carga Ganadera:0
	Recinto:04-099-050-00320-00002 Cultivo:62000 PASTOS PERMANENTES DE 5 O MAS AÑOS-SIN VARIEDAD Secano Carga Ganadera:0
	Recinto:04-099-050-00320-00006 Cultivo:62000 PASTOS PERMANENTES DE 5 O MAS AÑOS-SIN VARIEDAD Secano Carga Ganadera:0
86121	Recinto superficie forrajera que no realiza la actividad de producción de pastoreo.
	Recinto:04-099-017-00235-00011 Cultivo:62000 PASTOS PERMANENTES DE 5 O MAS AÑOS-SIN VARIEDAD Secano Actividad Agraria del recinto:5
	Recinto:04-099-022-00115-00003 Cultivo:62000 PASTOS PERMANENTES DE 5 O MAS AÑOS-SIN VARIEDAD Secano Actividad Agraria del recinto:5
	Recinto:04-099-022-00116-00010 Cultivo:62000 PASTOS PERMANENTES DE 5 O MAS AÑOS-SIN VARIEDAD Secano Actividad Agraria del recinto:5
	Recinto:04-099-022-00116-00011 Cultivo:62000 PASTOS PERMANENTES DE 5 O MAS AÑOS-SIN VARIEDAD Secano Actividad Agraria del recinto:5
	Recinto:04-099-022-00634-00005 Cultivo:62000 PASTOS PERMANENTES DE 5 O MAS AÑOS-SIN VARIEDAD Secano Actividad Agraria del recinto:5
	Recinto:04-099-049-00003-00002 Cultivo:62000 PASTOS PERMANENTES DE 5 O MAS AÑOS-SIN VARIEDAD Secano Actividad Agraria del recinto:5
	Recinto:04-099-049-00056-00003 Cultivo:62000 PASTOS PERMANENTES DE 5 O MAS AÑOS-SIN VARIEDAD Secano Actividad Agraria del recinto:5
	Recinto:04-099-049-00128-00005 Cultivo:62000 PASTOS PERMANENTES DE 5 O MAS AÑOS-SIN VARIEDAD Secano Actividad Agraria del recinto:5
	Recinto:04-099-049-00128-00006 Cultivo:62000 PASTOS PERMANENTES DE 5 O MAS AÑOS-SIN VARIEDAD Secano Actividad Agraria del recinto:5
	Recinto:04-099-049-00131-00001 Cultivo:62000 PASTOS PERMANENTES DE 5 O MAS AÑOS-SIN VARIEDAD Secano Actividad Agraria del recinto:5
	Recinto:04-099-050-00320-00002 Cultivo:62000 PASTOS PERMANENTES DE 5 O MAS AÑOS-SIN VARIEDAD Secano Actividad Agraria del recinto:5
	Recinto:04-099-050-00320-00006 Cultivo:62000 PASTOS PERMANENTES DE 5 O MAS AÑOS-SIN VARIEDAD Secano Actividad Agraria del recinto:5
86122	Recinto superficie forrajera que realiza la actividad de producción de pastoreo y no declara el o los códigos del Registro de Explotaciones Ganaderas de Andalucía, REGA.
	Recinto:04-099-017-00235-00011 Cultivo:62000 PASTOS PERMANENTES DE 5 O MAS AÑOS-SIN VARIEDAD Secano
	Recinto:04-099-022-00115-00003 Cultivo:62000 PASTOS PERMANENTES DE 5 O MAS AÑOS-SIN VARIEDAD Secano
	Recinto:04-099-022-00116-00010 Cultivo:62000 PASTOS PERMANENTES DE 5 O MAS AÑOS-SIN VARIEDAD Secano
	Recinto:04-099-022-00116-00011 Cultivo:62000 PASTOS PERMANENTES DE 5 O MAS AÑOS-SIN VARIEDAD Secano
	Recinto:04-099-022-00634-00005 Cultivo:62000 PASTOS PERMANENTES DE 5 O MAS AÑOS-SIN VARIEDAD Secano
	Recinto:04-099-049-00003-00002 Cultivo:62000 PASTOS PERMANENTES DE 5 O MAS AÑOS-SIN VARIEDAD Secano
	Recinto:04-099-049-00056-00003 Cultivo:62000 PASTOS PERMANENTES DE 5 O MAS AÑOS-SIN VARIEDAD Secano
	Recinto:04-099-049-00128-00005 Cultivo:62000 PASTOS PERMANENTES DE 5 O MAS AÑOS-SIN VARIEDAD Secano
	Recinto:04-099-049-00128-00006 Cultivo:62000 PASTOS PERMANENTES DE 5 O MAS AÑOS-SIN VARIEDAD Secano
	Recinto:04-099-049-00131-00001 Cultivo:62000 PASTOS PERMANENTES DE 5 O MAS AÑOS-SIN VARIEDAD Secano
	Recinto:04-099-050-00320-00002 Cultivo:62000 PASTOS PERMANENTES DE 5 O MAS AÑOS-SIN VARIEDAD Secano
	Recinto:04-099-050-00320-00006 Cultivo:62000 PASTOS PERMANENTES DE 5 O MAS AÑOS-SIN VARIEDAD Secano
86124	Recinto de forrajera para Cálculo de Carga Ganadera que No pertenece a Explotación.
	Recinto:04-099-017-00235-00011 Cultivo:62000 PASTOS PERMANENTES DE 5 O MAS AÑOS-SIN VARIEDAD Secano
	Recinto:04-099-022-00115-00003 Cultivo:62000 PASTOS PERMANENTES DE 5 O MAS AÑOS-SIN VARIEDAD Secano
	Recinto:04-099-022-00116-00010 Cultivo:62000 PASTOS PERMANENTES DE 5 O MAS AÑOS-SIN VARIEDAD Secano
	Recinto:04-099-022-00116-00011 Cultivo:62000 PASTOS PERMANENTES DE 5 O MAS AÑOS-SIN VARIEDAD Secano
	Recinto:04-099-022-00634-00005 Cultivo:62000 PASTOS PERMANENTES DE 5 O MAS AÑOS-SIN VARIEDAD Secano
	Recinto:04-099-049-00003-00002 Cultivo:62000 PASTOS PERMANENTES DE 5 O MAS AÑOS-SIN VARIEDAD Secano

(1) Con incidencias que retienen pago o deniegan el expediente.

(2) Se calcula sobre superficie declarada admisible.

(3) Aplicación del artículo 16 bis del RD 147/2023.

(4) Expediente con algunos recintos de pastos permanentes ubicados en espacios protegidos donde la carga ganadera mínima será 0,1 UGM/ha.

Puede verificar la integridad de una copia de este documento mediante la lectura del código QR adjunto o mediante el acceso a la dirección <https://ws050.juntadeandalucia.es/verificarFirma> indicando el código de VERIFICACIÓN

FIRMADO POR	RAQUEL MARIA ESPIN CRESPO	17/10/2024	
VERIFICACIÓN	Pk2jmWSPEJNMB623FQZ8JEKDMKEPRE	PÁG. 168/4804	





**INCIDENCIAS**

**INCIDENCIA DESCRIPCIÓN**

Recinto:04-099-049-00056-00003 Cultivo:62000 PASTOS PERMANENTES DE 5 O MAS AÑOS-SIN VARIEDAD Secano  
 Recinto:04-099-049-00128-00005 Cultivo:62000 PASTOS PERMANENTES DE 5 O MAS AÑOS-SIN VARIEDAD Secano  
 Recinto:04-099-049-00128-00006 Cultivo:62000 PASTOS PERMANENTES DE 5 O MAS AÑOS-SIN VARIEDAD Secano  
 Recinto:04-099-049-00131-00001 Cultivo:62000 PASTOS PERMANENTES DE 5 O MAS AÑOS-SIN VARIEDAD Secano  
 Recinto:04-099-050-00320-00002 Cultivo:62000 PASTOS PERMANENTES DE 5 O MAS AÑOS-SIN VARIEDAD Secano  
 Recinto:04-099-050-00320-00006 Cultivo:62000 PASTOS PERMANENTES DE 5 O MAS AÑOS-SIN VARIEDAD Secano

**Incidencias de carga ganadera**

**INCIDENCIA DESCRIPCIÓN**

86122 Recinto superficie forrajera que realiza la actividad de producción de pastoreo y no declara el o los códigos del Registro de Explotaciones Ganaderas de Andalucía, REGA.

Recinto:04-099-049-00131-00001 Cultivo:62000 PASTOS PERMANENTES DE 5 O MAS AÑOS-SIN VARIEDAD Secano  
 Recinto:04-099-049-00131-00001 Cultivo:62000 PASTOS PERMANENTES DE 5 O MAS AÑOS-SIN VARIEDAD Secano  
 Recinto:04-099-049-00131-00001 Cultivo:62000 PASTOS PERMANENTES DE 5 O MAS AÑOS-SIN VARIEDAD Secano  
 Recinto:04-099-017-00235-00011 Cultivo:62000 PASTOS PERMANENTES DE 5 O MAS AÑOS-SIN VARIEDAD Secano  
 Recinto:04-099-022-00115-00003 Cultivo:62000 PASTOS PERMANENTES DE 5 O MAS AÑOS-SIN VARIEDAD Secano  
 Recinto:04-099-022-00116-00010 Cultivo:62000 PASTOS PERMANENTES DE 5 O MAS AÑOS-SIN VARIEDAD Secano  
 Recinto:04-099-022-00116-00011 Cultivo:62000 PASTOS PERMANENTES DE 5 O MAS AÑOS-SIN VARIEDAD Secano  
 Recinto:04-099-049-00128-00005 Cultivo:62000 PASTOS PERMANENTES DE 5 O MAS AÑOS-SIN VARIEDAD Secano  
 Recinto:04-099-050-00320-00006 Cultivo:62000 PASTOS PERMANENTES DE 5 O MAS AÑOS-SIN VARIEDAD Secano  
 Recinto:04-099-022-00634-00005 Cultivo:62000 PASTOS PERMANENTES DE 5 O MAS AÑOS-SIN VARIEDAD Secano  
 Recinto:04-099-049-00128-00006 Cultivo:62000 PASTOS PERMANENTES DE 5 O MAS AÑOS-SIN VARIEDAD Secano  
 Recinto:04-099-049-00003-00002 Cultivo:62000 PASTOS PERMANENTES DE 5 O MAS AÑOS-SIN VARIEDAD Secano  
 Recinto:04-099-049-00056-00003 Cultivo:62000 PASTOS PERMANENTES DE 5 O MAS AÑOS-SIN VARIEDAD Secano  
 Recinto:04-099-050-00320-00002 Cultivo:62000 PASTOS PERMANENTES DE 5 O MAS AÑOS-SIN VARIEDAD Secano

86124 Recinto de forrajera para Cálculo de Carga Ganadera que No pertenece a Explotación.

Recinto:04-099-049-00131-00001 Cultivo:62000 PASTOS PERMANENTES DE 5 O MAS AÑOS-SIN VARIEDAD Secano  
 Recinto:04-099-049-00131-00001 Cultivo:62000 PASTOS PERMANENTES DE 5 O MAS AÑOS-SIN VARIEDAD Secano  
 Recinto:04-099-049-00131-00001 Cultivo:62000 PASTOS PERMANENTES DE 5 O MAS AÑOS-SIN VARIEDAD Secano  
 Recinto:04-099-017-00235-00011 Cultivo:62000 PASTOS PERMANENTES DE 5 O MAS AÑOS-SIN VARIEDAD Secano  
 Recinto:04-099-022-00115-00003 Cultivo:62000 PASTOS PERMANENTES DE 5 O MAS AÑOS-SIN VARIEDAD Secano  
 Recinto:04-099-022-00116-00010 Cultivo:62000 PASTOS PERMANENTES DE 5 O MAS AÑOS-SIN VARIEDAD Secano  
 Recinto:04-099-022-00116-00011 Cultivo:62000 PASTOS PERMANENTES DE 5 O MAS AÑOS-SIN VARIEDAD Secano  
 Recinto:04-099-049-00128-00005 Cultivo:62000 PASTOS PERMANENTES DE 5 O MAS AÑOS-SIN VARIEDAD Secano  
 Recinto:04-099-050-00320-00006 Cultivo:62000 PASTOS PERMANENTES DE 5 O MAS AÑOS-SIN VARIEDAD Secano  
 Recinto:04-099-022-00634-00005 Cultivo:62000 PASTOS PERMANENTES DE 5 O MAS AÑOS-SIN VARIEDAD Secano  
 Recinto:04-099-049-00128-00006 Cultivo:62000 PASTOS PERMANENTES DE 5 O MAS AÑOS-SIN VARIEDAD Secano  
 Recinto:04-099-049-00003-00002 Cultivo:62000 PASTOS PERMANENTES DE 5 O MAS AÑOS-SIN VARIEDAD Secano  
 Recinto:04-099-049-00056-00003 Cultivo:62000 PASTOS PERMANENTES DE 5 O MAS AÑOS-SIN VARIEDAD Secano  
 Recinto:04-099-050-00320-00002 Cultivo:62000 PASTOS PERMANENTES DE 5 O MAS AÑOS-SIN VARIEDAD Secano

86128 Recinto de Forrajeras que no ha contabilizado para Carga Ganadera por no tener una explotación válida para el cálculo de la Carga Ganadera

Recinto:04-099-050-00320-00011 Cultivo:62 PASTOS PERMANENTES DE 5 O MAS AÑOS-  
 Recinto:04-099-050-00320-00010 Cultivo:62 PASTOS PERMANENTES DE 5 O MAS AÑOS-  
 Recinto:04-099-049-00131-00001 Cultivo:62 PASTOS PERMANENTES DE 5 O MAS AÑOS-  
 Recinto:04-099-049-00131-00001 Cultivo:62 PASTOS PERMANENTES DE 5 O MAS AÑOS-  
 Recinto:04-099-017-00235-00011 Cultivo:62 PASTOS PERMANENTES DE 5 O MAS AÑOS-  
 Recinto:04-099-022-00115-00003 Cultivo:62 PASTOS PERMANENTES DE 5 O MAS AÑOS-  
 Recinto:04-099-022-00116-00010 Cultivo:62 PASTOS PERMANENTES DE 5 O MAS AÑOS-  
 Recinto:04-099-050-00321-00007 Cultivo:62 PASTOS PERMANENTES DE 5 O MAS AÑOS-  
 Recinto:04-099-022-00116-00011 Cultivo:62 PASTOS PERMANENTES DE 5 O MAS AÑOS-  
 Recinto:04-099-049-00128-00005 Cultivo:62 PASTOS PERMANENTES DE 5 O MAS AÑOS-  
 Recinto:04-099-050-00320-00006 Cultivo:62 PASTOS PERMANENTES DE 5 O MAS AÑOS-  
 Recinto:04-099-022-00634-00005 Cultivo:62 PASTOS PERMANENTES DE 5 O MAS AÑOS-  
 Recinto:04-099-049-00128-00006 Cultivo:62 PASTOS PERMANENTES DE 5 O MAS AÑOS-  
 Recinto:04-099-049-00003-00002 Cultivo:62 PASTOS PERMANENTES DE 5 O MAS AÑOS-

(1) Con incidencias que retienen pago o deniegan el expediente.

(2) Se calcula sobre superficie declarada admisible.

(3) Aplicación del artículo 16 bis del RD 147/2023.

(4) Expediente con algunos recintos de pastos permanentes ubicados en espacios protegidos donde la carga ganadera mínima será 0,1 UGM/ha.

Puede verificar la integridad de una copia de este documento mediante la lectura del código QR adjunto o mediante el acceso a la dirección <https://ws050.juntadeandalucia.es/verificarFirma> indicando el código de VERIFICACIÓN

FIRMADO POR	RAQUEL MARIA ESPIN CRESPO	17/10/2024
VERIFICACIÓN	Pk2jmWSPEJNMB623FQZ8JEKDMKEPRE	PÁG. 169/4804





- Recinto:04-099-049-00056-00003 Cultivo:62 PASTOS PERMANENTES DE 5 O MAS AÑOS-
- Recinto:04-099-050-00320-00002 Cultivo:62 PASTOS PERMANENTES DE 5 O MAS AÑOS-
- Recinto:04-099-050-00321-00003 Cultivo:62 PASTOS PERMANENTES DE 5 O MAS AÑOS-
- 86132 Recinto superficie forrajera que no realiza la actividad de producción de pastoreo.
  - Recinto:04-099-049-00131-00001 Cultivo:62000 PASTOS PERMANENTES DE 5 O MAS AÑOS-SIN VARIEDAD Secano
  - Recinto:04-099-049-00131-00001 Cultivo:62000 PASTOS PERMANENTES DE 5 O MAS AÑOS-SIN VARIEDAD Secano
  - Recinto:04-099-049-00131-00001 Cultivo:62000 PASTOS PERMANENTES DE 5 O MAS AÑOS-SIN VARIEDAD Secano
  - Recinto:04-099-017-00235-00011 Cultivo:62000 PASTOS PERMANENTES DE 5 O MAS AÑOS-SIN VARIEDAD Secano
  - Recinto:04-099-022-00115-00003 Cultivo:62000 PASTOS PERMANENTES DE 5 O MAS AÑOS-SIN VARIEDAD Secano
  - Recinto:04-099-022-00116-00010 Cultivo:62000 PASTOS PERMANENTES DE 5 O MAS AÑOS-SIN VARIEDAD Secano
  - Recinto:04-099-022-00116-00011 Cultivo:62000 PASTOS PERMANENTES DE 5 O MAS AÑOS-SIN VARIEDAD Secano
  - Recinto:04-099-049-00128-00005 Cultivo:62000 PASTOS PERMANENTES DE 5 O MAS AÑOS-SIN VARIEDAD Secano
  - Recinto:04-099-050-00320-00006 Cultivo:62000 PASTOS PERMANENTES DE 5 O MAS AÑOS-SIN VARIEDAD Secano
  - Recinto:04-099-022-00634-00005 Cultivo:62000 PASTOS PERMANENTES DE 5 O MAS AÑOS-SIN VARIEDAD Secano
  - Recinto:04-099-049-00128-00006 Cultivo:62000 PASTOS PERMANENTES DE 5 O MAS AÑOS-SIN VARIEDAD Secano
  - Recinto:04-099-049-00003-00002 Cultivo:62000 PASTOS PERMANENTES DE 5 O MAS AÑOS-SIN VARIEDAD Secano
  - Recinto:04-099-049-00056-00003 Cultivo:62000 PASTOS PERMANENTES DE 5 O MAS AÑOS-SIN VARIEDAD Secano
  - Recinto:04-099-050-00320-00002 Cultivo:62000 PASTOS PERMANENTES DE 5 O MAS AÑOS-SIN VARIEDAD Secano
- 86133 Recinto de forrajera No solicitado para Cálculo de Carga Ganadera que No pertenece a Explotación.
  - Recinto:04-099-050-00320-00011 Cultivo:62000 PASTOS PERMANENTES DE 5 O MAS AÑOS-SIN VARIEDAD Secano
  - Recinto:04-099-050-00320-00010 Cultivo:62000 PASTOS PERMANENTES DE 5 O MAS AÑOS-SIN VARIEDAD Secano
  - Recinto:04-099-050-00321-00007 Cultivo:62000 PASTOS PERMANENTES DE 5 O MAS AÑOS-SIN VARIEDAD Secano
  - Recinto:04-099-050-00321-00003 Cultivo:62000 PASTOS PERMANENTES DE 5 O MAS AÑOS-SIN VARIEDAD Secano

(1) Con incidencias que retienen pago o deniegan el expediente.  
 (2) Se calcula sobre superficie declarada admisible.  
 (3) Aplicación del artículo 16 bis del RD 147/2023.  
 (4) Expediente con algunos recintos de pastos permanentes ubicados en espacios protegidos donde la carga ganadera mínima será 0,1 UGM/ha.

Puede verificar la integridad de una copia de este documento mediante la lectura del código QR adjunto o mediante el acceso a la dirección <https://ws050.juntadeandalucia.es/verificarFirma> indicando el código de VERIFICACIÓN

FIRMADO POR	RAQUEL MARIA ESPIN CRESPO	17/10/2024	
VERIFICACIÓN	Pk2jmWSPEJNMB623FQZ8JEKDMKEPRE	PÁG. 170/4804	



**APELLIDOS Y NOMBRE / RAZÓN SOCIAL**  
MARTINEZ CASANOVA MARIA DOLORES

**NIF**  
\*\*\*\*3703\*

**EXPEDIENTE**  
1272454

**RESOLUCIÓN**  
DENEGACIÓN DE LA AYUDA

**DATOS DE MANTENIMIENTO UNIDADES**

GRUPO DE PAGO	Sup. Dec. Admisible	Sup. Resuelta	Sobredecl.	% Sobredecl.
ZONAS DE MONTAÑA	0,00	0,00	0,00	0,00

**RESUMEN DE PAGOS**

A pagar	IMPORTE ( Euros )			
	RESUELTO	FEADER	MAPA	CAPADR
	0,00	0,00	0,00	0,00

**APLICACIÓN DE REDUCCIONES Y PENALIZACIONES (%)**

Crterios de subvencionabilidad (1)	Presentación tardía	Omisión declaración	Condicionalidad
100,00	0,00	0,00	0,00

**IMPORTE ( Euros )**

Calculado(2)	Reducción	Penalización	Reducción Penalización (3)	Penalización adicional	Resuelto	FEADER	MAPA	CAPADR
0,00 €	0,00 €	0,00 €	0,00 €	0,00 €	0,00 €	0,00 €	0,00 €	0,00 €
Importe Unitario:	93,00 €	Nuevo Importe Unitario:	0,00 €					

**RECINTOS PROPUESTOS**

REF.	REFERENCIA SIGPAC	CULTIVO	S/R	USO SIGPAC	Sup. Dec. admisible	Sup. Campo	Sup. Determ.	Sup. Resuelta
-1629649	18-149-019-00162-0001	ALMENDROS	S		0,60		0,60	0,60
-1629642	04-063-019-00017-0001	BARBECHO TRADICIONAL	S		4,96		4,96	4,96
5542633	04-063-019-00040-0001	BARBECHO TRADICIONAL	S		4,01		4,01	4,01
5542634	04-063-019-00007-0001	TRIGO BLANDO	S		8,97		8,97	8,97
5542635	04-063-019-00017-0001	YEROS	S		3,00		3,00	3,00
5542636	04-063-019-00010-0001	TRIGO BLANDO	S		5,91		5,91	5,91
5542673	18-149-020-00176-0002	ALMENDROS	S		0,23		0,23	0,23
1700000006230988	18-149-019-00189-0001	ALMENDROS	S		8,74		8,74	8,74
1700000006230990	18-149-019-00181-0001	ALMENDROS	S		1,61		1,61	1,61
1700000006231004	18-149-019-00156-0001	ALMENDROS	S		4,08		4,08	4,08
1700000006231006	18-149-019-00246-0001	ALMENDROS	S		0,68		0,68	0,68
1700000006231009	18-149-019-00162-0001	ALMENDROS	S		6,28		6,28	6,28

**INCIDENCIAS**

**INCIDENCIA DESCRIPCIÓN**

74018	Productor que no es agricultor a título principal, según los datos del ejercicio fiscal n-1 y seguridad socia.
74053	Importe inferior a 100 Euros

**Incidenias de carga ganadera**

**INCIDENCIA DESCRIPCIÓN**

86132	Recinto superficie forrajera que no realiza la actividad de producción de pastoreo. Recinto:04-063-019-00017-00001 Cultivo:20000 BARBECHO TRADICIONAL-SIN VARIEDAD Secano Recinto:04-063-019-00040-00001 Cultivo:20000 BARBECHO TRADICIONAL-SIN VARIEDAD Secano
-------	---

(1) Con incidencias que retienen pago o deniegan el expediente.

(2) Se calcula sobre superficie declarada admisible.

(3) Aplicación del artículo 16 bis del RD 147/2023.

(4) Expediente con algunos recintos de pastos permanentes ubicados en espacios protegidos donde la carga ganadera mínima será 0,1 UGM/ha.

Puede verificar la integridad de una copia de este documento mediante la lectura del código QR adjunto o mediante el acceso a la dirección <https://ws050.juntadeandalucia.es/verificarFirma> indicando el código de VERIFICACIÓN

FIRMADO POR	RAQUEL MARIA ESPIN CRESPO	17/10/2024
VERIFICACIÓN	Pk2jmWSPEJNMB623FQZ8JEKDMKEPRE	PÁG. 171/4804





**APELLIDOS Y NOMBRE / RAZÓN SOCIAL**

MARTINEZ DIAZ PEDRO

**NIF**

\*\*\*\*8576\*

**EXPEDIENTE**

1282918

**RESOLUCIÓN**

DENEGACIÓN DE LA AYUDA

**DATOS DE MANTENIMIENTO UNIDADES**

<b>GRUPO DE PAGO</b>	<b>Sup. Dec. Admisible</b>	<b>Sup. Resuelta</b>	<b>Sobredecl.</b>	<b>% Sobredecl.</b>
ZONAS DE MONTAÑA	0,00	0,00	0,00	0,00

**RESUMEN DE PAGOS**

	<b>IMPORTE ( Euros )</b>			
	<b>RESUELTO</b>	<b>FEADER</b>	<b>MAPA</b>	<b>CAPADR</b>
A pagar	0,00	0,00	0,00	0,00

**APLICACIÓN DE REDUCCIONES Y PENALIZACIONES (%)**

<b>Crterios de subvencionabilidad (1)</b>	<b>Presentación tardía</b>	<b>Omisión declaración</b>	<b>Condicionalidad</b>
100,00	0,00	0,00	0,00

**IMPORTE ( Euros )**

<b>Calculado(2)</b>	<b>Reducción</b>	<b>Penalización</b>	<b>Reducción Penalización (3)</b>	<b>Penalización adicional</b>	<b>Resuelto</b>	<b>FEADER</b>	<b>MAPA</b>	<b>CAPADR</b>
0,00 €	0,00 €	0,00 €	0,00 €	0,00 €	0,00 €	0,00 €	0,00 €	0,00 €
<b>Importe Unitario:</b>	93,00 €	<b>Nuevo Importe Unitario:</b>	0,00 €					

**RECINTOS PROPUESTOS**

<b>REF.</b>	<b>REFERENCIA SIGPAC</b>	<b>CULTIVO</b>	<b>S/R</b>	<b>USO SIGPAC</b>	<b>Sup. Dec. admisible</b>	<b>Sup. Campo</b>	<b>Sup. Determ.</b>	<b>Sup. Resuelta</b>
6849675	04-063-005-00061-0002	CEBADA	S		1,13		1,13	1,13
6849676	04-098-047-00079-0001	CEBADA	S		0,97		0,97	0,97
6849677	04-063-005-00061-0001	CEBADA	S		2,83		2,83	2,83
6849678	04-098-047-00099-0001	CEBADA	S		0,24		0,24	0,24
6849768	04-063-021-00049-0001	TRIGO BLANDO	S		5,28		5,28	5,28
6849769	04-063-023-00154-0001	CEBADA	S		1,27		1,27	1,27
6849770	04-063-021-00048-0001	YEROS	S		3,61		3,61	3,61
6849771	04-063-023-00143-0001	BARBECHO TRADICIONAL	S		15,11		15,11	15,11
6849772	04-063-023-00086-0001	YEROS	S		0,17		0,17	0,17
6849773	04-063-023-00073-0001	YEROS	S		0,29		0,29	0,29
6849774	04-063-023-00087-0001	YEROS	S		5,56		5,56	5,56
6849803	04-063-023-00135-0004	BARBECHO TRADICIONAL	S		0,33		0,33	0,33
6849836	04-063-023-00143-0001	CEBADA	S		14,00		14,00	14,00
6912446	04-063-023-00135-0002	BARBECHO TRADICIONAL	S		0,04		0,04	0,00

(1) Con incidencias que retienen pago o deniegan el expediente.

(2) Se calcula sobre superficie declarada admisible.

(3) Aplicación del artículo 16 bis del RD 147/2023.

(4) Expediente con algunos recintos de pastos permanentes ubicados en espacios protegidos donde la carga ganadera mínima será 0,1 UGM/ha.

Puede verificar la integridad de una copia de este documento mediante la lectura del código QR adjunto o mediante el acceso a la dirección <https://ws050.juntadeandalucia.es/verificarFirma> indicando el código de VERIFICACIÓN

FIRMADO POR

RAQUEL MARIA ESPIN CRESPO

17/10/2024

VERIFICACIÓN

Pk2jmWSPEJNMB623FQZ8JEKDMKEPRE

PÁG. 172/4804





**INCIDENCIAS**

**INCIDENCIA DESCRIPCIÓN**

- 452 Actividad agraria declarada en un recinto no compatible con el uso PA, PR o PS asignado en SIGPAC para ese recinto.  
 Recinto:04-063-021-00048-00013 Cultivo:62000 PASTOS PERMANENTES DE 5 O MAS AÑOS-SIN VARIEDAD Secano USO ASIGNADO EN SIGPAC:PR  
 Recinto:04-063-023-00135-00003 Cultivo:62000 PASTOS PERMANENTES DE 5 O MAS AÑOS-SIN VARIEDAD Secano USO ASIGNADO EN SIGPAC:PR  
 Recinto:04-063-023-00143-00002 Cultivo:62000 PASTOS PERMANENTES DE 5 O MAS AÑOS-SIN VARIEDAD Secano USO ASIGNADO EN SIGPAC:PR  
 Recinto:04-063-023-00143-00004 Cultivo:62000 PASTOS PERMANENTES DE 5 O MAS AÑOS-SIN VARIEDAD Secano USO ASIGNADO EN SIGPAC:PR  
 Recinto:04-063-023-00143-00005 Cultivo:62000 PASTOS PERMANENTES DE 5 O MAS AÑOS-SIN VARIEDAD Secano USO ASIGNADO EN SIGPAC:PR
- 2455 Solicitantes de intervención 6613 sin datos de IRPF n-1.(Art 4 Orden 14/04/2016).
- 3790 Recinto declarado inactivo  
 Recinto:04-063-023-00135-00002 Cultivo: -  
 Recinto:04-063-023-00135-00003 Cultivo: -  
 Recinto:04-063-023-00143-00002 Cultivo: -  
 Recinto:04-063-023-00143-00004 Cultivo: -  
 Recinto:04-063-023-00143-00005 Cultivo: -
- 74018 Productor que no es agricultor a título principal, según los datos del ejercicio fiscal n-1 y seguridad socia.
- 74053 Importe inferior a 100 Euros
- 86119 Carga ganadera NO cumple con el valor mínimo de 0,2 UGM/ha.  
 Recinto:04-063-021-00048-00013 Cultivo:62000 PASTOS PERMANENTES DE 5 O MAS AÑOS-SIN VARIEDAD Secano Carga Ganadera:0  
 Recinto:04-063-023-00135-00003 Cultivo:62000 PASTOS PERMANENTES DE 5 O MAS AÑOS-SIN VARIEDAD Secano Carga Ganadera:0  
 Recinto:04-063-023-00143-00002 Cultivo:62000 PASTOS PERMANENTES DE 5 O MAS AÑOS-SIN VARIEDAD Secano Carga Ganadera:0  
 Recinto:04-063-023-00143-00004 Cultivo:62000 PASTOS PERMANENTES DE 5 O MAS AÑOS-SIN VARIEDAD Secano Carga Ganadera:0  
 Recinto:04-063-023-00143-00005 Cultivo:62000 PASTOS PERMANENTES DE 5 O MAS AÑOS-SIN VARIEDAD Secano Carga Ganadera:0
- 86121 Recinto superficie forrajera que no realiza la actividad de producción de pastoreo.  
 Recinto:04-063-021-00048-00013 Cultivo:62000 PASTOS PERMANENTES DE 5 O MAS AÑOS-SIN VARIEDAD Secano Actividad Agraria del recinto:2  
 Recinto:04-063-023-00135-00003 Cultivo:62000 PASTOS PERMANENTES DE 5 O MAS AÑOS-SIN VARIEDAD Secano Actividad Agraria del recinto:2  
 Recinto:04-063-023-00143-00002 Cultivo:62000 PASTOS PERMANENTES DE 5 O MAS AÑOS-SIN VARIEDAD Secano Actividad Agraria del recinto:2  
 Recinto:04-063-023-00143-00004 Cultivo:62000 PASTOS PERMANENTES DE 5 O MAS AÑOS-SIN VARIEDAD Secano Actividad Agraria del recinto:2  
 Recinto:04-063-023-00143-00005 Cultivo:62000 PASTOS PERMANENTES DE 5 O MAS AÑOS-SIN VARIEDAD Secano Actividad Agraria del recinto:2
- 86122 Recinto superficie forrajera que realiza la actividad de producción de pastoreo y no declara el o los códigos del Registro de Explotaciones Ganaderas de Andalucía, REGA.  
 Recinto:04-063-021-00048-00013 Cultivo:62000 PASTOS PERMANENTES DE 5 O MAS AÑOS-SIN VARIEDAD Secano  
 Recinto:04-063-023-00135-00003 Cultivo:62000 PASTOS PERMANENTES DE 5 O MAS AÑOS-SIN VARIEDAD Secano  
 Recinto:04-063-023-00143-00002 Cultivo:62000 PASTOS PERMANENTES DE 5 O MAS AÑOS-SIN VARIEDAD Secano  
 Recinto:04-063-023-00143-00004 Cultivo:62000 PASTOS PERMANENTES DE 5 O MAS AÑOS-SIN VARIEDAD Secano  
 Recinto:04-063-023-00143-00005 Cultivo:62000 PASTOS PERMANENTES DE 5 O MAS AÑOS-SIN VARIEDAD Secano
- 86124 Recinto de forrajera para Cálculo de Carga Ganadera que No pertenece a Explotación.  
 Recinto:04-063-021-00048-00013 Cultivo:62000 PASTOS PERMANENTES DE 5 O MAS AÑOS-SIN VARIEDAD Secano  
 Recinto:04-063-023-00135-00003 Cultivo:62000 PASTOS PERMANENTES DE 5 O MAS AÑOS-SIN VARIEDAD Secano  
 Recinto:04-063-023-00143-00002 Cultivo:62000 PASTOS PERMANENTES DE 5 O MAS AÑOS-SIN VARIEDAD Secano  
 Recinto:04-063-023-00143-00004 Cultivo:62000 PASTOS PERMANENTES DE 5 O MAS AÑOS-SIN VARIEDAD Secano  
 Recinto:04-063-023-00143-00005 Cultivo:62000 PASTOS PERMANENTES DE 5 O MAS AÑOS-SIN VARIEDAD Secano

**Incidenias de carga ganadera**

**INCIDENCIA DESCRIPCIÓN**

(1) Con incidencias que retienen pago o deniegan el expediente.  
 (2) Se calcula sobre superficie declarada admisible.  
 (3) Aplicación del artículo 16 bis del RD 147/2023.  
 (4) Expediente con algunos recintos de pastos permanentes ubicados en espacios protegidos donde la carga ganadera mínima será 0,1 UGM/ha.

Puede verificar la integridad de una copia de este documento mediante la lectura del código QR adjunto o mediante el acceso a la dirección <https://ws050.juntadeandalucia.es/verificarFirma> indicando el código de VERIFICACIÓN

FIRMADO POR	RAQUEL MARIA ESPIN CRESPO	17/10/2024
VERIFICACIÓN	Pk2jmWSPEJNMB623FQZ8JEKDMKEPRE	PÁG. 173/4804





452	Actividad agraria declarada en un recinto no compatible con el uso PA, PR o PS asignado en SIGPAC para ese recinto. Recinto:04-063-021-00048-00013 Cultivo:62000 PASTOS PERMANENTES DE 5 O MAS AÑOS-SIN VARIEDAD Secano USO ASIGNADO EN SIGPAC:PR Recinto:04-063-023-00143-00002 Cultivo:62000 PASTOS PERMANENTES DE 5 O MAS AÑOS-SIN VARIEDAD Secano USO ASIGNADO EN SIGPAC:PR Recinto:04-063-023-00143-00005 Cultivo:62000 PASTOS PERMANENTES DE 5 O MAS AÑOS-SIN VARIEDAD Secano USO ASIGNADO EN SIGPAC:PR Recinto:04-063-023-00143-00004 Cultivo:62000 PASTOS PERMANENTES DE 5 O MAS AÑOS-SIN VARIEDAD Secano USO ASIGNADO EN SIGPAC:PR Recinto:04-063-023-00135-00003 Cultivo:62000 PASTOS PERMANENTES DE 5 O MAS AÑOS-SIN VARIEDAD Secano USO ASIGNADO EN SIGPAC:PR
3790	Recinto declarado inactivo Recinto:04-063-023-00143-00002 Cultivo: - Recinto:04-063-023-00143-00005 Cultivo: - Recinto:04-063-023-00135-00002 Cultivo: - Recinto:04-063-023-00143-00004 Cultivo: - Recinto:04-063-023-00135-00003 Cultivo: -
86122	Recinto superficie forrajera que realiza la actividad de producción de pastoreo y no declara el o los códigos del Registro de Explotaciones Ganaderas de Andalucía, REGA. Recinto:04-063-021-00048-00013 Cultivo:62000 PASTOS PERMANENTES DE 5 O MAS AÑOS-SIN VARIEDAD Secano Recinto:04-063-023-00143-00002 Cultivo:62000 PASTOS PERMANENTES DE 5 O MAS AÑOS-SIN VARIEDAD Secano Recinto:04-063-023-00143-00005 Cultivo:62000 PASTOS PERMANENTES DE 5 O MAS AÑOS-SIN VARIEDAD Secano Recinto:04-063-023-00143-00004 Cultivo:62000 PASTOS PERMANENTES DE 5 O MAS AÑOS-SIN VARIEDAD Secano Recinto:04-063-023-00135-00003 Cultivo:62000 PASTOS PERMANENTES DE 5 O MAS AÑOS-SIN VARIEDAD Secano
86124	Recinto de forrajera para Cálculo de Carga Ganadera que No pertenece a Explotación. Recinto:04-063-021-00048-00013 Cultivo:62000 PASTOS PERMANENTES DE 5 O MAS AÑOS-SIN VARIEDAD Secano Recinto:04-063-023-00143-00002 Cultivo:62000 PASTOS PERMANENTES DE 5 O MAS AÑOS-SIN VARIEDAD Secano Recinto:04-063-023-00143-00005 Cultivo:62000 PASTOS PERMANENTES DE 5 O MAS AÑOS-SIN VARIEDAD Secano Recinto:04-063-023-00143-00004 Cultivo:62000 PASTOS PERMANENTES DE 5 O MAS AÑOS-SIN VARIEDAD Secano Recinto:04-063-023-00135-00003 Cultivo:62000 PASTOS PERMANENTES DE 5 O MAS AÑOS-SIN VARIEDAD Secano
86128	Recinto de Forrajeras que no ha contabilizado para Carga Ganadera por no tener una explotación válida para el cálculo de la Carga Ganadera Recinto:04-063-021-00048-00013 Cultivo:62 PASTOS PERMANENTES DE 5 O MAS AÑOS- Recinto:04-063-023-00143-00002 Cultivo:62 PASTOS PERMANENTES DE 5 O MAS AÑOS- Recinto:04-063-023-00143-00005 Cultivo:62 PASTOS PERMANENTES DE 5 O MAS AÑOS- Recinto:04-063-023-00143-00004 Cultivo:62 PASTOS PERMANENTES DE 5 O MAS AÑOS- Recinto:04-063-023-00135-00003 Cultivo:62 PASTOS PERMANENTES DE 5 O MAS AÑOS-
86132	Recinto superficie forrajera que no realiza la actividad de producción de pastoreo. Recinto:04-063-023-00143-00001 Cultivo:20000 BARBECHO TRADICIONAL-SIN VARIEDAD Secano Recinto:04-063-023-00135-00004 Cultivo:20000 BARBECHO TRADICIONAL-SIN VARIEDAD Secano Recinto:04-063-021-00048-00013 Cultivo:62000 PASTOS PERMANENTES DE 5 O MAS AÑOS-SIN VARIEDAD Secano Recinto:04-063-023-00143-00002 Cultivo:62000 PASTOS PERMANENTES DE 5 O MAS AÑOS-SIN VARIEDAD Secano Recinto:04-063-023-00143-00005 Cultivo:62000 PASTOS PERMANENTES DE 5 O MAS AÑOS-SIN VARIEDAD Secano Recinto:04-063-023-00135-00002 Cultivo:20000 BARBECHO TRADICIONAL-SIN VARIEDAD Secano Recinto:04-063-023-00143-00004 Cultivo:62000 PASTOS PERMANENTES DE 5 O MAS AÑOS-SIN VARIEDAD Secano Recinto:04-063-023-00135-00003 Cultivo:62000 PASTOS PERMANENTES DE 5 O MAS AÑOS-SIN VARIEDAD Secano

(1) Con incidencias que retienen pago o deniegan el expediente.

(2) Se calcula sobre superficie declarada admisible.

(3) Aplicación del artículo 16 bis del RD 147/2023.

(4) Expediente con algunos recintos de pastos permanentes ubicados en espacios protegidos donde la carga ganadera mínima será 0,1 UGM/ha.

Puede verificar la integridad de una copia de este documento mediante la lectura del código QR adjunto o mediante el acceso a la dirección <https://ws050.juntadeandalucia.es/verificarFirma> indicando el código de VERIFICACIÓN

FIRMADO POR

RAQUEL MARIA ESPIN CRESPO

17/10/2024

VERIFICACIÓN

Pk2jmWSPEJNMB623FQZ8JEKDMKEPRE

PÁG. 174/4804





**APELLIDOS Y NOMBRE / RAZÓN SOCIAL**  
MARTINEZ GALERA MELCHORA

**NIF**  
\*\*\*\*1179\*

**EXPEDIENTE**  
1015371

**RESOLUCIÓN**  
DENEGACIÓN DE LA AYUDA

**DATOS DE MANTENIMIENTO UNIDADES**

GRUPO DE PAGO	Sup. Dec. Admisible	Sup. Resuelta	Sobredecl.	% Sobredecl.
ZONAS DE MONTAÑA	0,00	0,00	0,00	0,00

**RESUMEN DE PAGOS**

	IMPORTE ( Euros )			
	RESUELTO	FEADER	MAPA	CAPADR
A pagar	0,00	0,00	0,00	0,00

**APLICACIÓN DE REDUCCIONES Y PENALIZACIONES (%)**

Crterios de subvencionabilidad (1)	Presentación tardía	Omisión declaración	Condicionalidad
100,00	0,00	0,00	0,00

**IMPORTE ( Euros )**

Calculado(2)	Reducción	Penalización	Reducción Penalización (3)	Penalización adicional	Resuelto	FEADER	MAPA	CAPADR
0,00 €	0,00 €	0,00 €	0,00 €	0,00 €	0,00 €	0,00 €	0,00 €	0,00 €
Importe Unitario:	93,00 €	Nuevo Importe Unitario:	0,00 €					

**RECINTOS PROPUESTOS**

REF.	REFERENCIA SIGPAC	CULTIVO	S/R	USO SIGPAC	Sup. Dec. admisible	Sup. Campo	Sup. Determ.	Sup. Resuelta
-892521	04-076-015-00056-0003	BARBECHO TRADICIONAL	S		0,17		0,17	0,17
1700000005132983	04-076-015-00053-0002	ALMENDROS	S		1,14		1,14	1,14
1700000005132986	04-070-021-00025-0001	OLIVAR	S		0,10		0,10	0,10
1700000005132987	04-070-016-00010-0001	ALMENDROS	R		0,72		0,72	0,72
1700000005132988	04-070-017-00015-0001	ALMENDROS	S		2,16		2,16	2,16
1700000005132989	04-076-015-00053-0004	ALMENDROS	S		6,53		6,53	6,53
1700000005132990	04-070-016-00122-0001	ALMENDROS	R		1,48		1,48	1,48
1700000005132991	04-070-016-00074-0001	ALMENDROS	S		0,69		0,69	0,69
1700000005132996	04-070-016-00071-0003	ALMENDROS	S		2,27		2,27	2,27
1700000005132998	04-070-016-00072-0001	ALMENDROS	S		3,90		3,90	3,90
1700000005132999	04-070-016-00015-0001	ALMENDROS	R		2,43		2,43	2,43
1700000005133003	04-076-015-00053-0008	ALMENDROS	S		0,78		0,78	0,78

**INCIDENCIAS**

**INCIDENCIA DESCRIPCIÓN**

2454	Solicitante de intervención 6613 cuyo regimen de afiliacion a la SS no es ni el sistema especial agrario(cuenta ajena) ni autonomo con actividad agraria.
3795	Recinto declarado con una situación de riesgo de abandono. Recinto:04-076-015-00056-00003 Cultivo: -
74018	Productor que no es agricultor a título principal, según los datos del ejercicio fiscal n-1 y seguridad socia.
74053	Importe inferior a 100 Euros

(1) Con incidencias que retienen pago o deniegan el expediente.

(2) Se calcula sobre superficie declarada admisible.

(3) Aplicación del artículo 16 bis del RD 147/2023.

(4) Expediente con algunos recintos de pastos permanentes ubicados en espacios protegidos donde la carga ganadera mínima será 0,1 UGM/ha.

Puede verificar la integridad de una copia de este documento mediante la lectura del código QR adjunto o mediante el acceso a la dirección <https://ws050.juntadeandalucia.es/verificarFirma> indicando el código de VERIFICACIÓN

FIRMADO POR

RAQUEL MARIA ESPIN CRESPO

17/10/2024

VERIFICACIÓN

Pk2jmWSPEJNMB623FQZ8JEKDMKEPRE

PÁG. 175/4804







**Incidencias de carga ganadera**

**INCIDENCIA DESCRIPCIÓN**

3795	Recinto declarado con una situación de riesgo de abandono. Recinto:04-076-015-00056-00003 Cultivo: -
86132	Recinto superficie forrajera que no realiza la actividad de producción de pastoreo. Recinto:04-076-015-00056-00003 Cultivo:20000 BARBECHO TRADICIONAL-SIN VARIEDAD Secano

(1) Con incidencias que retienen pago o deniegan el expediente.  
(2) Se calcula sobre superficie declarada admisible.  
(3) Aplicación del artículo 16 bis del RD 147/2023.  
(4) Expediente con algunos recintos de pastos permanentes ubicados en espacios protegidos donde la carga ganadera mínima será 0,1 UGM/ha.

Puede verificar la integridad de una copia de este documento mediante la lectura del código QR adjunto o mediante el acceso a la dirección <https://ws050.juntadeandalucia.es/verificarFirma> indicando el código de VERIFICACIÓN

FIRMADO POR	RAQUEL MARIA ESPIN CRESPO	17/10/2024
VERIFICACIÓN	Pk2jmWSPEJNMB623FQZ8JEKDMKEPRE	PÁG. 176/4804







**APELLIDOS Y NOMBRE / RAZÓN SOCIAL**

MARTINEZ JIMENEZ JUAN JOSE

**NIF**

\*\*\*\*5348\*

**EXPEDIENTE**

1204443

**RESOLUCIÓN**

DENEGACIÓN DE LA AYUDA

**DATOS DE MANTENIMIENTO UNIDADES**

<b>GRUPO DE PAGO</b>	<b>Sup. Dec. Admisible</b>	<b>Sup. Resuelta</b>	<b>Sobredecl.</b>	<b>% Sobredecl.</b>
ZONAS DE MONTAÑA	0,00	0,00	0,00	0,00

**RESUMEN DE PAGOS**

	<b>IMPORTE ( Euros )</b>			
	<b>RESUELTO</b>	<b>FEADER</b>	<b>MAPA</b>	<b>CAPADR</b>
A pagar	0,00	0,00	0,00	0,00

**APLICACIÓN DE REDUCCIONES Y PENALIZACIONES (%)**

<b>Crterios de subvencionabilidad (1)</b>	<b>Presentación tardía</b>	<b>Omisión declaración</b>	<b>Condicionalidad</b>
100,00	0,00	0,00	0,00

**IMPORTE ( Euros )**

<b>Calculado(2)</b>	<b>Reducción</b>	<b>Penalización</b>	<b>Reducción Penalización (3)</b>	<b>Penalización adicional</b>	<b>Resuelto</b>	<b>FEADER</b>	<b>MAPA</b>	<b>CAPADR</b>
0,00 €	0,00 €	0,00 €	0,00 €	0,00 €	0,00 €	0,00 €	0,00 €	0,00 €
<b>Importe Unitario:</b>	93,00 €	<b>Nuevo Importe Unitario:</b>	0,00 €					

(1) Con incidencias que retienen pago o deniegan el expediente.  
 (2) Se calcula sobre superficie declarada admisible.  
 (3) Aplicación del artículo 16 bis del RD 147/2023.  
 (4) Expediente con algunos recintos de pastos permanentes ubicados en espacios protegidos donde la carga ganadera mínima será 0,1 UGM/ha.

Puede verificar la integridad de una copia de este documento mediante la lectura del código QR adjunto o mediante el acceso a la dirección <a href="https://ws050.juntadeandalucia.es/verificarFirma">https://ws050.juntadeandalucia.es/verificarFirma</a> indicando el código de VERIFICACIÓN			
FIRMADO POR	RAQUEL MARIA ESPIN CRESPO	17/10/2024	
VERIFICACIÓN	Pk2jmWSPEJNMB623FQZ8JEKDMKEPRE	PÁG. 177/4804	

**RECINTOS PROPUESTOS**

REF.	REFERENCIA SIGPAC	CULTIVO	S/R	USO SIGPAC	Sup. Dec. admisible	Sup. Campo	Sup. Determ.	Sup. Resulta
-124920	04-098-056-00013-0003	CEBADA	S		6,54		6,54	6,54
-124919	04-098-056-00006-0002	BARBECHO TRADICIONAL	S		0,83		0,83	0,83
4164842	04-098-049-00031-0001	BARBECHO TRADICIONAL	S		3,86		3,86	3,86
4164862	04-098-049-00001-0001	TRIGO BLANDO	S		0,23		0,23	0,23
4164870	04-098-047-00016-0001	VEZA	S		6,78		6,78	6,78
4164872	04-098-049-00002-0001	TRIGO BLANDO	S		3,38		3,38	3,38
4164877	04-098-048-00019-0001	BARBECHO TRADICIONAL	S		3,04		3,04	3,04
4664956	04-098-058-00007-0001	CEBADA	S		5,90		5,90	5,90
4679936	04-098-057-00016-0001	TRIGO BLANDO	S		12,58		12,58	12,56
4679937	04-098-057-00016-0001	BARBECHO TRADICIONAL	S		1,05		1,05	1,05
6949907	04-063-035-00018-0001	ALMENDROS	S		0,29		0,29	0,29
1700000006368933	04-098-096-00005-0001	VEZA	S		12,44		12,44	12,44
1700000006368934	04-098-096-00008-0001	VEZA	S		2,31		2,31	2,31
1700000006368935	04-098-059-00012-0001	BARBECHO TRADICIONAL	S		14,06		14,06	13,97
1700000006368936	04-098-096-00001-0001	VEZA	S		0,42		0,42	0,42
1700000006368939	04-098-051-00001-0001	VEZA	S		1,07		1,07	1,07
1700000006368941	04-098-057-00003-0001	BARBECHO TRADICIONAL	S		0,87		0,87	0,87
1700000006368942	04-098-057-00004-0001	BARBECHO TRADICIONAL	S		5,79		5,79	5,79
1700000006368943	04-098-055-00010-0002	VEZA	S		1,88		1,88	1,88
1700000006368944	04-098-052-00012-0001	VEZA	S		0,87		0,87	0,87
1700000006368945	04-098-056-00012-0004	BARBECHO TRADICIONAL	S		48,41		48,41	48,41
1700000006368952	04-098-096-00019-0001	CEBADA	S		3,14		3,14	3,14
1700000006368953	04-098-057-00016-0002	BARBECHO TRADICIONAL	S		1,99		1,99	1,99
1700000006368954	04-098-056-00012-0003	BARBECHO TRADICIONAL	S		0,58		0,58	0,58
1700000006368955	04-098-057-00016-0004	BARBECHO TRADICIONAL	S		3,52		3,52	3,52
1700000006368956	04-098-057-00016-0003	BARBECHO TRADICIONAL	S		5,89		5,89	5,89
1700000006368957	04-098-056-00013-0002	CEBADA	S		10,75		10,75	10,75
1700000006368958	04-098-056-00006-0001	BARBECHO TRADICIONAL	S		1,21		1,21	1,21
1700000006368959	04-098-057-00011-0001	TRIGO BLANDO	S		0,23		0,23	0,23
1700000006368960	04-098-059-00004-0001	VEZA	S		1,35		1,35	1,35
1700000006368962	04-098-057-00013-0001	BARBECHO TRADICIONAL	S		0,13		0,13	0,13
1700000006368964	04-098-049-00030-0001	BARBECHO TRADICIONAL	S		8,25		8,25	8,25
1700000006368967	04-098-056-00012-0005	TRIGO BLANDO	S		31,60		31,60	31,60
1700000006368969	04-063-035-00018-0001	ALMENDROS	S		14,95		14,95	14,78

**INCIDENCIAS****INCIDENCIA DESCRIPCIÓN**

452	Actividad agraria declarada en un recinto no compatible con el uso PA, PR o PS asignado en SIGPAC para ese recinto. Recinto:04-098-049-00002-00002 Cultivo:62000 PASTOS PERMANENTES DE 5 O MAS AÑOS-SIN VARIEDAD Secano USO ASIGNADO EN SIGPAC:PR Recinto:04-098-051-00001-00002 Cultivo:62000 PASTOS PERMANENTES DE 5 O MAS AÑOS-SIN VARIEDAD Secano USO ASIGNADO EN SIGPAC:PR Recinto:04-098-052-00012-00002 Cultivo:62000 PASTOS PERMANENTES DE 5 O MAS AÑOS-SIN VARIEDAD Secano USO ASIGNADO EN SIGPAC:PS Recinto:04-098-055-00010-00003 Cultivo:62000 PASTOS PERMANENTES DE 5 O MAS AÑOS-SIN VARIEDAD Secano USO ASIGNADO EN SIGPAC:PR Recinto:04-098-055-00010-00004 Cultivo:62000 PASTOS PERMANENTES DE 5 O MAS AÑOS-SIN VARIEDAD Secano USO ASIGNADO EN SIGPAC:PR Recinto:04-098-055-00010-00005 Cultivo:62000 PASTOS PERMANENTES DE 5 O MAS AÑOS-SIN VARIEDAD Secano USO ASIGNADO EN SIGPAC:PR Recinto:04-098-056-00013-00005 Cultivo:62000 PASTOS PERMANENTES DE 5 O MAS AÑOS-SIN VARIEDAD Secano USO ASIGNADO EN SIGPAC:PR Recinto:04-098-057-00004-00002 Cultivo:62000 PASTOS PERMANENTES DE 5 O MAS AÑOS-SIN VARIEDAD Secano USO ASIGNADO EN SIGPAC:PR Recinto:04-098-057-00011-00002 Cultivo:62000 PASTOS PERMANENTES DE 5 O MAS AÑOS-SIN VARIEDAD Secano USO
-----	--

(1) Con incidencias que retienen pago o deniegan el expediente.

(2) Se calcula sobre superficie declarada admisible.

(3) Aplicación del artículo 16 bis del RD 147/2023.

(4) Expediente con algunos recintos de pastos permanentes ubicados en espacios protegidos donde la carga ganadera mínima será 0,1 UGM/ha.

Puede verificar la integridad de una copia de este documento mediante la lectura del código QR adjunto o mediante el acceso a la dirección <https://ws050.juntadeandalucia.es/verificarFirma> indicando el código de VERIFICACIÓN

FIRMADO POR

RAQUEL MARIA ESPIN CRESPO

17/10/2024

VERIFICACIÓN

Pk2jmWSPEJNMB623FQZ8JEKDMKEPRE

PÁG. 178/4804



**INCIDENCIAS****INCIDENCIA DESCRIPCIÓN**

	ASIGNADO EN SIGPAC:PR Recinto:04-098-057-00016-00006 Cultivo:62000 PASTOS PERMANENTES DE 5 O MAS AÑOS-SIN VARIEDAD Secano USO ASIGNADO EN SIGPAC:PR
	Recinto:04-098-059-00004-00002 Cultivo:62000 PASTOS PERMANENTES DE 5 O MAS AÑOS-SIN VARIEDAD Secano USO ASIGNADO EN SIGPAC:PS
	Recinto:04-098-096-00001-00002 Cultivo:62000 PASTOS PERMANENTES DE 5 O MAS AÑOS-SIN VARIEDAD Secano USO ASIGNADO EN SIGPAC:PR
3795	Recinto declarado con una situación de riesgo de abandono. Recinto:04-098-057-00016-00002 Cultivo: -
4272	Verifica que las líneas de declaración de las Solicitudes Únicas no tienen solapes con la capa de Retroactividad Gráfica (ambas de la misma campaña) a nivel de expediente/línea de declaración gráfica de la solicitud. Recinto:04-063-035-00018-00001 Cultivo: - Agregado de la referencia del recinto.:0 Zona de la referencia del recinto.:0 Superficie solapada.:0,17 Id. Incid.:98097046 Recinto:04-098-057-00016-00001 Cultivo: - Agregado de la referencia del recinto.:0 Zona de la referencia del recinto.:0 Superficie solapada.:0,02 Id. Incid.:98097044 Recinto:04-098-059-00012-00001 Cultivo: - Agregado de la referencia del recinto.:0 Zona de la referencia del recinto.:0 Superficie solapada.:0,09 Id. Incid.:98097045
74018	Productor que no es agricultor a título principal, según los datos del ejercicio fiscal n-1 y seguridad socia.
74053	Importe inferior a 100 Euros
86119	Carga ganadera NO cumple con el valor mínimo de 0,2 UGM/ha. Recinto:04-098-049-00002-00002 Cultivo:62000 PASTOS PERMANENTES DE 5 O MAS AÑOS-SIN VARIEDAD Secano Carga Ganadera:0 Recinto:04-098-051-00001-00002 Cultivo:62000 PASTOS PERMANENTES DE 5 O MAS AÑOS-SIN VARIEDAD Secano Carga Ganadera:0 Recinto:04-098-052-00012-00002 Cultivo:62000 PASTOS PERMANENTES DE 5 O MAS AÑOS-SIN VARIEDAD Secano Carga Ganadera:0 Recinto:04-098-055-00010-00003 Cultivo:62000 PASTOS PERMANENTES DE 5 O MAS AÑOS-SIN VARIEDAD Secano Carga Ganadera:0 Recinto:04-098-055-00010-00004 Cultivo:62000 PASTOS PERMANENTES DE 5 O MAS AÑOS-SIN VARIEDAD Secano Carga Ganadera:0 Recinto:04-098-055-00010-00005 Cultivo:62000 PASTOS PERMANENTES DE 5 O MAS AÑOS-SIN VARIEDAD Secano Carga Ganadera:0 Recinto:04-098-056-00013-00005 Cultivo:62000 PASTOS PERMANENTES DE 5 O MAS AÑOS-SIN VARIEDAD Secano Carga Ganadera:0 Recinto:04-098-057-00004-00002 Cultivo:62000 PASTOS PERMANENTES DE 5 O MAS AÑOS-SIN VARIEDAD Secano Carga Ganadera:0 Recinto:04-098-057-00011-00002 Cultivo:62000 PASTOS PERMANENTES DE 5 O MAS AÑOS-SIN VARIEDAD Secano Carga Ganadera:0 Recinto:04-098-057-00016-00004 Cultivo:63000 PASTOS DE MENOS DE 5 AÑOS-SIN VARIEDAD Secano Carga Ganadera:0 Recinto:04-098-057-00016-00006 Cultivo:62000 PASTOS PERMANENTES DE 5 O MAS AÑOS-SIN VARIEDAD Secano Carga Ganadera:0 Recinto:04-098-059-00004-00002 Cultivo:62000 PASTOS PERMANENTES DE 5 O MAS AÑOS-SIN VARIEDAD Secano Carga Ganadera:0 Recinto:04-098-096-00001-00002 Cultivo:62000 PASTOS PERMANENTES DE 5 O MAS AÑOS-SIN VARIEDAD Secano Carga Ganadera:0
86121	Recinto superficie forrajera que no realiza la actividad de producción de pastoreo. Recinto:04-098-049-00002-00002 Cultivo:62000 PASTOS PERMANENTES DE 5 O MAS AÑOS-SIN VARIEDAD Secano Actividad Agraria del recinto:2 Recinto:04-098-051-00001-00002 Cultivo:62000 PASTOS PERMANENTES DE 5 O MAS AÑOS-SIN VARIEDAD Secano Actividad Agraria del recinto:2 Recinto:04-098-052-00012-00002 Cultivo:62000 PASTOS PERMANENTES DE 5 O MAS AÑOS-SIN VARIEDAD Secano Actividad Agraria del recinto:2 Recinto:04-098-055-00010-00003 Cultivo:62000 PASTOS PERMANENTES DE 5 O MAS AÑOS-SIN VARIEDAD Secano Actividad Agraria del recinto:2 Recinto:04-098-055-00010-00004 Cultivo:62000 PASTOS PERMANENTES DE 5 O MAS AÑOS-SIN VARIEDAD Secano Actividad Agraria del recinto:2 Recinto:04-098-055-00010-00005 Cultivo:62000 PASTOS PERMANENTES DE 5 O MAS AÑOS-SIN VARIEDAD Secano Actividad Agraria del recinto:2 Recinto:04-098-056-00013-00005 Cultivo:62000 PASTOS PERMANENTES DE 5 O MAS AÑOS-SIN VARIEDAD Secano Actividad Agraria del recinto:2 Recinto:04-098-057-00004-00002 Cultivo:62000 PASTOS PERMANENTES DE 5 O MAS AÑOS-SIN VARIEDAD Secano Actividad Agraria del recinto:2 Recinto:04-098-057-00011-00002 Cultivo:62000 PASTOS PERMANENTES DE 5 O MAS AÑOS-SIN VARIEDAD Secano Actividad Agraria del recinto:2

(1) Con incidencias que retienen pago o deniegan el expediente.

(2) Se calcula sobre superficie declarada admisible.

(3) Aplicación del artículo 16 bis del RD 147/2023.

(4) Expediente con algunos recintos de pastos permanentes ubicados en espacios protegidos donde la carga ganadera mínima será 0,1 UGM/ha.

Puede verificar la integridad de una copia de este documento mediante la lectura del código QR adjunto o mediante el acceso a la dirección <https://ws050.juntadeandalucia.es/verificarFirma> indicando el código de VERIFICACIÓN

FIRMADO POR

RAQUEL MARIA ESPIN CRESPO

17/10/2024

VERIFICACIÓN

Pk2jmWSPEJNMB623FQZ8JEKDMKEPRE

PÁG. 179/4804





**INCIDENCIAS**

**INCIDENCIA DESCRIPCIÓN**

	Recinto:04-098-057-00016-00006 Cultivo:62000 PASTOS PERMANENTES DE 5 O MAS AÑOS-SIN VARIEDAD Secano Actividad Agraria del recinto:2
	Recinto:04-098-059-00004-00002 Cultivo:62000 PASTOS PERMANENTES DE 5 O MAS AÑOS-SIN VARIEDAD Secano Actividad Agraria del recinto:2
	Recinto:04-098-096-00001-00002 Cultivo:62000 PASTOS PERMANENTES DE 5 O MAS AÑOS-SIN VARIEDAD Secano Actividad Agraria del recinto:2
86122	Recinto superficie forrajera que realiza la actividad de producción de pastoreo y no declara el o los códigos del Registro de Explotaciones Ganaderas de Andalucía, REGA. Recinto:04-098-049-00002-00002 Cultivo:62000 PASTOS PERMANENTES DE 5 O MAS AÑOS-SIN VARIEDAD Secano Recinto:04-098-051-00001-00002 Cultivo:62000 PASTOS PERMANENTES DE 5 O MAS AÑOS-SIN VARIEDAD Secano Recinto:04-098-052-00012-00002 Cultivo:62000 PASTOS PERMANENTES DE 5 O MAS AÑOS-SIN VARIEDAD Secano Recinto:04-098-055-00010-00003 Cultivo:62000 PASTOS PERMANENTES DE 5 O MAS AÑOS-SIN VARIEDAD Secano Recinto:04-098-055-00010-00004 Cultivo:62000 PASTOS PERMANENTES DE 5 O MAS AÑOS-SIN VARIEDAD Secano Recinto:04-098-055-00010-00005 Cultivo:62000 PASTOS PERMANENTES DE 5 O MAS AÑOS-SIN VARIEDAD Secano Recinto:04-098-056-00013-00005 Cultivo:62000 PASTOS PERMANENTES DE 5 O MAS AÑOS-SIN VARIEDAD Secano Recinto:04-098-057-00004-00002 Cultivo:62000 PASTOS PERMANENTES DE 5 O MAS AÑOS-SIN VARIEDAD Secano Recinto:04-098-057-00011-00002 Cultivo:62000 PASTOS PERMANENTES DE 5 O MAS AÑOS-SIN VARIEDAD Secano Recinto:04-098-057-00016-00004 Cultivo:63000 PASTOS DE MENOS DE 5 AÑOS-SIN VARIEDAD Secano Recinto:04-098-057-00016-00006 Cultivo:62000 PASTOS PERMANENTES DE 5 O MAS AÑOS-SIN VARIEDAD Secano Recinto:04-098-059-00004-00002 Cultivo:62000 PASTOS PERMANENTES DE 5 O MAS AÑOS-SIN VARIEDAD Secano Recinto:04-098-096-00001-00002 Cultivo:62000 PASTOS PERMANENTES DE 5 O MAS AÑOS-SIN VARIEDAD Secano
86124	Recinto de forrajera para Cálculo de Carga Ganadera que No pertenece a Explotación. Recinto:04-098-049-00002-00002 Cultivo:62000 PASTOS PERMANENTES DE 5 O MAS AÑOS-SIN VARIEDAD Secano Recinto:04-098-051-00001-00002 Cultivo:62000 PASTOS PERMANENTES DE 5 O MAS AÑOS-SIN VARIEDAD Secano Recinto:04-098-052-00012-00002 Cultivo:62000 PASTOS PERMANENTES DE 5 O MAS AÑOS-SIN VARIEDAD Secano Recinto:04-098-055-00010-00003 Cultivo:62000 PASTOS PERMANENTES DE 5 O MAS AÑOS-SIN VARIEDAD Secano Recinto:04-098-055-00010-00004 Cultivo:62000 PASTOS PERMANENTES DE 5 O MAS AÑOS-SIN VARIEDAD Secano Recinto:04-098-055-00010-00005 Cultivo:62000 PASTOS PERMANENTES DE 5 O MAS AÑOS-SIN VARIEDAD Secano Recinto:04-098-056-00013-00005 Cultivo:62000 PASTOS PERMANENTES DE 5 O MAS AÑOS-SIN VARIEDAD Secano Recinto:04-098-057-00004-00002 Cultivo:62000 PASTOS PERMANENTES DE 5 O MAS AÑOS-SIN VARIEDAD Secano Recinto:04-098-057-00011-00002 Cultivo:62000 PASTOS PERMANENTES DE 5 O MAS AÑOS-SIN VARIEDAD Secano Recinto:04-098-057-00016-00004 Cultivo:63000 PASTOS DE MENOS DE 5 AÑOS-SIN VARIEDAD Secano Recinto:04-098-057-00016-00006 Cultivo:62000 PASTOS PERMANENTES DE 5 O MAS AÑOS-SIN VARIEDAD Secano Recinto:04-098-059-00004-00002 Cultivo:62000 PASTOS PERMANENTES DE 5 O MAS AÑOS-SIN VARIEDAD Secano Recinto:04-098-096-00001-00002 Cultivo:62000 PASTOS PERMANENTES DE 5 O MAS AÑOS-SIN VARIEDAD Secano

**Incidenias de carga ganadera**

**INCIDENCIA DESCRIPCIÓN**

452	Actividad agraria declarada en un recinto no compatible con el uso PA, PR o PS asignado en SIGPAC para ese recinto. Recinto:04-098-057-00011-00002 Cultivo:62000 PASTOS PERMANENTES DE 5 O MAS AÑOS-SIN VARIEDAD Secano USO ASIGNADO EN SIGPAC:PR Recinto:04-098-056-00013-00005 Cultivo:62000 PASTOS PERMANENTES DE 5 O MAS AÑOS-SIN VARIEDAD Secano USO ASIGNADO EN SIGPAC:PR Recinto:04-098-049-00002-00002 Cultivo:62000 PASTOS PERMANENTES DE 5 O MAS AÑOS-SIN VARIEDAD Secano USO ASIGNADO EN SIGPAC:PR Recinto:04-098-055-00010-00003 Cultivo:62000 PASTOS PERMANENTES DE 5 O MAS AÑOS-SIN VARIEDAD Secano USO ASIGNADO EN SIGPAC:PR Recinto:04-098-055-00010-00005 Cultivo:62000 PASTOS PERMANENTES DE 5 O MAS AÑOS-SIN VARIEDAD Secano USO ASIGNADO EN SIGPAC:PR Recinto:04-098-059-00004-00002 Cultivo:62000 PASTOS PERMANENTES DE 5 O MAS AÑOS-SIN VARIEDAD Secano USO ASIGNADO EN SIGPAC:PS Recinto:04-098-057-00004-00002 Cultivo:62000 PASTOS PERMANENTES DE 5 O MAS AÑOS-SIN VARIEDAD Secano USO ASIGNADO EN SIGPAC:PR Recinto:04-098-055-00010-00004 Cultivo:62000 PASTOS PERMANENTES DE 5 O MAS AÑOS-SIN VARIEDAD Secano USO ASIGNADO EN SIGPAC:PR Recinto:04-098-052-00012-00002 Cultivo:62000 PASTOS PERMANENTES DE 5 O MAS AÑOS-SIN VARIEDAD Secano USO ASIGNADO EN SIGPAC:PS Recinto:04-098-096-00001-00002 Cultivo:62000 PASTOS PERMANENTES DE 5 O MAS AÑOS-SIN VARIEDAD Secano USO ASIGNADO EN SIGPAC:PR
-----	---

(1) Con incidencias que retienen pago o deniegan el expediente.

(2) Se calcula sobre superficie declarada admisible.

(3) Aplicación del artículo 16 bis del RD 147/2023.

(4) Expediente con algunos recintos de pastos permanentes ubicados en espacios protegidos donde la carga ganadera mínima será 0,1 UGM/ha.

Puede verificar la integridad de una copia de este documento mediante la lectura del código QR adjunto o mediante el acceso a la dirección <https://ws050.juntadeandalucia.es/verificarFirma> indicando el código de VERIFICACIÓN

FIRMADO POR	RAQUEL MARIA ESPIN CRESPO	17/10/2024
VERIFICACIÓN	Pk2jmWSPEJNMB623FQZ8JEKDMKEPRE	PÁG. 180/4804





	Recinto:04-098-051-00001-00002 Cultivo:62000 PASTOS PERMANENTES DE 5 O MAS AÑOS-SIN VARIEDAD Secano USO ASIGNADO EN SIGPAC:PR
	Recinto:04-098-057-00016-00006 Cultivo:62000 PASTOS PERMANENTES DE 5 O MAS AÑOS-SIN VARIEDAD Secano USO ASIGNADO EN SIGPAC:PR
3795	Recinto declarado con una situación de riesgo de abandono.
	Recinto:04-098-057-00016-00002 Cultivo: -
86122	Recinto superficie forrajera que realiza la actividad de producción de pastoreo y no declara el o los códigos del Registro de Explotaciones Ganaderas de Andalucía, REGA.
	Recinto:04-098-057-00011-00002 Cultivo:62000 PASTOS PERMANENTES DE 5 O MAS AÑOS-SIN VARIEDAD Secano
	Recinto:04-098-056-00013-00005 Cultivo:62000 PASTOS PERMANENTES DE 5 O MAS AÑOS-SIN VARIEDAD Secano
	Recinto:04-098-049-00002-00002 Cultivo:62000 PASTOS PERMANENTES DE 5 O MAS AÑOS-SIN VARIEDAD Secano
	Recinto:04-098-055-00010-00003 Cultivo:62000 PASTOS PERMANENTES DE 5 O MAS AÑOS-SIN VARIEDAD Secano
	Recinto:04-098-055-00010-00005 Cultivo:62000 PASTOS PERMANENTES DE 5 O MAS AÑOS-SIN VARIEDAD Secano
	Recinto:04-098-057-00016-00004 Cultivo:63000 PASTOS DE MENOS DE 5 AÑOS-SIN VARIEDAD Secano
	Recinto:04-098-059-00004-00002 Cultivo:62000 PASTOS PERMANENTES DE 5 O MAS AÑOS-SIN VARIEDAD Secano
	Recinto:04-098-057-00004-00002 Cultivo:62000 PASTOS PERMANENTES DE 5 O MAS AÑOS-SIN VARIEDAD Secano
	Recinto:04-098-055-00010-00004 Cultivo:62000 PASTOS PERMANENTES DE 5 O MAS AÑOS-SIN VARIEDAD Secano
	Recinto:04-098-052-00012-00002 Cultivo:62000 PASTOS PERMANENTES DE 5 O MAS AÑOS-SIN VARIEDAD Secano
	Recinto:04-098-096-00001-00002 Cultivo:62000 PASTOS PERMANENTES DE 5 O MAS AÑOS-SIN VARIEDAD Secano
	Recinto:04-098-051-00001-00002 Cultivo:62000 PASTOS PERMANENTES DE 5 O MAS AÑOS-SIN VARIEDAD Secano
	Recinto:04-098-057-00016-00006 Cultivo:62000 PASTOS PERMANENTES DE 5 O MAS AÑOS-SIN VARIEDAD Secano
86124	Recinto de forrajera para Cálculo de Carga Ganadera que No pertenece a Explotación.
	Recinto:04-098-057-00011-00002 Cultivo:62000 PASTOS PERMANENTES DE 5 O MAS AÑOS-SIN VARIEDAD Secano
	Recinto:04-098-056-00013-00005 Cultivo:62000 PASTOS PERMANENTES DE 5 O MAS AÑOS-SIN VARIEDAD Secano
	Recinto:04-098-049-00002-00002 Cultivo:62000 PASTOS PERMANENTES DE 5 O MAS AÑOS-SIN VARIEDAD Secano
	Recinto:04-098-055-00010-00003 Cultivo:62000 PASTOS PERMANENTES DE 5 O MAS AÑOS-SIN VARIEDAD Secano
	Recinto:04-098-055-00010-00005 Cultivo:62000 PASTOS PERMANENTES DE 5 O MAS AÑOS-SIN VARIEDAD Secano
	Recinto:04-098-057-00016-00004 Cultivo:63000 PASTOS DE MENOS DE 5 AÑOS-SIN VARIEDAD Secano
	Recinto:04-098-059-00004-00002 Cultivo:62000 PASTOS PERMANENTES DE 5 O MAS AÑOS-SIN VARIEDAD Secano
	Recinto:04-098-057-00004-00002 Cultivo:62000 PASTOS PERMANENTES DE 5 O MAS AÑOS-SIN VARIEDAD Secano
	Recinto:04-098-055-00010-00004 Cultivo:62000 PASTOS PERMANENTES DE 5 O MAS AÑOS-SIN VARIEDAD Secano
	Recinto:04-098-052-00012-00002 Cultivo:62000 PASTOS PERMANENTES DE 5 O MAS AÑOS-SIN VARIEDAD Secano
	Recinto:04-098-096-00001-00002 Cultivo:62000 PASTOS PERMANENTES DE 5 O MAS AÑOS-SIN VARIEDAD Secano
	Recinto:04-098-051-00001-00002 Cultivo:62000 PASTOS PERMANENTES DE 5 O MAS AÑOS-SIN VARIEDAD Secano
	Recinto:04-098-057-00016-00006 Cultivo:62000 PASTOS PERMANENTES DE 5 O MAS AÑOS-SIN VARIEDAD Secano
86128	Recinto de Forrajeras que no ha contabilizado para Carga Ganadera por no tener una explotación válida para el cálculo de la Carga Ganadera
	Recinto:04-098-057-00011-00002 Cultivo:62 PASTOS PERMANENTES DE 5 O MAS AÑOS-
	Recinto:04-098-056-00013-00005 Cultivo:62 PASTOS PERMANENTES DE 5 O MAS AÑOS-
	Recinto:04-098-049-00002-00002 Cultivo:62 PASTOS PERMANENTES DE 5 O MAS AÑOS-
	Recinto:04-098-055-00010-00003 Cultivo:62 PASTOS PERMANENTES DE 5 O MAS AÑOS-
	Recinto:04-098-055-00010-00005 Cultivo:62 PASTOS PERMANENTES DE 5 O MAS AÑOS-
	Recinto:04-098-057-00016-00004 Cultivo:63 PASTOS DE MENOS DE 5 AÑOS-
	Recinto:04-098-059-00004-00002 Cultivo:62 PASTOS PERMANENTES DE 5 O MAS AÑOS-
	Recinto:04-098-057-00004-00002 Cultivo:62 PASTOS PERMANENTES DE 5 O MAS AÑOS-
	Recinto:04-098-055-00010-00004 Cultivo:62 PASTOS PERMANENTES DE 5 O MAS AÑOS-
	Recinto:04-098-052-00012-00002 Cultivo:62 PASTOS PERMANENTES DE 5 O MAS AÑOS-
	Recinto:04-098-096-00001-00002 Cultivo:62 PASTOS PERMANENTES DE 5 O MAS AÑOS-
	Recinto:04-098-051-00001-00002 Cultivo:62 PASTOS PERMANENTES DE 5 O MAS AÑOS-
	Recinto:04-098-057-00016-00006 Cultivo:62 PASTOS PERMANENTES DE 5 O MAS AÑOS-
86132	Recinto superficie forrajera que no realiza la actividad de producción de pastoreo.
	Recinto:04-098-057-00011-00002 Cultivo:62000 PASTOS PERMANENTES DE 5 O MAS AÑOS-SIN VARIEDAD Secano
	Recinto:04-098-056-00013-00005 Cultivo:62000 PASTOS PERMANENTES DE 5 O MAS AÑOS-SIN VARIEDAD Secano
	Recinto:04-098-056-00006-00002 Cultivo:20000 BARBECHO TRADICIONAL-SIN VARIEDAD Secano
	Recinto:04-098-049-00031-00001 Cultivo:20000 BARBECHO TRADICIONAL-SIN VARIEDAD Secano
	Recinto:04-098-049-00002-00002 Cultivo:62000 PASTOS PERMANENTES DE 5 O MAS AÑOS-SIN VARIEDAD Secano
	Recinto:04-098-048-00019-00001 Cultivo:20000 BARBECHO TRADICIONAL-SIN VARIEDAD Secano
	Recinto:04-098-057-00016-00001 Cultivo:20000 BARBECHO TRADICIONAL-SIN VARIEDAD Secano
	Recinto:04-098-059-00012-00001 Cultivo:20000 BARBECHO TRADICIONAL-SIN VARIEDAD Secano
	Recinto:04-098-055-00010-00003 Cultivo:62000 PASTOS PERMANENTES DE 5 O MAS AÑOS-SIN VARIEDAD Secano
	Recinto:04-098-055-00010-00005 Cultivo:62000 PASTOS PERMANENTES DE 5 O MAS AÑOS-SIN VARIEDAD Secano

(1) Con incidencias que retienen pago o deniegan el expediente.

(2) Se calcula sobre superficie declarada admisible.

(3) Aplicación del artículo 16 bis del RD 147/2023.

(4) Expediente con algunos recintos de pastos permanentes ubicados en espacios protegidos donde la carga ganadera mínima será 0,1 UGM/ha.

Puede verificar la integridad de una copia de este documento mediante la lectura del código QR adjunto o mediante el acceso a la dirección <https://ws050.juntadeandalucia.es/verificarFirma> indicando el código de VERIFICACIÓN

FIRMADO POR

RAQUEL MARIA ESPIN CRESPO

17/10/2024

VERIFICACIÓN

Pk2jmWSPEJNMB623FQZ8JEKDMKEPRE

PÁG. 181/4804





Recinto:04-098-057-00003-00001	Cultivo:20000	BARBECHO TRADICIONAL-SIN VARIEDAD	Secano
Recinto:04-098-057-00004-00001	Cultivo:20000	BARBECHO TRADICIONAL-SIN VARIEDAD	Secano
Recinto:04-098-056-00012-00004	Cultivo:20000	BARBECHO TRADICIONAL-SIN VARIEDAD	Secano
Recinto:04-098-059-00004-00002	Cultivo:62000	PASTOS PERMANENTES DE 5 O MAS AÑOS-SIN VARIEDAD	Secano
Recinto:04-098-057-00004-00002	Cultivo:62000	PASTOS PERMANENTES DE 5 O MAS AÑOS-SIN VARIEDAD	Secano
Recinto:04-098-055-00010-00004	Cultivo:62000	PASTOS PERMANENTES DE 5 O MAS AÑOS-SIN VARIEDAD	Secano
Recinto:04-098-052-00012-00002	Cultivo:62000	PASTOS PERMANENTES DE 5 O MAS AÑOS-SIN VARIEDAD	Secano
Recinto:04-098-057-00016-00002	Cultivo:20000	BARBECHO TRADICIONAL-SIN VARIEDAD	Secano
Recinto:04-098-056-00012-00003	Cultivo:20000	BARBECHO TRADICIONAL-SIN VARIEDAD	Secano
Recinto:04-098-057-00016-00004	Cultivo:20000	BARBECHO TRADICIONAL-SIN VARIEDAD	Secano
Recinto:04-098-057-00016-00003	Cultivo:20000	BARBECHO TRADICIONAL-SIN VARIEDAD	Secano
Recinto:04-098-056-00006-00001	Cultivo:20000	BARBECHO TRADICIONAL-SIN VARIEDAD	Secano
Recinto:04-098-096-00001-00002	Cultivo:62000	PASTOS PERMANENTES DE 5 O MAS AÑOS-SIN VARIEDAD	Secano
Recinto:04-098-057-00013-00001	Cultivo:20000	BARBECHO TRADICIONAL-SIN VARIEDAD	Secano
Recinto:04-098-051-00001-00002	Cultivo:62000	PASTOS PERMANENTES DE 5 O MAS AÑOS-SIN VARIEDAD	Secano
Recinto:04-098-049-00030-00001	Cultivo:20000	BARBECHO TRADICIONAL-SIN VARIEDAD	Secano
Recinto:04-098-057-00016-00006	Cultivo:62000	PASTOS PERMANENTES DE 5 O MAS AÑOS-SIN VARIEDAD	Secano

(1) Con incidencias que retienen pago o deniegan el expediente.

(2) Se calcula sobre superficie declarada admisible.

(3) Aplicación del artículo 16 bis del RD 147/2023.

(4) Expediente con algunos recintos de pastos permanentes ubicados en espacios protegidos donde la carga ganadera mínima será 0,1 UGM/ha.

Puede verificar la integridad de una copia de este documento mediante la lectura del código QR adjunto o mediante el acceso a la dirección <https://ws050.juntadeandalucia.es/verificarFirma> indicando el código de VERIFICACIÓN

FIRMADO POR	RAQUEL MARIA ESPIN CRESPO	17/10/2024
VERIFICACIÓN	Pk2jmWSPEJNMB623FQZ8JEKDMKEPRE	PÁG. 182/4804



**APELLIDOS Y NOMBRE / RAZÓN SOCIAL**

MARTINEZ LOPEZ ANTONIO

**NIF**

\*\*\*\*0738\*

**EXPEDIENTE**

1046597

**RESOLUCIÓN**

DENEGACIÓN DE LA AYUDA

**DATOS DE MANTENIMIENTO UNIDADES**

<b>GRUPO DE PAGO</b>	<b>Sup. Dec. Admisible</b>	<b>Sup. Resuelta</b>	<b>Sobredecl.</b>	<b>% Sobredecl.</b>
ZONAS DE MONTAÑA	0,00	0,00	0,00	0,00

**RESUMEN DE PAGOS**

	<b>IMPORTE ( Euros )</b>			
	<b>RESUELTO</b>	<b>FEADER</b>	<b>MAPA</b>	<b>CAPADR</b>
A pagar	0,00	0,00	0,00	0,00

**APLICACIÓN DE REDUCCIONES Y PENALIZACIONES (%)**

<b>Criterios de subvencionabilidad (1)</b>	<b>Presentación tardía</b>	<b>Omisión declaración</b>	<b>Condicionalidad</b>
100,00	0,00	0,00	0,00

**IMPORTE ( Euros )**

<b>Calculado(2)</b>	<b>Reducción</b>	<b>Penalización</b>	<b>Reducción Penalización (3)</b>	<b>Penalización adicional</b>	<b>Resuelto</b>	<b>FEADER</b>	<b>MAPA</b>	<b>CAPADR</b>
0,00 €	0,00 €	0,00 €	0,00 €	0,00 €	0,00 €	0,00 €	0,00 €	0,00 €
<b>Importe Unitario:</b>	93,00 €	<b>Nuevo Importe Unitario:</b>	0,00 €					

**RECINTOS PROPUESTOS**

<b>REF.</b>	<b>REFERENCIA SIGPAC</b>	<b>CULTIVO</b>	<b>S/R</b>	<b>USO SIGPAC</b>	<b>Sup. Dec. admisible</b>	<b>Sup. Campo</b>	<b>Sup. Determ.</b>	<b>Sup. Resuelta</b>
1700000004868454	04-012-002-00007-0001	OLIVAR	R		0,32		0,32	0,32

**INCIDENCIAS****INCIDENCIA DESCRIPCIÓN**

2454	Solicitante de intervención 6613 cuyo regimen de afiliación a la SS no es ni el sistema especial agrario(cuenta ajena) ni autonomo con actividad agraria.
2455	Solicitantes de intervención 6613 sin datos de IRPF n-1.(Art 4 Orden 14/04/2016).
74018	Productor que no es agricultor a título principal, según los datos del ejercicio fiscal n-1 y seguridad socia.
74053	Importe inferior a 100 Euros

(1) Con incidencias que retienen pago o deniegan el expediente.

(2) Se calcula sobre superficie declarada admisible.

(3) Aplicación del artículo 16 bis del RD 147/2023.

(4) Expediente con algunos recintos de pastos permanentes ubicados en espacios protegidos donde la carga ganadera mínima será 0,1 UGM/ha.

Puede verificar la integridad de una copia de este documento mediante la lectura del código QR adjunto o mediante el acceso a la dirección <https://ws050.juntadeandalucia.es/verificarFirma> indicando el código de VERIFICACIÓN

FIRMADO POR	RAQUEL MARIA ESPIN CRESPO	17/10/2024
VERIFICACIÓN	Pk2jmWSPEJNMB623FQZ8JEKDMKEPRE	PÁG. 183/4804





**APELLIDOS Y NOMBRE / RAZÓN SOCIAL**

MARTINEZ MARTINEZ CARIDAD

**NIF**

\*\*\*\*2656\*

**EXPEDIENTE**

1015394

**RESOLUCIÓN**

DENEGACIÓN DE LA AYUDA

**DATOS DE MANTENIMIENTO UNIDADES**

<b>GRUPO DE PAGO</b>	<b>Sup. Dec. Admisible</b>	<b>Sup. Resuelta</b>	<b>Sobredecl.</b>	<b>% Sobredecl.</b>
ZONAS DE MONTAÑA	0,00	0,00	0,00	0,00

**RESUMEN DE PAGOS**

	<b>IMPORTE ( Euros )</b>			
	<b>RESUELTO</b>	<b>FEADER</b>	<b>MAPA</b>	<b>CAPADR</b>
A pagar	0,00	0,00	0,00	0,00

**APLICACIÓN DE REDUCCIONES Y PENALIZACIONES (%)**

<b>Crterios de subvencionabilidad (1)</b>	<b>Presentación tardía</b>	<b>Omisión declaración</b>	<b>Condicionalidad</b>
100,00	0,00	0,00	0,00

**IMPORTE ( Euros )**

<b>Calculado(2)</b>	<b>Reducción</b>	<b>Penalización</b>	<b>Reducción Penalización (3)</b>	<b>Penalización adicional</b>	<b>Resuelto</b>	<b>FEADER</b>	<b>MAPA</b>	<b>CAPADR</b>
0,00 €	0,00 €	0,00 €	0,00 €	0,00 €	0,00 €	0,00 €	0,00 €	0,00 €
<b>Importe Unitario:</b>	93,00 €	<b>Nuevo Importe Unitario:</b>	0,00 €					

**RECINTOS PROPUESTOS**

<b>REF.</b>	<b>REFERENCIA SIGPAC</b>	<b>CULTIVO</b>	<b>S/R</b>	<b>USO SIGPAC</b>	<b>Sup. Dec. admisible</b>	<b>Sup. Campo</b>	<b>Sup. Determ.</b>	<b>Sup. Resuelta</b>
6945493	04-063-025-00071-0004	BARBECHO TRADICIONAL	S		2,53		2,53	0,00
6945494	04-063-025-00001-0001	BARBECHO TRADICIONAL	S		3,79		3,79	3,79
6945496	04-063-025-00071-0020	BARBECHO TRADICIONAL	S		0,64		0,64	0,64
6945497	04-063-024-00008-0001	BARBECHO TRADICIONAL	S		2,62		2,62	2,62
6945498	04-063-024-00011-0001	BARBECHO TRADICIONAL	S		0,13		0,13	0,00

**INCIDENCIAS****INCIDENCIA DESCRIPCIÓN**

242	Recinto pendiente de acreditación de titularidad. Recinto:04-063-024-00011-00001 Cultivo:20000 BARBECHO TRADICIONAL-SIN VARIEDAD Secano Recinto:04-063-025-00071-00004 Cultivo:20000 BARBECHO TRADICIONAL-SIN VARIEDAD Secano
2454	Solicitante de intervención 6613 cuyo regimen de afiliación a la SS no es ni el sistema especial agrario(cuenta ajena) ni autonomo con actividad agraria.
74018	Productor que no es agricultor a título principal, según los datos del ejercicio fiscal n-1 y seguridad socia.
74053	Importe inferior a 100 Euros

**Incidenias de carga ganadera****INCIDENCIA DESCRIPCIÓN**

242	Recinto pendiente de acreditación de titularidad. Recinto:04-063-025-00071-00004 Cultivo:20000 BARBECHO TRADICIONAL-SIN VARIEDAD Secano Recinto:04-063-024-00011-00001 Cultivo:20000 BARBECHO TRADICIONAL-SIN VARIEDAD Secano
86132	Recinto superficie forrajera que no realiza la actividad de producción de pastoreo. Recinto:04-063-025-00071-00004 Cultivo:20000 BARBECHO TRADICIONAL-SIN VARIEDAD Secano Recinto:04-063-025-00001-00001 Cultivo:20000 BARBECHO TRADICIONAL-SIN VARIEDAD Secano Recinto:04-063-025-00071-00020 Cultivo:20000 BARBECHO TRADICIONAL-SIN VARIEDAD Secano Recinto:04-063-024-00008-00001 Cultivo:20000 BARBECHO TRADICIONAL-SIN VARIEDAD Secano Recinto:04-063-024-00011-00001 Cultivo:20000 BARBECHO TRADICIONAL-SIN VARIEDAD Secano

(1) Con incidencias que retienen pago o deniegan el expediente.

(2) Se calcula sobre superficie declarada admisible.

(3) Aplicación del artículo 16 bis del RD 147/2023.

(4) Expediente con algunos recintos de pastos permanentes ubicados en espacios protegidos donde la carga ganadera mínima será 0,1 UGM/ha.

Puede verificar la integridad de una copia de este documento mediante la lectura del código QR adjunto o mediante el acceso a la dirección <https://ws050.juntadeandalucia.es/verificarFirma> indicando el código de VERIFICACIÓN

FIRMADO POR

RAQUEL MARIA ESPIN CRESPO

17/10/2024

VERIFICACIÓN

Pk2jmWSPEJNMB623FQZ8JEKDMKEPRE

PÁG. 184/4804







**APELLIDOS Y NOMBRE / RAZÓN SOCIAL**

MARTINEZ MARTINEZ MARIA ISABEL

**NIF**

\*\*\*\*5412\*

**EXPEDIENTE**

1041008

**RESOLUCIÓN**

DENEGACIÓN DE LA AYUDA

**DATOS DE MANTENIMIENTO UNIDADES**

<b>GRUPO DE PAGO</b>	<b>Sup. Dec. Admisible</b>	<b>Sup. Resuelta</b>	<b>Sobredecl.</b>	<b>% Sobredecl.</b>
ZONAS DE MONTAÑA	0,00	0,00	0,00	0,00

**RESUMEN DE PAGOS**

	<b>IMPORTE ( Euros )</b>			
	<b>RESUELTO</b>	<b>FEADER</b>	<b>MAPA</b>	<b>CAPADR</b>
A pagar	0,00	0,00	0,00	0,00

**APLICACIÓN DE REDUCCIONES Y PENALIZACIONES (%)**

<b>Criterios de subvencionabilidad (1)</b>	<b>Presentación tardía</b>	<b>Omisión declaración</b>	<b>Condicionalidad</b>
100,00	0,00	0,00	0,00

**IMPORTE ( Euros )**

<b>Calculado(2)</b>	<b>Reducción</b>	<b>Penalización</b>	<b>Reducción Penalización (3)</b>	<b>Penalización adicional</b>	<b>Resuelto</b>	<b>FEADER</b>	<b>MAPA</b>	<b>CAPADR</b>
0,00 €	0,00 €	0,00 €	0,00 €	0,00 €	0,00 €	0,00 €	0,00 €	0,00 €
<b>Importe Unitario:</b>	93,00 €	<b>Nuevo Importe Unitario:</b>	0,00 €					

**RECINTOS PROPUESTOS**

<b>REF.</b>	<b>REFERENCIA SIGPAC</b>	<b>CULTIVO</b>	<b>S/R</b>	<b>USO SIGPAC</b>	<b>Sup. Dec. admisible</b>	<b>Sup. Campo</b>	<b>Sup. Determ.</b>	<b>Sup. Resuelta</b>
6839617	04-070-033-00147-0003	OLIVAR	S		0,29		0,29	0,00
6839619	04-070-033-00155-0012	OLIVAR	S		0,09		0,09	0,00
6839620	04-070-033-00152-0001	ALMENDROS	S		0,24		0,24	0,00
6839621	04-070-033-00157-0001	OLIVAR	S		0,53		0,53	0,00
6839622	04-070-033-00155-0019	OLIVAR	S		0,05		0,05	0,00
6839623	04-070-033-00157-0002	OLIVAR	S		0,01		0,01	0,00
6839624	04-070-033-00159-0004	ALMENDROS	S		0,22		0,22	0,00
6839625	04-070-033-00157-0003	OLIVAR	S		0,05		0,05	0,00
6839626	04-070-032-00130-0004	OLIVAR	S		0,09		0,09	0,00
6839627	04-070-024-00239-0001	OLIVAR	R		0,17		0,17	0,00
1700000004594298	04-070-024-00148-0001	OLIVAR	R		0,10		0,10	0,00
1700000004594299	04-070-033-00155-0013	OLIVAR	S		0,17		0,17	0,00
1700000004594301	04-070-033-00146-0006	OLIVAR	S		0,12		0,12	0,00
1700000004594302	04-070-032-00020-0001	OLIVAR	S		0,07		0,07	0,00
1700000004594304	04-070-033-00155-0014	ALMENDROS	S		1,75		1,75	0,00
1700000004594305	04-070-033-00146-0005	ALMENDROS	S		1,95		1,95	0,00
1700000004594306	04-070-033-00155-0017	ALMENDROS	S		0,14		0,14	0,00
1700000004594307	04-070-032-00130-0002	ALMENDROS	S		0,90		0,90	0,00
1700000004594308	04-070-033-00146-0004	ALMENDROS	S		0,97		0,97	0,00
1700000004594309	04-070-032-00130-0003	ALMENDROS	S		0,68		0,68	0,00

(1) Con incidencias que retienen pago o deniegan el expediente.  
 (2) Se calcula sobre superficie declarada admisible.  
 (3) Aplicación del artículo 16 bis del RD 147/2023.  
 (4) Expediente con algunos recintos de pastos permanentes ubicados en espacios protegidos donde la carga ganadera mínima será 0,1 UGM/ha.

Puede verificar la integridad de una copia de este documento mediante la lectura del código QR adjunto o mediante el acceso a la dirección <https://ws050.juntadeandalucia.es/verificarFirma> indicando el código de VERIFICACIÓN

FIRMADO POR	RAQUEL MARIA ESPIN CRESPO	17/10/2024	
VERIFICACIÓN	Pk2jmWSPEJNMB623FQZ8JEKDMKEPRE	PÁG. 185/4804	



**INCIDENCIAS**

**INCIDENCIA DESCRIPCIÓN**

- 218 Superficie bruta de cruce en un recinto en el conjunto de las solicitudes supera superficie total que SIGPAC establece para él.  
Recinto:04-070-033-00159-00004 Cultivo:104007 ALMENDROS-COMUNA Secano Suma de superficies declaradas para este recinto por todos los solicitantes (Áreas):42 Superficie SIGPAC medida para este recinto (Áreas):22 Exceso de superficie declarada (Hectáreas):0,2 Suma de superficies declaradas para este recinto por el solicitante (Áreas):22
- 242 Recinto pendiente de acreditación de titularidad.  
Recinto:04-070-024-00148-00001 Cultivo:101194 OLIVAR-LECHIN DE GRANADA Regadío  
Recinto:04-070-024-00239-00001 Cultivo:101194 OLIVAR-LECHIN DE GRANADA Regadío  
Recinto:04-070-032-00020-00001 Cultivo:101194 OLIVAR-LECHIN DE GRANADA Secano  
Recinto:04-070-032-00130-00002 Cultivo:104007 ALMENDROS-COMUNA Secano  
Recinto:04-070-032-00130-00003 Cultivo:104007 ALMENDROS-COMUNA Secano  
Recinto:04-070-032-00130-00004 Cultivo:101194 OLIVAR-LECHIN DE GRANADA Secano  
Recinto:04-070-033-00146-00004 Cultivo:104007 ALMENDROS-COMUNA Secano  
Recinto:04-070-033-00146-00005 Cultivo:104007 ALMENDROS-COMUNA Secano  
Recinto:04-070-033-00146-00006 Cultivo:101194 OLIVAR-LECHIN DE GRANADA Secano  
Recinto:04-070-033-00146-00009 Cultivo:62000 PASTOS PERMANENTES DE 5 O MAS AÑOS-SIN VARIEDAD Secano  
Recinto:04-070-033-00146-00015 Cultivo:62000 PASTOS PERMANENTES DE 5 O MAS AÑOS-SIN VARIEDAD Secano  
Recinto:04-070-033-00152-00001 Cultivo:104007 ALMENDROS-COMUNA Secano  
Recinto:04-070-033-00155-00012 Cultivo:101194 OLIVAR-LECHIN DE GRANADA Secano  
Recinto:04-070-033-00155-00013 Cultivo:101194 OLIVAR-LECHIN DE GRANADA Secano  
Recinto:04-070-033-00155-00014 Cultivo:104007 ALMENDROS-COMUNA Secano  
Recinto:04-070-033-00155-00017 Cultivo:104007 ALMENDROS-COMUNA Secano  
Recinto:04-070-033-00155-00019 Cultivo:101194 OLIVAR-LECHIN DE GRANADA Secano  
Recinto:04-070-033-00155-00025 Cultivo:62000 PASTOS PERMANENTES DE 5 O MAS AÑOS-SIN VARIEDAD Secano  
Recinto:04-070-033-00155-00027 Cultivo:62000 PASTOS PERMANENTES DE 5 O MAS AÑOS-SIN VARIEDAD Secano  
Recinto:04-070-033-00155-00038 Cultivo:62000 PASTOS PERMANENTES DE 5 O MAS AÑOS-SIN VARIEDAD Secano  
Recinto:04-070-033-00157-00001 Cultivo:101194 OLIVAR-LECHIN DE GRANADA Secano  
Recinto:04-070-033-00157-00002 Cultivo:101194 OLIVAR-LECHIN DE GRANADA Secano  
Recinto:04-070-033-00157-00003 Cultivo:101194 OLIVAR-LECHIN DE GRANADA Secano  
Recinto:04-070-033-00159-00004 Cultivo:104007 ALMENDROS-COMUNA Secano
- 3790 Recinto declarado inactivo  
Recinto:04-070-024-00239-00001 Cultivo: -  
Recinto:04-070-032-00130-00004 Cultivo: -  
Recinto:04-070-033-00146-00009 Cultivo: -  
Recinto:04-070-033-00152-00001 Cultivo: -  
Recinto:04-070-033-00155-00012 Cultivo: -  
Recinto:04-070-033-00155-00019 Cultivo: -  
Recinto:04-070-033-00157-00001 Cultivo: -  
Recinto:04-070-033-00157-00002 Cultivo: -  
Recinto:04-070-033-00157-00003 Cultivo: -
- 4272 Verifica que las líneas de declaración de las Solicitudes Únicas no tienen solapes con la capa de Retroactividad Gráfica (ambas de la misma campaña) a nivel de expediente/línea de declaración gráfica de la solicitud.  
Recinto:04-070-033-00155-00027 Cultivo: - Agregado de la referencia del recinto.:0 Zona de la referencia del recinto.:0 Superficie solapada.:0,02 Id. Incid.:98096923
- 74018 Productor que no es agricultor a título principal, según los datos del ejercicio fiscal n-1 y seguridad socia.
- 74053 Importe inferior a 100 Euros
- 86119 Carga ganadera NO cumple con el valor mínimo de 0,2 UGM/ha.  
Recinto:04-070-033-00146-00009 Cultivo:62000 PASTOS PERMANENTES DE 5 O MAS AÑOS-SIN VARIEDAD Secano Carga Ganadera:0  
Recinto:04-070-033-00146-00015 Cultivo:62000 PASTOS PERMANENTES DE 5 O MAS AÑOS-SIN VARIEDAD Secano Carga Ganadera:0  
Recinto:04-070-033-00155-00025 Cultivo:62000 PASTOS PERMANENTES DE 5 O MAS AÑOS-SIN VARIEDAD Secano Carga Ganadera:0  
Recinto:04-070-033-00155-00027 Cultivo:62000 PASTOS PERMANENTES DE 5 O MAS AÑOS-SIN VARIEDAD Secano Carga Ganadera:0  
Recinto:04-070-033-00155-00038 Cultivo:62000 PASTOS PERMANENTES DE 5 O MAS AÑOS-SIN VARIEDAD Secano Carga Ganadera:0
- 86121 Recinto superficie forrajera que no realiza la actividad de producción de pastoreo.  
Recinto:04-070-033-00146-00009 Cultivo:62000 PASTOS PERMANENTES DE 5 O MAS AÑOS-SIN VARIEDAD Secano Actividad

(1) Con incidencias que retienen pago o deniegan el expediente.  
 (2) Se calcula sobre superficie declarada admisible.  
 (3) Aplicación del artículo 16 bis del RD 147/2023.  
 (4) Expediente con algunos recintos de pastos permanentes ubicados en espacios protegidos donde la carga ganadera mínima será 0,1 UGM/ha.

Puede verificar la integridad de una copia de este documento mediante la lectura del código QR adjunto o mediante el acceso a la dirección <https://ws050.juntadeandalucia.es/verificarFirma> indicando el código de VERIFICACIÓN

FIRMADO POR	RAQUEL MARIA ESPIN CRESPO	17/10/2024
VERIFICACIÓN	Pk2jmWSPEJNMB623FQZ8JEKDMKEPRE	PÁG. 186/4804



**INCIDENCIAS****INCIDENCIA DESCRIPCIÓN**

	Agraria del recinto:5
	Recinto:04-070-033-00146-00015 Cultivo:62000 PASTOS PERMANENTES DE 5 O MAS AÑOS-SIN VARIEDAD Secano Actividad Agraria del recinto:5
	Recinto:04-070-033-00155-00025 Cultivo:62000 PASTOS PERMANENTES DE 5 O MAS AÑOS-SIN VARIEDAD Secano Actividad Agraria del recinto:5
	Recinto:04-070-033-00155-00027 Cultivo:62000 PASTOS PERMANENTES DE 5 O MAS AÑOS-SIN VARIEDAD Secano Actividad Agraria del recinto:5
	Recinto:04-070-033-00155-00038 Cultivo:62000 PASTOS PERMANENTES DE 5 O MAS AÑOS-SIN VARIEDAD Secano Actividad Agraria del recinto:5
86122	Recinto superficie forrajera que realiza la actividad de producción de pastoreo y no declara el o los códigos del Registro de Explotaciones Ganaderas de Andalucía, REGA.
	Recinto:04-070-033-00146-00009 Cultivo:62000 PASTOS PERMANENTES DE 5 O MAS AÑOS-SIN VARIEDAD Secano
	Recinto:04-070-033-00146-00015 Cultivo:62000 PASTOS PERMANENTES DE 5 O MAS AÑOS-SIN VARIEDAD Secano
	Recinto:04-070-033-00155-00025 Cultivo:62000 PASTOS PERMANENTES DE 5 O MAS AÑOS-SIN VARIEDAD Secano
	Recinto:04-070-033-00155-00027 Cultivo:62000 PASTOS PERMANENTES DE 5 O MAS AÑOS-SIN VARIEDAD Secano
	Recinto:04-070-033-00155-00038 Cultivo:62000 PASTOS PERMANENTES DE 5 O MAS AÑOS-SIN VARIEDAD Secano
86124	Recinto de forrajera para Cálculo de Carga Ganadera que No pertenece a Explotación.
	Recinto:04-070-033-00146-00009 Cultivo:62000 PASTOS PERMANENTES DE 5 O MAS AÑOS-SIN VARIEDAD Secano
	Recinto:04-070-033-00146-00015 Cultivo:62000 PASTOS PERMANENTES DE 5 O MAS AÑOS-SIN VARIEDAD Secano
	Recinto:04-070-033-00155-00025 Cultivo:62000 PASTOS PERMANENTES DE 5 O MAS AÑOS-SIN VARIEDAD Secano
	Recinto:04-070-033-00155-00027 Cultivo:62000 PASTOS PERMANENTES DE 5 O MAS AÑOS-SIN VARIEDAD Secano
	Recinto:04-070-033-00155-00038 Cultivo:62000 PASTOS PERMANENTES DE 5 O MAS AÑOS-SIN VARIEDAD Secano

**Incidenias de carga ganadera****INCIDENCIA DESCRIPCIÓN**

242	Recinto pendiente de acreditación de titularidad.
	Recinto:04-070-033-00155-00038 Cultivo:62000 PASTOS PERMANENTES DE 5 O MAS AÑOS-SIN VARIEDAD Secano
	Recinto:04-070-033-00146-00015 Cultivo:62000 PASTOS PERMANENTES DE 5 O MAS AÑOS-SIN VARIEDAD Secano
	Recinto:04-070-033-00146-00009 Cultivo:62000 PASTOS PERMANENTES DE 5 O MAS AÑOS-SIN VARIEDAD Secano
	Recinto:04-070-033-00155-00027 Cultivo:62000 PASTOS PERMANENTES DE 5 O MAS AÑOS-SIN VARIEDAD Secano
	Recinto:04-070-033-00155-00025 Cultivo:62000 PASTOS PERMANENTES DE 5 O MAS AÑOS-SIN VARIEDAD Secano
3790	Recinto declarado inactivo
	Recinto:04-070-033-00146-00009 Cultivo: -
86122	Recinto superficie forrajera que realiza la actividad de producción de pastoreo y no declara el o los códigos del Registro de Explotaciones Ganaderas de Andalucía, REGA.
	Recinto:04-070-033-00155-00038 Cultivo:62000 PASTOS PERMANENTES DE 5 O MAS AÑOS-SIN VARIEDAD Secano
	Recinto:04-070-033-00146-00015 Cultivo:62000 PASTOS PERMANENTES DE 5 O MAS AÑOS-SIN VARIEDAD Secano
	Recinto:04-070-033-00146-00009 Cultivo:62000 PASTOS PERMANENTES DE 5 O MAS AÑOS-SIN VARIEDAD Secano
	Recinto:04-070-033-00155-00027 Cultivo:62000 PASTOS PERMANENTES DE 5 O MAS AÑOS-SIN VARIEDAD Secano
	Recinto:04-070-033-00155-00025 Cultivo:62000 PASTOS PERMANENTES DE 5 O MAS AÑOS-SIN VARIEDAD Secano
86124	Recinto de forrajera para Cálculo de Carga Ganadera que No pertenece a Explotación.
	Recinto:04-070-033-00155-00038 Cultivo:62000 PASTOS PERMANENTES DE 5 O MAS AÑOS-SIN VARIEDAD Secano
	Recinto:04-070-033-00146-00015 Cultivo:62000 PASTOS PERMANENTES DE 5 O MAS AÑOS-SIN VARIEDAD Secano
	Recinto:04-070-033-00146-00009 Cultivo:62000 PASTOS PERMANENTES DE 5 O MAS AÑOS-SIN VARIEDAD Secano
	Recinto:04-070-033-00155-00027 Cultivo:62000 PASTOS PERMANENTES DE 5 O MAS AÑOS-SIN VARIEDAD Secano
	Recinto:04-070-033-00155-00025 Cultivo:62000 PASTOS PERMANENTES DE 5 O MAS AÑOS-SIN VARIEDAD Secano
86128	Recinto de Forrajeras que no ha contabilizado para Carga Ganadera por no tener una explotación válida para el cálculo de la Carga Ganadera
	Recinto:04-070-033-00155-00038 Cultivo:62 PASTOS PERMANENTES DE 5 O MAS AÑOS-
	Recinto:04-070-033-00146-00015 Cultivo:62 PASTOS PERMANENTES DE 5 O MAS AÑOS-
	Recinto:04-070-033-00146-00009 Cultivo:62 PASTOS PERMANENTES DE 5 O MAS AÑOS-
	Recinto:04-070-033-00155-00027 Cultivo:62 PASTOS PERMANENTES DE 5 O MAS AÑOS-
	Recinto:04-070-033-00155-00025 Cultivo:62 PASTOS PERMANENTES DE 5 O MAS AÑOS-
86132	Recinto superficie forrajera que no realiza la actividad de producción de pastoreo.
	Recinto:04-070-033-00155-00038 Cultivo:62000 PASTOS PERMANENTES DE 5 O MAS AÑOS-SIN VARIEDAD Secano
	Recinto:04-070-033-00146-00015 Cultivo:62000 PASTOS PERMANENTES DE 5 O MAS AÑOS-SIN VARIEDAD Secano
	Recinto:04-070-033-00146-00009 Cultivo:62000 PASTOS PERMANENTES DE 5 O MAS AÑOS-SIN VARIEDAD Secano

(1) Con incidencias que retienen pago o deniegan el expediente.

(2) Se calcula sobre superficie declarada admisible.

(3) Aplicación del artículo 16 bis del RD 147/2023.

(4) Expediente con algunos recintos de pastos permanentes ubicados en espacios protegidos donde la carga ganadera mínima será 0,1 UGM/ha.

Puede verificar la integridad de una copia de este documento mediante la lectura del código QR adjunto o mediante el acceso a la dirección <https://ws050.juntadeandalucia.es/verificarFirma> indicando el código de VERIFICACIÓN

FIRMADO POR

RAQUEL MARIA ESPIN CRESPO

17/10/2024

VERIFICACIÓN

Pk2jmWSPEJNMB623FQZ8JEKDMKEPRE

PÁG. 187/4804





Recinto:04-070-033-00155-00027 Cultivo:62000 PASTOS PERMANENTES DE 5 O MAS AÑOS-SIN VARIEDAD Secano

Recinto:04-070-033-00155-00025 Cultivo:62000 PASTOS PERMANENTES DE 5 O MAS AÑOS-SIN VARIEDAD Secano

- (1) Con incidencias que retienen pago o deniegan el expediente.
- (2) Se calcula sobre superficie declarada admisible.
- (3) Aplicación del artículo 16 bis del RD 147/2023.
- (4) Expediente con algunos recintos de pastos permanentes ubicados en espacios protegidos donde la carga ganadera mínima será 0,1 UGM/ha.

Puede verificar la integridad de una copia de este documento mediante la lectura del código QR adjunto o mediante el acceso a la dirección <https://ws050.juntadeandalucia.es/verificarFirma> indicando el código de VERIFICACIÓN

FIRMADO POR	RAQUEL MARIA ESPIN CRESPO	17/10/2024
VERIFICACIÓN	Pk2jmWSPEJNMB623FQZ8JEKDMKEPRE	PÁG. 188/4804





**APELLIDOS Y NOMBRE / RAZÓN SOCIAL**

MARTINEZ MUÑOZ MARIA VICTORIA

**NIF**

\*\*\*\*7737\*

**EXPEDIENTE**

1282773

**RESOLUCIÓN**

DENEGACIÓN DE LA AYUDA

**DATOS DE MANTENIMIENTO UNIDADES**

**GRUPO DE PAGO**

ZONAS DE MONTAÑA

**Sup. Dec.  
Admisible**

0,00

**Sup.  
Resuelta**

0,00

**Sobredecl.**

0,00

**% Sobredecl.**

0,00

**RESUMEN DE PAGOS**

**IMPORTE ( Euros )**

	<u>RESUELTO</u>	<u>FEADER</u>	<u>MAPA</u>	<u>CAPADR</u>
A pagar	0,00	0,00	0,00	0,00

**APLICACIÓN DE REDUCCIONES Y PENALIZACIONES (%)**

<u>Crterios de subvencionabilidad (1)</u>	<u>Presentación tardía</u>	<u>Omisión declaración</u>	<u>Condicionalidad</u>
100,00	0,00	0,00	0,00

**IMPORTE ( Euros )**

<u>Calculado(2)</u>	<u>Reducción</u>	<u>Penalización</u>	<u>Reducción Penalización (3)</u>	<u>Penalización adicional</u>	<u>Resuelto</u>	<u>FEADER</u>	<u>MAPA</u>	<u>CAPADR</u>
0,00 €	0,00 €	0,00 €	0,00 €	0,00 €	0,00 €	0,00 €	0,00 €	0,00 €
<u>Importe Unitario:</u>	93,00 €	<u>Nuevo Importe Unitario:</u>	0,00 €					

(1) Con incidencias que retienen pago o deniegan el expediente.

(2) Se calcula sobre superficie declarada admisible.

(3) Aplicación del artículo 16 bis del RD 147/2023.

(4) Expediente con algunos recintos de pastos permanentes ubicados en espacios protegidos donde la carga ganadera mínima será 0,1 UGM/ha.

Puede verificar la integridad de una copia de este documento mediante la lectura del código QR adjunto o mediante el acceso a la dirección <https://ws050.juntadeandalucia.es/verificarFirma> indicando el código de VERIFICACIÓN

FIRMADO POR

RAQUEL MARIA ESPIN CRESPO

17/10/2024

VERIFICACIÓN

Pk2jmWSPEJNMB623FQZ8JEKDMKEPRE

PÁG. 189/4804





**RECINTOS PROPUESTOS**

REF.	REFERENCIA SIGPAC	CULTIVO	S/R	USO SIGPAC	Sup. Dec. admisible	Sup. Campo	Sup. Determ.	Sup. Resulta
-1544300	04-063-024-00025-0001	BARBECHO TRADICIONAL	S		0,99		0,99	0,99
6838557	04-063-025-00096-0001	AVENA	S		4,52		4,52	4,52
6838560	04-063-025-00088-0001	AVENA	S		6,40		6,40	6,40
6838580	04-063-024-00031-0001	BARBECHO TRADICIONAL	S		0,53		0,53	0,53
6838581	04-063-025-00002-0001	CEBADA	S		1,94		1,94	1,94
6838582	04-063-024-00019-0001	BARBECHO TRADICIONAL	S		1,39		1,39	1,39
6838583	04-063-024-00028-0001	YEROS	S		6,79		6,79	6,79
6838584	04-063-025-00078-0001	AVENA	S		14,29		14,29	14,29
6838585	04-063-024-00011-0001	CEBADA	S		6,10		6,10	5,97
6838586	04-063-025-00079-0001	AVENA	S		2,17		2,17	2,17
6838597	04-063-025-00017-0001	CEBADA	S		1,57		1,57	1,57
6838598	04-063-025-00169-0001	CEBADA	S		1,58		1,58	1,58
6838599	04-063-025-00015-0001	CEBADA	S		2,91		2,91	2,91
6838600	04-063-025-00018-0001	CEBADA	S		5,79		5,79	5,79
6838601	04-063-023-00128-0002	CEBADA	S		5,78		5,78	5,78
6838602	04-063-024-00014-0001	CEBADA	S		5,72		5,72	5,72
6838603	04-063-024-00005-0001	YEROS	S		14,63		14,63	14,63
6838604	04-063-024-00009-0002	BARBECHO TRADICIONAL	S		25,36		25,36	25,36
6838682	04-063-025-00070-0001	CEBADA	S		2,17		2,17	2,17
6838683	04-063-025-00014-0002	CEBADA	S		0,94		0,94	0,94
6838684	04-063-023-00124-0003	CEBADA	S		2,86		2,86	2,86
6838686	04-063-025-00073-0001	CEBADA	S		0,53		0,53	0,53
6838688	04-063-025-00054-0001	CEBADA	S		4,57		4,57	4,57
6838690	04-063-025-00055-0001	CEBADA	S		1,52		1,52	1,52
6838691	04-063-025-00061-0001	CEBADA	S		1,67		1,67	1,67
6838693	04-063-025-00056-0001	CEBADA	S		0,97		0,97	0,97
6838695	04-063-024-00022-0001	CEBADA	S		12,05		12,05	12,05
6838696	04-063-025-00104-0001	CEBADA	S		0,70		0,70	0,70
6838697	04-063-025-00172-0001	CEBADA	S		1,82		1,82	1,82
6838698	04-063-023-00124-0001	CEBADA	S		0,27		0,27	0,27
6838700	04-063-023-00123-0001	CEBADA	S		0,50		0,50	0,50
6838701	04-063-043-00041-0001	CEBADA	S		1,20		1,20	1,20

**INCIDENCIAS**

**INCIDENCIA DESCRIPCIÓN**

- 74018 Productor que no es agricultor a título principal, según los datos del ejercicio fiscal n-1 y seguridad socia.
- 74053 Importe inferior a 100 Euros

**Incidenias de carga ganadera**

**INCIDENCIA DESCRIPCIÓN**

- 86132 Recinto superficie forrajera que no realiza la actividad de producción de pastoreo.  
 Recinto:04-063-024-00025-00001 Cultivo:20000 BARBECHO TRADICIONAL-SIN VARIEDAD Secano  
 Recinto:04-063-024-00031-00001 Cultivo:20000 BARBECHO TRADICIONAL-SIN VARIEDAD Secano  
 Recinto:04-063-024-00019-00001 Cultivo:20000 BARBECHO TRADICIONAL-SIN VARIEDAD Secano  
 Recinto:04-063-024-00009-00002 Cultivo:20000 BARBECHO TRADICIONAL-SIN VARIEDAD Secano

(1) Con incidencias que retienen pago o deniegan el expediente.  
 (2) Se calcula sobre superficie declarada admisible.  
 (3) Aplicación del artículo 16 bis del RD 147/2023.  
 (4) Expediente con algunos recintos de pastos permanentes ubicados en espacios protegidos donde la carga ganadera mínima será 0,1 UGM/ha.

Puede verificar la integridad de una copia de este documento mediante la lectura del código QR adjunto o mediante el acceso a la dirección <a href="https://ws050.juntadeandalucia.es/verificarFirma">https://ws050.juntadeandalucia.es/verificarFirma</a> indicando el código de VERIFICACIÓN			
FIRMADO POR	RAQUEL MARIA ESPIN CRESPO	17/10/2024	
VERIFICACIÓN	Pk2jmWSPEJNMB623FQZ8JEKDMKEPRE	PÁG. 190/4804	

**APELLIDOS Y NOMBRE / RAZÓN SOCIAL**

MEDINA UJALDON ANTONIA

**NIF**

\*\*\*\*8541\*

**EXPEDIENTE**

1011261

**RESOLUCIÓN**

DENEGACIÓN DE LA AYUDA

**DATOS DE MANTENIMIENTO UNIDADES****GRUPO DE PAGO**

ZONAS DE MONTAÑA

**Sup. Dec.  
Admisible**

0,00

**Sup.  
Resuelta**

0,00

**Sobredecl.**

0,00

**% Sobredecl.**

0,00

**RESUMEN DE PAGOS****IMPORTE ( Euros )**

	RESUELTO	FEADER	MAPA	CAPADR
A pagar	0,00	0,00	0,00	0,00

**APLICACIÓN DE REDUCCIONES Y PENALIZACIONES (%)**

Crterios de subvencionabilidad (1)	Presentación tardía	Omisión declaración	Condicionalidad
100,00	0,00	0,00	0,00

**IMPORTE ( Euros )**

Calculado(2)	Reducción	Penalización	Reducción Penalización (3)	Penalización adicional	Resuelto	FEADER	MAPA	CAPADR
0,00 €	0,00 €	0,00 €	0,00 €	0,00 €	0,00 €	0,00 €	0,00 €	0,00 €
<b>Importe Unitario:</b>	93,00 €	<b>Nuevo Importe Unitario:</b>	0,00 €					

**RECINTOS PROPUESTOS**

REF.	REFERENCIA SIGPAC	CULTIVO	S/R	USO SIGPAC	Sup. Dec. admisible	Sup. Campo	Sup. Determ.	Sup. Resuelta
170000003014488	04-056-001-00008-0001	OLIVAR	S		0,13		0,13	0,13
170000003014489	04-056-002-00082-0005	OLIVAR	R		0,73		0,73	0,73
170000003014491	04-056-002-00073-0001	OLIVAR	R		0,07		0,07	0,07
170000003014492	04-056-002-00082-0005	OLIVAR	R		0,39		0,39	0,39
170000003014494	04-056-001-00101-0009	OLIVAR	S		0,13		0,13	0,13
170000003014497	04-056-001-00101-0008	OLIVAR	S		0,13		0,13	0,13
170000003014499	04-056-001-00101-0012	OLIVAR	S		0,32		0,32	0,32
170000003014501	04-056-001-00008-0006	OLIVAR	S		0,11		0,11	0,11
170000003014502	04-056-001-00008-0012	OLIVAR	S		0,24		0,24	0,24
170000003014504	04-056-002-00074-0001	OLIVAR	R		0,05		0,05	0,05
170000003014505	04-056-001-00101-0007	OLIVAR	S		0,02		0,02	0,02
170000003014506	04-056-001-00101-0006	OLIVAR	S		0,04		0,04	0,04
170000003014507	04-056-001-00008-0007	ALMENDROS	S		0,05		0,05	0,05
170000003014508	04-056-001-00008-0008	ALMENDROS	S		0,04		0,04	0,04
170000003014509	04-056-001-00009-0001	ALMENDROS	S		0,20		0,20	0,20
170000003014510	04-056-001-00101-0021	ALMENDROS	S		1,41		1,41	1,41
170000003014511	04-056-001-00101-0022	ALMENDROS	S		0,79		0,79	0,79
170000003014512	04-056-001-00008-0003	ALMENDROS	S		1,21		1,21	1,21
170000003014513	04-056-001-00008-0005	ALMENDROS	S		0,65		0,65	0,65
170000003014514	04-056-001-00008-0004	ALMENDROS	S		0,51		0,51	0,51

(1) Con incidencias que retienen pago o deniegan el expediente.

(2) Se calcula sobre superficie declarada admisible.

(3) Aplicación del artículo 16 bis del RD 147/2023.

(4) Expediente con algunos recintos de pastos permanentes ubicados en espacios protegidos donde la carga ganadera mínima será 0,1 UGM/ha.

Puede verificar la integridad de una copia de este documento mediante la lectura del código QR adjunto o mediante el acceso a la dirección <https://ws050.juntadeandalucia.es/verificarFirma> indicando el código de VERIFICACIÓN

FIRMADO POR

RAQUEL MARIA ESPIN CRESPO

17/10/2024

VERIFICACIÓN

Pk2jmWSPEJNMB623FQZ8JEKDMKEPRE

PÁG. 191/4804





**INCIDENCIAS**

**INCIDENCIA DESCRIPCIÓN**

- 452 Actividad agraria declarada en un recinto no compatible con el uso PA, PR o PS asignado en SIGPAC para ese recinto.  
 Recinto:04-056-001-00008-00002 Cultivo:62000 PASTOS PERMANENTES DE 5 O MAS AÑOS-SIN VARIEDAD Secano USO ASIGNADO EN SIGPAC:PS  
 Recinto:04-056-001-00008-00011 Cultivo:62000 PASTOS PERMANENTES DE 5 O MAS AÑOS-SIN VARIEDAD Secano USO ASIGNADO EN SIGPAC:PR  
 Recinto:04-056-001-00009-00002 Cultivo:62000 PASTOS PERMANENTES DE 5 O MAS AÑOS-SIN VARIEDAD Secano USO ASIGNADO EN SIGPAC:PR  
 Recinto:04-056-001-00101-00013 Cultivo:62000 PASTOS PERMANENTES DE 5 O MAS AÑOS-SIN VARIEDAD Secano USO ASIGNADO EN SIGPAC:PS  
 Recinto:04-056-001-00101-00015 Cultivo:62000 PASTOS PERMANENTES DE 5 O MAS AÑOS-SIN VARIEDAD Secano USO ASIGNADO EN SIGPAC:PS
- 74018 Productor que no es agricultor a título principal, según los datos del ejercicio fiscal n-1 y seguridad socia.
- 74053 Importe inferior a 100 Euros
- 86119 Carga ganadera NO cumple con el valor mínimo de 0,2 UGM/ha.  
 Recinto:04-056-001-00008-00002 Cultivo:62000 PASTOS PERMANENTES DE 5 O MAS AÑOS-SIN VARIEDAD Secano Carga Ganadera:0  
 Recinto:04-056-001-00008-00011 Cultivo:62000 PASTOS PERMANENTES DE 5 O MAS AÑOS-SIN VARIEDAD Secano Carga Ganadera:0  
 Recinto:04-056-001-00009-00002 Cultivo:62000 PASTOS PERMANENTES DE 5 O MAS AÑOS-SIN VARIEDAD Secano Carga Ganadera:0  
 Recinto:04-056-001-00101-00013 Cultivo:62000 PASTOS PERMANENTES DE 5 O MAS AÑOS-SIN VARIEDAD Secano Carga Ganadera:0  
 Recinto:04-056-001-00101-00015 Cultivo:62000 PASTOS PERMANENTES DE 5 O MAS AÑOS-SIN VARIEDAD Secano Carga Ganadera:0
- 86121 Recinto superficie forrajera que no realiza la actividad de producción de pastoreo.  
 Recinto:04-056-001-00008-00002 Cultivo:62000 PASTOS PERMANENTES DE 5 O MAS AÑOS-SIN VARIEDAD Secano Actividad Agraria del recinto:2  
 Recinto:04-056-001-00008-00011 Cultivo:62000 PASTOS PERMANENTES DE 5 O MAS AÑOS-SIN VARIEDAD Secano Actividad Agraria del recinto:2  
 Recinto:04-056-001-00009-00002 Cultivo:62000 PASTOS PERMANENTES DE 5 O MAS AÑOS-SIN VARIEDAD Secano Actividad Agraria del recinto:2  
 Recinto:04-056-001-00101-00013 Cultivo:62000 PASTOS PERMANENTES DE 5 O MAS AÑOS-SIN VARIEDAD Secano Actividad Agraria del recinto:2  
 Recinto:04-056-001-00101-00015 Cultivo:62000 PASTOS PERMANENTES DE 5 O MAS AÑOS-SIN VARIEDAD Secano Actividad Agraria del recinto:2
- 86122 Recinto superficie forrajera que realiza la actividad de producción de pastoreo y no declara el o los códigos del Registro de Explotaciones Ganaderas de Andalucía, REGA.  
 Recinto:04-056-001-00008-00002 Cultivo:62000 PASTOS PERMANENTES DE 5 O MAS AÑOS-SIN VARIEDAD Secano  
 Recinto:04-056-001-00008-00011 Cultivo:62000 PASTOS PERMANENTES DE 5 O MAS AÑOS-SIN VARIEDAD Secano  
 Recinto:04-056-001-00009-00002 Cultivo:62000 PASTOS PERMANENTES DE 5 O MAS AÑOS-SIN VARIEDAD Secano  
 Recinto:04-056-001-00101-00013 Cultivo:62000 PASTOS PERMANENTES DE 5 O MAS AÑOS-SIN VARIEDAD Secano  
 Recinto:04-056-001-00101-00015 Cultivo:62000 PASTOS PERMANENTES DE 5 O MAS AÑOS-SIN VARIEDAD Secano
- 86124 Recinto de forrajera para Cálculo de Carga Ganadera que No pertenece a Explotación.  
 Recinto:04-056-001-00008-00002 Cultivo:62000 PASTOS PERMANENTES DE 5 O MAS AÑOS-SIN VARIEDAD Secano  
 Recinto:04-056-001-00008-00011 Cultivo:62000 PASTOS PERMANENTES DE 5 O MAS AÑOS-SIN VARIEDAD Secano  
 Recinto:04-056-001-00009-00002 Cultivo:62000 PASTOS PERMANENTES DE 5 O MAS AÑOS-SIN VARIEDAD Secano  
 Recinto:04-056-001-00101-00013 Cultivo:62000 PASTOS PERMANENTES DE 5 O MAS AÑOS-SIN VARIEDAD Secano  
 Recinto:04-056-001-00101-00015 Cultivo:62000 PASTOS PERMANENTES DE 5 O MAS AÑOS-SIN VARIEDAD Secano

**Incidenias de carga ganadera**

**INCIDENCIA DESCRIPCIÓN**

- 452 Actividad agraria declarada en un recinto no compatible con el uso PA, PR o PS asignado en SIGPAC para ese recinto.  
 Recinto:04-056-001-00101-00013 Cultivo:62000 PASTOS PERMANENTES DE 5 O MAS AÑOS-SIN VARIEDAD Secano USO ASIGNADO EN SIGPAC:PS  
 Recinto:04-056-001-00101-00015 Cultivo:62000 PASTOS PERMANENTES DE 5 O MAS AÑOS-SIN VARIEDAD Secano USO ASIGNADO EN SIGPAC:PS  
 Recinto:04-056-001-00008-00002 Cultivo:62000 PASTOS PERMANENTES DE 5 O MAS AÑOS-SIN VARIEDAD Secano USO ASIGNADO EN SIGPAC:PS  
 Recinto:04-056-001-00008-00011 Cultivo:62000 PASTOS PERMANENTES DE 5 O MAS AÑOS-SIN VARIEDAD Secano USO ASIGNADO EN SIGPAC:PR

(1) Con incidencias que retienen pago o deniegan el expediente.  
 (2) Se calcula sobre superficie declarada admisible.  
 (3) Aplicación del artículo 16 bis del RD 147/2023.  
 (4) Expediente con algunos recintos de pastos permanentes ubicados en espacios protegidos donde la carga ganadera mínima será 0,1 UGM/ha.

Puede verificar la integridad de una copia de este documento mediante la lectura del código QR adjunto o mediante el acceso a la dirección <https://ws050.juntadeandalucia.es/verificarFirma> indicando el código de VERIFICACIÓN

FIRMADO POR	RAQUEL MARIA ESPIN CRESPO	17/10/2024
VERIFICACIÓN	Pk2jmWSPEJNMB623FQZ8JEKDMKEPRE	PÁG. 192/4804







- Recinto:04-056-001-00009-00002 Cultivo:62000 PASTOS PERMANENTES DE 5 O MAS AÑOS-SIN VARIEDAD Secano USO ASIGNADO EN SIGPAC.PR

86122 Recinto superficie forrajera que realiza la actividad de producción de pastoreo y no declara el o los códigos del Registro de Explotaciones Ganaderas de Andalucía, REGA.

Recinto:04-056-001-00101-00013 Cultivo:62000 PASTOS PERMANENTES DE 5 O MAS AÑOS-SIN VARIEDAD Secano

Recinto:04-056-001-00101-00015 Cultivo:62000 PASTOS PERMANENTES DE 5 O MAS AÑOS-SIN VARIEDAD Secano

Recinto:04-056-001-00008-00002 Cultivo:62000 PASTOS PERMANENTES DE 5 O MAS AÑOS-SIN VARIEDAD Secano

Recinto:04-056-001-00008-00011 Cultivo:62000 PASTOS PERMANENTES DE 5 O MAS AÑOS-SIN VARIEDAD Secano

Recinto:04-056-001-00009-00002 Cultivo:62000 PASTOS PERMANENTES DE 5 O MAS AÑOS-SIN VARIEDAD Secano
- 86124 Recinto de forrajera para Cálculo de Carga Ganadera que No pertenece a Explotación.

Recinto:04-056-001-00101-00013 Cultivo:62000 PASTOS PERMANENTES DE 5 O MAS AÑOS-SIN VARIEDAD Secano

Recinto:04-056-001-00101-00015 Cultivo:62000 PASTOS PERMANENTES DE 5 O MAS AÑOS-SIN VARIEDAD Secano

Recinto:04-056-001-00008-00002 Cultivo:62000 PASTOS PERMANENTES DE 5 O MAS AÑOS-SIN VARIEDAD Secano

Recinto:04-056-001-00008-00011 Cultivo:62000 PASTOS PERMANENTES DE 5 O MAS AÑOS-SIN VARIEDAD Secano

Recinto:04-056-001-00009-00002 Cultivo:62000 PASTOS PERMANENTES DE 5 O MAS AÑOS-SIN VARIEDAD Secano
- 86128 Recinto de Forrajeras que no ha contabilizado para Carga Ganadera por no tener una explotación válida para el cálculo de la Carga Ganadera

Recinto:04-056-001-00101-00013 Cultivo:62 PASTOS PERMANENTES DE 5 O MAS AÑOS-

Recinto:04-056-001-00101-00015 Cultivo:62 PASTOS PERMANENTES DE 5 O MAS AÑOS-

Recinto:04-056-001-00008-00002 Cultivo:62 PASTOS PERMANENTES DE 5 O MAS AÑOS-

Recinto:04-056-001-00008-00011 Cultivo:62 PASTOS PERMANENTES DE 5 O MAS AÑOS-

Recinto:04-056-001-00009-00002 Cultivo:62 PASTOS PERMANENTES DE 5 O MAS AÑOS-
- 86132 Recinto superficie forrajera que no realiza la actividad de producción de pastoreo.

Recinto:04-056-001-00101-00013 Cultivo:62000 PASTOS PERMANENTES DE 5 O MAS AÑOS-SIN VARIEDAD Secano

Recinto:04-056-001-00101-00015 Cultivo:62000 PASTOS PERMANENTES DE 5 O MAS AÑOS-SIN VARIEDAD Secano

Recinto:04-056-001-00008-00002 Cultivo:62000 PASTOS PERMANENTES DE 5 O MAS AÑOS-SIN VARIEDAD Secano

Recinto:04-056-001-00008-00011 Cultivo:62000 PASTOS PERMANENTES DE 5 O MAS AÑOS-SIN VARIEDAD Secano

Recinto:04-056-001-00009-00002 Cultivo:62000 PASTOS PERMANENTES DE 5 O MAS AÑOS-SIN VARIEDAD Secano

(1) Con incidencias que retienen pago o deniegan el expediente.

(2) Se calcula sobre superficie declarada admisible.

(3) Aplicación del artículo 16 bis del RD 147/2023.

(4) Expediente con algunos recintos de pastos permanentes ubicados en espacios protegidos donde la carga ganadera mínima será 0,1 UGM/ha.

Puede verificar la integridad de una copia de este documento mediante la lectura del código QR adjunto o mediante el acceso a la dirección <https://ws050.juntadeandalucia.es/verificarFirma> indicando el código de VERIFICACIÓN

FIRMADO POR	RAQUEL MARIA ESPIN CRESPO	17/10/2024	
VERIFICACIÓN	Pk2jmWSPEJNMB623FQZ8JEKDMKEPRE	PÁG. 193/4804	



**APELLIDOS Y NOMBRE / RAZÓN SOCIAL**  
MERCADER MIRALLES AMPARO

**NIF**  
\*\*\*\*1039\*

**EXPEDIENTE**  
1277765

**RESOLUCIÓN**  
DENEGACIÓN DE LA AYUDA

**DATOS DE MANTENIMIENTO UNIDADES**

<b>GRUPO DE PAGO</b>	<b>Sup. Dec. Admisible</b>	<b>Sup. Resuelta</b>	<b>Sobredecl.</b>	<b>% Sobredecl.</b>
ZONAS DE MONTAÑA	0,00	0,00	0,00	0,00

**RESUMEN DE PAGOS**

	<b>IMPORTE ( Euros )</b>			
	<b>RESUELTO</b>	<b>FEADER</b>	<b>MAPA</b>	<b>CAPADR</b>
A pagar	0,00	0,00	0,00	0,00

**APLICACIÓN DE REDUCCIONES Y PENALIZACIONES (%)**

<b>Crterios de subvencionabilidad (1)</b>	<b>Presentación tardía</b>	<b>Omisión declaración</b>	<b>Condicionalidad</b>
100,00	0,00	0,00	0,00

**IMPORTE ( Euros )**

<b>Calculado(2)</b>	<b>Reducción</b>	<b>Penalización</b>	<b>Reducción Penalización (3)</b>	<b>Penalización adicional</b>	<b>Resuelto</b>	<b>FEADER</b>	<b>MAPA</b>	<b>CAPADR</b>
0,00 €	0,00 €	0,00 €	0,00 €	0,00 €	0,00 €	0,00 €	0,00 €	0,00 €
<b>Importe Unitario:</b>	93,00 €	<b>Nuevo Importe Unitario:</b>	0,00 €					

**RECINTOS PROPUESTOS**

<b>REF.</b>	<b>REFERENCIA SIGPAC</b>	<b>CULTIVO</b>	<b>S/R</b>	<b>USO SIGPAC</b>	<b>Sup. Dec. admisible</b>	<b>Sup. Campo</b>	<b>Sup. Determ.</b>	<b>Sup. Resuelta</b>
1700000007154271	04-011-011-00182-0005	OLIVAR	R		0,24		0,24	0,24
1700000007154272	04-011-011-00182-0007	OLIVAR	R		0,01		0,01	0,01
1700000007154273	04-011-011-00182-0006	OLIVAR	R		0,02		0,02	0,02
1700000007154274	04-011-016-00049-0001	OLIVAR	R		0,05		0,05	0,05

**INCIDENCIAS**

**INCIDENCIA DESCRIPCIÓN**

2454	Solicitante de intervención 6613 cuyo regimen de afiliacion a la SS no es ni el sistema especial agrario(cuenta ajena) ni autonomo con actividad agraria.
74018	Productor que no es agricultor a titulo principal, según los datos del ejercicio fiscal n-1 y seguridad socia.
74053	Importe inferior a 100 Euros

(1) Con incidencias que retienen pago o deniegan el expediente.

(2) Se calcula sobre superficie declarada admisible.

(3) Aplicación del artículo 16 bis del RD 147/2023.

(4) Expediente con algunos recintos de pastos permanentes ubicados en espacios protegidos donde la carga ganadera mínima será 0,1 UGM/ha.

Puede verificar la integridad de una copia de este documento mediante la lectura del código QR adjunto o mediante el acceso a la dirección <https://ws050.juntadeandalucia.es/verificarFirma> indicando el código de VERIFICACIÓN

FIRMADO POR	RAQUEL MARIA ESPIN CRESPO	17/10/2024
VERIFICACIÓN	Pk2jmWSPEJNMB623FQZ8JEKDMKEPRE	PÁG. 194/4804





**APELLIDOS Y NOMBRE / RAZÓN SOCIAL**  
MERLOS BURLO JERÓNIMO

**NIF**  
\*\*\*\*2644\*

**EXPEDIENTE**  
1185981

**RESOLUCIÓN**  
DENEGACIÓN DE LA AYUDA

**DATOS DE MANTENIMIENTO UNIDADES**

GRUPO DE PAGO	Sup. Dec. Admisible	Sup. Resuelta	Sobredecl.	% Sobredecl.
ZONAS DE MONTAÑA	0,00	0,00	0,00	0,00

**RESUMEN DE PAGOS**

A pagar	IMPORTE ( Euros )			
	RESUELTO	FEADER	MAPA	CAPADR
	0,00	0,00	0,00	0,00

**APLICACIÓN DE REDUCCIONES Y PENALIZACIONES (%)**

Crterios de subvencionabilidad (1)	Presentación tardía	Omisión declaración	Condicionalidad
100,00	0,00	0,00	0,00

**IMPORTE ( Euros )**

Calculado(2)	Reducción	Penalización	Reducción Penalización (3)	Penalización adicional	Resuelto	FEADER	MAPA	CAPADR
0,00 €	0,00 €	0,00 €	0,00 €	0,00 €	0,00 €	0,00 €	0,00 €	0,00 €
Importe Unitario:	93,00 €	Nuevo Importe Unitario:	0,00 €					

**RECINTOS PROPUESTOS**

REF.	REFERENCIA SIGPAC	CULTIVO	S/R	USO SIGPAC	Sup. Dec. admisible	Sup. Campo	Sup. Determ.	Sup. Resuelta
-1335264	04-098-028-00048-0018	CEBADA	S		0,74		0,74	0,74
-740720	04-098-028-00048-0016	ALMENDROS	S		0,21		0,21	0,21
-545210	04-098-028-00033-0006	CEBADA	S		0,12		0,12	0,12
-545209	04-098-028-00033-0005	CEBADA	S		0,26		0,26	0,26
-545208	04-098-028-00033-0004	CEBADA	S		0,40		0,40	0,40
1700000005630560	04-098-078-00218-0001	OLIVAR	R		0,02		0,02	0,02
1700000005630561	04-098-078-00008-0001	OLIVAR	S		0,12		0,12	0,12
1700000005630562	04-098-078-00218-0003	OLIVAR	R		0,01		0,01	0,01
1700000005630563	04-098-078-00219-0002	OLIVAR	R		0,02		0,02	0,02
1700000005630566	04-098-028-00052-0004	CEBADA	S		0,25		0,25	0,25
1700000005630568	04-098-028-00051-0003	CEBADA	S		0,65		0,65	0,65
1700000005630569	04-098-028-00051-0007	CEBADA	S		0,55		0,55	0,55
1700000005630570	04-098-028-00052-0002	CEBADA	S		0,22		0,22	0,22
1700000005630571	04-098-028-00061-0001	CEBADA	S		3,08		3,08	3,08
1700000005630580	04-098-028-00045-0001	CEBADA	S		0,87		0,87	0,87
1700000005630583	04-098-028-00045-0002	CEBADA	S		1,42		1,42	1,42
1700000005630584	04-098-028-00048-0010	CEBADA	S		0,93		0,93	0,93
1700000005630585	04-098-028-00032-0002	CEBADA	S		1,38		1,38	1,38
1700000005630587	04-098-028-00051-0002	CEBADA	S		0,16		0,16	0,16
1700000005630588	04-098-028-00048-0011	CEBADA	S		0,26		0,26	0,26

(1) Con incidencias que retienen pago o deniegan el expediente.  
 (2) Se calcula sobre superficie declarada admisible.  
 (3) Aplicación del artículo 16 bis del RD 147/2023.  
 (4) Expediente con algunos recintos de pastos permanentes ubicados en espacios protegidos donde la carga ganadera mínima será 0,1 UGM/ha.

Puede verificar la integridad de una copia de este documento mediante la lectura del código QR adjunto o mediante el acceso a la dirección <https://ws050.juntadeandalucia.es/verificarFirma> indicando el código de VERIFICACIÓN

FIRMADO POR	RAQUEL MARIA ESPIN CRESPO	17/10/2024
VERIFICACIÓN	Pk2jmWSPEJNMB623FQZ8JEKDMKEPRE	PÁG. 195/4804





**INCIDENCIAS**

**INCIDENCIA DESCRIPCIÓN**

- 242 Recinto pendiente de acreditación de titularidad.  
 Recinto:04-098-028-00070-00008 Cultivo:62000 PASTOS PERMANENTES DE 5 O MAS AÑOS-SIN VARIEDAD Secano  
 Recinto:04-098-028-09008-00003 Cultivo:62000 PASTOS PERMANENTES DE 5 O MAS AÑOS-SIN VARIEDAD Secano  
 Recinto:04-098-029-00001-00001 Cultivo:62000 PASTOS PERMANENTES DE 5 O MAS AÑOS-SIN VARIEDAD Secano
- 2454 Solicitante de intervención 6613 cuyo regimen de afiliacion a la SS no es ni el sistema especial agrario(cuenta ajena) ni autonomo con actividad agraria.
- 4012 Existen líneas de declaración de la solicitud que presentan solapes de superficie gráfica con líneas de declaración de otras solicitudes.  
 Recinto:04-098-029-00001-00001 Cultivo:62000 PASTOS PERMANENTES DE 5 O MAS AÑOS-SIN VARIEDAD Secano Superficie solapada (Hectáreas):2,75
- 74018 Productor que no es agricultor a título principal, según los datos del ejercicio fiscal n-1 y seguridad socia.
- 74053 Importe inferior a 100 Euros
- 86120 Para explotaciones de pastos permanentes ubicadas en espacios protegidos la carga ganadera mínima será 0,1 UGM/ha.  
 Recinto:04-098-028-00020-00002 Cultivo:62000 PASTOS PERMANENTES DE 5 O MAS AÑOS-SIN VARIEDAD Secano Carga Ganadera:0  
 Recinto:04-098-028-00020-00003 Cultivo:62000 PASTOS PERMANENTES DE 5 O MAS AÑOS-SIN VARIEDAD Secano Carga Ganadera:0  
 Recinto:04-098-028-00021-00003 Cultivo:62000 PASTOS PERMANENTES DE 5 O MAS AÑOS-SIN VARIEDAD Secano Carga Ganadera:0  
 Recinto:04-098-028-00021-00004 Cultivo:62000 PASTOS PERMANENTES DE 5 O MAS AÑOS-SIN VARIEDAD Secano Carga Ganadera:0  
 Recinto:04-098-028-00022-00004 Cultivo:62000 PASTOS PERMANENTES DE 5 O MAS AÑOS-SIN VARIEDAD Secano Carga Ganadera:0  
 Recinto:04-098-028-00032-00004 Cultivo:62000 PASTOS PERMANENTES DE 5 O MAS AÑOS-SIN VARIEDAD Secano Carga Ganadera:0  
 Recinto:04-098-028-00033-00001 Cultivo:62000 PASTOS PERMANENTES DE 5 O MAS AÑOS-SIN VARIEDAD Secano Carga Ganadera:0  
 Recinto:04-098-028-00045-00005 Cultivo:62000 PASTOS PERMANENTES DE 5 O MAS AÑOS-SIN VARIEDAD Secano Carga Ganadera:0  
 Recinto:04-098-028-00063-00001 Cultivo:62000 PASTOS PERMANENTES DE 5 O MAS AÑOS-SIN VARIEDAD Secano Carga Ganadera:0  
 Recinto:04-098-028-00070-00008 Cultivo:62000 PASTOS PERMANENTES DE 5 O MAS AÑOS-SIN VARIEDAD Secano Carga Ganadera:0  
 Recinto:04-098-028-00071-00002 Cultivo:62000 PASTOS PERMANENTES DE 5 O MAS AÑOS-SIN VARIEDAD Secano Carga Ganadera:0  
 Recinto:04-098-028-00071-00003 Cultivo:62000 PASTOS PERMANENTES DE 5 O MAS AÑOS-SIN VARIEDAD Secano Carga Ganadera:0  
 Recinto:04-098-028-00072-00001 Cultivo:62000 PASTOS PERMANENTES DE 5 O MAS AÑOS-SIN VARIEDAD Secano Carga Ganadera:0  
 Recinto:04-098-028-09008-00003 Cultivo:62000 PASTOS PERMANENTES DE 5 O MAS AÑOS-SIN VARIEDAD Secano Carga Ganadera:0  
 Recinto:04-098-029-00001-00001 Cultivo:62000 PASTOS PERMANENTES DE 5 O MAS AÑOS-SIN VARIEDAD Secano Carga Ganadera:0
- 86122 Recinto superficie forrajera que realiza la actividad de producción de pastoreo y no declara el o los códigos del Registro de Explotaciones Ganaderas de Andalucía, REGA.  
 Recinto:04-098-028-00020-00002 Cultivo:62000 PASTOS PERMANENTES DE 5 O MAS AÑOS-SIN VARIEDAD Secano  
 Recinto:04-098-028-00020-00003 Cultivo:62000 PASTOS PERMANENTES DE 5 O MAS AÑOS-SIN VARIEDAD Secano  
 Recinto:04-098-028-00021-00003 Cultivo:62000 PASTOS PERMANENTES DE 5 O MAS AÑOS-SIN VARIEDAD Secano  
 Recinto:04-098-028-00021-00004 Cultivo:62000 PASTOS PERMANENTES DE 5 O MAS AÑOS-SIN VARIEDAD Secano  
 Recinto:04-098-028-00022-00004 Cultivo:62000 PASTOS PERMANENTES DE 5 O MAS AÑOS-SIN VARIEDAD Secano  
 Recinto:04-098-028-00032-00004 Cultivo:62000 PASTOS PERMANENTES DE 5 O MAS AÑOS-SIN VARIEDAD Secano  
 Recinto:04-098-028-00033-00001 Cultivo:62000 PASTOS PERMANENTES DE 5 O MAS AÑOS-SIN VARIEDAD Secano  
 Recinto:04-098-028-00045-00005 Cultivo:62000 PASTOS PERMANENTES DE 5 O MAS AÑOS-SIN VARIEDAD Secano  
 Recinto:04-098-028-00063-00001 Cultivo:62000 PASTOS PERMANENTES DE 5 O MAS AÑOS-SIN VARIEDAD Secano  
 Recinto:04-098-028-00070-00008 Cultivo:62000 PASTOS PERMANENTES DE 5 O MAS AÑOS-SIN VARIEDAD Secano  
 Recinto:04-098-028-00071-00002 Cultivo:62000 PASTOS PERMANENTES DE 5 O MAS AÑOS-SIN VARIEDAD Secano  
 Recinto:04-098-028-00071-00003 Cultivo:62000 PASTOS PERMANENTES DE 5 O MAS AÑOS-SIN VARIEDAD Secano  
 Recinto:04-098-028-00072-00001 Cultivo:62000 PASTOS PERMANENTES DE 5 O MAS AÑOS-SIN VARIEDAD Secano  
 Recinto:04-098-028-09008-00003 Cultivo:62000 PASTOS PERMANENTES DE 5 O MAS AÑOS-SIN VARIEDAD Secano  
 Recinto:04-098-029-00001-00001 Cultivo:62000 PASTOS PERMANENTES DE 5 O MAS AÑOS-SIN VARIEDAD Secano
- 86124 Recinto de forrajera para Cálculo de Carga Ganadera que No pertenece a Explotación.  
 Recinto:04-098-028-00020-00002 Cultivo:62000 PASTOS PERMANENTES DE 5 O MAS AÑOS-SIN VARIEDAD Secano

(1) Con incidencias que retienen pago o deniegan el expediente.  
 (2) Se calcula sobre superficie declarada admisible.  
 (3) Aplicación del artículo 16 bis del RD 147/2023.  
 (4) Expediente con algunos recintos de pastos permanentes ubicados en espacios protegidos donde la carga ganadera mínima será 0,1 UGM/ha.

Puede verificar la integridad de una copia de este documento mediante la lectura del código QR adjunto o mediante el acceso a la dirección <https://ws050.juntadeandalucia.es/verificarFirma> indicando el código de VERIFICACIÓN

FIRMADO POR	RAQUEL MARIA ESPIN CRESPO	17/10/2024
VERIFICACIÓN	Pk2jmWSPEJNMB623FQZ8JEKDMKEPRE	PÁG. 196/4804





**INCIDENCIAS**

**INCIDENCIA DESCRIPCIÓN**

Recinto:04-098-028-00020-00003	Cultivo:62000	PASTOS PERMANENTES DE 5 O MAS AÑOS-SIN VARIEDAD	Secano
Recinto:04-098-028-00021-00003	Cultivo:62000	PASTOS PERMANENTES DE 5 O MAS AÑOS-SIN VARIEDAD	Secano
Recinto:04-098-028-00021-00004	Cultivo:62000	PASTOS PERMANENTES DE 5 O MAS AÑOS-SIN VARIEDAD	Secano
Recinto:04-098-028-00022-00004	Cultivo:62000	PASTOS PERMANENTES DE 5 O MAS AÑOS-SIN VARIEDAD	Secano
Recinto:04-098-028-00032-00004	Cultivo:62000	PASTOS PERMANENTES DE 5 O MAS AÑOS-SIN VARIEDAD	Secano
Recinto:04-098-028-00033-00001	Cultivo:62000	PASTOS PERMANENTES DE 5 O MAS AÑOS-SIN VARIEDAD	Secano
Recinto:04-098-028-00045-00005	Cultivo:62000	PASTOS PERMANENTES DE 5 O MAS AÑOS-SIN VARIEDAD	Secano
Recinto:04-098-028-00063-00001	Cultivo:62000	PASTOS PERMANENTES DE 5 O MAS AÑOS-SIN VARIEDAD	Secano
Recinto:04-098-028-00070-00008	Cultivo:62000	PASTOS PERMANENTES DE 5 O MAS AÑOS-SIN VARIEDAD	Secano
Recinto:04-098-028-00071-00002	Cultivo:62000	PASTOS PERMANENTES DE 5 O MAS AÑOS-SIN VARIEDAD	Secano
Recinto:04-098-028-00071-00003	Cultivo:62000	PASTOS PERMANENTES DE 5 O MAS AÑOS-SIN VARIEDAD	Secano
Recinto:04-098-028-00072-00001	Cultivo:62000	PASTOS PERMANENTES DE 5 O MAS AÑOS-SIN VARIEDAD	Secano
Recinto:04-098-028-09008-00003	Cultivo:62000	PASTOS PERMANENTES DE 5 O MAS AÑOS-SIN VARIEDAD	Secano
Recinto:04-098-029-00001-00001	Cultivo:62000	PASTOS PERMANENTES DE 5 O MAS AÑOS-SIN VARIEDAD	Secano

**Incidencias de carga ganadera**

**INCIDENCIA DESCRIPCIÓN**

242	Recinto pendiente de acreditación de titularidad.
	Recinto:04-098-028-09008-00003 Cultivo:62000 PASTOS PERMANENTES DE 5 O MAS AÑOS-SIN VARIEDAD Secano
	Recinto:04-098-029-00001-00001 Cultivo:62000 PASTOS PERMANENTES DE 5 O MAS AÑOS-SIN VARIEDAD Secano
	Recinto:04-098-028-00070-00008 Cultivo:62000 PASTOS PERMANENTES DE 5 O MAS AÑOS-SIN VARIEDAD Secano
4012	Existen líneas de declaración de la solicitud que presentan solapes de superficie gráfica con líneas de declaración de otras solicitudes.
	Recinto:04-098-029-00001-00001 Cultivo:62000 PASTOS PERMANENTES DE 5 O MAS AÑOS-SIN VARIEDAD Secano Superficie solapada (Hectáreas):2,75
86122	Recinto superficie forrajera que realiza la actividad de producción de pastoreo y no declara el o los códigos del Registro de Explotaciones Ganaderas de Andalucía, REGA.
	Recinto:04-098-028-09008-00003 Cultivo:62000 PASTOS PERMANENTES DE 5 O MAS AÑOS-SIN VARIEDAD Secano
	Recinto:04-098-028-00045-00005 Cultivo:62000 PASTOS PERMANENTES DE 5 O MAS AÑOS-SIN VARIEDAD Secano
	Recinto:04-098-028-00020-00003 Cultivo:62000 PASTOS PERMANENTES DE 5 O MAS AÑOS-SIN VARIEDAD Secano
	Recinto:04-098-029-00001-00001 Cultivo:62000 PASTOS PERMANENTES DE 5 O MAS AÑOS-SIN VARIEDAD Secano
	Recinto:04-098-028-00020-00002 Cultivo:62000 PASTOS PERMANENTES DE 5 O MAS AÑOS-SIN VARIEDAD Secano
	Recinto:04-098-028-00063-00001 Cultivo:62000 PASTOS PERMANENTES DE 5 O MAS AÑOS-SIN VARIEDAD Secano
	Recinto:04-098-028-00072-00001 Cultivo:62000 PASTOS PERMANENTES DE 5 O MAS AÑOS-SIN VARIEDAD Secano
	Recinto:04-098-028-00021-00003 Cultivo:62000 PASTOS PERMANENTES DE 5 O MAS AÑOS-SIN VARIEDAD Secano
	Recinto:04-098-028-00071-00002 Cultivo:62000 PASTOS PERMANENTES DE 5 O MAS AÑOS-SIN VARIEDAD Secano
	Recinto:04-098-028-00070-00008 Cultivo:62000 PASTOS PERMANENTES DE 5 O MAS AÑOS-SIN VARIEDAD Secano
	Recinto:04-098-028-00022-00004 Cultivo:62000 PASTOS PERMANENTES DE 5 O MAS AÑOS-SIN VARIEDAD Secano
	Recinto:04-098-028-00033-00001 Cultivo:62000 PASTOS PERMANENTES DE 5 O MAS AÑOS-SIN VARIEDAD Secano
	Recinto:04-098-028-00021-00004 Cultivo:62000 PASTOS PERMANENTES DE 5 O MAS AÑOS-SIN VARIEDAD Secano
	Recinto:04-098-028-00071-00003 Cultivo:62000 PASTOS PERMANENTES DE 5 O MAS AÑOS-SIN VARIEDAD Secano
	Recinto:04-098-028-00032-00004 Cultivo:62000 PASTOS PERMANENTES DE 5 O MAS AÑOS-SIN VARIEDAD Secano
86124	Recinto de forrajera para Cálculo de Carga Ganadera que No pertenece a Explotación.
	Recinto:04-098-028-09008-00003 Cultivo:62000 PASTOS PERMANENTES DE 5 O MAS AÑOS-SIN VARIEDAD Secano
	Recinto:04-098-028-00045-00005 Cultivo:62000 PASTOS PERMANENTES DE 5 O MAS AÑOS-SIN VARIEDAD Secano
	Recinto:04-098-028-00020-00003 Cultivo:62000 PASTOS PERMANENTES DE 5 O MAS AÑOS-SIN VARIEDAD Secano
	Recinto:04-098-029-00001-00001 Cultivo:62000 PASTOS PERMANENTES DE 5 O MAS AÑOS-SIN VARIEDAD Secano
	Recinto:04-098-028-00020-00002 Cultivo:62000 PASTOS PERMANENTES DE 5 O MAS AÑOS-SIN VARIEDAD Secano
	Recinto:04-098-028-00063-00001 Cultivo:62000 PASTOS PERMANENTES DE 5 O MAS AÑOS-SIN VARIEDAD Secano
	Recinto:04-098-028-00072-00001 Cultivo:62000 PASTOS PERMANENTES DE 5 O MAS AÑOS-SIN VARIEDAD Secano
	Recinto:04-098-028-00021-00003 Cultivo:62000 PASTOS PERMANENTES DE 5 O MAS AÑOS-SIN VARIEDAD Secano
	Recinto:04-098-028-00071-00002 Cultivo:62000 PASTOS PERMANENTES DE 5 O MAS AÑOS-SIN VARIEDAD Secano
	Recinto:04-098-028-00070-00008 Cultivo:62000 PASTOS PERMANENTES DE 5 O MAS AÑOS-SIN VARIEDAD Secano
	Recinto:04-098-028-00022-00004 Cultivo:62000 PASTOS PERMANENTES DE 5 O MAS AÑOS-SIN VARIEDAD Secano
	Recinto:04-098-028-00033-00001 Cultivo:62000 PASTOS PERMANENTES DE 5 O MAS AÑOS-SIN VARIEDAD Secano
	Recinto:04-098-028-00021-00004 Cultivo:62000 PASTOS PERMANENTES DE 5 O MAS AÑOS-SIN VARIEDAD Secano
	Recinto:04-098-028-00071-00003 Cultivo:62000 PASTOS PERMANENTES DE 5 O MAS AÑOS-SIN VARIEDAD Secano

(1) Con incidencias que retienen pago o deniegan el expediente.

(2) Se calcula sobre superficie declarada admisible.

(3) Aplicación del artículo 16 bis del RD 147/2023.

(4) Expediente con algunos recintos de pastos permanentes ubicados en espacios protegidos donde la carga ganadera mínima será 0,1 UGM/ha.

Puede verificar la integridad de una copia de este documento mediante la lectura del código QR adjunto o mediante el acceso a la dirección <https://ws050.juntadeandalucia.es/verificarFirma> indicando el código de VERIFICACIÓN

FIRMADO POR	RAQUEL MARIA ESPIN CRESPO	17/10/2024
VERIFICACIÓN	Pk2jmWSPEJNMB623FQZ8JEKDMKEPRE	PÁG. 197/4804





86128 Recinto:04-098-028-00032-00004 Cultivo:62000 PASTOS PERMANENTES DE 5 O MAS AÑOS-SIN VARIEDAD Secano  
 Recinto de Forrajerías que no ha contabilizado para Carga Ganadera por no tener una explotación válida para el cálculo de la Carga Ganadera  
 Recinto:04-098-028-09008-00003 Cultivo:62 PASTOS PERMANENTES DE 5 O MAS AÑOS-  
 Recinto:04-098-028-00045-00005 Cultivo:62 PASTOS PERMANENTES DE 5 O MAS AÑOS-  
 Recinto:04-098-028-00020-00003 Cultivo:62 PASTOS PERMANENTES DE 5 O MAS AÑOS-  
 Recinto:04-098-029-00001-00001 Cultivo:62 PASTOS PERMANENTES DE 5 O MAS AÑOS-  
 Recinto:04-098-028-00020-00002 Cultivo:62 PASTOS PERMANENTES DE 5 O MAS AÑOS-  
 Recinto:04-098-028-00063-00001 Cultivo:62 PASTOS PERMANENTES DE 5 O MAS AÑOS-  
 Recinto:04-098-028-00072-00001 Cultivo:62 PASTOS PERMANENTES DE 5 O MAS AÑOS-  
 Recinto:04-098-028-00021-00003 Cultivo:62 PASTOS PERMANENTES DE 5 O MAS AÑOS-  
 Recinto:04-098-028-00071-00002 Cultivo:62 PASTOS PERMANENTES DE 5 O MAS AÑOS-  
 Recinto:04-098-028-00070-00008 Cultivo:62 PASTOS PERMANENTES DE 5 O MAS AÑOS-  
 Recinto:04-098-028-00022-00004 Cultivo:62 PASTOS PERMANENTES DE 5 O MAS AÑOS-  
 Recinto:04-098-028-00033-00001 Cultivo:62 PASTOS PERMANENTES DE 5 O MAS AÑOS-  
 Recinto:04-098-028-00021-00004 Cultivo:62 PASTOS PERMANENTES DE 5 O MAS AÑOS-  
 Recinto:04-098-028-00071-00003 Cultivo:62 PASTOS PERMANENTES DE 5 O MAS AÑOS-  
 Recinto:04-098-028-00032-00004 Cultivo:62 PASTOS PERMANENTES DE 5 O MAS AÑOS-

(1) Con incidencias que retienen pago o deniegan el expediente.  
 (2) Se calcula sobre superficie declarada admisible.  
 (3) Aplicación del artículo 16 bis del RD 147/2023.  
 (4) Expediente con algunos recintos de pastos permanentes ubicados en espacios protegidos donde la carga ganadera mínima será 0,1 UGM/ha.

Puede verificar la integridad de una copia de este documento mediante la lectura del código QR adjunto o mediante el acceso a la dirección <https://ws050.juntadeandalucia.es/verificarFirma> indicando el código de VERIFICACIÓN

FIRMADO POR	RAQUEL MARIA ESPIN CRESPO	17/10/2024	
VERIFICACIÓN	Pk2jmWSPEJNMB623FQZ8JEKDMKEPRE	PÁG. 198/4804	

**APELLIDOS Y NOMBRE / RAZÓN SOCIAL**

MESA VARON YOLANDA

**NIF**

\*\*\*\*0312\*

**EXPEDIENTE**

1279497

**RESOLUCIÓN**

DENEGACIÓN DE LA AYUDA

**DATOS DE MANTENIMIENTO UNIDADES****GRUPO DE PAGO**

ZONAS DE MONTAÑA

**Sup. Dec.  
Admisible**

0,00

**Sup.  
Resuelta**

0,00

**Sobredecl.**

0,00

**% Sobredecl.**

0,00

**RESUMEN DE PAGOS****IMPORTE ( Euros )**

	RESUELTO	FEADER	MAPA	CAPADR
A pagar	0,00	0,00	0,00	0,00

**APLICACIÓN DE REDUCCIONES Y PENALIZACIONES (%)**

Criterios de subvencionabilidad (1)	Presentación tardía	Omisión declaración	Condicionalidad
100,00	0,00	0,00	0,00

**IMPORTE ( Euros )**

Calculado(2)	Reducción	Penalización	Reducción Penalización (3)	Penalización adicional	Resuelto	FEADER	MAPA	CAPADR
0,00 €	0,00 €	0,00 €	0,00 €	0,00 €	0,00 €	0,00 €	0,00 €	0,00 €
Importe Unitario:	93,00 €	Nuevo Importe Unitario:	0,00 €					

**RECINTOS PROPUESTOS**

REF.	REFERENCIA SIGPAC	CULTIVO	S/R	USO SIGPAC	Sup. Dec. admisible	Sup. Campo	Sup. Determ.	Sup. Resuelta
6864183	04-099-017-00093-0001	ALMENDROS	S		0,16		0,16	0,16
170000006839372	04-099-017-00090-0001	ALMENDROS	S		0,13		0,13	0,13
170000006839373	04-099-017-00090-0002	ALMENDROS	S		3,51		3,51	3,51

**INCIDENCIAS****INCIDENCIA DESCRIPCIÓN**

74018 Productor que no es agricultor a título principal, según los datos del ejercicio fiscal n-1 y seguridad socia.  
74053 Importe inferior a 100 Euros

(1) Con incidencias que retienen pago o deniegan el expediente.

(2) Se calcula sobre superficie declarada admisible.

(3) Aplicación del artículo 16 bis del RD 147/2023.

(4) Expediente con algunos recintos de pastos permanentes ubicados en espacios protegidos donde la carga ganadera mínima será 0,1 UGM/ha.

Puede verificar la integridad de una copia de este documento mediante la lectura del código QR adjunto o mediante el acceso a la dirección <https://ws050.juntadeandalucia.es/verificarFirma> indicando el código de VERIFICACIÓN

FIRMADO POR

RAQUEL MARIA ESPIN CRESPO

17/10/2024

VERIFICACIÓN

Pk2jmWSPEJNMB623FQZ8JEKDMKEPRE

PÁG. 199/4804





**APELLIDOS Y NOMBRE / RAZÓN SOCIAL**

MOLINA CARA MIGUEL MARIANO

**NIF**

\*\*\*\*9122\*

**EXPEDIENTE**

1278908

**RESOLUCIÓN**

DENEGACIÓN DE LA AYUDA

**DATOS DE MANTENIMIENTO UNIDADES**

<b>GRUPO DE PAGO</b>	<b>Sup. Dec. Admisible</b>	<b>Sup. Resuelta</b>	<b>Sobredecl.</b>	<b>% Sobredecl.</b>
ZONAS DE MONTAÑA	0,76	0,76	0,00	0,00

**RESUMEN DE PAGOS**

	<b>IMPORTE ( Euros )</b>			
	<b>RESUELTO</b>	<b>FEADER</b>	<b>MAPA</b>	<b>CAPADR</b>
A pagar	0,00	0,00	0,00	0,00

**APLICACIÓN DE REDUCCIONES Y PENALIZACIONES (%)**

<b>Criterios de subvencionabilidad (1)</b>	<b>Presentación tardía</b>	<b>Omisión declaración</b>	<b>Condicionalidad</b>
100,00	0,00	0,00	0,00

**IMPORTE ( Euros )**

<b>Calculado(2)</b>	<b>Reducción</b>	<b>Penalización</b>	<b>Reducción Penalización (3)</b>	<b>Penalización adicional</b>	<b>Resuelto</b>	<b>FEADER</b>	<b>MAPA</b>	<b>CAPADR</b>
70,68 €	0,00 €	0,00 €	0,00 €	0,00 €	0,00 €	0,00 €	0,00 €	0,00 €
<b>Importe Unitario:</b>	93,00 €	<b>Nuevo Importe Unitario:</b>	93,00 €					

**RECINTOS PROPUESTOS**

<b>REF.</b>	<b>REFERENCIA SIGPAC</b>	<b>CULTIVO</b>	<b>S/R</b>	<b>USO SIGPAC</b>	<b>Sup. Dec. admisible</b>	<b>Sup. Campo</b>	<b>Sup. Determ.</b>	<b>Sup. Resuelta</b>
6856733	04-106-092-00030-0003	PIMIENTO	R		0,51	0,51	0,51	0,51
6856734	04-106-092-00030-0007	PIMIENTO	R		0,25	0,25	0,25	0,25

**INCIDENCIAS**

**INCIDENCIA DESCRIPCIÓN**

74053 Importe inferior a 100 Euros

(1) Con incidencias que retienen pago o deniegan el expediente.

(2) Se calcula sobre superficie declarada admisible.

(3) Aplicación del artículo 16 bis del RD 147/2023.

(4) Expediente con algunos recintos de pastos permanentes ubicados en espacios protegidos donde la carga ganadera mínima será 0,1 UGM/ha.

Puede verificar la integridad de una copia de este documento mediante la lectura del código QR adjunto o mediante el acceso a la dirección <https://ws050.juntadeandalucia.es/verificarFirma> indicando el código de VERIFICACIÓN

FIRMADO POR	RAQUEL MARIA ESPIN CRESPO	17/10/2024
VERIFICACIÓN	Pk2jmWSPEJNMB623FQZ8JEKDMKEPRE	PÁG. 200/4804







**APELLIDOS Y NOMBRE / RAZÓN SOCIAL**

MOLINA LOPEZ ANTONIO

**NIF**

\*\*\*\*4603\*

**EXPEDIENTE**

1024222

**RESOLUCIÓN**

DENEGACIÓN DE LA AYUDA

**DATOS DE MANTENIMIENTO UNIDADES**

**GRUPO DE PAGO**

ZONAS DE MONTAÑA

**Sup. Dec.  
Admisible**

0,00

**Sup.  
Resuelta**

0,00

**Sobredecl.**

0,00

**% Sobredecl.**

0,00

**RESUMEN DE PAGOS**

**IMPORTE ( Euros )**

	<b>RESUELTO</b>	<b>FEADER</b>	<b>MAPA</b>	<b>CAPADR</b>
A pagar	0,00	0,00	0,00	0,00

**APLICACIÓN DE REDUCCIONES Y PENALIZACIONES (%)**

<b>Crterios de subvencionabilidad (1)</b>	<b>Presentación tardía</b>	<b>Omisión declaración</b>	<b>Condicionalidad</b>
100,00	0,00	0,00	0,00

**IMPORTE ( Euros )**

<b>Calculado(2)</b>	<b>Reducción</b>	<b>Penalización</b>	<b>Reducción Penalización (3)</b>	<b>Penalización adicional</b>	<b>Resuelto</b>	<b>FEADER</b>	<b>MAPA</b>	<b>CAPADR</b>
0,00 €	0,00 €	0,00 €	0,00 €	0,00 €	0,00 €	0,00 €	0,00 €	0,00 €
<b>Importe Unitario:</b>	93,00 €	<b>Nuevo Importe Unitario:</b>	0,00 €					

(1) Con incidencias que retienen pago o deniegan el expediente.

(2) Se calcula sobre superficie declarada admisible.

(3) Aplicación del artículo 16 bis del RD 147/2023.

(4) Expediente con algunos recintos de pastos permanentes ubicados en espacios protegidos donde la carga ganadera mínima será 0,1 UGM/ha.

Puede verificar la integridad de una copia de este documento mediante la lectura del código QR adjunto o mediante el acceso a la dirección <https://ws050.juntadeandalucia.es/verificarFirma> indicando el código de VERIFICACIÓN

FIRMADO POR

RAQUEL MARIA ESPIN CRESPO

17/10/2024

VERIFICACIÓN

Pk2jmWSPEJNMB623FQZ8JEKDMKEPRE

PÁG. 201/4804





**RECINTOS PROPUESTOS**

REF.	REFERENCIA SIGPAC	CULTIVO	S/R	USO SIGPAC	Sup. Dec. admisible	Sup. Campo	Sup. Determ.	Sup. Resuelta
-1453425	04-072-004-00010-0157	OLIVAR	S		0,26		0,26	0,26
-966318	04-072-004-00010-0157	OLIVAR	S		0,43		0,43	0,43
-966305	04-072-004-00003-0002	OLIVAR	S		0,06		0,06	0,06
-966297	04-072-004-00042-0010	OLIVAR	S		0,02		0,02	0,02
-966296	04-072-004-00042-0009	OLIVAR	S		0,02		0,02	0,02
-966295	04-072-004-00042-0008	OLIVAR	S		0,02		0,02	0,02
-966294	04-072-004-00042-0007	OLIVAR	S		0,03		0,03	0,03
-966293	04-072-004-00042-0006	OLIVAR	S		0,03		0,03	0,03
-966292	04-072-004-00010-0177	OLIVAR	S		0,01		0,01	0,01
-966291	04-072-004-00010-0176	OLIVAR	S		0,03		0,03	0,03
-966290	04-072-004-00010-0175	OLIVAR	S		0,02		0,02	0,02
-966288	04-072-004-00010-0172	OLIVAR	S		0,04		0,04	0,04
-966287	04-072-004-00010-0171	OLIVAR	S		0,14		0,14	0,14
-966285	04-072-004-00010-0169	OLIVAR	S		0,04		0,04	0,04
-966284	04-072-004-00010-0168	OLIVAR	S		0,01		0,01	0,01
-966283	04-072-004-00010-0167	OLIVAR	S		0,24		0,24	0,24
-966281	04-072-004-00010-0165	OLIVAR	S		0,26		0,26	0,26
-966279	04-072-004-00010-0163	OLIVAR	S		0,02		0,02	0,02
170000004809066	04-072-004-00010-0036	OLIVAR	S		1,28		1,28	1,28
170000004809067	04-072-004-00010-0035	OLIVAR	S		0,16		0,16	0,16
170000004809068	04-072-004-00010-0024	OLIVAR	S		0,04		0,04	0,04
170000004809069	04-072-004-00010-0023	OLIVAR	S		0,05		0,05	0,05
170000004809070	04-072-004-00010-0010	OLIVAR	S		0,05		0,05	0,05
170000004809080	04-072-004-00010-0068	OLIVAR	S		0,01		0,01	0,01
170000004809081	04-072-004-00010-0066	OLIVAR	S		0,05		0,05	0,05
170000004809082	04-072-004-00010-0062	OLIVAR	S		0,03		0,03	0,03
170000004809083	04-072-004-00010-0061	OLIVAR	S		0,01		0,01	0,01
170000004809084	04-072-004-00010-0060	OLIVAR	S		0,01		0,01	0,01
170000004809085	04-072-004-00010-0117	OLIVAR	S		0,04		0,04	0,04
170000004809086	04-072-004-00010-0141	OLIVAR	S		0,03		0,03	0,03
170000004809087	04-072-004-00010-0090	OLIVAR	S		0,05		0,05	0,05
170000004809088	04-072-004-00010-0102	OLIVAR	R		3,42		3,42	3,42
170000004809089	04-072-004-00010-0085	OLIVAR	S		0,04		0,04	0,04
170000004809090	04-072-004-00010-0088	OLIVAR	S		0,06		0,06	0,06
170000004809091	04-072-004-00010-0074	OLIVAR	S		0,04		0,04	0,04
170000004809092	04-072-004-00010-0151	BARBECHO TRADICIONAL	S		0,48		0,48	0,48
170000004809093	04-072-004-00042-0001	OLIVAR	S		0,39		0,39	0,39
170000004809094	04-072-004-00010-0152	BARBECHO TRADICIONAL	S		0,22		0,22	0,22
170000004809104	04-072-004-00010-0001	HUERTA	S		0,07		0,07	0,07
170000004809105	04-072-004-00010-0079	OLIVAR	S		0,08		0,08	0,08
170000004809108	04-072-004-00010-0154	OLIVAR	R		1,42		1,42	1,42
170000004809109	04-072-004-00010-0147	OLIVAR	S		0,03		0,03	0,03
170000004809110	04-072-004-00010-0150	OLIVAR	S		0,06		0,06	0,06
170000004809111	04-072-004-00010-0071	OLIVAR	S		0,03		0,03	0,03
170000004809112	04-072-004-00010-0142	OLIVAR	S		0,04		0,04	0,04
170000004809114	04-072-004-00010-0145	OLIVAR	S		0,03		0,03	0,03
170000004809115	04-072-004-00010-0104	ALMENDROS	R		7,22		7,22	7,22
170000004809116	04-072-004-00010-0103	ALMENDROS	R		2,79		2,79	2,79

**INCIDENCIAS**

**INCIDENCIA DESCRIPCIÓN**

(1) Con incidencias que retienen pago o deniegan el expediente.  
 (2) Se calcula sobre superficie declarada admisible.  
 (3) Aplicación del artículo 16 bis del RD 147/2023.  
 (4) Expediente con algunos recintos de pastos permanentes ubicados en espacios protegidos donde la carga ganadera mínima será 0,1 UGM/ha.

Puede verificar la integridad de una copia de este documento mediante la lectura del código QR adjunto o mediante el acceso a la dirección <a href="https://ws050.juntadeandalucia.es/verificarFirma">https://ws050.juntadeandalucia.es/verificarFirma</a> indicando el código de VERIFICACIÓN			
FIRMADO POR	RAQUEL MARIA ESPIN CRESPO	17/10/2024	
VERIFICACIÓN	Pk2jmWSPEJNMB623FQZ8JEKDMKEPRE	PÁG. 202/4804	



### INCIDENCIAS

#### INCIDENCIA DESCRIPCIÓN

- 3795 Recinto declarado con una situación de riesgo de abandono.  
Recinto:04-072-004-00010-00151 Cultivo: -  
Recinto:04-072-004-00010-00152 Cultivo: -
- 4272 Verifica que las líneas de declaración de las Solicitudes Únicas no tienen solapes con la capa de Retroactividad Gráfica (ambas de la misma campaña) a nivel de expediente/línea de declaración gráfica de la solicitud.  
Recinto:04-069-010-00014-00008 Cultivo: - Agregado de la referencia del recinto.:0 Zona de la referencia del recinto.:0 Superficie solapada.:0,02 Id. Incid.:98096880
- 74018 Productor que no es agricultor a título principal, según los datos del ejercicio fiscal n-1 y seguridad socia.
- 74053 Importe inferior a 100 Euros
- 86020 Verifica que determinados recintos declarados por el expte para la operación, no se corresponde con la ZONA DESFAVORECIDA. Y no ha sido solicitada la operación análoga o correspondiente.  
Recinto:04-069-010-00014-00002 Cultivo:101010 OLIVAR-PICUAL Secano Operación correcta del recinto:6613.2  
Recinto:04-069-010-00014-00008 Cultivo:101010 OLIVAR-PICUAL Secano Operación correcta del recinto:6613.2

#### Incidencias de carga ganadera

#### INCIDENCIA DESCRIPCIÓN

- 3795 Recinto declarado con una situación de riesgo de abandono.  
Recinto:04-072-004-00010-00151 Cultivo: -  
Recinto:04-072-004-00010-00152 Cultivo: -
- 86132 Recinto superficie forrajera que no realiza la actividad de producción de pastoreo.  
Recinto:04-072-004-00010-00151 Cultivo:20000 BARBECHO TRADICIONAL-SIN VARIEDAD Secano  
Recinto:04-072-004-00010-00152 Cultivo:20000 BARBECHO TRADICIONAL-SIN VARIEDAD Secano

(1) Con incidencias que retienen pago o deniegan el expediente.

(2) Se calcula sobre superficie declarada admisible.

(3) Aplicación del artículo 16 bis del RD 147/2023.

(4) Expediente con algunos recintos de pastos permanentes ubicados en espacios protegidos donde la carga ganadera mínima será 0,1 UGM/ha.

Puede verificar la integridad de una copia de este documento mediante la lectura del código QR adjunto o mediante el acceso a la dirección <https://ws050.juntadeandalucia.es/verificarFirma> indicando el código de VERIFICACIÓN

FIRMADO POR

RAQUEL MARIA ESPIN CRESPO

17/10/2024

VERIFICACIÓN

Pk2jmWSPEJNMB623FQZ8JEKDMKEPRE

PÁG. 203/4804





**APELLIDOS Y NOMBRE / RAZÓN SOCIAL**  
MONTES LOZANO FRANCISCA

**NIF**  
\*\*\*\*1957\*

**EXPEDIENTE**  
1285156

**RESOLUCIÓN**  
DENEGACIÓN DE LA AYUDA

**DATOS DE MANTENIMIENTO UNIDADES**

<b>GRUPO DE PAGO</b>	<b>Sup. Dec. Admisible</b>	<b>Sup. Resuelta</b>	<b>Sobredecl.</b>	<b>% Sobredecl.</b>
ZONAS DE MONTAÑA	0,32	0,00	0,32	100,00

**RESUMEN DE PAGOS**

	<b>IMPORTE ( Euros )</b>			
	<b>RESUELTO</b>	<b>FEADER</b>	<b>MAPA</b>	<b>CAPADR</b>
A pagar	0,00	0,00	0,00	0,00

**APLICACIÓN DE REDUCCIONES Y PENALIZACIONES (%)**

<b>Criterios de subvencionabilidad (1)</b>	<b>Presentación tardía</b>	<b>Omisión declaración</b>	<b>Condicionality</b>
100,00	0,00	0,00	0,00

**IMPORTE ( Euros )**

<b>Calculado(2)</b>	<b>Reducción</b>	<b>Penalización</b>	<b>Reducción Penalización (3)</b>	<b>Penalización adicional</b>	<b>Resuelto</b>	<b>FEADER</b>	<b>MAPA</b>	<b>CAPADR</b>
29,76 €	29,76 €	0,00 €	0,00 €	29,76 €	0,00 €	0,00 €	0,00 €	0,00 €
<b>Importe Unitario:</b>	93,00 €	<b>Nuevo Importe Unitario:</b>	93,00 €					

**RECINTOS PROPUESTOS**

<b>REF.</b>	<b>REFERENCIA SIGPAC</b>	<b>CULTIVO</b>	<b>S/R</b>	<b>USO SIGPAC</b>	<b>Sup. Dec. admisible</b>	<b>Sup. Campo</b>	<b>Sup. Determ.</b>	<b>Sup. Resuelta</b>
6997723	04-003-033-00636-0001	PIMIENTO	S		0,32		0,32	0,00

**INCIDENCIAS**

**INCIDENCIA DESCRIPCIÓN**

3790	Recinto declarado inactivo Recinto:04-003-033-00636-00001 Cultivo: -
74053	Importe inferior a 100 Euros

(1) Con incidencias que retienen pago o deniegan el expediente.

(2) Se calcula sobre superficie declarada admisible.

(3) Aplicación del artículo 16 bis del RD 147/2023.

(4) Expediente con algunos recintos de pastos permanentes ubicados en espacios protegidos donde la carga ganadera mínima será 0,1 UGM/ha.

Puede verificar la integridad de una copia de este documento mediante la lectura del código QR adjunto o mediante el acceso a la dirección <https://ws050.juntadeandalucia.es/verificarFirma> indicando el código de VERIFICACIÓN

FIRMADO POR	RAQUEL MARIA ESPIN CRESPO	17/10/2024
VERIFICACIÓN	Pk2jmWSPEJNMB623FQZ8JEKDMKEPRE	PÁG. 204/4804





**APELLIDOS Y NOMBRE / RAZÓN SOCIAL** MORENO LIDUEÑA JUAN ANTONIO  
**NIF** \*\*\*\*8248\*  
**EXPEDIENTE** 1255594  
**RESOLUCIÓN** DENEGACIÓN DE LA AYUDA

**DATOS DE MANTENIMIENTO UNIDADES**

**GRUPO DE PAGO** ZONAS DE MONTAÑA  
**Sup. Dec. Admisible** 0,00  
**Sup. Resuelta** 0,00  
**Sobredecl.** 0,00  
**% Sobredecl.** 0,00

**RESUMEN DE PAGOS**

**IMPORTE ( Euros )**  
**RESUELTO** 0,00  
**FEADER** 0,00  
**MAPA** 0,00  
**CAPADR** 0,00  
 A pagar

**APLICACIÓN DE REDUCCIONES Y PENALIZACIONES (%)**

**Criterios de subvencionabilidad (1)** 100,00  
**Presentación tardía** 0,00  
**Omisión declaración** 0,00  
**Condicionalidad** 0,00

**IMPORTE ( Euros )**

**Calculado(2)** 0,00 €  
**Reducción** 0,00 €  
**Penalización** 0,00 €  
**Reducción Penalización (3)** 0,00 €  
**Penalización adicional** 0,00 €  
**Resuelto** 0,00 €  
**FEADER** 0,00 €  
**MAPA** 0,00 €  
**CAPADR** 0,00 €  
**Importe Unitario:** 93,00 € **Nuevo Importe Unitario:** 0,00 €

**INCIDENCIAS**

**INCIDENCIA DESCRIPCIÓN**

74051 Solicitante de intervención 6613, que no declara ningun recinto en zona desfavorecida.  
 74053 Importe inferior a 100 Euros

(1) Con incidencias que retienen pago o deniegan el expediente.

(2) Se calcula sobre superficie declarada admisible.

(3) Aplicación del artículo 16 bis del RD 147/2023.

(4) Expediente con algunos recintos de pastos permanentes ubicados en espacios protegidos donde la carga ganadera mínima será 0,1 UGM/ha.

Puede verificar la integridad de una copia de este documento mediante la lectura del código QR adjunto o mediante el acceso a la dirección <https://ws050.juntadeandalucia.es/verificarFirma> indicando el código de VERIFICACIÓN

FIRMADO POR	RAQUEL MARIA ESPIN CRESPO	17/10/2024
VERIFICACIÓN	Pk2jmWSPEJNMB623FQZ8JEKDMKEPRE	PÁG. 205/4804





**APELLIDOS Y NOMBRE / RAZÓN SOCIAL**  
MORILLAS RUBIO BERNARDINA

**NIF**  
\*\*\*\*6320\*

**EXPEDIENTE**  
1277344

**RESOLUCIÓN**  
DENEGACIÓN DE LA AYUDA

**DATOS DE MANTENIMIENTO UNIDADES**

<b>GRUPO DE PAGO</b>	<b>Sup. Dec. Admisible</b>	<b>Sup. Resuelta</b>	<b>Sobredecl.</b>	<b>% Sobredecl.</b>
ZONAS DE MONTAÑA	0,85	0,85	0,00	0,00

**RESUMEN DE PAGOS**

	<b>IMPORTE ( Euros )</b>			
	<b>RESUELTO</b>	<b>FEADER</b>	<b>MAPA</b>	<b>CAPADR</b>
A pagar	0,00	0,00	0,00	0,00

**APLICACIÓN DE REDUCCIONES Y PENALIZACIONES (%)**

<b>Crterios de subvencionabilidad (1)</b>	<b>Presentación tardía</b>	<b>Omisión declaración</b>	<b>Condicionalidad</b>
100,00	0,00	0,00	0,00

**IMPORTE ( Euros )**

<b>Calculado(2)</b>	<b>Reducción</b>	<b>Penalización</b>	<b>Reducción Penalización (3)</b>	<b>Penalización adicional</b>	<b>Resuelto</b>	<b>FEADER</b>	<b>MAPA</b>	<b>CAPADR</b>
79,05 €	0,00 €	0,00 €	0,00 €	0,00 €	0,00 €	0,00 €	0,00 €	0,00 €
<b>Importe Unitario:</b>	93,00 €	<b>Nuevo Importe Unitario:</b>	93,00 €					

**RECINTOS PROPUESTOS**

<b>REF.</b>	<b>REFERENCIA SIGPAC</b>	<b>CULTIVO</b>	<b>S/R</b>	<b>USO SIGPAC</b>	<b>Sup. Dec. admisible</b>	<b>Sup. Campo</b>	<b>Sup. Determ.</b>	<b>Sup. Resuelta</b>
6834295	04-029-023-00009-0001	ALUBIAS	R		0,56		0,56	0,56
6834296	04-029-023-00014-0001	ALUBIAS	R		0,29		0,29	0,29

**INCIDENCIAS**

**INCIDENCIA DESCRIPCIÓN**

74053 Importe inferior a 100 Euros

(1) Con incidencias que retienen pago o deniegan el expediente.

(2) Se calcula sobre superficie declarada admisible.

(3) Aplicación del artículo 16 bis del RD 147/2023.

(4) Expediente con algunos recintos de pastos permanentes ubicados en espacios protegidos donde la carga ganadera mínima será 0,1 UGM/ha.

Puede verificar la integridad de una copia de este documento mediante la lectura del código QR adjunto o mediante el acceso a la dirección <https://ws050.juntadeandalucia.es/verificarFirma> indicando el código de VERIFICACIÓN

FIRMADO POR	RAQUEL MARIA ESPIN CRESPO	17/10/2024
VERIFICACIÓN	Pk2jmWSPEJNMB623FQZ8JEKDMKEPRE	PÁG. 206/4804



**APELLIDOS Y NOMBRE / RAZÓN SOCIAL**

MUÑOZ PEREZ MARIA CARMEN

**NIF**

\*\*\*\*2581\*

**EXPEDIENTE**

1037330

**RESOLUCIÓN**

DENEGACIÓN DE LA AYUDA

**DATOS DE MANTENIMIENTO UNIDADES**

<b>GRUPO DE PAGO</b>	<b>Sup. Dec. Admisible</b>	<b>Sup. Resuelta</b>	<b>Sobredecl.</b>	<b>% Sobredecl.</b>
ZONAS DE MONTAÑA	0,00	0,00	0,00	0,00

**RESUMEN DE PAGOS**

	<b>IMPORTE ( Euros )</b>			
	<b>RESUELTO</b>	<b>FEADER</b>	<b>MAPA</b>	<b>CAPADR</b>
A pagar	0,00	0,00	0,00	0,00

**APLICACIÓN DE REDUCCIONES Y PENALIZACIONES (%)**

<b>Criterios de subvencionabilidad (1)</b>	<b>Presentación tardía</b>	<b>Omisión declaración</b>	<b>Condicionalidad</b>
100,00	0,00	0,00	0,00

**IMPORTE ( Euros )**

<b>Calculado(2)</b>	<b>Reducción</b>	<b>Penalización</b>	<b>Reducción Penalización (3)</b>	<b>Penalización adicional</b>	<b>Resuelto</b>	<b>FEADER</b>	<b>MAPA</b>	<b>CAPADR</b>
0,00 €	0,00 €	0,00 €	0,00 €	0,00 €	0,00 €	0,00 €	0,00 €	0,00 €
<b>Importe Unitario:</b>	93,00 €	<b>Nuevo Importe Unitario:</b>	0,00 €					

**RECINTOS PROPUESTOS**

<b>REF.</b>	<b>REFERENCIA SIGPAC</b>	<b>CULTIVO</b>	<b>S/R</b>	<b>USO SIGPAC</b>	<b>Sup. Dec. admisible</b>	<b>Sup. Campo</b>	<b>Sup. Determ.</b>	<b>Sup. Resuelta</b>
170000005346171	04-086-045-00007-0014	OLIVAR	S		0,04		0,04	0,04
170000005346172	04-086-003-00158-0006	PASTOS PERMANENTES DE 5 O MAS AÑOS	S		0,19		0,19	0,19
170000005346173	04-086-045-00007-0010	OLIVAR	S		0,18		0,18	0,18
170000005346174	04-086-003-00158-0005	OLIVAR	S		0,32		0,32	0,32
170000005346175	04-086-046-00064-0002	PASTOS PERMANENTES DE 5 O MAS AÑOS	S		0,58		0,58	0,58
170000005346176	04-086-045-00007-0015	OLIVAR	S		0,05		0,05	0,05
170000005346177	04-086-045-00007-0016	OLIVAR	S		0,06		0,06	0,06
170000005346178	04-086-045-00007-0013	OLIVAR	S		0,05		0,05	0,05
170000005346179	04-086-062-00054-0003	PASTOS PERMANENTES DE 5 O MAS AÑOS	S		0,42		0,42	0,42
170000005346180	04-086-003-00674-0001	PASTOS PERMANENTES DE 5 O MAS AÑOS	S		2,32		2,32	2,32
170000005346181	04-086-003-00158-0002	OLIVAR	S		0,02		0,02	0,02
170000005346182	04-086-062-00054-0002	OLIVAR	S		0,08		0,08	0,08
170000005346183	04-086-062-00264-0001	OLIVAR	S		0,05		0,05	0,05
170000005346184	04-086-003-00124-0001	ALMENDROS	S		0,38		0,38	0,38
170000005346185	04-086-046-00064-0001	ALMENDROS	S		0,34		0,34	0,34
170000005346186	04-086-046-00064-0003	ALMENDROS	S		3,30		3,30	3,30
170000005346187	04-086-045-00007-0002	ALMENDROS	S		1,10		1,10	1,10
170000005346188	04-086-003-00674-0005	ALMENDROS	S		0,53		0,53	0,53
170000005346189	04-086-045-00007-0017	ALMENDROS	S		0,84		0,84	0,84
170000005346190	04-086-062-00086-0001	ALMENDROS	S		2,01		2,01	2,01
170000005346191	04-086-062-00264-0002	ALMENDROS	S		1,17		1,17	1,17
170000005346192	04-086-046-00116-0001	ALMENDROS	S		0,45		0,45	0,45
170000005346193	04-086-062-00054-0005	ALMENDROS	S		2,01		2,01	2,01
170000005346194	04-086-003-00158-0009	ALMENDROS	S		0,13		0,13	0,13
170000005346195	04-086-045-00007-0001	ALMENDROS	S		5,60		5,60	5,60
170000005346196	04-086-003-00158-0001	ALMENDROS	S		0,56		0,56	0,56
170000005346197	04-086-003-00674-0004	ALMENDROS	S		0,29		0,29	0,29

(1) Con incidencias que retienen pago o deniegan el expediente.

(2) Se calcula sobre superficie declarada admisible.

(3) Aplicación del artículo 16 bis del RD 147/2023.

(4) Expediente con algunos recintos de pastos permanentes ubicados en espacios protegidos donde la carga ganadera mínima será 0,1 UGM/ha.

Puede verificar la integridad de una copia de este documento mediante la lectura del código QR adjunto o mediante el acceso a la dirección <https://ws050.juntadeandalucia.es/verificarFirma> indicando el código de VERIFICACIÓN

FIRMADO POR

RAQUEL MARIA ESPIN CRESPO

17/10/2024

VERIFICACIÓN

Pk2jmWSPEJNMB623FQZ8JEKDMKEPRE

PÁG. 207/4804





**INCIDENCIAS**

**INCIDENCIA DESCRIPCIÓN**

2454	Solicitante de intervención 6613 cuyo regimen de afiliacion a la SS no es ni el sistema especial agrario(cuenta ajena) ni autonomo con actividad agraria.
74018	Productor que no es agricultor a título principal, según los datos del ejercicio fiscal n-1 y seguridad socia.
74053	Importe inferior a 100 Euros

(1) Con incidencias que retienen pago o deniegan el expediente.  
(2) Se calcula sobre superficie declarada admisible.  
(3) Aplicación del artículo 16 bis del RD 147/2023.  
(4) Expediente con algunos recintos de pastos permanentes ubicados en espacios protegidos donde la carga ganadera mínima será 0,1 UGM/ha.

Puede verificar la integridad de una copia de este documento mediante la lectura del código QR adjunto o mediante el acceso a la dirección <https://ws050.juntadeandalucia.es/verificarFirma> indicando el código de VERIFICACIÓN

FIRMADO POR	RAQUEL MARIA ESPIN CRESPO	17/10/2024
VERIFICACIÓN	Pk2jmWSPEJNMB623FQZ8JEKDMKEPRE	PÁG. 208/4804





**APELLIDOS Y NOMBRE / RAZÓN SOCIAL**

MUÑOZ RAMIREZ AGUSTIN

**NIF**

\*\*\*\*1241\*

**EXPEDIENTE**

1089937

**RESOLUCIÓN**

DENEGACIÓN DE LA AYUDA

**DATOS DE MANTENIMIENTO UNIDADES****GRUPO DE PAGO**

ZONAS DE MONTAÑA

**Sup. Dec.  
Admisible**

0,00

**Sup.  
Resuelta**

0,00

**Sobredecl.**

0,00

**% Sobredecl.**

0,00

**RESUMEN DE PAGOS****IMPORTE ( Euros )**

	RESUELTO	FEADER	MAPA	CAPADR
A pagar	0,00	0,00	0,00	0,00

**APLICACIÓN DE REDUCCIONES Y PENALIZACIONES (%)**

Crterios de subvencionabilidad (1)	Presentación tardía	Omisión declaración	Condicionalidad
100,00	0,00	3,00	0,00

**IMPORTE ( Euros )**

Calculado(2)	Reducción	Penalización	Reducción Penalización (3)	Penalización adicional	Resuelto	FEADER	MAPA	CAPADR
0,00 €	0,00 €	0,00 €	0,00 €	0,00 €	0,00 €	0,00 €	0,00 €	0,00 €
<b>Importe Unitario:</b>	93,00 €	<b>Nuevo Importe Unitario:</b>	0,00 €					

**RECINTOS PROPUESTOS**

REF.	REFERENCIA SIGPAC	CULTIVO	S/R	USO SIGPAC	Sup. Dec. admisible	Sup. Campo	Sup. Determ.	Sup. Resuelta
170000003566610	04-086-048-00276-0003	HIGUERA	S		0,21		0,21	0,21
170000003566611	04-086-038-00018-0003	ALMENDROS	S		0,91		0,91	0,91
170000003566613	04-086-034-00005-0002	ALMENDROS	S		1,34		1,34	1,34
170000003566618	04-086-034-00005-0016	ALMENDROS	S		0,06		0,06	0,06
170000003566619	04-086-048-00276-0002	OLIVAR	S		0,35		0,35	0,35
170000003566622	04-086-045-00010-0012	ALMENDROS	S		0,21		0,21	0,21
170000003566623	04-086-045-00010-0011	ALMENDROS	S		0,70		0,70	0,70
170000003566624	04-086-045-00010-0003	ALMENDROS	S		3,49		3,49	3,49
170000003566625	04-086-045-00032-0001	ALMENDROS	S		1,52		1,52	1,52

**INCIDENCIAS****INCIDENCIA DESCRIPCIÓN**

256	Solicitud con recintos no declarados en campaña actual con una reducción por omisión de superficie superior al 3% CÓDIGO PARA EL PORCENTAJE DE REDUCCIÓN POR OMISIÓN QUE CORRESPONDE A LA SOLICITUD:3
2454	Solicitante de intervención 6613 cuyo regimen de afiliación a la SS no es ni el sistema especial agrario(cuenta ajena) ni autonomo con actividad agraria.
74018	Productor que no es agricultor a título principal, según los datos del ejercicio fiscal n-1 y seguridad socia.
74053	Importe inferior a 100 Euros

(1) Con incidencias que retienen pago o deniegan el expediente.

(2) Se calcula sobre superficie declarada admisible.

(3) Aplicación del artículo 16 bis del RD 147/2023.

(4) Expediente con algunos recintos de pastos permanentes ubicados en espacios protegidos donde la carga ganadera mínima será 0,1 UGM/ha.

Puede verificar la integridad de una copia de este documento mediante la lectura del código QR adjunto o mediante el acceso a la dirección <https://ws050.juntadeandalucia.es/verificarFirma> indicando el código de VERIFICACIÓN

FIRMADO POR

RAQUEL MARIA ESPIN CRESPO

17/10/2024

VERIFICACIÓN

Pk2jmWSPEJNMB623FQZ8JEKDMKEPRE

PÁG. 209/4804





**APELLIDOS Y NOMBRE / RAZÓN SOCIAL**

NAVARRO RECHE ENRIQUE

**NIF**

\*\*\*\*4817\*

**EXPEDIENTE**

1257908

**RESOLUCIÓN**

DENEGACIÓN DE LA AYUDA

**DATOS DE MANTENIMIENTO UNIDADES**

<b>GRUPO DE PAGO</b>	<b>Sup. Dec. Admisible</b>	<b>Sup. Resuelta</b>	<b>Sobredecl.</b>	<b>% Sobredecl.</b>
ZONAS DE MONTAÑA	0,00	0,00	0,00	0,00

**RESUMEN DE PAGOS**

	<b>IMPORTE ( Euros )</b>			
	<b>RESUELTO</b>	<b>FEADER</b>	<b>MAPA</b>	<b>CAPADR</b>
A pagar	0,00	0,00	0,00	0,00

**APLICACIÓN DE REDUCCIONES Y PENALIZACIONES (%)**

<b>Crterios de subvencionabilidad (1)</b>	<b>Presentación tardía</b>	<b>Omisión declaración</b>	<b>Condicionalidad</b>
100,00	0,00	0,00	0,00

**IMPORTE ( Euros )**

<b>Calculado(2)</b>	<b>Reducción</b>	<b>Penalización</b>	<b>Reducción Penalización (3)</b>	<b>Penalización adicional</b>	<b>Resuelto</b>	<b>FEADER</b>	<b>MAPA</b>	<b>CAPADR</b>
0,00 €	0,00 €	0,00 €	0,00 €	0,00 €	0,00 €	0,00 €	0,00 €	0,00 €
<b>Importe Unitario:</b>	93,00 €	<b>Nuevo Importe Unitario:</b>	0,00 €					

(1) Con incidencias que retienen pago o deniegan el expediente.

(2) Se calcula sobre superficie declarada admisible.

(3) Aplicación del artículo 16 bis del RD 147/2023.

(4) Expediente con algunos recintos de pastos permanentes ubicados en espacios protegidos donde la carga ganadera mínima será 0,1 UGM/ha.

Puede verificar la integridad de una copia de este documento mediante la lectura del código QR adjunto o mediante el acceso a la dirección <https://ws050.juntadeandalucia.es/verificarFirma> indicando el código de VERIFICACIÓN

FIRMADO POR	RAQUEL MARIA ESPIN CRESPO	17/10/2024
VERIFICACIÓN	Pk2jmWSPEJNMB623FQZ8JEKDMKEPRE	PÁG. 210/4804





**RECINTOS PROPUESTOS**

REF.	REFERENCIA SIGPAC	CULTIVO	S/R	USO SIGPAC	Sup. Dec. admisible	Sup. Campo	Sup. Determ.	Sup. Resuelta
-1505626	04-008-003-00021-0001	BARBECHO TRADICIONAL	S		0,44		0,44	0,00
-952646	04-092-016-00010-0004	ALMENDROS	S		0,78		0,78	0,78
-952645	04-092-016-00010-0002	ALMENDROS	S		0,22		0,22	0,22
-952644	04-092-016-00010-0003	ALMENDROS	S		0,25		0,25	0,25
-952643	04-092-016-00010-0005	ALMENDROS	S		4,78		4,78	4,78
-952642	04-092-016-00011-0002	ALMENDROS	S		5,46		5,46	5,46
-952595	04-083-001-00241-0006	CEBADA	S		3,18		3,18	3,18
-952594	04-083-001-00192-0001	CEBADA	S		2,19		2,19	2,19
-952593	04-083-001-00241-0001	CEBADA	S		10,15		10,15	10,15
-741812	04-092-016-00154-0010	CEBADA	S		4,20		4,20	4,20
-741811	04-092-016-00154-0003	CEBADA	S		7,45		7,45	7,45
-702312	04-092-016-00133-0001	ALMENDROS	S		0,40		0,40	0,40
4616022	04-092-016-00171-0001	AVENA	S		7,51		7,51	7,51
4616124	04-092-015-00247-0001	ALMENDROS	S		5,67		5,67	5,67
4616158	04-092-016-00130-0001	ALMENDROS	S		2,40		2,40	2,40
4616160	04-092-016-00130-0003	ALMENDROS	S		5,34		5,34	5,34
4616179	04-092-016-00134-0003	ALMENDROS	S		0,23		0,23	0,23
1700000005068967	04-008-001-00172-0001	BARBECHO TRADICIONAL	S		1,15		1,15	1,15
1700000005068968	18-040-017-00010-0001	TRIGO BLANDO	S		5,26		5,26	5,26
1700000005068969	18-040-017-00014-0001	CEBADA	S		6,73		6,73	6,73
1700000005068971	04-008-003-00038-0002	TRIGO BLANDO	S		4,65		4,65	4,65
1700000005068973	18-040-018-00264-0001	GUISANTES	S		1,08		1,08	1,08
1700000005068974	04-008-001-00173-0001	BARBECHO TRADICIONAL	S		3,40		3,40	3,40
1700000005068975	18-040-014-00328-0001	TRIGO BLANDO	S		6,02		6,02	6,02
1700000005068976	18-040-017-00025-0001	CEBADA	S		8,15		8,15	8,15
1700000005068977	18-040-011-00097-0001	CEBADA	S		1,81		1,81	1,81
1700000005068978	18-040-017-00037-0001	GUISANTES	S		11,93		11,93	11,93
1700000005068979	04-008-003-00034-0001	CEBADA	S		1,39		1,39	1,39
1700000005068980	04-008-002-00004-0001	CEBADA	S		1,68		1,68	1,68
1700000005068984	18-040-011-00100-0001	BARBECHO TRADICIONAL	S		1,00		1,00	1,00
1700000005068985	04-008-003-00146-0002	BARBECHO TRADICIONAL	S		3,16		3,16	3,16
1700000005068986	04-008-003-00038-0001	BARBECHO TRADICIONAL	S		4,80		4,80	4,80
1700000005068988	18-040-014-00328-0001	BARBECHO TRADICIONAL	S		11,15		11,15	11,15
1700000005068989	04-008-003-00065-0001	BARBECHO TRADICIONAL	S		1,96		1,96	1,96

**INCIDENCIAS**

**INCIDENCIA DESCRIPCIÓN**


- 3790 Recinto declarado inactivo  
Recinto:04-008-003-00021-00001 Cultivo: -
- 74018 Productor que no es agricultor a título principal, según los datos del ejercicio fiscal n-1 y seguridad socia.
- 74053 Importe inferior a 100 Euros

**Incidenias de carga ganadera**

**INCIDENCIA DESCRIPCIÓN**

- 3790 Recinto declarado inactivo  
Recinto:04-008-003-00021-00001 Cultivo: -
- 86132 Recinto superficie forrajera que no realiza la actividad de producción de pastoreo.  
Recinto:04-008-003-00021-00001 Cultivo:20000 BARBECHO TRADICIONAL-SIN VARIEDAD Secano  
Recinto:04-008-001-00172-00001 Cultivo:20000 BARBECHO TRADICIONAL-SIN VARIEDAD Secano  
Recinto:04-008-001-00173-00001 Cultivo:20000 BARBECHO TRADICIONAL-SIN VARIEDAD Secano  
Recinto:18-040-011-00100-00001 Cultivo:20000 BARBECHO TRADICIONAL-SIN VARIEDAD Secano

(1) Con incidencias que retienen pago o deniegan el expediente.  
 (2) Se calcula sobre superficie declarada admisible.  
 (3) Aplicación del artículo 16 bis del RD 147/2023.  
 (4) Expediente con algunos recintos de pastos permanentes ubicados en espacios protegidos donde la carga ganadera mínima será 0,1 UGM/ha.

Puede verificar la integridad de una copia de este documento mediante la lectura del código QR adjunto o mediante el acceso a la dirección <a href="https://ws050.juntadeandalucia.es/verificarFirma">https://ws050.juntadeandalucia.es/verificarFirma</a> indicando el código de VERIFICACIÓN			
FIRMADO POR	RAQUEL MARIA ESPIN CRESPO	17/10/2024	
VERIFICACIÓN	Pk2jmWSPEJNMB623FQZ8JEKDMKEPRE	PÁG. 211/4804	



Recinto:04-008-003-00146-00002 Cultivo:20000 BARBECHO TRADICIONAL-SIN VARIEDAD Secano  
Recinto:04-008-003-00038-00001 Cultivo:20000 BARBECHO TRADICIONAL-SIN VARIEDAD Secano  
Recinto:18-040-014-00328-00001 Cultivo:20000 BARBECHO TRADICIONAL-SIN VARIEDAD Secano  
Recinto:04-008-003-00065-00001 Cultivo:20000 BARBECHO TRADICIONAL-SIN VARIEDAD Secano

(1) Con incidencias que retienen pago o deniegan el expediente.  
(2) Se calcula sobre superficie declarada admisible.  
(3) Aplicación del artículo 16 bis del RD 147/2023.  
(4) Expediente con algunos recintos de pastos permanentes ubicados en espacios protegidos donde la carga ganadera mínima será 0,1 UGM/ha.

Puede verificar la integridad de una copia de este documento mediante la lectura del código QR adjunto o mediante el acceso a la dirección <https://ws050.juntadeandalucia.es/verificarFirma> indicando el código de VERIFICACIÓN

FIRMADO POR	RAQUEL MARIA ESPIN CRESPO	17/10/2024
VERIFICACIÓN	Pk2jmWSPEJNMB623FQZ8JEKDMKEPRE	PÁG. 212/4804





**APELLIDOS Y NOMBRE / RAZÓN SOCIAL**

OLIVER GARCIA MARIA DOLORES

**NIF**

\*\*\*\*2179\*

**EXPEDIENTE**

1052411

**RESOLUCIÓN**

DENEGACIÓN DE LA AYUDA

**DATOS DE MANTENIMIENTO UNIDADES**

**GRUPO DE PAGO**

ZONAS DE MONTAÑA

**Sup. Dec.  
Admisible**

0,00

**Sup.  
Resuelta**

0,00

**Sobredecl.**

0,00

**% Sobredecl.**

0,00

**RESUMEN DE PAGOS**

**IMPORTE ( Euros )**

	<b>RESUELTO</b>	<b>FEADER</b>	<b>MAPA</b>	<b>CAPADR</b>
A pagar	0,00	0,00	0,00	0,00

**APLICACIÓN DE REDUCCIONES Y PENALIZACIONES (%)**

<b>Crterios de subvencionabilidad (1)</b>	<b>Presentación tardía</b>	<b>Omisión declaración</b>	<b>Condicionalidad</b>
100,00	0,00	1,00	0,00

**IMPORTE ( Euros )**

<b>Calculado(2)</b>	<b>Reducción</b>	<b>Penalización</b>	<b>Reducción Penalización (3)</b>	<b>Penalización adicional</b>	<b>Resuelto</b>	<b>FEADER</b>	<b>MAPA</b>	<b>CAPADR</b>
0,00 €	0,00 €	0,00 €	0,00 €	0,00 €	0,00 €	0,00 €	0,00 €	0,00 €
<b>Importe Unitario:</b>	93,00 €	<b>Nuevo Importe Unitario:</b>	0,00 €					

(1) Con incidencias que retienen pago o deniegan el expediente.

(2) Se calcula sobre superficie declarada admisible.

(3) Aplicación del artículo 16 bis del RD 147/2023.

(4) Expediente con algunos recintos de pastos permanentes ubicados en espacios protegidos donde la carga ganadera mínima será 0,1 UGM/ha.

Puede verificar la integridad de una copia de este documento mediante la lectura del código QR adjunto o mediante el acceso a la dirección <https://ws050.juntadeandalucia.es/verificarFirma> indicando el código de VERIFICACIÓN

FIRMADO POR

RAQUEL MARIA ESPIN CRESPO

17/10/2024

VERIFICACIÓN

Pk2jmWSPEJNMB623FQZ8JEKDMKEPRE

PÁG. 213/4804





**RECINTOS PROPUESTOS**

REF.	REFERENCIA SIGPAC	CULTIVO	S/R	USO SIGPAC	Sup. Dec. admisible	Sup. Campo	Sup. Determ.	Sup. Resulta
-965912	04-037-033-00091-0002	VIÑEDO VINIFICACIÓN	S		0,49		0,49	0,49
-461494	04-037-036-00026-0001	CEBADA	S		0,16		0,16	0,16
-461485	04-037-036-00213-0001	BARBECHO TRADICIONAL	S		0,10		0,10	0,10
-461484	04-037-036-00200-0001	BARBECHO TRADICIONAL	S		0,07		0,07	0,07
-461482	04-037-036-00089-0001	BARBECHO TRADICIONAL	S		0,39		0,39	0,39
6829049	04-037-039-00288-0001	ALMENDROS	S		0,68		0,68	0,68
170000002779015	04-037-033-00105-0001	ALMENDROS	S		1,87		1,87	1,87
170000002779016	04-037-038-00053-0001	ALMENDROS	S		0,28		0,28	0,28
170000002779017	04-037-038-00079-0001	ALMENDROS	S		0,51		0,51	0,51
170000002779018	04-037-039-00329-0001	ALMENDROS	S		6,90		6,90	6,90
170000005130611	18-057-013-00106-0001	ALMENDROS	S		10,49		10,49	10,49
170000005130612	18-057-013-00141-0001	ALMENDROS	S		0,69		0,69	0,69
170000005130613	18-057-013-00142-0001	ALMENDROS	S		0,97		0,97	0,97
170000005130614	04-037-033-00092-0006	VIÑEDO VINIFICACIÓN	S		0,14		0,14	0,14
170000005130615	18-057-013-00105-0001	ALMENDROS	S		1,72		1,72	1,72
170000005130616	18-057-013-00106-0003	ALMENDROS	S		0,20		0,20	0,20
170000005130617	04-037-036-00087-0002	GUISANTES	S		0,23		0,23	0,23
170000005130618	18-057-014-00813-0003	VIÑEDO VINIFICACIÓN	S		0,48		0,48	0,48
170000005130619	04-037-036-00061-0001	AVENA	S		1,07		1,07	1,07
170000005130622	04-037-044-00143-0001	ALMENDROS	S		1,49		1,49	1,49
170000005130642	04-037-008-00008-0002	ALMENDROS	S		0,69		0,69	0,69
170000005130643	04-037-039-00326-0001	ALMENDROS	S		0,74		0,74	0,74
170000005130644	04-037-039-00327-0001	ALMENDROS	S		0,87		0,87	0,87
170000005130645	04-037-044-00150-0001	ALMENDROS	S		0,65		0,65	0,65
170000005130646	04-037-039-00338-0007	ALMENDROS	S		3,35		3,35	3,35
170000005130647	18-057-014-00772-0002	ALMENDROS	S		4,12		4,12	4,12
170000005130648	04-037-033-00092-0001	ALMENDROS	S		1,26		1,26	1,26
170000005130649	18-057-014-00813-0001	ALMENDROS	S		0,73		0,73	0,73
170000005130650	04-037-039-00266-0002	ALMENDROS	S		0,67		0,67	0,67
170000005130651	04-037-037-00033-0001	ALMENDROS	S		0,36		0,36	0,36
170000005130652	04-037-036-00211-0002	ALMENDROS	S		0,17		0,17	0,17
170000005130653	04-037-036-00087-0001	ALMENDROS	S		0,84		0,84	0,84
170000005130654	18-057-013-00116-0001	ALMENDROS	S		1,55		1,55	1,55
170000005130655	04-037-033-00104-0001	ALMENDROS	S		0,27		0,27	0,27
170000005130656	04-037-037-00033-0002	ALMENDROS	S		0,08		0,08	0,08
170000005130657	04-037-034-00025-0001	ALMENDROS	S		0,63		0,63	0,63
170000005130658	04-037-036-00107-0001	ALMENDROS	S		0,56		0,56	0,56
170000005130659	04-037-036-00067-0001	ALMENDROS	S		0,99		0,99	0,99
170000005130660	04-037-039-00173-0002	ALMENDROS	S		0,73		0,73	0,73
170000005130661	04-037-039-00331-0001	ALMENDROS	S		1,05		1,05	1,05
170000005130662	18-057-014-00251-0001	ALMENDROS	S		2,60		2,60	2,60
170000005130663	04-037-039-00202-0001	ALMENDROS	S		0,36		0,36	0,36
170000005130664	04-037-036-00029-0001	ALMENDROS	S		0,67		0,67	0,67
170000005130666	04-037-036-00030-0001	ALMENDROS	S		0,95		0,95	0,95
170000005130667	18-057-014-00252-0001	ALMENDROS	S		1,09		1,09	1,09
170000005130668	04-037-044-00123-0001	ALMENDROS	S		0,64		0,64	0,64
170000005130669	04-037-044-00019-0001	ALMENDROS	S		0,70		0,70	0,70
170000005130671	04-037-039-00330-0001	ALMENDROS	S		0,52		0,52	0,52
170000005182854	18-057-013-00146-0001	ALMENDROS	S		10,94		10,94	10,94

**INCIDENCIAS**

**INCIDENCIA DESCRIPCIÓN**

(1) Con incidencias que retienen pago o deniegan el expediente.  
 (2) Se calcula sobre superficie declarada admisible.  
 (3) Aplicación del artículo 16 bis del RD 147/2023.  
 (4) Expediente con algunos recintos de pastos permanentes ubicados en espacios protegidos donde la carga ganadera mínima será 0,1 UGM/ha.

Puede verificar la integridad de una copia de este documento mediante la lectura del código QR adjunto o mediante el acceso a la dirección <a href="https://ws050.juntadeandalucia.es/verificarFirma">https://ws050.juntadeandalucia.es/verificarFirma</a> indicando el código de VERIFICACIÓN			
FIRMADO POR	RAQUEL MARIA ESPIN CRESPO	17/10/2024	
VERIFICACIÓN	Pk2jmWSPEJNMB623FQZ8JEKDMKEPRE	PÁG. 214/4804	



**INCIDENCIAS**

**INCIDENCIA DESCRIPCIÓN**

256	Solicitud con recintos no declarados en campaña actual con una reducción por omisión de superficie superior al 3% CÓDIGO PARA EL PORCENTAJE DE REDUCCIÓN POR OMISIÓN QUE CORRESPONDE A LA SOLICITUD:1
74018	Productor que no es agricultor a título principal, según los datos del ejercicio fiscal n-1 y seguridad socia.
74053	Importe inferior a 100 Euros

**Incidencias de carga ganadera**

**INCIDENCIA DESCRIPCIÓN**

86132	Recinto superficie forrajera que no realiza la actividad de producción de pastoreo. Recinto:04-037-036-00213-00001 Cultivo:20000 BARBECHO TRADICIONAL-SIN VARIEDAD Secano Recinto:04-037-036-00200-00001 Cultivo:20000 BARBECHO TRADICIONAL-SIN VARIEDAD Secano Recinto:04-037-036-00089-00001 Cultivo:20000 BARBECHO TRADICIONAL-SIN VARIEDAD Secano
-------	--

(1) Con incidencias que retienen pago o deniegan el expediente.

(2) Se calcula sobre superficie declarada admisible.

(3) Aplicación del artículo 16 bis del RD 147/2023.

(4) Expediente con algunos recintos de pastos permanentes ubicados en espacios protegidos donde la carga ganadera mínima será 0,1 UGM/ha.

Puede verificar la integridad de una copia de este documento mediante la lectura del código QR adjunto o mediante el acceso a la dirección <https://ws050.juntadeandalucia.es/verificarFirma> indicando el código de VERIFICACIÓN

FIRMADO POR

RAQUEL MARIA ESPIN CRESPO

17/10/2024

VERIFICACIÓN

Pk2jmWSPEJNMB623FQZ8JEKDMKEPRE

PÁG. 215/4804





**APELLIDOS Y NOMBRE / RAZÓN SOCIAL**

OLIVER OLIVER ROSA

**NIF**

\*\*\*\*6766\*

**EXPEDIENTE**

1079597

**RESOLUCIÓN**

DENEGACIÓN DE LA AYUDA

**DATOS DE MANTENIMIENTO UNIDADES**

**GRUPO DE PAGO**

ZONAS DE MONTAÑA

**Sup. Dec.  
Admisible**

0,00

**Sup.  
Resuelta**

0,00

**Sobredecl.**

0,00

**% Sobredecl.**

0,00

**RESUMEN DE PAGOS**

**IMPORTE ( Euros )**

	<b>RESUELTO</b>	<b>FEADER</b>	<b>MAPA</b>	<b>CAPADR</b>
A pagar	0,00	0,00	0,00	0,00

**APLICACIÓN DE REDUCCIONES Y PENALIZACIONES (%)**

<b>Crterios de subvencionabilidad (1)</b>	<b>Presentación tardía</b>	<b>Omisión declaración</b>	<b>Condicionalidad</b>
100,00	0,00	0,00	0,00

**IMPORTE ( Euros )**

<b>Calculado(2)</b>	<b>Reducción</b>	<b>Penalización</b>	<b>Reducción Penalización (3)</b>	<b>Penalización adicional</b>	<b>Resuelto</b>	<b>FEADER</b>	<b>MAPA</b>	<b>CAPADR</b>
0,00 €	0,00 €	0,00 €	0,00 €	0,00 €	0,00 €	0,00 €	0,00 €	0,00 €
<b>Importe Unitario:</b>	93,00 €	<b>Nuevo Importe Unitario:</b>	0,00 €					

(1) Con incidencias que retienen pago o deniegan el expediente.

(2) Se calcula sobre superficie declarada admisible.

(3) Aplicación del artículo 16 bis del RD 147/2023.

(4) Expediente con algunos recintos de pastos permanentes ubicados en espacios protegidos donde la carga ganadera mínima será 0,1 UGM/ha.

Puede verificar la integridad de una copia de este documento mediante la lectura del código QR adjunto o mediante el acceso a la dirección <https://ws050.juntadeandalucia.es/verificarFirma> indicando el código de VERIFICACIÓN

FIRMADO POR

RAQUEL MARIA ESPIN CRESPO

17/10/2024

VERIFICACIÓN

Pk2jmWSPEJNMB623FQZ8JEKDMKEPRE

PÁG. 216/4804





**RECINTOS PROPUESTOS**

REF.	REFERENCIA SIGPAC	CULTIVO	S/R	USO SIGPAC	Sup. Dec. admisible	Sup. Campo	Sup. Determ.	Sup. Resuelta
-1550412	04-099-035-00403-0022	ALMENDROS	S		1,36		1,36	1,36
-1533656	04-099-035-00403-0022	ALMENDROS	S		2,46		2,46	2,46
-1249338	04-099-035-00403-0001	BARBECHO TRADICIONAL	S		4,45		4,45	4,45
-1249309	04-099-038-00041-0016	CEBADA	S		0,32		0,32	0,32
-1249308	04-099-037-00013-0009	CEREZOS	S		0,21		0,21	0,21
-1085151	04-099-035-00174-0004	CEBADA	R		0,16		0,16	0,16
-1085119	04-099-035-00403-0004	ALMENDROS	S		0,04		0,04	0,04
-1085110	04-099-035-00403-0005	ALMENDROS	S		0,04		0,04	0,04
-1085082	04-099-035-00403-0020	ALMENDROS	S		0,50		0,50	0,50
-1084974	04-099-037-00013-0002	ALMENDROS	S		0,23		0,23	0,23
-1084943	04-099-037-00013-0001	ALMENDROS	S		0,03		0,03	0,03
-1084942	04-099-037-00013-0005	ALMENDROS	S		0,09		0,09	0,09
-1084808	04-099-035-00403-0018	ALMENDROS	S		0,09		0,09	0,09
-1084807	04-099-035-00403-0016	ALMENDROS	S		0,11		0,11	0,11
-1084806	04-099-035-00403-0014	ALMENDROS	S		0,13		0,13	0,13
-1084750	04-099-035-00638-0003	YEROS	S		7,11	7,11	7,11	7,11
-1084746	04-099-035-00367-0001	CEBADA	S		0,56		0,56	0,56
-1084745	04-099-035-00368-0001	CEBADA	S		5,23		5,23	5,23
-803132	04-099-035-00403-0002	ALMENDROS	S		1,70		1,70	1,68
-803131	04-099-035-00403-0010	ALMENDROS	S		0,42		0,42	0,40
-803129	04-099-035-00403-0008	ALMENDROS	S		0,39		0,39	0,39
5083093	04-099-035-00357-0001	YEROS	S		1,64		1,64	1,64
5083105	04-099-035-00397-0001	CEBADA	S		4,67		4,67	4,59
5083277	04-099-035-00403-0006	ALMENDROS	S		0,99		0,99	0,99
5083278	04-099-035-00403-0021	ALMENDROS	S		0,67		0,67	0,67
5084515	04-099-037-00013-0003	AVENA	S		2,18		2,18	2,18
5084565	04-099-038-00041-0004	ALMENDROS	S		1,62		1,62	1,62
5278095	04-099-038-00041-0009	CEBADA	S		0,23		0,23	0,23
5278097	04-099-038-00041-0002	CEBADA	S		1,26		1,26	1,26
5278099	04-099-038-00041-0010	CEBADA	S		0,28		0,28	0,28
5278104	04-099-038-00041-0013	ALMENDROS	S		0,12		0,12	0,12
5278105	04-099-038-00041-0014	ALMENDROS	S		0,05		0,05	0,05
6832829	04-098-028-00153-0001	BARBECHO TRADICIONAL	S		1,91		1,91	0,00
6832834	04-099-035-00455-0001	BARBECHO TRADICIONAL	S		2,06	0,00	2,06	0,00
170000005420889	04-037-007-00154-0001	ALMENDROS	S		0,74		0,74	0,74
170000005420890	04-037-007-00473-0001	ALMENDROS	S		2,49		2,49	2,49
170000005420891	04-037-007-00473-0006	ALMENDROS	S		1,36		1,36	1,36

**INCIDENCIAS****INCIDENCIA DESCRIPCIÓN**

3790	Recinto declarado inactivo Recinto:04-098-028-00153-00001 Cultivo: - Recinto:04-099-035-00455-00001 Cultivo: -
4272	Verifica que las líneas de declaración de las Solicitudes Únicas no tienen solapes con la capa de Retroactividad Gráfica (ambas de la misma campaña) a nivel de expediente/línea de declaración gráfica de la solicitud. Recinto:04-099-035-00397-00001 Cultivo: - Agregado de la referencia del recinto.:0 Zona de la referencia del recinto.:0 Superficie solapada.:0,08 Id. Incid.:98096929 Recinto:04-099-035-00403-00002 Cultivo: - Agregado de la referencia del recinto.:0 Zona de la referencia del recinto.:0 Superficie solapada.:0,02 Id. Incid.:98096927 Recinto:04-099-035-00403-00010 Cultivo: - Agregado de la referencia del recinto.:0 Zona de la referencia del recinto.:0 Superficie solapada.:0,02 Id. Incid.:98096928
74018	Productor que no es agricultor a título principal, según los datos del ejercicio fiscal n-1 y seguridad socia.
74053	Importe inferior a 100 Euros

(1) Con incidencias que retienen pago o deniegan el expediente.

(2) Se calcula sobre superficie declarada admisible.

(3) Aplicación del artículo 16 bis del RD 147/2023.

(4) Expediente con algunos recintos de pastos permanentes ubicados en espacios protegidos donde la carga ganadera mínima será 0,1 UGM/ha.

Puede verificar la integridad de una copia de este documento mediante la lectura del código QR adjunto o mediante el acceso a la dirección <https://ws050.juntadeandalucia.es/verificarFirma> indicando el código de VERIFICACIÓN

FIRMADO POR

RAQUEL MARIA ESPIN CRESPO

17/10/2024

VERIFICACIÓN

Pk2jmWSPEJNMB623FQZ8JEKDMKEPRE

PÁG. 217/4804





**INCIDENCIAS**

**INCIDENCIA DESCRIPCIÓN**

86119	Carga ganadera NO cumple con el valor mínimo de 0,2 UGM/ha. Recinto:04-099-035-00403-00009 Cultivo:20000 BARBECHO TRADICIONAL-SIN VARIEDAD Secano Carga Ganadera:0
86120	Para explotaciones de pastos permanentes ubicadas en espacios protegidos la carga ganadera mínima será 0,1 UGM/ha. Recinto:04-099-038-00041-00003 Cultivo:20000 BARBECHO TRADICIONAL-SIN VARIEDAD Secano Carga Ganadera:0
86122	Recinto superficie forrajera que realiza la actividad de producción de pastoreo y no declara el o los códigos del Registro de Explotaciones Ganaderas de Andalucía, REGA. Recinto:04-099-035-00403-00009 Cultivo:20000 BARBECHO TRADICIONAL-SIN VARIEDAD Secano Recinto:04-099-038-00041-00003 Cultivo:20000 BARBECHO TRADICIONAL-SIN VARIEDAD Secano
86124	Recinto de forrajera para Cálculo de Carga Ganadera que No pertenece a Explotación. Recinto:04-099-035-00403-00009 Cultivo:20000 BARBECHO TRADICIONAL-SIN VARIEDAD Secano Recinto:04-099-038-00041-00003 Cultivo:20000 BARBECHO TRADICIONAL-SIN VARIEDAD Secano

**Incidencias de carga ganadera**

**INCIDENCIA DESCRIPCIÓN**

3790	Recinto declarado inactivo Recinto:04-098-028-00153-00001 Cultivo: - Recinto:04-099-035-00455-00001 Cultivo: -
86122	Recinto superficie forrajera que realiza la actividad de producción de pastoreo y no declara el o los códigos del Registro de Explotaciones Ganaderas de Andalucía, REGA. Recinto:04-099-035-00403-00009 Cultivo:20000 BARBECHO TRADICIONAL-SIN VARIEDAD Secano Recinto:04-099-038-00041-00003 Cultivo:20000 BARBECHO TRADICIONAL-SIN VARIEDAD Secano
86124	Recinto de forrajera para Cálculo de Carga Ganadera que No pertenece a Explotación. Recinto:04-099-035-00403-00009 Cultivo:20000 BARBECHO TRADICIONAL-SIN VARIEDAD Secano Recinto:04-099-038-00041-00003 Cultivo:20000 BARBECHO TRADICIONAL-SIN VARIEDAD Secano
86128	Recinto de Forrajeras que no ha contabilizado para Carga Ganadera por no tener una explotación válida para el cálculo de la Carga Ganadera Recinto:04-099-035-00403-00009 Cultivo:20 BARBECHO TRADICIONAL- Recinto:04-099-038-00041-00003 Cultivo:20 BARBECHO TRADICIONAL-
86132	Recinto superficie forrajera que no realiza la actividad de producción de pastoreo. Recinto:04-099-035-00403-00001 Cultivo:20000 BARBECHO TRADICIONAL-SIN VARIEDAD Secano Recinto:04-098-028-00153-00001 Cultivo:20000 BARBECHO TRADICIONAL-SIN VARIEDAD Secano Recinto:04-099-035-00455-00001 Cultivo:20000 BARBECHO TRADICIONAL-SIN VARIEDAD Secano

(1) Con incidencias que retienen pago o deniegan el expediente.  
 (2) Se calcula sobre superficie declarada admisible.  
 (3) Aplicación del artículo 16 bis del RD 147/2023.  
 (4) Expediente con algunos recintos de pastos permanentes ubicados en espacios protegidos donde la carga ganadera mínima será 0,1 UGM/ha.

Puede verificar la integridad de una copia de este documento mediante la lectura del código QR adjunto o mediante el acceso a la dirección <a href="https://ws050.juntadeandalucia.es/verificarFirma">https://ws050.juntadeandalucia.es/verificarFirma</a> indicando el código de VERIFICACIÓN			
FIRMADO POR	RAQUEL MARIA ESPIN CRESPO	17/10/2024	
VERIFICACIÓN	Pk2jmWSPEJNMB623FQZ8JEKDMKEPRE	PÁG. 218/4804	



**APELLIDOS Y NOMBRE / RAZÓN SOCIAL**

OROZCO RUIZ MARIA DEL MAR

**NIF**

\*\*\*\*6846\*

**EXPEDIENTE**

1233039

**RESOLUCIÓN**

DENEGACIÓN DE LA AYUDA

**DATOS DE MANTENIMIENTO UNIDADES**

<b>GRUPO DE PAGO</b>	<b>Sup. Dec. Admisible</b>	<b>Sup. Resuelta</b>	<b>Sobredecl.</b>	<b>% Sobredecl.</b>
ZONAS DE MONTAÑA	0,56	0,00	0,56	100,00

**RESUMEN DE PAGOS**

	<b>IMPORTE ( Euros )</b>			
	<b>RESUELTO</b>	<b>FEADER</b>	<b>MAPA</b>	<b>CAPADR</b>
A pagar	0,00	0,00	0,00	0,00

**APLICACIÓN DE REDUCCIONES Y PENALIZACIONES (%)**

<b>Criterios de subvencionabilidad (1)</b>	<b>Presentación tardía</b>	<b>Omisión declaración</b>	<b>Condicionalidad</b>
100,00	0,00	0,00	0,00

**IMPORTE ( Euros )**

<b>Calculado(2)</b>	<b>Reducción</b>	<b>Penalización</b>	<b>Reducción Penalización (3)</b>	<b>Penalización adicional</b>	<b>Resuelto</b>	<b>FEADER</b>	<b>MAPA</b>	<b>CAPADR</b>
52,08 €	52,08 €	0,00 €	0,00 €	52,08 €	0,00 €	0,00 €	0,00 €	0,00 €
<b>Importe Unitario:</b>	93,00 €	<b>Nuevo Importe Unitario:</b>	93,00 €					

**RECINTOS PROPUESTOS**

<b>REF.</b>	<b>REFERENCIA SIGPAC</b>	<b>CULTIVO</b>	<b>S/R</b>	<b>USO SIGPAC</b>	<b>Sup. Dec. admisible</b>	<b>Sup. Campo</b>	<b>Sup. Determ.</b>	<b>Sup. Resuelta</b>
4229666	04-003-037-00133-0004	PIMIENTO	R		0,44		0,44	0,00
6907331	04-003-033-00436-0001	PIMIENTO	R		0,12		0,12	0,00

**INCIDENCIAS**

**INCIDENCIA DESCRIPCIÓN**

242	Recinto pendiente de acreditación de titularidad. Recinto:04-003-033-00436-00001 Cultivo:152000 PIMIENTO-SIN VARIEDAD Regadío Recinto:04-003-037-00133-00004 Cultivo:152000 PIMIENTO-SIN VARIEDAD Regadío
74053	Importe inferior a 100 Euros

(1) Con incidencias que retienen pago o deniegan el expediente.

(2) Se calcula sobre superficie declarada admisible.

(3) Aplicación del artículo 16 bis del RD 147/2023.

(4) Expediente con algunos recintos de pastos permanentes ubicados en espacios protegidos donde la carga ganadera mínima será 0,1 UGM/ha.

Puede verificar la integridad de una copia de este documento mediante la lectura del código QR adjunto o mediante el acceso a la dirección <https://ws050.juntadeandalucia.es/verificarFirma> indicando el código de VERIFICACIÓN

FIRMADO POR	RAQUEL MARIA ESPIN CRESPO	17/10/2024
VERIFICACIÓN	Pk2jmWSPEJNMB623FQZ8JEKDMKEPRE	PÁG. 219/4804





**APELLIDOS Y NOMBRE / RAZÓN SOCIAL** ORTEGA GALDEANO FRANCISCO MANUEL  
**NIF** \*\*\*\*1732\*  
**EXPEDIENTE** 1285059  
**RESOLUCIÓN** DENEGACIÓN DE LA AYUDA

**DATOS DE MANTENIMIENTO UNIDADES**

**GRUPO DE PAGO** ZONAS DE MONTAÑA  
**Sup. Dec. Admisible** 0,00  
**Sup. Resuelta** 0,00  
**Sobredecl.** 0,00  
**% Sobredecl.** 0,00

**RESUMEN DE PAGOS**

**IMPORTE ( Euros )**  
**RESUELTO** 0,00  
**FEADER** 0,00  
**MAPA** 0,00  
**CAPADR** 0,00  
 A pagar

**APLICACIÓN DE REDUCCIONES Y PENALIZACIONES (%)**

**Criterios de subvencionabilidad (1)** 100,00  
**Presentación tardía** 0,00  
**Omisión declaración** 0,00  
**Condicionalidad** 0,00

**IMPORTE ( Euros )**

**Calculado(2)** 0,00 €  
**Reducción** 0,00 €  
**Penalización** 0,00 €  
**Reducción Penalización (3)** 0,00 €  
**Penalización adicional** 0,00 €  
**Resuelto** 0,00 €  
**FEADER** 0,00 €  
**MAPA** 0,00 €  
**CAPADR** 0,00 €  
**Importe Unitario:** 93,00 €  
**Nuevo Importe Unitario:** 0,00 €

**RECINTOS PROPUESTOS**

REF.	REFERENCIA SIGPAC	CULTIVO	S/R	USO SIGPAC	Sup. Dec. admisible	Sup. Campo	Sup. Determ.	Sup. Resuelta
6961892	04-003-028-00170-0002	PIMIENTO	S		0,54		0,54	0,54
6961896	04-003-028-00172-0002	PIMIENTO	R		0,37		0,37	0,37
6961898	04-003-028-00177-0002	PIMIENTO	S		0,73		0,73	0,73
6961902	04-003-028-00183-0001	PIMIENTO	R		0,14		0,14	0,14

**INCIDENCIAS**

**INCIDENCIA DESCRIPCIÓN**

- 2455 Solicitantes de intervención 6613 sin datos de IRPF n-1.(Art 4 Orden 14/04/2016).
- 74018 Productor que no es agricultor a título principal, según los datos del ejercicio fiscal n-1 y seguridad socia.
- 74053 Importe inferior a 100 Euros

(1) Con incidencias que retienen pago o deniegan el expediente.  
 (2) Se calcula sobre superficie declarada admisible.  
 (3) Aplicación del artículo 16 bis del RD 147/2023.  
 (4) Expediente con algunos recintos de pastos permanentes ubicados en espacios protegidos donde la carga ganadera mínima será 0,1 UGM/ha.

Puede verificar la integridad de una copia de este documento mediante la lectura del código QR adjunto o mediante el acceso a la dirección <https://ws050.juntadeandalucia.es/verificarFirma> indicando el código de VERIFICACIÓN

FIRMADO POR	RAQUEL MARIA ESPIN CRESPO	17/10/2024
VERIFICACIÓN	Pk2jmWSPEJNMB623FQZ8JEKDMKEPRE	PÁG. 220/4804



**APELLIDOS Y NOMBRE / RAZÓN SOCIAL**

PARRA RUIZ JESUS

**NIF**

\*\*\*\*7297\*

**EXPEDIENTE**

1260626

**RESOLUCIÓN**

DENEGACIÓN DE LA AYUDA

**DATOS DE MANTENIMIENTO UNIDADES****GRUPO DE PAGO**

ZONAS DE MONTAÑA

**Sup. Dec.  
Admisible**

0,91

**Sup.  
Resuelta**

0,91

**Sobredecl.**

0,00

**% Sobredecl.**

0,00

**RESUMEN DE PAGOS****IMPORTE ( Euros )**

	<b>RESUELTO</b>	<b>FEADER</b>	<b>MAPA</b>	<b>CAPADR</b>
A pagar	0,00	0,00	0,00	0,00

**APLICACIÓN DE REDUCCIONES Y PENALIZACIONES (%)**

<b>Crterios de subvencionabilidad (1)</b>	<b>Presentación tardía</b>	<b>Omisión declaración</b>	<b>Condicionalidad</b>
100,00	0,00	0,00	0,00

**IMPORTE ( Euros )**

<b>Calculado(2)</b>	<b>Reducción</b>	<b>Penalización</b>	<b>Reducción Penalización (3)</b>	<b>Penalización adicional</b>	<b>Resuelto</b>	<b>FEADER</b>	<b>MAPA</b>	<b>CAPADR</b>
84,63 €	0,00 €	0,00 €	0,00 €	0,00 €	0,00 €	0,00 €	0,00 €	0,00 €
<b>Importe Unitario:</b>	93,00 €	<b>Nuevo Importe Unitario:</b>	93,00 €					

**RECINTOS PROPUESTOS**

<b>REF.</b>	<b>REFERENCIA SIGPAC</b>	<b>CULTIVO</b>	<b>S/R</b>	<b>USO SIGPAC</b>	<b>Sup. Dec. admisible</b>	<b>Sup. Campo</b>	<b>Sup. Determ.</b>	<b>Sup. Resuelta</b>
-80531	04-029-023-00007-0002	PIMIENTO	R		0,91		0,91	0,91

**INCIDENCIAS****INCIDENCIA DESCRIPCIÓN**

74053 Importe inferior a 100 Euros

(1) Con incidencias que retienen pago o deniegan el expediente.

(2) Se calcula sobre superficie declarada admisible.

(3) Aplicación del artículo 16 bis del RD 147/2023.

(4) Expediente con algunos recintos de pastos permanentes ubicados en espacios protegidos donde la carga ganadera mínima será 0,1 UGM/ha.

Puede verificar la integridad de una copia de este documento mediante la lectura del código QR adjunto o mediante el acceso a la dirección <https://ws050.juntadeandalucia.es/verificarFirma> indicando el código de VERIFICACIÓN

FIRMADO POR

RAQUEL MARIA ESPIN CRESPO

17/10/2024

VERIFICACIÓN

Pk2jmWSPEJNMB623FQZ8JEKDMKEPRE

PÁG. 221/4804





**APELLIDOS Y NOMBRE / RAZÓN SOCIAL**

PARRON PEREZ FRANCISCO JOSE

**NIF**

\*\*\*\*8894\*

**EXPEDIENTE**

1212802

**RESOLUCIÓN**

DENEGACIÓN DE LA AYUDA

**DATOS DE MANTENIMIENTO UNIDADES**

<b>GRUPO DE PAGO</b>	<b>Sup. Dec. Admisible</b>	<b>Sup. Resuelta</b>	<b>Sobredecl.</b>	<b>% Sobredecl.</b>
ZONAS DE MONTAÑA	1,08	0,47	0,61	56,48

**RESUMEN DE PAGOS**

	<b>IMPORTE ( Euros )</b>			
	<b>RESUELTO</b>	<b>FEADER</b>	<b>MAPA</b>	<b>CAPADR</b>
A pagar	0,00	0,00	0,00	0,00

**APLICACIÓN DE REDUCCIONES Y PENALIZACIONES (%)**

<b>Crterios de subvencionabilidad (1)</b>	<b>Presentación tardía</b>	<b>Omisión declaración</b>	<b>Condicionalidad</b>
100,00	0,00	0,00	0,00

**IMPORTE ( Euros )**

<b>Calculado(2)</b>	<b>Reducción</b>	<b>Penalización</b>	<b>Reducción Penalización (3)</b>	<b>Penalización adicional</b>	<b>Resuelto</b>	<b>FEADER</b>	<b>MAPA</b>	<b>CAPADR</b>
100,44 €	56,73 €	43,71 €	0,00 €	56,73 €	0,00 €	0,00 €	0,00 €	0,00 €
<b>Importe Unitario:</b>	93,00 €	<b>Nuevo Importe Unitario:</b>	93,00 €					

**RECINTOS PROPUESTOS**

<b>REF.</b>	<b>REFERENCIA SIGPAC</b>	<b>CULTIVO</b>	<b>S/R</b>	<b>USO SIGPAC</b>	<b>Sup. Dec. admisible</b>	<b>Sup. Campo</b>	<b>Sup. Determ.</b>	<b>Sup. Resuelta</b>
-1584835	04-029-034-00018-0005	PIMIENTO	S		0,05		0,05	0,00
4201444	04-029-034-00018-0003	PIMIENTO	R		0,21		0,21	0,21
4201445	04-029-034-00018-0004	PIMIENTO	R		0,26		0,26	0,26
6877546	04-029-034-00106-0005	PIMIENTO	R		0,56		0,56	0,00

**INCIDENCIAS**

**INCIDENCIA DESCRIPCIÓN**

3790	Recinto declarado inactivo Recinto:04-029-034-00018-00005 Cultivo: - Recinto:04-029-034-00106-00005 Cultivo: -
74053	Importe inferior a 100 Euros

(1) Con incidencias que retienen pago o deniegan el expediente.

(2) Se calcula sobre superficie declarada admisible.

(3) Aplicación del artículo 16 bis del RD 147/2023.

(4) Expediente con algunos recintos de pastos permanentes ubicados en espacios protegidos donde la carga ganadera mínima será 0,1 UGM/ha.

Puede verificar la integridad de una copia de este documento mediante la lectura del código QR adjunto o mediante el acceso a la dirección <https://ws050.juntadeandalucia.es/verificarFirma> indicando el código de VERIFICACIÓN

FIRMADO POR	RAQUEL MARIA ESPIN CRESPO	17/10/2024
VERIFICACIÓN	Pk2jmWSPEJNMB623FQZ8JEKDMKEPRE	PÁG. 222/4804



**APELLIDOS Y NOMBRE / RAZÓN SOCIAL**

PAYAN CASTRO ANDRES

**NIF**

\*\*\*\*6540\*

**EXPEDIENTE**

1093701

**RESOLUCIÓN**

DENEGACIÓN DE LA AYUDA

**DATOS DE MANTENIMIENTO UNIDADES****GRUPO DE PAGO**

ZONAS DE MONTAÑA

**Sup. Dec.  
Admisible**

0,86

**Sup.  
Resuelta**

0,82

**Sobredecl.**

0,04

**% Sobredecl.**

4,65

**RESUMEN DE PAGOS****IMPORTE ( Euros )**

	<b>RESUELTO</b>	<b>FEADER</b>	<b>MAPA</b>	<b>CAPADR</b>
A pagar	0,00	0,00	0,00	0,00

**APLICACIÓN DE REDUCCIONES Y PENALIZACIONES (%)**

<b>Criterios de subvencionabilidad (1)</b>	<b>Presentación tardía</b>	<b>Omisión declaración</b>	<b>Condicionalidad</b>
100,00	0,00	0,00	0,00

**IMPORTE ( Euros )**

<b>Calculado(2)</b>	<b>Reducción</b>	<b>Penalización</b>	<b>Reducción Penalización (3)</b>	<b>Penalización adicional</b>	<b>Resuelto</b>	<b>FEADER</b>	<b>MAPA</b>	<b>CAPADR</b>
79,98 €	3,72 €	0,00 €	0,00 €	0,00 €	0,00 €	0,00 €	0,00 €	0,00 €
<b>Importe Unitario:</b>	93,00 €	<b>Nuevo Importe Unitario:</b>	93,00 €					

**RECINTOS PROPUESTOS**

<b>REF.</b>	<b>REFERENCIA SIGPAC</b>	<b>CULTIVO</b>	<b>S/R</b>	<b>USO SIGPAC</b>	<b>Sup. Dec. admisible</b>	<b>Sup. Campo</b>	<b>Sup. Determ.</b>	<b>Sup. Resuelta</b>
6909773	04-003-036-00255-0001	PIMIENTO	R		0,82		0,82	0,82
6953495	04-003-036-90039-0003	PIMIENTO	R		0,03		0,03	0,00
6953503	04-003-036-90026-0003	PIMIENTO	R		0,01		0,01	0,00

**INCIDENCIAS****INCIDENCIA DESCRIPCIÓN**

242	Recinto pendiente de acreditación de titularidad. Recinto:04-003-036-90026-00003 Cultivo:152000 PIMIENTO-SIN VARIEDAD Regadío Recinto:04-003-036-90039-00003 Cultivo:152000 PIMIENTO-SIN VARIEDAD Regadío
3790	Recinto declarado inactivo Recinto:04-003-036-90026-00003 Cultivo: - Recinto:04-003-036-90039-00003 Cultivo: -
74053	Importe inferior a 100 Euros

(1) Con incidencias que retienen pago o deniegan el expediente.

(2) Se calcula sobre superficie declarada admisible.

(3) Aplicación del artículo 16 bis del RD 147/2023.

(4) Expediente con algunos recintos de pastos permanentes ubicados en espacios protegidos donde la carga ganadera mínima será 0,1 UGM/ha.

Puede verificar la integridad de una copia de este documento mediante la lectura del código QR adjunto o mediante el acceso a la dirección <https://ws050.juntadeandalucia.es/verificarFirma> indicando el código de VERIFICACIÓN

FIRMADO POR

RAQUEL MARIA ESPIN CRESPO

17/10/2024

VERIFICACIÓN

Pk2jmWSPEJNMB623FQZ8JEKDMKEPRE

PÁG. 223/4804



**APELLIDOS Y NOMBRE / RAZÓN SOCIAL**

PEÑA PEÑA MARIA JOSE

**NIF**

\*\*\*\*1611\*

**EXPEDIENTE**

1284863

**RESOLUCIÓN**

DENEGACIÓN DE LA AYUDA

**DATOS DE MANTENIMIENTO UNIDADES****GRUPO DE PAGO**

ZONAS DE MONTAÑA

**Sup. Dec.  
Admisible**

0,33

**Sup.  
Resuelta**

0,00

**Sobredecl.**

0,33

**% Sobredecl.**

100,00

**RESUMEN DE PAGOS****IMPORTE ( Euros )**

	RESUELTO	FEADER	MAPA	CAPADR
A pagar	0,00	0,00	0,00	0,00

**APLICACIÓN DE REDUCCIONES Y PENALIZACIONES (%)**

Criterios de subvencionabilidad (1)	Presentación tardía	Omisión declaración	Condicionalidad
100,00	0,00	0,00	0,00

**IMPORTE ( Euros )**

Calculado(2)	Reducción	Penalización	Reducción Penalización (3)	Penalización adicional	Resuelto	FEADER	MAPA	CAPADR
30,69 €	30,69 €	0,00 €	0,00 €	30,69 €	0,00 €	0,00 €	0,00 €	0,00 €
<b>Importe Unitario:</b>	93,00 €	<b>Nuevo Importe Unitario:</b>	93,00 €					

**RECINTOS PROPUESTOS**

REF.	REFERENCIA SIGPAC	CULTIVO	S/R	USO SIGPAC	Sup. Dec. admisible	Sup. Campo	Sup. Determ.	Sup. Resuelta
6960118	04-003-034-00706-0001	PIMIENTO	R		0,33		0,33	0,00

**INCIDENCIAS****INCIDENCIA DESCRIPCIÓN**

242	Recinto pendiente de acreditación de titularidad. Recinto:04-003-034-00706-00001 Cultivo:152000 PIMIENTO-SIN VARIEDAD Regadio
3790	Recinto declarado inactivo Recinto:04-003-034-00706-00001 Cultivo: -
74053	Importe inferior a 100 Euros

(1) Con incidencias que retienen pago o deniegan el expediente.

(2) Se calcula sobre superficie declarada admisible.

(3) Aplicación del artículo 16 bis del RD 147/2023.

(4) Expediente con algunos recintos de pastos permanentes ubicados en espacios protegidos donde la carga ganadera mínima será 0,1 UGM/ha.

Puede verificar la integridad de una copia de este documento mediante la lectura del código QR adjunto o mediante el acceso a la dirección <https://ws050.juntadeandalucia.es/verificarFirma> indicando el código de VERIFICACIÓN

FIRMADO POR

RAQUEL MARIA ESPIN CRESPO

17/10/2024

VERIFICACIÓN

Pk2jmWSPEJNMB623FQZ8JEKDMKEPRE

PÁG. 224/4804







**APELLIDOS Y NOMBRE / RAZÓN SOCIAL**  
PEREZ FORNIELES JOSE ANTONIO

**NIF**  
\*\*\*\*4547\*

**EXPEDIENTE**  
1045991

**RESOLUCIÓN**  
DENEGACIÓN DE LA AYUDA

**DATOS DE MANTENIMIENTO UNIDADES**

<b>GRUPO DE PAGO</b>	<b>Sup. Dec. Admisible</b>	<b>Sup. Resuelta</b>	<b>Sobredecl.</b>	<b>% Sobredecl.</b>
ZONAS DE MONTAÑA	0,61	0,61	0,00	0,00

**RESUMEN DE PAGOS**

	<b>IMPORTE ( Euros )</b>			
	<b>RESUELTO</b>	<b>FEADER</b>	<b>MAPA</b>	<b>CAPADR</b>
A pagar	0,00	0,00	0,00	0,00

**APLICACIÓN DE REDUCCIONES Y PENALIZACIONES (%)**

<b>Criterios de subvencionabilidad (1)</b>	<b>Presentación tardía</b>	<b>Omisión declaración</b>	<b>Condicionalidad</b>
100,00	0,00	0,00	0,00

**IMPORTE ( Euros )**

<b>Calculado(2)</b>	<b>Reducción</b>	<b>Penalización</b>	<b>Reducción Penalización (3)</b>	<b>Penalización adicional</b>	<b>Resuelto</b>	<b>FEADER</b>	<b>MAPA</b>	<b>CAPADR</b>
56,73 €	0,00 €	0,00 €	0,00 €	0,00 €	0,00 €	0,00 €	0,00 €	0,00 €
<b>Importe Unitario:</b>	93,00 €	<b>Nuevo Importe Unitario:</b>	93,00 €					

**RECINTOS PROPUESTOS**

<b>REF.</b>	<b>REFERENCIA SIGPAC</b>	<b>CULTIVO</b>	<b>S/R</b>	<b>USO SIGPAC</b>	<b>Sup. Dec. admisible</b>	<b>Sup. Campo</b>	<b>Sup. Determ.</b>	<b>Sup. Resuelta</b>
-531065	04-106-090-00032-0001	PIMIENTO	R		0,61		0,61	0,61

**INCIDENCIAS**

<b>INCIDENCIA</b>	<b>DESCRIPCIÓN</b>
74053	Importe inferior a 100 Euros

(1) Con incidencias que retienen pago o deniegan el expediente.  
 (2) Se calcula sobre superficie declarada admisible.  
 (3) Aplicación del artículo 16 bis del RD 147/2023.  
 (4) Expediente con algunos recintos de pastos permanentes ubicados en espacios protegidos donde la carga ganadera mínima será 0,1 UGM/ha.

Puede verificar la integridad de una copia de este documento mediante la lectura del código QR adjunto o mediante el acceso a la dirección <https://ws050.juntadeandalucia.es/verificarFirma> indicando el código de VERIFICACIÓN

FIRMADO POR	RAQUEL MARIA ESPIN CRESPO	17/10/2024	
VERIFICACIÓN	Pk2jmWSPEJNMB623FQZ8JEKDMKEPRE	PÁG. 225/4804	



**APELLIDOS Y NOMBRE / RAZÓN SOCIAL**

PÉREZ GONZÁLEZ MARÍA MILAGROS

**NIF**

\*\*\*\*4298\*

**EXPEDIENTE**

1178709

**RESOLUCIÓN**

DENEGACIÓN DE LA AYUDA

**DATOS DE MANTENIMIENTO UNIDADES**

GRUPO DE PAGO	Sup. Dec. Admisible	Sup. Resuelta	Sobredecl.	% Sobredecl.
ZONAS DE MONTAÑA	0,00	0,00	0,00	0,00

**RESUMEN DE PAGOS**

A pagar	IMPORTE ( Euros )			
	RESUELTO	FEADER	MAPA	CAPADR
	0,00	0,00	0,00	0,00

**APLICACIÓN DE REDUCCIONES Y PENALIZACIONES (%)**

Criterios de subvencionabilidad (1)	Presentación tardía	Omisión declaración	Condicionalidad
100,00	0,00	0,00	0,00

**IMPORTE ( Euros )**

Calculado(2)	Reducción	Penalización	Reducción Penalización (3)	Penalización adicional	Resuelto	FEADER	MAPA	CAPADR
0,00 €	0,00 €	0,00 €	0,00 €	0,00 €	0,00 €	0,00 €	0,00 €	0,00 €
Importe Unitario:	93,00 €	Nuevo Importe Unitario:	0,00 €					

**RECINTOS PROPUESTOS**

REF.	REFERENCIA SIGPAC	CULTIVO	S/R	USO SIGPAC	Sup. Dec. admisible	Sup. Campo	Sup. Determ.	Sup. Resuelta
-1145411	04-063-044-00084-0006	BARBECHO TRADICIONAL	S		0,37		0,37	0,37
-1145410	04-063-044-00084-0002	BARBECHO TRADICIONAL	S		0,73		0,73	0,73
-1145407	04-063-044-00074-0001	CEBADA	S		8,04		8,04	8,04
-1075452	04-063-044-00077-0001	VEZA	S		1,06		1,06	1,06
5268810	04-063-044-00084-0001	BARBECHO TRADICIONAL	S		1,78		1,78	1,78
5268812	04-063-006-00023-0001	BARBECHO TRADICIONAL	S		0,38		0,38	0,38
170000005482935	04-063-005-00099-0001	VEZA	S		2,01		2,01	2,01
170000005482936	04-063-044-00085-0002	BARBECHO TRADICIONAL	S		0,65		0,65	0,65
170000005482937	04-063-044-00091-0001	BARBECHO TRADICIONAL	S		0,23		0,23	0,23
170000005482938	04-063-044-00087-0001	BARBECHO TRADICIONAL	S		0,20		0,20	0,20
170000005482939	04-063-040-00178-0001	AVENA	S		0,63		0,63	0,63
170000005482943	04-063-044-00077-0001	CEBADA	S		5,35		5,35	5,35
170000005482944	04-063-043-00021-0001	AVENA	S		1,63		1,63	1,63
170000005482945	04-063-006-00017-0001	VEZA	S		0,17		0,17	0,17
170000005482946	04-063-040-00162-0001	AVENA	S		2,02		2,02	2,02
170000005482948	04-063-044-00092-0001	AVENA	S		0,77		0,77	0,77
170000005482949	04-063-005-00099-0002	VEZA	S		1,14		1,14	1,14
170000005482954	04-063-007-00020-0001	AVENA	S		2,55		2,55	2,55
170000005482955	04-063-044-00092-0003	BARBECHO TRADICIONAL	S		0,17		0,17	0,17
170000005482959	04-063-044-00077-0001	VEZA	S		2,59		2,59	2,59
170000005482961	04-063-005-00101-0001	VEZA	S		0,40		0,40	0,40
170000005482963	04-063-043-00088-0001	AVENA	S		0,31		0,31	0,31

(1) Con incidencias que retienen pago o deniegan el expediente.

(2) Se calcula sobre superficie declarada admisible.

(3) Aplicación del artículo 16 bis del RD 147/2023.

(4) Expediente con algunos recintos de pastos permanentes ubicados en espacios protegidos donde la carga ganadera mínima será 0,1 UGM/ha.

Puede verificar la integridad de una copia de este documento mediante la lectura del código QR adjunto o mediante el acceso a la dirección <https://ws050.juntadeandalucia.es/verificarFirma> indicando el código de VERIFICACIÓN

FIRMADO POR

RAQUEL MARIA ESPIN CRESPO

17/10/2024

VERIFICACIÓN

Pk2jmWSPEJNMB623FQZ8JEKDMKEPRE

PÁG. 226/4804





**INCIDENCIAS**

**INCIDENCIA DESCRIPCIÓN**

2454	Solicitante de intervención 6613 cuyo regimen de afiliacion a la SS no es ni el sistema especial agrario(cuenta ajena) ni autonomo con actividad agraria.
74018	Productor que no es agricultor a título principal, según los datos del ejercicio fiscal n-1 y seguridad socia.
74053	Importe inferior a 100 Euros

**Incidencias de carga ganadera**

**INCIDENCIA DESCRIPCIÓN**

86132	Recinto superficie forrajera que no realiza la actividad de producción de pastoreo. Recinto:04-063-044-00084-00006 Cultivo:20000 BARBECHO TRADICIONAL-SIN VARIEDAD Secano Recinto:04-063-044-00084-00002 Cultivo:20000 BARBECHO TRADICIONAL-SIN VARIEDAD Secano Recinto:04-063-044-00084-00001 Cultivo:20000 BARBECHO TRADICIONAL-SIN VARIEDAD Secano Recinto:04-063-006-00023-00001 Cultivo:20000 BARBECHO TRADICIONAL-SIN VARIEDAD Secano Recinto:04-063-044-00085-00002 Cultivo:20000 BARBECHO TRADICIONAL-SIN VARIEDAD Secano Recinto:04-063-044-00091-00001 Cultivo:20000 BARBECHO TRADICIONAL-SIN VARIEDAD Secano Recinto:04-063-044-00087-00001 Cultivo:20000 BARBECHO TRADICIONAL-SIN VARIEDAD Secano Recinto:04-063-044-00092-00003 Cultivo:20000 BARBECHO TRADICIONAL-SIN VARIEDAD Secano
-------	---

(1) Con incidencias que retienen pago o deniegan el expediente.  
(2) Se calcula sobre superficie declarada admisible.  
(3) Aplicación del artículo 16 bis del RD 147/2023.  
(4) Expediente con algunos recintos de pastos permanentes ubicados en espacios protegidos donde la carga ganadera mínima será 0,1 UGM/ha.

Puede verificar la integridad de una copia de este documento mediante la lectura del código QR adjunto o mediante el acceso a la dirección <https://ws050.juntadeandalucia.es/verificarFirma> indicando el código de VERIFICACIÓN

FIRMADO POR	RAQUEL MARIA ESPIN CRESPO	17/10/2024	
VERIFICACIÓN	Pk2jmWSPEJNMB623FQZ8JEKDMKEPRE	PÁG. 227/4804	



**APELLIDOS Y NOMBRE / RAZÓN SOCIAL**  
PÉREZ LIDUEÑA FRANCISCO

**NIF**  
\*\*\*\*0182\*

**EXPEDIENTE**  
1094195

**RESOLUCIÓN**  
DENEGACIÓN DE LA AYUDA

**DATOS DE MANTENIMIENTO UNIDADES**

GRUPO DE PAGO	Sup. Dec. Admisible	Sup. Resuelta	Sobredecl.	% Sobredecl.
ZONAS DE MONTAÑA	0,80	0,80	0,00	0,00

**RESUMEN DE PAGOS**

	IMPORTE ( Euros )			
	RESUELTO	FEADER	MAPA	CAPADR
A pagar	0,00	0,00	0,00	0,00

**APLICACIÓN DE REDUCCIONES Y PENALIZACIONES (%)**

Crterios de subvencionabilidad (1)	Presentación tardía	Omisión declaración	Condicionalidad
100,00	0,00	0,00	0,00

**IMPORTE ( Euros )**

Calculado(2)	Reducción	Penalización	Reducción Penalización (3)	Penalización adicional	Resuelto	FEADER	MAPA	CAPADR
74,40 €	0,00 €	0,00 €	0,00 €	0,00 €	0,00 €	0,00 €	0,00 €	0,00 €
Importe Unitario:	93,00 €	Nuevo Importe Unitario:	93,00 €					

**RECINTOS PROPUESTOS**

REF.	REFERENCIA SIGPAC	CULTIVO	S/R	USO SIGPAC	Sup. Dec. admisible	Sup. Campo	Sup. Determ.	Sup. Resuelta
4586183	04-003-036-00142-0001	PIMIENTO	R		0,22			0,22
170000006716583	04-003-033-00009-0001	PIMIENTO	R		0,58		0,58	0,58

**INCIDENCIAS**

**INCIDENCIA DESCRIPCIÓN**

74053	Importe inferior a 100 Euros
86119	Carga ganadera NO cumple con el valor mínimo de 0,2 UGM/ha. Recinto:04-003-033-00009-00003 Cultivo:62000 PASTOS PERMANENTES DE 5 O MAS AÑOS-SIN VARIEDAD Secano Carga Ganadera:0
86122	Recinto superficie forrajera que realiza la actividad de producción de pastoreo y no declara el o los códigos del Registro de Explotaciones Ganaderas de Andalucía, REGA. Recinto:04-003-033-00009-00003 Cultivo:62000 PASTOS PERMANENTES DE 5 O MAS AÑOS-SIN VARIEDAD Secano
86124	Recinto de forrajera para Cálculo de Carga Ganadera que No pertenece a Explotación. Recinto:04-003-033-00009-00003 Cultivo:62000 PASTOS PERMANENTES DE 5 O MAS AÑOS-SIN VARIEDAD Secano

**Incidencias de carga ganadera**

**INCIDENCIA DESCRIPCIÓN**

86122	Recinto superficie forrajera que realiza la actividad de producción de pastoreo y no declara el o los códigos del Registro de Explotaciones Ganaderas de Andalucía, REGA. Recinto:04-003-033-00009-00003 Cultivo:62000 PASTOS PERMANENTES DE 5 O MAS AÑOS-SIN VARIEDAD Secano
86124	Recinto de forrajera para Cálculo de Carga Ganadera que No pertenece a Explotación. Recinto:04-003-033-00009-00003 Cultivo:62000 PASTOS PERMANENTES DE 5 O MAS AÑOS-SIN VARIEDAD Secano
86128	Recinto de Forrajeras que no ha contabilizado para Carga Ganadera por no tener una explotación válida para el cálculo de la Carga Ganadera Recinto:04-003-033-00009-00003 Cultivo:62 PASTOS PERMANENTES DE 5 O MAS AÑOS-

(1) Con incidencias que retienen pago o deniegan el expediente.

(2) Se calcula sobre superficie declarada admisible.

(3) Aplicación del artículo 16 bis del RD 147/2023.

(4) Expediente con algunos recintos de pastos permanentes ubicados en espacios protegidos donde la carga ganadera mínima será 0,1 UGM/ha.

Puede verificar la integridad de una copia de este documento mediante la lectura del código QR adjunto o mediante el acceso a la dirección <https://ws050.juntadeandalucia.es/verificarFirma> indicando el código de VERIFICACIÓN

FIRMADO POR	RAQUEL MARIA ESPIN CRESPO	17/10/2024
VERIFICACIÓN	Pk2jmWSPEJNMB623FQZ8JEKDMKEPRE	PÁG. 228/4804





**APELLIDOS Y NOMBRE / RAZÓN SOCIAL**

PÉREZ MILAN FRANCISCO JOSE

**NIF**

\*\*\*\*4435\*

**EXPEDIENTE**

1285163

**RESOLUCIÓN**

DENEGACIÓN DE LA AYUDA

**DATOS DE MANTENIMIENTO UNIDADES**

**GRUPO DE PAGO**

ZONAS DE MONTAÑA

**Sup. Dec. Admisible**

0,86

**Sup. Resuelta**

0,00

**Sobredecl.**

0,86

**% Sobredecl.**

100,00

**RESUMEN DE PAGOS**

**IMPORTE ( Euros )**

	RESUELTO	FEADER	MAPA	CAPADR
A pagar	0,00	0,00	0,00	0,00

**APLICACIÓN DE REDUCCIONES Y PENALIZACIONES (%)**

Crterios de subvencionabilidad (1)	Presentación tardía	Omisión declaración	Condicionalidad
100,00	0,00	0,00	0,00

**IMPORTE ( Euros )**

Calculado(2)	Reducción	Penalización	Reducción Penalización (3)	Penalización adicional	Resuelto	FEADER	MAPA	CAPADR
79,98 €	79,98 €	0,00 €	0,00 €	79,98 €	0,00 €	0,00 €	0,00 €	0,00 €
<b>Importe Unitario:</b>	93,00 €	<b>Nuevo Importe Unitario:</b>	93,00 €					

**RECINTOS PROPUESTOS**

REF.	REFERENCIA SIGPAC	CULTIVO	S/R	USO SIGPAC	Sup. Dec. admisible	Sup. Campo	Sup. Determ.	Sup. Resuelta
6997756	04-003-026-00256-0001	PIMIENTO	R		0,86		0,86	0,00

**INCIDENCIAS**

**INCIDENCIA DESCRIPCIÓN**

3790	Recinto declarado inactivo Recinto:04-003-026-00256-00001 Cultivo: -
74053	Importe inferior a 100 Euros

(1) Con incidencias que retienen pago o deniegan el expediente.

(2) Se calcula sobre superficie declarada admisible.

(3) Aplicación del artículo 16 bis del RD 147/2023.

(4) Expediente con algunos recintos de pastos permanentes ubicados en espacios protegidos donde la carga ganadera mínima será 0,1 UGM/ha.

Puede verificar la integridad de una copia de este documento mediante la lectura del código QR adjunto o mediante el acceso a la dirección <https://ws050.juntadeandalucia.es/verificarFirma> indicando el código de VERIFICACIÓN

FIRMADO POR	RAQUEL MARIA ESPIN CRESPO	17/10/2024
VERIFICACIÓN	Pk2jmWSPEJNMB623FQZ8JEKDMKEPRE	PÁG. 229/4804



**APELLIDOS Y NOMBRE / RAZÓN SOCIAL**

PEREZ PEDROSA NOELIA

**NIF**

\*\*\*\*8888\*

**EXPEDIENTE**

1279426

**RESOLUCIÓN**

DENEGACIÓN DE LA AYUDA

**DATOS DE MANTENIMIENTO UNIDADES**

<b>GRUPO DE PAGO</b>	<b>Sup. Dec. Admisible</b>	<b>Sup. Resuelta</b>	<b>Sobredecl.</b>	<b>% Sobredecl.</b>
ZONAS DE MONTAÑA	0,00	0,00	0,00	0,00

**RESUMEN DE PAGOS**

	<b>IMPORTE ( Euros )</b>			
	<b>RESUELTO</b>	<b>FEADER</b>	<b>MAPA</b>	<b>CAPADR</b>
A pagar	0,00	0,00	0,00	0,00

**APLICACIÓN DE REDUCCIONES Y PENALIZACIONES (%)**

<b>Criterios de subvencionabilidad (1)</b>	<b>Presentación tardía</b>	<b>Omisión declaración</b>	<b>Condicionality</b>
100,00	0,00	0,00	0,00

**IMPORTE ( Euros )**

<b>Calculado(2)</b>	<b>Reducción</b>	<b>Penalización</b>	<b>Reducción Penalización (3)</b>	<b>Penalización adicional</b>	<b>Resuelto</b>	<b>FEADER</b>	<b>MAPA</b>	<b>CAPADR</b>
0,00 €	0,00 €	0,00 €	0,00 €	0,00 €	0,00 €	0,00 €	0,00 €	0,00 €
<b>Importe Unitario:</b>	93,00 €	<b>Nuevo Importe Unitario:</b>	0,00 €					

**RECINTOS PROPUESTOS**

<b>REF.</b>	<b>REFERENCIA SIGPAC</b>	<b>CULTIVO</b>	<b>S/R</b>	<b>USO SIGPAC</b>	<b>Sup. Dec. admisible</b>	<b>Sup. Campo</b>	<b>Sup. Determ.</b>	<b>Sup. Resuelta</b>
6862953	04-106-088-00086-0003	PEPINO	R		1,94		1,94	0,00

**INCIDENCIAS****INCIDENCIA DESCRIPCIÓN**

3790	Recinto declarado inactivo Recinto:04-106-088-00086-00003 Cultivo: -
74018	Productor que no es agricultor a título principal, según los datos del ejercicio fiscal n-1 y seguridad socia.
74053	Importe inferior a 100 Euros

(1) Con incidencias que retienen pago o deniegan el expediente.

(2) Se calcula sobre superficie declarada admisible.

(3) Aplicación del artículo 16 bis del RD 147/2023.

(4) Expediente con algunos recintos de pastos permanentes ubicados en espacios protegidos donde la carga ganadera mínima será 0,1 UGM/ha.

Puede verificar la integridad de una copia de este documento mediante la lectura del código QR adjunto o mediante el acceso a la dirección <https://ws050.juntadeandalucia.es/verificarFirma> indicando el código de VERIFICACIÓN

FIRMADO POR	RAQUEL MARIA ESPIN CRESPO	17/10/2024
VERIFICACIÓN	Pk2jmWSPEJNMB623FQZ8JEKDMKEPRE	PÁG. 230/4804



**APELLIDOS Y NOMBRE / RAZÓN SOCIAL**

PEREZ ZAPATA VALENTIN ANTONIO

**NIF**

\*\*\*\*7107\*

**EXPEDIENTE**

1203072

**RESOLUCIÓN**

DENEGACIÓN DE LA AYUDA

**DATOS DE MANTENIMIENTO UNIDADES****GRUPO DE PAGO**

ZONAS DE MONTAÑA

**Sup. Dec.  
Admisible**

0,00

**Sup.  
Resuelta**

0,00

**Sobredecl.**

0,00

**% Sobredecl.**

0,00

**RESUMEN DE PAGOS****IMPORTE ( Euros )**

	RESUELTO	FEADER	MAPA	CAPADR
A pagar	0,00	0,00	0,00	0,00

**APLICACIÓN DE REDUCCIONES Y PENALIZACIONES (%)**

Crterios de subvencionabilidad (1)	Presentación tardía	Omisión declaración	Condicionalidad
100,00	0,00	0,00	0,00

**IMPORTE ( Euros )**

Calculado(2)	Reducción	Penalización	Reducción Penalización (3)	Penalización adicional	Resuelto	FEADER	MAPA	CAPADR
0,00 €	0,00 €	0,00 €	0,00 €	0,00 €	0,00 €	0,00 €	0,00 €	0,00 €
Importe Unitario:	93,00 €	Nuevo Importe Unitario:	0,00 €					

**RECINTOS PROPUESTOS**

REF.	REFERENCIA SIGPAC	CULTIVO	S/R	USO SIGPAC	Sup. Dec. admisible	Sup. Campo	Sup. Determ.	Sup. Resuelta
5283832	04-063-025-00163-0001	BARBECHO TRADICIONAL	S		4,72		4,72	4,72
5283842	04-063-029-00061-0002	CEBADA	S		0,90		0,90	0,90
5283848	04-063-029-00061-0003	CEBADA	S		0,06		0,06	0,06
5283875	04-063-029-00084-0002	CEBADA	S		5,47		5,47	5,47
5283883	18-149-013-00041-0001	BARBECHO TRADICIONAL	S		1,86		1,86	1,86
5283888	18-149-013-00047-0001	BARBECHO TRADICIONAL	S		1,02		1,02	1,02
170000005911133	04-063-027-00054-0001	CEBADA	R		0,43		0,43	0,43
170000005911134	04-063-040-00143-0002	BARBECHO TRADICIONAL	S		9,98		9,98	9,98
170000005911135	04-063-029-00046-0001	CEBADA	S		3,28		3,28	3,28
170000005911136	04-063-029-00047-0002	CEBADA	S		3,82		3,82	3,82
170000005911138	18-149-013-00046-0001	CEBADA	S		2,19		2,19	2,19

**INCIDENCIAS****INCIDENCIA DESCRIPCIÓN**

2454 Solicitante de intervención 6613 cuyo regimen de afiliación a la SS no es ni el sistema especial agrario(cuenta ajena) ni autonomo con actividad agraria.

74018 Productor que no es agricultor a título principal, según los datos del ejercicio fiscal n-1 y seguridad socia.

74053 Importe inferior a 100 Euros

**Incidenias de carga ganadera****INCIDENCIA DESCRIPCIÓN**

86132 Recinto superficie forrajera que no realiza la actividad de producción de pastoreo.

Recinto:04-063-025-00163-00001 Cultivo:20000 BARBECHO TRADICIONAL-SIN VARIEDAD Secano

Recinto:18-149-013-00041-00001 Cultivo:20000 BARBECHO TRADICIONAL-SIN VARIEDAD Secano

Recinto:18-149-013-00047-00001 Cultivo:20000 BARBECHO TRADICIONAL-SIN VARIEDAD Secano

Recinto:04-063-040-00143-00002 Cultivo:20000 BARBECHO TRADICIONAL-SIN VARIEDAD Secano

(1) Con incidencias que retienen pago o deniegan el expediente.

(2) Se calcula sobre superficie declarada admisible.

(3) Aplicación del artículo 16 bis del RD 147/2023.

(4) Expediente con algunos recintos de pastos permanentes ubicados en espacios protegidos donde la carga ganadera mínima será 0,1 UGM/ha.

Puede verificar la integridad de una copia de este documento mediante la lectura del código QR adjunto o mediante el acceso a la dirección <https://ws050.juntadeandalucia.es/verificarFirma> indicando el código de VERIFICACIÓN

FIRMADO POR

RAQUEL MARIA ESPIN CRESPO

17/10/2024

VERIFICACIÓN

Pk2jmWSPEJNMB623FQZ8JEKDMKEPRE

PÁG. 231/4804





**APELLIDOS Y NOMBRE / RAZÓN SOCIAL**

PIQUERAS LINARES ANTONIO

**NIF**

\*\*\*\*3385\*

**EXPEDIENTE**

1284847

**RESOLUCIÓN**

DENEGACIÓN DE LA AYUDA

**DATOS DE MANTENIMIENTO UNIDADES**

<b>GRUPO DE PAGO</b>	<b>Sup. Dec. Admisible</b>	<b>Sup. Resuelta</b>	<b>Sobredecl.</b>	<b>% Sobredecl.</b>
ZONAS DE MONTAÑA	0,82	0,82	0,00	0,00

**RESUMEN DE PAGOS**

	<b>IMPORTE ( Euros )</b>			
	<b>RESUELTO</b>	<b>FEADER</b>	<b>MAPA</b>	<b>CAPADR</b>
A pagar	0,00	0,00	0,00	0,00

**APLICACIÓN DE REDUCCIONES Y PENALIZACIONES (%)**

<b>Crterios de subvencionabilidad (1)</b>	<b>Presentación tardía</b>	<b>Omisión declaración</b>	<b>Condicionalidad</b>
100,00	0,00	0,00	0,00

**IMPORTE ( Euros )**

<b>Calculado(2)</b>	<b>Reducción</b>	<b>Penalización</b>	<b>Reducción Penalización (3)</b>	<b>Penalización adicional</b>	<b>Resuelto</b>	<b>FEADER</b>	<b>MAPA</b>	<b>CAPADR</b>
76,26 €	0,00 €	0,00 €	0,00 €	0,00 €	0,00 €	0,00 €	0,00 €	0,00 €
<b>Importe Unitario:</b>	93,00 €	<b>Nuevo Importe Unitario:</b>	93,00 €					

**RECINTOS PROPUESTOS**

<b>REF.</b>	<b>REFERENCIA SIGPAC</b>	<b>CULTIVO</b>	<b>S/R</b>	<b>USO SIGPAC</b>	<b>Sup. Dec. admisible</b>	<b>Sup. Campo</b>	<b>Sup. Determ.</b>	<b>Sup. Resuelta</b>
6959923	04-003-037-00111-0001	PIMIENTO	R		0,32		0,32	0,32
6960884	04-003-033-00465-0001	PIMIENTO	R		0,14		0,14	0,14
6960886	04-003-033-00344-0001	PIMIENTO	R		0,21		0,21	0,21
6960888	04-003-033-00282-0001	PIMIENTO	R		0,15		0,15	0,15

**INCIDENCIAS**

**INCIDENCIA DESCRIPCIÓN**

74053 Importe inferior a 100 Euros

(1) Con incidencias que retienen pago o deniegan el expediente.

(2) Se calcula sobre superficie declarada admisible.

(3) Aplicación del artículo 16 bis del RD 147/2023.

(4) Expediente con algunos recintos de pastos permanentes ubicados en espacios protegidos donde la carga ganadera mínima será 0,1 UGM/ha.

Puede verificar la integridad de una copia de este documento mediante la lectura del código QR adjunto o mediante el acceso a la dirección <https://ws050.juntadeandalucia.es/verificarFirma> indicando el código de VERIFICACIÓN

FIRMADO POR	RAQUEL MARIA ESPIN CRESPO	17/10/2024
VERIFICACIÓN	Pk2jmWSPEJNMB623FQZ8JEKDMKEPRE	PÁG. 232/4804







**APELLIDOS Y NOMBRE / RAZÓN SOCIAL**

QUILES FERNANDEZ PEDRO

**NIF**

\*\*\*\*6345\*

**EXPEDIENTE**

1028477

**RESOLUCIÓN**

DENEGACIÓN DE LA AYUDA

**DATOS DE MANTENIMIENTO UNIDADES**

**GRUPO DE PAGO**

ZONAS DE MONTAÑA

**Sup. Dec.  
Admisible**

0,00

**Sup.  
Resuelta**

0,00

**Sobredecl.**

0,00

**% Sobredecl.**

0,00

**RESUMEN DE PAGOS**

**IMPORTE ( Euros )**

	<b>RESUELTO</b>	<b>FEADER</b>	<b>MAPA</b>	<b>CAPADR</b>
A pagar	0,00	0,00	0,00	0,00

**APLICACIÓN DE REDUCCIONES Y PENALIZACIONES (%)**

<b>Criterios de subvencionabilidad (1)</b>	<b>Presentación tardía</b>	<b>Omisión declaración</b>	<b>Condicionidad</b>
100,00	0,00	0,00	0,00

**IMPORTE ( Euros )**

<b>Calculado(2)</b>	<b>Reducción</b>	<b>Penalización</b>	<b>Reducción Penalización (3)</b>	<b>Penalización adicional</b>	<b>Resuelto</b>	<b>FEADER</b>	<b>MAPA</b>	<b>CAPADR</b>
0,00 €	0,00 €	0,00 €	0,00 €	0,00 €	0,00 €	0,00 €	0,00 €	0,00 €
<b>Importe Unitario:</b>	93,00 €	<b>Nuevo Importe Unitario:</b>	0,00 €					

(1) Con incidencias que retienen pago o deniegan el expediente.

(2) Se calcula sobre superficie declarada admisible.

(3) Aplicación del artículo 16 bis del RD 147/2023.

(4) Expediente con algunos recintos de pastos permanentes ubicados en espacios protegidos donde la carga ganadera mínima será 0,1 UGM/ha.

Puede verificar la integridad de una copia de este documento mediante la lectura del código QR adjunto o mediante el acceso a la dirección <https://ws050.juntadeandalucia.es/verificarFirma> indicando el código de VERIFICACIÓN

FIRMADO POR	RAQUEL MARIA ESPIN CRESPO	17/10/2024
VERIFICACIÓN	Pk2jmWSPEJNMB623FQZ8JEKDMKEPRE	PÁG. 233/4804



**RECINTOS PROPUESTOS**

REF.	REFERENCIA SIGPAC	CULTIVO	S/R	USO SIGPAC	Sup. Dec. admisible	Sup. Campo	Sup. Determ.	Sup. Resulta
-1590344	04-070-012-00422-0003	ALMENDROS	S		0,06		0,06	0,06
-1590343	04-070-012-00032-0001	ALMENDROS	S		0,91		0,91	0,91
-1589716	04-070-004-00152-0002	ALMENDROS	S		2,52		2,52	2,52
-1589713	04-070-003-00281-0001	ALMENDROS	S		0,03		0,03	0,03
-1589712	04-070-003-00251-0003	ALMENDROS	S		0,03		0,03	0,03
-1145866	04-070-003-00428-0001	ALMENDROS	S		1,44		1,44	1,44
4623919	04-070-003-00427-0001	ALMENDROS	S		2,20		2,20	2,20
4761757	04-070-003-00252-0001	ALMENDROS	S		0,09		0,09	0,09
5327960	04-070-003-00478-0001	ALMENDROS	S		0,93		0,93	0,93
5327964	04-070-003-00482-0001	ALMENDROS	S		1,74		1,74	1,74
5327966	04-070-003-00011-0001	ALMENDROS	S		0,73		0,73	0,73
6886476	04-099-025-00036-0002	ALMENDROS	S		0,26		0,26	0,26
6886480	04-099-025-00018-0002	ALMENDROS	S		1,32		1,32	1,32
6886481	04-099-025-00025-0001	ALMENDROS	S		0,11		0,11	0,11
6886482	04-099-025-00019-0002	ALMENDROS	S		1,44		1,44	1,44
6886899	04-099-025-00021-0002	ALMENDROS	S		0,20		0,20	0,20
6886903	04-099-025-00022-0001	ALMENDROS	S		0,25		0,25	0,25
6886932	04-099-025-00022-0004	ALMENDROS	S		0,35		0,35	0,35
6886935	04-099-025-00024-0001	ALMENDROS	S		0,68		0,68	0,68
6886936	04-099-025-00024-0004	ALMENDROS	S		0,12		0,12	0,12
6886951	04-099-025-00037-0002	ALMENDROS	S		0,29		0,29	0,29
6886952	04-099-025-00047-0001	ALMENDROS	S		0,82		0,82	0,82
6886953	04-099-025-00048-0001	ALMENDROS	S		1,11		1,11	1,11
6886955	04-070-024-00206-0001	ALMENDROS	S		1,38		1,38	1,38
6886963	04-070-024-00181-0002	ALMENDROS	S		0,90		0,90	0,90
6886964	04-070-024-00181-0005	ALMENDROS	S		0,19		0,19	0,19
6886971	04-070-024-00205-0009	ALMENDROS	S		0,21		0,21	0,21
6887182	04-070-012-00422-0001	ALMENDROS	S		0,51		0,51	0,51
170000006275796	04-099-030-01015-0004	ALMENDROS	S		9,62		9,62	9,62
170000006275797	04-099-030-01014-0001	ALMENDROS	S		1,26		1,26	1,26
170000006275799	04-070-003-00463-0001	ALMENDROS	S		2,18		2,18	2,18
170000006275801	04-070-003-00270-0001	ALMENDROS	S		0,41		0,41	0,41
170000006275802	04-070-003-00284-0001	ALMENDROS	S		1,18		1,18	1,18

**INCIDENCIAS****INCIDENCIA DESCRIPCIÓN**

452	Actividad agraria declarada en un recinto no compatible con el uso PA, PR o PS asignado en SIGPAC para ese recinto. Recinto:04-070-012-00032-00003 Cultivo:104111 ALMENDROS-MAKAKO Secano USO ASIGNADO EN SIGPAC:PR Recinto:04-070-012-00420-00001 Cultivo:104111 ALMENDROS-MAKAKO Secano USO ASIGNADO EN SIGPAC:PR Recinto:04-070-012-00422-00002 Cultivo:104111 ALMENDROS-MAKAKO Secano USO ASIGNADO EN SIGPAC:PR
3795	Recinto declarado con una situación de riesgo de abandono. Recinto:04-070-012-00422-00003 Cultivo: -
74018	Productor que no es agricultor a título principal, según los datos del ejercicio fiscal n-1 y seguridad socia.
74053	Importe inferior a 100 Euros
86119	Carga ganadera NO cumple con el valor mínimo de 0,2 UGM/ha. Recinto:04-070-003-00285-00004 Cultivo:62000 PASTOS PERMANENTES DE 5 O MAS AÑOS-SIN VARIEDAD Secano Carga Ganadera:0 Recinto:04-070-012-00032-00004 Cultivo:62000 PASTOS PERMANENTES DE 5 O MAS AÑOS-SIN VARIEDAD Secano Carga Ganadera:0 Recinto:04-070-012-00420-00001 Cultivo:62000 PASTOS PERMANENTES DE 5 O MAS AÑOS-SIN VARIEDAD Secano Carga Ganadera:0
86121	Recinto superficie forrajera que no realiza la actividad de producción de pastoreo. Recinto:04-070-003-00285-00004 Cultivo:62000 PASTOS PERMANENTES DE 5 O MAS AÑOS-SIN VARIEDAD Secano Actividad

(1) Con incidencias que retienen pago o deniegan el expediente.

(2) Se calcula sobre superficie declarada admisible.

(3) Aplicación del artículo 16 bis del RD 147/2023.

(4) Expediente con algunos recintos de pastos permanentes ubicados en espacios protegidos donde la carga ganadera mínima será 0,1 UGM/ha.

Puede verificar la integridad de una copia de este documento mediante la lectura del código QR adjunto o mediante el acceso a la dirección <https://ws050.juntadeandalucia.es/verificarFirma> indicando el código de VERIFICACIÓN

FIRMADO POR

RAQUEL MARIA ESPIN CRESPO

17/10/2024

VERIFICACIÓN

Pk2jmWSPEJNMB623FQZ8JEKDMKEPRE

PÁG. 234/4804





**INCIDENCIAS**

**INCIDENCIA DESCRIPCIÓN**

- Agraria del recinto:5  
Recinto:04-070-012-00032-00004 Cultivo:62000 PASTOS PERMANENTES DE 5 O MAS AÑOS-SIN VARIEDAD Secano Actividad Agraria del recinto:5
- Recinto:04-070-012-00420-00001 Cultivo:62000 PASTOS PERMANENTES DE 5 O MAS AÑOS-SIN VARIEDAD Secano Actividad Agraria del recinto:5
- 86122 Recinto superficie forrajera que realiza la actividad de producción de pastoreo y no declara el o los códigos del Registro de Explotaciones Ganaderas de Andalucía, REGA.  
Recinto:04-070-003-00285-00004 Cultivo:62000 PASTOS PERMANENTES DE 5 O MAS AÑOS-SIN VARIEDAD Secano  
Recinto:04-070-012-00032-00004 Cultivo:62000 PASTOS PERMANENTES DE 5 O MAS AÑOS-SIN VARIEDAD Secano  
Recinto:04-070-012-00420-00001 Cultivo:62000 PASTOS PERMANENTES DE 5 O MAS AÑOS-SIN VARIEDAD Secano
- 86124 Recinto de forrajera para Cálculo de Carga Ganadera que No pertenece a Explotación.  
Recinto:04-070-003-00285-00004 Cultivo:62000 PASTOS PERMANENTES DE 5 O MAS AÑOS-SIN VARIEDAD Secano  
Recinto:04-070-012-00032-00004 Cultivo:62000 PASTOS PERMANENTES DE 5 O MAS AÑOS-SIN VARIEDAD Secano  
Recinto:04-070-012-00420-00001 Cultivo:62000 PASTOS PERMANENTES DE 5 O MAS AÑOS-SIN VARIEDAD Secano

**Incidencias de carga ganadera**

**INCIDENCIA DESCRIPCIÓN**

- 86122 Recinto superficie forrajera que realiza la actividad de producción de pastoreo y no declara el o los códigos del Registro de Explotaciones Ganaderas de Andalucía, REGA.  
Recinto:04-070-012-00420-00001 Cultivo:62000 PASTOS PERMANENTES DE 5 O MAS AÑOS-SIN VARIEDAD Secano  
Recinto:04-070-012-00420-00001 Cultivo:62000 PASTOS PERMANENTES DE 5 O MAS AÑOS-SIN VARIEDAD Secano  
Recinto:04-070-012-00032-00004 Cultivo:62000 PASTOS PERMANENTES DE 5 O MAS AÑOS-SIN VARIEDAD Secano  
Recinto:04-070-003-00285-00004 Cultivo:62000 PASTOS PERMANENTES DE 5 O MAS AÑOS-SIN VARIEDAD Secano
- 86124 Recinto de forrajera para Cálculo de Carga Ganadera que No pertenece a Explotación.  
Recinto:04-070-012-00420-00001 Cultivo:62000 PASTOS PERMANENTES DE 5 O MAS AÑOS-SIN VARIEDAD Secano  
Recinto:04-070-012-00420-00001 Cultivo:62000 PASTOS PERMANENTES DE 5 O MAS AÑOS-SIN VARIEDAD Secano  
Recinto:04-070-012-00032-00004 Cultivo:62000 PASTOS PERMANENTES DE 5 O MAS AÑOS-SIN VARIEDAD Secano  
Recinto:04-070-003-00285-00004 Cultivo:62000 PASTOS PERMANENTES DE 5 O MAS AÑOS-SIN VARIEDAD Secano
- 86128 Recinto de Forrajeras que no ha contabilizado para Carga Ganadera por no tener una explotación válida para el cálculo de la Carga Ganadera  
Recinto:04-070-012-00032-00002 Cultivo:62 PASTOS PERMANENTES DE 5 O MAS AÑOS-  
Recinto:04-070-012-00422-00002 Cultivo:62 PASTOS PERMANENTES DE 5 O MAS AÑOS-  
Recinto:04-070-012-00032-00003 Cultivo:62 PASTOS PERMANENTES DE 5 O MAS AÑOS-  
Recinto:04-070-012-00420-00001 Cultivo:62 PASTOS PERMANENTES DE 5 O MAS AÑOS-  
Recinto:04-070-012-00420-00001 Cultivo:62 PASTOS PERMANENTES DE 5 O MAS AÑOS-  
Recinto:04-070-012-00420-00001 Cultivo:62 PASTOS PERMANENTES DE 5 O MAS AÑOS-  
Recinto:04-070-012-00032-00004 Cultivo:62 PASTOS PERMANENTES DE 5 O MAS AÑOS-  
Recinto:04-070-003-00285-00004 Cultivo:62 PASTOS PERMANENTES DE 5 O MAS AÑOS-
- 86132 Recinto superficie forrajera que no realiza la actividad de producción de pastoreo.  
Recinto:04-070-012-00420-00001 Cultivo:62000 PASTOS PERMANENTES DE 5 O MAS AÑOS-SIN VARIEDAD Secano  
Recinto:04-070-012-00420-00001 Cultivo:62000 PASTOS PERMANENTES DE 5 O MAS AÑOS-SIN VARIEDAD Secano  
Recinto:04-070-012-00032-00004 Cultivo:62000 PASTOS PERMANENTES DE 5 O MAS AÑOS-SIN VARIEDAD Secano  
Recinto:04-070-003-00285-00004 Cultivo:62000 PASTOS PERMANENTES DE 5 O MAS AÑOS-SIN VARIEDAD Secano
- 86133 Recinto de forrajera No solicitado para Cálculo de Carga Ganadera que No pertenece a Explotación.  
Recinto:04-070-012-00032-00002 Cultivo:62000 PASTOS PERMANENTES DE 5 O MAS AÑOS-SIN VARIEDAD Secano  
Recinto:04-070-012-00422-00002 Cultivo:62000 PASTOS PERMANENTES DE 5 O MAS AÑOS-SIN VARIEDAD Secano  
Recinto:04-070-012-00032-00003 Cultivo:62000 PASTOS PERMANENTES DE 5 O MAS AÑOS-SIN VARIEDAD Secano  
Recinto:04-070-012-00420-00001 Cultivo:62000 PASTOS PERMANENTES DE 5 O MAS AÑOS-SIN VARIEDAD Secano

(1) Con incidencias que retienen pago o deniegan el expediente.

(2) Se calcula sobre superficie declarada admisible.

(3) Aplicación del artículo 16 bis del RD 147/2023.

(4) Expediente con algunos recintos de pastos permanentes ubicados en espacios protegidos donde la carga ganadera mínima será 0,1 UGM/ha.

Puede verificar la integridad de una copia de este documento mediante la lectura del código QR adjunto o mediante el acceso a la dirección <https://ws050.juntadeandalucia.es/verificarFirma> indicando el código de VERIFICACIÓN

FIRMADO POR	RAQUEL MARIA ESPIN CRESPO	17/10/2024
VERIFICACIÓN	Pk2jmWSPEJNMB623FQZ8JEKDMKEPRE	PÁG. 235/4804





**APELLIDOS Y NOMBRE / RAZÓN SOCIAL**

QUILES GRANADOS JOSE ANTONIO

**NIF**

\*\*\*\*8410\*

**EXPEDIENTE**

1143986

**RESOLUCIÓN**

DENEGACIÓN DE LA AYUDA

**DATOS DE MANTENIMIENTO UNIDADES**

<b>GRUPO DE PAGO</b>	<b>Sup. Dec. Admisible</b>	<b>Sup. Resuelta</b>	<b>Sobredecl.</b>	<b>% Sobredecl.</b>
ZONAS DE MONTAÑA	0,00	0,00	0,00	0,00

**RESUMEN DE PAGOS**

	<b>IMPORTE ( Euros )</b>			
	<b>RESUELTO</b>	<b>FEADER</b>	<b>MAPA</b>	<b>CAPADR</b>
A pagar	0,00	0,00	0,00	0,00

**APLICACIÓN DE REDUCCIONES Y PENALIZACIONES (%)**

<b>Crterios de subvencionabilidad (1)</b>	<b>Presentación tardía</b>	<b>Omisión declaración</b>	<b>Condicionalidad</b>
100,00	0,00	2,00	0,00

**IMPORTE ( Euros )**

<b>Calculado(2)</b>	<b>Reducción</b>	<b>Penalización</b>	<b>Reducción Penalización (3)</b>	<b>Penalización adicional</b>	<b>Resuelto</b>	<b>FEADER</b>	<b>MAPA</b>	<b>CAPADR</b>
0,00 €	0,00 €	0,00 €	0,00 €	0,00 €	0,00 €	0,00 €	0,00 €	0,00 €
<b>Importe Unitario:</b>	93,00 €	<b>Nuevo Importe Unitario:</b>	0,00 €					

(1) Con incidencias que retienen pago o deniegan el expediente.

(2) Se calcula sobre superficie declarada admisible.

(3) Aplicación del artículo 16 bis del RD 147/2023.

(4) Expediente con algunos recintos de pastos permanentes ubicados en espacios protegidos donde la carga ganadera mínima será 0,1 UGM/ha.

Puede verificar la integridad de una copia de este documento mediante la lectura del código QR adjunto o mediante el acceso a la dirección <https://ws050.juntadeandalucia.es/verificarFirma> indicando el código de VERIFICACIÓN

FIRMADO POR	RAQUEL MARIA ESPIN CRESPO	17/10/2024	
VERIFICACIÓN	Pk2jmWSPEJNMB623FQZ8JEKDMKEPRE	PÁG. 236/4804	



**INCIDENCIAS**

**INCIDENCIA DESCRIPCIÓN**

- 256 Solicitudo con recintos no declarados en campaña actual con una reducción por omisión de superficie superior al 3%  
CÓDIGO PARA EL PORCENTAJE DE REDUCCIÓN POR OMISIÓN QUE CORRESPONDE A LA SOLICITUD:2
- 74051 Solicitante de intervención 6613, que no declara ningún recinto en zona desfavorecida.
- 74053 Importe inferior a 100 Euros
- 86020 Verifica que determinados recintos declarados por el expte para la operación, no se corresponde con la ZONA DESFAVORECIDA. Y no ha sido solicitada la operación análoga o correspondiente.  
Recinto:04-006-007-00051-00003 Cultivo:62000 PASTOS PERMANENTES DE 5 O MAS AÑOS-SIN VARIEDAD Secano Operación correcta del recinto:6613.2  
Recinto:04-006-007-00051-00004 Cultivo:62000 PASTOS PERMANENTES DE 5 O MAS AÑOS-SIN VARIEDAD Secano Operación correcta del recinto:6613.2
- 86119 Carga ganadera NO cumple con el valor mínimo de 0,2 UGM/ha.  
Recinto:04-006-007-00051-00003 Cultivo:62000 PASTOS PERMANENTES DE 5 O MAS AÑOS-SIN VARIEDAD Secano Carga Ganadera:0  
Recinto:04-006-007-00051-00004 Cultivo:62000 PASTOS PERMANENTES DE 5 O MAS AÑOS-SIN VARIEDAD Secano Carga Ganadera:0  
Recinto:04-006-007-00051-00005 Cultivo:62000 PASTOS PERMANENTES DE 5 O MAS AÑOS-SIN VARIEDAD Secano Carga Ganadera:0
- 86121 Recinto superficie forrajera que no realiza la actividad de producción de pastoreo.  
Recinto:04-006-007-00051-00003 Cultivo:62000 PASTOS PERMANENTES DE 5 O MAS AÑOS-SIN VARIEDAD Secano Actividad Agraria del recinto:5  
Recinto:04-006-007-00051-00004 Cultivo:62000 PASTOS PERMANENTES DE 5 O MAS AÑOS-SIN VARIEDAD Secano Actividad Agraria del recinto:5  
Recinto:04-006-007-00051-00005 Cultivo:62000 PASTOS PERMANENTES DE 5 O MAS AÑOS-SIN VARIEDAD Secano Actividad Agraria del recinto:5
- 86122 Recinto superficie forrajera que realiza la actividad de producción de pastoreo y no declara el o los códigos del Registro de Explotaciones Ganaderas de Andalucía, REGA.  
Recinto:04-006-007-00051-00003 Cultivo:62000 PASTOS PERMANENTES DE 5 O MAS AÑOS-SIN VARIEDAD Secano  
Recinto:04-006-007-00051-00004 Cultivo:62000 PASTOS PERMANENTES DE 5 O MAS AÑOS-SIN VARIEDAD Secano  
Recinto:04-006-007-00051-00005 Cultivo:62000 PASTOS PERMANENTES DE 5 O MAS AÑOS-SIN VARIEDAD Secano
- 86124 Recinto de forrajera para Cálculo de Carga Ganadera que No pertenece a Explotación.  
Recinto:04-006-007-00051-00003 Cultivo:62000 PASTOS PERMANENTES DE 5 O MAS AÑOS-SIN VARIEDAD Secano  
Recinto:04-006-007-00051-00004 Cultivo:62000 PASTOS PERMANENTES DE 5 O MAS AÑOS-SIN VARIEDAD Secano  
Recinto:04-006-007-00051-00005 Cultivo:62000 PASTOS PERMANENTES DE 5 O MAS AÑOS-SIN VARIEDAD Secano

(1) Con incidencias que retienen pago o deniegan el expediente.

(2) Se calcula sobre superficie declarada admisible.

(3) Aplicación del artículo 16 bis del RD 147/2023.

(4) Expediente con algunos recintos de pastos permanentes ubicados en espacios protegidos donde la carga ganadera mínima será 0,1 UGM/ha.

Puede verificar la integridad de una copia de este documento mediante la lectura del código QR adjunto o mediante el acceso a la dirección <https://ws050.juntadeandalucia.es/verificarFirma> indicando el código de VERIFICACIÓN

FIRMADO POR	RAQUEL MARIA ESPIN CRESPO	17/10/2024	
VERIFICACIÓN	Pk2jmWSPEJNMB623FQZ8JEKDMKEPRE	PÁG. 237/4804	



**APELLIDOS Y NOMBRE / RAZÓN SOCIAL**

QUILES MARTINEZ ANDRES

**NIF**

\*\*\*\*1879\*

**EXPEDIENTE**

1170816

**RESOLUCIÓN**

DENEGACIÓN DE LA AYUDA

**DATOS DE MANTENIMIENTO UNIDADES**

**GRUPO DE PAGO**

ZONAS DE MONTAÑA

**Sup. Dec.  
Admisible**

0,00

**Sup.  
Resuelta**

0,00

**Sobredecl.**

0,00

**% Sobredecl.**

0,00

**RESUMEN DE PAGOS**

**IMPORTE ( Euros )**

	<u>RESUELTO</u>	<u>FEADER</u>	<u>MAPA</u>	<u>CAPADR</u>
A pagar	0,00	0,00	0,00	0,00

**APLICACIÓN DE REDUCCIONES Y PENALIZACIONES (%)**

<u>Crterios de subvencionabilidad (1)</u>	<u>Presentación tardía</u>	<u>Omisión declaración</u>	<u>Condicionalidad</u>
100,00	0,00	1,00	0,00

**IMPORTE ( Euros )**

<u>Calculado(2)</u>	<u>Reducción</u>	<u>Penalización</u>	<u>Reducción Penalización (3)</u>	<u>Penalización adicional</u>	<u>Resuelto</u>	<u>FEADER</u>	<u>MAPA</u>	<u>CAPADR</u>
0,00 €	0,00 €	0,00 €	0,00 €	0,00 €	0,00 €	0,00 €	0,00 €	0,00 €
<u>Importe Unitario:</u>	93,00 €	<u>Nuevo Importe Unitario:</u>	0,00 €					

(1) Con incidencias que retienen pago o deniegan el expediente.

(2) Se calcula sobre superficie declarada admisible.

(3) Aplicación del artículo 16 bis del RD 147/2023.

(4) Expediente con algunos recintos de pastos permanentes ubicados en espacios protegidos donde la carga ganadera mínima será 0,1 UGM/ha.

Puede verificar la integridad de una copia de este documento mediante la lectura del código QR adjunto o mediante el acceso a la dirección <https://ws050.juntadeandalucia.es/verificarFirma> indicando el código de VERIFICACIÓN

FIRMADO POR

RAQUEL MARIA ESPIN CRESPO

17/10/2024

VERIFICACIÓN

Pk2jmWSPEJNMB623FQZ8JEKDMKEPRE

PÁG. 238/4804





**RECINTOS PROPUESTOS**

REF.	REFERENCIA SIGPAC	CULTIVO	S/R	USO SIGPAC	Sup. Dec. admisible	Sup. Campo	Sup. Determ.	Sup. Resuelta
-1538318	04-099-022-00141-0004	ALMENDROS	S		0,14		0,14	0,14
-1368671	04-099-026-00089-0002	ALMENDROS	S		0,32		0,32	0,32
-1364388	04-099-023-00177-0005	ALMENDROS	S		0,05		0,05	0,05
-1364386	04-099-023-00177-0002	ALMENDROS	S		0,14		0,14	0,14
-740751	04-099-017-00377-0002	ALMENDROS	S		0,99		0,99	0,99
-740382	04-099-019-00033-0001	ALMENDROS	S		0,22		0,22	0,22
-36480	04-099-018-00012-0005	ALMENDROS	S		0,12		0,12	0,12
-28959	04-099-018-00038-0007	ALMENDROS	S		0,10		0,10	0,10
-28958	04-099-018-00038-0006	ALMENDROS	S		0,22		0,22	0,22
-28957	04-099-018-00013-0015	ALMENDROS	S		0,10		0,10	0,10
-28954	04-099-018-00013-0012	ALMENDROS	S		1,14		1,14	1,14
4582703	04-099-018-00066-0002	ALMENDROS	S		0,10		0,10	0,10
5536515	04-099-023-00068-0001	ALMENDROS	S		0,11		0,11	0,11
5536633	04-099-023-00169-0001	ALMENDROS	S		3,32		3,32	3,32
6925506	04-099-048-00099-0001	ALMENDROS	S		0,62		0,62	0,00
6925507	04-099-048-00003-0004	ALMENDROS	S		2,08		2,08	2,08
6925508	04-099-048-00003-0001	ALMENDROS	S		0,87		0,87	0,87
1700000002933442	04-099-018-00067-0014	OLIVAR	S		0,12		0,12	0,12
1700000002933445	04-099-018-00013-0007	ALMENDROS	S		0,39		0,39	0,39
1700000002933447	04-099-018-00013-0003	ALMENDROS	S		0,30		0,30	0,30
1700000002933448	04-099-018-00013-0004	ALMENDROS	S		15,36		15,36	15,36
1700000002933449	04-099-018-00038-0003	ALMENDROS	S		4,21		4,21	4,21
1700000002933450	04-099-018-00040-0002	ALMENDROS	S		0,41		0,41	0,41
1700000002933451	04-099-018-00038-0004	ALMENDROS	S		0,30		0,30	0,30
1700000002933452	04-099-018-00067-0002	ALMENDROS	S		0,33		0,33	0,33
1700000002933453	04-099-018-00067-0001	ALMENDROS	S		0,17		0,17	0,17
1700000002933455	04-099-018-00067-0003	ALMENDROS	S		0,55		0,55	0,55
1700000002933456	04-099-018-00067-0009	ALMENDROS	S		0,20		0,20	0,20
1700000002933457	04-099-018-00067-0008	ALMENDROS	S		0,26		0,26	0,26
1700000002933458	04-099-018-00067-0022	ALMENDROS	S		0,55		0,55	0,55
1700000002933459	04-099-019-00004-0001	ALMENDROS	S		7,01		7,01	7,01
1700000002933460	04-099-019-00005-0002	ALMENDROS	S		0,16		0,16	0,16
1700000002933462	04-099-019-00011-0004	ALMENDROS	S		0,25		0,25	0,25
1700000002933463	04-099-019-00012-0001	ALMENDROS	S		1,06		1,06	1,06
1700000002933464	04-099-019-00013-0001	ALMENDROS	S		1,53		1,53	1,53
1700000002933465	04-099-019-00015-0003	ALMENDROS	S		0,75		0,75	0,75
1700000002933466	04-099-019-00016-0001	ALMENDROS	S		0,11		0,11	0,11
1700000002933467	04-099-019-00016-0003	ALMENDROS	S		0,49		0,49	0,49
1700000002933468	04-099-019-00017-0001	ALMENDROS	S		0,25		0,25	0,25
1700000002933469	04-099-019-00030-0004	ALMENDROS	S		0,29		0,29	0,29
1700000002933470	04-099-019-00031-0001	ALMENDROS	S		0,14		0,14	0,14
1700000002933471	04-099-019-00032-0015	ALMENDROS	S		1,01		1,01	1,01
1700000002933474	04-099-018-00067-0015	ALMENDROS	S		0,22		0,22	0,22
1700000002933475	04-099-019-00032-0005	ALMENDROS	S		0,30		0,30	0,30
1700000002933476	04-099-019-00298-0001	ALMENDROS	S		2,41		2,41	2,41
1700000002933477	04-099-018-00067-0028	ALMENDROS	S		0,11		0,11	0,11
1700000002933479	04-099-020-00016-0001	ALMENDROS	S		0,55		0,55	0,55
1700000002933480	04-099-019-00299-0001	ALMENDROS	S		1,86		1,86	1,86
1700000006276176	04-099-022-00096-0002	OTROS FRUTALES	S		0,08		0,08	0,08
1700000006276182	04-099-016-00097-0004	ALMENDROS	S		0,14		0,14	0,14
1700000006276184	04-099-026-00015-0002	ALMENDROS	S		0,32		0,32	0,32
1700000006276185	04-099-026-00017-0003	ALMENDROS	S		1,17		1,17	1,17

(1) Con incidencias que retienen pago o deniegan el expediente.  
 (2) Se calcula sobre superficie declarada admisible.  
 (3) Aplicación del artículo 16 bis del RD 147/2023.  
 (4) Expediente con algunos recintos de pastos permanentes ubicados en espacios protegidos donde la carga ganadera mínima será 0,1 UGM/ha.

Puede verificar la integridad de una copia de este documento mediante la lectura del código QR adjunto o mediante el acceso a la dirección <a href="https://ws050.juntadeandalucia.es/verificarFirma">https://ws050.juntadeandalucia.es/verificarFirma</a> indicando el código de VERIFICACIÓN			
FIRMADO POR	RAQUEL MARIA ESPIN CRESPO	17/10/2024	
VERIFICACIÓN	Pk2jmWSPEJNMB623FQZ8JEKDMKEPRE	PÁG. 239/4804	

**RECINTOS PROPUESTOS**

REF.	REFERENCIA SIGPAC	CULTIVO	S/R	USO SIGPAC	Sup. Dec. admisible	Sup. Campo	Sup. Determ.	Sup. Resuelta
170000006276187	04-099-018-00012-0001	ALMENDROS	S		2,98		2,98	2,98
170000006276188	04-099-017-00233-0002	ALMENDROS	S		1,85		1,85	1,85
170000006276189	04-099-023-00109-0002	ALMENDROS	S		5,24		5,24	5,24
170000006276191	04-099-022-00094-0001	ALMENDROS	S		0,10		0,10	0,10
170000006276193	04-099-023-00060-0004	ALMENDROS	S		0,15		0,15	0,15
170000006276194	04-099-023-00060-0001	ALMENDROS	S		0,83		0,83	0,83
170000006276195	04-099-023-00064-0004	ALMENDROS	S		0,15		0,15	0,15
170000006276196	04-099-023-00064-0002	ALMENDROS	S		1,96		1,96	1,96
170000006276197	04-099-026-00054-0001	ALMENDROS	S		1,15		1,15	1,15
170000006276198	04-099-026-00018-0003	ALMENDROS	S		0,09		0,09	0,09
170000006276199	04-099-026-00018-0002	ALMENDROS	S		2,71		2,71	2,71
170000006276200	04-099-026-00015-0006	ALMENDROS	S		0,03		0,03	0,03
170000006276201	04-099-026-00015-0003	ALMENDROS	S		0,81		0,81	0,81
170000006276202	04-099-026-00016-0003	ALMENDROS	S		0,40		0,40	0,40

**INCIDENCIAS****INCIDENCIA DESCRIPCIÓN**

256	Solicitud con recintos no declarados en campaña actual con una reducción por omisión de superficie superior al 3% CÓDIGO PARA EL PORCENTAJE DE REDUCCIÓN POR OMISIÓN QUE CORRESPONDE A LA SOLICITUD:1
3790	Recinto declarado inactivo Recinto:04-099-048-00099-00001 Cultivo: -
4012	Existen líneas de declaración de la solicitud que presentan solapes de superficie gráfica con líneas de declaración de otras solicitudes. Recinto:04-099-048-00099-00001 Cultivo:104007 ALMENDROS-COMUNA Secano Superficie solapada (Hectáreas):0,23
74018	Productor que no es agricultor a título principal, según los datos del ejercicio fiscal n-1 y seguridad socia.
74053	Importe inferior a 100 Euros

(1) Con incidencias que retienen pago o deniegan el expediente.

(2) Se calcula sobre superficie declarada admisible.

(3) Aplicación del artículo 16 bis del RD 147/2023.

(4) Expediente con algunos recintos de pastos permanentes ubicados en espacios protegidos donde la carga ganadera mínima será 0,1 UGM/ha.

Puede verificar la integridad de una copia de este documento mediante la lectura del código QR adjunto o mediante el acceso a la dirección <https://ws050.juntadeandalucia.es/verificarFirma> indicando el código de VERIFICACIÓN

FIRMADO POR

RAQUEL MARIA ESPIN CRESPO

17/10/2024

VERIFICACIÓN

Pk2jmWSPEJNMB623FQZ8JEKDMKEPRE

PÁG. 240/4804







**APELLIDOS Y NOMBRE / RAZÓN SOCIAL**

RAMAL GARCIA BERNARDINO

**NIF**

\*\*\*\*6970\*

**EXPEDIENTE**

1147623

**RESOLUCIÓN**

DENEGACIÓN DE LA AYUDA

**DATOS DE MANTENIMIENTO UNIDADES**

**GRUPO DE PAGO**

ZONAS DE MONTAÑA

**Sup. Dec.  
Admisible**

0,00

**Sup.  
Resuelta**

0,00

**Sobredecl.**

0,00

**% Sobredecl.**

0,00

**RESUMEN DE PAGOS**

**IMPORTE ( Euros )**

	<u>RESUELTO</u>	<u>FEADER</u>	<u>MAPA</u>	<u>CAPADR</u>
A pagar	0,00	0,00	0,00	0,00

**APLICACIÓN DE REDUCCIONES Y PENALIZACIONES (%)**

<u>Crterios de subvencionabilidad (1)</u>	<u>Presentación tardia</u>	<u>Omisión declaración</u>	<u>Condicionalidad</u>
100,00	0,00	0,00	0,00

**IMPORTE ( Euros )**

<u>Calculado(2)</u>	<u>Reducción</u>	<u>Penalización</u>	<u>Reducción Penalización (3)</u>	<u>Penalización adicional</u>	<u>Resuelto</u>	<u>FEADER</u>	<u>MAPA</u>	<u>CAPADR</u>
0,00 €	0,00 €	0,00 €	0,00 €	0,00 €	0,00 €	0,00 €	0,00 €	0,00 €
<u>Importe Unitario:</u>	93,00 €	<u>Nuevo Importe Unitario:</u>	0,00 €					

(1) Con incidencias que retienen pago o deniegan el expediente.

(2) Se calcula sobre superficie declarada admisible.

(3) Aplicación del artículo 16 bis del RD 147/2023.

(4) Expediente con algunos recintos de pastos permanentes ubicados en espacios protegidos donde la carga ganadera mínima será 0,1 UGM/ha.

Puede verificar la integridad de una copia de este documento mediante la lectura del código QR adjunto o mediante el acceso a la dirección <https://ws050.juntadeandalucia.es/verificarFirma> indicando el código de VERIFICACIÓN

FIRMADO POR

RAQUEL MARIA ESPIN CRESPO

17/10/2024

VERIFICACIÓN

Pk2jmWSPEJNMB623FQZ8JEKDMKEPRE

PÁG. 241/4804





**RECINTOS PROPUESTOS**

REF.	REFERENCIA SIGPAC	CULTIVO	S/R	USO SIGPAC	Sup. Dec. admisible	Sup. Campo	Sup. Determ.	Sup. Resuelta
4800714	04-037-003-00109-0002	ALMENDROS	S		0,40		0,40	0,40
4800715	04-037-003-00109-0003	ALMENDROS	S		0,09		0,09	0,09
4800716	04-037-003-00125-0002	ALMENDROS	S		0,01		0,01	0,01
4800717	04-037-003-00125-0003	ALMENDROS	S		0,01		0,01	0,01
4800719	04-037-003-00125-0004	ALMENDROS	S		0,04		0,04	0,04
4800720	04-037-003-00125-0005	ALMENDROS	S		0,05		0,05	0,05
4800721	04-037-003-00125-0006	ALMENDROS	S		0,06		0,06	0,06
4800723	04-037-003-00125-0007	ALMENDROS	S		0,06		0,06	0,06
4800724	04-037-003-00125-0010	ALMENDROS	S		1,43		1,43	1,43
6831790	04-037-039-00134-0004	ALMENDROS	S		0,35		0,35	0,35
6831792	04-037-039-00397-0001	ALMENDROS	S		1,29		1,29	1,29
6831793	04-037-041-00039-0001	ALMENDROS	S		0,76		0,76	0,76
6831797	04-037-042-00052-0001	ALMENDROS	S		1,21		1,21	1,21
6831928	04-037-056-00051-0001	ALMENDROS	R		0,22		0,22	0,22
1700000004626994	04-037-043-00070-0004	ALMENDROS	S		0,12		0,12	0,12
1700000004626997	04-037-039-00118-0001	ALMENDROS	S		3,10		3,10	3,10
1700000004626998	04-037-042-00020-0001	ALMENDROS	S		0,67		0,67	0,67
1700000004626999	04-037-003-00255-0001	ALMENDROS	S		0,55		0,55	0,55
1700000004627000	04-037-039-00061-0001	ALMENDROS	S		2,18		2,18	2,18
1700000004627001	04-037-043-00007-0001	ALMENDROS	S		2,31		2,31	2,31
1700000004627002	04-037-043-00009-0001	ALMENDROS	S		1,06		1,06	1,06
1700000004627003	04-037-042-00040-0001	ALMENDROS	S		0,19		0,19	0,19
1700000004627004	04-037-042-00061-0001	ALMENDROS	S		3,52		3,52	3,52
1700000004627005	04-037-043-00070-0003	ALMENDROS	S		0,36		0,36	0,36
1700000004627006	04-037-043-00070-0005	ALMENDROS	S		0,10		0,10	0,10
1700000004627007	04-037-043-00050-0001	ALMENDROS	S		1,28		1,28	1,28
1700000004627008	04-037-043-00070-0002	ALMENDROS	S		1,97		1,97	1,97
1700000004627009	04-037-043-00007-0002	ALMENDROS	S		0,04		0,04	0,04
1700000004627010	04-037-002-00011-0003	ALMENDROS	S		2,38		2,38	2,38
1700000004627011	04-037-002-00142-0001	ALMENDROS	S		1,49		1,49	1,49
1700000004627012	04-037-002-00112-0002	ALMENDROS	S		1,98		1,98	1,98
1700000004627013	04-037-002-00139-0001	ALMENDROS	S		0,40		0,40	0,40

**INCIDENCIAS**

**INCIDENCIA DESCRIPCIÓN**

- 74018 Productor que no es agricultor a título principal, según los datos del ejercicio fiscal n-1 y seguridad socia.
- 74053 Importe inferior a 100 Euros

(1) Con incidencias que retienen pago o deniegan el expediente.  
 (2) Se calcula sobre superficie declarada admisible.  
 (3) Aplicación del artículo 16 bis del RD 147/2023.  
 (4) Expediente con algunos recintos de pastos permanentes ubicados en espacios protegidos donde la carga ganadera mínima será 0,1 UGM/ha.

Puede verificar la integridad de una copia de este documento mediante la lectura del código QR adjunto o mediante el acceso a la dirección <a href="https://ws050.juntadeandalucia.es/verificarFirma">https://ws050.juntadeandalucia.es/verificarFirma</a> indicando el código de VERIFICACIÓN			
FIRMADO POR	RAQUEL MARIA ESPIN CRESPO	17/10/2024	
VERIFICACIÓN	Pk2jmWSPEJNMB623FQZ8JEKDMKEPRE	PÁG. 242/4804	



**APELLIDOS Y NOMBRE / RAZÓN SOCIAL**  
RAMIREZ FERNANDEZ FRANCISCO

**NIF**  
\*\*\*\*0925\*

**EXPEDIENTE**  
1226180

**RESOLUCIÓN**  
DENEGACIÓN DE LA AYUDA

**DATOS DE MANTENIMIENTO UNIDADES**

<b>GRUPO DE PAGO</b>	<b>Sup. Dec. Admisible</b>	<b>Sup. Resuelta</b>	<b>Sobredecl.</b>	<b>% Sobredecl.</b>
ZONAS DE MONTAÑA	0,00	0,00	0,00	0,00

**RESUMEN DE PAGOS**

	<b>IMPORTE ( Euros )</b>			
	<b>RESUELTO</b>	<b>FEADER</b>	<b>MAPA</b>	<b>CAPADR</b>
A pagar	0,00	0,00	0,00	0,00

**APLICACIÓN DE REDUCCIONES Y PENALIZACIONES (%)**

<b>Crterios de subvencionabilidad (1)</b>	<b>Presentación tardía</b>	<b>Omisión declaración</b>	<b>Condicionalidad</b>
100,00	0,00	0,00	0,00

**IMPORTE ( Euros )**

<b>Calculado(2)</b>	<b>Reducción</b>	<b>Penalización</b>	<b>Reducción Penalización (3)</b>	<b>Penalización adicional</b>	<b>Resuelto</b>	<b>FEADER</b>	<b>MAPA</b>	<b>CAPADR</b>
0,00 €	0,00 €	0,00 €	0,00 €	0,00 €	0,00 €	0,00 €	0,00 €	0,00 €
<b>Importe Unitario:</b>	93,00 €	<b>Nuevo Importe Unitario:</b>	0,00 €					

(1) Con incidencias que retienen pago o deniegan el expediente.

(2) Se calcula sobre superficie declarada admisible.

(3) Aplicación del artículo 16 bis del RD 147/2023.

(4) Expediente con algunos recintos de pastos permanentes ubicados en espacios protegidos donde la carga ganadera mínima será 0,1 UGM/ha.

Puede verificar la integridad de una copia de este documento mediante la lectura del código QR adjunto o mediante el acceso a la dirección <https://ws050.juntadeandalucia.es/verificarFirma> indicando el código de VERIFICACIÓN

FIRMADO POR	RAQUEL MARIA ESPIN CRESPO	17/10/2024	
VERIFICACIÓN	Pk2jmWSPEJNMB623FQZ8JEKDMKEPRE	PÁG. 243/4804	



**RECINTOS PROPUESTOS**

REF.	REFERENCIA SIGPAC	CULTIVO	S/R	USO SIGPAC	Sup. Dec. admisible	Sup. Campo	Sup. Determ.	Sup. Resuelta
170000005494062	04-086-009-00064-0003	OLIVAR	S		0,06		0,06	0,06
170000005494063	04-086-012-00048-0008	OLIVAR	S		0,04		0,04	0,04
170000005494064	04-086-012-00048-0009	OLIVAR	S		0,20		0,20	0,20
170000005494065	04-086-010-00583-0001	OLIVAR	S		0,03		0,03	0,03
170000005494066	04-086-006-00235-0012	OTROS FRUTALES	S		0,05		0,05	0,05
170000005494067	04-086-006-00235-0006	OTROS FRUTALES	S		0,02		0,02	0,02
170000005494068	04-086-008-00215-0010	OLIVAR	S		0,04		0,04	0,04
170000005494069	04-086-006-00235-0011	OTROS FRUTALES	S		0,03		0,03	0,03
170000005494070	04-086-006-00120-0003	OLIVAR	S		0,03		0,03	0,03
170000005494071	04-086-006-00235-0009	ALBARICOQUEROS	S		0,25		0,25	0,25
170000005494072	04-086-007-00046-0008	VIÑEDO VINIFICACIÓN	S		0,01		0,01	0,01
170000005494074	04-086-006-00235-0005	OLIVAR	S		0,12		0,12	0,12
170000005494075	04-086-006-00235-0008	OTROS FRUTALES	S		0,05		0,05	0,05
170000005494078	04-086-006-00120-0001	ALMENDROS	S		0,33		0,33	0,33
170000005494079	04-086-010-00180-0001	ALMENDROS	S		0,51		0,51	0,51
170000005494080	04-086-010-00185-0006	ALMENDROS	S		0,38		0,38	0,38
170000005494081	04-086-012-00009-0005	ALMENDROS	S		1,69		1,69	1,69
170000005494082	04-086-007-00046-0003	FRUTOS DE CÁSCARA	S		0,26		0,26	0,26
170000005494083	04-086-008-00048-0001	ALMENDROS	S		0,25		0,25	0,25
170000005494084	04-086-012-00048-0003	ALMENDROS	S		0,05		0,05	0,05
170000005494085	04-086-013-00057-0001	ALMENDROS	S		0,73		0,73	0,73
170000005494086	04-086-013-00096-0001	ALMENDROS	S		0,79		0,79	0,79
170000005494087	04-086-012-00048-0006	ALMENDROS	S		0,28		0,28	0,28
170000005494088	04-086-008-00215-0005	ALMENDROS	S		0,08		0,08	0,08
170000005494089	04-086-009-00103-0010	ALMENDROS	S		0,45		0,45	0,45
170000005494090	04-086-007-00054-0001	ALMENDROS	S		0,54		0,54	0,54
170000005494091	04-086-007-00046-0004	ALMENDROS	S		0,22		0,22	0,22
170000005494092	04-086-006-00429-0001	ALMENDROS	S		0,13		0,13	0,13
170000005494093	04-086-008-00215-0006	ALMENDROS	S		0,11		0,11	0,11
170000005494094	04-086-049-00202-0002	ALMENDROS	S		0,35		0,35	0,35
170000005494095	04-086-010-00889-0001	ALMENDROS	S		0,16		0,16	0,16
170000005494096	04-086-011-00002-0001	ALMENDROS	S		0,42		0,42	0,42
170000005494097	04-086-011-00003-0001	ALMENDROS	S		0,22		0,22	0,22
170000005494098	04-086-010-00583-0002	ALMENDROS	S		0,17		0,17	0,17
170000005494099	04-086-008-00503-0001	ALMENDROS	S		0,35		0,35	0,35
170000005494100	04-086-009-00064-0001	ALMENDROS	S		0,22		0,22	0,22
170000005494101	04-086-008-00215-0007	ALMENDROS	S		0,50		0,50	0,50

**INCIDENCIAS**

**INCIDENCIA DESCRIPCIÓN**

- 2454 Solicitante de intervención 6613 cuyo regimen de afiliacion a la SS no es ni el sistema especial agrario(cuenta ajena) ni autonomo con actividad agraria.
- 74018 Productor que no es agricultor a título principal, según los datos del ejercicio fiscal n-1 y seguridad socia.
- 74053 Importe inferior a 100 Euros
- 86119 Carga ganadera NO cumple con el valor mínimo de 0,2 UGM/ha.  
 Recinto:04-086-006-00235-00001 Cultivo:62000 PASTOS PERMANENTES DE 5 O MAS AÑOS-SIN VARIEDAD Secano Carga Ganadera:0  
 Recinto:04-086-006-00235-00002 Cultivo:62000 PASTOS PERMANENTES DE 5 O MAS AÑOS-SIN VARIEDAD Secano Carga Ganadera:0
- 86120 Para explotaciones de pastos permanentes ubicadas en espacios protegidos la carga ganadera mínima será 0,1 UGM/ha.  
 Recinto:04-086-012-00009-00004 Cultivo:62000 PASTOS PERMANENTES DE 5 O MAS AÑOS-SIN VARIEDAD Secano Carga Ganadera:0  
 Recinto:04-086-012-00009-00009 Cultivo:62000 PASTOS PERMANENTES DE 5 O MAS AÑOS-SIN VARIEDAD Secano Carga Ganadera:0

(1) Con incidencias que retienen pago o deniegan el expediente.  
 (2) Se calcula sobre superficie declarada admisible.  
 (3) Aplicación del artículo 16 bis del RD 147/2023.  
 (4) Expediente con algunos recintos de pastos permanentes ubicados en espacios protegidos donde la carga ganadera mínima será 0,1 UGM/ha.

Puede verificar la integridad de una copia de este documento mediante la lectura del código QR adjunto o mediante el acceso a la dirección <a href="https://ws050.juntadeandalucia.es/verificarFirma">https://ws050.juntadeandalucia.es/verificarFirma</a> indicando el código de VERIFICACIÓN			
FIRMADO POR	RAQUEL MARIA ESPIN CRESPO	17/10/2024	
VERIFICACIÓN	Pk2jmWSPEJNMB623FQZ8JEKDMKEPRE	PÁG. 244/4804	



**INCIDENCIAS**

**INCIDENCIA DESCRIPCIÓN**

	Ganadera:0			
	Recinto:04-086-013-00096-00003	Cultivo:62000	PASTOS PERMANENTES DE 5 O MAS AÑOS-SIN VARIEDAD	Secano Carga
	Ganadera:0			
	Recinto:04-086-013-00096-00004	Cultivo:62000	PASTOS PERMANENTES DE 5 O MAS AÑOS-SIN VARIEDAD	Secano Carga
	Ganadera:0			
	Recinto:04-086-013-00096-00005	Cultivo:62000	PASTOS PERMANENTES DE 5 O MAS AÑOS-SIN VARIEDAD	Secano Carga
86122	Recinto superficie forrajera que realiza la actividad de producción de pastoreo y no declara el o los códigos del Registro de Explotaciones Ganaderas de Andalucía, REGA.			
	Recinto:04-086-006-00235-00001	Cultivo:62000	PASTOS PERMANENTES DE 5 O MAS AÑOS-SIN VARIEDAD	Secano
	Recinto:04-086-006-00235-00002	Cultivo:62000	PASTOS PERMANENTES DE 5 O MAS AÑOS-SIN VARIEDAD	Secano
	Recinto:04-086-012-00009-00004	Cultivo:62000	PASTOS PERMANENTES DE 5 O MAS AÑOS-SIN VARIEDAD	Secano
	Recinto:04-086-012-00009-00009	Cultivo:62000	PASTOS PERMANENTES DE 5 O MAS AÑOS-SIN VARIEDAD	Secano
	Recinto:04-086-013-00096-00003	Cultivo:62000	PASTOS PERMANENTES DE 5 O MAS AÑOS-SIN VARIEDAD	Secano
	Recinto:04-086-013-00096-00004	Cultivo:62000	PASTOS PERMANENTES DE 5 O MAS AÑOS-SIN VARIEDAD	Secano
	Recinto:04-086-013-00096-00005	Cultivo:62000	PASTOS PERMANENTES DE 5 O MAS AÑOS-SIN VARIEDAD	Secano
86124	Recinto de forrajera para Cálculo de Carga Ganadera que No pertenece a Explotación.			
	Recinto:04-086-006-00235-00001	Cultivo:62000	PASTOS PERMANENTES DE 5 O MAS AÑOS-SIN VARIEDAD	Secano
	Recinto:04-086-006-00235-00002	Cultivo:62000	PASTOS PERMANENTES DE 5 O MAS AÑOS-SIN VARIEDAD	Secano
	Recinto:04-086-012-00009-00004	Cultivo:62000	PASTOS PERMANENTES DE 5 O MAS AÑOS-SIN VARIEDAD	Secano
	Recinto:04-086-012-00009-00009	Cultivo:62000	PASTOS PERMANENTES DE 5 O MAS AÑOS-SIN VARIEDAD	Secano
	Recinto:04-086-013-00096-00003	Cultivo:62000	PASTOS PERMANENTES DE 5 O MAS AÑOS-SIN VARIEDAD	Secano
	Recinto:04-086-013-00096-00004	Cultivo:62000	PASTOS PERMANENTES DE 5 O MAS AÑOS-SIN VARIEDAD	Secano
	Recinto:04-086-013-00096-00005	Cultivo:62000	PASTOS PERMANENTES DE 5 O MAS AÑOS-SIN VARIEDAD	Secano

**Incidenias de carga ganadera**

**INCIDENCIA DESCRIPCIÓN**

86122	Recinto superficie forrajera que realiza la actividad de producción de pastoreo y no declara el o los códigos del Registro de Explotaciones Ganaderas de Andalucía, REGA.			
	Recinto:04-086-013-00096-00005	Cultivo:62000	PASTOS PERMANENTES DE 5 O MAS AÑOS-SIN VARIEDAD	Secano
	Recinto:04-086-013-00096-00004	Cultivo:62000	PASTOS PERMANENTES DE 5 O MAS AÑOS-SIN VARIEDAD	Secano
	Recinto:04-086-013-00096-00003	Cultivo:62000	PASTOS PERMANENTES DE 5 O MAS AÑOS-SIN VARIEDAD	Secano
	Recinto:04-086-012-00009-00009	Cultivo:62000	PASTOS PERMANENTES DE 5 O MAS AÑOS-SIN VARIEDAD	Secano
	Recinto:04-086-006-00235-00001	Cultivo:62000	PASTOS PERMANENTES DE 5 O MAS AÑOS-SIN VARIEDAD	Secano
	Recinto:04-086-012-00009-00004	Cultivo:62000	PASTOS PERMANENTES DE 5 O MAS AÑOS-SIN VARIEDAD	Secano
	Recinto:04-086-006-00235-00002	Cultivo:62000	PASTOS PERMANENTES DE 5 O MAS AÑOS-SIN VARIEDAD	Secano
86124	Recinto de forrajera para Cálculo de Carga Ganadera que No pertenece a Explotación.			
	Recinto:04-086-013-00096-00005	Cultivo:62000	PASTOS PERMANENTES DE 5 O MAS AÑOS-SIN VARIEDAD	Secano
	Recinto:04-086-013-00096-00004	Cultivo:62000	PASTOS PERMANENTES DE 5 O MAS AÑOS-SIN VARIEDAD	Secano
	Recinto:04-086-013-00096-00003	Cultivo:62000	PASTOS PERMANENTES DE 5 O MAS AÑOS-SIN VARIEDAD	Secano
	Recinto:04-086-012-00009-00009	Cultivo:62000	PASTOS PERMANENTES DE 5 O MAS AÑOS-SIN VARIEDAD	Secano
	Recinto:04-086-006-00235-00001	Cultivo:62000	PASTOS PERMANENTES DE 5 O MAS AÑOS-SIN VARIEDAD	Secano
	Recinto:04-086-012-00009-00004	Cultivo:62000	PASTOS PERMANENTES DE 5 O MAS AÑOS-SIN VARIEDAD	Secano
	Recinto:04-086-006-00235-00002	Cultivo:62000	PASTOS PERMANENTES DE 5 O MAS AÑOS-SIN VARIEDAD	Secano
86128	Recinto de Forrajerías que no ha contabilizado para Carga Ganadera por no tener una explotación válida para el cálculo de la Carga Ganadera			
	Recinto:04-086-013-00096-00005	Cultivo:62	PASTOS PERMANENTES DE 5 O MAS AÑOS-	
	Recinto:04-086-013-00096-00004	Cultivo:62	PASTOS PERMANENTES DE 5 O MAS AÑOS-	
	Recinto:04-086-013-00096-00003	Cultivo:62	PASTOS PERMANENTES DE 5 O MAS AÑOS-	
	Recinto:04-086-012-00009-00009	Cultivo:62	PASTOS PERMANENTES DE 5 O MAS AÑOS-	
	Recinto:04-086-006-00235-00001	Cultivo:62	PASTOS PERMANENTES DE 5 O MAS AÑOS-	
	Recinto:04-086-012-00009-00004	Cultivo:62	PASTOS PERMANENTES DE 5 O MAS AÑOS-	
	Recinto:04-086-006-00235-00002	Cultivo:62	PASTOS PERMANENTES DE 5 O MAS AÑOS-	

(1) Con incidencias que retienen pago o deniegan el expediente.  
 (2) Se calcula sobre superficie declarada admisible.  
 (3) Aplicación del artículo 16 bis del RD 147/2023.  
 (4) Expediente con algunos recintos de pastos permanentes ubicados en espacios protegidos donde la carga ganadera mínima será 0,1 UGM/ha.

Puede verificar la integridad de una copia de este documento mediante la lectura del código QR adjunto o mediante el acceso a la dirección <a href="https://ws050.juntadeandalucia.es/verificarFirma">https://ws050.juntadeandalucia.es/verificarFirma</a> indicando el código de VERIFICACIÓN			
FIRMADO POR	RAQUEL MARIA ESPIN CRESPO	17/10/2024	
VERIFICACIÓN	Pk2jmWSPEJNMB623FQZ8JEKDMKEPRE	PÁG. 245/4804	



**APELLIDOS Y NOMBRE / RAZÓN SOCIAL**

RAMIREZ MARTINEZ FRANCISCO JAVIER

**NIF**

\*\*\*\*5523\*

**EXPEDIENTE**

1225383

**RESOLUCIÓN**

DENEGACIÓN DE LA AYUDA

**DATOS DE MANTENIMIENTO UNIDADES**

**GRUPO DE PAGO**

ZONAS DE MONTAÑA

**Sup. Dec.  
Admisible**

0,00

**Sup.  
Resuelta**

0,00

**Sobredecl.**

0,00

**% Sobredecl.**

0,00

**RESUMEN DE PAGOS**

**IMPORTE ( Euros )**

	<b>RESUELTO</b>	<b>FEADER</b>	<b>MAPA</b>	<b>CAPADR</b>
A pagar	0,00	0,00	0,00	0,00

**APLICACIÓN DE REDUCCIONES Y PENALIZACIONES (%)**

<b>Crterios de subvencionabilidad (1)</b>	<b>Presentación tardía</b>	<b>Omisión declaración</b>	<b>Condicionalidad</b>
100,00	0,00	0,00	0,00

**IMPORTE ( Euros )**

<b>Calculado(2)</b>	<b>Reducción</b>	<b>Penalización</b>	<b>Reducción Penalización (3)</b>	<b>Penalización adicional</b>	<b>Resuelto</b>	<b>FEADER</b>	<b>MAPA</b>	<b>CAPADR</b>
0,00 €	0,00 €	0,00 €	0,00 €	0,00 €	0,00 €	0,00 €	0,00 €	0,00 €
<b>Importe Unitario:</b>	93,00 €	<b>Nuevo Importe Unitario:</b>	0,00 €					

(1) Con incidencias que retienen pago o deniegan el expediente.

(2) Se calcula sobre superficie declarada admisible.

(3) Aplicación del artículo 16 bis del RD 147/2023.

(4) Expediente con algunos recintos de pastos permanentes ubicados en espacios protegidos donde la carga ganadera mínima será 0,1 UGM/ha.

Puede verificar la integridad de una copia de este documento mediante la lectura del código QR adjunto o mediante el acceso a la dirección <https://ws050.juntadeandalucia.es/verificarFirma> indicando el código de VERIFICACIÓN

FIRMADO POR

RAQUEL MARIA ESPIN CRESPO

17/10/2024

VERIFICACIÓN

Pk2jmWSPEJNMB623FQZ8JEKDMKEPRE

PÁG. 246/4804





**RECINTOS PROPUESTOS**

REF.	REFERENCIA SIGPAC	CULTIVO	S/R	USO SIGPAC	Sup. Dec. admisible	Sup. Campo	Sup. Determ.	Sup. Resulta
-1539729	04-070-030-00030-0256	ALMENDROS	S		7,91		7,91	7,91
-1539728	04-070-030-00030-0255	OLIVAR	S		0,09		0,09	0,09
-1539727	04-070-030-00030-0138	ALMENDROS	S		1,96		1,96	1,96
-1539726	04-070-030-00030-0136	ALMENDROS	S		8,00		8,00	8,00
-1539725	04-070-030-00030-0121	ALMENDROS	S		3,18		3,18	3,18
-1539724	04-070-030-00030-0077	ALMENDROS	S		20,54		20,54	20,54
-1539723	04-070-030-00030-0075	OLIVAR	S		0,04		0,04	0,04
-1539722	04-070-030-00030-0054	OLIVAR	S		0,06		0,06	0,06
-1539721	04-070-030-00030-0053	OLIVAR	S		0,08		0,08	0,08
-1539720	04-070-030-00030-0040	OLIVAR	S		0,99		0,99	0,99
-1539719	04-070-030-00030-0011	OLIVAR	S		0,09		0,09	0,09
-970938	04-070-030-00024-0021	OLIVAR	S		0,07		0,07	0,07
-759530	04-070-030-00024-0005	ALMENDROS	S		0,09		0,09	0,09
-759529	04-070-030-00024-0006	OLIVAR	S		0,33		0,33	0,33
-759528	04-070-030-00024-0003	OLIVAR	S		0,04		0,04	0,04
4756535	04-070-030-00073-0011	ALMENDROS	S		0,33		0,33	0,33
4756536	04-070-030-00073-0012	ALMENDROS	S		2,45		2,45	2,45
4756537	04-070-030-00073-0042	ALMENDROS	S		0,30		0,30	0,30
4756538	04-070-030-00073-0005	ALMENDROS	S		0,17		0,17	0,17
4756539	04-070-030-00073-0002	ALMENDROS	S		0,07		0,07	0,07
4756540	04-070-030-00073-0027	OLIVAR	S		0,04		0,04	0,04
4756541	04-070-030-00076-0006	ALMENDROS	S		0,34		0,34	0,34
4756542	04-070-030-00076-0013	ALMENDROS	S		2,62		2,62	2,62
4756543	04-070-030-00076-0030	ALMENDROS	S		0,07		0,07	0,07
4756544	04-070-030-00076-0005	ALMENDROS	S		0,17		0,17	0,17
4756545	04-070-030-00076-0003	OLIVAR	S		0,08		0,08	0,08
4761349	04-070-030-00076-0029	ALMENDROS	S		0,06		0,06	0,06
4796218	04-070-030-00071-0003	ALMENDROS	S		0,46		0,46	0,46
4796221	04-070-030-00024-0008	ALMENDROS	S		2,53		2,53	2,53
4796259	04-070-030-00024-0009	ALMENDROS	S		0,51		0,51	0,51
4796262	04-070-030-00024-0012	ALMENDROS	S		2,11		2,11	2,11
5194184	04-070-030-00069-0042	ALMENDROS	S		0,01		0,01	0,01
5194186	04-070-030-00069-0039	ALMENDROS	S		0,07		0,07	0,07
5194187	04-070-030-00069-0041	ALMENDROS	S		0,05		0,05	0,05
5194190	04-070-030-00069-0044	ALMENDROS	S		0,02		0,02	0,02
5194191	04-070-030-00069-0045	ALMENDROS	S		0,02		0,02	0,02
5531078	04-070-009-00117-0002	ALMENDROS	S		0,82		0,82	0,82
5531099	04-070-009-00126-0011	ALMENDROS	S		0,09		0,09	0,09
1700000006935777	04-070-030-00069-0002	ALMENDROS	S		0,07		0,07	0,07
1700000006935782	04-070-030-00069-0008	ALMENDROS	S		0,15		0,15	0,15
1700000006935802	04-070-030-00042-0003	ALMENDROS	S		0,05		0,05	0,05
1700000006935803	04-070-030-00042-0010	ALMENDROS	S		0,60		0,60	0,60
1700000006935804	04-070-030-00051-0001	ALMENDROS	S		1,06		1,06	1,06
1700000006935805	04-070-030-00069-0020	ALMENDROS	S		8,98		8,98	8,98

**INCIDENCIAS**

**INCIDENCIA DESCRIPCIÓN**

- 3795 Recinto declarado con una situación de riesgo de abandono.  
 Recinto:04-070-030-00024-00008 Cultivo: -  
 Recinto:04-070-030-00024-00009 Cultivo: -  
 Recinto:04-070-030-00024-00012 Cultivo: -
- 74018 Productor que no es agricultor a título principal, según los datos del ejercicio fiscal n-1 y seguridad socia.

(1) Con incidencias que retienen pago o deniegan el expediente.  
 (2) Se calcula sobre superficie declarada admisible.  
 (3) Aplicación del artículo 16 bis del RD 147/2023.  
 (4) Expediente con algunos recintos de pastos permanentes ubicados en espacios protegidos donde la carga ganadera mínima será 0,1 UGM/ha.

Puede verificar la integridad de una copia de este documento mediante la lectura del código QR adjunto o mediante el acceso a la dirección <a href="https://ws050.juntadeandalucia.es/verificarFirma">https://ws050.juntadeandalucia.es/verificarFirma</a> indicando el código de VERIFICACIÓN			
FIRMADO POR	RAQUEL MARIA ESPIN CRESPO	17/10/2024	
VERIFICACIÓN	Pk2jmWSPEJNMB623FQZ8JEKDMKEPRE	PÁG. 247/4804	



**INCIDENCIAS**

**INCIDENCIA DESCRIPCIÓN**

74053 Importe inferior a 100 Euros

(1) Con incidencias que retienen pago o deniegan el expediente.  
(2) Se calcula sobre superficie declarada admisible.  
(3) Aplicación del artículo 16 bis del RD 147/2023.  
(4) Expediente con algunos recintos de pastos permanentes ubicados en espacios protegidos donde la carga ganadera mínima será 0,1 UGM/ha.

Puede verificar la integridad de una copia de este documento mediante la lectura del código QR adjunto o mediante el acceso a la dirección <https://ws050.juntadeandalucia.es/verificarFirma> indicando el código de VERIFICACIÓN

FIRMADO POR	RAQUEL MARIA ESPIN CRESPO	17/10/2024
VERIFICACIÓN	Pk2jmWSPEJNMB623FQZ8JEKDMKEPRE	PÁG. 248/4804







**APELLIDOS Y NOMBRE / RAZÓN SOCIAL**

RECHE SIMON ANA

**NIF**

\*\*\*\*8578\*

**EXPEDIENTE**

1203065

**RESOLUCIÓN**

DENEGACIÓN DE LA AYUDA

**DATOS DE MANTENIMIENTO UNIDADES**

**GRUPO DE PAGO**

ZONAS DE MONTAÑA

**Sup. Dec.  
Admisible**

0,00

**Sup.  
Resuelta**

0,00

**Sobredecl.**

0,00

**% Sobredecl.**

0,00

**RESUMEN DE PAGOS**

**IMPORTE ( Euros )**

	<b>RESUELTO</b>	<b>FEADER</b>	<b>MAPA</b>	<b>CAPADR</b>
A pagar	0,00	0,00	0,00	0,00

**APLICACIÓN DE REDUCCIONES Y PENALIZACIONES (%)**

<b>Criterios de subvencionabilidad (1)</b>	<b>Presentación tardía</b>	<b>Omisión declaración</b>	<b>Condicionabilidad</b>
100,00	0,00	0,00	0,00

**IMPORTE ( Euros )**

<b>Calculado(2)</b>	<b>Reducción</b>	<b>Penalización</b>	<b>Reducción Penalización (3)</b>	<b>Penalización adicional</b>	<b>Resuelto</b>	<b>FEADER</b>	<b>MAPA</b>	<b>CAPADR</b>
0,00 €	0,00 €	0,00 €	0,00 €	0,00 €	0,00 €	0,00 €	0,00 €	0,00 €
<b>Importe Unitario:</b>	93,00 €	<b>Nuevo Importe Unitario:</b>	0,00 €					

(1) Con incidencias que retienen pago o deniegan el expediente.

(2) Se calcula sobre superficie declarada admisible.

(3) Aplicación del artículo 16 bis del RD 147/2023.

(4) Expediente con algunos recintos de pastos permanentes ubicados en espacios protegidos donde la carga ganadera mínima será 0,1 UGM/ha.

Puede verificar la integridad de una copia de este documento mediante la lectura del código QR adjunto o mediante el acceso a la dirección <https://ws050.juntadeandalucia.es/verificarFirma> indicando el código de VERIFICACIÓN

FIRMADO POR

RAQUEL MARIA ESPIN CRESPO

17/10/2024

VERIFICACIÓN

Pk2jmWSPEJNMB623FQZ8JEKDMKEPRE

PÁG. 249/4804





**RECINTOS PROPUESTOS**

REF.	REFERENCIA SIGPAC	CULTIVO	S/R	USO SIGPAC	Sup. Dec. admisible	Sup. Campo	Sup. Determ.	Sup. Resuelta
-1340515	04-037-019-00071-0002	AVENA	S		0,12		0,12	0,12
-1340510	04-037-019-00072-0002	AVENA	S		0,15		0,15	0,15
-1340503	04-037-019-00073-0001	AVENA	S		0,14		0,14	0,14
-1340493	04-037-019-00074-0002	AVENA	S		0,08		0,08	0,08
-1340482	04-037-019-00075-0001	AVENA	S		0,08		0,08	0,08
-1340478	04-037-019-00077-0002	AVENA	S		0,23		0,23	0,23
-1340468	04-037-019-00009-0001	AVENA	S		0,18		0,18	0,18
-731978	04-037-020-00072-0010	ALMENDROS	S		0,02		0,02	0,02
-109212	04-037-019-00084-0011	ALMENDROS	S		0,11		0,11	0,11
-109142	04-037-017-00003-0003	ALMENDROS	S		1,95		1,95	1,95
-109009	04-037-020-00072-0001	BARBECHO TRADICIONAL	S		0,73		0,73	0,73
-108998	04-037-020-00072-0005	BARBECHO TRADICIONAL	S		0,56		0,56	0,56
-108871	04-037-019-00084-0022	ALMENDROS	S		2,57		2,57	2,57
5517534	04-037-019-00078-0002	AVENA	S		0,13		0,13	0,13
1700000006954007	04-037-019-00006-0003	TRIGO BLANDO	S		0,12		0,12	0,12
1700000006954012	04-037-019-00006-0001	TRIGO BLANDO	S		1,49		1,49	1,49
1700000006954014	04-037-020-00180-0001	BARBECHO TRADICIONAL	S		0,41		0,41	0,41
1700000006954017	04-037-020-00072-0003	BARBECHO TRADICIONAL	S		0,04		0,04	0,04
1700000006954020	04-037-019-00014-0004	ALMENDROS	S		3,44		3,44	3,44
1700000006954021	04-037-019-00014-0008	ALMENDROS	S		0,23		0,23	0,23
1700000006954022	04-037-019-00014-0013	ALMENDROS	S		0,10		0,10	0,10
1700000006954023	04-037-019-00014-0014	ALMENDROS	S		0,10		0,10	0,10
1700000006954024	04-037-019-00014-0024	ALMENDROS	S		0,13		0,13	0,13
1700000006954029	04-037-019-00084-0010	ALMENDROS	S		0,10		0,10	0,10
1700000006954032	04-037-019-00084-0012	ALMENDROS	S		0,12		0,12	0,12
1700000006954033	04-037-019-00084-0013	ALMENDROS	S		0,13		0,13	0,13
1700000006954034	04-037-019-00084-0009	ALMENDROS	S		0,02		0,02	0,02
1700000006954035	04-037-019-00014-0012	ALMENDROS	S		0,03		0,03	0,03
1700000006954036	04-037-019-00084-0006	ALMENDROS	S		0,02		0,02	0,02
1700000006954037	04-037-019-00084-0007	ALMENDROS	S		0,05		0,05	0,05
1700000006954038	04-037-019-00084-0008	ALMENDROS	S		0,05		0,05	0,05
1700000006954040	04-037-019-00084-0014	ALMENDROS	S		0,02		0,02	0,02
1700000006954041	04-037-019-00014-0006	ALMENDROS	S		0,03		0,03	0,03
1700000006954042	04-037-019-00014-0015	ALMENDROS	S		0,02		0,02	0,02
1700000006954043	04-037-017-00003-0002	ALMENDROS	S		3,89		3,89	3,89
1700000006954045	04-037-017-00003-0006	ALMENDROS	S		0,10		0,10	0,10
1700000006954046	04-037-019-00014-0011	ALMENDROS	S		0,04		0,04	0,04
1700000006954047	04-037-020-00126-0002	ALMENDROS	S		0,02		0,02	0,02
1700000006954048	04-037-020-00078-0001	ALMENDROS	S		1,71		1,71	1,71
1700000006954049	04-037-020-00126-0004	ALMENDROS	S		0,02		0,02	0,02
1700000006954050	04-037-041-00066-0001	ALMENDROS	S		7,78		7,78	7,78
1700000006954051	04-037-020-00126-0001	ALMENDROS	S		1,49		1,49	1,49
1700000006954052	04-037-020-00126-0005	ALMENDROS	S		0,21		0,21	0,21
1700000006954053	04-037-020-00078-0002	ALMENDROS	S		0,83		0,83	0,83
1700000006954054	04-037-020-00078-0026	ALMENDROS	S		0,59		0,59	0,59
1700000006954055	04-037-019-00084-0002	ALMENDROS	S		0,59		0,59	0,59
1700000006954056	04-037-019-00084-0017	ALMENDROS	S		0,04		0,04	0,04
1700000006954057	04-037-020-00078-0027	ALMENDROS	S		0,04		0,04	0,04
1700000006954060	04-037-019-00084-0019	ALMENDROS	S		0,22		0,22	0,22
1700000006954061	04-037-019-00084-0016	ALMENDROS	S		0,05		0,05	0,05
1700000006954062	04-037-019-00014-0010	ALMENDROS	S		0,08		0,08	0,08
1700000006954063	04-037-019-00084-0020	ALMENDROS	S		0,05		0,05	0,05

(1) Con incidencias que retienen pago o deniegan el expediente.  
 (2) Se calcula sobre superficie declarada admisible.  
 (3) Aplicación del artículo 16 bis del RD 147/2023.  
 (4) Expediente con algunos recintos de pastos permanentes ubicados en espacios protegidos donde la carga ganadera mínima será 0,1 UGM/ha.

Puede verificar la integridad de una copia de este documento mediante la lectura del código QR adjunto o mediante el acceso a la dirección <a href="https://ws050.juntadeandalucia.es/verificarFirma">https://ws050.juntadeandalucia.es/verificarFirma</a> indicando el código de VERIFICACIÓN			
FIRMADO POR	RAQUEL MARIA ESPIN CRESPO	17/10/2024	
VERIFICACIÓN	Pk2jmWSPEJNMB623FQZ8JEKDMKEPRE	PÁG. 250/4804	



### RECINTOS PROPUESTOS

REF.	REFERENCIA SIGPAC	CULTIVO	USO SIGPAC	Sup. Dec. admisible	Sup. Campo	Sup. Determ.	Sup. Resulta
170000006954064	04-037-019-00084-0018	ALMENDROS	S	0,28		0,28	0,28

### INCIDENCIAS

#### INCIDENCIA DESCRIPCIÓN

74018	Productor que no es agricultor a título principal, según los datos del ejercicio fiscal n-1 y seguridad socia.
74053	Importe inferior a 100 Euros

### Incidencias de carga ganadera

#### INCIDENCIA DESCRIPCIÓN

86132	Recinto superficie forrajera que no realiza la actividad de producción de pastoreo.
Recinto:04-037-020-00072-00001	Cultivo:20000 BARBECHO TRADICIONAL-SIN VARIEDAD Secano
Recinto:04-037-020-00072-00005	Cultivo:20000 BARBECHO TRADICIONAL-SIN VARIEDAD Secano
Recinto:04-037-020-00180-00001	Cultivo:20000 BARBECHO TRADICIONAL-SIN VARIEDAD Secano
Recinto:04-037-020-00072-00003	Cultivo:20000 BARBECHO TRADICIONAL-SIN VARIEDAD Secano

(1) Con incidencias que retienen pago o deniegan el expediente.

(2) Se calcula sobre superficie declarada admisible.

(3) Aplicación del artículo 16 bis del RD 147/2023.

(4) Expediente con algunos recintos de pastos permanentes ubicados en espacios protegidos donde la carga ganadera mínima será 0,1 UGM/ha.

Puede verificar la integridad de una copia de este documento mediante la lectura del código QR adjunto o mediante el acceso a la dirección <https://ws050.juntadeandalucia.es/verificarFirma> indicando el código de VERIFICACIÓN

FIRMADO POR	RAQUEL MARIA ESPIN CRESPO	17/10/2024
VERIFICACIÓN	Pk2jmWSPEJNMB623FQZ8JEKDMKEPRE	PÁG. 251/4804





**APELLIDOS Y NOMBRE / RAZÓN SOCIAL**

REQUENA VILLEGAS ANTONIO JOSE

**NIF**

\*\*\*\*9445\*

**EXPEDIENTE**

1228822

**RESOLUCIÓN**

DENEGACIÓN DE LA AYUDA

**DATOS DE MANTENIMIENTO UNIDADES**

<b>GRUPO DE PAGO</b>	<b>Sup. Dec. Admisible</b>	<b>Sup. Resuelta</b>	<b>Sobredecl.</b>	<b>% Sobredecl.</b>
ZONAS DE MONTAÑA	389,04	224,20	164,84	42,37

**RESUMEN DE PAGOS**

	<b>IMPORTE ( Euros )</b>			
	<b>RESUELTO</b>	<b>FEADER</b>	<b>MAPA</b>	<b>CAPADR</b>
A pagar	0,00	0,00	0,00	0,00

**APLICACIÓN DE REDUCCIONES Y PENALIZACIONES (%)**

<b>Criterios de subvencionabilidad (1)</b>	<b>Presentación tardía</b>	<b>Omisión declaración</b>	<b>Condicionidad</b>
100,00	0,00	0,00	0,00

**IMPORTE ( Euros )**

Calculado(2)	Reducción	Penalización	Reducción Penalización (3)	Penalización adicional	Resuelto	FEADER	MAPA	CAPADR
2.046,00 €	866,91 €	1.179,09 €	0,00 €	0,00 €	0,00 €	0,00 €	0,00 €	0,00 €
<b>Importe Unitario:</b>	<b>93,00 €</b>	<b>Nuevo Importe Unitario:</b>	<b>5,26 €</b>					

**RECINTOS PROPUESTOS**

<b>REF.</b>	<b>REFERENCIA SIGPAC</b>	<b>CULTIVO</b>	<b>S/R</b>	<b>USO SIGPAC</b>	<b>Sup. Dec. admisible</b>	<b>Sup. Campo</b>	<b>Sup. Determ.</b>	<b>Sup. Resuelta</b>
170000007039156	04-038-004-00089-0002	PASTOS PERMANENTES DE 5 O MAS AÑOS	S		389,04		389,04	224,20

**INCIDENCIAS**

**INCIDENCIA DESCRIPCIÓN**

4272	Verifica que las líneas de declaración de las Solicitudes Únicas no tienen solapes con la capa de Retroactividad Gráfica (ambas de la misma campaña) a nivel de expediente/línea de declaración gráfica de la solicitud. Recinto:04-038-004-00089-00002 Cultivo: - Agregado de la referencia del recinto.:0 Zona de la referencia del recinto.:0 Superficie solapada.:0,87 Id. Incid.:98097376 Recinto:04-038-004-00089-00002 Cultivo: - Agregado de la referencia del recinto.:0 Zona de la referencia del recinto.:0 Superficie solapada.:0,94 Id. Incid.:98097369 Recinto:04-038-004-00089-00002 Cultivo: - Agregado de la referencia del recinto.:0 Zona de la referencia del recinto.:0 Superficie solapada.:10,54 Id. Incid.:98097375 Recinto:04-038-004-00089-00002 Cultivo: - Agregado de la referencia del recinto.:0 Zona de la referencia del recinto.:0 Superficie solapada.:1,72 Id. Incid.:98097377 Recinto:04-038-004-00089-00002 Cultivo: - Agregado de la referencia del recinto.:0 Zona de la referencia del recinto.:0 Superficie solapada.:1,79 Id. Incid.:98097372 Recinto:04-038-004-00089-00002 Cultivo: - Agregado de la referencia del recinto.:0 Zona de la referencia del recinto.:0 Superficie solapada.:2,32 Id. Incid.:98097371 Recinto:04-038-004-00089-00002 Cultivo: - Agregado de la referencia del recinto.:0 Zona de la referencia del recinto.:0 Superficie solapada.:2,49 Id. Incid.:98097370 Recinto:04-038-004-00089-00002 Cultivo: - Agregado de la referencia del recinto.:0 Zona de la referencia del recinto.:0 Superficie solapada.:2,68 Id. Incid.:98097374 Recinto:04-038-004-00089-00002 Cultivo: - Agregado de la referencia del recinto.:0 Zona de la referencia del recinto.:0 Superficie solapada.:3,09 Id. Incid.:98097373 Recinto:04-038-004-00089-00002 Cultivo: - Agregado de la referencia del recinto.:0 Zona de la referencia del recinto.:0 Superficie solapada.:44,27 Id. Incid.:98097380 Recinto:04-038-004-00089-00002 Cultivo: - Agregado de la referencia del recinto.:0 Zona de la referencia del recinto.:0 Superficie solapada.:6,74 Id. Incid.:98097379 Recinto:04-038-004-00089-00002 Cultivo: - Agregado de la referencia del recinto.:0 Zona de la referencia del recinto.:0 Superficie solapada.:87,39 Id. Incid.:98097378
74053	Importe inferior a 100 Euros

(1) Con incidencias que retienen pago o deniegan el expediente.

(2) Se calcula sobre superficie declarada admisible.

(3) Aplicación del artículo 16 bis del RD 147/2023.

(4) Expediente con algunos recintos de pastos permanentes ubicados en espacios protegidos donde la carga ganadera mínima será 0,1 UGM/ha.

Puede verificar la integridad de una copia de este documento mediante la lectura del código QR adjunto o mediante el acceso a la dirección <https://ws050.juntadeandalucia.es/verificarFirma> indicando el código de VERIFICACIÓN

FIRMADO POR	RAQUEL MARIA ESPIN CRESPO	17/10/2024
VERIFICACIÓN	Pk2jmWSPEJNMB623FQZ8JEKDMKEPRE	PÁG. 252/4804





**APELLIDOS Y NOMBRE / RAZÓN SOCIAL**

RIDAO SÁNCHEZ JOSEFA

**NIF**

\*\*\*\*4771\*

**EXPEDIENTE**

1282299

**RESOLUCIÓN**

DENEGACIÓN DE LA AYUDA

**DATOS DE MANTENIMIENTO UNIDADES**

<b>GRUPO DE PAGO</b>	<b>Sup. Dec. Admisible</b>	<b>Sup. Resuelta</b>	<b>Sobredecl.</b>	<b>% Sobredecl.</b>
ZONAS DE MONTAÑA	0,00	0,00	0,00	0,00

**RESUMEN DE PAGOS**

	<b>IMPORTE ( Euros )</b>			
	<b>RESUELTO</b>	<b>FEADER</b>	<b>MAPA</b>	<b>CAPADR</b>
A pagar	0,00	0,00	0,00	0,00

**APLICACIÓN DE REDUCCIONES Y PENALIZACIONES (%)**

<b>Criterios de subvencionabilidad (1)</b>	<b>Presentación tardía</b>	<b>Omisión declaración</b>	<b>Condicionalidad</b>
100,00	0,00	0,00	0,00

**IMPORTE ( Euros )**

<b>Calculado(2)</b>	<b>Reducción</b>	<b>Penalización</b>	<b>Reducción Penalización (3)</b>	<b>Penalización adicional</b>	<b>Resuelto</b>	<b>FEADER</b>	<b>MAPA</b>	<b>CAPADR</b>
0,00 €	0,00 €	0,00 €	0,00 €	0,00 €	0,00 €	0,00 €	0,00 €	0,00 €
<b>Importe Unitario:</b>	93,00 €	<b>Nuevo Importe Unitario:</b>	0,00 €					

**RECINTOS PROPUESTOS**

<b>REF.</b>	<b>REFERENCIA SIGPAC</b>	<b>CULTIVO</b>	<b>S/R</b>	<b>USO SIGPAC</b>	<b>Sup. Dec. admisible</b>	<b>Sup. Campo</b>	<b>Sup. Determ.</b>	<b>Sup. Resuelta</b>
6924969	04-099-051-00082-0001	ALMENDROS	S		0,09		0,09	0,09
6924973	04-099-030-00992-0003	ALMENDROS	S		0,08		0,08	0,08
6924974	04-099-030-00992-0004	ALMENDROS	S		0,38		0,38	0,38
6924976	04-099-051-00066-0001	ALMENDROS	S		0,13		0,13	0,13
6924977	04-099-005-00291-0001	ALMENDROS	S		0,60		0,60	0,60
6925057	04-099-005-00348-0001	OLIVAR	R		0,54		0,54	0,54
6925061	04-099-005-00348-0003	ALMENDROS	S		0,10		0,10	0,10
6925063	04-099-005-00348-0004	ALMENDROS	S		0,01		0,01	0,01
6925065	04-099-005-00346-0001	ALMENDROS	S		0,07		0,07	0,07
6925068	04-099-005-00346-0003	ALMENDROS	S		0,02		0,02	0,02
1700000004605947	04-099-030-00992-0001	ALMENDROS	S		6,11		6,11	6,11
1700000004605948	04-099-030-00992-0006	ALMENDROS	S		1,22		1,22	1,22
1700000004606217	04-099-051-00077-0001	ALMENDROS	S		0,83		0,83	0,83
1700000004606218	04-099-051-00077-0002	ALMENDROS	S		0,14		0,14	0,14
1700000004606219	04-099-030-00502-0001	ALMENDROS	S		6,80		6,80	6,80

**INCIDENCIAS**

**INCIDENCIA DESCRIPCIÓN**

2455	Solicitantes de intervención 6613 sin datos de IRPF n-1.(Art 4 Orden 14/04/2016).
74018	Productor que no es agricultor a título principal, según los datos del ejercicio fiscal n-1 y seguridad socia.
74053	Importe inferior a 100 Euros

(1) Con incidencias que retienen pago o deniegan el expediente.

(2) Se calcula sobre superficie declarada admisible.

(3) Aplicación del artículo 16 bis del RD 147/2023.

(4) Expediente con algunos recintos de pastos permanentes ubicados en espacios protegidos donde la carga ganadera mínima será 0,1 UGM/ha.

Puede verificar la integridad de una copia de este documento mediante la lectura del código QR adjunto o mediante el acceso a la dirección <https://ws050.juntadeandalucia.es/verificarFirma> indicando el código de VERIFICACIÓN

FIRMADO POR	RAQUEL MARIA ESPIN CRESPO	17/10/2024
VERIFICACIÓN	Pk2jmWSPEJNMB623FQZ8JEKDMKEPRE	PÁG. 253/4804





**APELLIDOS Y NOMBRE / RAZÓN SOCIAL**

RIVAS GONZÁLEZ ANTONIA

**NIF**

\*\*\*\*8618\*

**EXPEDIENTE**

1205878

**RESOLUCIÓN**

DENEGACIÓN DE LA AYUDA

**DATOS DE MANTENIMIENTO UNIDADES**

<b>GRUPO DE PAGO</b>	<b>Sup. Dec. Admisible</b>	<b>Sup. Resuelta</b>	<b>Sobredecl.</b>	<b>% Sobredecl.</b>
ZONAS DE MONTAÑA	0,00	0,00	0,00	0,00

**RESUMEN DE PAGOS**

	<b>IMPORTE ( Euros )</b>			
	<b>RESUELTO</b>	<b>FEADER</b>	<b>MAPA</b>	<b>CAPADR</b>
A pagar	0,00	0,00	0,00	0,00

**APLICACIÓN DE REDUCCIONES Y PENALIZACIONES (%)**

<b>Crterios de subvencionabilidad (1)</b>	<b>Presentación tardía</b>	<b>Omisión declaración</b>	<b>Condicionalidad</b>
100,00	0,00	0,00	0,00

**IMPORTE ( Euros )**

<b>Calculado(2)</b>	<b>Reducción</b>	<b>Penalización</b>	<b>Reducción Penalización (3)</b>	<b>Penalización adicional</b>	<b>Resuelto</b>	<b>FEADER</b>	<b>MAPA</b>	<b>CAPADR</b>
0,00 €	0,00 €	0,00 €	0,00 €	0,00 €	0,00 €	0,00 €	0,00 €	0,00 €
<b>Importe Unitario:</b>	93,00 €	<b>Nuevo Importe Unitario:</b>	0,00 €					

**RECINTOS PROPUESTOS**

<b>REF.</b>	<b>REFERENCIA SIGPAC</b>	<b>CULTIVO</b>	<b>S/R</b>	<b>USO SIGPAC</b>	<b>Sup. Dec. admisible</b>	<b>Sup. Campo</b>	<b>Sup. Determ.</b>	<b>Sup. Resuelta</b>
-1057204	04-011-009-00044-0015	OLIVAR	S		0,07		0,07	0,07
4194630	04-011-009-00044-0002	ALBARICOQUEROS	S		0,42		0,42	0,42
4194633	04-011-009-00044-0003	OLIVAR	S		0,33		0,33	0,33
4194635	04-011-009-00044-0005	OLIVAR	S		0,27		0,27	0,27
4194638	04-011-009-00044-0004	OLIVAR	S		0,18		0,18	0,18
5287778	04-011-005-00056-0001	OLIVAR	R		0,09		0,09	0,09
5287781	04-011-005-00057-0001	OLIVAR	R		0,13		0,13	0,13
5287785	04-011-005-00059-0001	VIÑEDO VINIFICACIÓN	R		0,11		0,11	0,11
5287787	04-011-005-00120-0002	BARBECHO TRADICIONAL	R		0,37		0,37	0,37

**INCIDENCIAS**

**INCIDENCIA DESCRIPCIÓN**

- 3795 Recinto declarado con una situación de riesgo de abandono.  
Recinto:04-011-005-00120-00002 Cultivo: -
- 74018 Productor que no es agricultor a título principal, según los datos del ejercicio fiscal n-1 y seguridad socia.
- 74053 Importe inferior a 100 Euros

**Incidencias de carga ganadera**

**INCIDENCIA DESCRIPCIÓN**

- 3795 Recinto declarado con una situación de riesgo de abandono.  
Recinto:04-011-005-00120-00002 Cultivo: -
- 86132 Recinto superficie forrajera que no realiza la actividad de producción de pastoreo.  
Recinto:04-011-005-00120-00002 Cultivo:20000 BARBECHO TRADICIONAL-SIN VARIEDAD Regadio

(1) Con incidencias que retienen pago o deniegan el expediente.

(2) Se calcula sobre superficie declarada admisible.

(3) Aplicación del artículo 16 bis del RD 147/2023.

(4) Expediente con algunos recintos de pastos permanentes ubicados en espacios protegidos donde la carga ganadera mínima será 0,1 UGM/ha.

Puede verificar la integridad de una copia de este documento mediante la lectura del código QR adjunto o mediante el acceso a la dirección <https://ws050.juntadeandalucia.es/verificarFirma> indicando el código de VERIFICACIÓN

FIRMADO POR	RAQUEL MARIA ESPIN CRESPO	17/10/2024
VERIFICACIÓN	Pk2jmWSPEJNMB623FQZ8JEKDMKEPRE	PÁG. 254/4804



**APELLIDOS Y NOMBRE / RAZÓN SOCIAL**

RODRIGUEZ GAZQUEZ JOSE

**NIF**

\*\*\*\*4470\*

**EXPEDIENTE**

1067482

**RESOLUCIÓN**

DENEGACIÓN DE LA AYUDA

**DATOS DE MANTENIMIENTO UNIDADES****GRUPO DE PAGO**

ZONAS DE MONTAÑA

**Sup. Dec.  
Admisible**

0,00

**Sup.  
Resuelta**

0,00

**Sobredecl.**

0,00

**% Sobredecl.**

0,00

**RESUMEN DE PAGOS****IMPORTE ( Euros )**

	<b>RESUELTO</b>	<b>FEADER</b>	<b>MAPA</b>	<b>CAPADR</b>
A pagar	0,00	0,00	0,00	0,00

**APLICACIÓN DE REDUCCIONES Y PENALIZACIONES (%)**

<b>Crterios de subvencionabilidad (1)</b>	<b>Presentación tardía</b>	<b>Omisión declaración</b>	<b>Condicionalidad</b>
100,00	0,00	0,00	0,00

**IMPORTE ( Euros )**

<b>Calculado(2)</b>	<b>Reducción</b>	<b>Penalización</b>	<b>Reducción Penalización (3)</b>	<b>Penalización adicional</b>	<b>Resuelto</b>	<b>FEADER</b>	<b>MAPA</b>	<b>CAPADR</b>
0,00 €	0,00 €	0,00 €	0,00 €	0,00 €	0,00 €	0,00 €	0,00 €	0,00 €
<b>Importe Unitario:</b>	93,00 €	<b>Nuevo Importe Unitario:</b>	0,00 €					

**RECINTOS PROPUESTOS**

<b>REF.</b>	<b>REFERENCIA SIGPAC</b>	<b>CULTIVO</b>	<b>S/R</b>	<b>USO SIGPAC</b>	<b>Sup. Dec. admisible</b>	<b>Sup. Campo</b>	<b>Sup. Determ.</b>	<b>Sup. Resuelta</b>
-919538	04-070-033-00145-0013	PASTOS PERMANENTES DE 5 O MAS AÑOS	S		0,01		0,01	0,01
-919535	04-070-033-00137-0009	PASTOS PERMANENTES DE 5 O MAS AÑOS	S		0,01		0,01	0,01
-919534	04-070-033-00121-0002	ALMENDROS	S		0,01		0,01	0,01
1700000006979471	04-070-033-00145-0005	OLIVAR	S		0,10		0,10	0,10
1700000006979472	04-070-033-00251-0009	OLIVAR	S		0,12		0,12	0,12
1700000006979475	04-070-033-00251-0007	PASTOS PERMANENTES DE 5 O MAS AÑOS	S		0,07		0,07	0,07
1700000006979476	04-070-033-00145-0012	PASTOS PERMANENTES DE 5 O MAS AÑOS	S		0,07		0,07	0,07
1700000006979483	04-070-033-00137-0002	PASTOS PERMANENTES DE 5 O MAS AÑOS	S		0,12		0,12	0,12
1700000006979484	04-070-033-00137-0008	PASTOS PERMANENTES DE 5 O MAS AÑOS	S		0,12		0,12	0,12
1700000006979487	04-070-033-00227-0001	PASTOS PERMANENTES DE 5 O MAS AÑOS	S		0,19		0,19	0,19
1700000006979491	04-070-033-00251-0020	PASTOS PERMANENTES DE 5 O MAS AÑOS	S		0,13		0,13	0,13
1700000006979493	04-070-033-00251-0013	OLIVAR	S		0,05		0,05	0,05
1700000006979499	04-070-033-00251-0001	ALMENDROS	S		0,19		0,19	0,19
1700000006979500	04-070-033-00145-0001	ALMENDROS	S		1,53		1,53	1,53
1700000006979501	04-070-033-00137-0007	ALMENDROS	S		0,09		0,09	0,09
1700000006979502	04-070-033-00137-0005	ALMENDROS	S		0,13		0,13	0,13
1700000006979503	04-070-033-00137-0001	ALMENDROS	S		0,85		0,85	0,85
1700000006979505	04-070-033-00137-0004	ALMENDROS	S		0,04		0,04	0,04
1700000006979506	04-070-033-00137-0003	ALMENDROS	S		0,06		0,06	0,06
1700000006979507	04-070-033-00121-0001	ALMENDROS	S		0,63		0,63	0,63
1700000006979509	04-070-033-00121-0004	ALMENDROS	S		0,05		0,05	0,05
1700000006979510	04-070-033-00121-0002	ALMENDROS	S		0,47		0,47	0,47

(1) Con incidencias que retienen pago o deniegan el expediente.

(2) Se calcula sobre superficie declarada admisible.

(3) Aplicación del artículo 16 bis del RD 147/2023.

(4) Expediente con algunos recintos de pastos permanentes ubicados en espacios protegidos donde la carga ganadera mínima será 0,1 UGM/ha.

Puede verificar la integridad de una copia de este documento mediante la lectura del código QR adjunto o mediante el acceso a la dirección <https://ws050.juntadeandalucia.es/verificarFirma> indicando el código de VERIFICACIÓN

FIRMADO POR

RAQUEL MARIA ESPIN CRESPO

17/10/2024

VERIFICACIÓN

Pk2jmWSPEJNMB623FQZ8JEKDMKEPRE

PÁG. 255/4804





**INCIDENCIAS**

**INCIDENCIA DESCRIPCIÓN**

2454	Solicitante de intervención 6613 cuyo regimen de afiliacion a la SS no es ni el sistema especial agrario(cuenta ajena) ni autonomo con actividad agraria.
74018	Productor que no es agricultor a título principal, según los datos del ejercicio fiscal n-1 y seguridad socia.
74053	Importe inferior a 100 Euros

(1) Con incidencias que retienen pago o deniegan el expediente.  
(2) Se calcula sobre superficie declarada admisible.  
(3) Aplicación del artículo 16 bis del RD 147/2023.  
(4) Expediente con algunos recintos de pastos permanentes ubicados en espacios protegidos donde la carga ganadera mínima será 0,1 UGM/ha.

Puede verificar la integridad de una copia de este documento mediante la lectura del código QR adjunto o mediante el acceso a la dirección <https://ws050.juntadeandalucia.es/verificarFirma> indicando el código de VERIFICACIÓN

FIRMADO POR	RAQUEL MARIA ESPIN CRESPO	17/10/2024	
VERIFICACIÓN	Pk2jmWSPEJNMB623FQZ8JEKDMKEPRE	PÁG. 256/4804	



**APELLIDOS Y NOMBRE / RAZÓN SOCIAL**

RODRÍGUEZ HIDALGO SANDRA JESÚS

**NIF**

\*\*\*\*9732\*

**EXPEDIENTE**

1097823

**RESOLUCIÓN**

DENEGACIÓN DE LA AYUDA

**DATOS DE MANTENIMIENTO UNIDADES****GRUPO DE PAGO**

ZONAS DE MONTAÑA

**Sup. Dec.  
Admisible**

0,72

**Sup.  
Resuelta**

0,72

**Sobredecl.**

0,00

**% Sobredecl.**

0,00

**RESUMEN DE PAGOS****IMPORTE ( Euros )**

	RESUELTO	FEADER	MAPA	CAPADR
A pagar	0,00	0,00	0,00	0,00

**APLICACIÓN DE REDUCCIONES Y PENALIZACIONES (%)**

Crterios de subvencionabilidad (1)	Presentación tardía	Omisión declaración	Condicionalidad
100,00	0,00	0,00	0,00

**IMPORTE ( Euros )**

Calculado(2)	Reducción	Penalización	Reducción Penalización (3)	Penalización adicional	Resuelto	FEADER	MAPA	CAPADR
66,96 €	0,00 €	0,00 €	0,00 €	0,00 €	0,00 €	0,00 €	0,00 €	0,00 €
Importe Unitario:	93,00 €	Nuevo Importe Unitario:	93,00 €					

**RECINTOS PROPUESTOS**

REF.	REFERENCIA SIGPAC	CULTIVO	S/R	USO SIGPAC	Sup. Dec. admisible	Sup. Campo	Sup. Determ.	Sup. Resuelta
4585306	04-003-036-00261-0001	PIMIENTO	R		0,72	0,72	0,72	0,72

**INCIDENCIAS****INCIDENCIA DESCRIPCIÓN**

74053 Importe inferior a 100 Euros

(1) Con incidencias que retienen pago o deniegan el expediente.

(2) Se calcula sobre superficie declarada admisible.

(3) Aplicación del artículo 16 bis del RD 147/2023.

(4) Expediente con algunos recintos de pastos permanentes ubicados en espacios protegidos donde la carga ganadera mínima será 0,1 UGM/ha.

Puede verificar la integridad de una copia de este documento mediante la lectura del código QR adjunto o mediante el acceso a la dirección <https://ws050.juntadeandalucia.es/verificarFirma> indicando el código de VERIFICACIÓN

FIRMADO POR

RAQUEL MARIA ESPIN CRESPO

17/10/2024

VERIFICACIÓN

Pk2jmWSPEJNMB623FQZ8JEKDMKEPRE

PÁG. 257/4804





**APELLIDOS Y NOMBRE / RAZÓN SOCIAL**

RODRIGUEZ LOPEZ MANUEL

**NIF**  
\*\*\*\*4903\*

**EXPEDIENTE**  
1037544

**RESOLUCIÓN**  
DENEGACIÓN DE LA AYUDA

**DATOS DE MANTENIMIENTO UNIDADES**

**GRUPO DE PAGO**

ZONAS DE MONTAÑA

Sup. Dec. Admisible	Sup. Resuelta	Sobredecl.	% Sobredecl.
0,00	0,00	0,00	0,00

**RESUMEN DE PAGOS**

A pagar	IMPORTE ( Euros )			
	RESUELTO	FEADER	MAPA	CAPADR
	0,00	0,00	0,00	0,00

**APLICACIÓN DE REDUCCIONES Y PENALIZACIONES (%)**

Crterios de subvencionabilidad (1)	Presentación tardía	Omisión declaración	Condicionalidad
100,00	0,00	0,00	0,00

**IMPORTE ( Euros )**

Calculado(2)	Reducción	Penalización	Reducción Penalización (3)	Penalización adicional	Resuelto	FEADER	MAPA	CAPADR
0,00 €	0,00 €	0,00 €	0,00 €	0,00 €	0,00 €	0,00 €	0,00 €	0,00 €
Importe Unitario: 93,00 €		Nuevo Importe Unitario: 0,00 €						

**RECINTOS PROPUESTOS**

REF.	REFERENCIA SIGPAC	CULTIVO	S/R	USO SIGPAC	Sup. Dec. admisible	Sup. Campo	Sup. Determ.	Sup. Resuelta
-732703	04-017-001-09004-0007	ALMENDROS	S		0,02		0,02	0,02
1700000003522159	04-017-001-00050-0002	ALMENDROS	S		1,34		1,34	1,34
1700000003522160	04-017-001-00065-0001	ALMENDROS	S		0,64		0,64	0,64
1700000003522163	04-017-002-00181-0001	ALMENDROS	S		1,49		1,49	1,49
1700000003522164	04-017-002-00217-0001	ALMENDROS	S		2,22		2,22	2,22
1700000003522165	04-017-002-00256-0002	ALMENDROS	S		0,81		0,81	0,81
1700000003522172	04-017-002-00283-0001	ALMENDROS	S		0,90		0,90	0,90

(1) Con incidencias que retienen pago o deniegan el expediente.

(2) Se calcula sobre superficie declarada admisible.

(3) Aplicación del artículo 16 bis del RD 147/2023.

(4) Expediente con algunos recintos de pastos permanentes ubicados en espacios protegidos donde la carga ganadera mínima será 0,1 UGM/ha.

Puede verificar la integridad de una copia de este documento mediante la lectura del código QR adjunto o mediante el acceso a la dirección <https://ws050.juntadeandalucia.es/verificarFirma> indicando el código de VERIFICACIÓN

FIRMADO POR

RAQUEL MARIA ESPIN CRESPO

17/10/2024

VERIFICACIÓN

Pk2jmWSPEJNMB623FQZ8JEKDMKEPRE

PÁG. 258/4804





### INCIDENCIAS

#### INCIDENCIA DESCRIPCIÓN

2454	Solicitante de intervención 6613 cuyo regimen de afiliacion a la SS no es ni el sistema especial agrario(cuenta ajena) ni autonomo con actividad agraria.
3790	Recinto declarado inactivo Recinto:04-103-020-00081-00004 Cultivo: -
74018	Productor que no es agricultor a título principal, según los datos del ejercicio fiscal n-1 y seguridad socia.
74053	Importe inferior a 100 Euros
86020	Verifica que determinados recintos declarados por el expte para la operación, no se corresponde con la ZONA DESFAVORECIDA. Y no ha sido solicitada la operación análoga o correspondiente. Recinto:04-103-019-00014-00001 Cultivo:104024 ALMENDROS-MARCONA Secano Operación correcta del recinto:6613.2 Recinto:04-103-019-00015-00002 Cultivo:104024 ALMENDROS-MARCONA Secano Operación correcta del recinto:6613.2 Recinto:04-103-019-00017-00003 Cultivo:104024 ALMENDROS-MARCONA Secano Operación correcta del recinto:6613.2 Recinto:04-103-020-00077-00002 Cultivo:104024 ALMENDROS-MARCONA Secano Operación correcta del recinto:6613.2 Recinto:04-103-020-00078-00002 Cultivo:104024 ALMENDROS-MARCONA Secano Operación correcta del recinto:6613.2 Recinto:04-103-020-00079-00002 Cultivo:104024 ALMENDROS-MARCONA Secano Operación correcta del recinto:6613.2 Recinto:04-103-020-00081-00001 Cultivo:107001 ALBARICOQUEROS-BORD CAPONA Secano Operación correcta del recinto:6613.2 Recinto:04-103-020-00081-00004 Cultivo:104012 ALMENDROS-FELISIA Secano Operación correcta del recinto:6613.2 Recinto:04-103-020-00128-00001 Cultivo:104007 ALMENDROS-COMUNA Secano Operación correcta del recinto:6613.2 Recinto:04-103-020-00131-00002 Cultivo:104007 ALMENDROS-COMUNA Secano Operación correcta del recinto:6613.2 Recinto:04-103-020-00131-00003 Cultivo:104007 ALMENDROS-COMUNA Secano Operación correcta del recinto:6613.2 Recinto:04-103-020-00132-00001 Cultivo:104007 ALMENDROS-COMUNA Secano Operación correcta del recinto:6613.2

(1) Con incidencias que retienen pago o deniegan el expediente.

(2) Se calcula sobre superficie declarada admisible.

(3) Aplicación del artículo 16 bis del RD 147/2023.

(4) Expediente con algunos recintos de pastos permanentes ubicados en espacios protegidos donde la carga ganadera mínima será 0,1 UGM/ha.

Puede verificar la integridad de una copia de este documento mediante la lectura del código QR adjunto o mediante el acceso a la dirección <https://ws050.juntadeandalucia.es/verificarFirma> indicando el código de VERIFICACIÓN

FIRMADO POR

RAQUEL MARIA ESPIN CRESPO

17/10/2024

VERIFICACIÓN

Pk2jmWSPEJNMB623FQZ8JEKDMKEPRE

PÁG. 259/4804





**APELLIDOS Y NOMBRE / RAZÓN SOCIAL**  
RODRIGUEZ OLIVENCIA FRANCISCO

**NIF**  
\*\*\*\*7601\*

**EXPEDIENTE**  
1281881

**RESOLUCIÓN**  
DENEGACIÓN DE LA AYUDA

**DATOS DE MANTENIMIENTO UNIDADES**

<b>GRUPO DE PAGO</b>	<b>Sup. Dec. Admisible</b>	<b>Sup. Resuelta</b>	<b>Sobredecl.</b>	<b>% Sobredecl.</b>
ZONAS DE MONTAÑA	1,66	0,00	1,66	100,00

**RESUMEN DE PAGOS**

	<b>IMPORTE ( Euros )</b>			
	<b>RESUELTO</b>	<b>FEADER</b>	<b>MAPA</b>	<b>CAPADR</b>
A pagar	0,00	0,00	0,00	0,00

**APLICACIÓN DE REDUCCIONES Y PENALIZACIONES (%)**

<b>Crterios de subvencionabilidad (1)</b>	<b>Presentación tardía</b>	<b>Omisión declaración</b>	<b>Condicionalidad</b>
100,00	0,00	0,00	0,00

**IMPORTE ( Euros )**

<b>Calculado(2)</b>	<b>Reducción</b>	<b>Penalización</b>	<b>Reducción Penalización (3)</b>	<b>Penalización adicional</b>	<b>Resuelto</b>	<b>FEADER</b>	<b>MAPA</b>	<b>CAPADR</b>
154,38 €	154,38 €	0,00 €	0,00 €	154,38 €	0,00 €	0,00 €	0,00 €	0,00 €
<b>Importe Unitario:</b>	93,00 €	<b>Nuevo Importe Unitario:</b>	93,00 €					

**RECINTOS PROPUESTOS**

<b>REF.</b>	<b>REFERENCIA SIGPAC</b>	<b>CULTIVO</b>	<b>S/R</b>	<b>USO SIGPAC</b>	<b>Sup. Dec. admisible</b>	<b>Sup. Campo</b>	<b>Sup. Determ.</b>	<b>Sup. Resuelta</b>
6859494	04-003-028-00121-0002	PIMIENTO	R		0,99		0,99	0,00
6859501	04-003-037-00320-0001	PIMIENTO	R		0,55		0,55	0,00
6919958	04-003-028-00122-0002	PIMIENTO	R		0,08		0,08	0,00
6919964	04-003-028-00122-0005	PIMIENTO	R		0,04		0,04	0,00

**INCIDENCIAS**

**INCIDENCIA DESCRIPCIÓN**

3790	Recinto declarado inactivo Recinto:04-003-028-00121-00002 Cultivo: - Recinto:04-003-028-00122-00002 Cultivo: - Recinto:04-003-028-00122-00005 Cultivo: - Recinto:04-003-037-00320-00001 Cultivo: -
74053	Importe inferior a 100 Euros

(1) Con incidencias que retienen pago o deniegan el expediente.

(2) Se calcula sobre superficie declarada admisible.

(3) Aplicación del artículo 16 bis del RD 147/2023.

(4) Expediente con algunos recintos de pastos permanentes ubicados en espacios protegidos donde la carga ganadera mínima será 0,1 UGM/ha.

Puede verificar la integridad de una copia de este documento mediante la lectura del código QR adjunto o mediante el acceso a la dirección <https://ws050.juntadeandalucia.es/verificarFirma> indicando el código de VERIFICACIÓN

FIRMADO POR	RAQUEL MARIA ESPIN CRESPO	17/10/2024
VERIFICACIÓN	Pk2jmWSPEJNMB623FQZ8JEKDMKEPRE	PÁG. 260/4804





**APELLIDOS Y NOMBRE / RAZÓN SOCIAL**

RODRIGUEZ SANCHEZ JOAQUIN

**NIF**

\*\*\*\*1952\*

**EXPEDIENTE**

1158809

**RESOLUCIÓN**

DENEGACIÓN DE LA AYUDA

**DATOS DE MANTENIMIENTO UNIDADES**

**GRUPO DE PAGO**

ZONAS DE MONTAÑA

**Sup. Dec. Admisible**

1.600,81

**Sup. Resuelta**

2,69

**Sobredecl.**

1.598,12

**% Sobredecl.**

99,83

**RESUMEN DE PAGOS**

**IMPORTE ( Euros )**

	RESUELTO	FEADER	MAPA	CAPADR
A pagar	0,00	0,00	0,00	0,00

**APLICACIÓN DE REDUCCIONES Y PENALIZACIONES (%)**

Crterios de subvencionabilidad (1)	Presentación tardía	Omisión declaración	Condicionalidad
100,00	0,00	0,00	0,00

**IMPORTE ( Euros )**

Calculado(2)	Reducción	Penalización	Reducción Penalización (3)	Penalización adicional	Resuelto	FEADER	MAPA	CAPADR
2.046,00 €	2.042,56 €	3,44 €	0,00 €	2.042,56 €	0,00 €	0,00 €	0,00 €	0,00 €
<b>Importe Unitario:</b>	93,00 €	<b>Nuevo Importe Unitario:</b>	1,28 €					

**RECINTOS PROPUESTOS**

REF.	REFERENCIA SIGPAC	CULTIVO	S/R	USO SIGPAC	Sup. Dec. admisible	Sup. Campo	Sup. Determ.	Sup. Resuelta
6828144	04-038-007-00021-0002	PASTOS PERMANENTES DE 5 O MAS AÑOS	S		301,10		301,10	0,00
6880784	04-038-007-00022-0003	PASTOS PERMANENTES DE 5 O MAS AÑOS	S		349,77		349,77	0,00
6913010	04-038-007-00017-0002	PASTOS PERMANENTES DE 5 O MAS AÑOS	S		259,85		259,85	0,00
6913020	04-038-003-00002-0002	PASTOS PERMANENTES DE 5 O MAS AÑOS	S		0,13		0,13	0,00
6913021	04-038-003-00002-0003	PASTOS PERMANENTES DE 5 O MAS AÑOS	S		0,98		0,98	0,00
6913025	04-038-003-00002-0009	PASTOS PERMANENTES DE 5 O MAS AÑOS	S		9,24		9,24	0,00
6913026	04-038-003-00002-0010	PASTOS PERMANENTES DE 5 O MAS AÑOS	S		55,94		55,94	0,00
6913043	04-038-007-00001-0005	PASTOS PERMANENTES DE 5 O MAS AÑOS	S		1,39		1,39	0,00
6913044	04-038-007-00001-0006	PASTOS PERMANENTES DE 5 O MAS AÑOS	S		77,28		77,28	0,00
6913045	04-038-007-00001-0007	PASTOS PERMANENTES DE 5 O MAS AÑOS	S		83,03		83,03	0,00
6913046	04-038-007-00001-0008	PASTOS PERMANENTES DE 5 O MAS AÑOS	S		27,62		27,62	0,00
6913049	04-038-008-00006-0002	PASTOS PERMANENTES DE 5 O MAS AÑOS	S		23,92		23,92	0,00
6913052	04-038-007-00013-0001	PASTOS PERMANENTES DE 5 O MAS AÑOS	S		40,63		40,63	0,00
6913055	04-038-007-00015-0001	PASTOS PERMANENTES DE 5 O MAS AÑOS	S		10,54		10,54	0,00
6913057	04-038-007-00016-0003	PASTOS PERMANENTES DE 5 O MAS AÑOS	S		82,02		82,02	0,00
6913063	04-038-009-00010-0002	PASTOS PERMANENTES DE 5 O MAS AÑOS	S		56,16		56,16	0,00
6913064	04-038-009-00010-0003	PASTOS PERMANENTES DE 5 O MAS AÑOS	S		2,69		2,69	2,69
6913068	04-038-009-00020-0003	PASTOS PERMANENTES DE 5 O MAS AÑOS	S		16,90		16,90	0,00
6913073	04-038-007-00014-0002	PASTOS PERMANENTES DE 5 O MAS AÑOS	S		69,86		69,86	0,00
6913124	04-038-004-00040-0001	PASTOS PERMANENTES DE 5 O MAS AÑOS	S		0,20		0,20	0,00
6913127	04-038-004-00040-0004	PASTOS PERMANENTES DE 5 O MAS AÑOS	S		1,12		1,12	0,00
6913128	04-038-004-00040-0005	PASTOS PERMANENTES DE 5 O MAS AÑOS	S		1,14		1,14	0,00
6913134	04-038-007-00018-0002	PASTOS PERMANENTES DE 5 O MAS AÑOS	S		53,57		53,57	0,00
6913139	04-038-007-00019-0002	PASTOS PERMANENTES DE 5 O MAS AÑOS	S		75,73		75,73	0,00

(1) Con incidencias que retienen pago o deniegan el expediente.

(2) Se calcula sobre superficie declarada admisible.

(3) Aplicación del artículo 16 bis del RD 147/2023.

(4) Expediente con algunos recintos de pastos permanentes ubicados en espacios protegidos donde la carga ganadera mínima será 0,1 UGM/ha.

Puede verificar la integridad de una copia de este documento mediante la lectura del código QR adjunto o mediante el acceso a la dirección <https://ws050.juntadeandalucia.es/verificarFirma> indicando el código de VERIFICACIÓN

FIRMADO POR

RAQUEL MARIA ESPIN CRESPO

17/10/2024

VERIFICACIÓN

Pk2jmWSPEJNMB623FQZ8JEKDMKEPRE

PÁG. 261/4804





**INCIDENCIAS**

**INCIDENCIA DESCRIPCIÓN**

3790	Recinto declarado inactivo Recinto:04-038-003-00002-00002 Cultivo: - Recinto:04-038-003-00002-00003 Cultivo: - Recinto:04-038-003-00002-00009 Cultivo: - Recinto:04-038-003-00002-00010 Cultivo: - Recinto:04-038-004-00040-00001 Cultivo: - Recinto:04-038-004-00040-00004 Cultivo: - Recinto:04-038-004-00040-00005 Cultivo: - Recinto:04-038-007-00001-00005 Cultivo: - Recinto:04-038-007-00001-00006 Cultivo: - Recinto:04-038-007-00001-00007 Cultivo: - Recinto:04-038-007-00001-00008 Cultivo: - Recinto:04-038-007-00013-00001 Cultivo: - Recinto:04-038-007-00014-00002 Cultivo: - Recinto:04-038-007-00015-00001 Cultivo: - Recinto:04-038-007-00016-00003 Cultivo: - Recinto:04-038-007-00017-00002 Cultivo: - Recinto:04-038-007-00018-00002 Cultivo: - Recinto:04-038-007-00019-00002 Cultivo: - Recinto:04-038-007-00021-00002 Cultivo: - Recinto:04-038-007-00022-00003 Cultivo: - Recinto:04-038-008-00006-00002 Cultivo: - Recinto:04-038-009-00010-00002 Cultivo: - Recinto:04-038-009-00020-00003 Cultivo: -
74053	Importe inferior a 100 Euros
74336	Recinto con uso declarado o cultivo declarado NO válido Recinto:04-038-003-00002-00004 Cultivo:358000 MEZCLA DE FORESTALES-SIN VARIEDAD Secano Uso Sigpac:FO Recinto:04-038-004-00040-00002 Cultivo:358000 MEZCLA DE FORESTALES-SIN VARIEDAD Secano Uso Sigpac:FO Recinto:04-038-004-00040-00003 Cultivo:358000 MEZCLA DE FORESTALES-SIN VARIEDAD Secano Uso Sigpac:FO Recinto:04-038-007-00001-00001 Cultivo:358000 MEZCLA DE FORESTALES-SIN VARIEDAD Secano Uso Sigpac:FO Recinto:04-038-007-00001-00002 Cultivo:358000 MEZCLA DE FORESTALES-SIN VARIEDAD Secano Uso Sigpac:FO Recinto:04-038-007-00001-00003 Cultivo:358000 MEZCLA DE FORESTALES-SIN VARIEDAD Secano Uso Sigpac:FO Recinto:04-038-007-00001-00004 Cultivo:358000 MEZCLA DE FORESTALES-SIN VARIEDAD Secano Uso Sigpac:FO Recinto:04-038-007-00018-00001 Cultivo:358000 MEZCLA DE FORESTALES-SIN VARIEDAD Secano Uso Sigpac:FO Recinto:04-038-007-00022-00001 Cultivo:358000 MEZCLA DE FORESTALES-SIN VARIEDAD Secano Uso Sigpac:FO Recinto:04-038-009-00020-00001 Cultivo:358000 MEZCLA DE FORESTALES-SIN VARIEDAD Secano Uso Sigpac:FO Recinto:04-038-009-00020-00002 Cultivo:358000 MEZCLA DE FORESTALES-SIN VARIEDAD Secano Uso Sigpac:FO

**Incidencias de carga ganadera**

**INCIDENCIA DESCRIPCIÓN**

3790	Recinto declarado inactivo Recinto:04-038-007-00021-00002 Cultivo: - Recinto:04-104-010-00336-00001 Cultivo: - Recinto:04-104-010-00483-00002 Cultivo: - Recinto:04-104-010-00483-00003 Cultivo: - Recinto:04-104-010-00483-00004 Cultivo: - Recinto:04-038-007-00022-00003 Cultivo: - Recinto:04-104-009-00032-00001 Cultivo: - Recinto:04-038-007-00017-00002 Cultivo: - Recinto:04-038-003-00002-00002 Cultivo: - Recinto:04-038-003-00002-00003 Cultivo: - Recinto:04-038-003-00002-00009 Cultivo: - Recinto:04-038-003-00002-00010 Cultivo: - Recinto:04-038-007-00001-00005 Cultivo: - Recinto:04-038-007-00001-00006 Cultivo: -
------	--

(1) Con incidencias que retienen pago o deniegan el expediente.  
 (2) Se calcula sobre superficie declarada admisible.  
 (3) Aplicación del artículo 16 bis del RD 147/2023.  
 (4) Expediente con algunos recintos de pastos permanentes ubicados en espacios protegidos donde la carga ganadera mínima será 0,1 UGM/ha.

Puede verificar la integridad de una copia de este documento mediante la lectura del código QR adjunto o mediante el acceso a la dirección <https://ws050.juntadeandalucia.es/verificarFirma> indicando el código de VERIFICACIÓN

FIRMADO POR	RAQUEL MARIA ESPIN CRESPO	17/10/2024
VERIFICACIÓN	Pk2jmWSPEJNMB623FQZ8JEKDMKEPRE	PÁG. 262/4804





Recinto:04-038-007-00001-00007 Cultivo: -  
Recinto:04-038-007-00001-00008 Cultivo: -  
Recinto:04-038-008-00006-00002 Cultivo: -  
Recinto:04-038-007-00013-00001 Cultivo: -  
Recinto:04-038-007-00015-00001 Cultivo: -  
Recinto:04-038-007-00016-00003 Cultivo: -  
Recinto:04-038-009-00010-00002 Cultivo: -  
Recinto:04-038-009-00020-00003 Cultivo: -  
Recinto:04-038-007-00014-00002 Cultivo: -  
Recinto:04-104-009-00005-00003 Cultivo: -  
Recinto:04-104-009-00005-00004 Cultivo: -  
Recinto:04-104-009-00006-00003 Cultivo: -  
Recinto:04-104-009-00017-00001 Cultivo: -  
Recinto:04-104-009-00017-00002 Cultivo: -  
Recinto:04-104-009-00021-00001 Cultivo: -  
Recinto:04-104-009-00021-00002 Cultivo: -  
Recinto:04-104-009-00430-00001 Cultivo: -  
Recinto:04-104-009-00431-00002 Cultivo: -  
Recinto:04-104-009-00431-00003 Cultivo: -  
Recinto:04-038-004-00040-00001 Cultivo: -  
Recinto:04-038-004-00040-00004 Cultivo: -  
Recinto:04-038-004-00040-00005 Cultivo: -  
Recinto:04-038-007-00018-00002 Cultivo: -  
Recinto:04-038-007-00019-00002 Cultivo: -  
Recinto:04-104-009-00034-00001 Cultivo: -  
Recinto:04-104-009-00025-00002 Cultivo: -  
Recinto:04-104-009-00145-00001 Cultivo: -  
Recinto:04-104-009-00435-00002 Cultivo: -  
Recinto:04-104-010-00108-00002 Cultivo: -  
Recinto:04-104-010-00108-00005 Cultivo: -

(1) Con incidencias que retienen pago o deniegan el expediente.  
(2) Se calcula sobre superficie declarada admisible.  
(3) Aplicación del artículo 16 bis del RD 147/2023.  
(4) Expediente con algunos recintos de pastos permanentes ubicados en espacios protegidos donde la carga ganadera mínima será 0,1 UGM/ha.

Puede verificar la integridad de una copia de este documento mediante la lectura del código QR adjunto o mediante el acceso a la dirección <https://ws050.juntadeandalucia.es/verificarFirma> indicando el código de VERIFICACIÓN

FIRMADO POR

RAQUEL MARIA ESPIN CRESPO

17/10/2024

VERIFICACIÓN

Pk2jmWSPEJNMB623FQZ8JEKDMKEPRE

PÁG. 263/4804



**APELLIDOS Y NOMBRE / RAZÓN SOCIAL**

RODRIGUEZ SANCHEZ PABLO

**NIF**

\*\*\*\*1180\*

**EXPEDIENTE**

1200846

**RESOLUCIÓN**

DENEGACIÓN DE LA AYUDA

**DATOS DE MANTENIMIENTO UNIDADES****GRUPO DE PAGO**

ZONAS DE MONTAÑA

**Sup. Dec.  
Admisible**

0,00

**Sup.  
Resuelta**

0,00

**Sobredecl.**

0,00

**% Sobredecl.**

0,00

**RESUMEN DE PAGOS****IMPORTE ( Euros )**

	RESUELTO	FEADER	MAPA	CAPADR
A pagar	0,00	0,00	0,00	0,00

**APLICACIÓN DE REDUCCIONES Y PENALIZACIONES (%)**

Crterios de subvencionabilidad (1)	Presentación tardía	Omisión declaración	Condicionalidad
100,00	0,00	3,00	0,00

**IMPORTE ( Euros )**

Calculado(2)	Reducción	Penalización	Reducción Penalización (3)	Penalización adicional	Resuelto	FEADER	MAPA	CAPADR
0,00 €	0,00 €	0,00 €	0,00 €	0,00 €	0,00 €	0,00 €	0,00 €	0,00 €
Importe Unitario:	93,00 €	Nuevo Importe Unitario:	0,00 €					

**RECINTOS PROPUESTOS**

REF.	REFERENCIA SIGPAC	CULTIVO	S/R	USO SIGPAC	Sup. Dec. admisible	Sup. Campo	Sup. Determ.	Sup. Resuelta
5334017	04-017-003-00678-0003	OLIVAR	S		0,07		0,07	0,07
5334020	04-017-003-00040-0004	ALMENDROS	S		0,31	0,00	0,31	0,00
5334021	04-017-003-00040-0007	OLIVAR	S		0,09		0,09	0,09
5334022	04-017-003-00040-0010	OLIVAR	S		0,19		0,19	0,19
5334025	04-017-003-00041-0006	OLIVAR	S		0,02		0,02	0,02
5334026	04-017-003-00041-0008	OLIVAR	S		0,17		0,17	0,17
5334027	04-017-003-00041-0009	OLIVAR	S		0,08		0,08	0,08
5334028	04-017-003-00041-0010	OLIVAR	S		0,05		0,05	0,05
5334029	04-017-003-00041-0011	OLIVAR	S		0,05		0,05	0,05
5334034	04-017-003-00037-0002	OLIVAR	S		0,15		0,15	0,15
5334035	04-017-003-00038-0001	OLIVAR	S		0,23		0,23	0,23
5334040	04-017-003-00673-0002	OLIVAR	S		0,46		0,46	0,46
5334042	04-017-003-00671-0005	OLIVAR	S		0,20		0,20	0,20
5334043	04-017-003-00671-0006	OLIVAR	S		0,30		0,30	0,30
5334046	04-017-003-00671-0010	OLIVAR	S		0,10		0,10	0,10
6831840	04-017-003-00667-0002	OLIVAR	S		0,45		0,45	0,45
6831841	04-017-003-00667-0001	OLIVAR	S		0,07		0,07	0,07
6831857	04-017-003-00041-0003	ALMENDROS	S		0,03		0,03	0,00

(1) Con incidencias que retienen pago o deniegan el expediente.

(2) Se calcula sobre superficie declarada admisible.

(3) Aplicación del artículo 16 bis del RD 147/2023.

(4) Expediente con algunos recintos de pastos permanentes ubicados en espacios protegidos donde la carga ganadera mínima será 0,1 UGM/ha.

Puede verificar la integridad de una copia de este documento mediante la lectura del código QR adjunto o mediante el acceso a la dirección <https://ws050.juntadeandalucia.es/verificarFirma> indicando el código de VERIFICACIÓN

FIRMADO POR

RAQUEL MARIA ESPIN CRESPO

17/10/2024

VERIFICACIÓN

Pk2jmWSPEJNMB623FQZ8JEKDMKEPRE

PÁG. 264/4804







**INCIDENCIAS**

**INCIDENCIA DESCRIPCIÓN**

- 218 Superficie bruta de cruce en un recinto en el conjunto de las solicitudes supera superficie total que SIGPAC establece para él.  
Recinto:04-017-003-00041-00003 Cultivo:104007 ALMENDROS-COMUNA Secano Suma de superficies declaradas para este recinto por todos los solicitantes (Áreas):6 Superficie SIGPAC medida para este recinto (Áreas):3 Exceso de superficie declarada (Hectáreas):0,03 Suma de superficies declaradas para este recinto por el solicitante (Áreas):3
- 242 Recinto pendiente de acreditación de titularidad.  
Recinto:04-017-003-00041-00003 Cultivo:104007 ALMENDROS-COMUNA Secano
- 256 Solicitud con recintos no declarados en campaña actual con una reducción por omisión de superficie superior al 3%  
CÓDIGO PARA EL PORCENTAJE DE REDUCCIÓN POR OMISIÓN QUE CORRESPONDE A LA SOLICITUD:3
- 452 Actividad agraria declarada en un recinto no compatible con el uso PA, PR o PS asignado en SIGPAC para ese recinto.  
Recinto:04-017-003-00037-00001 Cultivo:62000 PASTOS PERMANENTES DE 5 O MAS AÑOS-SIN VARIEDAD Secano USO ASIGNADO EN SIGPAC:PS  
Recinto:04-017-003-00038-00002 Cultivo:62000 PASTOS PERMANENTES DE 5 O MAS AÑOS-SIN VARIEDAD Secano USO ASIGNADO EN SIGPAC:PS  
Recinto:04-017-003-00038-00003 Cultivo:62000 PASTOS PERMANENTES DE 5 O MAS AÑOS-SIN VARIEDAD Secano USO ASIGNADO EN SIGPAC:PS  
Recinto:04-017-003-00040-00001 Cultivo:62000 PASTOS PERMANENTES DE 5 O MAS AÑOS-SIN VARIEDAD Secano USO ASIGNADO EN SIGPAC:PS  
Recinto:04-017-003-00673-00004 Cultivo:62000 PASTOS PERMANENTES DE 5 O MAS AÑOS-SIN VARIEDAD Secano USO ASIGNADO EN SIGPAC:PS  
Recinto:04-017-003-00674-00001 Cultivo:62000 PASTOS PERMANENTES DE 5 O MAS AÑOS-SIN VARIEDAD Secano USO ASIGNADO EN SIGPAC:PS  
Recinto:04-017-003-00674-00002 Cultivo:62000 PASTOS PERMANENTES DE 5 O MAS AÑOS-SIN VARIEDAD Secano USO ASIGNADO EN SIGPAC:PS  
Recinto:04-017-003-00678-00001 Cultivo:62000 PASTOS PERMANENTES DE 5 O MAS AÑOS-SIN VARIEDAD Secano USO ASIGNADO EN SIGPAC:PS  
Recinto:04-017-003-00678-00002 Cultivo:62000 PASTOS PERMANENTES DE 5 O MAS AÑOS-SIN VARIEDAD Secano USO ASIGNADO EN SIGPAC:PS
- 2454 Solicitante de intervención 6613 cuyo regimen de afiliacion a la SS no es ni el sistema especial agrario(cuenta ajena) ni autonomo con actividad agraria.
- 74018 Productor que no es agricultor a título principal, según los datos del ejercicio fiscal n-1 y seguridad socia.
- 74053 Importe inferior a 100 Euros
- 86119 Carga ganadera NO cumple con el valor mínimo de 0,2 UGM/ha.  
Recinto:04-017-003-00037-00001 Cultivo:62000 PASTOS PERMANENTES DE 5 O MAS AÑOS-SIN VARIEDAD Secano Carga Ganadera:0  
Recinto:04-017-003-00038-00002 Cultivo:62000 PASTOS PERMANENTES DE 5 O MAS AÑOS-SIN VARIEDAD Secano Carga Ganadera:0  
Recinto:04-017-003-00038-00003 Cultivo:62000 PASTOS PERMANENTES DE 5 O MAS AÑOS-SIN VARIEDAD Secano Carga Ganadera:0  
Recinto:04-017-003-00040-00001 Cultivo:62000 PASTOS PERMANENTES DE 5 O MAS AÑOS-SIN VARIEDAD Secano Carga Ganadera:0  
Recinto:04-017-003-00671-00007 Cultivo:62000 PASTOS PERMANENTES DE 5 O MAS AÑOS-SIN VARIEDAD Secano Carga Ganadera:0  
Recinto:04-017-003-00671-00008 Cultivo:62000 PASTOS PERMANENTES DE 5 O MAS AÑOS-SIN VARIEDAD Secano Carga Ganadera:0  
Recinto:04-017-003-00671-00011 Cultivo:62000 PASTOS PERMANENTES DE 5 O MAS AÑOS-SIN VARIEDAD Secano Carga Ganadera:0  
Recinto:04-017-003-00673-00001 Cultivo:62000 PASTOS PERMANENTES DE 5 O MAS AÑOS-SIN VARIEDAD Secano Carga Ganadera:0  
Recinto:04-017-003-00673-00004 Cultivo:62000 PASTOS PERMANENTES DE 5 O MAS AÑOS-SIN VARIEDAD Secano Carga Ganadera:0  
Recinto:04-017-003-00674-00001 Cultivo:62000 PASTOS PERMANENTES DE 5 O MAS AÑOS-SIN VARIEDAD Secano Carga Ganadera:0  
Recinto:04-017-003-00674-00002 Cultivo:62000 PASTOS PERMANENTES DE 5 O MAS AÑOS-SIN VARIEDAD Secano Carga Ganadera:0  
Recinto:04-017-003-00678-00001 Cultivo:62000 PASTOS PERMANENTES DE 5 O MAS AÑOS-SIN VARIEDAD Secano Carga Ganadera:0  
Recinto:04-017-003-00678-00002 Cultivo:62000 PASTOS PERMANENTES DE 5 O MAS AÑOS-SIN VARIEDAD Secano Carga Ganadera:0
- 86121 Recinto superficie forrajera que no realiza la actividad de producción de pastoreo.  
Recinto:04-017-003-00037-00001 Cultivo:62000 PASTOS PERMANENTES DE 5 O MAS AÑOS-SIN VARIEDAD Secano Actividad Agraria del recinto:2  
Recinto:04-017-003-00038-00002 Cultivo:62000 PASTOS PERMANENTES DE 5 O MAS AÑOS-SIN VARIEDAD Secano Actividad Agraria del recinto:2

(1) Con incidencias que retienen pago o deniegan el expediente.

(2) Se calcula sobre superficie declarada admisible.

(3) Aplicación del artículo 16 bis del RD 147/2023.

(4) Expediente con algunos recintos de pastos permanentes ubicados en espacios protegidos donde la carga ganadera mínima será 0,1 UGM/ha.

Puede verificar la integridad de una copia de este documento mediante la lectura del código QR adjunto o mediante el acceso a la dirección <https://ws050.juntadeandalucia.es/verificarFirma> indicando el código de VERIFICACIÓN

FIRMADO POR	RAQUEL MARIA ESPIN CRESPO	17/10/2024
VERIFICACIÓN	Pk2jmWSPEJNMB623FQZ8JEKDMKEPRE	PÁG. 265/4804



**INCIDENCIAS****INCIDENCIA DESCRIPCIÓN**

	Recinto:04-017-003-00038-00003 Cultivo:62000 PASTOS PERMANENTES DE 5 O MAS AÑOS-SIN VARIEDAD Secano Actividad Agraria del recinto:2
	Recinto:04-017-003-00040-00001 Cultivo:62000 PASTOS PERMANENTES DE 5 O MAS AÑOS-SIN VARIEDAD Secano Actividad Agraria del recinto:2
	Recinto:04-017-003-00671-00007 Cultivo:62000 PASTOS PERMANENTES DE 5 O MAS AÑOS-SIN VARIEDAD Secano Actividad Agraria del recinto:5
	Recinto:04-017-003-00671-00008 Cultivo:62000 PASTOS PERMANENTES DE 5 O MAS AÑOS-SIN VARIEDAD Secano Actividad Agraria del recinto:5
	Recinto:04-017-003-00671-00011 Cultivo:62000 PASTOS PERMANENTES DE 5 O MAS AÑOS-SIN VARIEDAD Secano Actividad Agraria del recinto:5
	Recinto:04-017-003-00673-00001 Cultivo:62000 PASTOS PERMANENTES DE 5 O MAS AÑOS-SIN VARIEDAD Secano Actividad Agraria del recinto:5
	Recinto:04-017-003-00673-00004 Cultivo:62000 PASTOS PERMANENTES DE 5 O MAS AÑOS-SIN VARIEDAD Secano Actividad Agraria del recinto:2
	Recinto:04-017-003-00674-00001 Cultivo:62000 PASTOS PERMANENTES DE 5 O MAS AÑOS-SIN VARIEDAD Secano Actividad Agraria del recinto:2
	Recinto:04-017-003-00674-00002 Cultivo:62000 PASTOS PERMANENTES DE 5 O MAS AÑOS-SIN VARIEDAD Secano Actividad Agraria del recinto:2
	Recinto:04-017-003-00678-00001 Cultivo:62000 PASTOS PERMANENTES DE 5 O MAS AÑOS-SIN VARIEDAD Secano Actividad Agraria del recinto:2
	Recinto:04-017-003-00678-00002 Cultivo:62000 PASTOS PERMANENTES DE 5 O MAS AÑOS-SIN VARIEDAD Secano Actividad Agraria del recinto:2
86122	Recinto superficie forrajera que realiza la actividad de producción de pastoreo y no declara el o los códigos del Registro de Explotaciones Ganaderas de Andalucía, REGA.
	Recinto:04-017-003-00037-00001 Cultivo:62000 PASTOS PERMANENTES DE 5 O MAS AÑOS-SIN VARIEDAD Secano
	Recinto:04-017-003-00038-00002 Cultivo:62000 PASTOS PERMANENTES DE 5 O MAS AÑOS-SIN VARIEDAD Secano
	Recinto:04-017-003-00038-00003 Cultivo:62000 PASTOS PERMANENTES DE 5 O MAS AÑOS-SIN VARIEDAD Secano
	Recinto:04-017-003-00040-00001 Cultivo:62000 PASTOS PERMANENTES DE 5 O MAS AÑOS-SIN VARIEDAD Secano
	Recinto:04-017-003-00671-00007 Cultivo:62000 PASTOS PERMANENTES DE 5 O MAS AÑOS-SIN VARIEDAD Secano
	Recinto:04-017-003-00671-00008 Cultivo:62000 PASTOS PERMANENTES DE 5 O MAS AÑOS-SIN VARIEDAD Secano
	Recinto:04-017-003-00671-00011 Cultivo:62000 PASTOS PERMANENTES DE 5 O MAS AÑOS-SIN VARIEDAD Secano
	Recinto:04-017-003-00673-00001 Cultivo:62000 PASTOS PERMANENTES DE 5 O MAS AÑOS-SIN VARIEDAD Secano
	Recinto:04-017-003-00673-00004 Cultivo:62000 PASTOS PERMANENTES DE 5 O MAS AÑOS-SIN VARIEDAD Secano
	Recinto:04-017-003-00674-00001 Cultivo:62000 PASTOS PERMANENTES DE 5 O MAS AÑOS-SIN VARIEDAD Secano
	Recinto:04-017-003-00674-00002 Cultivo:62000 PASTOS PERMANENTES DE 5 O MAS AÑOS-SIN VARIEDAD Secano
	Recinto:04-017-003-00678-00001 Cultivo:62000 PASTOS PERMANENTES DE 5 O MAS AÑOS-SIN VARIEDAD Secano
	Recinto:04-017-003-00678-00002 Cultivo:62000 PASTOS PERMANENTES DE 5 O MAS AÑOS-SIN VARIEDAD Secano
86124	Recinto de forrajera para Cálculo de Carga Ganadera que No pertenece a Explotación.
	Recinto:04-017-003-00037-00001 Cultivo:62000 PASTOS PERMANENTES DE 5 O MAS AÑOS-SIN VARIEDAD Secano
	Recinto:04-017-003-00038-00002 Cultivo:62000 PASTOS PERMANENTES DE 5 O MAS AÑOS-SIN VARIEDAD Secano
	Recinto:04-017-003-00038-00003 Cultivo:62000 PASTOS PERMANENTES DE 5 O MAS AÑOS-SIN VARIEDAD Secano
	Recinto:04-017-003-00040-00001 Cultivo:62000 PASTOS PERMANENTES DE 5 O MAS AÑOS-SIN VARIEDAD Secano
	Recinto:04-017-003-00671-00007 Cultivo:62000 PASTOS PERMANENTES DE 5 O MAS AÑOS-SIN VARIEDAD Secano
	Recinto:04-017-003-00671-00008 Cultivo:62000 PASTOS PERMANENTES DE 5 O MAS AÑOS-SIN VARIEDAD Secano
	Recinto:04-017-003-00671-00011 Cultivo:62000 PASTOS PERMANENTES DE 5 O MAS AÑOS-SIN VARIEDAD Secano
	Recinto:04-017-003-00673-00001 Cultivo:62000 PASTOS PERMANENTES DE 5 O MAS AÑOS-SIN VARIEDAD Secano
	Recinto:04-017-003-00673-00004 Cultivo:62000 PASTOS PERMANENTES DE 5 O MAS AÑOS-SIN VARIEDAD Secano
	Recinto:04-017-003-00674-00001 Cultivo:62000 PASTOS PERMANENTES DE 5 O MAS AÑOS-SIN VARIEDAD Secano
	Recinto:04-017-003-00674-00002 Cultivo:62000 PASTOS PERMANENTES DE 5 O MAS AÑOS-SIN VARIEDAD Secano
	Recinto:04-017-003-00678-00001 Cultivo:62000 PASTOS PERMANENTES DE 5 O MAS AÑOS-SIN VARIEDAD Secano
	Recinto:04-017-003-00678-00002 Cultivo:62000 PASTOS PERMANENTES DE 5 O MAS AÑOS-SIN VARIEDAD Secano

**Incidenias de carga ganadera****INCIDENCIA DESCRIPCIÓN**

452	Actividad agraria declarada en un recinto no compatible con el uso PA, PR o PS asignado en SIGPAC para ese recinto.
	Recinto:04-006-041-00378-00002 Cultivo:62000 PASTOS PERMANENTES DE 5 O MAS AÑOS-SIN VARIEDAD Secano USO ASIGNADO EN SIGPAC:PS
	Recinto:04-006-041-00378-00003 Cultivo:62000 PASTOS PERMANENTES DE 5 O MAS AÑOS-SIN VARIEDAD Secano USO ASIGNADO EN SIGPAC:PS

(1) Con incidencias que retienen pago o deniegan el expediente.

(2) Se calcula sobre superficie declarada admisible.

(3) Aplicación del artículo 16 bis del RD 147/2023.

(4) Expediente con algunos recintos de pastos permanentes ubicados en espacios protegidos donde la carga ganadera mínima será 0,1 UGM/ha.

Puede verificar la integridad de una copia de este documento mediante la lectura del código QR adjunto o mediante el acceso a la dirección <https://ws050.juntadeandalucia.es/verificarFirma> indicando el código de VERIFICACIÓN

FIRMADO POR	RAQUEL MARIA ESPIN CRESPO	17/10/2024
VERIFICACIÓN	Pk2jmWSPEJNMB623FQZ8JEKDMKEPRE	PÁG. 266/4804





	Recinto:04-017-003-00678-00001	Cultivo:62000	PASTOS PERMANENTES DE 5 O MAS AÑOS-SIN VARIEDAD	Secano	USO ASIGNADO EN SIGPAC:PS
	Recinto:04-017-003-00678-00002	Cultivo:62000	PASTOS PERMANENTES DE 5 O MAS AÑOS-SIN VARIEDAD	Secano	USO ASIGNADO EN SIGPAC:PS
	Recinto:04-017-003-00040-00001	Cultivo:62000	PASTOS PERMANENTES DE 5 O MAS AÑOS-SIN VARIEDAD	Secano	USO ASIGNADO EN SIGPAC:PS
	Recinto:04-017-003-00674-00001	Cultivo:62000	PASTOS PERMANENTES DE 5 O MAS AÑOS-SIN VARIEDAD	Secano	USO ASIGNADO EN SIGPAC:PS
	Recinto:04-017-003-00038-00002	Cultivo:62000	PASTOS PERMANENTES DE 5 O MAS AÑOS-SIN VARIEDAD	Secano	USO ASIGNADO EN SIGPAC:PS
	Recinto:04-017-003-00037-00001	Cultivo:62000	PASTOS PERMANENTES DE 5 O MAS AÑOS-SIN VARIEDAD	Secano	USO ASIGNADO EN SIGPAC:PS
	Recinto:04-017-003-00038-00002	Cultivo:62000	PASTOS PERMANENTES DE 5 O MAS AÑOS-SIN VARIEDAD	Secano	USO ASIGNADO EN SIGPAC:PS
	Recinto:04-017-003-00038-00003	Cultivo:62000	PASTOS PERMANENTES DE 5 O MAS AÑOS-SIN VARIEDAD	Secano	USO ASIGNADO EN SIGPAC:PS
	Recinto:04-017-003-00673-00004	Cultivo:62000	PASTOS PERMANENTES DE 5 O MAS AÑOS-SIN VARIEDAD	Secano	USO ASIGNADO EN SIGPAC:PS
8227	Control por Monitorización sin respuesta por parte del productor y, por tanto, sin Juicio Experto de campo.				
	Recinto:04-006-041-00023-00001	Cultivo:20000	BARBECHO TRADICIONAL-SIN VARIEDAD		
86122	Recinto superficie forrajera que realiza la actividad de producción de pastoreo y no declara el o los códigos del Registro de Explotaciones Ganaderas de Andalucía, REGA.				
	Recinto:04-017-003-00678-00001	Cultivo:62000	PASTOS PERMANENTES DE 5 O MAS AÑOS-SIN VARIEDAD	Secano	
	Recinto:04-017-003-00678-00002	Cultivo:62000	PASTOS PERMANENTES DE 5 O MAS AÑOS-SIN VARIEDAD	Secano	
	Recinto:04-017-003-00040-00001	Cultivo:62000	PASTOS PERMANENTES DE 5 O MAS AÑOS-SIN VARIEDAD	Secano	
	Recinto:04-017-003-00674-00001	Cultivo:62000	PASTOS PERMANENTES DE 5 O MAS AÑOS-SIN VARIEDAD	Secano	
	Recinto:04-017-003-00674-00002	Cultivo:62000	PASTOS PERMANENTES DE 5 O MAS AÑOS-SIN VARIEDAD	Secano	
	Recinto:04-017-003-00037-00001	Cultivo:62000	PASTOS PERMANENTES DE 5 O MAS AÑOS-SIN VARIEDAD	Secano	
	Recinto:04-017-003-00038-00002	Cultivo:62000	PASTOS PERMANENTES DE 5 O MAS AÑOS-SIN VARIEDAD	Secano	
	Recinto:04-017-003-00038-00003	Cultivo:62000	PASTOS PERMANENTES DE 5 O MAS AÑOS-SIN VARIEDAD	Secano	
	Recinto:04-017-003-00673-00001	Cultivo:62000	PASTOS PERMANENTES DE 5 O MAS AÑOS-SIN VARIEDAD	Secano	
	Recinto:04-017-003-00673-00004	Cultivo:62000	PASTOS PERMANENTES DE 5 O MAS AÑOS-SIN VARIEDAD	Secano	
	Recinto:04-017-003-00671-00007	Cultivo:62000	PASTOS PERMANENTES DE 5 O MAS AÑOS-SIN VARIEDAD	Secano	
	Recinto:04-017-003-00671-00008	Cultivo:62000	PASTOS PERMANENTES DE 5 O MAS AÑOS-SIN VARIEDAD	Secano	
	Recinto:04-017-003-00671-00011	Cultivo:62000	PASTOS PERMANENTES DE 5 O MAS AÑOS-SIN VARIEDAD	Secano	
86124	Recinto de forrajera para Cálculo de Carga Ganadera que No pertenece a Explotación.				
	Recinto:04-017-003-00678-00001	Cultivo:62000	PASTOS PERMANENTES DE 5 O MAS AÑOS-SIN VARIEDAD	Secano	
	Recinto:04-017-003-00678-00002	Cultivo:62000	PASTOS PERMANENTES DE 5 O MAS AÑOS-SIN VARIEDAD	Secano	
	Recinto:04-017-003-00040-00001	Cultivo:62000	PASTOS PERMANENTES DE 5 O MAS AÑOS-SIN VARIEDAD	Secano	
	Recinto:04-017-003-00674-00001	Cultivo:62000	PASTOS PERMANENTES DE 5 O MAS AÑOS-SIN VARIEDAD	Secano	
	Recinto:04-017-003-00674-00002	Cultivo:62000	PASTOS PERMANENTES DE 5 O MAS AÑOS-SIN VARIEDAD	Secano	
	Recinto:04-017-003-00037-00001	Cultivo:62000	PASTOS PERMANENTES DE 5 O MAS AÑOS-SIN VARIEDAD	Secano	
	Recinto:04-017-003-00038-00002	Cultivo:62000	PASTOS PERMANENTES DE 5 O MAS AÑOS-SIN VARIEDAD	Secano	
	Recinto:04-017-003-00038-00003	Cultivo:62000	PASTOS PERMANENTES DE 5 O MAS AÑOS-SIN VARIEDAD	Secano	
	Recinto:04-017-003-00673-00001	Cultivo:62000	PASTOS PERMANENTES DE 5 O MAS AÑOS-SIN VARIEDAD	Secano	
	Recinto:04-017-003-00673-00004	Cultivo:62000	PASTOS PERMANENTES DE 5 O MAS AÑOS-SIN VARIEDAD	Secano	
	Recinto:04-017-003-00671-00007	Cultivo:62000	PASTOS PERMANENTES DE 5 O MAS AÑOS-SIN VARIEDAD	Secano	
	Recinto:04-017-003-00671-00008	Cultivo:62000	PASTOS PERMANENTES DE 5 O MAS AÑOS-SIN VARIEDAD	Secano	
	Recinto:04-017-003-00671-00011	Cultivo:62000	PASTOS PERMANENTES DE 5 O MAS AÑOS-SIN VARIEDAD	Secano	
86128	Recinto de Forrajeras que no ha contabilizado para Carga Ganadera por no tener una explotación válida para el cálculo de la Carga Ganadera				
	Recinto:04-006-041-00378-00002	Cultivo:62	PASTOS PERMANENTES DE 5 O MAS AÑOS-		
	Recinto:04-006-041-00378-00003	Cultivo:62	PASTOS PERMANENTES DE 5 O MAS AÑOS-		
	Recinto:04-017-003-00678-00001	Cultivo:62	PASTOS PERMANENTES DE 5 O MAS AÑOS-		
	Recinto:04-017-003-00678-00002	Cultivo:62	PASTOS PERMANENTES DE 5 O MAS AÑOS-		
	Recinto:04-017-003-00040-00001	Cultivo:62	PASTOS PERMANENTES DE 5 O MAS AÑOS-		
	Recinto:04-017-003-00674-00001	Cultivo:62	PASTOS PERMANENTES DE 5 O MAS AÑOS-		
	Recinto:04-017-003-00674-00002	Cultivo:62	PASTOS PERMANENTES DE 5 O MAS AÑOS-		
	Recinto:04-017-003-00037-00001	Cultivo:62	PASTOS PERMANENTES DE 5 O MAS AÑOS-		
	Recinto:04-017-003-00038-00002	Cultivo:62	PASTOS PERMANENTES DE 5 O MAS AÑOS-		
	Recinto:04-017-003-00038-00003	Cultivo:62	PASTOS PERMANENTES DE 5 O MAS AÑOS-		
	Recinto:04-017-003-00673-00001	Cultivo:62	PASTOS PERMANENTES DE 5 O MAS AÑOS-		
	Recinto:04-017-003-00673-00004	Cultivo:62	PASTOS PERMANENTES DE 5 O MAS AÑOS-		

(1) Con incidencias que retienen pago o deniegan el expediente.

(2) Se calcula sobre superficie declarada admisible.

(3) Aplicación del artículo 16 bis del RD 147/2023.

(4) Expediente con algunos recintos de pastos permanentes ubicados en espacios protegidos donde la carga ganadera mínima será 0,1 UGM/ha.

Puede verificar la integridad de una copia de este documento mediante la lectura del código QR adjunto o mediante el acceso a la dirección <https://ws050.juntadeandalucia.es/verificarFirma> indicando el código de VERIFICACIÓN

FIRMADO POR	RAQUEL MARIA ESPIN CRESPO	17/10/2024
VERIFICACIÓN	Pk2jmWSPEJNMB623FQZ8JEKDMKEPRE	PÁG. 267/4804





- Recinto:04-017-003-00671-00007 Cultivo:62 PASTOS PERMANENTES DE 5 O MAS AÑOS-
- Recinto:04-017-003-00671-00008 Cultivo:62 PASTOS PERMANENTES DE 5 O MAS AÑOS-
- Recinto:04-017-003-00671-00011 Cultivo:62 PASTOS PERMANENTES DE 5 O MAS AÑOS-
- 86132 Recinto superficie forrajera que no realiza la actividad de producción de pastoreo.
  - Recinto:04-017-003-00678-00001 Cultivo:62000 PASTOS PERMANENTES DE 5 O MAS AÑOS-SIN VARIEDAD Secano
  - Recinto:04-017-003-00678-00002 Cultivo:62000 PASTOS PERMANENTES DE 5 O MAS AÑOS-SIN VARIEDAD Secano
  - Recinto:04-017-003-00040-00001 Cultivo:62000 PASTOS PERMANENTES DE 5 O MAS AÑOS-SIN VARIEDAD Secano
  - Recinto:04-017-003-00674-00001 Cultivo:62000 PASTOS PERMANENTES DE 5 O MAS AÑOS-SIN VARIEDAD Secano
  - Recinto:04-017-003-00674-00002 Cultivo:62000 PASTOS PERMANENTES DE 5 O MAS AÑOS-SIN VARIEDAD Secano
  - Recinto:04-017-003-00037-00001 Cultivo:62000 PASTOS PERMANENTES DE 5 O MAS AÑOS-SIN VARIEDAD Secano
  - Recinto:04-017-003-00038-00002 Cultivo:62000 PASTOS PERMANENTES DE 5 O MAS AÑOS-SIN VARIEDAD Secano
  - Recinto:04-017-003-00038-00003 Cultivo:62000 PASTOS PERMANENTES DE 5 O MAS AÑOS-SIN VARIEDAD Secano
  - Recinto:04-017-003-00673-00001 Cultivo:62000 PASTOS PERMANENTES DE 5 O MAS AÑOS-SIN VARIEDAD Secano
  - Recinto:04-017-003-00673-00004 Cultivo:62000 PASTOS PERMANENTES DE 5 O MAS AÑOS-SIN VARIEDAD Secano
  - Recinto:04-017-003-00671-00007 Cultivo:62000 PASTOS PERMANENTES DE 5 O MAS AÑOS-SIN VARIEDAD Secano
  - Recinto:04-017-003-00671-00008 Cultivo:62000 PASTOS PERMANENTES DE 5 O MAS AÑOS-SIN VARIEDAD Secano
  - Recinto:04-017-003-00671-00011 Cultivo:62000 PASTOS PERMANENTES DE 5 O MAS AÑOS-SIN VARIEDAD Secano
- 86133 Recinto de forrajera No solicitado para Cálculo de Carga Ganadera que No pertenece a Explotación.
  - Recinto:04-006-041-00378-00002 Cultivo:62000 PASTOS PERMANENTES DE 5 O MAS AÑOS-SIN VARIEDAD Secano
  - Recinto:04-006-041-00378-00003 Cultivo:62000 PASTOS PERMANENTES DE 5 O MAS AÑOS-SIN VARIEDAD Secano

(1) Con incidencias que retienen pago o deniegan el expediente.  
 (2) Se calcula sobre superficie declarada admisible.  
 (3) Aplicación del artículo 16 bis del RD 147/2023.  
 (4) Expediente con algunos recintos de pastos permanentes ubicados en espacios protegidos donde la carga ganadera mínima será 0,1 UGM/ha.

Puede verificar la integridad de una copia de este documento mediante la lectura del código QR adjunto o mediante el acceso a la dirección <https://ws050.juntadeandalucia.es/verificarFirma> indicando el código de VERIFICACIÓN

FIRMADO POR	RAQUEL MARIA ESPIN CRESPO	17/10/2024	
VERIFICACIÓN	Pk2jmWSPEJNMB623FQZ8JEKDMKEPRE	PÁG. 268/4804	

**APELLIDOS Y NOMBRE / RAZÓN SOCIAL**  
ROMERO GRANADOS FRANCISCO**NIF**  
\*\*\*\*1663\***EXPEDIENTE**  
1133840**RESOLUCIÓN**  
DENEGACIÓN DE LA AYUDA**DATOS DE MANTENIMIENTO UNIDADES**

<b>GRUPO DE PAGO</b>	<b>Sup. Dec. Admisible</b>	<b>Sup. Resuelta</b>	<b>Sobredecl.</b>	<b>% Sobredecl.</b>
ZONAS DE MONTAÑA	0,00	0,00	0,00	0,00

**RESUMEN DE PAGOS**

	<b>IMPORTE ( Euros )</b>			
	<b>RESUELTO</b>	<b>FEADER</b>	<b>MAPA</b>	<b>CAPADR</b>
A pagar	0,00	0,00	0,00	0,00

**APLICACIÓN DE REDUCCIONES Y PENALIZACIONES (%)**

<b>Crterios de subvencionabilidad (1)</b>	<b>Presentación tardía</b>	<b>Omisión declaración</b>	<b>Condicionalidad</b>
100,00	0,00	2,00	0,00

**IMPORTE ( Euros )**

<b>Calculado(2)</b>	<b>Reducción</b>	<b>Penalización</b>	<b>Reducción Penalización (3)</b>	<b>Penalización adicional</b>	<b>Resuelto</b>	<b>FEADER</b>	<b>MAPA</b>	<b>CAPADR</b>
0,00 €	0,00 €	0,00 €	0,00 €	0,00 €	0,00 €	0,00 €	0,00 €	0,00 €
<b>Importe Unitario:</b>	93,00 €	<b>Nuevo Importe Unitario:</b>	0,00 €					

**RECINTOS PROPUESTOS**

<b>REF.</b>	<b>REFERENCIA SIGPAC</b>	<b>CULTIVO</b>	<b>S/R</b>	<b>USO SIGPAC</b>	<b>Sup. Dec. admisible</b>	<b>Sup. Campo</b>	<b>Sup. Determ.</b>	<b>Sup. Resuelta</b>
-1445054	04-071-004-00381-0042	AVENA	S		0,01		0,01	0,01
-6925	04-071-004-00327-0005	VIÑEDO VINIFICACIÓN	S		0,08		0,08	0,08
-6924	04-071-004-00327-0004	VIÑEDO VINIFICACIÓN	R		0,02		0,02	0,02
-6923	04-071-004-00326-0004	ALMENDROS	R		0,41		0,41	0,41
1700000005535665	04-071-004-00359-0002	AVENA	S		0,08		0,08	0,08
1700000005535666	04-071-004-00359-0001	OLIVAR	S		0,10		0,10	0,10
1700000005535667	04-071-002-00464-0001	OLIVAR	R		0,13		0,13	0,13
1700000005535668	04-071-002-00465-0001	OLIVAR	R		0,11		0,11	0,11
1700000005535672	04-071-004-00327-0002	ALMENDROS	R		0,10		0,10	0,10

**INCIDENCIAS****INCIDENCIA DESCRIPCIÓN**

256	Solicitud con recintos no declarados en campaña actual con una reducción por omisión de superficie superior al 3% CÓDIGO PARA EL PORCENTAJE DE REDUCCIÓN POR OMISIÓN QUE CORRESPONDE A LA SOLICITUD:2
74018	Productor que no es agricultor a título principal, según los datos del ejercicio fiscal n-1 y seguridad socia.
74053	Importe inferior a 100 Euros

(1) Con incidencias que retienen pago o deniegan el expediente.

(2) Se calcula sobre superficie declarada admisible.

(3) Aplicación del artículo 16 bis del RD 147/2023.

(4) Expediente con algunos recintos de pastos permanentes ubicados en espacios protegidos donde la carga ganadera mínima será 0,1 UGM/ha.

Puede verificar la integridad de una copia de este documento mediante la lectura del código QR adjunto o mediante el acceso a la dirección <https://ws050.juntadeandalucia.es/verificarFirma> indicando el código de VERIFICACIÓN

FIRMADO POR	RAQUEL MARIA ESPIN CRESPO	17/10/2024
VERIFICACIÓN	Pk2jmWSPEJNMB623FQZ8JEKDMKEPRE	PÁG. 269/4804





**APELLIDOS Y NOMBRE / RAZÓN SOCIAL**  
ROMERO MARTINEZ JUAN IGNACIO

**NIF**  
\*\*\*\*7516\*

**EXPEDIENTE**  
1264980

**RESOLUCIÓN**  
DENEGACIÓN DE LA AYUDA

**DATOS DE MANTENIMIENTO UNIDADES**

<b>GRUPO DE PAGO</b>	<b>Sup. Dec. Admisible</b>	<b>Sup. Resuelta</b>	<b>Sobredecl.</b>	<b>% Sobredecl.</b>
ZONAS DE MONTAÑA	0,00	0,00	0,00	0,00

**RESUMEN DE PAGOS**

	<b>IMPORTE ( Euros )</b>			
	<b>RESUELTO</b>	<b>FEADER</b>	<b>MAPA</b>	<b>CAPADR</b>
A pagar	0,00	0,00	0,00	0,00

**APLICACIÓN DE REDUCCIONES Y PENALIZACIONES (%)**

<b>Crterios de subvencionabilidad (1)</b>	<b>Presentación tardía</b>	<b>Omisión declaración</b>	<b>Condicionalidad</b>
100,00	0,00	0,00	0,00

**IMPORTE ( Euros )**

<b>Calculado(2)</b>	<b>Reducción</b>	<b>Penalización</b>	<b>Reducción Penalización (3)</b>	<b>Penalización adicional</b>	<b>Resuelto</b>	<b>FEADER</b>	<b>MAPA</b>	<b>CAPADR</b>
0,00 €	0,00 €	0,00 €	0,00 €	0,00 €	0,00 €	0,00 €	0,00 €	0,00 €
<b>Importe Unitario:</b>	93,00 €	<b>Nuevo Importe Unitario:</b>	0,00 €					

**RECINTOS PROPUESTOS**

<b>REF.</b>	<b>REFERENCIA SIGPAC</b>	<b>CULTIVO</b>	<b>S/R</b>	<b>USO SIGPAC</b>	<b>Sup. Dec. admisible</b>	<b>Sup. Campo</b>	<b>Sup. Determ.</b>	<b>Sup. Resuelta</b>
-1244149	04-098-086-00073-0006	ALMENDROS	S		0,09		0,09	0,09
-1244148	04-098-086-00073-0005	ALMENDROS	S		0,05		0,05	0,05
5257173	04-098-037-00180-0001	ALMENDROS	S		0,29		0,29	0,29
5257174	04-098-107-00005-0001	ALMENDROS	S		3,88		3,88	3,88
5257175	04-098-037-00192-0001	ALMENDROS	S		0,44		0,44	0,44
5257176	04-098-107-00004-0001	ALMENDROS	S		1,87		1,87	1,87
5257178	04-098-108-00249-0001	ALMENDROS	S		1,48		1,48	1,48
5257179	04-098-037-00183-0001	ALMENDROS	S		0,29		0,29	0,29
5257180	04-098-108-00245-0001	ALMENDROS	S		0,36		0,36	0,36
5257181	04-098-086-00072-0001	ALMENDROS	S		0,91		0,91	0,91
5257182	04-098-086-00065-0002	ALMENDROS	S		1,01		1,01	1,01
5257184	04-098-086-00073-0001	ALMENDROS	S		0,56		0,56	0,56
5257187	04-098-037-00225-0004	ALMENDROS	S		3,04		3,04	3,04
5257188	04-098-107-00063-0002	ALMENDROS	S		3,64		3,64	3,64
5257190	04-098-107-00059-0001	ALMENDROS	S		0,08		0,08	0,08
5257192	04-098-037-00227-0001	ALMENDROS	S		0,58		0,58	0,58
5257193	04-098-107-00086-0001	ALMENDROS	S		0,50		0,50	0,50
5257194	04-098-037-00240-0001	ALMENDROS	S		7,21		7,21	7,21
5257195	04-098-107-00066-0002	ALMENDROS	S		0,59		0,59	0,59
5257201	04-098-086-00065-0003	ALMENDROS	S		0,63		0,63	0,63
5257207	04-098-086-00073-0002	ALMENDROS	S		0,51		0,51	0,51
5257218	04-098-037-00192-0006	ALMENDROS	S		0,44		0,44	0,44
5257333	04-098-108-00245-0002	ALMENDROS	S		1,67		1,67	1,67

(1) Con incidencias que retienen pago o deniegan el expediente.  
 (2) Se calcula sobre superficie declarada admisible.  
 (3) Aplicación del artículo 16 bis del RD 147/2023.  
 (4) Expediente con algunos recintos de pastos permanentes ubicados en espacios protegidos donde la carga ganadera mínima será 0,1 UGM/ha.

Puede verificar la integridad de una copia de este documento mediante la lectura del código QR adjunto o mediante el acceso a la dirección <https://ws050.juntadeandalucia.es/verificarFirma> indicando el código de VERIFICACIÓN

FIRMADO POR	RAQUEL MARIA ESPIN CRESPO	17/10/2024
VERIFICACIÓN	Pk2jmWSPEJNMB623FQZ8JEKDMKEPRE	PÁG. 270/4804





**INCIDENCIAS**

**INCIDENCIA DESCRIPCIÓN**

226	Recinto abandonado según SIGPAC por el que solicita alguna ayuda/práctica. Recinto:04-098-107-00063-00006 Cultivo:104057 ALMENDROS-AVIJOR Secano
2455	Solicitantes de intervención 6613 sin datos de IRPF n-1.(Art 4 Orden 14/04/2016).
74018	Productor que no es agricultor a título principal, según los datos del ejercicio fiscal n-1 y seguridad socia.
74053	Importe inferior a 100 Euros

(1) Con incidencias que retienen pago o deniegan el expediente.  
(2) Se calcula sobre superficie declarada admisible.  
(3) Aplicación del artículo 16 bis del RD 147/2023.  
(4) Expediente con algunos recintos de pastos permanentes ubicados en espacios protegidos donde la carga ganadera mínima será 0,1 UGM/ha.

Puede verificar la integridad de una copia de este documento mediante la lectura del código QR adjunto o mediante el acceso a la dirección <https://ws050.juntadeandalucia.es/verificarFirma> indicando el código de VERIFICACIÓN

FIRMADO POR	RAQUEL MARIA ESPIN CRESPO	17/10/2024
VERIFICACIÓN	Pk2jmWSPEJNMB623FQZ8JEKDMKEPRE	PÁG. 271/4804







**APELLIDOS Y NOMBRE / RAZÓN SOCIAL**

ROMERO RECHE ANTONIO

**NIF**

\*\*\*\*7007\*

**EXPEDIENTE**

1110678

**RESOLUCIÓN**

DENEGACIÓN DE LA AYUDA

**DATOS DE MANTENIMIENTO UNIDADES**

GRUPO DE PAGO	Sup. Dec. Admisible	Sup. Resuelta	Sobredecl.	% Sobredecl.
ZONAS DE MONTAÑA	0,00	0,00	0,00	0,00

**RESUMEN DE PAGOS**

A pagar	IMPORTE ( Euros )			
	RESUELTO	FEADER	MAPA	CAPADR
	0,00	0,00	0,00	0,00

**APLICACIÓN DE REDUCCIONES Y PENALIZACIONES (%)**

Criterios de subvencionabilidad (1)	Presentación tardía	Omisión declaración	Condicionalidad
100,00	0,00	0,00	0,00

**IMPORTE ( Euros )**

Calculado(2)	Reducción	Penalización	Reducción Penalización (3)	Penalización adicional	Resuelto	FEADER	MAPA	CAPADR
0,00 €	0,00 €	0,00 €	0,00 €	0,00 €	0,00 €	0,00 €	0,00 €	0,00 €
Importe Unitario:	93,00 €	Nuevo Importe Unitario:	0,00 €					

**RECINTOS PROPUESTOS**

REF.	REFERENCIA SIGPAC	CULTIVO	S/R	USO SIGPAC	Sup. Dec. admisible	Sup. Campo	Sup. Determ.	Sup. Resuelta
-1316373	04-037-020-00152-0001	CEBADA	S		0,67		0,67	0,67
-732878	04-037-020-00198-0004	ALMENDROS	S		0,91		0,91	0,91
-732876	04-037-020-00197-0009	ALMENDROS	S		3,41		3,41	3,41
-732875	04-037-020-00197-0001	ALMENDROS	S		0,50		0,50	0,50
-732873	04-037-020-00196-0003	ALMENDROS	S		2,07		2,07	2,07
-732871	04-037-019-00132-0016	ALMENDROS	S		0,74		0,74	0,74
-732870	04-037-019-00132-0014	ALMENDROS	S		1,03		1,03	1,03
-732869	04-037-019-00132-0001	ALMENDROS	S		2,14		2,14	2,14
-732867	04-037-019-00131-0001	ALMENDROS	S		1,20		1,20	1,20
5504881	04-037-020-00202-0006	ALMENDROS	S		2,98		2,98	2,98
5504893	04-037-020-00159-0001	ALMENDROS	S		0,26		0,26	0,26
5504903	04-037-020-00108-0001	CEBADA	S		0,72		0,72	0,72
5504905	04-037-060-00064-0001	BARBECHO TRADICIONAL	S		3,01		3,01	3,01
5504910	04-037-020-00172-0002	ALMENDROS	R		0,06		0,06	0,06
5504914	04-037-020-00084-0002	ALMENDROS	S		5,09		5,09	5,09
6850992	04-037-016-00014-0001	ALMENDROS	S		1,54		1,54	1,54
6850993	04-070-003-00450-0001	ALMENDROS	S		0,69		0,69	0,69
6850994	04-070-003-00105-0001	ALMENDROS	S		0,97		0,97	0,97
1700000005321842	04-037-020-00023-0001	ALMENDROS	S		3,08		3,08	3,08
1700000005321846	04-037-039-00089-0001	ALMENDROS	S		0,78		0,78	0,78

**INCIDENCIAS**

**INCIDENCIA DESCRIPCIÓN**

3795	Recinto declarado con una situación de riesgo de abandono. Recinto:04-037-060-00064-00001 Cultivo: -
74018	Productor que no es agricultor a título principal, según los datos del ejercicio fiscal n-1 y seguridad socia.
74053	Importe inferior a 100 Euros

(1) Con incidencias que retienen pago o deniegan el expediente.

(2) Se calcula sobre superficie declarada admisible.

(3) Aplicación del artículo 16 bis del RD 147/2023.

(4) Expediente con algunos recintos de pastos permanentes ubicados en espacios protegidos donde la carga ganadera mínima será 0,1 UGM/ha.

Puede verificar la integridad de una copia de este documento mediante la lectura del código QR adjunto o mediante el acceso a la dirección <https://ws050.juntadeandalucia.es/verificarFirma> indicando el código de VERIFICACIÓN

FIRMADO POR	RAQUEL MARIA ESPIN CRESPO	17/10/2024
VERIFICACIÓN	Pk2jmWSPEJNMB623FQZ8JEKDMKEPRE	PÁG. 272/4804







**Incidencias de carga ganadera**

**INCIDENCIA DESCRIPCIÓN**

3795	Recinto declarado con una situación de riesgo de abandono. Recinto:04-037-060-00064-00001 Cultivo: -
86132	Recinto superficie forrajera que no realiza la actividad de producción de pastoreo. Recinto:04-037-060-00064-00001 Cultivo:20000 BARBECHO TRADICIONAL-SIN VARIEDAD Secano

(1) Con incidencias que retienen pago o deniegan el expediente.  
(2) Se calcula sobre superficie declarada admisible.  
(3) Aplicación del artículo 16 bis del RD 147/2023.  
(4) Expediente con algunos recintos de pastos permanentes ubicados en espacios protegidos donde la carga ganadera mínima será 0,1 UGM/ha.

Puede verificar la integridad de una copia de este documento mediante la lectura del código QR adjunto o mediante el acceso a la dirección <https://ws050.juntadeandalucia.es/verificarFirma> indicando el código de VERIFICACIÓN

FIRMADO POR	RAQUEL MARIA ESPIN CRESPO	17/10/2024
VERIFICACIÓN	Pk2jmWSPEJNMB623FQZ8JEKDMKEPRE	PÁG. 273/4804



**APELLIDOS Y NOMBRE / RAZÓN SOCIAL**

ROMERO RECHE JUAN ANTONIO

**NIF**

\*\*\*\*3176\*

**EXPEDIENTE**

1110685

**RESOLUCIÓN**

DENEGACIÓN DE LA AYUDA

**DATOS DE MANTENIMIENTO UNIDADES****GRUPO DE PAGO**

ZONAS DE MONTAÑA

**Sup. Dec.  
Admisible**

0,00

**Sup.  
Resuelta**

0,00

**Sobredecl.**

0,00

**% Sobredecl.**

0,00

**RESUMEN DE PAGOS****IMPORTE ( Euros )**

	<b>RESUELTO</b>	<b>FEADER</b>	<b>MAPA</b>	<b>CAPADR</b>
A pagar	0,00	0,00	0,00	0,00

**APLICACIÓN DE REDUCCIONES Y PENALIZACIONES (%)**

<b>Crterios de subvencionabilidad (1)</b>	<b>Presentación tardía</b>	<b>Omisión declaración</b>	<b>Condicionalidad</b>
100,00	0,00	0,00	0,00

**IMPORTE ( Euros )**

<b>Calculado(2)</b>	<b>Reducción</b>	<b>Penalización</b>	<b>Reducción Penalización (3)</b>	<b>Penalización adicional</b>	<b>Resuelto</b>	<b>FEADER</b>	<b>MAPA</b>	<b>CAPADR</b>
0,00 €	0,00 €	0,00 €	0,00 €	0,00 €	0,00 €	0,00 €	0,00 €	0,00 €
<b>Importe Unitario:</b>	93,00 €	<b>Nuevo Importe Unitario:</b>	0,00 €					

**RECINTOS PROPUESTOS**

<b>REF.</b>	<b>REFERENCIA SIGPAC</b>	<b>CULTIVO</b>	<b>S/R</b>	<b>USO SIGPAC</b>	<b>Sup. Dec. admisible</b>	<b>Sup. Campo</b>	<b>Sup. Determ.</b>	<b>Sup. Resuelta</b>
-1084374	04-037-020-00198-0008	ALMENDROS	S		0,22		0,22	0,22
-741535	04-037-020-00198-0004	ALMENDROS	S		0,07		0,07	0,07
-741534	04-037-020-00197-0009	ALMENDROS	S		0,09		0,09	0,09
-741532	04-037-020-00196-0003	ALMENDROS	S		0,67		0,67	0,67
-741531	04-037-020-00195-0002	ALMENDROS	S		2,90		2,90	2,90
-741528	04-037-019-00131-0001	ALMENDROS	S		0,43		0,43	0,43
-741527	04-037-019-00130-0002	ALMENDROS	S		0,81		0,81	0,81
-741526	04-037-019-00130-0001	ALMENDROS	S		3,87		3,87	3,87
170000005324035	04-037-060-00125-0001	ALMENDROS	S		1,59		1,59	1,59
170000005324036	04-037-060-00132-0001	ALMENDROS	S		0,79		0,79	0,79

**INCIDENCIAS****INCIDENCIA DESCRIPCIÓN**

2454	Solicitante de intervención 6613 cuyo regimen de afiliación a la SS no es ni el sistema especial agrario(cuenta ajena) ni autonomo con actividad agraria.
74018	Productor que no es agricultor a título principal, según los datos del ejercicio fiscal n-1 y seguridad socia.
74053	Importe inferior a 100 Euros

(1) Con incidencias que retienen pago o deniegan el expediente.

(2) Se calcula sobre superficie declarada admisible.

(3) Aplicación del artículo 16 bis del RD 147/2023.

(4) Expediente con algunos recintos de pastos permanentes ubicados en espacios protegidos donde la carga ganadera mínima será 0,1 UGM/ha.

Puede verificar la integridad de una copia de este documento mediante la lectura del código QR adjunto o mediante el acceso a la dirección <https://ws050.juntadeandalucia.es/verificarFirma> indicando el código de VERIFICACIÓN

FIRMADO POR

RAQUEL MARIA ESPIN CRESPO

17/10/2024

VERIFICACIÓN

Pk2jmWSPEJNMB623FQZ8JEKDMKEPRE

PÁG. 274/4804





**APELLIDOS Y NOMBRE / RAZÓN SOCIAL**

ROMERO TORRENTE ANA

**NIF**

\*\*\*\*7225\*

**EXPEDIENTE**

1220575

**RESOLUCIÓN**

DENEGACIÓN DE LA AYUDA

**DATOS DE MANTENIMIENTO UNIDADES**

**GRUPO DE PAGO**

ZONAS DE MONTAÑA

**Sup. Dec. Admisible**

0,00

**Sup. Resuelta**

0,00

**Sobredecl.**

0,00

**% Sobredecl.**

0,00

**RESUMEN DE PAGOS**

**IMPORTE ( Euros )**

	RESUELTO	FEADER	MAPA	CAPADR
A pagar	0,00	0,00	0,00	0,00

**APLICACIÓN DE REDUCCIONES Y PENALIZACIONES (%)**

Criterios de subvencionabilidad (1)	Presentación tardía	Omisión declaración	Condicionalidad
100,00	0,00	0,00	0,00

**IMPORTE ( Euros )**

Calculado(2)	Reducción	Penalización	Reducción Penalización (3)	Penalización adicional	Resuelto	FEADER	MAPA	CAPADR
0,00 €	0,00 €	0,00 €	0,00 €	0,00 €	0,00 €	0,00 €	0,00 €	0,00 €
Importe Unitario:	93,00 €	Nuevo Importe Unitario:	0,00 €					

**RECINTOS PROPUESTOS**

REF.	REFERENCIA SIGPAC	CULTIVO	S/R	USO SIGPAC	Sup. Dec. admisible	Sup. Campo	Sup. Determ.	Sup. Resuelta
1700000006266715	04-099-003-00026-0006	VIÑEDO VINIFICACIÓN	S		0,03		0,03	0,03
1700000006266717	04-099-003-00026-0009	OLIVAR	S		0,22		0,22	0,22
1700000006266718	04-099-003-00026-0012	OLIVAR	S		0,28		0,28	0,28
1700000007120872	04-099-003-00026-0003	ALMENDROS	S		1,96		1,96	1,96
1700000007120873	04-099-003-00026-0004	ALMENDROS	S		2,78		2,78	2,78

**INCIDENCIAS**

**INCIDENCIA DESCRIPCIÓN**

74018	Productor que no es agricultor a título principal, según los datos del ejercicio fiscal n-1 y seguridad socia.
74053	Importe inferior a 100 Euros

(1) Con incidencias que retienen pago o deniegan el expediente.

(2) Se calcula sobre superficie declarada admisible.

(3) Aplicación del artículo 16 bis del RD 147/2023.

(4) Expediente con algunos recintos de pastos permanentes ubicados en espacios protegidos donde la carga ganadera mínima será 0,1 UGM/ha.

Puede verificar la integridad de una copia de este documento mediante la lectura del código QR adjunto o mediante el acceso a la dirección <https://ws050.juntadeandalucia.es/verificarFirma> indicando el código de VERIFICACIÓN

FIRMADO POR

RAQUEL MARIA ESPIN CRESPO

17/10/2024

VERIFICACIÓN

Pk2jmWSPEJNMB623FQZ8JEKDMKEPRE

PÁG. 275/4804





**APELLIDOS Y NOMBRE / RAZÓN SOCIAL**  
ROZAS ARANEGA MAGDALENA

**NIF**  
\*\*\*\*2951\*

**EXPEDIENTE**  
1044387

**RESOLUCIÓN**  
DENEGACIÓN DE LA AYUDA

**DATOS DE MANTENIMIENTO UNIDADES**

GRUPO DE PAGO	Sup. Dec. Admisible	Sup. Resuelta	Sobredecl.	% Sobredecl.
ZONAS DE MONTAÑA	0,00	0,00	0,00	0,00

**RESUMEN DE PAGOS**

	IMPORTE ( Euros )			
	RESUELTO	FEADER	MAPA	CAPADR
A pagar	0,00	0,00	0,00	0,00

**APLICACIÓN DE REDUCCIONES Y PENALIZACIONES (%)**

Criterios de subvencionabilidad (1)	Presentación tardía	Omisión declaración	Condicionalidad
100,00	0,00	0,00	0,00

**IMPORTE ( Euros )**

Calculado(2)	Reducción	Penalización	Reducción Penalización (3)	Penalización adicional	Resuelto	FEADER	MAPA	CAPADR
0,00 €	0,00 €	0,00 €	0,00 €	0,00 €	0,00 €	0,00 €	0,00 €	0,00 €
Importe Unitario:	93,00 €	Nuevo Importe Unitario:	0,00 €					

**RECINTOS PROPUESTOS**

REF.	REFERENCIA SIGPAC	CULTIVO	S/R	USO SIGPAC	Sup. Dec. admisible	Sup. Campo	Sup. Determ.	Sup. Resuelta
-38829	04-070-042-00340-0013	ALMENDROS	S		0,07		0,07	0,07
1700000005413469	04-070-018-00042-0001	OLIVAR	S		0,40		0,40	0,40
1700000005413471	04-070-042-00134-0003	ALMENDROS	S		0,23		0,23	0,23
1700000005413472	04-070-042-00135-0001	ALMENDROS	S		0,18		0,18	0,18
1700000005413473	04-070-042-00135-0001	ALMENDROS	S		0,14		0,14	0,14
1700000005413474	04-070-042-00136-0001	ALMENDROS	S		0,33		0,33	0,33
1700000005413475	04-070-042-00139-0001	ALMENDROS	S		0,23		0,23	0,23
1700000005413476	04-070-042-00143-0001	ALMENDROS	S		0,69		0,69	0,69
1700000005413477	04-070-042-00151-0002	ALMENDROS	S		6,24		6,24	6,24
1700000005413479	04-070-042-00186-0002	ALMENDROS	S		0,29		0,29	0,29
1700000005413480	04-070-042-00340-0010	ALMENDROS	S		5,98		5,98	5,98

**INCIDENCIAS**

**INCIDENCIA DESCRIPCIÓN**

2454	Solicitante de intervención 6613 cuyo regimen de afiliación a la SS no es ni el sistema especial agrario(cuenta ajena) ni autonomo con actividad agraria.
74018	Productor que no es agricultor a título principal, según los datos del ejercicio fiscal n-1 y seguridad socia.
74053	Importe inferior a 100 Euros

(1) Con incidencias que retienen pago o deniegan el expediente.

(2) Se calcula sobre superficie declarada admisible.

(3) Aplicación del artículo 16 bis del RD 147/2023.

(4) Expediente con algunos recintos de pastos permanentes ubicados en espacios protegidos donde la carga ganadera mínima será 0,1 UGM/ha.

Puede verificar la integridad de una copia de este documento mediante la lectura del código QR adjunto o mediante el acceso a la dirección <https://ws050.juntadeandalucia.es/verificarFirma> indicando el código de VERIFICACIÓN

FIRMADO POR	RAQUEL MARIA ESPIN CRESPO	17/10/2024
VERIFICACIÓN	Pk2jmWSPEJNMB623FQZ8JEKDMKEPRE	PÁG. 276/4804





**APELLIDOS Y NOMBRE / RAZÓN SOCIAL**

RUIZ CALLEJON GABRIEL

**NIF**

\*\*\*\*8158\*

**EXPEDIENTE**

1129048

**RESOLUCIÓN**

DENEGACIÓN DE LA AYUDA

**DATOS DE MANTENIMIENTO UNIDADES**

**GRUPO DE PAGO**

ZONAS DE MONTAÑA

Sup. Dec. Admisible	Sup. Resuelta	Sobredecl.	% Sobredecl.
0,00	0,00	0,00	0,00

**RESUMEN DE PAGOS**

	IMPORTE ( Euros )			
	RESUELTO	FEADER	MAPA	CAPADR
A pagar	0,00	0,00	0,00	0,00

**APLICACIÓN DE REDUCCIONES Y PENALIZACIONES (%)**

Criterios de subvencionabilidad (1)	Presentación tardía	Omisión declaración	Condicionalidad
100,00	0,00	0,00	0,00

**IMPORTE ( Euros )**

Calculado(2)	Reducción	Penalización	Reducción Penalización (3)	Penalización adicional	Resuelto	FEADER	MAPA	CAPADR
0,00 €	0,00 €	0,00 €	0,00 €	0,00 €	0,00 €	0,00 €	0,00 €	0,00 €
Importe Unitario:	93,00 €	Nuevo Importe Unitario:	0,00 €					

**RECINTOS PROPUESTOS**

REF.	REFERENCIA SIGPAC	CULTIVO	S/R	USO SIGPAC	Sup. Dec. admisible	Sup. Campo	Sup. Determ.	Sup. Resuelta
-1578553	04-038-012-00682-0001	PIMIENTO	R		0,13		0,13	0,13
-1578552	04-038-012-00681-0002	PIMIENTO	R		0,07		0,07	0,07
-1578551	04-038-012-00670-0004	PIMIENTO	R		0,04		0,04	0,04
6864900	04-038-012-00673-0001	PIMIENTO	R		0,02		0,02	0,02
6864901	04-038-012-00673-0002	PIMIENTO	R		0,34		0,34	0,34
1700000006923042	04-038-012-00669-0002	PIMIENTO	R		0,20		0,20	0,20
1700000006923043	04-038-012-00670-0002	PIMIENTO	R		0,08		0,08	0,08
1700000006923044	04-038-012-00674-0001	PIMIENTO	R		0,33		0,33	0,33
1700000006923045	04-038-012-00676-0001	PIMIENTO	R		0,11		0,11	0,11

**INCIDENCIAS**

**INCIDENCIA DESCRIPCIÓN**

74018	Productor que no es agricultor a título principal, según los datos del ejercicio fiscal n-1 y seguridad socia.
74053	Importe inferior a 100 Euros

(1) Con incidencias que retienen pago o deniegan el expediente.

(2) Se calcula sobre superficie declarada admisible.

(3) Aplicación del artículo 16 bis del RD 147/2023.

(4) Expediente con algunos recintos de pastos permanentes ubicados en espacios protegidos donde la carga ganadera mínima será 0,1 UGM/ha.

Puede verificar la integridad de una copia de este documento mediante la lectura del código QR adjunto o mediante el acceso a la dirección <https://ws050.juntadeandalucia.es/verificarFirma> indicando el código de VERIFICACIÓN

FIRMADO POR

RAQUEL MARIA ESPIN CRESPO

17/10/2024

VERIFICACIÓN

Pk2jmWSPEJNMB623FQZ8JEKDMKEPRE

PÁG. 277/4804





**APELLIDOS Y NOMBRE / RAZÓN SOCIAL**

RUIZ GARCIA ANTONIO

**NIF**

\*\*\*\*8040\*

**EXPEDIENTE**

1226654

**RESOLUCIÓN**

DENEGACIÓN DE LA AYUDA

**DATOS DE MANTENIMIENTO UNIDADES**

**GRUPO DE PAGO**

ZONAS DE MONTAÑA

**Sup. Dec.  
Admisible**

0,00

**Sup.  
Resuelta**

0,00

**Sobredecl.**

0,00

**% Sobredecl.**

0,00

**RESUMEN DE PAGOS**

**IMPORTE ( Euros )**

	<b>RESUELTO</b>	<b>FEADER</b>	<b>MAPA</b>	<b>CAPADR</b>
A pagar	0,00	0,00	0,00	0,00

**APLICACIÓN DE REDUCCIONES Y PENALIZACIONES (%)**

<b>Crterios de subvencionabilidad (1)</b>	<b>Presentación tardía</b>	<b>Omisión declaración</b>	<b>Condicionalidad</b>
100,00	0,00	0,00	0,00

**IMPORTE ( Euros )**

<b>Calculado(2)</b>	<b>Reducción</b>	<b>Penalización</b>	<b>Reducción Penalización (3)</b>	<b>Penalización adicional</b>	<b>Resuelto</b>	<b>FEADER</b>	<b>MAPA</b>	<b>CAPADR</b>
0,00 €	0,00 €	0,00 €	0,00 €	0,00 €	0,00 €	0,00 €	0,00 €	0,00 €
<b>Importe Unitario:</b>	93,00 €	<b>Nuevo Importe Unitario:</b>	0,00 €					

(1) Con incidencias que retienen pago o deniegan el expediente.

(2) Se calcula sobre superficie declarada admisible.

(3) Aplicación del artículo 16 bis del RD 147/2023.

(4) Expediente con algunos recintos de pastos permanentes ubicados en espacios protegidos donde la carga ganadera mínima será 0,1 UGM/ha.

Puede verificar la integridad de una copia de este documento mediante la lectura del código QR adjunto o mediante el acceso a la dirección <https://ws050.juntadeandalucia.es/verificarFirma> indicando el código de VERIFICACIÓN

FIRMADO POR	RAQUEL MARIA ESPIN CRESPO	17/10/2024	
VERIFICACIÓN	Pk2jmWSPEJNMB623FQZ8JEKDMKEPRE	PÁG. 278/4804	



**RECINTOS PROPUESTOS**

REF.	REFERENCIA SIGPAC	CULTIVO	S/R	USO SIGPAC	Sup. Dec. admisible	Sup. Campo	Sup. Determ.	Sup. Resulta
-1626623	04-086-044-00319-0004	OLIVAR	S		0,20		0,20	0,00
-1626610	04-027-011-00130-0003	OLIVAR	S		0,05		0,05	0,00
-1626608	04-027-011-00107-0001	HIGUERA	S		0,06		0,06	0,00
-815629	04-088-032-00064-0001	ALMENDROS	S		4,83		4,83	4,83
-815628	04-088-032-00063-0004	ALMENDROS	S		0,03		0,03	0,03
-599198	04-086-034-00008-0007	OLIVAR	S		0,26		0,26	0,26
-599099	04-027-011-00130-0005	OLIVAR	S		0,04		0,04	0,04
170000006048401	04-086-041-00051-0004	OLIVAR	S		0,04		0,04	0,04
170000006048402	04-086-041-00019-0050	OLIVAR	S		0,03		0,03	0,03
170000006048404	04-086-041-00051-0003	OLIVAR	S		0,03		0,03	0,03
170000006048405	04-086-041-00019-0041	OLIVAR	S		0,02		0,02	0,02
170000006048406	04-086-041-00049-0002	OLIVAR	S		0,02		0,02	0,02
170000006048407	04-086-041-00019-0038	OLIVAR	S		0,04		0,04	0,04
170000006048408	04-086-041-00019-0039	OLIVAR	S		0,06		0,06	0,06
170000006048409	04-086-043-00005-0004	OLIVAR	S		0,05		0,05	0,05
170000006048410	04-086-043-00008-0001	OLIVAR	S		1,22		1,22	1,22
170000006048411	04-086-043-00005-0002	OLIVAR	S		0,10		0,10	0,10
170000006048412	04-086-043-00005-0003	OLIVAR	S		0,02		0,02	0,02
170000006048414	04-086-043-00008-0003	OLIVAR	S		0,12		0,12	0,12
170000006048415	04-086-041-00048-0002	OLIVAR	S		0,02		0,02	0,02
170000006048416	04-086-041-00048-0003	OLIVAR	S		0,03		0,03	0,03
170000006048417	04-086-041-00019-0035	OLIVAR	S		0,05		0,05	0,05
170000006048418	04-086-041-00019-0026	OLIVAR	S		0,15		0,15	0,15
170000006048419	04-086-041-00019-0032	OLIVAR	S		0,05		0,05	0,05
170000006048420	04-086-041-00019-0036	OLIVAR	S		0,15		0,15	0,15
170000006048422	04-086-041-00019-0034	OLIVAR	S		0,09		0,09	0,09
170000006048423	04-086-041-00019-0008	OLIVAR	S		0,23		0,23	0,23
170000006048424	04-086-041-00019-0012	OLIVAR	S		0,11		0,11	0,11
170000006048426	04-086-041-00019-0049	OLIVAR	S		0,07		0,07	0,07
170000006048428	04-086-041-00019-0047	OLIVAR	S		0,06		0,06	0,06
170000006048429	04-086-041-00019-0028	OLIVAR	S		0,08		0,08	0,08
170000006048430	04-086-041-00019-0043	OLIVAR	S		0,12		0,12	0,12
170000006048431	04-086-041-00019-0023	OLIVAR	S		0,11		0,11	0,11
170000006048432	04-086-041-00019-0031	OLIVAR	S		0,04		0,04	0,04
170000006048433	04-086-058-00030-0004	OLIVAR	S		0,03		0,03	0,03
170000006048434	04-086-058-00016-0012	OLIVAR	S		0,26		0,26	0,26
170000006048435	04-086-058-00030-0006	OLIVAR	S		0,07		0,07	0,07
170000006048436	04-086-058-00024-0003	OLIVAR	S		0,43		0,43	0,43
170000006048438	04-086-058-00030-0005	OLIVAR	S		0,02		0,02	0,02
170000006048441	04-086-058-00016-0010	OLIVAR	S		0,11		0,11	0,11
170000006048442	04-086-058-00024-0002	OLIVAR	S		0,06		0,06	0,06
170000006048443	04-086-058-00016-0008	OLIVAR	S		0,03		0,03	0,03
170000006048444	04-086-043-00055-0007	OLIVAR	S		0,12		0,12	0,12
170000006048445	04-086-043-00055-0005	OLIVAR	S		0,07		0,07	0,07
170000006048446	04-086-043-00055-0011	OLIVAR	S		0,05		0,05	0,05
170000006048447	04-086-043-00055-0008	OLIVAR	S		0,05		0,05	0,05
170000006048448	04-086-041-00051-0012	OLIVAR	S		0,04		0,04	0,04
170000006048450	04-086-041-00051-0019	OLIVAR	S		0,06		0,06	0,06
170000006048451	04-086-041-00051-0014	OLIVAR	S		0,02		0,02	0,02
170000006048452	04-086-044-00265-0007	OLIVAR	S		0,04		0,04	0,04
170000006048454	04-086-044-00284-0005	OLIVAR	S		0,04		0,04	0,04
170000006048456	04-086-043-00055-0002	OLIVAR	S		0,09		0,09	0,09

(1) Con incidencias que retienen pago o deniegan el expediente.  
 (2) Se calcula sobre superficie declarada admisible.  
 (3) Aplicación del artículo 16 bis del RD 147/2023.  
 (4) Expediente con algunos recintos de pastos permanentes ubicados en espacios protegidos donde la carga ganadera mínima será 0,1 UGM/ha.

Puede verificar la integridad de una copia de este documento mediante la lectura del código QR adjunto o mediante el acceso a la dirección <a href="https://ws050.juntadeandalucia.es/verificarFirma">https://ws050.juntadeandalucia.es/verificarFirma</a> indicando el código de VERIFICACIÓN			
FIRMADO POR	RAQUEL MARIA ESPIN CRESPO	17/10/2024	
VERIFICACIÓN	Pk2jmWSPEJNMB623FQZ8JEKDMKEPRE	PÁG. 279/4804	



**RECINTOS PROPUESTOS**

REF.	REFERENCIA SIGPAC	CULTIVO	S/R	USO SIGPAC	Sup. Dec. admisible	Sup. Campo	Sup. Determ.	Sup. Resuelta
170000006048458	04-086-043-00055-0004	OLIVAR	S		0,09		0,09	0,09
170000006048459	04-086-043-00055-0003	OLIVAR	S		0,02		0,02	0,02
170000006048460	04-086-043-00002-0001	BARBECHO TRADICIONAL	S		1,50		1,50	1,50
170000006048461	04-086-043-00004-0001	BARBECHO TRADICIONAL	S		0,87		0,87	0,87
170000006048462	04-086-043-00003-0001	BARBECHO TRADICIONAL	S		0,69		0,69	0,69
170000006048463	04-086-043-00005-0005	BARBECHO TRADICIONAL	S		1,00		1,00	1,00
170000006048468	04-086-031-00032-0003	BARBECHO TRADICIONAL	S		5,70		5,70	5,70
170000006048469	04-086-031-00032-0013	OLIVAR	S		0,02		0,02	0,02
170000006048470	04-086-031-00032-0014	OLIVAR	S		0,03		0,03	0,03
170000006048471	04-086-031-00032-0015	OLIVAR	S		0,05		0,05	0,05
170000006048472	04-086-031-00032-0016	OLIVAR	S		0,04		0,04	0,04
170000006048473	04-086-041-00012-0002	BARBECHO TRADICIONAL	S		0,22		0,22	0,22
170000006048475	04-086-043-00007-0005	BARBECHO TRADICIONAL	S		0,70		0,70	0,70
170000006048476	04-086-043-00008-0005	BARBECHO TRADICIONAL	S		1,15		1,15	1,15
170000006048477	04-086-043-00021-0005	BARBECHO TRADICIONAL	S		2,63		2,63	2,63
170000006048481	04-086-031-00032-0017	OLIVAR	S		0,05		0,05	0,05
170000006048485	04-086-031-00068-0016	BARBECHO TRADICIONAL	S		0,73		0,73	0,73
170000006048487	04-086-031-00008-0002	BARBECHO TRADICIONAL	S		0,69		0,69	0,69
170000006048494	04-086-031-00032-0021	OLIVAR	S		0,09		0,09	0,09
170000006048496	04-086-041-00016-0003	OLIVAR	S		0,19		0,19	0,19
170000006048497	04-086-033-00001-0005	OLIVAR	S		0,16		0,16	0,16
170000006048499	04-086-041-00019-0002	OLIVAR	S		0,02		0,02	0,02
170000006048504	04-086-031-00032-0019	OLIVAR	S		0,05		0,05	0,05
170000006048505	04-086-031-00032-0020	OLIVAR	S		0,07		0,07	0,07
170000006048506	04-086-031-00068-0012	OLIVAR	S		0,14		0,14	0,14
170000006048507	04-086-031-00032-0018	OLIVAR	S		0,07		0,07	0,07
170000006048508	04-086-041-00016-0004	OLIVAR	S		0,16		0,16	0,16
170000006048510	04-086-041-00019-0006	OLIVAR	S		0,07		0,07	0,07
170000006048512	04-086-041-00019-0018	OLIVAR	S		0,04		0,04	0,04
170000006048513	04-086-041-00019-0009	OLIVAR	S		0,19		0,19	0,19
170000006048515	04-086-041-00019-0021	OLIVAR	S		0,07		0,07	0,07
170000006048516	04-086-031-00068-0004	OLIVAR	S		0,03		0,03	0,03
170000006048517	04-086-033-00001-0004	OLIVAR	S		0,05		0,05	0,05
170000006048519	04-086-031-00068-0011	OLIVAR	S		0,03		0,03	0,03
170000006048520	04-086-041-00019-0004	OLIVAR	S		0,06		0,06	0,06
170000006048521	04-086-041-00019-0007	OLIVAR	S		0,13		0,13	0,13
170000006048522	04-086-041-00019-0017	OLIVAR	S		0,05		0,05	0,05
170000006048523	04-086-041-00019-0005	OLIVAR	S		0,07		0,07	0,07
170000006048551	04-088-032-00079-0002	ALMENDROS	S		2,91		2,91	2,91
170000006048553	04-088-032-00063-0001	ALMENDROS	S		0,04		0,04	0,04
170000006048554	04-088-032-00061-0003	ALMENDROS	S		3,33		3,33	3,33
170000006048555	04-088-032-00060-0001	ALMENDROS	S		1,52		1,52	1,52
170000006048561	04-086-058-00040-0007	OLIVAR	S		0,05		0,05	0,05
170000006048562	04-086-058-00030-0008	OLIVAR	S		0,17		0,17	0,17
170000006048563	04-086-058-00041-0002	OLIVAR	S		0,16		0,16	0,16
170000006048564	04-086-058-00040-0008	OLIVAR	S		0,10		0,10	0,10
170000006048565	04-086-044-00257-0001	ALMENDROS	S		2,46		2,46	2,46
170000006048567	04-027-011-00134-0006	ALMENDROS	S		2,75		2,75	2,75
170000006048568	04-009-005-00329-0004	ALMENDROS	S		1,67		1,67	1,67
170000006048569	04-027-011-00134-0005	ALMENDROS	S		1,31		1,31	1,31
170000006048571	04-027-011-00133-0002	ALMENDROS	S		0,09		0,09	0,09
170000006048572	04-027-011-00133-0001	ALMENDROS	S		0,33		0,33	0,33

(1) Con incidencias que retienen pago o deniegan el expediente.

(2) Se calcula sobre superficie declarada admisible.

(3) Aplicación del artículo 16 bis del RD 147/2023.

(4) Expediente con algunos recintos de pastos permanentes ubicados en espacios protegidos donde la carga ganadera mínima será 0,1 UGM/ha.

Puede verificar la integridad de una copia de este documento mediante la lectura del código QR adjunto o mediante el acceso a la dirección <a href="https://ws050.juntadeandalucia.es/verificarFirma">https://ws050.juntadeandalucia.es/verificarFirma</a> indicando el código de VERIFICACIÓN			
FIRMADO POR	RAQUEL MARIA ESPIN CRESPO	17/10/2024	
VERIFICACIÓN	Pk2jmWSPEJNMB623FQZ8JEKDMKEPRE	PÁG. 280/4804	





**RECINTOS PROPUESTOS**

REF.	REFERENCIA SIGPAC	CULTIVO	S/R	USO SIGPAC	Sup. Dec. admisible	Sup. Campo	Sup. Determ.	Sup. Resuelta
170000006048573	04-086-044-00256-0003	HIGUERA	S		0,85		0,85	0,85
170000006048575	04-027-006-00093-0002	ALMENDROS	S		0,51		0,51	0,51
170000006048576	04-027-011-00130-0002	ALMENDROS	S		0,96		0,96	0,96
170000006048577	04-086-031-00008-0009	OLIVAR	S		0,02		0,02	0,02
170000006048580	04-086-058-00030-0007	OLIVAR	S		0,17		0,17	0,17
170000006048582	04-086-031-00001-0009	OLIVAR	S		0,05		0,05	0,05
170000006048583	04-086-031-00008-0007	OLIVAR	S		0,03		0,03	0,03
170000006048584	04-086-031-00008-0008	OLIVAR	S		0,03		0,03	0,03
170000006048585	04-086-058-00041-0005	OLIVAR	S		0,04		0,04	0,04
170000006048586	04-086-058-00041-0006	OLIVAR	S		0,07		0,07	0,07
170000006048587	04-027-011-00107-0003	OLIVAR	S		0,08		0,08	0,08
170000006048588	04-027-011-00107-0007	OLIVAR	S		0,05		0,05	0,05

**INCIDENCIAS**

**INCIDENCIA DESCRIPCIÓN**

3790	Recinto declarado inactivo Recinto:04-027-011-00107-00001 Cultivo: - Recinto:04-027-011-00130-00003 Cultivo: - Recinto:04-086-044-00319-00004 Cultivo: -
74018	Productor que no es agricultor a título principal, según los datos del ejercicio fiscal n-1 y seguridad socia.
74053	Importe inferior a 100 Euros

**Incidencias de carga ganadera**

**INCIDENCIA DESCRIPCIÓN**

3795	Recinto declarado con una situación de riesgo de abandono. Recinto:04-086-043-00064-00001 Cultivo: -
86132	Recinto superficie forrajera que no realiza la actividad de producción de pastoreo. Recinto:04-086-043-00002-00001 Cultivo:20000 BARBECHO TRADICIONAL-SIN VARIEDAD Secano Recinto:04-086-043-00004-00001 Cultivo:20000 BARBECHO TRADICIONAL-SIN VARIEDAD Secano Recinto:04-086-043-00003-00001 Cultivo:20000 BARBECHO TRADICIONAL-SIN VARIEDAD Secano Recinto:04-086-043-00005-00005 Cultivo:20000 BARBECHO TRADICIONAL-SIN VARIEDAD Secano Recinto:04-086-031-00032-00003 Cultivo:20000 BARBECHO TRADICIONAL-SIN VARIEDAD Secano Recinto:04-086-041-00012-00002 Cultivo:20000 BARBECHO TRADICIONAL-SIN VARIEDAD Secano Recinto:04-086-043-00007-00005 Cultivo:20000 BARBECHO TRADICIONAL-SIN VARIEDAD Secano Recinto:04-086-043-00008-00005 Cultivo:20000 BARBECHO TRADICIONAL-SIN VARIEDAD Secano Recinto:04-086-043-00021-00005 Cultivo:20000 BARBECHO TRADICIONAL-SIN VARIEDAD Secano Recinto:04-086-031-00068-00016 Cultivo:20000 BARBECHO TRADICIONAL-SIN VARIEDAD Secano Recinto:04-086-031-00008-00002 Cultivo:20000 BARBECHO TRADICIONAL-SIN VARIEDAD Secano

(1) Con incidencias que retienen pago o deniegan el expediente.

(2) Se calcula sobre superficie declarada admisible.

(3) Aplicación del artículo 16 bis del RD 147/2023.

(4) Expediente con algunos recintos de pastos permanentes ubicados en espacios protegidos donde la carga ganadera mínima será 0,1 UGM/ha.

Puede verificar la integridad de una copia de este documento mediante la lectura del código QR adjunto o mediante el acceso a la dirección <https://ws050.juntadeandalucia.es/verificarFirma> indicando el código de VERIFICACIÓN

FIRMADO POR	RAQUEL MARIA ESPIN CRESPO	17/10/2024
VERIFICACIÓN	Pk2jmWSPEJNMB623FQZ8JEKDMKEPRE	PÁG. 281/4804





**APELLIDOS Y NOMBRE / RAZÓN SOCIAL**

RUIZ MARIN MARÍA

**NIF**

\*\*\*\*4692\*

**EXPEDIENTE**

1279927

**RESOLUCIÓN**

DENEGACIÓN DE LA AYUDA

**DATOS DE MANTENIMIENTO UNIDADES**

**GRUPO DE PAGO**

ZONAS DE MONTAÑA

**Sup. Dec. Admisible**

0,00

**Sup. Resuelta**

0,00

**Sobredecl.**

0,00

**% Sobredecl.**

0,00

**RESUMEN DE PAGOS**

**IMPORTE ( Euros )**

	RESUELTO	FEADER	MAPA	CAPADR
A pagar	0,00	0,00	0,00	0,00

**APLICACIÓN DE REDUCCIONES Y PENALIZACIONES (%)**

Crterios de subvencionabilidad (1)	Presentación tardía	Omisión declaración	Condicionalidad
100,00	0,00	0,00	0,00

**IMPORTE ( Euros )**

Calculado(2)	Reducción	Penalización	Reducción Penalización (3)	Penalización adicional	Resuelto	FEADER	MAPA	CAPADR
0,00 €	0,00 €	0,00 €	0,00 €	0,00 €	0,00 €	0,00 €	0,00 €	0,00 €
Importe Unitario:	93,00 €	Nuevo Importe Unitario:	0,00 €					

**RECINTOS PROPUESTOS**

REF.	REFERENCIA SIGPAC	CULTIVO	S/R	USO SIGPAC	Sup. Dec. admisible	Sup. Campo	Sup. Determ.	Sup. Resuelta
6833980	04-063-048-00164-0002	ALMENDROS	S		4,92		4,92	4,92
6833981	04-063-048-00164-0004	ALMENDROS	S		4,04		4,04	4,04
1700000005182973	04-063-040-00196-0001	ALMENDROS	S		2,95		2,95	2,95
1700000005182977	04-063-048-00165-0002	ALMENDROS	S		1,56		1,56	1,56
1700000005182988	04-063-044-00064-0002	ALMENDROS	S		0,42		0,42	0,42
1700000005182989	04-063-044-00071-0003	ALMENDROS	S		1,62		1,62	1,62

**INCIDENCIAS**

**INCIDENCIA DESCRIPCIÓN**

463	Productor que en su Declaración responsable no marca SÍ o NO en la casilla de "Realiza alguna actividad de las incluidas en el R.D."
2454	Solicitante de intervención 6613 cuyo regimen de afiliación a la SS no es ni el sistema especial agrario(cuenta ajena) ni autonomo con actividad agraria.
74018	Productor que no es agricultor a título principal, según los datos del ejercicio fiscal n-1 y seguridad socia.
74053	Importe inferior a 100 Euros

(1) Con incidencias que retienen pago o deniegan el expediente.

(2) Se calcula sobre superficie declarada admisible.

(3) Aplicación del artículo 16 bis del RD 147/2023.

(4) Expediente con algunos recintos de pastos permanentes ubicados en espacios protegidos donde la carga ganadera mínima será 0,1 UGM/ha.

Puede verificar la integridad de una copia de este documento mediante la lectura del código QR adjunto o mediante el acceso a la dirección <https://ws050.juntadeandalucia.es/verificarFirma> indicando el código de VERIFICACIÓN

FIRMADO POR

RAQUEL MARIA ESPIN CRESPO

17/10/2024

VERIFICACIÓN

Pk2jmWSPEJNMB623FQZ8JEKDMKEPRE

PÁG. 282/4804





**APELLIDOS Y NOMBRE / RAZÓN SOCIAL**

RUIZ RUIZ OSCAR

**NIF**  
\*\*\*\*0430\*

**EXPEDIENTE**  
1129090

**RESOLUCIÓN**  
DENEGACIÓN DE LA AYUDA

**DATOS DE MANTENIMIENTO UNIDADES**

**GRUPO DE PAGO**

ZONAS DE MONTAÑA

Sup. Dec. Admisible	Sup. Resuelta	Sobredecl.	% Sobredecl.
1,58	0,62	0,96	60,76

**RESUMEN DE PAGOS**

	IMPORTE ( Euros )			
	RESUELTO	FEADER	MAPA	CAPADR
A pagar	0,00	0,00	0,00	0,00

**APLICACIÓN DE REDUCCIONES Y PENALIZACIONES (%)**

Crterios de subvencionabilidad (1)	Presentación tardía	Omisión declaración	Condicionalidad
100,00	0,00	0,00	0,00

**IMPORTE ( Euros )**

Calculado(2)	Reducción	Penalización	Reducción Penalización (3)	Penalización adicional	Resuelto	FEADER	MAPA	CAPADR
146,94 €	89,28 €	57,66 €	0,00 €	89,28 €	0,00 €	0,00 €	0,00 €	0,00 €
Importe Unitario:	93,00 €	Nuevo Importe Unitario:	93,00 €					

**RECINTOS PROPUESTOS**

REF.	REFERENCIA SIGPAC	CULTIVO	S/R	USO SIGPAC	Sup. Dec. admisible	Sup. Campo	Sup. Determ.	Sup. Resuelta
-1603164	04-038-012-00889-0001	PIMIENTO	R		0,62		0,62	0,62
6917122	04-038-013-00103-0003	PIMIENTO	R		0,96		0,96	0,00

**INCIDENCIAS**

**INCIDENCIA DESCRIPCIÓN**

3790	Recinto declarado inactivo Recinto:04-038-013-00103-00003 Cultivo: -
74053	Importe inferior a 100 Euros

(1) Con incidencias que retienen pago o deniegan el expediente.

(2) Se calcula sobre superficie declarada admisible.

(3) Aplicación del artículo 16 bis del RD 147/2023.

(4) Expediente con algunos recintos de pastos permanentes ubicados en espacios protegidos donde la carga ganadera mínima será 0,1 UGM/ha.

Puede verificar la integridad de una copia de este documento mediante la lectura del código QR adjunto o mediante el acceso a la dirección <https://ws050.juntadeandalucia.es/verificarFirma> indicando el código de VERIFICACIÓN

FIRMADO POR	RAQUEL MARIA ESPIN CRESPO	17/10/2024
VERIFICACIÓN	Pk2jmWSPEJNMB623FQZ8JEKDMKEPRE	PÁG. 283/4804





**APELLIDOS Y NOMBRE / RAZÓN SOCIAL**

RUZAFÁ ARANEGA MARÍA

**NIF**

\*\*\*\*0761\*

**EXPEDIENTE**

1076158

**RESOLUCIÓN**

DENEGACIÓN DE LA AYUDA

**DATOS DE MANTENIMIENTO UNIDADES**

GRUPO DE PAGO	Sup. Dec. Admisible	Sup. Resuelta	Sobredecl.	% Sobredecl.
ZONAS DE MONTAÑA	0,00	0,00	0,00	0,00

**RESUMEN DE PAGOS**

	IMPORTE ( Euros )			
	RESUELTO	FEADER	MAPA	CAPADR
A pagar	0,00	0,00	0,00	0,00

**APLICACIÓN DE REDUCCIONES Y PENALIZACIONES (%)**

Criterios de subvencionabilidad (1)	Presentación tardía	Omisión declaración	Condicionalidad
100,00	0,00	0,00	0,00

**IMPORTE ( Euros )**

Calculado(2)	Reducción	Penalización	Reducción Penalización (3)	Penalización adicional	Resuelto	FEADER	MAPA	CAPADR
0,00 €	0,00 €	0,00 €	0,00 €	0,00 €	0,00 €	0,00 €	0,00 €	0,00 €
Importe Unitario:	93,00 €	Nuevo Importe Unitario:	0,00 €					

**RECINTOS PROPUESTOS**

REF.	REFERENCIA SIGPAC	CULTIVO	S/R	USO SIGPAC	Sup. Dec. admisible	Sup. Campo	Sup. Determ.	Sup. Resuelta
-462345	04-098-022-00012-0005	OLIVAR	R		0,23		0,23	0,23
170000006349816	04-098-019-00054-0002	OTROS FRUTALES	S		0,05		0,05	0,05
170000006349818	04-098-022-00050-0005	ALMENDROS	R		0,79		0,79	0,79
170000006349822	04-098-019-00055-0003	ALMENDROS	S		0,21		0,21	0,21
170000006349823	04-098-019-00058-0001	ALMENDROS	S		0,83		0,83	0,83
170000006349824	04-098-022-00009-0003	ALMENDROS	S		9,89		9,89	9,89
170000006349825	04-098-022-00038-0002	ALMENDROS	S		0,26		0,26	0,26
170000006349826	04-098-022-00327-0001	ALMENDROS	S		2,03		2,03	2,03

(1) Con incidencias que retienen pago o deniegan el expediente.

(2) Se calcula sobre superficie declarada admisible.

(3) Aplicación del artículo 16 bis del RD 147/2023.

(4) Expediente con algunos recintos de pastos permanentes ubicados en espacios protegidos donde la carga ganadera mínima será 0,1 UGM/ha.

Puede verificar la integridad de una copia de este documento mediante la lectura del código QR adjunto o mediante el acceso a la dirección <https://ws050.juntadeandalucia.es/verificarFirma> indicando el código de VERIFICACIÓN

FIRMADO POR	RAQUEL MARIA ESPIN CRESPO	17/10/2024	
VERIFICACIÓN	Pk2jmWSPEJNMB623FQZ8JEKDMKEPRE	PÁG. 284/4804	



**INCIDENCIAS**

**INCIDENCIA DESCRIPCIÓN**

- 74018 Productor que no es agricultor a título principal, según los datos del ejercicio fiscal n-1 y seguridad socia.
- 74053 Importe inferior a 100 Euros
- 86119 Carga ganadera NO cumple con el valor mínimo de 0,2 UGM/ha.  
 Recinto:04-098-019-00058-00002 Cultivo:62000 PASTOS PERMANENTES DE 5 O MAS AÑOS-SIN VARIEDAD Secano Carga Ganadera:0  
 Recinto:04-098-022-00009-00002 Cultivo:62000 PASTOS PERMANENTES DE 5 O MAS AÑOS-SIN VARIEDAD Secano Carga Ganadera:0  
 Recinto:04-098-022-00012-00004 Cultivo:62000 PASTOS PERMANENTES DE 5 O MAS AÑOS-SIN VARIEDAD Regadío Carga Ganadera:0  
 Recinto:04-098-022-00050-00002 Cultivo:62000 PASTOS PERMANENTES DE 5 O MAS AÑOS-SIN VARIEDAD Secano Carga Ganadera:0
- 86122 Recinto superficie forrajera que realiza la actividad de producción de pastoreo y no declara el o los códigos del Registro de Explotaciones Ganaderas de Andalucía, REGA.  
 Recinto:04-098-019-00058-00002 Cultivo:62000 PASTOS PERMANENTES DE 5 O MAS AÑOS-SIN VARIEDAD Secano  
 Recinto:04-098-022-00009-00002 Cultivo:62000 PASTOS PERMANENTES DE 5 O MAS AÑOS-SIN VARIEDAD Secano  
 Recinto:04-098-022-00012-00004 Cultivo:62000 PASTOS PERMANENTES DE 5 O MAS AÑOS-SIN VARIEDAD Regadío  
 Recinto:04-098-022-00050-00002 Cultivo:62000 PASTOS PERMANENTES DE 5 O MAS AÑOS-SIN VARIEDAD Secano
- 86124 Recinto de forrajera para Cálculo de Carga Ganadera que No pertenece a Explotación.  
 Recinto:04-098-019-00058-00002 Cultivo:62000 PASTOS PERMANENTES DE 5 O MAS AÑOS-SIN VARIEDAD Secano  
 Recinto:04-098-022-00009-00002 Cultivo:62000 PASTOS PERMANENTES DE 5 O MAS AÑOS-SIN VARIEDAD Secano  
 Recinto:04-098-022-00012-00004 Cultivo:62000 PASTOS PERMANENTES DE 5 O MAS AÑOS-SIN VARIEDAD Regadío  
 Recinto:04-098-022-00050-00002 Cultivo:62000 PASTOS PERMANENTES DE 5 O MAS AÑOS-SIN VARIEDAD Secano

**Incidencias de carga ganadera**

**INCIDENCIA DESCRIPCIÓN**

- 86122 Recinto superficie forrajera que realiza la actividad de producción de pastoreo y no declara el o los códigos del Registro de Explotaciones Ganaderas de Andalucía, REGA.  
 Recinto:04-098-019-00058-00002 Cultivo:62000 PASTOS PERMANENTES DE 5 O MAS AÑOS-SIN VARIEDAD Secano  
 Recinto:04-098-022-00009-00002 Cultivo:62000 PASTOS PERMANENTES DE 5 O MAS AÑOS-SIN VARIEDAD Secano  
 Recinto:04-098-022-00012-00004 Cultivo:62000 PASTOS PERMANENTES DE 5 O MAS AÑOS-SIN VARIEDAD Regadío  
 Recinto:04-098-022-00050-00002 Cultivo:62000 PASTOS PERMANENTES DE 5 O MAS AÑOS-SIN VARIEDAD Secano
- 86124 Recinto de forrajera para Cálculo de Carga Ganadera que No pertenece a Explotación.  
 Recinto:04-098-019-00058-00002 Cultivo:62000 PASTOS PERMANENTES DE 5 O MAS AÑOS-SIN VARIEDAD Secano  
 Recinto:04-098-022-00009-00002 Cultivo:62000 PASTOS PERMANENTES DE 5 O MAS AÑOS-SIN VARIEDAD Secano  
 Recinto:04-098-022-00012-00004 Cultivo:62000 PASTOS PERMANENTES DE 5 O MAS AÑOS-SIN VARIEDAD Regadío  
 Recinto:04-098-022-00050-00002 Cultivo:62000 PASTOS PERMANENTES DE 5 O MAS AÑOS-SIN VARIEDAD Secano
- 86128 Recinto de Forrajeras que no ha contabilizado para Carga Ganadera por no tener una explotación válida para el cálculo de la Carga Ganadera  
 Recinto:04-098-019-00058-00002 Cultivo:62 PASTOS PERMANENTES DE 5 O MAS AÑOS-  
 Recinto:04-098-022-00009-00002 Cultivo:62 PASTOS PERMANENTES DE 5 O MAS AÑOS-  
 Recinto:04-098-022-00012-00004 Cultivo:62 PASTOS PERMANENTES DE 5 O MAS AÑOS-  
 Recinto:04-098-022-00050-00002 Cultivo:62 PASTOS PERMANENTES DE 5 O MAS AÑOS-

(1) Con incidencias que retienen pago o deniegan el expediente.  
 (2) Se calcula sobre superficie declarada admisible.  
 (3) Aplicación del artículo 16 bis del RD 147/2023.  
 (4) Expediente con algunos recintos de pastos permanentes ubicados en espacios protegidos donde la carga ganadera mínima será 0,1 UGM/ha.

Puede verificar la integridad de una copia de este documento mediante la lectura del código QR adjunto o mediante el acceso a la dirección <https://ws050.juntadeandalucia.es/verificarFirma> indicando el código de VERIFICACIÓN

FIRMADO POR	RAQUEL MARIA ESPIN CRESPO	17/10/2024	
VERIFICACIÓN	Pk2jmWSPEJNMB623FQZ8JEKDMKEPRE	PÁG. 285/4804	



**APELLIDOS Y NOMBRE / RAZÓN SOCIAL**

SALMERON PADILLA ANTONIO

**NIF**

\*\*\*\*3322\*

**EXPEDIENTE**

1187075

**RESOLUCIÓN**

DENEGACIÓN DE LA AYUDA

**DATOS DE MANTENIMIENTO UNIDADES**

**GRUPO DE PAGO**

ZONAS DE MONTAÑA

**Sup. Dec. Admisible**

0,93

**Sup. Resuelta**

0,93

**Sobredecl.**

0,00

**% Sobredecl.**

0,00

**RESUMEN DE PAGOS**

**IMPORTE ( Euros )**

	RESUELTO	FEADER	MAPA	CAPADR
A pagar	0,00	0,00	0,00	0,00

**APLICACIÓN DE REDUCCIONES Y PENALIZACIONES (%)**

Crterios de subvencionabilidad (1)	Presentación tardía	Omisión declaración	Condicionalidad
100,00	0,00	0,00	0,00

**IMPORTE ( Euros )**

Calculado(2)	Reducción	Penalización	Reducción Penalización (3)	Penalización adicional	Resuelto	FEADER	MAPA	CAPADR
86,49 €	0,00 €	0,00 €	0,00 €	0,00 €	0,00 €	0,00 €	0,00 €	0,00 €
Importe Unitario:	93,00 €	Nuevo Importe Unitario:	93,00 €					

**RECINTOS PROPUESTOS**

REF.	REFERENCIA SIGPAC	CULTIVO	S/R	USO SIGPAC	Sup. Dec. admisible	Sup. Campo	Sup. Determ.	Sup. Resuelta
-771134	04-029-015-00054-0003	CALABACÍN	R		0,02		0,02	0,02
-138567	04-029-015-00055-0001	CALABACÍN	R		0,91		0,91	0,91

**INCIDENCIAS**

**INCIDENCIA DESCRIPCIÓN**

74053 Importe inferior a 100 Euros

(1) Con incidencias que retienen pago o deniegan el expediente.

(2) Se calcula sobre superficie declarada admisible.

(3) Aplicación del artículo 16 bis del RD 147/2023.

(4) Expediente con algunos recintos de pastos permanentes ubicados en espacios protegidos donde la carga ganadera mínima será 0,1 UGM/ha.

Puede verificar la integridad de una copia de este documento mediante la lectura del código QR adjunto o mediante el acceso a la dirección <https://ws050.juntadeandalucia.es/verificarFirma> indicando el código de VERIFICACIÓN

FIRMADO POR

RAQUEL MARIA ESPIN CRESPO

17/10/2024

VERIFICACIÓN

Pk2jmWSPEJNMB623FQZ8JEKDMKEPRE

PÁG. 286/4804





**APELLIDOS Y NOMBRE / RAZÓN SOCIAL**

SANCHEZ ARAN ANDRES

**NIF**

\*\*\*\*1381\*

**EXPEDIENTE**

1178628

**RESOLUCIÓN**

DENEGACIÓN DE LA AYUDA

**DATOS DE MANTENIMIENTO UNIDADES**

**GRUPO DE PAGO**

ZONAS DE MONTAÑA

**Sup. Dec.  
Admisible**

0,00

**Sup.  
Resuelta**

0,00

**Sobredecl.**

0,00

**% Sobredecl.**

0,00

**RESUMEN DE PAGOS**

**IMPORTE ( Euros )**

	<u>RESUELTO</u>	<u>FEADER</u>	<u>MAPA</u>	<u>CAPADR</u>
A pagar	0,00	0,00	0,00	0,00

**APLICACIÓN DE REDUCCIONES Y PENALIZACIONES (%)**

<u>Crterios de subvencionabilidad (1)</u>	<u>Presentación tardía</u>	<u>Omisión declaración</u>	<u>Condicionalidad</u>
100,00	0,00	2,00	0,00

**IMPORTE ( Euros )**

<u>Calculado(2)</u>	<u>Reducción</u>	<u>Penalización</u>	<u>Reducción Penalización (3)</u>	<u>Penalización adicional</u>	<u>Resuelto</u>	<u>FEADER</u>	<u>MAPA</u>	<u>CAPADR</u>
0,00 €	0,00 €	0,00 €	0,00 €	0,00 €	0,00 €	0,00 €	0,00 €	0,00 €
<u>Importe Unitario:</u>	93,00 €	<u>Nuevo Importe Unitario:</u>	0,00 €					

(1) Con incidencias que retienen pago o deniegan el expediente.

(2) Se calcula sobre superficie declarada admisible.

(3) Aplicación del artículo 16 bis del RD 147/2023.

(4) Expediente con algunos recintos de pastos permanentes ubicados en espacios protegidos donde la carga ganadera mínima será 0,1 UGM/ha.

Puede verificar la integridad de una copia de este documento mediante la lectura del código QR adjunto o mediante el acceso a la dirección <https://ws050.juntadeandalucia.es/verificarFirma> indicando el código de VERIFICACIÓN

FIRMADO POR

RAQUEL MARIA ESPIN CRESPO

17/10/2024

VERIFICACIÓN

Pk2jmWSPEJNMB623FQZ8JEKDMKEPRE

PÁG. 287/4804



**RECINTOS PROPUESTOS**

REF.	REFERENCIA SIGPAC	CULTIVO	S/R	USO SIGPAC	Sup. Dec. admisible	Sup. Campo	Sup. Determ.	Sup. Resulta
-1527206	04-070-027-00002-0011	ALMENDROS	S		1,99		1,99	1,99
-1527138	04-070-027-00002-0011	ALMENDROS	S		2,36		2,36	2,36
-1097767	04-070-027-00002-0003	ALMENDROS	S		0,02		0,02	0,02
-769518	04-070-032-00097-0005	ALMENDROS	S		0,28		0,28	0,28
-769506	04-070-014-00114-0002	ALMENDROS	S		1,40		1,40	1,40
5488625	04-070-032-00093-0001	ALMENDROS	S		4,50		4,50	4,50
5488627	04-070-032-00094-0004	ALMENDROS	S		2,02		2,02	2,02
1700000007211326	04-070-027-00002-0022	OLIVAR	S		0,18		0,18	0,18
1700000007211327	04-070-012-00308-0003	OLIVAR	S		0,09		0,09	0,09
1700000007211335	04-070-013-00088-0001	OLIVAR	S		0,03		0,03	0,03
1700000007211336	04-070-027-00050-0002	OLIVAR	S		0,22		0,22	0,22
1700000007211338	04-070-013-00072-0001	OLIVAR	S		0,05		0,05	0,05
1700000007211339	04-070-013-00073-0001	OLIVAR	S		0,05		0,05	0,05
1700000007211340	04-070-027-00002-0010	MANZANOS	S		0,09		0,09	0,09
1700000007211341	04-070-013-00036-0003	OLIVAR	S		0,14		0,14	0,14
1700000007211344	04-070-012-00324-0001	OLIVAR	S		0,06		0,06	0,06
1700000007211345	04-070-012-00352-0002	ALMENDROS	S		0,25		0,25	0,25
1700000007211346	04-070-025-00008-0001	ALMENDROS	S		2,36		2,36	2,36
1700000007211348	04-070-005-00004-0001	ALMENDROS	S		1,33		1,33	1,33
1700000007211349	04-070-003-00246-0001	ALMENDROS	S		0,80		0,80	0,80
1700000007211350	04-070-011-00284-0003	ALMENDROS	S		0,83		0,83	0,83
1700000007211351	04-070-011-00284-0002	ALMENDROS	S		0,44		0,44	0,44
1700000007211353	04-070-027-00097-0001	ALMENDROS	S		0,24		0,24	0,24
1700000007211354	04-070-032-00092-0001	ALMENDROS	S		2,05		2,05	2,05
1700000007211356	04-070-027-00002-0007	ALMENDROS	S		0,14		0,14	0,14
1700000007211357	04-070-025-00033-0003	ALMENDROS	S		0,53		0,53	0,53
1700000007211358	04-070-027-00050-0006	ALMENDROS	S		1,26		1,26	1,26
1700000007211362	04-070-013-00036-0002	ALMENDROS	S		0,03		0,03	0,03
1700000007211363	04-070-012-00308-0002	ALMENDROS	S		0,09		0,09	0,09
1700000007211364	04-070-027-00063-0004	ALMENDROS	S		0,63		0,63	0,63
1700000007211365	04-070-036-00159-0007	ALMENDROS	S		0,33		0,33	0,33
1700000007211366	04-070-036-00058-0008	ALMENDROS	S		0,10		0,10	0,10
1700000007211367	04-070-036-00058-0002	ALMENDROS	S		0,58		0,58	0,58
1700000007211368	04-070-012-00305-0002	FRUTOS DE CÁSCARA	S		0,01		0,01	0,01
1700000007211369	04-070-011-00284-0001	ALMENDROS	S		0,04		0,04	0,04
1700000007211371	04-070-027-00002-0025	VIÑEDO VINIFICACIÓN	S		0,13		0,13	0,13
1700000007211372	04-070-027-00002-0009	ALMENDROS	S		0,02		0,02	0,02

**INCIDENCIAS****INCIDENCIA DESCRIPCIÓN**

256	Solicitud con recintos no declarados en campaña actual con una reducción por omisión de superficie superior al 3% CÓDIGO PARA EL PORCENTAJE DE REDUCCIÓN POR OMISIÓN QUE CORRESPONDE A LA SOLICITUD:2
74018	Productor que no es agricultor a título principal, según los datos del ejercicio fiscal n-1 y seguridad socia.
74053	Importe inferior a 100 Euros

(1) Con incidencias que retienen pago o deniegan el expediente.

(2) Se calcula sobre superficie declarada admisible.

(3) Aplicación del artículo 16 bis del RD 147/2023.

(4) Expediente con algunos recintos de pastos permanentes ubicados en espacios protegidos donde la carga ganadera mínima será 0,1 UGM/ha.

Puede verificar la integridad de una copia de este documento mediante la lectura del código QR adjunto o mediante el acceso a la dirección <https://ws050.juntadeandalucia.es/verificarFirma> indicando el código de VERIFICACIÓN

FIRMADO POR

RAQUEL MARIA ESPIN CRESPO

17/10/2024

VERIFICACIÓN

Pk2jmWSPEJNMB623FQZ8JEKDMKEPRE

PÁG. 288/4804







**APELLIDOS Y NOMBRE / RAZÓN SOCIAL**  
SANCHEZ CARRILLO MARIA FRANCISCA

**NIF**  
\*\*\*\*0540\*

**EXPEDIENTE**  
1193692

**RESOLUCIÓN**  
DENEGACIÓN DE LA AYUDA

**DATOS DE MANTENIMIENTO UNIDADES**

GRUPO DE PAGO	Sup. Dec. Admisible	Sup. Resuelta	Sobredecl.	% Sobredecl.
ZONAS DE MONTAÑA	0,00	0,00	0,00	0,00

**RESUMEN DE PAGOS**

	IMPORTE ( Euros )			
	RESUELTO	FEADER	MAPA	CAPADR
A pagar	0,00	0,00	0,00	0,00

**APLICACIÓN DE REDUCCIONES Y PENALIZACIONES (%)**

Criterios de subvencionabilidad (1)	Presentación tardía	Omisión declaración	Condicionalidad
100,00	0,00	0,00	0,00

**IMPORTE ( Euros )**

Calculado(2)	Reducción	Penalización	Reducción Penalización (3)	Penalización adicional	Resuelto	FEADER	MAPA	CAPADR
0,00 €	0,00 €	0,00 €	0,00 €	0,00 €	0,00 €	0,00 €	0,00 €	0,00 €
Importe Unitario:	93,00 €	Nuevo Importe Unitario:	0,00 €					

**RECINTOS PROPUESTOS**

REF.	REFERENCIA SIGPAC	CULTIVO	S/R	USO SIGPAC	Sup. Dec. admisible	Sup. Campo	Sup. Determ.	Sup. Resuelta
-1043302	04-099-012-00266-0003	ALMENDROS	S		0,43		0,43	0,43
4182825	04-099-012-00266-0015	ALMENDROS	S		0,03		0,03	0,03
4182826	04-099-012-00266-0014	ALMENDROS	S		0,09		0,09	0,09
170000006994146	04-099-012-00104-0003	OLIVAR	S		0,11		0,11	0,11
170000006994147	04-099-012-00104-0002	OLIVAR	S		0,05		0,05	0,05
170000006994155	04-099-012-00266-0007	OLIVAR	S		0,27		0,27	0,27
170000006994156	04-099-012-00266-0012	OLIVAR	S		0,12		0,12	0,12
170000006994157	04-099-012-00104-0001	ALMENDROS	S		17,79	17,17	17,79	17,17
170000006994158	04-099-012-60001-0001	ALMENDROS	S		0,15		0,15	0,15
170000006994163	04-099-012-00406-0001	ALMENDROS	S		0,06		0,06	0,06
170000006994165	04-099-012-00407-0001	ALMENDROS	S		0,05		0,05	0,05
170000006994166	04-099-012-00266-0003	ALMENDROS	S		7,79		7,79	7,79
170000006994167	04-099-012-00408-0001	ALMENDROS	S		0,97		0,97	0,97

(1) Con incidencias que retienen pago o deniegan el expediente.

(2) Se calcula sobre superficie declarada admisible.

(3) Aplicación del artículo 16 bis del RD 147/2023.

(4) Expediente con algunos recintos de pastos permanentes ubicados en espacios protegidos donde la carga ganadera mínima será 0,1 UGM/ha.

Puede verificar la integridad de una copia de este documento mediante la lectura del código QR adjunto o mediante el acceso a la dirección <https://ws050.juntadeandalucia.es/verificarFirma> indicando el código de VERIFICACIÓN

FIRMADO POR	RAQUEL MARIA ESPIN CRESPO	17/10/2024
VERIFICACIÓN	Pk2jmWSPEJNMB623FQZ8JEKDMKEPRE	PÁG. 289/4804





**INCIDENCIAS**

**INCIDENCIA DESCRIPCIÓN**

- 2454 Solicitante de intervención 6613 cuyo regimen de afiliacion a la SS no es ni el sistema especial agrario(cuenta ajena) ni autonomo con actividad agraria.
- 74018 Productor que no es agricultor a título principal, según los datos del ejercicio fiscal n-1 y seguridad socia.
- 74053 Importe inferior a 100 Euros
- 86119 Carga ganadera NO cumple con el valor mínimo de 0,2 UGM/ha.  
 Recinto:04-099-012-00104-00005 Cultivo:62000 PASTOS PERMANENTES DE 5 O MAS AÑOS-SIN VARIEDAD Secano Carga Ganadera:0  
 Recinto:04-099-012-00104-00006 Cultivo:62000 PASTOS PERMANENTES DE 5 O MAS AÑOS-SIN VARIEDAD Secano Carga Ganadera:0  
 Recinto:04-099-012-00266-00009 Cultivo:62000 PASTOS PERMANENTES DE 5 O MAS AÑOS-SIN VARIEDAD Secano Carga Ganadera:0  
 Recinto:04-099-012-00266-00010 Cultivo:62000 PASTOS PERMANENTES DE 5 O MAS AÑOS-SIN VARIEDAD Secano Carga Ganadera:0  
 Recinto:04-099-012-00266-00017 Cultivo:62000 PASTOS PERMANENTES DE 5 O MAS AÑOS-SIN VARIEDAD Secano Carga Ganadera:0
- 86121 Recinto superficie forrajera que no realiza la actividad de producción de pastoreo.  
 Recinto:04-099-012-00104-00005 Cultivo:62000 PASTOS PERMANENTES DE 5 O MAS AÑOS-SIN VARIEDAD Secano Actividad Agraria del recinto:5  
 Recinto:04-099-012-00104-00006 Cultivo:62000 PASTOS PERMANENTES DE 5 O MAS AÑOS-SIN VARIEDAD Secano Actividad Agraria del recinto:5  
 Recinto:04-099-012-00266-00009 Cultivo:62000 PASTOS PERMANENTES DE 5 O MAS AÑOS-SIN VARIEDAD Secano Actividad Agraria del recinto:5  
 Recinto:04-099-012-00266-00010 Cultivo:62000 PASTOS PERMANENTES DE 5 O MAS AÑOS-SIN VARIEDAD Secano Actividad Agraria del recinto:5  
 Recinto:04-099-012-00266-00017 Cultivo:62000 PASTOS PERMANENTES DE 5 O MAS AÑOS-SIN VARIEDAD Secano Actividad Agraria del recinto:5
- 86122 Recinto superficie forrajera que realiza la actividad de producción de pastoreo y no declara el o los códigos del Registro de Explotaciones Ganaderas de Andalucía, REGA.  
 Recinto:04-099-012-00104-00005 Cultivo:62000 PASTOS PERMANENTES DE 5 O MAS AÑOS-SIN VARIEDAD Secano  
 Recinto:04-099-012-00104-00006 Cultivo:62000 PASTOS PERMANENTES DE 5 O MAS AÑOS-SIN VARIEDAD Secano  
 Recinto:04-099-012-00266-00009 Cultivo:62000 PASTOS PERMANENTES DE 5 O MAS AÑOS-SIN VARIEDAD Secano  
 Recinto:04-099-012-00266-00010 Cultivo:62000 PASTOS PERMANENTES DE 5 O MAS AÑOS-SIN VARIEDAD Secano  
 Recinto:04-099-012-00266-00017 Cultivo:62000 PASTOS PERMANENTES DE 5 O MAS AÑOS-SIN VARIEDAD Secano
- 86124 Recinto de forrajera para Cálculo de Carga Ganadera que No pertenece a Explotación.  
 Recinto:04-099-012-00104-00005 Cultivo:62000 PASTOS PERMANENTES DE 5 O MAS AÑOS-SIN VARIEDAD Secano  
 Recinto:04-099-012-00104-00006 Cultivo:62000 PASTOS PERMANENTES DE 5 O MAS AÑOS-SIN VARIEDAD Secano  
 Recinto:04-099-012-00266-00009 Cultivo:62000 PASTOS PERMANENTES DE 5 O MAS AÑOS-SIN VARIEDAD Secano  
 Recinto:04-099-012-00266-00010 Cultivo:62000 PASTOS PERMANENTES DE 5 O MAS AÑOS-SIN VARIEDAD Secano  
 Recinto:04-099-012-00266-00017 Cultivo:62000 PASTOS PERMANENTES DE 5 O MAS AÑOS-SIN VARIEDAD Secano

**Incidenias de carga ganadera**

**INCIDENCIA DESCRIPCIÓN**

- 86122 Recinto superficie forrajera que realiza la actividad de producción de pastoreo y no declara el o los códigos del Registro de Explotaciones Ganaderas de Andalucía, REGA.  
 Recinto:04-099-012-00104-00006 Cultivo:62000 PASTOS PERMANENTES DE 5 O MAS AÑOS-SIN VARIEDAD Secano  
 Recinto:04-099-012-00266-00017 Cultivo:62000 PASTOS PERMANENTES DE 5 O MAS AÑOS-SIN VARIEDAD Secano  
 Recinto:04-099-012-00104-00005 Cultivo:62000 PASTOS PERMANENTES DE 5 O MAS AÑOS-SIN VARIEDAD Secano  
 Recinto:04-099-012-00266-00010 Cultivo:62000 PASTOS PERMANENTES DE 5 O MAS AÑOS-SIN VARIEDAD Secano  
 Recinto:04-099-012-00266-00009 Cultivo:62000 PASTOS PERMANENTES DE 5 O MAS AÑOS-SIN VARIEDAD Secano
- 86124 Recinto de forrajera para Cálculo de Carga Ganadera que No pertenece a Explotación.  
 Recinto:04-099-012-00104-00006 Cultivo:62000 PASTOS PERMANENTES DE 5 O MAS AÑOS-SIN VARIEDAD Secano  
 Recinto:04-099-012-00266-00017 Cultivo:62000 PASTOS PERMANENTES DE 5 O MAS AÑOS-SIN VARIEDAD Secano  
 Recinto:04-099-012-00104-00005 Cultivo:62000 PASTOS PERMANENTES DE 5 O MAS AÑOS-SIN VARIEDAD Secano  
 Recinto:04-099-012-00266-00010 Cultivo:62000 PASTOS PERMANENTES DE 5 O MAS AÑOS-SIN VARIEDAD Secano  
 Recinto:04-099-012-00266-00009 Cultivo:62000 PASTOS PERMANENTES DE 5 O MAS AÑOS-SIN VARIEDAD Secano
- 86128 Recinto de Forrajeras que no ha contabilizado para Carga Ganadera por no tener una explotación válida para el cálculo de la Carga Ganadera  
 Recinto:04-099-012-00104-00006 Cultivo:62 PASTOS PERMANENTES DE 5 O MAS AÑOS-  
 Recinto:04-099-012-00266-00017 Cultivo:62 PASTOS PERMANENTES DE 5 O MAS AÑOS-

(1) Con incidencias que retienen pago o deniegan el expediente.

(2) Se calcula sobre superficie declarada admisible.

(3) Aplicación del artículo 16 bis del RD 147/2023.

(4) Expediente con algunos recintos de pastos permanentes ubicados en espacios protegidos donde la carga ganadera mínima será 0,1 UGM/ha.

Puede verificar la integridad de una copia de este documento mediante la lectura del código QR adjunto o mediante el acceso a la dirección <https://ws050.juntadeandalucia.es/verificarFirma> indicando el código de VERIFICACIÓN

FIRMADO POR	RAQUEL MARIA ESPIN CRESPO	17/10/2024	
VERIFICACIÓN	Pk2jmWSPEJNMB623FQZ8JEKDMKEPRE	PÁG. 290/4804	



- Recinto:04-099-012-00104-00005 Cultivo:62 PASTOS PERMANENTES DE 5 O MAS AÑOS-
- Recinto:30-024-213-00128-00007 Cultivo:62 PASTOS PERMANENTES DE 5 O MAS AÑOS-
- Recinto:30-024-213-00128-00003 Cultivo:62 PASTOS PERMANENTES DE 5 O MAS AÑOS-
- Recinto:04-099-012-00266-00010 Cultivo:62 PASTOS PERMANENTES DE 5 O MAS AÑOS-
- Recinto:04-099-012-00266-00009 Cultivo:62 PASTOS PERMANENTES DE 5 O MAS AÑOS-
- Recinto:30-024-213-00128-00008 Cultivo:62 PASTOS PERMANENTES DE 5 O MAS AÑOS-
- Recinto:30-024-213-00128-00002 Cultivo:62 PASTOS PERMANENTES DE 5 O MAS AÑOS-
- Recinto:30-024-213-00128-00005 Cultivo:62 PASTOS PERMANENTES DE 5 O MAS AÑOS-
- 86132 Recinto superficie forrajera que no realiza la actividad de producción de pastoreo.
  - Recinto:04-099-012-00104-00006 Cultivo:62000 PASTOS PERMANENTES DE 5 O MAS AÑOS-SIN VARIEDAD Secano
  - Recinto:04-099-012-00266-00017 Cultivo:62000 PASTOS PERMANENTES DE 5 O MAS AÑOS-SIN VARIEDAD Secano
  - Recinto:04-099-012-00104-00005 Cultivo:62000 PASTOS PERMANENTES DE 5 O MAS AÑOS-SIN VARIEDAD Secano
  - Recinto:04-099-012-00266-00010 Cultivo:62000 PASTOS PERMANENTES DE 5 O MAS AÑOS-SIN VARIEDAD Secano
  - Recinto:04-099-012-00266-00009 Cultivo:62000 PASTOS PERMANENTES DE 5 O MAS AÑOS-SIN VARIEDAD Secano
- 86133 Recinto de forrajera No solicitado para Cálculo de Carga Ganadera que No pertenece a Explotación.
  - Recinto:30-024-213-00128-00007 Cultivo:62000 PASTOS PERMANENTES DE 5 O MAS AÑOS-SIN VARIEDAD Secano
  - Recinto:30-024-213-00128-00003 Cultivo:62000 PASTOS PERMANENTES DE 5 O MAS AÑOS-SIN VARIEDAD Secano
  - Recinto:30-024-213-00128-00008 Cultivo:62000 PASTOS PERMANENTES DE 5 O MAS AÑOS-SIN VARIEDAD Secano
  - Recinto:30-024-213-00128-00002 Cultivo:62000 PASTOS PERMANENTES DE 5 O MAS AÑOS-SIN VARIEDAD Secano
  - Recinto:30-024-213-00128-00005 Cultivo:62000 PASTOS PERMANENTES DE 5 O MAS AÑOS-SIN VARIEDAD Secano

(1) Con incidencias que retienen pago o deniegan el expediente.

(2) Se calcula sobre superficie declarada admisible.

(3) Aplicación del artículo 16 bis del RD 147/2023.

(4) Expediente con algunos recintos de pastos permanentes ubicados en espacios protegidos donde la carga ganadera mínima será 0,1 UGM/ha.

Puede verificar la integridad de una copia de este documento mediante la lectura del código QR adjunto o mediante el acceso a la dirección <https://ws050.juntadeandalucia.es/verificarFirma> indicando el código de VERIFICACIÓN

FIRMADO POR	RAQUEL MARIA ESPIN CRESPO	17/10/2024	
VERIFICACIÓN	Pk2jmWSPEJNMB623FQZ8JEKDMKEPRE	PÁG. 291/4804	



**APELLIDOS Y NOMBRE / RAZÓN SOCIAL**

SANCHEZ CARRILLO ROSA MARIA

**NIF**

\*\*\*\*8288\*

**EXPEDIENTE**

1166281

**RESOLUCIÓN**

DENEGACIÓN DE LA AYUDA

**DATOS DE MANTENIMIENTO UNIDADES**

<b>GRUPO DE PAGO</b>	<b>Sup. Dec. Admisible</b>	<b>Sup. Resuelta</b>	<b>Sobredecl.</b>	<b>% Sobredecl.</b>
ZONAS DE MONTAÑA	0,00	0,00	0,00	0,00

**RESUMEN DE PAGOS**

	<b>IMPORTE ( Euros )</b>			
	<b>RESUELTO</b>	<b>FEADER</b>	<b>MAPA</b>	<b>CAPADR</b>
A pagar	0,00	0,00	0,00	0,00

**APLICACIÓN DE REDUCCIONES Y PENALIZACIONES (%)**

<b>Criterios de subvencionabilidad (1)</b>	<b>Presentación tardía</b>	<b>Omisión declaración</b>	<b>Condicionalidad</b>
100,00	0,00	0,00	0,00

**IMPORTE ( Euros )**

<b>Calculado(2)</b>	<b>Reducción</b>	<b>Penalización</b>	<b>Reducción Penalización (3)</b>	<b>Penalización adicional</b>	<b>Resuelto</b>	<b>FEADER</b>	<b>MAPA</b>	<b>CAPADR</b>
0,00 €	0,00 €	0,00 €	0,00 €	0,00 €	0,00 €	0,00 €	0,00 €	0,00 €
<b>Importe Unitario:</b>	93,00 €	<b>Nuevo Importe Unitario:</b>	0,00 €					

**RECINTOS PROPUESTOS**

<b>REF.</b>	<b>REFERENCIA SIGPAC</b>	<b>CULTIVO</b>	<b>S/R</b>	<b>USO SIGPAC</b>	<b>Sup. Dec. admisible</b>	<b>Sup. Campo</b>	<b>Sup. Determ.</b>	<b>Sup. Resuelta</b>
1700000006375023	04-099-012-00266-0003	ALMENDROS	S		18,64		18,64	18,64
1700000006375024	04-099-012-00270-0001	ALMENDROS	S		1,34		1,34	1,34
1700000006375025	04-099-012-00271-0002	ALMENDROS	S		0,25		0,25	0,25
1700000006375026	04-099-012-00266-0011	ALMENDROS	S		1,78		1,78	1,78
1700000006375027	04-099-012-00270-0002	ALMENDROS	S		4,67		4,67	4,67
1700000006375029	04-099-012-00359-0007	ALMENDROS	S		16,22		16,22	16,22

(1) Con incidencias que retienen pago o deniegan el expediente.

(2) Se calcula sobre superficie declarada admisible.

(3) Aplicación del artículo 16 bis del RD 147/2023.

(4) Expediente con algunos recintos de pastos permanentes ubicados en espacios protegidos donde la carga ganadera mínima será 0,1 UGM/ha.

Puede verificar la integridad de una copia de este documento mediante la lectura del código QR adjunto o mediante el acceso a la dirección <https://ws050.juntadeandalucia.es/verificarFirma> indicando el código de VERIFICACIÓN

FIRMADO POR	RAQUEL MARIA ESPIN CRESPO	17/10/2024
VERIFICACIÓN	Pk2jmWSPEJNMB623FQZ8JEKDMKEPRE	PÁG. 292/4804





**INCIDENCIAS**

**INCIDENCIA DESCRIPCIÓN**

- 238 Recinto cuyo CAP declarado es mayor al CAP prevalente y no presenta alegación al SIGPAC.  
 Recinto:04-099-012-00266-00016 Cultivo:62000 PASTOS PERMANENTES DE 5 O MAS AÑOS-SIN VARIEDAD Secano CAP prevalente:75 CAP declarado:100 Exceso de superficie (Hectáreas):0,12  
 Recinto:04-099-012-00266-00017 Cultivo:62000 PASTOS PERMANENTES DE 5 O MAS AÑOS-SIN VARIEDAD Secano CAP prevalente:45 CAP declarado:75 Exceso de superficie (Hectáreas):0,19
- 2454 Solicitante de intervención 6613 cuyo regimen de afiliación a la SS no es ni el sistema especial agrario(cuenta ajena) ni autonomo con actividad agraria.
- 74018 Productor que no es agricultor a título principal, según los datos del ejercicio fiscal n-1 y seguridad socia.
- 74053 Importe inferior a 100 Euros
- 86119 Carga ganadera NO cumple con el valor mínimo de 0,2 UGM/ha.  
 Recinto:04-099-012-00266-00016 Cultivo:62000 PASTOS PERMANENTES DE 5 O MAS AÑOS-SIN VARIEDAD Secano Carga Ganadera:0  
 Recinto:04-099-012-00266-00017 Cultivo:62000 PASTOS PERMANENTES DE 5 O MAS AÑOS-SIN VARIEDAD Secano Carga Ganadera:0  
 Recinto:04-099-012-00359-00005 Cultivo:62000 PASTOS PERMANENTES DE 5 O MAS AÑOS-SIN VARIEDAD Secano Carga Ganadera:0
- 86121 Recinto superficie forrajera que no realiza la actividad de producción de pastoreo.  
 Recinto:04-099-012-00266-00016 Cultivo:62000 PASTOS PERMANENTES DE 5 O MAS AÑOS-SIN VARIEDAD Secano Actividad Agraria del recinto:5  
 Recinto:04-099-012-00266-00017 Cultivo:62000 PASTOS PERMANENTES DE 5 O MAS AÑOS-SIN VARIEDAD Secano Actividad Agraria del recinto:5  
 Recinto:04-099-012-00359-00005 Cultivo:62000 PASTOS PERMANENTES DE 5 O MAS AÑOS-SIN VARIEDAD Secano Actividad Agraria del recinto:5
- 86122 Recinto superficie forrajera que realiza la actividad de producción de pastoreo y no declara el o los códigos del Registro de Explotaciones Ganaderas de Andalucía, REGA.  
 Recinto:04-099-012-00266-00016 Cultivo:62000 PASTOS PERMANENTES DE 5 O MAS AÑOS-SIN VARIEDAD Secano  
 Recinto:04-099-012-00266-00017 Cultivo:62000 PASTOS PERMANENTES DE 5 O MAS AÑOS-SIN VARIEDAD Secano  
 Recinto:04-099-012-00359-00005 Cultivo:62000 PASTOS PERMANENTES DE 5 O MAS AÑOS-SIN VARIEDAD Secano
- 86124 Recinto de forrajera para Cálculo de Carga Ganadera que No pertenece a Explotación.  
 Recinto:04-099-012-00266-00016 Cultivo:62000 PASTOS PERMANENTES DE 5 O MAS AÑOS-SIN VARIEDAD Secano  
 Recinto:04-099-012-00266-00017 Cultivo:62000 PASTOS PERMANENTES DE 5 O MAS AÑOS-SIN VARIEDAD Secano  
 Recinto:04-099-012-00359-00005 Cultivo:62000 PASTOS PERMANENTES DE 5 O MAS AÑOS-SIN VARIEDAD Secano

**Incidenias de carga ganadera**

**INCIDENCIA DESCRIPCIÓN**

- 238 Recinto cuyo CAP declarado es mayor al CAP prevalente y no presenta alegación al SIGPAC.  
 Recinto:04-099-012-00266-00017 Cultivo:62000 PASTOS PERMANENTES DE 5 O MAS AÑOS-SIN VARIEDAD Secano CAP prevalente:45 CAP declarado:75 Exceso de superficie (Hectáreas):0,19  
 Recinto:04-099-012-00266-00016 Cultivo:62000 PASTOS PERMANENTES DE 5 O MAS AÑOS-SIN VARIEDAD Secano CAP prevalente:75 CAP declarado:100 Exceso de superficie (Hectáreas):0,12
- 86122 Recinto superficie forrajera que realiza la actividad de producción de pastoreo y no declara el o los códigos del Registro de Explotaciones Ganaderas de Andalucía, REGA.  
 Recinto:04-099-012-00266-00017 Cultivo:62000 PASTOS PERMANENTES DE 5 O MAS AÑOS-SIN VARIEDAD Secano  
 Recinto:04-099-012-00266-00016 Cultivo:62000 PASTOS PERMANENTES DE 5 O MAS AÑOS-SIN VARIEDAD Secano  
 Recinto:04-099-012-00359-00005 Cultivo:62000 PASTOS PERMANENTES DE 5 O MAS AÑOS-SIN VARIEDAD Secano  
 Recinto:04-099-012-00359-00005 Cultivo:62000 PASTOS PERMANENTES DE 5 O MAS AÑOS-SIN VARIEDAD Secano  
 Recinto:04-099-012-00359-00005 Cultivo:62000 PASTOS PERMANENTES DE 5 O MAS AÑOS-SIN VARIEDAD Secano  
 Recinto:04-099-012-00359-00005 Cultivo:62000 PASTOS PERMANENTES DE 5 O MAS AÑOS-SIN VARIEDAD Secano
- 86124 Recinto de forrajera para Cálculo de Carga Ganadera que No pertenece a Explotación.  
 Recinto:04-099-012-00266-00017 Cultivo:62000 PASTOS PERMANENTES DE 5 O MAS AÑOS-SIN VARIEDAD Secano  
 Recinto:04-099-012-00266-00016 Cultivo:62000 PASTOS PERMANENTES DE 5 O MAS AÑOS-SIN VARIEDAD Secano  
 Recinto:04-099-012-00359-00005 Cultivo:62000 PASTOS PERMANENTES DE 5 O MAS AÑOS-SIN VARIEDAD Secano  
 Recinto:04-099-012-00359-00005 Cultivo:62000 PASTOS PERMANENTES DE 5 O MAS AÑOS-SIN VARIEDAD Secano  
 Recinto:04-099-012-00359-00005 Cultivo:62000 PASTOS PERMANENTES DE 5 O MAS AÑOS-SIN VARIEDAD Secano
- 86128 Recinto de Forrajeras que no ha contabilizado para Carga Ganadera por no tener una explotación válida para el cálculo de la Carga Ganadera  
 Recinto:04-099-012-00266-00017 Cultivo:62 PASTOS PERMANENTES DE 5 O MAS AÑOS-

(1) Con incidencias que retienen pago o deniegan el expediente.

(2) Se calcula sobre superficie declarada admisible.

(3) Aplicación del artículo 16 bis del RD 147/2023.

(4) Expediente con algunos recintos de pastos permanentes ubicados en espacios protegidos donde la carga ganadera mínima será 0,1 UGM/ha.

Puede verificar la integridad de una copia de este documento mediante la lectura del código QR adjunto o mediante el acceso a la dirección <https://ws050.juntadeandalucia.es/verificarFirma> indicando el código de VERIFICACIÓN

FIRMADO POR	RAQUEL MARIA ESPIN CRESPO	17/10/2024
VERIFICACIÓN	Pk2jmWSPEJNMB623FQZ8JEKDMKEPRE	PÁG. 293/4804





Recinto:04-099-012-00266-00016 Cultivo:62 PASTOS PERMANENTES DE 5 O MAS AÑOS-  
 Recinto:04-099-012-00359-00005 Cultivo:62 PASTOS PERMANENTES DE 5 O MAS AÑOS-  
 Recinto:04-099-012-00359-00005 Cultivo:62 PASTOS PERMANENTES DE 5 O MAS AÑOS-  
 Recinto:04-099-012-00359-00005 Cultivo:62 PASTOS PERMANENTES DE 5 O MAS AÑOS-  
 Recinto:04-099-012-00359-00005 Cultivo:62 PASTOS PERMANENTES DE 5 O MAS AÑOS-  
 86132 Recinto superficie forrajera que no realiza la actividad de producción de pastoreo.  
 Recinto:04-099-012-00266-00017 Cultivo:62000 PASTOS PERMANENTES DE 5 O MAS AÑOS-SIN VARIEDAD Secano  
 Recinto:04-099-012-00266-00016 Cultivo:62000 PASTOS PERMANENTES DE 5 O MAS AÑOS-SIN VARIEDAD Secano  
 Recinto:04-099-012-00359-00005 Cultivo:62000 PASTOS PERMANENTES DE 5 O MAS AÑOS-SIN VARIEDAD Secano  
 Recinto:04-099-012-00359-00005 Cultivo:62000 PASTOS PERMANENTES DE 5 O MAS AÑOS-SIN VARIEDAD Secano  
 Recinto:04-099-012-00359-00005 Cultivo:62000 PASTOS PERMANENTES DE 5 O MAS AÑOS-SIN VARIEDAD Secano  
 Recinto:04-099-012-00359-00005 Cultivo:62000 PASTOS PERMANENTES DE 5 O MAS AÑOS-SIN VARIEDAD Secano

(1) Con incidencias que retienen pago o deniegan el expediente.  
 (2) Se calcula sobre superficie declarada admisible.  
 (3) Aplicación del artículo 16 bis del RD 147/2023.  
 (4) Expediente con algunos recintos de pastos permanentes ubicados en espacios protegidos donde la carga ganadera mínima será 0,1 UGM/ha.

Puede verificar la integridad de una copia de este documento mediante la lectura del código QR adjunto o mediante el acceso a la dirección <https://ws050.juntadeandalucia.es/verificarFirma> indicando el código de VERIFICACIÓN

FIRMADO POR	RAQUEL MARIA ESPIN CRESPO	17/10/2024	
VERIFICACIÓN	Pk2jmWSPEJNMB623FQZ8JEKDMKEPRE	PÁG. 294/4804	



**APELLIDOS Y NOMBRE / RAZÓN SOCIAL**

SANCHEZ LOPEZ ISABEL

**NIF**

\*\*\*\*3012\*

**EXPEDIENTE**

1278548

**RESOLUCIÓN**

DENEGACIÓN DE LA AYUDA

**DATOS DE MANTENIMIENTO UNIDADES**

<b>GRUPO DE PAGO</b>	<b>Sup. Dec. Admisible</b>	<b>Sup. Resuelta</b>	<b>Sobredecl.</b>	<b>% Sobredecl.</b>
ZONAS DE MONTAÑA	0,73	0,73	0,00	0,00

**RESUMEN DE PAGOS**

	<b>IMPORTE ( Euros )</b>			
	<b>RESUELTO</b>	<b>FEADER</b>	<b>MAPA</b>	<b>CAPADR</b>
A pagar	0,00	0,00	0,00	0,00

**APLICACIÓN DE REDUCCIONES Y PENALIZACIONES (%)**

<b>Crterios de subvencionabilidad (1)</b>	<b>Presentación tardía</b>	<b>Omisión declaración</b>	<b>Condicionalidad</b>
100,00	0,00	0,00	0,00

**IMPORTE ( Euros )**

<b>Calculado(2)</b>	<b>Reducción</b>	<b>Penalización</b>	<b>Reducción Penalización (3)</b>	<b>Penalización adicional</b>	<b>Resuelto</b>	<b>FEADER</b>	<b>MAPA</b>	<b>CAPADR</b>
67,89 €	0,00 €	0,00 €	0,00 €	0,00 €	0,00 €	0,00 €	0,00 €	0,00 €
<b>Importe Unitario:</b>	93,00 €	<b>Nuevo Importe Unitario:</b>	93,00 €					

**RECINTOS PROPUESTOS**

<b>REF.</b>	<b>REFERENCIA SIGPAC</b>	<b>CULTIVO</b>	<b>S/R</b>	<b>USO SIGPAC</b>	<b>Sup. Dec. admisible</b>	<b>Sup. Campo</b>	<b>Sup. Determ.</b>	<b>Sup. Resuelta</b>
6852585	04-106-088-00036-0001	PIMIENTO	R		0,73		0,73	0,73

**INCIDENCIAS**

**INCIDENCIA DESCRIPCIÓN**

74053 Importe inferior a 100 Euros

(1) Con incidencias que retienen pago o deniegan el expediente.

(2) Se calcula sobre superficie declarada admisible.

(3) Aplicación del artículo 16 bis del RD 147/2023.

(4) Expediente con algunos recintos de pastos permanentes ubicados en espacios protegidos donde la carga ganadera mínima será 0,1 UGM/ha.

Puede verificar la integridad de una copia de este documento mediante la lectura del código QR adjunto o mediante el acceso a la dirección <https://ws050.juntadeandalucia.es/verificarFirma> indicando el código de VERIFICACIÓN

FIRMADO POR	RAQUEL MARIA ESPIN CRESPO	17/10/2024
VERIFICACIÓN	Pk2jmWSPEJNMB623FQZ8JEKDMKEPRE	PÁG. 295/4804





**APELLIDOS Y NOMBRE / RAZÓN SOCIAL**

SANCHEZ MARTOS MARIA ISABEL

**NIF**

\*\*\*\*9771\*

**EXPEDIENTE**

1196450

**RESOLUCIÓN**

DENEGACIÓN DE LA AYUDA

**DATOS DE MANTENIMIENTO UNIDADES**

GRUPO DE PAGO	Sup. Dec. Admisible	Sup. Resuelta	Sobredecl.	% Sobredecl.
ZONAS DE MONTAÑA	0,00	0,00	0,00	0,00

**RESUMEN DE PAGOS**

	IMPORTE ( Euros )			
	RESUELTO	FEADER	MAPA	CAPADR
A pagar	0,00	0,00	0,00	0,00

**APLICACIÓN DE REDUCCIONES Y PENALIZACIONES (%)**

Crterios de subvencionabilidad (1)	Presentación tardía	Omisión declaración	Condicionalidad
100,00	0,00	0,00	0,00

**IMPORTE ( Euros )**

Calculado(2)	Reducción	Penalización	Reducción Penalización (3)	Penalización adicional	Resuelto	FEADER	MAPA	CAPADR
0,00 €	0,00 €	0,00 €	0,00 €	0,00 €	0,00 €	0,00 €	0,00 €	0,00 €
Importe Unitario:	93,00 €	Nuevo Importe Unitario:	0,00 €					

**RECINTOS PROPUESTOS**

REF.	REFERENCIA SIGPAC	CULTIVO	S/R	USO SIGPAC	Sup. Dec. admisible	Sup. Campo	Sup. Determ.	Sup. Resuelta
-1000048	04-070-006-00002-0030	BARBECHO TRADICIONAL	S		0,04		0,04	0,04
-1000046	04-070-006-00002-0031	ALMENDROS	S		8,90		8,90	8,90
-974377	04-070-006-00002-0037	BARBECHO TRADICIONAL	S		0,12		0,12	0,12
4100975	04-070-006-00002-0001	ALMENDROS	S		3,16		3,16	3,16
1700000005239973	04-070-015-00002-0006	ALMENDROS	S		12,31		12,31	12,31
1700000005239974	04-070-015-00004-0003	ALMENDROS	S		4,90		4,90	4,90
1700000005239975	04-070-006-00002-0009	ALMENDROS	S		11,60		11,60	11,60
1700000005239977	04-070-006-00002-0021	ALMENDROS	S		0,14		0,14	0,14

**INCIDENCIAS**

**INCIDENCIA DESCRIPCIÓN**

- 2454 Solicitante de intervención 6613 cuyo regimen de afiliacion a la SS no es ni el sistema especial agrario(cuenta ajena) ni autonomo con actividad agraria.
- 3795 Recinto declarado con una situación de riesgo de abandono.  
Recinto:04-070-006-00002-00030 Cultivo: -
- 74018 Productor que no es agricultor a título principal, según los datos del ejercicio fiscal n-1 y seguridad socia.
- 74053 Importe inferior a 100 Euros

**Incidenias de carga ganadera**

**INCIDENCIA DESCRIPCIÓN**

- 3795 Recinto declarado con una situación de riesgo de abandono.  
Recinto:04-070-006-00002-00030 Cultivo: -
- 86132 Recinto superficie forrajera que no realiza la actividad de producción de pastoreo.  
Recinto:04-070-006-00002-00030 Cultivo:20000 BARBECHO TRADICIONAL-SIN VARIEDAD Secano  
Recinto:04-070-006-00002-00037 Cultivo:20000 BARBECHO TRADICIONAL-SIN VARIEDAD Secano

(1) Con incidencias que retienen pago o deniegan el expediente.

(2) Se calcula sobre superficie declarada admisible.

(3) Aplicación del artículo 16 bis del RD 147/2023.

(4) Expediente con algunos recintos de pastos permanentes ubicados en espacios protegidos donde la carga ganadera mínima será 0,1 UGM/ha.

Puede verificar la integridad de una copia de este documento mediante la lectura del código QR adjunto o mediante el acceso a la dirección <https://ws050.juntadeandalucia.es/verificarFirma> indicando el código de VERIFICACIÓN

FIRMADO POR

RAQUEL MARIA ESPIN CRESPO

17/10/2024

VERIFICACIÓN

Pk2jmWSPEJNMB623FQZ8JEKDMKEPRE

PÁG. 296/4804





**APELLIDOS Y NOMBRE / RAZÓN SOCIAL**

SANCHEZ OLIVER MIGUEL

**NIF**

\*\*\*\*9296\*

**EXPEDIENTE**

1135871

**RESOLUCIÓN**

DENEGACIÓN DE LA AYUDA

**DATOS DE MANTENIMIENTO UNIDADES**

<b>GRUPO DE PAGO</b>	<b>Sup. Dec. Admisible</b>	<b>Sup. Resuelta</b>	<b>Sobredecl.</b>	<b>% Sobredecl.</b>
ZONAS DE MONTAÑA	0,00	0,00	0,00	0,00

**RESUMEN DE PAGOS**

	<b>IMPORTE ( Euros )</b>			
	<b>RESUELTO</b>	<b>FEADER</b>	<b>MAPA</b>	<b>CAPADR</b>
A pagar	0,00	0,00	0,00	0,00

**APLICACIÓN DE REDUCCIONES Y PENALIZACIONES (%)**

<b>Crterios de subvencionabilidad (1)</b>	<b>Presentación tardía</b>	<b>Omisión declaración</b>	<b>Condicionalidad</b>
100,00	0,00	0,00	0,00

**IMPORTE ( Euros )**

<b>Calculado(2)</b>	<b>Reducción</b>	<b>Penalización</b>	<b>Reducción Penalización (3)</b>	<b>Penalización adicional</b>	<b>Resuelto</b>	<b>FEADER</b>	<b>MAPA</b>	<b>CAPADR</b>
0,00 €	0,00 €	0,00 €	0,00 €	0,00 €	0,00 €	0,00 €	0,00 €	0,00 €
<b>Importe Unitario:</b>	93,00 €	<b>Nuevo Importe Unitario:</b>	0,00 €					

**INCIDENCIAS****INCIDENCIA DESCRIPCIÓN**

74051	Solicitante de intervención 6613, que no declara ningun recinto en zona desfavorecida.
74053	Importe inferior a 100 Euros
86020	Verifica que determinados recintos declarados por el expte para la operación, no se corresponde con la ZONA DESFAVORECIDA. Y no ha sido solicitada la operación análoga o correspondiente. Recinto:04-006-013-00072-00001 Cultivo:62000 PASTOS PERMANENTES DE 5 O MAS AÑOS-SIN VARIEDAD Secano Operación correcta del recinto:6613.2
86119	Carga ganadera NO cumple con el valor mínimo de 0,2 UGM/ha. Recinto:04-006-013-00072-00001 Cultivo:62000 PASTOS PERMANENTES DE 5 O MAS AÑOS-SIN VARIEDAD Secano Carga Ganadera:0 Recinto:04-006-013-00103-00002 Cultivo:62000 PASTOS PERMANENTES DE 5 O MAS AÑOS-SIN VARIEDAD Secano Carga Ganadera:0 Recinto:04-006-013-00103-00004 Cultivo:62000 PASTOS PERMANENTES DE 5 O MAS AÑOS-SIN VARIEDAD Secano Carga Ganadera:0 Recinto:04-006-013-00103-00005 Cultivo:62000 PASTOS PERMANENTES DE 5 O MAS AÑOS-SIN VARIEDAD Secano Carga Ganadera:0
86122	Recinto superficie forrajera que realiza la actividad de producción de pastoreo y no declara el o los códigos del Registro de Explotaciones Ganaderas de Andalucía, REGA. Recinto:04-006-013-00072-00001 Cultivo:62000 PASTOS PERMANENTES DE 5 O MAS AÑOS-SIN VARIEDAD Secano Recinto:04-006-013-00103-00002 Cultivo:62000 PASTOS PERMANENTES DE 5 O MAS AÑOS-SIN VARIEDAD Secano Recinto:04-006-013-00103-00004 Cultivo:62000 PASTOS PERMANENTES DE 5 O MAS AÑOS-SIN VARIEDAD Secano Recinto:04-006-013-00103-00005 Cultivo:62000 PASTOS PERMANENTES DE 5 O MAS AÑOS-SIN VARIEDAD Secano
86124	Recinto de forrajera para Cálculo de Carga Ganadera que No pertenece a Explotación. Recinto:04-006-013-00072-00001 Cultivo:62000 PASTOS PERMANENTES DE 5 O MAS AÑOS-SIN VARIEDAD Secano Recinto:04-006-013-00103-00002 Cultivo:62000 PASTOS PERMANENTES DE 5 O MAS AÑOS-SIN VARIEDAD Secano Recinto:04-006-013-00103-00004 Cultivo:62000 PASTOS PERMANENTES DE 5 O MAS AÑOS-SIN VARIEDAD Secano Recinto:04-006-013-00103-00005 Cultivo:62000 PASTOS PERMANENTES DE 5 O MAS AÑOS-SIN VARIEDAD Secano

(1) Con incidencias que retienen pago o deniegan el expediente.

(2) Se calcula sobre superficie declarada admisible.

(3) Aplicación del artículo 16 bis del RD 147/2023.

(4) Expediente con algunos recintos de pastos permanentes ubicados en espacios protegidos donde la carga ganadera mínima será 0,1 UGM/ha.

Puede verificar la integridad de una copia de este documento mediante la lectura del código QR adjunto o mediante el acceso a la dirección <https://ws050.juntadeandalucia.es/verificarFirma> indicando el código de VERIFICACIÓN

FIRMADO POR	RAQUEL MARIA ESPIN CRESPO	17/10/2024
VERIFICACIÓN	Pk2jmWSPEJNMB623FQZ8JEKDMKEPRE	PÁG. 297/4804





**APELLIDOS Y NOMBRE / RAZÓN SOCIAL**

SANCHEZ PEÑA ISABEL MARIA

**NIF**  
\*\*\*\*6445\*

**EXPEDIENTE**  
1252483

**RESOLUCIÓN**  
DENEGACIÓN DE LA AYUDA

**DATOS DE MANTENIMIENTO UNIDADES**

<b>GRUPO DE PAGO</b>	<b>Sup. Dec. Admisible</b>	<b>Sup. Resuelta</b>	<b>Sobredecl.</b>	<b>% Sobredecl.</b>
ZONAS DE MONTAÑA	1,06	1,06	0,00	0,00

**RESUMEN DE PAGOS**

	<b>IMPORTE ( Euros )</b>			
	<b>RESUELTO</b>	<b>FEADER</b>	<b>MAPA</b>	<b>CAPADR</b>
A pagar	0,00	0,00	0,00	0,00

**APLICACIÓN DE REDUCCIONES Y PENALIZACIONES (%)**

<b>Criterios de subvencionabilidad (1)</b>	<b>Presentación tardía</b>	<b>Omisión declaración</b>	<b>Condicionalidad</b>
100,00	0,00	0,00	0,00

**IMPORTE ( Euros )**

<b>Calculado(2)</b>	<b>Reducción</b>	<b>Penalización</b>	<b>Reducción Penalización (3)</b>	<b>Penalización adicional</b>	<b>Resuelto</b>	<b>FEADER</b>	<b>MAPA</b>	<b>CAPADR</b>
98,58 €	0,00 €	0,00 €	0,00 €	0,00 €	0,00 €	0,00 €	0,00 €	0,00 €
<b>Importe Unitario:</b>	93,00 €	<b>Nuevo Importe Unitario:</b>	93,00 €					

**RECINTOS PROPUESTOS**

<b>REF.</b>	<b>REFERENCIA SIGPAC</b>	<b>CULTIVO</b>	<b>S/R</b>	<b>USO SIGPAC</b>	<b>Sup. Dec. admisible</b>	<b>Sup. Campo</b>	<b>Sup. Determ.</b>	<b>Sup. Resuelta</b>
-797825	04-029-049-00058-0007	PIMIENTO	R		1,06		1,06	1,06

**INCIDENCIAS**

**INCIDENCIA DESCRIPCIÓN**

74053 Importe inferior a 100 Euros

(1) Con incidencias que retienen pago o deniegan el expediente.

(2) Se calcula sobre superficie declarada admisible.

(3) Aplicación del artículo 16 bis del RD 147/2023.

(4) Expediente con algunos recintos de pastos permanentes ubicados en espacios protegidos donde la carga ganadera mínima será 0,1 UGM/ha.

Puede verificar la integridad de una copia de este documento mediante la lectura del código QR adjunto o mediante el acceso a la dirección <https://ws050.juntadeandalucia.es/verificarFirma> indicando el código de VERIFICACIÓN

FIRMADO POR	RAQUEL MARIA ESPIN CRESPO	17/10/2024
VERIFICACIÓN	Pk2jmWSPEJNMB623FQZ8JEKDMKEPRE	PÁG. 298/4804





**APELLIDOS Y NOMBRE / RAZÓN SOCIAL**

SÁNCHEZ ROMÁN JOSÉ

**NIF**

\*\*\*\*1994\*

**EXPEDIENTE**

1095237

**RESOLUCIÓN**

DENEGACIÓN DE LA AYUDA

**DATOS DE MANTENIMIENTO UNIDADES**

<b>GRUPO DE PAGO</b>	<b>Sup. Dec. Admisible</b>	<b>Sup. Resuelta</b>	<b>Sobredecl.</b>	<b>% Sobredecl.</b>
ZONAS DE MONTAÑA	0,33	0,33	0,00	0,00

**RESUMEN DE PAGOS**

	<b>IMPORTE ( Euros )</b>			
	<b>RESUELTO</b>	<b>FEADER</b>	<b>MAPA</b>	<b>CAPADR</b>
A pagar	0,00	0,00	0,00	0,00

**APLICACIÓN DE REDUCCIONES Y PENALIZACIONES (%)**

<b>Crterios de subvencionabilidad (1)</b>	<b>Presentación tardía</b>	<b>Omisión declaración</b>	<b>Condicionalidad</b>
100,00	0,00	0,00	0,00

**IMPORTE ( Euros )**

<b>Calculado(2)</b>	<b>Reducción</b>	<b>Penalización</b>	<b>Reducción Penalización (3)</b>	<b>Penalización adicional</b>	<b>Resuelto</b>	<b>FEADER</b>	<b>MAPA</b>	<b>CAPADR</b>
30,69 €	0,00 €	0,00 €	0,00 €	0,00 €	0,00 €	0,00 €	0,00 €	0,00 €
<b>Importe Unitario:</b>	93,00 €	<b>Nuevo Importe Unitario:</b>	93,00 €					

**RECINTOS PROPUESTOS**

<b>REF.</b>	<b>REFERENCIA SIGPAC</b>	<b>CULTIVO</b>	<b>S/R</b>	<b>USO SIGPAC</b>	<b>Sup. Dec. admisible</b>	<b>Sup. Campo</b>	<b>Sup. Determ.</b>	<b>Sup. Resuelta</b>
1700000006724725	04-003-034-00407-0001	PIMIENTO	R		0,33		0,33	0,33

**INCIDENCIAS**

**INCIDENCIA DESCRIPCIÓN**

74053 Importe inferior a 100 Euros

(1) Con incidencias que retienen pago o deniegan el expediente.

(2) Se calcula sobre superficie declarada admisible.

(3) Aplicación del artículo 16 bis del RD 147/2023.

(4) Expediente con algunos recintos de pastos permanentes ubicados en espacios protegidos donde la carga ganadera mínima será 0,1 UGM/ha.

Puede verificar la integridad de una copia de este documento mediante la lectura del código QR adjunto o mediante el acceso a la dirección <https://ws050.juntadeandalucia.es/verificarFirma> indicando el código de VERIFICACIÓN

FIRMADO POR	RAQUEL MARIA ESPIN CRESPO	17/10/2024
VERIFICACIÓN	Pk2jmWSPEJNMB623FQZ8JEKDMKEPRE	PÁG. 299/4804





**APELLIDOS Y NOMBRE / RAZÓN SOCIAL**

SÁNCHEZ SÁNCHEZ MARÍA ISABEL

**NIF**

\*\*\*\*9683\*

**EXPEDIENTE**

1277743

**RESOLUCIÓN**

DENEGACIÓN DE LA AYUDA

**DATOS DE MANTENIMIENTO UNIDADES**

**GRUPO DE PAGO**

ZONAS DE MONTAÑA

**Sup. Dec. Admisible**

0,00

**Sup. Resuelta**

0,00

**Sobredecl.**

0,00

**% Sobredecl.**

0,00

**RESUMEN DE PAGOS**

**IMPORTE ( Euros )**

	<b>RESUELTO</b>	<b>FEADER</b>	<b>MAPA</b>	<b>CAPADR</b>
A pagar	0,00	0,00	0,00	0,00

**APLICACIÓN DE REDUCCIONES Y PENALIZACIONES (%)**

<b>Crterios de subvencionabilidad (1)</b>	<b>Presentación tardía</b>	<b>Omisión declaración</b>	<b>Condicionalidad</b>
100,00	0,00	0,00	0,00

**IMPORTE ( Euros )**

<b>Calculado(2)</b>	<b>Reducción</b>	<b>Penalización</b>	<b>Reducción Penalización (3)</b>	<b>Penalización adicional</b>	<b>Resuelto</b>	<b>FEADER</b>	<b>MAPA</b>	<b>CAPADR</b>
0,00 €	0,00 €	0,00 €	0,00 €	0,00 €	0,00 €	0,00 €	0,00 €	0,00 €
<b>Importe Unitario:</b>	93,00 €	<b>Nuevo Importe Unitario:</b>	0,00 €					

(1) Con incidencias que retienen pago o deniegan el expediente.

(2) Se calcula sobre superficie declarada admisible.

(3) Aplicación del artículo 16 bis del RD 147/2023.

(4) Expediente con algunos recintos de pastos permanentes ubicados en espacios protegidos donde la carga ganadera mínima será 0,1 UGM/ha.

Puede verificar la integridad de una copia de este documento mediante la lectura del código QR adjunto o mediante el acceso a la dirección <https://ws050.juntadeandalucia.es/verificarFirma> indicando el código de VERIFICACIÓN

FIRMADO POR	RAQUEL MARIA ESPIN CRESPO	17/10/2024
VERIFICACIÓN	Pk2jmWSPEJNMB623FQZ8JEKDMKEPRE	PÁG. 300/4804





**RECINTOS PROPUESTOS**

REF.	REFERENCIA SIGPAC	CULTIVO	S/R	USO SIGPAC	Sup. Dec. admisible	Sup. Campo	Sup. Determ.	Sup. Resuelta
-1447801	04-070-031-00156-0002	ALMENDROS	S		0,03		0,03	0,03
-1042557	04-070-028-00352-0001	ALMENDROS	S		0,11		0,11	0,11
-1042556	04-070-028-00105-0002	ALMENDROS	S		1,24		1,24	1,24
-113312	04-070-024-00097-0005	ALMENDROS	S		0,77		0,77	0,77
-113311	04-070-022-00271-0012	ALMENDROS	S		0,42		0,42	0,42
-132	04-070-031-00007-0002	ALMENDROS	S		3,29		3,29	3,29
4189814	04-070-022-00175-0001	OLIVAR	S		0,12		0,12	0,12
4760444	04-070-028-00365-0001	ALMENDROS	S		0,56		0,56	0,56
4760448	04-070-028-00102-0001	ALMENDROS	S		0,66		0,66	0,66
4760460	04-070-021-00051-0001	OLIVAR	S		0,24		0,24	0,24
5257541	04-070-028-00048-0001	OLIVAR	S		0,20		0,20	0,20
170000005221297	04-070-022-00271-0009	OLIVAR	S		0,16		0,16	0,16
170000005221299	04-070-028-00041-0004	OLIVAR	S		0,09		0,09	0,09
170000005221300	04-070-028-00041-0002	OLIVAR	S		0,22		0,22	0,22
170000005221304	04-070-021-00053-0001	OLIVAR	S		0,14		0,14	0,14
170000005221305	04-070-031-00007-0009	OLIVAR	S		0,01		0,01	0,01
170000005221306	04-070-028-00149-0009	OLIVAR	S		0,03		0,03	0,03
170000005221307	04-070-031-00007-0020	OLIVAR	S		0,04		0,04	0,04
170000005221308	04-070-028-00043-0001	OLIVAR	R		0,17		0,17	0,17
170000005221309	04-070-028-00041-0005	OLIVAR	S		0,03		0,03	0,03
170000005221310	04-070-028-00051-0001	OLIVAR	S		0,12		0,12	0,12
170000005221311	04-070-028-00050-0001	OLIVAR	S		0,07		0,07	0,07
170000005221312	04-070-011-00237-0003	ALMENDROS	S		0,88		0,88	0,88
170000005221313	04-070-023-00001-0001	ALMENDROS	S		0,56		0,56	0,56
170000005221314	04-070-023-00061-0001	ALMENDROS	S		0,19		0,19	0,19
170000005221318	04-070-022-00271-0010	ALMENDROS	S		0,07		0,07	0,07
170000005221319	04-070-011-00238-0001	ALMENDROS	S		0,30		0,30	0,30
170000005221320	04-070-020-00098-0001	ALMENDROS	S		0,21		0,21	0,21
170000005221321	04-070-028-00041-0001	ALMENDROS	S		1,57		1,57	1,57
170000005221322	04-070-028-00101-0003	ALMENDROS	S		2,02		2,02	2,02
170000005221324	04-070-024-00102-0001	ALMENDROS	S		0,86		0,86	0,86
170000005221326	04-070-028-00149-0007	ALMENDROS	S		0,73		0,73	0,73
170000005221327	04-070-028-00140-0003	ALMENDROS	S		0,04		0,04	0,04
170000005221328	04-070-028-00140-0001	ALMENDROS	S		0,60		0,60	0,60
170000005221329	04-070-028-00111-0001	ALMENDROS	S		0,47		0,47	0,47
170000005221330	04-070-028-00102-0003	ALMENDROS	S		0,02		0,02	0,02
170000005221331	04-070-024-00097-0002	ALMENDROS	S		2,29		2,29	2,29
170000005221332	04-070-024-09000-0006	ALMENDROS	S		0,21		0,21	0,21
170000005221333	04-070-023-00063-0001	ALMENDROS	S		0,05		0,05	0,05
170000005221334	04-070-024-00003-0001	ALMENDROS	S		0,50		0,50	0,50

**INCIDENCIAS**

**INCIDENCIA DESCRIPCIÓN**

74018	Productor que no es agricultor a título principal, según los datos del ejercicio fiscal n-1 y seguridad socia.
74053	Importe inferior a 100 Euros
86119	Carga ganadera NO cumple con el valor mínimo de 0,2 UGM/ha. Recinto:04-070-011-00237-00005 Cultivo:62000 PASTOS PERMANENTES DE 5 O MAS AÑOS-SIN VARIEDAD Secano Carga Ganadera:0 Recinto:04-070-024-00042-00003 Cultivo:62000 PASTOS PERMANENTES DE 5 O MAS AÑOS-SIN VARIEDAD Secano Carga Ganadera:0 Recinto:04-070-024-00097-00001 Cultivo:62000 PASTOS PERMANENTES DE 5 O MAS AÑOS-SIN VARIEDAD Secano Carga Ganadera:0

(1) Con incidencias que retienen pago o deniegan el expediente.  
 (2) Se calcula sobre superficie declarada admisible.  
 (3) Aplicación del artículo 16 bis del RD 147/2023.  
 (4) Expediente con algunos recintos de pastos permanentes ubicados en espacios protegidos donde la carga ganadera mínima será 0,1 UGM/ha.

Puede verificar la integridad de una copia de este documento mediante la lectura del código QR adjunto o mediante el acceso a la dirección <a href="https://ws050.juntadeandalucia.es/verificarFirma">https://ws050.juntadeandalucia.es/verificarFirma</a> indicando el código de VERIFICACIÓN			
FIRMADO POR	RAQUEL MARIA ESPIN CRESPO	17/10/2024	
VERIFICACIÓN	Pk2jmWSPEJNMB623FQZ8JEKDMKEPRE	PÁG. 301/4804	



**INCIDENCIAS**

**INCIDENCIA DESCRIPCIÓN**

- 86121 Recinto superficie forrajera que no realiza la actividad de producción de pastoreo.  
 Recinto:04-070-011-00237-00005 Cultivo:62000 PASTOS PERMANENTES DE 5 O MAS AÑOS-SIN VARIEDAD Secano Actividad Agraria del recinto:5  
 Recinto:04-070-024-00042-00003 Cultivo:62000 PASTOS PERMANENTES DE 5 O MAS AÑOS-SIN VARIEDAD Secano Actividad Agraria del recinto:5  
 Recinto:04-070-024-00097-00001 Cultivo:62000 PASTOS PERMANENTES DE 5 O MAS AÑOS-SIN VARIEDAD Secano Actividad Agraria del recinto:5
- 86122 Recinto superficie forrajera que realiza la actividad de producción de pastoreo y no declara el o los códigos del Registro de Explotaciones Ganaderas de Andalucía, REGA.  
 Recinto:04-070-011-00237-00005 Cultivo:62000 PASTOS PERMANENTES DE 5 O MAS AÑOS-SIN VARIEDAD Secano  
 Recinto:04-070-024-00042-00003 Cultivo:62000 PASTOS PERMANENTES DE 5 O MAS AÑOS-SIN VARIEDAD Secano  
 Recinto:04-070-024-00097-00001 Cultivo:62000 PASTOS PERMANENTES DE 5 O MAS AÑOS-SIN VARIEDAD Secano
- 86124 Recinto de forrajera para Cálculo de Carga Ganadera que No pertenece a Explotación.  
 Recinto:04-070-011-00237-00005 Cultivo:62000 PASTOS PERMANENTES DE 5 O MAS AÑOS-SIN VARIEDAD Secano  
 Recinto:04-070-024-00042-00003 Cultivo:62000 PASTOS PERMANENTES DE 5 O MAS AÑOS-SIN VARIEDAD Secano  
 Recinto:04-070-024-00097-00001 Cultivo:62000 PASTOS PERMANENTES DE 5 O MAS AÑOS-SIN VARIEDAD Secano

**Incidencias de carga ganadera**

**INCIDENCIA DESCRIPCIÓN**

- 86122 Recinto superficie forrajera que realiza la actividad de producción de pastoreo y no declara el o los códigos del Registro de Explotaciones Ganaderas de Andalucía, REGA.  
 Recinto:04-070-011-00237-00005 Cultivo:62000 PASTOS PERMANENTES DE 5 O MAS AÑOS-SIN VARIEDAD Secano  
 Recinto:04-070-024-00097-00001 Cultivo:62000 PASTOS PERMANENTES DE 5 O MAS AÑOS-SIN VARIEDAD Secano  
 Recinto:04-070-024-00042-00003 Cultivo:62000 PASTOS PERMANENTES DE 5 O MAS AÑOS-SIN VARIEDAD Secano
- 86124 Recinto de forrajera para Cálculo de Carga Ganadera que No pertenece a Explotación.  
 Recinto:04-070-011-00237-00005 Cultivo:62000 PASTOS PERMANENTES DE 5 O MAS AÑOS-SIN VARIEDAD Secano  
 Recinto:04-070-024-00097-00001 Cultivo:62000 PASTOS PERMANENTES DE 5 O MAS AÑOS-SIN VARIEDAD Secano  
 Recinto:04-070-024-00042-00003 Cultivo:62000 PASTOS PERMANENTES DE 5 O MAS AÑOS-SIN VARIEDAD Secano
- 86128 Recinto de Forrajeras que no ha contabilizado para Carga Ganadera por no tener una explotación válida para el cálculo de la Carga Ganadera  
 Recinto:04-070-011-00237-00005 Cultivo:62 PASTOS PERMANENTES DE 5 O MAS AÑOS-  
 Recinto:04-070-024-00097-00001 Cultivo:62 PASTOS PERMANENTES DE 5 O MAS AÑOS-  
 Recinto:04-070-024-00042-00003 Cultivo:62 PASTOS PERMANENTES DE 5 O MAS AÑOS-
- 86132 Recinto superficie forrajera que no realiza la actividad de producción de pastoreo.  
 Recinto:04-070-011-00237-00005 Cultivo:62000 PASTOS PERMANENTES DE 5 O MAS AÑOS-SIN VARIEDAD Secano  
 Recinto:04-070-024-00097-00001 Cultivo:62000 PASTOS PERMANENTES DE 5 O MAS AÑOS-SIN VARIEDAD Secano  
 Recinto:04-070-024-00042-00003 Cultivo:62000 PASTOS PERMANENTES DE 5 O MAS AÑOS-SIN VARIEDAD Secano

(1) Con incidencias que retienen pago o deniegan el expediente.

(2) Se calcula sobre superficie declarada admisible.

(3) Aplicación del artículo 16 bis del RD 147/2023.

(4) Expediente con algunos recintos de pastos permanentes ubicados en espacios protegidos donde la carga ganadera mínima será 0,1 UGM/ha.

Puede verificar la integridad de una copia de este documento mediante la lectura del código QR adjunto o mediante el acceso a la dirección <https://ws050.juntadeandalucia.es/verificarFirma> indicando el código de VERIFICACIÓN

FIRMADO POR	RAQUEL MARIA ESPIN CRESPO	17/10/2024	
VERIFICACIÓN	Pk2jmWSPEJNMB623FQZ8JEKDMKEPRE	PÁG. 302/4804	



**APELLIDOS Y NOMBRE / RAZÓN SOCIAL**

SEGURA GIMENEZ JOSE

**NIF**

\*\*\*\*9915\*

**EXPEDIENTE**

1204158

**RESOLUCIÓN**

DENEGACIÓN DE LA AYUDA

**DATOS DE MANTENIMIENTO UNIDADES**

<b>GRUPO DE PAGO</b>	<b>Sup. Dec. Admisible</b>	<b>Sup. Resuelta</b>	<b>Sobredecl.</b>	<b>% Sobredecl.</b>
ZONAS DE MONTAÑA	0,00	0,00	0,00	0,00

**RESUMEN DE PAGOS**

	<b>IMPORTE ( Euros )</b>			
	<b>RESUELTO</b>	<b>FEADER</b>	<b>MAPA</b>	<b>CAPADR</b>
A pagar	0,00	0,00	0,00	0,00

**APLICACIÓN DE REDUCCIONES Y PENALIZACIONES (%)**

<b>Crterios de subvencionabilidad (1)</b>	<b>Presentación tardía</b>	<b>Omisión declaración</b>	<b>Condicionalidad</b>
100,00	0,00	3,00	0,00

**IMPORTE ( Euros )**

<b>Calculado(2)</b>	<b>Reducción</b>	<b>Penalización</b>	<b>Reducción Penalización (3)</b>	<b>Penalización adicional</b>	<b>Resuelto</b>	<b>FEADER</b>	<b>MAPA</b>	<b>CAPADR</b>
0,00 €	0,00 €	0,00 €	0,00 €	0,00 €	0,00 €	0,00 €	0,00 €	0,00 €
<b>Importe Unitario:</b>	93,00 €	<b>Nuevo Importe Unitario:</b>	0,00 €					

(1) Con incidencias que retienen pago o deniegan el expediente.

(2) Se calcula sobre superficie declarada admisible.

(3) Aplicación del artículo 16 bis del RD 147/2023.

(4) Expediente con algunos recintos de pastos permanentes ubicados en espacios protegidos donde la carga ganadera mínima será 0,1 UGM/ha.

Puede verificar la integridad de una copia de este documento mediante la lectura del código QR adjunto o mediante el acceso a la dirección <https://ws050.juntadeandalucia.es/verificarFirma> indicando el código de VERIFICACIÓN

FIRMADO POR

RAQUEL MARIA ESPIN CRESPO

17/10/2024

VERIFICACIÓN

Pk2jmWSPEJNMB623FQZ8JEKDMKEPRE

PÁG. 303/4804



**RECINTOS PROPUESTOS**

REF.	REFERENCIA SIGPAC	CULTIVO	S/R	USO SIGPAC	Sup. Dec. admisible	Sup. Campo	Sup. Determ.	Sup. Resuelta
-1081591	04-019-007-00009-0002	ALMENDROS	S		0,11		0,11	0,11
-1081521	04-019-008-00135-0001	ALBARICOQUEROS	R		0,15		0,15	0,15
-1081520	04-019-008-00373-0001	ALBARICOQUEROS	R		0,11		0,11	0,11
-1081426	04-019-008-00372-0001	ALMENDROS	S		0,17		0,17	0,17
-708882	04-019-008-00308-0005	ALMENDROS	S		0,19		0,19	0,19
-708879	04-019-008-00247-0006	ALMENDROS	S		0,02		0,02	0,02
-708874	04-019-008-00219-0013	ALMENDROS	S		0,12		0,12	0,12
-708872	04-019-008-00219-0010	ALMENDROS	S		0,15		0,15	0,15
-708871	04-019-008-00219-0016	ALMENDROS	S		0,06		0,06	0,06
-708868	04-019-008-00120-0001	HUERTA	R		0,02		0,02	0,02
-479593	04-019-008-00219-0015	ALMENDROS	S		0,26		0,26	0,26
-479566	04-019-008-00372-0001	ALMENDROS	S		1,03		1,03	1,03
4192854	04-019-008-00219-0005	ALMENDROS	S		0,42		0,42	0,42
4596717	04-019-009-00075-0001	ALMENDROS	S		0,76		0,76	0,76
170000006351502	04-019-008-00034-0002	OTROS FRUTALES	S		0,09		0,09	0,09
170000006351515	04-019-008-00222-0005	ALMENDROS	S		0,20		0,20	0,20
170000006351516	04-019-008-00049-0002	HUERTA	R		0,01		0,01	0,01
170000006351517	04-019-008-00033-0001	ALMENDROS	S		0,05		0,05	0,05
170000006351519	04-019-008-00049-0001	OTROS FRUTALES	R		0,02		0,02	0,02
170000006351536	04-019-008-00219-0004	ALMENDROS	S		0,16		0,16	0,16
170000006351537	04-019-008-00219-0003	ALMENDROS	S		0,34		0,34	0,34
170000006351538	04-019-008-00220-0001	ALMENDROS	S		0,16		0,16	0,16
170000006351539	04-019-008-00246-0001	ALMENDROS	S		0,19		0,19	0,19
170000006351542	04-019-008-00054-0005	ALMENDROS	S		1,16		1,16	1,16
170000006351543	04-019-008-00032-0002	ALMENDROS	S		0,66		0,66	0,66
170000006351544	04-019-008-00054-0007	ALMENDROS	S		0,01		0,01	0,01
170000006351545	04-019-008-00308-0001	ALMENDROS	S		0,35		0,35	0,35
170000006351546	04-019-008-00247-0002	ALMENDROS	S		0,18		0,18	0,18
170000006351547	04-019-008-00368-0002	ALMENDROS	S		0,09		0,09	0,09
170000006351548	04-019-008-00308-0003	ALMENDROS	S		0,20		0,20	0,20
170000006351549	04-019-008-00222-0002	ALMENDROS	S		1,28		1,28	1,28
170000006351550	04-019-008-00247-0001	ALMENDROS	S		0,50		0,50	0,50
170000006351552	04-019-011-00008-0001	ALMENDROS	S		2,14		2,14	2,14
170000006351553	04-019-011-00060-0004	ALMENDROS	S		0,53		0,53	0,53
170000006351554	04-019-008-00182-0001	ALMENDROS	S		0,90		0,90	0,90

**INCIDENCIAS****INCIDENCIA DESCRIPCIÓN**

256	Solicitud con recintos no declarados en campaña actual con una reducción por omisión de superficie superior al 3% CÓDIGO PARA EL PORCENTAJE DE REDUCCIÓN POR OMISIÓN QUE CORRESPONDE A LA SOLICITUD:3
2454	Solicitante de intervención 6613 cuyo regimen de afiliación a la SS no es ni el sistema especial agrario(cuenta ajena) ni autonomo con actividad agraria.
74018	Productor que no es agricultor a título principal, según los datos del ejercicio fiscal n-1 y seguridad socia.
74053	Importe inferior a 100 Euros

(1) Con incidencias que retienen pago o deniegan el expediente.

(2) Se calcula sobre superficie declarada admisible.

(3) Aplicación del artículo 16 bis del RD 147/2023.

(4) Expediente con algunos recintos de pastos permanentes ubicados en espacios protegidos donde la carga ganadera mínima será 0,1 UGM/ha.

Puede verificar la integridad de una copia de este documento mediante la lectura del código QR adjunto o mediante el acceso a la dirección <https://ws050.juntadeandalucia.es/verificarFirma> indicando el código de VERIFICACIÓN

FIRMADO POR

RAQUEL MARIA ESPIN CRESPO

17/10/2024

VERIFICACIÓN

Pk2jmWSPEJNMB623FQZ8JEKDMKEPRE

PÁG. 304/4804







**APELLIDOS Y NOMBRE / RAZÓN SOCIAL**

SEGURA GONZALEZ JUANA

**NIF**

\*\*\*\*0136\*

**EXPEDIENTE**

1275858

**RESOLUCIÓN**

DENEGACIÓN DE LA AYUDA

**DATOS DE MANTENIMIENTO UNIDADES**

**GRUPO DE PAGO**

ZONAS DE MONTAÑA

**Sup. Dec.  
Admisible**

0,00

**Sup.  
Resuelta**

0,00

**Sobredecl.**

0,00

**% Sobredecl.**

0,00

**RESUMEN DE PAGOS**

**IMPORTE ( Euros )**

	<u>RESUELTO</u>	<u>FEADER</u>	<u>MAPA</u>	<u>CAPADR</u>
A pagar	0,00	0,00	0,00	0,00

**APLICACIÓN DE REDUCCIONES Y PENALIZACIONES (%)**

<u>Crterios de subvencionabilidad (1)</u>	<u>Presentación tardía</u>	<u>Omisión declaración</u>	<u>Condicionabilidad</u>
100,00	0,00	0,00	0,00

**IMPORTE ( Euros )**

<u>Calculado(2)</u>	<u>Reducción</u>	<u>Penalización</u>	<u>Reducción Penalización (3)</u>	<u>Penalización adicional</u>	<u>Resuelto</u>	<u>FEADER</u>	<u>MAPA</u>	<u>CAPADR</u>
0,00 €	0,00 €	0,00 €	0,00 €	0,00 €	0,00 €	0,00 €	0,00 €	0,00 €
<u>Importe Unitario:</u>	93,00 €	<u>Nuevo Importe Unitario:</u>	0,00 €					

(1) Con incidencias que retienen pago o deniegan el expediente.

(2) Se calcula sobre superficie declarada admisible.

(3) Aplicación del artículo 16 bis del RD 147/2023.

(4) Expediente con algunos recintos de pastos permanentes ubicados en espacios protegidos donde la carga ganadera mínima será 0,1 UGM/ha.

Puede verificar la integridad de una copia de este documento mediante la lectura del código QR adjunto o mediante el acceso a la dirección <https://ws050.juntadeandalucia.es/verificarFirma> indicando el código de VERIFICACIÓN

FIRMADO POR

RAQUEL MARIA ESPIN CRESPO

17/10/2024

VERIFICACIÓN

Pk2jmWSPEJNMB623FQZ8JEKDMKEPRE

PÁG. 305/4804





**RECINTOS PROPUESTOS**

REF.	REFERENCIA SIGPAC	CULTIVO	S/R	USO SIGPAC	Sup. Dec. admisible	Sup. Campo	Sup. Determ.	Sup. Resulta
-931095	04-031-032-00362-0004	BARBECHO TRADICIONAL	R		0,04		0,04	0,04
-931092	04-017-013-00080-0008	ALMENDROS	S		0,19		0,19	0,19
-19684	04-031-032-00341-0014	OTROS FRUTALES	S		0,03		0,03	0,03
-19683	04-031-032-00341-0013	OTROS FRUTALES	S		0,05		0,05	0,05
-19682	04-031-032-00009-0018	ALMENDROS	S		0,01		0,01	0,01
1700000005123378	04-004-009-00448-0002	ALMENDROS	S		0,12		0,12	0,12
1700000005123379	04-004-009-00448-0003	ALMENDROS	S		0,05		0,05	0,05
1700000005123381	04-031-031-00054-0001	OLIVAR	R		0,05		0,05	0,05
1700000005123382	04-031-031-00030-0002	OLIVAR	S		0,05		0,05	0,05
1700000005123383	04-017-013-00080-0006	OLIVAR	S		0,06		0,06	0,06
1700000005123384	04-017-013-00064-0001	ALGARROBO	R		0,53		0,53	0,53
1700000005123385	04-017-013-00051-0001	ALMENDROS	R		0,22		0,22	0,22
1700000005123386	04-017-011-00360-0001	OLIVAR	S		0,12		0,12	0,12
1700000005123387	04-017-011-00360-0001	OLIVAR	S		0,03		0,03	0,03
1700000005123388	04-031-032-80004-0010	OLIVAR	S		0,03		0,03	0,03
1700000005123389	04-031-032-00341-0007	OLIVAR	S		0,48		0,48	0,48
1700000005123397	04-031-032-00272-0006	OLIVAR	S		0,01		0,01	0,01
1700000005123398	04-031-032-00272-0004	OLIVAR	S		0,37		0,37	0,37
1700000005123399	04-031-032-00272-0005	OLIVAR	S		0,02		0,02	0,02
1700000005123400	04-031-032-00109-0002	OLIVAR	S		0,02		0,02	0,02
1700000005123401	04-031-032-00126-0001	OLIVAR	S		0,09		0,09	0,09
1700000005123402	04-031-032-00108-0001	OLIVAR	S		0,24		0,24	0,24
1700000005123403	04-031-032-00109-0001	OLIVAR	S		0,03		0,03	0,03
1700000005123404	04-031-032-00009-0010	OLIVAR	S		0,25		0,25	0,25
1700000005123405	04-031-032-00059-0002	OLIVAR	S		0,30		0,30	0,30
1700000005123406	04-031-032-00006-0012	OLIVAR	S		0,05		0,05	0,05
1700000005123407	04-031-032-00006-0018	OLIVAR	S		0,02		0,02	0,02
1700000005123408	04-031-032-00009-0002	LIMONERO	S		1,13		1,13	1,13
1700000005123409	04-031-032-00011-0001	LIMONERO	S		0,17		0,17	0,17
1700000005123410	04-031-032-00013-0002	LIMONERO	S		0,15		0,15	0,15
1700000005123411	04-031-032-00013-0010	LIMONERO	S		0,05		0,05	0,05
1700000005123412	04-031-032-00325-0001	LIMONERO	S		0,49		0,49	0,49
1700000005123413	04-031-032-00341-0006	LIMONERO	S		0,38		0,38	0,38
1700000005123414	04-031-032-00001-0001	LIMONERO	S		0,10		0,10	0,10
1700000005123415	04-031-032-00002-0001	LIMONERO	S		0,07		0,07	0,07
1700000005123416	04-031-032-00006-0007	LIMONERO	S		0,77		0,77	0,77
1700000005123417	04-031-032-00006-0017	LIMONERO	S		0,02		0,02	0,02
1700000005123419	04-004-009-00448-0001	ALMENDROS	S		2,61		2,61	2,61
1700000005123420	04-031-032-00471-0001	ALMENDROS	S		0,19		0,19	0,19
1700000005123421	04-031-032-80004-0008	ALMENDROS	S		0,10		0,10	0,10
1700000005123422	04-031-032-00362-0003	ALMENDROS	R		0,23		0,23	0,23
1700000005123423	04-031-032-00404-0001	ALMENDROS	R		0,25		0,25	0,25
1700000005123424	04-031-032-00341-0011	ALMENDROS	R		0,46		0,46	0,46
1700000005123425	04-059-001-00077-0004	ALMENDROS	S		0,65		0,65	0,65
1700000005123427	04-031-032-00272-0001	ALMENDROS	S		0,67		0,67	0,67
1700000005123428	04-031-032-00272-0009	ALMENDROS	S		0,11		0,11	0,11
1700000005123429	04-031-032-00022-0001	ALMENDROS	S		0,60		0,60	0,60
1700000005123430	04-031-032-00023-0001	ALMENDROS	S		0,21		0,21	0,21
1700000005123431	04-031-032-00024-0001	ALMENDROS	S		0,35		0,35	0,35
1700000005123432	04-031-032-00059-0004	ALMENDROS	S		0,15		0,15	0,15
1700000005123433	04-017-013-00054-0001	ALMENDROS	S		0,10		0,10	0,10
1700000005123434	04-017-013-00053-0001	LIMONERO	R		0,37		0,37	0,37

(1) Con incidencias que retienen pago o deniegan el expediente.  
 (2) Se calcula sobre superficie declarada admisible.  
 (3) Aplicación del artículo 16 bis del RD 147/2023.  
 (4) Expediente con algunos recintos de pastos permanentes ubicados en espacios protegidos donde la carga ganadera mínima será 0,1 UGM/ha.

Puede verificar la integridad de una copia de este documento mediante la lectura del código QR adjunto o mediante el acceso a la dirección <a href="https://ws050.juntadeandalucia.es/verificarFirma">https://ws050.juntadeandalucia.es/verificarFirma</a> indicando el código de VERIFICACIÓN			
FIRMADO POR	RAQUEL MARIA ESPIN CRESPO	17/10/2024	
VERIFICACIÓN	Pk2jmWSPEJNMB623FQZ8JEKDMKEPRE	PÁG. 306/4804	

**RECINTOS PROPUESTOS**

REF.	REFERENCIA SIGPAC	CULTIVO	S/R	USO SIGPAC	Sup. Dec. admisible	Sup. Campo	Sup. Determ.	Sup. Resuelta
170000005123435	04-017-013-00055-0001	LIMONERO	R		0,17		0,17	0,17
170000005123436	04-031-032-00009-0004	ALMENDROS	S		0,18		0,18	0,18
170000005123437	04-017-013-00080-0004	ALMENDROS	S		0,20		0,20	0,20
170000005123438	04-059-001-00077-0007	ALMENDROS	S		0,03		0,03	0,03
170000005123439	04-059-001-00077-0003	ALMENDROS	S		0,15		0,15	0,15
170000005123440	04-031-032-00272-0010	ALMENDROS	S		0,07		0,07	0,07

**INCIDENCIAS****INCIDENCIA DESCRIPCIÓN**

- 3795 Recinto declarado con una situación de riesgo de abandono.  
Recinto:04-031-032-00362-00004 Cultivo: -
- 74018 Productor que no es agricultor a título principal, según los datos del ejercicio fiscal n-1 y seguridad socia.
- 74053 Importe inferior a 100 Euros
- 74336 Recinto con uso declarado o cultivo declarado NO válido  
Recinto:04-031-032-00341-00001 Cultivo:358000 MEZCLA DE FORESTALES-SIN VARIEDAD Secano Uso Sigpac:FO

**Incidenias de carga ganadera****INCIDENCIA DESCRIPCIÓN**

- 3795 Recinto declarado con una situación de riesgo de abandono.  
Recinto:04-031-032-00362-00004 Cultivo: -
- 86132 Recinto superficie forrajera que no realiza la actividad de producción de pastoreo.  
Recinto:04-031-032-00362-00004 Cultivo:20000 BARBECHO TRADICIONAL-SIN VARIEDAD Regadio

(1) Con incidencias que retienen pago o deniegan el expediente.

(2) Se calcula sobre superficie declarada admisible.

(3) Aplicación del artículo 16 bis del RD 147/2023.

(4) Expediente con algunos recintos de pastos permanentes ubicados en espacios protegidos donde la carga ganadera mínima será 0,1 UGM/ha.

Puede verificar la integridad de una copia de este documento mediante la lectura del código QR adjunto o mediante el acceso a la dirección <https://ws050.juntadeandalucia.es/verificarFirma> indicando el código de VERIFICACIÓN

FIRMADO POR

RAQUEL MARIA ESPIN CRESPO

17/10/2024

VERIFICACIÓN

Pk2jmWSPEJNMB623FQZ8JEKDMKEPRE

PÁG. 307/4804





**APELLIDOS Y NOMBRE / RAZÓN SOCIAL**  
SERRANO CUADRADO TITUL COMPARTIDA

**NIF**  
\*\*\*\*4703\*

**EXPEDIENTE**  
1277656

**RESOLUCIÓN**  
DENEGACIÓN DE LA AYUDA

**DATOS DE MANTENIMIENTO UNIDADES**

<b>GRUPO DE PAGO</b>	<b>Sup. Dec. Admisible</b>	<b>Sup. Resuelta</b>	<b>Sobredecl.</b>	<b>% Sobredecl.</b>
ZONAS DE MONTAÑA	0,00	0,00	0,00	0,00

**RESUMEN DE PAGOS**

	<b>IMPORTE ( Euros )</b>			
	<b>RESUELTO</b>	<b>FEADER</b>	<b>MAPA</b>	<b>CAPADR</b>
A pagar	0,00	0,00	0,00	0,00

**APLICACIÓN DE REDUCCIONES Y PENALIZACIONES (%)**

<b>Crterios de subvencionabilidad (1)</b>	<b>Presentación tardía</b>	<b>Omisión declaración</b>	<b>Condicionalidad</b>
100,00	0,00	0,00	0,00

**IMPORTE ( Euros )**

<b>Calculado(2)</b>	<b>Reducción</b>	<b>Penalización</b>	<b>Reducción Penalización (3)</b>	<b>Penalización adicional</b>	<b>Resuelto</b>	<b>FEADER</b>	<b>MAPA</b>	<b>CAPADR</b>
0,00 €	0,00 €	0,00 €	0,00 €	0,00 €	0,00 €	0,00 €	0,00 €	0,00 €
<b>Importe Unitario:</b>	93,00 €	<b>Nuevo Importe Unitario:</b>	0,00 €					

(1) Con incidencias que retienen pago o deniegan el expediente.  
 (2) Se calcula sobre superficie declarada admisible.  
 (3) Aplicación del artículo 16 bis del RD 147/2023.  
 (4) Expediente con algunos recintos de pastos permanentes ubicados en espacios protegidos donde la carga ganadera mínima será 0,1 UGM/ha.

Puede verificar la integridad de una copia de este documento mediante la lectura del código QR adjunto o mediante el acceso a la dirección <https://ws050.juntadeandalucia.es/verificarFirma> indicando el código de VERIFICACIÓN

FIRMADO POR	RAQUEL MARIA ESPIN CRESPO	17/10/2024	
VERIFICACIÓN	Pk2jmWSPEJNMB623FQZ8JEKDMKEPRE	PÁG. 308/4804	

**RECINTOS PROPUESTOS**

REF.	REFERENCIA SIGPAC	CULTIVO	S/R	USO SIGPAC	Sup. Dec. admisible	Sup. Campo	Sup. Determ.	Sup. Resuelta
-1504733	04-098-035-00027-0041	ALMENDROS	S		0,04		0,04	0,04
-1504665	04-098-035-00024-0015	ALMENDROS	S		0,13		0,13	0,13
-1504599	04-098-035-00019-0001	ALMENDROS	S		0,07		0,07	0,07
-1274162	04-098-035-00028-0029	ALMENDROS	R		0,10		0,10	0,10
-1274161	04-098-035-00028-0028	ALMENDROS	R		0,04		0,04	0,04
-1274158	04-098-035-00024-0013	ALMENDROS	S		0,07		0,07	0,07
-702137	04-098-035-00028-0027	ALMENDROS	S		0,03		0,03	0,03
-702135	04-098-035-00028-0025	ALMENDROS	R		4,37		4,37	4,37
-702133	04-098-035-00024-0012	ALMENDROS	S		0,05		0,05	0,05
-600040	04-098-035-00027-0007	ALMENDROS	S		2,47		2,47	2,47
-554652	04-098-035-00027-0035	BARBECHO TRADICIONAL	S		0,18		0,18	0,18
-132629	04-098-035-00022-0001	ALMENDROS	S		0,24		0,24	0,24
4670603	04-098-035-00027-0011	ALMENDROS	S		0,15		0,15	0,15
6811202	04-098-035-00027-0036	ALMENDROS	S		0,29		0,29	0,29
6811273	04-098-035-00028-0034	ALMENDROS	S		0,01		0,01	0,01
170000006467691	04-098-035-00028-0001	ALMENDROS	R		0,15		0,15	0,15
170000006467705	04-098-035-00028-0010	ALMENDROS	R		5,96		5,96	5,96
170000006467706	04-098-035-00041-0002	ALMENDROS	S		4,22		4,22	4,22
170000006467707	04-098-035-00072-0003	ALMENDROS	S		6,05		6,05	6,05
170000006467709	04-098-035-00028-0003	ALMENDROS	R		1,26		1,26	1,26
170000006467710	04-098-035-00041-0005	ALMENDROS	S		0,20		0,20	0,20
170000006467711	04-098-035-00041-0001	ALMENDROS	S		0,59		0,59	0,59
170000006467712	04-098-035-00027-0006	ALMENDROS	S		2,03		2,03	2,03
170000006467713	04-098-035-00028-0004	ALMENDROS	R		2,37		2,37	2,37
170000006467714	04-098-035-00027-0005	ALMENDROS	S		0,07		0,07	0,07
170000006467715	04-098-035-00027-0001	ALMENDROS	S		21,78		21,78	21,78
170000006467720	04-098-035-00028-0014	ALMENDROS	R		0,37		0,37	0,37
170000006467723	04-098-035-00027-0008	ALMENDROS	S		7,05		7,05	7,05
170000006467724	04-098-035-00027-0033	ALMENDROS	S		0,01		0,01	0,01
170000006467727	04-098-035-00024-0001	ALMENDROS	S		9,64		9,64	9,64

**INCIDENCIAS****INCIDENCIA DESCRIPCIÓN**

226	Recinto abandonado según SIGPAC por el que solicita alguna ayuda/práctica. Recinto:04-098-035-00027-00015 Cultivo:104057 ALMENDROS-AVIJOR Secano Recinto:04-098-035-00028-00030 Cultivo:104007 ALMENDROS-COMUNA Regadio
3790	Recinto declarado inactivo Recinto:04-098-035-00027-00015 Cultivo: -
3795	Recinto declarado con una situación de riesgo de abandono. Recinto:04-098-035-00027-00035 Cultivo: -
74018	Productor que no es agricultor a título principal, según los datos del ejercicio fiscal n-1 y seguridad socia.
74053	Importe inferior a 100 Euros
74336	Recinto con uso declarado o cultivo declarado NO válido Recinto:04-098-035-00028-00009 Cultivo:358000 MEZCLA DE FORESTALES-SIN VARIEDAD Secano Uso Sigpac:FO Recinto:04-098-035-00028-00013 Cultivo:358000 MEZCLA DE FORESTALES-SIN VARIEDAD Secano Uso Sigpac:FO Recinto:04-098-035-00028-00015 Cultivo:358000 MEZCLA DE FORESTALES-SIN VARIEDAD Secano Uso Sigpac:FO Recinto:04-098-035-00028-00026 Cultivo:358000 MEZCLA DE FORESTALES-SIN VARIEDAD Secano Uso Sigpac:FO Recinto:04-098-035-00041-00003 Cultivo:358000 MEZCLA DE FORESTALES-SIN VARIEDAD Secano Uso Sigpac:FO

**Incidenias de carga ganadera****INCIDENCIA DESCRIPCIÓN**

(1) Con incidencias que retienen pago o deniegan el expediente.

(2) Se calcula sobre superficie declarada admisible.

(3) Aplicación del artículo 16 bis del RD 147/2023.

(4) Expediente con algunos recintos de pastos permanentes ubicados en espacios protegidos donde la carga ganadera mínima será 0,1 UGM/ha.

Puede verificar la integridad de una copia de este documento mediante la lectura del código QR adjunto o mediante el acceso a la dirección <https://ws050.juntadeandalucia.es/verificarFirma> indicando el código de VERIFICACIÓN

FIRMADO POR

RAQUEL MARIA ESPIN CRESPO

17/10/2024

VERIFICACIÓN

Pk2jmWSPEJNMB623FQZ8JEKDMKEPRE

PÁG. 309/4804






- 3795 Recinto declarado con una situación de riesgo de abandono.  
Recinto:04-098-035-00027-00035 Cultivo: -
- 86132 Recinto superficie forrajera que no realiza la actividad de producción de pastoreo.  
Recinto:04-098-035-00027-00035 Cultivo:20000 BARBECHO TRADICIONAL-SIN VARIEDAD Secano

(1) Con incidencias que retienen pago o deniegan el expediente.  
(2) Se calcula sobre superficie declarada admisible.  
(3) Aplicación del artículo 16 bis del RD 147/2023.  
(4) Expediente con algunos recintos de pastos permanentes ubicados en espacios protegidos donde la carga ganadera mínima será 0,1 UGM/ha.

Puede verificar la integridad de una copia de este documento mediante la lectura del código QR adjunto o mediante el acceso a la dirección <https://ws050.juntadeandalucia.es/verificarFirma> indicando el código de VERIFICACIÓN

FIRMADO POR	RAQUEL MARIA ESPIN CRESPO	17/10/2024	
VERIFICACIÓN	Pk2jmWSPEJNMB623FQZ8JEKDMKEPRE	PÁG. 310/4804	



**APELLIDOS Y NOMBRE / RAZÓN SOCIAL**

SERRANO PEREZ BLASA

**NIF**

\*\*\*\*7726\*

**EXPEDIENTE**

1113232

**RESOLUCIÓN**

DENEGACIÓN DE LA AYUDA

**DATOS DE MANTENIMIENTO UNIDADES**

<b>GRUPO DE PAGO</b>	<b>Sup. Dec. Admisible</b>	<b>Sup. Resuelta</b>	<b>Sobredecl.</b>	<b>% Sobredecl.</b>
ZONAS DE MONTAÑA	0,00	0,00	0,00	0,00

**RESUMEN DE PAGOS**

	<b>IMPORTE ( Euros )</b>			
	<b>RESUELTO</b>	<b>FEADER</b>	<b>MAPA</b>	<b>CAPADR</b>
A pagar	0,00	0,00	0,00	0,00

**APLICACIÓN DE REDUCCIONES Y PENALIZACIONES (%)**

<b>Crterios de subvencionabilidad (1)</b>	<b>Presentación tardía</b>	<b>Omisión declaración</b>	<b>Condicionalidad</b>
100,00	0,00	0,00	0,00

**IMPORTE ( Euros )**

<b>Calculado(2)</b>	<b>Reducción</b>	<b>Penalización</b>	<b>Reducción Penalización (3)</b>	<b>Penalización adicional</b>	<b>Resuelto</b>	<b>FEADER</b>	<b>MAPA</b>	<b>CAPADR</b>
0,00 €	0,00 €	0,00 €	0,00 €	0,00 €	0,00 €	0,00 €	0,00 €	0,00 €
<b>Importe Unitario:</b>	93,00 €	<b>Nuevo Importe Unitario:</b>	0,00 €					

**RECINTOS PROPUESTOS**

<b>REF.</b>	<b>REFERENCIA SIGPAC</b>	<b>CULTIVO</b>	<b>S/R</b>	<b>USO SIGPAC</b>	<b>Sup. Dec. admisible</b>	<b>Sup. Campo</b>	<b>Sup. Determ.</b>	<b>Sup. Resuelta</b>
-1469755	04-063-040-00190-0001	VEZA	S		0,98		0,98	0,98
4764304	04-063-040-00202-0001	VEZA	S		2,33		2,33	2,33
5233548	04-063-005-00129-0003	CEBADA	S		7,89		7,89	7,89
5233554	04-063-007-00113-0001	BARBECHO TRADICIONAL	S		0,76		0,76	0,76
5233558	04-063-040-00203-0001	AVENA	S		2,44		2,44	2,44
5233567	04-063-040-00190-0001	AVENA	S		1,40		1,40	1,40
5233595	04-063-040-00225-0003	CEBADA	S		0,82		0,82	0,82
5233597	04-063-040-00229-0001	CEBADA	S		0,98		0,98	0,98
5233599	04-063-007-00032-0001	BARBECHO TRADICIONAL	S		10,15		10,15	10,15
5799293	04-063-043-00006-0001	BARBECHO TRADICIONAL	S		0,40		0,40	0,40
5799308	04-063-025-00071-0004	BARBECHO TRADICIONAL	S		11,81		11,81	0,00
1700000005182968	04-063-040-00159-0001	AVENA	S		0,39		0,39	0,39
1700000005182969	04-063-040-00167-0001	VEZA	S		0,30		0,30	0,30
1700000005182970	04-063-040-00256-0001	VEZA	S		0,38		0,38	0,38
1700000005182971	04-063-040-00171-0001	VEZA	S		0,72		0,72	0,72
1700000005182972	04-063-040-00186-0001	AVENA	S		8,04		8,04	8,04
1700000005182974	04-063-043-00100-0001	AVENA	S		4,44		4,44	4,44
1700000005182975	04-063-043-00103-0001	VEZA	S		3,77		3,77	3,77
1700000005182981	04-063-040-00192-0001	CEBADA	S		0,85		0,85	0,85
1700000005182984	04-063-044-00060-0002	AVENA	S		8,31		8,31	8,31
1700000005182985	04-063-040-00150-0001	AVENA	S		0,93		0,93	0,93
1700000005182987	04-063-040-00144-0002	CEBADA	S		3,40		3,40	3,40
1700000005182990	04-063-040-00223-0002	AVENA	S		1,75		1,75	1,75

(1) Con incidencias que retienen pago o deniegan el expediente.  
 (2) Se calcula sobre superficie declarada admisible.  
 (3) Aplicación del artículo 16 bis del RD 147/2023.  
 (4) Expediente con algunos recintos de pastos permanentes ubicados en espacios protegidos donde la carga ganadera mínima será 0,1 UGM/ha.

Puede verificar la integridad de una copia de este documento mediante la lectura del código QR adjunto o mediante el acceso a la dirección <https://ws050.juntadeandalucia.es/verificarFirma> indicando el código de VERIFICACIÓN

FIRMADO POR	RAQUEL MARIA ESPIN CRESPO	17/10/2024
VERIFICACIÓN	Pk2jmWSPEJNMB623FQZ8JEKDMKEPRE	PÁG. 311/4804





**INCIDENCIAS**

**INCIDENCIA DESCRIPCIÓN**

242	Recinto pendiente de acreditación de titularidad. Recinto:04-063-025-00071-00004 Cultivo:20000 BARBECHO TRADICIONAL-SIN VARIEDAD Secano
74018	Productor que no es agricultor a título principal, según los datos del ejercicio fiscal n-1 y seguridad socia.
74053	Importe inferior a 100 Euros
86119	Carga ganadera NO cumple con el valor mínimo de 0,2 UGM/ha. Recinto:04-063-040-00144-00004 Cultivo:62000 PASTOS PERMANENTES DE 5 O MAS AÑOS-SIN VARIEDAD Secano Carga Ganadera:0
86121	Recinto superficie forrajera que no realiza la actividad de producción de pastoreo. Recinto:04-063-040-00144-00004 Cultivo:62000 PASTOS PERMANENTES DE 5 O MAS AÑOS-SIN VARIEDAD Secano Actividad Agraria del recinto:5
86122	Recinto superficie forrajera que realiza la actividad de producción de pastoreo y no declara el o los códigos del Registro de Explotaciones Ganaderas de Andalucía, REGA. Recinto:04-063-040-00144-00004 Cultivo:62000 PASTOS PERMANENTES DE 5 O MAS AÑOS-SIN VARIEDAD Secano
86124	Recinto de forrajera para Cálculo de Carga Ganadera que No pertenece a Explotación. Recinto:04-063-040-00144-00004 Cultivo:62000 PASTOS PERMANENTES DE 5 O MAS AÑOS-SIN VARIEDAD Secano

**Incidencias de carga ganadera**

**INCIDENCIA DESCRIPCIÓN**

242	Recinto pendiente de acreditación de titularidad. Recinto:04-063-025-00071-00004 Cultivo:20000 BARBECHO TRADICIONAL-SIN VARIEDAD Secano
86122	Recinto superficie forrajera que realiza la actividad de producción de pastoreo y no declara el o los códigos del Registro de Explotaciones Ganaderas de Andalucía, REGA. Recinto:04-063-040-00144-00004 Cultivo:62000 PASTOS PERMANENTES DE 5 O MAS AÑOS-SIN VARIEDAD Secano
86124	Recinto de forrajera para Cálculo de Carga Ganadera que No pertenece a Explotación. Recinto:04-063-040-00144-00004 Cultivo:62000 PASTOS PERMANENTES DE 5 O MAS AÑOS-SIN VARIEDAD Secano
86128	Recinto de Forrajeras que no ha contabilizado para Carga Ganadera por no tener una explotación válida para el cálculo de la Carga Ganadera Recinto:04-063-040-00144-00004 Cultivo:62 PASTOS PERMANENTES DE 5 O MAS AÑOS-
86132	Recinto superficie forrajera que no realiza la actividad de producción de pastoreo. Recinto:04-063-040-00144-00004 Cultivo:62000 PASTOS PERMANENTES DE 5 O MAS AÑOS-SIN VARIEDAD Secano Recinto:04-063-007-00113-00001 Cultivo:20000 BARBECHO TRADICIONAL-SIN VARIEDAD Secano Recinto:04-063-007-00032-00001 Cultivo:20000 BARBECHO TRADICIONAL-SIN VARIEDAD Secano Recinto:04-063-043-00006-00001 Cultivo:20000 BARBECHO TRADICIONAL-SIN VARIEDAD Secano Recinto:04-063-025-00071-00004 Cultivo:20000 BARBECHO TRADICIONAL-SIN VARIEDAD Secano

(1) Con incidencias que retienen pago o deniegan el expediente.

(2) Se calcula sobre superficie declarada admisible.

(3) Aplicación del artículo 16 bis del RD 147/2023.

(4) Expediente con algunos recintos de pastos permanentes ubicados en espacios protegidos donde la carga ganadera mínima será 0,1 UGM/ha.

Puede verificar la integridad de una copia de este documento mediante la lectura del código QR adjunto o mediante el acceso a la dirección <https://ws050.juntadeandalucia.es/verificarFirma> indicando el código de VERIFICACIÓN

FIRMADO POR	RAQUEL MARIA ESPIN CRESPO	17/10/2024	
VERIFICACIÓN	Pk2jmWSPEJNMB623FQZ8JEKDMKEPRE	PÁG. 312/4804	



**APELLIDOS Y NOMBRE / RAZÓN SOCIAL**

SICILIA CUEVAS JUAN FRANCISCO

**NIF**

\*\*\*\*6099\*

**EXPEDIENTE**

1105790

**RESOLUCIÓN**

DENEGACIÓN DE LA AYUDA

**DATOS DE MANTENIMIENTO UNIDADES****GRUPO DE PAGO**

ZONAS DE MONTAÑA

**Sup. Dec.  
Admisible**

0,00

**Sup.  
Resuelta**

0,00

**Sobredecl.**

0,00

**% Sobredecl.**

0,00

**RESUMEN DE PAGOS****IMPORTE ( Euros )**

	<b>RESUELTO</b>	<b>FEADER</b>	<b>MAPA</b>	<b>CAPADR</b>
A pagar	0,00	0,00	0,00	0,00

**APLICACIÓN DE REDUCCIONES Y PENALIZACIONES (%)**

<b>Crterios de subvencionabilidad (1)</b>	<b>Presentación tardía</b>	<b>Omisión declaración</b>	<b>Condicionalidad</b>
100,00	0,00	0,00	0,00

**IMPORTE ( Euros )**

<b>Calculado(2)</b>	<b>Reducción</b>	<b>Penalización</b>	<b>Reducción Penalización (3)</b>	<b>Penalización adicional</b>	<b>Resuelto</b>	<b>FEADER</b>	<b>MAPA</b>	<b>CAPADR</b>
0,00 €	0,00 €	0,00 €	0,00 €	0,00 €	0,00 €	0,00 €	0,00 €	0,00 €
<b>Importe Unitario:</b>	93,00 €	<b>Nuevo Importe Unitario:</b>	0,00 €					

**INCIDENCIAS****INCIDENCIA DESCRIPCIÓN**

2454	Solicitante de intervención 6613 cuyo regimen de afiliacion a la SS no es ni el sistema especial agrario(cuenta ajena) ni autonomo con actividad agraria.
74018	Productor que no es agricultor a título principal, según los datos del ejercicio fiscal n-1 y seguridad socia.
74051	Solicitante de intervención 6613, que no declara ningun recinto en zona desfavorecida.
74053	Importe inferior a 100 Euros

(1) Con incidencias que retienen pago o deniegan el expediente.

(2) Se calcula sobre superficie declarada admisible.

(3) Aplicación del artículo 16 bis del RD 147/2023.

(4) Expediente con algunos recintos de pastos permanentes ubicados en espacios protegidos donde la carga ganadera mínima será 0,1 UGM/ha.

Puede verificar la integridad de una copia de este documento mediante la lectura del código QR adjunto o mediante el acceso a la dirección <https://ws050.juntadeandalucia.es/verificarFirma> indicando el código de VERIFICACIÓN

FIRMADO POR

RAQUEL MARIA ESPIN CRESPO

17/10/2024

VERIFICACIÓN

Pk2jmWSPEJNMB623FQZ8JEKDMKEPRE

PÁG. 313/4804



**APELLIDOS Y NOMBRE / RAZÓN SOCIAL**

SIMON RAMAL RAMON JOSE

**NIF**

\*\*\*\*3538\*

**EXPEDIENTE**

1216151

**RESOLUCIÓN**

DENEGACIÓN DE LA AYUDA

**DATOS DE MANTENIMIENTO UNIDADES**

<b>GRUPO DE PAGO</b>	<b>Sup. Dec. Admisible</b>	<b>Sup. Resuelta</b>	<b>Sobredecl.</b>	<b>% Sobredecl.</b>
ZONAS DE MONTAÑA	0,00	0,00	0,00	0,00

**RESUMEN DE PAGOS**

	<b>IMPORTE ( Euros )</b>			
	<b>RESUELTO</b>	<b>FEADER</b>	<b>MAPA</b>	<b>CAPADR</b>
A pagar	0,00	0,00	0,00	0,00

**APLICACIÓN DE REDUCCIONES Y PENALIZACIONES (%)**

<b>Crterios de subvencionabilidad (1)</b>	<b>Presentación tardía</b>	<b>Omisión declaración</b>	<b>Condicionalidad</b>
100,00	0,00	0,00	0,00

**IMPORTE ( Euros )**

<b>Calculado(2)</b>	<b>Reducción</b>	<b>Penalización</b>	<b>Reducción Penalización (3)</b>	<b>Penalización adicional</b>	<b>Resuelto</b>	<b>FEADER</b>	<b>MAPA</b>	<b>CAPADR</b>
0,00 €	0,00 €	0,00 €	0,00 €	0,00 €	0,00 €	0,00 €	0,00 €	0,00 €
<b>Importe Unitario:</b>	93,00 €	<b>Nuevo Importe Unitario:</b>	0,00 €					

**RECINTOS PROPUESTOS**

<b>REF.</b>	<b>REFERENCIA SIGPAC</b>	<b>CULTIVO</b>	<b>S/R</b>	<b>USO SIGPAC</b>	<b>Sup. Dec. admisible</b>	<b>Sup. Campo</b>	<b>Sup. Determ.</b>	<b>Sup. Resuelta</b>
-160358	04-037-046-00050-0003	OTROS FRUTALES	S		0,10		0,10	0,10
-160340	04-037-050-00012-0002	ALMENDROS	S		0,14		0,14	0,14
-160339	04-037-050-00011-0001	VIVEROS	S		0,29		0,29	0,29
-160338	04-037-050-00012-0001	VIVEROS	S		0,60		0,60	0,60
-160323	04-037-048-00014-0004	ALMENDROS	R		0,13		0,13	0,13
-160321	04-037-048-00038-0004	ALMENDROS	R		0,08		0,08	0,08
-160283	04-037-051-00020-0002	ALMENDROS	R		0,08		0,08	0,08
1700000006907768	04-037-051-00077-0001	ALMENDROS	R		0,09		0,09	0,09
1700000006907772	04-037-046-00050-0002	ALMENDROS	S		0,73		0,73	0,73
1700000006907773	04-037-051-00020-0002	ALMENDROS	R		0,69		0,69	0,69
1700000006907774	04-037-051-00084-0002	ALMENDROS	R		0,09		0,09	0,09
1700000006907775	04-037-051-00084-0002	ALMENDROS	R		0,38		0,38	0,38
1700000006907777	04-037-048-00019-0001	ALMENDROS	S		0,15		0,15	0,15
1700000006907778	04-037-048-00020-0004	ALMENDROS	S		0,25		0,25	0,25
1700000006907779	04-037-047-00035-0001	ALMENDROS	S		4,30		4,30	4,30
1700000006907781	04-037-046-00055-0001	ALMENDROS	S		4,34		4,34	4,34

**INCIDENCIAS****INCIDENCIA DESCRIPCIÓN**

- 2455 Solicitantes de intervención 6613 sin datos de IRPF n-1.(Art 4 Orden 14/04/2016).  
74018 Productor que no es agricultor a título principal, según los datos del ejercicio fiscal n-1 y seguridad socia.  
74053 Importe inferior a 100 Euros

(1) Con incidencias que retienen pago o deniegan el expediente.

(2) Se calcula sobre superficie declarada admisible.

(3) Aplicación del artículo 16 bis del RD 147/2023.

(4) Expediente con algunos recintos de pastos permanentes ubicados en espacios protegidos donde la carga ganadera mínima será 0,1 UGM/ha.

Puede verificar la integridad de una copia de este documento mediante la lectura del código QR adjunto o mediante el acceso a la dirección <https://ws050.juntadeandalucia.es/verificarFirma> indicando el código de VERIFICACIÓN

FIRMADO POR

RAQUEL MARIA ESPIN CRESPO

17/10/2024

VERIFICACIÓN

Pk2jmWSPEJNMB623FQZ8JEKDMKEPRE

PÁG. 314/4804



**APELLIDOS Y NOMBRE / RAZÓN SOCIAL**

SORIA MARTINEZ JOSE

**NIF**

\*\*\*\*1033\*

**EXPEDIENTE**

1205885

**RESOLUCIÓN**

DENEGACIÓN DE LA AYUDA

**DATOS DE MANTENIMIENTO UNIDADES****GRUPO DE PAGO**

ZONAS DE MONTAÑA

**Sup. Dec.  
Admisible**

0,00

**Sup.  
Resuelta**

0,00

**Sobredecl.**

0,00

**% Sobredecl.**

0,00

**RESUMEN DE PAGOS****IMPORTE ( Euros )**

	RESUELTO	FEADER	MAPA	CAPADR
A pagar	0,00	0,00	0,00	0,00

**APLICACIÓN DE REDUCCIONES Y PENALIZACIONES (%)**

Crterios de subvencionabilidad (1)	Presentación tardía	Omisión declaración	Condicionalidad
100,00	0,00	0,00	0,00

**IMPORTE ( Euros )**

Calculado(2)	Reducción	Penalización	Reducción Penalización (3)	Penalización adicional	Resuelto	FEADER	MAPA	CAPADR
0,00 €	0,00 €	0,00 €	0,00 €	0,00 €	0,00 €	0,00 €	0,00 €	0,00 €
Importe Unitario:	93,00 €	Nuevo Importe Unitario:	0,00 €					

**RECINTOS PROPUESTOS**

REF.	REFERENCIA SIGPAC	CULTIVO	S/R	USO SIGPAC	Sup. Dec. admisible	Sup. Campo	Sup. Determ.	Sup. Resuelta
5257312	04-063-011-00027-0001	ALMENDROS	S		4,96		4,96	4,96
5257313	04-063-011-00016-0002	CEBADA	S		1,06		1,06	1,06
6934006	04-063-011-00027-0001	ALMENDROS	S		0,19		0,19	0,19
1700000006382969	04-063-010-00189-0001	ALMENDROS	S		0,67		0,67	0,67
1700000006382970	04-063-011-00025-0002	ALMENDROS	S		0,57		0,57	0,57
1700000006382971	04-063-011-00026-0001	ALMENDROS	S		0,82		0,82	0,82
1700000006382972	04-063-011-00025-0004	ALMENDROS	S		0,02		0,02	0,02
1700000006382973	04-063-011-00025-0005	ALMENDROS	S		0,07		0,07	0,07
1700000006382974	04-063-011-00026-0002	ALMENDROS	S		0,06		0,06	0,06
1700000006382975	04-063-011-00059-0004	ALMENDROS	S		0,96		0,96	0,96
1700000006382976	04-063-011-00016-0001	ALMENDROS	S		0,17		0,17	0,17

**INCIDENCIAS****INCIDENCIA DESCRIPCIÓN**

74018 Productor que no es agricultor a título principal, según los datos del ejercicio fiscal n-1 y seguridad socia.

74053 Importe inferior a 100 Euros

(1) Con incidencias que retienen pago o deniegan el expediente.

(2) Se calcula sobre superficie declarada admisible.

(3) Aplicación del artículo 16 bis del RD 147/2023.

(4) Expediente con algunos recintos de pastos permanentes ubicados en espacios protegidos donde la carga ganadera mínima será 0,1 UGM/ha.

Puede verificar la integridad de una copia de este documento mediante la lectura del código QR adjunto o mediante el acceso a la dirección <https://ws050.juntadeandalucia.es/verificarFirma> indicando el código de VERIFICACIÓN

FIRMADO POR

RAQUEL MARIA ESPIN CRESPO

17/10/2024

VERIFICACIÓN

Pk2jmWSPEJNMB623FQZ8JEKDMKEPRE

PÁG. 315/4804



**APELLIDOS Y NOMBRE / RAZÓN SOCIAL**

SORIANO JOFRÉ TERESA

**NIF**

\*\*\*\*8295\*

**EXPEDIENTE**

1278608

**RESOLUCIÓN**

DENEGACIÓN DE LA AYUDA

**DATOS DE MANTENIMIENTO UNIDADES**

<b>GRUPO DE PAGO</b>	<b>Sup. Dec. Admisible</b>	<b>Sup. Resuelta</b>	<b>Sobredecl.</b>	<b>% Sobredecl.</b>
ZONAS DE MONTAÑA	0,00	0,00	0,00	0,00

**RESUMEN DE PAGOS**

	<b>IMPORTE ( Euros )</b>			
	<b>RESUELTO</b>	<b>FEADER</b>	<b>MAPA</b>	<b>CAPADR</b>
A pagar	0,00	0,00	0,00	0,00

**APLICACIÓN DE REDUCCIONES Y PENALIZACIONES (%)**

<b>Crterios de subvencionabilidad (1)</b>	<b>Presentación tardía</b>	<b>Omisión declaración</b>	<b>Condicionidad</b>
100,00	0,00	0,00	0,00

**IMPORTE ( Euros )**

<b>Calculado(2)</b>	<b>Reducción</b>	<b>Penalización</b>	<b>Reducción Penalización (3)</b>	<b>Penalización adicional</b>	<b>Resuelto</b>	<b>FEADER</b>	<b>MAPA</b>	<b>CAPADR</b>
0,00 €	0,00 €	0,00 €	0,00 €	0,00 €	0,00 €	0,00 €	0,00 €	0,00 €
<b>Importe Unitario:</b>	93,00 €	<b>Nuevo Importe Unitario:</b>	0,00 €					

**INCIDENCIAS****INCIDENCIA DESCRIPCIÓN**

74053	Importe inferior a 100 Euros
86119	Carga ganadera NO cumple con el valor mínimo de 0,2 UGM/ha. Recinto:04-099-043-00127-00002 Cultivo:62000 PASTOS PERMANENTES DE 5 O MAS AÑOS-SIN VARIEDAD Secano Carga Ganadera:0
86122	Recinto superficie forrajera que realiza la actividad de producción de pastoreo y no declara el o los códigos del Registro de Explotaciones Ganaderas de Andalucía, REGA. Recinto:04-099-043-00127-00002 Cultivo:62000 PASTOS PERMANENTES DE 5 O MAS AÑOS-SIN VARIEDAD Secano
86124	Recinto de forrajera para Cálculo de Carga Ganadera que No pertenece a Explotación. Recinto:04-099-043-00127-00002 Cultivo:62000 PASTOS PERMANENTES DE 5 O MAS AÑOS-SIN VARIEDAD Secano

**Incidenias de carga ganadera****INCIDENCIA DESCRIPCIÓN**

86122	Recinto superficie forrajera que realiza la actividad de producción de pastoreo y no declara el o los códigos del Registro de Explotaciones Ganaderas de Andalucía, REGA. Recinto:04-099-043-00127-00002 Cultivo:62000 PASTOS PERMANENTES DE 5 O MAS AÑOS-SIN VARIEDAD Secano
86124	Recinto de forrajera para Cálculo de Carga Ganadera que No pertenece a Explotación. Recinto:04-099-043-00127-00002 Cultivo:62000 PASTOS PERMANENTES DE 5 O MAS AÑOS-SIN VARIEDAD Secano
86128	Recinto de Forrajeras que no ha contabilizado para Carga Ganadera por no tener una explotación válida para el cálculo de la Carga Ganadera Recinto:04-099-043-00127-00002 Cultivo:62 PASTOS PERMANENTES DE 5 O MAS AÑOS-

(1) Con incidencias que retienen pago o deniegan el expediente.

(2) Se calcula sobre superficie declarada admisible.

(3) Aplicación del artículo 16 bis del RD 147/2023.

(4) Expediente con algunos recintos de pastos permanentes ubicados en espacios protegidos donde la carga ganadera mínima será 0,1 UGM/ha.

Puede verificar la integridad de una copia de este documento mediante la lectura del código QR adjunto o mediante el acceso a la dirección <https://ws050.juntadeandalucia.es/verificarFirma> indicando el código de VERIFICACIÓN

FIRMADO POR	RAQUEL MARIA ESPIN CRESPO	17/10/2024
VERIFICACIÓN	Pk2jmWSPEJNMB623FQZ8JEKDMKEPRE	PÁG. 316/4804





**APELLIDOS Y NOMBRE / RAZÓN SOCIAL**

TERUEL BENITEZ CATALINA

**NIF**

\*\*\*\*6839\*

**EXPEDIENTE**

1076739

**RESOLUCIÓN**

DENEGACIÓN DE LA AYUDA

**DATOS DE MANTENIMIENTO UNIDADES**

<b>GRUPO DE PAGO</b>	<b>Sup. Dec. Admisible</b>	<b>Sup. Resuelta</b>	<b>Sobredecl.</b>	<b>% Sobredecl.</b>
ZONAS DE MONTAÑA	0,00	0,00	0,00	0,00

**RESUMEN DE PAGOS**

	<b>IMPORTE ( Euros )</b>			
	<b>RESUELTO</b>	<b>FEADER</b>	<b>MAPA</b>	<b>CAPADR</b>
A pagar	0,00	0,00	0,00	0,00

**APLICACIÓN DE REDUCCIONES Y PENALIZACIONES (%)**

<b>Criterios de subvencionabilidad (1)</b>	<b>Presentación tardía</b>	<b>Omisión declaración</b>	<b>Condicionalidad</b>
100,00	0,00	0,00	0,00

**IMPORTE ( Euros )**

<b>Calculado(2)</b>	<b>Reducción</b>	<b>Penalización</b>	<b>Reducción Penalización (3)</b>	<b>Penalización adicional</b>	<b>Resuelto</b>	<b>FEADER</b>	<b>MAPA</b>	<b>CAPADR</b>
0,00 €	0,00 €	0,00 €	0,00 €	0,00 €	0,00 €	0,00 €	0,00 €	0,00 €
<b>Importe Unitario:</b>	93,00 €	<b>Nuevo Importe Unitario:</b>	0,00 €					

**RECINTOS PROPUESTOS**

<b>REF.</b>	<b>REFERENCIA SIGPAC</b>	<b>CULTIVO</b>	<b>S/R</b>	<b>USO SIGPAC</b>	<b>Sup. Dec. admisible</b>	<b>Sup. Campo</b>	<b>Sup. Determ.</b>	<b>Sup. Resuelta</b>
1700000005183446	04-099-046-00311-0001	OTROS FRUTALES	S		0,08		0,08	0,08
1700000005183450	04-099-046-00303-0001	ALMENDROS	S		0,23		0,23	0,21
1700000005183451	04-099-046-00337-0004	OLIVAR	S		0,10		0,10	0,10
1700000005183452	04-099-045-00040-0001	ALMENDROS	S		3,91		3,91	3,91
1700000005183453	04-099-046-00246-0002	ALMENDROS	S		2,79		2,79	2,79
1700000005183454	04-099-045-00202-0002	ALMENDROS	S		0,40		0,40	0,40
1700000005183455	04-099-046-00304-0001	ALMENDROS	S		4,26		4,26	4,26
1700000005183456	04-099-046-00246-0004	ALMENDROS	S		0,67		0,67	0,67
1700000005183457	04-099-045-00130-0002	ALMENDROS	S		1,55		1,55	1,55
1700000005183458	04-099-045-00458-0001	ALMENDROS	S		1,28		1,28	1,28

(1) Con incidencias que retienen pago o deniegan el expediente.

(2) Se calcula sobre superficie declarada admisible.

(3) Aplicación del artículo 16 bis del RD 147/2023.

(4) Expediente con algunos recintos de pastos permanentes ubicados en espacios protegidos donde la carga ganadera mínima será 0,1 UGM/ha.

Puede verificar la integridad de una copia de este documento mediante la lectura del código QR adjunto o mediante el acceso a la dirección <https://ws050.juntadeandalucia.es/verificarFirma> indicando el código de VERIFICACIÓN

FIRMADO POR	RAQUEL MARIA ESPIN CRESPO	17/10/2024
VERIFICACIÓN	Pk2jmWSPEJNMB623FQZ8JEKDMKEPRE	PÁG. 317/4804



**INCIDENCIAS****INCIDENCIA DESCRIPCIÓN**

- 4272 Verifica que las líneas de declaración de las Solicitudes Únicas no tienen solapes con la capa de Retroactividad Gráfica (ambas de la misma campaña) a nivel de expediente/línea de declaración gráfica de la solicitud.  
Recinto:04-099-046-00303-00001 Cultivo: - Agregado de la referencia del recinto.:0 Zona de la referencia del recinto.:0 Superficie solapada.:0,02 Id. Incid.:98096926
- 74018 Productor que no es agricultor a título principal, según los datos del ejercicio fiscal n-1 y seguridad socia.
- 74053 Importe inferior a 100 Euros
- 86119 Carga ganadera NO cumple con el valor mínimo de 0,2 UGM/ha.  
Recinto:04-099-045-00040-00002 Cultivo:62000 PASTOS PERMANENTES DE 5 O MAS AÑOS-SIN VARIEDAD Secano Carga Ganadera:0  
Recinto:04-099-045-00040-00003 Cultivo:62000 PASTOS PERMANENTES DE 5 O MAS AÑOS-SIN VARIEDAD Secano Carga Ganadera:0  
Recinto:04-099-046-00246-00003 Cultivo:62000 PASTOS PERMANENTES DE 5 O MAS AÑOS-SIN VARIEDAD Secano Carga Ganadera:0
- 86121 Recinto superficie forrajera que no realiza la actividad de producción de pastoreo.  
Recinto:04-099-045-00040-00002 Cultivo:62000 PASTOS PERMANENTES DE 5 O MAS AÑOS-SIN VARIEDAD Secano Actividad Agraria del recinto:5  
Recinto:04-099-045-00040-00003 Cultivo:62000 PASTOS PERMANENTES DE 5 O MAS AÑOS-SIN VARIEDAD Secano Actividad Agraria del recinto:5  
Recinto:04-099-046-00246-00003 Cultivo:62000 PASTOS PERMANENTES DE 5 O MAS AÑOS-SIN VARIEDAD Secano Actividad Agraria del recinto:5
- 86122 Recinto superficie forrajera que realiza la actividad de producción de pastoreo y no declara el o los códigos del Registro de Explotaciones Ganaderas de Andalucía, REGA.  
Recinto:04-099-045-00040-00002 Cultivo:62000 PASTOS PERMANENTES DE 5 O MAS AÑOS-SIN VARIEDAD Secano  
Recinto:04-099-045-00040-00003 Cultivo:62000 PASTOS PERMANENTES DE 5 O MAS AÑOS-SIN VARIEDAD Secano  
Recinto:04-099-046-00246-00003 Cultivo:62000 PASTOS PERMANENTES DE 5 O MAS AÑOS-SIN VARIEDAD Secano
- 86124 Recinto de forrajera para Cálculo de Carga Ganadera que No pertenece a Explotación.  
Recinto:04-099-045-00040-00002 Cultivo:62000 PASTOS PERMANENTES DE 5 O MAS AÑOS-SIN VARIEDAD Secano  
Recinto:04-099-045-00040-00003 Cultivo:62000 PASTOS PERMANENTES DE 5 O MAS AÑOS-SIN VARIEDAD Secano  
Recinto:04-099-046-00246-00003 Cultivo:62000 PASTOS PERMANENTES DE 5 O MAS AÑOS-SIN VARIEDAD Secano

**Incidencias de carga ganadera****INCIDENCIA DESCRIPCIÓN**

- 86122 Recinto superficie forrajera que realiza la actividad de producción de pastoreo y no declara el o los códigos del Registro de Explotaciones Ganaderas de Andalucía, REGA.  
Recinto:04-099-045-00040-00002 Cultivo:62000 PASTOS PERMANENTES DE 5 O MAS AÑOS-SIN VARIEDAD Secano  
Recinto:04-099-046-00246-00003 Cultivo:62000 PASTOS PERMANENTES DE 5 O MAS AÑOS-SIN VARIEDAD Secano  
Recinto:04-099-045-00040-00003 Cultivo:62000 PASTOS PERMANENTES DE 5 O MAS AÑOS-SIN VARIEDAD Secano
- 86124 Recinto de forrajera para Cálculo de Carga Ganadera que No pertenece a Explotación.  
Recinto:04-099-045-00040-00002 Cultivo:62000 PASTOS PERMANENTES DE 5 O MAS AÑOS-SIN VARIEDAD Secano  
Recinto:04-099-046-00246-00003 Cultivo:62000 PASTOS PERMANENTES DE 5 O MAS AÑOS-SIN VARIEDAD Secano  
Recinto:04-099-045-00040-00003 Cultivo:62000 PASTOS PERMANENTES DE 5 O MAS AÑOS-SIN VARIEDAD Secano
- 86128 Recinto de Forrajeras que no ha contabilizado para Carga Ganadera por no tener una explotación válida para el cálculo de la Carga Ganadera  
Recinto:04-099-045-00040-00002 Cultivo:62 PASTOS PERMANENTES DE 5 O MAS AÑOS-  
Recinto:04-099-046-00246-00003 Cultivo:62 PASTOS PERMANENTES DE 5 O MAS AÑOS-  
Recinto:04-099-045-00040-00003 Cultivo:62 PASTOS PERMANENTES DE 5 O MAS AÑOS-
- 86132 Recinto superficie forrajera que no realiza la actividad de producción de pastoreo.  
Recinto:04-099-045-00040-00002 Cultivo:62000 PASTOS PERMANENTES DE 5 O MAS AÑOS-SIN VARIEDAD Secano  
Recinto:04-099-046-00246-00003 Cultivo:62000 PASTOS PERMANENTES DE 5 O MAS AÑOS-SIN VARIEDAD Secano  
Recinto:04-099-045-00040-00003 Cultivo:62000 PASTOS PERMANENTES DE 5 O MAS AÑOS-SIN VARIEDAD Secano

(1) Con incidencias que retienen pago o deniegan el expediente.

(2) Se calcula sobre superficie declarada admisible.

(3) Aplicación del artículo 16 bis del RD 147/2023.

(4) Expediente con algunos recintos de pastos permanentes ubicados en espacios protegidos donde la carga ganadera mínima será 0,1 UGM/ha.

Puede verificar la integridad de una copia de este documento mediante la lectura del código QR adjunto o mediante el acceso a la dirección <https://ws050.juntadeandalucia.es/verificarFirma> indicando el código de VERIFICACIÓN

FIRMADO POR

RAQUEL MARIA ESPIN CRESPO

17/10/2024

VERIFICACIÓN

Pk2jmWSPEJNMB623FQZ8JEKDMKEPRE

PÁG. 318/4804





**APELLIDOS Y NOMBRE / RAZÓN SOCIAL**

TERUEL MIRÓN JUAN MIGUEL

**NIF**

\*\*\*\*9705\*

**EXPEDIENTE**

1277973

**RESOLUCIÓN**

DENEGACIÓN DE LA AYUDA

**DATOS DE MANTENIMIENTO UNIDADES**

GRUPO DE PAGO	Sup. Dec. Admisible	Sup. Resuelta	Sobredecl.	% Sobredecl.
ZONAS DE MONTAÑA	0,00	0,00	0,00	0,00

**RESUMEN DE PAGOS**

A pagar	IMPORTE ( Euros )			
	RESUELTO	FEADER	MAPA	CAPADR
	0,00	0,00	0,00	0,00

**APLICACIÓN DE REDUCCIONES Y PENALIZACIONES (%)**

Criterios de subvencionabilidad (1)	Presentación tardía	Omisión declaración	Condicionalidad
100,00	0,00	0,00	0,00

**IMPORTE ( Euros )**

Calculado(2)	Reducción	Penalización	Reducción Penalización (3)	Penalización adicional	Resuelto	FEADER	MAPA	CAPADR
0,00 €	0,00 €	0,00 €	0,00 €	0,00 €	0,00 €	0,00 €	0,00 €	0,00 €
Importe Unitario:	93,00 €	Nuevo Importe Unitario:	0,00 €					

**RECINTOS PROPUESTOS**

REF.	REFERENCIA SIGPAC	CULTIVO	S/R	USO SIGPAC	Sup. Dec. admisible	Sup. Campo	Sup. Determ.	Sup. Resuelta
-1550779	04-099-035-00508-0001	YEROS	S		1,58		1,58	1,58
-1550753	04-099-035-00508-0001	CEBADA	S		4,14		4,14	4,14
-1550751	04-099-035-00408-0001	CEBADA	S		3,34		3,34	3,34
-1307542	04-099-035-00185-0001	BARBECHO TRADICIONAL	R		0,01		0,01	0,01
-62024	04-099-035-00185-0001	TRIGO BLANDO	R		0,02		0,02	0,02
1700000007257724	04-099-035-00610-0003	YEROS	S		0,10		0,10	0,10
1700000007257725	04-099-035-00610-0001	YEROS	S		0,61		0,61	0,61
1700000007257726	04-099-035-00610-0012	YEROS	S		0,12		0,12	0,12
1700000007257727	04-099-035-00610-0009	YEROS	S		0,71		0,71	0,71
1700000007257728	04-099-035-00610-0005	YEROS	S		0,25		0,25	0,25
1700000007257729	04-099-035-00185-0001	TRIGO BLANDO	R		0,24		0,24	0,24
1700000007257730	04-099-035-00206-0003	TRIGO BLANDO	R		0,36		0,36	0,36
1700000007257731	04-099-035-00610-0014	YEROS	S		0,14		0,14	0,14
1700000007257742	04-099-037-00011-0001	CEBADA	S		0,51		0,51	0,51
1700000007257743	04-099-037-00011-0005	CEBADA	S		0,38		0,38	0,38
1700000007257744	04-099-037-00035-0001	CEBADA	S		0,26		0,26	0,26
1700000007257745	04-099-037-00035-0010	CEBADA	S		0,58		0,58	0,58
1700000007257746	04-099-035-00395-0001	ALMENDROS	S		3,17		3,17	3,17
1700000007257747	04-099-037-00036-0002	CEBADA	S		0,32		0,32	0,32
1700000007257748	04-099-035-00408-0001	BARBECHO TRADICIONAL	S		4,40		4,40	4,40
1700000007257749	04-099-035-00393-0001	ALMENDROS	S		2,72		2,72	2,72
1700000007257750	04-099-035-00408-0002	BARBECHO TRADICIONAL	S		1,47		1,47	1,47
1700000007257751	04-099-035-00508-0001	BARBECHO TRADICIONAL	S		0,47		0,47	0,47

(1) Con incidencias que retienen pago o deniegan el expediente.

(2) Se calcula sobre superficie declarada admisible.

(3) Aplicación del artículo 16 bis del RD 147/2023.

(4) Expediente con algunos recintos de pastos permanentes ubicados en espacios protegidos donde la carga ganadera mínima será 0,1 UGM/ha.

Puede verificar la integridad de una copia de este documento mediante la lectura del código QR adjunto o mediante el acceso a la dirección <https://ws050.juntadeandalucia.es/verificarFirma> indicando el código de VERIFICACIÓN

FIRMADO POR

RAQUEL MARIA ESPIN CRESPO

17/10/2024

VERIFICACIÓN

Pk2jmWSPEJNMB623FQZ8JEKDMKEPRE

PÁG. 319/4804





**INCIDENCIAS**

**INCIDENCIA DESCRIPCIÓN**

- 2455 Solicitantes de intervención 6613 sin datos de IRPF n-1.(Art 4 Orden 14/04/2016).
- 74018 Productor que no es agricultor a título principal, según los datos del ejercicio fiscal n-1 y seguridad socia.
- 74053 Importe inferior a 100 Euros

**Incidencias de carga ganadera**

**INCIDENCIA DESCRIPCIÓN**

- 86132 Recinto superficie forrajera que no realiza la actividad de producción de pastoreo.  
Recinto:04-099-035-00185-00001 Cultivo:20000 BARBECHO TRADICIONAL-SIN VARIEDAD Regadío  
Recinto:04-099-035-00408-00001 Cultivo:20000 BARBECHO TRADICIONAL-SIN VARIEDAD Secano  
Recinto:04-099-035-00408-00002 Cultivo:20000 BARBECHO TRADICIONAL-SIN VARIEDAD Secano  
Recinto:04-099-035-00508-00001 Cultivo:20000 BARBECHO TRADICIONAL-SIN VARIEDAD Secano

(1) Con incidencias que retienen pago o deniegan el expediente.  
(2) Se calcula sobre superficie declarada admisible.  
(3) Aplicación del artículo 16 bis del RD 147/2023.  
(4) Expediente con algunos recintos de pastos permanentes ubicados en espacios protegidos donde la carga ganadera mínima será 0,1 UGM/ha.

Puede verificar la integridad de una copia de este documento mediante la lectura del código QR adjunto o mediante el acceso a la dirección <https://ws050.juntadeandalucia.es/verificarFirma> indicando el código de VERIFICACIÓN

FIRMADO POR	RAQUEL MARIA ESPIN CRESPO	17/10/2024
VERIFICACIÓN	Pk2jmWSPEJNMB623FQZ8JEKDMKEPRE	PÁG. 320/4804







**APELLIDOS Y NOMBRE / RAZÓN SOCIAL** **NIF** **EXPEDIENTE** **RESOLUCIÓN**  
 TITULARIDAD COMPARTIDA SERRATOR \*\*\*\*8928\* 1278712 DENEGACIÓN DE LA AYUDA

**DATOS DE MANTENIMIENTO UNIDADES**

**GRUPO DE PAGO** **Sup. Dec. Admisible** **Sup. Resuelta** **Sobredecl.** **% Sobredecl.**  
 ZONAS DE MONTAÑA 0,00 0,00 0,00 0,00

**RESUMEN DE PAGOS**

**IMPORTE ( Euros )**  
 A pagar **RESUELTO** **FEADER** **MAPA** **CAPADR**  
 0,00 0,00 0,00 0,00

**APLICACIÓN DE REDUCCIONES Y PENALIZACIONES (%)**

**Criterios de subvencionabilidad (1)** **Presentación tardía** **Omisión declaración** **Condicionalidad**  
 100,00 0,00 0,00 0,00

**IMPORTE ( Euros )**

**Calculado(2)** **Reducción** **Penalización** **Reducción Penalización (3)** **Penalización adicional** **Resuelto** **FEADER** **MAPA** **CAPADR**  
 0,00 € 0,00 € 0,00 € 0,00 € 0,00 € 0,00 € 0,00 € 0,00 € 0,00 €  
**Importe Unitario:** 93,00 € **Nuevo Importe Unitario:** 0,00 €

(1) Con incidencias que retienen pago o deniegan el expediente.  
 (2) Se calcula sobre superficie declarada admisible.  
 (3) Aplicación del artículo 16 bis del RD 147/2023.  
 (4) Expediente con algunos recintos de pastos permanentes ubicados en espacios protegidos donde la carga ganadera mínima será 0,1 UGM/ha.

Puede verificar la integridad de una copia de este documento mediante la lectura del código QR adjunto o mediante el acceso a la dirección <https://ws050.juntadeandalucia.es/verificarFirma> indicando el código de VERIFICACIÓN

FIRMADO POR	RAQUEL MARIA ESPIN CRESPO	17/10/2024	
VERIFICACIÓN	Pk2jmWSPEJNMB623FQZ8JEKDMKEPRE	PÁG. 321/4804	

**RECINTOS PROPUESTOS**

REF.	REFERENCIA SIGPAC	CULTIVO	S/R	USO SIGPAC	Sup. Dec. admisible	Sup. Campo	Sup. Determ.	Sup. Resuelta
-550966	04-063-025-00166-0001	CEBADA	S		5,31		5,31	5,31
4635836	04-063-040-00209-0004	BARBECHO TRADICIONAL	S		1,54		1,54	1,54
4635837	04-063-040-00092-0005	CEBADA	S		4,84		4,84	4,84
4635838	04-063-040-00209-0005	BARBECHO TRADICIONAL	S		2,38		2,38	2,38
4801837	04-063-042-00064-0001	CEBADA	S		1,68		1,68	1,68
4801842	04-063-042-00066-0001	CEBADA	S		0,96		0,96	0,96
4801844	04-063-043-00114-0001	CEBADA	S		2,42		2,42	2,42
5256324	04-063-028-00094-0002	VEZA	S		1,50		1,50	1,50
5256326	04-063-040-00044-0001	VEZA	S		3,24		3,24	3,24
5256339	04-063-040-00085-0005	VEZA	S		1,48		1,48	1,48
5256342	04-063-040-00085-0006	VEZA	S		1,67		1,67	1,67
5256344	04-063-040-00088-0001	VEZA	S		0,41		0,41	0,41
5256345	04-063-040-00063-0001	TRIGO BLANDO	S		4,75		4,75	4,75
5256346	04-063-029-00027-0003	VEZA	S		3,87		3,87	3,87
5256349	04-063-040-00121-0001	VEZA	S		0,90		0,90	0,90
5256351	18-167-012-00009-0001	CEBADA	S		10,36		10,36	10,36
5256353	18-149-011-00061-0001	CEBADA	S		1,72		1,72	1,72
5256355	18-149-010-00010-0002	CEBADA	S		4,67		4,67	4,67
5256357	18-149-013-00063-0001	TRIGO BLANDO	S		4,45		4,45	4,45
5519250	04-098-088-00086-0001	BARBECHO TRADICIONAL	S		3,76		3,76	3,76
5519259	04-098-088-00086-0010	BARBECHO TRADICIONAL	S		0,06		0,06	0,06
6853411	04-063-005-00147-0001	TRIGO BLANDO	S		0,57		0,57	0,57
6853413	04-063-006-00046-0004	CEBADA	S		1,09		1,09	1,09
1700000005324940	04-063-005-00130-0001	TRIGO BLANDO	R		0,98		0,98	0,98
1700000005324941	04-063-005-00150-0001	TRIGO BLANDO	S		8,48		8,48	8,48
1700000005324943	04-063-040-00174-0001	TRIGO BLANDO	S		0,31		0,31	0,31
1700000005324944	04-063-005-00142-0001	ALMENDROS	S		2,29		2,29	2,29
1700000005982301	04-098-088-00074-0001	CEBADA	S		3,99		3,99	3,99
1700000005982309	04-098-042-00024-0001	TRIGO BLANDO	S		16,08		16,08	16,08
1700000005982312	04-098-088-00074-0002	CEBADA	S		1,41		1,41	1,41
1700000005982314	04-098-088-00078-0003	CEBADA	S		4,79		4,79	4,79
1700000005982317	04-098-089-00003-0001	BARBECHO TRADICIONAL	S		6,15		6,15	6,15
1700000005982322	04-098-088-00078-0001	CEBADA	S		6,95		6,95	6,95
1700000005982329	04-098-088-00088-0007	BARBECHO TRADICIONAL	S		0,31		0,31	0,31
1700000005982330	04-098-088-00031-0002	CEBADA	S		6,21		6,21	6,21
1700000005982332	04-098-088-00031-0006	CEBADA	S		0,09		0,09	0,09

**INCIDENCIAS****INCIDENCIA DESCRIPCIÓN**

22	Marca Titularidad compartida, pero su CIF/NIF no existe en el registro de Titularidad compartida.
74018	Productor que no es agricultor a título principal, según los datos del ejercicio fiscal n-1 y seguridad socia.
74053	Importe inferior a 100 Euros

**Incidenias de carga ganadera****INCIDENCIA DESCRIPCIÓN**

86132	Recinto superficie forrajera que no realiza la actividad de producción de pastoreo. Recinto:04-063-040-00209-00004 Cultivo:20000 BARBECHO TRADICIONAL-SIN VARIEDAD Secano Recinto:04-063-040-00209-00005 Cultivo:20000 BARBECHO TRADICIONAL-SIN VARIEDAD Secano Recinto:04-098-088-00086-00001 Cultivo:20000 BARBECHO TRADICIONAL-SIN VARIEDAD Secano Recinto:04-098-088-00086-00010 Cultivo:20000 BARBECHO TRADICIONAL-SIN VARIEDAD Secano Recinto:04-098-089-00003-00001 Cultivo:20000 BARBECHO TRADICIONAL-SIN VARIEDAD Secano
-------	--

(1) Con incidencias que retienen pago o deniegan el expediente.

(2) Se calcula sobre superficie declarada admisible.

(3) Aplicación del artículo 16 bis del RD 147/2023.

(4) Expediente con algunos recintos de pastos permanentes ubicados en espacios protegidos donde la carga ganadera mínima será 0,1 UGM/ha.

Puede verificar la integridad de una copia de este documento mediante la lectura del código QR adjunto o mediante el acceso a la dirección <https://ws050.juntadeandalucia.es/verificarFirma> indicando el código de VERIFICACIÓN

FIRMADO POR

RAQUEL MARIA ESPIN CRESPO

17/10/2024

VERIFICACIÓN

Pk2jmWSPEJNMB623FQZ8JEKDMKEPRE

PÁG. 322/4804





Recinto:04-098-088-00088-00007 Cultivo:20000 BARBECHO TRADICIONAL-SIN VARIEDAD Secano

- (1) Con incidencias que retienen pago o deniegan el expediente.
- (2) Se calcula sobre superficie declarada admisible.
- (3) Aplicación del artículo 16 bis del RD 147/2023.
- (4) Expediente con algunos recintos de pastos permanentes ubicados en espacios protegidos donde la carga ganadera mínima será 0,1 UGM/ha.

Puede verificar la integridad de una copia de este documento mediante la lectura del código QR adjunto o mediante el acceso a la dirección <https://ws050.juntadeandalucia.es/verificarFirma> indicando el código de VERIFICACIÓN

FIRMADO POR	RAQUEL MARIA ESPIN CRESPO	17/10/2024
VERIFICACIÓN	Pk2jmWSPEJNMB623FQZ8JEKDMKEPRE	PÁG. 323/4804





**APELLIDOS Y NOMBRE / RAZÓN SOCIAL**

TORREGROSA PEREZ ANA MARIA

**NIF**

\*\*\*\*6772\*

**EXPEDIENTE**

1019925

**RESOLUCIÓN**

DENEGACIÓN DE LA AYUDA

**DATOS DE MANTENIMIENTO UNIDADES**

<b>GRUPO DE PAGO</b>	<b>Sup. Dec. Admisible</b>	<b>Sup. Resuelta</b>	<b>Sobredecl.</b>	<b>% Sobredecl.</b>
ZONAS DE MONTAÑA	0,00	0,00	0,00	0,00

**RESUMEN DE PAGOS**

	<b>IMPORTE ( Euros )</b>			
	<b>RESUELTO</b>	<b>FEADER</b>	<b>MAPA</b>	<b>CAPADR</b>
A pagar	0,00	0,00	0,00	0,00

**APLICACIÓN DE REDUCCIONES Y PENALIZACIONES (%)**

<b>Crterios de subvencionabilidad (1)</b>	<b>Presentación tardía</b>	<b>Omisión declaración</b>	<b>Condicionalidad</b>
100,00	0,00	0,00	0,00

**IMPORTE ( Euros )**

<b>Calculado(2)</b>	<b>Reducción</b>	<b>Penalización</b>	<b>Reducción Penalización (3)</b>	<b>Penalización adicional</b>	<b>Resuelto</b>	<b>FEADER</b>	<b>MAPA</b>	<b>CAPADR</b>
0,00 €	0,00 €	0,00 €	0,00 €	0,00 €	0,00 €	0,00 €	0,00 €	0,00 €
<b>Importe Unitario:</b>	93,00 €	<b>Nuevo Importe Unitario:</b>	0,00 €					

**RECINTOS PROPUESTOS**

<b>REF.</b>	<b>REFERENCIA SIGPAC</b>	<b>CULTIVO</b>	<b>S/R</b>	<b>USO SIGPAC</b>	<b>Sup. Dec. admisible</b>	<b>Sup. Campo</b>	<b>Sup. Determ.</b>	<b>Sup. Resuelta</b>
-1517289	04-037-015-00008-0001	ALMENDROS	S		3,53		3,53	3,53
-767912	04-037-053-00026-0003	ALMENDROS	S		2,60		2,60	2,60
-767911	04-037-053-00026-0003	ALMENDROS	S		0,33		0,33	0,33
-767910	04-037-053-00026-0003	ALMENDROS	S		2,70		2,70	2,70
4801942	04-099-030-00811-0001	ALMENDROS	S		10,94		10,94	10,94
4801948	04-099-030-00682-0001	ALMENDROS	S		0,21		0,21	0,21
4801953	04-099-030-00681-0001	ALMENDROS	S		0,46		0,46	0,42
1700000005454217	04-037-009-00087-0001	ALMENDROS	S		0,86		0,86	0,86
1700000005454218	04-037-014-00009-0001	ALMENDROS	S		0,26		0,26	0,26
1700000005454219	04-037-014-00029-0002	ALMENDROS	S		0,92		0,92	0,92
1700000005454221	04-037-053-00057-0001	ALMENDROS	S		4,02		4,02	4,02
1700000005454222	04-037-016-00040-0001	ALMENDROS	S		2,55		2,55	2,55
1700000005454224	04-037-021-00012-0001	ALMENDROS	S		1,29		1,29	1,29
1700000005454227	04-037-053-00055-0002	ALMENDROS	S		2,48		2,48	2,48
1700000005454229	04-037-021-00011-0001	ALMENDROS	S		0,93		0,93	0,93
1700000005454230	04-037-015-00018-0001	ALMENDROS	S		3,62		3,62	3,62
1700000005454231	04-037-015-00083-0001	ALMENDROS	S		1,60		1,60	1,60

(1) Con incidencias que retienen pago o deniegan el expediente.  
 (2) Se calcula sobre superficie declarada admisible.  
 (3) Aplicación del artículo 16 bis del RD 147/2023.  
 (4) Expediente con algunos recintos de pastos permanentes ubicados en espacios protegidos donde la carga ganadera mínima será 0,1 UGM/ha.

Puede verificar la integridad de una copia de este documento mediante la lectura del código QR adjunto o mediante el acceso a la dirección <https://ws050.juntadeandalucia.es/verificarFirma> indicando el código de VERIFICACIÓN

FIRMADO POR	RAQUEL MARIA ESPIN CRESPO	17/10/2024
VERIFICACIÓN	Pk2jmWSPEJNMB623FQZ8JEKDMKEPRE	PÁG. 324/4804



**INCIDENCIAS****INCIDENCIA DESCRIPCIÓN**

- 4272 Verifica que las líneas de declaración de las Solicitudes Únicas no tienen solapes con la capa de Retroactividad Gráfica (ambas de la misma campaña) a nivel de expediente/línea de declaración gráfica de la solicitud.  
Recinto:04-099-030-00681-00001 Cultivo: - Agregado de la referencia del recinto.:0 Zona de la referencia del recinto.:0 Superficie solapada.:0,04 Id. Incid.:98096877
- 74018 Productor que no es agricultor a título principal, según los datos del ejercicio fiscal n-1 y seguridad socia.
- 74053 Importe inferior a 100 Euros
- 86119 Carga ganadera NO cumple con el valor mínimo de 0,2 UGM/ha.  
Recinto:04-037-015-00010-00001 Cultivo:62000 PASTOS PERMANENTES DE 5 O MAS AÑOS-SIN VARIEDAD Secano Carga Ganadera:0  
Recinto:04-037-015-00069-00001 Cultivo:62000 PASTOS PERMANENTES DE 5 O MAS AÑOS-SIN VARIEDAD Secano Carga Ganadera:0  
Recinto:04-037-053-00055-00001 Cultivo:62000 PASTOS PERMANENTES DE 5 O MAS AÑOS-SIN VARIEDAD Secano Carga Ganadera:0
- 86121 Recinto superficie forrajera que no realiza la actividad de producción de pastoreo.  
Recinto:04-037-015-00010-00001 Cultivo:62000 PASTOS PERMANENTES DE 5 O MAS AÑOS-SIN VARIEDAD Secano Actividad Agraria del recinto:5  
Recinto:04-037-015-00069-00001 Cultivo:62000 PASTOS PERMANENTES DE 5 O MAS AÑOS-SIN VARIEDAD Secano Actividad Agraria del recinto:5  
Recinto:04-037-053-00055-00001 Cultivo:62000 PASTOS PERMANENTES DE 5 O MAS AÑOS-SIN VARIEDAD Secano Actividad Agraria del recinto:5
- 86122 Recinto superficie forrajera que realiza la actividad de producción de pastoreo y no declara el o los códigos del Registro de Explotaciones Ganaderas de Andalucía, REGA.  
Recinto:04-037-015-00010-00001 Cultivo:62000 PASTOS PERMANENTES DE 5 O MAS AÑOS-SIN VARIEDAD Secano  
Recinto:04-037-015-00069-00001 Cultivo:62000 PASTOS PERMANENTES DE 5 O MAS AÑOS-SIN VARIEDAD Secano  
Recinto:04-037-053-00055-00001 Cultivo:62000 PASTOS PERMANENTES DE 5 O MAS AÑOS-SIN VARIEDAD Secano
- 86124 Recinto de forrajera para Cálculo de Carga Ganadera que No pertenece a Explotación.  
Recinto:04-037-015-00010-00001 Cultivo:62000 PASTOS PERMANENTES DE 5 O MAS AÑOS-SIN VARIEDAD Secano  
Recinto:04-037-015-00069-00001 Cultivo:62000 PASTOS PERMANENTES DE 5 O MAS AÑOS-SIN VARIEDAD Secano  
Recinto:04-037-053-00055-00001 Cultivo:62000 PASTOS PERMANENTES DE 5 O MAS AÑOS-SIN VARIEDAD Secano

**Incidencias de carga ganadera****INCIDENCIA DESCRIPCIÓN**

- 86122 Recinto superficie forrajera que realiza la actividad de producción de pastoreo y no declara el o los códigos del Registro de Explotaciones Ganaderas de Andalucía, REGA.  
Recinto:04-037-015-00010-00001 Cultivo:62000 PASTOS PERMANENTES DE 5 O MAS AÑOS-SIN VARIEDAD Secano  
Recinto:04-037-015-00069-00001 Cultivo:62000 PASTOS PERMANENTES DE 5 O MAS AÑOS-SIN VARIEDAD Secano  
Recinto:04-037-053-00055-00001 Cultivo:62000 PASTOS PERMANENTES DE 5 O MAS AÑOS-SIN VARIEDAD Secano
- 86124 Recinto de forrajera para Cálculo de Carga Ganadera que No pertenece a Explotación.  
Recinto:04-037-015-00010-00001 Cultivo:62000 PASTOS PERMANENTES DE 5 O MAS AÑOS-SIN VARIEDAD Secano  
Recinto:04-037-015-00069-00001 Cultivo:62000 PASTOS PERMANENTES DE 5 O MAS AÑOS-SIN VARIEDAD Secano  
Recinto:04-037-053-00055-00001 Cultivo:62000 PASTOS PERMANENTES DE 5 O MAS AÑOS-SIN VARIEDAD Secano
- 86128 Recinto de Forrajeras que no ha contabilizado para Carga Ganadera por no tener una explotación válida para el cálculo de la Carga Ganadera  
Recinto:04-037-015-00010-00001 Cultivo:62 PASTOS PERMANENTES DE 5 O MAS AÑOS-  
Recinto:04-037-015-00069-00001 Cultivo:62 PASTOS PERMANENTES DE 5 O MAS AÑOS-  
Recinto:04-037-053-00055-00001 Cultivo:62 PASTOS PERMANENTES DE 5 O MAS AÑOS-
- 86132 Recinto superficie forrajera que no realiza la actividad de producción de pastoreo.  
Recinto:04-037-015-00010-00001 Cultivo:62000 PASTOS PERMANENTES DE 5 O MAS AÑOS-SIN VARIEDAD Secano  
Recinto:04-037-015-00069-00001 Cultivo:62000 PASTOS PERMANENTES DE 5 O MAS AÑOS-SIN VARIEDAD Secano  
Recinto:04-037-053-00055-00001 Cultivo:62000 PASTOS PERMANENTES DE 5 O MAS AÑOS-SIN VARIEDAD Secano

(1) Con incidencias que retienen pago o deniegan el expediente.

(2) Se calcula sobre superficie declarada admisible.

(3) Aplicación del artículo 16 bis del RD 147/2023.

(4) Expediente con algunos recintos de pastos permanentes ubicados en espacios protegidos donde la carga ganadera mínima será 0,1 UGM/ha.

Puede verificar la integridad de una copia de este documento mediante la lectura del código QR adjunto o mediante el acceso a la dirección <https://ws050.juntadeandalucia.es/verificarFirma> indicando el código de VERIFICACIÓN

FIRMADO POR

RAQUEL MARIA ESPIN CRESPO

17/10/2024

VERIFICACIÓN

Pk2jmWSPEJNMB623FQZ8JEKDMKEPRE

PÁG. 325/4804





**APELLIDOS Y NOMBRE / RAZÓN SOCIAL**

TORRES ALCAZAR JUAN ANTONIO

**NIF**

\*\*\*\*7739\*

**EXPEDIENTE**

1217334

**RESOLUCIÓN**

DENEGACIÓN DE LA AYUDA

**DATOS DE MANTENIMIENTO UNIDADES**

<b>GRUPO DE PAGO</b>	<b>Sup. Dec. Admisible</b>	<b>Sup. Resuelta</b>	<b>Sobredecl.</b>	<b>% Sobredecl.</b>
ZONAS DE MONTAÑA	0,99	0,99	0,00	0,00

**RESUMEN DE PAGOS**

	<b>IMPORTE ( Euros )</b>			
	<b>RESUELTO</b>	<b>FEADER</b>	<b>MAPA</b>	<b>CAPADR</b>
A pagar	0,00	0,00	0,00	0,00

**APLICACIÓN DE REDUCCIONES Y PENALIZACIONES (%)**

<b>Crterios de subvencionabilidad (1)</b>	<b>Presentación tardía</b>	<b>Omisión declaración</b>	<b>Condicionalidad</b>
100,00	0,00	0,00	0,00

**IMPORTE ( Euros )**

<b>Calculado(2)</b>	<b>Reducción</b>	<b>Penalización</b>	<b>Reducción Penalización (3)</b>	<b>Penalización adicional</b>	<b>Resuelto</b>	<b>FEADER</b>	<b>MAPA</b>	<b>CAPADR</b>
92,07 €	0,00 €	0,00 €	0,00 €	0,00 €	0,00 €	0,00 €	0,00 €	0,00 €
<b>Importe Unitario:</b>	93,00 €	<b>Nuevo Importe Unitario:</b>	93,00 €					

**RECINTOS PROPUESTOS**

<b>REF.</b>	<b>REFERENCIA SIGPAC</b>	<b>CULTIVO</b>	<b>S/R</b>	<b>USO SIGPAC</b>	<b>Sup. Dec. admisible</b>	<b>Sup. Campo</b>	<b>Sup. Determ.</b>	<b>Sup. Resuelta</b>
4206372	04-029-067-00143-0004	PIMIENTO	R		0,99		0,99	0,99

**INCIDENCIAS**

**INCIDENCIA DESCRIPCIÓN**

74053 Importe inferior a 100 Euros

(1) Con incidencias que retienen pago o deniegan el expediente.

(2) Se calcula sobre superficie declarada admisible.

(3) Aplicación del artículo 16 bis del RD 147/2023.

(4) Expediente con algunos recintos de pastos permanentes ubicados en espacios protegidos donde la carga ganadera mínima será 0,1 UGM/ha.

Puede verificar la integridad de una copia de este documento mediante la lectura del código QR adjunto o mediante el acceso a la dirección <https://ws050.juntadeandalucia.es/verificarFirma> indicando el código de VERIFICACIÓN

FIRMADO POR	RAQUEL MARIA ESPIN CRESPO	17/10/2024
VERIFICACIÓN	Pk2jmWSPEJNMB623FQZ8JEKDMKEPRE	PÁG. 326/4804





**APELLIDOS Y NOMBRE / RAZÓN SOCIAL**

VALERO TORRES JUAN JOSE

**NIF**

\*\*\*\*7747\*

**EXPEDIENTE**

1114314

**RESOLUCIÓN**

DENEGACIÓN DE LA AYUDA

**DATOS DE MANTENIMIENTO UNIDADES**

**GRUPO DE PAGO**

ZONAS DE MONTAÑA

**Sup. Dec.  
Admisible**

0,00

**Sup.  
Resuelta**

0,00

**Sobredecl.**

0,00

**% Sobredecl.**

0,00

**RESUMEN DE PAGOS**

**IMPORTE ( Euros )**

	<b>RESUELTO</b>	<b>FEADER</b>	<b>MAPA</b>	<b>CAPADR</b>
A pagar	0,00	0,00	0,00	0,00

**APLICACIÓN DE REDUCCIONES Y PENALIZACIONES (%)**

<b>Crterios de subvencionabilidad (1)</b>	<b>Presentación tardía</b>	<b>Omisión declaración</b>	<b>Condicionalidad</b>
100,00	0,00	0,00	0,00

**IMPORTE ( Euros )**

<b>Calculado(2)</b>	<b>Reducción</b>	<b>Penalización</b>	<b>Reducción Penalización (3)</b>	<b>Penalización adicional</b>	<b>Resuelto</b>	<b>FEADER</b>	<b>MAPA</b>	<b>CAPADR</b>
0,00 €	0,00 €	0,00 €	0,00 €	0,00 €	0,00 €	0,00 €	0,00 €	0,00 €
<b>Importe Unitario:</b>	93,00 €	<b>Nuevo Importe Unitario:</b>	0,00 €					

**INCIDENCIAS**

**INCIDENCIA DESCRIPCIÓN**

74051	Solicitante de intervención 6613, que no declara ningun recinto en zona desfavorecida.
74053	Importe inferior a 100 Euros

(1) Con incidencias que retienen pago o deniegan el expediente.

(2) Se calcula sobre superficie declarada admisible.

(3) Aplicación del artículo 16 bis del RD 147/2023.

(4) Expediente con algunos recintos de pastos permanentes ubicados en espacios protegidos donde la carga ganadera mínima será 0,1 UGM/ha.

Puede verificar la integridad de una copia de este documento mediante la lectura del código QR adjunto o mediante el acceso a la dirección <https://ws050.juntadeandalucia.es/verificarFirma> indicando el código de VERIFICACIÓN

FIRMADO POR

RAQUEL MARIA ESPIN CRESPO

17/10/2024

VERIFICACIÓN

Pk2jmWSPEJNMB623FQZ8JEKDMKEPRE

PÁG. 327/4804





**APELLIDOS Y NOMBRE / RAZÓN SOCIAL**

VALLEJO SANCHEZ FILOMENA

**NIF**

\*\*\*\*0955\*

**EXPEDIENTE**

1219035

**RESOLUCIÓN**

DENEGACIÓN DE LA AYUDA

**DATOS DE MANTENIMIENTO UNIDADES**

<b>GRUPO DE PAGO</b>	<b>Sup. Dec. Admisible</b>	<b>Sup. Resuelta</b>	<b>Sobredecl.</b>	<b>% Sobredecl.</b>
ZONAS DE MONTAÑA	0,00	0,00	0,00	0,00

**RESUMEN DE PAGOS**

	<b>IMPORTE ( Euros )</b>			
	<b>RESUELTO</b>	<b>FEADER</b>	<b>MAPA</b>	<b>CAPADR</b>
A pagar	0,00	0,00	0,00	0,00

**APLICACIÓN DE REDUCCIONES Y PENALIZACIONES (%)**

<b>Crterios de subvencionabilidad (1)</b>	<b>Presentación tardía</b>	<b>Omisión declaración</b>	<b>Condicionalidad</b>
100,00	0,00	0,00	0,00

**IMPORTE ( Euros )**

<b>Calculado(2)</b>	<b>Reducción</b>	<b>Penalización</b>	<b>Reducción Penalización (3)</b>	<b>Penalización adicional</b>	<b>Resuelto</b>	<b>FEADER</b>	<b>MAPA</b>	<b>CAPADR</b>
0,00 €	0,00 €	0,00 €	0,00 €	0,00 €	0,00 €	0,00 €	0,00 €	0,00 €
<b>Importe Unitario:</b>	93,00 €	<b>Nuevo Importe Unitario:</b>	0,00 €					

(1) Con incidencias que retienen pago o deniegan el expediente.  
 (2) Se calcula sobre superficie declarada admisible.  
 (3) Aplicación del artículo 16 bis del RD 147/2023.  
 (4) Expediente con algunos recintos de pastos permanentes ubicados en espacios protegidos donde la carga ganadera mínima será 0,1 UGM/ha.

Puede verificar la integridad de una copia de este documento mediante la lectura del código QR adjunto o mediante el acceso a la dirección <a href="https://ws050.juntadeandalucia.es/verificarFirma">https://ws050.juntadeandalucia.es/verificarFirma</a> indicando el código de VERIFICACIÓN			
FIRMADO POR	RAQUEL MARIA ESPIN CRESPO	17/10/2024	
VERIFICACIÓN	Pk2jmWSPEJNMB623FQZ8JEKDMKEPRE	PÁG. 328/4804	





**INCIDENCIAS**

**INCIDENCIA DESCRIPCIÓN**

4272	Verifica que las líneas de declaración de las Solicitudes Únicas no tienen solapes con la capa de Retroactividad Gráfica (ambas de la misma campaña) a nivel de expediente/línea de declaración gráfica de la solicitud. Recinto:04-045-005-00001-00001 Cultivo: - Agregado de la referencia del recinto.:0 Zona de la referencia del recinto.:0 Superficie solapada.:174,43 Id. Incid.:98097338
74051	Solicitante de intervención 6613, que no declara ningún recinto en zona desfavorecida.
74053	Importe inferior a 100 Euros
86123	Recinto superficie forrajera que en REGA no tiene clasificación zootécnica permitida. Recinto:04-045-005-00001-00001 Cultivo:62000 PASTOS PERMANENTES DE 5 O MAS AÑOS-SIN VARIEDAD Secano Explotacion:ES040450002096 Recinto:04-045-005-00001-00002 Cultivo:62000 PASTOS PERMANENTES DE 5 O MAS AÑOS-SIN VARIEDAD Secano Explotacion:ES040450002096 Recinto:04-045-005-00001-00003 Cultivo:62000 PASTOS PERMANENTES DE 5 O MAS AÑOS-SIN VARIEDAD Secano Explotacion:ES040450002096 Recinto:04-045-005-00001-00004 Cultivo:62000 PASTOS PERMANENTES DE 5 O MAS AÑOS-SIN VARIEDAD Secano Explotacion:ES040450002096 Recinto:04-045-006-00002-00001 Cultivo:62000 PASTOS PERMANENTES DE 5 O MAS AÑOS-SIN VARIEDAD Secano Explotacion:ES040450002096 Recinto:04-045-006-00002-00002 Cultivo:62000 PASTOS PERMANENTES DE 5 O MAS AÑOS-SIN VARIEDAD Secano Explotacion:ES040450002096 Recinto:04-045-006-00003-00001 Cultivo:62000 PASTOS PERMANENTES DE 5 O MAS AÑOS-SIN VARIEDAD Secano Explotacion:ES040450002096 Recinto:04-045-006-00004-00001 Cultivo:62000 PASTOS PERMANENTES DE 5 O MAS AÑOS-SIN VARIEDAD Secano Explotacion:ES040450002096 Recinto:04-045-006-00004-00005 Cultivo:62000 PASTOS PERMANENTES DE 5 O MAS AÑOS-SIN VARIEDAD Secano Explotacion:ES040450002096 Recinto:04-045-006-00004-00010 Cultivo:62000 PASTOS PERMANENTES DE 5 O MAS AÑOS-SIN VARIEDAD Secano Explotacion:ES040450002096 Recinto:04-045-006-00004-00011 Cultivo:62000 PASTOS PERMANENTES DE 5 O MAS AÑOS-SIN VARIEDAD Secano Explotacion:ES040450002096 Recinto:04-045-006-00004-00018 Cultivo:62000 PASTOS PERMANENTES DE 5 O MAS AÑOS-SIN VARIEDAD Secano Explotacion:ES040450002096 Recinto:04-045-006-00004-00019 Cultivo:62000 PASTOS PERMANENTES DE 5 O MAS AÑOS-SIN VARIEDAD Secano Explotacion:ES040450002096 Recinto:04-045-006-00005-00001 Cultivo:62000 PASTOS PERMANENTES DE 5 O MAS AÑOS-SIN VARIEDAD Secano Explotacion:ES040450002096 Recinto:04-045-006-00007-00006 Cultivo:62000 PASTOS PERMANENTES DE 5 O MAS AÑOS-SIN VARIEDAD Secano Explotacion:ES040450002096 Recinto:04-045-006-00007-00007 Cultivo:62000 PASTOS PERMANENTES DE 5 O MAS AÑOS-SIN VARIEDAD Secano Explotacion:ES040450002096 Recinto:04-045-006-00007-00008 Cultivo:62000 PASTOS PERMANENTES DE 5 O MAS AÑOS-SIN VARIEDAD Secano Explotacion:ES040450002096 Recinto:04-045-006-00008-00002 Cultivo:62000 PASTOS PERMANENTES DE 5 O MAS AÑOS-SIN VARIEDAD Secano Explotacion:ES040450002096 Recinto:04-045-006-00009-00003 Cultivo:62000 PASTOS PERMANENTES DE 5 O MAS AÑOS-SIN VARIEDAD Secano Explotacion:ES040450002096 Recinto:04-045-006-00014-00002 Cultivo:62000 PASTOS PERMANENTES DE 5 O MAS AÑOS-SIN VARIEDAD Secano Explotacion:ES040450002096 Recinto:04-045-006-00014-00003 Cultivo:62000 PASTOS PERMANENTES DE 5 O MAS AÑOS-SIN VARIEDAD Secano Explotacion:ES040450002096
86126	Recinto de forrajera para Cálculo de Carga Ganadera que No pertenece a Explotación con UGM válida. Recinto:04-045-005-00001-00001 Cultivo:62000 PASTOS PERMANENTES DE 5 O MAS AÑOS-SIN VARIEDAD Secano Explotacion:ES040450002096 Recinto:04-045-005-00001-00002 Cultivo:62000 PASTOS PERMANENTES DE 5 O MAS AÑOS-SIN VARIEDAD Secano Explotacion:ES040450002096 Recinto:04-045-005-00001-00003 Cultivo:62000 PASTOS PERMANENTES DE 5 O MAS AÑOS-SIN VARIEDAD Secano Explotacion:ES040450002096 Recinto:04-045-005-00001-00004 Cultivo:62000 PASTOS PERMANENTES DE 5 O MAS AÑOS-SIN VARIEDAD Secano Explotacion:ES040450002096 Recinto:04-045-006-00002-00001 Cultivo:62000 PASTOS PERMANENTES DE 5 O MAS AÑOS-SIN VARIEDAD Secano Explotacion:ES040450002096 Recinto:04-045-006-00002-00002 Cultivo:62000 PASTOS PERMANENTES DE 5 O MAS AÑOS-SIN VARIEDAD Secano Explotacion:ES040450002096 Recinto:04-045-006-00003-00001 Cultivo:62000 PASTOS PERMANENTES DE 5 O MAS AÑOS-SIN VARIEDAD Secano Explotacion:ES040450002096

(1) Con incidencias que retienen pago o deniegan el expediente.  
 (2) Se calcula sobre superficie declarada admisible.  
 (3) Aplicación del artículo 16 bis del RD 147/2023.  
 (4) Expediente con algunos recintos de pastos permanentes ubicados en espacios protegidos donde la carga ganadera mínima será 0,1 UGM/ha.

Puede verificar la integridad de una copia de este documento mediante la lectura del código QR adjunto o mediante el acceso a la dirección <a href="https://ws050.juntadeandalucia.es/verificarFirma">https://ws050.juntadeandalucia.es/verificarFirma</a> indicando el código de VERIFICACIÓN			
FIRMADO POR	RAQUEL MARIA ESPIN CRESPO	17/10/2024	
VERIFICACIÓN	Pk2jmWSPEJNMB623FQZ8JEKDMKEPRE	PÁG. 329/4804	



**INCIDENCIAS**

**INCIDENCIA DESCRIPCIÓN**

Recinto:04-045-006-00004-00001 Cultivo:62000 PASTOS PERMANENTES DE 5 O MAS AÑOS-SIN VARIEDAD Secano Explotacion:ES040450002096  
 Recinto:04-045-006-00004-00005 Cultivo:62000 PASTOS PERMANENTES DE 5 O MAS AÑOS-SIN VARIEDAD Secano Explotacion:ES040450002096  
 Recinto:04-045-006-00004-00010 Cultivo:62000 PASTOS PERMANENTES DE 5 O MAS AÑOS-SIN VARIEDAD Secano Explotacion:ES040450002096  
 Recinto:04-045-006-00004-00011 Cultivo:62000 PASTOS PERMANENTES DE 5 O MAS AÑOS-SIN VARIEDAD Secano Explotacion:ES040450002096  
 Recinto:04-045-006-00004-00018 Cultivo:62000 PASTOS PERMANENTES DE 5 O MAS AÑOS-SIN VARIEDAD Secano Explotacion:ES040450002096  
 Recinto:04-045-006-00004-00019 Cultivo:62000 PASTOS PERMANENTES DE 5 O MAS AÑOS-SIN VARIEDAD Secano Explotacion:ES040450002096  
 Recinto:04-045-006-00005-00001 Cultivo:62000 PASTOS PERMANENTES DE 5 O MAS AÑOS-SIN VARIEDAD Secano Explotacion:ES040450002096  
 Recinto:04-045-006-00007-00006 Cultivo:62000 PASTOS PERMANENTES DE 5 O MAS AÑOS-SIN VARIEDAD Secano Explotacion:ES040450002096  
 Recinto:04-045-006-00007-00007 Cultivo:62000 PASTOS PERMANENTES DE 5 O MAS AÑOS-SIN VARIEDAD Secano Explotacion:ES040450002096  
 Recinto:04-045-006-00007-00008 Cultivo:62000 PASTOS PERMANENTES DE 5 O MAS AÑOS-SIN VARIEDAD Secano Explotacion:ES040450002096  
 Recinto:04-045-006-00008-00002 Cultivo:62000 PASTOS PERMANENTES DE 5 O MAS AÑOS-SIN VARIEDAD Secano Explotacion:ES040450002096  
 Recinto:04-045-006-00009-00003 Cultivo:62000 PASTOS PERMANENTES DE 5 O MAS AÑOS-SIN VARIEDAD Secano Explotacion:ES040450002096  
 Recinto:04-045-006-00014-00002 Cultivo:62000 PASTOS PERMANENTES DE 5 O MAS AÑOS-SIN VARIEDAD Secano Explotacion:ES040450002096  
 Recinto:04-045-006-00014-00003 Cultivo:62000 PASTOS PERMANENTES DE 5 O MAS AÑOS-SIN VARIEDAD Secano Explotacion:ES040450002096

(1) Con incidencias que retienen pago o deniegan el expediente.  
 (2) Se calcula sobre superficie declarada admisible.  
 (3) Aplicación del artículo 16 bis del RD 147/2023.  
 (4) Expediente con algunos recintos de pastos permanentes ubicados en espacios protegidos donde la carga ganadera mínima será 0,1 UGM/ha.

Puede verificar la integridad de una copia de este documento mediante la lectura del código QR adjunto o mediante el acceso a la dirección <https://ws050.juntadeandalucia.es/verificarFirma> indicando el código de VERIFICACIÓN

FIRMADO POR	RAQUEL MARIA ESPIN CRESPO	17/10/2024	
VERIFICACIÓN	Pk2jmWSPEJNMB623FQZ8JEKDMKEPRE	PÁG. 330/4804	



**APELLIDOS Y NOMBRE / RAZÓN SOCIAL**

VAZQUEZ VAZQUEZ FRANCISCO JAVIER

**NIF**

\*\*\*\*1576\*

**EXPEDIENTE**

1284827

**RESOLUCIÓN**

DENEGACIÓN DE LA AYUDA

**DATOS DE MANTENIMIENTO UNIDADES**

<b>GRUPO DE PAGO</b>	<b>Sup. Dec. Admisible</b>	<b>Sup. Resuelta</b>	<b>Sobredecl.</b>	<b>% Sobredecl.</b>
ZONAS DE MONTAÑA	0,89	0,89	0,00	0,00

**RESUMEN DE PAGOS**

	<b>IMPORTE ( Euros )</b>			
	<b>RESUELTO</b>	<b>FEADER</b>	<b>MAPA</b>	<b>CAPADR</b>
A pagar	0,00	0,00	0,00	0,00

**APLICACIÓN DE REDUCCIONES Y PENALIZACIONES (%)**

<b>Criterios de subvencionabilidad (1)</b>	<b>Presentación tardía</b>	<b>Omisión declaración</b>	<b>Condicionalidad</b>
100,00	0,00	0,00	0,00

**IMPORTE ( Euros )**

<b>Calculado(2)</b>	<b>Reducción</b>	<b>Penalización</b>	<b>Reducción Penalización (3)</b>	<b>Penalización adicional</b>	<b>Resuelto</b>	<b>FEADER</b>	<b>MAPA</b>	<b>CAPADR</b>
82,77 €	0,00 €	0,00 €	0,00 €	0,00 €	0,00 €	0,00 €	0,00 €	0,00 €
<b>Importe Unitario:</b>	93,00 €	<b>Nuevo Importe Unitario:</b>	93,00 €					

**RECINTOS PROPUESTOS**

<b>REF.</b>	<b>REFERENCIA SIGPAC</b>	<b>CULTIVO</b>	<b>S/R</b>	<b>USO SIGPAC</b>	<b>Sup. Dec. admisible</b>	<b>Sup. Campo</b>	<b>Sup. Determ.</b>	<b>Sup. Resuelta</b>
6959776	04-003-035-00060-0001	PIMIENTO	R		0,38		0,38	0,38
6960548	04-003-035-00059-0002	PIMIENTO	R		0,22		0,22	0,22
6960555	04-003-035-00058-0001	PIMIENTO	R		0,29		0,29	0,29

**INCIDENCIAS**

**INCIDENCIA DESCRIPCIÓN**

74053 Importe inferior a 100 Euros

(1) Con incidencias que retienen pago o deniegan el expediente.

(2) Se calcula sobre superficie declarada admisible.

(3) Aplicación del artículo 16 bis del RD 147/2023.

(4) Expediente con algunos recintos de pastos permanentes ubicados en espacios protegidos donde la carga ganadera mínima será 0,1 UGM/ha.

Puede verificar la integridad de una copia de este documento mediante la lectura del código QR adjunto o mediante el acceso a la dirección <https://ws050.juntadeandalucia.es/verificarFirma> indicando el código de VERIFICACIÓN

FIRMADO POR	RAQUEL MARIA ESPIN CRESPO	17/10/2024
VERIFICACIÓN	Pk2jmWSPEJNMB623FQZ8JEKDMKEPRE	PÁG. 331/4804





**APELLIDOS Y NOMBRE / RAZÓN SOCIAL**

VIDAÑA RODRÍGUEZ JUAN MANUEL

**NIF**

\*\*\*\*1040\*

**EXPEDIENTE**

1113713

**RESOLUCIÓN**

DENEGACIÓN DE LA AYUDA

**DATOS DE MANTENIMIENTO UNIDADES**

<b>GRUPO DE PAGO</b>	<b>Sup. Dec. Admisible</b>	<b>Sup. Resuelta</b>	<b>Sobredecl.</b>	<b>% Sobredecl.</b>
ZONAS DE MONTAÑA	0,89	0,89	0,00	0,00

**RESUMEN DE PAGOS**

	<b>IMPORTE ( Euros )</b>			
	<b>RESUELTO</b>	<b>FEADER</b>	<b>MAPA</b>	<b>CAPADR</b>
A pagar	0,00	0,00	0,00	0,00

**APLICACIÓN DE REDUCCIONES Y PENALIZACIONES (%)**

<b>Criterios de subvencionabilidad (1)</b>	<b>Presentación tardía</b>	<b>Omisión declaración</b>	<b>Condicionabilidad</b>
100,00	0,00	0,00	0,00

**IMPORTE ( Euros )**

<b>Calculado(2)</b>	<b>Reducción</b>	<b>Penalización</b>	<b>Reducción Penalización (3)</b>	<b>Penalización adicional</b>	<b>Resuelto</b>	<b>FEADER</b>	<b>MAPA</b>	<b>CAPADR</b>
82,77 €	0,00 €	0,00 €	0,00 €	0,00 €	0,00 €	0,00 €	0,00 €	0,00 €
<b>Importe Unitario:</b>	93,00 €	<b>Nuevo Importe Unitario:</b>	93,00 €					

**RECINTOS PROPUESTOS**

<b>REF.</b>	<b>REFERENCIA SIGPAC</b>	<b>CULTIVO</b>	<b>S/R</b>	<b>USO SIGPAC</b>	<b>Sup. Dec. admisible</b>	<b>Sup. Campo</b>	<b>Sup. Determ.</b>	<b>Sup. Resuelta</b>
6916469	04-003-035-00261-0008	BERENJENA	R		0,89		0,89	0,89

**INCIDENCIAS**

**INCIDENCIA DESCRIPCIÓN**

74053 Importe inferior a 100 Euros

(1) Con incidencias que retienen pago o deniegan el expediente.

(2) Se calcula sobre superficie declarada admisible.

(3) Aplicación del artículo 16 bis del RD 147/2023.

(4) Expediente con algunos recintos de pastos permanentes ubicados en espacios protegidos donde la carga ganadera mínima será 0,1 UGM/ha.

Puede verificar la integridad de una copia de este documento mediante la lectura del código QR adjunto o mediante el acceso a la dirección <https://ws050.juntadeandalucia.es/verificarFirma> indicando el código de VERIFICACIÓN

FIRMADO POR	RAQUEL MARIA ESPIN CRESPO	17/10/2024
VERIFICACIÓN	Pk2jmWSPEJNMB623FQZ8JEKDMKEPRE	PÁG. 332/4804





**APELLIDOS Y NOMBRE / RAZÓN SOCIAL**

VILLEGAS IGLESIAS JOSE FRANCISCO

**NIF**

\*\*\*\*2091\*

**EXPEDIENTE**

1219555

**RESOLUCIÓN**

DENEGACIÓN DE LA AYUDA

**DATOS DE MANTENIMIENTO UNIDADES**

<b>GRUPO DE PAGO</b>	<b>Sup. Dec. Admisible</b>	<b>Sup. Resuelta</b>	<b>Sobredecl.</b>	<b>% Sobredecl.</b>
ZONAS DE MONTAÑA	0,53	0,53	0,00	0,00

**RESUMEN DE PAGOS**

	<b>IMPORTE ( Euros )</b>			
	<b>RESUELTO</b>	<b>FEADER</b>	<b>MAPA</b>	<b>CAPADR</b>
A pagar	0,00	0,00	0,00	0,00

**APLICACIÓN DE REDUCCIONES Y PENALIZACIONES (%)**

<b>Criterios de subvencionabilidad (1)</b>	<b>Presentación tardía</b>	<b>Omisión declaración</b>	<b>Condicionalidad</b>
100,00	0,00	0,00	0,00

**IMPORTE ( Euros )**

<b>Calculado(2)</b>	<b>Reducción</b>	<b>Penalización</b>	<b>Reducción Penalización (3)</b>	<b>Penalización adicional</b>	<b>Resuelto</b>	<b>FEADER</b>	<b>MAPA</b>	<b>CAPADR</b>
49,29 €	0,00 €	0,00 €	0,00 €	0,00 €	0,00 €	0,00 €	0,00 €	0,00 €
<b>Importe Unitario:</b>	93,00 €	<b>Nuevo Importe Unitario:</b>	93,00 €					

**RECINTOS PROPUESTOS**

<b>REF.</b>	<b>REFERENCIA SIGPAC</b>	<b>CULTIVO</b>	<b>S/R</b>	<b>USO SIGPAC</b>	<b>Sup. Dec. admisible</b>	<b>Sup. Campo</b>	<b>Sup. Determ.</b>	<b>Sup. Resuelta</b>
4209072	04-029-059-00111-0001	PIMIENTO	R		0,30		0,30	0,30
4209075	04-029-059-00103-0003	PIMIENTO	R		0,23		0,23	0,23

**INCIDENCIAS**

**INCIDENCIA DESCRIPCIÓN**

74053 Importe inferior a 100 Euros

(1) Con incidencias que retienen pago o deniegan el expediente.

(2) Se calcula sobre superficie declarada admisible.

(3) Aplicación del artículo 16 bis del RD 147/2023.

(4) Expediente con algunos recintos de pastos permanentes ubicados en espacios protegidos donde la carga ganadera mínima será 0,1 UGM/ha.

Puede verificar la integridad de una copia de este documento mediante la lectura del código QR adjunto o mediante el acceso a la dirección <https://ws050.juntadeandalucia.es/verificarFirma> indicando el código de VERIFICACIÓN

FIRMADO POR	RAQUEL MARIA ESPIN CRESPO	17/10/2024
VERIFICACIÓN	Pk2jmWSPEJNMB623FQZ8JEKDMKEPRE	PÁG. 333/4804



**APELLIDOS Y NOMBRE / RAZÓN SOCIAL**

VILLEGAS MARTIN ANA DOLORES

**NIF**

\*\*\*\*0751\*

**EXPEDIENTE**

1163982

**RESOLUCIÓN**

DENEGACIÓN DE LA AYUDA

**DATOS DE MANTENIMIENTO UNIDADES****GRUPO DE PAGO**

ZONAS DE MONTAÑA

**Sup. Dec.  
Admisible**

1,04

**Sup.  
Resuelta**

1,04

**Sobredecl.**

0,00

**% Sobredecl.**

0,00

**RESUMEN DE PAGOS****IMPORTE ( Euros )**

	<b>RESUELTO</b>	<b>FEADER</b>	<b>MAPA</b>	<b>CAPADR</b>
A pagar	0,00	0,00	0,00	0,00

**APLICACIÓN DE REDUCCIONES Y PENALIZACIONES (%)**

<b>Criterios de subvencionabilidad (1)</b>	<b>Presentación tardía</b>	<b>Omisión declaración</b>	<b>Condicionalidad</b>
100,00	0,00	0,00	0,00

**IMPORTE ( Euros )**

<b>Calculado(2)</b>	<b>Reducción</b>	<b>Penalización</b>	<b>Reducción Penalización (3)</b>	<b>Penalización adicional</b>	<b>Resuelto</b>	<b>FEADER</b>	<b>MAPA</b>	<b>CAPADR</b>
96,72 €	0,00 €	0,00 €	0,00 €	0,00 €	0,00 €	0,00 €	0,00 €	0,00 €
<b>Importe Unitario:</b>	93,00 €	<b>Nuevo Importe Unitario:</b>	93,00 €					

**RECINTOS PROPUESTOS**

<b>REF.</b>	<b>REFERENCIA SIGPAC</b>	<b>CULTIVO</b>	<b>S/R</b>	<b>USO SIGPAC</b>	<b>Sup. Dec. admisible</b>	<b>Sup. Campo</b>	<b>Sup. Determ.</b>	<b>Sup. Resuelta</b>
1700000007036231	04-038-011-00157-0001	PIMIENTO	R		0,11		0,11	0,11
1700000007036232	04-038-012-00512-0001	PIMIENTO	R		0,32		0,32	0,32
1700000007036233	04-038-012-00509-0001	PIMIENTO	R		0,17		0,17	0,17
1700000007036234	04-038-012-00286-0002	PIMIENTO	R		0,44		0,44	0,44

**INCIDENCIAS****INCIDENCIA DESCRIPCIÓN**

74053 Importe inferior a 100 Euros

(1) Con incidencias que retienen pago o deniegan el expediente.

(2) Se calcula sobre superficie declarada admisible.

(3) Aplicación del artículo 16 bis del RD 147/2023.

(4) Expediente con algunos recintos de pastos permanentes ubicados en espacios protegidos donde la carga ganadera mínima será 0,1 UGM/ha.

Puede verificar la integridad de una copia de este documento mediante la lectura del código QR adjunto o mediante el acceso a la dirección <https://ws050.juntadeandalucia.es/verificarFirma> indicando el código de VERIFICACIÓN

FIRMADO POR

RAQUEL MARIA ESPIN CRESPO

17/10/2024

VERIFICACIÓN

Pk2jmWSPEJNMB623FQZ8JEKDMKEPRE

PÁG. 334/4804





**APELLIDOS Y NOMBRE / RAZÓN SOCIAL**

ZAMORA RODRIGUEZ ANTONIO JOSE

**NIF**

\*\*\*\*2239\*

**EXPEDIENTE**

1261730

**RESOLUCIÓN**

DENEGACIÓN DE LA AYUDA

**DATOS DE MANTENIMIENTO UNIDADES**

<b>GRUPO DE PAGO</b>	<b>Sup. Dec. Admisible</b>	<b>Sup. Resuelta</b>	<b>Sobredecl.</b>	<b>% Sobredecl.</b>
ZONAS DE MONTAÑA	0,00	0,00	0,00	0,00

**RESUMEN DE PAGOS**

	<b>IMPORTE ( Euros )</b>			
	<b>RESUELTO</b>	<b>FEADER</b>	<b>MAPA</b>	<b>CAPADR</b>
A pagar	0,00	0,00	0,00	0,00

**APLICACIÓN DE REDUCCIONES Y PENALIZACIONES (%)**

<b>Criterios de subvencionabilidad (1)</b>	<b>Presentación tardía</b>	<b>Omisión declaración</b>	<b>Condicionalidad</b>
100,00	0,00	0,00	0,00

**IMPORTE ( Euros )**

<b>Calculado(2)</b>	<b>Reducción</b>	<b>Penalización</b>	<b>Reducción Penalización (3)</b>	<b>Penalización adicional</b>	<b>Resuelto</b>	<b>FEADER</b>	<b>MAPA</b>	<b>CAPADR</b>
0,00 €	0,00 €	0,00 €	0,00 €	0,00 €	0,00 €	0,00 €	0,00 €	0,00 €
<b>Importe Unitario:</b>	93,00 €	<b>Nuevo Importe Unitario:</b>	0,00 €					

**RECINTOS PROPUESTOS**

<b>REF.</b>	<b>REFERENCIA SIGPAC</b>	<b>CULTIVO</b>	<b>S/R</b>	<b>USO SIGPAC</b>	<b>Sup. Dec. admisible</b>	<b>Sup. Campo</b>	<b>Sup. Determ.</b>	<b>Sup. Resuelta</b>
5284814	04-029-024-00054-0005	PIMIENTO	R		0,84		0,84	0,84

**INCIDENCIAS**

**INCIDENCIA DESCRIPCIÓN**

74018	Productor que no es agricultor a título principal, según los datos del ejercicio fiscal n-1 y seguridad socia.
74053	Importe inferior a 100 Euros

(1) Con incidencias que retienen pago o deniegan el expediente.

(2) Se calcula sobre superficie declarada admisible.

(3) Aplicación del artículo 16 bis del RD 147/2023.

(4) Expediente con algunos recintos de pastos permanentes ubicados en espacios protegidos donde la carga ganadera mínima será 0,1 UGM/ha.

Puede verificar la integridad de una copia de este documento mediante la lectura del código QR adjunto o mediante el acceso a la dirección <https://ws050.juntadeandalucia.es/verificarFirma> indicando el código de VERIFICACIÓN

FIRMADO POR	RAQUEL MARIA ESPIN CRESPO	17/10/2024
VERIFICACIÓN	Pk2jmWSPEJNMB623FQZ8JEKDMKEPRE	PÁG. 335/4804





**APELLIDOS Y NOMBRE / RAZÓN SOCIAL**

ZAMORA RODRIGUEZ VICTOR DANIEL

**NIF**

\*\*\*\*1723\*

**EXPEDIENTE**

1261728

**RESOLUCIÓN**

DENEGACIÓN DE LA AYUDA

**DATOS DE MANTENIMIENTO UNIDADES**

<b>GRUPO DE PAGO</b>	<b>Sup. Dec. Admisible</b>	<b>Sup. Resuelta</b>	<b>Sobredecl.</b>	<b>% Sobredecl.</b>
ZONAS DE MONTAÑA	0,77	0,77	0,00	0,00

**RESUMEN DE PAGOS**

	<b>IMPORTE ( Euros )</b>			
	<b>RESUELTO</b>	<b>FEADER</b>	<b>MAPA</b>	<b>CAPADR</b>
A pagar	0,00	0,00	0,00	0,00

**APLICACIÓN DE REDUCCIONES Y PENALIZACIONES (%)**

<b>Crterios de subvencionabilidad (1)</b>	<b>Presentación tardía</b>	<b>Omisión declaración</b>	<b>Condicionalidad</b>
100,00	0,00	0,00	0,00

**IMPORTE ( Euros )**

<b>Calculado(2)</b>	<b>Reducción</b>	<b>Penalización</b>	<b>Reducción Penalización (3)</b>	<b>Penalización adicional</b>	<b>Resuelto</b>	<b>FEADER</b>	<b>MAPA</b>	<b>CAPADR</b>
71,61 €	0,00 €	0,00 €	0,00 €	0,00 €	0,00 €	0,00 €	0,00 €	0,00 €
<b>Importe Unitario:</b>	93,00 €	<b>Nuevo Importe Unitario:</b>	93,00 €					

**RECINTOS PROPUESTOS**

<b>REF.</b>	<b>REFERENCIA SIGPAC</b>	<b>CULTIVO</b>	<b>S/R</b>	<b>USO SIGPAC</b>	<b>Sup. Dec. admisible</b>	<b>Sup. Campo</b>	<b>Sup. Determ.</b>	<b>Sup. Resuelta</b>
-1539506	04-029-015-00098-0005	PEPINO	R		0,20		0,20	0,20
5284792	04-029-015-00098-0005	PEPINO	R		0,12		0,12	0,12
5284793	04-029-015-00098-0023	PEPINO	R		0,16		0,16	0,16
5284794	04-029-015-00098-0024	PEPINO	R		0,29		0,29	0,29

**INCIDENCIAS**

**INCIDENCIA DESCRIPCIÓN**

74053 Importe inferior a 100 Euros

(1) Con incidencias que retienen pago o deniegan el expediente.

(2) Se calcula sobre superficie declarada admisible.

(3) Aplicación del artículo 16 bis del RD 147/2023.

(4) Expediente con algunos recintos de pastos permanentes ubicados en espacios protegidos donde la carga ganadera mínima será 0,1 UGM/ha.

Puede verificar la integridad de una copia de este documento mediante la lectura del código QR adjunto o mediante el acceso a la dirección <https://ws050.juntadeandalucia.es/verificarFirma> indicando el código de VERIFICACIÓN

FIRMADO POR	RAQUEL MARIA ESPIN CRESPO	17/10/2024
VERIFICACIÓN	Pk2jmWSPEJNMB623FQZ8JEKDMKEPRE	PÁG. 336/4804







**APELLIDOS Y NOMBRE / RAZÓN SOCIAL**

ZURITA GARCIA ROCIO

**NIF**

\*\*\*\*0714\*

**EXPEDIENTE**

1256342

**RESOLUCIÓN**

DENEGACIÓN DE LA AYUDA

**DATOS DE MANTENIMIENTO UNIDADES**

<b>GRUPO DE PAGO</b>	<b>Sup. Dec. Admisible</b>	<b>Sup. Resuelta</b>	<b>Sobredecl.</b>	<b>% Sobredecl.</b>
ZONAS DE MONTAÑA	0,98	0,98	0,00	0,00

**RESUMEN DE PAGOS**

	<b>IMPORTE ( Euros )</b>			
	<b>RESUELTO</b>	<b>FEADER</b>	<b>MAPA</b>	<b>CAPADR</b>
A pagar	0,00	0,00	0,00	0,00

**APLICACIÓN DE REDUCCIONES Y PENALIZACIONES (%)**

<b>Criterios de subvencionabilidad (1)</b>	<b>Presentación tardía</b>	<b>Omisión declaración</b>	<b>Condicionalidad</b>
100,00	0,00	0,00	0,00

**IMPORTE ( Euros )**

<b>Calculado(2)</b>	<b>Reducción</b>	<b>Penalización</b>	<b>Reducción Penalización (3)</b>	<b>Penalización adicional</b>	<b>Resuelto</b>	<b>FEADER</b>	<b>MAPA</b>	<b>CAPADR</b>
91,14 €	0,00 €	0,00 €	0,00 €	0,00 €	0,00 €	0,00 €	0,00 €	0,00 €
<b>Importe Unitario:</b>	93,00 €	<b>Nuevo Importe Unitario:</b>	93,00 €					

**RECINTOS PROPUESTOS**

<b>REF.</b>	<b>REFERENCIA SIGPAC</b>	<b>CULTIVO</b>	<b>S/R</b>	<b>USO SIGPAC</b>	<b>Sup. Dec. admisible</b>	<b>Sup. Campo</b>	<b>Sup. Determ.</b>	<b>Sup. Resuelta</b>
5125665	04-003-034-00734-0002	PIMIENTO	R		0,44		0,44	0,44
5125669	04-003-034-00736-0001	PIMIENTO	R		0,43		0,43	0,43
5236042	04-003-034-00826-0001	PIMIENTO	R		0,11		0,11	0,11

**INCIDENCIAS**

**INCIDENCIA DESCRIPCIÓN**

74053 Importe inferior a 100 Euros

(1) Con incidencias que retienen pago o deniegan el expediente.

(2) Se calcula sobre superficie declarada admisible.

(3) Aplicación del artículo 16 bis del RD 147/2023.

(4) Expediente con algunos recintos de pastos permanentes ubicados en espacios protegidos donde la carga ganadera mínima será 0,1 UGM/ha.

Puede verificar la integridad de una copia de este documento mediante la lectura del código QR adjunto o mediante el acceso a la dirección <https://ws050.juntadeandalucia.es/verificarFirma> indicando el código de VERIFICACIÓN

FIRMADO POR	RAQUEL MARIA ESPIN CRESPO	17/10/2024
VERIFICACIÓN	Pk2jmWSPEJNMB623FQZ8JEKDMKEPRE	PÁG. 337/4804





## CADIZ

## APELLIDOS Y NOMBRE / RAZÓN SOCIAL

AGNEW JOHN BENEDICT

## NIF

\*\*\*\*2895\*

## EXPEDIENTE

1075719

## RESOLUCIÓN

DENEGACIÓN DE LA AYUDA

## DATOS DE MANTENIMIENTO UNIDADES

GRUPO DE PAGO	Sup. Dec. Admisible	Sup. Resuelta	Sobredecl.	% Sobredecl.
ZONAS DE MONTAÑA	0,00	0,00	0,00	0,00

## RESUMEN DE PAGOS

A pagar	IMPORTE ( Euros )			
	RESUELTO	FEADER	MAPA	CAPADR
	0,00	0,00	0,00	0,00

## APLICACIÓN DE REDUCCIONES Y PENALIZACIONES (%)

Crterios de subvencionabilidad (1)	Presentación tardía	Omisión declaración	Condicionalidad
100,00	0,00	0,00	0,00

## IMPORTE ( Euros )

Calculado(2)	Reducción	Penalización	Reducción Penalización (3)	Penalización adicional	Resuelto	FEADER	MAPA	CAPADR
0,00 €	0,00 €	0,00 €	0,00 €	0,00 €	0,00 €	0,00 €	0,00 €	0,00 €
Importe Unitario:	93,00 €	Nuevo Importe Unitario:	0,00 €					

## RECINTOS PROPUESTOS

REF.	REFERENCIA SIGPAC	CULTIVO	S/R	USO SIGPAC	Sup. Dec. admisible	Sup. Campo	Sup. Determ.	Sup. Resuelta
-1546199	11-008-014-00025-0006	PASTOS PERMANENTES DE 5 O MAS AÑOS	S		24,88		24,88	24,88
-1546198	11-008-014-00028-0001	PASTOS PERMANENTES DE 5 O MAS AÑOS	R		5,67		5,67	5,56
1700000002287642	11-008-014-00025-0001	PASTOS PERMANENTES DE 5 O MAS AÑOS	S		0,29		0,29	0,29
1700000002287644	11-008-014-00030-0004	PASTOS PERMANENTES DE 5 O MAS AÑOS	S		0,00		0,00	0,00
1700000002287645	11-008-014-00030-0016	PASTOS PERMANENTES DE 5 O MAS AÑOS	S		26,33		26,33	26,33
1700000002287646	11-008-014-00030-0008	PASTOS PERMANENTES DE 5 O MAS AÑOS	S		0,84		0,84	0,84
1700000002287647	11-008-014-00025-0004	PASTOS PERMANENTES DE 5 O MAS AÑOS	S		3,30		3,30	3,30
1700000002287648	11-008-014-00030-0015	PASTOS PERMANENTES DE 5 O MAS AÑOS	S		2,50		2,50	2,50
1700000002287649	11-008-014-00030-0003	PASTOS PERMANENTES DE 5 O MAS AÑOS	S		0,20		0,20	0,20
1700000002287650	11-008-014-00030-0010	PASTOS PERMANENTES DE 5 O MAS AÑOS	S		3,58		3,58	3,58
1700000002287651	11-008-014-00030-0014	PASTOS PERMANENTES DE 5 O MAS AÑOS	S		2,32		2,32	2,32
1700000002287652	11-008-014-00025-0002	PASTOS PERMANENTES DE 5 O MAS AÑOS	S		1,12		1,12	1,12
1700000002287653	11-008-014-00025-0003	PASTOS PERMANENTES DE 5 O MAS AÑOS	S		1,63		1,63	1,63
1700000002287654	11-008-014-00030-0017	PASTOS PERMANENTES DE 5 O MAS AÑOS	S		0,99		0,99	0,99
1700000002287661	11-008-014-00029-0001	PASTOS PERMANENTES DE 5 O MAS AÑOS	R		5,28		5,28	5,28

## INCIDENCIAS

## INCIDENCIA DESCRIPCIÓN

4272	Verifica que las líneas de declaración de las Solicitudes Únicas no tienen solapes con la capa de Retroactividad Gráfica (ambas de la misma campaña) a nivel de expediente/línea de declaración gráfica de la solicitud. Recinto:11-008-014-00028-00001 Cultivo: - Agregado de la referencia del recinto.:0 Zona de la referencia del recinto.:0 Superficie solapada.:0,11 Id. Incid.:97975550
74018	Productor que no es agricultor a título principal, según los datos del ejercicio fiscal n-1 y seguridad socia.
74053	Importe inferior a 100 Euros

(1) Con incidencias que retienen pago o deniegan el expediente.

(2) Se calcula sobre superficie declarada admisible.

(3) Aplicación del artículo 16 bis del RD 147/2023.

(4) Expediente con algunos recintos de pastos permanentes ubicados en espacios protegidos donde la carga ganadera mínima será 0,1 UGM/ha.

Puede verificar la integridad de una copia de este documento mediante la lectura del código QR adjunto o mediante el acceso a la dirección <https://ws050.juntadeandalucia.es/verificarFirma> indicando el código de VERIFICACIÓN

FIRMADO POR

RAQUEL MARIA ESPIN CRESPO

17/10/2024

VERIFICACIÓN

Pk2jmWSPEJNMB623FQZ8JEKDMKEPRE

PÁG. 338/4804





<b>APELLIDOS Y NOMBRE / RAZÓN SOCIAL</b>	<b>NIF</b>	<b>EXPEDIENTE</b>	<b>RESOLUCIÓN</b>
AGRICULTURA Y GANADERIA CUBILES ROLDAN TC	****1168*	1282946	DENEGACIÓN DE LA AYUDA

**DATOS DE MANTENIMIENTO UNIDADES**

<b>GRUPO DE PAGO</b>	<b>Sup. Dec. Admisible</b>	<b>Sup. Resuelta</b>	<b>Sobredecl.</b>	<b>% Sobredecl.</b>
ZONAS DE MONTAÑA	0,00	0,00	0,00	0,00

**RESUMEN DE PAGOS**

	<b>IMPORTE ( Euros )</b>			
	<b>RESUELTO</b>	<b>FEADER</b>	<b>MAPA</b>	<b>CAPADR</b>
A pagar	0,00	0,00	0,00	0,00

**APLICACIÓN DE REDUCCIONES Y PENALIZACIONES (%)**

<b>Crterios de subvencionabilidad (1)</b>	<b>Presentación tardía</b>	<b>Omisión declaración</b>	<b>Condicionidad</b>
100,00	0,00	0,00	0,00

**IMPORTE ( Euros )**

<b>Calculado(2)</b>	<b>Reducción</b>	<b>Penalización</b>	<b>Reducción Penalización (3)</b>	<b>Penalización adicional</b>	<b>Resuelto</b>	<b>FEADER</b>	<b>MAPA</b>	<b>CAPADR</b>
0,00 €	0,00 €	0,00 €	0,00 €	0,00 €	0,00 €	0,00 €	0,00 €	0,00 €
<b>Importe Unitario:</b>	93,00 €	<b>Nuevo Importe Unitario:</b>	0,00 €					

(1) Con incidencias que retienen pago o deniegan el expediente.

(2) Se calcula sobre superficie declarada admisible.

(3) Aplicación del artículo 16 bis del RD 147/2023.

(4) Expediente con algunos recintos de pastos permanentes ubicados en espacios protegidos donde la carga ganadera mínima será 0,1 UGM/ha.

Puede verificar la integridad de una copia de este documento mediante la lectura del código QR adjunto o mediante el acceso a la dirección <https://ws050.juntadeandalucia.es/verificarFirma> indicando el código de VERIFICACIÓN

FIRMADO POR

RAQUEL MARIA ESPIN CRESPO

17/10/2024

VERIFICACIÓN

Pk2jmWSPEJNMB623FQZ8JEKDMKEPRE

PÁG. 339/4804



**RECINTOS PROPUESTOS**

REF.	REFERENCIA SIGPAC	CULTIVO	S/R	USO SIGPAC	Sup. Dec. admisible	Sup. Campo	Sup. Determ.	Sup. Resuelta
-1558200	11-005-010-00017-0002	CEBADA	R		0,70		0,70	0,00
-1558189	11-005-012-00001-0002	CEBADA	S		0,28		0,28	0,00
-1558157	11-005-010-00045-0002	GUISANTES	S		2,01		2,01	2,01
-1557634	11-005-011-00021-0003	TRIGO BLANDO	S		11,39		11,39	11,39
-1557611	11-005-011-00021-0003	CEBADA	S		5,49		5,49	5,49
-1106489	11-005-015-00004-0010	PASTOS PERMANENTES DE 5 O MAS AÑOS	S		0,03		0,03	0,03
-1106488	11-005-015-00004-0009	PASTOS PERMANENTES DE 5 O MAS AÑOS	S		0,09		0,09	0,09
-1106487	11-005-015-00004-0008	PASTOS PERMANENTES DE 5 O MAS AÑOS	S		0,03		0,03	0,03
-1106486	11-005-015-00002-0011	PASTOS PERMANENTES DE 5 O MAS AÑOS	S		0,08		0,08	0,08
-1106485	11-005-014-00003-0010	PASTOS PERMANENTES DE 5 O MAS AÑOS	S		0,02		0,02	0,02
-1106484	11-005-014-00003-0010	PASTOS PERMANENTES DE 5 O MAS AÑOS	S		0,03		0,03	0,03
-1106483	11-005-014-00003-0010	PASTOS PERMANENTES DE 5 O MAS AÑOS	S		0,05		0,05	0,05
-1106482	11-005-011-00022-0005	PASTOS PERMANENTES DE 5 O MAS AÑOS	S		0,08		0,08	0,08
-1106481	11-005-011-00022-0004	PASTOS PERMANENTES DE 5 O MAS AÑOS	S		0,14		0,14	0,14
-1106480	11-005-010-00125-0006	PASTOS PERMANENTES DE 5 O MAS AÑOS	S		0,02		0,02	0,02
-1106479	11-005-010-00125-0005	PASTOS PERMANENTES DE 5 O MAS AÑOS	S		0,16		0,16	0,16
-1106477	11-005-010-00120-0007	PASTOS PERMANENTES DE 5 O MAS AÑOS	S		0,37		0,37	0,37
-1106476	11-005-010-00024-0016	PASTOS PERMANENTES DE 5 O MAS AÑOS	S		0,05		0,05	0,05
-1106475	11-005-010-00024-0015	PASTOS PERMANENTES DE 5 O MAS AÑOS	S		0,02		0,02	0,02
-1106474	11-005-010-00024-0014	PASTOS PERMANENTES DE 5 O MAS AÑOS	S		0,01		0,01	0,01
-1106473	11-005-010-00024-0013	PASTOS PERMANENTES DE 5 O MAS AÑOS	S		0,12		0,12	0,12
-1105913	11-005-015-00251-0004	PASTOS PERMANENTES DE 5 O MAS AÑOS	S		0,05		0,05	0,05
-1105912	11-005-015-00251-0003	PASTOS PERMANENTES DE 5 O MAS AÑOS	S		0,03		0,03	0,03
-1105911	11-005-015-00251-0002	PASTOS PERMANENTES DE 5 O MAS AÑOS	S		0,05		0,05	0,05
-1105910	11-005-011-00021-0008	PASTOS PERMANENTES DE 5 O MAS AÑOS	S		0,20		0,20	0,20
-1105909	11-005-011-00021-0008	PASTOS PERMANENTES DE 5 O MAS AÑOS	S		0,16		0,16	0,16
-1105908	11-005-010-00025-0007	PASTOS PERMANENTES DE 5 O MAS AÑOS	S		0,03		0,03	0,03
-1105907	11-005-010-00025-0007	PASTOS PERMANENTES DE 5 O MAS AÑOS	S		0,01		0,01	0,01
-1105906	11-005-010-00025-0004	CEBADA	S		5,03		5,03	5,03
-810868	11-005-015-00023-0001	AVENA	S		0,46		0,46	0,46
-810844	11-005-010-00024-0002	CEBADA	S		13,42		13,42	13,42
-810493	11-005-015-00002-0008	TRIGO DURO	S		2,81		2,81	2,81
-809981	11-005-011-00022-0002	TRIGO BLANDO	S		7,54		7,54	7,54
-808970	11-005-014-00003-0001	TRITICALE	S		20,11		20,11	20,11
-807801	11-005-014-00003-0009	TRITICALE	S		0,57		0,57	0,57
-500191	11-005-010-00016-0002	TRIGO BLANDO	S		7,30		7,30	0,00
-499630	11-005-013-00004-0009	PASTOS DE MENOS DE 5 AÑOS	S		0,15		0,15	0,15
-498895	11-005-011-00021-0003	PASTOS DE MENOS DE 5 AÑOS	S		0,72		0,72	0,72
-498824	11-005-010-00016-0014	PASTOS PERMANENTES DE 5 O MAS AÑOS	S		0,02		0,02	0,02
-497706	11-005-010-00024-0011	CILANTRO	S		2,78		2,78	2,78
-157617	11-005-015-00027-0002	PASTOS PERMANENTES DE 5 O MAS AÑOS	S		0,38		0,38	0,38
-157611	11-005-015-00027-0003	AVENA	S		2,96		2,96	2,96
6836285	11-005-005-00001-0002	PASTOS PERMANENTES DE 5 O MAS AÑOS	S		22,24		22,24	22,24
6836289	11-005-006-00001-0005	PASTOS PERMANENTES DE 5 O MAS AÑOS	S		1,49		1,49	0,00
6836292	11-005-005-00001-0004	PASTOS PERMANENTES DE 5 O MAS AÑOS	S		0,58		0,58	0,58
6836297	11-005-005-00001-0005	PASTOS PERMANENTES DE 5 O MAS AÑOS	S		0,08		0,08	0,08
6836298	11-005-005-00001-0003	PASTOS PERMANENTES DE 5 O MAS AÑOS	S		1,99		1,99	1,99
170000006604955	11-005-010-00024-0001	CEBADA	S		6,42		6,42	6,42
170000006604960	11-005-015-00002-0002	CEBADA	S		7,71		7,71	7,71
170000006604966	11-005-013-00004-0004	AVENA	S		2,32		2,32	2,32
170000006604971	11-005-013-00004-0006	OLIVAR	S		0,14		0,14	0,14
170000006604972	11-005-013-00004-0005	OLIVAR	S		1,63		1,63	1,63

(1) Con incidencias que retienen pago o deniegan el expediente.

(2) Se calcula sobre superficie declarada admisible.

(3) Aplicación del artículo 16 bis del RD 147/2023.

(4) Expediente con algunos recintos de pastos permanentes ubicados en espacios protegidos donde la carga ganadera mínima será 0,1 UGM/ha.

Puede verificar la integridad de una copia de este documento mediante la lectura del código QR adjunto o mediante el acceso a la dirección <https://ws050.juntadeandalucia.es/verificarFirma> indicando el código de VERIFICACIÓN

FIRMADO POR

RAQUEL MARIA ESPIN CRESPO

17/10/2024

VERIFICACIÓN

Pk2jmWSPEJNMB623FQZ8JEKDMKEPRE

PÁG. 340/4804



**RECINTOS PROPUESTOS**

REF.	REFERENCIA SIGPAC	CULTIVO	S/R	USO SIGPAC	Sup. Dec. admisible	Sup. Campo	Sup. Determ.	Sup. Resuelta
170000006973033	11-005-015-00004-0002	TRIGO DURO	S		4,33		4,33	4,33
170000006973035	11-005-010-00025-0004	CEBADA	S		2,21		2,21	2,21
170000006973037	11-005-010-00120-0003	CEBADA	S		4,98		4,98	4,98
170000006973041	11-005-015-00002-0003	TRIGO DURO	S		16,60		16,60	16,60
170000006973045	11-005-011-00020-0002	TRIGO BLANDO	S		4,71		4,71	4,71
170000006973046	11-005-010-00125-0003	TRIGO BLANDO	S		1,31		1,31	1,31
170000006976421	11-005-010-00024-0006	HABAS	S		22,72		22,72	22,72
170000006976422	11-005-010-00024-0004	PASTOS PERMANENTES DE 5 O MAS AÑOS	S		59,98		59,98	59,98
170000006976423	11-005-013-00012-0002	OLIVAR	S		9,00		9,00	9,00
170000006976424	11-005-013-00015-0008	OLIVAR	S		4,93		4,93	4,93
170000006976425	11-005-015-00251-0001	TRIGO BLANDO	S		4,27		4,27	4,27
170000006976431	11-005-015-00001-0001	CEBADA	S		2,19		2,19	2,19

**INCIDENCIAS****INCIDENCIA DESCRIPCIÓN**

242	Recinto pendiente de acreditación de titularidad. Recinto:11-005-010-00016-00002 Cultivo:1028 TRIGO BLANDO-ANTEQUERA Secano Recinto:11-005-010-00017-00002 Cultivo:5000 CEBADA-SIN VARIEDAD Regadio
3790	Recinto declarado inactivo Recinto:11-005-006-00001-00005 Cultivo: - Recinto:11-005-010-00017-00002 Cultivo: - Recinto:11-005-012-00001-00002 Cultivo: -
74018	Productor que no es agricultor a título principal, según los datos del ejercicio fiscal n-1 y seguridad socia.
74053	Importe inferior a 100 Euros

**Incidencias de carga ganadera****INCIDENCIA DESCRIPCIÓN**

3790	Recinto declarado inactivo Recinto:11-005-006-00001-00005 Cultivo: -
86128	Recinto de Forrajeras que no ha contabilizado para Carga Ganadera por no tener una explotación válida para el cálculo de la Carga Ganadera Recinto:29-101-023-00007-00001 Cultivo:20 BARBECHO TRADICIONAL- Recinto:29-101-023-00005-00001 Cultivo:20 BARBECHO TRADICIONAL-
86133	Recinto de forrajera No solicitado para Cálculo de Carga Ganadera que No pertenece a Explotación. Recinto:29-101-023-00007-00001 Cultivo:20000 BARBECHO TRADICIONAL-SIN VARIEDAD Secano Recinto:29-101-023-00005-00001 Cultivo:20000 BARBECHO TRADICIONAL-SIN VARIEDAD Secano

(1) Con incidencias que retienen pago o deniegan el expediente.

(2) Se calcula sobre superficie declarada admisible.

(3) Aplicación del artículo 16 bis del RD 147/2023.

(4) Expediente con algunos recintos de pastos permanentes ubicados en espacios protegidos donde la carga ganadera mínima será 0,1 UGM/ha.

Puede verificar la integridad de una copia de este documento mediante la lectura del código QR adjunto o mediante el acceso a la dirección <https://ws050.juntadeandalucia.es/verificarFirma> indicando el código de VERIFICACIÓN

FIRMADO POR

RAQUEL MARIA ESPIN CRESPO

17/10/2024

VERIFICACIÓN

Pk2jmWSPEJNMB623FQZ8JEKDMKEPRE

PÁG. 341/4804



**APELLIDOS Y NOMBRE / RAZÓN SOCIAL**

AGUERA MORALES MANUELA

**NIF**

\*\*\*\*5211\*

**EXPEDIENTE**

1017743

**RESOLUCIÓN**

DENEGACIÓN DE LA AYUDA

**DATOS DE MANTENIMIENTO UNIDADES**

<b>GRUPO DE PAGO</b>	<b>Sup. Dec. Admisible</b>	<b>Sup. Resuelta</b>	<b>Sobredecl.</b>	<b>% Sobredecl.</b>
ZONAS DE MONTAÑA	0,00	0,00	0,00	0,00

**RESUMEN DE PAGOS**

	<b>IMPORTE ( Euros )</b>			
	<b>RESUELTO</b>	<b>FEADER</b>	<b>MAPA</b>	<b>CAPADR</b>
A pagar	0,00	0,00	0,00	0,00

**APLICACIÓN DE REDUCCIONES Y PENALIZACIONES (%)**

<b>Crterios de subvencionabilidad (1)</b>	<b>Presentación tardía</b>	<b>Omisión declaración</b>	<b>Condicionalidad</b>
100,00	0,00	0,00	0,00

**IMPORTE ( Euros )**

<b>Calculado(2)</b>	<b>Reducción</b>	<b>Penalización</b>	<b>Reducción Penalización (3)</b>	<b>Penalización adicional</b>	<b>Resuelto</b>	<b>FEADER</b>	<b>MAPA</b>	<b>CAPADR</b>
0,00 €	0,00 €	0,00 €	0,00 €	0,00 €	0,00 €	0,00 €	0,00 €	0,00 €
<b>Importe Unitario:</b>	93,00 €	<b>Nuevo Importe Unitario:</b>	0,00 €					

**RECINTOS PROPUESTOS**

<b>REF.</b>	<b>REFERENCIA SIGPAC</b>	<b>CULTIVO</b>	<b>S/R</b>	<b>USO SIGPAC</b>	<b>Sup. Dec. admisible</b>	<b>Sup. Campo</b>	<b>Sup. Determ.</b>	<b>Sup. Resuelta</b>
-1474337	11-035-025-00107-0019	PASTOS PERMANENTES DE 5 O MAS AÑOS	S		0,16		0,16	0,00
1700000002295398	11-035-018-00069-0001	PASTOS PERMANENTES DE 5 O MAS AÑOS	S		0,52		0,52	0,52
1700000002295399	11-035-018-00160-0001	PASTOS PERMANENTES DE 5 O MAS AÑOS	S		0,50		0,50	0,50
1700000002295400	11-035-018-00069-0002	PASTOS PERMANENTES DE 5 O MAS AÑOS	S		7,01		7,01	7,01
1700000002295401	11-035-018-00110-0001	PASTOS PERMANENTES DE 5 O MAS AÑOS	S		5,15		5,15	5,15
1700000002295402	11-035-018-00073-0001	PASTOS PERMANENTES DE 5 O MAS AÑOS	S		0,00		0,00	0,00
1700000002295403	11-035-025-00064-0002	PASTOS PERMANENTES DE 5 O MAS AÑOS	S		0,80		0,80	0,80
1700000002295404	11-035-025-00064-0003	PASTOS PERMANENTES DE 5 O MAS AÑOS	S		0,81		0,81	0,81
1700000002295405	11-035-025-00064-0001	PASTOS PERMANENTES DE 5 O MAS AÑOS	S		14,14		14,14	14,14
1700000002295406	11-035-025-00065-0001	PASTOS PERMANENTES DE 5 O MAS AÑOS	S		1,47		1,47	1,47
1700000002295407	11-035-025-00069-0001	PASTOS PERMANENTES DE 5 O MAS AÑOS	S		6,99		6,99	6,99
1700000002295409	11-035-018-00111-0001	PASTOS PERMANENTES DE 5 O MAS AÑOS	S		1,70		1,70	1,70
1700000002295410	11-035-018-00178-0003	PASTOS PERMANENTES DE 5 O MAS AÑOS	S		5,34		5,34	5,34
1700000002295411	11-035-025-00072-0003	PASTOS PERMANENTES DE 5 O MAS AÑOS	S		0,07		0,07	0,07
1700000002295412	11-035-025-00071-0001	PASTOS PERMANENTES DE 5 O MAS AÑOS	S		0,00		0,00	0,00
1700000002295413	11-035-025-00072-0001	PASTOS PERMANENTES DE 5 O MAS AÑOS	S		0,44		0,44	0,44
1700000002295414	11-035-025-00057-0002	PASTOS PERMANENTES DE 5 O MAS AÑOS	S		0,04		0,04	0,04
1700000002295415	11-035-025-00058-0003	PASTOS PERMANENTES DE 5 O MAS AÑOS	S		0,77		0,77	0,77
1700000002295416	11-035-025-00072-0002	PASTOS PERMANENTES DE 5 O MAS AÑOS	S		5,12		5,12	5,12

**INCIDENCIAS****INCIDENCIA DESCRIPCIÓN**

2454	Solicitante de intervención 6613 cuyo regimen de afiliacion a la SS no es ni el sistema especial agrario(cuenta ajena) ni autonomo con actividad agraria.
3790	Recinto declarado inactivo Recinto:11-035-025-00107-00019 Cultivo: -
74018	Productor que no es agricultor a título principal, según los datos del ejercicio fiscal n-1 y seguridad socia.
74053	Importe inferior a 100 Euros

(1) Con incidencias que retienen pago o deniegan el expediente.

(2) Se calcula sobre superficie declarada admisible.

(3) Aplicación del artículo 16 bis del RD 147/2023.

(4) Expediente con algunos recintos de pastos permanentes ubicados en espacios protegidos donde la carga ganadera mínima será 0,1 UGM/ha.

Puede verificar la integridad de una copia de este documento mediante la lectura del código QR adjunto o mediante el acceso a la dirección <https://ws050.juntadeandalucia.es/verificarFirma> indicando el código de VERIFICACIÓN

FIRMADO POR

RAQUEL MARIA ESPIN CRESPO

17/10/2024

VERIFICACIÓN

Pk2jmWSPEJNMB623FQZ8JEKDMKEPRE

PÁG. 342/4804





**Incidencias de carga ganadera**

**INCIDENCIA DESCRIPCIÓN**

3790 Recinto declarado inactivo  
Recinto:11-035-025-00107-00019 Cultivo: -

(1) Con incidencias que retienen pago o deniegan el expediente.  
(2) Se calcula sobre superficie declarada admisible.  
(3) Aplicación del artículo 16 bis del RD 147/2023.  
(4) Expediente con algunos recintos de pastos permanentes ubicados en espacios protegidos donde la carga ganadera mínima será 0,1 UGM/ha.

Puede verificar la integridad de una copia de este documento mediante la lectura del código QR adjunto o mediante el acceso a la dirección <https://ws050.juntadeandalucia.es/verificarFirma> indicando el código de VERIFICACIÓN

FIRMADO POR	RAQUEL MARIA ESPIN CRESPO	17/10/2024
VERIFICACIÓN	Pk2jmWSPEJNMB623FQZ8JEKDMKEPRE	PÁG. 343/4804



**APELLIDOS Y NOMBRE / RAZÓN SOCIAL**

AGUILAR BARRIOS JUAN JOSE

**NIF**

\*\*\*\*5861\*

**EXPEDIENTE**

1172034

**RESOLUCIÓN**

DENEGACIÓN DE LA AYUDA

**DATOS DE MANTENIMIENTO UNIDADES**

<b>GRUPO DE PAGO</b>	<b>Sup. Dec. Admisible</b>	<b>Sup. Resuelta</b>	<b>Sobredecl.</b>	<b>% Sobredecl.</b>
ZONAS DE MONTAÑA	0,00	0,00	0,00	0,00

**RESUMEN DE PAGOS**

	<b>IMPORTE ( Euros )</b>			
	<b>RESUELTO</b>	<b>FEADER</b>	<b>MAPA</b>	<b>CAPADR</b>
A pagar	0,00	0,00	0,00	0,00

**APLICACIÓN DE REDUCCIONES Y PENALIZACIONES (%)**

<b>Crterios de subvencionabilidad (1)</b>	<b>Presentación tardía</b>	<b>Omisión declaración</b>	<b>Condicionalidad</b>
100,00	0,00	0,00	0,00

**IMPORTE ( Euros )**

<b>Calculado(2)</b>	<b>Reducción</b>	<b>Penalización</b>	<b>Reducción Penalización (3)</b>	<b>Penalización adicional</b>	<b>Resuelto</b>	<b>FEADER</b>	<b>MAPA</b>	<b>CAPADR</b>
0,00 €	0,00 €	0,00 €	0,00 €	0,00 €	0,00 €	0,00 €	0,00 €	0,00 €
<b>Importe Unitario:</b>	93,00 €	<b>Nuevo Importe Unitario:</b>	0,00 €					

**RECINTOS PROPUESTOS**

<b>REF.</b>	<b>REFERENCIA SIGPAC</b>	<b>CULTIVO</b>	<b>S/R</b>	<b>USO SIGPAC</b>	<b>Sup. Dec. admisible</b>	<b>Sup. Campo</b>	<b>Sup. Determ.</b>	<b>Sup. Resuelta</b>
-1207065	11-035-021-00017-0002	PASTOS PERMANENTES DE 5 O MAS AÑOS	S		0,12		0,12	0,12
1700000006505252	11-035-021-00014-0001	PASTOS PERMANENTES DE 5 O MAS AÑOS	S		0,80		0,80	0,80
1700000006505254	11-035-021-00023-0006	PASTOS PERMANENTES DE 5 O MAS AÑOS	S		28,73		28,73	28,73
1700000006505258	11-035-021-00025-0003	PASTOS PERMANENTES DE 5 O MAS AÑOS	S		0,07		0,07	0,07
1700000006505259	11-035-022-00015-0001	PASTOS PERMANENTES DE 5 O MAS AÑOS	S		11,42		11,42	11,42
1700000006505261	11-035-022-00014-0001	PASTOS PERMANENTES DE 5 O MAS AÑOS	S		2,97		2,97	2,97
1700000006505263	11-035-021-00025-0002	PASTOS PERMANENTES DE 5 O MAS AÑOS	S		1,24		1,24	1,24
1700000006505268	11-035-047-00129-0002	PASTOS PERMANENTES DE 5 O MAS AÑOS	S		10,13		10,13	10,13
1700000006505269	11-035-047-00207-0001	PASTOS PERMANENTES DE 5 O MAS AÑOS	S		0,54		0,54	0,54
1700000006505270	11-035-047-00229-0002	PASTOS PERMANENTES DE 5 O MAS AÑOS	S		0,34		0,34	0,34
1700000006505275	11-035-021-00015-0001	PASTOS PERMANENTES DE 5 O MAS AÑOS	S		1,25		1,25	1,25
1700000006505276	11-035-021-00020-0001	PASTOS PERMANENTES DE 5 O MAS AÑOS	S		1,14		1,14	1,14
1700000006505278	11-035-021-00023-0005	PASTOS PERMANENTES DE 5 O MAS AÑOS	S		0,09		0,09	0,09
1700000006505279	11-035-021-00017-0003	PASTOS PERMANENTES DE 5 O MAS AÑOS	S		0,10		0,10	0,10
1700000006505282	11-035-021-00019-0001	PASTOS PERMANENTES DE 5 O MAS AÑOS	S		0,43		0,43	0,43
1700000006505287	11-035-021-00016-0001	PASTOS PERMANENTES DE 5 O MAS AÑOS	S		0,76		0,76	0,76

**INCIDENCIAS****INCIDENCIA DESCRIPCIÓN**

- 3972 Recinto ficticio del que forma parte un recinto real cuyo identificativo presenta errores en las Declaraciones de pastos.  
Recinto:11-035-900-99000-99007 Cultivo: -
- 74018 Productor que no es agricultor a título principal, según los datos del ejercicio fiscal n-1 y seguridad socia.
- 74053 Importe inferior a 100 Euros
- 86126 Recinto de forrajera para Cálculo de Carga Ganadera que No pertenece a Explotación con UGM válida.  
Recinto:11-035-900-99000-99007 Cultivo:62000 PASTOS PERMANENTES DE 5 O MAS AÑOS-SIN VARIEDAD Secano  
Explotacion:ES110350007004

(1) Con incidencias que retienen pago o deniegan el expediente.

(2) Se calcula sobre superficie declarada admisible.

(3) Aplicación del artículo 16 bis del RD 147/2023.

(4) Expediente con algunos recintos de pastos permanentes ubicados en espacios protegidos donde la carga ganadera mínima será 0,1 UGM/ha.

Puede verificar la integridad de una copia de este documento mediante la lectura del código QR adjunto o mediante el acceso a la dirección <https://ws050.juntadeandalucia.es/verificarFirma> indicando el código de VERIFICACIÓN

FIRMADO POR

RAQUEL MARIA ESPIN CRESPO

17/10/2024

VERIFICACIÓN

Pk2jmWSPEJNMB623FQZ8JEKDMKEPRE

PÁG. 344/4804







**Incidencias de carga ganadera**

**INCIDENCIA DESCRIPCIÓN**

- 86126 Recinto de forrajera para Cálculo de Carga Ganadera que No pertenece a Explotación con UGM válida.  
Recinto:11-035-900-99000-99007 Cultivo:62000 PASTOS PERMANENTES DE 5 O MAS AÑOS-SIN VARIEDAD Secano  
Explotacion:ES110350007004
- 86128 Recinto de Forrajeras que no ha contabilizado para Carga Ganadera por no tener una explotación válida para el cálculo de la Carga Ganadera  
Recinto:11-035-900-99000-99007 Cultivo:62 PASTOS PERMANENTES DE 5 O MAS AÑOS-

(1) Con incidencias que retienen pago o deniegan el expediente.  
(2) Se calcula sobre superficie declarada admisible.  
(3) Aplicación del artículo 16 bis del RD 147/2023.  
(4) Expediente con algunos recintos de pastos permanentes ubicados en espacios protegidos donde la carga ganadera mínima será 0,1 UGM/ha.

Puede verificar la integridad de una copia de este documento mediante la lectura del código QR adjunto o mediante el acceso a la dirección <https://ws050.juntadeandalucia.es/verificarFirma> indicando el código de VERIFICACIÓN

FIRMADO POR	RAQUEL MARIA ESPIN CRESPO	17/10/2024
VERIFICACIÓN	Pk2jmWSPEJNMB623FQZ8JEKDMKEPRE	PÁG. 345/4804



**APELLIDOS Y NOMBRE / RAZÓN SOCIAL**

AGUILAR GIL MARIA

**NIF**

\*\*\*\*8259\*

**EXPEDIENTE**

1258899

**RESOLUCIÓN**

DENEGACIÓN DE LA AYUDA

**DATOS DE MANTENIMIENTO UNIDADES**

<b>GRUPO DE PAGO</b>	<b>Sup. Dec. Admisible</b>	<b>Sup. Resuelta</b>	<b>Sobredecl.</b>	<b>% Sobredecl.</b>
ZONAS DE MONTAÑA	0,00	0,00	0,00	0,00

**RESUMEN DE PAGOS**

	<b>IMPORTE ( Euros )</b>			
	<b>RESUELTO</b>	<b>FEADER</b>	<b>MAPA</b>	<b>CAPADR</b>
A pagar	0,00	0,00	0,00	0,00

**APLICACIÓN DE REDUCCIONES Y PENALIZACIONES (%)**

<b>Crterios de subvencionabilidad (1)</b>	<b>Presentación tardía</b>	<b>Omisión declaración</b>	<b>Condicionalidad</b>
100,00	0,00	0,00	0,00

**IMPORTE ( Euros )**

<b>Calculado(2)</b>	<b>Reducción</b>	<b>Penalización</b>	<b>Reducción Penalización (3)</b>	<b>Penalización adicional</b>	<b>Resuelto</b>	<b>FEADER</b>	<b>MAPA</b>	<b>CAPADR</b>
0,00 €	0,00 €	0,00 €	0,00 €	0,00 €	0,00 €	0,00 €	0,00 €	0,00 €
<b>Importe Unitario:</b>	93,00 €	<b>Nuevo Importe Unitario:</b>	0,00 €					

**RECINTOS PROPUESTOS**

<b>REF.</b>	<b>REFERENCIA SIGPAC</b>	<b>CULTIVO</b>	<b>S/R</b>	<b>USO SIGPAC</b>	<b>Sup. Dec. admisible</b>	<b>Sup. Campo</b>	<b>Sup. Determ.</b>	<b>Sup. Resuelta</b>
-1597277	11-021-018-00121-0002	OLIVAR	R		0,43		0,43	0,26
-1597248	11-021-018-00178-0007	ALMENDROS	R		0,05		0,05	0,05
5250542	11-021-018-00118-0007	ALMENDROS	R		0,36		0,36	0,36
5250543	11-021-018-00118-0009	AGUACATE	R		0,77		0,77	0,77
5250553	11-021-018-00121-0002	BARBECHO TRADICIONAL	R		0,69	0,69	0,69	0,43
5250556	11-021-018-00121-0007	GRANADO	R		0,16		0,16	0,16

(1) Con incidencias que retienen pago o deniegan el expediente.

(2) Se calcula sobre superficie declarada admisible.

(3) Aplicación del artículo 16 bis del RD 147/2023.

(4) Expediente con algunos recintos de pastos permanentes ubicados en espacios protegidos donde la carga ganadera mínima será 0,1 UGM/ha.

Puede verificar la integridad de una copia de este documento mediante la lectura del código QR adjunto o mediante el acceso a la dirección <https://ws050.juntadeandalucia.es/verificarFirma> indicando el código de VERIFICACIÓN

FIRMADO POR	RAQUEL MARIA ESPIN CRESPO	17/10/2024
VERIFICACIÓN	Pk2jmWSPEJNMB623FQZ8JEKDMKEPRE	PÁG. 346/4804



**INCIDENCIAS****INCIDENCIA DESCRIPCIÓN**

- 219 Superficie bruta de cruce en un recinto en una misma solicitud supera superficie total que el SIGPAC establece para él.  
Recinto:11-021-018-00121-00002 Cultivo:20000 BARBECHO TRADICIONAL-SIN VARIEDAD Regadío Suma de superficies declaradas para este recinto por el solicitante (Áreas):112 Superficie SIGPAC total para el recinto (Áreas):69 Exceso de superficie declarada (Hectáreas):0,26  
Recinto:11-021-018-00121-00002 Cultivo:101138 OLIVAR-HOJIBLANCA Regadío Suma de superficies declaradas para este recinto por el solicitante (Áreas):112 Superficie SIGPAC total para el recinto (Áreas):69 Exceso de superficie declarada (Hectáreas):0,17
- 428 Agricultor con incumplimiento de la figura de agricultor activo.  
Causa de Incumplimiento:No cumple 25/75  
Causa de Incumplimiento:No inscrito en RETA/SETA
- 452 Actividad agraria declarada en un recinto no compatible con el uso PA, PR o PS asignado en SIGPAC para ese recinto.  
Recinto:11-021-018-00121-00003 Cultivo:62000 PASTOS PERMANENTES DE 5 O MAS AÑOS-SIN VARIEDAD Secano USO ASIGNADO EN SIGPAC:PA  
Recinto:11-021-018-00121-00004 Cultivo:62000 PASTOS PERMANENTES DE 5 O MAS AÑOS-SIN VARIEDAD Secano USO ASIGNADO EN SIGPAC:PS  
Recinto:11-021-018-00121-00008 Cultivo:62000 PASTOS PERMANENTES DE 5 O MAS AÑOS-SIN VARIEDAD Secano USO ASIGNADO EN SIGPAC:PA  
Recinto:11-021-018-00121-00009 Cultivo:62000 PASTOS PERMANENTES DE 5 O MAS AÑOS-SIN VARIEDAD Secano USO ASIGNADO EN SIGPAC:PS  
Recinto:11-021-018-00121-00010 Cultivo:62000 PASTOS PERMANENTES DE 5 O MAS AÑOS-SIN VARIEDAD Secano USO ASIGNADO EN SIGPAC:PS
- 74018 Productor que no es agricultor a título principal, según los datos del ejercicio fiscal n-1 y seguridad socia.
- 74053 Importe inferior a 100 Euros
- 86120 Para explotaciones de pastos permanentes ubicadas en espacios protegidos la carga ganadera mínima será 0,1 UGM/ha.  
Recinto:11-021-018-00118-00006 Cultivo:62000 PASTOS PERMANENTES DE 5 O MAS AÑOS-SIN VARIEDAD Secano Carga Ganadera:0  
Recinto:11-021-018-00121-00001 Cultivo:62000 PASTOS PERMANENTES DE 5 O MAS AÑOS-SIN VARIEDAD Secano Carga Ganadera:0  
Recinto:11-021-018-00121-00003 Cultivo:62000 PASTOS PERMANENTES DE 5 O MAS AÑOS-SIN VARIEDAD Secano Carga Ganadera:0  
Recinto:11-021-018-00121-00004 Cultivo:62000 PASTOS PERMANENTES DE 5 O MAS AÑOS-SIN VARIEDAD Secano Carga Ganadera:0  
Recinto:11-021-018-00121-00008 Cultivo:62000 PASTOS PERMANENTES DE 5 O MAS AÑOS-SIN VARIEDAD Secano Carga Ganadera:0  
Recinto:11-021-018-00121-00009 Cultivo:62000 PASTOS PERMANENTES DE 5 O MAS AÑOS-SIN VARIEDAD Secano Carga Ganadera:0  
Recinto:11-021-018-00121-00010 Cultivo:62000 PASTOS PERMANENTES DE 5 O MAS AÑOS-SIN VARIEDAD Secano Carga Ganadera:0
- 86121 Recinto superficie forrajera que no realiza la actividad de producción de pastoreo.  
Recinto:11-021-018-00118-00006 Cultivo:62000 PASTOS PERMANENTES DE 5 O MAS AÑOS-SIN VARIEDAD Secano Actividad Agraria del recinto:2  
Recinto:11-021-018-00121-00001 Cultivo:62000 PASTOS PERMANENTES DE 5 O MAS AÑOS-SIN VARIEDAD Secano Actividad Agraria del recinto:2  
Recinto:11-021-018-00121-00003 Cultivo:62000 PASTOS PERMANENTES DE 5 O MAS AÑOS-SIN VARIEDAD Secano Actividad Agraria del recinto:2  
Recinto:11-021-018-00121-00004 Cultivo:62000 PASTOS PERMANENTES DE 5 O MAS AÑOS-SIN VARIEDAD Secano Actividad Agraria del recinto:2  
Recinto:11-021-018-00121-00008 Cultivo:62000 PASTOS PERMANENTES DE 5 O MAS AÑOS-SIN VARIEDAD Secano Actividad Agraria del recinto:2  
Recinto:11-021-018-00121-00009 Cultivo:62000 PASTOS PERMANENTES DE 5 O MAS AÑOS-SIN VARIEDAD Secano Actividad Agraria del recinto:2  
Recinto:11-021-018-00121-00010 Cultivo:62000 PASTOS PERMANENTES DE 5 O MAS AÑOS-SIN VARIEDAD Secano Actividad Agraria del recinto:2
- 86122 Recinto superficie forrajera que realiza la actividad de producción de pastoreo y no declara el o los códigos del Registro de Explotaciones Ganaderas de Andalucía, REGA.  
Recinto:11-021-018-00118-00006 Cultivo:62000 PASTOS PERMANENTES DE 5 O MAS AÑOS-SIN VARIEDAD Secano  
Recinto:11-021-018-00121-00001 Cultivo:62000 PASTOS PERMANENTES DE 5 O MAS AÑOS-SIN VARIEDAD Secano  
Recinto:11-021-018-00121-00003 Cultivo:62000 PASTOS PERMANENTES DE 5 O MAS AÑOS-SIN VARIEDAD Secano  
Recinto:11-021-018-00121-00004 Cultivo:62000 PASTOS PERMANENTES DE 5 O MAS AÑOS-SIN VARIEDAD Secano  
Recinto:11-021-018-00121-00008 Cultivo:62000 PASTOS PERMANENTES DE 5 O MAS AÑOS-SIN VARIEDAD Secano  
Recinto:11-021-018-00121-00009 Cultivo:62000 PASTOS PERMANENTES DE 5 O MAS AÑOS-SIN VARIEDAD Secano  
Recinto:11-021-018-00121-00010 Cultivo:62000 PASTOS PERMANENTES DE 5 O MAS AÑOS-SIN VARIEDAD Secano
- 86124 Recinto de forrajera para Cálculo de Carga Ganadera que No pertenece a Explotación.

(1) Con incidencias que retienen pago o deniegan el expediente.

(2) Se calcula sobre superficie declarada admisible.

(3) Aplicación del artículo 16 bis del RD 147/2023.

(4) Expediente con algunos recintos de pastos permanentes ubicados en espacios protegidos donde la carga ganadera mínima será 0,1 UGM/ha.

Puede verificar la integridad de una copia de este documento mediante la lectura del código QR adjunto o mediante el acceso a la dirección <https://ws050.juntadeandalucia.es/verificarFirma> indicando el código de VERIFICACIÓN

FIRMADO POR

RAQUEL MARIA ESPIN CRESPO

17/10/2024

VERIFICACIÓN

Pk2jmWSPEJNMB623FQZ8JEKDMKEPRE

PÁG. 347/4804



**INCIDENCIAS****INCIDENCIA DESCRIPCIÓN**

Recinto:11-021-018-00118-00006 Cultivo:62000 PASTOS PERMANENTES DE 5 O MAS AÑOS-SIN VARIEDAD Secano  
 Recinto:11-021-018-00121-00001 Cultivo:62000 PASTOS PERMANENTES DE 5 O MAS AÑOS-SIN VARIEDAD Secano  
 Recinto:11-021-018-00121-00003 Cultivo:62000 PASTOS PERMANENTES DE 5 O MAS AÑOS-SIN VARIEDAD Secano  
 Recinto:11-021-018-00121-00004 Cultivo:62000 PASTOS PERMANENTES DE 5 O MAS AÑOS-SIN VARIEDAD Secano  
 Recinto:11-021-018-00121-00008 Cultivo:62000 PASTOS PERMANENTES DE 5 O MAS AÑOS-SIN VARIEDAD Secano  
 Recinto:11-021-018-00121-00009 Cultivo:62000 PASTOS PERMANENTES DE 5 O MAS AÑOS-SIN VARIEDAD Secano  
 Recinto:11-021-018-00121-00010 Cultivo:62000 PASTOS PERMANENTES DE 5 O MAS AÑOS-SIN VARIEDAD Secano

**Incidencias de carga ganadera****INCIDENCIA DESCRIPCIÓN**

- 219 Superficie bruta de cruce en un recinto en una misma solicitud supera superficie total que el SIGPAC establece para él.  
 Recinto:11-021-018-00121-00002 Cultivo:20000 BARBECHO TRADICIONAL-SIN VARIEDAD Regadío Suma de superficies declaradas para este recinto por el solicitante (Áreas):112 Superficie SIGPAC total para el recinto (Áreas):69 Exceso de superficie declarada (Hectáreas):0,26
- 452 Actividad agraria declarada en un recinto no compatible con el uso PA, PR o PS asignado en SIGPAC para ese recinto.  
 Recinto:11-021-018-00121-00003 Cultivo:62000 PASTOS PERMANENTES DE 5 O MAS AÑOS-SIN VARIEDAD Secano USO ASIGNADO EN SIGPAC:PA  
 Recinto:11-021-018-00121-00004 Cultivo:62000 PASTOS PERMANENTES DE 5 O MAS AÑOS-SIN VARIEDAD Secano USO ASIGNADO EN SIGPAC:PS  
 Recinto:11-021-018-00121-00008 Cultivo:62000 PASTOS PERMANENTES DE 5 O MAS AÑOS-SIN VARIEDAD Secano USO ASIGNADO EN SIGPAC:PA  
 Recinto:11-021-018-00121-00009 Cultivo:62000 PASTOS PERMANENTES DE 5 O MAS AÑOS-SIN VARIEDAD Secano USO ASIGNADO EN SIGPAC:PS  
 Recinto:11-021-018-00121-00010 Cultivo:62000 PASTOS PERMANENTES DE 5 O MAS AÑOS-SIN VARIEDAD Secano USO ASIGNADO EN SIGPAC:PS
- 86122 Recinto superficie forrajera que realiza la actividad de producción de pastoreo y no declara el o los códigos del Registro de Explotaciones Ganaderas de Andalucía, REGA.  
 Recinto:11-021-018-00118-00006 Cultivo:62000 PASTOS PERMANENTES DE 5 O MAS AÑOS-SIN VARIEDAD Secano  
 Recinto:11-021-018-00121-00001 Cultivo:62000 PASTOS PERMANENTES DE 5 O MAS AÑOS-SIN VARIEDAD Secano  
 Recinto:11-021-018-00121-00003 Cultivo:62000 PASTOS PERMANENTES DE 5 O MAS AÑOS-SIN VARIEDAD Secano  
 Recinto:11-021-018-00121-00004 Cultivo:62000 PASTOS PERMANENTES DE 5 O MAS AÑOS-SIN VARIEDAD Secano  
 Recinto:11-021-018-00121-00008 Cultivo:62000 PASTOS PERMANENTES DE 5 O MAS AÑOS-SIN VARIEDAD Secano  
 Recinto:11-021-018-00121-00009 Cultivo:62000 PASTOS PERMANENTES DE 5 O MAS AÑOS-SIN VARIEDAD Secano  
 Recinto:11-021-018-00121-00010 Cultivo:62000 PASTOS PERMANENTES DE 5 O MAS AÑOS-SIN VARIEDAD Secano
- 86124 Recinto de forrajera para Cálculo de Carga Ganadera que No pertenece a Explotación.  
 Recinto:11-021-018-00118-00006 Cultivo:62000 PASTOS PERMANENTES DE 5 O MAS AÑOS-SIN VARIEDAD Secano  
 Recinto:11-021-018-00121-00001 Cultivo:62000 PASTOS PERMANENTES DE 5 O MAS AÑOS-SIN VARIEDAD Secano  
 Recinto:11-021-018-00121-00003 Cultivo:62000 PASTOS PERMANENTES DE 5 O MAS AÑOS-SIN VARIEDAD Secano  
 Recinto:11-021-018-00121-00004 Cultivo:62000 PASTOS PERMANENTES DE 5 O MAS AÑOS-SIN VARIEDAD Secano  
 Recinto:11-021-018-00121-00008 Cultivo:62000 PASTOS PERMANENTES DE 5 O MAS AÑOS-SIN VARIEDAD Secano  
 Recinto:11-021-018-00121-00009 Cultivo:62000 PASTOS PERMANENTES DE 5 O MAS AÑOS-SIN VARIEDAD Secano  
 Recinto:11-021-018-00121-00010 Cultivo:62000 PASTOS PERMANENTES DE 5 O MAS AÑOS-SIN VARIEDAD Secano
- 86128 Recinto de Forrajeras que no ha contabilizado para Carga Ganadera por no tener una explotación válida para el cálculo de la Carga Ganadera  
 Recinto:11-021-018-00118-00006 Cultivo:62 PASTOS PERMANENTES DE 5 O MAS AÑOS-  
 Recinto:11-021-018-00121-00001 Cultivo:62 PASTOS PERMANENTES DE 5 O MAS AÑOS-  
 Recinto:11-021-018-00121-00003 Cultivo:62 PASTOS PERMANENTES DE 5 O MAS AÑOS-  
 Recinto:11-021-018-00121-00004 Cultivo:62 PASTOS PERMANENTES DE 5 O MAS AÑOS-  
 Recinto:11-021-018-00121-00008 Cultivo:62 PASTOS PERMANENTES DE 5 O MAS AÑOS-  
 Recinto:11-021-018-00121-00009 Cultivo:62 PASTOS PERMANENTES DE 5 O MAS AÑOS-  
 Recinto:11-021-018-00121-00010 Cultivo:62 PASTOS PERMANENTES DE 5 O MAS AÑOS-
- 86132 Recinto superficie forrajera que no realiza la actividad de producción de pastoreo.  
 Recinto:11-021-018-00118-00006 Cultivo:62000 PASTOS PERMANENTES DE 5 O MAS AÑOS-SIN VARIEDAD Secano  
 Recinto:11-021-018-00121-00001 Cultivo:62000 PASTOS PERMANENTES DE 5 O MAS AÑOS-SIN VARIEDAD Secano  
 Recinto:11-021-018-00121-00002 Cultivo:20000 BARBECHO TRADICIONAL-SIN VARIEDAD Regadío  
 Recinto:11-021-018-00121-00003 Cultivo:62000 PASTOS PERMANENTES DE 5 O MAS AÑOS-SIN VARIEDAD Secano  
 Recinto:11-021-018-00121-00004 Cultivo:62000 PASTOS PERMANENTES DE 5 O MAS AÑOS-SIN VARIEDAD Secano  
 Recinto:11-021-018-00121-00008 Cultivo:62000 PASTOS PERMANENTES DE 5 O MAS AÑOS-SIN VARIEDAD Secano

(1) Con incidencias que retienen pago o deniegan el expediente.

(2) Se calcula sobre superficie declarada admisible.

(3) Aplicación del artículo 16 bis del RD 147/2023.

(4) Expediente con algunos recintos de pastos permanentes ubicados en espacios protegidos donde la carga ganadera mínima será 0,1 UGM/ha.

Puede verificar la integridad de una copia de este documento mediante la lectura del código QR adjunto o mediante el acceso a la dirección <https://ws050.juntadeandalucia.es/verificarFirma> indicando el código de VERIFICACIÓN

FIRMADO POR

RAQUEL MARIA ESPIN CRESPO

17/10/2024

VERIFICACIÓN

Pk2jmWSPEJNMB623FQZ8JEKDMKEPRE

PÁG. 348/4804






Recinto:11-021-018-00121-00009 Cultivo:62000 PASTOS PERMANENTES DE 5 O MAS AÑOS-SIN VARIEDAD Secano  
Recinto:11-021-018-00121-00010 Cultivo:62000 PASTOS PERMANENTES DE 5 O MAS AÑOS-SIN VARIEDAD Secano

(1) Con incidencias que retienen pago o deniegan el expediente.  
(2) Se calcula sobre superficie declarada admisible.  
(3) Aplicación del artículo 16 bis del RD 147/2023.  
(4) Expediente con algunos recintos de pastos permanentes ubicados en espacios protegidos donde la carga ganadera mínima será 0,1 UGM/ha.

Puede verificar la integridad de una copia de este documento mediante la lectura del código QR adjunto o mediante el acceso a la dirección <https://ws050.juntadeandalucia.es/verificarFirma> indicando el código de VERIFICACIÓN

FIRMADO POR	RAQUEL MARIA ESPIN CRESPO	17/10/2024	
VERIFICACIÓN	Pk2jmWSPEJNMB623FQZ8JEKDMKEPRE	PÁG. 349/4804	

**APELLIDOS Y NOMBRE / RAZÓN SOCIAL**

ALBA LEON MANUEL JESUS

**NIF**

\*\*\*\*8418\*

**EXPEDIENTE**

1276443

**RESOLUCIÓN**

DENEGACIÓN DE LA AYUDA

**DATOS DE MANTENIMIENTO UNIDADES**

<b>GRUPO DE PAGO</b>	<b>Sup. Dec. Admisible</b>	<b>Sup. Resuelta</b>	<b>Sobredecl.</b>	<b>% Sobredecl.</b>
ZONAS DE MONTAÑA	0,00	0,00	0,00	0,00

**RESUMEN DE PAGOS**

	<b>IMPORTE ( Euros )</b>			
	<b>RESUELTO</b>	<b>FEADER</b>	<b>MAPA</b>	<b>CAPADR</b>
A pagar	0,00	0,00	0,00	0,00

**APLICACIÓN DE REDUCCIONES Y PENALIZACIONES (%)**

<b>Crterios de subvencionabilidad (1)</b>	<b>Presentación tardía</b>	<b>Omisión declaración</b>	<b>Condicionalidad</b>
100,00	0,00	0,00	0,00

**IMPORTE ( Euros )**

<b>Calculado(2)</b>	<b>Reducción</b>	<b>Penalización</b>	<b>Reducción Penalización (3)</b>	<b>Penalización adicional</b>	<b>Resuelto</b>	<b>FEADER</b>	<b>MAPA</b>	<b>CAPADR</b>
0,00 €	0,00 €	0,00 €	0,00 €	0,00 €	0,00 €	0,00 €	0,00 €	0,00 €
<b>Importe Unitario:</b>	93,00 €	<b>Nuevo Importe Unitario:</b>	0,00 €					

**RECINTOS PROPUESTOS**

<b>REF.</b>	<b>REFERENCIA SIGPAC</b>	<b>CULTIVO</b>	<b>S/R</b>	<b>USO SIGPAC</b>	<b>Sup. Dec. admisible</b>	<b>Sup. Campo</b>	<b>Sup. Determ.</b>	<b>Sup. Resuelta</b>
-1046281	11-035-023-00016-0005	PASTOS PERMANENTES DE 5 O MAS AÑOS	S		0,08	0,08	0,08	0,00
-1046280	11-035-023-00016-0004	PASTOS PERMANENTES DE 5 O MAS AÑOS	S		0,02	0,02	0,02	0,02
4644300	11-035-023-00016-0002	BARBECHO TRADICIONAL	S		1,20	1,20	1,20	1,20
4644304	11-035-023-00016-0003	BARBECHO TRADICIONAL	S		1,34	1,34	1,34	0,00
1700000006680586	11-035-023-00030-0001	PASTOS PERMANENTES DE 5 O MAS AÑOS	S		10,94	10,94	10,94	10,94
1700000006680587	11-035-023-00032-0001	PASTOS PERMANENTES DE 5 O MAS AÑOS	S		20,82	20,82	20,82	20,82
1700000006680588	11-035-023-00032-0003	PASTOS PERMANENTES DE 5 O MAS AÑOS	S		4,63	4,63	4,63	4,63
1700000006680589	11-035-023-00077-0001	PASTOS PERMANENTES DE 5 O MAS AÑOS	S		1,35	1,35	1,35	1,35
1700000006680590	11-035-023-00071-0001	PASTOS PERMANENTES DE 5 O MAS AÑOS	S		2,18	2,18	2,18	2,18
1700000006680591	11-035-023-00034-0001	PASTOS PERMANENTES DE 5 O MAS AÑOS	S		2,17	2,17	2,17	2,17
1700000006680592	11-035-042-00090-0001	PASTOS PERMANENTES DE 5 O MAS AÑOS	S		1,94	1,94	1,94	1,94
1700000006680593	11-035-042-00089-0001	PASTOS PERMANENTES DE 5 O MAS AÑOS	S		0,72	0,72	0,72	0,72
1700000006680594	11-035-042-00082-0001	PASTOS PERMANENTES DE 5 O MAS AÑOS	S		3,82	3,82	3,82	3,82
1700000006680595	11-035-042-00080-0001	PASTOS PERMANENTES DE 5 O MAS AÑOS	S		3,84	3,84	3,84	3,84
1700000006680596	11-035-042-00060-0001	PASTOS PERMANENTES DE 5 O MAS AÑOS	S		5,19	5,19	5,19	5,19
1700000006680597	11-035-042-00061-0001	PASTOS PERMANENTES DE 5 O MAS AÑOS	S		8,45	8,45	8,45	8,45
1700000006680598	11-035-042-00066-0001	PASTOS PERMANENTES DE 5 O MAS AÑOS	S		5,70	5,70	5,70	5,70
1700000006680599	11-035-042-00070-0002	PASTOS PERMANENTES DE 5 O MAS AÑOS	S		1,71	1,71	1,71	1,71
1700000006680601	11-035-023-00096-0001	PASTOS PERMANENTES DE 5 O MAS AÑOS	S		7,52	7,52	7,52	7,52
1700000006680602	11-035-023-00098-0001	PASTOS PERMANENTES DE 5 O MAS AÑOS	S		4,41	4,41	4,41	4,41
1700000006680604	11-035-042-00091-0001	PASTOS PERMANENTES DE 5 O MAS AÑOS	S		0,95	0,95	0,95	0,95
1700000006680605	11-035-023-00038-0001	PASTOS PERMANENTES DE 5 O MAS AÑOS	S		2,99	2,99	2,99	2,99
1700000006680606	11-035-023-00041-0001	PASTOS PERMANENTES DE 5 O MAS AÑOS	S		2,36	2,36	2,36	2,36
1700000006680607	11-035-023-00044-0002	PASTOS PERMANENTES DE 5 O MAS AÑOS	S		1,62	1,62	1,62	1,62

(1) Con incidencias que retienen pago o deniegan el expediente.

(2) Se calcula sobre superficie declarada admisible.

(3) Aplicación del artículo 16 bis del RD 147/2023.

(4) Expediente con algunos recintos de pastos permanentes ubicados en espacios protegidos donde la carga ganadera mínima será 0,1 UGM/ha.

Puede verificar la integridad de una copia de este documento mediante la lectura del código QR adjunto o mediante el acceso a la dirección <https://ws050.juntadeandalucia.es/verificarFirma> indicando el código de VERIFICACIÓN

FIRMADO POR

RAQUEL MARIA ESPIN CRESPO

17/10/2024

VERIFICACIÓN

Pk2jmWSPEJNMB623FQZ8JEKDMKEPRE

PÁG. 350/4804



**INCIDENCIAS****INCIDENCIA DESCRIPCIÓN**

242	Recinto pendiente de acreditación de titularidad. Recinto:11-035-023-00016-00003 Cultivo:20000 BARBECHO TRADICIONAL-SIN VARIEDAD Secano Recinto:11-035-023-00016-00005 Cultivo:62000 PASTOS PERMANENTES DE 5 O MAS AÑOS-SIN VARIEDAD Secano
463	Productor que en su Declaración responsable no marca SÍ o NO en la casilla de "Realiza alguna actividad de las incluidas en el R.D."
3795	Recinto declarado con una situación de riesgo de abandono. Recinto:11-035-023-00016-00002 Cultivo: - Recinto:11-035-023-00016-00003 Cultivo: -
74018	Productor que no es agricultor a título principal, según los datos del ejercicio fiscal n-1 y seguridad socia.
74053	Importe inferior a 100 Euros

**Incidencias de carga ganadera****INCIDENCIA DESCRIPCIÓN**

242	Recinto pendiente de acreditación de titularidad. Recinto:11-035-023-00016-00005 Cultivo:62000 PASTOS PERMANENTES DE 5 O MAS AÑOS-SIN VARIEDAD Secano Recinto:11-035-023-00016-00003 Cultivo:20000 BARBECHO TRADICIONAL-SIN VARIEDAD Secano
3795	Recinto declarado con una situación de riesgo de abandono. Recinto:11-035-023-00016-00002 Cultivo: - Recinto:11-035-023-00016-00003 Cultivo: -

(1) Con incidencias que retienen pago o deniegan el expediente.

(2) Se calcula sobre superficie declarada admisible.

(3) Aplicación del artículo 16 bis del RD 147/2023.

(4) Expediente con algunos recintos de pastos permanentes ubicados en espacios protegidos donde la carga ganadera mínima será 0,1 UGM/ha.

Puede verificar la integridad de una copia de este documento mediante la lectura del código QR adjunto o mediante el acceso a la dirección <https://ws050.juntadeandalucia.es/verificarFirma> indicando el código de VERIFICACIÓN

FIRMADO POR

RAQUEL MARIA ESPIN CRESPO

17/10/2024

VERIFICACIÓN

Pk2jmWSPEJNMB623FQZ8JEKDMKEPRE

PÁG. 351/4804



**APELLIDOS Y NOMBRE / RAZÓN SOCIAL**

ALPRESA GUTIERREZ PAOLA

**NIF**

\*\*\*\*9029\*

**EXPEDIENTE**

1280214

**RESOLUCIÓN**

DENEGACIÓN DE LA AYUDA

**DATOS DE MANTENIMIENTO UNIDADES****GRUPO DE PAGO**

ZONAS DE MONTAÑA

**Sup. Dec.  
Admisible**

0,00

**Sup.  
Resuelta**

0,00

**Sobredecl.**

0,00

**% Sobredecl.**

0,00

**RESUMEN DE PAGOS****IMPORTE ( Euros )**

	RESUELTO	FEADER	MAPA	CAPADR
A pagar	0,00	0,00	0,00	0,00

**APLICACIÓN DE REDUCCIONES Y PENALIZACIONES (%)**

Crterios de subvencionabilidad (1)	Presentación tardía	Omisión declaración	Condicionalidad
100,00	0,00	0,00	0,00

**IMPORTE ( Euros )**

Calculado(2)	Reducción	Penalización	Reducción Penalización (3)	Penalización adicional	Resuelto	FEADER	MAPA	CAPADR
0,00 €	0,00 €	0,00 €	0,00 €	0,00 €	0,00 €	0,00 €	0,00 €	0,00 €
Importe Unitario:	93,00 €	Nuevo Importe Unitario:	0,00 €					

**RECINTOS PROPUESTOS**

REF.	REFERENCIA SIGPAC	CULTIVO	S/R	USO SIGPAC	Sup. Dec. admisible	Sup. Campo	Sup. Determ.	Sup. Resuelta
-1542495	11-008-013-09027-0010	AGUACATE	S		0,10		0,10	0,00
-1542481	11-008-013-09027-0012	LIMONERO	S		0,62		0,62	0,00
-1542462	11-008-013-00020-0005	AGUACATE	R		3,05		3,05	3,05
6837684	11-008-013-00020-0001	LIMONERO	R		4,75		4,75	4,75

**INCIDENCIAS****INCIDENCIA DESCRIPCIÓN**

242	Recinto pendiente de acreditación de titularidad. Recinto:11-008-013-09027-00010 Cultivo:343005 AGUACATE-HASS Secano Recinto:11-008-013-09027-00012 Cultivo:207004 LIMONERO-VERNA Secano
74018	Productor que no es agricultor a título principal, según los datos del ejercicio fiscal n-1 y seguridad socia.
74053	Importe inferior a 100 Euros

(1) Con incidencias que retienen pago o deniegan el expediente.

(2) Se calcula sobre superficie declarada admisible.

(3) Aplicación del artículo 16 bis del RD 147/2023.

(4) Expediente con algunos recintos de pastos permanentes ubicados en espacios protegidos donde la carga ganadera mínima será 0,1 UGM/ha.

Puede verificar la integridad de una copia de este documento mediante la lectura del código QR adjunto o mediante el acceso a la dirección <https://ws050.juntadeandalucia.es/verificarFirma> indicando el código de VERIFICACIÓN

FIRMADO POR

RAQUEL MARIA ESPIN CRESPO

17/10/2024

VERIFICACIÓN

Pk2jmWSPEJNMB623FQZ8JEKDMKEPRE

PÁG. 352/4804





**APELLIDOS Y NOMBRE / RAZÓN SOCIAL**

ANDRADES MARQUEZ VICTORIA

**NIF**

\*\*\*\*5860\*

**EXPEDIENTE**

1283165

**RESOLUCIÓN**

DENEGACIÓN DE LA AYUDA

**DATOS DE MANTENIMIENTO UNIDADES****GRUPO DE PAGO**

ZONAS DE MONTAÑA

**Sup. Dec.  
Admisible**

0,00

**Sup.  
Resuelta**

0,00

**Sobredecl.**

0,00

**% Sobredecl.**

0,00

**RESUMEN DE PAGOS****IMPORTE ( Euros )**

	RESUELTO	FEADER	MAPA	CAPADR
A pagar	0,00	0,00	0,00	0,00

**APLICACIÓN DE REDUCCIONES Y PENALIZACIONES (%)**

Crterios de subvencionabilidad (1)	Presentación tardía	Omisión declaración	Condicionalidad
100,00	0,00	0,00	0,00

**IMPORTE ( Euros )**

Calculado(2)	Reducción	Penalización	Reducción Penalización (3)	Penalización adicional	Resuelto	FEADER	MAPA	CAPADR
0,00 €	0,00 €	0,00 €	0,00 €	0,00 €	0,00 €	0,00 €	0,00 €	0,00 €
Importe Unitario:	93,00 €	Nuevo Importe Unitario:	0,00 €					

**RECINTOS PROPUESTOS**

REF.	REFERENCIA SIGPAC	CULTIVO	S/R	USO SIGPAC	Sup. Dec. admisible	Sup. Campo	Sup. Determ.	Sup. Resuelta
-1619218	11-021-002-00105-0006	AGUACATE	R		0,56		0,56	0,56
5323922	11-021-002-00104-0002	AGUACATE	R		0,65		0,65	0,65
5323924	11-021-002-00103-0003	AGUACATE	R		0,06		0,06	0,06
5323928	11-021-002-00102-0002	AGUACATE	R		0,06		0,06	0,06

**INCIDENCIAS****INCIDENCIA DESCRIPCIÓN**

74018	Productor que no es agricultor a título principal, según los datos del ejercicio fiscal n-1 y seguridad socia.
74053	Importe inferior a 100 Euros

(1) Con incidencias que retienen pago o deniegan el expediente.

(2) Se calcula sobre superficie declarada admisible.

(3) Aplicación del artículo 16 bis del RD 147/2023.

(4) Expediente con algunos recintos de pastos permanentes ubicados en espacios protegidos donde la carga ganadera mínima será 0,1 UGM/ha.

Puede verificar la integridad de una copia de este documento mediante la lectura del código QR adjunto o mediante el acceso a la dirección <https://ws050.juntadeandalucia.es/verificarFirma> indicando el código de VERIFICACIÓN

FIRMADO POR

RAQUEL MARIA ESPIN CRESPO

17/10/2024

VERIFICACIÓN

Pk2jmWSPEJNMB623FQZ8JEKDMKEPRE

PÁG. 353/4804



**APELLIDOS Y NOMBRE / RAZÓN SOCIAL**

Aranda Estrada Rafael

**NIF**

\*\*\*\*2614\*

**EXPEDIENTE**

1227257

**RESOLUCIÓN**

DENEGACIÓN DE LA AYUDA

**DATOS DE MANTENIMIENTO UNIDADES****GRUPO DE PAGO**

ZONAS DE MONTAÑA

**Sup. Dec.  
Admisible**

0,00

**Sup.  
Resuelta**

0,00

**Sobredecl.**

0,00

**% Sobredecl.**

0,00

**RESUMEN DE PAGOS****IMPORTE ( Euros )**

	<b>RESUELTO</b>	<b>FEADER</b>	<b>MAPA</b>	<b>CAPADR</b>
A pagar	0,00	0,00	0,00	0,00

**APLICACIÓN DE REDUCCIONES Y PENALIZACIONES (%)**

<b>Crterios de subvencionabilidad (1)</b>	<b>Presentación tardía</b>	<b>Omisión declaración</b>	<b>Condicionalidad</b>
100,00	0,00	0,00	0,00

**IMPORTE ( Euros )**

<b>Calculado(2)</b>	<b>Reducción</b>	<b>Penalización</b>	<b>Reducción Penalización (3)</b>	<b>Penalización adicional</b>	<b>Resuelto</b>	<b>FEADER</b>	<b>MAPA</b>	<b>CAPADR</b>
0,00 €	0,00 €	0,00 €	0,00 €	0,00 €	0,00 €	0,00 €	0,00 €	0,00 €
<b>Importe Unitario:</b>	93,00 €	<b>Nuevo Importe Unitario:</b>	0,00 €					

(1) Con incidencias que retienen pago o deniegan el expediente.

(2) Se calcula sobre superficie declarada admisible.

(3) Aplicación del artículo 16 bis del RD 147/2023.

(4) Expediente con algunos recintos de pastos permanentes ubicados en espacios protegidos donde la carga ganadera mínima será 0,1 UGM/ha.

Puede verificar la integridad de una copia de este documento mediante la lectura del código QR adjunto o mediante el acceso a la dirección <https://ws050.juntadeandalucia.es/verificarFirma> indicando el código de VERIFICACIÓN

FIRMADO POR

RAQUEL MARIA ESPIN CRESPO

17/10/2024

VERIFICACIÓN

Pk2jmWSPEJNMB623FQZ8JEKDMKEPRE

PÁG. 354/4804



**RECINTOS PROPUESTOS**

REF.	REFERENCIA SIGPAC	CULTIVO	S/R	USO SIGPAC	Sup. Dec. admisible	Sup. Campo	Sup. Determ.	Sup. Resulta
-1552496	11-009-015-00006-0001	CEBADA	S		119,84		119,84	119,84
-1552466	11-009-015-00006-0001	GUISANTES	S		21,16		21,16	21,16
-878634	11-009-015-00008-0009	PASTOS PERMANENTES DE 5 O MAS AÑOS	S		0,08		0,08	0,08
-878633	11-009-015-00006-0016	CEBADA	S		0,57		0,57	0,57
-878632	11-009-015-00006-0015	CEBADA	S		0,03		0,03	0,03
-878631	11-009-015-00004-0017	PASTOS PERMANENTES DE 5 O MAS AÑOS	S		0,03		0,03	0,03
-878628	11-009-015-00004-0013	PASTOS PERMANENTES DE 5 O MAS AÑOS	S		0,07		0,07	0,07
-878627	11-009-015-00004-0011	PASTOS PERMANENTES DE 5 O MAS AÑOS	S		0,65		0,65	0,65
-878626	11-009-015-00004-0009	PASTOS PERMANENTES DE 5 O MAS AÑOS	S		0,17		0,17	0,17
-878624	11-009-014-00001-0006	PASTOS DE MENOS DE 5 AÑOS	S		1,60		1,60	1,60
-878623	11-009-014-00001-0004	PASTOS DE MENOS DE 5 AÑOS	S		0,36		0,36	0,36
-553788	11-009-014-00005-0008	PASTOS PERMANENTES DE 5 O MAS AÑOS	S		2,24		2,24	2,24
-549952	11-009-014-00005-0024	PASTOS PERMANENTES DE 5 O MAS AÑOS	S		0,24		0,24	0,24
-4339	11-009-014-00005-0023	PASTOS PERMANENTES DE 5 O MAS AÑOS	R		0,03		0,03	0,03
6926993	11-009-015-00004-0015	TRITICALE	S		0,26		0,26	0,26
6926995	11-009-015-00004-0016	TRITICALE	S		0,11		0,11	0,11
6926997	11-009-014-00005-0012	GIRASOL	R		1,34		1,34	1,34
6927008	11-009-015-00005-0009	TRITICALE	S		5,94		5,94	5,88
6927009	11-009-015-00005-0006	TRITICALE	S		23,79		23,79	23,76
6927013	11-009-015-00006-0011	CEBADA	S		1,09		1,09	1,09
1700000007021316	11-009-013-00033-0001	PASTOS PERMANENTES DE 5 O MAS AÑOS	S		0,00		0,00	0,00
1700000007021317	11-009-015-00007-0008	PASTOS PERMANENTES DE 5 O MAS AÑOS	S		1,25		1,25	1,25
1700000007021318	11-009-014-00005-0005	PASTOS DE MENOS DE 5 AÑOS	R		2,65		2,65	2,65
1700000007021319	11-009-014-00001-0003	BARBECHO TRADICIONAL	S		0,11		0,11	0,11
1700000007021331	11-009-014-00005-0020	PASTOS PERMANENTES DE 5 O MAS AÑOS	R		2,46		2,46	2,46
1700000007021333	11-009-015-00004-0004	PASTOS PERMANENTES DE 5 O MAS AÑOS	S		1,91		1,91	1,91
1700000007021334	11-009-014-00004-0005	PASTOS PERMANENTES DE 5 O MAS AÑOS	S		11,14		11,14	11,14
1700000007021335	11-009-015-00005-0002	PASTOS PERMANENTES DE 5 O MAS AÑOS	S		3,53		3,53	3,53
1700000007021336	11-009-015-00004-0008	PASTOS PERMANENTES DE 5 O MAS AÑOS	S		0,78		0,78	0,78
1700000007021337	11-009-014-00004-0004	PASTOS PERMANENTES DE 5 O MAS AÑOS	S		11,96		11,96	11,96
1700000007021338	11-009-015-00006-0003	PASTOS PERMANENTES DE 5 O MAS AÑOS	S		0,51		0,51	0,51
1700000007021339	11-009-014-00007-0007	PASTOS PERMANENTES DE 5 O MAS AÑOS	S		1,27		1,27	1,27
1700000007021340	11-009-014-00005-0006	PASTOS PERMANENTES DE 5 O MAS AÑOS	S		0,25		0,25	0,25
1700000007021341	11-009-015-00006-0008	PASTOS PERMANENTES DE 5 O MAS AÑOS	S		1,97		1,97	1,97
1700000007021342	11-009-015-00006-0004	PASTOS PERMANENTES DE 5 O MAS AÑOS	S		1,12		1,12	1,12
1700000007021343	11-009-015-00005-0003	PASTOS PERMANENTES DE 5 O MAS AÑOS	S		4,57		4,57	4,57
1700000007021344	11-009-015-00006-0006	PASTOS PERMANENTES DE 5 O MAS AÑOS	S		0,00		0,00	0,00
1700000007021345	11-009-015-00006-0009	PASTOS PERMANENTES DE 5 O MAS AÑOS	S		8,97		8,97	8,97
1700000007021347	11-009-015-00006-0005	PASTOS PERMANENTES DE 5 O MAS AÑOS	S		1,48		1,48	1,48
1700000007021348	11-009-015-00006-0010	PASTOS PERMANENTES DE 5 O MAS AÑOS	S		10,12		10,12	10,12
1700000007021349	11-009-014-00005-0012	ALFALFA	R		6,36		6,36	6,36
1700000007021350	11-009-014-00005-0012	GIRASOL	R		3,58		3,58	3,58
1700000007021355	11-009-015-00006-0001	ALFALFA	S		1,46		1,46	1,46
1700000007021356	11-009-014-00005-0012	GIRASOL	R		9,31		9,31	9,31
1700000007021358	11-009-015-00004-0001	PASTOS PERMANENTES DE 5 O MAS AÑOS	S		38,77		38,77	38,77
1700000007021359	11-009-014-00001-0002	PASTOS PERMANENTES DE 5 O MAS AÑOS	S		0,00		0,00	0,00
1700000007021360	11-009-014-00005-0003	PASTOS PERMANENTES DE 5 O MAS AÑOS	S		40,24		40,24	40,24
1700000007021362	11-009-014-00003-0001	PASTOS PERMANENTES DE 5 O MAS AÑOS	S		0,00		0,00	0,00
1700000007021364	11-009-015-00008-0003	TRITICALE	S		1,32		1,32	1,32
1700000007021365	11-009-015-00009-0001	TRITICALE	S		0,41		0,41	0,41
1700000007021366	11-009-014-00001-0003	TRITICALE	S		11,17		11,17	11,17
1700000007021367	11-009-014-00004-0003	TRITICALE	S		6,61		6,61	6,61

(1) Con incidencias que retienen pago o deniegan el expediente.

(2) Se calcula sobre superficie declarada admisible.

(3) Aplicación del artículo 16 bis del RD 147/2023.

(4) Expediente con algunos recintos de pastos permanentes ubicados en espacios protegidos donde la carga ganadera mínima será 0,1 UGM/ha.

Puede verificar la integridad de una copia de este documento mediante la lectura del código QR adjunto o mediante el acceso a la dirección <https://ws050.juntadeandalucia.es/verificarFirma> indicando el código de VERIFICACIÓN

FIRMADO POR

RAQUEL MARIA ESPIN CRESPO

17/10/2024

VERIFICACIÓN

Pk2jmWSPEJNMB623FQZ8JEKDMKEPRE

PÁG. 355/4804



**RECINTOS PROPUESTOS**

REF.	REFERENCIA SIGPAC	CULTIVO	S/R	USO SIGPAC	Sup. Dec. admisible	Sup. Campo	Sup. Determ.	Sup. Resuelta
170000007021368	11-009-015-00004-0002	TRITICALE	S		4,65		4,65	4,65
170000007021369	11-009-015-00004-0005	TRITICALE	S		4,78		4,78	4,78
170000007021372	11-009-015-00008-0002	TRITICALE	S		0,43		0,43	0,43

**INCIDENCIAS****INCIDENCIA DESCRIPCIÓN**

2454	Solicitante de intervención 6613 cuyo regimen de afiliacion a la SS no es ni el sistema especial agrario(cuenta ajena) ni autonomo con actividad agraria.
4272	Verifica que las líneas de declaración de las Solicitudes Únicas no tienen solapes con la capa de Retroactividad Gráfica (ambas de la misma campaña) a nivel de expediente/línea de declaración gráfica de la solicitud. Recinto:11-009-015-00005-00006 Cultivo: - Agregado de la referencia del recinto.:0 Zona de la referencia del recinto.:0 Superficie solapada.:0,03 Id. Incid.:97975649 Recinto:11-009-015-00005-00009 Cultivo: - Agregado de la referencia del recinto.:0 Zona de la referencia del recinto.:0 Superficie solapada.:0,06 Id. Incid.:97975648
74018	Productor que no es agricultor a título principal, según los datos del ejercicio fiscal n-1 y seguridad socia.
74053	Importe inferior a 100 Euros
74336	Recinto con uso declarado o cultivo declarado NO válido Recinto:11-009-014-00005-00005 Cultivo:450000 MEZCLA CEBADA-TRIGO-SIN VARIEDAD Regadío Uso Sigpac:TA
86121	Recinto superficie forrajera que no realiza la actividad de producción de pastoreo. Recinto:11-009-014-00001-00008 Cultivo:62000 PASTOS PERMANENTES DE 5 O MAS AÑOS-SIN VARIEDAD Secano Actividad Agraria del recinto:2
86122	Recinto superficie forrajera que realiza la actividad de producción de pastoreo y no declara el o los códigos del Registro de Explotaciones Ganaderas de Andalucía, REGA. Recinto:11-009-014-00001-00008 Cultivo:62000 PASTOS PERMANENTES DE 5 O MAS AÑOS-SIN VARIEDAD Secano
86124	Recinto de forrajera para Cálculo de Carga Ganadera que No pertenece a Explotación. Recinto:11-009-014-00001-00008 Cultivo:62000 PASTOS PERMANENTES DE 5 O MAS AÑOS-SIN VARIEDAD Secano

**Incidencias de carga ganadera****INCIDENCIA DESCRIPCIÓN**

86122	Recinto superficie forrajera que realiza la actividad de producción de pastoreo y no declara el o los códigos del Registro de Explotaciones Ganaderas de Andalucía, REGA. Recinto:11-009-014-00001-00008 Cultivo:62000 PASTOS PERMANENTES DE 5 O MAS AÑOS-SIN VARIEDAD Secano
86124	Recinto de forrajera para Cálculo de Carga Ganadera que No pertenece a Explotación. Recinto:11-009-014-00001-00008 Cultivo:62000 PASTOS PERMANENTES DE 5 O MAS AÑOS-SIN VARIEDAD Secano
86128	Recinto de Forrajeras que no ha contabilizado para Carga Ganadera por no tener una explotación válida para el cálculo de la Carga Ganadera Recinto:11-009-014-00001-00003 Cultivo:62 PASTOS PERMANENTES DE 5 O MAS AÑOS- Recinto:11-009-014-00001-00008 Cultivo:62 PASTOS PERMANENTES DE 5 O MAS AÑOS-
86132	Recinto superficie forrajera que no realiza la actividad de producción de pastoreo. Recinto:11-009-014-00001-00008 Cultivo:62000 PASTOS PERMANENTES DE 5 O MAS AÑOS-SIN VARIEDAD Secano Recinto:11-009-014-00001-00003 Cultivo:20000 BARBECHO TRADICIONAL-SIN VARIEDAD Secano
86133	Recinto de forrajera No solicitado para Cálculo de Carga Ganadera que No pertenece a Explotación. Recinto:11-009-014-00001-00003 Cultivo:62000 PASTOS PERMANENTES DE 5 O MAS AÑOS-SIN VARIEDAD Secano

(1) Con incidencias que retienen pago o deniegan el expediente.

(2) Se calcula sobre superficie declarada admisible.

(3) Aplicación del artículo 16 bis del RD 147/2023.

(4) Expediente con algunos recintos de pastos permanentes ubicados en espacios protegidos donde la carga ganadera mínima será 0,1 UGM/ha.

Puede verificar la integridad de una copia de este documento mediante la lectura del código QR adjunto o mediante el acceso a la dirección <https://ws050.juntadeandalucia.es/verificarFirma> indicando el código de VERIFICACIÓN

FIRMADO POR

RAQUEL MARIA ESPIN CRESPO

17/10/2024

VERIFICACIÓN

Pk2jmWSPEJNMB623FQZ8JEKDMKEPRE

PÁG. 356/4804



**APELLIDOS Y NOMBRE / RAZÓN SOCIAL**

ARTILLO GUIMERA JOSE IGNACIO

**NIF**

\*\*\*\*2498\*

**EXPEDIENTE**

1201839

**RESOLUCIÓN**

DENEGACIÓN DE LA AYUDA

**DATOS DE MANTENIMIENTO UNIDADES**

<b>GRUPO DE PAGO</b>	<b>Sup. Dec. Admisible</b>	<b>Sup. Resuelta</b>	<b>Sobredecl.</b>	<b>% Sobredecl.</b>
ZONAS DE MONTAÑA	0,00	0,00	0,00	0,00

**RESUMEN DE PAGOS**

	<b>IMPORTE ( Euros )</b>			
	<b>RESUELTO</b>	<b>FEADER</b>	<b>MAPA</b>	<b>CAPADR</b>
A pagar	0,00	0,00	0,00	0,00

**APLICACIÓN DE REDUCCIONES Y PENALIZACIONES (%)**

<b>Criterios de subvencionabilidad (1)</b>	<b>Presentación tardía</b>	<b>Omisión declaración</b>	<b>Condicionabilidad</b>
100,00	0,00	0,00	0,00

**IMPORTE ( Euros )**

<b>Calculado(2)</b>	<b>Reducción</b>	<b>Penalización</b>	<b>Reducción Penalización (3)</b>	<b>Penalización adicional</b>	<b>Resuelto</b>	<b>FEADER</b>	<b>MAPA</b>	<b>CAPADR</b>
0,00 €	0,00 €	0,00 €	0,00 €	0,00 €	0,00 €	0,00 €	0,00 €	0,00 €
<b>Importe Unitario:</b>	93,00 €	<b>Nuevo Importe Unitario:</b>	0,00 €					

**INCIDENCIAS****INCIDENCIA DESCRIPCIÓN**

452	Actividad agraria declarada en un recinto no compatible con el uso PA, PR o PS asignado en SIGPAC para ese recinto. Recinto:21-068-004-00044-00001 Cultivo:20000 BARBECHO TRADICIONAL-SIN VARIEDAD Secano USO ASIGNADO EN SIGPAC:PS
3795	Recinto declarado con una situación de riesgo de abandono. Recinto:21-068-004-00044-00002 Cultivo: -
74051	Solicitante de intervención 6613, que no declara ningun recinto en zona desfavorecida.
74053	Importe inferior a 100 Euros

(1) Con incidencias que retienen pago o deniegan el expediente.

(2) Se calcula sobre superficie declarada admisible.

(3) Aplicación del artículo 16 bis del RD 147/2023.

(4) Expediente con algunos recintos de pastos permanentes ubicados en espacios protegidos donde la carga ganadera mínima será 0,1 UGM/ha.

Puede verificar la integridad de una copia de este documento mediante la lectura del código QR adjunto o mediante el acceso a la dirección <https://ws050.juntadeandalucia.es/verificarFirma> indicando el código de VERIFICACIÓN

FIRMADO POR	RAQUEL MARIA ESPIN CRESPO	17/10/2024
VERIFICACIÓN	Pk2jmWSPEJNMB623FQZ8JEKDMKEPRE	PÁG. 357/4804



**APELLIDOS Y NOMBRE / RAZÓN SOCIAL**

BANDERA SANCHEZ MARIA JOSE

**NIF**

\*\*\*\*9104\*

**EXPEDIENTE**

1167700

**RESOLUCIÓN**

DENEGACIÓN DE LA AYUDA

**DATOS DE MANTENIMIENTO UNIDADES**

<b>GRUPO DE PAGO</b>	<b>Sup. Dec. Admisible</b>	<b>Sup. Resuelta</b>	<b>Sobredecl.</b>	<b>% Sobredecl.</b>
ZONAS DE MONTAÑA	0,00	0,00	0,00	0,00

**RESUMEN DE PAGOS**

	<b>IMPORTE ( Euros )</b>			
	<b>RESUELTO</b>	<b>FEADER</b>	<b>MAPA</b>	<b>CAPADR</b>
A pagar	0,00	0,00	0,00	0,00

**APLICACIÓN DE REDUCCIONES Y PENALIZACIONES (%)**

<b>Crterios de subvencionabilidad (1)</b>	<b>Presentación tardía</b>	<b>Omisión declaración</b>	<b>Condicionalidad</b>
100,00	0,00	0,00	0,00

**IMPORTE ( Euros )**

<b>Calculado(2)</b>	<b>Reducción</b>	<b>Penalización</b>	<b>Reducción Penalización (3)</b>	<b>Penalización adicional</b>	<b>Resuelto</b>	<b>FEADER</b>	<b>MAPA</b>	<b>CAPADR</b>
0,00 €	0,00 €	0,00 €	0,00 €	0,00 €	0,00 €	0,00 €	0,00 €	0,00 €
<b>Importe Unitario:</b>	93,00 €	<b>Nuevo Importe Unitario:</b>	0,00 €					

**RECINTOS PROPUESTOS**

<b>REF.</b>	<b>REFERENCIA SIGPAC</b>	<b>CULTIVO</b>	<b>S/R</b>	<b>USO SIGPAC</b>	<b>Sup. Dec. admisible</b>	<b>Sup. Campo</b>	<b>Sup. Determ.</b>	<b>Sup. Resuelta</b>
-1536302	11-021-002-00193-0001	AGUACATE	R		0,01		0,01	0,01
-1536301	11-021-002-00193-0001	AGUACATE	R		0,01		0,01	0,01
-1536300	11-021-002-00193-0001	AGUACATE	R		0,01		0,01	0,01
-1084363	11-021-002-00150-0001	AGUACATE	R		0,78		0,78	0,78
4145987	11-021-002-00150-0001	AGUACATE	R		1,44		1,44	1,44
4145989	11-021-002-00150-0002	AGUACATE	R		0,16		0,16	0,16

**INCIDENCIAS****INCIDENCIA DESCRIPCIÓN**

2454	Solicitante de intervención 6613 cuyo regimen de afiliacion a la SS no es ni el sistema especial agrario(cuenta ajena) ni autonomo con actividad agraria.
74018	Productor que no es agricultor a título principal, según los datos del ejercicio fiscal n-1 y seguridad socia.
74053	Importe inferior a 100 Euros

(1) Con incidencias que retienen pago o deniegan el expediente.

(2) Se calcula sobre superficie declarada admisible.

(3) Aplicación del artículo 16 bis del RD 147/2023.

(4) Expediente con algunos recintos de pastos permanentes ubicados en espacios protegidos donde la carga ganadera mínima será 0,1 UGM/ha.

Puede verificar la integridad de una copia de este documento mediante la lectura del código QR adjunto o mediante el acceso a la dirección <https://ws050.juntadeandalucia.es/verificarFirma> indicando el código de VERIFICACIÓN

FIRMADO POR	RAQUEL MARIA ESPIN CRESPO	17/10/2024
VERIFICACIÓN	Pk2jmWSPEJNMB623FQZ8JEKDMKEPRE	PÁG. 358/4804



**APELLIDOS Y NOMBRE / RAZÓN SOCIAL**

BARRERA BECERRA FRANCISCO JESUS

**NIF**

\*\*\*\*7060\*

**EXPEDIENTE**

1244842

**RESOLUCIÓN**

DENEGACIÓN DE LA AYUDA

**DATOS DE MANTENIMIENTO UNIDADES****GRUPO DE PAGO**

ZONAS DE MONTAÑA

**Sup. Dec.  
Admisible**

0,00

**Sup.  
Resuelta**

0,00

**Sobredecl.**

0,00

**% Sobredecl.**

0,00

**RESUMEN DE PAGOS****IMPORTE ( Euros )**

	<b>RESUELTO</b>	<b>FEADER</b>	<b>MAPA</b>	<b>CAPADR</b>
A pagar	0,00	0,00	0,00	0,00

**APLICACIÓN DE REDUCCIONES Y PENALIZACIONES (%)**

<b>Crterios de subvencionabilidad (1)</b>	<b>Presentación tardía</b>	<b>Omisión declaración</b>	<b>Condicionalidad</b>
100,00	0,00	0,00	0,00

**IMPORTE ( Euros )**

<b>Calculado(2)</b>	<b>Reducción</b>	<b>Penalización</b>	<b>Reducción Penalización (3)</b>	<b>Penalización adicional</b>	<b>Resuelto</b>	<b>FEADER</b>	<b>MAPA</b>	<b>CAPADR</b>
0,00 €	0,00 €	0,00 €	0,00 €	0,00 €	0,00 €	0,00 €	0,00 €	0,00 €
<b>Importe Unitario:</b>	93,00 €	<b>Nuevo Importe Unitario:</b>	0,00 €					

(1) Con incidencias que retienen pago o deniegan el expediente.

(2) Se calcula sobre superficie declarada admisible.

(3) Aplicación del artículo 16 bis del RD 147/2023.

(4) Expediente con algunos recintos de pastos permanentes ubicados en espacios protegidos donde la carga ganadera mínima será 0,1 UGM/ha.

Puede verificar la integridad de una copia de este documento mediante la lectura del código QR adjunto o mediante el acceso a la dirección <https://ws050.juntadeandalucia.es/verificarFirma> indicando el código de VERIFICACIÓN

FIRMADO POR

RAQUEL MARIA ESPIN CRESPO

17/10/2024

VERIFICACIÓN

Pk2jmWSPEJNMB623FQZ8JEKDMKEPRE

PÁG. 359/4804



**INCIDENCIAS****INCIDENCIA DESCRIPCIÓN**

74053	Importe inferior a 100 Euros
86120	Para explotaciones de pastos permanentes ubicadas en espacios protegidos la carga ganadera mínima será 0,1 UGM/ha. Recinto:11-011-008-00002-00001 Cultivo:62000 PASTOS PERMANENTES DE 5 O MAS AÑOS-SIN VARIEDAD Secano Carga Ganadera:0
86123	Recinto superficie forrajera que en REGA no tiene clasificación zootécnica permitida. Recinto:11-011-008-00002-00001 Cultivo:62000 PASTOS PERMANENTES DE 5 O MAS AÑOS-SIN VARIEDAD Secano Explotacion:ES110260000286
86126	Recinto de forrajera para Cálculo de Carga Ganadera que No pertenece a Explotación con UGM válida. Recinto:11-006-023-00001-00009 Cultivo:62000 PASTOS PERMANENTES DE 5 O MAS AÑOS-SIN VARIEDAD Secano Explotacion:ES110060000032 Recinto:11-006-023-60001-00008 Cultivo:62000 PASTOS PERMANENTES DE 5 O MAS AÑOS-SIN VARIEDAD Secano Explotacion:ES110060000032 Recinto:11-011-008-00002-00001 Cultivo:62000 PASTOS PERMANENTES DE 5 O MAS AÑOS-SIN VARIEDAD Secano Explotacion:ES110260000286 Recinto:11-026-010-00027-00006 Cultivo:62000 PASTOS PERMANENTES DE 5 O MAS AÑOS-SIN VARIEDAD Secano Explotacion:ES110260000286 Recinto:11-026-010-00027-00028 Cultivo:63000 PASTOS DE MENOS DE 5 AÑOS-SIN VARIEDAD Secano Explotacion:ES110260000286 Recinto:11-026-010-00045-00007 Cultivo:62000 PASTOS PERMANENTES DE 5 O MAS AÑOS-SIN VARIEDAD Secano Explotacion:ES110260000286 Recinto:11-026-010-00046-00001 Cultivo:62000 PASTOS PERMANENTES DE 5 O MAS AÑOS-SIN VARIEDAD Secano Explotacion:ES110260000286 Recinto:11-026-010-00046-00002 Cultivo:62000 PASTOS PERMANENTES DE 5 O MAS AÑOS-SIN VARIEDAD Secano Explotacion:ES110260000286 Recinto:11-026-010-00046-00003 Cultivo:62000 PASTOS PERMANENTES DE 5 O MAS AÑOS-SIN VARIEDAD Secano Explotacion:ES110260000286 Recinto:11-026-010-60001-00001 Cultivo:62000 PASTOS PERMANENTES DE 5 O MAS AÑOS-SIN VARIEDAD Secano Explotacion:ES110260000286 Recinto:11-026-010-60001-00002 Cultivo:62000 PASTOS PERMANENTES DE 5 O MAS AÑOS-SIN VARIEDAD Secano Explotacion:ES110260000286 Recinto:11-026-010-60001-00003 Cultivo:62000 PASTOS PERMANENTES DE 5 O MAS AÑOS-SIN VARIEDAD Secano Explotacion:ES110260000286 Recinto:11-026-014-00017-00005 Cultivo:62000 PASTOS PERMANENTES DE 5 O MAS AÑOS-SIN VARIEDAD Secano Explotacion:ES110260000286 Recinto:11-026-014-00017-00006 Cultivo:62000 PASTOS PERMANENTES DE 5 O MAS AÑOS-SIN VARIEDAD Secano Explotacion:ES110260000286 Recinto:11-026-014-00022-00002 Cultivo:62000 PASTOS PERMANENTES DE 5 O MAS AÑOS-SIN VARIEDAD Secano Explotacion:ES110260000286

**Incidenias de carga ganadera****INCIDENCIA DESCRIPCIÓN**

86123	Recinto superficie forrajera que en REGA no tiene clasificación zootécnica permitida. Recinto:11-011-008-00002-00001 Cultivo:62000 PASTOS PERMANENTES DE 5 O MAS AÑOS-SIN VARIEDAD Secano Explotacion:ES110260000286
86126	Recinto de forrajera para Cálculo de Carga Ganadera que No pertenece a Explotación con UGM válida. Recinto:11-026-010-00027-00028 Cultivo:63000 PASTOS DE MENOS DE 5 AÑOS-SIN VARIEDAD Secano Explotacion:ES110260000286 Recinto:11-026-010-00027-00006 Cultivo:62000 PASTOS PERMANENTES DE 5 O MAS AÑOS-SIN VARIEDAD Secano Explotacion:ES110260000286 Recinto:11-026-010-00045-00007 Cultivo:62000 PASTOS PERMANENTES DE 5 O MAS AÑOS-SIN VARIEDAD Secano Explotacion:ES110260000286 Recinto:11-026-010-60001-00002 Cultivo:62000 PASTOS PERMANENTES DE 5 O MAS AÑOS-SIN VARIEDAD Secano Explotacion:ES110260000286 Recinto:11-026-010-00046-00002 Cultivo:62000 PASTOS PERMANENTES DE 5 O MAS AÑOS-SIN VARIEDAD Secano Explotacion:ES110260000286 Recinto:11-026-010-60001-00003 Cultivo:62000 PASTOS PERMANENTES DE 5 O MAS AÑOS-SIN VARIEDAD Secano Explotacion:ES110260000286 Recinto:11-026-010-00046-00003 Cultivo:62000 PASTOS PERMANENTES DE 5 O MAS AÑOS-SIN VARIEDAD Secano Explotacion:ES110260000286 Recinto:11-026-010-00046-00001 Cultivo:62000 PASTOS PERMANENTES DE 5 O MAS AÑOS-SIN VARIEDAD Secano Explotacion:ES110260000286 Recinto:11-026-010-60001-00001 Cultivo:62000 PASTOS PERMANENTES DE 5 O MAS AÑOS-SIN VARIEDAD Secano

(1) Con incidencias que retienen pago o deniegan el expediente.

(2) Se calcula sobre superficie declarada admisible.

(3) Aplicación del artículo 16 bis del RD 147/2023.

(4) Expediente con algunos recintos de pastos permanentes ubicados en espacios protegidos donde la carga ganadera mínima será 0,1 UGM/ha.

Puede verificar la integridad de una copia de este documento mediante la lectura del código QR adjunto o mediante el acceso a la dirección <https://ws050.juntadeandalucia.es/verificarFirma> indicando el código de VERIFICACIÓN

FIRMADO POR

RAQUEL MARIA ESPIN CRESPO

17/10/2024

VERIFICACIÓN

Pk2jmWSPEJNMB623FQZ8JEKDMKEPRE

PÁG. 360/4804







	Explotacion:ES110260000286	
	Recinto:11-026-014-00022-00002 Cultivo:62000 PASTOS PERMANENTES DE 5 O MAS AÑOS-SIN VARIEDAD Secano	
	Explotacion:ES110260000286	
	Recinto:11-006-023-60001-00008 Cultivo:62000 PASTOS PERMANENTES DE 5 O MAS AÑOS-SIN VARIEDAD Secano	
	Explotacion:ES110060000032	
	Recinto:11-006-023-00001-00009 Cultivo:62000 PASTOS PERMANENTES DE 5 O MAS AÑOS-SIN VARIEDAD Secano	
	Explotacion:ES110060000032	
	Recinto:11-006-023-00001-00009 Cultivo:62000 PASTOS PERMANENTES DE 5 O MAS AÑOS-SIN VARIEDAD Secano	
	Explotacion:ES110060000032	
	Recinto:11-026-014-00017-00006 Cultivo:62000 PASTOS PERMANENTES DE 5 O MAS AÑOS-SIN VARIEDAD Secano	
	Explotacion:ES110260000286	
	Recinto:11-011-008-00002-00001 Cultivo:62000 PASTOS PERMANENTES DE 5 O MAS AÑOS-SIN VARIEDAD Secano	
	Explotacion:ES110260000286	
	Recinto:11-026-010-00046-00001 Cultivo:62000 PASTOS PERMANENTES DE 5 O MAS AÑOS-SIN VARIEDAD Secano	
	Explotacion:ES110260000286	
	Recinto:11-026-010-60001-00001 Cultivo:62000 PASTOS PERMANENTES DE 5 O MAS AÑOS-SIN VARIEDAD Secano	
	Explotacion:ES110260000286	
	Recinto:11-026-014-00017-00005 Cultivo:62000 PASTOS PERMANENTES DE 5 O MAS AÑOS-SIN VARIEDAD Secano	
	Explotacion:ES110260000286	
86128	Recinto de Forrajeras que no ha contabilizado para Carga Ganadera por no tener una explotación válida para el cálculo de la Carga Ganadera	
	Recinto:11-006-023-60001-00008 Cultivo:62 PASTOS PERMANENTES DE 5 O MAS AÑOS-	
	Recinto:11-006-023-00001-00009 Cultivo:62 PASTOS PERMANENTES DE 5 O MAS AÑOS-	
	Recinto:11-006-023-00001-00009 Cultivo:62 PASTOS PERMANENTES DE 5 O MAS AÑOS-	
	Recinto:11-026-010-00027-00028 Cultivo:63 PASTOS DE MENOS DE 5 AÑOS-	
	Recinto:11-026-010-00027-00006 Cultivo:62 PASTOS PERMANENTES DE 5 O MAS AÑOS-	
	Recinto:11-026-010-00045-00007 Cultivo:62 PASTOS PERMANENTES DE 5 O MAS AÑOS-	
	Recinto:11-026-010-60001-00002 Cultivo:62 PASTOS PERMANENTES DE 5 O MAS AÑOS-	
	Recinto:11-026-010-00046-00002 Cultivo:62 PASTOS PERMANENTES DE 5 O MAS AÑOS-	
	Recinto:11-026-010-60001-00003 Cultivo:62 PASTOS PERMANENTES DE 5 O MAS AÑOS-	
	Recinto:11-026-010-00046-00003 Cultivo:62 PASTOS PERMANENTES DE 5 O MAS AÑOS-	
	Recinto:11-026-010-00046-00001 Cultivo:62 PASTOS PERMANENTES DE 5 O MAS AÑOS-	
	Recinto:11-026-010-60001-00001 Cultivo:62 PASTOS PERMANENTES DE 5 O MAS AÑOS-	
	Recinto:11-026-014-00022-00002 Cultivo:62 PASTOS PERMANENTES DE 5 O MAS AÑOS-	
	Recinto:11-026-014-00017-00006 Cultivo:62 PASTOS PERMANENTES DE 5 O MAS AÑOS-	
	Recinto:11-011-008-00002-00001 Cultivo:62 PASTOS PERMANENTES DE 5 O MAS AÑOS-	
	Recinto:11-026-010-00046-00001 Cultivo:62 PASTOS PERMANENTES DE 5 O MAS AÑOS-	
	Recinto:11-026-010-60001-00001 Cultivo:62 PASTOS PERMANENTES DE 5 O MAS AÑOS-	
	Recinto:11-026-014-00017-00005 Cultivo:62 PASTOS PERMANENTES DE 5 O MAS AÑOS-	

(1) Con incidencias que retienen pago o deniegan el expediente.

(2) Se calcula sobre superficie declarada admisible.

(3) Aplicación del artículo 16 bis del RD 147/2023.

(4) Expediente con algunos recintos de pastos permanentes ubicados en espacios protegidos donde la carga ganadera mínima será 0,1 UGM/ha.

Puede verificar la integridad de una copia de este documento mediante la lectura del código QR adjunto o mediante el acceso a la dirección <https://ws050.juntadeandalucia.es/verificarFirma> indicando el código de VERIFICACIÓN

FIRMADO POR	RAQUEL MARIA ESPIN CRESPO	17/10/2024	
VERIFICACIÓN	Pk2jmWSPEJNMB623FQZ8JEKDMKEPRE	PÁG. 361/4804	

**APELLIDOS Y NOMBRE / RAZÓN SOCIAL**

BARRIOS RUIZ JUAN

**NIF**

\*\*\*\*6855\*

**EXPEDIENTE**

1163057

**RESOLUCIÓN**

DENEGACIÓN DE LA AYUDA

**DATOS DE MANTENIMIENTO UNIDADES**

<b>GRUPO DE PAGO</b>	<b>Sup. Dec. Admisible</b>	<b>Sup. Resuelta</b>	<b>Sobredecl.</b>	<b>% Sobredecl.</b>
ZONAS DE MONTAÑA	0,00	0,00	0,00	0,00

**RESUMEN DE PAGOS**

	<b>IMPORTE ( Euros )</b>			
	<b>RESUELTO</b>	<b>FEADER</b>	<b>MAPA</b>	<b>CAPADR</b>
A pagar	0,00	0,00	0,00	0,00

**APLICACIÓN DE REDUCCIONES Y PENALIZACIONES (%)**

<b>Criterios de subvencionabilidad (1)</b>	<b>Presentación tardía</b>	<b>Omisión declaración</b>	<b>Condicionidad</b>
100,00	0,00	1,00	0,00

**IMPORTE ( Euros )**

<b>Calculado(2)</b>	<b>Reducción</b>	<b>Penalización</b>	<b>Reducción Penalización (3)</b>	<b>Penalización adicional</b>	<b>Resuelto</b>	<b>FEADER</b>	<b>MAPA</b>	<b>CAPADR</b>
0,00 €	0,00 €	0,00 €	0,00 €	0,00 €	0,00 €	0,00 €	0,00 €	0,00 €
<b>Importe Unitario:</b>	93,00 €	<b>Nuevo Importe Unitario:</b>	0,00 €					

**RECINTOS PROPUESTOS**

<b>REF.</b>	<b>REFERENCIA SIGPAC</b>	<b>CULTIVO</b>	<b>S/R</b>	<b>USO SIGPAC</b>	<b>Sup. Dec. admisible</b>	<b>Sup. Campo</b>	<b>Sup. Determ.</b>	<b>Sup. Resuelta</b>
-1502255	11-035-011-00105-0001	MEZCLA AVENA-CEBADA	S		4,97		4,97	4,97
-1213425	11-035-011-00085-0001	AVENA	S		2,64		2,64	2,64
-1213384	11-035-011-00084-0002	MEZCLA AVENA-CEBADA	S		0,90		0,90	0,90
-1213330	11-035-010-00063-0001	AVENA	S		2,11		2,11	2,11
5471420	11-035-011-00041-0001	MEZCLA AVENA-CEBADA	S		4,88		4,88	4,88
5471427	11-035-011-00044-0001	MEZCLA AVENA-CEBADA	S		1,70		1,70	1,70
5471428	11-035-011-00046-0001	MEZCLA AVENA-CEBADA	S		1,42		1,42	1,42
5471430	11-035-011-00084-0001	AVENA	S		5,51		5,51	5,51
5471434	11-035-011-00101-0002	HABAS	S		1,50		1,50	1,50
5471435	11-035-011-00088-0002	HABAS	S		2,10		2,10	2,10
5471436	11-035-010-00061-0001	TRIGO DURO	S		0,66		0,66	0,66
5471438	11-035-011-00107-0002	MEZCLA AVENA-CEBADA	S		0,34		0,34	0,34

(1) Con incidencias que retienen pago o deniegan el expediente.

(2) Se calcula sobre superficie declarada admisible.

(3) Aplicación del artículo 16 bis del RD 147/2023.

(4) Expediente con algunos recintos de pastos permanentes ubicados en espacios protegidos donde la carga ganadera mínima será 0,1 UGM/ha.

Puede verificar la integridad de una copia de este documento mediante la lectura del código QR adjunto o mediante el acceso a la dirección <https://ws050.juntadeandalucia.es/verificarFirma> indicando el código de VERIFICACIÓN

FIRMADO POR

RAQUEL MARIA ESPIN CRESPO

17/10/2024

VERIFICACIÓN

Pk2jmWSPEJNMB623FQZ8JEKDMKEPRE

PÁG. 362/4804



**INCIDENCIAS****INCIDENCIA DESCRIPCIÓN**

- 256 Solicitud con recintos no declarados en campaña actual con una reducción por omisión de superficie superior al 3%  
CÓDIGO PARA EL PORCENTAJE DE REDUCCIÓN POR OMISIÓN QUE CORRESPONDE A LA SOLICITUD:1
- 74018 Productor que no es agricultor a título principal, según los datos del ejercicio fiscal n-1 y seguridad socia.
- 74053 Importe inferior a 100 Euros
- 86119 Carga ganadera NO cumple con el valor mínimo de 0,2 UGM/ha.  
Recinto:11-035-011-00040-00001 Cultivo:62000 PASTOS PERMANENTES DE 5 O MAS AÑOS-SIN VARIEDAD Secano Carga Ganadera:0  
Recinto:11-035-011-00082-00002 Cultivo:62000 PASTOS PERMANENTES DE 5 O MAS AÑOS-SIN VARIEDAD Secano Carga Ganadera:0  
Recinto:11-035-011-00085-00001 Cultivo:63000 PASTOS DE MENOS DE 5 AÑOS-SIN VARIEDAD Secano Carga Ganadera:0  
Recinto:11-035-011-00085-00002 Cultivo:63000 PASTOS DE MENOS DE 5 AÑOS-SIN VARIEDAD Secano Carga Ganadera:0  
Recinto:11-035-011-00105-00001 Cultivo:63000 PASTOS DE MENOS DE 5 AÑOS-SIN VARIEDAD Secano Carga Ganadera:0
- 86122 Recinto superficie forrajera que realiza la actividad de producción de pastoreo y no declara el o los códigos del Registro de Explotaciones Ganaderas de Andalucía, REGA.  
Recinto:11-035-011-00040-00001 Cultivo:62000 PASTOS PERMANENTES DE 5 O MAS AÑOS-SIN VARIEDAD Secano  
Recinto:11-035-011-00082-00002 Cultivo:62000 PASTOS PERMANENTES DE 5 O MAS AÑOS-SIN VARIEDAD Secano  
Recinto:11-035-011-00085-00001 Cultivo:63000 PASTOS DE MENOS DE 5 AÑOS-SIN VARIEDAD Secano  
Recinto:11-035-011-00085-00002 Cultivo:63000 PASTOS DE MENOS DE 5 AÑOS-SIN VARIEDAD Secano  
Recinto:11-035-011-00105-00001 Cultivo:63000 PASTOS DE MENOS DE 5 AÑOS-SIN VARIEDAD Secano
- 86124 Recinto de forrajera para Cálculo de Carga Ganadera que No pertenece a Explotación.  
Recinto:11-035-011-00040-00001 Cultivo:62000 PASTOS PERMANENTES DE 5 O MAS AÑOS-SIN VARIEDAD Secano  
Recinto:11-035-011-00082-00002 Cultivo:62000 PASTOS PERMANENTES DE 5 O MAS AÑOS-SIN VARIEDAD Secano  
Recinto:11-035-011-00085-00001 Cultivo:63000 PASTOS DE MENOS DE 5 AÑOS-SIN VARIEDAD Secano  
Recinto:11-035-011-00085-00002 Cultivo:63000 PASTOS DE MENOS DE 5 AÑOS-SIN VARIEDAD Secano  
Recinto:11-035-011-00105-00001 Cultivo:63000 PASTOS DE MENOS DE 5 AÑOS-SIN VARIEDAD Secano

**Incidencias de carga ganadera****INCIDENCIA DESCRIPCIÓN**

- 86122 Recinto superficie forrajera que realiza la actividad de producción de pastoreo y no declara el o los códigos del Registro de Explotaciones Ganaderas de Andalucía, REGA.  
Recinto:11-035-011-00105-00001 Cultivo:63000 PASTOS DE MENOS DE 5 AÑOS-SIN VARIEDAD Secano  
Recinto:11-035-011-00082-00002 Cultivo:62000 PASTOS PERMANENTES DE 5 O MAS AÑOS-SIN VARIEDAD Secano  
Recinto:11-035-011-00040-00001 Cultivo:62000 PASTOS PERMANENTES DE 5 O MAS AÑOS-SIN VARIEDAD Secano  
Recinto:11-035-011-00085-00002 Cultivo:63000 PASTOS DE MENOS DE 5 AÑOS-SIN VARIEDAD Secano  
Recinto:11-035-011-00085-00001 Cultivo:63000 PASTOS DE MENOS DE 5 AÑOS-SIN VARIEDAD Secano
- 86124 Recinto de forrajera para Cálculo de Carga Ganadera que No pertenece a Explotación.  
Recinto:11-035-011-00105-00001 Cultivo:63000 PASTOS DE MENOS DE 5 AÑOS-SIN VARIEDAD Secano  
Recinto:11-035-011-00082-00002 Cultivo:62000 PASTOS PERMANENTES DE 5 O MAS AÑOS-SIN VARIEDAD Secano  
Recinto:11-035-011-00040-00001 Cultivo:62000 PASTOS PERMANENTES DE 5 O MAS AÑOS-SIN VARIEDAD Secano  
Recinto:11-035-011-00085-00002 Cultivo:63000 PASTOS DE MENOS DE 5 AÑOS-SIN VARIEDAD Secano  
Recinto:11-035-011-00085-00001 Cultivo:63000 PASTOS DE MENOS DE 5 AÑOS-SIN VARIEDAD Secano
- 86128 Recinto de Forrajeras que no ha contabilizado para Carga Ganadera por no tener una explotación válida para el cálculo de la Carga Ganadera  
Recinto:11-035-011-00105-00001 Cultivo:63 PASTOS DE MENOS DE 5 AÑOS-  
Recinto:11-035-011-00082-00002 Cultivo:62 PASTOS PERMANENTES DE 5 O MAS AÑOS-  
Recinto:11-035-011-00040-00001 Cultivo:62 PASTOS PERMANENTES DE 5 O MAS AÑOS-  
Recinto:11-035-011-00085-00002 Cultivo:63 PASTOS DE MENOS DE 5 AÑOS-  
Recinto:11-035-011-00085-00001 Cultivo:63 PASTOS DE MENOS DE 5 AÑOS-

(1) Con incidencias que retienen pago o deniegan el expediente.

(2) Se calcula sobre superficie declarada admisible.

(3) Aplicación del artículo 16 bis del RD 147/2023.

(4) Expediente con algunos recintos de pastos permanentes ubicados en espacios protegidos donde la carga ganadera mínima será 0,1 UGM/ha.

Puede verificar la integridad de una copia de este documento mediante la lectura del código QR adjunto o mediante el acceso a la dirección <https://ws050.juntadeandalucia.es/verificarFirma> indicando el código de VERIFICACIÓN

FIRMADO POR

RAQUEL MARIA ESPIN CRESPO

17/10/2024

VERIFICACIÓN

Pk2jmWSPEJNMB623FQZ8JEKDMKEPRE

PÁG. 363/4804



**APELLIDOS Y NOMBRE / RAZÓN SOCIAL**

BARROSO NOTARIO JOSE MANUEL

**NIF**

\*\*\*\*7079\*

**EXPEDIENTE**

1273154

**RESOLUCIÓN**

DENEGACIÓN DE LA AYUDA

**DATOS DE MANTENIMIENTO UNIDADES**

<b>GRUPO DE PAGO</b>	<b>Sup. Dec. Admisible</b>	<b>Sup. Resuelta</b>	<b>Sobredecl.</b>	<b>% Sobredecl.</b>
ZONAS DE MONTAÑA	0,00	0,00	0,00	0,00

**RESUMEN DE PAGOS**

	<b>IMPORTE ( Euros )</b>			
	<b>RESUELTO</b>	<b>FEADER</b>	<b>MAPA</b>	<b>CAPADR</b>
A pagar	0,00	0,00	0,00	0,00

**APLICACIÓN DE REDUCCIONES Y PENALIZACIONES (%)**

<b>Criterios de subvencionabilidad (1)</b>	<b>Presentación tardía</b>	<b>Omisión declaración</b>	<b>Condicionalidad</b>
100,00	0,00	0,00	0,00

**IMPORTE ( Euros )**

<b>Calculado(2)</b>	<b>Reducción</b>	<b>Penalización</b>	<b>Reducción Penalización (3)</b>	<b>Penalización adicional</b>	<b>Resuelto</b>	<b>FEADER</b>	<b>MAPA</b>	<b>CAPADR</b>
0,00 €	0,00 €	0,00 €	0,00 €	0,00 €	0,00 €	0,00 €	0,00 €	0,00 €
<b>Importe Unitario:</b>	93,00 €	<b>Nuevo Importe Unitario:</b>	0,00 €					

**RECINTOS PROPUESTOS**

<b>REF.</b>	<b>REFERENCIA SIGPAC</b>	<b>CULTIVO</b>	<b>S/R</b>	<b>USO SIGPAC</b>	<b>Sup. Dec. admisible</b>	<b>Sup. Campo</b>	<b>Sup. Determ.</b>	<b>Sup. Resuelta</b>
-1620761	11-021-002-00144-0002	NARANJO	R		0,97		0,97	0,97
-1536396	11-021-002-00144-0007	AGUACATE	R		1,55		1,55	1,55
-1404792	11-021-002-00144-0006	AGUACATE	R		0,12		0,12	0,12

**INCIDENCIAS****INCIDENCIA DESCRIPCIÓN**

2454	Solicitante de intervención 6613 cuyo regimen de afiliación a la SS no es ni el sistema especial agrario(cuenta ajena) ni autonomo con actividad agraria.
74018	Productor que no es agricultor a título principal, según los datos del ejercicio fiscal n-1 y seguridad socia.
74053	Importe inferior a 100 Euros

(1) Con incidencias que retienen pago o deniegan el expediente.

(2) Se calcula sobre superficie declarada admisible.

(3) Aplicación del artículo 16 bis del RD 147/2023.

(4) Expediente con algunos recintos de pastos permanentes ubicados en espacios protegidos donde la carga ganadera mínima será 0,1 UGM/ha.

Puede verificar la integridad de una copia de este documento mediante la lectura del código QR adjunto o mediante el acceso a la dirección <https://ws050.juntadeandalucia.es/verificarFirma> indicando el código de VERIFICACIÓN

FIRMADO POR	RAQUEL MARIA ESPIN CRESPO	17/10/2024
VERIFICACIÓN	Pk2jmWSPEJNMB623FQZ8JEKDMKEPRE	PÁG. 364/4804



**APELLIDOS Y NOMBRE / RAZÓN SOCIAL**

Bautista Alcaraz Laura

**NIF**

\*\*\*\*0948\*

**EXPEDIENTE**

1274105

**RESOLUCIÓN**

DENEGACIÓN DE LA AYUDA

**DATOS DE MANTENIMIENTO UNIDADES**

<b>GRUPO DE PAGO</b>	<b>Sup. Dec. Admisible</b>	<b>Sup. Resuelta</b>	<b>Sobredecl.</b>	<b>% Sobredecl.</b>
ZONAS DE MONTAÑA	0,00	0,00	0,00	0,00

**RESUMEN DE PAGOS**

	<b>IMPORTE ( Euros )</b>			
	<b>RESUELTO</b>	<b>FEADER</b>	<b>MAPA</b>	<b>CAPADR</b>
A pagar	0,00	0,00	0,00	0,00

**APLICACIÓN DE REDUCCIONES Y PENALIZACIONES (%)**

<b>Crterios de subvencionabilidad (1)</b>	<b>Presentación tardía</b>	<b>Omisión declaración</b>	<b>Condicionalidad</b>
100,00	0,00	0,00	0,00

**IMPORTE ( Euros )**

<b>Calculado(2)</b>	<b>Reducción</b>	<b>Penalización</b>	<b>Reducción Penalización (3)</b>	<b>Penalización adicional</b>	<b>Resuelto</b>	<b>FEADER</b>	<b>MAPA</b>	<b>CAPADR</b>
0,00 €	0,00 €	0,00 €	0,00 €	0,00 €	0,00 €	0,00 €	0,00 €	0,00 €
<b>Importe Unitario:</b>	93,00 €	<b>Nuevo Importe Unitario:</b>	0,00 €					

**RECINTOS PROPUESTOS**

<b>REF.</b>	<b>REFERENCIA SIGPAC</b>	<b>CULTIVO</b>	<b>S/R</b>	<b>USO SIGPAC</b>	<b>Sup. Dec. admisible</b>	<b>Sup. Campo</b>	<b>Sup. Determ.</b>	<b>Sup. Resuelta</b>
4807029	11-004-007-00024-0001	PASTOS PERMANENTES DE 5 O MAS AÑOS	S		24,50		24,50	24,50
4807030	11-004-007-00024-0003	PASTOS PERMANENTES DE 5 O MAS AÑOS	S		14,37		14,37	14,37
4807031	11-004-007-00024-0004	PASTOS PERMANENTES DE 5 O MAS AÑOS	S		23,12		23,12	23,12
4807032	11-004-007-00024-0010	PASTOS PERMANENTES DE 5 O MAS AÑOS	S		3,08		3,08	3,08
4807033	11-004-007-00024-0011	PASTOS PERMANENTES DE 5 O MAS AÑOS	S		13,97		13,97	13,97
4807034	11-004-007-00024-0013	PASTOS PERMANENTES DE 5 O MAS AÑOS	S		4,95		4,95	4,95
4807036	11-004-009-00010-0001	PASTOS PERMANENTES DE 5 O MAS AÑOS	S		7,85		7,85	7,85
5500738	11-004-007-00024-0002	PASTOS PERMANENTES DE 5 O MAS AÑOS	S		10,53		10,53	10,53

**INCIDENCIAS****INCIDENCIA DESCRIPCIÓN**

74018	Productor que no es agricultor a título principal, según los datos del ejercicio fiscal n-1 y seguridad socia.
74053	Importe inferior a 100 Euros

(1) Con incidencias que retienen pago o deniegan el expediente.

(2) Se calcula sobre superficie declarada admisible.

(3) Aplicación del artículo 16 bis del RD 147/2023.

(4) Expediente con algunos recintos de pastos permanentes ubicados en espacios protegidos donde la carga ganadera mínima será 0,1 UGM/ha.

Puede verificar la integridad de una copia de este documento mediante la lectura del código QR adjunto o mediante el acceso a la dirección <https://ws050.juntadeandalucia.es/verificarFirma> indicando el código de VERIFICACIÓN

FIRMADO POR	RAQUEL MARIA ESPIN CRESPO	17/10/2024
VERIFICACIÓN	Pk2jmWSPEJNMB623FQZ8JEKDMKEPRE	PÁG. 365/4804



**APELLIDOS Y NOMBRE / RAZÓN SOCIAL**

BAUTISTA ROLDAN JOAQUIN MELCHOR

**NIF**

\*\*\*\*8358\*

**EXPEDIENTE**

1254614

**RESOLUCIÓN**

DENEGACIÓN DE LA AYUDA

**DATOS DE MANTENIMIENTO UNIDADES****GRUPO DE PAGO**

ZONAS DE MONTAÑA

**Sup. Dec.  
Admisible**

0,00

**Sup.  
Resuelta**

0,00

**Sobredecl.**

0,00

**% Sobredecl.**

0,00

**RESUMEN DE PAGOS****IMPORTE ( Euros )**

	RESUELTO	FEADER	MAPA	CAPADR
A pagar	0,00	0,00	0,00	0,00

**APLICACIÓN DE REDUCCIONES Y PENALIZACIONES (%)**

Crterios de subvencionabilidad (1)	Presentación tardía	Omisión declaración	Condicionalidad
100,00	0,00	0,00	0,00

**IMPORTE ( Euros )**

Calculado(2)	Reducción	Penalización	Reducción Penalización (3)	Penalización adicional	Resuelto	FEADER	MAPA	CAPADR
0,00 €	0,00 €	0,00 €	0,00 €	0,00 €	0,00 €	0,00 €	0,00 €	0,00 €
Importe Unitario:	93,00 €	Nuevo Importe Unitario:	0,00 €					

**RECINTOS PROPUESTOS**

REF.	REFERENCIA SIGPAC	CULTIVO	S/R	USO SIGPAC	Sup. Dec. admisible	Sup. Campo	Sup. Determ.	Sup. Resuelta
-1621896	11-021-002-00082-0002	NARANJO	R		0,47		0,47	0,47
-1621895	11-021-002-00099-0001	NARANJO	R		3,48		3,48	3,48
5104234	11-021-002-00080-0001	NARANJO	R		0,73		0,73	0,73
5104235	11-021-002-00081-0001	NARANJO	R		0,65		0,65	0,65
5104236	11-021-002-00164-0001	NARANJO	R		3,79		3,79	3,79

**INCIDENCIAS****INCIDENCIA DESCRIPCIÓN**

2454	Solicitante de intervención 6613 cuyo regimen de afiliacion a la SS no es ni el sistema especial agrario(cuenta ajena) ni autonomo con actividad agraria.
74018	Productor que no es agricultor a título principal, según los datos del ejercicio fiscal n-1 y seguridad socia.
74053	Importe inferior a 100 Euros

(1) Con incidencias que retienen pago o deniegan el expediente.

(2) Se calcula sobre superficie declarada admisible.

(3) Aplicación del artículo 16 bis del RD 147/2023.

(4) Expediente con algunos recintos de pastos permanentes ubicados en espacios protegidos donde la carga ganadera mínima será 0,1 UGM/ha.

Puede verificar la integridad de una copia de este documento mediante la lectura del código QR adjunto o mediante el acceso a la dirección <https://ws050.juntadeandalucia.es/verificarFirma> indicando el código de VERIFICACIÓN

FIRMADO POR

RAQUEL MARIA ESPIN CRESPO

17/10/2024

VERIFICACIÓN

Pk2jmWSPEJNMB623FQZ8JEKDMKEPRE

PÁG. 366/4804



**APELLIDOS Y NOMBRE / RAZÓN SOCIAL**

BAUTISTA ROLDAN MARIA MAGDALENA

**NIF**

\*\*\*\*9705\*

**EXPEDIENTE**

1254620

**RESOLUCIÓN**

DENEGACIÓN DE LA AYUDA

**DATOS DE MANTENIMIENTO UNIDADES**

<b>GRUPO DE PAGO</b>	<b>Sup. Dec. Admisible</b>	<b>Sup. Resuelta</b>	<b>Sobredecl.</b>	<b>% Sobredecl.</b>
ZONAS DE MONTAÑA	0,00	0,00	0,00	0,00

**RESUMEN DE PAGOS**

	<b>IMPORTE ( Euros )</b>			
	<b>RESUELTO</b>	<b>FEADER</b>	<b>MAPA</b>	<b>CAPADR</b>
A pagar	0,00	0,00	0,00	0,00

**APLICACIÓN DE REDUCCIONES Y PENALIZACIONES (%)**

<b>Criterios de subvencionabilidad (1)</b>	<b>Presentación tardía</b>	<b>Omisión declaración</b>	<b>Condicionalidad</b>
100,00	0,00	0,00	0,00

**IMPORTE ( Euros )**

<b>Calculado(2)</b>	<b>Reducción</b>	<b>Penalización</b>	<b>Reducción Penalización (3)</b>	<b>Penalización adicional</b>	<b>Resuelto</b>	<b>FEADER</b>	<b>MAPA</b>	<b>CAPADR</b>
0,00 €	0,00 €	0,00 €	0,00 €	0,00 €	0,00 €	0,00 €	0,00 €	0,00 €
<b>Importe Unitario:</b>	93,00 €	<b>Nuevo Importe Unitario:</b>	0,00 €					

**RECINTOS PROPUESTOS**

<b>REF.</b>	<b>REFERENCIA SIGPAC</b>	<b>CULTIVO</b>	<b>S/R</b>	<b>USO SIGPAC</b>	<b>Sup. Dec. admisible</b>	<b>Sup. Campo</b>	<b>Sup. Determ.</b>	<b>Sup. Resuelta</b>
-1619865	11-021-002-00099-0001	NARANJO	R		3,49		3,49	3,49
-1619799	11-021-002-00082-0002	NARANJO	R		0,48		0,48	0,48
-1619643	11-021-002-00081-0001	NARANJO	R		0,47		0,47	0,47
5104147	11-021-002-00080-0001	NARANJO	R		0,93		0,93	0,93
5104148	11-021-002-00164-0001	NARANJO	R		3,51		3,51	3,51

**INCIDENCIAS****INCIDENCIA DESCRIPCIÓN**

74018	Productor que no es agricultor a título principal, según los datos del ejercicio fiscal n-1 y seguridad socia.
74053	Importe inferior a 100 Euros

(1) Con incidencias que retienen pago o deniegan el expediente.

(2) Se calcula sobre superficie declarada admisible.

(3) Aplicación del artículo 16 bis del RD 147/2023.

(4) Expediente con algunos recintos de pastos permanentes ubicados en espacios protegidos donde la carga ganadera mínima será 0,1 UGM/ha.

Puede verificar la integridad de una copia de este documento mediante la lectura del código QR adjunto o mediante el acceso a la dirección <https://ws050.juntadeandalucia.es/verificarFirma> indicando el código de VERIFICACIÓN

FIRMADO POR	RAQUEL MARIA ESPIN CRESPO	17/10/2024
VERIFICACIÓN	Pk2jmWSPEJNMB623FQZ8JEKDMKEPRE	PÁG. 367/4804



**APELLIDOS Y NOMBRE / RAZÓN SOCIAL**

Benítez Tornay Juan

**NIF**

\*\*\*\*2760\*

**EXPEDIENTE**

1028264

**RESOLUCIÓN**

DENEGACIÓN DE LA AYUDA

**DATOS DE MANTENIMIENTO UNIDADES**

<b>GRUPO DE PAGO</b>	<b>Sup. Dec. Admisible</b>	<b>Sup. Resuelta</b>	<b>Sobredecl.</b>	<b>% Sobredecl.</b>
ZONAS DE MONTAÑA	0,00	0,00	0,00	0,00

**RESUMEN DE PAGOS**

	<b>IMPORTE ( Euros )</b>			
	<b>RESUELTO</b>	<b>FEADER</b>	<b>MAPA</b>	<b>CAPADR</b>
A pagar	0,00	0,00	0,00	0,00

**APLICACIÓN DE REDUCCIONES Y PENALIZACIONES (%)**

<b>Crterios de subvencionabilidad (1)</b>	<b>Presentación tardía</b>	<b>Omisión declaración</b>	<b>Condicionalidad</b>
100,00	0,00	0,00	0,00

**IMPORTE ( Euros )**

<b>Calculado(2)</b>	<b>Reducción</b>	<b>Penalización</b>	<b>Reducción Penalización (3)</b>	<b>Penalización adicional</b>	<b>Resuelto</b>	<b>FEADER</b>	<b>MAPA</b>	<b>CAPADR</b>
0,00 €	0,00 €	0,00 €	0,00 €	0,00 €	0,00 €	0,00 €	0,00 €	0,00 €
<b>Importe Unitario:</b>	93,00 €	<b>Nuevo Importe Unitario:</b>	0,00 €					

**RECINTOS PROPUESTOS**

<b>REF.</b>	<b>REFERENCIA SIGPAC</b>	<b>CULTIVO</b>	<b>S/R</b>	<b>USO SIGPAC</b>	<b>Sup. Dec. admisible</b>	<b>Sup. Campo</b>	<b>Sup. Determ.</b>	<b>Sup. Resuelta</b>
-745341	11-019-016-00024-0001	PASTOS PERMANENTES DE 5 O MAS AÑOS	S		0,18		0,18	0,18
-745340	11-019-016-00024-0003	PASTOS PERMANENTES DE 5 O MAS AÑOS	S		1,36		1,36	1,36
-745338	11-019-015-00014-0011	PASTOS PERMANENTES DE 5 O MAS AÑOS	S		0,53		0,53	0,53
-745329	11-019-015-00014-0012	PASTOS PERMANENTES DE 5 O MAS AÑOS	S		1,21		1,21	1,21
-739649	11-019-016-00027-0011	PASTOS PERMANENTES DE 5 O MAS AÑOS	S		1,31		1,31	1,31
-739648	11-019-016-00025-0003	PASTOS PERMANENTES DE 5 O MAS AÑOS	S		0,08		0,08	0,08
-739647	11-019-016-00024-0011	PASTOS PERMANENTES DE 5 O MAS AÑOS	S		0,55		0,55	0,55
-739644	11-019-016-00023-0004	PASTOS PERMANENTES DE 5 O MAS AÑOS	S		0,37		0,37	0,37
-739643	11-019-015-00014-0015	PASTOS PERMANENTES DE 5 O MAS AÑOS	S		1,74		1,74	1,74
-739642	11-019-015-00014-0014	PASTOS PERMANENTES DE 5 O MAS AÑOS	S		0,52		0,52	0,52
-484482	11-019-007-00077-0001	PASTOS PERMANENTES DE 5 O MAS AÑOS	S		1,14		1,14	1,14
-484313	11-019-007-00077-0003	PASTOS PERMANENTES DE 5 O MAS AÑOS	S		0,05		0,05	0,05
-484312	11-019-007-00077-0002	PASTOS PERMANENTES DE 5 O MAS AÑOS	S		0,05		0,05	0,05
1700000005978030	11-019-006-00009-0001	PASTOS PERMANENTES DE 5 O MAS AÑOS	S		4,39		4,39	4,39
1700000005978035	11-019-015-00007-0011	PASTOS PERMANENTES DE 5 O MAS AÑOS	S		0,05		0,05	0,05
1700000005978038	11-019-006-00009-0004	PASTOS PERMANENTES DE 5 O MAS AÑOS	S		1,58		1,58	1,58
1700000005978039	11-019-006-00009-0005	PASTOS PERMANENTES DE 5 O MAS AÑOS	S		0,72		0,72	0,72
1700000005978041	11-019-007-00073-0001	OLIVAR	S		0,86		0,86	0,86

**INCIDENCIAS****INCIDENCIA DESCRIPCIÓN**

74018	Productor que no es agricultor a título principal, según los datos del ejercicio fiscal n-1 y seguridad socia.
74053	Importe inferior a 100 Euros

(1) Con incidencias que retienen pago o deniegan el expediente.

(2) Se calcula sobre superficie declarada admisible.

(3) Aplicación del artículo 16 bis del RD 147/2023.

(4) Expediente con algunos recintos de pastos permanentes ubicados en espacios protegidos donde la carga ganadera mínima será 0,1 UGM/ha.

Puede verificar la integridad de una copia de este documento mediante la lectura del código QR adjunto o mediante el acceso a la dirección <https://ws050.juntadeandalucia.es/verificarFirma> indicando el código de VERIFICACIÓN

FIRMADO POR	RAQUEL MARIA ESPIN CRESPO	17/10/2024
VERIFICACIÓN	Pk2jmWSPEJNMB623FQZ8JEKDMKEPRE	PÁG. 368/4804





**APELLIDOS Y NOMBRE / RAZÓN SOCIAL**

BERMUDEZ DELGADO CARIDAD

**NIF**

\*\*\*\*5538\*

**EXPEDIENTE**

1230833

**RESOLUCIÓN**

DENEGACIÓN DE LA AYUDA

**DATOS DE MANTENIMIENTO UNIDADES****GRUPO DE PAGO**

ZONAS DE MONTAÑA

**Sup. Dec.  
Admisible**

0,00

**Sup.  
Resuelta**

0,00

**Sobredecl.**

0,00

**% Sobredecl.**

0,00

**RESUMEN DE PAGOS****IMPORTE ( Euros )**

	RESUELTO	FEADER	MAPA	CAPADR
A pagar	0,00	0,00	0,00	0,00

**APLICACIÓN DE REDUCCIONES Y PENALIZACIONES (%)**

Criterios de subvencionabilidad (1)	Presentación tardía	Omisión declaración	Condicionalidad
100,00	0,00	0,00	0,00

**IMPORTE ( Euros )**

Calculado(2)	Reducción	Penalización	Reducción Penalización (3)	Penalización adicional	Resuelto	FEADER	MAPA	CAPADR
0,00 €	0,00 €	0,00 €	0,00 €	0,00 €	0,00 €	0,00 €	0,00 €	0,00 €
<b>Importe Unitario:</b>	93,00 €	<b>Nuevo Importe Unitario:</b>	0,00 €					

**RECINTOS PROPUESTOS**

REF.	REFERENCIA SIGPAC	CULTIVO	S/R	USO SIGPAC	Sup. Dec. admisible	Sup. Campo	Sup. Determ.	Sup. Resuelta
4518736	11-035-900-99000-9900	PASTOS PERMANENTES DE 5 O MAS AÑOS	S		18,09		18,09	18,09
1700000007228010	11-035-010-00005-0001	PASTOS PERMANENTES DE 5 O MAS AÑOS	S		9,01		9,01	9,01
1700000007228016	11-035-010-00005-0002	PASTOS DE MENOS DE 5 AÑOS	S		0,05		0,05	0,05
1700000007228057	11-035-010-00006-0003	PASTOS PERMANENTES DE 5 O MAS AÑOS	S		0,23		0,23	0,23
1700000007228071	11-035-010-00006-0004	PASTOS PERMANENTES DE 5 O MAS AÑOS	S		3,74		3,74	3,74

**INCIDENCIAS****INCIDENCIA DESCRIPCIÓN**

3972	Recinto ficticio del que forma parte un recinto real cuyo identificativo presenta errores en las Declaraciones de pastos. Recinto:11-035-900-99000-99009 Cultivo: -
74018	Productor que no es agricultor a título principal, según los datos del ejercicio fiscal n-1 y seguridad socia.
74053	Importe inferior a 100 Euros

(1) Con incidencias que retienen pago o deniegan el expediente.

(2) Se calcula sobre superficie declarada admisible.

(3) Aplicación del artículo 16 bis del RD 147/2023.

(4) Expediente con algunos recintos de pastos permanentes ubicados en espacios protegidos donde la carga ganadera mínima será 0,1 UGM/ha.

Puede verificar la integridad de una copia de este documento mediante la lectura del código QR adjunto o mediante el acceso a la dirección <https://ws050.juntadeandalucia.es/verificarFirma> indicando el código de VERIFICACIÓN

FIRMADO POR

RAQUEL MARIA ESPIN CRESPO

17/10/2024

VERIFICACIÓN

Pk2jmWSPEJNMB623FQZ8JEKDMKEPRE

PÁG. 369/4804



**APELLIDOS Y NOMBRE / RAZÓN SOCIAL**

CASANUEVA CABEZA FRANCISCO JESUS

**NIF**

\*\*\*\*7516\*

**EXPEDIENTE**

1180143

**RESOLUCIÓN**

DENEGACIÓN DE LA AYUDA

**DATOS DE MANTENIMIENTO UNIDADES**

<b>GRUPO DE PAGO</b>	<b>Sup. Dec. Admisible</b>	<b>Sup. Resuelta</b>	<b>Sobredecl.</b>	<b>% Sobredecl.</b>
ZONAS DE MONTAÑA	0,00	0,00	0,00	0,00

**RESUMEN DE PAGOS**

	<b>IMPORTE ( Euros )</b>			
	<b>RESUELTO</b>	<b>FEADER</b>	<b>MAPA</b>	<b>CAPADR</b>
A pagar	0,00	0,00	0,00	0,00

**APLICACIÓN DE REDUCCIONES Y PENALIZACIONES (%)**

<b>Crterios de subvencionabilidad (1)</b>	<b>Presentación tardía</b>	<b>Omisión declaración</b>	<b>Condicionalidad</b>
100,00	0,00	0,00	0,00

**IMPORTE ( Euros )**

<b>Calculado(2)</b>	<b>Reducción</b>	<b>Penalización</b>	<b>Reducción Penalización (3)</b>	<b>Penalización adicional</b>	<b>Resuelto</b>	<b>FEADER</b>	<b>MAPA</b>	<b>CAPADR</b>
0,00 €	0,00 €	0,00 €	0,00 €	0,00 €	0,00 €	0,00 €	0,00 €	0,00 €
<b>Importe Unitario:</b>	93,00 €	<b>Nuevo Importe Unitario:</b>	0,00 €					

**RECINTOS PROPUESTOS**

<b>REF.</b>	<b>REFERENCIA SIGPAC</b>	<b>CULTIVO</b>	<b>S/R</b>	<b>USO SIGPAC</b>	<b>Sup. Dec. admisible</b>	<b>Sup. Campo</b>	<b>Sup. Determ.</b>	<b>Sup. Resuelta</b>
-1479329	11-024-042-00133-0005	OLIVAR	S		0,10		0,10	0,10
-1479328	11-024-042-00133-0006	OLIVAR	R		0,05		0,05	0,05
-1479327	11-024-042-00133-0001	OLIVAR	R		0,64		0,64	0,64
-1479326	11-024-042-00133-0003	OLIVAR	R		0,08		0,08	0,08
-1479324	11-024-042-00133-0004	OLIVAR	S		0,32		0,32	0,32
1700000003483565	11-024-024-00001-0001	OLIVAR	S		1,37		1,37	1,37
1700000003483566	11-024-024-00002-0001	OLIVAR	S		0,10		0,10	0,10
1700000003483567	11-024-042-00136-0002	OLIVAR	S		0,50		0,50	0,50
1700000005093592	41-076-014-00011-0001	OLIVAR	S		0,75		0,75	0,75
1700000005093593	41-076-015-00108-0001	OLIVAR	S		0,56		0,56	0,56
1700000005093594	41-076-015-09018-0001	OLIVAR	S		0,05		0,05	0,05

**INCIDENCIAS****INCIDENCIA DESCRIPCIÓN**

74018	Productor que no es agricultor a título principal, según los datos del ejercicio fiscal n-1 y seguridad socia.
74053	Importe inferior a 100 Euros

(1) Con incidencias que retienen pago o deniegan el expediente.

(2) Se calcula sobre superficie declarada admisible.

(3) Aplicación del artículo 16 bis del RD 147/2023.

(4) Expediente con algunos recintos de pastos permanentes ubicados en espacios protegidos donde la carga ganadera mínima será 0,1 UGM/ha.

Puede verificar la integridad de una copia de este documento mediante la lectura del código QR adjunto o mediante el acceso a la dirección <https://ws050.juntadeandalucia.es/verificarFirma> indicando el código de VERIFICACIÓN

FIRMADO POR	RAQUEL MARIA ESPIN CRESPO	17/10/2024
VERIFICACIÓN	Pk2jmWSPEJNMB623FQZ8JEKDMKEPRE	PÁG. 370/4804



**APELLIDOS Y NOMBRE / RAZÓN SOCIAL**

CASAS CANTUDO MARIA DEL MAR

**NIF**

\*\*\*\*0403\*

**EXPEDIENTE**

1258247

**RESOLUCIÓN**

DENEGACIÓN DE LA AYUDA

**DATOS DE MANTENIMIENTO UNIDADES**

<b>GRUPO DE PAGO</b>	<b>Sup. Dec. Admisible</b>	<b>Sup. Resuelta</b>	<b>Sobredecl.</b>	<b>% Sobredecl.</b>
ZONAS DE MONTAÑA	0,00	0,00	0,00	0,00

**RESUMEN DE PAGOS**

	<b>IMPORTE ( Euros )</b>			
	<b>RESUELTO</b>	<b>FEADER</b>	<b>MAPA</b>	<b>CAPADR</b>
A pagar	0,00	0,00	0,00	0,00

**APLICACIÓN DE REDUCCIONES Y PENALIZACIONES (%)**

<b>Crterios de subvencionabilidad (1)</b>	<b>Presentación tardía</b>	<b>Omisión declaración</b>	<b>Condicionalidad</b>
100,00	0,00	0,00	0,00

**IMPORTE ( Euros )**

<b>Calculado(2)</b>	<b>Reducción</b>	<b>Penalización</b>	<b>Reducción Penalización (3)</b>	<b>Penalización adicional</b>	<b>Resuelto</b>	<b>FEADER</b>	<b>MAPA</b>	<b>CAPADR</b>
0,00 €	0,00 €	0,00 €	0,00 €	0,00 €	0,00 €	0,00 €	0,00 €	0,00 €
<b>Importe Unitario:</b>	93,00 €	<b>Nuevo Importe Unitario:</b>	0,00 €					

**RECINTOS PROPUESTOS**

<b>REF.</b>	<b>REFERENCIA SIGPAC</b>	<b>CULTIVO</b>	<b>S/R</b>	<b>USO SIGPAC</b>	<b>Sup. Dec. admisible</b>	<b>Sup. Campo</b>	<b>Sup. Determ.</b>	<b>Sup. Resuelta</b>
-1402428	11-021-002-00021-0008	NARANJO	R		0,08		0,08	0,08
-1225053	11-021-002-00021-0003	ALOE VERA	S		0,13		0,13	0,13
1700000004683185	11-021-002-00021-0002	NARANJO	R		5,09		5,09	5,09

**INCIDENCIAS****INCIDENCIA DESCRIPCIÓN**

74018	Productor que no es agricultor a título principal, según los datos del ejercicio fiscal n-1 y seguridad socia.
74053	Importe inferior a 100 Euros

(1) Con incidencias que retienen pago o deniegan el expediente.

(2) Se calcula sobre superficie declarada admisible.

(3) Aplicación del artículo 16 bis del RD 147/2023.

(4) Expediente con algunos recintos de pastos permanentes ubicados en espacios protegidos donde la carga ganadera mínima será 0,1 UGM/ha.

Puede verificar la integridad de una copia de este documento mediante la lectura del código QR adjunto o mediante el acceso a la dirección <https://ws050.juntadeandalucia.es/verificarFirma> indicando el código de VERIFICACIÓN

FIRMADO POR	RAQUEL MARIA ESPIN CRESPO	17/10/2024
VERIFICACIÓN	Pk2jmWSPEJNMB623FQZ8JEKDMKEPRE	PÁG. 371/4804



**APELLIDOS Y NOMBRE / RAZÓN SOCIAL**

CASTILLA GIL CARLOS JAVIER

**NIF**

\*\*\*\*6420\*

**EXPEDIENTE**

1226056

**RESOLUCIÓN**

DENEGACIÓN DE LA AYUDA

**DATOS DE MANTENIMIENTO UNIDADES**

<b>GRUPO DE PAGO</b>	<b>Sup. Dec. Admisible</b>	<b>Sup. Resuelta</b>	<b>Sobredecl.</b>	<b>% Sobredecl.</b>
ZONAS DE MONTAÑA	0,00	0,00	0,00	0,00

**RESUMEN DE PAGOS**

	<b>IMPORTE ( Euros )</b>			
	<b>RESUELTO</b>	<b>FEADER</b>	<b>MAPA</b>	<b>CAPADR</b>
A pagar	0,00	0,00	0,00	0,00

**APLICACIÓN DE REDUCCIONES Y PENALIZACIONES (%)**

<b>Crterios de subvencionabilidad (1)</b>	<b>Presentación tardía</b>	<b>Omisión declaración</b>	<b>Condicionidad</b>
100,00	0,00	0,00	0,00

**IMPORTE ( Euros )**

<b>Calculado(2)</b>	<b>Reducción</b>	<b>Penalización</b>	<b>Reducción Penalización (3)</b>	<b>Penalización adicional</b>	<b>Resuelto</b>	<b>FEADER</b>	<b>MAPA</b>	<b>CAPADR</b>
0,00 €	0,00 €	0,00 €	0,00 €	0,00 €	0,00 €	0,00 €	0,00 €	0,00 €
<b>Importe Unitario:</b>	93,00 €	<b>Nuevo Importe Unitario:</b>	0,00 €					

(1) Con incidencias que retienen pago o deniegan el expediente.

(2) Se calcula sobre superficie declarada admisible.

(3) Aplicación del artículo 16 bis del RD 147/2023.

(4) Expediente con algunos recintos de pastos permanentes ubicados en espacios protegidos donde la carga ganadera mínima será 0,1 UGM/ha.

Puede verificar la integridad de una copia de este documento mediante la lectura del código QR adjunto o mediante el acceso a la dirección <https://ws050.juntadeandalucia.es/verificarFirma> indicando el código de VERIFICACIÓN

FIRMADO POR	RAQUEL MARIA ESPIN CRESPO	17/10/2024
VERIFICACIÓN	Pk2jmWSPEJNMB623FQZ8JEKDMKEPRE	PÁG. 372/4804



**RECINTOS PROPUESTOS**

REF.	REFERENCIA SIGPAC	CULTIVO	S/R	USO SIGPAC	Sup. Dec. admisible	Sup. Campo	Sup. Determ.	Sup. Resuelta
-1600608	11-021-015-00117-0001	PASTOS PERMANENTES DE 5 O MAS AÑOS	S		5,01		5,01	5,01
-1600607	11-021-015-00116-0001	PASTOS PERMANENTES DE 5 O MAS AÑOS	S		5,01		5,01	5,01
-1600606	11-021-015-00115-0001	PASTOS PERMANENTES DE 5 O MAS AÑOS	S		5,01		5,01	5,01
-1600601	11-021-008-00080-0002	PASTOS DE MENOS DE 5 AÑOS	S		3,63		3,63	3,63
-1600600	11-021-008-00079-0001	PASTOS DE MENOS DE 5 AÑOS	S		5,17		5,17	5,17
-1346119	11-021-017-00024-0002	PASTOS DE MENOS DE 5 AÑOS	S		4,55		4,55	4,55
-878174	11-021-017-00024-0035	PASTOS PERMANENTES DE 5 O MAS AÑOS	S		0,22		0,22	0,22
-878172	11-021-017-00024-0034	PASTOS PERMANENTES DE 5 O MAS AÑOS	S		0,23		0,23	0,23
-878171	11-021-017-00024-0033	PASTOS PERMANENTES DE 5 O MAS AÑOS	S		1,00		1,00	1,00
-878169	11-021-017-00024-0032	PASTOS PERMANENTES DE 5 O MAS AÑOS	S		0,41		0,41	0,41
-878167	11-021-017-00024-0031	PASTOS PERMANENTES DE 5 O MAS AÑOS	S		0,65		0,65	0,65
-878166	11-021-017-00024-0030	PASTOS DE MENOS DE 5 AÑOS	S		0,75		0,75	0,75
-878165	11-021-017-00024-0029	PASTOS PERMANENTES DE 5 O MAS AÑOS	S		0,63		0,63	0,63
-878164	11-021-017-00024-0028	PASTOS PERMANENTES DE 5 O MAS AÑOS	S		0,00		0,00	0,00
-878159	11-021-017-00024-0027	PASTOS PERMANENTES DE 5 O MAS AÑOS	S		1,20		1,20	1,20
-878157	11-021-017-00024-0026	PASTOS PERMANENTES DE 5 O MAS AÑOS	S		0,16		0,16	0,16
-878156	11-021-017-00024-0025	PASTOS PERMANENTES DE 5 O MAS AÑOS	S		0,25		0,25	0,25
-878155	11-021-017-00024-0024	PASTOS PERMANENTES DE 5 O MAS AÑOS	S		0,37		0,37	0,37
-878152	11-021-017-00024-0002	PASTOS DE MENOS DE 5 AÑOS	S		54,68		54,68	54,66
-604939	11-021-017-00024-0002	PASTOS DE MENOS DE 5 AÑOS	S		15,58		15,58	15,58
-596566	11-021-017-00024-0002	PASTOS DE MENOS DE 5 AÑOS	S		8,51		8,51	8,51
5320917	11-021-008-00079-0002	PASTOS PERMANENTES DE 5 O MAS AÑOS	S		0,00		0,00	0,00
5320918	11-021-008-00079-0003	PASTOS PERMANENTES DE 5 O MAS AÑOS	S		0,02		0,02	0,02
5320922	11-021-008-00080-0001	PASTOS PERMANENTES DE 5 O MAS AÑOS	S		0,45		0,45	0,45
6914190	11-021-015-00113-0001	PASTOS PERMANENTES DE 5 O MAS AÑOS	S		5,01		5,01	5,01
1700000006586642	11-021-017-00024-0003	PASTOS PERMANENTES DE 5 O MAS AÑOS	S		0,46		0,46	0,46
1700000006586644	11-021-017-00024-0015	PASTOS PERMANENTES DE 5 O MAS AÑOS	S		0,05		0,05	0,05
1700000006586646	11-021-017-00024-0016	PASTOS PERMANENTES DE 5 O MAS AÑOS	S		0,14		0,14	0,14
1700000006586649	11-021-017-00022-0001	PASTOS DE MENOS DE 5 AÑOS	S		0,83		0,83	0,83
1700000006586656	11-021-017-00024-0017	PASTOS PERMANENTES DE 5 O MAS AÑOS	R		2,43		2,43	2,43
1700000006586657	11-021-017-00024-0018	PASTOS PERMANENTES DE 5 O MAS AÑOS	R		1,09		1,09	1,09
1700000006586658	11-021-017-00024-0019	PASTOS PERMANENTES DE 5 O MAS AÑOS	R		0,43		0,43	0,43
1700000006586659	11-021-017-00024-0022	PASTOS PERMANENTES DE 5 O MAS AÑOS	S		1,14		1,14	1,14
1700000006586664	11-021-017-00024-0007	PASTOS PERMANENTES DE 5 O MAS AÑOS	R		0,12		0,12	0,12

**INCIDENCIAS****INCIDENCIA DESCRIPCIÓN**

4272	Verifica que las líneas de declaración de las Solicitudes Únicas no tienen solapes con la capa de Retroactividad Gráfica (ambas de la misma campaña) a nivel de expediente/línea de declaración gráfica de la solicitud. Recinto:11-021-017-00024-00002 Cultivo: - Agregado de la referencia del recinto.:0 Zona de la referencia del recinto.:0 Superficie solapada.:0,02 Id. Incid.:97975644
74018	Productor que no es agricultor a título principal, según los datos del ejercicio fiscal n-1 y seguridad socia.
74053	Importe inferior a 100 Euros

(1) Con incidencias que retienen pago o deniegan el expediente.

(2) Se calcula sobre superficie declarada admisible.

(3) Aplicación del artículo 16 bis del RD 147/2023.

(4) Expediente con algunos recintos de pastos permanentes ubicados en espacios protegidos donde la carga ganadera mínima será 0,1 UGM/ha.

Puede verificar la integridad de una copia de este documento mediante la lectura del código QR adjunto o mediante el acceso a la dirección <https://ws050.juntadeandalucia.es/verificarFirma> indicando el código de VERIFICACIÓN

FIRMADO POR

RAQUEL MARIA ESPIN CRESPO

17/10/2024

VERIFICACIÓN

Pk2jmWSPEJNMB623FQZ8JEKDMKEPRE

PÁG. 373/4804



**APELLIDOS Y NOMBRE / RAZÓN SOCIAL**

CASTILLA GIL JOSE MANUEL

**NIF**

\*\*\*\*6421\*

**EXPEDIENTE**

1226061

**RESOLUCIÓN**

DENEGACIÓN DE LA AYUDA

**DATOS DE MANTENIMIENTO UNIDADES****GRUPO DE PAGO**

ZONAS DE MONTAÑA

**Sup. Dec.  
Admisible**

0,00

**Sup.  
Resuelta**

0,00

**Sobredecl.**

0,00

**% Sobredecl.**

0,00

**RESUMEN DE PAGOS****IMPORTE ( Euros )**

	<u>RESUELTO</u>	<u>FEADER</u>	<u>MAPA</u>	<u>CAPADR</u>
A pagar	0,00	0,00	0,00	0,00

**APLICACIÓN DE REDUCCIONES Y PENALIZACIONES (%)**

<u>Crterios de subvencionabilidad (1)</u>	<u>Presentación tardía</u>	<u>Omisión declaración</u>	<u>Condicionidad</u>
100,00	0,00	0,00	0,00

**IMPORTE ( Euros )**

<u>Calculado(2)</u>	<u>Reducción</u>	<u>Penalización</u>	<u>Reducción Penalización (3)</u>	<u>Penalización adicional</u>	<u>Resuelto</u>	<u>FEADER</u>	<u>MAPA</u>	<u>CAPADR</u>
0,00 €	0,00 €	0,00 €	0,00 €	0,00 €	0,00 €	0,00 €	0,00 €	0,00 €
<u>Importe Unitario:</u>	93,00 €	<u>Nuevo Importe Unitario:</u>	0,00 €					

(1) Con incidencias que retienen pago o deniegan el expediente.

(2) Se calcula sobre superficie declarada admisible.

(3) Aplicación del artículo 16 bis del RD 147/2023.

(4) Expediente con algunos recintos de pastos permanentes ubicados en espacios protegidos donde la carga ganadera mínima será 0,1 UGM/ha.

Puede verificar la integridad de una copia de este documento mediante la lectura del código QR adjunto o mediante el acceso a la dirección <https://ws050.juntadeandalucia.es/verificarFirma> indicando el código de VERIFICACIÓN

FIRMADO POR

RAQUEL MARIA ESPIN CRESPO

17/10/2024

VERIFICACIÓN

Pk2jmWSPEJNMB623FQZ8JEKDMKEPRE

PÁG. 374/4804



**RECINTOS PROPUESTOS**

REF.	REFERENCIA SIGPAC	CULTIVO	S/R	USO SIGPAC	Sup. Dec. admisible	Sup. Campo	Sup. Determ.	Sup. Resuelta
-1600649	11-021-009-00004-0013	PASTOS PERMANENTES DE 5 O MAS AÑOS	S		0,79		0,79	0,79
-1600648	11-021-009-00004-0012	PASTOS PERMANENTES DE 5 O MAS AÑOS	S		2,28		2,28	2,28
-1600647	11-021-009-00004-0009	PASTOS PERMANENTES DE 5 O MAS AÑOS	S		6,50		6,50	6,50
-1600646	11-021-009-00004-0010	PASTOS PERMANENTES DE 5 O MAS AÑOS	S		0,00		0,00	0,00
-1600645	11-021-009-00004-0011	PASTOS PERMANENTES DE 5 O MAS AÑOS	S		2,75		2,75	2,75
-1600644	11-021-009-00004-0001	PASTOS PERMANENTES DE 5 O MAS AÑOS	S		9,49		9,49	9,49
-1600643	11-021-009-00004-0007	PASTOS PERMANENTES DE 5 O MAS AÑOS	S		1,18		1,18	1,18
-1600642	11-021-009-00004-0006	PASTOS PERMANENTES DE 5 O MAS AÑOS	S		0,90		0,90	0,90
-1600641	11-021-009-00004-0004	PASTOS PERMANENTES DE 5 O MAS AÑOS	S		5,20		5,20	5,20
-1600634	11-021-009-00035-0002	PASTOS PERMANENTES DE 5 O MAS AÑOS	S		0,89		0,89	0,89
-1600633	11-021-009-00035-0003	PASTOS PERMANENTES DE 5 O MAS AÑOS	S		51,95		51,95	51,95
-1600626	11-021-009-00004-0003	PASTOS PERMANENTES DE 5 O MAS AÑOS	S		40,73		40,73	40,73
-1600625	11-021-009-00003-0001	PASTOS PERMANENTES DE 5 O MAS AÑOS	S		0,00		0,00	0,00
-1600624	11-021-009-00001-0004	PASTOS PERMANENTES DE 5 O MAS AÑOS	S		0,03		0,03	0,03
-1600623	11-021-009-00001-0003	PASTOS PERMANENTES DE 5 O MAS AÑOS	S		0,53		0,53	0,53
-1600622	11-021-009-00002-0001	PASTOS PERMANENTES DE 5 O MAS AÑOS	S		2,31		2,31	2,31
-1600621	11-021-009-00002-0002	PASTOS PERMANENTES DE 5 O MAS AÑOS	S		0,62		0,62	0,62
-1600620	11-021-009-00001-0007	PASTOS PERMANENTES DE 5 O MAS AÑOS	S		0,00		0,00	0,00
-1600619	11-021-009-00001-0005	PASTOS PERMANENTES DE 5 O MAS AÑOS	S		0,53		0,53	0,53
-1600618	11-021-009-00001-0002	PASTOS PERMANENTES DE 5 O MAS AÑOS	S		1,08		1,08	1,08
-1600617	11-021-009-00001-0001	PASTOS PERMANENTES DE 5 O MAS AÑOS	S		4,96		4,96	4,96
-878061	11-021-009-00035-0015	PASTOS PERMANENTES DE 5 O MAS AÑOS	S		0,79		0,79	0,79
-533930	11-021-008-00071-0004	PASTOS PERMANENTES DE 5 O MAS AÑOS	S		0,55		0,55	0,55
-6686	11-021-009-00035-0007	PASTOS PERMANENTES DE 5 O MAS AÑOS	S		0,00		0,00	0,00
-6685	11-021-009-00035-0006	PASTOS PERMANENTES DE 5 O MAS AÑOS	S		0,00		0,00	0,00
-6684	11-021-009-00035-0005	PASTOS PERMANENTES DE 5 O MAS AÑOS	S		0,36		0,36	0,36
-6683	11-021-009-00035-0004	PASTOS PERMANENTES DE 5 O MAS AÑOS	S		0,00		0,00	0,00
1700000006586665	11-021-008-00066-0002	PASTOS PERMANENTES DE 5 O MAS AÑOS	S		8,87		8,87	8,87
1700000006586666	11-021-008-00067-0001	PASTOS PERMANENTES DE 5 O MAS AÑOS	S		3,41		3,41	3,41
1700000006586667	11-021-015-00035-0005	PASTO DEL SUDÁN	R		2,07		2,07	2,07
1700000006586668	11-021-008-00071-0001	PASTOS PERMANENTES DE 5 O MAS AÑOS	S		0,07		0,07	0,07
1700000006586669	11-021-008-00071-0002	PASTOS PERMANENTES DE 5 O MAS AÑOS	S		3,11		3,11	3,11
1700000006586672	11-021-015-00036-0002	PASTOS PERMANENTES DE 5 O MAS AÑOS	S		0,03		0,03	0,03
1700000006586673	11-021-015-00036-0003	PASTOS PERMANENTES DE 5 O MAS AÑOS	S		0,06		0,06	0,06
1700000006586674	11-021-015-00036-0004	PASTOS PERMANENTES DE 5 O MAS AÑOS	S		0,08		0,08	0,08
1700000006586675	11-021-008-00071-0003	PASTOS PERMANENTES DE 5 O MAS AÑOS	S		0,34		0,34	0,34
1700000006586676	11-021-015-00035-0001	PASTOS PERMANENTES DE 5 O MAS AÑOS	R		0,47		0,47	0,47
1700000006586677	11-021-015-00036-0001	PASTOS PERMANENTES DE 5 O MAS AÑOS	S		8,34		8,34	8,34

**INCIDENCIAS****INCIDENCIA DESCRIPCIÓN**

74018	Productor que no es agricultor a título principal, según los datos del ejercicio fiscal n-1 y seguridad socia.
74053	Importe inferior a 100 Euros

(1) Con incidencias que retienen pago o deniegan el expediente.

(2) Se calcula sobre superficie declarada admisible.

(3) Aplicación del artículo 16 bis del RD 147/2023.

(4) Expediente con algunos recintos de pastos permanentes ubicados en espacios protegidos donde la carga ganadera mínima será 0,1 UGM/ha.

Puede verificar la integridad de una copia de este documento mediante la lectura del código QR adjunto o mediante el acceso a la dirección <https://ws050.juntadeandalucia.es/verificarFirma> indicando el código de VERIFICACIÓN

FIRMADO POR

RAQUEL MARIA ESPIN CRESPO

17/10/2024

VERIFICACIÓN

Pk2jmWSPEJNMB623FQZ8JEKDMKEPRE

PÁG. 375/4804



**APELLIDOS Y NOMBRE / RAZÓN SOCIAL**

CASTILLA GOMEZ JOSE

**NIF**

\*\*\*\*9289\*

**EXPEDIENTE**

1226083

**RESOLUCIÓN**

DENEGACIÓN DE LA AYUDA

**DATOS DE MANTENIMIENTO UNIDADES**

<b>GRUPO DE PAGO</b>	<b>Sup. Dec. Admisible</b>	<b>Sup. Resuelta</b>	<b>Sobredecl.</b>	<b>% Sobredecl.</b>
ZONAS DE MONTAÑA	0,00	0,00	0,00	0,00

**RESUMEN DE PAGOS**

	<b>IMPORTE ( Euros )</b>			
	<b>RESUELTO</b>	<b>FEADER</b>	<b>MAPA</b>	<b>CAPADR</b>
A pagar	0,00	0,00	0,00	0,00

**APLICACIÓN DE REDUCCIONES Y PENALIZACIONES (%)**

<b>Crterios de subvencionabilidad (1)</b>	<b>Presentación tardía</b>	<b>Omisión declaración</b>	<b>Condicionidad</b>
100,00	0,00	0,00	0,00

**IMPORTE ( Euros )**

<b>Calculado(2)</b>	<b>Reducción</b>	<b>Penalización</b>	<b>Reducción Penalización (3)</b>	<b>Penalización adicional</b>	<b>Resuelto</b>	<b>FEADER</b>	<b>MAPA</b>	<b>CAPADR</b>
0,00 €	0,00 €	0,00 €	0,00 €	0,00 €	0,00 €	0,00 €	0,00 €	0,00 €
<b>Importe Unitario:</b>	93,00 €	<b>Nuevo Importe Unitario:</b>	0,00 €					

(1) Con incidencias que retienen pago o deniegan el expediente.

(2) Se calcula sobre superficie declarada admisible.

(3) Aplicación del artículo 16 bis del RD 147/2023.

(4) Expediente con algunos recintos de pastos permanentes ubicados en espacios protegidos donde la carga ganadera mínima será 0,1 UGM/ha.

Puede verificar la integridad de una copia de este documento mediante la lectura del código QR adjunto o mediante el acceso a la dirección <https://ws050.juntadeandalucia.es/verificarFirma> indicando el código de VERIFICACIÓN

FIRMADO POR	RAQUEL MARIA ESPIN CRESPO	17/10/2024
VERIFICACIÓN	Pk2jmWSPEJNMB623FQZ8JEKDMKEPRE	PÁG. 376/4804





**RECINTOS PROPUESTOS**

REF.	REFERENCIA SIGPAC	CULTIVO	S/R	USO SIGPAC	Sup. Dec. admisible	Sup. Campo	Sup. Determ.	Sup. Resuelta
-1620364	11-021-008-00014-0005	HABAS	R		2,12		2,12	2,11
-1620357	11-021-008-00014-0005	PASTOS DE MENOS DE 5 AÑOS	R		0,07		0,07	0,06
-1620352	11-021-008-00014-0005	MEZCLA VEZA-CEBADA	R		7,88		7,88	7,87
-1600674	11-021-008-00010-0002	PASTOS DE MENOS DE 5 AÑOS	S		8,55		8,55	8,55
-1600615	11-021-008-00017-0002	PASTOS DE MENOS DE 5 AÑOS	S		6,34		6,34	6,34
-1347123	11-021-008-00010-0019	PASTOS PERMANENTES DE 5 O MAS AÑOS	S		1,82		1,82	1,82
-1347075	11-021-008-00016-0002	PASTOS DE MENOS DE 5 AÑOS	S		14,30		14,30	14,30
-994295	11-021-008-00015-0002	PASTOS DE MENOS DE 5 AÑOS	R		8,27		8,27	8,27
-993517	11-021-008-00016-0006	PASTOS PERMANENTES DE 5 O MAS AÑOS	S		0,01		0,01	0,01
-993515	11-021-008-00015-0018	PASTOS PERMANENTES DE 5 O MAS AÑOS	S		0,25		0,25	0,25
-993514	11-021-008-00014-0011	PASTOS PERMANENTES DE 5 O MAS AÑOS	S		0,01		0,01	0,01
-993513	11-021-008-00010-0020	PASTOS PERMANENTES DE 5 O MAS AÑOS	S		0,07		0,07	0,07
-993510	11-021-008-00010-0017	PASTOS PERMANENTES DE 5 O MAS AÑOS	S		1,22		1,22	1,22
-993509	11-021-008-00010-0015	PASTOS PERMANENTES DE 5 O MAS AÑOS	S		0,11		0,11	0,11
-993506	11-021-008-00010-0014	PASTOS PERMANENTES DE 5 O MAS AÑOS	S		0,60		0,60	0,60
-993505	11-021-008-00010-0013	PASTOS PERMANENTES DE 5 O MAS AÑOS	S		0,14		0,14	0,14
-993504	11-021-008-00010-0012	PASTOS PERMANENTES DE 5 O MAS AÑOS	S		0,04		0,04	0,04
-993503	11-021-008-00010-0011	PASTOS DE MENOS DE 5 AÑOS	S		0,06		0,06	0,06
-993502	11-021-008-00010-0010	PASTOS DE MENOS DE 5 AÑOS	S		0,01		0,01	0,01
-993501	11-021-008-00010-0009	PASTOS DE MENOS DE 5 AÑOS	S		0,06		0,06	0,06
-739918	11-021-008-00008-0003	PASTOS PERMANENTES DE 5 O MAS AÑOS	S		0,00		0,00	0,00
-534352	11-021-008-00010-0002	PASTOS DE MENOS DE 5 AÑOS	S		13,14		13,14	13,14
-534309	11-021-008-00010-0002	PASTOS DE MENOS DE 5 AÑOS	S		28,25		28,25	28,25
4112333	11-021-017-00047-0004	PASTOS PERMANENTES DE 5 O MAS AÑOS	S		2,14		2,14	2,14
4112334	11-021-017-00047-0005	PASTOS PERMANENTES DE 5 O MAS AÑOS	S		0,02		0,02	0,02
4112335	11-021-017-00047-0006	PASTOS PERMANENTES DE 5 O MAS AÑOS	S		0,01		0,01	0,01
4112352	11-021-017-00217-0003	PASTOS PERMANENTES DE 5 O MAS AÑOS	S		1,04		1,04	1,04
4113210	11-021-008-00014-0006	PASTOS PERMANENTES DE 5 O MAS AÑOS	S		0,75		0,75	0,75
5239228	11-021-008-00015-0012	PASTOS PERMANENTES DE 5 O MAS AÑOS	S		0,29		0,29	0,29
5239229	11-021-008-00015-0013	PASTOS PERMANENTES DE 5 O MAS AÑOS	S		0,00		0,00	0,00
6914279	11-021-008-00010-0002	AVENA	S		8,62		8,62	8,62
1700000006581790	11-021-008-00010-0007	PASTOS PERMANENTES DE 5 O MAS AÑOS	S		0,21		0,21	0,21
1700000006581791	11-021-008-00010-0008	PASTOS PERMANENTES DE 5 O MAS AÑOS	S		0,00		0,00	0,00
1700000006581792	11-021-008-00012-0001	PASTOS PERMANENTES DE 5 O MAS AÑOS	S		0,39		0,39	0,39
1700000006581794	11-021-008-00016-0001	PASTOS PERMANENTES DE 5 O MAS AÑOS	S		0,43		0,43	0,43
1700000006581798	11-021-008-00016-0004	PASTOS PERMANENTES DE 5 O MAS AÑOS	S		0,00		0,00	0,00
1700000006581799	11-021-008-00029-0001	PASTOS PERMANENTES DE 5 O MAS AÑOS	S		0,05		0,05	0,05
1700000006581800	11-021-008-00029-0002	PASTOS PERMANENTES DE 5 O MAS AÑOS	S		2,74		2,74	2,74
1700000006581801	11-021-015-00026-0002	PASTOS PERMANENTES DE 5 O MAS AÑOS	S		0,76		0,76	0,76
1700000006581802	11-021-017-00047-0001	PASTOS PERMANENTES DE 5 O MAS AÑOS	S		8,62		8,62	8,62
1700000006581803	11-021-017-00217-0002	PASTOS PERMANENTES DE 5 O MAS AÑOS	S		3,21		3,21	3,21
1700000006581804	11-021-017-00046-0004	PASTOS PERMANENTES DE 5 O MAS AÑOS	S		0,14		0,14	0,14
1700000006581805	11-021-017-00046-0005	PASTOS PERMANENTES DE 5 O MAS AÑOS	S		0,00		0,00	0,00
1700000006581806	11-021-017-00046-0006	PASTOS PERMANENTES DE 5 O MAS AÑOS	S		0,00		0,00	0,00
1700000006581807	11-021-008-00010-0003	PASTOS PERMANENTES DE 5 O MAS AÑOS	S		0,00		0,00	0,00
1700000006581808	11-021-008-00010-0004	PASTOS PERMANENTES DE 5 O MAS AÑOS	S		0,39		0,39	0,39
1700000006581809	11-021-008-00010-0005	PASTOS PERMANENTES DE 5 O MAS AÑOS	S		0,00		0,00	0,00
1700000006581810	11-021-008-00011-0002	PASTOS DE MENOS DE 5 AÑOS	S		10,49		10,49	10,49
1700000006581812	11-021-015-00026-0004	PASTOS PERMANENTES DE 5 O MAS AÑOS	R		1,00		1,00	1,00
1700000006581813	11-021-015-00026-0001	PASTOS PERMANENTES DE 5 O MAS AÑOS	S		25,39		25,39	25,39
1700000006581814	11-021-015-00029-0001	PASTOS PERMANENTES DE 5 O MAS AÑOS	S		10,13		10,13	10,13
1700000006581815	11-021-017-00046-0001	PASTOS PERMANENTES DE 5 O MAS AÑOS	S		9,20		9,20	9,20

(1) Con incidencias que retienen pago o deniegan el expediente.

(2) Se calcula sobre superficie declarada admisible.

(3) Aplicación del artículo 16 bis del RD 147/2023.

(4) Expediente con algunos recintos de pastos permanentes ubicados en espacios protegidos donde la carga ganadera mínima será 0,1 UGM/ha.

Puede verificar la integridad de una copia de este documento mediante la lectura del código QR adjunto o mediante el acceso a la dirección <https://ws050.juntadeandalucia.es/verificarFirma> indicando el código de VERIFICACIÓN

FIRMADO POR

RAQUEL MARIA ESPIN CRESPO

17/10/2024

VERIFICACIÓN

Pk2jmWSPEJNMB623FQZ8JEKDMKEPRE

PÁG. 377/4804



**INCIDENCIAS****INCIDENCIA DESCRIPCIÓN**

- 219 Superficie bruta de cruce en un recinto en una misma solicitud supera superficie total que el SIGPAC establece para él.  
Recinto:11-021-008-00014-00005 Cultivo:41000 HABAS-SIN VARIEDAD Regadío Suma de superficies declaradas para este recinto por el solicitante (Áreas):1007 Superficie SIGPAC total para el recinto (Áreas):1006 Exceso de superficie declarada (Hectáreas):0,01  
Recinto:11-021-008-00014-00005 Cultivo:63000 PASTOS DE MENOS DE 5 AÑOS-SIN VARIEDAD Regadío Suma de superficies declaradas para este recinto por el solicitante (Áreas):1007 Superficie SIGPAC total para el recinto (Áreas):1006 Exceso de superficie declarada (Hectáreas):0,01  
Recinto:11-021-008-00014-00005 Cultivo:244000 MEZCLA VEZA-CEBADA-SIN VARIEDAD Regadío Suma de superficies declaradas para este recinto por el solicitante (Áreas):1007 Superficie SIGPAC total para el recinto (Áreas):1006 Exceso de superficie declarada (Hectáreas):0,01
- 2454 Solicitante de intervención 6613 cuyo regimen de afiliacion a la SS no es ni el sistema especial agrario(cuenta ajena) ni autonomo con actividad agraria.
- 74018 Productor que no es agricultor a título principal, según los datos del ejercicio fiscal n-1 y seguridad socia.
- 74053 Importe inferior a 100 Euros

**Incidencias de carga ganadera****INCIDENCIA DESCRIPCIÓN**

- 219 Superficie bruta de cruce en un recinto en una misma solicitud supera superficie total que el SIGPAC establece para él.  
Recinto:11-021-008-00014-00005 Cultivo:63000 PASTOS DE MENOS DE 5 AÑOS-SIN VARIEDAD Regadío Suma de superficies declaradas para este recinto por el solicitante (Áreas):1007 Superficie SIGPAC total para el recinto (Áreas):1006 Exceso de superficie declarada (Hectáreas):0,01

(1) Con incidencias que retienen pago o deniegan el expediente.

(2) Se calcula sobre superficie declarada admisible.

(3) Aplicación del artículo 16 bis del RD 147/2023.

(4) Expediente con algunos recintos de pastos permanentes ubicados en espacios protegidos donde la carga ganadera mínima será 0,1 UGM/ha.

Puede verificar la integridad de una copia de este documento mediante la lectura del código QR adjunto o mediante el acceso a la dirección <https://ws050.juntadeandalucia.es/verificarFirma> indicando el código de VERIFICACIÓN

FIRMADO POR	RAQUEL MARIA ESPIN CRESPO	17/10/2024
VERIFICACIÓN	Pk2jmWSPEJNMB623FQZ8JEKDMKEPRE	PÁG. 378/4804



**APELLIDOS Y NOMBRE / RAZÓN SOCIAL**  
COBALEA DELGADO JUAN IGNACIO**NIF**  
\*\*\*\*9084\***EXPEDIENTE**  
1257224**RESOLUCIÓN**  
DENEGACIÓN DE LA AYUDA**DATOS DE MANTENIMIENTO UNIDADES**

<b>GRUPO DE PAGO</b>	<b>Sup. Dec. Admisible</b>	<b>Sup. Resuelta</b>	<b>Sobredecl.</b>	<b>% Sobredecl.</b>
ZONAS DE MONTAÑA	0,00	0,00	0,00	0,00

**RESUMEN DE PAGOS**

	<b>IMPORTE ( Euros )</b>			
	<b>RESUELTO</b>	<b>FEADER</b>	<b>MAPA</b>	<b>CAPADR</b>
A pagar	0,00	0,00	0,00	0,00

**APLICACIÓN DE REDUCCIONES Y PENALIZACIONES (%)**

<b>Crterios de subvencionabilidad (1)</b>	<b>Presentación tardía</b>	<b>Omisión declaración</b>	<b>Condicionalidad</b>
100,00	0,00	0,00	0,00

**IMPORTE ( Euros )**

<b>Calculado(2)</b>	<b>Reducción</b>	<b>Penalización</b>	<b>Reducción Penalización (3)</b>	<b>Penalización adicional</b>	<b>Resuelto</b>	<b>FEADER</b>	<b>MAPA</b>	<b>CAPADR</b>
0,00 €	0,00 €	0,00 €	0,00 €	0,00 €	0,00 €	0,00 €	0,00 €	0,00 €
<b>Importe Unitario:</b>	93,00 €	<b>Nuevo Importe Unitario:</b>	0,00 €					

**RECINTOS PROPUESTOS**

<b>REF.</b>	<b>REFERENCIA SIGPAC</b>	<b>CULTIVO</b>	<b>S/R</b>	<b>USO SIGPAC</b>	<b>Sup. Dec. admisible</b>	<b>Sup. Campo</b>	<b>Sup. Determ.</b>	<b>Sup. Resuelta</b>
-877671	11-045-014-00024-0002	PASTOS PERMANENTES DE 5 O MAS AÑOS	S		0,16		0,16	0,16
-877669	11-045-014-00024-0001	PASTOS PERMANENTES DE 5 O MAS AÑOS	S		2,14		2,14	2,14
-877668	11-045-014-00017-0003	PASTOS PERMANENTES DE 5 O MAS AÑOS	S		0,00		0,00	0,00
-877667	11-045-014-00017-0002	PASTOS PERMANENTES DE 5 O MAS AÑOS	S		0,44		0,44	0,44
-877665	11-045-014-00017-0001	PASTOS PERMANENTES DE 5 O MAS AÑOS	S		3,26		3,26	3,26
-877664	11-045-014-00014-0008	PASTOS PERMANENTES DE 5 O MAS AÑOS	S		1,99		1,99	1,99
-877663	11-045-014-00014-0007	PASTOS PERMANENTES DE 5 O MAS AÑOS	S		0,89		0,89	0,89
-877662	11-045-014-00014-0006	PASTOS PERMANENTES DE 5 O MAS AÑOS	S		0,31		0,31	0,31
-877661	11-045-014-00014-0005	PASTOS PERMANENTES DE 5 O MAS AÑOS	S		3,50		3,50	3,50
-877660	11-045-014-00014-0004	PASTOS PERMANENTES DE 5 O MAS AÑOS	S		0,80		0,80	0,80
-877659	11-045-014-00014-0003	PASTOS PERMANENTES DE 5 O MAS AÑOS	S		6,75		6,75	6,75
-877658	11-045-014-00014-0002	PASTOS PERMANENTES DE 5 O MAS AÑOS	S		4,51		4,51	4,51
-877657	11-045-013-00029-0003	PASTOS PERMANENTES DE 5 O MAS AÑOS	S		0,06		0,06	0,06
-877656	11-045-013-00029-0002	PASTOS PERMANENTES DE 5 O MAS AÑOS	S		0,15		0,15	0,15
-877654	11-045-013-00028-0002	PASTOS PERMANENTES DE 5 O MAS AÑOS	S		3,81		3,81	3,81
-877653	11-045-013-00027-0003	PASTOS PERMANENTES DE 5 O MAS AÑOS	S		11,83		11,83	11,83
-877652	11-045-013-00027-0002	PASTOS PERMANENTES DE 5 O MAS AÑOS	S		4,76		4,76	4,76

**INCIDENCIAS****INCIDENCIA DESCRIPCIÓN**

2454	Solicitante de intervención 6613 cuyo regimen de afiliación a la SS no es ni el sistema especial agrario(cuenta ajena) ni autonomo con actividad agraria.
74018	Productor que no es agricultor a título principal, según los datos del ejercicio fiscal n-1 y seguridad socia.
74053	Importe inferior a 100 Euros

(1) Con incidencias que retienen pago o deniegan el expediente.

(2) Se calcula sobre superficie declarada admisible.

(3) Aplicación del artículo 16 bis del RD 147/2023.

(4) Expediente con algunos recintos de pastos permanentes ubicados en espacios protegidos donde la carga ganadera mínima será 0,1 UGM/ha.

Puede verificar la integridad de una copia de este documento mediante la lectura del código QR adjunto o mediante el acceso a la dirección <https://ws050.juntadeandalucia.es/verificarFirma> indicando el código de VERIFICACIÓN

FIRMADO POR

RAQUEL MARIA ESPIN CRESPO

17/10/2024

VERIFICACIÓN

Pk2jmWSPEJNMB623FQZ8JEKDMKEPRE

PÁG. 379/4804



**APELLIDOS Y NOMBRE / RAZÓN SOCIAL**

COLLADO CALDERON FRANCISCO MIGUEL

**NIF**

\*\*\*\*5168\*

**EXPEDIENTE**

1263307

**RESOLUCIÓN**

DENEGACIÓN DE LA AYUDA

**DATOS DE MANTENIMIENTO UNIDADES****GRUPO DE PAGO**

ZONAS DE MONTAÑA

**Sup. Dec.  
Admisible**

0,00

**Sup.  
Resuelta**

0,00

**Sobredecl.**

0,00

**% Sobredecl.**

0,00

**RESUMEN DE PAGOS****IMPORTE ( Euros )**

	<b>RESUELTO</b>	<b>FEADER</b>	<b>MAPA</b>	<b>CAPADR</b>
A pagar	0,00	0,00	0,00	0,00

**APLICACIÓN DE REDUCCIONES Y PENALIZACIONES (%)**

<b>Criterios de subvencionabilidad (1)</b>	<b>Presentación tardía</b>	<b>Omisión declaración</b>	<b>Condicionabilidad</b>
100,00	0,00	0,00	0,00

**IMPORTE ( Euros )**

Calculado(2)	Reducción	Penalización	Reducción Penalización (3)	Penalización adicional	Resuelto	FEADER	MAPA	CAPADR
0,00 €	0,00 €	0,00 €	0,00 €	0,00 €	0,00 €	0,00 €	0,00 €	0,00 €
<b>Importe Unitario:</b>	93,00 €	<b>Nuevo Importe Unitario:</b>	0,00 €					

**INCIDENCIAS****INCIDENCIA DESCRIPCIÓN**

74051	Solicitante de intervención 6613, que no declara ningun recinto en zona desfavorecida.
74053	Importe inferior a 100 Euros

(1) Con incidencias que retienen pago o deniegan el expediente.

(2) Se calcula sobre superficie declarada admisible.

(3) Aplicación del artículo 16 bis del RD 147/2023.

(4) Expediente con algunos recintos de pastos permanentes ubicados en espacios protegidos donde la carga ganadera mínima será 0,1 UGM/ha.

Puede verificar la integridad de una copia de este documento mediante la lectura del código QR adjunto o mediante el acceso a la dirección <https://ws050.juntadeandalucia.es/verificarFirma> indicando el código de VERIFICACIÓN

FIRMADO POR

RAQUEL MARIA ESPIN CRESPO

17/10/2024

VERIFICACIÓN

Pk2jmWSPEJNMB623FQZ8JEKDMKEPRE

PÁG. 380/4804



**APELLIDOS Y NOMBRE / RAZÓN SOCIAL**

DEL CASTILLO VILA MANUEL

**NIF**

\*\*\*\*6334\*

**EXPEDIENTE**

1131735

**RESOLUCIÓN**

DENEGACIÓN DE LA AYUDA

**DATOS DE MANTENIMIENTO UNIDADES****GRUPO DE PAGO**

ZONAS DE MONTAÑA

**Sup. Dec.  
Admisible**

0,00

**Sup.  
Resuelta**

0,00

**Sobredecl.**

0,00

**% Sobredecl.**

0,00

**RESUMEN DE PAGOS****IMPORTE ( Euros )**

	RESUELTO	FEADER	MAPA	CAPADR
A pagar	0,00	0,00	0,00	0,00

**APLICACIÓN DE REDUCCIONES Y PENALIZACIONES (%)**

Crterios de subvencionabilidad (1)	Presentación tardía	Omisión declaración	Condicionalidad
100,00	0,00	0,00	0,00

**IMPORTE ( Euros )**

Calculado(2)	Reducción	Penalización	Reducción Penalización (3)	Penalización adicional	Resuelto	FEADER	MAPA	CAPADR
0,00 €	0,00 €	0,00 €	0,00 €	0,00 €	0,00 €	0,00 €	0,00 €	0,00 €
Importe Unitario:	93,00 €	Nuevo Importe Unitario:	0,00 €					

**RECINTOS PROPUESTOS**

REF.	REFERENCIA SIGPAC	CULTIVO	S/R	USO SIGPAC	Sup. Dec. admisible	Sup. Campo	Sup. Determ.	Sup. Resuelta
1700000005549332	11-035-022-00042-0002	PASTOS PERMANENTES DE 5 O MAS AÑOS	S		30,00		30,00	30,00

**INCIDENCIAS****INCIDENCIA DESCRIPCIÓN**

74018	Productor que no es agricultor a título principal, según los datos del ejercicio fiscal n-1 y seguridad socia.
74053	Importe inferior a 100 Euros

(1) Con incidencias que retienen pago o deniegan el expediente.

(2) Se calcula sobre superficie declarada admisible.

(3) Aplicación del artículo 16 bis del RD 147/2023.

(4) Expediente con algunos recintos de pastos permanentes ubicados en espacios protegidos donde la carga ganadera mínima será 0,1 UGM/ha.

Puede verificar la integridad de una copia de este documento mediante la lectura del código QR adjunto o mediante el acceso a la dirección <https://ws050.juntadeandalucia.es/verificarFirma> indicando el código de VERIFICACIÓN

FIRMADO POR

RAQUEL MARIA ESPIN CRESPO

17/10/2024

VERIFICACIÓN

Pk2jmWSPEJNMB623FQZ8JEKDMKEPRE

PÁG. 381/4804



**APELLIDOS Y NOMBRE / RAZÓN SOCIAL**  
DEL PINO LUPIAÑEZ ANA MARIA**NIF**  
\*\*\*\*9421\***EXPEDIENTE**  
1013127**RESOLUCIÓN**  
DENEGACIÓN DE LA AYUDA**DATOS DE MANTENIMIENTO UNIDADES**

<b>GRUPO DE PAGO</b>	<b>Sup. Dec. Admisible</b>	<b>Sup. Resuelta</b>	<b>Sobredecl.</b>	<b>% Sobredecl.</b>
ZONAS DE MONTAÑA	0,00	0,00	0,00	0,00

**RESUMEN DE PAGOS**

	<b>IMPORTE ( Euros )</b>			
	<b>RESUELTO</b>	<b>FEADER</b>	<b>MAPA</b>	<b>CAPADR</b>
A pagar	0,00	0,00	0,00	0,00

**APLICACIÓN DE REDUCCIONES Y PENALIZACIONES (%)**

<b>Crterios de subvencionabilidad (1)</b>	<b>Presentación tardía</b>	<b>Omisión declaración</b>	<b>Condicionalidad</b>
100,00	0,00	0,00	0,00

**IMPORTE ( Euros )**

<b>Calculado(2)</b>	<b>Reducción</b>	<b>Penalización</b>	<b>Reducción Penalización (3)</b>	<b>Penalización adicional</b>	<b>Resuelto</b>	<b>FEADER</b>	<b>MAPA</b>	<b>CAPADR</b>
0,00 €	0,00 €	0,00 €	0,00 €	0,00 €	0,00 €	0,00 €	0,00 €	0,00 €
<b>Importe Unitario:</b>	93,00 €	<b>Nuevo Importe Unitario:</b>	0,00 €					

**RECINTOS PROPUESTOS**

<b>REF.</b>	<b>REFERENCIA SIGPAC</b>	<b>CULTIVO</b>	<b>S/R</b>	<b>USO SIGPAC</b>	<b>Sup. Dec. admisible</b>	<b>Sup. Campo</b>	<b>Sup. Determ.</b>	<b>Sup. Resuelta</b>
-1404656	11-008-014-00111-0003	AGUACATE	R		1,00		1,00	1,00
-789298	11-008-014-00111-0002	AGUACATE	R		1,00		1,00	1,00
-19354	11-008-014-00111-0001	MEZCLA AVENA-CEBADA	R		2,78		2,78	2,78
170000005080448	11-008-014-00106-0001	MEZCLA AVENA-CEBADA	R		4,64		4,64	4,64

**INCIDENCIAS****INCIDENCIA DESCRIPCIÓN**

452	Actividad agraria declarada en un recinto no compatible con el uso PA, PR o PS asignado en SIGPAC para ese recinto. Recinto:11-008-014-00106-00002 Cultivo:62000 PASTOS PERMANENTES DE 5 O MAS AÑOS-SIN VARIEDAD Secano USO ASIGNADO EN SIGPAC:PR
3795	Recinto declarado con una situación de riesgo de abandono. Recinto:11-008-014-00106-00002 Cultivo: -
74018	Productor que no es agricultor a título principal, según los datos del ejercicio fiscal n-1 y seguridad socia.
74053	Importe inferior a 100 Euros
86119	Carga ganadera NO cumple con el valor mínimo de 0,2 UGM/ha. Recinto:11-008-014-00106-00002 Cultivo:62000 PASTOS PERMANENTES DE 5 O MAS AÑOS-SIN VARIEDAD Secano Carga Ganadera:0
86121	Recinto superficie forrajera que no realiza la actividad de producción de pastoreo. Recinto:11-008-014-00106-00002 Cultivo:62000 PASTOS PERMANENTES DE 5 O MAS AÑOS-SIN VARIEDAD Secano Actividad Agraria del recinto:2
86122	Recinto superficie forrajera que realiza la actividad de producción de pastoreo y no declara el o los códigos del Registro de Explotaciones Ganaderas de Andalucía, REGA. Recinto:11-008-014-00106-00002 Cultivo:62000 PASTOS PERMANENTES DE 5 O MAS AÑOS-SIN VARIEDAD Secano
86124	Recinto de forrajera para Cálculo de Carga Ganadera que No pertenece a Explotación. Recinto:11-008-014-00106-00002 Cultivo:62000 PASTOS PERMANENTES DE 5 O MAS AÑOS-SIN VARIEDAD Secano

(1) Con incidencias que retienen pago o deniegan el expediente.

(2) Se calcula sobre superficie declarada admisible.

(3) Aplicación del artículo 16 bis del RD 147/2023.

(4) Expediente con algunos recintos de pastos permanentes ubicados en espacios protegidos donde la carga ganadera mínima será 0,1 UGM/ha.

Puede verificar la integridad de una copia de este documento mediante la lectura del código QR adjunto o mediante el acceso a la dirección <https://ws050.juntadeandalucia.es/verificarFirma> indicando el código de VERIFICACIÓN

FIRMADO POR	RAQUEL MARIA ESPIN CRESPO	17/10/2024
VERIFICACIÓN	Pk2jmWSPEJNMB623FQZ8JEKDMKEPRE	PÁG. 382/4804



**Incidencias de carga ganadera****INCIDENCIA DESCRIPCIÓN**

452	Actividad agraria declarada en un recinto no compatible con el uso PA, PR o PS asignado en SIGPAC para ese recinto. Recinto:11-008-014-00106-00002 Cultivo:62000 PASTOS PERMANENTES DE 5 O MAS AÑOS-SIN VARIEDAD Secano USO ASIGNADO EN SIGPAC:PR
3795	Recinto declarado con una situación de riesgo de abandono. Recinto:11-008-014-00106-00002 Cultivo: -
86122	Recinto superficie forrajera que realiza la actividad de producción de pastoreo y no declara el o los códigos del Registro de Explotaciones Ganaderas de Andalucía, REGA. Recinto:11-008-014-00106-00002 Cultivo:62000 PASTOS PERMANENTES DE 5 O MAS AÑOS-SIN VARIEDAD Secano
86124	Recinto de forrajera para Cálculo de Carga Ganadera que No pertenece a Explotación. Recinto:11-008-014-00106-00002 Cultivo:62000 PASTOS PERMANENTES DE 5 O MAS AÑOS-SIN VARIEDAD Secano
86128	Recinto de Forrajeras que no ha contabilizado para Carga Ganadera por no tener una explotación válida para el cálculo de la Carga Ganadera Recinto:11-008-014-00106-00002 Cultivo:62 PASTOS PERMANENTES DE 5 O MAS AÑOS-
86132	Recinto superficie forrajera que no realiza la actividad de producción de pastoreo. Recinto:11-008-014-00106-00002 Cultivo:62000 PASTOS PERMANENTES DE 5 O MAS AÑOS-SIN VARIEDAD Secano

(1) Con incidencias que retienen pago o deniegan el expediente.

(2) Se calcula sobre superficie declarada admisible.

(3) Aplicación del artículo 16 bis del RD 147/2023.

(4) Expediente con algunos recintos de pastos permanentes ubicados en espacios protegidos donde la carga ganadera mínima será 0,1 UGM/ha.

Puede verificar la integridad de una copia de este documento mediante la lectura del código QR adjunto o mediante el acceso a la dirección <https://ws050.juntadeandalucia.es/verificarFirma> indicando el código de VERIFICACIÓN

FIRMADO POR

RAQUEL MARIA ESPIN CRESPO

17/10/2024

VERIFICACIÓN

Pk2jmWSPEJNMB623FQZ8JEKDMKEPRE

PÁG. 383/4804



**APELLIDOS Y NOMBRE / RAZÓN SOCIAL**  
DOMÍNGUEZ DE LA FUENTE FRANCISCA**NIF**  
\*\*\*\*7643\***EXPEDIENTE**  
1089402**RESOLUCIÓN**  
DENEGACIÓN DE LA AYUDA**DATOS DE MANTENIMIENTO UNIDADES**

<b>GRUPO DE PAGO</b>	<b>Sup. Dec. Admisible</b>	<b>Sup. Resuelta</b>	<b>Sobredecl.</b>	<b>% Sobredecl.</b>
ZONAS DE MONTAÑA	0,00	0,00	0,00	0,00

**RESUMEN DE PAGOS**

	<b>IMPORTE ( Euros )</b>			
	<b>RESUELTO</b>	<b>FEADER</b>	<b>MAPA</b>	<b>CAPADR</b>
A pagar	0,00	0,00	0,00	0,00

**APLICACIÓN DE REDUCCIONES Y PENALIZACIONES (%)**

<b>Criterios de subvencionabilidad (1)</b>	<b>Presentación tardía</b>	<b>Omisión declaración</b>	<b>Condicionabilidad</b>
100,00	0,00	0,00	0,00

**IMPORTE ( Euros )**

<b>Calculado(2)</b>	<b>Reducción</b>	<b>Penalización</b>	<b>Reducción Penalización (3)</b>	<b>Penalización adicional</b>	<b>Resuelto</b>	<b>FEADER</b>	<b>MAPA</b>	<b>CAPADR</b>
0,00 €	0,00 €	0,00 €	0,00 €	0,00 €	0,00 €	0,00 €	0,00 €	0,00 €
<b>Importe Unitario:</b>	93,00 €	<b>Nuevo Importe Unitario:</b>	0,00 €					

(1) Con incidencias que retienen pago o deniegan el expediente.

(2) Se calcula sobre superficie declarada admisible.

(3) Aplicación del artículo 16 bis del RD 147/2023.

(4) Expediente con algunos recintos de pastos permanentes ubicados en espacios protegidos donde la carga ganadera mínima será 0,1 UGM/ha.

Puede verificar la integridad de una copia de este documento mediante la lectura del código QR adjunto o mediante el acceso a la dirección <https://ws050.juntadeandalucia.es/verificarFirma> indicando el código de VERIFICACIÓN

FIRMADO POR	RAQUEL MARIA ESPIN CRESPO	17/10/2024
VERIFICACIÓN	Pk2jmWSPEJNMB623FQZ8JEKDMKEPRE	PÁG. 384/4804





**INCIDENCIAS****INCIDENCIA DESCRIPCIÓN**

452	Actividad agraria declarada en un recinto no compatible con el uso PA, PR o PS asignado en SIGPAC para ese recinto. Recinto:11-021-004-00013-00002 Cultivo:62000 PASTOS PERMANENTES DE 5 O MAS AÑOS-SIN VARIEDAD Secano USO ASIGNADO EN SIGPAC:PR Recinto:11-021-004-00013-00004 Cultivo:62000 PASTOS PERMANENTES DE 5 O MAS AÑOS-SIN VARIEDAD Secano USO ASIGNADO EN SIGPAC:PA Recinto:11-021-004-00013-00005 Cultivo:62000 PASTOS PERMANENTES DE 5 O MAS AÑOS-SIN VARIEDAD Secano USO ASIGNADO EN SIGPAC:PA Recinto:11-021-004-00014-00001 Cultivo:62000 PASTOS PERMANENTES DE 5 O MAS AÑOS-SIN VARIEDAD Secano USO ASIGNADO EN SIGPAC:PA Recinto:11-021-021-00009-00008 Cultivo:62000 PASTOS PERMANENTES DE 5 O MAS AÑOS-SIN VARIEDAD Secano USO ASIGNADO EN SIGPAC:PR
2454	Solicitante de intervención 6613 cuyo regimen de afiliacion a la SS no es ni el sistema especial agrario(cuenta ajena) ni autonomo con actividad agraria.
74018	Productor que no es agricultor a título principal, según los datos del ejercicio fiscal n-1 y seguridad socia.
74053	Importe inferior a 100 Euros
86120	Para explotaciones de pastos permanentes ubicadas en espacios protegidos la carga ganadera mínima será 0,1 UGM/ha. Recinto:11-021-004-00013-00002 Cultivo:62000 PASTOS PERMANENTES DE 5 O MAS AÑOS-SIN VARIEDAD Secano Carga Ganadera:0 Recinto:11-021-004-00013-00003 Cultivo:62000 PASTOS PERMANENTES DE 5 O MAS AÑOS-SIN VARIEDAD Secano Carga Ganadera:0 Recinto:11-021-004-00013-00004 Cultivo:62000 PASTOS PERMANENTES DE 5 O MAS AÑOS-SIN VARIEDAD Secano Carga Ganadera:0 Recinto:11-021-004-00013-00005 Cultivo:62000 PASTOS PERMANENTES DE 5 O MAS AÑOS-SIN VARIEDAD Secano Carga Ganadera:0 Recinto:11-021-004-00014-00001 Cultivo:62000 PASTOS PERMANENTES DE 5 O MAS AÑOS-SIN VARIEDAD Secano Carga Ganadera:0 Recinto:11-021-004-00014-00002 Cultivo:62000 PASTOS PERMANENTES DE 5 O MAS AÑOS-SIN VARIEDAD Secano Carga Ganadera:0 Recinto:11-021-004-00015-00002 Cultivo:62000 PASTOS PERMANENTES DE 5 O MAS AÑOS-SIN VARIEDAD Secano Carga Ganadera:0 Recinto:11-021-021-00009-00001 Cultivo:62000 PASTOS PERMANENTES DE 5 O MAS AÑOS-SIN VARIEDAD Secano Carga Ganadera:0 Recinto:11-021-021-00009-00005 Cultivo:62000 PASTOS PERMANENTES DE 5 O MAS AÑOS-SIN VARIEDAD Secano Carga Ganadera:0 Recinto:11-021-021-00009-00006 Cultivo:62000 PASTOS PERMANENTES DE 5 O MAS AÑOS-SIN VARIEDAD Secano Carga Ganadera:0 Recinto:11-021-021-00009-00007 Cultivo:62000 PASTOS PERMANENTES DE 5 O MAS AÑOS-SIN VARIEDAD Secano Carga Ganadera:0 Recinto:11-021-021-00009-00008 Cultivo:62000 PASTOS PERMANENTES DE 5 O MAS AÑOS-SIN VARIEDAD Secano Carga Ganadera:0
86121	Recinto superficie forrajera que no realiza la actividad de producción de pastoreo. Recinto:11-021-004-00013-00002 Cultivo:62000 PASTOS PERMANENTES DE 5 O MAS AÑOS-SIN VARIEDAD Secano Actividad Agraria del recinto:2 Recinto:11-021-004-00013-00004 Cultivo:62000 PASTOS PERMANENTES DE 5 O MAS AÑOS-SIN VARIEDAD Secano Actividad Agraria del recinto:2 Recinto:11-021-004-00013-00005 Cultivo:62000 PASTOS PERMANENTES DE 5 O MAS AÑOS-SIN VARIEDAD Secano Actividad Agraria del recinto:2 Recinto:11-021-004-00014-00001 Cultivo:62000 PASTOS PERMANENTES DE 5 O MAS AÑOS-SIN VARIEDAD Secano Actividad Agraria del recinto:2 Recinto:11-021-021-00009-00008 Cultivo:62000 PASTOS PERMANENTES DE 5 O MAS AÑOS-SIN VARIEDAD Secano Actividad Agraria del recinto:2
86122	Recinto superficie forrajera que realiza la actividad de producción de pastoreo y no declara el o los códigos del Registro de Explotaciones Ganaderas de Andalucía, REGA. Recinto:11-021-004-00013-00002 Cultivo:62000 PASTOS PERMANENTES DE 5 O MAS AÑOS-SIN VARIEDAD Secano Recinto:11-021-004-00013-00003 Cultivo:62000 PASTOS PERMANENTES DE 5 O MAS AÑOS-SIN VARIEDAD Secano Recinto:11-021-004-00013-00004 Cultivo:62000 PASTOS PERMANENTES DE 5 O MAS AÑOS-SIN VARIEDAD Secano Recinto:11-021-004-00013-00005 Cultivo:62000 PASTOS PERMANENTES DE 5 O MAS AÑOS-SIN VARIEDAD Secano Recinto:11-021-004-00014-00001 Cultivo:62000 PASTOS PERMANENTES DE 5 O MAS AÑOS-SIN VARIEDAD Secano Recinto:11-021-004-00014-00002 Cultivo:62000 PASTOS PERMANENTES DE 5 O MAS AÑOS-SIN VARIEDAD Secano Recinto:11-021-004-00015-00002 Cultivo:62000 PASTOS PERMANENTES DE 5 O MAS AÑOS-SIN VARIEDAD Secano Recinto:11-021-021-00009-00001 Cultivo:62000 PASTOS PERMANENTES DE 5 O MAS AÑOS-SIN VARIEDAD Secano Recinto:11-021-021-00009-00005 Cultivo:62000 PASTOS PERMANENTES DE 5 O MAS AÑOS-SIN VARIEDAD Secano

(1) Con incidencias que retienen pago o deniegan el expediente.

(2) Se calcula sobre superficie declarada admisible.

(3) Aplicación del artículo 16 bis del RD 147/2023.

(4) Expediente con algunos recintos de pastos permanentes ubicados en espacios protegidos donde la carga ganadera mínima será 0,1 UGM/ha.

Puede verificar la integridad de una copia de este documento mediante la lectura del código QR adjunto o mediante el acceso a la dirección <https://ws050.juntadeandalucia.es/verificarFirma> indicando el código de VERIFICACIÓN

FIRMADO POR

RAQUEL MARIA ESPIN CRESPO

17/10/2024

VERIFICACIÓN

Pk2jmWSPEJNMB623FQZ8JEKDMKEPRE

PÁG. 385/4804



**INCIDENCIAS****INCIDENCIA DESCRIPCIÓN**

	Recinto:11-021-021-00009-00006	Cultivo:62000	PASTOS PERMANENTES DE 5 O MAS AÑOS-SIN VARIEDAD	Secano
	Recinto:11-021-021-00009-00007	Cultivo:62000	PASTOS PERMANENTES DE 5 O MAS AÑOS-SIN VARIEDAD	Secano
	Recinto:11-021-021-00009-00008	Cultivo:62000	PASTOS PERMANENTES DE 5 O MAS AÑOS-SIN VARIEDAD	Secano
86124	Recinto de forrajera para Cálculo de Carga Ganadera que No pertenece a Explotación.			
	Recinto:11-021-004-00013-00002	Cultivo:62000	PASTOS PERMANENTES DE 5 O MAS AÑOS-SIN VARIEDAD	Secano
	Recinto:11-021-004-00013-00003	Cultivo:62000	PASTOS PERMANENTES DE 5 O MAS AÑOS-SIN VARIEDAD	Secano
	Recinto:11-021-004-00013-00004	Cultivo:62000	PASTOS PERMANENTES DE 5 O MAS AÑOS-SIN VARIEDAD	Secano
	Recinto:11-021-004-00013-00005	Cultivo:62000	PASTOS PERMANENTES DE 5 O MAS AÑOS-SIN VARIEDAD	Secano
	Recinto:11-021-004-00014-00001	Cultivo:62000	PASTOS PERMANENTES DE 5 O MAS AÑOS-SIN VARIEDAD	Secano
	Recinto:11-021-004-00014-00002	Cultivo:62000	PASTOS PERMANENTES DE 5 O MAS AÑOS-SIN VARIEDAD	Secano
	Recinto:11-021-004-00015-00002	Cultivo:62000	PASTOS PERMANENTES DE 5 O MAS AÑOS-SIN VARIEDAD	Secano
	Recinto:11-021-021-00009-00001	Cultivo:62000	PASTOS PERMANENTES DE 5 O MAS AÑOS-SIN VARIEDAD	Secano
	Recinto:11-021-021-00009-00005	Cultivo:62000	PASTOS PERMANENTES DE 5 O MAS AÑOS-SIN VARIEDAD	Secano
	Recinto:11-021-021-00009-00006	Cultivo:62000	PASTOS PERMANENTES DE 5 O MAS AÑOS-SIN VARIEDAD	Secano
	Recinto:11-021-021-00009-00007	Cultivo:62000	PASTOS PERMANENTES DE 5 O MAS AÑOS-SIN VARIEDAD	Secano
	Recinto:11-021-021-00009-00008	Cultivo:62000	PASTOS PERMANENTES DE 5 O MAS AÑOS-SIN VARIEDAD	Secano

**Incidencias de carga ganadera****INCIDENCIA DESCRIPCIÓN**

452	Actividad agraria declarada en un recinto no compatible con el uso PA, PR o PS asignado en SIGPAC para ese recinto.			
	Recinto:11-021-004-00013-00002	Cultivo:62000	PASTOS PERMANENTES DE 5 O MAS AÑOS-SIN VARIEDAD	Secano USO ASIGNADO EN SIGPAC:PR
	Recinto:11-021-004-00013-00005	Cultivo:62000	PASTOS PERMANENTES DE 5 O MAS AÑOS-SIN VARIEDAD	Secano USO ASIGNADO EN SIGPAC:PA
	Recinto:11-021-021-00009-00008	Cultivo:62000	PASTOS PERMANENTES DE 5 O MAS AÑOS-SIN VARIEDAD	Secano USO ASIGNADO EN SIGPAC:PR
	Recinto:11-021-004-00014-00001	Cultivo:62000	PASTOS PERMANENTES DE 5 O MAS AÑOS-SIN VARIEDAD	Secano USO ASIGNADO EN SIGPAC:PA
	Recinto:11-021-004-00013-00004	Cultivo:62000	PASTOS PERMANENTES DE 5 O MAS AÑOS-SIN VARIEDAD	Secano USO ASIGNADO EN SIGPAC:PA
86122	Recinto superficie forrajera que realiza la actividad de producción de pastoreo y no declara el o los códigos del Registro de Explotaciones Ganaderas de Andalucía, REGA.			
	Recinto:11-021-004-00013-00002	Cultivo:62000	PASTOS PERMANENTES DE 5 O MAS AÑOS-SIN VARIEDAD	Secano
	Recinto:11-021-004-00013-00005	Cultivo:62000	PASTOS PERMANENTES DE 5 O MAS AÑOS-SIN VARIEDAD	Secano
	Recinto:11-021-021-00009-00006	Cultivo:62000	PASTOS PERMANENTES DE 5 O MAS AÑOS-SIN VARIEDAD	Secano
	Recinto:11-021-004-00014-00002	Cultivo:62000	PASTOS PERMANENTES DE 5 O MAS AÑOS-SIN VARIEDAD	Secano
	Recinto:11-021-021-00009-00008	Cultivo:62000	PASTOS PERMANENTES DE 5 O MAS AÑOS-SIN VARIEDAD	Secano
	Recinto:11-021-004-00014-00001	Cultivo:62000	PASTOS PERMANENTES DE 5 O MAS AÑOS-SIN VARIEDAD	Secano
	Recinto:11-021-004-00013-00003	Cultivo:62000	PASTOS PERMANENTES DE 5 O MAS AÑOS-SIN VARIEDAD	Secano
	Recinto:11-021-004-00013-00004	Cultivo:62000	PASTOS PERMANENTES DE 5 O MAS AÑOS-SIN VARIEDAD	Secano
	Recinto:11-021-021-00009-00005	Cultivo:62000	PASTOS PERMANENTES DE 5 O MAS AÑOS-SIN VARIEDAD	Secano
	Recinto:11-021-021-00009-00001	Cultivo:62000	PASTOS PERMANENTES DE 5 O MAS AÑOS-SIN VARIEDAD	Secano
	Recinto:11-021-004-00015-00002	Cultivo:62000	PASTOS PERMANENTES DE 5 O MAS AÑOS-SIN VARIEDAD	Secano
	Recinto:11-021-021-00009-00007	Cultivo:62000	PASTOS PERMANENTES DE 5 O MAS AÑOS-SIN VARIEDAD	Secano
86124	Recinto de forrajera para Cálculo de Carga Ganadera que No pertenece a Explotación.			
	Recinto:11-021-004-00013-00002	Cultivo:62000	PASTOS PERMANENTES DE 5 O MAS AÑOS-SIN VARIEDAD	Secano
	Recinto:11-021-004-00013-00005	Cultivo:62000	PASTOS PERMANENTES DE 5 O MAS AÑOS-SIN VARIEDAD	Secano
	Recinto:11-021-021-00009-00006	Cultivo:62000	PASTOS PERMANENTES DE 5 O MAS AÑOS-SIN VARIEDAD	Secano
	Recinto:11-021-004-00014-00002	Cultivo:62000	PASTOS PERMANENTES DE 5 O MAS AÑOS-SIN VARIEDAD	Secano
	Recinto:11-021-021-00009-00008	Cultivo:62000	PASTOS PERMANENTES DE 5 O MAS AÑOS-SIN VARIEDAD	Secano
	Recinto:11-021-004-00014-00001	Cultivo:62000	PASTOS PERMANENTES DE 5 O MAS AÑOS-SIN VARIEDAD	Secano
	Recinto:11-021-004-00013-00003	Cultivo:62000	PASTOS PERMANENTES DE 5 O MAS AÑOS-SIN VARIEDAD	Secano
	Recinto:11-021-004-00013-00004	Cultivo:62000	PASTOS PERMANENTES DE 5 O MAS AÑOS-SIN VARIEDAD	Secano
	Recinto:11-021-021-00009-00005	Cultivo:62000	PASTOS PERMANENTES DE 5 O MAS AÑOS-SIN VARIEDAD	Secano
	Recinto:11-021-021-00009-00001	Cultivo:62000	PASTOS PERMANENTES DE 5 O MAS AÑOS-SIN VARIEDAD	Secano
	Recinto:11-021-021-00009-00001	Cultivo:62000	PASTOS PERMANENTES DE 5 O MAS AÑOS-SIN VARIEDAD	Secano
	Recinto:11-021-004-00015-00002	Cultivo:62000	PASTOS PERMANENTES DE 5 O MAS AÑOS-SIN VARIEDAD	Secano
	Recinto:11-021-021-00009-00007	Cultivo:62000	PASTOS PERMANENTES DE 5 O MAS AÑOS-SIN VARIEDAD	Secano

(1) Con incidencias que retienen pago o deniegan el expediente.

(2) Se calcula sobre superficie declarada admisible.

(3) Aplicación del artículo 16 bis del RD 147/2023.

(4) Expediente con algunos recintos de pastos permanentes ubicados en espacios protegidos donde la carga ganadera mínima será 0,1 UGM/ha.

Puede verificar la integridad de una copia de este documento mediante la lectura del código QR adjunto o mediante el acceso a la dirección <https://ws050.juntadeandalucia.es/verificarFirma> indicando el código de VERIFICACIÓN

FIRMADO POR

RAQUEL MARIA ESPIN CRESPO

17/10/2024

VERIFICACIÓN

Pk2jmWSPEJNMB623FQZ8JEKDMKEPRE

PÁG. 386/4804





- 86128 Recinto de Forrajas que no ha contabilizado para Carga Ganadera por no tener una explotación válida para el cálculo de la Carga Ganadera
- Recinto:11-021-004-00013-00002 Cultivo:62 PASTOS PERMANENTES DE 5 O MAS AÑOS-  
 Recinto:11-021-004-00013-00005 Cultivo:62 PASTOS PERMANENTES DE 5 O MAS AÑOS-  
 Recinto:11-021-021-00009-00006 Cultivo:62 PASTOS PERMANENTES DE 5 O MAS AÑOS-  
 Recinto:11-021-004-00014-00002 Cultivo:62 PASTOS PERMANENTES DE 5 O MAS AÑOS-  
 Recinto:11-021-021-00009-00008 Cultivo:62 PASTOS PERMANENTES DE 5 O MAS AÑOS-  
 Recinto:11-021-004-00014-00001 Cultivo:62 PASTOS PERMANENTES DE 5 O MAS AÑOS-  
 Recinto:11-021-004-00013-00003 Cultivo:62 PASTOS PERMANENTES DE 5 O MAS AÑOS-  
 Recinto:11-021-004-00013-00004 Cultivo:62 PASTOS PERMANENTES DE 5 O MAS AÑOS-  
 Recinto:11-021-021-00009-00005 Cultivo:62 PASTOS PERMANENTES DE 5 O MAS AÑOS-  
 Recinto:11-021-021-00009-00001 Cultivo:62 PASTOS PERMANENTES DE 5 O MAS AÑOS-  
 Recinto:11-021-004-00015-00002 Cultivo:62 PASTOS PERMANENTES DE 5 O MAS AÑOS-  
 Recinto:11-021-021-00009-00007 Cultivo:62 PASTOS PERMANENTES DE 5 O MAS AÑOS-
- 86132 Recinto superficie forrajera que no realiza la actividad de producción de pastoreo.
- Recinto:11-021-004-00013-00002 Cultivo:62000 PASTOS PERMANENTES DE 5 O MAS AÑOS-SIN VARIEDAD Secano  
 Recinto:11-021-004-00013-00005 Cultivo:62000 PASTOS PERMANENTES DE 5 O MAS AÑOS-SIN VARIEDAD Secano  
 Recinto:11-021-021-00009-00008 Cultivo:62000 PASTOS PERMANENTES DE 5 O MAS AÑOS-SIN VARIEDAD Secano  
 Recinto:11-021-004-00014-00001 Cultivo:62000 PASTOS PERMANENTES DE 5 O MAS AÑOS-SIN VARIEDAD Secano  
 Recinto:11-021-004-00013-00004 Cultivo:62000 PASTOS PERMANENTES DE 5 O MAS AÑOS-SIN VARIEDAD Secano

(1) Con incidencias que retienen pago o deniegan el expediente.

(2) Se calcula sobre superficie declarada admisible.

(3) Aplicación del artículo 16 bis del RD 147/2023.

(4) Expediente con algunos recintos de pastos permanentes ubicados en espacios protegidos donde la carga ganadera mínima será 0,1 UGM/ha.

Puede verificar la integridad de una copia de este documento mediante la lectura del código QR adjunto o mediante el acceso a la dirección <https://ws050.juntadeandalucia.es/verificarFirma> indicando el código de VERIFICACIÓN

FIRMADO POR	RAQUEL MARIA ESPIN CRESPO	17/10/2024	
VERIFICACIÓN	Pk2jmWSPEJNMB623FQZ8JEKDMKEPRE	PÁG. 387/4804	

**APELLIDOS Y NOMBRE / RAZÓN SOCIAL**

Dominguez Hernández Juan

**NIF**

\*\*\*\*8058\*

**EXPEDIENTE**

1194612

**RESOLUCIÓN**

DENEGACIÓN DE LA AYUDA

**DATOS DE MANTENIMIENTO UNIDADES**

<b>GRUPO DE PAGO</b>	<b>Sup. Dec. Admisible</b>	<b>Sup. Resuelta</b>	<b>Sobredecl.</b>	<b>% Sobredecl.</b>
ZONAS DE MONTAÑA	0,00	0,00	0,00	0,00

**RESUMEN DE PAGOS**

	<b>IMPORTE ( Euros )</b>			
	<b>RESUELTO</b>	<b>FEADER</b>	<b>MAPA</b>	<b>CAPADR</b>
A pagar	0,00	0,00	0,00	0,00

**APLICACIÓN DE REDUCCIONES Y PENALIZACIONES (%)**

<b>Criterios de subvencionabilidad (1)</b>	<b>Presentación tardía</b>	<b>Omisión declaración</b>	<b>Condicionalidad</b>
100,00	0,00	0,00	0,00

**IMPORTE ( Euros )**

<b>Calculado(2)</b>	<b>Reducción</b>	<b>Penalización</b>	<b>Reducción Penalización (3)</b>	<b>Penalización adicional</b>	<b>Resuelto</b>	<b>FEADER</b>	<b>MAPA</b>	<b>CAPADR</b>
0,00 €	0,00 €	0,00 €	0,00 €	0,00 €	0,00 €	0,00 €	0,00 €	0,00 €
<b>Importe Unitario:</b>	93,00 €	<b>Nuevo Importe Unitario:</b>	0,00 €					

**RECINTOS PROPUESTOS**

<b>REF.</b>	<b>REFERENCIA SIGPAC</b>	<b>CULTIVO</b>	<b>S/R</b>	<b>USO SIGPAC</b>	<b>Sup. Dec. admisible</b>	<b>Sup. Campo</b>	<b>Sup. Determ.</b>	<b>Sup. Resuelta</b>
170000006820501	11-019-012-00003-0001	PASTOS PERMANENTES DE 5 O MAS AÑOS	S		2,90		2,90	2,90
170000006820502	11-019-013-00030-0001	PASTOS PERMANENTES DE 5 O MAS AÑOS	S		13,70		13,70	13,70
170000006820503	11-019-013-00030-0003	PASTOS PERMANENTES DE 5 O MAS AÑOS	S		7,12		7,12	7,12
170000006820504	11-019-013-00030-0002	PASTOS PERMANENTES DE 5 O MAS AÑOS	S		8,03		8,03	8,03
170000006820505	11-019-024-00006-0004	PASTOS PERMANENTES DE 5 O MAS AÑOS	S		5,88		5,88	5,88

**INCIDENCIAS****INCIDENCIA DESCRIPCIÓN**

2454	Solicitante de intervención 6613 cuyo regimen de afiliacion a la SS no es ni el sistema especial agrario(cuenta ajena) ni autonomo con actividad agraria.
74018	Productor que no es agricultor a título principal, según los datos del ejercicio fiscal n-1 y seguridad socia.
74053	Importe inferior a 100 Euros

(1) Con incidencias que retienen pago o deniegan el expediente.

(2) Se calcula sobre superficie declarada admisible.

(3) Aplicación del artículo 16 bis del RD 147/2023.

(4) Expediente con algunos recintos de pastos permanentes ubicados en espacios protegidos donde la carga ganadera mínima será 0,1 UGM/ha.

Puede verificar la integridad de una copia de este documento mediante la lectura del código QR adjunto o mediante el acceso a la dirección <https://ws050.juntadeandalucia.es/verificarFirma> indicando el código de VERIFICACIÓN

FIRMADO POR	RAQUEL MARIA ESPIN CRESPO	17/10/2024
VERIFICACIÓN	Pk2jmWSPEJNMB623FQZ8JEKDMKEPRE	PÁG. 388/4804



**APELLIDOS Y NOMBRE / RAZÓN SOCIAL**

ESPAÑA NUÑEZ MATIAS

**NIF**

\*\*\*\*2895\*

**EXPEDIENTE**

1135760

**RESOLUCIÓN**

DENEGACIÓN DE LA AYUDA

**DATOS DE MANTENIMIENTO UNIDADES**

<b>GRUPO DE PAGO</b>	<b>Sup. Dec. Admisible</b>	<b>Sup. Resuelta</b>	<b>Sobredecl.</b>	<b>% Sobredecl.</b>
ZONAS DE MONTAÑA	0,00	0,00	0,00	0,00

**RESUMEN DE PAGOS**

	<b>IMPORTE ( Euros )</b>			
	<b>RESUELTO</b>	<b>FEADER</b>	<b>MAPA</b>	<b>CAPADR</b>
A pagar	0,00	0,00	0,00	0,00

**APLICACIÓN DE REDUCCIONES Y PENALIZACIONES (%)**

<b>Crterios de subvencionabilidad (1)</b>	<b>Presentación tardía</b>	<b>Omisión declaración</b>	<b>Condicionalidad</b>
100,00	0,00	0,00	0,00

**IMPORTE ( Euros )**

<b>Calculado(2)</b>	<b>Reducción</b>	<b>Penalización</b>	<b>Reducción Penalización (3)</b>	<b>Penalización adicional</b>	<b>Resuelto</b>	<b>FEADER</b>	<b>MAPA</b>	<b>CAPADR</b>
0,00 €	0,00 €	0,00 €	0,00 €	0,00 €	0,00 €	0,00 €	0,00 €	0,00 €
<b>Importe Unitario:</b>	93,00 €	<b>Nuevo Importe Unitario:</b>	0,00 €					

**RECINTOS PROPUESTOS**

<b>REF.</b>	<b>REFERENCIA SIGPAC</b>	<b>CULTIVO</b>	<b>S/R</b>	<b>USO SIGPAC</b>	<b>Sup. Dec. admisible</b>	<b>Sup. Campo</b>	<b>Sup. Determ.</b>	<b>Sup. Resuelta</b>
4527670	11-035-900-99000-9900	PASTOS PERMANENTES DE 5 O MAS AÑOS	S		28,47		28,47	28,47
1700000006541002	11-035-024-00016-0003	PASTOS PERMANENTES DE 5 O MAS AÑOS	S		3,44		3,44	3,44
1700000006541003	11-035-024-00142-0003	PASTOS PERMANENTES DE 5 O MAS AÑOS	S		2,67		2,67	2,67
1700000006541004	11-035-024-00143-0003	PASTOS PERMANENTES DE 5 O MAS AÑOS	S		0,32		0,32	0,32
1700000006541006	11-035-024-00142-0002	PASTOS PERMANENTES DE 5 O MAS AÑOS	S		0,10		0,10	0,10
1700000006541007	11-035-024-00142-0001	PASTOS PERMANENTES DE 5 O MAS AÑOS	S		0,00		0,00	0,00
1700000006541008	11-035-024-00143-0001	PASTOS PERMANENTES DE 5 O MAS AÑOS	S		0,00		0,00	0,00
1700000006541009	11-035-024-00143-0002	PASTOS PERMANENTES DE 5 O MAS AÑOS	S		1,40		1,40	1,40
1700000006541010	11-035-024-00144-0002	PASTOS PERMANENTES DE 5 O MAS AÑOS	S		4,04		4,04	4,04

**INCIDENCIAS****INCIDENCIA DESCRIPCIÓN**

2454	Solicitante de intervención 6613 cuyo regimen de afiliacion a la SS no es ni el sistema especial agrario(cuenta ajena) ni autonomo con actividad agraria.
3972	Recinto ficticio del que forma parte un recinto real cuyo identificativo presenta errores en las Declaraciones de pastos. Recinto:11-035-900-99000-99005 Cultivo: -
74018	Productor que no es agricultor a título principal, según los datos del ejercicio fiscal n-1 y seguridad socia.
74053	Importe inferior a 100 Euros

(1) Con incidencias que retienen pago o deniegan el expediente.

(2) Se calcula sobre superficie declarada admisible.

(3) Aplicación del artículo 16 bis del RD 147/2023.

(4) Expediente con algunos recintos de pastos permanentes ubicados en espacios protegidos donde la carga ganadera mínima será 0,1 UGM/ha.

Puede verificar la integridad de una copia de este documento mediante la lectura del código QR adjunto o mediante el acceso a la dirección <https://ws050.juntadeandalucia.es/verificarFirma> indicando el código de VERIFICACIÓN

FIRMADO POR	RAQUEL MARIA ESPIN CRESPO	17/10/2024
VERIFICACIÓN	Pk2jmWSPEJNMB623FQZ8JEKDMKEPRE	PÁG. 389/4804



**APELLIDOS Y NOMBRE / RAZÓN SOCIAL**

FRANCO BARRAGAN DIEGO

**NIF**

\*\*\*\*2951\*

**EXPEDIENTE**

1073894

**RESOLUCIÓN**

DENEGACIÓN DE LA AYUDA

**DATOS DE MANTENIMIENTO UNIDADES**

<b>GRUPO DE PAGO</b>	<b>Sup. Dec. Admisible</b>	<b>Sup. Resuelta</b>	<b>Sobredecl.</b>	<b>% Sobredecl.</b>
ZONAS DE MONTAÑA	0,00	0,00	0,00	0,00

**RESUMEN DE PAGOS**

	<b>IMPORTE ( Euros )</b>			
	<b>RESUELTO</b>	<b>FEADER</b>	<b>MAPA</b>	<b>CAPADR</b>
A pagar	0,00	0,00	0,00	0,00

**APLICACIÓN DE REDUCCIONES Y PENALIZACIONES (%)**

<b>Crterios de subvencionabilidad (1)</b>	<b>Presentación tardía</b>	<b>Omisión declaración</b>	<b>Condicionalidad</b>
100,00	0,00	0,00	0,00

**IMPORTE ( Euros )**

<b>Calculado(2)</b>	<b>Reducción</b>	<b>Penalización</b>	<b>Reducción Penalización (3)</b>	<b>Penalización adicional</b>	<b>Resuelto</b>	<b>FEADER</b>	<b>MAPA</b>	<b>CAPADR</b>
0,00 €	0,00 €	0,00 €	0,00 €	0,00 €	0,00 €	0,00 €	0,00 €	0,00 €
<b>Importe Unitario:</b>	93,00 €	<b>Nuevo Importe Unitario:</b>	0,00 €					

**RECINTOS PROPUESTOS**

<b>REF.</b>	<b>REFERENCIA SIGPAC</b>	<b>CULTIVO</b>	<b>S/R</b>	<b>USO SIGPAC</b>	<b>Sup. Dec. admisible</b>	<b>Sup. Campo</b>	<b>Sup. Determ.</b>	<b>Sup. Resuelta</b>
-731350	11-040-017-00022-0002	PASTOS PERMANENTES DE 5 O MAS AÑOS	S		1,77		1,77	1,77
-731349	11-040-017-00022-0006	PASTOS PERMANENTES DE 5 O MAS AÑOS	S		2,77		2,77	2,77
-731328	11-040-003-00001-0004	PASTOS PERMANENTES DE 5 O MAS AÑOS	S		3,94		3,94	3,94
-731327	11-040-015-00003-0004	PASTOS PERMANENTES DE 5 O MAS AÑOS	S		0,50		0,50	0,50
5243315	11-040-014-00013-0002	PASTOS PERMANENTES DE 5 O MAS AÑOS	S		0,11		0,11	0,11
5243316	11-040-014-00014-0001	PASTOS PERMANENTES DE 5 O MAS AÑOS	S		0,54		0,54	0,54
170000004856104	11-040-013-00011-0003	PASTOS PERMANENTES DE 5 O MAS AÑOS	S		0,73		0,73	0,73
170000004856105	11-040-014-00015-0001	PASTOS PERMANENTES DE 5 O MAS AÑOS	S		1,26		1,26	1,26
170000004856106	11-040-014-00018-0001	PASTOS PERMANENTES DE 5 O MAS AÑOS	S		1,07		1,07	1,07
170000004856107	11-040-014-00021-0001	PASTOS PERMANENTES DE 5 O MAS AÑOS	S		1,31		1,31	1,31
170000004856108	11-040-014-00022-0001	PASTOS PERMANENTES DE 5 O MAS AÑOS	S		0,14		0,14	0,14
170000004856109	11-040-015-00001-0002	PASTOS PERMANENTES DE 5 O MAS AÑOS	S		0,83		0,83	0,83
170000004856110	11-040-015-00002-0003	PASTOS PERMANENTES DE 5 O MAS AÑOS	S		1,10		1,10	1,10
170000004856111	11-040-018-00001-0001	PASTOS PERMANENTES DE 5 O MAS AÑOS	S		3,05		3,05	3,05

**INCIDENCIAS****INCIDENCIA DESCRIPCIÓN**

2454	Solicitante de intervención 6613 cuyo regimen de afiliacion a la SS no es ni el sistema especial agrario(cuenta ajena) ni autonomo con actividad agraria.
74018	Productor que no es agricultor a título principal, según los datos del ejercicio fiscal n-1 y seguridad socia.
74053	Importe inferior a 100 Euros

(1) Con incidencias que retienen pago o deniegan el expediente.

(2) Se calcula sobre superficie declarada admisible.

(3) Aplicación del artículo 16 bis del RD 147/2023.

(4) Expediente con algunos recintos de pastos permanentes ubicados en espacios protegidos donde la carga ganadera mínima será 0,1 UGM/ha.

Puede verificar la integridad de una copia de este documento mediante la lectura del código QR adjunto o mediante el acceso a la dirección <https://ws050.juntadeandalucia.es/verificarFirma> indicando el código de VERIFICACIÓN

FIRMADO POR	RAQUEL MARIA ESPIN CRESPO	17/10/2024
VERIFICACIÓN	Pk2jmWSPEJNMB623FQZ8JEKDMKEPRE	PÁG. 390/4804



**APELLIDOS Y NOMBRE / RAZÓN SOCIAL**  
GALLEGO DOMINGUEZ SANDRA MERCEDES**NIF**  
\*\*\*\*9624\***EXPEDIENTE**  
1274456**RESOLUCIÓN**  
DENEGACIÓN DE LA AYUDA**DATOS DE MANTENIMIENTO UNIDADES**

<b>GRUPO DE PAGO</b>	<b>Sup. Dec. Admisible</b>	<b>Sup. Resuelta</b>	<b>Sobredecl.</b>	<b>% Sobredecl.</b>
ZONAS DE MONTAÑA	0,00	0,00	0,00	0,00

**RESUMEN DE PAGOS**

	<b>IMPORTE ( Euros )</b>			
	<b>RESUELTO</b>	<b>FEADER</b>	<b>MAPA</b>	<b>CAPADR</b>
A pagar	0,00	0,00	0,00	0,00

**APLICACIÓN DE REDUCCIONES Y PENALIZACIONES (%)**

<b>Crterios de subvencionabilidad (1)</b>	<b>Presentación tardía</b>	<b>Omisión declaración</b>	<b>Condicionalidad</b>
100,00	0,00	0,00	0,00

**IMPORTE ( Euros )**

<b>Calculado(2)</b>	<b>Reducción</b>	<b>Penalización</b>	<b>Reducción Penalización (3)</b>	<b>Penalización adicional</b>	<b>Resuelto</b>	<b>FEADER</b>	<b>MAPA</b>	<b>CAPADR</b>
0,00 €	0,00 €	0,00 €	0,00 €	0,00 €	0,00 €	0,00 €	0,00 €	0,00 €
<b>Importe Unitario:</b>	93,00 €	<b>Nuevo Importe Unitario:</b>	0,00 €					

**RECINTOS PROPUESTOS**

<b>REF.</b>	<b>REFERENCIA SIGPAC</b>	<b>CULTIVO</b>	<b>S/R</b>	<b>USO SIGPAC</b>	<b>Sup. Dec. admisible</b>	<b>Sup. Campo</b>	<b>Sup. Determ.</b>	<b>Sup. Resuelta</b>
5561754	11-021-002-00061-0001	AGUACATE	R		0,22		0,22	0,22
5561757	11-021-002-00061-0003	AGUACATE	R		0,16		0,16	0,16
5561761	11-021-002-00061-0004	AGUACATE	R		0,06		0,06	0,06

**INCIDENCIAS****INCIDENCIA DESCRIPCIÓN**

2454	Solicitante de intervención 6613 cuyo regimen de afiliacion a la SS no es ni el sistema especial agrario(cuenta ajena) ni autonomo con actividad agraria.
74018	Productor que no es agricultor a título principal, según los datos del ejercicio fiscal n-1 y seguridad socia.
74053	Importe inferior a 100 Euros

(1) Con incidencias que retienen pago o deniegan el expediente.

(2) Se calcula sobre superficie declarada admisible.

(3) Aplicación del artículo 16 bis del RD 147/2023.

(4) Expediente con algunos recintos de pastos permanentes ubicados en espacios protegidos donde la carga ganadera mínima será 0,1 UGM/ha.

Puede verificar la integridad de una copia de este documento mediante la lectura del código QR adjunto o mediante el acceso a la dirección <https://ws050.juntadeandalucia.es/verificarFirma> indicando el código de VERIFICACIÓN

FIRMADO POR	RAQUEL MARIA ESPIN CRESPO	17/10/2024
VERIFICACIÓN	Pk2jmWSPEJNMB623FQZ8JEKDMKEPRE	PÁG. 391/4804



**APELLIDOS Y NOMBRE / RAZÓN SOCIAL**

García Fernández José Antonio

**NIF**

\*\*\*\*3801\*

**EXPEDIENTE**

1116777

**RESOLUCIÓN**

DENEGACIÓN DE LA AYUDA

**DATOS DE MANTENIMIENTO UNIDADES**

<b>GRUPO DE PAGO</b>	<b>Sup. Dec. Admisible</b>	<b>Sup. Resuelta</b>	<b>Sobredecl.</b>	<b>% Sobredecl.</b>
ZONAS DE MONTAÑA	0,00	0,00	0,00	0,00

**RESUMEN DE PAGOS**

	<b>IMPORTE ( Euros )</b>			
	<b>RESUELTO</b>	<b>FEADER</b>	<b>MAPA</b>	<b>CAPADR</b>
A pagar	0,00	0,00	0,00	0,00

**APLICACIÓN DE REDUCCIONES Y PENALIZACIONES (%)**

<b>Crterios de subvencionabilidad (1)</b>	<b>Presentación tardía</b>	<b>Omisión declaración</b>	<b>Condicionalidad</b>
100,00	0,00	0,00	0,00

**IMPORTE ( Euros )**

<b>Calculado(2)</b>	<b>Reducción</b>	<b>Penalización</b>	<b>Reducción Penalización (3)</b>	<b>Penalización adicional</b>	<b>Resuelto</b>	<b>FEADER</b>	<b>MAPA</b>	<b>CAPADR</b>
0,00 €	0,00 €	0,00 €	0,00 €	0,00 €	0,00 €	0,00 €	0,00 €	0,00 €
<b>Importe Unitario:</b>	93,00 €	<b>Nuevo Importe Unitario:</b>	0,00 €					

**RECINTOS PROPUESTOS**

<b>REF.</b>	<b>REFERENCIA SIGPAC</b>	<b>CULTIVO</b>	<b>S/R</b>	<b>USO SIGPAC</b>	<b>Sup. Dec. admisible</b>	<b>Sup. Campo</b>	<b>Sup. Determ.</b>	<b>Sup. Resuelta</b>
5326992	11-042-007-00009-0001	OLIVAR	S		5,71		5,71	5,71
5336187	11-042-010-00014-0001	OLIVAR	S		2,81		2,81	2,81
5336190	11-042-006-00040-0001	OLIVAR	S		2,68		2,68	2,68

(1) Con incidencias que retienen pago o deniegan el expediente.

(2) Se calcula sobre superficie declarada admisible.

(3) Aplicación del artículo 16 bis del RD 147/2023.

(4) Expediente con algunos recintos de pastos permanentes ubicados en espacios protegidos donde la carga ganadera mínima será 0,1 UGM/ha.

Puede verificar la integridad de una copia de este documento mediante la lectura del código QR adjunto o mediante el acceso a la dirección <https://ws050.juntadeandalucia.es/verificarFirma> indicando el código de VERIFICACIÓN

FIRMADO POR	RAQUEL MARIA ESPIN CRESPO	17/10/2024
VERIFICACIÓN	Pk2jmWSPEJNMB623FQZ8JEKDMKEPRE	PÁG. 392/4804





**INCIDENCIAS****INCIDENCIA DESCRIPCIÓN**

- 452 Actividad agraria declarada en un recinto no compatible con el uso PA, PR o PS asignado en SIGPAC para ese recinto.  
Recinto:11-019-006-00095-00002 Cultivo:62000 PASTOS PERMANENTES DE 5 O MAS AÑOS-SIN VARIEDAD Secano USO ASIGNADO EN SIGPAC:PS  
Recinto:11-019-006-00095-00005 Cultivo:62000 PASTOS PERMANENTES DE 5 O MAS AÑOS-SIN VARIEDAD Secano USO ASIGNADO EN SIGPAC:PR
- 2454 Solicitante de intervención 6613 cuyo regimen de afiliación a la SS no es ni el sistema especial agrario(cuenta ajena) ni autonomo con actividad agraria.
- 74018 Productor que no es agricultor a título principal, según los datos del ejercicio fiscal n-1 y seguridad socia.
- 74053 Importe inferior a 100 Euros
- 86120 Para explotaciones de pastos permanentes ubicadas en espacios protegidos la carga ganadera mínima será 0,1 UGM/ha.  
Recinto:11-019-006-00095-00002 Cultivo:62000 PASTOS PERMANENTES DE 5 O MAS AÑOS-SIN VARIEDAD Secano Carga Ganadera:0  
Recinto:11-019-006-00095-00005 Cultivo:62000 PASTOS PERMANENTES DE 5 O MAS AÑOS-SIN VARIEDAD Secano Carga Ganadera:0  
Recinto:11-019-006-00106-00001 Cultivo:62000 PASTOS PERMANENTES DE 5 O MAS AÑOS-SIN VARIEDAD Secano Carga Ganadera:0
- 86121 Recinto superficie forrajera que no realiza la actividad de producción de pastoreo.  
Recinto:11-019-006-00095-00002 Cultivo:62000 PASTOS PERMANENTES DE 5 O MAS AÑOS-SIN VARIEDAD Secano Actividad Agraria del recinto:2  
Recinto:11-019-006-00095-00005 Cultivo:62000 PASTOS PERMANENTES DE 5 O MAS AÑOS-SIN VARIEDAD Secano Actividad Agraria del recinto:2  
Recinto:11-019-006-00106-00001 Cultivo:62000 PASTOS PERMANENTES DE 5 O MAS AÑOS-SIN VARIEDAD Secano Actividad Agraria del recinto:2
- 86122 Recinto superficie forrajera que realiza la actividad de producción de pastoreo y no declara el o los códigos del Registro de Explotaciones Ganaderas de Andalucía, REGA.  
Recinto:11-019-006-00095-00002 Cultivo:62000 PASTOS PERMANENTES DE 5 O MAS AÑOS-SIN VARIEDAD Secano  
Recinto:11-019-006-00095-00005 Cultivo:62000 PASTOS PERMANENTES DE 5 O MAS AÑOS-SIN VARIEDAD Secano  
Recinto:11-019-006-00106-00001 Cultivo:62000 PASTOS PERMANENTES DE 5 O MAS AÑOS-SIN VARIEDAD Secano
- 86124 Recinto de forrajera para Cálculo de Carga Ganadera que No pertenece a Explotación.  
Recinto:11-019-006-00095-00002 Cultivo:62000 PASTOS PERMANENTES DE 5 O MAS AÑOS-SIN VARIEDAD Secano  
Recinto:11-019-006-00095-00005 Cultivo:62000 PASTOS PERMANENTES DE 5 O MAS AÑOS-SIN VARIEDAD Secano  
Recinto:11-019-006-00106-00001 Cultivo:62000 PASTOS PERMANENTES DE 5 O MAS AÑOS-SIN VARIEDAD Secano

**Incidencias de carga ganadera****INCIDENCIA DESCRIPCIÓN**

- 452 Actividad agraria declarada en un recinto no compatible con el uso PA, PR o PS asignado en SIGPAC para ese recinto.  
Recinto:11-019-006-00095-00005 Cultivo:62000 PASTOS PERMANENTES DE 5 O MAS AÑOS-SIN VARIEDAD Secano USO ASIGNADO EN SIGPAC:PR  
Recinto:11-019-006-00095-00002 Cultivo:62000 PASTOS PERMANENTES DE 5 O MAS AÑOS-SIN VARIEDAD Secano USO ASIGNADO EN SIGPAC:PS
- 86122 Recinto superficie forrajera que realiza la actividad de producción de pastoreo y no declara el o los códigos del Registro de Explotaciones Ganaderas de Andalucía, REGA.  
Recinto:11-019-006-00095-00005 Cultivo:62000 PASTOS PERMANENTES DE 5 O MAS AÑOS-SIN VARIEDAD Secano  
Recinto:11-019-006-00095-00002 Cultivo:62000 PASTOS PERMANENTES DE 5 O MAS AÑOS-SIN VARIEDAD Secano  
Recinto:11-019-006-00106-00001 Cultivo:62000 PASTOS PERMANENTES DE 5 O MAS AÑOS-SIN VARIEDAD Secano
- 86124 Recinto de forrajera para Cálculo de Carga Ganadera que No pertenece a Explotación.  
Recinto:11-019-006-00095-00005 Cultivo:62000 PASTOS PERMANENTES DE 5 O MAS AÑOS-SIN VARIEDAD Secano  
Recinto:11-019-006-00095-00002 Cultivo:62000 PASTOS PERMANENTES DE 5 O MAS AÑOS-SIN VARIEDAD Secano  
Recinto:11-019-006-00106-00001 Cultivo:62000 PASTOS PERMANENTES DE 5 O MAS AÑOS-SIN VARIEDAD Secano
- 86128 Recinto de Forrajeras que no ha contabilizado para Carga Ganadera por no tener una explotación válida para el cálculo de la Carga Ganadera  
Recinto:11-019-006-00095-00005 Cultivo:62 PASTOS PERMANENTES DE 5 O MAS AÑOS-  
Recinto:11-019-006-00095-00002 Cultivo:62 PASTOS PERMANENTES DE 5 O MAS AÑOS-  
Recinto:11-019-006-00106-00001 Cultivo:62 PASTOS PERMANENTES DE 5 O MAS AÑOS-
- 86132 Recinto superficie forrajera que no realiza la actividad de producción de pastoreo.  
Recinto:11-019-006-00095-00005 Cultivo:62000 PASTOS PERMANENTES DE 5 O MAS AÑOS-SIN VARIEDAD Secano  
Recinto:11-019-006-00095-00002 Cultivo:62000 PASTOS PERMANENTES DE 5 O MAS AÑOS-SIN VARIEDAD Secano  
Recinto:11-019-006-00106-00001 Cultivo:62000 PASTOS PERMANENTES DE 5 O MAS AÑOS-SIN VARIEDAD Secano

(1) Con incidencias que retienen pago o deniegan el expediente.

(2) Se calcula sobre superficie declarada admisible.

(3) Aplicación del artículo 16 bis del RD 147/2023.

(4) Expediente con algunos recintos de pastos permanentes ubicados en espacios protegidos donde la carga ganadera mínima será 0,1 UGM/ha.

Puede verificar la integridad de una copia de este documento mediante la lectura del código QR adjunto o mediante el acceso a la dirección <https://ws050.juntadeandalucia.es/verificarFirma> indicando el código de VERIFICACIÓN

FIRMADO POR

RAQUEL MARIA ESPIN CRESPO

17/10/2024

VERIFICACIÓN

Pk2jmWSPEJNMB623FQZ8JEKDMKEPRE

PÁG. 393/4804



**APELLIDOS Y NOMBRE / RAZÓN SOCIAL**

García Jiménez Yasmína

**NIF**

\*\*\*\*8275\*

**EXPEDIENTE**

1281415

**RESOLUCIÓN**

DENEGACIÓN DE LA AYUDA

**DATOS DE MANTENIMIENTO UNIDADES****GRUPO DE PAGO**

ZONAS DE MONTAÑA

**Sup. Dec.  
Admisible**

0,00

**Sup.  
Resuelta**

0,00

**Sobredecl.**

0,00

**% Sobredecl.**

0,00

**RESUMEN DE PAGOS****IMPORTE ( Euros )**

	RESUELTO	FEADER	MAPA	CAPADR
A pagar	0,00	0,00	0,00	0,00

**APLICACIÓN DE REDUCCIONES Y PENALIZACIONES (%)**

Crterios de subvencionabilidad (1)	Presentación tardía	Omisión declaración	Condicionalidad
100,00	0,00	0,00	0,00

**IMPORTE ( Euros )**

Calculado(2)	Reducción	Penalización	Reducción Penalización (3)	Penalización adicional	Resuelto	FEADER	MAPA	CAPADR
0,00 €	0,00 €	0,00 €	0,00 €	0,00 €	0,00 €	0,00 €	0,00 €	0,00 €
Importe Unitario:	93,00 €	Nuevo Importe Unitario:	0,00 €					

**RECINTOS PROPUESTOS**

REF.	REFERENCIA SIGPAC	CULTIVO	S/R	USO SIGPAC	Sup. Dec. admisible	Sup. Campo	Sup. Determ.	Sup. Resuelta
-1456754	11-035-012-00025-0002	PASTOS PERMANENTES DE 5 O MAS AÑOS	S		3,43		3,43	3,43
-1456753	11-035-012-00025-0007	PASTOS PERMANENTES DE 5 O MAS AÑOS	S		1,88		1,88	1,88
-1456752	11-035-012-00025-0008	PASTOS PERMANENTES DE 5 O MAS AÑOS	S		3,34		3,34	3,34
-1456751	11-035-012-00025-0001	PASTOS PERMANENTES DE 5 O MAS AÑOS	S		30,38		30,38	30,38
-1456750	11-035-008-00020-0002	PASTOS PERMANENTES DE 5 O MAS AÑOS	S		0,79		0,79	0,79
-1456749	11-035-008-00020-0001	PASTOS PERMANENTES DE 5 O MAS AÑOS	S		18,00		18,00	18,00
-1456748	11-035-009-00040-0001	PASTOS PERMANENTES DE 5 O MAS AÑOS	S		2,75		2,75	2,75
-1456747	11-035-008-00019-0001	PASTOS PERMANENTES DE 5 O MAS AÑOS	S		14,32		14,32	14,32
-1456744	11-035-009-00039-0002	PASTOS PERMANENTES DE 5 O MAS AÑOS	S		4,16		4,16	4,16
5788298	11-035-008-00018-0001	PASTOS PERMANENTES DE 5 O MAS AÑOS	S		2,92		2,92	2,92

**INCIDENCIAS****INCIDENCIA DESCRIPCIÓN**

74018	Productor que no es agricultor a título principal, según los datos del ejercicio fiscal n-1 y seguridad socia.
74053	Importe inferior a 100 Euros

(1) Con incidencias que retienen pago o deniegan el expediente.

(2) Se calcula sobre superficie declarada admisible.

(3) Aplicación del artículo 16 bis del RD 147/2023.

(4) Expediente con algunos recintos de pastos permanentes ubicados en espacios protegidos donde la carga ganadera mínima será 0,1 UGM/ha.

Puede verificar la integridad de una copia de este documento mediante la lectura del código QR adjunto o mediante el acceso a la dirección <https://ws050.juntadeandalucia.es/verificarFirma> indicando el código de VERIFICACIÓN

FIRMADO POR

RAQUEL MARIA ESPIN CRESPO

17/10/2024

VERIFICACIÓN

Pk2jmWSPEJNMB623FQZ8JEKDMKEPRE

PÁG. 394/4804



**APELLIDOS Y NOMBRE / RAZÓN SOCIAL**  
GARCIA RAMIREZ ISABEL MARIA**NIF**  
\*\*\*\*3048\***EXPEDIENTE**  
1280698**RESOLUCIÓN**  
DENEGACIÓN DE LA AYUDA**DATOS DE MANTENIMIENTO UNIDADES**

<b>GRUPO DE PAGO</b>	<b>Sup. Dec. Admisible</b>	<b>Sup. Resuelta</b>	<b>Sobredecl.</b>	<b>% Sobredecl.</b>
ZONAS DE MONTAÑA	0,00	0,00	0,00	0,00

**RESUMEN DE PAGOS**

	<b>IMPORTE ( Euros )</b>			
	<b>RESUELTO</b>	<b>FEADER</b>	<b>MAPA</b>	<b>CAPADR</b>
A pagar	0,00	0,00	0,00	0,00

**APLICACIÓN DE REDUCCIONES Y PENALIZACIONES (%)**

<b>Criterios de subvencionabilidad (1)</b>	<b>Presentación tardía</b>	<b>Omisión declaración</b>	<b>Condicionalidad</b>
100,00	0,00	0,00	0,00

**IMPORTE ( Euros )**

<b>Calculado(2)</b>	<b>Reducción</b>	<b>Penalización</b>	<b>Reducción Penalización (3)</b>	<b>Penalización adicional</b>	<b>Resuelto</b>	<b>FEADER</b>	<b>MAPA</b>	<b>CAPADR</b>
0,00 €	0,00 €	0,00 €	0,00 €	0,00 €	0,00 €	0,00 €	0,00 €	0,00 €
<b>Importe Unitario:</b>	93,00 €	<b>Nuevo Importe Unitario:</b>	0,00 €					

**RECINTOS PROPUESTOS**

<b>REF.</b>	<b>REFERENCIA SIGPAC</b>	<b>CULTIVO</b>	<b>S/R</b>	<b>USO SIGPAC</b>	<b>Sup. Dec. admisible</b>	<b>Sup. Campo</b>	<b>Sup. Determ.</b>	<b>Sup. Resuelta</b>
-1575185	11-029-015-00039-0007	OLIVAR	S		0,12		0,12	0,12
-1575184	11-029-015-00039-0004	PASTOS PERMANENTES DE 5 O MAS AÑOS	S		0,02		0,02	0,02
-1575183	11-029-015-00039-0003	PASTOS PERMANENTES DE 5 O MAS AÑOS	S		0,01		0,01	0,01
-726953	11-029-016-00003-0013	PASTOS PERMANENTES DE 5 O MAS AÑOS	S		0,00		0,00	0,00
-726952	11-029-015-00067-0007	PASTOS PERMANENTES DE 5 O MAS AÑOS	S		0,25		0,25	0,25
1700000005632974	11-029-016-00032-0002	OLIVAR	S		0,38		0,38	0,38
1700000005632975	11-029-016-00003-0011	OLIVAR	S		4,74		4,74	4,74
1700000005632976	11-029-015-00021-0008	OLIVAR	S		0,05		0,05	0,05
1700000005632977	11-029-016-00040-0001	OTROS FRUTALES	R		0,02		0,02	0,02
1700000005632978	11-029-016-00003-0010	OLIVAR	S		23,69		23,69	23,69
1700000005632979	11-029-015-00017-0002	OLIVAR	S		9,09		9,09	9,09
1700000005632980	11-029-015-00021-0001	PASTOS PERMANENTES DE 5 O MAS AÑOS	S		1,43		1,43	1,43
1700000005632981	11-029-015-00019-0007	PASTOS PERMANENTES DE 5 O MAS AÑOS	S		0,31		0,31	0,31
1700000005632982	11-029-016-00003-0007	OLIVAR	S		0,20		0,20	0,20
1700000005632983	11-029-016-00003-0008	PASTOS PERMANENTES DE 5 O MAS AÑOS	S		1,45		1,45	1,45
1700000005632984	11-029-015-00017-0021	PASTOS PERMANENTES DE 5 O MAS AÑOS	S		0,00		0,00	0,00
1700000005632985	11-029-015-00017-0004	PASTOS PERMANENTES DE 5 O MAS AÑOS	S		3,11		3,11	3,11
1700000005632986	11-029-016-00003-0006	PASTOS PERMANENTES DE 5 O MAS AÑOS	S		7,55		7,55	7,55
1700000005632987	11-029-015-00017-0005	PASTOS PERMANENTES DE 5 O MAS AÑOS	S		0,84		0,84	0,84
1700000005632990	11-029-016-00041-0004	PASTOS PERMANENTES DE 5 O MAS AÑOS	S		0,08		0,08	0,08
1700000005632994	11-029-016-00059-0003	BARBECHO TRADICIONAL	R		0,05		0,05	0,05
1700000005632995	11-029-016-00059-0005	ALMENDROS	R		0,04		0,04	0,04
1700000005632996	11-029-016-00030-0001	PASTOS PERMANENTES DE 5 O MAS AÑOS	S		0,24		0,24	0,24
1700000005632997	11-029-016-00031-0001	PASTOS PERMANENTES DE 5 O MAS AÑOS	S		0,14		0,14	0,14
1700000005632998	11-029-016-00033-0001	PASTOS PERMANENTES DE 5 O MAS AÑOS	S		0,06		0,06	0,06
1700000005632999	11-029-016-00041-0010	BARBECHO TRADICIONAL	S		1,39		1,39	1,39
1700000005633001	11-029-016-00032-0005	PASTOS PERMANENTES DE 5 O MAS AÑOS	R		0,31		0,31	0,31
1700000005633002	11-029-016-00040-0003	PASTOS PERMANENTES DE 5 O MAS AÑOS	R		0,17		0,17	0,17

(1) Con incidencias que retienen pago o deniegan el expediente.

(2) Se calcula sobre superficie declarada admisible.

(3) Aplicación del artículo 16 bis del RD 147/2023.

(4) Expediente con algunos recintos de pastos permanentes ubicados en espacios protegidos donde la carga ganadera mínima será 0,1 UGM/ha.

Puede verificar la integridad de una copia de este documento mediante la lectura del código QR adjunto o mediante el acceso a la dirección <https://ws050.juntadeandalucia.es/verificarFirma> indicando el código de VERIFICACIÓN

FIRMADO POR

RAQUEL MARIA ESPIN CRESPO

17/10/2024

VERIFICACIÓN

Pk2jmWSPEJNMB623FQZ8JEKDMKEPRE

PÁG. 395/4804



**INCIDENCIAS****INCIDENCIA DESCRIPCIÓN**

- 74018 Productor que no es agricultor a título principal, según los datos del ejercicio fiscal n-1 y seguridad socia.
- 74053 Importe inferior a 100 Euros
- 74336 Recinto con uso declarado o cultivo declarado NO válido  
Recinto:11-029-016-00003-00012 Cultivo:358000 MEZCLA DE FORESTALES-SIN VARIEDAD Secano Uso Sigpac:FO
- 86122 Recinto superficie forrajera que realiza la actividad de producción de pastoreo y no declara el o los códigos del Registro de Explotaciones Ganaderas de Andalucía, REGA.  
Recinto:11-029-016-00062-00001 Cultivo:62000 PASTOS PERMANENTES DE 5 O MAS AÑOS-SIN VARIEDAD Regadío  
Recinto:11-029-016-00062-00002 Cultivo:62000 PASTOS PERMANENTES DE 5 O MAS AÑOS-SIN VARIEDAD Secano
- 86124 Recinto de forrajera para Cálculo de Carga Ganadera que No pertenece a Explotación.  
Recinto:11-029-016-00062-00001 Cultivo:62000 PASTOS PERMANENTES DE 5 O MAS AÑOS-SIN VARIEDAD Regadío  
Recinto:11-029-016-00062-00002 Cultivo:62000 PASTOS PERMANENTES DE 5 O MAS AÑOS-SIN VARIEDAD Secano

**Incidencias de carga ganadera****INCIDENCIA DESCRIPCIÓN**

- 86122 Recinto superficie forrajera que realiza la actividad de producción de pastoreo y no declara el o los códigos del Registro de Explotaciones Ganaderas de Andalucía, REGA.  
Recinto:11-029-016-00062-00001 Cultivo:62000 PASTOS PERMANENTES DE 5 O MAS AÑOS-SIN VARIEDAD Regadío  
Recinto:11-029-016-00062-00002 Cultivo:62000 PASTOS PERMANENTES DE 5 O MAS AÑOS-SIN VARIEDAD Secano
- 86124 Recinto de forrajera para Cálculo de Carga Ganadera que No pertenece a Explotación.  
Recinto:11-029-016-00062-00001 Cultivo:62000 PASTOS PERMANENTES DE 5 O MAS AÑOS-SIN VARIEDAD Regadío  
Recinto:11-029-016-00062-00002 Cultivo:62000 PASTOS PERMANENTES DE 5 O MAS AÑOS-SIN VARIEDAD Secano
- 86128 Recinto de Forrajeras que no ha contabilizado para Carga Ganadera por no tener una explotación válida para el cálculo de la Carga Ganadera  
Recinto:11-029-016-00062-00001 Cultivo:62 PASTOS PERMANENTES DE 5 O MAS AÑOS-  
Recinto:11-029-016-00062-00002 Cultivo:62 PASTOS PERMANENTES DE 5 O MAS AÑOS-
- 86132 Recinto superficie forrajera que no realiza la actividad de producción de pastoreo.  
Recinto:11-029-016-00059-00003 Cultivo:20000 BARBECHO TRADICIONAL-SIN VARIEDAD Regadío  
Recinto:11-029-016-00041-00010 Cultivo:20000 BARBECHO TRADICIONAL-SIN VARIEDAD Secano

(1) Con incidencias que retienen pago o deniegan el expediente.

(2) Se calcula sobre superficie declarada admisible.

(3) Aplicación del artículo 16 bis del RD 147/2023.

(4) Expediente con algunos recintos de pastos permanentes ubicados en espacios protegidos donde la carga ganadera mínima será 0,1 UGM/ha.

Puede verificar la integridad de una copia de este documento mediante la lectura del código QR adjunto o mediante el acceso a la dirección <https://ws050.juntadeandalucia.es/verificarFirma> indicando el código de VERIFICACIÓN

FIRMADO POR	RAQUEL MARIA ESPIN CRESPO	17/10/2024
VERIFICACIÓN	Pk2jmWSPEJNMB623FQZ8JEKDMKEPRE	PÁG. 396/4804



**APELLIDOS Y NOMBRE / RAZÓN SOCIAL**

GAVIRA GARCIA SALVADOR

**NIF**

\*\*\*\*5083\*

**EXPEDIENTE**

1023529

**RESOLUCIÓN**

DENEGACIÓN DE LA AYUDA

**DATOS DE MANTENIMIENTO UNIDADES****GRUPO DE PAGO**

ZONAS DE MONTAÑA

**Sup. Dec.  
Admisible**

0,00

**Sup.  
Resuelta**

0,00

**Sobredecl.**

0,00

**% Sobredecl.**

0,00

**RESUMEN DE PAGOS****IMPORTE ( Euros )**

	<u>RESUELTO</u>	<u>FEADER</u>	<u>MAPA</u>	<u>CAPADR</u>
A pagar	0,00	0,00	0,00	0,00

**APLICACIÓN DE REDUCCIONES Y PENALIZACIONES (%)**

<u>Crterios de subvencionabilidad (1)</u>	<u>Presentación tardía</u>	<u>Omisión declaración</u>	<u>Condicionalidad</u>
100,00	0,00	0,00	0,00

**IMPORTE ( Euros )**

<u>Calculado(2)</u>	<u>Reducción</u>	<u>Penalización</u>	<u>Reducción Penalización (3)</u>	<u>Penalización adicional</u>	<u>Resuelto</u>	<u>FEADER</u>	<u>MAPA</u>	<u>CAPADR</u>
0,00 €	0,00 €	0,00 €	0,00 €	0,00 €	0,00 €	0,00 €	0,00 €	0,00 €
<u>Importe Unitario:</u>	93,00 €	<u>Nuevo Importe Unitario:</u>	0,00 €					

(1) Con incidencias que retienen pago o deniegan el expediente.

(2) Se calcula sobre superficie declarada admisible.

(3) Aplicación del artículo 16 bis del RD 147/2023.

(4) Expediente con algunos recintos de pastos permanentes ubicados en espacios protegidos donde la carga ganadera mínima será 0,1 UGM/ha.

Puede verificar la integridad de una copia de este documento mediante la lectura del código QR adjunto o mediante el acceso a la dirección <https://ws050.juntadeandalucia.es/verificarFirma> indicando el código de VERIFICACIÓN

FIRMADO POR

RAQUEL MARIA ESPIN CRESPO

17/10/2024

VERIFICACIÓN

Pk2jmWSPEJNMB623FQZ8JEKDMKEPRE

PÁG. 397/4804



**INCIDENCIAS****INCIDENCIA DESCRIPCIÓN**

- 238 Recinto cuyo CAP declarado es mayor al CAP prevalente y no presenta alegación al SIGPAC.  
Recinto:11-001-033-80015-00110 Cultivo:62000 PASTOS PERMANENTES DE 5 O MAS AÑOS-SIN VARIEDAD Secano CAP prevalente: CAP declarado:100 Exceso de superficie (Hectáreas):0,04
- 4272 Verifica que las líneas de declaración de las Solicitudes Únicas no tienen solapes con la capa de Retroactividad Gráfica (ambas de la misma campaña) a nivel de expediente/línea de declaración gráfica de la solicitud.  
Recinto:11-001-033-80015-00025 Cultivo: - Agregado de la referencia del recinto.:0 Zona de la referencia del recinto.:0 Superficie solapada.:0,04 Id. Incid.:97975547
- 74051 Solicitante de intervención 6613, que no declara ningún recinto en zona desfavorecida.
- 74053 Importe inferior a 100 Euros
- 74336 Recinto con uso declarado o cultivo declarado NO válido  
Recinto:11-001-033-80015-00110 Cultivo:62000 PASTOS PERMANENTES DE 5 O MAS AÑOS-SIN VARIEDAD Secano Uso Sigpac:CA
- 86119 Carga ganadera NO cumple con el valor mínimo de 0,2 UGM/ha.  
Recinto:11-001-033-80015-00109 Cultivo:62000 PASTOS PERMANENTES DE 5 O MAS AÑOS-SIN VARIEDAD Secano Carga Ganadera:0  
Recinto:11-001-033-80015-00110 Cultivo:62000 PASTOS PERMANENTES DE 5 O MAS AÑOS-SIN VARIEDAD Secano Carga Ganadera:0  
Recinto:11-001-033-80015-00117 Cultivo:62000 PASTOS PERMANENTES DE 5 O MAS AÑOS-SIN VARIEDAD Secano Carga Ganadera:0  
Recinto:11-001-033-80015-00119 Cultivo:62000 PASTOS PERMANENTES DE 5 O MAS AÑOS-SIN VARIEDAD Secano Carga Ganadera:0
- 86120 Para explotaciones de pastos permanentes ubicadas en espacios protegidos la carga ganadera mínima será 0,1 UGM/ha.  
Recinto:11-001-033-00004-00001 Cultivo:62000 PASTOS PERMANENTES DE 5 O MAS AÑOS-SIN VARIEDAD Secano Carga Ganadera:0  
Recinto:11-001-033-00004-00003 Cultivo:62000 PASTOS PERMANENTES DE 5 O MAS AÑOS-SIN VARIEDAD Secano Carga Ganadera:0  
Recinto:11-001-033-00004-00007 Cultivo:62000 PASTOS PERMANENTES DE 5 O MAS AÑOS-SIN VARIEDAD Secano Carga Ganadera:0  
Recinto:11-001-033-00004-00008 Cultivo:62000 PASTOS PERMANENTES DE 5 O MAS AÑOS-SIN VARIEDAD Secano Carga Ganadera:0  
Recinto:11-001-033-00004-00009 Cultivo:62000 PASTOS PERMANENTES DE 5 O MAS AÑOS-SIN VARIEDAD Secano Carga Ganadera:0  
Recinto:11-001-033-00004-00011 Cultivo:62000 PASTOS PERMANENTES DE 5 O MAS AÑOS-SIN VARIEDAD Secano Carga Ganadera:0  
Recinto:11-001-033-00004-00013 Cultivo:62000 PASTOS PERMANENTES DE 5 O MAS AÑOS-SIN VARIEDAD Secano Carga Ganadera:0  
Recinto:11-001-033-00004-00015 Cultivo:62000 PASTOS PERMANENTES DE 5 O MAS AÑOS-SIN VARIEDAD Secano Carga Ganadera:0  
Recinto:11-001-033-00004-00021 Cultivo:62000 PASTOS PERMANENTES DE 5 O MAS AÑOS-SIN VARIEDAD Secano Carga Ganadera:0  
Recinto:11-001-033-80015-00009 Cultivo:62000 PASTOS PERMANENTES DE 5 O MAS AÑOS-SIN VARIEDAD Secano Carga Ganadera:0  
Recinto:11-001-033-80015-00024 Cultivo:62000 PASTOS PERMANENTES DE 5 O MAS AÑOS-SIN VARIEDAD Secano Carga Ganadera:0  
Recinto:11-001-033-80015-00025 Cultivo:62000 PASTOS PERMANENTES DE 5 O MAS AÑOS-SIN VARIEDAD Secano Carga Ganadera:0  
Recinto:11-001-033-80015-00026 Cultivo:62000 PASTOS PERMANENTES DE 5 O MAS AÑOS-SIN VARIEDAD Secano Carga Ganadera:0  
Recinto:11-001-033-80015-00034 Cultivo:62000 PASTOS PERMANENTES DE 5 O MAS AÑOS-SIN VARIEDAD Secano Carga Ganadera:0  
Recinto:11-001-033-80015-00037 Cultivo:62000 PASTOS PERMANENTES DE 5 O MAS AÑOS-SIN VARIEDAD Secano Carga Ganadera:0  
Recinto:11-001-033-80015-00040 Cultivo:62000 PASTOS PERMANENTES DE 5 O MAS AÑOS-SIN VARIEDAD Secano Carga Ganadera:0  
Recinto:11-001-033-80015-00047 Cultivo:62000 PASTOS PERMANENTES DE 5 O MAS AÑOS-SIN VARIEDAD Secano Carga Ganadera:0  
Recinto:11-001-033-80015-00048 Cultivo:62000 PASTOS PERMANENTES DE 5 O MAS AÑOS-SIN VARIEDAD Secano Carga Ganadera:0  
Recinto:11-001-033-80015-00049 Cultivo:62000 PASTOS PERMANENTES DE 5 O MAS AÑOS-SIN VARIEDAD Secano Carga Ganadera:0  
Recinto:11-001-033-80015-00050 Cultivo:62000 PASTOS PERMANENTES DE 5 O MAS AÑOS-SIN VARIEDAD Secano Carga Ganadera:0  
Recinto:11-001-033-80015-00078 Cultivo:62000 PASTOS PERMANENTES DE 5 O MAS AÑOS-SIN VARIEDAD Secano Carga Ganadera:0

(1) Con incidencias que retienen pago o deniegan el expediente.

(2) Se calcula sobre superficie declarada admisible.

(3) Aplicación del artículo 16 bis del RD 147/2023.

(4) Expediente con algunos recintos de pastos permanentes ubicados en espacios protegidos donde la carga ganadera mínima será 0,1 UGM/ha.

Puede verificar la integridad de una copia de este documento mediante la lectura del código QR adjunto o mediante el acceso a la dirección <https://ws050.juntadeandalucia.es/verificarFirma> indicando el código de VERIFICACIÓN

FIRMADO POR

RAQUEL MARIA ESPIN CRESPO

17/10/2024

VERIFICACIÓN

Pk2jmWSPEJNMB623FQZ8JEKDMKEPRE

PÁG. 398/4804



**INCIDENCIAS****INCIDENCIA DESCRIPCIÓN**

- 86122 Recinto superficie forrajera que realiza la actividad de producción de pastoreo y no declara el o los códigos del Registro de Explotaciones Ganaderas de Andalucía, REGA.  
 Recinto:11-001-033-80015-00109 Cultivo:62000 PASTOS PERMANENTES DE 5 O MAS AÑOS-SIN VARIEDAD Secano  
 Recinto:11-001-033-80015-00110 Cultivo:62000 PASTOS PERMANENTES DE 5 O MAS AÑOS-SIN VARIEDAD Secano  
 Recinto:11-001-033-80015-00117 Cultivo:62000 PASTOS PERMANENTES DE 5 O MAS AÑOS-SIN VARIEDAD Secano
- 86123 Recinto superficie forrajera que en REGA no tiene clasificación zootécnica permitida.  
 Recinto:11-001-033-00004-00001 Cultivo:62000 PASTOS PERMANENTES DE 5 O MAS AÑOS-SIN VARIEDAD Secano  
 Explotacion:ES110010000537  
 Recinto:11-001-033-80015-00040 Cultivo:62000 PASTOS PERMANENTES DE 5 O MAS AÑOS-SIN VARIEDAD Secano  
 Explotacion:ES110010000537
- 86124 Recinto de forrajera para Cálculo de Carga Ganadera que No pertenece a Explotación.  
 Recinto:11-001-033-80015-00109 Cultivo:62000 PASTOS PERMANENTES DE 5 O MAS AÑOS-SIN VARIEDAD Secano  
 Recinto:11-001-033-80015-00110 Cultivo:62000 PASTOS PERMANENTES DE 5 O MAS AÑOS-SIN VARIEDAD Secano  
 Recinto:11-001-033-80015-00117 Cultivo:62000 PASTOS PERMANENTES DE 5 O MAS AÑOS-SIN VARIEDAD Secano
- 86126 Recinto de forrajera para Cálculo de Carga Ganadera que No pertenece a Explotación con UGM válida.  
 Recinto:11-001-033-00004-00001 Cultivo:62000 PASTOS PERMANENTES DE 5 O MAS AÑOS-SIN VARIEDAD Secano  
 Explotacion:ES110010000537  
 Recinto:11-001-033-00004-00009 Cultivo:62000 PASTOS PERMANENTES DE 5 O MAS AÑOS-SIN VARIEDAD Secano  
 Explotacion:ES110010000506  
 Recinto:11-001-033-00004-00021 Cultivo:62000 PASTOS PERMANENTES DE 5 O MAS AÑOS-SIN VARIEDAD Secano  
 Explotacion:ES110010000506  
 Recinto:11-001-033-80015-00040 Cultivo:62000 PASTOS PERMANENTES DE 5 O MAS AÑOS-SIN VARIEDAD Secano  
 Explotacion:ES110010000537  
 Recinto:11-001-033-80015-00047 Cultivo:62000 PASTOS PERMANENTES DE 5 O MAS AÑOS-SIN VARIEDAD Secano  
 Explotacion:ES110010000481  
 Recinto:11-001-033-80015-00048 Cultivo:62000 PASTOS PERMANENTES DE 5 O MAS AÑOS-SIN VARIEDAD Secano  
 Explotacion:ES110010000481  
 Recinto:11-001-033-80015-00049 Cultivo:62000 PASTOS PERMANENTES DE 5 O MAS AÑOS-SIN VARIEDAD Secano  
 Explotacion:ES110010000481  
 Recinto:11-001-033-80015-00050 Cultivo:62000 PASTOS PERMANENTES DE 5 O MAS AÑOS-SIN VARIEDAD Secano  
 Explotacion:ES110010000481

(1) Con incidencias que retienen pago o deniegan el expediente.

(2) Se calcula sobre superficie declarada admisible.

(3) Aplicación del artículo 16 bis del RD 147/2023.

(4) Expediente con algunos recintos de pastos permanentes ubicados en espacios protegidos donde la carga ganadera mínima será 0,1 UGM/ha.

Puede verificar la integridad de una copia de este documento mediante la lectura del código QR adjunto o mediante el acceso a la dirección <https://ws050.juntadeandalucia.es/verificarFirma> indicando el código de VERIFICACIÓN

FIRMADO POR	RAQUEL MARIA ESPIN CRESPO	17/10/2024	
VERIFICACIÓN	Pk2jmWSPEJNMB623FQZ8JEKDMKEPRE	PÁG. 399/4804	

**APELLIDOS Y NOMBRE / RAZÓN SOCIAL**

GIL CORBACHO MARIA

**NIF**

\*\*\*\*4379\*

**EXPEDIENTE**

1263438

**RESOLUCIÓN**

DENEGACIÓN DE LA AYUDA

**DATOS DE MANTENIMIENTO UNIDADES****GRUPO DE PAGO**

ZONAS DE MONTAÑA

**Sup. Dec.  
Admisible**

0,00

**Sup.  
Resuelta**

0,00

**Sobredecl.**

0,00

**% Sobredecl.**

0,00

**RESUMEN DE PAGOS****IMPORTE ( Euros )**

	RESUELTO	FEADER	MAPA	CAPADR
A pagar	0,00	0,00	0,00	0,00

**APLICACIÓN DE REDUCCIONES Y PENALIZACIONES (%)**

Criterios de subvencionabilidad (1)	Presentación tardía	Omisión declaración	Condicionalidad
100,00	0,00	0,00	0,00

**IMPORTE ( Euros )**

Calculado(2)	Reducción	Penalización	Reducción Penalización (3)	Penalización adicional	Resuelto	FEADER	MAPA	CAPADR
0,00 €	0,00 €	0,00 €	0,00 €	0,00 €	0,00 €	0,00 €	0,00 €	0,00 €
Importe Unitario:	93,00 €	Nuevo Importe Unitario:	0,00 €					

**RECINTOS PROPUESTOS**

REF.	REFERENCIA SIGPAC	CULTIVO	S/R	USO SIGPAC	Sup. Dec. admisible	Sup. Campo	Sup. Determ.	Sup. Resuelta
-1389607	11-021-008-00124-0016	AGUACATE	R		1,38		1,38	1,38
-1388548	11-021-002-00047-0001	AGUACATE	R		0,06		0,06	0,06
5306576	11-021-002-00026-0002	AGUACATE	R		0,73		0,73	0,73
5306585	11-021-002-00047-0001	AGUACATE	R		1,88		1,88	1,88
5557184	11-021-002-00092-0001	AGUACATE	R		3,17		3,17	3,17

**INCIDENCIAS****INCIDENCIA DESCRIPCIÓN**

74018	Productor que no es agricultor a título principal, según los datos del ejercicio fiscal n-1 y seguridad socia.
74053	Importe inferior a 100 Euros

(1) Con incidencias que retienen pago o deniegan el expediente.

(2) Se calcula sobre superficie declarada admisible.

(3) Aplicación del artículo 16 bis del RD 147/2023.

(4) Expediente con algunos recintos de pastos permanentes ubicados en espacios protegidos donde la carga ganadera mínima será 0,1 UGM/ha.

Puede verificar la integridad de una copia de este documento mediante la lectura del código QR adjunto o mediante el acceso a la dirección <https://ws050.juntadeandalucia.es/verificarFirma> indicando el código de VERIFICACIÓN

FIRMADO POR

RAQUEL MARIA ESPIN CRESPO

17/10/2024

VERIFICACIÓN

Pk2jmWSPEJNMB623FQZ8JEKDMKEPRE

PÁG. 400/4804





**APELLIDOS Y NOMBRE / RAZÓN SOCIAL**

GOMEZ RIQUELME CRISTOBAL

**NIF**

\*\*\*\*6839\*

**EXPEDIENTE**

1014023

**RESOLUCIÓN**

DENEGACIÓN DE LA AYUDA

**DATOS DE MANTENIMIENTO UNIDADES**

<b>GRUPO DE PAGO</b>	<b>Sup. Dec. Admisible</b>	<b>Sup. Resuelta</b>	<b>Sobredecl.</b>	<b>% Sobredecl.</b>
ZONAS DE MONTAÑA	0,00	0,00	0,00	0,00

**RESUMEN DE PAGOS**

	<b>IMPORTE ( Euros )</b>			
	<b>RESUELTO</b>	<b>FEADER</b>	<b>MAPA</b>	<b>CAPADR</b>
A pagar	0,00	0,00	0,00	0,00

**APLICACIÓN DE REDUCCIONES Y PENALIZACIONES (%)**

<b>Crterios de subvencionabilidad (1)</b>	<b>Presentación tardía</b>	<b>Omisión declaración</b>	<b>Condicionalidad</b>
100,00	0,00	0,00	0,00

**IMPORTE ( Euros )**

<b>Calculado(2)</b>	<b>Reducción</b>	<b>Penalización</b>	<b>Reducción Penalización (3)</b>	<b>Penalización adicional</b>	<b>Resuelto</b>	<b>FEADER</b>	<b>MAPA</b>	<b>CAPADR</b>
0,00 €	0,00 €	0,00 €	0,00 €	0,00 €	0,00 €	0,00 €	0,00 €	0,00 €
<b>Importe Unitario:</b>	93,00 €	<b>Nuevo Importe Unitario:</b>	0,00 €					

**RECINTOS PROPUESTOS**

<b>REF.</b>	<b>REFERENCIA SIGPAC</b>	<b>CULTIVO</b>	<b>S/R</b>	<b>USO SIGPAC</b>	<b>Sup. Dec. admisible</b>	<b>Sup. Campo</b>	<b>Sup. Determ.</b>	<b>Sup. Resuelta</b>
-882158	11-045-013-00014-0001	PASTOS PERMANENTES DE 5 O MAS AÑOS	S		2,73		2,73	2,73
-695472	11-021-006-00094-0006	PASTOS PERMANENTES DE 5 O MAS AÑOS	S		2,67		2,67	2,67
-695468	11-021-006-00018-0006	PASTOS PERMANENTES DE 5 O MAS AÑOS	S		2,14		2,14	2,14
170000005360441	11-021-015-00105-0002	PASTOS PERMANENTES DE 5 O MAS AÑOS	S		3,80		3,80	3,80
1700000005360442	11-021-015-00095-0001	PASTOS PERMANENTES DE 5 O MAS AÑOS	S		1,00		1,00	1,00
1700000005360443	11-021-015-00092-0001	PASTOS PERMANENTES DE 5 O MAS AÑOS	S		3,68		3,68	3,68
1700000005360450	11-021-015-00032-0001	PASTOS PERMANENTES DE 5 O MAS AÑOS	S		10,00		10,00	10,00
1700000005360451	11-021-015-00003-0001	PASTOS PERMANENTES DE 5 O MAS AÑOS	R		2,10		2,10	2,10
1700000005360453	11-021-015-00063-0001	PASTOS PERMANENTES DE 5 O MAS AÑOS	S		2,95		2,95	2,95
1700000005360454	11-021-015-00031-0001	PASTOS PERMANENTES DE 5 O MAS AÑOS	S		0,68		0,68	0,68
1700000005360465	11-021-015-00105-0003	PASTOS PERMANENTES DE 5 O MAS AÑOS	S		0,00		0,00	0,00

**INCIDENCIAS****INCIDENCIA DESCRIPCIÓN**

2454	Solicitante de intervención 6613 cuyo regimen de afiliación a la SS no es ni el sistema especial agrario(cuenta ajena) ni autonomo con actividad agraria.
74018	Productor que no es agricultor a título principal, según los datos del ejercicio fiscal n-1 y seguridad socia.
74053	Importe inferior a 100 Euros
86126	Recinto de forrajera para Cálculo de Carga Ganadera que No pertenece a Explotación con UGM válida. Recinto:11-021-015-00023-00002 Cultivo:62000 PASTOS PERMANENTES DE 5 O MAS AÑOS-SIN VARIEDAD Secano Explotacion:ES290460000223

(1) Con incidencias que retienen pago o deniegan el expediente.

(2) Se calcula sobre superficie declarada admisible.

(3) Aplicación del artículo 16 bis del RD 147/2023.

(4) Expediente con algunos recintos de pastos permanentes ubicados en espacios protegidos donde la carga ganadera mínima será 0,1 UGM/ha.

Puede verificar la integridad de una copia de este documento mediante la lectura del código QR adjunto o mediante el acceso a la dirección <https://ws050.juntadeandalucia.es/verificarFirma> indicando el código de VERIFICACIÓN

FIRMADO POR	RAQUEL MARIA ESPIN CRESPO	17/10/2024
VERIFICACIÓN	Pk2jmWSPEJNMB623FQZ8JEKDMKEPRE	PÁG. 401/4804





**Incidencias de carga ganadera**

**INCIDENCIA DESCRIPCIÓN**

- 86126 Recinto de forrajera para Cálculo de Carga Ganadera que No pertenece a Explotación con UGM válida.  
Recinto:11-021-015-00023-00002 Cultivo:62000 PASTOS PERMANENTES DE 5 O MAS AÑOS-SIN VARIEDAD Secano  
Explotacion:ES290460000223
- 86128 Recinto de Forrajeras que no ha contabilizado para Carga Ganadera por no tener una explotación válida para el cálculo de la Carga Ganadera  
Recinto:11-021-015-00023-00002 Cultivo:62 PASTOS PERMANENTES DE 5 O MAS AÑOS-

(1) Con incidencias que retienen pago o deniegan el expediente.  
(2) Se calcula sobre superficie declarada admisible.  
(3) Aplicación del artículo 16 bis del RD 147/2023.  
(4) Expediente con algunos recintos de pastos permanentes ubicados en espacios protegidos donde la carga ganadera mínima será 0,1 UGM/ha.

Puede verificar la integridad de una copia de este documento mediante la lectura del código QR adjunto o mediante el acceso a la dirección <https://ws050.juntadeandalucia.es/verificarFirma> indicando el código de VERIFICACIÓN

FIRMADO POR	RAQUEL MARIA ESPIN CRESPO	17/10/2024
VERIFICACIÓN	Pk2jmWSPEJNMB623FQZ8JEKDMKEPRE	PÁG. 402/4804



**APELLIDOS Y NOMBRE / RAZÓN SOCIAL**

GONZALEZ GOMEZ JULIA MARIA

**NIF**

\*\*\*\*4310\*

**EXPEDIENTE**

1265692

**RESOLUCIÓN**

DENEGACIÓN DE LA AYUDA

**DATOS DE MANTENIMIENTO UNIDADES**

<b>GRUPO DE PAGO</b>	<b>Sup. Dec. Admisible</b>	<b>Sup. Resuelta</b>	<b>Sobredecl.</b>	<b>% Sobredecl.</b>
ZONAS DE MONTAÑA	0,00	0,00	0,00	0,00

**RESUMEN DE PAGOS**

	<b>IMPORTE ( Euros )</b>			
	<b>RESUELTO</b>	<b>FEADER</b>	<b>MAPA</b>	<b>CAPADR</b>
A pagar	0,00	0,00	0,00	0,00

**APLICACIÓN DE REDUCCIONES Y PENALIZACIONES (%)**

<b>Crterios de subvencionabilidad (1)</b>	<b>Presentación tardía</b>	<b>Omisión declaración</b>	<b>Condicionalidad</b>
100,00	0,00	0,00	0,00

**IMPORTE ( Euros )**

<b>Calculado(2)</b>	<b>Reducción</b>	<b>Penalización</b>	<b>Reducción Penalización (3)</b>	<b>Penalización adicional</b>	<b>Resuelto</b>	<b>FEADER</b>	<b>MAPA</b>	<b>CAPADR</b>
0,00 €	0,00 €	0,00 €	0,00 €	0,00 €	0,00 €	0,00 €	0,00 €	0,00 €
<b>Importe Unitario:</b>	93,00 €	<b>Nuevo Importe Unitario:</b>	0,00 €					

**RECINTOS PROPUESTOS**

<b>REF.</b>	<b>REFERENCIA SIGPAC</b>	<b>CULTIVO</b>	<b>S/R</b>	<b>USO SIGPAC</b>	<b>Sup. Dec. admisible</b>	<b>Sup. Campo</b>	<b>Sup. Determ.</b>	<b>Sup. Resuelta</b>
-1617873	11-035-043-00075-0001	PASTOS PERMANENTES DE 5 O MAS AÑOS	S		0,56		0,56	0,00
-1281623	11-035-043-00062-0001	PASTOS PERMANENTES DE 5 O MAS AÑOS	S		1,17		1,17	0,00
6850701	11-035-045-00103-0001	PASTOS PERMANENTES DE 5 O MAS AÑOS	S		7,47		7,47	0,00
6850702	11-035-045-00103-0002	PASTOS PERMANENTES DE 5 O MAS AÑOS	S		0,38		0,38	0,00
6850703	11-035-045-00103-0010	PASTOS PERMANENTES DE 5 O MAS AÑOS	S		2,03		2,03	0,00
6850704	11-035-045-00103-0011	PASTOS PERMANENTES DE 5 O MAS AÑOS	S		2,27		2,27	0,00
6850705	11-035-045-00103-0012	PASTOS PERMANENTES DE 5 O MAS AÑOS	S		0,27		0,27	0,00
6850709	11-035-045-00084-0001	PASTOS PERMANENTES DE 5 O MAS AÑOS	S		5,25		5,25	0,00
6850710	11-035-045-00084-0003	PASTOS PERMANENTES DE 5 O MAS AÑOS	S		0,00		0,00	0,00
6850712	11-035-045-00085-0001	PASTOS PERMANENTES DE 5 O MAS AÑOS	S		3,14		3,14	3,14
170000006270908	11-035-043-00059-0001	PASTOS PERMANENTES DE 5 O MAS AÑOS	S		2,07		2,07	2,07

**INCIDENCIAS****INCIDENCIA DESCRIPCIÓN**

242	Recinto pendiente de acreditación de titularidad. Recinto:11-035-043-00062-00001 Cultivo:62000 PASTOS PERMANENTES DE 5 O MAS AÑOS-SIN VARIEDAD Secano
2454	Solicitante de intervención 6613 cuyo regimen de afiliación a la SS no es ni el sistema especial agrario(cuenta ajena) ni autonomo con actividad agraria.
3790	Recinto declarado inactivo Recinto:11-035-043-00075-00001 Cultivo: - Recinto:11-035-045-00084-00001 Cultivo: - Recinto:11-035-045-00084-00003 Cultivo: - Recinto:11-035-045-00103-00001 Cultivo: - Recinto:11-035-045-00103-00002 Cultivo: - Recinto:11-035-045-00103-00010 Cultivo: - Recinto:11-035-045-00103-00011 Cultivo: - Recinto:11-035-045-00103-00012 Cultivo: -
74018	Productor que no es agricultor a título principal, según los datos del ejercicio fiscal n-1 y seguridad socia.
74053	Importe inferior a 100 Euros

(1) Con incidencias que retienen pago o deniegan el expediente.

(2) Se calcula sobre superficie declarada admisible.

(3) Aplicación del artículo 16 bis del RD 147/2023.

(4) Expediente con algunos recintos de pastos permanentes ubicados en espacios protegidos donde la carga ganadera mínima será 0,1 UGM/ha.

Puede verificar la integridad de una copia de este documento mediante la lectura del código QR adjunto o mediante el acceso a la dirección <https://ws050.juntadeandalucia.es/verificarFirma> indicando el código de VERIFICACIÓN

FIRMADO POR	RAQUEL MARIA ESPIN CRESPO	17/10/2024
VERIFICACIÓN	Pk2jmWSPEJNMB623FQZ8JEKDMKEPRE	PÁG. 403/4804





**Incidencias de carga ganadera**

**INCIDENCIA DESCRIPCIÓN**

242	Recinto pendiente de acreditación de titularidad. Recinto:11-035-043-00062-00001 Cultivo:62000 PASTOS PERMANENTES DE 5 O MAS AÑOS-SIN VARIEDAD Secano
3790	Recinto declarado inactivo Recinto:11-035-043-00075-00001 Cultivo: - Recinto:11-035-045-00103-00001 Cultivo: - Recinto:11-035-045-00103-00002 Cultivo: - Recinto:11-035-045-00103-00010 Cultivo: - Recinto:11-035-045-00103-00011 Cultivo: - Recinto:11-035-045-00103-00012 Cultivo: - Recinto:11-035-045-00084-00001 Cultivo: -

(1) Con incidencias que retienen pago o deniegan el expediente.

(2) Se calcula sobre superficie declarada admisible.

(3) Aplicación del artículo 16 bis del RD 147/2023.

(4) Expediente con algunos recintos de pastos permanentes ubicados en espacios protegidos donde la carga ganadera mínima será 0,1 UGM/ha.

Puede verificar la integridad de una copia de este documento mediante la lectura del código QR adjunto o mediante el acceso a la dirección <https://ws050.juntadeandalucia.es/verificarFirma> indicando el código de VERIFICACIÓN

FIRMADO POR	RAQUEL MARIA ESPIN CRESPO	17/10/2024
VERIFICACIÓN	Pk2jmWSPEJNMB623FQZ8JEKDMKEPRE	PÁG. 404/4804





<b>APELLIDOS Y NOMBRE / RAZÓN SOCIAL</b>	<b>NIF</b>	<b>EXPEDIENTE</b>	<b>RESOLUCIÓN</b>
GONZALEZ NATERA FRANCISCO JOSE	****6818*	1236350	DENEGACIÓN DE LA AYUDA

**DATOS DE MANTENIMIENTO UNIDADES**

<b>GRUPO DE PAGO</b>	<b>Sup. Dec. Admisible</b>	<b>Sup. Resuelta</b>	<b>Sobredecl.</b>	<b>% Sobredecl.</b>
ZONAS DE MONTAÑA	0,00	0,00	0,00	0,00

**RESUMEN DE PAGOS**

	<b>IMPORTE ( Euros )</b>			
	<b>RESUELTO</b>	<b>FEADER</b>	<b>MAPA</b>	<b>CAPADR</b>
A pagar	0,00	0,00	0,00	0,00

**APLICACIÓN DE REDUCCIONES Y PENALIZACIONES (%)**

<b>Crterios de subvencionabilidad (1)</b>	<b>Presentación tardía</b>	<b>Omisión declaración</b>	<b>Condicionidad</b>
100,00	0,00	0,00	0,00

**IMPORTE ( Euros )**

<b>Calculado(2)</b>	<b>Reducción</b>	<b>Penalización</b>	<b>Reducción Penalización (3)</b>	<b>Penalización adicional</b>	<b>Resuelto</b>	<b>FEADER</b>	<b>MAPA</b>	<b>CAPADR</b>
0,00 €	0,00 €	0,00 €	0,00 €	0,00 €	0,00 €	0,00 €	0,00 €	0,00 €
<b>Importe Unitario:</b>	93,00 €	<b>Nuevo Importe Unitario:</b>	0,00 €					

(1) Con incidencias que retienen pago o deniegan el expediente.

(2) Se calcula sobre superficie declarada admisible.

(3) Aplicación del artículo 16 bis del RD 147/2023.

(4) Expediente con algunos recintos de pastos permanentes ubicados en espacios protegidos donde la carga ganadera mínima será 0,1 UGM/ha.

Puede verificar la integridad de una copia de este documento mediante la lectura del código QR adjunto o mediante el acceso a la dirección <https://ws050.juntadeandalucia.es/verificarFirma> indicando el código de VERIFICACIÓN

FIRMADO POR

RAQUEL MARIA ESPIN CRESPO

17/10/2024

VERIFICACIÓN

Pk2jmWSPEJNMB623FQZ8JEKDMKEPRE

PÁG. 405/4804



**INCIDENCIAS****INCIDENCIA DESCRIPCIÓN**

- 225 Superficie neta de cruce en un recinto en el conjunto de solicitudes supera superficie admisible que SIGPAC establece para él.  
Recinto:11-035-047-00155-00001 Cultivo:62000 PASTOS PERMANENTES DE 5 O MAS AÑOS-SIN VARIEDAD Secano Superficie admisible de pastos del recinto según SIGPAC.:158 Suma de superficies de cruce netas declaradas para este recinto por todos los solicitantes.:316 Exceso de superficie (Hectáreas):1,58
- 242 Recinto pendiente de acreditación de titularidad.  
Recinto:11-035-022-00060-00002 Cultivo:62000 PASTOS PERMANENTES DE 5 O MAS AÑOS-SIN VARIEDAD Secano  
Recinto:11-035-022-00062-00001 Cultivo:62000 PASTOS PERMANENTES DE 5 O MAS AÑOS-SIN VARIEDAD Secano  
Recinto:11-035-043-00046-00004 Cultivo:358000 MEZCLA DE FORESTALES-SIN VARIEDAD Secano  
Recinto:11-035-043-00046-00005 Cultivo:358000 MEZCLA DE FORESTALES-SIN VARIEDAD Secano  
Recinto:11-035-043-00046-00006 Cultivo:358000 MEZCLA DE FORESTALES-SIN VARIEDAD Secano  
Recinto:11-035-043-00046-00008 Cultivo:62000 PASTOS PERMANENTES DE 5 O MAS AÑOS-SIN VARIEDAD Secano  
Recinto:11-035-043-00049-00002 Cultivo:358000 MEZCLA DE FORESTALES-SIN VARIEDAD Secano  
Recinto:11-035-043-00049-00003 Cultivo:62000 PASTOS PERMANENTES DE 5 O MAS AÑOS-SIN VARIEDAD Secano  
Recinto:11-035-043-00049-00004 Cultivo:62000 PASTOS PERMANENTES DE 5 O MAS AÑOS-SIN VARIEDAD Secano  
Recinto:11-035-043-00049-00005 Cultivo:62000 PASTOS PERMANENTES DE 5 O MAS AÑOS-SIN VARIEDAD Secano  
Recinto:11-035-043-00065-00002 Cultivo:62000 PASTOS PERMANENTES DE 5 O MAS AÑOS-SIN VARIEDAD Secano  
Recinto:11-035-043-00078-00001 Cultivo:62000 PASTOS PERMANENTES DE 5 O MAS AÑOS-SIN VARIEDAD Secano  
Recinto:11-035-043-00081-00004 Cultivo:62000 PASTOS PERMANENTES DE 5 O MAS AÑOS-SIN VARIEDAD Secano  
Recinto:11-035-046-00072-00001 Cultivo:62000 PASTOS PERMANENTES DE 5 O MAS AÑOS-SIN VARIEDAD Secano  
Recinto:11-035-046-00072-00002 Cultivo:62000 PASTOS PERMANENTES DE 5 O MAS AÑOS-SIN VARIEDAD Secano  
Recinto:11-035-046-00072-00003 Cultivo:62000 PASTOS PERMANENTES DE 5 O MAS AÑOS-SIN VARIEDAD Secano  
Recinto:11-035-046-00163-00001 Cultivo:62000 PASTOS PERMANENTES DE 5 O MAS AÑOS-SIN VARIEDAD Secano  
Recinto:11-035-046-00163-00003 Cultivo:62000 PASTOS PERMANENTES DE 5 O MAS AÑOS-SIN VARIEDAD Secano  
Recinto:11-035-046-00163-00006 Cultivo:62000 PASTOS PERMANENTES DE 5 O MAS AÑOS-SIN VARIEDAD Secano  
Recinto:11-035-047-00154-00001 Cultivo:62000 PASTOS PERMANENTES DE 5 O MAS AÑOS-SIN VARIEDAD Secano  
Recinto:11-035-047-00155-00001 Cultivo:62000 PASTOS PERMANENTES DE 5 O MAS AÑOS-SIN VARIEDAD Secano  
Recinto:11-035-047-00163-00002 Cultivo:62000 PASTOS PERMANENTES DE 5 O MAS AÑOS-SIN VARIEDAD Secano  
Recinto:11-035-047-00171-00002 Cultivo:62000 PASTOS PERMANENTES DE 5 O MAS AÑOS-SIN VARIEDAD Secano  
Recinto:11-035-047-00171-00004 Cultivo:62000 PASTOS PERMANENTES DE 5 O MAS AÑOS-SIN VARIEDAD Secano  
Recinto:11-035-047-00171-00005 Cultivo:62000 PASTOS PERMANENTES DE 5 O MAS AÑOS-SIN VARIEDAD Secano  
Recinto:11-035-047-00212-00004 Cultivo:62000 PASTOS PERMANENTES DE 5 O MAS AÑOS-SIN VARIEDAD Secano  
Recinto:11-035-047-00213-00001 Cultivo:62000 PASTOS PERMANENTES DE 5 O MAS AÑOS-SIN VARIEDAD Secano
- 243 Superficie bruta de cruce total en un mismo recinto en el conjunto de las solicitudes supera superficie total que SIGPAC establece para él.  
Recinto:11-035-047-00155-00001 Cultivo:62000 PASTOS PERMANENTES DE 5 O MAS AÑOS-SIN VARIEDAD Secano SUMAS SUPERFICIE DE CRUCE:158
- 3790 Recinto declarado inactivo  
Recinto:11-035-043-00065-00003 Cultivo: -  
Recinto:11-035-047-00154-00001 Cultivo: -
- 3972 Recinto ficticio del que forma parte un recinto real cuyo identificativo presenta errores en las Declaraciones de pastos.  
Recinto:11-035-900-99000-99009 Cultivo: -
- 74053 Importe inferior a 100 Euros
- 74336 Recinto con uso declarado o cultivo declarado NO válido  
Recinto:11-035-043-00046-00004 Cultivo:358000 MEZCLA DE FORESTALES-SIN VARIEDAD Secano Uso Sigpac:FO  
Recinto:11-035-043-00046-00005 Cultivo:358000 MEZCLA DE FORESTALES-SIN VARIEDAD Secano Uso Sigpac:FO  
Recinto:11-035-043-00046-00006 Cultivo:358000 MEZCLA DE FORESTALES-SIN VARIEDAD Secano Uso Sigpac:FO  
Recinto:11-035-043-00049-00002 Cultivo:358000 MEZCLA DE FORESTALES-SIN VARIEDAD Secano Uso Sigpac:FO
- 86120 Para explotaciones de pastos permanentes ubicadas en espacios protegidos la carga ganadera mínima será 0,1 UGM/ha.  
Recinto:11-035-022-00060-00002 Cultivo:62000 PASTOS PERMANENTES DE 5 O MAS AÑOS-SIN VARIEDAD Secano Carga Ganadera:0  
Recinto:11-035-022-00062-00001 Cultivo:62000 PASTOS PERMANENTES DE 5 O MAS AÑOS-SIN VARIEDAD Secano Carga Ganadera:0  
Recinto:11-035-043-00046-00008 Cultivo:62000 PASTOS PERMANENTES DE 5 O MAS AÑOS-SIN VARIEDAD Secano Carga Ganadera:0  
Recinto:11-035-043-00049-00003 Cultivo:62000 PASTOS PERMANENTES DE 5 O MAS AÑOS-SIN VARIEDAD Secano Carga Ganadera:0  
Recinto:11-035-043-00049-00004 Cultivo:62000 PASTOS PERMANENTES DE 5 O MAS AÑOS-SIN VARIEDAD Secano Carga Ganadera:0  
Recinto:11-035-043-00049-00005 Cultivo:62000 PASTOS PERMANENTES DE 5 O MAS AÑOS-SIN VARIEDAD Secano Carga Ganadera:0

(1) Con incidencias que retienen pago o deniegan el expediente.

(2) Se calcula sobre superficie declarada admisible.

(3) Aplicación del artículo 16 bis del RD 147/2023.

(4) Expediente con algunos recintos de pastos permanentes ubicados en espacios protegidos donde la carga ganadera mínima será 0,1 UGM/ha.

Puede verificar la integridad de una copia de este documento mediante la lectura del código QR adjunto o mediante el acceso a la dirección <https://ws050.juntadeandalucia.es/verificarFirma> indicando el código de VERIFICACIÓN

FIRMADO POR

RAQUEL MARIA ESPIN CRESPO

17/10/2024

VERIFICACIÓN

Pk2jmWSPEJNMB623FQZ8JEKDMKEPRE

PÁG. 406/4804



**INCIDENCIAS****INCIDENCIA DESCRIPCIÓN**

	Ganadera:0				
	Recinto:11-035-043-00065-00002	Cultivo:62000	PASTOS PERMANENTES DE 5 O MAS AÑOS-SIN VARIEDAD	Secano	Carga
	Ganadera:0				
	Recinto:11-035-043-00065-00003	Cultivo:62000	PASTOS PERMANENTES DE 5 O MAS AÑOS-SIN VARIEDAD	Secano	Carga
	Ganadera:0				
	Recinto:11-035-043-00078-00001	Cultivo:62000	PASTOS PERMANENTES DE 5 O MAS AÑOS-SIN VARIEDAD	Secano	Carga
	Ganadera:0				
	Recinto:11-035-043-00081-00004	Cultivo:62000	PASTOS PERMANENTES DE 5 O MAS AÑOS-SIN VARIEDAD	Secano	Carga
	Ganadera:0				
	Recinto:11-035-046-00072-00001	Cultivo:62000	PASTOS PERMANENTES DE 5 O MAS AÑOS-SIN VARIEDAD	Secano	Carga
	Ganadera:0				
	Recinto:11-035-046-00072-00002	Cultivo:62000	PASTOS PERMANENTES DE 5 O MAS AÑOS-SIN VARIEDAD	Secano	Carga
	Ganadera:0				
	Recinto:11-035-046-00072-00003	Cultivo:62000	PASTOS PERMANENTES DE 5 O MAS AÑOS-SIN VARIEDAD	Secano	Carga
	Ganadera:0				
	Recinto:11-035-046-00163-00001	Cultivo:62000	PASTOS PERMANENTES DE 5 O MAS AÑOS-SIN VARIEDAD	Secano	Carga
	Ganadera:0				
	Recinto:11-035-046-00163-00003	Cultivo:62000	PASTOS PERMANENTES DE 5 O MAS AÑOS-SIN VARIEDAD	Secano	Carga
	Ganadera:0				
	Recinto:11-035-046-00163-00006	Cultivo:62000	PASTOS PERMANENTES DE 5 O MAS AÑOS-SIN VARIEDAD	Secano	Carga
	Ganadera:0				
	Recinto:11-035-047-00154-00001	Cultivo:62000	PASTOS PERMANENTES DE 5 O MAS AÑOS-SIN VARIEDAD	Secano	Carga
	Ganadera:0				
	Recinto:11-035-047-00155-00001	Cultivo:62000	PASTOS PERMANENTES DE 5 O MAS AÑOS-SIN VARIEDAD	Secano	Carga
	Ganadera:0				
	Recinto:11-035-047-00163-00002	Cultivo:62000	PASTOS PERMANENTES DE 5 O MAS AÑOS-SIN VARIEDAD	Secano	Carga
	Ganadera:0				
	Recinto:11-035-047-00171-00002	Cultivo:62000	PASTOS PERMANENTES DE 5 O MAS AÑOS-SIN VARIEDAD	Secano	Carga
	Ganadera:0				
	Recinto:11-035-047-00171-00004	Cultivo:62000	PASTOS PERMANENTES DE 5 O MAS AÑOS-SIN VARIEDAD	Secano	Carga
	Ganadera:0				
	Recinto:11-035-047-00171-00005	Cultivo:62000	PASTOS PERMANENTES DE 5 O MAS AÑOS-SIN VARIEDAD	Secano	Carga
	Ganadera:0				
	Recinto:11-035-047-00212-00004	Cultivo:62000	PASTOS PERMANENTES DE 5 O MAS AÑOS-SIN VARIEDAD	Secano	Carga
	Ganadera:0				
	Recinto:11-035-047-00213-00001	Cultivo:62000	PASTOS PERMANENTES DE 5 O MAS AÑOS-SIN VARIEDAD	Secano	Carga
	Ganadera:0				
	Recinto:11-035-900-99000-99009	Cultivo:62000	PASTOS PERMANENTES DE 5 O MAS AÑOS-SIN VARIEDAD	Secano	Carga
	Ganadera:0				
86121	Recinto superficie forrajera que no realiza la actividad de producción de pastoreo.				
	Recinto:11-035-046-00072-00002	Cultivo:62000	PASTOS PERMANENTES DE 5 O MAS AÑOS-SIN VARIEDAD	Secano	Actividad Agraria del recinto:2
	Recinto:11-035-046-00163-00003	Cultivo:62000	PASTOS PERMANENTES DE 5 O MAS AÑOS-SIN VARIEDAD	Secano	Actividad Agraria del recinto:2
86122	Recinto superficie forrajera que realiza la actividad de producción de pastoreo y no declara el o los códigos del Registro de Explotaciones Ganaderas de Andalucía, REGA.				
	Recinto:11-035-022-00060-00002	Cultivo:62000	PASTOS PERMANENTES DE 5 O MAS AÑOS-SIN VARIEDAD	Secano	
	Recinto:11-035-022-00062-00001	Cultivo:62000	PASTOS PERMANENTES DE 5 O MAS AÑOS-SIN VARIEDAD	Secano	
	Recinto:11-035-043-00046-00008	Cultivo:62000	PASTOS PERMANENTES DE 5 O MAS AÑOS-SIN VARIEDAD	Secano	
	Recinto:11-035-043-00049-00003	Cultivo:62000	PASTOS PERMANENTES DE 5 O MAS AÑOS-SIN VARIEDAD	Secano	
	Recinto:11-035-043-00049-00004	Cultivo:62000	PASTOS PERMANENTES DE 5 O MAS AÑOS-SIN VARIEDAD	Secano	
	Recinto:11-035-043-00049-00005	Cultivo:62000	PASTOS PERMANENTES DE 5 O MAS AÑOS-SIN VARIEDAD	Secano	
	Recinto:11-035-043-00065-00002	Cultivo:62000	PASTOS PERMANENTES DE 5 O MAS AÑOS-SIN VARIEDAD	Secano	
	Recinto:11-035-043-00065-00003	Cultivo:62000	PASTOS PERMANENTES DE 5 O MAS AÑOS-SIN VARIEDAD	Secano	
	Recinto:11-035-043-00078-00001	Cultivo:62000	PASTOS PERMANENTES DE 5 O MAS AÑOS-SIN VARIEDAD	Secano	
	Recinto:11-035-043-00081-00004	Cultivo:62000	PASTOS PERMANENTES DE 5 O MAS AÑOS-SIN VARIEDAD	Secano	
	Recinto:11-035-046-00072-00001	Cultivo:62000	PASTOS PERMANENTES DE 5 O MAS AÑOS-SIN VARIEDAD	Secano	
	Recinto:11-035-046-00072-00002	Cultivo:62000	PASTOS PERMANENTES DE 5 O MAS AÑOS-SIN VARIEDAD	Secano	
	Recinto:11-035-046-00072-00003	Cultivo:62000	PASTOS PERMANENTES DE 5 O MAS AÑOS-SIN VARIEDAD	Secano	
	Recinto:11-035-046-00163-00001	Cultivo:62000	PASTOS PERMANENTES DE 5 O MAS AÑOS-SIN VARIEDAD	Secano	
	Recinto:11-035-046-00163-00003	Cultivo:62000	PASTOS PERMANENTES DE 5 O MAS AÑOS-SIN VARIEDAD	Secano	
	Recinto:11-035-046-00163-00006	Cultivo:62000	PASTOS PERMANENTES DE 5 O MAS AÑOS-SIN VARIEDAD	Secano	
	Recinto:11-035-047-00154-00001	Cultivo:62000	PASTOS PERMANENTES DE 5 O MAS AÑOS-SIN VARIEDAD	Secano	

(1) Con incidencias que retienen pago o deniegan el expediente.

(2) Se calcula sobre superficie declarada admisible.

(3) Aplicación del artículo 16 bis del RD 147/2023.

(4) Expediente con algunos recintos de pastos permanentes ubicados en espacios protegidos donde la carga ganadera mínima será 0,1 UGM/ha.

Puede verificar la integridad de una copia de este documento mediante la lectura del código QR adjunto o mediante el acceso a la dirección <https://ws050.juntadeandalucia.es/verificarFirma> indicando el código de VERIFICACIÓN

FIRMADO POR	RAQUEL MARIA ESPIN CRESPO	17/10/2024	
VERIFICACIÓN	Pk2jmWSPEJNMB623FQZ8JEKDMKEPRE	PÁG. 407/4804	



**INCIDENCIAS****INCIDENCIA DESCRIPCIÓN**

	Recinto:11-035-047-00155-00001	Cultivo:62000	PASTOS PERMANENTES DE 5 O MAS AÑOS-SIN VARIEDAD	Secano
	Recinto:11-035-047-00163-00002	Cultivo:62000	PASTOS PERMANENTES DE 5 O MAS AÑOS-SIN VARIEDAD	Secano
	Recinto:11-035-047-00171-00002	Cultivo:62000	PASTOS PERMANENTES DE 5 O MAS AÑOS-SIN VARIEDAD	Secano
	Recinto:11-035-047-00171-00004	Cultivo:62000	PASTOS PERMANENTES DE 5 O MAS AÑOS-SIN VARIEDAD	Secano
	Recinto:11-035-047-00171-00005	Cultivo:62000	PASTOS PERMANENTES DE 5 O MAS AÑOS-SIN VARIEDAD	Secano
	Recinto:11-035-047-00212-00004	Cultivo:62000	PASTOS PERMANENTES DE 5 O MAS AÑOS-SIN VARIEDAD	Secano
	Recinto:11-035-047-00213-00001	Cultivo:62000	PASTOS PERMANENTES DE 5 O MAS AÑOS-SIN VARIEDAD	Secano
	Recinto:11-035-900-99000-99009	Cultivo:62000	PASTOS PERMANENTES DE 5 O MAS AÑOS-SIN VARIEDAD	Secano
86124	Recinto de forrajera para Cálculo de Carga Ganadera que No pertenece a Explotación.			
	Recinto:11-035-022-00060-00002	Cultivo:62000	PASTOS PERMANENTES DE 5 O MAS AÑOS-SIN VARIEDAD	Secano
	Recinto:11-035-022-00062-00001	Cultivo:62000	PASTOS PERMANENTES DE 5 O MAS AÑOS-SIN VARIEDAD	Secano
	Recinto:11-035-043-00046-00008	Cultivo:62000	PASTOS PERMANENTES DE 5 O MAS AÑOS-SIN VARIEDAD	Secano
	Recinto:11-035-043-00049-00003	Cultivo:62000	PASTOS PERMANENTES DE 5 O MAS AÑOS-SIN VARIEDAD	Secano
	Recinto:11-035-043-00049-00004	Cultivo:62000	PASTOS PERMANENTES DE 5 O MAS AÑOS-SIN VARIEDAD	Secano
	Recinto:11-035-043-00049-00005	Cultivo:62000	PASTOS PERMANENTES DE 5 O MAS AÑOS-SIN VARIEDAD	Secano
	Recinto:11-035-043-00065-00002	Cultivo:62000	PASTOS PERMANENTES DE 5 O MAS AÑOS-SIN VARIEDAD	Secano
	Recinto:11-035-043-00065-00003	Cultivo:62000	PASTOS PERMANENTES DE 5 O MAS AÑOS-SIN VARIEDAD	Secano
	Recinto:11-035-043-00078-00001	Cultivo:62000	PASTOS PERMANENTES DE 5 O MAS AÑOS-SIN VARIEDAD	Secano
	Recinto:11-035-043-00081-00004	Cultivo:62000	PASTOS PERMANENTES DE 5 O MAS AÑOS-SIN VARIEDAD	Secano
	Recinto:11-035-046-00072-00001	Cultivo:62000	PASTOS PERMANENTES DE 5 O MAS AÑOS-SIN VARIEDAD	Secano
	Recinto:11-035-046-00072-00002	Cultivo:62000	PASTOS PERMANENTES DE 5 O MAS AÑOS-SIN VARIEDAD	Secano
	Recinto:11-035-046-00072-00003	Cultivo:62000	PASTOS PERMANENTES DE 5 O MAS AÑOS-SIN VARIEDAD	Secano
	Recinto:11-035-046-00163-00001	Cultivo:62000	PASTOS PERMANENTES DE 5 O MAS AÑOS-SIN VARIEDAD	Secano
	Recinto:11-035-046-00163-00003	Cultivo:62000	PASTOS PERMANENTES DE 5 O MAS AÑOS-SIN VARIEDAD	Secano
	Recinto:11-035-046-00163-00006	Cultivo:62000	PASTOS PERMANENTES DE 5 O MAS AÑOS-SIN VARIEDAD	Secano
	Recinto:11-035-047-00154-00001	Cultivo:62000	PASTOS PERMANENTES DE 5 O MAS AÑOS-SIN VARIEDAD	Secano
	Recinto:11-035-047-00155-00001	Cultivo:62000	PASTOS PERMANENTES DE 5 O MAS AÑOS-SIN VARIEDAD	Secano
	Recinto:11-035-047-00163-00002	Cultivo:62000	PASTOS PERMANENTES DE 5 O MAS AÑOS-SIN VARIEDAD	Secano
	Recinto:11-035-047-00171-00002	Cultivo:62000	PASTOS PERMANENTES DE 5 O MAS AÑOS-SIN VARIEDAD	Secano
	Recinto:11-035-047-00171-00004	Cultivo:62000	PASTOS PERMANENTES DE 5 O MAS AÑOS-SIN VARIEDAD	Secano
	Recinto:11-035-047-00171-00005	Cultivo:62000	PASTOS PERMANENTES DE 5 O MAS AÑOS-SIN VARIEDAD	Secano
	Recinto:11-035-047-00212-00004	Cultivo:62000	PASTOS PERMANENTES DE 5 O MAS AÑOS-SIN VARIEDAD	Secano
	Recinto:11-035-047-00213-00001	Cultivo:62000	PASTOS PERMANENTES DE 5 O MAS AÑOS-SIN VARIEDAD	Secano
	Recinto:11-035-900-99000-99009	Cultivo:62000	PASTOS PERMANENTES DE 5 O MAS AÑOS-SIN VARIEDAD	Secano

**Incidenias de carga ganadera****INCIDENCIA DESCRIPCIÓN**

225	Superficie neta de cruce en un recinto en el conjunto de solicitudes supera superficie admisible que SIGPAC establece para él.			
	Recinto:11-035-047-00155-00001	Cultivo:62000	PASTOS PERMANENTES DE 5 O MAS AÑOS-SIN VARIEDAD	Secano Superficie admisible de pastos del recinto según SIGPAC.:158 Suma de superficies de cruce netas declaradas para este recinto por todos los solicitantes.:316 Exceso de superficie (Hectáreas):1,58
242	Recinto pendiente de acreditación de titularidad.			
	Recinto:11-035-047-00154-00001	Cultivo:62000	PASTOS PERMANENTES DE 5 O MAS AÑOS-SIN VARIEDAD	Secano
	Recinto:11-035-047-00155-00001	Cultivo:62000	PASTOS PERMANENTES DE 5 O MAS AÑOS-SIN VARIEDAD	Secano
	Recinto:11-035-047-00171-00005	Cultivo:62000	PASTOS PERMANENTES DE 5 O MAS AÑOS-SIN VARIEDAD	Secano
	Recinto:11-035-047-00171-00004	Cultivo:62000	PASTOS PERMANENTES DE 5 O MAS AÑOS-SIN VARIEDAD	Secano
	Recinto:11-035-022-00060-00002	Cultivo:62000	PASTOS PERMANENTES DE 5 O MAS AÑOS-SIN VARIEDAD	Secano
	Recinto:11-035-047-00163-00002	Cultivo:62000	PASTOS PERMANENTES DE 5 O MAS AÑOS-SIN VARIEDAD	Secano
	Recinto:11-035-047-00213-00001	Cultivo:62000	PASTOS PERMANENTES DE 5 O MAS AÑOS-SIN VARIEDAD	Secano
	Recinto:11-035-047-00171-00002	Cultivo:62000	PASTOS PERMANENTES DE 5 O MAS AÑOS-SIN VARIEDAD	Secano
	Recinto:11-035-046-00163-00001	Cultivo:62000	PASTOS PERMANENTES DE 5 O MAS AÑOS-SIN VARIEDAD	Secano
	Recinto:11-035-046-00072-00001	Cultivo:62000	PASTOS PERMANENTES DE 5 O MAS AÑOS-SIN VARIEDAD	Secano
	Recinto:11-035-046-00163-00006	Cultivo:62000	PASTOS PERMANENTES DE 5 O MAS AÑOS-SIN VARIEDAD	Secano
	Recinto:11-035-046-00072-00003	Cultivo:62000	PASTOS PERMANENTES DE 5 O MAS AÑOS-SIN VARIEDAD	Secano
	Recinto:11-035-043-00081-00004	Cultivo:62000	PASTOS PERMANENTES DE 5 O MAS AÑOS-SIN VARIEDAD	Secano
	Recinto:11-035-043-00065-00002	Cultivo:62000	PASTOS PERMANENTES DE 5 O MAS AÑOS-SIN VARIEDAD	Secano

(1) Con incidencias que retienen pago o deniegan el expediente.

(2) Se calcula sobre superficie declarada admisible.

(3) Aplicación del artículo 16 bis del RD 147/2023.

(4) Expediente con algunos recintos de pastos permanentes ubicados en espacios protegidos donde la carga ganadera mínima será 0,1 UGM/ha.

Puede verificar la integridad de una copia de este documento mediante la lectura del código QR adjunto o mediante el acceso a la dirección <https://ws050.juntadeandalucia.es/verificarFirma> indicando el código de VERIFICACIÓN

FIRMADO POR	RAQUEL MARIA ESPIN CRESPO	17/10/2024
VERIFICACIÓN	Pk2jmWSPEJNMB623FQZ8JEKDMKEPRE	PÁG. 408/4804







	Recinto:11-035-047-00212-00004	Cultivo:62000	PASTOS PERMANENTES DE 5 O MAS AÑOS-SIN VARIEDAD	Secano
	Recinto:11-035-043-00049-00005	Cultivo:62000	PASTOS PERMANENTES DE 5 O MAS AÑOS-SIN VARIEDAD	Secano
	Recinto:11-035-022-00062-00001	Cultivo:62000	PASTOS PERMANENTES DE 5 O MAS AÑOS-SIN VARIEDAD	Secano
	Recinto:11-035-043-00078-00001	Cultivo:62000	PASTOS PERMANENTES DE 5 O MAS AÑOS-SIN VARIEDAD	Secano
	Recinto:11-035-043-00049-00003	Cultivo:62000	PASTOS PERMANENTES DE 5 O MAS AÑOS-SIN VARIEDAD	Secano
	Recinto:11-035-043-00046-00008	Cultivo:62000	PASTOS PERMANENTES DE 5 O MAS AÑOS-SIN VARIEDAD	Secano
	Recinto:11-035-047-00171-00004	Cultivo:62000	PASTOS PERMANENTES DE 5 O MAS AÑOS-SIN VARIEDAD	Secano
	Recinto:11-035-043-00049-00004	Cultivo:62000	PASTOS PERMANENTES DE 5 O MAS AÑOS-SIN VARIEDAD	Secano
3790	Recinto declarado inactivo			
	Recinto:11-035-047-00154-00001	Cultivo: -		
	Recinto:11-035-043-00065-00003	Cultivo: -		
86122	Recinto superficie forrajera que realiza la actividad de producción de pastoreo y no declara el o los códigos del Registro de Explotaciones Ganaderas de Andalucía, REGA.			
	Recinto:11-035-047-00154-00001	Cultivo:62000	PASTOS PERMANENTES DE 5 O MAS AÑOS-SIN VARIEDAD	Secano
	Recinto:11-035-047-00155-00001	Cultivo:62000	PASTOS PERMANENTES DE 5 O MAS AÑOS-SIN VARIEDAD	Secano
	Recinto:11-035-043-00065-00003	Cultivo:62000	PASTOS PERMANENTES DE 5 O MAS AÑOS-SIN VARIEDAD	Secano
	Recinto:11-035-047-00171-00005	Cultivo:62000	PASTOS PERMANENTES DE 5 O MAS AÑOS-SIN VARIEDAD	Secano
	Recinto:11-035-047-00171-00004	Cultivo:62000	PASTOS PERMANENTES DE 5 O MAS AÑOS-SIN VARIEDAD	Secano
	Recinto:11-035-900-99000-99009	Cultivo:62000	PASTOS PERMANENTES DE 5 O MAS AÑOS-SIN VARIEDAD	Secano
	Recinto:11-035-022-00060-00002	Cultivo:62000	PASTOS PERMANENTES DE 5 O MAS AÑOS-SIN VARIEDAD	Secano
	Recinto:11-035-047-00163-00002	Cultivo:62000	PASTOS PERMANENTES DE 5 O MAS AÑOS-SIN VARIEDAD	Secano
	Recinto:11-035-047-00213-00001	Cultivo:62000	PASTOS PERMANENTES DE 5 O MAS AÑOS-SIN VARIEDAD	Secano
	Recinto:11-035-047-00171-00002	Cultivo:62000	PASTOS PERMANENTES DE 5 O MAS AÑOS-SIN VARIEDAD	Secano
	Recinto:11-035-046-00163-00001	Cultivo:62000	PASTOS PERMANENTES DE 5 O MAS AÑOS-SIN VARIEDAD	Secano
	Recinto:11-035-046-00072-00001	Cultivo:62000	PASTOS PERMANENTES DE 5 O MAS AÑOS-SIN VARIEDAD	Secano
	Recinto:11-035-046-00072-00002	Cultivo:62000	PASTOS PERMANENTES DE 5 O MAS AÑOS-SIN VARIEDAD	Secano
	Recinto:11-035-043-00081-00004	Cultivo:62000	PASTOS PERMANENTES DE 5 O MAS AÑOS-SIN VARIEDAD	Secano
	Recinto:11-035-043-00065-00002	Cultivo:62000	PASTOS PERMANENTES DE 5 O MAS AÑOS-SIN VARIEDAD	Secano
	Recinto:11-035-047-00212-00004	Cultivo:62000	PASTOS PERMANENTES DE 5 O MAS AÑOS-SIN VARIEDAD	Secano
	Recinto:11-035-043-00049-00005	Cultivo:62000	PASTOS PERMANENTES DE 5 O MAS AÑOS-SIN VARIEDAD	Secano
	Recinto:11-035-022-00062-00001	Cultivo:62000	PASTOS PERMANENTES DE 5 O MAS AÑOS-SIN VARIEDAD	Secano
	Recinto:11-035-043-00078-00001	Cultivo:62000	PASTOS PERMANENTES DE 5 O MAS AÑOS-SIN VARIEDAD	Secano
	Recinto:11-035-043-00049-00003	Cultivo:62000	PASTOS PERMANENTES DE 5 O MAS AÑOS-SIN VARIEDAD	Secano
	Recinto:11-035-043-00046-00008	Cultivo:62000	PASTOS PERMANENTES DE 5 O MAS AÑOS-SIN VARIEDAD	Secano
	Recinto:11-035-047-00171-00004	Cultivo:62000	PASTOS PERMANENTES DE 5 O MAS AÑOS-SIN VARIEDAD	Secano
	Recinto:11-035-043-00049-00004	Cultivo:62000	PASTOS PERMANENTES DE 5 O MAS AÑOS-SIN VARIEDAD	Secano
86124	Recinto de forrajera para Cálculo de Carga Ganadera que No pertenece a Explotación.			
	Recinto:11-035-047-00154-00001	Cultivo:62000	PASTOS PERMANENTES DE 5 O MAS AÑOS-SIN VARIEDAD	Secano
	Recinto:11-035-047-00155-00001	Cultivo:62000	PASTOS PERMANENTES DE 5 O MAS AÑOS-SIN VARIEDAD	Secano
	Recinto:11-035-043-00065-00003	Cultivo:62000	PASTOS PERMANENTES DE 5 O MAS AÑOS-SIN VARIEDAD	Secano
	Recinto:11-035-047-00171-00005	Cultivo:62000	PASTOS PERMANENTES DE 5 O MAS AÑOS-SIN VARIEDAD	Secano
	Recinto:11-035-047-00171-00004	Cultivo:62000	PASTOS PERMANENTES DE 5 O MAS AÑOS-SIN VARIEDAD	Secano
	Recinto:11-035-900-99000-99009	Cultivo:62000	PASTOS PERMANENTES DE 5 O MAS AÑOS-SIN VARIEDAD	Secano
	Recinto:11-035-022-00060-00002	Cultivo:62000	PASTOS PERMANENTES DE 5 O MAS AÑOS-SIN VARIEDAD	Secano
	Recinto:11-035-047-00163-00002	Cultivo:62000	PASTOS PERMANENTES DE 5 O MAS AÑOS-SIN VARIEDAD	Secano
	Recinto:11-035-047-00213-00001	Cultivo:62000	PASTOS PERMANENTES DE 5 O MAS AÑOS-SIN VARIEDAD	Secano
	Recinto:11-035-047-00171-00002	Cultivo:62000	PASTOS PERMANENTES DE 5 O MAS AÑOS-SIN VARIEDAD	Secano
	Recinto:11-035-046-00163-00001	Cultivo:62000	PASTOS PERMANENTES DE 5 O MAS AÑOS-SIN VARIEDAD	Secano
	Recinto:11-035-046-00072-00001	Cultivo:62000	PASTOS PERMANENTES DE 5 O MAS AÑOS-SIN VARIEDAD	Secano
	Recinto:11-035-046-00163-00006	Cultivo:62000	PASTOS PERMANENTES DE 5 O MAS AÑOS-SIN VARIEDAD	Secano
	Recinto:11-035-046-00163-00003	Cultivo:62000	PASTOS PERMANENTES DE 5 O MAS AÑOS-SIN VARIEDAD	Secano
	Recinto:11-035-046-00072-00003	Cultivo:62000	PASTOS PERMANENTES DE 5 O MAS AÑOS-SIN VARIEDAD	Secano
	Recinto:11-035-046-00072-00002	Cultivo:62000	PASTOS PERMANENTES DE 5 O MAS AÑOS-SIN VARIEDAD	Secano
	Recinto:11-035-043-00081-00004	Cultivo:62000	PASTOS PERMANENTES DE 5 O MAS AÑOS-SIN VARIEDAD	Secano
	Recinto:11-035-043-00065-00002	Cultivo:62000	PASTOS PERMANENTES DE 5 O MAS AÑOS-SIN VARIEDAD	Secano
	Recinto:11-035-047-00212-00004	Cultivo:62000	PASTOS PERMANENTES DE 5 O MAS AÑOS-SIN VARIEDAD	Secano
	Recinto:11-035-043-00049-00005	Cultivo:62000	PASTOS PERMANENTES DE 5 O MAS AÑOS-SIN VARIEDAD	Secano

(1) Con incidencias que retienen pago o deniegan el expediente.

(2) Se calcula sobre superficie declarada admisible.

(3) Aplicación del artículo 16 bis del RD 147/2023.

(4) Expediente con algunos recintos de pastos permanentes ubicados en espacios protegidos donde la carga ganadera mínima será 0,1 UGM/ha.

Puede verificar la integridad de una copia de este documento mediante la lectura del código QR adjunto o mediante el acceso a la dirección <https://ws050.juntadeandalucia.es/verificarFirma> indicando el código de VERIFICACIÓN

FIRMADO POR

RAQUEL MARIA ESPIN CRESPO

17/10/2024

VERIFICACIÓN

Pk2jmWSPEJNMB623FQZ8JEKDMKEPRE

PÁG. 409/4804





	Recinto:11-035-022-00062-00001	Cultivo:62000	PASTOS PERMANENTES DE 5 O MAS AÑOS-SIN VARIEDAD	Secano
	Recinto:11-035-043-00078-00001	Cultivo:62000	PASTOS PERMANENTES DE 5 O MAS AÑOS-SIN VARIEDAD	Secano
	Recinto:11-035-043-00049-00003	Cultivo:62000	PASTOS PERMANENTES DE 5 O MAS AÑOS-SIN VARIEDAD	Secano
	Recinto:11-035-043-00046-00008	Cultivo:62000	PASTOS PERMANENTES DE 5 O MAS AÑOS-SIN VARIEDAD	Secano
	Recinto:11-035-047-00171-00004	Cultivo:62000	PASTOS PERMANENTES DE 5 O MAS AÑOS-SIN VARIEDAD	Secano
	Recinto:11-035-043-00049-00004	Cultivo:62000	PASTOS PERMANENTES DE 5 O MAS AÑOS-SIN VARIEDAD	Secano
86128	Recinto de Forrajeras que no ha contabilizado para Carga Ganadera por no tener una explotación válida para el cálculo de la Carga Ganadera			
	Recinto:11-035-047-00154-00001	Cultivo:62	PASTOS PERMANENTES DE 5 O MAS AÑOS-	
	Recinto:11-035-047-00155-00001	Cultivo:62	PASTOS PERMANENTES DE 5 O MAS AÑOS-	
	Recinto:11-035-043-00065-00003	Cultivo:62	PASTOS PERMANENTES DE 5 O MAS AÑOS-	
	Recinto:11-035-047-00171-00005	Cultivo:62	PASTOS PERMANENTES DE 5 O MAS AÑOS-	
	Recinto:11-035-047-00171-00004	Cultivo:62	PASTOS PERMANENTES DE 5 O MAS AÑOS-	
	Recinto:11-035-900-99000-99009	Cultivo:62	PASTOS PERMANENTES DE 5 O MAS AÑOS-	
	Recinto:11-035-022-00060-00002	Cultivo:62	PASTOS PERMANENTES DE 5 O MAS AÑOS-	
	Recinto:11-035-047-00163-00002	Cultivo:62	PASTOS PERMANENTES DE 5 O MAS AÑOS-	
	Recinto:11-035-047-00213-00001	Cultivo:62	PASTOS PERMANENTES DE 5 O MAS AÑOS-	
	Recinto:11-035-047-00171-00002	Cultivo:62	PASTOS PERMANENTES DE 5 O MAS AÑOS-	
	Recinto:11-035-046-00163-00001	Cultivo:62	PASTOS PERMANENTES DE 5 O MAS AÑOS-	
	Recinto:11-035-046-00072-00001	Cultivo:62	PASTOS PERMANENTES DE 5 O MAS AÑOS-	
	Recinto:11-035-046-00163-00006	Cultivo:62	PASTOS PERMANENTES DE 5 O MAS AÑOS-	
	Recinto:11-035-046-00163-00003	Cultivo:62	PASTOS PERMANENTES DE 5 O MAS AÑOS-	
	Recinto:11-035-046-00072-00003	Cultivo:62	PASTOS PERMANENTES DE 5 O MAS AÑOS-	
	Recinto:11-035-046-00072-00002	Cultivo:62	PASTOS PERMANENTES DE 5 O MAS AÑOS-	
	Recinto:11-035-043-00081-00004	Cultivo:62	PASTOS PERMANENTES DE 5 O MAS AÑOS-	
	Recinto:11-035-043-00065-00002	Cultivo:62	PASTOS PERMANENTES DE 5 O MAS AÑOS-	
	Recinto:11-035-047-00212-00004	Cultivo:62	PASTOS PERMANENTES DE 5 O MAS AÑOS-	
	Recinto:11-035-043-00049-00005	Cultivo:62	PASTOS PERMANENTES DE 5 O MAS AÑOS-	
	Recinto:11-035-022-00062-00001	Cultivo:62	PASTOS PERMANENTES DE 5 O MAS AÑOS-	
	Recinto:11-035-043-00078-00001	Cultivo:62	PASTOS PERMANENTES DE 5 O MAS AÑOS-	
	Recinto:11-035-043-00049-00003	Cultivo:62	PASTOS PERMANENTES DE 5 O MAS AÑOS-	
	Recinto:11-035-043-00046-00008	Cultivo:62	PASTOS PERMANENTES DE 5 O MAS AÑOS-	
	Recinto:11-035-047-00171-00004	Cultivo:62	PASTOS PERMANENTES DE 5 O MAS AÑOS-	
	Recinto:11-035-043-00049-00004	Cultivo:62	PASTOS PERMANENTES DE 5 O MAS AÑOS-	
86132	Recinto superficie forrajera que no realiza la actividad de producción de pastoreo.			
	Recinto:11-035-046-00163-00003	Cultivo:62000	PASTOS PERMANENTES DE 5 O MAS AÑOS-SIN VARIEDAD	Secano
	Recinto:11-035-046-00072-00002	Cultivo:62000	PASTOS PERMANENTES DE 5 O MAS AÑOS-SIN VARIEDAD	Secano


(1) Con incidencias que retienen pago o deniegan el expediente.

(2) Se calcula sobre superficie declarada admisible.

(3) Aplicación del artículo 16 bis del RD 147/2023.

(4) Expediente con algunos recintos de pastos permanentes ubicados en espacios protegidos donde la carga ganadera mínima será 0,1 UGM/ha.

Puede verificar la integridad de una copia de este documento mediante la lectura del código QR adjunto o mediante el acceso a la dirección <https://ws050.juntadeandalucia.es/verificarFirma> indicando el código de VERIFICACIÓN

FIRMADO POR	RAQUEL MARIA ESPIN CRESPO	17/10/2024	
VERIFICACIÓN	Pk2jmWSPEJNMB623FQZ8JEKDMKEPRE	PÁG. 410/4804	

**APELLIDOS Y NOMBRE / RAZÓN SOCIAL**

GUERRA ROMAN JUAN MANUEL

**NIF**

\*\*\*\*5034\*

**EXPEDIENTE**

1016513

**RESOLUCIÓN**

DENEGACIÓN DE LA AYUDA

**DATOS DE MANTENIMIENTO UNIDADES**

<b>GRUPO DE PAGO</b>	<b>Sup. Dec. Admisible</b>	<b>Sup. Resuelta</b>	<b>Sobredecl.</b>	<b>% Sobredecl.</b>
ZONAS DE MONTAÑA	0,00	0,00	0,00	0,00

**RESUMEN DE PAGOS**

	<b>IMPORTE ( Euros )</b>			
	<b>RESUELTO</b>	<b>FEADER</b>	<b>MAPA</b>	<b>CAPADR</b>
A pagar	0,00	0,00	0,00	0,00

**APLICACIÓN DE REDUCCIONES Y PENALIZACIONES (%)**

<b>Crterios de subvencionabilidad (1)</b>	<b>Presentación tardía</b>	<b>Omisión declaración</b>	<b>Condicionalidad</b>
100,00	0,00	0,00	0,00

**IMPORTE ( Euros )**

<b>Calculado(2)</b>	<b>Reducción</b>	<b>Penalización</b>	<b>Reducción Penalización (3)</b>	<b>Penalización adicional</b>	<b>Resuelto</b>	<b>FEADER</b>	<b>MAPA</b>	<b>CAPADR</b>
0,00 €	0,00 €	0,00 €	0,00 €	0,00 €	0,00 €	0,00 €	0,00 €	0,00 €
<b>Importe Unitario:</b>	93,00 €	<b>Nuevo Importe Unitario:</b>	0,00 €					

**RECINTOS PROPUESTOS**

<b>REF.</b>	<b>REFERENCIA SIGPAC</b>	<b>CULTIVO</b>	<b>S/R</b>	<b>USO SIGPAC</b>	<b>Sup. Dec. admisible</b>	<b>Sup. Campo</b>	<b>Sup. Determ.</b>	<b>Sup. Resuelta</b>
-1340186	11-003-009-00079-0023	PASTOS PERMANENTES DE 5 O MAS AÑOS	S		0,28		0,28	0,28
-1340178	11-003-009-00080-0023	PASTOS PERMANENTES DE 5 O MAS AÑOS	S		0,60		0,60	0,60
-1340006	11-003-009-00080-0002	OLIVAR	S		0,82		0,82	0,82
-735693	11-003-009-00080-0004	PASTOS PERMANENTES DE 5 O MAS AÑOS	S		0,10		0,10	0,10
-735692	11-003-009-00080-0002	OLIVAR	S		0,26		0,26	0,26
-735690	11-003-009-00079-0014	OLIVAR	S		0,19		0,19	0,19
-735689	11-003-009-00079-0010	OLIVAR	S		0,07		0,07	0,07
-735687	11-003-009-00073-0002	OLIVAR	S		0,01		0,01	0,01
-735686	11-003-009-00072-0013	OLIVAR	S		0,02		0,02	0,02
1700000005396165	11-003-009-00080-0014	OLIVAR	S		0,60		0,60	0,60
1700000005396166	11-003-009-00080-0013	OLIVAR	S		0,36		0,36	0,36

**INCIDENCIAS****INCIDENCIA DESCRIPCIÓN**

2454	Solicitante de intervención 6613 cuyo regimen de afiliación a la SS no es ni el sistema especial agrario(cuenta ajena) ni autonomo con actividad agraria.
74018	Productor que no es agricultor a título principal, según los datos del ejercicio fiscal n-1 y seguridad socia.
74053	Importe inferior a 100 Euros
86122	Recinto superficie forrajera que realiza la actividad de producción de pastoreo y no declara el o los códigos del Registro de Explotaciones Ganaderas de Andalucía, REGA. Recinto:11-003-009-00037-00003 Cultivo:20000 BARBECHO TRADICIONAL-SIN VARIEDAD Secano Recinto:11-003-010-00001-00003 Cultivo:20000 BARBECHO TRADICIONAL-SIN VARIEDAD Secano
86124	Recinto de forrajera para Cálculo de Carga Ganadera que No pertenece a Explotación. Recinto:11-003-009-00037-00003 Cultivo:20000 BARBECHO TRADICIONAL-SIN VARIEDAD Secano Recinto:11-003-010-00001-00003 Cultivo:20000 BARBECHO TRADICIONAL-SIN VARIEDAD Secano

(1) Con incidencias que retienen pago o deniegan el expediente.

(2) Se calcula sobre superficie declarada admisible.

(3) Aplicación del artículo 16 bis del RD 147/2023.

(4) Expediente con algunos recintos de pastos permanentes ubicados en espacios protegidos donde la carga ganadera mínima será 0,1 UGM/ha.

Puede verificar la integridad de una copia de este documento mediante la lectura del código QR adjunto o mediante el acceso a la dirección <https://ws050.juntadeandalucia.es/verificarFirma> indicando el código de VERIFICACIÓN

FIRMADO POR

RAQUEL MARIA ESPIN CRESPO

17/10/2024

VERIFICACIÓN

Pk2jmWSPEJNMB623FQZ8JEKDMKEPRE

PÁG. 411/4804





**Incidencias de carga ganadera**

**INCIDENCIA DESCRIPCIÓN**

- 86122 Recinto superficie forrajera que realiza la actividad de producción de pastoreo y no declara el o los códigos del Registro de Explotaciones Ganaderas de Andalucía, REGA.  
Recinto:11-003-010-00001-00003 Cultivo:20000 BARBECHO TRADICIONAL-SIN VARIEDAD Secano  
Recinto:11-003-009-00037-00003 Cultivo:20000 BARBECHO TRADICIONAL-SIN VARIEDAD Secano
- 86124 Recinto de forrajera para Cálculo de Carga Ganadera que No pertenece a Explotación.  
Recinto:11-003-010-00001-00003 Cultivo:20000 BARBECHO TRADICIONAL-SIN VARIEDAD Secano  
Recinto:11-003-009-00037-00003 Cultivo:20000 BARBECHO TRADICIONAL-SIN VARIEDAD Secano
- 86128 Recinto de Forrajeras que no ha contabilizado para Carga Ganadera por no tener una explotación válida para el cálculo de la Carga Ganadera  
Recinto:11-003-010-00001-00003 Cultivo:20 BARBECHO TRADICIONAL-  
Recinto:11-003-009-00037-00003 Cultivo:20 BARBECHO TRADICIONAL-

(1) Con incidencias que retienen pago o deniegan el expediente.  
(2) Se calcula sobre superficie declarada admisible.  
(3) Aplicación del artículo 16 bis del RD 147/2023.  
(4) Expediente con algunos recintos de pastos permanentes ubicados en espacios protegidos donde la carga ganadera mínima será 0,1 UGM/ha.

Puede verificar la integridad de una copia de este documento mediante la lectura del código QR adjunto o mediante el acceso a la dirección <https://ws050.juntadeandalucia.es/verificarFirma> indicando el código de VERIFICACIÓN

FIRMADO POR	RAQUEL MARIA ESPIN CRESPO	17/10/2024
VERIFICACIÓN	Pk2jmWSPEJNMB623FQZ8JEKDMKEPRE	PÁG. 412/4804



**APELLIDOS Y NOMBRE / RAZÓN SOCIAL**

GUERRERO VIERA MIGUEL ANGEL

**NIF**

\*\*\*\*4240\*

**EXPEDIENTE**

1192479

**RESOLUCIÓN**

DENEGACIÓN DE LA AYUDA

**DATOS DE MANTENIMIENTO UNIDADES**

<b>GRUPO DE PAGO</b>	<b>Sup. Dec. Admisible</b>	<b>Sup. Resuelta</b>	<b>Sobredecl.</b>	<b>% Sobredecl.</b>
ZONAS DE MONTAÑA	0,00	0,00	0,00	0,00

**RESUMEN DE PAGOS**

	<b>IMPORTE ( Euros )</b>			
	<b>RESUELTO</b>	<b>FEADER</b>	<b>MAPA</b>	<b>CAPADR</b>
A pagar	0,00	0,00	0,00	0,00

**APLICACIÓN DE REDUCCIONES Y PENALIZACIONES (%)**

<b>Crterios de subvencionabilidad (1)</b>	<b>Presentación tardía</b>	<b>Omisión declaración</b>	<b>Condicionalidad</b>
100,00	0,00	0,00	0,00

**IMPORTE ( Euros )**

<b>Calculado(2)</b>	<b>Reducción</b>	<b>Penalización</b>	<b>Reducción Penalización (3)</b>	<b>Penalización adicional</b>	<b>Resuelto</b>	<b>FEADER</b>	<b>MAPA</b>	<b>CAPADR</b>
0,00 €	0,00 €	0,00 €	0,00 €	0,00 €	0,00 €	0,00 €	0,00 €	0,00 €
<b>Importe Unitario:</b>	93,00 €	<b>Nuevo Importe Unitario:</b>	0,00 €					

**RECINTOS PROPUESTOS**

<b>REF.</b>	<b>REFERENCIA SIGPAC</b>	<b>CULTIVO</b>	<b>S/R</b>	<b>USO SIGPAC</b>	<b>Sup. Dec. admisible</b>	<b>Sup. Campo</b>	<b>Sup. Determ.</b>	<b>Sup. Resuelta</b>
-512836	11-035-028-00001-0002	PASTOS PERMANENTES DE 5 O MAS AÑOS	S		0,09		0,09	0,09
4183721	11-035-037-00063-0001	PASTOS PERMANENTES DE 5 O MAS AÑOS	S		1,61		1,61	1,30
4183722	11-035-037-00064-0001	PASTOS PERMANENTES DE 5 O MAS AÑOS	S		2,21		2,21	2,21
4520911	11-035-900-99000-9900	PASTOS PERMANENTES DE 5 O MAS AÑOS	S		31,31		31,31	31,31
1700000006548200	11-035-033-00006-0004	PASTOS DE MENOS DE 5 AÑOS	S		7,00		7,00	7,00
1700000006548208	11-035-028-00014-0002	PASTOS PERMANENTES DE 5 O MAS AÑOS	S		6,50		6,50	6,50
1700000006555289	11-035-016-00026-0002	PASTOS PERMANENTES DE 5 O MAS AÑOS	S		0,60		0,60	0,60
1700000006555318	11-035-027-00022-0001	PASTOS PERMANENTES DE 5 O MAS AÑOS	S		10,02		10,02	10,02
1700000006555319	11-035-027-00023-0001	PASTOS PERMANENTES DE 5 O MAS AÑOS	S		5,91		5,91	5,91
1700000006555327	11-035-028-00001-0001	PASTOS PERMANENTES DE 5 O MAS AÑOS	S		3,67		3,67	3,67
1700000006555328	11-035-028-09000-0001	PASTOS PERMANENTES DE 5 O MAS AÑOS	S		1,07		1,07	1,07
1700000006555346	11-035-037-00060-0001	PASTOS PERMANENTES DE 5 O MAS AÑOS	R		0,42		0,42	0,42
1700000006555352	11-035-037-00058-0002	PASTOS PERMANENTES DE 5 O MAS AÑOS	R		4,47		4,47	4,47
1700000006555353	11-035-037-00059-0001	PASTOS PERMANENTES DE 5 O MAS AÑOS	R		1,58		1,58	1,58
1700000006555362	11-035-028-00002-0001	PASTOS PERMANENTES DE 5 O MAS AÑOS	S		3,80		3,80	3,80
1700000006555363	11-035-028-09000-0003	PASTOS PERMANENTES DE 5 O MAS AÑOS	S		0,16		0,16	0,16

**INCIDENCIAS****INCIDENCIA DESCRIPCIÓN**

- 3972 Recinto ficticio del que forma parte un recinto real cuyo identificativo presenta errores en las Declaraciones de pastos.  
Recinto:11-035-900-99000-99001 Cultivo: -
- 4272 Verifica que las líneas de declaración de las Solicitudes Únicas no tienen solapes con la capa de Retroactividad Gráfica (ambas de la misma campaña) a nivel de expediente/línea de declaración gráfica de la solicitud.  
Recinto:11-035-037-00063-00001 Cultivo: - Agregado de la referencia del recinto.:0 Zona de la referencia del recinto.:0 Superficie solapada.:0,14 Id. Incid.:97975632  
Recinto:11-035-037-00063-00001 Cultivo: - Agregado de la referencia del recinto.:0 Zona de la referencia del recinto.:0 Superficie solapada.:0,17 Id. Incid.:97975633
- 74018 Productor que no es agricultor a título principal, según los datos del ejercicio fiscal n-1 y seguridad socia.
- 74053 Importe inferior a 100 Euros

(1) Con incidencias que retienen pago o deniegan el expediente.

(2) Se calcula sobre superficie declarada admisible.

(3) Aplicación del artículo 16 bis del RD 147/2023.

(4) Expediente con algunos recintos de pastos permanentes ubicados en espacios protegidos donde la carga ganadera mínima será 0,1 UGM/ha.

Puede verificar la integridad de una copia de este documento mediante la lectura del código QR adjunto o mediante el acceso a la dirección <https://ws050.juntadeandalucia.es/verificarFirma> indicando el código de VERIFICACIÓN

FIRMADO POR

RAQUEL MARIA ESPIN CRESPO

17/10/2024

VERIFICACIÓN

Pk2jmWSPEJNMB623FQZ8JEKDMKEPRE

PÁG. 413/4804





- (1) Con incidencias que retienen pago o deniegan el expediente.
- (2) Se calcula sobre superficie declarada admisible.
- (3) Aplicación del artículo 16 bis del RD 147/2023.
- (4) Expediente con algunos recintos de pastos permanentes ubicados en espacios protegidos donde la carga ganadera mínima será 0,1 UGM/ha.

Puede verificar la integridad de una copia de este documento mediante la lectura del código QR adjunto o mediante el acceso a la dirección <https://ws050.juntadeandalucia.es/verificarFirma> indicando el código de VERIFICACIÓN

FIRMADO POR	RAQUEL MARIA ESPIN CRESPO	17/10/2024
VERIFICACIÓN	Pk2jmWSPEJNMB623FQZ8JEKDMKEPRE	PÁG. 414/4804



**APELLIDOS Y NOMBRE / RAZÓN SOCIAL**

GUTIERREZ FERNANDEZ ROQUE

**NIF**

\*\*\*\*3133\*

**EXPEDIENTE**

1141109

**RESOLUCIÓN**

DENEGACIÓN DE LA AYUDA

**DATOS DE MANTENIMIENTO UNIDADES****GRUPO DE PAGO**

ZONAS DE MONTAÑA

**Sup. Dec.  
Admisible**

0,00

**Sup.  
Resuelta**

0,00

**Sobredecl.**

0,00

**% Sobredecl.**

0,00

**RESUMEN DE PAGOS****IMPORTE ( Euros )**

	RESUELTO	FEADER	MAPA	CAPADR
A pagar	0,00	0,00	0,00	0,00

**APLICACIÓN DE REDUCCIONES Y PENALIZACIONES (%)**

Crterios de subvencionabilidad (1)	Presentación tardía	Omisión declaración	Condicionalidad
100,00	0,00	0,00	0,00

**IMPORTE ( Euros )**

Calculado(2)	Reducción	Penalización	Reducción Penalización (3)	Penalización adicional	Resuelto	FEADER	MAPA	CAPADR
0,00 €	0,00 €	0,00 €	0,00 €	0,00 €	0,00 €	0,00 €	0,00 €	0,00 €
<b>Importe Unitario:</b>	93,00 €	<b>Nuevo Importe Unitario:</b>	0,00 €					

**RECINTOS PROPUESTOS**

REF.	REFERENCIA SIGPAC	CULTIVO	S/R	USO SIGPAC	Sup. Dec. admisible	Sup. Campo	Sup. Determ.	Sup. Resuelta
1700000007148379	11-021-006-00089-0001	PASTOS PERMANENTES DE 5 O MAS AÑOS	S		3,67		3,67	3,67
1700000007148380	11-021-021-00012-0016	PASTOS PERMANENTES DE 5 O MAS AÑOS	S		13,95		13,95	13,95
1700000007148381	11-021-021-00012-0018	PASTOS PERMANENTES DE 5 O MAS AÑOS	S		0,80		0,80	0,80
1700000007148382	11-021-021-00012-0009	PASTOS PERMANENTES DE 5 O MAS AÑOS	S		0,33		0,33	0,33
1700000007148383	11-021-021-00012-0008	PASTOS PERMANENTES DE 5 O MAS AÑOS	S		3,12		3,12	3,12
1700000007148384	11-021-021-00012-0004	PASTOS PERMANENTES DE 5 O MAS AÑOS	S		0,07		0,07	0,07
1700000007148385	11-021-021-00012-0013	PASTOS PERMANENTES DE 5 O MAS AÑOS	S		1,46		1,46	1,46
1700000007148386	11-021-021-00012-0015	PASTOS PERMANENTES DE 5 O MAS AÑOS	S		25,44		25,44	25,44
1700000007148387	11-021-021-00012-0014	PASTOS PERMANENTES DE 5 O MAS AÑOS	S		0,98		0,98	0,98
1700000007148388	11-021-021-00012-0017	PASTOS PERMANENTES DE 5 O MAS AÑOS	S		0,30		0,30	0,30

**INCIDENCIAS****INCIDENCIA DESCRIPCIÓN**

74018	Productor que no es agricultor a título principal, según los datos del ejercicio fiscal n-1 y seguridad socia.
74053	Importe inferior a 100 Euros

(1) Con incidencias que retienen pago o deniegan el expediente.

(2) Se calcula sobre superficie declarada admisible.

(3) Aplicación del artículo 16 bis del RD 147/2023.

(4) Expediente con algunos recintos de pastos permanentes ubicados en espacios protegidos donde la carga ganadera mínima será 0,1 UGM/ha.

Puede verificar la integridad de una copia de este documento mediante la lectura del código QR adjunto o mediante el acceso a la dirección <https://ws050.juntadeandalucia.es/verificarFirma> indicando el código de VERIFICACIÓN

FIRMADO POR

RAQUEL MARIA ESPIN CRESPO

17/10/2024

VERIFICACIÓN

Pk2jmWSPEJNMB623FQZ8JEKDMKEPRE

PÁG. 415/4804



**APELLIDOS Y NOMBRE / RAZÓN SOCIAL**

HERNANDEZ SANCHEZ MARIA ESTHER

**NIF**

\*\*\*\*8313\*

**EXPEDIENTE**

1265350

**RESOLUCIÓN**

DENEGACIÓN DE LA AYUDA

**DATOS DE MANTENIMIENTO UNIDADES****GRUPO DE PAGO**

ZONAS DE MONTAÑA

**Sup. Dec.  
Admisible**

0,00

**Sup.  
Resuelta**

0,00

**Sobredecl.**

0,00

**% Sobredecl.**

0,00

**RESUMEN DE PAGOS****IMPORTE ( Euros )**

	RESUELTO	FEADER	MAPA	CAPADR
A pagar	0,00	0,00	0,00	0,00

**APLICACIÓN DE REDUCCIONES Y PENALIZACIONES (%)**

Criterios de subvencionabilidad (1)	Presentación tardía	Omisión declaración	Condicionalidad
100,00	0,00	0,00	0,00

**IMPORTE ( Euros )**

Calculado(2)	Reducción	Penalización	Reducción Penalización (3)	Penalización adicional	Resuelto	FEADER	MAPA	CAPADR
0,00 €	0,00 €	0,00 €	0,00 €	0,00 €	0,00 €	0,00 €	0,00 €	0,00 €
Importe Unitario:	93,00 €	Nuevo Importe Unitario:	0,00 €					

**RECINTOS PROPUESTOS**

REF.	REFERENCIA SIGPAC	CULTIVO	S/R	USO SIGPAC	Sup. Dec. admisible	Sup. Campo	Sup. Determ.	Sup. Resuelta
5326940	11-021-002-00112-0001	AGUACATE	R		0,84		0,84	0,84

**INCIDENCIAS****INCIDENCIA DESCRIPCIÓN**

2454	Solicitante de intervención 6613 cuyo regimen de afiliación a la SS no es ni el sistema especial agrario(cuenta ajena) ni autonomo con actividad agraria.
74018	Productor que no es agricultor a título principal, según los datos del ejercicio fiscal n-1 y seguridad socia.
74053	Importe inferior a 100 Euros

(1) Con incidencias que retienen pago o deniegan el expediente.

(2) Se calcula sobre superficie declarada admisible.

(3) Aplicación del artículo 16 bis del RD 147/2023.

(4) Expediente con algunos recintos de pastos permanentes ubicados en espacios protegidos donde la carga ganadera mínima será 0,1 UGM/ha.

Puede verificar la integridad de una copia de este documento mediante la lectura del código QR adjunto o mediante el acceso a la dirección <https://ws050.juntadeandalucia.es/verificarFirma> indicando el código de VERIFICACIÓN

FIRMADO POR

RAQUEL MARIA ESPIN CRESPO

17/10/2024

VERIFICACIÓN

Pk2jmWSPEJNMB623FQZ8JEKDMKEPRE

PÁG. 416/4804





**APELLIDOS Y NOMBRE / RAZÓN SOCIAL**

HERRERA DELGADO MANUEL

**NIF**

\*\*\*\*9542\*

**EXPEDIENTE**

1283436

**RESOLUCIÓN**

DENEGACIÓN DE LA AYUDA

**DATOS DE MANTENIMIENTO UNIDADES**

<b>GRUPO DE PAGO</b>	<b>Sup. Dec. Admisible</b>	<b>Sup. Resuelta</b>	<b>Sobredecl.</b>	<b>% Sobredecl.</b>
ZONAS DE MONTAÑA	0,00	0,00	0,00	0,00

**RESUMEN DE PAGOS**

	<b>IMPORTE ( Euros )</b>			
	<b>RESUELTO</b>	<b>FEADER</b>	<b>MAPA</b>	<b>CAPADR</b>
A pagar	0,00	0,00	0,00	0,00

**APLICACIÓN DE REDUCCIONES Y PENALIZACIONES (%)**

<b>Crterios de subvencionabilidad (1)</b>	<b>Presentación tardía</b>	<b>Omisión declaración</b>	<b>Condicionidad</b>
100,00	0,00	0,00	0,00

**IMPORTE ( Euros )**

<b>Calculado(2)</b>	<b>Reducción</b>	<b>Penalización</b>	<b>Reducción Penalización (3)</b>	<b>Penalización adicional</b>	<b>Resuelto</b>	<b>FEADER</b>	<b>MAPA</b>	<b>CAPADR</b>
0,00 €	0,00 €	0,00 €	0,00 €	0,00 €	0,00 €	0,00 €	0,00 €	0,00 €
<b>Importe Unitario:</b>	93,00 €	<b>Nuevo Importe Unitario:</b>	0,00 €					

**RECINTOS PROPUESTOS**

<b>REF.</b>	<b>REFERENCIA SIGPAC</b>	<b>CULTIVO</b>	<b>S/R</b>	<b>USO SIGPAC</b>	<b>Sup. Dec. admisible</b>	<b>Sup. Campo</b>	<b>Sup. Determ.</b>	<b>Sup. Resuelta</b>
-1621109	11-021-002-00183-0001	NARANJO	R		0,93		0,93	0,93
-1621106	11-021-002-00182-0001	NARANJO	R		0,92		0,92	0,92
-1621099	11-021-002-00096-0001	NARANJO	R		3,11		3,11	3,11
-1404606	11-021-002-00091-0003	AGUACATE	R		0,15		0,15	0,15
-1262868	11-021-002-00178-0002	AGUACATE	R		0,10		0,10	0,10
-1145192	11-021-002-00178-0001	MANDARINOS HÍBRIDOS	R		0,09		0,09	0,09
-1089089	11-021-002-00178-0001	NARANJO	R		0,04		0,04	0,04
-1089003	11-021-002-00178-0001	CLEMENTINAS	R		0,20		0,20	0,20
170000005377698	11-021-002-00091-0001	NARANJO	R		3,94		3,94	3,94
170000005377701	11-021-002-00178-0001	NARANJO	R		1,52		1,52	1,52

**INCIDENCIAS****INCIDENCIA DESCRIPCIÓN**

74018	Productor que no es agricultor a título principal, según los datos del ejercicio fiscal n-1 y seguridad socia.
74053	Importe inferior a 100 Euros

(1) Con incidencias que retienen pago o deniegan el expediente.

(2) Se calcula sobre superficie declarada admisible.

(3) Aplicación del artículo 16 bis del RD 147/2023.

(4) Expediente con algunos recintos de pastos permanentes ubicados en espacios protegidos donde la carga ganadera mínima será 0,1 UGM/ha.

Puede verificar la integridad de una copia de este documento mediante la lectura del código QR adjunto o mediante el acceso a la dirección <https://ws050.juntadeandalucia.es/verificarFirma> indicando el código de VERIFICACIÓN

FIRMADO POR	RAQUEL MARIA ESPIN CRESPO	17/10/2024
VERIFICACIÓN	Pk2jmWSPEJNMB623FQZ8JEKDMKEPRE	PÁG. 417/4804



**APELLIDOS Y NOMBRE / RAZÓN SOCIAL**

HERRERA QUINTANA ALFONSO

**NIF**

\*\*\*\*4829\*

**EXPEDIENTE**

1228893

**RESOLUCIÓN**

DENEGACIÓN DE LA AYUDA

**DATOS DE MANTENIMIENTO UNIDADES****GRUPO DE PAGO**

ZONAS DE MONTAÑA

**Sup. Dec.  
Admisible**

0,00

**Sup.  
Resuelta**

0,00

**Sobredecl.**

0,00

**% Sobredecl.**

0,00

**RESUMEN DE PAGOS****IMPORTE ( Euros )**

	<b>RESUELTO</b>	<b>FEADER</b>	<b>MAPA</b>	<b>CAPADR</b>
A pagar	0,00	0,00	0,00	0,00

**APLICACIÓN DE REDUCCIONES Y PENALIZACIONES (%)**

<b>Crterios de subvencionabilidad (1)</b>	<b>Presentación tardía</b>	<b>Omisión declaración</b>	<b>Condicionalidad</b>
100,00	0,00	0,00	0,00

**IMPORTE ( Euros )**

<b>Calculado(2)</b>	<b>Reducción</b>	<b>Penalización</b>	<b>Reducción Penalización (3)</b>	<b>Penalización adicional</b>	<b>Resuelto</b>	<b>FEADER</b>	<b>MAPA</b>	<b>CAPADR</b>
0,00 €	0,00 €	0,00 €	0,00 €	0,00 €	0,00 €	0,00 €	0,00 €	0,00 €
<b>Importe Unitario:</b>	93,00 €	<b>Nuevo Importe Unitario:</b>	0,00 €					

**RECINTOS PROPUESTOS**

<b>REF.</b>	<b>REFERENCIA SIGPAC</b>	<b>CULTIVO</b>	<b>S/R</b>	<b>USO SIGPAC</b>	<b>Sup. Dec. admisible</b>	<b>Sup. Campo</b>	<b>Sup. Determ.</b>	<b>Sup. Resuelta</b>
-2590	11-035-012-00032-0004	PASTOS PERMANENTES DE 5 O MAS AÑOS	S		0,39		0,39	0,39
4518829	11-035-900-99000-9900	PASTOS PERMANENTES DE 5 O MAS AÑOS	S		7,26		7,26	7,26
1700000006548676	11-035-011-00080-0001	PASTOS PERMANENTES DE 5 O MAS AÑOS	S		1,72		1,72	1,72
1700000006548681	11-035-018-00010-0001	PASTOS PERMANENTES DE 5 O MAS AÑOS	S		2,99		2,99	2,99
1700000006548688	11-035-012-00045-0001	PASTOS PERMANENTES DE 5 O MAS AÑOS	S		0,06		0,06	0,06
1700000006548692	11-035-016-00196-0001	PASTOS PERMANENTES DE 5 O MAS AÑOS	S		0,89		0,89	0,89
1700000006548693	11-035-016-00225-0001	PASTOS PERMANENTES DE 5 O MAS AÑOS	S		1,41		1,41	1,41
1700000006548699	11-035-014-00069-0001	PASTOS PERMANENTES DE 5 O MAS AÑOS	S		0,22		0,22	0,22
1700000006548701	11-035-012-00032-0001	PASTOS PERMANENTES DE 5 O MAS AÑOS	S		1,19		1,19	1,19
1700000006548710	11-035-014-00068-0002	PASTOS PERMANENTES DE 5 O MAS AÑOS	S		0,80		0,80	0,80

**INCIDENCIAS****INCIDENCIA DESCRIPCIÓN**

2454	Solicitante de intervención 6613 cuyo regimen de afiliación a la SS no es ni el sistema especial agrario(cuenta ajena) ni autonomo con actividad agraria.
3972	Recinto ficticio del que forma parte un recinto real cuyo identificativo presenta errores en las Declaraciones de pastos. Recinto:11-035-900-99000-99003 Cultivo: -
74018	Productor que no es agricultor a título principal, según los datos del ejercicio fiscal n-1 y seguridad socia.
74053	Importe inferior a 100 Euros

(1) Con incidencias que retienen pago o deniegan el expediente.

(2) Se calcula sobre superficie declarada admisible.

(3) Aplicación del artículo 16 bis del RD 147/2023.

(4) Expediente con algunos recintos de pastos permanentes ubicados en espacios protegidos donde la carga ganadera mínima será 0,1 UGM/ha.

Puede verificar la integridad de una copia de este documento mediante la lectura del código QR adjunto o mediante el acceso a la dirección <https://ws050.juntadeandalucia.es/verificarFirma> indicando el código de VERIFICACIÓN

FIRMADO POR

RAQUEL MARIA ESPIN CRESPO

17/10/2024

VERIFICACIÓN

Pk2jmWSPEJNMB623FQZ8JEKDMKEPRE

PÁG. 418/4804



**APELLIDOS Y NOMBRE / RAZÓN SOCIAL**

JIMENEZ GALLARDO MARIA DOLORES

**NIF**

\*\*\*\*9884\*

**EXPEDIENTE**

1102075

**RESOLUCIÓN**

DENEGACIÓN DE LA AYUDA

**DATOS DE MANTENIMIENTO UNIDADES**

<b>GRUPO DE PAGO</b>	<b>Sup. Dec. Admisible</b>	<b>Sup. Resuelta</b>	<b>Sobredecl.</b>	<b>% Sobredecl.</b>
ZONAS DE MONTAÑA	0,00	0,00	0,00	0,00

**RESUMEN DE PAGOS**

	<b>IMPORTE ( Euros )</b>			
	<b>RESUELTO</b>	<b>FEADER</b>	<b>MAPA</b>	<b>CAPADR</b>
A pagar	0,00	0,00	0,00	0,00

**APLICACIÓN DE REDUCCIONES Y PENALIZACIONES (%)**

<b>Crterios de subvencionabilidad (1)</b>	<b>Presentación tardía</b>	<b>Omisión declaración</b>	<b>Condicionalidad</b>
100,00	0,00	0,00	0,00

**IMPORTE ( Euros )**

<b>Calculado(2)</b>	<b>Reducción</b>	<b>Penalización</b>	<b>Reducción Penalización (3)</b>	<b>Penalización adicional</b>	<b>Resuelto</b>	<b>FEADER</b>	<b>MAPA</b>	<b>CAPADR</b>
0,00 €	0,00 €	0,00 €	0,00 €	0,00 €	0,00 €	0,00 €	0,00 €	0,00 €
<b>Importe Unitario:</b>	93,00 €	<b>Nuevo Importe Unitario:</b>	0,00 €					

**RECINTOS PROPUESTOS**

<b>REF.</b>	<b>REFERENCIA SIGPAC</b>	<b>CULTIVO</b>	<b>S/R</b>	<b>USO SIGPAC</b>	<b>Sup. Dec. admisible</b>	<b>Sup. Campo</b>	<b>Sup. Determ.</b>	<b>Sup. Resuelta</b>
170000006003705	11-011-010-00007-0002	AVENA	S		3,66		3,66	3,66
170000006003706	11-011-010-00007-0003	AVENA	S		2,12		2,12	2,12

**INCIDENCIAS****INCIDENCIA DESCRIPCIÓN**

- 452 Actividad agraria declarada en un recinto no compatible con el uso PA, PR o PS asignado en SIGPAC para ese recinto.  
Recinto:11-011-010-00007-00021 Cultivo:62000 PASTOS PERMANENTES DE 5 O MAS AÑOS-SIN VARIEDAD Secano USO ASIGNADO EN SIGPAC:PR
- 2454 Solicitante de intervención 6613 cuyo regimen de afiliacion a la SS no es ni el sistema especial agrario(cuenta ajena) ni autonomo con actividad agraria.
- 3795 Recinto declarado con una situación de riesgo de abandono.  
Recinto:11-011-010-00007-00021 Cultivo: -
- 74018 Productor que no es agricultor a título principal, según los datos del ejercicio fiscal n-1 y seguridad socia.
- 74053 Importe inferior a 100 Euros
- 86119 Carga ganadera NO cumple con el valor mínimo de 0,2 UGM/ha.  
Recinto:11-011-010-00007-00021 Cultivo:62000 PASTOS PERMANENTES DE 5 O MAS AÑOS-SIN VARIEDAD Secano Carga Ganadera:0
- 86121 Recinto superficie forrajera que no realiza la actividad de producción de pastoreo.  
Recinto:11-011-010-00007-00021 Cultivo:62000 PASTOS PERMANENTES DE 5 O MAS AÑOS-SIN VARIEDAD Secano Actividad Agraria del recinto:2
- 86122 Recinto superficie forrajera que realiza la actividad de producción de pastoreo y no declara el o los códigos del Registro de Explotaciones Ganaderas de Andalucía, REGA.  
Recinto:11-011-010-00007-00021 Cultivo:62000 PASTOS PERMANENTES DE 5 O MAS AÑOS-SIN VARIEDAD Secano
- 86124 Recinto de forrajera para Cálculo de Carga Ganadera que No pertenece a Explotación.  
Recinto:11-011-010-00007-00021 Cultivo:62000 PASTOS PERMANENTES DE 5 O MAS AÑOS-SIN VARIEDAD Secano

(1) Con incidencias que retienen pago o deniegan el expediente.

(2) Se calcula sobre superficie declarada admisible.

(3) Aplicación del artículo 16 bis del RD 147/2023.

(4) Expediente con algunos recintos de pastos permanentes ubicados en espacios protegidos donde la carga ganadera mínima será 0,1 UGM/ha.

Puede verificar la integridad de una copia de este documento mediante la lectura del código QR adjunto o mediante el acceso a la dirección <https://ws050.juntadeandalucia.es/verificarFirma> indicando el código de VERIFICACIÓN

FIRMADO POR

RAQUEL MARIA ESPIN CRESPO

17/10/2024

VERIFICACIÓN

Pk2jmWSPEJNMB623FQZ8JEKDMKEPRE

PÁG. 419/4804



**Incidencias de carga ganadera****INCIDENCIA DESCRIPCIÓN**

452	Actividad agraria declarada en un recinto no compatible con el uso PA, PR o PS asignado en SIGPAC para ese recinto. Recinto:11-011-010-00007-00021 Cultivo:62000 PASTOS PERMANENTES DE 5 O MAS AÑOS-SIN VARIEDAD Secano USO ASIGNADO EN SIGPAC:PR
3795	Recinto declarado con una situación de riesgo de abandono. Recinto:11-011-010-00007-00021 Cultivo: -
86122	Recinto superficie forrajera que realiza la actividad de producción de pastoreo y no declara el o los códigos del Registro de Explotaciones Ganaderas de Andalucía, REGA. Recinto:11-011-010-00007-00021 Cultivo:62000 PASTOS PERMANENTES DE 5 O MAS AÑOS-SIN VARIEDAD Secano
86124	Recinto de forrajera para Cálculo de Carga Ganadera que No pertenece a Explotación. Recinto:11-011-010-00007-00021 Cultivo:62000 PASTOS PERMANENTES DE 5 O MAS AÑOS-SIN VARIEDAD Secano
86128	Recinto de Forrajeras que no ha contabilizado para Carga Ganadera por no tener una explotación válida para el cálculo de la Carga Ganadera Recinto:11-011-010-00007-00021 Cultivo:62 PASTOS PERMANENTES DE 5 O MAS AÑOS-
86132	Recinto superficie forrajera que no realiza la actividad de producción de pastoreo. Recinto:11-011-010-00007-00021 Cultivo:62000 PASTOS PERMANENTES DE 5 O MAS AÑOS-SIN VARIEDAD Secano

(1) Con incidencias que retienen pago o deniegan el expediente.

(2) Se calcula sobre superficie declarada admisible.

(3) Aplicación del artículo 16 bis del RD 147/2023.

(4) Expediente con algunos recintos de pastos permanentes ubicados en espacios protegidos donde la carga ganadera mínima será 0,1 UGM/ha.

Puede verificar la integridad de una copia de este documento mediante la lectura del código QR adjunto o mediante el acceso a la dirección <https://ws050.juntadeandalucia.es/verificarFirma> indicando el código de VERIFICACIÓN

FIRMADO POR

RAQUEL MARIA ESPIN CRESPO

17/10/2024

VERIFICACIÓN

Pk2jmWSPEJNMB623FQZ8JEKDMKEPRE

PÁG. 420/4804



**APELLIDOS Y NOMBRE / RAZÓN SOCIAL**

JIMENEZ PACHECO MANUELA

**NIF**

\*\*\*\*0420\*

**EXPEDIENTE**

1245761

**RESOLUCIÓN**

DENEGACIÓN DE LA AYUDA

**DATOS DE MANTENIMIENTO UNIDADES**

<b>GRUPO DE PAGO</b>	<b>Sup. Dec. Admisible</b>	<b>Sup. Resuelta</b>	<b>Sobredecl.</b>	<b>% Sobredecl.</b>
ZONAS DE MONTAÑA	0,00	0,00	0,00	0,00

**RESUMEN DE PAGOS**

	<b>IMPORTE ( Euros )</b>			
	<b>RESUELTO</b>	<b>FEADER</b>	<b>MAPA</b>	<b>CAPADR</b>
A pagar	0,00	0,00	0,00	0,00

**APLICACIÓN DE REDUCCIONES Y PENALIZACIONES (%)**

<b>Crterios de subvencionabilidad (1)</b>	<b>Presentación tardía</b>	<b>Omisión declaración</b>	<b>Condicionalidad</b>
100,00	0,00	0,00	0,00

**IMPORTE ( Euros )**

<b>Calculado(2)</b>	<b>Reducción</b>	<b>Penalización</b>	<b>Reducción Penalización (3)</b>	<b>Penalización adicional</b>	<b>Resuelto</b>	<b>FEADER</b>	<b>MAPA</b>	<b>CAPADR</b>
0,00 €	0,00 €	0,00 €	0,00 €	0,00 €	0,00 €	0,00 €	0,00 €	0,00 €
<b>Importe Unitario:</b>	93,00 €	<b>Nuevo Importe Unitario:</b>	0,00 €					

**RECINTOS PROPUESTOS**

<b>REF.</b>	<b>REFERENCIA SIGPAC</b>	<b>CULTIVO</b>	<b>S/R</b>	<b>USO SIGPAC</b>	<b>Sup. Dec. admisible</b>	<b>Sup. Campo</b>	<b>Sup. Determ.</b>	<b>Sup. Resuelta</b>
-1580926	11-035-016-00012-0002	PASTOS PERMANENTES DE 5 O MAS AÑOS	S		1,32		1,32	0,00
4521468	11-035-900-99000-9900	PASTOS PERMANENTES DE 5 O MAS AÑOS	S		13,14		13,14	13,14
1700000006549174	11-035-016-00009-0001	PASTOS PERMANENTES DE 5 O MAS AÑOS	S		0,09		0,09	0,09
1700000006549186	11-035-016-00067-0001	PASTOS PERMANENTES DE 5 O MAS AÑOS	S		0,37		0,37	0,37
1700000006549187	11-035-016-00066-0003	PASTOS PERMANENTES DE 5 O MAS AÑOS	S		13,43		13,43	13,43
1700000006549189	11-035-016-00013-0001	PASTOS PERMANENTES DE 5 O MAS AÑOS	S		1,34		1,34	1,34
1700000006549190	11-035-016-00011-0001	PASTOS PERMANENTES DE 5 O MAS AÑOS	S		0,60		0,60	0,60
1700000006549207	11-035-016-00010-0001	PASTOS PERMANENTES DE 5 O MAS AÑOS	S		49,16		49,16	49,16

**INCIDENCIAS****INCIDENCIA DESCRIPCIÓN**

3790	Recinto declarado inactivo Recinto:11-035-016-00012-00002 Cultivo: -
3972	Recinto ficticio del que forma parte un recinto real cuyo identificativo presenta errores en las Declaraciones de pastos. Recinto:11-035-900-99000-99001 Cultivo: -
74018	Productor que no es agricultor a título principal, según los datos del ejercicio fiscal n-1 y seguridad socia.
74053	Importe inferior a 100 Euros

**Incidenias de carga ganadera****INCIDENCIA DESCRIPCIÓN**

3790	Recinto declarado inactivo Recinto:11-035-016-00012-00002 Cultivo: -
------	---

(1) Con incidencias que retienen pago o deniegan el expediente.

(2) Se calcula sobre superficie declarada admisible.

(3) Aplicación del artículo 16 bis del RD 147/2023.

(4) Expediente con algunos recintos de pastos permanentes ubicados en espacios protegidos donde la carga ganadera mínima será 0,1 UGM/ha.

Puede verificar la integridad de una copia de este documento mediante la lectura del código QR adjunto o mediante el acceso a la dirección <https://ws050.juntadeandalucia.es/verificarFirma> indicando el código de VERIFICACIÓN

FIRMADO POR	RAQUEL MARIA ESPIN CRESPO	17/10/2024
VERIFICACIÓN	Pk2jmWSPEJNMB623FQZ8JEKDMKEPRE	PÁG. 421/4804



**APELLIDOS Y NOMBRE / RAZÓN SOCIAL**

JIMENEZ SANCHEZ FRANCISCA

**NIF**

\*\*\*\*8617\*

**EXPEDIENTE**

1116112

**RESOLUCIÓN**

DENEGACIÓN DE LA AYUDA

**DATOS DE MANTENIMIENTO UNIDADES****GRUPO DE PAGO**

ZONAS DE MONTAÑA

**Sup. Dec.  
Admisible**

0,00

**Sup.  
Resuelta**

0,00

**Sobredecl.**

0,00

**% Sobredecl.**

0,00

**RESUMEN DE PAGOS****IMPORTE ( Euros )**

	RESUELTO	FEADER	MAPA	CAPADR
A pagar	0,00	0,00	0,00	0,00

**APLICACIÓN DE REDUCCIONES Y PENALIZACIONES (%)**

Crterios de subvencionabilidad (1)	Presentación tardía	Omisión declaración	Condicionalidad
100,00	0,00	0,00	0,00

**IMPORTE ( Euros )**

Calculado(2)	Reducción	Penalización	Reducción Penalización (3)	Penalización adicional	Resuelto	FEADER	MAPA	CAPADR
0,00 €	0,00 €	0,00 €	0,00 €	0,00 €	0,00 €	0,00 €	0,00 €	0,00 €
Importe Unitario:	93,00 €	Nuevo Importe Unitario:	0,00 €					

**RECINTOS PROPUESTOS**

REF.	REFERENCIA SIGPAC	CULTIVO	S/R	USO SIGPAC	Sup. Dec. admisible	Sup. Campo	Sup. Determ.	Sup. Resuelta
5277614	11-021-002-00086-0004	AGUACATE	R		0,04		0,04	0,04
170000005926297	11-021-002-00086-0001	AGUACATE	R		1,06		1,06	1,06
170000005926300	11-021-002-00163-0002	AGUACATE	R		0,35		0,35	0,35

**INCIDENCIAS****INCIDENCIA DESCRIPCIÓN**

2454	Solicitante de intervención 6613 cuyo regimen de afiliacion a la SS no es ni el sistema especial agrario(cuenta ajena) ni autonomo con actividad agraria.
74018	Productor que no es agricultor a título principal, según los datos del ejercicio fiscal n-1 y seguridad socia.
74053	Importe inferior a 100 Euros

(1) Con incidencias que retienen pago o deniegan el expediente.

(2) Se calcula sobre superficie declarada admisible.

(3) Aplicación del artículo 16 bis del RD 147/2023.

(4) Expediente con algunos recintos de pastos permanentes ubicados en espacios protegidos donde la carga ganadera mínima será 0,1 UGM/ha.

Puede verificar la integridad de una copia de este documento mediante la lectura del código QR adjunto o mediante el acceso a la dirección <https://ws050.juntadeandalucia.es/verificarFirma> indicando el código de VERIFICACIÓN

FIRMADO POR

RAQUEL MARIA ESPIN CRESPO

17/10/2024

VERIFICACIÓN

Pk2jmWSPEJNMB623FQZ8JEKDMKEPRE

PÁG. 422/4804



**APELLIDOS Y NOMBRE / RAZÓN SOCIAL**

Lara Mateos María Josefa

**NIF**

\*\*\*\*4540\*

**EXPEDIENTE**

1255698

**RESOLUCIÓN**

DENEGACIÓN DE LA AYUDA

**DATOS DE MANTENIMIENTO UNIDADES**

<b>GRUPO DE PAGO</b>	<b>Sup. Dec. Admisible</b>	<b>Sup. Resuelta</b>	<b>Sobredecl.</b>	<b>% Sobredecl.</b>
ZONAS DE MONTAÑA	0,00	0,00	0,00	0,00

**RESUMEN DE PAGOS**

	<b>IMPORTE ( Euros )</b>			
	<b>RESUELTO</b>	<b>FEADER</b>	<b>MAPA</b>	<b>CAPADR</b>
A pagar	0,00	0,00	0,00	0,00

**APLICACIÓN DE REDUCCIONES Y PENALIZACIONES (%)**

<b>Crterios de subvencionabilidad (1)</b>	<b>Presentación tardía</b>	<b>Omisión declaración</b>	<b>Condicionalidad</b>
100,00	0,00	0,00	0,00

**IMPORTE ( Euros )**

<b>Calculado(2)</b>	<b>Reducción</b>	<b>Penalización</b>	<b>Reducción Penalización (3)</b>	<b>Penalización adicional</b>	<b>Resuelto</b>	<b>FEADER</b>	<b>MAPA</b>	<b>CAPADR</b>
0,00 €	0,00 €	0,00 €	0,00 €	0,00 €	0,00 €	0,00 €	0,00 €	0,00 €
<b>Importe Unitario:</b>	93,00 €	<b>Nuevo Importe Unitario:</b>	0,00 €					

**RECINTOS PROPUESTOS**

<b>REF.</b>	<b>REFERENCIA SIGPAC</b>	<b>CULTIVO</b>	<b>S/R</b>	<b>USO SIGPAC</b>	<b>Sup. Dec. admisible</b>	<b>Sup. Campo</b>	<b>Sup. Determ.</b>	<b>Sup. Resuelta</b>
-1603517	11-019-021-00051-0001	PATATA	S		0,14		0,14	0,14
-1603516	11-019-021-00051-0001	BARBECHO TRADICIONAL	S		0,33		0,33	0,33
5108491	11-019-019-00018-0025	PASTOS PERMANENTES DE 5 O MAS AÑOS	S		2,80		2,80	2,80
1700000006615191	11-019-019-00017-0001	PASTOS PERMANENTES DE 5 O MAS AÑOS	S		3,08		3,08	3,08
1700000006615193	11-019-019-00018-0026	PASTOS PERMANENTES DE 5 O MAS AÑOS	S		0,45		0,45	0,45
1700000006615194	11-019-019-00018-0024	PASTOS PERMANENTES DE 5 O MAS AÑOS	S		1,09		1,09	1,09
1700000006615204	11-019-019-00018-0007	OLIVAR	S		0,56		0,56	0,56
1700000006615205	11-019-019-00018-0008	OLIVAR	S		1,37		1,37	1,37
1700000006615206	11-019-019-00018-0005	OLIVAR	S		0,07		0,07	0,07
1700000006615207	11-019-019-00018-0006	OLIVAR	S		0,15		0,15	0,15
1700000006615210	11-019-019-00018-0021	OLIVAR	S		0,02		0,02	0,02
1700000006615211	11-019-019-00018-0022	OLIVAR	S		0,02		0,02	0,02
1700000006615213	11-019-019-00018-0031	PASTOS PERMANENTES DE 5 O MAS AÑOS	S		0,22		0,22	0,22
1700000006615215	11-019-019-00018-0002	PASTOS PERMANENTES DE 5 O MAS AÑOS	S		3,09		3,09	3,09
1700000006615216	11-019-019-00017-0002	PASTOS PERMANENTES DE 5 O MAS AÑOS	S		0,26		0,26	0,26
1700000006615217	11-019-019-00036-0001	OLIVAR	S		1,67		1,67	1,67
1700000006615218	11-019-019-00018-0027	PASTOS PERMANENTES DE 5 O MAS AÑOS	S		0,29		0,29	0,29
1700000006615226	11-019-006-00084-0003	OLIVAR	S		3,85		3,85	3,85

**INCIDENCIAS****INCIDENCIA DESCRIPCIÓN**

74018	Productor que no es agricultor a título principal, según los datos del ejercicio fiscal n-1 y seguridad socia.
74053	Importe inferior a 100 Euros
86122	Recinto superficie forrajera que realiza la actividad de producción de pastoreo y no declara el o los códigos del Registro de Explotaciones Ganaderas de Andalucía, REGA. Recinto:11-019-021-00051-00008 Cultivo:63000 PASTOS DE MENOS DE 5 AÑOS-SIN VARIEDAD Secano
86124	Recinto de forrajera para Cálculo de Carga Ganadera que No pertenece a Explotación. Recinto:11-019-021-00051-00008 Cultivo:63000 PASTOS DE MENOS DE 5 AÑOS-SIN VARIEDAD Secano

(1) Con incidencias que retienen pago o deniegan el expediente.

(2) Se calcula sobre superficie declarada admisible.

(3) Aplicación del artículo 16 bis del RD 147/2023.

(4) Expediente con algunos recintos de pastos permanentes ubicados en espacios protegidos donde la carga ganadera mínima será 0,1 UGM/ha.

Puede verificar la integridad de una copia de este documento mediante la lectura del código QR adjunto o mediante el acceso a la dirección <https://ws050.juntadeandalucia.es/verificarFirma> indicando el código de VERIFICACIÓN

FIRMADO POR	RAQUEL MARIA ESPIN CRESPO	17/10/2024
VERIFICACIÓN	Pk2jmWSPEJNMB623FQZ8JEKDMKEPRE	PÁG. 423/4804





**Incidencias de carga ganadera**

**INCIDENCIA DESCRIPCIÓN**

86122	Recinto superficie forrajera que realiza la actividad de producción de pastoreo y no declara el o los códigos del Registro de Explotaciones Ganaderas de Andalucía, REGA. Recinto:11-019-021-00051-00008 Cultivo:63000 PASTOS DE MENOS DE 5 AÑOS-SIN VARIEDAD Secano
86124	Recinto de forrajera para Cálculo de Carga Ganadera que No pertenece a Explotación. Recinto:11-019-021-00051-00008 Cultivo:63000 PASTOS DE MENOS DE 5 AÑOS-SIN VARIEDAD Secano
86128	Recinto de Forrajeras que no ha contabilizado para Carga Ganadera por no tener una explotación válida para el cálculo de la Carga Ganadera Recinto:11-019-021-00051-00008 Cultivo:63 PASTOS DE MENOS DE 5 AÑOS-
86132	Recinto superficie forrajera que no realiza la actividad de producción de pastoreo. Recinto:11-019-021-00051-00001 Cultivo:20000 BARBECHO TRADICIONAL-SIN VARIEDAD Secano

(1) Con incidencias que retienen pago o deniegan el expediente.

(2) Se calcula sobre superficie declarada admisible.

(3) Aplicación del artículo 16 bis del RD 147/2023.

(4) Expediente con algunos recintos de pastos permanentes ubicados en espacios protegidos donde la carga ganadera mínima será 0,1 UGM/ha.

Puede verificar la integridad de una copia de este documento mediante la lectura del código QR adjunto o mediante el acceso a la dirección <https://ws050.juntadeandalucia.es/verificarFirma> indicando el código de VERIFICACIÓN

FIRMADO POR	RAQUEL MARIA ESPIN CRESPO	17/10/2024
VERIFICACIÓN	Pk2jmWSPEJNMB623FQZ8JEKDMKEPRE	PÁG. 424/4804





**APELLIDOS Y NOMBRE / RAZÓN SOCIAL**

LARA TRUJILLO ROSARIO

**NIF**

\*\*\*\*1445\*

**EXPEDIENTE**

1237871

**RESOLUCIÓN**

DENEGACIÓN DE LA AYUDA

**DATOS DE MANTENIMIENTO UNIDADES**

<b>GRUPO DE PAGO</b>	<b>Sup. Dec. Admisible</b>	<b>Sup. Resuelta</b>	<b>Sobredecl.</b>	<b>% Sobredecl.</b>
ZONAS DE MONTAÑA	0,00	0,00	0,00	0,00

**RESUMEN DE PAGOS**

	<b>IMPORTE ( Euros )</b>			
	<b>RESUELTO</b>	<b>FEADER</b>	<b>MAPA</b>	<b>CAPADR</b>
A pagar	0,00	0,00	0,00	0,00

**APLICACIÓN DE REDUCCIONES Y PENALIZACIONES (%)**

<b>Crterios de subvencionabilidad (1)</b>	<b>Presentación tardía</b>	<b>Omisión declaración</b>	<b>Condicionalidad</b>
100,00	0,00	0,00	0,00

**IMPORTE ( Euros )**

<b>Calculado(2)</b>	<b>Reducción</b>	<b>Penalización</b>	<b>Reducción Penalización (3)</b>	<b>Penalización adicional</b>	<b>Resuelto</b>	<b>FEADER</b>	<b>MAPA</b>	<b>CAPADR</b>
0,00 €	0,00 €	0,00 €	0,00 €	0,00 €	0,00 €	0,00 €	0,00 €	0,00 €
<b>Importe Unitario:</b>	93,00 €	<b>Nuevo Importe Unitario:</b>	0,00 €					

**RECINTOS PROPUESTOS**

<b>REF.</b>	<b>REFERENCIA SIGPAC</b>	<b>CULTIVO</b>	<b>S/R</b>	<b>USO SIGPAC</b>	<b>Sup. Dec. admisible</b>	<b>Sup. Campo</b>	<b>Sup. Determ.</b>	<b>Sup. Resuelta</b>
-884310	11-035-008-00015-0002	MEZCLA VEZA - AVENA	S		10,11		10,11	10,11
-187839	11-035-008-00015-0001	TRIGO DURO	S		10,47		10,47	10,47
170000005299886	11-035-029-00032-0001	GIRASOL	S		0,92		0,92	0,92
170000005299892	11-035-029-00027-0001	GIRASOL	S		2,78		2,78	2,78

**INCIDENCIAS****INCIDENCIA DESCRIPCIÓN**

2454	Solicitante de intervención 6613 cuyo regimen de afiliación a la SS no es ni el sistema especial agrario(cuenta ajena) ni autonomo con actividad agraria.
74018	Productor que no es agricultor a titulo principal, según los datos del ejercicio fiscal n-1 y seguridad socia.
74053	Importe inferior a 100 Euros
86119	Carga ganadera NO cumple con el valor mínimo de 0,2 UGM/ha. Recinto:11-035-007-00056-00002 Cultivo:62000 PASTOS PERMANENTES DE 5 O MAS AÑOS-SIN VARIEDAD Secano Carga Ganadera:0 Recinto:11-035-008-00015-00004 Cultivo:62000 PASTOS PERMANENTES DE 5 O MAS AÑOS-SIN VARIEDAD Secano Carga Ganadera:0
86122	Recinto superficie forrajera que realiza la actividad de producción de pastoreo y no declara el o los códigos del Registro de Explotaciones Ganaderas de Andalucía, REGA. Recinto:11-035-007-00056-00002 Cultivo:62000 PASTOS PERMANENTES DE 5 O MAS AÑOS-SIN VARIEDAD Secano Recinto:11-035-008-00015-00004 Cultivo:62000 PASTOS PERMANENTES DE 5 O MAS AÑOS-SIN VARIEDAD Secano
86124	Recinto de forrajera para Cálculo de Carga Ganadera que No pertenece a Explotación. Recinto:11-035-007-00056-00002 Cultivo:62000 PASTOS PERMANENTES DE 5 O MAS AÑOS-SIN VARIEDAD Secano Recinto:11-035-008-00015-00004 Cultivo:62000 PASTOS PERMANENTES DE 5 O MAS AÑOS-SIN VARIEDAD Secano
86126	Recinto de forrajera para Cálculo de Carga Ganadera que No pertenece a Explotación con UGM válida. Recinto:11-007-900-99000-99001 Cultivo:62000 PASTOS PERMANENTES DE 5 O MAS AÑOS-SIN VARIEDAD Secano Explotacion:ES110070000207

(1) Con incidencias que retienen pago o deniegan el expediente.

(2) Se calcula sobre superficie declarada admisible.

(3) Aplicación del artículo 16 bis del RD 147/2023.

(4) Expediente con algunos recintos de pastos permanentes ubicados en espacios protegidos donde la carga ganadera mínima será 0,1 UGM/ha.

Puede verificar la integridad de una copia de este documento mediante la lectura del código QR adjunto o mediante el acceso a la dirección <https://ws050.juntadeandalucia.es/verificarFirma> indicando el código de VERIFICACIÓN

FIRMADO POR

RAQUEL MARIA ESPIN CRESPO

17/10/2024

VERIFICACIÓN

Pk2jmWSPEJNMB623FQZ8JEKDMKEPRE

PÁG. 425/4804



**Incidencias de carga ganadera****INCIDENCIA DESCRIPCIÓN**

- 86122 Recinto superficie forrajera que realiza la actividad de producción de pastoreo y no declara el o los códigos del Registro de Explotaciones Ganaderas de Andalucía, REGA.  
 Recinto:11-035-008-00015-00004 Cultivo:62000 PASTOS PERMANENTES DE 5 O MAS AÑOS-SIN VARIEDAD Secano  
 Recinto:11-035-007-00056-00002 Cultivo:62000 PASTOS PERMANENTES DE 5 O MAS AÑOS-SIN VARIEDAD Secano  
 Recinto:11-035-007-00056-00002 Cultivo:62000 PASTOS PERMANENTES DE 5 O MAS AÑOS-SIN VARIEDAD Secano
- 86124 Recinto de forrajera para Cálculo de Carga Ganadera que No pertenece a Explotación.  
 Recinto:11-035-008-00015-00004 Cultivo:62000 PASTOS PERMANENTES DE 5 O MAS AÑOS-SIN VARIEDAD Secano  
 Recinto:11-035-007-00056-00002 Cultivo:62000 PASTOS PERMANENTES DE 5 O MAS AÑOS-SIN VARIEDAD Secano  
 Recinto:11-035-007-00056-00002 Cultivo:62000 PASTOS PERMANENTES DE 5 O MAS AÑOS-SIN VARIEDAD Secano
- 86126 Recinto de forrajera para Cálculo de Carga Ganadera que No pertenece a Explotación con UGM válida.  
 Recinto:11-007-900-99000-99001 Cultivo:62000 PASTOS PERMANENTES DE 5 O MAS AÑOS-SIN VARIEDAD Secano  
 Explotacion:ES110070000207
- 86128 Recinto de Forrajeras que no ha contabilizado para Carga Ganadera por no tener una explotación válida para el cálculo de la Carga Ganadera  
 Recinto:11-007-900-99000-99001 Cultivo:62 PASTOS PERMANENTES DE 5 O MAS AÑOS-  
 Recinto:11-035-008-00015-00004 Cultivo:62 PASTOS PERMANENTES DE 5 O MAS AÑOS-  
 Recinto:11-035-007-00056-00002 Cultivo:62 PASTOS PERMANENTES DE 5 O MAS AÑOS-  
 Recinto:11-035-007-00056-00002 Cultivo:62 PASTOS PERMANENTES DE 5 O MAS AÑOS-

(1) Con incidencias que retienen pago o deniegan el expediente.

(2) Se calcula sobre superficie declarada admisible.

(3) Aplicación del artículo 16 bis del RD 147/2023.

(4) Expediente con algunos recintos de pastos permanentes ubicados en espacios protegidos donde la carga ganadera mínima será 0,1 UGM/ha.

Puede verificar la integridad de una copia de este documento mediante la lectura del código QR adjunto o mediante el acceso a la dirección <https://ws050.juntadeandalucia.es/verificarFirma> indicando el código de VERIFICACIÓN

FIRMADO POR

RAQUEL MARIA ESPIN CRESPO

17/10/2024

VERIFICACIÓN

Pk2jmWSPEJNMB623FQZ8JEKDMKEPRE

PÁG. 426/4804



**APELLIDOS Y NOMBRE / RAZÓN SOCIAL**

Lobato Moreno Francisco

**NIF**

\*\*\*\*9897\*

**EXPEDIENTE**

1108002

**RESOLUCIÓN**

DENEGACIÓN DE LA AYUDA

**DATOS DE MANTENIMIENTO UNIDADES**

<b>GRUPO DE PAGO</b>	<b>Sup. Dec. Admisible</b>	<b>Sup. Resuelta</b>	<b>Sobredecl.</b>	<b>% Sobredecl.</b>
ZONAS DE MONTAÑA	0,00	0,00	0,00	0,00

**RESUMEN DE PAGOS**

	<b>IMPORTE ( Euros )</b>			
	<b>RESUELTO</b>	<b>FEADER</b>	<b>MAPA</b>	<b>CAPADR</b>
A pagar	0,00	0,00	0,00	0,00

**APLICACIÓN DE REDUCCIONES Y PENALIZACIONES (%)**

<b>Criterios de subvencionabilidad (1)</b>	<b>Presentación tardía</b>	<b>Omisión declaración</b>	<b>Condicionidad</b>
100,00	0,00	0,00	0,00

**IMPORTE ( Euros )**

<b>Calculado(2)</b>	<b>Reducción</b>	<b>Penalización</b>	<b>Reducción Penalización (3)</b>	<b>Penalización adicional</b>	<b>Resuelto</b>	<b>FEADER</b>	<b>MAPA</b>	<b>CAPADR</b>
0,00 €	0,00 €	0,00 €	0,00 €	0,00 €	0,00 €	0,00 €	0,00 €	0,00 €
<b>Importe Unitario:</b>	93,00 €	<b>Nuevo Importe Unitario:</b>	0,00 €					

**RECINTOS PROPUESTOS**

<b>REF.</b>	<b>REFERENCIA SIGPAC</b>	<b>CULTIVO</b>	<b>S/R</b>	<b>USO SIGPAC</b>	<b>Sup. Dec. admisible</b>	<b>Sup. Campo</b>	<b>Sup. Determ.</b>	<b>Sup. Resuelta</b>
170000005979313	11-038-005-00017-0004	PASTOS PERMANENTES DE 5 O MAS AÑOS	S		0,13	0,13	0,13	0,13
170000005979314	11-038-005-00064-0003	PASTOS PERMANENTES DE 5 O MAS AÑOS	S		14,11	14,11	14,11	14,11
170000005979315	11-038-005-00065-0003	PASTOS PERMANENTES DE 5 O MAS AÑOS	S		4,38	4,38	4,38	4,38
170000005979316	11-038-005-00063-0003	PASTOS PERMANENTES DE 5 O MAS AÑOS	S		4,76	4,76	4,76	4,76
170000005979318	11-038-005-00065-0002	PASTOS PERMANENTES DE 5 O MAS AÑOS	S		1,80	1,80	1,80	1,80
170000005979319	11-038-005-00065-0009	PASTOS PERMANENTES DE 5 O MAS AÑOS	S		4,28	7,30	4,28	4,28

**INCIDENCIAS****INCIDENCIA DESCRIPCIÓN**

74018	Productor que no es agricultor a título principal, según los datos del ejercicio fiscal n-1 y seguridad socia.
74053	Importe inferior a 100 Euros

(1) Con incidencias que retienen pago o deniegan el expediente.

(2) Se calcula sobre superficie declarada admisible.

(3) Aplicación del artículo 16 bis del RD 147/2023.

(4) Expediente con algunos recintos de pastos permanentes ubicados en espacios protegidos donde la carga ganadera mínima será 0,1 UGM/ha.

Puede verificar la integridad de una copia de este documento mediante la lectura del código QR adjunto o mediante el acceso a la dirección <https://ws050.juntadeandalucia.es/verificarFirma> indicando el código de VERIFICACIÓN

FIRMADO POR	RAQUEL MARIA ESPIN CRESPO	17/10/2024
VERIFICACIÓN	Pk2jmWSPEJNMB623FQZ8JEKDMKEPRE	PÁG. 427/4804



**APELLIDOS Y NOMBRE / RAZÓN SOCIAL**

LOPEZ GUTIERREZ INMACULADA

**NIF**

\*\*\*\*9994\*

**EXPEDIENTE**

1073554

**RESOLUCIÓN**

DENEGACIÓN DE LA AYUDA

**DATOS DE MANTENIMIENTO UNIDADES**

<b>GRUPO DE PAGO</b>	<b>Sup. Dec. Admisible</b>	<b>Sup. Resuelta</b>	<b>Sobredecl.</b>	<b>% Sobredecl.</b>
ZONAS DE MONTAÑA	0,00	0,00	0,00	0,00

**RESUMEN DE PAGOS**

	<b>IMPORTE ( Euros )</b>			
	<b>RESUELTO</b>	<b>FEADER</b>	<b>MAPA</b>	<b>CAPADR</b>
A pagar	0,00	0,00	0,00	0,00

**APLICACIÓN DE REDUCCIONES Y PENALIZACIONES (%)**

<b>Crterios de subvencionabilidad (1)</b>	<b>Presentación tardía</b>	<b>Omisión declaración</b>	<b>Condicionalidad</b>
100,00	0,00	0,00	1,00

**IMPORTE ( Euros )**

<b>Calculado(2)</b>	<b>Reducción</b>	<b>Penalización</b>	<b>Reducción Penalización (3)</b>	<b>Penalización adicional</b>	<b>Resuelto</b>	<b>FEADER</b>	<b>MAPA</b>	<b>CAPADR</b>
0,00 €	0,00 €	0,00 €	0,00 €	0,00 €	0,00 €	0,00 €	0,00 €	0,00 €
<b>Importe Unitario:</b>	93,00 €	<b>Nuevo Importe Unitario:</b>	0,00 €					

**RECINTOS PROPUESTOS**

<b>REF.</b>	<b>REFERENCIA SIGPAC</b>	<b>CULTIVO</b>	<b>S/R</b>	<b>USO SIGPAC</b>	<b>Sup. Dec. admisible</b>	<b>Sup. Campo</b>	<b>Sup. Determ.</b>	<b>Sup. Resuelta</b>
-1386276	11-021-001-00031-0009	PASTOS PERMANENTES DE 5 O MAS AÑOS	S		0,03		0,03	0,03
-1386274	11-021-001-00032-0001	PASTOS PERMANENTES DE 5 O MAS AÑOS	S		3,06		3,06	3,06
-1386273	11-021-001-00031-0004	PASTOS PERMANENTES DE 5 O MAS AÑOS	S		11,19		11,19	11,19
-1386272	11-021-001-00031-0003	PASTOS PERMANENTES DE 5 O MAS AÑOS	S		0,86		0,86	0,86
-1386271	11-021-001-00031-0002	PASTOS PERMANENTES DE 5 O MAS AÑOS	S		13,74		13,74	13,74
-1281477	11-021-008-00137-0004	PASTOS PERMANENTES DE 5 O MAS AÑOS	S		0,02		0,02	0,02
-1281476	11-021-008-00137-0002	PASTOS PERMANENTES DE 5 O MAS AÑOS	S		0,87		0,87	0,87
-1144904	11-021-008-00139-0005	PASTOS PERMANENTES DE 5 O MAS AÑOS	S		1,06		1,06	1,06
-1144903	11-021-008-00139-0006	PASTOS PERMANENTES DE 5 O MAS AÑOS	S		0,52		0,52	0,52
-1144901	11-021-008-00138-0003	PASTOS PERMANENTES DE 5 O MAS AÑOS	S		1,28		1,28	1,28
-1144900	11-021-008-00009-0002	PASTOS PERMANENTES DE 5 O MAS AÑOS	S		0,50		0,50	0,50
-1144899	11-021-008-00009-0001	PASTOS PERMANENTES DE 5 O MAS AÑOS	S		0,52		0,52	0,52
-1144898	11-021-008-00141-0003	PASTOS PERMANENTES DE 5 O MAS AÑOS	S		0,42		0,42	0,42
5326649	11-021-008-00137-0003	PASTOS PERMANENTES DE 5 O MAS AÑOS	S		0,75		0,75	0,75
170000005013716	11-021-008-00002-0001	PASTOS PERMANENTES DE 5 O MAS AÑOS	S		2,16		2,16	2,16
170000005013717	11-021-008-00002-0002	PASTOS PERMANENTES DE 5 O MAS AÑOS	S		0,45		0,45	0,45
170000005013718	11-021-008-00002-0003	PASTOS PERMANENTES DE 5 O MAS AÑOS	S		1,06		1,06	1,06
170000005013719	11-021-008-00002-0004	PASTOS PERMANENTES DE 5 O MAS AÑOS	S		0,46		0,46	0,46

**INCIDENCIAS****INCIDENCIA DESCRIPCIÓN**

74018	Productor que no es agricultor a título principal, según los datos del ejercicio fiscal n-1 y seguridad socia.
74053	Importe inferior a 100 Euros
74336	Recinto con uso declarado o cultivo declarado NO válido Recinto:11-021-008-00140-00001 Cultivo:358000 MEZCLA DE FORESTALES-SIN VARIEDAD Secano Uso Sigpac:FO

(1) Con incidencias que retienen pago o deniegan el expediente.

(2) Se calcula sobre superficie declarada admisible.

(3) Aplicación del artículo 16 bis del RD 147/2023.

(4) Expediente con algunos recintos de pastos permanentes ubicados en espacios protegidos donde la carga ganadera mínima será 0,1 UGM/ha.

Puede verificar la integridad de una copia de este documento mediante la lectura del código QR adjunto o mediante el acceso a la dirección <https://ws050.juntadeandalucia.es/verificarFirma> indicando el código de VERIFICACIÓN

FIRMADO POR

RAQUEL MARIA ESPIN CRESPO

17/10/2024

VERIFICACIÓN

Pk2jmWSPEJNMB623FQZ8JEKDMKEPRE

PÁG. 428/4804



**APELLIDOS Y NOMBRE / RAZÓN SOCIAL**

LOPEZ JIMENEZ ANTONIO

**NIF**

\*\*\*\*5445\*

**EXPEDIENTE**

1229129

**RESOLUCIÓN**

DENEGACIÓN DE LA AYUDA

**DATOS DE MANTENIMIENTO UNIDADES**

<b>GRUPO DE PAGO</b>	<b>Sup. Dec. Admisible</b>	<b>Sup. Resuelta</b>	<b>Sobredecl.</b>	<b>% Sobredecl.</b>
ZONAS DE MONTAÑA	0,00	0,00	0,00	0,00

**RESUMEN DE PAGOS**

	<b>IMPORTE ( Euros )</b>			
	<b>RESUELTO</b>	<b>FEADER</b>	<b>MAPA</b>	<b>CAPADR</b>
A pagar	0,00	0,00	0,00	0,00

**APLICACIÓN DE REDUCCIONES Y PENALIZACIONES (%)**

<b>Crterios de subvencionabilidad (1)</b>	<b>Presentación tardía</b>	<b>Omisión declaración</b>	<b>Condicionalidad</b>
100,00	0,00	0,00	0,00

**IMPORTE ( Euros )**

<b>Calculado(2)</b>	<b>Reducción</b>	<b>Penalización</b>	<b>Reducción Penalización (3)</b>	<b>Penalización adicional</b>	<b>Resuelto</b>	<b>FEADER</b>	<b>MAPA</b>	<b>CAPADR</b>
0,00 €	0,00 €	0,00 €	0,00 €	0,00 €	0,00 €	0,00 €	0,00 €	0,00 €
<b>Importe Unitario:</b>	93,00 €	<b>Nuevo Importe Unitario:</b>	0,00 €					

**RECINTOS PROPUESTOS**

<b>REF.</b>	<b>REFERENCIA SIGPAC</b>	<b>CULTIVO</b>	<b>S/R</b>	<b>USO SIGPAC</b>	<b>Sup. Dec. admisible</b>	<b>Sup. Campo</b>	<b>Sup. Determ.</b>	<b>Sup. Resuelta</b>
-1623383	11-008-015-00044-0006	SORGO	R		1,94		1,94	1,94
-969665	11-008-015-00044-0006	MAÍZ	R		4,00		4,00	4,00
-969621	11-008-015-00044-0010	PASTOS PERMANENTES DE 5 O MAS AÑOS	S		0,07		0,07	0,07
-969620	11-008-015-00044-0004	PASTOS PERMANENTES DE 5 O MAS AÑOS	S		0,30		0,30	0,30
-969619	11-008-015-00044-0007	BARBECHO TRADICIONAL	S		2,42		2,42	2,42
-969618	11-008-015-00044-0001	BARBECHO TRADICIONAL	R		3,03		3,03	3,03
-969617	11-008-015-00044-0005	BARBECHO TRADICIONAL	R		0,12		0,12	0,12
-969616	11-008-015-00044-0006	SORGO	R		5,81		5,81	5,81
-969569	11-008-014-00089-0004	PASTOS PERMANENTES DE 5 O MAS AÑOS	S		0,38		0,38	0,38
-877381	11-008-014-00089-0006	PASTOS PERMANENTES DE 5 O MAS AÑOS	S		0,12		0,12	0,12
5108389	11-008-014-00089-0001	MEZCLA VEZA-CEBADA	S		1,50		1,50	1,50
5108390	11-008-014-00089-0002	PASTOS PERMANENTES DE 5 O MAS AÑOS	S		1,08		1,08	1,08
5268026	11-008-015-00024-0001	MEZCLA VEZA - AVENA	R		5,61		5,61	5,61
5268027	11-008-015-00024-0004	MEZCLA VEZA - AVENA	R		2,28		2,28	2,28
5268028	11-008-015-00024-0005	PASTOS PERMANENTES DE 5 O MAS AÑOS	S		0,23		0,23	0,23
5268029	11-008-015-00024-0006	AVENA	R		1,28		1,28	1,28
1700000005125421	11-008-015-00068-0009	BARBECHO TRADICIONAL	S		0,65		0,65	0,65
1700000005434028	11-008-014-00059-0009	AGUACATE	R		1,78		1,78	1,78

(1) Con incidencias que retienen pago o deniegan el expediente.

(2) Se calcula sobre superficie declarada admisible.

(3) Aplicación del artículo 16 bis del RD 147/2023.

(4) Expediente con algunos recintos de pastos permanentes ubicados en espacios protegidos donde la carga ganadera mínima será 0,1 UGM/ha.

Puede verificar la integridad de una copia de este documento mediante la lectura del código QR adjunto o mediante el acceso a la dirección <https://ws050.juntadeandalucia.es/verificarFirma> indicando el código de VERIFICACIÓN

FIRMADO POR

RAQUEL MARIA ESPIN CRESPO

17/10/2024

VERIFICACIÓN

Pk2jmWSPEJNMB623FQZ8JEKDMKEPRE

PÁG. 429/4804



**INCIDENCIAS****INCIDENCIA DESCRIPCIÓN**

- 224 Superficie neta de cruce en un recinto en una misma solicitud supera superficie admisible que SIGPAC establece para él.  
Recinto:11-008-015-00068-00007 Cultivo:62000 PASTOS PERMANENTES DE 5 O MAS AÑOS-SIN VARIEDAD Secano Superficie admisible de pastos del recinto según SIGPAC.:0 Suma de superficies de cruce netas declaradas para este recinto por el solicitante.:82 Exceso de superficie (Hectáreas):0,82
- 3795 Recinto declarado con una situación de riesgo de abandono.  
Recinto:11-008-015-00044-00007 Cultivo: -  
Recinto:11-008-015-00068-00009 Cultivo: -
- 74018 Productor que no es agricultor a título principal, según los datos del ejercicio fiscal n-1 y seguridad socia.
- 74053 Importe inferior a 100 Euros
- 74336 Recinto con uso declarado o cultivo declarado NO válido  
Recinto:11-008-015-00068-00007 Cultivo:62000 PASTOS PERMANENTES DE 5 O MAS AÑOS-SIN VARIEDAD Secano Uso Siggpac:IM
- 86121 Recinto superficie forrajera que no realiza la actividad de producción de pastoreo.  
Recinto:11-008-015-00068-00002 Cultivo:62000 PASTOS PERMANENTES DE 5 O MAS AÑOS-SIN VARIEDAD Secano Actividad Agraria del recinto:4  
Recinto:11-008-015-00068-00004 Cultivo:62000 PASTOS PERMANENTES DE 5 O MAS AÑOS-SIN VARIEDAD Secano Actividad Agraria del recinto:2  
Recinto:11-008-015-00068-00011 Cultivo:62000 PASTOS PERMANENTES DE 5 O MAS AÑOS-SIN VARIEDAD Secano Actividad Agraria del recinto:2  
Recinto:11-008-015-00068-00012 Cultivo:62000 PASTOS PERMANENTES DE 5 O MAS AÑOS-SIN VARIEDAD Secano Actividad Agraria del recinto:2

**Incidencias de carga ganadera****INCIDENCIA DESCRIPCIÓN**

- 224 Superficie neta de cruce en un recinto en una misma solicitud supera superficie admisible que SIGPAC establece para él.  
Recinto:11-008-015-00068-00007 Cultivo:62000 PASTOS PERMANENTES DE 5 O MAS AÑOS-SIN VARIEDAD Secano Superficie admisible de pastos del recinto según SIGPAC.:0 Suma de superficies de cruce netas declaradas para este recinto por el solicitante.:82 Exceso de superficie (Hectáreas):0,82
- 3795 Recinto declarado con una situación de riesgo de abandono.  
Recinto:11-008-015-00044-00007 Cultivo: -  
Recinto:11-008-015-00068-00009 Cultivo: -
- 86132 Recinto superficie forrajera que no realiza la actividad de producción de pastoreo.  
Recinto:11-008-015-00068-00012 Cultivo:62000 PASTOS PERMANENTES DE 5 O MAS AÑOS-SIN VARIEDAD Secano  
Recinto:11-008-015-00068-00011 Cultivo:62000 PASTOS PERMANENTES DE 5 O MAS AÑOS-SIN VARIEDAD Secano  
Recinto:11-008-015-00044-00001 Cultivo:20000 BARBECHO TRADICIONAL-SIN VARIEDAD Regadío  
Recinto:11-008-015-00044-00005 Cultivo:20000 BARBECHO TRADICIONAL-SIN VARIEDAD Regadío  
Recinto:11-008-015-00068-00009 Cultivo:20000 BARBECHO TRADICIONAL-SIN VARIEDAD Secano  
Recinto:11-008-015-00068-00004 Cultivo:62000 PASTOS PERMANENTES DE 5 O MAS AÑOS-SIN VARIEDAD Secano  
Recinto:11-008-015-00068-00002 Cultivo:62000 PASTOS PERMANENTES DE 5 O MAS AÑOS-SIN VARIEDAD Secano

(1) Con incidencias que retienen pago o deniegan el expediente.

(2) Se calcula sobre superficie declarada admisible.

(3) Aplicación del artículo 16 bis del RD 147/2023.

(4) Expediente con algunos recintos de pastos permanentes ubicados en espacios protegidos donde la carga ganadera mínima será 0,1 UGM/ha.

Puede verificar la integridad de una copia de este documento mediante la lectura del código QR adjunto o mediante el acceso a la dirección <https://ws050.juntadeandalucia.es/verificarFirma> indicando el código de VERIFICACIÓN

FIRMADO POR

RAQUEL MARIA ESPIN CRESPO

17/10/2024

VERIFICACIÓN

Pk2jmWSPEJNMB623FQZ8JEKDMKEPRE

PÁG. 430/4804



**APELLIDOS Y NOMBRE / RAZÓN SOCIAL**

LOPEZ RIVERA MARÍA JOSÉ

**NIF**

\*\*\*\*5461\*

**EXPEDIENTE**

1276502

**RESOLUCIÓN**

DENEGACIÓN DE LA AYUDA

**DATOS DE MANTENIMIENTO UNIDADES****GRUPO DE PAGO**

ZONAS DE MONTAÑA

**Sup. Dec.  
Admisible**

0,00

**Sup.  
Resuelta**

0,00

**Sobredecl.**

0,00

**% Sobredecl.**

0,00

**RESUMEN DE PAGOS****IMPORTE ( Euros )**

	<b>RESUELTO</b>	<b>FEADER</b>	<b>MAPA</b>	<b>CAPADR</b>
A pagar	0,00	0,00	0,00	0,00

**APLICACIÓN DE REDUCCIONES Y PENALIZACIONES (%)**

<b>Crterios de subvencionabilidad (1)</b>	<b>Presentación tardía</b>	<b>Omisión declaración</b>	<b>Condicionalidad</b>
100,00	0,00	0,00	0,00

**IMPORTE ( Euros )**

<b>Calculado(2)</b>	<b>Reducción</b>	<b>Penalización</b>	<b>Reducción Penalización (3)</b>	<b>Penalización adicional</b>	<b>Resuelto</b>	<b>FEADER</b>	<b>MAPA</b>	<b>CAPADR</b>
0,00 €	0,00 €	0,00 €	0,00 €	0,00 €	0,00 €	0,00 €	0,00 €	0,00 €
<b>Importe Unitario:</b>	93,00 €	<b>Nuevo Importe Unitario:</b>	0,00 €					

(1) Con incidencias que retienen pago o deniegan el expediente.

(2) Se calcula sobre superficie declarada admisible.

(3) Aplicación del artículo 16 bis del RD 147/2023.

(4) Expediente con algunos recintos de pastos permanentes ubicados en espacios protegidos donde la carga ganadera mínima será 0,1 UGM/ha.

Puede verificar la integridad de una copia de este documento mediante la lectura del código QR adjunto o mediante el acceso a la dirección <https://ws050.juntadeandalucia.es/verificarFirma> indicando el código de VERIFICACIÓN

FIRMADO POR

RAQUEL MARIA ESPIN CRESPO

17/10/2024

VERIFICACIÓN

Pk2jmWSPEJNMB623FQZ8JEKDMKEPRE

PÁG. 431/4804



**RECINTOS PROPUESTOS**

REF.	REFERENCIA SIGPAC	CULTIVO	S/R	USO SIGPAC	Sup. Dec. admisible	Sup. Campo	Sup. Determ.	Sup. Resuelta
-884255	11-035-047-00136-0005	PASTOS PERMANENTES DE 5 O MAS AÑOS	S		0,31		0,31	0,31
-884254	11-035-047-00135-0004	PASTOS PERMANENTES DE 5 O MAS AÑOS	S		3,62		3,62	3,62
-884253	11-035-043-00076-0017	PASTOS PERMANENTES DE 5 O MAS AÑOS	S		0,05		0,05	0,05
-581334	11-035-043-00027-0006	PASTOS PERMANENTES DE 5 O MAS AÑOS	S		2,98		2,98	2,98
4655059	11-035-043-00027-0005	PASTOS PERMANENTES DE 5 O MAS AÑOS	S		0,51		0,51	0,51
4655061	11-035-042-00126-0001	PASTOS PERMANENTES DE 5 O MAS AÑOS	S		1,43		1,43	1,43
4655062	11-035-042-00125-0002	PASTOS PERMANENTES DE 5 O MAS AÑOS	S		1,22		1,22	1,22
4655063	11-035-043-00061-0002	PASTOS PERMANENTES DE 5 O MAS AÑOS	S		0,26		0,26	0,26
4655064	11-035-043-00062-0001	PASTOS PERMANENTES DE 5 O MAS AÑOS	S		2,84		2,84	0,00
4655065	11-035-043-00063-0001	PASTOS PERMANENTES DE 5 O MAS AÑOS	S		1,36		1,36	1,36
4655066	11-035-043-00060-0001	PASTOS PERMANENTES DE 5 O MAS AÑOS	S		1,89		1,89	1,89
4655083	11-035-043-00073-0001	PASTOS PERMANENTES DE 5 O MAS AÑOS	S		0,78		0,78	0,78
4655084	11-035-042-00130-0001	PASTOS PERMANENTES DE 5 O MAS AÑOS	S		0,20		0,20	0,20
4655086	11-035-042-00128-0001	PASTOS PERMANENTES DE 5 O MAS AÑOS	S		1,52		1,52	1,52
4655087	11-035-043-00056-0001	PASTOS PERMANENTES DE 5 O MAS AÑOS	S		1,53		1,53	1,53
4655088	11-035-043-00055-0002	PASTOS PERMANENTES DE 5 O MAS AÑOS	S		1,15		1,15	1,15
4655089	11-035-043-00054-0002	PASTOS PERMANENTES DE 5 O MAS AÑOS	S		1,63		1,63	1,63
4655091	11-035-043-00054-0001	PASTOS PERMANENTES DE 5 O MAS AÑOS	S		0,00		0,00	0,00
4655094	11-035-043-00026-0002	PASTOS PERMANENTES DE 5 O MAS AÑOS	S		0,07		0,07	0,07
4655095	11-035-047-00136-0002	PASTOS PERMANENTES DE 5 O MAS AÑOS	S		12,91		12,91	12,91
4655096	11-035-047-00135-0002	PASTOS PERMANENTES DE 5 O MAS AÑOS	S		5,00		5,00	5,00
4655097	11-035-043-00057-0002	PASTOS PERMANENTES DE 5 O MAS AÑOS	S		0,12		0,12	0,00
4655098	11-035-042-00124-0001	PASTOS PERMANENTES DE 5 O MAS AÑOS	S		12,77		12,77	0,00
4655099	11-035-022-00058-0001	PASTOS PERMANENTES DE 5 O MAS AÑOS	S		0,27		0,27	0,27
4655100	11-035-043-00057-0001	PASTOS PERMANENTES DE 5 O MAS AÑOS	S		0,00		0,00	0,00
4655101	11-035-022-00059-0001	PASTOS PERMANENTES DE 5 O MAS AÑOS	S		2,69		2,69	2,69
4655102	11-035-043-00026-0001	PASTOS PERMANENTES DE 5 O MAS AÑOS	S		0,00		0,00	0,00
4680030	11-035-043-00050-0002	PASTOS PERMANENTES DE 5 O MAS AÑOS	S		4,30		4,30	4,30
4680032	11-035-043-00051-0001	PASTOS PERMANENTES DE 5 O MAS AÑOS	S		0,39		0,39	0,39
4680033	11-035-043-00079-0001	PASTOS PERMANENTES DE 5 O MAS AÑOS	S		0,40		0,40	0,40
5339403	11-035-043-00053-0005	PASTOS PERMANENTES DE 5 O MAS AÑOS	S		0,40		0,40	0,40
5339404	11-035-043-00053-0004	PASTOS PERMANENTES DE 5 O MAS AÑOS	S		1,21		1,21	1,21
5339405	11-035-043-00053-0006	PASTOS PERMANENTES DE 5 O MAS AÑOS	S		0,21		0,21	0,21
5339406	11-035-043-00053-0007	PASTOS PERMANENTES DE 5 O MAS AÑOS	S		4,81		4,81	4,81
5339407	11-035-043-00053-0008	PASTOS PERMANENTES DE 5 O MAS AÑOS	S		0,45		0,45	0,45
6819102	11-035-900-99000-9900	PASTOS PERMANENTES DE 5 O MAS AÑOS	S		18,41		18,41	18,41
6819104	11-035-900-99000-9900	PASTOS PERMANENTES DE 5 O MAS AÑOS	S		32,51		32,51	32,51
1700000006557884	11-035-022-00066-0001	PASTOS PERMANENTES DE 5 O MAS AÑOS	S		1,11		1,11	1,11
1700000006557886	11-035-046-00132-0001	PASTOS PERMANENTES DE 5 O MAS AÑOS	S		1,97		1,97	1,97
1700000006557887	11-035-046-00185-0001	PASTOS PERMANENTES DE 5 O MAS AÑOS	S		2,26		2,26	2,26
1700000006557888	11-035-022-00078-0001	PASTOS PERMANENTES DE 5 O MAS AÑOS	S		0,35		0,35	0,35
1700000006557911	11-035-042-00127-0001	PASTOS PERMANENTES DE 5 O MAS AÑOS	S		0,53		0,53	0,53
1700000006557921	11-035-042-00052-0001	PASTOS PERMANENTES DE 5 O MAS AÑOS	S		2,22		2,22	2,22
1700000006557925	11-035-043-00076-0005	PASTOS PERMANENTES DE 5 O MAS AÑOS	S		5,29		5,29	5,29
1700000006557926	11-035-043-00025-0002	PASTOS PERMANENTES DE 5 O MAS AÑOS	S		1,72		1,72	1,72
1700000006557928	11-035-043-00053-0002	PASTOS PERMANENTES DE 5 O MAS AÑOS	S		6,50		6,50	6,50
1700000006557938	11-035-042-00131-0001	PASTOS PERMANENTES DE 5 O MAS AÑOS	S		0,56		0,56	0,56
1700000006557939	11-035-042-00129-0001	PASTOS PERMANENTES DE 5 O MAS AÑOS	S		1,56		1,56	1,56
1700000006557940	11-035-042-00155-0001	PASTOS PERMANENTES DE 5 O MAS AÑOS	S		0,64		0,64	0,64
1700000006557972	11-035-022-00061-0001	PASTOS PERMANENTES DE 5 O MAS AÑOS	S		2,01		2,01	2,01
1700000006557973	11-035-022-00063-0001	PASTOS PERMANENTES DE 5 O MAS AÑOS	S		7,93		7,93	7,93
1700000006557975	11-035-022-00065-0002	PASTOS PERMANENTES DE 5 O MAS AÑOS	S		0,30		0,30	0,30

(1) Con incidencias que retienen pago o deniegan el expediente.

(2) Se calcula sobre superficie declarada admisible.

(3) Aplicación del artículo 16 bis del RD 147/2023.

(4) Expediente con algunos recintos de pastos permanentes ubicados en espacios protegidos donde la carga ganadera mínima será 0,1 UGM/ha.

Puede verificar la integridad de una copia de este documento mediante la lectura del código QR adjunto o mediante el acceso a la dirección <https://ws050.juntadeandalucia.es/verificarFirma> indicando el código de VERIFICACIÓN

FIRMADO POR

RAQUEL MARIA ESPIN CRESPO

17/10/2024

VERIFICACIÓN

Pk2jmWSPEJNMB623FQZ8JEKDMKEPRE

PÁG. 432/4804





**RECINTOS PROPUESTOS**

REF.	REFERENCIA SIGPAC	CULTIVO	S/R	USO SIGPAC	Sup. Dec. admisible	Sup. Campo	Sup. Determ.	Sup. Resuelta
170000006557984	11-035-022-00064-0001	PASTOS PERMANENTES DE 5 O MAS AÑOS	S		4,84		4,84	4,84
170000006557985	11-035-043-00047-0001	PASTOS PERMANENTES DE 5 O MAS AÑOS	S		4,57		4,57	4,57
170000006557986	11-035-043-00052-0001	PASTOS PERMANENTES DE 5 O MAS AÑOS	S		0,77		0,77	0,77

**INCIDENCIAS****INCIDENCIA DESCRIPCIÓN**

233	Superficie de cruce neta declarada en recinto ficticio comunal, menor que superficie asignada neta resultante del reparto del recinto ficticio comunal. Recinto:11-035-900-99000-99007 Cultivo:62000 PASTOS PERMANENTES DE 5 O MAS AÑOS-SIN VARIEDAD Secano Recinto:11-035-900-99000-99009 Cultivo:62000 PASTOS PERMANENTES DE 5 O MAS AÑOS-SIN VARIEDAD Secano
242	Recinto pendiente de acreditación de titularidad. Recinto:11-035-043-00062-00001 Cultivo:62000 PASTOS PERMANENTES DE 5 O MAS AÑOS-SIN VARIEDAD Secano
3972	Recinto ficticio del que forma parte un recinto real cuyo identificativo presenta errores en las Declaraciones de pastos. Recinto:11-035-900-99000-99007 Cultivo: - Recinto:11-035-900-99000-99009 Cultivo: -
74018	Productor que no es agricultor a título principal, según los datos del ejercicio fiscal n-1 y seguridad socia.
74053	Importe inferior a 100 Euros
86122	Recinto superficie forrajera que realiza la actividad de producción de pastoreo y no declara el o los códigos del Registro de Explotaciones Ganaderas de Andalucía, REGA. Recinto:11-035-043-00047-00002 Cultivo:62000 PASTOS PERMANENTES DE 5 O MAS AÑOS-SIN VARIEDAD Secano
86124	Recinto de forrajera para Cálculo de Carga Ganadera que No pertenece a Explotación. Recinto:11-035-043-00047-00002 Cultivo:62000 PASTOS PERMANENTES DE 5 O MAS AÑOS-SIN VARIEDAD Secano

**Incidencias de carga ganadera****INCIDENCIA DESCRIPCIÓN**

242	Recinto pendiente de acreditación de titularidad. Recinto:11-035-043-00062-00001 Cultivo:62000 PASTOS PERMANENTES DE 5 O MAS AÑOS-SIN VARIEDAD Secano
86122	Recinto superficie forrajera que realiza la actividad de producción de pastoreo y no declara el o los códigos del Registro de Explotaciones Ganaderas de Andalucía, REGA. Recinto:11-035-043-00047-00002 Cultivo:62000 PASTOS PERMANENTES DE 5 O MAS AÑOS-SIN VARIEDAD Secano
86124	Recinto de forrajera para Cálculo de Carga Ganadera que No pertenece a Explotación. Recinto:11-035-043-00047-00002 Cultivo:62000 PASTOS PERMANENTES DE 5 O MAS AÑOS-SIN VARIEDAD Secano
86128	Recinto de Forrajeras que no ha contabilizado para Carga Ganadera por no tener una explotación válida para el cálculo de la Carga Ganadera Recinto:11-035-043-00047-00002 Cultivo:62 PASTOS PERMANENTES DE 5 O MAS AÑOS-

(1) Con incidencias que retienen pago o deniegan el expediente.

(2) Se calcula sobre superficie declarada admisible.

(3) Aplicación del artículo 16 bis del RD 147/2023.

(4) Expediente con algunos recintos de pastos permanentes ubicados en espacios protegidos donde la carga ganadera mínima será 0,1 UGM/ha.

Puede verificar la integridad de una copia de este documento mediante la lectura del código QR adjunto o mediante el acceso a la dirección <https://ws050.juntadeandalucia.es/verificarFirma> indicando el código de VERIFICACIÓN

FIRMADO POR

RAQUEL MARIA ESPIN CRESPO

17/10/2024

VERIFICACIÓN

Pk2jmWSPEJNMB623FQZ8JEKDMKEPRE

PÁG. 433/4804



**APELLIDOS Y NOMBRE / RAZÓN SOCIAL**

LUQUE AGUILAR LUIS V.

**NIF**

\*\*\*\*4683\*

**EXPEDIENTE**

1231931

**RESOLUCIÓN**

DENEGACIÓN DE LA AYUDA

**DATOS DE MANTENIMIENTO UNIDADES**

<b>GRUPO DE PAGO</b>	<b>Sup. Dec. Admisible</b>	<b>Sup. Resuelta</b>	<b>Sobredecl.</b>	<b>% Sobredecl.</b>
ZONAS DE MONTAÑA	0,00	0,00	0,00	0,00

**RESUMEN DE PAGOS**

	<b>IMPORTE ( Euros )</b>			
	<b>RESUELTO</b>	<b>FEADER</b>	<b>MAPA</b>	<b>CAPADR</b>
A pagar	0,00	0,00	0,00	0,00

**APLICACIÓN DE REDUCCIONES Y PENALIZACIONES (%)**

<b>Criterios de subvencionabilidad (1)</b>	<b>Presentación tardía</b>	<b>Omisión declaración</b>	<b>Condicionalidad</b>
100,00	0,00	0,00	0,00

**IMPORTE ( Euros )**

<b>Calculado(2)</b>	<b>Reducción</b>	<b>Penalización</b>	<b>Reducción Penalización (3)</b>	<b>Penalización adicional</b>	<b>Resuelto</b>	<b>FEADER</b>	<b>MAPA</b>	<b>CAPADR</b>
0,00 €	0,00 €	0,00 €	0,00 €	0,00 €	0,00 €	0,00 €	0,00 €	0,00 €
<b>Importe Unitario:</b>	93,00 €	<b>Nuevo Importe Unitario:</b>	0,00 €					

**RECINTOS PROPUESTOS**

<b>REF.</b>	<b>REFERENCIA SIGPAC</b>	<b>CULTIVO</b>	<b>S/R</b>	<b>USO SIGPAC</b>	<b>Sup. Dec. admisible</b>	<b>Sup. Campo</b>	<b>Sup. Determ.</b>	<b>Sup. Resuelta</b>
-1535151	11-021-013-00083-0009	HABAS	S		1,09		1,09	1,09
-1535123	11-021-013-00083-0008	HABAS	S		0,64		0,64	0,64
-1535113	11-021-013-00083-0005	HABAS	S		0,47		0,47	0,47
-1535056	11-021-013-00082-0010	TRIGO DURO	S		0,05		0,05	0,00
-1535055	11-021-013-00082-0011	TRIGO DURO	S		0,06		0,06	0,00
-1535053	11-021-013-00082-0003	TRIGO DURO	S		8,71		8,71	8,71
-1534671	11-021-013-00081-0003	TRIGO BLANDO	S		15,38		15,38	15,38
-1534646	11-021-013-00082-0007	HABAS	S		2,19		2,19	2,19
-1534600	11-021-013-00082-0005	HABAS	S		4,33		4,33	4,33
-1530771	11-021-013-00083-0005	TRIGO DURO	S		4,64		4,64	4,64
-1530770	11-021-013-00083-0008	TRIGO DURO	S		3,86		3,86	3,86
-1530769	11-021-013-00083-0009	TRIGO DURO	S		5,54		5,54	5,54
-1530768	11-021-018-00161-0002	TRIGO DURO	R		18,12		18,12	18,12
-1530757	11-021-013-00082-0005	TRIGO DURO	S		7,45		7,45	7,45

**INCIDENCIAS****INCIDENCIA DESCRIPCIÓN**

3790	Recinto declarado inactivo Recinto:11-021-013-00082-00010 Cultivo: - Recinto:11-021-013-00082-00011 Cultivo: -
74018	Productor que no es agricultor a título principal, según los datos del ejercicio fiscal n-1 y seguridad socia.
74053	Importe inferior a 100 Euros

(1) Con incidencias que retienen pago o deniegan el expediente.

(2) Se calcula sobre superficie declarada admisible.

(3) Aplicación del artículo 16 bis del RD 147/2023.

(4) Expediente con algunos recintos de pastos permanentes ubicados en espacios protegidos donde la carga ganadera mínima será 0,1 UGM/ha.

Puede verificar la integridad de una copia de este documento mediante la lectura del código QR adjunto o mediante el acceso a la dirección <https://ws050.juntadeandalucia.es/verificarFirma> indicando el código de VERIFICACIÓN

FIRMADO POR	RAQUEL MARIA ESPIN CRESPO	17/10/2024
VERIFICACIÓN	Pk2jmWSPEJNMB623FQZ8JEKDMKEPRE	PÁG. 434/4804



**APELLIDOS Y NOMBRE / RAZÓN SOCIAL**

MACIAS SANCHEZ FRANCISCO JAVIER

**NIF**

\*\*\*\*8878\*

**EXPEDIENTE**

1020838

**RESOLUCIÓN**

DENEGACIÓN DE LA AYUDA

**DATOS DE MANTENIMIENTO UNIDADES**

<b>GRUPO DE PAGO</b>	<b>Sup. Dec. Admisible</b>	<b>Sup. Resuelta</b>	<b>Sobredecl.</b>	<b>% Sobredecl.</b>
ZONAS DE MONTAÑA	0,00	0,00	0,00	0,00

**RESUMEN DE PAGOS**

	<b>IMPORTE ( Euros )</b>			
	<b>RESUELTO</b>	<b>FEADER</b>	<b>MAPA</b>	<b>CAPADR</b>
A pagar	0,00	0,00	0,00	0,00

**APLICACIÓN DE REDUCCIONES Y PENALIZACIONES (%)**

<b>Crterios de subvencionabilidad (1)</b>	<b>Presentación tardía</b>	<b>Omisión declaración</b>	<b>Condicionalidad</b>
100,00	0,00	0,00	0,00

**IMPORTE ( Euros )**

<b>Calculado(2)</b>	<b>Reducción</b>	<b>Penalización</b>	<b>Reducción Penalización (3)</b>	<b>Penalización adicional</b>	<b>Resuelto</b>	<b>FEADER</b>	<b>MAPA</b>	<b>CAPADR</b>
0,00 €	0,00 €	0,00 €	0,00 €	0,00 €	0,00 €	0,00 €	0,00 €	0,00 €
<b>Importe Unitario:</b>	93,00 €	<b>Nuevo Importe Unitario:</b>	0,00 €					

**RECINTOS PROPUESTOS**

<b>REF.</b>	<b>REFERENCIA SIGPAC</b>	<b>CULTIVO</b>	<b>S/R</b>	<b>USO SIGPAC</b>	<b>Sup. Dec. admisible</b>	<b>Sup. Campo</b>	<b>Sup. Determ.</b>	<b>Sup. Resuelta</b>
-1402217	11-021-013-00001-0011	PASTOS DE MENOS DE 5 AÑOS	S		1,24		1,24	1,24
-877708	11-021-013-00001-0009	MEZCLA VEZA AVENA CEBADA	S		0,90		0,90	0,90
170000005464188	11-021-013-00003-0001	PASTOS PERMANENTES DE 5 O MAS AÑOS	S		0,45		0,45	0,45
170000005464189	11-021-013-00004-0001	PASTOS PERMANENTES DE 5 O MAS AÑOS	S		2,96		2,96	2,96
170000005464190	11-021-013-00003-0002	PASTOS PERMANENTES DE 5 O MAS AÑOS	S		1,33		1,33	1,33
170000005464191	11-021-016-00052-0001	PASTOS PERMANENTES DE 5 O MAS AÑOS	S		1,04		1,04	1,04
170000005464192	11-021-013-00003-0003	PASTOS PERMANENTES DE 5 O MAS AÑOS	S		4,58		4,58	4,58
170000005464193	11-021-013-00004-0002	PASTOS PERMANENTES DE 5 O MAS AÑOS	S		10,13		10,13	10,13
170000005464194	11-021-013-00001-0002	PASTOS PERMANENTES DE 5 O MAS AÑOS	S		1,77		1,77	1,77
170000005464195	11-021-013-00001-0004	PASTOS PERMANENTES DE 5 O MAS AÑOS	S		3,48		3,48	3,48
170000005464196	11-021-016-00070-0002	MEZCLA VEZA AVENA CEBADA	R		0,32		0,32	0,32

**INCIDENCIAS****INCIDENCIA DESCRIPCIÓN**

2454	Solicitante de intervención 6613 cuyo regimen de afiliación a la SS no es ni el sistema especial agrario(cuenta ajena) ni autonomo con actividad agraria.
74018	Productor que no es agricultor a título principal, según los datos del ejercicio fiscal n-1 y seguridad socia.
74053	Importe inferior a 100 Euros

(1) Con incidencias que retienen pago o deniegan el expediente.

(2) Se calcula sobre superficie declarada admisible.

(3) Aplicación del artículo 16 bis del RD 147/2023.

(4) Expediente con algunos recintos de pastos permanentes ubicados en espacios protegidos donde la carga ganadera mínima será 0,1 UGM/ha.

Puede verificar la integridad de una copia de este documento mediante la lectura del código QR adjunto o mediante el acceso a la dirección <https://ws050.juntadeandalucia.es/verificarFirma> indicando el código de VERIFICACIÓN

FIRMADO POR	RAQUEL MARIA ESPIN CRESPO	17/10/2024
VERIFICACIÓN	Pk2jmWSPEJNMB623FQZ8JEKDMKEPRE	PÁG. 435/4804



**APELLIDOS Y NOMBRE / RAZÓN SOCIAL**

Mangana angulo Jorge

**NIF**

\*\*\*\*5370\*

**EXPEDIENTE**

1283599

**RESOLUCIÓN**

DENEGACIÓN DE LA AYUDA

**DATOS DE MANTENIMIENTO UNIDADES****GRUPO DE PAGO**

ZONAS DE MONTAÑA

**Sup. Dec.  
Admisible**

0,00

**Sup.  
Resuelta**

0,00

**Sobredecl.**

0,00

**% Sobredecl.**

0,00

**RESUMEN DE PAGOS****IMPORTE ( Euros )**

	<u>RESUELTO</u>	<u>FEADER</u>	<u>MAPA</u>	<u>CAPADR</u>
A pagar	0,00	0,00	0,00	0,00

**APLICACIÓN DE REDUCCIONES Y PENALIZACIONES (%)**

<u>Crterios de subvencionabilidad (1)</u>	<u>Presentación tardia</u>	<u>Omisión declaración</u>	<u>Condicionidad</u>
100,00	0,00	0,00	0,00

**IMPORTE ( Euros )**

<u>Calculado(2)</u>	<u>Reducción</u>	<u>Penalización</u>	<u>Reducción Penalización (3)</u>	<u>Penalización adicional</u>	<u>Resuelto</u>	<u>FEADER</u>	<u>MAPA</u>	<u>CAPADR</u>
0,00 €	0,00 €	0,00 €	0,00 €	0,00 €	0,00 €	0,00 €	0,00 €	0,00 €
<u>Importe Unitario:</u>	93,00 €	<u>Nuevo Importe Unitario:</u>	0,00 €					

(1) Con incidencias que retienen pago o deniegan el expediente.

(2) Se calcula sobre superficie declarada admisible.

(3) Aplicación del artículo 16 bis del RD 147/2023.

(4) Expediente con algunos recintos de pastos permanentes ubicados en espacios protegidos donde la carga ganadera mínima será 0,1 UGM/ha.

Puede verificar la integridad de una copia de este documento mediante la lectura del código QR adjunto o mediante el acceso a la dirección <https://ws050.juntadeandalucia.es/verificarFirma> indicando el código de VERIFICACIÓN

FIRMADO POR

RAQUEL MARIA ESPIN CRESPO

17/10/2024

VERIFICACIÓN

Pk2jmWSPEJNMB623FQZ8JEKDMKEPRE

PÁG. 436/4804



**RECINTOS PROPUESTOS**

REF.	REFERENCIA SIGPAC	CULTIVO	S/R	USO SIGPAC	Sup. Dec. admisible	Sup. Campo	Sup. Determ.	Sup. Resuelta
-10110	11-009-020-00006-0008	PASTOS PERMANENTES DE 5 O MAS AÑOS	S		0,01		0,01	0,01
-10109	11-009-020-00006-0007	PASTOS PERMANENTES DE 5 O MAS AÑOS	S		0,02		0,02	0,02
-10108	11-009-020-00006-0006	PASTOS PERMANENTES DE 5 O MAS AÑOS	S		0,15		0,15	0,15
-10107	11-009-020-00006-0005	PASTOS PERMANENTES DE 5 O MAS AÑOS	R		0,15		0,15	0,15
1700000006166841	11-009-007-00027-0001	PASTOS PERMANENTES DE 5 O MAS AÑOS	S		0,14		0,14	0,14
1700000006166842	11-009-019-00007-0001	PASTOS PERMANENTES DE 5 O MAS AÑOS	S		4,71		4,71	4,71
1700000006166843	11-009-018-00007-0001	PASTOS PERMANENTES DE 5 O MAS AÑOS	S		0,31		0,31	0,31
1700000006166844	11-009-011-00002-0001	PASTOS PERMANENTES DE 5 O MAS AÑOS	S		0,48		0,48	0,48
1700000006166845	11-009-011-00001-0004	PASTOS PERMANENTES DE 5 O MAS AÑOS	S		0,66		0,66	0,66
1700000006166846	11-009-011-00002-0003	PASTOS PERMANENTES DE 5 O MAS AÑOS	S		0,04		0,04	0,04
1700000006166847	11-038-003-00016-0001	PASTOS PERMANENTES DE 5 O MAS AÑOS	S		10,63		10,63	10,63
1700000006166848	11-038-003-00012-0001	PASTOS PERMANENTES DE 5 O MAS AÑOS	S		14,87		14,87	14,87
1700000006166849	11-038-003-00012-0002	PASTOS PERMANENTES DE 5 O MAS AÑOS	S		18,46		18,46	18,46
1700000006166850	11-038-003-00012-0007	PASTOS PERMANENTES DE 5 O MAS AÑOS	S		0,15		0,15	0,15
1700000006166851	11-009-011-00012-0004	PASTOS PERMANENTES DE 5 O MAS AÑOS	S		0,25		0,25	0,25
1700000006166852	11-009-011-00006-0002	PASTOS PERMANENTES DE 5 O MAS AÑOS	S		0,18		0,18	0,18
1700000006166853	11-009-011-00012-0001	PASTOS PERMANENTES DE 5 O MAS AÑOS	S		0,30		0,30	0,30
1700000006166854	11-009-012-00010-0003	PASTOS PERMANENTES DE 5 O MAS AÑOS	S		3,79		3,79	3,79
1700000006166855	11-009-011-00002-0004	PASTOS PERMANENTES DE 5 O MAS AÑOS	S		0,21		0,21	0,21
1700000006166856	11-009-007-00028-0001	PASTOS PERMANENTES DE 5 O MAS AÑOS	S		0,35		0,35	0,35
1700000006166857	11-038-003-00011-0003	PASTOS PERMANENTES DE 5 O MAS AÑOS	S		0,07		0,07	0,07
1700000006166858	11-009-020-00006-0002	PASTOS PERMANENTES DE 5 O MAS AÑOS	S		0,16		0,16	0,16
1700000006166859	11-009-012-00010-0004	PASTOS PERMANENTES DE 5 O MAS AÑOS	S		7,90		7,90	7,90
1700000006166860	11-038-003-00011-0001	PASTOS PERMANENTES DE 5 O MAS AÑOS	S		4,86		4,86	4,86
1700000006166863	11-009-019-00007-0002	OLIVAR	S		0,03		0,03	0,03
1700000006166864	11-009-019-00007-0003	OLIVAR	S		0,08		0,08	0,08
1700000006166865	11-009-011-00001-0001	PASTOS PERMANENTES DE 5 O MAS AÑOS	S		26,31		26,31	26,31
1700000006166866	11-009-020-00006-0004	PASTOS PERMANENTES DE 5 O MAS AÑOS	S		5,01		5,01	5,01
1700000006166867	11-009-020-00006-0001	PASTOS PERMANENTES DE 5 O MAS AÑOS	R		0,53		0,53	0,53

**INCIDENCIAS****INCIDENCIA DESCRIPCIÓN**

463	Productor que en su Declaración responsable no marca SÍ o NO en la casilla de "Realiza alguna actividad de las incluidas en el R.D."
2454	Solicitante de intervención 6613 cuyo regimen de afiliacion a la SS no es ni el sistema especial agrario(cuenta ajena) ni autonomo con actividad agraria.
74018	Productor que no es agricultor a título principal, según los datos del ejercicio fiscal n-1 y seguridad socia.
74053	Importe inferior a 100 Euros

(1) Con incidencias que retienen pago o deniegan el expediente.

(2) Se calcula sobre superficie declarada admisible.

(3) Aplicación del artículo 16 bis del RD 147/2023.

(4) Expediente con algunos recintos de pastos permanentes ubicados en espacios protegidos donde la carga ganadera mínima será 0,1 UGM/ha.

Puede verificar la integridad de una copia de este documento mediante la lectura del código QR adjunto o mediante el acceso a la dirección <https://ws050.juntadeandalucia.es/verificarFirma> indicando el código de VERIFICACIÓN

FIRMADO POR

RAQUEL MARIA ESPIN CRESPO

17/10/2024

VERIFICACIÓN

Pk2jmWSPEJNMB623FQZ8JEKDMKEPRE

PÁG. 437/4804



**APELLIDOS Y NOMBRE / RAZÓN SOCIAL**

MARQUEZ GONZALEZ JOAQUIN JOSE

**NIF**

\*\*\*\*6929\*

**EXPEDIENTE**

1272489

**RESOLUCIÓN**

DENEGACIÓN DE LA AYUDA

**DATOS DE MANTENIMIENTO UNIDADES**

<b>GRUPO DE PAGO</b>	<b>Sup. Dec. Admisible</b>	<b>Sup. Resuelta</b>	<b>Sobredecl.</b>	<b>% Sobredecl.</b>
ZONAS DE MONTAÑA	0,00	0,00	0,00	0,00

**RESUMEN DE PAGOS**

	<b>IMPORTE ( Euros )</b>			
	<b>RESUELTO</b>	<b>FEADER</b>	<b>MAPA</b>	<b>CAPADR</b>
A pagar	0,00	0,00	0,00	0,00

**APLICACIÓN DE REDUCCIONES Y PENALIZACIONES (%)**

<b>Crterios de subvencionabilidad (1)</b>	<b>Presentación tardía</b>	<b>Omisión declaración</b>	<b>Condicionalidad</b>
100,00	0,00	0,00	0,00

**IMPORTE ( Euros )**

<b>Calculado(2)</b>	<b>Reducción</b>	<b>Penalización</b>	<b>Reducción Penalización (3)</b>	<b>Penalización adicional</b>	<b>Resuelto</b>	<b>FEADER</b>	<b>MAPA</b>	<b>CAPADR</b>
0,00 €	0,00 €	0,00 €	0,00 €	0,00 €	0,00 €	0,00 €	0,00 €	0,00 €
<b>Importe Unitario:</b>	93,00 €	<b>Nuevo Importe Unitario:</b>	0,00 €					

(1) Con incidencias que retienen pago o deniegan el expediente.

(2) Se calcula sobre superficie declarada admisible.

(3) Aplicación del artículo 16 bis del RD 147/2023.

(4) Expediente con algunos recintos de pastos permanentes ubicados en espacios protegidos donde la carga ganadera mínima será 0,1 UGM/ha.

Puede verificar la integridad de una copia de este documento mediante la lectura del código QR adjunto o mediante el acceso a la dirección <https://ws050.juntadeandalucia.es/verificarFirma> indicando el código de VERIFICACIÓN

FIRMADO POR	RAQUEL MARIA ESPIN CRESPO	17/10/2024
VERIFICACIÓN	Pk2jmWSPEJNMB623FQZ8JEKDMKEPRE	PÁG. 438/4804



**RECINTOS PROPUESTOS**

REF.	REFERENCIA SIGPAC	CULTIVO	S/R	USO SIGPAC	Sup. Dec. admisible	Sup. Campo	Sup. Determ.	Sup. Resuelta
-1361483	11-035-018-00084-0002	PASTOS PERMANENTES DE 5 O MAS AÑOS	S		0,88		0,88	0,88
-877879	11-035-018-00040-0003	PASTOS PERMANENTES DE 5 O MAS AÑOS	S		3,05		3,05	3,05
-6389	11-035-018-00083-0003	PASTOS PERMANENTES DE 5 O MAS AÑOS	S		0,06		0,06	0,06
4771438	11-035-018-00138-0001	PASTOS PERMANENTES DE 5 O MAS AÑOS	S		3,07		3,07	3,07
6826798	11-035-900-99000-9900	PASTOS PERMANENTES DE 5 O MAS AÑOS	S		35,60		35,60	35,60
1700000006171075	11-035-016-00105-0001	PASTOS PERMANENTES DE 5 O MAS AÑOS	S		1,22		1,22	1,22
1700000006171076	11-035-018-00137-0001	PASTOS PERMANENTES DE 5 O MAS AÑOS	S		1,33		1,33	1,33
1700000006171077	11-035-017-00110-0001	PASTOS PERMANENTES DE 5 O MAS AÑOS	S		1,46		1,46	1,46
1700000006171081	11-035-017-00253-0001	PASTOS PERMANENTES DE 5 O MAS AÑOS	S		1,90		1,90	1,90
1700000006171104	11-035-018-00062-0001	PASTOS PERMANENTES DE 5 O MAS AÑOS	S		1,98		1,98	1,98
1700000006171105	11-035-018-00063-0001	PASTOS PERMANENTES DE 5 O MAS AÑOS	S		2,29		2,29	2,29
1700000006171106	11-035-018-00064-0001	PASTOS PERMANENTES DE 5 O MAS AÑOS	S		10,08		10,08	10,08
1700000006171108	11-035-018-00008-0001	PASTOS PERMANENTES DE 5 O MAS AÑOS	S		1,87		1,87	1,87
1700000006171109	11-035-018-00042-0001	PASTOS PERMANENTES DE 5 O MAS AÑOS	S		2,50		2,50	2,50
1700000006171110	11-035-018-00044-0001	PASTOS PERMANENTES DE 5 O MAS AÑOS	S		1,24		1,24	1,24
1700000006171111	11-035-018-00060-0001	PASTOS PERMANENTES DE 5 O MAS AÑOS	S		1,78		1,78	1,78
1700000006171112	11-035-018-00034-0001	PASTOS PERMANENTES DE 5 O MAS AÑOS	S		3,47		3,47	3,47
1700000006171113	11-035-018-00040-0002	PASTOS PERMANENTES DE 5 O MAS AÑOS	S		5,55		5,55	5,53
1700000006171114	11-035-018-00030-0001	PASTOS PERMANENTES DE 5 O MAS AÑOS	S		1,31		1,31	1,31
1700000006171115	11-035-018-00075-0001	PASTOS PERMANENTES DE 5 O MAS AÑOS	S		2,87		2,87	2,87
1700000006171116	11-035-018-00077-0001	PASTOS PERMANENTES DE 5 O MAS AÑOS	S		3,64		3,64	3,64
1700000006171117	11-035-018-00083-0002	PASTOS PERMANENTES DE 5 O MAS AÑOS	S		12,76		12,76	12,73
1700000006171119	11-035-018-00135-0001	PASTOS PERMANENTES DE 5 O MAS AÑOS	S		2,02		2,02	2,02
1700000006171122	11-035-018-00131-0001	PASTOS PERMANENTES DE 5 O MAS AÑOS	S		2,24		2,24	2,24
1700000006171125	11-035-018-00079-0001	PASTOS PERMANENTES DE 5 O MAS AÑOS	S		2,86		2,86	2,86
1700000006171127	11-035-017-00107-0001	PASTOS PERMANENTES DE 5 O MAS AÑOS	S		1,40		1,40	1,40
1700000006171128	11-035-018-00128-0001	PASTOS PERMANENTES DE 5 O MAS AÑOS	S		2,64		2,64	2,59
1700000006171129	11-035-018-00078-0001	PASTOS PERMANENTES DE 5 O MAS AÑOS	S		1,23		1,23	1,23
1700000006171131	11-035-018-00065-0001	PASTOS PERMANENTES DE 5 O MAS AÑOS	S		3,19		3,19	3,19

**INCIDENCIAS****INCIDENCIA DESCRIPCIÓN**

- 3972 Recinto ficticio del que forma parte un recinto real cuyo identificativo presenta errores en las Declaraciones de pastos.  
Recinto:11-035-900-99000-99004 Cultivo: -
- 4272 Verifica que las líneas de declaración de las Solicitudes Únicas no tienen solapes con la capa de Retroactividad Gráfica (ambas de la misma campaña) a nivel de expediente/línea de declaración gráfica de la solicitud.  
Recinto:11-035-018-00040-00002 Cultivo: - Agregado de la referencia del recinto.:0 Zona de la referencia del recinto.:0 Superficie solapada.:0,02 Id. Incid.:97975794  
Recinto:11-035-018-00083-00002 Cultivo: - Agregado de la referencia del recinto.:0 Zona de la referencia del recinto.:0 Superficie solapada.:0,03 Id. Incid.:97975795  
Recinto:11-035-018-00128-00001 Cultivo: - Agregado de la referencia del recinto.:0 Zona de la referencia del recinto.:0 Superficie solapada.:0,05 Id. Incid.:97975796
- 74018 Productor que no es agricultor a título principal, según los datos del ejercicio fiscal n-1 y seguridad socia.
- 74053 Importe inferior a 100 Euros

(1) Con incidencias que retienen pago o deniegan el expediente.

(2) Se calcula sobre superficie declarada admisible.

(3) Aplicación del artículo 16 bis del RD 147/2023.

(4) Expediente con algunos recintos de pastos permanentes ubicados en espacios protegidos donde la carga ganadera mínima será 0,1 UGM/ha.

Puede verificar la integridad de una copia de este documento mediante la lectura del código QR adjunto o mediante el acceso a la dirección <https://ws050.juntadeandalucia.es/verificarFirma> indicando el código de VERIFICACIÓN

FIRMADO POR

RAQUEL MARIA ESPIN CRESPO

17/10/2024

VERIFICACIÓN

Pk2jmWSPEJNMB623FQZ8JEKDMKEPRE

PÁG. 439/4804



**APELLIDOS Y NOMBRE / RAZÓN SOCIAL**

MARTINEZ BELTRAN JOAQUIN

**NIF**

\*\*\*\*1989\*

**EXPEDIENTE**

1053617

**RESOLUCIÓN**

DENEGACIÓN DE LA AYUDA

**DATOS DE MANTENIMIENTO UNIDADES**

<b>GRUPO DE PAGO</b>	<b>Sup. Dec. Admisible</b>	<b>Sup. Resuelta</b>	<b>Sobredecl.</b>	<b>% Sobredecl.</b>
ZONAS DE MONTAÑA	0,00	0,00	0,00	0,00

**RESUMEN DE PAGOS**

	<b>IMPORTE ( Euros )</b>			
	<b>RESUELTO</b>	<b>FEADER</b>	<b>MAPA</b>	<b>CAPADR</b>
A pagar	0,00	0,00	0,00	0,00

**APLICACIÓN DE REDUCCIONES Y PENALIZACIONES (%)**

<b>Criterios de subvencionabilidad (1)</b>	<b>Presentación tardía</b>	<b>Omisión declaración</b>	<b>Condicionalidad</b>
100,00	0,00	0,00	0,00

**IMPORTE ( Euros )**

<b>Calculado(2)</b>	<b>Reducción</b>	<b>Penalización</b>	<b>Reducción Penalización (3)</b>	<b>Penalización adicional</b>	<b>Resuelto</b>	<b>FEADER</b>	<b>MAPA</b>	<b>CAPADR</b>
0,00 €	0,00 €	0,00 €	0,00 €	0,00 €	0,00 €	0,00 €	0,00 €	0,00 €
<b>Importe Unitario:</b>	93,00 €	<b>Nuevo Importe Unitario:</b>	0,00 €					

**INCIDENCIAS****INCIDENCIA DESCRIPCIÓN**

- 2454 Solicitante de intervención 6613 cuyo regimen de afiliación a la SS no es ni el sistema especial agrario(cuenta ajena) ni autonomo con actividad agraria.
- 4272 Verifica que las líneas de declaración de las Solicitudes Únicas no tienen solapes con la capa de Retroactividad Gráfica (ambas de la misma campaña) a nivel de expediente/línea de declaración gráfica de la solicitud.  
Recinto:11-026-004-00052-00001 Cultivo: - Agregado de la referencia del recinto.:0 Zona de la referencia del recinto.:0 Superficie solapada.:0,02 Id. Incid.:97975549
- 74018 Productor que no es agricultor a título principal, según los datos del ejercicio fiscal n-1 y seguridad socia.
- 74053 Importe inferior a 100 Euros
- 86122 Recinto superficie forrajera que realiza la actividad de producción de pastoreo y no declara el o los códigos del Registro de Explotaciones Ganaderas de Andalucía, REGA.  
Recinto:11-011-001-60001-00004 Cultivo:62000 PASTOS PERMANENTES DE 5 O MAS AÑOS-SIN VARIEDAD Secano
- 86124 Recinto de forrajera para Cálculo de Carga Ganadera que No pertenece a Explotación.  
Recinto:11-011-001-60001-00004 Cultivo:62000 PASTOS PERMANENTES DE 5 O MAS AÑOS-SIN VARIEDAD Secano

**Incidencias de carga ganadera****INCIDENCIA DESCRIPCIÓN**

- 86122 Recinto superficie forrajera que realiza la actividad de producción de pastoreo y no declara el o los códigos del Registro de Explotaciones Ganaderas de Andalucía, REGA.  
Recinto:11-011-001-60001-00004 Cultivo:62000 PASTOS PERMANENTES DE 5 O MAS AÑOS-SIN VARIEDAD Secano
- 86124 Recinto de forrajera para Cálculo de Carga Ganadera que No pertenece a Explotación.  
Recinto:11-011-001-60001-00004 Cultivo:62000 PASTOS PERMANENTES DE 5 O MAS AÑOS-SIN VARIEDAD Secano
- 86128 Recinto de Forrajeras que no ha contabilizado para Carga Ganadera por no tener una explotación válida para el cálculo de la Carga Ganadera  
Recinto:11-011-001-60001-00004 Cultivo:62 PASTOS PERMANENTES DE 5 O MAS AÑOS-

(1) Con incidencias que retienen pago o deniegan el expediente.

(2) Se calcula sobre superficie declarada admisible.

(3) Aplicación del artículo 16 bis del RD 147/2023.

(4) Expediente con algunos recintos de pastos permanentes ubicados en espacios protegidos donde la carga ganadera mínima será 0,1 UGM/ha.

Puede verificar la integridad de una copia de este documento mediante la lectura del código QR adjunto o mediante el acceso a la dirección <https://ws050.juntadeandalucia.es/verificarFirma> indicando el código de VERIFICACIÓN

FIRMADO POR	RAQUEL MARIA ESPIN CRESPO	17/10/2024
VERIFICACIÓN	Pk2jmWSPEJNMB623FQZ8JEKDMKEPRE	PÁG. 440/4804





**APELLIDOS Y NOMBRE / RAZÓN SOCIAL**  
MARTINEZ FERNANDEZ MARIA DOLORES**NIF**  
\*\*\*\*9350\***EXPEDIENTE**  
1231026**RESOLUCIÓN**  
DENEGACIÓN DE LA AYUDA**DATOS DE MANTENIMIENTO UNIDADES**

<b>GRUPO DE PAGO</b>	<b>Sup. Dec. Admisible</b>	<b>Sup. Resuelta</b>	<b>Sobredecl.</b>	<b>% Sobredecl.</b>
ZONAS DE MONTAÑA	0,00	0,00	0,00	0,00

**RESUMEN DE PAGOS**

	<b>IMPORTE ( Euros )</b>			
	<b>RESUELTO</b>	<b>FEADER</b>	<b>MAPA</b>	<b>CAPADR</b>
A pagar	0,00	0,00	0,00	0,00

**APLICACIÓN DE REDUCCIONES Y PENALIZACIONES (%)**

<b>Crterios de subvencionabilidad (1)</b>	<b>Presentación tardía</b>	<b>Omisión declaración</b>	<b>Condicionalidad</b>
100,00	0,00	0,00	0,00

**IMPORTE ( Euros )**

<b>Calculado(2)</b>	<b>Reducción</b>	<b>Penalización</b>	<b>Reducción Penalización (3)</b>	<b>Penalización adicional</b>	<b>Resuelto</b>	<b>FEADER</b>	<b>MAPA</b>	<b>CAPADR</b>
0,00 €	0,00 €	0,00 €	0,00 €	0,00 €	0,00 €	0,00 €	0,00 €	0,00 €
<b>Importe Unitario:</b>	93,00 €	<b>Nuevo Importe Unitario:</b>	0,00 €					

**INCIDENCIAS****INCIDENCIA DESCRIPCIÓN**

229	Recinto ficticio comunal declarado que no está definido como tal por la Autoridad gestora. Recinto:11-035-900-99000-99002 Cultivo:62000 PASTOS PERMANENTES DE 5 O MAS AÑOS-SIN VARIEDAD Secano
242	Recinto pendiente de acreditación de titularidad. Recinto:11-035-045-00088-00001 Cultivo:62000 PASTOS PERMANENTES DE 5 O MAS AÑOS-SIN VARIEDAD Secano Recinto:11-035-045-00088-00003 Cultivo:62000 PASTOS PERMANENTES DE 5 O MAS AÑOS-SIN VARIEDAD Secano Recinto:11-035-045-00090-00001 Cultivo:62000 PASTOS PERMANENTES DE 5 O MAS AÑOS-SIN VARIEDAD Secano
2455	Solicitantes de intervención 6613 sin datos de IRPF n-1.(Art 4 Orden 14/04/2016).
74018	Productor que no es agricultor a título principal, según los datos del ejercicio fiscal n-1 y seguridad socia.
74053	Importe inferior a 100 Euros
86119	Carga ganadera NO cumple con el valor mínimo de 0,2 UGM/ha. Recinto:11-035-900-99000-99002 Cultivo:62000 PASTOS PERMANENTES DE 5 O MAS AÑOS-SIN VARIEDAD Secano Carga Ganadera:0
86120	Para explotaciones de pastos permanentes ubicadas en espacios protegidos la carga ganadera mínima será 0,1 UGM/ha. Recinto:11-035-045-00088-00001 Cultivo:62000 PASTOS PERMANENTES DE 5 O MAS AÑOS-SIN VARIEDAD Secano Carga Ganadera:0 Recinto:11-035-045-00088-00003 Cultivo:62000 PASTOS PERMANENTES DE 5 O MAS AÑOS-SIN VARIEDAD Secano Carga Ganadera:0 Recinto:11-035-045-00090-00001 Cultivo:62000 PASTOS PERMANENTES DE 5 O MAS AÑOS-SIN VARIEDAD Secano Carga Ganadera:0
86122	Recinto superficie forrajera que realiza la actividad de producción de pastoreo y no declara el o los códigos del Registro de Explotaciones Ganaderas de Andalucía, REGA. Recinto:11-035-045-00088-00001 Cultivo:62000 PASTOS PERMANENTES DE 5 O MAS AÑOS-SIN VARIEDAD Secano Recinto:11-035-045-00088-00003 Cultivo:62000 PASTOS PERMANENTES DE 5 O MAS AÑOS-SIN VARIEDAD Secano Recinto:11-035-045-00090-00001 Cultivo:62000 PASTOS PERMANENTES DE 5 O MAS AÑOS-SIN VARIEDAD Secano Recinto:11-035-900-99000-99002 Cultivo:62000 PASTOS PERMANENTES DE 5 O MAS AÑOS-SIN VARIEDAD Secano
86124	Recinto de forrajera para Cálculo de Carga Ganadera que No pertenece a Explotación. Recinto:11-035-045-00088-00001 Cultivo:62000 PASTOS PERMANENTES DE 5 O MAS AÑOS-SIN VARIEDAD Secano Recinto:11-035-045-00088-00003 Cultivo:62000 PASTOS PERMANENTES DE 5 O MAS AÑOS-SIN VARIEDAD Secano Recinto:11-035-045-00090-00001 Cultivo:62000 PASTOS PERMANENTES DE 5 O MAS AÑOS-SIN VARIEDAD Secano Recinto:11-035-900-99000-99002 Cultivo:62000 PASTOS PERMANENTES DE 5 O MAS AÑOS-SIN VARIEDAD Secano

(1) Con incidencias que retienen pago o deniegan el expediente.

(2) Se calcula sobre superficie declarada admisible.

(3) Aplicación del artículo 16 bis del RD 147/2023.

(4) Expediente con algunos recintos de pastos permanentes ubicados en espacios protegidos donde la carga ganadera mínima será 0,1 UGM/ha.

Puede verificar la integridad de una copia de este documento mediante la lectura del código QR adjunto o mediante el acceso a la dirección <https://ws050.juntadeandalucia.es/verificarFirma> indicando el código de VERIFICACIÓN

FIRMADO POR	RAQUEL MARIA ESPIN CRESPO	17/10/2024
VERIFICACIÓN	Pk2jmWSPEJNMB623FQZ8JEKDMKEPRE	PÁG. 441/4804



**Incidencias de carga ganadera****INCIDENCIA DESCRIPCIÓN**

229	Recinto ficticio comunal declarado que no está definido como tal por la Autoridad gestora. Recinto:11-035-900-99000-99002 Cultivo:62000 PASTOS PERMANENTES DE 5 O MAS AÑOS-SIN VARIEDAD Secano
242	Recinto pendiente de acreditación de titularidad. Recinto:11-035-045-00090-00001 Cultivo:62000 PASTOS PERMANENTES DE 5 O MAS AÑOS-SIN VARIEDAD Secano Recinto:11-035-045-00088-00001 Cultivo:62000 PASTOS PERMANENTES DE 5 O MAS AÑOS-SIN VARIEDAD Secano Recinto:11-035-045-00088-00003 Cultivo:62000 PASTOS PERMANENTES DE 5 O MAS AÑOS-SIN VARIEDAD Secano
86122	Recinto superficie forrajera que realiza la actividad de producción de pastoreo y no declara el o los códigos del Registro de Explotaciones Ganaderas de Andalucía, REGA. Recinto:11-035-045-00090-00001 Cultivo:62000 PASTOS PERMANENTES DE 5 O MAS AÑOS-SIN VARIEDAD Secano Recinto:11-035-045-00088-00001 Cultivo:62000 PASTOS PERMANENTES DE 5 O MAS AÑOS-SIN VARIEDAD Secano Recinto:11-035-045-00088-00003 Cultivo:62000 PASTOS PERMANENTES DE 5 O MAS AÑOS-SIN VARIEDAD Secano Recinto:11-035-900-99000-99002 Cultivo:62000 PASTOS PERMANENTES DE 5 O MAS AÑOS-SIN VARIEDAD Secano
86124	Recinto de forrajera para Cálculo de Carga Ganadera que No pertenece a Explotación. Recinto:11-035-045-00090-00001 Cultivo:62000 PASTOS PERMANENTES DE 5 O MAS AÑOS-SIN VARIEDAD Secano Recinto:11-035-045-00088-00001 Cultivo:62000 PASTOS PERMANENTES DE 5 O MAS AÑOS-SIN VARIEDAD Secano Recinto:11-035-045-00088-00003 Cultivo:62000 PASTOS PERMANENTES DE 5 O MAS AÑOS-SIN VARIEDAD Secano Recinto:11-035-900-99000-99002 Cultivo:62000 PASTOS PERMANENTES DE 5 O MAS AÑOS-SIN VARIEDAD Secano
86128	Recinto de Forrajeras que no ha contabilizado para Carga Ganadera por no tener una explotación válida para el cálculo de la Carga Ganadera Recinto:11-035-045-00090-00001 Cultivo:62 PASTOS PERMANENTES DE 5 O MAS AÑOS- Recinto:11-035-045-00088-00001 Cultivo:62 PASTOS PERMANENTES DE 5 O MAS AÑOS- Recinto:11-035-045-00088-00003 Cultivo:62 PASTOS PERMANENTES DE 5 O MAS AÑOS- Recinto:11-035-900-99000-99002 Cultivo:62 PASTOS PERMANENTES DE 5 O MAS AÑOS-

(1) Con incidencias que retienen pago o deniegan el expediente.

(2) Se calcula sobre superficie declarada admisible.

(3) Aplicación del artículo 16 bis del RD 147/2023.

(4) Expediente con algunos recintos de pastos permanentes ubicados en espacios protegidos donde la carga ganadera mínima será 0,1 UGM/ha.

Puede verificar la integridad de una copia de este documento mediante la lectura del código QR adjunto o mediante el acceso a la dirección <https://ws050.juntadeandalucia.es/verificarFirma> indicando el código de VERIFICACIÓN

FIRMADO POR	RAQUEL MARIA ESPIN CRESPO	17/10/2024	
VERIFICACIÓN	Pk2jmWSPEJNMB623FQZ8JEKDMKEPRE	PÁG. 442/4804	

**APELLIDOS Y NOMBRE / RAZÓN SOCIAL**

MESA MARTIN MARIA

**NIF**

\*\*\*\*8981\*

**EXPEDIENTE**

1076627

**RESOLUCIÓN**

DENEGACIÓN DE LA AYUDA

**DATOS DE MANTENIMIENTO UNIDADES**

<b>GRUPO DE PAGO</b>	<b>Sup. Dec. Admisible</b>	<b>Sup. Resuelta</b>	<b>Sobredecl.</b>	<b>% Sobredecl.</b>
ZONAS DE MONTAÑA	0,00	0,00	0,00	0,00

**RESUMEN DE PAGOS**

	<b>IMPORTE ( Euros )</b>			
	<b>RESUELTO</b>	<b>FEADER</b>	<b>MAPA</b>	<b>CAPADR</b>
A pagar	0,00	0,00	0,00	0,00

**APLICACIÓN DE REDUCCIONES Y PENALIZACIONES (%)**

<b>Criterios de subvencionabilidad (1)</b>	<b>Presentación tardía</b>	<b>Omisión declaración</b>	<b>Condicionidad</b>
100,00	0,00	0,00	0,00

**IMPORTE ( Euros )**

<b>Calculado(2)</b>	<b>Reducción</b>	<b>Penalización</b>	<b>Reducción Penalización (3)</b>	<b>Penalización adicional</b>	<b>Resuelto</b>	<b>FEADER</b>	<b>MAPA</b>	<b>CAPADR</b>
0,00 €	0,00 €	0,00 €	0,00 €	0,00 €	0,00 €	0,00 €	0,00 €	0,00 €
<b>Importe Unitario:</b>	93,00 €	<b>Nuevo Importe Unitario:</b>	0,00 €					

**RECINTOS PROPUESTOS**

<b>REF.</b>	<b>REFERENCIA SIGPAC</b>	<b>CULTIVO</b>	<b>S/R</b>	<b>USO SIGPAC</b>	<b>Sup. Dec. admisible</b>	<b>Sup. Campo</b>	<b>Sup. Determ.</b>	<b>Sup. Resuelta</b>
1700000004577381	11-042-008-00010-0002	OLIVAR	S		1,06		1,06	1,06

**INCIDENCIAS****INCIDENCIA DESCRIPCIÓN**

2454	Solicitante de intervención 6613 cuyo regimen de afiliación a la SS no es ni el sistema especial agrario(cuenta ajena) ni autonomo con actividad agraria.
74018	Productor que no es agricultor a título principal, según los datos del ejercicio fiscal n-1 y seguridad socia.
74053	Importe inferior a 100 Euros

(1) Con incidencias que retienen pago o deniegan el expediente.

(2) Se calcula sobre superficie declarada admisible.

(3) Aplicación del artículo 16 bis del RD 147/2023.

(4) Expediente con algunos recintos de pastos permanentes ubicados en espacios protegidos donde la carga ganadera mínima será 0,1 UGM/ha.

Puede verificar la integridad de una copia de este documento mediante la lectura del código QR adjunto o mediante el acceso a la dirección <https://ws050.juntadeandalucia.es/verificarFirma> indicando el código de VERIFICACIÓN

FIRMADO POR	RAQUEL MARIA ESPIN CRESPO	17/10/2024
VERIFICACIÓN	Pk2jmWSPEJNMB623FQZ8JEKDMKEPRE	PÁG. 443/4804



**APELLIDOS Y NOMBRE / RAZÓN SOCIAL**

MINGUET RUIZ DANIEL

**NIF**

\*\*\*\*9610\*

**EXPEDIENTE**

1262541

**RESOLUCIÓN**

DENEGACIÓN DE LA AYUDA

**DATOS DE MANTENIMIENTO UNIDADES****GRUPO DE PAGO**

ZONAS DE MONTAÑA

**Sup. Dec.  
Admisible**

0,00

**Sup.  
Resuelta**

0,00

**Sobredecl.**

0,00

**% Sobredecl.**

0,00

**RESUMEN DE PAGOS****IMPORTE ( Euros )**

	RESUELTO	FEADER	MAPA	CAPADR
A pagar	0,00	0,00	0,00	0,00

**APLICACIÓN DE REDUCCIONES Y PENALIZACIONES (%)**

Criterios de subvencionabilidad (1)	Presentación tardía	Omisión declaración	Condicionidad
100,00	0,00	0,00	0,00

**IMPORTE ( Euros )**

Calculado(2)	Reducción	Penalización	Reducción Penalización (3)	Penalización adicional	Resuelto	FEADER	MAPA	CAPADR
0,00 €	0,00 €	0,00 €	0,00 €	0,00 €	0,00 €	0,00 €	0,00 €	0,00 €
Importe Unitario:	93,00 €	Nuevo Importe Unitario:	0,00 €					

**RECINTOS PROPUESTOS**

REF.	REFERENCIA SIGPAC	CULTIVO	S/R	USO SIGPAC	Sup. Dec. admisible	Sup. Campo	Sup. Determ.	Sup. Resuelta
-1110359	11-021-002-00077-0006	AGUACATE	S		0,05		0,05	0,05
-1110356	11-021-002-00077-0007	AGUACATE	S		0,05		0,05	0,05
170000004621762	11-021-002-00077-0001	AGUACATE	R		4,66		4,66	4,57

**INCIDENCIAS****INCIDENCIA DESCRIPCIÓN**

4272 Verifica que las líneas de declaración de las Solicitudes Únicas no tienen solapes con la capa de Retroactividad Gráfica (ambas de la misma campaña) a nivel de expediente/línea de declaración gráfica de la solicitud.  
Recinto:11-021-002-00077-00001 Cultivo: - Agregado de la referencia del recinto.:0 Zona de la referencia del recinto.:0 Superficie solapada.:0,02 Id. Incid.:97975790  
Recinto:11-021-002-00077-00001 Cultivo: - Agregado de la referencia del recinto.:0 Zona de la referencia del recinto.:0 Superficie solapada.:0,07 Id. Incid.:97975791

74018 Productor que no es agricultor a título principal, según los datos del ejercicio fiscal n-1 y seguridad socia.

74053 Importe inferior a 100 Euros

(1) Con incidencias que retienen pago o deniegan el expediente.

(2) Se calcula sobre superficie declarada admisible.

(3) Aplicación del artículo 16 bis del RD 147/2023.

(4) Expediente con algunos recintos de pastos permanentes ubicados en espacios protegidos donde la carga ganadera mínima será 0,1 UGM/ha.

Puede verificar la integridad de una copia de este documento mediante la lectura del código QR adjunto o mediante el acceso a la dirección <https://ws050.juntadeandalucia.es/verificarFirma> indicando el código de VERIFICACIÓN

FIRMADO POR

RAQUEL MARIA ESPIN CRESPO

17/10/2024

VERIFICACIÓN

Pk2jmWSPEJNMB623FQZ8JEKDMKEPRE

PÁG. 444/4804



**APELLIDOS Y NOMBRE / RAZÓN SOCIAL**

MORENO BARRANCO MONICA

**NIF**

\*\*\*\*8189\*

**EXPEDIENTE**

1034244

**RESOLUCIÓN**

DENEGACIÓN DE LA AYUDA

**DATOS DE MANTENIMIENTO UNIDADES**

<b>GRUPO DE PAGO</b>	<b>Sup. Dec. Admisible</b>	<b>Sup. Resuelta</b>	<b>Sobredecl.</b>	<b>% Sobredecl.</b>
ZONAS DE MONTAÑA	0,00	0,00	0,00	0,00

**RESUMEN DE PAGOS**

	<b>IMPORTE ( Euros )</b>			
	<b>RESUELTO</b>	<b>FEADER</b>	<b>MAPA</b>	<b>CAPADR</b>
A pagar	0,00	0,00	0,00	0,00

**APLICACIÓN DE REDUCCIONES Y PENALIZACIONES (%)**

<b>Crterios de subvencionabilidad (1)</b>	<b>Presentación tardía</b>	<b>Omisión declaración</b>	<b>Condicionalidad</b>
100,00	0,00	0,00	0,00

**IMPORTE ( Euros )**

<b>Calculado(2)</b>	<b>Reducción</b>	<b>Penalización</b>	<b>Reducción Penalización (3)</b>	<b>Penalización adicional</b>	<b>Resuelto</b>	<b>FEADER</b>	<b>MAPA</b>	<b>CAPADR</b>
0,00 €	0,00 €	0,00 €	0,00 €	0,00 €	0,00 €	0,00 €	0,00 €	0,00 €
<b>Importe Unitario:</b>	93,00 €	<b>Nuevo Importe Unitario:</b>	0,00 €					

(1) Con incidencias que retienen pago o deniegan el expediente.

(2) Se calcula sobre superficie declarada admisible.

(3) Aplicación del artículo 16 bis del RD 147/2023.

(4) Expediente con algunos recintos de pastos permanentes ubicados en espacios protegidos donde la carga ganadera mínima será 0,1 UGM/ha.

Puede verificar la integridad de una copia de este documento mediante la lectura del código QR adjunto o mediante el acceso a la dirección <https://ws050.juntadeandalucia.es/verificarFirma> indicando el código de VERIFICACIÓN

FIRMADO POR	RAQUEL MARIA ESPIN CRESPO	17/10/2024
VERIFICACIÓN	Pk2jmWSPEJNMB623FQZ8JEKDMKEPRE	PÁG. 445/4804



**INCIDENCIAS****INCIDENCIA DESCRIPCIÓN**

2454	Solicitante de intervención 6613 cuyo regimen de afiliacion a la SS no es ni el sistema especial agrario(cuenta ajena) ni autonomo con actividad agraria.
4272	Verifica que las líneas de declaración de las Solicitudes Únicas no tienen solapes con la capa de Retroactividad Gráfica (ambas de la misma campaña) a nivel de expediente/línea de declaración gráfica de la solicitud. Recinto:11-003-001-00020-00013 Cultivo: - Agregado de la referencia del recinto.:0 Zona de la referencia del recinto.:0 Superficie solapada.:0,02 Id. Incid.:97975548
74018	Productor que no es agricultor a título principal, según los datos del ejercicio fiscal n-1 y seguridad socia.
74053	Importe inferior a 100 Euros
86119	Carga ganadera NO cumple con el valor mínimo de 0,2 UGM/ha. Recinto:11-003-001-00020-00006 Cultivo:62000 PASTOS PERMANENTES DE 5 O MAS AÑOS-SIN VARIEDAD Secano Carga Ganadera:0 Recinto:11-003-001-00020-00008 Cultivo:62000 PASTOS PERMANENTES DE 5 O MAS AÑOS-SIN VARIEDAD Secano Carga Ganadera:0 Recinto:11-003-001-00020-00013 Cultivo:62000 PASTOS PERMANENTES DE 5 O MAS AÑOS-SIN VARIEDAD Secano Carga Ganadera:0 Recinto:11-003-001-00024-00003 Cultivo:62000 PASTOS PERMANENTES DE 5 O MAS AÑOS-SIN VARIEDAD Secano Carga Ganadera:0 Recinto:11-003-001-00024-00004 Cultivo:62000 PASTOS PERMANENTES DE 5 O MAS AÑOS-SIN VARIEDAD Secano Carga Ganadera:0 Recinto:11-003-001-00025-00003 Cultivo:62000 PASTOS PERMANENTES DE 5 O MAS AÑOS-SIN VARIEDAD Secano Carga Ganadera:0 Recinto:11-003-001-00025-00004 Cultivo:62000 PASTOS PERMANENTES DE 5 O MAS AÑOS-SIN VARIEDAD Secano Carga Ganadera:0 Recinto:11-003-001-00025-00006 Cultivo:62000 PASTOS PERMANENTES DE 5 O MAS AÑOS-SIN VARIEDAD Secano Carga Ganadera:0
86122	Recinto superficie forrajera que realiza la actividad de producción de pastoreo y no declara el o los códigos del Registro de Explotaciones Ganaderas de Andalucía, REGA. Recinto:11-003-001-00020-00006 Cultivo:62000 PASTOS PERMANENTES DE 5 O MAS AÑOS-SIN VARIEDAD Secano Recinto:11-003-001-00020-00008 Cultivo:62000 PASTOS PERMANENTES DE 5 O MAS AÑOS-SIN VARIEDAD Secano Recinto:11-003-001-00020-00013 Cultivo:62000 PASTOS PERMANENTES DE 5 O MAS AÑOS-SIN VARIEDAD Secano Recinto:11-003-001-00024-00003 Cultivo:62000 PASTOS PERMANENTES DE 5 O MAS AÑOS-SIN VARIEDAD Secano Recinto:11-003-001-00024-00004 Cultivo:62000 PASTOS PERMANENTES DE 5 O MAS AÑOS-SIN VARIEDAD Secano Recinto:11-003-001-00025-00003 Cultivo:62000 PASTOS PERMANENTES DE 5 O MAS AÑOS-SIN VARIEDAD Secano Recinto:11-003-001-00025-00004 Cultivo:62000 PASTOS PERMANENTES DE 5 O MAS AÑOS-SIN VARIEDAD Secano Recinto:11-003-001-00025-00006 Cultivo:62000 PASTOS PERMANENTES DE 5 O MAS AÑOS-SIN VARIEDAD Secano
86124	Recinto de forrajera para Cálculo de Carga Ganadera que No pertenece a Explotación. Recinto:11-003-001-00020-00006 Cultivo:62000 PASTOS PERMANENTES DE 5 O MAS AÑOS-SIN VARIEDAD Secano Recinto:11-003-001-00020-00008 Cultivo:62000 PASTOS PERMANENTES DE 5 O MAS AÑOS-SIN VARIEDAD Secano Recinto:11-003-001-00020-00013 Cultivo:62000 PASTOS PERMANENTES DE 5 O MAS AÑOS-SIN VARIEDAD Secano Recinto:11-003-001-00024-00003 Cultivo:62000 PASTOS PERMANENTES DE 5 O MAS AÑOS-SIN VARIEDAD Secano Recinto:11-003-001-00024-00004 Cultivo:62000 PASTOS PERMANENTES DE 5 O MAS AÑOS-SIN VARIEDAD Secano Recinto:11-003-001-00025-00003 Cultivo:62000 PASTOS PERMANENTES DE 5 O MAS AÑOS-SIN VARIEDAD Secano Recinto:11-003-001-00025-00004 Cultivo:62000 PASTOS PERMANENTES DE 5 O MAS AÑOS-SIN VARIEDAD Secano Recinto:11-003-001-00025-00006 Cultivo:62000 PASTOS PERMANENTES DE 5 O MAS AÑOS-SIN VARIEDAD Secano

**Incidencias de carga ganadera****INCIDENCIA DESCRIPCIÓN**

86122	Recinto superficie forrajera que realiza la actividad de producción de pastoreo y no declara el o los códigos del Registro de Explotaciones Ganaderas de Andalucía, REGA. Recinto:11-003-001-00020-00008 Cultivo:62000 PASTOS PERMANENTES DE 5 O MAS AÑOS-SIN VARIEDAD Secano Recinto:11-003-001-00020-00006 Cultivo:62000 PASTOS PERMANENTES DE 5 O MAS AÑOS-SIN VARIEDAD Secano Recinto:11-003-001-00025-00006 Cultivo:62000 PASTOS PERMANENTES DE 5 O MAS AÑOS-SIN VARIEDAD Secano Recinto:11-003-001-00020-00013 Cultivo:62000 PASTOS PERMANENTES DE 5 O MAS AÑOS-SIN VARIEDAD Secano Recinto:11-003-001-00025-00003 Cultivo:62000 PASTOS PERMANENTES DE 5 O MAS AÑOS-SIN VARIEDAD Secano Recinto:11-003-001-00025-00003 Cultivo:62000 PASTOS PERMANENTES DE 5 O MAS AÑOS-SIN VARIEDAD Secano Recinto:11-003-001-00024-00003 Cultivo:62000 PASTOS PERMANENTES DE 5 O MAS AÑOS-SIN VARIEDAD Secano Recinto:11-003-001-00024-00004 Cultivo:62000 PASTOS PERMANENTES DE 5 O MAS AÑOS-SIN VARIEDAD Secano Recinto:11-003-001-00025-00004 Cultivo:62000 PASTOS PERMANENTES DE 5 O MAS AÑOS-SIN VARIEDAD Secano
-------	--

(1) Con incidencias que retienen pago o deniegan el expediente.

(2) Se calcula sobre superficie declarada admisible.

(3) Aplicación del artículo 16 bis del RD 147/2023.

(4) Expediente con algunos recintos de pastos permanentes ubicados en espacios protegidos donde la carga ganadera mínima será 0,1 UGM/ha.

Puede verificar la integridad de una copia de este documento mediante la lectura del código QR adjunto o mediante el acceso a la dirección <https://ws050.juntadeandalucia.es/verificarFirma> indicando el código de VERIFICACIÓN

FIRMADO POR

RAQUEL MARIA ESPIN CRESPO

17/10/2024

VERIFICACIÓN

Pk2jmWSPEJNMB623FQZ8JEKDMKEPRE

PÁG. 446/4804





- 86124 Recinto de forrajera para Cálculo de Carga Ganadera que No pertenece a Explotación.  
 Recinto:11-003-001-00020-00008 Cultivo:62000 PASTOS PERMANENTES DE 5 O MAS AÑOS-SIN VARIEDAD Secano  
 Recinto:11-003-001-00020-00006 Cultivo:62000 PASTOS PERMANENTES DE 5 O MAS AÑOS-SIN VARIEDAD Secano  
 Recinto:11-003-001-00025-00006 Cultivo:62000 PASTOS PERMANENTES DE 5 O MAS AÑOS-SIN VARIEDAD Secano  
 Recinto:11-003-001-00020-00013 Cultivo:62000 PASTOS PERMANENTES DE 5 O MAS AÑOS-SIN VARIEDAD Secano  
 Recinto:11-003-001-00025-00003 Cultivo:62000 PASTOS PERMANENTES DE 5 O MAS AÑOS-SIN VARIEDAD Secano  
 Recinto:11-003-001-00025-00003 Cultivo:62000 PASTOS PERMANENTES DE 5 O MAS AÑOS-SIN VARIEDAD Secano  
 Recinto:11-003-001-00024-00003 Cultivo:62000 PASTOS PERMANENTES DE 5 O MAS AÑOS-SIN VARIEDAD Secano  
 Recinto:11-003-001-00024-00004 Cultivo:62000 PASTOS PERMANENTES DE 5 O MAS AÑOS-SIN VARIEDAD Secano  
 Recinto:11-003-001-00025-00004 Cultivo:62000 PASTOS PERMANENTES DE 5 O MAS AÑOS-SIN VARIEDAD Secano
- 86128 Recinto de Forrajeras que no ha contabilizado para Carga Ganadera por no tener una explotación válida para el cálculo de la Carga Ganadera  
 Recinto:11-003-001-00020-00008 Cultivo:62 PASTOS PERMANENTES DE 5 O MAS AÑOS-  
 Recinto:11-003-001-00020-00006 Cultivo:62 PASTOS PERMANENTES DE 5 O MAS AÑOS-  
 Recinto:11-003-001-00025-00006 Cultivo:62 PASTOS PERMANENTES DE 5 O MAS AÑOS-  
 Recinto:11-003-001-00020-00013 Cultivo:62 PASTOS PERMANENTES DE 5 O MAS AÑOS-  
 Recinto:11-003-001-00025-00003 Cultivo:62 PASTOS PERMANENTES DE 5 O MAS AÑOS-  
 Recinto:11-003-001-00025-00003 Cultivo:62 PASTOS PERMANENTES DE 5 O MAS AÑOS-  
 Recinto:11-003-001-00024-00003 Cultivo:62 PASTOS PERMANENTES DE 5 O MAS AÑOS-  
 Recinto:11-003-001-00024-00004 Cultivo:62 PASTOS PERMANENTES DE 5 O MAS AÑOS-  
 Recinto:11-003-001-00025-00004 Cultivo:62 PASTOS PERMANENTES DE 5 O MAS AÑOS-

(1) Con incidencias que retienen pago o deniegan el expediente.

(2) Se calcula sobre superficie declarada admisible.

(3) Aplicación del artículo 16 bis del RD 147/2023.

(4) Expediente con algunos recintos de pastos permanentes ubicados en espacios protegidos donde la carga ganadera mínima será 0,1 UGM/ha.

Puede verificar la integridad de una copia de este documento mediante la lectura del código QR adjunto o mediante el acceso a la dirección <https://ws050.juntadeandalucia.es/verificarFirma> indicando el código de VERIFICACIÓN

FIRMADO POR	RAQUEL MARIA ESPIN CRESPO	17/10/2024	
VERIFICACIÓN	Pk2jmWSPEJNMB623FQZ8JEKDMKEPRE	PÁG. 447/4804	

**APELLIDOS Y NOMBRE / RAZÓN SOCIAL**

MORENO BUENO DANIEL

**NIF**

\*\*\*\*8538\*

**EXPEDIENTE**

1100723

**RESOLUCIÓN**

DENEGACIÓN DE LA AYUDA

**DATOS DE MANTENIMIENTO UNIDADES**

<b>GRUPO DE PAGO</b>	<b>Sup. Dec. Admisible</b>	<b>Sup. Resuelta</b>	<b>Sobredecl.</b>	<b>% Sobredecl.</b>
ZONAS DE MONTAÑA	0,00	0,00	0,00	0,00

**RESUMEN DE PAGOS**

	<b>IMPORTE ( Euros )</b>			
	<b>RESUELTO</b>	<b>FEADER</b>	<b>MAPA</b>	<b>CAPADR</b>
A pagar	0,00	0,00	0,00	0,00

**APLICACIÓN DE REDUCCIONES Y PENALIZACIONES (%)**

<b>Criterios de subvencionabilidad (1)</b>	<b>Presentación tardía</b>	<b>Omisión declaración</b>	<b>Condicionalidad</b>
100,00	0,00	0,00	0,00

**IMPORTE ( Euros )**

<b>Calculado(2)</b>	<b>Reducción</b>	<b>Penalización</b>	<b>Reducción Penalización (3)</b>	<b>Penalización adicional</b>	<b>Resuelto</b>	<b>FEADER</b>	<b>MAPA</b>	<b>CAPADR</b>
0,00 €	0,00 €	0,00 €	0,00 €	0,00 €	0,00 €	0,00 €	0,00 €	0,00 €
<b>Importe Unitario:</b>	93,00 €	<b>Nuevo Importe Unitario:</b>	0,00 €					

**RECINTOS PROPUESTOS**

<b>REF.</b>	<b>REFERENCIA SIGPAC</b>	<b>CULTIVO</b>	<b>S/R</b>	<b>USO SIGPAC</b>	<b>Sup. Dec. admisible</b>	<b>Sup. Campo</b>	<b>Sup. Determ.</b>	<b>Sup. Resuelta</b>
1700000005421669	11-003-003-00002-0002	MEZCLA VEZA - AVENA	S		2,95		2,95	2,95
1700000005421670	11-003-003-00002-0007	MEZCLA VEZA - AVENA	S		0,56		0,56	0,56

**INCIDENCIAS****INCIDENCIA DESCRIPCIÓN**

2454	Solicitante de intervención 6613 cuyo regimen de afiliación a la SS no es ni el sistema especial agrario(cuenta ajena) ni autonomo con actividad agraria.
74018	Productor que no es agricultor a título principal, según los datos del ejercicio fiscal n-1 y seguridad socia.
74053	Importe inferior a 100 Euros
86119	Carga ganadera NO cumple con el valor mínimo de 0,2 UGM/ha. Recinto:11-003-002-00019-00001 Cultivo:62000 PASTOS PERMANENTES DE 5 O MAS AÑOS-SIN VARIEDAD Secano Carga Ganadera:0
86123	Recinto superficie forrajera que en REGA no tiene clasificación zootécnica permitida. Recinto:11-003-002-00019-00001 Cultivo:62000 PASTOS PERMANENTES DE 5 O MAS AÑOS-SIN VARIEDAD Secano Explotacion:ES110030000076
86126	Recinto de forrajera para Cálculo de Carga Ganadera que No pertenece a Explotación con UGM válida. Recinto:11-003-002-00019-00001 Cultivo:62000 PASTOS PERMANENTES DE 5 O MAS AÑOS-SIN VARIEDAD Secano Explotacion:ES110030000076

**Incidencias de carga ganadera****INCIDENCIA DESCRIPCIÓN**

86123	Recinto superficie forrajera que en REGA no tiene clasificación zootécnica permitida. Recinto:11-003-002-00019-00001 Cultivo:62000 PASTOS PERMANENTES DE 5 O MAS AÑOS-SIN VARIEDAD Secano Explotacion:ES110030000076
86126	Recinto de forrajera para Cálculo de Carga Ganadera que No pertenece a Explotación con UGM válida. Recinto:11-003-002-00019-00001 Cultivo:62000 PASTOS PERMANENTES DE 5 O MAS AÑOS-SIN VARIEDAD Secano Explotacion:ES110030000076
86128	Recinto de Forrajeras que no ha contabilizado para Carga Ganadera por no tener una explotación válida para el cálculo de la Carga Ganadera Recinto:11-003-002-00019-00001 Cultivo:62 PASTOS PERMANENTES DE 5 O MAS AÑOS-

(1) Con incidencias que retienen pago o deniegan el expediente.

(2) Se calcula sobre superficie declarada admisible.

(3) Aplicación del artículo 16 bis del RD 147/2023.

(4) Expediente con algunos recintos de pastos permanentes ubicados en espacios protegidos donde la carga ganadera mínima será 0,1 UGM/ha.

Puede verificar la integridad de una copia de este documento mediante la lectura del código QR adjunto o mediante el acceso a la dirección <https://ws050.juntadeandalucia.es/verificarFirma> indicando el código de VERIFICACIÓN

FIRMADO POR

RAQUEL MARIA ESPIN CRESPO

17/10/2024

VERIFICACIÓN

Pk2jmWSPEJNMB623FQZ8JEKDMKEPRE

PÁG. 448/4804





**APELLIDOS Y NOMBRE / RAZÓN SOCIAL**

MORENO CABEZAS FRANCISCO

**NIF**

\*\*\*\*4392\*

**EXPEDIENTE**

1100788

**RESOLUCIÓN**

DENEGACIÓN DE LA AYUDA

**DATOS DE MANTENIMIENTO UNIDADES**

<b>GRUPO DE PAGO</b>	<b>Sup. Dec. Admisible</b>	<b>Sup. Resuelta</b>	<b>Sobredecl.</b>	<b>% Sobredecl.</b>
ZONAS DE MONTAÑA	0,00	0,00	0,00	0,00

**RESUMEN DE PAGOS**

	<b>IMPORTE ( Euros )</b>			
	<b>RESUELTO</b>	<b>FEADER</b>	<b>MAPA</b>	<b>CAPADR</b>
A pagar	0,00	0,00	0,00	0,00

**APLICACIÓN DE REDUCCIONES Y PENALIZACIONES (%)**

<b>Crterios de subvencionabilidad (1)</b>	<b>Presentación tardía</b>	<b>Omisión declaración</b>	<b>Condicionalidad</b>
100,00	0,00	0,00	0,00

**IMPORTE ( Euros )**

<b>Calculado(2)</b>	<b>Reducción</b>	<b>Penalización</b>	<b>Reducción Penalización (3)</b>	<b>Penalización adicional</b>	<b>Resuelto</b>	<b>FEADER</b>	<b>MAPA</b>	<b>CAPADR</b>
0,00 €	0,00 €	0,00 €	0,00 €	0,00 €	0,00 €	0,00 €	0,00 €	0,00 €
<b>Importe Unitario:</b>	93,00 €	<b>Nuevo Importe Unitario:</b>	0,00 €					

**RECINTOS PROPUESTOS**

<b>REF.</b>	<b>REFERENCIA SIGPAC</b>	<b>CULTIVO</b>	<b>S/R</b>	<b>USO SIGPAC</b>	<b>Sup. Dec. admisible</b>	<b>Sup. Campo</b>	<b>Sup. Determ.</b>	<b>Sup. Resuelta</b>
-1284243	11-003-002-00017-0031	OLIVAR	S		0,51		0,51	0,51
170000005592760	11-003-002-00017-0007	OLIVAR	S		0,76		0,76	0,76
170000005592762	11-003-002-00017-0010	OLIVAR	S		0,95		0,95	0,95
170000005592764	11-003-002-00017-0034	OLIVAR	S		0,02		0,02	0,02
170000005592765	11-003-001-00022-0004	OLIVAR	S		0,18		0,18	0,18
170000005592766	11-003-002-00017-0001	PASTOS PERMANENTES DE 5 O MAS AÑOS	S		0,49		0,49	0,49
170000005592769	11-003-002-00017-0038	PASTOS PERMANENTES DE 5 O MAS AÑOS	S		0,28		0,28	0,28
170000005592771	11-003-002-00017-0012	PASTOS PERMANENTES DE 5 O MAS AÑOS	S		0,19		0,19	0,19

**INCIDENCIAS****INCIDENCIA DESCRIPCIÓN**

3795	Recinto declarado con una situación de riesgo de abandono. Recinto:11-003-001-00022-00002 Cultivo: - Recinto:11-003-002-00017-00014 Cultivo: - Recinto:11-003-002-00017-00035 Cultivo: -
74018	Productor que no es agricultor a título principal, según los datos del ejercicio fiscal n-1 y seguridad socia.
74053	Importe inferior a 100 Euros
86122	Recinto superficie forrajera que realiza la actividad de producción de pastoreo y no declara el o los códigos del Registro de Explotaciones Ganaderas de Andalucía, REGA. Recinto:11-003-001-00022-00002 Cultivo:20000 BARBECHO TRADICIONAL-SIN VARIEDAD Secano Recinto:11-003-002-00017-00014 Cultivo:20000 BARBECHO TRADICIONAL-SIN VARIEDAD Secano Recinto:11-003-002-00017-00035 Cultivo:20000 BARBECHO TRADICIONAL-SIN VARIEDAD Secano
86124	Recinto de forrajera para Cálculo de Carga Ganadera que No pertenece a Explotación. Recinto:11-003-001-00022-00002 Cultivo:20000 BARBECHO TRADICIONAL-SIN VARIEDAD Secano Recinto:11-003-002-00017-00014 Cultivo:20000 BARBECHO TRADICIONAL-SIN VARIEDAD Secano Recinto:11-003-002-00017-00035 Cultivo:20000 BARBECHO TRADICIONAL-SIN VARIEDAD Secano

(1) Con incidencias que retienen pago o deniegan el expediente.

(2) Se calcula sobre superficie declarada admisible.

(3) Aplicación del artículo 16 bis del RD 147/2023.

(4) Expediente con algunos recintos de pastos permanentes ubicados en espacios protegidos donde la carga ganadera mínima será 0,1 UGM/ha.

Puede verificar la integridad de una copia de este documento mediante la lectura del código QR adjunto o mediante el acceso a la dirección <https://ws050.juntadeandalucia.es/verificarFirma> indicando el código de VERIFICACIÓN

FIRMADO POR

RAQUEL MARIA ESPIN CRESPO

17/10/2024

VERIFICACIÓN

Pk2jmWSPEJNMB623FQZ8JEKDMKEPRE

PÁG. 449/4804



**Incidencias de carga ganadera****INCIDENCIA DESCRIPCIÓN**

3795	Recinto declarado con una situación de riesgo de abandono. Recinto:11-003-001-00022-00002 Cultivo: - Recinto:11-003-002-00017-00014 Cultivo: - Recinto:11-003-002-00017-00035 Cultivo: -
86122	Recinto superficie forrajera que realiza la actividad de producción de pastoreo y no declara el o los códigos del Registro de Explotaciones Ganaderas de Andalucía, REGA. Recinto:11-003-001-00022-00002 Cultivo:20000 BARBECHO TRADICIONAL-SIN VARIEDAD Secano Recinto:11-003-002-00017-00014 Cultivo:20000 BARBECHO TRADICIONAL-SIN VARIEDAD Secano Recinto:11-003-002-00017-00035 Cultivo:20000 BARBECHO TRADICIONAL-SIN VARIEDAD Secano
86124	Recinto de forrajera para Cálculo de Carga Ganadera que No pertenece a Explotación. Recinto:11-003-001-00022-00002 Cultivo:20000 BARBECHO TRADICIONAL-SIN VARIEDAD Secano Recinto:11-003-002-00017-00014 Cultivo:20000 BARBECHO TRADICIONAL-SIN VARIEDAD Secano Recinto:11-003-002-00017-00035 Cultivo:20000 BARBECHO TRADICIONAL-SIN VARIEDAD Secano
86128	Recinto de Forrajeras que no ha contabilizado para Carga Ganadera por no tener una explotación válida para el cálculo de la Carga Ganadera Recinto:11-003-001-00022-00002 Cultivo:20 BARBECHO TRADICIONAL- Recinto:11-003-002-00017-00014 Cultivo:20 BARBECHO TRADICIONAL- Recinto:11-003-002-00017-00035 Cultivo:20 BARBECHO TRADICIONAL-

(1) Con incidencias que retienen pago o deniegan el expediente.

(2) Se calcula sobre superficie declarada admisible.

(3) Aplicación del artículo 16 bis del RD 147/2023.

(4) Expediente con algunos recintos de pastos permanentes ubicados en espacios protegidos donde la carga ganadera mínima será 0,1 UGM/ha.

Puede verificar la integridad de una copia de este documento mediante la lectura del código QR adjunto o mediante el acceso a la dirección <https://ws050.juntadeandalucia.es/verificarFirma> indicando el código de VERIFICACIÓN

FIRMADO POR	RAQUEL MARIA ESPIN CRESPO	17/10/2024	
VERIFICACIÓN	Pk2jmWSPEJNMB623FQZ8JEKDMKEPRE	PÁG. 450/4804	

**APELLIDOS Y NOMBRE / RAZÓN SOCIAL**

MORENO CABEZAS JOSE

**NIF**

\*\*\*\*4393\*

**EXPEDIENTE**

1100669

**RESOLUCIÓN**

DENEGACIÓN DE LA AYUDA

**DATOS DE MANTENIMIENTO UNIDADES**

<b>GRUPO DE PAGO</b>	<b>Sup. Dec. Admisible</b>	<b>Sup. Resuelta</b>	<b>Sobredecl.</b>	<b>% Sobredecl.</b>
ZONAS DE MONTAÑA	0,00	0,00	0,00	0,00

**RESUMEN DE PAGOS**

	<b>IMPORTE ( Euros )</b>			
	<b>RESUELTO</b>	<b>FEADER</b>	<b>MAPA</b>	<b>CAPADR</b>
A pagar	0,00	0,00	0,00	0,00

**APLICACIÓN DE REDUCCIONES Y PENALIZACIONES (%)**

<b>Crterios de subvencionabilidad (1)</b>	<b>Presentación tardía</b>	<b>Omisión declaración</b>	<b>Condicionalidad</b>
100,00	0,00	3,00	0,00

**IMPORTE ( Euros )**

<b>Calculado(2)</b>	<b>Reducción</b>	<b>Penalización</b>	<b>Reducción Penalización (3)</b>	<b>Penalización adicional</b>	<b>Resuelto</b>	<b>FEADER</b>	<b>MAPA</b>	<b>CAPADR</b>
0,00 €	0,00 €	0,00 €	0,00 €	0,00 €	0,00 €	0,00 €	0,00 €	0,00 €
<b>Importe Unitario:</b>	93,00 €	<b>Nuevo Importe Unitario:</b>	0,00 €					

**RECINTOS PROPUESTOS**

<b>REF.</b>	<b>REFERENCIA SIGPAC</b>	<b>CULTIVO</b>	<b>S/R</b>	<b>USO SIGPAC</b>	<b>Sup. Dec. admisible</b>	<b>Sup. Campo</b>	<b>Sup. Determ.</b>	<b>Sup. Resuelta</b>
-877353	11-003-009-00060-0033	OLIVAR	S		0,14		0,14	0,14
-726283	11-003-009-00060-0026	OLIVAR	S		0,10		0,10	0,10
-726282	11-003-009-00060-0024	PASTOS PERMANENTES DE 5 O MAS AÑOS	S		0,03		0,03	0,03
-51546	11-003-009-00060-0009	PASTOS PERMANENTES DE 5 O MAS AÑOS	S		0,98		0,98	0,98
5816448	11-003-002-00017-0003	BARBECHO TRADICIONAL	S		2,60		2,60	2,60
5816449	11-003-002-00017-0028	BARBECHO TRADICIONAL	S		0,16		0,16	0,16
5816471	11-003-002-00019-0001	PASTOS PERMANENTES DE 5 O MAS AÑOS	S		5,90		5,90	5,90
5816472	11-003-002-00019-0002	PASTOS PERMANENTES DE 5 O MAS AÑOS	S		0,40		0,40	0,40
5816473	11-003-002-00019-0003	PASTOS PERMANENTES DE 5 O MAS AÑOS	S		0,70		0,70	0,70
1700000005415955	11-003-009-00060-0008	PASTOS PERMANENTES DE 5 O MAS AÑOS	S		0,14		0,14	0,14
1700000005415957	11-003-009-00060-0001	PASTOS PERMANENTES DE 5 O MAS AÑOS	S		3,61		3,61	3,61
1700000005415961	11-003-009-00060-0014	PASTOS PERMANENTES DE 5 O MAS AÑOS	S		0,23		0,23	0,23
1700000005415962	11-003-009-00060-0013	MORERA	S		0,40		0,40	0,40
1700000005415963	11-003-009-00060-0002	OLIVAR	S		0,39		0,39	0,39
1700000005415964	11-003-009-00060-0006	PASTOS PERMANENTES DE 5 O MAS AÑOS	S		0,48		0,48	0,48
1700000005415966	11-003-009-00060-0012	PASTOS PERMANENTES DE 5 O MAS AÑOS	S		0,20		0,20	0,20
1700000005415967	11-003-009-00060-0011	PASTOS PERMANENTES DE 5 O MAS AÑOS	S		0,19		0,19	0,19

(1) Con incidencias que retienen pago o deniegan el expediente.

(2) Se calcula sobre superficie declarada admisible.

(3) Aplicación del artículo 16 bis del RD 147/2023.

(4) Expediente con algunos recintos de pastos permanentes ubicados en espacios protegidos donde la carga ganadera mínima será 0,1 UGM/ha.

Puede verificar la integridad de una copia de este documento mediante la lectura del código QR adjunto o mediante el acceso a la dirección <https://ws050.juntadeandalucia.es/verificarFirma> indicando el código de VERIFICACIÓN

FIRMADO POR

RAQUEL MARIA ESPIN CRESPO

17/10/2024

VERIFICACIÓN

Pk2jmWSPEJNMB623FQZ8JEKDMKEPRE

PÁG. 451/4804



**INCIDENCIAS****INCIDENCIA DESCRIPCIÓN**

256	Solicitud con recintos no declarados en campaña actual con una reducción por omisión de superficie superior al 3% CÓDIGO PARA EL PORCENTAJE DE REDUCCIÓN POR OMISIÓN QUE CORRESPONDE A LA SOLICITUD:3
3795	Recinto declarado con una situación de riesgo de abandono. Recinto:11-003-002-00017-00028 Cultivo: - Recinto:11-003-009-00060-00005 Cultivo: - Recinto:11-003-009-00060-00031 Cultivo: -
74018	Productor que no es agricultor a título principal, según los datos del ejercicio fiscal n-1 y seguridad socia.
74053	Importe inferior a 100 Euros
86122	Recinto superficie forrajera que realiza la actividad de producción de pastoreo y no declara el o los códigos del Registro de Explotaciones Ganaderas de Andalucía, REGA. Recinto:11-003-009-00060-00005 Cultivo:20000 BARBECHO TRADICIONAL-SIN VARIEDAD Secano Recinto:11-003-009-00060-00015 Cultivo:20000 BARBECHO TRADICIONAL-SIN VARIEDAD Secano Recinto:11-003-009-00060-00031 Cultivo:20000 BARBECHO TRADICIONAL-SIN VARIEDAD Secano
86124	Recinto de forrajera para Cálculo de Carga Ganadera que No pertenece a Explotación. Recinto:11-003-009-00060-00005 Cultivo:20000 BARBECHO TRADICIONAL-SIN VARIEDAD Secano Recinto:11-003-009-00060-00015 Cultivo:20000 BARBECHO TRADICIONAL-SIN VARIEDAD Secano Recinto:11-003-009-00060-00031 Cultivo:20000 BARBECHO TRADICIONAL-SIN VARIEDAD Secano

**Incidencias de carga ganadera****INCIDENCIA DESCRIPCIÓN**

3795	Recinto declarado con una situación de riesgo de abandono. Recinto:11-003-009-00060-00031 Cultivo: - Recinto:11-003-009-00060-00005 Cultivo: - Recinto:11-003-002-00017-00028 Cultivo: -
86122	Recinto superficie forrajera que realiza la actividad de producción de pastoreo y no declara el o los códigos del Registro de Explotaciones Ganaderas de Andalucía, REGA. Recinto:11-003-009-00060-00031 Cultivo:20000 BARBECHO TRADICIONAL-SIN VARIEDAD Secano Recinto:11-003-009-00060-00005 Cultivo:20000 BARBECHO TRADICIONAL-SIN VARIEDAD Secano Recinto:11-003-009-00060-00015 Cultivo:20000 BARBECHO TRADICIONAL-SIN VARIEDAD Secano
86124	Recinto de forrajera para Cálculo de Carga Ganadera que No pertenece a Explotación. Recinto:11-003-009-00060-00031 Cultivo:20000 BARBECHO TRADICIONAL-SIN VARIEDAD Secano Recinto:11-003-009-00060-00005 Cultivo:20000 BARBECHO TRADICIONAL-SIN VARIEDAD Secano Recinto:11-003-009-00060-00015 Cultivo:20000 BARBECHO TRADICIONAL-SIN VARIEDAD Secano
86128	Recinto de Forrajeras que no ha contabilizado para Carga Ganadera por no tener una explotación válida para el cálculo de la Carga Ganadera Recinto:11-003-009-00060-00031 Cultivo:20 BARBECHO TRADICIONAL- Recinto:11-003-009-00060-00005 Cultivo:20 BARBECHO TRADICIONAL- Recinto:11-003-009-00060-00015 Cultivo:20 BARBECHO TRADICIONAL-
86132	Recinto superficie forrajera que no realiza la actividad de producción de pastoreo. Recinto:11-003-002-00017-00003 Cultivo:20000 BARBECHO TRADICIONAL-SIN VARIEDAD Secano Recinto:11-003-002-00017-00028 Cultivo:20000 BARBECHO TRADICIONAL-SIN VARIEDAD Secano

(1) Con incidencias que retienen pago o deniegan el expediente.

(2) Se calcula sobre superficie declarada admisible.

(3) Aplicación del artículo 16 bis del RD 147/2023.

(4) Expediente con algunos recintos de pastos permanentes ubicados en espacios protegidos donde la carga ganadera mínima será 0,1 UGM/ha.

Puede verificar la integridad de una copia de este documento mediante la lectura del código QR adjunto o mediante el acceso a la dirección <https://ws050.juntadeandalucia.es/verificarFirma> indicando el código de VERIFICACIÓN

FIRMADO POR

RAQUEL MARIA ESPIN CRESPO

17/10/2024

VERIFICACIÓN

Pk2jmWSPEJNMB623FQZ8JEKDMKEPRE

PÁG. 452/4804



**APELLIDOS Y NOMBRE / RAZÓN SOCIAL**

MORENO MORENO MARIA JOSE

**NIF**

\*\*\*\*8684\*

**EXPEDIENTE**

1235393

**RESOLUCIÓN**

DENEGACIÓN DE LA AYUDA

**DATOS DE MANTENIMIENTO UNIDADES**

<b>GRUPO DE PAGO</b>	<b>Sup. Dec. Admisible</b>	<b>Sup. Resuelta</b>	<b>Sobredecl.</b>	<b>% Sobredecl.</b>
ZONAS DE MONTAÑA	4,45	3,12	1,33	29,89

**RESUMEN DE PAGOS**

	<b>IMPORTE ( Euros )</b>			
	<b>RESUELTO</b>	<b>FEADER</b>	<b>MAPA</b>	<b>CAPADR</b>
A pagar	0,00	0,00	0,00	0,00

**APLICACIÓN DE REDUCCIONES Y PENALIZACIONES (%)**

<b>Crterios de subvencionabilidad (1)</b>	<b>Presentación tardía</b>	<b>Omisión declaración</b>	<b>Condicionalidad</b>
100,00	0,00	0,00	0,00

**IMPORTE ( Euros )**

<b>Calculado(2)</b>	<b>Reducción</b>	<b>Penalización</b>	<b>Reducción Penalización (3)</b>	<b>Penalización adicional</b>	<b>Resuelto</b>	<b>FEADER</b>	<b>MAPA</b>	<b>CAPADR</b>
413,85 €	123,69 €	290,16 €	0,00 €	0,00 €	0,00 €	0,00 €	0,00 €	0,00 €
<b>Importe Unitario:</b>	93,00 €	<b>Nuevo Importe Unitario:</b>	93,00 €					

**RECINTOS PROPUESTOS**

<b>REF.</b>	<b>REFERENCIA SIGPAC</b>	<b>CULTIVO</b>	<b>S/R</b>	<b>USO SIGPAC</b>	<b>Sup. Dec. admisible</b>	<b>Sup. Campo</b>	<b>Sup. Determ.</b>	<b>Sup. Resuelta</b>
-802845	29-084-022-00060-0004	OLIVAR	S		0,92		0,92	0,92
4647074	29-084-022-00060-0001	VEZA	S		2,20	2,20	2,20	2,20
6886779	29-084-022-00044-0001	OLIVAR	S		0,83		0,83	0,00
6886783	29-084-022-00045-0001	OLIVAR	S		0,50		0,50	0,00

**INCIDENCIAS****INCIDENCIA DESCRIPCIÓN**

3790	Recinto declarado inactivo Recinto:29-084-022-00044-00001 Cultivo: - Recinto:29-084-022-00045-00001 Cultivo: -
74053	Importe inferior a 100 Euros

(1) Con incidencias que retienen pago o deniegan el expediente.

(2) Se calcula sobre superficie declarada admisible.

(3) Aplicación del artículo 16 bis del RD 147/2023.

(4) Expediente con algunos recintos de pastos permanentes ubicados en espacios protegidos donde la carga ganadera mínima será 0,1 UGM/ha.

Puede verificar la integridad de una copia de este documento mediante la lectura del código QR adjunto o mediante el acceso a la dirección <https://ws050.juntadeandalucia.es/verificarFirma> indicando el código de VERIFICACIÓN

FIRMADO POR	RAQUEL MARIA ESPIN CRESPO	17/10/2024
VERIFICACIÓN	Pk2jmWSPEJNMB623FQZ8JEKDMKEPRE	PÁG. 453/4804



**APELLIDOS Y NOMBRE / RAZÓN SOCIAL**

MOYA JIMENEZ JOSE

**NIF**

\*\*\*\*1266\*

**EXPEDIENTE**

1164610

**RESOLUCIÓN**

DENEGACIÓN DE LA AYUDA

**DATOS DE MANTENIMIENTO UNIDADES**

<b>GRUPO DE PAGO</b>	<b>Sup. Dec. Admisible</b>	<b>Sup. Resuelta</b>	<b>Sobredecl.</b>	<b>% Sobredecl.</b>
ZONAS DE MONTAÑA	0,00	0,00	0,00	0,00

**RESUMEN DE PAGOS**

	<b>IMPORTE ( Euros )</b>			
	<b>RESUELTO</b>	<b>FEADER</b>	<b>MAPA</b>	<b>CAPADR</b>
A pagar	0,00	0,00	0,00	0,00

**APLICACIÓN DE REDUCCIONES Y PENALIZACIONES (%)**

<b>Crterios de subvencionabilidad (1)</b>	<b>Presentación tardía</b>	<b>Omisión declaración</b>	<b>Condicionalidad</b>
100,00	0,00	0,00	0,00

**IMPORTE ( Euros )**

<b>Calculado(2)</b>	<b>Reducción</b>	<b>Penalización</b>	<b>Reducción Penalización (3)</b>	<b>Penalización adicional</b>	<b>Resuelto</b>	<b>FEADER</b>	<b>MAPA</b>	<b>CAPADR</b>
0,00 €	0,00 €	0,00 €	0,00 €	0,00 €	0,00 €	0,00 €	0,00 €	0,00 €
<b>Importe Unitario:</b>	93,00 €	<b>Nuevo Importe Unitario:</b>	0,00 €					

**RECINTOS PROPUESTOS**

<b>REF.</b>	<b>REFERENCIA SIGPAC</b>	<b>CULTIVO</b>	<b>S/R</b>	<b>USO SIGPAC</b>	<b>Sup. Dec. admisible</b>	<b>Sup. Campo</b>	<b>Sup. Determ.</b>	<b>Sup. Resuelta</b>
-1591765	11-035-029-00002-0002	GIRASOL	R		1,05		1,05	1,05
-1057528	11-035-029-00002-0002	GIRASOL	R		2,68		2,68	2,68
1700000005193776	11-035-029-00002-0004	NARANJO	R		0,05		0,05	0,05
1700000005193777	11-035-029-09003-0005	NARANJO	R		0,08		0,08	0,08
1700000005193784	11-035-029-09003-0004	GIRASOL	R		0,03		0,03	0,03
1700000005193785	11-035-029-09006-0002	GIRASOL	R		0,09		0,09	0,09
1700000005193786	11-035-029-00017-0001	TRIGO DURO	R		3,77		3,77	3,77

**INCIDENCIAS****INCIDENCIA DESCRIPCIÓN**

2454	Solicitante de intervención 6613 cuyo regimen de afiliacion a la SS no es ni el sistema especial agrario(cuenta ajena) ni autonomo con actividad agraria.
74018	Productor que no es agricultor a título principal, según los datos del ejercicio fiscal n-1 y seguridad socia.
74053	Importe inferior a 100 Euros

(1) Con incidencias que retienen pago o deniegan el expediente.

(2) Se calcula sobre superficie declarada admisible.

(3) Aplicación del artículo 16 bis del RD 147/2023.

(4) Expediente con algunos recintos de pastos permanentes ubicados en espacios protegidos donde la carga ganadera mínima será 0,1 UGM/ha.

Puede verificar la integridad de una copia de este documento mediante la lectura del código QR adjunto o mediante el acceso a la dirección <https://ws050.juntadeandalucia.es/verificarFirma> indicando el código de VERIFICACIÓN

FIRMADO POR

RAQUEL MARIA ESPIN CRESPO

17/10/2024

VERIFICACIÓN

Pk2jmWSPEJNMB623FQZ8JEKDMKEPRE

PÁG. 454/4804





<b>APELLIDOS Y NOMBRE / RAZÓN SOCIAL</b>	<b>NIF</b>	<b>EXPEDIENTE</b>	<b>RESOLUCIÓN</b>
MOYA TOCON MANUEL MONTSERRAT	****2978*	1011767	DENEGACIÓN DE LA AYUDA

**DATOS DE MANTENIMIENTO UNIDADES**

<b>GRUPO DE PAGO</b>	<b>Sup. Dec. Admisible</b>	<b>Sup. Resuelta</b>	<b>Sobredecl.</b>	<b>% Sobredecl.</b>
ZONAS DE MONTAÑA	0,00	0,00	0,00	0,00

**RESUMEN DE PAGOS**

	<b>IMPORTE ( Euros )</b>			
	<b>RESUELTO</b>	<b>FEADER</b>	<b>MAPA</b>	<b>CAPADR</b>
A pagar	0,00	0,00	0,00	0,00

**APLICACIÓN DE REDUCCIONES Y PENALIZACIONES (%)**

<b>Crterios de subvencionabilidad (1)</b>	<b>Presentación tardía</b>	<b>Omisión declaración</b>	<b>Condicionabilidad</b>
100,00	0,00	0,00	0,00

**IMPORTE ( Euros )**

<b>Calculado(2)</b>	<b>Reducción</b>	<b>Penalización</b>	<b>Reducción Penalización (3)</b>	<b>Penalización adicional</b>	<b>Resuelto</b>	<b>FEADER</b>	<b>MAPA</b>	<b>CAPADR</b>
0,00 €	0,00 €	0,00 €	0,00 €	0,00 €	0,00 €	0,00 €	0,00 €	0,00 €
<b>Importe Unitario:</b>	93,00 €	<b>Nuevo Importe Unitario:</b>	0,00 €					

(1) Con incidencias que retienen pago o deniegan el expediente.

(2) Se calcula sobre superficie declarada admisible.

(3) Aplicación del artículo 16 bis del RD 147/2023.

(4) Expediente con algunos recintos de pastos permanentes ubicados en espacios protegidos donde la carga ganadera mínima será 0,1 UGM/ha.

Puede verificar la integridad de una copia de este documento mediante la lectura del código QR adjunto o mediante el acceso a la dirección <https://ws050.juntadeandalucia.es/verificarFirma> indicando el código de VERIFICACIÓN

FIRMADO POR

RAQUEL MARIA ESPIN CRESPO

17/10/2024

VERIFICACIÓN

Pk2jmWSPEJNMB623FQZ8JEKDMKEPRE

PÁG. 455/4804



**INCIDENCIAS****INCIDENCIA DESCRIPCIÓN**

- 452 Actividad agraria declarada en un recinto no compatible con el uso PA, PR o PS asignado en SIGPAC para ese recinto.  
 Recinto:11-008-014-00039-00004 Cultivo:62000 PASTOS PERMANENTES DE 5 O MAS AÑOS-SIN VARIEDAD Secano USO ASIGNADO EN SIGPAC:PS  
 Recinto:11-008-014-00039-00005 Cultivo:62000 PASTOS PERMANENTES DE 5 O MAS AÑOS-SIN VARIEDAD Secano USO ASIGNADO EN SIGPAC:PR  
 Recinto:11-008-014-00118-00001 Cultivo:62000 PASTOS PERMANENTES DE 5 O MAS AÑOS-SIN VARIEDAD Secano USO ASIGNADO EN SIGPAC:PS
- 3795 Recinto declarado con una situación de riesgo de abandono.  
 Recinto:11-008-014-00039-00004 Cultivo: -  
 Recinto:11-008-014-00118-00001 Cultivo: -
- 4272 Verifica que las líneas de declaración de las Solicitudes Únicas no tienen solapes con la capa de Retroactividad Gráfica (ambas de la misma campaña) a nivel de expediente/línea de declaración gráfica de la solicitud.  
 Recinto:11-008-014-00039-00004 Cultivo: - Agregado de la referencia del recinto.:0 Zona de la referencia del recinto.:0 Superficie solapada.:0,06 Id. Incid.:97975539  
 Recinto:11-008-014-00039-00005 Cultivo: - Agregado de la referencia del recinto.:0 Zona de la referencia del recinto.:0 Superficie solapada.:0,1 Id. Incid.:97975541  
 Recinto:11-008-014-00118-00001 Cultivo: - Agregado de la referencia del recinto.:0 Zona de la referencia del recinto.:0 Superficie solapada.:0,62 Id. Incid.:97975540
- 74053 Importe inferior a 100 Euros
- 86119 Carga ganadera NO cumple con el valor mínimo de 0,2 UGM/ha.  
 Recinto:11-008-014-00039-00004 Cultivo:62000 PASTOS PERMANENTES DE 5 O MAS AÑOS-SIN VARIEDAD Secano Carga Ganadera:0  
 Recinto:11-008-014-00039-00005 Cultivo:62000 PASTOS PERMANENTES DE 5 O MAS AÑOS-SIN VARIEDAD Secano Carga Ganadera:0  
 Recinto:11-008-014-00118-00001 Cultivo:62000 PASTOS PERMANENTES DE 5 O MAS AÑOS-SIN VARIEDAD Secano Carga Ganadera:0
- 86121 Recinto superficie forrajera que no realiza la actividad de producción de pastoreo.  
 Recinto:11-008-014-00039-00004 Cultivo:62000 PASTOS PERMANENTES DE 5 O MAS AÑOS-SIN VARIEDAD Secano Actividad Agraria del recinto:2  
 Recinto:11-008-014-00039-00005 Cultivo:62000 PASTOS PERMANENTES DE 5 O MAS AÑOS-SIN VARIEDAD Secano Actividad Agraria del recinto:2  
 Recinto:11-008-014-00118-00001 Cultivo:62000 PASTOS PERMANENTES DE 5 O MAS AÑOS-SIN VARIEDAD Secano Actividad Agraria del recinto:2
- 86122 Recinto superficie forrajera que realiza la actividad de producción de pastoreo y no declara el o los códigos del Registro de Explotaciones Ganaderas de Andalucía, REGA.  
 Recinto:11-008-014-00039-00004 Cultivo:62000 PASTOS PERMANENTES DE 5 O MAS AÑOS-SIN VARIEDAD Secano  
 Recinto:11-008-014-00039-00005 Cultivo:62000 PASTOS PERMANENTES DE 5 O MAS AÑOS-SIN VARIEDAD Secano  
 Recinto:11-008-014-00118-00001 Cultivo:62000 PASTOS PERMANENTES DE 5 O MAS AÑOS-SIN VARIEDAD Secano
- 86124 Recinto de forrajera para Cálculo de Carga Ganadera que No pertenece a Explotación.  
 Recinto:11-008-014-00039-00004 Cultivo:62000 PASTOS PERMANENTES DE 5 O MAS AÑOS-SIN VARIEDAD Secano  
 Recinto:11-008-014-00039-00005 Cultivo:62000 PASTOS PERMANENTES DE 5 O MAS AÑOS-SIN VARIEDAD Secano  
 Recinto:11-008-014-00118-00001 Cultivo:62000 PASTOS PERMANENTES DE 5 O MAS AÑOS-SIN VARIEDAD Secano

**Incidencias de carga ganadera****INCIDENCIA DESCRIPCIÓN**

- 452 Actividad agraria declarada en un recinto no compatible con el uso PA, PR o PS asignado en SIGPAC para ese recinto.  
 Recinto:11-008-014-00039-00004 Cultivo:62000 PASTOS PERMANENTES DE 5 O MAS AÑOS-SIN VARIEDAD Secano USO ASIGNADO EN SIGPAC:PS  
 Recinto:11-008-014-00118-00001 Cultivo:62000 PASTOS PERMANENTES DE 5 O MAS AÑOS-SIN VARIEDAD Secano USO ASIGNADO EN SIGPAC:PS  
 Recinto:11-008-014-00039-00005 Cultivo:62000 PASTOS PERMANENTES DE 5 O MAS AÑOS-SIN VARIEDAD Secano USO ASIGNADO EN SIGPAC:PR
- 3795 Recinto declarado con una situación de riesgo de abandono.  
 Recinto:11-008-014-00039-00004 Cultivo: -  
 Recinto:11-008-014-00118-00001 Cultivo: -
- 86122 Recinto superficie forrajera que realiza la actividad de producción de pastoreo y no declara el o los códigos del Registro de Explotaciones Ganaderas de Andalucía, REGA.  
 Recinto:11-008-014-00039-00004 Cultivo:62000 PASTOS PERMANENTES DE 5 O MAS AÑOS-SIN VARIEDAD Secano  
 Recinto:11-008-014-00118-00001 Cultivo:62000 PASTOS PERMANENTES DE 5 O MAS AÑOS-SIN VARIEDAD Secano

(1) Con incidencias que retienen pago o deniegan el expediente.

(2) Se calcula sobre superficie declarada admisible.

(3) Aplicación del artículo 16 bis del RD 147/2023.

(4) Expediente con algunos recintos de pastos permanentes ubicados en espacios protegidos donde la carga ganadera mínima será 0,1 UGM/ha.

Puede verificar la integridad de una copia de este documento mediante la lectura del código QR adjunto o mediante el acceso a la dirección <https://ws050.juntadeandalucia.es/verificarFirma> indicando el código de VERIFICACIÓN

FIRMADO POR

RAQUEL MARIA ESPIN CRESPO

17/10/2024

VERIFICACIÓN

Pk2jmWSPEJNMB623FQZ8JEKDMKEPRE

PÁG. 456/4804







	Recinto:11-008-014-00039-00005 Cultivo:62000 PASTOS PERMANENTES DE 5 O MAS AÑOS-SIN VARIEDAD Secano
86124	Recinto de forrajera para Cálculo de Carga Ganadera que No pertenece a Explotación. Recinto:11-008-014-00039-00004 Cultivo:62000 PASTOS PERMANENTES DE 5 O MAS AÑOS-SIN VARIEDAD Secano Recinto:11-008-014-00118-00001 Cultivo:62000 PASTOS PERMANENTES DE 5 O MAS AÑOS-SIN VARIEDAD Secano Recinto:11-008-014-00039-00005 Cultivo:62000 PASTOS PERMANENTES DE 5 O MAS AÑOS-SIN VARIEDAD Secano
86128	Recinto de Forrajeras que no ha contabilizado para Carga Ganadera por no tener una explotación válida para el cálculo de la Carga Ganadera Recinto:11-008-014-00039-00004 Cultivo:62 PASTOS PERMANENTES DE 5 O MAS AÑOS- Recinto:11-008-014-00118-00001 Cultivo:62 PASTOS PERMANENTES DE 5 O MAS AÑOS- Recinto:11-008-014-00039-00005 Cultivo:62 PASTOS PERMANENTES DE 5 O MAS AÑOS-
86132	Recinto superficie forrajera que no realiza la actividad de producción de pastoreo. Recinto:11-008-014-00039-00004 Cultivo:62000 PASTOS PERMANENTES DE 5 O MAS AÑOS-SIN VARIEDAD Secano Recinto:11-008-014-00118-00001 Cultivo:62000 PASTOS PERMANENTES DE 5 O MAS AÑOS-SIN VARIEDAD Secano Recinto:11-008-014-00039-00005 Cultivo:62000 PASTOS PERMANENTES DE 5 O MAS AÑOS-SIN VARIEDAD Secano

(1) Con incidencias que retienen pago o deniegan el expediente.

(2) Se calcula sobre superficie declarada admisible.

(3) Aplicación del artículo 16 bis del RD 147/2023.

(4) Expediente con algunos recintos de pastos permanentes ubicados en espacios protegidos donde la carga ganadera mínima será 0,1 UGM/ha.

Puede verificar la integridad de una copia de este documento mediante la lectura del código QR adjunto o mediante el acceso a la dirección <https://ws050.juntadeandalucia.es/verificarFirma> indicando el código de VERIFICACIÓN

FIRMADO POR	RAQUEL MARIA ESPIN CRESPO	17/10/2024
VERIFICACIÓN	Pk2jmWSPEJNMB623FQZ8JEKDMKEPRE	PÁG. 457/4804



**APELLIDOS Y NOMBRE / RAZÓN SOCIAL**

Muñoz Calvente Jose ALfredo

**NIF**

\*\*\*\*0201\*

**EXPEDIENTE**

1262442

**RESOLUCIÓN**

DENEGACIÓN DE LA AYUDA

**DATOS DE MANTENIMIENTO UNIDADES****GRUPO DE PAGO**

ZONAS DE MONTAÑA

**Sup. Dec. Admisible**

0,00

**Sup. Resuelta**

0,00

**Sobredecl.**

0,00

**% Sobredecl.**

0,00

**RESUMEN DE PAGOS****IMPORTE ( Euros )**

	RESUELTO	FEADER	MAPA	CAPADR
A pagar	0,00	0,00	0,00	0,00

**APLICACIÓN DE REDUCCIONES Y PENALIZACIONES (%)**

Crterios de subvencionabilidad (1)	Presentación tardía	Omisión declaración	Condicionalidad
100,00	0,00	0,00	0,00

**IMPORTE ( Euros )**

Calculado(2)	Reducción	Penalización	Reducción Penalización (3)	Penalización adicional	Resuelto	FEADER	MAPA	CAPADR
0,00 €	0,00 €	0,00 €	0,00 €	0,00 €	0,00 €	0,00 €	0,00 €	0,00 €
<b>Importe Unitario:</b>	93,00 €	<b>Nuevo Importe Unitario:</b>	0,00 €					

**RECINTOS PROPUESTOS**

REF.	REFERENCIA SIGPAC	CULTIVO	S/R	USO SIGPAC	Sup. Dec. admisible	Sup. Campo	Sup. Determ.	Sup. Resuelta
-966837	11-008-007-00049-0006	PASTOS PERMANENTES DE 5 O MAS AÑOS	S		1,84		1,84	1,84
-966831	11-008-007-00050-0011	PASTOS PERMANENTES DE 5 O MAS AÑOS	S		0,94		0,94	0,94
-966830	11-008-007-00050-0013	PASTOS PERMANENTES DE 5 O MAS AÑOS	S		0,13		0,13	0,13
-966828	11-008-007-00049-0003	PASTOS PERMANENTES DE 5 O MAS AÑOS	S		0,31		0,31	0,31
-966827	11-008-007-00049-0004	PASTOS PERMANENTES DE 5 O MAS AÑOS	S		0,35		0,35	0,35
-966826	11-008-007-00049-0007	PASTOS PERMANENTES DE 5 O MAS AÑOS	S		0,61		0,61	0,61
-966825	11-008-007-00054-0002	PASTOS PERMANENTES DE 5 O MAS AÑOS	S		9,17		9,17	9,17
5232397	11-008-007-00050-0001	PASTOS PERMANENTES DE 5 O MAS AÑOS	S		9,32		9,32	9,32

**INCIDENCIAS****INCIDENCIA DESCRIPCIÓN**

74018	Productor que no es agricultor a título principal, según los datos del ejercicio fiscal n-1 y seguridad socia.
74053	Importe inferior a 100 Euros

(1) Con incidencias que retienen pago o deniegan el expediente.

(2) Se calcula sobre superficie declarada admisible.

(3) Aplicación del artículo 16 bis del RD 147/2023.

(4) Expediente con algunos recintos de pastos permanentes ubicados en espacios protegidos donde la carga ganadera mínima será 0,1 UGM/ha.

Puede verificar la integridad de una copia de este documento mediante la lectura del código QR adjunto o mediante el acceso a la dirección <https://ws050.juntadeandalucia.es/verificarFirma> indicando el código de VERIFICACIÓN

FIRMADO POR

RAQUEL MARIA ESPIN CRESPO

17/10/2024

VERIFICACIÓN

Pk2jmWSPEJNMB623FQZ8JEKDMKEPRE

PÁG. 458/4804



**APELLIDOS Y NOMBRE / RAZÓN SOCIAL**

MUÑOZ MANELLA JUAN LUIS

**NIF**

\*\*\*\*4185\*

**EXPEDIENTE**

1274517

**RESOLUCIÓN**

DENEGACIÓN DE LA AYUDA

**DATOS DE MANTENIMIENTO UNIDADES**

<b>GRUPO DE PAGO</b>	<b>Sup. Dec. Admisible</b>	<b>Sup. Resuelta</b>	<b>Sobredecl.</b>	<b>% Sobredecl.</b>
ZONAS DE MONTAÑA	0,00	0,00	0,00	0,00

**RESUMEN DE PAGOS**

	<b>IMPORTE ( Euros )</b>			
	<b>RESUELTO</b>	<b>FEADER</b>	<b>MAPA</b>	<b>CAPADR</b>
A pagar	0,00	0,00	0,00	0,00

**APLICACIÓN DE REDUCCIONES Y PENALIZACIONES (%)**

<b>Criterios de subvencionabilidad (1)</b>	<b>Presentación tardía</b>	<b>Omisión declaración</b>	<b>Condicionalidad</b>
100,00	0,00	0,00	0,00

**IMPORTE ( Euros )**

<b>Calculado(2)</b>	<b>Reducción</b>	<b>Penalización</b>	<b>Reducción Penalización (3)</b>	<b>Penalización adicional</b>	<b>Resuelto</b>	<b>FEADER</b>	<b>MAPA</b>	<b>CAPADR</b>
0,00 €	0,00 €	0,00 €	0,00 €	0,00 €	0,00 €	0,00 €	0,00 €	0,00 €
<b>Importe Unitario:</b>	93,00 €	<b>Nuevo Importe Unitario:</b>	0,00 €					

**RECINTOS PROPUESTOS**

<b>REF.</b>	<b>REFERENCIA SIGPAC</b>	<b>CULTIVO</b>	<b>S/R</b>	<b>USO SIGPAC</b>	<b>Sup. Dec. admisible</b>	<b>Sup. Campo</b>	<b>Sup. Determ.</b>	<b>Sup. Resuelta</b>
-1372479	11-035-021-00013-0001	PASTOS PERMANENTES DE 5 O MAS AÑOS	S		1,73		1,73	1,73
-1372478	11-035-021-00012-0002	PASTOS PERMANENTES DE 5 O MAS AÑOS	S		14,49		14,49	14,49
-1372477	11-035-021-00026-0002	PASTOS PERMANENTES DE 5 O MAS AÑOS	S		0,06		0,06	0,06
-1372476	11-035-021-00026-0001	PASTOS PERMANENTES DE 5 O MAS AÑOS	S		5,21		5,21	5,21
-1372475	11-035-021-00022-0002	PASTOS PERMANENTES DE 5 O MAS AÑOS	S		5,17		5,17	5,17

**INCIDENCIAS****INCIDENCIA DESCRIPCIÓN**

2454	Solicitante de intervención 6613 cuyo regimen de afiliacion a la SS no es ni el sistema especial agrario(cuenta ajena) ni autonomo con actividad agraria.
74018	Productor que no es agricultor a título principal, según los datos del ejercicio fiscal n-1 y seguridad socia.
74053	Importe inferior a 100 Euros

(1) Con incidencias que retienen pago o deniegan el expediente.

(2) Se calcula sobre superficie declarada admisible.

(3) Aplicación del artículo 16 bis del RD 147/2023.

(4) Expediente con algunos recintos de pastos permanentes ubicados en espacios protegidos donde la carga ganadera mínima será 0,1 UGM/ha.

Puede verificar la integridad de una copia de este documento mediante la lectura del código QR adjunto o mediante el acceso a la dirección <https://ws050.juntadeandalucia.es/verificarFirma> indicando el código de VERIFICACIÓN

FIRMADO POR	RAQUEL MARIA ESPIN CRESPO	17/10/2024
VERIFICACIÓN	Pk2jmWSPEJNMB623FQZ8JEKDMKEPRE	PÁG. 459/4804



**APELLIDOS Y NOMBRE / RAZÓN SOCIAL**

MUÑOZ TELLEZ MANUEL FRANCISCO

**NIF**

\*\*\*\*6486\*

**EXPEDIENTE**

1251169

**RESOLUCIÓN**

DENEGACIÓN DE LA AYUDA

**DATOS DE MANTENIMIENTO UNIDADES**

<b>GRUPO DE PAGO</b>	<b>Sup. Dec. Admisible</b>	<b>Sup. Resuelta</b>	<b>Sobredecl.</b>	<b>% Sobredecl.</b>
ZONAS DE MONTAÑA	0,00	0,00	0,00	0,00

**RESUMEN DE PAGOS**

	<b>IMPORTE ( Euros )</b>			
	<b>RESUELTO</b>	<b>FEADER</b>	<b>MAPA</b>	<b>CAPADR</b>
A pagar	0,00	0,00	0,00	0,00

**APLICACIÓN DE REDUCCIONES Y PENALIZACIONES (%)**

<b>Crterios de subvencionabilidad (1)</b>	<b>Presentación tardía</b>	<b>Omisión declaración</b>	<b>Condicionalidad</b>
100,00	0,00	0,00	0,00

**IMPORTE ( Euros )**

<b>Calculado(2)</b>	<b>Reducción</b>	<b>Penalización</b>	<b>Reducción Penalización (3)</b>	<b>Penalización adicional</b>	<b>Resuelto</b>	<b>FEADER</b>	<b>MAPA</b>	<b>CAPADR</b>
0,00 €	0,00 €	0,00 €	0,00 €	0,00 €	0,00 €	0,00 €	0,00 €	0,00 €
<b>Importe Unitario:</b>	93,00 €	<b>Nuevo Importe Unitario:</b>	0,00 €					

**RECINTOS PROPUESTOS**

<b>REF.</b>	<b>REFERENCIA SIGPAC</b>	<b>CULTIVO</b>	<b>S/R</b>	<b>USO SIGPAC</b>	<b>Sup. Dec. admisible</b>	<b>Sup. Campo</b>	<b>Sup. Determ.</b>	<b>Sup. Resuelta</b>
-1620681	11-021-002-00198-0001	AGUACATE	R		0,31		0,31	0,31
4813884	11-021-002-00199-0001	AGUACATE	R		0,42		0,42	0,42
4814000	11-021-002-00200-0001	AGUACATE	R		0,05		0,05	0,05

**INCIDENCIAS****INCIDENCIA DESCRIPCIÓN**

2454	Solicitante de intervención 6613 cuyo regimen de afiliacion a la SS no es ni el sistema especial agrario(cuenta ajena) ni autonomo con actividad agraria.
74018	Productor que no es agricultor a título principal, según los datos del ejercicio fiscal n-1 y seguridad socia.
74053	Importe inferior a 100 Euros

(1) Con incidencias que retienen pago o deniegan el expediente.

(2) Se calcula sobre superficie declarada admisible.

(3) Aplicación del artículo 16 bis del RD 147/2023.

(4) Expediente con algunos recintos de pastos permanentes ubicados en espacios protegidos donde la carga ganadera mínima será 0,1 UGM/ha.

Puede verificar la integridad de una copia de este documento mediante la lectura del código QR adjunto o mediante el acceso a la dirección <https://ws050.juntadeandalucia.es/verificarFirma> indicando el código de VERIFICACIÓN

FIRMADO POR	RAQUEL MARIA ESPIN CRESPO	17/10/2024
VERIFICACIÓN	Pk2jmWSPEJNMB623FQZ8JEKDMKEPRE	PÁG. 460/4804



**APELLIDOS Y NOMBRE / RAZÓN SOCIAL**

NOTARIO ALBA ANA MARIA

**NIF**

\*\*\*\*3603\*

**EXPEDIENTE**

1192496

**RESOLUCIÓN**

DENEGACIÓN DE LA AYUDA

**DATOS DE MANTENIMIENTO UNIDADES**

<b>GRUPO DE PAGO</b>	<b>Sup. Dec. Admisible</b>	<b>Sup. Resuelta</b>	<b>Sobredecl.</b>	<b>% Sobredecl.</b>
ZONAS DE MONTAÑA	0,00	0,00	0,00	0,00

**RESUMEN DE PAGOS**

	<b>IMPORTE ( Euros )</b>			
	<b>RESUELTO</b>	<b>FEADER</b>	<b>MAPA</b>	<b>CAPADR</b>
A pagar	0,00	0,00	0,00	0,00

**APLICACIÓN DE REDUCCIONES Y PENALIZACIONES (%)**

<b>Crterios de subvencionabilidad (1)</b>	<b>Presentación tardía</b>	<b>Omisión declaración</b>	<b>Condicionalidad</b>
100,00	0,00	0,00	0,00

**IMPORTE ( Euros )**

<b>Calculado(2)</b>	<b>Reducción</b>	<b>Penalización</b>	<b>Reducción Penalización (3)</b>	<b>Penalización adicional</b>	<b>Resuelto</b>	<b>FEADER</b>	<b>MAPA</b>	<b>CAPADR</b>
0,00 €	0,00 €	0,00 €	0,00 €	0,00 €	0,00 €	0,00 €	0,00 €	0,00 €
<b>Importe Unitario:</b>	93,00 €	<b>Nuevo Importe Unitario:</b>	0,00 €					

**RECINTOS PROPUESTOS**

<b>REF.</b>	<b>REFERENCIA SIGPAC</b>	<b>CULTIVO</b>	<b>S/R</b>	<b>USO SIGPAC</b>	<b>Sup. Dec. admisible</b>	<b>Sup. Campo</b>	<b>Sup. Determ.</b>	<b>Sup. Resuelta</b>
4520772	11-035-900-99000-9900	PASTOS PERMANENTES DE 5 O MAS AÑOS	S		6,00		6,00	6,00
170000006269308	11-035-038-00032-0001	NARANJO	R		0,50		0,50	0,50

(1) Con incidencias que retienen pago o deniegan el expediente.

(2) Se calcula sobre superficie declarada admisible.

(3) Aplicación del artículo 16 bis del RD 147/2023.

(4) Expediente con algunos recintos de pastos permanentes ubicados en espacios protegidos donde la carga ganadera mínima será 0,1 UGM/ha.

Puede verificar la integridad de una copia de este documento mediante la lectura del código QR adjunto o mediante el acceso a la dirección <https://ws050.juntadeandalucia.es/verificarFirma> indicando el código de VERIFICACIÓN

FIRMADO POR	RAQUEL MARIA ESPIN CRESPO	17/10/2024
VERIFICACIÓN	Pk2jmWSPEJNMB623FQZ8JEKDMKEPRE	PÁG. 461/4804



**INCIDENCIAS****INCIDENCIA DESCRIPCIÓN**

2454	Solicitante de intervención 6613 cuyo regimen de afiliacion a la SS no es ni el sistema especial agrario(cuenta ajena) ni autonomo con actividad agraria.
3972	Recinto ficticio del que forma parte un recinto real cuyo identificativo presenta errores en las Declaraciones de pastos. Recinto:11-035-900-99000-99008 Cultivo: -
74018	Productor que no es agricultor a título principal, según los datos del ejercicio fiscal n-1 y seguridad socia.
74053	Importe inferior a 100 Euros
86123	Recinto superficie forrajera que en REGA no tiene clasificación zootécnica permitida. Recinto:11-035-038-00022-00002 Cultivo:62000 PASTOS PERMANENTES DE 5 O MAS AÑOS-SIN VARIEDAD Secano Explotacion:ES110350000286 Recinto:11-035-038-00030-00001 Cultivo:62000 PASTOS PERMANENTES DE 5 O MAS AÑOS-SIN VARIEDAD Secano Explotacion:ES110350000286 Recinto:11-035-038-00032-00003 Cultivo:62000 PASTOS PERMANENTES DE 5 O MAS AÑOS-SIN VARIEDAD Secano Explotacion:ES110350000286 Recinto:11-035-038-00032-00008 Cultivo:62000 PASTOS PERMANENTES DE 5 O MAS AÑOS-SIN VARIEDAD Secano Explotacion:ES110350000286 Recinto:11-035-038-00032-00009 Cultivo:62000 PASTOS PERMANENTES DE 5 O MAS AÑOS-SIN VARIEDAD Secano Explotacion:ES110350000286 Recinto:11-035-038-00040-00001 Cultivo:62000 PASTOS PERMANENTES DE 5 O MAS AÑOS-SIN VARIEDAD Secano Explotacion:ES110350000286 Recinto:11-035-038-00095-00001 Cultivo:62000 PASTOS PERMANENTES DE 5 O MAS AÑOS-SIN VARIEDAD Secano Explotacion:ES110350000286 Recinto:11-035-038-00095-00002 Cultivo:62000 PASTOS PERMANENTES DE 5 O MAS AÑOS-SIN VARIEDAD Secano Explotacion:ES110350000286 Recinto:11-035-039-00015-00001 Cultivo:62000 PASTOS PERMANENTES DE 5 O MAS AÑOS-SIN VARIEDAD Secano Explotacion:ES110350000286 Recinto:11-035-039-00048-00001 Cultivo:62000 PASTOS PERMANENTES DE 5 O MAS AÑOS-SIN VARIEDAD Secano Explotacion:ES110350000286
86126	Recinto de forrajera para Cálculo de Carga Ganadera que No pertenece a Explotación con UGM válida. Recinto:11-035-038-00022-00002 Cultivo:62000 PASTOS PERMANENTES DE 5 O MAS AÑOS-SIN VARIEDAD Secano Explotacion:ES110350000286 Recinto:11-035-038-00030-00001 Cultivo:62000 PASTOS PERMANENTES DE 5 O MAS AÑOS-SIN VARIEDAD Secano Explotacion:ES110350000286 Recinto:11-035-038-00032-00003 Cultivo:62000 PASTOS PERMANENTES DE 5 O MAS AÑOS-SIN VARIEDAD Secano Explotacion:ES110350000286 Recinto:11-035-038-00032-00008 Cultivo:62000 PASTOS PERMANENTES DE 5 O MAS AÑOS-SIN VARIEDAD Secano Explotacion:ES110350000286 Recinto:11-035-038-00032-00009 Cultivo:62000 PASTOS PERMANENTES DE 5 O MAS AÑOS-SIN VARIEDAD Secano Explotacion:ES110350000286 Recinto:11-035-038-00040-00001 Cultivo:62000 PASTOS PERMANENTES DE 5 O MAS AÑOS-SIN VARIEDAD Secano Explotacion:ES110350000286 Recinto:11-035-038-00095-00001 Cultivo:62000 PASTOS PERMANENTES DE 5 O MAS AÑOS-SIN VARIEDAD Secano Explotacion:ES110350000286 Recinto:11-035-038-00095-00002 Cultivo:62000 PASTOS PERMANENTES DE 5 O MAS AÑOS-SIN VARIEDAD Secano Explotacion:ES110350000286 Recinto:11-035-039-00015-00001 Cultivo:62000 PASTOS PERMANENTES DE 5 O MAS AÑOS-SIN VARIEDAD Secano Explotacion:ES110350000286 Recinto:11-035-039-00048-00001 Cultivo:62000 PASTOS PERMANENTES DE 5 O MAS AÑOS-SIN VARIEDAD Secano Explotacion:ES110350000286

**Incidencias de carga ganadera****INCIDENCIA DESCRIPCIÓN**

86123	Recinto superficie forrajera que en REGA no tiene clasificación zootécnica permitida. Recinto:11-035-038-00022-00002 Cultivo:62000 PASTOS PERMANENTES DE 5 O MAS AÑOS-SIN VARIEDAD Secano Explotacion:ES110350000286 Recinto:11-035-038-00030-00001 Cultivo:62000 PASTOS PERMANENTES DE 5 O MAS AÑOS-SIN VARIEDAD Secano Explotacion:ES110350000286 Recinto:11-035-038-00095-00002 Cultivo:62000 PASTOS PERMANENTES DE 5 O MAS AÑOS-SIN VARIEDAD Secano Explotacion:ES110350000286 Recinto:11-035-038-00032-00003 Cultivo:62000 PASTOS PERMANENTES DE 5 O MAS AÑOS-SIN VARIEDAD Secano Explotacion:ES110350000286 Recinto:11-035-038-00095-00001 Cultivo:62000 PASTOS PERMANENTES DE 5 O MAS AÑOS-SIN VARIEDAD Secano Explotacion:ES110350000286
-------	---

(1) Con incidencias que retienen pago o deniegan el expediente.

(2) Se calcula sobre superficie declarada admisible.

(3) Aplicación del artículo 16 bis del RD 147/2023.

(4) Expediente con algunos recintos de pastos permanentes ubicados en espacios protegidos donde la carga ganadera mínima será 0,1 UGM/ha.

Puede verificar la integridad de una copia de este documento mediante la lectura del código QR adjunto o mediante el acceso a la dirección <https://ws050.juntadeandalucia.es/verificarFirma> indicando el código de VERIFICACIÓN

FIRMADO POR	RAQUEL MARIA ESPIN CRESPO	17/10/2024	
VERIFICACIÓN	Pk2jmWSPEJNMB623FQZ8JEKDMKEPRE	PÁG. 462/4804	



	Recinto:11-035-038-00032-00009 Cultivo:62000 PASTOS PERMANENTES DE 5 O MAS AÑOS-SIN VARIEDAD Secano
	Explotacion:ES110350000286
	Recinto:11-035-038-00032-00008 Cultivo:62000 PASTOS PERMANENTES DE 5 O MAS AÑOS-SIN VARIEDAD Secano
	Explotacion:ES110350000286
	Recinto:11-035-038-00040-00001 Cultivo:62000 PASTOS PERMANENTES DE 5 O MAS AÑOS-SIN VARIEDAD Secano
	Explotacion:ES110350000286
	Recinto:11-035-039-00015-00001 Cultivo:62000 PASTOS PERMANENTES DE 5 O MAS AÑOS-SIN VARIEDAD Secano
	Explotacion:ES110350000286
	Recinto:11-035-039-00048-00001 Cultivo:62000 PASTOS PERMANENTES DE 5 O MAS AÑOS-SIN VARIEDAD Secano
	Explotacion:ES110350000286
86126	Recinto de forrajera para Cálculo de Carga Ganadera que No pertenece a Explotación con UGM válida.
	Recinto:11-035-038-00022-00002 Cultivo:62000 PASTOS PERMANENTES DE 5 O MAS AÑOS-SIN VARIEDAD Secano
	Explotacion:ES110350000286
	Recinto:11-035-038-00030-00001 Cultivo:62000 PASTOS PERMANENTES DE 5 O MAS AÑOS-SIN VARIEDAD Secano
	Explotacion:ES110350000286
	Recinto:11-035-038-00095-00002 Cultivo:62000 PASTOS PERMANENTES DE 5 O MAS AÑOS-SIN VARIEDAD Secano
	Explotacion:ES110350000286
	Recinto:11-035-038-00032-00003 Cultivo:62000 PASTOS PERMANENTES DE 5 O MAS AÑOS-SIN VARIEDAD Secano
	Explotacion:ES110350000286
	Recinto:11-035-038-00095-00001 Cultivo:62000 PASTOS PERMANENTES DE 5 O MAS AÑOS-SIN VARIEDAD Secano
	Explotacion:ES110350000286
	Recinto:11-035-038-00032-00009 Cultivo:62000 PASTOS PERMANENTES DE 5 O MAS AÑOS-SIN VARIEDAD Secano
	Explotacion:ES110350000286
	Recinto:11-035-038-00032-00008 Cultivo:62000 PASTOS PERMANENTES DE 5 O MAS AÑOS-SIN VARIEDAD Secano
	Explotacion:ES110350000286
	Recinto:11-035-038-00040-00001 Cultivo:62000 PASTOS PERMANENTES DE 5 O MAS AÑOS-SIN VARIEDAD Secano
	Explotacion:ES110350000286
	Recinto:11-035-039-00015-00001 Cultivo:62000 PASTOS PERMANENTES DE 5 O MAS AÑOS-SIN VARIEDAD Secano
	Explotacion:ES110350000286
	Recinto:11-035-039-00048-00001 Cultivo:62000 PASTOS PERMANENTES DE 5 O MAS AÑOS-SIN VARIEDAD Secano
	Explotacion:ES110350000286
86128	Recinto de Forrajeras que no ha contabilizado para Carga Ganadera por no tener una explotación válida para el cálculo de la Carga Ganadera
	Recinto:11-035-038-00022-00002 Cultivo:62 PASTOS PERMANENTES DE 5 O MAS AÑOS-
	Recinto:11-035-038-00030-00001 Cultivo:62 PASTOS PERMANENTES DE 5 O MAS AÑOS-
	Recinto:11-035-038-00095-00002 Cultivo:62 PASTOS PERMANENTES DE 5 O MAS AÑOS-
	Recinto:11-035-038-00032-00003 Cultivo:62 PASTOS PERMANENTES DE 5 O MAS AÑOS-
	Recinto:11-035-038-00095-00001 Cultivo:62 PASTOS PERMANENTES DE 5 O MAS AÑOS-
	Recinto:11-035-038-00032-00009 Cultivo:62 PASTOS PERMANENTES DE 5 O MAS AÑOS-
	Recinto:11-035-038-00032-00008 Cultivo:62 PASTOS PERMANENTES DE 5 O MAS AÑOS-
	Recinto:11-035-038-00040-00001 Cultivo:62 PASTOS PERMANENTES DE 5 O MAS AÑOS-
	Recinto:11-035-039-00015-00001 Cultivo:62 PASTOS PERMANENTES DE 5 O MAS AÑOS-
	Recinto:11-035-039-00048-00001 Cultivo:62 PASTOS PERMANENTES DE 5 O MAS AÑOS-

(1) Con incidencias que retienen pago o deniegan el expediente.

(2) Se calcula sobre superficie declarada admisible.

(3) Aplicación del artículo 16 bis del RD 147/2023.

(4) Expediente con algunos recintos de pastos permanentes ubicados en espacios protegidos donde la carga ganadera mínima será 0,1 UGM/ha.

Puede verificar la integridad de una copia de este documento mediante la lectura del código QR adjunto o mediante el acceso a la dirección <https://ws050.juntadeandalucia.es/verificarFirma> indicando el código de VERIFICACIÓN

FIRMADO POR	RAQUEL MARIA ESPIN CRESPO	17/10/2024	
VERIFICACIÓN	Pk2jmWSPEJNMB623FQZ8JEKDMKEPRE	PÁG. 463/4804	

**APELLIDOS Y NOMBRE / RAZÓN SOCIAL**

NUÑEZ TRIVIÑO MARIA LUZ

**NIF**

\*\*\*\*0635\*

**EXPEDIENTE**

1130275

**RESOLUCIÓN**

DENEGACIÓN DE LA AYUDA

**DATOS DE MANTENIMIENTO UNIDADES**

<b>GRUPO DE PAGO</b>	<b>Sup. Dec. Admisible</b>	<b>Sup. Resuelta</b>	<b>Sobredecl.</b>	<b>% Sobredecl.</b>
ZONAS DE MONTAÑA	0,00	0,00	0,00	0,00

**RESUMEN DE PAGOS**

	<b>IMPORTE ( Euros )</b>			
	<b>RESUELTO</b>	<b>FEADER</b>	<b>MAPA</b>	<b>CAPADR</b>
A pagar	0,00	0,00	0,00	0,00

**APLICACIÓN DE REDUCCIONES Y PENALIZACIONES (%)**

<b>Crterios de subvencionabilidad (1)</b>	<b>Presentación tardía</b>	<b>Omisión declaración</b>	<b>Condicionalidad</b>
100,00	0,00	0,00	0,00

**IMPORTE ( Euros )**

<b>Calculado(2)</b>	<b>Reducción</b>	<b>Penalización</b>	<b>Reducción Penalización (3)</b>	<b>Penalización adicional</b>	<b>Resuelto</b>	<b>FEADER</b>	<b>MAPA</b>	<b>CAPADR</b>
0,00 €	0,00 €	0,00 €	0,00 €	0,00 €	0,00 €	0,00 €	0,00 €	0,00 €
<b>Importe Unitario:</b>	93,00 €	<b>Nuevo Importe Unitario:</b>	0,00 €					

**RECINTOS PROPUESTOS**

<b>REF.</b>	<b>REFERENCIA SIGPAC</b>	<b>CULTIVO</b>	<b>S/R</b>	<b>USO SIGPAC</b>	<b>Sup. Dec. admisible</b>	<b>Sup. Campo</b>	<b>Sup. Determ.</b>	<b>Sup. Resuelta</b>
-877797	11-035-021-00002-0018	PASTOS PERMANENTES DE 5 O MAS AÑOS	S		5,58		5,58	5,58
-877796	11-035-021-00002-0015	PASTOS PERMANENTES DE 5 O MAS AÑOS	S		0,17		0,17	0,17
1700000002294109	11-035-018-00101-0001	PASTOS PERMANENTES DE 5 O MAS AÑOS	S		0,99		0,99	0,99
1700000002294110	11-035-018-00104-0001	PASTOS PERMANENTES DE 5 O MAS AÑOS	S		1,28		1,28	1,28
1700000002294111	11-035-018-00105-0001	PASTOS PERMANENTES DE 5 O MAS AÑOS	S		1,15		1,15	1,15
1700000002294112	11-035-018-00107-0001	PASTOS PERMANENTES DE 5 O MAS AÑOS	S		5,18		5,18	5,18
1700000002294113	11-035-018-00102-0001	PASTOS PERMANENTES DE 5 O MAS AÑOS	S		0,48		0,48	0,48
1700000002294114	11-035-021-00002-0006	PASTOS PERMANENTES DE 5 O MAS AÑOS	S		0,00		0,00	0,00
1700000002294115	11-035-021-00002-0007	PASTOS PERMANENTES DE 5 O MAS AÑOS	S		0,00		0,00	0,00
1700000002294116	11-035-018-00119-0001	PASTOS PERMANENTES DE 5 O MAS AÑOS	S		2,06		2,06	2,06
1700000002294117	11-035-020-00043-0001	PASTOS PERMANENTES DE 5 O MAS AÑOS	S		0,54		0,54	0,54
1700000002294118	11-035-021-00001-0002	PASTOS PERMANENTES DE 5 O MAS AÑOS	S		0,24		0,24	0,24
1700000002294119	11-035-021-00002-0008	PASTOS PERMANENTES DE 5 O MAS AÑOS	S		0,06		0,06	0,06
1700000002294120	11-035-021-00002-0009	PASTOS PERMANENTES DE 5 O MAS AÑOS	S		14,28		14,28	14,28
1700000002294121	11-035-021-09003-0002	PASTOS PERMANENTES DE 5 O MAS AÑOS	S		0,55		0,55	0,55
1700000002294122	11-035-021-00002-0002	PASTOS PERMANENTES DE 5 O MAS AÑOS	S		1,31		1,31	1,31
1700000002294123	11-035-021-00002-0001	PASTOS PERMANENTES DE 5 O MAS AÑOS	S		0,28		0,28	0,28
1700000002294124	11-035-022-00057-0002	PASTOS PERMANENTES DE 5 O MAS AÑOS	S		0,36		0,36	0,36
1700000002294125	11-035-022-00057-0001	PASTOS PERMANENTES DE 5 O MAS AÑOS	S		0,00		0,00	0,00
1700000002294126	11-035-043-00045-0003	PASTOS PERMANENTES DE 5 O MAS AÑOS	S		0,10		0,10	0,10
1700000002294127	11-035-025-09000-0012	PASTOS PERMANENTES DE 5 O MAS AÑOS	S		0,46		0,46	0,46
1700000002294128	11-035-025-09000-0017	PASTOS PERMANENTES DE 5 O MAS AÑOS	S		0,38		0,38	0,38
1700000002294129	11-035-024-00103-0001	PASTOS PERMANENTES DE 5 O MAS AÑOS	S		0,98		0,98	0,98
1700000002294130	11-035-043-00045-0002	PASTOS PERMANENTES DE 5 O MAS AÑOS	S		0,13		0,13	0,13
1700000002294131	11-035-043-00045-0004	PASTOS PERMANENTES DE 5 O MAS AÑOS	S		0,09		0,09	0,09
1700000002294132	11-035-043-00045-0005	PASTOS PERMANENTES DE 5 O MAS AÑOS	S		0,00		0,00	0,00
1700000002294133	11-035-043-00045-0006	PASTOS PERMANENTES DE 5 O MAS AÑOS	S		0,00		0,00	0,00
1700000002294134	11-035-043-00045-0001	PASTOS PERMANENTES DE 5 O MAS AÑOS	S		5,85		5,85	5,85

(1) Con incidencias que retienen pago o deniegan el expediente.

(2) Se calcula sobre superficie declarada admisible.

(3) Aplicación del artículo 16 bis del RD 147/2023.

(4) Expediente con algunos recintos de pastos permanentes ubicados en espacios protegidos donde la carga ganadera mínima será 0,1 UGM/ha.

Puede verificar la integridad de una copia de este documento mediante la lectura del código QR adjunto o mediante el acceso a la dirección <https://ws050.juntadeandalucia.es/verificarFirma> indicando el código de VERIFICACIÓN

FIRMADO POR

RAQUEL MARIA ESPIN CRESPO

17/10/2024

VERIFICACIÓN

Pk2jmWSPEJNMB623FQZ8JEKDMKEPRE

PÁG. 464/4804







**INCIDENCIAS**

**INCIDENCIA DESCRIPCIÓN**

2454	Solicitante de intervención 6613 cuyo regimen de afiliacion a la SS no es ni el sistema especial agrario(cuenta ajena) ni autonomo con actividad agraria.
74018	Productor que no es agricultor a título principal, según los datos del ejercicio fiscal n-1 y seguridad socia.
74053	Importe inferior a 100 Euros

(1) Con incidencias que retienen pago o deniegan el expediente.  
(2) Se calcula sobre superficie declarada admisible.  
(3) Aplicación del artículo 16 bis del RD 147/2023.  
(4) Expediente con algunos recintos de pastos permanentes ubicados en espacios protegidos donde la carga ganadera mínima será 0,1 UGM/ha.

Puede verificar la integridad de una copia de este documento mediante la lectura del código QR adjunto o mediante el acceso a la dirección <https://ws050.juntadeandalucia.es/verificarFirma> indicando el código de VERIFICACIÓN

FIRMADO POR	RAQUEL MARIA ESPIN CRESPO	17/10/2024
VERIFICACIÓN	Pk2jmWSPEJNMB623FQZ8JEKDMKEPRE	PÁG. 465/4804



**APELLIDOS Y NOMBRE / RAZÓN SOCIAL**

NUÑEZ TRIVIÑO PEDRO

**NIF**

\*\*\*\*1954\*

**EXPEDIENTE**

1166433

**RESOLUCIÓN**

DENEGACIÓN DE LA AYUDA

**DATOS DE MANTENIMIENTO UNIDADES****GRUPO DE PAGO**

ZONAS DE MONTAÑA

**Sup. Dec.  
Admisible**

0,00

**Sup.  
Resuelta**

0,00

**Sobredecl.**

0,00

**% Sobredecl.**

0,00

**RESUMEN DE PAGOS****IMPORTE ( Euros )**

	<u>RESUELTO</u>	<u>FEADER</u>	<u>MAPA</u>	<u>CAPADR</u>
A pagar	0,00	0,00	0,00	0,00

**APLICACIÓN DE REDUCCIONES Y PENALIZACIONES (%)**

<u>Crterios de subvencionabilidad (1)</u>	<u>Presentación tardía</u>	<u>Omisión declaración</u>	<u>Condicionalidad</u>
100,00	0,00	0,00	0,00

**IMPORTE ( Euros )**

<u>Calculado(2)</u>	<u>Reducción</u>	<u>Penalización</u>	<u>Reducción Penalización (3)</u>	<u>Penalización adicional</u>	<u>Resuelto</u>	<u>FEADER</u>	<u>MAPA</u>	<u>CAPADR</u>
0,00 €	0,00 €	0,00 €	0,00 €	0,00 €	0,00 €	0,00 €	0,00 €	0,00 €
<u>Importe Unitario:</u>	93,00 €	<u>Nuevo Importe Unitario:</u>	0,00 €					

(1) Con incidencias que retienen pago o deniegan el expediente.

(2) Se calcula sobre superficie declarada admisible.

(3) Aplicación del artículo 16 bis del RD 147/2023.

(4) Expediente con algunos recintos de pastos permanentes ubicados en espacios protegidos donde la carga ganadera mínima será 0,1 UGM/ha.

Puede verificar la integridad de una copia de este documento mediante la lectura del código QR adjunto o mediante el acceso a la dirección <https://ws050.juntadeandalucia.es/verificarFirma> indicando el código de VERIFICACIÓN

FIRMADO POR

RAQUEL MARIA ESPIN CRESPO

17/10/2024

VERIFICACIÓN

Pk2jmWSPEJNMB623FQZ8JEKDMKEPRE

PÁG. 466/4804



**INCIDENCIAS****INCIDENCIA DESCRIPCIÓN**

- 225 Superficie neta de cruce en un recinto en el conjunto de solicitudes supera superficie admisible que SIGPAC establece para él.  
Recinto:11-035-025-09000-00004 Cultivo:62000 PASTOS PERMANENTES DE 5 O MAS AÑOS-SIN VARIEDAD Secano Superficie admisible de pastos del recinto según SIGPAC.:2484 Suma de superficies de cruce netas declaradas para este recinto por todos los solicitantes.:3044 Exceso de superficie (Hectáreas):5,6
- 242 Recinto pendiente de acreditación de titularidad.  
Recinto:11-035-018-00126-00001 Cultivo:62000 PASTOS PERMANENTES DE 5 O MAS AÑOS-SIN VARIEDAD Secano  
Recinto:11-035-018-00127-00001 Cultivo:62000 PASTOS PERMANENTES DE 5 O MAS AÑOS-SIN VARIEDAD Secano  
Recinto:11-035-025-00040-00001 Cultivo:62000 PASTOS PERMANENTES DE 5 O MAS AÑOS-SIN VARIEDAD Secano  
Recinto:11-035-025-00045-00001 Cultivo:62000 PASTOS PERMANENTES DE 5 O MAS AÑOS-SIN VARIEDAD Secano  
Recinto:11-035-025-00045-00002 Cultivo:62000 PASTOS PERMANENTES DE 5 O MAS AÑOS-SIN VARIEDAD Secano  
Recinto:11-035-025-00046-00001 Cultivo:62000 PASTOS PERMANENTES DE 5 O MAS AÑOS-SIN VARIEDAD Secano  
Recinto:11-035-025-00061-00001 Cultivo:62000 PASTOS PERMANENTES DE 5 O MAS AÑOS-SIN VARIEDAD Secano  
Recinto:11-035-025-00063-00001 Cultivo:62000 PASTOS PERMANENTES DE 5 O MAS AÑOS-SIN VARIEDAD Secano  
Recinto:11-035-025-09000-00004 Cultivo:62000 PASTOS PERMANENTES DE 5 O MAS AÑOS-SIN VARIEDAD Secano  
Recinto:11-035-025-09000-00023 Cultivo:62000 PASTOS PERMANENTES DE 5 O MAS AÑOS-SIN VARIEDAD Secano
- 243 Superficie bruta de cruce total en un mismo recinto en el conjunto de las solicitudes supera superficie total que SIGPAC establece para él.  
Recinto:11-035-025-09000-00004 Cultivo:62000 PASTOS PERMANENTES DE 5 O MAS AÑOS-SIN VARIEDAD Secano SUMAS SUPERFICIE DE CRUCE:45
- 2454 Solicitante de intervención 6613 cuyo regimen de afiliación a la SS no es ni el sistema especial agrario(cuenta ajena) ni autonomo con actividad agraria.
- 3790 Recinto declarado inactivo  
Recinto:11-035-025-00040-00001 Cultivo: -  
Recinto:11-035-025-00045-00002 Cultivo: -
- 3972 Recinto ficticio del que forma parte un recinto real cuyo identificativo presenta errores en las Declaraciones de pastos.  
Recinto:11-035-900-99000-99005 Cultivo: -
- 74018 Productor que no es agricultor a título principal, según los datos del ejercicio fiscal n-1 y seguridad socia.
- 74053 Importe inferior a 100 Euros
- 86119 Carga ganadera NO cumple con el valor mínimo de 0,2 UGM/ha.  
Recinto:11-035-025-00061-00001 Cultivo:62000 PASTOS PERMANENTES DE 5 O MAS AÑOS-SIN VARIEDAD Secano Carga Ganadera:0  
Recinto:11-035-025-00063-00001 Cultivo:62000 PASTOS PERMANENTES DE 5 O MAS AÑOS-SIN VARIEDAD Secano Carga Ganadera:0  
Recinto:11-035-025-09000-00023 Cultivo:62000 PASTOS PERMANENTES DE 5 O MAS AÑOS-SIN VARIEDAD Secano Carga Ganadera:0
- 86120 Para explotaciones de pastos permanentes ubicadas en espacios protegidos la carga ganadera mínima será 0,1 UGM/ha.  
Recinto:11-035-018-00126-00001 Cultivo:62000 PASTOS PERMANENTES DE 5 O MAS AÑOS-SIN VARIEDAD Secano Carga Ganadera:0  
Recinto:11-035-018-00127-00001 Cultivo:62000 PASTOS PERMANENTES DE 5 O MAS AÑOS-SIN VARIEDAD Secano Carga Ganadera:0  
Recinto:11-035-025-00040-00001 Cultivo:62000 PASTOS PERMANENTES DE 5 O MAS AÑOS-SIN VARIEDAD Secano Carga Ganadera:0  
Recinto:11-035-025-00045-00001 Cultivo:62000 PASTOS PERMANENTES DE 5 O MAS AÑOS-SIN VARIEDAD Secano Carga Ganadera:0  
Recinto:11-035-025-00045-00002 Cultivo:62000 PASTOS PERMANENTES DE 5 O MAS AÑOS-SIN VARIEDAD Secano Carga Ganadera:0  
Recinto:11-035-025-00046-00001 Cultivo:62000 PASTOS PERMANENTES DE 5 O MAS AÑOS-SIN VARIEDAD Secano Carga Ganadera:0  
Recinto:11-035-025-09000-00004 Cultivo:62000 PASTOS PERMANENTES DE 5 O MAS AÑOS-SIN VARIEDAD Secano Carga Ganadera:0  
Recinto:11-035-900-99000-99005 Cultivo:62000 PASTOS PERMANENTES DE 5 O MAS AÑOS-SIN VARIEDAD Secano Carga Ganadera:0
- 86126 Recinto de forrajera para Cálculo de Carga Ganadera que No pertenece a Explotación con UGM válida.  
Recinto:11-035-900-99000-99005 Cultivo:62000 PASTOS PERMANENTES DE 5 O MAS AÑOS-SIN VARIEDAD Secano Explotacion:ES110350007009

**Incidencias de carga ganadera****INCIDENCIA DESCRIPCIÓN**

- 225 Superficie neta de cruce en un recinto en el conjunto de solicitudes supera superficie admisible que SIGPAC establece para él.

(1) Con incidencias que retienen pago o deniegan el expediente.

(2) Se calcula sobre superficie declarada admisible.

(3) Aplicación del artículo 16 bis del RD 147/2023.

(4) Expediente con algunos recintos de pastos permanentes ubicados en espacios protegidos donde la carga ganadera mínima será 0,1 UGM/ha.

Puede verificar la integridad de una copia de este documento mediante la lectura del código QR adjunto o mediante el acceso a la dirección <https://ws050.juntadeandalucia.es/verificarFirma> indicando el código de VERIFICACIÓN

FIRMADO POR	RAQUEL MARIA ESPIN CRESPO	17/10/2024	
VERIFICACIÓN	Pk2jmWSPEJNMB623FQZ8JEKDMKEPRE	PÁG. 467/4804	



	Recinto:11-035-025-09000-00004 Cultivo:62000 PASTOS PERMANENTES DE 5 O MAS AÑOS-SIN VARIEDAD Secano Superficie admisible de pastos del recinto según SIGPAC.:2484 Suma de superficies de cruce netas declaradas para este recinto por todos los solicitantes.:3044 Exceso de superficie (Hectáreas):5,6
242	Recinto pendiente de acreditación de titularidad. Recinto:11-035-025-09000-00004 Cultivo:62000 PASTOS PERMANENTES DE 5 O MAS AÑOS-SIN VARIEDAD Secano Recinto:11-035-025-00045-00002 Cultivo:62000 PASTOS PERMANENTES DE 5 O MAS AÑOS-SIN VARIEDAD Secano Recinto:11-035-025-00040-00001 Cultivo:62000 PASTOS PERMANENTES DE 5 O MAS AÑOS-SIN VARIEDAD Secano Recinto:11-035-025-09000-00023 Cultivo:62000 PASTOS PERMANENTES DE 5 O MAS AÑOS-SIN VARIEDAD Secano Recinto:11-035-018-00126-00001 Cultivo:62000 PASTOS PERMANENTES DE 5 O MAS AÑOS-SIN VARIEDAD Secano Recinto:11-035-025-00063-00001 Cultivo:62000 PASTOS PERMANENTES DE 5 O MAS AÑOS-SIN VARIEDAD Secano Recinto:11-035-025-00061-00001 Cultivo:62000 PASTOS PERMANENTES DE 5 O MAS AÑOS-SIN VARIEDAD Secano Recinto:11-035-018-00127-00001 Cultivo:62000 PASTOS PERMANENTES DE 5 O MAS AÑOS-SIN VARIEDAD Secano Recinto:11-035-025-00045-00001 Cultivo:62000 PASTOS PERMANENTES DE 5 O MAS AÑOS-SIN VARIEDAD Secano Recinto:11-035-025-00046-00001 Cultivo:62000 PASTOS PERMANENTES DE 5 O MAS AÑOS-SIN VARIEDAD Secano
3790	Recinto declarado inactivo Recinto:11-035-025-00045-00002 Cultivo: - Recinto:11-035-025-00040-00001 Cultivo: -
86126	Recinto de forrajera para Cálculo de Carga Ganadera que No pertenece a Explotación con UGM válida. Recinto:11-035-900-99000-99005 Cultivo:62000 PASTOS PERMANENTES DE 5 O MAS AÑOS-SIN VARIEDAD Secano Explotacion:ES110350007009
86128	Recinto de Forrajeras que no ha contabilizado para Carga Ganadera por no tener una explotación válida para el cálculo de la Carga Ganadera Recinto:11-035-025-09000-00004 Cultivo:62 PASTOS PERMANENTES DE 5 O MAS AÑOS- Recinto:11-035-025-00045-00002 Cultivo:62 PASTOS PERMANENTES DE 5 O MAS AÑOS- Recinto:11-035-025-00040-00001 Cultivo:62 PASTOS PERMANENTES DE 5 O MAS AÑOS- Recinto:11-035-025-09000-00023 Cultivo:62 PASTOS PERMANENTES DE 5 O MAS AÑOS- Recinto:11-035-018-00126-00001 Cultivo:62 PASTOS PERMANENTES DE 5 O MAS AÑOS- Recinto:11-035-025-00063-00001 Cultivo:62 PASTOS PERMANENTES DE 5 O MAS AÑOS- Recinto:11-035-025-00061-00001 Cultivo:62 PASTOS PERMANENTES DE 5 O MAS AÑOS- Recinto:11-035-018-00127-00001 Cultivo:62 PASTOS PERMANENTES DE 5 O MAS AÑOS- Recinto:11-035-025-00045-00001 Cultivo:62 PASTOS PERMANENTES DE 5 O MAS AÑOS- Recinto:11-035-025-00046-00001 Cultivo:62 PASTOS PERMANENTES DE 5 O MAS AÑOS- Recinto:11-035-900-99000-99005 Cultivo:62 PASTOS PERMANENTES DE 5 O MAS AÑOS-

(1) Con incidencias que retienen pago o deniegan el expediente.

(2) Se calcula sobre superficie declarada admisible.

(3) Aplicación del artículo 16 bis del RD 147/2023.

(4) Expediente con algunos recintos de pastos permanentes ubicados en espacios protegidos donde la carga ganadera mínima será 0,1 UGM/ha.

Puede verificar la integridad de una copia de este documento mediante la lectura del código QR adjunto o mediante el acceso a la dirección <https://ws050.juntadeandalucia.es/verificarFirma> indicando el código de VERIFICACIÓN

FIRMADO POR	RAQUEL MARIA ESPIN CRESPO	17/10/2024	
VERIFICACIÓN	Pk2jmWSPEJNMB623FQZ8JEKDMKEPRE	PÁG. 468/4804	

**APELLIDOS Y NOMBRE / RAZÓN SOCIAL**

OCAÑA GARCÍA ANTONIO MIGUEL

**NIF**

\*\*\*\*6261\*

**EXPEDIENTE**

1266027

**RESOLUCIÓN**

DENEGACIÓN DE LA AYUDA

**DATOS DE MANTENIMIENTO UNIDADES****GRUPO DE PAGO**

ZONAS DE MONTAÑA

**Sup. Dec.  
Admisible**

0,00

**Sup.  
Resuelta**

0,00

**Sobredecl.**

0,00

**% Sobredecl.**

0,00

**RESUMEN DE PAGOS****IMPORTE ( Euros )**

	<b>RESUELTO</b>	<b>FEADER</b>	<b>MAPA</b>	<b>CAPADR</b>
A pagar	0,00	0,00	0,00	0,00

**APLICACIÓN DE REDUCCIONES Y PENALIZACIONES (%)**

<b>Crterios de subvencionabilidad (1)</b>	<b>Presentación tardía</b>	<b>Omisión declaración</b>	<b>Condicionalidad</b>
100,00	0,00	0,00	0,00

**IMPORTE ( Euros )**

<b>Calculado(2)</b>	<b>Reducción</b>	<b>Penalización</b>	<b>Reducción Penalización (3)</b>	<b>Penalización adicional</b>	<b>Resuelto</b>	<b>FEADER</b>	<b>MAPA</b>	<b>CAPADR</b>
0,00 €	0,00 €	0,00 €	0,00 €	0,00 €	0,00 €	0,00 €	0,00 €	0,00 €
<b>Importe Unitario:</b>	93,00 €	<b>Nuevo Importe Unitario:</b>	0,00 €					

**INCIDENCIAS****INCIDENCIA DESCRIPCIÓN**

74018	Productor que no es agricultor a título principal, según los datos del ejercicio fiscal n-1 y seguridad socia.
74051	Solicitante de intervención 6613, que no declara ningun recinto en zona desfavorecida.
74053	Importe inferior a 100 Euros

(1) Con incidencias que retienen pago o deniegan el expediente.

(2) Se calcula sobre superficie declarada admisible.

(3) Aplicación del artículo 16 bis del RD 147/2023.

(4) Expediente con algunos recintos de pastos permanentes ubicados en espacios protegidos donde la carga ganadera mínima será 0,1 UGM/ha.

Puede verificar la integridad de una copia de este documento mediante la lectura del código QR adjunto o mediante el acceso a la dirección <https://ws050.juntadeandalucia.es/verificarFirma> indicando el código de VERIFICACIÓN

FIRMADO POR

RAQUEL MARIA ESPIN CRESPO

17/10/2024

VERIFICACIÓN

Pk2jmWSPEJNMB623FQZ8JEKDMKEPRE

PÁG. 469/4804



**APELLIDOS Y NOMBRE / RAZÓN SOCIAL**

Ortega Calvente Inmaculada

**NIF**

\*\*\*\*8715\*

**EXPEDIENTE**

1280160

**RESOLUCIÓN**

DENEGACIÓN DE LA AYUDA

**DATOS DE MANTENIMIENTO UNIDADES**

<b>GRUPO DE PAGO</b>	<b>Sup. Dec. Admisible</b>	<b>Sup. Resuelta</b>	<b>Sobredecl.</b>	<b>% Sobredecl.</b>
ZONAS DE MONTAÑA	0,00	0,00	0,00	0,00

**RESUMEN DE PAGOS**

	<b>IMPORTE ( Euros )</b>			
	<b>RESUELTO</b>	<b>FEADER</b>	<b>MAPA</b>	<b>CAPADR</b>
A pagar	0,00	0,00	0,00	0,00

**APLICACIÓN DE REDUCCIONES Y PENALIZACIONES (%)**

<b>Crterios de subvencionabilidad (1)</b>	<b>Presentación tardía</b>	<b>Omisión declaración</b>	<b>Condicionalidad</b>
100,00	0,00	0,00	0,00

**IMPORTE ( Euros )**

<b>Calculado(2)</b>	<b>Reducción</b>	<b>Penalización</b>	<b>Reducción Penalización (3)</b>	<b>Penalización adicional</b>	<b>Resuelto</b>	<b>FEADER</b>	<b>MAPA</b>	<b>CAPADR</b>
0,00 €	0,00 €	0,00 €	0,00 €	0,00 €	0,00 €	0,00 €	0,00 €	0,00 €
<b>Importe Unitario:</b>	93,00 €	<b>Nuevo Importe Unitario:</b>	0,00 €					

**RECINTOS PROPUESTOS**

<b>REF.</b>	<b>REFERENCIA SIGPAC</b>	<b>CULTIVO</b>	<b>S/R</b>	<b>USO SIGPAC</b>	<b>Sup. Dec. admisible</b>	<b>Sup. Campo</b>	<b>Sup. Determ.</b>	<b>Sup. Resuelta</b>
-1478433	11-008-007-00033-0001	PASTOS PERMANENTES DE 5 O MAS AÑOS	S		0,00		0,00	0,00
-1453308	11-008-007-00030-0001	PASTOS PERMANENTES DE 5 O MAS AÑOS	S		1,72		1,72	1,72
-1453307	11-008-007-00030-0018	PASTOS PERMANENTES DE 5 O MAS AÑOS	S		3,48		3,48	3,48
-1453306	11-008-007-00030-0017	PASTOS PERMANENTES DE 5 O MAS AÑOS	S		4,08		4,08	4,08
-1453302	11-008-007-00058-0003	PASTOS PERMANENTES DE 5 O MAS AÑOS	S		0,87		0,87	0,87
-1453300	11-008-007-00030-0007	PASTOS PERMANENTES DE 5 O MAS AÑOS	S		21,36		21,36	21,36
-1453298	11-008-008-00102-0008	PASTOS PERMANENTES DE 5 O MAS AÑOS	S		0,19		0,19	0,00
-1453297	11-008-007-00058-0005	PASTOS PERMANENTES DE 5 O MAS AÑOS	S		4,69		4,69	0,00
-1453288	11-008-007-00028-0001	PASTOS PERMANENTES DE 5 O MAS AÑOS	S		5,51		5,51	5,51
-1453287	11-008-007-00030-0002	PASTOS PERMANENTES DE 5 O MAS AÑOS	S		2,93		2,93	2,93
-1453285	11-008-007-00030-0020	PASTOS PERMANENTES DE 5 O MAS AÑOS	S		16,21		16,21	16,21
-1453283	11-008-007-00030-0023	PASTOS PERMANENTES DE 5 O MAS AÑOS	S		0,91		0,91	0,91
-1453282	11-008-007-00030-0021	PASTOS PERMANENTES DE 5 O MAS AÑOS	S		1,70		1,70	1,70
-1453281	11-008-007-00030-0005	PASTOS PERMANENTES DE 5 O MAS AÑOS	S		6,32		6,32	6,32
-1453278	11-008-007-00027-0003	PASTOS PERMANENTES DE 5 O MAS AÑOS	S		0,12		0,12	0,12
-1453277	11-008-007-00027-0002	PASTOS PERMANENTES DE 5 O MAS AÑOS	S		5,06		5,06	5,06
-1453276	11-008-007-00025-0001	PASTOS PERMANENTES DE 5 O MAS AÑOS	S		4,31		4,31	4,31
-1453275	11-008-007-00026-0002	PASTOS PERMANENTES DE 5 O MAS AÑOS	S		10,10		10,10	10,10
-1453268	11-008-007-00024-0002	PASTOS PERMANENTES DE 5 O MAS AÑOS	S		0,02		0,02	0,02
5786657	11-008-007-00024-0001	PASTOS PERMANENTES DE 5 O MAS AÑOS	S		0,00		0,00	0,00

**INCIDENCIAS****INCIDENCIA DESCRIPCIÓN**

3790	Recinto declarado inactivo Recinto:11-008-007-00058-00005 Cultivo: - Recinto:11-008-008-00102-00008 Cultivo: -
74018	Productor que no es agricultor a título principal, según los datos del ejercicio fiscal n-1 y seguridad socia.
74053	Importe inferior a 100 Euros

(1) Con incidencias que retienen pago o deniegan el expediente.

(2) Se calcula sobre superficie declarada admisible.

(3) Aplicación del artículo 16 bis del RD 147/2023.

(4) Expediente con algunos recintos de pastos permanentes ubicados en espacios protegidos donde la carga ganadera mínima será 0,1 UGM/ha.

Puede verificar la integridad de una copia de este documento mediante la lectura del código QR adjunto o mediante el acceso a la dirección <https://ws050.juntadeandalucia.es/verificarFirma> indicando el código de VERIFICACIÓN

FIRMADO POR

RAQUEL MARIA ESPIN CRESPO

17/10/2024

VERIFICACIÓN

Pk2jmWSPEJNMB623FQZ8JEKDMKEPRE

PÁG. 470/4804





**Incidencias de carga ganadera**

**INCIDENCIA DESCRIPCIÓN**

3790 Recinto declarado inactivo  
Recinto:11-008-008-00102-00008 Cultivo: -  
Recinto:11-008-007-00058-00005 Cultivo: -

(1) Con incidencias que retienen pago o deniegan el expediente.  
(2) Se calcula sobre superficie declarada admisible.  
(3) Aplicación del artículo 16 bis del RD 147/2023.  
(4) Expediente con algunos recintos de pastos permanentes ubicados en espacios protegidos donde la carga ganadera mínima será 0,1 UGM/ha.

Puede verificar la integridad de una copia de este documento mediante la lectura del código QR adjunto o mediante el acceso a la dirección <https://ws050.juntadeandalucia.es/verificarFirma> indicando el código de VERIFICACIÓN

FIRMADO POR	RAQUEL MARIA ESPIN CRESPO	17/10/2024
VERIFICACIÓN	Pk2jmWSPEJNMB623FQZ8JEKDMKEPRE	PÁG. 471/4804



**APELLIDOS Y NOMBRE / RAZÓN SOCIAL**

PALMA DE LA PEÑA MARIA DE LAS NIEVES

**NIF**

\*\*\*\*2321\*

**EXPEDIENTE**

1259041

**RESOLUCIÓN**

DENEGACIÓN DE LA AYUDA

**DATOS DE MANTENIMIENTO UNIDADES****GRUPO DE PAGO**

ZONAS DE MONTAÑA

**Sup. Dec. Admisible**

0,00

**Sup. Resuelta**

0,00

**Sobredecl.**

0,00

**% Sobredecl.**

0,00

**RESUMEN DE PAGOS****IMPORTE ( Euros )**

	RESUELTO	FEADER	MAPA	CAPADR
A pagar	0,00	0,00	0,00	0,00

**APLICACIÓN DE REDUCCIONES Y PENALIZACIONES (%)**

Crterios de subvencionabilidad (1)	Presentación tardía	Omisión declaración	Condicionalidad
100,00	0,00	0,00	0,00

**IMPORTE ( Euros )**

Calculado(2)	Reducción	Penalización	Reducción Penalización (3)	Penalización adicional	Resuelto	FEADER	MAPA	CAPADR
0,00 €	0,00 €	0,00 €	0,00 €	0,00 €	0,00 €	0,00 €	0,00 €	0,00 €
<b>Importe Unitario:</b>	93,00 €	<b>Nuevo Importe Unitario:</b>	0,00 €					

**RECINTOS PROPUESTOS**

REF.	REFERENCIA SIGPAC	CULTIVO	S/R	USO SIGPAC	Sup. Dec. admisible	Sup. Campo	Sup. Determ.	Sup. Resuelta
-1535405	11-024-032-00002-0001	TRIGO BLANDO	S		4,40		4,40	4,38
-1507249	11-024-035-00118-0001	BARBECHO MEDIOAMBIENTAL	R		1,88		1,88	1,88
-1287396	11-024-044-00127-0007	OLIVAR	S		0,03		0,03	0,03
-1029157	11-024-032-00002-0001	MEZCLA VEZA-CEBADA	S		1,10		1,10	1,06
-1028948	11-024-032-00005-0011	OLIVAR	S		2,54	2,54	2,54	2,54
-824775	11-024-032-00002-0001	TRIGO BLANDO	S		7,59		7,59	7,57
-790199	11-024-044-00130-0007	OLIVAR	S		0,04		0,04	0,04
-790197	11-024-032-00002-0011	OLIVAR	R		11,56		11,56	11,56
-518918	11-024-032-09006-0002	OLIVAR	S		0,15		0,15	0,15
-518862	11-024-044-00142-0001	OLIVAR	S		1,13	1,13	1,13	1,13
4618105	11-024-035-00118-0001	TRIGO BLANDO	R		1,20		1,20	1,20
5181572	11-024-044-00127-0006	OLIVAR	S		0,13		0,13	0,13
1700000006605134	11-024-044-00130-0004	MEZCLA VEZA-CEBADA	S		0,90		0,90	0,90
1700000006605135	11-024-044-00130-0005	OLIVAR	S		0,41		0,41	0,41
1700000006605137	11-024-044-00130-0002	OLIVAR	S		4,97		4,97	4,97
1700000006605139	11-024-044-00127-0002	OLIVAR	S		0,67		0,67	0,67
1700000006605140	11-024-044-00128-0001	OLIVAR	S		0,33		0,33	0,33
1700000006605143	11-024-032-00002-0004	OLIVAR	R		0,34		0,34	0,34
1700000006605146	11-024-035-00110-0002	OLIVAR	S		0,52		0,52	0,52
1700000006605147	11-024-032-00005-0007	OLIVAR	S		5,00		5,00	5,00
1700000006605148	11-024-032-00005-0004	OLIVAR	S		2,86		2,86	2,86
1700000006605150	11-024-032-00005-0003	OLIVAR	S		0,98		0,98	0,98
1700000006605151	11-024-044-00118-0001	OLIVAR	S		2,50		2,50	2,50
1700000006605153	11-024-044-00144-0001	OLIVAR	S		1,93		1,93	1,93

(1) Con incidencias que retienen pago o deniegan el expediente.

(2) Se calcula sobre superficie declarada admisible.

(3) Aplicación del artículo 16 bis del RD 147/2023.

(4) Expediente con algunos recintos de pastos permanentes ubicados en espacios protegidos donde la carga ganadera mínima será 0,1 UGM/ha.

Puede verificar la integridad de una copia de este documento mediante la lectura del código QR adjunto o mediante el acceso a la dirección <https://ws050.juntadeandalucia.es/verificarFirma> indicando el código de VERIFICACIÓN

FIRMADO POR

RAQUEL MARIA ESPIN CRESPO

17/10/2024

VERIFICACIÓN

Pk2jmWSPEJNMB623FQZ8JEKDMKEPRE

PÁG. 472/4804





**INCIDENCIAS****INCIDENCIA DESCRIPCIÓN**

- 452 Actividad agraria declarada en un recinto no compatible con el uso PA, PR o PS asignado en SIGPAC para ese recinto.  
 Recinto:11-024-032-00005-00005 Cultivo:62000 PASTOS PERMANENTES DE 5 O MAS AÑOS-SIN VARIEDAD Secano USO ASIGNADO EN SIGPAC:PR  
 Recinto:11-024-044-00127-00001 Cultivo:62000 PASTOS PERMANENTES DE 5 O MAS AÑOS-SIN VARIEDAD Secano USO ASIGNADO EN SIGPAC:PR  
 Recinto:11-024-044-00127-00003 Cultivo:62000 PASTOS PERMANENTES DE 5 O MAS AÑOS-SIN VARIEDAD Secano USO ASIGNADO EN SIGPAC:PR  
 Recinto:11-024-044-00127-00005 Cultivo:62000 PASTOS PERMANENTES DE 5 O MAS AÑOS-SIN VARIEDAD Secano USO ASIGNADO EN SIGPAC:PR  
 Recinto:11-024-044-00128-00002 Cultivo:62000 PASTOS PERMANENTES DE 5 O MAS AÑOS-SIN VARIEDAD Secano USO ASIGNADO EN SIGPAC:PR  
 Recinto:11-024-044-00128-00003 Cultivo:62000 PASTOS PERMANENTES DE 5 O MAS AÑOS-SIN VARIEDAD Secano USO ASIGNADO EN SIGPAC:PR  
 Recinto:11-024-044-00130-00003 Cultivo:62000 PASTOS PERMANENTES DE 5 O MAS AÑOS-SIN VARIEDAD Secano USO ASIGNADO EN SIGPAC:PR  
 Recinto:11-024-044-00130-00008 Cultivo:62000 PASTOS PERMANENTES DE 5 O MAS AÑOS-SIN VARIEDAD Secano USO ASIGNADO EN SIGPAC:PR
- 3752 Recinto con más de cinco años consecutivos de pasto permanente con actividad agraria de mantenimiento.  
 Recinto:---- Cultivo: -
- 3795 Recinto declarado con una situación de riesgo de abandono.  
 Recinto:11-024-044-00127-00001 Cultivo: -  
 Recinto:11-024-044-00127-00005 Cultivo: -  
 Recinto:11-024-044-00128-00002 Cultivo: -  
 Recinto:11-024-044-00128-00003 Cultivo: -  
 Recinto:11-024-044-00130-00008 Cultivo: -
- 4272 Verifica que las líneas de declaración de las Solicitudes Únicas no tienen solapes con la capa de Retroactividad Gráfica (ambas de la misma campaña) a nivel de expediente/línea de declaración gráfica de la solicitud.  
 Recinto:11-024-032-00002-00001 Cultivo: - Agregado de la referencia del recinto.:0 Zona de la referencia del recinto.:0 Superficie solapada.:0,02 Id. Incid.:97975783  
 Recinto:11-024-032-00002-00001 Cultivo: - Agregado de la referencia del recinto.:0 Zona de la referencia del recinto.:0 Superficie solapada.:0,02 Id. Incid.:97975785  
 Recinto:11-024-032-00002-00001 Cultivo: - Agregado de la referencia del recinto.:0 Zona de la referencia del recinto.:0 Superficie solapada.:0,04 Id. Incid.:97975784
- 74018 Productor que no es agricultor a título principal, según los datos del ejercicio fiscal n-1 y seguridad socia.
- 74053 Importe inferior a 100 Euros
- 86119 Carga ganadera NO cumple con el valor mínimo de 0,2 UGM/ha.  
 Recinto:11-024-032-00002-00002 Cultivo:62000 PASTOS PERMANENTES DE 5 O MAS AÑOS-SIN VARIEDAD Secano Carga Ganadera:0  
 Recinto:11-024-032-00002-00003 Cultivo:62000 PASTOS PERMANENTES DE 5 O MAS AÑOS-SIN VARIEDAD Secano Carga Ganadera:0  
 Recinto:11-024-032-00002-00006 Cultivo:62000 PASTOS PERMANENTES DE 5 O MAS AÑOS-SIN VARIEDAD Secano Carga Ganadera:0  
 Recinto:11-024-032-00002-00007 Cultivo:62000 PASTOS PERMANENTES DE 5 O MAS AÑOS-SIN VARIEDAD Secano Carga Ganadera:0  
 Recinto:11-024-032-00002-00012 Cultivo:62000 PASTOS PERMANENTES DE 5 O MAS AÑOS-SIN VARIEDAD Secano Carga Ganadera:0  
 Recinto:11-024-032-00005-00002 Cultivo:62000 PASTOS PERMANENTES DE 5 O MAS AÑOS-SIN VARIEDAD Secano Carga Ganadera:0  
 Recinto:11-024-032-00005-00005 Cultivo:62000 PASTOS PERMANENTES DE 5 O MAS AÑOS-SIN VARIEDAD Secano Carga Ganadera:0  
 Recinto:11-024-032-00005-00006 Cultivo:62000 PASTOS PERMANENTES DE 5 O MAS AÑOS-SIN VARIEDAD Secano Carga Ganadera:0  
 Recinto:11-024-032-00005-00008 Cultivo:62000 PASTOS PERMANENTES DE 5 O MAS AÑOS-SIN VARIEDAD Secano Carga Ganadera:0  
 Recinto:11-024-032-00005-00009 Cultivo:62000 PASTOS PERMANENTES DE 5 O MAS AÑOS-SIN VARIEDAD Secano Carga Ganadera:0  
 Recinto:11-024-035-00118-00002 Cultivo:62000 PASTOS PERMANENTES DE 5 O MAS AÑOS-SIN VARIEDAD Secano Carga Ganadera:0  
 Recinto:11-024-044-00127-00001 Cultivo:62000 PASTOS PERMANENTES DE 5 O MAS AÑOS-SIN VARIEDAD Secano Carga Ganadera:0  
 Recinto:11-024-044-00127-00003 Cultivo:62000 PASTOS PERMANENTES DE 5 O MAS AÑOS-SIN VARIEDAD Secano Carga Ganadera:0  
 Recinto:11-024-044-00127-00005 Cultivo:62000 PASTOS PERMANENTES DE 5 O MAS AÑOS-SIN VARIEDAD Secano Carga Ganadera:0

(1) Con incidencias que retienen pago o deniegan el expediente.

(2) Se calcula sobre superficie declarada admisible.

(3) Aplicación del artículo 16 bis del RD 147/2023.

(4) Expediente con algunos recintos de pastos permanentes ubicados en espacios protegidos donde la carga ganadera mínima será 0,1 UGM/ha.

Puede verificar la integridad de una copia de este documento mediante la lectura del código QR adjunto o mediante el acceso a la dirección <https://ws050.juntadeandalucia.es/verificarFirma> indicando el código de VERIFICACIÓN

FIRMADO POR

RAQUEL MARIA ESPIN CRESPO

17/10/2024

VERIFICACIÓN

Pk2jmWSPEJNMB623FQZ8JEKDMKEPRE

PÁG. 473/4804



**INCIDENCIAS****INCIDENCIA DESCRIPCIÓN**

	Ganadera:0				
	Recinto:11-024-044-00128-00002	Cultivo:62000	PASTOS PERMANENTES DE 5 O MAS AÑOS-SIN VARIEDAD	Secano	Carga
	Ganadera:0				
	Recinto:11-024-044-00128-00003	Cultivo:62000	PASTOS PERMANENTES DE 5 O MAS AÑOS-SIN VARIEDAD	Secano	Carga
	Ganadera:0				
	Recinto:11-024-044-00130-00003	Cultivo:62000	PASTOS PERMANENTES DE 5 O MAS AÑOS-SIN VARIEDAD	Secano	Carga
	Ganadera:0				
	Recinto:11-024-044-00130-00008	Cultivo:62000	PASTOS PERMANENTES DE 5 O MAS AÑOS-SIN VARIEDAD	Secano	Carga
	Ganadera:0				
86121	Recinto superficie forrajera que no realiza la actividad de producción de pastoreo.				
	Recinto:11-024-032-00002-00002	Cultivo:62000	PASTOS PERMANENTES DE 5 O MAS AÑOS-SIN VARIEDAD	Secano	Actividad Agraria del recinto:2
	Recinto:11-024-032-00002-00003	Cultivo:62000	PASTOS PERMANENTES DE 5 O MAS AÑOS-SIN VARIEDAD	Secano	Actividad Agraria del recinto:2
	Recinto:11-024-032-00002-00006	Cultivo:62000	PASTOS PERMANENTES DE 5 O MAS AÑOS-SIN VARIEDAD	Secano	Actividad Agraria del recinto:2
	Recinto:11-024-032-00002-00007	Cultivo:62000	PASTOS PERMANENTES DE 5 O MAS AÑOS-SIN VARIEDAD	Secano	Actividad Agraria del recinto:2
	Recinto:11-024-032-00002-00012	Cultivo:62000	PASTOS PERMANENTES DE 5 O MAS AÑOS-SIN VARIEDAD	Secano	Actividad Agraria del recinto:2
	Recinto:11-024-032-00005-00002	Cultivo:62000	PASTOS PERMANENTES DE 5 O MAS AÑOS-SIN VARIEDAD	Secano	Actividad Agraria del recinto:2
	Recinto:11-024-032-00005-00005	Cultivo:62000	PASTOS PERMANENTES DE 5 O MAS AÑOS-SIN VARIEDAD	Secano	Actividad Agraria del recinto:2
	Recinto:11-024-032-00005-00006	Cultivo:62000	PASTOS PERMANENTES DE 5 O MAS AÑOS-SIN VARIEDAD	Secano	Actividad Agraria del recinto:2
	Recinto:11-024-032-00005-00008	Cultivo:62000	PASTOS PERMANENTES DE 5 O MAS AÑOS-SIN VARIEDAD	Secano	Actividad Agraria del recinto:2
	Recinto:11-024-032-00005-00009	Cultivo:62000	PASTOS PERMANENTES DE 5 O MAS AÑOS-SIN VARIEDAD	Secano	Actividad Agraria del recinto:2
	Recinto:11-024-035-00118-00002	Cultivo:62000	PASTOS PERMANENTES DE 5 O MAS AÑOS-SIN VARIEDAD	Secano	Actividad Agraria del recinto:2
	Recinto:11-024-044-00127-00001	Cultivo:62000	PASTOS PERMANENTES DE 5 O MAS AÑOS-SIN VARIEDAD	Secano	Actividad Agraria del recinto:2
	Recinto:11-024-044-00127-00003	Cultivo:62000	PASTOS PERMANENTES DE 5 O MAS AÑOS-SIN VARIEDAD	Secano	Actividad Agraria del recinto:2
	Recinto:11-024-044-00127-00005	Cultivo:62000	PASTOS PERMANENTES DE 5 O MAS AÑOS-SIN VARIEDAD	Secano	Actividad Agraria del recinto:2
	Recinto:11-024-044-00128-00002	Cultivo:62000	PASTOS PERMANENTES DE 5 O MAS AÑOS-SIN VARIEDAD	Secano	Actividad Agraria del recinto:2
	Recinto:11-024-044-00128-00003	Cultivo:62000	PASTOS PERMANENTES DE 5 O MAS AÑOS-SIN VARIEDAD	Secano	Actividad Agraria del recinto:2
	Recinto:11-024-044-00130-00003	Cultivo:62000	PASTOS PERMANENTES DE 5 O MAS AÑOS-SIN VARIEDAD	Secano	Actividad Agraria del recinto:2
	Recinto:11-024-044-00130-00008	Cultivo:62000	PASTOS PERMANENTES DE 5 O MAS AÑOS-SIN VARIEDAD	Secano	Actividad Agraria del recinto:2
86122	Recinto superficie forrajera que realiza la actividad de producción de pastoreo y no declara el o los códigos del Registro de Explotaciones Ganaderas de Andalucía, REGA.				
	Recinto:11-024-032-00002-00002	Cultivo:62000	PASTOS PERMANENTES DE 5 O MAS AÑOS-SIN VARIEDAD	Secano	
	Recinto:11-024-032-00002-00003	Cultivo:62000	PASTOS PERMANENTES DE 5 O MAS AÑOS-SIN VARIEDAD	Secano	
	Recinto:11-024-032-00002-00006	Cultivo:62000	PASTOS PERMANENTES DE 5 O MAS AÑOS-SIN VARIEDAD	Secano	
	Recinto:11-024-032-00002-00007	Cultivo:62000	PASTOS PERMANENTES DE 5 O MAS AÑOS-SIN VARIEDAD	Secano	
	Recinto:11-024-032-00002-00012	Cultivo:62000	PASTOS PERMANENTES DE 5 O MAS AÑOS-SIN VARIEDAD	Secano	
	Recinto:11-024-032-00005-00002	Cultivo:62000	PASTOS PERMANENTES DE 5 O MAS AÑOS-SIN VARIEDAD	Secano	
	Recinto:11-024-032-00005-00005	Cultivo:62000	PASTOS PERMANENTES DE 5 O MAS AÑOS-SIN VARIEDAD	Secano	
	Recinto:11-024-032-00005-00006	Cultivo:62000	PASTOS PERMANENTES DE 5 O MAS AÑOS-SIN VARIEDAD	Secano	
	Recinto:11-024-032-00005-00008	Cultivo:62000	PASTOS PERMANENTES DE 5 O MAS AÑOS-SIN VARIEDAD	Secano	
	Recinto:11-024-032-00005-00009	Cultivo:62000	PASTOS PERMANENTES DE 5 O MAS AÑOS-SIN VARIEDAD	Secano	
	Recinto:11-024-035-00118-00002	Cultivo:62000	PASTOS PERMANENTES DE 5 O MAS AÑOS-SIN VARIEDAD	Secano	
	Recinto:11-024-044-00127-00001	Cultivo:62000	PASTOS PERMANENTES DE 5 O MAS AÑOS-SIN VARIEDAD	Secano	
	Recinto:11-024-044-00127-00003	Cultivo:62000	PASTOS PERMANENTES DE 5 O MAS AÑOS-SIN VARIEDAD	Secano	
	Recinto:11-024-044-00127-00005	Cultivo:62000	PASTOS PERMANENTES DE 5 O MAS AÑOS-SIN VARIEDAD	Secano	
	Recinto:11-024-044-00128-00002	Cultivo:62000	PASTOS PERMANENTES DE 5 O MAS AÑOS-SIN VARIEDAD	Secano	

(1) Con incidencias que retienen pago o deniegan el expediente.

(2) Se calcula sobre superficie declarada admisible.

(3) Aplicación del artículo 16 bis del RD 147/2023.

(4) Expediente con algunos recintos de pastos permanentes ubicados en espacios protegidos donde la carga ganadera mínima será 0,1 UGM/ha.

Puede verificar la integridad de una copia de este documento mediante la lectura del código QR adjunto o mediante el acceso a la dirección <https://ws050.juntadeandalucia.es/verificarFirma> indicando el código de VERIFICACIÓN

FIRMADO POR	RAQUEL MARIA ESPIN CRESPO	17/10/2024
VERIFICACIÓN	Pk2jmWSPEJNMB623FQZ8JEKDMKEPRE	PÁG. 474/4804



**INCIDENCIAS****INCIDENCIA DESCRIPCIÓN**

	Recinto:11-024-044-00128-00003	Cultivo:62000	PASTOS PERMANENTES DE 5 O MAS AÑOS-SIN VARIEDAD	Secano
	Recinto:11-024-044-00130-00003	Cultivo:62000	PASTOS PERMANENTES DE 5 O MAS AÑOS-SIN VARIEDAD	Secano
	Recinto:11-024-044-00130-00008	Cultivo:62000	PASTOS PERMANENTES DE 5 O MAS AÑOS-SIN VARIEDAD	Secano
86124	Recinto de forrajera para Cálculo de Carga Ganadera que No pertenece a Explotación.			
	Recinto:11-024-032-00002-00002	Cultivo:62000	PASTOS PERMANENTES DE 5 O MAS AÑOS-SIN VARIEDAD	Secano
	Recinto:11-024-032-00002-00003	Cultivo:62000	PASTOS PERMANENTES DE 5 O MAS AÑOS-SIN VARIEDAD	Secano
	Recinto:11-024-032-00002-00006	Cultivo:62000	PASTOS PERMANENTES DE 5 O MAS AÑOS-SIN VARIEDAD	Secano
	Recinto:11-024-032-00002-00007	Cultivo:62000	PASTOS PERMANENTES DE 5 O MAS AÑOS-SIN VARIEDAD	Secano
	Recinto:11-024-032-00002-00012	Cultivo:62000	PASTOS PERMANENTES DE 5 O MAS AÑOS-SIN VARIEDAD	Secano
	Recinto:11-024-032-00005-00002	Cultivo:62000	PASTOS PERMANENTES DE 5 O MAS AÑOS-SIN VARIEDAD	Secano
	Recinto:11-024-032-00005-00005	Cultivo:62000	PASTOS PERMANENTES DE 5 O MAS AÑOS-SIN VARIEDAD	Secano
	Recinto:11-024-032-00005-00006	Cultivo:62000	PASTOS PERMANENTES DE 5 O MAS AÑOS-SIN VARIEDAD	Secano
	Recinto:11-024-032-00005-00008	Cultivo:62000	PASTOS PERMANENTES DE 5 O MAS AÑOS-SIN VARIEDAD	Secano
	Recinto:11-024-032-00005-00009	Cultivo:62000	PASTOS PERMANENTES DE 5 O MAS AÑOS-SIN VARIEDAD	Secano
	Recinto:11-024-035-00118-00002	Cultivo:62000	PASTOS PERMANENTES DE 5 O MAS AÑOS-SIN VARIEDAD	Secano
	Recinto:11-024-044-00127-00001	Cultivo:62000	PASTOS PERMANENTES DE 5 O MAS AÑOS-SIN VARIEDAD	Secano
	Recinto:11-024-044-00127-00003	Cultivo:62000	PASTOS PERMANENTES DE 5 O MAS AÑOS-SIN VARIEDAD	Secano
	Recinto:11-024-044-00127-00005	Cultivo:62000	PASTOS PERMANENTES DE 5 O MAS AÑOS-SIN VARIEDAD	Secano
	Recinto:11-024-044-00128-00002	Cultivo:62000	PASTOS PERMANENTES DE 5 O MAS AÑOS-SIN VARIEDAD	Secano
	Recinto:11-024-044-00128-00003	Cultivo:62000	PASTOS PERMANENTES DE 5 O MAS AÑOS-SIN VARIEDAD	Secano
	Recinto:11-024-044-00130-00003	Cultivo:62000	PASTOS PERMANENTES DE 5 O MAS AÑOS-SIN VARIEDAD	Secano
	Recinto:11-024-044-00130-00008	Cultivo:62000	PASTOS PERMANENTES DE 5 O MAS AÑOS-SIN VARIEDAD	Secano

**Incidencias de carga ganadera****INCIDENCIA DESCRIPCIÓN**

1452	Actividad agraria declarada en un recinto no compatible con el uso PA, PR o PS asignado en SIGPAC para ese recinto.			
	Recinto:11-024-044-00127-00001	Cultivo:62000	PASTOS PERMANENTES DE 5 O MAS AÑOS-SIN VARIEDAD	Secano USO ASIGNADO EN SIGPAC:PR
	Recinto:11-024-044-00130-00008	Cultivo:62000	PASTOS PERMANENTES DE 5 O MAS AÑOS-SIN VARIEDAD	Secano USO ASIGNADO EN SIGPAC:PR
	Recinto:11-024-044-00127-00005	Cultivo:62000	PASTOS PERMANENTES DE 5 O MAS AÑOS-SIN VARIEDAD	Secano USO ASIGNADO EN SIGPAC:PR
	Recinto:11-024-044-00128-00003	Cultivo:62000	PASTOS PERMANENTES DE 5 O MAS AÑOS-SIN VARIEDAD	Secano USO ASIGNADO EN SIGPAC:PR
	Recinto:11-024-044-00128-00002	Cultivo:62000	PASTOS PERMANENTES DE 5 O MAS AÑOS-SIN VARIEDAD	Secano USO ASIGNADO EN SIGPAC:PR
	Recinto:11-024-044-00130-00003	Cultivo:62000	PASTOS PERMANENTES DE 5 O MAS AÑOS-SIN VARIEDAD	Secano USO ASIGNADO EN SIGPAC:PR
	Recinto:11-024-044-00127-00003	Cultivo:62000	PASTOS PERMANENTES DE 5 O MAS AÑOS-SIN VARIEDAD	Secano USO ASIGNADO EN SIGPAC:PR
	Recinto:11-024-032-00005-00005	Cultivo:62000	PASTOS PERMANENTES DE 5 O MAS AÑOS-SIN VARIEDAD	Secano USO ASIGNADO EN SIGPAC:PR
3752	Recinto con más de cinco años consecutivos de pasto permanente con actividad agraria de mantenimiento.			
	Recinto:----	Cultivo: -		
	Recinto:----	Cultivo: -		
	Recinto:----	Cultivo: -		
3795	Recinto declarado con una situación de riesgo de abandono.			
	Recinto:11-024-044-00127-00001	Cultivo: -		
	Recinto:11-024-044-00130-00008	Cultivo: -		
	Recinto:11-024-044-00127-00005	Cultivo: -		
	Recinto:11-024-044-00128-00003	Cultivo: -		
	Recinto:11-024-044-00128-00002	Cultivo: -		
86122	Recinto superficie forrajera que realiza la actividad de producción de pastoreo y no declara el o los códigos del Registro de Explotaciones Ganaderas de Andalucía, REGA.			
	Recinto:11-024-044-00127-00001	Cultivo:62000	PASTOS PERMANENTES DE 5 O MAS AÑOS-SIN VARIEDAD	Secano
	Recinto:11-024-044-00130-00008	Cultivo:62000	PASTOS PERMANENTES DE 5 O MAS AÑOS-SIN VARIEDAD	Secano
	Recinto:11-024-044-00127-00005	Cultivo:62000	PASTOS PERMANENTES DE 5 O MAS AÑOS-SIN VARIEDAD	Secano
	Recinto:11-024-044-00128-00003	Cultivo:62000	PASTOS PERMANENTES DE 5 O MAS AÑOS-SIN VARIEDAD	Secano

(1) Con incidencias que retienen pago o deniegan el expediente.

(2) Se calcula sobre superficie declarada admisible.

(3) Aplicación del artículo 16 bis del RD 147/2023.

(4) Expediente con algunos recintos de pastos permanentes ubicados en espacios protegidos donde la carga ganadera mínima será 0,1 UGM/ha.

Puede verificar la integridad de una copia de este documento mediante la lectura del código QR adjunto o mediante el acceso a la dirección <https://ws050.juntadeandalucia.es/verificarFirma> indicando el código de VERIFICACIÓN

FIRMADO POR

RAQUEL MARIA ESPIN CRESPO

17/10/2024

VERIFICACIÓN

Pk2jmWSPEJNMB623FQZ8JEKDMKEPRE

PÁG. 475/4804





	Recinto:11-024-044-00128-00002	Cultivo:62000	PASTOS PERMANENTES DE 5 O MAS AÑOS-SIN VARIEDAD	Secano
	Recinto:11-024-032-00002-00012	Cultivo:62000	PASTOS PERMANENTES DE 5 O MAS AÑOS-SIN VARIEDAD	Secano
	Recinto:11-024-032-00002-00003	Cultivo:62000	PASTOS PERMANENTES DE 5 O MAS AÑOS-SIN VARIEDAD	Secano
	Recinto:11-024-032-00002-00006	Cultivo:62000	PASTOS PERMANENTES DE 5 O MAS AÑOS-SIN VARIEDAD	Secano
	Recinto:11-024-044-00130-00003	Cultivo:62000	PASTOS PERMANENTES DE 5 O MAS AÑOS-SIN VARIEDAD	Secano
	Recinto:11-024-032-00002-00002	Cultivo:62000	PASTOS PERMANENTES DE 5 O MAS AÑOS-SIN VARIEDAD	Secano
	Recinto:11-024-035-00118-00002	Cultivo:62000	PASTOS PERMANENTES DE 5 O MAS AÑOS-SIN VARIEDAD	Secano
	Recinto:11-024-044-00127-00003	Cultivo:62000	PASTOS PERMANENTES DE 5 O MAS AÑOS-SIN VARIEDAD	Secano
	Recinto:11-024-032-00005-00009	Cultivo:62000	PASTOS PERMANENTES DE 5 O MAS AÑOS-SIN VARIEDAD	Secano
	Recinto:11-024-032-00005-00006	Cultivo:62000	PASTOS PERMANENTES DE 5 O MAS AÑOS-SIN VARIEDAD	Secano
	Recinto:11-024-032-00005-00002	Cultivo:62000	PASTOS PERMANENTES DE 5 O MAS AÑOS-SIN VARIEDAD	Secano
	Recinto:11-024-032-00002-00007	Cultivo:62000	PASTOS PERMANENTES DE 5 O MAS AÑOS-SIN VARIEDAD	Secano
	Recinto:11-024-032-00005-00008	Cultivo:62000	PASTOS PERMANENTES DE 5 O MAS AÑOS-SIN VARIEDAD	Secano
	Recinto:11-024-032-00005-00005	Cultivo:62000	PASTOS PERMANENTES DE 5 O MAS AÑOS-SIN VARIEDAD	Secano
86124	Recinto de forrajera para Cálculo de Carga Ganadera que No pertenece a Explotación.			
	Recinto:11-024-044-00127-00001	Cultivo:62000	PASTOS PERMANENTES DE 5 O MAS AÑOS-SIN VARIEDAD	Secano
	Recinto:11-024-044-00130-00008	Cultivo:62000	PASTOS PERMANENTES DE 5 O MAS AÑOS-SIN VARIEDAD	Secano
	Recinto:11-024-044-00127-00005	Cultivo:62000	PASTOS PERMANENTES DE 5 O MAS AÑOS-SIN VARIEDAD	Secano
	Recinto:11-024-044-00128-00003	Cultivo:62000	PASTOS PERMANENTES DE 5 O MAS AÑOS-SIN VARIEDAD	Secano
	Recinto:11-024-044-00128-00002	Cultivo:62000	PASTOS PERMANENTES DE 5 O MAS AÑOS-SIN VARIEDAD	Secano
	Recinto:11-024-032-00002-00012	Cultivo:62000	PASTOS PERMANENTES DE 5 O MAS AÑOS-SIN VARIEDAD	Secano
	Recinto:11-024-032-00002-00003	Cultivo:62000	PASTOS PERMANENTES DE 5 O MAS AÑOS-SIN VARIEDAD	Secano
	Recinto:11-024-032-00002-00006	Cultivo:62000	PASTOS PERMANENTES DE 5 O MAS AÑOS-SIN VARIEDAD	Secano
	Recinto:11-024-044-00130-00003	Cultivo:62000	PASTOS PERMANENTES DE 5 O MAS AÑOS-SIN VARIEDAD	Secano
	Recinto:11-024-032-00002-00002	Cultivo:62000	PASTOS PERMANENTES DE 5 O MAS AÑOS-SIN VARIEDAD	Secano
	Recinto:11-024-035-00118-00002	Cultivo:62000	PASTOS PERMANENTES DE 5 O MAS AÑOS-SIN VARIEDAD	Secano
	Recinto:11-024-044-00127-00003	Cultivo:62000	PASTOS PERMANENTES DE 5 O MAS AÑOS-SIN VARIEDAD	Secano
	Recinto:11-024-032-00005-00009	Cultivo:62000	PASTOS PERMANENTES DE 5 O MAS AÑOS-SIN VARIEDAD	Secano
	Recinto:11-024-032-00005-00006	Cultivo:62000	PASTOS PERMANENTES DE 5 O MAS AÑOS-SIN VARIEDAD	Secano
	Recinto:11-024-032-00005-00002	Cultivo:62000	PASTOS PERMANENTES DE 5 O MAS AÑOS-SIN VARIEDAD	Secano
	Recinto:11-024-032-00002-00007	Cultivo:62000	PASTOS PERMANENTES DE 5 O MAS AÑOS-SIN VARIEDAD	Secano
	Recinto:11-024-032-00005-00008	Cultivo:62000	PASTOS PERMANENTES DE 5 O MAS AÑOS-SIN VARIEDAD	Secano
	Recinto:11-024-032-00005-00005	Cultivo:62000	PASTOS PERMANENTES DE 5 O MAS AÑOS-SIN VARIEDAD	Secano
86128	Recinto de Forrajeras que no ha contabilizado para Carga Ganadera por no tener una explotación válida para el cálculo de la Carga Ganadera			
	Recinto:11-024-044-00127-00001	Cultivo:62	PASTOS PERMANENTES DE 5 O MAS AÑOS-	
	Recinto:11-024-044-00130-00008	Cultivo:62	PASTOS PERMANENTES DE 5 O MAS AÑOS-	
	Recinto:11-024-044-00127-00005	Cultivo:62	PASTOS PERMANENTES DE 5 O MAS AÑOS-	
	Recinto:11-024-044-00128-00003	Cultivo:62	PASTOS PERMANENTES DE 5 O MAS AÑOS-	
	Recinto:11-024-044-00128-00002	Cultivo:62	PASTOS PERMANENTES DE 5 O MAS AÑOS-	
	Recinto:11-024-032-00002-00012	Cultivo:62	PASTOS PERMANENTES DE 5 O MAS AÑOS-	
	Recinto:11-024-032-00002-00003	Cultivo:62	PASTOS PERMANENTES DE 5 O MAS AÑOS-	
	Recinto:11-024-032-00002-00006	Cultivo:62	PASTOS PERMANENTES DE 5 O MAS AÑOS-	
	Recinto:11-024-044-00130-00003	Cultivo:62	PASTOS PERMANENTES DE 5 O MAS AÑOS-	
	Recinto:11-024-032-00002-00002	Cultivo:62	PASTOS PERMANENTES DE 5 O MAS AÑOS-	
	Recinto:11-024-035-00118-00002	Cultivo:62	PASTOS PERMANENTES DE 5 O MAS AÑOS-	
	Recinto:11-024-044-00127-00003	Cultivo:62	PASTOS PERMANENTES DE 5 O MAS AÑOS-	
	Recinto:11-024-032-00005-00009	Cultivo:62	PASTOS PERMANENTES DE 5 O MAS AÑOS-	
	Recinto:11-024-032-00005-00006	Cultivo:62	PASTOS PERMANENTES DE 5 O MAS AÑOS-	
	Recinto:11-024-032-00005-00002	Cultivo:62	PASTOS PERMANENTES DE 5 O MAS AÑOS-	
	Recinto:11-024-032-00002-00007	Cultivo:62	PASTOS PERMANENTES DE 5 O MAS AÑOS-	
	Recinto:11-024-032-00005-00008	Cultivo:62	PASTOS PERMANENTES DE 5 O MAS AÑOS-	
	Recinto:11-024-032-00005-00005	Cultivo:62	PASTOS PERMANENTES DE 5 O MAS AÑOS-	
86132	Recinto superficie forrajera que no realiza la actividad de producción de pastoreo.			
	Recinto:11-024-044-00127-00001	Cultivo:62000	PASTOS PERMANENTES DE 5 O MAS AÑOS-SIN VARIEDAD	Secano
	Recinto:11-024-044-00130-00008	Cultivo:62000	PASTOS PERMANENTES DE 5 O MAS AÑOS-SIN VARIEDAD	Secano
	Recinto:11-024-044-00127-00005	Cultivo:62000	PASTOS PERMANENTES DE 5 O MAS AÑOS-SIN VARIEDAD	Secano
	Recinto:11-024-044-00128-00003	Cultivo:62000	PASTOS PERMANENTES DE 5 O MAS AÑOS-SIN VARIEDAD	Secano
	Recinto:11-024-044-00128-00002	Cultivo:62000	PASTOS PERMANENTES DE 5 O MAS AÑOS-SIN VARIEDAD	Secano
	Recinto:11-024-032-00002-00012	Cultivo:62000	PASTOS PERMANENTES DE 5 O MAS AÑOS-SIN VARIEDAD	Secano
	Recinto:11-024-032-00002-00003	Cultivo:62000	PASTOS PERMANENTES DE 5 O MAS AÑOS-SIN VARIEDAD	Secano

(1) Con incidencias que retienen pago o deniegan el expediente.

(2) Se calcula sobre superficie declarada admisible.

(3) Aplicación del artículo 16 bis del RD 147/2023.

(4) Expediente con algunos recintos de pastos permanentes ubicados en espacios protegidos donde la carga ganadera mínima será 0,1 UGM/ha.

Puede verificar la integridad de una copia de este documento mediante la lectura del código QR adjunto o mediante el acceso a la dirección <https://ws050.juntadeandalucia.es/verificarFirma> indicando el código de VERIFICACIÓN

FIRMADO POR

RAQUEL MARIA ESPIN CRESPO

17/10/2024

VERIFICACIÓN

Pk2jmWSPEJNMB623FQZ8JEKDMKEPRE

PÁG. 476/4804





Recinto:11-024-032-00002-00006 Cultivo:62000 PASTOS PERMANENTES DE 5 O MAS AÑOS-SIN VARIEDAD Secano  
Recinto:11-024-044-00130-00003 Cultivo:62000 PASTOS PERMANENTES DE 5 O MAS AÑOS-SIN VARIEDAD Secano  
Recinto:11-024-032-00002-00002 Cultivo:62000 PASTOS PERMANENTES DE 5 O MAS AÑOS-SIN VARIEDAD Secano  
Recinto:11-024-035-00118-00002 Cultivo:62000 PASTOS PERMANENTES DE 5 O MAS AÑOS-SIN VARIEDAD Secano  
Recinto:11-024-044-00127-00003 Cultivo:62000 PASTOS PERMANENTES DE 5 O MAS AÑOS-SIN VARIEDAD Secano  
Recinto:11-024-032-00005-00009 Cultivo:62000 PASTOS PERMANENTES DE 5 O MAS AÑOS-SIN VARIEDAD Secano  
Recinto:11-024-032-00005-00006 Cultivo:62000 PASTOS PERMANENTES DE 5 O MAS AÑOS-SIN VARIEDAD Secano  
Recinto:11-024-032-00005-00002 Cultivo:62000 PASTOS PERMANENTES DE 5 O MAS AÑOS-SIN VARIEDAD Secano  
Recinto:11-024-032-00002-00007 Cultivo:62000 PASTOS PERMANENTES DE 5 O MAS AÑOS-SIN VARIEDAD Secano  
Recinto:11-024-032-00005-00008 Cultivo:62000 PASTOS PERMANENTES DE 5 O MAS AÑOS-SIN VARIEDAD Secano  
Recinto:11-024-032-00005-00005 Cultivo:62000 PASTOS PERMANENTES DE 5 O MAS AÑOS-SIN VARIEDAD Secano

(1) Con incidencias que retienen pago o deniegan el expediente.

(2) Se calcula sobre superficie declarada admisible.

(3) Aplicación del artículo 16 bis del RD 147/2023.

(4) Expediente con algunos recintos de pastos permanentes ubicados en espacios protegidos donde la carga ganadera mínima será 0,1 UGM/ha.

Puede verificar la integridad de una copia de este documento mediante la lectura del código QR adjunto o mediante el acceso a la dirección <https://ws050.juntadeandalucia.es/verificarFirma> indicando el código de VERIFICACIÓN

FIRMADO POR	RAQUEL MARIA ESPIN CRESPO	17/10/2024
VERIFICACIÓN	Pk2jmWSPEJNMB623FQZ8JEKDMKEPRE	PÁG. 477/4804



**APELLIDOS Y NOMBRE / RAZÓN SOCIAL**

PALOMO VILLANUEVA MIGUEL

**NIF**

\*\*\*\*9729\*

**EXPEDIENTE**

1124936

**RESOLUCIÓN**

DENEGACIÓN DE LA AYUDA

**DATOS DE MANTENIMIENTO UNIDADES****GRUPO DE PAGO**

ZONAS DE MONTAÑA

**Sup. Dec.  
Admisible**

0,00

**Sup.  
Resuelta**

0,00

**Sobredecl.**

0,00

**% Sobredecl.**

0,00

**RESUMEN DE PAGOS****IMPORTE ( Euros )**

	RESUELTO	FEADER	MAPA	CAPADR
A pagar	0,00	0,00	0,00	0,00

**APLICACIÓN DE REDUCCIONES Y PENALIZACIONES (%)**

Criterios de subvencionabilidad (1)	Presentación tardía	Omisión declaración	Condicionalidad
100,00	0,00	0,00	0,00

**IMPORTE ( Euros )**

Calculado(2)	Reducción	Penalización	Reducción Penalización (3)	Penalización adicional	Resuelto	FEADER	MAPA	CAPADR
0,00 €	0,00 €	0,00 €	0,00 €	0,00 €	0,00 €	0,00 €	0,00 €	0,00 €
<b>Importe Unitario:</b>	93,00 €	<b>Nuevo Importe Unitario:</b>	0,00 €					

**INCIDENCIAS****INCIDENCIA DESCRIPCIÓN**

- 74018 Productor que no es agricultor a título principal, según los datos del ejercicio fiscal n-1 y seguridad socia.
- 74053 Importe inferior a 100 Euros
- 86119 Carga ganadera NO cumple con el valor mínimo de 0,2 UGM/ha.  
 Recinto:11-021-005-00005-00002 Cultivo:63000 PASTOS DE MENOS DE 5 AÑOS-SIN VARIEDAD Secano Carga Ganadera:0  
 Recinto:11-033-001-00030-00005 Cultivo:62000 PASTOS PERMANENTES DE 5 O MAS AÑOS-SIN VARIEDAD Secano Carga Ganadera:0  
 Recinto:11-033-003-00013-00001 Cultivo:62000 PASTOS PERMANENTES DE 5 O MAS AÑOS-SIN VARIEDAD Secano Carga Ganadera:0
- 86122 Recinto superficie forrajera que realiza la actividad de producción de pastoreo y no declara el o los códigos del Registro de Explotaciones Ganaderas de Andalucía, REGA.  
 Recinto:11-033-001-00030-00005 Cultivo:62000 PASTOS PERMANENTES DE 5 O MAS AÑOS-SIN VARIEDAD Secano  
 Recinto:11-033-003-00013-00001 Cultivo:62000 PASTOS PERMANENTES DE 5 O MAS AÑOS-SIN VARIEDAD Secano
- 86123 Recinto superficie forrajera que en REGA no tiene clasificación zootécnica permitida.  
 Recinto:11-021-005-00005-00002 Cultivo:63000 PASTOS DE MENOS DE 5 AÑOS-SIN VARIEDAD Secano Explotacion: ES110210000426
- 86124 Recinto de forrajera para Cálculo de Carga Ganadera que No pertenece a Explotación.  
 Recinto:11-033-001-00030-00005 Cultivo:62000 PASTOS PERMANENTES DE 5 O MAS AÑOS-SIN VARIEDAD Secano  
 Recinto:11-033-003-00013-00001 Cultivo:62000 PASTOS PERMANENTES DE 5 O MAS AÑOS-SIN VARIEDAD Secano
- 86126 Recinto de forrajera para Cálculo de Carga Ganadera que No pertenece a Explotación con UGM válida.  
 Recinto:11-021-005-00005-00002 Cultivo:63000 PASTOS DE MENOS DE 5 AÑOS-SIN VARIEDAD Secano Explotacion: ES110210000426

(1) Con incidencias que retienen pago o deniegan el expediente.

(2) Se calcula sobre superficie declarada admisible.

(3) Aplicación del artículo 16 bis del RD 147/2023.

(4) Expediente con algunos recintos de pastos permanentes ubicados en espacios protegidos donde la carga ganadera mínima será 0,1 UGM/ha.

Puede verificar la integridad de una copia de este documento mediante la lectura del código QR adjunto o mediante el acceso a la dirección <https://ws050.juntadeandalucia.es/verificarFirma> indicando el código de VERIFICACIÓN

FIRMADO POR

RAQUEL MARIA ESPIN CRESPO

17/10/2024

VERIFICACIÓN

Pk2jmWSPEJNMB623FQZ8JEKDMKEPRE

PÁG. 478/4804







**Incidencias de carga ganadera**

**INCIDENCIA DESCRIPCIÓN**

- 86122 Recinto superficie forrajera que realiza la actividad de producción de pastoreo y no declara el o los códigos del Registro de Explotaciones Ganaderas de Andalucía, REGA.  
Recinto:11-033-001-00030-00005 Cultivo:62000 PASTOS PERMANENTES DE 5 O MAS AÑOS-SIN VARIEDAD Secano  
Recinto:11-033-003-00013-00001 Cultivo:62000 PASTOS PERMANENTES DE 5 O MAS AÑOS-SIN VARIEDAD Secano
- 86123 Recinto superficie forrajera que en REGA no tiene clasificación zootécnica permitida.  
Recinto:11-021-005-00005-00002 Cultivo:63000 PASTOS DE MENOS DE 5 AÑOS-SIN VARIEDAD Secano Explotacion: ES110210000426
- 86124 Recinto de forrajera para Cálculo de Carga Ganadera que No pertenece a Explotación.  
Recinto:11-033-001-00030-00005 Cultivo:62000 PASTOS PERMANENTES DE 5 O MAS AÑOS-SIN VARIEDAD Secano  
Recinto:11-033-003-00013-00001 Cultivo:62000 PASTOS PERMANENTES DE 5 O MAS AÑOS-SIN VARIEDAD Secano
- 86126 Recinto de forrajera para Cálculo de Carga Ganadera que No pertenece a Explotación con UGM válida.  
Recinto:11-021-005-00005-00002 Cultivo:63000 PASTOS DE MENOS DE 5 AÑOS-SIN VARIEDAD Secano Explotacion: ES110210000426
- 86128 Recinto de Forrajeras que no ha contabilizado para Carga Ganadera por no tener una explotación válida para el cálculo de la Carga Ganadera  
Recinto:11-021-005-00005-00002 Cultivo:63 PASTOS DE MENOS DE 5 AÑOS-  
Recinto:11-033-001-00030-00005 Cultivo:62 PASTOS PERMANENTES DE 5 O MAS AÑOS-  
Recinto:11-033-003-00013-00001 Cultivo:62 PASTOS PERMANENTES DE 5 O MAS AÑOS-

(1) Con incidencias que retienen pago o deniegan el expediente.

(2) Se calcula sobre superficie declarada admisible.

(3) Aplicación del artículo 16 bis del RD 147/2023.

(4) Expediente con algunos recintos de pastos permanentes ubicados en espacios protegidos donde la carga ganadera mínima será 0,1 UGM/ha.

Puede verificar la integridad de una copia de este documento mediante la lectura del código QR adjunto o mediante el acceso a la dirección <https://ws050.juntadeandalucia.es/verificarFirma> indicando el código de VERIFICACIÓN

FIRMADO POR

RAQUEL MARIA ESPIN CRESPO

17/10/2024

VERIFICACIÓN

Pk2jmWSPEJNMB623FQZ8JEKDMKEPRE

PÁG. 479/4804



**APELLIDOS Y NOMBRE / RAZÓN SOCIAL**

PELAYO VIZUARA MIGUEL

**NIF**

\*\*\*\*1450\*

**EXPEDIENTE**

1237006

**RESOLUCIÓN**

DENEGACIÓN DE LA AYUDA

**DATOS DE MANTENIMIENTO UNIDADES**

<b>GRUPO DE PAGO</b>	<b>Sup. Dec. Admisible</b>	<b>Sup. Resuelta</b>	<b>Sobredecl.</b>	<b>% Sobredecl.</b>
ZONAS DE MONTAÑA	0,00	0,00	0,00	0,00

**RESUMEN DE PAGOS**

	<b>IMPORTE ( Euros )</b>			
	<b>RESUELTO</b>	<b>FEADER</b>	<b>MAPA</b>	<b>CAPADR</b>
A pagar	0,00	0,00	0,00	0,00

**APLICACIÓN DE REDUCCIONES Y PENALIZACIONES (%)**

<b>Crterios de subvencionabilidad (1)</b>	<b>Presentación tardía</b>	<b>Omisión declaración</b>	<b>Condicionalidad</b>
100,00	0,00	0,00	0,00

**IMPORTE ( Euros )**

<b>Calculado(2)</b>	<b>Reducción</b>	<b>Penalización</b>	<b>Reducción Penalización (3)</b>	<b>Penalización adicional</b>	<b>Resuelto</b>	<b>FEADER</b>	<b>MAPA</b>	<b>CAPADR</b>
0,00 €	0,00 €	0,00 €	0,00 €	0,00 €	0,00 €	0,00 €	0,00 €	0,00 €
<b>Importe Unitario:</b>	93,00 €	<b>Nuevo Importe Unitario:</b>	0,00 €					

**RECINTOS PROPUESTOS**

<b>REF.</b>	<b>REFERENCIA SIGPAC</b>	<b>CULTIVO</b>	<b>S/R</b>	<b>USO SIGPAC</b>	<b>Sup. Dec. admisible</b>	<b>Sup. Campo</b>	<b>Sup. Determ.</b>	<b>Sup. Resuelta</b>
-884533	11-035-008-00006-0006	TRITICALE	S		0,22		0,22	0,22
-884530	11-035-008-00006-0005	TRITICALE	S		5,56		5,56	5,56
-884529	11-035-008-00006-0005	PASTOS DE MENOS DE 5 AÑOS	S		4,79		4,79	4,79
-693634	11-035-008-00006-0002	HABAS	S		3,25		3,25	3,25
-187246	11-035-008-00006-0002	TRIGO DURO	S		6,26		6,26	6,26
-187241	11-035-008-00006-0002	PASTOS DE MENOS DE 5 AÑOS	S		2,44		2,44	2,44
170000006102327	11-035-029-00026-0001	GIRASOL	S		3,82		3,82	3,82
170000006102380	11-035-029-00021-0001	PASTOS DE MENOS DE 5 AÑOS	S		0,43		0,43	0,42
170000006102389	11-035-029-00021-0001	BARBECHO TRADICIONAL	S		3,69		3,69	3,68

**INCIDENCIAS****INCIDENCIA DESCRIPCIÓN**

219	Superficie bruta de cruce en un recinto en una misma solicitud supera superficie total que el SIGPAC establece para él. Recinto:11-035-029-00021-00001 Cultivo:20000 BARBECHO TRADICIONAL-SIN VARIEDAD Secano Suma de superficies declaradas para este recinto por el solicitante (Áreas):412 Superficie SIGPAC total para el recinto (Áreas):411 Exceso de superficie declarada (Hectáreas):0,01 Recinto:11-035-029-00021-00001 Cultivo:63000 PASTOS DE MENOS DE 5 AÑOS-SIN VARIEDAD Secano Suma de superficies declaradas para este recinto por el solicitante (Áreas):412 Superficie SIGPAC total para el recinto (Áreas):411 Exceso de superficie declarada (Hectáreas):0,01
2454	Solicitante de intervención 6613 cuyo regimen de afiliacion a la SS no es ni el sistema especial agrario(cuenta ajena) ni autonomo con actividad agraria.
3972	Recinto ficticio del que forma parte un recinto real cuyo identificativo presenta errores en las Declaraciones de pastos. Recinto:11-007-900-99000-99001 Cultivo: -
74018	Productor que no es agricultor a título principal, según los datos del ejercicio fiscal n-1 y seguridad socia.
74053	Importe inferior a 100 Euros

(1) Con incidencias que retienen pago o deniegan el expediente.

(2) Se calcula sobre superficie declarada admisible.

(3) Aplicación del artículo 16 bis del RD 147/2023.

(4) Expediente con algunos recintos de pastos permanentes ubicados en espacios protegidos donde la carga ganadera mínima será 0,1 UGM/ha.

Puede verificar la integridad de una copia de este documento mediante la lectura del código QR adjunto o mediante el acceso a la dirección <https://ws050.juntadeandalucia.es/verificarFirma> indicando el código de VERIFICACIÓN

FIRMADO POR	RAQUEL MARIA ESPIN CRESPO	17/10/2024
VERIFICACIÓN	Pk2jmWSPEJNMB623FQZ8JEKDMKEPRE	PÁG. 480/4804





**Incidencias de carga ganadera****INCIDENCIA DESCRIPCIÓN**

- 219 Superficie bruta de cruce en un recinto en una misma solicitud supera superficie total que el SIGPAC establece para él.  
Recinto:11-035-029-00021-00001 Cultivo:63000 PASTOS DE MENOS DE 5 AÑOS-SIN VARIEDAD Secano Suma de superficies declaradas para este recinto por el solicitante (Áreas):412 Superficie SIGPAC total para el recinto (Áreas):411 Exceso de superficie declarada (Hectáreas):0,01  
Recinto:11-035-029-00021-00001 Cultivo:20000 BARBECHO TRADICIONAL-SIN VARIEDAD Secano Suma de superficies declaradas para este recinto por el solicitante (Áreas):412 Superficie SIGPAC total para el recinto (Áreas):411 Exceso de superficie declarada (Hectáreas):0,01
- 86128 Recinto de Forrajeras que no ha contabilizado para Carga Ganadera por no tener una explotación válida para el cálculo de la Carga Ganadera  
Recinto:11-007-900-99000-99001 Cultivo:62 PASTOS PERMANENTES DE 5 O MAS AÑOS-
- 86132 Recinto superficie forrajera que no realiza la actividad de producción de pastoreo.  
Recinto:11-035-029-00021-00001 Cultivo:20000 BARBECHO TRADICIONAL-SIN VARIEDAD Secano

(1) Con incidencias que retienen pago o deniegan el expediente.

(2) Se calcula sobre superficie declarada admisible.

(3) Aplicación del artículo 16 bis del RD 147/2023.

(4) Expediente con algunos recintos de pastos permanentes ubicados en espacios protegidos donde la carga ganadera mínima será 0,1 UGM/ha.

Puede verificar la integridad de una copia de este documento mediante la lectura del código QR adjunto o mediante el acceso a la dirección <https://ws050.juntadeandalucia.es/verificarFirma> indicando el código de VERIFICACIÓN

FIRMADO POR

RAQUEL MARIA ESPIN CRESPO

17/10/2024

VERIFICACIÓN

Pk2jmWSPEJNMB623FQZ8JEKDMKEPRE

PÁG. 481/4804



**APELLIDOS Y NOMBRE / RAZÓN SOCIAL**

PEREZ FERNANDEZ MARIA ISABEL

**NIF**

\*\*\*\*8473\*

**EXPEDIENTE**

1052436

**RESOLUCIÓN**

DENEGACIÓN DE LA AYUDA

**DATOS DE MANTENIMIENTO UNIDADES****GRUPO DE PAGO**

ZONAS DE MONTAÑA

**Sup. Dec.  
Admisible**

0,00

**Sup.  
Resuelta**

0,00

**Sobredecl.**

0,00

**% Sobredecl.**

0,00

**RESUMEN DE PAGOS****IMPORTE ( Euros )**

	<u>RESUELTO</u>	<u>FEADER</u>	<u>MAPA</u>	<u>CAPADR</u>
A pagar	0,00	0,00	0,00	0,00

**APLICACIÓN DE REDUCCIONES Y PENALIZACIONES (%)**

<u>Criterios de subvencionabilidad (1)</u>	<u>Presentación tardía</u>	<u>Omisión declaración</u>	<u>Condicionidad</u>
100,00	0,00	0,00	0,00

**IMPORTE ( Euros )**

<u>Calculado(2)</u>	<u>Reducción</u>	<u>Penalización</u>	<u>Reducción Penalización (3)</u>	<u>Penalización adicional</u>	<u>Resuelto</u>	<u>FEADER</u>	<u>MAPA</u>	<u>CAPADR</u>
0,00 €	0,00 €	0,00 €	0,00 €	0,00 €	0,00 €	0,00 €	0,00 €	0,00 €
<u>Importe Unitario:</u>	93,00 €	<u>Nuevo Importe Unitario:</u>	0,00 €					

(1) Con incidencias que retienen pago o deniegan el expediente.

(2) Se calcula sobre superficie declarada admisible.

(3) Aplicación del artículo 16 bis del RD 147/2023.

(4) Expediente con algunos recintos de pastos permanentes ubicados en espacios protegidos donde la carga ganadera mínima será 0,1 UGM/ha.

Puede verificar la integridad de una copia de este documento mediante la lectura del código QR adjunto o mediante el acceso a la dirección <https://ws050.juntadeandalucia.es/verificarFirma> indicando el código de VERIFICACIÓN

FIRMADO POR

RAQUEL MARIA ESPIN CRESPO

17/10/2024

VERIFICACIÓN

Pk2jmWSPEJNMB623FQZ8JEKDMKEPRE

PÁG. 482/4804



**RECINTOS PROPUESTOS**

REF.	REFERENCIA SIGPAC	CULTIVO	S/R	USO SIGPAC	Sup. Dec. admisible	Sup. Campo	Sup. Determ.	Sup. Resulta
-1254602	11-024-037-00059-0001	OLIVAR	S		0,42		0,42	0,42
-1082754	11-024-003-00070-0003	PISTACHO	S		0,07		0,07	0,07
-768292	11-024-003-00068-0003	OLIVAR	S		0,14		0,14	0,14
-768287	11-024-003-00068-0002	PISTACHO	S		0,66		0,66	0,66
-593534	11-024-037-00056-0002	PISTACHO	S		0,63		0,63	0,63
170000006998470	11-024-003-00068-0001	OLIVAR	S		0,25		0,25	0,25
170000006998471	11-024-003-00069-0001	PISTACHO	S		1,41		1,41	1,41
170000006998472	11-024-003-00084-0003	OLIVAR	S		0,91		0,91	0,91
170000006998473	11-024-003-00118-0001	OLIVAR	S		0,94		0,94	0,94
170000006998474	11-024-003-00119-0003	OLIVAR	S		0,04		0,04	0,04
170000006998475	11-024-003-00120-0002	OLIVAR	S		0,01		0,01	0,01
170000006998476	11-024-035-00042-0001	OLIVAR	S		0,16		0,16	0,16
170000006998477	11-024-035-00004-0011	OLIVAR	S		0,02		0,02	0,02
170000006998478	11-024-019-00119-0001	GARBANZOS	S		0,69		0,69	0,69
170000006998479	11-024-003-09005-0005	OLIVAR	S		0,04		0,04	0,04
170000006998480	11-024-037-00056-0001	OLIVAR	S		0,11		0,11	0,11
170000006998482	11-024-037-09006-0003	OLIVAR	S		0,05		0,05	0,05
170000006998483	11-024-035-00041-0001	OLIVAR	S		0,11		0,11	0,11
170000006998484	11-024-035-00043-0003	OLIVAR	S		0,39		0,39	0,39
170000006998485	11-024-035-00044-0001	OLIVAR	S		0,05		0,05	0,05
170000006998486	11-024-035-00044-0001	OLIVAR	S		0,01		0,01	0,01
170000006998487	11-024-035-00009-0001	OLIVAR	S		4,19		4,19	4,19
170000006998488	11-024-035-00079-0002	OLIVAR	S		0,04		0,04	0,04
170000006998489	11-024-035-00080-0002	OLIVAR	S		3,16		3,16	3,16
170000006998490	11-024-035-09002-0004	OLIVAR	S		0,04		0,04	0,04
170000006998493	11-024-037-00060-0001	OLIVAR	S		0,06		0,06	0,06
170000006998494	11-024-003-00075-0002	OLIVAR	S		1,10		1,10	1,10
170000006998495	11-024-003-00076-0001	OLIVAR	S		1,12		1,12	1,12
170000006998496	11-024-003-00077-0001	OLIVAR	S		0,23		0,23	0,23
170000006998497	11-024-037-00006-0001	OLIVAR	S		0,65		0,65	0,65
170000006998498	11-024-037-00007-0001	OLIVAR	S		0,06		0,06	0,06

**INCIDENCIAS****INCIDENCIA DESCRIPCIÓN**

74018	Productor que no es agricultor a título principal, según los datos del ejercicio fiscal n-1 y seguridad socia.
74053	Importe inferior a 100 Euros

(1) Con incidencias que retienen pago o deniegan el expediente.

(2) Se calcula sobre superficie declarada admisible.

(3) Aplicación del artículo 16 bis del RD 147/2023.

(4) Expediente con algunos recintos de pastos permanentes ubicados en espacios protegidos donde la carga ganadera mínima será 0,1 UGM/ha.

Puede verificar la integridad de una copia de este documento mediante la lectura del código QR adjunto o mediante el acceso a la dirección <https://ws050.juntadeandalucia.es/verificarFirma> indicando el código de VERIFICACIÓN

FIRMADO POR

RAQUEL MARIA ESPIN CRESPO

17/10/2024

VERIFICACIÓN

Pk2jmWSPEJNMB623FQZ8JEKDMKEPRE

PÁG. 483/4804



**APELLIDOS Y NOMBRE / RAZÓN SOCIAL**

PÉREZ HERNÁNDEZ RAFAEL JESUS

**NIF**

\*\*\*\*4342\*

**EXPEDIENTE**

1245055

**RESOLUCIÓN**

DENEGACIÓN DE LA AYUDA

**DATOS DE MANTENIMIENTO UNIDADES**

<b>GRUPO DE PAGO</b>	<b>Sup. Dec. Admisible</b>	<b>Sup. Resuelta</b>	<b>Sobredecl.</b>	<b>% Sobredecl.</b>
ZONAS DE MONTAÑA	0,00	0,00	0,00	0,00

**RESUMEN DE PAGOS**

	<b>IMPORTE ( Euros )</b>			
	<b>RESUELTO</b>	<b>FEADER</b>	<b>MAPA</b>	<b>CAPADR</b>
A pagar	0,00	0,00	0,00	0,00

**APLICACIÓN DE REDUCCIONES Y PENALIZACIONES (%)**

<b>Crterios de subvencionabilidad (1)</b>	<b>Presentación tardía</b>	<b>Omisión declaración</b>	<b>Condicionalidad</b>
100,00	0,00	0,00	0,00

**IMPORTE ( Euros )**

<b>Calculado(2)</b>	<b>Reducción</b>	<b>Penalización</b>	<b>Reducción Penalización (3)</b>	<b>Penalización adicional</b>	<b>Resuelto</b>	<b>FEADER</b>	<b>MAPA</b>	<b>CAPADR</b>
0,00 €	0,00 €	0,00 €	0,00 €	0,00 €	0,00 €	0,00 €	0,00 €	0,00 €
<b>Importe Unitario:</b>	93,00 €	<b>Nuevo Importe Unitario:</b>	0,00 €					

**RECINTOS PROPUESTOS**

<b>REF.</b>	<b>REFERENCIA SIGPAC</b>	<b>CULTIVO</b>	<b>S/R</b>	<b>USO SIGPAC</b>	<b>Sup. Dec. admisible</b>	<b>Sup. Campo</b>	<b>Sup. Determ.</b>	<b>Sup. Resuelta</b>
-158134	11-011-005-00035-0011	OLIVAR	S		4,17		4,17	4,17

(1) Con incidencias que retienen pago o deniegan el expediente.

(2) Se calcula sobre superficie declarada admisible.

(3) Aplicación del artículo 16 bis del RD 147/2023.

(4) Expediente con algunos recintos de pastos permanentes ubicados en espacios protegidos donde la carga ganadera mínima será 0,1 UGM/ha.

Puede verificar la integridad de una copia de este documento mediante la lectura del código QR adjunto o mediante el acceso a la dirección <https://ws050.juntadeandalucia.es/verificarFirma> indicando el código de VERIFICACIÓN

FIRMADO POR	RAQUEL MARIA ESPIN CRESPO	17/10/2024
VERIFICACIÓN	Pk2jmWSPEJNMB623FQZ8JEKDMKEPRE	PÁG. 484/4804



**INCIDENCIAS****INCIDENCIA DESCRIPCIÓN**

2454	Solicitante de intervención 6613 cuyo regimen de afiliacion a la SS no es ni el sistema especial agrario(cuenta ajena) ni autonomo con actividad agraria.
74018	Productor que no es agricultor a título principal, según los datos del ejercicio fiscal n-1 y seguridad socia.
74053	Importe inferior a 100 Euros
86119	Carga ganadera NO cumple con el valor mínimo de 0,2 UGM/ha. Recinto:11-011-005-00035-00003 Cultivo:62000 PASTOS PERMANENTES DE 5 O MAS AÑOS-SIN VARIEDAD Secano Carga Ganadera:0
86120	Para explotaciones de pastos permanentes ubicadas en espacios protegidos la carga ganadera mínima será 0,1 UGM/ha. Recinto:11-009-013-00042-00002 Cultivo:62000 PASTOS PERMANENTES DE 5 O MAS AÑOS-SIN VARIEDAD Secano Carga Ganadera:0 Recinto:11-009-014-00007-00009 Cultivo:62000 PASTOS PERMANENTES DE 5 O MAS AÑOS-SIN VARIEDAD Secano Carga Ganadera:0 Recinto:11-009-014-00038-00008 Cultivo:62000 PASTOS PERMANENTES DE 5 O MAS AÑOS-SIN VARIEDAD Secano Carga Ganadera:0 Recinto:11-009-014-00038-00016 Cultivo:62000 PASTOS PERMANENTES DE 5 O MAS AÑOS-SIN VARIEDAD Secano Carga Ganadera:0 Recinto:11-009-014-00070-00001 Cultivo:62000 PASTOS PERMANENTES DE 5 O MAS AÑOS-SIN VARIEDAD Secano Carga Ganadera:0 Recinto:11-009-014-00071-00001 Cultivo:62000 PASTOS PERMANENTES DE 5 O MAS AÑOS-SIN VARIEDAD Secano Carga Ganadera:0 Recinto:11-009-014-00071-00002 Cultivo:62000 PASTOS PERMANENTES DE 5 O MAS AÑOS-SIN VARIEDAD Secano Carga Ganadera:0 Recinto:11-009-014-00071-00003 Cultivo:62000 PASTOS PERMANENTES DE 5 O MAS AÑOS-SIN VARIEDAD Secano Carga Ganadera:0 Recinto:11-009-014-00073-00001 Cultivo:62000 PASTOS PERMANENTES DE 5 O MAS AÑOS-SIN VARIEDAD Secano Carga Ganadera:0 Recinto:11-009-014-00073-00005 Cultivo:62000 PASTOS PERMANENTES DE 5 O MAS AÑOS-SIN VARIEDAD Secano Carga Ganadera:0 Recinto:11-009-014-00073-00006 Cultivo:62000 PASTOS PERMANENTES DE 5 O MAS AÑOS-SIN VARIEDAD Secano Carga Ganadera:0
86122	Recinto superficie forrajera que realiza la actividad de producción de pastoreo y no declara el o los códigos del Registro de Explotaciones Ganaderas de Andalucía, REGA. Recinto:11-009-013-00042-00002 Cultivo:62000 PASTOS PERMANENTES DE 5 O MAS AÑOS-SIN VARIEDAD Secano Recinto:11-009-014-00007-00009 Cultivo:62000 PASTOS PERMANENTES DE 5 O MAS AÑOS-SIN VARIEDAD Secano Recinto:11-009-014-00038-00008 Cultivo:62000 PASTOS PERMANENTES DE 5 O MAS AÑOS-SIN VARIEDAD Secano Recinto:11-009-014-00038-00016 Cultivo:62000 PASTOS PERMANENTES DE 5 O MAS AÑOS-SIN VARIEDAD Secano Recinto:11-009-014-00070-00001 Cultivo:62000 PASTOS PERMANENTES DE 5 O MAS AÑOS-SIN VARIEDAD Secano Recinto:11-009-014-00071-00001 Cultivo:62000 PASTOS PERMANENTES DE 5 O MAS AÑOS-SIN VARIEDAD Secano Recinto:11-009-014-00071-00002 Cultivo:62000 PASTOS PERMANENTES DE 5 O MAS AÑOS-SIN VARIEDAD Secano Recinto:11-009-014-00071-00003 Cultivo:62000 PASTOS PERMANENTES DE 5 O MAS AÑOS-SIN VARIEDAD Secano Recinto:11-009-014-00073-00001 Cultivo:62000 PASTOS PERMANENTES DE 5 O MAS AÑOS-SIN VARIEDAD Secano Recinto:11-009-014-00073-00005 Cultivo:62000 PASTOS PERMANENTES DE 5 O MAS AÑOS-SIN VARIEDAD Secano Recinto:11-009-014-00073-00006 Cultivo:62000 PASTOS PERMANENTES DE 5 O MAS AÑOS-SIN VARIEDAD Secano Recinto:11-011-005-00035-00003 Cultivo:62000 PASTOS PERMANENTES DE 5 O MAS AÑOS-SIN VARIEDAD Secano
86124	Recinto de forrajera para Cálculo de Carga Ganadera que No pertenece a Explotación. Recinto:11-009-013-00042-00002 Cultivo:62000 PASTOS PERMANENTES DE 5 O MAS AÑOS-SIN VARIEDAD Secano Recinto:11-009-014-00007-00009 Cultivo:62000 PASTOS PERMANENTES DE 5 O MAS AÑOS-SIN VARIEDAD Secano Recinto:11-009-014-00038-00008 Cultivo:62000 PASTOS PERMANENTES DE 5 O MAS AÑOS-SIN VARIEDAD Secano Recinto:11-009-014-00038-00016 Cultivo:62000 PASTOS PERMANENTES DE 5 O MAS AÑOS-SIN VARIEDAD Secano Recinto:11-009-014-00070-00001 Cultivo:62000 PASTOS PERMANENTES DE 5 O MAS AÑOS-SIN VARIEDAD Secano Recinto:11-009-014-00071-00001 Cultivo:62000 PASTOS PERMANENTES DE 5 O MAS AÑOS-SIN VARIEDAD Secano Recinto:11-009-014-00071-00002 Cultivo:62000 PASTOS PERMANENTES DE 5 O MAS AÑOS-SIN VARIEDAD Secano Recinto:11-009-014-00071-00003 Cultivo:62000 PASTOS PERMANENTES DE 5 O MAS AÑOS-SIN VARIEDAD Secano Recinto:11-009-014-00073-00001 Cultivo:62000 PASTOS PERMANENTES DE 5 O MAS AÑOS-SIN VARIEDAD Secano Recinto:11-009-014-00073-00005 Cultivo:62000 PASTOS PERMANENTES DE 5 O MAS AÑOS-SIN VARIEDAD Secano Recinto:11-009-014-00073-00006 Cultivo:62000 PASTOS PERMANENTES DE 5 O MAS AÑOS-SIN VARIEDAD Secano Recinto:11-011-005-00035-00003 Cultivo:62000 PASTOS PERMANENTES DE 5 O MAS AÑOS-SIN VARIEDAD Secano

(1) Con incidencias que retienen pago o deniegan el expediente.

(2) Se calcula sobre superficie declarada admisible.

(3) Aplicación del artículo 16 bis del RD 147/2023.

(4) Expediente con algunos recintos de pastos permanentes ubicados en espacios protegidos donde la carga ganadera mínima será 0,1 UGM/ha.

Puede verificar la integridad de una copia de este documento mediante la lectura del código QR adjunto o mediante el acceso a la dirección <https://ws050.juntadeandalucia.es/verificarFirma> indicando el código de VERIFICACIÓN

FIRMADO POR

RAQUEL MARIA ESPIN CRESPO

17/10/2024

VERIFICACIÓN

Pk2jmWSPEJNMB623FQZ8JEKDMKEPRE

PÁG. 485/4804



**Incidencias de carga ganadera****INCIDENCIA DESCRIPCIÓN**

86122	Recinto superficie forrajera que realiza la actividad de producción de pastoreo y no declara el o los códigos del Registro de Explotaciones Ganaderas de Andalucía, REGA. Recinto:11-009-014-00038-00016 Cultivo:62000 PASTOS PERMANENTES DE 5 O MAS AÑOS-SIN VARIEDAD Secano Recinto:11-009-013-00042-00002 Cultivo:62000 PASTOS PERMANENTES DE 5 O MAS AÑOS-SIN VARIEDAD Secano Recinto:11-011-005-00035-00003 Cultivo:62000 PASTOS PERMANENTES DE 5 O MAS AÑOS-SIN VARIEDAD Secano Recinto:11-009-014-00073-00001 Cultivo:62000 PASTOS PERMANENTES DE 5 O MAS AÑOS-SIN VARIEDAD Secano Recinto:11-009-014-00071-00001 Cultivo:62000 PASTOS PERMANENTES DE 5 O MAS AÑOS-SIN VARIEDAD Secano Recinto:11-009-014-00070-00001 Cultivo:62000 PASTOS PERMANENTES DE 5 O MAS AÑOS-SIN VARIEDAD Secano Recinto:11-009-014-00073-00005 Cultivo:62000 PASTOS PERMANENTES DE 5 O MAS AÑOS-SIN VARIEDAD Secano Recinto:11-009-014-00073-00006 Cultivo:62000 PASTOS PERMANENTES DE 5 O MAS AÑOS-SIN VARIEDAD Secano Recinto:11-009-014-00038-00008 Cultivo:62000 PASTOS PERMANENTES DE 5 O MAS AÑOS-SIN VARIEDAD Secano Recinto:11-009-014-00007-00009 Cultivo:62000 PASTOS PERMANENTES DE 5 O MAS AÑOS-SIN VARIEDAD Secano Recinto:11-009-014-00071-00002 Cultivo:62000 PASTOS PERMANENTES DE 5 O MAS AÑOS-SIN VARIEDAD Secano Recinto:11-009-014-00071-00003 Cultivo:62000 PASTOS PERMANENTES DE 5 O MAS AÑOS-SIN VARIEDAD Secano
86124	Recinto de forrajera para Cálculo de Carga Ganadera que No pertenece a Explotación. Recinto:11-009-014-00038-00016 Cultivo:62000 PASTOS PERMANENTES DE 5 O MAS AÑOS-SIN VARIEDAD Secano Recinto:11-009-013-00042-00002 Cultivo:62000 PASTOS PERMANENTES DE 5 O MAS AÑOS-SIN VARIEDAD Secano Recinto:11-011-005-00035-00003 Cultivo:62000 PASTOS PERMANENTES DE 5 O MAS AÑOS-SIN VARIEDAD Secano Recinto:11-009-014-00073-00001 Cultivo:62000 PASTOS PERMANENTES DE 5 O MAS AÑOS-SIN VARIEDAD Secano Recinto:11-009-014-00071-00001 Cultivo:62000 PASTOS PERMANENTES DE 5 O MAS AÑOS-SIN VARIEDAD Secano Recinto:11-009-014-00070-00001 Cultivo:62000 PASTOS PERMANENTES DE 5 O MAS AÑOS-SIN VARIEDAD Secano Recinto:11-009-014-00073-00005 Cultivo:62000 PASTOS PERMANENTES DE 5 O MAS AÑOS-SIN VARIEDAD Secano Recinto:11-009-014-00073-00006 Cultivo:62000 PASTOS PERMANENTES DE 5 O MAS AÑOS-SIN VARIEDAD Secano Recinto:11-009-014-00038-00008 Cultivo:62000 PASTOS PERMANENTES DE 5 O MAS AÑOS-SIN VARIEDAD Secano Recinto:11-009-014-00007-00009 Cultivo:62000 PASTOS PERMANENTES DE 5 O MAS AÑOS-SIN VARIEDAD Secano Recinto:11-009-014-00071-00002 Cultivo:62000 PASTOS PERMANENTES DE 5 O MAS AÑOS-SIN VARIEDAD Secano Recinto:11-009-014-00071-00003 Cultivo:62000 PASTOS PERMANENTES DE 5 O MAS AÑOS-SIN VARIEDAD Secano
86128	Recinto de Forrajeras que no ha contabilizado para Carga Ganadera por no tener una explotación válida para el cálculo de la Carga Ganadera Recinto:11-009-014-00038-00016 Cultivo:62 PASTOS PERMANENTES DE 5 O MAS AÑOS- Recinto:11-009-013-00042-00002 Cultivo:62 PASTOS PERMANENTES DE 5 O MAS AÑOS- Recinto:11-009-013-00003-00002 Cultivo:62 PASTOS PERMANENTES DE 5 O MAS AÑOS- Recinto:11-011-005-00035-00003 Cultivo:62 PASTOS PERMANENTES DE 5 O MAS AÑOS- Recinto:11-009-014-00073-00001 Cultivo:62 PASTOS PERMANENTES DE 5 O MAS AÑOS- Recinto:11-009-014-00071-00001 Cultivo:62 PASTOS PERMANENTES DE 5 O MAS AÑOS- Recinto:11-009-014-00070-00001 Cultivo:62 PASTOS PERMANENTES DE 5 O MAS AÑOS- Recinto:11-009-013-00042-00003 Cultivo:62 PASTOS PERMANENTES DE 5 O MAS AÑOS- Recinto:11-009-014-00073-00005 Cultivo:62 PASTOS PERMANENTES DE 5 O MAS AÑOS- Recinto:11-009-014-00073-00006 Cultivo:62 PASTOS PERMANENTES DE 5 O MAS AÑOS- Recinto:11-009-014-00038-00008 Cultivo:62 PASTOS PERMANENTES DE 5 O MAS AÑOS- Recinto:11-009-014-00007-00009 Cultivo:62 PASTOS PERMANENTES DE 5 O MAS AÑOS- Recinto:11-009-014-00071-00002 Cultivo:62 PASTOS PERMANENTES DE 5 O MAS AÑOS- Recinto:11-009-014-00071-00003 Cultivo:62 PASTOS PERMANENTES DE 5 O MAS AÑOS-
86133	Recinto de forrajera No solicitado para Cálculo de Carga Ganadera que No pertenece a Explotación. Recinto:11-009-013-00003-00002 Cultivo:62000 PASTOS PERMANENTES DE 5 O MAS AÑOS-SIN VARIEDAD Secano Recinto:11-009-013-00042-00003 Cultivo:62000 PASTOS PERMANENTES DE 5 O MAS AÑOS-SIN VARIEDAD Secano

(1) Con incidencias que retienen pago o deniegan el expediente.

(2) Se calcula sobre superficie declarada admisible.

(3) Aplicación del artículo 16 bis del RD 147/2023.

(4) Expediente con algunos recintos de pastos permanentes ubicados en espacios protegidos donde la carga ganadera mínima será 0,1 UGM/ha.

Puede verificar la integridad de una copia de este documento mediante la lectura del código QR adjunto o mediante el acceso a la dirección <https://ws050.juntadeandalucia.es/verificarFirma> indicando el código de VERIFICACIÓN

FIRMADO POR	RAQUEL MARIA ESPIN CRESPO	17/10/2024	
VERIFICACIÓN	Pk2jmWSPEJNMB623FQZ8JEKDMKEPRE	PÁG. 486/4804	

**APELLIDOS Y NOMBRE / RAZÓN SOCIAL**

PEREZ MARISCAL JOSE MARIA

**NIF**

\*\*\*\*3632\*

**EXPEDIENTE**

1076956

**RESOLUCIÓN**

DENEGACIÓN DE LA AYUDA

**DATOS DE MANTENIMIENTO UNIDADES**

<b>GRUPO DE PAGO</b>	<b>Sup. Dec. Admisible</b>	<b>Sup. Resuelta</b>	<b>Sobredecl.</b>	<b>% Sobredecl.</b>
ZONAS DE MONTAÑA	0,00	0,00	0,00	0,00

**RESUMEN DE PAGOS**

	<b>IMPORTE ( Euros )</b>			
	<b>RESUELTO</b>	<b>FEADER</b>	<b>MAPA</b>	<b>CAPADR</b>
A pagar	0,00	0,00	0,00	0,00

**APLICACIÓN DE REDUCCIONES Y PENALIZACIONES (%)**

<b>Criterios de subvencionabilidad (1)</b>	<b>Presentación tardía</b>	<b>Omisión declaración</b>	<b>Condicionality</b>
100,00	0,00	0,00	0,00

**IMPORTE ( Euros )**

Calculado(2)	Reducción	Penalización	Reducción Penalización (3)	Penalización adicional	Resuelto	FEADER	MAPA	CAPADR
0,00 €	0,00 €	0,00 €	0,00 €	0,00 €	0,00 €	0,00 €	0,00 €	0,00 €
<b>Importe Unitario:</b>	93,00 €	<b>Nuevo Importe Unitario:</b>	0,00 €					

**RECINTOS PROPUESTOS**

<b>REF.</b>	<b>REFERENCIA SIGPAC</b>	<b>CULTIVO</b>	<b>S/R</b>	<b>USO SIGPAC</b>	<b>Sup. Dec. admisible</b>	<b>Sup. Campo</b>	<b>Sup. Determ.</b>	<b>Sup. Resuelta</b>
170000002267081	11-042-007-00006-0001	OLIVAR	S		0,42		0,42	0,42
170000002267083	11-042-009-00018-0003	OLIVAR	S		3,13		3,13	3,13

**INCIDENCIAS****INCIDENCIA DESCRIPCIÓN**

2454	Solicitante de intervención 6613 cuyo regimen de afiliación a la SS no es ni el sistema especial agrario(cuenta ajena) ni autonomo con actividad agraria.
74018	Productor que no es agricultor a título principal, según los datos del ejercicio fiscal n-1 y seguridad socia.
74053	Importe inferior a 100 Euros

(1) Con incidencias que retienen pago o deniegan el expediente.

(2) Se calcula sobre superficie declarada admisible.

(3) Aplicación del artículo 16 bis del RD 147/2023.

(4) Expediente con algunos recintos de pastos permanentes ubicados en espacios protegidos donde la carga ganadera mínima será 0,1 UGM/ha.

Puede verificar la integridad de una copia de este documento mediante la lectura del código QR adjunto o mediante el acceso a la dirección <https://ws050.juntadeandalucia.es/verificarFirma> indicando el código de VERIFICACIÓN

FIRMADO POR	RAQUEL MARIA ESPIN CRESPO	17/10/2024
VERIFICACIÓN	Pk2jmWSPEJNMB623FQZ8JEKDMKEPRE	PÁG. 487/4804



**APELLIDOS Y NOMBRE / RAZÓN SOCIAL**

PORRAS MOLINILLO JUAN

**NIF**

\*\*\*\*3264\*

**EXPEDIENTE**

1282034

**RESOLUCIÓN**

DENEGACIÓN DE LA AYUDA

**DATOS DE MANTENIMIENTO UNIDADES****GRUPO DE PAGO**

ZONAS DE MONTAÑA

**Sup. Dec. Admisible**

0,00

**Sup. Resuelta**

0,00

**Sobredecl.**

0,00

**% Sobredecl.**

0,00

**RESUMEN DE PAGOS****IMPORTE ( Euros )**

	RESUELTO	FEADER	MAPA	CAPADR
A pagar	0,00	0,00	0,00	0,00

**APLICACIÓN DE REDUCCIONES Y PENALIZACIONES (%)**

Criterios de subvencionabilidad (1)	Presentación tardía	Omisión declaración	Condicionality
100,00	0,00	0,00	0,00

**IMPORTE ( Euros )**

Calculado(2)	Reducción	Penalización	Reducción Penalización (3)	Penalización adicional	Resuelto	FEADER	MAPA	CAPADR
0,00 €	0,00 €	0,00 €	0,00 €	0,00 €	0,00 €	0,00 €	0,00 €	0,00 €
Importe Unitario:	93,00 €	Nuevo Importe Unitario:	0,00 €					

**RECINTOS PROPUESTOS**

REF.	REFERENCIA SIGPAC	CULTIVO	S/R	USO SIGPAC	Sup. Dec. admisible	Sup. Campo	Sup. Determ.	Sup. Resuelta
170000003515292	29-084-024-00013-0004	OLIVAR	S		0,60		0,60	0,60
170000003516713	29-084-024-00011-0001	OLIVAR	S		2,75		2,75	2,75
170000003516714	29-084-024-00013-0004	OLIVAR	S		3,91		3,91	3,91

**INCIDENCIAS****INCIDENCIA DESCRIPCIÓN**

74018	Productor que no es agricultor a título principal, según los datos del ejercicio fiscal n-1 y seguridad socia.
74053	Importe inferior a 100 Euros

(1) Con incidencias que retienen pago o deniegan el expediente.

(2) Se calcula sobre superficie declarada admisible.

(3) Aplicación del artículo 16 bis del RD 147/2023.

(4) Expediente con algunos recintos de pastos permanentes ubicados en espacios protegidos donde la carga ganadera mínima será 0,1 UGM/ha.

Puede verificar la integridad de una copia de este documento mediante la lectura del código QR adjunto o mediante el acceso a la dirección <https://ws050.juntadeandalucia.es/verificarFirma> indicando el código de VERIFICACIÓN

FIRMADO POR

RAQUEL MARIA ESPIN CRESPO

17/10/2024

VERIFICACIÓN

Pk2jmWSPEJNMB623FQZ8JEKDMKEPRE

PÁG. 488/4804





**APELLIDOS Y NOMBRE / RAZÓN SOCIAL**

PUERTO CARO FRANCISCO

**NIF**

\*\*\*\*3134\*

**EXPEDIENTE**

1078726

**RESOLUCIÓN**

DENEGACIÓN DE LA AYUDA

**DATOS DE MANTENIMIENTO UNIDADES**

<b>GRUPO DE PAGO</b>	<b>Sup. Dec. Admisible</b>	<b>Sup. Resuelta</b>	<b>Sobredecl.</b>	<b>% Sobredecl.</b>
ZONAS DE MONTAÑA	0,00	0,00	0,00	0,00

**RESUMEN DE PAGOS**

	<b>IMPORTE ( Euros )</b>			
	<b>RESUELTO</b>	<b>FEADER</b>	<b>MAPA</b>	<b>CAPADR</b>
A pagar	0,00	0,00	0,00	0,00

**APLICACIÓN DE REDUCCIONES Y PENALIZACIONES (%)**

<b>Crterios de subvencionabilidad (1)</b>	<b>Presentación tardía</b>	<b>Omisión declaración</b>	<b>Condicionalidad</b>
100,00	0,00	0,00	5,00

**IMPORTE ( Euros )**

<b>Calculado(2)</b>	<b>Reducción</b>	<b>Penalización</b>	<b>Reducción Penalización (3)</b>	<b>Penalización adicional</b>	<b>Resuelto</b>	<b>FEADER</b>	<b>MAPA</b>	<b>CAPADR</b>
0,00 €	0,00 €	0,00 €	0,00 €	0,00 €	0,00 €	0,00 €	0,00 €	0,00 €
<b>Importe Unitario:</b>	93,00 €	<b>Nuevo Importe Unitario:</b>	0,00 €					

**RECINTOS PROPUESTOS**

<b>REF.</b>	<b>REFERENCIA SIGPAC</b>	<b>CULTIVO</b>	<b>S/R</b>	<b>USO SIGPAC</b>	<b>Sup. Dec. admisible</b>	<b>Sup. Campo</b>	<b>Sup. Determ.</b>	<b>Sup. Resuelta</b>
1700000007205858	11-018-006-09016-0017	OLIVAR	S		5,82		5,82	5,82
1700000007205859	11-042-010-00049-0001	OLIVAR	S		1,06		1,06	1,06

**INCIDENCIAS****INCIDENCIA DESCRIPCIÓN**

2454	Solicitante de intervención 6613 cuyo regimen de afiliación a la SS no es ni el sistema especial agrario(cuenta ajena) ni autonomo con actividad agraria.
74018	Productor que no es agricultor a título principal, según los datos del ejercicio fiscal n-1 y seguridad socia.
74053	Importe inferior a 100 Euros
86120	Para explotaciones de pastos permanentes ubicadas en espacios protegidos la carga ganadera mínima será 0,1 UGM/ha. Recinto:11-005-015-00049-00010 Cultivo:62000 PASTOS PERMANENTES DE 5 O MAS AÑOS-SIN VARIEDAD Secano Carga Ganadera:0 Recinto:11-018-006-09016-00021 Cultivo:62000 PASTOS PERMANENTES DE 5 O MAS AÑOS-SIN VARIEDAD Secano Carga Ganadera:0
86122	Recinto superficie forrajera que realiza la actividad de producción de pastoreo y no declara el o los códigos del Registro de Explotaciones Ganaderas de Andalucía, REGA. Recinto:11-005-015-00049-00010 Cultivo:62000 PASTOS PERMANENTES DE 5 O MAS AÑOS-SIN VARIEDAD Secano Recinto:11-018-006-09016-00021 Cultivo:62000 PASTOS PERMANENTES DE 5 O MAS AÑOS-SIN VARIEDAD Secano
86124	Recinto de forrajera para Cálculo de Carga Ganadera que No pertenece a Explotación. Recinto:11-005-015-00049-00010 Cultivo:62000 PASTOS PERMANENTES DE 5 O MAS AÑOS-SIN VARIEDAD Secano Recinto:11-018-006-09016-00021 Cultivo:62000 PASTOS PERMANENTES DE 5 O MAS AÑOS-SIN VARIEDAD Secano

(1) Con incidencias que retienen pago o deniegan el expediente.

(2) Se calcula sobre superficie declarada admisible.

(3) Aplicación del artículo 16 bis del RD 147/2023.

(4) Expediente con algunos recintos de pastos permanentes ubicados en espacios protegidos donde la carga ganadera mínima será 0,1 UGM/ha.

Puede verificar la integridad de una copia de este documento mediante la lectura del código QR adjunto o mediante el acceso a la dirección <https://ws050.juntadeandalucia.es/verificarFirma> indicando el código de VERIFICACIÓN

FIRMADO POR	RAQUEL MARIA ESPIN CRESPO	17/10/2024
VERIFICACIÓN	Pk2jmWSPEJNMB623FQZ8JEKDMKEPRE	PÁG. 489/4804





**Incidencias de carga ganadera**

**INCIDENCIA DESCRIPCIÓN**

- 86122 Recinto superficie forrajera que realiza la actividad de producción de pastoreo y no declara el o los códigos del Registro de Explotaciones Ganaderas de Andalucía, REGA.  
Recinto:11-005-015-00049-00010 Cultivo:62000 PASTOS PERMANENTES DE 5 O MAS AÑOS-SIN VARIEDAD Secano  
Recinto:11-018-006-09016-00021 Cultivo:62000 PASTOS PERMANENTES DE 5 O MAS AÑOS-SIN VARIEDAD Secano
- 86124 Recinto de forrajera para Cálculo de Carga Ganadera que No pertenece a Explotación.  
Recinto:11-005-015-00049-00010 Cultivo:62000 PASTOS PERMANENTES DE 5 O MAS AÑOS-SIN VARIEDAD Secano  
Recinto:11-018-006-09016-00021 Cultivo:62000 PASTOS PERMANENTES DE 5 O MAS AÑOS-SIN VARIEDAD Secano
- 86128 Recinto de Forrajeras que no ha contabilizado para Carga Ganadera por no tener una explotación válida para el cálculo de la Carga Ganadera  
Recinto:11-005-015-00049-00010 Cultivo:62 PASTOS PERMANENTES DE 5 O MAS AÑOS-  
Recinto:11-018-006-09016-00021 Cultivo:62 PASTOS PERMANENTES DE 5 O MAS AÑOS-

(1) Con incidencias que retienen pago o deniegan el expediente.

(2) Se calcula sobre superficie declarada admisible.

(3) Aplicación del artículo 16 bis del RD 147/2023.

(4) Expediente con algunos recintos de pastos permanentes ubicados en espacios protegidos donde la carga ganadera mínima será 0,1 UGM/ha.

Puede verificar la integridad de una copia de este documento mediante la lectura del código QR adjunto o mediante el acceso a la dirección <https://ws050.juntadeandalucia.es/verificarFirma> indicando el código de VERIFICACIÓN

FIRMADO POR	RAQUEL MARIA ESPIN CRESPO	17/10/2024
VERIFICACIÓN	Pk2jmWSPEJNMB623FQZ8JEKDMKEPRE	PÁG. 490/4804



**APELLIDOS Y NOMBRE / RAZÓN SOCIAL**  
RAMÍREZ FERNÁNDEZ MARÍA CONCEPCIÓN**NIF**  
\*\*\*\*4653\***EXPEDIENTE**  
1074001**RESOLUCIÓN**  
DENEGACIÓN DE LA AYUDA**DATOS DE MANTENIMIENTO UNIDADES**

<b>GRUPO DE PAGO</b>	<b>Sup. Dec. Admisible</b>	<b>Sup. Resuelta</b>	<b>Sobredecl.</b>	<b>% Sobredecl.</b>
ZONAS DE MONTAÑA	0,00	0,00	0,00	0,00

**RESUMEN DE PAGOS**

	<b>IMPORTE ( Euros )</b>			
	<b>RESUELTO</b>	<b>FEADER</b>	<b>MAPA</b>	<b>CAPADR</b>
A pagar	0,00	0,00	0,00	0,00

**APLICACIÓN DE REDUCCIONES Y PENALIZACIONES (%)**

<b>Crterios de subvencionabilidad (1)</b>	<b>Presentación tardía</b>	<b>Omisión declaración</b>	<b>Condicionalidad</b>
100,00	0,00	0,00	0,00

**IMPORTE ( Euros )**

<b>Calculado(2)</b>	<b>Reducción</b>	<b>Penalización</b>	<b>Reducción Penalización (3)</b>	<b>Penalización adicional</b>	<b>Resuelto</b>	<b>FEADER</b>	<b>MAPA</b>	<b>CAPADR</b>
0,00 €	0,00 €	0,00 €	0,00 €	0,00 €	0,00 €	0,00 €	0,00 €	0,00 €
<b>Importe Unitario:</b>	93,00 €	<b>Nuevo Importe Unitario:</b>	0,00 €					

**RECINTOS PROPUESTOS**

<b>REF.</b>	<b>REFERENCIA SIGPAC</b>	<b>CULTIVO</b>	<b>S/R</b>	<b>USO SIGPAC</b>	<b>Sup. Dec. admisible</b>	<b>Sup. Campo</b>	<b>Sup. Determ.</b>	<b>Sup. Resuelta</b>
-1307647	11-019-020-00044-0005	HUERTA	S		0,03		0,03	0,03
170000004848071	11-019-006-00042-0001	OLIVAR	S		2,05		2,05	2,05
170000004848072	11-019-020-00044-0003	OLIVAR	S		0,18		0,18	0,18
170000004848073	11-019-020-00044-0001	OLIVAR	S		0,18		0,18	0,18
170000004848074	11-019-020-00011-0001	OLIVAR	S		0,22		0,22	0,22

**INCIDENCIAS****INCIDENCIA DESCRIPCIÓN**

428	Agricultor con incumplimiento de la figura de agricultor activo. Causa de Incumplimiento:No cumple 25/75 Causa de Incumplimiento:No inscrito en RETA/SETA
74018	Productor que no es agricultor a titulo principal, según los datos del ejercicio fiscal n-1 y seguridad socia.
74053	Importe inferior a 100 Euros

(1) Con incidencias que retienen pago o deniegan el expediente.

(2) Se calcula sobre superficie declarada admisible.

(3) Aplicación del artículo 16 bis del RD 147/2023.

(4) Expediente con algunos recintos de pastos permanentes ubicados en espacios protegidos donde la carga ganadera mínima será 0,1 UGM/ha.

Puede verificar la integridad de una copia de este documento mediante la lectura del código QR adjunto o mediante el acceso a la dirección <https://ws050.juntadeandalucia.es/verificarFirma> indicando el código de VERIFICACIÓN

FIRMADO POR	RAQUEL MARIA ESPIN CRESPO	17/10/2024
VERIFICACIÓN	Pk2jmWSPEJNMB623FQZ8JEKDMKEPRE	PÁG. 491/4804



**APELLIDOS Y NOMBRE / RAZÓN SOCIAL**

RAMIREZ PERIAÑEZ SALVADOR

**NIF**

\*\*\*\*2537\*

**EXPEDIENTE**

1131350

**RESOLUCIÓN**

DENEGACIÓN DE LA AYUDA

**DATOS DE MANTENIMIENTO UNIDADES**

<b>GRUPO DE PAGO</b>	<b>Sup. Dec. Admisible</b>	<b>Sup. Resuelta</b>	<b>Sobredecl.</b>	<b>% Sobredecl.</b>
ZONAS DE MONTAÑA	0,00	0,00	0,00	0,00

**RESUMEN DE PAGOS**

	<b>IMPORTE ( Euros )</b>			
	<b>RESUELTO</b>	<b>FEADER</b>	<b>MAPA</b>	<b>CAPADR</b>
A pagar	0,00	0,00	0,00	0,00

**APLICACIÓN DE REDUCCIONES Y PENALIZACIONES (%)**

<b>Crterios de subvencionabilidad (1)</b>	<b>Presentación tardía</b>	<b>Omisión declaración</b>	<b>Condicionalidad</b>
100,00	0,00	0,00	0,00

**IMPORTE ( Euros )**

<b>Calculado(2)</b>	<b>Reducción</b>	<b>Penalización</b>	<b>Reducción Penalización (3)</b>	<b>Penalización adicional</b>	<b>Resuelto</b>	<b>FEADER</b>	<b>MAPA</b>	<b>CAPADR</b>
0,00 €	0,00 €	0,00 €	0,00 €	0,00 €	0,00 €	0,00 €	0,00 €	0,00 €
<b>Importe Unitario:</b>	93,00 €	<b>Nuevo Importe Unitario:</b>	0,00 €					

**RECINTOS PROPUESTOS**

<b>REF.</b>	<b>REFERENCIA SIGPAC</b>	<b>CULTIVO</b>	<b>S/R</b>	<b>USO SIGPAC</b>	<b>Sup. Dec. admisible</b>	<b>Sup. Campo</b>	<b>Sup. Determ.</b>	<b>Sup. Resuelta</b>
-548341	11-024-038-00036-0001	OLIVAR	S		0,05		0,05	0,05
170000005834573	11-024-006-00038-0001	OLIVAR	S		0,62		0,62	0,62
170000005834574	11-024-038-00035-0001	OLIVAR	S		1,97		1,97	1,97
170000005834576	11-024-038-09004-0004	OLIVAR	S		0,02		0,02	0,02
170000005834577	11-024-038-09009-0004	OLIVAR	S		0,02		0,02	0,02
170000005834578	41-076-015-00016-0001	OLIVAR	S		1,48		1,48	1,48

**INCIDENCIAS****INCIDENCIA DESCRIPCIÓN**

2454	Solicitante de intervención 6613 cuyo regimen de afiliacion a la SS no es ni el sistema especial agrario(cuenta ajena) ni autonomo con actividad agraria.
74018	Productor que no es agricultor a título principal, según los datos del ejercicio fiscal n-1 y seguridad socia.
74053	Importe inferior a 100 Euros

(1) Con incidencias que retienen pago o deniegan el expediente.

(2) Se calcula sobre superficie declarada admisible.

(3) Aplicación del artículo 16 bis del RD 147/2023.

(4) Expediente con algunos recintos de pastos permanentes ubicados en espacios protegidos donde la carga ganadera mínima será 0,1 UGM/ha.

Puede verificar la integridad de una copia de este documento mediante la lectura del código QR adjunto o mediante el acceso a la dirección <https://ws050.juntadeandalucia.es/verificarFirma> indicando el código de VERIFICACIÓN

FIRMADO POR	RAQUEL MARIA ESPIN CRESPO	17/10/2024
VERIFICACIÓN	Pk2jmWSPEJNMB623FQZ8JEKDMKEPRE	PÁG. 492/4804



**APELLIDOS Y NOMBRE / RAZÓN SOCIAL**

RAMOS ZARZUELA ANTONIA

**NIF**

\*\*\*\*9430\*

**EXPEDIENTE**

1158796

**RESOLUCIÓN**

DENEGACIÓN DE LA AYUDA

**DATOS DE MANTENIMIENTO UNIDADES****GRUPO DE PAGO**

ZONAS DE MONTAÑA

**Sup. Dec.  
Admisible**

0,00

**Sup.  
Resuelta**

0,00

**Sobredecl.**

0,00

**% Sobredecl.**

0,00

**RESUMEN DE PAGOS****IMPORTE ( Euros )**

	RESUELTO	FEADER	MAPA	CAPADR
A pagar	0,00	0,00	0,00	0,00

**APLICACIÓN DE REDUCCIONES Y PENALIZACIONES (%)**

Crterios de subvencionabilidad (1)	Presentación tardía	Omisión declaración	Condicionalidad
100,00	0,00	0,00	0,00

**IMPORTE ( Euros )**

Calculado(2)	Reducción	Penalización	Reducción Penalización (3)	Penalización adicional	Resuelto	FEADER	MAPA	CAPADR
0,00 €	0,00 €	0,00 €	0,00 €	0,00 €	0,00 €	0,00 €	0,00 €	0,00 €
Importe Unitario:	93,00 €	Nuevo Importe Unitario:	0,00 €					

**RECINTOS PROPUESTOS**

REF.	REFERENCIA SIGPAC	CULTIVO	S/R	USO SIGPAC	Sup. Dec. admisible	Sup. Campo	Sup. Determ.	Sup. Resuelta
-1528452	11-021-017-00139-0021	AGUACATE	R		0,24		0,24	0,04
-1528451	11-021-017-00139-0021	NARANJO	R		1,10		1,10	0,20
1700000005204576	11-021-017-00139-0008	AGUACATE	R		0,52		0,52	0,52
1700000005204577	11-021-017-00139-0009	AGUACATE	R		6,85		6,85	6,85
1700000005204578	11-021-017-00138-0002	BARBECHO TRADICIONAL	S		32,34		32,34	32,34
1700000005204579	11-021-017-00140-0004	AGUACATE	S		0,44		0,44	0,44
1700000005204580	11-021-017-00139-0015	NARANJO	R		0,34		0,34	0,34
1700000005204581	11-021-017-00139-0014	MEZCLA AVENA-CEBADA	R		1,47		1,47	1,47
1700000005204582	11-021-017-00140-0001	MEZCLA AVENA-CEBADA	S		1,93		1,93	1,93
1700000005204583	11-021-017-00139-0003	MEZCLA AVENA-CEBADA	R		0,42		0,42	0,42

(1) Con incidencias que retienen pago o deniegan el expediente.

(2) Se calcula sobre superficie declarada admisible.

(3) Aplicación del artículo 16 bis del RD 147/2023.

(4) Expediente con algunos recintos de pastos permanentes ubicados en espacios protegidos donde la carga ganadera mínima será 0,1 UGM/ha.

Puede verificar la integridad de una copia de este documento mediante la lectura del código QR adjunto o mediante el acceso a la dirección <https://ws050.juntadeandalucia.es/verificarFirma> indicando el código de VERIFICACIÓN

FIRMADO POR

RAQUEL MARIA ESPIN CRESPO

17/10/2024

VERIFICACIÓN

Pk2jmWSPEJNMB623FQZ8JEKDMKEPRE

PÁG. 493/4804



**INCIDENCIAS****INCIDENCIA DESCRIPCIÓN**

- 219 Superficie bruta de cruce en un recinto en una misma solicitud supera superficie total que el SIGPAC establece para él.  
Recinto:11-021-017-00139-00021 Cultivo:206004 NARANJO-NAVELINA Regadío Suma de superficies declaradas para este recinto por el solicitante (Áreas):134 Superficie SIGPAC total para el recinto (Áreas):24 Exceso de superficie declarada (Hectáreas):0,9  
Recinto:11-021-017-00139-00021 Cultivo:343005 AGUACATE-HASS Regadío Suma de superficies declaradas para este recinto por el solicitante (Áreas):134 Superficie SIGPAC total para el recinto (Áreas):24 Exceso de superficie declarada (Hectáreas):0,2
- 452 Actividad agraria declarada en un recinto no compatible con el uso PA, PR o PS asignado en SIGPAC para ese recinto.  
Recinto:11-021-017-00139-00020 Cultivo:62000 PASTOS PERMANENTES DE 5 O MAS AÑOS-SIN VARIEDAD Secano USO ASIGNADO EN SIGPAC:PR
- 2454 Solicitante de intervención 6613 cuyo regimen de afiliacion a la SS no es ni el sistema especial agrario(cuenta ajena) ni autonomo con actividad agraria.
- 3795 Recinto declarado con una situación de riesgo de abandono.  
Recinto:11-021-017-00139-00020 Cultivo: -
- 74018 Productor que no es agricultor a título principal, según los datos del ejercicio fiscal n-1 y seguridad socia.
- 74053 Importe inferior a 100 Euros
- 86119 Carga ganadera NO cumple con el valor mínimo de 0,2 UGM/ha.  
Recinto:11-021-017-00139-00020 Cultivo:62000 PASTOS PERMANENTES DE 5 O MAS AÑOS-SIN VARIEDAD Secano Carga Ganadera:0
- 86121 Recinto superficie forrajera que no realiza la actividad de producción de pastoreo.  
Recinto:11-021-017-00139-00020 Cultivo:62000 PASTOS PERMANENTES DE 5 O MAS AÑOS-SIN VARIEDAD Secano Actividad Agraria del recinto:2
- 86122 Recinto superficie forrajera que realiza la actividad de producción de pastoreo y no declara el o los códigos del Registro de Explotaciones Ganaderas de Andalucía, REGA.  
Recinto:11-021-017-00139-00020 Cultivo:62000 PASTOS PERMANENTES DE 5 O MAS AÑOS-SIN VARIEDAD Secano
- 86124 Recinto de forrajera para Cálculo de Carga Ganadera que No pertenece a Explotación.  
Recinto:11-021-017-00139-00020 Cultivo:62000 PASTOS PERMANENTES DE 5 O MAS AÑOS-SIN VARIEDAD Secano

**Incidencias de carga ganadera****INCIDENCIA DESCRIPCIÓN**

- 452 Actividad agraria declarada en un recinto no compatible con el uso PA, PR o PS asignado en SIGPAC para ese recinto.  
Recinto:11-021-017-00139-00020 Cultivo:62000 PASTOS PERMANENTES DE 5 O MAS AÑOS-SIN VARIEDAD Secano USO ASIGNADO EN SIGPAC:PR
- 3795 Recinto declarado con una situación de riesgo de abandono.  
Recinto:11-021-017-00139-00020 Cultivo: -
- 86122 Recinto superficie forrajera que realiza la actividad de producción de pastoreo y no declara el o los códigos del Registro de Explotaciones Ganaderas de Andalucía, REGA.  
Recinto:11-021-017-00139-00020 Cultivo:62000 PASTOS PERMANENTES DE 5 O MAS AÑOS-SIN VARIEDAD Secano
- 86124 Recinto de forrajera para Cálculo de Carga Ganadera que No pertenece a Explotación.  
Recinto:11-021-017-00139-00020 Cultivo:62000 PASTOS PERMANENTES DE 5 O MAS AÑOS-SIN VARIEDAD Secano
- 86128 Recinto de Forrajeras que no ha contabilizado para Carga Ganadera por no tener una explotación válida para el cálculo de la Carga Ganadera  
Recinto:11-021-017-00139-00020 Cultivo:62 PASTOS PERMANENTES DE 5 O MAS AÑOS-
- 86132 Recinto superficie forrajera que no realiza la actividad de producción de pastoreo.  
Recinto:11-021-017-00139-00020 Cultivo:62000 PASTOS PERMANENTES DE 5 O MAS AÑOS-SIN VARIEDAD Secano  
Recinto:11-021-017-00138-00002 Cultivo:20000 BARBECHO TRADICIONAL-SIN VARIEDAD Secano

(1) Con incidencias que retienen pago o deniegan el expediente.

(2) Se calcula sobre superficie declarada admisible.

(3) Aplicación del artículo 16 bis del RD 147/2023.

(4) Expediente con algunos recintos de pastos permanentes ubicados en espacios protegidos donde la carga ganadera mínima será 0,1 UGM/ha.

Puede verificar la integridad de una copia de este documento mediante la lectura del código QR adjunto o mediante el acceso a la dirección <https://ws050.juntadeandalucia.es/verificarFirma> indicando el código de VERIFICACIÓN

FIRMADO POR	RAQUEL MARIA ESPIN CRESPO	17/10/2024	
VERIFICACIÓN	Pk2jmWSPEJNMB623FQZ8JEKDMKEPRE	PÁG. 494/4804	

**APELLIDOS Y NOMBRE / RAZÓN SOCIAL**

REBOLLEDO LOBILLO JUAN JOSE

**NIF**

\*\*\*\*3603\*

**EXPEDIENTE**

1259430

**RESOLUCIÓN**

DENEGACIÓN DE LA AYUDA

**DATOS DE MANTENIMIENTO UNIDADES****GRUPO DE PAGO**

ZONAS DE MONTAÑA

**Sup. Dec.  
Admisible**

0,00

**Sup.  
Resuelta**

0,00

**Sobredecl.**

0,00

**% Sobredecl.**

0,00

**RESUMEN DE PAGOS****IMPORTE ( Euros )**

	RESUELTO	FEADER	MAPA	CAPADR
A pagar	0,00	0,00	0,00	0,00

**APLICACIÓN DE REDUCCIONES Y PENALIZACIONES (%)**

Crterios de subvencionabilidad (1)	Presentación tardía	Omisión declaración	Condicionalidad
100,00	0,00	0,00	0,00

**IMPORTE ( Euros )**

Calculado(2)	Reducción	Penalización	Reducción Penalización (3)	Penalización adicional	Resuelto	FEADER	MAPA	CAPADR
0,00 €	0,00 €	0,00 €	0,00 €	0,00 €	0,00 €	0,00 €	0,00 €	0,00 €
Importe Unitario:	93,00 €	Nuevo Importe Unitario:	0,00 €					

**RECINTOS PROPUESTOS**

REF.	REFERENCIA SIGPAC	CULTIVO	S/R	USO SIGPAC	Sup. Dec. admisible	Sup. Campo	Sup. Determ.	Sup. Resuelta
-1511349	11-045-013-00030-0053	PASTOS PERMANENTES DE 5 O MAS AÑOS	S		3,30		3,30	2,14
-1468297	11-021-005-00065-0009	AGUACATE	R		0,01		0,01	0,01
-1468296	11-021-005-00065-0007	AGUACATE	R		0,04		0,04	0,04
-1259285	11-021-005-00065-0002	AGUACATE	R		0,04		0,04	0,04
-1259284	11-021-005-00065-0001	AGUACATE	R		0,41		0,41	0,41
-1042146	11-045-013-00030-0024	PASTOS DE MENOS DE 5 AÑOS	S		1,35		1,35	1,35
-894791	11-045-013-00030-0037	PASTOS PERMANENTES DE 5 O MAS AÑOS	S		0,49		0,49	0,49
-894790	11-045-013-00030-0057	PASTOS PERMANENTES DE 5 O MAS AÑOS	S		0,04		0,04	0,04
-894787	11-045-013-00030-0066	PASTOS PERMANENTES DE 5 O MAS AÑOS	S		0,28		0,28	0,28
-894777	11-045-013-00030-0065	PASTOS DE MENOS DE 5 AÑOS	S		2,32		2,32	2,32
-894773	11-045-013-00030-0041	PASTOS PERMANENTES DE 5 O MAS AÑOS	S		0,74		0,74	0,74
-894765	11-045-013-00030-0001	PASTOS DE MENOS DE 5 AÑOS	S		14,65		14,65	14,65
5210996	11-045-013-00030-0053	PASTOS PERMANENTES DE 5 O MAS AÑOS	S		7,32		7,32	7,32

(1) Con incidencias que retienen pago o deniegan el expediente.

(2) Se calcula sobre superficie declarada admisible.

(3) Aplicación del artículo 16 bis del RD 147/2023.

(4) Expediente con algunos recintos de pastos permanentes ubicados en espacios protegidos donde la carga ganadera mínima será 0,1 UGM/ha.

Puede verificar la integridad de una copia de este documento mediante la lectura del código QR adjunto o mediante el acceso a la dirección <https://ws050.juntadeandalucia.es/verificarFirma> indicando el código de VERIFICACIÓN

FIRMADO POR

RAQUEL MARIA ESPIN CRESPO

17/10/2024

VERIFICACIÓN

Pk2jmWSPEJNMB623FQZ8JEKDMKEPRE

PÁG. 495/4804



**INCIDENCIAS****INCIDENCIA DESCRIPCIÓN**

- 238 Recinto cuyo CAP declarado es mayor al CAP prevalente y no presenta alegación al SIGPAC.  
Recinto:11-045-013-00030-00053 Cultivo:62000 PASTOS PERMANENTES DE 5 O MAS AÑOS-SIN VARIEDAD Secano CAP prevalente:65 CAP declarado:100 Exceso de superficie (Hectáreas):1,16
- 4272 Verifica que las líneas de declaración de las Solicitudes Únicas no tienen solapes con la capa de Retroactividad Gráfica (ambas de la misma campaña) a nivel de expediente/línea de declaración gráfica de la solicitud.  
Recinto:11-021-015-00058-00001 Cultivo: - Agregado de la referencia del recinto.:0 Zona de la referencia del recinto.:0 Superficie solapada.:0,05 Id. Incid.:97975789
- 74018 Productor que no es agricultor a título principal, según los datos del ejercicio fiscal n-1 y seguridad socia.
- 74053 Importe inferior a 100 Euros
- 86126 Recinto de forrajera para Cálculo de Carga Ganadera que No pertenece a Explotación con UGM válida.  
Recinto:11-021-015-00057-00001 Cultivo:62000 PASTOS PERMANENTES DE 5 O MAS AÑOS-SIN VARIEDAD Secano Explotacion:ES110210001001  
Recinto:11-021-015-00058-00001 Cultivo:62000 PASTOS PERMANENTES DE 5 O MAS AÑOS-SIN VARIEDAD Secano Explotacion:ES110210001001  
Recinto:11-021-015-00059-00001 Cultivo:62000 PASTOS PERMANENTES DE 5 O MAS AÑOS-SIN VARIEDAD Secano Explotacion:ES110210001001

**Incidencias de carga ganadera****INCIDENCIA DESCRIPCIÓN**

- 238 Recinto cuyo CAP declarado es mayor al CAP prevalente y no presenta alegación al SIGPAC.  
Recinto:11-045-013-00030-00053 Cultivo:62000 PASTOS PERMANENTES DE 5 O MAS AÑOS-SIN VARIEDAD Secano CAP prevalente:65 CAP declarado:100 Exceso de superficie (Hectáreas):1,16
- 86126 Recinto de forrajera para Cálculo de Carga Ganadera que No pertenece a Explotación con UGM válida.  
Recinto:11-021-015-00058-00001 Cultivo:62000 PASTOS PERMANENTES DE 5 O MAS AÑOS-SIN VARIEDAD Secano Explotacion:ES110210001001  
Recinto:11-021-015-00059-00001 Cultivo:62000 PASTOS PERMANENTES DE 5 O MAS AÑOS-SIN VARIEDAD Secano Explotacion:ES110210001001  
Recinto:11-021-015-00057-00001 Cultivo:62000 PASTOS PERMANENTES DE 5 O MAS AÑOS-SIN VARIEDAD Secano Explotacion:ES110210001001
- 86128 Recinto de Forrajeras que no ha contabilizado para Carga Ganadera por no tener una explotación válida para el cálculo de la Carga Ganadera  
Recinto:11-021-015-00058-00001 Cultivo:62 PASTOS PERMANENTES DE 5 O MAS AÑOS-  
Recinto:11-021-015-00059-00001 Cultivo:62 PASTOS PERMANENTES DE 5 O MAS AÑOS-  
Recinto:11-021-015-00057-00001 Cultivo:62 PASTOS PERMANENTES DE 5 O MAS AÑOS-

(1) Con incidencias que retienen pago o deniegan el expediente.

(2) Se calcula sobre superficie declarada admisible.

(3) Aplicación del artículo 16 bis del RD 147/2023.

(4) Expediente con algunos recintos de pastos permanentes ubicados en espacios protegidos donde la carga ganadera mínima será 0,1 UGM/ha.

Puede verificar la integridad de una copia de este documento mediante la lectura del código QR adjunto o mediante el acceso a la dirección <https://ws050.juntadeandalucia.es/verificarFirma> indicando el código de VERIFICACIÓN

FIRMADO POR	RAQUEL MARIA ESPIN CRESPO	17/10/2024	
VERIFICACIÓN	Pk2jmWSPEJNMB623FQZ8JEKDMKEPRE	PÁG. 496/4804	



**APELLIDOS Y NOMBRE / RAZÓN SOCIAL**

Rodríguez Infante Cristobal

**NIF**

\*\*\*\*7196\*

**EXPEDIENTE**

1224310

**RESOLUCIÓN**

DENEGACIÓN DE LA AYUDA

**DATOS DE MANTENIMIENTO UNIDADES**

<b>GRUPO DE PAGO</b>	<b>Sup. Dec. Admisible</b>	<b>Sup. Resuelta</b>	<b>Sobredecl.</b>	<b>% Sobredecl.</b>
ZONAS DE MONTAÑA	0,00	0,00	0,00	0,00

**RESUMEN DE PAGOS**

	<b>IMPORTE ( Euros )</b>			
	<b>RESUELTO</b>	<b>FEADER</b>	<b>MAPA</b>	<b>CAPADR</b>
A pagar	0,00	0,00	0,00	0,00

**APLICACIÓN DE REDUCCIONES Y PENALIZACIONES (%)**

<b>Crterios de subvencionabilidad (1)</b>	<b>Presentación tardía</b>	<b>Omisión declaración</b>	<b>Condicionalidad</b>
100,00	0,00	0,00	0,00

**IMPORTE ( Euros )**

<b>Calculado(2)</b>	<b>Reducción</b>	<b>Penalización</b>	<b>Reducción Penalización (3)</b>	<b>Penalización adicional</b>	<b>Resuelto</b>	<b>FEADER</b>	<b>MAPA</b>	<b>CAPADR</b>
0,00 €	0,00 €	0,00 €	0,00 €	0,00 €	0,00 €	0,00 €	0,00 €	0,00 €
<b>Importe Unitario:</b>	93,00 €	<b>Nuevo Importe Unitario:</b>	0,00 €					

**RECINTOS PROPUESTOS**

<b>REF.</b>	<b>REFERENCIA SIGPAC</b>	<b>CULTIVO</b>	<b>S/R</b>	<b>USO SIGPAC</b>	<b>Sup. Dec. admisible</b>	<b>Sup. Campo</b>	<b>Sup. Determ.</b>	<b>Sup. Resuelta</b>
-1617796	11-021-006-00069-0003	PASTOS PERMANENTES DE 5 O MAS AÑOS	S		0,56		0,56	0,56
-1617793	11-021-006-00069-0004	PASTOS PERMANENTES DE 5 O MAS AÑOS	S		0,18		0,18	0,18
-1617792	11-021-006-00017-0001	PASTOS PERMANENTES DE 5 O MAS AÑOS	S		2,11		2,11	2,04
-1617791	11-021-006-00069-0002	PASTOS PERMANENTES DE 5 O MAS AÑOS	S		3,67		3,67	3,67
-1617790	11-021-006-00017-0006	PASTOS DE MENOS DE 5 AÑOS	S		1,04		1,04	1,04
-1617789	11-021-006-00069-0001	ALGARROBO	S		1,02		1,02	1,02
-1353939	11-021-006-00022-0001	PASTOS DE MENOS DE 5 AÑOS	S		0,74		0,74	0,74
-1134494	11-021-006-00070-0003	PASTOS PERMANENTES DE 5 O MAS AÑOS	S		1,99		1,99	1,99
-1134455	11-021-006-00033-0001	BARBECHO TRADICIONAL	S		0,28		0,28	0,28
-1134454	11-021-006-00050-0001	BARBECHO TRADICIONAL	S		2,87		2,87	2,87
-729439	11-021-006-00123-0005	PASTOS PERMANENTES DE 5 O MAS AÑOS	S		0,28		0,28	0,28
4598528	11-021-006-00072-0003	PASTOS PERMANENTES DE 5 O MAS AÑOS	S		0,24		0,24	0,24
4598529	11-021-006-00073-0001	BARBECHO TRADICIONAL	S		11,15		11,15	11,15
4598530	11-021-006-00041-0002	PASTOS DE MENOS DE 5 AÑOS	S		0,72		0,72	0,69
4598531	11-021-006-00024-0001	PASTOS DE MENOS DE 5 AÑOS	S		1,18		1,18	1,18
4598532	11-021-006-00023-0002	PASTOS DE MENOS DE 5 AÑOS	S		1,81		1,81	1,81
5315607	11-021-007-00053-0001	PASTOS PERMANENTES DE 5 O MAS AÑOS	S		4,95		4,95	4,95

**INCIDENCIAS****INCIDENCIA DESCRIPCIÓN**

4272	Verifica que las líneas de declaración de las Solicitudes Únicas no tienen solapes con la capa de Retroactividad Gráfica (ambas de la misma campaña) a nivel de expediente/línea de declaración gráfica de la solicitud. Recinto:11-021-006-00017-00001 Cultivo: - Agregado de la referencia del recinto.:0 Zona de la referencia del recinto.:0 Superficie solapada.:0,07 Id. Incid.:97975642 Recinto:11-021-006-00041-00002 Cultivo: - Agregado de la referencia del recinto.:0 Zona de la referencia del recinto.:0 Superficie solapada.:0,03 Id. Incid.:97975643
74018	Productor que no es agricultor a título principal, según los datos del ejercicio fiscal n-1 y seguridad socia.
74053	Importe inferior a 100 Euros

(1) Con incidencias que retienen pago o deniegan el expediente.

(2) Se calcula sobre superficie declarada admisible.

(3) Aplicación del artículo 16 bis del RD 147/2023.

(4) Expediente con algunos recintos de pastos permanentes ubicados en espacios protegidos donde la carga ganadera mínima será 0,1 UGM/ha.

Puede verificar la integridad de una copia de este documento mediante la lectura del código QR adjunto o mediante el acceso a la dirección <https://ws050.juntadeandalucia.es/verificarFirma> indicando el código de VERIFICACIÓN

FIRMADO POR	RAQUEL MARIA ESPIN CRESPO	17/10/2024
VERIFICACIÓN	Pk2jmWSPEJNMB623FQZ8JEKDMKEPRE	PÁG. 497/4804





- (1) Con incidencias que retienen pago o deniegan el expediente.
- (2) Se calcula sobre superficie declarada admisible.
- (3) Aplicación del artículo 16 bis del RD 147/2023.
- (4) Expediente con algunos recintos de pastos permanentes ubicados en espacios protegidos donde la carga ganadera mínima será 0,1 UGM/ha.

Puede verificar la integridad de una copia de este documento mediante la lectura del código QR adjunto o mediante el acceso a la dirección <https://ws050.juntadeandalucia.es/verificarFirma> indicando el código de VERIFICACIÓN

FIRMADO POR	RAQUEL MARIA ESPIN CRESPO	17/10/2024
VERIFICACIÓN	Pk2jmWSPEJNMB623FQZ8JEKDMKEPRE	PÁG. 498/4804



**APELLIDOS Y NOMBRE / RAZÓN SOCIAL**

ROJAS TOCON ANA LUZ

**NIF**

\*\*\*\*9395\*

**EXPEDIENTE**

1226120

**RESOLUCIÓN**

DENEGACIÓN DE LA AYUDA

**DATOS DE MANTENIMIENTO UNIDADES****GRUPO DE PAGO**

ZONAS DE MONTAÑA

**Sup. Dec.  
Admisible**

0,00

**Sup.  
Resuelta**

0,00

**Sobredecl.**

0,00

**% Sobredecl.**

0,00

**RESUMEN DE PAGOS****IMPORTE ( Euros )**

	RESUELTO	FEADER	MAPA	CAPADR
A pagar	0,00	0,00	0,00	0,00

**APLICACIÓN DE REDUCCIONES Y PENALIZACIONES (%)**

Crterios de subvencionabilidad (1)	Presentación tardía	Omisión declaración	Condicionalidad
100,00	0,00	0,00	0,00

**IMPORTE ( Euros )**

Calculado(2)	Reducción	Penalización	Reducción Penalización (3)	Penalización adicional	Resuelto	FEADER	MAPA	CAPADR
0,00 €	0,00 €	0,00 €	0,00 €	0,00 €	0,00 €	0,00 €	0,00 €	0,00 €
<b>Importe Unitario:</b>	93,00 €	<b>Nuevo Importe Unitario:</b>	0,00 €					

**RECINTOS PROPUESTOS**

REF.	REFERENCIA SIGPAC	CULTIVO	S/R	USO SIGPAC	Sup. Dec. admisible	Sup. Campo	Sup. Determ.	Sup. Resuelta
-6318	11-008-007-00062-0006	PASTOS PERMANENTES DE 5 O MAS AÑOS	S		1,89		1,89	1,89
-6317	11-008-007-00062-0001	PASTOS PERMANENTES DE 5 O MAS AÑOS	S		0,20		0,20	0,20
-6316	11-008-007-00010-0002	PASTOS PERMANENTES DE 5 O MAS AÑOS	S		0,01		0,01	0,01
4754296	11-008-007-00013-0004	PASTOS PERMANENTES DE 5 O MAS AÑOS	S		3,57		3,57	3,57
4754297	11-008-007-00062-0004	PASTOS PERMANENTES DE 5 O MAS AÑOS	S		3,11		3,11	3,11
170000006709354	11-008-007-00004-0001	PASTOS PERMANENTES DE 5 O MAS AÑOS	S		9,59		9,59	9,59
170000006709355	11-008-007-00009-0002	PASTOS PERMANENTES DE 5 O MAS AÑOS	S		11,86		11,86	11,86
170000006709356	11-008-007-00010-0001	PASTOS PERMANENTES DE 5 O MAS AÑOS	S		12,41		12,41	12,41
170000006709359	11-008-007-00062-0003	PASTOS PERMANENTES DE 5 O MAS AÑOS	S		2,83		2,83	2,83
170000006709360	11-008-007-00036-0001	PASTOS PERMANENTES DE 5 O MAS AÑOS	S		0,03		0,03	0,03
170000006709361	11-008-007-00036-0002	PASTOS PERMANENTES DE 5 O MAS AÑOS	S		2,83		2,83	2,83

**INCIDENCIAS****INCIDENCIA DESCRIPCIÓN**

2454	Solicitante de intervención 6613 cuyo regimen de afiliación a la SS no es ni el sistema especial agrario(cuenta ajena) ni autonomo con actividad agraria.
74018	Productor que no es agricultor a título principal, según los datos del ejercicio fiscal n-1 y seguridad socia.
74053	Importe inferior a 100 Euros

(1) Con incidencias que retienen pago o deniegan el expediente.

(2) Se calcula sobre superficie declarada admisible.

(3) Aplicación del artículo 16 bis del RD 147/2023.

(4) Expediente con algunos recintos de pastos permanentes ubicados en espacios protegidos donde la carga ganadera mínima será 0,1 UGM/ha.

Puede verificar la integridad de una copia de este documento mediante la lectura del código QR adjunto o mediante el acceso a la dirección <https://ws050.juntadeandalucia.es/verificarFirma> indicando el código de VERIFICACIÓN

FIRMADO POR

RAQUEL MARIA ESPIN CRESPO

17/10/2024

VERIFICACIÓN

Pk2jmWSPEJNMB623FQZ8JEKDMKEPRE

PÁG. 499/4804



**APELLIDOS Y NOMBRE / RAZÓN SOCIAL**

ROMAN NARANJO JUAN

**NIF**

\*\*\*\*0081\*

**EXPEDIENTE**

1074492

**RESOLUCIÓN**

DENEGACIÓN DE LA AYUDA

**DATOS DE MANTENIMIENTO UNIDADES**

<b>GRUPO DE PAGO</b>	<b>Sup. Dec. Admisible</b>	<b>Sup. Resuelta</b>	<b>Sobredecl.</b>	<b>% Sobredecl.</b>
ZONAS DE MONTAÑA	0,00	0,00	0,00	0,00

**RESUMEN DE PAGOS**

	<b>IMPORTE ( Euros )</b>			
	<b>RESUELTO</b>	<b>FEADER</b>	<b>MAPA</b>	<b>CAPADR</b>
A pagar	0,00	0,00	0,00	0,00

**APLICACIÓN DE REDUCCIONES Y PENALIZACIONES (%)**

<b>Crterios de subvencionabilidad (1)</b>	<b>Presentación tardía</b>	<b>Omisión declaración</b>	<b>Condicionalidad</b>
100,00	0,00	0,00	0,00

**IMPORTE ( Euros )**

<b>Calculado(2)</b>	<b>Reducción</b>	<b>Penalización</b>	<b>Reducción Penalización (3)</b>	<b>Penalización adicional</b>	<b>Resuelto</b>	<b>FEADER</b>	<b>MAPA</b>	<b>CAPADR</b>
0,00 €	0,00 €	0,00 €	0,00 €	0,00 €	0,00 €	0,00 €	0,00 €	0,00 €
<b>Importe Unitario:</b>	93,00 €	<b>Nuevo Importe Unitario:</b>	0,00 €					

**RECINTOS PROPUESTOS**

<b>REF.</b>	<b>REFERENCIA SIGPAC</b>	<b>CULTIVO</b>	<b>S/R</b>	<b>USO SIGPAC</b>	<b>Sup. Dec. admisible</b>	<b>Sup. Campo</b>	<b>Sup. Determ.</b>	<b>Sup. Resuelta</b>
4108323	11-019-008-00012-0001	PASTOS PERMANENTES DE 5 O MAS AÑOS	S		4,43		4,43	4,43
4108389	11-019-008-00012-0012	PASTOS DE MENOS DE 5 AÑOS	S		1,89		1,89	1,89
1700000006361827	11-019-008-00039-0001	OLIVAR	S		0,12		0,12	0,12
1700000006361828	11-019-008-00039-0003	OLIVAR	S		0,17		0,17	0,17
1700000006361829	11-019-008-00012-0009	OLIVAR	S		0,85		0,85	0,85
1700000006361830	11-019-008-00039-0006	OLIVAR	S		1,82		1,82	1,82
1700000006361831	11-019-008-00012-0005	OLIVAR	S		0,07		0,07	0,07
1700000006361832	11-019-008-00039-0004	OLIVAR	S		0,26		0,26	0,26
1700000006361833	11-019-008-00012-0006	OLIVAR	S		0,07		0,07	0,07
1700000006361834	11-019-008-00039-0005	OLIVAR	S		0,63		0,63	0,63
1700000006361835	11-019-008-00039-0018	PASTOS PERMANENTES DE 5 O MAS AÑOS	S		1,62		1,62	1,62
1700000006361836	11-019-008-00012-0008	OLIVAR	S		0,52		0,52	0,52
1700000006361837	11-019-008-00039-0017	PASTOS PERMANENTES DE 5 O MAS AÑOS	S		0,52		0,52	0,52
1700000006361838	11-019-008-00012-0007	OLIVAR	S		0,29		0,29	0,29
1700000006361839	11-019-008-00012-0010	OLIVAR	S		0,87		0,87	0,87
1700000006361840	11-019-008-00039-0015	PASTOS PERMANENTES DE 5 O MAS AÑOS	S		2,73		2,73	2,73
1700000006361841	11-019-008-00012-0011	OLIVAR	S		4,07		4,07	4,07
1700000006361842	11-019-008-00040-0004	OLIVAR	S		0,06		0,06	0,06
1700000006361843	11-019-008-00040-0001	PASTOS PERMANENTES DE 5 O MAS AÑOS	S		0,50		0,50	0,50
1700000006361844	11-019-008-00040-0006	OLIVAR	S		0,14		0,14	0,14
1700000006361845	11-019-008-00040-0005	OLIVAR	S		0,10		0,10	0,10
1700000006361846	11-019-008-00040-0007	PASTOS PERMANENTES DE 5 O MAS AÑOS	S		0,57		0,57	0,57

(1) Con incidencias que retienen pago o deniegan el expediente.

(2) Se calcula sobre superficie declarada admisible.

(3) Aplicación del artículo 16 bis del RD 147/2023.

(4) Expediente con algunos recintos de pastos permanentes ubicados en espacios protegidos donde la carga ganadera mínima será 0,1 UGM/ha.

Puede verificar la integridad de una copia de este documento mediante la lectura del código QR adjunto o mediante el acceso a la dirección <https://ws050.juntadeandalucia.es/verificarFirma> indicando el código de VERIFICACIÓN

FIRMADO POR

RAQUEL MARIA ESPIN CRESPO

17/10/2024

VERIFICACIÓN

Pk2jmWSPEJNMB623FQZ8JEKDMKEPRE

PÁG. 500/4804





**INCIDENCIAS**

**INCIDENCIA DESCRIPCIÓN**

2454	Solicitante de intervención 6613 cuyo regimen de afiliacion a la SS no es ni el sistema especial agrario(cuenta ajena) ni autonomo con actividad agraria.
74018	Productor que no es agricultor a título principal, según los datos del ejercicio fiscal n-1 y seguridad socia.
74053	Importe inferior a 100 Euros

(1) Con incidencias que retienen pago o deniegan el expediente.  
(2) Se calcula sobre superficie declarada admisible.  
(3) Aplicación del artículo 16 bis del RD 147/2023.  
(4) Expediente con algunos recintos de pastos permanentes ubicados en espacios protegidos donde la carga ganadera mínima será 0,1 UGM/ha.

Puede verificar la integridad de una copia de este documento mediante la lectura del código QR adjunto o mediante el acceso a la dirección <https://ws050.juntadeandalucia.es/verificarFirma> indicando el código de VERIFICACIÓN

FIRMADO POR	RAQUEL MARIA ESPIN CRESPO	17/10/2024
VERIFICACIÓN	Pk2jmWSPEJNMB623FQZ8JEKDMKEPRE	PÁG. 501/4804



**APELLIDOS Y NOMBRE / RAZÓN SOCIAL**

ROMERO VILLALON ANTONIO

**NIF**

\*\*\*\*4310\*

**EXPEDIENTE**

1274260

**RESOLUCIÓN**

DENEGACIÓN DE LA AYUDA

**DATOS DE MANTENIMIENTO UNIDADES**

<b>GRUPO DE PAGO</b>	<b>Sup. Dec. Admisible</b>	<b>Sup. Resuelta</b>	<b>Sobredecl.</b>	<b>% Sobredecl.</b>
ZONAS DE MONTAÑA	0,00	0,00	0,00	0,00

**RESUMEN DE PAGOS**

	<b>IMPORTE ( Euros )</b>			
	<b>RESUELTO</b>	<b>FEADER</b>	<b>MAPA</b>	<b>CAPADR</b>
A pagar	0,00	0,00	0,00	0,00

**APLICACIÓN DE REDUCCIONES Y PENALIZACIONES (%)**

<b>Criterios de subvencionabilidad (1)</b>	<b>Presentación tardía</b>	<b>Omisión declaración</b>	<b>Condicionality</b>
100,00	0,00	0,00	0,00

**IMPORTE ( Euros )**

<b>Calculado(2)</b>	<b>Reducción</b>	<b>Penalización</b>	<b>Reducción Penalización (3)</b>	<b>Penalización adicional</b>	<b>Resuelto</b>	<b>FEADER</b>	<b>MAPA</b>	<b>CAPADR</b>
0,00 €	0,00 €	0,00 €	0,00 €	0,00 €	0,00 €	0,00 €	0,00 €	0,00 €
<b>Importe Unitario:</b>	93,00 €	<b>Nuevo Importe Unitario:</b>	0,00 €					

**RECINTOS PROPUESTOS**

<b>REF.</b>	<b>REFERENCIA SIGPAC</b>	<b>CULTIVO</b>	<b>S/R</b>	<b>USO SIGPAC</b>	<b>Sup. Dec. admisible</b>	<b>Sup. Campo</b>	<b>Sup. Determ.</b>	<b>Sup. Resuelta</b>
-1565926	11-024-014-00027-0003	OLIVAR	S		0,10		0,10	0,10
170000002345456	11-024-014-00026-0005	OLIVAR	S		1,06		1,06	1,06
170000002345458	11-024-014-00024-0001	OLIVAR	S		3,08		3,08	3,08

**INCIDENCIAS****INCIDENCIA DESCRIPCIÓN**

2454	Solicitante de intervención 6613 cuyo regimen de afiliacion a la SS no es ni el sistema especial agrario(cuenta ajena) ni autonomo con actividad agraria.
74018	Productor que no es agricultor a título principal, según los datos del ejercicio fiscal n-1 y seguridad socia.
74053	Importe inferior a 100 Euros

(1) Con incidencias que retienen pago o deniegan el expediente.

(2) Se calcula sobre superficie declarada admisible.

(3) Aplicación del artículo 16 bis del RD 147/2023.

(4) Expediente con algunos recintos de pastos permanentes ubicados en espacios protegidos donde la carga ganadera mínima será 0,1 UGM/ha.

Puede verificar la integridad de una copia de este documento mediante la lectura del código QR adjunto o mediante el acceso a la dirección <https://ws050.juntadeandalucia.es/verificarFirma> indicando el código de VERIFICACIÓN

FIRMADO POR	RAQUEL MARIA ESPIN CRESPO	17/10/2024
VERIFICACIÓN	Pk2jmWSPEJNMB623FQZ8JEKDMKEPRE	PÁG. 502/4804



**APELLIDOS Y NOMBRE / RAZÓN SOCIAL**

Rubiales Ortíz Sergio Luís

**NIF**

\*\*\*\*3493\*

**EXPEDIENTE**

1107923

**RESOLUCIÓN**

DENEGACIÓN DE LA AYUDA

**DATOS DE MANTENIMIENTO UNIDADES****GRUPO DE PAGO**

ZONAS DE MONTAÑA

**Sup. Dec.  
Admisible**

0,00

**Sup.  
Resuelta**

0,00

**Sobredecl.**

0,00

**% Sobredecl.**

0,00

**RESUMEN DE PAGOS****IMPORTE ( Euros )**

	RESUELTO	FEADER	MAPA	CAPADR
A pagar	0,00	0,00	0,00	0,00

**APLICACIÓN DE REDUCCIONES Y PENALIZACIONES (%)**

Crterios de subvencionabilidad (1)	Presentación tardía	Omisión declaración	Condicionalidad
100,00	0,00	0,00	0,00

**IMPORTE ( Euros )**

Calculado(2)	Reducción	Penalización	Reducción Penalización (3)	Penalización adicional	Resuelto	FEADER	MAPA	CAPADR
0,00 €	0,00 €	0,00 €	0,00 €	0,00 €	0,00 €	0,00 €	0,00 €	0,00 €
Importe Unitario:	93,00 €	Nuevo Importe Unitario:	0,00 €					

**RECINTOS PROPUESTOS**

REF.	REFERENCIA SIGPAC	CULTIVO	S/R	USO SIGPAC	Sup. Dec. admisible	Sup. Campo	Sup. Determ.	Sup. Resuelta
1700000006717771	11-038-008-00074-0010	OLIVAR	S		18,26		18,26	18,26

**INCIDENCIAS****INCIDENCIA DESCRIPCIÓN**

74018	Productor que no es agricultor a título principal, según los datos del ejercicio fiscal n-1 y seguridad socia.
74053	Importe inferior a 100 Euros

(1) Con incidencias que retienen pago o deniegan el expediente.

(2) Se calcula sobre superficie declarada admisible.

(3) Aplicación del artículo 16 bis del RD 147/2023.

(4) Expediente con algunos recintos de pastos permanentes ubicados en espacios protegidos donde la carga ganadera mínima será 0,1 UGM/ha.

Puede verificar la integridad de una copia de este documento mediante la lectura del código QR adjunto o mediante el acceso a la dirección <https://ws050.juntadeandalucia.es/verificarFirma> indicando el código de VERIFICACIÓN

FIRMADO POR

RAQUEL MARIA ESPIN CRESPO

17/10/2024

VERIFICACIÓN

Pk2jmWSPEJNMB623FQZ8JEKDMKEPRE

PÁG. 503/4804



**APELLIDOS Y NOMBRE / RAZÓN SOCIAL**

RUBIO PEREZ SALVADOR

**NIF**

\*\*\*\*1222\*

**EXPEDIENTE**

1283758

**RESOLUCIÓN**

DENEGACIÓN DE LA AYUDA

**DATOS DE MANTENIMIENTO UNIDADES**

<b>GRUPO DE PAGO</b>	<b>Sup. Dec. Admisible</b>	<b>Sup. Resuelta</b>	<b>Sobredecl.</b>	<b>% Sobredecl.</b>
ZONAS DE MONTAÑA	0,00	0,00	0,00	0,00

**RESUMEN DE PAGOS**

	<b>IMPORTE ( Euros )</b>			
	<b>RESUELTO</b>	<b>FEADER</b>	<b>MAPA</b>	<b>CAPADR</b>
A pagar	0,00	0,00	0,00	0,00

**APLICACIÓN DE REDUCCIONES Y PENALIZACIONES (%)**

<b>Criterios de subvencionabilidad (1)</b>	<b>Presentación tardía</b>	<b>Omisión declaración</b>	<b>Condicionidad</b>
100,00	0,00	0,00	0,00

**IMPORTE ( Euros )**

<b>Calculado(2)</b>	<b>Reducción</b>	<b>Penalización</b>	<b>Reducción Penalización (3)</b>	<b>Penalización adicional</b>	<b>Resuelto</b>	<b>FEADER</b>	<b>MAPA</b>	<b>CAPADR</b>
0,00 €	0,00 €	0,00 €	0,00 €	0,00 €	0,00 €	0,00 €	0,00 €	0,00 €
<b>Importe Unitario:</b>	93,00 €	<b>Nuevo Importe Unitario:</b>	0,00 €					

**RECINTOS PROPUESTOS**

<b>REF.</b>	<b>REFERENCIA SIGPAC</b>	<b>CULTIVO</b>	<b>S/R</b>	<b>USO SIGPAC</b>	<b>Sup. Dec. admisible</b>	<b>Sup. Campo</b>	<b>Sup. Determ.</b>	<b>Sup. Resuelta</b>
-1623646	11-021-002-00083-0001	AGUACATE	R		0,82		0,82	0,82

**INCIDENCIAS****INCIDENCIA DESCRIPCIÓN**

60	El NIF del solicitante no está dado de alta en GIRO
64	La cuenta bancaria del solicitante no está activada en GIRO.
2454	Solicitante de intervención 6613 cuyo regimen de afiliación a la SS no es ni el sistema especial agrario(cuenta ajena) ni autonomo con actividad agraria.
74018	Productor que no es agricultor a título principal, según los datos del ejercicio fiscal n-1 y seguridad socia.
74053	Importe inferior a 100 Euros
75024	La cuenta corriente declarada no se encuentra en el sistema GIRO, se realiza el pago a la cuenta principal designada en GIRO.

(1) Con incidencias que retienen pago o deniegan el expediente.

(2) Se calcula sobre superficie declarada admisible.

(3) Aplicación del artículo 16 bis del RD 147/2023.

(4) Expediente con algunos recintos de pastos permanentes ubicados en espacios protegidos donde la carga ganadera mínima será 0,1 UGM/ha.

Puede verificar la integridad de una copia de este documento mediante la lectura del código QR adjunto o mediante el acceso a la dirección <https://ws050.juntadeandalucia.es/verificarFirma> indicando el código de VERIFICACIÓN

FIRMADO POR	RAQUEL MARIA ESPIN CRESPO	17/10/2024
VERIFICACIÓN	Pk2jmWSPEJNMB623FQZ8JEKDMKEPRE	PÁG. 504/4804





**APELLIDOS Y NOMBRE / RAZÓN SOCIAL**

Ruíz Barragán Ana María

**NIF**

\*\*\*\*7331\*

**EXPEDIENTE**

1175938

**RESOLUCIÓN**

DENEGACIÓN DE LA AYUDA

**DATOS DE MANTENIMIENTO UNIDADES****GRUPO DE PAGO**

ZONAS DE MONTAÑA

**Sup. Dec.  
Admisible**

0,00

**Sup.  
Resuelta**

0,00

**Sobredecl.**

0,00

**% Sobredecl.**

0,00

**RESUMEN DE PAGOS****IMPORTE ( Euros )**

	<u>RESUELTO</u>	<u>FEADER</u>	<u>MAPA</u>	<u>CAPADR</u>
A pagar	0,00	0,00	0,00	0,00

**APLICACIÓN DE REDUCCIONES Y PENALIZACIONES (%)**

<u>Criterios de subvencionabilidad (1)</u>	<u>Presentación tardía</u>	<u>Omisión declaración</u>	<u>Condicionalidad</u>
100,00	0,00	0,00	0,00

**IMPORTE ( Euros )**

<u>Calculado(2)</u>	<u>Reducción</u>	<u>Penalización</u>	<u>Reducción Penalización (3)</u>	<u>Penalización adicional</u>	<u>Resuelto</u>	<u>FEADER</u>	<u>MAPA</u>	<u>CAPADR</u>
0,00 €	0,00 €	0,00 €	0,00 €	0,00 €	0,00 €	0,00 €	0,00 €	0,00 €
<u>Importe Unitario:</u>	93,00 €	<u>Nuevo Importe Unitario:</u>	0,00 €					

(1) Con incidencias que retienen pago o deniegan el expediente.

(2) Se calcula sobre superficie declarada admisible.

(3) Aplicación del artículo 16 bis del RD 147/2023.

(4) Expediente con algunos recintos de pastos permanentes ubicados en espacios protegidos donde la carga ganadera mínima será 0,1 UGM/ha.

Puede verificar la integridad de una copia de este documento mediante la lectura del código QR adjunto o mediante el acceso a la dirección <https://ws050.juntadeandalucia.es/verificarFirma> indicando el código de VERIFICACIÓN

FIRMADO POR

RAQUEL MARIA ESPIN CRESPO

17/10/2024

VERIFICACIÓN

Pk2jmWSPEJNMB623FQZ8JEKDMKEPRE

PÁG. 505/4804



**INCIDENCIAS****INCIDENCIA DESCRIPCIÓN**

74053	Importe inferior a 100 Euros
86120	Para explotaciones de pastos permanentes ubicadas en espacios protegidos la carga ganadera mínima será 0,1 UGM/ha. Recinto:11-009-018-00008-00001 Cultivo:62000 PASTOS PERMANENTES DE 5 O MAS AÑOS-SIN VARIEDAD Secano Carga Ganadera:0 Recinto:11-009-018-00008-00002 Cultivo:62000 PASTOS PERMANENTES DE 5 O MAS AÑOS-SIN VARIEDAD Secano Carga Ganadera:0 Recinto:11-009-018-00008-00003 Cultivo:62000 PASTOS PERMANENTES DE 5 O MAS AÑOS-SIN VARIEDAD Secano Carga Ganadera:0 Recinto:11-009-018-00008-00004 Cultivo:62000 PASTOS PERMANENTES DE 5 O MAS AÑOS-SIN VARIEDAD Secano Carga Ganadera:0 Recinto:11-009-018-00008-00006 Cultivo:62000 PASTOS PERMANENTES DE 5 O MAS AÑOS-SIN VARIEDAD Secano Carga Ganadera:0 Recinto:11-009-018-09005-00001 Cultivo:62000 PASTOS PERMANENTES DE 5 O MAS AÑOS-SIN VARIEDAD Secano Carga Ganadera:0 Recinto:11-009-018-09005-00002 Cultivo:62000 PASTOS PERMANENTES DE 5 O MAS AÑOS-SIN VARIEDAD Secano Carga Ganadera:0 Recinto:11-009-018-09005-00003 Cultivo:62000 PASTOS PERMANENTES DE 5 O MAS AÑOS-SIN VARIEDAD Secano Carga Ganadera:0
86122	Recinto superficie forrajera que realiza la actividad de producción de pastoreo y no declara el o los códigos del Registro de Explotaciones Ganaderas de Andalucía, REGA. Recinto:11-009-018-00008-00001 Cultivo:62000 PASTOS PERMANENTES DE 5 O MAS AÑOS-SIN VARIEDAD Secano Recinto:11-009-018-00008-00002 Cultivo:62000 PASTOS PERMANENTES DE 5 O MAS AÑOS-SIN VARIEDAD Secano Recinto:11-009-018-00008-00003 Cultivo:62000 PASTOS PERMANENTES DE 5 O MAS AÑOS-SIN VARIEDAD Secano Recinto:11-009-018-00008-00004 Cultivo:62000 PASTOS PERMANENTES DE 5 O MAS AÑOS-SIN VARIEDAD Secano Recinto:11-009-018-00008-00006 Cultivo:62000 PASTOS PERMANENTES DE 5 O MAS AÑOS-SIN VARIEDAD Secano Recinto:11-009-018-09005-00001 Cultivo:62000 PASTOS PERMANENTES DE 5 O MAS AÑOS-SIN VARIEDAD Secano Recinto:11-009-018-09005-00002 Cultivo:62000 PASTOS PERMANENTES DE 5 O MAS AÑOS-SIN VARIEDAD Secano Recinto:11-009-018-09005-00003 Cultivo:62000 PASTOS PERMANENTES DE 5 O MAS AÑOS-SIN VARIEDAD Secano
86124	Recinto de forrajera para Cálculo de Carga Ganadera que No pertenece a Explotación. Recinto:11-009-018-00008-00001 Cultivo:62000 PASTOS PERMANENTES DE 5 O MAS AÑOS-SIN VARIEDAD Secano Recinto:11-009-018-00008-00002 Cultivo:62000 PASTOS PERMANENTES DE 5 O MAS AÑOS-SIN VARIEDAD Secano Recinto:11-009-018-00008-00003 Cultivo:62000 PASTOS PERMANENTES DE 5 O MAS AÑOS-SIN VARIEDAD Secano Recinto:11-009-018-00008-00004 Cultivo:62000 PASTOS PERMANENTES DE 5 O MAS AÑOS-SIN VARIEDAD Secano Recinto:11-009-018-00008-00006 Cultivo:62000 PASTOS PERMANENTES DE 5 O MAS AÑOS-SIN VARIEDAD Secano Recinto:11-009-018-09005-00001 Cultivo:62000 PASTOS PERMANENTES DE 5 O MAS AÑOS-SIN VARIEDAD Secano Recinto:11-009-018-09005-00002 Cultivo:62000 PASTOS PERMANENTES DE 5 O MAS AÑOS-SIN VARIEDAD Secano Recinto:11-009-018-09005-00003 Cultivo:62000 PASTOS PERMANENTES DE 5 O MAS AÑOS-SIN VARIEDAD Secano

**Incidenias de carga ganadera****INCIDENCIA DESCRIPCIÓN**

86122	Recinto superficie forrajera que realiza la actividad de producción de pastoreo y no declara el o los códigos del Registro de Explotaciones Ganaderas de Andalucía, REGA. Recinto:11-009-018-00008-00001 Cultivo:62000 PASTOS PERMANENTES DE 5 O MAS AÑOS-SIN VARIEDAD Secano Recinto:11-009-018-09005-00001 Cultivo:62000 PASTOS PERMANENTES DE 5 O MAS AÑOS-SIN VARIEDAD Secano Recinto:11-009-018-09005-00002 Cultivo:62000 PASTOS PERMANENTES DE 5 O MAS AÑOS-SIN VARIEDAD Secano Recinto:11-009-018-00008-00003 Cultivo:62000 PASTOS PERMANENTES DE 5 O MAS AÑOS-SIN VARIEDAD Secano Recinto:11-009-018-09005-00003 Cultivo:62000 PASTOS PERMANENTES DE 5 O MAS AÑOS-SIN VARIEDAD Secano Recinto:11-009-018-00008-00004 Cultivo:62000 PASTOS PERMANENTES DE 5 O MAS AÑOS-SIN VARIEDAD Secano Recinto:11-009-018-00008-00002 Cultivo:62000 PASTOS PERMANENTES DE 5 O MAS AÑOS-SIN VARIEDAD Secano Recinto:11-009-018-00008-00006 Cultivo:62000 PASTOS PERMANENTES DE 5 O MAS AÑOS-SIN VARIEDAD Secano
86124	Recinto de forrajera para Cálculo de Carga Ganadera que No pertenece a Explotación. Recinto:11-009-018-00008-00001 Cultivo:62000 PASTOS PERMANENTES DE 5 O MAS AÑOS-SIN VARIEDAD Secano Recinto:11-009-018-09005-00001 Cultivo:62000 PASTOS PERMANENTES DE 5 O MAS AÑOS-SIN VARIEDAD Secano Recinto:11-009-018-09005-00002 Cultivo:62000 PASTOS PERMANENTES DE 5 O MAS AÑOS-SIN VARIEDAD Secano Recinto:11-009-018-00008-00003 Cultivo:62000 PASTOS PERMANENTES DE 5 O MAS AÑOS-SIN VARIEDAD Secano Recinto:11-009-018-09005-00003 Cultivo:62000 PASTOS PERMANENTES DE 5 O MAS AÑOS-SIN VARIEDAD Secano Recinto:11-009-018-00008-00004 Cultivo:62000 PASTOS PERMANENTES DE 5 O MAS AÑOS-SIN VARIEDAD Secano Recinto:11-009-018-00008-00002 Cultivo:62000 PASTOS PERMANENTES DE 5 O MAS AÑOS-SIN VARIEDAD Secano

(1) Con incidencias que retienen pago o deniegan el expediente.

(2) Se calcula sobre superficie declarada admisible.

(3) Aplicación del artículo 16 bis del RD 147/2023.

(4) Expediente con algunos recintos de pastos permanentes ubicados en espacios protegidos donde la carga ganadera mínima será 0,1 UGM/ha.

Puede verificar la integridad de una copia de este documento mediante la lectura del código QR adjunto o mediante el acceso a la dirección <https://ws050.juntadeandalucia.es/verificarFirma> indicando el código de VERIFICACIÓN

FIRMADO POR

RAQUEL MARIA ESPIN CRESPO

17/10/2024

VERIFICACIÓN

Pk2jmWSPEJNMB623FQZ8JEKDMKEPRE

PÁG. 506/4804





86128 Recinto:11-009-018-00008-00006 Cultivo:62000 PASTOS PERMANENTES DE 5 O MAS AÑOS-SIN VARIEDAD Secano  
Recinto de Forrajerías que no ha contabilizado para Carga Ganadera por no tener una explotación válida para el cálculo de la Carga Ganadera  
Recinto:11-009-018-00008-00001 Cultivo:62 PASTOS PERMANENTES DE 5 O MAS AÑOS-  
Recinto:11-009-018-09005-00001 Cultivo:62 PASTOS PERMANENTES DE 5 O MAS AÑOS-  
Recinto:11-009-018-09005-00002 Cultivo:62 PASTOS PERMANENTES DE 5 O MAS AÑOS-  
Recinto:11-009-018-00008-00003 Cultivo:62 PASTOS PERMANENTES DE 5 O MAS AÑOS-  
Recinto:11-009-018-09005-00003 Cultivo:62 PASTOS PERMANENTES DE 5 O MAS AÑOS-  
Recinto:11-009-018-00008-00004 Cultivo:62 PASTOS PERMANENTES DE 5 O MAS AÑOS-  
Recinto:11-009-018-00008-00002 Cultivo:62 PASTOS PERMANENTES DE 5 O MAS AÑOS-  
Recinto:11-009-018-00008-00006 Cultivo:62 PASTOS PERMANENTES DE 5 O MAS AÑOS-

(1) Con incidencias que retienen pago o deniegan el expediente.  
(2) Se calcula sobre superficie declarada admisible.  
(3) Aplicación del artículo 16 bis del RD 147/2023.  
(4) Expediente con algunos recintos de pastos permanentes ubicados en espacios protegidos donde la carga ganadera mínima será 0,1 UGM/ha.

Puede verificar la integridad de una copia de este documento mediante la lectura del código QR adjunto o mediante el acceso a la dirección <https://ws050.juntadeandalucia.es/verificarFirma> indicando el código de VERIFICACIÓN

FIRMADO POR	RAQUEL MARIA ESPIN CRESPO	17/10/2024
VERIFICACIÓN	Pk2jmWSPEJNMB623FQZ8JEKDMKEPRE	PÁG. 507/4804



**APELLIDOS Y NOMBRE / RAZÓN SOCIAL**

RUIZ CRUZ ALBERTO

**NIF**

\*\*\*\*8506\*

**EXPEDIENTE**

1160844

**RESOLUCIÓN**

DENEGACIÓN DE LA AYUDA

**DATOS DE MANTENIMIENTO UNIDADES**

<b>GRUPO DE PAGO</b>	<b>Sup. Dec. Admisible</b>	<b>Sup. Resuelta</b>	<b>Sobredecl.</b>	<b>% Sobredecl.</b>
ZONAS DE MONTAÑA	0,00	0,00	0,00	0,00

**RESUMEN DE PAGOS**

	<b>IMPORTE ( Euros )</b>			
	<b>RESUELTO</b>	<b>FEADER</b>	<b>MAPA</b>	<b>CAPADR</b>
A pagar	0,00	0,00	0,00	0,00

**APLICACIÓN DE REDUCCIONES Y PENALIZACIONES (%)**

<b>Crterios de subvencionabilidad (1)</b>	<b>Presentación tardía</b>	<b>Omisión declaración</b>	<b>Condicionalidad</b>
100,00	0,00	0,00	0,00

**IMPORTE ( Euros )**

<b>Calculado(2)</b>	<b>Reducción</b>	<b>Penalización</b>	<b>Reducción Penalización (3)</b>	<b>Penalización adicional</b>	<b>Resuelto</b>	<b>FEADER</b>	<b>MAPA</b>	<b>CAPADR</b>
0,00 €	0,00 €	0,00 €	0,00 €	0,00 €	0,00 €	0,00 €	0,00 €	0,00 €
<b>Importe Unitario:</b>	93,00 €	<b>Nuevo Importe Unitario:</b>	0,00 €					

**RECINTOS PROPUESTOS**

<b>REF.</b>	<b>REFERENCIA SIGPAC</b>	<b>CULTIVO</b>	<b>S/R</b>	<b>USO SIGPAC</b>	<b>Sup. Dec. admisible</b>	<b>Sup. Campo</b>	<b>Sup. Determ.</b>	<b>Sup. Resuelta</b>
4521619	11-035-900-99000-9900	PASTOS PERMANENTES DE 5 O MAS AÑOS	S		8,76		8,76	8,76
1700000006352547	11-035-040-00081-0001	PASTOS PERMANENTES DE 5 O MAS AÑOS	S		1,45		1,45	1,45
1700000006352548	11-035-040-00025-0001	PASTOS PERMANENTES DE 5 O MAS AÑOS	S		1,45		1,45	0,00
1700000006352586	11-035-040-00082-0001	PASTOS PERMANENTES DE 5 O MAS AÑOS	S		1,45		1,45	0,00
1700000006352589	11-035-040-00033-0001	PASTOS PERMANENTES DE 5 O MAS AÑOS	S		2,76		2,76	0,00

**INCIDENCIAS****INCIDENCIA DESCRIPCIÓN**

242	Recinto pendiente de acreditación de titularidad. Recinto:11-035-040-00025-00001 Cultivo:62000 PASTOS PERMANENTES DE 5 O MAS AÑOS-SIN VARIEDAD Secano Recinto:11-035-040-00033-00001 Cultivo:62000 PASTOS PERMANENTES DE 5 O MAS AÑOS-SIN VARIEDAD Secano Recinto:11-035-040-00082-00001 Cultivo:62000 PASTOS PERMANENTES DE 5 O MAS AÑOS-SIN VARIEDAD Secano
2454	Solicitante de intervención 6613 cuyo regimen de afiliación a la SS no es ni el sistema especial agrario(cuenta ajena) ni autonomo con actividad agraria.
3972	Recinto ficticio del que forma parte un recinto real cuyo identificativo presenta errores en las Declaraciones de pastos. Recinto:11-035-900-99000-99008 Cultivo: -
74018	Productor que no es agricultor a título principal, según los datos del ejercicio fiscal n-1 y seguridad socia.
74053	Importe inferior a 100 Euros

**Incidencias de carga ganadera****INCIDENCIA DESCRIPCIÓN**

242	Recinto pendiente de acreditación de titularidad. Recinto:11-035-040-00025-00001 Cultivo:62000 PASTOS PERMANENTES DE 5 O MAS AÑOS-SIN VARIEDAD Secano Recinto:11-035-040-00082-00001 Cultivo:62000 PASTOS PERMANENTES DE 5 O MAS AÑOS-SIN VARIEDAD Secano Recinto:11-035-040-00033-00001 Cultivo:62000 PASTOS PERMANENTES DE 5 O MAS AÑOS-SIN VARIEDAD Secano
-----	--

(1) Con incidencias que retienen pago o deniegan el expediente.

(2) Se calcula sobre superficie declarada admisible.

(3) Aplicación del artículo 16 bis del RD 147/2023.

(4) Expediente con algunos recintos de pastos permanentes ubicados en espacios protegidos donde la carga ganadera mínima será 0,1 UGM/ha.

Puede verificar la integridad de una copia de este documento mediante la lectura del código QR adjunto o mediante el acceso a la dirección <https://ws050.juntadeandalucia.es/verificarFirma> indicando el código de VERIFICACIÓN

FIRMADO POR	RAQUEL MARIA ESPIN CRESPO	17/10/2024
VERIFICACIÓN	Pk2jmWSPEJNMB623FQZ8JEKDMKEPRE	PÁG. 508/4804



**APELLIDOS Y NOMBRE / RAZÓN SOCIAL**

RUIZ-MATEOS RUIZ DE LA CANAL IGNACIO

**NIF**

\*\*\*\*0951\*

**EXPEDIENTE**

1283137

**RESOLUCIÓN**

DENEGACIÓN DE LA AYUDA

**DATOS DE MANTENIMIENTO UNIDADES****GRUPO DE PAGO**

ZONAS DE MONTAÑA

**Sup. Dec. Admisible**

0,93

**Sup. Resuelta**

0,93

**Sobredecl.**

0,00

**% Sobredecl.**

0,00

**RESUMEN DE PAGOS****IMPORTE ( Euros )**

	RESUELTO	FEADER	MAPA	CAPADR
A pagar	0,00	0,00	0,00	0,00

**APLICACIÓN DE REDUCCIONES Y PENALIZACIONES (%)**

Crterios de subvencionabilidad (1)	Presentación tardía	Omisión declaración	Condicionalidad
100,00	0,00	0,00	0,00

**IMPORTE ( Euros )**

Calculado(2)	Reducción	Penalización	Reducción Penalización (3)	Penalización adicional	Resuelto	FEADER	MAPA	CAPADR
86,49 €	0,00 €	0,00 €	0,00 €	0,00 €	0,00 €	0,00 €	0,00 €	0,00 €
Importe Unitario:	93,00 €	Nuevo Importe Unitario:	93,00 €					

**RECINTOS PROPUESTOS**

REF.	REFERENCIA SIGPAC	CULTIVO	S/R	USO SIGPAC	Sup. Dec. admisible	Sup. Campo	Sup. Determ.	Sup. Resuelta
1700000004947242	23-005-005-00002-0002	ESPÁRRAGOS	R		0,93		0,93	0,93

**INCIDENCIAS****INCIDENCIA DESCRIPCIÓN**

74053 Importe inferior a 100 Euros

(1) Con incidencias que retienen pago o deniegan el expediente.

(2) Se calcula sobre superficie declarada admisible.

(3) Aplicación del artículo 16 bis del RD 147/2023.

(4) Expediente con algunos recintos de pastos permanentes ubicados en espacios protegidos donde la carga ganadera mínima será 0,1 UGM/ha.

Puede verificar la integridad de una copia de este documento mediante la lectura del código QR adjunto o mediante el acceso a la dirección <https://ws050.juntadeandalucia.es/verificarFirma> indicando el código de VERIFICACIÓN

FIRMADO POR	RAQUEL MARIA ESPIN CRESPO	17/10/2024
VERIFICACIÓN	Pk2jmWSPEJNMB623FQZ8JEKDMKEPRE	PÁG. 509/4804



**APELLIDOS Y NOMBRE / RAZÓN SOCIAL**

SALGUERO NARANJO LUIS

**NIF**

\*\*\*\*0269\*

**EXPEDIENTE**

1235685

**RESOLUCIÓN**

DENEGACIÓN DE LA AYUDA

**DATOS DE MANTENIMIENTO UNIDADES****GRUPO DE PAGO**

ZONAS DE MONTAÑA

**Sup. Dec.  
Admisible**

0,00

**Sup.  
Resuelta**

0,00

**Sobredecl.**

0,00

**% Sobredecl.**

0,00

**RESUMEN DE PAGOS****IMPORTE ( Euros )**

	RESUELTO	FEADER	MAPA	CAPADR
A pagar	0,00	0,00	0,00	0,00

**APLICACIÓN DE REDUCCIONES Y PENALIZACIONES (%)**

Criterios de subvencionabilidad (1)	Presentación tardía	Omisión declaración	Condicionalidad
100,00	0,00	0,00	0,00

**IMPORTE ( Euros )**

Calculado(2)	Reducción	Penalización	Reducción Penalización (3)	Penalización adicional	Resuelto	FEADER	MAPA	CAPADR
0,00 €	0,00 €	0,00 €	0,00 €	0,00 €	0,00 €	0,00 €	0,00 €	0,00 €
<b>Importe Unitario:</b>	93,00 €	<b>Nuevo Importe Unitario:</b>	0,00 €					

**INCIDENCIAS****INCIDENCIA DESCRIPCIÓN**

242 Recinto pendiente de acreditación de titularidad.  
Recinto:11-005-027-00001-00001 Cultivo:62000 PASTOS PERMANENTES DE 5 O MAS AÑOS-SIN VARIEDAD Secano

74053 Importe inferior a 100 Euros

86120 Para explotaciones de pastos permanentes ubicadas en espacios protegidos la carga ganadera mínima será 0,1 UGM/ha.  
Recinto:11-005-027-00001-00001 Cultivo:62000 PASTOS PERMANENTES DE 5 O MAS AÑOS-SIN VARIEDAD Secano Carga Ganadera:0

**Incidenias de carga ganadera****INCIDENCIA DESCRIPCIÓN**

242 Recinto pendiente de acreditación de titularidad.  
Recinto:11-005-027-00001-00001 Cultivo:62000 PASTOS PERMANENTES DE 5 O MAS AÑOS-SIN VARIEDAD Secano

86128 Recinto de Forrajerías que no ha contabilizado para Carga Ganadera por no tener una explotación válida para el cálculo de la Carga Ganadera  
Recinto:11-005-027-00001-00001 Cultivo:62 PASTOS PERMANENTES DE 5 O MAS AÑOS-

(1) Con incidencias que retienen pago o deniegan el expediente.

(2) Se calcula sobre superficie declarada admisible.

(3) Aplicación del artículo 16 bis del RD 147/2023.

(4) Expediente con algunos recintos de pastos permanentes ubicados en espacios protegidos donde la carga ganadera mínima será 0,1 UGM/ha.

Puede verificar la integridad de una copia de este documento mediante la lectura del código QR adjunto o mediante el acceso a la dirección <https://ws050.juntadeandalucia.es/verificarFirma> indicando el código de VERIFICACIÓN

FIRMADO POR

RAQUEL MARIA ESPIN CRESPO

17/10/2024

VERIFICACIÓN

Pk2jmWSPEJNMB623FQZ8JEKDMKEPRE

PÁG. 510/4804



**APELLIDOS Y NOMBRE / RAZÓN SOCIAL**

SANCHEZ CABRERA JOSE

**NIF**

\*\*\*\*8835\*

**EXPEDIENTE**

1150680

**RESOLUCIÓN**

DENEGACIÓN DE LA AYUDA

**DATOS DE MANTENIMIENTO UNIDADES****GRUPO DE PAGO**

ZONAS DE MONTAÑA

**Sup. Dec.  
Admisible**

0,00

**Sup.  
Resuelta**

0,00

**Sobredecl.**

0,00

**% Sobredecl.**

0,00

**RESUMEN DE PAGOS****IMPORTE ( Euros )**

	<b>RESUELTO</b>	<b>FEADER</b>	<b>MAPA</b>	<b>CAPADR</b>
A pagar	0,00	0,00	0,00	0,00

**APLICACIÓN DE REDUCCIONES Y PENALIZACIONES (%)**

<b>Crterios de subvencionabilidad (1)</b>	<b>Presentación tardía</b>	<b>Omisión declaración</b>	<b>Condicionidad</b>
100,00	0,00	0,00	0,00

**IMPORTE ( Euros )**

<b>Calculado(2)</b>	<b>Reducción</b>	<b>Penalización</b>	<b>Reducción Penalización (3)</b>	<b>Penalización adicional</b>	<b>Resuelto</b>	<b>FEADER</b>	<b>MAPA</b>	<b>CAPADR</b>
0,00 €	0,00 €	0,00 €	0,00 €	0,00 €	0,00 €	0,00 €	0,00 €	0,00 €
<b>Importe Unitario:</b>	93,00 €	<b>Nuevo Importe Unitario:</b>	0,00 €					

(1) Con incidencias que retienen pago o deniegan el expediente.

(2) Se calcula sobre superficie declarada admisible.

(3) Aplicación del artículo 16 bis del RD 147/2023.

(4) Expediente con algunos recintos de pastos permanentes ubicados en espacios protegidos donde la carga ganadera mínima será 0,1 UGM/ha.

Puede verificar la integridad de una copia de este documento mediante la lectura del código QR adjunto o mediante el acceso a la dirección <https://ws050.juntadeandalucia.es/verificarFirma> indicando el código de VERIFICACIÓN

FIRMADO POR

RAQUEL MARIA ESPIN CRESPO

17/10/2024

VERIFICACIÓN

Pk2jmWSPEJNMB623FQZ8JEKDMKEPRE

PÁG. 511/4804



**RECINTOS PROPUESTOS**

REF.	REFERENCIA SIGPAC	CULTIVO	S/R	USO SIGPAC	Sup. Dec. admisible	Sup. Campo	Sup. Determ.	Sup. Resuelta
-877476	11-003-009-00054-0024	PASTOS PERMANENTES DE 5 O MAS AÑOS	S		0,03		0,03	0,03
-877474	11-003-007-00001-0005	PASTOS PERMANENTES DE 5 O MAS AÑOS	S		0,04		0,04	0,04
-448095	11-003-008-00024-0001	TRIGO BLANDO	S		10,28		10,28	10,28
-50519	11-003-009-09003-0005	BARBECHO TRADICIONAL	S		0,12		0,12	0,12
1700000004692108	11-003-007-00001-0002	BARBECHO TRADICIONAL	S		1,54		1,54	1,54
1700000004692109	11-003-009-00054-0005	MEZCLA VEZA-TRITICALE	S		1,02		1,02	1,02
1700000004692111	11-003-009-00054-0004	TRITICALE	S		1,64		1,64	1,64
1700000004692112	11-003-009-00059-0004	TRITICALE	S		5,35		5,35	5,35
1700000004692113	11-003-009-00054-0005	MEZCLA VEZA-TRITICALE	S		3,54		3,54	3,54
1700000004692114	11-003-009-00054-0006	TRITICALE	S		11,63		11,63	11,63
1700000004692115	11-003-009-00054-0005	PASTOS DE MENOS DE 5 AÑOS	S		9,57		9,57	9,57
1700000004692116	11-003-008-00023-0002	TRIGO BLANDO	S		11,99		11,99	11,99
1700000004692118	11-003-008-00026-0002	TRIGO BLANDO	S		0,16		0,16	0,16
1700000004692119	11-003-009-00054-0005	BARBECHO TRADICIONAL	S		10,42		10,42	10,42
1700000004692120	11-003-008-00022-0002	PASTOS PERMANENTES DE 5 O MAS AÑOS	S		0,43		0,43	0,43
1700000004692121	11-003-007-00001-0004	PASTOS PERMANENTES DE 5 O MAS AÑOS	S		1,27		1,27	1,27
1700000004692122	11-003-007-00001-0003	PASTOS PERMANENTES DE 5 O MAS AÑOS	S		0,21		0,21	0,21
1700000004692125	11-003-009-00059-0002	PASTOS PERMANENTES DE 5 O MAS AÑOS	S		2,02		2,02	2,02
1700000004692126	11-003-009-00061-0001	PASTOS PERMANENTES DE 5 O MAS AÑOS	S		0,00		0,00	0,00
1700000004692127	11-003-009-00055-0003	PASTOS PERMANENTES DE 5 O MAS AÑOS	S		1,60		1,60	1,60
1700000004692128	11-003-009-00059-0001	PASTOS PERMANENTES DE 5 O MAS AÑOS	S		0,60		0,60	0,60
1700000004692129	11-003-009-00054-0008	PASTOS PERMANENTES DE 5 O MAS AÑOS	S		25,17		25,17	25,17
1700000004692130	11-003-009-00054-0003	OLIVAR	S		3,97		3,97	3,97
1700000004692142	11-003-009-00055-0002	PASTOS PERMANENTES DE 5 O MAS AÑOS	S		0,49		0,49	0,49
1700000004692143	11-003-009-00054-0016	PASTOS PERMANENTES DE 5 O MAS AÑOS	S		0,69		0,69	0,69
1700000004692144	11-003-009-00054-0020	PASTOS PERMANENTES DE 5 O MAS AÑOS	S		0,05		0,05	0,05
1700000004692145	11-003-008-00024-0002	PASTOS PERMANENTES DE 5 O MAS AÑOS	S		0,09		0,09	0,09
1700000004692146	11-003-009-00054-0007	PASTOS PERMANENTES DE 5 O MAS AÑOS	S		0,11		0,11	0,11
1700000004692147	11-003-008-00023-0003	TRIGO BLANDO	S		0,17		0,17	0,17
1700000004692148	11-003-008-00023-0004	PASTOS PERMANENTES DE 5 O MAS AÑOS	S		0,24		0,24	0,24

**INCIDENCIAS****INCIDENCIA DESCRIPCIÓN**

2454	Solicitante de intervención 6613 cuyo regimen de afiliación a la SS no es ni el sistema especial agrario(cuenta ajena) ni autonomo con actividad agraria.
74018	Productor que no es agricultor a título principal, según los datos del ejercicio fiscal n-1 y seguridad socia.
74053	Importe inferior a 100 Euros
86122	Recinto superficie forrajera que realiza la actividad de producción de pastoreo y no declara el o los códigos del Registro de Explotaciones Ganaderas de Andalucía, REGA. Recinto:11-003-009-00054-00025 Cultivo:20000 BARBECHO TRADICIONAL-SIN VARIEDAD Secano
86124	Recinto de forrajera para Cálculo de Carga Ganadera que No pertenece a Explotación. Recinto:11-003-009-00054-00025 Cultivo:20000 BARBECHO TRADICIONAL-SIN VARIEDAD Secano
86126	Recinto de forrajera para Cálculo de Carga Ganadera que No pertenece a Explotación con UGM válida. Recinto:11-006-029-00005-00001 Cultivo:63000 PASTOS DE MENOS DE 5 AÑOS-SIN VARIEDAD Secano Explotacion: ES110060000667 Recinto:11-006-029-00005-00014 Cultivo:62000 PASTOS PERMANENTES DE 5 O MAS AÑOS-SIN VARIEDAD Secano Explotacion:ES110060000667 Recinto:11-006-029-00005-00017 Cultivo:62000 PASTOS PERMANENTES DE 5 O MAS AÑOS-SIN VARIEDAD Secano Explotacion:ES110060000667

**Incidencias de carga ganadera****INCIDENCIA DESCRIPCIÓN**

(1) Con incidencias que retienen pago o deniegan el expediente.  
(2) Se calcula sobre superficie declarada admisible.  
(3) Aplicación del artículo 16 bis del RD 147/2023.  
(4) Expediente con algunos recintos de pastos permanentes ubicados en espacios protegidos donde la carga ganadera mínima será 0,1 UGM/ha.

Puede verificar la integridad de una copia de este documento mediante la lectura del código QR adjunto o mediante el acceso a la dirección <https://ws050.juntadeandalucia.es/verificarFirma> indicando el código de VERIFICACIÓN

FIRMADO POR

RAQUEL MARIA ESPIN CRESPO

17/10/2024

VERIFICACIÓN

Pk2jmWSPEJNMB623FQZ8JEKDMKEPRE

PÁG. 512/4804







- 86122 Recinto superficie forrajera que realiza la actividad de producción de pastoreo y no declara el o los códigos del Registro de Explotaciones Ganaderas de Andalucía, REGA.  
Recinto:11-003-009-00054-00025 Cultivo:20000 BARBECHO TRADICIONAL-SIN VARIEDAD Secano
- 86124 Recinto de forrajera para Cálculo de Carga Ganadera que No pertenece a Explotación.  
Recinto:11-003-009-00054-00025 Cultivo:20000 BARBECHO TRADICIONAL-SIN VARIEDAD Secano
- 86126 Recinto de forrajera para Cálculo de Carga Ganadera que No pertenece a Explotación con UGM válida.  
Recinto:11-006-029-00005-00014 Cultivo:62000 PASTOS PERMANENTES DE 5 O MAS AÑOS-SIN VARIEDAD Secano Explotacion:ES110060000667  
Recinto:11-006-029-00005-00017 Cultivo:62000 PASTOS PERMANENTES DE 5 O MAS AÑOS-SIN VARIEDAD Secano Explotacion:ES110060000667  
Recinto:11-006-029-00005-00001 Cultivo:63000 PASTOS DE MENOS DE 5 AÑOS-SIN VARIEDAD Secano Explotacion:ES110060000667
- 86128 Recinto de Forrajeras que no ha contabilizado para Carga Ganadera por no tener una explotación válida para el cálculo de la Carga Ganadera  
Recinto:11-006-029-00005-00014 Cultivo:62 PASTOS PERMANENTES DE 5 O MAS AÑOS-  
Recinto:11-006-029-00005-00017 Cultivo:62 PASTOS PERMANENTES DE 5 O MAS AÑOS-  
Recinto:11-006-029-00005-00001 Cultivo:63 PASTOS DE MENOS DE 5 AÑOS-  
Recinto:11-003-009-00054-00025 Cultivo:20 BARBECHO TRADICIONAL-
- 86132 Recinto superficie forrajera que no realiza la actividad de producción de pastoreo.  
Recinto:11-003-009-09003-00005 Cultivo:20000 BARBECHO TRADICIONAL-SIN VARIEDAD Secano  
Recinto:11-003-007-00001-00002 Cultivo:20000 BARBECHO TRADICIONAL-SIN VARIEDAD Secano  
Recinto:11-003-009-00054-00005 Cultivo:20000 BARBECHO TRADICIONAL-SIN VARIEDAD Secano

(1) Con incidencias que retienen pago o deniegan el expediente.

(2) Se calcula sobre superficie declarada admisible.

(3) Aplicación del artículo 16 bis del RD 147/2023.

(4) Expediente con algunos recintos de pastos permanentes ubicados en espacios protegidos donde la carga ganadera mínima será 0,1 UGM/ha.

Puede verificar la integridad de una copia de este documento mediante la lectura del código QR adjunto o mediante el acceso a la dirección <https://ws050.juntadeandalucia.es/verificarFirma> indicando el código de VERIFICACIÓN

FIRMADO POR

RAQUEL MARIA ESPIN CRESPO

17/10/2024

VERIFICACIÓN

Pk2jmWSPEJNMB623FQZ8JEKDMKEPRE

PÁG. 513/4804



**APELLIDOS Y NOMBRE / RAZÓN SOCIAL**

SÁNCHEZ GARCIA MARIA JOSÉ

**NIF**

\*\*\*\*7473\*

**EXPEDIENTE**

1061953

**RESOLUCIÓN**

DENEGACIÓN DE LA AYUDA

**DATOS DE MANTENIMIENTO UNIDADES**

<b>GRUPO DE PAGO</b>	<b>Sup. Dec. Admisible</b>	<b>Sup. Resuelta</b>	<b>Sobredecl.</b>	<b>% Sobredecl.</b>
ZONAS DE MONTAÑA	0,00	0,00	0,00	0,00

**RESUMEN DE PAGOS**

	<b>IMPORTE ( Euros )</b>			
	<b>RESUELTO</b>	<b>FEADER</b>	<b>MAPA</b>	<b>CAPADR</b>
A pagar	0,00	0,00	0,00	0,00

**APLICACIÓN DE REDUCCIONES Y PENALIZACIONES (%)**

<b>Crterios de subvencionabilidad (1)</b>	<b>Presentación tardía</b>	<b>Omisión declaración</b>	<b>Condicionalidad</b>
100,00	0,00	0,00	0,00

**IMPORTE ( Euros )**

<b>Calculado(2)</b>	<b>Reducción</b>	<b>Penalización</b>	<b>Reducción Penalización (3)</b>	<b>Penalización adicional</b>	<b>Resuelto</b>	<b>FEADER</b>	<b>MAPA</b>	<b>CAPADR</b>
0,00 €	0,00 €	0,00 €	0,00 €	0,00 €	0,00 €	0,00 €	0,00 €	0,00 €
<b>Importe Unitario:</b>	93,00 €	<b>Nuevo Importe Unitario:</b>	0,00 €					

**INCIDENCIAS****INCIDENCIA DESCRIPCIÓN**

74053	Importe inferior a 100 Euros
86120	Para explotaciones de pastos permanentes ubicadas en espacios protegidos la carga ganadera mínima será 0,1 UGM/ha. Recinto:11-042-016-00012-00001 Cultivo:62000 PASTOS PERMANENTES DE 5 O MAS AÑOS-SIN VARIEDAD Secano Carga Ganadera:0 Recinto:11-042-016-00012-00002 Cultivo:62000 PASTOS PERMANENTES DE 5 O MAS AÑOS-SIN VARIEDAD Secano Carga Ganadera:0
86126	Recinto de forrajera para Cálculo de Carga Ganadera que No pertenece a Explotación con UGM válida. Recinto:11-042-016-00012-00001 Cultivo:62000 PASTOS PERMANENTES DE 5 O MAS AÑOS-SIN VARIEDAD Secano Explotacion:ES110420000067 Recinto:11-042-016-00012-00002 Cultivo:62000 PASTOS PERMANENTES DE 5 O MAS AÑOS-SIN VARIEDAD Secano Explotacion:ES110420000067

**Incidenias de carga ganadera****INCIDENCIA DESCRIPCIÓN**

86126	Recinto de forrajera para Cálculo de Carga Ganadera que No pertenece a Explotación con UGM válida. Recinto:11-042-016-00012-00001 Cultivo:62000 PASTOS PERMANENTES DE 5 O MAS AÑOS-SIN VARIEDAD Secano Explotacion:ES110420000067 Recinto:11-042-016-00012-00002 Cultivo:62000 PASTOS PERMANENTES DE 5 O MAS AÑOS-SIN VARIEDAD Secano Explotacion:ES110420000067
86128	Recinto de Forrajeras que no ha contabilizado para Carga Ganadera por no tener una explotación válida para el cálculo de la Carga Ganadera Recinto:11-042-016-00012-00001 Cultivo:62 PASTOS PERMANENTES DE 5 O MAS AÑOS- Recinto:11-042-016-00012-00002 Cultivo:62 PASTOS PERMANENTES DE 5 O MAS AÑOS-

(1) Con incidencias que retienen pago o deniegan el expediente.

(2) Se calcula sobre superficie declarada admisible.

(3) Aplicación del artículo 16 bis del RD 147/2023.

(4) Expediente con algunos recintos de pastos permanentes ubicados en espacios protegidos donde la carga ganadera mínima será 0,1 UGM/ha.

Puede verificar la integridad de una copia de este documento mediante la lectura del código QR adjunto o mediante el acceso a la dirección <https://ws050.juntadeandalucia.es/verificarFirma> indicando el código de VERIFICACIÓN

FIRMADO POR	RAQUEL MARIA ESPIN CRESPO	17/10/2024
VERIFICACIÓN	Pk2jmWSPEJNMB623FQZ8JEKDMKEPRE	PÁG. 514/4804



**APELLIDOS Y NOMBRE / RAZÓN SOCIAL**

Sánchez Martín Francisco

**NIF**

\*\*\*\*5155\*

**EXPEDIENTE**

1098488

**RESOLUCIÓN**

DENEGACIÓN DE LA AYUDA

**DATOS DE MANTENIMIENTO UNIDADES****GRUPO DE PAGO**

ZONAS DE MONTAÑA

**Sup. Dec.  
Admisible**

0,00

**Sup.  
Resuelta**

0,00

**Sobredecl.**

0,00

**% Sobredecl.**

0,00

**RESUMEN DE PAGOS****IMPORTE ( Euros )**

	<b>RESUELTO</b>	<b>FEADER</b>	<b>MAPA</b>	<b>CAPADR</b>
A pagar	0,00	0,00	0,00	0,00

**APLICACIÓN DE REDUCCIONES Y PENALIZACIONES (%)**

<b>Crterios de subvencionabilidad (1)</b>	<b>Presentación tardía</b>	<b>Omisión declaración</b>	<b>Condicionalidad</b>
100,00	0,00	0,00	0,00

**IMPORTE ( Euros )**

<b>Calculado(2)</b>	<b>Reducción</b>	<b>Penalización</b>	<b>Reducción Penalización (3)</b>	<b>Penalización adicional</b>	<b>Resuelto</b>	<b>FEADER</b>	<b>MAPA</b>	<b>CAPADR</b>
0,00 €	0,00 €	0,00 €	0,00 €	0,00 €	0,00 €	0,00 €	0,00 €	0,00 €
<b>Importe Unitario:</b>	93,00 €	<b>Nuevo Importe Unitario:</b>	0,00 €					

**RECINTOS PROPUESTOS**

<b>REF.</b>	<b>REFERENCIA SIGPAC</b>	<b>CULTIVO</b>	<b>S/R</b>	<b>USO SIGPAC</b>	<b>Sup. Dec. admisible</b>	<b>Sup. Campo</b>	<b>Sup. Determ.</b>	<b>Sup. Resuelta</b>
170000003601672	11-042-007-00031-0001	OLIVAR	S		0,99		0,99	0,99
170000003601674	11-042-007-00052-0003	OLIVAR	S		2,21		2,21	2,21
170000003601675	11-042-007-00060-0003	OLIVAR	S		4,48		4,48	4,48
170000003601676	11-042-007-00051-0001	OLIVAR	S		1,84		1,84	1,84

**INCIDENCIAS****INCIDENCIA DESCRIPCIÓN**

2454	Solicitante de intervención 6613 cuyo regimen de afiliacion a la SS no es ni el sistema especial agrario(cuenta ajena) ni autonomo con actividad agraria.
74018	Productor que no es agricultor a titulo principal, según los datos del ejercicio fiscal n-1 y seguridad socia.
74053	Importe inferior a 100 Euros

(1) Con incidencias que retienen pago o deniegan el expediente.

(2) Se calcula sobre superficie declarada admisible.

(3) Aplicación del artículo 16 bis del RD 147/2023.

(4) Expediente con algunos recintos de pastos permanentes ubicados en espacios protegidos donde la carga ganadera mínima será 0,1 UGM/ha.

Puede verificar la integridad de una copia de este documento mediante la lectura del código QR adjunto o mediante el acceso a la dirección <https://ws050.juntadeandalucia.es/verificarFirma> indicando el código de VERIFICACIÓN

FIRMADO POR

RAQUEL MARIA ESPIN CRESPO

17/10/2024

VERIFICACIÓN

Pk2jmWSPEJNMB623FQZ8JEKDMKEPRE

PÁG. 515/4804



**APELLIDOS Y NOMBRE / RAZÓN SOCIAL**

Serrano Gago José Antonio

**NIF**

\*\*\*\*8720\*

**EXPEDIENTE**

1262342

**RESOLUCIÓN**

DENEGACIÓN DE LA AYUDA

**DATOS DE MANTENIMIENTO UNIDADES**

<b>GRUPO DE PAGO</b>	<b>Sup. Dec. Admisible</b>	<b>Sup. Resuelta</b>	<b>Sobredecl.</b>	<b>% Sobredecl.</b>
ZONAS DE MONTAÑA	0,00	0,00	0,00	0,00

**RESUMEN DE PAGOS**

	<b>IMPORTE ( Euros )</b>			
	<b>RESUELTO</b>	<b>FEADER</b>	<b>MAPA</b>	<b>CAPADR</b>
A pagar	0,00	0,00	0,00	0,00

**APLICACIÓN DE REDUCCIONES Y PENALIZACIONES (%)**

<b>Criterios de subvencionabilidad (1)</b>	<b>Presentación tardía</b>	<b>Omisión declaración</b>	<b>Condicionalidad</b>
100,00	0,00	0,00	0,00

**IMPORTE ( Euros )**

<b>Calculado(2)</b>	<b>Reducción</b>	<b>Penalización</b>	<b>Reducción Penalización (3)</b>	<b>Penalización adicional</b>	<b>Resuelto</b>	<b>FEADER</b>	<b>MAPA</b>	<b>CAPADR</b>
0,00 €	0,00 €	0,00 €	0,00 €	0,00 €	0,00 €	0,00 €	0,00 €	0,00 €
<b>Importe Unitario:</b>	93,00 €	<b>Nuevo Importe Unitario:</b>	0,00 €					

**INCIDENCIAS****INCIDENCIA DESCRIPCIÓN**

2454	Solicitante de intervención 6613 cuyo regimen de afiliacion a la SS no es ni el sistema especial agrario(cuenta ajena) ni autonomo con actividad agraria.
74018	Productor que no es agricultor a título principal, según los datos del ejercicio fiscal n-1 y seguridad socia.
74053	Importe inferior a 100 Euros
86119	Carga ganadera NO cumple con el valor mínimo de 0,2 UGM/ha. Recinto:11-011-003-00026-00003 Cultivo:63000 PASTOS DE MENOS DE 5 AÑOS-SIN VARIEDAD Regadio Carga Ganadera:0,05
86120	Para explotaciones de pastos permanentes ubicadas en espacios protegidos la carga ganadera mínima será 0,1 UGM/ha. Recinto:11-011-003-00001-00001 Cultivo:62000 PASTOS PERMANENTES DE 5 O MAS AÑOS-SIN VARIEDAD Secano Carga Ganadera:0,05 Recinto:11-011-003-00001-00003 Cultivo:62000 PASTOS PERMANENTES DE 5 O MAS AÑOS-SIN VARIEDAD Secano Carga Ganadera:0,05 Recinto:11-011-003-00005-00002 Cultivo:62000 PASTOS PERMANENTES DE 5 O MAS AÑOS-SIN VARIEDAD Secano Carga Ganadera:0,05

(1) Con incidencias que retienen pago o deniegan el expediente.

(2) Se calcula sobre superficie declarada admisible.

(3) Aplicación del artículo 16 bis del RD 147/2023.

(4) Expediente con algunos recintos de pastos permanentes ubicados en espacios protegidos donde la carga ganadera mínima será 0,1 UGM/ha.

Puede verificar la integridad de una copia de este documento mediante la lectura del código QR adjunto o mediante el acceso a la dirección <https://ws050.juntadeandalucia.es/verificarFirma> indicando el código de VERIFICACIÓN

FIRMADO POR	RAQUEL MARIA ESPIN CRESPO	17/10/2024
VERIFICACIÓN	Pk2jmWSPEJNMB623FQZ8JEKDMKEPRE	PÁG. 516/4804



**APELLIDOS Y NOMBRE / RAZÓN SOCIAL**

SIERRA DOMINGUEZ ISABEL

**NIF**

\*\*\*\*9205\*

**EXPEDIENTE**

1087027

**RESOLUCIÓN**

DENEGACIÓN DE LA AYUDA

**DATOS DE MANTENIMIENTO UNIDADES**

<b>GRUPO DE PAGO</b>	<b>Sup. Dec. Admisible</b>	<b>Sup. Resuelta</b>	<b>Sobredecl.</b>	<b>% Sobredecl.</b>
ZONAS DE MONTAÑA	0,00	0,00	0,00	0,00

**RESUMEN DE PAGOS**

	<b>IMPORTE ( Euros )</b>			
	<b>RESUELTO</b>	<b>FEADER</b>	<b>MAPA</b>	<b>CAPADR</b>
A pagar	0,00	0,00	0,00	0,00

**APLICACIÓN DE REDUCCIONES Y PENALIZACIONES (%)**

<b>Crterios de subvencionabilidad (1)</b>	<b>Presentación tardía</b>	<b>Omisión declaración</b>	<b>Condicionalidad</b>
100,00	0,00	0,00	0,00

**IMPORTE ( Euros )**

<b>Calculado(2)</b>	<b>Reducción</b>	<b>Penalización</b>	<b>Reducción Penalización (3)</b>	<b>Penalización adicional</b>	<b>Resuelto</b>	<b>FEADER</b>	<b>MAPA</b>	<b>CAPADR</b>
0,00 €	0,00 €	0,00 €	0,00 €	0,00 €	0,00 €	0,00 €	0,00 €	0,00 €
<b>Importe Unitario:</b>	93,00 €	<b>Nuevo Importe Unitario:</b>	0,00 €					

**RECINTOS PROPUESTOS**

<b>REF.</b>	<b>REFERENCIA SIGPAC</b>	<b>CULTIVO</b>	<b>S/R</b>	<b>USO SIGPAC</b>	<b>Sup. Dec. admisible</b>	<b>Sup. Campo</b>	<b>Sup. Determ.</b>	<b>Sup. Resuelta</b>
-1077837	11-021-009-00025-0010	PASTOS PERMANENTES DE 5 O MAS AÑOS	S		0,36		0,36	0,36
-1077829	11-021-009-00025-0003	PASTOS PERMANENTES DE 5 O MAS AÑOS	S		11,25		11,25	11,25
6857178	11-021-009-00025-0006	PASTOS PERMANENTES DE 5 O MAS AÑOS	S		0,09		0,09	0,09
6857179	11-021-009-00025-0005	PASTOS PERMANENTES DE 5 O MAS AÑOS	S		0,34		0,34	0,34
6857180	11-021-009-00025-0009	PASTOS PERMANENTES DE 5 O MAS AÑOS	S		0,16		0,16	0,16
6857181	11-021-009-00025-0008	PASTOS PERMANENTES DE 5 O MAS AÑOS	S		36,90		36,90	36,90
6857182	11-021-009-00025-0004	PASTOS PERMANENTES DE 5 O MAS AÑOS	S		21,47		21,47	21,47
6857183	11-021-009-00025-0013	PASTOS PERMANENTES DE 5 O MAS AÑOS	S		8,76		8,76	8,76

**INCIDENCIAS****INCIDENCIA DESCRIPCIÓN**

2454	Solicitante de intervención 6613 cuyo regimen de afiliacion a la SS no es ni el sistema especial agrario(cuenta ajena) ni autonomo con actividad agraria.
74018	Productor que no es agricultor a título principal, según los datos del ejercicio fiscal n-1 y seguridad socia.
74053	Importe inferior a 100 Euros

(1) Con incidencias que retienen pago o deniegan el expediente.

(2) Se calcula sobre superficie declarada admisible.

(3) Aplicación del artículo 16 bis del RD 147/2023.

(4) Expediente con algunos recintos de pastos permanentes ubicados en espacios protegidos donde la carga ganadera mínima será 0,1 UGM/ha.

Puede verificar la integridad de una copia de este documento mediante la lectura del código QR adjunto o mediante el acceso a la dirección <https://ws050.juntadeandalucia.es/verificarFirma> indicando el código de VERIFICACIÓN

FIRMADO POR	RAQUEL MARIA ESPIN CRESPO	17/10/2024
VERIFICACIÓN	Pk2jmWSPEJNMB623FQZ8JEKDMKEPRE	PÁG. 517/4804



**APELLIDOS Y NOMBRE / RAZÓN SOCIAL**

SILVA ARAUJO RAFAEL

**NIF**

\*\*\*\*1742\*

**EXPEDIENTE**

1251012

**RESOLUCIÓN**

DENEGACIÓN DE LA AYUDA

**DATOS DE MANTENIMIENTO UNIDADES**

<b>GRUPO DE PAGO</b>	<b>Sup. Dec. Admisible</b>	<b>Sup. Resuelta</b>	<b>Sobredecl.</b>	<b>% Sobredecl.</b>
ZONAS DE MONTAÑA	0,00	0,00	0,00	0,00

**RESUMEN DE PAGOS**

	<b>IMPORTE ( Euros )</b>			
	<b>RESUELTO</b>	<b>FEADER</b>	<b>MAPA</b>	<b>CAPADR</b>
A pagar	0,00	0,00	0,00	0,00

**APLICACIÓN DE REDUCCIONES Y PENALIZACIONES (%)**

<b>Crterios de subvencionabilidad (1)</b>	<b>Presentación tardía</b>	<b>Omisión declaración</b>	<b>Condicionalidad</b>
100,00	0,00	0,00	0,00

**IMPORTE ( Euros )**

<b>Calculado(2)</b>	<b>Reducción</b>	<b>Penalización</b>	<b>Reducción Penalización (3)</b>	<b>Penalización adicional</b>	<b>Resuelto</b>	<b>FEADER</b>	<b>MAPA</b>	<b>CAPADR</b>
0,00 €	0,00 €	0,00 €	0,00 €	0,00 €	0,00 €	0,00 €	0,00 €	0,00 €
<b>Importe Unitario:</b>	93,00 €	<b>Nuevo Importe Unitario:</b>	0,00 €					

**RECINTOS PROPUESTOS**

<b>REF.</b>	<b>REFERENCIA SIGPAC</b>	<b>CULTIVO</b>	<b>S/R</b>	<b>USO SIGPAC</b>	<b>Sup. Dec. admisible</b>	<b>Sup. Campo</b>	<b>Sup. Determ.</b>	<b>Sup. Resuelta</b>
-1451219	11-035-016-00282-0001	PASTOS PERMANENTES DE 5 O MAS AÑOS	S		3,77		3,77	3,77
-931890	11-035-016-00323-0011	PASTOS PERMANENTES DE 5 O MAS AÑOS	S		0,07		0,07	0,07
-931889	11-035-016-00323-0010	PASTOS PERMANENTES DE 5 O MAS AÑOS	S		0,08		0,08	0,08
-169281	11-035-016-00314-0001	PASTOS PERMANENTES DE 5 O MAS AÑOS	S		0,17		0,17	0,17
-157291	11-035-016-00294-0001	PASTOS PERMANENTES DE 5 O MAS AÑOS	S		1,42		1,42	1,42
-157285	11-035-017-00031-0001	PASTOS PERMANENTES DE 5 O MAS AÑOS	S		3,76		3,76	3,76
-157284	11-035-017-00030-0001	PASTOS PERMANENTES DE 5 O MAS AÑOS	S		7,74		7,74	7,74
-156840	11-035-016-00323-0002	PASTOS PERMANENTES DE 5 O MAS AÑOS	S		10,69		10,69	10,69
-149623	11-035-017-00002-0006	PASTOS PERMANENTES DE 5 O MAS AÑOS	S		7,31		7,31	7,31
-149619	11-035-017-00001-0001	PASTOS PERMANENTES DE 5 O MAS AÑOS	S		10,91		10,91	10,91
-149609	11-035-017-00004-0001	PASTOS PERMANENTES DE 5 O MAS AÑOS	S		0,69		0,69	0,69
-149606	11-035-017-00003-0001	PASTOS PERMANENTES DE 5 O MAS AÑOS	S		1,54		1,54	1,54
-149599	11-035-017-00002-0007	PASTOS PERMANENTES DE 5 O MAS AÑOS	S		51,11		51,11	51,11
-149587	11-035-017-00007-0001	PASTOS PERMANENTES DE 5 O MAS AÑOS	S		0,02		0,02	0,02
-149586	11-035-017-00006-0001	PASTOS PERMANENTES DE 5 O MAS AÑOS	S		0,36		0,36	0,36
-149585	11-035-017-00005-0001	PASTOS PERMANENTES DE 5 O MAS AÑOS	S		0,72		0,72	0,72
-149584	11-035-017-00008-0001	PASTOS PERMANENTES DE 5 O MAS AÑOS	S		1,40		1,40	1,40
-149583	11-035-017-00307-0001	PASTOS PERMANENTES DE 5 O MAS AÑOS	S		2,47		2,47	2,47
-149582	11-035-017-00315-0001	PASTOS PERMANENTES DE 5 O MAS AÑOS	S		5,18		5,18	5,18
-149536	11-035-016-00315-0001	PASTOS PERMANENTES DE 5 O MAS AÑOS	S		3,15		3,15	3,15
-149535	11-035-016-00316-0001	PASTOS PERMANENTES DE 5 O MAS AÑOS	S		1,64		1,64	1,64
-149526	11-035-016-00317-0001	PASTOS PERMANENTES DE 5 O MAS AÑOS	S		1,22		1,22	1,18
4189427	11-035-016-00328-0001	PASTOS PERMANENTES DE 5 O MAS AÑOS	S		0,65		0,65	0,59

(1) Con incidencias que retienen pago o deniegan el expediente.

(2) Se calcula sobre superficie declarada admisible.

(3) Aplicación del artículo 16 bis del RD 147/2023.

(4) Expediente con algunos recintos de pastos permanentes ubicados en espacios protegidos donde la carga ganadera mínima será 0,1 UGM/ha.

Puede verificar la integridad de una copia de este documento mediante la lectura del código QR adjunto o mediante el acceso a la dirección <https://ws050.juntadeandalucia.es/verificarFirma> indicando el código de VERIFICACIÓN

FIRMADO POR

RAQUEL MARIA ESPIN CRESPO

17/10/2024

VERIFICACIÓN

Pk2jmWSPEJNMB623FQZ8JEKDMKEPRE

PÁG. 518/4804



**INCIDENCIAS****INCIDENCIA DESCRIPCIÓN**

2455	Solicitantes de intervención 6613 sin datos de IRPF n-1.(Art 4 Orden 14/04/2016).
4272	Verifica que las líneas de declaración de las Solicitudes Únicas no tienen solapes con la capa de Retroactividad Gráfica (ambas de la misma campaña) a nivel de expediente/línea de declaración gráfica de la solicitud. Recinto:11-035-016-00317-00001 Cultivo: - Agregado de la referencia del recinto.:0 Zona de la referencia del recinto.:0 Superficie solapada.:0,04 Id. Incid.:97975739 Recinto:11-035-016-00328-00001 Cultivo: - Agregado de la referencia del recinto.:0 Zona de la referencia del recinto.:0 Superficie solapada.:0,06 Id. Incid.:97975740
74018	Productor que no es agricultor a título principal, según los datos del ejercicio fiscal n-1 y seguridad socia.
74053	Importe inferior a 100 Euros

(1) Con incidencias que retienen pago o deniegan el expediente.

(2) Se calcula sobre superficie declarada admisible.

(3) Aplicación del artículo 16 bis del RD 147/2023.

(4) Expediente con algunos recintos de pastos permanentes ubicados en espacios protegidos donde la carga ganadera mínima será 0,1 UGM/ha.

Puede verificar la integridad de una copia de este documento mediante la lectura del código QR adjunto o mediante el acceso a la dirección <https://ws050.juntadeandalucia.es/verificarFirma> indicando el código de VERIFICACIÓN

FIRMADO POR

RAQUEL MARIA ESPIN CRESPO

17/10/2024

VERIFICACIÓN

Pk2jmWSPEJNMB623FQZ8JEKDMKEPRE

PÁG. 519/4804



**APELLIDOS Y NOMBRE / RAZÓN SOCIAL**

SILVA JIMENEZ MANUEL JESUS

**NIF**

\*\*\*\*2896\*

**EXPEDIENTE**

1177654

**RESOLUCIÓN**

DENEGACIÓN DE LA AYUDA

**DATOS DE MANTENIMIENTO UNIDADES**

<b>GRUPO DE PAGO</b>	<b>Sup. Dec. Admisible</b>	<b>Sup. Resuelta</b>	<b>Sobredecl.</b>	<b>% Sobredecl.</b>
ZONAS DE MONTAÑA	0,00	0,00	0,00	0,00

**RESUMEN DE PAGOS**

	<b>IMPORTE ( Euros )</b>			
	<b>RESUELTO</b>	<b>FEADER</b>	<b>MAPA</b>	<b>CAPADR</b>
A pagar	0,00	0,00	0,00	0,00

**APLICACIÓN DE REDUCCIONES Y PENALIZACIONES (%)**

<b>Crterios de subvencionabilidad (1)</b>	<b>Presentación tardía</b>	<b>Omisión declaración</b>	<b>Condicionalidad</b>
100,00	0,00	0,00	0,00

**IMPORTE ( Euros )**

<b>Calculado(2)</b>	<b>Reducción</b>	<b>Penalización</b>	<b>Reducción Penalización (3)</b>	<b>Penalización adicional</b>	<b>Resuelto</b>	<b>FEADER</b>	<b>MAPA</b>	<b>CAPADR</b>
0,00 €	0,00 €	0,00 €	0,00 €	0,00 €	0,00 €	0,00 €	0,00 €	0,00 €
<b>Importe Unitario:</b>	93,00 €	<b>Nuevo Importe Unitario:</b>	0,00 €					

**RECINTOS PROPUESTOS**

<b>REF.</b>	<b>REFERENCIA SIGPAC</b>	<b>CULTIVO</b>	<b>S/R</b>	<b>USO SIGPAC</b>	<b>Sup. Dec. admisible</b>	<b>Sup. Campo</b>	<b>Sup. Determ.</b>	<b>Sup. Resuelta</b>
4521357	11-035-900-99000-9900	PASTOS PERMANENTES DE 5 O MAS AÑOS	S		41,56		41,56	41,56

(1) Con incidencias que retienen pago o deniegan el expediente.

(2) Se calcula sobre superficie declarada admisible.

(3) Aplicación del artículo 16 bis del RD 147/2023.

(4) Expediente con algunos recintos de pastos permanentes ubicados en espacios protegidos donde la carga ganadera mínima será 0,1 UGM/ha.

Puede verificar la integridad de una copia de este documento mediante la lectura del código QR adjunto o mediante el acceso a la dirección <https://ws050.juntadeandalucia.es/verificarFirma> indicando el código de VERIFICACIÓN

FIRMADO POR	RAQUEL MARIA ESPIN CRESPO	17/10/2024
VERIFICACIÓN	Pk2jmWSPEJNMB623FQZ8JEKDMKEPRE	PÁG. 520/4804





**INCIDENCIAS****INCIDENCIA DESCRIPCIÓN**

3790	Recinto declarado inactivo Recinto:11-035-016-00068-00001 Cultivo: -
3972	Recinto ficticio del que forma parte un recinto real cuyo identificativo presenta errores en las Declaraciones de pastos. Recinto:11-035-900-99000-99001 Cultivo: -
74018	Productor que no es agricultor a título principal, según los datos del ejercicio fiscal n-1 y seguridad socia.
74053	Importe inferior a 100 Euros
86123	Recinto superficie forrajera que en REGA no tiene clasificación zootécnica permitida. Recinto:11-035-016-00036-00001 Cultivo:62000 PASTOS PERMANENTES DE 5 O MAS AÑOS-SIN VARIEDAD Secano Explotacion:ES110350000648 Recinto:11-035-016-00044-00001 Cultivo:62000 PASTOS PERMANENTES DE 5 O MAS AÑOS-SIN VARIEDAD Secano Explotacion:ES110350000648 Recinto:11-035-016-00046-00001 Cultivo:62000 PASTOS PERMANENTES DE 5 O MAS AÑOS-SIN VARIEDAD Secano Explotacion:ES110350000648 Recinto:11-035-016-00048-00001 Cultivo:62000 PASTOS PERMANENTES DE 5 O MAS AÑOS-SIN VARIEDAD Secano Explotacion:ES110350000648 Recinto:11-035-016-00066-00002 Cultivo:62000 PASTOS PERMANENTES DE 5 O MAS AÑOS-SIN VARIEDAD Secano Explotacion:ES110350000648 Recinto:11-035-016-00066-00003 Cultivo:62000 PASTOS PERMANENTES DE 5 O MAS AÑOS-SIN VARIEDAD Secano Explotacion:ES110350000648 Recinto:11-035-016-00068-00001 Cultivo:62000 PASTOS PERMANENTES DE 5 O MAS AÑOS-SIN VARIEDAD Secano Explotacion:ES110350000648 Recinto:11-035-016-00093-00001 Cultivo:62000 PASTOS PERMANENTES DE 5 O MAS AÑOS-SIN VARIEDAD Secano Explotacion:ES110350000648 Recinto:11-035-016-00095-00001 Cultivo:62000 PASTOS PERMANENTES DE 5 O MAS AÑOS-SIN VARIEDAD Secano Explotacion:ES110350000648 Recinto:11-035-016-00097-00001 Cultivo:62000 PASTOS PERMANENTES DE 5 O MAS AÑOS-SIN VARIEDAD Secano Explotacion:ES110350000648 Recinto:11-035-016-00098-00002 Cultivo:62000 PASTOS PERMANENTES DE 5 O MAS AÑOS-SIN VARIEDAD Secano Explotacion:ES110350000648 Recinto:11-035-016-00099-00001 Cultivo:62000 PASTOS PERMANENTES DE 5 O MAS AÑOS-SIN VARIEDAD Secano Explotacion:ES110350000648 Recinto:11-035-016-00100-00001 Cultivo:62000 PASTOS PERMANENTES DE 5 O MAS AÑOS-SIN VARIEDAD Secano Explotacion:ES110350000648 Recinto:11-035-016-00101-00001 Cultivo:62000 PASTOS PERMANENTES DE 5 O MAS AÑOS-SIN VARIEDAD Secano Explotacion:ES110350000648 Recinto:11-035-016-00102-00001 Cultivo:62000 PASTOS PERMANENTES DE 5 O MAS AÑOS-SIN VARIEDAD Secano Explotacion:ES110350000648 Recinto:11-035-016-00103-00001 Cultivo:62000 PASTOS PERMANENTES DE 5 O MAS AÑOS-SIN VARIEDAD Secano Explotacion:ES110350000648 Recinto:11-035-016-00106-00001 Cultivo:62000 PASTOS PERMANENTES DE 5 O MAS AÑOS-SIN VARIEDAD Secano Explotacion:ES110350000648 Recinto:11-035-016-00107-00001 Cultivo:62000 PASTOS PERMANENTES DE 5 O MAS AÑOS-SIN VARIEDAD Secano Explotacion:ES110350000648 Recinto:11-035-016-00124-00002 Cultivo:62000 PASTOS PERMANENTES DE 5 O MAS AÑOS-SIN VARIEDAD Secano Explotacion:ES110350000648 Recinto:11-035-016-00126-00001 Cultivo:62000 PASTOS PERMANENTES DE 5 O MAS AÑOS-SIN VARIEDAD Secano Explotacion:ES110350000648 Recinto:11-035-016-00358-00001 Cultivo:62000 PASTOS PERMANENTES DE 5 O MAS AÑOS-SIN VARIEDAD Secano Explotacion:ES110350000648 Recinto:11-035-016-00359-00001 Cultivo:62000 PASTOS PERMANENTES DE 5 O MAS AÑOS-SIN VARIEDAD Secano Explotacion:ES110350000648 Recinto:11-035-018-00005-00001 Cultivo:62000 PASTOS PERMANENTES DE 5 O MAS AÑOS-SIN VARIEDAD Secano Explotacion:ES110350000648 Recinto:11-035-018-00006-00001 Cultivo:62000 PASTOS PERMANENTES DE 5 O MAS AÑOS-SIN VARIEDAD Secano Explotacion:ES110350000648 Recinto:11-035-018-00009-00001 Cultivo:62000 PASTOS PERMANENTES DE 5 O MAS AÑOS-SIN VARIEDAD Secano Explotacion:ES110350000648 Recinto:11-035-018-00011-00001 Cultivo:62000 PASTOS PERMANENTES DE 5 O MAS AÑOS-SIN VARIEDAD Secano Explotacion:ES110350000648 Recinto:11-035-018-00013-00001 Cultivo:62000 PASTOS PERMANENTES DE 5 O MAS AÑOS-SIN VARIEDAD Secano Explotacion:ES110350000648 Recinto:11-035-018-00049-00001 Cultivo:62000 PASTOS PERMANENTES DE 5 O MAS AÑOS-SIN VARIEDAD Secano Explotacion:ES110350000648 Recinto:11-035-018-00161-00001 Cultivo:62000 PASTOS PERMANENTES DE 5 O MAS AÑOS-SIN VARIEDAD Secano

(1) Con incidencias que retienen pago o deniegan el expediente.

(2) Se calcula sobre superficie declarada admisible.

(3) Aplicación del artículo 16 bis del RD 147/2023.

(4) Expediente con algunos recintos de pastos permanentes ubicados en espacios protegidos donde la carga ganadera mínima será 0,1 UGM/ha.

Puede verificar la integridad de una copia de este documento mediante la lectura del código QR adjunto o mediante el acceso a la dirección <https://ws050.juntadeandalucia.es/verificarFirma> indicando el código de VERIFICACIÓN

FIRMADO POR

RAQUEL MARIA ESPIN CRESPO

17/10/2024

VERIFICACIÓN

Pk2jmWSPEJNMB623FQZ8JEKDMKEPRE

PÁG. 521/4804



**INCIDENCIAS****INCIDENCIA DESCRIPCIÓN**

INCIDENCIA	DESCRIPCIÓN
86126	Explotacion:ES110350000648 Recinto de forrajera para Cálculo de Carga Ganadera que No pertenece a Explotación con UGM válida. Recinto:11-035-016-00036-00001 Cultivo:62000 PASTOS PERMANENTES DE 5 O MAS AÑOS-SIN VARIEDAD Secano Explotacion:ES110350000648 Recinto:11-035-016-00044-00001 Cultivo:62000 PASTOS PERMANENTES DE 5 O MAS AÑOS-SIN VARIEDAD Secano Explotacion:ES110350000648 Recinto:11-035-016-00046-00001 Cultivo:62000 PASTOS PERMANENTES DE 5 O MAS AÑOS-SIN VARIEDAD Secano Explotacion:ES110350000648 Recinto:11-035-016-00048-00001 Cultivo:62000 PASTOS PERMANENTES DE 5 O MAS AÑOS-SIN VARIEDAD Secano Explotacion:ES110350000648 Recinto:11-035-016-00066-00002 Cultivo:62000 PASTOS PERMANENTES DE 5 O MAS AÑOS-SIN VARIEDAD Secano Explotacion:ES110350000648 Recinto:11-035-016-00066-00003 Cultivo:62000 PASTOS PERMANENTES DE 5 O MAS AÑOS-SIN VARIEDAD Secano Explotacion:ES110350000648 Recinto:11-035-016-00068-00001 Cultivo:62000 PASTOS PERMANENTES DE 5 O MAS AÑOS-SIN VARIEDAD Secano Explotacion:ES110350000648 Recinto:11-035-016-00093-00001 Cultivo:62000 PASTOS PERMANENTES DE 5 O MAS AÑOS-SIN VARIEDAD Secano Explotacion:ES110350000648 Recinto:11-035-016-00095-00001 Cultivo:62000 PASTOS PERMANENTES DE 5 O MAS AÑOS-SIN VARIEDAD Secano Explotacion:ES110350000648 Recinto:11-035-016-00097-00001 Cultivo:62000 PASTOS PERMANENTES DE 5 O MAS AÑOS-SIN VARIEDAD Secano Explotacion:ES110350000648 Recinto:11-035-016-00098-00002 Cultivo:62000 PASTOS PERMANENTES DE 5 O MAS AÑOS-SIN VARIEDAD Secano Explotacion:ES110350000648 Recinto:11-035-016-00099-00001 Cultivo:62000 PASTOS PERMANENTES DE 5 O MAS AÑOS-SIN VARIEDAD Secano Explotacion:ES110350000648 Recinto:11-035-016-00100-00001 Cultivo:62000 PASTOS PERMANENTES DE 5 O MAS AÑOS-SIN VARIEDAD Secano Explotacion:ES110350000648 Recinto:11-035-016-00101-00001 Cultivo:62000 PASTOS PERMANENTES DE 5 O MAS AÑOS-SIN VARIEDAD Secano Explotacion:ES110350000648 Recinto:11-035-016-00102-00001 Cultivo:62000 PASTOS PERMANENTES DE 5 O MAS AÑOS-SIN VARIEDAD Secano Explotacion:ES110350000648 Recinto:11-035-016-00103-00001 Cultivo:62000 PASTOS PERMANENTES DE 5 O MAS AÑOS-SIN VARIEDAD Secano Explotacion:ES110350000648 Recinto:11-035-016-00106-00001 Cultivo:62000 PASTOS PERMANENTES DE 5 O MAS AÑOS-SIN VARIEDAD Secano Explotacion:ES110350000648 Recinto:11-035-016-00107-00001 Cultivo:62000 PASTOS PERMANENTES DE 5 O MAS AÑOS-SIN VARIEDAD Secano Explotacion:ES110350000648 Recinto:11-035-016-00124-00002 Cultivo:62000 PASTOS PERMANENTES DE 5 O MAS AÑOS-SIN VARIEDAD Secano Explotacion:ES110350000648 Recinto:11-035-016-00126-00001 Cultivo:62000 PASTOS PERMANENTES DE 5 O MAS AÑOS-SIN VARIEDAD Secano Explotacion:ES110350000648 Recinto:11-035-016-00358-00001 Cultivo:62000 PASTOS PERMANENTES DE 5 O MAS AÑOS-SIN VARIEDAD Secano Explotacion:ES110350000648 Recinto:11-035-016-00359-00001 Cultivo:62000 PASTOS PERMANENTES DE 5 O MAS AÑOS-SIN VARIEDAD Secano Explotacion:ES110350000648 Recinto:11-035-018-00005-00001 Cultivo:62000 PASTOS PERMANENTES DE 5 O MAS AÑOS-SIN VARIEDAD Secano Explotacion:ES110350000648 Recinto:11-035-018-00006-00001 Cultivo:62000 PASTOS PERMANENTES DE 5 O MAS AÑOS-SIN VARIEDAD Secano Explotacion:ES110350000648 Recinto:11-035-018-00009-00001 Cultivo:62000 PASTOS PERMANENTES DE 5 O MAS AÑOS-SIN VARIEDAD Secano Explotacion:ES110350000648 Recinto:11-035-018-00011-00001 Cultivo:62000 PASTOS PERMANENTES DE 5 O MAS AÑOS-SIN VARIEDAD Secano Explotacion:ES110350000648 Recinto:11-035-018-00013-00001 Cultivo:62000 PASTOS PERMANENTES DE 5 O MAS AÑOS-SIN VARIEDAD Secano Explotacion:ES110350000648 Recinto:11-035-018-00049-00001 Cultivo:62000 PASTOS PERMANENTES DE 5 O MAS AÑOS-SIN VARIEDAD Secano Explotacion:ES110350000648 Recinto:11-035-018-00161-00001 Cultivo:62000 PASTOS PERMANENTES DE 5 O MAS AÑOS-SIN VARIEDAD Secano Explotacion:ES110350000648

**Incidenias de carga ganadera****INCIDENCIA DESCRIPCIÓN**

3790 Recinto declarado inactivo

(1) Con incidencias que retienen pago o deniegan el expediente.

(2) Se calcula sobre superficie declarada admisible.

(3) Aplicación del artículo 16 bis del RD 147/2023.

(4) Expediente con algunos recintos de pastos permanentes ubicados en espacios protegidos donde la carga ganadera mínima será 0,1 UGM/ha.

Puede verificar la integridad de una copia de este documento mediante la lectura del código QR adjunto o mediante el acceso a la dirección <https://ws050.juntadeandalucia.es/verificarFirma> indicando el código de VERIFICACIÓN

FIRMADO POR

RAQUEL MARIA ESPIN CRESPO

17/10/2024

VERIFICACIÓN

Pk2jmWSPEJNMB623FQZ8JEKDMKEPRE

PÁG. 522/4804





	Recinto:11-035-016-00068-00001 Cultivo: -
86123	Recinto superficie forrajera que en REGA no tiene clasificación zootécnica permitida. Recinto:11-035-016-00066-00003 Cultivo:62000 PASTOS PERMANENTES DE 5 O MAS AÑOS-SIN VARIEDAD Secano Explotacion:ES110350000648 Recinto:11-035-016-00066-00002 Cultivo:62000 PASTOS PERMANENTES DE 5 O MAS AÑOS-SIN VARIEDAD Secano Explotacion:ES110350000648 Recinto:11-035-016-00068-00001 Cultivo:62000 PASTOS PERMANENTES DE 5 O MAS AÑOS-SIN VARIEDAD Secano Explotacion:ES110350000648 Recinto:11-035-018-00049-00001 Cultivo:62000 PASTOS PERMANENTES DE 5 O MAS AÑOS-SIN VARIEDAD Secano Explotacion:ES110350000648 Recinto:11-035-016-00106-00001 Cultivo:62000 PASTOS PERMANENTES DE 5 O MAS AÑOS-SIN VARIEDAD Secano Explotacion:ES110350000648 Recinto:11-035-016-00107-00001 Cultivo:62000 PASTOS PERMANENTES DE 5 O MAS AÑOS-SIN VARIEDAD Secano Explotacion:ES110350000648 Recinto:11-035-016-00099-00001 Cultivo:62000 PASTOS PERMANENTES DE 5 O MAS AÑOS-SIN VARIEDAD Secano Explotacion:ES110350000648 Recinto:11-035-016-00100-00001 Cultivo:62000 PASTOS PERMANENTES DE 5 O MAS AÑOS-SIN VARIEDAD Secano Explotacion:ES110350000648 Recinto:11-035-016-00036-00001 Cultivo:62000 PASTOS PERMANENTES DE 5 O MAS AÑOS-SIN VARIEDAD Secano Explotacion:ES110350000648 Recinto:11-035-016-00124-00002 Cultivo:62000 PASTOS PERMANENTES DE 5 O MAS AÑOS-SIN VARIEDAD Secano Explotacion:ES110350000648 Recinto:11-035-016-00358-00001 Cultivo:62000 PASTOS PERMANENTES DE 5 O MAS AÑOS-SIN VARIEDAD Secano Explotacion:ES110350000648 Recinto:11-035-016-00048-00001 Cultivo:62000 PASTOS PERMANENTES DE 5 O MAS AÑOS-SIN VARIEDAD Secano Explotacion:ES110350000648 Recinto:11-035-016-00044-00001 Cultivo:62000 PASTOS PERMANENTES DE 5 O MAS AÑOS-SIN VARIEDAD Secano Explotacion:ES110350000648 Recinto:11-035-016-00046-00001 Cultivo:62000 PASTOS PERMANENTES DE 5 O MAS AÑOS-SIN VARIEDAD Secano Explotacion:ES110350000648 Recinto:11-035-018-00009-00001 Cultivo:62000 PASTOS PERMANENTES DE 5 O MAS AÑOS-SIN VARIEDAD Secano Explotacion:ES110350000648 Recinto:11-035-018-00161-00001 Cultivo:62000 PASTOS PERMANENTES DE 5 O MAS AÑOS-SIN VARIEDAD Secano Explotacion:ES110350000648 Recinto:11-035-016-00359-00001 Cultivo:62000 PASTOS PERMANENTES DE 5 O MAS AÑOS-SIN VARIEDAD Secano Explotacion:ES110350000648 Recinto:11-035-018-00005-00001 Cultivo:62000 PASTOS PERMANENTES DE 5 O MAS AÑOS-SIN VARIEDAD Secano Explotacion:ES110350000648 Recinto:11-035-018-00006-00001 Cultivo:62000 PASTOS PERMANENTES DE 5 O MAS AÑOS-SIN VARIEDAD Secano Explotacion:ES110350000648 Recinto:11-035-016-00097-00001 Cultivo:62000 PASTOS PERMANENTES DE 5 O MAS AÑOS-SIN VARIEDAD Secano Explotacion:ES110350000648 Recinto:11-035-016-00126-00001 Cultivo:62000 PASTOS PERMANENTES DE 5 O MAS AÑOS-SIN VARIEDAD Secano Explotacion:ES110350000648 Recinto:11-035-018-00011-00001 Cultivo:62000 PASTOS PERMANENTES DE 5 O MAS AÑOS-SIN VARIEDAD Secano Explotacion:ES110350000648 Recinto:11-035-016-00095-00001 Cultivo:62000 PASTOS PERMANENTES DE 5 O MAS AÑOS-SIN VARIEDAD Secano Explotacion:ES110350000648 Recinto:11-035-018-00013-00001 Cultivo:62000 PASTOS PERMANENTES DE 5 O MAS AÑOS-SIN VARIEDAD Secano Explotacion:ES110350000648 Recinto:11-035-016-00093-00001 Cultivo:62000 PASTOS PERMANENTES DE 5 O MAS AÑOS-SIN VARIEDAD Secano Explotacion:ES110350000648 Recinto:11-035-016-00102-00001 Cultivo:62000 PASTOS PERMANENTES DE 5 O MAS AÑOS-SIN VARIEDAD Secano Explotacion:ES110350000648 Recinto:11-035-016-00101-00001 Cultivo:62000 PASTOS PERMANENTES DE 5 O MAS AÑOS-SIN VARIEDAD Secano Explotacion:ES110350000648 Recinto:11-035-016-00103-00001 Cultivo:62000 PASTOS PERMANENTES DE 5 O MAS AÑOS-SIN VARIEDAD Secano Explotacion:ES110350000648 Recinto:11-035-016-00098-00002 Cultivo:62000 PASTOS PERMANENTES DE 5 O MAS AÑOS-SIN VARIEDAD Secano Explotacion:ES110350000648
86126	Recinto de forrajera para Cálculo de Carga Ganadera que No pertenece a Explotación con UGM válida. Recinto:11-035-016-00066-00003 Cultivo:62000 PASTOS PERMANENTES DE 5 O MAS AÑOS-SIN VARIEDAD Secano Explotacion:ES110350000648 Recinto:11-035-016-00066-00002 Cultivo:62000 PASTOS PERMANENTES DE 5 O MAS AÑOS-SIN VARIEDAD Secano Explotacion:ES110350000648 Recinto:11-035-016-00068-00001 Cultivo:62000 PASTOS PERMANENTES DE 5 O MAS AÑOS-SIN VARIEDAD Secano Explotacion:ES110350000648 Recinto:11-035-018-00049-00001 Cultivo:62000 PASTOS PERMANENTES DE 5 O MAS AÑOS-SIN VARIEDAD Secano Explotacion:ES110350000648

(1) Con incidencias que retienen pago o deniegan el expediente.

(2) Se calcula sobre superficie declarada admisible.

(3) Aplicación del artículo 16 bis del RD 147/2023.

(4) Expediente con algunos recintos de pastos permanentes ubicados en espacios protegidos donde la carga ganadera mínima será 0,1 UGM/ha.

Puede verificar la integridad de una copia de este documento mediante la lectura del código QR adjunto o mediante el acceso a la dirección <https://ws050.juntadeandalucia.es/verificarFirma> indicando el código de VERIFICACIÓN

FIRMADO POR	RAQUEL MARIA ESPIN CRESPO	17/10/2024	
VERIFICACIÓN	Pk2jmWSPEJNMB623FQZ8JEKDMKEPRE	PÁG. 523/4804	



	Recinto:11-035-016-00106-00001	Cultivo:62000	PASTOS PERMANENTES DE 5 O MAS AÑOS-SIN VARIEDAD	Secano
	Explotacion:ES110350000648			
	Recinto:11-035-016-00107-00001	Cultivo:62000	PASTOS PERMANENTES DE 5 O MAS AÑOS-SIN VARIEDAD	Secano
	Explotacion:ES110350000648			
	Recinto:11-035-016-00099-00001	Cultivo:62000	PASTOS PERMANENTES DE 5 O MAS AÑOS-SIN VARIEDAD	Secano
	Explotacion:ES110350000648			
	Recinto:11-035-016-00100-00001	Cultivo:62000	PASTOS PERMANENTES DE 5 O MAS AÑOS-SIN VARIEDAD	Secano
	Explotacion:ES110350000648			
	Recinto:11-035-016-00036-00001	Cultivo:62000	PASTOS PERMANENTES DE 5 O MAS AÑOS-SIN VARIEDAD	Secano
	Explotacion:ES110350000648			
	Recinto:11-035-016-00124-00002	Cultivo:62000	PASTOS PERMANENTES DE 5 O MAS AÑOS-SIN VARIEDAD	Secano
	Explotacion:ES110350000648			
	Recinto:11-035-016-00358-00001	Cultivo:62000	PASTOS PERMANENTES DE 5 O MAS AÑOS-SIN VARIEDAD	Secano
	Explotacion:ES110350000648			
	Recinto:11-035-016-00048-00001	Cultivo:62000	PASTOS PERMANENTES DE 5 O MAS AÑOS-SIN VARIEDAD	Secano
	Explotacion:ES110350000648			
	Recinto:11-035-016-00044-00001	Cultivo:62000	PASTOS PERMANENTES DE 5 O MAS AÑOS-SIN VARIEDAD	Secano
	Explotacion:ES110350000648			
	Recinto:11-035-016-00046-00001	Cultivo:62000	PASTOS PERMANENTES DE 5 O MAS AÑOS-SIN VARIEDAD	Secano
	Explotacion:ES110350000648			
	Recinto:11-035-018-00009-00001	Cultivo:62000	PASTOS PERMANENTES DE 5 O MAS AÑOS-SIN VARIEDAD	Secano
	Explotacion:ES110350000648			
	Recinto:11-035-018-00161-00001	Cultivo:62000	PASTOS PERMANENTES DE 5 O MAS AÑOS-SIN VARIEDAD	Secano
	Explotacion:ES110350000648			
	Recinto:11-035-016-00359-00001	Cultivo:62000	PASTOS PERMANENTES DE 5 O MAS AÑOS-SIN VARIEDAD	Secano
	Explotacion:ES110350000648			
	Recinto:11-035-018-00005-00001	Cultivo:62000	PASTOS PERMANENTES DE 5 O MAS AÑOS-SIN VARIEDAD	Secano
	Explotacion:ES110350000648			
	Recinto:11-035-018-00006-00001	Cultivo:62000	PASTOS PERMANENTES DE 5 O MAS AÑOS-SIN VARIEDAD	Secano
	Explotacion:ES110350000648			
	Recinto:11-035-016-00097-00001	Cultivo:62000	PASTOS PERMANENTES DE 5 O MAS AÑOS-SIN VARIEDAD	Secano
	Explotacion:ES110350000648			
	Recinto:11-035-016-00126-00001	Cultivo:62000	PASTOS PERMANENTES DE 5 O MAS AÑOS-SIN VARIEDAD	Secano
	Explotacion:ES110350000648			
	Recinto:11-035-018-00011-00001	Cultivo:62000	PASTOS PERMANENTES DE 5 O MAS AÑOS-SIN VARIEDAD	Secano
	Explotacion:ES110350000648			
	Recinto:11-035-016-00095-00001	Cultivo:62000	PASTOS PERMANENTES DE 5 O MAS AÑOS-SIN VARIEDAD	Secano
	Explotacion:ES110350000648			
	Recinto:11-035-018-00013-00001	Cultivo:62000	PASTOS PERMANENTES DE 5 O MAS AÑOS-SIN VARIEDAD	Secano
	Explotacion:ES110350000648			
	Recinto:11-035-016-00093-00001	Cultivo:62000	PASTOS PERMANENTES DE 5 O MAS AÑOS-SIN VARIEDAD	Secano
	Explotacion:ES110350000648			
	Recinto:11-035-016-00102-00001	Cultivo:62000	PASTOS PERMANENTES DE 5 O MAS AÑOS-SIN VARIEDAD	Secano
	Explotacion:ES110350000648			
	Recinto:11-035-016-00101-00001	Cultivo:62000	PASTOS PERMANENTES DE 5 O MAS AÑOS-SIN VARIEDAD	Secano
	Explotacion:ES110350000648			
	Recinto:11-035-016-00103-00001	Cultivo:62000	PASTOS PERMANENTES DE 5 O MAS AÑOS-SIN VARIEDAD	Secano
	Explotacion:ES110350000648			
	Recinto:11-035-016-00098-00002	Cultivo:62000	PASTOS PERMANENTES DE 5 O MAS AÑOS-SIN VARIEDAD	Secano
	Explotacion:ES110350000648			
86128	Recinto de Forrajeras que no ha contabilizado para Carga Ganadera por no tener una explotación válida para el cálculo de la Carga Ganadera			
	Recinto:11-035-016-00066-00003	Cultivo:62	PASTOS PERMANENTES DE 5 O MAS AÑOS-	
	Recinto:11-035-016-00066-00002	Cultivo:62	PASTOS PERMANENTES DE 5 O MAS AÑOS-	
	Recinto:11-035-016-00068-00001	Cultivo:62	PASTOS PERMANENTES DE 5 O MAS AÑOS-	
	Recinto:11-035-018-00049-00001	Cultivo:62	PASTOS PERMANENTES DE 5 O MAS AÑOS-	
	Recinto:11-035-016-00106-00001	Cultivo:62	PASTOS PERMANENTES DE 5 O MAS AÑOS-	
	Recinto:11-035-016-00107-00001	Cultivo:62	PASTOS PERMANENTES DE 5 O MAS AÑOS-	
	Recinto:11-035-016-00099-00001	Cultivo:62	PASTOS PERMANENTES DE 5 O MAS AÑOS-	
	Recinto:11-035-016-00100-00001	Cultivo:62	PASTOS PERMANENTES DE 5 O MAS AÑOS-	
	Recinto:11-035-016-00036-00001	Cultivo:62	PASTOS PERMANENTES DE 5 O MAS AÑOS-	
	Recinto:11-035-016-00124-00002	Cultivo:62	PASTOS PERMANENTES DE 5 O MAS AÑOS-	
	Recinto:11-035-016-00358-00001	Cultivo:62	PASTOS PERMANENTES DE 5 O MAS AÑOS-	
	Recinto:11-035-016-00048-00001	Cultivo:62	PASTOS PERMANENTES DE 5 O MAS AÑOS-	
	Recinto:11-035-016-00044-00001	Cultivo:62	PASTOS PERMANENTES DE 5 O MAS AÑOS-	
	Recinto:11-035-016-00046-00001	Cultivo:62	PASTOS PERMANENTES DE 5 O MAS AÑOS-	
	Recinto:11-035-018-00009-00001	Cultivo:62	PASTOS PERMANENTES DE 5 O MAS AÑOS-	
	Recinto:11-035-018-00161-00001	Cultivo:62	PASTOS PERMANENTES DE 5 O MAS AÑOS-	

(1) Con incidencias que retienen pago o deniegan el expediente.

(2) Se calcula sobre superficie declarada admisible.

(3) Aplicación del artículo 16 bis del RD 147/2023.

(4) Expediente con algunos recintos de pastos permanentes ubicados en espacios protegidos donde la carga ganadera mínima será 0,1 UGM/ha.

Puede verificar la integridad de una copia de este documento mediante la lectura del código QR adjunto o mediante el acceso a la dirección <https://ws050.juntadeandalucia.es/verificarFirma> indicando el código de VERIFICACIÓN

FIRMADO POR

RAQUEL MARIA ESPIN CRESPO

17/10/2024

VERIFICACIÓN

Pk2jmWSPEJNMB623FQZ8JEKDMKEPRE

PÁG. 524/4804





Recinto:11-035-016-00359-00001 Cultivo:62 PASTOS PERMANENTES DE 5 O MAS AÑOS-  
Recinto:11-035-018-00005-00001 Cultivo:62 PASTOS PERMANENTES DE 5 O MAS AÑOS-  
Recinto:11-035-018-00006-00001 Cultivo:62 PASTOS PERMANENTES DE 5 O MAS AÑOS-  
Recinto:11-035-016-00097-00001 Cultivo:62 PASTOS PERMANENTES DE 5 O MAS AÑOS-  
Recinto:11-035-016-00126-00001 Cultivo:62 PASTOS PERMANENTES DE 5 O MAS AÑOS-  
Recinto:11-035-018-00011-00001 Cultivo:62 PASTOS PERMANENTES DE 5 O MAS AÑOS-  
Recinto:11-035-016-00095-00001 Cultivo:62 PASTOS PERMANENTES DE 5 O MAS AÑOS-  
Recinto:11-035-018-00013-00001 Cultivo:62 PASTOS PERMANENTES DE 5 O MAS AÑOS-  
Recinto:11-035-016-00093-00001 Cultivo:62 PASTOS PERMANENTES DE 5 O MAS AÑOS-  
Recinto:11-035-016-00102-00001 Cultivo:62 PASTOS PERMANENTES DE 5 O MAS AÑOS-  
Recinto:11-035-016-00101-00001 Cultivo:62 PASTOS PERMANENTES DE 5 O MAS AÑOS-  
Recinto:11-035-016-00103-00001 Cultivo:62 PASTOS PERMANENTES DE 5 O MAS AÑOS-  
Recinto:11-035-016-00098-00002 Cultivo:62 PASTOS PERMANENTES DE 5 O MAS AÑOS-

(1) Con incidencias que retienen pago o deniegan el expediente.

(2) Se calcula sobre superficie declarada admisible.

(3) Aplicación del artículo 16 bis del RD 147/2023.

(4) Expediente con algunos recintos de pastos permanentes ubicados en espacios protegidos donde la carga ganadera mínima será 0,1 UGM/ha.

Puede verificar la integridad de una copia de este documento mediante la lectura del código QR adjunto o mediante el acceso a la dirección <https://ws050.juntadeandalucia.es/verificarFirma> indicando el código de VERIFICACIÓN

FIRMADO POR	RAQUEL MARIA ESPIN CRESPO	17/10/2024
VERIFICACIÓN	Pk2jmWSPEJNMB623FQZ8JEKDMKEPRE	PÁG. 525/4804



**APELLIDOS Y NOMBRE / RAZÓN SOCIAL**

SILVA JIMENEZ RAFAELA

**NIF**

\*\*\*\*5169\*

**EXPEDIENTE**

1155088

**RESOLUCIÓN**

DENEGACIÓN DE LA AYUDA

**DATOS DE MANTENIMIENTO UNIDADES**

<b>GRUPO DE PAGO</b>	<b>Sup. Dec. Admisible</b>	<b>Sup. Resuelta</b>	<b>Sobredecl.</b>	<b>% Sobredecl.</b>
ZONAS DE MONTAÑA	0,00	0,00	0,00	0,00

**RESUMEN DE PAGOS**

	<b>IMPORTE ( Euros )</b>			
	<b>RESUELTO</b>	<b>FEADER</b>	<b>MAPA</b>	<b>CAPADR</b>
A pagar	0,00	0,00	0,00	0,00

**APLICACIÓN DE REDUCCIONES Y PENALIZACIONES (%)**

<b>Crterios de subvencionabilidad (1)</b>	<b>Presentación tardía</b>	<b>Omisión declaración</b>	<b>Condicionalidad</b>
100,00	0,00	0,00	0,00

**IMPORTE ( Euros )**

Calculado(2)	Reducción	Penalización	Reducción Penalización (3)	Penalización adicional	Resuelto	FEADER	MAPA	CAPADR
0,00 €	0,00 €	0,00 €	0,00 €	0,00 €	0,00 €	0,00 €	0,00 €	0,00 €
<b>Importe Unitario:</b>	93,00 €	<b>Nuevo Importe Unitario:</b>	0,00 €					

**RECINTOS PROPUESTOS**

<b>REF.</b>	<b>REFERENCIA SIGPAC</b>	<b>CULTIVO</b>	<b>S/R</b>	<b>USO SIGPAC</b>	<b>Sup. Dec. admisible</b>	<b>Sup. Campo</b>	<b>Sup. Determ.</b>	<b>Sup. Resuelta</b>
-1620079	11-035-026-00073-0001	PASTOS PERMANENTES DE 5 O MAS AÑOS	S		0,14		0,14	0,00
-1546768	11-035-018-00041-0008	PASTOS PERMANENTES DE 5 O MAS AÑOS	S		0,23		0,23	0,00
-1546767	11-035-018-00041-0007	PASTOS PERMANENTES DE 5 O MAS AÑOS	S		1,16		1,16	0,00
-540537	11-035-026-00073-0002	PASTOS PERMANENTES DE 5 O MAS AÑOS	S		0,57		0,57	0,57
4521277	11-035-900-99000-9900	PASTOS PERMANENTES DE 5 O MAS AÑOS	S		2,11		2,11	2,11
5328418	11-035-026-00067-0001	PASTOS PERMANENTES DE 5 O MAS AÑOS	S		0,54		0,54	0,54
170000005616936	11-035-016-00037-0001	PASTOS PERMANENTES DE 5 O MAS AÑOS	S		0,23		0,23	0,23
170000005616942	11-035-018-00038-0001	PASTOS PERMANENTES DE 5 O MAS AÑOS	S		5,38		5,38	5,38
170000005616943	11-035-018-00038-0005	PASTOS PERMANENTES DE 5 O MAS AÑOS	S		1,79		1,79	1,79
170000005616946	11-035-018-00038-0002	PASTOS PERMANENTES DE 5 O MAS AÑOS	S		0,14		0,14	0,14
170000005616947	11-035-018-00017-0002	PASTOS PERMANENTES DE 5 O MAS AÑOS	S		15,46		15,46	15,46
170000005616948	11-035-018-00018-0001	PASTOS PERMANENTES DE 5 O MAS AÑOS	S		0,98		0,98	0,98
170000005616954	11-035-016-00038-0002	PASTOS PERMANENTES DE 5 O MAS AÑOS	S		1,53		1,53	1,53
170000005616955	11-035-016-00039-0001	PASTOS PERMANENTES DE 5 O MAS AÑOS	S		2,58		2,58	2,58
170000005616958	11-035-018-00017-0003	PASTOS PERMANENTES DE 5 O MAS AÑOS	S		3,68		3,68	3,68
170000005616963	11-035-026-00068-0002	PASTOS PERMANENTES DE 5 O MAS AÑOS	S		1,62		1,62	1,62
170000005616965	11-035-026-00073-0003	PASTOS PERMANENTES DE 5 O MAS AÑOS	S		0,25		0,25	0,25
170000005616980	11-035-026-00101-0001	PASTOS PERMANENTES DE 5 O MAS AÑOS	S		3,19		3,19	3,19

(1) Con incidencias que retienen pago o deniegan el expediente.

(2) Se calcula sobre superficie declarada admisible.

(3) Aplicación del artículo 16 bis del RD 147/2023.

(4) Expediente con algunos recintos de pastos permanentes ubicados en espacios protegidos donde la carga ganadera mínima será 0,1 UGM/ha.

Puede verificar la integridad de una copia de este documento mediante la lectura del código QR adjunto o mediante el acceso a la dirección <https://ws050.juntadeandalucia.es/verificarFirma> indicando el código de VERIFICACIÓN

FIRMADO POR	RAQUEL MARIA ESPIN CRESPO	17/10/2024
VERIFICACIÓN	Pk2jmWSPEJNMB623FQZ8JEKDMKEPRE	PÁG. 526/4804





**INCIDENCIAS****INCIDENCIA DESCRIPCIÓN**

2454	Solicitante de intervención 6613 cuyo regimen de afiliacion a la SS no es ni el sistema especial agrario(cuenta ajena) ni autonomo con actividad agraria.
3790	Recinto declarado inactivo Recinto:11-035-018-00041-00007 Cultivo: - Recinto:11-035-018-00041-00008 Cultivo: - Recinto:11-035-026-00073-00001 Cultivo: -
3972	Recinto ficticio del que forma parte un recinto real cuyo identificativo presenta errores en las Declaraciones de pastos. Recinto:11-035-900-99000-99004 Cultivo: -
74018	Productor que no es agricultor a titulo principal, según los datos del ejercicio fiscal n-1 y seguridad socia.
74053	Importe inferior a 100 Euros

**Incidencias de carga ganadera****INCIDENCIA DESCRIPCIÓN**

3790	Recinto declarado inactivo Recinto:11-035-026-00073-00001 Cultivo: - Recinto:11-035-018-00041-00008 Cultivo: - Recinto:11-035-018-00041-00007 Cultivo: -
------	---

(1) Con incidencias que retienen pago o deniegan el expediente.

(2) Se calcula sobre superficie declarada admisible.

(3) Aplicación del artículo 16 bis del RD 147/2023.

(4) Expediente con algunos recintos de pastos permanentes ubicados en espacios protegidos donde la carga ganadera mínima será 0,1 UGM/ha.

Puede verificar la integridad de una copia de este documento mediante la lectura del código QR adjunto o mediante el acceso a la dirección <https://ws050.juntadeandalucia.es/verificarFirma> indicando el código de VERIFICACIÓN

FIRMADO POR

RAQUEL MARIA ESPIN CRESPO

17/10/2024

VERIFICACIÓN

Pk2jmWSPEJNMB623FQZ8JEKDMKEPRE

PÁG. 527/4804



**APELLIDOS Y NOMBRE / RAZÓN SOCIAL**

TIRADO RUIZ MANUEL

**NIF**

\*\*\*\*8124\*

**EXPEDIENTE**

1102550

**RESOLUCIÓN**

DENEGACIÓN DE LA AYUDA

**DATOS DE MANTENIMIENTO UNIDADES**

<b>GRUPO DE PAGO</b>	<b>Sup. Dec. Admisible</b>	<b>Sup. Resuelta</b>	<b>Sobredecl.</b>	<b>% Sobredecl.</b>
ZONAS DE MONTAÑA	0,00	0,00	0,00	0,00

**RESUMEN DE PAGOS**

	<b>IMPORTE ( Euros )</b>			
	<b>RESUELTO</b>	<b>FEADER</b>	<b>MAPA</b>	<b>CAPADR</b>
A pagar	0,00	0,00	0,00	0,00

**APLICACIÓN DE REDUCCIONES Y PENALIZACIONES (%)**

<b>Crterios de subvencionabilidad (1)</b>	<b>Presentación tardía</b>	<b>Omisión declaración</b>	<b>Condicionalidad</b>
100,00	0,00	0,00	0,00

**IMPORTE ( Euros )**

<b>Calculado(2)</b>	<b>Reducción</b>	<b>Penalización</b>	<b>Reducción Penalización (3)</b>	<b>Penalización adicional</b>	<b>Resuelto</b>	<b>FEADER</b>	<b>MAPA</b>	<b>CAPADR</b>
0,00 €	0,00 €	0,00 €	0,00 €	0,00 €	0,00 €	0,00 €	0,00 €	0,00 €
<b>Importe Unitario:</b>	93,00 €	<b>Nuevo Importe Unitario:</b>	0,00 €					

**RECINTOS PROPUESTOS**

<b>REF.</b>	<b>REFERENCIA SIGPAC</b>	<b>CULTIVO</b>	<b>S/R</b>	<b>USO SIGPAC</b>	<b>Sup. Dec. admisible</b>	<b>Sup. Campo</b>	<b>Sup. Determ.</b>	<b>Sup. Resuelta</b>
-1548338	11-011-003-00161-0006	OLIVAR	S		1,10		1,10	1,10
-1548335	11-011-003-00038-0050	OLIVAR	S		0,41		0,41	0,41
-1548333	11-011-003-00036-0002	OLIVAR	S		0,01		0,01	0,01
-1548332	11-011-003-00001-0006	OLIVAR	S		0,12		0,12	0,00
1700000002728062	11-011-003-00038-0006	OLIVAR	S		2,87		2,87	2,87
1700000002728063	11-011-003-00118-0006	OLIVAR	S		0,34		0,34	0,34
1700000002728064	11-011-003-00125-0006	OLIVAR	S		0,08		0,08	0,08

**INCIDENCIAS****INCIDENCIA DESCRIPCIÓN**

- 2454 Solicitante de intervención 6613 cuyo regimen de afiliacion a la SS no es ni el sistema especial agrario(cuenta ajena) ni autonomo con actividad agraria.
- 8227 Control por Monitorización sin respuesta por parte del productor y, por tanto, sin Juicio Experto de campo.  
Recinto:11-011-003-00001-00006 Cultivo:101193 OLIVAR-LECCINO
- 74018 Productor que no es agricultor a título principal, según los datos del ejercicio fiscal n-1 y seguridad socia.
- 74053 Importe inferior a 100 Euros
- 86120 Para explotaciones de pastos permanentes ubicadas en espacios protegidos la carga ganadera mínima será 0,1 UGM/ha.  
Recinto:11-011-003-00001-00001 Cultivo:62000 PASTOS PERMANENTES DE 5 O MAS AÑOS-SIN VARIEDAD Secano Carga Ganadera:0
- 86121 Recinto superficie forrajera que no realiza la actividad de producción de pastoreo.  
Recinto:11-011-003-00001-00001 Cultivo:62000 PASTOS PERMANENTES DE 5 O MAS AÑOS-SIN VARIEDAD Secano Actividad Agraria del recinto:5
- 86122 Recinto superficie forrajera que realiza la actividad de producción de pastoreo y no declara el o los códigos del Registro de Explotaciones Ganaderas de Andalucía, REGA.  
Recinto:11-011-003-00001-00001 Cultivo:62000 PASTOS PERMANENTES DE 5 O MAS AÑOS-SIN VARIEDAD Secano
- 86124 Recinto de forrajera para Cálculo de Carga Ganadera que No pertenece a Explotación.  
Recinto:11-011-003-00001-00001 Cultivo:62000 PASTOS PERMANENTES DE 5 O MAS AÑOS-SIN VARIEDAD Secano

(1) Con incidencias que retienen pago o deniegan el expediente.

(2) Se calcula sobre superficie declarada admisible.

(3) Aplicación del artículo 16 bis del RD 147/2023.

(4) Expediente con algunos recintos de pastos permanentes ubicados en espacios protegidos donde la carga ganadera mínima será 0,1 UGM/ha.

Puede verificar la integridad de una copia de este documento mediante la lectura del código QR adjunto o mediante el acceso a la dirección <https://ws050.juntadeandalucia.es/verificarFirma> indicando el código de VERIFICACIÓN

FIRMADO POR	RAQUEL MARIA ESPIN CRESPO	17/10/2024
VERIFICACIÓN	Pk2jmWSPEJNMB623FQZ8JEKDMKEPRE	PÁG. 528/4804





**Incidencias de carga ganadera****INCIDENCIA DESCRIPCIÓN**

86122	Recinto superficie forrajera que realiza la actividad de producción de pastoreo y no declara el o los códigos del Registro de Explotaciones Ganaderas de Andalucía, REGA. Recinto:11-011-003-00001-00001 Cultivo:62000 PASTOS PERMANENTES DE 5 O MAS AÑOS-SIN VARIEDAD Secano Recinto:11-011-003-00001-00001 Cultivo:62000 PASTOS PERMANENTES DE 5 O MAS AÑOS-SIN VARIEDAD Secano
86124	Recinto de forrajera para Cálculo de Carga Ganadera que No pertenece a Explotación. Recinto:11-011-003-00001-00001 Cultivo:62000 PASTOS PERMANENTES DE 5 O MAS AÑOS-SIN VARIEDAD Secano Recinto:11-011-003-00001-00001 Cultivo:62000 PASTOS PERMANENTES DE 5 O MAS AÑOS-SIN VARIEDAD Secano
86128	Recinto de Forrajeras que no ha contabilizado para Carga Ganadera por no tener una explotación válida para el cálculo de la Carga Ganadera Recinto:11-011-003-00001-00001 Cultivo:62 PASTOS PERMANENTES DE 5 O MAS AÑOS- Recinto:11-011-003-00001-00001 Cultivo:62 PASTOS PERMANENTES DE 5 O MAS AÑOS-
86132	Recinto superficie forrajera que no realiza la actividad de producción de pastoreo. Recinto:11-011-003-00001-00001 Cultivo:62000 PASTOS PERMANENTES DE 5 O MAS AÑOS-SIN VARIEDAD Secano Recinto:11-011-003-00001-00001 Cultivo:62000 PASTOS PERMANENTES DE 5 O MAS AÑOS-SIN VARIEDAD Secano

(1) Con incidencias que retienen pago o deniegan el expediente.

(2) Se calcula sobre superficie declarada admisible.

(3) Aplicación del artículo 16 bis del RD 147/2023.

(4) Expediente con algunos recintos de pastos permanentes ubicados en espacios protegidos donde la carga ganadera mínima será 0,1 UGM/ha.

Puede verificar la integridad de una copia de este documento mediante la lectura del código QR adjunto o mediante el acceso a la dirección <https://ws050.juntadeandalucia.es/verificarFirma> indicando el código de VERIFICACIÓN

FIRMADO POR

RAQUEL MARIA ESPIN CRESPO

17/10/2024

VERIFICACIÓN

Pk2jmWSPEJNMB623FQZ8JEKDMKEPRE

PÁG. 529/4804



**APELLIDOS Y NOMBRE / RAZÓN SOCIAL**

TORRES MARTELL RAFAEL LUIS

**NIF**

\*\*\*\*9393\*

**EXPEDIENTE**

1130932

**RESOLUCIÓN**

DENEGACIÓN DE LA AYUDA

**DATOS DE MANTENIMIENTO UNIDADES**

<b>GRUPO DE PAGO</b>	<b>Sup. Dec. Admisible</b>	<b>Sup. Resuelta</b>	<b>Sobredecl.</b>	<b>% Sobredecl.</b>
ZONAS DE MONTAÑA	0,00	0,00	0,00	0,00

**RESUMEN DE PAGOS**

	<b>IMPORTE ( Euros )</b>			
	<b>RESUELTO</b>	<b>FEADER</b>	<b>MAPA</b>	<b>CAPADR</b>
A pagar	0,00	0,00	0,00	0,00

**APLICACIÓN DE REDUCCIONES Y PENALIZACIONES (%)**

<b>Crterios de subvencionabilidad (1)</b>	<b>Presentación tardía</b>	<b>Omisión declaración</b>	<b>Condicionalidad</b>
100,00	0,00	0,00	0,00

**IMPORTE ( Euros )**

<b>Calculado(2)</b>	<b>Reducción</b>	<b>Penalización</b>	<b>Reducción Penalización (3)</b>	<b>Penalización adicional</b>	<b>Resuelto</b>	<b>FEADER</b>	<b>MAPA</b>	<b>CAPADR</b>
0,00 €	0,00 €	0,00 €	0,00 €	0,00 €	0,00 €	0,00 €	0,00 €	0,00 €
<b>Importe Unitario:</b>	93,00 €	<b>Nuevo Importe Unitario:</b>	0,00 €					

**RECINTOS PROPUESTOS**

<b>REF.</b>	<b>REFERENCIA SIGPAC</b>	<b>CULTIVO</b>	<b>S/R</b>	<b>USO SIGPAC</b>	<b>Sup. Dec. admisible</b>	<b>Sup. Campo</b>	<b>Sup. Determ.</b>	<b>Sup. Resuelta</b>
-754963	11-005-031-00086-0002	OLIVAR	S		0,01		0,01	0,01
170000006661514	11-005-028-00066-0001	OLIVAR	S		1,40		1,40	1,40
170000006661517	11-005-028-00090-0002	OLIVAR	S		1,28		1,28	1,28
170000006661518	11-005-028-00084-0002	OLIVAR	S		2,49		2,49	2,49
170000006661519	11-005-032-00011-0001	OLIVAR	S		1,55		1,55	1,55
170000006661520	11-005-031-00061-0001	OLIVAR	S		0,63		0,63	0,63
170000006661521	11-005-031-00086-0002	OLIVAR	S		11,81		11,81	11,81
170000006661523	11-005-028-00067-0002	OLIVAR	S		3,09		3,09	3,09

**INCIDENCIAS****INCIDENCIA DESCRIPCIÓN**

2454	Solicitante de intervención 6613 cuyo regimen de afiliacion a la SS no es ni el sistema especial agrario(cuenta ajena) ni autonomo con actividad agraria.
74018	Productor que no es agricultor a título principal, según los datos del ejercicio fiscal n-1 y seguridad socia.
74053	Importe inferior a 100 Euros

(1) Con incidencias que retienen pago o deniegan el expediente.

(2) Se calcula sobre superficie declarada admisible.

(3) Aplicación del artículo 16 bis del RD 147/2023.

(4) Expediente con algunos recintos de pastos permanentes ubicados en espacios protegidos donde la carga ganadera mínima será 0,1 UGM/ha.

Puede verificar la integridad de una copia de este documento mediante la lectura del código QR adjunto o mediante el acceso a la dirección <https://ws050.juntadeandalucia.es/verificarFirma> indicando el código de VERIFICACIÓN

FIRMADO POR

RAQUEL MARIA ESPIN CRESPO

17/10/2024

VERIFICACIÓN

Pk2jmWSPEJNMB623FQZ8JEKDMKEPRE

PÁG. 530/4804



**APELLIDOS Y NOMBRE / RAZÓN SOCIAL**

TRUJILLO GARCIA RAFAEL

**NIF**

\*\*\*\*5027\*

**EXPEDIENTE**

1229437

**RESOLUCIÓN**

DENEGACIÓN DE LA AYUDA

**DATOS DE MANTENIMIENTO UNIDADES**

<b>GRUPO DE PAGO</b>	<b>Sup. Dec. Admisible</b>	<b>Sup. Resuelta</b>	<b>Sobredecl.</b>	<b>% Sobredecl.</b>
ZONAS DE MONTAÑA	0,00	0,00	0,00	0,00

**RESUMEN DE PAGOS**

	<b>IMPORTE ( Euros )</b>			
	<b>RESUELTO</b>	<b>FEADER</b>	<b>MAPA</b>	<b>CAPADR</b>
A pagar	0,00	0,00	0,00	0,00

**APLICACIÓN DE REDUCCIONES Y PENALIZACIONES (%)**

<b>Crterios de subvencionabilidad (1)</b>	<b>Presentación tardía</b>	<b>Omisión declaración</b>	<b>Condicionalidad</b>
100,00	0,00	0,00	0,00

**IMPORTE ( Euros )**

<b>Calculado(2)</b>	<b>Reducción</b>	<b>Penalización</b>	<b>Reducción Penalización (3)</b>	<b>Penalización adicional</b>	<b>Resuelto</b>	<b>FEADER</b>	<b>MAPA</b>	<b>CAPADR</b>
0,00 €	0,00 €	0,00 €	0,00 €	0,00 €	0,00 €	0,00 €	0,00 €	0,00 €
<b>Importe Unitario:</b>	93,00 €	<b>Nuevo Importe Unitario:</b>	0,00 €					

**RECINTOS PROPUESTOS**

<b>REF.</b>	<b>REFERENCIA SIGPAC</b>	<b>CULTIVO</b>	<b>S/R</b>	<b>USO SIGPAC</b>	<b>Sup. Dec. admisible</b>	<b>Sup. Campo</b>	<b>Sup. Determ.</b>	<b>Sup. Resuelta</b>
1700000007128227	11-035-012-00082-0001	PASTOS PERMANENTES DE 5 O MAS AÑOS	S		1,40		1,40	1,40
1700000007128228	11-035-012-00083-0001	PASTOS PERMANENTES DE 5 O MAS AÑOS	S		1,59		1,59	1,59
1700000007128229	11-035-012-00024-0001	PASTOS PERMANENTES DE 5 O MAS AÑOS	S		24,94		24,94	24,94
1700000007128230	11-035-012-00084-0001	PASTOS PERMANENTES DE 5 O MAS AÑOS	S		0,51		0,51	0,51

**INCIDENCIAS****INCIDENCIA DESCRIPCIÓN**

74018	Productor que no es agricultor a título principal, según los datos del ejercicio fiscal n-1 y seguridad socia.
74053	Importe inferior a 100 Euros
86119	Carga ganadera NO cumple con el valor mínimo de 0,2 UGM/ha. Recinto:11-035-008-00021-00001 Cultivo:62000 PASTOS PERMANENTES DE 5 O MAS AÑOS-SIN VARIEDAD Secano Carga Ganadera:0,13 Recinto:11-035-009-00041-00001 Cultivo:62000 PASTOS PERMANENTES DE 5 O MAS AÑOS-SIN VARIEDAD Secano Carga Ganadera:0,13 Recinto:11-035-009-00126-00001 Cultivo:62000 PASTOS PERMANENTES DE 5 O MAS AÑOS-SIN VARIEDAD Secano Carga Ganadera:0,13

(1) Con incidencias que retienen pago o deniegan el expediente.

(2) Se calcula sobre superficie declarada admisible.

(3) Aplicación del artículo 16 bis del RD 147/2023.

(4) Expediente con algunos recintos de pastos permanentes ubicados en espacios protegidos donde la carga ganadera mínima será 0,1 UGM/ha.

Puede verificar la integridad de una copia de este documento mediante la lectura del código QR adjunto o mediante el acceso a la dirección <https://ws050.juntadeandalucia.es/verificarFirma> indicando el código de VERIFICACIÓN

FIRMADO POR	RAQUEL MARIA ESPIN CRESPO	17/10/2024
VERIFICACIÓN	Pk2jmWSPEJNMB623FQZ8JEKDMKEPRE	PÁG. 531/4804



**APELLIDOS Y NOMBRE / RAZÓN SOCIAL**

VARGAS VILCHES JUAN

**NIF**

\*\*\*\*2882\*

**EXPEDIENTE**

1061951

**RESOLUCIÓN**

DENEGACIÓN DE LA AYUDA

**DATOS DE MANTENIMIENTO UNIDADES****GRUPO DE PAGO**

ZONAS DE MONTAÑA

**Sup. Dec.  
Admisible**

0,00

**Sup.  
Resuelta**

0,00

**Sobredecl.**

0,00

**% Sobredecl.**

0,00

**RESUMEN DE PAGOS****IMPORTE ( Euros )**

	<b>RESUELTO</b>	<b>FEADER</b>	<b>MAPA</b>	<b>CAPADR</b>
A pagar	0,00	0,00	0,00	0,00

**APLICACIÓN DE REDUCCIONES Y PENALIZACIONES (%)**

<b>Crterios de subvencionabilidad (1)</b>	<b>Presentación tardía</b>	<b>Omisión declaración</b>	<b>Condicionidad</b>
100,00	0,00	0,00	0,00

**IMPORTE ( Euros )**

<b>Calculado(2)</b>	<b>Reducción</b>	<b>Penalización</b>	<b>Reducción Penalización (3)</b>	<b>Penalización adicional</b>	<b>Resuelto</b>	<b>FEADER</b>	<b>MAPA</b>	<b>CAPADR</b>
0,00 €	0,00 €	0,00 €	0,00 €	0,00 €	0,00 €	0,00 €	0,00 €	0,00 €
<b>Importe Unitario:</b>	93,00 €	<b>Nuevo Importe Unitario:</b>	0,00 €					

**RECINTOS PROPUESTOS**

<b>REF.</b>	<b>REFERENCIA SIGPAC</b>	<b>CULTIVO</b>	<b>S/R</b>	<b>USO SIGPAC</b>	<b>Sup. Dec. admisible</b>	<b>Sup. Campo</b>	<b>Sup. Determ.</b>	<b>Sup. Resuelta</b>
-944070	11-036-005-00065-0006	OLIVAR	S		0,30		0,30	0,30
-944069	11-036-005-00064-0008	PASTOS PERMANENTES DE 5 O MAS AÑOS	S		0,03		0,03	0,03
-944068	11-036-005-00064-0007	PASTOS PERMANENTES DE 5 O MAS AÑOS	S		0,01		0,01	0,01
4590857	11-036-005-00065-0001	MEZCLA AVENA-CEBADA	S		0,81		0,81	0,81
1700000007225762	11-036-001-00055-0007	PASTOS PERMANENTES DE 5 O MAS AÑOS	S		0,00		0,00	0,00
1700000007225763	11-036-005-00064-0006	OLIVAR	S		0,10		0,10	0,10
1700000007225764	11-036-005-00065-0002	OLIVAR	S		0,19		0,19	0,19
1700000007225765	11-036-004-00015-0001	OLIVAR	S		1,23		1,23	1,23
1700000007225766	11-036-005-00064-0005	MEZCLA AVENA-CEBADA	S		0,75		0,75	0,75
1700000007225768	11-036-005-00064-0004	MEZCLA AVENA-CEBADA	S		0,24		0,24	0,24
1700000007225770	11-036-005-00060-0002	MEZCLA AVENA-CEBADA	S		1,10		1,10	1,10

**INCIDENCIAS****INCIDENCIA DESCRIPCIÓN**

74018	Productor que no es agricultor a título principal, según los datos del ejercicio fiscal n-1 y seguridad socia.
74053	Importe inferior a 100 Euros

(1) Con incidencias que retienen pago o deniegan el expediente.

(2) Se calcula sobre superficie declarada admisible.

(3) Aplicación del artículo 16 bis del RD 147/2023.

(4) Expediente con algunos recintos de pastos permanentes ubicados en espacios protegidos donde la carga ganadera mínima será 0,1 UGM/ha.

Puede verificar la integridad de una copia de este documento mediante la lectura del código QR adjunto o mediante el acceso a la dirección <https://ws050.juntadeandalucia.es/verificarFirma> indicando el código de VERIFICACIÓN

FIRMADO POR

RAQUEL MARIA ESPIN CRESPO

17/10/2024

VERIFICACIÓN

Pk2jmWSPEJNMB623FQZ8JEKDMKEPRE

PÁG. 532/4804



**APELLIDOS Y NOMBRE / RAZÓN SOCIAL**

Venegas Caro Antonio

**NIF**

\*\*\*\*8424\*

**EXPEDIENTE**

1107836

**RESOLUCIÓN**

DENEGACIÓN DE LA AYUDA

**DATOS DE MANTENIMIENTO UNIDADES**

<b>GRUPO DE PAGO</b>	<b>Sup. Dec. Admisible</b>	<b>Sup. Resuelta</b>	<b>Sobredecl.</b>	<b>% Sobredecl.</b>
ZONAS DE MONTAÑA	0,00	0,00	0,00	0,00

**RESUMEN DE PAGOS**

	<b>IMPORTE ( Euros )</b>			
	<b>RESUELTO</b>	<b>FEADER</b>	<b>MAPA</b>	<b>CAPADR</b>
A pagar	0,00	0,00	0,00	0,00

**APLICACIÓN DE REDUCCIONES Y PENALIZACIONES (%)**

<b>Crterios de subvencionabilidad (1)</b>	<b>Presentación tardía</b>	<b>Omisión declaración</b>	<b>Condicionalidad</b>
100,00	0,00	0,00	0,00

**IMPORTE ( Euros )**

<b>Calculado(2)</b>	<b>Reducción</b>	<b>Penalización</b>	<b>Reducción Penalización (3)</b>	<b>Penalización adicional</b>	<b>Resuelto</b>	<b>FEADER</b>	<b>MAPA</b>	<b>CAPADR</b>
0,00 €	0,00 €	0,00 €	0,00 €	0,00 €	0,00 €	0,00 €	0,00 €	0,00 €
<b>Importe Unitario:</b>	93,00 €	<b>Nuevo Importe Unitario:</b>	0,00 €					

**RECINTOS PROPUESTOS**

<b>REF.</b>	<b>REFERENCIA SIGPAC</b>	<b>CULTIVO</b>	<b>S/R</b>	<b>USO SIGPAC</b>	<b>Sup. Dec. admisible</b>	<b>Sup. Campo</b>	<b>Sup. Determ.</b>	<b>Sup. Resuelta</b>
-1592398	11-009-007-00022-0001	PASTOS PERMANENTES DE 5 O MAS AÑOS	S		3,86		3,86	0,00
-1592397	11-009-007-00011-0001	PASTOS DE MENOS DE 5 AÑOS	S		1,27		1,27	0,00
-1592395	11-009-007-00008-0001	PASTOS PERMANENTES DE 5 O MAS AÑOS	S		1,08		1,08	0,00
-1592393	11-009-007-00007-0001	PASTOS PERMANENTES DE 5 O MAS AÑOS	S		0,56		0,56	0,00
-1592373	11-038-004-00002-0001	PASTOS PERMANENTES DE 5 O MAS AÑOS	S		11,48		11,48	0,00
-1592372	11-009-011-00014-0003	PASTOS PERMANENTES DE 5 O MAS AÑOS	S		2,59		2,59	2,59
-739743	11-009-007-00097-0001	PASTOS PERMANENTES DE 5 O MAS AÑOS	S		0,07		0,07	0,00
1700000006420884	11-009-005-00006-0001	PASTOS PERMANENTES DE 5 O MAS AÑOS	S		6,99		6,99	0,00
1700000006420885	11-009-011-00015-0002	PASTOS PERMANENTES DE 5 O MAS AÑOS	S		3,68		3,68	0,00
1700000006420886	11-009-011-00016-0001	PASTOS PERMANENTES DE 5 O MAS AÑOS	S		1,11		1,11	0,00
1700000006420887	11-009-007-00045-0004	PASTOS PERMANENTES DE 5 O MAS AÑOS	S		0,13		0,13	0,00
1700000006420889	11-009-007-00040-0001	PASTOS PERMANENTES DE 5 O MAS AÑOS	S		1,16		1,16	0,00
1700000006420890	11-009-007-00045-0003	PASTOS PERMANENTES DE 5 O MAS AÑOS	S		1,61		1,61	0,00
1700000006420891	11-009-006-00019-0002	PASTOS PERMANENTES DE 5 O MAS AÑOS	S		11,02		11,02	0,00
1700000006420892	11-009-006-00019-0001	PASTOS PERMANENTES DE 5 O MAS AÑOS	S		25,74		25,74	0,00
1700000006420893	11-009-006-00019-0004	PASTOS PERMANENTES DE 5 O MAS AÑOS	S		0,67		0,67	0,00
1700000006420894	11-009-007-00002-0001	PASTOS PERMANENTES DE 5 O MAS AÑOS	S		0,51		0,51	0,00
1700000006420896	11-009-006-00019-0003	PASTOS PERMANENTES DE 5 O MAS AÑOS	S		3,95		3,95	0,00
1700000006420897	11-009-007-00001-0002	PASTOS PERMANENTES DE 5 O MAS AÑOS	S		2,23		2,23	0,00
1700000006420899	11-009-011-00019-0007	PASTOS PERMANENTES DE 5 O MAS AÑOS	S		0,73		0,73	0,00
1700000006420900	11-038-003-00020-0001	PASTOS PERMANENTES DE 5 O MAS AÑOS	S		5,45		5,45	0,00

(1) Con incidencias que retienen pago o deniegan el expediente.

(2) Se calcula sobre superficie declarada admisible.

(3) Aplicación del artículo 16 bis del RD 147/2023.

(4) Expediente con algunos recintos de pastos permanentes ubicados en espacios protegidos donde la carga ganadera mínima será 0,1 UGM/ha.

Puede verificar la integridad de una copia de este documento mediante la lectura del código QR adjunto o mediante el acceso a la dirección <https://ws050.juntadeandalucia.es/verificarFirma> indicando el código de VERIFICACIÓN

FIRMADO POR

RAQUEL MARIA ESPIN CRESPO

17/10/2024

VERIFICACIÓN

Pk2jmWSPEJNMB623FQZ8JEKDMKEPRE

PÁG. 533/4804



**INCIDENCIAS****INCIDENCIA DESCRIPCIÓN**

242	Recinto pendiente de acreditación de titularidad.
	Recinto:11-009-005-00006-00001 Cultivo:62000 PASTOS PERMANENTES DE 5 O MAS AÑOS-SIN VARIEDAD Secano
	Recinto:11-009-006-00019-00001 Cultivo:62000 PASTOS PERMANENTES DE 5 O MAS AÑOS-SIN VARIEDAD Secano
	Recinto:11-009-006-00019-00002 Cultivo:62000 PASTOS PERMANENTES DE 5 O MAS AÑOS-SIN VARIEDAD Secano
	Recinto:11-009-006-00019-00003 Cultivo:62000 PASTOS PERMANENTES DE 5 O MAS AÑOS-SIN VARIEDAD Secano
	Recinto:11-009-006-00019-00004 Cultivo:62000 PASTOS PERMANENTES DE 5 O MAS AÑOS-SIN VARIEDAD Secano
	Recinto:11-009-007-00001-00002 Cultivo:62000 PASTOS PERMANENTES DE 5 O MAS AÑOS-SIN VARIEDAD Secano
	Recinto:11-009-007-00002-00001 Cultivo:62000 PASTOS PERMANENTES DE 5 O MAS AÑOS-SIN VARIEDAD Secano
	Recinto:11-009-007-00007-00001 Cultivo:62000 PASTOS PERMANENTES DE 5 O MAS AÑOS-SIN VARIEDAD Secano
	Recinto:11-009-007-00008-00001 Cultivo:62000 PASTOS PERMANENTES DE 5 O MAS AÑOS-SIN VARIEDAD Secano
	Recinto:11-009-007-00011-00001 Cultivo:63000 PASTOS DE MENOS DE 5 AÑOS-SIN VARIEDAD Secano
	Recinto:11-009-007-00022-00001 Cultivo:62000 PASTOS PERMANENTES DE 5 O MAS AÑOS-SIN VARIEDAD Secano
	Recinto:11-009-007-00040-00001 Cultivo:62000 PASTOS PERMANENTES DE 5 O MAS AÑOS-SIN VARIEDAD Secano
	Recinto:11-009-007-00045-00003 Cultivo:62000 PASTOS PERMANENTES DE 5 O MAS AÑOS-SIN VARIEDAD Secano
	Recinto:11-009-007-00045-00004 Cultivo:62000 PASTOS PERMANENTES DE 5 O MAS AÑOS-SIN VARIEDAD Secano
	Recinto:11-009-007-00097-00001 Cultivo:62000 PASTOS PERMANENTES DE 5 O MAS AÑOS-SIN VARIEDAD Secano
	Recinto:11-009-011-00015-00002 Cultivo:62000 PASTOS PERMANENTES DE 5 O MAS AÑOS-SIN VARIEDAD Secano
	Recinto:11-009-011-00016-00001 Cultivo:62000 PASTOS PERMANENTES DE 5 O MAS AÑOS-SIN VARIEDAD Secano
	Recinto:11-009-011-00019-00007 Cultivo:62000 PASTOS PERMANENTES DE 5 O MAS AÑOS-SIN VARIEDAD Secano
	Recinto:11-038-003-00020-00001 Cultivo:62000 PASTOS PERMANENTES DE 5 O MAS AÑOS-SIN VARIEDAD Secano
	Recinto:11-038-004-00002-00001 Cultivo:62000 PASTOS PERMANENTES DE 5 O MAS AÑOS-SIN VARIEDAD Secano
3790	Recinto declarado inactivo
	Recinto:11-009-007-00011-00001 Cultivo: -
	Recinto:11-038-004-00002-00001 Cultivo: -
74018	Productor que no es agricultor a título principal, según los datos del ejercicio fiscal n-1 y seguridad socia.
74053	Importe inferior a 100 Euros

**Incidenias de carga ganadera****INCIDENCIA DESCRIPCIÓN**

242	Recinto pendiente de acreditación de titularidad.
	Recinto:11-009-007-00022-00001 Cultivo:62000 PASTOS PERMANENTES DE 5 O MAS AÑOS-SIN VARIEDAD Secano
	Recinto:11-009-007-00011-00001 Cultivo:63000 PASTOS DE MENOS DE 5 AÑOS-SIN VARIEDAD Secano
	Recinto:11-009-007-00008-00001 Cultivo:62000 PASTOS PERMANENTES DE 5 O MAS AÑOS-SIN VARIEDAD Secano
	Recinto:11-009-007-00007-00001 Cultivo:62000 PASTOS PERMANENTES DE 5 O MAS AÑOS-SIN VARIEDAD Secano
	Recinto:11-038-004-00002-00001 Cultivo:62000 PASTOS PERMANENTES DE 5 O MAS AÑOS-SIN VARIEDAD Secano
	Recinto:11-009-007-00097-00001 Cultivo:62000 PASTOS PERMANENTES DE 5 O MAS AÑOS-SIN VARIEDAD Secano
	Recinto:11-009-005-00006-00001 Cultivo:62000 PASTOS PERMANENTES DE 5 O MAS AÑOS-SIN VARIEDAD Secano
	Recinto:11-009-011-00015-00002 Cultivo:62000 PASTOS PERMANENTES DE 5 O MAS AÑOS-SIN VARIEDAD Secano
	Recinto:11-009-011-00016-00001 Cultivo:62000 PASTOS PERMANENTES DE 5 O MAS AÑOS-SIN VARIEDAD Secano
	Recinto:11-009-007-00045-00004 Cultivo:62000 PASTOS PERMANENTES DE 5 O MAS AÑOS-SIN VARIEDAD Secano
	Recinto:11-009-007-00040-00001 Cultivo:62000 PASTOS PERMANENTES DE 5 O MAS AÑOS-SIN VARIEDAD Secano
	Recinto:11-009-007-00045-00003 Cultivo:62000 PASTOS PERMANENTES DE 5 O MAS AÑOS-SIN VARIEDAD Secano
	Recinto:11-009-006-00019-00002 Cultivo:62000 PASTOS PERMANENTES DE 5 O MAS AÑOS-SIN VARIEDAD Secano
	Recinto:11-009-006-00019-00001 Cultivo:62000 PASTOS PERMANENTES DE 5 O MAS AÑOS-SIN VARIEDAD Secano
	Recinto:11-009-006-00019-00004 Cultivo:62000 PASTOS PERMANENTES DE 5 O MAS AÑOS-SIN VARIEDAD Secano
	Recinto:11-009-007-00002-00001 Cultivo:62000 PASTOS PERMANENTES DE 5 O MAS AÑOS-SIN VARIEDAD Secano
	Recinto:11-009-006-00019-00003 Cultivo:62000 PASTOS PERMANENTES DE 5 O MAS AÑOS-SIN VARIEDAD Secano
	Recinto:11-009-007-00001-00002 Cultivo:62000 PASTOS PERMANENTES DE 5 O MAS AÑOS-SIN VARIEDAD Secano
	Recinto:11-009-011-00019-00007 Cultivo:62000 PASTOS PERMANENTES DE 5 O MAS AÑOS-SIN VARIEDAD Secano
	Recinto:11-038-003-00020-00001 Cultivo:62000 PASTOS PERMANENTES DE 5 O MAS AÑOS-SIN VARIEDAD Secano
3790	Recinto declarado inactivo
	Recinto:11-009-007-00011-00001 Cultivo: -
	Recinto:11-038-004-00002-00001 Cultivo: -

(1) Con incidencias que retienen pago o deniegan el expediente.

(2) Se calcula sobre superficie declarada admisible.

(3) Aplicación del artículo 16 bis del RD 147/2023.

(4) Expediente con algunos recintos de pastos permanentes ubicados en espacios protegidos donde la carga ganadera mínima será 0,1 UGM/ha.

Puede verificar la integridad de una copia de este documento mediante la lectura del código QR adjunto o mediante el acceso a la dirección <https://ws050.juntadeandalucia.es/verificarFirma> indicando el código de VERIFICACIÓN

FIRMADO POR	RAQUEL MARIA ESPIN CRESPO	17/10/2024	
VERIFICACIÓN	Pk2jmWSPEJNMB623FQZ8JEKDMKEPRE	PÁG. 534/4804	

**APELLIDOS Y NOMBRE / RAZÓN SOCIAL**

VERA TRUJILLO MARIA DE LOS ÁNGELES

**NIF**

\*\*\*\*2045\*

**EXPEDIENTE**

1280999

**RESOLUCIÓN**

DENEGACIÓN DE LA AYUDA

**DATOS DE MANTENIMIENTO UNIDADES****GRUPO DE PAGO**

ZONAS DE MONTAÑA

**Sup. Dec.  
Admisible**

0,00

**Sup.  
Resuelta**

0,00

**Sobredecl.**

0,00

**% Sobredecl.**

0,00

**RESUMEN DE PAGOS****IMPORTE ( Euros )**

	<u>RESUELTO</u>	<u>FEADER</u>	<u>MAPA</u>	<u>CAPADR</u>
A pagar	0,00	0,00	0,00	0,00

**APLICACIÓN DE REDUCCIONES Y PENALIZACIONES (%)**

<u>Criterios de subvencionabilidad (1)</u>	<u>Presentación tardía</u>	<u>Omisión declaración</u>	<u>Condicionabilidad</u>
100,00	0,00	0,00	0,00

**IMPORTE ( Euros )**

<u>Calculado(2)</u>	<u>Reducción</u>	<u>Penalización</u>	<u>Reducción Penalización (3)</u>	<u>Penalización adicional</u>	<u>Resuelto</u>	<u>FEADER</u>	<u>MAPA</u>	<u>CAPADR</u>
0,00 €	0,00 €	0,00 €	0,00 €	0,00 €	0,00 €	0,00 €	0,00 €	0,00 €
<u>Importe Unitario:</u>	93,00 €	<u>Nuevo Importe Unitario:</u>	0,00 €					

(1) Con incidencias que retienen pago o deniegan el expediente.

(2) Se calcula sobre superficie declarada admisible.

(3) Aplicación del artículo 16 bis del RD 147/2023.

(4) Expediente con algunos recintos de pastos permanentes ubicados en espacios protegidos donde la carga ganadera mínima será 0,1 UGM/ha.

Puede verificar la integridad de una copia de este documento mediante la lectura del código QR adjunto o mediante el acceso a la dirección <https://ws050.juntadeandalucia.es/verificarFirma> indicando el código de VERIFICACIÓN

FIRMADO POR

RAQUEL MARIA ESPIN CRESPO

17/10/2024

VERIFICACIÓN

Pk2jmWSPEJNMB623FQZ8JEKDMKEPRE

PÁG. 535/4804



**RECINTOS PROPUESTOS**

REF.	REFERENCIA SIGPAC	CULTIVO	S/R	USO SIGPAC	Sup. Dec. admisible	Sup. Campo	Sup. Determ.	Sup. Resuelta
-934348	11-045-010-00024-0014	PASTOS PERMANENTES DE 5 O MAS AÑOS	S		0,37		0,37	0,37
-934125	11-045-010-00024-0004	PASTOS PERMANENTES DE 5 O MAS AÑOS	S		0,36		0,36	0,36
-934108	11-045-010-00024-0019	PASTOS PERMANENTES DE 5 O MAS AÑOS	S		0,18		0,18	0,18
-882497	11-045-010-00024-0016	PASTOS PERMANENTES DE 5 O MAS AÑOS	S		0,16		0,16	0,16
-882495	11-045-010-00024-0013	PASTOS PERMANENTES DE 5 O MAS AÑOS	S		0,00		0,00	0,00
-882494	11-045-010-00024-0012	PASTOS PERMANENTES DE 5 O MAS AÑOS	S		0,05		0,05	0,05
-882493	11-045-010-00024-0010	PASTOS PERMANENTES DE 5 O MAS AÑOS	S		0,00		0,00	0,00
-882492	11-045-010-00024-0009	PASTOS PERMANENTES DE 5 O MAS AÑOS	S		0,07		0,07	0,07
-882491	11-045-010-00024-0008	PASTOS PERMANENTES DE 5 O MAS AÑOS	S		0,05		0,05	0,05
-882490	11-045-010-00024-0007	PASTOS PERMANENTES DE 5 O MAS AÑOS	S		0,19		0,19	0,19
-882489	11-045-010-00024-0006	PASTOS PERMANENTES DE 5 O MAS AÑOS	S		0,85		0,85	0,85
-882487	11-045-010-00024-0002	PASTOS PERMANENTES DE 5 O MAS AÑOS	S		39,01		39,01	39,01
-882486	11-021-005-00011-0003	PASTOS PERMANENTES DE 5 O MAS AÑOS	S		0,08		0,08	0,08
-9449	11-021-021-00011-0002	PASTOS PERMANENTES DE 5 O MAS AÑOS	S		14,54		14,54	14,54
4756968	11-021-005-00011-0001	PASTOS DE MENOS DE 5 AÑOS	S		2,38		2,38	2,38
4756969	11-021-005-00012-0002	PASTOS PERMANENTES DE 5 O MAS AÑOS	S		7,34		7,34	7,34
6836110	11-021-020-00010-0002	PASTOS PERMANENTES DE 5 O MAS AÑOS	S		0,04		0,04	0,00
6836111	11-021-020-00010-0003	PASTOS PERMANENTES DE 5 O MAS AÑOS	S		1,95		1,95	0,00
6836112	11-021-020-00010-0004	PASTOS PERMANENTES DE 5 O MAS AÑOS	S		0,02		0,02	0,00
6836113	11-021-020-00010-0005	PASTOS PERMANENTES DE 5 O MAS AÑOS	S		0,20		0,20	0,00
1700000002287412	11-021-020-00005-0028	PASTOS PERMANENTES DE 5 O MAS AÑOS	S		1,06		1,06	1,06
1700000002287413	11-021-020-00005-0024	PASTOS PERMANENTES DE 5 O MAS AÑOS	S		5,03		5,03	5,03
1700000002287414	11-021-021-00011-0001	PASTOS PERMANENTES DE 5 O MAS AÑOS	S		37,04		37,04	37,04
1700000002287415	11-021-020-00005-0031	PASTOS PERMANENTES DE 5 O MAS AÑOS	S		0,13		0,13	0,13
1700000002287416	11-021-021-00011-0003	PASTOS PERMANENTES DE 5 O MAS AÑOS	S		1,38		1,38	1,38
1700000002287418	11-021-021-00011-0005	PASTOS PERMANENTES DE 5 O MAS AÑOS	S		0,73		0,73	0,73
1700000002287419	11-021-021-00011-0004	PASTOS PERMANENTES DE 5 O MAS AÑOS	S		2,86		2,86	2,86
1700000002287427	11-021-003-00047-0003	PASTOS PERMANENTES DE 5 O MAS AÑOS	S		0,44		0,44	0,44
1700000002287428	11-021-003-00082-0001	PASTOS PERMANENTES DE 5 O MAS AÑOS	S		9,24		9,24	9,24
1700000002287429	11-021-021-00011-0006	PASTOS PERMANENTES DE 5 O MAS AÑOS	S		0,39		0,39	0,39
1700000002287430	11-021-021-00013-0002	PASTOS PERMANENTES DE 5 O MAS AÑOS	S		1,44		1,44	1,44
1700000002287431	11-021-021-00014-0001	PASTOS PERMANENTES DE 5 O MAS AÑOS	S		0,29		0,29	0,29
1700000002287432	11-021-021-00016-0001	PASTOS PERMANENTES DE 5 O MAS AÑOS	S		0,70		0,70	0,70
1700000002287439	11-021-018-00006-0001	PASTOS PERMANENTES DE 5 O MAS AÑOS	S		0,31		0,31	0,31
1700000002287440	11-021-018-00006-0002	PASTOS PERMANENTES DE 5 O MAS AÑOS	S		0,14		0,14	0,14
1700000002287441	11-021-018-00005-0001	PASTOS PERMANENTES DE 5 O MAS AÑOS	S		0,07		0,07	0,07
1700000002287442	11-021-005-00009-0002	PASTOS PERMANENTES DE 5 O MAS AÑOS	S		2,18		2,18	2,18
1700000002287443	11-021-020-00005-0009	PASTOS PERMANENTES DE 5 O MAS AÑOS	S		0,31		0,31	0,31
1700000002287445	11-021-005-00010-0002	PASTOS PERMANENTES DE 5 O MAS AÑOS	S		0,32		0,32	0,32
1700000002287446	11-021-020-00005-0006	PASTOS PERMANENTES DE 5 O MAS AÑOS	S		2,36		2,36	2,36
1700000002287447	11-021-020-00005-0020	PASTOS PERMANENTES DE 5 O MAS AÑOS	S		1,00		1,00	1,00
1700000002287448	11-021-020-00005-0008	PASTOS PERMANENTES DE 5 O MAS AÑOS	S		0,99		0,99	0,99
1700000002287449	11-021-020-00005-0007	PASTOS PERMANENTES DE 5 O MAS AÑOS	S		0,21		0,21	0,21
1700000002287450	11-021-020-00005-0014	PASTOS PERMANENTES DE 5 O MAS AÑOS	S		2,25		2,25	2,25
1700000002287451	11-021-020-00005-0015	PASTOS PERMANENTES DE 5 O MAS AÑOS	S		0,54		0,54	0,54
1700000002287452	11-021-020-00005-0012	PASTOS PERMANENTES DE 5 O MAS AÑOS	S		0,14		0,14	0,14
1700000002287453	11-021-020-00005-0013	PASTOS PERMANENTES DE 5 O MAS AÑOS	S		0,18		0,18	0,18
1700000002287454	11-021-020-00005-0018	PASTOS PERMANENTES DE 5 O MAS AÑOS	S		1,75		1,75	1,75
1700000002287455	11-021-020-00005-0003	PASTOS PERMANENTES DE 5 O MAS AÑOS	S		29,24		29,24	29,24
1700000002287456	11-021-020-00005-0010	PASTOS PERMANENTES DE 5 O MAS AÑOS	S		19,11		19,11	19,11
1700000002287457	11-021-020-00005-0016	PASTOS PERMANENTES DE 5 O MAS AÑOS	S		0,41		0,41	0,41
1700000002287458	11-021-020-00005-0017	PASTOS PERMANENTES DE 5 O MAS AÑOS	S		3,80		3,80	3,80

(1) Con incidencias que retienen pago o deniegan el expediente.

(2) Se calcula sobre superficie declarada admisible.

(3) Aplicación del artículo 16 bis del RD 147/2023.

(4) Expediente con algunos recintos de pastos permanentes ubicados en espacios protegidos donde la carga ganadera mínima será 0,1 UGM/ha.

Puede verificar la integridad de una copia de este documento mediante la lectura del código QR adjunto o mediante el acceso a la dirección <https://ws050.juntadeandalucia.es/verificarFirma> indicando el código de VERIFICACIÓN

FIRMADO POR

RAQUEL MARIA ESPIN CRESPO

17/10/2024

VERIFICACIÓN

Pk2jmWSPEJNMB623FQZ8JEKDMKEPRE

PÁG. 536/4804





**RECINTOS PROPUESTOS**

REF.	REFERENCIA SIGPAC	CULTIVO	S/R	USO SIGPAC	Sup. Dec. admisible	Sup. Campo	Sup. Determ.	Sup. Resuelta
170000002287469	11-021-005-00013-0002	PASTOS PERMANENTES DE 5 O MAS AÑOS	S		3,95		3,95	3,95
170000002287474	11-021-020-00004-0001	PASTOS PERMANENTES DE 5 O MAS AÑOS	S		0,16		0,16	0,16
170000002287475	11-021-020-00005-0019	PASTOS PERMANENTES DE 5 O MAS AÑOS	S		0,31		0,31	0,31
170000002287476	11-021-020-00005-0034	PASTOS PERMANENTES DE 5 O MAS AÑOS	S		10,07		10,07	10,07
170000002287477	11-021-020-00003-0001	PASTOS PERMANENTES DE 5 O MAS AÑOS	S		0,08		0,08	0,08
170000002287478	11-021-020-00005-0004	PASTOS PERMANENTES DE 5 O MAS AÑOS	S		2,14		2,14	2,14
170000002287479	11-021-020-00005-0011	PASTOS PERMANENTES DE 5 O MAS AÑOS	S		9,24		9,24	9,24
170000002287480	11-021-020-00005-0005	PASTOS PERMANENTES DE 5 O MAS AÑOS	S		0,76		0,76	0,76
170000002287481	11-021-018-00008-0005	PASTOS PERMANENTES DE 5 O MAS AÑOS	S		0,70		0,70	0,67
170000002287482	11-021-018-00008-0006	PASTOS PERMANENTES DE 5 O MAS AÑOS	S		2,94		2,94	2,94
170000002287483	11-021-018-00008-0007	PASTOS PERMANENTES DE 5 O MAS AÑOS	S		0,37		0,37	0,37
170000002287484	11-021-018-00008-0002	PASTOS PERMANENTES DE 5 O MAS AÑOS	S		7,32		7,32	7,32
170000002287485	11-021-018-00008-0010	PASTOS PERMANENTES DE 5 O MAS AÑOS	S		1,87		1,87	1,87
170000002287486	11-021-018-00008-0003	PASTOS PERMANENTES DE 5 O MAS AÑOS	S		0,22		0,22	0,22
170000002287487	11-021-018-00007-0002	PASTOS PERMANENTES DE 5 O MAS AÑOS	S		1,47		1,47	1,47
170000002287488	11-021-019-00009-0002	PASTOS PERMANENTES DE 5 O MAS AÑOS	S		4,46		4,46	4,46

**INCIDENCIAS****INCIDENCIA DESCRIPCIÓN**

3790	Recinto declarado inactivo Recinto:11-021-020-00010-00002 Cultivo: - Recinto:11-021-020-00010-00003 Cultivo: - Recinto:11-021-020-00010-00004 Cultivo: - Recinto:11-021-020-00010-00005 Cultivo: -
4272	Verifica que las líneas de declaración de las Solicitudes Únicas no tienen solapes con la capa de Retroactividad Gráfica (ambas de la misma campaña) a nivel de expediente/línea de declaración gráfica de la solicitud. Recinto:11-021-018-00008-00005 Cultivo: - Agregado de la referencia del recinto.:0 Zona de la referencia del recinto.:0 Superficie solapada.:0,03 Id. Incid.:97975808
74018	Productor que no es agricultor a título principal, según los datos del ejercicio fiscal n-1 y seguridad socia.
74053	Importe inferior a 100 Euros

**Incidencias de carga ganadera****INCIDENCIA DESCRIPCIÓN**

3790	Recinto declarado inactivo Recinto:11-021-020-00010-00002 Cultivo: - Recinto:11-021-020-00010-00003 Cultivo: - Recinto:11-021-020-00010-00004 Cultivo: - Recinto:11-021-020-00010-00005 Cultivo: -
------	--

(1) Con incidencias que retienen pago o deniegan el expediente.

(2) Se calcula sobre superficie declarada admisible.

(3) Aplicación del artículo 16 bis del RD 147/2023.

(4) Expediente con algunos recintos de pastos permanentes ubicados en espacios protegidos donde la carga ganadera mínima será 0,1 UGM/ha.

Puede verificar la integridad de una copia de este documento mediante la lectura del código QR adjunto o mediante el acceso a la dirección <https://ws050.juntadeandalucia.es/verificarFirma> indicando el código de VERIFICACIÓN

FIRMADO POR

RAQUEL MARIA ESPIN CRESPO

17/10/2024

VERIFICACIÓN

Pk2jmWSPEJNMB623FQZ8JEKDMKEPRE

PÁG. 537/4804



**APELLIDOS Y NOMBRE / RAZÓN SOCIAL**

VILLALON BURGOS DIEGO JESUS

**NIF**

\*\*\*\*4786\*

**EXPEDIENTE**

1251069

**RESOLUCIÓN**

DENEGACIÓN DE LA AYUDA

**DATOS DE MANTENIMIENTO UNIDADES****GRUPO DE PAGO**

ZONAS DE MONTAÑA

**Sup. Dec.  
Admisible**

0,00

**Sup.  
Resuelta**

0,00

**Sobredecl.**

0,00

**% Sobredecl.**

0,00

**RESUMEN DE PAGOS****IMPORTE ( Euros )**

	<b>RESUELTO</b>	<b>FEADER</b>	<b>MAPA</b>	<b>CAPADR</b>
A pagar	0,00	0,00	0,00	0,00

**APLICACIÓN DE REDUCCIONES Y PENALIZACIONES (%)**

<b>Crterios de subvencionabilidad (1)</b>	<b>Presentación tardía</b>	<b>Omisión declaración</b>	<b>Condicionidad</b>
100,00	0,00	0,00	0,00

**IMPORTE ( Euros )**

<b>Calculado(2)</b>	<b>Reducción</b>	<b>Penalización</b>	<b>Reducción Penalización (3)</b>	<b>Penalización adicional</b>	<b>Resuelto</b>	<b>FEADER</b>	<b>MAPA</b>	<b>CAPADR</b>
0,00 €	0,00 €	0,00 €	0,00 €	0,00 €	0,00 €	0,00 €	0,00 €	0,00 €
<b>Importe Unitario:</b>	93,00 €	<b>Nuevo Importe Unitario:</b>	0,00 €					

(1) Con incidencias que retienen pago o deniegan el expediente.

(2) Se calcula sobre superficie declarada admisible.

(3) Aplicación del artículo 16 bis del RD 147/2023.

(4) Expediente con algunos recintos de pastos permanentes ubicados en espacios protegidos donde la carga ganadera mínima será 0,1 UGM/ha.

Puede verificar la integridad de una copia de este documento mediante la lectura del código QR adjunto o mediante el acceso a la dirección <https://ws050.juntadeandalucia.es/verificarFirma> indicando el código de VERIFICACIÓN

FIRMADO POR

RAQUEL MARIA ESPIN CRESPO

17/10/2024

VERIFICACIÓN

Pk2jmWSPEJNMB623FQZ8JEKDMKEPRE

PÁG. 538/4804



**RECINTOS PROPUESTOS**

REF.	REFERENCIA SIGPAC	CULTIVO	S/R	USO SIGPAC	Sup. Dec. admisible	Sup. Campo	Sup. Determ.	Sup. Resuelta
-1529826	11-024-022-00028-0030	PASTOS PERMANENTES DE 5 O MAS AÑOS	S		0,92		0,92	0,92
-1505662	11-024-022-00028-0111	OLIVAR	S		24,78		24,78	24,74
-1403789	11-024-022-00028-0113	ALMENDROS	S		12,99		12,99	12,99
-1342393	11-024-022-00028-0098	OLIVAR	S		3,97		3,97	3,97
-1078133	11-024-022-00028-0097	OLIVAR	S		3,88		3,88	3,88
-1078070	11-024-022-00028-0097	OLIVAR	S		7,43		7,43	7,43
-1073412	11-024-022-00028-0110	PASTOS PERMANENTES DE 5 O MAS AÑOS	S		0,05		0,05	0,05
-1073411	11-024-022-00028-0109	PASTOS PERMANENTES DE 5 O MAS AÑOS	S		0,09		0,09	0,09
-1073409	11-024-022-00028-0107	PASTOS PERMANENTES DE 5 O MAS AÑOS	S		0,02		0,02	0,02
-1073408	11-024-022-00028-0106	PASTOS PERMANENTES DE 5 O MAS AÑOS	S		0,02		0,02	0,02
-1073406	11-024-022-00028-0104	PASTOS PERMANENTES DE 5 O MAS AÑOS	S		0,28		0,28	0,28
-1073403	11-024-022-00028-0102	PASTOS PERMANENTES DE 5 O MAS AÑOS	S		0,03		0,03	0,03
-1073402	11-024-022-00028-0101	BARBECHO TRADICIONAL	S		0,03		0,03	0,03
-1073399	11-024-022-00028-0100	PASTOS PERMANENTES DE 5 O MAS AÑOS	S		0,38		0,38	0,38
-1073394	11-024-022-00027-0008	PASTOS PERMANENTES DE 5 O MAS AÑOS	S		0,01		0,01	0,01
-1073393	11-024-022-00027-0007	PASTOS PERMANENTES DE 5 O MAS AÑOS	S		0,05		0,05	0,05
-1073392	11-024-022-00026-0012	OLIVAR	S		0,03		0,03	0,03
-1073391	11-024-022-00026-0011	OLIVAR	S		0,01		0,01	0,01
-1073390	11-024-022-00026-0010	OLIVAR	S		0,04		0,04	0,04
-524804	11-024-022-00027-0006	OLIVAR	S		0,39		0,39	0,39
-41315	11-024-022-00028-0096	PASTOS PERMANENTES DE 5 O MAS AÑOS	S		0,01		0,01	0,01
-41314	11-024-022-00028-0095	BARBECHO TRADICIONAL	S		0,03		0,03	0,03
-41313	11-024-022-00028-0094	BARBECHO TRADICIONAL	S		0,06		0,06	0,06
-41312	11-024-022-00028-0093	BARBECHO TRADICIONAL	S		0,06		0,06	0,06
-41311	11-024-022-00028-0092	BARBECHO TRADICIONAL	S		0,09		0,09	0,09
-41310	11-024-022-00028-0091	BARBECHO TRADICIONAL	S		0,02		0,02	0,02
4764237	11-024-022-60001-0001	PASTOS PERMANENTES DE 5 O MAS AÑOS	S		0,11		0,11	0,11
1700000006761916	11-024-022-00026-0003	OLIVAR	S		1,58		1,58	1,58
1700000006761933	11-024-022-00028-0033	PASTOS PERMANENTES DE 5 O MAS AÑOS	S		0,07		0,07	0,07
1700000006761934	11-024-022-00028-0034	PASTOS PERMANENTES DE 5 O MAS AÑOS	S		0,13		0,13	0,13
1700000006761937	11-024-022-00028-0015	PASTOS PERMANENTES DE 5 O MAS AÑOS	S		0,25		0,25	0,25
1700000006761938	11-024-022-00028-0016	PASTOS PERMANENTES DE 5 O MAS AÑOS	S		0,47		0,47	0,47
1700000006761939	11-024-022-00028-0017	PASTOS PERMANENTES DE 5 O MAS AÑOS	S		0,52		0,52	0,52
1700000006761940	11-024-022-00028-0018	PASTOS PERMANENTES DE 5 O MAS AÑOS	S		6,57		6,57	6,57
1700000006761952	11-024-022-00028-0112	ALMENDROS	S		0,65		0,65	0,65
1700000006761962	11-024-022-00026-0005	PASTOS PERMANENTES DE 5 O MAS AÑOS	S		0,01		0,01	0,01
1700000006761963	11-024-022-00026-0004	PASTOS PERMANENTES DE 5 O MAS AÑOS	S		0,01		0,01	0,01
1700000006761966	11-024-022-00028-0003	BARBECHO TRADICIONAL	S		0,02		0,02	0,02
1700000006761967	11-024-022-00028-0002	PASTOS PERMANENTES DE 5 O MAS AÑOS	S		0,77		0,77	0,77
1700000006761968	11-024-022-00028-0001	PASTOS PERMANENTES DE 5 O MAS AÑOS	S		0,04		0,04	0,04
1700000006761969	11-024-022-00026-0006	PASTOS PERMANENTES DE 5 O MAS AÑOS	S		0,02		0,02	0,02
1700000006761971	11-024-022-00028-0068	PASTOS PERMANENTES DE 5 O MAS AÑOS	S		2,34		2,34	2,34
1700000006761972	11-024-022-00028-0010	PASTOS PERMANENTES DE 5 O MAS AÑOS	S		0,08		0,08	0,08
1700000006761974	11-024-022-00028-0009	PASTOS PERMANENTES DE 5 O MAS AÑOS	S		0,04		0,04	0,04
1700000006761975	11-024-022-00028-0014	PASTOS PERMANENTES DE 5 O MAS AÑOS	S		0,23		0,23	0,23
1700000006761976	11-024-022-00028-0013	PASTOS PERMANENTES DE 5 O MAS AÑOS	S		0,13		0,13	0,13
1700000006761978	11-024-022-00028-0012	PASTOS PERMANENTES DE 5 O MAS AÑOS	S		0,10		0,10	0,10
1700000006761979	11-024-022-00028-0011	PASTOS PERMANENTES DE 5 O MAS AÑOS	S		0,06		0,06	0,06

**INCIDENCIAS****INCIDENCIA DESCRIPCIÓN**

- (1) Con incidencias que retienen pago o deniegan el expediente.  
(2) Se calcula sobre superficie declarada admisible.  
(3) Aplicación del artículo 16 bis del RD 147/2023.  
(4) Expediente con algunos recintos de pastos permanentes ubicados en espacios protegidos donde la carga ganadera mínima será 0,1 UGM/ha.

Puede verificar la integridad de una copia de este documento mediante la lectura del código QR adjunto o mediante el acceso a la dirección <https://ws050.juntadeandalucia.es/verificarFirma> indicando el código de VERIFICACIÓN

FIRMADO POR

RAQUEL MARIA ESPIN CRESPO

17/10/2024

VERIFICACIÓN

Pk2jmWSPEJNMB623FQZ8JEKDMKEPRE

PÁG. 539/4804



**INCIDENCIAS****INCIDENCIA DESCRIPCIÓN**

- 4272 Verifica que las líneas de declaración de las Solicitudes Únicas no tienen solapes con la capa de Retroactividad Gráfica (ambas de la misma campaña) a nivel de expediente/línea de declaración gráfica de la solicitud.  
Recinto:11-024-022-00028-00111 Cultivo: - Agregado de la referencia del recinto.:0 Zona de la referencia del recinto.:0 Superficie solapada.:0,04 Id. Incid.:97975741
- 74018 Productor que no es agricultor a título principal, según los datos del ejercicio fiscal n-1 y seguridad socia.
- 74053 Importe inferior a 100 Euros

**Incidencias de carga ganadera****INCIDENCIA DESCRIPCIÓN**

- 86132 Recinto superficie forrajera que no realiza la actividad de producción de pastoreo.  
Recinto:11-024-022-00028-00101 Cultivo:20000 BARBECHO TRADICIONAL-SIN VARIEDAD Secano  
Recinto:11-024-022-00028-00095 Cultivo:20000 BARBECHO TRADICIONAL-SIN VARIEDAD Secano  
Recinto:11-024-022-00028-00094 Cultivo:20000 BARBECHO TRADICIONAL-SIN VARIEDAD Secano  
Recinto:11-024-022-00028-00093 Cultivo:20000 BARBECHO TRADICIONAL-SIN VARIEDAD Secano  
Recinto:11-024-022-00028-00092 Cultivo:20000 BARBECHO TRADICIONAL-SIN VARIEDAD Secano  
Recinto:11-024-022-00028-00091 Cultivo:20000 BARBECHO TRADICIONAL-SIN VARIEDAD Secano  
Recinto:11-024-022-00028-00003 Cultivo:20000 BARBECHO TRADICIONAL-SIN VARIEDAD Secano

(1) Con incidencias que retienen pago o deniegan el expediente.

(2) Se calcula sobre superficie declarada admisible.

(3) Aplicación del artículo 16 bis del RD 147/2023.

(4) Expediente con algunos recintos de pastos permanentes ubicados en espacios protegidos donde la carga ganadera mínima será 0,1 UGM/ha.

Puede verificar la integridad de una copia de este documento mediante la lectura del código QR adjunto o mediante el acceso a la dirección <https://ws050.juntadeandalucia.es/verificarFirma> indicando el código de VERIFICACIÓN

FIRMADO POR	RAQUEL MARIA ESPIN CRESPO	17/10/2024
VERIFICACIÓN	Pk2jmWSPEJNMB623FQZ8JEKDMKEPRE	PÁG. 540/4804



**CÓRDOBA****APELLIDOS Y NOMBRE / RAZÓN SOCIAL**

ABARCAS PASTOR ANTONIO

**NIF**

\*\*\*\*9293\*

**EXPEDIENTE**

1177850

**RESOLUCIÓN**

DENEGACIÓN DE LA AYUDA

**DATOS DE MANTENIMIENTO UNIDADES**

<b>GRUPO DE PAGO</b>	<b>Sup. Dec. Admisible</b>	<b>Sup. Resuelta</b>	<b>Sobredecl.</b>	<b>% Sobredecl.</b>
ZONAS DE MONTAÑA	0,00	0,00	0,00	0,00

**RESUMEN DE PAGOS**

	<b>IMPORTE ( Euros )</b>			
	<b>RESUELTO</b>	<b>FEADER</b>	<b>MAPA</b>	<b>CAPADR</b>
A pagar	0,00	0,00	0,00	0,00

**APLICACIÓN DE REDUCCIONES Y PENALIZACIONES (%)**

<b>Criterios de subvencionabilidad (1)</b>	<b>Presentación tardía</b>	<b>Omisión declaración</b>	<b>Condicionalidad</b>
100,00	0,00	0,00	0,00

**IMPORTE ( Euros )**

Calculado(2)	Reducción	Penalización	Reducción Penalización (3)	Penalización adicional	Resuelto	FEADER	MAPA	CAPADR
0,00 €	0,00 €	0,00 €	0,00 €	0,00 €	0,00 €	0,00 €	0,00 €	0,00 €
Importe Unitario:	93,00 €	Nuevo Importe Unitario:	0,00 €					

**RECINTOS PROPUESTOS**

<b>REF.</b>	<b>REFERENCIA SIGPAC</b>	<b>CULTIVO</b>	<b>S/R</b>	<b>USO SIGPAC</b>	<b>Sup. Dec. admisible</b>	<b>Sup. Campo</b>	<b>Sup. Determ.</b>	<b>Sup. Resuelta</b>
170000005913337	14-001-015-00026-0005	OLIVAR	S		5,04		5,04	5,04
170000005913342	14-001-015-00026-0008	OLIVAR	S		0,28		0,28	0,28
170000005913343	14-001-015-00026-0008	OLIVAR	S		0,66		0,66	0,66
170000005913345	14-001-019-00162-0002	OLIVAR	S		2,06		2,06	2,06
170000005913346	14-001-019-00166-0002	OLIVAR	S		0,68		0,68	0,68

(1) Con incidencias que retienen pago o deniegan el expediente.

(2) Se calcula sobre superficie declarada admisible.

(3) Aplicación del artículo 16 bis del RD 147/2023.

(4) Expediente con algunos recintos de pastos permanentes ubicados en espacios protegidos donde la carga ganadera mínima será 0,1 UGM/ha.

Puede verificar la integridad de una copia de este documento mediante la lectura del código QR adjunto o mediante el acceso a la dirección <https://ws050.juntadeandalucia.es/verificarFirma> indicando el código de VERIFICACIÓN

FIRMADO POR

RAQUEL MARIA ESPIN CRESPO

17/10/2024

VERIFICACIÓN

Pk2jmWSPEJNMB623FQZ8JEKDMKEPRE

PÁG. 541/4804





**INCIDENCIAS**

**INCIDENCIA DESCRIPCIÓN**

- 225 Superficie neta de cruce en un recinto en el conjunto de solicitudes supera superficie admisible que SIGPAC establece para él.  
 Recinto:14-001-015-00026-00015 Cultivo:62000 PASTOS PERMANENTES DE 5 O MAS AÑOS-SIN VARIEDAD Secano Superficie admisible de pastos del recinto según SIGPAC.:20 Suma de superficies de cruce netas declaradas para este recinto por todos los solicitantes.: 22 Exceso de superficie (Hectáreas):0,02  
 Recinto:14-001-015-00026-00017 Cultivo:62000 PASTOS PERMANENTES DE 5 O MAS AÑOS-SIN VARIEDAD Secano Superficie admisible de pastos del recinto según SIGPAC.:5 Suma de superficies de cruce netas declaradas para este recinto por todos los solicitantes.: 10 Exceso de superficie (Hectáreas):0,05
- 2454 Solicitante de intervención 6613 cuyo regimen de afiliacion a la SS no es ni el sistema especial agrario(cuenta ajena) ni autonomo con actividad agraria.
- 74018 Productor que no es agricultor a título principal, según los datos del ejercicio fiscal n-1 y seguridad socia.
- 74053 Importe inferior a 100 Euros
- 86120 Para explotaciones de pastos permanentes ubicadas en espacios protegidos la carga ganadera mínima será 0,1 UGM/ha.  
 Recinto:14-001-015-00026-00015 Cultivo:62000 PASTOS PERMANENTES DE 5 O MAS AÑOS-SIN VARIEDAD Secano Carga Ganadera:0  
 Recinto:14-001-015-00026-00016 Cultivo:62000 PASTOS PERMANENTES DE 5 O MAS AÑOS-SIN VARIEDAD Secano Carga Ganadera:0  
 Recinto:14-001-015-00026-00017 Cultivo:62000 PASTOS PERMANENTES DE 5 O MAS AÑOS-SIN VARIEDAD Secano Carga Ganadera:0  
 Recinto:14-001-019-00166-00001 Cultivo:62000 PASTOS PERMANENTES DE 5 O MAS AÑOS-SIN VARIEDAD Secano Carga Ganadera:0
- 86121 Recinto superficie forrajera que no realiza la actividad de producción de pastoreo.  
 Recinto:14-001-015-00026-00015 Cultivo:62000 PASTOS PERMANENTES DE 5 O MAS AÑOS-SIN VARIEDAD Secano Actividad Agraria del recinto:5  
 Recinto:14-001-015-00026-00016 Cultivo:62000 PASTOS PERMANENTES DE 5 O MAS AÑOS-SIN VARIEDAD Secano Actividad Agraria del recinto:5  
 Recinto:14-001-015-00026-00017 Cultivo:62000 PASTOS PERMANENTES DE 5 O MAS AÑOS-SIN VARIEDAD Secano Actividad Agraria del recinto:5  
 Recinto:14-001-019-00166-00001 Cultivo:62000 PASTOS PERMANENTES DE 5 O MAS AÑOS-SIN VARIEDAD Secano Actividad Agraria del recinto:5
- 86122 Recinto superficie forrajera que realiza la actividad de producción de pastoreo y no declara el o los códigos del Registro de Explotaciones Ganaderas de Andalucía, REGA.  
 Recinto:14-001-015-00026-00015 Cultivo:62000 PASTOS PERMANENTES DE 5 O MAS AÑOS-SIN VARIEDAD Secano  
 Recinto:14-001-015-00026-00016 Cultivo:62000 PASTOS PERMANENTES DE 5 O MAS AÑOS-SIN VARIEDAD Secano  
 Recinto:14-001-015-00026-00017 Cultivo:62000 PASTOS PERMANENTES DE 5 O MAS AÑOS-SIN VARIEDAD Secano  
 Recinto:14-001-019-00166-00001 Cultivo:62000 PASTOS PERMANENTES DE 5 O MAS AÑOS-SIN VARIEDAD Secano
- 86124 Recinto de forrajera para Cálculo de Carga Ganadera que No pertenece a Explotación.  
 Recinto:14-001-015-00026-00015 Cultivo:62000 PASTOS PERMANENTES DE 5 O MAS AÑOS-SIN VARIEDAD Secano  
 Recinto:14-001-015-00026-00016 Cultivo:62000 PASTOS PERMANENTES DE 5 O MAS AÑOS-SIN VARIEDAD Secano  
 Recinto:14-001-015-00026-00017 Cultivo:62000 PASTOS PERMANENTES DE 5 O MAS AÑOS-SIN VARIEDAD Secano  
 Recinto:14-001-019-00166-00001 Cultivo:62000 PASTOS PERMANENTES DE 5 O MAS AÑOS-SIN VARIEDAD Secano

**Incidenias de carga ganadera**

**INCIDENCIA DESCRIPCIÓN**

- 225 Superficie neta de cruce en un recinto en el conjunto de solicitudes supera superficie admisible que SIGPAC establece para él.  
 Recinto:14-001-015-00026-00015 Cultivo:62000 PASTOS PERMANENTES DE 5 O MAS AÑOS-SIN VARIEDAD Secano Superficie admisible de pastos del recinto según SIGPAC.:20 Suma de superficies de cruce netas declaradas para este recinto por todos los solicitantes.: 22 Exceso de superficie (Hectáreas):0,02  
 Recinto:14-001-015-00026-00017 Cultivo:62000 PASTOS PERMANENTES DE 5 O MAS AÑOS-SIN VARIEDAD Secano Superficie admisible de pastos del recinto según SIGPAC.:5 Suma de superficies de cruce netas declaradas para este recinto por todos los solicitantes.: 10 Exceso de superficie (Hectáreas):0,05
- 86122 Recinto superficie forrajera que realiza la actividad de producción de pastoreo y no declara el o los códigos del Registro de Explotaciones Ganaderas de Andalucía, REGA.  
 Recinto:14-001-015-00026-00015 Cultivo:62000 PASTOS PERMANENTES DE 5 O MAS AÑOS-SIN VARIEDAD Secano  
 Recinto:14-001-015-00026-00016 Cultivo:62000 PASTOS PERMANENTES DE 5 O MAS AÑOS-SIN VARIEDAD Secano  
 Recinto:14-001-015-00026-00017 Cultivo:62000 PASTOS PERMANENTES DE 5 O MAS AÑOS-SIN VARIEDAD Secano  
 Recinto:14-001-019-00166-00001 Cultivo:62000 PASTOS PERMANENTES DE 5 O MAS AÑOS-SIN VARIEDAD Secano
- 86124 Recinto de forrajera para Cálculo de Carga Ganadera que No pertenece a Explotación.  
 Recinto:14-001-015-00026-00015 Cultivo:62000 PASTOS PERMANENTES DE 5 O MAS AÑOS-SIN VARIEDAD Secano  
 Recinto:14-001-015-00026-00016 Cultivo:62000 PASTOS PERMANENTES DE 5 O MAS AÑOS-SIN VARIEDAD Secano

(1) Con incidencias que retienen pago o deniegan el expediente.  
 (2) Se calcula sobre superficie declarada admisible.  
 (3) Aplicación del artículo 16 bis del RD 147/2023.  
 (4) Expediente con algunos recintos de pastos permanentes ubicados en espacios protegidos donde la carga ganadera mínima será 0,1 UGM/ha.

Puede verificar la integridad de una copia de este documento mediante la lectura del código QR adjunto o mediante el acceso a la dirección <https://ws050.juntadeandalucia.es/verificarFirma> indicando el código de VERIFICACIÓN

FIRMADO POR	RAQUEL MARIA ESPIN CRESPO	17/10/2024
VERIFICACIÓN	Pk2jmWSPEJNMB623FQZ8JEKDMKEPRE	PÁG. 542/4804





	Recinto:14-001-015-00026-00017 Cultivo:62000 PASTOS PERMANENTES DE 5 O MAS AÑOS-SIN VARIEDAD Secano
	Recinto:14-001-019-00166-00001 Cultivo:62000 PASTOS PERMANENTES DE 5 O MAS AÑOS-SIN VARIEDAD Secano
86128	Recinto de Forrajeras que no ha contabilizado para Carga Ganadera por no tener una explotación válida para el cálculo de la Carga Ganadera
	Recinto:14-001-015-00026-00015 Cultivo:62 PASTOS PERMANENTES DE 5 O MAS AÑOS-
	Recinto:14-001-015-00026-00016 Cultivo:62 PASTOS PERMANENTES DE 5 O MAS AÑOS-
	Recinto:14-001-015-00026-00017 Cultivo:62 PASTOS PERMANENTES DE 5 O MAS AÑOS-
	Recinto:14-001-019-00166-00001 Cultivo:62 PASTOS PERMANENTES DE 5 O MAS AÑOS-
86132	Recinto superficie forrajera que no realiza la actividad de producción de pastoreo.
	Recinto:14-001-015-00026-00015 Cultivo:62000 PASTOS PERMANENTES DE 5 O MAS AÑOS-SIN VARIEDAD Secano
	Recinto:14-001-015-00026-00016 Cultivo:62000 PASTOS PERMANENTES DE 5 O MAS AÑOS-SIN VARIEDAD Secano
	Recinto:14-001-015-00026-00017 Cultivo:62000 PASTOS PERMANENTES DE 5 O MAS AÑOS-SIN VARIEDAD Secano
	Recinto:14-001-019-00166-00001 Cultivo:62000 PASTOS PERMANENTES DE 5 O MAS AÑOS-SIN VARIEDAD Secano

(1) Con incidencias que retienen pago o deniegan el expediente.

(2) Se calcula sobre superficie declarada admisible.

(3) Aplicación del artículo 16 bis del RD 147/2023.

(4) Expediente con algunos recintos de pastos permanentes ubicados en espacios protegidos donde la carga ganadera mínima será 0,1 UGM/ha.

Puede verificar la integridad de una copia de este documento mediante la lectura del código QR adjunto o mediante el acceso a la dirección <https://ws050.juntadeandalucia.es/verificarFirma> indicando el código de VERIFICACIÓN

FIRMADO POR

RAQUEL MARIA ESPIN CRESPO

17/10/2024

VERIFICACIÓN

Pk2jmWSPEJNMB623FQZ8JEKDMKEPRE

PÁG. 543/4804



**APELLIDOS Y NOMBRE / RAZÓN SOCIAL**

AGER LOPE JUAN DE LA CRUZ

**NIF**

\*\*\*\*7684\*

**EXPEDIENTE**

1219411

**RESOLUCIÓN**

DENEGACIÓN DE LA AYUDA

**DATOS DE MANTENIMIENTO UNIDADES****GRUPO DE PAGO**

ZONAS DE MONTAÑA

**Sup. Dec.  
Admisible**

0,00

**Sup.  
Resuelta**

0,00

**Sobredecl.**

0,00

**% Sobredecl.**

0,00

**RESUMEN DE PAGOS****IMPORTE ( Euros )**

	RESUELTO	FEADER	MAPA	CAPADR
A pagar	0,00	0,00	0,00	0,00

**APLICACIÓN DE REDUCCIONES Y PENALIZACIONES (%)**

Crterios de subvencionabilidad (1)	Presentación tardía	Omisión declaración	Condicionalidad
100,00	0,00	0,00	0,00

**IMPORTE ( Euros )**

Calculado(2)	Reducción	Penalización	Reducción Penalización (3)	Penalización adicional	Resuelto	FEADER	MAPA	CAPADR
0,00 €	0,00 €	0,00 €	0,00 €	0,00 €	0,00 €	0,00 €	0,00 €	0,00 €
<b>Importe Unitario:</b>	93,00 €	<b>Nuevo Importe Unitario:</b>	0,00 €					

**RECINTOS PROPUESTOS**

REF.	REFERENCIA SIGPAC	CULTIVO	S/R	USO SIGPAC	Sup. Dec. admisible	Sup. Campo	Sup. Determ.	Sup. Resuelta
-1034519	14-043-023-09003-0025	OLIVAR	S		0,09		0,09	0,09
-539093	14-043-029-00154-0001	OLIVAR	S		0,03		0,03	0,03
1700000005078979	14-043-023-00103-0001	OLIVAR	S		0,52		0,52	0,52
1700000005078980	14-043-023-00132-0001	OLIVAR	S		2,20		2,20	2,20
1700000005078981	14-043-023-00112-0005	OLIVAR	S		0,45		0,45	0,45
1700000005080660	14-043-029-00285-0001	OLIVAR	S		2,81		2,81	2,81
1700000005080662	14-043-023-00123-0001	OLIVAR	S		8,28		8,28	8,28
1700000005080666	14-043-029-00169-0004	OLIVAR	S		6,77		6,77	6,77
1700000005080667	14-043-029-00272-0001	OLIVAR	S		0,09		0,09	0,09

**INCIDENCIAS****INCIDENCIA DESCRIPCIÓN**

2454	Solicitante de intervención 6613 cuyo regimen de afiliacion a la SS no es ni el sistema especial agrario(cuenta ajena) ni autonomo con actividad agraria.
74018	Productor que no es agricultor a título principal, según los datos del ejercicio fiscal n-1 y seguridad socia.
74053	Importe inferior a 100 Euros
75022	No Autoriza a que, en caso de la devolución por la entidad financiera (retrocesión bancaria) del pago en la cuenta corriente consignada en la solicitud y que está debidamente registrada en el sistema contable GIRO de la Junta de Andalucía, se proceda al pago en cualquier otra cuenta corriente de la titularidad del solicitante vigente en dicho sistema contable.

(1) Con incidencias que retienen pago o deniegan el expediente.

(2) Se calcula sobre superficie declarada admisible.

(3) Aplicación del artículo 16 bis del RD 147/2023.

(4) Expediente con algunos recintos de pastos permanentes ubicados en espacios protegidos donde la carga ganadera mínima será 0,1 UGM/ha.

Puede verificar la integridad de una copia de este documento mediante la lectura del código QR adjunto o mediante el acceso a la dirección <https://ws050.juntadeandalucia.es/verificarFirma> indicando el código de VERIFICACIÓN

FIRMADO POR

RAQUEL MARIA ESPIN CRESPO

17/10/2024

VERIFICACIÓN

Pk2jmWSPEJNMB623FQZ8JEKDMKEPRE

PÁG. 544/4804







**APELLIDOS Y NOMBRE / RAZÓN SOCIAL**

AGER LOPE VICENTE

**NIF**

\*\*\*\*0764\*

**EXPEDIENTE**

1259291

**RESOLUCIÓN**

DENEGACIÓN DE LA AYUDA

**DATOS DE MANTENIMIENTO UNIDADES**

<b>GRUPO DE PAGO</b>	<b>Sup. Dec. Admisible</b>	<b>Sup. Resuelta</b>	<b>Sobredecl.</b>	<b>% Sobredecl.</b>
ZONAS DE MONTAÑA	0,00	0,00	0,00	0,00

**RESUMEN DE PAGOS**

	<b>IMPORTE ( Euros )</b>			
	<b>RESUELTO</b>	<b>FEADER</b>	<b>MAPA</b>	<b>CAPADR</b>
A pagar	0,00	0,00	0,00	0,00

**APLICACIÓN DE REDUCCIONES Y PENALIZACIONES (%)**

<b>Criterios de subvencionabilidad (1)</b>	<b>Presentación tardía</b>	<b>Omisión declaración</b>	<b>Condicionalidad</b>
100,00	0,00	0,00	0,00

**IMPORTE ( Euros )**

<b>Calculado(2)</b>	<b>Reducción</b>	<b>Penalización</b>	<b>Reducción Penalización (3)</b>	<b>Penalización adicional</b>	<b>Resuelto</b>	<b>FEADER</b>	<b>MAPA</b>	<b>CAPADR</b>
0,00 €	0,00 €	0,00 €	0,00 €	0,00 €	0,00 €	0,00 €	0,00 €	0,00 €
<b>Importe Unitario:</b>	93,00 €	<b>Nuevo Importe Unitario:</b>	0,00 €					

**RECINTOS PROPUESTOS**

<b>REF.</b>	<b>REFERENCIA SIGPAC</b>	<b>CULTIVO</b>	<b>S/R</b>	<b>USO SIGPAC</b>	<b>Sup. Dec. admisible</b>	<b>Sup. Campo</b>	<b>Sup. Determ.</b>	<b>Sup. Resuelta</b>
-539064	14-043-029-00147-0005	OLIVAR	S		0,03		0,03	0,03
-539010	14-043-023-00009-0001	OLIVAR	S		0,06		0,06	0,06
170000005080661	14-043-023-00041-0011	OLIVAR	S		4,19		4,19	4,19
170000005080662	14-043-023-00123-0001	OLIVAR	S		2,34		2,34	2,34
170000005080665	14-043-023-00153-0002	OLIVAR	S		0,57		0,57	0,57
170000005080668	14-043-029-00153-0020	OLIVAR	S		0,23		0,23	0,23
170000005080672	14-043-029-00153-0016	OLIVAR	S		0,66		0,66	0,66
170000005080673	14-043-029-00153-0002	OLIVAR	S		7,98		7,98	7,98

**INCIDENCIAS**

**INCIDENCIA DESCRIPCIÓN**

- 2454 Solicitante de intervención 6613 cuyo regimen de afiliacion a la SS no es ni el sistema especial agrario(cuenta ajena) ni autonomo con actividad agraria.
- 74018 Productor que no es agricultor a título principal, según los datos del ejercicio fiscal n-1 y seguridad socia.
- 74053 Importe inferior a 100 Euros
- 75022 No Autoriza a que, en caso de la devolución por la entidad financiera (retrocesión bancaria) del pago en la cuenta corriente consignada en la solicitud y que está debidamente registrada en el sistema contable GIRO de la Junta de Andalucía, se proceda al pago en cualquier otra cuenta corriente de la titularidad del solicitante vigente en dicho sistema contable.

(1) Con incidencias que retienen pago o deniegan el expediente.

(2) Se calcula sobre superficie declarada admisible.

(3) Aplicación del artículo 16 bis del RD 147/2023.

(4) Expediente con algunos recintos de pastos permanentes ubicados en espacios protegidos donde la carga ganadera mínima será 0,1 UGM/ha.

Puede verificar la integridad de una copia de este documento mediante la lectura del código QR adjunto o mediante el acceso a la dirección <https://ws050.juntadeandalucia.es/verificarFirma> indicando el código de VERIFICACIÓN

FIRMADO POR

RAQUEL MARIA ESPIN CRESPO

17/10/2024

VERIFICACIÓN

Pk2jmWSPEJNMB623FQZ8JEKDMKEPRE

PÁG. 545/4804





**APELLIDOS Y NOMBRE / RAZÓN SOCIAL**

AGUILAR BERRAL GABRIEL

**NIF**

\*\*\*\*7263\*

**EXPEDIENTE**

1141165

**RESOLUCIÓN**

DENEGACIÓN DE LA AYUDA

**DATOS DE MANTENIMIENTO UNIDADES**

<b>GRUPO DE PAGO</b>	<b>Sup. Dec. Admisible</b>	<b>Sup. Resuelta</b>	<b>Sobredecl.</b>	<b>% Sobredecl.</b>
ZONAS DE MONTAÑA	0,00	0,00	0,00	0,00

**RESUMEN DE PAGOS**

	<b>IMPORTE ( Euros )</b>			
	<b>RESUELTO</b>	<b>FEADER</b>	<b>MAPA</b>	<b>CAPADR</b>
A pagar	0,00	0,00	0,00	0,00

**APLICACIÓN DE REDUCCIONES Y PENALIZACIONES (%)**

<b>Criterios de subvencionabilidad (1)</b>	<b>Presentación tardía</b>	<b>Omisión declaración</b>	<b>Condicionalidad</b>
100,00	0,00	0,00	0,00

**IMPORTE ( Euros )**

<b>Calculado(2)</b>	<b>Reducción</b>	<b>Penalización</b>	<b>Reducción Penalización (3)</b>	<b>Penalización adicional</b>	<b>Resuelto</b>	<b>FEADER</b>	<b>MAPA</b>	<b>CAPADR</b>
0,00 €	0,00 €	0,00 €	0,00 €	0,00 €	0,00 €	0,00 €	0,00 €	0,00 €
<b>Importe Unitario:</b>	93,00 €	<b>Nuevo Importe Unitario:</b>	0,00 €					

**INCIDENCIAS**

**INCIDENCIA DESCRIPCIÓN**

2454	Solicitante de intervención 6613 cuyo regimen de afiliacion a la SS no es ni el sistema especial agrario(cuenta ajena) ni autonomo con actividad agraria.
74018	Productor que no es agricultor a título principal, según los datos del ejercicio fiscal n-1 y seguridad socia.
74051	Solicitante de intervención 6613, que no declara ningun recinto en zona desfavorecida.
74053	Importe inferior a 100 Euros

(1) Con incidencias que retienen pago o deniegan el expediente.

(2) Se calcula sobre superficie declarada admisible.

(3) Aplicación del artículo 16 bis del RD 147/2023.

(4) Expediente con algunos recintos de pastos permanentes ubicados en espacios protegidos donde la carga ganadera mínima será 0,1 UGM/ha.

Puede verificar la integridad de una copia de este documento mediante la lectura del código QR adjunto o mediante el acceso a la dirección <https://ws050.juntadeandalucia.es/verificarFirma> indicando el código de VERIFICACIÓN

FIRMADO POR	RAQUEL MARIA ESPIN CRESPO	17/10/2024	
VERIFICACIÓN	Pk2jmWSPEJNMB623FQZ8JEKDMKEPRE	PÁG. 546/4804	



**APELLIDOS Y NOMBRE / RAZÓN SOCIAL**

AGUILAR NOTARIO ANTONIO

**NIF**

\*\*\*\*4105\*

**EXPEDIENTE**

1276884

**RESOLUCIÓN**

DENEGACIÓN DE LA AYUDA

**DATOS DE MANTENIMIENTO UNIDADES**

<b>GRUPO DE PAGO</b>	<b>Sup. Dec. Admisible</b>	<b>Sup. Resuelta</b>	<b>Sobredecl.</b>	<b>% Sobredecl.</b>
ZONAS DE MONTAÑA	0,00	0,00	0,00	0,00

**RESUMEN DE PAGOS**

	<b>IMPORTE ( Euros )</b>			
	<b>RESUELTO</b>	<b>FEADER</b>	<b>MAPA</b>	<b>CAPADR</b>
A pagar	0,00	0,00	0,00	0,00

**APLICACIÓN DE REDUCCIONES Y PENALIZACIONES (%)**

<b>Criterios de subvencionabilidad (1)</b>	<b>Presentación tardía</b>	<b>Omisión declaración</b>	<b>Condicionalidad</b>
100,00	0,00	0,00	0,00

**IMPORTE ( Euros )**

<b>Calculado(2)</b>	<b>Reducción</b>	<b>Penalización</b>	<b>Reducción Penalización (3)</b>	<b>Penalización adicional</b>	<b>Resuelto</b>	<b>FEADER</b>	<b>MAPA</b>	<b>CAPADR</b>
0,00 €	0,00 €	0,00 €	0,00 €	0,00 €	0,00 €	0,00 €	0,00 €	0,00 €
<b>Importe Unitario:</b>	93,00 €	<b>Nuevo Importe Unitario:</b>	0,00 €					

**RECINTOS PROPUESTOS**

<b>REF.</b>	<b>REFERENCIA SIGPAC</b>	<b>CULTIVO</b>	<b>S/R</b>	<b>USO SIGPAC</b>	<b>Sup. Dec. admisible</b>	<b>Sup. Campo</b>	<b>Sup. Determ.</b>	<b>Sup. Resuelta</b>
-1521992	14-043-018-00143-0004	OLIVAR	S		0,96		0,96	0,96
170000003063886	14-043-016-00215-0001	OLIVAR	S		1,11		1,11	1,11
170000003063887	14-043-016-00217-0002	OLIVAR	S		1,02		1,02	1,02
170000003063888	14-043-016-00219-0004	OLIVAR	S		0,58		0,58	0,58
170000003063889	14-043-018-00211-0002	OLIVAR	S		0,02		0,02	0,02
170000003063890	14-043-018-00212-0001	OLIVAR	S		0,31		0,31	0,31
170000003063891	14-043-018-00144-0002	OLIVAR	S		0,29		0,29	0,29
170000003063892	14-043-018-00141-0004	OLIVAR	S		3,05		3,05	3,05
170000003063893	14-043-018-00140-0001	OLIVAR	S		0,10		0,10	0,10
170000003063894	14-043-018-00141-0007	OLIVAR	S		1,32		1,32	1,32
170000003063895	14-043-018-00141-0005	OLIVAR	S		0,91		0,91	0,91
170000003063896	14-043-016-00219-0003	OLIVAR	S		0,02		0,02	0,02

**INCIDENCIAS**

**INCIDENCIA DESCRIPCIÓN**

74018	Productor que no es agricultor a título principal, según los datos del ejercicio fiscal n-1 y seguridad socia.
74053	Importe inferior a 100 Euros

(1) Con incidencias que retienen pago o deniegan el expediente.

(2) Se calcula sobre superficie declarada admisible.

(3) Aplicación del artículo 16 bis del RD 147/2023.

(4) Expediente con algunos recintos de pastos permanentes ubicados en espacios protegidos donde la carga ganadera mínima será 0,1 UGM/ha.

Puede verificar la integridad de una copia de este documento mediante la lectura del código QR adjunto o mediante el acceso a la dirección <https://ws050.juntadeandalucia.es/verificarFirma> indicando el código de VERIFICACIÓN

FIRMADO POR	RAQUEL MARIA ESPIN CRESPO	17/10/2024
VERIFICACIÓN	Pk2jmWSPEJNMB623FQZ8JEKDMKEPRE	PÁG. 547/4804





**APELLIDOS Y NOMBRE / RAZÓN SOCIAL**  
AGUILERA AGUILERA CARLOS GONZALO

**NIF**  
\*\*\*\*6687\*

**EXPEDIENTE**  
1281492

**RESOLUCIÓN**  
DENEGACIÓN DE LA AYUDA

**DATOS DE MANTENIMIENTO UNIDADES**

<b>GRUPO DE PAGO</b>	<b>Sup. Dec. Admisible</b>	<b>Sup. Resuelta</b>	<b>Sobredecl.</b>	<b>% Sobredecl.</b>
ZONAS DE MONTAÑA	0,00	0,00	0,00	0,00

**RESUMEN DE PAGOS**

	<b>IMPORTE ( Euros )</b>			
	<b>RESUELTO</b>	<b>FEADER</b>	<b>MAPA</b>	<b>CAPADR</b>
A pagar	0,00	0,00	0,00	0,00

**APLICACIÓN DE REDUCCIONES Y PENALIZACIONES (%)**

<b>Criterios de subvencionabilidad (1)</b>	<b>Presentación tardía</b>	<b>Omisión declaración</b>	<b>Condicionalidad</b>
100,00	0,00	0,00	0,00

**IMPORTE ( Euros )**

<b>Calculado(2)</b>	<b>Reducción</b>	<b>Penalización</b>	<b>Reducción Penalización (3)</b>	<b>Penalización adicional</b>	<b>Resuelto</b>	<b>FEADER</b>	<b>MAPA</b>	<b>CAPADR</b>
0,00 €	0,00 €	0,00 €	0,00 €	0,00 €	0,00 €	0,00 €	0,00 €	0,00 €
<b>Importe Unitario:</b>	93,00 €	<b>Nuevo Importe Unitario:</b>	0,00 €					

**RECINTOS PROPUESTOS**

<b>REF.</b>	<b>REFERENCIA SIGPAC</b>	<b>CULTIVO</b>	<b>S/R</b>	<b>USO SIGPAC</b>	<b>Sup. Dec. admisible</b>	<b>Sup. Campo</b>	<b>Sup. Determ.</b>	<b>Sup. Resuelta</b>
-970634	14-055-043-00021-0001	OLIVAR	S		0,74		0,74	0,74
-970533	14-055-043-00057-0002	OLIVAR	S		0,57		0,57	0,57
-970495	18-137-065-00035-0001	OLIVAR	S		3,54		3,54	3,54
-970443	18-013-004-00004-0001	OLIVAR	S		2,38		2,38	2,38
-60845	14-055-034-09012-0011	OLIVAR	S		0,03		0,03	0,03
-60844	14-055-034-00141-0006	OLIVAR	S		0,05		0,05	0,05
1700000007163816	14-055-043-00046-0009	OLIVAR	S		5,65		5,65	5,65
1700000007163818	14-055-034-00073-0001	OLIVAR	S		0,57		0,57	0,57
1700000007163819	14-055-034-00074-0001	OLIVAR	S		1,66		1,66	1,66
1700000007163820	14-055-034-00075-0005	OLIVAR	S		0,51		0,51	0,51
1700000007163821	14-055-034-00077-0001	OLIVAR	S		0,05		0,05	0,05
1700000007163822	14-055-034-00078-0001	OLIVAR	S		0,18		0,18	0,18
1700000007163823	14-055-034-00137-0001	OLIVAR	S		0,12		0,12	0,12
1700000007163824	14-055-034-00139-0001	OLIVAR	S		0,78		0,78	0,78
1700000007163825	14-055-034-00141-0004	OLIVAR	S		4,08		4,08	4,08
1700000007163826	14-055-034-09012-0010	OLIVAR	S		0,17		0,17	0,17
1700000007163832	14-055-023-00096-0001	OLIVAR	S		0,14		0,14	0,14
1700000007163833	14-055-023-00097-0001	OLIVAR	S		5,37		5,37	5,37
1700000007163838	14-055-043-00087-0002	OLIVAR	S		0,47		0,47	0,47
1700000007163839	14-055-034-00073-0009	OLIVAR	S		0,45		0,45	0,45
1700000007163847	18-013-003-00136-0002	OLIVAR	S		1,06		1,06	1,06

**INCIDENCIAS**

**INCIDENCIA DESCRIPCIÓN**

74018	Productor que no es agricultor a título principal, según los datos del ejercicio fiscal n-1 y seguridad socia.
74053	Importe inferior a 100 Euros

(1) Con incidencias que retienen pago o deniegan el expediente.

(2) Se calcula sobre superficie declarada admisible.

(3) Aplicación del artículo 16 bis del RD 147/2023.

(4) Expediente con algunos recintos de pastos permanentes ubicados en espacios protegidos donde la carga ganadera mínima será 0,1 UGM/ha.

Puede verificar la integridad de una copia de este documento mediante la lectura del código QR adjunto o mediante el acceso a la dirección <https://ws050.juntadeandalucia.es/verificarFirma> indicando el código de VERIFICACIÓN

FIRMADO POR	RAQUEL MARIA ESPIN CRESPO	17/10/2024
VERIFICACIÓN	Pk2jmWSPEJNMB623FQZ8JEKDMKEPRE	PÁG. 548/4804





**APELLIDOS Y NOMBRE / RAZÓN SOCIAL**

AGUILERA COBO LIDIA MARIA

**NIF**

\*\*\*\*0929\*

**EXPEDIENTE**

1050405

**RESOLUCIÓN**

DENEGACIÓN DE LA AYUDA

**DATOS DE MANTENIMIENTO UNIDADES**

GRUPO DE PAGO	Sup. Dec. Admisible	Sup. Resuelta	Sobredecl.	% Sobredecl.
ZONAS DE MONTAÑA	0,00	0,00	0,00	0,00

**RESUMEN DE PAGOS**

A pagar	IMPORTE ( Euros )			
	RESUELTO	FEADER	MAPA	CAPADR
	0,00	0,00	0,00	0,00

**APLICACIÓN DE REDUCCIONES Y PENALIZACIONES (%)**

Crterios de subvencionabilidad (1)	Presentación tardía	Omisión declaración	Condicionalidad
100,00	0,00	0,00	0,00

**IMPORTE ( Euros )**

Calculado(2)	Reducción	Penalización	Reducción Penalización (3)	Penalización adicional	Resuelto	FEADER	MAPA	CAPADR
0,00 €	0,00 €	0,00 €	0,00 €	0,00 €	0,00 €	0,00 €	0,00 €	0,00 €
Importe Unitario:	93,00 €	Nuevo Importe Unitario:	0,00 €					

**RECINTOS PROPUESTOS**

REF.	REFERENCIA SIGPAC	CULTIVO	S/R	USO SIGPAC	Sup. Dec. admisible	Sup. Campo	Sup. Determ.	Sup. Resuelta
-1510192	14-055-050-00924-0002	OLIVAR	S		0,09		0,09	0,09
-1510191	14-055-050-00924-0002	OLIVAR	S		0,35		0,35	0,35
-1510190	14-055-050-00112-0003	OLIVAR	S		0,01		0,01	0,01
-41630	14-055-050-00039-0002	OLIVAR	S		0,39		0,39	0,39
1700000006030157	14-055-043-00266-0002	OLIVAR	S		0,48		0,48	0,48
1700000006030158	14-055-044-00071-0004	OLIVAR	S		0,08		0,08	0,08
1700000006030159	14-055-044-00162-0004	OLIVAR	S		1,80		1,80	1,80
1700000006030160	14-055-044-00077-0003	OLIVAR	S		0,06		0,06	0,06
1700000006030161	14-055-050-00039-0001	OLIVAR	S		1,15		1,15	1,15
1700000006030162	14-055-050-00112-0003	OLIVAR	S		0,02		0,02	0,02
1700000006030163	14-055-050-00875-0001	OLIVAR	S		0,02		0,02	0,02
1700000006030165	14-055-050-00924-0002	OLIVAR	S		2,21		2,21	2,21
1700000006030166	14-055-056-00243-0010	OLIVAR	S		0,04		0,04	0,04
1700000006030167	14-055-056-00244-0006	OLIVAR	S		0,01		0,01	0,01
1700000006030168	14-055-056-00294-0002	OLIVAR	S		0,03		0,03	0,03
1700000006030169	14-055-056-00063-0001	OLIVAR	S		0,53		0,53	0,53
1700000006030170	14-055-056-00243-0001	OLIVAR	S		0,62		0,62	0,62
1700000006030171	14-055-056-00243-0005	OLIVAR	S		0,54		0,54	0,54
1700000006030172	14-055-050-00924-0008	OLIVAR	S		0,11		0,11	0,11
1700000006030173	14-055-056-00243-0008	OTROS FRUTALES	R		0,06		0,06	0,06

**INCIDENCIAS**

**INCIDENCIA DESCRIPCIÓN**

- 74018 Productor que no es agricultor a título principal, según los datos del ejercicio fiscal n-1 y seguridad socia.
- 74053 Importe inferior a 100 Euros
- 75022 No Autoriza a que, en caso de la devolución por la entidad financiera (retrocesión bancaria) del pago en la cuenta corriente consignada en la solicitud y que está debidamente registrada en el sistema contable GIRO de la Junta de Andalucía, se proceda al pago en cualquier otra cuenta corriente de la titularidad del solicitante vigente en dicho sistema contable.

(1) Con incidencias que retienen pago o deniegan el expediente.  
 (2) Se calcula sobre superficie declarada admisible.  
 (3) Aplicación del artículo 16 bis del RD 147/2023.  
 (4) Expediente con algunos recintos de pastos permanentes ubicados en espacios protegidos donde la carga ganadera mínima será 0,1 UGM/ha.

Puede verificar la integridad de una copia de este documento mediante la lectura del código QR adjunto o mediante el acceso a la dirección <https://ws050.juntadeandalucia.es/verificarFirma> indicando el código de VERIFICACIÓN

FIRMADO POR	RAQUEL MARIA ESPIN CRESPO	17/10/2024
VERIFICACIÓN	Pk2jmWSPEJNMB623FQZ8JEKDMKEPRE	PÁG. 549/4804





**APELLIDOS Y NOMBRE / RAZÓN SOCIAL**

AGUILERA DONCEL JUAN JESÚS

**NIF**

\*\*\*\*9967\*

**EXPEDIENTE**

1175488

**RESOLUCIÓN**

DENEGACIÓN DE LA AYUDA

**DATOS DE MANTENIMIENTO UNIDADES**

<b>GRUPO DE PAGO</b>	<b>Sup. Dec. Admisible</b>	<b>Sup. Resuelta</b>	<b>Sobredecl.</b>	<b>% Sobredecl.</b>
ZONAS DE MONTAÑA	0,00	0,00	0,00	0,00

**RESUMEN DE PAGOS**

	<b>IMPORTE ( Euros )</b>			
	<b>RESUELTO</b>	<b>FEADER</b>	<b>MAPA</b>	<b>CAPADR</b>
A pagar	0,00	0,00	0,00	0,00

**APLICACIÓN DE REDUCCIONES Y PENALIZACIONES (%)**

<b>Criterios de subvencionabilidad (1)</b>	<b>Presentación tardía</b>	<b>Omisión declaración</b>	<b>Condicionalidad</b>
100,00	0,00	0,00	0,00

**IMPORTE ( Euros )**

<b>Calculado(2)</b>	<b>Reducción</b>	<b>Penalización</b>	<b>Reducción Penalización (3)</b>	<b>Penalización adicional</b>	<b>Resuelto</b>	<b>FEADER</b>	<b>MAPA</b>	<b>CAPADR</b>
0,00 €	0,00 €	0,00 €	0,00 €	0,00 €	0,00 €	0,00 €	0,00 €	0,00 €
<b>Importe Unitario:</b>	93,00 €	<b>Nuevo Importe Unitario:</b>	0,00 €					

**RECINTOS PROPUESTOS**

<b>REF.</b>	<b>REFERENCIA SIGPAC</b>	<b>CULTIVO</b>	<b>S/R</b>	<b>USO SIGPAC</b>	<b>Sup. Dec. admisible</b>	<b>Sup. Campo</b>	<b>Sup. Determ.</b>	<b>Sup. Resuelta</b>
-1629173	14-037-017-00124-0003	OLIVAR	S		0,01		0,01	0,01
-926473	14-037-014-00266-0006	OLIVAR	S		0,11		0,11	0,11
-926428	14-037-014-00361-0003	OLIVAR	S		0,37		0,37	0,37
-708301	14-037-014-00361-0008	OLIVAR	S		1,21		1,21	1,21
-708300	14-037-014-00361-0007	OLIVAR	S		0,96		0,96	0,96
4168478	14-037-014-00361-0003	OLIVAR	S		1,22		1,22	1,22
4168479	14-037-014-00361-0005	OLIVAR	S		0,02		0,02	0,02
5503274	14-037-017-00150-0002	OLIVAR	S		0,60		0,60	0,60
1700000002783019	14-037-014-00285-0002	OLIVAR	S		0,45		0,45	0,45
1700000002783020	14-037-014-00376-0004	OLIVAR	S		0,89		0,89	0,89
1700000002783024	14-037-014-00233-0001	OLIVAR	R		0,07		0,07	0,07
1700000002783027	14-037-014-00376-0005	OLIVAR	S		0,11		0,11	0,11
1700000002783029	14-037-014-00285-0004	OLIVAR	S		0,08		0,08	0,08
1700000002783033	14-037-014-00282-0001	OLIVAR	S		1,23		1,23	1,23
1700000004460326	14-037-016-00022-0008	OLIVAR	S		0,67		0,67	0,67
1700000004460336	14-037-016-00076-0001	OLIVAR	S		0,51		0,51	0,51
1700000004460338	14-037-017-00124-0003	OLIVAR	S		0,70		0,70	0,70

**INCIDENCIAS**

**INCIDENCIA DESCRIPCIÓN**

74018	Productor que no es agricultor a título principal, según los datos del ejercicio fiscal n-1 y seguridad socia.
74053	Importe inferior a 100 Euros

(1) Con incidencias que retienen pago o deniegan el expediente.

(2) Se calcula sobre superficie declarada admisible.

(3) Aplicación del artículo 16 bis del RD 147/2023.

(4) Expediente con algunos recintos de pastos permanentes ubicados en espacios protegidos donde la carga ganadera mínima será 0,1 UGM/ha.

Puede verificar la integridad de una copia de este documento mediante la lectura del código QR adjunto o mediante el acceso a la dirección <https://ws050.juntadeandalucia.es/verificarFirma> indicando el código de VERIFICACIÓN

FIRMADO POR

RAQUEL MARIA ESPIN CRESPO

17/10/2024

VERIFICACIÓN

Pk2jmWSPEJNMB623FQZ8JEKDMKEPRE

PÁG. 550/4804



**APELLIDOS Y NOMBRE / RAZÓN SOCIAL**

AGUILERA GARCIA FRANCISCO

**NIF**

\*\*\*\*1555\*

**EXPEDIENTE**

1176052

**RESOLUCIÓN**

DENEGACIÓN DE LA AYUDA

**DATOS DE MANTENIMIENTO UNIDADES****GRUPO DE PAGO**

ZONAS DE MONTAÑA

**Sup. Dec.  
Admisible**

0,00

**Sup.  
Resuelta**

0,00

**Sobredecl.**

0,00

**% Sobredecl.**

0,00

**RESUMEN DE PAGOS****IMPORTE ( Euros )**

	RESUELTO	FEADER	MAPA	CAPADR
A pagar	0,00	0,00	0,00	0,00

**APLICACIÓN DE REDUCCIONES Y PENALIZACIONES (%)**

Crterios de subvencionabilidad (1)	Presentación tardía	Omisión declaración	Condicionalidad
100,00	0,00	0,00	0,00

**IMPORTE ( Euros )**

Calculado(2)	Reducción	Penalización	Reducción Penalización (3)	Penalización adicional	Resuelto	FEADER	MAPA	CAPADR
0,00 €	0,00 €	0,00 €	0,00 €	0,00 €	0,00 €	0,00 €	0,00 €	0,00 €
Importe Unitario:	93,00 €	Nuevo Importe Unitario:	0,00 €					

**RECINTOS PROPUESTOS**

REF.	REFERENCIA SIGPAC	CULTIVO	S/R	USO SIGPAC	Sup. Dec. admisible	Sup. Campo	Sup. Determ.	Sup. Resuelta
-978319	14-055-029-00156-0005	OLIVAR	S		0,44		0,44	0,44
1700000004460512	14-055-011-00224-0001	OLIVAR	S		0,85		0,85	0,85
1700000004460514	14-055-029-00059-0001	OLIVAR	S		1,16		1,16	1,16
1700000004460516	14-055-029-00382-0001	OLIVAR	S		0,73		0,73	0,73
1700000004460517	14-055-029-09015-0004	OLIVAR	S		0,02		0,02	0,02
1700000004460518	14-055-029-00240-0001	OLIVAR	S		0,05		0,05	0,05
1700000004460519	14-055-029-09023-0007	OLIVAR	S		0,02		0,02	0,02
1700000004460520	14-055-029-00156-0003	OLIVAR	S		0,69		0,69	0,69

**INCIDENCIAS****INCIDENCIA DESCRIPCIÓN**

2454	Solicitante de intervención 6613 cuyo regimen de afiliacion a la SS no es ni el sistema especial agrario(cuenta ajena) ni autonomo con actividad agraria.
74018	Productor que no es agricultor a título principal, según los datos del ejercicio fiscal n-1 y seguridad socia.
74053	Importe inferior a 100 Euros

(1) Con incidencias que retienen pago o deniegan el expediente.

(2) Se calcula sobre superficie declarada admisible.

(3) Aplicación del artículo 16 bis del RD 147/2023.

(4) Expediente con algunos recintos de pastos permanentes ubicados en espacios protegidos donde la carga ganadera mínima será 0,1 UGM/ha.

Puede verificar la integridad de una copia de este documento mediante la lectura del código QR adjunto o mediante el acceso a la dirección <https://ws050.juntadeandalucia.es/verificarFirma> indicando el código de VERIFICACIÓN

FIRMADO POR

RAQUEL MARIA ESPIN CRESPO

17/10/2024

VERIFICACIÓN

Pk2jmWSPEJNMB623FQZ8JEKDMKEPRE

PÁG. 551/4804





**APELLIDOS Y NOMBRE / RAZÓN SOCIAL**

AGUILERA GARCIA JOSE

**NIF**

\*\*\*\*1423\*

**EXPEDIENTE**

1202559

**RESOLUCIÓN**

DENEGACIÓN DE LA AYUDA

**DATOS DE MANTENIMIENTO UNIDADES**

GRUPO DE PAGO	Sup. Dec. Admisible	Sup. Resuelta	Sobredecl.	% Sobredecl.
ZONAS DE MONTAÑA	0,00	0,00	0,00	0,00

**RESUMEN DE PAGOS**

	IMPORTE ( Euros )			
	RESUELTO	FEADER	MAPA	CAPADR
A pagar	0,00	0,00	0,00	0,00

**APLICACIÓN DE REDUCCIONES Y PENALIZACIONES (%)**

Criterios de subvencionabilidad (1)	Presentación tardía	Omisión declaración	Condicionalidad
100,00	0,00	0,00	0,00

**IMPORTE ( Euros )**

Calculado(2)	Reducción	Penalización	Reducción Penalización (3)	Penalización adicional	Resuelto	FEADER	MAPA	CAPADR
0,00 €	0,00 €	0,00 €	0,00 €	0,00 €	0,00 €	0,00 €	0,00 €	0,00 €
Importe Unitario:	93,00 €	Nuevo Importe Unitario:	0,00 €					

**RECINTOS PROPUESTOS**

REF.	REFERENCIA SIGPAC	CULTIVO	S/R	USO SIGPAC	Sup. Dec. admisible	Sup. Campo	Sup. Determ.	Sup. Resuelta
-1520360	14-055-055-09000-0011	OLIVAR	S		0,04		0,04	0,04
-1520359	14-055-055-09000-0010	OLIVAR	S		0,10		0,10	0,10
-1022901	14-055-055-00005-0004	OLIVAR	S		0,15		0,15	0,15
-740510	14-055-055-00005-0013	OLIVAR	S		0,16		0,16	0,16
-740509	14-055-055-00005-0012	ALMENDROS	S		0,23		0,23	0,21
-740508	14-055-055-00005-0011	ALMENDROS	S		0,39		0,39	0,39
-740507	14-055-055-00005-0010	ALMENDROS	S		0,24		0,24	0,24
-63268	14-055-055-00005-0004	OLIVAR	S		1,32		1,32	1,32
-1491	14-055-055-00005-0009	HUERTA	S		0,03		0,03	0,03
1700000004959731	14-055-053-00005-0002	OLIVAR	S		1,36		1,36	1,36
1700000004959732	14-055-055-00002-0007	OLIVAR	S		1,60		1,60	1,60
1700000004961015	14-055-050-00498-0002	OLIVAR	S		0,05		0,05	0,05
1700000004961016	14-055-050-00499-0006	OLIVAR	S		0,17		0,17	0,17

**INCIDENCIAS**

**INCIDENCIA DESCRIPCIÓN**

4272	Verifica que las líneas de declaración de las Solicitudes Únicas no tienen solapes con la capa de Retroactividad Gráfica (ambas de la misma campaña) a nivel de expediente/línea de declaración gráfica de la solicitud. Recinto:14-055-055-00005-00012 Cultivo: - Agregado de la referencia del recinto.:0 Zona de la referencia del recinto.:0 Superficie solapada.:0,02 Id. Incid.:98189815
74018	Productor que no es agricultor a título principal, según los datos del ejercicio fiscal n-1 y seguridad socia.
74053	Importe inferior a 100 Euros

(1) Con incidencias que retienen pago o deniegan el expediente.

(2) Se calcula sobre superficie declarada admisible.

(3) Aplicación del artículo 16 bis del RD 147/2023.

(4) Expediente con algunos recintos de pastos permanentes ubicados en espacios protegidos donde la carga ganadera mínima será 0,1 UGM/ha.

Puede verificar la integridad de una copia de este documento mediante la lectura del código QR adjunto o mediante el acceso a la dirección <https://ws050.juntadeandalucia.es/verificarFirma> indicando el código de VERIFICACIÓN

FIRMADO POR	RAQUEL MARIA ESPIN CRESPO	17/10/2024
VERIFICACIÓN	Pk2jmWSPEJNMB623FQZ8JEKDMKEPRE	PÁG. 552/4804







**APELLIDOS Y NOMBRE / RAZÓN SOCIAL**  
AGUILERA GONZALEZ MANUELA

**NIF**  
\*\*\*\*8340\*

**EXPEDIENTE**  
1043571

**RESOLUCIÓN**  
DENEGACIÓN DE LA AYUDA

**DATOS DE MANTENIMIENTO UNIDADES**

<b>GRUPO DE PAGO</b>	<b>Sup. Dec. Admisible</b>	<b>Sup. Resuelta</b>	<b>Sobredecl.</b>	<b>% Sobredecl.</b>
ZONAS DE MONTAÑA	0,00	0,00	0,00	0,00

**RESUMEN DE PAGOS**

	<b>IMPORTE ( Euros )</b>			
	<b>RESUELTO</b>	<b>FEADER</b>	<b>MAPA</b>	<b>CAPADR</b>
A pagar	0,00	0,00	0,00	0,00

**APLICACIÓN DE REDUCCIONES Y PENALIZACIONES (%)**

<b>Crterios de subvencionabilidad (1)</b>	<b>Presentación tardía</b>	<b>Omisión declaración</b>	<b>Condicionalidad</b>
100,00	0,00	0,00	0,00

**IMPORTE ( Euros )**

<b>Calculado(2)</b>	<b>Reducción</b>	<b>Penalización</b>	<b>Reducción Penalización (3)</b>	<b>Penalización adicional</b>	<b>Resuelto</b>	<b>FEADER</b>	<b>MAPA</b>	<b>CAPADR</b>
0,00 €	0,00 €	0,00 €	0,00 €	0,00 €	0,00 €	0,00 €	0,00 €	0,00 €
<b>Importe Unitario:</b>	93,00 €	<b>Nuevo Importe Unitario:</b>	0,00 €					

(1) Con incidencias que retienen pago o deniegan el expediente.

(2) Se calcula sobre superficie declarada admisible.

(3) Aplicación del artículo 16 bis del RD 147/2023.

(4) Expediente con algunos recintos de pastos permanentes ubicados en espacios protegidos donde la carga ganadera mínima será 0,1 UGM/ha.

Puede verificar la integridad de una copia de este documento mediante la lectura del código QR adjunto o mediante el acceso a la dirección <https://ws050.juntadeandalucia.es/verificarFirma> indicando el código de VERIFICACIÓN

FIRMADO POR	RAQUEL MARIA ESPIN CRESPO	17/10/2024
VERIFICACIÓN	Pk2jmWSPEJNMB623FQZ8JEKDMKEPRE	PÁG. 553/4804





**RECINTOS PROPUESTOS**

REF.	REFERENCIA SIGPAC	CULTIVO	S/R	USO SIGPAC	Sup. Dec. admisible	Sup. Campo	Sup. Determ.	Sup. Resulta
-1258515	14-055-055-00015-0001	OLIVAR	S		0,80		0,80	0,80
-1258463	14-055-055-00016-0003	OLIVAR	S		2,99		2,99	2,99
-967311	14-055-054-00112-0011	OLIVAR	S		0,02		0,02	0,02
170000005910272	14-015-006-00216-0001	OLIVAR	S		0,05		0,05	0,05
170000005910273	14-015-006-00217-0001	OLIVAR	S		0,40		0,40	0,40
170000005910274	14-055-054-00013-0010	OLIVAR	S		0,42		0,42	0,42
170000005910275	14-055-054-00014-0011	OLIVAR	S		0,01		0,01	0,01
170000005910277	14-055-054-00013-0002	OLIVAR	S		1,65		1,65	1,65
170000005910278	14-055-054-00014-0004	OLIVAR	S		0,02		0,02	0,02
170000005910279	14-055-055-00043-0002	OLIVAR	S		1,40		1,40	1,40
170000005910280	14-055-055-00044-0002	OLIVAR	S		0,08		0,08	0,08
170000005910283	14-055-055-00036-0002	OLIVAR	S		0,27		0,27	0,27
170000005910284	14-055-050-00019-0001	OLIVAR	S		0,02		0,02	0,02
170000005910285	14-055-050-00049-0003	OLIVAR	S		0,03		0,03	0,03
170000005910286	14-055-050-00048-0002	OLIVAR	S		1,68		1,68	1,68
170000005910287	14-055-050-09054-0001	OLIVAR	S		0,01		0,01	0,01
170000005910288	14-055-054-00013-0002	OLIVAR	S		0,01		0,01	0,01
170000005910289	14-055-050-00047-0001	OLIVAR	S		0,10		0,10	0,10
170000005910290	14-055-054-00013-0012	OLIVAR	S		1,04		1,04	1,04
170000005910291	14-055-054-00014-0009	OLIVAR	S		0,01		0,01	0,01
170000005910292	14-055-054-00095-0001	OLIVAR	S		0,04		0,04	0,04
170000005910294	14-055-055-00011-0003	OLIVAR	S		0,14		0,14	0,14
170000005910295	14-055-055-00014-0001	OLIVAR	S		0,01		0,01	0,01
170000005910298	14-055-050-00049-0003	OLIVAR	S		0,03		0,03	0,03
170000007235386	14-015-006-00265-0003	OLIVAR	S		0,45		0,45	0,45
170000007235387	14-055-021-00460-0002	OLIVAR	S		0,15		0,15	0,15
170000007235388	14-055-021-00461-0001	OLIVAR	S		0,45		0,45	0,45
170000007235389	14-055-030-00161-0002	OLIVAR	S		0,73		0,73	0,73
170000007235390	14-055-030-09003-0004	OLIVAR	S		0,02		0,02	0,02
170000007235391	14-015-007-00040-0002	OLIVAR	S		0,89		0,89	0,89

**INCIDENCIAS**

**INCIDENCIA DESCRIPCIÓN**

- 74018 Productor que no es agricultor a título principal, según los datos del ejercicio fiscal n-1 y seguridad socia.
- 74053 Importe inferior a 100 Euros

(1) Con incidencias que retienen pago o deniegan el expediente.  
 (2) Se calcula sobre superficie declarada admisible.  
 (3) Aplicación del artículo 16 bis del RD 147/2023.  
 (4) Expediente con algunos recintos de pastos permanentes ubicados en espacios protegidos donde la carga ganadera mínima será 0,1 UGM/ha.

Puede verificar la integridad de una copia de este documento mediante la lectura del código QR adjunto o mediante el acceso a la dirección <a href="https://ws050.juntadeandalucia.es/verificarFirma">https://ws050.juntadeandalucia.es/verificarFirma</a> indicando el código de VERIFICACIÓN			
FIRMADO POR	RAQUEL MARIA ESPIN CRESPO	17/10/2024	
VERIFICACIÓN	Pk2jmWSPEJNMB623FQZ8JEKDMKEPRE	PÁG. 554/4804	



**APELLIDOS Y NOMBRE / RAZÓN SOCIAL**

AGUILERA LUQUE MARIA DEL CARMEN

**NIF**

\*\*\*\*0850\*

**EXPEDIENTE**

1204118

**RESOLUCIÓN**

DENEGACIÓN DE LA AYUDA

**DATOS DE MANTENIMIENTO UNIDADES**

<b>GRUPO DE PAGO</b>	<b>Sup. Dec. Admisible</b>	<b>Sup. Resuelta</b>	<b>Sobredecl.</b>	<b>% Sobredecl.</b>
ZONAS DE MONTAÑA	0,00	0,00	0,00	0,00

**RESUMEN DE PAGOS**

	<b>IMPORTE ( Euros )</b>			
	<b>RESUELTO</b>	<b>FEADER</b>	<b>MAPA</b>	<b>CAPADR</b>
A pagar	0,00	0,00	0,00	0,00

**APLICACIÓN DE REDUCCIONES Y PENALIZACIONES (%)**

<b>Criterios de subvencionabilidad (1)</b>	<b>Presentación tardía</b>	<b>Omisión declaración</b>	<b>Condicionalidad</b>
100,00	0,00	0,00	0,00

**IMPORTE ( Euros )**

<b>Calculado(2)</b>	<b>Reducción</b>	<b>Penalización</b>	<b>Reducción Penalización (3)</b>	<b>Penalización adicional</b>	<b>Resuelto</b>	<b>FEADER</b>	<b>MAPA</b>	<b>CAPADR</b>
0,00 €	0,00 €	0,00 €	0,00 €	0,00 €	0,00 €	0,00 €	0,00 €	0,00 €
<b>Importe Unitario:</b>	93,00 €	<b>Nuevo Importe Unitario:</b>	0,00 €					

**RECINTOS PROPUESTOS**

<b>REF.</b>	<b>REFERENCIA SIGPAC</b>	<b>CULTIVO</b>	<b>S/R</b>	<b>USO SIGPAC</b>	<b>Sup. Dec. admisible</b>	<b>Sup. Campo</b>	<b>Sup. Determ.</b>	<b>Sup. Resuelta</b>
-1355360	14-055-050-00163-0002	OLIVAR	S		0,26		0,26	0,26
-1355359	14-055-050-00163-0002	OLIVAR	S		0,11		0,11	0,11
-1355358	14-055-050-00163-0002	OLIVAR	S		1,15		1,15	1,15
-1355357	14-055-050-00163-0002	OLIVAR	S		0,10		0,10	0,10
-1017062	14-055-050-00167-0004	OLIVAR	S		0,03		0,03	0,03
1700000005612376	14-055-050-00124-0002	OLIVAR	S		0,26		0,26	0,26
1700000005612377	14-055-050-00125-0002	OLIVAR	S		1,22		1,22	1,22
1700000005612378	14-055-050-00126-0002	OLIVAR	S		1,13		1,13	1,13
1700000005612379	14-055-050-00127-0001	OLIVAR	S		0,02		0,02	0,02
1700000005612380	14-055-050-00969-0002	OLIVAR	S		0,08		0,08	0,08
1700000005612381	14-055-050-00163-0002	OLIVAR	S		2,30		2,30	2,30
1700000005612382	14-055-050-00165-0003	OLIVAR	S		0,01		0,01	0,01
1700000005612383	14-055-050-00167-0003	OLIVAR	S		0,08		0,08	0,08

**INCIDENCIAS**

**INCIDENCIA DESCRIPCIÓN**

2454	Solicitante de intervención 6613 cuyo regimen de afiliacion a la SS no es ni el sistema especial agrario(cuenta ajena) ni autonomo con actividad agraria.
74018	Productor que no es agricultor a titulo principal, según los datos del ejercicio fiscal n-1 y seguridad socia.
74053	Importe inferior a 100 Euros

(1) Con incidencias que retienen pago o deniegan el expediente.

(2) Se calcula sobre superficie declarada admisible.

(3) Aplicación del artículo 16 bis del RD 147/2023.

(4) Expediente con algunos recintos de pastos permanentes ubicados en espacios protegidos donde la carga ganadera mínima será 0,1 UGM/ha.

Puede verificar la integridad de una copia de este documento mediante la lectura del código QR adjunto o mediante el acceso a la dirección <https://ws050.juntadeandalucia.es/verificarFirma> indicando el código de VERIFICACIÓN

FIRMADO POR

RAQUEL MARIA ESPIN CRESPO

17/10/2024

VERIFICACIÓN

Pk2jmWSPEJNMB623FQZ8JEKDMKEPRE

PÁG. 555/4804





**APELLIDOS Y NOMBRE / RAZÓN SOCIAL**

AGUILERA MORALES JOSEFA

**NIF**

\*\*\*\*7335\*

**EXPEDIENTE**

1179796

**RESOLUCIÓN**

DENEGACIÓN DE LA AYUDA

**DATOS DE MANTENIMIENTO UNIDADES**

<b>GRUPO DE PAGO</b>	<b>Sup. Dec. Admisible</b>	<b>Sup. Resuelta</b>	<b>Sobredecl.</b>	<b>% Sobredecl.</b>
ZONAS DE MONTAÑA	0,00	0,00	0,00	0,00

**RESUMEN DE PAGOS**

	<b>IMPORTE ( Euros )</b>			
	<b>RESUELTO</b>	<b>FEADER</b>	<b>MAPA</b>	<b>CAPADR</b>
A pagar	0,00	0,00	0,00	0,00

**APLICACIÓN DE REDUCCIONES Y PENALIZACIONES (%)**

<b>Crterios de subvencionabilidad (1)</b>	<b>Presentación tardía</b>	<b>Omisión declaración</b>	<b>Condicionalidad</b>
100,00	0,00	0,00	0,00

**IMPORTE ( Euros )**

<b>Calculado(2)</b>	<b>Reducción</b>	<b>Penalización</b>	<b>Reducción Penalización (3)</b>	<b>Penalización adicional</b>	<b>Resuelto</b>	<b>FEADER</b>	<b>MAPA</b>	<b>CAPADR</b>
0,00 €	0,00 €	0,00 €	0,00 €	0,00 €	0,00 €	0,00 €	0,00 €	0,00 €
<b>Importe Unitario:</b>	93,00 €	<b>Nuevo Importe Unitario:</b>	0,00 €					

**RECINTOS PROPUESTOS**

<b>REF.</b>	<b>REFERENCIA SIGPAC</b>	<b>CULTIVO</b>	<b>S/R</b>	<b>USO SIGPAC</b>	<b>Sup. Dec. admisible</b>	<b>Sup. Campo</b>	<b>Sup. Determ.</b>	<b>Sup. Resuelta</b>
-911173	14-055-054-00006-0010	OLIVAR	S		0,12		0,12	0,12
-911172	14-055-054-00006-0008	OLIVAR	S		0,08		0,08	0,08
-132442	14-055-054-00006-0004	OLIVAR	S		0,03		0,03	0,03
-132440	14-055-054-00006-0003	OLIVAR	S		0,17		0,17	0,17
1700000005855839	14-055-029-00216-0001	OLIVAR	S		0,42		0,42	0,42
1700000005855840	14-055-054-00002-0001	OLIVAR	S		0,70		0,70	0,70
1700000005855844	14-055-054-00102-0001	OLIVAR	S		2,70		2,70	2,70
1700000005855845	14-055-054-00103-0001	OLIVAR	S		0,42		0,42	0,42
1700000005855846	14-055-054-00105-0001	OLIVAR	S		1,19		1,19	1,19
1700000005855847	14-055-054-00105-0002	OLIVAR	S		0,05		0,05	0,05
1700000005855848	14-055-055-00045-0001	OLIVAR	S		0,08		0,08	0,08
1700000005855849	14-055-055-00046-0001	OLIVAR	S		0,41		0,41	0,41

**INCIDENCIAS**

**INCIDENCIA DESCRIPCIÓN**

- 74018 Productor que no es agricultor a título principal, según los datos del ejercicio fiscal n-1 y seguridad socia.
- 74053 Importe inferior a 100 Euros

(1) Con incidencias que retienen pago o deniegan el expediente.

(2) Se calcula sobre superficie declarada admisible.

(3) Aplicación del artículo 16 bis del RD 147/2023.

(4) Expediente con algunos recintos de pastos permanentes ubicados en espacios protegidos donde la carga ganadera mínima será 0,1 UGM/ha.

Puede verificar la integridad de una copia de este documento mediante la lectura del código QR adjunto o mediante el acceso a la dirección <https://ws050.juntadeandalucia.es/verificarFirma> indicando el código de VERIFICACIÓN

FIRMADO POR

RAQUEL MARIA ESPIN CRESPO

17/10/2024

VERIFICACIÓN

Pk2jmWSPEJNMB623FQZ8JEKDMKEPRE

PÁG. 556/4804





**APELLIDOS Y NOMBRE / RAZÓN SOCIAL**  
AGUILERA SERRANO JOSE ANTONIO

**NIF**  
\*\*\*\*9982\*

**EXPEDIENTE**  
1258835

**RESOLUCIÓN**  
DENEGACIÓN DE LA AYUDA

**DATOS DE MANTENIMIENTO UNIDADES**

<b>GRUPO DE PAGO</b>	<b>Sup. Dec. Admisible</b>	<b>Sup. Resuelta</b>	<b>Sobredecl.</b>	<b>% Sobredecl.</b>
ZONAS DE MONTAÑA	0,00	0,00	0,00	0,00

**RESUMEN DE PAGOS**

	<b>IMPORTE ( Euros )</b>			
	<b>RESUELTO</b>	<b>FEADER</b>	<b>MAPA</b>	<b>CAPADR</b>
A pagar	0,00	0,00	0,00	0,00

**APLICACIÓN DE REDUCCIONES Y PENALIZACIONES (%)**

<b>Crterios de subvencionabilidad (1)</b>	<b>Presentación tardía</b>	<b>Omisión declaración</b>	<b>Condicionidad</b>
100,00	0,00	0,00	0,00

**IMPORTE ( Euros )**

<b>Calculado(2)</b>	<b>Reducción</b>	<b>Penalización</b>	<b>Reducción Penalización (3)</b>	<b>Penalización adicional</b>	<b>Resuelto</b>	<b>FEADER</b>	<b>MAPA</b>	<b>CAPADR</b>
0,00 €	0,00 €	0,00 €	0,00 €	0,00 €	0,00 €	0,00 €	0,00 €	0,00 €
<b>Importe Unitario:</b>	93,00 €	<b>Nuevo Importe Unitario:</b>	0,00 €					

**RECINTOS PROPUESTOS**

<b>REF.</b>	<b>REFERENCIA SIGPAC</b>	<b>CULTIVO</b>	<b>S/R</b>	<b>USO SIGPAC</b>	<b>Sup. Dec. admisible</b>	<b>Sup. Campo</b>	<b>Sup. Determ.</b>	<b>Sup. Resuelta</b>
-1491112	14-055-054-00107-0001	OLIVAR	S		0,13		0,13	0,13
-1491111	14-055-053-00136-0313	OLIVAR	S		0,32		0,32	0,32
1700000002307998	14-055-012-00061-0002	OLIVAR	S		0,21		0,21	0,21
1700000002307999	14-055-012-00062-0002	OLIVAR	S		0,03		0,03	0,03
1700000002308009	14-055-027-00071-0001	OLIVAR	S		1,11		1,11	1,11
1700000002308010	14-055-053-00124-0311	OLIVAR	S		0,01		0,01	0,01
1700000002308011	14-055-054-00091-0001	OLIVAR	S		0,02		0,02	0,02
1700000002308012	14-055-054-00107-0001	OLIVAR	S		2,22		2,22	2,22

**INCIDENCIAS**

**INCIDENCIA DESCRIPCIÓN**

74018	Productor que no es agricultor a título principal, según los datos del ejercicio fiscal n-1 y seguridad socia.
74053	Importe inferior a 100 Euros

(1) Con incidencias que retienen pago o deniegan el expediente.

(2) Se calcula sobre superficie declarada admisible.

(3) Aplicación del artículo 16 bis del RD 147/2023.

(4) Expediente con algunos recintos de pastos permanentes ubicados en espacios protegidos donde la carga ganadera mínima será 0,1 UGM/ha.

Puede verificar la integridad de una copia de este documento mediante la lectura del código QR adjunto o mediante el acceso a la dirección <https://ws050.juntadeandalucia.es/verificarFirma> indicando el código de VERIFICACIÓN

FIRMADO POR	RAQUEL MARIA ESPIN CRESPO	17/10/2024
VERIFICACIÓN	Pk2jmWSPEJNMB623FQZ8JEKDMKEPRE	PÁG. 557/4804





**APELLIDOS Y NOMBRE / RAZÓN SOCIAL**  
ALARCON REINA DIEGO LUIS

**NIF**  
\*\*\*\*3899\*

**EXPEDIENTE**  
1260184

**RESOLUCIÓN**  
DENEGACIÓN DE LA AYUDA

**DATOS DE MANTENIMIENTO UNIDADES**

<b>GRUPO DE PAGO</b>	<b>Sup. Dec. Admisible</b>	<b>Sup. Resuelta</b>	<b>Sobredecl.</b>	<b>% Sobredecl.</b>
ZONAS DE MONTAÑA	0,00	0,00	0,00	0,00

**RESUMEN DE PAGOS**

	<b>IMPORTE ( Euros )</b>			
	<b>RESUELTO</b>	<b>FEADER</b>	<b>MAPA</b>	<b>CAPADR</b>
A pagar	0,00	0,00	0,00	0,00

**APLICACIÓN DE REDUCCIONES Y PENALIZACIONES (%)**

<b>Criterios de subvencionabilidad (1)</b>	<b>Presentación tardía</b>	<b>Omisión declaración</b>	<b>Condicionidad</b>
100,00	0,00	0,00	0,00

**IMPORTE ( Euros )**

<b>Calculado(2)</b>	<b>Reducción</b>	<b>Penalización</b>	<b>Reducción Penalización (3)</b>	<b>Penalización adicional</b>	<b>Resuelto</b>	<b>FEADER</b>	<b>MAPA</b>	<b>CAPADR</b>
0,00 €	0,00 €	0,00 €	0,00 €	0,00 €	0,00 €	0,00 €	0,00 €	0,00 €
<b>Importe Unitario:</b>	93,00 €	<b>Nuevo Importe Unitario:</b>	0,00 €					

**RECINTOS PROPUESTOS**

<b>REF.</b>	<b>REFERENCIA SIGPAC</b>	<b>CULTIVO</b>	<b>S/R</b>	<b>USO SIGPAC</b>	<b>Sup. Dec. admisible</b>	<b>Sup. Campo</b>	<b>Sup. Determ.</b>	<b>Sup. Resuelta</b>
170000003514982	14-043-012-00067-0003	OLIVAR	R		3,25		3,25	3,25
170000003514984	14-043-012-00067-0003	OLIVAR	R		11,25		11,25	11,17
170000006066078	14-043-014-00026-0001	OLIVAR	R		4,67		4,67	4,67

**INCIDENCIAS**

**INCIDENCIA DESCRIPCIÓN**

4272	Verifica que las líneas de declaración de las Solicitudes Únicas no tienen solapes con la capa de Retroactividad Gráfica (ambas de la misma campaña) a nivel de expediente/línea de declaración gráfica de la solicitud. Recinto:14-043-012-00067-00003 Cultivo: - Agregado de la referencia del recinto.:0 Zona de la referencia del recinto.:0 Superficie solapada.:0,08 Id. Incid.:98189985
74018	Productor que no es agricultor a título principal, según los datos del ejercicio fiscal n-1 y seguridad socia.
74053	Importe inferior a 100 Euros

(1) Con incidencias que retienen pago o deniegan el expediente.

(2) Se calcula sobre superficie declarada admisible.

(3) Aplicación del artículo 16 bis del RD 147/2023.

(4) Expediente con algunos recintos de pastos permanentes ubicados en espacios protegidos donde la carga ganadera mínima será 0,1 UGM/ha.

Puede verificar la integridad de una copia de este documento mediante la lectura del código QR adjunto o mediante el acceso a la dirección <https://ws050.juntadeandalucia.es/verificarFirma> indicando el código de VERIFICACIÓN

FIRMADO POR	RAQUEL MARIA ESPIN CRESPO	17/10/2024
VERIFICACIÓN	Pk2jmWSPEJNMB623FQZ8JEKDMKEPRE	PÁG. 558/4804





**APELLIDOS Y NOMBRE / RAZÓN SOCIAL**

ALBALA CASTAÑEDA JOSE ANTONIO

**NIF**

\*\*\*\*5999\*

**EXPEDIENTE**

1227588

**RESOLUCIÓN**

DENEGACIÓN DE LA AYUDA

**DATOS DE MANTENIMIENTO UNIDADES**

<b>GRUPO DE PAGO</b>	<b>Sup. Dec. Admisible</b>	<b>Sup. Resuelta</b>	<b>Sobredecl.</b>	<b>% Sobredecl.</b>
ZONAS DE MONTAÑA	0,00	0,00	0,00	0,00

**RESUMEN DE PAGOS**

	<b>IMPORTE ( Euros )</b>			
	<b>RESUELTO</b>	<b>FEADER</b>	<b>MAPA</b>	<b>CAPADR</b>
A pagar	0,00	0,00	0,00	0,00

**APLICACIÓN DE REDUCCIONES Y PENALIZACIONES (%)**

<b>Criterios de subvencionabilidad (1)</b>	<b>Presentación tardía</b>	<b>Omisión declaración</b>	<b>Condicionalidad</b>
100,00	0,00	0,00	0,00

**IMPORTE ( Euros )**

<b>Calculado(2)</b>	<b>Reducción</b>	<b>Penalización</b>	<b>Reducción Penalización (3)</b>	<b>Penalización adicional</b>	<b>Resuelto</b>	<b>FEADER</b>	<b>MAPA</b>	<b>CAPADR</b>
0,00 €	0,00 €	0,00 €	0,00 €	0,00 €	0,00 €	0,00 €	0,00 €	0,00 €
<b>Importe Unitario:</b>	93,00 €	<b>Nuevo Importe Unitario:</b>	0,00 €					

**RECINTOS PROPUESTOS**

<b>REF.</b>	<b>REFERENCIA SIGPAC</b>	<b>CULTIVO</b>	<b>S/R</b>	<b>USO SIGPAC</b>	<b>Sup. Dec. admisible</b>	<b>Sup. Campo</b>	<b>Sup. Determ.</b>	<b>Sup. Resuelta</b>
-177392	14-036-041-00042-0001	TRIGO DURO	S		7,74		7,74	7,74

**INCIDENCIAS**

**INCIDENCIA DESCRIPCIÓN**

74018	Productor que no es agricultor a título principal, según los datos del ejercicio fiscal n-1 y seguridad socia.
74053	Importe inferior a 100 Euros

(1) Con incidencias que retienen pago o deniegan el expediente.

(2) Se calcula sobre superficie declarada admisible.

(3) Aplicación del artículo 16 bis del RD 147/2023.

(4) Expediente con algunos recintos de pastos permanentes ubicados en espacios protegidos donde la carga ganadera mínima será 0,1 UGM/ha.

Puede verificar la integridad de una copia de este documento mediante la lectura del código QR adjunto o mediante el acceso a la dirección <https://ws050.juntadeandalucia.es/verificarFirma> indicando el código de VERIFICACIÓN

FIRMADO POR	RAQUEL MARIA ESPIN CRESPO	17/10/2024
VERIFICACIÓN	Pk2jmWSPEJNMB623FQZ8JEKDMKEPRE	PÁG. 559/4804





**APELLIDOS Y NOMBRE / RAZÓN SOCIAL**

ALBALA CASTAÑEDA RAFAEL

**NIF**

\*\*\*\*6001\*

**EXPEDIENTE**

1227493

**RESOLUCIÓN**

DENEGACIÓN DE LA AYUDA

**DATOS DE MANTENIMIENTO UNIDADES**

<b>GRUPO DE PAGO</b>	<b>Sup. Dec. Admisible</b>	<b>Sup. Resuelta</b>	<b>Sobredecl.</b>	<b>% Sobredecl.</b>
ZONAS DE MONTAÑA	0,00	0,00	0,00	0,00

**RESUMEN DE PAGOS**

	<b>IMPORTE ( Euros )</b>			
	<b>RESUELTO</b>	<b>FEADER</b>	<b>MAPA</b>	<b>CAPADR</b>
A pagar	0,00	0,00	0,00	0,00

**APLICACIÓN DE REDUCCIONES Y PENALIZACIONES (%)**

<b>Criterios de subvencionabilidad (1)</b>	<b>Presentación tardía</b>	<b>Omisión declaración</b>	<b>Condicionalidad</b>
100,00	0,00	0,00	0,00

**IMPORTE ( Euros )**

<b>Calculado(2)</b>	<b>Reducción</b>	<b>Penalización</b>	<b>Reducción Penalización (3)</b>	<b>Penalización adicional</b>	<b>Resuelto</b>	<b>FEADER</b>	<b>MAPA</b>	<b>CAPADR</b>
0,00 €	0,00 €	0,00 €	0,00 €	0,00 €	0,00 €	0,00 €	0,00 €	0,00 €
<b>Importe Unitario:</b>	93,00 €	<b>Nuevo Importe Unitario:</b>	0,00 €					

**RECINTOS PROPUESTOS**

<b>REF.</b>	<b>REFERENCIA SIGPAC</b>	<b>CULTIVO</b>	<b>S/R</b>	<b>USO SIGPAC</b>	<b>Sup. Dec. admisible</b>	<b>Sup. Campo</b>	<b>Sup. Determ.</b>	<b>Sup. Resuelta</b>
-177274	14-036-041-00042-0001	TRIGO DURO	S		7,74		7,74	7,74

**INCIDENCIAS**

**INCIDENCIA DESCRIPCIÓN**

74018	Productor que no es agricultor a título principal, según los datos del ejercicio fiscal n-1 y seguridad socia.
74053	Importe inferior a 100 Euros

(1) Con incidencias que retienen pago o deniegan el expediente.

(2) Se calcula sobre superficie declarada admisible.

(3) Aplicación del artículo 16 bis del RD 147/2023.

(4) Expediente con algunos recintos de pastos permanentes ubicados en espacios protegidos donde la carga ganadera mínima será 0,1 UGM/ha.

Puede verificar la integridad de una copia de este documento mediante la lectura del código QR adjunto o mediante el acceso a la dirección <https://ws050.juntadeandalucia.es/verificarFirma> indicando el código de VERIFICACIÓN

FIRMADO POR	RAQUEL MARIA ESPIN CRESPO	17/10/2024
VERIFICACIÓN	Pk2jmWSPEJNMB623FQZ8JEKDMKEPRE	PÁG. 560/4804







**APELLIDOS Y NOMBRE / RAZÓN SOCIAL**

ALCALA TORRES MARIA DEL CARMEN

**NIF**

\*\*\*\*0844\*

**EXPEDIENTE**

1086870

**RESOLUCIÓN**

DENEGACIÓN DE LA AYUDA

**DATOS DE MANTENIMIENTO UNIDADES**

**GRUPO DE PAGO**

ZONAS DE MONTAÑA

**Sup. Dec. Admisible**

0,20

**Sup. Resuelta**

0,15

**Sobredecl.**

0,05

**% Sobredecl.**

25,00

**RESUMEN DE PAGOS**

**IMPORTE ( Euros )**

	RESUELTO	FEADER	MAPA	CAPADR
A pagar	0,00	0,00	0,00	0,00

**APLICACIÓN DE REDUCCIONES Y PENALIZACIONES (%)**

Crterios de subvencionabilidad (1)	Presentación tardía	Omisión declaración	Condicionalidad
100,00	0,00	0,00	0,00

**IMPORTE ( Euros )**

Calculado(2)	Reducción	Penalización	Reducción Penalización (3)	Penalización adicional	Resuelto	FEADER	MAPA	CAPADR
18,60 €	4,65 €	0,00 €	0,00 €	0,00 €	0,00 €	0,00 €	0,00 €	0,00 €
<b>Importe Unitario:</b>	93,00 €	<b>Nuevo Importe Unitario:</b>	93,00 €					

**RECINTOS PROPUESTOS**

REF.	REFERENCIA SIGPAC	CULTIVO	S/R	USO SIGPAC	Sup. Dec. admisible	Sup. Campo	Sup. Determ.	Sup. Resuelta
1700000007150931	29-015-005-00010-0001	OLIVAR	S		0,05		0,05	0,00
1700000007150932	29-015-005-00060-0002	OLIVAR	S		0,02		0,02	0,02
1700000007150933	29-015-005-00003-0001	OLIVAR	S		0,05		0,05	0,05
1700000007150934	29-015-005-00004-0002	OLIVAR	S		0,03		0,03	0,03
1700000007150935	29-015-005-00005-0001	OLIVAR	S		0,05		0,05	0,05

**INCIDENCIAS**

**INCIDENCIA DESCRIPCIÓN**

242	Recinto pendiente de acreditación de titularidad.
	Recinto:29-015-005-00010-00001 Cultivo:101138 OLIVAR-HOJIBLANCA Secano
74053	Importe inferior a 100 Euros

(1) Con incidencias que retienen pago o deniegan el expediente.

(2) Se calcula sobre superficie declarada admisible.

(3) Aplicación del artículo 16 bis del RD 147/2023.

(4) Expediente con algunos recintos de pastos permanentes ubicados en espacios protegidos donde la carga ganadera mínima será 0,1 UGM/ha.

Puede verificar la integridad de una copia de este documento mediante la lectura del código QR adjunto o mediante el acceso a la dirección <https://ws050.juntadeandalucia.es/verificarFirma> indicando el código de VERIFICACIÓN

FIRMADO POR	RAQUEL MARIA ESPIN CRESPO	17/10/2024
VERIFICACIÓN	Pk2jmWSPEJNMB623FQZ8JEKDMKEPRE	PÁG. 561/4804





**APELLIDOS Y NOMBRE / RAZÓN SOCIAL**

AREVALO DONCEL JOSE

**NIF**

\*\*\*\*5769\*

**EXPEDIENTE**

1013316

**RESOLUCIÓN**

DENEGACIÓN DE LA AYUDA

**DATOS DE MANTENIMIENTO UNIDADES**

<b>GRUPO DE PAGO</b>	<b>Sup. Dec. Admisible</b>	<b>Sup. Resuelta</b>	<b>Sobredecl.</b>	<b>% Sobredecl.</b>
ZONAS DE MONTAÑA	0,00	0,00	0,00	0,00

**RESUMEN DE PAGOS**

	<b>IMPORTE ( Euros )</b>			
	<b>RESUELTO</b>	<b>FEADER</b>	<b>MAPA</b>	<b>CAPADR</b>
A pagar	0,00	0,00	0,00	0,00

**APLICACIÓN DE REDUCCIONES Y PENALIZACIONES (%)**

<b>Crterios de subvencionabilidad (1)</b>	<b>Presentación tardía</b>	<b>Omisión declaración</b>	<b>Condicionalidad</b>
100,00	0,00	0,00	0,00

**IMPORTE ( Euros )**

<b>Calculado(2)</b>	<b>Reducción</b>	<b>Penalización</b>	<b>Reducción Penalización (3)</b>	<b>Penalización adicional</b>	<b>Resuelto</b>	<b>FEADER</b>	<b>MAPA</b>	<b>CAPADR</b>
0,00 €	0,00 €	0,00 €	0,00 €	0,00 €	0,00 €	0,00 €	0,00 €	0,00 €
<b>Importe Unitario:</b>	93,00 €	<b>Nuevo Importe Unitario:</b>	0,00 €					

**RECINTOS PROPUESTOS**

<b>REF.</b>	<b>REFERENCIA SIGPAC</b>	<b>CULTIVO</b>	<b>S/R</b>	<b>USO SIGPAC</b>	<b>Sup. Dec. admisible</b>	<b>Sup. Campo</b>	<b>Sup. Determ.</b>	<b>Sup. Resuelta</b>
1700000002931218	14-037-014-00110-0003	OLIVAR	S		2,67		2,67	2,65

**INCIDENCIAS**

**INCIDENCIA DESCRIPCIÓN**

4272	Verifica que las líneas de declaración de las Solicitudes Únicas no tienen solapes con la capa de Retroactividad Gráfica (ambas de la misma campaña) a nivel de expediente/línea de declaración gráfica de la solicitud. Recinto:14-037-014-00110-00003 Cultivo: - Agregado de la referencia del recinto.:0 Zona de la referencia del recinto.:0 Superficie solapada.:0,02 Id. Incid.:98189616
74018	Productor que no es agricultor a título principal, según los datos del ejercicio fiscal n-1 y seguridad socia.
74053	Importe inferior a 100 Euros

(1) Con incidencias que retienen pago o deniegan el expediente.

(2) Se calcula sobre superficie declarada admisible.

(3) Aplicación del artículo 16 bis del RD 147/2023.

(4) Expediente con algunos recintos de pastos permanentes ubicados en espacios protegidos donde la carga ganadera mínima será 0,1 UGM/ha.

Puede verificar la integridad de una copia de este documento mediante la lectura del código QR adjunto o mediante el acceso a la dirección <https://ws050.juntadeandalucia.es/verificarFirma> indicando el código de VERIFICACIÓN

FIRMADO POR	RAQUEL MARIA ESPIN CRESPO	17/10/2024
VERIFICACIÓN	Pk2jmWSPEJNMB623FQZ8JEKDMKEPRE	PÁG. 562/4804





**APELLIDOS Y NOMBRE / RAZÓN SOCIAL**

ARROYO MORENO MARIA ANGELES

**NIF**

\*\*\*\*3562\*

**EXPEDIENTE**

1128361

**RESOLUCIÓN**

DENEGACIÓN DE LA AYUDA

**DATOS DE MANTENIMIENTO UNIDADES**

**GRUPO DE PAGO**

ZONAS DE MONTAÑA

**Sup. Dec. Admisible**

0,00

**Sup. Resuelta**

0,00

**Sobredecl.**

0,00

**% Sobredecl.**

0,00

**RESUMEN DE PAGOS**

	<b>IMPORTE ( Euros )</b>			
	<b>RESUELTO</b>	<b>FEADER</b>	<b>MAPA</b>	<b>CAPADR</b>
A pagar	0,00	0,00	0,00	0,00

**APLICACIÓN DE REDUCCIONES Y PENALIZACIONES (%)**

<b>Criterios de subvencionabilidad (1)</b>	<b>Presentación tardía</b>	<b>Omisión declaración</b>	<b>Condicionalidad</b>
100,00	0,00	0,00	0,00

**IMPORTE ( Euros )**

<b>Calculado(2)</b>	<b>Reducción</b>	<b>Penalización</b>	<b>Reducción Penalización (3)</b>	<b>Penalización adicional</b>	<b>Resuelto</b>	<b>FEADER</b>	<b>MAPA</b>	<b>CAPADR</b>
0,00 €	0,00 €	0,00 €	0,00 €	0,00 €	0,00 €	0,00 €	0,00 €	0,00 €
<b>Importe Unitario:</b>	93,00 €	<b>Nuevo Importe Unitario:</b>	0,00 €					

**RECINTOS PROPUESTOS**

<b>REF.</b>	<b>REFERENCIA SIGPAC</b>	<b>CULTIVO</b>	<b>S/R</b>	<b>USO SIGPAC</b>	<b>Sup. Dec. admisible</b>	<b>Sup. Campo</b>	<b>Sup. Determ.</b>	<b>Sup. Resuelta</b>
-1559279	14-015-001-00025-0013	OLIVAR	S		0,10		0,10	0,00
-1126838	14-055-050-00696-0003	OLIVAR	S		0,14		0,14	0,00
-1126837	14-055-050-00696-0003	OLIVAR	S		8,76		8,76	0,00
-934242	14-055-050-00697-0014	OLIVAR	S		1,01		1,01	0,00
1700000006370462	14-055-050-00781-0007	OLIVAR	S		18,04		18,04	0,00
1700000006370463	14-055-050-00782-0002	OLIVAR	S		4,58		4,58	0,00
1700000006370464	14-055-050-00789-0004	OLIVAR	S		0,01		0,01	0,00
1700000006370465	14-055-050-00904-0002	OLIVAR	S		3,86		3,86	0,00
1700000006370466	14-055-050-09083-0019	OLIVAR	S		0,03		0,03	0,00
1700000006370467	14-055-050-09083-0022	OLIVAR	S		0,03		0,03	0,00
1700000006370468	14-055-050-09083-0018	OLIVAR	S		0,02		0,02	0,00
1700000006370470	14-055-053-00021-0001	OLIVAR	S		0,52		0,52	0,00
1700000006370471	14-055-053-00023-0001	OLIVAR	S		15,47		15,47	0,00
1700000006370484	14-055-050-00695-0005	OLIVAR	S		3,35		3,35	0,00
1700000006370485	14-055-050-00696-0003	OLIVAR	S		1,27		1,27	0,00
1700000006370486	14-055-050-00946-0005	OLIVAR	S		0,02		0,02	0,00
1700000006370515	14-015-001-00137-0001	OLIVAR	S		0,08		0,08	0,08
1700000006370516	14-055-050-00696-0003	OLIVAR	S		0,40		0,40	0,00
1700000006370518	14-055-050-09083-0018	OLIVAR	S		0,01		0,01	0,00
1700000006370519	14-055-050-00710-0002	OLIVAR	S		5,13		5,13	0,00
1700000006370521	14-055-056-00170-0001	OLIVAR	S		0,03		0,03	0,00
1700000006370522	14-055-056-00171-0001	OLIVAR	S		3,41		3,41	0,00
1700000006370523	14-055-056-00172-0001	OLIVAR	S		0,06		0,06	0,00
1700000006370524	14-055-050-00781-0007	OLIVAR	S		0,48		0,48	0,00
1700000006370525	14-055-050-00714-0001	OLIVAR	S		2,85		2,85	0,00
1700000006370526	14-055-050-00697-0008	OLIVAR	S		2,04		2,04	0,00

(1) Con incidencias que retienen pago o deniegan el expediente.

(2) Se calcula sobre superficie declarada admisible.

(3) Aplicación del artículo 16 bis del RD 147/2023.

(4) Expediente con algunos recintos de pastos permanentes ubicados en espacios protegidos donde la carga ganadera mínima será 0,1 UGM/ha.

Puede verificar la integridad de una copia de este documento mediante la lectura del código QR adjunto o mediante el acceso a la dirección <https://ws050.juntadeandalucia.es/verificarFirma> indicando el código de VERIFICACIÓN

FIRMADO POR

RAQUEL MARIA ESPIN CRESPO

17/10/2024

VERIFICACIÓN

Pk2jmWSPEJNMB623FQZ8JEKDMKEPRE

PÁG. 563/4804





**INCIDENCIAS**

**INCIDENCIA DESCRIPCIÓN**

- 242 Recinto pendiente de acreditación de titularidad.  
 Recinto:14-015-001-00025-00013 Cultivo:101138 OLIVAR-HOJIBLANCA Secano  
 Recinto:14-055-050-00695-00005 Cultivo:101270 OLIVAR-PICUDO Secano  
 Recinto:14-055-050-00696-00003 Cultivo:101138 OLIVAR-HOJIBLANCA Secano  
 Recinto:14-055-050-00696-00003 Cultivo:101270 OLIVAR-PICUDO Secano  
 Recinto:14-055-050-00697-00008 Cultivo:101138 OLIVAR-HOJIBLANCA Secano  
 Recinto:14-055-050-00697-00014 Cultivo:101138 OLIVAR-HOJIBLANCA Secano  
 Recinto:14-055-050-00710-00002 Cultivo:101138 OLIVAR-HOJIBLANCA Secano  
 Recinto:14-055-050-00714-00001 Cultivo:101138 OLIVAR-HOJIBLANCA Secano  
 Recinto:14-055-050-00781-00007 Cultivo:101138 OLIVAR-HOJIBLANCA Secano  
 Recinto:14-055-050-00781-00007 Cultivo:101270 OLIVAR-PICUDO Secano  
 Recinto:14-055-050-00782-00002 Cultivo:101270 OLIVAR-PICUDO Secano  
 Recinto:14-055-050-00789-00004 Cultivo:101270 OLIVAR-PICUDO Secano  
 Recinto:14-055-050-00904-00002 Cultivo:101270 OLIVAR-PICUDO Secano  
 Recinto:14-055-050-00946-00005 Cultivo:101270 OLIVAR-PICUDO Secano  
 Recinto:14-055-050-09083-00018 Cultivo:101138 OLIVAR-HOJIBLANCA Secano  
 Recinto:14-055-050-09083-00018 Cultivo:101270 OLIVAR-PICUDO Secano  
 Recinto:14-055-050-09083-00019 Cultivo:101270 OLIVAR-PICUDO Secano  
 Recinto:14-055-050-09083-00022 Cultivo:101270 OLIVAR-PICUDO Secano  
 Recinto:14-055-053-00021-00001 Cultivo:101138 OLIVAR-HOJIBLANCA Secano  
 Recinto:14-055-053-00023-00001 Cultivo:101138 OLIVAR-HOJIBLANCA Secano  
 Recinto:14-055-056-00170-00001 Cultivo:101138 OLIVAR-HOJIBLANCA Secano  
 Recinto:14-055-056-00171-00001 Cultivo:101138 OLIVAR-HOJIBLANCA Secano  
 Recinto:14-055-056-00172-00001 Cultivo:101138 OLIVAR-HOJIBLANCA Secano
- 2454 Solicitante de intervención 6613 cuyo regimen de afiliación a la SS no es ni el sistema especial agrario(cuenta ajena) ni autonomo con actividad agraria.
- 4272 Verifica que las líneas de declaración de las Solicitudes Únicas no tienen solapes con la capa de Retroactividad Gráfica (ambas de la misma campaña) a nivel de expediente/línea de declaración gráfica de la solicitud.  
 Recinto:14-055-050-00782-00002 Cultivo: - Agregado de la referencia del recinto.:0 Zona de la referencia del recinto.:0 Superficie solapada.:0,02 Id. Incid.:98189727
- 74018 Productor que no es agricultor a título principal, según los datos del ejercicio fiscal n-1 y seguridad socia.
- 74053 Importe inferior a 100 Euros
- 75022 No Autoriza a que, en caso de la devolución por la entidad financiera (retrocesión bancaria) del pago en la cuenta corriente consignada en la solicitud y que está debidamente registrada en el sistema contable GIRO de la Junta de Andalucía, se proceda al pago en cualquier otra cuenta corriente de la titularidad del solicitante vigente en dicho sistema contable.

(1) Con incidencias que retienen pago o deniegan el expediente.

(2) Se calcula sobre superficie declarada admisible.

(3) Aplicación del artículo 16 bis del RD 147/2023.

(4) Expediente con algunos recintos de pastos permanentes ubicados en espacios protegidos donde la carga ganadera mínima será 0,1 UGM/ha.

Puede verificar la integridad de una copia de este documento mediante la lectura del código QR adjunto o mediante el acceso a la dirección <https://ws050.juntadeandalucia.es/verificarFirma> indicando el código de VERIFICACIÓN

FIRMADO POR	RAQUEL MARIA ESPIN CRESPO	17/10/2024	
VERIFICACIÓN	Pk2jmWSPEJNMB623FQZ8JEKDMKEPRE	PÁG. 564/4804	



**APELLIDOS Y NOMBRE / RAZÓN SOCIAL**

AVILA CORTES RAFAELA

**NIF**

\*\*\*\*0472\*

**EXPEDIENTE**

1095660

**RESOLUCIÓN**

DENEGACIÓN DE LA AYUDA

**DATOS DE MANTENIMIENTO UNIDADES**

**GRUPO DE PAGO**

ZONAS DE MONTAÑA

**Sup. Dec. Admisible**

0,00

**Sup. Resuelta**

0,00

**Sobredecl.**

0,00

**% Sobredecl.**

0,00

**RESUMEN DE PAGOS**

**IMPORTE ( Euros )**

	RESUELTO	FEADER	MAPA	CAPADR
A pagar	0,00	0,00	0,00	0,00

**APLICACIÓN DE REDUCCIONES Y PENALIZACIONES (%)**

Crterios de subvencionabilidad (1)	Presentación tardía	Omisión declaración	Condicionalidad
100,00	0,00	0,00	0,00

**IMPORTE ( Euros )**

Calculado(2)	Reducción	Penalización	Reducción Penalización (3)	Penalización adicional	Resuelto	FEADER	MAPA	CAPADR
0,00 €	0,00 €	0,00 €	0,00 €	0,00 €	0,00 €	0,00 €	0,00 €	0,00 €
<b>Importe Unitario:</b>	93,00 €	<b>Nuevo Importe Unitario:</b>	0,00 €					

**RECINTOS PROPUESTOS**

REF.	REFERENCIA SIGPAC	CULTIVO	S/R	USO SIGPAC	Sup. Dec. admisible	Sup. Campo	Sup. Determ.	Sup. Resuelta
170000005363487	14-001-015-00049-0001	OLIVAR	S		1,26		1,26	1,26
170000005363488	14-001-015-00051-0001	OLIVAR	S		0,43		0,43	0,43
170000005363494	14-043-030-00074-0007	OLIVAR	S		0,35		0,35	0,35
170000005363496	14-043-030-00103-0001	OLIVAR	S		1,33		1,33	1,33
170000005363497	14-043-030-00104-0001	OLIVAR	S		0,82		0,82	0,82
170000005363498	14-043-030-00080-0006	OLIVAR	R		0,71		0,71	0,71
170000005363500	14-001-015-00049-0004	OLIVAR	S		0,86		0,86	0,86
170000005363501	14-001-016-00066-0001	OLIVAR	S		3,32		3,32	3,32
170000005363504	14-043-030-00074-0006	OLIVAR	S		0,15		0,15	0,15

(1) Con incidencias que retienen pago o deniegan el expediente.

(2) Se calcula sobre superficie declarada admisible.

(3) Aplicación del artículo 16 bis del RD 147/2023.

(4) Expediente con algunos recintos de pastos permanentes ubicados en espacios protegidos donde la carga ganadera mínima será 0,1 UGM/ha.

Puede verificar la integridad de una copia de este documento mediante la lectura del código QR adjunto o mediante el acceso a la dirección <https://ws050.juntadeandalucia.es/verificarFirma> indicando el código de VERIFICACIÓN

FIRMADO POR

RAQUEL MARIA ESPIN CRESPO

17/10/2024

VERIFICACIÓN

Pk2jmWSPEJNMB623FQZ8JEKDMKEPRE

PÁG. 565/4804






**INCIDENCIAS**

**INCIDENCIA DESCRIPCIÓN**

- 452 Actividad agraria declarada en un recinto no compatible con el uso PA, PR o PS asignado en SIGPAC para ese recinto.  
 Recinto:14-001-015-00049-00002 Cultivo:62000 PASTOS PERMANENTES DE 5 O MAS AÑOS-SIN VARIEDAD Secano USO ASIGNADO EN SIGPAC:PR  
 Recinto:14-043-030-00074-00002 Cultivo:62000 PASTOS PERMANENTES DE 5 O MAS AÑOS-SIN VARIEDAD Secano USO ASIGNADO EN SIGPAC:PR  
 Recinto:14-043-030-00093-00001 Cultivo:62000 PASTOS PERMANENTES DE 5 O MAS AÑOS-SIN VARIEDAD Secano USO ASIGNADO EN SIGPAC:PR  
 Recinto:14-043-030-00093-00002 Cultivo:62000 PASTOS PERMANENTES DE 5 O MAS AÑOS-SIN VARIEDAD Secano USO ASIGNADO EN SIGPAC:PR  
 Recinto:14-043-030-00093-00004 Cultivo:62000 PASTOS PERMANENTES DE 5 O MAS AÑOS-SIN VARIEDAD Secano USO ASIGNADO EN SIGPAC:PR  
 Recinto:14-043-030-00094-00003 Cultivo:62000 PASTOS PERMANENTES DE 5 O MAS AÑOS-SIN VARIEDAD Secano USO ASIGNADO EN SIGPAC:PR
- 2454 Solicitante de intervención 6613 cuyo regimen de afiliacion a la SS no es ni el sistema especial agrario(cuenta ajena) ni autonomo con actividad agraria.
- 74018 Productor que no es agricultor a título principal, según los datos del ejercicio fiscal n-1 y seguridad socia.
- 74053 Importe inferior a 100 Euros
- 86120 Para explotaciones de pastos permanentes ubicadas en espacios protegidos la carga ganadera mínima será 0,1 UGM/ha.  
 Recinto:14-001-015-00049-00002 Cultivo:62000 PASTOS PERMANENTES DE 5 O MAS AÑOS-SIN VARIEDAD Secano Carga Ganadera:0  
 Recinto:14-043-030-00074-00002 Cultivo:62000 PASTOS PERMANENTES DE 5 O MAS AÑOS-SIN VARIEDAD Secano Carga Ganadera:0  
 Recinto:14-043-030-00093-00001 Cultivo:62000 PASTOS PERMANENTES DE 5 O MAS AÑOS-SIN VARIEDAD Secano Carga Ganadera:0  
 Recinto:14-043-030-00093-00002 Cultivo:62000 PASTOS PERMANENTES DE 5 O MAS AÑOS-SIN VARIEDAD Secano Carga Ganadera:0  
 Recinto:14-043-030-00093-00004 Cultivo:62000 PASTOS PERMANENTES DE 5 O MAS AÑOS-SIN VARIEDAD Secano Carga Ganadera:0  
 Recinto:14-043-030-00094-00003 Cultivo:62000 PASTOS PERMANENTES DE 5 O MAS AÑOS-SIN VARIEDAD Secano Carga Ganadera:0
- 86121 Recinto superficie forrajera que no realiza la actividad de producción de pastoreo.  
 Recinto:14-001-015-00049-00002 Cultivo:62000 PASTOS PERMANENTES DE 5 O MAS AÑOS-SIN VARIEDAD Secano Actividad Agraria del recinto:2  
 Recinto:14-043-030-00074-00002 Cultivo:62000 PASTOS PERMANENTES DE 5 O MAS AÑOS-SIN VARIEDAD Secano Actividad Agraria del recinto:2  
 Recinto:14-043-030-00093-00001 Cultivo:62000 PASTOS PERMANENTES DE 5 O MAS AÑOS-SIN VARIEDAD Secano Actividad Agraria del recinto:2  
 Recinto:14-043-030-00093-00002 Cultivo:62000 PASTOS PERMANENTES DE 5 O MAS AÑOS-SIN VARIEDAD Secano Actividad Agraria del recinto:2  
 Recinto:14-043-030-00093-00004 Cultivo:62000 PASTOS PERMANENTES DE 5 O MAS AÑOS-SIN VARIEDAD Secano Actividad Agraria del recinto:2  
 Recinto:14-043-030-00094-00003 Cultivo:62000 PASTOS PERMANENTES DE 5 O MAS AÑOS-SIN VARIEDAD Secano Actividad Agraria del recinto:2
- 86122 Recinto superficie forrajera que realiza la actividad de producción de pastoreo y no declara el o los códigos del Registro de Explotaciones Ganaderas de Andalucía, REGA.  
 Recinto:14-001-015-00049-00002 Cultivo:62000 PASTOS PERMANENTES DE 5 O MAS AÑOS-SIN VARIEDAD Secano  
 Recinto:14-043-030-00074-00002 Cultivo:62000 PASTOS PERMANENTES DE 5 O MAS AÑOS-SIN VARIEDAD Secano  
 Recinto:14-043-030-00093-00001 Cultivo:62000 PASTOS PERMANENTES DE 5 O MAS AÑOS-SIN VARIEDAD Secano  
 Recinto:14-043-030-00093-00002 Cultivo:62000 PASTOS PERMANENTES DE 5 O MAS AÑOS-SIN VARIEDAD Secano  
 Recinto:14-043-030-00093-00004 Cultivo:62000 PASTOS PERMANENTES DE 5 O MAS AÑOS-SIN VARIEDAD Secano  
 Recinto:14-043-030-00094-00003 Cultivo:62000 PASTOS PERMANENTES DE 5 O MAS AÑOS-SIN VARIEDAD Secano
- 86124 Recinto de forrajera para Cálculo de Carga Ganadera que No pertenece a Explotación.  
 Recinto:14-001-015-00049-00002 Cultivo:62000 PASTOS PERMANENTES DE 5 O MAS AÑOS-SIN VARIEDAD Secano  
 Recinto:14-043-030-00074-00002 Cultivo:62000 PASTOS PERMANENTES DE 5 O MAS AÑOS-SIN VARIEDAD Secano  
 Recinto:14-043-030-00093-00001 Cultivo:62000 PASTOS PERMANENTES DE 5 O MAS AÑOS-SIN VARIEDAD Secano  
 Recinto:14-043-030-00093-00002 Cultivo:62000 PASTOS PERMANENTES DE 5 O MAS AÑOS-SIN VARIEDAD Secano  
 Recinto:14-043-030-00093-00004 Cultivo:62000 PASTOS PERMANENTES DE 5 O MAS AÑOS-SIN VARIEDAD Secano  
 Recinto:14-043-030-00094-00003 Cultivo:62000 PASTOS PERMANENTES DE 5 O MAS AÑOS-SIN VARIEDAD Secano

(1) Con incidencias que retienen pago o deniegan el expediente.  
 (2) Se calcula sobre superficie declarada admisible.  
 (3) Aplicación del artículo 16 bis del RD 147/2023.  
 (4) Expediente con algunos recintos de pastos permanentes ubicados en espacios protegidos donde la carga ganadera mínima será 0,1 UGM/ha.

Puede verificar la integridad de una copia de este documento mediante la lectura del código QR adjunto o mediante el acceso a la dirección <a href="https://ws050.juntadeandalucia.es/verificarFirma">https://ws050.juntadeandalucia.es/verificarFirma</a> indicando el código de VERIFICACIÓN			
FIRMADO POR	RAQUEL MARIA ESPIN CRESPO	17/10/2024	
VERIFICACIÓN	Pk2jmWSPEJNMB623FQZ8JEKDMKEPRE	PÁG. 566/4804	



**Incidencias de carga ganadera**

**INCIDENCIA DESCRIPCIÓN**

452	<p>Actividad agraria declarada en un recinto no compatible con el uso PA, PR o PS asignado en SIGPAC para ese recinto.</p> <p>Recinto:14-001-015-00049-00002 Cultivo:62000 PASTOS PERMANENTES DE 5 O MAS AÑOS-SIN VARIEDAD Secano USO ASIGNADO EN SIGPAC:PR</p> <p>Recinto:14-043-030-00094-00003 Cultivo:62000 PASTOS PERMANENTES DE 5 O MAS AÑOS-SIN VARIEDAD Secano USO ASIGNADO EN SIGPAC:PR</p> <p>Recinto:14-043-030-00093-00001 Cultivo:62000 PASTOS PERMANENTES DE 5 O MAS AÑOS-SIN VARIEDAD Secano USO ASIGNADO EN SIGPAC:PR</p> <p>Recinto:14-043-030-00093-00004 Cultivo:62000 PASTOS PERMANENTES DE 5 O MAS AÑOS-SIN VARIEDAD Secano USO ASIGNADO EN SIGPAC:PR</p> <p>Recinto:14-043-030-00093-00002 Cultivo:62000 PASTOS PERMANENTES DE 5 O MAS AÑOS-SIN VARIEDAD Secano USO ASIGNADO EN SIGPAC:PR</p> <p>Recinto:14-043-030-00074-00002 Cultivo:62000 PASTOS PERMANENTES DE 5 O MAS AÑOS-SIN VARIEDAD Secano USO ASIGNADO EN SIGPAC:PR</p>
86122	<p>Recinto superficie forrajera que realiza la actividad de producción de pastoreo y no declara el o los códigos del Registro de Explotaciones Ganaderas de Andalucía, REGA.</p> <p>Recinto:14-001-015-00049-00002 Cultivo:62000 PASTOS PERMANENTES DE 5 O MAS AÑOS-SIN VARIEDAD Secano</p> <p>Recinto:14-043-030-00094-00003 Cultivo:62000 PASTOS PERMANENTES DE 5 O MAS AÑOS-SIN VARIEDAD Secano</p> <p>Recinto:14-043-030-00093-00001 Cultivo:62000 PASTOS PERMANENTES DE 5 O MAS AÑOS-SIN VARIEDAD Secano</p> <p>Recinto:14-043-030-00093-00004 Cultivo:62000 PASTOS PERMANENTES DE 5 O MAS AÑOS-SIN VARIEDAD Secano</p> <p>Recinto:14-043-030-00093-00002 Cultivo:62000 PASTOS PERMANENTES DE 5 O MAS AÑOS-SIN VARIEDAD Secano</p> <p>Recinto:14-043-030-00074-00002 Cultivo:62000 PASTOS PERMANENTES DE 5 O MAS AÑOS-SIN VARIEDAD Secano</p>
86124	<p>Recinto de forrajera para Cálculo de Carga Ganadera que No pertenece a Explotación.</p> <p>Recinto:14-001-015-00049-00002 Cultivo:62000 PASTOS PERMANENTES DE 5 O MAS AÑOS-SIN VARIEDAD Secano</p> <p>Recinto:14-043-030-00094-00003 Cultivo:62000 PASTOS PERMANENTES DE 5 O MAS AÑOS-SIN VARIEDAD Secano</p> <p>Recinto:14-043-030-00093-00001 Cultivo:62000 PASTOS PERMANENTES DE 5 O MAS AÑOS-SIN VARIEDAD Secano</p> <p>Recinto:14-043-030-00093-00004 Cultivo:62000 PASTOS PERMANENTES DE 5 O MAS AÑOS-SIN VARIEDAD Secano</p> <p>Recinto:14-043-030-00093-00002 Cultivo:62000 PASTOS PERMANENTES DE 5 O MAS AÑOS-SIN VARIEDAD Secano</p> <p>Recinto:14-043-030-00074-00002 Cultivo:62000 PASTOS PERMANENTES DE 5 O MAS AÑOS-SIN VARIEDAD Secano</p>
86128	<p>Recinto de Forrajeras que no ha contabilizado para Carga Ganadera por no tener una explotación válida para el cálculo de la Carga Ganadera</p> <p>Recinto:14-001-015-00049-00002 Cultivo:62 PASTOS PERMANENTES DE 5 O MAS AÑOS-</p> <p>Recinto:14-043-030-00094-00003 Cultivo:62 PASTOS PERMANENTES DE 5 O MAS AÑOS-</p> <p>Recinto:14-043-030-00093-00001 Cultivo:62 PASTOS PERMANENTES DE 5 O MAS AÑOS-</p> <p>Recinto:14-043-030-00093-00004 Cultivo:62 PASTOS PERMANENTES DE 5 O MAS AÑOS-</p> <p>Recinto:14-043-030-00093-00002 Cultivo:62 PASTOS PERMANENTES DE 5 O MAS AÑOS-</p> <p>Recinto:14-043-030-00074-00002 Cultivo:62 PASTOS PERMANENTES DE 5 O MAS AÑOS-</p>
86132	<p>Recinto superficie forrajera que no realiza la actividad de producción de pastoreo.</p> <p>Recinto:14-001-015-00049-00002 Cultivo:62000 PASTOS PERMANENTES DE 5 O MAS AÑOS-SIN VARIEDAD Secano</p> <p>Recinto:14-043-030-00094-00003 Cultivo:62000 PASTOS PERMANENTES DE 5 O MAS AÑOS-SIN VARIEDAD Secano</p> <p>Recinto:14-043-030-00093-00001 Cultivo:62000 PASTOS PERMANENTES DE 5 O MAS AÑOS-SIN VARIEDAD Secano</p> <p>Recinto:14-043-030-00093-00004 Cultivo:62000 PASTOS PERMANENTES DE 5 O MAS AÑOS-SIN VARIEDAD Secano</p> <p>Recinto:14-043-030-00093-00002 Cultivo:62000 PASTOS PERMANENTES DE 5 O MAS AÑOS-SIN VARIEDAD Secano</p> <p>Recinto:14-043-030-00074-00002 Cultivo:62000 PASTOS PERMANENTES DE 5 O MAS AÑOS-SIN VARIEDAD Secano</p>

(1) Con incidencias que retienen pago o deniegan el expediente.

(2) Se calcula sobre superficie declarada admisible.

(3) Aplicación del artículo 16 bis del RD 147/2023.

(4) Expediente con algunos recintos de pastos permanentes ubicados en espacios protegidos donde la carga ganadera mínima será 0,1 UGM/ha.

Puede verificar la integridad de una copia de este documento mediante la lectura del código QR adjunto o mediante el acceso a la dirección <https://ws050.juntadeandalucia.es/verificarFirma> indicando el código de VERIFICACIÓN

FIRMADO POR	RAQUEL MARIA ESPIN CRESPO	17/10/2024
VERIFICACIÓN	Pk2jmWSPEJNMB623FQZ8JEKDMKEPRE	PÁG. 567/4804





**APELLIDOS Y NOMBRE / RAZÓN SOCIAL**

BALLESTEROS GARCIA SANTIAGO

**NIF**

\*\*\*\*2200\*

**EXPEDIENTE**

1170901

**RESOLUCIÓN**

DENEGACIÓN DE LA AYUDA

**DATOS DE MANTENIMIENTO UNIDADES**

<b>GRUPO DE PAGO</b>	<b>Sup. Dec. Admisible</b>	<b>Sup. Resuelta</b>	<b>Sobredecl.</b>	<b>% Sobredecl.</b>
ZONAS DE MONTAÑA	0,00	0,00	0,00	0,00

**RESUMEN DE PAGOS**

	<b>IMPORTE ( Euros )</b>			
	<b>RESUELTO</b>	<b>FEADER</b>	<b>MAPA</b>	<b>CAPADR</b>
A pagar	0,00	0,00	0,00	0,00

**APLICACIÓN DE REDUCCIONES Y PENALIZACIONES (%)**

<b>Crterios de subvencionabilidad (1)</b>	<b>Presentación tardía</b>	<b>Omisión declaración</b>	<b>Condicionalidad</b>
100,00	0,00	0,00	0,00

**IMPORTE ( Euros )**

<b>Calculado(2)</b>	<b>Reducción</b>	<b>Penalización</b>	<b>Reducción Penalización (3)</b>	<b>Penalización adicional</b>	<b>Resuelto</b>	<b>FEADER</b>	<b>MAPA</b>	<b>CAPADR</b>
0,00 €	0,00 €	0,00 €	0,00 €	0,00 €	0,00 €	0,00 €	0,00 €	0,00 €
<b>Importe Unitario:</b>	93,00 €	<b>Nuevo Importe Unitario:</b>	0,00 €					

**RECINTOS PROPUESTOS**

<b>REF.</b>	<b>REFERENCIA SIGPAC</b>	<b>CULTIVO</b>	<b>S/R</b>	<b>USO SIGPAC</b>	<b>Sup. Dec. admisible</b>	<b>Sup. Campo</b>	<b>Sup. Determ.</b>	<b>Sup. Resuelta</b>
1700000007098404	14-055-020-00301-0002	OLIVAR	S		0,16		0,16	0,16
1700000007098405	14-055-020-00496-0001	OLIVAR	S		0,25		0,25	0,25
1700000007098406	14-055-020-00497-0001	OLIVAR	S		0,27		0,27	0,27
1700000007098407	14-055-020-00324-0002	OLIVAR	S		0,16		0,16	0,16
1700000007098408	14-055-020-00359-0001	OLIVAR	S		0,01		0,01	0,01
1700000007098409	14-055-020-00317-0001	OLIVAR	S		0,13		0,13	0,13
1700000007098410	14-055-020-00337-0001	OLIVAR	S		0,18		0,18	0,18

**INCIDENCIAS**

**INCIDENCIA DESCRIPCIÓN**

2454	Solicitante de intervención 6613 cuyo regimen de afiliacion a la SS no es ni el sistema especial agrario(cuenta ajena) ni autonomo con actividad agraria.
74018	Productor que no es agricultor a título principal, según los datos del ejercicio fiscal n-1 y seguridad socia.
74053	Importe inferior a 100 Euros

(1) Con incidencias que retienen pago o deniegan el expediente.

(2) Se calcula sobre superficie declarada admisible.

(3) Aplicación del artículo 16 bis del RD 147/2023.

(4) Expediente con algunos recintos de pastos permanentes ubicados en espacios protegidos donde la carga ganadera mínima será 0,1 UGM/ha.

Puede verificar la integridad de una copia de este documento mediante la lectura del código QR adjunto o mediante el acceso a la dirección <https://ws050.juntadeandalucia.es/verificarFirma> indicando el código de VERIFICACIÓN

FIRMADO POR	RAQUEL MARIA ESPIN CRESPO	17/10/2024
VERIFICACIÓN	Pk2jmWSPEJNMB623FQZ8JEKDMKEPRE	PÁG. 568/4804







**APELLIDOS Y NOMBRE / RAZÓN SOCIAL**

BALLESTEROS GUTIERREZ MIGUEL

**NIF**

\*\*\*\*0813\*

**EXPEDIENTE**

1153352

**RESOLUCIÓN**

DENEGACIÓN DE LA AYUDA

**DATOS DE MANTENIMIENTO UNIDADES**

**GRUPO DE PAGO**

ZONAS DE MONTAÑA

**Sup. Dec.  
Admisible**

0,00

**Sup.  
Resuelta**

0,00

**Sobredecl.**

0,00

**% Sobredecl.**

0,00

**RESUMEN DE PAGOS**

**IMPORTE ( Euros )**

	<u>RESUELTO</u>	<u>FEADER</u>	<u>MAPA</u>	<u>CAPADR</u>
A pagar	0,00	0,00	0,00	0,00

**APLICACIÓN DE REDUCCIONES Y PENALIZACIONES (%)**

<u>Crterios de subvencionabilidad (1)</u>	<u>Presentación tardía</u>	<u>Omisión declaración</u>	<u>Condicionalidad</u>
100,00	0,00	0,00	0,00

**IMPORTE ( Euros )**

<u>Calculado(2)</u>	<u>Reducción</u>	<u>Penalización</u>	<u>Reducción Penalización (3)</u>	<u>Penalización adicional</u>	<u>Resuelto</u>	<u>FEADER</u>	<u>MAPA</u>	<u>CAPADR</u>
0,00 €	0,00 €	0,00 €	0,00 €	0,00 €	0,00 €	0,00 €	0,00 €	0,00 €
<u>Importe Unitario:</u>	93,00 €	<u>Nuevo Importe Unitario:</u>	0,00 €					

(1) Con incidencias que retienen pago o deniegan el expediente.

(2) Se calcula sobre superficie declarada admisible.

(3) Aplicación del artículo 16 bis del RD 147/2023.

(4) Expediente con algunos recintos de pastos permanentes ubicados en espacios protegidos donde la carga ganadera mínima será 0,1 UGM/ha.

Puede verificar la integridad de una copia de este documento mediante la lectura del código QR adjunto o mediante el acceso a la dirección <https://ws050.juntadeandalucia.es/verificarFirma> indicando el código de VERIFICACIÓN

FIRMADO POR

RAQUEL MARIA ESPIN CRESPO

17/10/2024

VERIFICACIÓN

Pk2jmWSPEJNMB623FQZ8JEKDMKEPRE

PÁG. 569/4804





**RECINTOS PROPUESTOS**

REF.	REFERENCIA SIGPAC	CULTIVO	S/R	USO SIGPAC	Sup. Dec. admisible	Sup. Campo	Sup. Determ.	Sup. Resulta
-105883	14-055-031-00313-0002	OLIVAR	S		0,01		0,01	0,01
-105810	14-055-031-00467-0002	OLIVAR	S		0,01		0,01	0,01
170000005856462	14-055-020-00375-0002	OLIVAR	S		0,52		0,52	0,52
170000005856463	14-055-020-09011-0001	OLIVAR	S		0,02		0,02	0,02
170000005856464	14-055-031-00306-0001	OLIVAR	S		0,14		0,14	0,14
170000005856465	14-055-031-00312-0001	OLIVAR	S		1,00		1,00	1,00
170000005856466	14-055-031-00310-0002	OLIVAR	S		0,08		0,08	0,08
170000005856467	14-055-031-00311-0002	OLIVAR	S		0,02		0,02	0,02
170000005856468	14-055-031-00315-0001	OLIVAR	S		0,10		0,10	0,10
170000005856469	14-055-031-09036-0005	OLIVAR	S		0,02		0,02	0,02
170000005856470	14-055-031-09036-0005	OLIVAR	S		0,03		0,03	0,03
170000005856471	14-055-031-00386-0001	OLIVAR	S		0,26		0,26	0,26
170000005856472	14-055-020-00442-0002	OLIVAR	S		0,50		0,50	0,50
170000005856473	14-055-020-00443-0001	OLIVAR	S		0,03		0,03	0,03
170000005856474	14-055-020-09008-0009	OLIVAR	S		0,07		0,07	0,07
170000005856476	14-055-031-09037-0001	OLIVAR	S		0,02		0,02	0,02
170000005856477	14-055-032-00128-0001	OLIVAR	S		0,59		0,59	0,59
170000005856478	14-055-031-00003-0001	OLIVAR	S		0,18		0,18	0,18
170000005856479	14-055-030-00168-0002	OLIVAR	S		0,44		0,44	0,44
170000005856480	14-055-030-00169-0002	OLIVAR	S		0,63		0,63	0,63
170000005856481	14-055-030-09005-0001	OLIVAR	S		0,06		0,06	0,06
170000005856482	14-055-031-00445-0007	OLIVAR	S		0,01		0,01	0,01
170000005856485	14-055-032-00109-0001	OLIVAR	S		0,43		0,43	0,43
170000005856486	14-055-032-00113-0002	OLIVAR	S		0,01		0,01	0,01
170000005856487	14-055-020-00480-0001	OLIVAR	S		0,31		0,31	0,31
170000005856489	14-055-032-00131-0003	MEMBRILLO	S		0,01		0,01	0,01
170000005856490	14-055-031-00445-0007	OLIVAR	S		0,01		0,01	0,01
170000005856491	14-055-031-00303-0007	OLIVAR	S		2,01		2,01	2,01
170000005856492	14-055-031-00304-0002	OLIVAR	S		0,04		0,04	0,04
170000005856493	14-055-031-09036-0020	OLIVAR	S		0,01		0,01	0,01
170000005856494	14-055-032-00128-0003	MEMBRILLO	R		0,17		0,17	0,17
170000005856495	14-055-032-09027-0007	MEMBRILLO	R		0,07		0,07	0,07
170000005856497	14-055-031-00314-0001	OLIVAR	S		0,09		0,09	0,09
170000005856498	14-055-032-00129-0001	OLIVAR	S		0,10		0,10	0,10
170000005856499	14-055-031-00002-0001	OLIVAR	S		0,63		0,63	0,63
170000005856500	14-055-021-00359-0001	OLIVAR	S		0,49		0,49	0,49
170000005856502	14-055-032-00132-0001	MEMBRILLO	R		0,16		0,16	0,16

**INCIDENCIAS**

**INCIDENCIA DESCRIPCIÓN**

- 2454 Solicitante de intervención 6613 cuyo regimen de afiliacion a la SS no es ni el sistema especial agrario(cuenta ajena) ni autonomo con actividad agraria.
- 74018 Productor que no es agricultor a título principal, según los datos del ejercicio fiscal n-1 y seguridad socia.
- 74053 Importe inferior a 100 Euros

(1) Con incidencias que retienen pago o deniegan el expediente.  
 (2) Se calcula sobre superficie declarada admisible.  
 (3) Aplicación del artículo 16 bis del RD 147/2023.  
 (4) Expediente con algunos recintos de pastos permanentes ubicados en espacios protegidos donde la carga ganadera mínima será 0,1 UGM/ha.

Puede verificar la integridad de una copia de este documento mediante la lectura del código QR adjunto o mediante el acceso a la dirección <a href="https://ws050.juntadeandalucia.es/verificarFirma">https://ws050.juntadeandalucia.es/verificarFirma</a> indicando el código de VERIFICACIÓN			
FIRMADO POR	RAQUEL MARIA ESPIN CRESPO	17/10/2024	
VERIFICACIÓN	Pk2jmWSPEJNMB623FQZ8JEKDMKEPRE	PÁG. 570/4804	



**APELLIDOS Y NOMBRE / RAZÓN SOCIAL**  
BARBA BERENGENA SEVERIANO

**NIF**  
\*\*\*\*0713\*

**EXPEDIENTE**  
1169157

**RESOLUCIÓN**  
DENEGACIÓN DE LA AYUDA

**DATOS DE MANTENIMIENTO UNIDADES**

<b>GRUPO DE PAGO</b>	<b>Sup. Dec. Admisible</b>	<b>Sup. Resuelta</b>	<b>Sobredecl.</b>	<b>% Sobredecl.</b>
ZONAS DE MONTAÑA	0,00	0,00	0,00	0,00

**RESUMEN DE PAGOS**

	<b>IMPORTE ( Euros )</b>			
	<b>RESUELTO</b>	<b>FEADER</b>	<b>MAPA</b>	<b>CAPADR</b>
A pagar	0,00	0,00	0,00	0,00

**APLICACIÓN DE REDUCCIONES Y PENALIZACIONES (%)**

<b>Crterios de subvencionabilidad (1)</b>	<b>Presentación tardía</b>	<b>Omisión declaración</b>	<b>Condicionalidad</b>
100,00	0,00	0,00	0,00

**IMPORTE ( Euros )**

Calculado(2)	Reducción	Penalización	Reducción Penalización (3)	Penalización adicional	Resuelto	FEADER	MAPA	CAPADR
0,00 €	0,00 €	0,00 €	0,00 €	0,00 €	0,00 €	0,00 €	0,00 €	0,00 €
<b>Importe Unitario:</b>	93,00 €	<b>Nuevo Importe Unitario:</b>	0,00 €					

**RECINTOS PROPUESTOS**

<b>REF.</b>	<b>REFERENCIA SIGPAC</b>	<b>CULTIVO</b>	<b>S/R</b>	<b>USO SIGPAC</b>	<b>Sup. Dec. admisible</b>	<b>Sup. Campo</b>	<b>Sup. Determ.</b>	<b>Sup. Resuelta</b>
1700000004656595	14-071-003-00064-0001	TOMATE	S		0,25		0,25	0,25
1700000004656600	14-071-003-00215-0006	ALMENDROS	S		3,50		3,50	3,50
1700000004656601	14-071-008-00220-0001	OLIVAR	S		4,53		4,53	4,53
1700000004656602	14-071-003-00471-0001	ALMENDROS	S		0,52		0,52	0,52

(1) Con incidencias que retienen pago o deniegan el expediente.  
 (2) Se calcula sobre superficie declarada admisible.  
 (3) Aplicación del artículo 16 bis del RD 147/2023.  
 (4) Expediente con algunos recintos de pastos permanentes ubicados en espacios protegidos donde la carga ganadera mínima será 0,1 UGM/ha.

Puede verificar la integridad de una copia de este documento mediante la lectura del código QR adjunto o mediante el acceso a la dirección <https://ws050.juntadeandalucia.es/verificarFirma> indicando el código de VERIFICACIÓN

FIRMADO POR	RAQUEL MARIA ESPIN CRESPO	17/10/2024	
VERIFICACIÓN	Pk2jmWSPEJNMB623FQZ8JEKDMKEPRE	PÁG. 571/4804	



**INCIDENCIAS**

**INCIDENCIA DESCRIPCIÓN**

- 452 Actividad agraria declarada en un recinto no compatible con el uso PA, PR o PS asignado en SIGPAC para ese recinto.  
Recinto:14-071-003-00215-00008 Cultivo:62000 PASTOS PERMANENTES DE 5 O MAS AÑOS-SIN VARIEDAD Secano USO ASIGNADO EN SIGPAC:PS
- 2454 Solicitante de intervención 6613 cuyo regimen de afiliacion a la SS no es ni el sistema especial agrario(cuenta ajena) ni autonomo con actividad agraria.
- 74018 Productor que no es agricultor a título principal, según los datos del ejercicio fiscal n-1 y seguridad socia.
- 74053 Importe inferior a 100 Euros
- 86119 Carga ganadera NO cumple con el valor mínimo de 0,2 UGM/ha.  
Recinto:14-071-003-00215-00004 Cultivo:62000 PASTOS PERMANENTES DE 5 O MAS AÑOS-SIN VARIEDAD Secano Carga Ganadera:0  
Recinto:14-071-003-00215-00007 Cultivo:62000 PASTOS PERMANENTES DE 5 O MAS AÑOS-SIN VARIEDAD Secano Carga Ganadera:0  
Recinto:14-071-003-00215-00008 Cultivo:62000 PASTOS PERMANENTES DE 5 O MAS AÑOS-SIN VARIEDAD Secano Carga Ganadera:0  
Recinto:14-071-007-00130-00001 Cultivo:62000 PASTOS PERMANENTES DE 5 O MAS AÑOS-SIN VARIEDAD Secano Carga Ganadera:0
- 86121 Recinto superficie forrajera que no realiza la actividad de producción de pastoreo.  
Recinto:14-071-003-00215-00004 Cultivo:62000 PASTOS PERMANENTES DE 5 O MAS AÑOS-SIN VARIEDAD Secano Actividad Agraria del recinto:2  
Recinto:14-071-003-00215-00007 Cultivo:62000 PASTOS PERMANENTES DE 5 O MAS AÑOS-SIN VARIEDAD Secano Actividad Agraria del recinto:2  
Recinto:14-071-003-00215-00008 Cultivo:62000 PASTOS PERMANENTES DE 5 O MAS AÑOS-SIN VARIEDAD Secano Actividad Agraria del recinto:2  
Recinto:14-071-007-00130-00001 Cultivo:62000 PASTOS PERMANENTES DE 5 O MAS AÑOS-SIN VARIEDAD Secano Actividad Agraria del recinto:2
- 86122 Recinto superficie forrajera que realiza la actividad de producción de pastoreo y no declara el o los códigos del Registro de Explotaciones Ganaderas de Andalucía, REGA.  
Recinto:14-071-003-00215-00004 Cultivo:62000 PASTOS PERMANENTES DE 5 O MAS AÑOS-SIN VARIEDAD Secano  
Recinto:14-071-003-00215-00007 Cultivo:62000 PASTOS PERMANENTES DE 5 O MAS AÑOS-SIN VARIEDAD Secano  
Recinto:14-071-003-00215-00008 Cultivo:62000 PASTOS PERMANENTES DE 5 O MAS AÑOS-SIN VARIEDAD Secano  
Recinto:14-071-007-00130-00001 Cultivo:62000 PASTOS PERMANENTES DE 5 O MAS AÑOS-SIN VARIEDAD Secano
- 86124 Recinto de forrajera para Cálculo de Carga Ganadera que No pertenece a Explotación.  
Recinto:14-071-003-00215-00004 Cultivo:62000 PASTOS PERMANENTES DE 5 O MAS AÑOS-SIN VARIEDAD Secano  
Recinto:14-071-003-00215-00007 Cultivo:62000 PASTOS PERMANENTES DE 5 O MAS AÑOS-SIN VARIEDAD Secano  
Recinto:14-071-003-00215-00008 Cultivo:62000 PASTOS PERMANENTES DE 5 O MAS AÑOS-SIN VARIEDAD Secano  
Recinto:14-071-007-00130-00001 Cultivo:62000 PASTOS PERMANENTES DE 5 O MAS AÑOS-SIN VARIEDAD Secano

**Incidenias de carga ganadera**

**INCIDENCIA DESCRIPCIÓN**

- 452 Actividad agraria declarada en un recinto no compatible con el uso PA, PR o PS asignado en SIGPAC para ese recinto.  
Recinto:14-071-003-00215-00008 Cultivo:62000 PASTOS PERMANENTES DE 5 O MAS AÑOS-SIN VARIEDAD Secano USO ASIGNADO EN SIGPAC:PS
- 86122 Recinto superficie forrajera que realiza la actividad de producción de pastoreo y no declara el o los códigos del Registro de Explotaciones Ganaderas de Andalucía, REGA.  
Recinto:14-071-003-00215-00004 Cultivo:62000 PASTOS PERMANENTES DE 5 O MAS AÑOS-SIN VARIEDAD Secano  
Recinto:14-071-003-00215-00007 Cultivo:62000 PASTOS PERMANENTES DE 5 O MAS AÑOS-SIN VARIEDAD Secano  
Recinto:14-071-003-00215-00008 Cultivo:62000 PASTOS PERMANENTES DE 5 O MAS AÑOS-SIN VARIEDAD Secano  
Recinto:14-071-007-00130-00001 Cultivo:62000 PASTOS PERMANENTES DE 5 O MAS AÑOS-SIN VARIEDAD Secano
- 86124 Recinto de forrajera para Cálculo de Carga Ganadera que No pertenece a Explotación.  
Recinto:14-071-003-00215-00004 Cultivo:62000 PASTOS PERMANENTES DE 5 O MAS AÑOS-SIN VARIEDAD Secano  
Recinto:14-071-003-00215-00007 Cultivo:62000 PASTOS PERMANENTES DE 5 O MAS AÑOS-SIN VARIEDAD Secano  
Recinto:14-071-003-00215-00008 Cultivo:62000 PASTOS PERMANENTES DE 5 O MAS AÑOS-SIN VARIEDAD Secano  
Recinto:14-071-007-00130-00001 Cultivo:62000 PASTOS PERMANENTES DE 5 O MAS AÑOS-SIN VARIEDAD Secano
- 86128 Recinto de Forrajeras que no ha contabilizado para Carga Ganadera por no tener una explotación válida para el cálculo de la Carga Ganadera  
Recinto:14-071-003-00215-00004 Cultivo:62 PASTOS PERMANENTES DE 5 O MAS AÑOS-  
Recinto:14-071-003-00215-00007 Cultivo:62 PASTOS PERMANENTES DE 5 O MAS AÑOS-  
Recinto:14-071-003-00215-00008 Cultivo:62 PASTOS PERMANENTES DE 5 O MAS AÑOS-

(1) Con incidencias que retienen pago o deniegan el expediente.

(2) Se calcula sobre superficie declarada admisible.

(3) Aplicación del artículo 16 bis del RD 147/2023.

(4) Expediente con algunos recintos de pastos permanentes ubicados en espacios protegidos donde la carga ganadera mínima será 0,1 UGM/ha.

Puede verificar la integridad de una copia de este documento mediante la lectura del código QR adjunto o mediante el acceso a la dirección <https://ws050.juntadeandalucia.es/verificarFirma> indicando el código de VERIFICACIÓN

FIRMADO POR	RAQUEL MARIA ESPIN CRESPO	17/10/2024
VERIFICACIÓN	Pk2jmWSPEJNMB623FQZ8JEKDMKEPRE	PÁG. 572/4804





86132 Recinto:14-071-007-00130-00001 Cultivo:62 PASTOS PERMANENTES DE 5 O MAS AÑOS-  
Recinto superficie forrajera que no realiza la actividad de producción de pastoreo.  
Recinto:14-071-003-00215-00004 Cultivo:62000 PASTOS PERMANENTES DE 5 O MAS AÑOS-SIN VARIEDAD Secano  
Recinto:14-071-003-00215-00007 Cultivo:62000 PASTOS PERMANENTES DE 5 O MAS AÑOS-SIN VARIEDAD Secano  
Recinto:14-071-003-00215-00008 Cultivo:62000 PASTOS PERMANENTES DE 5 O MAS AÑOS-SIN VARIEDAD Secano  
Recinto:14-071-007-00130-00001 Cultivo:62000 PASTOS PERMANENTES DE 5 O MAS AÑOS-SIN VARIEDAD Secano

(1) Con incidencias que retienen pago o deniegan el expediente.

(2) Se calcula sobre superficie declarada admisible.

(3) Aplicación del artículo 16 bis del RD 147/2023.

(4) Expediente con algunos recintos de pastos permanentes ubicados en espacios protegidos donde la carga ganadera mínima será 0,1 UGM/ha.

Puede verificar la integridad de una copia de este documento mediante la lectura del código QR adjunto o mediante el acceso a la dirección <https://ws050.juntadeandalucia.es/verificarFirma> indicando el código de VERIFICACIÓN

FIRMADO POR	RAQUEL MARIA ESPIN CRESPO	17/10/2024	
VERIFICACIÓN	Pk2jmWSPEJNMB623FQZ8JEKDMKEPRE	PÁG. 573/4804	



**APELLIDOS Y NOMBRE / RAZÓN SOCIAL**

BARDON LOPEZ MALLA CARLOS

**NIF**  
\*\*\*\*3881\*

**EXPEDIENTE**

1262552

**RESOLUCIÓN**

DENEGACIÓN DE LA AYUDA

**DATOS DE MANTENIMIENTO UNIDADES**

**GRUPO DE PAGO**

ZONAS DE MONTAÑA

<b>Sup. Dec. Admisible</b>	<b>Sup. Resuelta</b>	<b>Sobredecl.</b>	<b>% Sobredecl.</b>
0,00	0,00	0,00	0,00

**RESUMEN DE PAGOS**

	<b>IMPORTE ( Euros )</b>			
	<b>RESUELTO</b>	<b>FEADER</b>	<b>MAPA</b>	<b>CAPADR</b>
A pagar	0,00	0,00	0,00	0,00

**APLICACIÓN DE REDUCCIONES Y PENALIZACIONES (%)**

<b>Crterios de subvencionabilidad (1)</b>	<b>Presentación tardía</b>	<b>Omisión declaración</b>	<b>Condicionalidad</b>
100,00	0,00	0,00	0,00

**IMPORTE ( Euros )**

<b>Calculado(2)</b>	<b>Reducción</b>	<b>Penalización</b>	<b>Reducción Penalización (3)</b>	<b>Penalización adicional</b>	<b>Resuelto</b>	<b>FEADER</b>	<b>MAPA</b>	<b>CAPADR</b>
0,00 €	0,00 €	0,00 €	0,00 €	0,00 €	0,00 €	0,00 €	0,00 €	0,00 €
<b>Importe Unitario:</b>	93,00 €	<b>Nuevo Importe Unitario:</b>	0,00 €					

**RECINTOS PROPUESTOS**

<b>REF.</b>	<b>REFERENCIA SIGPAC</b>	<b>CULTIVO</b>	<b>S/R</b>	<b>USO SIGPAC</b>	<b>Sup. Dec. admisible</b>	<b>Sup. Campo</b>	<b>Sup. Determ.</b>	<b>Sup. Resuelta</b>
-1527152	14-043-003-00020-0005	OLIVAR	R		0,01		0,01	0,01
-1099264	14-043-003-00023-0003	OLIVAR	R		0,05		0,05	0,05
-1099262	14-043-003-00024-0005	OLIVAR	R		0,21		0,21	0,21
5287839	14-043-003-00025-0001	OLIVAR	R		0,96		0,96	0,96
5287840	14-043-003-00022-0001	OLIVAR	R		0,76		0,76	0,76
5287841	14-043-003-00024-0002	OLIVAR	R		2,56		2,56	2,56
5287842	14-043-003-00023-0002	OLIVAR	R		5,12		5,12	5,12

**INCIDENCIAS**

**INCIDENCIA DESCRIPCIÓN**

428	Agricultor con incumplimiento de la figura de agricultor activo. Causa de Incumplimiento:No cumple 25/75 Causa de Incumplimiento:No inscrito en RETA/SETA
74018	Productor que no es agricultor a título principal, según los datos del ejercicio fiscal n-1 y seguridad socia.
74053	Importe inferior a 100 Euros

(1) Con incidencias que retienen pago o deniegan el expediente.

(2) Se calcula sobre superficie declarada admisible.

(3) Aplicación del artículo 16 bis del RD 147/2023.

(4) Expediente con algunos recintos de pastos permanentes ubicados en espacios protegidos donde la carga ganadera mínima será 0,1 UGM/ha.

Puede verificar la integridad de una copia de este documento mediante la lectura del código QR adjunto o mediante el acceso a la dirección <https://ws050.juntadeandalucia.es/verificarFirma> indicando el código de VERIFICACIÓN

FIRMADO POR

RAQUEL MARIA ESPIN CRESPO

17/10/2024

VERIFICACIÓN

Pk2jmWSPEJNMB623FQZ8JEKDMKEPRE

PÁG. 574/4804





**APELLIDOS Y NOMBRE / RAZÓN SOCIAL**

BAREA MALAGON MARIA

**NIF**

\*\*\*\*4414\*

**EXPEDIENTE**

1272785

**RESOLUCIÓN**

DENEGACIÓN DE LA AYUDA

**DATOS DE MANTENIMIENTO UNIDADES**

**GRUPO DE PAGO**

ZONAS DE MONTAÑA

**Sup. Dec. Admisible**

0,00

**Sup. Resuelta**

0,00

**Sobredecl.**

0,00

**% Sobredecl.**

0,00

**RESUMEN DE PAGOS**

**IMPORTE ( Euros )**

	RESUELTO	FEADER	MAPA	CAPADR
A pagar	0,00	0,00	0,00	0,00

**APLICACIÓN DE REDUCCIONES Y PENALIZACIONES (%)**

Criterios de subvencionabilidad (1)	Presentación tardía	Omisión declaración	Condicionalidad
100,00	0,00	0,00	0,00

**IMPORTE ( Euros )**

Calculado(2)	Reducción	Penalización	Reducción Penalización (3)	Penalización adicional	Resuelto	FEADER	MAPA	CAPADR
0,00 €	0,00 €	0,00 €	0,00 €	0,00 €	0,00 €	0,00 €	0,00 €	0,00 €
Importe Unitario:	93,00 €	Nuevo Importe Unitario:	0,00 €					

**RECINTOS PROPUESTOS**

REF.	REFERENCIA SIGPAC	CULTIVO	S/R	USO SIGPAC	Sup. Dec. admisible	Sup. Campo	Sup. Determ.	Sup. Resuelta
170000006477309	18-137-005-00037-0001	OLIVAR	S		0,01		0,01	0,01
170000006477310	18-137-005-00038-0001	OLIVAR	S		3,70		3,70	3,70

**INCIDENCIAS**

**INCIDENCIA DESCRIPCIÓN**

2454	Solicitante de intervención 6613 cuyo regimen de afiliación a la SS no es ni el sistema especial agrario(cuenta ajena) ni autonomo con actividad agraria.
74018	Productor que no es agricultor a título principal, según los datos del ejercicio fiscal n-1 y seguridad socia.
74053	Importe inferior a 100 Euros

(1) Con incidencias que retienen pago o deniegan el expediente.

(2) Se calcula sobre superficie declarada admisible.

(3) Aplicación del artículo 16 bis del RD 147/2023.

(4) Expediente con algunos recintos de pastos permanentes ubicados en espacios protegidos donde la carga ganadera mínima será 0,1 UGM/ha.

Puede verificar la integridad de una copia de este documento mediante la lectura del código QR adjunto o mediante el acceso a la dirección <https://ws050.juntadeandalucia.es/verificarFirma> indicando el código de VERIFICACIÓN

FIRMADO POR

RAQUEL MARIA ESPIN CRESPO

17/10/2024

VERIFICACIÓN

Pk2jmWSPEJNMB623FQZ8JEKDMKEPRE

PÁG. 575/4804





**APELLIDOS Y NOMBRE / RAZÓN SOCIAL**

BAREA SERRANO MARIA ARACELI

**NIF**

\*\*\*\*3004\*

**EXPEDIENTE**

1164268

**RESOLUCIÓN**

DENEGACIÓN DE LA AYUDA

**DATOS DE MANTENIMIENTO UNIDADES**

<b>GRUPO DE PAGO</b>	<b>Sup. Dec. Admisible</b>	<b>Sup. Resuelta</b>	<b>Sobredecl.</b>	<b>% Sobredecl.</b>
ZONAS DE MONTAÑA	0,00	0,00	0,00	0,00

**RESUMEN DE PAGOS**

	<b>IMPORTE ( Euros )</b>			
	<b>RESUELTO</b>	<b>FEADER</b>	<b>MAPA</b>	<b>CAPADR</b>
A pagar	0,00	0,00	0,00	0,00

**APLICACIÓN DE REDUCCIONES Y PENALIZACIONES (%)**

<b>Criterios de subvencionabilidad (1)</b>	<b>Presentación tardía</b>	<b>Omisión declaración</b>	<b>Condicionidad</b>
100,00	0,00	0,00	0,00

**IMPORTE ( Euros )**

<b>Calculado(2)</b>	<b>Reducción</b>	<b>Penalización</b>	<b>Reducción Penalización (3)</b>	<b>Penalización adicional</b>	<b>Resuelto</b>	<b>FEADER</b>	<b>MAPA</b>	<b>CAPADR</b>
0,00 €	0,00 €	0,00 €	0,00 €	0,00 €	0,00 €	0,00 €	0,00 €	0,00 €
<b>Importe Unitario:</b>	93,00 €	<b>Nuevo Importe Unitario:</b>	0,00 €					

**RECINTOS PROPUESTOS**

<b>REF.</b>	<b>REFERENCIA SIGPAC</b>	<b>CULTIVO</b>	<b>S/R</b>	<b>USO SIGPAC</b>	<b>Sup. Dec. admisible</b>	<b>Sup. Campo</b>	<b>Sup. Determ.</b>	<b>Sup. Resuelta</b>
1700000007105180	14-015-003-00270-0002	OLIVAR	S		2,34		2,34	2,34
1700000007105181	14-055-036-00015-0003	OLIVAR	S		1,44		1,44	1,44
1700000007105182	14-055-035-00073-0001	OLIVAR	S		0,02		0,02	0,02
1700000007105183	14-055-035-00072-0001	OLIVAR	S		1,16		1,16	1,16
1700000007105184	14-055-035-00066-0002	OLIVAR	S		1,25		1,25	1,25

**INCIDENCIAS**

**INCIDENCIA DESCRIPCIÓN**

- 74018 Productor que no es agricultor a título principal, según los datos del ejercicio fiscal n-1 y seguridad socia.
- 74053 Importe inferior a 100 Euros

(1) Con incidencias que retienen pago o deniegan el expediente.

(2) Se calcula sobre superficie declarada admisible.

(3) Aplicación del artículo 16 bis del RD 147/2023.

(4) Expediente con algunos recintos de pastos permanentes ubicados en espacios protegidos donde la carga ganadera mínima será 0,1 UGM/ha.

Puede verificar la integridad de una copia de este documento mediante la lectura del código QR adjunto o mediante el acceso a la dirección <https://ws050.juntadeandalucia.es/verificarFirma> indicando el código de VERIFICACIÓN

FIRMADO POR	RAQUEL MARIA ESPIN CRESPO	17/10/2024
VERIFICACIÓN	Pk2jmWSPEJNMB623FQZ8JEKDMKEPRE	PÁG. 576/4804







**APELLIDOS Y NOMBRE / RAZÓN SOCIAL**

BARRIOS BECERRA ANTONIA

**NIF**

\*\*\*\*3956\*

**EXPEDIENTE**

1236349

**RESOLUCIÓN**

DENEGACIÓN DE LA AYUDA

**DATOS DE MANTENIMIENTO UNIDADES**

**GRUPO DE PAGO**

ZONAS DE MONTAÑA

**Sup. Dec.  
Admisible**

0,00

**Sup.  
Resuelta**

0,00

**Sobredecl.**

0,00

**% Sobredecl.**

0,00

**RESUMEN DE PAGOS**

**IMPORTE ( Euros )**

	<u>RESUELTO</u>	<u>FEADER</u>	<u>MAPA</u>	<u>CAPADR</u>
A pagar	0,00	0,00	0,00	0,00

**APLICACIÓN DE REDUCCIONES Y PENALIZACIONES (%)**

<u>Crterios de subvencionabilidad (1)</u>	<u>Presentación tardía</u>	<u>Omisión declaración</u>	<u>Condicionalidad</u>
100,00	0,00	0,00	0,00

**IMPORTE ( Euros )**

<u>Calculado(2)</u>	<u>Reducción</u>	<u>Penalización</u>	<u>Reducción Penalización (3)</u>	<u>Penalización adicional</u>	<u>Resuelto</u>	<u>FEADER</u>	<u>MAPA</u>	<u>CAPADR</u>
0,00 €	0,00 €	0,00 €	0,00 €	0,00 €	0,00 €	0,00 €	0,00 €	0,00 €
<u>Importe Unitario:</u>	93,00 €	<u>Nuevo Importe Unitario:</u>	0,00 €					

(1) Con incidencias que retienen pago o deniegan el expediente.

(2) Se calcula sobre superficie declarada admisible.

(3) Aplicación del artículo 16 bis del RD 147/2023.

(4) Expediente con algunos recintos de pastos permanentes ubicados en espacios protegidos donde la carga ganadera mínima será 0,1 UGM/ha.

Puede verificar la integridad de una copia de este documento mediante la lectura del código QR adjunto o mediante el acceso a la dirección <https://ws050.juntadeandalucia.es/verificarFirma> indicando el código de VERIFICACIÓN

FIRMADO POR

RAQUEL MARIA ESPIN CRESPO

17/10/2024

VERIFICACIÓN

Pk2jmWSPEJNMB623FQZ8JEKDMKEPRE

PÁG. 577/4804





**RECINTOS PROPUESTOS**

REF.	REFERENCIA SIGPAC	CULTIVO	S/R	USO SIGPAC	Sup. Dec. admisible	Sup. Campo	Sup. Determ.	Sup. Resuelta
-1383048	14-047-023-00184-0009	PASTOS PERMANENTES DE 5 O MAS AÑOS	S		11,25		11,25	11,25
-1378689	14-047-023-00183-0001	PASTOS PERMANENTES DE 5 O MAS AÑOS	S		10,63		10,63	10,63
-1146404	14-073-008-00005-0105	PASTOS PERMANENTES DE 5 O MAS AÑOS	S		0,06		0,06	0,06
-1146403	14-073-008-00005-0104	PASTOS PERMANENTES DE 5 O MAS AÑOS	S		0,53		0,53	0,53
1700000005160031	14-047-023-00063-0002	PASTOS PERMANENTES DE 5 O MAS AÑOS	S		0,03		0,03	0,03
1700000005160032	14-047-022-00051-0001	PASTOS PERMANENTES DE 5 O MAS AÑOS	S		0,42		0,42	0,42
1700000007110804	14-047-009-00166-0001	OLIVAR	S		2,38		2,38	2,38
1700000007110805	14-073-008-00005-0068	PASTOS PERMANENTES DE 5 O MAS AÑOS	S		0,26		0,26	0,26
1700000007110811	14-073-008-00005-0088	PASTOS PERMANENTES DE 5 O MAS AÑOS	S		1,48		1,48	1,48
1700000007110812	14-073-008-00005-0056	PASTOS PERMANENTES DE 5 O MAS AÑOS	S		0,54		0,54	0,54
1700000007110813	14-073-008-00005-0057	PASTOS PERMANENTES DE 5 O MAS AÑOS	S		0,26		0,26	0,26
1700000007110814	14-073-008-00005-0076	PASTOS PERMANENTES DE 5 O MAS AÑOS	S		0,03		0,03	0,03
1700000007110815	14-073-008-00005-0058	PASTOS PERMANENTES DE 5 O MAS AÑOS	S		0,89		0,89	0,89
1700000007110816	14-073-008-00005-0078	PASTOS PERMANENTES DE 5 O MAS AÑOS	S		1,13		1,13	1,13
1700000007110817	14-073-008-00005-0080	PASTOS PERMANENTES DE 5 O MAS AÑOS	S		0,23		0,23	0,23
1700000007110818	14-073-008-00005-0077	PASTOS PERMANENTES DE 5 O MAS AÑOS	S		0,02		0,02	0,02
1700000007110820	14-073-008-00005-0055	PASTOS PERMANENTES DE 5 O MAS AÑOS	S		0,22		0,22	0,22
1700000007110821	14-073-008-00005-0063	PASTOS PERMANENTES DE 5 O MAS AÑOS	S		0,06		0,06	0,06
1700000007110822	14-073-008-00005-0073	PASTOS PERMANENTES DE 5 O MAS AÑOS	S		0,23		0,23	0,23
1700000007110823	14-073-008-00005-0059	PASTOS PERMANENTES DE 5 O MAS AÑOS	S		1,40		1,40	1,40
1700000007110824	14-073-008-00005-0051	PASTOS PERMANENTES DE 5 O MAS AÑOS	S		1,67		1,67	1,67
1700000007110825	14-073-008-00005-0041	PASTOS PERMANENTES DE 5 O MAS AÑOS	S		0,43		0,43	0,43
1700000007110826	14-073-008-00005-0031	PASTOS PERMANENTES DE 5 O MAS AÑOS	S		3,58		3,58	3,58
1700000007110827	14-073-008-00005-0066	PASTOS PERMANENTES DE 5 O MAS AÑOS	S		2,51		2,51	2,51
1700000007110828	14-073-008-00005-0030	PASTOS PERMANENTES DE 5 O MAS AÑOS	S		7,69		7,69	7,69
1700000007110829	14-073-008-00005-0064	PASTOS PERMANENTES DE 5 O MAS AÑOS	S		0,74		0,74	0,74
1700000007110830	14-073-008-00005-0065	PASTOS PERMANENTES DE 5 O MAS AÑOS	S		0,19		0,19	0,19
1700000007110831	14-073-008-00005-0072	PASTOS PERMANENTES DE 5 O MAS AÑOS	S		0,25		0,25	0,25
1700000007110832	14-073-008-00005-0071	PASTOS PERMANENTES DE 5 O MAS AÑOS	S		0,09		0,09	0,09
1700000007110833	14-073-008-00005-0028	PASTOS PERMANENTES DE 5 O MAS AÑOS	S		3,06		3,06	3,06
1700000007110834	14-073-008-00005-0026	PASTOS PERMANENTES DE 5 O MAS AÑOS	S		0,84		0,84	0,84
1700000007110835	14-073-008-00005-0037	PASTOS PERMANENTES DE 5 O MAS AÑOS	S		0,32		0,32	0,32
1700000007110837	14-073-008-00005-0019	PASTOS PERMANENTES DE 5 O MAS AÑOS	S		5,35		5,35	5,35
1700000007110839	14-073-008-00005-0032	BARBECHO TRADICIONAL	S		0,68		0,68	0,68
1700000007110842	14-047-023-00106-0005	PASTOS PERMANENTES DE 5 O MAS AÑOS	S		1,00		1,00	1,00
1700000007110843	14-047-023-00181-0002	OLIVAR	S		1,00		1,00	1,00
1700000007110846	14-073-008-00005-0033	BARBECHO TRADICIONAL	S		0,10		0,10	0,10
1700000007110847	14-047-023-00106-0003	PASTOS PERMANENTES DE 5 O MAS AÑOS	S		1,77		1,77	1,77
1700000007110848	14-073-008-00005-0035	BARBECHO TRADICIONAL	S		1,75		1,75	1,75
1700000007110850	14-073-008-00005-0061	PASTOS PERMANENTES DE 5 O MAS AÑOS	S		1,08		1,08	1,08
1700000007110851	14-073-008-00005-0085	PASTOS PERMANENTES DE 5 O MAS AÑOS	S		0,02		0,02	0,02
1700000007110852	14-073-008-00005-0036	PASTOS PERMANENTES DE 5 O MAS AÑOS	S		3,13		3,13	3,13
1700000007110853	14-073-008-00005-0060	PASTOS PERMANENTES DE 5 O MAS AÑOS	S		0,39		0,39	0,39
1700000007110854	14-073-008-00005-0081	PASTOS PERMANENTES DE 5 O MAS AÑOS	S		0,07		0,07	0,07
1700000007110855	14-073-008-00005-0062	PASTOS PERMANENTES DE 5 O MAS AÑOS	S		0,23		0,23	0,23
1700000007110856	14-073-008-00005-0023	PASTOS PERMANENTES DE 5 O MAS AÑOS	S		0,25		0,25	0,25
1700000007110857	14-073-008-00005-0007	PASTOS PERMANENTES DE 5 O MAS AÑOS	S		2,52		2,52	2,52

**INCIDENCIAS**

**INCIDENCIA DESCRIPCIÓN**

74018 Productor que no es agricultor a título principal, según los datos del ejercicio fiscal n-1 y seguridad socia.

(1) Con incidencias que retienen pago o deniegan el expediente.  
 (2) Se calcula sobre superficie declarada admisible.  
 (3) Aplicación del artículo 16 bis del RD 147/2023.  
 (4) Expediente con algunos recintos de pastos permanentes ubicados en espacios protegidos donde la carga ganadera mínima será 0,1 UGM/ha.

Puede verificar la integridad de una copia de este documento mediante la lectura del código QR adjunto o mediante el acceso a la dirección <https://ws050.juntadeandalucia.es/verificarFirma> indicando el código de VERIFICACIÓN

FIRMADO POR

RAQUEL MARIA ESPIN CRESPO

17/10/2024

VERIFICACIÓN

Pk2jmWSPEJNMB623FQZ8JEKDMKEPRE

PÁG. 578/4804





**INCIDENCIAS**

**INCIDENCIA DESCRIPCIÓN**

74053 Importe inferior a 100 Euros

**Incidencias de carga ganadera**

**INCIDENCIA DESCRIPCIÓN**

86132 Recinto superficie forrajera que no realiza la actividad de producción de pastoreo.  
Recinto:14-073-008-00005-00032 Cultivo:20000 BARBECHO TRADICIONAL-SIN VARIEDAD Secano  
Recinto:14-073-008-00005-00033 Cultivo:20000 BARBECHO TRADICIONAL-SIN VARIEDAD Secano  
Recinto:14-073-008-00005-00035 Cultivo:20000 BARBECHO TRADICIONAL-SIN VARIEDAD Secano

(1) Con incidencias que retienen pago o deniegan el expediente.  
(2) Se calcula sobre superficie declarada admisible.  
(3) Aplicación del artículo 16 bis del RD 147/2023.  
(4) Expediente con algunos recintos de pastos permanentes ubicados en espacios protegidos donde la carga ganadera mínima será 0,1 UGM/ha.

Puede verificar la integridad de una copia de este documento mediante la lectura del código QR adjunto o mediante el acceso a la dirección <https://ws050.juntadeandalucia.es/verificarFirma> indicando el código de VERIFICACIÓN

FIRMADO POR	RAQUEL MARIA ESPIN CRESPO	17/10/2024
VERIFICACIÓN	Pk2jmWSPEJNMB623FQZ8JEKDMKEPRE	PÁG. 579/4804





**APELLIDOS Y NOMBRE / RAZÓN SOCIAL**

BARRIOS BECERRA MANUELA

**NIF**

\*\*\*\*8027\*

**EXPEDIENTE**

1106842

**RESOLUCIÓN**

DENEGACIÓN DE LA AYUDA

**DATOS DE MANTENIMIENTO UNIDADES**

**GRUPO DE PAGO**

ZONAS DE MONTAÑA

**Sup. Dec. Admisible**

0,00

**Sup. Resuelta**

0,00

**Sobredecl.**

0,00

**% Sobredecl.**

0,00

**RESUMEN DE PAGOS**

**IMPORTE ( Euros )**

	RESUELTO	FEADER	MAPA	CAPADR
A pagar	0,00	0,00	0,00	0,00

**APLICACIÓN DE REDUCCIONES Y PENALIZACIONES (%)**

Crterios de subvencionabilidad (1)	Presentación tardía	Omisión declaración	Condicionalidad
100,00	0,00	0,00	0,00

**IMPORTE ( Euros )**

Calculado(2)	Reducción	Penalización	Reducción Penalización (3)	Penalización adicional	Resuelto	FEADER	MAPA	CAPADR
0,00 €	0,00 €	0,00 €	0,00 €	0,00 €	0,00 €	0,00 €	0,00 €	0,00 €
Importe Unitario:	93,00 €	Nuevo Importe Unitario:	0,00 €					

**RECINTOS PROPUESTOS**

REF.	REFERENCIA SIGPAC	CULTIVO	S/R	USO SIGPAC	Sup. Dec. admisible	Sup. Campo	Sup. Determ.	Sup. Resuelta
-428326	14-047-023-00084-0012	OLIVAR	S		0,17		0,17	0,17
-428325	14-047-023-00084-0011	OLIVAR	S		0,09		0,09	0,09
-428324	14-047-023-00084-0010	OLIVAR	S		0,57		0,57	0,57
-428323	14-047-023-00084-0005	ALMENDROS	S		2,33		2,33	2,33
-428322	14-047-023-00084-0004	ALMENDROS	S		3,10		3,10	3,10
-428321	14-047-023-00084-0003	OLIVAR	S		3,88		3,88	3,88
170000005835950	14-047-010-00029-0002	OLIVAR	S		0,77		0,77	0,77
170000005835951	14-047-023-00067-0004	OLIVAR	S		4,35		4,35	4,35
170000005835953	14-047-023-00068-0003	OLIVAR	S		0,07		0,07	0,07
170000005835954	14-047-023-00073-0001	OLIVAR	S		0,16		0,16	0,16

(1) Con incidencias que retienen pago o deniegan el expediente.

(2) Se calcula sobre superficie declarada admisible.

(3) Aplicación del artículo 16 bis del RD 147/2023.

(4) Expediente con algunos recintos de pastos permanentes ubicados en espacios protegidos donde la carga ganadera mínima será 0,1 UGM/ha.

Puede verificar la integridad de una copia de este documento mediante la lectura del código QR adjunto o mediante el acceso a la dirección <https://ws050.juntadeandalucia.es/verificarFirma> indicando el código de VERIFICACIÓN

FIRMADO POR

RAQUEL MARIA ESPIN CRESPO

17/10/2024

VERIFICACIÓN

Pk2jmWSPEJNMB623FQZ8JEKDMKEPRE

PÁG. 580/4804





**INCIDENCIAS**

**INCIDENCIA DESCRIPCIÓN**

- 74018 Productor que no es agricultor a título principal, según los datos del ejercicio fiscal n-1 y seguridad socia.
- 74053 Importe inferior a 100 Euros
- 86120 Para explotaciones de pastos permanentes ubicadas en espacios protegidos la carga ganadera mínima será 0,1 UGM/ha.  
 Recinto:14-047-010-00029-00003 Cultivo:62000 PASTOS PERMANENTES DE 5 O MAS AÑOS-SIN VARIEDAD Secano Carga Ganadera:0  
 Recinto:14-047-023-00067-00002 Cultivo:62000 PASTOS PERMANENTES DE 5 O MAS AÑOS-SIN VARIEDAD Secano Carga Ganadera:0
- 86121 Recinto superficie forrajera que no realiza la actividad de producción de pastoreo.  
 Recinto:14-047-010-00029-00003 Cultivo:62000 PASTOS PERMANENTES DE 5 O MAS AÑOS-SIN VARIEDAD Secano Actividad Agraria del recinto:2  
 Recinto:14-047-023-00067-00002 Cultivo:62000 PASTOS PERMANENTES DE 5 O MAS AÑOS-SIN VARIEDAD Secano Actividad Agraria del recinto:2
- 86122 Recinto superficie forrajera que realiza la actividad de producción de pastoreo y no declara el o los códigos del Registro de Explotaciones Ganaderas de Andalucía, REGA.  
 Recinto:14-047-010-00029-00003 Cultivo:62000 PASTOS PERMANENTES DE 5 O MAS AÑOS-SIN VARIEDAD Secano  
 Recinto:14-047-023-00067-00002 Cultivo:62000 PASTOS PERMANENTES DE 5 O MAS AÑOS-SIN VARIEDAD Secano
- 86124 Recinto de forrajera para Cálculo de Carga Ganadera que No pertenece a Explotación.  
 Recinto:14-047-010-00029-00003 Cultivo:62000 PASTOS PERMANENTES DE 5 O MAS AÑOS-SIN VARIEDAD Secano  
 Recinto:14-047-023-00067-00002 Cultivo:62000 PASTOS PERMANENTES DE 5 O MAS AÑOS-SIN VARIEDAD Secano

**Incidencias de carga ganadera**

**INCIDENCIA DESCRIPCIÓN**

- 86122 Recinto superficie forrajera que realiza la actividad de producción de pastoreo y no declara el o los códigos del Registro de Explotaciones Ganaderas de Andalucía, REGA.  
 Recinto:14-047-010-00029-00003 Cultivo:62000 PASTOS PERMANENTES DE 5 O MAS AÑOS-SIN VARIEDAD Secano  
 Recinto:14-047-023-00067-00002 Cultivo:62000 PASTOS PERMANENTES DE 5 O MAS AÑOS-SIN VARIEDAD Secano
- 86124 Recinto de forrajera para Cálculo de Carga Ganadera que No pertenece a Explotación.  
 Recinto:14-047-010-00029-00003 Cultivo:62000 PASTOS PERMANENTES DE 5 O MAS AÑOS-SIN VARIEDAD Secano  
 Recinto:14-047-023-00067-00002 Cultivo:62000 PASTOS PERMANENTES DE 5 O MAS AÑOS-SIN VARIEDAD Secano
- 86128 Recinto de Forrajeras que no ha contabilizado para Carga Ganadera por no tener una explotación válida para el cálculo de la Carga Ganadera  
 Recinto:14-047-010-00029-00003 Cultivo:62 PASTOS PERMANENTES DE 5 O MAS AÑOS-  
 Recinto:14-047-023-00067-00002 Cultivo:62 PASTOS PERMANENTES DE 5 O MAS AÑOS-
- 86132 Recinto superficie forrajera que no realiza la actividad de producción de pastoreo.  
 Recinto:14-047-010-00029-00003 Cultivo:62000 PASTOS PERMANENTES DE 5 O MAS AÑOS-SIN VARIEDAD Secano  
 Recinto:14-047-023-00067-00002 Cultivo:62000 PASTOS PERMANENTES DE 5 O MAS AÑOS-SIN VARIEDAD Secano

(1) Con incidencias que retienen pago o deniegan el expediente.

(2) Se calcula sobre superficie declarada admisible.

(3) Aplicación del artículo 16 bis del RD 147/2023.

(4) Expediente con algunos recintos de pastos permanentes ubicados en espacios protegidos donde la carga ganadera mínima será 0,1 UGM/ha.

Puede verificar la integridad de una copia de este documento mediante la lectura del código QR adjunto o mediante el acceso a la dirección <https://ws050.juntadeandalucia.es/verificarFirma> indicando el código de VERIFICACIÓN

FIRMADO POR	RAQUEL MARIA ESPIN CRESPO	17/10/2024
VERIFICACIÓN	Pk2jmWSPEJNMB623FQZ8JEKDMKEPRE	PÁG. 581/4804





**APELLIDOS Y NOMBRE / RAZÓN SOCIAL**  
BERMUDEZ GAMEZ ANGELES ANGIUSTIAS

**NIF**  
\*\*\*\*8060\*

**EXPEDIENTE**  
1167329

**RESOLUCIÓN**  
DENEGACIÓN DE LA AYUDA

**DATOS DE MANTENIMIENTO UNIDADES**

GRUPO DE PAGO	Sup. Dec. Admisible	Sup. Resuelta	Sobredecl.	% Sobredecl.
ZONAS DE MONTAÑA	0,00	0,00	0,00	0,00

**RESUMEN DE PAGOS**

	IMPORTE ( Euros )			
	RESUELTO	FEADER	MAPA	CAPADR
A pagar	0,00	0,00	0,00	0,00

**APLICACIÓN DE REDUCCIONES Y PENALIZACIONES (%)**

Crterios de subvencionabilidad (1)	Presentación tardía	Omisión declaración	Condicionalidad
100,00	0,00	0,00	0,00

**IMPORTE ( Euros )**

Calculado(2)	Reducción	Penalización	Reducción Penalización (3)	Penalización adicional	Resuelto	FEADER	MAPA	CAPADR
0,00 €	0,00 €	0,00 €	0,00 €	0,00 €	0,00 €	0,00 €	0,00 €	0,00 €
Importe Unitario:	93,00 €	Nuevo Importe Unitario:	0,00 €					

**RECINTOS PROPUESTOS**

REF.	REFERENCIA SIGPAC	CULTIVO	S/R	USO SIGPAC	Sup. Dec. admisible	Sup. Campo	Sup. Determ.	Sup. Resuelta
-93661	18-013-002-00039-0004	CAQUI o PALOSANTO	S		0,02		0,02	0,02
4582191	18-013-002-00039-0001	OLIVAR	S		0,12		0,12	0,12
4631209	18-013-002-00030-0002	HUERTA	S		0,02		0,02	0,02
1700000005574125	14-055-037-00836-0001	OLIVAR	S		1,10		1,10	1,10
1700000005574128	18-013-001-00122-0001	OLIVAR	S		0,80		0,80	0,80
1700000005574129	18-013-001-00123-0001	OLIVAR	S		0,72		0,72	0,72
1700000005574130	18-013-001-00124-0001	OLIVAR	S		0,53		0,53	0,53
1700000005574131	18-013-001-00125-0001	OLIVAR	S		0,12		0,12	0,12
1700000005574132	18-013-002-00020-0001	OLIVAR	S		0,23		0,23	0,23
1700000005574133	18-013-002-09036-0003	OLIVAR	S		0,03		0,03	0,03
1700000005574135	14-055-037-09058-0002	OLIVAR	S		0,07		0,07	0,07
1700000005574136	14-055-048-00002-0001	OLIVAR	S		0,28		0,28	0,28
1700000005574137	14-055-037-00853-0003	OLIVAR	S		3,03		3,03	3,03
1700000005574138	14-055-037-09059-0003	OLIVAR	S		0,03		0,03	0,03
1700000005574139	18-013-002-00007-0004	OLIVAR	S		0,97		0,97	0,97
1700000005574140	18-013-002-00012-0002	OLIVAR	S		0,01		0,01	0,01

**INCIDENCIAS**

**INCIDENCIA DESCRIPCIÓN**

- 2454 Solicitante de intervención 6613 cuyo regimen de afiliacion a la SS no es ni el sistema especial agrario(cuenta ajena) ni autonomo con actividad agraria.
- 74018 Productor que no es agricultor a título principal, según los datos del ejercicio fiscal n-1 y seguridad socia.
- 74053 Importe inferior a 100 Euros

(1) Con incidencias que retienen pago o deniegan el expediente.

(2) Se calcula sobre superficie declarada admisible.

(3) Aplicación del artículo 16 bis del RD 147/2023.

(4) Expediente con algunos recintos de pastos permanentes ubicados en espacios protegidos donde la carga ganadera mínima será 0,1 UGM/ha.

Puede verificar la integridad de una copia de este documento mediante la lectura del código QR adjunto o mediante el acceso a la dirección <https://ws050.juntadeandalucia.es/verificarFirma> indicando el código de VERIFICACIÓN

FIRMADO POR	RAQUEL MARIA ESPIN CRESPO	17/10/2024
VERIFICACIÓN	Pk2jmWSPEJNMB623FQZ8JEKDMKEPRE	PÁG. 582/4804





**APELLIDOS Y NOMBRE / RAZÓN SOCIAL**

BERMUDEZ ORTEGA ANTONIO

**NIF**

\*\*\*\*1979\*

**EXPEDIENTE**

1021039

**RESOLUCIÓN**

DENEGACIÓN DE LA AYUDA

**DATOS DE MANTENIMIENTO UNIDADES**

<b>GRUPO DE PAGO</b>	<b>Sup. Dec. Admisible</b>	<b>Sup. Resuelta</b>	<b>Sobredecl.</b>	<b>% Sobredecl.</b>
ZONAS DE MONTAÑA	0,00	0,00	0,00	0,00

**RESUMEN DE PAGOS**

	<b>IMPORTE ( Euros )</b>			
	<b>RESUELTO</b>	<b>FEADER</b>	<b>MAPA</b>	<b>CAPADR</b>
A pagar	0,00	0,00	0,00	0,00

**APLICACIÓN DE REDUCCIONES Y PENALIZACIONES (%)**

<b>Criterios de subvencionabilidad (1)</b>	<b>Presentación tardía</b>	<b>Omisión declaración</b>	<b>Condicionalidad</b>
100,00	0,00	0,00	0,00

**IMPORTE ( Euros )**

<b>Calculado(2)</b>	<b>Reducción</b>	<b>Penalización</b>	<b>Reducción Penalización (3)</b>	<b>Penalización adicional</b>	<b>Resuelto</b>	<b>FEADER</b>	<b>MAPA</b>	<b>CAPADR</b>
0,00 €	0,00 €	0,00 €	0,00 €	0,00 €	0,00 €	0,00 €	0,00 €	0,00 €
<b>Importe Unitario:</b>	93,00 €	<b>Nuevo Importe Unitario:</b>	0,00 €					

**RECINTOS PROPUESTOS**

<b>REF.</b>	<b>REFERENCIA SIGPAC</b>	<b>CULTIVO</b>	<b>S/R</b>	<b>USO SIGPAC</b>	<b>Sup. Dec. admisible</b>	<b>Sup. Campo</b>	<b>Sup. Determ.</b>	<b>Sup. Resuelta</b>
170000002924548	14-055-049-00075-0001	OLIVAR	S		0,84		0,84	0,84
170000002924549	14-055-049-00080-0005	OLIVAR	S		0,07		0,07	0,07
170000002924550	14-055-049-00250-0007	OLIVAR	S		1,73		1,73	1,73
170000002924551	14-055-049-00251-0006	OLIVAR	S		1,82		1,82	1,82
170000002924552	14-055-049-00252-0006	OLIVAR	S		0,47		0,47	0,47
170000002924553	14-055-049-00331-0001	OLIVAR	S		0,03		0,03	0,03
170000002924554	14-055-049-00334-0001	OLIVAR	S		2,03		2,03	2,03

**INCIDENCIAS**

**INCIDENCIA DESCRIPCIÓN**

2454	Solicitante de intervención 6613 cuyo regimen de afiliacion a la SS no es ni el sistema especial agrario(cuenta ajena) ni autonomo con actividad agraria.
74018	Productor que no es agricultor a título principal, según los datos del ejercicio fiscal n-1 y seguridad socia.
74053	Importe inferior a 100 Euros

(1) Con incidencias que retienen pago o deniegan el expediente.

(2) Se calcula sobre superficie declarada admisible.

(3) Aplicación del artículo 16 bis del RD 147/2023.

(4) Expediente con algunos recintos de pastos permanentes ubicados en espacios protegidos donde la carga ganadera mínima será 0,1 UGM/ha.

Puede verificar la integridad de una copia de este documento mediante la lectura del código QR adjunto o mediante el acceso a la dirección <https://ws050.juntadeandalucia.es/verificarFirma> indicando el código de VERIFICACIÓN

FIRMADO POR	RAQUEL MARIA ESPIN CRESPO	17/10/2024
VERIFICACIÓN	Pk2jmWSPEJNMB623FQZ8JEKDMKEPRE	PÁG. 583/4804





**APELLIDOS Y NOMBRE / RAZÓN SOCIAL**

BERMUDEZ ROLDAN ISIDORO

**NIF**  
\*\*\*\*8609\*

**EXPEDIENTE**  
1061845

**RESOLUCIÓN**  
DENEGACIÓN DE LA AYUDA

**DATOS DE MANTENIMIENTO UNIDADES**

<b>GRUPO DE PAGO</b>	<b>Sup. Dec. Admisible</b>	<b>Sup. Resuelta</b>	<b>Sobredecl.</b>	<b>% Sobredecl.</b>
ZONAS DE MONTAÑA	0,00	0,00	0,00	0,00

**RESUMEN DE PAGOS**

	<b>IMPORTE ( Euros )</b>			
	<b>RESUELTO</b>	<b>FEADER</b>	<b>MAPA</b>	<b>CAPADR</b>
A pagar	0,00	0,00	0,00	0,00

**APLICACIÓN DE REDUCCIONES Y PENALIZACIONES (%)**

<b>Criterios de subvencionabilidad (1)</b>	<b>Presentación tardía</b>	<b>Omisión declaración</b>	<b>Condicionalidad</b>
100,00	0,00	0,00	0,00

**IMPORTE ( Euros )**

<b>Calculado(2)</b>	<b>Reducción</b>	<b>Penalización</b>	<b>Reducción Penalización (3)</b>	<b>Penalización adicional</b>	<b>Resuelto</b>	<b>FEADER</b>	<b>MAPA</b>	<b>CAPADR</b>
0,00 €	0,00 €	0,00 €	0,00 €	0,00 €	0,00 €	0,00 €	0,00 €	0,00 €
<b>Importe Unitario:</b>	93,00 €	<b>Nuevo Importe Unitario:</b>	0,00 €					

**RECINTOS PROPUESTOS**

<b>REF.</b>	<b>REFERENCIA SIGPAC</b>	<b>CULTIVO</b>	<b>S/R</b>	<b>USO SIGPAC</b>	<b>Sup. Dec. admisible</b>	<b>Sup. Campo</b>	<b>Sup. Determ.</b>	<b>Sup. Resuelta</b>
170000006440655	14-055-008-00154-0001	OLIVAR	S		0,02		0,02	0,02
170000006440657	14-055-009-00309-0001	OLIVAR	S		1,18		1,18	1,18
170000006440658	14-055-009-09037-0018	OLIVAR	S		0,01		0,01	0,01
170000006440659	14-055-009-09037-0018	OLIVAR	S		0,01		0,01	0,01
170000006440661	14-055-009-00215-0002	OLIVAR	S		0,47		0,47	0,47
170000006440662	14-055-009-00427-0004	OLIVAR	S		0,01		0,01	0,01
170000006440663	14-055-009-00349-0002	OLIVAR	S		0,04		0,04	0,04
170000006440664	14-055-009-00350-0001	OLIVAR	S		0,99		0,99	0,99
170000006440665	14-055-009-00351-0002	OLIVAR	S		2,38		2,38	2,38
170000006440666	14-055-009-09018-0002	OLIVAR	S		0,10		0,10	0,10
170000006440667	14-055-009-09018-0005	OLIVAR	S		0,06		0,06	0,06
170000006440668	14-055-009-00292-0003	OLIVAR	S		0,02		0,02	0,02
170000006440669	14-055-009-00293-0001	OLIVAR	S		0,25		0,25	0,25
170000006440670	14-055-009-00279-0002	OLIVAR	S		0,92		0,92	0,92

**INCIDENCIAS**

**INCIDENCIA DESCRIPCIÓN**

2454	Solicitante de intervención 6613 cuyo regimen de afiliacion a la SS no es ni el sistema especial agrario(cuenta ajena) ni autonomo con actividad agraria.
74018	Productor que no es agricultor a título principal, según los datos del ejercicio fiscal n-1 y seguridad socia.
74053	Importe inferior a 100 Euros

(1) Con incidencias que retienen pago o deniegan el expediente.

(2) Se calcula sobre superficie declarada admisible.

(3) Aplicación del artículo 16 bis del RD 147/2023.

(4) Expediente con algunos recintos de pastos permanentes ubicados en espacios protegidos donde la carga ganadera mínima será 0,1 UGM/ha.

Puede verificar la integridad de una copia de este documento mediante la lectura del código QR adjunto o mediante el acceso a la dirección <https://ws050.juntadeandalucia.es/verificarFirma> indicando el código de VERIFICACIÓN

FIRMADO POR	RAQUEL MARIA ESPIN CRESPO	17/10/2024
VERIFICACIÓN	Pk2jmWSPEJNMB623FQZ8JEKDMKEPRE	PÁG. 584/4804







**APELLIDOS Y NOMBRE / RAZÓN SOCIAL**

BORREGO MORALES ANA MARIA

**NIF**

\*\*\*\*9090\*

**EXPEDIENTE**

1199074

**RESOLUCIÓN**

DENEGACIÓN DE LA AYUDA

**DATOS DE MANTENIMIENTO UNIDADES**

GRUPO DE PAGO	Sup. Dec. Admisible	Sup. Resuelta	Sobredecl.	% Sobredecl.
ZONAS DE MONTAÑA	0,00	0,00	0,00	0,00

**RESUMEN DE PAGOS**

A pagar	IMPORTE ( Euros )			
	RESUELTO	FEADER	MAPA	CAPADR
	0,00	0,00	0,00	0,00

**APLICACIÓN DE REDUCCIONES Y PENALIZACIONES (%)**

Criterios de subvencionabilidad (1)	Presentación tardía	Omisión declaración	Condicionalidad
100,00	0,00	0,00	0,00

**IMPORTE ( Euros )**

Calculado(2)	Reducción	Penalización	Reducción Penalización (3)	Penalización adicional	Resuelto	FEADER	MAPA	CAPADR
0,00 €	0,00 €	0,00 €	0,00 €	0,00 €	0,00 €	0,00 €	0,00 €	0,00 €
Importe Unitario:	93,00 €	Nuevo Importe Unitario:	0,00 €					

**RECINTOS PROPUESTOS**

REF.	REFERENCIA SIGPAC	CULTIVO	S/R	USO SIGPAC	Sup. Dec. admisible	Sup. Campo	Sup. Determ.	Sup. Resuelta
-1072636	18-013-001-00998-0003	OLIVAR	S		0,12		0,12	0,12
-1072635	18-013-001-00997-0001	OLIVAR	S		0,02		0,02	0,02
-1072633	18-013-001-00086-0002	OLIVAR	S		5,23		5,23	5,23
-567962	14-055-050-00817-0003	OLIVAR	S		0,10		0,10	0,10
-148410	14-055-050-00815-0005	OLIVAR	S		8,42		8,42	8,42
4673936	14-055-037-00671-0002	OLIVAR	S		0,31		0,31	0,31
170000006472871	14-055-050-00814-0001	OLIVAR	S		0,18		0,18	0,18
170000006472874	18-013-001-00082-0003	OLIVAR	S		0,32		0,32	0,32
170000006472875	18-013-001-00083-0001	OLIVAR	S		0,51		0,51	0,51
170000006472876	18-013-001-09014-0005	OLIVAR	S		0,06		0,06	0,06
170000006472878	18-013-001-00087-0001	OLIVAR	S		0,01		0,01	0,01

**INCIDENCIAS**

**INCIDENCIA DESCRIPCIÓN**

2454	Solicitante de intervención 6613 cuyo regimen de afiliación a la SS no es ni el sistema especial agrario(cuenta ajena) ni autonomo con actividad agraria.
74018	Productor que no es agricultor a título principal, según los datos del ejercicio fiscal n-1 y seguridad socia.
74053	Importe inferior a 100 Euros

(1) Con incidencias que retienen pago o deniegan el expediente.

(2) Se calcula sobre superficie declarada admisible.

(3) Aplicación del artículo 16 bis del RD 147/2023.

(4) Expediente con algunos recintos de pastos permanentes ubicados en espacios protegidos donde la carga ganadera mínima será 0,1 UGM/ha.

Puede verificar la integridad de una copia de este documento mediante la lectura del código QR adjunto o mediante el acceso a la dirección <https://ws050.juntadeandalucia.es/verificarFirma> indicando el código de VERIFICACIÓN

FIRMADO POR	RAQUEL MARIA ESPIN CRESPO	17/10/2024
VERIFICACIÓN	Pk2jmWSPEJNMB623FQZ8JEKDMKEPRE	PÁG. 585/4804





**APELLIDOS Y NOMBRE / RAZÓN SOCIAL**

BUENO RODRIGUEZ ROSA MARIA

**NIF**

\*\*\*\*5156\*

**EXPEDIENTE**

1013338

**RESOLUCIÓN**

DENEGACIÓN DE LA AYUDA

**DATOS DE MANTENIMIENTO UNIDADES**

**GRUPO DE PAGO**

ZONAS DE MONTAÑA

**Sup. Dec.  
Admisible**

0,00

**Sup.  
Resuelta**

0,00

**Sobredecl.**

0,00

**% Sobredecl.**

0,00

**RESUMEN DE PAGOS**

**IMPORTE ( Euros )**

	<b>RESUELTO</b>	<b>FEADER</b>	<b>MAPA</b>	<b>CAPADR</b>
A pagar	0,00	0,00	0,00	0,00

**APLICACIÓN DE REDUCCIONES Y PENALIZACIONES (%)**

<b>Criterios de subvencionabilidad (1)</b>	<b>Presentación tardía</b>	<b>Omisión declaración</b>	<b>Condicionalidad</b>
100,00	0,00	0,00	0,00

**IMPORTE ( Euros )**

Calculado(2)	Reducción	Penalización	Reducción Penalización (3)	Penalización adicional	Resuelto	FEADER	MAPA	CAPADR
0,00 €	0,00 €	0,00 €	0,00 €	0,00 €	0,00 €	0,00 €	0,00 €	0,00 €
Importe Unitario:	93,00 €	Nuevo Importe Unitario:	0,00 €					

**RECINTOS PROPUESTOS**

<b>REF.</b>	<b>REFERENCIA SIGPAC</b>	<b>CULTIVO</b>	<b>S/R</b>	<b>USO SIGPAC</b>	<b>Sup. Dec. admisible</b>	<b>Sup. Campo</b>	<b>Sup. Determ.</b>	<b>Sup. Resuelta</b>
170000002932156	14-037-014-00110-0003	OLIVAR	S		1,51		1,51	1,51
170000002932157	14-037-014-00205-0001	OLIVAR	S		0,35		0,35	0,35
170000002932158	14-037-014-00206-0009	OLIVAR	S		0,79		0,79	0,79

**INCIDENCIAS**

**INCIDENCIA DESCRIPCIÓN**

74018	Productor que no es agricultor a título principal, según los datos del ejercicio fiscal n-1 y seguridad socia.
74053	Importe inferior a 100 Euros

(1) Con incidencias que retienen pago o deniegan el expediente.

(2) Se calcula sobre superficie declarada admisible.

(3) Aplicación del artículo 16 bis del RD 147/2023.

(4) Expediente con algunos recintos de pastos permanentes ubicados en espacios protegidos donde la carga ganadera mínima será 0,1 UGM/ha.

Puede verificar la integridad de una copia de este documento mediante la lectura del código QR adjunto o mediante el acceso a la dirección <https://ws050.juntadeandalucia.es/verificarFirma> indicando el código de VERIFICACIÓN

FIRMADO POR

RAQUEL MARIA ESPIN CRESPO

17/10/2024

VERIFICACIÓN

Pk2jmWSPEJNMB623FQZ8JEKDMKEPRE

PÁG. 586/4804





**APELLIDOS Y NOMBRE / RAZÓN SOCIAL**

BUJALANCE PEREZ ANTONIO

**NIF**

\*\*\*\*4595\*

**EXPEDIENTE**

1106712

**RESOLUCIÓN**

DENEGACIÓN DE LA AYUDA

**DATOS DE MANTENIMIENTO UNIDADES**

<b>GRUPO DE PAGO</b>	<b>Sup. Dec. Admisible</b>	<b>Sup. Resuelta</b>	<b>Sobredecl.</b>	<b>% Sobredecl.</b>
ZONAS DE MONTAÑA	0,83	0,83	0,00	0,00

**RESUMEN DE PAGOS**

	<b>IMPORTE ( Euros )</b>			
	<b>RESUELTO</b>	<b>FEADER</b>	<b>MAPA</b>	<b>CAPADR</b>
A pagar	0,00	0,00	0,00	0,00

**APLICACIÓN DE REDUCCIONES Y PENALIZACIONES (%)**

<b>Criterios de subvencionabilidad (1)</b>	<b>Presentación tardía</b>	<b>Omisión declaración</b>	<b>Condicionalidad</b>
100,00	0,00	0,00	0,00

**IMPORTE ( Euros )**

<b>Calculado(2)</b>	<b>Reducción</b>	<b>Penalización</b>	<b>Reducción Penalización (3)</b>	<b>Penalización adicional</b>	<b>Resuelto</b>	<b>FEADER</b>	<b>MAPA</b>	<b>CAPADR</b>
77,19 €	0,00 €	0,00 €	0,00 €	0,00 €	0,00 €	0,00 €	0,00 €	0,00 €
<b>Importe Unitario:</b>	93,00 €	<b>Nuevo Importe Unitario:</b>	93,00 €					

**RECINTOS PROPUESTOS**

<b>REF.</b>	<b>REFERENCIA SIGPAC</b>	<b>CULTIVO</b>	<b>S/R</b>	<b>USO SIGPAC</b>	<b>Sup. Dec. admisible</b>	<b>Sup. Campo</b>	<b>Sup. Determ.</b>	<b>Sup. Resuelta</b>
170000005229981	14-058-005-00050-0002	OLIVAR	S		0,82		0,82	0,82
170000005229982	14-058-005-00052-0005	OLIVAR	S		0,01		0,01	0,01

**INCIDENCIAS**

**INCIDENCIA DESCRIPCIÓN**

74053 Importe inferior a 100 Euros

(1) Con incidencias que retienen pago o deniegan el expediente.

(2) Se calcula sobre superficie declarada admisible.

(3) Aplicación del artículo 16 bis del RD 147/2023.

(4) Expediente con algunos recintos de pastos permanentes ubicados en espacios protegidos donde la carga ganadera mínima será 0,1 UGM/ha.

Puede verificar la integridad de una copia de este documento mediante la lectura del código QR adjunto o mediante el acceso a la dirección <https://ws050.juntadeandalucia.es/verificarFirma> indicando el código de VERIFICACIÓN

FIRMADO POR	RAQUEL MARIA ESPIN CRESPO	17/10/2024
VERIFICACIÓN	Pk2jmWSPEJNMB623FQZ8JEKDMKEPRE	PÁG. 587/4804





**APELLIDOS Y NOMBRE / RAZÓN SOCIAL**  
CABRERA CABRERA ANA ISABEL

**NIF**  
\*\*\*\*0708\*

**EXPEDIENTE**  
1184577

**RESOLUCIÓN**  
DENEGACIÓN DE LA AYUDA

**DATOS DE MANTENIMIENTO UNIDADES**

<b>GRUPO DE PAGO</b>	<b>Sup. Dec. Admisible</b>	<b>Sup. Resuelta</b>	<b>Sobredecl.</b>	<b>% Sobredecl.</b>
ZONAS DE MONTAÑA	0,00	0,00	0,00	0,00

**RESUMEN DE PAGOS**

	<b>IMPORTE ( Euros )</b>			
	<b>RESUELTO</b>	<b>FEADER</b>	<b>MAPA</b>	<b>CAPADR</b>
A pagar	0,00	0,00	0,00	0,00

**APLICACIÓN DE REDUCCIONES Y PENALIZACIONES (%)**

<b>Crterios de subvencionabilidad (1)</b>	<b>Presentación tardía</b>	<b>Omisión declaración</b>	<b>Condicionalidad</b>
100,00	0,00	0,00	0,00

**IMPORTE ( Euros )**

<b>Calculado(2)</b>	<b>Reducción</b>	<b>Penalización</b>	<b>Reducción Penalización (3)</b>	<b>Penalización adicional</b>	<b>Resuelto</b>	<b>FEADER</b>	<b>MAPA</b>	<b>CAPADR</b>
0,00 €	0,00 €	0,00 €	0,00 €	0,00 €	0,00 €	0,00 €	0,00 €	0,00 €
<b>Importe Unitario:</b>	93,00 €	<b>Nuevo Importe Unitario:</b>	0,00 €					

**RECINTOS PROPUESTOS**

<b>REF.</b>	<b>REFERENCIA SIGPAC</b>	<b>CULTIVO</b>	<b>S/R</b>	<b>USO SIGPAC</b>	<b>Sup. Dec. admisible</b>	<b>Sup. Campo</b>	<b>Sup. Determ.</b>	<b>Sup. Resuelta</b>
1700000007183431	14-001-026-00010-0003	PASTOS PERMANENTES DE 5 O MAS AÑOS	S		26,54		26,54	26,46

**INCIDENCIAS**

**INCIDENCIA DESCRIPCIÓN**

- 4272 Verifica que las líneas de declaración de las Solicitudes Únicas no tienen solapes con la capa de Retroactividad Gráfica (ambas de la misma campaña) a nivel de expediente/línea de declaración gráfica de la solicitud.  
Recinto:14-001-026-00010-00003 Cultivo: - Agregado de la referencia del recinto.:0 Zona de la referencia del recinto.:0 Superficie solapada.:0,08 Id. Incid.:98189808
- 74018 Productor que no es agricultor a título principal, según los datos del ejercicio fiscal n-1 y seguridad socia.
- 74053 Importe inferior a 100 Euros

**Incidencias de carga ganadera**

**INCIDENCIA DESCRIPCIÓN**

- 452 Actividad agraria declarada en un recinto no compatible con el uso PA, PR o PS asignado en SIGPAC para ese recinto.  
Recinto:14-069-030-00016-00002 Cultivo:62000 PASTOS PERMANENTES DE 5 O MAS AÑOS-SIN VARIEDAD Secano USO ASIGNADO EN SIGPAC:PA
- 86128 Recinto de Forrajeras que no ha contabilizado para Carga Ganadera por no tener una explotación válida para el cálculo de la Carga Ganadera  
Recinto:14-069-030-00016-00002 Cultivo:62 PASTOS PERMANENTES DE 5 O MAS AÑOS-

(1) Con incidencias que retienen pago o deniegan el expediente.

(2) Se calcula sobre superficie declarada admisible.

(3) Aplicación del artículo 16 bis del RD 147/2023.

(4) Expediente con algunos recintos de pastos permanentes ubicados en espacios protegidos donde la carga ganadera mínima será 0,1 UGM/ha.

Puede verificar la integridad de una copia de este documento mediante la lectura del código QR adjunto o mediante el acceso a la dirección <https://ws050.juntadeandalucia.es/verificarFirma> indicando el código de VERIFICACIÓN

FIRMADO POR	RAQUEL MARIA ESPIN CRESPO	17/10/2024
VERIFICACIÓN	Pk2jmWSPEJNMB623FQZ8JEKDMKEPRE	PÁG. 588/4804





**APELLIDOS Y NOMBRE / RAZÓN SOCIAL**  
CABRERA GONZALEZ ANTONIA

**NIF**  
\*\*\*\*7023\*

**EXPEDIENTE**  
1171183

**RESOLUCIÓN**  
DENEGACIÓN DE LA AYUDA

**DATOS DE MANTENIMIENTO UNIDADES**

<b>GRUPO DE PAGO</b>	<b>Sup. Dec. Admisible</b>	<b>Sup. Resuelta</b>	<b>Sobredecl.</b>	<b>% Sobredecl.</b>
ZONAS DE MONTAÑA	0,00	0,00	0,00	0,00

**RESUMEN DE PAGOS**

	<b>IMPORTE ( Euros )</b>			
	<b>RESUELTO</b>	<b>FEADER</b>	<b>MAPA</b>	<b>CAPADR</b>
A pagar	0,00	0,00	0,00	0,00

**APLICACIÓN DE REDUCCIONES Y PENALIZACIONES (%)**

<b>Criterios de subvencionabilidad (1)</b>	<b>Presentación tardía</b>	<b>Omisión declaración</b>	<b>Condicionidad</b>
100,00	0,00	0,00	0,00

**IMPORTE ( Euros )**

<b>Calculado(2)</b>	<b>Reducción</b>	<b>Penalización</b>	<b>Reducción Penalización (3)</b>	<b>Penalización adicional</b>	<b>Resuelto</b>	<b>FEADER</b>	<b>MAPA</b>	<b>CAPADR</b>
0,00 €	0,00 €	0,00 €	0,00 €	0,00 €	0,00 €	0,00 €	0,00 €	0,00 €
<b>Importe Unitario:</b>	93,00 €	<b>Nuevo Importe Unitario:</b>	0,00 €					

**RECINTOS PROPUESTOS**

<b>REF.</b>	<b>REFERENCIA SIGPAC</b>	<b>CULTIVO</b>	<b>S/R</b>	<b>USO SIGPAC</b>	<b>Sup. Dec. admisible</b>	<b>Sup. Campo</b>	<b>Sup. Determ.</b>	<b>Sup. Resuelta</b>
170000005517824	14-043-017-00085-0009	OLIVAR	R		1,20		1,20	1,20
170000005517825	14-043-017-00085-0002	OLIVAR	R		0,81		0,81	0,81

**INCIDENCIAS**

**INCIDENCIA DESCRIPCIÓN**

74018	Productor que no es agricultor a título principal, según los datos del ejercicio fiscal n-1 y seguridad socia.
74053	Importe inferior a 100 Euros

(1) Con incidencias que retienen pago o deniegan el expediente.

(2) Se calcula sobre superficie declarada admisible.

(3) Aplicación del artículo 16 bis del RD 147/2023.

(4) Expediente con algunos recintos de pastos permanentes ubicados en espacios protegidos donde la carga ganadera mínima será 0,1 UGM/ha.

Puede verificar la integridad de una copia de este documento mediante la lectura del código QR adjunto o mediante el acceso a la dirección <https://ws050.juntadeandalucia.es/verificarFirma> indicando el código de VERIFICACIÓN

FIRMADO POR	RAQUEL MARIA ESPIN CRESPO	17/10/2024
VERIFICACIÓN	Pk2jmWSPEJNMB623FQZ8JEKDMKEPRE	PÁG. 589/4804





**APELLIDOS Y NOMBRE / RAZÓN SOCIAL**

CABRERA ROMERO ANDRES

**NIF**

\*\*\*\*4026\*

**EXPEDIENTE**

1017536

**RESOLUCIÓN**

DENEGACIÓN DE LA AYUDA

**DATOS DE MANTENIMIENTO UNIDADES**

<b>GRUPO DE PAGO</b>	<b>Sup. Dec. Admisible</b>	<b>Sup. Resuelta</b>	<b>Sobredecl.</b>	<b>% Sobredecl.</b>
ZONAS DE MONTAÑA	0,00	0,00	0,00	0,00

**RESUMEN DE PAGOS**

	<b>IMPORTE ( Euros )</b>			
	<b>RESUELTO</b>	<b>FEADER</b>	<b>MAPA</b>	<b>CAPADR</b>
A pagar	0,00	0,00	0,00	0,00

**APLICACIÓN DE REDUCCIONES Y PENALIZACIONES (%)**

<b>Criterios de subvencionabilidad (1)</b>	<b>Presentación tardía</b>	<b>Omisión declaración</b>	<b>Condicionalidad</b>
100,00	0,00	0,00	0,00

**IMPORTE ( Euros )**

<b>Calculado(2)</b>	<b>Reducción</b>	<b>Penalización</b>	<b>Reducción Penalización (3)</b>	<b>Penalización adicional</b>	<b>Resuelto</b>	<b>FEADER</b>	<b>MAPA</b>	<b>CAPADR</b>
0,00 €	0,00 €	0,00 €	0,00 €	0,00 €	0,00 €	0,00 €	0,00 €	0,00 €
<b>Importe Unitario:</b>	93,00 €	<b>Nuevo Importe Unitario:</b>	0,00 €					

**RECINTOS PROPUESTOS**

<b>REF.</b>	<b>REFERENCIA SIGPAC</b>	<b>CULTIVO</b>	<b>S/R</b>	<b>USO SIGPAC</b>	<b>Sup. Dec. admisible</b>	<b>Sup. Campo</b>	<b>Sup. Determ.</b>	<b>Sup. Resuelta</b>
4079354	14-043-051-00066-0005	OLIVAR	S		0,96		0,96	0,94
4079355	14-043-051-00066-0002	OLIVAR	S		0,96		0,96	0,96
4079371	14-043-031-00099-0003	OLIVAR	S		0,49		0,49	0,49
7512843	14-043-051-00066-0013	OLIVAR	S		0,07		0,07	0,07

**INCIDENCIAS**

**INCIDENCIA DESCRIPCIÓN**

- 4272 Verifica que las líneas de declaración de las Solicitudes Únicas no tienen solapes con la capa de Retroactividad Gráfica (ambas de la misma campaña) a nivel de expediente/línea de declaración gráfica de la solicitud.  
Recinto:14-043-051-00066-00005 Cultivo: - Agregado de la referencia del recinto.:0 Zona de la referencia del recinto.:0 Superficie solapada.:0,02 Id. Incid.:98189617
- 74018 Productor que no es agricultor a título principal, según los datos del ejercicio fiscal n-1 y seguridad socia.
- 74053 Importe inferior a 100 Euros
- 74336 Recinto con uso declarado o cultivo declarado NO válido  
Recinto:14-043-051-00066-00010 Cultivo:101010 OLIVAR-PICUAL Secano Uso Sigpac:IM  
Recinto:14-043-051-00066-00011 Cultivo:101010 OLIVAR-PICUAL Secano Uso Sigpac:CA
- 75022 No Autoriza a que, en caso de la devolución por la entidad financiera (retrocesión bancaria) del pago en la cuenta corriente consignada en la solicitud y que está debidamente registrada en el sistema contable GIRO de la Junta de Andalucía, se proceda al pago en cualquier otra cuenta corriente de la titularidad del solicitante vigente en dicho sistema contable.

(1) Con incidencias que retienen pago o deniegan el expediente.

(2) Se calcula sobre superficie declarada admisible.

(3) Aplicación del artículo 16 bis del RD 147/2023.

(4) Expediente con algunos recintos de pastos permanentes ubicados en espacios protegidos donde la carga ganadera mínima será 0,1 UGM/ha.

Puede verificar la integridad de una copia de este documento mediante la lectura del código QR adjunto o mediante el acceso a la dirección <https://ws050.juntadeandalucia.es/verificarFirma> indicando el código de VERIFICACIÓN

FIRMADO POR

RAQUEL MARIA ESPIN CRESPO

17/10/2024

VERIFICACIÓN

Pk2jmWSPEJNMB623FQZ8JEKDMKEPRE

PÁG. 590/4804





**APELLIDOS Y NOMBRE / RAZÓN SOCIAL**

CALERO RODRIGUEZ ALFONSO ANGEL

**NIF**

\*\*\*\*9147\*

**EXPEDIENTE**

1081286

**RESOLUCIÓN**

DENEGACIÓN DE LA AYUDA

**DATOS DE MANTENIMIENTO UNIDADES**

<b>GRUPO DE PAGO</b>	<b>Sup. Dec. Admisible</b>	<b>Sup. Resuelta</b>	<b>Sobredecl.</b>	<b>% Sobredecl.</b>
ZONAS DE MONTAÑA	0,00	0,00	0,00	0,00

**RESUMEN DE PAGOS**

	<b>IMPORTE ( Euros )</b>			
	<b>RESUELTO</b>	<b>FEADER</b>	<b>MAPA</b>	<b>CAPADR</b>
A pagar	0,00	0,00	0,00	0,00

**APLICACIÓN DE REDUCCIONES Y PENALIZACIONES (%)**

<b>Crterios de subvencionabilidad (1)</b>	<b>Presentación tardía</b>	<b>Omisión declaración</b>	<b>Condicionalidad</b>
100,00	0,00	0,00	0,00

**IMPORTE ( Euros )**

<b>Calculado(2)</b>	<b>Reducción</b>	<b>Penalización</b>	<b>Reducción Penalización (3)</b>	<b>Penalización adicional</b>	<b>Resuelto</b>	<b>FEADER</b>	<b>MAPA</b>	<b>CAPADR</b>
0,00 €	0,00 €	0,00 €	0,00 €	0,00 €	0,00 €	0,00 €	0,00 €	0,00 €
<b>Importe Unitario:</b>	93,00 €	<b>Nuevo Importe Unitario:</b>	0,00 €					

(1) Con incidencias que retienen pago o deniegan el expediente.

(2) Se calcula sobre superficie declarada admisible.

(3) Aplicación del artículo 16 bis del RD 147/2023.

(4) Expediente con algunos recintos de pastos permanentes ubicados en espacios protegidos donde la carga ganadera mínima será 0,1 UGM/ha.

Puede verificar la integridad de una copia de este documento mediante la lectura del código QR adjunto o mediante el acceso a la dirección <https://ws050.juntadeandalucia.es/verificarFirma> indicando el código de VERIFICACIÓN

FIRMADO POR	RAQUEL MARIA ESPIN CRESPO	17/10/2024
VERIFICACIÓN	Pk2jmWSPEJNMB623FQZ8JEKDMKEPRE	PÁG. 591/4804





**RECINTOS PROPUESTOS**

REF.	REFERENCIA SIGPAC	CULTIVO	S/R	USO SIGPAC	Sup. Dec. admisible	Sup. Campo	Sup. Determ.	Sup. Resulta
-1146029	14-026-003-00024-0001	PASTOS PERMANENTES DE 5 O MAS AÑOS	S		1,91		1,91	1,91
-1059144	14-026-003-00053-0004	PASTOS DE MENOS DE 5 AÑOS	S		0,05		0,05	0,05
1700000007111064	14-026-003-00041-0008	PASTOS PERMANENTES DE 5 O MAS AÑOS	S		4,32		4,32	4,32
1700000007111065	14-026-003-00032-0001	PASTOS PERMANENTES DE 5 O MAS AÑOS	S		0,24		0,24	0,24
1700000007111066	14-026-003-00042-0004	PASTOS PERMANENTES DE 5 O MAS AÑOS	S		0,16		0,16	0,16
1700000007111067	14-026-003-00041-0010	PASTOS PERMANENTES DE 5 O MAS AÑOS	S		0,08		0,08	0,08
1700000007111068	14-026-003-00033-0015	PASTOS PERMANENTES DE 5 O MAS AÑOS	S		5,11		5,11	5,11
1700000007111069	14-026-003-00033-0006	PASTOS PERMANENTES DE 5 O MAS AÑOS	S		16,74		16,74	16,74
1700000007111070	14-026-003-00033-0005	PASTOS PERMANENTES DE 5 O MAS AÑOS	S		2,03		2,03	2,03
1700000007111071	14-026-003-00029-0002	PASTOS PERMANENTES DE 5 O MAS AÑOS	S		4,81		4,81	4,81
1700000007111072	14-026-003-00034-0001	PASTOS PERMANENTES DE 5 O MAS AÑOS	S		0,33		0,33	0,33
1700000007111073	14-026-003-00036-0001	PASTOS PERMANENTES DE 5 O MAS AÑOS	S		0,65		0,65	0,65
1700000007111074	14-026-003-00035-0001	PASTOS PERMANENTES DE 5 O MAS AÑOS	S		0,08		0,08	0,08
1700000007111076	14-026-003-00009-0001	PASTOS PERMANENTES DE 5 O MAS AÑOS	S		0,08		0,08	0,08
1700000007111079	14-026-003-00042-0002	OLIVAR	S		0,89		0,89	0,89
1700000007111080	14-026-003-00033-0011	OLIVAR	S		0,10		0,10	0,10
1700000007111081	14-026-003-00044-0001	OLIVAR	S		0,83		0,83	0,83
1700000007111082	14-026-003-00033-0021	OLIVAR	S		0,01		0,01	0,01
1700000007111084	14-026-003-00033-0007	PASTOS PERMANENTES DE 5 O MAS AÑOS	S		5,34		5,34	5,34
1700000007111085	14-026-003-00041-0015	PASTOS PERMANENTES DE 5 O MAS AÑOS	S		2,60		2,60	2,60
1700000007111086	14-026-003-00017-0001	PASTOS PERMANENTES DE 5 O MAS AÑOS	S		1,63		1,63	1,63
1700000007111088	14-026-003-00037-0001	PASTOS PERMANENTES DE 5 O MAS AÑOS	S		0,15		0,15	0,15
1700000007111089	14-026-003-00042-0008	PASTOS PERMANENTES DE 5 O MAS AÑOS	S		0,03		0,03	0,03
1700000007111090	14-026-003-00018-0001	PASTOS PERMANENTES DE 5 O MAS AÑOS	S		1,00		1,00	1,00
1700000007111091	14-026-003-00041-0013	PASTOS PERMANENTES DE 5 O MAS AÑOS	S		0,08		0,08	0,08
1700000007111092	14-026-003-00017-0002	PASTOS PERMANENTES DE 5 O MAS AÑOS	S		2,70		2,70	2,70
1700000007111093	14-026-003-00018-0003	PASTOS PERMANENTES DE 5 O MAS AÑOS	S		2,37		2,37	2,37
1700000007111094	14-026-003-00049-0003	PASTOS PERMANENTES DE 5 O MAS AÑOS	S		0,47		0,47	0,47
1700000007111095	14-026-003-00049-0001	PASTOS PERMANENTES DE 5 O MAS AÑOS	S		0,94		0,94	0,94
1700000007111096	14-026-003-00051-0001	PASTOS PERMANENTES DE 5 O MAS AÑOS	S		1,99		1,99	1,99
1700000007111097	14-026-003-00052-0001	PASTOS PERMANENTES DE 5 O MAS AÑOS	S		1,50		1,50	1,50
1700000007111098	14-026-003-00042-0005	PASTOS PERMANENTES DE 5 O MAS AÑOS	S		0,94		0,94	0,94
1700000007111100	14-026-003-00042-0012	PASTOS PERMANENTES DE 5 O MAS AÑOS	S		2,28		2,28	2,28
1700000007111105	14-026-003-00053-0001	PASTOS PERMANENTES DE 5 O MAS AÑOS	S		3,39		3,39	3,39
1700000007111106	14-026-003-00033-0009	OLIVAR	S		4,34		4,34	4,34
1700000007111109	14-026-003-00033-0019	PASTOS PERMANENTES DE 5 O MAS AÑOS	S		0,13		0,13	0,13
1700000007111110	14-026-003-00018-0002	PASTOS PERMANENTES DE 5 O MAS AÑOS	S		0,69		0,69	0,69

**INCIDENCIAS**

**INCIDENCIA DESCRIPCIÓN**

- 2454 Solicitante de intervención 6613 cuyo regimen de afiliacion a la SS no es ni el sistema especial agrario(cuenta ajena) ni autonomo con actividad agraria.
- 74018 Productor que no es agricultor a título principal, según los datos del ejercicio fiscal n-1 y seguridad socia.
- 74053 Importe inferior a 100 Euros

**Incidenias de carga ganadera**

**INCIDENCIA DESCRIPCIÓN**

- 86128 Recinto de Forrajeras que no ha contabilizado para Carga Ganadera por no tener una explotación válida para el cálculo de la Carga Ganadera  
Recinto:14-003-035-00067-00008 Cultivo:62 PASTOS PERMANENTES DE 5 O MAS AÑOS-
- 86133 Recinto de forrajera No solicitado para Cálculo de Carga Ganadera que No pertenece a Explotación.  
Recinto:14-003-035-00067-00008 Cultivo:62000 PASTOS PERMANENTES DE 5 O MAS AÑOS-SIN VARIEDAD Secano

(1) Con incidencias que retienen pago o deniegan el expediente.  
 (2) Se calcula sobre superficie declarada admisible.  
 (3) Aplicación del artículo 16 bis del RD 147/2023.  
 (4) Expediente con algunos recintos de pastos permanentes ubicados en espacios protegidos donde la carga ganadera mínima será 0,1 UGM/ha.

Puede verificar la integridad de una copia de este documento mediante la lectura del código QR adjunto o mediante el acceso a la dirección <https://ws050.juntadeandalucia.es/verificarFirma> indicando el código de VERIFICACIÓN

FIRMADO POR	RAQUEL MARIA ESPIN CRESPO	17/10/2024
VERIFICACIÓN	Pk2jmWSPEJNMB623FQZ8JEKDMKEPRE	PÁG. 592/4804







**APELLIDOS Y NOMBRE / RAZÓN SOCIAL**

CALIZ MARIN FRANCISCO

**NIF**

\*\*\*\*4060\*

**EXPEDIENTE**

1109921

**RESOLUCIÓN**

DENEGACIÓN DE LA AYUDA

**DATOS DE MANTENIMIENTO UNIDADES**

<b>GRUPO DE PAGO</b>	<b>Sup. Dec. Admisible</b>	<b>Sup. Resuelta</b>	<b>Sobredecl.</b>	<b>% Sobredecl.</b>
ZONAS DE MONTAÑA	0,00	0,00	0,00	0,00

**RESUMEN DE PAGOS**

	<b>IMPORTE ( Euros )</b>			
	<b>RESUELTO</b>	<b>FEADER</b>	<b>MAPA</b>	<b>CAPADR</b>
A pagar	0,00	0,00	0,00	0,00

**APLICACIÓN DE REDUCCIONES Y PENALIZACIONES (%)**

<b>Criterios de subvencionabilidad (1)</b>	<b>Presentación tardía</b>	<b>Omisión declaración</b>	<b>Condicionalidad</b>
100,00	0,00	0,00	0,00

**IMPORTE ( Euros )**

<b>Calculado(2)</b>	<b>Reducción</b>	<b>Penalización</b>	<b>Reducción Penalización (3)</b>	<b>Penalización adicional</b>	<b>Resuelto</b>	<b>FEADER</b>	<b>MAPA</b>	<b>CAPADR</b>
0,00 €	0,00 €	0,00 €	0,00 €	0,00 €	0,00 €	0,00 €	0,00 €	0,00 €
<b>Importe Unitario:</b>	93,00 €	<b>Nuevo Importe Unitario:</b>	0,00 €					

**RECINTOS PROPUESTOS**

<b>REF.</b>	<b>REFERENCIA SIGPAC</b>	<b>CULTIVO</b>	<b>S/R</b>	<b>USO SIGPAC</b>	<b>Sup. Dec. admisible</b>	<b>Sup. Campo</b>	<b>Sup. Determ.</b>	<b>Sup. Resuelta</b>
-488409	14-055-049-00095-0002	ESPÁRRAGOS	S		1,41		1,41	1,41
4600614	14-055-049-00093-0001	ESPÁRRAGOS	S		0,14		0,14	0,14
4600615	14-055-049-00096-0001	ESPÁRRAGOS	S		0,12		0,12	0,12
170000006731843	14-055-049-00242-0003	OLIVAR	S		0,39		0,39	0,39
170000006731845	14-055-049-00243-0002	OLIVAR	S		1,63		1,63	1,63

**INCIDENCIAS**

**INCIDENCIA DESCRIPCIÓN**

- 2454 Solicitante de intervención 6613 cuyo regimen de afiliacion a la SS no es ni el sistema especial agrario(cuenta ajena) ni autonomo con actividad agraria.
- 74018 Productor que no es agricultor a título principal, según los datos del ejercicio fiscal n-1 y seguridad socia.
- 74053 Importe inferior a 100 Euros
- 75022 No Autoriza a que, en caso de la devolución por la entidad financiera (retrocesión bancaria) del pago en la cuenta corriente consignada en la solicitud y que está debidamente registrada en el sistema contable GIRO de la Junta de Andalucía, se proceda al pago en cualquier otra cuenta corriente de la titularidad del solicitante vigente en dicho sistema contable.

(1) Con incidencias que retienen pago o deniegan el expediente.

(2) Se calcula sobre superficie declarada admisible.

(3) Aplicación del artículo 16 bis del RD 147/2023.

(4) Expediente con algunos recintos de pastos permanentes ubicados en espacios protegidos donde la carga ganadera mínima será 0,1 UGM/ha.

Puede verificar la integridad de una copia de este documento mediante la lectura del código QR adjunto o mediante el acceso a la dirección <https://ws050.juntadeandalucia.es/verificarFirma> indicando el código de VERIFICACIÓN

FIRMADO POR	RAQUEL MARIA ESPIN CRESPO	17/10/2024
VERIFICACIÓN	Pk2jmWSPEJNMB623FQZ8JEKDMKEPRE	PÁG. 593/4804





**APELLIDOS Y NOMBRE / RAZÓN SOCIAL**

CALIZ PULIDO ISABEL

**NIF**

\*\*\*\*2274\*

**EXPEDIENTE**

1109574

**RESOLUCIÓN**

DENEGACIÓN DE LA AYUDA

**DATOS DE MANTENIMIENTO UNIDADES**

<b>GRUPO DE PAGO</b>	<b>Sup. Dec. Admisible</b>	<b>Sup. Resuelta</b>	<b>Sobredecl.</b>	<b>% Sobredecl.</b>
ZONAS DE MONTAÑA	0,00	0,00	0,00	0,00

**RESUMEN DE PAGOS**

	<b>IMPORTE ( Euros )</b>			
	<b>RESUELTO</b>	<b>FEADER</b>	<b>MAPA</b>	<b>CAPADR</b>
A pagar	0,00	0,00	0,00	0,00

**APLICACIÓN DE REDUCCIONES Y PENALIZACIONES (%)**

<b>Criterios de subvencionabilidad (1)</b>	<b>Presentación tardía</b>	<b>Omisión declaración</b>	<b>Condicionalidad</b>
100,00	0,00	0,00	0,00

**IMPORTE ( Euros )**

<b>Calculado(2)</b>	<b>Reducción</b>	<b>Penalización</b>	<b>Reducción Penalización (3)</b>	<b>Penalización adicional</b>	<b>Resuelto</b>	<b>FEADER</b>	<b>MAPA</b>	<b>CAPADR</b>
0,00 €	0,00 €	0,00 €	0,00 €	0,00 €	0,00 €	0,00 €	0,00 €	0,00 €
<b>Importe Unitario:</b>	93,00 €	<b>Nuevo Importe Unitario:</b>	0,00 €					

**RECINTOS PROPUESTOS**

<b>REF.</b>	<b>REFERENCIA SIGPAC</b>	<b>CULTIVO</b>	<b>S/R</b>	<b>USO SIGPAC</b>	<b>Sup. Dec. admisible</b>	<b>Sup. Campo</b>	<b>Sup. Determ.</b>	<b>Sup. Resuelta</b>
-1542861	18-013-001-00930-0002	OLIVAR	S		3,10		3,10	2,36
1700000006736190	14-055-049-00095-0001	OLIVAR	S		1,39		1,39	1,39
1700000006736191	14-055-049-00213-0002	OLIVAR	S		0,04		0,04	0,04
1700000006736192	14-055-049-00214-0001	OLIVAR	S		0,04		0,04	0,04
1700000006736193	14-055-049-00210-0001	OLIVAR	S		0,01		0,01	0,01
1700000006736194	14-055-049-00211-0001	OLIVAR	S		0,07		0,07	0,07
1700000006736195	14-055-049-00212-0002	OLIVAR	S		0,27		0,27	0,27
1700000006736196	14-055-049-09049-0002	OLIVAR	S		0,08		0,08	0,08
1700000006736197	14-055-049-00216-0004	OLIVAR	S		0,02		0,02	0,02
1700000006736198	14-055-049-00212-0002	OLIVAR	S		0,01		0,01	0,01
1700000006736199	14-055-049-00220-0003	OLIVAR	S		0,01		0,01	0,01
1700000006736200	18-013-001-00445-0002	OLIVAR	S		0,01		0,01	0,01
1700000006736202	14-055-050-00354-0002	OLIVAR	S		0,13		0,13	0,13
1700000006736203	14-055-049-00198-0001	OLIVAR	S		2,28		2,28	2,28
1700000006736204	14-055-049-00199-0001	OLIVAR	S		0,10		0,10	0,10
1700000006736205	14-055-049-00199-0001	OLIVAR	S		0,17		0,17	0,17
1700000006736206	14-055-049-00200-0003	OLIVAR	S		0,09		0,09	0,09
1700000006736207	14-055-049-00201-0003	OLIVAR	S		0,20		0,20	0,20
1700000006736208	14-055-049-00215-0001	OLIVAR	S		0,92		0,92	0,92
1700000006736209	14-055-049-00216-0004	OLIVAR	S		0,02		0,02	0,02
1700000006736210	18-013-001-00445-0002	OLIVAR	S		0,05		0,05	0,05
1700000006736211	14-055-050-00353-0003	OLIVAR	S		0,05		0,05	0,05
1700000006736212	14-055-050-00352-0001	OLIVAR	S		0,47		0,47	0,47
1700000006736213	14-055-050-00346-0002	OLIVAR	S		0,01		0,01	0,01

(1) Con incidencias que retienen pago o deniegan el expediente.  
 (2) Se calcula sobre superficie declarada admisible.  
 (3) Aplicación del artículo 16 bis del RD 147/2023.  
 (4) Expediente con algunos recintos de pastos permanentes ubicados en espacios protegidos donde la carga ganadera mínima será 0,1 UGM/ha.

Puede verificar la integridad de una copia de este documento mediante la lectura del código QR adjunto o mediante el acceso a la dirección <https://ws050.juntadeandalucia.es/verificarFirma> indicando el código de VERIFICACIÓN

FIRMADO POR	RAQUEL MARIA ESPIN CRESPO	17/10/2024
VERIFICACIÓN	Pk2jmWSPEJNMB623FQZ8JEKDMKEPRE	PÁG. 594/4804





**INCIDENCIAS**

**INCIDENCIA DESCRIPCIÓN**

- 218 Superficie bruta de cruce en un recinto en el conjunto de las solicitudes supera superficie total que SIGPAC establece para él.  
Recinto:18-013-001-00930-00002 Cultivo:101270 OLIVAR-PICUDO Secano Suma de superficies declaradas para este recinto por todos los solicitantes (Áreas):384 Superficie SIGPAC medida para este recinto (Áreas):310 Exceso de superficie declarada (Hectáreas):0,74 Suma de superficies declaradas para este recinto por el solicitante (Áreas):310
- 2454 Solicitante de intervención 6613 cuyo regimen de afiliacion a la SS no es ni el sistema especial agrario(cuenta ajena) ni autonomo con actividad agraria.
- 74018 Productor que no es agricultor a título principal, según los datos del ejercicio fiscal n-1 y seguridad socia.
- 74053 Importe inferior a 100 Euros
- 75022 No Autoriza a que, en caso de la devolución por la entidad financiera (retrocesión bancaria) del pago en la cuenta corriente consignada en la solicitud y que está debidamente registrada en el sistema contable GIRO de la Junta de Andalucía, se proceda al pago en cualquier otra cuenta corriente de la titularidad del solicitante vigente en dicho sistema contable.

(1) Con incidencias que retienen pago o deniegan el expediente.

(2) Se calcula sobre superficie declarada admisible.

(3) Aplicación del artículo 16 bis del RD 147/2023.

(4) Expediente con algunos recintos de pastos permanentes ubicados en espacios protegidos donde la carga ganadera mínima será 0,1 UGM/ha.

Puede verificar la integridad de una copia de este documento mediante la lectura del código QR adjunto o mediante el acceso a la dirección <https://ws050.juntadeandalucia.es/verificarFirma> indicando el código de VERIFICACIÓN

FIRMADO POR	RAQUEL MARIA ESPIN CRESPO	17/10/2024
VERIFICACIÓN	Pk2jmWSPEJNMB623FQZ8JEKDMKEPRE	PÁG. 595/4804





**APELLIDOS Y NOMBRE / RAZÓN SOCIAL**

CALMAESTRA JIMENEZ JOSE ANTONIO

**NIF**

\*\*\*\*6964\*

**EXPEDIENTE**

1087710

**RESOLUCIÓN**

DENEGACIÓN DE LA AYUDA

**DATOS DE MANTENIMIENTO UNIDADES**

**GRUPO DE PAGO**

ZONAS DE MONTAÑA

**Sup. Dec. Admisible**

0,00

**Sup. Resuelta**

0,00

**Sobredecl.**

0,00

**% Sobredecl.**

0,00

**RESUMEN DE PAGOS**

**IMPORTE ( Euros )**

	RESUELTO	FEADER	MAPA	CAPADR
A pagar	0,00	0,00	0,00	0,00

**APLICACIÓN DE REDUCCIONES Y PENALIZACIONES (%)**

Crterios de subvencionabilidad (1)	Presentación tardía	Omisión declaración	Condicionalidad
100,00	0,00	0,00	0,00

**IMPORTE ( Euros )**

Calculado(2)	Reducción	Penalización	Reducción Penalización (3)	Penalización adicional	Resuelto	FEADER	MAPA	CAPADR
0,00 €	0,00 €	0,00 €	0,00 €	0,00 €	0,00 €	0,00 €	0,00 €	0,00 €
<b>Importe Unitario:</b>	93,00 €	<b>Nuevo Importe Unitario:</b>	0,00 €					

**RECINTOS PROPUESTOS**

REF.	REFERENCIA SIGPAC	CULTIVO	S/R	USO SIGPAC	Sup. Dec. admisible	Sup. Campo	Sup. Determ.	Sup. Resuelta
-1453197	14-055-012-00083-0001	OLIVAR	S		0,40		0,40	0,40
-1453191	14-055-012-00073-0001	OLIVAR	S		0,08		0,08	0,08
1700000007124160	14-055-013-00145-0001	OLIVAR	S		0,13		0,13	0,13
1700000007124161	14-055-012-00056-0003	OLIVAR	S		0,55		0,55	0,55
1700000007124162	14-055-012-00060-0001	OLIVAR	S		0,23		0,23	0,23
1700000007124163	14-055-012-00061-0002	OLIVAR	S		0,02		0,02	0,02
1700000007124164	14-055-012-00072-0001	OLIVAR	S		0,25		0,25	0,25
1700000007124165	14-055-012-00073-0001	OLIVAR	S		1,93		1,93	1,93
1700000007124166	14-055-012-00099-0002	OLIVAR	S		0,47		0,47	0,47
1700000007124167	14-055-019-00407-0003	OLIVAR	S		0,24		0,24	0,24
1700000007124168	14-055-019-00408-0001	OLIVAR	S		0,07		0,07	0,07
1700000007124169	14-055-019-09033-0002	OLIVAR	S		0,05		0,05	0,05
1700000007124170	14-055-013-09016-0021	OLIVAR	S		0,01		0,01	0,01
1700000007124171	14-055-017-00085-0003	OLIVAR	S		0,08		0,08	0,08
1700000007124172	14-055-017-00087-0002	OLIVAR	S		0,35		0,35	0,35
1700000007124173	14-055-019-00521-0001	OLIVAR	S		0,48		0,48	0,48
1700000007124174	14-055-019-00522-0002	OLIVAR	S		0,14		0,14	0,14
1700000007124175	14-055-019-00542-0004	OLIVAR	S		0,02		0,02	0,02
1700000007124176	14-055-012-09005-0003	OLIVAR	S		0,01		0,01	0,01
1700000007124177	14-055-019-00547-0001	OLIVAR	S		0,31		0,31	0,31
1700000007124178	14-055-017-00166-0001	OLIVAR	S		0,47		0,47	0,47
1700000007124179	14-055-019-00548-0001	OLIVAR	S		0,10		0,10	0,10
1700000007124180	14-055-017-00087-0003	OLIVAR	S		0,01		0,01	0,01
1700000007124182	14-055-013-00246-0001	OLIVAR	S		0,38		0,38	0,38
1700000007124183	14-055-012-00100-0001	OLIVAR	S		0,09		0,09	0,09

(1) Con incidencias que retienen pago o deniegan el expediente.

(2) Se calcula sobre superficie declarada admisible.

(3) Aplicación del artículo 16 bis del RD 147/2023.

(4) Expediente con algunos recintos de pastos permanentes ubicados en espacios protegidos donde la carga ganadera mínima será 0,1 UGM/ha.

Puede verificar la integridad de una copia de este documento mediante la lectura del código QR adjunto o mediante el acceso a la dirección <https://ws050.juntadeandalucia.es/verificarFirma> indicando el código de VERIFICACIÓN

FIRMADO POR

RAQUEL MARIA ESPIN CRESPO

17/10/2024

VERIFICACIÓN

Pk2jmWSPEJNMB623FQZ8JEKDMKEPRE

PÁG. 596/4804





**INCIDENCIAS**

**INCIDENCIA DESCRIPCIÓN**

2454	Solicitante de intervención 6613 cuyo regimen de afiliacion a la SS no es ni el sistema especial agrario(cuenta ajena) ni autonomo con actividad agraria.
74018	Productor que no es agricultor a título principal, según los datos del ejercicio fiscal n-1 y seguridad socia.
74053	Importe inferior a 100 Euros

(1) Con incidencias que retienen pago o deniegan el expediente.  
(2) Se calcula sobre superficie declarada admisible.  
(3) Aplicación del artículo 16 bis del RD 147/2023.  
(4) Expediente con algunos recintos de pastos permanentes ubicados en espacios protegidos donde la carga ganadera mínima será 0,1 UGM/ha.

Puede verificar la integridad de una copia de este documento mediante la lectura del código QR adjunto o mediante el acceso a la dirección <https://ws050.juntadeandalucia.es/verificarFirma> indicando el código de VERIFICACIÓN

FIRMADO POR	RAQUEL MARIA ESPIN CRESPO	17/10/2024
VERIFICACIÓN	Pk2jmWSPEJNMB623FQZ8JEKDMKEPRE	PÁG. 597/4804





**APELLIDOS Y NOMBRE / RAZÓN SOCIAL**

CALVO BAENA ANTONIO

**NIF**

\*\*\*\*6809\*

**EXPEDIENTE**

1014436

**RESOLUCIÓN**

DENEGACIÓN DE LA AYUDA

**DATOS DE MANTENIMIENTO UNIDADES**

<b>GRUPO DE PAGO</b>	<b>Sup. Dec. Admisible</b>	<b>Sup. Resuelta</b>	<b>Sobredecl.</b>	<b>% Sobredecl.</b>
ZONAS DE MONTAÑA	0,52	0,52	0,00	0,00

**RESUMEN DE PAGOS**

	<b>IMPORTE ( Euros )</b>			
	<b>RESUELTO</b>	<b>FEADER</b>	<b>MAPA</b>	<b>CAPADR</b>
A pagar	0,00	0,00	0,00	0,00

**APLICACIÓN DE REDUCCIONES Y PENALIZACIONES (%)**

<b>Criterios de subvencionabilidad (1)</b>	<b>Presentación tardía</b>	<b>Omisión declaración</b>	<b>Condicionalidad</b>
100,00	0,00	0,00	0,00

**IMPORTE ( Euros )**

<b>Calculado(2)</b>	<b>Reducción</b>	<b>Penalización</b>	<b>Reducción Penalización (3)</b>	<b>Penalización adicional</b>	<b>Resuelto</b>	<b>FEADER</b>	<b>MAPA</b>	<b>CAPADR</b>
48,36 €	0,00 €	0,00 €	0,00 €	0,00 €	0,00 €	0,00 €	0,00 €	0,00 €
<b>Importe Unitario:</b>	93,00 €	<b>Nuevo Importe Unitario:</b>	93,00 €					

**RECINTOS PROPUESTOS**

<b>REF.</b>	<b>REFERENCIA SIGPAC</b>	<b>CULTIVO</b>	<b>S/R</b>	<b>USO SIGPAC</b>	<b>Sup. Dec. admisible</b>	<b>Sup. Campo</b>	<b>Sup. Determ.</b>	<b>Sup. Resuelta</b>
170000006081246	14-075-010-00205-0001	OLIVAR	S		0,52		0,52	0,52

**INCIDENCIAS**

**INCIDENCIA DESCRIPCIÓN**

74053 Importe inferior a 100 Euros

(1) Con incidencias que retienen pago o deniegan el expediente.

(2) Se calcula sobre superficie declarada admisible.

(3) Aplicación del artículo 16 bis del RD 147/2023.

(4) Expediente con algunos recintos de pastos permanentes ubicados en espacios protegidos donde la carga ganadera mínima será 0,1 UGM/ha.

Puede verificar la integridad de una copia de este documento mediante la lectura del código QR adjunto o mediante el acceso a la dirección <https://ws050.juntadeandalucia.es/verificarFirma> indicando el código de VERIFICACIÓN

FIRMADO POR	RAQUEL MARIA ESPIN CRESPO	17/10/2024
VERIFICACIÓN	Pk2jmWSPEJNMB623FQZ8JEKDMKEPRE	PÁG. 598/4804





**APELLIDOS Y NOMBRE / RAZÓN SOCIAL**

CALVO CABELLO JOSE

**NIF**

\*\*\*\*0753\*

**EXPEDIENTE**

1106850

**RESOLUCIÓN**

DENEGACIÓN DE LA AYUDA

**DATOS DE MANTENIMIENTO UNIDADES**

<b>GRUPO DE PAGO</b>	<b>Sup. Dec. Admisible</b>	<b>Sup. Resuelta</b>	<b>Sobredecl.</b>	<b>% Sobredecl.</b>
ZONAS DE MONTAÑA	0,00	0,00	0,00	0,00

**RESUMEN DE PAGOS**

	<b>IMPORTE ( Euros )</b>			
	<b>RESUELTO</b>	<b>FEADER</b>	<b>MAPA</b>	<b>CAPADR</b>
A pagar	0,00	0,00	0,00	0,00

**APLICACIÓN DE REDUCCIONES Y PENALIZACIONES (%)**

<b>Criterios de subvencionabilidad (1)</b>	<b>Presentación tardía</b>	<b>Omisión declaración</b>	<b>Condicionalidad</b>
100,00	0,00	0,00	0,00

**IMPORTE ( Euros )**

<b>Calculado(2)</b>	<b>Reducción</b>	<b>Penalización</b>	<b>Reducción Penalización (3)</b>	<b>Penalización adicional</b>	<b>Resuelto</b>	<b>FEADER</b>	<b>MAPA</b>	<b>CAPADR</b>
0,00 €	0,00 €	0,00 €	0,00 €	0,00 €	0,00 €	0,00 €	0,00 €	0,00 €
<b>Importe Unitario:</b>	93,00 €	<b>Nuevo Importe Unitario:</b>	0,00 €					

**RECINTOS PROPUESTOS**

<b>REF.</b>	<b>REFERENCIA SIGPAC</b>	<b>CULTIVO</b>	<b>S/R</b>	<b>USO SIGPAC</b>	<b>Sup. Dec. admisible</b>	<b>Sup. Campo</b>	<b>Sup. Determ.</b>	<b>Sup. Resuelta</b>
-736394	14-047-008-00071-0022	OLIVAR	S		0,03		0,03	0,03
170000005841029	14-047-008-00071-0006	OLIVAR	S		2,34		2,34	2,34
170000005841031	14-047-008-00071-0009	OLIVAR	S		2,04		2,04	2,04
170000005841033	14-047-023-00178-0001	OLIVAR	S		4,07		4,07	4,07
170000005841036	14-047-008-00019-0015	OLIVAR	S		0,48		0,48	0,48
170000005841045	14-047-008-00071-0015	OLIVAR	S		0,24		0,24	0,24
170000005841046	14-047-008-00071-0017	OLIVAR	S		0,10		0,10	0,10
170000005841049	14-047-023-00178-0006	OLIVAR	S		0,02		0,02	0,02
170000005841052	14-047-023-00178-0004	OLIVAR	S		1,34		1,34	1,34
170000005841054	14-047-023-00178-0002	OLIVAR	S		0,43		0,43	0,43
170000005841055	14-047-008-00071-0007	OLIVAR	S		0,08		0,08	0,08
170000005841057	14-026-011-00307-0003	OLIVAR	S		0,71		0,71	0,71
170000005841058	14-073-066-00100-0001	OLIVAR	S		0,37		0,37	0,37
170000005841059	14-047-008-00072-0002	OLIVAR	S		0,11		0,11	0,11

(1) Con incidencias que retienen pago o deniegan el expediente.

(2) Se calcula sobre superficie declarada admisible.

(3) Aplicación del artículo 16 bis del RD 147/2023.

(4) Expediente con algunos recintos de pastos permanentes ubicados en espacios protegidos donde la carga ganadera mínima será 0,1 UGM/ha.

Puede verificar la integridad de una copia de este documento mediante la lectura del código QR adjunto o mediante el acceso a la dirección <https://ws050.juntadeandalucia.es/verificarFirma> indicando el código de VERIFICACIÓN

FIRMADO POR	RAQUEL MARIA ESPIN CRESPO	17/10/2024
VERIFICACIÓN	Pk2jmWSPEJNMB623FQZ8JEKDMKEPRE	PÁG. 599/4804





**INCIDENCIAS**

**INCIDENCIA DESCRIPCIÓN**

452	<p>Actividad agraria declarada en un recinto no compatible con el uso PA, PR o PS asignado en SIGPAC para ese recinto.</p> <p>Recinto:14-047-008-00071-00001 Cultivo:62000 PASTOS PERMANENTES DE 5 O MAS AÑOS-SIN VARIEDAD Secano USO ASIGNADO EN SIGPAC:PR</p> <p>Recinto:14-047-008-00071-00002 Cultivo:62000 PASTOS PERMANENTES DE 5 O MAS AÑOS-SIN VARIEDAD Secano USO ASIGNADO EN SIGPAC:PS</p> <p>Recinto:14-047-008-00071-00011 Cultivo:62000 PASTOS PERMANENTES DE 5 O MAS AÑOS-SIN VARIEDAD Secano USO ASIGNADO EN SIGPAC:PS</p> <p>Recinto:14-047-008-00071-00012 Cultivo:62000 PASTOS PERMANENTES DE 5 O MAS AÑOS-SIN VARIEDAD Secano USO ASIGNADO EN SIGPAC:PA</p> <p>Recinto:14-047-008-00071-00013 Cultivo:62000 PASTOS PERMANENTES DE 5 O MAS AÑOS-SIN VARIEDAD Secano USO ASIGNADO EN SIGPAC:PR</p> <p>Recinto:14-047-008-00071-00014 Cultivo:62000 PASTOS PERMANENTES DE 5 O MAS AÑOS-SIN VARIEDAD Secano USO ASIGNADO EN SIGPAC:PR</p> <p>Recinto:14-047-008-00071-00018 Cultivo:62000 PASTOS PERMANENTES DE 5 O MAS AÑOS-SIN VARIEDAD Secano USO ASIGNADO EN SIGPAC:PR</p> <p>Recinto:14-047-008-00071-00020 Cultivo:62000 PASTOS PERMANENTES DE 5 O MAS AÑOS-SIN VARIEDAD Secano USO ASIGNADO EN SIGPAC:PR</p> <p>Recinto:14-047-008-00072-00001 Cultivo:62000 PASTOS PERMANENTES DE 5 O MAS AÑOS-SIN VARIEDAD Secano USO ASIGNADO EN SIGPAC:PR</p> <p>Recinto:14-047-008-00072-00003 Cultivo:62000 PASTOS PERMANENTES DE 5 O MAS AÑOS-SIN VARIEDAD Secano USO ASIGNADO EN SIGPAC:PR</p> <p>Recinto:14-047-023-00108-00004 Cultivo:62000 PASTOS PERMANENTES DE 5 O MAS AÑOS-SIN VARIEDAD Secano USO ASIGNADO EN SIGPAC:PA</p> <p>Recinto:14-047-023-00182-00001 Cultivo:62000 PASTOS PERMANENTES DE 5 O MAS AÑOS-SIN VARIEDAD Secano USO ASIGNADO EN SIGPAC:PA</p>
74018	Productor que no es agricultor a título principal, según los datos del ejercicio fiscal n-1 y seguridad socia.
74053	Importe inferior a 100 Euros
86119	<p>Carga ganadera NO cumple con el valor mínimo de 0,2 UGM/ha.</p> <p>Recinto:14-047-008-00071-00001 Cultivo:62000 PASTOS PERMANENTES DE 5 O MAS AÑOS-SIN VARIEDAD Secano Carga Ganadera:0</p> <p>Recinto:14-047-008-00071-00002 Cultivo:62000 PASTOS PERMANENTES DE 5 O MAS AÑOS-SIN VARIEDAD Secano Carga Ganadera:0</p> <p>Recinto:14-047-008-00071-00011 Cultivo:62000 PASTOS PERMANENTES DE 5 O MAS AÑOS-SIN VARIEDAD Secano Carga Ganadera:0</p> <p>Recinto:14-047-008-00071-00012 Cultivo:62000 PASTOS PERMANENTES DE 5 O MAS AÑOS-SIN VARIEDAD Secano Carga Ganadera:0</p> <p>Recinto:14-047-008-00071-00013 Cultivo:62000 PASTOS PERMANENTES DE 5 O MAS AÑOS-SIN VARIEDAD Secano Carga Ganadera:0</p> <p>Recinto:14-047-008-00071-00014 Cultivo:62000 PASTOS PERMANENTES DE 5 O MAS AÑOS-SIN VARIEDAD Secano Carga Ganadera:0</p> <p>Recinto:14-047-008-00071-00018 Cultivo:62000 PASTOS PERMANENTES DE 5 O MAS AÑOS-SIN VARIEDAD Secano Carga Ganadera:0</p> <p>Recinto:14-047-008-00071-00020 Cultivo:62000 PASTOS PERMANENTES DE 5 O MAS AÑOS-SIN VARIEDAD Secano Carga Ganadera:0</p> <p>Recinto:14-047-008-00072-00001 Cultivo:62000 PASTOS PERMANENTES DE 5 O MAS AÑOS-SIN VARIEDAD Secano Carga Ganadera:0</p> <p>Recinto:14-047-008-00072-00003 Cultivo:62000 PASTOS PERMANENTES DE 5 O MAS AÑOS-SIN VARIEDAD Secano Carga Ganadera:0</p>
86120	<p>Para explotaciones de pastos permanentes ubicadas en espacios protegidos la carga ganadera mínima será 0,1 UGM/ha.</p> <p>Recinto:14-047-023-00108-00004 Cultivo:62000 PASTOS PERMANENTES DE 5 O MAS AÑOS-SIN VARIEDAD Secano Carga Ganadera:0</p> <p>Recinto:14-047-023-00182-00001 Cultivo:62000 PASTOS PERMANENTES DE 5 O MAS AÑOS-SIN VARIEDAD Secano Carga Ganadera:0</p>
86121	<p>Recinto superficie forrajera que no realiza la actividad de producción de pastoreo.</p> <p>Recinto:14-047-008-00071-00001 Cultivo:62000 PASTOS PERMANENTES DE 5 O MAS AÑOS-SIN VARIEDAD Secano Actividad Agraria del recinto:2</p> <p>Recinto:14-047-008-00071-00002 Cultivo:62000 PASTOS PERMANENTES DE 5 O MAS AÑOS-SIN VARIEDAD Secano Actividad Agraria del recinto:2</p> <p>Recinto:14-047-008-00071-00011 Cultivo:62000 PASTOS PERMANENTES DE 5 O MAS AÑOS-SIN VARIEDAD Secano Actividad Agraria del recinto:2</p> <p>Recinto:14-047-008-00071-00012 Cultivo:62000 PASTOS PERMANENTES DE 5 O MAS AÑOS-SIN VARIEDAD Secano Actividad Agraria del recinto:2</p> <p>Recinto:14-047-008-00071-00013 Cultivo:62000 PASTOS PERMANENTES DE 5 O MAS AÑOS-SIN VARIEDAD Secano Actividad Agraria del recinto:2</p>

(1) Con incidencias que retienen pago o deniegan el expediente.  
 (2) Se calcula sobre superficie declarada admisible.  
 (3) Aplicación del artículo 16 bis del RD 147/2023.  
 (4) Expediente con algunos recintos de pastos permanentes ubicados en espacios protegidos donde la carga ganadera mínima será 0,1 UGM/ha.

Puede verificar la integridad de una copia de este documento mediante la lectura del código QR adjunto o mediante el acceso a la dirección <https://ws050.juntadeandalucia.es/verificarFirma> indicando el código de VERIFICACIÓN

FIRMADO POR	RAQUEL MARIA ESPIN CRESPO	17/10/2024
VERIFICACIÓN	Pk2jmWSPEJNMB623FQZ8JEKDMKEPRE	PÁG. 600/4804







**INCIDENCIAS**

**INCIDENCIA DESCRIPCIÓN**

	Recinto:14-047-008-00071-00014 Cultivo:62000 PASTOS PERMANENTES DE 5 O MAS AÑOS-SIN VARIEDAD Secano Actividad Agraria del recinto:2
	Recinto:14-047-008-00071-00018 Cultivo:62000 PASTOS PERMANENTES DE 5 O MAS AÑOS-SIN VARIEDAD Secano Actividad Agraria del recinto:2
	Recinto:14-047-008-00071-00020 Cultivo:62000 PASTOS PERMANENTES DE 5 O MAS AÑOS-SIN VARIEDAD Secano Actividad Agraria del recinto:2
	Recinto:14-047-008-00072-00001 Cultivo:62000 PASTOS PERMANENTES DE 5 O MAS AÑOS-SIN VARIEDAD Secano Actividad Agraria del recinto:2
	Recinto:14-047-008-00072-00003 Cultivo:62000 PASTOS PERMANENTES DE 5 O MAS AÑOS-SIN VARIEDAD Secano Actividad Agraria del recinto:2
	Recinto:14-047-023-00108-00004 Cultivo:62000 PASTOS PERMANENTES DE 5 O MAS AÑOS-SIN VARIEDAD Secano Actividad Agraria del recinto:2
	Recinto:14-047-023-00182-00001 Cultivo:62000 PASTOS PERMANENTES DE 5 O MAS AÑOS-SIN VARIEDAD Secano Actividad Agraria del recinto:2
86122	Recinto superficie forrajera que realiza la actividad de producción de pastoreo y no declara el o los códigos del Registro de Explotaciones Ganaderas de Andalucía, REGA.
	Recinto:14-047-008-00071-00001 Cultivo:62000 PASTOS PERMANENTES DE 5 O MAS AÑOS-SIN VARIEDAD Secano
	Recinto:14-047-008-00071-00002 Cultivo:62000 PASTOS PERMANENTES DE 5 O MAS AÑOS-SIN VARIEDAD Secano
	Recinto:14-047-008-00071-00011 Cultivo:62000 PASTOS PERMANENTES DE 5 O MAS AÑOS-SIN VARIEDAD Secano
	Recinto:14-047-008-00071-00012 Cultivo:62000 PASTOS PERMANENTES DE 5 O MAS AÑOS-SIN VARIEDAD Secano
	Recinto:14-047-008-00071-00013 Cultivo:62000 PASTOS PERMANENTES DE 5 O MAS AÑOS-SIN VARIEDAD Secano
	Recinto:14-047-008-00071-00014 Cultivo:62000 PASTOS PERMANENTES DE 5 O MAS AÑOS-SIN VARIEDAD Secano
	Recinto:14-047-008-00071-00018 Cultivo:62000 PASTOS PERMANENTES DE 5 O MAS AÑOS-SIN VARIEDAD Secano
	Recinto:14-047-008-00071-00020 Cultivo:62000 PASTOS PERMANENTES DE 5 O MAS AÑOS-SIN VARIEDAD Secano
	Recinto:14-047-008-00072-00001 Cultivo:62000 PASTOS PERMANENTES DE 5 O MAS AÑOS-SIN VARIEDAD Secano
	Recinto:14-047-008-00072-00003 Cultivo:62000 PASTOS PERMANENTES DE 5 O MAS AÑOS-SIN VARIEDAD Secano
	Recinto:14-047-023-00108-00004 Cultivo:62000 PASTOS PERMANENTES DE 5 O MAS AÑOS-SIN VARIEDAD Secano
	Recinto:14-047-023-00182-00001 Cultivo:62000 PASTOS PERMANENTES DE 5 O MAS AÑOS-SIN VARIEDAD Secano
86124	Recinto de forrajera para Cálculo de Carga Ganadera que No pertenece a Explotación.
	Recinto:14-047-008-00071-00001 Cultivo:62000 PASTOS PERMANENTES DE 5 O MAS AÑOS-SIN VARIEDAD Secano
	Recinto:14-047-008-00071-00002 Cultivo:62000 PASTOS PERMANENTES DE 5 O MAS AÑOS-SIN VARIEDAD Secano
	Recinto:14-047-008-00071-00011 Cultivo:62000 PASTOS PERMANENTES DE 5 O MAS AÑOS-SIN VARIEDAD Secano
	Recinto:14-047-008-00071-00012 Cultivo:62000 PASTOS PERMANENTES DE 5 O MAS AÑOS-SIN VARIEDAD Secano
	Recinto:14-047-008-00071-00013 Cultivo:62000 PASTOS PERMANENTES DE 5 O MAS AÑOS-SIN VARIEDAD Secano
	Recinto:14-047-008-00071-00014 Cultivo:62000 PASTOS PERMANENTES DE 5 O MAS AÑOS-SIN VARIEDAD Secano
	Recinto:14-047-008-00071-00018 Cultivo:62000 PASTOS PERMANENTES DE 5 O MAS AÑOS-SIN VARIEDAD Secano
	Recinto:14-047-008-00071-00020 Cultivo:62000 PASTOS PERMANENTES DE 5 O MAS AÑOS-SIN VARIEDAD Secano
	Recinto:14-047-008-00072-00001 Cultivo:62000 PASTOS PERMANENTES DE 5 O MAS AÑOS-SIN VARIEDAD Secano
	Recinto:14-047-008-00072-00003 Cultivo:62000 PASTOS PERMANENTES DE 5 O MAS AÑOS-SIN VARIEDAD Secano
	Recinto:14-047-023-00108-00004 Cultivo:62000 PASTOS PERMANENTES DE 5 O MAS AÑOS-SIN VARIEDAD Secano
	Recinto:14-047-023-00182-00001 Cultivo:62000 PASTOS PERMANENTES DE 5 O MAS AÑOS-SIN VARIEDAD Secano

**Incidenias de carga ganadera**

**INCIDENCIA DESCRIPCIÓN**

452	Actividad agraria declarada en un recinto no compatible con el uso PA, PR o PS asignado en SIGPAC para ese recinto.
	Recinto:14-047-023-00182-00001 Cultivo:62000 PASTOS PERMANENTES DE 5 O MAS AÑOS-SIN VARIEDAD Secano USO ASIGNADO EN SIGPAC:PA
	Recinto:14-047-008-00071-00002 Cultivo:62000 PASTOS PERMANENTES DE 5 O MAS AÑOS-SIN VARIEDAD Secano USO ASIGNADO EN SIGPAC:PS
	Recinto:14-047-008-00071-00013 Cultivo:62000 PASTOS PERMANENTES DE 5 O MAS AÑOS-SIN VARIEDAD Secano USO ASIGNADO EN SIGPAC:PR
	Recinto:14-047-008-00071-00020 Cultivo:62000 PASTOS PERMANENTES DE 5 O MAS AÑOS-SIN VARIEDAD Secano USO ASIGNADO EN SIGPAC:PR
	Recinto:14-047-008-00071-00001 Cultivo:62000 PASTOS PERMANENTES DE 5 O MAS AÑOS-SIN VARIEDAD Secano USO ASIGNADO EN SIGPAC:PR
	Recinto:14-047-008-00071-00014 Cultivo:62000 PASTOS PERMANENTES DE 5 O MAS AÑOS-SIN VARIEDAD Secano USO ASIGNADO EN SIGPAC:PR
	Recinto:14-047-008-00072-00001 Cultivo:62000 PASTOS PERMANENTES DE 5 O MAS AÑOS-SIN VARIEDAD Secano USO ASIGNADO EN SIGPAC:PR
	Recinto:14-047-008-00071-00018 Cultivo:62000 PASTOS PERMANENTES DE 5 O MAS AÑOS-SIN VARIEDAD Secano USO

(1) Con incidencias que retienen pago o deniegan el expediente.

(2) Se calcula sobre superficie declarada admisible.

(3) Aplicación del artículo 16 bis del RD 147/2023.

(4) Expediente con algunos recintos de pastos permanentes ubicados en espacios protegidos donde la carga ganadera mínima será 0,1 UGM/ha.

Puede verificar la integridad de una copia de este documento mediante la lectura del código QR adjunto o mediante el acceso a la dirección <https://ws050.juntadeandalucia.es/verificarFirma> indicando el código de VERIFICACIÓN

FIRMADO POR	RAQUEL MARIA ESPIN CRESPO	17/10/2024
VERIFICACIÓN	Pk2jmWSPEJNMB623FQZ8JEKDMKEPRE	PÁG. 601/4804





	ASIGNADO EN SIGPAC:PR	
	Recinto:14-047-023-00108-00004 Cultivo:62000 PASTOS PERMANENTES DE 5 O MAS AÑOS-SIN VARIEDAD Secano USO	
	ASIGNADO EN SIGPAC:PA	
	Recinto:14-047-008-00072-00003 Cultivo:62000 PASTOS PERMANENTES DE 5 O MAS AÑOS-SIN VARIEDAD Secano USO	
	ASIGNADO EN SIGPAC:PR	
	Recinto:14-047-008-00071-00011 Cultivo:62000 PASTOS PERMANENTES DE 5 O MAS AÑOS-SIN VARIEDAD Secano USO	
	ASIGNADO EN SIGPAC:PS	
	Recinto:14-047-008-00071-00012 Cultivo:62000 PASTOS PERMANENTES DE 5 O MAS AÑOS-SIN VARIEDAD Secano USO	
	ASIGNADO EN SIGPAC:PA	
86122	Recinto superficie forrajera que realiza la actividad de producción de pastoreo y no declara el o los códigos del Registro de Explotaciones Ganaderas de Andalucía, REGA.	
	Recinto:14-047-023-00182-00001 Cultivo:62000 PASTOS PERMANENTES DE 5 O MAS AÑOS-SIN VARIEDAD Secano	
	Recinto:14-047-008-00071-00002 Cultivo:62000 PASTOS PERMANENTES DE 5 O MAS AÑOS-SIN VARIEDAD Secano	
	Recinto:14-047-008-00071-00013 Cultivo:62000 PASTOS PERMANENTES DE 5 O MAS AÑOS-SIN VARIEDAD Secano	
	Recinto:14-047-008-00071-00020 Cultivo:62000 PASTOS PERMANENTES DE 5 O MAS AÑOS-SIN VARIEDAD Secano	
	Recinto:14-047-008-00071-00001 Cultivo:62000 PASTOS PERMANENTES DE 5 O MAS AÑOS-SIN VARIEDAD Secano	
	Recinto:14-047-008-00071-00014 Cultivo:62000 PASTOS PERMANENTES DE 5 O MAS AÑOS-SIN VARIEDAD Secano	
	Recinto:14-047-008-00072-00001 Cultivo:62000 PASTOS PERMANENTES DE 5 O MAS AÑOS-SIN VARIEDAD Secano	
	Recinto:14-047-008-00071-00018 Cultivo:62000 PASTOS PERMANENTES DE 5 O MAS AÑOS-SIN VARIEDAD Secano	
	Recinto:14-047-023-00108-00004 Cultivo:62000 PASTOS PERMANENTES DE 5 O MAS AÑOS-SIN VARIEDAD Secano	
	Recinto:14-047-008-00072-00003 Cultivo:62000 PASTOS PERMANENTES DE 5 O MAS AÑOS-SIN VARIEDAD Secano	
	Recinto:14-047-008-00071-00011 Cultivo:62000 PASTOS PERMANENTES DE 5 O MAS AÑOS-SIN VARIEDAD Secano	
	Recinto:14-047-008-00071-00012 Cultivo:62000 PASTOS PERMANENTES DE 5 O MAS AÑOS-SIN VARIEDAD Secano	
86124	Recinto de forrajera para Cálculo de Carga Ganadera que No pertenece a Explotación.	
	Recinto:14-047-023-00182-00001 Cultivo:62000 PASTOS PERMANENTES DE 5 O MAS AÑOS-SIN VARIEDAD Secano	
	Recinto:14-047-008-00071-00002 Cultivo:62000 PASTOS PERMANENTES DE 5 O MAS AÑOS-SIN VARIEDAD Secano	
	Recinto:14-047-008-00071-00013 Cultivo:62000 PASTOS PERMANENTES DE 5 O MAS AÑOS-SIN VARIEDAD Secano	
	Recinto:14-047-008-00071-00020 Cultivo:62000 PASTOS PERMANENTES DE 5 O MAS AÑOS-SIN VARIEDAD Secano	
	Recinto:14-047-008-00071-00001 Cultivo:62000 PASTOS PERMANENTES DE 5 O MAS AÑOS-SIN VARIEDAD Secano	
	Recinto:14-047-008-00071-00014 Cultivo:62000 PASTOS PERMANENTES DE 5 O MAS AÑOS-SIN VARIEDAD Secano	
	Recinto:14-047-008-00072-00001 Cultivo:62000 PASTOS PERMANENTES DE 5 O MAS AÑOS-SIN VARIEDAD Secano	
	Recinto:14-047-008-00071-00018 Cultivo:62000 PASTOS PERMANENTES DE 5 O MAS AÑOS-SIN VARIEDAD Secano	
	Recinto:14-047-023-00108-00004 Cultivo:62000 PASTOS PERMANENTES DE 5 O MAS AÑOS-SIN VARIEDAD Secano	
	Recinto:14-047-008-00072-00003 Cultivo:62000 PASTOS PERMANENTES DE 5 O MAS AÑOS-SIN VARIEDAD Secano	
	Recinto:14-047-008-00071-00011 Cultivo:62000 PASTOS PERMANENTES DE 5 O MAS AÑOS-SIN VARIEDAD Secano	
	Recinto:14-047-008-00071-00012 Cultivo:62000 PASTOS PERMANENTES DE 5 O MAS AÑOS-SIN VARIEDAD Secano	
86128	Recinto de Forrajeras que no ha contabilizado para Carga Ganadera por no tener una explotación válida para el cálculo de la Carga Ganadera	
	Recinto:14-047-023-00182-00001 Cultivo:62 PASTOS PERMANENTES DE 5 O MAS AÑOS-	
	Recinto:14-047-008-00071-00002 Cultivo:62 PASTOS PERMANENTES DE 5 O MAS AÑOS-	
	Recinto:14-047-008-00071-00013 Cultivo:62 PASTOS PERMANENTES DE 5 O MAS AÑOS-	
	Recinto:14-047-008-00071-00020 Cultivo:62 PASTOS PERMANENTES DE 5 O MAS AÑOS-	
	Recinto:14-047-008-00071-00001 Cultivo:62 PASTOS PERMANENTES DE 5 O MAS AÑOS-	
	Recinto:14-047-008-00071-00014 Cultivo:62 PASTOS PERMANENTES DE 5 O MAS AÑOS-	
	Recinto:14-047-008-00072-00001 Cultivo:62 PASTOS PERMANENTES DE 5 O MAS AÑOS-	
	Recinto:14-047-008-00071-00018 Cultivo:62 PASTOS PERMANENTES DE 5 O MAS AÑOS-	
	Recinto:14-047-023-00108-00004 Cultivo:62 PASTOS PERMANENTES DE 5 O MAS AÑOS-	
	Recinto:14-047-008-00072-00003 Cultivo:62 PASTOS PERMANENTES DE 5 O MAS AÑOS-	
	Recinto:14-047-008-00071-00011 Cultivo:62 PASTOS PERMANENTES DE 5 O MAS AÑOS-	
	Recinto:14-047-008-00071-00012 Cultivo:62 PASTOS PERMANENTES DE 5 O MAS AÑOS-	
86132	Recinto superficie forrajera que no realiza la actividad de producción de pastoreo.	
	Recinto:14-047-023-00182-00001 Cultivo:62000 PASTOS PERMANENTES DE 5 O MAS AÑOS-SIN VARIEDAD Secano	
	Recinto:14-047-008-00071-00002 Cultivo:62000 PASTOS PERMANENTES DE 5 O MAS AÑOS-SIN VARIEDAD Secano	
	Recinto:14-047-008-00071-00013 Cultivo:62000 PASTOS PERMANENTES DE 5 O MAS AÑOS-SIN VARIEDAD Secano	
	Recinto:14-047-008-00071-00020 Cultivo:62000 PASTOS PERMANENTES DE 5 O MAS AÑOS-SIN VARIEDAD Secano	
	Recinto:14-047-008-00071-00001 Cultivo:62000 PASTOS PERMANENTES DE 5 O MAS AÑOS-SIN VARIEDAD Secano	
	Recinto:14-047-008-00071-00014 Cultivo:62000 PASTOS PERMANENTES DE 5 O MAS AÑOS-SIN VARIEDAD Secano	
	Recinto:14-047-008-00072-00001 Cultivo:62000 PASTOS PERMANENTES DE 5 O MAS AÑOS-SIN VARIEDAD Secano	
	Recinto:14-047-008-00071-00018 Cultivo:62000 PASTOS PERMANENTES DE 5 O MAS AÑOS-SIN VARIEDAD Secano	
	Recinto:14-047-023-00108-00004 Cultivo:62000 PASTOS PERMANENTES DE 5 O MAS AÑOS-SIN VARIEDAD Secano	
	Recinto:14-047-008-00072-00003 Cultivo:62000 PASTOS PERMANENTES DE 5 O MAS AÑOS-SIN VARIEDAD Secano	
	Recinto:14-047-008-00071-00011 Cultivo:62000 PASTOS PERMANENTES DE 5 O MAS AÑOS-SIN VARIEDAD Secano	

(1) Con incidencias que retienen pago o deniegan el expediente.  
 (2) Se calcula sobre superficie declarada admisible.  
 (3) Aplicación del artículo 16 bis del RD 147/2023.  
 (4) Expediente con algunos recintos de pastos permanentes ubicados en espacios protegidos donde la carga ganadera mínima será 0,1 UGM/ha.

Puede verificar la integridad de una copia de este documento mediante la lectura del código QR adjunto o mediante el acceso a la dirección <a href="https://ws050.juntadeandalucia.es/verificarFirma">https://ws050.juntadeandalucia.es/verificarFirma</a> indicando el código de VERIFICACIÓN			
FIRMADO POR	RAQUEL MARIA ESPIN CRESPO	17/10/2024	
VERIFICACIÓN	Pk2jmWSPEJNMB623FQZ8JEKDMKEPRE	PÁG. 602/4804	



Recinto:14-047-008-00071-00012 Cultivo:62000 PASTOS PERMANENTES DE 5 O MAS AÑOS-SIN VARIEDAD Secano

- (1) Con incidencias que retienen pago o deniegan el expediente.
- (2) Se calcula sobre superficie declarada admisible.
- (3) Aplicación del artículo 16 bis del RD 147/2023.
- (4) Expediente con algunos recintos de pastos permanentes ubicados en espacios protegidos donde la carga ganadera mínima será 0,1 UGM/ha.

Puede verificar la integridad de una copia de este documento mediante la lectura del código QR adjunto o mediante el acceso a la dirección <https://ws050.juntadeandalucia.es/verificarFirma> indicando el código de VERIFICACIÓN

FIRMADO POR	RAQUEL MARIA ESPIN CRESPO	17/10/2024
VERIFICACIÓN	Pk2jmWSPEJNMB623FQZ8JEKDMKEPRE	PÁG. 603/4804





**APELLIDOS Y NOMBRE / RAZÓN SOCIAL**

CALVO SERRANO LIBERTAD

**NIF**

\*\*\*\*2811\*

**EXPEDIENTE**

1276605

**RESOLUCIÓN**

DENEGACIÓN DE LA AYUDA

**DATOS DE MANTENIMIENTO UNIDADES**

GRUPO DE PAGO	Sup. Dec. Admisible	Sup. Resuelta	Sobredecl.	% Sobredecl.
ZONAS DE MONTAÑA	0,00	0,00	0,00	0,00

**RESUMEN DE PAGOS**

A pagar	IMPORTE ( Euros )			
	RESUELTO	FEADER	MAPA	CAPADR
	0,00	0,00	0,00	0,00

**APLICACIÓN DE REDUCCIONES Y PENALIZACIONES (%)**

Criterios de subvencionabilidad (1)	Presentación tardía	Omisión declaración	Condicionalidad
100,00	0,00	0,00	0,00

**IMPORTE ( Euros )**

Calculado(2)	Reducción	Penalización	Reducción Penalización (3)	Penalización adicional	Resuelto	FEADER	MAPA	CAPADR
0,00 €	0,00 €	0,00 €	0,00 €	0,00 €	0,00 €	0,00 €	0,00 €	0,00 €
Importe Unitario:	93,00 €	Nuevo Importe Unitario:	0,00 €					

**RECINTOS PROPUESTOS**

REF.	REFERENCIA SIGPAC	CULTIVO	S/R	USO SIGPAC	Sup. Dec. admisible	Sup. Campo	Sup. Determ.	Sup. Resuelta
-1559966	14-055-007-00021-0002	OLIVAR	S		12,00		12,00	12,00
1700000006139389	14-055-001-00182-0001	OLIVAR	S		4,04		4,04	4,04
1700000006139390	14-055-002-00001-0002	OLIVAR	S		8,75		8,75	8,75
1700000006139391	14-055-002-00002-0004	OLIVAR	S		2,48		2,48	2,48
1700000007163233	14-055-001-00168-0001	OLIVAR	S		3,84		3,84	3,84
1700000007163234	14-055-006-00123-0004	OLIVAR	S		3,14		3,14	3,14
1700000007163237	14-055-007-00015-0009	OLIVAR	S		0,07		0,07	0,07
1700000007163243	14-055-006-00123-0003	OLIVAR	S		0,37		0,37	0,37
1700000007163245	14-055-007-09013-0002	OLIVAR	S		0,04		0,04	0,04
1700000007163246	14-055-004-00010-0003	OLIVAR	S		1,65		1,65	1,65
1700000007163247	14-055-004-09003-0001	OLIVAR	S		0,06		0,06	0,06
1700000007163248	14-055-007-00022-0003	OLIVAR	S		0,04		0,04	0,04
1700000007163249	14-055-007-00055-0001	OLIVAR	S		9,77		9,77	9,77
1700000007163250	14-055-006-00123-0008	OLIVAR	S		0,04		0,04	0,04
1700000007163251	14-055-006-00119-0001	OLIVAR	S		0,70		0,70	0,70
1700000007163252	14-055-007-00022-0001	OLIVAR	S		4,78		4,78	4,78
1700000007163256	14-055-007-00023-0002	OLIVAR	S		0,06		0,06	0,06

**INCIDENCIAS**

**INCIDENCIA DESCRIPCIÓN**

74018	Productor que no es agricultor a título principal, según los datos del ejercicio fiscal n-1 y seguridad socia.
74053	Importe inferior a 100 Euros

(1) Con incidencias que retienen pago o deniegan el expediente.

(2) Se calcula sobre superficie declarada admisible.

(3) Aplicación del artículo 16 bis del RD 147/2023.

(4) Expediente con algunos recintos de pastos permanentes ubicados en espacios protegidos donde la carga ganadera mínima será 0,1 UGM/ha.

Puede verificar la integridad de una copia de este documento mediante la lectura del código QR adjunto o mediante el acceso a la dirección <https://ws050.juntadeandalucia.es/verificarFirma> indicando el código de VERIFICACIÓN

FIRMADO POR	RAQUEL MARIA ESPIN CRESPO	17/10/2024
VERIFICACIÓN	Pk2jmWSPEJNMB623FQZ8JEKDMKEPRE	PÁG. 604/4804





**APELLIDOS Y NOMBRE / RAZÓN SOCIAL**

CAMPAÑA NIETO JUAN JOSE

**NIF**

\*\*\*\*1983\*

**EXPEDIENTE**

1079809

**RESOLUCIÓN**

DENEGACIÓN DE LA AYUDA

**DATOS DE MANTENIMIENTO UNIDADES**

<b>GRUPO DE PAGO</b>	<b>Sup. Dec. Admisible</b>	<b>Sup. Resuelta</b>	<b>Sobredecl.</b>	<b>% Sobredecl.</b>
ZONAS DE MONTAÑA	0,00	0,00	0,00	0,00

**RESUMEN DE PAGOS**

	<b>IMPORTE ( Euros )</b>			
	<b>RESUELTO</b>	<b>FEADER</b>	<b>MAPA</b>	<b>CAPADR</b>
A pagar	0,00	0,00	0,00	0,00

**APLICACIÓN DE REDUCCIONES Y PENALIZACIONES (%)**

<b>Criterios de subvencionabilidad (1)</b>	<b>Presentación tardía</b>	<b>Omisión declaración</b>	<b>Condicionalidad</b>
100,00	0,00	0,00	0,00

**IMPORTE ( Euros )**

<b>Calculado(2)</b>	<b>Reducción</b>	<b>Penalización</b>	<b>Reducción Penalización (3)</b>	<b>Penalización adicional</b>	<b>Resuelto</b>	<b>FEADER</b>	<b>MAPA</b>	<b>CAPADR</b>
0,00 €	0,00 €	0,00 €	0,00 €	0,00 €	0,00 €	0,00 €	0,00 €	0,00 €
<b>Importe Unitario:</b>	93,00 €	<b>Nuevo Importe Unitario:</b>	0,00 €					

**RECINTOS PROPUESTOS**

<b>REF.</b>	<b>REFERENCIA SIGPAC</b>	<b>CULTIVO</b>	<b>S/R</b>	<b>USO SIGPAC</b>	<b>Sup. Dec. admisible</b>	<b>Sup. Campo</b>	<b>Sup. Determ.</b>	<b>Sup. Resuelta</b>
1700000005274903	14-055-018-00411-0011	OLIVAR	S		0,17		0,17	0,17
1700000005274904	14-055-018-00411-0013	OLIVAR	S		2,71		2,71	2,71
1700000005274905	14-055-018-00415-0013	OLIVAR	S		0,01		0,01	0,01

**INCIDENCIAS**

**INCIDENCIA DESCRIPCIÓN**

2454	Solicitante de intervención 6613 cuyo regimen de afiliacion a la SS no es ni el sistema especial agrario(cuenta ajena) ni autonomo con actividad agraria.
74018	Productor que no es agricultor a título principal, según los datos del ejercicio fiscal n-1 y seguridad socia.
74053	Importe inferior a 100 Euros

(1) Con incidencias que retienen pago o deniegan el expediente.

(2) Se calcula sobre superficie declarada admisible.

(3) Aplicación del artículo 16 bis del RD 147/2023.

(4) Expediente con algunos recintos de pastos permanentes ubicados en espacios protegidos donde la carga ganadera mínima será 0,1 UGM/ha.

Puede verificar la integridad de una copia de este documento mediante la lectura del código QR adjunto o mediante el acceso a la dirección <https://ws050.juntadeandalucia.es/verificarFirma> indicando el código de VERIFICACIÓN

FIRMADO POR	RAQUEL MARIA ESPIN CRESPO	17/10/2024
VERIFICACIÓN	Pk2jmWSPEJNMB623FQZ8JEKDMKEPRE	PÁG. 605/4804





**APELLIDOS Y NOMBRE / RAZÓN SOCIAL**

CAMPOS BERRAL ANTONIO JESUS

**NIF**

\*\*\*\*4197\*

**EXPEDIENTE**

1192405

**RESOLUCIÓN**

DENEGACIÓN DE LA AYUDA

**DATOS DE MANTENIMIENTO UNIDADES**

**GRUPO DE PAGO**

ZONAS DE MONTAÑA

**Sup. Dec. Admisible**

0,00

**Sup. Resuelta**

0,00

**Sobredecl.**

0,00

**% Sobredecl.**

0,00

**RESUMEN DE PAGOS**

**IMPORTE ( Euros )**

	RESUELTO	FEADER	MAPA	CAPADR
A pagar	0,00	0,00	0,00	0,00

**APLICACIÓN DE REDUCCIONES Y PENALIZACIONES (%)**

Crterios de subvencionabilidad (1)	Presentación tardía	Omisión declaración	Condicionalidad
100,00	0,00	0,00	0,00

**IMPORTE ( Euros )**

Calculado(2)	Reducción	Penalización	Reducción Penalización (3)	Penalización adicional	Resuelto	FEADER	MAPA	CAPADR
0,00 €	0,00 €	0,00 €	0,00 €	0,00 €	0,00 €	0,00 €	0,00 €	0,00 €
Importe Unitario:	93,00 €	Nuevo Importe Unitario:	0,00 €					

**INCIDENCIAS**

**INCIDENCIA DESCRIPCIÓN**

- 4272 Verifica que las líneas de declaración de las Solicitudes Únicas no tienen solapes con la capa de Retroactividad Gráfica (ambas de la misma campaña) a nivel de expediente/línea de declaración gráfica de la solicitud.  
Recinto:14-056-014-00135-00001 Cultivo: - Agregado de la referencia del recinto.:0 Zona de la referencia del recinto.:0 Superficie solapada.:0,16 Id. Incid.:98189810
- 74051 Solicitante de intervención 6613, que no declara ningún recinto en zona desfavorecida.
- 74053 Importe inferior a 100 Euros

(1) Con incidencias que retienen pago o deniegan el expediente.

(2) Se calcula sobre superficie declarada admisible.

(3) Aplicación del artículo 16 bis del RD 147/2023.

(4) Expediente con algunos recintos de pastos permanentes ubicados en espacios protegidos donde la carga ganadera mínima será 0,1 UGM/ha.

Puede verificar la integridad de una copia de este documento mediante la lectura del código QR adjunto o mediante el acceso a la dirección <https://ws050.juntadeandalucia.es/verificarFirma> indicando el código de VERIFICACIÓN

FIRMADO POR	RAQUEL MARIA ESPIN CRESPO	17/10/2024
VERIFICACIÓN	Pk2jmWSPEJNMB623FQZ8JEKDMKEPRE	PÁG. 606/4804





**APELLIDOS Y NOMBRE / RAZÓN SOCIAL**

CAMPOS JIMENEZ CRISTINO

**NIF**  
\*\*\*\*0817\*

**EXPEDIENTE**  
1051400

**RESOLUCIÓN**  
DENEGACIÓN DE LA AYUDA

**DATOS DE MANTENIMIENTO UNIDADES**

<b>GRUPO DE PAGO</b>	<b>Sup. Dec. Admisible</b>	<b>Sup. Resuelta</b>	<b>Sobredecl.</b>	<b>% Sobredecl.</b>
ZONAS DE MONTAÑA	0,89	0,89	0,00	0,00

**RESUMEN DE PAGOS**

	<b>IMPORTE ( Euros )</b>			
	<b>RESUELTO</b>	<b>FEADER</b>	<b>MAPA</b>	<b>CAPADR</b>
A pagar	0,00	0,00	0,00	0,00

**APLICACIÓN DE REDUCCIONES Y PENALIZACIONES (%)**

<b>Criterios de subvencionabilidad (1)</b>	<b>Presentación tardía</b>	<b>Omisión declaración</b>	<b>Condicionalidad</b>
100,00	0,00	0,00	0,00

**IMPORTE ( Euros )**

<b>Calculado(2)</b>	<b>Reducción</b>	<b>Penalización</b>	<b>Reducción Penalización (3)</b>	<b>Penalización adicional</b>	<b>Resuelto</b>	<b>FEADER</b>	<b>MAPA</b>	<b>CAPADR</b>
82,77 €	0,00 €	0,00 €	0,00 €	0,00 €	0,00 €	0,00 €	0,00 €	0,00 €
<b>Importe Unitario:</b>	93,00 €	<b>Nuevo Importe Unitario:</b>	93,00 €					

**RECINTOS PROPUESTOS**

<b>REF.</b>	<b>REFERENCIA SIGPAC</b>	<b>CULTIVO</b>	<b>S/R</b>	<b>USO SIGPAC</b>	<b>Sup. Dec. admisible</b>	<b>Sup. Campo</b>	<b>Sup. Determ.</b>	<b>Sup. Resuelta</b>
1700000004897522	14-075-001-00266-0003	OLIVAR	S		0,01		0,01	0,01
1700000004897523	14-075-001-00267-0003	OLIVAR	S		0,01		0,01	0,01
1700000004897524	14-075-001-00268-0001	OLIVAR	S		0,83		0,83	0,83
1700000004897525	14-075-001-00269-0003	OLIVAR	S		0,02		0,02	0,02
1700000004897526	14-075-001-00271-0001	OLIVAR	S		0,02		0,02	0,02

**INCIDENCIAS**

**INCIDENCIA DESCRIPCIÓN**

74053 Importe inferior a 100 Euros

(1) Con incidencias que retienen pago o deniegan el expediente.

(2) Se calcula sobre superficie declarada admisible.

(3) Aplicación del artículo 16 bis del RD 147/2023.

(4) Expediente con algunos recintos de pastos permanentes ubicados en espacios protegidos donde la carga ganadera mínima será 0,1 UGM/ha.

Puede verificar la integridad de una copia de este documento mediante la lectura del código QR adjunto o mediante el acceso a la dirección <https://ws050.juntadeandalucia.es/verificarFirma> indicando el código de VERIFICACIÓN

FIRMADO POR	RAQUEL MARIA ESPIN CRESPO	17/10/2024
VERIFICACIÓN	Pk2jmWSPEJNMB623FQZ8JEKDMKEPRE	PÁG. 607/4804





**APELLIDOS Y NOMBRE / RAZÓN SOCIAL**

CAÑETE CARMONA SILVIA

**NIF**

\*\*\*\*0176\*

**EXPEDIENTE**

1262993

**RESOLUCIÓN**

DENEGACIÓN DE LA AYUDA

**DATOS DE MANTENIMIENTO UNIDADES**

**GRUPO DE PAGO**

ZONAS DE MONTAÑA

**Sup. Dec.  
Admisible**

0,00

**Sup.  
Resuelta**

0,00

**Sobredecl.**

0,00

**% Sobredecl.**

0,00

**RESUMEN DE PAGOS**

**IMPORTE ( Euros )**

	<b>RESUELTO</b>	<b>FEADER</b>	<b>MAPA</b>	<b>CAPADR</b>
A pagar	0,00	0,00	0,00	0,00

**APLICACIÓN DE REDUCCIONES Y PENALIZACIONES (%)**

<b>Crterios de subvencionabilidad (1)</b>	<b>Presentación tardía</b>	<b>Omisión declaración</b>	<b>Condicionalidad</b>
100,00	0,00	0,00	0,00

**IMPORTE ( Euros )**

<b>Calculado(2)</b>	<b>Reducción</b>	<b>Penalización</b>	<b>Reducción Penalización (3)</b>	<b>Penalización adicional</b>	<b>Resuelto</b>	<b>FEADER</b>	<b>MAPA</b>	<b>CAPADR</b>
0,00 €	0,00 €	0,00 €	0,00 €	0,00 €	0,00 €	0,00 €	0,00 €	0,00 €
<b>Importe Unitario:</b>	93,00 €	<b>Nuevo Importe Unitario:</b>	0,00 €					

**INCIDENCIAS**

**INCIDENCIA DESCRIPCIÓN**

74051	Solicitante de intervención 6613, que no declara ningun recinto en zona desfavorecida.
74053	Importe inferior a 100 Euros

(1) Con incidencias que retienen pago o deniegan el expediente.

(2) Se calcula sobre superficie declarada admisible.

(3) Aplicación del artículo 16 bis del RD 147/2023.

(4) Expediente con algunos recintos de pastos permanentes ubicados en espacios protegidos donde la carga ganadera mínima será 0,1 UGM/ha.

Puede verificar la integridad de una copia de este documento mediante la lectura del código QR adjunto o mediante el acceso a la dirección <https://ws050.juntadeandalucia.es/verificarFirma> indicando el código de VERIFICACIÓN

FIRMADO POR

RAQUEL MARIA ESPIN CRESPO

17/10/2024

VERIFICACIÓN

Pk2jmWSPEJNMB623FQZ8JEKDMKEPRE

PÁG. 608/4804





**APELLIDOS Y NOMBRE / RAZÓN SOCIAL**

CARMONA RUIZ RAFAELA

**NIF**

\*\*\*\*2853\*

**EXPEDIENTE**

1152097

**RESOLUCIÓN**

DENEGACIÓN DE LA AYUDA

**DATOS DE MANTENIMIENTO UNIDADES****GRUPO DE PAGO**

ZONAS DE MONTAÑA

**Sup. Dec.  
Admisible**

0,00

**Sup.  
Resuelta**

0,00

**Sobredecl.**

0,00

**% Sobredecl.**

0,00

**RESUMEN DE PAGOS****IMPORTE ( Euros )**

	<b>RESUELTO</b>	<b>FEADER</b>	<b>MAPA</b>	<b>CAPADR</b>
A pagar	0,00	0,00	0,00	0,00

**APLICACIÓN DE REDUCCIONES Y PENALIZACIONES (%)**

<b>Crterios de subvencionabilidad (1)</b>	<b>Presentación tardía</b>	<b>Omisión declaración</b>	<b>Condicionalidad</b>
100,00	0,00	0,00	0,00

**IMPORTE ( Euros )**

<b>Calculado(2)</b>	<b>Reducción</b>	<b>Penalización</b>	<b>Reducción Penalización (3)</b>	<b>Penalización adicional</b>	<b>Resuelto</b>	<b>FEADER</b>	<b>MAPA</b>	<b>CAPADR</b>
0,00 €	0,00 €	0,00 €	0,00 €	0,00 €	0,00 €	0,00 €	0,00 €	0,00 €
<b>Importe Unitario:</b>	93,00 €	<b>Nuevo Importe Unitario:</b>	0,00 €					

**RECINTOS PROPUESTOS**

<b>REF.</b>	<b>REFERENCIA SIGPAC</b>	<b>CULTIVO</b>	<b>S/R</b>	<b>USO SIGPAC</b>	<b>Sup. Dec. admisible</b>	<b>Sup. Campo</b>	<b>Sup. Determ.</b>	<b>Sup. Resuelta</b>
-1465215	14-001-016-00241-0010	OLIVAR	S		0,05		0,05	0,05
1700000005192128	14-001-016-00109-0002	OLIVAR	S		0,26		0,26	0,26
1700000005192130	14-001-017-00205-0004	OLIVAR	S		5,55		5,55	5,55
1700000005192131	14-001-017-00206-0001	OLIVAR	S		2,54		2,54	2,54
1700000005192132	14-001-017-00203-0001	OLIVAR	S		0,09		0,09	0,09
1700000005192133	14-001-017-00203-0002	OLIVAR	S		1,30		1,30	1,30
1700000005192134	14-001-017-00209-0002	OLIVAR	S		3,50		3,50	3,50
1700000005192135	14-001-017-00211-0001	OLIVAR	S		9,62		9,62	9,62
1700000005192136	14-001-017-00202-0001	OLIVAR	S		3,16		3,16	3,16
1700000005192137	14-001-017-00210-0002	OLIVAR	S		0,84		0,84	0,84
1700000005192138	14-001-017-00207-0001	OLIVAR	S		2,08		2,08	2,08
1700000005192139	14-001-017-00208-0001	OLIVAR	S		2,44		2,44	2,44

**INCIDENCIAS****INCIDENCIA DESCRIPCIÓN**

2454	Solicitante de intervención 6613 cuyo regimen de afiliacion a la SS no es ni el sistema especial agrario(cuenta ajena) ni autonomo con actividad agraria.
74018	Productor que no es agricultor a título principal, según los datos del ejercicio fiscal n-1 y seguridad socia.
74053	Importe inferior a 100 Euros

(1) Con incidencias que retienen pago o deniegan el expediente.

(2) Se calcula sobre superficie declarada admisible.

(3) Aplicación del artículo 16 bis del RD 147/2023.

(4) Expediente con algunos recintos de pastos permanentes ubicados en espacios protegidos donde la carga ganadera mínima será 0,1 UGM/ha.

Puede verificar la integridad de una copia de este documento mediante la lectura del código QR adjunto o mediante el acceso a la dirección <https://ws050.juntadeandalucia.es/verificarFirma> indicando el código de VERIFICACIÓN

FIRMADO POR

RAQUEL MARIA ESPIN CRESPO

17/10/2024

VERIFICACIÓN

Pk2jmWSPEJNMB623FQZ8JEKDMKEPRE

PÁG. 609/4804





**APELLIDOS Y NOMBRE / RAZÓN SOCIAL** CARRASCO MOYANO TRANSITO MATILDE  
**NIF** \*\*\*\*7981\*  
**EXPEDIENTE** 1153520  
**RESOLUCIÓN** DENEGACIÓN DE LA AYUDA

**DATOS DE MANTENIMIENTO UNIDADES**

**GRUPO DE PAGO** ZONAS DE MONTAÑA  
**Sup. Dec. Admisible** 0,00  
**Sup. Resuelta** 0,00  
**Sobredecl.** 0,00  
**% Sobredecl.** 0,00

**RESUMEN DE PAGOS**

**IMPORTE ( Euros )**  
**RESUELTO** 0,00  
**FEADER** 0,00  
**MAPA** 0,00  
**CAPADR** 0,00  
 A pagar

**APLICACIÓN DE REDUCCIONES Y PENALIZACIONES (%)**

**Criterios de subvencionabilidad (1)** 100,00  
**Presentación tardía** 0,00  
**Omisión declaración** 0,00  
**Condicionidad** 0,00

**IMPORTE ( Euros )**

**Calculado(2)** 0,00 €  
**Reducción** 0,00 €  
**Penalización** 0,00 €  
**Reducción Penalización (3)** 0,00 €  
**Penalización adicional** 0,00 €  
**Resuelto** 0,00 €  
**FEADER** 0,00 €  
**MAPA** 0,00 €  
**CAPADR** 0,00 €  
**Importe Unitario:** 93,00 €  
**Nuevo Importe Unitario:** 0,00 €

**RECINTOS PROPUESTOS**

REF.	REFERENCIA SIGPAC	CULTIVO	S/R	USO SIGPAC	Sup. Dec. admisible	Sup. Campo	Sup. Determ.	Sup. Resuelta
1700000002728263	14-047-001-00003-0001	OLIVAR	S		4,32		4,32	4,32
1700000002728264	14-047-001-00004-0001	OLIVAR	S		1,49		1,49	1,49

**INCIDENCIAS**

**INCIDENCIA DESCRIPCIÓN**

74018 Productor que no es agricultor a título principal, según los datos del ejercicio fiscal n-1 y seguridad socia.  
 74053 Importe inferior a 100 Euros

(1) Con incidencias que retienen pago o deniegan el expediente.

(2) Se calcula sobre superficie declarada admisible.

(3) Aplicación del artículo 16 bis del RD 147/2023.

(4) Expediente con algunos recintos de pastos permanentes ubicados en espacios protegidos donde la carga ganadera mínima será 0,1 UGM/ha.

Puede verificar la integridad de una copia de este documento mediante la lectura del código QR adjunto o mediante el acceso a la dirección <https://ws050.juntadeandalucia.es/verificarFirma> indicando el código de VERIFICACIÓN

FIRMADO POR	RAQUEL MARIA ESPIN CRESPO	17/10/2024
VERIFICACIÓN	Pk2jmWSPEJNMB623FQZ8JEKDMKEPRE	PÁG. 610/4804





**APELLIDOS Y NOMBRE / RAZÓN SOCIAL**  
CARRILLO PACHECO FRANCISCA

**NIF**  
\*\*\*\*3707\*

**EXPEDIENTE**  
1258231

**RESOLUCIÓN**  
DENEGACIÓN DE LA AYUDA

**DATOS DE MANTENIMIENTO UNIDADES**

GRUPO DE PAGO	Sup. Dec. Admisible	Sup. Resuelta	Sobredecl.	% Sobredecl.
ZONAS DE MONTAÑA	0,00	0,00	0,00	0,00

**RESUMEN DE PAGOS**

A pagar	IMPORTE ( Euros )			
	RESUELTO	FEADER	MAPA	CAPADR
	0,00	0,00	0,00	0,00

**APLICACIÓN DE REDUCCIONES Y PENALIZACIONES (%)**

Criterios de subvencionabilidad (1)	Presentación tardía	Omisión declaración	Condicionalidad
100,00	0,00	0,00	0,00

**IMPORTE ( Euros )**

Calculado(2)	Reducción	Penalización	Reducción Penalización (3)	Penalización adicional	Resuelto	FEADER	MAPA	CAPADR
0,00 €	0,00 €	0,00 €	0,00 €	0,00 €	0,00 €	0,00 €	0,00 €	0,00 €
Importe Unitario:	93,00 €	Nuevo Importe Unitario:	0,00 €					

**RECINTOS PROPUESTOS**

REF.	REFERENCIA SIGPAC	CULTIVO	S/R	USO SIGPAC	Sup. Dec. admisible	Sup. Campo	Sup. Determ.	Sup. Resuelta
6916324	23-005-004-00077-0001	OLIVAR	R		5,85		5,85	5,85
6916325	23-005-004-00105-0001	OLIVAR	R		2,36		2,36	2,36
6916330	23-005-004-00128-0002	OLIVAR	R		0,51		0,51	0,51
170000005824460	14-037-014-00322-0002	OLIVAR	S		1,04		1,04	1,04
170000005824461	14-037-014-00324-0001	OLIVAR	S		0,02		0,02	0,02
170000005824462	14-037-014-00325-0009	OLIVAR	S		0,17		0,17	0,17
170000005824463	14-037-014-00321-0001	OLIVAR	S		0,10		0,10	0,10
170000005824464	14-037-014-00322-0006	OLIVAR	S		0,89		0,89	0,89
170000005824465	14-037-014-00323-0003	OLIVAR	S		0,03		0,03	0,03
170000005824466	14-037-014-00324-0002	OLIVAR	S		0,10		0,10	0,10
170000005824467	14-037-014-00325-0003	OLIVAR	S		5,09		5,09	5,09
170000005824469	14-037-014-00324-0001	OLIVAR	S		0,09		0,09	0,09
170000005824498	14-037-018-00240-0005	OLIVAR	S		0,01		0,01	0,01
170000005824499	14-037-018-00438-0001	OLIVAR	S		2,30		2,30	2,30

**INCIDENCIAS**

**INCIDENCIA DESCRIPCIÓN**

74018	Productor que no es agricultor a título principal, según los datos del ejercicio fiscal n-1 y seguridad socia.
74053	Importe inferior a 100 Euros

(1) Con incidencias que retienen pago o deniegan el expediente.

(2) Se calcula sobre superficie declarada admisible.

(3) Aplicación del artículo 16 bis del RD 147/2023.

(4) Expediente con algunos recintos de pastos permanentes ubicados en espacios protegidos donde la carga ganadera mínima será 0,1 UGM/ha.

Puede verificar la integridad de una copia de este documento mediante la lectura del código QR adjunto o mediante el acceso a la dirección <https://ws050.juntadeandalucia.es/verificarFirma> indicando el código de VERIFICACIÓN

FIRMADO POR	RAQUEL MARIA ESPIN CRESPO	17/10/2024
VERIFICACIÓN	Pk2jmWSPEJNMB623FQZ8JEKDMKEPRE	PÁG. 611/4804





**APELLIDOS Y NOMBRE / RAZÓN SOCIAL**

CASTILLEJO RANCHAL ANTONIO

**NIF**

\*\*\*\*3430\*

**EXPEDIENTE**

1249712

**RESOLUCIÓN**

DENEGACIÓN DE LA AYUDA

**DATOS DE MANTENIMIENTO UNIDADES**

**GRUPO DE PAGO**

ZONAS DE MONTAÑA

**Sup. Dec. Admisible**

0,00

**Sup. Resuelta**

0,00

**Sobredecl.**

0,00

**% Sobredecl.**

0,00

**RESUMEN DE PAGOS**

**IMPORTE ( Euros )**

	RESUELTO	FEADER	MAPA	CAPADR
A pagar	0,00	0,00	0,00	0,00

**APLICACIÓN DE REDUCCIONES Y PENALIZACIONES (%)**

Crterios de subvencionabilidad (1)	Presentación tardía	Omisión declaración	Condicionalidad
100,00	0,00	0,00	0,00

**IMPORTE ( Euros )**

Calculado(2)	Reducción	Penalización	Reducción Penalización (3)	Penalización adicional	Resuelto	FEADER	MAPA	CAPADR
0,00 €	0,00 €	0,00 €	0,00 €	0,00 €	0,00 €	0,00 €	0,00 €	0,00 €
Importe Unitario:	93,00 €	Nuevo Importe Unitario:	0,00 €					

**RECINTOS PROPUESTOS**

REF.	REFERENCIA SIGPAC	CULTIVO	S/R	USO SIGPAC	Sup. Dec. admisible	Sup. Campo	Sup. Determ.	Sup. Resuelta
-751336	14-001-013-00030-0002	OLIVAR	S		13,91		13,91	13,88

**INCIDENCIAS**

**INCIDENCIA DESCRIPCIÓN**

4272	Verifica que las líneas de declaración de las Solicitudes Únicas no tienen solapes con la capa de Retroactividad Gráfica (ambas de la misma campaña) a nivel de expediente/línea de declaración gráfica de la solicitud. Recinto:14-001-013-00030-00002 Cultivo: - Agregado de la referencia del recinto.:0 Zona de la referencia del recinto.:0 Superficie solapada.:0,03 Id. Incid.:98189976
74018	Productor que no es agricultor a título principal, según los datos del ejercicio fiscal n-1 y seguridad socia.
74053	Importe inferior a 100 Euros

(1) Con incidencias que retienen pago o deniegan el expediente.

(2) Se calcula sobre superficie declarada admisible.

(3) Aplicación del artículo 16 bis del RD 147/2023.

(4) Expediente con algunos recintos de pastos permanentes ubicados en espacios protegidos donde la carga ganadera mínima será 0,1 UGM/ha.

Puede verificar la integridad de una copia de este documento mediante la lectura del código QR adjunto o mediante el acceso a la dirección <https://ws050.juntadeandalucia.es/verificarFirma> indicando el código de VERIFICACIÓN

FIRMADO POR

RAQUEL MARIA ESPIN CRESPO

17/10/2024

VERIFICACIÓN

Pk2jmWSPEJNMB623FQZ8JEKDMKEPRE

PÁG. 612/4804





**APELLIDOS Y NOMBRE / RAZÓN SOCIAL**

CASTRO FERRER MARIA ANGELES

**NIF**

\*\*\*\*9752\*

**EXPEDIENTE**

1156566

**RESOLUCIÓN**

DENEGACIÓN DE LA AYUDA

**DATOS DE MANTENIMIENTO UNIDADES**

**GRUPO DE PAGO**

ZONAS DE MONTAÑA

**Sup. Dec. Admisible**

0,00

**Sup. Resuelta**

0,00

**Sobredecl.**

0,00

**% Sobredecl.**

0,00

**RESUMEN DE PAGOS**

**IMPORTE ( Euros )**

	RESUELTO	FEADER	MAPA	CAPADR
A pagar	0,00	0,00	0,00	0,00

**APLICACIÓN DE REDUCCIONES Y PENALIZACIONES (%)**

Criterios de subvencionabilidad (1)	Presentación tardía	Omisión declaración	Condicionalidad
100,00	0,00	0,00	0,00

**IMPORTE ( Euros )**

Calculado(2)	Reducción	Penalización	Reducción Penalización (3)	Penalización adicional	Resuelto	FEADER	MAPA	CAPADR
0,00 €	0,00 €	0,00 €	0,00 €	0,00 €	0,00 €	0,00 €	0,00 €	0,00 €
Importe Unitario:	93,00 €	Nuevo Importe Unitario:	0,00 €					

**RECINTOS PROPUESTOS**

REF.	REFERENCIA SIGPAC	CULTIVO	S/R	USO SIGPAC	Sup. Dec. admisible	Sup. Campo	Sup. Determ.	Sup. Resuelta
1700000003562520	14-043-010-00024-0002	OLIVAR	S		10,91		10,91	10,91

**INCIDENCIAS**

**INCIDENCIA DESCRIPCIÓN**

2454	Solicitante de intervención 6613 cuyo regimen de afiliación a la SS no es ni el sistema especial agrario(cuenta ajena) ni autonomo con actividad agraria.
74018	Productor que no es agricultor a título principal, según los datos del ejercicio fiscal n-1 y seguridad socia.
74053	Importe inferior a 100 Euros

(1) Con incidencias que retienen pago o deniegan el expediente.

(2) Se calcula sobre superficie declarada admisible.

(3) Aplicación del artículo 16 bis del RD 147/2023.

(4) Expediente con algunos recintos de pastos permanentes ubicados en espacios protegidos donde la carga ganadera mínima será 0,1 UGM/ha.

Puede verificar la integridad de una copia de este documento mediante la lectura del código QR adjunto o mediante el acceso a la dirección <https://ws050.juntadeandalucia.es/verificarFirma> indicando el código de VERIFICACIÓN

FIRMADO POR

RAQUEL MARIA ESPIN CRESPO

17/10/2024

VERIFICACIÓN

Pk2jmWSPEJNMB623FQZ8JEKDMKEPRE

PÁG. 613/4804





**APELLIDOS Y NOMBRE / RAZÓN SOCIAL** CASTRO FERRER MARIA DE LA ESTRELLA  
**NIF** \*\*\*\*2321\*  
**EXPEDIENTE** 1192108  
**RESOLUCIÓN** DENEGACIÓN DE LA AYUDA

**DATOS DE MANTENIMIENTO UNIDADES**

**GRUPO DE PAGO** ZONAS DE MONTAÑA  
**Sup. Dec. Admisible** 0,00  
**Sup. Resuelta** 0,00  
**Sobredecl.** 0,00  
**% Sobredecl.** 0,00

**RESUMEN DE PAGOS**

**IMPORTE ( Euros )**  
**RESUELTO** 0,00  
**FEADER** 0,00  
**MAPA** 0,00  
**CAPADR** 0,00  
 A pagar

**APLICACIÓN DE REDUCCIONES Y PENALIZACIONES (%)**

**Criterios de subvencionabilidad (1)** 100,00  
**Presentación tardía** 0,00  
**Omisión declaración** 0,00  
**Condicionalidad** 0,00

**IMPORTE ( Euros )**

**Calculado(2)** 0,00 €  
**Reducción** 0,00 €  
**Penalización** 0,00 €  
**Reducción Penalización (3)** 0,00 €  
**Penalización adicional** 0,00 €  
**Resuelto** 0,00 €  
**FEADER** 0,00 €  
**MAPA** 0,00 €  
**CAPADR** 0,00 €  
**Importe Unitario:** 93,00 €  
**Nuevo Importe Unitario:** 0,00 €

**RECINTOS PROPUESTOS**

REF.	REFERENCIA SIGPAC	CULTIVO	S/R	USO SIGPAC	Sup. Dec. admisible	Sup. Campo	Sup. Determ.	Sup. Resuelta
1700000004919937	14-043-010-00029-0001	OLIVAR	S		6,58		6,58	6,58
1700000004919938	14-043-010-00106-0001	OLIVAR	R		1,62		1,62	1,62

**INCIDENCIAS**

**INCIDENCIA DESCRIPCIÓN**

2454 Solicitante de intervención 6613 cuyo regimen de afiliación a la SS no es ni el sistema especial agrario(cuenta ajena) ni autonomo con actividad agraria.  
 74018 Productor que no es agricultor a título principal, según los datos del ejercicio fiscal n-1 y seguridad socia.  
 74053 Importe inferior a 100 Euros

(1) Con incidencias que retienen pago o deniegan el expediente.  
 (2) Se calcula sobre superficie declarada admisible.  
 (3) Aplicación del artículo 16 bis del RD 147/2023.  
 (4) Expediente con algunos recintos de pastos permanentes ubicados en espacios protegidos donde la carga ganadera mínima será 0,1 UGM/ha.

Puede verificar la integridad de una copia de este documento mediante la lectura del código QR adjunto o mediante el acceso a la dirección <https://ws050.juntadeandalucia.es/verificarFirma> indicando el código de VERIFICACIÓN

FIRMADO POR	RAQUEL MARIA ESPIN CRESPO	17/10/2024
VERIFICACIÓN	Pk2jmWSPEJNMB623FQZ8JEKDMKEPRE	PÁG. 614/4804





**APELLIDOS Y NOMBRE / RAZÓN SOCIAL**

CASTRO FERRER RAFAEL

**NIF**

\*\*\*\*8341\*

**EXPEDIENTE**

1187392

**RESOLUCIÓN**

DENEGACIÓN DE LA AYUDA

**DATOS DE MANTENIMIENTO UNIDADES**

<b>GRUPO DE PAGO</b>	<b>Sup. Dec. Admisible</b>	<b>Sup. Resuelta</b>	<b>Sobredecl.</b>	<b>% Sobredecl.</b>
ZONAS DE MONTAÑA	0,00	0,00	0,00	0,00

**RESUMEN DE PAGOS**

	<b>IMPORTE ( Euros )</b>			
	<b>RESUELTO</b>	<b>FEADER</b>	<b>MAPA</b>	<b>CAPADR</b>
A pagar	0,00	0,00	0,00	0,00

**APLICACIÓN DE REDUCCIONES Y PENALIZACIONES (%)**

<b>Criterios de subvencionabilidad (1)</b>	<b>Presentación tardía</b>	<b>Omisión declaración</b>	<b>Condicionabilidad</b>
100,00	0,00	0,00	0,00

**IMPORTE ( Euros )**

<b>Calculado(2)</b>	<b>Reducción</b>	<b>Penalización</b>	<b>Reducción Penalización (3)</b>	<b>Penalización adicional</b>	<b>Resuelto</b>	<b>FEADER</b>	<b>MAPA</b>	<b>CAPADR</b>
0,00 €	0,00 €	0,00 €	0,00 €	0,00 €	0,00 €	0,00 €	0,00 €	0,00 €
<b>Importe Unitario:</b>	93,00 €	<b>Nuevo Importe Unitario:</b>	0,00 €					

**RECINTOS PROPUESTOS**

<b>REF.</b>	<b>REFERENCIA SIGPAC</b>	<b>CULTIVO</b>	<b>S/R</b>	<b>USO SIGPAC</b>	<b>Sup. Dec. admisible</b>	<b>Sup. Campo</b>	<b>Sup. Determ.</b>	<b>Sup. Resuelta</b>
1700000003058834	14-043-010-00106-0001	OLIVAR	R		7,24		7,24	7,24

**INCIDENCIAS**

**INCIDENCIA DESCRIPCIÓN**

2454	Solicitante de intervención 6613 cuyo regimen de afiliación a la SS no es ni el sistema especial agrario(cuenta ajena) ni autonomo con actividad agraria.
74018	Productor que no es agricultor a título principal, según los datos del ejercicio fiscal n-1 y seguridad socia.
74053	Importe inferior a 100 Euros

(1) Con incidencias que retienen pago o deniegan el expediente.

(2) Se calcula sobre superficie declarada admisible.

(3) Aplicación del artículo 16 bis del RD 147/2023.

(4) Expediente con algunos recintos de pastos permanentes ubicados en espacios protegidos donde la carga ganadera mínima será 0,1 UGM/ha.

Puede verificar la integridad de una copia de este documento mediante la lectura del código QR adjunto o mediante el acceso a la dirección <https://ws050.juntadeandalucia.es/verificarFirma> indicando el código de VERIFICACIÓN

FIRMADO POR	RAQUEL MARIA ESPIN CRESPO	17/10/2024	
VERIFICACIÓN	Pk2jmWSPEJNMB623FQZ8JEKDMKEPRE	PÁG. 615/4804	



**APELLIDOS Y NOMBRE / RAZÓN SOCIAL**

CASTRO GONZALEZ ANTONIO JESUS

**NIF**

\*\*\*\*4428\*

**EXPEDIENTE**

1276691

**RESOLUCIÓN**

DENEGACIÓN DE LA AYUDA

**DATOS DE MANTENIMIENTO UNIDADES**

**GRUPO DE PAGO**

ZONAS DE MONTAÑA

**Sup. Dec. Admisible**

0,00

**Sup. Resuelta**

0,00

**Sobredecl.**

0,00

**% Sobredecl.**

0,00

**RESUMEN DE PAGOS**

**IMPORTE ( Euros )**

	RESUELTO	FEADER	MAPA	CAPADR
A pagar	0,00	0,00	0,00	0,00

**APLICACIÓN DE REDUCCIONES Y PENALIZACIONES (%)**

Criterios de subvencionabilidad (1)	Presentación tardía	Omisión declaración	Condicionalidad
100,00	0,00	0,00	0,00

**IMPORTE ( Euros )**

Calculado(2)	Reducción	Penalización	Reducción Penalización (3)	Penalización adicional	Resuelto	FEADER	MAPA	CAPADR
0,00 €	0,00 €	0,00 €	0,00 €	0,00 €	0,00 €	0,00 €	0,00 €	0,00 €
Importe Unitario:	93,00 €	Nuevo Importe Unitario:	0,00 €					

**RECINTOS PROPUESTOS**

REF.	REFERENCIA SIGPAC	CULTIVO	S/R	USO SIGPAC	Sup. Dec. admisible	Sup. Campo	Sup. Determ.	Sup. Resuelta
1700000006395525	23-033-004-00548-0002	OLIVAR	S		0,19		0,19	0,19
1700000006395528	23-033-004-00559-0003	OLIVAR	S		0,18		0,18	0,18

**INCIDENCIAS**

**INCIDENCIA DESCRIPCIÓN**

74018	Productor que no es agricultor a título principal, según los datos del ejercicio fiscal n-1 y seguridad socia.
74053	Importe inferior a 100 Euros

(1) Con incidencias que retienen pago o deniegan el expediente.

(2) Se calcula sobre superficie declarada admisible.

(3) Aplicación del artículo 16 bis del RD 147/2023.

(4) Expediente con algunos recintos de pastos permanentes ubicados en espacios protegidos donde la carga ganadera mínima será 0,1 UGM/ha.

Puede verificar la integridad de una copia de este documento mediante la lectura del código QR adjunto o mediante el acceso a la dirección <https://ws050.juntadeandalucia.es/verificarFirma> indicando el código de VERIFICACIÓN

FIRMADO POR

RAQUEL MARIA ESPIN CRESPO

17/10/2024

VERIFICACIÓN

Pk2jmWSPEJNMB623FQZ8JEKDMKEPRE

PÁG. 616/4804







**APELLIDOS Y NOMBRE / RAZÓN SOCIAL**

CASTRO PRIETO MIGUEL ANGEL

**NIF**

\*\*\*\*2989\*

**EXPEDIENTE**

1035399

**RESOLUCIÓN**

DENEGACIÓN DE LA AYUDA

**DATOS DE MANTENIMIENTO UNIDADES**

<b>GRUPO DE PAGO</b>	<b>Sup. Dec. Admisible</b>	<b>Sup. Resuelta</b>	<b>Sobredecl.</b>	<b>% Sobredecl.</b>
ZONAS DE MONTAÑA	0,00	0,00	0,00	0,00

**RESUMEN DE PAGOS**

	<b>IMPORTE ( Euros )</b>			
	<b>RESUELTO</b>	<b>FEADER</b>	<b>MAPA</b>	<b>CAPADR</b>
A pagar	0,00	0,00	0,00	0,00

**APLICACIÓN DE REDUCCIONES Y PENALIZACIONES (%)**

<b>Crterios de subvencionabilidad (1)</b>	<b>Presentación tardía</b>	<b>Omisión declaración</b>	<b>Condicionalidad</b>
100,00	0,00	0,00	0,00

**IMPORTE ( Euros )**

<b>Calculado(2)</b>	<b>Reducción</b>	<b>Penalización</b>	<b>Reducción Penalización (3)</b>	<b>Penalización adicional</b>	<b>Resuelto</b>	<b>FEADER</b>	<b>MAPA</b>	<b>CAPADR</b>
0,00 €	0,00 €	0,00 €	0,00 €	0,00 €	0,00 €	0,00 €	0,00 €	0,00 €
<b>Importe Unitario:</b>	93,00 €	<b>Nuevo Importe Unitario:</b>	0,00 €					

**RECINTOS PROPUESTOS**

<b>REF.</b>	<b>REFERENCIA SIGPAC</b>	<b>CULTIVO</b>	<b>S/R</b>	<b>USO SIGPAC</b>	<b>Sup. Dec. admisible</b>	<b>Sup. Campo</b>	<b>Sup. Determ.</b>	<b>Sup. Resuelta</b>
-525885	14-043-007-00067-0002	OLIVAR	S		0,10		0,10	0,10
4621780	14-043-007-00064-0001	OLIVAR	R		9,06		9,06	9,06
4796004	14-043-022-00024-0001	OLIVAR	S		12,24		12,24	12,24
170000007089137	14-043-021-00037-0002	OLIVAR	S		0,51		0,51	0,51
170000007089138	14-043-022-00048-0001	OLIVAR	S		3,04		3,04	3,04
170000007089139	14-043-022-00046-0002	OLIVAR	S		4,12		4,12	4,12

**INCIDENCIAS**

**INCIDENCIA DESCRIPCIÓN**

2454	Solicitante de intervención 6613 cuyo regimen de afiliacion a la SS no es ni el sistema especial agrario(cuenta ajena) ni autonomo con actividad agraria.
74018	Productor que no es agricultor a título principal, según los datos del ejercicio fiscal n-1 y seguridad socia.
74053	Importe inferior a 100 Euros

(1) Con incidencias que retienen pago o deniegan el expediente.

(2) Se calcula sobre superficie declarada admisible.

(3) Aplicación del artículo 16 bis del RD 147/2023.

(4) Expediente con algunos recintos de pastos permanentes ubicados en espacios protegidos donde la carga ganadera mínima será 0,1 UGM/ha.

Puede verificar la integridad de una copia de este documento mediante la lectura del código QR adjunto o mediante el acceso a la dirección <https://ws050.juntadeandalucia.es/verificarFirma> indicando el código de VERIFICACIÓN

FIRMADO POR	RAQUEL MARIA ESPIN CRESPO	17/10/2024
VERIFICACIÓN	Pk2jmWSPEJNMB623FQZ8JEKDMKEPRE	PÁG. 617/4804





**APELLIDOS Y NOMBRE / RAZÓN SOCIAL**

CEBALLOS LUQUE ANDRES

**NIF**

\*\*\*\*0067\*

**EXPEDIENTE**

1078956

**RESOLUCIÓN**

DENEGACIÓN DE LA AYUDA

**DATOS DE MANTENIMIENTO UNIDADES**

**GRUPO DE PAGO**

ZONAS DE MONTAÑA

**Sup. Dec. Admisible**

0,00

**Sup. Resuelta**

0,00

**Sobredecl.**

0,00

**% Sobredecl.**

0,00

**RESUMEN DE PAGOS**

**IMPORTE ( Euros )**

	RESUELTO	FEADER	MAPA	CAPADR
A pagar	0,00	0,00	0,00	0,00

**APLICACIÓN DE REDUCCIONES Y PENALIZACIONES (%)**

Crterios de subvencionabilidad (1)	Presentación tardía	Omisión declaración	Condicionalidad
100,00	0,00	0,00	0,00

**IMPORTE ( Euros )**

Calculado(2)	Reducción	Penalización	Reducción Penalización (3)	Penalización adicional	Resuelto	FEADER	MAPA	CAPADR
0,00 €	0,00 €	0,00 €	0,00 €	0,00 €	0,00 €	0,00 €	0,00 €	0,00 €
Importe Unitario:	93,00 €	Nuevo Importe Unitario:	0,00 €					

**RECINTOS PROPUESTOS**

REF.	REFERENCIA SIGPAC	CULTIVO	S/R	USO SIGPAC	Sup. Dec. admisible	Sup. Campo	Sup. Determ.	Sup. Resuelta
-1107974	14-001-017-00071-0007	PASTOS PERMANENTES DE 5 O MAS AÑOS	S		13,41		13,41	13,41
5293451	14-001-017-00071-0005	OLIVAR	S		0,60		0,60	0,60
5293452	14-001-017-00071-0006	OLIVAR	S		0,05		0,05	0,05
5293453	14-001-017-00071-0014	OLIVAR	S		0,36		0,36	0,36
5293454	14-001-017-00071-0010	OLIVAR	S		0,02		0,02	0,02
5293455	14-001-017-00071-0011	GARBANZOS	S		1,92		1,92	1,92
5293456	14-001-017-00071-0013	PASTOS PERMANENTES DE 5 O MAS AÑOS	S		0,03		0,03	0,03
5512121	14-001-017-00074-0001	PASTOS PERMANENTES DE 5 O MAS AÑOS	S		0,62		0,62	0,62
1700000005369520	14-001-017-00065-0001	PASTOS PERMANENTES DE 5 O MAS AÑOS	S		26,29		26,29	25,63
1700000005369521	14-001-017-00718-0001	PASTOS PERMANENTES DE 5 O MAS AÑOS	S		1,51		1,51	1,51
1700000005369522	14-001-017-00065-0002	OLIVAR	S		0,09		0,09	0,09

**INCIDENCIAS**

**INCIDENCIA DESCRIPCIÓN**

4272	Verifica que las líneas de declaración de las Solicitudes Únicas no tienen solapes con la capa de Retroactividad Gráfica (ambas de la misma campaña) a nivel de expediente/línea de declaración gráfica de la solicitud. Recinto:14-001-017-00065-00001 Cultivo: - Agregado de la referencia del recinto.:0 Zona de la referencia del recinto.:0 Superficie solapada.:0,03 Id. Incid.:98189626 Recinto:14-001-017-00065-00001 Cultivo: - Agregado de la referencia del recinto.:0 Zona de la referencia del recinto.:0 Superficie solapada.:0,08 Id. Incid.:98189627 Recinto:14-001-017-00065-00001 Cultivo: - Agregado de la referencia del recinto.:0 Zona de la referencia del recinto.:0 Superficie solapada.:0,55 Id. Incid.:98189625
74018	Productor que no es agricultor a título principal, según los datos del ejercicio fiscal n-1 y seguridad socia.
74053	Importe inferior a 100 Euros

(1) Con incidencias que retienen pago o deniegan el expediente.

(2) Se calcula sobre superficie declarada admisible.

(3) Aplicación del artículo 16 bis del RD 147/2023.

(4) Expediente con algunos recintos de pastos permanentes ubicados en espacios protegidos donde la carga ganadera mínima será 0,1 UGM/ha.

Puede verificar la integridad de una copia de este documento mediante la lectura del código QR adjunto o mediante el acceso a la dirección <https://ws050.juntadeandalucia.es/verificarFirma> indicando el código de VERIFICACIÓN

FIRMADO POR

RAQUEL MARIA ESPIN CRESPO

17/10/2024

VERIFICACIÓN

Pk2jmWSPEJNMB623FQZ8JEKDMKEPRE

PÁG. 618/4804





**APELLIDOS Y NOMBRE / RAZÓN SOCIAL**

CEREZO REDONDO SOFIA EULALIA

**NIF**

\*\*\*\*1495\*

**EXPEDIENTE**

1093782

**RESOLUCIÓN**

DENEGACIÓN DE LA AYUDA

**DATOS DE MANTENIMIENTO UNIDADES**

**GRUPO DE PAGO**

ZONAS DE MONTAÑA

**Sup. Dec. Admisible**

0,00

**Sup. Resuelta**

0,00

**Sobredecl.**

0,00

**% Sobredecl.**

0,00

**RESUMEN DE PAGOS**

**IMPORTE ( Euros )**

	RESUELTO	FEADER	MAPA	CAPADR
A pagar	0,00	0,00	0,00	0,00

**APLICACIÓN DE REDUCCIONES Y PENALIZACIONES (%)**

Crterios de subvencionabilidad (1)	Presentación tardía	Omisión declaración	Condicionalidad
100,00	0,00	0,00	0,00

**IMPORTE ( Euros )**

Calculado(2)	Reducción	Penalización	Reducción Penalización (3)	Penalización adicional	Resuelto	FEADER	MAPA	CAPADR
0,00 €	0,00 €	0,00 €	0,00 €	0,00 €	0,00 €	0,00 €	0,00 €	0,00 €
Importe Unitario:	93,00 €	Nuevo Importe Unitario:	0,00 €					

**RECINTOS PROPUESTOS**

REF.	REFERENCIA SIGPAC	CULTIVO	S/R	USO SIGPAC	Sup. Dec. admisible	Sup. Campo	Sup. Determ.	Sup. Resuelta
1700000005303349	14-047-002-00033-0001	OLIVAR	S		0,82		0,82	0,82

**INCIDENCIAS**

**INCIDENCIA DESCRIPCIÓN**

74018	Productor que no es agricultor a título principal, según los datos del ejercicio fiscal n-1 y seguridad socia.
74053	Importe inferior a 100 Euros

(1) Con incidencias que retienen pago o deniegan el expediente.

(2) Se calcula sobre superficie declarada admisible.

(3) Aplicación del artículo 16 bis del RD 147/2023.

(4) Expediente con algunos recintos de pastos permanentes ubicados en espacios protegidos donde la carga ganadera mínima será 0,1 UGM/ha.

Puede verificar la integridad de una copia de este documento mediante la lectura del código QR adjunto o mediante el acceso a la dirección <https://ws050.juntadeandalucia.es/verificarFirma> indicando el código de VERIFICACIÓN

FIRMADO POR

RAQUEL MARIA ESPIN CRESPO

17/10/2024

VERIFICACIÓN

Pk2jmWSPEJNMB623FQZ8JEKDMKEPRE

PÁG. 619/4804





**APELLIDOS Y NOMBRE / RAZÓN SOCIAL**

CHAMIZO RUIZ JOSE

**NIF**

\*\*\*\*3661\*

**EXPEDIENTE**

1073989

**RESOLUCIÓN**

DENEGACIÓN DE LA AYUDA

**DATOS DE MANTENIMIENTO UNIDADES**

<b>GRUPO DE PAGO</b>	<b>Sup. Dec. Admisible</b>	<b>Sup. Resuelta</b>	<b>Sobredecl.</b>	<b>% Sobredecl.</b>
ZONAS DE MONTAÑA	0,57	0,57	0,00	0,00

**RESUMEN DE PAGOS**

	<b>IMPORTE ( Euros )</b>			
	<b>RESUELTO</b>	<b>FEADER</b>	<b>MAPA</b>	<b>CAPADR</b>
A pagar	0,00	0,00	0,00	0,00

**APLICACIÓN DE REDUCCIONES Y PENALIZACIONES (%)**

<b>Criterios de subvencionabilidad (1)</b>	<b>Presentación tardía</b>	<b>Omisión declaración</b>	<b>Condicionalidad</b>
100,00	0,00	0,00	0,00

**IMPORTE ( Euros )**

<b>Calculado(2)</b>	<b>Reducción</b>	<b>Penalización</b>	<b>Reducción Penalización (3)</b>	<b>Penalización adicional</b>	<b>Resuelto</b>	<b>FEADER</b>	<b>MAPA</b>	<b>CAPADR</b>
53,01 €	0,00 €	0,00 €	0,00 €	0,00 €	0,00 €	0,00 €	0,00 €	0,00 €
<b>Importe Unitario:</b>	93,00 €	<b>Nuevo Importe Unitario:</b>	93,00 €					

**RECINTOS PROPUESTOS**

<b>REF.</b>	<b>REFERENCIA SIGPAC</b>	<b>CULTIVO</b>	<b>S/R</b>	<b>USO SIGPAC</b>	<b>Sup. Dec. admisible</b>	<b>Sup. Campo</b>	<b>Sup. Determ.</b>	<b>Sup. Resuelta</b>
170000005499103	14-058-001-00317-0003	OLIVAR	S		0,01		0,01	0,01
170000005499104	14-058-001-00321-0003	OLIVAR	S		0,55		0,55	0,55
170000005499105	14-058-001-00324-0004	OLIVAR	S		0,01		0,01	0,01

**INCIDENCIAS**

**INCIDENCIA DESCRIPCIÓN**

74053	Importe inferior a 100 Euros
75022	No Autoriza a que, en caso de la devolución por la entidad financiera (retrocesión bancaria) del pago en la cuenta corriente consignada en la solicitud y que está debidamente registrada en el sistema contable GIRO de la Junta de Andalucía, se proceda al pago en cualquier otra cuenta corriente de la titularidad del solicitante vigente en dicho sistema contable.

(1) Con incidencias que retienen pago o deniegan el expediente.

(2) Se calcula sobre superficie declarada admisible.

(3) Aplicación del artículo 16 bis del RD 147/2023.

(4) Expediente con algunos recintos de pastos permanentes ubicados en espacios protegidos donde la carga ganadera mínima será 0,1 UGM/ha.

Puede verificar la integridad de una copia de este documento mediante la lectura del código QR adjunto o mediante el acceso a la dirección <https://ws050.juntadeandalucia.es/verificarFirma> indicando el código de VERIFICACIÓN

FIRMADO POR	RAQUEL MARIA ESPIN CRESPO	17/10/2024
VERIFICACIÓN	Pk2jmWSPEJNMB623FQZ8JEKDMKEPRE	PÁG. 620/4804





**APELLIDOS Y NOMBRE / RAZÓN SOCIAL**

COBA CORREAS ANTONIO

**NIF**

\*\*\*\*7840\*

**EXPEDIENTE**

1112132

**RESOLUCIÓN**

DENEGACIÓN DE LA AYUDA

**DATOS DE MANTENIMIENTO UNIDADES**

<b>GRUPO DE PAGO</b>	<b>Sup. Dec. Admisible</b>	<b>Sup. Resuelta</b>	<b>Sobredecl.</b>	<b>% Sobredecl.</b>
ZONAS DE MONTAÑA	0,00	0,00	0,00	0,00

**RESUMEN DE PAGOS**

	<b>IMPORTE ( Euros )</b>			
	<b>RESUELTO</b>	<b>FEADER</b>	<b>MAPA</b>	<b>CAPADR</b>
A pagar	0,00	0,00	0,00	0,00

**APLICACIÓN DE REDUCCIONES Y PENALIZACIONES (%)**

<b>Criterios de subvencionabilidad (1)</b>	<b>Presentación tardía</b>	<b>Omisión declaración</b>	<b>Condicionalidad</b>
100,00	0,00	0,00	0,00

**IMPORTE ( Euros )**

<b>Calculado(2)</b>	<b>Reducción</b>	<b>Penalización</b>	<b>Reducción Penalización (3)</b>	<b>Penalización adicional</b>	<b>Resuelto</b>	<b>FEADER</b>	<b>MAPA</b>	<b>CAPADR</b>
0,00 €	0,00 €	0,00 €	0,00 €	0,00 €	0,00 €	0,00 €	0,00 €	0,00 €
<b>Importe Unitario:</b>	93,00 €	<b>Nuevo Importe Unitario:</b>	0,00 €					

**RECINTOS PROPUESTOS**

<b>REF.</b>	<b>REFERENCIA SIGPAC</b>	<b>CULTIVO</b>	<b>S/R</b>	<b>USO SIGPAC</b>	<b>Sup. Dec. admisible</b>	<b>Sup. Campo</b>	<b>Sup. Determ.</b>	<b>Sup. Resuelta</b>
1700000006514546	14-043-051-00008-0001	OLIVAR	S		6,81		6,81	6,81
1700000006514547	14-043-051-00008-0069	OLIVAR	S		5,54		5,54	5,54
1700000006514548	14-043-051-00008-0037	OLIVAR	S		33,56		33,56	33,56
1700000006514549	14-043-051-00008-0038	OLIVAR	S		17,28		17,28	17,28

**INCIDENCIAS**

**INCIDENCIA DESCRIPCIÓN**

74018	Productor que no es agricultor a título principal, según los datos del ejercicio fiscal n-1 y seguridad socia.
74053	Importe inferior a 100 Euros

(1) Con incidencias que retienen pago o deniegan el expediente.

(2) Se calcula sobre superficie declarada admisible.

(3) Aplicación del artículo 16 bis del RD 147/2023.

(4) Expediente con algunos recintos de pastos permanentes ubicados en espacios protegidos donde la carga ganadera mínima será 0,1 UGM/ha.

Puede verificar la integridad de una copia de este documento mediante la lectura del código QR adjunto o mediante el acceso a la dirección <https://ws050.juntadeandalucia.es/verificarFirma> indicando el código de VERIFICACIÓN

FIRMADO POR	RAQUEL MARIA ESPIN CRESPO	17/10/2024
VERIFICACIÓN	Pk2jmWSPEJNMB623FQZ8JEKDMKEPRE	PÁG. 621/4804





**APELLIDOS Y NOMBRE / RAZÓN SOCIAL**

COBA CORREAS JOSE

**NIF**

\*\*\*\*6969\*

**EXPEDIENTE**

1112227

**RESOLUCIÓN**

DENEGACIÓN DE LA AYUDA

**DATOS DE MANTENIMIENTO UNIDADES**

**GRUPO DE PAGO**

ZONAS DE MONTAÑA

**Sup. Dec. Admisible**

0,00

**Sup. Resuelta**

0,00

**Sobredecl.**

0,00

**% Sobredecl.**

0,00

**RESUMEN DE PAGOS**

**IMPORTE ( Euros )**

	RESUELTO	FEADER	MAPA	CAPADR
A pagar	0,00	0,00	0,00	0,00

**APLICACIÓN DE REDUCCIONES Y PENALIZACIONES (%)**

Criterios de subvencionabilidad (1)	Presentación tardía	Omisión declaración	Condicionalidad
100,00	0,00	0,00	0,00

**IMPORTE ( Euros )**

Calculado(2)	Reducción	Penalización	Reducción Penalización (3)	Penalización adicional	Resuelto	FEADER	MAPA	CAPADR
0,00 €	0,00 €	0,00 €	0,00 €	0,00 €	0,00 €	0,00 €	0,00 €	0,00 €
<b>Importe Unitario:</b>	93,00 €	<b>Nuevo Importe Unitario:</b>	0,00 €					

**RECINTOS PROPUESTOS**

REF.	REFERENCIA SIGPAC	CULTIVO	S/R	USO SIGPAC	Sup. Dec. admisible	Sup. Campo	Sup. Determ.	Sup. Resuelta
170000006001760	14-043-051-00008-0001	OLIVAR	S		49,15		49,15	49,15
170000006001761	14-043-051-00008-0003	OLIVAR	S		6,96		6,96	6,83
170000006001762	14-043-051-00008-0070	OLIVAR	S		2,41		2,41	2,41

**INCIDENCIAS**

**INCIDENCIA DESCRIPCIÓN**

2454	Solicitante de intervención 6613 cuyo regimen de afiliacion a la SS no es ni el sistema especial agrario(cuenta ajena) ni autonomo con actividad agraria.
4272	Verifica que las líneas de declaración de las Solicitudes Únicas no tienen solapes con la capa de Retroactividad Gráfica (ambas de la misma campaña) a nivel de expediente/línea de declaración gráfica de la solicitud. Recinto:14-043-051-00008-00003 Cultivo: - Agregado de la referencia del recinto.:0 Zona de la referencia del recinto.:0 Superficie solapada.:0,13 Id. Incid.:98189698
74018	Productor que no es agricultor a título principal, según los datos del ejercicio fiscal n-1 y seguridad socia.
74053	Importe inferior a 100 Euros

(1) Con incidencias que retienen pago o deniegan el expediente.

(2) Se calcula sobre superficie declarada admisible.

(3) Aplicación del artículo 16 bis del RD 147/2023.

(4) Expediente con algunos recintos de pastos permanentes ubicados en espacios protegidos donde la carga ganadera mínima será 0,1 UGM/ha.

Puede verificar la integridad de una copia de este documento mediante la lectura del código QR adjunto o mediante el acceso a la dirección <https://ws050.juntadeandalucia.es/verificarFirma> indicando el código de VERIFICACIÓN

FIRMADO POR

RAQUEL MARIA ESPIN CRESPO

17/10/2024

VERIFICACIÓN

Pk2jmWSPEJNMB623FQZ8JEKDMKEPRE

PÁG. 622/4804





**APELLIDOS Y NOMBRE / RAZÓN SOCIAL**

COBO COCA FRANCISCA

**NIF**

\*\*\*\*9168\*

**EXPEDIENTE**

1202457

**RESOLUCIÓN**

DENEGACIÓN DE LA AYUDA

**DATOS DE MANTENIMIENTO UNIDADES**

**GRUPO DE PAGO**

ZONAS DE MONTAÑA

**Sup. Dec. Admisible**

0,00

**Sup. Resuelta**

0,00

**Sobredecl.**

0,00

**% Sobredecl.**

0,00

**RESUMEN DE PAGOS**

**IMPORTE ( Euros )**

	RESUELTO	FEADER	MAPA	CAPADR
A pagar	0,00	0,00	0,00	0,00

**APLICACIÓN DE REDUCCIONES Y PENALIZACIONES (%)**

Crterios de subvencionabilidad (1)	Presentación tardía	Omisión declaración	Condicionalidad
100,00	0,00	0,00	0,00

**IMPORTE ( Euros )**

Calculado(2)	Reducción	Penalización	Reducción Penalización (3)	Penalización adicional	Resuelto	FEADER	MAPA	CAPADR
0,00 €	0,00 €	0,00 €	0,00 €	0,00 €	0,00 €	0,00 €	0,00 €	0,00 €
<b>Importe Unitario:</b>	93,00 €	<b>Nuevo Importe Unitario:</b>	0,00 €					

**INCIDENCIAS**

**INCIDENCIA DESCRIPCIÓN**

2454	Solicitante de intervención 6613 cuyo regimen de afiliacion a la SS no es ni el sistema especial agrario(cuenta ajena) ni autonomo con actividad agraria.
74018	Productor que no es agricultor a título principal, según los datos del ejercicio fiscal n-1 y seguridad socia.
74051	Solicitante de intervención 6613, que no declara ningun recinto en zona desfavorecida.
74053	Importe inferior a 100 Euros

(1) Con incidencias que retienen pago o deniegan el expediente.

(2) Se calcula sobre superficie declarada admisible.

(3) Aplicación del artículo 16 bis del RD 147/2023.

(4) Expediente con algunos recintos de pastos permanentes ubicados en espacios protegidos donde la carga ganadera mínima será 0,1 UGM/ha.

Puede verificar la integridad de una copia de este documento mediante la lectura del código QR adjunto o mediante el acceso a la dirección <https://ws050.juntadeandalucia.es/verificarFirma> indicando el código de VERIFICACIÓN

FIRMADO POR

RAQUEL MARIA ESPIN CRESPO

17/10/2024

VERIFICACIÓN

Pk2jmWSPEJNMB623FQZ8JEKDMKEPRE

PÁG. 623/4804





**APELLIDOS Y NOMBRE / RAZÓN SOCIAL**

COBO CORPAS VICENTE

**NIF**

\*\*\*\*9366\*

**EXPEDIENTE**

1109568

**RESOLUCIÓN**

DENEGACIÓN DE LA AYUDA

**DATOS DE MANTENIMIENTO UNIDADES**

**GRUPO DE PAGO**

ZONAS DE MONTAÑA

**Sup. Dec.  
Admisible**

0,00

**Sup.  
Resuelta**

0,00

**Sobredecl.**

0,00

**% Sobredecl.**

0,00

**RESUMEN DE PAGOS**

**IMPORTE ( Euros )**

	<b>RESUELTO</b>	<b>FEADER</b>	<b>MAPA</b>	<b>CAPADR</b>
A pagar	0,00	0,00	0,00	0,00

**APLICACIÓN DE REDUCCIONES Y PENALIZACIONES (%)**

<b>Crterios de subvencionabilidad (1)</b>	<b>Presentación tardía</b>	<b>Omisión declaración</b>	<b>Condicionalidad</b>
100,00	0,00	0,00	0,00

**IMPORTE ( Euros )**

<b>Calculado(2)</b>	<b>Reducción</b>	<b>Penalización</b>	<b>Reducción Penalización (3)</b>	<b>Penalización adicional</b>	<b>Resuelto</b>	<b>FEADER</b>	<b>MAPA</b>	<b>CAPADR</b>
0,00 €	0,00 €	0,00 €	0,00 €	0,00 €	0,00 €	0,00 €	0,00 €	0,00 €
<b>Importe Unitario:</b>	93,00 €	<b>Nuevo Importe Unitario:</b>	0,00 €					

(1) Con incidencias que retienen pago o deniegan el expediente.

(2) Se calcula sobre superficie declarada admisible.

(3) Aplicación del artículo 16 bis del RD 147/2023.

(4) Expediente con algunos recintos de pastos permanentes ubicados en espacios protegidos donde la carga ganadera mínima será 0,1 UGM/ha.

Puede verificar la integridad de una copia de este documento mediante la lectura del código QR adjunto o mediante el acceso a la dirección <https://ws050.juntadeandalucia.es/verificarFirma> indicando el código de VERIFICACIÓN

FIRMADO POR

RAQUEL MARIA ESPIN CRESPO

17/10/2024

VERIFICACIÓN

Pk2jmWSPEJNMB623FQZ8JEKDMKEPRE

PÁG. 624/4804







**RECINTOS PROPUESTOS**

REF.	REFERENCIA SIGPAC	CULTIVO	S/R	USO SIGPAC	Sup. Dec. admisible	Sup. Campo	Sup. Determ.	Sup. Resulta
-1587887	14-055-023-00248-0004	OLIVAR	S		0,01		0,01	0,00
-487185	14-055-056-00257-0008	HUERTA	S		0,01		0,01	0,01
-487184	14-055-056-00257-0008	HUERTA	S		0,08		0,08	0,08
-78366	14-055-056-00257-0007	ALMENDROS	S		0,20		0,20	0,20
170000005217209	14-055-023-00169-0001	OLIVAR	S		0,44		0,44	0,00
170000005217210	14-055-023-00170-0004	OLIVAR	S		1,36		1,36	0,00
170000005217211	14-055-023-00171-0003	OLIVAR	S		0,43		0,43	0,00
170000005217212	14-055-023-00172-0004	OLIVAR	S		1,88		1,88	0,00
170000005217213	14-055-023-00173-0001	OLIVAR	S		0,60		0,60	0,00
170000005217214	14-055-023-00179-0002	OLIVAR	S		0,01		0,01	0,00
170000005217215	14-055-023-09015-0001	OLIVAR	S		0,06		0,06	0,00
170000005217216	14-055-023-09033-0001	OLIVAR	S		0,06		0,06	0,00
170000005217219	14-055-023-00172-0002	MANZANOS	S		0,79		0,79	0,00
170000005827871	14-055-056-00257-0001	ALMENDROS	S		0,10		0,10	0,10
170000005827874	14-055-027-00092-0001	OLIVAR	S		0,07		0,07	0,07
170000005827875	14-055-027-00094-0003	OLIVAR	S		1,74		1,74	1,74
170000005827876	14-055-027-00095-0003	OLIVAR	S		4,03		4,03	4,03
170000005827877	14-055-027-00096-0001	OLIVAR	S		0,17		0,17	0,17
170000005827878	14-055-027-00104-0003	OLIVAR	S		2,12		2,12	2,12
170000005827879	14-055-027-00105-0002	OLIVAR	S		0,01		0,01	0,01
170000005827880	14-055-027-00109-0002	OLIVAR	S		0,01		0,01	0,01
170000005827881	14-055-027-00109-0002	OLIVAR	S		0,02		0,02	0,02
170000005827882	14-055-027-00110-0003	OLIVAR	S		0,02		0,02	0,00
170000005827883	14-055-028-00123-0002	OLIVAR	S		1,87		1,87	1,87
170000005827884	14-055-056-00252-0004	OLIVAR	S		0,04		0,04	0,04
170000005827885	14-055-056-00253-0001	OLIVAR	S		0,04		0,04	0,04
170000005827886	14-055-056-00257-0002	OLIVAR	S		0,68		0,68	0,68
170000005827887	14-055-044-00113-0001	OLIVAR	S		2,25		2,25	2,25
170000005827888	14-055-028-00143-0004	OLIVAR	S		0,02		0,02	0,02
170000005827891	14-055-042-00024-0003	OLIVAR	S		0,78		0,78	0,78

**INCIDENCIAS**

**INCIDENCIA DESCRIPCIÓN**

242	Recinto pendiente de acreditación de titularidad. Recinto:14-055-023-00169-00001 Cultivo:101270 OLIVAR-PICUDO Secano Recinto:14-055-023-00170-00004 Cultivo:101270 OLIVAR-PICUDO Secano Recinto:14-055-023-00171-00003 Cultivo:101270 OLIVAR-PICUDO Secano Recinto:14-055-023-00172-00002 Cultivo:109213 MANZANOS-ROSADONA Secano Recinto:14-055-023-00172-00004 Cultivo:101270 OLIVAR-PICUDO Secano Recinto:14-055-023-00173-00001 Cultivo:101270 OLIVAR-PICUDO Secano Recinto:14-055-023-00179-00002 Cultivo:101270 OLIVAR-PICUDO Secano Recinto:14-055-023-00248-00004 Cultivo:101270 OLIVAR-PICUDO Secano Recinto:14-055-023-09015-00001 Cultivo:101270 OLIVAR-PICUDO Secano Recinto:14-055-023-09033-00001 Cultivo:101270 OLIVAR-PICUDO Secano Recinto:14-055-027-00110-00003 Cultivo:101270 OLIVAR-PICUDO Secano
2454	Solicitante de intervención 6613 cuyo regimen de afiliación a la SS no es ni el sistema especial agrario(cuenta ajena) ni autonomo con actividad agraria.
74018	Productor que no es agricultor a título principal, según los datos del ejercicio fiscal n-1 y seguridad socia.
74053	Importe inferior a 100 Euros
75022	No Autoriza a que, en caso de la devolución por la entidad financiera (retrocesión bancaria) del pago en la cuenta corriente consignada en la solicitud y que está debidamente registrada en el sistema contable GIRO de la Junta de Andalucía, se proceda al pago en cualquier otra cuenta corriente de la titularidad del solicitante vigente en dicho sistema contable.

(1) Con incidencias que retienen pago o deniegan el expediente.  
 (2) Se calcula sobre superficie declarada admisible.  
 (3) Aplicación del artículo 16 bis del RD 147/2023.  
 (4) Expediente con algunos recintos de pastos permanentes ubicados en espacios protegidos donde la carga ganadera mínima será 0,1 UGM/ha.

Puede verificar la integridad de una copia de este documento mediante la lectura del código QR adjunto o mediante el acceso a la dirección <a href="https://ws050.juntadeandalucia.es/verificarFirma">https://ws050.juntadeandalucia.es/verificarFirma</a> indicando el código de VERIFICACIÓN			
FIRMADO POR	RAQUEL MARIA ESPIN CRESPO	17/10/2024	
VERIFICACIÓN	Pk2jmWSPEJNMB623FQZ8JEKDMKEPRE	PÁG. 625/4804	



**APELLIDOS Y NOMBRE / RAZÓN SOCIAL**  
COBO GONZÁLEZ JESÚS

**NIF**  
\*\*\*\*5609\*

**EXPEDIENTE**  
1259775

**RESOLUCIÓN**  
DENEGACIÓN DE LA AYUDA

**DATOS DE MANTENIMIENTO UNIDADES**

<b>GRUPO DE PAGO</b>	<b>Sup. Dec. Admisible</b>	<b>Sup. Resuelta</b>	<b>Sobredecl.</b>	<b>% Sobredecl.</b>
ZONAS DE MONTAÑA	0,00	0,00	0,00	0,00

**RESUMEN DE PAGOS**

	<b>IMPORTE ( Euros )</b>			
	<b>RESUELTO</b>	<b>FEADER</b>	<b>MAPA</b>	<b>CAPADR</b>
A pagar	0,00	0,00	0,00	0,00

**APLICACIÓN DE REDUCCIONES Y PENALIZACIONES (%)**

<b>Criterios de subvencionabilidad (1)</b>	<b>Presentación tardía</b>	<b>Omisión declaración</b>	<b>Condicionalidad</b>
100,00	0,00	0,00	0,00

**IMPORTE ( Euros )**

<b>Calculado(2)</b>	<b>Reducción</b>	<b>Penalización</b>	<b>Reducción Penalización (3)</b>	<b>Penalización adicional</b>	<b>Resuelto</b>	<b>FEADER</b>	<b>MAPA</b>	<b>CAPADR</b>
0,00 €	0,00 €	0,00 €	0,00 €	0,00 €	0,00 €	0,00 €	0,00 €	0,00 €
<b>Importe Unitario:</b>	93,00 €	<b>Nuevo Importe Unitario:</b>	0,00 €					

**RECINTOS PROPUESTOS**

<b>REF.</b>	<b>REFERENCIA SIGPAC</b>	<b>CULTIVO</b>	<b>S/R</b>	<b>USO SIGPAC</b>	<b>Sup. Dec. admisible</b>	<b>Sup. Campo</b>	<b>Sup. Determ.</b>	<b>Sup. Resuelta</b>
5261174	14-055-035-00368-0001	OLIVAR	S		2,83		2,83	2,83
5261181	14-055-035-00088-0001	OLIVAR	S		1,53		1,53	1,53
5261184	14-055-035-00113-0001	OLIVAR	S		0,89		0,89	0,89
5261215	14-055-035-00116-0001	OLIVAR	S		0,16		0,16	0,16

**INCIDENCIAS**

**INCIDENCIA DESCRIPCIÓN**

2454	Solicitante de intervención 6613 cuyo regimen de afiliacion a la SS no es ni el sistema especial agrario(cuenta ajena) ni autonomo con actividad agraria.
74018	Productor que no es agricultor a titulo principal, según los datos del ejercicio fiscal n-1 y seguridad socia.
74053	Importe inferior a 100 Euros
75024	La cuenta corriente declarada no se encuentra en el sistema GIRO, se realiza el pago a la cuenta principal designada en GIRO.

(1) Con incidencias que retienen pago o deniegan el expediente.

(2) Se calcula sobre superficie declarada admisible.

(3) Aplicación del artículo 16 bis del RD 147/2023.

(4) Expediente con algunos recintos de pastos permanentes ubicados en espacios protegidos donde la carga ganadera mínima será 0,1 UGM/ha.

Puede verificar la integridad de una copia de este documento mediante la lectura del código QR adjunto o mediante el acceso a la dirección <https://ws050.juntadeandalucia.es/verificarFirma> indicando el código de VERIFICACIÓN

FIRMADO POR	RAQUEL MARIA ESPIN CRESPO	17/10/2024
VERIFICACIÓN	Pk2jmWSPEJNMB623FQZ8JEKDMKEPRE	PÁG. 626/4804





**APELLIDOS Y NOMBRE / RAZÓN SOCIAL**

COBO GONZÁLEZ LAUREANO

**NIF**

\*\*\*\*2179\*

**EXPEDIENTE**

1259756

**RESOLUCIÓN**

DENEGACIÓN DE LA AYUDA

**DATOS DE MANTENIMIENTO UNIDADES**

**GRUPO DE PAGO**

ZONAS DE MONTAÑA

**Sup. Dec. Admisible**

0,00

**Sup. Resuelta**

0,00

**Sobredecl.**

0,00

**% Sobredecl.**

0,00

**RESUMEN DE PAGOS**

**IMPORTE ( Euros )**

	RESUELTO	FEADER	MAPA	CAPADR
A pagar	0,00	0,00	0,00	0,00

**APLICACIÓN DE REDUCCIONES Y PENALIZACIONES (%)**

Crterios de subvencionabilidad (1)	Presentación tardía	Omisión declaración	Condicionalidad
100,00	0,00	0,00	0,00

**IMPORTE ( Euros )**

Calculado(2)	Reducción	Penalización	Reducción Penalización (3)	Penalización adicional	Resuelto	FEADER	MAPA	CAPADR
0,00 €	0,00 €	0,00 €	0,00 €	0,00 €	0,00 €	0,00 €	0,00 €	0,00 €
Importe Unitario:	93,00 €	Nuevo Importe Unitario:	0,00 €					

**RECINTOS PROPUESTOS**

REF.	REFERENCIA SIGPAC	CULTIVO	S/R	USO SIGPAC	Sup. Dec. admisible	Sup. Campo	Sup. Determ.	Sup. Resuelta
-1050919	14-055-041-09004-0008	OLIVAR	S		0,02		0,02	0,02
-1050692	14-055-041-00100-0001	OLIVAR	S		0,34		0,34	0,34
5261007	14-055-041-00140-0004	OLIVAR	S		2,00		2,00	2,00
5261050	14-055-041-00176-0005	OLIVAR	S		6,13		6,13	6,13

**INCIDENCIAS**

**INCIDENCIA DESCRIPCIÓN**

2454	Solicitante de intervención 6613 cuyo regimen de afiliacion a la SS no es ni el sistema especial agrario(cuenta ajena) ni autonomo con actividad agraria.
74018	Productor que no es agricultor a titulo principal, según los datos del ejercicio fiscal n-1 y seguridad socia.
74053	Importe inferior a 100 Euros

(1) Con incidencias que retienen pago o deniegan el expediente.

(2) Se calcula sobre superficie declarada admisible.

(3) Aplicación del artículo 16 bis del RD 147/2023.

(4) Expediente con algunos recintos de pastos permanentes ubicados en espacios protegidos donde la carga ganadera mínima será 0,1 UGM/ha.

Puede verificar la integridad de una copia de este documento mediante la lectura del código QR adjunto o mediante el acceso a la dirección <https://ws050.juntadeandalucia.es/verificarFirma> indicando el código de VERIFICACIÓN

FIRMADO POR

RAQUEL MARIA ESPIN CRESPO

17/10/2024

VERIFICACIÓN

Pk2jmWSPEJNMB623FQZ8JEKDMKEPRE

PÁG. 627/4804





**APELLIDOS Y NOMBRE / RAZÓN SOCIAL**  
COBO GONZÁLEZ MARIA JOSÉ

**NIF**  
\*\*\*\*0281\*

**EXPEDIENTE**  
1259763

**RESOLUCIÓN**  
DENEGACIÓN DE LA AYUDA

**DATOS DE MANTENIMIENTO UNIDADES**

GRUPO DE PAGO	Sup. Dec. Admisible	Sup. Resuelta	Sobredecl.	% Sobredecl.
ZONAS DE MONTAÑA	0,00	0,00	0,00	0,00

**RESUMEN DE PAGOS**

	IMPORTE ( Euros )			
	RESUELTO	FEADER	MAPA	CAPADR
A pagar	0,00	0,00	0,00	0,00

**APLICACIÓN DE REDUCCIONES Y PENALIZACIONES (%)**

Criterios de subvencionabilidad (1)	Presentación tardía	Omisión declaración	Condicionalidad
100,00	0,00	0,00	0,00

**IMPORTE ( Euros )**

Calculado(2)	Reducción	Penalización	Reducción Penalización (3)	Penalización adicional	Resuelto	FEADER	MAPA	CAPADR
0,00 €	0,00 €	0,00 €	0,00 €	0,00 €	0,00 €	0,00 €	0,00 €	0,00 €
Importe Unitario:	93,00 €	Nuevo Importe Unitario:	0,00 €					

**RECINTOS PROPUESTOS**

REF.	REFERENCIA SIGPAC	CULTIVO	S/R	USO SIGPAC	Sup. Dec. admisible	Sup. Campo	Sup. Determ.	Sup. Resuelta
-1485682	14-055-014-00246-0003	OLIVAR	S		1,01		1,01	0,00
-1051195	14-055-041-00138-0001	OLIVAR	S		2,18		2,18	2,18
-1051177	14-055-041-00123-0001	OLIVAR	S		0,16		0,16	0,16
7515311	14-055-014-00246-0005	OLIVAR	S		0,12		0,12	0,12
1700000003482687	14-055-041-09004-0007	OLIVAR	S		0,04		0,04	0,04
1700000003482692	14-055-041-00140-0012	OLIVAR	S		0,16		0,16	0,16
1700000003482694	14-055-041-00176-0014	OLIVAR	S		3,20		3,20	3,20

**INCIDENCIAS**

**INCIDENCIA DESCRIPCIÓN**

3790	Recinto declarado inactivo Recinto:14-055-014-00246-00003 Cultivo: -
74018	Productor que no es agricultor a título principal, según los datos del ejercicio fiscal n-1 y seguridad socia.
74053	Importe inferior a 100 Euros

(1) Con incidencias que retienen pago o deniegan el expediente.

(2) Se calcula sobre superficie declarada admisible.

(3) Aplicación del artículo 16 bis del RD 147/2023.

(4) Expediente con algunos recintos de pastos permanentes ubicados en espacios protegidos donde la carga ganadera mínima será 0,1 UGM/ha.

Puede verificar la integridad de una copia de este documento mediante la lectura del código QR adjunto o mediante el acceso a la dirección <https://ws050.juntadeandalucia.es/verificarFirma> indicando el código de VERIFICACIÓN

FIRMADO POR	RAQUEL MARIA ESPIN CRESPO	17/10/2024
VERIFICACIÓN	Pk2jmWSPEJNMB623FQZ8JEKDMKEPRE	PÁG. 628/4804





**APELLIDOS Y NOMBRE / RAZÓN SOCIAL**

COBO PACHECO DOLORES

**NIF**

\*\*\*\*2554\*

**EXPEDIENTE**

1267735

**RESOLUCIÓN**

DENEGACIÓN DE LA AYUDA

**DATOS DE MANTENIMIENTO UNIDADES**

<b>GRUPO DE PAGO</b>	<b>Sup. Dec. Admisible</b>	<b>Sup. Resuelta</b>	<b>Sobredecl.</b>	<b>% Sobredecl.</b>
ZONAS DE MONTAÑA	0,00	0,00	0,00	0,00

**RESUMEN DE PAGOS**

	<b>IMPORTE ( Euros )</b>			
	<b>RESUELTO</b>	<b>FEADER</b>	<b>MAPA</b>	<b>CAPADR</b>
A pagar	0,00	0,00	0,00	0,00

**APLICACIÓN DE REDUCCIONES Y PENALIZACIONES (%)**

<b>Criterios de subvencionabilidad (1)</b>	<b>Presentación tardía</b>	<b>Omisión declaración</b>	<b>Condicionalidad</b>
100,00	0,00	0,00	0,00

**IMPORTE ( Euros )**

<b>Calculado(2)</b>	<b>Reducción</b>	<b>Penalización</b>	<b>Reducción Penalización (3)</b>	<b>Penalización adicional</b>	<b>Resuelto</b>	<b>FEADER</b>	<b>MAPA</b>	<b>CAPADR</b>
0,00 €	0,00 €	0,00 €	0,00 €	0,00 €	0,00 €	0,00 €	0,00 €	0,00 €
<b>Importe Unitario:</b>	93,00 €	<b>Nuevo Importe Unitario:</b>	0,00 €					

**RECINTOS PROPUESTOS**

<b>REF.</b>	<b>REFERENCIA SIGPAC</b>	<b>CULTIVO</b>	<b>S/R</b>	<b>USO SIGPAC</b>	<b>Sup. Dec. admisible</b>	<b>Sup. Campo</b>	<b>Sup. Determ.</b>	<b>Sup. Resuelta</b>
-992330	14-037-013-00022-0006	OLIVAR	S		0,05		0,05	0,05
1700000005251602	14-037-013-00041-0001	OLIVAR	S		0,94		0,94	0,94
1700000005251603	14-037-018-00174-0001	OLIVAR	S		1,53		1,53	1,53
1700000005251604	14-037-018-00069-0001	OLIVAR	S		0,91		0,91	0,91
1700000005251605	14-037-014-00235-0004	OLIVAR	S		0,48		0,48	0,48
1700000005251606	14-037-014-00350-0003	OLIVAR	S		0,93		0,93	0,93
1700000005251607	14-037-013-00266-0004	OLIVAR	S		0,11		0,11	0,11
1700000005251608	14-037-018-00327-0002	OLIVAR	S		2,29		2,29	2,29
1700000005251609	14-037-018-00337-0002	OLIVAR	S		0,29		0,29	0,29
1700000005251610	14-037-018-00008-0001	OLIVAR	S		0,54		0,54	0,54
1700000005251611	14-037-014-00356-0001	OLIVAR	S		2,60		2,60	2,60
1700000005251612	14-037-013-00253-0002	OLIVAR	S		0,57		0,57	0,57
1700000005251613	14-037-014-00355-0006	OLIVAR	S		0,04		0,04	0,04
1700000005251614	14-037-013-00057-0001	OLIVAR	S		0,45		0,45	0,45
1700000005251615	14-037-013-00051-0004	OLIVAR	S		3,33		3,33	3,33

**INCIDENCIAS**

**INCIDENCIA DESCRIPCIÓN**

- 74018 Productor que no es agricultor a título principal, según los datos del ejercicio fiscal n-1 y seguridad socia.
- 74053 Importe inferior a 100 Euros

(1) Con incidencias que retienen pago o deniegan el expediente.

(2) Se calcula sobre superficie declarada admisible.

(3) Aplicación del artículo 16 bis del RD 147/2023.

(4) Expediente con algunos recintos de pastos permanentes ubicados en espacios protegidos donde la carga ganadera mínima será 0,1 UGM/ha.

Puede verificar la integridad de una copia de este documento mediante la lectura del código QR adjunto o mediante el acceso a la dirección <https://ws050.juntadeandalucia.es/verificarFirma> indicando el código de VERIFICACIÓN

FIRMADO POR	RAQUEL MARIA ESPIN CRESPO	17/10/2024
VERIFICACIÓN	Pk2jmWSPEJNMB623FQZ8JEKDMKEPRE	PÁG. 629/4804





**APELLIDOS Y NOMBRE / RAZÓN SOCIAL**

COBO PULIDO SANDRA

**NIF**

\*\*\*\*4654\*

**EXPEDIENTE**

1267283

**RESOLUCIÓN**

DENEGACIÓN DE LA AYUDA

**DATOS DE MANTENIMIENTO UNIDADES**

<b>GRUPO DE PAGO</b>	<b>Sup. Dec. Admisible</b>	<b>Sup. Resuelta</b>	<b>Sobredecl.</b>	<b>% Sobredecl.</b>
ZONAS DE MONTAÑA	0,00	0,00	0,00	0,00

**RESUMEN DE PAGOS**

	<b>IMPORTE ( Euros )</b>			
	<b>RESUELTO</b>	<b>FEADER</b>	<b>MAPA</b>	<b>CAPADR</b>
A pagar	0,00	0,00	0,00	0,00

**APLICACIÓN DE REDUCCIONES Y PENALIZACIONES (%)**

<b>Criterios de subvencionabilidad (1)</b>	<b>Presentación tardía</b>	<b>Omisión declaración</b>	<b>Condicionalidad</b>
100,00	0,00	0,00	0,00

**IMPORTE ( Euros )**

<b>Calculado(2)</b>	<b>Reducción</b>	<b>Penalización</b>	<b>Reducción Penalización (3)</b>	<b>Penalización adicional</b>	<b>Resuelto</b>	<b>FEADER</b>	<b>MAPA</b>	<b>CAPADR</b>
0,00 €	0,00 €	0,00 €	0,00 €	0,00 €	0,00 €	0,00 €	0,00 €	0,00 €
<b>Importe Unitario:</b>	93,00 €	<b>Nuevo Importe Unitario:</b>	0,00 €					

**RECINTOS PROPUESTOS**

<b>REF.</b>	<b>REFERENCIA SIGPAC</b>	<b>CULTIVO</b>	<b>S/R</b>	<b>USO SIGPAC</b>	<b>Sup. Dec. admisible</b>	<b>Sup. Campo</b>	<b>Sup. Determ.</b>	<b>Sup. Resuelta</b>
1700000004786733	14-055-034-00123-0001	OLIVAR	S		0,78		0,78	0,78
1700000004786734	14-055-034-00124-0002	OLIVAR	S		0,10		0,10	0,10
1700000004786735	14-055-035-00304-0001	OLIVAR	S		0,39		0,39	0,39
1700000004786736	14-055-044-00113-0001	OLIVAR	S		0,01		0,01	0,01
1700000004786737	14-055-044-00116-0004	OLIVAR	S		0,53		0,53	0,53
1700000004786738	14-055-044-00106-0001	OLIVAR	S		0,36		0,36	0,36
1700000004786739	14-055-044-00107-0003	OLIVAR	S		0,41		0,41	0,41
1700000004786740	14-055-044-00121-0002	OLIVAR	S		0,12		0,12	0,12
1700000004786741	14-055-044-09004-0003	OLIVAR	S		0,02		0,02	0,02
1700000004786742	14-055-044-00109-0001	OLIVAR	S		0,60		0,60	0,60
1700000004786743	14-055-044-00110-0003	OLIVAR	S		0,50		0,50	0,50
1700000004786744	14-055-044-09004-0003	OLIVAR	S		0,04		0,04	0,04
1700000004786745	14-055-043-00100-0001	OLIVAR	S		0,05		0,05	0,05
1700000004786746	14-055-043-00101-0001	OLIVAR	S		0,45		0,45	0,45
1700000004786747	14-055-043-00114-0002	OLIVAR	S		0,11		0,11	0,11
1700000004786748	14-055-035-00280-0001	OLIVAR	S		0,47		0,47	0,47
1700000004786749	14-055-043-00050-0003	OLIVAR	S		0,02		0,02	0,02
1700000004786750	14-055-043-00050-0003	OLIVAR	S		0,01		0,01	0,01
1700000004786751	14-055-043-00051-0002	OLIVAR	S		2,21		2,21	2,21
1700000004786752	14-055-043-00163-0004	OLIVAR	S		0,02		0,02	0,02
1700000004786753	14-055-043-00165-0004	OLIVAR	S		1,04		1,04	1,04
1700000004786754	14-055-043-00334-0001	OLIVAR	S		0,05		0,05	0,05
1700000004786755	14-055-043-00166-0001	OLIVAR	S		0,77		0,77	0,77
1700000004786756	14-055-044-00108-0002	OLIVAR	S		0,04		0,04	0,04

(1) Con incidencias que retienen pago o deniegan el expediente.

(2) Se calcula sobre superficie declarada admisible.

(3) Aplicación del artículo 16 bis del RD 147/2023.

(4) Expediente con algunos recintos de pastos permanentes ubicados en espacios protegidos donde la carga ganadera mínima será 0,1 UGM/ha.

Puede verificar la integridad de una copia de este documento mediante la lectura del código QR adjunto o mediante el acceso a la dirección <https://ws050.juntadeandalucia.es/verificarFirma> indicando el código de VERIFICACIÓN

FIRMADO POR

RAQUEL MARIA ESPIN CRESPO

17/10/2024

VERIFICACIÓN

Pk2jmWSPEJNMB623FQZ8JEKDMKEPRE

PÁG. 630/4804





**INCIDENCIAS**

**INCIDENCIA DESCRIPCIÓN**

74018	Productor que no es agricultor a título principal, según los datos del ejercicio fiscal n-1 y seguridad socia.
74053	Importe inferior a 100 Euros

(1) Con incidencias que retienen pago o deniegan el expediente.  
(2) Se calcula sobre superficie declarada admisible.  
(3) Aplicación del artículo 16 bis del RD 147/2023.  
(4) Expediente con algunos recintos de pastos permanentes ubicados en espacios protegidos donde la carga ganadera mínima será 0,1 UGM/ha.

Puede verificar la integridad de una copia de este documento mediante la lectura del código QR adjunto o mediante el acceso a la dirección <https://ws050.juntadeandalucia.es/verificarFirma> indicando el código de VERIFICACIÓN

FIRMADO POR	RAQUEL MARIA ESPIN CRESPO	17/10/2024
VERIFICACIÓN	Pk2jmWSPEJNMB623FQZ8JEKDMKEPRE	PÁG. 631/4804





**APELLIDOS Y NOMBRE / RAZÓN SOCIAL**

COBO RUIZ JUAN JOSE

**NIF**

\*\*\*\*4533\*

**EXPEDIENTE**

1278108

**RESOLUCIÓN**

DENEGACIÓN DE LA AYUDA

**DATOS DE MANTENIMIENTO UNIDADES**

GRUPO DE PAGO	Sup. Dec. Admisible	Sup. Resuelta	Sobredecl.	% Sobredecl.
ZONAS DE MONTAÑA	0,00	0,00	0,00	0,00

**RESUMEN DE PAGOS**

	IMPORTE ( Euros )			
	RESUELTO	FEADER	MAPA	CAPADR
A pagar	0,00	0,00	0,00	0,00

**APLICACIÓN DE REDUCCIONES Y PENALIZACIONES (%)**

Criterios de subvencionabilidad (1)	Presentación tardía	Omisión declaración	Condicionalidad
100,00	0,00	0,00	0,00

**IMPORTE ( Euros )**

Calculado(2)	Reducción	Penalización	Reducción Penalización (3)	Penalización adicional	Resuelto	FEADER	MAPA	CAPADR
0,00 €	0,00 €	0,00 €	0,00 €	0,00 €	0,00 €	0,00 €	0,00 €	0,00 €
Importe Unitario:	93,00 €	Nuevo Importe Unitario:	0,00 €					

**RECINTOS PROPUESTOS**

REF.	REFERENCIA SIGPAC	CULTIVO	S/R	USO SIGPAC	Sup. Dec. admisible	Sup. Campo	Sup. Determ.	Sup. Resuelta
170000005914745	14-055-044-00106-0001	OLIVAR	S		0,02		0,02	0,02
170000005914746	14-055-044-00108-0002	OLIVAR	S		0,85		0,85	0,85
170000005914747	14-055-044-00111-0008	OLIVAR	S		6,48		6,48	6,48
170000005914749	14-055-044-00116-0004	OLIVAR	S		0,06		0,06	0,06
170000005914751	14-055-044-00120-0001	OLIVAR	S		0,01		0,01	0,01
170000005914752	14-055-044-09004-0003	OLIVAR	S		0,04		0,04	0,04
170000005914753	14-055-050-00109-0001	OLIVAR	S		0,28		0,28	0,28
170000005914754	14-055-050-00116-0002	OLIVAR	S		0,01		0,01	0,01
170000005914755	14-055-044-00110-0003	OLIVAR	S		0,04		0,04	0,04
170000005914756	14-055-046-00065-0002	OLIVAR	S		0,06		0,06	0,06
170000005914757	14-055-046-00067-0001	OLIVAR	S		1,11		1,11	1,11
170000005914758	14-055-046-00076-0005	OLIVAR	S		0,04		0,04	0,04

**INCIDENCIAS**

**INCIDENCIA DESCRIPCIÓN**

- 2455 Solicitantes de intervención 6613 sin datos de IRPF n-1.(Art 4 Orden 14/04/2016).
- 74018 Productor que no es agricultor a título principal, según los datos del ejercicio fiscal n-1 y seguridad socia.
- 74053 Importe inferior a 100 Euros

(1) Con incidencias que retienen pago o deniegan el expediente.

(2) Se calcula sobre superficie declarada admisible.

(3) Aplicación del artículo 16 bis del RD 147/2023.

(4) Expediente con algunos recintos de pastos permanentes ubicados en espacios protegidos donde la carga ganadera mínima será 0,1 UGM/ha.

Puede verificar la integridad de una copia de este documento mediante la lectura del código QR adjunto o mediante el acceso a la dirección <https://ws050.juntadeandalucia.es/verificarFirma> indicando el código de VERIFICACIÓN

FIRMADO POR	RAQUEL MARIA ESPIN CRESPO	17/10/2024
VERIFICACIÓN	Pk2jmWSPEJNMB623FQZ8JEKDMKEPRE	PÁG. 632/4804







**APELLIDOS Y NOMBRE / RAZÓN SOCIAL**

COBO SANCHEZ NIEVES

**NIF**

\*\*\*\*1431\*

**EXPEDIENTE**

1006046

**RESOLUCIÓN**

DENEGACIÓN DE LA AYUDA

**DATOS DE MANTENIMIENTO UNIDADES**

**GRUPO DE PAGO**

ZONAS DE MONTAÑA

**Sup. Dec. Admisible**

0,00

**Sup. Resuelta**

0,00

**Sobredecl.**

0,00

**% Sobredecl.**

0,00

**RESUMEN DE PAGOS**

**IMPORTE ( Euros )**

	RESUELTO	FEADER	MAPA	CAPADR
A pagar	0,00	0,00	0,00	0,00

**APLICACIÓN DE REDUCCIONES Y PENALIZACIONES (%)**

Crterios de subvencionabilidad (1)	Presentación tardía	Omisión declaración	Condicionalidad
100,00	0,00	0,00	0,00

**IMPORTE ( Euros )**

Calculado(2)	Reducción	Penalización	Reducción Penalización (3)	Penalización adicional	Resuelto	FEADER	MAPA	CAPADR
0,00 €	0,00 €	0,00 €	0,00 €	0,00 €	0,00 €	0,00 €	0,00 €	0,00 €
Importe Unitario:	93,00 €	Nuevo Importe Unitario:	0,00 €					

**RECINTOS PROPUESTOS**

REF.	REFERENCIA SIGPAC	CULTIVO	S/R	USO SIGPAC	Sup. Dec. admisible	Sup. Campo	Sup. Determ.	Sup. Resuelta
-706178	14-055-025-00156-0002	OLIVAR	S		0,04		0,04	0,04
-706166	14-055-025-00129-0001	OLIVAR	S		0,01		0,01	0,01
170000005242993	14-055-025-00151-0002	OLIVAR	S		0,04		0,04	0,04
170000005242994	14-055-025-00155-0001	OLIVAR	S		1,78		1,78	1,78
170000005242995	14-055-041-00163-0002	OLIVAR	S		2,25		2,25	2,25
170000005242996	14-055-043-00150-0002	OLIVAR	S		0,03		0,03	0,03
170000005242997	14-055-043-00163-0004	OLIVAR	S		0,54		0,54	0,54
170000005242998	14-055-043-00164-0002	OLIVAR	S		0,03		0,03	0,03
170000005242999	14-055-041-00138-0001	OLIVAR	S		0,20		0,20	0,20

**INCIDENCIAS**

**INCIDENCIA DESCRIPCIÓN**

74018	Productor que no es agricultor a título principal, según los datos del ejercicio fiscal n-1 y seguridad socia.
74053	Importe inferior a 100 Euros

(1) Con incidencias que retienen pago o deniegan el expediente.

(2) Se calcula sobre superficie declarada admisible.

(3) Aplicación del artículo 16 bis del RD 147/2023.

(4) Expediente con algunos recintos de pastos permanentes ubicados en espacios protegidos donde la carga ganadera mínima será 0,1 UGM/ha.

Puede verificar la integridad de una copia de este documento mediante la lectura del código QR adjunto o mediante el acceso a la dirección <https://ws050.juntadeandalucia.es/verificarFirma> indicando el código de VERIFICACIÓN

FIRMADO POR

RAQUEL MARIA ESPIN CRESPO

17/10/2024

VERIFICACIÓN

Pk2jmWSPEJNMB623FQZ8JEKDMKEPRE

PÁG. 633/4804





**APELLIDOS Y NOMBRE / RAZÓN SOCIAL**

COBO SANCHEZ VICENTE

**NIF**

\*\*\*\*5778\*

**EXPEDIENTE**

1109275

**RESOLUCIÓN**

DENEGACIÓN DE LA AYUDA

**DATOS DE MANTENIMIENTO UNIDADES**

**GRUPO DE PAGO**

ZONAS DE MONTAÑA

**Sup. Dec. Admisible**

0,00

**Sup. Resuelta**

0,00

**Sobredecl.**

0,00

**% Sobredecl.**

0,00

**RESUMEN DE PAGOS**

**IMPORTE ( Euros )**

	RESUELTO	FEADER	MAPA	CAPADR
A pagar	0,00	0,00	0,00	0,00

**APLICACIÓN DE REDUCCIONES Y PENALIZACIONES (%)**

Crterios de subvencionabilidad (1)	Presentación tardía	Omisión declaración	Condicionalidad
100,00	0,00	0,00	0,00

**IMPORTE ( Euros )**

Calculado(2)	Reducción	Penalización	Reducción Penalización (3)	Penalización adicional	Resuelto	FEADER	MAPA	CAPADR
0,00 €	0,00 €	0,00 €	0,00 €	0,00 €	0,00 €	0,00 €	0,00 €	0,00 €
Importe Unitario:	93,00 €	Nuevo Importe Unitario:	0,00 €					

**RECINTOS PROPUESTOS**

REF.	REFERENCIA SIGPAC	CULTIVO	S/R	USO SIGPAC	Sup. Dec. admisible	Sup. Campo	Sup. Determ.	Sup. Resuelta
6880116	14-055-023-00169-0001	OLIVAR	S		0,45		0,45	0,00
6880117	14-055-023-00172-0002	MANZANOS	S		0,79		0,79	0,00
6880118	14-055-023-00170-0004	OLIVAR	S		1,36		1,36	0,00
6880119	14-055-023-00171-0003	OLIVAR	S		0,42		0,42	0,00
6880134	14-055-023-00173-0001	OLIVAR	S		0,59		0,59	0,00
6880135	14-055-023-00179-0002	OLIVAR	S		0,01		0,01	0,00
6880136	14-055-023-00172-0004	OLIVAR	S		1,89		1,89	0,00
6880137	14-055-023-09033-0001	OLIVAR	S		0,06		0,06	0,00
6880138	14-055-023-00248-0004	OLIVAR	S		0,01		0,01	0,00
6880139	14-055-023-09015-0001	OLIVAR	S		0,05		0,05	0,00
170000005217222	14-055-044-00129-0003	OLIVAR	S		9,82		9,82	9,82

(1) Con incidencias que retienen pago o deniegan el expediente.

(2) Se calcula sobre superficie declarada admisible.

(3) Aplicación del artículo 16 bis del RD 147/2023.

(4) Expediente con algunos recintos de pastos permanentes ubicados en espacios protegidos donde la carga ganadera mínima será 0,1 UGM/ha.

Puede verificar la integridad de una copia de este documento mediante la lectura del código QR adjunto o mediante el acceso a la dirección <https://ws050.juntadeandalucia.es/verificarFirma> indicando el código de VERIFICACIÓN

FIRMADO POR

RAQUEL MARIA ESPIN CRESPO

17/10/2024

VERIFICACIÓN

Pk2jmWSPEJNMB623FQZ8JEKDMKEPRE

PÁG. 634/4804





**INCIDENCIAS**

**INCIDENCIA DESCRIPCIÓN**

- 242 Recinto pendiente de acreditación de titularidad.
  - Recinto:14-055-023-00169-00001 Cultivo:101270 OLIVAR-PICUDO Secano
  - Recinto:14-055-023-00170-00004 Cultivo:101270 OLIVAR-PICUDO Secano
  - Recinto:14-055-023-00171-00003 Cultivo:101270 OLIVAR-PICUDO Secano
  - Recinto:14-055-023-00172-00002 Cultivo:109213 MANZANOS-ROSADONA Secano
  - Recinto:14-055-023-00172-00004 Cultivo:101270 OLIVAR-PICUDO Secano
  - Recinto:14-055-023-00173-00001 Cultivo:101270 OLIVAR-PICUDO Secano
  - Recinto:14-055-023-00179-00002 Cultivo:101270 OLIVAR-PICUDO Secano
  - Recinto:14-055-023-00248-00004 Cultivo:101270 OLIVAR-PICUDO Secano
  - Recinto:14-055-023-09015-00001 Cultivo:101270 OLIVAR-PICUDO Secano
  - Recinto:14-055-023-09033-00001 Cultivo:101270 OLIVAR-PICUDO Secano
- 2454 Solicitante de intervención 6613 cuyo regimen de afiliacion a la SS no es ni el sistema especial agrario(cuenta ajena) ni autonomo con actividad agraria.
- 74018 Productor que no es agricultor a título principal, según los datos del ejercicio fiscal n-1 y seguridad socia.
- 74053 Importe inferior a 100 Euros
- 75022 No Autoriza a que, en caso de la devolución por la entidad financiera (retrocesión bancaria) del pago en la cuenta corriente consignada en la solicitud y que está debidamente registrada en el sistema contable GIRO de la Junta de Andalucía, se proceda al pago en cualquier otra cuenta corriente de la titularidad del solicitante vigente en dicho sistema contable.

(1) Con incidencias que retienen pago o deniegan el expediente.

(2) Se calcula sobre superficie declarada admisible.

(3) Aplicación del artículo 16 bis del RD 147/2023.

(4) Expediente con algunos recintos de pastos permanentes ubicados en espacios protegidos donde la carga ganadera mínima será 0,1 UGM/ha.

Puede verificar la integridad de una copia de este documento mediante la lectura del código QR adjunto o mediante el acceso a la dirección <https://ws050.juntadeandalucia.es/verificarFirma> indicando el código de VERIFICACIÓN

FIRMADO POR

RAQUEL MARIA ESPIN CRESPO

17/10/2024

VERIFICACIÓN

Pk2jmWSPEJNMB623FQZ8JEKDMKEPRE

PÁG. 635/4804





**APELLIDOS Y NOMBRE / RAZÓN SOCIAL**  
COMINO GONZALEZ ENCARNACION

**NIF**  
\*\*\*\*3037\*

**EXPEDIENTE**  
1060687

**RESOLUCIÓN**  
DENEGACIÓN DE LA AYUDA

**DATOS DE MANTENIMIENTO UNIDADES**

GRUPO DE PAGO	Sup. Dec. Admisible	Sup. Resuelta	Sobredecl.	% Sobredecl.
ZONAS DE MONTAÑA	0,00	0,00	0,00	0,00

**RESUMEN DE PAGOS**

A pagar	IMPORTE ( Euros )			
	RESUELTO	FEADER	MAPA	CAPADR
	0,00	0,00	0,00	0,00

**APLICACIÓN DE REDUCCIONES Y PENALIZACIONES (%)**

Criterios de subvencionabilidad (1)	Presentación tardía	Omisión declaración	Condicionalidad
100,00	0,00	0,00	0,00

**IMPORTE ( Euros )**

Calculado(2)	Reducción	Penalización	Reducción Penalización (3)	Penalización adicional	Resuelto	FEADER	MAPA	CAPADR
0,00 €	0,00 €	0,00 €	0,00 €	0,00 €	0,00 €	0,00 €	0,00 €	0,00 €
Importe Unitario:	93,00 €	Nuevo Importe Unitario:	0,00 €					

**RECINTOS PROPUESTOS**

REF.	REFERENCIA SIGPAC	CULTIVO	S/R	USO SIGPAC	Sup. Dec. admisible	Sup. Campo	Sup. Determ.	Sup. Resuelta
-911844	14-055-041-00084-0005	OLIVAR	S		0,04		0,04	0,04
-911843	14-055-041-00080-0003	OLIVAR	S		0,12		0,12	0,12
4573410	14-055-041-00076-0002	OLIVAR	S		0,30		0,30	0,30
170000005090064	14-055-011-00199-0001	OLIVAR	S		0,48		0,48	0,48
170000005090065	14-055-011-00200-0001	OLIVAR	S		0,02		0,02	0,02
170000005090067	14-055-041-00077-0001	OLIVAR	S		2,54		2,54	2,54
170000005090068	14-055-041-00084-0001	OLIVAR	S		12,73		12,73	12,73
170000005090069	14-055-041-00083-0001	OLIVAR	S		0,05		0,05	0,05
170000005090070	14-055-041-00080-0001	OLIVAR	S		0,60		0,60	0,60
170000005090071	14-055-011-00218-0001	OLIVAR	S		0,68		0,68	0,68
1700000005157121	14-055-037-00265-0001	OLIVAR	S		2,17		2,17	2,17
1700000005157122	14-055-037-00266-0002	OLIVAR	S		1,48		1,48	1,48
1700000005157123	14-055-037-00267-0001	OLIVAR	S		0,17		0,17	0,17
1700000005157124	14-055-037-00272-0003	OLIVAR	S		0,01		0,01	0,01
1700000005157125	14-055-037-09106-0003	OLIVAR	S		0,04		0,04	0,04
1700000005157126	14-055-037-00267-0017	OLIVAR	S		0,02		0,02	0,02
1700000005157127	14-055-037-00268-0001	OLIVAR	S		0,47		0,47	0,47
1700000005157128	14-055-037-00269-0010	OLIVAR	S		0,01		0,01	0,01
1700000005157129	14-055-037-00269-0011	OLIVAR	S		0,01		0,01	0,01
1700000005157130	14-055-041-00075-0003	OLIVAR	S		0,48		0,48	0,48
1700000005157131	14-055-041-00078-0006	OLIVAR	S		0,59		0,59	0,59
1700000005157132	14-055-041-00079-0001	OLIVAR	S		0,09		0,09	0,09
1700000005157133	14-055-037-00266-0005	OLIVAR	S		0,02		0,02	0,02
1700000005157134	14-055-037-00265-0002	OLIVAR	S		0,01		0,01	0,01
1700000005157135	14-055-041-00088-0001	OLIVAR	S		3,60		3,60	3,60
1700000005157136	14-055-041-00089-0003	OLIVAR	S		0,06		0,06	0,06
1700000005157137	14-055-041-00091-0002	OLIVAR	S		0,01		0,01	0,01
1700000005157138	14-055-041-00092-0004	OLIVAR	S		0,05		0,05	0,05

(1) Con incidencias que retienen pago o deniegan el expediente.  
 (2) Se calcula sobre superficie declarada admisible.  
 (3) Aplicación del artículo 16 bis del RD 147/2023.  
 (4) Expediente con algunos recintos de pastos permanentes ubicados en espacios protegidos donde la carga ganadera mínima será 0,1 UGM/ha.

Puede verificar la integridad de una copia de este documento mediante la lectura del código QR adjunto o mediante el acceso a la dirección <a href="https://ws050.juntadeandalucia.es/verificarFirma">https://ws050.juntadeandalucia.es/verificarFirma</a> indicando el código de VERIFICACIÓN			
FIRMADO POR	RAQUEL MARIA ESPIN CRESPO	17/10/2024	
VERIFICACIÓN	Pk2jmWSPEJNMB623FQZ8JEKDMKEPRE	PÁG. 636/4804	



**INCIDENCIAS**

**INCIDENCIA DESCRIPCIÓN**

- 2454 Solicitante de intervención 6613 cuyo regimen de afiliacion a la SS no es ni el sistema especial agrario(cuenta ajena) ni autonomo con actividad agraria.
- 74018 Productor que no es agricultor a título principal, según los datos del ejercicio fiscal n-1 y seguridad socia.
- 74053 Importe inferior a 100 Euros
- 75022 No Autoriza a que, en caso de la devolución por la entidad financiera (retrocesión bancaria) del pago en la cuenta corriente consignada en la solicitud y que está debidamente registrada en el sistema contable GIRO de la Junta de Andalucía, se proceda al pago en cualquier otra cuenta corriente de la titularidad del solicitante vigente en dicho sistema contable.

(1) Con incidencias que retienen pago o deniegan el expediente.  
(2) Se calcula sobre superficie declarada admisible.  
(3) Aplicación del artículo 16 bis del RD 147/2023.  
(4) Expediente con algunos recintos de pastos permanentes ubicados en espacios protegidos donde la carga ganadera mínima será 0,1 UGM/ha.

Puede verificar la integridad de una copia de este documento mediante la lectura del código QR adjunto o mediante el acceso a la dirección <https://ws050.juntadeandalucia.es/verificarFirma> indicando el código de VERIFICACIÓN

FIRMADO POR	RAQUEL MARIA ESPIN CRESPO	17/10/2024
VERIFICACIÓN	Pk2jmWSPEJNMB623FQZ8JEKDMKEPRE	PÁG. 637/4804





**APELLIDOS Y NOMBRE / RAZÓN SOCIAL**

CONTRERAS LUQUE MARIA

**NIF**

\*\*\*\*8081\*

**EXPEDIENTE**

1280912

**RESOLUCIÓN**

DENEGACIÓN DE LA AYUDA

**DATOS DE MANTENIMIENTO UNIDADES**

**GRUPO DE PAGO**

ZONAS DE MONTAÑA

**Sup. Dec. Admisible**

0,00

**Sup. Resuelta**

0,00

**Sobredecl.**

0,00

**% Sobredecl.**

0,00

**RESUMEN DE PAGOS**

**IMPORTE ( Euros )**

	RESUELTO	FEADER	MAPA	CAPADR
A pagar	0,00	0,00	0,00	0,00

**APLICACIÓN DE REDUCCIONES Y PENALIZACIONES (%)**

Crterios de subvencionabilidad (1)	Presentación tardía	Omisión declaración	Condicionalidad
100,00	0,00	0,00	0,00

**IMPORTE ( Euros )**

Calculado(2)	Reducción	Penalización	Reducción Penalización (3)	Penalización adicional	Resuelto	FEADER	MAPA	CAPADR
0,00 €	0,00 €	0,00 €	0,00 €	0,00 €	0,00 €	0,00 €	0,00 €	0,00 €
Importe Unitario:	93,00 €	Nuevo Importe Unitario:	0,00 €					

**RECINTOS PROPUESTOS**

REF.	REFERENCIA SIGPAC	CULTIVO	S/R	USO SIGPAC	Sup. Dec. admisible	Sup. Campo	Sup. Determ.	Sup. Resuelta
6908634	14-036-041-00046-0017	OLIVAR	R		4,58		4,58	4,58

**INCIDENCIAS**

**INCIDENCIA DESCRIPCIÓN**

74018	Productor que no es agricultor a título principal, según los datos del ejercicio fiscal n-1 y seguridad socia.
74053	Importe inferior a 100 Euros

(1) Con incidencias que retienen pago o deniegan el expediente.

(2) Se calcula sobre superficie declarada admisible.

(3) Aplicación del artículo 16 bis del RD 147/2023.

(4) Expediente con algunos recintos de pastos permanentes ubicados en espacios protegidos donde la carga ganadera mínima será 0,1 UGM/ha.

Puede verificar la integridad de una copia de este documento mediante la lectura del código QR adjunto o mediante el acceso a la dirección <https://ws050.juntadeandalucia.es/verificarFirma> indicando el código de VERIFICACIÓN

FIRMADO POR

RAQUEL MARIA ESPIN CRESPO

17/10/2024

VERIFICACIÓN

Pk2jmWSPEJNMB623FQZ8JEKDMKEPRE

PÁG. 638/4804





**APELLIDOS Y NOMBRE / RAZÓN SOCIAL**  
CORPAS GONZALEZ ANTONIO JOSE

**NIF**  
\*\*\*\*8633\*

**EXPEDIENTE**  
1098458

**RESOLUCIÓN**  
DENEGACIÓN DE LA AYUDA

**DATOS DE MANTENIMIENTO UNIDADES**

<b>GRUPO DE PAGO</b>	<b>Sup. Dec. Admisible</b>	<b>Sup. Resuelta</b>	<b>Sobredecl.</b>	<b>% Sobredecl.</b>
ZONAS DE MONTAÑA	0,00	0,00	0,00	0,00

**RESUMEN DE PAGOS**

	<b>IMPORTE ( Euros )</b>			
	<b>RESUELTO</b>	<b>FEADER</b>	<b>MAPA</b>	<b>CAPADR</b>
A pagar	0,00	0,00	0,00	0,00

**APLICACIÓN DE REDUCCIONES Y PENALIZACIONES (%)**

<b>Criterios de subvencionabilidad (1)</b>	<b>Presentación tardía</b>	<b>Omisión declaración</b>	<b>Condicionidad</b>
100,00	0,00	0,00	0,00

**IMPORTE ( Euros )**

<b>Calculado(2)</b>	<b>Reducción</b>	<b>Penalización</b>	<b>Reducción Penalización (3)</b>	<b>Penalización adicional</b>	<b>Resuelto</b>	<b>FEADER</b>	<b>MAPA</b>	<b>CAPADR</b>
0,00 €	0,00 €	0,00 €	0,00 €	0,00 €	0,00 €	0,00 €	0,00 €	0,00 €
<b>Importe Unitario:</b>	93,00 €	<b>Nuevo Importe Unitario:</b>	0,00 €					

**RECINTOS PROPUESTOS**

<b>REF.</b>	<b>REFERENCIA SIGPAC</b>	<b>CULTIVO</b>	<b>S/R</b>	<b>USO SIGPAC</b>	<b>Sup. Dec. admisible</b>	<b>Sup. Campo</b>	<b>Sup. Determ.</b>	<b>Sup. Resuelta</b>
1700000005506673	14-055-018-00318-0002	OLIVAR	S		1,36		1,36	1,36

**INCIDENCIAS**

**INCIDENCIA DESCRIPCIÓN**

463	Productor que en su Declaración responsable no marca SÍ o NO en la casilla de "Realiza alguna actividad de las incluidas en el R.D."
2454	Solicitante de intervención 6613 cuyo regimen de afiliación a la SS no es ni el sistema especial agrario(cuenta ajena) ni autonomo con actividad agraria.
74018	Productor que no es agricultor a título principal, según los datos del ejercicio fiscal n-1 y seguridad socia.
74053	Importe inferior a 100 Euros

(1) Con incidencias que retienen pago o deniegan el expediente.

(2) Se calcula sobre superficie declarada admisible.

(3) Aplicación del artículo 16 bis del RD 147/2023.

(4) Expediente con algunos recintos de pastos permanentes ubicados en espacios protegidos donde la carga ganadera mínima será 0,1 UGM/ha.

Puede verificar la integridad de una copia de este documento mediante la lectura del código QR adjunto o mediante el acceso a la dirección <https://ws050.juntadeandalucia.es/verificarFirma> indicando el código de VERIFICACIÓN

FIRMADO POR	RAQUEL MARIA ESPIN CRESPO	17/10/2024
VERIFICACIÓN	Pk2jmWSPEJNMB623FQZ8JEKDMKEPRE	PÁG. 639/4804





**APELLIDOS Y NOMBRE / RAZÓN SOCIAL**  
CORPAS NIETO ANTONIA

**NIF**  
\*\*\*\*9000\*

**EXPEDIENTE**  
1220927

**RESOLUCIÓN**  
DENEGACIÓN DE LA AYUDA

**DATOS DE MANTENIMIENTO UNIDADES**

<b>GRUPO DE PAGO</b>	<b>Sup. Dec. Admisible</b>	<b>Sup. Resuelta</b>	<b>Sobredecl.</b>	<b>% Sobredecl.</b>
ZONAS DE MONTAÑA	0,00	0,00	0,00	0,00

**RESUMEN DE PAGOS**

	<b>IMPORTE ( Euros )</b>			
	<b>RESUELTO</b>	<b>FEADER</b>	<b>MAPA</b>	<b>CAPADR</b>
A pagar	0,00	0,00	0,00	0,00

**APLICACIÓN DE REDUCCIONES Y PENALIZACIONES (%)**

<b>Criterios de subvencionabilidad (1)</b>	<b>Presentación tardía</b>	<b>Omisión declaración</b>	<b>Condicionidad</b>
100,00	0,00	0,00	0,00

**IMPORTE ( Euros )**

<b>Calculado(2)</b>	<b>Reducción</b>	<b>Penalización</b>	<b>Reducción Penalización (3)</b>	<b>Penalización adicional</b>	<b>Resuelto</b>	<b>FEADER</b>	<b>MAPA</b>	<b>CAPADR</b>
0,00 €	0,00 €	0,00 €	0,00 €	0,00 €	0,00 €	0,00 €	0,00 €	0,00 €
<b>Importe Unitario:</b>	93,00 €	<b>Nuevo Importe Unitario:</b>	0,00 €					

**RECINTOS PROPUESTOS**

<b>REF.</b>	<b>REFERENCIA SIGPAC</b>	<b>CULTIVO</b>	<b>S/R</b>	<b>USO SIGPAC</b>	<b>Sup. Dec. admisible</b>	<b>Sup. Campo</b>	<b>Sup. Determ.</b>	<b>Sup. Resuelta</b>
-1036412	14-055-043-00301-0005	OLIVAR	R		0,03		0,03	0,03
-1036411	14-055-043-00300-0005	OLIVAR	R		0,49		0,49	0,49
-1036410	14-055-043-00230-0006	OLIVAR	R		0,02		0,02	0,02
1700000005387966	14-055-043-00230-0002	OLIVAR	R		1,75		1,75	1,75
1700000005387967	14-055-043-00232-0004	OLIVAR	R		0,09		0,09	0,09
1700000005387969	14-055-043-00318-0008	OLIVAR	R		0,01		0,01	0,01
1700000005387971	14-055-043-00300-0001	OLIVAR	R		0,94		0,94	0,94
1700000005387973	14-055-043-00315-0005	OLIVAR	R		0,06		0,06	0,06
1700000005824758	14-055-037-01281-0001	OLIVAR	S		1,63		1,63	1,63

**INCIDENCIAS**

**INCIDENCIA DESCRIPCIÓN**

74018	Productor que no es agricultor a título principal, según los datos del ejercicio fiscal n-1 y seguridad socia.
74053	Importe inferior a 100 Euros

(1) Con incidencias que retienen pago o deniegan el expediente.

(2) Se calcula sobre superficie declarada admisible.

(3) Aplicación del artículo 16 bis del RD 147/2023.

(4) Expediente con algunos recintos de pastos permanentes ubicados en espacios protegidos donde la carga ganadera mínima será 0,1 UGM/ha.

Puede verificar la integridad de una copia de este documento mediante la lectura del código QR adjunto o mediante el acceso a la dirección <https://ws050.juntadeandalucia.es/verificarFirma> indicando el código de VERIFICACIÓN

FIRMADO POR	RAQUEL MARIA ESPIN CRESPO	17/10/2024
VERIFICACIÓN	Pk2jmWSPEJNMB623FQZ8JEKDMKEPRE	PÁG. 640/4804







**APELLIDOS Y NOMBRE / RAZÓN SOCIAL**

CORTES ORTEGA CARMEN

**NIF**

\*\*\*\*0621\*

**EXPEDIENTE**

1162156

**RESOLUCIÓN**

DENEGACIÓN DE LA AYUDA

**DATOS DE MANTENIMIENTO UNIDADES**

GRUPO DE PAGO	Sup. Dec. Admisible	Sup. Resuelta	Sobredecl.	% Sobredecl.
ZONAS DE MONTAÑA	0,00	0,00	0,00	0,00

**RESUMEN DE PAGOS**

	IMPORTE ( Euros )			
	RESUELTO	FEADER	MAPA	CAPADR
A pagar	0,00	0,00	0,00	0,00

**APLICACIÓN DE REDUCCIONES Y PENALIZACIONES (%)**

Criterios de subvencionabilidad (1)	Presentación tardía	Omisión declaración	Condicionalidad
100,00	0,00	0,00	0,00

**IMPORTE ( Euros )**

Calculado(2)	Reducción	Penalización	Reducción Penalización (3)	Penalización adicional	Resuelto	FEADER	MAPA	CAPADR
0,00 €	0,00 €	0,00 €	0,00 €	0,00 €	0,00 €	0,00 €	0,00 €	0,00 €
Importe Unitario:	93,00 €	Nuevo Importe Unitario:	0,00 €					

**RECINTOS PROPUESTOS**

REF.	REFERENCIA SIGPAC	CULTIVO	S/R	USO SIGPAC	Sup. Dec. admisible	Sup. Campo	Sup. Determ.	Sup. Resuelta
-117604	14-043-025-00091-0020	OLIVAR	S		0,02		0,02	0,02
-81504	14-043-025-00077-0016	OLIVAR	S		0,30		0,30	0,30
170000006290865	14-043-025-00091-0085	OLIVAR	S		0,04		0,04	0,04
170000006290866	14-043-025-00081-0002	OLIVAR	S		0,90		0,90	0,90
170000006290871	14-043-025-00077-0003	OLIVAR	S		2,56		2,56	2,56
170000006290872	14-043-025-00077-0009	OLIVAR	S		0,04		0,04	0,04
170000006290873	14-043-025-00091-0025	OLIVAR	S		0,01		0,01	0,01
170000006290874	14-043-025-00091-0061	OLIVAR	S		0,26		0,26	0,26
170000006290875	14-043-025-00091-0060	OLIVAR	S		4,63		4,63	4,63
170000006290876	14-043-025-00097-0003	OLIVAR	S		3,30		3,30	3,30
170000006290877	14-043-026-00034-0004	OLIVAR	S		0,01		0,01	0,01
170000006290879	14-043-025-00091-0065	OLIVAR	S		1,29		1,29	1,29
170000006290882	14-043-025-00091-0019	OLIVAR	S		2,77		2,77	2,77
170000006290883	14-043-026-00032-0001	OLIVAR	S		2,35		2,35	2,35
170000006290884	14-043-026-00033-0001	OLIVAR	S		1,06		1,06	1,06
170000006290885	14-043-026-00242-0003	OLIVAR	S		0,13		0,13	0,13
170000006290886	14-043-025-00097-0004	OLIVAR	S		0,40		0,40	0,40
170000006290887	14-043-026-00007-0002	OLIVAR	S		1,52		1,52	1,52

(1) Con incidencias que retienen pago o deniegan el expediente.  
 (2) Se calcula sobre superficie declarada admisible.  
 (3) Aplicación del artículo 16 bis del RD 147/2023.  
 (4) Expediente con algunos recintos de pastos permanentes ubicados en espacios protegidos donde la carga ganadera mínima será 0,1 UGM/ha.

Puede verificar la integridad de una copia de este documento mediante la lectura del código QR adjunto o mediante el acceso a la dirección <a href="https://ws050.juntadeandalucia.es/verificarFirma">https://ws050.juntadeandalucia.es/verificarFirma</a> indicando el código de VERIFICACIÓN			
FIRMADO POR	RAQUEL MARIA ESPIN CRESPO	17/10/2024	
VERIFICACIÓN	Pk2jmWSPEJNMB623FQZ8JEKDMKEPRE	PÁG. 641/4804	




**INCIDENCIAS**

**INCIDENCIA DESCRIPCIÓN**

452	<p>Actividad agraria declarada en un recinto no compatible con el uso PA, PR o PS asignado en SIGPAC para ese recinto.</p> <p>Recinto:14-043-025-00077-00005 Cultivo:62000 PASTOS PERMANENTES DE 5 O MAS AÑOS-SIN VARIEDAD Secano USO ASIGNADO EN SIGPAC:PR</p> <p>Recinto:14-043-025-00077-00011 Cultivo:62000 PASTOS PERMANENTES DE 5 O MAS AÑOS-SIN VARIEDAD Secano USO ASIGNADO EN SIGPAC:PR</p> <p>Recinto:14-043-025-00091-00052 Cultivo:62000 PASTOS PERMANENTES DE 5 O MAS AÑOS-SIN VARIEDAD Secano USO ASIGNADO EN SIGPAC:PR</p> <p>Recinto:14-043-025-00091-00054 Cultivo:62000 PASTOS PERMANENTES DE 5 O MAS AÑOS-SIN VARIEDAD Secano USO ASIGNADO EN SIGPAC:PR</p> <p>Recinto:14-043-025-00091-00055 Cultivo:62000 PASTOS PERMANENTES DE 5 O MAS AÑOS-SIN VARIEDAD Secano USO ASIGNADO EN SIGPAC:PR</p> <p>Recinto:14-043-025-00091-00074 Cultivo:62000 PASTOS PERMANENTES DE 5 O MAS AÑOS-SIN VARIEDAD Secano USO ASIGNADO EN SIGPAC:PR</p> <p>Recinto:14-043-025-00091-00079 Cultivo:62000 PASTOS PERMANENTES DE 5 O MAS AÑOS-SIN VARIEDAD Secano USO ASIGNADO EN SIGPAC:PR</p> <p>Recinto:14-043-025-00097-00002 Cultivo:62000 PASTOS PERMANENTES DE 5 O MAS AÑOS-SIN VARIEDAD Secano USO ASIGNADO EN SIGPAC:PR</p> <p>Recinto:14-043-026-00034-00003 Cultivo:62000 PASTOS PERMANENTES DE 5 O MAS AÑOS-SIN VARIEDAD Secano USO ASIGNADO EN SIGPAC:PR</p> <p>Recinto:14-043-026-00242-00001 Cultivo:62000 PASTOS PERMANENTES DE 5 O MAS AÑOS-SIN VARIEDAD Secano USO ASIGNADO EN SIGPAC:PR</p> <p>Recinto:14-043-026-00242-00004 Cultivo:62000 PASTOS PERMANENTES DE 5 O MAS AÑOS-SIN VARIEDAD Secano USO ASIGNADO EN SIGPAC:PR</p>
2454	Solicitante de intervención 6613 cuyo regimen de afiliacion a la SS no es ni el sistema especial agrario(cuenta ajena) ni autonomo con actividad agraria.
74018	Productor que no es agricultor a título principal, según los datos del ejercicio fiscal n-1 y seguridad socia.
74053	Importe inferior a 100 Euros
86120	<p>Para explotaciones de pastos permanentes ubicadas en espacios protegidos la carga ganadera mínima será 0,1 UGM/ha.</p> <p>Recinto:14-043-025-00077-00005 Cultivo:62000 PASTOS PERMANENTES DE 5 O MAS AÑOS-SIN VARIEDAD Secano Carga Ganadera:0</p> <p>Recinto:14-043-025-00077-00011 Cultivo:62000 PASTOS PERMANENTES DE 5 O MAS AÑOS-SIN VARIEDAD Secano Carga Ganadera:0</p> <p>Recinto:14-043-025-00091-00052 Cultivo:62000 PASTOS PERMANENTES DE 5 O MAS AÑOS-SIN VARIEDAD Secano Carga Ganadera:0</p> <p>Recinto:14-043-025-00091-00054 Cultivo:62000 PASTOS PERMANENTES DE 5 O MAS AÑOS-SIN VARIEDAD Secano Carga Ganadera:0</p> <p>Recinto:14-043-025-00091-00055 Cultivo:62000 PASTOS PERMANENTES DE 5 O MAS AÑOS-SIN VARIEDAD Secano Carga Ganadera:0</p> <p>Recinto:14-043-025-00091-00074 Cultivo:62000 PASTOS PERMANENTES DE 5 O MAS AÑOS-SIN VARIEDAD Secano Carga Ganadera:0</p> <p>Recinto:14-043-025-00091-00079 Cultivo:62000 PASTOS PERMANENTES DE 5 O MAS AÑOS-SIN VARIEDAD Secano Carga Ganadera:0</p> <p>Recinto:14-043-025-00097-00002 Cultivo:62000 PASTOS PERMANENTES DE 5 O MAS AÑOS-SIN VARIEDAD Secano Carga Ganadera:0</p> <p>Recinto:14-043-026-00034-00003 Cultivo:62000 PASTOS PERMANENTES DE 5 O MAS AÑOS-SIN VARIEDAD Secano Carga Ganadera:0</p> <p>Recinto:14-043-026-00242-00001 Cultivo:62000 PASTOS PERMANENTES DE 5 O MAS AÑOS-SIN VARIEDAD Secano Carga Ganadera:0</p> <p>Recinto:14-043-026-00242-00004 Cultivo:62000 PASTOS PERMANENTES DE 5 O MAS AÑOS-SIN VARIEDAD Secano Carga Ganadera:0</p>
86121	<p>Recinto superficie forrajera que no realiza la actividad de producción de pastoreo.</p> <p>Recinto:14-043-025-00077-00005 Cultivo:62000 PASTOS PERMANENTES DE 5 O MAS AÑOS-SIN VARIEDAD Secano Actividad Agraria del recinto:2</p> <p>Recinto:14-043-025-00077-00011 Cultivo:62000 PASTOS PERMANENTES DE 5 O MAS AÑOS-SIN VARIEDAD Secano Actividad Agraria del recinto:2</p> <p>Recinto:14-043-025-00091-00052 Cultivo:62000 PASTOS PERMANENTES DE 5 O MAS AÑOS-SIN VARIEDAD Secano Actividad Agraria del recinto:2</p> <p>Recinto:14-043-025-00091-00054 Cultivo:62000 PASTOS PERMANENTES DE 5 O MAS AÑOS-SIN VARIEDAD Secano Actividad Agraria del recinto:2</p> <p>Recinto:14-043-025-00091-00055 Cultivo:62000 PASTOS PERMANENTES DE 5 O MAS AÑOS-SIN VARIEDAD Secano Actividad Agraria del recinto:2</p> <p>Recinto:14-043-025-00091-00074 Cultivo:62000 PASTOS PERMANENTES DE 5 O MAS AÑOS-SIN VARIEDAD Secano Actividad Agraria del recinto:2</p> <p>Recinto:14-043-025-00091-00079 Cultivo:62000 PASTOS PERMANENTES DE 5 O MAS AÑOS-SIN VARIEDAD Secano Actividad Agraria del recinto:2</p>

(1) Con incidencias que retienen pago o deniegan el expediente.  
 (2) Se calcula sobre superficie declarada admisible.  
 (3) Aplicación del artículo 16 bis del RD 147/2023.  
 (4) Expediente con algunos recintos de pastos permanentes ubicados en espacios protegidos donde la carga ganadera mínima será 0,1 UGM/ha.

Puede verificar la integridad de una copia de este documento mediante la lectura del código QR adjunto o mediante el acceso a la dirección <a href="https://ws050.juntadeandalucia.es/verificarFirma">https://ws050.juntadeandalucia.es/verificarFirma</a> indicando el código de VERIFICACIÓN			
FIRMADO POR	RAQUEL MARIA ESPIN CRESPO	17/10/2024	
VERIFICACIÓN	Pk2jmWSPEJNMB623FQZ8JEKDMKEPRE	PÁG. 642/4804	



**INCIDENCIAS**

**INCIDENCIA DESCRIPCIÓN**

	Agraria del recinto:2
	Recinto:14-043-025-00097-00002 Cultivo:62000 PASTOS PERMANENTES DE 5 O MAS AÑOS-SIN VARIEDAD Secano Actividad Agraria del recinto:2
	Recinto:14-043-026-00034-00003 Cultivo:62000 PASTOS PERMANENTES DE 5 O MAS AÑOS-SIN VARIEDAD Secano Actividad Agraria del recinto:2
	Recinto:14-043-026-00242-00001 Cultivo:62000 PASTOS PERMANENTES DE 5 O MAS AÑOS-SIN VARIEDAD Secano Actividad Agraria del recinto:2
	Recinto:14-043-026-00242-00004 Cultivo:62000 PASTOS PERMANENTES DE 5 O MAS AÑOS-SIN VARIEDAD Secano Actividad Agraria del recinto:2
86122	Recinto superficie forrajera que realiza la actividad de producción de pastoreo y no declara el o los códigos del Registro de Explotaciones Ganaderas de Andalucía, REGA.
	Recinto:14-043-025-00077-00005 Cultivo:62000 PASTOS PERMANENTES DE 5 O MAS AÑOS-SIN VARIEDAD Secano
	Recinto:14-043-025-00077-00011 Cultivo:62000 PASTOS PERMANENTES DE 5 O MAS AÑOS-SIN VARIEDAD Secano
	Recinto:14-043-025-00091-00052 Cultivo:62000 PASTOS PERMANENTES DE 5 O MAS AÑOS-SIN VARIEDAD Secano
	Recinto:14-043-025-00091-00054 Cultivo:62000 PASTOS PERMANENTES DE 5 O MAS AÑOS-SIN VARIEDAD Secano
	Recinto:14-043-025-00091-00055 Cultivo:62000 PASTOS PERMANENTES DE 5 O MAS AÑOS-SIN VARIEDAD Secano
	Recinto:14-043-025-00091-00074 Cultivo:62000 PASTOS PERMANENTES DE 5 O MAS AÑOS-SIN VARIEDAD Secano
	Recinto:14-043-025-00091-00079 Cultivo:62000 PASTOS PERMANENTES DE 5 O MAS AÑOS-SIN VARIEDAD Secano
	Recinto:14-043-025-00097-00002 Cultivo:62000 PASTOS PERMANENTES DE 5 O MAS AÑOS-SIN VARIEDAD Secano
	Recinto:14-043-026-00034-00003 Cultivo:62000 PASTOS PERMANENTES DE 5 O MAS AÑOS-SIN VARIEDAD Secano
	Recinto:14-043-026-00242-00001 Cultivo:62000 PASTOS PERMANENTES DE 5 O MAS AÑOS-SIN VARIEDAD Secano
	Recinto:14-043-026-00242-00004 Cultivo:62000 PASTOS PERMANENTES DE 5 O MAS AÑOS-SIN VARIEDAD Secano
86124	Recinto de forrajera para Cálculo de Carga Ganadera que No pertenece a Explotación.
	Recinto:14-043-025-00077-00005 Cultivo:62000 PASTOS PERMANENTES DE 5 O MAS AÑOS-SIN VARIEDAD Secano
	Recinto:14-043-025-00077-00011 Cultivo:62000 PASTOS PERMANENTES DE 5 O MAS AÑOS-SIN VARIEDAD Secano
	Recinto:14-043-025-00091-00052 Cultivo:62000 PASTOS PERMANENTES DE 5 O MAS AÑOS-SIN VARIEDAD Secano
	Recinto:14-043-025-00091-00054 Cultivo:62000 PASTOS PERMANENTES DE 5 O MAS AÑOS-SIN VARIEDAD Secano
	Recinto:14-043-025-00091-00055 Cultivo:62000 PASTOS PERMANENTES DE 5 O MAS AÑOS-SIN VARIEDAD Secano
	Recinto:14-043-025-00091-00074 Cultivo:62000 PASTOS PERMANENTES DE 5 O MAS AÑOS-SIN VARIEDAD Secano
	Recinto:14-043-025-00091-00079 Cultivo:62000 PASTOS PERMANENTES DE 5 O MAS AÑOS-SIN VARIEDAD Secano
	Recinto:14-043-025-00097-00002 Cultivo:62000 PASTOS PERMANENTES DE 5 O MAS AÑOS-SIN VARIEDAD Secano
	Recinto:14-043-026-00034-00003 Cultivo:62000 PASTOS PERMANENTES DE 5 O MAS AÑOS-SIN VARIEDAD Secano
	Recinto:14-043-026-00242-00001 Cultivo:62000 PASTOS PERMANENTES DE 5 O MAS AÑOS-SIN VARIEDAD Secano
	Recinto:14-043-026-00242-00004 Cultivo:62000 PASTOS PERMANENTES DE 5 O MAS AÑOS-SIN VARIEDAD Secano

**Incidenias de carga ganadera**

**INCIDENCIA DESCRIPCIÓN**

452	Actividad agraria declarada en un recinto no compatible con el uso PA, PR o PS asignado en SIGPAC para ese recinto.
	Recinto:14-043-026-00242-00001 Cultivo:62000 PASTOS PERMANENTES DE 5 O MAS AÑOS-SIN VARIEDAD Secano USO ASIGNADO EN SIGPAC:PR
	Recinto:14-043-026-00034-00003 Cultivo:62000 PASTOS PERMANENTES DE 5 O MAS AÑOS-SIN VARIEDAD Secano USO ASIGNADO EN SIGPAC:PR
	Recinto:14-043-025-00091-00074 Cultivo:62000 PASTOS PERMANENTES DE 5 O MAS AÑOS-SIN VARIEDAD Secano USO ASIGNADO EN SIGPAC:PR
	Recinto:14-043-025-00091-00055 Cultivo:62000 PASTOS PERMANENTES DE 5 O MAS AÑOS-SIN VARIEDAD Secano USO ASIGNADO EN SIGPAC:PR
	Recinto:14-043-025-00091-00079 Cultivo:62000 PASTOS PERMANENTES DE 5 O MAS AÑOS-SIN VARIEDAD Secano USO ASIGNADO EN SIGPAC:PR
	Recinto:14-043-026-00242-00004 Cultivo:62000 PASTOS PERMANENTES DE 5 O MAS AÑOS-SIN VARIEDAD Secano USO ASIGNADO EN SIGPAC:PR
	Recinto:14-043-025-00091-00052 Cultivo:62000 PASTOS PERMANENTES DE 5 O MAS AÑOS-SIN VARIEDAD Secano USO ASIGNADO EN SIGPAC:PR
	Recinto:14-043-025-00097-00002 Cultivo:62000 PASTOS PERMANENTES DE 5 O MAS AÑOS-SIN VARIEDAD Secano USO ASIGNADO EN SIGPAC:PR
	Recinto:14-043-025-00077-00011 Cultivo:62000 PASTOS PERMANENTES DE 5 O MAS AÑOS-SIN VARIEDAD Secano USO ASIGNADO EN SIGPAC:PR
	Recinto:14-043-025-00091-00054 Cultivo:62000 PASTOS PERMANENTES DE 5 O MAS AÑOS-SIN VARIEDAD Secano USO ASIGNADO EN SIGPAC:PR
	Recinto:14-043-025-00077-00005 Cultivo:62000 PASTOS PERMANENTES DE 5 O MAS AÑOS-SIN VARIEDAD Secano USO ASIGNADO EN SIGPAC:PR

(1) Con incidencias que retienen pago o deniegan el expediente.

(2) Se calcula sobre superficie declarada admisible.

(3) Aplicación del artículo 16 bis del RD 147/2023.

(4) Expediente con algunos recintos de pastos permanentes ubicados en espacios protegidos donde la carga ganadera mínima será 0,1 UGM/ha.

Puede verificar la integridad de una copia de este documento mediante la lectura del código QR adjunto o mediante el acceso a la dirección <https://ws050.juntadeandalucia.es/verificarFirma> indicando el código de VERIFICACIÓN

FIRMADO POR	RAQUEL MARIA ESPIN CRESPO	17/10/2024
VERIFICACIÓN	Pk2jmWSPEJNMB623FQZ8JEKDMKEPRE	PÁG. 643/4804





- 86122 Recinto superficie forrajera que realiza la actividad de producción de pastoreo y no declara el o los códigos del Registro de Explotaciones Ganaderas de Andalucía, REGA.  
 Recinto:14-043-026-00242-00001 Cultivo:62000 PASTOS PERMANENTES DE 5 O MAS AÑOS-SIN VARIEDAD Secano  
 Recinto:14-043-026-00034-00003 Cultivo:62000 PASTOS PERMANENTES DE 5 O MAS AÑOS-SIN VARIEDAD Secano  
 Recinto:14-043-025-00091-00074 Cultivo:62000 PASTOS PERMANENTES DE 5 O MAS AÑOS-SIN VARIEDAD Secano  
 Recinto:14-043-025-00091-00055 Cultivo:62000 PASTOS PERMANENTES DE 5 O MAS AÑOS-SIN VARIEDAD Secano  
 Recinto:14-043-025-00091-00079 Cultivo:62000 PASTOS PERMANENTES DE 5 O MAS AÑOS-SIN VARIEDAD Secano  
 Recinto:14-043-026-00242-00004 Cultivo:62000 PASTOS PERMANENTES DE 5 O MAS AÑOS-SIN VARIEDAD Secano  
 Recinto:14-043-025-00091-00052 Cultivo:62000 PASTOS PERMANENTES DE 5 O MAS AÑOS-SIN VARIEDAD Secano  
 Recinto:14-043-025-00097-00002 Cultivo:62000 PASTOS PERMANENTES DE 5 O MAS AÑOS-SIN VARIEDAD Secano  
 Recinto:14-043-025-00077-00011 Cultivo:62000 PASTOS PERMANENTES DE 5 O MAS AÑOS-SIN VARIEDAD Secano  
 Recinto:14-043-025-00091-00054 Cultivo:62000 PASTOS PERMANENTES DE 5 O MAS AÑOS-SIN VARIEDAD Secano  
 Recinto:14-043-025-00077-00005 Cultivo:62000 PASTOS PERMANENTES DE 5 O MAS AÑOS-SIN VARIEDAD Secano
- 86124 Recinto de forrajera para Cálculo de Carga Ganadera que No pertenece a Explotación.  
 Recinto:14-043-026-00242-00001 Cultivo:62000 PASTOS PERMANENTES DE 5 O MAS AÑOS-SIN VARIEDAD Secano  
 Recinto:14-043-026-00034-00003 Cultivo:62000 PASTOS PERMANENTES DE 5 O MAS AÑOS-SIN VARIEDAD Secano  
 Recinto:14-043-025-00091-00074 Cultivo:62000 PASTOS PERMANENTES DE 5 O MAS AÑOS-SIN VARIEDAD Secano  
 Recinto:14-043-025-00091-00055 Cultivo:62000 PASTOS PERMANENTES DE 5 O MAS AÑOS-SIN VARIEDAD Secano  
 Recinto:14-043-025-00091-00079 Cultivo:62000 PASTOS PERMANENTES DE 5 O MAS AÑOS-SIN VARIEDAD Secano  
 Recinto:14-043-026-00242-00004 Cultivo:62000 PASTOS PERMANENTES DE 5 O MAS AÑOS-SIN VARIEDAD Secano  
 Recinto:14-043-025-00091-00052 Cultivo:62000 PASTOS PERMANENTES DE 5 O MAS AÑOS-SIN VARIEDAD Secano  
 Recinto:14-043-025-00097-00002 Cultivo:62000 PASTOS PERMANENTES DE 5 O MAS AÑOS-SIN VARIEDAD Secano  
 Recinto:14-043-025-00077-00011 Cultivo:62000 PASTOS PERMANENTES DE 5 O MAS AÑOS-SIN VARIEDAD Secano  
 Recinto:14-043-025-00091-00054 Cultivo:62000 PASTOS PERMANENTES DE 5 O MAS AÑOS-SIN VARIEDAD Secano  
 Recinto:14-043-025-00077-00005 Cultivo:62000 PASTOS PERMANENTES DE 5 O MAS AÑOS-SIN VARIEDAD Secano
- 86128 Recinto de Forrajeras que no ha contabilizado para Carga Ganadera por no tener una explotación válida para el cálculo de la Carga Ganadera  
 Recinto:14-043-026-00242-00001 Cultivo:62 PASTOS PERMANENTES DE 5 O MAS AÑOS-  
 Recinto:14-043-026-00034-00003 Cultivo:62 PASTOS PERMANENTES DE 5 O MAS AÑOS-  
 Recinto:14-043-025-00091-00074 Cultivo:62 PASTOS PERMANENTES DE 5 O MAS AÑOS-  
 Recinto:14-043-025-00091-00055 Cultivo:62 PASTOS PERMANENTES DE 5 O MAS AÑOS-  
 Recinto:14-043-025-00091-00079 Cultivo:62 PASTOS PERMANENTES DE 5 O MAS AÑOS-  
 Recinto:14-043-026-00242-00004 Cultivo:62 PASTOS PERMANENTES DE 5 O MAS AÑOS-  
 Recinto:14-043-025-00091-00052 Cultivo:62 PASTOS PERMANENTES DE 5 O MAS AÑOS-  
 Recinto:14-043-025-00097-00002 Cultivo:62 PASTOS PERMANENTES DE 5 O MAS AÑOS-  
 Recinto:14-043-025-00077-00011 Cultivo:62 PASTOS PERMANENTES DE 5 O MAS AÑOS-  
 Recinto:14-043-025-00091-00054 Cultivo:62 PASTOS PERMANENTES DE 5 O MAS AÑOS-  
 Recinto:14-043-025-00077-00005 Cultivo:62 PASTOS PERMANENTES DE 5 O MAS AÑOS-
- 86132 Recinto superficie forrajera que no realiza la actividad de producción de pastoreo.  
 Recinto:14-043-026-00242-00001 Cultivo:62000 PASTOS PERMANENTES DE 5 O MAS AÑOS-SIN VARIEDAD Secano  
 Recinto:14-043-026-00034-00003 Cultivo:62000 PASTOS PERMANENTES DE 5 O MAS AÑOS-SIN VARIEDAD Secano  
 Recinto:14-043-025-00091-00074 Cultivo:62000 PASTOS PERMANENTES DE 5 O MAS AÑOS-SIN VARIEDAD Secano  
 Recinto:14-043-025-00091-00055 Cultivo:62000 PASTOS PERMANENTES DE 5 O MAS AÑOS-SIN VARIEDAD Secano  
 Recinto:14-043-025-00091-00079 Cultivo:62000 PASTOS PERMANENTES DE 5 O MAS AÑOS-SIN VARIEDAD Secano  
 Recinto:14-043-026-00242-00004 Cultivo:62000 PASTOS PERMANENTES DE 5 O MAS AÑOS-SIN VARIEDAD Secano  
 Recinto:14-043-025-00091-00052 Cultivo:62000 PASTOS PERMANENTES DE 5 O MAS AÑOS-SIN VARIEDAD Secano  
 Recinto:14-043-025-00097-00002 Cultivo:62000 PASTOS PERMANENTES DE 5 O MAS AÑOS-SIN VARIEDAD Secano  
 Recinto:14-043-025-00077-00011 Cultivo:62000 PASTOS PERMANENTES DE 5 O MAS AÑOS-SIN VARIEDAD Secano  
 Recinto:14-043-025-00091-00054 Cultivo:62000 PASTOS PERMANENTES DE 5 O MAS AÑOS-SIN VARIEDAD Secano  
 Recinto:14-043-025-00077-00005 Cultivo:62000 PASTOS PERMANENTES DE 5 O MAS AÑOS-SIN VARIEDAD Secano

(1) Con incidencias que retienen pago o deniegan el expediente.

(2) Se calcula sobre superficie declarada admisible.

(3) Aplicación del artículo 16 bis del RD 147/2023.

(4) Expediente con algunos recintos de pastos permanentes ubicados en espacios protegidos donde la carga ganadera mínima será 0,1 UGM/ha.

Puede verificar la integridad de una copia de este documento mediante la lectura del código QR adjunto o mediante el acceso a la dirección <https://ws050.juntadeandalucia.es/verificarFirma> indicando el código de VERIFICACIÓN

FIRMADO POR	RAQUEL MARIA ESPIN CRESPO	17/10/2024
VERIFICACIÓN	Pk2jmWSPEJNMB623FQZ8JEKDMKEPRE	PÁG. 644/4804





**APELLIDOS Y NOMBRE / RAZÓN SOCIAL**

CUADRADO GARCIA YOLANDA

**NIF**

\*\*\*\*0093\*

**EXPEDIENTE**

1269143

**RESOLUCIÓN**

DENEGACIÓN DE LA AYUDA

**DATOS DE MANTENIMIENTO UNIDADES**

**GRUPO DE PAGO**

ZONAS DE MONTAÑA

**Sup. Dec. Admisible**

0,00

**Sup. Resuelta**

0,00

**Sobredecl.**

0,00

**% Sobredecl.**

0,00

**RESUMEN DE PAGOS**

**IMPORTE ( Euros )**

	RESUELTO	FEADER	MAPA	CAPADR
A pagar	0,00	0,00	0,00	0,00

**APLICACIÓN DE REDUCCIONES Y PENALIZACIONES (%)**

Crterios de subvencionabilidad (1)	Presentación tardía	Omisión declaración	Condicionalidad
100,00	0,00	0,00	0,00

**IMPORTE ( Euros )**

Calculado(2)	Reducción	Penalización	Reducción Penalización (3)	Penalización adicional	Resuelto	FEADER	MAPA	CAPADR
0,00 €	0,00 €	0,00 €	0,00 €	0,00 €	0,00 €	0,00 €	0,00 €	0,00 €
Importe Unitario:	93,00 €	Nuevo Importe Unitario:	0,00 €					

**RECINTOS PROPUESTOS**

REF.	REFERENCIA SIGPAC	CULTIVO	S/R	USO SIGPAC	Sup. Dec. admisible	Sup. Campo	Sup. Determ.	Sup. Resuelta
-1602853	14-043-031-00091-0007	OLIVAR	S		0,02		0,02	0,02
-1602852	14-043-031-00091-0007	OLIVAR	S		4,10		4,10	4,10
1700000006203657	14-043-031-00045-0002	OLIVAR	S		0,34		0,34	0,34
1700000006203658	14-043-031-00046-0005	OLIVAR	S		2,98		2,98	2,98
1700000006203659	14-043-031-00047-0001	OLIVAR	S		0,55		0,55	0,55
1700000006203660	14-043-031-00067-0001	OLIVAR	S		2,75		2,75	2,75
1700000006203661	14-043-031-00069-0003	OLIVAR	S		0,75		0,75	0,75
1700000006203662	14-043-031-00070-0004	OLIVAR	S		0,80		0,80	0,80
1700000006203664	14-043-031-00092-0003	OLIVAR	S		0,85		0,85	0,85
1700000006203666	14-043-031-00067-0002	OLIVAR	S		0,40		0,40	0,40
1700000006203671	14-043-031-00046-0007	OLIVAR	S		2,97		2,97	2,97
1700000006203705	14-043-031-00068-0004	OLIVAR	S		0,94		0,94	0,94

**INCIDENCIAS**

**INCIDENCIA DESCRIPCIÓN**

74018	Productor que no es agricultor a título principal, según los datos del ejercicio fiscal n-1 y seguridad socia.
74053	Importe inferior a 100 Euros

(1) Con incidencias que retienen pago o deniegan el expediente.

(2) Se calcula sobre superficie declarada admisible.

(3) Aplicación del artículo 16 bis del RD 147/2023.

(4) Expediente con algunos recintos de pastos permanentes ubicados en espacios protegidos donde la carga ganadera mínima será 0,1 UGM/ha.

Puede verificar la integridad de una copia de este documento mediante la lectura del código QR adjunto o mediante el acceso a la dirección <https://ws050.juntadeandalucia.es/verificarFirma> indicando el código de VERIFICACIÓN

FIRMADO POR

RAQUEL MARIA ESPIN CRESPO

17/10/2024

VERIFICACIÓN

Pk2jmWSPEJNMB623FQZ8JEKDMKEPRE

PÁG. 645/4804





**APELLIDOS Y NOMBRE / RAZÓN SOCIAL**

CURIEL PEREZ ARACELI

**NIF**  
\*\*\*\*3455\*

**EXPEDIENTE**

1153259

**RESOLUCIÓN**

DENEGACIÓN DE LA AYUDA

**DATOS DE MANTENIMIENTO UNIDADES**

**GRUPO DE PAGO**

ZONAS DE MONTAÑA

<b>Sup. Dec. Admisible</b>	<b>Sup. Resuelta</b>	<b>Sobredecl.</b>	<b>% Sobredecl.</b>
0,86	0,86	0,00	0,00

**RESUMEN DE PAGOS**

	<b>IMPORTE ( Euros )</b>			
	<b>RESUELTO</b>	<b>FEADER</b>	<b>MAPA</b>	<b>CAPADR</b>
A pagar	0,00	0,00	0,00	0,00

**APLICACIÓN DE REDUCCIONES Y PENALIZACIONES (%)**

<b>Criterios de subvencionabilidad (1)</b>	<b>Presentación tardía</b>	<b>Omisión declaración</b>	<b>Condicionalidad</b>
100,00	0,00	0,00	0,00

**IMPORTE ( Euros )**

<b>Calculado(2)</b>	<b>Reducción</b>	<b>Penalización</b>	<b>Reducción Penalización (3)</b>	<b>Penalización adicional</b>	<b>Resuelto</b>	<b>FEADER</b>	<b>MAPA</b>	<b>CAPADR</b>
79,98 €	0,00 €	0,00 €	0,00 €	0,00 €	0,00 €	0,00 €	0,00 €	0,00 €
<b>Importe Unitario:</b>	93,00 €	<b>Nuevo Importe Unitario:</b>	93,00 €					

**RECINTOS PROPUESTOS**

<b>REF.</b>	<b>REFERENCIA SIGPAC</b>	<b>CULTIVO</b>	<b>S/R</b>	<b>USO SIGPAC</b>	<b>Sup. Dec. admisible</b>	<b>Sup. Campo</b>	<b>Sup. Determ.</b>	<b>Sup. Resuelta</b>
170000006596444	14-058-006-00195-0002	OLIVAR	S		0,31		0,31	0,31
170000006596445	14-058-006-00196-0003	OLIVAR	S		0,01		0,01	0,01
170000006596447	14-058-006-00256-0001	OLIVAR	S		0,09		0,09	0,09
170000006596448	14-058-006-00257-0001	OLIVAR	S		0,13		0,13	0,13
170000006596449	14-058-006-00258-0001	OLIVAR	S		0,01		0,01	0,01
170000006596453	14-058-005-00198-0001	OLIVAR	S		0,22		0,22	0,22
170000006596454	14-058-005-09016-0001	OLIVAR	S		0,01		0,01	0,01
170000006596458	14-058-006-00198-0001	OLIVAR	S		0,08		0,08	0,08

**INCIDENCIAS**

**INCIDENCIA DESCRIPCIÓN**

74053 Importe inferior a 100 Euros

(1) Con incidencias que retienen pago o deniegan el expediente.

(2) Se calcula sobre superficie declarada admisible.

(3) Aplicación del artículo 16 bis del RD 147/2023.

(4) Expediente con algunos recintos de pastos permanentes ubicados en espacios protegidos donde la carga ganadera mínima será 0,1 UGM/ha.

Puede verificar la integridad de una copia de este documento mediante la lectura del código QR adjunto o mediante el acceso a la dirección <https://ws050.juntadeandalucia.es/verificarFirma> indicando el código de VERIFICACIÓN

FIRMADO POR

RAQUEL MARIA ESPIN CRESPO

17/10/2024

VERIFICACIÓN

Pk2jmWSPEJNMB623FQZ8JEKDMKEPRE

PÁG. 646/4804





**APELLIDOS Y NOMBRE / RAZÓN SOCIAL**  
DE AMADOR HEREDIA ANA JULIA

**NIF**  
\*\*\*\*1216\*

**EXPEDIENTE**  
1268448

**RESOLUCIÓN**  
DENEGACIÓN DE LA AYUDA

**DATOS DE MANTENIMIENTO UNIDADES**

<b>GRUPO DE PAGO</b>	<b>Sup. Dec. Admisible</b>	<b>Sup. Resuelta</b>	<b>Sobredecl.</b>	<b>% Sobredecl.</b>
ZONAS DE MONTAÑA	0,00	0,00	0,00	0,00

**RESUMEN DE PAGOS**

	<b>IMPORTE ( Euros )</b>			
	<b>RESUELTO</b>	<b>FEADER</b>	<b>MAPA</b>	<b>CAPADR</b>
A pagar	0,00	0,00	0,00	0,00

**APLICACIÓN DE REDUCCIONES Y PENALIZACIONES (%)**

<b>Crterios de subvencionabilidad (1)</b>	<b>Presentación tardía</b>	<b>Omisión declaración</b>	<b>Condicionalidad</b>
100,00	0,00	0,00	0,00

**IMPORTE ( Euros )**

<b>Calculado(2)</b>	<b>Reducción</b>	<b>Penalización</b>	<b>Reducción Penalización (3)</b>	<b>Penalización adicional</b>	<b>Resuelto</b>	<b>FEADER</b>	<b>MAPA</b>	<b>CAPADR</b>
0,00 €	0,00 €	0,00 €	0,00 €	0,00 €	0,00 €	0,00 €	0,00 €	0,00 €
<b>Importe Unitario:</b>	93,00 €	<b>Nuevo Importe Unitario:</b>	0,00 €					

(1) Con incidencias que retienen pago o deniegan el expediente.

(2) Se calcula sobre superficie declarada admisible.

(3) Aplicación del artículo 16 bis del RD 147/2023.

(4) Expediente con algunos recintos de pastos permanentes ubicados en espacios protegidos donde la carga ganadera mínima será 0,1 UGM/ha.

Puede verificar la integridad de una copia de este documento mediante la lectura del código QR adjunto o mediante el acceso a la dirección <https://ws050.juntadeandalucia.es/verificarFirma> indicando el código de VERIFICACIÓN

FIRMADO POR	RAQUEL MARIA ESPIN CRESPO	17/10/2024
VERIFICACIÓN	Pk2jmWSPEJNMB623FQZ8JEKDMKEPRE	PÁG. 647/4804







**RECINTOS PROPUESTOS**

REF.	REFERENCIA SIGPAC	CULTIVO	S/R	USO SIGPAC	Sup. Dec. admisible	Sup. Campo	Sup. Determ.	Sup. Resuelta
170000004620879	14-015-007-00346-0003	OLIVAR	S		0,01		0,01	0,01
170000004620880	14-015-007-00347-0001	OLIVAR	S		0,31		0,31	0,31
170000004620881	14-015-017-00190-0001	OLIVAR	S		0,01		0,01	0,01
170000004620882	14-015-017-00191-0001	OLIVAR	S		0,35		0,35	0,35
170000004620883	14-015-018-00070-0002	OLIVAR	S		0,09		0,09	0,09
170000004620884	14-015-007-00638-0002	OLIVAR	S		0,38		0,38	0,38
170000004620885	14-015-007-00639-0001	OLIVAR	S		0,01		0,01	0,01
170000004620886	14-015-007-00640-0003	OLIVAR	S		0,01		0,01	0,01
170000004620887	14-015-018-00315-0003	OLIVAR	S		0,29		0,29	0,29
170000004620888	14-015-007-00636-0002	OLIVAR	S		0,30		0,30	0,30
170000004620889	14-015-007-09022-0003	OLIVAR	S		0,01		0,01	0,01
170000004620890	14-015-017-00142-0001	OLIVAR	S		0,34		0,34	0,34
170000004620891	14-015-017-00147-0001	OLIVAR	S		0,03		0,03	0,03
170000004620892	14-015-018-00258-0001	OLIVAR	S		0,23		0,23	0,23
170000004620893	14-015-014-00312-0002	OLIVAR	S		0,38		0,38	0,38
170000004620894	14-015-014-00324-0001	OLIVAR	S		0,07		0,07	0,07
170000004620895	14-015-014-00329-0001	OLIVAR	S		0,05		0,05	0,05
170000004620896	14-015-014-00330-0001	OLIVAR	S		0,38		0,38	0,38
170000004620897	14-015-018-00038-0001	OLIVAR	S		0,41		0,41	0,41
170000004620898	14-015-018-00043-0001	OLIVAR	S		0,38		0,38	0,38
170000004620899	14-015-007-00754-0007	OLIVAR	S		0,03		0,03	0,03
170000004620900	14-015-015-00131-0001	OLIVAR	S		0,15		0,15	0,15
170000004620901	14-015-015-00132-0002	OLIVAR	S		0,43		0,43	0,43
170000004620902	14-015-007-00560-0001	OLIVAR	S		0,28		0,28	0,28
170000004620903	14-015-007-00561-0002	OLIVAR	S		0,33		0,33	0,33
170000004620904	14-015-018-00071-0002	OLIVAR	S		0,19		0,19	0,19
170000004620905	14-015-007-00558-0001	OLIVAR	S		0,01		0,01	0,01
170000004620906	14-015-018-00257-0002	OLIVAR	S		0,33		0,33	0,33
170000006575152	14-015-018-00294-0001	OLIVAR	S		0,01		0,01	0,01
170000006575153	14-015-018-00295-0002	OLIVAR	S		0,06		0,06	0,06
170000006575154	14-015-018-00298-0001	OLIVAR	S		0,70		0,70	0,70
170000006575155	14-015-018-00299-0002	OLIVAR	S		0,01		0,01	0,01
170000006575157	14-015-018-00291-0001	OLIVAR	S		0,03		0,03	0,03
170000006575164	14-015-006-00353-0001	OLIVAR	S		0,65		0,65	0,65
170000006575168	14-015-018-00288-0001	OLIVAR	S		0,01		0,01	0,01

**INCIDENCIAS**

**INCIDENCIA DESCRIPCIÓN**

- 74018 Productor que no es agricultor a título principal, según los datos del ejercicio fiscal n-1 y seguridad socia.
- 74053 Importe inferior a 100 Euros

(1) Con incidencias que retienen pago o deniegan el expediente.  
 (2) Se calcula sobre superficie declarada admisible.  
 (3) Aplicación del artículo 16 bis del RD 147/2023.  
 (4) Expediente con algunos recintos de pastos permanentes ubicados en espacios protegidos donde la carga ganadera mínima será 0,1 UGM/ha.

Puede verificar la integridad de una copia de este documento mediante la lectura del código QR adjunto o mediante el acceso a la dirección <a href="https://ws050.juntadeandalucia.es/verificarFirma">https://ws050.juntadeandalucia.es/verificarFirma</a> indicando el código de VERIFICACIÓN			
FIRMADO POR	RAQUEL MARIA ESPIN CRESPO	17/10/2024	
VERIFICACIÓN	Pk2jmWSPEJNMB623FQZ8JEKDMKEPRE	PÁG. 648/4804	





**APELLIDOS Y NOMBRE / RAZÓN SOCIAL**  
DE LEDESMA SANCHIZ ENRIQUE MARIA

**NIF**  
\*\*\*\*2837\*

**EXPEDIENTE**  
1177053

**RESOLUCIÓN**  
DENEGACIÓN DE LA AYUDA

**DATOS DE MANTENIMIENTO UNIDADES**

<b>GRUPO DE PAGO</b>	<b>Sup. Dec. Admisible</b>	<b>Sup. Resuelta</b>	<b>Sobredecl.</b>	<b>% Sobredecl.</b>
ZONAS DE MONTAÑA	0,00	0,00	0,00	0,00

**RESUMEN DE PAGOS**

	<b>IMPORTE ( Euros )</b>			
	<b>RESUELTO</b>	<b>FEADER</b>	<b>MAPA</b>	<b>CAPADR</b>
A pagar	0,00	0,00	0,00	0,00

**APLICACIÓN DE REDUCCIONES Y PENALIZACIONES (%)**

<b>Criterios de subvencionabilidad (1)</b>	<b>Presentación tardía</b>	<b>Omisión declaración</b>	<b>Condicionality</b>
100,00	0,00	0,00	0,00

**IMPORTE ( Euros )**

<b>Calculado(2)</b>	<b>Reducción</b>	<b>Penalización</b>	<b>Reducción Penalización (3)</b>	<b>Penalización adicional</b>	<b>Resuelto</b>	<b>FEADER</b>	<b>MAPA</b>	<b>CAPADR</b>
0,00 €	0,00 €	0,00 €	0,00 €	0,00 €	0,00 €	0,00 €	0,00 €	0,00 €
<b>Importe Unitario:</b>	93,00 €	<b>Nuevo Importe Unitario:</b>	0,00 €					

**RECINTOS PROPUESTOS**

<b>REF.</b>	<b>REFERENCIA SIGPAC</b>	<b>CULTIVO</b>	<b>S/R</b>	<b>USO SIGPAC</b>	<b>Sup. Dec. admisible</b>	<b>Sup. Campo</b>	<b>Sup. Determ.</b>	<b>Sup. Resuelta</b>
-1566427	14-058-019-00519-0001	OLIVAR	S		0,02		0,02	0,02
170000006249266	14-058-019-00502-0001	OLIVAR	S		0,40		0,40	0,40
170000006249267	14-058-019-00519-0001	OLIVAR	S		34,15		34,15	34,15

**INCIDENCIAS**

**INCIDENCIA DESCRIPCIÓN**

2454	Solicitante de intervención 6613 cuyo regimen de afiliacion a la SS no es ni el sistema especial agrario(cuenta ajena) ni autonomo con actividad agraria.
74018	Productor que no es agricultor a título principal, según los datos del ejercicio fiscal n-1 y seguridad socia.
74053	Importe inferior a 100 Euros

(1) Con incidencias que retienen pago o deniegan el expediente.

(2) Se calcula sobre superficie declarada admisible.

(3) Aplicación del artículo 16 bis del RD 147/2023.

(4) Expediente con algunos recintos de pastos permanentes ubicados en espacios protegidos donde la carga ganadera mínima será 0,1 UGM/ha.

Puede verificar la integridad de una copia de este documento mediante la lectura del código QR adjunto o mediante el acceso a la dirección <https://ws050.juntadeandalucia.es/verificarFirma> indicando el código de VERIFICACIÓN

FIRMADO POR	RAQUEL MARIA ESPIN CRESPO	17/10/2024
VERIFICACIÓN	Pk2jmWSPEJNMB623FQZ8JEKDMKEPRE	PÁG. 649/4804





**APELLIDOS Y NOMBRE / RAZÓN SOCIAL**  
DEL REY CAMPOS FILEMON

**NIF**  
\*\*\*\*6942\*

**EXPEDIENTE**  
1209720

**RESOLUCIÓN**  
DENEGACIÓN DE LA AYUDA

**DATOS DE MANTENIMIENTO UNIDADES**

<b>GRUPO DE PAGO</b>	<b>Sup. Dec. Admisible</b>	<b>Sup. Resuelta</b>	<b>Sobredecl.</b>	<b>% Sobredecl.</b>
ZONAS DE MONTAÑA	0,00	0,00	0,00	0,00

**RESUMEN DE PAGOS**

	<b>IMPORTE ( Euros )</b>			
	<b>RESUELTO</b>	<b>FEADER</b>	<b>MAPA</b>	<b>CAPADR</b>
A pagar	0,00	0,00	0,00	0,00

**APLICACIÓN DE REDUCCIONES Y PENALIZACIONES (%)**

<b>Criterios de subvencionabilidad (1)</b>	<b>Presentación tardía</b>	<b>Omisión declaración</b>	<b>Condicionalidad</b>
100,00	0,00	0,00	0,00

**IMPORTE ( Euros )**

<b>Calculado(2)</b>	<b>Reducción</b>	<b>Penalización</b>	<b>Reducción Penalización (3)</b>	<b>Penalización adicional</b>	<b>Resuelto</b>	<b>FEADER</b>	<b>MAPA</b>	<b>CAPADR</b>
0,00 €	0,00 €	0,00 €	0,00 €	0,00 €	0,00 €	0,00 €	0,00 €	0,00 €
<b>Importe Unitario:</b>	93,00 €	<b>Nuevo Importe Unitario:</b>	0,00 €					

**RECINTOS PROPUESTOS**

<b>REF.</b>	<b>REFERENCIA SIGPAC</b>	<b>CULTIVO</b>	<b>S/R</b>	<b>USO SIGPAC</b>	<b>Sup. Dec. admisible</b>	<b>Sup. Campo</b>	<b>Sup. Determ.</b>	<b>Sup. Resuelta</b>
-1497438	14-026-016-00133-0004	OLIVAR	S		0,03		0,03	0,02
-1497437	14-026-016-00133-0004	OLIVAR	S		1,30		1,30	1,29
-1497436	14-026-016-00133-0004	OLIVAR	S		0,06		0,06	0,05
-1497435	14-026-016-00133-0004	OLIVAR	S		0,23		0,23	0,22
-1497434	14-026-016-00133-0004	OLIVAR	S		0,02		0,02	0,01
-1497433	14-026-016-00133-0004	OLIVAR	S		0,09		0,09	0,08
-1076656	14-071-008-00106-0005	OLIVAR	S		27,43		27,43	27,43
5836168	14-071-008-00229-0001	OLIVAR	S		3,74		3,74	3,74
5836169	14-071-008-00229-0011	OLIVAR	S		0,43		0,43	0,43
5836190	14-026-017-00088-0003	OLIVAR	S		2,50		2,50	2,50
5836191	14-026-017-00088-0008	OLIVAR	S		6,65		6,65	6,65
170000004931876	14-026-016-00133-0004	OLIVAR	S		1,50		1,50	1,49
170000004931883	14-026-016-00133-0025	OLIVAR	S		0,09		0,09	0,09
170000004931885	14-026-016-00250-0004	OLIVAR	S		0,17		0,17	0,17
170000005912893	14-071-008-00240-0052	OLIVAR	S		0,02		0,02	0,02
170000005912894	14-071-008-00241-0052	OLIVAR	S		0,02		0,02	0,02
170000005912895	14-071-008-00241-0052	OLIVAR	S		0,02		0,02	0,02
170000005912896	14-071-008-00241-0052	OLIVAR	S		0,01		0,01	0,01

(1) Con incidencias que retienen pago o deniegan el expediente.  
 (2) Se calcula sobre superficie declarada admisible.  
 (3) Aplicación del artículo 16 bis del RD 147/2023.  
 (4) Expediente con algunos recintos de pastos permanentes ubicados en espacios protegidos donde la carga ganadera mínima será 0,1 UGM/ha.

Puede verificar la integridad de una copia de este documento mediante la lectura del código QR adjunto o mediante el acceso a la dirección <https://ws050.juntadeandalucia.es/verificarFirma> indicando el código de VERIFICACIÓN

FIRMADO POR	RAQUEL MARIA ESPIN CRESPO	17/10/2024	
VERIFICACIÓN	Pk2jmWSPEJNMB623FQZ8JEKDMKEPRE	PÁG. 650/4804	



**INCIDENCIAS**

**INCIDENCIA DESCRIPCIÓN**

- 219 Superficie bruta de cruce en un recinto en una misma solicitud supera superficie total que el SIGPAC establece para él.  
 Recinto:14-026-016-00133-00004 Cultivo:101010 OLIVAR-PICUAL Secano Suma de superficies declaradas para este recinto por el solicitante (Áreas):323 Superficie SIGPAC total para el recinto (Áreas):322 Exceso de superficie declarada (Hectáreas):0,01  
 Recinto:14-026-016-00133-00004 Cultivo:101010 OLIVAR-PICUAL Secano Suma de superficies declaradas para este recinto por el solicitante (Áreas):323 Superficie SIGPAC total para el recinto (Áreas):322 Exceso de superficie declarada (Hectáreas):0,01  
 Recinto:14-026-016-00133-00004 Cultivo:101010 OLIVAR-PICUAL Secano Suma de superficies declaradas para este recinto por el solicitante (Áreas):323 Superficie SIGPAC total para el recinto (Áreas):322 Exceso de superficie declarada (Hectáreas):0,01  
 Recinto:14-026-016-00133-00004 Cultivo:101010 OLIVAR-PICUAL Secano Suma de superficies declaradas para este recinto por el solicitante (Áreas):323 Superficie SIGPAC total para el recinto (Áreas):322 Exceso de superficie declarada (Hectáreas):0,01  
 Recinto:14-026-016-00133-00004 Cultivo:101010 OLIVAR-PICUAL Secano Suma de superficies declaradas para este recinto por el solicitante (Áreas):323 Superficie SIGPAC total para el recinto (Áreas):322 Exceso de superficie declarada (Hectáreas):0,01  
 Recinto:14-026-016-00133-00004 Cultivo:101010 OLIVAR-PICUAL Secano Suma de superficies declaradas para este recinto por el solicitante (Áreas):323 Superficie SIGPAC total para el recinto (Áreas):322 Exceso de superficie declarada (Hectáreas):0,01  
 Recinto:14-026-016-00133-00004 Cultivo:101010 OLIVAR-PICUAL Secano Suma de superficies declaradas para este recinto por el solicitante (Áreas):323 Superficie SIGPAC total para el recinto (Áreas):322 Exceso de superficie declarada (Hectáreas):0,01  
 Recinto:14-026-016-00133-00004 Cultivo:101010 OLIVAR-PICUAL Secano Suma de superficies declaradas para este recinto por el solicitante (Áreas):323 Superficie SIGPAC total para el recinto (Áreas):322 Exceso de superficie declarada (Hectáreas):0,01
- 74018 Productor que no es agricultor a título principal, según los datos del ejercicio fiscal n-1 y seguridad socia.
- 74053 Importe inferior a 100 Euros
- 86119 Carga ganadera NO cumple con el valor mínimo de 0,2 UGM/ha.  
 Recinto:14-026-016-00133-00003 Cultivo:62000 PASTOS PERMANENTES DE 5 O MAS AÑOS-SIN VARIEDAD Secano Carga Ganadera:0  
 Recinto:14-026-016-00133-00005 Cultivo:62000 PASTOS PERMANENTES DE 5 O MAS AÑOS-SIN VARIEDAD Secano Carga Ganadera:0  
 Recinto:14-026-016-00133-00007 Cultivo:62000 PASTOS PERMANENTES DE 5 O MAS AÑOS-SIN VARIEDAD Secano Carga Ganadera:0  
 Recinto:14-026-016-00133-00019 Cultivo:62000 PASTOS PERMANENTES DE 5 O MAS AÑOS-SIN VARIEDAD Secano Carga Ganadera:0  
 Recinto:14-026-016-00234-00001 Cultivo:62000 PASTOS PERMANENTES DE 5 O MAS AÑOS-SIN VARIEDAD Secano Carga Ganadera:0  
 Recinto:14-026-016-00234-00005 Cultivo:62000 PASTOS PERMANENTES DE 5 O MAS AÑOS-SIN VARIEDAD Secano Carga Ganadera:0  
 Recinto:14-026-016-00250-00005 Cultivo:62000 PASTOS PERMANENTES DE 5 O MAS AÑOS-SIN VARIEDAD Secano Carga Ganadera:0  
 Recinto:14-071-008-00239-00039 Cultivo:62000 PASTOS PERMANENTES DE 5 O MAS AÑOS-SIN VARIEDAD Secano Carga Ganadera:0
- 86122 Recinto superficie forrajera que realiza la actividad de producción de pastoreo y no declara el o los códigos del Registro de Explotaciones Ganaderas de Andalucía, REGA.  
 Recinto:14-026-016-00133-00003 Cultivo:62000 PASTOS PERMANENTES DE 5 O MAS AÑOS-SIN VARIEDAD Secano  
 Recinto:14-026-016-00133-00005 Cultivo:62000 PASTOS PERMANENTES DE 5 O MAS AÑOS-SIN VARIEDAD Secano  
 Recinto:14-026-016-00133-00007 Cultivo:62000 PASTOS PERMANENTES DE 5 O MAS AÑOS-SIN VARIEDAD Secano  
 Recinto:14-026-016-00133-00019 Cultivo:62000 PASTOS PERMANENTES DE 5 O MAS AÑOS-SIN VARIEDAD Secano  
 Recinto:14-026-016-00234-00001 Cultivo:62000 PASTOS PERMANENTES DE 5 O MAS AÑOS-SIN VARIEDAD Secano  
 Recinto:14-026-016-00234-00005 Cultivo:62000 PASTOS PERMANENTES DE 5 O MAS AÑOS-SIN VARIEDAD Secano  
 Recinto:14-026-016-00250-00005 Cultivo:62000 PASTOS PERMANENTES DE 5 O MAS AÑOS-SIN VARIEDAD Secano  
 Recinto:14-071-008-00239-00039 Cultivo:62000 PASTOS PERMANENTES DE 5 O MAS AÑOS-SIN VARIEDAD Secano
- 86124 Recinto de forrajera para Cálculo de Carga Ganadera que No pertenece a Explotación.  
 Recinto:14-026-016-00133-00003 Cultivo:62000 PASTOS PERMANENTES DE 5 O MAS AÑOS-SIN VARIEDAD Secano  
 Recinto:14-026-016-00133-00005 Cultivo:62000 PASTOS PERMANENTES DE 5 O MAS AÑOS-SIN VARIEDAD Secano  
 Recinto:14-026-016-00133-00007 Cultivo:62000 PASTOS PERMANENTES DE 5 O MAS AÑOS-SIN VARIEDAD Secano  
 Recinto:14-026-016-00133-00019 Cultivo:62000 PASTOS PERMANENTES DE 5 O MAS AÑOS-SIN VARIEDAD Secano  
 Recinto:14-026-016-00234-00001 Cultivo:62000 PASTOS PERMANENTES DE 5 O MAS AÑOS-SIN VARIEDAD Secano  
 Recinto:14-026-016-00234-00005 Cultivo:62000 PASTOS PERMANENTES DE 5 O MAS AÑOS-SIN VARIEDAD Secano  
 Recinto:14-026-016-00250-00005 Cultivo:62000 PASTOS PERMANENTES DE 5 O MAS AÑOS-SIN VARIEDAD Secano  
 Recinto:14-071-008-00239-00039 Cultivo:62000 PASTOS PERMANENTES DE 5 O MAS AÑOS-SIN VARIEDAD Secano

**Incidenias de carga ganadera**

**INCIDENCIA DESCRIPCIÓN**

- 86122 Recinto superficie forrajera que realiza la actividad de producción de pastoreo y no declara el o los códigos del Registro de Explotaciones Ganaderas de Andalucía, REGA.  
 Recinto:14-026-016-00133-00003 Cultivo:62000 PASTOS PERMANENTES DE 5 O MAS AÑOS-SIN VARIEDAD Secano

(1) Con incidencias que retienen pago o deniegan el expediente.

(2) Se calcula sobre superficie declarada admisible.

(3) Aplicación del artículo 16 bis del RD 147/2023.

(4) Expediente con algunos recintos de pastos permanentes ubicados en espacios protegidos donde la carga ganadera mínima será 0,1 UGM/ha.

Puede verificar la integridad de una copia de este documento mediante la lectura del código QR adjunto o mediante el acceso a la dirección <https://ws050.juntadeandalucia.es/verificarFirma> indicando el código de VERIFICACIÓN

FIRMADO POR	RAQUEL MARIA ESPIN CRESPO	17/10/2024
VERIFICACIÓN	Pk2jmWSPEJNMB623FQZ8JEKDMKEPRE	PÁG. 651/4804





	Recinto:14-026-016-00133-00007 Cultivo:62000 PASTOS PERMANENTES DE 5 O MAS AÑOS-SIN VARIEDAD Secano
	Recinto:14-026-016-00133-00019 Cultivo:62000 PASTOS PERMANENTES DE 5 O MAS AÑOS-SIN VARIEDAD Secano
	Recinto:14-026-016-00133-00005 Cultivo:62000 PASTOS PERMANENTES DE 5 O MAS AÑOS-SIN VARIEDAD Secano
	Recinto:14-026-016-00234-00001 Cultivo:62000 PASTOS PERMANENTES DE 5 O MAS AÑOS-SIN VARIEDAD Secano
	Recinto:14-026-016-00234-00005 Cultivo:62000 PASTOS PERMANENTES DE 5 O MAS AÑOS-SIN VARIEDAD Secano
	Recinto:14-026-016-00250-00005 Cultivo:62000 PASTOS PERMANENTES DE 5 O MAS AÑOS-SIN VARIEDAD Secano
	Recinto:14-071-008-00239-00039 Cultivo:62000 PASTOS PERMANENTES DE 5 O MAS AÑOS-SIN VARIEDAD Secano
86124	Recinto de forrajera para Cálculo de Carga Ganadera que No pertenece a Explotación.
	Recinto:14-026-016-00133-00003 Cultivo:62000 PASTOS PERMANENTES DE 5 O MAS AÑOS-SIN VARIEDAD Secano
	Recinto:14-026-016-00133-00007 Cultivo:62000 PASTOS PERMANENTES DE 5 O MAS AÑOS-SIN VARIEDAD Secano
	Recinto:14-026-016-00133-00019 Cultivo:62000 PASTOS PERMANENTES DE 5 O MAS AÑOS-SIN VARIEDAD Secano
	Recinto:14-026-016-00133-00005 Cultivo:62000 PASTOS PERMANENTES DE 5 O MAS AÑOS-SIN VARIEDAD Secano
	Recinto:14-026-016-00234-00001 Cultivo:62000 PASTOS PERMANENTES DE 5 O MAS AÑOS-SIN VARIEDAD Secano
	Recinto:14-026-016-00234-00005 Cultivo:62000 PASTOS PERMANENTES DE 5 O MAS AÑOS-SIN VARIEDAD Secano
	Recinto:14-026-016-00250-00005 Cultivo:62000 PASTOS PERMANENTES DE 5 O MAS AÑOS-SIN VARIEDAD Secano
	Recinto:14-071-008-00239-00039 Cultivo:62000 PASTOS PERMANENTES DE 5 O MAS AÑOS-SIN VARIEDAD Secano
86128	Recinto de Forrajeras que no ha contabilizado para Carga Ganadera por no tener una explotación válida para el cálculo de la Carga Ganadera
	Recinto:14-026-016-00133-00003 Cultivo:62 PASTOS PERMANENTES DE 5 O MAS AÑOS-
	Recinto:14-026-016-00133-00007 Cultivo:62 PASTOS PERMANENTES DE 5 O MAS AÑOS-
	Recinto:14-026-016-00133-00019 Cultivo:62 PASTOS PERMANENTES DE 5 O MAS AÑOS-
	Recinto:14-026-016-00133-00005 Cultivo:62 PASTOS PERMANENTES DE 5 O MAS AÑOS-
	Recinto:14-026-016-00234-00001 Cultivo:62 PASTOS PERMANENTES DE 5 O MAS AÑOS-
	Recinto:14-026-016-00234-00005 Cultivo:62 PASTOS PERMANENTES DE 5 O MAS AÑOS-
	Recinto:14-026-016-00250-00005 Cultivo:62 PASTOS PERMANENTES DE 5 O MAS AÑOS-
	Recinto:14-071-008-00239-00039 Cultivo:62 PASTOS PERMANENTES DE 5 O MAS AÑOS-

(1) Con incidencias que retienen pago o deniegan el expediente.

(2) Se calcula sobre superficie declarada admisible.

(3) Aplicación del artículo 16 bis del RD 147/2023.

(4) Expediente con algunos recintos de pastos permanentes ubicados en espacios protegidos donde la carga ganadera mínima será 0,1 UGM/ha.

Puede verificar la integridad de una copia de este documento mediante la lectura del código QR adjunto o mediante el acceso a la dirección <https://ws050.juntadeandalucia.es/verificarFirma> indicando el código de VERIFICACIÓN

FIRMADO POR	RAQUEL MARIA ESPIN CRESPO	17/10/2024	
VERIFICACIÓN	Pk2jmWSPEJNMB623FQZ8JEKDMKEPRE	PÁG. 652/4804	



**APELLIDOS Y NOMBRE / RAZÓN SOCIAL**  
DELGADO CARRILO JUAN BAUTISTA

**NIF**  
\*\*\*\*2363\*

**EXPEDIENTE**  
1166801

**RESOLUCIÓN**  
DENEGACIÓN DE LA AYUDA

**DATOS DE MANTENIMIENTO UNIDADES**

<b>GRUPO DE PAGO</b>	<b>Sup. Dec. Admisible</b>	<b>Sup. Resuelta</b>	<b>Sobredecl.</b>	<b>% Sobredecl.</b>
ZONAS DE MONTAÑA	0,00	0,00	0,00	0,00

**RESUMEN DE PAGOS**

	<b>IMPORTE ( Euros )</b>			
	<b>RESUELTO</b>	<b>FEADER</b>	<b>MAPA</b>	<b>CAPADR</b>
A pagar	0,00	0,00	0,00	0,00

**APLICACIÓN DE REDUCCIONES Y PENALIZACIONES (%)**

<b>Criterios de subvencionabilidad (1)</b>	<b>Presentación tardía</b>	<b>Omisión declaración</b>	<b>Condicionalidad</b>
100,00	0,00	0,00	0,00

**IMPORTE ( Euros )**

<b>Calculado(2)</b>	<b>Reducción</b>	<b>Penalización</b>	<b>Reducción Penalización (3)</b>	<b>Penalización adicional</b>	<b>Resuelto</b>	<b>FEADER</b>	<b>MAPA</b>	<b>CAPADR</b>
0,00 €	0,00 €	0,00 €	0,00 €	0,00 €	0,00 €	0,00 €	0,00 €	0,00 €
<b>Importe Unitario:</b>	93,00 €	<b>Nuevo Importe Unitario:</b>	0,00 €					

**RECINTOS PROPUESTOS**

<b>REF.</b>	<b>REFERENCIA SIGPAC</b>	<b>CULTIVO</b>	<b>S/R</b>	<b>USO SIGPAC</b>	<b>Sup. Dec. admisible</b>	<b>Sup. Campo</b>	<b>Sup. Determ.</b>	<b>Sup. Resuelta</b>
-1213272	14-015-006-00330-0003	OLIVAR	S		0,01		0,01	0,01
1700000005165020	14-015-006-00330-0003	OLIVAR	S		0,70		0,70	0,70
1700000005165025	14-055-029-00118-0001	OLIVAR	S		1,31		1,31	1,31
1700000005165027	14-055-029-09009-0010	OLIVAR	S		0,01		0,01	0,01

**INCIDENCIAS**

**INCIDENCIA DESCRIPCIÓN**

- 64 La cuenta bancaria del solicitante no está activada en GIRO.
- 463 Productor que en su Declaración responsable no marca SÍ o NO en la casilla de "Realiza alguna actividad de las incluidas en el R.D."
- 2454 Solicitante de intervención 6613 cuyo regimen de afiliacion a la SS no es ni el sistema especial agrario(cuenta ajena) ni autonomo con actividad agraria.
- 74018 Productor que no es agricultor a título principal, según los datos del ejercicio fiscal n-1 y seguridad socia.
- 74053 Importe inferior a 100 Euros
- 75022 No Autoriza a que, en caso de la devolución por la entidad financiera (retrocesión bancaria) del pago en la cuenta corriente consignada en la solicitud y que está debidamente registrada en el sistema contable GIRO de la Junta de Andalucía, se proceda al pago en cualquier otra cuenta corriente de la titularidad del solicitante vigente en dicho sistema contable.

(1) Con incidencias que retienen pago o deniegan el expediente.

(2) Se calcula sobre superficie declarada admisible.

(3) Aplicación del artículo 16 bis del RD 147/2023.

(4) Expediente con algunos recintos de pastos permanentes ubicados en espacios protegidos donde la carga ganadera mínima será 0,1 UGM/ha.

Puede verificar la integridad de una copia de este documento mediante la lectura del código QR adjunto o mediante el acceso a la dirección <https://ws050.juntadeandalucia.es/verificarFirma> indicando el código de VERIFICACIÓN

FIRMADO POR	RAQUEL MARIA ESPIN CRESPO	17/10/2024
VERIFICACIÓN	Pk2jmWSPEJNMB623FQZ8JEKDMKEPRE	PÁG. 653/4804





**APELLIDOS Y NOMBRE / RAZÓN SOCIAL**

DELGADO CONDE DOMINGO

**NIF**

\*\*\*\*0667\*

**EXPEDIENTE**

1232826

**RESOLUCIÓN**

DENEGACIÓN DE LA AYUDA

**DATOS DE MANTENIMIENTO UNIDADES**

**GRUPO DE PAGO**

ZONAS DE MONTAÑA

**Sup. Dec. Admisible**

0,00

**Sup. Resuelta**

0,00

**Sobredecl.**

0,00

**% Sobredecl.**

0,00

**RESUMEN DE PAGOS**

**IMPORTE ( Euros )**

	RESUELTO	FEADER	MAPA	CAPADR
A pagar	0,00	0,00	0,00	0,00

**APLICACIÓN DE REDUCCIONES Y PENALIZACIONES (%)**

Crterios de subvencionabilidad (1)	Presentación tardía	Omisión declaración	Condicionalidad
100,00	0,00	0,00	0,00

**IMPORTE ( Euros )**

Calculado(2)	Reducción	Penalización	Reducción Penalización (3)	Penalización adicional	Resuelto	FEADER	MAPA	CAPADR
0,00 €	0,00 €	0,00 €	0,00 €	0,00 €	0,00 €	0,00 €	0,00 €	0,00 €
<b>Importe Unitario:</b>	93,00 €	<b>Nuevo Importe Unitario:</b>	0,00 €					

**RECINTOS PROPUESTOS**

REF.	REFERENCIA SIGPAC	CULTIVO	S/R	USO SIGPAC	Sup. Dec. admisible	Sup. Campo	Sup. Determ.	Sup. Resuelta
-1586998	14-037-001-00336-0006	OLIVAR	S		0,48		0,48	0,48
-1586997	14-037-001-00336-0002	OLIVAR	S		5,54		5,54	5,54
4629925	14-037-001-00324-0002	OLIVAR	S		1,54		1,54	1,54
4629926	14-037-001-00324-0003	OLIVAR	S		1,06		1,06	1,06

**INCIDENCIAS**

**INCIDENCIA DESCRIPCIÓN**

74018	Productor que no es agricultor a título principal, según los datos del ejercicio fiscal n-1 y seguridad socia.
74053	Importe inferior a 100 Euros
86119	Carga ganadera NO cumple con el valor mínimo de 0,2 UGM/ha. Recinto:14-037-001-00336-00013 Cultivo:62000 PASTOS PERMANENTES DE 5 O MAS AÑOS-SIN VARIEDAD Secano Carga Ganadera:0
86121	Recinto superficie forrajera que no realiza la actividad de producción de pastoreo. Recinto:14-037-001-00336-00013 Cultivo:62000 PASTOS PERMANENTES DE 5 O MAS AÑOS-SIN VARIEDAD Secano Actividad Agraria del recinto:5
86122	Recinto superficie forrajera que realiza la actividad de producción de pastoreo y no declara el o los códigos del Registro de Explotaciones Ganaderas de Andalucía, REGA. Recinto:14-037-001-00336-00013 Cultivo:62000 PASTOS PERMANENTES DE 5 O MAS AÑOS-SIN VARIEDAD Secano
86124	Recinto de forrajera para Cálculo de Carga Ganadera que No pertenece a Explotación. Recinto:14-037-001-00336-00013 Cultivo:62000 PASTOS PERMANENTES DE 5 O MAS AÑOS-SIN VARIEDAD Secano

(1) Con incidencias que retienen pago o deniegan el expediente.

(2) Se calcula sobre superficie declarada admisible.

(3) Aplicación del artículo 16 bis del RD 147/2023.

(4) Expediente con algunos recintos de pastos permanentes ubicados en espacios protegidos donde la carga ganadera mínima será 0,1 UGM/ha.

Puede verificar la integridad de una copia de este documento mediante la lectura del código QR adjunto o mediante el acceso a la dirección <https://ws050.juntadeandalucia.es/verificarFirma> indicando el código de VERIFICACIÓN

FIRMADO POR

RAQUEL MARIA ESPIN CRESPO

17/10/2024

VERIFICACIÓN

Pk2jmWSPEJNMB623FQZ8JEKDMKEPRE

PÁG. 654/4804





**Incidencias de carga ganadera**

**INCIDENCIA DESCRIPCIÓN**

- 86122 Recinto superficie forrajera que realiza la actividad de producción de pastoreo y no declara el o los códigos del Registro de Explotaciones Ganaderas de Andalucía, REGA.  
Recinto:14-037-001-00336-00013 Cultivo:62000 PASTOS PERMANENTES DE 5 O MAS AÑOS-SIN VARIEDAD Secano
- 86124 Recinto de forrajera para Cálculo de Carga Ganadera que No pertenece a Explotación.  
Recinto:14-037-001-00336-00013 Cultivo:62000 PASTOS PERMANENTES DE 5 O MAS AÑOS-SIN VARIEDAD Secano
- 86128 Recinto de Forrajeras que no ha contabilizado para Carga Ganadera por no tener una explotación válida para el cálculo de la Carga Ganadera  
Recinto:14-037-001-00336-00013 Cultivo:62 PASTOS PERMANENTES DE 5 O MAS AÑOS-
- 86132 Recinto superficie forrajera que no realiza la actividad de producción de pastoreo.  
Recinto:14-037-001-00336-00013 Cultivo:62000 PASTOS PERMANENTES DE 5 O MAS AÑOS-SIN VARIEDAD Secano

(1) Con incidencias que retienen pago o deniegan el expediente.

(2) Se calcula sobre superficie declarada admisible.

(3) Aplicación del artículo 16 bis del RD 147/2023.

(4) Expediente con algunos recintos de pastos permanentes ubicados en espacios protegidos donde la carga ganadera mínima será 0,1 UGM/ha.

Puede verificar la integridad de una copia de este documento mediante la lectura del código QR adjunto o mediante el acceso a la dirección <https://ws050.juntadeandalucia.es/verificarFirma> indicando el código de VERIFICACIÓN

FIRMADO POR

RAQUEL MARIA ESPIN CRESPO

17/10/2024

VERIFICACIÓN

Pk2jmWSPEJNMB623FQZ8JEKDMKEPRE

PÁG. 655/4804





**APELLIDOS Y NOMBRE / RAZÓN SOCIAL**

DELGADO NUÑEZ MARIA DEL CARMEN

**NIF**

\*\*\*\*3937\*

**EXPEDIENTE**

1096821

**RESOLUCIÓN**

DENEGACIÓN DE LA AYUDA

**DATOS DE MANTENIMIENTO UNIDADES**

**GRUPO DE PAGO**

ZONAS DE MONTAÑA

**Sup. Dec. Admisible**

0,00

**Sup. Resuelta**

0,00

**Sobredecl.**

0,00

**% Sobredecl.**

0,00

**RESUMEN DE PAGOS**

**IMPORTE ( Euros )**

	RESUELTO	FEADER	MAPA	CAPADR
A pagar	0,00	0,00	0,00	0,00

**APLICACIÓN DE REDUCCIONES Y PENALIZACIONES (%)**

Crterios de subvencionabilidad (1)	Presentación tardía	Omisión declaración	Condicionalidad
100,00	0,00	0,00	0,00

**IMPORTE ( Euros )**

Calculado(2)	Reducción	Penalización	Reducción Penalización (3)	Penalización adicional	Resuelto	FEADER	MAPA	CAPADR
0,00 €	0,00 €	0,00 €	0,00 €	0,00 €	0,00 €	0,00 €	0,00 €	0,00 €
Importe Unitario:	93,00 €	Nuevo Importe Unitario:	0,00 €					

**RECINTOS PROPUESTOS**

REF.	REFERENCIA SIGPAC	CULTIVO	S/R	USO SIGPAC	Sup. Dec. admisible	Sup. Campo	Sup. Determ.	Sup. Resuelta
1700000005272457	14-037-007-00054-0003	OLIVAR	S		0,01		0,01	0,01
1700000005272458	14-037-007-00076-0003	OLIVAR	S		7,29		7,29	7,29
1700000005272459	14-037-007-00107-0002	OLIVAR	S		0,93		0,93	0,93

**INCIDENCIAS**

**INCIDENCIA DESCRIPCIÓN**

2454	Solicitante de intervención 6613 cuyo regimen de afiliacion a la SS no es ni el sistema especial agrario(cuenta ajena) ni autonomo con actividad agraria.
74018	Productor que no es agricultor a título principal, según los datos del ejercicio fiscal n-1 y seguridad socia.
74053	Importe inferior a 100 Euros

(1) Con incidencias que retienen pago o deniegan el expediente.

(2) Se calcula sobre superficie declarada admisible.

(3) Aplicación del artículo 16 bis del RD 147/2023.

(4) Expediente con algunos recintos de pastos permanentes ubicados en espacios protegidos donde la carga ganadera mínima será 0,1 UGM/ha.

Puede verificar la integridad de una copia de este documento mediante la lectura del código QR adjunto o mediante el acceso a la dirección <https://ws050.juntadeandalucia.es/verificarFirma> indicando el código de VERIFICACIÓN

FIRMADO POR

RAQUEL MARIA ESPIN CRESPO

17/10/2024

VERIFICACIÓN

Pk2jmWSPEJNMB623FQZ8JEKDMKEPRE

PÁG. 656/4804







**APELLIDOS Y NOMBRE / RAZÓN SOCIAL**

DIAZ REDONDO ANTONIO

**NIF**

\*\*\*\*8851\*

**EXPEDIENTE**

1206902

**RESOLUCIÓN**

DENEGACIÓN DE LA AYUDA

**DATOS DE MANTENIMIENTO UNIDADES**

**GRUPO DE PAGO**

ZONAS DE MONTAÑA

**Sup. Dec. Admisible**

0,00

**Sup. Resuelta**

0,00

**Sobredecl.**

0,00

**% Sobredecl.**

0,00

**RESUMEN DE PAGOS**

	<b>IMPORTE ( Euros )</b>			
	<b>RESUELTO</b>	<b>FEADER</b>	<b>MAPA</b>	<b>CAPADR</b>
A pagar	0,00	0,00	0,00	0,00

**APLICACIÓN DE REDUCCIONES Y PENALIZACIONES (%)**

<b>Crterios de subvencionabilidad (1)</b>	<b>Presentación tardía</b>	<b>Omisión declaración</b>	<b>Condicionalidad</b>
100,00	0,00	0,00	0,00

**IMPORTE ( Euros )**

<b>Calculado(2)</b>	<b>Reducción</b>	<b>Penalización</b>	<b>Reducción Penalización (3)</b>	<b>Penalización adicional</b>	<b>Resuelto</b>	<b>FEADER</b>	<b>MAPA</b>	<b>CAPADR</b>
0,00 €	0,00 €	0,00 €	0,00 €	0,00 €	0,00 €	0,00 €	0,00 €	0,00 €
<b>Importe Unitario:</b>	93,00 €	<b>Nuevo Importe Unitario:</b>	0,00 €					

**RECINTOS PROPUESTOS**

<b>REF.</b>	<b>REFERENCIA SIGPAC</b>	<b>CULTIVO</b>	<b>S/R</b>	<b>USO SIGPAC</b>	<b>Sup. Dec. admisible</b>	<b>Sup. Campo</b>	<b>Sup. Determ.</b>	<b>Sup. Resuelta</b>
1700000006277190	14-001-009-00143-0002	OLIVAR	S		4,05		4,05	4,01
1700000006277192	14-043-029-00307-0006	OLIVAR	S		7,34		7,34	7,34
1700000006277193	14-043-029-00289-0001	OLIVAR	S		0,18		0,18	0,18
1700000006277194	14-043-029-00307-0002	OLIVAR	S		3,84		3,84	3,84
1700000006277195	14-043-029-00322-0008	OLIVAR	S		2,17		2,17	2,17
1700000006277196	14-043-029-00307-0001	OLIVAR	S		3,11		3,11	3,11

**INCIDENCIAS**

**INCIDENCIA DESCRIPCIÓN**

2454	Solicitante de intervención 6613 cuyo regimen de afiliacion a la SS no es ni el sistema especial agrario(cuenta ajena) ni autonomo con actividad agraria.
4272	Verifica que las líneas de declaración de las Solicitudes Únicas no tienen solapes con la capa de Retroactividad Gráfica (ambas de la misma campaña) a nivel de expediente/línea de declaración gráfica de la solicitud. Recinto:14-001-009-00143-00002 Cultivo: - Agregado de la referencia del recinto.:0 Zona de la referencia del recinto.:0 Superficie solapada.:0,04 Id. Incid.:98189821
74018	Productor que no es agricultor a título principal, según los datos del ejercicio fiscal n-1 y seguridad socia.
74053	Importe inferior a 100 Euros

(1) Con incidencias que retienen pago o deniegan el expediente.

(2) Se calcula sobre superficie declarada admisible.

(3) Aplicación del artículo 16 bis del RD 147/2023.

(4) Expediente con algunos recintos de pastos permanentes ubicados en espacios protegidos donde la carga ganadera mínima será 0,1 UGM/ha.

Puede verificar la integridad de una copia de este documento mediante la lectura del código QR adjunto o mediante el acceso a la dirección <https://ws050.juntadeandalucia.es/verificarFirma> indicando el código de VERIFICACIÓN

FIRMADO POR

RAQUEL MARIA ESPIN CRESPO

17/10/2024

VERIFICACIÓN

Pk2jmWSPEJNMB623FQZ8JEKDMKEPRE

PÁG. 657/4804





**APELLIDOS Y NOMBRE / RAZÓN SOCIAL**

DUEÑAS DORADO CESAREO

**NIF**

\*\*\*\*3517\*

**EXPEDIENTE**

1153597

**RESOLUCIÓN**

DENEGACIÓN DE LA AYUDA

**DATOS DE MANTENIMIENTO UNIDADES**

<b>GRUPO DE PAGO</b>	<b>Sup. Dec. Admisible</b>	<b>Sup. Resuelta</b>	<b>Sobredecl.</b>	<b>% Sobredecl.</b>
ZONAS DE MONTAÑA	0,00	0,00	0,00	0,00

**RESUMEN DE PAGOS**

	<b>IMPORTE ( Euros )</b>			
	<b>RESUELTO</b>	<b>FEADER</b>	<b>MAPA</b>	<b>CAPADR</b>
A pagar	0,00	0,00	0,00	0,00

**APLICACIÓN DE REDUCCIONES Y PENALIZACIONES (%)**

<b>Criterios de subvencionabilidad (1)</b>	<b>Presentación tardía</b>	<b>Omisión declaración</b>	<b>Condicionality</b>
100,00	0,00	0,00	0,00

**IMPORTE ( Euros )**

<b>Calculado(2)</b>	<b>Reducción</b>	<b>Penalización</b>	<b>Reducción Penalización (3)</b>	<b>Penalización adicional</b>	<b>Resuelto</b>	<b>FEADER</b>	<b>MAPA</b>	<b>CAPADR</b>
0,00 €	0,00 €	0,00 €	0,00 €	0,00 €	0,00 €	0,00 €	0,00 €	0,00 €
<b>Importe Unitario:</b>	93,00 €	<b>Nuevo Importe Unitario:</b>	0,00 €					

**RECINTOS PROPUESTOS**

<b>REF.</b>	<b>REFERENCIA SIGPAC</b>	<b>CULTIVO</b>	<b>S/R</b>	<b>USO SIGPAC</b>	<b>Sup. Dec. admisible</b>	<b>Sup. Campo</b>	<b>Sup. Determ.</b>	<b>Sup. Resuelta</b>
1700000005506745	14-047-001-00008-0001	OLIVAR	S		2,64		2,64	2,64

**INCIDENCIAS**

**INCIDENCIA DESCRIPCIÓN**

2454	Solicitante de intervención 6613 cuyo regimen de afiliación a la SS no es ni el sistema especial agrario(cuenta ajena) ni autonomo con actividad agraria.
74018	Productor que no es agricultor a título principal, según los datos del ejercicio fiscal n-1 y seguridad socia.
74053	Importe inferior a 100 Euros

(1) Con incidencias que retienen pago o deniegan el expediente.  
 (2) Se calcula sobre superficie declarada admisible.  
 (3) Aplicación del artículo 16 bis del RD 147/2023.  
 (4) Expediente con algunos recintos de pastos permanentes ubicados en espacios protegidos donde la carga ganadera mínima será 0,1 UGM/ha.

Puede verificar la integridad de una copia de este documento mediante la lectura del código QR adjunto o mediante el acceso a la dirección <https://ws050.juntadeandalucia.es/verificarFirma> indicando el código de VERIFICACIÓN

FIRMADO POR	RAQUEL MARIA ESPIN CRESPO	17/10/2024
VERIFICACIÓN	Pk2jmWSPEJNMB623FQZ8JEKDMKEPRE	PÁG. 658/4804





**APELLIDOS Y NOMBRE / RAZÓN SOCIAL**

ESCOBAR PAREJA MARIA

**NIF**

\*\*\*\*3107\*

**EXPEDIENTE**

1236652

**RESOLUCIÓN**

DENEGACIÓN DE LA AYUDA

**DATOS DE MANTENIMIENTO UNIDADES**

<b>GRUPO DE PAGO</b>	<b>Sup. Dec. Admisible</b>	<b>Sup. Resuelta</b>	<b>Sobredecl.</b>	<b>% Sobredecl.</b>
ZONAS DE MONTAÑA	0,22	0,22	0,00	0,00

**RESUMEN DE PAGOS**

	<b>IMPORTE ( Euros )</b>			
	<b>RESUELTO</b>	<b>FEADER</b>	<b>MAPA</b>	<b>CAPADR</b>
A pagar	0,00	0,00	0,00	0,00

**APLICACIÓN DE REDUCCIONES Y PENALIZACIONES (%)**

<b>Criterios de subvencionabilidad (1)</b>	<b>Presentación tardía</b>	<b>Omisión declaración</b>	<b>Condicionalidad</b>
100,00	0,00	0,00	0,00

**IMPORTE ( Euros )**

<b>Calculado(2)</b>	<b>Reducción</b>	<b>Penalización</b>	<b>Reducción Penalización (3)</b>	<b>Penalización adicional</b>	<b>Resuelto</b>	<b>FEADER</b>	<b>MAPA</b>	<b>CAPADR</b>
20,46 €	0,00 €	0,00 €	0,00 €	0,00 €	0,00 €	0,00 €	0,00 €	0,00 €
<b>Importe Unitario:</b>	93,00 €	<b>Nuevo Importe Unitario:</b>	93,00 €					

**RECINTOS PROPUESTOS**

<b>REF.</b>	<b>REFERENCIA SIGPAC</b>	<b>CULTIVO</b>	<b>S/R</b>	<b>USO SIGPAC</b>	<b>Sup. Dec. admisible</b>	<b>Sup. Campo</b>	<b>Sup. Determ.</b>	<b>Sup. Resuelta</b>
-186830	14-055-027-00227-0016	OLIVAR	S		0,02		0,02	0,02
-186829	14-055-027-00227-0015	OLIVAR	S		0,20		0,20	0,20

**INCIDENCIAS**

**INCIDENCIA DESCRIPCIÓN**

74053 Importe inferior a 100 Euros

(1) Con incidencias que retienen pago o deniegan el expediente.

(2) Se calcula sobre superficie declarada admisible.

(3) Aplicación del artículo 16 bis del RD 147/2023.

(4) Expediente con algunos recintos de pastos permanentes ubicados en espacios protegidos donde la carga ganadera mínima será 0,1 UGM/ha.

Puede verificar la integridad de una copia de este documento mediante la lectura del código QR adjunto o mediante el acceso a la dirección <https://ws050.juntadeandalucia.es/verificarFirma> indicando el código de VERIFICACIÓN

FIRMADO POR	RAQUEL MARIA ESPIN CRESPO	17/10/2024
VERIFICACIÓN	Pk2jmWSPEJNMB623FQZ8JEKDMKEPRE	PÁG. 659/4804





**APELLIDOS Y NOMBRE / RAZÓN SOCIAL**

ESCRIBANO REDONDO DOLORES

**NIF**  
\*\*\*\*5550\*

**EXPEDIENTE**  
1188409

**RESOLUCIÓN**  
DENEGACIÓN DE LA AYUDA

**DATOS DE MANTENIMIENTO UNIDADES**

<b>GRUPO DE PAGO</b>	<b>Sup. Dec. Admisible</b>	<b>Sup. Resuelta</b>	<b>Sobredecl.</b>	<b>% Sobredecl.</b>
ZONAS DE MONTAÑA	0,00	0,00	0,00	0,00

**RESUMEN DE PAGOS**

	<b>IMPORTE ( Euros )</b>			
	<b>RESUELTO</b>	<b>FEADER</b>	<b>MAPA</b>	<b>CAPADR</b>
A pagar	0,00	0,00	0,00	0,00

**APLICACIÓN DE REDUCCIONES Y PENALIZACIONES (%)**

<b>Criterios de subvencionabilidad (1)</b>	<b>Presentación tardía</b>	<b>Omisión declaración</b>	<b>Condicionalidad</b>
100,00	0,00	0,00	0,00

**IMPORTE ( Euros )**

<b>Calculado(2)</b>	<b>Reducción</b>	<b>Penalización</b>	<b>Reducción Penalización (3)</b>	<b>Penalización adicional</b>	<b>Resuelto</b>	<b>FEADER</b>	<b>MAPA</b>	<b>CAPADR</b>
0,00 €	0,00 €	0,00 €	0,00 €	0,00 €	0,00 €	0,00 €	0,00 €	0,00 €
<b>Importe Unitario:</b>	93,00 €	<b>Nuevo Importe Unitario:</b>	0,00 €					

**RECINTOS PROPUESTOS**

<b>REF.</b>	<b>REFERENCIA SIGPAC</b>	<b>CULTIVO</b>	<b>S/R</b>	<b>USO SIGPAC</b>	<b>Sup. Dec. admisible</b>	<b>Sup. Campo</b>	<b>Sup. Determ.</b>	<b>Sup. Resuelta</b>
-1585514	14-047-001-00022-0001	OLIVAR	S		1,05		1,05	0,00
-1585513	14-047-001-00011-0001	OLIVAR	S		0,87		0,87	0,00
1700000007244140	14-047-001-00009-0002	OLIVAR	S		5,80		5,80	5,80
1700000007244151	14-047-023-00031-0003	OLIVAR	S		0,94		0,94	0,94
1700000007244152	14-047-023-00031-0003	OLIVAR	S		0,81		0,81	0,81
1700000007244153	14-047-006-00025-0002	OLIVAR	S		0,98		0,98	0,98
1700000007244154	14-047-006-00026-0005	OLIVAR	S		0,42		0,42	0,42
1700000007244155	14-047-001-00009-0010	OLIVAR	S		0,29		0,29	0,29
1700000007244156	14-047-007-00071-0001	OLIVAR	S		1,59		1,59	1,59
1700000007244159	14-047-022-00023-0002	OLIVAR	S		2,58		2,58	2,58

(1) Con incidencias que retienen pago o deniegan el expediente.  
 (2) Se calcula sobre superficie declarada admisible.  
 (3) Aplicación del artículo 16 bis del RD 147/2023.  
 (4) Expediente con algunos recintos de pastos permanentes ubicados en espacios protegidos donde la carga ganadera mínima será 0,1 UGM/ha.

Puede verificar la integridad de una copia de este documento mediante la lectura del código QR adjunto o mediante el acceso a la dirección <a href="https://ws050.juntadeandalucia.es/verificarFirma">https://ws050.juntadeandalucia.es/verificarFirma</a> indicando el código de VERIFICACIÓN			
FIRMADO POR	RAQUEL MARIA ESPIN CRESPO	17/10/2024	
VERIFICACIÓN	Pk2jmWSPEJNMB623FQZ8JEKDMKEPRE	PÁG. 660/4804	



**INCIDENCIAS**

**INCIDENCIA DESCRIPCIÓN**

3790	Recinto declarado inactivo Recinto:14-047-001-00011-00001 Cultivo: - Recinto:14-047-001-00022-00001 Cultivo: -
74018	Productor que no es agricultor a título principal, según los datos del ejercicio fiscal n-1 y seguridad socia.
74053	Importe inferior a 100 Euros
86119	Carga ganadera NO cumple con el valor mínimo de 0,2 UGM/ha. Recinto:14-047-006-00011-00002 Cultivo:62000 PASTOS PERMANENTES DE 5 O MAS AÑOS-SIN VARIEDAD Secano Carga Ganadera:0 Recinto:14-047-006-00015-00002 Cultivo:62000 PASTOS PERMANENTES DE 5 O MAS AÑOS-SIN VARIEDAD Secano Carga Ganadera:0 Recinto:14-047-006-00025-00003 Cultivo:62000 PASTOS PERMANENTES DE 5 O MAS AÑOS-SIN VARIEDAD Secano Carga Ganadera:0 Recinto:14-047-006-00025-00004 Cultivo:62000 PASTOS PERMANENTES DE 5 O MAS AÑOS-SIN VARIEDAD Secano Carga Ganadera:0 Recinto:14-047-006-00025-00005 Cultivo:62000 PASTOS PERMANENTES DE 5 O MAS AÑOS-SIN VARIEDAD Secano Carga Ganadera:0 Recinto:14-047-006-00025-00006 Cultivo:62000 PASTOS PERMANENTES DE 5 O MAS AÑOS-SIN VARIEDAD Secano Carga Ganadera:0
86120	Para explotaciones de pastos permanentes ubicadas en espacios protegidos la carga ganadera mínima será 0,1 UGM/ha. Recinto:14-047-023-00031-00004 Cultivo:62000 PASTOS PERMANENTES DE 5 O MAS AÑOS-SIN VARIEDAD Secano Carga Ganadera:0 Recinto:14-047-023-00031-00006 Cultivo:62000 PASTOS PERMANENTES DE 5 O MAS AÑOS-SIN VARIEDAD Secano Carga Ganadera:0
86122	Recinto superficie forrajera que realiza la actividad de producción de pastoreo y no declara el o los códigos del Registro de Explotaciones Ganaderas de Andalucía, REGA. Recinto:14-047-006-00011-00002 Cultivo:62000 PASTOS PERMANENTES DE 5 O MAS AÑOS-SIN VARIEDAD Secano Recinto:14-047-006-00015-00002 Cultivo:62000 PASTOS PERMANENTES DE 5 O MAS AÑOS-SIN VARIEDAD Secano Recinto:14-047-006-00025-00003 Cultivo:62000 PASTOS PERMANENTES DE 5 O MAS AÑOS-SIN VARIEDAD Secano Recinto:14-047-006-00025-00004 Cultivo:62000 PASTOS PERMANENTES DE 5 O MAS AÑOS-SIN VARIEDAD Secano Recinto:14-047-006-00025-00005 Cultivo:62000 PASTOS PERMANENTES DE 5 O MAS AÑOS-SIN VARIEDAD Secano Recinto:14-047-006-00025-00006 Cultivo:62000 PASTOS PERMANENTES DE 5 O MAS AÑOS-SIN VARIEDAD Secano Recinto:14-047-023-00031-00004 Cultivo:62000 PASTOS PERMANENTES DE 5 O MAS AÑOS-SIN VARIEDAD Secano Recinto:14-047-023-00031-00006 Cultivo:62000 PASTOS PERMANENTES DE 5 O MAS AÑOS-SIN VARIEDAD Secano
86124	Recinto de forrajera para Cálculo de Carga Ganadera que No pertenece a Explotación. Recinto:14-047-006-00011-00002 Cultivo:62000 PASTOS PERMANENTES DE 5 O MAS AÑOS-SIN VARIEDAD Secano Recinto:14-047-006-00015-00002 Cultivo:62000 PASTOS PERMANENTES DE 5 O MAS AÑOS-SIN VARIEDAD Secano Recinto:14-047-006-00025-00003 Cultivo:62000 PASTOS PERMANENTES DE 5 O MAS AÑOS-SIN VARIEDAD Secano Recinto:14-047-006-00025-00004 Cultivo:62000 PASTOS PERMANENTES DE 5 O MAS AÑOS-SIN VARIEDAD Secano Recinto:14-047-006-00025-00005 Cultivo:62000 PASTOS PERMANENTES DE 5 O MAS AÑOS-SIN VARIEDAD Secano Recinto:14-047-006-00025-00006 Cultivo:62000 PASTOS PERMANENTES DE 5 O MAS AÑOS-SIN VARIEDAD Secano Recinto:14-047-023-00031-00004 Cultivo:62000 PASTOS PERMANENTES DE 5 O MAS AÑOS-SIN VARIEDAD Secano Recinto:14-047-023-00031-00006 Cultivo:62000 PASTOS PERMANENTES DE 5 O MAS AÑOS-SIN VARIEDAD Secano

**Incidencias de carga ganadera**

**INCIDENCIA DESCRIPCIÓN**

86122	Recinto superficie forrajera que realiza la actividad de producción de pastoreo y no declara el o los códigos del Registro de Explotaciones Ganaderas de Andalucía, REGA. Recinto:14-047-023-00031-00004 Cultivo:62000 PASTOS PERMANENTES DE 5 O MAS AÑOS-SIN VARIEDAD Secano Recinto:14-047-006-00025-00005 Cultivo:62000 PASTOS PERMANENTES DE 5 O MAS AÑOS-SIN VARIEDAD Secano Recinto:14-047-006-00011-00002 Cultivo:62000 PASTOS PERMANENTES DE 5 O MAS AÑOS-SIN VARIEDAD Secano Recinto:14-047-023-00031-00006 Cultivo:62000 PASTOS PERMANENTES DE 5 O MAS AÑOS-SIN VARIEDAD Secano Recinto:14-047-006-00025-00006 Cultivo:62000 PASTOS PERMANENTES DE 5 O MAS AÑOS-SIN VARIEDAD Secano Recinto:14-047-006-00015-00002 Cultivo:62000 PASTOS PERMANENTES DE 5 O MAS AÑOS-SIN VARIEDAD Secano Recinto:14-047-006-00025-00004 Cultivo:62000 PASTOS PERMANENTES DE 5 O MAS AÑOS-SIN VARIEDAD Secano Recinto:14-047-006-00025-00003 Cultivo:62000 PASTOS PERMANENTES DE 5 O MAS AÑOS-SIN VARIEDAD Secano
86124	Recinto de forrajera para Cálculo de Carga Ganadera que No pertenece a Explotación. Recinto:14-047-023-00031-00004 Cultivo:62000 PASTOS PERMANENTES DE 5 O MAS AÑOS-SIN VARIEDAD Secano

(1) Con incidencias que retienen pago o deniegan el expediente.  
(2) Se calcula sobre superficie declarada admisible.  
(3) Aplicación del artículo 16 bis del RD 147/2023.  
(4) Expediente con algunos recintos de pastos permanentes ubicados en espacios protegidos donde la carga ganadera mínima será 0,1 UGM/ha.

Puede verificar la integridad de una copia de este documento mediante la lectura del código QR adjunto o mediante el acceso a la dirección <https://ws050.juntadeandalucia.es/verificarFirma> indicando el código de VERIFICACIÓN

FIRMADO POR	RAQUEL MARIA ESPIN CRESPO	17/10/2024	
VERIFICACIÓN	Pk2jmWSPEJNMB623FQZ8JEKDMKEPRE	PÁG. 661/4804	



	Recinto:14-047-006-00025-00005	Cultivo:62000	PASTOS PERMANENTES DE 5 O MAS AÑOS-SIN VARIEDAD	Secano
	Recinto:14-047-006-00011-00002	Cultivo:62000	PASTOS PERMANENTES DE 5 O MAS AÑOS-SIN VARIEDAD	Secano
	Recinto:14-047-023-00031-00006	Cultivo:62000	PASTOS PERMANENTES DE 5 O MAS AÑOS-SIN VARIEDAD	Secano
	Recinto:14-047-006-00025-00006	Cultivo:62000	PASTOS PERMANENTES DE 5 O MAS AÑOS-SIN VARIEDAD	Secano
	Recinto:14-047-006-00015-00002	Cultivo:62000	PASTOS PERMANENTES DE 5 O MAS AÑOS-SIN VARIEDAD	Secano
	Recinto:14-047-006-00025-00004	Cultivo:62000	PASTOS PERMANENTES DE 5 O MAS AÑOS-SIN VARIEDAD	Secano
	Recinto:14-047-006-00025-00003	Cultivo:62000	PASTOS PERMANENTES DE 5 O MAS AÑOS-SIN VARIEDAD	Secano
86128	Recinto de Forrajerías que no ha contabilizado para Carga Ganadera por no tener una explotación válida para el cálculo de la Carga Ganadera			
	Recinto:14-047-023-00031-00004	Cultivo:62	PASTOS PERMANENTES DE 5 O MAS AÑOS-	
	Recinto:14-047-006-00025-00005	Cultivo:62	PASTOS PERMANENTES DE 5 O MAS AÑOS-	
	Recinto:14-047-006-00011-00002	Cultivo:62	PASTOS PERMANENTES DE 5 O MAS AÑOS-	
	Recinto:14-047-023-00031-00006	Cultivo:62	PASTOS PERMANENTES DE 5 O MAS AÑOS-	
	Recinto:14-047-006-00025-00006	Cultivo:62	PASTOS PERMANENTES DE 5 O MAS AÑOS-	
	Recinto:14-047-006-00015-00002	Cultivo:62	PASTOS PERMANENTES DE 5 O MAS AÑOS-	
	Recinto:14-047-006-00025-00004	Cultivo:62	PASTOS PERMANENTES DE 5 O MAS AÑOS-	
	Recinto:14-047-006-00025-00003	Cultivo:62	PASTOS PERMANENTES DE 5 O MAS AÑOS-	

(1) Con incidencias que retienen pago o deniegan el expediente.  
 (2) Se calcula sobre superficie declarada admisible.  
 (3) Aplicación del artículo 16 bis del RD 147/2023.  
 (4) Expediente con algunos recintos de pastos permanentes ubicados en espacios protegidos donde la carga ganadera mínima será 0,1 UGM/ha.

Puede verificar la integridad de una copia de este documento mediante la lectura del código QR adjunto o mediante el acceso a la dirección <a href="https://ws050.juntadeandalucia.es/verificarFirma">https://ws050.juntadeandalucia.es/verificarFirma</a> indicando el código de VERIFICACIÓN			
FIRMADO POR	RAQUEL MARIA ESPIN CRESPO	17/10/2024	
VERIFICACIÓN	Pk2jmWSPEJNMB623FQZ8JEKDMKEPRE	PÁG. 662/4804	



**APELLIDOS Y NOMBRE / RAZÓN SOCIAL**

ESPINO LEON MANUEL

**NIF**

\*\*\*\*7243\*

**EXPEDIENTE**

1155622

**RESOLUCIÓN**

DENEGACIÓN DE LA AYUDA

**DATOS DE MANTENIMIENTO UNIDADES**

<b>GRUPO DE PAGO</b>	<b>Sup. Dec. Admisible</b>	<b>Sup. Resuelta</b>	<b>Sobredecl.</b>	<b>% Sobredecl.</b>
ZONAS DE MONTAÑA	0,00	0,00	0,00	0,00

**RESUMEN DE PAGOS**

	<b>IMPORTE ( Euros )</b>			
	<b>RESUELTO</b>	<b>FEADER</b>	<b>MAPA</b>	<b>CAPADR</b>
A pagar	0,00	0,00	0,00	0,00

**APLICACIÓN DE REDUCCIONES Y PENALIZACIONES (%)**

<b>Criterios de subvencionabilidad (1)</b>	<b>Presentación tardía</b>	<b>Omisión declaración</b>	<b>Condicionalidad</b>
100,00	0,00	0,00	0,00

**IMPORTE ( Euros )**

<b>Calculado(2)</b>	<b>Reducción</b>	<b>Penalización</b>	<b>Reducción Penalización (3)</b>	<b>Penalización adicional</b>	<b>Resuelto</b>	<b>FEADER</b>	<b>MAPA</b>	<b>CAPADR</b>
0,00 €	0,00 €	0,00 €	0,00 €	0,00 €	0,00 €	0,00 €	0,00 €	0,00 €
<b>Importe Unitario:</b>	93,00 €	<b>Nuevo Importe Unitario:</b>	0,00 €					

**RECINTOS PROPUESTOS**

<b>REF.</b>	<b>REFERENCIA SIGPAC</b>	<b>CULTIVO</b>	<b>S/R</b>	<b>USO SIGPAC</b>	<b>Sup. Dec. admisible</b>	<b>Sup. Campo</b>	<b>Sup. Determ.</b>	<b>Sup. Resuelta</b>
170000005690440	14-043-008-00294-0001	OLIVAR	S		1,41		1,41	1,41
170000005690445	14-043-017-00122-0008	OLIVAR	S		0,58		0,58	0,58
170000005690446	14-043-017-00123-0005	OLIVAR	S		6,94		6,94	6,94
170000005690447	14-043-017-00124-0002	OLIVAR	S		1,22		1,22	1,22

**INCIDENCIAS**

**INCIDENCIA DESCRIPCIÓN**

2454	Solicitante de intervención 6613 cuyo regimen de afiliacion a la SS no es ni el sistema especial agrario(cuenta ajena) ni autonomo con actividad agraria.
74018	Productor que no es agricultor a titulo principal, según los datos del ejercicio fiscal n-1 y seguridad socia.
74053	Importe inferior a 100 Euros

(1) Con incidencias que retienen pago o deniegan el expediente.

(2) Se calcula sobre superficie declarada admisible.

(3) Aplicación del artículo 16 bis del RD 147/2023.

(4) Expediente con algunos recintos de pastos permanentes ubicados en espacios protegidos donde la carga ganadera mínima será 0,1 UGM/ha.

Puede verificar la integridad de una copia de este documento mediante la lectura del código QR adjunto o mediante el acceso a la dirección <https://ws050.juntadeandalucia.es/verificarFirma> indicando el código de VERIFICACIÓN

FIRMADO POR	RAQUEL MARIA ESPIN CRESPO	17/10/2024
VERIFICACIÓN	Pk2jmWSPEJNMB623FQZ8JEKDMKEPRE	PÁG. 663/4804





**APELLIDOS Y NOMBRE / RAZÓN SOCIAL**

ESPINO MORENO MARTIN

**NIF**

\*\*\*\*9664\*

**EXPEDIENTE**

1011890

**RESOLUCIÓN**

DENEGACIÓN DE LA AYUDA

**DATOS DE MANTENIMIENTO UNIDADES**

<b>GRUPO DE PAGO</b>	<b>Sup. Dec. Admisible</b>	<b>Sup. Resuelta</b>	<b>Sobredecl.</b>	<b>% Sobredecl.</b>
ZONAS DE MONTAÑA	0,00	0,00	0,00	0,00

**RESUMEN DE PAGOS**

	<b>IMPORTE ( Euros )</b>			
	<b>RESUELTO</b>	<b>FEADER</b>	<b>MAPA</b>	<b>CAPADR</b>
A pagar	0,00	0,00	0,00	0,00

**APLICACIÓN DE REDUCCIONES Y PENALIZACIONES (%)**

<b>Criterios de subvencionabilidad (1)</b>	<b>Presentación tardía</b>	<b>Omisión declaración</b>	<b>Condicionalidad</b>
100,00	0,00	0,00	0,00

**IMPORTE ( Euros )**

<b>Calculado(2)</b>	<b>Reducción</b>	<b>Penalización</b>	<b>Reducción Penalización (3)</b>	<b>Penalización adicional</b>	<b>Resuelto</b>	<b>FEADER</b>	<b>MAPA</b>	<b>CAPADR</b>
0,00 €	0,00 €	0,00 €	0,00 €	0,00 €	0,00 €	0,00 €	0,00 €	0,00 €
<b>Importe Unitario:</b>	93,00 €	<b>Nuevo Importe Unitario:</b>	0,00 €					

**RECINTOS PROPUESTOS**

<b>REF.</b>	<b>REFERENCIA SIGPAC</b>	<b>CULTIVO</b>	<b>S/R</b>	<b>USO SIGPAC</b>	<b>Sup. Dec. admisible</b>	<b>Sup. Campo</b>	<b>Sup. Determ.</b>	<b>Sup. Resuelta</b>
5275094	14-043-015-00279-0001	OLIVAR	S		7,67		7,67	7,67
5275095	14-043-015-00102-0001	OLIVAR	S		6,26		6,26	6,26
1700000005640286	14-043-015-00093-0001	OLIVAR	S		1,22		1,22	1,22
1700000005640287	14-043-015-00094-0001	OLIVAR	S		2,92		2,92	2,92
1700000005640288	14-043-015-00094-0003	OLIVAR	S		2,15		2,15	2,15
1700000005640290	14-043-015-00280-0004	OLIVAR	S		0,01		0,01	0,01
1700000005640291	14-043-015-09007-0005	OLIVAR	S		0,94		0,94	0,94
1700000005640292	14-043-027-00210-0001	OLIVAR	S		1,59		1,59	1,59
1700000005640293	14-043-027-00215-0002	OLIVAR	S		0,23		0,23	0,23
1700000005640294	14-043-027-00215-0003	OLIVAR	S		0,03		0,03	0,03
1700000005640295	14-043-027-00233-0010	OLIVAR	S		0,02		0,02	0,02
1700000005640296	14-043-027-00236-0002	OLIVAR	S		0,49		0,49	0,49
1700000005640297	14-043-027-00236-0001	OLIVAR	S		0,87		0,87	0,87

**INCIDENCIAS**

**INCIDENCIA DESCRIPCIÓN**

2454	Solicitante de intervención 6613 cuyo regimen de afiliacion a la SS no es ni el sistema especial agrario(cuenta ajena) ni autonomo con actividad agraria.
74018	Productor que no es agricultor a titulo principal, según los datos del ejercicio fiscal n-1 y seguridad socia.
74053	Importe inferior a 100 Euros

(1) Con incidencias que retienen pago o deniegan el expediente.

(2) Se calcula sobre superficie declarada admisible.

(3) Aplicación del artículo 16 bis del RD 147/2023.

(4) Expediente con algunos recintos de pastos permanentes ubicados en espacios protegidos donde la carga ganadera mínima será 0,1 UGM/ha.

Puede verificar la integridad de una copia de este documento mediante la lectura del código QR adjunto o mediante el acceso a la dirección <https://ws050.juntadeandalucia.es/verificarFirma> indicando el código de VERIFICACIÓN

FIRMADO POR	RAQUEL MARIA ESPIN CRESPO	17/10/2024
VERIFICACIÓN	Pk2jmWSPEJNMB623FQZ8JEKDMKEPRE	PÁG. 664/4804







**APELLIDOS Y NOMBRE / RAZÓN SOCIAL**

EXPOSITO PERALVAREZ PABLO

**NIF**

\*\*\*\*1713\*

**EXPEDIENTE**

1196339

**RESOLUCIÓN**

DENEGACIÓN DE LA AYUDA

**DATOS DE MANTENIMIENTO UNIDADES**

**GRUPO DE PAGO**

ZONAS DE MONTAÑA

**Sup. Dec. Admisible**

0,00

**Sup. Resuelta**

0,00

**Sobredecl.**

0,00

**% Sobredecl.**

0,00

**RESUMEN DE PAGOS**

**IMPORTE ( Euros )**

	RESUELTO	FEADER	MAPA	CAPADR
A pagar	0,00	0,00	0,00	0,00

**APLICACIÓN DE REDUCCIONES Y PENALIZACIONES (%)**

Criterios de subvencionabilidad (1)	Presentación tardía	Omisión declaración	Condicionalidad
100,00	0,00	0,00	0,00

**IMPORTE ( Euros )**

Calculado(2)	Reducción	Penalización	Reducción Penalización (3)	Penalización adicional	Resuelto	FEADER	MAPA	CAPADR
0,00 €	0,00 €	0,00 €	0,00 €	0,00 €	0,00 €	0,00 €	0,00 €	0,00 €
Importe Unitario:	93,00 €	Nuevo Importe Unitario:	0,00 €					

**RECINTOS PROPUESTOS**

REF.	REFERENCIA SIGPAC	CULTIVO	S/R	USO SIGPAC	Sup. Dec. admisible	Sup. Campo	Sup. Determ.	Sup. Resuelta
170000006549900	23-026-029-00210-0001	OLIVAR	S		0,24		0,24	0,24
170000006549905	23-026-029-00206-0001	OLIVAR	S		0,01		0,01	0,01
170000006549906	23-026-029-00213-0001	OLIVAR	S		0,27		0,27	0,27
170000006549908	23-002-066-00066-0002	OLIVAR	S		0,44		0,44	0,44
170000006549909	14-055-053-00008-0001	OLIVAR	S		0,63		0,63	0,63

**INCIDENCIAS**

**INCIDENCIA DESCRIPCIÓN**

74018	Productor que no es agricultor a título principal, según los datos del ejercicio fiscal n-1 y seguridad socia.
74053	Importe inferior a 100 Euros

(1) Con incidencias que retienen pago o deniegan el expediente.

(2) Se calcula sobre superficie declarada admisible.

(3) Aplicación del artículo 16 bis del RD 147/2023.

(4) Expediente con algunos recintos de pastos permanentes ubicados en espacios protegidos donde la carga ganadera mínima será 0,1 UGM/ha.

Puede verificar la integridad de una copia de este documento mediante la lectura del código QR adjunto o mediante el acceso a la dirección <https://ws050.juntadeandalucia.es/verificarFirma> indicando el código de VERIFICACIÓN

FIRMADO POR

RAQUEL MARIA ESPIN CRESPO

17/10/2024

VERIFICACIÓN

Pk2jmWSPEJNMB623FQZ8JEKDMKEPRE

PÁG. 665/4804





**APELLIDOS Y NOMBRE / RAZÓN SOCIAL**  
EXPOSITO SANCHEZ JOSE ANTONIO

**NIF**  
\*\*\*\*9078\*

**EXPEDIENTE**  
1011795

**RESOLUCIÓN**  
DENEGACIÓN DE LA AYUDA

**DATOS DE MANTENIMIENTO UNIDADES**

GRUPO DE PAGO	Sup. Dec. Admisible	Sup. Resuelta	Sobredecl.	% Sobredecl.
ZONAS DE MONTAÑA	0,00	0,00	0,00	0,00

**RESUMEN DE PAGOS**

A pagar	IMPORTE ( Euros )			
	RESUELTO	FEADER	MAPA	CAPADR
	0,00	0,00	0,00	0,00

**APLICACIÓN DE REDUCCIONES Y PENALIZACIONES (%)**

Criterios de subvencionabilidad (1)	Presentación tardía	Omisión declaración	Condicionalidad
100,00	0,00	0,00	0,00

**IMPORTE ( Euros )**

Calculado(2)	Reducción	Penalización	Reducción Penalización (3)	Penalización adicional	Resuelto	FEADER	MAPA	CAPADR
0,00 €	0,00 €	0,00 €	0,00 €	0,00 €	0,00 €	0,00 €	0,00 €	0,00 €
Importe Unitario:	93,00 €	Nuevo Importe Unitario:	0,00 €					

**RECINTOS PROPUESTOS**

REF.	REFERENCIA SIGPAC	CULTIVO	S/R	USO SIGPAC	Sup. Dec. admisible	Sup. Campo	Sup. Determ.	Sup. Resuelta
-824256	14-055-029-00254-0001	ALMENDROS	R		0,09		0,09	0,09
-824255	14-055-029-00254-0004	ALMENDROS	S		0,25		0,25	0,25
-824254	14-055-029-00268-0001	ALMENDROS	S		0,02		0,02	0,02
-824253	14-055-029-00268-0005	ALMENDROS	S		0,18		0,18	0,18
-431128	14-055-011-00368-0003	OLIVAR	R		0,03		0,03	0,03
5127746	14-055-029-09023-0022	ALMENDROS	S		0,05		0,05	0,05
1700000007106142	14-015-006-00307-0001	MEMBRILLO	R		0,21		0,21	0,21
1700000007106143	14-055-011-00304-0002	OLIVAR	S		0,06		0,06	0,06
1700000007106145	14-055-011-00305-0003	OLIVAR	S		0,12		0,12	0,12
1700000007106146	14-055-011-00306-0001	OLIVAR	S		3,21		3,21	3,21
1700000007106147	14-055-011-00307-0006	OLIVAR	S		0,19		0,19	0,19
1700000007106148	14-055-011-00373-0003	OLIVAR	S		9,37		9,37	9,31
1700000007106149	14-015-006-00308-0001	OLIVAR	R		0,18		0,18	0,18
1700000007106150	14-015-006-00307-0003	OLIVAR	S		1,04		1,04	1,04
1700000007106151	14-055-011-00368-0002	OLIVAR	R		0,03		0,03	0,03

**INCIDENCIAS**

**INCIDENCIA DESCRIPCIÓN**

- 4272 Verifica que las líneas de declaración de las Solicitudes Únicas no tienen solapes con la capa de Retroactividad Gráfica (ambas de la misma campaña) a nivel de expediente/línea de declaración gráfica de la solicitud.  
Recinto:14-055-011-00373-00003 Cultivo: - Agregado de la referencia del recinto.:0 Zona de la referencia del recinto.:0 Superficie solapada.:0,03 Id. Incid.:98189614  
Recinto:14-055-011-00373-00003 Cultivo: - Agregado de la referencia del recinto.:0 Zona de la referencia del recinto.:0 Superficie solapada.:0,03 Id. Incid.:98189615
- 74018 Productor que no es agricultor a título principal, según los datos del ejercicio fiscal n-1 y seguridad socia.
- 74053 Importe inferior a 100 Euros
- 75022 No Autoriza a que, en caso de la devolución por la entidad financiera (retrocesión bancaria) del pago en la cuenta corriente consignada en la solicitud y que está debidamente registrada en el sistema contable GIRO de la Junta de Andalucía, se proceda al pago en cualquier otra cuenta corriente de la titularidad del solicitante vigente en dicho sistema contable.

(1) Con incidencias que retienen pago o deniegan el expediente.

(2) Se calcula sobre superficie declarada admisible.

(3) Aplicación del artículo 16 bis del RD 147/2023.

(4) Expediente con algunos recintos de pastos permanentes ubicados en espacios protegidos donde la carga ganadera mínima será 0,1 UGM/ha.

Puede verificar la integridad de una copia de este documento mediante la lectura del código QR adjunto o mediante el acceso a la dirección <https://ws050.juntadeandalucia.es/verificarFirma> indicando el código de VERIFICACIÓN

FIRMADO POR	RAQUEL MARIA ESPIN CRESPO	17/10/2024
VERIFICACIÓN	Pk2jmWSPEJNMB623FQZ8JEKDMKEPRE	PÁG. 666/4804





**APELLIDOS Y NOMBRE / RAZÓN SOCIAL**

FERNANDEZ AGENJO ANTONIO

**NIF**

\*\*\*\*3605\*

**EXPEDIENTE**

1153694

**RESOLUCIÓN**

DENEGACIÓN DE LA AYUDA

**DATOS DE MANTENIMIENTO UNIDADES**

**GRUPO DE PAGO**

ZONAS DE MONTAÑA

**Sup. Dec.  
Admisible**

0,00

**Sup.  
Resuelta**

0,00

**Sobredecl.**

0,00

**% Sobredecl.**

0,00

**RESUMEN DE PAGOS**

**IMPORTE ( Euros )**

	<u>RESUELTO</u>	<u>FEADER</u>	<u>MAPA</u>	<u>CAPADR</u>
A pagar	0,00	0,00	0,00	0,00

**APLICACIÓN DE REDUCCIONES Y PENALIZACIONES (%)**

<u>Crterios de subvencionabilidad (1)</u>	<u>Presentación tardía</u>	<u>Omisión declaración</u>	<u>Condicionidad</u>
100,00	0,00	0,00	0,00

**IMPORTE ( Euros )**

<u>Calculado(2)</u>	<u>Reducción</u>	<u>Penalización</u>	<u>Reducción Penalización (3)</u>	<u>Penalización adicional</u>	<u>Resuelto</u>	<u>FEADER</u>	<u>MAPA</u>	<u>CAPADR</u>
0,00 €	0,00 €	0,00 €	0,00 €	0,00 €	0,00 €	0,00 €	0,00 €	0,00 €
<u>Importe Unitario:</u>	93,00 €	<u>Nuevo Importe Unitario:</u>	0,00 €					

(1) Con incidencias que retienen pago o deniegan el expediente.

(2) Se calcula sobre superficie declarada admisible.

(3) Aplicación del artículo 16 bis del RD 147/2023.

(4) Expediente con algunos recintos de pastos permanentes ubicados en espacios protegidos donde la carga ganadera mínima será 0,1 UGM/ha.

Puede verificar la integridad de una copia de este documento mediante la lectura del código QR adjunto o mediante el acceso a la dirección <https://ws050.juntadeandalucia.es/verificarFirma> indicando el código de VERIFICACIÓN

FIRMADO POR

RAQUEL MARIA ESPIN CRESPO

17/10/2024

VERIFICACIÓN

Pk2jmWSPEJNMB623FQZ8JEKDMKEPRE

PÁG. 667/4804





**RECINTOS PROPUESTOS**

REF.	REFERENCIA SIGPAC	CULTIVO	S/R	USO SIGPAC	Sup. Dec. admisible	Sup. Campo	Sup. Determ.	Sup. Resuelta
-63217	14-071-009-00236-0007	OLIVAR	S		0,23		0,23	0,23
170000005867748	14-026-016-00152-0001	OLIVAR	S		3,12		3,12	3,12
170000005867749	14-071-009-00231-0002	PASTOS PERMANENTES DE 5 O MAS AÑOS	S		0,09		0,09	0,09
170000005867750	14-071-009-00235-0001	PASTOS PERMANENTES DE 5 O MAS AÑOS	S		23,26		23,26	23,26
170000005867751	14-071-009-00238-0001	PASTOS PERMANENTES DE 5 O MAS AÑOS	S		4,63		4,63	4,63
170000005867752	14-071-009-00235-0015	PASTOS PERMANENTES DE 5 O MAS AÑOS	S		2,16		2,16	2,16
170000005867753	14-071-009-00236-0011	PASTOS PERMANENTES DE 5 O MAS AÑOS	S		4,63		4,63	4,63
170000005867754	14-071-003-00440-0001	PASTOS PERMANENTES DE 5 O MAS AÑOS	S		0,07		0,07	0,07
170000005867755	14-071-009-00236-0012	PASTOS PERMANENTES DE 5 O MAS AÑOS	S		0,25		0,25	0,25
170000005867756	14-071-009-00236-0015	PASTOS PERMANENTES DE 5 O MAS AÑOS	S		0,10		0,10	0,10
170000005867757	14-071-009-00236-0014	PASTOS PERMANENTES DE 5 O MAS AÑOS	S		0,02		0,02	0,02
170000005867758	14-071-009-00240-0001	PASTOS PERMANENTES DE 5 O MAS AÑOS	S		0,97		0,97	0,97
170000005867759	14-071-003-00209-0002	PASTOS PERMANENTES DE 5 O MAS AÑOS	S		4,79		4,79	4,79
170000005867760	14-071-003-00209-0001	PASTOS PERMANENTES DE 5 O MAS AÑOS	S		3,16		3,16	3,16
170000005867761	14-071-003-00211-0001	PASTOS PERMANENTES DE 5 O MAS AÑOS	S		0,09		0,09	0,09
170000005867762	14-071-003-00002-0001	PASTOS PERMANENTES DE 5 O MAS AÑOS	S		2,71		2,71	2,71
170000005867763	14-071-002-00031-0041	PASTOS PERMANENTES DE 5 O MAS AÑOS	S		0,43		0,43	0,43
170000005867764	14-071-009-00240-0005	PASTOS PERMANENTES DE 5 O MAS AÑOS	S		0,04		0,04	0,04
170000005867765	14-071-002-00031-0017	PASTOS PERMANENTES DE 5 O MAS AÑOS	S		0,33		0,33	0,33
170000005867766	14-071-002-00031-0016	PASTOS PERMANENTES DE 5 O MAS AÑOS	S		0,17		0,17	0,17
170000005867767	14-071-009-00240-0006	PASTOS PERMANENTES DE 5 O MAS AÑOS	S		0,11		0,11	0,11
170000005867768	14-071-002-00031-0014	PASTOS PERMANENTES DE 5 O MAS AÑOS	S		0,08		0,08	0,08
170000005867769	14-071-002-00031-0015	PASTOS PERMANENTES DE 5 O MAS AÑOS	S		0,11		0,11	0,11
170000005867770	14-071-002-00031-0042	PASTOS PERMANENTES DE 5 O MAS AÑOS	S		0,08		0,08	0,08
170000005867771	14-071-002-00023-0001	PASTOS PERMANENTES DE 5 O MAS AÑOS	S		0,57		0,57	0,57
170000005867772	14-071-002-00024-0001	PASTOS PERMANENTES DE 5 O MAS AÑOS	S		2,05		2,05	2,05
170000005867773	14-071-002-00024-0002	PASTOS PERMANENTES DE 5 O MAS AÑOS	S		0,49		0,49	0,49
170000005867774	14-071-002-00025-0008	PASTOS PERMANENTES DE 5 O MAS AÑOS	S		1,45		1,45	1,45
170000005867775	14-071-002-00026-0003	PASTOS PERMANENTES DE 5 O MAS AÑOS	S		0,95		0,95	0,95
170000005867776	14-071-002-00030-0001	PASTOS PERMANENTES DE 5 O MAS AÑOS	S		1,53		1,53	1,53
170000005867777	14-071-002-00031-0004	PASTOS PERMANENTES DE 5 O MAS AÑOS	S		4,42		4,42	4,42
170000005867778	14-071-002-00029-0001	PASTOS PERMANENTES DE 5 O MAS AÑOS	S		0,65		0,65	0,65
170000005867779	14-071-007-00202-0001	PASTOS PERMANENTES DE 5 O MAS AÑOS	S		0,95		0,95	0,95
170000005867780	14-071-002-00032-0001	OLIVAR	S		0,50		0,50	0,50
170000005867781	14-071-015-00181-0003	OLIVAR	S		0,13		0,13	0,13
170000005867782	14-071-003-00434-0001	PASTOS PERMANENTES DE 5 O MAS AÑOS	S		0,49		0,49	0,49
170000005867783	14-071-015-00181-0004	OLIVAR	S		0,05		0,05	0,05
170000005867784	14-071-003-00211-0002	OLIVAR	S		1,04		1,04	1,04
170000005867785	14-071-009-00240-0002	OLIVAR	S		1,37		1,37	1,37
170000005867786	14-071-007-00657-0002	OLIVAR	S		1,30		1,30	1,30
170000005867787	14-071-002-00031-0010	OLIVAR	S		0,30		0,30	0,30
170000005867788	14-071-015-00176-0001	OLIVAR	S		0,34		0,34	0,34
170000005867789	14-071-015-00177-0001	OLIVAR	S		0,49		0,49	0,49
170000005867790	14-071-015-00178-0012	OLIVAR	S		0,20		0,20	0,20
170000005867791	14-071-015-00179-0001	OLIVAR	S		0,32		0,32	0,32
170000005867792	14-071-009-00236-0005	OLIVAR	S		0,05		0,05	0,05
170000005867793	14-071-009-00231-0003	OLIVAR	S		0,18		0,18	0,18
170000005867796	14-071-002-00031-0011	OLIVAR	S		2,01		2,01	2,01
170000005867797	14-071-015-00257-0001	OLIVAR	S		0,85		0,85	0,85
170000005867798	14-071-014-00107-0001	OLIVAR	S		0,02		0,02	0,02
170000005867799	14-071-014-00107-0004	OLIVAR	S		0,01		0,01	0,01
170000005867800	14-071-002-00031-0008	OLIVAR	S		0,13		0,13	0,13

(1) Con incidencias que retienen pago o deniegan el expediente.  
 (2) Se calcula sobre superficie declarada admisible.  
 (3) Aplicación del artículo 16 bis del RD 147/2023.  
 (4) Expediente con algunos recintos de pastos permanentes ubicados en espacios protegidos donde la carga ganadera mínima será 0,1 UGM/ha.

Puede verificar la integridad de una copia de este documento mediante la lectura del código QR adjunto o mediante el acceso a la dirección <a href="https://ws050.juntadeandalucia.es/verificarFirma">https://ws050.juntadeandalucia.es/verificarFirma</a> indicando el código de VERIFICACIÓN			
FIRMADO POR	RAQUEL MARIA ESPIN CRESPO	17/10/2024	
VERIFICACIÓN	Pk2jmWSPEJNMB623FQZ8JEKDMKEPRE	PÁG. 668/4804	



### RECINTOS PROPUESTOS

REF.	REFERENCIA SIGPAC	CULTIVO	S/R	USO SIGPAC	Sup. Dec. admisible	Sup. Campo	Sup. Determ.	Sup. Resuelta
170000005867801	14-071-002-00031-0009	OLIVAR	S		0,12		0,12	0,12
170000005867802	14-071-014-00108-0001	OLIVAR	S		0,81		0,81	0,81
170000005867803	14-071-009-00236-0003	OLIVAR	S		0,03		0,03	0,03
170000005867804	14-071-002-00031-0021	OLIVAR	S		0,08		0,08	0,08
170000005867807	14-071-015-00174-0001	OLIVAR	S		7,44		7,44	7,44
170000005867808	14-071-015-00176-0002	OLIVAR	S		0,18		0,18	0,18
170000005867809	14-071-015-00176-0004	OLIVAR	S		0,21		0,21	0,21
170000005867811	14-071-009-00236-0006	OLIVAR	S		0,07		0,07	0,07
170000005867812	14-071-002-00031-0007	OLIVAR	S		0,02		0,02	0,02
170000005867813	14-071-015-00176-0003	OLIVAR	S		0,30		0,30	0,30
170000005867814	14-071-015-00177-0002	OLIVAR	S		0,33		0,33	0,33
170000005867815	14-071-015-00178-0002	OLIVAR	S		0,45		0,45	0,45
170000005867816	14-071-015-00179-0004	OLIVAR	S		0,22		0,22	0,22
170000005867817	14-071-015-00178-0010	OLIVAR	S		0,06		0,06	0,06
170000005867818	14-071-015-00179-0002	OLIVAR	S		0,36		0,36	0,36
170000005867819	14-071-015-00181-0002	OLIVAR	S		0,65		0,65	0,65
170000005867820	14-071-009-00236-0008	OLIVAR	S		1,34		1,34	1,34
170000005867821	14-071-002-00031-0039	OLIVAR	S		0,13		0,13	0,13
170000005867822	14-071-002-00031-0020	OLIVAR	S		0,99		0,99	0,99
170000005867823	14-071-002-00025-0005	OLIVAR	S		0,07		0,07	0,07
170000005867824	14-071-009-00231-0001	OLIVAR	S		0,43		0,43	0,43
170000005867825	14-071-009-00235-0011	OLIVAR	S		0,59		0,59	0,59
170000005867826	14-071-009-00236-0004	OLIVAR	S		0,04		0,04	0,04
170000005867827	14-071-007-00657-0001	OLIVAR	S		0,64		0,64	0,64
170000005867828	14-071-002-00031-0022	OLIVAR	S		0,03		0,03	0,03
170000005867829	14-071-002-00025-0006	OLIVAR	S		0,33		0,33	0,33
170000005867830	14-071-009-00235-0009	OLIVAR	S		0,13		0,13	0,13
170000005867833	14-071-009-00235-0010	OLIVAR	S		1,07		1,07	1,07

### INCIDENCIAS

#### INCIDENCIA DESCRIPCIÓN

2454	Solicitante de intervención 6613 cuyo regimen de afiliacion a la SS no es ni el sistema especial agrario(cuenta ajena) ni autonomo con actividad agraria.
74018	Productor que no es agricultor a título principal, según los datos del ejercicio fiscal n-1 y seguridad socia.
74053	Importe inferior a 100 Euros

(1) Con incidencias que retienen pago o deniegan el expediente.

(2) Se calcula sobre superficie declarada admisible.

(3) Aplicación del artículo 16 bis del RD 147/2023.

(4) Expediente con algunos recintos de pastos permanentes ubicados en espacios protegidos donde la carga ganadera mínima será 0,1 UGM/ha.

Puede verificar la integridad de una copia de este documento mediante la lectura del código QR adjunto o mediante el acceso a la dirección <https://ws050.juntadeandalucia.es/verificarFirma> indicando el código de VERIFICACIÓN

FIRMADO POR

RAQUEL MARIA ESPIN CRESPO

17/10/2024

VERIFICACIÓN

Pk2jmWSPEJNMB623FQZ8JEKDMKEPRE

PÁG. 669/4804





**APELLIDOS Y NOMBRE / RAZÓN SOCIAL**  
FERNANDEZ LOPEZ MARIA DE LOS ANGELES

**NIF**  
\*\*\*\*7329\*

**EXPEDIENTE**  
1156328

**RESOLUCIÓN**  
DENEGACIÓN DE LA AYUDA

**DATOS DE MANTENIMIENTO UNIDADES**

<b>GRUPO DE PAGO</b>	<b>Sup. Dec. Admisible</b>	<b>Sup. Resuelta</b>	<b>Sobredecl.</b>	<b>% Sobredecl.</b>
ZONAS DE MONTAÑA	0,00	0,00	0,00	0,00

**RESUMEN DE PAGOS**

	<b>IMPORTE ( Euros )</b>			
	<b>RESUELTO</b>	<b>FEADER</b>	<b>MAPA</b>	<b>CAPADR</b>
A pagar	0,00	0,00	0,00	0,00

**APLICACIÓN DE REDUCCIONES Y PENALIZACIONES (%)**

<b>Crterios de subvencionabilidad (1)</b>	<b>Presentación tardía</b>	<b>Omisión declaración</b>	<b>Condicionalidad</b>
100,00	0,00	0,00	0,00

**IMPORTE ( Euros )**

<b>Calculado(2)</b>	<b>Reducción</b>	<b>Penalización</b>	<b>Reducción Penalización (3)</b>	<b>Penalización adicional</b>	<b>Resuelto</b>	<b>FEADER</b>	<b>MAPA</b>	<b>CAPADR</b>
0,00 €	0,00 €	0,00 €	0,00 €	0,00 €	0,00 €	0,00 €	0,00 €	0,00 €
<b>Importe Unitario:</b>	93,00 €	<b>Nuevo Importe Unitario:</b>	0,00 €					

**RECINTOS PROPUESTOS**

<b>REF.</b>	<b>REFERENCIA SIGPAC</b>	<b>CULTIVO</b>	<b>S/R</b>	<b>USO SIGPAC</b>	<b>Sup. Dec. admisible</b>	<b>Sup. Campo</b>	<b>Sup. Determ.</b>	<b>Sup. Resuelta</b>
5137803	14-073-059-00001-0004	PASTOS PERMANENTES DE 5 O MAS AÑOS	S		30,43		30,43	30,43
5137865	14-073-059-00001-0005	PASTOS PERMANENTES DE 5 O MAS AÑOS	S		0,32		0,32	0,32
5137866	14-073-059-00001-0007	PASTOS PERMANENTES DE 5 O MAS AÑOS	S		29,06		29,06	29,06
5137902	14-073-060-00003-0002	PASTOS PERMANENTES DE 5 O MAS AÑOS	S		30,58		30,58	30,58
5137911	14-073-060-00004-0001	PASTOS PERMANENTES DE 5 O MAS AÑOS	S		13,64		13,64	13,64
5553539	14-073-061-00014-0001	PASTOS PERMANENTES DE 5 O MAS AÑOS	S		0,22		0,22	0,22
5553540	14-073-061-00014-0002	PASTOS PERMANENTES DE 5 O MAS AÑOS	S		5,09		5,09	5,09
5553546	14-073-061-00015-0002	PASTOS PERMANENTES DE 5 O MAS AÑOS	S		37,67		37,67	37,67
5553565	14-073-061-00003-0001	PASTOS PERMANENTES DE 5 O MAS AÑOS	S		0,32		0,32	0,32
5553566	14-073-061-00003-0002	PASTOS PERMANENTES DE 5 O MAS AÑOS	S		31,33		31,33	31,33

**INCIDENCIAS**

**INCIDENCIA DESCRIPCIÓN**

74018	Productor que no es agricultor a título principal, según los datos del ejercicio fiscal n-1 y seguridad socia.
74053	Importe inferior a 100 Euros

(1) Con incidencias que retienen pago o deniegan el expediente.

(2) Se calcula sobre superficie declarada admisible.

(3) Aplicación del artículo 16 bis del RD 147/2023.

(4) Expediente con algunos recintos de pastos permanentes ubicados en espacios protegidos donde la carga ganadera mínima será 0,1 UGM/ha.

Puede verificar la integridad de una copia de este documento mediante la lectura del código QR adjunto o mediante el acceso a la dirección <https://ws050.juntadeandalucia.es/verificarFirma> indicando el código de VERIFICACIÓN

FIRMADO POR

RAQUEL MARIA ESPIN CRESPO

17/10/2024

VERIFICACIÓN

Pk2jmWSPEJNMB623FQZ8JEKDMKEPRE

PÁG. 670/4804





**APELLIDOS Y NOMBRE / RAZÓN SOCIAL**

FERNANDEZ PRIEGO CRISTOBAL

**NIF**

\*\*\*\*3195\*

**EXPEDIENTE**

1132145

**RESOLUCIÓN**

DENEGACIÓN DE LA AYUDA

**DATOS DE MANTENIMIENTO UNIDADES**

**GRUPO DE PAGO**

ZONAS DE MONTAÑA

**Sup. Dec. Admisible**

0,00

**Sup. Resuelta**

0,00

**Sobredecl.**

0,00

**% Sobredecl.**

0,00

**RESUMEN DE PAGOS**

**IMPORTE ( Euros )**

	RESUELTO	FEADER	MAPA	CAPADR
A pagar	0,00	0,00	0,00	0,00

**APLICACIÓN DE REDUCCIONES Y PENALIZACIONES (%)**

Criterios de subvencionabilidad (1)	Presentación tardía	Omisión declaración	Condicionalidad
100,00	0,00	0,00	0,00

**IMPORTE ( Euros )**

Calculado(2)	Reducción	Penalización	Reducción Penalización (3)	Penalización adicional	Resuelto	FEADER	MAPA	CAPADR
0,00 €	0,00 €	0,00 €	0,00 €	0,00 €	0,00 €	0,00 €	0,00 €	0,00 €
<b>Importe Unitario:</b>	93,00 €	<b>Nuevo Importe Unitario:</b>	0,00 €					

**RECINTOS PROPUESTOS**

REF.	REFERENCIA SIGPAC	CULTIVO	S/R	USO SIGPAC	Sup. Dec. admisible	Sup. Campo	Sup. Determ.	Sup. Resuelta
-1466684	14-075-001-00189-0001	OLIVAR	S		0,13		0,13	0,13
-191798	14-075-010-00124-0002	OLIVAR	S		0,09		0,09	0,09
170000006094095	14-075-001-00189-0001	OLIVAR	S		0,87		0,87	0,87
170000006094096	14-075-001-00187-0001	OLIVAR	S		0,40		0,40	0,40
170000006094100	14-075-010-00124-0001	OLIVAR	S		1,86		1,86	1,86

**INCIDENCIAS**

**INCIDENCIA DESCRIPCIÓN**

2454	Solicitante de intervención 6613 cuyo regimen de afiliacion a la SS no es ni el sistema especial agrario(cuenta ajena) ni autonomo con actividad agraria.
74018	Productor que no es agricultor a título principal, según los datos del ejercicio fiscal n-1 y seguridad socia.
74053	Importe inferior a 100 Euros

(1) Con incidencias que retienen pago o deniegan el expediente.

(2) Se calcula sobre superficie declarada admisible.

(3) Aplicación del artículo 16 bis del RD 147/2023.

(4) Expediente con algunos recintos de pastos permanentes ubicados en espacios protegidos donde la carga ganadera mínima será 0,1 UGM/ha.

Puede verificar la integridad de una copia de este documento mediante la lectura del código QR adjunto o mediante el acceso a la dirección <https://ws050.juntadeandalucia.es/verificarFirma> indicando el código de VERIFICACIÓN

FIRMADO POR

RAQUEL MARIA ESPIN CRESPO

17/10/2024

VERIFICACIÓN

Pk2jmWSPEJNMB623FQZ8JEKDMKEPRE

PÁG. 671/4804





**APELLIDOS Y NOMBRE / RAZÓN SOCIAL**

FERNANDEZ RAMIREZ ANA

**NIF**

\*\*\*\*9307\*

**EXPEDIENTE**

1176571

**RESOLUCIÓN**

DENEGACIÓN DE LA AYUDA

**DATOS DE MANTENIMIENTO UNIDADES**

<b>GRUPO DE PAGO</b>	<b>Sup. Dec. Admisible</b>	<b>Sup. Resuelta</b>	<b>Sobredecl.</b>	<b>% Sobredecl.</b>
ZONAS DE MONTAÑA	0,00	0,00	0,00	0,00

**RESUMEN DE PAGOS**

	<b>IMPORTE ( Euros )</b>			
	<b>RESUELTO</b>	<b>FEADER</b>	<b>MAPA</b>	<b>CAPADR</b>
A pagar	0,00	0,00	0,00	0,00

**APLICACIÓN DE REDUCCIONES Y PENALIZACIONES (%)**

<b>Crterios de subvencionabilidad (1)</b>	<b>Presentación tardía</b>	<b>Omisión declaración</b>	<b>Condicionalidad</b>
100,00	0,00	0,00	0,00

**IMPORTE ( Euros )**

<b>Calculado(2)</b>	<b>Reducción</b>	<b>Penalización</b>	<b>Reducción Penalización (3)</b>	<b>Penalización adicional</b>	<b>Resuelto</b>	<b>FEADER</b>	<b>MAPA</b>	<b>CAPADR</b>
0,00 €	0,00 €	0,00 €	0,00 €	0,00 €	0,00 €	0,00 €	0,00 €	0,00 €
<b>Importe Unitario:</b>	93,00 €	<b>Nuevo Importe Unitario:</b>	0,00 €					

**RECINTOS PROPUESTOS**

<b>REF.</b>	<b>REFERENCIA SIGPAC</b>	<b>CULTIVO</b>	<b>S/R</b>	<b>USO SIGPAC</b>	<b>Sup. Dec. admisible</b>	<b>Sup. Campo</b>	<b>Sup. Determ.</b>	<b>Sup. Resuelta</b>
170000006955460	14-043-012-00048-0002	OLIVAR	R		0,80		0,80	0,76
170000006955461	14-043-012-00049-0002	OLIVAR	R		0,43		0,43	0,43

**INCIDENCIAS**

**INCIDENCIA DESCRIPCIÓN**

- 2454 Solicitante de intervención 6613 cuyo regimen de afiliación a la SS no es ni el sistema especial agrario(cuenta ajena) ni autonomo con actividad agraria.
- 4272 Verifica que las líneas de declaración de las Solicitudes Únicas no tienen solapes con la capa de Retroactividad Gráfica (ambas de la misma campaña) a nivel de expediente/línea de declaración gráfica de la solicitud.  
Recinto:14-043-012-00048-00002 Cultivo: - Agregado de la referencia del recinto.:0 Zona de la referencia del recinto.:0 Superficie solapada.:0,04 Id. Incid.:98189805
- 74018 Productor que no es agricultor a título principal, según los datos del ejercicio fiscal n-1 y seguridad socia.
- 74053 Importe inferior a 100 Euros
- 75022 No Autoriza a que, en caso de la devolución por la entidad financiera (retrocesión bancaria) del pago en la cuenta corriente consignada en la solicitud y que está debidamente registrada en el sistema contable GIRO de la Junta de Andalucía, se proceda al pago en cualquier otra cuenta corriente de la titularidad del solicitante vigente en dicho sistema contable.

(1) Con incidencias que retienen pago o deniegan el expediente.  
 (2) Se calcula sobre superficie declarada admisible.  
 (3) Aplicación del artículo 16 bis del RD 147/2023.  
 (4) Expediente con algunos recintos de pastos permanentes ubicados en espacios protegidos donde la carga ganadera mínima será 0,1 UGM/ha.

Puede verificar la integridad de una copia de este documento mediante la lectura del código QR adjunto o mediante el acceso a la dirección <https://ws050.juntadeandalucia.es/verificarFirma> indicando el código de VERIFICACIÓN

FIRMADO POR	RAQUEL MARIA ESPIN CRESPO	17/10/2024
VERIFICACIÓN	Pk2jmWSPEJNMB623FQZ8JEKDMKEPRE	PÁG. 672/4804







**APELLIDOS Y NOMBRE / RAZÓN SOCIAL**

FIERRO PORRAS MARIA DEL CARMEN

**NIF**

\*\*\*\*9515\*

**EXPEDIENTE**

1121661

**RESOLUCIÓN**

DENEGACIÓN DE LA AYUDA

**DATOS DE MANTENIMIENTO UNIDADES**

GRUPO DE PAGO	Sup. Dec. Admisible	Sup. Resuelta	Sobredecl.	% Sobredecl.
ZONAS DE MONTAÑA	0,00	0,00	0,00	0,00

**RESUMEN DE PAGOS**

A pagar	IMPORTE ( Euros )			
	RESUELTO	FEADER	MAPA	CAPADR
	0,00	0,00	0,00	0,00

**APLICACIÓN DE REDUCCIONES Y PENALIZACIONES (%)**

Criterios de subvencionabilidad (1)	Presentación tardía	Omisión declaración	Condicionalidad
100,00	0,00	1,00	0,00

**IMPORTE ( Euros )**

Calculado(2)	Reducción	Penalización	Reducción Penalización (3)	Penalización adicional	Resuelto	FEADER	MAPA	CAPADR
0,00 €	0,00 €	0,00 €	0,00 €	0,00 €	0,00 €	0,00 €	0,00 €	0,00 €
Importe Unitario:	93,00 €	Nuevo Importe Unitario:	0,00 €					

**RECINTOS PROPUESTOS**

REF.	REFERENCIA SIGPAC	CULTIVO	S/R	USO SIGPAC	Sup. Dec. admisible	Sup. Campo	Sup. Determ.	Sup. Resuelta
170000005924767	14-026-016-00024-0006	OLIVAR	S		5,26		5,26	5,26
170000005924768	14-026-016-00024-0005	OLIVAR	S		0,07		0,07	0,07
170000005924773	14-026-016-00052-0020	OLIVAR	S		1,10		1,10	1,10
170000005924775	14-071-007-00637-0001	OLIVAR	S		1,26		1,26	1,26
170000005924776	14-026-016-00052-0021	OLIVAR	S		0,10		0,10	0,10
170000005924777	14-026-016-00052-0017	OLIVAR	S		0,76		0,76	0,76
170000005924780	14-026-016-00044-0003	OLIVAR	S		3,35		3,35	3,35
170000005924784	14-026-016-00044-0002	OLIVAR	S		0,90		0,90	0,90
170000005924786	14-026-016-00052-0004	OLIVAR	S		0,08		0,08	0,08
170000005924787	14-026-016-00052-0002	OLIVAR	S		3,05		3,05	3,05
170000005924789	14-026-016-00024-0004	OLIVAR	S		0,02		0,02	0,02
170000005924794	14-026-016-00052-0022	OLIVAR	S		0,75		0,75	0,75
170000005924795	14-026-016-00052-0018	OLIVAR	S		0,23		0,23	0,23
170000005924797	14-026-016-00052-0023	OLIVAR	S		0,12		0,12	0,12
170000005924799	14-026-016-00024-0014	OLIVAR	S		1,20		1,20	1,20

**INCIDENCIAS**

**INCIDENCIA DESCRIPCIÓN**

- 256 Solicitud con recintos no declarados en campaña actual con una reducción por omisión de superficie superior al 3%  
CÓDIGO PARA EL PORCENTAJE DE REDUCCIÓN POR OMISIÓN QUE CORRESPONDE A LA SOLICITUD:1
- 2454 Solicitante de intervención 6613 cuyo regimen de afiliación a la SS no es ni el sistema especial agrario(cuenta ajena) ni autonomo con actividad agraria.
- 74018 Productor que no es agricultor a titulo principal, según los datos del ejercicio fiscal n-1 y seguridad socia.
- 74053 Importe inferior a 100 Euros

(1) Con incidencias que retienen pago o deniegan el expediente.

(2) Se calcula sobre superficie declarada admisible.

(3) Aplicación del artículo 16 bis del RD 147/2023.

(4) Expediente con algunos recintos de pastos permanentes ubicados en espacios protegidos donde la carga ganadera mínima será 0,1 UGM/ha.

Puede verificar la integridad de una copia de este documento mediante la lectura del código QR adjunto o mediante el acceso a la dirección <https://ws050.juntadeandalucia.es/verificarFirma> indicando el código de VERIFICACIÓN

FIRMADO POR	RAQUEL MARIA ESPIN CRESPO	17/10/2024
VERIFICACIÓN	Pk2jmWSPEJNMB623FQZ8JEKDMKEPRE	PÁG. 673/4804





**APELLIDOS Y NOMBRE / RAZÓN SOCIAL**

FIGUEROA LORENTE ANTONIO

**NIF**

\*\*\*\*5971\*

**EXPEDIENTE**

1239842

**RESOLUCIÓN**

DENEGACIÓN DE LA AYUDA

**DATOS DE MANTENIMIENTO UNIDADES**

**GRUPO DE PAGO**

ZONAS DE MONTAÑA

**Sup. Dec. Admisible**

0,00

**Sup. Resuelta**

0,00

**Sobredecl.**

0,00

**% Sobredecl.**

0,00

**RESUMEN DE PAGOS**

**IMPORTE ( Euros )**

	RESUELTO	FEADER	MAPA	CAPADR
A pagar	0,00	0,00	0,00	0,00

**APLICACIÓN DE REDUCCIONES Y PENALIZACIONES (%)**

Criterios de subvencionabilidad (1)	Presentación tardía	Omisión declaración	Condicionalidad
100,00	0,00	0,00	0,00

**IMPORTE ( Euros )**

Calculado(2)	Reducción	Penalización	Reducción Penalización (3)	Penalización adicional	Resuelto	FEADER	MAPA	CAPADR
0,00 €	0,00 €	0,00 €	0,00 €	0,00 €	0,00 €	0,00 €	0,00 €	0,00 €
Importe Unitario:	93,00 €	Nuevo Importe Unitario:	0,00 €					

**RECINTOS PROPUESTOS**

REF.	REFERENCIA SIGPAC	CULTIVO	S/R	USO SIGPAC	Sup. Dec. admisible	Sup. Campo	Sup. Determ.	Sup. Resuelta
4589252	14-036-045-00125-0001	NARANJO	R		5,82		5,82	5,82
4589254	14-036-045-00126-0001	ALMENDROS	R		0,26		0,26	0,26

**INCIDENCIAS**

**INCIDENCIA DESCRIPCIÓN**

74018	Productor que no es agricultor a título principal, según los datos del ejercicio fiscal n-1 y seguridad socia.
74053	Importe inferior a 100 Euros

(1) Con incidencias que retienen pago o deniegan el expediente.

(2) Se calcula sobre superficie declarada admisible.

(3) Aplicación del artículo 16 bis del RD 147/2023.

(4) Expediente con algunos recintos de pastos permanentes ubicados en espacios protegidos donde la carga ganadera mínima será 0,1 UGM/ha.

Puede verificar la integridad de una copia de este documento mediante la lectura del código QR adjunto o mediante el acceso a la dirección <https://ws050.juntadeandalucia.es/verificarFirma> indicando el código de VERIFICACIÓN

FIRMADO POR

RAQUEL MARIA ESPIN CRESPO

17/10/2024

VERIFICACIÓN

Pk2jmWSPEJNMB623FQZ8JEKDMKEPRE

PÁG. 674/4804





**APELLIDOS Y NOMBRE / RAZÓN SOCIAL**

FUENTES MOLINA CARMEN

**NIF**

\*\*\*\*6869\*

**EXPEDIENTE**

1089775

**RESOLUCIÓN**

DENEGACIÓN DE LA AYUDA

**DATOS DE MANTENIMIENTO UNIDADES**

<b>GRUPO DE PAGO</b>	<b>Sup. Dec. Admisible</b>	<b>Sup. Resuelta</b>	<b>Sobredecl.</b>	<b>% Sobredecl.</b>
ZONAS DE MONTAÑA	0,00	0,00	0,00	0,00

**RESUMEN DE PAGOS**

	<b>IMPORTE ( Euros )</b>			
	<b>RESUELTO</b>	<b>FEADER</b>	<b>MAPA</b>	<b>CAPADR</b>
A pagar	0,00	0,00	0,00	0,00

**APLICACIÓN DE REDUCCIONES Y PENALIZACIONES (%)**

<b>Criterios de subvencionabilidad (1)</b>	<b>Presentación tardía</b>	<b>Omisión declaración</b>	<b>Condicionalidad</b>
100,00	0,00	0,00	0,00

**IMPORTE ( Euros )**

<b>Calculado(2)</b>	<b>Reducción</b>	<b>Penalización</b>	<b>Reducción Penalización (3)</b>	<b>Penalización adicional</b>	<b>Resuelto</b>	<b>FEADER</b>	<b>MAPA</b>	<b>CAPADR</b>
0,00 €	0,00 €	0,00 €	0,00 €	0,00 €	0,00 €	0,00 €	0,00 €	0,00 €
<b>Importe Unitario:</b>	93,00 €	<b>Nuevo Importe Unitario:</b>	0,00 €					

**RECINTOS PROPUESTOS**

<b>REF.</b>	<b>REFERENCIA SIGPAC</b>	<b>CULTIVO</b>	<b>S/R</b>	<b>USO SIGPAC</b>	<b>Sup. Dec. admisible</b>	<b>Sup. Campo</b>	<b>Sup. Determ.</b>	<b>Sup. Resuelta</b>
1700000004687290	14-055-020-00066-0001	OLIVAR	S		0,02		0,02	0,02
1700000004687291	14-055-020-00476-0002	OLIVAR	S		0,53		0,53	0,53
1700000004687292	14-055-020-00073-0001	OLIVAR	S		0,38		0,38	0,38
1700000004687293	14-055-020-00493-0001	OLIVAR	S		0,02		0,02	0,02
1700000004687294	14-055-021-00032-0003	OLIVAR	S		0,01		0,01	0,01
1700000004687295	14-055-021-00054-0001	OLIVAR	S		0,14		0,14	0,14
1700000004687296	14-055-021-00055-0002	OLIVAR	S		0,28		0,28	0,28
1700000004687297	14-055-021-00078-0002	OLIVAR	S		0,14		0,14	0,14
1700000004687298	14-055-021-00079-0002	OLIVAR	S		1,17		1,17	1,17
1700000004687299	14-055-021-00084-0003	OLIVAR	S		0,09		0,09	0,09

**INCIDENCIAS**

**INCIDENCIA DESCRIPCIÓN**

- 74018 Productor que no es agricultor a título principal, según los datos del ejercicio fiscal n-1 y seguridad socia.
- 74053 Importe inferior a 100 Euros
- 75022 No Autoriza a que, en caso de la devolución por la entidad financiera (retrocesión bancaria) del pago en la cuenta corriente consignada en la solicitud y que está debidamente registrada en el sistema contable GIRO de la Junta de Andalucía, se proceda al pago en cualquier otra cuenta corriente de la titularidad del solicitante vigente en dicho sistema contable.

(1) Con incidencias que retienen pago o deniegan el expediente.

(2) Se calcula sobre superficie declarada admisible.

(3) Aplicación del artículo 16 bis del RD 147/2023.

(4) Expediente con algunos recintos de pastos permanentes ubicados en espacios protegidos donde la carga ganadera mínima será 0,1 UGM/ha.

Puede verificar la integridad de una copia de este documento mediante la lectura del código QR adjunto o mediante el acceso a la dirección <https://ws050.juntadeandalucia.es/verificarFirma> indicando el código de VERIFICACIÓN

FIRMADO POR	RAQUEL MARIA ESPIN CRESPO	17/10/2024
VERIFICACIÓN	Pk2jmWSPEJNMB623FQZ8JEKDMKEPRE	PÁG. 675/4804





**APELLIDOS Y NOMBRE / RAZÓN SOCIAL**  
FUENTES REDONDO ILDEFONSO

**NIF**  
\*\*\*\*7332\*

**EXPEDIENTE**  
1220373

**RESOLUCIÓN**  
DENEGACIÓN DE LA AYUDA

**DATOS DE MANTENIMIENTO UNIDADES**

<b>GRUPO DE PAGO</b>	<b>Sup. Dec. Admisible</b>	<b>Sup. Resuelta</b>	<b>Sobredecl.</b>	<b>% Sobredecl.</b>
ZONAS DE MONTAÑA	0,00	0,00	0,00	0,00

**RESUMEN DE PAGOS**

	<b>IMPORTE ( Euros )</b>			
	<b>RESUELTO</b>	<b>FEADER</b>	<b>MAPA</b>	<b>CAPADR</b>
A pagar	0,00	0,00	0,00	0,00

**APLICACIÓN DE REDUCCIONES Y PENALIZACIONES (%)**

<b>Crterios de subvencionabilidad (1)</b>	<b>Presentación tardía</b>	<b>Omisión declaración</b>	<b>Condicionalidad</b>
100,00	0,00	0,00	0,00

**IMPORTE ( Euros )**

<b>Calculado(2)</b>	<b>Reducción</b>	<b>Penalización</b>	<b>Reducción Penalización (3)</b>	<b>Penalización adicional</b>	<b>Resuelto</b>	<b>FEADER</b>	<b>MAPA</b>	<b>CAPADR</b>
0,00 €	0,00 €	0,00 €	0,00 €	0,00 €	0,00 €	0,00 €	0,00 €	0,00 €
<b>Importe Unitario:</b>	93,00 €	<b>Nuevo Importe Unitario:</b>	0,00 €					

**RECINTOS PROPUESTOS**

<b>REF.</b>	<b>REFERENCIA SIGPAC</b>	<b>CULTIVO</b>	<b>S/R</b>	<b>USO SIGPAC</b>	<b>Sup. Dec. admisible</b>	<b>Sup. Campo</b>	<b>Sup. Determ.</b>	<b>Sup. Resuelta</b>
-496614	14-001-009-00030-0008	OLIVAR	R		0,02		0,02	0,02
6838358	14-001-017-00300-0001	OLIVAR	S		1,29		1,29	0,00
1700000005529214	14-001-009-00030-0001	BARBECHO TRADICIONAL	R		0,11		0,11	0,11
1700000005529215	14-001-017-00297-0002	OLIVAR	S		0,02		0,02	0,02
1700000005529216	14-001-017-00304-0030	OLIVAR	S		0,05		0,05	0,05
1700000005529217	14-001-017-00759-0007	OLIVAR	S		0,79		0,79	0,79
1700000005529218	14-001-009-00030-0003	OLIVAR	S		1,27		1,27	1,27
1700000005529219	14-001-017-00759-0011	OLIVAR	S		0,01		0,01	0,01
1700000005529220	14-001-017-00228-0002	OLIVAR	S		1,39		1,39	1,39
1700000005529221	14-001-017-00759-0002	OLIVAR	S		4,30		4,30	4,30
1700000005529222	14-001-017-00303-0001	OLIVAR	S		0,68		0,68	0,68
1700000005529223	14-001-017-00759-0006	OLIVAR	S		0,42		0,42	0,42

**INCIDENCIAS**

**INCIDENCIA DESCRIPCIÓN**

- 218 Superficie bruta de cruce en un recinto en el conjunto de las solicitudes supera superficie total que SIGPAC establece para él.  
Recinto:14-001-017-00300-00001 Cultivo:101010 OLIVAR-PICUAL Secano Suma de superficies declaradas para este recinto por todos los solicitantes (Áreas):258 Superficie SIGPAC medida para este recinto (Áreas):129 Exceso de superficie declarada (Hectáreas):1,29 Suma de superficies declaradas para este recinto por el solicitante (Áreas):129
- 74018 Productor que no es agricultor a título principal, según los datos del ejercicio fiscal n-1 y seguridad socia.
- 74053 Importe inferior a 100 Euros

**Incidenias de carga ganadera**

**INCIDENCIA DESCRIPCIÓN**

- 86132 Recinto superficie forrajera que no realiza la actividad de producción de pastoreo.  
Recinto:14-001-009-00030-00001 Cultivo:20000 BARBECHO TRADICIONAL-SIN VARIEDAD Regadío

(1) Con incidencias que retienen pago o deniegan el expediente.

(2) Se calcula sobre superficie declarada admisible.

(3) Aplicación del artículo 16 bis del RD 147/2023.

(4) Expediente con algunos recintos de pastos permanentes ubicados en espacios protegidos donde la carga ganadera mínima será 0,1 UGM/ha.

Puede verificar la integridad de una copia de este documento mediante la lectura del código QR adjunto o mediante el acceso a la dirección <https://ws050.juntadeandalucia.es/verificarFirma> indicando el código de VERIFICACIÓN

FIRMADO POR	RAQUEL MARIA ESPIN CRESPO	17/10/2024
VERIFICACIÓN	Pk2jmWSPEJNMB623FQZ8JEKDMKEPRE	PÁG. 676/4804





**APELLIDOS Y NOMBRE / RAZÓN SOCIAL**

GALA HABA DIMAS

**NIF**

\*\*\*\*9148\*

**EXPEDIENTE**

1117757

**RESOLUCIÓN**

DENEGACIÓN DE LA AYUDA

**DATOS DE MANTENIMIENTO UNIDADES**

<b>GRUPO DE PAGO</b>	<b>Sup. Dec. Admisible</b>	<b>Sup. Resuelta</b>	<b>Sobredecl.</b>	<b>% Sobredecl.</b>
ZONAS DE MONTAÑA	0,00	0,00	0,00	0,00

**RESUMEN DE PAGOS**

	<b>IMPORTE ( Euros )</b>			
	<b>RESUELTO</b>	<b>FEADER</b>	<b>MAPA</b>	<b>CAPADR</b>
A pagar	0,00	0,00	0,00	0,00

**APLICACIÓN DE REDUCCIONES Y PENALIZACIONES (%)**

<b>Criterios de subvencionabilidad (1)</b>	<b>Presentación tardía</b>	<b>Omisión declaración</b>	<b>Condicionalidad</b>
100,00	0,00	0,00	0,00

**IMPORTE ( Euros )**

<b>Calculado(2)</b>	<b>Reducción</b>	<b>Penalización</b>	<b>Reducción Penalización (3)</b>	<b>Penalización adicional</b>	<b>Resuelto</b>	<b>FEADER</b>	<b>MAPA</b>	<b>CAPADR</b>
0,00 €	0,00 €	0,00 €	0,00 €	0,00 €	0,00 €	0,00 €	0,00 €	0,00 €
<b>Importe Unitario:</b>	93,00 €	<b>Nuevo Importe Unitario:</b>	0,00 €					

**RECINTOS PROPUESTOS**

<b>REF.</b>	<b>REFERENCIA SIGPAC</b>	<b>CULTIVO</b>	<b>S/R</b>	<b>USO SIGPAC</b>	<b>Sup. Dec. admisible</b>	<b>Sup. Campo</b>	<b>Sup. Determ.</b>	<b>Sup. Resuelta</b>
1700000006048709	14-036-006-00001-0001	BARBECHO TRADICIONAL	S		8,62		8,62	8,62
1700000006048712	14-036-006-00001-0001	BARBECHO TRADICIONAL	S		14,39		14,39	14,39

**INCIDENCIAS**

**INCIDENCIA DESCRIPCIÓN**

74018	Productor que no es agricultor a título principal, según los datos del ejercicio fiscal n-1 y seguridad socia.
74053	Importe inferior a 100 Euros

(1) Con incidencias que retienen pago o deniegan el expediente.

(2) Se calcula sobre superficie declarada admisible.

(3) Aplicación del artículo 16 bis del RD 147/2023.

(4) Expediente con algunos recintos de pastos permanentes ubicados en espacios protegidos donde la carga ganadera mínima será 0,1 UGM/ha.

Puede verificar la integridad de una copia de este documento mediante la lectura del código QR adjunto o mediante el acceso a la dirección <https://ws050.juntadeandalucia.es/verificarFirma> indicando el código de VERIFICACIÓN

FIRMADO POR	RAQUEL MARIA ESPIN CRESPO	17/10/2024
VERIFICACIÓN	Pk2jmWSPEJNMB623FQZ8JEKDMKEPRE	PÁG. 677/4804





**APELLIDOS Y NOMBRE / RAZÓN SOCIAL**

GALLARDO PEREA MARIA CRUZ

**NIF**

\*\*\*\*8065\*

**EXPEDIENTE**

1269649

**RESOLUCIÓN**

DENEGACIÓN DE LA AYUDA

**DATOS DE MANTENIMIENTO UNIDADES**

**GRUPO DE PAGO**

ZONAS DE MONTAÑA

**Sup. Dec.  
Admisible**

0,00

**Sup.  
Resuelta**

0,00

**Sobredecl.**

0,00

**% Sobredecl.**

0,00

**RESUMEN DE PAGOS**

	<b>IMPORTE ( Euros )</b>			
	<b>RESUELTO</b>	<b>FEADER</b>	<b>MAPA</b>	<b>CAPADR</b>
A pagar	0,00	0,00	0,00	0,00

**APLICACIÓN DE REDUCCIONES Y PENALIZACIONES (%)**

<b>Crterios de subvencionabilidad (1)</b>	<b>Presentación tardía</b>	<b>Omisión declaración</b>	<b>Condicionalidad</b>
100,00	0,00	0,00	0,00

**IMPORTE ( Euros )**

<b>Calculado(2)</b>	<b>Reducción</b>	<b>Penalización</b>	<b>Reducción Penalización (3)</b>	<b>Penalización adicional</b>	<b>Resuelto</b>	<b>FEADER</b>	<b>MAPA</b>	<b>CAPADR</b>
0,00 €	0,00 €	0,00 €	0,00 €	0,00 €	0,00 €	0,00 €	0,00 €	0,00 €
<b>Importe Unitario:</b>	93,00 €	<b>Nuevo Importe Unitario:</b>	0,00 €					

**INCIDENCIAS**

**INCIDENCIA DESCRIPCIÓN**

74053	Importe inferior a 100 Euros
86119	Carga ganadera NO cumple con el valor mínimo de 0,2 UGM/ha. Recinto:14-026-011-00263-00002 Cultivo:62000 PASTOS PERMANENTES DE 5 O MAS AÑOS-SIN VARIEDAD Secano Carga Ganadera:0 Recinto:14-026-011-00263-00006 Cultivo:62000 PASTOS PERMANENTES DE 5 O MAS AÑOS-SIN VARIEDAD Secano Carga Ganadera:0 Recinto:14-026-011-00263-00008 Cultivo:62000 PASTOS PERMANENTES DE 5 O MAS AÑOS-SIN VARIEDAD Secano Carga Ganadera:0
86122	Recinto superficie forrajera que realiza la actividad de producción de pastoreo y no declara el o los códigos del Registro de Explotaciones Ganaderas de Andalucía, REGA. Recinto:14-026-011-00263-00002 Cultivo:62000 PASTOS PERMANENTES DE 5 O MAS AÑOS-SIN VARIEDAD Secano Recinto:14-026-011-00263-00006 Cultivo:62000 PASTOS PERMANENTES DE 5 O MAS AÑOS-SIN VARIEDAD Secano Recinto:14-026-011-00263-00008 Cultivo:62000 PASTOS PERMANENTES DE 5 O MAS AÑOS-SIN VARIEDAD Secano
86124	Recinto de forrajera para Cálculo de Carga Ganadera que No pertenece a Explotación. Recinto:14-026-011-00263-00002 Cultivo:62000 PASTOS PERMANENTES DE 5 O MAS AÑOS-SIN VARIEDAD Secano Recinto:14-026-011-00263-00006 Cultivo:62000 PASTOS PERMANENTES DE 5 O MAS AÑOS-SIN VARIEDAD Secano Recinto:14-026-011-00263-00008 Cultivo:62000 PASTOS PERMANENTES DE 5 O MAS AÑOS-SIN VARIEDAD Secano

(1) Con incidencias que retienen pago o deniegan el expediente.

(2) Se calcula sobre superficie declarada admisible.

(3) Aplicación del artículo 16 bis del RD 147/2023.

(4) Expediente con algunos recintos de pastos permanentes ubicados en espacios protegidos donde la carga ganadera mínima será 0,1 UGM/ha.

Puede verificar la integridad de una copia de este documento mediante la lectura del código QR adjunto o mediante el acceso a la dirección <https://ws050.juntadeandalucia.es/verificarFirma> indicando el código de VERIFICACIÓN

FIRMADO POR

RAQUEL MARIA ESPIN CRESPO

17/10/2024

VERIFICACIÓN

Pk2jmWSPEJNMB623FQZ8JEKDMKEPRE

PÁG. 678/4804





**Incidencias de carga ganadera**

**INCIDENCIA DESCRIPCIÓN**

- 86122 Recinto superficie forrajera que realiza la actividad de producción de pastoreo y no declara el o los códigos del Registro de Explotaciones Ganaderas de Andalucía, REGA.  
Recinto:14-026-011-00263-00002 Cultivo:62000 PASTOS PERMANENTES DE 5 O MAS AÑOS-SIN VARIEDAD Secano  
Recinto:14-026-011-00263-00006 Cultivo:62000 PASTOS PERMANENTES DE 5 O MAS AÑOS-SIN VARIEDAD Secano  
Recinto:14-026-011-00263-00008 Cultivo:62000 PASTOS PERMANENTES DE 5 O MAS AÑOS-SIN VARIEDAD Secano
- 86124 Recinto de forrajera para Cálculo de Carga Ganadera que No pertenece a Explotación.  
Recinto:14-026-011-00263-00002 Cultivo:62000 PASTOS PERMANENTES DE 5 O MAS AÑOS-SIN VARIEDAD Secano  
Recinto:14-026-011-00263-00006 Cultivo:62000 PASTOS PERMANENTES DE 5 O MAS AÑOS-SIN VARIEDAD Secano  
Recinto:14-026-011-00263-00008 Cultivo:62000 PASTOS PERMANENTES DE 5 O MAS AÑOS-SIN VARIEDAD Secano
- 86128 Recinto de Forrajeras que no ha contabilizado para Carga Ganadera por no tener una explotación válida para el cálculo de la Carga Ganadera  
Recinto:14-026-011-00263-00002 Cultivo:62 PASTOS PERMANENTES DE 5 O MAS AÑOS-  
Recinto:14-026-011-00263-00006 Cultivo:62 PASTOS PERMANENTES DE 5 O MAS AÑOS-  
Recinto:14-026-011-00263-00008 Cultivo:62 PASTOS PERMANENTES DE 5 O MAS AÑOS-

(1) Con incidencias que retienen pago o deniegan el expediente.

(2) Se calcula sobre superficie declarada admisible.

(3) Aplicación del artículo 16 bis del RD 147/2023.

(4) Expediente con algunos recintos de pastos permanentes ubicados en espacios protegidos donde la carga ganadera mínima será 0,1 UGM/ha.

Puede verificar la integridad de una copia de este documento mediante la lectura del código QR adjunto o mediante el acceso a la dirección <https://ws050.juntadeandalucia.es/verificarFirma> indicando el código de VERIFICACIÓN

FIRMADO POR

RAQUEL MARIA ESPIN CRESPO

17/10/2024

VERIFICACIÓN

Pk2jmWSPEJNMB623FQZ8JEKDMKEPRE

PÁG. 679/4804





**APELLIDOS Y NOMBRE / RAZÓN SOCIAL**

GAMIZ SERRANO RAFAEL

**NIF**

\*\*\*\*9991\*

**EXPEDIENTE**

1053831

**RESOLUCIÓN**

DENEGACIÓN DE LA AYUDA

**DATOS DE MANTENIMIENTO UNIDADES**

<b>GRUPO DE PAGO</b>	<b>Sup. Dec. Admisible</b>	<b>Sup. Resuelta</b>	<b>Sobredecl.</b>	<b>% Sobredecl.</b>
ZONAS DE MONTAÑA	0,00	0,00	0,00	0,00

**RESUMEN DE PAGOS**

	<b>IMPORTE ( Euros )</b>			
	<b>RESUELTO</b>	<b>FEADER</b>	<b>MAPA</b>	<b>CAPADR</b>
A pagar	0,00	0,00	0,00	0,00

**APLICACIÓN DE REDUCCIONES Y PENALIZACIONES (%)**

<b>Criterios de subvencionabilidad (1)</b>	<b>Presentación tardía</b>	<b>Omisión declaración</b>	<b>Condicionalidad</b>
100,00	0,00	0,00	0,00

**IMPORTE ( Euros )**

<b>Calculado(2)</b>	<b>Reducción</b>	<b>Penalización</b>	<b>Reducción Penalización (3)</b>	<b>Penalización adicional</b>	<b>Resuelto</b>	<b>FEADER</b>	<b>MAPA</b>	<b>CAPADR</b>
0,00 €	0,00 €	0,00 €	0,00 €	0,00 €	0,00 €	0,00 €	0,00 €	0,00 €
<b>Importe Unitario:</b>	93,00 €	<b>Nuevo Importe Unitario:</b>	0,00 €					

**RECINTOS PROPUESTOS**

<b>REF.</b>	<b>REFERENCIA SIGPAC</b>	<b>CULTIVO</b>	<b>S/R</b>	<b>USO SIGPAC</b>	<b>Sup. Dec. admisible</b>	<b>Sup. Campo</b>	<b>Sup. Determ.</b>	<b>Sup. Resuelta</b>
-530734	14-055-011-00017-0001	OLIVAR	S		0,06		0,06	0,06
1700000004647301	14-055-010-00533-0008	OLIVAR	S		0,24		0,24	0,24
1700000004647304	14-055-010-00533-0003	OLIVAR	S		0,33		0,33	0,33

**INCIDENCIAS**

**INCIDENCIA DESCRIPCIÓN**

74018	Productor que no es agricultor a título principal, según los datos del ejercicio fiscal n-1 y seguridad socia.
74053	Importe inferior a 100 Euros

(1) Con incidencias que retienen pago o deniegan el expediente.

(2) Se calcula sobre superficie declarada admisible.

(3) Aplicación del artículo 16 bis del RD 147/2023.

(4) Expediente con algunos recintos de pastos permanentes ubicados en espacios protegidos donde la carga ganadera mínima será 0,1 UGM/ha.

Puede verificar la integridad de una copia de este documento mediante la lectura del código QR adjunto o mediante el acceso a la dirección <https://ws050.juntadeandalucia.es/verificarFirma> indicando el código de VERIFICACIÓN

FIRMADO POR	RAQUEL MARIA ESPIN CRESPO	17/10/2024
VERIFICACIÓN	Pk2jmWSPEJNMB623FQZ8JEKDMKEPRE	PÁG. 680/4804







**APELLIDOS Y NOMBRE / RAZÓN SOCIAL**

GARCIA MEDINA TERESA

**NIF**  
\*\*\*\*2492\*

**EXPEDIENTE**

1157206

**RESOLUCIÓN**

DENEGACIÓN DE LA AYUDA

**DATOS DE MANTENIMIENTO UNIDADES**

<b>GRUPO DE PAGO</b>	<b>Sup. Dec. Admisible</b>	<b>Sup. Resuelta</b>	<b>Sobredecl.</b>	<b>% Sobredecl.</b>
ZONAS DE MONTAÑA	0,00	0,00	0,00	0,00

**RESUMEN DE PAGOS**

	<b>IMPORTE ( Euros )</b>			
	<b>RESUELTO</b>	<b>FEADER</b>	<b>MAPA</b>	<b>CAPADR</b>
A pagar	0,00	0,00	0,00	0,00

**APLICACIÓN DE REDUCCIONES Y PENALIZACIONES (%)**

<b>Criterios de subvencionabilidad (1)</b>	<b>Presentación tardía</b>	<b>Omisión declaración</b>	<b>Condicionalidad</b>
100,00	0,00	0,00	0,00

**IMPORTE ( Euros )**

<b>Calculado(2)</b>	<b>Reducción</b>	<b>Penalización</b>	<b>Reducción Penalización (3)</b>	<b>Penalización adicional</b>	<b>Resuelto</b>	<b>FEADER</b>	<b>MAPA</b>	<b>CAPADR</b>
0,00 €	0,00 €	0,00 €	0,00 €	0,00 €	0,00 €	0,00 €	0,00 €	0,00 €
<b>Importe Unitario:</b>	93,00 €	<b>Nuevo Importe Unitario:</b>	0,00 €					

**RECINTOS PROPUESTOS**

<b>REF.</b>	<b>REFERENCIA SIGPAC</b>	<b>CULTIVO</b>	<b>S/R</b>	<b>USO SIGPAC</b>	<b>Sup. Dec. admisible</b>	<b>Sup. Campo</b>	<b>Sup. Determ.</b>	<b>Sup. Resuelta</b>
-435022	14-001-017-00320-0001	OLIVAR	S		0,20		0,20	0,20
4791910	14-001-017-00746-0005	MELOCOTONEROS	S		0,37		0,37	0,37
4791911	14-001-017-00746-0009	MELOCOTONEROS	S		0,36		0,36	0,36
1700000005346047	14-001-017-00362-0008	OLIVAR	S		0,07		0,07	0,07
1700000005346048	14-001-017-00362-0009	OLIVAR	S		0,20		0,20	0,20
1700000005346049	14-001-017-00746-0002	OLIVAR	S		0,03		0,03	0,03
1700000005346050	14-001-017-00746-0003	OLIVAR	S		0,08		0,08	0,08
1700000005346051	14-001-017-00746-0004	OLIVAR	S		1,70		1,70	1,70
1700000005346053	14-001-017-00296-0006	OLIVAR	S		1,00		1,00	1,00
1700000005346054	14-001-017-00296-0009	OLIVAR	S		0,04		0,04	0,04
1700000005346055	14-001-017-00362-0001	OLIVAR	S		5,05		5,05	5,05
1700000005346056	14-001-017-00362-0006	OLIVAR	S		0,36		0,36	0,36
1700000005346057	14-001-011-00020-0001	OLIVAR	S		0,51		0,51	0,51
1700000005346060	14-001-009-00214-0002	OLIVAR	S		4,02		4,02	4,02
1700000005346061	14-001-017-00320-0001	OLIVAR	S		0,04		0,04	0,04
1700000005346063	14-001-017-00296-0011	OLIVAR	S		0,31		0,31	0,31
1700000005346064	14-001-017-00335-0002	OLIVAR	S		0,38		0,38	0,38
1700000005346065	14-001-017-00352-0001	OLIVAR	S		0,36		0,36	0,36
1700000005346066	14-001-017-00339-0004	OLIVAR	S		1,03		1,03	1,03

**INCIDENCIAS**

**INCIDENCIA DESCRIPCIÓN**

74018	Productor que no es agricultor a título principal, según los datos del ejercicio fiscal n-1 y seguridad socia.
74053	Importe inferior a 100 Euros

(1) Con incidencias que retienen pago o deniegan el expediente.

(2) Se calcula sobre superficie declarada admisible.

(3) Aplicación del artículo 16 bis del RD 147/2023.

(4) Expediente con algunos recintos de pastos permanentes ubicados en espacios protegidos donde la carga ganadera mínima será 0,1 UGM/ha.

Puede verificar la integridad de una copia de este documento mediante la lectura del código QR adjunto o mediante el acceso a la dirección <https://ws050.juntadeandalucia.es/verificarFirma> indicando el código de VERIFICACIÓN

FIRMADO POR	RAQUEL MARIA ESPIN CRESPO	17/10/2024
VERIFICACIÓN	Pk2jmWSPEJNMB623FQZ8JEKDMKEPRE	PÁG. 681/4804





**APELLIDOS Y NOMBRE / RAZÓN SOCIAL**

GARCIA MENDOZA JOSE

**NIF**  
\*\*\*\*6522\*

**EXPEDIENTE**  
1221165

**RESOLUCIÓN**  
DENEGACIÓN DE LA AYUDA

**DATOS DE MANTENIMIENTO UNIDADES**

**GRUPO DE PAGO**

ZONAS DE MONTAÑA

Sup. Dec. Admisible	Sup. Resuelta	Sobredecl.	% Sobredecl.
0,00	0,00	0,00	0,00

**RESUMEN DE PAGOS**

	IMPORTE ( Euros )			
	RESUELTO	FEADER	MAPA	CAPADR
A pagar	0,00	0,00	0,00	0,00

**APLICACIÓN DE REDUCCIONES Y PENALIZACIONES (%)**

Crterios de subvencionabilidad (1)	Presentación tardía	Omisión declaración	Condicionalidad
100,00	0,00	0,00	0,00

**IMPORTE ( Euros )**

Calculado(2)	Reducción	Penalización	Reducción Penalización (3)	Penalización adicional	Resuelto	FEADER	MAPA	CAPADR
0,00 €	0,00 €	0,00 €	0,00 €	0,00 €	0,00 €	0,00 €	0,00 €	0,00 €
Importe Unitario:	93,00 €	Nuevo Importe Unitario:	0,00 €					

**RECINTOS PROPUESTOS**

REF.	REFERENCIA SIGPAC	CULTIVO	S/R	USO SIGPAC	Sup. Dec. admisible	Sup. Campo	Sup. Determ.	Sup. Resuelta
170000005815572	14-055-002-00292-0002	OLIVAR	S		0,27		0,27	0,27
170000005815573	14-055-022-00087-0001	OLIVAR	S		0,64		0,64	0,64
170000005815575	14-055-022-00072-0005	OLIVAR	S		1,67		1,67	1,67
170000005815576	14-055-022-00092-0001	OLIVAR	S		1,09		1,09	1,09
170000005815577	14-055-022-00085-0001	OLIVAR	S		0,65		0,65	0,65
170000005815578	14-055-005-00042-0001	OLIVAR	S		1,41		1,41	1,41
170000005815579	14-055-005-00129-0001	OLIVAR	S		0,63		0,63	0,63
170000005815580	14-055-002-00327-0001	OLIVAR	S		0,78		0,78	0,78

**INCIDENCIAS**

**INCIDENCIA DESCRIPCIÓN**

2454	Solicitante de intervención 6613 cuyo regimen de afiliacion a la SS no es ni el sistema especial agrario(cuenta ajena) ni autonomo con actividad agraria.
74018	Productor que no es agricultor a título principal, según los datos del ejercicio fiscal n-1 y seguridad socia.
74053	Importe inferior a 100 Euros

(1) Con incidencias que retienen pago o deniegan el expediente.

(2) Se calcula sobre superficie declarada admisible.

(3) Aplicación del artículo 16 bis del RD 147/2023.

(4) Expediente con algunos recintos de pastos permanentes ubicados en espacios protegidos donde la carga ganadera mínima será 0,1 UGM/ha.

Puede verificar la integridad de una copia de este documento mediante la lectura del código QR adjunto o mediante el acceso a la dirección <https://ws050.juntadeandalucia.es/verificarFirma> indicando el código de VERIFICACIÓN

FIRMADO POR

RAQUEL MARIA ESPIN CRESPO

17/10/2024

VERIFICACIÓN

Pk2jmWSPEJNMB623FQZ8JEKDMKEPRE

PÁG. 682/4804





**APELLIDOS Y NOMBRE / RAZÓN SOCIAL**

GARCIA MESA FRANCISCO JAVIER

**NIF**

\*\*\*\*7567\*

**EXPEDIENTE**

1149418

**RESOLUCIÓN**

DENEGACIÓN DE LA AYUDA

**DATOS DE MANTENIMIENTO UNIDADES**

<b>GRUPO DE PAGO</b>	<b>Sup. Dec. Admisible</b>	<b>Sup. Resuelta</b>	<b>Sobredecl.</b>	<b>% Sobredecl.</b>
ZONAS DE MONTAÑA	0,00	0,00	0,00	0,00

**RESUMEN DE PAGOS**

	<b>IMPORTE ( Euros )</b>			
	<b>RESUELTO</b>	<b>FEADER</b>	<b>MAPA</b>	<b>CAPADR</b>
A pagar	0,00	0,00	0,00	0,00

**APLICACIÓN DE REDUCCIONES Y PENALIZACIONES (%)**

<b>Criterios de subvencionabilidad (1)</b>	<b>Presentación tardía</b>	<b>Omisión declaración</b>	<b>Condicionidad</b>
100,00	0,00	0,00	0,00

**IMPORTE ( Euros )**

<b>Calculado(2)</b>	<b>Reducción</b>	<b>Penalización</b>	<b>Reducción Penalización (3)</b>	<b>Penalización adicional</b>	<b>Resuelto</b>	<b>FEADER</b>	<b>MAPA</b>	<b>CAPADR</b>
0,00 €	0,00 €	0,00 €	0,00 €	0,00 €	0,00 €	0,00 €	0,00 €	0,00 €
<b>Importe Unitario:</b>	93,00 €	<b>Nuevo Importe Unitario:</b>	0,00 €					

**RECINTOS PROPUESTOS**

<b>REF.</b>	<b>REFERENCIA SIGPAC</b>	<b>CULTIVO</b>	<b>S/R</b>	<b>USO SIGPAC</b>	<b>Sup. Dec. admisible</b>	<b>Sup. Campo</b>	<b>Sup. Determ.</b>	<b>Sup. Resuelta</b>
1700000004516428	14-055-009-00311-0001	OLIVAR	S		1,11		1,11	1,11
1700000004516429	14-055-009-00212-0003	OLIVAR	S		1,22		1,22	1,22

**INCIDENCIAS**

**INCIDENCIA DESCRIPCIÓN**

74018	Productor que no es agricultor a título principal, según los datos del ejercicio fiscal n-1 y seguridad socia.
74053	Importe inferior a 100 Euros

(1) Con incidencias que retienen pago o deniegan el expediente.

(2) Se calcula sobre superficie declarada admisible.

(3) Aplicación del artículo 16 bis del RD 147/2023.

(4) Expediente con algunos recintos de pastos permanentes ubicados en espacios protegidos donde la carga ganadera mínima será 0,1 UGM/ha.

Puede verificar la integridad de una copia de este documento mediante la lectura del código QR adjunto o mediante el acceso a la dirección <https://ws050.juntadeandalucia.es/verificarFirma> indicando el código de VERIFICACIÓN

FIRMADO POR	RAQUEL MARIA ESPIN CRESPO	17/10/2024
VERIFICACIÓN	Pk2jmWSPEJNMB623FQZ8JEKDMKEPRE	PÁG. 683/4804





**APELLIDOS Y NOMBRE / RAZÓN SOCIAL**

GARCIA REDONDO MARIA TERESA

**NIF**

\*\*\*\*9383\*

**EXPEDIENTE**

1280951

**RESOLUCIÓN**

DENEGACIÓN DE LA AYUDA

**DATOS DE MANTENIMIENTO UNIDADES**

**GRUPO DE PAGO**

ZONAS DE MONTAÑA

**Sup. Dec. Admisible**

0,00

**Sup. Resuelta**

0,00

**Sobredecl.**

0,00

**% Sobredecl.**

0,00

**RESUMEN DE PAGOS**

**IMPORTE ( Euros )**

	<b>RESUELTO</b>	<b>FEADER</b>	<b>MAPA</b>	<b>CAPADR</b>
A pagar	0,00	0,00	0,00	0,00

**APLICACIÓN DE REDUCCIONES Y PENALIZACIONES (%)**

<b>Crterios de subvencionabilidad (1)</b>	<b>Presentación tardía</b>	<b>Omisión declaración</b>	<b>Condicionalidad</b>
100,00	0,00	0,00	0,00

**IMPORTE ( Euros )**

Calculado(2)	Reducción	Penalización	Reducción Penalización (3)	Penalización adicional	Resuelto	FEADER	MAPA	CAPADR
0,00 €	0,00 €	0,00 €	0,00 €	0,00 €	0,00 €	0,00 €	0,00 €	0,00 €
Importe Unitario:	93,00 €	Nuevo Importe Unitario:	0,00 €					

**RECINTOS PROPUESTOS**

<b>REF.</b>	<b>REFERENCIA SIGPAC</b>	<b>CULTIVO</b>	<b>S/R</b>	<b>USO SIGPAC</b>	<b>Sup. Dec. admisible</b>	<b>Sup. Campo</b>	<b>Sup. Determ.</b>	<b>Sup. Resuelta</b>
6853836	14-001-021-00010-0006	OLIVAR	S		26,25		26,25	26,25

**INCIDENCIAS**

**INCIDENCIA DESCRIPCIÓN**

74018	Productor que no es agricultor a título principal, según los datos del ejercicio fiscal n-1 y seguridad socia.
74053	Importe inferior a 100 Euros

(1) Con incidencias que retienen pago o deniegan el expediente.

(2) Se calcula sobre superficie declarada admisible.

(3) Aplicación del artículo 16 bis del RD 147/2023.

(4) Expediente con algunos recintos de pastos permanentes ubicados en espacios protegidos donde la carga ganadera mínima será 0,1 UGM/ha.

Puede verificar la integridad de una copia de este documento mediante la lectura del código QR adjunto o mediante el acceso a la dirección <https://ws050.juntadeandalucia.es/verificarFirma> indicando el código de VERIFICACIÓN

FIRMADO POR

RAQUEL MARIA ESPIN CRESPO

17/10/2024

VERIFICACIÓN

Pk2jmWSPEJNMB623FQZ8JEKDMKEPRE

PÁG. 684/4804





**APELLIDOS Y NOMBRE / RAZÓN SOCIAL**

GARCIA ROJAS ISABEL

**NIF**

\*\*\*\*2903\*

**EXPEDIENTE**

1214664

**RESOLUCIÓN**

DENEGACIÓN DE LA AYUDA

**DATOS DE MANTENIMIENTO UNIDADES**

<b>GRUPO DE PAGO</b>	<b>Sup. Dec. Admisible</b>	<b>Sup. Resuelta</b>	<b>Sobredecl.</b>	<b>% Sobredecl.</b>
ZONAS DE MONTAÑA	0,00	0,00	0,00	0,00

**RESUMEN DE PAGOS**

	<b>IMPORTE ( Euros )</b>			
	<b>RESUELTO</b>	<b>FEADER</b>	<b>MAPA</b>	<b>CAPADR</b>
A pagar	0,00	0,00	0,00	0,00

**APLICACIÓN DE REDUCCIONES Y PENALIZACIONES (%)**

<b>Criterios de subvencionabilidad (1)</b>	<b>Presentación tardía</b>	<b>Omisión declaración</b>	<b>Condicionidad</b>
100,00	0,00	0,00	0,00

**IMPORTE ( Euros )**

<b>Calculado(2)</b>	<b>Reducción</b>	<b>Penalización</b>	<b>Reducción Penalización (3)</b>	<b>Penalización adicional</b>	<b>Resuelto</b>	<b>FEADER</b>	<b>MAPA</b>	<b>CAPADR</b>
0,00 €	0,00 €	0,00 €	0,00 €	0,00 €	0,00 €	0,00 €	0,00 €	0,00 €
<b>Importe Unitario:</b>	93,00 €	<b>Nuevo Importe Unitario:</b>	0,00 €					

**RECINTOS PROPUESTOS**

<b>REF.</b>	<b>REFERENCIA SIGPAC</b>	<b>CULTIVO</b>	<b>S/R</b>	<b>USO SIGPAC</b>	<b>Sup. Dec. admisible</b>	<b>Sup. Campo</b>	<b>Sup. Determ.</b>	<b>Sup. Resuelta</b>
6856304	14-001-017-00572-0005	OLIVAR	S		0,76		0,76	0,76
6856307	14-001-017-00572-0005	OLIVAR	S		0,07		0,07	0,07
6856314	14-001-017-00572-0005	OLIVAR	S		0,01		0,01	0,01
170000005911259	14-001-017-00572-0005	OLIVAR	S		4,61		4,61	4,61
170000005911260	14-001-017-00576-0001	OLIVAR	S		0,63		0,63	0,63
170000005911261	14-001-017-00665-0002	OLIVAR	S		0,36		0,36	0,36

**INCIDENCIAS**

**INCIDENCIA DESCRIPCIÓN**

- 74018 Productor que no es agricultor a título principal, según los datos del ejercicio fiscal n-1 y seguridad socia.
- 74053 Importe inferior a 100 Euros

(1) Con incidencias que retienen pago o deniegan el expediente.

(2) Se calcula sobre superficie declarada admisible.

(3) Aplicación del artículo 16 bis del RD 147/2023.

(4) Expediente con algunos recintos de pastos permanentes ubicados en espacios protegidos donde la carga ganadera mínima será 0,1 UGM/ha.

Puede verificar la integridad de una copia de este documento mediante la lectura del código QR adjunto o mediante el acceso a la dirección <https://ws050.juntadeandalucia.es/verificarFirma> indicando el código de VERIFICACIÓN

FIRMADO POR	RAQUEL MARIA ESPIN CRESPO	17/10/2024
VERIFICACIÓN	Pk2jmWSPEJNMB623FQZ8JEKDMKEPRE	PÁG. 685/4804





**APELLIDOS Y NOMBRE / RAZÓN SOCIAL**

GARCIA SANCHEZ CRISTOBAL

**NIF**

\*\*\*\*5985\*

**EXPEDIENTE**

1240550

**RESOLUCIÓN**

DENEGACIÓN DE LA AYUDA

**DATOS DE MANTENIMIENTO UNIDADES**

<b>GRUPO DE PAGO</b>	<b>Sup. Dec. Admisible</b>	<b>Sup. Resuelta</b>	<b>Sobredecl.</b>	<b>% Sobredecl.</b>
ZONAS DE MONTAÑA	3,20	0,00	3,20	100,00

**RESUMEN DE PAGOS**

	<b>IMPORTE ( Euros )</b>			
	<b>RESUELTO</b>	<b>FEADER</b>	<b>MAPA</b>	<b>CAPADR</b>
A pagar	0,00	0,00	0,00	0,00

**APLICACIÓN DE REDUCCIONES Y PENALIZACIONES (%)**

<b>Crterios de subvencionabilidad (1)</b>	<b>Presentación tardía</b>	<b>Omisión declaración</b>	<b>Condicionalidad</b>
100,00	0,00	1,00	0,00

**IMPORTE ( Euros )**

Calculado(2)	Reducción	Penalización	Reducción Penalización (3)	Penalización adicional	Resuelto	FEADER	MAPA	CAPADR
297,60 €	297,60 €	0,00 €	0,00 €	297,60 €	0,00 €	0,00 €	0,00 €	0,00 €
<b>Importe Unitario:</b>	93,00 €	<b>Nuevo Importe Unitario:</b>	93,00 €					

**RECINTOS PROPUESTOS**

<b>REF.</b>	<b>REFERENCIA SIGPAC</b>	<b>CULTIVO</b>	<b>S/R</b>	<b>USO SIGPAC</b>	<b>Sup. Dec. admisible</b>	<b>Sup. Campo</b>	<b>Sup. Determ.</b>	<b>Sup. Resuelta</b>
-1630568	14-068-001-00033-0007	OLIVAR	S		0,88		0,88	0,00
-1391428	14-068-001-00033-0004	ALMENDROS	S		0,43		0,43	0,00
-1391425	14-068-001-00033-0006	OLIVAR	S		0,66		0,66	0,00
-1391423	14-068-001-00033-0005	ALMENDROS	S		0,32		0,32	0,00
-1391415	14-068-001-00030-0004	OLIVAR	S		0,43		0,43	0,00
4602008	14-068-001-00192-0001	OLIVAR	S		0,48		0,48	0,00

(1) Con incidencias que retienen pago o deniegan el expediente.

(2) Se calcula sobre superficie declarada admisible.

(3) Aplicación del artículo 16 bis del RD 147/2023.

(4) Expediente con algunos recintos de pastos permanentes ubicados en espacios protegidos donde la carga ganadera mínima será 0,1 UGM/ha.

Puede verificar la integridad de una copia de este documento mediante la lectura del código QR adjunto o mediante el acceso a la dirección <https://ws050.juntadeandalucia.es/verificarFirma> indicando el código de VERIFICACIÓN

FIRMADO POR	RAQUEL MARIA ESPIN CRESPO	17/10/2024
VERIFICACIÓN	Pk2jmWSPEJNMB623FQZ8JEKDMKEPRE	PÁG. 686/4804





**INCIDENCIAS**

**INCIDENCIA DESCRIPCIÓN**

- 225 Superficie neta de cruce en un recinto en el conjunto de solicitudes supera superficie admisible que SIGPAC establece para él.  
 Recinto:14-026-005-00033-00001 Cultivo:62000 PASTOS PERMANENTES DE 5 O MAS AÑOS-SIN VARIEDAD Secano Superficie admisible de pastos del recinto según SIGPAC.:689 Suma de superficies de cruce netas declaradas para este recinto por todos los solicitantes.:885 Exceso de superficie (Hectáreas):1,96  
 Recinto:14-026-005-00033-00003 Cultivo:62000 PASTOS PERMANENTES DE 5 O MAS AÑOS-SIN VARIEDAD Secano Superficie admisible de pastos del recinto según SIGPAC.:276 Suma de superficies de cruce netas declaradas para este recinto por todos los solicitantes.:552 Exceso de superficie (Hectáreas):2,76
- 242 Recinto pendiente de acreditación de titularidad.  
 Recinto:14-026-005-00033-00012 Cultivo:62000 PASTOS PERMANENTES DE 5 O MAS AÑOS-SIN VARIEDAD Secano  
 Recinto:14-026-007-00018-00002 Cultivo:62000 PASTOS PERMANENTES DE 5 O MAS AÑOS-SIN VARIEDAD Secano  
 Recinto:14-026-007-00018-00011 Cultivo:62000 PASTOS PERMANENTES DE 5 O MAS AÑOS-SIN VARIEDAD Secano  
 Recinto:14-026-007-00018-00014 Cultivo:62000 PASTOS PERMANENTES DE 5 O MAS AÑOS-SIN VARIEDAD Secano  
 Recinto:14-026-007-00018-00015 Cultivo:62000 PASTOS PERMANENTES DE 5 O MAS AÑOS-SIN VARIEDAD Secano  
 Recinto:14-026-007-00018-00016 Cultivo:62000 PASTOS PERMANENTES DE 5 O MAS AÑOS-SIN VARIEDAD Secano  
 Recinto:14-026-007-00018-00017 Cultivo:62000 PASTOS PERMANENTES DE 5 O MAS AÑOS-SIN VARIEDAD Secano  
 Recinto:14-026-007-80014-00003 Cultivo:62000 PASTOS PERMANENTES DE 5 O MAS AÑOS-SIN VARIEDAD Secano  
 Recinto:14-026-007-80014-00012 Cultivo:62000 PASTOS PERMANENTES DE 5 O MAS AÑOS-SIN VARIEDAD Secano  
 Recinto:14-026-007-80014-00013 Cultivo:62000 PASTOS PERMANENTES DE 5 O MAS AÑOS-SIN VARIEDAD Secano  
 Recinto:14-026-007-80014-00015 Cultivo:62000 PASTOS PERMANENTES DE 5 O MAS AÑOS-SIN VARIEDAD Secano  
 Recinto:14-026-007-80014-00016 Cultivo:62000 PASTOS PERMANENTES DE 5 O MAS AÑOS-SIN VARIEDAD Secano  
 Recinto:14-026-007-80015-00004 Cultivo:62000 PASTOS PERMANENTES DE 5 O MAS AÑOS-SIN VARIEDAD Secano  
 Recinto:14-068-001-00029-00001 Cultivo:62000 PASTOS PERMANENTES DE 5 O MAS AÑOS-SIN VARIEDAD Secano  
 Recinto:14-068-001-00030-00004 Cultivo:101010 OLIVAR-PICUAL Secano  
 Recinto:14-068-001-00031-00002 Cultivo:62000 PASTOS PERMANENTES DE 5 O MAS AÑOS-SIN VARIEDAD Secano  
 Recinto:14-068-001-00032-00001 Cultivo:62000 PASTOS PERMANENTES DE 5 O MAS AÑOS-SIN VARIEDAD Secano  
 Recinto:14-068-001-00033-00002 Cultivo:62000 PASTOS PERMANENTES DE 5 O MAS AÑOS-SIN VARIEDAD Secano  
 Recinto:14-068-001-00033-00004 Cultivo:104057 ALMENDROS-AVIJOR Secano  
 Recinto:14-068-001-00033-00005 Cultivo:104057 ALMENDROS-AVIJOR Secano  
 Recinto:14-068-001-00033-00006 Cultivo:101010 OLIVAR-PICUAL Secano  
 Recinto:14-068-001-00033-00007 Cultivo:101010 OLIVAR-PICUAL Secano  
 Recinto:14-068-001-00033-00017 Cultivo:62000 PASTOS PERMANENTES DE 5 O MAS AÑOS-SIN VARIEDAD Secano  
 Recinto:14-068-001-00192-00001 Cultivo:101010 OLIVAR-PICUAL Secano
- 243 Superficie bruta de cruce total en un mismo recinto en el conjunto de las solicitudes supera superficie total que SIGPAC establece para él.  
 Recinto:14-026-005-00033-00001 Cultivo:62000 PASTOS PERMANENTES DE 5 O MAS AÑOS-SIN VARIEDAD Secano SUMAS SUPERFICIE DE CRUCE:810  
 Recinto:14-026-005-00033-00003 Cultivo:62000 PASTOS PERMANENTES DE 5 O MAS AÑOS-SIN VARIEDAD Secano SUMAS SUPERFICIE DE CRUCE:276
- 256 Solicitud con recintos no declarados en campaña actual con una reducción por omisión de superficie superior al 3%  
 CÓDIGO PARA EL PORCENTAJE DE REDUCCIÓN POR OMISIÓN QUE CORRESPONDE A LA SOLICITUD:1
- 3790 Recinto declarado inactivo  
 Recinto:14-026-007-00018-00002 Cultivo: -  
 Recinto:14-026-007-00018-00011 Cultivo: -  
 Recinto:14-026-007-00018-00014 Cultivo: -  
 Recinto:14-026-007-00018-00015 Cultivo: -  
 Recinto:14-026-007-00018-00016 Cultivo: -  
 Recinto:14-026-007-00018-00017 Cultivo: -  
 Recinto:14-026-007-80015-00004 Cultivo: -
- 74053 Importe inferior a 100 Euros
- 86119 Carga ganadera NO cumple con el valor mínimo de 0,2 UGM/ha.  
 Recinto:14-026-005-00033-00001 Cultivo:62000 PASTOS PERMANENTES DE 5 O MAS AÑOS-SIN VARIEDAD Secano Carga Ganadera:0  
 Recinto:14-026-005-00033-00002 Cultivo:62000 PASTOS PERMANENTES DE 5 O MAS AÑOS-SIN VARIEDAD Secano Carga Ganadera:0  
 Recinto:14-026-005-00033-00003 Cultivo:62000 PASTOS PERMANENTES DE 5 O MAS AÑOS-SIN VARIEDAD Secano Carga Ganadera:0  
 Recinto:14-026-005-00033-00004 Cultivo:62000 PASTOS PERMANENTES DE 5 O MAS AÑOS-SIN VARIEDAD Secano Carga Ganadera:0  
 Recinto:14-026-005-00033-00005 Cultivo:62000 PASTOS PERMANENTES DE 5 O MAS AÑOS-SIN VARIEDAD Secano Carga Ganadera:0

(1) Con incidencias que retienen pago o deniegan el expediente.

(2) Se calcula sobre superficie declarada admisible.

(3) Aplicación del artículo 16 bis del RD 147/2023.

(4) Expediente con algunos recintos de pastos permanentes ubicados en espacios protegidos donde la carga ganadera mínima será 0,1 UGM/ha.

Puede verificar la integridad de una copia de este documento mediante la lectura del código QR adjunto o mediante el acceso a la dirección <https://ws050.juntadeandalucia.es/verificarFirma> indicando el código de VERIFICACIÓN

FIRMADO POR	RAQUEL MARIA ESPIN CRESPO	17/10/2024
VERIFICACIÓN	Pk2jmWSPEJNMB623FQZ8JEKDMKEPRE	PÁG. 687/4804





**INCIDENCIAS**

**INCIDENCIA DESCRIPCIÓN**

	Ganadera:0		
	Recinto:14-026-005-00033-00012	Cultivo:62000	PASTOS PERMANENTES DE 5 O MAS AÑOS-SIN VARIEDAD Secano Carga
	Ganadera:0		
	Recinto:14-026-007-00018-00002	Cultivo:62000	PASTOS PERMANENTES DE 5 O MAS AÑOS-SIN VARIEDAD Secano Carga
	Ganadera:0		
	Recinto:14-026-007-00018-00011	Cultivo:62000	PASTOS PERMANENTES DE 5 O MAS AÑOS-SIN VARIEDAD Secano Carga
	Ganadera:0		
	Recinto:14-026-007-00018-00014	Cultivo:62000	PASTOS PERMANENTES DE 5 O MAS AÑOS-SIN VARIEDAD Secano Carga
	Ganadera:0		
	Recinto:14-026-007-00018-00015	Cultivo:62000	PASTOS PERMANENTES DE 5 O MAS AÑOS-SIN VARIEDAD Secano Carga
	Ganadera:0		
	Recinto:14-026-007-00018-00016	Cultivo:62000	PASTOS PERMANENTES DE 5 O MAS AÑOS-SIN VARIEDAD Secano Carga
	Ganadera:0		
	Recinto:14-026-007-00018-00017	Cultivo:62000	PASTOS PERMANENTES DE 5 O MAS AÑOS-SIN VARIEDAD Secano Carga
	Ganadera:0		
	Recinto:14-026-007-80014-00003	Cultivo:62000	PASTOS PERMANENTES DE 5 O MAS AÑOS-SIN VARIEDAD Secano Carga
	Ganadera:0		
	Recinto:14-026-007-80014-00012	Cultivo:62000	PASTOS PERMANENTES DE 5 O MAS AÑOS-SIN VARIEDAD Secano Carga
	Ganadera:0		
	Recinto:14-026-007-80014-00013	Cultivo:62000	PASTOS PERMANENTES DE 5 O MAS AÑOS-SIN VARIEDAD Secano Carga
	Ganadera:0		
	Recinto:14-026-007-80014-00015	Cultivo:62000	PASTOS PERMANENTES DE 5 O MAS AÑOS-SIN VARIEDAD Secano Carga
	Ganadera:0		
	Recinto:14-026-007-80014-00016	Cultivo:62000	PASTOS PERMANENTES DE 5 O MAS AÑOS-SIN VARIEDAD Secano Carga
	Ganadera:0		
	Recinto:14-026-007-80015-00004	Cultivo:62000	PASTOS PERMANENTES DE 5 O MAS AÑOS-SIN VARIEDAD Secano Carga
	Ganadera:0		
	Recinto:14-068-001-00029-00001	Cultivo:62000	PASTOS PERMANENTES DE 5 O MAS AÑOS-SIN VARIEDAD Secano Carga
	Ganadera:0		
	Recinto:14-068-001-00031-00002	Cultivo:62000	PASTOS PERMANENTES DE 5 O MAS AÑOS-SIN VARIEDAD Secano Carga
	Ganadera:0		
	Recinto:14-068-001-00032-00001	Cultivo:62000	PASTOS PERMANENTES DE 5 O MAS AÑOS-SIN VARIEDAD Secano Carga
	Ganadera:0		
	Recinto:14-068-001-00033-00002	Cultivo:62000	PASTOS PERMANENTES DE 5 O MAS AÑOS-SIN VARIEDAD Secano Carga
	Ganadera:0		
	Recinto:14-068-001-00033-00017	Cultivo:62000	PASTOS PERMANENTES DE 5 O MAS AÑOS-SIN VARIEDAD Secano Carga
	Ganadera:0		
86122	Recinto superficie forrajera que realiza la actividad de producción de pastoreo y no declara el o los códigos del Registro de Explotaciones Ganaderas de Andalucía, REGA.		
	Recinto:14-026-005-00033-00001	Cultivo:62000	PASTOS PERMANENTES DE 5 O MAS AÑOS-SIN VARIEDAD Secano
	Recinto:14-026-005-00033-00002	Cultivo:62000	PASTOS PERMANENTES DE 5 O MAS AÑOS-SIN VARIEDAD Secano
	Recinto:14-026-005-00033-00003	Cultivo:62000	PASTOS PERMANENTES DE 5 O MAS AÑOS-SIN VARIEDAD Secano
	Recinto:14-026-005-00033-00004	Cultivo:62000	PASTOS PERMANENTES DE 5 O MAS AÑOS-SIN VARIEDAD Secano
	Recinto:14-026-005-00033-00005	Cultivo:62000	PASTOS PERMANENTES DE 5 O MAS AÑOS-SIN VARIEDAD Secano
	Recinto:14-026-005-00033-00012	Cultivo:62000	PASTOS PERMANENTES DE 5 O MAS AÑOS-SIN VARIEDAD Secano
	Recinto:14-026-007-00018-00002	Cultivo:62000	PASTOS PERMANENTES DE 5 O MAS AÑOS-SIN VARIEDAD Secano
	Recinto:14-026-007-00018-00011	Cultivo:62000	PASTOS PERMANENTES DE 5 O MAS AÑOS-SIN VARIEDAD Secano
	Recinto:14-026-007-00018-00014	Cultivo:62000	PASTOS PERMANENTES DE 5 O MAS AÑOS-SIN VARIEDAD Secano
	Recinto:14-026-007-00018-00015	Cultivo:62000	PASTOS PERMANENTES DE 5 O MAS AÑOS-SIN VARIEDAD Secano
	Recinto:14-026-007-00018-00016	Cultivo:62000	PASTOS PERMANENTES DE 5 O MAS AÑOS-SIN VARIEDAD Secano
	Recinto:14-026-007-00018-00017	Cultivo:62000	PASTOS PERMANENTES DE 5 O MAS AÑOS-SIN VARIEDAD Secano
	Recinto:14-026-007-80014-00003	Cultivo:62000	PASTOS PERMANENTES DE 5 O MAS AÑOS-SIN VARIEDAD Secano
	Recinto:14-026-007-80014-00012	Cultivo:62000	PASTOS PERMANENTES DE 5 O MAS AÑOS-SIN VARIEDAD Secano
	Recinto:14-026-007-80014-00013	Cultivo:62000	PASTOS PERMANENTES DE 5 O MAS AÑOS-SIN VARIEDAD Secano
	Recinto:14-026-007-80014-00015	Cultivo:62000	PASTOS PERMANENTES DE 5 O MAS AÑOS-SIN VARIEDAD Secano
	Recinto:14-026-007-80014-00016	Cultivo:62000	PASTOS PERMANENTES DE 5 O MAS AÑOS-SIN VARIEDAD Secano
	Recinto:14-026-007-80015-00004	Cultivo:62000	PASTOS PERMANENTES DE 5 O MAS AÑOS-SIN VARIEDAD Secano
	Recinto:14-068-001-00029-00001	Cultivo:62000	PASTOS PERMANENTES DE 5 O MAS AÑOS-SIN VARIEDAD Secano
	Recinto:14-068-001-00031-00002	Cultivo:62000	PASTOS PERMANENTES DE 5 O MAS AÑOS-SIN VARIEDAD Secano
	Recinto:14-068-001-00032-00001	Cultivo:62000	PASTOS PERMANENTES DE 5 O MAS AÑOS-SIN VARIEDAD Secano
	Recinto:14-068-001-00033-00002	Cultivo:62000	PASTOS PERMANENTES DE 5 O MAS AÑOS-SIN VARIEDAD Secano
	Recinto:14-068-001-00033-00017	Cultivo:62000	PASTOS PERMANENTES DE 5 O MAS AÑOS-SIN VARIEDAD Secano

(1) Con incidencias que retienen pago o deniegan el expediente.

(2) Se calcula sobre superficie declarada admisible.

(3) Aplicación del artículo 16 bis del RD 147/2023.

(4) Expediente con algunos recintos de pastos permanentes ubicados en espacios protegidos donde la carga ganadera mínima será 0,1 UGM/ha.

Puede verificar la integridad de una copia de este documento mediante la lectura del código QR adjunto o mediante el acceso a la dirección <https://ws050.juntadeandalucia.es/verificarFirma> indicando el código de VERIFICACIÓN

FIRMADO POR	RAQUEL MARIA ESPIN CRESPO	17/10/2024
VERIFICACIÓN	Pk2jmWSPEJNMB623FQZ8JEKDMKEPRE	PÁG. 688/4804







**INCIDENCIAS**

**INCIDENCIA DESCRIPCIÓN**


86124	<p>Recinto de forrajera para Cálculo de Carga Ganadera que No pertenece a Explotación.</p> <p>Recinto:14-026-005-00033-00001 Cultivo:62000 PASTOS PERMANENTES DE 5 O MAS AÑOS-SIN VARIEDAD Secano</p> <p>Recinto:14-026-005-00033-00002 Cultivo:62000 PASTOS PERMANENTES DE 5 O MAS AÑOS-SIN VARIEDAD Secano</p> <p>Recinto:14-026-005-00033-00003 Cultivo:62000 PASTOS PERMANENTES DE 5 O MAS AÑOS-SIN VARIEDAD Secano</p> <p>Recinto:14-026-005-00033-00004 Cultivo:62000 PASTOS PERMANENTES DE 5 O MAS AÑOS-SIN VARIEDAD Secano</p> <p>Recinto:14-026-005-00033-00005 Cultivo:62000 PASTOS PERMANENTES DE 5 O MAS AÑOS-SIN VARIEDAD Secano</p> <p>Recinto:14-026-005-00033-00012 Cultivo:62000 PASTOS PERMANENTES DE 5 O MAS AÑOS-SIN VARIEDAD Secano</p> <p>Recinto:14-026-007-00018-00002 Cultivo:62000 PASTOS PERMANENTES DE 5 O MAS AÑOS-SIN VARIEDAD Secano</p> <p>Recinto:14-026-007-00018-00011 Cultivo:62000 PASTOS PERMANENTES DE 5 O MAS AÑOS-SIN VARIEDAD Secano</p> <p>Recinto:14-026-007-00018-00014 Cultivo:62000 PASTOS PERMANENTES DE 5 O MAS AÑOS-SIN VARIEDAD Secano</p> <p>Recinto:14-026-007-00018-00015 Cultivo:62000 PASTOS PERMANENTES DE 5 O MAS AÑOS-SIN VARIEDAD Secano</p> <p>Recinto:14-026-007-00018-00016 Cultivo:62000 PASTOS PERMANENTES DE 5 O MAS AÑOS-SIN VARIEDAD Secano</p> <p>Recinto:14-026-007-00018-00017 Cultivo:62000 PASTOS PERMANENTES DE 5 O MAS AÑOS-SIN VARIEDAD Secano</p> <p>Recinto:14-026-007-80014-00003 Cultivo:62000 PASTOS PERMANENTES DE 5 O MAS AÑOS-SIN VARIEDAD Secano</p> <p>Recinto:14-026-007-80014-00012 Cultivo:62000 PASTOS PERMANENTES DE 5 O MAS AÑOS-SIN VARIEDAD Secano</p> <p>Recinto:14-026-007-80014-00013 Cultivo:62000 PASTOS PERMANENTES DE 5 O MAS AÑOS-SIN VARIEDAD Secano</p> <p>Recinto:14-026-007-80014-00015 Cultivo:62000 PASTOS PERMANENTES DE 5 O MAS AÑOS-SIN VARIEDAD Secano</p> <p>Recinto:14-026-007-80014-00016 Cultivo:62000 PASTOS PERMANENTES DE 5 O MAS AÑOS-SIN VARIEDAD Secano</p> <p>Recinto:14-026-007-80015-00004 Cultivo:62000 PASTOS PERMANENTES DE 5 O MAS AÑOS-SIN VARIEDAD Secano</p> <p>Recinto:14-068-001-00029-00001 Cultivo:62000 PASTOS PERMANENTES DE 5 O MAS AÑOS-SIN VARIEDAD Secano</p> <p>Recinto:14-068-001-00031-00002 Cultivo:62000 PASTOS PERMANENTES DE 5 O MAS AÑOS-SIN VARIEDAD Secano</p> <p>Recinto:14-068-001-00032-00001 Cultivo:62000 PASTOS PERMANENTES DE 5 O MAS AÑOS-SIN VARIEDAD Secano</p> <p>Recinto:14-068-001-00033-00002 Cultivo:62000 PASTOS PERMANENTES DE 5 O MAS AÑOS-SIN VARIEDAD Secano</p> <p>Recinto:14-068-001-00033-00017 Cultivo:62000 PASTOS PERMANENTES DE 5 O MAS AÑOS-SIN VARIEDAD Secano</p>
-------	---

**Incidencias de carga ganadera**

**INCIDENCIA DESCRIPCIÓN**

225	<p>Superficie neta de cruce en un recinto en el conjunto de solicitudes supera superficie admisible que SIGPAC establece para él.</p> <p>Recinto:14-026-005-00033-00003 Cultivo:62000 PASTOS PERMANENTES DE 5 O MAS AÑOS-SIN VARIEDAD Secano Superficie admisible de pastos del recinto según SIGPAC.:276 Suma de superficies de cruce netas declaradas para este recinto por todos los solicitantes.:552 Exceso de superficie (Hectáreas):2,76</p> <p>Recinto:14-026-005-00033-00001 Cultivo:62000 PASTOS PERMANENTES DE 5 O MAS AÑOS-SIN VARIEDAD Secano Superficie admisible de pastos del recinto según SIGPAC.:689 Suma de superficies de cruce netas declaradas para este recinto por todos los solicitantes.:885 Exceso de superficie (Hectáreas):1,96</p>
242	<p>Recinto pendiente de acreditación de titularidad.</p> <p>Recinto:14-054-060-00046-00001 Cultivo:62000 PASTOS PERMANENTES DE 5 O MAS AÑOS-SIN VARIEDAD Secano</p> <p>Recinto:14-054-060-00044-00001 Cultivo:62000 PASTOS PERMANENTES DE 5 O MAS AÑOS-SIN VARIEDAD Secano</p> <p>Recinto:14-068-001-00034-00001 Cultivo:62000 PASTOS PERMANENTES DE 5 O MAS AÑOS-SIN VARIEDAD Secano</p> <p>Recinto:14-068-001-00033-00017 Cultivo:62000 PASTOS PERMANENTES DE 5 O MAS AÑOS-SIN VARIEDAD Secano</p> <p>Recinto:14-068-001-00033-00002 Cultivo:62000 PASTOS PERMANENTES DE 5 O MAS AÑOS-SIN VARIEDAD Secano</p> <p>Recinto:14-068-001-00031-00002 Cultivo:62000 PASTOS PERMANENTES DE 5 O MAS AÑOS-SIN VARIEDAD Secano</p> <p>Recinto:14-068-001-00029-00001 Cultivo:62000 PASTOS PERMANENTES DE 5 O MAS AÑOS-SIN VARIEDAD Secano</p> <p>Recinto:14-068-001-00032-00001 Cultivo:62000 PASTOS PERMANENTES DE 5 O MAS AÑOS-SIN VARIEDAD Secano</p> <p>Recinto:14-026-005-00033-00012 Cultivo:62000 PASTOS PERMANENTES DE 5 O MAS AÑOS-SIN VARIEDAD Secano</p> <p>Recinto:14-026-007-80014-00016 Cultivo:62000 PASTOS PERMANENTES DE 5 O MAS AÑOS-SIN VARIEDAD Secano</p> <p>Recinto:14-026-007-80014-00015 Cultivo:62000 PASTOS PERMANENTES DE 5 O MAS AÑOS-SIN VARIEDAD Secano</p> <p>Recinto:14-026-007-80014-00003 Cultivo:62000 PASTOS PERMANENTES DE 5 O MAS AÑOS-SIN VARIEDAD Secano</p> <p>Recinto:14-026-007-80014-00013 Cultivo:62000 PASTOS PERMANENTES DE 5 O MAS AÑOS-SIN VARIEDAD Secano</p> <p>Recinto:14-026-007-80014-00012 Cultivo:62000 PASTOS PERMANENTES DE 5 O MAS AÑOS-SIN VARIEDAD Secano</p> <p>Recinto:14-026-007-80015-00004 Cultivo:62000 PASTOS PERMANENTES DE 5 O MAS AÑOS-SIN VARIEDAD Secano</p> <p>Recinto:14-026-007-00018-00016 Cultivo:62000 PASTOS PERMANENTES DE 5 O MAS AÑOS-SIN VARIEDAD Secano</p> <p>Recinto:14-026-007-00018-00015 Cultivo:62000 PASTOS PERMANENTES DE 5 O MAS AÑOS-SIN VARIEDAD Secano</p> <p>Recinto:14-026-007-00018-00017 Cultivo:62000 PASTOS PERMANENTES DE 5 O MAS AÑOS-SIN VARIEDAD Secano</p> <p>Recinto:14-026-007-00018-00002 Cultivo:62000 PASTOS PERMANENTES DE 5 O MAS AÑOS-SIN VARIEDAD Secano</p> <p>Recinto:14-026-007-00018-00014 Cultivo:62000 PASTOS PERMANENTES DE 5 O MAS AÑOS-SIN VARIEDAD Secano</p> <p>Recinto:14-026-007-00018-00011 Cultivo:62000 PASTOS PERMANENTES DE 5 O MAS AÑOS-SIN VARIEDAD Secano</p>

(1) Con incidencias que retienen pago o deniegan el expediente.  
 (2) Se calcula sobre superficie declarada admisible.  
 (3) Aplicación del artículo 16 bis del RD 147/2023.  
 (4) Expediente con algunos recintos de pastos permanentes ubicados en espacios protegidos donde la carga ganadera mínima será 0,1 UGM/ha.

Puede verificar la integridad de una copia de este documento mediante la lectura del código QR adjunto o mediante el acceso a la dirección <a href="https://ws050.juntadeandalucia.es/verificarFirma">https://ws050.juntadeandalucia.es/verificarFirma</a> indicando el código de VERIFICACIÓN			
FIRMADO POR	RAQUEL MARIA ESPIN CRESPO	17/10/2024	
VERIFICACIÓN	Pk2jmWSPEJNMB623FQZ8JEKDMKEPRE	PÁG. 689/4804	



- 3790 Recinto declarado inactivo  
 Recinto:14-026-007-80015-00004 Cultivo: -  
 Recinto:14-026-007-00018-00016 Cultivo: -  
 Recinto:14-026-007-00018-00015 Cultivo: -  
 Recinto:14-026-007-00018-00017 Cultivo: -  
 Recinto:14-026-007-00018-00002 Cultivo: -  
 Recinto:14-026-007-00018-00014 Cultivo: -  
 Recinto:14-026-007-00018-00011 Cultivo: -
- 86122 Recinto superficie forrajera que realiza la actividad de producción de pastoreo y no declara el o los códigos del Registro de Explotaciones Ganaderas de Andalucía, REGA.  
 Recinto:14-068-001-00033-00017 Cultivo:62000 PASTOS PERMANENTES DE 5 O MAS AÑOS-SIN VARIEDAD Secano  
 Recinto:14-068-001-00033-00002 Cultivo:62000 PASTOS PERMANENTES DE 5 O MAS AÑOS-SIN VARIEDAD Secano  
 Recinto:14-068-001-00031-00002 Cultivo:62000 PASTOS PERMANENTES DE 5 O MAS AÑOS-SIN VARIEDAD Secano  
 Recinto:14-068-001-00029-00001 Cultivo:62000 PASTOS PERMANENTES DE 5 O MAS AÑOS-SIN VARIEDAD Secano  
 Recinto:14-068-001-00032-00001 Cultivo:62000 PASTOS PERMANENTES DE 5 O MAS AÑOS-SIN VARIEDAD Secano  
 Recinto:14-026-005-00033-00005 Cultivo:62000 PASTOS PERMANENTES DE 5 O MAS AÑOS-SIN VARIEDAD Secano  
 Recinto:14-026-005-00033-00004 Cultivo:62000 PASTOS PERMANENTES DE 5 O MAS AÑOS-SIN VARIEDAD Secano  
 Recinto:14-026-005-00033-00012 Cultivo:62000 PASTOS PERMANENTES DE 5 O MAS AÑOS-SIN VARIEDAD Secano  
 Recinto:14-026-005-00033-00002 Cultivo:62000 PASTOS PERMANENTES DE 5 O MAS AÑOS-SIN VARIEDAD Secano  
 Recinto:14-026-007-80014-00016 Cultivo:62000 PASTOS PERMANENTES DE 5 O MAS AÑOS-SIN VARIEDAD Secano  
 Recinto:14-026-007-80014-00015 Cultivo:62000 PASTOS PERMANENTES DE 5 O MAS AÑOS-SIN VARIEDAD Secano  
 Recinto:14-026-007-80014-00003 Cultivo:62000 PASTOS PERMANENTES DE 5 O MAS AÑOS-SIN VARIEDAD Secano  
 Recinto:14-026-007-80014-00013 Cultivo:62000 PASTOS PERMANENTES DE 5 O MAS AÑOS-SIN VARIEDAD Secano  
 Recinto:14-026-007-80014-00012 Cultivo:62000 PASTOS PERMANENTES DE 5 O MAS AÑOS-SIN VARIEDAD Secano  
 Recinto:14-026-007-80015-00004 Cultivo:62000 PASTOS PERMANENTES DE 5 O MAS AÑOS-SIN VARIEDAD Secano  
 Recinto:14-026-007-00018-00016 Cultivo:62000 PASTOS PERMANENTES DE 5 O MAS AÑOS-SIN VARIEDAD Secano  
 Recinto:14-026-007-00018-00015 Cultivo:62000 PASTOS PERMANENTES DE 5 O MAS AÑOS-SIN VARIEDAD Secano  
 Recinto:14-026-007-00018-00017 Cultivo:62000 PASTOS PERMANENTES DE 5 O MAS AÑOS-SIN VARIEDAD Secano  
 Recinto:14-026-007-00018-00002 Cultivo:62000 PASTOS PERMANENTES DE 5 O MAS AÑOS-SIN VARIEDAD Secano  
 Recinto:14-026-007-80014-00014 Cultivo:62000 PASTOS PERMANENTES DE 5 O MAS AÑOS-SIN VARIEDAD Secano  
 Recinto:14-026-007-00018-00011 Cultivo:62000 PASTOS PERMANENTES DE 5 O MAS AÑOS-SIN VARIEDAD Secano  
 Recinto:14-026-005-00033-00003 Cultivo:62000 PASTOS PERMANENTES DE 5 O MAS AÑOS-SIN VARIEDAD Secano  
 Recinto:14-026-005-00033-00001 Cultivo:62000 PASTOS PERMANENTES DE 5 O MAS AÑOS-SIN VARIEDAD Secano
- 86124 Recinto de forrajera para Cálculo de Carga Ganadera que No pertenece a Explotación.  
 Recinto:14-068-001-00033-00017 Cultivo:62000 PASTOS PERMANENTES DE 5 O MAS AÑOS-SIN VARIEDAD Secano  
 Recinto:14-068-001-00033-00002 Cultivo:62000 PASTOS PERMANENTES DE 5 O MAS AÑOS-SIN VARIEDAD Secano  
 Recinto:14-068-001-00031-00002 Cultivo:62000 PASTOS PERMANENTES DE 5 O MAS AÑOS-SIN VARIEDAD Secano  
 Recinto:14-068-001-00029-00001 Cultivo:62000 PASTOS PERMANENTES DE 5 O MAS AÑOS-SIN VARIEDAD Secano  
 Recinto:14-068-001-00032-00001 Cultivo:62000 PASTOS PERMANENTES DE 5 O MAS AÑOS-SIN VARIEDAD Secano  
 Recinto:14-026-005-00033-00005 Cultivo:62000 PASTOS PERMANENTES DE 5 O MAS AÑOS-SIN VARIEDAD Secano  
 Recinto:14-026-005-00033-00004 Cultivo:62000 PASTOS PERMANENTES DE 5 O MAS AÑOS-SIN VARIEDAD Secano  
 Recinto:14-026-005-00033-00012 Cultivo:62000 PASTOS PERMANENTES DE 5 O MAS AÑOS-SIN VARIEDAD Secano  
 Recinto:14-026-005-00033-00002 Cultivo:62000 PASTOS PERMANENTES DE 5 O MAS AÑOS-SIN VARIEDAD Secano  
 Recinto:14-026-007-80014-00016 Cultivo:62000 PASTOS PERMANENTES DE 5 O MAS AÑOS-SIN VARIEDAD Secano  
 Recinto:14-026-007-80014-00015 Cultivo:62000 PASTOS PERMANENTES DE 5 O MAS AÑOS-SIN VARIEDAD Secano  
 Recinto:14-026-007-80014-00003 Cultivo:62000 PASTOS PERMANENTES DE 5 O MAS AÑOS-SIN VARIEDAD Secano  
 Recinto:14-026-007-80014-00013 Cultivo:62000 PASTOS PERMANENTES DE 5 O MAS AÑOS-SIN VARIEDAD Secano  
 Recinto:14-026-007-80014-00012 Cultivo:62000 PASTOS PERMANENTES DE 5 O MAS AÑOS-SIN VARIEDAD Secano  
 Recinto:14-026-007-80015-00004 Cultivo:62000 PASTOS PERMANENTES DE 5 O MAS AÑOS-SIN VARIEDAD Secano  
 Recinto:14-026-007-00018-00016 Cultivo:62000 PASTOS PERMANENTES DE 5 O MAS AÑOS-SIN VARIEDAD Secano  
 Recinto:14-026-007-00018-00015 Cultivo:62000 PASTOS PERMANENTES DE 5 O MAS AÑOS-SIN VARIEDAD Secano  
 Recinto:14-026-007-00018-00017 Cultivo:62000 PASTOS PERMANENTES DE 5 O MAS AÑOS-SIN VARIEDAD Secano  
 Recinto:14-026-007-00018-00002 Cultivo:62000 PASTOS PERMANENTES DE 5 O MAS AÑOS-SIN VARIEDAD Secano  
 Recinto:14-026-007-00018-00014 Cultivo:62000 PASTOS PERMANENTES DE 5 O MAS AÑOS-SIN VARIEDAD Secano  
 Recinto:14-026-007-00018-00011 Cultivo:62000 PASTOS PERMANENTES DE 5 O MAS AÑOS-SIN VARIEDAD Secano  
 Recinto:14-026-005-00033-00003 Cultivo:62000 PASTOS PERMANENTES DE 5 O MAS AÑOS-SIN VARIEDAD Secano  
 Recinto:14-026-005-00033-00001 Cultivo:62000 PASTOS PERMANENTES DE 5 O MAS AÑOS-SIN VARIEDAD Secano
- 86128 Recinto de Forrajeras que no ha contabilizado para Carga Ganadera por no tener una explotación válida para el cálculo de la Carga Ganadera  
 Recinto:14-054-060-00046-00001 Cultivo:62 PASTOS PERMANENTES DE 5 O MAS AÑOS-  
 Recinto:14-054-060-00044-00001 Cultivo:62 PASTOS PERMANENTES DE 5 O MAS AÑOS-

(1) Con incidencias que retienen pago o deniegan el expediente.

(2) Se calcula sobre superficie declarada admisible.

(3) Aplicación del artículo 16 bis del RD 147/2023.

(4) Expediente con algunos recintos de pastos permanentes ubicados en espacios protegidos donde la carga ganadera mínima será 0,1 UGM/ha.

Puede verificar la integridad de una copia de este documento mediante la lectura del código QR adjunto o mediante el acceso a la dirección <https://ws050.juntadeandalucia.es/verificarFirma> indicando el código de VERIFICACIÓN

FIRMADO POR	RAQUEL MARIA ESPIN CRESPO	17/10/2024
VERIFICACIÓN	Pk2jmWSPEJNMB623FQZ8JEKDMKEPRE	PÁG. 690/4804





	Recinto:14-068-001-00034-00001	Cultivo:62	PASTOS PERMANENTES DE 5 O MAS AÑOS-
	Recinto:14-068-001-00033-00017	Cultivo:62	PASTOS PERMANENTES DE 5 O MAS AÑOS-
	Recinto:14-068-001-00033-00002	Cultivo:62	PASTOS PERMANENTES DE 5 O MAS AÑOS-
	Recinto:14-068-001-00031-00002	Cultivo:62	PASTOS PERMANENTES DE 5 O MAS AÑOS-
	Recinto:14-068-001-00029-00001	Cultivo:62	PASTOS PERMANENTES DE 5 O MAS AÑOS-
	Recinto:14-068-001-00032-00001	Cultivo:62	PASTOS PERMANENTES DE 5 O MAS AÑOS-
	Recinto:14-026-005-00033-00005	Cultivo:62	PASTOS PERMANENTES DE 5 O MAS AÑOS-
	Recinto:14-026-005-00033-00004	Cultivo:62	PASTOS PERMANENTES DE 5 O MAS AÑOS-
	Recinto:14-026-005-00033-00012	Cultivo:62	PASTOS PERMANENTES DE 5 O MAS AÑOS-
	Recinto:14-026-005-00033-00002	Cultivo:62	PASTOS PERMANENTES DE 5 O MAS AÑOS-
	Recinto:14-026-007-80014-00016	Cultivo:62	PASTOS PERMANENTES DE 5 O MAS AÑOS-
	Recinto:14-026-007-80014-00015	Cultivo:62	PASTOS PERMANENTES DE 5 O MAS AÑOS-
	Recinto:14-026-007-80014-00003	Cultivo:62	PASTOS PERMANENTES DE 5 O MAS AÑOS-
	Recinto:14-026-007-80014-00013	Cultivo:62	PASTOS PERMANENTES DE 5 O MAS AÑOS-
	Recinto:14-026-007-80014-00012	Cultivo:62	PASTOS PERMANENTES DE 5 O MAS AÑOS-
	Recinto:14-026-007-80015-00004	Cultivo:62	PASTOS PERMANENTES DE 5 O MAS AÑOS-
	Recinto:14-026-007-00018-00016	Cultivo:62	PASTOS PERMANENTES DE 5 O MAS AÑOS-
	Recinto:14-026-007-00018-00015	Cultivo:62	PASTOS PERMANENTES DE 5 O MAS AÑOS-
	Recinto:14-026-007-00018-00017	Cultivo:62	PASTOS PERMANENTES DE 5 O MAS AÑOS-
	Recinto:14-026-007-00018-00002	Cultivo:62	PASTOS PERMANENTES DE 5 O MAS AÑOS-
	Recinto:14-026-007-00018-00014	Cultivo:62	PASTOS PERMANENTES DE 5 O MAS AÑOS-
	Recinto:14-026-007-00018-00011	Cultivo:62	PASTOS PERMANENTES DE 5 O MAS AÑOS-
	Recinto:14-026-005-00033-00003	Cultivo:62	PASTOS PERMANENTES DE 5 O MAS AÑOS-
	Recinto:14-026-005-00033-00001	Cultivo:62	PASTOS PERMANENTES DE 5 O MAS AÑOS-
86133	Recinto de forrajera No solicitado para Cálculo de Carga Ganadera que No pertenece a Explotación.		
	Recinto:14-054-060-00046-00001	Cultivo:62000	PASTOS PERMANENTES DE 5 O MAS AÑOS-SIN VARIEDAD Secano
	Recinto:14-054-060-00044-00001	Cultivo:62000	PASTOS PERMANENTES DE 5 O MAS AÑOS-SIN VARIEDAD Secano
	Recinto:14-068-001-00034-00001	Cultivo:62000	PASTOS PERMANENTES DE 5 O MAS AÑOS-SIN VARIEDAD Secano

(1) Con incidencias que retienen pago o deniegan el expediente.

(2) Se calcula sobre superficie declarada admisible.

(3) Aplicación del artículo 16 bis del RD 147/2023.

(4) Expediente con algunos recintos de pastos permanentes ubicados en espacios protegidos donde la carga ganadera mínima será 0,1 UGM/ha.

Puede verificar la integridad de una copia de este documento mediante la lectura del código QR adjunto o mediante el acceso a la dirección <https://ws050.juntadeandalucia.es/verificarFirma> indicando el código de VERIFICACIÓN

FIRMADO POR	RAQUEL MARIA ESPIN CRESPO	17/10/2024	
VERIFICACIÓN	Pk2jmWSPEJNMB623FQZ8JEKDMKEPRE	PÁG. 691/4804	



**APELLIDOS Y NOMBRE / RAZÓN SOCIAL**

GARCIA SORIA JOSE

**NIF**

\*\*\*\*0825\*

**EXPEDIENTE**

1125810

**RESOLUCIÓN**

DENEGACIÓN DE LA AYUDA

**DATOS DE MANTENIMIENTO UNIDADES**

**GRUPO DE PAGO**

ZONAS DE MONTAÑA

<b>Sup. Dec. Admisible</b>	<b>Sup. Resuelta</b>	<b>Sobredecl.</b>	<b>% Sobredecl.</b>
0,00	0,00	0,00	0,00

**RESUMEN DE PAGOS**

	<b>IMPORTE ( Euros )</b>			
	<b>RESUELTO</b>	<b>FEADER</b>	<b>MAPA</b>	<b>CAPADR</b>
A pagar	0,00	0,00	0,00	0,00

**APLICACIÓN DE REDUCCIONES Y PENALIZACIONES (%)**

<b>Criterios de subvencionabilidad (1)</b>	<b>Presentación tardía</b>	<b>Omisión declaración</b>	<b>Condicionabilidad</b>
100,00	0,00	1,00	0,00

**IMPORTE ( Euros )**

<b>Calculado(2)</b>	<b>Reducción</b>	<b>Penalización</b>	<b>Reducción Penalización (3)</b>	<b>Penalización adicional</b>	<b>Resuelto</b>	<b>FEADER</b>	<b>MAPA</b>	<b>CAPADR</b>
0,00 €	0,00 €	0,00 €	0,00 €	0,00 €	0,00 €	0,00 €	0,00 €	0,00 €
<b>Importe Unitario:</b>	93,00 €	<b>Nuevo Importe Unitario:</b>	0,00 €					

(1) Con incidencias que retienen pago o deniegan el expediente.

(2) Se calcula sobre superficie declarada admisible.

(3) Aplicación del artículo 16 bis del RD 147/2023.

(4) Expediente con algunos recintos de pastos permanentes ubicados en espacios protegidos donde la carga ganadera mínima será 0,1 UGM/ha.

Puede verificar la integridad de una copia de este documento mediante la lectura del código QR adjunto o mediante el acceso a la dirección <https://ws050.juntadeandalucia.es/verificarFirma> indicando el código de VERIFICACIÓN

FIRMADO POR	RAQUEL MARIA ESPIN CRESPO	17/10/2024
VERIFICACIÓN	Pk2jmWSPEJNMB623FQZ8JEKDMKEPRE	PÁG. 692/4804





**INCIDENCIAS**

**INCIDENCIA DESCRIPCIÓN**

- 256 Solicitud con recintos no declarados en campaña actual con una reducción por omisión de superficie superior al 3%  
CÓDIGO PARA EL PORCENTAJE DE REDUCCIÓN POR OMISIÓN QUE CORRESPONDE A LA SOLICITUD:1
- 452 Actividad agraria declarada en un recinto no compatible con el uso PA, PR o PS asignado en SIGPAC para ese recinto.  
Recinto:14-026-010-00076-00003 Cultivo:62000 PASTOS PERMANENTES DE 5 O MAS AÑOS-SIN VARIEDAD Secano USO ASIGNADO EN SIGPAC:PR
- 2454 Solicitante de intervención 6613 cuyo regimen de afiliacion a la SS no es ni el sistema especial agrario(cuenta ajena) ni autonomo con actividad agraria.
- 74018 Productor que no es agricultor a título principal, según los datos del ejercicio fiscal n-1 y seguridad socia.
- 74053 Importe inferior a 100 Euros
- 86120 Para explotaciones de pastos permanentes ubicadas en espacios protegidos la carga ganadera mínima será 0,1 UGM/ha.  
Recinto:14-026-010-00076-00003 Cultivo:62000 PASTOS PERMANENTES DE 5 O MAS AÑOS-SIN VARIEDAD Secano Carga Ganadera:0  
Recinto:14-026-010-00076-00004 Cultivo:62000 PASTOS PERMANENTES DE 5 O MAS AÑOS-SIN VARIEDAD Secano Carga Ganadera:0  
Recinto:14-073-002-00021-00003 Cultivo:62000 PASTOS PERMANENTES DE 5 O MAS AÑOS-SIN VARIEDAD Secano Carga Ganadera:0  
Recinto:14-073-002-00028-00001 Cultivo:62000 PASTOS PERMANENTES DE 5 O MAS AÑOS-SIN VARIEDAD Secano Carga Ganadera:0  
Recinto:14-073-002-00029-00001 Cultivo:62000 PASTOS PERMANENTES DE 5 O MAS AÑOS-SIN VARIEDAD Secano Carga Ganadera:0  
Recinto:14-073-002-00030-00001 Cultivo:62000 PASTOS PERMANENTES DE 5 O MAS AÑOS-SIN VARIEDAD Secano Carga Ganadera:0  
Recinto:14-073-002-00032-00001 Cultivo:62000 PASTOS PERMANENTES DE 5 O MAS AÑOS-SIN VARIEDAD Secano Carga Ganadera:0  
Recinto:14-073-002-00042-00001 Cultivo:62000 PASTOS PERMANENTES DE 5 O MAS AÑOS-SIN VARIEDAD Secano Carga Ganadera:0  
Recinto:14-073-003-00066-00001 Cultivo:62000 PASTOS PERMANENTES DE 5 O MAS AÑOS-SIN VARIEDAD Secano Carga Ganadera:0  
Recinto:14-073-003-00067-00001 Cultivo:62000 PASTOS PERMANENTES DE 5 O MAS AÑOS-SIN VARIEDAD Secano Carga Ganadera:0
- 86121 Recinto superficie forrajera que no realiza la actividad de producción de pastoreo.  
Recinto:14-026-010-00076-00003 Cultivo:62000 PASTOS PERMANENTES DE 5 O MAS AÑOS-SIN VARIEDAD Secano Actividad Agraria del recinto:2
- 86122 Recinto superficie forrajera que realiza la actividad de producción de pastoreo y no declara el o los códigos del Registro de Explotaciones Ganaderas de Andalucía, REGA.  
Recinto:14-026-010-00076-00003 Cultivo:62000 PASTOS PERMANENTES DE 5 O MAS AÑOS-SIN VARIEDAD Secano  
Recinto:14-026-010-00076-00004 Cultivo:62000 PASTOS PERMANENTES DE 5 O MAS AÑOS-SIN VARIEDAD Secano  
Recinto:14-073-002-00021-00003 Cultivo:62000 PASTOS PERMANENTES DE 5 O MAS AÑOS-SIN VARIEDAD Secano  
Recinto:14-073-002-00028-00001 Cultivo:62000 PASTOS PERMANENTES DE 5 O MAS AÑOS-SIN VARIEDAD Secano  
Recinto:14-073-002-00029-00001 Cultivo:62000 PASTOS PERMANENTES DE 5 O MAS AÑOS-SIN VARIEDAD Secano  
Recinto:14-073-002-00030-00001 Cultivo:62000 PASTOS PERMANENTES DE 5 O MAS AÑOS-SIN VARIEDAD Secano  
Recinto:14-073-002-00032-00001 Cultivo:62000 PASTOS PERMANENTES DE 5 O MAS AÑOS-SIN VARIEDAD Secano  
Recinto:14-073-002-00042-00001 Cultivo:62000 PASTOS PERMANENTES DE 5 O MAS AÑOS-SIN VARIEDAD Secano  
Recinto:14-073-003-00066-00001 Cultivo:62000 PASTOS PERMANENTES DE 5 O MAS AÑOS-SIN VARIEDAD Secano  
Recinto:14-073-003-00067-00001 Cultivo:62000 PASTOS PERMANENTES DE 5 O MAS AÑOS-SIN VARIEDAD Secano
- 86124 Recinto de forrajera para Cálculo de Carga Ganadera que No pertenece a Explotación.  
Recinto:14-026-010-00076-00003 Cultivo:62000 PASTOS PERMANENTES DE 5 O MAS AÑOS-SIN VARIEDAD Secano  
Recinto:14-026-010-00076-00004 Cultivo:62000 PASTOS PERMANENTES DE 5 O MAS AÑOS-SIN VARIEDAD Secano  
Recinto:14-073-002-00021-00003 Cultivo:62000 PASTOS PERMANENTES DE 5 O MAS AÑOS-SIN VARIEDAD Secano  
Recinto:14-073-002-00028-00001 Cultivo:62000 PASTOS PERMANENTES DE 5 O MAS AÑOS-SIN VARIEDAD Secano  
Recinto:14-073-002-00029-00001 Cultivo:62000 PASTOS PERMANENTES DE 5 O MAS AÑOS-SIN VARIEDAD Secano  
Recinto:14-073-002-00030-00001 Cultivo:62000 PASTOS PERMANENTES DE 5 O MAS AÑOS-SIN VARIEDAD Secano  
Recinto:14-073-002-00032-00001 Cultivo:62000 PASTOS PERMANENTES DE 5 O MAS AÑOS-SIN VARIEDAD Secano  
Recinto:14-073-002-00042-00001 Cultivo:62000 PASTOS PERMANENTES DE 5 O MAS AÑOS-SIN VARIEDAD Secano  
Recinto:14-073-003-00066-00001 Cultivo:62000 PASTOS PERMANENTES DE 5 O MAS AÑOS-SIN VARIEDAD Secano  
Recinto:14-073-003-00067-00001 Cultivo:62000 PASTOS PERMANENTES DE 5 O MAS AÑOS-SIN VARIEDAD Secano

(1) Con incidencias que retienen pago o deniegan el expediente.

(2) Se calcula sobre superficie declarada admisible.

(3) Aplicación del artículo 16 bis del RD 147/2023.

(4) Expediente con algunos recintos de pastos permanentes ubicados en espacios protegidos donde la carga ganadera mínima será 0,1 UGM/ha.

Puede verificar la integridad de una copia de este documento mediante la lectura del código QR adjunto o mediante el acceso a la dirección <https://ws050.juntadeandalucia.es/verificarFirma> indicando el código de VERIFICACIÓN

FIRMADO POR	RAQUEL MARIA ESPIN CRESPO	17/10/2024
VERIFICACIÓN	Pk2jmWSPEJNMB623FQZ8JEKDMKEPRE	PÁG. 693/4804





**Incidencias de carga ganadera**

**INCIDENCIA DESCRIPCIÓN**

452	Actividad agraria declarada en un recinto no compatible con el uso PA, PR o PS asignado en SIGPAC para ese recinto. Recinto:14-026-010-00076-00003 Cultivo:62000 PASTOS PERMANENTES DE 5 O MAS AÑOS-SIN VARIEDAD Secano USO ASIGNADO EN SIGPAC:PR
86122	Recinto superficie forrajera que realiza la actividad de producción de pastoreo y no declara el o los códigos del Registro de Explotaciones Ganaderas de Andalucía, REGA. Recinto:14-073-002-00042-00001 Cultivo:62000 PASTOS PERMANENTES DE 5 O MAS AÑOS-SIN VARIEDAD Secano Recinto:14-073-002-00021-00003 Cultivo:62000 PASTOS PERMANENTES DE 5 O MAS AÑOS-SIN VARIEDAD Secano Recinto:14-026-010-00076-00003 Cultivo:62000 PASTOS PERMANENTES DE 5 O MAS AÑOS-SIN VARIEDAD Secano Recinto:14-073-002-00028-00001 Cultivo:62000 PASTOS PERMANENTES DE 5 O MAS AÑOS-SIN VARIEDAD Secano Recinto:14-073-002-00032-00001 Cultivo:62000 PASTOS PERMANENTES DE 5 O MAS AÑOS-SIN VARIEDAD Secano Recinto:14-026-010-00076-00004 Cultivo:62000 PASTOS PERMANENTES DE 5 O MAS AÑOS-SIN VARIEDAD Secano Recinto:14-073-003-00067-00001 Cultivo:62000 PASTOS PERMANENTES DE 5 O MAS AÑOS-SIN VARIEDAD Secano Recinto:14-073-002-00029-00001 Cultivo:62000 PASTOS PERMANENTES DE 5 O MAS AÑOS-SIN VARIEDAD Secano Recinto:14-073-003-00066-00001 Cultivo:62000 PASTOS PERMANENTES DE 5 O MAS AÑOS-SIN VARIEDAD Secano Recinto:14-073-002-00030-00001 Cultivo:62000 PASTOS PERMANENTES DE 5 O MAS AÑOS-SIN VARIEDAD Secano
86124	Recinto de forrajera para Cálculo de Carga Ganadera que No pertenece a Explotación. Recinto:14-073-002-00042-00001 Cultivo:62000 PASTOS PERMANENTES DE 5 O MAS AÑOS-SIN VARIEDAD Secano Recinto:14-073-002-00021-00003 Cultivo:62000 PASTOS PERMANENTES DE 5 O MAS AÑOS-SIN VARIEDAD Secano Recinto:14-026-010-00076-00003 Cultivo:62000 PASTOS PERMANENTES DE 5 O MAS AÑOS-SIN VARIEDAD Secano Recinto:14-073-002-00028-00001 Cultivo:62000 PASTOS PERMANENTES DE 5 O MAS AÑOS-SIN VARIEDAD Secano Recinto:14-073-002-00032-00001 Cultivo:62000 PASTOS PERMANENTES DE 5 O MAS AÑOS-SIN VARIEDAD Secano Recinto:14-026-010-00076-00004 Cultivo:62000 PASTOS PERMANENTES DE 5 O MAS AÑOS-SIN VARIEDAD Secano Recinto:14-073-003-00067-00001 Cultivo:62000 PASTOS PERMANENTES DE 5 O MAS AÑOS-SIN VARIEDAD Secano Recinto:14-073-002-00029-00001 Cultivo:62000 PASTOS PERMANENTES DE 5 O MAS AÑOS-SIN VARIEDAD Secano Recinto:14-073-003-00066-00001 Cultivo:62000 PASTOS PERMANENTES DE 5 O MAS AÑOS-SIN VARIEDAD Secano Recinto:14-073-002-00030-00001 Cultivo:62000 PASTOS PERMANENTES DE 5 O MAS AÑOS-SIN VARIEDAD Secano
86128	Recinto de Forrajeras que no ha contabilizado para Carga Ganadera por no tener una explotación válida para el cálculo de la Carga Ganadera Recinto:14-073-002-00042-00001 Cultivo:62 PASTOS PERMANENTES DE 5 O MAS AÑOS- Recinto:14-073-002-00021-00003 Cultivo:62 PASTOS PERMANENTES DE 5 O MAS AÑOS- Recinto:14-026-010-00076-00003 Cultivo:62 PASTOS PERMANENTES DE 5 O MAS AÑOS- Recinto:14-073-002-00028-00001 Cultivo:62 PASTOS PERMANENTES DE 5 O MAS AÑOS- Recinto:14-073-002-00032-00001 Cultivo:62 PASTOS PERMANENTES DE 5 O MAS AÑOS- Recinto:14-026-010-00076-00004 Cultivo:62 PASTOS PERMANENTES DE 5 O MAS AÑOS- Recinto:14-073-003-00067-00001 Cultivo:62 PASTOS PERMANENTES DE 5 O MAS AÑOS- Recinto:14-073-002-00029-00001 Cultivo:62 PASTOS PERMANENTES DE 5 O MAS AÑOS- Recinto:14-073-003-00066-00001 Cultivo:62 PASTOS PERMANENTES DE 5 O MAS AÑOS- Recinto:14-073-002-00030-00001 Cultivo:62 PASTOS PERMANENTES DE 5 O MAS AÑOS-
86132	Recinto superficie forrajera que no realiza la actividad de producción de pastoreo. Recinto:14-026-010-00076-00003 Cultivo:62000 PASTOS PERMANENTES DE 5 O MAS AÑOS-SIN VARIEDAD Secano

(1) Con incidencias que retienen pago o deniegan el expediente.  
 (2) Se calcula sobre superficie declarada admisible.  
 (3) Aplicación del artículo 16 bis del RD 147/2023.  
 (4) Expediente con algunos recintos de pastos permanentes ubicados en espacios protegidos donde la carga ganadera mínima será 0,1 UGM/ha.

Puede verificar la integridad de una copia de este documento mediante la lectura del código QR adjunto o mediante el acceso a la dirección <https://ws050.juntadeandalucia.es/verificarFirma> indicando el código de VERIFICACIÓN

FIRMADO POR	RAQUEL MARIA ESPIN CRESPO	17/10/2024	
VERIFICACIÓN	Pk2jmWSPEJNMB623FQZ8JEKDMKEPRE	PÁG. 694/4804	





**APELLIDOS Y NOMBRE / RAZÓN SOCIAL**

GIL AGUILERA MANUEL

**NIF**

\*\*\*\*1269\*

**EXPEDIENTE**

1258146

**RESOLUCIÓN**

DENEGACIÓN DE LA AYUDA

**DATOS DE MANTENIMIENTO UNIDADES**

**GRUPO DE PAGO**

ZONAS DE MONTAÑA

**Sup. Dec.  
Admisible**

0,00

**Sup.  
Resuelta**

0,00

**Sobredecl.**

0,00

**% Sobredecl.**

0,00

**RESUMEN DE PAGOS**

**IMPORTE ( Euros )**

	<b>RESUELTO</b>	<b>FEADER</b>	<b>MAPA</b>	<b>CAPADR</b>
A pagar	0,00	0,00	0,00	0,00

**APLICACIÓN DE REDUCCIONES Y PENALIZACIONES (%)**

<b>Criterios de subvencionabilidad (1)</b>	<b>Presentación tardía</b>	<b>Omisión declaración</b>	<b>Condicionality</b>
100,00	0,00	0,00	0,00

**IMPORTE ( Euros )**

<b>Calculado(2)</b>	<b>Reducción</b>	<b>Penalización</b>	<b>Reducción Penalización (3)</b>	<b>Penalización adicional</b>	<b>Resuelto</b>	<b>FEADER</b>	<b>MAPA</b>	<b>CAPADR</b>
0,00 €	0,00 €	0,00 €	0,00 €	0,00 €	0,00 €	0,00 €	0,00 €	0,00 €
<b>Importe Unitario:</b>	93,00 €	<b>Nuevo Importe Unitario:</b>	0,00 €					

(1) Con incidencias que retienen pago o deniegan el expediente.

(2) Se calcula sobre superficie declarada admisible.

(3) Aplicación del artículo 16 bis del RD 147/2023.

(4) Expediente con algunos recintos de pastos permanentes ubicados en espacios protegidos donde la carga ganadera mínima será 0,1 UGM/ha.

Puede verificar la integridad de una copia de este documento mediante la lectura del código QR adjunto o mediante el acceso a la dirección <https://ws050.juntadeandalucia.es/verificarFirma> indicando el código de VERIFICACIÓN

FIRMADO POR

RAQUEL MARIA ESPIN CRESPO

17/10/2024

VERIFICACIÓN

Pk2jmWSPEJNMB623FQZ8JEKDMKEPRE

PÁG. 695/4804





**RECINTOS PROPUESTOS**

REF.	REFERENCIA SIGPAC	CULTIVO	S/R	USO SIGPAC	Sup. Dec. admisible	Sup. Campo	Sup. Determ.	Sup. Resuelta
-997054	14-055-056-00192-0002	OLIVAR	S		0,13		0,13	0,13
-997039	14-055-056-00191-0002	OLIVAR	S		1,52		1,52	1,52
5240130	14-055-037-01164-0001	OLIVAR	S		1,77		1,77	1,77
1700000004717415	14-055-035-00104-0001	OLIVAR	S		0,23		0,23	0,23
1700000004717416	14-055-035-00105-0001	OLIVAR	S		0,02		0,02	0,02
1700000004717417	14-055-035-00112-0001	OLIVAR	S		0,01		0,01	0,01
1700000004717418	14-055-037-00168-0001	OLIVAR	S		0,04		0,04	0,04
1700000004717419	14-055-037-00169-0001	OLIVAR	S		0,69		0,69	0,69
1700000004717420	14-055-036-00098-0001	OLIVAR	S		0,20		0,20	0,20
1700000004717421	14-055-037-01165-0002	OLIVAR	S		1,34		1,34	1,34
1700000004717422	14-055-037-01161-0001	OLIVAR	S		3,09		3,09	3,09
1700000004717423	14-055-037-01165-0003	OLIVAR	S		1,22		1,22	1,22
1700000006016261	14-055-035-00105-0001	OLIVAR	S		0,15		0,15	0,15
1700000006016262	14-055-035-00106-0001	OLIVAR	S		0,14		0,14	0,14
1700000006016263	14-055-035-00107-0001	OLIVAR	S		0,02		0,02	0,02
1700000006016264	14-055-037-00208-0002	OLIVAR	S		0,02		0,02	0,02
1700000006016265	14-055-037-00210-0001	OLIVAR	S		0,54		0,54	0,54
1700000006016267	14-055-037-00238-0005	OLIVAR	S		0,03		0,03	0,03
1700000006016268	14-055-036-00099-0005	OLIVAR	S		0,03		0,03	0,03
1700000006016269	14-055-035-00357-0001	OLIVAR	S		0,16		0,16	0,16
1700000006016270	14-055-035-00358-0002	OLIVAR	S		0,04		0,04	0,04
1700000006016271	14-055-035-00359-0001	OLIVAR	S		0,49		0,49	0,49
1700000006016272	14-055-035-00360-0002	OLIVAR	S		0,34		0,34	0,34
1700000006016274	14-055-035-00361-0004	OLIVAR	S		0,15		0,15	0,15
1700000006016275	14-055-035-00362-0007	OLIVAR	S		0,16		0,16	0,16
1700000006016276	14-055-036-00099-0004	OLIVAR	S		0,05		0,05	0,05
1700000006016277	14-055-036-00102-0003	OLIVAR	S		0,01		0,01	0,01
1700000006016278	14-055-050-00743-0001	OLIVAR	S		0,08		0,08	0,08
1700000006016279	14-055-050-00748-0001	OLIVAR	S		0,04		0,04	0,04

**INCIDENCIAS**

**INCIDENCIA DESCRIPCIÓN**

- 2454 Solicitante de intervención 6613 cuyo regimen de afiliacion a la SS no es ni el sistema especial agrario(cuenta ajena) ni autonomo con actividad agraria.
- 74018 Productor que no es agricultor a título principal, según los datos del ejercicio fiscal n-1 y seguridad socia.
- 74053 Importe inferior a 100 Euros

(1) Con incidencias que retienen pago o deniegan el expediente.  
 (2) Se calcula sobre superficie declarada admisible.  
 (3) Aplicación del artículo 16 bis del RD 147/2023.  
 (4) Expediente con algunos recintos de pastos permanentes ubicados en espacios protegidos donde la carga ganadera mínima será 0,1 UGM/ha.

Puede verificar la integridad de una copia de este documento mediante la lectura del código QR adjunto o mediante el acceso a la dirección <a href="https://ws050.juntadeandalucia.es/verificarFirma">https://ws050.juntadeandalucia.es/verificarFirma</a> indicando el código de VERIFICACIÓN			
FIRMADO POR	RAQUEL MARIA ESPIN CRESPO	17/10/2024	
VERIFICACIÓN	Pk2jmWSPEJNMB623FQZ8JEKDMKEPRE	PÁG. 696/4804	





**APELLIDOS Y NOMBRE / RAZÓN SOCIAL**

GIL MERCHAN MANUEL

**NIF**

\*\*\*\*7922\*

**EXPEDIENTE**

1190484

**RESOLUCIÓN**

DENEGACIÓN DE LA AYUDA

**DATOS DE MANTENIMIENTO UNIDADES**

**GRUPO DE PAGO**

ZONAS DE MONTAÑA

**Sup. Dec. Admisible**

0,00

**Sup. Resuelta**

0,00

**Sobredecl.**

0,00

**% Sobredecl.**

0,00

**RESUMEN DE PAGOS**

**IMPORTE ( Euros )**

	RESUELTO	FEADER	MAPA	CAPADR
A pagar	0,00	0,00	0,00	0,00

**APLICACIÓN DE REDUCCIONES Y PENALIZACIONES (%)**

Crterios de subvencionabilidad (1)	Presentación tardía	Omisión declaración	Condicionalidad
100,00	0,00	0,00	0,00

**IMPORTE ( Euros )**

Calculado(2)	Reducción	Penalización	Reducción Penalización (3)	Penalización adicional	Resuelto	FEADER	MAPA	CAPADR
0,00 €	0,00 €	0,00 €	0,00 €	0,00 €	0,00 €	0,00 €	0,00 €	0,00 €
<b>Importe Unitario:</b>	93,00 €	<b>Nuevo Importe Unitario:</b>	0,00 €					

**INCIDENCIAS**

**INCIDENCIA DESCRIPCIÓN**

- 4272 Verifica que las líneas de declaración de las Solicitudes Únicas no tienen solapes con la capa de Retroactividad Gráfica (ambas de la misma campaña) a nivel de expediente/línea de declaración gráfica de la solicitud.  
Recinto:23-005-031-00002-00001 Cultivo: - Agregado de la referencia del recinto.:0 Zona de la referencia del recinto.:0 Superficie solapada.:0,02 Id. Incid.:98189809
- 74053 Importe inferior a 100 Euros
- 86122 Recinto superficie forrajera que realiza la actividad de producción de pastoreo y no declara el o los códigos del Registro de Explotaciones Ganaderas de Andalucía, REGA.  
Recinto:23-005-031-00002-00001 Cultivo:62000 PASTOS PERMANENTES DE 5 O MAS AÑOS-SIN VARIEDAD Secano  
Recinto:23-005-031-00002-00002 Cultivo:62000 PASTOS PERMANENTES DE 5 O MAS AÑOS-SIN VARIEDAD Secano  
Recinto:23-005-031-00002-00007 Cultivo:62000 PASTOS PERMANENTES DE 5 O MAS AÑOS-SIN VARIEDAD Secano  
Recinto:23-005-031-00002-00009 Cultivo:62000 PASTOS PERMANENTES DE 5 O MAS AÑOS-SIN VARIEDAD Secano  
Recinto:23-005-031-00002-00011 Cultivo:62000 PASTOS PERMANENTES DE 5 O MAS AÑOS-SIN VARIEDAD Secano
- 86124 Recinto de forrajera para Cálculo de Carga Ganadera que No pertenece a Explotación.  
Recinto:23-005-031-00002-00001 Cultivo:62000 PASTOS PERMANENTES DE 5 O MAS AÑOS-SIN VARIEDAD Secano  
Recinto:23-005-031-00002-00002 Cultivo:62000 PASTOS PERMANENTES DE 5 O MAS AÑOS-SIN VARIEDAD Secano  
Recinto:23-005-031-00002-00007 Cultivo:62000 PASTOS PERMANENTES DE 5 O MAS AÑOS-SIN VARIEDAD Secano  
Recinto:23-005-031-00002-00009 Cultivo:62000 PASTOS PERMANENTES DE 5 O MAS AÑOS-SIN VARIEDAD Secano  
Recinto:23-005-031-00002-00011 Cultivo:62000 PASTOS PERMANENTES DE 5 O MAS AÑOS-SIN VARIEDAD Secano

(1) Con incidencias que retienen pago o deniegan el expediente.

(2) Se calcula sobre superficie declarada admisible.

(3) Aplicación del artículo 16 bis del RD 147/2023.

(4) Expediente con algunos recintos de pastos permanentes ubicados en espacios protegidos donde la carga ganadera mínima será 0,1 UGM/ha.

Puede verificar la integridad de una copia de este documento mediante la lectura del código QR adjunto o mediante el acceso a la dirección <https://ws050.juntadeandalucia.es/verificarFirma> indicando el código de VERIFICACIÓN

FIRMADO POR	RAQUEL MARIA ESPIN CRESPO	17/10/2024	
VERIFICACIÓN	Pk2jmWSPEJNMB623FQZ8JEKDMKEPRE	PÁG. 697/4804	



**Incidencias de carga ganadera**

**INCIDENCIA DESCRIPCIÓN**

- 86122 Recinto superficie forrajera que realiza la actividad de producción de pastoreo y no declara el o los códigos del Registro de Explotaciones Ganaderas de Andalucía, REGA.  
 Recinto:23-005-031-00002-00001 Cultivo:62000 PASTOS PERMANENTES DE 5 O MAS AÑOS-SIN VARIEDAD Secano  
 Recinto:23-005-031-00002-00002 Cultivo:62000 PASTOS PERMANENTES DE 5 O MAS AÑOS-SIN VARIEDAD Secano  
 Recinto:23-005-031-00002-00009 Cultivo:62000 PASTOS PERMANENTES DE 5 O MAS AÑOS-SIN VARIEDAD Secano  
 Recinto:23-005-031-00002-00011 Cultivo:62000 PASTOS PERMANENTES DE 5 O MAS AÑOS-SIN VARIEDAD Secano  
 Recinto:23-005-031-00002-00007 Cultivo:62000 PASTOS PERMANENTES DE 5 O MAS AÑOS-SIN VARIEDAD Secano
- 86124 Recinto de forrajera para Cálculo de Carga Ganadera que No pertenece a Explotación.  
 Recinto:23-005-031-00002-00001 Cultivo:62000 PASTOS PERMANENTES DE 5 O MAS AÑOS-SIN VARIEDAD Secano  
 Recinto:23-005-031-00002-00002 Cultivo:62000 PASTOS PERMANENTES DE 5 O MAS AÑOS-SIN VARIEDAD Secano  
 Recinto:23-005-031-00002-00009 Cultivo:62000 PASTOS PERMANENTES DE 5 O MAS AÑOS-SIN VARIEDAD Secano  
 Recinto:23-005-031-00002-00011 Cultivo:62000 PASTOS PERMANENTES DE 5 O MAS AÑOS-SIN VARIEDAD Secano  
 Recinto:23-005-031-00002-00007 Cultivo:62000 PASTOS PERMANENTES DE 5 O MAS AÑOS-SIN VARIEDAD Secano
- 86128 Recinto de Forrajeras que no ha contabilizado para Carga Ganadera por no tener una explotación válida para el cálculo de la Carga Ganadera  
 Recinto:23-005-031-00002-00001 Cultivo:62 PASTOS PERMANENTES DE 5 O MAS AÑOS-  
 Recinto:23-005-031-00002-00002 Cultivo:62 PASTOS PERMANENTES DE 5 O MAS AÑOS-  
 Recinto:23-005-031-00002-00009 Cultivo:62 PASTOS PERMANENTES DE 5 O MAS AÑOS-  
 Recinto:23-005-031-00002-00011 Cultivo:62 PASTOS PERMANENTES DE 5 O MAS AÑOS-  
 Recinto:23-005-031-00002-00007 Cultivo:62 PASTOS PERMANENTES DE 5 O MAS AÑOS-

(1) Con incidencias que retienen pago o deniegan el expediente.

(2) Se calcula sobre superficie declarada admisible.

(3) Aplicación del artículo 16 bis del RD 147/2023.

(4) Expediente con algunos recintos de pastos permanentes ubicados en espacios protegidos donde la carga ganadera mínima será 0,1 UGM/ha.

Puede verificar la integridad de una copia de este documento mediante la lectura del código QR adjunto o mediante el acceso a la dirección <https://ws050.juntadeandalucia.es/verificarFirma> indicando el código de VERIFICACIÓN

FIRMADO POR	RAQUEL MARIA ESPIN CRESPO	17/10/2024	
VERIFICACIÓN	Pk2jmWSPEJNMB623FQZ8JEKDMKEPRE	PÁG. 698/4804	



**APELLIDOS Y NOMBRE / RAZÓN SOCIAL**

GOMEZ ARREBOLA MIGUEL ANGEL

**NIF**

\*\*\*\*5182\*

**EXPEDIENTE**

1123859

**RESOLUCIÓN**

DENEGACIÓN DE LA AYUDA

**DATOS DE MANTENIMIENTO UNIDADES**

**GRUPO DE PAGO**

ZONAS DE MONTAÑA

**Sup. Dec.  
Admisible**

0,00

**Sup.  
Resuelta**

0,00

**Sobredecl.**

0,00

**% Sobredecl.**

0,00

**RESUMEN DE PAGOS**

**IMPORTE ( Euros )**

	<u>RESUELTO</u>	<u>FEADER</u>	<u>MAPA</u>	<u>CAPADR</u>
A pagar	0,00	0,00	0,00	0,00

**APLICACIÓN DE REDUCCIONES Y PENALIZACIONES (%)**

<u>Crterios de subvencionabilidad (1)</u>	<u>Presentación tardía</u>	<u>Omisión declaración</u>	<u>Condicionalidad</u>
100,00	0,00	0,00	0,00

**IMPORTE ( Euros )**

<u>Calculado(2)</u>	<u>Reducción</u>	<u>Penalización</u>	<u>Reducción Penalización (3)</u>	<u>Penalización adicional</u>	<u>Resuelto</u>	<u>FEADER</u>	<u>MAPA</u>	<u>CAPADR</u>
0,00 €	0,00 €	0,00 €	0,00 €	0,00 €	0,00 €	0,00 €	0,00 €	0,00 €
<u>Importe Unitario:</u>	93,00 €	<u>Nuevo Importe Unitario:</u>	0,00 €					

**INCIDENCIAS**

**INCIDENCIA DESCRIPCIÓN**

2454	Solicitante de intervención 6613 cuyo regimen de afiliacion a la SS no es ni el sistema especial agrario(cuenta ajena) ni autonomo con actividad agraria.
74018	Productor que no es agricultor a título principal, según los datos del ejercicio fiscal n-1 y seguridad socia.
74051	Solicitante de intervención 6613, que no declara ningun recinto en zona desfavorecida.
74053	Importe inferior a 100 Euros

(1) Con incidencias que retienen pago o deniegan el expediente.

(2) Se calcula sobre superficie declarada admisible.

(3) Aplicación del artículo 16 bis del RD 147/2023.

(4) Expediente con algunos recintos de pastos permanentes ubicados en espacios protegidos donde la carga ganadera mínima será 0,1 UGM/ha.

Puede verificar la integridad de una copia de este documento mediante la lectura del código QR adjunto o mediante el acceso a la dirección <https://ws050.juntadeandalucia.es/verificarFirma> indicando el código de VERIFICACIÓN

FIRMADO POR

RAQUEL MARIA ESPIN CRESPO

17/10/2024

VERIFICACIÓN

Pk2jmWSPEJNMB623FQZ8JEKDMKEPRE

PÁG. 699/4804





**APELLIDOS Y NOMBRE / RAZÓN SOCIAL**

GOMEZ GOMEZ JOSE

**NIF**

\*\*\*\*9303\*

**EXPEDIENTE**

1118536

**RESOLUCIÓN**

DENEGACIÓN DE LA AYUDA

**DATOS DE MANTENIMIENTO UNIDADES**

GRUPO DE PAGO	Sup. Dec. Admisible	Sup. Resuelta	Sobredecl.	% Sobredecl.
ZONAS DE MONTAÑA	0,00	0,00	0,00	0,00

**RESUMEN DE PAGOS**

A pagar	IMPORTE ( Euros )			
	RESUELTO	FEADER	MAPA	CAPADR
	0,00	0,00	0,00	0,00

**APLICACIÓN DE REDUCCIONES Y PENALIZACIONES (%)**

Crterios de subvencionabilidad (1)	Presentación tardía	Omisión declaración	Condicionalidad
100,00	0,00	0,00	0,00

**IMPORTE ( Euros )**

Calculado(2)	Reducción	Penalización	Reducción Penalización (3)	Penalización adicional	Resuelto	FEADER	MAPA	CAPADR
0,00 €	0,00 €	0,00 €	0,00 €	0,00 €	0,00 €	0,00 €	0,00 €	0,00 €
Importe Unitario:	93,00 €	Nuevo Importe Unitario:	0,00 €					

**RECINTOS PROPUESTOS**

REF.	REFERENCIA SIGPAC	CULTIVO	S/R	USO SIGPAC	Sup. Dec. admisible	Sup. Campo	Sup. Determ.	Sup. Resuelta
-1345128	14-026-011-00285-0001	PASTOS PERMANENTES DE 5 O MAS AÑOS	S		3,68		3,68	3,68
-810683	14-026-011-00285-0007	PASTOS PERMANENTES DE 5 O MAS AÑOS	S		3,21		3,21	3,21
-810682	14-026-011-00284-0003	PASTOS PERMANENTES DE 5 O MAS AÑOS	S		1,31		1,31	1,31
-810681	14-026-011-00284-0002	PASTOS PERMANENTES DE 5 O MAS AÑOS	S		2,55		2,55	2,55
-810680	14-026-011-00283-0006	PASTOS PERMANENTES DE 5 O MAS AÑOS	S		1,61		1,61	1,61
-810679	14-026-011-00283-0009	PASTOS PERMANENTES DE 5 O MAS AÑOS	S		0,84		0,84	0,84
-810678	14-026-011-00283-0002	PASTOS PERMANENTES DE 5 O MAS AÑOS	S		3,36		3,36	3,36
-191337	14-026-011-00377-0002	OLIVAR	S		0,14		0,14	0,14
-191334	14-026-011-00377-0003	BARBECHO TRADICIONAL	S		2,25		2,25	2,25
-85361	14-026-017-00046-0010	PASTOS PERMANENTES DE 5 O MAS AÑOS	S		0,01		0,01	0,01
-85360	14-026-017-00046-0008	PASTOS PERMANENTES DE 5 O MAS AÑOS	S		1,11		1,11	1,11
1700000004656340	14-026-017-00046-0003	PASTOS PERMANENTES DE 5 O MAS AÑOS	S		0,66		0,66	0,66
1700000004656341	14-026-011-00158-0001	OLIVAR	S		2,59		2,59	2,59
1700000004656342	14-026-011-00158-0002	BARBECHO TRADICIONAL	S		0,07		0,07	0,07
1700000004656343	14-026-011-00158-0003	BARBECHO TRADICIONAL	S		2,49		2,49	2,49
1700000004656344	14-026-011-00158-0005	BARBECHO TRADICIONAL	S		0,04		0,04	0,04
1700000004656345	14-026-011-00158-0006	BARBECHO TRADICIONAL	S		0,04		0,04	0,04
1700000004656346	14-026-011-00158-0011	BARBECHO TRADICIONAL	S		0,79		0,79	0,79
1700000004656348	14-026-017-00046-0004	PASTOS PERMANENTES DE 5 O MAS AÑOS	S		0,46		0,46	0,46
1700000004656349	14-026-011-00158-0013	PASTOS PERMANENTES DE 5 O MAS AÑOS	S		0,04		0,04	0,04
1700000004656350	14-026-017-00046-0007	PASTOS PERMANENTES DE 5 O MAS AÑOS	S		0,12		0,12	0,12
1700000004656351	14-026-017-00046-0005	PASTOS PERMANENTES DE 5 O MAS AÑOS	S		0,03		0,03	0,03
1700000004656352	14-026-011-00147-0006	PASTOS PERMANENTES DE 5 O MAS AÑOS	S		0,12		0,12	0,12
1700000004656354	14-026-011-00277-0001	PASTOS PERMANENTES DE 5 O MAS AÑOS	R		13,08		13,08	13,08
1700000004656355	14-026-011-00277-0006	PASTOS PERMANENTES DE 5 O MAS AÑOS	R		0,04		0,04	0,04
1700000004656356	14-026-011-00277-0003	PASTOS PERMANENTES DE 5 O MAS AÑOS	R		5,66		5,66	5,66
1700000004656357	14-026-017-00046-0001	PASTOS PERMANENTES DE 5 O MAS AÑOS	S		2,22		2,22	2,22
1700000004656358	14-026-011-00277-0007	PASTOS PERMANENTES DE 5 O MAS AÑOS	R		9,35		9,35	9,35

(1) Con incidencias que retienen pago o deniegan el expediente.

(2) Se calcula sobre superficie declarada admisible.

(3) Aplicación del artículo 16 bis del RD 147/2023.

(4) Expediente con algunos recintos de pastos permanentes ubicados en espacios protegidos donde la carga ganadera mínima será 0,1 UGM/ha.

Puede verificar la integridad de una copia de este documento mediante la lectura del código QR adjunto o mediante el acceso a la dirección <https://ws050.juntadeandalucia.es/verificarFirma> indicando el código de VERIFICACIÓN

FIRMADO POR

RAQUEL MARIA ESPIN CRESPO

17/10/2024

VERIFICACIÓN

Pk2jmWSPEJNMB623FQZ8JEKDMKEPRE

PÁG. 700/4804





### INCIDENCIAS

#### INCIDENCIA DESCRIPCIÓN

2454	Solicitante de intervención 6613 cuyo regimen de afiliacion a la SS no es ni el sistema especial agrario(cuenta ajena) ni autonomo con actividad agraria.
74018	Productor que no es agricultor a título principal, según los datos del ejercicio fiscal n-1 y seguridad socia.
74053	Importe inferior a 100 Euros

#### Incidencias de carga ganadera

#### INCIDENCIA DESCRIPCIÓN

86132	Recinto superficie forrajera que no realiza la actividad de producción de pastoreo. Recinto:14-026-011-00377-00003 Cultivo:20000 BARBECHO TRADICIONAL-SIN VARIEDAD Secano Recinto:14-026-011-00158-00002 Cultivo:20000 BARBECHO TRADICIONAL-SIN VARIEDAD Secano Recinto:14-026-011-00158-00003 Cultivo:20000 BARBECHO TRADICIONAL-SIN VARIEDAD Secano Recinto:14-026-011-00158-00005 Cultivo:20000 BARBECHO TRADICIONAL-SIN VARIEDAD Secano Recinto:14-026-011-00158-00006 Cultivo:20000 BARBECHO TRADICIONAL-SIN VARIEDAD Secano Recinto:14-026-011-00158-00011 Cultivo:20000 BARBECHO TRADICIONAL-SIN VARIEDAD Secano
-------	---

(1) Con incidencias que retienen pago o deniegan el expediente.

(2) Se calcula sobre superficie declarada admisible.

(3) Aplicación del artículo 16 bis del RD 147/2023.

(4) Expediente con algunos recintos de pastos permanentes ubicados en espacios protegidos donde la carga ganadera mínima será 0,1 UGM/ha.

Puede verificar la integridad de una copia de este documento mediante la lectura del código QR adjunto o mediante el acceso a la dirección <https://ws050.juntadeandalucia.es/verificarFirma> indicando el código de VERIFICACIÓN

FIRMADO POR

RAQUEL MARIA ESPIN CRESPO

17/10/2024

VERIFICACIÓN

Pk2jmWSPEJNMB623FQZ8JEKDMKEPRE

PÁG. 701/4804





**APELLIDOS Y NOMBRE / RAZÓN SOCIAL**

GOMEZ GONZALEZ PETRA

**NIF**

\*\*\*\*8293\*

**EXPEDIENTE**

1235308

**RESOLUCIÓN**

DENEGACIÓN DE LA AYUDA

**DATOS DE MANTENIMIENTO UNIDADES**

**GRUPO DE PAGO**

ZONAS DE MONTAÑA

**Sup. Dec.  
Admisible**

0,00

**Sup.  
Resuelta**

0,00

**Sobredecl.**

0,00

**% Sobredecl.**

0,00

**RESUMEN DE PAGOS**

**IMPORTE ( Euros )**

	<u>RESUELTO</u>	<u>FEADER</u>	<u>MAPA</u>	<u>CAPADR</u>
A pagar	0,00	0,00	0,00	0,00

**APLICACIÓN DE REDUCCIONES Y PENALIZACIONES (%)**

<u>Criterios de subvencionabilidad (1)</u>	<u>Presentación tardía</u>	<u>Omisión declaración</u>	<u>Condicionabilidad</u>
100,00	0,00	0,00	0,00

**IMPORTE ( Euros )**

<u>Calculado(2)</u>	<u>Reducción</u>	<u>Penalización</u>	<u>Reducción Penalización (3)</u>	<u>Penalización adicional</u>	<u>Resuelto</u>	<u>FEADER</u>	<u>MAPA</u>	<u>CAPADR</u>
0,00 €	0,00 €	0,00 €	0,00 €	0,00 €	0,00 €	0,00 €	0,00 €	0,00 €
<u>Importe Unitario:</u>	93,00 €	<u>Nuevo Importe Unitario:</u>	0,00 €					

(1) Con incidencias que retienen pago o deniegan el expediente.

(2) Se calcula sobre superficie declarada admisible.

(3) Aplicación del artículo 16 bis del RD 147/2023.

(4) Expediente con algunos recintos de pastos permanentes ubicados en espacios protegidos donde la carga ganadera mínima será 0,1 UGM/ha.

Puede verificar la integridad de una copia de este documento mediante la lectura del código QR adjunto o mediante el acceso a la dirección <https://ws050.juntadeandalucia.es/verificarFirma> indicando el código de VERIFICACIÓN

FIRMADO POR

RAQUEL MARIA ESPIN CRESPO

17/10/2024

VERIFICACIÓN

Pk2jmWSPEJNMB623FQZ8JEKDMKEPRE

PÁG. 702/4804





**INCIDENCIAS**

**INCIDENCIA DESCRIPCIÓN**

3790	Recinto declarado inactivo Recinto:14-008-023-00050-00003 Cultivo: - Recinto:14-008-023-00057-00004 Cultivo: - Recinto:14-008-023-00058-00005 Cultivo: - Recinto:14-008-023-00065-00018 Cultivo: - Recinto:14-008-023-00071-00003 Cultivo: - Recinto:14-008-023-00071-00011 Cultivo: - Recinto:14-008-023-00072-00003 Cultivo: -
74051	Solicitante de intervención 6613, que no declara ningun recinto en zona desfavorecida.
74053	Importe inferior a 100 Euros
86020	Verifica que determinados recintos declarados por el expte para la operación, no se corresponde con la ZONA DESFAVORECIDA. Y no ha sido solicitada la operación análoga o correspondiente. Recinto:14-008-014-00030-00003 Cultivo:8000 AVENA-SIN VARIEDAD Secano Operación correcta del recinto:6613.2 Recinto:14-008-023-00050-00003 Cultivo:62000 PASTOS PERMANENTES DE 5 O MAS AÑOS-SIN VARIEDAD Secano Operación correcta del recinto:6613.2 Recinto:14-008-023-00050-00005 Cultivo:62000 PASTOS PERMANENTES DE 5 O MAS AÑOS-SIN VARIEDAD Secano Operación correcta del recinto:6613.2 Recinto:14-008-023-00051-00004 Cultivo:62000 PASTOS PERMANENTES DE 5 O MAS AÑOS-SIN VARIEDAD Secano Operación correcta del recinto:6613.2 Recinto:14-008-023-00055-00006 Cultivo:62000 PASTOS PERMANENTES DE 5 O MAS AÑOS-SIN VARIEDAD Secano Operación correcta del recinto:6613.2 Recinto:14-008-023-00056-00001 Cultivo:62000 PASTOS PERMANENTES DE 5 O MAS AÑOS-SIN VARIEDAD Secano Operación correcta del recinto:6613.2 Recinto:14-008-023-00057-00004 Cultivo:62000 PASTOS PERMANENTES DE 5 O MAS AÑOS-SIN VARIEDAD Secano Operación correcta del recinto:6613.2 Recinto:14-008-023-00058-00005 Cultivo:62000 PASTOS PERMANENTES DE 5 O MAS AÑOS-SIN VARIEDAD Secano Operación correcta del recinto:6613.2 Recinto:14-008-023-00059-00002 Cultivo:62000 PASTOS PERMANENTES DE 5 O MAS AÑOS-SIN VARIEDAD Secano Operación correcta del recinto:6613.2 Recinto:14-008-023-00064-00004 Cultivo:62000 PASTOS PERMANENTES DE 5 O MAS AÑOS-SIN VARIEDAD Secano Operación correcta del recinto:6613.2 Recinto:14-008-023-00065-00018 Cultivo:62000 PASTOS PERMANENTES DE 5 O MAS AÑOS-SIN VARIEDAD Secano Operación correcta del recinto:6613.2 Recinto:14-008-023-00071-00002 Cultivo:62000 PASTOS PERMANENTES DE 5 O MAS AÑOS-SIN VARIEDAD Secano Operación correcta del recinto:6613.2 Recinto:14-008-023-00071-00003 Cultivo:62000 PASTOS PERMANENTES DE 5 O MAS AÑOS-SIN VARIEDAD Secano Operación correcta del recinto:6613.2 Recinto:14-008-023-00071-00011 Cultivo:62000 PASTOS PERMANENTES DE 5 O MAS AÑOS-SIN VARIEDAD Secano Operación correcta del recinto:6613.2 Recinto:14-008-023-00071-00012 Cultivo:63000 PASTOS DE MENOS DE 5 AÑOS-SIN VARIEDAD Regadío Operación correcta del recinto:6613.2 Recinto:14-008-023-00072-00003 Cultivo:62000 PASTOS PERMANENTES DE 5 O MAS AÑOS-SIN VARIEDAD Secano Operación correcta del recinto:6613.2 Recinto:14-008-023-00072-00012 Cultivo:62000 PASTOS PERMANENTES DE 5 O MAS AÑOS-SIN VARIEDAD Secano Operación correcta del recinto:6613.2 Recinto:14-008-023-00072-00015 Cultivo:62000 PASTOS PERMANENTES DE 5 O MAS AÑOS-SIN VARIEDAD Secano Operación correcta del recinto:6613.2 Recinto:14-008-049-00003-00001 Cultivo:62000 PASTOS PERMANENTES DE 5 O MAS AÑOS-SIN VARIEDAD Secano Operación correcta del recinto:6613.2

(1) Con incidencias que retienen pago o deniegan el expediente.  
 (2) Se calcula sobre superficie declarada admisible.  
 (3) Aplicación del artículo 16 bis del RD 147/2023.  
 (4) Expediente con algunos recintos de pastos permanentes ubicados en espacios protegidos donde la carga ganadera mínima será 0,1 UGM/ha.

Puede verificar la integridad de una copia de este documento mediante la lectura del código QR adjunto o mediante el acceso a la dirección <a href="https://ws050.juntadeandalucia.es/verificarFirma">https://ws050.juntadeandalucia.es/verificarFirma</a> indicando el código de VERIFICACIÓN			
FIRMADO POR	RAQUEL MARIA ESPIN CRESPO	17/10/2024	
VERIFICACIÓN	Pk2jmWSPEJNMB623FQZ8JEKDMKEPRE	PÁG. 703/4804	



**APELLIDOS Y NOMBRE / RAZÓN SOCIAL**

GOMEZ MATEOS JUAN JOSE

**NIF**

\*\*\*\*2727\*

**EXPEDIENTE**

1191991

**RESOLUCIÓN**

DENEGACIÓN DE LA AYUDA

**DATOS DE MANTENIMIENTO UNIDADES**

**GRUPO DE PAGO**

ZONAS DE MONTAÑA

**Sup. Dec. Admisible**

0,00

**Sup. Resuelta**

0,00

**Sobredecl.**

0,00

**% Sobredecl.**

0,00

**RESUMEN DE PAGOS**

	<b>IMPORTE ( Euros )</b>			
	<b>RESUELTO</b>	<b>FEADER</b>	<b>MAPA</b>	<b>CAPADR</b>
A pagar	0,00	0,00	0,00	0,00

**APLICACIÓN DE REDUCCIONES Y PENALIZACIONES (%)**

<b>Crterios de subvencionabilidad (1)</b>	<b>Presentación tardía</b>	<b>Omisión declaración</b>	<b>Condicionalidad</b>
100,00	0,00	0,00	0,00

**IMPORTE ( Euros )**

<b>Calculado(2)</b>	<b>Reducción</b>	<b>Penalización</b>	<b>Reducción Penalización (3)</b>	<b>Penalización adicional</b>	<b>Resuelto</b>	<b>FEADER</b>	<b>MAPA</b>	<b>CAPADR</b>
0,00 €	0,00 €	0,00 €	0,00 €	0,00 €	0,00 €	0,00 €	0,00 €	0,00 €
<b>Importe Unitario:</b>	93,00 €	<b>Nuevo Importe Unitario:</b>	0,00 €					

**INCIDENCIAS**

**INCIDENCIA DESCRIPCIÓN**

74053	Importe inferior a 100 Euros
86119	Carga ganadera NO cumple con el valor mínimo de 0,2 UGM/ha. Recinto:14-026-002-00048-00001 Cultivo:63000 PASTOS DE MENOS DE 5 AÑOS-SIN VARIEDAD Secano Carga Ganadera:0,13 Recinto:14-026-002-00048-00003 Cultivo:62000 PASTOS PERMANENTES DE 5 O MAS AÑOS-SIN VARIEDAD Secano Carga Ganadera:0,13 Recinto:14-026-002-00048-00004 Cultivo:62000 PASTOS PERMANENTES DE 5 O MAS AÑOS-SIN VARIEDAD Secano Carga Ganadera:0,13 Recinto:14-026-002-00049-00001 Cultivo:63000 PASTOS DE MENOS DE 5 AÑOS-SIN VARIEDAD Secano Carga Ganadera:0,13 Recinto:14-026-002-00050-00001 Cultivo:62000 PASTOS PERMANENTES DE 5 O MAS AÑOS-SIN VARIEDAD Secano Carga Ganadera:0,13 Recinto:14-026-002-00050-00003 Cultivo:63000 PASTOS DE MENOS DE 5 AÑOS-SIN VARIEDAD Secano Carga Ganadera:0,13 Recinto:14-026-002-00050-00021 Cultivo:62000 PASTOS PERMANENTES DE 5 O MAS AÑOS-SIN VARIEDAD Secano Carga Ganadera:0,13 Recinto:14-026-002-00050-00033 Cultivo:62000 PASTOS PERMANENTES DE 5 O MAS AÑOS-SIN VARIEDAD Secano Carga Ganadera:0,13 Recinto:14-026-002-00051-00002 Cultivo:62000 PASTOS PERMANENTES DE 5 O MAS AÑOS-SIN VARIEDAD Secano Carga Ganadera:0,13 Recinto:14-026-002-00053-00001 Cultivo:63000 PASTOS DE MENOS DE 5 AÑOS-SIN VARIEDAD Secano Carga Ganadera:0,13 Recinto:14-026-002-00054-00001 Cultivo:63000 PASTOS DE MENOS DE 5 AÑOS-SIN VARIEDAD Secano Carga Ganadera:0,13 Recinto:14-026-002-00054-00003 Cultivo:62000 PASTOS PERMANENTES DE 5 O MAS AÑOS-SIN VARIEDAD Secano Carga Ganadera:0,13 Recinto:14-026-002-00054-00004 Cultivo:62000 PASTOS PERMANENTES DE 5 O MAS AÑOS-SIN VARIEDAD Secano Carga Ganadera:0,13
86122	Recinto superficie forrajera que realiza la actividad de producción de pastoreo y no declara el o los códigos del Registro de Explotaciones Ganaderas de Andalucía, REGA. Recinto:14-026-002-00050-00033 Cultivo:62000 PASTOS PERMANENTES DE 5 O MAS AÑOS-SIN VARIEDAD Secano Recinto:14-026-002-00054-00004 Cultivo:62000 PASTOS PERMANENTES DE 5 O MAS AÑOS-SIN VARIEDAD Secano
86124	Recinto de forrajera para Cálculo de Carga Ganadera que No pertenece a Explotación. Recinto:14-026-002-00050-00033 Cultivo:62000 PASTOS PERMANENTES DE 5 O MAS AÑOS-SIN VARIEDAD Secano Recinto:14-026-002-00054-00004 Cultivo:62000 PASTOS PERMANENTES DE 5 O MAS AÑOS-SIN VARIEDAD Secano

(1) Con incidencias que retienen pago o deniegan el expediente.

(2) Se calcula sobre superficie declarada admisible.

(3) Aplicación del artículo 16 bis del RD 147/2023.

(4) Expediente con algunos recintos de pastos permanentes ubicados en espacios protegidos donde la carga ganadera mínima será 0,1 UGM/ha.

Puede verificar la integridad de una copia de este documento mediante la lectura del código QR adjunto o mediante el acceso a la dirección <https://ws050.juntadeandalucia.es/verificarFirma> indicando el código de VERIFICACIÓN

FIRMADO POR

RAQUEL MARIA ESPIN CRESPO

17/10/2024

VERIFICACIÓN

Pk2jmWSPEJNMB623FQZ8JEKDMKEPRE

PÁG. 704/4804







**Incidencias de carga ganadera**

**INCIDENCIA DESCRIPCIÓN**

- 86122 Recinto superficie forrajera que realiza la actividad de producción de pastoreo y no declara el o los códigos del Registro de Explotaciones Ganaderas de Andalucía, REGA.  
Recinto:14-026-002-00050-00033 Cultivo:62000 PASTOS PERMANENTES DE 5 O MAS AÑOS-SIN VARIEDAD Secano  
Recinto:14-026-002-00054-00004 Cultivo:62000 PASTOS PERMANENTES DE 5 O MAS AÑOS-SIN VARIEDAD Secano
- 86124 Recinto de forrajera para Cálculo de Carga Ganadera que No pertenece a Explotación.  
Recinto:14-026-002-00050-00033 Cultivo:62000 PASTOS PERMANENTES DE 5 O MAS AÑOS-SIN VARIEDAD Secano  
Recinto:14-026-002-00054-00004 Cultivo:62000 PASTOS PERMANENTES DE 5 O MAS AÑOS-SIN VARIEDAD Secano
- 86128 Recinto de Forrajeras que no ha contabilizado para Carga Ganadera por no tener una explotación válida para el cálculo de la Carga Ganadera  
Recinto:14-026-002-00050-00033 Cultivo:62 PASTOS PERMANENTES DE 5 O MAS AÑOS-  
Recinto:14-026-002-00054-00004 Cultivo:62 PASTOS PERMANENTES DE 5 O MAS AÑOS-

(1) Con incidencias que retienen pago o deniegan el expediente.

(2) Se calcula sobre superficie declarada admisible.

(3) Aplicación del artículo 16 bis del RD 147/2023.

(4) Expediente con algunos recintos de pastos permanentes ubicados en espacios protegidos donde la carga ganadera mínima será 0,1 UGM/ha.

Puede verificar la integridad de una copia de este documento mediante la lectura del código QR adjunto o mediante el acceso a la dirección <https://ws050.juntadeandalucia.es/verificarFirma> indicando el código de VERIFICACIÓN

FIRMADO POR	RAQUEL MARIA ESPIN CRESPO	17/10/2024
VERIFICACIÓN	Pk2jmWSPEJNMB623FQZ8JEKDMKEPRE	PÁG. 705/4804





**APELLIDOS Y NOMBRE / RAZÓN SOCIAL**

GOMEZ MORENO ANA RAFAELA

**NIF**

\*\*\*\*6704\*

**EXPEDIENTE**

1228148

**RESOLUCIÓN**

DENEGACIÓN DE LA AYUDA

**DATOS DE MANTENIMIENTO UNIDADES**

**GRUPO DE PAGO**

ZONAS DE MONTAÑA

**Sup. Dec.  
Admisible**

297,48

**Sup.  
Resuelta**

27,80

**Sobredecl.**

269,68

**% Sobredecl.**

90,65

**RESUMEN DE PAGOS**

**IMPORTE ( Euros )**

	<u>RESUELTO</u>	<u>FEADER</u>	<u>MAPA</u>	<u>CAPADR</u>
A pagar	0,00	0,00	0,00	0,00

**APLICACIÓN DE REDUCCIONES Y PENALIZACIONES (%)**

<u>Crterios de subvencionabilidad (1)</u>	<u>Presentación tardía</u>	<u>Omisión declaración</u>	<u>Condicionalidad</u>
100,00	0,00	0,00	0,00

**IMPORTE ( Euros )**

Calculado(2)	Reducción	Penalización	Reducción Penalización (3)	Penalización adicional	Resuelto	FEADER	MAPA	CAPADR
2.046,00 €	1.854,80 €	191,20 €	0,00 €	1.854,80 €	0,00 €	0,00 €	0,00 €	0,00 €
<u>Importe Unitario:</u>	93,00 €	<u>Nuevo Importe Unitario:</u>	6,88 €					

(1) Con incidencias que retienen pago o deniegan el expediente.

(2) Se calcula sobre superficie declarada admisible.

(3) Aplicación del artículo 16 bis del RD 147/2023.

(4) Expediente con algunos recintos de pastos permanentes ubicados en espacios protegidos donde la carga ganadera mínima será 0,1 UGM/ha.

Puede verificar la integridad de una copia de este documento mediante la lectura del código QR adjunto o mediante el acceso a la dirección <https://ws050.juntadeandalucia.es/verificarFirma> indicando el código de VERIFICACIÓN

FIRMADO POR

RAQUEL MARIA ESPIN CRESPO

17/10/2024

VERIFICACIÓN

Pk2jmWSPEJNMB623FQZ8JEKDMKEPRE

PÁG. 706/4804





**RECINTOS PROPUESTOS**

REF.	REFERENCIA SIGPAC	CULTIVO	S/R	USO SIGPAC	Sup. Dec. admisible	Sup. Campo	Sup. Determ.	Sup. Resuelta
-1041981	14-073-030-00033-0005	PASTOS PERMANENTES DE 5 O MAS AÑOS	S		5,78	5,78	5,78	0,00
-800272	14-073-030-00033-0004	BARBECHO TRADICIONAL	S		7,75	7,75	7,75	0,00
-800269	14-073-030-00016-0002	PASTOS PERMANENTES DE 5 O MAS AÑOS	S		5,76	5,76	5,76	0,00
-800240	14-073-033-00007-0002	PASTOS PERMANENTES DE 5 O MAS AÑOS	S		0,55	0,55	0,55	0,00
-800227	14-073-033-00004-0002	PASTOS PERMANENTES DE 5 O MAS AÑOS	S		3,69	3,69	3,69	0,00
-800216	14-073-029-00074-0004	PASTOS PERMANENTES DE 5 O MAS AÑOS	S		0,36	0,36	0,36	0,00
-800215	14-073-029-00074-0002	PASTOS PERMANENTES DE 5 O MAS AÑOS	S		9,32	9,32	9,32	0,00
-800213	14-073-029-00075-0002	PASTOS PERMANENTES DE 5 O MAS AÑOS	S		23,75	23,75	23,75	0,00
-800200	14-073-021-00026-0011	PASTOS PERMANENTES DE 5 O MAS AÑOS	S		2,10	2,10	2,10	0,00
-800193	14-073-021-00058-0001	PASTOS PERMANENTES DE 5 O MAS AÑOS	S		0,00		0,00	0,00
-800187	14-073-021-00054-0002	PASTOS PERMANENTES DE 5 O MAS AÑOS	S		7,92	7,92	7,92	0,00
-800186	14-073-021-00052-0002	PASTOS PERMANENTES DE 5 O MAS AÑOS	S		22,37		22,37	0,00
-800174	14-073-022-00073-0001	PASTOS PERMANENTES DE 5 O MAS AÑOS	S		1,22		1,22	0,00
-800163	14-073-022-00072-0001	PASTOS PERMANENTES DE 5 O MAS AÑOS	S		1,51		1,51	0,00
-800160	14-073-022-00071-0001	PASTOS PERMANENTES DE 5 O MAS AÑOS	S		9,93		9,93	0,00
-800143	14-073-030-00035-0002	PASTOS PERMANENTES DE 5 O MAS AÑOS	S		5,54		5,54	5,54
-800140	14-073-030-00034-0003	PASTOS PERMANENTES DE 5 O MAS AÑOS	S		9,54		9,54	0,00
-800139	14-073-030-00034-0001	PASTOS PERMANENTES DE 5 O MAS AÑOS	S		10,04		10,04	0,00
-797371	14-073-031-00016-0004	PASTOS PERMANENTES DE 5 O MAS AÑOS	S		0,12		0,12	0,00
-797369	14-073-031-00016-0006	PASTOS PERMANENTES DE 5 O MAS AÑOS	S		0,66	0,66	0,66	0,00
-797368	14-073-031-00016-0003	PASTOS PERMANENTES DE 5 O MAS AÑOS	S		0,11	0,11	0,11	0,00
-797363	14-073-031-00013-0004	PASTOS PERMANENTES DE 5 O MAS AÑOS	S		0,67		0,67	0,00
-797362	14-073-031-00013-0003	PASTOS PERMANENTES DE 5 O MAS AÑOS	S		23,49	23,49	23,49	0,00
-797314	14-073-031-00005-0007	PASTOS PERMANENTES DE 5 O MAS AÑOS	S		0,16	0,16	0,16	0,00
-797299	14-073-031-00005-0002	PASTOS PERMANENTES DE 5 O MAS AÑOS	S		0,13	0,13	0,13	0,00
-797289	14-073-031-00005-0006	PASTOS PERMANENTES DE 5 O MAS AÑOS	S		3,21	3,21	3,21	0,00
-797288	14-073-031-00005-0003	PASTOS PERMANENTES DE 5 O MAS AÑOS	S		13,99	13,99	13,99	0,00
-169140	14-073-029-00070-0014	OLIVAR	S		1,55		1,55	0,00
1700000007207479	14-073-003-00006-0001	OLIVAR	S		0,56		0,56	0,56
1700000007207480	14-073-033-00006-0002	OTROS FRUTALES	S		0,08		0,08	0,00
1700000007207481	14-073-033-00006-0003	ALBARICOQUEROS	R		0,38		0,38	0,00
1700000007207482	14-073-021-00055-0001	OLIVAR	S		13,94		13,94	0,00
1700000007207483	14-073-060-00059-0002	OLIVAR	S		1,24		1,24	0,00
1700000007207484	14-073-029-00069-0015	OLIVAR	S		0,08		0,08	0,00
1700000007207485	14-073-029-00070-0002	OLIVAR	S		2,32		2,32	0,00
1700000007207486	14-073-029-00059-0009	OLIVAR	S		0,31		0,31	0,00
1700000007207487	14-073-029-00069-0002	OLIVAR	S		7,87		7,87	0,00
1700000007207495	14-073-029-00070-0003	PASTOS PERMANENTES DE 5 O MAS AÑOS	S		5,13	5,13	5,13	0,00
1700000007207496	14-073-033-00011-0002	PASTOS PERMANENTES DE 5 O MAS AÑOS	S		2,11	2,11	2,11	0,00
1700000007207498	14-073-029-00069-0008	PASTOS PERMANENTES DE 5 O MAS AÑOS	S		0,31	0,31	0,31	0,00
1700000007207499	14-073-029-00059-0002	PASTOS PERMANENTES DE 5 O MAS AÑOS	S		3,75	3,75	3,75	0,00
1700000007207500	14-073-021-00055-0003	PASTOS PERMANENTES DE 5 O MAS AÑOS	S		0,07	0,07	0,07	0,00
1700000007207501	14-073-021-00055-0004	PASTOS PERMANENTES DE 5 O MAS AÑOS	S		0,11	0,11	0,11	0,00
1700000007207503	14-073-021-00055-0002	PASTOS PERMANENTES DE 5 O MAS AÑOS	S		0,05	0,05	0,05	0,00
1700000007207504	14-073-030-00036-0005	PASTOS PERMANENTES DE 5 O MAS AÑOS	S		0,02		0,02	0,00
1700000007207505	14-073-021-00057-0006	PASTOS PERMANENTES DE 5 O MAS AÑOS	S		0,00		0,00	0,00
1700000007207506	14-073-021-00057-0010	PASTOS PERMANENTES DE 5 O MAS AÑOS	S		0,29		0,29	0,00
1700000007207509	14-073-022-00070-0001	PASTOS PERMANENTES DE 5 O MAS AÑOS	S		14,55	14,55	14,55	0,00
1700000007207510	14-073-021-00060-0001	PASTOS PERMANENTES DE 5 O MAS AÑOS	S		3,59	3,59	3,59	3,59
1700000007207511	14-073-021-00057-0001	PASTOS PERMANENTES DE 5 O MAS AÑOS	S		18,11	18,11	18,11	18,11
1700000007207512	14-073-029-00069-0003	PASTOS PERMANENTES DE 5 O MAS AÑOS	S		4,91	4,91	4,91	0,00
1700000007207513	14-073-029-00069-0017	PASTOS PERMANENTES DE 5 O MAS AÑOS	S		0,11	0,11	0,11	0,00

(1) Con incidencias que retienen pago o deniegan el expediente.  
 (2) Se calcula sobre superficie declarada admisible.  
 (3) Aplicación del artículo 16 bis del RD 147/2023.  
 (4) Expediente con algunos recintos de pastos permanentes ubicados en espacios protegidos donde la carga ganadera mínima será 0,1 UGM/ha.

Puede verificar la integridad de una copia de este documento mediante la lectura del código QR adjunto o mediante el acceso a la dirección <a href="https://ws050.juntadeandalucia.es/verificarFirma">https://ws050.juntadeandalucia.es/verificarFirma</a> indicando el código de VERIFICACIÓN			
FIRMADO POR	RAQUEL MARIA ESPIN CRESPO	17/10/2024	
VERIFICACIÓN	Pk2jmWSPEJNMB623FQZ8JEKDMKEPRE	PÁG. 707/4804	



**RECINTOS PROPUESTOS**

REF.	REFERENCIA SIGPAC	CULTIVO	S/R	USO SIGPAC	Sup. Dec. admisible	Sup. Campo	Sup. Determ.	Sup. Resuelta
170000007207514	14-073-029-00069-0014	PASTOS PERMANENTES DE 5 O MAS AÑOS	S		0,02	0,02	0,02	0,00
170000007207515	14-073-029-00069-0013	PASTOS PERMANENTES DE 5 O MAS AÑOS	S		0,02	0,02	0,02	0,00
170000007207516	14-073-030-00044-0002	PASTOS PERMANENTES DE 5 O MAS AÑOS	S		9,28	9,28	9,28	0,00
170000007207517	14-073-030-00044-0003	PASTOS PERMANENTES DE 5 O MAS AÑOS	S		10,99	10,99	10,99	0,00
170000007207518	14-073-030-00036-0006	PASTOS PERMANENTES DE 5 O MAS AÑOS	S		0,06	0,06	0,06	0,00
170000007207519	14-073-030-00036-0007	PASTOS PERMANENTES DE 5 O MAS AÑOS	S		0,01	0,01	0,01	0,00
170000007207520	14-073-029-00070-0013	OLIVAR	S		0,13		0,13	0,00
170000007207521	14-073-029-00070-0008	PASTOS PERMANENTES DE 5 O MAS AÑOS	S		0,11	0,11	0,11	0,00
170000007207522	14-073-029-00070-0009	PASTOS PERMANENTES DE 5 O MAS AÑOS	S		0,00	0,00	0,00	0,00
170000007207523	14-073-033-00006-0004	PASTOS PERMANENTES DE 5 O MAS AÑOS	R		0,04	0,04	0,04	0,00
170000007207524	14-073-033-00008-0001	PASTOS PERMANENTES DE 5 O MAS AÑOS	R		0,46	0,46	0,46	0,00
170000007207525	14-073-030-00047-0001	PASTOS PERMANENTES DE 5 O MAS AÑOS	S		3,66	3,66	3,66	0,00
170000007207527	14-073-033-00006-0005	PASTOS PERMANENTES DE 5 O MAS AÑOS	R		0,08	0,08	0,08	0,00
170000007207528	14-073-029-00059-0006	OLIVAR	S		0,08		0,08	0,00
170000007207529	14-073-030-00036-0004	PASTOS PERMANENTES DE 5 O MAS AÑOS	S		11,15	11,15	11,15	0,00
170000007207530	14-073-029-00059-0005	OLIVAR	S		0,39		0,39	0,00
170000007207531	14-073-029-00070-0007	PASTOS PERMANENTES DE 5 O MAS AÑOS	S		2,76	2,76	2,76	0,00
170000007207532	14-073-029-00059-0003	OLIVAR	S		0,07		0,07	0,00
170000007207533	14-073-021-00055-0006	PASTOS PERMANENTES DE 5 O MAS AÑOS	S		2,70	2,70	2,70	0,00
170000007207534	14-073-021-00055-0005	PASTOS PERMANENTES DE 5 O MAS AÑOS	S		0,06	0,06	0,06	0,00
170000007207535	14-073-021-00057-0013	OLIVAR	S		0,24		0,24	0,00
170000007207536	14-073-029-00069-0006	PASTOS PERMANENTES DE 5 O MAS AÑOS	S		0,09	0,09	0,09	0,00
170000007207537	14-073-029-00070-0004	OLIVAR	S		3,79		3,79	0,00
170000007207540	14-073-029-00069-0007	PASTOS PERMANENTES DE 5 O MAS AÑOS	S		0,04	0,04	0,04	0,00
170000007207541	14-073-029-00069-0012	PASTOS PERMANENTES DE 5 O MAS AÑOS	S		0,14	0,14	0,14	0,00

**INCIDENCIAS**

**INCIDENCIA DESCRIPCIÓN**

242	Recinto pendiente de acreditación de titularidad.
Recinto:14-073-021-00026-00011	Cultivo:62000 PASTOS PERMANENTES DE 5 O MAS AÑOS-SIN VARIEDAD Secano
Recinto:14-073-021-00052-00002	Cultivo:62000 PASTOS PERMANENTES DE 5 O MAS AÑOS-SIN VARIEDAD Secano
Recinto:14-073-021-00054-00002	Cultivo:62000 PASTOS PERMANENTES DE 5 O MAS AÑOS-SIN VARIEDAD Secano
Recinto:14-073-021-00055-00001	Cultivo:101010 OLIVAR-PICUAL Secano
Recinto:14-073-021-00055-00002	Cultivo:62000 PASTOS PERMANENTES DE 5 O MAS AÑOS-SIN VARIEDAD Secano
Recinto:14-073-021-00055-00003	Cultivo:62000 PASTOS PERMANENTES DE 5 O MAS AÑOS-SIN VARIEDAD Secano
Recinto:14-073-021-00055-00004	Cultivo:62000 PASTOS PERMANENTES DE 5 O MAS AÑOS-SIN VARIEDAD Secano
Recinto:14-073-021-00055-00005	Cultivo:62000 PASTOS PERMANENTES DE 5 O MAS AÑOS-SIN VARIEDAD Secano
Recinto:14-073-021-00055-00006	Cultivo:62000 PASTOS PERMANENTES DE 5 O MAS AÑOS-SIN VARIEDAD Secano
Recinto:14-073-021-00057-00006	Cultivo:62000 PASTOS PERMANENTES DE 5 O MAS AÑOS-SIN VARIEDAD Secano
Recinto:14-073-021-00057-00010	Cultivo:62000 PASTOS PERMANENTES DE 5 O MAS AÑOS-SIN VARIEDAD Secano
Recinto:14-073-021-00057-00013	Cultivo:101010 OLIVAR-PICUAL Secano
Recinto:14-073-021-00058-00001	Cultivo:62000 PASTOS PERMANENTES DE 5 O MAS AÑOS-SIN VARIEDAD Secano
Recinto:14-073-022-00070-00001	Cultivo:62000 PASTOS PERMANENTES DE 5 O MAS AÑOS-SIN VARIEDAD Secano
Recinto:14-073-022-00071-00001	Cultivo:62000 PASTOS PERMANENTES DE 5 O MAS AÑOS-SIN VARIEDAD Secano
Recinto:14-073-022-00072-00001	Cultivo:62000 PASTOS PERMANENTES DE 5 O MAS AÑOS-SIN VARIEDAD Secano
Recinto:14-073-022-00073-00001	Cultivo:62000 PASTOS PERMANENTES DE 5 O MAS AÑOS-SIN VARIEDAD Secano
Recinto:14-073-027-00018-00001	Cultivo:62000 PASTOS PERMANENTES DE 5 O MAS AÑOS-SIN VARIEDAD Secano
Recinto:14-073-027-00019-00003	Cultivo:62000 PASTOS PERMANENTES DE 5 O MAS AÑOS-SIN VARIEDAD Secano
Recinto:14-073-029-00059-00002	Cultivo:62000 PASTOS PERMANENTES DE 5 O MAS AÑOS-SIN VARIEDAD Secano
Recinto:14-073-029-00059-00003	Cultivo:101010 OLIVAR-PICUAL Secano
Recinto:14-073-029-00059-00005	Cultivo:101010 OLIVAR-PICUAL Secano
Recinto:14-073-029-00059-00006	Cultivo:101010 OLIVAR-PICUAL Secano
Recinto:14-073-029-00059-00009	Cultivo:101010 OLIVAR-PICUAL Secano
Recinto:14-073-029-00069-00002	Cultivo:101010 OLIVAR-PICUAL Secano

(1) Con incidencias que retienen pago o deniegan el expediente.  
 (2) Se calcula sobre superficie declarada admisible.  
 (3) Aplicación del artículo 16 bis del RD 147/2023.  
 (4) Expediente con algunos recintos de pastos permanentes ubicados en espacios protegidos donde la carga ganadera mínima será 0,1 UGM/ha.

Puede verificar la integridad de una copia de este documento mediante la lectura del código QR adjunto o mediante el acceso a la dirección <a href="https://ws050.juntadeandalucia.es/verificarFirma">https://ws050.juntadeandalucia.es/verificarFirma</a> indicando el código de VERIFICACIÓN			
FIRMADO POR	RAQUEL MARIA ESPIN CRESPO	17/10/2024	
VERIFICACIÓN	Pk2jmWSPEJNMB623FQZ8JEKDMKEPRE	PÁG. 708/4804	



**INCIDENCIAS**

**INCIDENCIA DESCRIPCIÓN**

3795	Recinto:14-073-029-00069-00003 Cultivo:62000 PASTOS PERMANENTES DE 5 O MAS AÑOS-SIN VARIEDAD Secano
	Recinto:14-073-029-00069-00006 Cultivo:62000 PASTOS PERMANENTES DE 5 O MAS AÑOS-SIN VARIEDAD Secano
	Recinto:14-073-029-00069-00007 Cultivo:62000 PASTOS PERMANENTES DE 5 O MAS AÑOS-SIN VARIEDAD Secano
	Recinto:14-073-029-00069-00008 Cultivo:62000 PASTOS PERMANENTES DE 5 O MAS AÑOS-SIN VARIEDAD Secano
	Recinto:14-073-029-00069-00012 Cultivo:62000 PASTOS PERMANENTES DE 5 O MAS AÑOS-SIN VARIEDAD Secano
	Recinto:14-073-029-00069-00013 Cultivo:62000 PASTOS PERMANENTES DE 5 O MAS AÑOS-SIN VARIEDAD Secano
	Recinto:14-073-029-00069-00014 Cultivo:62000 PASTOS PERMANENTES DE 5 O MAS AÑOS-SIN VARIEDAD Secano
	Recinto:14-073-029-00069-00015 Cultivo:101010 OLIVAR-PICUAL Secano
	Recinto:14-073-029-00069-00017 Cultivo:62000 PASTOS PERMANENTES DE 5 O MAS AÑOS-SIN VARIEDAD Secano
	Recinto:14-073-029-00070-00002 Cultivo:101010 OLIVAR-PICUAL Secano
	Recinto:14-073-029-00070-00003 Cultivo:62000 PASTOS PERMANENTES DE 5 O MAS AÑOS-SIN VARIEDAD Secano
	Recinto:14-073-029-00070-00004 Cultivo:101010 OLIVAR-PICUAL Secano
	Recinto:14-073-029-00070-00007 Cultivo:62000 PASTOS PERMANENTES DE 5 O MAS AÑOS-SIN VARIEDAD Secano
	Recinto:14-073-029-00070-00008 Cultivo:62000 PASTOS PERMANENTES DE 5 O MAS AÑOS-SIN VARIEDAD Secano
	Recinto:14-073-029-00070-00009 Cultivo:62000 PASTOS PERMANENTES DE 5 O MAS AÑOS-SIN VARIEDAD Secano
	Recinto:14-073-029-00070-00013 Cultivo:101010 OLIVAR-PICUAL Secano
	Recinto:14-073-029-00070-00014 Cultivo:101010 OLIVAR-PICUAL Secano
	Recinto:14-073-029-00074-00002 Cultivo:62000 PASTOS PERMANENTES DE 5 O MAS AÑOS-SIN VARIEDAD Secano
	Recinto:14-073-029-00074-00004 Cultivo:62000 PASTOS PERMANENTES DE 5 O MAS AÑOS-SIN VARIEDAD Secano
	Recinto:14-073-029-00075-00002 Cultivo:62000 PASTOS PERMANENTES DE 5 O MAS AÑOS-SIN VARIEDAD Secano
	Recinto:14-073-029-00076-00002 Cultivo:62000 PASTOS PERMANENTES DE 5 O MAS AÑOS-SIN VARIEDAD Secano
	Recinto:14-073-030-00016-00002 Cultivo:62000 PASTOS PERMANENTES DE 5 O MAS AÑOS-SIN VARIEDAD Secano
	Recinto:14-073-030-00033-00004 Cultivo:20000 BARBECHO TRADICIONAL-SIN VARIEDAD Secano
	Recinto:14-073-030-00033-00005 Cultivo:62000 PASTOS PERMANENTES DE 5 O MAS AÑOS-SIN VARIEDAD Secano
	Recinto:14-073-030-00034-00001 Cultivo:62000 PASTOS PERMANENTES DE 5 O MAS AÑOS-SIN VARIEDAD Secano
	Recinto:14-073-030-00034-00003 Cultivo:62000 PASTOS PERMANENTES DE 5 O MAS AÑOS-SIN VARIEDAD Secano
	Recinto:14-073-030-00036-00004 Cultivo:62000 PASTOS PERMANENTES DE 5 O MAS AÑOS-SIN VARIEDAD Secano
	Recinto:14-073-030-00036-00005 Cultivo:62000 PASTOS PERMANENTES DE 5 O MAS AÑOS-SIN VARIEDAD Secano
	Recinto:14-073-030-00036-00006 Cultivo:62000 PASTOS PERMANENTES DE 5 O MAS AÑOS-SIN VARIEDAD Secano
	Recinto:14-073-030-00036-00007 Cultivo:62000 PASTOS PERMANENTES DE 5 O MAS AÑOS-SIN VARIEDAD Secano
	Recinto:14-073-030-00044-00002 Cultivo:62000 PASTOS PERMANENTES DE 5 O MAS AÑOS-SIN VARIEDAD Secano
	Recinto:14-073-030-00044-00003 Cultivo:62000 PASTOS PERMANENTES DE 5 O MAS AÑOS-SIN VARIEDAD Secano
	Recinto:14-073-030-00047-00001 Cultivo:62000 PASTOS PERMANENTES DE 5 O MAS AÑOS-SIN VARIEDAD Secano
	Recinto:14-073-031-00005-00002 Cultivo:62000 PASTOS PERMANENTES DE 5 O MAS AÑOS-SIN VARIEDAD Secano
	Recinto:14-073-031-00005-00003 Cultivo:62000 PASTOS PERMANENTES DE 5 O MAS AÑOS-SIN VARIEDAD Secano
	Recinto:14-073-031-00005-00006 Cultivo:62000 PASTOS PERMANENTES DE 5 O MAS AÑOS-SIN VARIEDAD Secano
	Recinto:14-073-031-00005-00007 Cultivo:62000 PASTOS PERMANENTES DE 5 O MAS AÑOS-SIN VARIEDAD Secano
	Recinto:14-073-031-00013-00003 Cultivo:62000 PASTOS PERMANENTES DE 5 O MAS AÑOS-SIN VARIEDAD Secano
	Recinto:14-073-031-00013-00004 Cultivo:62000 PASTOS PERMANENTES DE 5 O MAS AÑOS-SIN VARIEDAD Secano
	Recinto:14-073-031-00016-00003 Cultivo:62000 PASTOS PERMANENTES DE 5 O MAS AÑOS-SIN VARIEDAD Secano
	Recinto:14-073-031-00016-00004 Cultivo:62000 PASTOS PERMANENTES DE 5 O MAS AÑOS-SIN VARIEDAD Secano
	Recinto:14-073-031-00016-00006 Cultivo:62000 PASTOS PERMANENTES DE 5 O MAS AÑOS-SIN VARIEDAD Secano
	Recinto:14-073-033-00004-00002 Cultivo:62000 PASTOS PERMANENTES DE 5 O MAS AÑOS-SIN VARIEDAD Secano
	Recinto:14-073-033-00006-00002 Cultivo:113000 OTROS FRUTALES-SIN VARIEDAD Secano
	Recinto:14-073-033-00006-00003 Cultivo:107011 ALBARICOQUEROS-ALMATER Regadío
	Recinto:14-073-033-00006-00004 Cultivo:62000 PASTOS PERMANENTES DE 5 O MAS AÑOS-SIN VARIEDAD Regadío
	Recinto:14-073-033-00006-00005 Cultivo:62000 PASTOS PERMANENTES DE 5 O MAS AÑOS-SIN VARIEDAD Regadío
	Recinto:14-073-033-00007-00002 Cultivo:62000 PASTOS PERMANENTES DE 5 O MAS AÑOS-SIN VARIEDAD Secano
	Recinto:14-073-033-00008-00001 Cultivo:62000 PASTOS PERMANENTES DE 5 O MAS AÑOS-SIN VARIEDAD Regadío
	Recinto:14-073-033-00011-00002 Cultivo:62000 PASTOS PERMANENTES DE 5 O MAS AÑOS-SIN VARIEDAD Secano
	Recinto:14-073-060-00058-00001 Cultivo:62000 PASTOS PERMANENTES DE 5 O MAS AÑOS-SIN VARIEDAD Secano
	Recinto:14-073-060-00058-00004 Cultivo:20000 BARBECHO TRADICIONAL-SIN VARIEDAD Secano
	Recinto:14-073-060-00059-00001 Cultivo:20000 BARBECHO TRADICIONAL-SIN VARIEDAD Secano
	Recinto:14-073-060-00059-00002 Cultivo:101010 OLIVAR-PICUAL Secano
	Recinto:14-073-060-00059-00006 Cultivo:62000 PASTOS PERMANENTES DE 5 O MAS AÑOS-SIN VARIEDAD Secano
	Recinto declarado con una situación de riesgo de abandono.
	Recinto:14-073-030-00033-00004 Cultivo: -

(1) Con incidencias que retienen pago o deniegan el expediente.  
 (2) Se calcula sobre superficie declarada admisible.  
 (3) Aplicación del artículo 16 bis del RD 147/2023.  
 (4) Expediente con algunos recintos de pastos permanentes ubicados en espacios protegidos donde la carga ganadera mínima será 0,1 UGM/ha.

Puede verificar la integridad de una copia de este documento mediante la lectura del código QR adjunto o mediante el acceso a la dirección <a href="https://ws050.juntadeandalucia.es/verificarFirma">https://ws050.juntadeandalucia.es/verificarFirma</a> indicando el código de VERIFICACIÓN			
FIRMADO POR	RAQUEL MARIA ESPIN CRESPO	17/10/2024	
VERIFICACIÓN	Pk2jmWSPEJNMB623FQZ8JEKDMKEPRE	PÁG. 709/4804	



**INCIDENCIAS**

**INCIDENCIA DESCRIPCIÓN**

4272	<p>Verifica que las líneas de declaración de las Solicitudes Únicas no tienen solapes con la capa de Retroactividad Gráfica (ambas de la misma campaña) a nivel de expediente/línea de declaración gráfica de la solicitud.</p> <p>Recinto:14-073-021-00026-00011 Cultivo: - Agregado de la referencia del recinto.:0 Zona de la referencia del recinto.:0 Superficie solapada.:0,04 Id. Incid.:98189932</p> <p>Recinto:14-073-021-00026-00011 Cultivo: - Agregado de la referencia del recinto.:0 Zona de la referencia del recinto.:0 Superficie solapada.:0,09 Id. Incid.:98189933</p> <p>Recinto:14-073-022-00072-00001 Cultivo: - Agregado de la referencia del recinto.:0 Zona de la referencia del recinto.:0 Superficie solapada.:0,04 Id. Incid.:98189934</p> <p>Recinto:14-073-029-00074-00002 Cultivo: - Agregado de la referencia del recinto.:0 Zona de la referencia del recinto.:0 Superficie solapada.:0,06 Id. Incid.:98189931</p> <p>Recinto:14-073-033-00011-00002 Cultivo: - Agregado de la referencia del recinto.:0 Zona de la referencia del recinto.:0 Superficie solapada.:0,03 Id. Incid.:98189935</p>
74053	<p>Importe inferior a 100 Euros</p>
86122	<p>Recinto superficie forrajera que realiza la actividad de producción de pastoreo y no declara el o los códigos del Registro de Explotaciones Ganaderas de Andalucía, REGA.</p> <p>Recinto:14-073-027-00018-00001 Cultivo:62000 PASTOS PERMANENTES DE 5 O MAS AÑOS-SIN VARIEDAD Secano</p> <p>Recinto:14-073-027-00019-00003 Cultivo:62000 PASTOS PERMANENTES DE 5 O MAS AÑOS-SIN VARIEDAD Secano</p> <p>Recinto:14-073-029-00076-00002 Cultivo:62000 PASTOS PERMANENTES DE 5 O MAS AÑOS-SIN VARIEDAD Secano</p> <p>Recinto:14-073-060-00058-00001 Cultivo:62000 PASTOS PERMANENTES DE 5 O MAS AÑOS-SIN VARIEDAD Secano</p> <p>Recinto:14-073-060-00058-00004 Cultivo:20000 BARBECHO TRADICIONAL-SIN VARIEDAD Secano</p> <p>Recinto:14-073-060-00059-00001 Cultivo:20000 BARBECHO TRADICIONAL-SIN VARIEDAD Secano</p> <p>Recinto:14-073-060-00059-00006 Cultivo:62000 PASTOS PERMANENTES DE 5 O MAS AÑOS-SIN VARIEDAD Secano</p>
86124	<p>Recinto de forrajera para Cálculo de Carga Ganadera que No pertenece a Explotación.</p> <p>Recinto:14-073-027-00018-00001 Cultivo:62000 PASTOS PERMANENTES DE 5 O MAS AÑOS-SIN VARIEDAD Secano</p> <p>Recinto:14-073-027-00019-00003 Cultivo:62000 PASTOS PERMANENTES DE 5 O MAS AÑOS-SIN VARIEDAD Secano</p> <p>Recinto:14-073-029-00076-00002 Cultivo:62000 PASTOS PERMANENTES DE 5 O MAS AÑOS-SIN VARIEDAD Secano</p> <p>Recinto:14-073-060-00058-00001 Cultivo:62000 PASTOS PERMANENTES DE 5 O MAS AÑOS-SIN VARIEDAD Secano</p> <p>Recinto:14-073-060-00058-00004 Cultivo:20000 BARBECHO TRADICIONAL-SIN VARIEDAD Secano</p> <p>Recinto:14-073-060-00059-00001 Cultivo:20000 BARBECHO TRADICIONAL-SIN VARIEDAD Secano</p> <p>Recinto:14-073-060-00059-00006 Cultivo:62000 PASTOS PERMANENTES DE 5 O MAS AÑOS-SIN VARIEDAD Secano</p>

**Incidenias de carga ganadera**

**INCIDENCIA DESCRIPCIÓN**

242	<p>Recinto pendiente de acreditación de titularidad.</p> <p>Recinto:14-073-030-00033-00005 Cultivo:62000 PASTOS PERMANENTES DE 5 O MAS AÑOS-SIN VARIEDAD Secano</p> <p>Recinto:14-073-030-00033-00004 Cultivo:20000 BARBECHO TRADICIONAL-SIN VARIEDAD Secano</p> <p>Recinto:14-073-030-00016-00002 Cultivo:62000 PASTOS PERMANENTES DE 5 O MAS AÑOS-SIN VARIEDAD Secano</p> <p>Recinto:14-073-033-00007-00002 Cultivo:62000 PASTOS PERMANENTES DE 5 O MAS AÑOS-SIN VARIEDAD Secano</p> <p>Recinto:14-073-033-00004-00002 Cultivo:62000 PASTOS PERMANENTES DE 5 O MAS AÑOS-SIN VARIEDAD Secano</p> <p>Recinto:14-073-029-00074-00004 Cultivo:62000 PASTOS PERMANENTES DE 5 O MAS AÑOS-SIN VARIEDAD Secano</p> <p>Recinto:14-073-029-00074-00002 Cultivo:62000 PASTOS PERMANENTES DE 5 O MAS AÑOS-SIN VARIEDAD Secano</p> <p>Recinto:14-073-029-00075-00002 Cultivo:62000 PASTOS PERMANENTES DE 5 O MAS AÑOS-SIN VARIEDAD Secano</p> <p>Recinto:14-073-021-00026-00011 Cultivo:62000 PASTOS PERMANENTES DE 5 O MAS AÑOS-SIN VARIEDAD Secano</p> <p>Recinto:14-073-021-00054-00002 Cultivo:62000 PASTOS PERMANENTES DE 5 O MAS AÑOS-SIN VARIEDAD Secano</p> <p>Recinto:14-073-021-00052-00002 Cultivo:62000 PASTOS PERMANENTES DE 5 O MAS AÑOS-SIN VARIEDAD Secano</p> <p>Recinto:14-073-022-00073-00001 Cultivo:62000 PASTOS PERMANENTES DE 5 O MAS AÑOS-SIN VARIEDAD Secano</p> <p>Recinto:14-073-022-00072-00001 Cultivo:62000 PASTOS PERMANENTES DE 5 O MAS AÑOS-SIN VARIEDAD Secano</p> <p>Recinto:14-073-022-00071-00001 Cultivo:62000 PASTOS PERMANENTES DE 5 O MAS AÑOS-SIN VARIEDAD Secano</p> <p>Recinto:14-073-030-00034-00003 Cultivo:62000 PASTOS PERMANENTES DE 5 O MAS AÑOS-SIN VARIEDAD Secano</p> <p>Recinto:14-073-030-00034-00001 Cultivo:62000 PASTOS PERMANENTES DE 5 O MAS AÑOS-SIN VARIEDAD Secano</p> <p>Recinto:14-073-027-00018-00001 Cultivo:62000 PASTOS PERMANENTES DE 5 O MAS AÑOS-SIN VARIEDAD Secano</p> <p>Recinto:14-073-031-00016-00004 Cultivo:62000 PASTOS PERMANENTES DE 5 O MAS AÑOS-SIN VARIEDAD Secano</p> <p>Recinto:14-073-031-00016-00006 Cultivo:62000 PASTOS PERMANENTES DE 5 O MAS AÑOS-SIN VARIEDAD Secano</p> <p>Recinto:14-073-031-00016-00003 Cultivo:62000 PASTOS PERMANENTES DE 5 O MAS AÑOS-SIN VARIEDAD Secano</p> <p>Recinto:14-073-031-00013-00004 Cultivo:62000 PASTOS PERMANENTES DE 5 O MAS AÑOS-SIN VARIEDAD Secano</p> <p>Recinto:14-073-031-00013-00003 Cultivo:62000 PASTOS PERMANENTES DE 5 O MAS AÑOS-SIN VARIEDAD Secano</p> <p>Recinto:14-073-031-00005-00007 Cultivo:62000 PASTOS PERMANENTES DE 5 O MAS AÑOS-SIN VARIEDAD Secano</p>
-----	---

(1) Con incidencias que retienen pago o deniegan el expediente.

(2) Se calcula sobre superficie declarada admisible.

(3) Aplicación del artículo 16 bis del RD 147/2023.

(4) Expediente con algunos recintos de pastos permanentes ubicados en espacios protegidos donde la carga ganadera mínima será 0,1 UGM/ha.

Puede verificar la integridad de una copia de este documento mediante la lectura del código QR adjunto o mediante el acceso a la dirección <https://ws050.juntadeandalucia.es/verificarFirma> indicando el código de VERIFICACIÓN

FIRMADO POR	RAQUEL MARIA ESPIN CRESPO	17/10/2024
VERIFICACIÓN	Pk2jmWSPEJNMB623FQZ8JEKDMKEPRE	PÁG. 710/4804







	Recinto:14-073-031-00005-00002	Cultivo:62000	PASTOS PERMANENTES DE 5 O MAS AÑOS-SIN VARIEDAD	Secano
	Recinto:14-073-031-00005-00006	Cultivo:62000	PASTOS PERMANENTES DE 5 O MAS AÑOS-SIN VARIEDAD	Secano
	Recinto:14-073-031-00005-00003	Cultivo:62000	PASTOS PERMANENTES DE 5 O MAS AÑOS-SIN VARIEDAD	Secano
	Recinto:14-073-029-00070-00003	Cultivo:62000	PASTOS PERMANENTES DE 5 O MAS AÑOS-SIN VARIEDAD	Secano
	Recinto:14-073-033-00011-00002	Cultivo:62000	PASTOS PERMANENTES DE 5 O MAS AÑOS-SIN VARIEDAD	Secano
	Recinto:14-073-060-00058-00001	Cultivo:62000	PASTOS PERMANENTES DE 5 O MAS AÑOS-SIN VARIEDAD	Secano
	Recinto:14-073-029-00069-00008	Cultivo:62000	PASTOS PERMANENTES DE 5 O MAS AÑOS-SIN VARIEDAD	Secano
	Recinto:14-073-029-00059-00002	Cultivo:62000	PASTOS PERMANENTES DE 5 O MAS AÑOS-SIN VARIEDAD	Secano
	Recinto:14-073-021-00055-00003	Cultivo:62000	PASTOS PERMANENTES DE 5 O MAS AÑOS-SIN VARIEDAD	Secano
	Recinto:14-073-021-00055-00004	Cultivo:62000	PASTOS PERMANENTES DE 5 O MAS AÑOS-SIN VARIEDAD	Secano
	Recinto:14-073-060-00059-00006	Cultivo:62000	PASTOS PERMANENTES DE 5 O MAS AÑOS-SIN VARIEDAD	Secano
	Recinto:14-073-021-00055-00002	Cultivo:62000	PASTOS PERMANENTES DE 5 O MAS AÑOS-SIN VARIEDAD	Secano
	Recinto:14-073-030-00036-00005	Cultivo:62000	PASTOS PERMANENTES DE 5 O MAS AÑOS-SIN VARIEDAD	Secano
	Recinto:14-073-021-00057-00010	Cultivo:62000	PASTOS PERMANENTES DE 5 O MAS AÑOS-SIN VARIEDAD	Secano
	Recinto:14-073-060-00058-00004	Cultivo:20000	BARBECHO TRADICIONAL-SIN VARIEDAD	Secano
	Recinto:14-073-027-00019-00003	Cultivo:62000	PASTOS PERMANENTES DE 5 O MAS AÑOS-SIN VARIEDAD	Secano
	Recinto:14-073-022-00070-00001	Cultivo:62000	PASTOS PERMANENTES DE 5 O MAS AÑOS-SIN VARIEDAD	Secano
	Recinto:14-073-029-00069-00003	Cultivo:62000	PASTOS PERMANENTES DE 5 O MAS AÑOS-SIN VARIEDAD	Secano
	Recinto:14-073-029-00069-00017	Cultivo:62000	PASTOS PERMANENTES DE 5 O MAS AÑOS-SIN VARIEDAD	Secano
	Recinto:14-073-029-00069-00014	Cultivo:62000	PASTOS PERMANENTES DE 5 O MAS AÑOS-SIN VARIEDAD	Secano
	Recinto:14-073-029-00069-00013	Cultivo:62000	PASTOS PERMANENTES DE 5 O MAS AÑOS-SIN VARIEDAD	Secano
	Recinto:14-073-030-00044-00002	Cultivo:62000	PASTOS PERMANENTES DE 5 O MAS AÑOS-SIN VARIEDAD	Secano
	Recinto:14-073-030-00044-00003	Cultivo:62000	PASTOS PERMANENTES DE 5 O MAS AÑOS-SIN VARIEDAD	Secano
	Recinto:14-073-030-00036-00006	Cultivo:62000	PASTOS PERMANENTES DE 5 O MAS AÑOS-SIN VARIEDAD	Secano
	Recinto:14-073-030-00036-00007	Cultivo:62000	PASTOS PERMANENTES DE 5 O MAS AÑOS-SIN VARIEDAD	Secano
	Recinto:14-073-029-00070-00008	Cultivo:62000	PASTOS PERMANENTES DE 5 O MAS AÑOS-SIN VARIEDAD	Secano
	Recinto:14-073-033-00006-00004	Cultivo:62000	PASTOS PERMANENTES DE 5 O MAS AÑOS-SIN VARIEDAD	Regadío
	Recinto:14-073-033-00008-00001	Cultivo:62000	PASTOS PERMANENTES DE 5 O MAS AÑOS-SIN VARIEDAD	Regadío
	Recinto:14-073-030-00047-00001	Cultivo:62000	PASTOS PERMANENTES DE 5 O MAS AÑOS-SIN VARIEDAD	Secano
	Recinto:14-073-060-00059-00001	Cultivo:20000	BARBECHO TRADICIONAL-SIN VARIEDAD	Secano
	Recinto:14-073-033-00006-00005	Cultivo:62000	PASTOS PERMANENTES DE 5 O MAS AÑOS-SIN VARIEDAD	Regadío
	Recinto:14-073-030-00036-00004	Cultivo:62000	PASTOS PERMANENTES DE 5 O MAS AÑOS-SIN VARIEDAD	Secano
	Recinto:14-073-029-00070-00007	Cultivo:62000	PASTOS PERMANENTES DE 5 O MAS AÑOS-SIN VARIEDAD	Secano
	Recinto:14-073-021-00055-00006	Cultivo:62000	PASTOS PERMANENTES DE 5 O MAS AÑOS-SIN VARIEDAD	Secano
	Recinto:14-073-021-00055-00005	Cultivo:62000	PASTOS PERMANENTES DE 5 O MAS AÑOS-SIN VARIEDAD	Secano
	Recinto:14-073-029-00069-00006	Cultivo:62000	PASTOS PERMANENTES DE 5 O MAS AÑOS-SIN VARIEDAD	Secano
	Recinto:14-073-029-00069-00007	Cultivo:62000	PASTOS PERMANENTES DE 5 O MAS AÑOS-SIN VARIEDAD	Secano
	Recinto:14-073-029-00069-00012	Cultivo:62000	PASTOS PERMANENTES DE 5 O MAS AÑOS-SIN VARIEDAD	Secano
	Recinto:14-073-029-00076-00002	Cultivo:62000	PASTOS PERMANENTES DE 5 O MAS AÑOS-SIN VARIEDAD	Secano
3795	Recinto declarado con una situación de riesgo de abandono.			
	Recinto:14-073-030-00033-00004	Cultivo: -		
86122	Recinto superficie forrajera que realiza la actividad de producción de pastoreo y no declara el o los códigos del Registro de Explotaciones Ganaderas de Andalucía, REGA.			
	Recinto:14-073-027-00018-00001	Cultivo:62000	PASTOS PERMANENTES DE 5 O MAS AÑOS-SIN VARIEDAD	Secano
	Recinto:14-073-060-00058-00001	Cultivo:62000	PASTOS PERMANENTES DE 5 O MAS AÑOS-SIN VARIEDAD	Secano
	Recinto:14-073-060-00059-00006	Cultivo:62000	PASTOS PERMANENTES DE 5 O MAS AÑOS-SIN VARIEDAD	Secano
	Recinto:14-073-060-00058-00004	Cultivo:20000	BARBECHO TRADICIONAL-SIN VARIEDAD	Secano
	Recinto:14-073-027-00019-00003	Cultivo:62000	PASTOS PERMANENTES DE 5 O MAS AÑOS-SIN VARIEDAD	Secano
	Recinto:14-073-060-00059-00001	Cultivo:20000	BARBECHO TRADICIONAL-SIN VARIEDAD	Secano
	Recinto:14-073-029-00076-00002	Cultivo:62000	PASTOS PERMANENTES DE 5 O MAS AÑOS-SIN VARIEDAD	Secano
86124	Recinto de forrajera para Cálculo de Carga Ganadera que No pertenece a Explotación.			
	Recinto:14-073-027-00018-00001	Cultivo:62000	PASTOS PERMANENTES DE 5 O MAS AÑOS-SIN VARIEDAD	Secano
	Recinto:14-073-060-00058-00001	Cultivo:62000	PASTOS PERMANENTES DE 5 O MAS AÑOS-SIN VARIEDAD	Secano
	Recinto:14-073-060-00059-00006	Cultivo:62000	PASTOS PERMANENTES DE 5 O MAS AÑOS-SIN VARIEDAD	Secano
	Recinto:14-073-060-00058-00004	Cultivo:20000	BARBECHO TRADICIONAL-SIN VARIEDAD	Secano
	Recinto:14-073-027-00019-00003	Cultivo:62000	PASTOS PERMANENTES DE 5 O MAS AÑOS-SIN VARIEDAD	Secano
	Recinto:14-073-060-00059-00001	Cultivo:20000	BARBECHO TRADICIONAL-SIN VARIEDAD	Secano
	Recinto:14-073-029-00076-00002	Cultivo:62000	PASTOS PERMANENTES DE 5 O MAS AÑOS-SIN VARIEDAD	Secano
86128	Recinto de Forrajeras que no ha contabilizado para Carga Ganadera por no tener una explotación válida para el cálculo de la Carga Ganadera			
	Recinto:14-073-030-00033-00005	Cultivo:62	PASTOS PERMANENTES DE 5 O MAS AÑOS-	

(1) Con incidencias que retienen pago o deniegan el expediente.

(2) Se calcula sobre superficie declarada admisible.

(3) Aplicación del artículo 16 bis del RD 147/2023.

(4) Expediente con algunos recintos de pastos permanentes ubicados en espacios protegidos donde la carga ganadera mínima será 0,1 UGM/ha.

Puede verificar la integridad de una copia de este documento mediante la lectura del código QR adjunto o mediante el acceso a la dirección <https://ws050.juntadeandalucia.es/verificarFirma> indicando el código de VERIFICACIÓN

FIRMADO POR	RAQUEL MARIA ESPIN CRESPO	17/10/2024
VERIFICACIÓN	Pk2jmWSPEJNMB623FQZ8JEKDMKEPRE	PÁG. 711/4804





Recinto:14-073-030-00033-00004 Cultivo:20 BARBECHO TRADICIONAL-  
 Recinto:14-073-030-00016-00002 Cultivo:62 PASTOS PERMANENTES DE 5 O MAS AÑOS-  
 Recinto:14-073-033-00007-00002 Cultivo:62 PASTOS PERMANENTES DE 5 O MAS AÑOS-  
 Recinto:14-073-033-00004-00002 Cultivo:62 PASTOS PERMANENTES DE 5 O MAS AÑOS-  
 Recinto:14-073-029-00074-00004 Cultivo:62 PASTOS PERMANENTES DE 5 O MAS AÑOS-  
 Recinto:14-073-029-00074-00002 Cultivo:62 PASTOS PERMANENTES DE 5 O MAS AÑOS-  
 Recinto:14-073-029-00075-00002 Cultivo:62 PASTOS PERMANENTES DE 5 O MAS AÑOS-  
 Recinto:14-073-029-00070-00003 Cultivo:62 PASTOS PERMANENTES DE 5 O MAS AÑOS-  
 Recinto:14-073-033-00011-00002 Cultivo:62 PASTOS PERMANENTES DE 5 O MAS AÑOS-  
 Recinto:14-073-029-00069-00008 Cultivo:62 PASTOS PERMANENTES DE 5 O MAS AÑOS-  
 Recinto:14-073-029-00059-00002 Cultivo:62 PASTOS PERMANENTES DE 5 O MAS AÑOS-  
 Recinto:14-073-029-00069-00003 Cultivo:62 PASTOS PERMANENTES DE 5 O MAS AÑOS-  
 Recinto:14-073-029-00069-00017 Cultivo:62 PASTOS PERMANENTES DE 5 O MAS AÑOS-  
 Recinto:14-073-029-00069-00014 Cultivo:62 PASTOS PERMANENTES DE 5 O MAS AÑOS-  
 Recinto:14-073-029-00069-00013 Cultivo:62 PASTOS PERMANENTES DE 5 O MAS AÑOS-  
 Recinto:14-073-030-00044-00002 Cultivo:62 PASTOS PERMANENTES DE 5 O MAS AÑOS-  
 Recinto:14-073-030-00044-00003 Cultivo:62 PASTOS PERMANENTES DE 5 O MAS AÑOS-  
 Recinto:14-073-029-00070-00008 Cultivo:62 PASTOS PERMANENTES DE 5 O MAS AÑOS-  
 Recinto:14-073-029-00070-00009 Cultivo:62 PASTOS PERMANENTES DE 5 O MAS AÑOS-  
 Recinto:14-073-033-00006-00004 Cultivo:62 PASTOS PERMANENTES DE 5 O MAS AÑOS-  
 Recinto:14-073-033-00008-00001 Cultivo:62 PASTOS PERMANENTES DE 5 O MAS AÑOS-  
 Recinto:14-073-030-00047-00001 Cultivo:62 PASTOS PERMANENTES DE 5 O MAS AÑOS-  
 Recinto:14-073-033-00006-00005 Cultivo:62 PASTOS PERMANENTES DE 5 O MAS AÑOS-  
 Recinto:14-073-029-00070-00007 Cultivo:62 PASTOS PERMANENTES DE 5 O MAS AÑOS-  
 Recinto:14-073-029-00069-00006 Cultivo:62 PASTOS PERMANENTES DE 5 O MAS AÑOS-  
 Recinto:14-073-029-00069-00007 Cultivo:62 PASTOS PERMANENTES DE 5 O MAS AÑOS-  
 Recinto:14-073-029-00069-00012 Cultivo:62 PASTOS PERMANENTES DE 5 O MAS AÑOS-  
 Recinto:14-073-027-00018-00001 Cultivo:62 PASTOS PERMANENTES DE 5 O MAS AÑOS-  
 Recinto:14-073-060-00058-00001 Cultivo:62 PASTOS PERMANENTES DE 5 O MAS AÑOS-  
 Recinto:14-073-060-00059-00006 Cultivo:62 PASTOS PERMANENTES DE 5 O MAS AÑOS-  
 Recinto:14-073-060-00058-00004 Cultivo:20 BARBECHO TRADICIONAL-  
 Recinto:14-073-027-00019-00003 Cultivo:62 PASTOS PERMANENTES DE 5 O MAS AÑOS-  
 Recinto:14-073-060-00059-00001 Cultivo:20 BARBECHO TRADICIONAL-  
 Recinto:14-073-029-00076-00002 Cultivo:62 PASTOS PERMANENTES DE 5 O MAS AÑOS-

(1) Con incidencias que retienen pago o deniegan el expediente.

(2) Se calcula sobre superficie declarada admisible.

(3) Aplicación del artículo 16 bis del RD 147/2023.

(4) Expediente con algunos recintos de pastos permanentes ubicados en espacios protegidos donde la carga ganadera mínima será 0,1 UGM/ha.

Puede verificar la integridad de una copia de este documento mediante la lectura del código QR adjunto o mediante el acceso a la dirección <https://ws050.juntadeandalucia.es/verificarFirma> indicando el código de VERIFICACIÓN

FIRMADO POR	RAQUEL MARIA ESPIN CRESPO	17/10/2024	
VERIFICACIÓN	Pk2jmWSPEJNMB623FQZ8JEKDMKEPRE	PÁG. 712/4804	





**APELLIDOS Y NOMBRE / RAZÓN SOCIAL**

GOMEZ PEREZ CARLOS JAVIER

**NIF**

\*\*\*\*9456\*

**EXPEDIENTE**

1253969

**RESOLUCIÓN**

DENEGACIÓN DE LA AYUDA

**DATOS DE MANTENIMIENTO UNIDADES**

GRUPO DE PAGO	Sup. Dec. Admisible	Sup. Resuelta	Sobredecl.	% Sobredecl.
ZONAS DE MONTAÑA	74,70	54,70	20,00	26,77

**RESUMEN DE PAGOS**

A pagar	IMPORTE ( Euros )			
	RESUELTO	FEADER	MAPA	CAPADR
	0,00	0,00	0,00	0,00

**APLICACIÓN DE REDUCCIONES Y PENALIZACIONES (%)**

Criterios de subvencionabilidad (1)	Presentación tardía	Omisión declaración	Condicionalidad
100,00	0,00	0,00	0,00

**IMPORTE ( Euros )**

Calculado(2)	Reducción	Penalización	Reducción Penalización (3)	Penalización adicional	Resuelto	FEADER	MAPA	CAPADR
2.046,00 €	547,79 €	1.498,21 €	0,00 €	0,00 €	0,00 €	0,00 €	0,00 €	0,00 €
<b>Importe Unitario:</b>	<b>93,00 €</b>	<b>Nuevo Importe Unitario:</b>	<b>27,39 €</b>					

**RECINTOS PROPUESTOS**

REF.	REFERENCIA SIGPAC	CULTIVO	S/R	USO SIGPAC	Sup. Dec. admisible	Sup. Campo	Sup. Determ.	Sup. Resuelta
-1130611	14-026-002-00050-0003	BARBECHO TRADICIONAL	S		20,00	0,00	20,00	0,00
-802990	14-026-001-00004-0003	PASTOS PERMANENTES DE 5 O MAS AÑOS	S		0,04		0,04	0,04
-798392	14-026-001-00004-0002	PASTOS PERMANENTES DE 5 O MAS AÑOS	S		0,09		0,09	0,09
-798391	14-026-001-00004-0004	PASTOS PERMANENTES DE 5 O MAS AÑOS	S		0,10		0,10	0,10
-798317	14-026-001-00004-0001	PASTOS PERMANENTES DE 5 O MAS AÑOS	S		16,59		16,59	16,59
170000006919101	14-026-001-00003-0001	PASTOS PERMANENTES DE 5 O MAS AÑOS	S		3,77		3,77	3,77
170000006919102	14-026-002-00017-0005	PASTOS PERMANENTES DE 5 O MAS AÑOS	S		26,13		26,13	26,13
170000006919106	14-026-002-00050-0019	PASTOS PERMANENTES DE 5 O MAS AÑOS	S		0,42		0,42	0,42
170000006919110	14-026-001-00003-0003	PASTOS PERMANENTES DE 5 O MAS AÑOS	S		0,25		0,25	0,25
170000006919113	14-026-001-00003-0002	PASTOS PERMANENTES DE 5 O MAS AÑOS	S		0,37		0,37	0,37
170000006919115	14-026-002-00017-0014	BARBECHO TRADICIONAL	S		6,52		6,52	6,52
170000006919155	14-026-002-00017-0001	OLIVAR	S		0,09		0,09	0,09
170000006919159	14-026-002-00017-0011	OLIVAR	S		0,33		0,33	0,33

**INCIDENCIAS**

**INCIDENCIA DESCRIPCIÓN**

- 3795 Recinto declarado con una situación de riesgo de abandono.  
Recinto:14-026-002-00050-00003 Cultivo: -
- 74053 Importe inferior a 100 Euros

**Incidenias de carga ganadera**

**INCIDENCIA DESCRIPCIÓN**

- 3795 Recinto declarado con una situación de riesgo de abandono.  
Recinto:14-026-002-00050-00003 Cultivo: -
- 86132 Recinto superficie forrajera que no realiza la actividad de producción de pastoreo.  
Recinto:14-026-002-00050-00003 Cultivo:20000 BARBECHO TRADICIONAL-SIN VARIEDAD Secano  
Recinto:14-026-002-00017-00014 Cultivo:20000 BARBECHO TRADICIONAL-SIN VARIEDAD Secano

(1) Con incidencias que retienen pago o deniegan el expediente.

(2) Se calcula sobre superficie declarada admisible.

(3) Aplicación del artículo 16 bis del RD 147/2023.

(4) Expediente con algunos recintos de pastos permanentes ubicados en espacios protegidos donde la carga ganadera mínima será 0,1 UGM/ha.

Puede verificar la integridad de una copia de este documento mediante la lectura del código QR adjunto o mediante el acceso a la dirección <https://ws050.juntadeandalucia.es/verificarFirma> indicando el código de VERIFICACIÓN

FIRMADO POR	RAQUEL MARIA ESPIN CRESPO	17/10/2024
VERIFICACIÓN	Pk2jmWSPEJNMB623FQZ8JEKDMKEPRE	PÁG. 713/4804





**APELLIDOS Y NOMBRE / RAZÓN SOCIAL**

GOMEZ RODRIGUEZ LUIS ANGEL

**NIF**

\*\*\*\*3267\*

**EXPEDIENTE**

7000008

**RESOLUCIÓN**

DENEGACIÓN DE LA AYUDA

**DATOS DE MANTENIMIENTO UNIDADES**

<b>GRUPO DE PAGO</b>	<b>Sup. Dec. Admisible</b>	<b>Sup. Resuelta</b>	<b>Sobredecl.</b>	<b>% Sobredecl.</b>
ZONAS DE MONTAÑA	0,00	0,00	0,00	0,00

**RESUMEN DE PAGOS**

	<b>IMPORTE ( Euros )</b>			
	<b>RESUELTO</b>	<b>FEADER</b>	<b>MAPA</b>	<b>CAPADR</b>
A pagar	0,00	0,00	0,00	0,00

**APLICACIÓN DE REDUCCIONES Y PENALIZACIONES (%)**

<b>Criterios de subvencionabilidad (1)</b>	<b>Presentación tardía</b>	<b>Omisión declaración</b>	<b>Condicionabilidad</b>
100,00	0,00	0,00	0,00

**IMPORTE ( Euros )**

<b>Calculado(2)</b>	<b>Reducción</b>	<b>Penalización</b>	<b>Reducción Penalización (3)</b>	<b>Penalización adicional</b>	<b>Resuelto</b>	<b>FEADER</b>	<b>MAPA</b>	<b>CAPADR</b>
0,00 €	0,00 €	0,00 €	0,00 €	0,00 €	0,00 €	0,00 €	0,00 €	0,00 €
<b>Importe Unitario:</b>	93,00 €	<b>Nuevo Importe Unitario:</b>	0,00 €					

**INCIDENCIAS**

**INCIDENCIA DESCRIPCIÓN**

- 428 Agricultor con incumplimiento de la figura de agricultor activo.  
Causa de Incumplimiento:No cumple 25/75  
Causa de Incumplimiento:No inscrito en RETA/SETA
- 463 Productor que en su Declaración responsable no marca SÍ o NO en la casilla de "Realiza alguna actividad de las incluidas en el R.D."
- 2446 No Autoriza y no entrega IRPF.
- 2450 No Autoriza y no entrega vida laboral.
- 2452 No autoriza la consulta datos catastrales a través de la oficina Virtual de catastro (OVC) .
- 74051 Solicitante de intervención 6613, que no declara ningun recinto en zona desfavorecida.
- 74053 Importe inferior a 100 Euros
- 75021 No Autoriza para la consulta de datos de identidad a través del Sistema GIRO de la Consejería de Hacienda y Administración pública existan.
- 75022 No Autoriza a que, en caso de la devolución por la entidad financiera (retrocesión bancaria) del pago en la cuenta corriente consignada en la solicitud y que está debidamente registrada en el sistema contable GIRO de la Junta de Andalucía, se proceda al pago en cualquier otra cuenta corriente de la titularidad del solicitante vigente en dicho sistema contable.
- 86020 Verifica que determinados recintos declarados por el expte para la operación, no se corresponde con la ZONA DESFAVORECIDA. Y no ha sido solicitada la operación análoga o correspondiente.  
Recinto:14-016-005-00139-00002 Cultivo:62000 PASTOS PERMANENTES DE 5 O MAS AÑOS-SIN VARIEDAD Secano Operación correcta del recinto:6613.2
- 86120 Para explotaciones de pastos permanentes ubicadas en espacios protegidos la carga ganadera mínima será 0,1 UGM/ha.  
Recinto:14-016-005-00139-00002 Cultivo:62000 PASTOS PERMANENTES DE 5 O MAS AÑOS-SIN VARIEDAD Secano Carga Ganadera:0
- 86123 Recinto superficie forrajera que en REGA no tiene clasificación zootécnica permitida.  
Recinto:14-016-005-00139-00002 Cultivo:62000 PASTOS PERMANENTES DE 5 O MAS AÑOS-SIN VARIEDAD Secano Explotacion:ES140160000690
- 86126 Recinto de forrajera para Cálculo de Carga Ganadera que No pertenece a Explotación con UGM válida.  
Recinto:14-016-005-00139-00002 Cultivo:62000 PASTOS PERMANENTES DE 5 O MAS AÑOS-SIN VARIEDAD Secano Explotacion:ES140160000690

(1) Con incidencias que retienen pago o deniegan el expediente.

(2) Se calcula sobre superficie declarada admisible.

(3) Aplicación del artículo 16 bis del RD 147/2023.

(4) Expediente con algunos recintos de pastos permanentes ubicados en espacios protegidos donde la carga ganadera mínima será 0,1 UGM/ha.

Puede verificar la integridad de una copia de este documento mediante la lectura del código QR adjunto o mediante el acceso a la dirección <https://ws050.juntadeandalucia.es/verificarFirma> indicando el código de VERIFICACIÓN

FIRMADO POR	RAQUEL MARIA ESPIN CRESPO	17/10/2024	
VERIFICACIÓN	Pk2jmWSPEJNMB623FQZ8JEKDMKEPRE	PÁG. 714/4804	



**APELLIDOS Y NOMBRE / RAZÓN SOCIAL**

GOMEZ RUIZ JOSE

**NIF**

\*\*\*\*9310\*

**EXPEDIENTE**

1030991

**RESOLUCIÓN**

DENEGACIÓN DE LA AYUDA

**DATOS DE MANTENIMIENTO UNIDADES**

**GRUPO DE PAGO**

ZONAS DE MONTAÑA

**Sup. Dec. Admisible**

0,00

**Sup. Resuelta**

0,00

**Sobredecl.**

0,00

**% Sobredecl.**

0,00

**RESUMEN DE PAGOS**

**IMPORTE ( Euros )**

	RESUELTO	FEADER	MAPA	CAPADR
A pagar	0,00	0,00	0,00	0,00

**APLICACIÓN DE REDUCCIONES Y PENALIZACIONES (%)**

Criterios de subvencionabilidad (1)	Presentación tardía	Omisión declaración	Condicionalidad
100,00	0,00	0,00	0,00

**IMPORTE ( Euros )**

Calculado(2)	Reducción	Penalización	Reducción Penalización (3)	Penalización adicional	Resuelto	FEADER	MAPA	CAPADR
0,00 €	0,00 €	0,00 €	0,00 €	0,00 €	0,00 €	0,00 €	0,00 €	0,00 €
Importe Unitario:	93,00 €	Nuevo Importe Unitario:	0,00 €					

**RECINTOS PROPUESTOS**

REF.	REFERENCIA SIGPAC	CULTIVO	S/R	USO SIGPAC	Sup. Dec. admisible	Sup. Campo	Sup. Determ.	Sup. Resuelta
5513293	29-015-004-00008-0001	OLIVAR	S		3,01		3,01	3,01
170000002305852	29-015-005-00043-0001	OLIVAR	S		6,56		6,56	6,56

**INCIDENCIAS**

**INCIDENCIA DESCRIPCIÓN**

2454	Solicitante de intervención 6613 cuyo regimen de afiliación a la SS no es ni el sistema especial agrario(cuenta ajena) ni autonomo con actividad agraria.
74018	Productor que no es agricultor a título principal, según los datos del ejercicio fiscal n-1 y seguridad socia.
74053	Importe inferior a 100 Euros

(1) Con incidencias que retienen pago o deniegan el expediente.

(2) Se calcula sobre superficie declarada admisible.

(3) Aplicación del artículo 16 bis del RD 147/2023.

(4) Expediente con algunos recintos de pastos permanentes ubicados en espacios protegidos donde la carga ganadera mínima será 0,1 UGM/ha.

Puede verificar la integridad de una copia de este documento mediante la lectura del código QR adjunto o mediante el acceso a la dirección <https://ws050.juntadeandalucia.es/verificarFirma> indicando el código de VERIFICACIÓN

FIRMADO POR

RAQUEL MARIA ESPIN CRESPO

17/10/2024

VERIFICACIÓN

Pk2jmWSPEJNMB623FQZ8JEKDMKEPRE

PÁG. 715/4804





<b>APELLIDOS Y NOMBRE / RAZÓN SOCIAL</b>	<b>NIF</b>	<b>EXPEDIENTE</b>	<b>RESOLUCIÓN</b>
GONZALEZ DE CANALES NAVARRO MARIA NIEVES	****2571*	1138438	DENEGACIÓN DE LA AYUDA

**DATOS DE MANTENIMIENTO UNIDADES**

<b>GRUPO DE PAGO</b>	<b>Sup. Dec. Admisible</b>	<b>Sup. Resuelta</b>	<b>Sobredecl.</b>	<b>% Sobredecl.</b>
ZONAS DE MONTAÑA	0,00	0,00	0,00	0,00

**RESUMEN DE PAGOS**

	<b>IMPORTE ( Euros )</b>			
	<b>RESUELTO</b>	<b>FEADER</b>	<b>MAPA</b>	<b>CAPADR</b>
A pagar	0,00	0,00	0,00	0,00

**APLICACIÓN DE REDUCCIONES Y PENALIZACIONES (%)**

<b>Crterios de subvencionabilidad (1)</b>	<b>Presentación tardía</b>	<b>Omisión declaración</b>	<b>Condicionabilidad</b>
100,00	0,00	0,00	0,00

**IMPORTE ( Euros )**

<b>Calculado(2)</b>	<b>Reducción</b>	<b>Penalización</b>	<b>Reducción Penalización (3)</b>	<b>Penalización adicional</b>	<b>Resuelto</b>	<b>FEADER</b>	<b>MAPA</b>	<b>CAPADR</b>
0,00 €	0,00 €	0,00 €	0,00 €	0,00 €	0,00 €	0,00 €	0,00 €	0,00 €
<b>Importe Unitario:</b>	93,00 €	<b>Nuevo Importe Unitario:</b>	0,00 €					

(1) Con incidencias que retienen pago o deniegan el expediente.  
 (2) Se calcula sobre superficie declarada admisible.  
 (3) Aplicación del artículo 16 bis del RD 147/2023.  
 (4) Expediente con algunos recintos de pastos permanentes ubicados en espacios protegidos donde la carga ganadera mínima será 0,1 UGM/ha.

Puede verificar la integridad de una copia de este documento mediante la lectura del código QR adjunto o mediante el acceso a la dirección <https://ws050.juntadeandalucia.es/verificarFirma> indicando el código de VERIFICACIÓN

FIRMADO POR	RAQUEL MARIA ESPIN CRESPO	17/10/2024	
VERIFICACIÓN	Pk2jmWSPEJNMB623FQZ8JEKDMKEPRE	PÁG. 716/4804	



**INCIDENCIAS**

**INCIDENCIA DESCRIPCIÓN**

74053 Importe inferior a 100 Euros

86119 Carga ganadera NO cumple con el valor mínimo de 0,2 UGM/ha.

- Recinto:14-026-011-00024-00007 Cultivo:62000 PASTOS PERMANENTES DE 5 O MAS AÑOS-SIN VARIEDAD Secano Carga Ganadera:0,1
- Recinto:14-026-011-00028-00005 Cultivo:62000 PASTOS PERMANENTES DE 5 O MAS AÑOS-SIN VARIEDAD Secano Carga Ganadera:0,1
- Recinto:14-026-011-00042-00001 Cultivo:62000 PASTOS PERMANENTES DE 5 O MAS AÑOS-SIN VARIEDAD Secano Carga Ganadera:0,1
- Recinto:14-026-011-00043-00002 Cultivo:62000 PASTOS PERMANENTES DE 5 O MAS AÑOS-SIN VARIEDAD Secano Carga Ganadera:0,1
- Recinto:14-026-011-00043-00003 Cultivo:62000 PASTOS PERMANENTES DE 5 O MAS AÑOS-SIN VARIEDAD Secano Carga Ganadera:0,1
- Recinto:14-026-011-00043-00004 Cultivo:62000 PASTOS PERMANENTES DE 5 O MAS AÑOS-SIN VARIEDAD Secano Carga Ganadera:0,1
- Recinto:14-026-011-00043-00007 Cultivo:62000 PASTOS PERMANENTES DE 5 O MAS AÑOS-SIN VARIEDAD Secano Carga Ganadera:0,1
- Recinto:14-026-011-00043-00008 Cultivo:62000 PASTOS PERMANENTES DE 5 O MAS AÑOS-SIN VARIEDAD Secano Carga Ganadera:0,1
- Recinto:14-026-011-00043-00010 Cultivo:62000 PASTOS PERMANENTES DE 5 O MAS AÑOS-SIN VARIEDAD Secano Carga Ganadera:0,1
- Recinto:14-026-011-00043-00013 Cultivo:62000 PASTOS PERMANENTES DE 5 O MAS AÑOS-SIN VARIEDAD Secano Carga Ganadera:0,1
- Recinto:14-026-011-00044-00006 Cultivo:62000 PASTOS PERMANENTES DE 5 O MAS AÑOS-SIN VARIEDAD Secano Carga Ganadera:0,1
- Recinto:14-026-011-00044-00007 Cultivo:62000 PASTOS PERMANENTES DE 5 O MAS AÑOS-SIN VARIEDAD Secano Carga Ganadera:0,1
- Recinto:14-026-011-00044-00008 Cultivo:62000 PASTOS PERMANENTES DE 5 O MAS AÑOS-SIN VARIEDAD Secano Carga Ganadera:0,1
- Recinto:14-026-011-00044-00009 Cultivo:62000 PASTOS PERMANENTES DE 5 O MAS AÑOS-SIN VARIEDAD Secano Carga Ganadera:0,1
- Recinto:14-026-011-00044-00010 Cultivo:62000 PASTOS PERMANENTES DE 5 O MAS AÑOS-SIN VARIEDAD Secano Carga Ganadera:0,1
- Recinto:14-026-011-00044-00011 Cultivo:62000 PASTOS PERMANENTES DE 5 O MAS AÑOS-SIN VARIEDAD Secano Carga Ganadera:0,1
- Recinto:14-026-011-00044-00012 Cultivo:62000 PASTOS PERMANENTES DE 5 O MAS AÑOS-SIN VARIEDAD Secano Carga Ganadera:0,1
- Recinto:14-026-011-00044-00013 Cultivo:62000 PASTOS PERMANENTES DE 5 O MAS AÑOS-SIN VARIEDAD Secano Carga Ganadera:0,1
- Recinto:14-026-011-00044-00014 Cultivo:62000 PASTOS PERMANENTES DE 5 O MAS AÑOS-SIN VARIEDAD Secano Carga Ganadera:0,1
- Recinto:14-026-011-00045-00002 Cultivo:62000 PASTOS PERMANENTES DE 5 O MAS AÑOS-SIN VARIEDAD Secano Carga Ganadera:0,1
- Recinto:14-026-011-00045-00003 Cultivo:62000 PASTOS PERMANENTES DE 5 O MAS AÑOS-SIN VARIEDAD Secano Carga Ganadera:0,1
- Recinto:14-026-011-00045-00004 Cultivo:62000 PASTOS PERMANENTES DE 5 O MAS AÑOS-SIN VARIEDAD Secano Carga Ganadera:0,1
- Recinto:14-026-011-00045-00007 Cultivo:62000 PASTOS PERMANENTES DE 5 O MAS AÑOS-SIN VARIEDAD Secano Carga Ganadera:0,1
- Recinto:14-026-011-00045-00008 Cultivo:62000 PASTOS PERMANENTES DE 5 O MAS AÑOS-SIN VARIEDAD Secano Carga Ganadera:0,1
- Recinto:14-026-011-00045-00010 Cultivo:62000 PASTOS PERMANENTES DE 5 O MAS AÑOS-SIN VARIEDAD Secano Carga Ganadera:0,1
- Recinto:14-026-011-00045-00011 Cultivo:62000 PASTOS PERMANENTES DE 5 O MAS AÑOS-SIN VARIEDAD Secano Carga Ganadera:0,1
- Recinto:14-026-011-00045-00013 Cultivo:62000 PASTOS PERMANENTES DE 5 O MAS AÑOS-SIN VARIEDAD Secano Carga Ganadera:0,1
- Recinto:14-026-011-00045-00015 Cultivo:62000 PASTOS PERMANENTES DE 5 O MAS AÑOS-SIN VARIEDAD Secano Carga Ganadera:0,1
- Recinto:14-026-011-00045-00018 Cultivo:62000 PASTOS PERMANENTES DE 5 O MAS AÑOS-SIN VARIEDAD Secano Carga Ganadera:0,1
- Recinto:14-026-011-00046-00002 Cultivo:62000 PASTOS PERMANENTES DE 5 O MAS AÑOS-SIN VARIEDAD Secano Carga Ganadera:0,1
- Recinto:14-026-011-00051-00002 Cultivo:62000 PASTOS PERMANENTES DE 5 O MAS AÑOS-SIN VARIEDAD Secano Carga Ganadera:0,1
- Recinto:14-026-011-00241-00001 Cultivo:62000 PASTOS PERMANENTES DE 5 O MAS AÑOS-SIN VARIEDAD Secano Carga Ganadera:0,1

(1) Con incidencias que retienen pago o deniegan el expediente.

(2) Se calcula sobre superficie declarada admisible.

(3) Aplicación del artículo 16 bis del RD 147/2023.

(4) Expediente con algunos recintos de pastos permanentes ubicados en espacios protegidos donde la carga ganadera mínima será 0,1 UGM/ha.

Puede verificar la integridad de una copia de este documento mediante la lectura del código QR adjunto o mediante el acceso a la dirección <https://ws050.juntadeandalucia.es/verificarFirma> indicando el código de VERIFICACIÓN

FIRMADO POR	RAQUEL MARIA ESPIN CRESPO	17/10/2024
VERIFICACIÓN	Pk2jmWSPEJNMB623FQZ8JEKDMKEPRE	PÁG. 717/4804





**INCIDENCIAS**

<b>INCIDENCIA</b>	<b>DESCRIPCIÓN</b>
	Ganadera:0,1

(1) Con incidencias que retienen pago o deniegan el expediente.  
(2) Se calcula sobre superficie declarada admisible.  
(3) Aplicación del artículo 16 bis del RD 147/2023.  
(4) Expediente con algunos recintos de pastos permanentes ubicados en espacios protegidos donde la carga ganadera mínima será 0,1 UGM/ha.

Puede verificar la integridad de una copia de este documento mediante la lectura del código QR adjunto o mediante el acceso a la dirección <https://ws050.juntadeandalucia.es/verificarFirma> indicando el código de VERIFICACIÓN

FIRMADO POR	RAQUEL MARIA ESPIN CRESPO	17/10/2024
VERIFICACIÓN	Pk2jmWSPEJNMB623FQZ8JEKDMKEPRE	PÁG. 718/4804





**APELLIDOS Y NOMBRE / RAZÓN SOCIAL**  
GONZALEZ GARCIA RICARDO

**NIF**  
\*\*\*\*5047\*

**EXPEDIENTE**  
1222729

**RESOLUCIÓN**  
DENEGACIÓN DE LA AYUDA

**DATOS DE MANTENIMIENTO UNIDADES**

<b>GRUPO DE PAGO</b>	<b>Sup. Dec. Admisible</b>	<b>Sup. Resuelta</b>	<b>Sobredecl.</b>	<b>% Sobredecl.</b>
ZONAS DE MONTAÑA	0,00	0,00	0,00	0,00

**RESUMEN DE PAGOS**

	<b>IMPORTE ( Euros )</b>			
	<b>RESUELTO</b>	<b>FEADER</b>	<b>MAPA</b>	<b>CAPADR</b>
A pagar	0,00	0,00	0,00	0,00

**APLICACIÓN DE REDUCCIONES Y PENALIZACIONES (%)**

<b>Criterios de subvencionabilidad (1)</b>	<b>Presentación tardía</b>	<b>Omisión declaración</b>	<b>Condicionalidad</b>
100,00	0,00	0,00	0,00

**IMPORTE ( Euros )**

<b>Calculado(2)</b>	<b>Reducción</b>	<b>Penalización</b>	<b>Reducción Penalización (3)</b>	<b>Penalización adicional</b>	<b>Resuelto</b>	<b>FEADER</b>	<b>MAPA</b>	<b>CAPADR</b>
0,00 €	0,00 €	0,00 €	0,00 €	0,00 €	0,00 €	0,00 €	0,00 €	0,00 €
<b>Importe Unitario:</b>	93,00 €	<b>Nuevo Importe Unitario:</b>	0,00 €					

**RECINTOS PROPUESTOS**

<b>REF.</b>	<b>REFERENCIA SIGPAC</b>	<b>CULTIVO</b>	<b>S/R</b>	<b>USO SIGPAC</b>	<b>Sup. Dec. admisible</b>	<b>Sup. Campo</b>	<b>Sup. Determ.</b>	<b>Sup. Resuelta</b>
-1618459	14-047-005-00014-0001	OLIVAR	S		0,15		0,15	0,15
4666239	14-047-003-00073-0001	OLIVAR	S		0,69		0,69	0,69
170000006532466	14-047-009-00111-0002	OLIVAR	S		17,57		17,57	17,51
170000006791520	14-047-005-00014-0001	OLIVAR	S		16,28		16,28	16,28
170000006791521	14-047-005-00014-0010	OLIVAR	S		0,12		0,12	0,12
170000006791523	14-047-005-00014-0009	OLIVAR	S		0,51		0,51	0,51
170000006791524	14-047-005-00014-0030	HIGUERA	S		0,24		0,24	0,24
170000006791526	14-047-005-00014-0025	OLIVAR	S		1,08		1,08	1,08
170000006791527	14-047-005-00014-0026	HIGUERA	S		0,84		0,84	0,84
170000006791529	14-047-005-00014-0002	OLIVAR	S		17,01		17,01	17,01
170000006791530	14-047-005-00014-0025	OLIVAR	S		7,76		7,76	7,76

**INCIDENCIAS**

**INCIDENCIA DESCRIPCIÓN**

- 226 Recinto abandonado según SIGPAC por el que solicita alguna ayuda/práctica.  
Recinto:14-047-005-00014-00004 Cultivo:218133 HIGUERA-NEGRA COMUN Secano  
Recinto:14-047-005-00014-00005 Cultivo:218133 HIGUERA-NEGRA COMUN Secano
- 4272 Verifica que las líneas de declaración de las Solicitudes Únicas no tienen solapes con la capa de Retroactividad Gráfica (ambas de la misma campaña) a nivel de expediente/línea de declaración gráfica de la solicitud.  
Recinto:14-047-009-00111-00002 Cultivo: - Agregado de la referencia del recinto.:0 Zona de la referencia del recinto.:0 Superficie solapada.:0,06 Id. Incid.:98189847
- 74018 Productor que no es agricultor a título principal, según los datos del ejercicio fiscal n-1 y seguridad socia.
- 74053 Importe inferior a 100 Euros

(1) Con incidencias que retienen pago o deniegan el expediente.

(2) Se calcula sobre superficie declarada admisible.

(3) Aplicación del artículo 16 bis del RD 147/2023.

(4) Expediente con algunos recintos de pastos permanentes ubicados en espacios protegidos donde la carga ganadera mínima será 0,1 UGM/ha.

Puede verificar la integridad de una copia de este documento mediante la lectura del código QR adjunto o mediante el acceso a la dirección <https://ws050.juntadeandalucia.es/verificarFirma> indicando el código de VERIFICACIÓN

FIRMADO POR	RAQUEL MARIA ESPIN CRESPO	17/10/2024
VERIFICACIÓN	Pk2jmWSPEJNMB623FQZ8JEKDMKEPRE	PÁG. 719/4804





**APELLIDOS Y NOMBRE / RAZÓN SOCIAL**

GONZALEZ GOMEZ ANTONIO JOSE

**NIF**

\*\*\*\*1828\*

**EXPEDIENTE**

1163262

**RESOLUCIÓN**

DENEGACIÓN DE LA AYUDA

**DATOS DE MANTENIMIENTO UNIDADES**

<b>GRUPO DE PAGO</b>	<b>Sup. Dec. Admisible</b>	<b>Sup. Resuelta</b>	<b>Sobredecl.</b>	<b>% Sobredecl.</b>
ZONAS DE MONTAÑA	0,00	0,00	0,00	0,00

**RESUMEN DE PAGOS**

	<b>IMPORTE ( Euros )</b>			
	<b>RESUELTO</b>	<b>FEADER</b>	<b>MAPA</b>	<b>CAPADR</b>
A pagar	0,00	0,00	0,00	0,00

**APLICACIÓN DE REDUCCIONES Y PENALIZACIONES (%)**

<b>Criterios de subvencionabilidad (1)</b>	<b>Presentación tardía</b>	<b>Omisión declaración</b>	<b>Condicionalidad</b>
100,00	0,00	0,00	0,00

**IMPORTE ( Euros )**

<b>Calculado(2)</b>	<b>Reducción</b>	<b>Penalización</b>	<b>Reducción Penalización (3)</b>	<b>Penalización adicional</b>	<b>Resuelto</b>	<b>FEADER</b>	<b>MAPA</b>	<b>CAPADR</b>
0,00 €	0,00 €	0,00 €	0,00 €	0,00 €	0,00 €	0,00 €	0,00 €	0,00 €
<b>Importe Unitario:</b>	93,00 €	<b>Nuevo Importe Unitario:</b>	0,00 €					

**RECINTOS PROPUESTOS**

<b>REF.</b>	<b>REFERENCIA SIGPAC</b>	<b>CULTIVO</b>	<b>S/R</b>	<b>USO SIGPAC</b>	<b>Sup. Dec. admisible</b>	<b>Sup. Campo</b>	<b>Sup. Determ.</b>	<b>Sup. Resuelta</b>
170000005217259	14-055-027-00050-0001	OLIVAR	S		0,01		0,01	0,01
170000005217260	14-055-027-00051-0001	OLIVAR	S		0,54		0,54	0,54
170000005217261	14-055-030-00083-0004	OLIVAR	S		0,01		0,01	0,01
170000005217262	14-055-030-00084-0001	OLIVAR	S		0,12		0,12	0,12
170000005217263	14-055-027-00051-0005	OLIVAR	S		0,24		0,24	0,24
170000005217264	14-055-027-00290-0003	OLIVAR	S		0,03		0,03	0,03
170000005217265	14-055-030-00083-0004	OLIVAR	S		0,20		0,20	0,20

**INCIDENCIAS**

**INCIDENCIA DESCRIPCIÓN**

- 74018 Productor que no es agricultor a título principal, según los datos del ejercicio fiscal n-1 y seguridad socia.
- 74053 Importe inferior a 100 Euros

(1) Con incidencias que retienen pago o deniegan el expediente.

(2) Se calcula sobre superficie declarada admisible.

(3) Aplicación del artículo 16 bis del RD 147/2023.

(4) Expediente con algunos recintos de pastos permanentes ubicados en espacios protegidos donde la carga ganadera mínima será 0,1 UGM/ha.

Puede verificar la integridad de una copia de este documento mediante la lectura del código QR adjunto o mediante el acceso a la dirección <https://ws050.juntadeandalucia.es/verificarFirma> indicando el código de VERIFICACIÓN

FIRMADO POR	RAQUEL MARIA ESPIN CRESPO	17/10/2024
VERIFICACIÓN	Pk2jmWSPEJNMB623FQZ8JEKDMKEPRE	PÁG. 720/4804







**APELLIDOS Y NOMBRE / RAZÓN SOCIAL**

GONZALEZ GOMEZ FRANCISCO JESUS

**NIF**

\*\*\*\*3463\*

**EXPEDIENTE**

1278017

**RESOLUCIÓN**

DENEGACIÓN DE LA AYUDA

**DATOS DE MANTENIMIENTO UNIDADES**

<b>GRUPO DE PAGO</b>	<b>Sup. Dec. Admisible</b>	<b>Sup. Resuelta</b>	<b>Sobredecl.</b>	<b>% Sobredecl.</b>
ZONAS DE MONTAÑA	0,00	0,00	0,00	0,00

**RESUMEN DE PAGOS**

	<b>IMPORTE ( Euros )</b>			
	<b>RESUELTO</b>	<b>FEADER</b>	<b>MAPA</b>	<b>CAPADR</b>
A pagar	0,00	0,00	0,00	0,00

**APLICACIÓN DE REDUCCIONES Y PENALIZACIONES (%)**

<b>Criterios de subvencionabilidad (1)</b>	<b>Presentación tardía</b>	<b>Omisión declaración</b>	<b>Condicionalidad</b>
100,00	0,00	0,00	0,00

**IMPORTE ( Euros )**

<b>Calculado(2)</b>	<b>Reducción</b>	<b>Penalización</b>	<b>Reducción Penalización (3)</b>	<b>Penalización adicional</b>	<b>Resuelto</b>	<b>FEADER</b>	<b>MAPA</b>	<b>CAPADR</b>
0,00 €	0,00 €	0,00 €	0,00 €	0,00 €	0,00 €	0,00 €	0,00 €	0,00 €
<b>Importe Unitario:</b>	93,00 €	<b>Nuevo Importe Unitario:</b>	0,00 €					

**RECINTOS PROPUESTOS**

<b>REF.</b>	<b>REFERENCIA SIGPAC</b>	<b>CULTIVO</b>	<b>S/R</b>	<b>USO SIGPAC</b>	<b>Sup. Dec. admisible</b>	<b>Sup. Campo</b>	<b>Sup. Determ.</b>	<b>Sup. Resuelta</b>
1700000007091290	14-055-037-00091-0001	OLIVAR	S		1,43		1,43	1,43

**INCIDENCIAS**

**INCIDENCIA DESCRIPCIÓN**

74018	Productor que no es agricultor a título principal, según los datos del ejercicio fiscal n-1 y seguridad socia.
74053	Importe inferior a 100 Euros

(1) Con incidencias que retienen pago o deniegan el expediente.

(2) Se calcula sobre superficie declarada admisible.

(3) Aplicación del artículo 16 bis del RD 147/2023.

(4) Expediente con algunos recintos de pastos permanentes ubicados en espacios protegidos donde la carga ganadera mínima será 0,1 UGM/ha.

Puede verificar la integridad de una copia de este documento mediante la lectura del código QR adjunto o mediante el acceso a la dirección <https://ws050.juntadeandalucia.es/verificarFirma> indicando el código de VERIFICACIÓN

FIRMADO POR	RAQUEL MARIA ESPIN CRESPO	17/10/2024
VERIFICACIÓN	Pk2jmWSPEJNMB623FQZ8JEKDMKEPRE	PÁG. 721/4804





**APELLIDOS Y NOMBRE / RAZÓN SOCIAL**

GONZALEZ LECHADO FRANCISCO

**NIF**

\*\*\*\*0288\*

**EXPEDIENTE**

1056289

**RESOLUCIÓN**

DENEGACIÓN DE LA AYUDA

**DATOS DE MANTENIMIENTO UNIDADES**

**GRUPO DE PAGO**

ZONAS DE MONTAÑA

**Sup. Dec. Admisible**

0,83

**Sup. Resuelta**

0,83

**Sobredecl.**

0,00

**% Sobredecl.**

0,00

**RESUMEN DE PAGOS**

**IMPORTE ( Euros )**

	RESUELTO	FEADER	MAPA	CAPADR
A pagar	0,00	0,00	0,00	0,00

**APLICACIÓN DE REDUCCIONES Y PENALIZACIONES (%)**

Criterios de subvencionabilidad (1)	Presentación tardía	Omisión declaración	Condicionidad
100,00	0,00	0,00	0,00

**IMPORTE ( Euros )**

Calculado(2)	Reducción	Penalización	Reducción Penalización (3)	Penalización adicional	Resuelto	FEADER	MAPA	CAPADR
77,19 €	0,00 €	0,00 €	0,00 €	0,00 €	0,00 €	0,00 €	0,00 €	0,00 €
<b>Importe Unitario:</b>	93,00 €	<b>Nuevo Importe Unitario:</b>	93,00 €					

**RECINTOS PROPUESTOS**

REF.	REFERENCIA SIGPAC	CULTIVO	S/R	USO SIGPAC	Sup. Dec. admisible	Sup. Campo	Sup. Determ.	Sup. Resuelta
1700000002752441	14-058-005-00034-0001	OLIVAR	S		0,37		0,37	0,37
1700000002752449	14-058-006-00065-0001	OLIVAR	S		0,30		0,30	0,30
1700000002752451	14-058-005-00060-0002	OLIVAR	S		0,16		0,16	0,16

**INCIDENCIAS**

**INCIDENCIA DESCRIPCIÓN**

74053 Importe inferior a 100 Euros

(1) Con incidencias que retienen pago o deniegan el expediente.

(2) Se calcula sobre superficie declarada admisible.

(3) Aplicación del artículo 16 bis del RD 147/2023.

(4) Expediente con algunos recintos de pastos permanentes ubicados en espacios protegidos donde la carga ganadera mínima será 0,1 UGM/ha.

Puede verificar la integridad de una copia de este documento mediante la lectura del código QR adjunto o mediante el acceso a la dirección <https://ws050.juntadeandalucia.es/verificarFirma> indicando el código de VERIFICACIÓN

FIRMADO POR

RAQUEL MARIA ESPIN CRESPO

17/10/2024

VERIFICACIÓN

Pk2jmWSPEJNMB623FQZ8JEKDMKEPRE

PÁG. 722/4804





**APELLIDOS Y NOMBRE / RAZÓN SOCIAL**

GONZALEZ LOPERA MANUEL

**NIF**

\*\*\*\*7392\*

**EXPEDIENTE**

1030419

**RESOLUCIÓN**

DENEGACIÓN DE LA AYUDA

**DATOS DE MANTENIMIENTO UNIDADES**

**GRUPO DE PAGO**

ZONAS DE MONTAÑA

<b>Sup. Dec. Admisible</b>	<b>Sup. Resuelta</b>	<b>Sobredecl.</b>	<b>% Sobredecl.</b>
0,00	0,00	0,00	0,00

**RESUMEN DE PAGOS**

	<b>IMPORTE ( Euros )</b>			
	<b>RESUELTO</b>	<b>FEADER</b>	<b>MAPA</b>	<b>CAPADR</b>
A pagar	0,00	0,00	0,00	0,00

**APLICACIÓN DE REDUCCIONES Y PENALIZACIONES (%)**

<b>Criterios de subvencionabilidad (1)</b>	<b>Presentación tardía</b>	<b>Omisión declaración</b>	<b>Condicionabilidad</b>
100,00	0,00	0,00	0,00

**IMPORTE ( Euros )**

<b>Calculado(2)</b>	<b>Reducción</b>	<b>Penalización</b>	<b>Reducción Penalización (3)</b>	<b>Penalización adicional</b>	<b>Resuelto</b>	<b>FEADER</b>	<b>MAPA</b>	<b>CAPADR</b>
0,00 €	0,00 €	0,00 €	0,00 €	0,00 €	0,00 €	0,00 €	0,00 €	0,00 €
<b>Importe Unitario:</b>	93,00 €	<b>Nuevo Importe Unitario:</b>	0,00 €					

(1) Con incidencias que retienen pago o deniegan el expediente.

(2) Se calcula sobre superficie declarada admisible.

(3) Aplicación del artículo 16 bis del RD 147/2023.

(4) Expediente con algunos recintos de pastos permanentes ubicados en espacios protegidos donde la carga ganadera mínima será 0,1 UGM/ha.

Puede verificar la integridad de una copia de este documento mediante la lectura del código QR adjunto o mediante el acceso a la dirección <https://ws050.juntadeandalucia.es/verificarFirma> indicando el código de VERIFICACIÓN

FIRMADO POR	RAQUEL MARIA ESPIN CRESPO	17/10/2024	
VERIFICACIÓN	Pk2jmWSPEJNMB623FQZ8JEKDMKEPRE	PÁG. 723/4804	



**RECINTOS PROPUESTOS**

REF.	REFERENCIA SIGPAC	CULTIVO	S/R	USO SIGPAC	Sup. Dec. admisible	Sup. Campo	Sup. Determ.	Sup. Resulta
-1461478	14-055-043-09000-0002	OLIVAR	S		0,24		0,24	0,24
-1461477	14-055-043-00308-0006	OLIVAR	S		0,05		0,05	0,05
-1086826	14-055-041-00151-0002	OLIVAR	S		0,05		0,05	0,05
-1086825	14-055-041-00043-0003	OLIVAR	S		0,04		0,04	0,04
-30422	14-055-037-00278-0002	OLIVAR	S		0,26		0,26	0,26
170000004511043	14-055-013-00226-0002	OLIVAR	S		0,17		0,17	0,17
170000004511044	14-055-013-00230-0001	OLIVAR	S		1,18		1,18	1,18
170000004511045	14-055-037-00264-0002	OLIVAR	S		0,06		0,06	0,06
170000004511046	14-055-037-00267-0001	OLIVAR	S		0,01		0,01	0,01
170000004511047	14-055-037-00272-0003	OLIVAR	S		1,01		1,01	1,01
170000004511048	14-055-037-00273-0003	OLIVAR	S		0,06		0,06	0,06
170000004511049	14-055-037-00277-0001	OLIVAR	S		0,03		0,03	0,03
170000004511050	14-055-037-00278-0001	OLIVAR	S		0,29		0,29	0,29
170000004511051	14-055-037-00298-0002	OLIVAR	S		0,14		0,14	0,14
170000004511052	14-055-037-00299-0004	OLIVAR	S		1,40		1,40	1,40
170000004511053	14-055-037-00302-0001	OLIVAR	S		0,16		0,16	0,16
170000004511054	14-055-037-00303-0002	OLIVAR	S		0,07		0,07	0,07
170000004511055	14-055-037-00305-0006	OLIVAR	S		0,04		0,04	0,04
170000004511056	14-055-037-00306-0001	OLIVAR	S		0,56		0,56	0,56
170000004511057	14-055-037-00309-0002	OLIVAR	S		3,19		3,19	3,19
170000004511058	14-055-041-00018-0002	OLIVAR	S		0,02		0,02	0,02
170000004511059	14-055-041-00167-0001	OLIVAR	S		0,29		0,29	0,29
170000004511060	14-055-041-00168-0002	OLIVAR	S		0,52		0,52	0,52
170000004511061	14-055-024-00134-0001	OLIVAR	S		1,21		1,21	1,21
170000004511063	14-055-041-00044-0001	OLIVAR	S		0,02		0,02	0,02
170000004511064	14-055-041-00151-0001	OLIVAR	S		0,65		0,65	0,65
170000004511065	14-055-041-00029-0001	OLIVAR	S		0,93		0,93	0,93
170000004511066	14-055-042-00016-0001	OLIVAR	S		0,60		0,60	0,60
170000004511067	14-055-042-00018-0001	OLIVAR	S		0,27		0,27	0,27
170000004511068	14-055-042-00015-0002	OLIVAR	S		3,02		3,02	3,02
170000004511069	14-055-042-00050-0002	OLIVAR	S		0,37		0,37	0,37
170000004511070	14-055-042-00022-0001	OLIVAR	S		0,30		0,30	0,30
170000004511071	14-055-042-00023-0003	OLIVAR	S		0,01		0,01	0,01
170000004511072	14-055-042-00025-0002	OLIVAR	S		0,01		0,01	0,01
170000004511073	14-055-042-00039-0001	OLIVAR	S		0,30		0,30	0,30
170000004511074	14-055-043-00059-0001	OLIVAR	S		0,21		0,21	0,21
170000004511075	14-055-043-00060-0001	OLIVAR	S		0,10		0,10	0,10
170000004511076	14-055-043-00307-0002	OLIVAR	S		0,10		0,10	0,10
170000004511079	14-055-041-00089-0003	OLIVAR	S		0,89		0,89	0,89
170000004511080	14-055-041-00090-0001	OLIVAR	S		0,12		0,12	0,12
170000004511082	14-055-041-00099-0002	OLIVAR	S		0,82		0,82	0,82
170000004511083	14-055-041-00092-0004	OLIVAR	S		0,08		0,08	0,08
170000004511084	14-055-037-00264-0003	OLIVAR	S		0,03		0,03	0,03
170000004511085	14-055-041-00101-0003	OLIVAR	S		0,04		0,04	0,04
170000004511086	14-055-041-00102-0001	OLIVAR	S		0,15		0,15	0,15
170000004511087	14-055-041-00166-0001	OLIVAR	S		0,21		0,21	0,21
170000004511088	14-055-043-00061-0002	OLIVAR	S		0,09		0,09	0,09

**INCIDENCIAS**

**INCIDENCIA DESCRIPCIÓN**

2454 Solicitante de intervención 6613 cuyo regimen de afiliacion a la SS no es ni el sistema especial agrario(cuenta ajena) ni autonomo con actividad agraria.

(1) Con incidencias que retienen pago o deniegan el expediente.  
 (2) Se calcula sobre superficie declarada admisible.  
 (3) Aplicación del artículo 16 bis del RD 147/2023.  
 (4) Expediente con algunos recintos de pastos permanentes ubicados en espacios protegidos donde la carga ganadera mínima será 0,1 UGM/ha.

Puede verificar la integridad de una copia de este documento mediante la lectura del código QR adjunto o mediante el acceso a la dirección <https://ws050.juntadeandalucia.es/verificarFirma> indicando el código de VERIFICACIÓN

FIRMADO POR

RAQUEL MARIA ESPIN CRESPO

17/10/2024

VERIFICACIÓN

Pk2jmWSPEJNMB623FQZ8JEKDMKEPRE

PÁG. 724/4804





**INCIDENCIAS**

**INCIDENCIA DESCRIPCIÓN**

- 74018 Productor que no es agricultor a título principal, según los datos del ejercicio fiscal n-1 y seguridad socia.
- 74053 Importe inferior a 100 Euros
- 75022 No Autoriza a que, en caso de la devolución por la entidad financiera (retrocesión bancaria) del pago en la cuenta corriente consignada en la solicitud y que está debidamente registrada en el sistema contable GIRO de la Junta de Andalucía, se proceda al pago en cualquier otra cuenta corriente de la titularidad del solicitante vigente en dicho sistema contable.

(1) Con incidencias que retienen pago o deniegan el expediente.  
(2) Se calcula sobre superficie declarada admisible.  
(3) Aplicación del artículo 16 bis del RD 147/2023.  
(4) Expediente con algunos recintos de pastos permanentes ubicados en espacios protegidos donde la carga ganadera mínima será 0,1 UGM/ha.

Puede verificar la integridad de una copia de este documento mediante la lectura del código QR adjunto o mediante el acceso a la dirección <https://ws050.juntadeandalucia.es/verificarFirma> indicando el código de VERIFICACIÓN

FIRMADO POR	RAQUEL MARIA ESPIN CRESPO	17/10/2024
VERIFICACIÓN	Pk2jmWSPEJNMB623FQZ8JEKDMKEPRE	PÁG. 725/4804





**APELLIDOS Y NOMBRE / RAZÓN SOCIAL**

GONZALEZ RUIZ FRANCISCA VENTURA

**NIF**

\*\*\*\*2329\*

**EXPEDIENTE**

1063251

**RESOLUCIÓN**

DENEGACIÓN DE LA AYUDA

**DATOS DE MANTENIMIENTO UNIDADES**

GRUPO DE PAGO	Sup. Dec. Admisible	Sup. Resuelta	Sobredecl.	% Sobredecl.
ZONAS DE MONTAÑA	0,00	0,00	0,00	0,00

**RESUMEN DE PAGOS**

A pagar	IMPORTE ( Euros )			
	RESUELTO	FEADER	MAPA	CAPADR
	0,00	0,00	0,00	0,00

**APLICACIÓN DE REDUCCIONES Y PENALIZACIONES (%)**

Criterios de subvencionabilidad (1)	Presentación tardía	Omisión declaración	Condicionalidad
100,00	0,00	0,00	0,00

**IMPORTE ( Euros )**

Calculado(2)	Reducción	Penalización	Reducción Penalización (3)	Penalización adicional	Resuelto	FEADER	MAPA	CAPADR
0,00 €	0,00 €	0,00 €	0,00 €	0,00 €	0,00 €	0,00 €	0,00 €	0,00 €
Importe Unitario:	93,00 €	Nuevo Importe Unitario:	0,00 €					

**RECINTOS PROPUESTOS**

REF.	REFERENCIA SIGPAC	CULTIVO	S/R	USO SIGPAC	Sup. Dec. admisible	Sup. Campo	Sup. Determ.	Sup. Resuelta
-1057746	23-002-024-00056-0011	OLIVAR	S		0,51		0,51	0,51
1700000006630407	23-002-024-00074-0001	OLIVAR	S		0,02		0,02	0,02
1700000006630408	23-002-024-00075-0001	OLIVAR	S		0,04		0,04	0,04
1700000006630409	23-002-024-00076-0001	OLIVAR	S		0,82		0,82	0,82
1700000006630410	23-002-024-00056-0008	OLIVAR	S		3,38		3,38	3,38
1700000006630411	23-002-024-09007-0008	OLIVAR	S		0,02		0,02	0,02
1700000006630412	23-002-024-00001-0001	OLIVAR	S		0,03		0,03	0,03
1700000006630413	23-002-023-00051-0001	OLIVAR	S		0,75		0,75	0,75
1700000006630414	23-002-023-00052-0001	OLIVAR	S		0,07		0,07	0,07
1700000006630415	23-002-023-00053-0001	OLIVAR	S		0,02		0,02	0,02
1700000006630416	23-002-023-00054-0001	OLIVAR	S		0,01		0,01	0,01
1700000006630418	23-002-024-00055-0003	OLIVAR	R		1,59		1,59	1,59
1700000006630420	23-002-029-00135-0001	OLIVAR	S		0,05		0,05	0,05
1700000006630421	23-002-029-00141-0001	OLIVAR	S		0,14		0,14	0,14
1700000006630422	23-002-029-00142-0004	OLIVAR	S		2,37		2,37	2,37

**INCIDENCIAS**

**INCIDENCIA DESCRIPCIÓN**

2454	Solicitante de intervención 6613 cuyo regimen de afiliacion a la SS no es ni el sistema especial agrario(cuenta ajena) ni autonomo con actividad agraria.
74018	Productor que no es agricultor a título principal, según los datos del ejercicio fiscal n-1 y seguridad socia.
74053	Importe inferior a 100 Euros

(1) Con incidencias que retienen pago o deniegan el expediente.

(2) Se calcula sobre superficie declarada admisible.

(3) Aplicación del artículo 16 bis del RD 147/2023.

(4) Expediente con algunos recintos de pastos permanentes ubicados en espacios protegidos donde la carga ganadera mínima será 0,1 UGM/ha.

Puede verificar la integridad de una copia de este documento mediante la lectura del código QR adjunto o mediante el acceso a la dirección <https://ws050.juntadeandalucia.es/verificarFirma> indicando el código de VERIFICACIÓN

FIRMADO POR

RAQUEL MARIA ESPIN CRESPO

17/10/2024

VERIFICACIÓN

Pk2jmWSPEJNMB623FQZ8JEKDMKEPRE

PÁG. 726/4804





**APELLIDOS Y NOMBRE / RAZÓN SOCIAL**  
GONZALEZ RUIZ MARIA ANTONIA

**NIF**  
\*\*\*\*0668\*

**EXPEDIENTE**  
1223129

**RESOLUCIÓN**  
DENEGACIÓN DE LA AYUDA

**DATOS DE MANTENIMIENTO UNIDADES**

<b>GRUPO DE PAGO</b>	<b>Sup. Dec. Admisible</b>	<b>Sup. Resuelta</b>	<b>Sobredecl.</b>	<b>% Sobredecl.</b>
ZONAS DE MONTAÑA	0,00	0,00	0,00	0,00

**RESUMEN DE PAGOS**

	<b>IMPORTE ( Euros )</b>			
	<b>RESUELTO</b>	<b>FEADER</b>	<b>MAPA</b>	<b>CAPADR</b>
A pagar	0,00	0,00	0,00	0,00

**APLICACIÓN DE REDUCCIONES Y PENALIZACIONES (%)**

<b>Criterios de subvencionabilidad (1)</b>	<b>Presentación tardía</b>	<b>Omisión declaración</b>	<b>Condicionalidad</b>
100,00	0,00	0,00	0,00

**IMPORTE ( Euros )**

<b>Calculado(2)</b>	<b>Reducción</b>	<b>Penalización</b>	<b>Reducción Penalización (3)</b>	<b>Penalización adicional</b>	<b>Resuelto</b>	<b>FEADER</b>	<b>MAPA</b>	<b>CAPADR</b>
0,00 €	0,00 €	0,00 €	0,00 €	0,00 €	0,00 €	0,00 €	0,00 €	0,00 €
<b>Importe Unitario:</b>	93,00 €	<b>Nuevo Importe Unitario:</b>	0,00 €					

**RECINTOS PROPUESTOS**

<b>REF.</b>	<b>REFERENCIA SIGPAC</b>	<b>CULTIVO</b>	<b>S/R</b>	<b>USO SIGPAC</b>	<b>Sup. Dec. admisible</b>	<b>Sup. Campo</b>	<b>Sup. Determ.</b>	<b>Sup. Resuelta</b>
1700000007021186	14-043-014-00060-0001	OLIVAR	S		1,22		1,22	1,22
1700000007021187	14-043-014-00202-0010	OLIVAR	S		4,21		4,21	4,21
1700000007021188	14-043-028-00122-0003	OLIVAR	S		0,06		0,06	0,06
1700000007021191	14-043-028-00114-0003	OLIVAR	S		0,25		0,25	0,25

**INCIDENCIAS**

**INCIDENCIA DESCRIPCIÓN**

2454	Solicitante de intervención 6613 cuyo regimen de afiliacion a la SS no es ni el sistema especial agrario(cuenta ajena) ni autonomo con actividad agraria.
74018	Productor que no es agricultor a titulo principal, según los datos del ejercicio fiscal n-1 y seguridad socia.
74053	Importe inferior a 100 Euros

(1) Con incidencias que retienen pago o deniegan el expediente.

(2) Se calcula sobre superficie declarada admisible.

(3) Aplicación del artículo 16 bis del RD 147/2023.

(4) Expediente con algunos recintos de pastos permanentes ubicados en espacios protegidos donde la carga ganadera mínima será 0,1 UGM/ha.

Puede verificar la integridad de una copia de este documento mediante la lectura del código QR adjunto o mediante el acceso a la dirección <https://ws050.juntadeandalucia.es/verificarFirma> indicando el código de VERIFICACIÓN

FIRMADO POR	RAQUEL MARIA ESPIN CRESPO	17/10/2024
VERIFICACIÓN	Pk2jmWSPEJNMB623FQZ8JEKDMKEPRE	PÁG. 727/4804





**APELLIDOS Y NOMBRE / RAZÓN SOCIAL**  
GONZALEZ RUIZ MARIA VICTORIA

**NIF**  
\*\*\*\*2247\*

**EXPEDIENTE**  
1212871

**RESOLUCIÓN**  
DENEGACIÓN DE LA AYUDA

**DATOS DE MANTENIMIENTO UNIDADES**

<b>GRUPO DE PAGO</b>	<b>Sup. Dec. Admisible</b>	<b>Sup. Resuelta</b>	<b>Sobredecl.</b>	<b>% Sobredecl.</b>
ZONAS DE MONTAÑA	0,00	0,00	0,00	0,00

**RESUMEN DE PAGOS**

	<b>IMPORTE ( Euros )</b>			
	<b>RESUELTO</b>	<b>FEADER</b>	<b>MAPA</b>	<b>CAPADR</b>
A pagar	0,00	0,00	0,00	0,00

**APLICACIÓN DE REDUCCIONES Y PENALIZACIONES (%)**

<b>Criterios de subvencionabilidad (1)</b>	<b>Presentación tardía</b>	<b>Omisión declaración</b>	<b>Condicionality</b>
100,00	0,00	0,00	0,00

**IMPORTE ( Euros )**

<b>Calculado(2)</b>	<b>Reducción</b>	<b>Penalización</b>	<b>Reducción Penalización (3)</b>	<b>Penalización adicional</b>	<b>Resuelto</b>	<b>FEADER</b>	<b>MAPA</b>	<b>CAPADR</b>
0,00 €	0,00 €	0,00 €	0,00 €	0,00 €	0,00 €	0,00 €	0,00 €	0,00 €
<b>Importe Unitario:</b>	93,00 €	<b>Nuevo Importe Unitario:</b>	0,00 €					

**RECINTOS PROPUESTOS**

<b>REF.</b>	<b>REFERENCIA SIGPAC</b>	<b>CULTIVO</b>	<b>S/R</b>	<b>USO SIGPAC</b>	<b>Sup. Dec. admisible</b>	<b>Sup. Campo</b>	<b>Sup. Determ.</b>	<b>Sup. Resuelta</b>
170000003564155	14-055-040-00057-0003	OLIVAR	S		0,44		0,44	0,44
170000003564156	14-055-040-00058-0003	OLIVAR	S		0,86		0,86	0,86
170000003564157	14-055-040-09005-0001	OLIVAR	S		0,15		0,15	0,15
170000003564158	14-055-040-09001-0006	OLIVAR	S		0,04		0,04	0,04
170000003564159	14-055-045-00057-0001	OLIVAR	S		11,65		11,65	11,65
170000003564160	14-055-045-00058-0001	OLIVAR	S		0,08		0,08	0,08
170000006220371	14-055-045-00047-0001	OLIVAR	S		0,01		0,01	0,01
170000006220372	14-055-045-00048-0002	OLIVAR	S		0,05		0,05	0,05
170000006220373	14-055-045-00049-0001	OLIVAR	S		10,41		10,41	10,41

**INCIDENCIAS**

**INCIDENCIA DESCRIPCIÓN**

74018	Productor que no es agricultor a título principal, según los datos del ejercicio fiscal n-1 y seguridad socia.
74053	Importe inferior a 100 Euros

(1) Con incidencias que retienen pago o deniegan el expediente.

(2) Se calcula sobre superficie declarada admisible.

(3) Aplicación del artículo 16 bis del RD 147/2023.

(4) Expediente con algunos recintos de pastos permanentes ubicados en espacios protegidos donde la carga ganadera mínima será 0,1 UGM/ha.

Puede verificar la integridad de una copia de este documento mediante la lectura del código QR adjunto o mediante el acceso a la dirección <https://ws050.juntadeandalucia.es/verificarFirma> indicando el código de VERIFICACIÓN

FIRMADO POR	RAQUEL MARIA ESPIN CRESPO	17/10/2024
VERIFICACIÓN	Pk2jmWSPEJNMB623FQZ8JEKDMKEPRE	PÁG. 728/4804







**APELLIDOS Y NOMBRE / RAZÓN SOCIAL**  
GONZALEZ SERRANO JUAN DE DIOS

**NIF**  
\*\*\*\*0043\*

**EXPEDIENTE**  
1107713

**RESOLUCIÓN**  
DENEGACIÓN DE LA AYUDA

**DATOS DE MANTENIMIENTO UNIDADES**

<b>GRUPO DE PAGO</b>	<b>Sup. Dec. Admisible</b>	<b>Sup. Resuelta</b>	<b>Sobredecl.</b>	<b>% Sobredecl.</b>
ZONAS DE MONTAÑA	0,00	0,00	0,00	0,00

**RESUMEN DE PAGOS**

	<b>IMPORTE ( Euros )</b>			
	<b>RESUELTO</b>	<b>FEADER</b>	<b>MAPA</b>	<b>CAPADR</b>
A pagar	0,00	0,00	0,00	0,00

**APLICACIÓN DE REDUCCIONES Y PENALIZACIONES (%)**

<b>Criterios de subvencionabilidad (1)</b>	<b>Presentación tardía</b>	<b>Omisión declaración</b>	<b>Condicionidad</b>
100,00	0,00	0,00	0,00

**IMPORTE ( Euros )**

<b>Calculado(2)</b>	<b>Reducción</b>	<b>Penalización</b>	<b>Reducción Penalización (3)</b>	<b>Penalización adicional</b>	<b>Resuelto</b>	<b>FEADER</b>	<b>MAPA</b>	<b>CAPADR</b>
0,00 €	0,00 €	0,00 €	0,00 €	0,00 €	0,00 €	0,00 €	0,00 €	0,00 €
<b>Importe Unitario:</b>	93,00 €	<b>Nuevo Importe Unitario:</b>	0,00 €					

**RECINTOS PROPUESTOS**

<b>REF.</b>	<b>REFERENCIA SIGPAC</b>	<b>CULTIVO</b>	<b>S/R</b>	<b>USO SIGPAC</b>	<b>Sup. Dec. admisible</b>	<b>Sup. Campo</b>	<b>Sup. Determ.</b>	<b>Sup. Resuelta</b>
1700000002193796	14-055-010-00113-0001	OLIVAR	S		0,62		0,62	0,62
1700000002193797	14-055-050-00219-0002	OLIVAR	S		0,14		0,14	0,14
1700000002193798	14-055-050-00244-0001	OLIVAR	S		0,51		0,51	0,51

**INCIDENCIAS**

**INCIDENCIA DESCRIPCIÓN**

74018	Productor que no es agricultor a título principal, según los datos del ejercicio fiscal n-1 y seguridad socia.
74053	Importe inferior a 100 Euros

(1) Con incidencias que retienen pago o deniegan el expediente.

(2) Se calcula sobre superficie declarada admisible.

(3) Aplicación del artículo 16 bis del RD 147/2023.

(4) Expediente con algunos recintos de pastos permanentes ubicados en espacios protegidos donde la carga ganadera mínima será 0,1 UGM/ha.

Puede verificar la integridad de una copia de este documento mediante la lectura del código QR adjunto o mediante el acceso a la dirección <https://ws050.juntadeandalucia.es/verificarFirma> indicando el código de VERIFICACIÓN

FIRMADO POR	RAQUEL MARIA ESPIN CRESPO	17/10/2024
VERIFICACIÓN	Pk2jmWSPEJNMB623FQZ8JEKDMKEPRE	PÁG. 729/4804





**APELLIDOS Y NOMBRE / RAZÓN SOCIAL**

GRANADOS GARCIA ANTONIO

**NIF**

\*\*\*\*5013\*

**EXPEDIENTE**

1089444

**RESOLUCIÓN**

DENEGACIÓN DE LA AYUDA

**DATOS DE MANTENIMIENTO UNIDADES**

<b>GRUPO DE PAGO</b>	<b>Sup. Dec. Admisible</b>	<b>Sup. Resuelta</b>	<b>Sobredecl.</b>	<b>% Sobredecl.</b>
ZONAS DE MONTAÑA	0,00	0,00	0,00	0,00

**RESUMEN DE PAGOS**

	<b>IMPORTE ( Euros )</b>			
	<b>RESUELTO</b>	<b>FEADER</b>	<b>MAPA</b>	<b>CAPADR</b>
A pagar	0,00	0,00	0,00	0,00

**APLICACIÓN DE REDUCCIONES Y PENALIZACIONES (%)**

<b>Criterios de subvencionabilidad (1)</b>	<b>Presentación tardía</b>	<b>Omisión declaración</b>	<b>Condicionabilidad</b>
100,00	0,00	0,00	0,00

**IMPORTE ( Euros )**

<b>Calculado(2)</b>	<b>Reducción</b>	<b>Penalización</b>	<b>Reducción Penalización (3)</b>	<b>Penalización adicional</b>	<b>Resuelto</b>	<b>FEADER</b>	<b>MAPA</b>	<b>CAPADR</b>
0,00 €	0,00 €	0,00 €	0,00 €	0,00 €	0,00 €	0,00 €	0,00 €	0,00 €
<b>Importe Unitario:</b>	93,00 €	<b>Nuevo Importe Unitario:</b>	0,00 €					

**RECINTOS PROPUESTOS**

<b>REF.</b>	<b>REFERENCIA SIGPAC</b>	<b>CULTIVO</b>	<b>S/R</b>	<b>USO SIGPAC</b>	<b>Sup. Dec. admisible</b>	<b>Sup. Campo</b>	<b>Sup. Determ.</b>	<b>Sup. Resuelta</b>
170000005294008	14-037-013-00198-0001	OLIVAR	S		0,52		0,52	0,52
170000005294040	14-037-013-00272-0001	OLIVAR	S		1,22		1,22	1,22

**INCIDENCIAS**

**INCIDENCIA DESCRIPCIÓN**

2454	Solicitante de intervención 6613 cuyo regimen de afiliación a la SS no es ni el sistema especial agrario(cuenta ajena) ni autonomo con actividad agraria.
74018	Productor que no es agricultor a título principal, según los datos del ejercicio fiscal n-1 y seguridad socia.
74053	Importe inferior a 100 Euros

(1) Con incidencias que retienen pago o deniegan el expediente.

(2) Se calcula sobre superficie declarada admisible.

(3) Aplicación del artículo 16 bis del RD 147/2023.

(4) Expediente con algunos recintos de pastos permanentes ubicados en espacios protegidos donde la carga ganadera mínima será 0,1 UGM/ha.

Puede verificar la integridad de una copia de este documento mediante la lectura del código QR adjunto o mediante el acceso a la dirección <https://ws050.juntadeandalucia.es/verificarFirma> indicando el código de VERIFICACIÓN

FIRMADO POR	RAQUEL MARIA ESPIN CRESPO	17/10/2024
VERIFICACIÓN	Pk2jmWSPEJNMB623FQZ8JEKDMKEPRE	PÁG. 730/4804





**APELLIDOS Y NOMBRE / RAZÓN SOCIAL**  
GRANDE VIVAR MARIA JOSEFA

**NIF**  
\*\*\*\*6472\*

**EXPEDIENTE**  
1155937

**RESOLUCIÓN**  
DENEGACIÓN DE LA AYUDA

**DATOS DE MANTENIMIENTO UNIDADES**

<b>GRUPO DE PAGO</b>	<b>Sup. Dec. Admisible</b>	<b>Sup. Resuelta</b>	<b>Sobredecl.</b>	<b>% Sobredecl.</b>
ZONAS DE MONTAÑA	0,00	0,00	0,00	0,00

**RESUMEN DE PAGOS**

	<b>IMPORTE ( Euros )</b>			
	<b>RESUELTO</b>	<b>FEADER</b>	<b>MAPA</b>	<b>CAPADR</b>
A pagar	0,00	0,00	0,00	0,00

**APLICACIÓN DE REDUCCIONES Y PENALIZACIONES (%)**

<b>Crterios de subvencionabilidad (1)</b>	<b>Presentación tardía</b>	<b>Omisión declaración</b>	<b>Condicionalidad</b>
100,00	0,00	0,00	0,00

**IMPORTE ( Euros )**

<b>Calculado(2)</b>	<b>Reducción</b>	<b>Penalización</b>	<b>Reducción Penalización (3)</b>	<b>Penalización adicional</b>	<b>Resuelto</b>	<b>FEADER</b>	<b>MAPA</b>	<b>CAPADR</b>
0,00 €	0,00 €	0,00 €	0,00 €	0,00 €	0,00 €	0,00 €	0,00 €	0,00 €
<b>Importe Unitario:</b>	93,00 €	<b>Nuevo Importe Unitario:</b>	0,00 €					

**RECINTOS PROPUESTOS**

<b>REF.</b>	<b>REFERENCIA SIGPAC</b>	<b>CULTIVO</b>	<b>S/R</b>	<b>USO SIGPAC</b>	<b>Sup. Dec. admisible</b>	<b>Sup. Campo</b>	<b>Sup. Determ.</b>	<b>Sup. Resuelta</b>
1700000005276528	14-043-013-00035-0018	OLIVAR	S		1,83		1,83	1,83
1700000005276530	14-043-013-00035-0017	OLIVAR	S		0,05		0,05	0,05
1700000005276531	14-043-013-00103-0004	OLIVAR	S		2,08		2,08	2,08
1700000005276532	14-043-013-00121-0004	OLIVAR	S		0,46		0,46	0,46
1700000005276533	14-043-013-00034-0002	OLIVAR	S		0,01		0,01	0,01
1700000005276534	14-043-013-00035-0001	OLIVAR	S		9,61		9,61	9,61
1700000005276535	14-043-013-00122-0004	OLIVAR	S		2,13		2,13	2,13

**INCIDENCIAS**

**INCIDENCIA DESCRIPCIÓN**

2454	Solicitante de intervención 6613 cuyo regimen de afiliacion a la SS no es ni el sistema especial agrario(cuenta ajena) ni autonomo con actividad agraria.
74018	Productor que no es agricultor a título principal, según los datos del ejercicio fiscal n-1 y seguridad socia.
74053	Importe inferior a 100 Euros

(1) Con incidencias que retienen pago o deniegan el expediente.

(2) Se calcula sobre superficie declarada admisible.

(3) Aplicación del artículo 16 bis del RD 147/2023.

(4) Expediente con algunos recintos de pastos permanentes ubicados en espacios protegidos donde la carga ganadera mínima será 0,1 UGM/ha.

Puede verificar la integridad de una copia de este documento mediante la lectura del código QR adjunto o mediante el acceso a la dirección <https://ws050.juntadeandalucia.es/verificarFirma> indicando el código de VERIFICACIÓN

FIRMADO POR	RAQUEL MARIA ESPIN CRESPO	17/10/2024
VERIFICACIÓN	Pk2jmWSPEJNMB623FQZ8JEKDMKEPRE	PÁG. 731/4804





**APELLIDOS Y NOMBRE / RAZÓN SOCIAL**

GUERRERO CABALLERO JOSE MANUEL

**NIF**

\*\*\*\*4086\*

**EXPEDIENTE**

1087290

**RESOLUCIÓN**

DENEGACIÓN DE LA AYUDA

**DATOS DE MANTENIMIENTO UNIDADES**

<b>GRUPO DE PAGO</b>	<b>Sup. Dec. Admisible</b>	<b>Sup. Resuelta</b>	<b>Sobredecl.</b>	<b>% Sobredecl.</b>
ZONAS DE MONTAÑA	0,00	0,00	0,00	0,00

**RESUMEN DE PAGOS**

	<b>IMPORTE ( Euros )</b>			
	<b>RESUELTO</b>	<b>FEADER</b>	<b>MAPA</b>	<b>CAPADR</b>
A pagar	0,00	0,00	0,00	0,00

**APLICACIÓN DE REDUCCIONES Y PENALIZACIONES (%)**

<b>Criterios de subvencionabilidad (1)</b>	<b>Presentación tardía</b>	<b>Omisión declaración</b>	<b>Condicionidad</b>
100,00	0,00	0,00	0,00

**IMPORTE ( Euros )**

<b>Calculado(2)</b>	<b>Reducción</b>	<b>Penalización</b>	<b>Reducción Penalización (3)</b>	<b>Penalización adicional</b>	<b>Resuelto</b>	<b>FEADER</b>	<b>MAPA</b>	<b>CAPADR</b>
0,00 €	0,00 €	0,00 €	0,00 €	0,00 €	0,00 €	0,00 €	0,00 €	0,00 €
<b>Importe Unitario:</b>	93,00 €	<b>Nuevo Importe Unitario:</b>	0,00 €					

**RECINTOS PROPUESTOS**

<b>REF.</b>	<b>REFERENCIA SIGPAC</b>	<b>CULTIVO</b>	<b>S/R</b>	<b>USO SIGPAC</b>	<b>Sup. Dec. admisible</b>	<b>Sup. Campo</b>	<b>Sup. Determ.</b>	<b>Sup. Resuelta</b>
1700000003056179	14-058-001-00167-0001	OLIVAR	S		0,10		0,10	0,10
1700000003056180	14-058-001-00173-0001	OLIVAR	S		0,42		0,42	0,42

**INCIDENCIAS**

**INCIDENCIA DESCRIPCIÓN**

74018	Productor que no es agricultor a título principal, según los datos del ejercicio fiscal n-1 y seguridad socia.
74053	Importe inferior a 100 Euros

(1) Con incidencias que retienen pago o deniegan el expediente.

(2) Se calcula sobre superficie declarada admisible.

(3) Aplicación del artículo 16 bis del RD 147/2023.

(4) Expediente con algunos recintos de pastos permanentes ubicados en espacios protegidos donde la carga ganadera mínima será 0,1 UGM/ha.

Puede verificar la integridad de una copia de este documento mediante la lectura del código QR adjunto o mediante el acceso a la dirección <https://ws050.juntadeandalucia.es/verificarFirma> indicando el código de VERIFICACIÓN

FIRMADO POR	RAQUEL MARIA ESPIN CRESPO	17/10/2024
VERIFICACIÓN	Pk2jmWSPEJNMB623FQZ8JEKDMKEPRE	PÁG. 732/4804





**APELLIDOS Y NOMBRE / RAZÓN SOCIAL**

GUERRERO LOPEZ ANTONIA

**NIF**

\*\*\*\*6350\*

**EXPEDIENTE**

1223629

**RESOLUCIÓN**

DENEGACIÓN DE LA AYUDA

**DATOS DE MANTENIMIENTO UNIDADES**

**GRUPO DE PAGO**

ZONAS DE MONTAÑA

Sup. Dec. Admisible	Sup. Resuelta	Sobredecl.	% Sobredecl.
0,00	0,00	0,00	0,00

**RESUMEN DE PAGOS**

	IMPORTE ( Euros )			
	RESUELTO	FEADER	MAPA	CAPADR
A pagar	0,00	0,00	0,00	0,00

**APLICACIÓN DE REDUCCIONES Y PENALIZACIONES (%)**

Criterios de subvencionabilidad (1)	Presentación tardía	Omisión declaración	Condicionalidad
100,00	0,00	0,00	0,00

**IMPORTE ( Euros )**

Calculado(2)	Reducción	Penalización	Reducción Penalización (3)	Penalización adicional	Resuelto	FEADER	MAPA	CAPADR
0,00 €	0,00 €	0,00 €	0,00 €	0,00 €	0,00 €	0,00 €	0,00 €	0,00 €
Importe Unitario:	93,00 €	Nuevo Importe Unitario:	0,00 €					

**RECINTOS PROPUESTOS**

REF.	REFERENCIA SIGPAC	CULTIVO	S/R	USO SIGPAC	Sup. Dec. admisible	Sup. Campo	Sup. Determ.	Sup. Resuelta
5282069	14-071-007-00272-0001	OLIVAR	S		0,24		0,24	0,20
5282070	14-071-007-00271-0001	OLIVAR	S		0,06		0,06	0,06
5282072	14-071-007-00271-0002	OLIVAR	S		0,07		0,07	0,07

**INCIDENCIAS**

**INCIDENCIA DESCRIPCIÓN**

4272	Verifica que las líneas de declaración de las Solicitudes Únicas no tienen solapes con la capa de Retroactividad Gráfica (ambas de la misma campaña) a nivel de expediente/línea de declaración gráfica de la solicitud. Recinto:14-071-007-00271-00003 Cultivo: - Agregado de la referencia del recinto.:0 Zona de la referencia del recinto.:0 Superficie solapada.:0,02 Id. Incid.:98189849 Recinto:14-071-007-00272-00001 Cultivo: - Agregado de la referencia del recinto.:0 Zona de la referencia del recinto.:0 Superficie solapada.:0,04 Id. Incid.:98189848
74018	Productor que no es agricultor a título principal, según los datos del ejercicio fiscal n-1 y seguridad socia.
74053	Importe inferior a 100 Euros
86121	Recinto superficie forrajera que no realiza la actividad de producción de pastoreo. Recinto:14-071-007-00271-00003 Cultivo:62000 PASTOS PERMANENTES DE 5 O MAS AÑOS-SIN VARIEDAD Secano Actividad Agraria del recinto:5
86122	Recinto superficie forrajera que realiza la actividad de producción de pastoreo y no declara el o los códigos del Registro de Explotaciones Ganaderas de Andalucía, REGA. Recinto:14-071-007-00271-00003 Cultivo:62000 PASTOS PERMANENTES DE 5 O MAS AÑOS-SIN VARIEDAD Secano
86124	Recinto de forrajera para Cálculo de Carga Ganadera que No pertenece a Explotación. Recinto:14-071-007-00271-00003 Cultivo:62000 PASTOS PERMANENTES DE 5 O MAS AÑOS-SIN VARIEDAD Secano

(1) Con incidencias que retienen pago o deniegan el expediente.

(2) Se calcula sobre superficie declarada admisible.

(3) Aplicación del artículo 16 bis del RD 147/2023.

(4) Expediente con algunos recintos de pastos permanentes ubicados en espacios protegidos donde la carga ganadera mínima será 0,1 UGM/ha.

Puede verificar la integridad de una copia de este documento mediante la lectura del código QR adjunto o mediante el acceso a la dirección <https://ws050.juntadeandalucia.es/verificarFirma> indicando el código de VERIFICACIÓN

FIRMADO POR

RAQUEL MARIA ESPIN CRESPO

17/10/2024

VERIFICACIÓN

Pk2jmWSPEJNMB623FQZ8JEKDMKEPRE

PÁG. 733/4804





**Incidencias de carga ganadera**

**INCIDENCIA DESCRIPCIÓN**

3795	Recinto declarado con una situación de riesgo de abandono. Recinto:14-009-017-00009-00001 Cultivo: -
86122	Recinto superficie forrajera que realiza la actividad de producción de pastoreo y no declara el o los códigos del Registro de Explotaciones Ganaderas de Andalucía, REGA. Recinto:14-071-007-00271-00003 Cultivo:62000 PASTOS PERMANENTES DE 5 O MAS AÑOS-SIN VARIEDAD Secano
86124	Recinto de forrajera para Cálculo de Carga Ganadera que No pertenece a Explotación. Recinto:14-071-007-00271-00003 Cultivo:62000 PASTOS PERMANENTES DE 5 O MAS AÑOS-SIN VARIEDAD Secano
86128	Recinto de Forrajeras que no ha contabilizado para Carga Ganadera por no tener una explotación válida para el cálculo de la Carga Ganadera Recinto:14-071-007-00271-00003 Cultivo:62 PASTOS PERMANENTES DE 5 O MAS AÑOS-
86132	Recinto superficie forrajera que no realiza la actividad de producción de pastoreo. Recinto:14-071-007-00271-00003 Cultivo:62000 PASTOS PERMANENTES DE 5 O MAS AÑOS-SIN VARIEDAD Secano

(1) Con incidencias que retienen pago o deniegan el expediente.  
(2) Se calcula sobre superficie declarada admisible.  
(3) Aplicación del artículo 16 bis del RD 147/2023.  
(4) Expediente con algunos recintos de pastos permanentes ubicados en espacios protegidos donde la carga ganadera mínima será 0,1 UGM/ha.

Puede verificar la integridad de una copia de este documento mediante la lectura del código QR adjunto o mediante el acceso a la dirección <https://ws050.juntadeandalucia.es/verificarFirma> indicando el código de VERIFICACIÓN

FIRMADO POR	RAQUEL MARIA ESPIN CRESPO	17/10/2024
VERIFICACIÓN	Pk2jmWSPEJNMB623FQZ8JEKDMKEPRE	PÁG. 734/4804





**APELLIDOS Y NOMBRE / RAZÓN SOCIAL**

GUIJARRO BARBA ROSA MARÍA

**NIF**

\*\*\*\*9121\*

**EXPEDIENTE**

1210011

**RESOLUCIÓN**

DENEGACIÓN DE LA AYUDA

**DATOS DE MANTENIMIENTO UNIDADES**

<b>GRUPO DE PAGO</b>	<b>Sup. Dec. Admisible</b>	<b>Sup. Resuelta</b>	<b>Sobredecl.</b>	<b>% Sobredecl.</b>
ZONAS DE MONTAÑA	0,00	0,00	0,00	0,00

**RESUMEN DE PAGOS**

	<b>IMPORTE ( Euros )</b>			
	<b>RESUELTO</b>	<b>FEADER</b>	<b>MAPA</b>	<b>CAPADR</b>
A pagar	0,00	0,00	0,00	0,00

**APLICACIÓN DE REDUCCIONES Y PENALIZACIONES (%)**

<b>Crterios de subvencionabilidad (1)</b>	<b>Presentación tardía</b>	<b>Omisión declaración</b>	<b>Condicionalidad</b>
100,00	0,00	0,00	0,00

**IMPORTE ( Euros )**

<b>Calculado(2)</b>	<b>Reducción</b>	<b>Penalización</b>	<b>Reducción Penalización (3)</b>	<b>Penalización adicional</b>	<b>Resuelto</b>	<b>FEADER</b>	<b>MAPA</b>	<b>CAPADR</b>
0,00 €	0,00 €	0,00 €	0,00 €	0,00 €	0,00 €	0,00 €	0,00 €	0,00 €
<b>Importe Unitario:</b>	93,00 €	<b>Nuevo Importe Unitario:</b>	0,00 €					

**RECINTOS PROPUESTOS**

<b>REF.</b>	<b>REFERENCIA SIGPAC</b>	<b>CULTIVO</b>	<b>S/R</b>	<b>USO SIGPAC</b>	<b>Sup. Dec. admisible</b>	<b>Sup. Campo</b>	<b>Sup. Determ.</b>	<b>Sup. Resuelta</b>
-1503627	14-075-001-00230-0002	OLIVAR	S		0,02		0,02	0,02
-1333050	14-075-001-00234-0001	OLIVAR	S		0,01		0,01	0,01
-1333049	14-075-001-00231-0001	OLIVAR	S		0,01		0,01	0,01
-1333047	14-075-001-00230-0002	OLIVAR	S		0,04		0,04	0,04
-1333046	14-075-001-00229-0001	OLIVAR	S		1,59		1,59	1,59
-1333045	14-075-001-00228-0001	OLIVAR	S		0,04		0,04	0,04
-1233792	14-075-001-00506-0001	OLIVAR	S		0,03		0,03	0,03
-1233791	14-075-001-00495-0003	OLIVAR	S		0,02		0,02	0,02
-1233790	14-075-001-00427-0001	OLIVAR	S		0,03		0,03	0,03
1700000003554060	14-075-001-00426-0001	OLIVAR	S		0,32		0,32	0,32

**INCIDENCIAS**

**INCIDENCIA DESCRIPCIÓN**

74018	Productor que no es agricultor a título principal, según los datos del ejercicio fiscal n-1 y seguridad socia.
74053	Importe inferior a 100 Euros

(1) Con incidencias que retienen pago o deniegan el expediente.

(2) Se calcula sobre superficie declarada admisible.

(3) Aplicación del artículo 16 bis del RD 147/2023.

(4) Expediente con algunos recintos de pastos permanentes ubicados en espacios protegidos donde la carga ganadera mínima será 0,1 UGM/ha.

Puede verificar la integridad de una copia de este documento mediante la lectura del código QR adjunto o mediante el acceso a la dirección <https://ws050.juntadeandalucia.es/verificarFirma> indicando el código de VERIFICACIÓN

FIRMADO POR	RAQUEL MARIA ESPIN CRESPO	17/10/2024
VERIFICACIÓN	Pk2jmWSPEJNMB623FQZ8JEKDMKEPRE	PÁG. 735/4804





**APELLIDOS Y NOMBRE / RAZÓN SOCIAL**

HEREDIA CARO MARIA ROSA

**NIF**

\*\*\*\*2090\*

**EXPEDIENTE**

1223375

**RESOLUCIÓN**

DENEGACIÓN DE LA AYUDA

**DATOS DE MANTENIMIENTO UNIDADES**

**GRUPO DE PAGO**

ZONAS DE MONTAÑA

**Sup. Dec. Admisible**

0,20

**Sup. Resuelta**

0,20

**Sobredecl.**

0,00

**% Sobredecl.**

0,00

**RESUMEN DE PAGOS**

**IMPORTE ( Euros )**

	RESUELTO	FEADER	MAPA	CAPADR
A pagar	0,00	0,00	0,00	0,00

**APLICACIÓN DE REDUCCIONES Y PENALIZACIONES (%)**

Criterios de subvencionabilidad (1)	Presentación tardía	Omisión declaración	Condicionalidad
100,00	0,00	0,00	0,00

**IMPORTE ( Euros )**

Calculado(2)	Reducción	Penalización	Reducción Penalización (3)	Penalización adicional	Resuelto	FEADER	MAPA	CAPADR
18,60 €	0,00 €	0,00 €	0,00 €	0,00 €	0,00 €	0,00 €	0,00 €	0,00 €
Importe Unitario:	93,00 €	Nuevo Importe Unitario:	93,00 €					

**RECINTOS PROPUESTOS**

REF.	REFERENCIA SIGPAC	CULTIVO	S/R	USO SIGPAC	Sup. Dec. admisible	Sup. Campo	Sup. Determ.	Sup. Resuelta
1700000006664223	14-036-038-00002-0005	OLIVAR	R		0,20		0,20	0,20

**INCIDENCIAS**

**INCIDENCIA DESCRIPCIÓN**

74053 Importe inferior a 100 Euros

(1) Con incidencias que retienen pago o deniegan el expediente.

(2) Se calcula sobre superficie declarada admisible.

(3) Aplicación del artículo 16 bis del RD 147/2023.

(4) Expediente con algunos recintos de pastos permanentes ubicados en espacios protegidos donde la carga ganadera mínima será 0,1 UGM/ha.

Puede verificar la integridad de una copia de este documento mediante la lectura del código QR adjunto o mediante el acceso a la dirección <https://ws050.juntadeandalucia.es/verificarFirma> indicando el código de VERIFICACIÓN

FIRMADO POR	RAQUEL MARIA ESPIN CRESPO	17/10/2024	
VERIFICACIÓN	Pk2jmWSPEJNMB623FQZ8JEKDMKEPRE	PÁG. 736/4804	





**APELLIDOS Y NOMBRE / RAZÓN SOCIAL**

HERRUZO CAMACHO ANDREA

**NIF**

\*\*\*\*3789\*

**EXPEDIENTE**

1281061

**RESOLUCIÓN**

DENEGACIÓN DE LA AYUDA

**DATOS DE MANTENIMIENTO UNIDADES**

**GRUPO DE PAGO**

ZONAS DE MONTAÑA

**Sup. Dec. Admisible**

0,00

**Sup. Resuelta**

0,00

**Sobredecl.**

0,00

**% Sobredecl.**

0,00

**RESUMEN DE PAGOS**

**IMPORTE ( Euros )**

	RESUELTO	FEADER	MAPA	CAPADR
A pagar	0,00	0,00	0,00	0,00

**APLICACIÓN DE REDUCCIONES Y PENALIZACIONES (%)**

Crterios de subvencionabilidad (1)	Presentación tardía	Omisión declaración	Condicionalidad
100,00	0,00	0,00	0,00

**IMPORTE ( Euros )**

Calculado(2)	Reducción	Penalización	Reducción Penalización (3)	Penalización adicional	Resuelto	FEADER	MAPA	CAPADR
0,00 €	0,00 €	0,00 €	0,00 €	0,00 €	0,00 €	0,00 €	0,00 €	0,00 €
Importe Unitario:	93,00 €	Nuevo Importe Unitario:	0,00 €					

**RECINTOS PROPUESTOS**

REF.	REFERENCIA SIGPAC	CULTIVO	S/R	USO SIGPAC	Sup. Dec. admisible	Sup. Campo	Sup. Determ.	Sup. Resuelta
1700000004469626	14-047-009-00201-0002	OLIVAR	S		0,01		0,01	0,01
1700000004469627	14-047-009-00201-0001	OLIVAR	S		1,55		1,55	1,55
1700000004469633	14-047-009-00186-0001	OLIVAR	S		0,78		0,78	0,78
1700000004469634	14-047-009-00200-0002	OLIVAR	S		9,38		9,38	9,38

(1) Con incidencias que retienen pago o deniegan el expediente.

(2) Se calcula sobre superficie declarada admisible.

(3) Aplicación del artículo 16 bis del RD 147/2023.

(4) Expediente con algunos recintos de pastos permanentes ubicados en espacios protegidos donde la carga ganadera mínima será 0,1 UGM/ha.

Puede verificar la integridad de una copia de este documento mediante la lectura del código QR adjunto o mediante el acceso a la dirección <https://ws050.juntadeandalucia.es/verificarFirma> indicando el código de VERIFICACIÓN

FIRMADO POR

RAQUEL MARIA ESPIN CRESPO

17/10/2024

VERIFICACIÓN

Pk2jmWSPEJNMB623FQZ8JEKDMKEPRE

PÁG. 737/4804





**INCIDENCIAS**

**INCIDENCIA DESCRIPCIÓN**

- 2454 Solicitante de intervención 6613 cuyo regimen de afiliacion a la SS no es ni el sistema especial agrario(cuenta ajena) ni autonomo con actividad agraria.
- 74018 Productor que no es agricultor a título principal, según los datos del ejercicio fiscal n-1 y seguridad socia.
- 74053 Importe inferior a 100 Euros
- 86119 Carga ganadera NO cumple con el valor mínimo de 0,2 UGM/ha.  
Recinto:14-047-002-00187-00001 Cultivo:62000 PASTOS PERMANENTES DE 5 O MAS AÑOS-SIN VARIEDAD Secano Carga Ganadera:0
- 86120 Para explotaciones de pastos permanentes ubicadas en espacios protegidos la carga ganadera mínima será 0,1 UGM/ha.  
Recinto:14-047-009-00200-00003 Cultivo:62000 PASTOS PERMANENTES DE 5 O MAS AÑOS-SIN VARIEDAD Secano Carga Ganadera:0  
Recinto:14-047-009-00200-00004 Cultivo:62000 PASTOS PERMANENTES DE 5 O MAS AÑOS-SIN VARIEDAD Secano Carga Ganadera:0  
Recinto:14-047-009-00201-00003 Cultivo:62000 PASTOS PERMANENTES DE 5 O MAS AÑOS-SIN VARIEDAD Secano Carga Ganadera:0
- 86121 Recinto superficie forrajera que no realiza la actividad de producción de pastoreo.  
Recinto:14-047-002-00187-00001 Cultivo:62000 PASTOS PERMANENTES DE 5 O MAS AÑOS-SIN VARIEDAD Secano Actividad Agraria del recinto:2  
Recinto:14-047-009-00200-00003 Cultivo:62000 PASTOS PERMANENTES DE 5 O MAS AÑOS-SIN VARIEDAD Secano Actividad Agraria del recinto:2  
Recinto:14-047-009-00200-00004 Cultivo:62000 PASTOS PERMANENTES DE 5 O MAS AÑOS-SIN VARIEDAD Secano Actividad Agraria del recinto:2  
Recinto:14-047-009-00201-00003 Cultivo:62000 PASTOS PERMANENTES DE 5 O MAS AÑOS-SIN VARIEDAD Secano Actividad Agraria del recinto:2
- 86122 Recinto superficie forrajera que realiza la actividad de producción de pastoreo y no declara el o los códigos del Registro de Explotaciones Ganaderas de Andalucía, REGA.  
Recinto:14-047-002-00187-00001 Cultivo:62000 PASTOS PERMANENTES DE 5 O MAS AÑOS-SIN VARIEDAD Secano  
Recinto:14-047-009-00200-00003 Cultivo:62000 PASTOS PERMANENTES DE 5 O MAS AÑOS-SIN VARIEDAD Secano  
Recinto:14-047-009-00200-00004 Cultivo:62000 PASTOS PERMANENTES DE 5 O MAS AÑOS-SIN VARIEDAD Secano  
Recinto:14-047-009-00201-00003 Cultivo:62000 PASTOS PERMANENTES DE 5 O MAS AÑOS-SIN VARIEDAD Secano
- 86124 Recinto de forrajera para Cálculo de Carga Ganadera que No pertenece a Explotación.  
Recinto:14-047-002-00187-00001 Cultivo:62000 PASTOS PERMANENTES DE 5 O MAS AÑOS-SIN VARIEDAD Secano  
Recinto:14-047-009-00200-00003 Cultivo:62000 PASTOS PERMANENTES DE 5 O MAS AÑOS-SIN VARIEDAD Secano  
Recinto:14-047-009-00200-00004 Cultivo:62000 PASTOS PERMANENTES DE 5 O MAS AÑOS-SIN VARIEDAD Secano  
Recinto:14-047-009-00201-00003 Cultivo:62000 PASTOS PERMANENTES DE 5 O MAS AÑOS-SIN VARIEDAD Secano

**Incidenias de carga ganadera**

**INCIDENCIA DESCRIPCIÓN**

- 86122 Recinto superficie forrajera que realiza la actividad de producción de pastoreo y no declara el o los códigos del Registro de Explotaciones Ganaderas de Andalucía, REGA.  
Recinto:14-047-009-00201-00003 Cultivo:62000 PASTOS PERMANENTES DE 5 O MAS AÑOS-SIN VARIEDAD Secano  
Recinto:14-047-002-00187-00001 Cultivo:62000 PASTOS PERMANENTES DE 5 O MAS AÑOS-SIN VARIEDAD Secano  
Recinto:14-047-009-00200-00003 Cultivo:62000 PASTOS PERMANENTES DE 5 O MAS AÑOS-SIN VARIEDAD Secano  
Recinto:14-047-009-00200-00004 Cultivo:62000 PASTOS PERMANENTES DE 5 O MAS AÑOS-SIN VARIEDAD Secano
- 86124 Recinto de forrajera para Cálculo de Carga Ganadera que No pertenece a Explotación.  
Recinto:14-047-009-00201-00003 Cultivo:62000 PASTOS PERMANENTES DE 5 O MAS AÑOS-SIN VARIEDAD Secano  
Recinto:14-047-002-00187-00001 Cultivo:62000 PASTOS PERMANENTES DE 5 O MAS AÑOS-SIN VARIEDAD Secano  
Recinto:14-047-009-00200-00003 Cultivo:62000 PASTOS PERMANENTES DE 5 O MAS AÑOS-SIN VARIEDAD Secano  
Recinto:14-047-009-00200-00004 Cultivo:62000 PASTOS PERMANENTES DE 5 O MAS AÑOS-SIN VARIEDAD Secano
- 86128 Recinto de Forrajeras que no ha contabilizado para Carga Ganadera por no tener una explotación válida para el cálculo de la Carga Ganadera  
Recinto:14-047-009-00201-00003 Cultivo:62 PASTOS PERMANENTES DE 5 O MAS AÑOS-  
Recinto:14-047-002-00187-00001 Cultivo:62 PASTOS PERMANENTES DE 5 O MAS AÑOS-  
Recinto:14-047-009-00200-00003 Cultivo:62 PASTOS PERMANENTES DE 5 O MAS AÑOS-  
Recinto:14-047-009-00200-00004 Cultivo:62 PASTOS PERMANENTES DE 5 O MAS AÑOS-
- 86132 Recinto superficie forrajera que no realiza la actividad de producción de pastoreo.  
Recinto:14-047-009-00201-00003 Cultivo:62000 PASTOS PERMANENTES DE 5 O MAS AÑOS-SIN VARIEDAD Secano  
Recinto:14-047-002-00187-00001 Cultivo:62000 PASTOS PERMANENTES DE 5 O MAS AÑOS-SIN VARIEDAD Secano  
Recinto:14-047-009-00200-00003 Cultivo:62000 PASTOS PERMANENTES DE 5 O MAS AÑOS-SIN VARIEDAD Secano

(1) Con incidencias que retienen pago o deniegan el expediente.

(2) Se calcula sobre superficie declarada admisible.

(3) Aplicación del artículo 16 bis del RD 147/2023.

(4) Expediente con algunos recintos de pastos permanentes ubicados en espacios protegidos donde la carga ganadera mínima será 0,1 UGM/ha.

Puede verificar la integridad de una copia de este documento mediante la lectura del código QR adjunto o mediante el acceso a la dirección <https://ws050.juntadeandalucia.es/verificarFirma> indicando el código de VERIFICACIÓN

FIRMADO POR	RAQUEL MARIA ESPIN CRESPO	17/10/2024
VERIFICACIÓN	Pk2jmWSPEJNMB623FQZ8JEKDMKEPRE	PÁG. 738/4804





Recinto:14-047-009-00200-00004 Cultivo:62000 PASTOS PERMANENTES DE 5 O MAS AÑOS-SIN VARIEDAD Secano

- (1) Con incidencias que retienen pago o deniegan el expediente.
- (2) Se calcula sobre superficie declarada admisible.
- (3) Aplicación del artículo 16 bis del RD 147/2023.
- (4) Expediente con algunos recintos de pastos permanentes ubicados en espacios protegidos donde la carga ganadera mínima será 0,1 UGM/ha.

Puede verificar la integridad de una copia de este documento mediante la lectura del código QR adjunto o mediante el acceso a la dirección <https://ws050.juntadeandalucia.es/verificarFirma> indicando el código de VERIFICACIÓN

FIRMADO POR	RAQUEL MARIA ESPIN CRESPO	17/10/2024
VERIFICACIÓN	Pk2jmWSPEJNMB623FQZ8JEKDMKEPRE	PÁG. 739/4804





**APELLIDOS Y NOMBRE / RAZÓN SOCIAL**

HERRUZO CAMACHO JUAN MANUEL

**NIF**  
\*\*\*\*3788\*

**EXPEDIENTE**  
1284328

**RESOLUCIÓN**  
DENEGACIÓN DE LA AYUDA

**DATOS DE MANTENIMIENTO UNIDADES**

**GRUPO DE PAGO**

ZONAS DE MONTAÑA

Sup. Dec. Admisible	Sup. Resuelta	Sobredecl.	% Sobredecl.
0,00	0,00	0,00	0,00

**RESUMEN DE PAGOS**

A pagar	IMPORTE ( Euros )			
	RESUELTO	FEADER	MAPA	CAPADR
	0,00	0,00	0,00	0,00

**APLICACIÓN DE REDUCCIONES Y PENALIZACIONES (%)**

Criterios de subvencionabilidad (1)	Presentación tardía	Omisión declaración	Condicionalidad
100,00	0,00	0,00	0,00

**IMPORTE ( Euros )**

Calculado(2)	Reducción	Penalización	Reducción Penalización (3)	Penalización adicional	Resuelto	FEADER	MAPA	CAPADR
0,00 €	0,00 €	0,00 €	0,00 €	0,00 €	0,00 €	0,00 €	0,00 €	0,00 €
Importe Unitario:	93,00 €	Nuevo Importe Unitario:	0,00 €					

**RECINTOS PROPUESTOS**

REF.	REFERENCIA SIGPAC	CULTIVO	S/R	USO SIGPAC	Sup. Dec. admisible	Sup. Campo	Sup. Determ.	Sup. Resuelta
-449470	14-047-009-00207-0002	OLIVAR	S		0,26		0,26	0,26
1700000004469609	14-047-009-00207-0001	OLIVAR	S		3,53		3,53	3,53
1700000004469623	14-047-009-00165-0001	OLIVAR	S		1,91		1,91	1,91
1700000004469625	14-047-009-00158-0001	OLIVAR	S		1,59		1,59	1,59
1700000004469629	14-047-010-00007-0002	OLIVAR	S		0,36		0,36	0,36
1700000004469632	14-047-009-00180-0002	OLIVAR	S		0,57		0,57	0,57

(1) Con incidencias que retienen pago o deniegan el expediente.

(2) Se calcula sobre superficie declarada admisible.

(3) Aplicación del artículo 16 bis del RD 147/2023.

(4) Expediente con algunos recintos de pastos permanentes ubicados en espacios protegidos donde la carga ganadera mínima será 0,1 UGM/ha.

Puede verificar la integridad de una copia de este documento mediante la lectura del código QR adjunto o mediante el acceso a la dirección <https://ws050.juntadeandalucia.es/verificarFirma> indicando el código de VERIFICACIÓN

FIRMADO POR

RAQUEL MARIA ESPIN CRESPO

17/10/2024

VERIFICACIÓN

Pk2jmWSPEJNMB623FQZ8JEKDMKEPRE

PÁG. 740/4804





**INCIDENCIAS**

**INCIDENCIA DESCRIPCIÓN**

- 242 Recinto pendiente de acreditación de titularidad.  
 Recinto:14-047-023-00060-00001 Cultivo:62000 PASTOS PERMANENTES DE 5 O MAS AÑOS-SIN VARIEDAD Secano  
 Recinto:14-047-023-00062-00001 Cultivo:62000 PASTOS PERMANENTES DE 5 O MAS AÑOS-SIN VARIEDAD Secano
- 2454 Solicitante de intervención 6613 cuyo regimen de afiliacion a la SS no es ni el sistema especial agrario(cuenta ajena) ni autonomo con actividad agraria.
- 3790 Recinto declarado inactivo  
 Recinto:14-047-023-00060-00001 Cultivo: -  
 Recinto:14-047-023-00062-00001 Cultivo: -
- 74018 Productor que no es agricultor a título principal, según los datos del ejercicio fiscal n-1 y seguridad socia.
- 74053 Importe inferior a 100 Euros
- 86119 Carga ganadera NO cumple con el valor mínimo de 0,2 UGM/ha.  
 Recinto:14-047-001-00054-00001 Cultivo:62000 PASTOS PERMANENTES DE 5 O MAS AÑOS-SIN VARIEDAD Secano Carga Ganadera:0  
 Recinto:14-047-002-00181-00001 Cultivo:62000 PASTOS PERMANENTES DE 5 O MAS AÑOS-SIN VARIEDAD Secano Carga Ganadera:0  
 Recinto:14-047-002-00182-00001 Cultivo:62000 PASTOS PERMANENTES DE 5 O MAS AÑOS-SIN VARIEDAD Secano Carga Ganadera:0
- 86120 Para explotaciones de pastos permanentes ubicadas en espacios protegidos la carga ganadera mínima será 0,1 UGM/ha.  
 Recinto:14-047-023-00060-00001 Cultivo:62000 PASTOS PERMANENTES DE 5 O MAS AÑOS-SIN VARIEDAD Secano Carga Ganadera:0  
 Recinto:14-047-023-00062-00001 Cultivo:62000 PASTOS PERMANENTES DE 5 O MAS AÑOS-SIN VARIEDAD Secano Carga Ganadera:0
- 86123 Recinto superficie forrajera que en REGA no tiene clasificación zootécnica permitida.  
 Recinto:14-047-001-00054-00001 Cultivo:62000 PASTOS PERMANENTES DE 5 O MAS AÑOS-SIN VARIEDAD Secano Explotacion:ES140470000327  
 Recinto:14-047-002-00181-00001 Cultivo:62000 PASTOS PERMANENTES DE 5 O MAS AÑOS-SIN VARIEDAD Secano Explotacion:ES140470000327  
 Recinto:14-047-002-00182-00001 Cultivo:62000 PASTOS PERMANENTES DE 5 O MAS AÑOS-SIN VARIEDAD Secano Explotacion:ES140470000327  
 Recinto:14-047-023-00060-00001 Cultivo:62000 PASTOS PERMANENTES DE 5 O MAS AÑOS-SIN VARIEDAD Secano Explotacion:ES140470000327  
 Recinto:14-047-023-00062-00001 Cultivo:62000 PASTOS PERMANENTES DE 5 O MAS AÑOS-SIN VARIEDAD Secano Explotacion:ES140470000327
- 86126 Recinto de forrajera para Cálculo de Carga Ganadera que No pertenece a Explotación con UGM válida.  
 Recinto:14-047-001-00054-00001 Cultivo:62000 PASTOS PERMANENTES DE 5 O MAS AÑOS-SIN VARIEDAD Secano Explotacion:ES140470000327  
 Recinto:14-047-002-00181-00001 Cultivo:62000 PASTOS PERMANENTES DE 5 O MAS AÑOS-SIN VARIEDAD Secano Explotacion:ES140470000327  
 Recinto:14-047-002-00182-00001 Cultivo:62000 PASTOS PERMANENTES DE 5 O MAS AÑOS-SIN VARIEDAD Secano Explotacion:ES140470000327  
 Recinto:14-047-023-00060-00001 Cultivo:62000 PASTOS PERMANENTES DE 5 O MAS AÑOS-SIN VARIEDAD Secano Explotacion:ES140470000327  
 Recinto:14-047-023-00062-00001 Cultivo:62000 PASTOS PERMANENTES DE 5 O MAS AÑOS-SIN VARIEDAD Secano Explotacion:ES140470000327

**Incidencias de carga ganadera**

**INCIDENCIA DESCRIPCIÓN**

- 242 Recinto pendiente de acreditación de titularidad.  
 Recinto:14-047-023-00062-00001 Cultivo:62000 PASTOS PERMANENTES DE 5 O MAS AÑOS-SIN VARIEDAD Secano  
 Recinto:14-047-023-00060-00001 Cultivo:62000 PASTOS PERMANENTES DE 5 O MAS AÑOS-SIN VARIEDAD Secano
- 3790 Recinto declarado inactivo  
 Recinto:14-047-023-00062-00001 Cultivo: -  
 Recinto:14-047-023-00060-00001 Cultivo: -
- 86123 Recinto superficie forrajera que en REGA no tiene clasificación zootécnica permitida.  
 Recinto:14-047-023-00062-00001 Cultivo:62000 PASTOS PERMANENTES DE 5 O MAS AÑOS-SIN VARIEDAD Secano Explotacion:ES140470000327  
 Recinto:14-047-023-00060-00001 Cultivo:62000 PASTOS PERMANENTES DE 5 O MAS AÑOS-SIN VARIEDAD Secano Explotacion:ES140470000327  
 Recinto:14-047-001-00054-00001 Cultivo:62000 PASTOS PERMANENTES DE 5 O MAS AÑOS-SIN VARIEDAD Secano

(1) Con incidencias que retienen pago o deniegan el expediente.  
 (2) Se calcula sobre superficie declarada admisible.  
 (3) Aplicación del artículo 16 bis del RD 147/2023.  
 (4) Expediente con algunos recintos de pastos permanentes ubicados en espacios protegidos donde la carga ganadera mínima será 0,1 UGM/ha.

Puede verificar la integridad de una copia de este documento mediante la lectura del código QR adjunto o mediante el acceso a la dirección <a href="https://ws050.juntadeandalucia.es/verificarFirma">https://ws050.juntadeandalucia.es/verificarFirma</a> indicando el código de VERIFICACIÓN			
FIRMADO POR	RAQUEL MARIA ESPIN CRESPO	17/10/2024	
VERIFICACIÓN	Pk2jmWSPEJNMB623FQZ8JEKDMKEPRE	PÁG. 741/4804	



- Explotacion:ES140470000327  
 Recinto:14-047-002-00181-00001 Cultivo:62000 PASTOS PERMANENTES DE 5 O MAS AÑOS-SIN VARIEDAD Secano  
 Explotacion:ES140470000327  
 Recinto:14-047-002-00182-00001 Cultivo:62000 PASTOS PERMANENTES DE 5 O MAS AÑOS-SIN VARIEDAD Secano  
 Explotacion:ES140470000327
- 86126 Recinto de forrajera para Cálculo de Carga Ganadera que No pertenece a Explotación con UGM válida.  
 Recinto:14-047-023-00062-00001 Cultivo:62000 PASTOS PERMANENTES DE 5 O MAS AÑOS-SIN VARIEDAD Secano  
 Explotacion:ES140470000327  
 Recinto:14-047-023-00060-00001 Cultivo:62000 PASTOS PERMANENTES DE 5 O MAS AÑOS-SIN VARIEDAD Secano  
 Explotacion:ES140470000327  
 Recinto:14-047-001-00054-00001 Cultivo:62000 PASTOS PERMANENTES DE 5 O MAS AÑOS-SIN VARIEDAD Secano  
 Explotacion:ES140470000327  
 Recinto:14-047-002-00181-00001 Cultivo:62000 PASTOS PERMANENTES DE 5 O MAS AÑOS-SIN VARIEDAD Secano  
 Explotacion:ES140470000327  
 Recinto:14-047-002-00182-00001 Cultivo:62000 PASTOS PERMANENTES DE 5 O MAS AÑOS-SIN VARIEDAD Secano  
 Explotacion:ES140470000327
- 86128 Recinto de Forrajeras que no ha contabilizado para Carga Ganadera por no tener una explotación válida para el cálculo de la Carga Ganadera  
 Recinto:14-047-023-00062-00001 Cultivo:62 PASTOS PERMANENTES DE 5 O MAS AÑOS-  
 Recinto:14-047-023-00060-00001 Cultivo:62 PASTOS PERMANENTES DE 5 O MAS AÑOS-  
 Recinto:14-047-001-00054-00001 Cultivo:62 PASTOS PERMANENTES DE 5 O MAS AÑOS-  
 Recinto:14-047-002-00181-00001 Cultivo:62 PASTOS PERMANENTES DE 5 O MAS AÑOS-  
 Recinto:14-047-002-00182-00001 Cultivo:62 PASTOS PERMANENTES DE 5 O MAS AÑOS-

(1) Con incidencias que retienen pago o deniegan el expediente.  
 (2) Se calcula sobre superficie declarada admisible.  
 (3) Aplicación del artículo 16 bis del RD 147/2023.  
 (4) Expediente con algunos recintos de pastos permanentes ubicados en espacios protegidos donde la carga ganadera mínima será 0,1 UGM/ha.

Puede verificar la integridad de una copia de este documento mediante la lectura del código QR adjunto o mediante el acceso a la dirección <https://ws050.juntadeandalucia.es/verificarFirma> indicando el código de VERIFICACIÓN

FIRMADO POR	RAQUEL MARIA ESPIN CRESPO	17/10/2024	
VERIFICACIÓN	Pk2jmWSPEJNMB623FQZ8JEKDMKEPRE	PÁG. 742/4804	



**APELLIDOS Y NOMBRE / RAZÓN SOCIAL**

HERRUZO CAMACHO MARIA DEL CARMEN

**NIF**

\*\*\*\*3790\*

**EXPEDIENTE**

1178548

**RESOLUCIÓN**

DENEGACIÓN DE LA AYUDA

**DATOS DE MANTENIMIENTO UNIDADES**

**GRUPO DE PAGO**

ZONAS DE MONTAÑA

Sup. Dec. Admisible	Sup. Resuelta	Sobredecl.	% Sobredecl.
0,00	0,00	0,00	0,00

**RESUMEN DE PAGOS**

A pagar	IMPORTE ( Euros )			
	RESUELTO	FEADER	MAPA	CAPADR
	0,00	0,00	0,00	0,00

**APLICACIÓN DE REDUCCIONES Y PENALIZACIONES (%)**

Criterios de subvencionabilidad (1)	Presentación tardía	Omisión declaración	Condicionalidad
100,00	0,00	0,00	0,00

**IMPORTE ( Euros )**

Calculado(2)	Reducción	Penalización	Reducción Penalización (3)	Penalización adicional	Resuelto	FEADER	MAPA	CAPADR
0,00 €	0,00 €	0,00 €	0,00 €	0,00 €	0,00 €	0,00 €	0,00 €	0,00 €
Importe Unitario:	93,00 €	Nuevo Importe Unitario:	0,00 €					

**RECINTOS PROPUESTOS**

REF.	REFERENCIA SIGPAC	CULTIVO	S/R	USO SIGPAC	Sup. Dec. admisible	Sup. Campo	Sup. Determ.	Sup. Resuelta
-1596752	14-047-008-00034-0001	PASTOS PERMANENTES DE 5 O MAS AÑOS	S		1,02		1,02	1,02
-1596749	14-047-008-00033-0002	PASTOS PERMANENTES DE 5 O MAS AÑOS	S		2,63		2,63	2,63
-1596748	14-047-009-00081-0001	PASTOS PERMANENTES DE 5 O MAS AÑOS	S		0,20		0,20	0,20
-1596747	14-047-006-00117-0002	PASTOS PERMANENTES DE 5 O MAS AÑOS	S		0,48		0,48	0,48
-1596746	14-047-006-00065-0012	PASTOS PERMANENTES DE 5 O MAS AÑOS	S		0,44		0,44	0,44
-1596745	14-047-002-00180-0001	PASTOS PERMANENTES DE 5 O MAS AÑOS	S		2,66		2,66	2,66
-1596744	14-047-002-00174-0001	PASTOS PERMANENTES DE 5 O MAS AÑOS	S		5,64		5,64	5,64
-1516468	14-047-002-00166-0001	MEMBRILLO	S		0,66		0,66	0,66
1700000004469618	14-047-009-00134-0004	OLIVAR	S		1,05		1,05	1,05
1700000004469619	14-047-009-00135-0001	OLIVAR	S		0,58		0,58	0,58
1700000004469620	14-047-009-00138-0001	OLIVAR	S		2,50		2,50	2,50
1700000004469631	14-047-009-00134-0003	OLIVAR	S		1,96		1,96	1,96

(1) Con incidencias que retienen pago o deniegan el expediente.

(2) Se calcula sobre superficie declarada admisible.

(3) Aplicación del artículo 16 bis del RD 147/2023.

(4) Expediente con algunos recintos de pastos permanentes ubicados en espacios protegidos donde la carga ganadera mínima será 0,1 UGM/ha.

Puede verificar la integridad de una copia de este documento mediante la lectura del código QR adjunto o mediante el acceso a la dirección <https://ws050.juntadeandalucia.es/verificarFirma> indicando el código de VERIFICACIÓN

FIRMADO POR

RAQUEL MARIA ESPIN CRESPO

17/10/2024

VERIFICACIÓN

Pk2jmWSPEJNMB623FQZ8JEKDMKEPRE

PÁG. 743/4804





**INCIDENCIAS**

**INCIDENCIA DESCRIPCIÓN**

- 2454 Solicitante de intervención 6613 cuyo regimen de afiliacion a la SS no es ni el sistema especial agrario(cuenta ajena) ni autonomo con actividad agraria.
- 3790 Recinto declarado inactivo  
Recinto:14-047-002-00127-00001 Cultivo: -
- 74018 Productor que no es agricultor a título principal, según los datos del ejercicio fiscal n-1 y seguridad socia.
- 74053 Importe inferior a 100 Euros
- 86123 Recinto superficie forrajera que en REGA no tiene clasificación zootécnica permitida.  
Recinto:14-047-002-00127-00001 Cultivo:62000 PASTOS PERMANENTES DE 5 O MAS AÑOS-SIN VARIEDAD Secano Explotacion:ES140470000183  
Recinto:14-047-002-00129-00001 Cultivo:62000 PASTOS PERMANENTES DE 5 O MAS AÑOS-SIN VARIEDAD Secano Explotacion:ES140470000183  
Recinto:14-047-008-00049-00001 Cultivo:62000 PASTOS PERMANENTES DE 5 O MAS AÑOS-SIN VARIEDAD Secano Explotacion:ES140470000183  
Recinto:14-047-009-00194-00001 Cultivo:62000 PASTOS PERMANENTES DE 5 O MAS AÑOS-SIN VARIEDAD Secano Explotacion:ES140470000183  
Recinto:14-047-009-00194-00002 Cultivo:62000 PASTOS PERMANENTES DE 5 O MAS AÑOS-SIN VARIEDAD Secano Explotacion:ES140470000183
- 86126 Recinto de forrajera para Cálculo de Carga Ganadera que No pertenece a Explotación con UGM válida.  
Recinto:14-047-002-00127-00001 Cultivo:62000 PASTOS PERMANENTES DE 5 O MAS AÑOS-SIN VARIEDAD Secano Explotacion:ES140470000183  
Recinto:14-047-002-00129-00001 Cultivo:62000 PASTOS PERMANENTES DE 5 O MAS AÑOS-SIN VARIEDAD Secano Explotacion:ES140470000183  
Recinto:14-047-008-00049-00001 Cultivo:62000 PASTOS PERMANENTES DE 5 O MAS AÑOS-SIN VARIEDAD Secano Explotacion:ES140470000183  
Recinto:14-047-009-00194-00001 Cultivo:62000 PASTOS PERMANENTES DE 5 O MAS AÑOS-SIN VARIEDAD Secano Explotacion:ES140470000183  
Recinto:14-047-009-00194-00002 Cultivo:62000 PASTOS PERMANENTES DE 5 O MAS AÑOS-SIN VARIEDAD Secano Explotacion:ES140470000183

**Incidencias de carga ganadera**

**INCIDENCIA DESCRIPCIÓN**

- 3790 Recinto declarado inactivo  
Recinto:14-047-002-00127-00001 Cultivo: -
- 86123 Recinto superficie forrajera que en REGA no tiene clasificación zootécnica permitida.  
Recinto:14-047-009-00194-00002 Cultivo:62000 PASTOS PERMANENTES DE 5 O MAS AÑOS-SIN VARIEDAD Secano Explotacion:ES140470000183  
Recinto:14-047-009-00194-00001 Cultivo:62000 PASTOS PERMANENTES DE 5 O MAS AÑOS-SIN VARIEDAD Secano Explotacion:ES140470000183  
Recinto:14-047-008-00049-00001 Cultivo:62000 PASTOS PERMANENTES DE 5 O MAS AÑOS-SIN VARIEDAD Secano Explotacion:ES140470000183  
Recinto:14-047-002-00127-00001 Cultivo:62000 PASTOS PERMANENTES DE 5 O MAS AÑOS-SIN VARIEDAD Secano Explotacion:ES140470000183  
Recinto:14-047-002-00129-00001 Cultivo:62000 PASTOS PERMANENTES DE 5 O MAS AÑOS-SIN VARIEDAD Secano Explotacion:ES140470000183
- 86126 Recinto de forrajera para Cálculo de Carga Ganadera que No pertenece a Explotación con UGM válida.  
Recinto:14-047-009-00194-00002 Cultivo:62000 PASTOS PERMANENTES DE 5 O MAS AÑOS-SIN VARIEDAD Secano Explotacion:ES140470000183  
Recinto:14-047-009-00194-00001 Cultivo:62000 PASTOS PERMANENTES DE 5 O MAS AÑOS-SIN VARIEDAD Secano Explotacion:ES140470000183  
Recinto:14-047-008-00049-00001 Cultivo:62000 PASTOS PERMANENTES DE 5 O MAS AÑOS-SIN VARIEDAD Secano Explotacion:ES140470000183  
Recinto:14-047-002-00127-00001 Cultivo:62000 PASTOS PERMANENTES DE 5 O MAS AÑOS-SIN VARIEDAD Secano Explotacion:ES140470000183  
Recinto:14-047-002-00129-00001 Cultivo:62000 PASTOS PERMANENTES DE 5 O MAS AÑOS-SIN VARIEDAD Secano Explotacion:ES140470000183
- 86128 Recinto de Forrajeras que no ha contabilizado para Carga Ganadera por no tener una explotación válida para el cálculo de la Carga Ganadera  
Recinto:14-047-009-00194-00002 Cultivo:62 PASTOS PERMANENTES DE 5 O MAS AÑOS-  
Recinto:14-047-009-00194-00001 Cultivo:62 PASTOS PERMANENTES DE 5 O MAS AÑOS-  
Recinto:14-047-008-00049-00001 Cultivo:62 PASTOS PERMANENTES DE 5 O MAS AÑOS-  
Recinto:14-047-002-00127-00001 Cultivo:62 PASTOS PERMANENTES DE 5 O MAS AÑOS-

(1) Con incidencias que retienen pago o deniegan el expediente.

(2) Se calcula sobre superficie declarada admisible.

(3) Aplicación del artículo 16 bis del RD 147/2023.

(4) Expediente con algunos recintos de pastos permanentes ubicados en espacios protegidos donde la carga ganadera mínima será 0,1 UGM/ha.

Puede verificar la integridad de una copia de este documento mediante la lectura del código QR adjunto o mediante el acceso a la dirección <https://ws050.juntadeandalucia.es/verificarFirma> indicando el código de VERIFICACIÓN

FIRMADO POR	RAQUEL MARIA ESPIN CRESPO	17/10/2024
VERIFICACIÓN	Pk2jmWSPEJNMB623FQZ8JEKDMKEPRE	PÁG. 744/4804







Recinto:14-047-002-00129-00001 Cultivo:62 PASTOS PERMANENTES DE 5 O MAS AÑOS-

- (1) Con incidencias que retienen pago o deniegan el expediente.
- (2) Se calcula sobre superficie declarada admisible.
- (3) Aplicación del artículo 16 bis del RD 147/2023.
- (4) Expediente con algunos recintos de pastos permanentes ubicados en espacios protegidos donde la carga ganadera mínima será 0,1 UGM/ha.

Puede verificar la integridad de una copia de este documento mediante la lectura del código QR adjunto o mediante el acceso a la dirección <https://ws050.juntadeandalucia.es/verificarFirma> indicando el código de VERIFICACIÓN

FIRMADO POR	RAQUEL MARIA ESPIN CRESPO	17/10/2024	
VERIFICACIÓN	Pk2jmWSPEJNMB623FQZ8JEKDMKEPRE	PÁG. 745/4804	



**APELLIDOS Y NOMBRE / RAZÓN SOCIAL**

HERRUZO HERRUZO FRANCISCO LUIS

**NIF**

\*\*\*\*2678\*

**EXPEDIENTE**

1279323

**RESOLUCIÓN**

DENEGACIÓN DE LA AYUDA

**DATOS DE MANTENIMIENTO UNIDADES**

<b>GRUPO DE PAGO</b>	<b>Sup. Dec. Admisible</b>	<b>Sup. Resuelta</b>	<b>Sobredecl.</b>	<b>% Sobredecl.</b>
ZONAS DE MONTAÑA	0,00	0,00	0,00	0,00

**RESUMEN DE PAGOS**

	<b>IMPORTE ( Euros )</b>			
	<b>RESUELTO</b>	<b>FEADER</b>	<b>MAPA</b>	<b>CAPADR</b>
A pagar	0,00	0,00	0,00	0,00

**APLICACIÓN DE REDUCCIONES Y PENALIZACIONES (%)**

<b>Criterios de subvencionabilidad (1)</b>	<b>Presentación tardía</b>	<b>Omisión declaración</b>	<b>Condicionalidad</b>
100,00	0,00	0,00	0,00

**IMPORTE ( Euros )**

<b>Calculado(2)</b>	<b>Reducción</b>	<b>Penalización</b>	<b>Reducción Penalización (3)</b>	<b>Penalización adicional</b>	<b>Resuelto</b>	<b>FEADER</b>	<b>MAPA</b>	<b>CAPADR</b>
0,00 €	0,00 €	0,00 €	0,00 €	0,00 €	0,00 €	0,00 €	0,00 €	0,00 €
<b>Importe Unitario:</b>	93,00 €	<b>Nuevo Importe Unitario:</b>	0,00 €					

**RECINTOS PROPUESTOS**

<b>REF.</b>	<b>REFERENCIA SIGPAC</b>	<b>CULTIVO</b>	<b>S/R</b>	<b>USO SIGPAC</b>	<b>Sup. Dec. admisible</b>	<b>Sup. Campo</b>	<b>Sup. Determ.</b>	<b>Sup. Resuelta</b>
-122303	14-001-022-00015-0003	OLIVAR	S		3,36		3,36	3,36
1700000006854020	14-001-021-00120-0001	OLIVAR	S		3,62		3,62	3,62
1700000006854049	14-001-022-00018-0001	OLIVAR	S		20,36		20,36	20,36
1700000006854056	14-001-021-00124-0009	OLIVAR	S		33,70		33,70	33,70
1700000006854060	14-001-022-00015-0002	OLIVAR	S		19,00		19,00	19,00
1700000006854063	14-001-021-00123-0003	OLIVAR	S		2,37		2,37	2,37
1700000006854064	14-001-021-00123-0004	PASTOS PERMANENTES DE 5 O MAS AÑOS	S		0,00		0,00	0,00
1700000006854066	14-001-021-00123-0004	PASTOS PERMANENTES DE 5 O MAS AÑOS	S		0,09		0,09	0,09

**INCIDENCIAS**

**INCIDENCIA DESCRIPCIÓN**

- 74018 Productor que no es agricultor a título principal, según los datos del ejercicio fiscal n-1 y seguridad socia.
- 74053 Importe inferior a 100 Euros
- 74336 Recinto con uso declarado o cultivo declarado NO válido  
 Recinto:14-001-021-00124-00022 Cultivo:101010 OLIVAR-PICUAL Secano Uso Sigpac:CA  
 Recinto:14-001-021-00124-00023 Cultivo:101010 OLIVAR-PICUAL Secano Uso Sigpac:FO  
 Recinto:14-001-021-00124-00024 Cultivo:101010 OLIVAR-PICUAL Secano Uso Sigpac:FO  
 Recinto:14-001-021-00124-00025 Cultivo:101010 OLIVAR-PICUAL Secano Uso Sigpac:FO

(1) Con incidencias que retienen pago o deniegan el expediente.  
 (2) Se calcula sobre superficie declarada admisible.  
 (3) Aplicación del artículo 16 bis del RD 147/2023.  
 (4) Expediente con algunos recintos de pastos permanentes ubicados en espacios protegidos donde la carga ganadera mínima será 0,1 UGM/ha.

Puede verificar la integridad de una copia de este documento mediante la lectura del código QR adjunto o mediante el acceso a la dirección <https://ws050.juntadeandalucia.es/verificarFirma> indicando el código de VERIFICACIÓN

FIRMADO POR	RAQUEL MARIA ESPIN CRESPO	17/10/2024
VERIFICACIÓN	Pk2jmWSPEJNMB623FQZ8JEKDMKEPRE	PÁG. 746/4804





**APELLIDOS Y NOMBRE / RAZÓN SOCIAL**

HORTAL ZAMORA MANUEL

**NIF**

\*\*\*\*0933\*

**EXPEDIENTE**

1053560

**RESOLUCIÓN**

DENEGACIÓN DE LA AYUDA

**DATOS DE MANTENIMIENTO UNIDADES**

GRUPO DE PAGO	Sup. Dec. Admisible	Sup. Resuelta	Sobredecl.	% Sobredecl.
ZONAS DE MONTAÑA	0,00	0,00	0,00	0,00

**RESUMEN DE PAGOS**

	IMPORTE ( Euros )			
	RESUELTO	FEADER	MAPA	CAPADR
A pagar	0,00	0,00	0,00	0,00

**APLICACIÓN DE REDUCCIONES Y PENALIZACIONES (%)**

Crterios de subvencionabilidad (1)	Presentación tardía	Omisión declaración	Condicionalidad
100,00	0,00	0,00	0,00

**IMPORTE ( Euros )**

Calculado(2)	Reducción	Penalización	Reducción Penalización (3)	Penalización adicional	Resuelto	FEADER	MAPA	CAPADR
0,00 €	0,00 €	0,00 €	0,00 €	0,00 €	0,00 €	0,00 €	0,00 €	0,00 €
Importe Unitario:	93,00 €	Nuevo Importe Unitario:	0,00 €					

**RECINTOS PROPUESTOS**

REF.	REFERENCIA SIGPAC	CULTIVO	S/R	USO SIGPAC	Sup. Dec. admisible	Sup. Campo	Sup. Determ.	Sup. Resuelta
1700000007187601	14-043-020-00001-0002	OLIVAR	S		4,46		4,46	4,46
1700000007187602	14-043-022-00003-0004	OLIVAR	S		8,97		8,97	8,97
1700000007187603	14-043-022-00012-0001	OLIVAR	S		0,01		0,01	0,01
1700000007187604	14-043-022-00012-0001	OLIVAR	S		0,01		0,01	0,01
1700000007187605	14-043-022-00012-0001	OLIVAR	S		0,02		0,02	0,02
1700000007187606	14-043-022-00008-0002	OLIVAR	S		2,12		2,12	2,12
1700000007187607	14-043-022-00009-0001	OLIVAR	S		0,02		0,02	0,02
1700000007187608	14-043-022-00010-0001	OLIVAR	S		1,18		1,18	1,18
1700000007187609	14-043-022-00012-0001	OLIVAR	S		0,73		0,73	0,73
1700000007187610	14-043-022-00127-0002	OLIVAR	S		3,76		3,76	3,76
1700000007187615	14-043-022-00009-0001	OLIVAR	S		0,13		0,13	0,13

**INCIDENCIAS**

**INCIDENCIA DESCRIPCIÓN**

2454	Solicitante de intervención 6613 cuyo regimen de afiliacion a la SS no es ni el sistema especial agrario(cuenta ajena) ni autonomo con actividad agraria.
74018	Productor que no es agricultor a título principal, según los datos del ejercicio fiscal n-1 y seguridad socia.
74053	Importe inferior a 100 Euros

(1) Con incidencias que retienen pago o deniegan el expediente.

(2) Se calcula sobre superficie declarada admisible.

(3) Aplicación del artículo 16 bis del RD 147/2023.

(4) Expediente con algunos recintos de pastos permanentes ubicados en espacios protegidos donde la carga ganadera mínima será 0,1 UGM/ha.

Puede verificar la integridad de una copia de este documento mediante la lectura del código QR adjunto o mediante el acceso a la dirección <https://ws050.juntadeandalucia.es/verificarFirma> indicando el código de VERIFICACIÓN

FIRMADO POR	RAQUEL MARIA ESPIN CRESPO	17/10/2024
VERIFICACIÓN	Pk2jmWSPEJNMB623FQZ8JEKDMKEPRE	PÁG. 747/4804





**APELLIDOS Y NOMBRE / RAZÓN SOCIAL**  
HORTELANO CALERO JUAN JOSE

**NIF**  
\*\*\*\*8256\*

**EXPEDIENTE**  
1197733

**RESOLUCIÓN**  
DENEGACIÓN DE LA AYUDA

**DATOS DE MANTENIMIENTO UNIDADES**

GRUPO DE PAGO	Sup. Dec. Admisible	Sup. Resuelta	Sobredecl.	% Sobredecl.
ZONAS DE MONTAÑA	0,00	0,00	0,00	0,00

**RESUMEN DE PAGOS**

	IMPORTE ( Euros )			
	RESUELTO	FEADER	MAPA	CAPADR
A pagar	0,00	0,00	0,00	0,00

**APLICACIÓN DE REDUCCIONES Y PENALIZACIONES (%)**

Criterios de subvencionabilidad (1)	Presentación tardía	Omisión declaración	Condicionalidad
100,00	0,00	0,00	0,00

**IMPORTE ( Euros )**

Calculado(2)	Reducción	Penalización	Reducción Penalización (3)	Penalización adicional	Resuelto	FEADER	MAPA	CAPADR
0,00 €	0,00 €	0,00 €	0,00 €	0,00 €	0,00 €	0,00 €	0,00 €	0,00 €
Importe Unitario:	93,00 €	Nuevo Importe Unitario:	0,00 €					

**RECINTOS PROPUESTOS**

REF.	REFERENCIA SIGPAC	CULTIVO	S/R	USO SIGPAC	Sup. Dec. admisible	Sup. Campo	Sup. Determ.	Sup. Resuelta
170000006530008	14-043-014-00195-0002	OLIVAR	S		0,14		0,14	0,14
170000006530009	14-043-015-00033-0004	OLIVAR	S		0,82		0,82	0,82
170000006530010	14-043-015-00033-0007	OLIVAR	S		0,97		0,97	0,95
170000006530011	14-043-015-00033-0010	OLIVAR	S		1,52		1,52	1,52
170000006530012	14-043-015-00042-0002	OLIVAR	S		0,01		0,01	0,01
170000006530013	14-043-015-00042-0002	OLIVAR	S		0,01		0,01	0,01
170000006530014	14-043-015-00287-0003	OLIVAR	S		0,10		0,10	0,10
170000006530015	14-043-015-00052-0001	OLIVAR	S		1,22		1,22	1,22
170000006530016	14-043-029-00241-0009	OLIVAR	S		0,17		0,17	0,17
170000006530017	14-043-029-00241-0005	OLIVAR	S		0,71		0,71	0,71
170000006530018	14-043-029-00241-0004	OLIVAR	S		0,06		0,06	0,06

**INCIDENCIAS**

**INCIDENCIA DESCRIPCIÓN**

2454	Solicitante de intervención 6613 cuyo regimen de afiliación a la SS no es ni el sistema especial agrario(cuenta ajena) ni autonomo con actividad agraria.
4272	Verifica que las líneas de declaración de las Solicitudes Únicas no tienen solapes con la capa de Retroactividad Gráfica (ambas de la misma campaña) a nivel de expediente/línea de declaración gráfica de la solicitud. Recinto:14-043-015-00033-00007 Cultivo: - Agregado de la referencia del recinto.:0 Zona de la referencia del recinto.:0 Superficie solapada.:0,02 Id. Incid.:98189813
74018	Productor que no es agricultor a título principal, según los datos del ejercicio fiscal n-1 y seguridad socia.
74053	Importe inferior a 100 Euros

(1) Con incidencias que retienen pago o deniegan el expediente.

(2) Se calcula sobre superficie declarada admisible.

(3) Aplicación del artículo 16 bis del RD 147/2023.

(4) Expediente con algunos recintos de pastos permanentes ubicados en espacios protegidos donde la carga ganadera mínima será 0,1 UGM/ha.

Puede verificar la integridad de una copia de este documento mediante la lectura del código QR adjunto o mediante el acceso a la dirección <https://ws050.juntadeandalucia.es/verificarFirma> indicando el código de VERIFICACIÓN

FIRMADO POR	RAQUEL MARIA ESPIN CRESPO	17/10/2024
VERIFICACIÓN	Pk2jmWSPEJNMB623FQZ8JEKDMKEPRE	PÁG. 748/4804





**APELLIDOS Y NOMBRE / RAZÓN SOCIAL**

HURTADO FUENTES JUANA

**NIF**

\*\*\*\*4724\*

**EXPEDIENTE**

1143561

**RESOLUCIÓN**

DENEGACIÓN DE LA AYUDA

**DATOS DE MANTENIMIENTO UNIDADES**

**GRUPO DE PAGO**

ZONAS DE MONTAÑA

**Sup. Dec. Admisible**

0,00

**Sup. Resuelta**

0,00

**Sobredecl.**

0,00

**% Sobredecl.**

0,00

**RESUMEN DE PAGOS**

**IMPORTE ( Euros )**

	RESUELTO	FEADER	MAPA	CAPADR
A pagar	0,00	0,00	0,00	0,00

**APLICACIÓN DE REDUCCIONES Y PENALIZACIONES (%)**

Crterios de subvencionabilidad (1)	Presentación tardía	Omisión declaración	Condicionalidad
100,00	0,00	0,00	0,00

**IMPORTE ( Euros )**

Calculado(2)	Reducción	Penalización	Reducción Penalización (3)	Penalización adicional	Resuelto	FEADER	MAPA	CAPADR
0,00 €	0,00 €	0,00 €	0,00 €	0,00 €	0,00 €	0,00 €	0,00 €	0,00 €
Importe Unitario:	93,00 €	Nuevo Importe Unitario:	0,00 €					

**RECINTOS PROPUESTOS**

REF.	REFERENCIA SIGPAC	CULTIVO	S/R	USO SIGPAC	Sup. Dec. admisible	Sup. Campo	Sup. Determ.	Sup. Resuelta
-1567515	29-015-004-00004-0001	OLIVAR	S		1,95		1,95	1,95

**INCIDENCIAS**

**INCIDENCIA DESCRIPCIÓN**

2454	Solicitante de intervención 6613 cuyo regimen de afiliación a la SS no es ni el sistema especial agrario(cuenta ajena) ni autonomo con actividad agraria.
4272	Verifica que las líneas de declaración de las Solicitudes Únicas no tienen solapes con la capa de Retroactividad Gráfica (ambas de la misma campaña) a nivel de expediente/línea de declaración gráfica de la solicitud. Recinto:14-048-003-00122-00001 Cultivo: - Agregado de la referencia del recinto.:0 Zona de la referencia del recinto.:0 Superficie solapada.:0,05 Id. Incid.:98189729
74018	Productor que no es agricultor a título principal, según los datos del ejercicio fiscal n-1 y seguridad socia.
74053	Importe inferior a 100 Euros

(1) Con incidencias que retienen pago o deniegan el expediente.

(2) Se calcula sobre superficie declarada admisible.

(3) Aplicación del artículo 16 bis del RD 147/2023.

(4) Expediente con algunos recintos de pastos permanentes ubicados en espacios protegidos donde la carga ganadera mínima será 0,1 UGM/ha.

Puede verificar la integridad de una copia de este documento mediante la lectura del código QR adjunto o mediante el acceso a la dirección <https://ws050.juntadeandalucia.es/verificarFirma> indicando el código de VERIFICACIÓN

FIRMADO POR

RAQUEL MARIA ESPIN CRESPO

17/10/2024

VERIFICACIÓN

Pk2jmWSPEJNMB623FQZ8JEKDMKEPRE

PÁG. 749/4804





**APELLIDOS Y NOMBRE / RAZÓN SOCIAL**

ISASA CRUZ ISABEL MARIA

**NIF**

\*\*\*\*1242\*

**EXPEDIENTE**

1276880

**RESOLUCIÓN**

DENEGACIÓN DE LA AYUDA

**DATOS DE MANTENIMIENTO UNIDADES**

GRUPO DE PAGO	Sup. Dec. Admisible	Sup. Resuelta	Sobredecl.	% Sobredecl.
ZONAS DE MONTAÑA	0,00	0,00	0,00	0,00

**RESUMEN DE PAGOS**

	IMPORTE ( Euros )			
	RESUELTO	FEADER	MAPA	CAPADR
A pagar	0,00	0,00	0,00	0,00

**APLICACIÓN DE REDUCCIONES Y PENALIZACIONES (%)**

Crterios de subvencionabilidad (1)	Presentación tardía	Omisión declaración	Condicionalidad
100,00	0,00	0,00	0,00

**IMPORTE ( Euros )**

Calculado(2)	Reducción	Penalización	Reducción Penalización (3)	Penalización adicional	Resuelto	FEADER	MAPA	CAPADR
0,00 €	0,00 €	0,00 €	0,00 €	0,00 €	0,00 €	0,00 €	0,00 €	0,00 €
Importe Unitario:	93,00 €	Nuevo Importe Unitario:	0,00 €					

**RECINTOS PROPUESTOS**

REF.	REFERENCIA SIGPAC	CULTIVO	S/R	USO SIGPAC	Sup. Dec. admisible	Sup. Campo	Sup. Determ.	Sup. Resuelta
-1403263	14-043-016-00163-0003	OLIVAR	R		3,86		3,86	3,86
-1403262	14-043-016-00160-0004	OLIVAR	R		2,00		2,00	2,00
170000005814365	14-043-016-00079-0002	OLIVAR	S		2,45		2,45	2,43
170000005814367	14-043-016-00162-0001	OLIVAR	R		6,95		6,95	6,95
170000005814369	14-043-016-00176-0002	OLIVAR	R		1,10		1,10	1,10
170000005814370	14-043-016-00146-0001	OLIVAR	R		1,76		1,76	1,76
170000005814371	14-043-016-00156-0001	OLIVAR	R		1,64		1,64	1,64
170000005814372	14-043-016-00159-0002	OLIVAR	R		1,42		1,42	1,42
170000005814373	14-043-016-00162-0003	OLIVAR	R		0,04		0,04	0,04
170000005814374	14-043-016-00164-0001	OLIVAR	R		0,82		0,82	0,82

**INCIDENCIAS**

**INCIDENCIA DESCRIPCIÓN**

2454	Solicitante de intervención 6613 cuyo regimen de afiliación a la SS no es ni el sistema especial agrario(cuenta ajena) ni autonomo con actividad agraria.
4272	Verifica que las líneas de declaración de las Solicitudes Únicas no tienen solapes con la capa de Retroactividad Gráfica (ambas de la misma campaña) a nivel de expediente/línea de declaración gráfica de la solicitud. Recinto:14-043-016-00079-00002 Cultivo: - Agregado de la referencia del recinto.:0 Zona de la referencia del recinto.:0 Superficie solapada.:0,02 Id. Incid.:98190035
74018	Productor que no es agricultor a título principal, según los datos del ejercicio fiscal n-1 y seguridad socia.
74053	Importe inferior a 100 Euros

(1) Con incidencias que retienen pago o deniegan el expediente.

(2) Se calcula sobre superficie declarada admisible.

(3) Aplicación del artículo 16 bis del RD 147/2023.

(4) Expediente con algunos recintos de pastos permanentes ubicados en espacios protegidos donde la carga ganadera mínima será 0,1 UGM/ha.

Puede verificar la integridad de una copia de este documento mediante la lectura del código QR adjunto o mediante el acceso a la dirección <https://ws050.juntadeandalucia.es/verificarFirma> indicando el código de VERIFICACIÓN

FIRMADO POR

RAQUEL MARIA ESPIN CRESPO

17/10/2024

VERIFICACIÓN

Pk2jmWSPEJNMB623FQZ8JEKDMKEPRE

PÁG. 750/4804





**APELLIDOS Y NOMBRE / RAZÓN SOCIAL**

JAIMEZ ARENAS JOSE

**NIF**

\*\*\*\*3077\*

**EXPEDIENTE**

1257174

**RESOLUCIÓN**

DENEGACIÓN DE LA AYUDA

**DATOS DE MANTENIMIENTO UNIDADES**

GRUPO DE PAGO	Sup. Dec. Admisible	Sup. Resuelta	Sobredecl.	% Sobredecl.
ZONAS DE MONTAÑA	0,00	0,00	0,00	0,00

**RESUMEN DE PAGOS**

A pagar	IMPORTE ( Euros )			
	RESUELTO	FEADER	MAPA	CAPADR
	0,00	0,00	0,00	0,00

**APLICACIÓN DE REDUCCIONES Y PENALIZACIONES (%)**

Crterios de subvencionabilidad (1)	Presentación tardía	Omisión declaración	Condicionalidad
100,00	0,00	0,00	0,00

**IMPORTE ( Euros )**

Calculado(2)	Reducción	Penalización	Reducción Penalización (3)	Penalización adicional	Resuelto	FEADER	MAPA	CAPADR
0,00 €	0,00 €	0,00 €	0,00 €	0,00 €	0,00 €	0,00 €	0,00 €	0,00 €
Importe Unitario:	93,00 €	Nuevo Importe Unitario:	0,00 €					

**RECINTOS PROPUESTOS**

REF.	REFERENCIA SIGPAC	CULTIVO	S/R	USO SIGPAC	Sup. Dec. admisible	Sup. Campo	Sup. Determ.	Sup. Resuelta
-1386260	14-037-021-00217-0004	OLIVAR	S		1,16		1,16	1,16
-1282185	14-037-015-00473-0001	OLIVAR	S		0,04		0,04	0,04
-1282113	14-037-020-00191-0003	OLIVAR	S		0,58		0,58	0,58
-1281720	14-037-020-00188-0003	OLIVAR	S		0,12		0,12	0,12
-1281719	14-037-020-00188-0002	OLIVAR	S		0,68		0,68	0,68
-941623	14-037-021-00216-0004	OLIVAR	S		0,42		0,42	0,42
5490593	14-037-015-00152-0002	OLIVAR	S		0,20		0,20	0,20
1700000002929971	14-037-015-00170-0003	OLIVAR	S		0,14		0,14	0,14
1700000002929973	14-037-015-00156-0002	OLIVAR	S		0,04		0,04	0,04
1700000002929974	14-037-015-00169-0002	OLIVAR	S		0,87		0,87	0,87
1700000002929975	14-037-015-00021-0003	OLIVAR	S		0,72		0,72	0,72
1700000002929976	14-037-015-00021-0001	OLIVAR	S		0,09		0,09	0,09
1700000002929978	14-037-015-00153-0002	OLIVAR	S		0,05		0,05	0,05

**INCIDENCIAS**

**INCIDENCIA DESCRIPCIÓN**

74018	Productor que no es agricultor a título principal, según los datos del ejercicio fiscal n-1 y seguridad socia.
74053	Importe inferior a 100 Euros

(1) Con incidencias que retienen pago o deniegan el expediente.

(2) Se calcula sobre superficie declarada admisible.

(3) Aplicación del artículo 16 bis del RD 147/2023.

(4) Expediente con algunos recintos de pastos permanentes ubicados en espacios protegidos donde la carga ganadera mínima será 0,1 UGM/ha.

Puede verificar la integridad de una copia de este documento mediante la lectura del código QR adjunto o mediante el acceso a la dirección <https://ws050.juntadeandalucia.es/verificarFirma> indicando el código de VERIFICACIÓN

FIRMADO POR	RAQUEL MARIA ESPIN CRESPO	17/10/2024
VERIFICACIÓN	Pk2jmWSPEJNMB623FQZ8JEKDMKEPRE	PÁG. 751/4804





**APELLIDOS Y NOMBRE / RAZÓN SOCIAL**

JIMENEZ APARICIO MIGUEL JESUS

**NIF**

\*\*\*\*5531\*

**EXPEDIENTE**

1284663

**RESOLUCIÓN**

DENEGACIÓN DE LA AYUDA

**DATOS DE MANTENIMIENTO UNIDADES**

<b>GRUPO DE PAGO</b>	<b>Sup. Dec. Admisible</b>	<b>Sup. Resuelta</b>	<b>Sobredecl.</b>	<b>% Sobredecl.</b>
ZONAS DE MONTAÑA	0,00	0,00	0,00	0,00

**RESUMEN DE PAGOS**

	<b>IMPORTE ( Euros )</b>			
	<b>RESUELTO</b>	<b>FEADER</b>	<b>MAPA</b>	<b>CAPADR</b>
A pagar	0,00	0,00	0,00	0,00

**APLICACIÓN DE REDUCCIONES Y PENALIZACIONES (%)**

<b>Criterios de subvencionabilidad (1)</b>	<b>Presentación tardía</b>	<b>Omisión declaración</b>	<b>Condicionalidad</b>
100,00	0,00	0,00	0,00

**IMPORTE ( Euros )**

<b>Calculado(2)</b>	<b>Reducción</b>	<b>Penalización</b>	<b>Reducción Penalización (3)</b>	<b>Penalización adicional</b>	<b>Resuelto</b>	<b>FEADER</b>	<b>MAPA</b>	<b>CAPADR</b>
0,00 €	0,00 €	0,00 €	0,00 €	0,00 €	0,00 €	0,00 €	0,00 €	0,00 €
<b>Importe Unitario:</b>	93,00 €	<b>Nuevo Importe Unitario:</b>	0,00 €					

**RECINTOS PROPUESTOS**

<b>REF.</b>	<b>REFERENCIA SIGPAC</b>	<b>CULTIVO</b>	<b>S/R</b>	<b>USO SIGPAC</b>	<b>Sup. Dec. admisible</b>	<b>Sup. Campo</b>	<b>Sup. Determ.</b>	<b>Sup. Resuelta</b>
-1598961	14-055-009-00390-0001	OLIVAR	S		0,01		0,01	0,00
-1013341	14-055-009-00401-0029	OLIVAR	S		0,58		0,58	0,58
1700000005317592	14-055-009-00401-0001	OLIVAR	S		3,61		3,61	3,61
1700000005317593	14-055-009-00448-0001	OLIVAR	S		0,07		0,07	0,07
1700000005317594	14-055-009-09033-0001	OLIVAR	S		0,11		0,11	0,00
1700000005317601	14-055-009-00382-0001	OLIVAR	S		0,31		0,31	0,31
1700000005317602	14-055-009-00389-0001	OLIVAR	S		0,22		0,22	0,22
1700000005317603	14-055-009-00390-0001	OLIVAR	S		0,01		0,01	0,00
1700000005317604	14-055-009-00401-0002	OLIVAR	S		15,72		15,72	15,72
1700000005317605	14-055-009-00402-0003	OLIVAR	S		0,09		0,09	0,09
1700000005317606	14-055-009-00403-0004	OLIVAR	S		0,19		0,19	0,00
1700000005317609	14-055-009-00402-0002	OLIVAR	S		0,37		0,37	0,37

**INCIDENCIAS**

**INCIDENCIA DESCRIPCIÓN**

242	Recinto pendiente de acreditación de titularidad. Recinto:14-055-009-00390-00001 Cultivo:101010 OLIVAR-PICUAL Secano Recinto:14-055-009-00403-00004 Cultivo:101010 OLIVAR-PICUAL Secano Recinto:14-055-009-09033-00001 Cultivo:101010 OLIVAR-PICUAL Secano
74018	Productor que no es agricultor a título principal, según los datos del ejercicio fiscal n-1 y seguridad socia.
74053	Importe inferior a 100 Euros

(1) Con incidencias que retienen pago o deniegan el expediente.

(2) Se calcula sobre superficie declarada admisible.

(3) Aplicación del artículo 16 bis del RD 147/2023.

(4) Expediente con algunos recintos de pastos permanentes ubicados en espacios protegidos donde la carga ganadera mínima será 0,1 UGM/ha.

Puede verificar la integridad de una copia de este documento mediante la lectura del código QR adjunto o mediante el acceso a la dirección <https://ws050.juntadeandalucia.es/verificarFirma> indicando el código de VERIFICACIÓN

FIRMADO POR	RAQUEL MARIA ESPIN CRESPO	17/10/2024
VERIFICACIÓN	Pk2jmWSPEJNMB623FQZ8JEKDMKEPRE	PÁG. 752/4804







**APELLIDOS Y NOMBRE / RAZÓN SOCIAL**

JIMENEZ BERMUDEZ CARMEN

**NIF**

\*\*\*\*1963\*

**EXPEDIENTE**

1214866

**RESOLUCIÓN**

DENEGACIÓN DE LA AYUDA

**DATOS DE MANTENIMIENTO UNIDADES**

<b>GRUPO DE PAGO</b>	<b>Sup. Dec. Admisible</b>	<b>Sup. Resuelta</b>	<b>Sobredecl.</b>	<b>% Sobredecl.</b>
ZONAS DE MONTAÑA	0,00	0,00	0,00	0,00

**RESUMEN DE PAGOS**

	<b>IMPORTE ( Euros )</b>			
	<b>RESUELTO</b>	<b>FEADER</b>	<b>MAPA</b>	<b>CAPADR</b>
A pagar	0,00	0,00	0,00	0,00

**APLICACIÓN DE REDUCCIONES Y PENALIZACIONES (%)**

<b>Criterios de subvencionabilidad (1)</b>	<b>Presentación tardía</b>	<b>Omisión declaración</b>	<b>Condicionalidad</b>
100,00	0,00	0,00	0,00

**IMPORTE ( Euros )**

<b>Calculado(2)</b>	<b>Reducción</b>	<b>Penalización</b>	<b>Reducción Penalización (3)</b>	<b>Penalización adicional</b>	<b>Resuelto</b>	<b>FEADER</b>	<b>MAPA</b>	<b>CAPADR</b>
0,00 €	0,00 €	0,00 €	0,00 €	0,00 €	0,00 €	0,00 €	0,00 €	0,00 €
<b>Importe Unitario:</b>	93,00 €	<b>Nuevo Importe Unitario:</b>	0,00 €					

**RECINTOS PROPUESTOS**

<b>REF.</b>	<b>REFERENCIA SIGPAC</b>	<b>CULTIVO</b>	<b>S/R</b>	<b>USO SIGPAC</b>	<b>Sup. Dec. admisible</b>	<b>Sup. Campo</b>	<b>Sup. Determ.</b>	<b>Sup. Resuelta</b>
1700000007105655	14-055-013-00124-0002	OLIVAR	S		0,09		0,09	0,09
1700000007105656	14-055-013-00124-0002	OLIVAR	S		0,02		0,02	0,02
1700000007105657	14-055-013-00235-0001	OLIVAR	R		1,72		1,72	1,72
1700000007105658	14-055-013-00221-0001	OLIVAR	S		0,66		0,66	0,66
1700000007105659	14-055-013-00130-0001	OLIVAR	S		0,29		0,29	0,29
1700000007105660	14-055-013-00131-0001	OLIVAR	S		0,06		0,06	0,06
1700000007105661	14-055-013-09010-0017	OLIVAR	S		0,10		0,10	0,10
1700000007105663	14-055-017-00117-0001	OLIVAR	S		0,10		0,10	0,10
1700000007105664	14-055-017-00117-0008	OLIVAR	S		0,25		0,25	0,25
1700000007105665	14-055-024-00117-0002	OLIVAR	S		0,01		0,01	0,01
1700000007105666	14-055-024-00117-0002	OLIVAR	S		0,03		0,03	0,03
1700000007105667	14-055-024-00121-0001	OLIVAR	S		0,03		0,03	0,03
1700000007105668	14-055-024-00122-0001	OLIVAR	S		0,42		0,42	0,42
1700000007105669	14-055-024-00123-0001	OLIVAR	S		0,86		0,86	0,86

**INCIDENCIAS**

**INCIDENCIA DESCRIPCIÓN**

- 74018 Productor que no es agricultor a título principal, según los datos del ejercicio fiscal n-1 y seguridad socia.
- 74053 Importe inferior a 100 Euros

(1) Con incidencias que retienen pago o deniegan el expediente.

(2) Se calcula sobre superficie declarada admisible.

(3) Aplicación del artículo 16 bis del RD 147/2023.

(4) Expediente con algunos recintos de pastos permanentes ubicados en espacios protegidos donde la carga ganadera mínima será 0,1 UGM/ha.

Puede verificar la integridad de una copia de este documento mediante la lectura del código QR adjunto o mediante el acceso a la dirección <https://ws050.juntadeandalucia.es/verificarFirma> indicando el código de VERIFICACIÓN

FIRMADO POR	RAQUEL MARIA ESPIN CRESPO	17/10/2024
VERIFICACIÓN	Pk2jmWSPEJNMB623FQZ8JEKDMKEPRE	PÁG. 753/4804





**APELLIDOS Y NOMBRE / RAZÓN SOCIAL**

JIMENEZ COMINO JOSE MIGUEL

**NIF**

\*\*\*\*7673\*

**EXPEDIENTE**

1153969

**RESOLUCIÓN**

DENEGACIÓN DE LA AYUDA

**DATOS DE MANTENIMIENTO UNIDADES**

GRUPO DE PAGO	Sup. Dec. Admisible	Sup. Resuelta	Sobredecl.	% Sobredecl.
ZONAS DE MONTAÑA	0,00	0,00	0,00	0,00

**RESUMEN DE PAGOS**

A pagar	IMPORTE ( Euros )			
	RESUELTO	FEADER	MAPA	CAPADR
	0,00	0,00	0,00	0,00

**APLICACIÓN DE REDUCCIONES Y PENALIZACIONES (%)**

Criterios de subvencionabilidad (1)	Presentación tardía	Omisión declaración	Condicionalidad
100,00	0,00	0,00	0,00

**IMPORTE ( Euros )**

Calculado(2)	Reducción	Penalización	Reducción Penalización (3)	Penalización adicional	Resuelto	FEADER	MAPA	CAPADR
0,00 €	0,00 €	0,00 €	0,00 €	0,00 €	0,00 €	0,00 €	0,00 €	0,00 €
Importe Unitario:	93,00 €	Nuevo Importe Unitario:	0,00 €					

**RECINTOS PROPUESTOS**

REF.	REFERENCIA SIGPAC	CULTIVO	S/R	USO SIGPAC	Sup. Dec. admisible	Sup. Campo	Sup. Determ.	Sup. Resuelta
-1509864	14-055-044-00172-0013	OLIVAR	S		2,32		2,32	2,32
-1509863	14-055-037-01068-0002	OLIVAR	S		0,11		0,11	0,11
-1037089	14-055-046-00012-0004	OLIVAR	S		0,05		0,05	0,05
1700000006381284	14-055-029-00165-0002	OLIVAR	S		0,44		0,44	0,44
1700000006381285	14-055-029-00166-0002	OLIVAR	S		0,17		0,17	0,17
1700000006381286	14-055-037-00779-0002	OLIVAR	S		0,14		0,14	0,14
1700000006381287	14-055-037-00780-0003	OLIVAR	S		0,08		0,08	0,08
1700000006381288	14-055-037-01062-0001	OLIVAR	S		1,43		1,43	1,43
1700000006381289	14-055-037-01068-0002	OLIVAR	S		3,57		3,57	3,57
1700000006381292	14-055-037-01069-0001	OLIVAR	S		0,15		0,15	0,15
1700000006381293	14-055-037-09070-0005	OLIVAR	S		0,21		0,21	0,21
1700000006381294	14-055-037-00781-0001	OLIVAR	S		0,11		0,11	0,11
1700000006381295	14-055-044-00082-0001	OLIVAR	S		0,01		0,01	0,01
1700000006381296	14-055-046-00015-0001	OLIVAR	S		0,10		0,10	0,10
1700000006381297	14-055-046-00016-0003	OLIVAR	S		0,46		0,46	0,46
1700000006381298	14-055-046-00040-0002	OLIVAR	S		0,28		0,28	0,28
1700000006381299	14-055-046-00012-0002	OLIVAR	S		0,31		0,31	0,31

**INCIDENCIAS**

**INCIDENCIA DESCRIPCIÓN**

2454	Solicitante de intervención 6613 cuyo regimen de afiliacion a la SS no es ni el sistema especial agrario(cuenta ajena) ni autonomo con actividad agraria.
74018	Productor que no es agricultor a título principal, según los datos del ejercicio fiscal n-1 y seguridad socia.
74053	Importe inferior a 100 Euros

(1) Con incidencias que retienen pago o deniegan el expediente.

(2) Se calcula sobre superficie declarada admisible.

(3) Aplicación del artículo 16 bis del RD 147/2023.

(4) Expediente con algunos recintos de pastos permanentes ubicados en espacios protegidos donde la carga ganadera mínima será 0,1 UGM/ha.

Puede verificar la integridad de una copia de este documento mediante la lectura del código QR adjunto o mediante el acceso a la dirección <https://ws050.juntadeandalucia.es/verificarFirma> indicando el código de VERIFICACIÓN

FIRMADO POR

RAQUEL MARIA ESPIN CRESPO

17/10/2024

VERIFICACIÓN

Pk2jmWSPEJNMB623FQZ8JEKDMKEPRE

PÁG. 754/4804





**APELLIDOS Y NOMBRE / RAZÓN SOCIAL**

JIMENEZ COMINO MARIA DEL CARMEN

**NIF**

\*\*\*\*7896\*

**EXPEDIENTE**

1193919

**RESOLUCIÓN**

DENEGACIÓN DE LA AYUDA

**DATOS DE MANTENIMIENTO UNIDADES**

<b>GRUPO DE PAGO</b>	<b>Sup. Dec. Admisible</b>	<b>Sup. Resuelta</b>	<b>Sobredecl.</b>	<b>% Sobredecl.</b>
ZONAS DE MONTAÑA	0,00	0,00	0,00	0,00

**RESUMEN DE PAGOS**

	<b>IMPORTE ( Euros )</b>			
	<b>RESUELTO</b>	<b>FEADER</b>	<b>MAPA</b>	<b>CAPADR</b>
A pagar	0,00	0,00	0,00	0,00

**APLICACIÓN DE REDUCCIONES Y PENALIZACIONES (%)**

<b>Crterios de subvencionabilidad (1)</b>	<b>Presentación tardía</b>	<b>Omisión declaración</b>	<b>Condicionalidad</b>
100,00	0,00	0,00	0,00

**IMPORTE ( Euros )**

<b>Calculado(2)</b>	<b>Reducción</b>	<b>Penalización</b>	<b>Reducción Penalización (3)</b>	<b>Penalización adicional</b>	<b>Resuelto</b>	<b>FEADER</b>	<b>MAPA</b>	<b>CAPADR</b>
0,00 €	0,00 €	0,00 €	0,00 €	0,00 €	0,00 €	0,00 €	0,00 €	0,00 €
<b>Importe Unitario:</b>	93,00 €	<b>Nuevo Importe Unitario:</b>	0,00 €					

**RECINTOS PROPUESTOS**

<b>REF.</b>	<b>REFERENCIA SIGPAC</b>	<b>CULTIVO</b>	<b>S/R</b>	<b>USO SIGPAC</b>	<b>Sup. Dec. admisible</b>	<b>Sup. Campo</b>	<b>Sup. Determ.</b>	<b>Sup. Resuelta</b>
-1501895	14-055-037-00524-0011	OLIVAR	S		0,08		0,08	0,00
170000005862767	14-055-037-01083-0001	OLIVAR	S		0,87		0,87	0,86
170000005862768	14-055-037-01221-0001	OLIVAR	S		0,52		0,52	0,52
170000005862769	14-055-038-00192-0001	OLIVAR	S		0,92		0,92	0,92

**INCIDENCIAS**

**INCIDENCIA DESCRIPCIÓN**

242	Recinto pendiente de acreditación de titularidad. Recinto:14-055-037-00524-00011 Cultivo:101270 OLIVAR-PICUDO Secano
2454	Solicitante de intervención 6613 cuyo regimen de afiliacion a la SS no es ni el sistema especial agrario(cuenta ajena) ni autonomo con actividad agraria.
3790	Recinto declarado inactivo Recinto:14-055-037-00524-00011 Cultivo: -
74018	Productor que no es agricultor a título principal, según los datos del ejercicio fiscal n-1 y seguridad socia.
74053	Importe inferior a 100 Euros

(1) Con incidencias que retienen pago o deniegan el expediente.

(2) Se calcula sobre superficie declarada admisible.

(3) Aplicación del artículo 16 bis del RD 147/2023.

(4) Expediente con algunos recintos de pastos permanentes ubicados en espacios protegidos donde la carga ganadera mínima será 0,1 UGM/ha.

Puede verificar la integridad de una copia de este documento mediante la lectura del código QR adjunto o mediante el acceso a la dirección <https://ws050.juntadeandalucia.es/verificarFirma> indicando el código de VERIFICACIÓN

FIRMADO POR	RAQUEL MARIA ESPIN CRESPO	17/10/2024
VERIFICACIÓN	Pk2jmWSPEJNMB623FQZ8JEKDMKEPRE	PÁG. 755/4804





**APELLIDOS Y NOMBRE / RAZÓN SOCIAL**

JIMENEZ DEL REY ANTONIO JOSE

**NIF**

\*\*\*\*9270\*

**EXPEDIENTE**

1164327

**RESOLUCIÓN**

DENEGACIÓN DE LA AYUDA

**DATOS DE MANTENIMIENTO UNIDADES**

<b>GRUPO DE PAGO</b>	<b>Sup. Dec. Admisible</b>	<b>Sup. Resuelta</b>	<b>Sobredecl.</b>	<b>% Sobredecl.</b>
ZONAS DE MONTAÑA	0,00	0,00	0,00	0,00

**RESUMEN DE PAGOS**

	<b>IMPORTE ( Euros )</b>			
	<b>RESUELTO</b>	<b>FEADER</b>	<b>MAPA</b>	<b>CAPADR</b>
A pagar	0,00	0,00	0,00	0,00

**APLICACIÓN DE REDUCCIONES Y PENALIZACIONES (%)**

<b>Criterios de subvencionabilidad (1)</b>	<b>Presentación tardía</b>	<b>Omisión declaración</b>	<b>Condicionidad</b>
100,00	0,00	0,00	0,00

**IMPORTE ( Euros )**

<b>Calculado(2)</b>	<b>Reducción</b>	<b>Penalización</b>	<b>Reducción Penalización (3)</b>	<b>Penalización adicional</b>	<b>Resuelto</b>	<b>FEADER</b>	<b>MAPA</b>	<b>CAPADR</b>
0,00 €	0,00 €	0,00 €	0,00 €	0,00 €	0,00 €	0,00 €	0,00 €	0,00 €
<b>Importe Unitario:</b>	93,00 €	<b>Nuevo Importe Unitario:</b>	0,00 €					

**RECINTOS PROPUESTOS**

<b>REF.</b>	<b>REFERENCIA SIGPAC</b>	<b>CULTIVO</b>	<b>S/R</b>	<b>USO SIGPAC</b>	<b>Sup. Dec. admisible</b>	<b>Sup. Campo</b>	<b>Sup. Determ.</b>	<b>Sup. Resuelta</b>
5243519	14-071-015-00107-0007	OLIVAR	S		0,27		0,27	0,27
5490276	14-071-003-00275-0001	OLIVAR	S		0,04		0,04	0,04
5490278	14-071-003-00275-0005	OLIVAR	S		0,67		0,67	0,67
6811280	14-071-003-00021-0002	BARBECHO TRADICIONAL	S		11,74		11,74	11,74
6811281	14-071-005-00029-0001	BARBECHO TRADICIONAL	S		1,32		1,32	1,32
6811282	14-071-003-00022-0001	BARBECHO TRADICIONAL	S		2,39		2,39	2,39
170000005684690	14-071-006-00030-0005	MEZCLA VEZA - AVENA	R		1,12		1,12	1,12
170000005684696	14-071-003-00011-0001	TRANQUILLÓN	S		0,76		0,76	0,76
170000005684697	14-071-003-00011-0002	TRANQUILLÓN	S		0,91		0,91	0,91
170000005684706	14-071-003-00016-0003	TRANQUILLÓN	S		4,15		4,15	4,15
170000005684734	14-071-003-00269-0001	ALMENDROS	S		0,27		0,27	0,27
170000005684735	14-071-003-00271-0001	ALMENDROS	S		0,41		0,41	0,41

(1) Con incidencias que retienen pago o deniegan el expediente.  
 (2) Se calcula sobre superficie declarada admisible.  
 (3) Aplicación del artículo 16 bis del RD 147/2023.  
 (4) Expediente con algunos recintos de pastos permanentes ubicados en espacios protegidos donde la carga ganadera mínima será 0,1 UGM/ha.

Puede verificar la integridad de una copia de este documento mediante la lectura del código QR adjunto o mediante el acceso a la dirección <https://ws050.juntadeandalucia.es/verificarFirma> indicando el código de VERIFICACIÓN

FIRMADO POR	RAQUEL MARIA ESPIN CRESPO	17/10/2024	
VERIFICACIÓN	Pk2jmWSPEJNMB623FQZ8JEKDMKEPRE	PÁG. 756/4804	



**INCIDENCIAS**

**INCIDENCIA DESCRIPCIÓN**

242	Recinto pendiente de acreditación de titularidad. Recinto:14-071-003-00004-00002 Cultivo:20000 BARBECHO TRADICIONAL-SIN VARIEDAD Secano Recinto:14-071-003-00005-00001 Cultivo:20000 BARBECHO TRADICIONAL-SIN VARIEDAD Secano Recinto:14-071-003-00005-00003 Cultivo:20000 BARBECHO TRADICIONAL-SIN VARIEDAD Secano Recinto:14-071-003-00030-00001 Cultivo:20000 BARBECHO TRADICIONAL-SIN VARIEDAD Secano Recinto:14-071-005-00002-00001 Cultivo:20000 BARBECHO TRADICIONAL-SIN VARIEDAD Secano Recinto:14-071-005-00006-00004 Cultivo:20000 BARBECHO TRADICIONAL-SIN VARIEDAD Secano Recinto:14-071-005-00024-00001 Cultivo:20000 BARBECHO TRADICIONAL-SIN VARIEDAD Secano Recinto:14-071-005-00028-00001 Cultivo:20000 BARBECHO TRADICIONAL-SIN VARIEDAD Secano Recinto:14-071-005-00028-00003 Cultivo:20000 BARBECHO TRADICIONAL-SIN VARIEDAD Secano Recinto:14-071-005-00028-00006 Cultivo:20000 BARBECHO TRADICIONAL-SIN VARIEDAD Secano Recinto:14-071-005-00029-00002 Cultivo:20000 BARBECHO TRADICIONAL-SIN VARIEDAD Secano
3795	Recinto declarado con una situación de riesgo de abandono. Recinto:14-071-003-00004-00002 Cultivo: - Recinto:14-071-003-00021-00002 Cultivo: - Recinto:14-071-003-00022-00001 Cultivo: - Recinto:14-071-005-00005-00001 Cultivo: - Recinto:14-071-005-00005-00002 Cultivo: - Recinto:14-071-005-00006-00004 Cultivo: -
74018	Productor que no es agricultor a título principal, según los datos del ejercicio fiscal n-1 y seguridad socia.
74053	Importe inferior a 100 Euros
86119	Carga ganadera NO cumple con el valor mínimo de 0,2 UGM/ha. Recinto:14-071-003-00004-00002 Cultivo:20000 BARBECHO TRADICIONAL-SIN VARIEDAD Secano Carga Ganadera:0 Recinto:14-071-003-00005-00001 Cultivo:20000 BARBECHO TRADICIONAL-SIN VARIEDAD Secano Carga Ganadera:0 Recinto:14-071-003-00005-00003 Cultivo:20000 BARBECHO TRADICIONAL-SIN VARIEDAD Secano Carga Ganadera:0 Recinto:14-071-003-00010-00001 Cultivo:20000 BARBECHO TRADICIONAL-SIN VARIEDAD Secano Carga Ganadera:0 Recinto:14-071-003-00030-00001 Cultivo:20000 BARBECHO TRADICIONAL-SIN VARIEDAD Secano Carga Ganadera:0 Recinto:14-071-003-00045-00003 Cultivo:20000 BARBECHO TRADICIONAL-SIN VARIEDAD Secano Carga Ganadera:0 Recinto:14-071-003-00252-00006 Cultivo:20000 BARBECHO TRADICIONAL-SIN VARIEDAD Secano Carga Ganadera:0 Recinto:14-071-003-00252-00007 Cultivo:20000 BARBECHO TRADICIONAL-SIN VARIEDAD Secano Carga Ganadera:0 Recinto:14-071-005-00002-00001 Cultivo:20000 BARBECHO TRADICIONAL-SIN VARIEDAD Secano Carga Ganadera:0 Recinto:14-071-005-00005-00001 Cultivo:20000 BARBECHO TRADICIONAL-SIN VARIEDAD Secano Carga Ganadera:0 Recinto:14-071-005-00005-00002 Cultivo:20000 BARBECHO TRADICIONAL-SIN VARIEDAD Secano Carga Ganadera:0 Recinto:14-071-005-00006-00004 Cultivo:20000 BARBECHO TRADICIONAL-SIN VARIEDAD Secano Carga Ganadera:0 Recinto:14-071-005-00009-00001 Cultivo:20000 BARBECHO TRADICIONAL-SIN VARIEDAD Secano Carga Ganadera:0 Recinto:14-071-005-00010-00001 Cultivo:20000 BARBECHO TRADICIONAL-SIN VARIEDAD Secano Carga Ganadera:0 Recinto:14-071-005-00011-00001 Cultivo:20000 BARBECHO TRADICIONAL-SIN VARIEDAD Secano Carga Ganadera:0 Recinto:14-071-005-00024-00001 Cultivo:20000 BARBECHO TRADICIONAL-SIN VARIEDAD Secano Carga Ganadera:0 Recinto:14-071-005-00026-00001 Cultivo:20000 BARBECHO TRADICIONAL-SIN VARIEDAD Secano Carga Ganadera:0 Recinto:14-071-005-00027-00002 Cultivo:20000 BARBECHO TRADICIONAL-SIN VARIEDAD Secano Carga Ganadera:0 Recinto:14-071-005-00027-00003 Cultivo:20000 BARBECHO TRADICIONAL-SIN VARIEDAD Secano Carga Ganadera:0 Recinto:14-071-005-00027-00004 Cultivo:20000 BARBECHO TRADICIONAL-SIN VARIEDAD Secano Carga Ganadera:0 Recinto:14-071-005-00028-00001 Cultivo:20000 BARBECHO TRADICIONAL-SIN VARIEDAD Secano Carga Ganadera:0 Recinto:14-071-005-00028-00003 Cultivo:20000 BARBECHO TRADICIONAL-SIN VARIEDAD Secano Carga Ganadera:0 Recinto:14-071-005-00028-00006 Cultivo:20000 BARBECHO TRADICIONAL-SIN VARIEDAD Secano Carga Ganadera:0 Recinto:14-071-005-00029-00002 Cultivo:20000 BARBECHO TRADICIONAL-SIN VARIEDAD Secano Carga Ganadera:0 Recinto:14-071-005-00031-00001 Cultivo:20000 BARBECHO TRADICIONAL-SIN VARIEDAD Secano Carga Ganadera:0 Recinto:14-071-005-00032-00001 Cultivo:20000 BARBECHO TRADICIONAL-SIN VARIEDAD Secano Carga Ganadera:0 Recinto:14-071-005-00033-00001 Cultivo:20000 BARBECHO TRADICIONAL-SIN VARIEDAD Secano Carga Ganadera:0 Recinto:14-071-005-00048-00002 Cultivo:20000 BARBECHO TRADICIONAL-SIN VARIEDAD Secano Carga Ganadera:0 Recinto:14-071-005-00050-00004 Cultivo:20000 BARBECHO TRADICIONAL-SIN VARIEDAD Secano Carga Ganadera:0 Recinto:14-071-005-00053-00001 Cultivo:20000 BARBECHO TRADICIONAL-SIN VARIEDAD Secano Carga Ganadera:0 Recinto:14-071-005-00065-00001 Cultivo:20000 BARBECHO TRADICIONAL-SIN VARIEDAD Secano Carga Ganadera:0 Recinto:14-071-005-00065-00003 Cultivo:20000 BARBECHO TRADICIONAL-SIN VARIEDAD Secano Carga Ganadera:0 Recinto:14-071-015-00110-00020 Cultivo:20000 BARBECHO TRADICIONAL-SIN VARIEDAD Secano Carga Ganadera:0
86122	Recinto superficie forrajera que realiza la actividad de producción de pastoreo y no declara el o los códigos del Registro de Explotaciones

(1) Con incidencias que retienen pago o deniegan el expediente.  
 (2) Se calcula sobre superficie declarada admisible.  
 (3) Aplicación del artículo 16 bis del RD 147/2023.  
 (4) Expediente con algunos recintos de pastos permanentes ubicados en espacios protegidos donde la carga ganadera mínima será 0,1 UGM/ha.

Puede verificar la integridad de una copia de este documento mediante la lectura del código QR adjunto o mediante el acceso a la dirección <https://ws050.juntadeandalucia.es/verificarFirma> indicando el código de VERIFICACIÓN

FIRMADO POR	RAQUEL MARIA ESPIN CRESPO	17/10/2024	
VERIFICACIÓN	Pk2jmWSPEJNMB623FQZ8JEKDMKEPRE	PÁG. 757/4804	



**INCIDENCIAS**

**INCIDENCIA DESCRIPCIÓN**

INCIDENCIA	DESCRIPCIÓN
	Ganaderas de Andalucía, REGA.
	Recinto:14-071-003-00004-00002 Cultivo:20000 BARBECHO TRADICIONAL-SIN VARIEDAD Secano
	Recinto:14-071-003-00005-00001 Cultivo:20000 BARBECHO TRADICIONAL-SIN VARIEDAD Secano
	Recinto:14-071-003-00005-00003 Cultivo:20000 BARBECHO TRADICIONAL-SIN VARIEDAD Secano
	Recinto:14-071-003-00010-00001 Cultivo:20000 BARBECHO TRADICIONAL-SIN VARIEDAD Secano
	Recinto:14-071-003-00030-00001 Cultivo:20000 BARBECHO TRADICIONAL-SIN VARIEDAD Secano
	Recinto:14-071-003-00045-00003 Cultivo:20000 BARBECHO TRADICIONAL-SIN VARIEDAD Secano
	Recinto:14-071-003-00252-00006 Cultivo:20000 BARBECHO TRADICIONAL-SIN VARIEDAD Secano
	Recinto:14-071-003-00252-00007 Cultivo:20000 BARBECHO TRADICIONAL-SIN VARIEDAD Secano
	Recinto:14-071-005-00002-00001 Cultivo:20000 BARBECHO TRADICIONAL-SIN VARIEDAD Secano
	Recinto:14-071-005-00005-00001 Cultivo:20000 BARBECHO TRADICIONAL-SIN VARIEDAD Secano
	Recinto:14-071-005-00005-00002 Cultivo:20000 BARBECHO TRADICIONAL-SIN VARIEDAD Secano
	Recinto:14-071-005-00006-00004 Cultivo:20000 BARBECHO TRADICIONAL-SIN VARIEDAD Secano
	Recinto:14-071-005-00009-00001 Cultivo:20000 BARBECHO TRADICIONAL-SIN VARIEDAD Secano
	Recinto:14-071-005-00010-00001 Cultivo:20000 BARBECHO TRADICIONAL-SIN VARIEDAD Secano
	Recinto:14-071-005-00011-00001 Cultivo:20000 BARBECHO TRADICIONAL-SIN VARIEDAD Secano
	Recinto:14-071-005-00024-00001 Cultivo:20000 BARBECHO TRADICIONAL-SIN VARIEDAD Secano
	Recinto:14-071-005-00026-00001 Cultivo:20000 BARBECHO TRADICIONAL-SIN VARIEDAD Secano
	Recinto:14-071-005-00027-00002 Cultivo:20000 BARBECHO TRADICIONAL-SIN VARIEDAD Secano
	Recinto:14-071-005-00027-00003 Cultivo:20000 BARBECHO TRADICIONAL-SIN VARIEDAD Secano
	Recinto:14-071-005-00027-00004 Cultivo:20000 BARBECHO TRADICIONAL-SIN VARIEDAD Secano
	Recinto:14-071-005-00028-00001 Cultivo:20000 BARBECHO TRADICIONAL-SIN VARIEDAD Secano
	Recinto:14-071-005-00028-00003 Cultivo:20000 BARBECHO TRADICIONAL-SIN VARIEDAD Secano
	Recinto:14-071-005-00028-00006 Cultivo:20000 BARBECHO TRADICIONAL-SIN VARIEDAD Secano
	Recinto:14-071-005-00029-00002 Cultivo:20000 BARBECHO TRADICIONAL-SIN VARIEDAD Secano
	Recinto:14-071-005-00031-00001 Cultivo:20000 BARBECHO TRADICIONAL-SIN VARIEDAD Secano
	Recinto:14-071-005-00032-00001 Cultivo:20000 BARBECHO TRADICIONAL-SIN VARIEDAD Secano
	Recinto:14-071-005-00033-00001 Cultivo:20000 BARBECHO TRADICIONAL-SIN VARIEDAD Secano
	Recinto:14-071-005-00048-00002 Cultivo:20000 BARBECHO TRADICIONAL-SIN VARIEDAD Secano
	Recinto:14-071-005-00050-00004 Cultivo:20000 BARBECHO TRADICIONAL-SIN VARIEDAD Secano
	Recinto:14-071-005-00053-00001 Cultivo:20000 BARBECHO TRADICIONAL-SIN VARIEDAD Secano
	Recinto:14-071-005-00065-00001 Cultivo:20000 BARBECHO TRADICIONAL-SIN VARIEDAD Secano
	Recinto:14-071-005-00065-00003 Cultivo:20000 BARBECHO TRADICIONAL-SIN VARIEDAD Secano
	Recinto:14-071-015-00110-00020 Cultivo:20000 BARBECHO TRADICIONAL-SIN VARIEDAD Secano
86124	Recinto de forrajera para Cálculo de Carga Ganadera que No pertenece a Explotación.
	Recinto:14-071-003-00004-00002 Cultivo:20000 BARBECHO TRADICIONAL-SIN VARIEDAD Secano
	Recinto:14-071-003-00005-00001 Cultivo:20000 BARBECHO TRADICIONAL-SIN VARIEDAD Secano
	Recinto:14-071-003-00005-00003 Cultivo:20000 BARBECHO TRADICIONAL-SIN VARIEDAD Secano
	Recinto:14-071-003-00010-00001 Cultivo:20000 BARBECHO TRADICIONAL-SIN VARIEDAD Secano
	Recinto:14-071-003-00030-00001 Cultivo:20000 BARBECHO TRADICIONAL-SIN VARIEDAD Secano
	Recinto:14-071-003-00045-00003 Cultivo:20000 BARBECHO TRADICIONAL-SIN VARIEDAD Secano
	Recinto:14-071-003-00252-00006 Cultivo:20000 BARBECHO TRADICIONAL-SIN VARIEDAD Secano
	Recinto:14-071-003-00252-00007 Cultivo:20000 BARBECHO TRADICIONAL-SIN VARIEDAD Secano
	Recinto:14-071-005-00002-00001 Cultivo:20000 BARBECHO TRADICIONAL-SIN VARIEDAD Secano
	Recinto:14-071-005-00005-00001 Cultivo:20000 BARBECHO TRADICIONAL-SIN VARIEDAD Secano
	Recinto:14-071-005-00005-00002 Cultivo:20000 BARBECHO TRADICIONAL-SIN VARIEDAD Secano
	Recinto:14-071-005-00006-00004 Cultivo:20000 BARBECHO TRADICIONAL-SIN VARIEDAD Secano
	Recinto:14-071-005-00009-00001 Cultivo:20000 BARBECHO TRADICIONAL-SIN VARIEDAD Secano
	Recinto:14-071-005-00010-00001 Cultivo:20000 BARBECHO TRADICIONAL-SIN VARIEDAD Secano
	Recinto:14-071-005-00011-00001 Cultivo:20000 BARBECHO TRADICIONAL-SIN VARIEDAD Secano
	Recinto:14-071-005-00024-00001 Cultivo:20000 BARBECHO TRADICIONAL-SIN VARIEDAD Secano
	Recinto:14-071-005-00026-00001 Cultivo:20000 BARBECHO TRADICIONAL-SIN VARIEDAD Secano
	Recinto:14-071-005-00027-00002 Cultivo:20000 BARBECHO TRADICIONAL-SIN VARIEDAD Secano
	Recinto:14-071-005-00027-00003 Cultivo:20000 BARBECHO TRADICIONAL-SIN VARIEDAD Secano
	Recinto:14-071-005-00027-00004 Cultivo:20000 BARBECHO TRADICIONAL-SIN VARIEDAD Secano
	Recinto:14-071-005-00028-00001 Cultivo:20000 BARBECHO TRADICIONAL-SIN VARIEDAD Secano
	Recinto:14-071-005-00028-00003 Cultivo:20000 BARBECHO TRADICIONAL-SIN VARIEDAD Secano

(1) Con incidencias que retienen pago o deniegan el expediente.

(2) Se calcula sobre superficie declarada admisible.

(3) Aplicación del artículo 16 bis del RD 147/2023.

(4) Expediente con algunos recintos de pastos permanentes ubicados en espacios protegidos donde la carga ganadera mínima será 0,1 UGM/ha.

Puede verificar la integridad de una copia de este documento mediante la lectura del código QR adjunto o mediante el acceso a la dirección <https://ws050.juntadeandalucia.es/verificarFirma> indicando el código de VERIFICACIÓN

FIRMADO POR	RAQUEL MARIA ESPIN CRESPO	17/10/2024
VERIFICACIÓN	Pk2jmWSPEJNMB623FQZ8JEKDMKEPRE	PÁG. 758/4804





**INCIDENCIAS**

**INCIDENCIA DESCRIPCIÓN**

Recinto:14-071-005-00028-00006	Cultivo:20000	BARBECHO TRADICIONAL-SIN VARIEDAD	Secano
Recinto:14-071-005-00029-00002	Cultivo:20000	BARBECHO TRADICIONAL-SIN VARIEDAD	Secano
Recinto:14-071-005-00031-00001	Cultivo:20000	BARBECHO TRADICIONAL-SIN VARIEDAD	Secano
Recinto:14-071-005-00032-00001	Cultivo:20000	BARBECHO TRADICIONAL-SIN VARIEDAD	Secano
Recinto:14-071-005-00033-00001	Cultivo:20000	BARBECHO TRADICIONAL-SIN VARIEDAD	Secano
Recinto:14-071-005-00048-00002	Cultivo:20000	BARBECHO TRADICIONAL-SIN VARIEDAD	Secano
Recinto:14-071-005-00050-00004	Cultivo:20000	BARBECHO TRADICIONAL-SIN VARIEDAD	Secano
Recinto:14-071-005-00053-00001	Cultivo:20000	BARBECHO TRADICIONAL-SIN VARIEDAD	Secano
Recinto:14-071-005-00065-00001	Cultivo:20000	BARBECHO TRADICIONAL-SIN VARIEDAD	Secano
Recinto:14-071-005-00065-00003	Cultivo:20000	BARBECHO TRADICIONAL-SIN VARIEDAD	Secano
Recinto:14-071-015-00110-00020	Cultivo:20000	BARBECHO TRADICIONAL-SIN VARIEDAD	Secano

**Incidencias de carga ganadera**

**INCIDENCIA DESCRIPCIÓN**

242	Recinto pendiente de acreditación de titularidad.		
Recinto:14-071-005-00006-00004	Cultivo:20000	BARBECHO TRADICIONAL-SIN VARIEDAD	Secano
Recinto:14-071-005-00002-00001	Cultivo:20000	BARBECHO TRADICIONAL-SIN VARIEDAD	Secano
Recinto:14-071-003-00030-00001	Cultivo:20000	BARBECHO TRADICIONAL-SIN VARIEDAD	Secano
Recinto:14-071-005-00029-00002	Cultivo:20000	BARBECHO TRADICIONAL-SIN VARIEDAD	Secano
Recinto:14-071-003-00005-00001	Cultivo:20000	BARBECHO TRADICIONAL-SIN VARIEDAD	Secano
Recinto:14-071-003-00005-00003	Cultivo:20000	BARBECHO TRADICIONAL-SIN VARIEDAD	Secano
Recinto:14-071-005-00024-00001	Cultivo:20000	BARBECHO TRADICIONAL-SIN VARIEDAD	Secano
Recinto:14-071-003-00004-00002	Cultivo:20000	BARBECHO TRADICIONAL-SIN VARIEDAD	Secano
Recinto:14-071-005-00028-00003	Cultivo:20000	BARBECHO TRADICIONAL-SIN VARIEDAD	Secano
Recinto:14-071-005-00028-00001	Cultivo:20000	BARBECHO TRADICIONAL-SIN VARIEDAD	Secano
Recinto:14-071-005-00028-00006	Cultivo:20000	BARBECHO TRADICIONAL-SIN VARIEDAD	Secano
3795	Recinto declarado con una situación de riesgo de abandono.		
Recinto:14-071-005-00006-00004	Cultivo: -		
Recinto:14-071-003-00004-00002	Cultivo: -		
Recinto:14-071-003-00021-00002	Cultivo: -		
Recinto:14-071-003-00022-00001	Cultivo: -		
Recinto:14-071-005-00005-00001	Cultivo: -		
Recinto:14-071-005-00005-00002	Cultivo: -		
86122	Recinto superficie forrajera que realiza la actividad de producción de pastoreo y no declara el o los códigos del Registro de Explotaciones Ganaderas de Andalucía, REGA.		
Recinto:14-071-005-00053-00001	Cultivo:20000	BARBECHO TRADICIONAL-SIN VARIEDAD	Secano
Recinto:14-071-005-00006-00004	Cultivo:20000	BARBECHO TRADICIONAL-SIN VARIEDAD	Secano
Recinto:14-071-005-00065-00003	Cultivo:20000	BARBECHO TRADICIONAL-SIN VARIEDAD	Secano
Recinto:14-071-005-00002-00001	Cultivo:20000	BARBECHO TRADICIONAL-SIN VARIEDAD	Secano
Recinto:14-071-005-00048-00002	Cultivo:20000	BARBECHO TRADICIONAL-SIN VARIEDAD	Secano
Recinto:14-071-003-00030-00001	Cultivo:20000	BARBECHO TRADICIONAL-SIN VARIEDAD	Secano
Recinto:14-071-005-00009-00001	Cultivo:20000	BARBECHO TRADICIONAL-SIN VARIEDAD	Secano
Recinto:14-071-005-00010-00001	Cultivo:20000	BARBECHO TRADICIONAL-SIN VARIEDAD	Secano
Recinto:14-071-005-00011-00001	Cultivo:20000	BARBECHO TRADICIONAL-SIN VARIEDAD	Secano
Recinto:14-071-005-00050-00004	Cultivo:20000	BARBECHO TRADICIONAL-SIN VARIEDAD	Secano
Recinto:14-071-005-00029-00002	Cultivo:20000	BARBECHO TRADICIONAL-SIN VARIEDAD	Secano
Recinto:14-071-003-00252-00006	Cultivo:20000	BARBECHO TRADICIONAL-SIN VARIEDAD	Secano
Recinto:14-071-003-00252-00007	Cultivo:20000	BARBECHO TRADICIONAL-SIN VARIEDAD	Secano
Recinto:14-071-003-00005-00001	Cultivo:20000	BARBECHO TRADICIONAL-SIN VARIEDAD	Secano
Recinto:14-071-003-00005-00003	Cultivo:20000	BARBECHO TRADICIONAL-SIN VARIEDAD	Secano
Recinto:14-071-005-00024-00001	Cultivo:20000	BARBECHO TRADICIONAL-SIN VARIEDAD	Secano
Recinto:14-071-003-00004-00002	Cultivo:20000	BARBECHO TRADICIONAL-SIN VARIEDAD	Secano
Recinto:14-071-015-00110-00020	Cultivo:20000	BARBECHO TRADICIONAL-SIN VARIEDAD	Secano
Recinto:14-071-005-00053-00001	Cultivo:20000	BARBECHO TRADICIONAL-SIN VARIEDAD	Secano
Recinto:14-071-005-00065-00001	Cultivo:20000	BARBECHO TRADICIONAL-SIN VARIEDAD	Secano
Recinto:14-071-003-00045-00003	Cultivo:20000	BARBECHO TRADICIONAL-SIN VARIEDAD	Secano

(1) Con incidencias que retienen pago o deniegan el expediente.

(2) Se calcula sobre superficie declarada admisible.

(3) Aplicación del artículo 16 bis del RD 147/2023.

(4) Expediente con algunos recintos de pastos permanentes ubicados en espacios protegidos donde la carga ganadera mínima será 0,1 UGM/ha.

Puede verificar la integridad de una copia de este documento mediante la lectura del código QR adjunto o mediante el acceso a la dirección <https://ws050.juntadeandalucia.es/verificarFirma> indicando el código de VERIFICACIÓN

FIRMADO POR	RAQUEL MARIA ESPIN CRESPO	17/10/2024
VERIFICACIÓN	Pk2jmWSPEJNMB623FQZ8JEKDMKEPRE	PÁG. 759/4804







	Recinto:14-071-003-00010-00001	Cultivo:20000	BARBECHO TRADICIONAL-SIN VARIEDAD	Secano
	Recinto:14-071-005-00026-00001	Cultivo:20000	BARBECHO TRADICIONAL-SIN VARIEDAD	Secano
	Recinto:14-071-005-00027-00003	Cultivo:20000	BARBECHO TRADICIONAL-SIN VARIEDAD	Secano
	Recinto:14-071-005-00028-00003	Cultivo:20000	BARBECHO TRADICIONAL-SIN VARIEDAD	Secano
	Recinto:14-071-005-00028-00001	Cultivo:20000	BARBECHO TRADICIONAL-SIN VARIEDAD	Secano
	Recinto:14-071-005-00031-00001	Cultivo:20000	BARBECHO TRADICIONAL-SIN VARIEDAD	Secano
	Recinto:14-071-005-00032-00001	Cultivo:20000	BARBECHO TRADICIONAL-SIN VARIEDAD	Secano
	Recinto:14-071-005-00033-00001	Cultivo:20000	BARBECHO TRADICIONAL-SIN VARIEDAD	Secano
	Recinto:14-071-005-00027-00002	Cultivo:20000	BARBECHO TRADICIONAL-SIN VARIEDAD	Secano
	Recinto:14-071-005-00005-00001	Cultivo:20000	BARBECHO TRADICIONAL-SIN VARIEDAD	Secano
	Recinto:14-071-005-00005-00002	Cultivo:20000	BARBECHO TRADICIONAL-SIN VARIEDAD	Secano
	Recinto:14-071-005-00027-00004	Cultivo:20000	BARBECHO TRADICIONAL-SIN VARIEDAD	Secano
	Recinto:14-071-005-00028-00006	Cultivo:20000	BARBECHO TRADICIONAL-SIN VARIEDAD	Secano
86124	Recinto de forrajera para Cálculo de Carga Ganadera que No pertenece a Explotación.			
	Recinto:14-071-005-00053-00001	Cultivo:20000	BARBECHO TRADICIONAL-SIN VARIEDAD	Secano
	Recinto:14-071-005-00006-00004	Cultivo:20000	BARBECHO TRADICIONAL-SIN VARIEDAD	Secano
	Recinto:14-071-005-00065-00003	Cultivo:20000	BARBECHO TRADICIONAL-SIN VARIEDAD	Secano
	Recinto:14-071-005-00002-00001	Cultivo:20000	BARBECHO TRADICIONAL-SIN VARIEDAD	Secano
	Recinto:14-071-005-00048-00002	Cultivo:20000	BARBECHO TRADICIONAL-SIN VARIEDAD	Secano
	Recinto:14-071-003-00030-00001	Cultivo:20000	BARBECHO TRADICIONAL-SIN VARIEDAD	Secano
	Recinto:14-071-005-00009-00001	Cultivo:20000	BARBECHO TRADICIONAL-SIN VARIEDAD	Secano
	Recinto:14-071-005-00010-00001	Cultivo:20000	BARBECHO TRADICIONAL-SIN VARIEDAD	Secano
	Recinto:14-071-005-00011-00001	Cultivo:20000	BARBECHO TRADICIONAL-SIN VARIEDAD	Secano
	Recinto:14-071-005-00050-00004	Cultivo:20000	BARBECHO TRADICIONAL-SIN VARIEDAD	Secano
	Recinto:14-071-005-00029-00002	Cultivo:20000	BARBECHO TRADICIONAL-SIN VARIEDAD	Secano
	Recinto:14-071-003-000252-00006	Cultivo:20000	BARBECHO TRADICIONAL-SIN VARIEDAD	Secano
	Recinto:14-071-003-00252-00007	Cultivo:20000	BARBECHO TRADICIONAL-SIN VARIEDAD	Secano
	Recinto:14-071-003-00005-00001	Cultivo:20000	BARBECHO TRADICIONAL-SIN VARIEDAD	Secano
	Recinto:14-071-003-00005-00003	Cultivo:20000	BARBECHO TRADICIONAL-SIN VARIEDAD	Secano
	Recinto:14-071-005-00024-00001	Cultivo:20000	BARBECHO TRADICIONAL-SIN VARIEDAD	Secano
	Recinto:14-071-003-00004-00002	Cultivo:20000	BARBECHO TRADICIONAL-SIN VARIEDAD	Secano
	Recinto:14-071-015-00110-00020	Cultivo:20000	BARBECHO TRADICIONAL-SIN VARIEDAD	Secano
	Recinto:14-071-005-00053-00001	Cultivo:20000	BARBECHO TRADICIONAL-SIN VARIEDAD	Secano
	Recinto:14-071-005-00065-00001	Cultivo:20000	BARBECHO TRADICIONAL-SIN VARIEDAD	Secano
	Recinto:14-071-003-00045-00003	Cultivo:20000	BARBECHO TRADICIONAL-SIN VARIEDAD	Secano
	Recinto:14-071-003-00010-00001	Cultivo:20000	BARBECHO TRADICIONAL-SIN VARIEDAD	Secano
	Recinto:14-071-005-00026-00001	Cultivo:20000	BARBECHO TRADICIONAL-SIN VARIEDAD	Secano
	Recinto:14-071-005-00027-00003	Cultivo:20000	BARBECHO TRADICIONAL-SIN VARIEDAD	Secano
	Recinto:14-071-005-00028-00003	Cultivo:20000	BARBECHO TRADICIONAL-SIN VARIEDAD	Secano
	Recinto:14-071-005-00028-00001	Cultivo:20000	BARBECHO TRADICIONAL-SIN VARIEDAD	Secano
	Recinto:14-071-005-00031-00001	Cultivo:20000	BARBECHO TRADICIONAL-SIN VARIEDAD	Secano
	Recinto:14-071-005-00032-00001	Cultivo:20000	BARBECHO TRADICIONAL-SIN VARIEDAD	Secano
	Recinto:14-071-005-00033-00001	Cultivo:20000	BARBECHO TRADICIONAL-SIN VARIEDAD	Secano
	Recinto:14-071-005-00027-00002	Cultivo:20000	BARBECHO TRADICIONAL-SIN VARIEDAD	Secano
	Recinto:14-071-005-00005-00001	Cultivo:20000	BARBECHO TRADICIONAL-SIN VARIEDAD	Secano
	Recinto:14-071-005-00005-00002	Cultivo:20000	BARBECHO TRADICIONAL-SIN VARIEDAD	Secano
	Recinto:14-071-005-00027-00004	Cultivo:20000	BARBECHO TRADICIONAL-SIN VARIEDAD	Secano
	Recinto:14-071-005-00028-00006	Cultivo:20000	BARBECHO TRADICIONAL-SIN VARIEDAD	Secano
86128	Recinto de Forrajeras que no ha contabilizado para Carga Ganadera por no tener una explotación válida para el cálculo de la Carga Ganadera			
	Recinto:14-071-005-00053-00001	Cultivo:20	BARBECHO TRADICIONAL-	
	Recinto:14-071-005-00006-00004	Cultivo:20	BARBECHO TRADICIONAL-	
	Recinto:14-071-005-00065-00003	Cultivo:20	BARBECHO TRADICIONAL-	
	Recinto:14-071-005-00002-00001	Cultivo:20	BARBECHO TRADICIONAL-	
	Recinto:14-071-005-00048-00002	Cultivo:20	BARBECHO TRADICIONAL-	
	Recinto:14-071-003-00030-00001	Cultivo:20	BARBECHO TRADICIONAL-	
	Recinto:14-071-005-00009-00001	Cultivo:20	BARBECHO TRADICIONAL-	
	Recinto:14-071-005-00010-00001	Cultivo:20	BARBECHO TRADICIONAL-	
	Recinto:14-071-005-00011-00001	Cultivo:20	BARBECHO TRADICIONAL-	
	Recinto:14-071-005-00050-00004	Cultivo:20	BARBECHO TRADICIONAL-	
	Recinto:14-071-005-00029-00002	Cultivo:20	BARBECHO TRADICIONAL-	

(1) Con incidencias que retienen pago o deniegan el expediente.  
 (2) Se calcula sobre superficie declarada admisible.  
 (3) Aplicación del artículo 16 bis del RD 147/2023.  
 (4) Expediente con algunos recintos de pastos permanentes ubicados en espacios protegidos donde la carga ganadera mínima será 0,1 UGM/ha.

Puede verificar la integridad de una copia de este documento mediante la lectura del código QR adjunto o mediante el acceso a la dirección <a href="https://ws050.juntadeandalucia.es/verificarFirma">https://ws050.juntadeandalucia.es/verificarFirma</a> indicando el código de VERIFICACIÓN			
FIRMADO POR	RAQUEL MARIA ESPIN CRESPO	17/10/2024	
VERIFICACIÓN	Pk2jmWSPEJNMB623FQZ8JEKDMKEPRE	PÁG. 760/4804	





	Recinto:14-071-003-00252-00006	Cultivo:20	BARBECHO TRADICIONAL-
	Recinto:14-071-003-00252-00007	Cultivo:20	BARBECHO TRADICIONAL-
	Recinto:14-071-003-00005-00001	Cultivo:20	BARBECHO TRADICIONAL-
	Recinto:14-071-003-00005-00003	Cultivo:20	BARBECHO TRADICIONAL-
	Recinto:14-071-005-00024-00001	Cultivo:20	BARBECHO TRADICIONAL-
	Recinto:14-071-003-00004-00002	Cultivo:20	BARBECHO TRADICIONAL-
	Recinto:14-071-015-00110-00020	Cultivo:20	BARBECHO TRADICIONAL-
	Recinto:14-071-005-00053-00001	Cultivo:20	BARBECHO TRADICIONAL-
	Recinto:14-071-005-00065-00001	Cultivo:20	BARBECHO TRADICIONAL-
	Recinto:14-071-003-00045-00003	Cultivo:20	BARBECHO TRADICIONAL-
	Recinto:14-071-003-00010-00001	Cultivo:20	BARBECHO TRADICIONAL-
	Recinto:14-071-005-00026-00001	Cultivo:20	BARBECHO TRADICIONAL-
	Recinto:14-071-005-00027-00003	Cultivo:20	BARBECHO TRADICIONAL-
	Recinto:14-071-005-00028-00003	Cultivo:20	BARBECHO TRADICIONAL-
	Recinto:14-071-005-00028-00001	Cultivo:20	BARBECHO TRADICIONAL-
	Recinto:14-071-005-00031-00001	Cultivo:20	BARBECHO TRADICIONAL-
	Recinto:14-071-005-00032-00001	Cultivo:20	BARBECHO TRADICIONAL-
	Recinto:14-071-005-00033-00001	Cultivo:20	BARBECHO TRADICIONAL-
	Recinto:14-071-005-00027-00002	Cultivo:20	BARBECHO TRADICIONAL-
	Recinto:14-071-005-00005-00001	Cultivo:20	BARBECHO TRADICIONAL-
	Recinto:14-071-005-00005-00002	Cultivo:20	BARBECHO TRADICIONAL-
	Recinto:14-071-005-00027-00004	Cultivo:20	BARBECHO TRADICIONAL-
	Recinto:14-071-005-00028-00006	Cultivo:20	BARBECHO TRADICIONAL-
86132	Recinto superficie forrajera que no realiza la actividad de producción de pastoreo.		
	Recinto:14-071-003-00021-00002	Cultivo:20000	BARBECHO TRADICIONAL-SIN VARIEDAD Secano
	Recinto:14-071-005-00029-00001	Cultivo:20000	BARBECHO TRADICIONAL-SIN VARIEDAD Secano
	Recinto:14-071-003-00022-00001	Cultivo:20000	BARBECHO TRADICIONAL-SIN VARIEDAD Secano

(1) Con incidencias que retienen pago o deniegan el expediente.  
 (2) Se calcula sobre superficie declarada admisible.  
 (3) Aplicación del artículo 16 bis del RD 147/2023.  
 (4) Expediente con algunos recintos de pastos permanentes ubicados en espacios protegidos donde la carga ganadera mínima será 0,1 UGM/ha.

Puede verificar la integridad de una copia de este documento mediante la lectura del código QR adjunto o mediante el acceso a la dirección <a href="https://ws050.juntadeandalucia.es/verificarFirma">https://ws050.juntadeandalucia.es/verificarFirma</a> indicando el código de VERIFICACIÓN			
FIRMADO POR	RAQUEL MARIA ESPIN CRESPO	17/10/2024	
VERIFICACIÓN	Pk2jmWSPEJNMB623FQZ8JEKDMKEPRE	PÁG. 761/4804	



**APELLIDOS Y NOMBRE / RAZÓN SOCIAL**

JIMENEZ REYES ANTONIA

**NIF**

\*\*\*\*3475\*

**EXPEDIENTE**

1181749

**RESOLUCIÓN**

DENEGACIÓN DE LA AYUDA

**DATOS DE MANTENIMIENTO UNIDADES**

GRUPO DE PAGO	Sup. Dec. Admisible	Sup. Resuelta	Sobredecl.	% Sobredecl.
ZONAS DE MONTAÑA	0,00	0,00	0,00	0,00

**RESUMEN DE PAGOS**

A pagar	IMPORTE ( Euros )			
	RESUELTO	FEADER	MAPA	CAPADR
	0,00	0,00	0,00	0,00

**APLICACIÓN DE REDUCCIONES Y PENALIZACIONES (%)**

Criterios de subvencionabilidad (1)	Presentación tardía	Omisión declaración	Condicionalidad
100,00	0,00	0,00	0,00

**IMPORTE ( Euros )**

Calculado(2)	Reducción	Penalización	Reducción Penalización (3)	Penalización adicional	Resuelto	FEADER	MAPA	CAPADR
0,00 €	0,00 €	0,00 €	0,00 €	0,00 €	0,00 €	0,00 €	0,00 €	0,00 €
Importe Unitario:	93,00 €	Nuevo Importe Unitario:	0,00 €					

**RECINTOS PROPUESTOS**

REF.	REFERENCIA SIGPAC	CULTIVO	S/R	USO SIGPAC	Sup. Dec. admisible	Sup. Campo	Sup. Determ.	Sup. Resuelta
170000003560301	14-015-009-00029-0001	OLIVAR	S		0,25		0,25	0,25
170000003560312	14-015-009-00030-0008	OLIVAR	S		0,20		0,20	0,20
170000005500422	14-015-009-00003-0015	OLIVAR	S		0,03		0,03	0,03
170000005500423	14-015-009-00020-0001	OLIVAR	S		0,16		0,16	0,16
170000005500424	14-015-009-00213-0002	OLIVAR	S		0,04		0,04	0,04
170000005675355	14-058-002-00492-0002	OLIVAR	S		0,63		0,63	0,63
170000005675356	14-058-002-00493-0004	OLIVAR	S		0,56		0,56	0,56
170000005675358	14-058-002-00497-0001	OLIVAR	S		0,20		0,20	0,20
170000005675359	14-058-002-00521-0001	OLIVAR	S		0,94		0,94	0,94
170000005675360	14-058-002-00941-0002	OLIVAR	S		0,24		0,24	0,24
170000005675361	14-058-002-00514-0007	OLIVAR	S		0,57		0,57	0,57
170000005675363	14-058-002-00558-0001	OLIVAR	S		0,73		0,73	0,73
170000005675364	14-058-002-00517-0002	OLIVAR	S		2,30		2,30	2,30
170000005675365	14-058-002-00518-0005	OLIVAR	S		0,09		0,09	0,09
170000005675367	14-058-002-00499-0002	OLIVAR	S		0,31		0,31	0,31
170000005675368	14-058-002-00519-0002	OLIVAR	S		0,10		0,10	0,10
170000005675369	14-058-002-00524-0003	OLIVAR	S		0,73		0,73	0,73
170000005675370	14-058-002-00942-0001	OLIVAR	S		0,08		0,08	0,08
170000005675371	14-058-002-00493-0003	OLIVAR	S		0,38		0,38	0,38

**INCIDENCIAS**

**INCIDENCIA DESCRIPCIÓN**

2454	Solicitante de intervención 6613 cuyo regimen de afiliación a la SS no es ni el sistema especial agrario(cuenta ajena) ni autonomo con actividad agraria.
74018	Productor que no es agricultor a título principal, según los datos del ejercicio fiscal n-1 y seguridad socia.
74053	Importe inferior a 100 Euros

(1) Con incidencias que retienen pago o deniegan el expediente.

(2) Se calcula sobre superficie declarada admisible.

(3) Aplicación del artículo 16 bis del RD 147/2023.

(4) Expediente con algunos recintos de pastos permanentes ubicados en espacios protegidos donde la carga ganadera mínima será 0,1 UGM/ha.

Puede verificar la integridad de una copia de este documento mediante la lectura del código QR adjunto o mediante el acceso a la dirección <https://ws050.juntadeandalucia.es/verificarFirma> indicando el código de VERIFICACIÓN

FIRMADO POR

RAQUEL MARIA ESPIN CRESPO

17/10/2024

VERIFICACIÓN

Pk2jmWSPEJNMB623FQZ8JEKDMKEPRE

PÁG. 762/4804





**APELLIDOS Y NOMBRE / RAZÓN SOCIAL**  
JIMENEZ ROSALES JOSE JESUS

**NIF**  
\*\*\*\*9873\*

**EXPEDIENTE**  
1021671

**RESOLUCIÓN**  
DENEGACIÓN DE LA AYUDA

**DATOS DE MANTENIMIENTO UNIDADES**

<b>GRUPO DE PAGO</b>	<b>Sup. Dec. Admisible</b>	<b>Sup. Resuelta</b>	<b>Sobredecl.</b>	<b>% Sobredecl.</b>
ZONAS DE MONTAÑA	0,83	0,83	0,00	0,00

**RESUMEN DE PAGOS**

	<b>IMPORTE ( Euros )</b>			
	<b>RESUELTO</b>	<b>FEADER</b>	<b>MAPA</b>	<b>CAPADR</b>
A pagar	0,00	0,00	0,00	0,00

**APLICACIÓN DE REDUCCIONES Y PENALIZACIONES (%)**

<b>Criterios de subvencionabilidad (1)</b>	<b>Presentación tardía</b>	<b>Omisión declaración</b>	<b>Condicionidad</b>
100,00	0,00	0,00	0,00

**IMPORTE ( Euros )**

<b>Calculado(2)</b>	<b>Reducción</b>	<b>Penalización</b>	<b>Reducción Penalización (3)</b>	<b>Penalización adicional</b>	<b>Resuelto</b>	<b>FEADER</b>	<b>MAPA</b>	<b>CAPADR</b>
77,19 €	0,00 €	0,00 €	0,00 €	0,00 €	0,00 €	0,00 €	0,00 €	0,00 €
<b>Importe Unitario:</b>	93,00 €	<b>Nuevo Importe Unitario:</b>	93,00 €					

**RECINTOS PROPUESTOS**

<b>REF.</b>	<b>REFERENCIA SIGPAC</b>	<b>CULTIVO</b>	<b>S/R</b>	<b>USO SIGPAC</b>	<b>Sup. Dec. admisible</b>	<b>Sup. Campo</b>	<b>Sup. Determ.</b>	<b>Sup. Resuelta</b>
-25393	14-037-008-00220-0003	OLIVAR	S		0,01		0,01	0,01
1700000004497277	14-037-008-00033-0004	OLIVAR	S		0,01		0,01	0,01
1700000004497278	14-037-008-00034-0001	OLIVAR	S		0,22		0,22	0,22
1700000004497279	14-037-008-00222-0003	OLIVAR	S		0,09		0,09	0,09
1700000004497282	14-037-008-00229-0001	OLIVAR	S		0,10		0,10	0,10
1700000004497283	14-037-008-00221-0001	OLIVAR	S		0,02		0,02	0,02
1700000004497284	14-037-008-00223-0001	OLIVAR	S		0,30		0,30	0,30
1700000004497285	14-037-008-00224-0001	OLIVAR	S		0,07		0,07	0,07
1700000004497286	14-037-008-80008-0003	OLIVAR	S		0,01		0,01	0,01

**INCIDENCIAS**

<b>INCIDENCIA</b>	<b>DESCRIPCIÓN</b>
74053	Importe inferior a 100 Euros

(1) Con incidencias que retienen pago o deniegan el expediente.  
 (2) Se calcula sobre superficie declarada admisible.  
 (3) Aplicación del artículo 16 bis del RD 147/2023.  
 (4) Expediente con algunos recintos de pastos permanentes ubicados en espacios protegidos donde la carga ganadera mínima será 0,1 UGM/ha.

Puede verificar la integridad de una copia de este documento mediante la lectura del código QR adjunto o mediante el acceso a la dirección <https://ws050.juntadeandalucia.es/verificarFirma> indicando el código de VERIFICACIÓN

FIRMADO POR	RAQUEL MARIA ESPIN CRESPO	17/10/2024
VERIFICACIÓN	Pk2jmWSPEJNMB623FQZ8JEKDMKEPRE	PÁG. 763/4804





**APELLIDOS Y NOMBRE / RAZÓN SOCIAL**

LARA CALERO ANTONIA

**NIF**

\*\*\*\*3080\*

**EXPEDIENTE**

1165265

**RESOLUCIÓN**

DENEGACIÓN DE LA AYUDA

**DATOS DE MANTENIMIENTO UNIDADES**

GRUPO DE PAGO	Sup. Dec. Admisible	Sup. Resuelta	Sobredecl.	% Sobredecl.
ZONAS DE MONTAÑA	0,00	0,00	0,00	0,00

**RESUMEN DE PAGOS**

A pagar	IMPORTE ( Euros )			
	RESUELTO	FEADER	MAPA	CAPADR
	0,00	0,00	0,00	0,00

**APLICACIÓN DE REDUCCIONES Y PENALIZACIONES (%)**

Crterios de subvencionabilidad (1)	Presentación tardía	Omisión declaración	Condicionalidad
100,00	0,00	0,00	0,00

**IMPORTE ( Euros )**

Calculado(2)	Reducción	Penalización	Reducción Penalización (3)	Penalización adicional	Resuelto	FEADER	MAPA	CAPADR
0,00 €	0,00 €	0,00 €	0,00 €	0,00 €	0,00 €	0,00 €	0,00 €	0,00 €
Importe Unitario:	93,00 €	Nuevo Importe Unitario:	0,00 €					

**RECINTOS PROPUESTOS**

REF.	REFERENCIA SIGPAC	CULTIVO	S/R	USO SIGPAC	Sup. Dec. admisible	Sup. Campo	Sup. Determ.	Sup. Resuelta
5483754	14-043-029-00128-0003	OLIVAR	S		1,06		1,06	1,06
1700000007151074	14-043-014-00271-0006	OLIVAR	S		0,52		0,52	0,52
1700000007151075	14-043-027-00053-0001	OLIVAR	S		0,02		0,02	0,02
1700000007151076	14-043-027-00053-0003	OLIVAR	S		0,01		0,01	0,01
1700000007151077	14-043-027-00054-0001	OLIVAR	S		1,11		1,11	1,11
1700000007151078	14-043-027-00053-0001	OLIVAR	S		0,02		0,02	0,02
1700000007151079	14-043-027-00112-0001	OLIVAR	S		0,48		0,48	0,48
1700000007151080	14-043-027-00114-0013	OLIVAR	S		0,03	0,00	0,03	0,00
1700000007151082	14-043-029-00318-0011	OLIVAR	S		0,29		0,29	0,29
1700000007151083	14-043-027-00166-0004	OLIVAR	S		0,44		0,44	0,44
1700000007151084	14-043-027-00168-0004	OLIVAR	S		4,77		4,77	4,77
1700000007151085	14-043-029-00324-0039	OLIVAR	S		0,01		0,01	0,01
1700000007151086	14-043-029-00128-0005	OLIVAR	S		0,03		0,03	0,03
1700000007151088	14-043-029-00129-0001	OLIVAR	S		0,13		0,13	0,13
1700000007151089	14-043-029-00324-0039	OLIVAR	S		0,05		0,05	0,05
1700000007151090	14-043-029-00129-0002	OLIVAR	S		0,01		0,01	0,01
1700000007151091	14-043-027-00157-0002	OLIVAR	S		2,83		2,83	2,83
1700000007151093	14-043-027-00223-0001	OLIVAR	S		0,01		0,01	0,01
1700000007151094	14-043-027-00240-0001	OLIVAR	S		0,93		0,93	0,93

**INCIDENCIAS**

**INCIDENCIA DESCRIPCIÓN**

2454	Solicitante de intervención 6613 cuyo regimen de afiliacion a la SS no es ni el sistema especial agrario(cuenta ajena) ni autonomo con actividad agraria.
74018	Productor que no es agricultor a título principal, según los datos del ejercicio fiscal n-1 y seguridad socia.
74053	Importe inferior a 100 Euros

(1) Con incidencias que retienen pago o deniegan el expediente.

(2) Se calcula sobre superficie declarada admisible.

(3) Aplicación del artículo 16 bis del RD 147/2023.

(4) Expediente con algunos recintos de pastos permanentes ubicados en espacios protegidos donde la carga ganadera mínima será 0,1 UGM/ha.

Puede verificar la integridad de una copia de este documento mediante la lectura del código QR adjunto o mediante el acceso a la dirección <https://ws050.juntadeandalucia.es/verificarFirma> indicando el código de VERIFICACIÓN

FIRMADO POR	RAQUEL MARIA ESPIN CRESPO	17/10/2024
VERIFICACIÓN	Pk2jmWSPEJNMB623FQZ8JEKDMKEPRE	PÁG. 764/4804





**APELLIDOS Y NOMBRE / RAZÓN SOCIAL**

LARA PEREZ ANGELA

**NIF**

\*\*\*\*3385\*

**EXPEDIENTE**

1031553

**RESOLUCIÓN**

DENEGACIÓN DE LA AYUDA

**DATOS DE MANTENIMIENTO UNIDADES**

<b>GRUPO DE PAGO</b>	<b>Sup. Dec. Admisible</b>	<b>Sup. Resuelta</b>	<b>Sobredecl.</b>	<b>% Sobredecl.</b>
ZONAS DE MONTAÑA	0,00	0,00	0,00	0,00

**RESUMEN DE PAGOS**

	<b>IMPORTE ( Euros )</b>			
	<b>RESUELTO</b>	<b>FEADER</b>	<b>MAPA</b>	<b>CAPADR</b>
A pagar	0,00	0,00	0,00	0,00

**APLICACIÓN DE REDUCCIONES Y PENALIZACIONES (%)**

<b>Criterios de subvencionabilidad (1)</b>	<b>Presentación tardía</b>	<b>Omisión declaración</b>	<b>Condicionalidad</b>
100,00	0,00	0,00	0,00

**IMPORTE ( Euros )**

<b>Calculado(2)</b>	<b>Reducción</b>	<b>Penalización</b>	<b>Reducción Penalización (3)</b>	<b>Penalización adicional</b>	<b>Resuelto</b>	<b>FEADER</b>	<b>MAPA</b>	<b>CAPADR</b>
0,00 €	0,00 €	0,00 €	0,00 €	0,00 €	0,00 €	0,00 €	0,00 €	0,00 €
<b>Importe Unitario:</b>	93,00 €	<b>Nuevo Importe Unitario:</b>	0,00 €					

**RECINTOS PROPUESTOS**

<b>REF.</b>	<b>REFERENCIA SIGPAC</b>	<b>CULTIVO</b>	<b>S/R</b>	<b>USO SIGPAC</b>	<b>Sup. Dec. admisible</b>	<b>Sup. Campo</b>	<b>Sup. Determ.</b>	<b>Sup. Resuelta</b>
1700000007110180	14-043-014-00173-0001	OLIVAR	S		1,47		1,47	1,47
1700000007110181	14-043-014-00270-0001	OLIVAR	S		0,02		0,02	0,02
1700000007110182	14-043-014-00274-0001	OLIVAR	S		0,37		0,37	0,37
1700000007110183	14-043-014-00173-0005	OLIVAR	S		0,22		0,22	0,22

**INCIDENCIAS**

**INCIDENCIA DESCRIPCIÓN**

- 2454 Solicitante de intervención 6613 cuyo regimen de afiliacion a la SS no es ni el sistema especial agrario(cuenta ajena) ni autonomo con actividad agraria.
- 74018 Productor que no es agricultor a titulo principal, según los datos del ejercicio fiscal n-1 y seguridad socia.
- 74053 Importe inferior a 100 Euros
- 75022 No Autoriza a que, en caso de la devolución por la entidad financiera (retrocesión bancaria) del pago en la cuenta corriente consignada en la solicitud y que está debidamente registrada en el sistema contable GIRO de la Junta de Andalucía, se proceda al pago en cualquier otra cuenta corriente de la titularidad del solicitante vigente en dicho sistema contable.

(1) Con incidencias que retienen pago o deniegan el expediente.

(2) Se calcula sobre superficie declarada admisible.

(3) Aplicación del artículo 16 bis del RD 147/2023.

(4) Expediente con algunos recintos de pastos permanentes ubicados en espacios protegidos donde la carga ganadera mínima será 0,1 UGM/ha.

Puede verificar la integridad de una copia de este documento mediante la lectura del código QR adjunto o mediante el acceso a la dirección <https://ws050.juntadeandalucia.es/verificarFirma> indicando el código de VERIFICACIÓN

FIRMADO POR

RAQUEL MARIA ESPIN CRESPO

17/10/2024

VERIFICACIÓN

Pk2jmWSPEJNMB623FQZ8JEKDMKEPRE

PÁG. 765/4804





**APELLIDOS Y NOMBRE / RAZÓN SOCIAL**

LEIVA FERNANDEZ PEDRO

**NIF**

\*\*\*\*0028\*

**EXPEDIENTE**

1226027

**RESOLUCIÓN**

DENEGACIÓN DE LA AYUDA

**DATOS DE MANTENIMIENTO UNIDADES**

<b>GRUPO DE PAGO</b>	<b>Sup. Dec. Admisible</b>	<b>Sup. Resuelta</b>	<b>Sobredecl.</b>	<b>% Sobredecl.</b>
ZONAS DE MONTAÑA	0,00	0,00	0,00	0,00

**RESUMEN DE PAGOS**

	<b>IMPORTE ( Euros )</b>			
	<b>RESUELTO</b>	<b>FEADER</b>	<b>MAPA</b>	<b>CAPADR</b>
A pagar	0,00	0,00	0,00	0,00

**APLICACIÓN DE REDUCCIONES Y PENALIZACIONES (%)**

<b>Criterios de subvencionabilidad (1)</b>	<b>Presentación tardía</b>	<b>Omisión declaración</b>	<b>Condicionalidad</b>
100,00	0,00	0,00	0,00

**IMPORTE ( Euros )**

<b>Calculado(2)</b>	<b>Reducción</b>	<b>Penalización</b>	<b>Reducción Penalización (3)</b>	<b>Penalización adicional</b>	<b>Resuelto</b>	<b>FEADER</b>	<b>MAPA</b>	<b>CAPADR</b>
0,00 €	0,00 €	0,00 €	0,00 €	0,00 €	0,00 €	0,00 €	0,00 €	0,00 €
<b>Importe Unitario:</b>	93,00 €	<b>Nuevo Importe Unitario:</b>	0,00 €					

**RECINTOS PROPUESTOS**

<b>REF.</b>	<b>REFERENCIA SIGPAC</b>	<b>CULTIVO</b>	<b>S/R</b>	<b>USO SIGPAC</b>	<b>Sup. Dec. admisible</b>	<b>Sup. Campo</b>	<b>Sup. Determ.</b>	<b>Sup. Resuelta</b>
1700000007142809	14-055-037-00025-0006	OLIVAR	S		0,70		0,70	0,70
1700000007142810	14-055-037-00026-0001	OLIVAR	S		1,04		1,04	1,04
1700000007142812	14-055-037-01162-0002	OLIVAR	S		0,01		0,01	0,01
1700000007142813	14-055-037-00025-0004	OLIVAR	S		4,48		4,48	4,48
1700000007142814	14-055-037-01177-0003	OLIVAR	S		0,01		0,01	0,01
1700000007142815	14-055-037-01177-0003	OLIVAR	S		0,03		0,03	0,03

(1) Con incidencias que retienen pago o deniegan el expediente.

(2) Se calcula sobre superficie declarada admisible.

(3) Aplicación del artículo 16 bis del RD 147/2023.

(4) Expediente con algunos recintos de pastos permanentes ubicados en espacios protegidos donde la carga ganadera mínima será 0,1 UGM/ha.

Puede verificar la integridad de una copia de este documento mediante la lectura del código QR adjunto o mediante el acceso a la dirección <https://ws050.juntadeandalucia.es/verificarFirma> indicando el código de VERIFICACIÓN

FIRMADO POR	RAQUEL MARIA ESPIN CRESPO	17/10/2024
VERIFICACIÓN	Pk2jmWSPEJNMB623FQZ8JEKDMKEPRE	PÁG. 766/4804






**INCIDENCIAS**

**INCIDENCIA DESCRIPCIÓN**

74018	Productor que no es agricultor a título principal, según los datos del ejercicio fiscal n-1 y seguridad socia.
74053	Importe inferior a 100 Euros
86126	<p>Recinto de forrajera para Cálculo de Carga Ganadera que No pertenece a Explotación con UGM válida.</p> <p>Recinto:14-055-037-00148-00001 Cultivo:62000 PASTOS PERMANENTES DE 5 O MAS AÑOS-SIN VARIEDAD Secano Explotacion:ES140550000369</p> <p>Recinto:14-055-037-00148-00011 Cultivo:62000 PASTOS PERMANENTES DE 5 O MAS AÑOS-SIN VARIEDAD Secano Explotacion:ES140550000369</p> <p>Recinto:14-055-037-00148-00012 Cultivo:62000 PASTOS PERMANENTES DE 5 O MAS AÑOS-SIN VARIEDAD Secano Explotacion:ES140550000369</p> <p>Recinto:14-055-037-00148-00013 Cultivo:62000 PASTOS PERMANENTES DE 5 O MAS AÑOS-SIN VARIEDAD Secano Explotacion:ES140550000369</p> <p>Recinto:14-055-037-00148-00015 Cultivo:62000 PASTOS PERMANENTES DE 5 O MAS AÑOS-SIN VARIEDAD Secano Explotacion:ES140550000369</p> <p>Recinto:14-055-037-00148-00016 Cultivo:62000 PASTOS PERMANENTES DE 5 O MAS AÑOS-SIN VARIEDAD Secano Explotacion:ES140550000369</p> <p>Recinto:14-055-037-00149-00001 Cultivo:62000 PASTOS PERMANENTES DE 5 O MAS AÑOS-SIN VARIEDAD Secano Explotacion:ES140550000369</p> <p>Recinto:14-055-037-00149-00003 Cultivo:62000 PASTOS PERMANENTES DE 5 O MAS AÑOS-SIN VARIEDAD Secano Explotacion:ES140550000369</p> <p>Recinto:14-055-037-00150-00001 Cultivo:62000 PASTOS PERMANENTES DE 5 O MAS AÑOS-SIN VARIEDAD Secano Explotacion:ES140550000369</p> <p>Recinto:14-055-037-00158-00004 Cultivo:62000 PASTOS PERMANENTES DE 5 O MAS AÑOS-SIN VARIEDAD Secano Explotacion:ES140550000369</p> <p>Recinto:14-055-037-01325-00003 Cultivo:62000 PASTOS PERMANENTES DE 5 O MAS AÑOS-SIN VARIEDAD Secano Explotacion:ES140550000369</p>

(1) Con incidencias que retienen pago o deniegan el expediente.  
 (2) Se calcula sobre superficie declarada admisible.  
 (3) Aplicación del artículo 16 bis del RD 147/2023.  
 (4) Expediente con algunos recintos de pastos permanentes ubicados en espacios protegidos donde la carga ganadera mínima será 0,1 UGM/ha.

Puede verificar la integridad de una copia de este documento mediante la lectura del código QR adjunto o mediante el acceso a la dirección <a href="https://ws050.juntadeandalucia.es/verificarFirma">https://ws050.juntadeandalucia.es/verificarFirma</a> indicando el código de VERIFICACIÓN			
FIRMADO POR	RAQUEL MARIA ESPIN CRESPO	17/10/2024	
VERIFICACIÓN	Pk2jmWSPEJNMB623FQZ8JEKDMKEPRE	PÁG. 767/4804	



**APELLIDOS Y NOMBRE / RAZÓN SOCIAL**

LEON BRAVO RAFAEL

**NIF**

\*\*\*\*3465\*

**EXPEDIENTE**

1217930

**RESOLUCIÓN**

DENEGACIÓN DE LA AYUDA

**DATOS DE MANTENIMIENTO UNIDADES**

**GRUPO DE PAGO**

ZONAS DE MONTAÑA

**Sup. Dec. Admisible**

0,41

**Sup. Resuelta**

0,41

**Sobredecl.**

0,00

**% Sobredecl.**

0,00

**RESUMEN DE PAGOS**

**IMPORTE ( Euros )**

	RESUELTO	FEADER	MAPA	CAPADR
A pagar	0,00	0,00	0,00	0,00

**APLICACIÓN DE REDUCCIONES Y PENALIZACIONES (%)**

Crterios de subvencionabilidad (1)	Presentación tardía	Omisión declaración	Condicionalidad
100,00	0,00	0,00	0,00

**IMPORTE ( Euros )**

Calculado(2)	Reducción	Penalización	Reducción Penalización (3)	Penalización adicional	Resuelto	FEADER	MAPA	CAPADR
38,13 €	0,00 €	0,00 €	0,00 €	0,00 €	0,00 €	0,00 €	0,00 €	0,00 €
Importe Unitario:	93,00 €	Nuevo Importe Unitario:	93,00 €					

**RECINTOS PROPUESTOS**

REF.	REFERENCIA SIGPAC	CULTIVO	S/R	USO SIGPAC	Sup. Dec. admisible	Sup. Campo	Sup. Determ.	Sup. Resuelta
1700000007231903	14-075-001-00274-0001	OLIVAR	S		0,20		0,20	0,20
1700000007231909	14-075-002-00070-0001	OLIVAR	S		0,21		0,21	0,21

**INCIDENCIAS**

**INCIDENCIA DESCRIPCIÓN**

74053 Importe inferior a 100 Euros

(1) Con incidencias que retienen pago o deniegan el expediente.

(2) Se calcula sobre superficie declarada admisible.

(3) Aplicación del artículo 16 bis del RD 147/2023.

(4) Expediente con algunos recintos de pastos permanentes ubicados en espacios protegidos donde la carga ganadera mínima será 0,1 UGM/ha.

Puede verificar la integridad de una copia de este documento mediante la lectura del código QR adjunto o mediante el acceso a la dirección <https://ws050.juntadeandalucia.es/verificarFirma> indicando el código de VERIFICACIÓN

FIRMADO POR

RAQUEL MARIA ESPIN CRESPO

17/10/2024

VERIFICACIÓN

Pk2jmWSPEJNMB623FQZ8JEKDMKEPRE

PÁG. 768/4804







**APELLIDOS Y NOMBRE / RAZÓN SOCIAL**

LLANOS SANJURJO JUAN IGNACIO

**NIF**

\*\*\*\*1647\*

**EXPEDIENTE**

1278228

**RESOLUCIÓN**

DENEGACIÓN DE LA AYUDA

**DATOS DE MANTENIMIENTO UNIDADES**

<b>GRUPO DE PAGO</b>	<b>Sup. Dec. Admisible</b>	<b>Sup. Resuelta</b>	<b>Sobredecl.</b>	<b>% Sobredecl.</b>
ZONAS DE MONTAÑA	0,00	0,00	0,00	0,00

**RESUMEN DE PAGOS**

	<b>IMPORTE ( Euros )</b>			
	<b>RESUELTO</b>	<b>FEADER</b>	<b>MAPA</b>	<b>CAPADR</b>
A pagar	0,00	0,00	0,00	0,00

**APLICACIÓN DE REDUCCIONES Y PENALIZACIONES (%)**

<b>Criterios de subvencionabilidad (1)</b>	<b>Presentación tardía</b>	<b>Omisión declaración</b>	<b>Condicionalidad</b>
100,00	0,00	0,00	0,00

**IMPORTE ( Euros )**

<b>Calculado(2)</b>	<b>Reducción</b>	<b>Penalización</b>	<b>Reducción Penalización (3)</b>	<b>Penalización adicional</b>	<b>Resuelto</b>	<b>FEADER</b>	<b>MAPA</b>	<b>CAPADR</b>
0,00 €	0,00 €	0,00 €	0,00 €	0,00 €	0,00 €	0,00 €	0,00 €	0,00 €
<b>Importe Unitario:</b>	93,00 €	<b>Nuevo Importe Unitario:</b>	0,00 €					

**RECINTOS PROPUESTOS**

<b>REF.</b>	<b>REFERENCIA SIGPAC</b>	<b>CULTIVO</b>	<b>S/R</b>	<b>USO SIGPAC</b>	<b>Sup. Dec. admisible</b>	<b>Sup. Campo</b>	<b>Sup. Determ.</b>	<b>Sup. Resuelta</b>
-1214832	14-036-030-00058-0008	NARANJO	R		0,01		0,01	0,01
-1214831	14-036-030-00058-0007	NARANJO	R		0,04		0,04	0,04
-1214830	14-036-030-00058-0006	NARANJO	R		0,01		0,01	0,01
-1214829	14-036-030-00012-0003	NARANJO	R		0,01		0,01	0,01
1700000003022330	14-036-030-00013-0004	NARANJO	R		0,55		0,55	0,55
1700000003022331	14-036-030-00013-0003	NARANJO	R		4,28		4,28	4,28
1700000003022332	14-036-030-00013-0003	NARANJO	R		0,92		0,92	0,92
1700000003022334	14-036-030-00013-0014	NARANJO	R		0,01		0,01	0,01

**INCIDENCIAS**

**INCIDENCIA DESCRIPCIÓN**

2455	Solicitantes de intervención 6613 sin datos de IRPF n-1.(Art 4 Orden 14/04/2016).
74018	Productor que no es agricultor a título principal, según los datos del ejercicio fiscal n-1 y seguridad socia.
74053	Importe inferior a 100 Euros

(1) Con incidencias que retienen pago o deniegan el expediente.

(2) Se calcula sobre superficie declarada admisible.

(3) Aplicación del artículo 16 bis del RD 147/2023.

(4) Expediente con algunos recintos de pastos permanentes ubicados en espacios protegidos donde la carga ganadera mínima será 0,1 UGM/ha.

Puede verificar la integridad de una copia de este documento mediante la lectura del código QR adjunto o mediante el acceso a la dirección <https://ws050.juntadeandalucia.es/verificarFirma> indicando el código de VERIFICACIÓN

FIRMADO POR	RAQUEL MARIA ESPIN CRESPO	17/10/2024
VERIFICACIÓN	Pk2jmWSPEJNMB623FQZ8JEKDMKEPRE	PÁG. 769/4804





**APELLIDOS Y NOMBRE / RAZÓN SOCIAL**  
LOBATO NUÑEZ MARIA PAULA

**NIF**  
\*\*\*\*5075\*

**EXPEDIENTE**  
1200865

**RESOLUCIÓN**  
DENEGACIÓN DE LA AYUDA

**DATOS DE MANTENIMIENTO UNIDADES**

GRUPO DE PAGO	Sup. Dec. Admisible	Sup. Resuelta	Sobredecl.	% Sobredecl.
ZONAS DE MONTAÑA	0,00	0,00	0,00	0,00

**RESUMEN DE PAGOS**

A pagar	IMPORTE ( Euros )			
	RESUELTO	FEADER	MAPA	CAPADR
	0,00	0,00	0,00	0,00

**APLICACIÓN DE REDUCCIONES Y PENALIZACIONES (%)**

Criterios de subvencionabilidad (1)	Presentación tardía	Omisión declaración	Condicionalidad
100,00	0,00	0,00	0,00

**IMPORTE ( Euros )**

Calculado(2)	Reducción	Penalización	Reducción Penalización (3)	Penalización adicional	Resuelto	FEADER	MAPA	CAPADR
0,00 €	0,00 €	0,00 €	0,00 €	0,00 €	0,00 €	0,00 €	0,00 €	0,00 €
Importe Unitario:	93,00 €	Nuevo Importe Unitario:	0,00 €					

**RECINTOS PROPUESTOS**

REF.	REFERENCIA SIGPAC	CULTIVO	S/R	USO SIGPAC	Sup. Dec. admisible	Sup. Campo	Sup. Determ.	Sup. Resuelta
1700000005296443	14-037-005-00026-0002	OLIVAR	S		0,01		0,01	0,01
1700000005296444	14-037-007-09026-0007	OLIVAR	S		0,01		0,01	0,01
1700000005296445	14-037-007-00175-0001	OLIVAR	S		0,74		0,74	0,74
1700000005296446	14-037-007-00223-0001	OLIVAR	S		0,01		0,01	0,01
1700000005296447	14-037-007-09011-0003	OLIVAR	S		0,01		0,01	0,01
1700000005296448	14-037-008-00150-0001	OLIVAR	S		0,10		0,10	0,10
1700000005296449	14-037-008-00151-0002	OLIVAR	S		0,60		0,60	0,60
1700000005296450	14-037-008-00200-0002	OLIVAR	S		0,02		0,02	0,02
1700000005296451	14-037-007-00174-0001	OLIVAR	S		0,07		0,07	0,07
1700000005296452	14-037-007-00184-0001	OLIVAR	S		0,01		0,01	0,01
1700000005296453	14-037-007-09026-0002	OLIVAR	S		0,01		0,01	0,01
1700000005296454	14-037-007-00164-0002	OLIVAR	S		0,20		0,20	0,20
1700000005296455	14-037-007-00173-0004	OLIVAR	S		1,48		1,48	1,48
1700000005296456	14-037-007-00177-0001	OLIVAR	S		0,06		0,06	0,06

**INCIDENCIAS**

**INCIDENCIA DESCRIPCIÓN**

2454	Solicitante de intervención 6613 cuyo regimen de afiliacion a la SS no es ni el sistema especial agrario(cuenta ajena) ni autonomo con actividad agraria.
74018	Productor que no es agricultor a título principal, según los datos del ejercicio fiscal n-1 y seguridad socia.
74053	Importe inferior a 100 Euros

(1) Con incidencias que retienen pago o deniegan el expediente.

(2) Se calcula sobre superficie declarada admisible.

(3) Aplicación del artículo 16 bis del RD 147/2023.

(4) Expediente con algunos recintos de pastos permanentes ubicados en espacios protegidos donde la carga ganadera mínima será 0,1 UGM/ha.

Puede verificar la integridad de una copia de este documento mediante la lectura del código QR adjunto o mediante el acceso a la dirección <https://ws050.juntadeandalucia.es/verificarFirma> indicando el código de VERIFICACIÓN

FIRMADO POR	RAQUEL MARIA ESPIN CRESPO	17/10/2024
VERIFICACIÓN	Pk2jmWSPEJNMB623FQZ8JEKDMKEPRE	PÁG. 770/4804





**APELLIDOS Y NOMBRE / RAZÓN SOCIAL**  
LOPERA CUMPLIDO FRANCISCO

**NIF**  
\*\*\*\*8516\*

**EXPEDIENTE**  
1193901

**RESOLUCIÓN**  
DENEGACIÓN DE LA AYUDA

**DATOS DE MANTENIMIENTO UNIDADES**

<b>GRUPO DE PAGO</b>	<b>Sup. Dec. Admisible</b>	<b>Sup. Resuelta</b>	<b>Sobredecl.</b>	<b>% Sobredecl.</b>
ZONAS DE MONTAÑA	0,00	0,00	0,00	0,00

**RESUMEN DE PAGOS**

	<b>IMPORTE ( Euros )</b>			
	<b>RESUELTO</b>	<b>FEADER</b>	<b>MAPA</b>	<b>CAPADR</b>
A pagar	0,00	0,00	0,00	0,00

**APLICACIÓN DE REDUCCIONES Y PENALIZACIONES (%)**

<b>Crterios de subvencionabilidad (1)</b>	<b>Presentación tardía</b>	<b>Omisión declaración</b>	<b>Condicionalidad</b>
100,00	0,00	0,00	0,00

**IMPORTE ( Euros )**

<b>Calculado(2)</b>	<b>Reducción</b>	<b>Penalización</b>	<b>Reducción Penalización (3)</b>	<b>Penalización adicional</b>	<b>Resuelto</b>	<b>FEADER</b>	<b>MAPA</b>	<b>CAPADR</b>
0,00 €	0,00 €	0,00 €	0,00 €	0,00 €	0,00 €	0,00 €	0,00 €	0,00 €
<b>Importe Unitario:</b>	93,00 €	<b>Nuevo Importe Unitario:</b>	0,00 €					

**RECINTOS PROPUESTOS**

<b>REF.</b>	<b>REFERENCIA SIGPAC</b>	<b>CULTIVO</b>	<b>S/R</b>	<b>USO SIGPAC</b>	<b>Sup. Dec. admisible</b>	<b>Sup. Campo</b>	<b>Sup. Determ.</b>	<b>Sup. Resuelta</b>
170000005488932	14-037-015-00102-0001	OLIVAR	S		0,04		0,04	0,04
170000005488933	14-037-015-00103-0001	OLIVAR	S		0,93		0,93	0,93
170000005488934	14-037-015-00380-0002	OLIVAR	S		0,85		0,85	0,85
170000005488935	14-037-016-00181-0002	OLIVAR	S		0,60		0,60	0,60
170000005488936	14-037-016-00187-0001	OLIVAR	S		1,25		1,25	1,25
170000005488937	14-037-016-00192-0001	OLIVAR	S		0,06		0,06	0,06
170000005488938	14-037-016-00212-0001	OLIVAR	S		0,01		0,01	0,01

**INCIDENCIAS**

**INCIDENCIA DESCRIPCIÓN**

- 74018 Productor que no es agricultor a título principal, según los datos del ejercicio fiscal n-1 y seguridad socia.
- 74053 Importe inferior a 100 Euros

(1) Con incidencias que retienen pago o deniegan el expediente.

(2) Se calcula sobre superficie declarada admisible.

(3) Aplicación del artículo 16 bis del RD 147/2023.

(4) Expediente con algunos recintos de pastos permanentes ubicados en espacios protegidos donde la carga ganadera mínima será 0,1 UGM/ha.

Puede verificar la integridad de una copia de este documento mediante la lectura del código QR adjunto o mediante el acceso a la dirección <https://ws050.juntadeandalucia.es/verificarFirma> indicando el código de VERIFICACIÓN

FIRMADO POR	RAQUEL MARIA ESPIN CRESPO	17/10/2024
VERIFICACIÓN	Pk2jmWSPEJNMB623FQZ8JEKDMKEPRE	PÁG. 771/4804





**APELLIDOS Y NOMBRE / RAZÓN SOCIAL**

LOPERA JIMENEZ JOSE ANTONIO

**NIF**  
\*\*\*\*1697\*

**EXPEDIENTE**  
1195647

**RESOLUCIÓN**  
DENEGACIÓN DE LA AYUDA

**DATOS DE MANTENIMIENTO UNIDADES**

<b>GRUPO DE PAGO</b>	<b>Sup. Dec. Admisible</b>	<b>Sup. Resuelta</b>	<b>Sobredecl.</b>	<b>% Sobredecl.</b>
ZONAS DE MONTAÑA	0,00	0,00	0,00	0,00

**RESUMEN DE PAGOS**

	<b>IMPORTE ( Euros )</b>			
	<b>RESUELTO</b>	<b>FEADER</b>	<b>MAPA</b>	<b>CAPADR</b>
A pagar	0,00	0,00	0,00	0,00

**APLICACIÓN DE REDUCCIONES Y PENALIZACIONES (%)**

<b>Criterios de subvencionabilidad (1)</b>	<b>Presentación tardía</b>	<b>Omisión declaración</b>	<b>Condicionidad</b>
100,00	0,00	0,00	0,00

**IMPORTE ( Euros )**

<b>Calculado(2)</b>	<b>Reducción</b>	<b>Penalización</b>	<b>Reducción Penalización (3)</b>	<b>Penalización adicional</b>	<b>Resuelto</b>	<b>FEADER</b>	<b>MAPA</b>	<b>CAPADR</b>
0,00 €	0,00 €	0,00 €	0,00 €	0,00 €	0,00 €	0,00 €	0,00 €	0,00 €
<b>Importe Unitario:</b>	93,00 €	<b>Nuevo Importe Unitario:</b>	0,00 €					

**RECINTOS PROPUESTOS**

<b>REF.</b>	<b>REFERENCIA SIGPAC</b>	<b>CULTIVO</b>	<b>S/R</b>	<b>USO SIGPAC</b>	<b>Sup. Dec. admisible</b>	<b>Sup. Campo</b>	<b>Sup. Determ.</b>	<b>Sup. Resuelta</b>
-145425	14-055-002-00088-0001	OLIVAR	S		0,06		0,06	0,06
170000006779602	14-055-002-00090-0001	OLIVAR	S		0,94		0,94	0,94
170000006779603	14-055-022-00031-0001	OLIVAR	S		1,42		1,42	1,42
170000006779604	14-055-022-00032-0001	OLIVAR	S		0,02		0,02	0,02
170000006779605	18-013-002-00005-0002	OLIVAR	S		0,36		0,36	0,36
170000006779606	18-013-002-00006-0001	OLIVAR	S		0,12		0,12	0,12

**INCIDENCIAS**

**INCIDENCIA DESCRIPCIÓN**

- 74018 Productor que no es agricultor a título principal, según los datos del ejercicio fiscal n-1 y seguridad socia.
- 74053 Importe inferior a 100 Euros
- 75022 No Autoriza a que, en caso de la devolución por la entidad financiera (retrocesión bancaria) del pago en la cuenta corriente consignada en la solicitud y que está debidamente registrada en el sistema contable GIRO de la Junta de Andalucía, se proceda al pago en cualquier otra cuenta corriente de la titularidad del solicitante vigente en dicho sistema contable.

(1) Con incidencias que retienen pago o deniegan el expediente.

(2) Se calcula sobre superficie declarada admisible.

(3) Aplicación del artículo 16 bis del RD 147/2023.

(4) Expediente con algunos recintos de pastos permanentes ubicados en espacios protegidos donde la carga ganadera mínima será 0,1 UGM/ha.

Puede verificar la integridad de una copia de este documento mediante la lectura del código QR adjunto o mediante el acceso a la dirección <https://ws050.juntadeandalucia.es/verificarFirma> indicando el código de VERIFICACIÓN

FIRMADO POR	RAQUEL MARIA ESPIN CRESPO	17/10/2024
VERIFICACIÓN	Pk2jmWSPEJNMB623FQZ8JEKDMKEPRE	PÁG. 772/4804





**APELLIDOS Y NOMBRE / RAZÓN SOCIAL**

LOPERA PEREZ JUAN

**NIF**

\*\*\*\*7483\*

**EXPEDIENTE**

1075178

**RESOLUCIÓN**

DENEGACIÓN DE LA AYUDA

**DATOS DE MANTENIMIENTO UNIDADES**

GRUPO DE PAGO	Sup. Dec. Admisible	Sup. Resuelta	Sobredecl.	% Sobredecl.
ZONAS DE MONTAÑA	0,00	0,00	0,00	0,00

**RESUMEN DE PAGOS**

A pagar	IMPORTE ( Euros )			
	RESUELTO	FEADER	MAPA	CAPADR
	0,00	0,00	0,00	0,00

**APLICACIÓN DE REDUCCIONES Y PENALIZACIONES (%)**

Criterios de subvencionabilidad (1)	Presentación tardía	Omisión declaración	Condicionalidad
100,00	0,00	0,00	0,00

**IMPORTE ( Euros )**

Calculado(2)	Reducción	Penalización	Reducción Penalización (3)	Penalización adicional	Resuelto	FEADER	MAPA	CAPADR
0,00 €	0,00 €	0,00 €	0,00 €	0,00 €	0,00 €	0,00 €	0,00 €	0,00 €
Importe Unitario:	93,00 €	Nuevo Importe Unitario:	0,00 €					

**RECINTOS PROPUESTOS**

REF.	REFERENCIA SIGPAC	CULTIVO	S/R	USO SIGPAC	Sup. Dec. admisible	Sup. Campo	Sup. Determ.	Sup. Resuelta
-1500952	14-055-050-00977-0003	OLIVAR	S		0,02		0,02	0,02
-1139766	14-055-050-00466-0005	OLIVAR	S		0,08		0,08	0,08
-1139745	14-055-050-00466-0001	OLIVAR	S		3,03		3,03	3,03
-1139740	14-055-050-00453-0014	OLIVAR	S		0,05		0,05	0,05
-1139734	14-055-050-00452-0001	OLIVAR	S		0,24		0,24	0,24
-1139722	14-055-050-00453-0004	OLIVAR	S		10,01		10,01	10,01
-56541	14-055-050-00552-0006	OLIVAR	S		1,26		1,26	1,26
1700000006521663	14-055-049-00408-0003	OLIVAR	S		1,02		1,02	1,02
1700000006521665	14-055-050-00393-0001	OLIVAR	S		0,36		0,36	0,36
1700000006521667	14-055-050-00433-0001	OLIVAR	S		1,02		1,02	1,02
1700000006521668	14-055-050-00434-0001	OLIVAR	S		0,48		0,48	0,48
1700000006521669	14-055-050-00439-0005	OLIVAR	S		1,05		1,05	1,05
1700000006521670	14-055-050-00552-0003	OLIVAR	S		1,00		1,00	1,00
1700000006521671	14-055-050-00915-0005	OLIVAR	S		0,13		0,13	0,13
1700000006521673	14-055-050-00917-0003	OLIVAR	S		0,95		0,95	0,95
1700000006521674	14-055-050-00918-0002	OLIVAR	S		0,19		0,19	0,19
1700000006521675	14-055-050-00549-0004	OLIVAR	S		2,86		2,86	2,86
1700000006521677	14-055-050-00435-0003	OLIVAR	S		0,15		0,15	0,15
1700000006521678	14-055-050-00438-0003	OLIVAR	S		0,14		0,14	0,14

**INCIDENCIAS**

**INCIDENCIA DESCRIPCIÓN**

- 74018 Productor que no es agricultor a título principal, según los datos del ejercicio fiscal n-1 y seguridad socia.
- 74053 Importe inferior a 100 Euros
- 75022 No Autoriza a que, en caso de la devolución por la entidad financiera (retrocesión bancaria) del pago en la cuenta corriente consignada en la solicitud y que está debidamente registrada en el sistema contable GIRO de la Junta de Andalucía, se proceda al pago en cualquier otra cuenta corriente de la titularidad del solicitante vigente en dicho sistema contable.

(1) Con incidencias que retienen pago o deniegan el expediente.

(2) Se calcula sobre superficie declarada admisible.

(3) Aplicación del artículo 16 bis del RD 147/2023.

(4) Expediente con algunos recintos de pastos permanentes ubicados en espacios protegidos donde la carga ganadera mínima será 0,1 UGM/ha.

Puede verificar la integridad de una copia de este documento mediante la lectura del código QR adjunto o mediante el acceso a la dirección <https://ws050.juntadeandalucia.es/verificarFirma> indicando el código de VERIFICACIÓN

FIRMADO POR	RAQUEL MARIA ESPIN CRESPO	17/10/2024
VERIFICACIÓN	Pk2jmWSPEJNMB623FQZ8JEKDMKEPRE	PÁG. 773/4804





**APELLIDOS Y NOMBRE / RAZÓN SOCIAL**  
LOPEZ BERMUDEZ FRANCISCO

**NIF**  
\*\*\*\*1592\*

**EXPEDIENTE**  
1041263

**RESOLUCIÓN**  
DENEGACIÓN DE LA AYUDA

**DATOS DE MANTENIMIENTO UNIDADES**

GRUPO DE PAGO	Sup. Dec. Admisible	Sup. Resuelta	Sobredecl.	% Sobredecl.
ZONAS DE MONTAÑA	0,00	0,00	0,00	0,00

**RESUMEN DE PAGOS**

	IMPORTE ( Euros )			
	RESUELTO	FEADER	MAPA	CAPADR
A pagar	0,00	0,00	0,00	0,00

**APLICACIÓN DE REDUCCIONES Y PENALIZACIONES (%)**

Crterios de subvencionabilidad (1)	Presentación tardía	Omisión declaración	Condicionalidad
100,00	0,00	0,00	0,00

**IMPORTE ( Euros )**

Calculado(2)	Reducción	Penalización	Reducción Penalización (3)	Penalización adicional	Resuelto	FEADER	MAPA	CAPADR
0,00 €	0,00 €	0,00 €	0,00 €	0,00 €	0,00 €	0,00 €	0,00 €	0,00 €
Importe Unitario:	93,00 €	Nuevo Importe Unitario:	0,00 €					

**RECINTOS PROPUESTOS**

REF.	REFERENCIA SIGPAC	CULTIVO	S/R	USO SIGPAC	Sup. Dec. admisible	Sup. Campo	Sup. Determ.	Sup. Resuelta
170000005390664	14-055-037-00002-0003	OLIVAR	S		0,29		0,29	0,29
170000005390665	14-055-037-00006-0003	OLIVAR	S		2,48		2,48	2,48
170000005390666	14-055-037-00017-0002	OLIVAR	S		0,66		0,66	0,66
170000005390667	14-055-037-00018-0002	OLIVAR	S		0,18		0,18	0,18
170000005390668	14-055-037-09005-0004	OLIVAR	S		0,04		0,04	0,04
170000005390669	14-055-012-00032-0003	OLIVAR	S		0,15		0,15	0,15
170000005390674	14-055-012-00032-0001	OLIVAR	S		0,50		0,50	0,50
170000005390676	14-055-012-00039-0002	OLIVAR	S		0,01		0,01	0,01
170000005390677	14-055-012-00040-0001	OLIVAR	S		3,83		3,83	3,83
170000005390678	14-055-012-00041-0001	OLIVAR	S		0,03		0,03	0,03
170000005390679	14-055-012-00042-0004	OLIVAR	S		0,05		0,05	0,05
170000005390680	14-055-012-00043-0001	OLIVAR	S		0,01		0,01	0,01
170000005390681	14-055-012-00044-0001	OLIVAR	S		0,02		0,02	0,02

**INCIDENCIAS**

**INCIDENCIA DESCRIPCIÓN**

- 74018 Productor que no es agricultor a título principal, según los datos del ejercicio fiscal n-1 y seguridad socia.
- 74053 Importe inferior a 100 Euros
- 75022 No Autoriza a que, en caso de la devolución por la entidad financiera (retrocesión bancaria) del pago en la cuenta corriente consignada en la solicitud y que está debidamente registrada en el sistema contable GIRO de la Junta de Andalucía, se proceda al pago en cualquier otra cuenta corriente de la titularidad del solicitante vigente en dicho sistema contable.

(1) Con incidencias que retienen pago o deniegan el expediente.

(2) Se calcula sobre superficie declarada admisible.

(3) Aplicación del artículo 16 bis del RD 147/2023.

(4) Expediente con algunos recintos de pastos permanentes ubicados en espacios protegidos donde la carga ganadera mínima será 0,1 UGM/ha.

Puede verificar la integridad de una copia de este documento mediante la lectura del código QR adjunto o mediante el acceso a la dirección <https://ws050.juntadeandalucia.es/verificarFirma> indicando el código de VERIFICACIÓN

FIRMADO POR	RAQUEL MARIA ESPIN CRESPO	17/10/2024
VERIFICACIÓN	Pk2jmWSPEJNMB623FQZ8JEKDMKEPRE	PÁG. 774/4804





**APELLIDOS Y NOMBRE / RAZÓN SOCIAL**  
LOPEZ BLANCO BARTOLOME

**NIF**  
\*\*\*\*4126\*

**EXPEDIENTE**  
1135160

**RESOLUCIÓN**  
DENEGACIÓN DE LA AYUDA

**DATOS DE MANTENIMIENTO UNIDADES**

<b>GRUPO DE PAGO</b>	<b>Sup. Dec. Admisible</b>	<b>Sup. Resuelta</b>	<b>Sobredecl.</b>	<b>% Sobredecl.</b>
ZONAS DE MONTAÑA	0,00	0,00	0,00	0,00

**RESUMEN DE PAGOS**

	<b>IMPORTE ( Euros )</b>			
	<b>RESUELTO</b>	<b>FEADER</b>	<b>MAPA</b>	<b>CAPADR</b>
A pagar	0,00	0,00	0,00	0,00

**APLICACIÓN DE REDUCCIONES Y PENALIZACIONES (%)**

<b>Criterios de subvencionabilidad (1)</b>	<b>Presentación tardía</b>	<b>Omisión declaración</b>	<b>Condicionabilidad</b>
100,00	0,00	0,00	0,00

**IMPORTE ( Euros )**

<b>Calculado(2)</b>	<b>Reducción</b>	<b>Penalización</b>	<b>Reducción Penalización (3)</b>	<b>Penalización adicional</b>	<b>Resuelto</b>	<b>FEADER</b>	<b>MAPA</b>	<b>CAPADR</b>
0,00 €	0,00 €	0,00 €	0,00 €	0,00 €	0,00 €	0,00 €	0,00 €	0,00 €
<b>Importe Unitario:</b>	93,00 €	<b>Nuevo Importe Unitario:</b>	0,00 €					

**RECINTOS PROPUESTOS**

<b>REF.</b>	<b>REFERENCIA SIGPAC</b>	<b>CULTIVO</b>	<b>S/R</b>	<b>USO SIGPAC</b>	<b>Sup. Dec. admisible</b>	<b>Sup. Campo</b>	<b>Sup. Determ.</b>	<b>Sup. Resuelta</b>
1700000006795419	14-001-018-00099-0008	OLIVAR	S		0,06		0,06	0,06
1700000006795420	14-001-018-00100-0004	OLIVAR	S		7,58		7,58	7,58
1700000006795421	14-001-018-00101-0002	OLIVAR	S		0,05		0,05	0,05
1700000006795422	14-001-018-00101-0001	OLIVAR	S		20,72		20,72	20,72

**INCIDENCIAS**

**INCIDENCIA DESCRIPCIÓN**

74018	Productor que no es agricultor a título principal, según los datos del ejercicio fiscal n-1 y seguridad socia.
74053	Importe inferior a 100 Euros

(1) Con incidencias que retienen pago o deniegan el expediente.

(2) Se calcula sobre superficie declarada admisible.

(3) Aplicación del artículo 16 bis del RD 147/2023.

(4) Expediente con algunos recintos de pastos permanentes ubicados en espacios protegidos donde la carga ganadera mínima será 0,1 UGM/ha.

Puede verificar la integridad de una copia de este documento mediante la lectura del código QR adjunto o mediante el acceso a la dirección <https://ws050.juntadeandalucia.es/verificarFirma> indicando el código de VERIFICACIÓN

FIRMADO POR	RAQUEL MARIA ESPIN CRESPO	17/10/2024
VERIFICACIÓN	Pk2jmWSPEJNMB623FQZ8JEKDMKEPRE	PÁG. 775/4804





**APELLIDOS Y NOMBRE / RAZÓN SOCIAL**

LOPEZ CAMACHO ANGELA

**NIF**

\*\*\*\*0908\*

**EXPEDIENTE**

1047410

**RESOLUCIÓN**

DENEGACIÓN DE LA AYUDA

**DATOS DE MANTENIMIENTO UNIDADES**

**GRUPO DE PAGO**

ZONAS DE MONTAÑA

**Sup. Dec.  
Admisible**

0,00

**Sup.  
Resuelta**

0,00

**Sobredecl.**

0,00

**% Sobredecl.**

0,00

**RESUMEN DE PAGOS**

**IMPORTE ( Euros )**

	<u>RESUELTO</u>	<u>FEADER</u>	<u>MAPA</u>	<u>CAPADR</u>
A pagar	0,00	0,00	0,00	0,00

**APLICACIÓN DE REDUCCIONES Y PENALIZACIONES (%)**

<u>Crterios de subvencionabilidad (1)</u>	<u>Presentación tardía</u>	<u>Omisión declaración</u>	<u>Condicionalidad</u>
100,00	0,00	0,00	0,00

**IMPORTE ( Euros )**

<u>Calculado(2)</u>	<u>Reducción</u>	<u>Penalización</u>	<u>Reducción Penalización (3)</u>	<u>Penalización adicional</u>	<u>Resuelto</u>	<u>FEADER</u>	<u>MAPA</u>	<u>CAPADR</u>
0,00 €	0,00 €	0,00 €	0,00 €	0,00 €	0,00 €	0,00 €	0,00 €	0,00 €
<u>Importe Unitario:</u>	93,00 €	<u>Nuevo Importe Unitario:</u>	0,00 €					

(1) Con incidencias que retienen pago o deniegan el expediente.

(2) Se calcula sobre superficie declarada admisible.

(3) Aplicación del artículo 16 bis del RD 147/2023.

(4) Expediente con algunos recintos de pastos permanentes ubicados en espacios protegidos donde la carga ganadera mínima será 0,1 UGM/ha.

Puede verificar la integridad de una copia de este documento mediante la lectura del código QR adjunto o mediante el acceso a la dirección <https://ws050.juntadeandalucia.es/verificarFirma> indicando el código de VERIFICACIÓN

FIRMADO POR

RAQUEL MARIA ESPIN CRESPO

17/10/2024

VERIFICACIÓN

Pk2jmWSPEJNMB623FQZ8JEKDMKEPRE

PÁG. 776/4804







**RECINTOS PROPUESTOS**

REF.	REFERENCIA SIGPAC	CULTIVO	S/R	USO SIGPAC	Sup. Dec. admisible	Sup. Campo	Sup. Determ.	Sup. Resuelta
170000006514338	14-047-006-00115-0001	OLIVAR	S		1,68		1,68	1,68
170000006514341	14-047-006-00115-0013	OLIVAR	S		1,52		1,52	1,52
170000006515208	14-047-009-00271-0011	OLIVAR	S		0,56		0,56	0,56
170000006515209	14-047-009-00271-0004	OLIVAR	S		3,51		3,51	3,51
1700000007194248	14-047-006-00020-0001	OLIVAR	S		1,95		1,95	1,95
1700000007194249	14-047-008-00050-0006	OLIVAR	S		1,11		1,11	1,11
1700000007194250	14-047-006-00052-0004	OLIVAR	S		0,01		0,01	0,01
1700000007194251	14-047-006-00059-0008	OLIVAR	S		1,08		1,08	1,08
1700000007194252	14-047-006-00052-0002	OLIVAR	S		0,30		0,30	0,30
1700000007194253	14-047-006-00052-0001	OLIVAR	S		0,26		0,26	0,26
1700000007194254	14-047-006-00059-0002	OLIVAR	S		2,95		2,95	2,95
1700000007194255	14-047-006-00105-0001	OLIVAR	S		0,78		0,78	0,78
1700000007194256	14-047-008-00050-0012	OLIVAR	S		0,13		0,13	0,13
1700000007194257	14-047-008-00050-0009	OLIVAR	S		0,20		0,20	0,20
1700000007194258	14-047-006-00059-0011	OLIVAR	S		0,52		0,52	0,52
1700000007194259	14-047-008-00031-0012	OLIVAR	S		0,28		0,28	0,28
1700000007194260	14-047-006-00059-0007	OLIVAR	S		0,09		0,09	0,09
1700000007194261	14-047-008-00031-0013	OLIVAR	S		0,28		0,28	0,28
1700000007194262	14-047-008-00031-0001	OLIVAR	S		2,58		2,58	2,58
1700000007194263	14-047-008-00050-0001	OLIVAR	S		1,50		1,50	1,50
1700000007194264	14-047-008-00050-0003	OLIVAR	S		0,16		0,16	0,16
1700000007194265	14-047-008-00048-0001	OLIVAR	S		0,60		0,60	0,60
1700000007194266	14-047-008-00031-0017	OLIVAR	S		0,46		0,46	0,46
1700000007194267	14-047-008-00031-0018	OLIVAR	S		0,15		0,15	0,15
1700000007194268	14-047-006-00058-0001	OLIVAR	S		1,95		1,95	1,95
1700000007194269	14-047-008-00031-0010	OLIVAR	S		0,14		0,14	0,14
1700000007194270	14-047-008-00031-0011	OLIVAR	S		0,90		0,90	0,90
1700000007194271	14-047-008-00032-0002	OLIVAR	S		0,58		0,58	0,58
1700000007194272	14-047-008-00040-0002	OLIVAR	S		0,09		0,09	0,09

**INCIDENCIAS**

**INCIDENCIA DESCRIPCIÓN**

- 74018 Productor que no es agricultor a título principal, según los datos del ejercicio fiscal n-1 y seguridad socia.
- 74053 Importe inferior a 100 Euros
- 86119 Carga ganadera NO cumple con el valor mínimo de 0,2 UGM/ha.  
 Recinto:14-047-006-00115-00006 Cultivo:62000 PASTOS PERMANENTES DE 5 O MAS AÑOS-SIN VARIEDAD Secano Carga Ganadera:0  
 Recinto:14-047-006-00115-00007 Cultivo:62000 PASTOS PERMANENTES DE 5 O MAS AÑOS-SIN VARIEDAD Secano Carga Ganadera:0  
 Recinto:14-047-009-00271-00002 Cultivo:62000 PASTOS PERMANENTES DE 5 O MAS AÑOS-SIN VARIEDAD Secano Carga Ganadera:0  
 Recinto:14-047-009-00271-00010 Cultivo:62000 PASTOS PERMANENTES DE 5 O MAS AÑOS-SIN VARIEDAD Secano Carga Ganadera:0
- 86120 Para explotaciones de pastos permanentes ubicadas en espacios protegidos la carga ganadera mínima será 0,1 UGM/ha.  
 Recinto:14-047-009-00271-00003 Cultivo:62000 PASTOS PERMANENTES DE 5 O MAS AÑOS-SIN VARIEDAD Secano Carga Ganadera:0
- 86121 Recinto superficie forrajera que no realiza la actividad de producción de pastoreo.  
 Recinto:14-047-006-00115-00006 Cultivo:62000 PASTOS PERMANENTES DE 5 O MAS AÑOS-SIN VARIEDAD Secano Actividad Agraria del recinto:2  
 Recinto:14-047-006-00115-00007 Cultivo:62000 PASTOS PERMANENTES DE 5 O MAS AÑOS-SIN VARIEDAD Secano Actividad Agraria del recinto:2  
 Recinto:14-047-009-00271-00002 Cultivo:62000 PASTOS PERMANENTES DE 5 O MAS AÑOS-SIN VARIEDAD Secano Actividad Agraria del recinto:2  
 Recinto:14-047-009-00271-00003 Cultivo:62000 PASTOS PERMANENTES DE 5 O MAS AÑOS-SIN VARIEDAD Secano Actividad Agraria del recinto:2

(1) Con incidencias que retienen pago o deniegan el expediente.  
 (2) Se calcula sobre superficie declarada admisible.  
 (3) Aplicación del artículo 16 bis del RD 147/2023.  
 (4) Expediente con algunos recintos de pastos permanentes ubicados en espacios protegidos donde la carga ganadera mínima será 0,1 UGM/ha.

Puede verificar la integridad de una copia de este documento mediante la lectura del código QR adjunto o mediante el acceso a la dirección <https://ws050.juntadeandalucia.es/verificarFirma> indicando el código de VERIFICACIÓN

FIRMADO POR	RAQUEL MARIA ESPIN CRESPO	17/10/2024
VERIFICACIÓN	Pk2jmWSPEJNMB623FQZ8JEKDMKEPRE	PÁG. 777/4804





**INCIDENCIAS**

**INCIDENCIA DESCRIPCIÓN**

	Recinto:14-047-009-00271-00010 Cultivo:62000 PASTOS PERMANENTES DE 5 O MAS AÑOS-SIN VARIEDAD Secano Actividad Agraria del recinto:2
86122	Recinto superficie forrajera que realiza la actividad de producción de pastoreo y no declara el o los códigos del Registro de Explotaciones Ganaderas de Andalucía, REGA. Recinto:14-047-006-00115-00006 Cultivo:62000 PASTOS PERMANENTES DE 5 O MAS AÑOS-SIN VARIEDAD Secano Recinto:14-047-006-00115-00007 Cultivo:62000 PASTOS PERMANENTES DE 5 O MAS AÑOS-SIN VARIEDAD Secano Recinto:14-047-009-00271-00002 Cultivo:62000 PASTOS PERMANENTES DE 5 O MAS AÑOS-SIN VARIEDAD Secano Recinto:14-047-009-00271-00003 Cultivo:62000 PASTOS PERMANENTES DE 5 O MAS AÑOS-SIN VARIEDAD Secano Recinto:14-047-009-00271-00010 Cultivo:62000 PASTOS PERMANENTES DE 5 O MAS AÑOS-SIN VARIEDAD Secano
86124	Recinto de forrajera para Cálculo de Carga Ganadera que No pertenece a Explotación. Recinto:14-047-006-00115-00006 Cultivo:62000 PASTOS PERMANENTES DE 5 O MAS AÑOS-SIN VARIEDAD Secano Recinto:14-047-006-00115-00007 Cultivo:62000 PASTOS PERMANENTES DE 5 O MAS AÑOS-SIN VARIEDAD Secano Recinto:14-047-009-00271-00002 Cultivo:62000 PASTOS PERMANENTES DE 5 O MAS AÑOS-SIN VARIEDAD Secano Recinto:14-047-009-00271-00003 Cultivo:62000 PASTOS PERMANENTES DE 5 O MAS AÑOS-SIN VARIEDAD Secano Recinto:14-047-009-00271-00010 Cultivo:62000 PASTOS PERMANENTES DE 5 O MAS AÑOS-SIN VARIEDAD Secano

**Incidencias de carga ganadera**

**INCIDENCIA DESCRIPCIÓN**

86122	Recinto superficie forrajera que realiza la actividad de producción de pastoreo y no declara el o los códigos del Registro de Explotaciones Ganaderas de Andalucía, REGA. Recinto:14-047-006-00115-00007 Cultivo:62000 PASTOS PERMANENTES DE 5 O MAS AÑOS-SIN VARIEDAD Secano Recinto:14-047-006-00115-00006 Cultivo:62000 PASTOS PERMANENTES DE 5 O MAS AÑOS-SIN VARIEDAD Secano Recinto:14-047-009-00271-00002 Cultivo:62000 PASTOS PERMANENTES DE 5 O MAS AÑOS-SIN VARIEDAD Secano Recinto:14-047-009-00271-00010 Cultivo:62000 PASTOS PERMANENTES DE 5 O MAS AÑOS-SIN VARIEDAD Secano Recinto:14-047-009-00271-00003 Cultivo:62000 PASTOS PERMANENTES DE 5 O MAS AÑOS-SIN VARIEDAD Secano
86124	Recinto de forrajera para Cálculo de Carga Ganadera que No pertenece a Explotación. Recinto:14-047-006-00115-00007 Cultivo:62000 PASTOS PERMANENTES DE 5 O MAS AÑOS-SIN VARIEDAD Secano Recinto:14-047-006-00115-00006 Cultivo:62000 PASTOS PERMANENTES DE 5 O MAS AÑOS-SIN VARIEDAD Secano Recinto:14-047-009-00271-00002 Cultivo:62000 PASTOS PERMANENTES DE 5 O MAS AÑOS-SIN VARIEDAD Secano Recinto:14-047-009-00271-00010 Cultivo:62000 PASTOS PERMANENTES DE 5 O MAS AÑOS-SIN VARIEDAD Secano Recinto:14-047-009-00271-00003 Cultivo:62000 PASTOS PERMANENTES DE 5 O MAS AÑOS-SIN VARIEDAD Secano
86128	Recinto de Forrajeras que no ha contabilizado para Carga Ganadera por no tener una explotación válida para el cálculo de la Carga Ganadera Recinto:14-047-006-00115-00007 Cultivo:62 PASTOS PERMANENTES DE 5 O MAS AÑOS- Recinto:14-047-006-00115-00006 Cultivo:62 PASTOS PERMANENTES DE 5 O MAS AÑOS- Recinto:14-047-009-00271-00002 Cultivo:62 PASTOS PERMANENTES DE 5 O MAS AÑOS- Recinto:14-047-009-00271-00010 Cultivo:62 PASTOS PERMANENTES DE 5 O MAS AÑOS- Recinto:14-047-009-00271-00003 Cultivo:62 PASTOS PERMANENTES DE 5 O MAS AÑOS-
86132	Recinto superficie forrajera que no realiza la actividad de producción de pastoreo. Recinto:14-047-006-00115-00007 Cultivo:62000 PASTOS PERMANENTES DE 5 O MAS AÑOS-SIN VARIEDAD Secano Recinto:14-047-006-00115-00006 Cultivo:62000 PASTOS PERMANENTES DE 5 O MAS AÑOS-SIN VARIEDAD Secano Recinto:14-047-009-00271-00002 Cultivo:62000 PASTOS PERMANENTES DE 5 O MAS AÑOS-SIN VARIEDAD Secano Recinto:14-047-009-00271-00010 Cultivo:62000 PASTOS PERMANENTES DE 5 O MAS AÑOS-SIN VARIEDAD Secano Recinto:14-047-009-00271-00003 Cultivo:62000 PASTOS PERMANENTES DE 5 O MAS AÑOS-SIN VARIEDAD Secano

(1) Con incidencias que retienen pago o deniegan el expediente.

(2) Se calcula sobre superficie declarada admisible.

(3) Aplicación del artículo 16 bis del RD 147/2023.

(4) Expediente con algunos recintos de pastos permanentes ubicados en espacios protegidos donde la carga ganadera mínima será 0,1 UGM/ha.

Puede verificar la integridad de una copia de este documento mediante la lectura del código QR adjunto o mediante el acceso a la dirección <https://ws050.juntadeandalucia.es/verificarFirma> indicando el código de VERIFICACIÓN

FIRMADO POR	RAQUEL MARIA ESPIN CRESPO	17/10/2024	
VERIFICACIÓN	Pk2jmWSPEJNMB623FQZ8JEKDMKEPRE	PÁG. 778/4804	



**APELLIDOS Y NOMBRE / RAZÓN SOCIAL**

LOPEZ CANO ELENA

**NIF**

\*\*\*\*5112\*

**EXPEDIENTE**

1031196

**RESOLUCIÓN**

DENEGACIÓN DE LA AYUDA

**DATOS DE MANTENIMIENTO UNIDADES**

**GRUPO DE PAGO**

ZONAS DE MONTAÑA

**Sup. Dec. Admisible**

0,00

**Sup. Resuelta**

0,00

**Sobredecl.**

0,00

**% Sobredecl.**

0,00

**RESUMEN DE PAGOS**

**IMPORTE ( Euros )**

	RESUELTO	FEADER	MAPA	CAPADR
A pagar	0,00	0,00	0,00	0,00

**APLICACIÓN DE REDUCCIONES Y PENALIZACIONES (%)**

Crterios de subvencionabilidad (1)	Presentación tardía	Omisión declaración	Condicionalidad
100,00	0,00	0,00	0,00

**IMPORTE ( Euros )**

Calculado(2)	Reducción	Penalización	Reducción Penalización (3)	Penalización adicional	Resuelto	FEADER	MAPA	CAPADR
0,00 €	0,00 €	0,00 €	0,00 €	0,00 €	0,00 €	0,00 €	0,00 €	0,00 €
Importe Unitario:	93,00 €	Nuevo Importe Unitario:	0,00 €					

**RECINTOS PROPUESTOS**

REF.	REFERENCIA SIGPAC	CULTIVO	S/R	USO SIGPAC	Sup. Dec. admisible	Sup. Campo	Sup. Determ.	Sup. Resuelta
-968017	14-047-008-00047-0008	OLIVAR	S		1,00		1,00	1,00
1700000002732440	14-047-006-00029-0001	OLIVAR	S		0,67		0,67	0,67
1700000002732441	14-047-006-00034-0006	OLIVAR	S		1,07		1,07	1,07
1700000002732453	14-047-006-00034-0003	OLIVAR	S		1,13		1,13	1,13
1700000002732454	14-047-008-00037-0002	OLIVAR	S		0,49		0,49	0,49
1700000002732455	14-047-006-00029-0008	OLIVAR	S		0,50		0,50	0,50
1700000002732456	14-047-006-00034-0002	OLIVAR	S		0,62		0,62	0,62
1700000002732457	14-047-006-00029-0006	OLIVAR	S		0,90		0,90	0,90
1700000002732458	14-047-006-00033-0005	OLIVAR	S		0,39		0,39	0,39
1700000002732459	14-047-008-00046-0005	OLIVAR	S		0,02		0,02	0,02
1700000002732460	14-047-008-00047-0014	OLIVAR	S		0,05		0,05	0,05
1700000002732462	14-047-008-00097-0012	OLIVAR	S		0,05		0,05	0,05
1700000002732463	14-047-008-00097-0014	OLIVAR	S		0,77		0,77	0,77
1700000002732464	14-047-008-00046-0003	OLIVAR	S		0,59		0,59	0,59
1700000002732465	14-047-008-00047-0001	OLIVAR	S		1,13		1,13	1,13
1700000002732466	14-047-008-00097-0001	OLIVAR	S		0,27		0,27	0,27
1700000002732467	14-047-008-00046-0001	OLIVAR	S		0,70		0,70	0,70
1700000002732468	14-047-008-00041-0002	OLIVAR	S		0,11		0,11	0,11
1700000002732470	14-047-008-00097-0010	OLIVAR	S		0,97		0,97	0,97
1700000002732471	14-047-008-00047-0007	OLIVAR	S		0,50		0,50	0,50

(1) Con incidencias que retienen pago o deniegan el expediente.

(2) Se calcula sobre superficie declarada admisible.

(3) Aplicación del artículo 16 bis del RD 147/2023.

(4) Expediente con algunos recintos de pastos permanentes ubicados en espacios protegidos donde la carga ganadera mínima será 0,1 UGM/ha.

Puede verificar la integridad de una copia de este documento mediante la lectura del código QR adjunto o mediante el acceso a la dirección <https://ws050.juntadeandalucia.es/verificarFirma> indicando el código de VERIFICACIÓN

FIRMADO POR

RAQUEL MARIA ESPIN CRESPO

17/10/2024

VERIFICACIÓN

Pk2jmWSPEJNMB623FQZ8JEKDMKEPRE

PÁG. 779/4804





**INCIDENCIAS**

**INCIDENCIA DESCRIPCIÓN**

74018	Productor que no es agricultor a título principal, según los datos del ejercicio fiscal n-1 y seguridad socia.
74053	Importe inferior a 100 Euros
86120	Para explotaciones de pastos permanentes ubicadas en espacios protegidos la carga ganadera mínima será 0,1 UGM/ha. Recinto:14-047-008-00037-00004 Cultivo:62000 PASTOS PERMANENTES DE 5 O MAS AÑOS-SIN VARIEDAD Secano Carga Ganadera:0 Recinto:14-047-008-00046-00002 Cultivo:62000 PASTOS PERMANENTES DE 5 O MAS AÑOS-SIN VARIEDAD Secano Carga Ganadera:0 Recinto:14-047-008-00047-00002 Cultivo:62000 PASTOS PERMANENTES DE 5 O MAS AÑOS-SIN VARIEDAD Secano Carga Ganadera:0 Recinto:14-047-008-00047-00003 Cultivo:62000 PASTOS PERMANENTES DE 5 O MAS AÑOS-SIN VARIEDAD Secano Carga Ganadera:0 Recinto:14-047-008-00047-00004 Cultivo:62000 PASTOS PERMANENTES DE 5 O MAS AÑOS-SIN VARIEDAD Secano Carga Ganadera:0 Recinto:14-047-008-00048-00004 Cultivo:62000 PASTOS PERMANENTES DE 5 O MAS AÑOS-SIN VARIEDAD Secano Carga Ganadera:0 Recinto:14-047-008-00097-00002 Cultivo:62000 PASTOS PERMANENTES DE 5 O MAS AÑOS-SIN VARIEDAD Secano Carga Ganadera:0 Recinto:14-047-008-00097-00003 Cultivo:62000 PASTOS PERMANENTES DE 5 O MAS AÑOS-SIN VARIEDAD Secano Carga Ganadera:0 Recinto:14-047-008-00097-00005 Cultivo:62000 PASTOS PERMANENTES DE 5 O MAS AÑOS-SIN VARIEDAD Secano Carga Ganadera:0 Recinto:14-047-008-00097-00007 Cultivo:62000 PASTOS PERMANENTES DE 5 O MAS AÑOS-SIN VARIEDAD Secano Carga Ganadera:0 Recinto:14-047-008-00097-00009 Cultivo:62000 PASTOS PERMANENTES DE 5 O MAS AÑOS-SIN VARIEDAD Secano Carga Ganadera:0
86121	Recinto superficie forrajera que no realiza la actividad de producción de pastoreo. Recinto:14-047-008-00037-00004 Cultivo:62000 PASTOS PERMANENTES DE 5 O MAS AÑOS-SIN VARIEDAD Secano Actividad Agraria del recinto:2 Recinto:14-047-008-00046-00002 Cultivo:62000 PASTOS PERMANENTES DE 5 O MAS AÑOS-SIN VARIEDAD Secano Actividad Agraria del recinto:2 Recinto:14-047-008-00047-00002 Cultivo:62000 PASTOS PERMANENTES DE 5 O MAS AÑOS-SIN VARIEDAD Secano Actividad Agraria del recinto:2 Recinto:14-047-008-00047-00003 Cultivo:62000 PASTOS PERMANENTES DE 5 O MAS AÑOS-SIN VARIEDAD Secano Actividad Agraria del recinto:2 Recinto:14-047-008-00047-00004 Cultivo:62000 PASTOS PERMANENTES DE 5 O MAS AÑOS-SIN VARIEDAD Secano Actividad Agraria del recinto:2 Recinto:14-047-008-00048-00004 Cultivo:62000 PASTOS PERMANENTES DE 5 O MAS AÑOS-SIN VARIEDAD Secano Actividad Agraria del recinto:2 Recinto:14-047-008-00097-00002 Cultivo:62000 PASTOS PERMANENTES DE 5 O MAS AÑOS-SIN VARIEDAD Secano Actividad Agraria del recinto:2 Recinto:14-047-008-00097-00003 Cultivo:62000 PASTOS PERMANENTES DE 5 O MAS AÑOS-SIN VARIEDAD Secano Actividad Agraria del recinto:2 Recinto:14-047-008-00097-00005 Cultivo:62000 PASTOS PERMANENTES DE 5 O MAS AÑOS-SIN VARIEDAD Secano Actividad Agraria del recinto:2 Recinto:14-047-008-00097-00007 Cultivo:62000 PASTOS PERMANENTES DE 5 O MAS AÑOS-SIN VARIEDAD Secano Actividad Agraria del recinto:2 Recinto:14-047-008-00097-00009 Cultivo:62000 PASTOS PERMANENTES DE 5 O MAS AÑOS-SIN VARIEDAD Secano Actividad Agraria del recinto:2
86122	Recinto superficie forrajera que realiza la actividad de producción de pastoreo y no declara el o los códigos del Registro de Explotaciones Ganaderas de Andalucía, REGA. Recinto:14-047-008-00037-00004 Cultivo:62000 PASTOS PERMANENTES DE 5 O MAS AÑOS-SIN VARIEDAD Secano Recinto:14-047-008-00046-00002 Cultivo:62000 PASTOS PERMANENTES DE 5 O MAS AÑOS-SIN VARIEDAD Secano Recinto:14-047-008-00047-00002 Cultivo:62000 PASTOS PERMANENTES DE 5 O MAS AÑOS-SIN VARIEDAD Secano Recinto:14-047-008-00047-00003 Cultivo:62000 PASTOS PERMANENTES DE 5 O MAS AÑOS-SIN VARIEDAD Secano Recinto:14-047-008-00047-00004 Cultivo:62000 PASTOS PERMANENTES DE 5 O MAS AÑOS-SIN VARIEDAD Secano Recinto:14-047-008-00048-00004 Cultivo:62000 PASTOS PERMANENTES DE 5 O MAS AÑOS-SIN VARIEDAD Secano Recinto:14-047-008-00097-00002 Cultivo:62000 PASTOS PERMANENTES DE 5 O MAS AÑOS-SIN VARIEDAD Secano Recinto:14-047-008-00097-00003 Cultivo:62000 PASTOS PERMANENTES DE 5 O MAS AÑOS-SIN VARIEDAD Secano Recinto:14-047-008-00097-00005 Cultivo:62000 PASTOS PERMANENTES DE 5 O MAS AÑOS-SIN VARIEDAD Secano Recinto:14-047-008-00097-00007 Cultivo:62000 PASTOS PERMANENTES DE 5 O MAS AÑOS-SIN VARIEDAD Secano Recinto:14-047-008-00097-00009 Cultivo:62000 PASTOS PERMANENTES DE 5 O MAS AÑOS-SIN VARIEDAD Secano
86124	Recinto de forrajera para Cálculo de Carga Ganadera que No pertenece a Explotación.

(1) Con incidencias que retienen pago o deniegan el expediente.  
 (2) Se calcula sobre superficie declarada admisible.  
 (3) Aplicación del artículo 16 bis del RD 147/2023.  
 (4) Expediente con algunos recintos de pastos permanentes ubicados en espacios protegidos donde la carga ganadera mínima será 0,1 UGM/ha.

Puede verificar la integridad de una copia de este documento mediante la lectura del código QR adjunto o mediante el acceso a la dirección <https://ws050.juntadeandalucia.es/verificarFirma> indicando el código de VERIFICACIÓN

FIRMADO POR	RAQUEL MARIA ESPIN CRESPO	17/10/2024
VERIFICACIÓN	Pk2jmWSPEJNMB623FQZ8JEKDMKEPRE	PÁG. 780/4804





**INCIDENCIAS**

**INCIDENCIA DESCRIPCIÓN**

Recinto:14-047-008-00037-00004	Cultivo:62000	PASTOS PERMANENTES DE 5 O MAS AÑOS-SIN VARIEDAD	Secano
Recinto:14-047-008-00046-00002	Cultivo:62000	PASTOS PERMANENTES DE 5 O MAS AÑOS-SIN VARIEDAD	Secano
Recinto:14-047-008-00047-00002	Cultivo:62000	PASTOS PERMANENTES DE 5 O MAS AÑOS-SIN VARIEDAD	Secano
Recinto:14-047-008-00047-00003	Cultivo:62000	PASTOS PERMANENTES DE 5 O MAS AÑOS-SIN VARIEDAD	Secano
Recinto:14-047-008-00047-00004	Cultivo:62000	PASTOS PERMANENTES DE 5 O MAS AÑOS-SIN VARIEDAD	Secano
Recinto:14-047-008-00048-00004	Cultivo:62000	PASTOS PERMANENTES DE 5 O MAS AÑOS-SIN VARIEDAD	Secano
Recinto:14-047-008-00097-00002	Cultivo:62000	PASTOS PERMANENTES DE 5 O MAS AÑOS-SIN VARIEDAD	Secano
Recinto:14-047-008-00097-00003	Cultivo:62000	PASTOS PERMANENTES DE 5 O MAS AÑOS-SIN VARIEDAD	Secano
Recinto:14-047-008-00097-00005	Cultivo:62000	PASTOS PERMANENTES DE 5 O MAS AÑOS-SIN VARIEDAD	Secano
Recinto:14-047-008-00097-00007	Cultivo:62000	PASTOS PERMANENTES DE 5 O MAS AÑOS-SIN VARIEDAD	Secano
Recinto:14-047-008-00097-00009	Cultivo:62000	PASTOS PERMANENTES DE 5 O MAS AÑOS-SIN VARIEDAD	Secano

**Incidencias de carga ganadera**

**INCIDENCIA DESCRIPCIÓN**

86122	Recinto superficie forrajera que realiza la actividad de producción de pastoreo y no declara el o los códigos del Registro de Explotaciones Ganaderas de Andalucía, REGA.
	Recinto:14-047-008-00037-00004 Cultivo:62000 PASTOS PERMANENTES DE 5 O MAS AÑOS-SIN VARIEDAD Secano
	Recinto:14-047-008-00047-00002 Cultivo:62000 PASTOS PERMANENTES DE 5 O MAS AÑOS-SIN VARIEDAD Secano
	Recinto:14-047-008-00097-00003 Cultivo:62000 PASTOS PERMANENTES DE 5 O MAS AÑOS-SIN VARIEDAD Secano
	Recinto:14-047-008-00097-00005 Cultivo:62000 PASTOS PERMANENTES DE 5 O MAS AÑOS-SIN VARIEDAD Secano
	Recinto:14-047-008-00046-00002 Cultivo:62000 PASTOS PERMANENTES DE 5 O MAS AÑOS-SIN VARIEDAD Secano
	Recinto:14-047-008-00048-00004 Cultivo:62000 PASTOS PERMANENTES DE 5 O MAS AÑOS-SIN VARIEDAD Secano
	Recinto:14-047-008-00097-00007 Cultivo:62000 PASTOS PERMANENTES DE 5 O MAS AÑOS-SIN VARIEDAD Secano
	Recinto:14-047-008-00097-00009 Cultivo:62000 PASTOS PERMANENTES DE 5 O MAS AÑOS-SIN VARIEDAD Secano
	Recinto:14-047-008-00097-00002 Cultivo:62000 PASTOS PERMANENTES DE 5 O MAS AÑOS-SIN VARIEDAD Secano
	Recinto:14-047-008-00047-00003 Cultivo:62000 PASTOS PERMANENTES DE 5 O MAS AÑOS-SIN VARIEDAD Secano
	Recinto:14-047-008-00047-00004 Cultivo:62000 PASTOS PERMANENTES DE 5 O MAS AÑOS-SIN VARIEDAD Secano
86124	Recinto de forrajera para Cálculo de Carga Ganadera que No pertenece a Explotación.
	Recinto:14-047-008-00037-00004 Cultivo:62000 PASTOS PERMANENTES DE 5 O MAS AÑOS-SIN VARIEDAD Secano
	Recinto:14-047-008-00047-00002 Cultivo:62000 PASTOS PERMANENTES DE 5 O MAS AÑOS-SIN VARIEDAD Secano
	Recinto:14-047-008-00097-00003 Cultivo:62000 PASTOS PERMANENTES DE 5 O MAS AÑOS-SIN VARIEDAD Secano
	Recinto:14-047-008-00097-00005 Cultivo:62000 PASTOS PERMANENTES DE 5 O MAS AÑOS-SIN VARIEDAD Secano
	Recinto:14-047-008-00046-00002 Cultivo:62000 PASTOS PERMANENTES DE 5 O MAS AÑOS-SIN VARIEDAD Secano
	Recinto:14-047-008-00048-00004 Cultivo:62000 PASTOS PERMANENTES DE 5 O MAS AÑOS-SIN VARIEDAD Secano
	Recinto:14-047-008-00097-00007 Cultivo:62000 PASTOS PERMANENTES DE 5 O MAS AÑOS-SIN VARIEDAD Secano
	Recinto:14-047-008-00097-00009 Cultivo:62000 PASTOS PERMANENTES DE 5 O MAS AÑOS-SIN VARIEDAD Secano
	Recinto:14-047-008-00097-00002 Cultivo:62000 PASTOS PERMANENTES DE 5 O MAS AÑOS-SIN VARIEDAD Secano
	Recinto:14-047-008-00047-00003 Cultivo:62000 PASTOS PERMANENTES DE 5 O MAS AÑOS-SIN VARIEDAD Secano
	Recinto:14-047-008-00047-00004 Cultivo:62000 PASTOS PERMANENTES DE 5 O MAS AÑOS-SIN VARIEDAD Secano
86128	Recinto de Forrajeras que no ha contabilizado para Carga Ganadera por no tener una explotación válida para el cálculo de la Carga Ganadera
	Recinto:14-047-008-00037-00004 Cultivo:62 PASTOS PERMANENTES DE 5 O MAS AÑOS-
	Recinto:14-047-008-00047-00002 Cultivo:62 PASTOS PERMANENTES DE 5 O MAS AÑOS-
	Recinto:14-047-008-00097-00003 Cultivo:62 PASTOS PERMANENTES DE 5 O MAS AÑOS-
	Recinto:14-047-008-00097-00005 Cultivo:62 PASTOS PERMANENTES DE 5 O MAS AÑOS-
	Recinto:14-047-008-00046-00002 Cultivo:62 PASTOS PERMANENTES DE 5 O MAS AÑOS-
	Recinto:14-047-008-00048-00004 Cultivo:62 PASTOS PERMANENTES DE 5 O MAS AÑOS-
	Recinto:14-047-008-00097-00007 Cultivo:62 PASTOS PERMANENTES DE 5 O MAS AÑOS-
	Recinto:14-047-008-00097-00009 Cultivo:62 PASTOS PERMANENTES DE 5 O MAS AÑOS-
	Recinto:14-047-008-00097-00002 Cultivo:62 PASTOS PERMANENTES DE 5 O MAS AÑOS-
	Recinto:14-047-008-00047-00003 Cultivo:62 PASTOS PERMANENTES DE 5 O MAS AÑOS-
	Recinto:14-047-008-00047-00004 Cultivo:62 PASTOS PERMANENTES DE 5 O MAS AÑOS-
86132	Recinto superficie forrajera que no realiza la actividad de producción de pastoreo.
	Recinto:14-047-008-00037-00004 Cultivo:62000 PASTOS PERMANENTES DE 5 O MAS AÑOS-SIN VARIEDAD Secano
	Recinto:14-047-008-00047-00002 Cultivo:62000 PASTOS PERMANENTES DE 5 O MAS AÑOS-SIN VARIEDAD Secano
	Recinto:14-047-008-00097-00003 Cultivo:62000 PASTOS PERMANENTES DE 5 O MAS AÑOS-SIN VARIEDAD Secano
	Recinto:14-047-008-00097-00005 Cultivo:62000 PASTOS PERMANENTES DE 5 O MAS AÑOS-SIN VARIEDAD Secano

(1) Con incidencias que retienen pago o deniegan el expediente.

(2) Se calcula sobre superficie declarada admisible.

(3) Aplicación del artículo 16 bis del RD 147/2023.

(4) Expediente con algunos recintos de pastos permanentes ubicados en espacios protegidos donde la carga ganadera mínima será 0,1 UGM/ha.

Puede verificar la integridad de una copia de este documento mediante la lectura del código QR adjunto o mediante el acceso a la dirección <https://ws050.juntadeandalucia.es/verificarFirma> indicando el código de VERIFICACIÓN

FIRMADO POR	RAQUEL MARIA ESPIN CRESPO	17/10/2024
VERIFICACIÓN	Pk2jmWSPEJNMB623FQZ8JEKDMKEPRE	PÁG. 781/4804





Recinto:14-047-008-00046-00002 Cultivo:62000 PASTOS PERMANENTES DE 5 O MAS AÑOS-SIN VARIEDAD Secano  
Recinto:14-047-008-00048-00004 Cultivo:62000 PASTOS PERMANENTES DE 5 O MAS AÑOS-SIN VARIEDAD Secano  
Recinto:14-047-008-00097-00007 Cultivo:62000 PASTOS PERMANENTES DE 5 O MAS AÑOS-SIN VARIEDAD Secano  
Recinto:14-047-008-00097-00009 Cultivo:62000 PASTOS PERMANENTES DE 5 O MAS AÑOS-SIN VARIEDAD Secano  
Recinto:14-047-008-00097-00002 Cultivo:62000 PASTOS PERMANENTES DE 5 O MAS AÑOS-SIN VARIEDAD Secano  
Recinto:14-047-008-00047-00003 Cultivo:62000 PASTOS PERMANENTES DE 5 O MAS AÑOS-SIN VARIEDAD Secano  
Recinto:14-047-008-00047-00004 Cultivo:62000 PASTOS PERMANENTES DE 5 O MAS AÑOS-SIN VARIEDAD Secano

(1) Con incidencias que retienen pago o deniegan el expediente.  
(2) Se calcula sobre superficie declarada admisible.  
(3) Aplicación del artículo 16 bis del RD 147/2023.  
(4) Expediente con algunos recintos de pastos permanentes ubicados en espacios protegidos donde la carga ganadera mínima será 0,1 UGM/ha.

Puede verificar la integridad de una copia de este documento mediante la lectura del código QR adjunto o mediante el acceso a la dirección <https://ws050.juntadeandalucia.es/verificarFirma> indicando el código de VERIFICACIÓN

FIRMADO POR	RAQUEL MARIA ESPIN CRESPO	17/10/2024
VERIFICACIÓN	Pk2jmWSPEJNMB623FQZ8JEKDMKEPRE	PÁG. 782/4804





**APELLIDOS Y NOMBRE / RAZÓN SOCIAL**

LOPEZ LOZANO MANUELA

**NIF**  
\*\*\*\*6828\*

**EXPEDIENTE**  
1061433

**RESOLUCIÓN**  
DENEGACIÓN DE LA AYUDA

**DATOS DE MANTENIMIENTO UNIDADES**

**GRUPO DE PAGO**

ZONAS DE MONTAÑA

Sup. Dec. Admisible	Sup. Resuelta	Sobredecl.	% Sobredecl.
0,00	0,00	0,00	0,00

**RESUMEN DE PAGOS**

	IMPORTE ( Euros )			
	RESUELTO	FEADER	MAPA	CAPADR
A pagar	0,00	0,00	0,00	0,00

**APLICACIÓN DE REDUCCIONES Y PENALIZACIONES (%)**

Criterios de subvencionabilidad (1)	Presentación tardía	Omisión declaración	Condicionalidad
100,00	0,00	0,00	0,00

**IMPORTE ( Euros )**

Calculado(2)	Reducción	Penalización	Reducción Penalización (3)	Penalización adicional	Resuelto	FEADER	MAPA	CAPADR
0,00 €	0,00 €	0,00 €	0,00 €	0,00 €	0,00 €	0,00 €	0,00 €	0,00 €
Importe Unitario:	93,00 €	Nuevo Importe Unitario:	0,00 €					

**RECINTOS PROPUESTOS**

REF.	REFERENCIA SIGPAC	CULTIVO	S/R	USO SIGPAC	Sup. Dec. admisible	Sup. Campo	Sup. Determ.	Sup. Resuelta
1700000004646942	14-055-011-00018-0001	OLIVAR	S		1,04		1,04	1,04
1700000004646943	14-055-011-00399-0001	OLIVAR	S		0,50		0,50	0,50
1700000004646945	14-055-012-00300-0001	OLIVAR	S		0,55		0,55	0,55
1700000004646946	14-055-012-00334-0001	OLIVAR	S		0,25		0,25	0,25
1700000004646947	14-055-011-00086-0001	OLIVAR	S		2,27		2,27	2,27
1700000004646948	14-055-012-00299-0001	OLIVAR	S		0,19		0,19	0,19

**INCIDENCIAS**

**INCIDENCIA DESCRIPCIÓN**

74018 Productor que no es agricultor a título principal, según los datos del ejercicio fiscal n-1 y seguridad socia.  
74053 Importe inferior a 100 Euros

(1) Con incidencias que retienen pago o deniegan el expediente.

(2) Se calcula sobre superficie declarada admisible.

(3) Aplicación del artículo 16 bis del RD 147/2023.

(4) Expediente con algunos recintos de pastos permanentes ubicados en espacios protegidos donde la carga ganadera mínima será 0,1 UGM/ha.

Puede verificar la integridad de una copia de este documento mediante la lectura del código QR adjunto o mediante el acceso a la dirección <https://ws050.juntadeandalucia.es/verificarFirma> indicando el código de VERIFICACIÓN

FIRMADO POR

RAQUEL MARIA ESPIN CRESPO

17/10/2024

VERIFICACIÓN

Pk2jmWSPEJNMB623FQZ8JEKDMKEPRE

PÁG. 783/4804







**APELLIDOS Y NOMBRE / RAZÓN SOCIAL**

LOPEZ LUQUE SALVADOR

**NIF**  
\*\*\*\*6494\*

**EXPEDIENTE**

1052913

**RESOLUCIÓN**

DENEGACIÓN DE LA AYUDA

**DATOS DE MANTENIMIENTO UNIDADES**

**GRUPO DE PAGO**

ZONAS DE MONTAÑA

Sup. Dec. Admisible	Sup. Resuelta	Sobredecl.	% Sobredecl.
0,00	0,00	0,00	0,00

**RESUMEN DE PAGOS**

	IMPORTE ( Euros )			
	RESUELTO	FEADER	MAPA	CAPADR
A pagar	0,00	0,00	0,00	0,00

**APLICACIÓN DE REDUCCIONES Y PENALIZACIONES (%)**

Criterios de subvencionabilidad (1)	Presentación tardía	Omisión declaración	Condicionalidad
100,00	0,00	0,00	0,00

**IMPORTE ( Euros )**

Calculado(2)	Reducción	Penalización	Reducción Penalización (3)	Penalización adicional	Resuelto	FEADER	MAPA	CAPADR
0,00 €	0,00 €	0,00 €	0,00 €	0,00 €	0,00 €	0,00 €	0,00 €	0,00 €
Importe Unitario:	93,00 €	Nuevo Importe Unitario:	0,00 €					

**RECINTOS PROPUESTOS**

REF.	REFERENCIA SIGPAC	CULTIVO	S/R	USO SIGPAC	Sup. Dec. admisible	Sup. Campo	Sup. Determ.	Sup. Resuelta
1700000002689089	29-095-013-00074-0001	OLIVAR	S		1,29		1,29	1,29

**INCIDENCIAS**

**INCIDENCIA DESCRIPCIÓN**

74018	Productor que no es agricultor a título principal, según los datos del ejercicio fiscal n-1 y seguridad socia.
74053	Importe inferior a 100 Euros

(1) Con incidencias que retienen pago o deniegan el expediente.

(2) Se calcula sobre superficie declarada admisible.

(3) Aplicación del artículo 16 bis del RD 147/2023.

(4) Expediente con algunos recintos de pastos permanentes ubicados en espacios protegidos donde la carga ganadera mínima será 0,1 UGM/ha.

Puede verificar la integridad de una copia de este documento mediante la lectura del código QR adjunto o mediante el acceso a la dirección <https://ws050.juntadeandalucia.es/verificarFirma> indicando el código de VERIFICACIÓN

FIRMADO POR	RAQUEL MARIA ESPIN CRESPO	17/10/2024
VERIFICACIÓN	Pk2jmWSPEJNMB623FQZ8JEKDMKEPRE	PÁG. 784/4804







**APELLIDOS Y NOMBRE / RAZÓN SOCIAL**

LÓPEZ MATAS FRANCISCO

**NIF**

\*\*\*\*3366\*

**EXPEDIENTE**

1244090

**RESOLUCIÓN**

DENEGACIÓN DE LA AYUDA

**DATOS DE MANTENIMIENTO UNIDADES**

**GRUPO DE PAGO**

ZONAS DE MONTAÑA

**Sup. Dec. Admisible**

0,00

**Sup. Resuelta**

0,00

**Sobredecl.**

0,00

**% Sobredecl.**

0,00

**RESUMEN DE PAGOS**

**IMPORTE ( Euros )**

	RESUELTO	FEADER	MAPA	CAPADR
A pagar	0,00	0,00	0,00	0,00

**APLICACIÓN DE REDUCCIONES Y PENALIZACIONES (%)**

Crterios de subvencionabilidad (1)	Presentación tardía	Omisión declaración	Condicionalidad
100,00	0,00	0,00	0,00

**IMPORTE ( Euros )**

Calculado(2)	Reducción	Penalización	Reducción Penalización (3)	Penalización adicional	Resuelto	FEADER	MAPA	CAPADR
0,00 €	0,00 €	0,00 €	0,00 €	0,00 €	0,00 €	0,00 €	0,00 €	0,00 €
Importe Unitario:	93,00 €	Nuevo Importe Unitario:	0,00 €					

**RECINTOS PROPUESTOS**

REF.	REFERENCIA SIGPAC	CULTIVO	S/R	USO SIGPAC	Sup. Dec. admisible	Sup. Campo	Sup. Determ.	Sup. Resuelta
1700000006376023	14-037-014-00374-0003	OLIVAR	S		0,19		0,19	0,19
1700000006376034	14-037-019-00009-0002	OLIVAR	S		1,89		1,89	1,89

**INCIDENCIAS**

**INCIDENCIA DESCRIPCIÓN**

- 2454 Solicitante de intervención 6613 cuyo regimen de afiliación a la SS no es ni el sistema especial agrario(cuenta ajena) ni autonomo con actividad agraria.
- 74018 Productor que no es agricultor a título principal, según los datos del ejercicio fiscal n-1 y seguridad socia.
- 74053 Importe inferior a 100 Euros
- 75022 No Autoriza a que, en caso de la devolución por la entidad financiera (retrocesión bancaria) del pago en la cuenta corriente consignada en la solicitud y que está debidamente registrada en el sistema contable GIRO de la Junta de Andalucía, se proceda al pago en cualquier otra cuenta corriente de la titularidad del solicitante vigente en dicho sistema contable.

(1) Con incidencias que retienen pago o deniegan el expediente.

(2) Se calcula sobre superficie declarada admisible.

(3) Aplicación del artículo 16 bis del RD 147/2023.

(4) Expediente con algunos recintos de pastos permanentes ubicados en espacios protegidos donde la carga ganadera mínima será 0,1 UGM/ha.

Puede verificar la integridad de una copia de este documento mediante la lectura del código QR adjunto o mediante el acceso a la dirección <https://ws050.juntadeandalucia.es/verificarFirma> indicando el código de VERIFICACIÓN

FIRMADO POR

RAQUEL MARIA ESPIN CRESPO

17/10/2024

VERIFICACIÓN

Pk2jmWSPEJNMB623FQZ8JEKDMKEPRE

PÁG. 785/4804





**APELLIDOS Y NOMBRE / RAZÓN SOCIAL**

LOPEZ RUIZ MARIA EUFEMIA

**NIF**

\*\*\*\*0199\*

**EXPEDIENTE**

1159318

**RESOLUCIÓN**

DENEGACIÓN DE LA AYUDA

**DATOS DE MANTENIMIENTO UNIDADES**

**GRUPO DE PAGO**

ZONAS DE MONTAÑA

**Sup. Dec. Admisible**

0,00

**Sup. Resuelta**

0,00

**Sobredecl.**

0,00

**% Sobredecl.**

0,00

**RESUMEN DE PAGOS**

**IMPORTE ( Euros )**

	RESUELTO	FEADER	MAPA	CAPADR
A pagar	0,00	0,00	0,00	0,00

**APLICACIÓN DE REDUCCIONES Y PENALIZACIONES (%)**

Crterios de subvencionabilidad (1)	Presentación tardía	Omisión declaración	Condicionalidad
100,00	0,00	0,00	0,00

**IMPORTE ( Euros )**

Calculado(2)	Reducción	Penalización	Reducción Penalización (3)	Penalización adicional	Resuelto	FEADER	MAPA	CAPADR
0,00 €	0,00 €	0,00 €	0,00 €	0,00 €	0,00 €	0,00 €	0,00 €	0,00 €
Importe Unitario:	93,00 €	Nuevo Importe Unitario:	0,00 €					

**RECINTOS PROPUESTOS**

REF.	REFERENCIA SIGPAC	CULTIVO	S/R	USO SIGPAC	Sup. Dec. admisible	Sup. Campo	Sup. Determ.	Sup. Resuelta
1700000002924937	14-055-050-00403-0001	OLIVAR	S		0,71		0,71	0,71
1700000002924938	14-055-050-00450-0001	OLIVAR	S		0,60		0,60	0,60
1700000002924939	14-055-050-00451-0001	OLIVAR	S		0,70		0,70	0,70
1700000002924940	14-055-050-00452-0001	OLIVAR	S		0,27		0,27	0,27

**INCIDENCIAS**

**INCIDENCIA DESCRIPCIÓN**

2454	Solicitante de intervención 6613 cuyo regimen de afiliacion a la SS no es ni el sistema especial agrario(cuenta ajena) ni autonomo con actividad agraria.
74018	Productor que no es agricultor a titulo principal, según los datos del ejercicio fiscal n-1 y seguridad socia.
74053	Importe inferior a 100 Euros

(1) Con incidencias que retienen pago o deniegan el expediente.

(2) Se calcula sobre superficie declarada admisible.

(3) Aplicación del artículo 16 bis del RD 147/2023.

(4) Expediente con algunos recintos de pastos permanentes ubicados en espacios protegidos donde la carga ganadera mínima será 0,1 UGM/ha.

Puede verificar la integridad de una copia de este documento mediante la lectura del código QR adjunto o mediante el acceso a la dirección <https://ws050.juntadeandalucia.es/verificarFirma> indicando el código de VERIFICACIÓN

FIRMADO POR

RAQUEL MARIA ESPIN CRESPO

17/10/2024

VERIFICACIÓN

Pk2jmWSPEJNMB623FQZ8JEKDMKEPRE

PÁG. 786/4804



**APELLIDOS Y NOMBRE / RAZÓN SOCIAL**

LUNA MADRID RAQUEL

**NIF**

\*\*\*\*5553\*

**EXPEDIENTE**

1280765

**RESOLUCIÓN**

DENEGACIÓN DE LA AYUDA

**DATOS DE MANTENIMIENTO UNIDADES****GRUPO DE PAGO**

ZONAS DE MONTAÑA

**Sup. Dec.  
Admisible**

0,00

**Sup.  
Resuelta**

0,00

**Sobredecl.**

0,00

**% Sobredecl.**

0,00

**RESUMEN DE PAGOS****IMPORTE ( Euros )**

	RESUELTO	FEADER	MAPA	CAPADR
A pagar	0,00	0,00	0,00	0,00

**APLICACIÓN DE REDUCCIONES Y PENALIZACIONES (%)**

Crterios de subvencionabilidad (1)	Presentación tardía	Omisión declaración	Condicionalidad
100,00	0,00	0,00	0,00

**IMPORTE ( Euros )**

Calculado(2)	Reducción	Penalización	Reducción Penalización (3)	Penalización adicional	Resuelto	FEADER	MAPA	CAPADR
0,00 €	0,00 €	0,00 €	0,00 €	0,00 €	0,00 €	0,00 €	0,00 €	0,00 €
Importe Unitario:	93,00 €	Nuevo Importe Unitario:	0,00 €					

**RECINTOS PROPUESTOS**

REF.	REFERENCIA SIGPAC	CULTIVO	S/R	USO SIGPAC	Sup. Dec. admisible	Sup. Campo	Sup. Determ.	Sup. Resuelta
1700000004761998	14-047-003-00034-0001	OLIVAR	S		2,73		2,73	2,73
1700000005899977	14-047-003-00032-0002	OLIVAR	S		3,91		3,91	3,91
1700000005899978	14-047-003-00035-0001	OLIVAR	S		2,90		2,90	2,90
1700000005899979	14-047-003-00036-0002	OLIVAR	S		10,20		10,20	10,20

**INCIDENCIAS****INCIDENCIA DESCRIPCIÓN**

452 Actividad agraria declarada en un recinto no compatible con el uso PA, PR o PS asignado en SIGPAC para ese recinto.  
Recinto:14-047-003-00036-00003 Cultivo:62000 PASTOS PERMANENTES DE 5 O MAS AÑOS-SIN VARIEDAD Secano USO ASIGNADO EN SIGPAC:PR

74018 Productor que no es agricultor a título principal, según los datos del ejercicio fiscal n-1 y seguridad socia.

74053 Importe inferior a 100 Euros

86119 Carga ganadera NO cumple con el valor mínimo de 0,2 UGM/ha.  
Recinto:14-047-003-00036-00004 Cultivo:62000 PASTOS PERMANENTES DE 5 O MAS AÑOS-SIN VARIEDAD Secano Carga Ganadera:0

86120 Para explotaciones de pastos permanentes ubicadas en espacios protegidos la carga ganadera mínima será 0,1 UGM/ha.  
Recinto:14-047-003-00036-00003 Cultivo:62000 PASTOS PERMANENTES DE 5 O MAS AÑOS-SIN VARIEDAD Secano Carga Ganadera:0

86121 Recinto superficie forrajera que no realiza la actividad de producción de pastoreo.  
Recinto:14-047-003-00036-00003 Cultivo:62000 PASTOS PERMANENTES DE 5 O MAS AÑOS-SIN VARIEDAD Secano Actividad Agraria del recinto:2  
Recinto:14-047-003-00036-00004 Cultivo:62000 PASTOS PERMANENTES DE 5 O MAS AÑOS-SIN VARIEDAD Secano Actividad Agraria del recinto:2

86122 Recinto superficie forrajera que realiza la actividad de producción de pastoreo y no declara el o los códigos del Registro de Explotaciones Ganaderas de Andalucía, REGA.  
Recinto:14-047-003-00036-00003 Cultivo:62000 PASTOS PERMANENTES DE 5 O MAS AÑOS-SIN VARIEDAD Secano  
Recinto:14-047-003-00036-00004 Cultivo:62000 PASTOS PERMANENTES DE 5 O MAS AÑOS-SIN VARIEDAD Secano

86124 Recinto de forrajera para Cálculo de Carga Ganadera que No pertenece a Explotación.  
Recinto:14-047-003-00036-00003 Cultivo:62000 PASTOS PERMANENTES DE 5 O MAS AÑOS-SIN VARIEDAD Secano  
Recinto:14-047-003-00036-00004 Cultivo:62000 PASTOS PERMANENTES DE 5 O MAS AÑOS-SIN VARIEDAD Secano

(1) Con incidencias que retienen pago o deniegan el expediente.

(2) Se calcula sobre superficie declarada admisible.

(3) Aplicación del artículo 16 bis del RD 147/2023.

(4) Expediente con algunos recintos de pastos permanentes ubicados en espacios protegidos donde la carga ganadera mínima será 0,1 UGM/ha.

Puede verificar la integridad de una copia de este documento mediante la lectura del código QR adjunto o mediante el acceso a la dirección <https://ws050.juntadeandalucia.es/verificarFirma> indicando el código de VERIFICACIÓN

FIRMADO POR

RAQUEL MARIA ESPIN CRESPO

17/10/2024

VERIFICACIÓN

Pk2jmWSPEJNMB623FQZ8JEKDMKEPRE

PÁG. 787/4804





**Incidencias de carga ganadera**

**INCIDENCIA DESCRIPCIÓN**

452	Actividad agraria declarada en un recinto no compatible con el uso PA, PR o PS asignado en SIGPAC para ese recinto. Recinto:14-054-055-00116-00003 Cultivo:62000 PASTOS PERMANENTES DE 5 O MAS AÑOS-SIN VARIEDAD Secano USO ASIGNADO EN SIGPAC:PA Recinto:14-047-003-00036-00003 Cultivo:62000 PASTOS PERMANENTES DE 5 O MAS AÑOS-SIN VARIEDAD Secano USO ASIGNADO EN SIGPAC:PR
86122	Recinto superficie forrajera que realiza la actividad de producción de pastoreo y no declara el o los códigos del Registro de Explotaciones Ganaderas de Andalucía, REGA. Recinto:14-047-003-00036-00004 Cultivo:62000 PASTOS PERMANENTES DE 5 O MAS AÑOS-SIN VARIEDAD Secano Recinto:14-047-003-00036-00003 Cultivo:62000 PASTOS PERMANENTES DE 5 O MAS AÑOS-SIN VARIEDAD Secano
86124	Recinto de forrajera para Cálculo de Carga Ganadera que No pertenece a Explotación. Recinto:14-047-003-00036-00004 Cultivo:62000 PASTOS PERMANENTES DE 5 O MAS AÑOS-SIN VARIEDAD Secano Recinto:14-047-003-00036-00003 Cultivo:62000 PASTOS PERMANENTES DE 5 O MAS AÑOS-SIN VARIEDAD Secano
86128	Recinto de Forrajeras que no ha contabilizado para Carga Ganadera por no tener una explotación válida para el cálculo de la Carga Ganadera Recinto:14-047-003-00036-00004 Cultivo:62 PASTOS PERMANENTES DE 5 O MAS AÑOS- Recinto:14-054-055-00116-00003 Cultivo:62 PASTOS PERMANENTES DE 5 O MAS AÑOS- Recinto:14-047-003-00036-00003 Cultivo:62 PASTOS PERMANENTES DE 5 O MAS AÑOS-
86132	Recinto superficie forrajera que no realiza la actividad de producción de pastoreo. Recinto:14-047-003-00036-00004 Cultivo:62000 PASTOS PERMANENTES DE 5 O MAS AÑOS-SIN VARIEDAD Secano Recinto:14-047-003-00036-00003 Cultivo:62000 PASTOS PERMANENTES DE 5 O MAS AÑOS-SIN VARIEDAD Secano
86133	Recinto de forrajera No solicitado para Cálculo de Carga Ganadera que No pertenece a Explotación. Recinto:14-054-055-00116-00003 Cultivo:62000 PASTOS PERMANENTES DE 5 O MAS AÑOS-SIN VARIEDAD Secano

(1) Con incidencias que retienen pago o deniegan el expediente.

(2) Se calcula sobre superficie declarada admisible.

(3) Aplicación del artículo 16 bis del RD 147/2023.

(4) Expediente con algunos recintos de pastos permanentes ubicados en espacios protegidos donde la carga ganadera mínima será 0,1 UGM/ha.

Puede verificar la integridad de una copia de este documento mediante la lectura del código QR adjunto o mediante el acceso a la dirección <https://ws050.juntadeandalucia.es/verificarFirma> indicando el código de VERIFICACIÓN

FIRMADO POR	RAQUEL MARIA ESPIN CRESPO	17/10/2024	
VERIFICACIÓN	Pk2jmWSPEJNMB623FQZ8JEKDMKEPRE	PÁG. 788/4804	



**APELLIDOS Y NOMBRE / RAZÓN SOCIAL**

LUQUE CANO ARACELI

**NIF**  
\*\*\*\*2081\*

**EXPEDIENTE**  
1026105

**RESOLUCIÓN**  
DENEGACIÓN DE LA AYUDA

**DATOS DE MANTENIMIENTO UNIDADES**

<b>GRUPO DE PAGO</b>	<b>Sup. Dec. Admisible</b>	<b>Sup. Resuelta</b>	<b>Sobredecl.</b>	<b>% Sobredecl.</b>
ZONAS DE MONTAÑA	0,00	0,00	0,00	0,00

**RESUMEN DE PAGOS**

	<b>IMPORTE ( Euros )</b>			
	<b>RESUELTO</b>	<b>FEADER</b>	<b>MAPA</b>	<b>CAPADR</b>
A pagar	0,00	0,00	0,00	0,00

**APLICACIÓN DE REDUCCIONES Y PENALIZACIONES (%)**

<b>Crterios de subvencionabilidad (1)</b>	<b>Presentación tardía</b>	<b>Omisión declaración</b>	<b>Condicionalidad</b>
100,00	0,00	0,00	0,00

**IMPORTE ( Euros )**

<b>Calculado(2)</b>	<b>Reducción</b>	<b>Penalización</b>	<b>Reducción Penalización (3)</b>	<b>Penalización adicional</b>	<b>Resuelto</b>	<b>FEADER</b>	<b>MAPA</b>	<b>CAPADR</b>
0,00 €	0,00 €	0,00 €	0,00 €	0,00 €	0,00 €	0,00 €	0,00 €	0,00 €
<b>Importe Unitario:</b>	93,00 €	<b>Nuevo Importe Unitario:</b>	0,00 €					

**RECINTOS PROPUESTOS**

<b>REF.</b>	<b>REFERENCIA SIGPAC</b>	<b>CULTIVO</b>	<b>S/R</b>	<b>USO SIGPAC</b>	<b>Sup. Dec. admisible</b>	<b>Sup. Campo</b>	<b>Sup. Determ.</b>	<b>Sup. Resuelta</b>
170000005375585	14-037-003-00163-0004	OLIVAR	S		1,67		1,67	1,67
170000005375587	14-037-003-00291-0003	OLIVAR	S		0,02		0,02	0,02
170000005375588	14-037-003-00250-0006	OLIVAR	S		0,05		0,05	0,05
170000005375589	14-037-003-00258-0004	OLIVAR	S		0,11		0,11	0,11
170000005375590	14-037-003-00260-0002	OLIVAR	S		1,81		1,81	1,81
170000005375591	14-037-003-00261-0020	OLIVAR	S		0,06		0,06	0,06
170000005375592	14-037-003-00261-0020	OLIVAR	S		0,14		0,14	0,14
170000005375593	14-037-003-00181-0001	OLIVAR	S		0,59		0,59	0,59
170000006921817	14-037-001-00277-0001	OLIVAR	S		0,54		0,54	0,54
170000006921818	14-037-001-00278-0003	OLIVAR	S		0,10		0,10	0,10
170000006921819	14-037-001-00278-0003	OLIVAR	S		0,06		0,06	0,06

**INCIDENCIAS**

**INCIDENCIA DESCRIPCIÓN**

74018	Productor que no es agricultor a título principal, según los datos del ejercicio fiscal n-1 y seguridad socia.
74053	Importe inferior a 100 Euros

(1) Con incidencias que retienen pago o deniegan el expediente.

(2) Se calcula sobre superficie declarada admisible.

(3) Aplicación del artículo 16 bis del RD 147/2023.

(4) Expediente con algunos recintos de pastos permanentes ubicados en espacios protegidos donde la carga ganadera mínima será 0,1 UGM/ha.

Puede verificar la integridad de una copia de este documento mediante la lectura del código QR adjunto o mediante el acceso a la dirección <https://ws050.juntadeandalucia.es/verificarFirma> indicando el código de VERIFICACIÓN

FIRMADO POR	RAQUEL MARIA ESPIN CRESPO	17/10/2024
VERIFICACIÓN	Pk2jmWSPEJNMB623FQZ8JEKDMKEPRE	PÁG. 789/4804





**APELLIDOS Y NOMBRE / RAZÓN SOCIAL**

MAHEDERO DEL REY MARIA DEL MAR

**NIF**

\*\*\*\*2756\*

**EXPEDIENTE**

1253889

**RESOLUCIÓN**

DENEGACIÓN DE LA AYUDA

**DATOS DE MANTENIMIENTO UNIDADES**

GRUPO DE PAGO	Sup. Dec. Admisible	Sup. Resuelta	Sobredecl.	% Sobredecl.
ZONAS DE MONTAÑA	0,00	0,00	0,00	0,00

**RESUMEN DE PAGOS**

A pagar	IMPORTE ( Euros )			
	RESUELTO	FEADER	MAPA	CAPADR
	0,00	0,00	0,00	0,00

**APLICACIÓN DE REDUCCIONES Y PENALIZACIONES (%)**

Crterios de subvencionabilidad (1)	Presentación tardía	Omisión declaración	Condicionalidad
100,00	0,00	0,00	0,00

**IMPORTE ( Euros )**

Calculado(2)	Reducción	Penalización	Reducción Penalización (3)	Penalización adicional	Resuelto	FEADER	MAPA	CAPADR
0,00 €	0,00 €	0,00 €	0,00 €	0,00 €	0,00 €	0,00 €	0,00 €	0,00 €
Importe Unitario:	93,00 €	Nuevo Importe Unitario:	0,00 €					

**RECINTOS PROPUESTOS**

REF.	REFERENCIA SIGPAC	CULTIVO	S/R	USO SIGPAC	Sup. Dec. admisible	Sup. Campo	Sup. Determ.	Sup. Resuelta
-1606388	14-073-029-00104-0002	PASTOS PERMANENTES DE 5 O MAS AÑOS	S		2,34		2,34	0,00
-1606387	14-073-029-00101-0002	PASTOS PERMANENTES DE 5 O MAS AÑOS	S		3,53		3,53	0,00
6920651	14-073-029-00110-0002	PASTOS PERMANENTES DE 5 O MAS AÑOS	S		8,79		8,79	0,00
6920654	14-073-029-00110-0003	PASTOS PERMANENTES DE 5 O MAS AÑOS	S		1,82		1,82	0,00
6920666	14-073-029-00057-0001	PASTOS PERMANENTES DE 5 O MAS AÑOS	S		5,92		5,92	5,92
6920667	14-073-029-00057-0030	PASTOS PERMANENTES DE 5 O MAS AÑOS	S		10,23		10,23	10,23
6920668	14-073-029-00057-0020	PASTOS PERMANENTES DE 5 O MAS AÑOS	S		0,07		0,07	0,00
6920669	14-073-029-00057-0031	PASTOS PERMANENTES DE 5 O MAS AÑOS	S		5,84		5,84	5,84
6920684	14-073-029-00057-0036	PASTOS PERMANENTES DE 5 O MAS AÑOS	S		0,05		0,05	0,00
6920685	14-073-029-00085-0001	PASTOS PERMANENTES DE 5 O MAS AÑOS	S		5,64		5,64	0,00
6920686	14-073-029-00057-0039	PASTOS PERMANENTES DE 5 O MAS AÑOS	S		0,12		0,12	0,00
6920860	14-073-029-00088-0012	PASTOS PERMANENTES DE 5 O MAS AÑOS	S		0,08		0,08	0,00
6920861	14-073-029-00100-0010	PASTOS PERMANENTES DE 5 O MAS AÑOS	S		2,31		2,31	0,00
6920862	14-073-029-00088-0011	PASTOS PERMANENTES DE 5 O MAS AÑOS	S		0,25		0,25	0,00
6920863	14-073-029-00093-0005	PASTOS PERMANENTES DE 5 O MAS AÑOS	S		0,08		0,08	0,00
6920864	14-073-029-00088-0002	PASTOS PERMANENTES DE 5 O MAS AÑOS	S		1,82		1,82	0,00
6920865	14-073-029-00088-0014	PASTOS PERMANENTES DE 5 O MAS AÑOS	S		0,07		0,07	0,00
6920866	14-073-029-00090-0002	PASTOS PERMANENTES DE 5 O MAS AÑOS	S		3,98		3,98	0,00
6920867	14-073-029-00090-0001	PASTOS PERMANENTES DE 5 O MAS AÑOS	S		12,10		12,10	12,10
6920868	14-073-029-00091-0001	PASTOS PERMANENTES DE 5 O MAS AÑOS	S		1,46		1,46	0,00
6920869	14-073-029-00086-0001	PASTOS PERMANENTES DE 5 O MAS AÑOS	S		0,45		0,45	0,00
6920870	14-073-029-00093-0002	PASTOS PERMANENTES DE 5 O MAS AÑOS	S		1,64		1,64	0,00
6920871	14-073-029-00092-0001	PASTOS PERMANENTES DE 5 O MAS AÑOS	S		4,42		4,42	0,00
6920872	14-073-029-00088-0010	PASTOS PERMANENTES DE 5 O MAS AÑOS	S		1,36		1,36	0,00
6920873	14-073-029-00093-0004	PASTOS DE MENOS DE 5 AÑOS	S		0,25		0,25	0,00
6920874	14-073-029-00088-0001	PASTOS PERMANENTES DE 5 O MAS AÑOS	S		7,04		7,04	7,04
6920875	14-073-029-00093-0003	PASTOS PERMANENTES DE 5 O MAS AÑOS	S		5,73		5,73	0,00

(1) Con incidencias que retienen pago o deniegan el expediente.

(2) Se calcula sobre superficie declarada admisible.

(3) Aplicación del artículo 16 bis del RD 147/2023.

(4) Expediente con algunos recintos de pastos permanentes ubicados en espacios protegidos donde la carga ganadera mínima será 0,1 UGM/ha.

Puede verificar la integridad de una copia de este documento mediante la lectura del código QR adjunto o mediante el acceso a la dirección <https://ws050.juntadeandalucia.es/verificarFirma> indicando el código de VERIFICACIÓN

FIRMADO POR

RAQUEL MARIA ESPIN CRESPO

17/10/2024

VERIFICACIÓN

Pk2jmWSPEJNMB623FQZ8JEKDMKEPRE

PÁG. 790/4804





**INCIDENCIAS**

**INCIDENCIA DESCRIPCIÓN**

- 224 Superficie neta de cruce en un recinto en una misma solicitud supera superficie admisible que SIGPAC establece para él.  
Recinto:14-073-029-00088-00014 Cultivo:62000 PASTOS PERMANENTES DE 5 O MAS AÑOS-SIN VARIEDAD Secano Superficie admisible de pastos del recinto según SIGPAC.:6 Suma de superficies de cruce netas declaradas para este recinto por el solicitante.:7 Exceso de superficie (Hectáreas):0,01
- 238 Recinto cuyo CAP declarado es mayor al CAP prevalente y no presenta alegación al SIGPAC.  
Recinto:14-073-029-00088-00002 Cultivo:62000 PASTOS PERMANENTES DE 5 O MAS AÑOS-SIN VARIEDAD Secano CAP prevalente: CAP declarado:100 Exceso de superficie (Hectáreas):1,82  
Recinto:14-073-029-00088-00014 Cultivo:62000 PASTOS PERMANENTES DE 5 O MAS AÑOS-SIN VARIEDAD Secano CAP prevalente:75 CAP declarado:85 Exceso de superficie (Hectáreas):0,01
- 2455 Solicitantes de intervención 6613 sin datos de IRPF n-1.(Art 4 Orden 14/04/2016).
- 3790 Recinto declarado inactivo  
Recinto:14-073-029-00057-00020 Cultivo: -  
Recinto:14-073-029-00057-00036 Cultivo: -  
Recinto:14-073-029-00057-00039 Cultivo: -  
Recinto:14-073-029-00085-00001 Cultivo: -  
Recinto:14-073-029-00086-00001 Cultivo: -  
Recinto:14-073-029-00088-00010 Cultivo: -  
Recinto:14-073-029-00088-00011 Cultivo: -  
Recinto:14-073-029-00088-00012 Cultivo: -  
Recinto:14-073-029-00088-00014 Cultivo: -  
Recinto:14-073-029-00090-00002 Cultivo: -  
Recinto:14-073-029-00091-00001 Cultivo: -  
Recinto:14-073-029-00092-00001 Cultivo: -  
Recinto:14-073-029-00093-00002 Cultivo: -  
Recinto:14-073-029-00093-00003 Cultivo: -  
Recinto:14-073-029-00093-00004 Cultivo: -  
Recinto:14-073-029-00093-00005 Cultivo: -  
Recinto:14-073-029-00100-00010 Cultivo: -  
Recinto:14-073-029-00101-00002 Cultivo: -  
Recinto:14-073-029-00104-00002 Cultivo: -  
Recinto:14-073-029-00110-00002 Cultivo: -  
Recinto:14-073-029-00110-00003 Cultivo: -
- 74018 Productor que no es agricultor a título principal, según los datos del ejercicio fiscal n-1 y seguridad socia.
- 74053 Importe inferior a 100 Euros

**Incidenias de carga ganadera**

**INCIDENCIA DESCRIPCIÓN**

- 224 Superficie neta de cruce en un recinto en una misma solicitud supera superficie admisible que SIGPAC establece para él.  
Recinto:14-073-029-00088-00014 Cultivo:62000 PASTOS PERMANENTES DE 5 O MAS AÑOS-SIN VARIEDAD Secano Superficie admisible de pastos del recinto según SIGPAC.:6 Suma de superficies de cruce netas declaradas para este recinto por el solicitante.:7 Exceso de superficie (Hectáreas):0,01
- 238 Recinto cuyo CAP declarado es mayor al CAP prevalente y no presenta alegación al SIGPAC.  
Recinto:14-073-029-00088-00002 Cultivo:62000 PASTOS PERMANENTES DE 5 O MAS AÑOS-SIN VARIEDAD Secano CAP prevalente: CAP declarado:100 Exceso de superficie (Hectáreas):1,82  
Recinto:14-073-029-00088-00014 Cultivo:62000 PASTOS PERMANENTES DE 5 O MAS AÑOS-SIN VARIEDAD Secano CAP prevalente:75 CAP declarado:85 Exceso de superficie (Hectáreas):0,01  
Recinto:14-073-029-00088-00015 Cultivo:62000 PASTOS PERMANENTES DE 5 O MAS AÑOS-SIN VARIEDAD Secano CAP prevalente: CAP declarado:85 Exceso de superficie (Hectáreas):0,02
- 3790 Recinto declarado inactivo  
Recinto:14-073-029-00104-00002 Cultivo: -  
Recinto:14-073-029-00101-00002 Cultivo: -  
Recinto:14-073-029-00110-00002 Cultivo: -  
Recinto:14-073-029-00110-00003 Cultivo: -  
Recinto:14-073-029-00057-00020 Cultivo: -  
Recinto:14-073-029-00057-00036 Cultivo: -  
Recinto:14-073-029-00085-00001 Cultivo: -

(1) Con incidencias que retienen pago o deniegan el expediente.

(2) Se calcula sobre superficie declarada admisible.

(3) Aplicación del artículo 16 bis del RD 147/2023.

(4) Expediente con algunos recintos de pastos permanentes ubicados en espacios protegidos donde la carga ganadera mínima será 0,1 UGM/ha.

Puede verificar la integridad de una copia de este documento mediante la lectura del código QR adjunto o mediante el acceso a la dirección <https://ws050.juntadeandalucia.es/verificarFirma> indicando el código de VERIFICACIÓN

FIRMADO POR	RAQUEL MARIA ESPIN CRESPO	17/10/2024
VERIFICACIÓN	Pk2jmWSPEJNMB623FQZ8JEKDMKEPRE	PÁG. 791/4804





	Recinto:14-073-029-00057-00039 Cultivo: -
	Recinto:14-073-029-00088-00012 Cultivo: -
	Recinto:14-073-029-00100-00010 Cultivo: -
	Recinto:14-073-029-00088-00011 Cultivo: -
	Recinto:14-073-029-00093-00005 Cultivo: -
	Recinto:14-073-029-00088-00014 Cultivo: -
	Recinto:14-073-029-00090-00002 Cultivo: -
	Recinto:14-073-029-00091-00001 Cultivo: -
	Recinto:14-073-029-00086-00001 Cultivo: -
	Recinto:14-073-029-00093-00002 Cultivo: -
	Recinto:14-073-029-00092-00001 Cultivo: -
	Recinto:14-073-029-00088-00010 Cultivo: -
	Recinto:14-073-029-00093-00004 Cultivo: -
	Recinto:14-073-029-00093-00003 Cultivo: -
86128	Recinto de Forrajas que no ha contabilizado para Carga Ganadera por no tener una explotación válida para el cálculo de la Carga Ganadera
	Recinto:14-073-029-00088-00015 Cultivo:62 PASTOS PERMANENTES DE 5 O MAS AÑOS-
86133	Recinto de forrajera No solicitado para Cálculo de Carga Ganadera que No pertenece a Explotación.
	Recinto:14-073-029-00088-00015 Cultivo:62000 PASTOS PERMANENTES DE 5 O MAS AÑOS-SIN VARIEDAD Secano

(1) Con incidencias que retienen pago o deniegan el expediente.

(2) Se calcula sobre superficie declarada admisible.

(3) Aplicación del artículo 16 bis del RD 147/2023.

(4) Expediente con algunos recintos de pastos permanentes ubicados en espacios protegidos donde la carga ganadera mínima será 0,1 UGM/ha.

Puede verificar la integridad de una copia de este documento mediante la lectura del código QR adjunto o mediante el acceso a la dirección <https://ws050.juntadeandalucia.es/verificarFirma> indicando el código de VERIFICACIÓN

FIRMADO POR	RAQUEL MARIA ESPIN CRESPO	17/10/2024
VERIFICACIÓN	Pk2jmWSPEJNMB623FQZ8JEKDMKEPRE	PÁG. 792/4804







**APELLIDOS Y NOMBRE / RAZÓN SOCIAL**

MALAGON CERVERA JOSE

**NIF**

\*\*\*\*3306\*

**EXPEDIENTE**

1228740

**RESOLUCIÓN**

DENEGACIÓN DE LA AYUDA

**DATOS DE MANTENIMIENTO UNIDADES**

<b>GRUPO DE PAGO</b>	<b>Sup. Dec. Admisible</b>	<b>Sup. Resuelta</b>	<b>Sobredecl.</b>	<b>% Sobredecl.</b>
ZONAS DE MONTAÑA	0,00	0,00	0,00	0,00

**RESUMEN DE PAGOS**

	<b>IMPORTE ( Euros )</b>			
	<b>RESUELTO</b>	<b>FEADER</b>	<b>MAPA</b>	<b>CAPADR</b>
A pagar	0,00	0,00	0,00	0,00

**APLICACIÓN DE REDUCCIONES Y PENALIZACIONES (%)**

<b>Criterios de subvencionabilidad (1)</b>	<b>Presentación tardía</b>	<b>Omisión declaración</b>	<b>Condicionalidad</b>
100,00	0,00	0,00	0,00

**IMPORTE ( Euros )**

<b>Calculado(2)</b>	<b>Reducción</b>	<b>Penalización</b>	<b>Reducción Penalización (3)</b>	<b>Penalización adicional</b>	<b>Resuelto</b>	<b>FEADER</b>	<b>MAPA</b>	<b>CAPADR</b>
0,00 €	0,00 €	0,00 €	0,00 €	0,00 €	0,00 €	0,00 €	0,00 €	0,00 €
<b>Importe Unitario:</b>	93,00 €	<b>Nuevo Importe Unitario:</b>	0,00 €					

**RECINTOS PROPUESTOS**

<b>REF.</b>	<b>REFERENCIA SIGPAC</b>	<b>CULTIVO</b>	<b>S/R</b>	<b>USO SIGPAC</b>	<b>Sup. Dec. admisible</b>	<b>Sup. Campo</b>	<b>Sup. Determ.</b>	<b>Sup. Resuelta</b>
1700000006581428	18-137-001-00063-0001	OLIVAR	S		1,21		1,21	1,21
1700000006581433	14-055-036-00074-0001	OLIVAR	S		0,81		0,81	0,81
1700000006581437	18-137-002-00022-0001	OLIVAR	S		0,04		0,04	0,04
1700000006581438	18-137-002-00023-0001	OLIVAR	S		1,79		1,79	1,79

**INCIDENCIAS**

**INCIDENCIA DESCRIPCIÓN**

74018	Productor que no es agricultor a título principal, según los datos del ejercicio fiscal n-1 y seguridad socia.
74053	Importe inferior a 100 Euros

(1) Con incidencias que retienen pago o deniegan el expediente.

(2) Se calcula sobre superficie declarada admisible.

(3) Aplicación del artículo 16 bis del RD 147/2023.

(4) Expediente con algunos recintos de pastos permanentes ubicados en espacios protegidos donde la carga ganadera mínima será 0,1 UGM/ha.

Puede verificar la integridad de una copia de este documento mediante la lectura del código QR adjunto o mediante el acceso a la dirección <https://ws050.juntadeandalucia.es/verificarFirma> indicando el código de VERIFICACIÓN

FIRMADO POR	RAQUEL MARIA ESPIN CRESPO	17/10/2024
VERIFICACIÓN	Pk2jmWSPEJNMB623FQZ8JEKDMKEPRE	PÁG. 793/4804





**APELLIDOS Y NOMBRE / RAZÓN SOCIAL**

MALAGON RUIZ ANA BELEN

**NIF**

\*\*\*\*0554\*

**EXPEDIENTE**

1136321

**RESOLUCIÓN**

DENEGACIÓN DE LA AYUDA

**DATOS DE MANTENIMIENTO UNIDADES**

<b>GRUPO DE PAGO</b>	<b>Sup. Dec. Admisible</b>	<b>Sup. Resuelta</b>	<b>Sobredecl.</b>	<b>% Sobredecl.</b>
ZONAS DE MONTAÑA	0,00	0,00	0,00	0,00

**RESUMEN DE PAGOS**

	<b>IMPORTE ( Euros )</b>			
	<b>RESUELTO</b>	<b>FEADER</b>	<b>MAPA</b>	<b>CAPADR</b>
A pagar	0,00	0,00	0,00	0,00

**APLICACIÓN DE REDUCCIONES Y PENALIZACIONES (%)**

<b>Crterios de subvencionabilidad (1)</b>	<b>Presentación tardía</b>	<b>Omisión declaración</b>	<b>Condicionalidad</b>
100,00	0,00	0,00	0,00

**IMPORTE ( Euros )**

<b>Calculado(2)</b>	<b>Reducción</b>	<b>Penalización</b>	<b>Reducción Penalización (3)</b>	<b>Penalización adicional</b>	<b>Resuelto</b>	<b>FEADER</b>	<b>MAPA</b>	<b>CAPADR</b>
0,00 €	0,00 €	0,00 €	0,00 €	0,00 €	0,00 €	0,00 €	0,00 €	0,00 €
<b>Importe Unitario:</b>	93,00 €	<b>Nuevo Importe Unitario:</b>	0,00 €					

**RECINTOS PROPUESTOS**

<b>REF.</b>	<b>REFERENCIA SIGPAC</b>	<b>CULTIVO</b>	<b>S/R</b>	<b>USO SIGPAC</b>	<b>Sup. Dec. admisible</b>	<b>Sup. Campo</b>	<b>Sup. Determ.</b>	<b>Sup. Resuelta</b>
1700000005162947	14-055-033-00055-0004	OLIVAR	S		0,15		0,15	0,15
1700000005162948	14-055-033-00056-0003	OLIVAR	S		1,03		1,03	1,03
1700000005162956	14-055-033-00053-0001	OLIVAR	S		2,01		2,01	2,01
1700000005162964	14-055-025-00015-0002	OLIVAR	S		0,47		0,47	0,47

**INCIDENCIAS**

**INCIDENCIA DESCRIPCIÓN**

- 2454 Solicitante de intervención 6613 cuyo regimen de afiliacion a la SS no es ni el sistema especial agrario(cuenta ajena) ni autonomo con actividad agraria.
- 74018 Productor que no es agricultor a titulo principal, según los datos del ejercicio fiscal n-1 y seguridad socia.
- 74053 Importe inferior a 100 Euros
- 75022 No Autoriza a que, en caso de la devolución por la entidad financiera (retrocesión bancaria) del pago en la cuenta corriente consignada en la solicitud y que está debidamente registrada en el sistema contable GIRO de la Junta de Andalucía, se proceda al pago en cualquier otra cuenta corriente de la titularidad del solicitante vigente en dicho sistema contable.

(1) Con incidencias que retienen pago o deniegan el expediente.

(2) Se calcula sobre superficie declarada admisible.

(3) Aplicación del artículo 16 bis del RD 147/2023.

(4) Expediente con algunos recintos de pastos permanentes ubicados en espacios protegidos donde la carga ganadera mínima será 0,1 UGM/ha.

Puede verificar la integridad de una copia de este documento mediante la lectura del código QR adjunto o mediante el acceso a la dirección <https://ws050.juntadeandalucia.es/verificarFirma> indicando el código de VERIFICACIÓN

FIRMADO POR	RAQUEL MARIA ESPIN CRESPO	17/10/2024
VERIFICACIÓN	Pk2jmWSPEJNMB623FQZ8JEKDMKEPRE	PÁG. 794/4804





**APELLIDOS Y NOMBRE / RAZÓN SOCIAL**

MARIN RUIZ ZACARIAS

**NIF**

\*\*\*\*3493\*

**EXPEDIENTE**

1161682

**RESOLUCIÓN**

DENEGACIÓN DE LA AYUDA

**DATOS DE MANTENIMIENTO UNIDADES**

**GRUPO DE PAGO**

ZONAS DE MONTAÑA

**Sup. Dec. Admisible**

0,00

**Sup. Resuelta**

0,00

**Sobredecl.**

0,00

**% Sobredecl.**

0,00

**RESUMEN DE PAGOS**

**IMPORTE ( Euros )**

	RESUELTO	FEADER	MAPA	CAPADR
A pagar	0,00	0,00	0,00	0,00

**APLICACIÓN DE REDUCCIONES Y PENALIZACIONES (%)**

Crterios de subvencionabilidad (1)	Presentación tardía	Omisión declaración	Condicionalidad
100,00	0,00	0,00	0,00

**IMPORTE ( Euros )**

Calculado(2)	Reducción	Penalización	Reducción Penalización (3)	Penalización adicional	Resuelto	FEADER	MAPA	CAPADR
0,00 €	0,00 €	0,00 €	0,00 €	0,00 €	0,00 €	0,00 €	0,00 €	0,00 €
Importe Unitario:	93,00 €	Nuevo Importe Unitario:	0,00 €					

**RECINTOS PROPUESTOS**

REF.	REFERENCIA SIGPAC	CULTIVO	S/R	USO SIGPAC	Sup. Dec. admisible	Sup. Campo	Sup. Determ.	Sup. Resuelta
-1627937	14-037-024-00106-0001	OLIVAR	S		0,09		0,09	0,09
170000006120680	14-037-015-00034-0002	OLIVAR	S		0,01		0,01	0,01
170000006120681	14-037-015-00036-0001	OLIVAR	S		0,70		0,70	0,70
170000006120683	14-037-015-00037-0001	OLIVAR	S		0,05		0,05	0,05
170000006120684	14-037-015-00038-0001	OLIVAR	S		0,75		0,75	0,75
170000006120685	14-037-015-00039-0001	OLIVAR	S		0,02		0,02	0,02
170000006120687	14-037-024-00294-0001	OLIVAR	S		0,04		0,04	0,04
170000006120688	14-037-015-00054-0002	OLIVAR	S		1,39		1,39	1,39
170000006120689	14-037-024-00120-0003	OLIVAR	S		0,15		0,15	0,15
170000006120690	14-037-024-00308-0001	OLIVAR	S		0,01		0,01	0,01
170000006120692	14-037-024-00105-0002	OLIVAR	S		2,35		2,35	2,35
170000006120695	14-037-015-00308-0003	OLIVAR	S		2,07		2,07	2,07
170000006120696	14-037-015-00240-0002	OLIVAR	S		0,05		0,05	0,05
170000006120697	14-037-015-00241-0003	OLIVAR	S		0,99		0,99	0,99
170000006120698	14-037-015-00241-0002	OLIVAR	S		0,83		0,83	0,83
170000006120699	14-037-015-00055-0001	OLIVAR	S		0,80		0,80	0,80
170000006120700	14-037-015-00050-0001	OLIVAR	S		1,27		1,27	1,27
170000006120701	14-037-015-09011-0002	OLIVAR	S		0,04		0,04	0,04
170000006120702	14-037-015-00078-0003	OLIVAR	S		1,08		1,08	1,08
170000006120703	14-037-024-00114-0001	OLIVAR	S		0,08		0,08	0,08

**INCIDENCIAS**

**INCIDENCIA DESCRIPCIÓN**

2454	Solicitante de intervención 6613 cuyo regimen de afiliación a la SS no es ni el sistema especial agrario(cuenta ajena) ni autonomo con actividad agraria.
74018	Productor que no es agricultor a título principal, según los datos del ejercicio fiscal n-1 y seguridad socia.
74053	Importe inferior a 100 Euros

(1) Con incidencias que retienen pago o deniegan el expediente.

(2) Se calcula sobre superficie declarada admisible.

(3) Aplicación del artículo 16 bis del RD 147/2023.

(4) Expediente con algunos recintos de pastos permanentes ubicados en espacios protegidos donde la carga ganadera mínima será 0,1 UGM/ha.

Puede verificar la integridad de una copia de este documento mediante la lectura del código QR adjunto o mediante el acceso a la dirección <https://ws050.juntadeandalucia.es/verificarFirma> indicando el código de VERIFICACIÓN

FIRMADO POR

RAQUEL MARIA ESPIN CRESPO

17/10/2024

VERIFICACIÓN

Pk2jmWSPEJNMB623FQZ8JEKDMKEPRE

PÁG. 795/4804





**APELLIDOS Y NOMBRE / RAZÓN SOCIAL**

MARTINEZ CASTILLEJO BRIGIDA

**NIF**

\*\*\*\*6008\*

**EXPEDIENTE**

1185997

**RESOLUCIÓN**

DENEGACIÓN DE LA AYUDA

**DATOS DE MANTENIMIENTO UNIDADES**

**GRUPO DE PAGO**

ZONAS DE MONTAÑA

Sup. Dec. Admisible	Sup. Resuelta	Sobredecl.	% Sobredecl.
0,00	0,00	0,00	0,00

**RESUMEN DE PAGOS**

	IMPORTE ( Euros )			
	RESUELTO	FEADER	MAPA	CAPADR
A pagar	0,00	0,00	0,00	0,00

**APLICACIÓN DE REDUCCIONES Y PENALIZACIONES (%)**

Criterios de subvencionabilidad (1)	Presentación tardía	Omisión declaración	Condicionalidad
100,00	0,00	0,00	0,00

**IMPORTE ( Euros )**

Calculado(2)	Reducción	Penalización	Reducción Penalización (3)	Penalización adicional	Resuelto	FEADER	MAPA	CAPADR
0,00 €	0,00 €	0,00 €	0,00 €	0,00 €	0,00 €	0,00 €	0,00 €	0,00 €
Importe Unitario:	93,00 €	Nuevo Importe Unitario:	0,00 €					

**RECINTOS PROPUESTOS**

REF.	REFERENCIA SIGPAC	CULTIVO	S/R	USO SIGPAC	Sup. Dec. admisible	Sup. Campo	Sup. Determ.	Sup. Resuelta
-1587703	14-036-041-00032-0009	BARBECHO TRADICIONAL	S		4,14		4,14	4,14
-780427	14-036-041-00032-0010	HIGUERA	S		0,09		0,09	0,09
-780416	14-036-041-00032-0010	GRANADO	S		0,05		0,05	0,05
170000006116589	14-036-041-00032-0010	OTROS FRUTALES	S		0,09		0,09	0,09

**INCIDENCIAS**

**INCIDENCIA DESCRIPCIÓN**

2454	Solicitante de intervención 6613 cuyo regimen de afiliación a la SS no es ni el sistema especial agrario(cuenta ajena) ni autonomo con actividad agraria.
74018	Productor que no es agricultor a titulo principal, según los datos del ejercicio fiscal n-1 y seguridad socia.
74053	Importe inferior a 100 Euros
86119	Carga ganadera NO cumple con el valor mínimo de 0,2 UGM/ha. Recinto:14-036-041-00032-00002 Cultivo:63000 PASTOS DE MENOS DE 5 AÑOS-SIN VARIEDAD Regadio Carga Ganadera:0 Recinto:14-036-041-00032-00009 Cultivo:63000 PASTOS DE MENOS DE 5 AÑOS-SIN VARIEDAD Secano Carga Ganadera:0 Recinto:14-036-041-00032-00014 Cultivo:63000 PASTOS DE MENOS DE 5 AÑOS-SIN VARIEDAD Secano Carga Ganadera:0 Recinto:14-036-041-00032-00017 Cultivo:63000 PASTOS DE MENOS DE 5 AÑOS-SIN VARIEDAD Secano Carga Ganadera:0
86122	Recinto superficie forrajera que realiza la actividad de producción de pastoreo y no declara el o los códigos del Registro de Explotaciones Ganaderas de Andalucía, REGA. Recinto:14-036-041-00032-00002 Cultivo:63000 PASTOS DE MENOS DE 5 AÑOS-SIN VARIEDAD Regadio Recinto:14-036-041-00032-00009 Cultivo:63000 PASTOS DE MENOS DE 5 AÑOS-SIN VARIEDAD Secano Recinto:14-036-041-00032-00014 Cultivo:63000 PASTOS DE MENOS DE 5 AÑOS-SIN VARIEDAD Secano Recinto:14-036-041-00032-00017 Cultivo:63000 PASTOS DE MENOS DE 5 AÑOS-SIN VARIEDAD Secano
86124	Recinto de forrajera para Cálculo de Carga Ganadera que No pertenece a Explotación. Recinto:14-036-041-00032-00002 Cultivo:63000 PASTOS DE MENOS DE 5 AÑOS-SIN VARIEDAD Regadio Recinto:14-036-041-00032-00009 Cultivo:63000 PASTOS DE MENOS DE 5 AÑOS-SIN VARIEDAD Secano Recinto:14-036-041-00032-00014 Cultivo:63000 PASTOS DE MENOS DE 5 AÑOS-SIN VARIEDAD Secano Recinto:14-036-041-00032-00017 Cultivo:63000 PASTOS DE MENOS DE 5 AÑOS-SIN VARIEDAD Secano

(1) Con incidencias que retienen pago o deniegan el expediente.

(2) Se calcula sobre superficie declarada admisible.

(3) Aplicación del artículo 16 bis del RD 147/2023.

(4) Expediente con algunos recintos de pastos permanentes ubicados en espacios protegidos donde la carga ganadera mínima será 0,1 UGM/ha.

Puede verificar la integridad de una copia de este documento mediante la lectura del código QR adjunto o mediante el acceso a la dirección <https://ws050.juntadeandalucia.es/verificarFirma> indicando el código de VERIFICACIÓN

FIRMADO POR

RAQUEL MARIA ESPIN CRESPO

17/10/2024

VERIFICACIÓN

Pk2jmWSPEJNMB623FQZ8JEKDMKEPRE

PÁG. 796/4804





**Incidencias de carga ganadera**

**INCIDENCIA DESCRIPCIÓN**

- 86122 Recinto superficie forrajera que realiza la actividad de producción de pastoreo y no declara el o los códigos del Registro de Explotaciones Ganaderas de Andalucía, REGA.  
 Recinto:14-036-041-00032-00002 Cultivo:63000 PASTOS DE MENOS DE 5 AÑOS-SIN VARIEDAD Regadio  
 Recinto:14-036-041-00032-00014 Cultivo:63000 PASTOS DE MENOS DE 5 AÑOS-SIN VARIEDAD Secano  
 Recinto:14-036-041-00032-00017 Cultivo:63000 PASTOS DE MENOS DE 5 AÑOS-SIN VARIEDAD Secano  
 Recinto:14-036-041-00032-00009 Cultivo:63000 PASTOS DE MENOS DE 5 AÑOS-SIN VARIEDAD Secano
- 86124 Recinto de forrajera para Cálculo de Carga Ganadera que No pertenece a Explotación.  
 Recinto:14-036-041-00032-00002 Cultivo:63000 PASTOS DE MENOS DE 5 AÑOS-SIN VARIEDAD Regadio  
 Recinto:14-036-041-00032-00014 Cultivo:63000 PASTOS DE MENOS DE 5 AÑOS-SIN VARIEDAD Secano  
 Recinto:14-036-041-00032-00017 Cultivo:63000 PASTOS DE MENOS DE 5 AÑOS-SIN VARIEDAD Secano  
 Recinto:14-036-041-00032-00009 Cultivo:63000 PASTOS DE MENOS DE 5 AÑOS-SIN VARIEDAD Secano
- 86128 Recinto de Forrajeras que no ha contabilizado para Carga Ganadera por no tener una explotación válida para el cálculo de la Carga Ganadera  
 Recinto:14-036-041-00032-00002 Cultivo:63 PASTOS DE MENOS DE 5 AÑOS-  
 Recinto:14-036-041-00032-00014 Cultivo:63 PASTOS DE MENOS DE 5 AÑOS-  
 Recinto:14-036-041-00032-00017 Cultivo:63 PASTOS DE MENOS DE 5 AÑOS-  
 Recinto:14-036-041-00032-00009 Cultivo:63 PASTOS DE MENOS DE 5 AÑOS-
- 86132 Recinto superficie forrajera que no realiza la actividad de producción de pastoreo.  
 Recinto:14-036-041-00032-00009 Cultivo:20000 BARBECHO TRADICIONAL-SIN VARIEDAD Secano

(1) Con incidencias que retienen pago o deniegan el expediente.

(2) Se calcula sobre superficie declarada admisible.

(3) Aplicación del artículo 16 bis del RD 147/2023.

(4) Expediente con algunos recintos de pastos permanentes ubicados en espacios protegidos donde la carga ganadera mínima será 0,1 UGM/ha.

Puede verificar la integridad de una copia de este documento mediante la lectura del código QR adjunto o mediante el acceso a la dirección <https://ws050.juntadeandalucia.es/verificarFirma> indicando el código de VERIFICACIÓN

FIRMADO POR	RAQUEL MARIA ESPIN CRESPO	17/10/2024	
VERIFICACIÓN	Pk2jmWSPEJNMB623FQZ8JEKDMKEPRE	PÁG. 797/4804	



**APELLIDOS Y NOMBRE / RAZÓN SOCIAL**  
MARTINEZ GARCIA FRANCISCO

**NIF**  
\*\*\*\*5474\*

**EXPEDIENTE**  
1277832

**RESOLUCIÓN**  
DENEGACIÓN DE LA AYUDA

**DATOS DE MANTENIMIENTO UNIDADES**

<b>GRUPO DE PAGO</b>	<b>Sup. Dec. Admisible</b>	<b>Sup. Resuelta</b>	<b>Sobredecl.</b>	<b>% Sobredecl.</b>
ZONAS DE MONTAÑA	0,00	0,00	0,00	0,00

**RESUMEN DE PAGOS**

	<b>IMPORTE ( Euros )</b>			
	<b>RESUELTO</b>	<b>FEADER</b>	<b>MAPA</b>	<b>CAPADR</b>
A pagar	0,00	0,00	0,00	0,00

**APLICACIÓN DE REDUCCIONES Y PENALIZACIONES (%)**

<b>Crterios de subvencionabilidad (1)</b>	<b>Presentación tardía</b>	<b>Omisión declaración</b>	<b>Condicionalidad</b>
100,00	0,00	0,00	0,00

**IMPORTE ( Euros )**

Calculado(2)	Reducción	Penalización	Reducción Penalización (3)	Penalización adicional	Resuelto	FEADER	MAPA	CAPADR
0,00 €	0,00 €	0,00 €	0,00 €	0,00 €	0,00 €	0,00 €	0,00 €	0,00 €
<b>Importe Unitario:</b>	93,00 €	<b>Nuevo Importe Unitario:</b>	0,00 €					

**RECINTOS PROPUESTOS**

<b>REF.</b>	<b>REFERENCIA SIGPAC</b>	<b>CULTIVO</b>	<b>S/R</b>	<b>USO SIGPAC</b>	<b>Sup. Dec. admisible</b>	<b>Sup. Campo</b>	<b>Sup. Determ.</b>	<b>Sup. Resuelta</b>
170000006760721	14-001-004-00132-0004	OLIVAR	S		8,41		8,41	8,37
170000006760722	14-001-004-09030-0014	OLIVAR	S		0,34		0,34	0,34
170000006760728	14-001-007-00044-0002	OLIVAR	S		0,25		0,25	0,25
170000006760729	14-001-007-00051-0001	OLIVAR	S		6,02		6,02	6,02
170000006760731	14-001-016-00083-0001	OLIVAR	R		3,60		3,60	3,60
170000006760732	14-001-018-00077-0002	OLIVAR	S		0,44		0,44	0,44
170000006760733	14-001-004-00133-0001	OLIVAR	S		0,64		0,64	0,60
170000006760734	14-001-004-00136-0001	OLIVAR	S		2,78		2,78	2,78
170000006760735	14-001-004-00137-0001	OLIVAR	S		0,12		0,12	0,12

(1) Con incidencias que retienen pago o deniegan el expediente.

(2) Se calcula sobre superficie declarada admisible.

(3) Aplicación del artículo 16 bis del RD 147/2023.

(4) Expediente con algunos recintos de pastos permanentes ubicados en espacios protegidos donde la carga ganadera mínima será 0,1 UGM/ha.

Puede verificar la integridad de una copia de este documento mediante la lectura del código QR adjunto o mediante el acceso a la dirección <https://ws050.juntadeandalucia.es/verificarFirma> indicando el código de VERIFICACIÓN

FIRMADO POR	RAQUEL MARIA ESPIN CRESPO	17/10/2024
VERIFICACIÓN	Pk2jmWSPEJNMB623FQZ8JEKDMKEPRE	PÁG. 798/4804





**INCIDENCIAS**

**INCIDENCIA DESCRIPCIÓN**

- 452 Actividad agraria declarada en un recinto no compatible con el uso PA, PR o PS asignado en SIGPAC para ese recinto.  
Recinto:14-001-004-00136-00006 Cultivo:62000 PASTOS PERMANENTES DE 5 O MAS AÑOS-SIN VARIEDAD Secano USO ASIGNADO EN SIGPAC:PR
- 4272 Verifica que las líneas de declaración de las Solicitudes Únicas no tienen solapes con la capa de Retroactividad Gráfica (ambas de la misma campaña) a nivel de expediente/línea de declaración gráfica de la solicitud.  
Recinto:14-001-004-00132-00004 Cultivo: - Agregado de la referencia del recinto.:0 Zona de la referencia del recinto.:0 Superficie solapada.:0,04 Id. Incid.:98190038  
Recinto:14-001-004-00133-00001 Cultivo: - Agregado de la referencia del recinto.:0 Zona de la referencia del recinto.:0 Superficie solapada.:0,02 Id. Incid.:98190039  
Recinto:14-001-004-00133-00001 Cultivo: - Agregado de la referencia del recinto.:0 Zona de la referencia del recinto.:0 Superficie solapada.:0,02 Id. Incid.:98190040
- 74018 Productor que no es agricultor a título principal, según los datos del ejercicio fiscal n-1 y seguridad socia.
- 74053 Importe inferior a 100 Euros
- 86120 Para explotaciones de pastos permanentes ubicadas en espacios protegidos la carga ganadera mínima será 0,1 UGM/ha.  
Recinto:14-001-004-00136-00005 Cultivo:62000 PASTOS PERMANENTES DE 5 O MAS AÑOS-SIN VARIEDAD Secano Carga Ganadera:0  
Recinto:14-001-004-00136-00006 Cultivo:62000 PASTOS PERMANENTES DE 5 O MAS AÑOS-SIN VARIEDAD Secano Carga Ganadera:0
- 86121 Recinto superficie forrajera que no realiza la actividad de producción de pastoreo.  
Recinto:14-001-004-00136-00005 Cultivo:62000 PASTOS PERMANENTES DE 5 O MAS AÑOS-SIN VARIEDAD Secano Actividad Agraria del recinto:2  
Recinto:14-001-004-00136-00006 Cultivo:62000 PASTOS PERMANENTES DE 5 O MAS AÑOS-SIN VARIEDAD Secano Actividad Agraria del recinto:2
- 86122 Recinto superficie forrajera que realiza la actividad de producción de pastoreo y no declara el o los códigos del Registro de Explotaciones Ganaderas de Andalucía, REGA.  
Recinto:14-001-004-00136-00005 Cultivo:62000 PASTOS PERMANENTES DE 5 O MAS AÑOS-SIN VARIEDAD Secano  
Recinto:14-001-004-00136-00006 Cultivo:62000 PASTOS PERMANENTES DE 5 O MAS AÑOS-SIN VARIEDAD Secano
- 86124 Recinto de forrajera para Cálculo de Carga Ganadera que No pertenece a Explotación.  
Recinto:14-001-004-00136-00005 Cultivo:62000 PASTOS PERMANENTES DE 5 O MAS AÑOS-SIN VARIEDAD Secano  
Recinto:14-001-004-00136-00006 Cultivo:62000 PASTOS PERMANENTES DE 5 O MAS AÑOS-SIN VARIEDAD Secano

**Incidencias de carga ganadera**

**INCIDENCIA DESCRIPCIÓN**

- 86122 Recinto superficie forrajera que realiza la actividad de producción de pastoreo y no declara el o los códigos del Registro de Explotaciones Ganaderas de Andalucía, REGA.  
Recinto:14-001-004-00136-00006 Cultivo:62000 PASTOS PERMANENTES DE 5 O MAS AÑOS-SIN VARIEDAD Secano  
Recinto:14-001-004-00136-00005 Cultivo:62000 PASTOS PERMANENTES DE 5 O MAS AÑOS-SIN VARIEDAD Secano
- 86124 Recinto de forrajera para Cálculo de Carga Ganadera que No pertenece a Explotación.  
Recinto:14-001-004-00136-00006 Cultivo:62000 PASTOS PERMANENTES DE 5 O MAS AÑOS-SIN VARIEDAD Secano  
Recinto:14-001-004-00136-00005 Cultivo:62000 PASTOS PERMANENTES DE 5 O MAS AÑOS-SIN VARIEDAD Secano
- 86128 Recinto de Forrajeras que no ha contabilizado para Carga Ganadera por no tener una explotación válida para el cálculo de la Carga Ganadera  
Recinto:14-001-004-00136-00006 Cultivo:62 PASTOS PERMANENTES DE 5 O MAS AÑOS-  
Recinto:14-001-004-00136-00005 Cultivo:62 PASTOS PERMANENTES DE 5 O MAS AÑOS-
- 86132 Recinto superficie forrajera que no realiza la actividad de producción de pastoreo.  
Recinto:14-001-004-00136-00006 Cultivo:62000 PASTOS PERMANENTES DE 5 O MAS AÑOS-SIN VARIEDAD Secano  
Recinto:14-001-004-00136-00005 Cultivo:62000 PASTOS PERMANENTES DE 5 O MAS AÑOS-SIN VARIEDAD Secano

(1) Con incidencias que retienen pago o deniegan el expediente.

(2) Se calcula sobre superficie declarada admisible.

(3) Aplicación del artículo 16 bis del RD 147/2023.

(4) Expediente con algunos recintos de pastos permanentes ubicados en espacios protegidos donde la carga ganadera mínima será 0,1 UGM/ha.

Puede verificar la integridad de una copia de este documento mediante la lectura del código QR adjunto o mediante el acceso a la dirección <https://ws050.juntadeandalucia.es/verificarFirma> indicando el código de VERIFICACIÓN

FIRMADO POR	RAQUEL MARIA ESPIN CRESPO	17/10/2024
VERIFICACIÓN	Pk2jmWSPEJNMB623FQZ8JEKDMKEPRE	PÁG. 799/4804





**APELLIDOS Y NOMBRE / RAZÓN SOCIAL**  
MARTINEZ GARCIA JOSE ANTONIO

**NIF**  
\*\*\*\*0218\*

**EXPEDIENTE**  
1278964

**RESOLUCIÓN**  
DENEGACIÓN DE LA AYUDA

**DATOS DE MANTENIMIENTO UNIDADES**

GRUPO DE PAGO	Sup. Dec. Admisible	Sup. Resuelta	Sobredecl.	% Sobredecl.
ZONAS DE MONTAÑA	0,00	0,00	0,00	0,00

**RESUMEN DE PAGOS**

	IMPORTE ( Euros )			
	RESUELTO	FEADER	MAPA	CAPADR
A pagar	0,00	0,00	0,00	0,00

**APLICACIÓN DE REDUCCIONES Y PENALIZACIONES (%)**

Criterios de subvencionabilidad (1)	Presentación tardía	Omisión declaración	Condicionalidad
100,00	0,00	0,00	0,00

**IMPORTE ( Euros )**

Calculado(2)	Reducción	Penalización	Reducción Penalización (3)	Penalización adicional	Resuelto	FEADER	MAPA	CAPADR
0,00 €	0,00 €	0,00 €	0,00 €	0,00 €	0,00 €	0,00 €	0,00 €	0,00 €
Importe Unitario:	93,00 €	Nuevo Importe Unitario:	0,00 €					

**RECINTOS PROPUESTOS**

REF.	REFERENCIA SIGPAC	CULTIVO	S/R	USO SIGPAC	Sup. Dec. admisible	Sup. Campo	Sup. Determ.	Sup. Resuelta
1700000006760723	14-001-007-00009-0015	OLIVAR	S		29,65		29,65	29,65
1700000006760724	14-001-007-09024-0001	OLIVAR	S		0,44		0,44	0,00

(1) Con incidencias que retienen pago o deniegan el expediente.

(2) Se calcula sobre superficie declarada admisible.

(3) Aplicación del artículo 16 bis del RD 147/2023.

(4) Expediente con algunos recintos de pastos permanentes ubicados en espacios protegidos donde la carga ganadera mínima será 0,1 UGM/ha.

Puede verificar la integridad de una copia de este documento mediante la lectura del código QR adjunto o mediante el acceso a la dirección <https://ws050.juntadeandalucia.es/verificarFirma> indicando el código de VERIFICACIÓN

FIRMADO POR	RAQUEL MARIA ESPIN CRESPO	17/10/2024
VERIFICACIÓN	Pk2jmWSPEJNMB623FQZ8JEKDMKEPRE	PÁG. 800/4804





**INCIDENCIAS****INCIDENCIA DESCRIPCIÓN**

- 242 Recinto pendiente de acreditación de titularidad.  
Recinto:14-001-007-09024-00001 Cultivo:101010 OLIVAR-PICUAL Secano
- 452 Actividad agraria declarada en un recinto no compatible con el uso PA, PR o PS asignado en SIGPAC para ese recinto.  
Recinto:14-001-007-00009-00005 Cultivo:62000 PASTOS PERMANENTES DE 5 O MAS AÑOS-SIN VARIEDAD Secano USO ASIGNADO EN SIGPAC:PR  
Recinto:14-001-007-00009-00020 Cultivo:62000 PASTOS PERMANENTES DE 5 O MAS AÑOS-SIN VARIEDAD Secano USO ASIGNADO EN SIGPAC:PR  
Recinto:14-001-007-00009-00022 Cultivo:62000 PASTOS PERMANENTES DE 5 O MAS AÑOS-SIN VARIEDAD Secano USO ASIGNADO EN SIGPAC:PR
- 74018 Productor que no es agricultor a título principal, según los datos del ejercicio fiscal n-1 y seguridad socia.
- 74053 Importe inferior a 100 Euros
- 86119 Carga ganadera NO cumple con el valor mínimo de 0,2 UGM/ha.  
Recinto:14-001-007-00009-00005 Cultivo:62000 PASTOS PERMANENTES DE 5 O MAS AÑOS-SIN VARIEDAD Secano Carga Ganadera:0  
Recinto:14-001-007-00009-00020 Cultivo:62000 PASTOS PERMANENTES DE 5 O MAS AÑOS-SIN VARIEDAD Secano Carga Ganadera:0  
Recinto:14-001-007-00009-00022 Cultivo:62000 PASTOS PERMANENTES DE 5 O MAS AÑOS-SIN VARIEDAD Secano Carga Ganadera:0
- 86121 Recinto superficie forrajera que no realiza la actividad de producción de pastoreo.  
Recinto:14-001-007-00009-00005 Cultivo:62000 PASTOS PERMANENTES DE 5 O MAS AÑOS-SIN VARIEDAD Secano Actividad Agraria del recinto:2  
Recinto:14-001-007-00009-00020 Cultivo:62000 PASTOS PERMANENTES DE 5 O MAS AÑOS-SIN VARIEDAD Secano Actividad Agraria del recinto:2  
Recinto:14-001-007-00009-00022 Cultivo:62000 PASTOS PERMANENTES DE 5 O MAS AÑOS-SIN VARIEDAD Secano Actividad Agraria del recinto:2
- 86122 Recinto superficie forrajera que realiza la actividad de producción de pastoreo y no declara el o los códigos del Registro de Explotaciones Ganaderas de Andalucía, REGA.  
Recinto:14-001-007-00009-00005 Cultivo:62000 PASTOS PERMANENTES DE 5 O MAS AÑOS-SIN VARIEDAD Secano  
Recinto:14-001-007-00009-00020 Cultivo:62000 PASTOS PERMANENTES DE 5 O MAS AÑOS-SIN VARIEDAD Secano  
Recinto:14-001-007-00009-00022 Cultivo:62000 PASTOS PERMANENTES DE 5 O MAS AÑOS-SIN VARIEDAD Secano
- 86124 Recinto de forrajera para Cálculo de Carga Ganadera que No pertenece a Explotación.  
Recinto:14-001-007-00009-00005 Cultivo:62000 PASTOS PERMANENTES DE 5 O MAS AÑOS-SIN VARIEDAD Secano  
Recinto:14-001-007-00009-00020 Cultivo:62000 PASTOS PERMANENTES DE 5 O MAS AÑOS-SIN VARIEDAD Secano  
Recinto:14-001-007-00009-00022 Cultivo:62000 PASTOS PERMANENTES DE 5 O MAS AÑOS-SIN VARIEDAD Secano

**Incidenias de carga ganadera****INCIDENCIA DESCRIPCIÓN**

- 452 Actividad agraria declarada en un recinto no compatible con el uso PA, PR o PS asignado en SIGPAC para ese recinto.  
Recinto:14-001-007-00009-00020 Cultivo:62000 PASTOS PERMANENTES DE 5 O MAS AÑOS-SIN VARIEDAD Secano USO ASIGNADO EN SIGPAC:PR  
Recinto:14-001-007-00009-00005 Cultivo:62000 PASTOS PERMANENTES DE 5 O MAS AÑOS-SIN VARIEDAD Secano USO ASIGNADO EN SIGPAC:PR  
Recinto:14-001-007-00009-00022 Cultivo:62000 PASTOS PERMANENTES DE 5 O MAS AÑOS-SIN VARIEDAD Secano USO ASIGNADO EN SIGPAC:PR
- 86122 Recinto superficie forrajera que realiza la actividad de producción de pastoreo y no declara el o los códigos del Registro de Explotaciones Ganaderas de Andalucía, REGA.  
Recinto:14-001-007-00009-00020 Cultivo:62000 PASTOS PERMANENTES DE 5 O MAS AÑOS-SIN VARIEDAD Secano  
Recinto:14-001-007-00009-00005 Cultivo:62000 PASTOS PERMANENTES DE 5 O MAS AÑOS-SIN VARIEDAD Secano  
Recinto:14-001-007-00009-00022 Cultivo:62000 PASTOS PERMANENTES DE 5 O MAS AÑOS-SIN VARIEDAD Secano
- 86124 Recinto de forrajera para Cálculo de Carga Ganadera que No pertenece a Explotación.  
Recinto:14-001-007-00009-00020 Cultivo:62000 PASTOS PERMANENTES DE 5 O MAS AÑOS-SIN VARIEDAD Secano  
Recinto:14-001-007-00009-00005 Cultivo:62000 PASTOS PERMANENTES DE 5 O MAS AÑOS-SIN VARIEDAD Secano  
Recinto:14-001-007-00009-00022 Cultivo:62000 PASTOS PERMANENTES DE 5 O MAS AÑOS-SIN VARIEDAD Secano
- 86128 Recinto de Forrajeras que no ha contabilizado para Carga Ganadera por no tener una explotación válida para el cálculo de la Carga Ganadera  
Recinto:14-001-007-00009-00020 Cultivo:62 PASTOS PERMANENTES DE 5 O MAS AÑOS-  
Recinto:14-001-007-00009-00005 Cultivo:62 PASTOS PERMANENTES DE 5 O MAS AÑOS-  
Recinto:14-001-007-00009-00022 Cultivo:62 PASTOS PERMANENTES DE 5 O MAS AÑOS-

(1) Con incidencias que retienen pago o deniegan el expediente.

(2) Se calcula sobre superficie declarada admisible.

(3) Aplicación del artículo 16 bis del RD 147/2023.

(4) Expediente con algunos recintos de pastos permanentes ubicados en espacios protegidos donde la carga ganadera mínima será 0,1 UGM/ha.

Puede verificar la integridad de una copia de este documento mediante la lectura del código QR adjunto o mediante el acceso a la dirección <https://ws050.juntadeandalucia.es/verificarFirma> indicando el código de VERIFICACIÓN

FIRMADO POR

RAQUEL MARIA ESPIN CRESPO

17/10/2024

VERIFICACIÓN

Pk2jmWSPEJNMB623FQZ8JEKDMKEPRE

PÁG. 801/4804





- 86132 Recinto superficie forrajera que no realiza la actividad de producción de pastoreo.  
Recinto:14-001-007-00009-00020 Cultivo:62000 PASTOS PERMANENTES DE 5 O MAS AÑOS-SIN VARIEDAD Secano  
Recinto:14-001-007-00009-00005 Cultivo:62000 PASTOS PERMANENTES DE 5 O MAS AÑOS-SIN VARIEDAD Secano  
Recinto:14-001-007-00009-00022 Cultivo:62000 PASTOS PERMANENTES DE 5 O MAS AÑOS-SIN VARIEDAD Secano

(1) Con incidencias que retienen pago o deniegan el expediente.  
(2) Se calcula sobre superficie declarada admisible.  
(3) Aplicación del artículo 16 bis del RD 147/2023.  
(4) Expediente con algunos recintos de pastos permanentes ubicados en espacios protegidos donde la carga ganadera mínima será 0,1 UGM/ha.

Puede verificar la integridad de una copia de este documento mediante la lectura del código QR adjunto o mediante el acceso a la dirección <https://ws050.juntadeandalucia.es/verificarFirma> indicando el código de VERIFICACIÓN

FIRMADO POR	RAQUEL MARIA ESPIN CRESPO	17/10/2024
VERIFICACIÓN	Pk2jmWSPEJNMB623FQZ8JEKDMKEPRE	PÁG. 802/4804





**APELLIDOS Y NOMBRE / RAZÓN SOCIAL**

MARTINEZ LOPEZ JUAN JOSE

**NIF**

\*\*\*\*7439\*

**EXPEDIENTE**

1005389

**RESOLUCIÓN**

DENEGACIÓN DE LA AYUDA

**DATOS DE MANTENIMIENTO UNIDADES**

<b>GRUPO DE PAGO</b>	<b>Sup. Dec. Admisible</b>	<b>Sup. Resuelta</b>	<b>Sobredecl.</b>	<b>% Sobredecl.</b>
ZONAS DE MONTAÑA	1,04	1,04	0,00	0,00

**RESUMEN DE PAGOS**

	<b>IMPORTE ( Euros )</b>			
	<b>RESUELTO</b>	<b>FEADER</b>	<b>MAPA</b>	<b>CAPADR</b>
A pagar	0,00	0,00	0,00	0,00

**APLICACIÓN DE REDUCCIONES Y PENALIZACIONES (%)**

<b>Criterios de subvencionabilidad (1)</b>	<b>Presentación tardía</b>	<b>Omisión declaración</b>	<b>Condicionalidad</b>
100,00	0,00	0,00	0,00

**IMPORTE ( Euros )**

<b>Calculado(2)</b>	<b>Reducción</b>	<b>Penalización</b>	<b>Reducción Penalización (3)</b>	<b>Penalización adicional</b>	<b>Resuelto</b>	<b>FEADER</b>	<b>MAPA</b>	<b>CAPADR</b>
96,72 €	0,00 €	0,00 €	0,00 €	0,00 €	0,00 €	0,00 €	0,00 €	0,00 €
<b>Importe Unitario:</b>	93,00 €	<b>Nuevo Importe Unitario:</b>	93,00 €					

**RECINTOS PROPUESTOS**

<b>REF.</b>	<b>REFERENCIA SIGPAC</b>	<b>CULTIVO</b>	<b>S/R</b>	<b>USO SIGPAC</b>	<b>Sup. Dec. admisible</b>	<b>Sup. Campo</b>	<b>Sup. Determ.</b>	<b>Sup. Resuelta</b>
170000005988127	14-058-006-00738-0001	OLIVAR	S		0,54		0,54	0,54
170000005988128	14-058-006-00739-0007	OLIVAR	S		0,01		0,01	0,01
170000005988129	14-058-006-00739-0007	OLIVAR	S		0,01		0,01	0,01
170000005988130	14-058-006-00736-0002	OLIVAR	S		0,03		0,03	0,03
170000005988133	14-058-006-00740-0002	OLIVAR	S		0,05		0,05	0,05
170000005988142	14-058-026-00309-0001	OLIVAR	S		0,40		0,40	0,40

**INCIDENCIAS**

**INCIDENCIA DESCRIPCIÓN**

74053 Importe inferior a 100 Euros

(1) Con incidencias que retienen pago o deniegan el expediente.

(2) Se calcula sobre superficie declarada admisible.

(3) Aplicación del artículo 16 bis del RD 147/2023.

(4) Expediente con algunos recintos de pastos permanentes ubicados en espacios protegidos donde la carga ganadera mínima será 0,1 UGM/ha.

Puede verificar la integridad de una copia de este documento mediante la lectura del código QR adjunto o mediante el acceso a la dirección <https://ws050.juntadeandalucia.es/verificarFirma> indicando el código de VERIFICACIÓN

<b>FIRMADO POR</b>	RAQUEL MARIA ESPIN CRESPO	17/10/2024
<b>VERIFICACIÓN</b>	Pk2jmWSPEJNMB623FQZ8JEKDMKEPRE	PÁG. 803/4804





**APELLIDOS Y NOMBRE / RAZÓN SOCIAL**

MATAS RUIZ NIEVES

**NIF**

\*\*\*\*8199\*

**EXPEDIENTE**

1049256

**RESOLUCIÓN**

DENEGACIÓN DE LA AYUDA

**DATOS DE MANTENIMIENTO UNIDADES**

**GRUPO DE PAGO**

ZONAS DE MONTAÑA

**Sup. Dec. Admisible**

0,00

**Sup. Resuelta**

0,00

**Sobredecl.**

0,00

**% Sobredecl.**

0,00

**RESUMEN DE PAGOS**

**IMPORTE ( Euros )**

	RESUELTO	FEADER	MAPA	CAPADR
A pagar	0,00	0,00	0,00	0,00

**APLICACIÓN DE REDUCCIONES Y PENALIZACIONES (%)**

Criterios de subvencionabilidad (1)	Presentación tardía	Omisión declaración	Condicionalidad
100,00	0,00	0,00	0,00

**IMPORTE ( Euros )**

Calculado(2)	Reducción	Penalización	Reducción Penalización (3)	Penalización adicional	Resuelto	FEADER	MAPA	CAPADR
0,00 €	0,00 €	0,00 €	0,00 €	0,00 €	0,00 €	0,00 €	0,00 €	0,00 €
Importe Unitario:	93,00 €	Nuevo Importe Unitario:	0,00 €					

**RECINTOS PROPUESTOS**

REF.	REFERENCIA SIGPAC	CULTIVO	S/R	USO SIGPAC	Sup. Dec. admisible	Sup. Campo	Sup. Determ.	Sup. Resuelta
4100180	14-055-056-00149-0001	OLIVAR	S		0,19		0,19	0,19
170000006045563	14-055-050-00011-0001	OLIVAR	S		2,66		2,66	2,66
170000006045564	14-055-050-00012-0002	OLIVAR	S		1,25		1,25	1,25

**INCIDENCIAS**

**INCIDENCIA DESCRIPCIÓN**

- 2454 Solicitante de intervención 6613 cuyo regimen de afiliacion a la SS no es ni el sistema especial agrario(cuenta ajena) ni autonomo con actividad agraria.
- 74018 Productor que no es agricultor a título principal, según los datos del ejercicio fiscal n-1 y seguridad socia.
- 74053 Importe inferior a 100 Euros
- 75022 No Autoriza a que, en caso de la devolución por la entidad financiera (retrocesión bancaria) del pago en la cuenta corriente consignada en la solicitud y que está debidamente registrada en el sistema contable GIRO de la Junta de Andalucía, se proceda al pago en cualquier otra cuenta corriente de la titularidad del solicitante vigente en dicho sistema contable.

(1) Con incidencias que retienen pago o deniegan el expediente.

(2) Se calcula sobre superficie declarada admisible.

(3) Aplicación del artículo 16 bis del RD 147/2023.

(4) Expediente con algunos recintos de pastos permanentes ubicados en espacios protegidos donde la carga ganadera mínima será 0,1 UGM/ha.

Puede verificar la integridad de una copia de este documento mediante la lectura del código QR adjunto o mediante el acceso a la dirección <https://ws050.juntadeandalucia.es/verificarFirma> indicando el código de VERIFICACIÓN

FIRMADO POR

RAQUEL MARIA ESPIN CRESPO

17/10/2024

VERIFICACIÓN

Pk2jmWSPEJNMB623FQZ8JEKDMKEPRE

PÁG. 804/4804





**APELLIDOS Y NOMBRE / RAZÓN SOCIAL**

MAYORGA EGUZQUIZA JUAN

**NIF**

\*\*\*\*2623\*

**EXPEDIENTE**

1273390

**RESOLUCIÓN**

DENEGACIÓN DE LA AYUDA

**DATOS DE MANTENIMIENTO UNIDADES**

<b>GRUPO DE PAGO</b>	<b>Sup. Dec. Admisible</b>	<b>Sup. Resuelta</b>	<b>Sobredecl.</b>	<b>% Sobredecl.</b>
ZONAS DE MONTAÑA	0,00	0,00	0,00	0,00

**RESUMEN DE PAGOS**

	<b>IMPORTE ( Euros )</b>			
	<b>RESUELTO</b>	<b>FEADER</b>	<b>MAPA</b>	<b>CAPADR</b>
A pagar	0,00	0,00	0,00	0,00

**APLICACIÓN DE REDUCCIONES Y PENALIZACIONES (%)**

<b>Criterios de subvencionabilidad (1)</b>	<b>Presentación tardía</b>	<b>Omisión declaración</b>	<b>Condicionalidad</b>
100,00	0,00	0,00	0,00

**IMPORTE ( Euros )**

<b>Calculado(2)</b>	<b>Reducción</b>	<b>Penalización</b>	<b>Reducción Penalización (3)</b>	<b>Penalización adicional</b>	<b>Resuelto</b>	<b>FEADER</b>	<b>MAPA</b>	<b>CAPADR</b>
0,00 €	0,00 €	0,00 €	0,00 €	0,00 €	0,00 €	0,00 €	0,00 €	0,00 €
<b>Importe Unitario:</b>	93,00 €	<b>Nuevo Importe Unitario:</b>	0,00 €					

**RECINTOS PROPUESTOS**

<b>REF.</b>	<b>REFERENCIA SIGPAC</b>	<b>CULTIVO</b>	<b>S/R</b>	<b>USO SIGPAC</b>	<b>Sup. Dec. admisible</b>	<b>Sup. Campo</b>	<b>Sup. Determ.</b>	<b>Sup. Resuelta</b>
-1384454	14-001-007-00017-0005	OLIVAR	S		13,76		13,76	13,76

**INCIDENCIAS**

**INCIDENCIA DESCRIPCIÓN**

2454	Solicitante de intervención 6613 cuyo regimen de afiliación a la SS no es ni el sistema especial agrario(cuenta ajena) ni autonomo con actividad agraria.
74018	Productor que no es agricultor a título principal, según los datos del ejercicio fiscal n-1 y seguridad socia.
74053	Importe inferior a 100 Euros

(1) Con incidencias que retienen pago o deniegan el expediente.

(2) Se calcula sobre superficie declarada admisible.

(3) Aplicación del artículo 16 bis del RD 147/2023.

(4) Expediente con algunos recintos de pastos permanentes ubicados en espacios protegidos donde la carga ganadera mínima será 0,1 UGM/ha.

Puede verificar la integridad de una copia de este documento mediante la lectura del código QR adjunto o mediante el acceso a la dirección <https://ws050.juntadeandalucia.es/verificarFirma> indicando el código de VERIFICACIÓN

FIRMADO POR	RAQUEL MARIA ESPIN CRESPO	17/10/2024	
VERIFICACIÓN	Pk2jmWSPEJNMB623FQZ8JEKDMKEPRE	PÁG. 805/4804	



**APELLIDOS Y NOMBRE / RAZÓN SOCIAL**  
MEDINA CAMACHO FRANCISCO

**NIF**  
\*\*\*\*8309\*

**EXPEDIENTE**  
1191158

**RESOLUCIÓN**  
DENEGACIÓN DE LA AYUDA

**DATOS DE MANTENIMIENTO UNIDADES**

<b>GRUPO DE PAGO</b>	<b>Sup. Dec. Admisible</b>	<b>Sup. Resuelta</b>	<b>Sobredecl.</b>	<b>% Sobredecl.</b>
ZONAS DE MONTAÑA	0,83	0,83	0,00	0,00

**RESUMEN DE PAGOS**

	<b>IMPORTE ( Euros )</b>			
	<b>RESUELTO</b>	<b>FEADER</b>	<b>MAPA</b>	<b>CAPADR</b>
A pagar	0,00	0,00	0,00	0,00

**APLICACIÓN DE REDUCCIONES Y PENALIZACIONES (%)**

<b>Criterios de subvencionabilidad (1)</b>	<b>Presentación tardía</b>	<b>Omisión declaración</b>	<b>Condicionalidad</b>
100,00	0,00	0,00	0,00

**IMPORTE ( Euros )**

<b>Calculado(2)</b>	<b>Reducción</b>	<b>Penalización</b>	<b>Reducción Penalización (3)</b>	<b>Penalización adicional</b>	<b>Resuelto</b>	<b>FEADER</b>	<b>MAPA</b>	<b>CAPADR</b>
77,19 €	0,00 €	0,00 €	0,00 €	0,00 €	0,00 €	0,00 €	0,00 €	0,00 €
<b>Importe Unitario:</b>	93,00 €	<b>Nuevo Importe Unitario:</b>	93,00 €					

**RECINTOS PROPUESTOS**

<b>REF.</b>	<b>REFERENCIA SIGPAC</b>	<b>CULTIVO</b>	<b>S/R</b>	<b>USO SIGPAC</b>	<b>Sup. Dec. admisible</b>	<b>Sup. Campo</b>	<b>Sup. Determ.</b>	<b>Sup. Resuelta</b>
1700000004783293	14-058-001-00180-0001	OLIVAR	S		0,01		0,01	0,01
1700000004783294	14-058-001-00181-0002	OLIVAR	S		0,01		0,01	0,01
1700000004783295	14-058-001-00464-0002	OLIVAR	S		0,81		0,81	0,81

**INCIDENCIAS**

**INCIDENCIA DESCRIPCIÓN**

74053 Importe inferior a 100 Euros

(1) Con incidencias que retienen pago o deniegan el expediente.

(2) Se calcula sobre superficie declarada admisible.

(3) Aplicación del artículo 16 bis del RD 147/2023.

(4) Expediente con algunos recintos de pastos permanentes ubicados en espacios protegidos donde la carga ganadera mínima será 0,1 UGM/ha.

Puede verificar la integridad de una copia de este documento mediante la lectura del código QR adjunto o mediante el acceso a la dirección <https://ws050.juntadeandalucia.es/verificarFirma> indicando el código de VERIFICACIÓN

FIRMADO POR	RAQUEL MARIA ESPIN CRESPO	17/10/2024
VERIFICACIÓN	Pk2jmWSPEJNMB623FQZ8JEKDMKEPRE	PÁG. 806/4804





**APELLIDOS Y NOMBRE / RAZÓN SOCIAL**

MEDINA EXPOSITO FRANCISCO

**NIF**

\*\*\*\*6871\*

**EXPEDIENTE**

1149345

**RESOLUCIÓN**

DENEGACIÓN DE LA AYUDA

**DATOS DE MANTENIMIENTO UNIDADES**

**GRUPO DE PAGO**

ZONAS DE MONTAÑA

**Sup. Dec.  
Admisible**

0,00

**Sup.  
Resuelta**

0,00

**Sobredecl.**

0,00

**% Sobredecl.**

0,00

**RESUMEN DE PAGOS**

**IMPORTE ( Euros )**

	<b>RESUELTO</b>	<b>FEADER</b>	<b>MAPA</b>	<b>CAPADR</b>
A pagar	0,00	0,00	0,00	0,00

**APLICACIÓN DE REDUCCIONES Y PENALIZACIONES (%)**

<b>Crterios de subvencionabilidad (1)</b>	<b>Presentación tardía</b>	<b>Omisión declaración</b>	<b>Condicionalidad</b>
100,00	0,00	0,00	0,00

**IMPORTE ( Euros )**

<b>Calculado(2)</b>	<b>Reducción</b>	<b>Penalización</b>	<b>Reducción Penalización (3)</b>	<b>Penalización adicional</b>	<b>Resuelto</b>	<b>FEADER</b>	<b>MAPA</b>	<b>CAPADR</b>
0,00 €	0,00 €	0,00 €	0,00 €	0,00 €	0,00 €	0,00 €	0,00 €	0,00 €
<b>Importe Unitario:</b>	93,00 €	<b>Nuevo Importe Unitario:</b>	0,00 €					

(1) Con incidencias que retienen pago o deniegan el expediente.

(2) Se calcula sobre superficie declarada admisible.

(3) Aplicación del artículo 16 bis del RD 147/2023.

(4) Expediente con algunos recintos de pastos permanentes ubicados en espacios protegidos donde la carga ganadera mínima será 0,1 UGM/ha.

Puede verificar la integridad de una copia de este documento mediante la lectura del código QR adjunto o mediante el acceso a la dirección <https://ws050.juntadeandalucia.es/verificarFirma> indicando el código de VERIFICACIÓN

FIRMADO POR

RAQUEL MARIA ESPIN CRESPO

17/10/2024

VERIFICACIÓN

Pk2jmWSPEJNMB623FQZ8JEKDMKEPRE

PÁG. 807/4804





**RECINTOS PROPUESTOS**

REF.	REFERENCIA SIGPAC	CULTIVO	S/R	USO SIGPAC	Sup. Dec. admisible	Sup. Campo	Sup. Determ.	Sup. Resulta
-1301539	14-073-062-00014-0003	PASTOS PERMANENTES DE 5 O MAS AÑOS	S		0,81		0,81	0,81
-1301538	14-073-062-00014-0002	PASTOS PERMANENTES DE 5 O MAS AÑOS	S		3,37		3,37	3,37
-1301537	14-073-062-00005-0004	ALBARICOQUEROS	S		0,18		0,18	0,18
-744137	14-073-062-00004-0006	PASTOS PERMANENTES DE 5 O MAS AÑOS	S		3,68		3,68	3,68
1700000005995303	14-073-024-00078-0002	PASTOS DE MENOS DE 5 AÑOS	S		0,70		0,70	0,70
1700000005995304	14-073-024-00079-0002	PASTOS DE MENOS DE 5 AÑOS	S		1,14		1,14	1,14
1700000005995305	14-073-024-00140-0001	PASTOS DE MENOS DE 5 AÑOS	S		0,34		0,34	0,34
1700000005995306	14-073-024-00143-0001	PASTOS DE MENOS DE 5 AÑOS	S		0,57		0,57	0,57
1700000005995307	14-073-024-00074-0001	PASTOS DE MENOS DE 5 AÑOS	S		0,36		0,36	0,36
1700000005995308	14-073-003-00106-0001	PASTOS PERMANENTES DE 5 O MAS AÑOS	S		0,44		0,44	0,44
1700000005995309	14-073-003-00107-0001	PASTOS DE MENOS DE 5 AÑOS	S		0,66		0,66	0,66
1700000005995310	14-073-024-00105-0002	PASTOS DE MENOS DE 5 AÑOS	S		0,50		0,50	0,50
1700000005995311	14-073-024-00106-0001	PASTOS DE MENOS DE 5 AÑOS	S		1,15		1,15	1,15
1700000005995312	14-073-024-00137-0002	PASTOS DE MENOS DE 5 AÑOS	R		0,34		0,34	0,32
1700000005995313	14-073-024-00137-0001	PASTOS DE MENOS DE 5 AÑOS	S		1,92		1,92	1,92
1700000005995315	14-073-024-00138-0001	PASTOS DE MENOS DE 5 AÑOS	S		0,33		0,33	0,33
1700000005995316	14-073-065-00013-0001	PASTOS DE MENOS DE 5 AÑOS	S		0,45		0,45	0,45
1700000005995319	14-073-062-00006-0002	PASTOS PERMANENTES DE 5 O MAS AÑOS	S		11,24		11,24	11,24
1700000005995320	14-073-065-00065-0001	PASTOS DE MENOS DE 5 AÑOS	S		0,31		0,31	0,31
1700000005995322	14-073-062-00004-0004	PASTOS PERMANENTES DE 5 O MAS AÑOS	S		0,34		0,34	0,32
1700000005995324	14-073-062-00006-0001	PASTOS PERMANENTES DE 5 O MAS AÑOS	S		14,81		14,81	14,81
1700000005995325	14-073-062-00005-0001	PASTOS PERMANENTES DE 5 O MAS AÑOS	S		16,88		16,88	16,88
1700000005995326	14-073-024-00104-0007	PASTOS PERMANENTES DE 5 O MAS AÑOS	S		0,30		0,30	0,30
1700000005995327	14-073-024-00104-0006	PASTOS PERMANENTES DE 5 O MAS AÑOS	S		1,90		1,90	1,90
1700000005995328	14-073-024-00105-0001	PASTOS PERMANENTES DE 5 O MAS AÑOS	S		0,08		0,08	0,08
1700000005995329	14-073-024-00106-0003	PASTOS PERMANENTES DE 5 O MAS AÑOS	S		0,08		0,08	0,08
1700000005995336	14-073-066-00092-0010	OLIVAR	S		0,01		0,01	0,01
1700000005995343	14-073-003-00106-0006	OLIVAR	S		0,02		0,02	0,02
1700000005995346	14-073-003-00103-0002	PASTOS PERMANENTES DE 5 O MAS AÑOS	S		0,05		0,05	0,05
1700000005995347	14-073-003-00100-0003	PASTOS PERMANENTES DE 5 O MAS AÑOS	S		0,01		0,01	0,01
1700000005995349	14-073-003-00101-0003	PASTOS PERMANENTES DE 5 O MAS AÑOS	S		0,03		0,03	0,03
1700000005995351	14-073-003-00102-0002	PASTOS PERMANENTES DE 5 O MAS AÑOS	S		0,02		0,02	0,02
1700000005995352	14-073-061-00002-0001	PASTOS PERMANENTES DE 5 O MAS AÑOS	S		14,26		14,26	14,26
1700000005995353	14-073-061-00001-0001	PASTOS PERMANENTES DE 5 O MAS AÑOS	S		6,77		6,77	6,77
1700000005995354	14-073-006-00042-0001	PASTOS PERMANENTES DE 5 O MAS AÑOS	S		0,14		0,14	0,14
1700000005995355	14-073-024-00106-0002	PASTOS PERMANENTES DE 5 O MAS AÑOS	S		0,31		0,31	0,31
1700000005995356	14-073-006-00036-0011	PASTOS PERMANENTES DE 5 O MAS AÑOS	S		0,47		0,47	0,47
1700000005995357	14-073-006-00036-0009	PASTOS PERMANENTES DE 5 O MAS AÑOS	S		1,53		1,53	1,53
1700000005995358	14-073-024-00078-0001	PASTOS PERMANENTES DE 5 O MAS AÑOS	S		0,62		0,62	0,62
1700000005995359	14-073-024-00077-0001	PASTOS PERMANENTES DE 5 O MAS AÑOS	S		0,13		0,13	0,13
1700000005995360	14-073-003-00108-0001	PASTOS PERMANENTES DE 5 O MAS AÑOS	S		0,29		0,29	0,29
1700000005995361	14-073-003-00114-0001	PASTOS PERMANENTES DE 5 O MAS AÑOS	S		2,68		2,68	2,68
1700000005995362	14-073-006-00030-0003	PASTOS PERMANENTES DE 5 O MAS AÑOS	S		4,20		4,20	4,20
1700000005995363	14-073-006-00036-0004	PASTOS PERMANENTES DE 5 O MAS AÑOS	S		1,27		1,27	1,27
1700000005995365	14-026-010-00012-0003	PASTOS PERMANENTES DE 5 O MAS AÑOS	S		5,68		5,68	5,68
1700000005995366	14-026-010-00030-0001	PASTOS PERMANENTES DE 5 O MAS AÑOS	S		5,95		5,95	5,95
1700000005995368	14-073-003-00093-0003	PASTOS PERMANENTES DE 5 O MAS AÑOS	S		3,48		3,48	3,48
1700000005995371	14-073-006-00042-0013	OLIVAR	S		0,03		0,03	0,03
1700000005995373	14-073-006-00042-0044	OLIVAR	S		0,14		0,14	0,14
1700000005995374	14-073-023-00127-0001	HIGUERA	S		0,86		0,86	0,86

(1) Con incidencias que retienen pago o deniegan el expediente.

(2) Se calcula sobre superficie declarada admisible.

(3) Aplicación del artículo 16 bis del RD 147/2023.

(4) Expediente con algunos recintos de pastos permanentes ubicados en espacios protegidos donde la carga ganadera mínima será 0,1 UGM/ha.

Puede verificar la integridad de una copia de este documento mediante la lectura del código QR adjunto o mediante el acceso a la dirección <a href="https://ws050.juntadeandalucia.es/verificarFirma">https://ws050.juntadeandalucia.es/verificarFirma</a> indicando el código de VERIFICACIÓN			
FIRMADO POR	RAQUEL MARIA ESPIN CRESPO	17/10/2024	
VERIFICACIÓN	Pk2jmWSPEJNMB623FQZ8JEKDMKEPRE	PÁG. 808/4804	





**INCIDENCIAS**

**INCIDENCIA DESCRIPCIÓN**

- 2454 Solicitante de intervención 6613 cuyo regimen de afiliacion a la SS no es ni el sistema especial agrario(cuenta ajena) ni autonomo con actividad agraria.
- 4272 Verifica que las líneas de declaración de las Solicitudes Únicas no tienen solapes con la capa de Retroactividad Gráfica (ambas de la misma campaña) a nivel de expediente/línea de declaración gráfica de la solicitud.  
Recinto:14-073-024-00137-00002 Cultivo: - Agregado de la referencia del recinto.:0 Zona de la referencia del recinto.:0 Superficie solapada.:0,02 Id. Incid.:98189730  
Recinto:14-073-062-00004-00004 Cultivo: - Agregado de la referencia del recinto.:0 Zona de la referencia del recinto.:0 Superficie solapada.:0,02 Id. Incid.:98189731
- 74018 Productor que no es agricultor a título principal, según los datos del ejercicio fiscal n-1 y seguridad socia.
- 74053 Importe inferior a 100 Euros
- 86119 Carga ganadera NO cumple con el valor mínimo de 0,2 UGM/ha.  
Recinto:14-073-001-00023-00002 Cultivo:62000 PASTOS PERMANENTES DE 5 O MAS AÑOS-SIN VARIEDAD Secano Carga Ganadera:0,13  
Recinto:14-073-066-00090-00001 Cultivo:62000 PASTOS PERMANENTES DE 5 O MAS AÑOS-SIN VARIEDAD Secano Carga Ganadera:0,13  
Recinto:14-073-066-00092-00004 Cultivo:63000 PASTOS DE MENOS DE 5 AÑOS-SIN VARIEDAD Secano Carga Ganadera:0,13  
Recinto:14-073-066-00109-00002 Cultivo:63000 PASTOS DE MENOS DE 5 AÑOS-SIN VARIEDAD Secano Carga Ganadera:0,13  
Recinto:14-073-066-00112-00001 Cultivo:63000 PASTOS DE MENOS DE 5 AÑOS-SIN VARIEDAD Secano Carga Ganadera:0,13

(1) Con incidencias que retienen pago o deniegan el expediente.

(2) Se calcula sobre superficie declarada admisible.

(3) Aplicación del artículo 16 bis del RD 147/2023.

(4) Expediente con algunos recintos de pastos permanentes ubicados en espacios protegidos donde la carga ganadera mínima será 0,1 UGM/ha.

Puede verificar la integridad de una copia de este documento mediante la lectura del código QR adjunto o mediante el acceso a la dirección <https://ws050.juntadeandalucia.es/verificarFirma> indicando el código de VERIFICACIÓN

FIRMADO POR

RAQUEL MARIA ESPIN CRESPO

17/10/2024

VERIFICACIÓN

Pk2jmWSPEJNMB623FQZ8JEKDMKEPRE

PÁG. 809/4804





**APELLIDOS Y NOMBRE / RAZÓN SOCIAL**

MEDINA LUQUE EMILIA

**NIF**

\*\*\*\*0517\*

**EXPEDIENTE**

1250625

**RESOLUCIÓN**

DENEGACIÓN DE LA AYUDA

**DATOS DE MANTENIMIENTO UNIDADES**

**GRUPO DE PAGO**

ZONAS DE MONTAÑA

**Sup. Dec.  
Admisible**

0,00

**Sup.  
Resuelta**

0,00

**Sobredecl.**

0,00

**% Sobredecl.**

0,00

**RESUMEN DE PAGOS**

**IMPORTE ( Euros )**

	<u>RESUELTO</u>	<u>FEADER</u>	<u>MAPA</u>	<u>CAPADR</u>
A pagar	0,00	0,00	0,00	0,00

**APLICACIÓN DE REDUCCIONES Y PENALIZACIONES (%)**

<u>Crterios de subvencionabilidad (1)</u>	<u>Presentación tardía</u>	<u>Omisión declaración</u>	<u>Condicionalidad</u>
100,00	0,00	0,00	0,00

**IMPORTE ( Euros )**

<u>Calculado(2)</u>	<u>Reducción</u>	<u>Penalización</u>	<u>Reducción Penalización (3)</u>	<u>Penalización adicional</u>	<u>Resuelto</u>	<u>FEADER</u>	<u>MAPA</u>	<u>CAPADR</u>
0,00 €	0,00 €	0,00 €	0,00 €	0,00 €	0,00 €	0,00 €	0,00 €	0,00 €
<u>Importe Unitario:</u>	93,00 €	<u>Nuevo Importe Unitario:</u>	0,00 €					

(1) Con incidencias que retienen pago o deniegan el expediente.

(2) Se calcula sobre superficie declarada admisible.

(3) Aplicación del artículo 16 bis del RD 147/2023.

(4) Expediente con algunos recintos de pastos permanentes ubicados en espacios protegidos donde la carga ganadera mínima será 0,1 UGM/ha.

Puede verificar la integridad de una copia de este documento mediante la lectura del código QR adjunto o mediante el acceso a la dirección <https://ws050.juntadeandalucia.es/verificarFirma> indicando el código de VERIFICACIÓN

FIRMADO POR

RAQUEL MARIA ESPIN CRESPO

17/10/2024

VERIFICACIÓN

Pk2jmWSPEJNMB623FQZ8JEKDMKEPRE

PÁG. 810/4804





**RECINTOS PROPUESTOS**

REF.	REFERENCIA SIGPAC	CULTIVO	S/R	USO SIGPAC	Sup. Dec. admisible	Sup. Campo	Sup. Determ.	Sup. Resuelta
-1500392	14-001-005-00175-0023	OLIVAR	S		0,16		0,16	0,16
-1500390	14-001-004-00169-0028	OLIVAR	S		0,83		0,83	0,83
-1500384	14-001-004-00166-0019	OLIVAR	S		1,33		1,33	1,33
-1500382	14-001-004-00165-0024	OLIVAR	S		0,68		0,68	0,68
-1500381	14-001-004-00150-0023	OLIVAR	S		2,96		2,96	2,96
-1500379	14-001-004-00150-0020	OLIVAR	S		0,02		0,02	0,02
-1500378	14-001-004-00150-0008	OLIVAR	S		0,09		0,09	0,09
-1500377	14-001-004-00150-0008	OLIVAR	S		0,03		0,03	0,03
-1024833	14-001-005-00172-0034	HIGUERA	S		0,04		0,04	0,04
-1024830	14-001-005-00071-0035	HIGUERA	S		0,65		0,65	0,65
5250808	14-001-004-00087-0001	OLIVAR	S		0,68		0,68	0,00
5250844	14-001-004-00090-0001	OLIVAR	S		0,32		0,32	0,00
1700000005519272	14-001-004-00066-0001	OLIVAR	S		0,16		0,16	0,16
1700000005519273	14-001-004-00081-0002	OLIVAR	S		0,19		0,19	0,19
1700000005519274	14-001-004-00082-0001	OLIVAR	S		0,84		0,84	0,84
1700000005519275	14-001-004-00084-0001	OLIVAR	S		0,23		0,23	0,23
1700000005519279	14-001-004-00146-0001	OLIVAR	S		1,50		1,50	1,50
1700000005519280	14-001-004-00150-0008	OLIVAR	S		5,53		5,53	5,53
1700000005519281	14-001-004-00158-0001	OLIVAR	S		0,05		0,05	0,05
1700000005519283	14-001-005-00072-0018	OLIVAR	S		0,06		0,06	0,06
1700000005519284	14-001-005-00149-0004	OLIVAR	S		0,11		0,11	0,11
1700000005519285	14-001-005-00072-0013	OLIVAR	S		0,02		0,02	0,02
1700000005519301	14-001-004-00091-0001	OLIVAR	S		0,17		0,17	0,17
1700000005519302	14-001-005-00072-0005	OLIVAR	S		0,03		0,03	0,03
1700000005519303	14-001-005-00072-0004	OLIVAR	S		0,03		0,03	0,03
1700000005519305	14-001-005-00072-0003	OLIVAR	S		3,87		3,87	3,87
1700000005519306	14-001-005-00071-0034	OLIVAR	S		0,01		0,01	0,01
1700000005519307	14-001-005-00071-0031	OLIVAR	S		0,05		0,05	0,05
1700000005519308	14-001-005-00071-0028	OLIVAR	S		0,06		0,06	0,06
1700000005519309	14-001-005-00071-0027	OLIVAR	S		0,01		0,01	0,01
1700000005519310	14-001-005-00071-0026	OLIVAR	S		0,04		0,04	0,04
1700000005519312	14-001-005-00072-0006	OLIVAR	S		0,23		0,23	0,23
1700000005519313	14-001-005-00149-0001	OLIVAR	S		0,33		0,33	0,33
1700000005519314	14-001-005-00171-0007	OLIVAR	S		0,01		0,01	0,01
1700000005519315	14-001-004-00093-0001	OLIVAR	S		0,20		0,20	0,20
1700000005519319	14-001-004-00093-0002	OLIVAR	S		0,03		0,03	0,03
1700000005519320	14-001-004-00156-0007	OLIVAR	S		0,01		0,01	0,01
1700000005519321	14-001-004-00092-0001	OLIVAR	S		0,22		0,22	0,22
1700000005519327	14-001-004-00155-0002	OLIVAR	S		0,07		0,07	0,07
1700000005519332	14-001-005-00071-0010	OLIVAR	S		0,02		0,02	0,02
1700000005519333	14-001-005-00071-0002	OLIVAR	S		0,08		0,08	0,08
1700000005519336	14-001-005-00038-0006	OLIVAR	S		2,42		2,42	2,42
1700000005519337	14-001-005-00040-0002	OLIVAR	S		0,07		0,07	0,07
1700000005519338	14-001-004-00078-0001	OLIVAR	S		0,10		0,10	0,10
1700000005519340	14-001-004-00158-0001	OLIVAR	S		0,06		0,06	0,06
1700000005519344	14-001-005-00038-0020	OLIVAR	S		1,61		1,61	1,61
1700000005519345	14-001-005-00055-0002	OLIVAR	S		0,04		0,04	0,04
1700000005519346	14-001-005-00047-0001	OLIVAR	S		2,45		2,45	2,45
1700000005519349	14-001-005-00058-0001	OLIVAR	S		4,55		4,55	4,55
1700000005519350	14-001-005-00171-0001	OLIVAR	S		0,04		0,04	0,04

(1) Con incidencias que retienen pago o deniegan el expediente.  
 (2) Se calcula sobre superficie declarada admisible.  
 (3) Aplicación del artículo 16 bis del RD 147/2023.  
 (4) Expediente con algunos recintos de pastos permanentes ubicados en espacios protegidos donde la carga ganadera mínima será 0,1 UGM/ha.

Puede verificar la integridad de una copia de este documento mediante la lectura del código QR adjunto o mediante el acceso a la dirección <a href="https://ws050.juntadeandalucia.es/verificarFirma">https://ws050.juntadeandalucia.es/verificarFirma</a> indicando el código de VERIFICACIÓN			
FIRMADO POR	RAQUEL MARIA ESPIN CRESPO	17/10/2024	
VERIFICACIÓN	Pk2jmWSPEJNMB623FQZ8JEKDMKEPRE	PÁG. 811/4804	



**INCIDENCIAS**

**INCIDENCIA DESCRIPCIÓN**

- 218 Superficie bruta de cruce en un recinto en el conjunto de las solicitudes supera superficie total que SIGPAC establece para él.  
Recinto:14-001-004-00087-00001 Cultivo:101010 OLIVAR-PICUAL Secano Suma de superficies declaradas para este recinto por todos los solicitantes (Áreas):136 Superficie SIGPAC medida para este recinto (Áreas):68 Exceso de superficie declarada (Hectáreas):0,68 Suma de superficies declaradas para este recinto por el solicitante (Áreas):68  
Recinto:14-001-004-00090-00001 Cultivo:101010 OLIVAR-PICUAL Secano Suma de superficies declaradas para este recinto por todos los solicitantes (Áreas):64 Superficie SIGPAC medida para este recinto (Áreas):32 Exceso de superficie declarada (Hectáreas):0,32 Suma de superficies declaradas para este recinto por el solicitante (Áreas):32
- 2454 Solicitante de intervención 6613 cuyo regimen de afiliacion a la SS no es ni el sistema especial agrario(cuenta ajena) ni autonomo con actividad agraria.
- 74018 Productor que no es agricultor a título principal, según los datos del ejercicio fiscal n-1 y seguridad socia.
- 74053 Importe inferior a 100 Euros

(1) Con incidencias que retienen pago o deniegan el expediente.  
(2) Se calcula sobre superficie declarada admisible.  
(3) Aplicación del artículo 16 bis del RD 147/2023.  
(4) Expediente con algunos recintos de pastos permanentes ubicados en espacios protegidos donde la carga ganadera mínima será 0,1 UGM/ha.

Puede verificar la integridad de una copia de este documento mediante la lectura del código QR adjunto o mediante el acceso a la dirección <https://ws050.juntadeandalucia.es/verificarFirma> indicando el código de VERIFICACIÓN

FIRMADO POR	RAQUEL MARIA ESPIN CRESPO	17/10/2024
VERIFICACIÓN	Pk2jmWSPEJNMB623FQZ8JEKDMKEPRE	PÁG. 812/4804





**APELLIDOS Y NOMBRE / RAZÓN SOCIAL**

MEDINA PULIDO ALFONSO

**NIF**

\*\*\*\*7764\*

**EXPEDIENTE**

1220276

**RESOLUCIÓN**

DENEGACIÓN DE LA AYUDA

**DATOS DE MANTENIMIENTO UNIDADES**

<b>GRUPO DE PAGO</b>	<b>Sup. Dec. Admisible</b>	<b>Sup. Resuelta</b>	<b>Sobredecl.</b>	<b>% Sobredecl.</b>
ZONAS DE MONTAÑA	0,00	0,00	0,00	0,00

**RESUMEN DE PAGOS**

	<b>IMPORTE ( Euros )</b>			
	<b>RESUELTO</b>	<b>FEADER</b>	<b>MAPA</b>	<b>CAPADR</b>
A pagar	0,00	0,00	0,00	0,00

**APLICACIÓN DE REDUCCIONES Y PENALIZACIONES (%)**

<b>Criterios de subvencionabilidad (1)</b>	<b>Presentación tardía</b>	<b>Omisión declaración</b>	<b>Condicionabilidad</b>
100,00	0,00	0,00	0,00

**IMPORTE ( Euros )**

<b>Calculado(2)</b>	<b>Reducción</b>	<b>Penalización</b>	<b>Reducción Penalización (3)</b>	<b>Penalización adicional</b>	<b>Resuelto</b>	<b>FEADER</b>	<b>MAPA</b>	<b>CAPADR</b>
0,00 €	0,00 €	0,00 €	0,00 €	0,00 €	0,00 €	0,00 €	0,00 €	0,00 €
<b>Importe Unitario:</b>	93,00 €	<b>Nuevo Importe Unitario:</b>	0,00 €					

**RECINTOS PROPUESTOS**

<b>REF.</b>	<b>REFERENCIA SIGPAC</b>	<b>CULTIVO</b>	<b>S/R</b>	<b>USO SIGPAC</b>	<b>Sup. Dec. admisible</b>	<b>Sup. Campo</b>	<b>Sup. Determ.</b>	<b>Sup. Resuelta</b>
1700000006467392	14-043-051-00137-0007	OLIVAR	S		12,72		12,72	12,72
1700000006467393	14-043-051-00137-0009	OLIVAR	S		4,30		4,30	4,30
1700000006467396	14-043-051-00137-0010	OLIVAR	S		8,04		8,04	8,04
1700000006467397	14-043-051-00137-0012	OLIVAR	S		1,59		1,59	1,59

**INCIDENCIAS**

**INCIDENCIA DESCRIPCIÓN**

2454	Solicitante de intervención 6613 cuyo regimen de afiliacion a la SS no es ni el sistema especial agrario(cuenta ajena) ni autonomo con actividad agraria.
74018	Productor que no es agricultor a titulo principal, según los datos del ejercicio fiscal n-1 y seguridad socia.
74053	Importe inferior a 100 Euros

(1) Con incidencias que retienen pago o deniegan el expediente.

(2) Se calcula sobre superficie declarada admisible.

(3) Aplicación del artículo 16 bis del RD 147/2023.

(4) Expediente con algunos recintos de pastos permanentes ubicados en espacios protegidos donde la carga ganadera mínima será 0,1 UGM/ha.

Puede verificar la integridad de una copia de este documento mediante la lectura del código QR adjunto o mediante el acceso a la dirección <https://ws050.juntadeandalucia.es/verificarFirma> indicando el código de VERIFICACIÓN

FIRMADO POR	RAQUEL MARIA ESPIN CRESPO	17/10/2024
VERIFICACIÓN	Pk2jmWSPEJNMB623FQZ8JEKDMKEPRE	PÁG. 813/4804





**APELLIDOS Y NOMBRE / RAZÓN SOCIAL**  
MEDINA ROLDAN ENCARNACION

**NIF**  
\*\*\*\*3046\*

**EXPEDIENTE**  
1054970

**RESOLUCIÓN**  
DENEGACIÓN DE LA AYUDA

**DATOS DE MANTENIMIENTO UNIDADES**

<b>GRUPO DE PAGO</b>	<b>Sup. Dec. Admisible</b>	<b>Sup. Resuelta</b>	<b>Sobredecl.</b>	<b>% Sobredecl.</b>
ZONAS DE MONTAÑA	0,00	0,00	0,00	0,00

**RESUMEN DE PAGOS**

	<b>IMPORTE ( Euros )</b>			
	<b>RESUELTO</b>	<b>FEADER</b>	<b>MAPA</b>	<b>CAPADR</b>
A pagar	0,00	0,00	0,00	0,00

**APLICACIÓN DE REDUCCIONES Y PENALIZACIONES (%)**

<b>Crterios de subvencionabilidad (1)</b>	<b>Presentación tardía</b>	<b>Omisión declaración</b>	<b>Condicionalidad</b>
100,00	0,00	0,00	0,00

**IMPORTE ( Euros )**

<b>Calculado(2)</b>	<b>Reducción</b>	<b>Penalización</b>	<b>Reducción Penalización (3)</b>	<b>Penalización adicional</b>	<b>Resuelto</b>	<b>FEADER</b>	<b>MAPA</b>	<b>CAPADR</b>
0,00 €	0,00 €	0,00 €	0,00 €	0,00 €	0,00 €	0,00 €	0,00 €	0,00 €
<b>Importe Unitario:</b>	93,00 €	<b>Nuevo Importe Unitario:</b>	0,00 €					

**RECINTOS PROPUESTOS**

<b>REF.</b>	<b>REFERENCIA SIGPAC</b>	<b>CULTIVO</b>	<b>S/R</b>	<b>USO SIGPAC</b>	<b>Sup. Dec. admisible</b>	<b>Sup. Campo</b>	<b>Sup. Determ.</b>	<b>Sup. Resuelta</b>
170000005365458	14-058-008-00438-0001	OLIVAR	S		0,01		0,01	0,01
170000005365459	14-058-008-00450-0001	OLIVAR	S		3,49		3,49	3,49
170000005365460	14-058-008-00451-0006	OLIVAR	S		0,01		0,01	0,01
170000005365461	14-058-008-00451-0006	OLIVAR	S		0,03		0,03	0,03
170000005365462	14-058-008-00451-0006	OLIVAR	S		0,01		0,01	0,01
170000005365463	14-058-008-00451-0006	OLIVAR	S		0,01		0,01	0,01
170000005365464	14-058-008-00465-0001	OLIVAR	S		0,01		0,01	0,01
170000005365465	14-058-008-00819-0001	OLIVAR	S		0,01		0,01	0,01
170000005365466	14-058-008-00820-0001	OLIVAR	S		0,01		0,01	0,01
170000005365467	14-058-008-00592-0001	OLIVAR	S		1,04		1,04	1,04
170000005365468	14-058-008-00594-0001	OLIVAR	S		0,02		0,02	0,02
170000005365469	14-058-008-00369-0001	OLIVAR	S		0,12		0,12	0,12
170000005365471	14-058-008-00132-0001	OLIVAR	S		1,20		1,20	1,20
170000005365472	14-058-008-00205-0005	OLIVAR	S		0,01		0,01	0,01
170000005365473	14-058-008-00214-0001	OLIVAR	S		0,01		0,01	0,01
170000005365474	14-058-008-00215-0001	OLIVAR	S		0,05		0,05	0,05
170000005365476	14-058-019-00214-0002	OLIVAR	S		4,19		4,19	4,19
170000005365477	14-058-009-00153-0001	OLIVAR	S		0,37		0,37	0,37
170000005365478	14-058-008-00429-0001	OLIVAR	S		0,21		0,21	0,21
170000005365479	14-058-008-00430-0004	OLIVAR	S		0,04		0,04	0,04

**INCIDENCIAS**

**INCIDENCIA DESCRIPCIÓN**

2454	Solicitante de intervención 6613 cuyo regimen de afiliación a la SS no es ni el sistema especial agrario(cuenta ajena) ni autonomo con actividad agraria.
74018	Productor que no es agricultor a título principal, según los datos del ejercicio fiscal n-1 y seguridad socia.
74053	Importe inferior a 100 Euros

(1) Con incidencias que retienen pago o deniegan el expediente.

(2) Se calcula sobre superficie declarada admisible.

(3) Aplicación del artículo 16 bis del RD 147/2023.

(4) Expediente con algunos recintos de pastos permanentes ubicados en espacios protegidos donde la carga ganadera mínima será 0,1 UGM/ha.

Puede verificar la integridad de una copia de este documento mediante la lectura del código QR adjunto o mediante el acceso a la dirección <https://ws050.juntadeandalucia.es/verificarFirma> indicando el código de VERIFICACIÓN

FIRMADO POR	RAQUEL MARIA ESPIN CRESPO	17/10/2024
VERIFICACIÓN	Pk2jmWSPEJNMB623FQZ8JEKDMKEPRE	PÁG. 814/4804





**APELLIDOS Y NOMBRE / RAZÓN SOCIAL**

MENGIBAR PULIDO RAFAEL

**NIF**

\*\*\*\*5853\*

**EXPEDIENTE**

1226983

**RESOLUCIÓN**

DENEGACIÓN DE LA AYUDA

**DATOS DE MANTENIMIENTO UNIDADES**

<b>GRUPO DE PAGO</b>	<b>Sup. Dec. Admisible</b>	<b>Sup. Resuelta</b>	<b>Sobredecl.</b>	<b>% Sobredecl.</b>
ZONAS DE MONTAÑA	0,00	0,00	0,00	0,00

**RESUMEN DE PAGOS**

	<b>IMPORTE ( Euros )</b>			
	<b>RESUELTO</b>	<b>FEADER</b>	<b>MAPA</b>	<b>CAPADR</b>
A pagar	0,00	0,00	0,00	0,00

**APLICACIÓN DE REDUCCIONES Y PENALIZACIONES (%)**

<b>Criterios de subvencionabilidad (1)</b>	<b>Presentación tardía</b>	<b>Omisión declaración</b>	<b>Condicionabilidad</b>
100,00	0,00	0,00	0,00

**IMPORTE ( Euros )**

<b>Calculado(2)</b>	<b>Reducción</b>	<b>Penalización</b>	<b>Reducción Penalización (3)</b>	<b>Penalización adicional</b>	<b>Resuelto</b>	<b>FEADER</b>	<b>MAPA</b>	<b>CAPADR</b>
0,00 €	0,00 €	0,00 €	0,00 €	0,00 €	0,00 €	0,00 €	0,00 €	0,00 €
<b>Importe Unitario:</b>	93,00 €	<b>Nuevo Importe Unitario:</b>	0,00 €					

**INCIDENCIAS**

**INCIDENCIA DESCRIPCIÓN**

74051	Solicitante de intervención 6613, que no declara ningun recinto en zona desfavorecida.
74053	Importe inferior a 100 Euros

(1) Con incidencias que retienen pago o deniegan el expediente.

(2) Se calcula sobre superficie declarada admisible.

(3) Aplicación del artículo 16 bis del RD 147/2023.

(4) Expediente con algunos recintos de pastos permanentes ubicados en espacios protegidos donde la carga ganadera mínima será 0,1 UGM/ha.

Puede verificar la integridad de una copia de este documento mediante la lectura del código QR adjunto o mediante el acceso a la dirección <https://ws050.juntadeandalucia.es/verificarFirma> indicando el código de VERIFICACIÓN

FIRMADO POR	RAQUEL MARIA ESPIN CRESPO	17/10/2024	
VERIFICACIÓN	Pk2jmWSPEJNMB623FQZ8JEKDMKEPRE	PÁG. 815/4804	



**APELLIDOS Y NOMBRE / RAZÓN SOCIAL**

MERIDA JIMENEZ JORGE

**NIF**

\*\*\*\*4682\*

**EXPEDIENTE**

1057284

**RESOLUCIÓN**

DENEGACIÓN DE LA AYUDA

**DATOS DE MANTENIMIENTO UNIDADES**

**GRUPO DE PAGO**

ZONAS DE MONTAÑA

Sup. Dec. Admisible	Sup. Resuelta	Sobredecl.	% Sobredecl.
0,00	0,00	0,00	0,00

**RESUMEN DE PAGOS**

	IMPORTE ( Euros )			
	RESUELTO	FEADER	MAPA	CAPADR
A pagar	0,00	0,00	0,00	0,00

**APLICACIÓN DE REDUCCIONES Y PENALIZACIONES (%)**

Criterios de subvencionabilidad (1)	Presentación tardía	Omisión declaración	Condicionalidad
100,00	0,00	0,00	0,00

**IMPORTE ( Euros )**

Calculado(2)	Reducción	Penalización	Reducción Penalización (3)	Penalización adicional	Resuelto	FEADER	MAPA	CAPADR
0,00 €	0,00 €	0,00 €	0,00 €	0,00 €	0,00 €	0,00 €	0,00 €	0,00 €
Importe Unitario:	93,00 €	Nuevo Importe Unitario:	0,00 €					

**RECINTOS PROPUESTOS**

REF.	REFERENCIA SIGPAC	CULTIVO	S/R	USO SIGPAC	Sup. Dec. admisible	Sup. Campo	Sup. Determ.	Sup. Resuelta
-46107	14-055-050-00014-0002	OLIVAR	S		1,15		1,15	1,15
-46106	14-055-050-00014-0003	OLIVAR	S		1,63		1,63	1,63
-46025	14-055-050-00013-0002	OLIVAR	S		1,09		1,09	1,09
170000005397105	14-055-056-00151-0001	OLIVAR	S		0,83		0,83	0,83
170000005397106	14-055-056-00152-0001	OLIVAR	S		0,17		0,17	0,17

**INCIDENCIAS**

**INCIDENCIA DESCRIPCIÓN**

- 2454 Solicitante de intervención 6613 cuyo regimen de afiliacion a la SS no es ni el sistema especial agrario(cuenta ajena) ni autonomo con actividad agraria.
- 74018 Productor que no es agricultor a título principal, según los datos del ejercicio fiscal n-1 y seguridad socia.
- 74053 Importe inferior a 100 Euros
- 75022 No Autoriza a que, en caso de la devolución por la entidad financiera (retrocesión bancaria) del pago en la cuenta corriente consignada en la solicitud y que está debidamente registrada en el sistema contable GIRO de la Junta de Andalucía, se proceda al pago en cualquier otra cuenta corriente de la titularidad del solicitante vigente en dicho sistema contable.
- 86120 Para explotaciones de pastos permanentes ubicadas en espacios protegidos la carga ganadera mínima será 0,1 UGM/ha.  
Recinto:14-055-050-00015-00003 Cultivo:62000 PASTOS PERMANENTES DE 5 O MAS AÑOS-SIN VARIEDAD Secano Carga Ganadera:0
- 86121 Recinto superficie forrajera que no realiza la actividad de producción de pastoreo.  
Recinto:14-055-050-00015-00003 Cultivo:62000 PASTOS PERMANENTES DE 5 O MAS AÑOS-SIN VARIEDAD Secano Actividad Agraria del recinto:5
- 86122 Recinto superficie forrajera que realiza la actividad de producción de pastoreo y no declara el o los códigos del Registro de Explotaciones Ganaderas de Andalucía, REGA.  
Recinto:14-055-050-00015-00003 Cultivo:62000 PASTOS PERMANENTES DE 5 O MAS AÑOS-SIN VARIEDAD Secano
- 86124 Recinto de forrajera para Cálculo de Carga Ganadera que No pertenece a Explotación.  
Recinto:14-055-050-00015-00003 Cultivo:62000 PASTOS PERMANENTES DE 5 O MAS AÑOS-SIN VARIEDAD Secano

(1) Con incidencias que retienen pago o deniegan el expediente.

(2) Se calcula sobre superficie declarada admisible.

(3) Aplicación del artículo 16 bis del RD 147/2023.

(4) Expediente con algunos recintos de pastos permanentes ubicados en espacios protegidos donde la carga ganadera mínima será 0,1 UGM/ha.

Puede verificar la integridad de una copia de este documento mediante la lectura del código QR adjunto o mediante el acceso a la dirección <https://ws050.juntadeandalucia.es/verificarFirma> indicando el código de VERIFICACIÓN

FIRMADO POR

RAQUEL MARIA ESPIN CRESPO

17/10/2024

VERIFICACIÓN

Pk2jmWSPEJNMB623FQZ8JEKDMKEPRE

PÁG. 816/4804







**Incidencias de carga ganadera**

**INCIDENCIA DESCRIPCIÓN**

- 86122 Recinto superficie forrajera que realiza la actividad de producción de pastoreo y no declara el o los códigos del Registro de Explotaciones Ganaderas de Andalucía, REGA.  
Recinto:14-055-050-00015-00003 Cultivo:62000 PASTOS PERMANENTES DE 5 O MAS AÑOS-SIN VARIEDAD Secano
- 86124 Recinto de forrajera para Cálculo de Carga Ganadera que No pertenece a Explotación.  
Recinto:14-055-050-00015-00003 Cultivo:62000 PASTOS PERMANENTES DE 5 O MAS AÑOS-SIN VARIEDAD Secano
- 86128 Recinto de Forrajeras que no ha contabilizado para Carga Ganadera por no tener una explotación válida para el cálculo de la Carga Ganadera  
Recinto:14-055-050-00015-00003 Cultivo:62 PASTOS PERMANENTES DE 5 O MAS AÑOS-
- 86132 Recinto superficie forrajera que no realiza la actividad de producción de pastoreo.  
Recinto:14-055-050-00015-00003 Cultivo:62000 PASTOS PERMANENTES DE 5 O MAS AÑOS-SIN VARIEDAD Secano

(1) Con incidencias que retienen pago o deniegan el expediente.  
(2) Se calcula sobre superficie declarada admisible.  
(3) Aplicación del artículo 16 bis del RD 147/2023.  
(4) Expediente con algunos recintos de pastos permanentes ubicados en espacios protegidos donde la carga ganadera mínima será 0,1 UGM/ha.

Puede verificar la integridad de una copia de este documento mediante la lectura del código QR adjunto o mediante el acceso a la dirección <https://ws050.juntadeandalucia.es/verificarFirma> indicando el código de VERIFICACIÓN

FIRMADO POR	RAQUEL MARIA ESPIN CRESPO	17/10/2024
VERIFICACIÓN	Pk2jmWSPEJNMB623FQZ8JEKDMKEPRE	PÁG. 817/4804





**APELLIDOS Y NOMBRE / RAZÓN SOCIAL**

MERIDA JIMENEZ SIL VIA

**NIF**  
\*\*\*\*2403\*

**EXPEDIENTE**  
1048589

**RESOLUCIÓN**  
DENEGACIÓN DE LA AYUDA

**DATOS DE MANTENIMIENTO UNIDADES**

<b>GRUPO DE PAGO</b>	<b>Sup. Dec. Admisible</b>	<b>Sup. Resuelta</b>	<b>Sobredecl.</b>	<b>% Sobredecl.</b>
ZONAS DE MONTAÑA	0,00	0,00	0,00	0,00

**RESUMEN DE PAGOS**

	<b>IMPORTE ( Euros )</b>			
	<b>RESUELTO</b>	<b>FEADER</b>	<b>MAPA</b>	<b>CAPADR</b>
A pagar	0,00	0,00	0,00	0,00

**APLICACIÓN DE REDUCCIONES Y PENALIZACIONES (%)**

<b>Crterios de subvencionabilidad (1)</b>	<b>Presentación tardía</b>	<b>Omisión declaración</b>	<b>Condicionalidad</b>
100,00	0,00	0,00	0,00

**IMPORTE ( Euros )**

<b>Calculado(2)</b>	<b>Reducción</b>	<b>Penalización</b>	<b>Reducción Penalización (3)</b>	<b>Penalización adicional</b>	<b>Resuelto</b>	<b>FEADER</b>	<b>MAPA</b>	<b>CAPADR</b>
0,00 €	0,00 €	0,00 €	0,00 €	0,00 €	0,00 €	0,00 €	0,00 €	0,00 €
<b>Importe Unitario:</b>	93,00 €	<b>Nuevo Importe Unitario:</b>	0,00 €					

**RECINTOS PROPUESTOS**

<b>REF.</b>	<b>REFERENCIA SIGPAC</b>	<b>CULTIVO</b>	<b>S/R</b>	<b>USO SIGPAC</b>	<b>Sup. Dec. admisible</b>	<b>Sup. Campo</b>	<b>Sup. Determ.</b>	<b>Sup. Resuelta</b>
170000006045563	14-055-050-00011-0001	OLIVAR	S		0,76		0,76	0,76
170000006045571	14-055-056-00144-0004	OLIVAR	S		0,05		0,05	0,05
170000006045572	14-055-056-00149-0002	OLIVAR	S		0,31		0,31	0,31
170000006045577	14-055-050-00052-0001	OLIVAR	S		1,74		1,74	1,74
170000006045578	14-055-050-00053-0003	OLIVAR	S		1,63		1,63	1,63
170000006045583	14-055-050-00011-0005	OLIVAR	S		0,41		0,41	0,41
170000006045584	14-055-050-00012-0009	OLIVAR	S		0,28		0,28	0,28

**INCIDENCIAS**

**INCIDENCIA DESCRIPCIÓN**

- 2454 Solicitante de intervención 6613 cuyo regimen de afiliacion a la SS no es ni el sistema especial agrario(cuenta ajena) ni autonomo con actividad agraria.
- 74018 Productor que no es agricultor a título principal, según los datos del ejercicio fiscal n-1 y seguridad socia.
- 74053 Importe inferior a 100 Euros
- 75022 No Autoriza a que, en caso de la devolución por la entidad financiera (retrocesión bancaria) del pago en la cuenta corriente consignada en la solicitud y que está debidamente registrada en el sistema contable GIRO de la Junta de Andalucía, se proceda al pago en cualquier otra cuenta corriente de la titularidad del solicitante vigente en dicho sistema contable.

(1) Con incidencias que retienen pago o deniegan el expediente.

(2) Se calcula sobre superficie declarada admisible.

(3) Aplicación del artículo 16 bis del RD 147/2023.

(4) Expediente con algunos recintos de pastos permanentes ubicados en espacios protegidos donde la carga ganadera mínima será 0,1 UGM/ha.

Puede verificar la integridad de una copia de este documento mediante la lectura del código QR adjunto o mediante el acceso a la dirección <https://ws050.juntadeandalucia.es/verificarFirma> indicando el código de VERIFICACIÓN

FIRMADO POR

RAQUEL MARIA ESPIN CRESPO

17/10/2024

VERIFICACIÓN

Pk2jmWSPEJNMB623FQZ8JEKDMKEPRE

PÁG. 818/4804





**APELLIDOS Y NOMBRE / RAZÓN SOCIAL**

MERIDA PADILLA MIRIAM

**NIF**

\*\*\*\*8758\*

**EXPEDIENTE**

1230202

**RESOLUCIÓN**

DENEGACIÓN DE LA AYUDA

**DATOS DE MANTENIMIENTO UNIDADES**

**GRUPO DE PAGO**

ZONAS DE MONTAÑA

**Sup. Dec. Admisible**

0,00

**Sup. Resuelta**

0,00

**Sobredecl.**

0,00

**% Sobredecl.**

0,00

**RESUMEN DE PAGOS**

**IMPORTE ( Euros )**

	RESUELTO	FEADER	MAPA	CAPADR
A pagar	0,00	0,00	0,00	0,00

**APLICACIÓN DE REDUCCIONES Y PENALIZACIONES (%)**

Criterios de subvencionabilidad (1)	Presentación tardía	Omisión declaración	Condicionalidad
100,00	0,00	0,00	0,00

**IMPORTE ( Euros )**

Calculado(2)	Reducción	Penalización	Reducción Penalización (3)	Penalización adicional	Resuelto	FEADER	MAPA	CAPADR
0,00 €	0,00 €	0,00 €	0,00 €	0,00 €	0,00 €	0,00 €	0,00 €	0,00 €
Importe Unitario:	93,00 €	Nuevo Importe Unitario:	0,00 €					

**RECINTOS PROPUESTOS**

REF.	REFERENCIA SIGPAC	CULTIVO	S/R	USO SIGPAC	Sup. Dec. admisible	Sup. Campo	Sup. Determ.	Sup. Resuelta
170000006487855	14-055-001-00079-0003	OLIVAR	S		5,65		5,65	5,65

**INCIDENCIAS**

**INCIDENCIA DESCRIPCIÓN**

2454	Solicitante de intervención 6613 cuyo regimen de afiliación a la SS no es ni el sistema especial agrario(cuenta ajena) ni autonomo con actividad agraria.
74018	Productor que no es agricultor a título principal, según los datos del ejercicio fiscal n-1 y seguridad socia.
74053	Importe inferior a 100 Euros

(1) Con incidencias que retienen pago o deniegan el expediente.

(2) Se calcula sobre superficie declarada admisible.

(3) Aplicación del artículo 16 bis del RD 147/2023.

(4) Expediente con algunos recintos de pastos permanentes ubicados en espacios protegidos donde la carga ganadera mínima será 0,1 UGM/ha.

Puede verificar la integridad de una copia de este documento mediante la lectura del código QR adjunto o mediante el acceso a la dirección <https://ws050.juntadeandalucia.es/verificarFirma> indicando el código de VERIFICACIÓN

FIRMADO POR

RAQUEL MARIA ESPIN CRESPO

17/10/2024

VERIFICACIÓN

Pk2jmWSPEJNMB623FQZ8JEKDMKEPRE

PÁG. 819/4804





**APELLIDOS Y NOMBRE / RAZÓN SOCIAL**  
MERIDA SERRANO FRANCISCO

**NIF**  
\*\*\*\*2200\*

**EXPEDIENTE**  
1057510

**RESOLUCIÓN**  
DENEGACIÓN DE LA AYUDA

**DATOS DE MANTENIMIENTO UNIDADES**

<b>GRUPO DE PAGO</b>	<b>Sup. Dec. Admisible</b>	<b>Sup. Resuelta</b>	<b>Sobredecl.</b>	<b>% Sobredecl.</b>
ZONAS DE MONTAÑA	0,00	0,00	0,00	0,00

**RESUMEN DE PAGOS**

	<b>IMPORTE ( Euros )</b>			
	<b>RESUELTO</b>	<b>FEADER</b>	<b>MAPA</b>	<b>CAPADR</b>
A pagar	0,00	0,00	0,00	0,00

**APLICACIÓN DE REDUCCIONES Y PENALIZACIONES (%)**

<b>Criterios de subvencionabilidad (1)</b>	<b>Presentación tardía</b>	<b>Omisión declaración</b>	<b>Condicionality</b>
100,00	0,00	0,00	0,00

**IMPORTE ( Euros )**

<b>Calculado(2)</b>	<b>Reducción</b>	<b>Penalización</b>	<b>Reducción Penalización (3)</b>	<b>Penalización adicional</b>	<b>Resuelto</b>	<b>FEADER</b>	<b>MAPA</b>	<b>CAPADR</b>
0,00 €	0,00 €	0,00 €	0,00 €	0,00 €	0,00 €	0,00 €	0,00 €	0,00 €
<b>Importe Unitario:</b>	93,00 €	<b>Nuevo Importe Unitario:</b>	0,00 €					

**RECINTOS PROPUESTOS**

<b>REF.</b>	<b>REFERENCIA SIGPAC</b>	<b>CULTIVO</b>	<b>S/R</b>	<b>USO SIGPAC</b>	<b>Sup. Dec. admisible</b>	<b>Sup. Campo</b>	<b>Sup. Determ.</b>	<b>Sup. Resuelta</b>
170000006045568	14-055-056-00119-0001	OLIVAR	S		1,18		1,18	1,18
170000006045569	14-055-056-00120-0002	OLIVAR	S		0,01		0,01	0,01
170000006045570	14-055-056-00120-0002	OLIVAR	S		0,02		0,02	0,02

**INCIDENCIAS**

**INCIDENCIA DESCRIPCIÓN**

- 2454 Solicitante de intervención 6613 cuyo regimen de afiliación a la SS no es ni el sistema especial agrario(cuenta ajena) ni autonomo con actividad agraria.
- 74018 Productor que no es agricultor a título principal, según los datos del ejercicio fiscal n-1 y seguridad socia.
- 74053 Importe inferior a 100 Euros
- 75022 No Autoriza a que, en caso de la devolución por la entidad financiera (retrocesión bancaria) del pago en la cuenta corriente consignada en la solicitud y que está debidamente registrada en el sistema contable GIRO de la Junta de Andalucía, se proceda al pago en cualquier otra cuenta corriente de la titularidad del solicitante vigente en dicho sistema contable.

(1) Con incidencias que retienen pago o deniegan el expediente.

(2) Se calcula sobre superficie declarada admisible.

(3) Aplicación del artículo 16 bis del RD 147/2023.

(4) Expediente con algunos recintos de pastos permanentes ubicados en espacios protegidos donde la carga ganadera mínima será 0,1 UGM/ha.

Puede verificar la integridad de una copia de este documento mediante la lectura del código QR adjunto o mediante el acceso a la dirección <https://ws050.juntadeandalucia.es/verificarFirma> indicando el código de VERIFICACIÓN

<b>FIRMADO POR</b>	RAQUEL MARIA ESPIN CRESPO	17/10/2024
<b>VERIFICACIÓN</b>	Pk2jmWSPEJNMB623FQZ8JEKDMKEPRE	PÁG. 820/4804





**APELLIDOS Y NOMBRE / RAZÓN SOCIAL**

MESONES REGALON FRANCISCA

**NIF**

\*\*\*\*3532\*

**EXPEDIENTE**

1198650

**RESOLUCIÓN**

DENEGACIÓN DE LA AYUDA

**DATOS DE MANTENIMIENTO UNIDADES**

**GRUPO DE PAGO**

ZONAS DE MONTAÑA

**Sup. Dec. Admisible**

0,00

**Sup. Resuelta**

0,00

**Sobredecl.**

0,00

**% Sobredecl.**

0,00

**RESUMEN DE PAGOS**

**IMPORTE ( Euros )**

	RESUELTO	FEADER	MAPA	CAPADR
A pagar	0,00	0,00	0,00	0,00

**APLICACIÓN DE REDUCCIONES Y PENALIZACIONES (%)**

Crterios de subvencionabilidad (1)	Presentación tardía	Omisión declaración	Condicionalidad
100,00	0,00	0,00	0,00

**IMPORTE ( Euros )**

Calculado(2)	Reducción	Penalización	Reducción Penalización (3)	Penalización adicional	Resuelto	FEADER	MAPA	CAPADR
0,00 €	0,00 €	0,00 €	0,00 €	0,00 €	0,00 €	0,00 €	0,00 €	0,00 €
Importe Unitario:	93,00 €	Nuevo Importe Unitario:	0,00 €					

**RECINTOS PROPUESTOS**

REF.	REFERENCIA SIGPAC	CULTIVO	S/R	USO SIGPAC	Sup. Dec. admisible	Sup. Campo	Sup. Determ.	Sup. Resuelta
-1536384	14-001-018-00098-0019	OLIVAR	S		0,04		0,04	0,04
-1536382	14-001-018-00098-0004	OLIVAR	S		0,01		0,01	0,01
-957539	14-001-018-00097-0017	OLIVAR	S		0,01		0,01	0,01
-957538	14-001-018-00095-0010	OLIVAR	S		0,02		0,02	0,02
-58274	14-001-018-00097-0016	OLIVAR	S		2,32		2,32	2,32
4112668	14-001-008-00118-0001	TRIGO DURO	R		0,99		0,99	0,99
170000006207294	14-001-018-00082-0001	OLIVAR	S		0,67		0,67	0,67
170000006207296	14-001-018-00092-0005	OLIVAR	S		0,04		0,04	0,00
170000006207301	14-001-018-00097-0007	OTROS FRUTALES	S		0,06		0,06	0,06
170000006207303	14-001-018-00095-0002	OLIVAR	S		4,19		4,19	4,19
170000006207309	14-001-018-00097-0005	OLIVAR	S		26,70		26,70	26,70
170000006207310	14-001-018-00103-0002	OLIVAR	S		2,97		2,97	2,97

**INCIDENCIAS**

**INCIDENCIA DESCRIPCIÓN**

242	Recinto pendiente de acreditación de titularidad. Recinto:14-001-018-00092-00005 Cultivo:101010 OLIVAR-PICUAL Secano
2454	Solicitante de intervención 6613 cuyo regimen de afiliación a la SS no es ni el sistema especial agrario(cuenta ajena) ni autonomo con actividad agraria.
74018	Productor que no es agricultor a título principal, según los datos del ejercicio fiscal n-1 y seguridad socia.
74053	Importe inferior a 100 Euros

(1) Con incidencias que retienen pago o deniegan el expediente.

(2) Se calcula sobre superficie declarada admisible.

(3) Aplicación del artículo 16 bis del RD 147/2023.

(4) Expediente con algunos recintos de pastos permanentes ubicados en espacios protegidos donde la carga ganadera mínima será 0,1 UGM/ha.

Puede verificar la integridad de una copia de este documento mediante la lectura del código QR adjunto o mediante el acceso a la dirección <https://ws050.juntadeandalucia.es/verificarFirma> indicando el código de VERIFICACIÓN

FIRMADO POR

RAQUEL MARIA ESPIN CRESPO

17/10/2024

VERIFICACIÓN

Pk2jmWSPEJNMB623FQZ8JEKDMKEPRE

PÁG. 821/4804





**APELLIDOS Y NOMBRE / RAZÓN SOCIAL**  
MINGORANCE AGUILERA ANTONIO

**NIF**  
\*\*\*\*4805\*

**EXPEDIENTE**  
1021328

**RESOLUCIÓN**  
DENEGACIÓN DE LA AYUDA

**DATOS DE MANTENIMIENTO UNIDADES**

GRUPO DE PAGO	Sup. Dec. Admisible	Sup. Resuelta	Sobredecl.	% Sobredecl.
ZONAS DE MONTAÑA	0,00	0,00	0,00	0,00

**RESUMEN DE PAGOS**

	IMPORTE ( Euros )			
	RESUELTO	FEADER	MAPA	CAPADR
A pagar	0,00	0,00	0,00	0,00

**APLICACIÓN DE REDUCCIONES Y PENALIZACIONES (%)**

Criterios de subvencionabilidad (1)	Presentación tardía	Omisión declaración	Condicionalidad
100,00	0,00	0,00	0,00

**IMPORTE ( Euros )**

Calculado(2)	Reducción	Penalización	Reducción Penalización (3)	Penalización adicional	Resuelto	FEADER	MAPA	CAPADR
0,00 €	0,00 €	0,00 €	0,00 €	0,00 €	0,00 €	0,00 €	0,00 €	0,00 €
Importe Unitario:	93,00 €	Nuevo Importe Unitario:	0,00 €					

**RECINTOS PROPUESTOS**

REF.	REFERENCIA SIGPAC	CULTIVO	S/R	USO SIGPAC	Sup. Dec. admisible	Sup. Campo	Sup. Determ.	Sup. Resuelta
-824051	14-058-007-00273-0005	OLIVAR	S		5,12		5,12	5,10
-824050	14-058-007-00272-0001	OLIVAR	S		1,01		1,01	0,97
170000005409818	14-058-007-00273-0005	OLIVAR	S		38,24		38,24	38,12
170000005409819	14-058-007-00276-0001	OLIVAR	S		0,09		0,09	0,09
170000005409820	14-058-007-00281-0001	OLIVAR	S		0,05		0,05	0,05
170000005409821	14-058-007-00281-0001	OLIVAR	S		0,01		0,01	0,01
170000005409822	14-058-007-00289-0003	OLIVAR	S		0,01		0,01	0,01
170000005409823	14-058-007-00289-0003	OLIVAR	S		0,01		0,01	0,01
170000005409824	14-058-007-00289-0003	OLIVAR	S		0,03		0,03	0,03
170000005409825	14-058-007-00307-0001	OLIVAR	S		0,01		0,01	0,01
170000005409826	14-058-007-09029-0008	OLIVAR	S		0,03		0,03	0,03
170000005409827	14-058-007-00271-0001	OLIVAR	S		10,49		10,49	10,47
170000005409828	14-058-007-00296-0001	OLIVAR	S		0,01		0,01	0,01
170000005409829	14-058-007-00296-0001	OLIVAR	S		0,03		0,03	0,03
170000005409830	14-058-007-00296-0001	OLIVAR	S		0,03		0,03	0,03
170000005409831	14-058-007-09019-0004	OLIVAR	S		0,05		0,05	0,05
170000005409832	14-058-007-00272-0001	OLIVAR	S		1,79		1,79	1,79
170000005409833	14-058-007-00277-0002	OLIVAR	S		0,21		0,21	0,18

(1) Con incidencias que retienen pago o deniegan el expediente.

(2) Se calcula sobre superficie declarada admisible.

(3) Aplicación del artículo 16 bis del RD 147/2023.

(4) Expediente con algunos recintos de pastos permanentes ubicados en espacios protegidos donde la carga ganadera mínima será 0,1 UGM/ha.

Puede verificar la integridad de una copia de este documento mediante la lectura del código QR adjunto o mediante el acceso a la dirección <https://ws050.juntadeandalucia.es/verificarFirma> indicando el código de VERIFICACIÓN

FIRMADO POR	RAQUEL MARIA ESPIN CRESPO	17/10/2024
VERIFICACIÓN	Pk2jmWSPEJNMB623FQZ8JEKDMKEPRE	PÁG. 822/4804





**INCIDENCIAS**

**INCIDENCIA DESCRIPCIÓN**

- 4272 Verifica que las líneas de declaración de las Solicitudes Únicas no tienen solapes con la capa de Retroactividad Gráfica (ambas de la misma campaña) a nivel de expediente/línea de declaración gráfica de la solicitud.  
Recinto:14-058-007-00271-00001 Cultivo: - Agregado de la referencia del recinto.:0 Zona de la referencia del recinto.:0 Superficie solapada.:0,02 Id. Incid.:98189621  
Recinto:14-058-007-00272-00001 Cultivo: - Agregado de la referencia del recinto.:0 Zona de la referencia del recinto.:0 Superficie solapada.:0,04 Id. Incid.:98189619  
Recinto:14-058-007-00273-00005 Cultivo: - Agregado de la referencia del recinto.:0 Zona de la referencia del recinto.:0 Superficie solapada.:0,02 Id. Incid.:98189618  
Recinto:14-058-007-00273-00005 Cultivo: - Agregado de la referencia del recinto.:0 Zona de la referencia del recinto.:0 Superficie solapada.:0,12 Id. Incid.:98189620  
Recinto:14-058-007-00277-00002 Cultivo: - Agregado de la referencia del recinto.:0 Zona de la referencia del recinto.:0 Superficie solapada.:0,03 Id. Incid.:98189622
- 74018 Productor que no es agricultor a título principal, según los datos del ejercicio fiscal n-1 y seguridad socia.
- 74053 Importe inferior a 100 Euros

(1) Con incidencias que retienen pago o deniegan el expediente.  
(2) Se calcula sobre superficie declarada admisible.  
(3) Aplicación del artículo 16 bis del RD 147/2023.  
(4) Expediente con algunos recintos de pastos permanentes ubicados en espacios protegidos donde la carga ganadera mínima será 0,1 UGM/ha.

Puede verificar la integridad de una copia de este documento mediante la lectura del código QR adjunto o mediante el acceso a la dirección <https://ws050.juntadeandalucia.es/verificarFirma> indicando el código de VERIFICACIÓN

FIRMADO POR	RAQUEL MARIA ESPIN CRESPO	17/10/2024
VERIFICACIÓN	Pk2jmWSPEJNMB623FQZ8JEKDMKEPRE	PÁG. 823/4804





**APELLIDOS Y NOMBRE / RAZÓN SOCIAL**  
MOLINA ALONSO JENIFER MARÍA

**NIF**  
\*\*\*\*5410\*

**EXPEDIENTE**  
1272472

**RESOLUCIÓN**  
DENEGACIÓN DE LA AYUDA

**DATOS DE MANTENIMIENTO UNIDADES**

GRUPO DE PAGO	Sup. Dec. Admisible	Sup. Resuelta	Sobredecl.	% Sobredecl.
ZONAS DE MONTAÑA	0,00	0,00	0,00	0,00

**RESUMEN DE PAGOS**

	IMPORTE ( Euros )			
	RESUELTO	FEADER	MAPA	CAPADR
A pagar	0,00	0,00	0,00	0,00

**APLICACIÓN DE REDUCCIONES Y PENALIZACIONES (%)**

Criterios de subvencionabilidad (1)	Presentación tardía	Omisión declaración	Condicionidad
100,00	0,00	0,00	0,00

**IMPORTE ( Euros )**

Calculado(2)	Reducción	Penalización	Reducción Penalización (3)	Penalización adicional	Resuelto	FEADER	MAPA	CAPADR
0,00 €	0,00 €	0,00 €	0,00 €	0,00 €	0,00 €	0,00 €	0,00 €	0,00 €
Importe Unitario:	93,00 €	Nuevo Importe Unitario:	0,00 €					

**RECINTOS PROPUESTOS**

REF.	REFERENCIA SIGPAC	CULTIVO	S/R	USO SIGPAC	Sup. Dec. admisible	Sup. Campo	Sup. Determ.	Sup. Resuelta
170000003578980	14-001-017-00755-0001	OLIVAR	S		1,20		1,20	1,20
170000003578981	14-001-017-00262-0002	OLIVAR	S		0,95		0,95	0,95
170000005346052	14-001-017-00747-0001	OLIVAR	S		4,68		4,68	4,68
170000005346059	14-001-017-00747-0005	OLIVAR	S		0,18		0,18	0,18
170000006760621	14-047-006-00033-0002	OLIVAR	S		2,08		2,08	2,08
170000006760622	14-047-006-00033-0003	OLIVAR	R		0,37		0,37	0,37
170000006760623	14-047-006-00033-0012	OLIVAR	S		1,81		1,81	1,81
170000006760624	14-047-006-00033-0005	OLIVAR	S		0,86		0,86	0,86
170000006760625	14-047-006-00033-0011	OLIVAR	S		1,04		1,04	1,04

**INCIDENCIAS**

**INCIDENCIA DESCRIPCIÓN**

2454	Solicitante de intervención 6613 cuyo regimen de afiliacion a la SS no es ni el sistema especial agrario(cuenta ajena) ni autonomo con actividad agraria.
74018	Productor que no es agricultor a título principal, según los datos del ejercicio fiscal n-1 y seguridad socia.
74053	Importe inferior a 100 Euros

(1) Con incidencias que retienen pago o deniegan el expediente.

(2) Se calcula sobre superficie declarada admisible.

(3) Aplicación del artículo 16 bis del RD 147/2023.

(4) Expediente con algunos recintos de pastos permanentes ubicados en espacios protegidos donde la carga ganadera mínima será 0,1 UGM/ha.

Puede verificar la integridad de una copia de este documento mediante la lectura del código QR adjunto o mediante el acceso a la dirección <https://ws050.juntadeandalucia.es/verificarFirma> indicando el código de VERIFICACIÓN

FIRMADO POR	RAQUEL MARIA ESPIN CRESPO	17/10/2024
VERIFICACIÓN	Pk2jmWSPEJNMB623FQZ8JEKDMKEPRE	PÁG. 824/4804







**APELLIDOS Y NOMBRE / RAZÓN SOCIAL**

MOLINA MARTIN JONATAN

**NIF**

\*\*\*\*6170\*

**EXPEDIENTE**

1283592

**RESOLUCIÓN**

DENEGACIÓN DE LA AYUDA

**DATOS DE MANTENIMIENTO UNIDADES**

<b>GRUPO DE PAGO</b>	<b>Sup. Dec. Admisible</b>	<b>Sup. Resuelta</b>	<b>Sobredecl.</b>	<b>% Sobredecl.</b>
ZONAS DE MONTAÑA	0,00	0,00	0,00	0,00

**RESUMEN DE PAGOS**

	<b>IMPORTE ( Euros )</b>			
	<b>RESUELTO</b>	<b>FEADER</b>	<b>MAPA</b>	<b>CAPADR</b>
A pagar	0,00	0,00	0,00	0,00

**APLICACIÓN DE REDUCCIONES Y PENALIZACIONES (%)**

<b>Crterios de subvencionabilidad (1)</b>	<b>Presentación tardía</b>	<b>Omisión declaración</b>	<b>Condicionalidad</b>
100,00	0,00	0,00	0,00

**IMPORTE ( Euros )**

<b>Calculado(2)</b>	<b>Reducción</b>	<b>Penalización</b>	<b>Reducción Penalización (3)</b>	<b>Penalización adicional</b>	<b>Resuelto</b>	<b>FEADER</b>	<b>MAPA</b>	<b>CAPADR</b>
0,00 €	0,00 €	0,00 €	0,00 €	0,00 €	0,00 €	0,00 €	0,00 €	0,00 €
<b>Importe Unitario:</b>	93,00 €	<b>Nuevo Importe Unitario:</b>	0,00 €					

**INCIDENCIAS**

**INCIDENCIA DESCRIPCIÓN**

74051	Solicitante de intervención 6613, que no declara ningun recinto en zona desfavorecida.
74053	Importe inferior a 100 Euros

(1) Con incidencias que retienen pago o deniegan el expediente.

(2) Se calcula sobre superficie declarada admisible.

(3) Aplicación del artículo 16 bis del RD 147/2023.

(4) Expediente con algunos recintos de pastos permanentes ubicados en espacios protegidos donde la carga ganadera mínima será 0,1 UGM/ha.

Puede verificar la integridad de una copia de este documento mediante la lectura del código QR adjunto o mediante el acceso a la dirección <https://ws050.juntadeandalucia.es/verificarFirma> indicando el código de VERIFICACIÓN

FIRMADO POR	RAQUEL MARIA ESPIN CRESPO	17/10/2024
VERIFICACIÓN	Pk2jmWSPEJNMB623FQZ8JEKDMKEPRE	PÁG. 825/4804





**APELLIDOS Y NOMBRE / RAZÓN SOCIAL**

MOLINA MARTOS FRANCISCO JAVIER

**NIF**

\*\*\*\*8338\*

**EXPEDIENTE**

1178725

**RESOLUCIÓN**

DENEGACIÓN DE LA AYUDA

**DATOS DE MANTENIMIENTO UNIDADES**

<b>GRUPO DE PAGO</b>	<b>Sup. Dec. Admisible</b>	<b>Sup. Resuelta</b>	<b>Sobredecl.</b>	<b>% Sobredecl.</b>
ZONAS DE MONTAÑA	0,00	0,00	0,00	0,00

**RESUMEN DE PAGOS**

	<b>IMPORTE ( Euros )</b>			
	<b>RESUELTO</b>	<b>FEADER</b>	<b>MAPA</b>	<b>CAPADR</b>
A pagar	0,00	0,00	0,00	0,00

**APLICACIÓN DE REDUCCIONES Y PENALIZACIONES (%)**

<b>Criterios de subvencionabilidad (1)</b>	<b>Presentación tardía</b>	<b>Omisión declaración</b>	<b>Condicionidad</b>
100,00	0,00	0,00	0,00

**IMPORTE ( Euros )**

<b>Calculado(2)</b>	<b>Reducción</b>	<b>Penalización</b>	<b>Reducción Penalización (3)</b>	<b>Penalización adicional</b>	<b>Resuelto</b>	<b>FEADER</b>	<b>MAPA</b>	<b>CAPADR</b>
0,00 €	0,00 €	0,00 €	0,00 €	0,00 €	0,00 €	0,00 €	0,00 €	0,00 €
<b>Importe Unitario:</b>	93,00 €	<b>Nuevo Importe Unitario:</b>	0,00 €					

**RECINTOS PROPUESTOS**

<b>REF.</b>	<b>REFERENCIA SIGPAC</b>	<b>CULTIVO</b>	<b>S/R</b>	<b>USO SIGPAC</b>	<b>Sup. Dec. admisible</b>	<b>Sup. Campo</b>	<b>Sup. Determ.</b>	<b>Sup. Resuelta</b>
1700000007161523	14-037-010-00297-0003	OLIVAR	S		0,18		0,18	0,18
1700000007161526	14-037-010-00354-0004	OLIVAR	S		0,15		0,15	0,15
1700000007161528	14-037-010-00291-0010	OLIVAR	S		0,07		0,07	0,07
1700000007161529	14-037-010-00331-0004	OLIVAR	S		0,09		0,09	0,09
1700000007161530	14-037-010-00332-0001	OLIVAR	S		1,19		1,19	1,19
1700000007161531	14-037-010-00354-0002	OLIVAR	S		0,27		0,27	0,27
1700000007161533	14-037-010-00287-0004	OLIVAR	S		0,04		0,04	0,04
1700000007161534	14-037-010-00364-0005	OLIVAR	S		0,42		0,42	0,42
1700000007161537	14-037-010-00339-0001	OLIVAR	S		0,63		0,63	0,63

**INCIDENCIAS**

**INCIDENCIA DESCRIPCIÓN**

2454	Solicitante de intervención 6613 cuyo regimen de afiliacion a la SS no es ni el sistema especial agrario(cuenta ajena) ni autonomo con actividad agraria.
74018	Productor que no es agricultor a título principal, según los datos del ejercicio fiscal n-1 y seguridad socia.
74053	Importe inferior a 100 Euros

(1) Con incidencias que retienen pago o deniegan el expediente.

(2) Se calcula sobre superficie declarada admisible.

(3) Aplicación del artículo 16 bis del RD 147/2023.

(4) Expediente con algunos recintos de pastos permanentes ubicados en espacios protegidos donde la carga ganadera mínima será 0,1 UGM/ha.

Puede verificar la integridad de una copia de este documento mediante la lectura del código QR adjunto o mediante el acceso a la dirección <https://ws050.juntadeandalucia.es/verificarFirma> indicando el código de VERIFICACIÓN

FIRMADO POR	RAQUEL MARIA ESPIN CRESPO	17/10/2024
VERIFICACIÓN	Pk2jmWSPEJNMB623FQZ8JEKDMKEPRE	PÁG. 826/4804





**APELLIDOS Y NOMBRE / RAZÓN SOCIAL**

MOLLEJA JIMENEZ ANTONIO

**NIF**  
\*\*\*\*7891\*

**EXPEDIENTE**  
1141593

**RESOLUCIÓN**  
DENEGACIÓN DE LA AYUDA

**DATOS DE MANTENIMIENTO UNIDADES**

**GRUPO DE PAGO**

ZONAS DE MONTAÑA

Sup. Dec. Admisible	Sup. Resuelta	Sobredecl.	% Sobredecl.
0,00	0,00	0,00	0,00

**RESUMEN DE PAGOS**

	IMPORTE ( Euros )			
	RESUELTO	FEADER	MAPA	CAPADR
A pagar	0,00	0,00	0,00	0,00

**APLICACIÓN DE REDUCCIONES Y PENALIZACIONES (%)**

Criterios de subvencionabilidad (1)	Presentación tardía	Omisión declaración	Condicionalidad
100,00	0,00	0,00	0,00

**IMPORTE ( Euros )**

Calculado(2)	Reducción	Penalización	Reducción Penalización (3)	Penalización adicional	Resuelto	FEADER	MAPA	CAPADR
0,00 €	0,00 €	0,00 €	0,00 €	0,00 €	0,00 €	0,00 €	0,00 €	0,00 €
Importe Unitario:	93,00 €	Nuevo Importe Unitario:	0,00 €					

**RECINTOS PROPUESTOS**

REF.	REFERENCIA SIGPAC	CULTIVO	S/R	USO SIGPAC	Sup. Dec. admisible	Sup. Campo	Sup. Determ.	Sup. Resuelta
1700000002742464	14-043-019-00050-0008	OLIVAR	S		2,17		2,17	2,17

**INCIDENCIAS**

**INCIDENCIA DESCRIPCIÓN**

2454	Solicitante de intervención 6613 cuyo regimen de afiliación a la SS no es ni el sistema especial agrario(cuenta ajena) ni autonomo con actividad agraria.
74018	Productor que no es agricultor a título principal, según los datos del ejercicio fiscal n-1 y seguridad socia.
74053	Importe inferior a 100 Euros

(1) Con incidencias que retienen pago o deniegan el expediente.

(2) Se calcula sobre superficie declarada admisible.

(3) Aplicación del artículo 16 bis del RD 147/2023.

(4) Expediente con algunos recintos de pastos permanentes ubicados en espacios protegidos donde la carga ganadera mínima será 0,1 UGM/ha.

Puede verificar la integridad de una copia de este documento mediante la lectura del código QR adjunto o mediante el acceso a la dirección <https://ws050.juntadeandalucia.es/verificarFirma> indicando el código de VERIFICACIÓN

FIRMADO POR	RAQUEL MARIA ESPIN CRESPO	17/10/2024
VERIFICACIÓN	Pk2jmWSPEJNMB623FQZ8JEKDMKEPRE	PÁG. 827/4804





**APELLIDOS Y NOMBRE / RAZÓN SOCIAL**

MONTENEGRO CASTRO ROSA

**NIF**

\*\*\*\*9492\*

**EXPEDIENTE**

1161802

**RESOLUCIÓN**

DENEGACIÓN DE LA AYUDA

**DATOS DE MANTENIMIENTO UNIDADES**

**GRUPO DE PAGO**

ZONAS DE MONTAÑA

**Sup. Dec.  
Admisible**

0,00

**Sup.  
Resuelta**

0,00

**Sobredecl.**

0,00

**% Sobredecl.**

0,00

**RESUMEN DE PAGOS**

**IMPORTE ( Euros )**

	<u>RESUELTO</u>	<u>FEADER</u>	<u>MAPA</u>	<u>CAPADR</u>
A pagar	0,00	0,00	0,00	0,00

**APLICACIÓN DE REDUCCIONES Y PENALIZACIONES (%)**

<u>Crterios de subvencionabilidad (1)</u>	<u>Presentación tardía</u>	<u>Omisión declaración</u>	<u>Condicionalidad</u>
100,00	0,00	0,00	0,00

**IMPORTE ( Euros )**

<u>Calculado(2)</u>	<u>Reducción</u>	<u>Penalización</u>	<u>Reducción Penalización (3)</u>	<u>Penalización adicional</u>	<u>Resuelto</u>	<u>FEADER</u>	<u>MAPA</u>	<u>CAPADR</u>
0,00 €	0,00 €	0,00 €	0,00 €	0,00 €	0,00 €	0,00 €	0,00 €	0,00 €
<u>Importe Unitario:</u>	93,00 €	<u>Nuevo Importe Unitario:</u>	0,00 €					

(1) Con incidencias que retienen pago o deniegan el expediente.

(2) Se calcula sobre superficie declarada admisible.

(3) Aplicación del artículo 16 bis del RD 147/2023.

(4) Expediente con algunos recintos de pastos permanentes ubicados en espacios protegidos donde la carga ganadera mínima será 0,1 UGM/ha.

Puede verificar la integridad de una copia de este documento mediante la lectura del código QR adjunto o mediante el acceso a la dirección <https://ws050.juntadeandalucia.es/verificarFirma> indicando el código de VERIFICACIÓN

FIRMADO POR

RAQUEL MARIA ESPIN CRESPO

17/10/2024

VERIFICACIÓN

Pk2jmWSPEJNMB623FQZ8JEKDMKEPRE

PÁG. 828/4804





**INCIDENCIAS**

**INCIDENCIA DESCRIPCIÓN**

225	Superficie neta de cruce en un recinto en el conjunto de solicitudes supera superficie admisible que SIGPAC establece para él. Recinto:14-073-005-00008-00004 Cultivo:62000 PASTOS PERMANENTES DE 5 O MAS AÑOS-SIN VARIEDAD Secano Superficie admisible de pastos del recinto según SIGPAC.:245 Suma de superficies de cruce netas declaradas para este recinto por todos los solicitantes.:487 Exceso de superficie (Hectáreas):2,42
242	Recinto pendiente de acreditación de titularidad. Recinto:14-026-011-00317-00003 Cultivo:62000 PASTOS PERMANENTES DE 5 O MAS AÑOS-SIN VARIEDAD Secano Recinto:14-026-011-00317-00005 Cultivo:62000 PASTOS PERMANENTES DE 5 O MAS AÑOS-SIN VARIEDAD Secano Recinto:14-026-011-00322-00023 Cultivo:62000 PASTOS PERMANENTES DE 5 O MAS AÑOS-SIN VARIEDAD Secano Recinto:14-073-004-00004-00003 Cultivo:62000 PASTOS PERMANENTES DE 5 O MAS AÑOS-SIN VARIEDAD Secano Recinto:14-073-005-00008-00004 Cultivo:62000 PASTOS PERMANENTES DE 5 O MAS AÑOS-SIN VARIEDAD Secano
452	Actividad agraria declarada en un recinto no compatible con el uso PA, PR o PS asignado en SIGPAC para ese recinto. Recinto:14-026-010-00022-00001 Cultivo:62000 PASTOS PERMANENTES DE 5 O MAS AÑOS-SIN VARIEDAD Secano USO ASIGNADO EN SIGPAC:PA Recinto:14-026-010-00022-00002 Cultivo:62000 PASTOS PERMANENTES DE 5 O MAS AÑOS-SIN VARIEDAD Secano USO ASIGNADO EN SIGPAC:PS Recinto:14-026-010-00047-00001 Cultivo:62000 PASTOS PERMANENTES DE 5 O MAS AÑOS-SIN VARIEDAD Secano USO ASIGNADO EN SIGPAC:PR Recinto:14-026-011-00317-00003 Cultivo:62000 PASTOS PERMANENTES DE 5 O MAS AÑOS-SIN VARIEDAD Secano USO ASIGNADO EN SIGPAC:PA Recinto:14-026-011-00317-00005 Cultivo:62000 PASTOS PERMANENTES DE 5 O MAS AÑOS-SIN VARIEDAD Secano USO ASIGNADO EN SIGPAC:PA Recinto:14-026-011-00322-00023 Cultivo:62000 PASTOS PERMANENTES DE 5 O MAS AÑOS-SIN VARIEDAD Secano USO ASIGNADO EN SIGPAC:PA
3790	Recinto declarado inactivo Recinto:14-026-011-00317-00003 Cultivo: - Recinto:14-026-011-00317-00005 Cultivo: - Recinto:14-026-011-00322-00023 Cultivo: - Recinto:14-073-004-00004-00003 Cultivo: -
74053	Importe inferior a 100 Euros
86119	Carga ganadera NO cumple con el valor mínimo de 0,2 UGM/ha. Recinto:14-026-010-00047-00001 Cultivo:62000 PASTOS PERMANENTES DE 5 O MAS AÑOS-SIN VARIEDAD Secano Carga Ganadera:0 Recinto:14-026-011-00317-00003 Cultivo:62000 PASTOS PERMANENTES DE 5 O MAS AÑOS-SIN VARIEDAD Secano Carga Ganadera:0 Recinto:14-026-011-00317-00005 Cultivo:62000 PASTOS PERMANENTES DE 5 O MAS AÑOS-SIN VARIEDAD Secano Carga Ganadera:0 Recinto:14-026-011-00322-00023 Cultivo:62000 PASTOS PERMANENTES DE 5 O MAS AÑOS-SIN VARIEDAD Secano Carga Ganadera:0
86120	Para explotaciones de pastos permanentes ubicadas en espacios protegidos la carga ganadera mínima será 0,1 UGM/ha. Recinto:14-026-010-00022-00001 Cultivo:62000 PASTOS PERMANENTES DE 5 O MAS AÑOS-SIN VARIEDAD Secano Carga Ganadera:0 Recinto:14-026-010-00022-00002 Cultivo:62000 PASTOS PERMANENTES DE 5 O MAS AÑOS-SIN VARIEDAD Secano Carga Ganadera:0 Recinto:14-026-010-00027-00001 Cultivo:63000 PASTOS DE MENOS DE 5 AÑOS-SIN VARIEDAD Secano Carga Ganadera:0 Recinto:14-073-004-00004-00003 Cultivo:62000 PASTOS PERMANENTES DE 5 O MAS AÑOS-SIN VARIEDAD Secano Carga Ganadera:0 Recinto:14-073-005-00008-00004 Cultivo:62000 PASTOS PERMANENTES DE 5 O MAS AÑOS-SIN VARIEDAD Secano Carga Ganadera:0 Recinto:14-073-006-00043-00004 Cultivo:62000 PASTOS PERMANENTES DE 5 O MAS AÑOS-SIN VARIEDAD Secano Carga Ganadera:0 Recinto:14-073-020-00075-00001 Cultivo:62000 PASTOS PERMANENTES DE 5 O MAS AÑOS-SIN VARIEDAD Secano Carga Ganadera:0 Recinto:14-073-028-00048-00005 Cultivo:63000 PASTOS DE MENOS DE 5 AÑOS-SIN VARIEDAD Secano Carga Ganadera:0 Recinto:14-073-028-00065-00001 Cultivo:63000 PASTOS DE MENOS DE 5 AÑOS-SIN VARIEDAD Secano Carga Ganadera:0 Recinto:14-073-028-00066-00002 Cultivo:63000 PASTOS DE MENOS DE 5 AÑOS-SIN VARIEDAD Secano Carga Ganadera:0 Recinto:14-073-033-00003-00002 Cultivo:62000 PASTOS PERMANENTES DE 5 O MAS AÑOS-SIN VARIEDAD Secano Carga Ganadera:0 Recinto:14-073-033-00003-00019 Cultivo:62000 PASTOS PERMANENTES DE 5 O MAS AÑOS-SIN VARIEDAD Secano Carga Ganadera:0 Recinto:14-073-033-00012-00001 Cultivo:62000 PASTOS PERMANENTES DE 5 O MAS AÑOS-SIN VARIEDAD Secano Carga Ganadera:0

(1) Con incidencias que retienen pago o deniegan el expediente.  
 (2) Se calcula sobre superficie declarada admisible.  
 (3) Aplicación del artículo 16 bis del RD 147/2023.  
 (4) Expediente con algunos recintos de pastos permanentes ubicados en espacios protegidos donde la carga ganadera mínima será 0,1 UGM/ha.

Puede verificar la integridad de una copia de este documento mediante la lectura del código QR adjunto o mediante el acceso a la dirección <https://ws050.juntadeandalucia.es/verificarFirma> indicando el código de VERIFICACIÓN

FIRMADO POR	RAQUEL MARIA ESPIN CRESPO	17/10/2024	
VERIFICACIÓN	Pk2jmWSPEJNMB623FQZ8JEKDMKEPRE	PÁG. 829/4804	



**INCIDENCIAS**

**INCIDENCIA DESCRIPCIÓN**

	Recinto:14-073-033-00013-00001 Cultivo:62000 PASTOS PERMANENTES DE 5 O MAS AÑOS-SIN VARIEDAD Secano Carga Ganadera:0
	Recinto:14-073-033-00044-00001 Cultivo:62000 PASTOS PERMANENTES DE 5 O MAS AÑOS-SIN VARIEDAD Secano Carga Ganadera:0
	Recinto:14-073-060-00005-00010 Cultivo:63000 PASTOS DE MENOS DE 5 AÑOS-SIN VARIEDAD Secano Carga Ganadera:0
	Recinto:14-073-060-00005-00011 Cultivo:63000 PASTOS DE MENOS DE 5 AÑOS-SIN VARIEDAD Secano Carga Ganadera:0
86121	Recinto superficie forrajera que no realiza la actividad de producción de pastoreo.
	Recinto:14-026-010-00022-00001 Cultivo:62000 PASTOS PERMANENTES DE 5 O MAS AÑOS-SIN VARIEDAD Secano Actividad Agraria del recinto:2
	Recinto:14-026-010-00022-00002 Cultivo:62000 PASTOS PERMANENTES DE 5 O MAS AÑOS-SIN VARIEDAD Secano Actividad Agraria del recinto:2
	Recinto:14-026-010-00027-00001 Cultivo:63000 PASTOS DE MENOS DE 5 AÑOS-SIN VARIEDAD Secano Actividad Agraria del recinto:2
	Recinto:14-026-010-00047-00001 Cultivo:62000 PASTOS PERMANENTES DE 5 O MAS AÑOS-SIN VARIEDAD Secano Actividad Agraria del recinto:2
	Recinto:14-026-011-00317-00003 Cultivo:62000 PASTOS PERMANENTES DE 5 O MAS AÑOS-SIN VARIEDAD Secano Actividad Agraria del recinto:2
	Recinto:14-026-011-00317-00005 Cultivo:62000 PASTOS PERMANENTES DE 5 O MAS AÑOS-SIN VARIEDAD Secano Actividad Agraria del recinto:2
	Recinto:14-026-011-00322-00023 Cultivo:62000 PASTOS PERMANENTES DE 5 O MAS AÑOS-SIN VARIEDAD Secano Actividad Agraria del recinto:2
86122	Recinto superficie forrajera que realiza la actividad de producción de pastoreo y no declara el o los códigos del Registro de Explotaciones Ganaderas de Andalucía, REGA.
	Recinto:14-026-010-00022-00001 Cultivo:62000 PASTOS PERMANENTES DE 5 O MAS AÑOS-SIN VARIEDAD Secano
	Recinto:14-026-010-00022-00002 Cultivo:62000 PASTOS PERMANENTES DE 5 O MAS AÑOS-SIN VARIEDAD Secano
	Recinto:14-026-010-00027-00001 Cultivo:63000 PASTOS DE MENOS DE 5 AÑOS-SIN VARIEDAD Secano
	Recinto:14-026-010-00047-00001 Cultivo:62000 PASTOS PERMANENTES DE 5 O MAS AÑOS-SIN VARIEDAD Secano
	Recinto:14-026-011-00317-00003 Cultivo:62000 PASTOS PERMANENTES DE 5 O MAS AÑOS-SIN VARIEDAD Secano
	Recinto:14-026-011-00317-00005 Cultivo:62000 PASTOS PERMANENTES DE 5 O MAS AÑOS-SIN VARIEDAD Secano
	Recinto:14-026-011-00322-00023 Cultivo:62000 PASTOS PERMANENTES DE 5 O MAS AÑOS-SIN VARIEDAD Secano
	Recinto:14-073-004-00004-00003 Cultivo:62000 PASTOS PERMANENTES DE 5 O MAS AÑOS-SIN VARIEDAD Secano
	Recinto:14-073-005-00008-00004 Cultivo:62000 PASTOS PERMANENTES DE 5 O MAS AÑOS-SIN VARIEDAD Secano
	Recinto:14-073-006-00043-00004 Cultivo:62000 PASTOS PERMANENTES DE 5 O MAS AÑOS-SIN VARIEDAD Secano
	Recinto:14-073-020-00075-00001 Cultivo:62000 PASTOS PERMANENTES DE 5 O MAS AÑOS-SIN VARIEDAD Secano
	Recinto:14-073-028-00048-00005 Cultivo:63000 PASTOS DE MENOS DE 5 AÑOS-SIN VARIEDAD Secano
	Recinto:14-073-028-00065-00001 Cultivo:63000 PASTOS DE MENOS DE 5 AÑOS-SIN VARIEDAD Secano
	Recinto:14-073-028-00066-00002 Cultivo:63000 PASTOS DE MENOS DE 5 AÑOS-SIN VARIEDAD Secano
	Recinto:14-073-033-00003-00002 Cultivo:62000 PASTOS PERMANENTES DE 5 O MAS AÑOS-SIN VARIEDAD Secano
	Recinto:14-073-033-00003-00019 Cultivo:62000 PASTOS PERMANENTES DE 5 O MAS AÑOS-SIN VARIEDAD Secano
	Recinto:14-073-033-00012-00001 Cultivo:62000 PASTOS PERMANENTES DE 5 O MAS AÑOS-SIN VARIEDAD Secano
	Recinto:14-073-033-00013-00001 Cultivo:62000 PASTOS PERMANENTES DE 5 O MAS AÑOS-SIN VARIEDAD Secano
	Recinto:14-073-033-00044-00001 Cultivo:62000 PASTOS PERMANENTES DE 5 O MAS AÑOS-SIN VARIEDAD Secano
	Recinto:14-073-060-00005-00010 Cultivo:63000 PASTOS DE MENOS DE 5 AÑOS-SIN VARIEDAD Secano
	Recinto:14-073-060-00005-00011 Cultivo:63000 PASTOS DE MENOS DE 5 AÑOS-SIN VARIEDAD Secano
86124	Recinto de forrajera para Cálculo de Carga Ganadera que No pertenece a Explotación.
	Recinto:14-026-010-00022-00001 Cultivo:62000 PASTOS PERMANENTES DE 5 O MAS AÑOS-SIN VARIEDAD Secano
	Recinto:14-026-010-00022-00002 Cultivo:62000 PASTOS PERMANENTES DE 5 O MAS AÑOS-SIN VARIEDAD Secano
	Recinto:14-026-010-00027-00001 Cultivo:63000 PASTOS DE MENOS DE 5 AÑOS-SIN VARIEDAD Secano
	Recinto:14-026-010-00047-00001 Cultivo:62000 PASTOS PERMANENTES DE 5 O MAS AÑOS-SIN VARIEDAD Secano
	Recinto:14-026-011-00317-00003 Cultivo:62000 PASTOS PERMANENTES DE 5 O MAS AÑOS-SIN VARIEDAD Secano
	Recinto:14-026-011-00317-00005 Cultivo:62000 PASTOS PERMANENTES DE 5 O MAS AÑOS-SIN VARIEDAD Secano
	Recinto:14-026-011-00322-00023 Cultivo:62000 PASTOS PERMANENTES DE 5 O MAS AÑOS-SIN VARIEDAD Secano
	Recinto:14-073-004-00004-00003 Cultivo:62000 PASTOS PERMANENTES DE 5 O MAS AÑOS-SIN VARIEDAD Secano
	Recinto:14-073-005-00008-00004 Cultivo:62000 PASTOS PERMANENTES DE 5 O MAS AÑOS-SIN VARIEDAD Secano
	Recinto:14-073-006-00043-00004 Cultivo:62000 PASTOS PERMANENTES DE 5 O MAS AÑOS-SIN VARIEDAD Secano
	Recinto:14-073-020-00075-00001 Cultivo:62000 PASTOS PERMANENTES DE 5 O MAS AÑOS-SIN VARIEDAD Secano
	Recinto:14-073-028-00048-00005 Cultivo:63000 PASTOS DE MENOS DE 5 AÑOS-SIN VARIEDAD Secano
	Recinto:14-073-028-00065-00001 Cultivo:63000 PASTOS DE MENOS DE 5 AÑOS-SIN VARIEDAD Secano
	Recinto:14-073-028-00066-00002 Cultivo:63000 PASTOS DE MENOS DE 5 AÑOS-SIN VARIEDAD Secano

(1) Con incidencias que retienen pago o deniegan el expediente.  
 (2) Se calcula sobre superficie declarada admisible.  
 (3) Aplicación del artículo 16 bis del RD 147/2023.  
 (4) Expediente con algunos recintos de pastos permanentes ubicados en espacios protegidos donde la carga ganadera mínima será 0,1 UGM/ha.

Puede verificar la integridad de una copia de este documento mediante la lectura del código QR adjunto o mediante el acceso a la dirección <https://ws050.juntadeandalucia.es/verificarFirma> indicando el código de VERIFICACIÓN

FIRMADO POR	RAQUEL MARIA ESPIN CRESPO	17/10/2024
VERIFICACIÓN	Pk2jmWSPEJNMB623FQZ8JEKDMKEPRE	PÁG. 830/4804





**INCIDENCIAS**

**INCIDENCIA DESCRIPCIÓN**

Recinto:14-073-033-00003-00002 Cultivo:62000 PASTOS PERMANENTES DE 5 O MAS AÑOS-SIN VARIEDAD Secano  
 Recinto:14-073-033-00003-00019 Cultivo:62000 PASTOS PERMANENTES DE 5 O MAS AÑOS-SIN VARIEDAD Secano  
 Recinto:14-073-033-00012-00001 Cultivo:62000 PASTOS PERMANENTES DE 5 O MAS AÑOS-SIN VARIEDAD Secano  
 Recinto:14-073-033-00013-00001 Cultivo:62000 PASTOS PERMANENTES DE 5 O MAS AÑOS-SIN VARIEDAD Secano  
 Recinto:14-073-033-00044-00001 Cultivo:62000 PASTOS PERMANENTES DE 5 O MAS AÑOS-SIN VARIEDAD Secano  
 Recinto:14-073-060-00005-00010 Cultivo:63000 PASTOS DE MENOS DE 5 AÑOS-SIN VARIEDAD Secano  
 Recinto:14-073-060-00005-00011 Cultivo:63000 PASTOS DE MENOS DE 5 AÑOS-SIN VARIEDAD Secano

**Incidencias de carga ganadera**

**INCIDENCIA DESCRIPCIÓN**

225 Superficie neta de cruce en un recinto en el conjunto de solicitudes supera superficie admisible que SIGPAC establece para él.  
 Recinto:14-073-005-00008-00004 Cultivo:62000 PASTOS PERMANENTES DE 5 O MAS AÑOS-SIN VARIEDAD Secano Superficie admisible de pastos del recinto según SIGPAC.:245 Suma de superficies de cruce netas declaradas para este recinto por todos los solicitantes.:487 Exceso de superficie (Hectáreas):2,42

242 Recinto pendiente de acreditación de titularidad.  
 Recinto:14-073-004-00004-00003 Cultivo:62000 PASTOS PERMANENTES DE 5 O MAS AÑOS-SIN VARIEDAD Secano  
 Recinto:14-026-011-00317-00005 Cultivo:62000 PASTOS PERMANENTES DE 5 O MAS AÑOS-SIN VARIEDAD Secano  
 Recinto:14-026-011-00317-00003 Cultivo:62000 PASTOS PERMANENTES DE 5 O MAS AÑOS-SIN VARIEDAD Secano  
 Recinto:14-026-011-00322-00023 Cultivo:62000 PASTOS PERMANENTES DE 5 O MAS AÑOS-SIN VARIEDAD Secano  
 Recinto:14-073-005-00008-00004 Cultivo:62000 PASTOS PERMANENTES DE 5 O MAS AÑOS-SIN VARIEDAD Secano

452 Actividad agraria declarada en un recinto no compatible con el uso PA, PR o PS asignado en SIGPAC para ese recinto.  
 Recinto:14-026-011-00317-00005 Cultivo:62000 PASTOS PERMANENTES DE 5 O MAS AÑOS-SIN VARIEDAD Secano USO ASIGNADO EN SIGPAC:PA  
 Recinto:14-026-011-00317-00003 Cultivo:62000 PASTOS PERMANENTES DE 5 O MAS AÑOS-SIN VARIEDAD Secano USO ASIGNADO EN SIGPAC:PA  
 Recinto:14-026-011-00322-00023 Cultivo:62000 PASTOS PERMANENTES DE 5 O MAS AÑOS-SIN VARIEDAD Secano USO ASIGNADO EN SIGPAC:PA  
 Recinto:14-026-010-00022-00001 Cultivo:62000 PASTOS PERMANENTES DE 5 O MAS AÑOS-SIN VARIEDAD Secano USO ASIGNADO EN SIGPAC:PA  
 Recinto:14-026-010-00022-00002 Cultivo:62000 PASTOS PERMANENTES DE 5 O MAS AÑOS-SIN VARIEDAD Secano USO ASIGNADO EN SIGPAC:PS  
 Recinto:14-026-010-00047-00001 Cultivo:62000 PASTOS PERMANENTES DE 5 O MAS AÑOS-SIN VARIEDAD Secano USO ASIGNADO EN SIGPAC:PR

3790 Recinto declarado inactivo  
 Recinto:14-073-004-00004-00003 Cultivo: -  
 Recinto:14-026-011-00317-00005 Cultivo: -  
 Recinto:14-026-011-00317-00003 Cultivo: -  
 Recinto:14-026-011-00322-00023 Cultivo: -

86122 Recinto superficie forrajera que realiza la actividad de producción de pastoreo y no declara el o los códigos del Registro de Explotaciones Ganaderas de Andalucía, REGA.  
 Recinto:14-073-004-00004-00003 Cultivo:62000 PASTOS PERMANENTES DE 5 O MAS AÑOS-SIN VARIEDAD Secano  
 Recinto:14-026-011-00317-00005 Cultivo:62000 PASTOS PERMANENTES DE 5 O MAS AÑOS-SIN VARIEDAD Secano  
 Recinto:14-026-011-00317-00003 Cultivo:62000 PASTOS PERMANENTES DE 5 O MAS AÑOS-SIN VARIEDAD Secano  
 Recinto:14-026-011-00322-00023 Cultivo:62000 PASTOS PERMANENTES DE 5 O MAS AÑOS-SIN VARIEDAD Secano  
 Recinto:14-073-060-00005-00010 Cultivo:63000 PASTOS DE MENOS DE 5 AÑOS-SIN VARIEDAD Secano  
 Recinto:14-073-060-00005-00011 Cultivo:63000 PASTOS DE MENOS DE 5 AÑOS-SIN VARIEDAD Secano  
 Recinto:14-073-028-00048-00005 Cultivo:63000 PASTOS DE MENOS DE 5 AÑOS-SIN VARIEDAD Secano  
 Recinto:14-073-028-00065-00001 Cultivo:63000 PASTOS DE MENOS DE 5 AÑOS-SIN VARIEDAD Secano  
 Recinto:14-073-028-00066-00002 Cultivo:63000 PASTOS DE MENOS DE 5 AÑOS-SIN VARIEDAD Secano  
 Recinto:14-026-010-00027-00001 Cultivo:63000 PASTOS DE MENOS DE 5 AÑOS-SIN VARIEDAD Secano  
 Recinto:14-026-010-00022-00001 Cultivo:62000 PASTOS PERMANENTES DE 5 O MAS AÑOS-SIN VARIEDAD Secano  
 Recinto:14-073-005-00008-00004 Cultivo:62000 PASTOS PERMANENTES DE 5 O MAS AÑOS-SIN VARIEDAD Secano  
 Recinto:14-073-006-00043-00004 Cultivo:62000 PASTOS PERMANENTES DE 5 O MAS AÑOS-SIN VARIEDAD Secano  
 Recinto:14-073-033-00003-00002 Cultivo:62000 PASTOS PERMANENTES DE 5 O MAS AÑOS-SIN VARIEDAD Secano  
 Recinto:14-073-033-00012-00001 Cultivo:62000 PASTOS PERMANENTES DE 5 O MAS AÑOS-SIN VARIEDAD Secano  
 Recinto:14-073-033-00013-00001 Cultivo:62000 PASTOS PERMANENTES DE 5 O MAS AÑOS-SIN VARIEDAD Secano  
 Recinto:14-026-010-00022-00002 Cultivo:62000 PASTOS PERMANENTES DE 5 O MAS AÑOS-SIN VARIEDAD Secano  
 Recinto:14-073-020-00075-00001 Cultivo:62000 PASTOS PERMANENTES DE 5 O MAS AÑOS-SIN VARIEDAD Secano

(1) Con incidencias que retienen pago o deniegan el expediente.

(2) Se calcula sobre superficie declarada admisible.

(3) Aplicación del artículo 16 bis del RD 147/2023.

(4) Expediente con algunos recintos de pastos permanentes ubicados en espacios protegidos donde la carga ganadera mínima será 0,1 UGM/ha.

Puede verificar la integridad de una copia de este documento mediante la lectura del código QR adjunto o mediante el acceso a la dirección <https://ws050.juntadeandalucia.es/verificarFirma> indicando el código de VERIFICACIÓN

FIRMADO POR	RAQUEL MARIA ESPIN CRESPO	17/10/2024
VERIFICACIÓN	Pk2jmWSPEJNMB623FQZ8JEKDMKEPRE	PÁG. 831/4804







	Recinto:14-073-033-00003-00019	Cultivo:62000	PASTOS PERMANENTES DE 5 O MAS AÑOS-SIN VARIEDAD	Secano
	Recinto:14-073-033-00044-00001	Cultivo:62000	PASTOS PERMANENTES DE 5 O MAS AÑOS-SIN VARIEDAD	Secano
	Recinto:14-026-010-00047-00001	Cultivo:62000	PASTOS PERMANENTES DE 5 O MAS AÑOS-SIN VARIEDAD	Secano
86124	Recinto de forrajera para Cálculo de Carga Ganadera que No pertenece a Explotación.			
	Recinto:14-073-004-00004-00003	Cultivo:62000	PASTOS PERMANENTES DE 5 O MAS AÑOS-SIN VARIEDAD	Secano
	Recinto:14-026-011-00317-00005	Cultivo:62000	PASTOS PERMANENTES DE 5 O MAS AÑOS-SIN VARIEDAD	Secano
	Recinto:14-026-011-00317-00003	Cultivo:62000	PASTOS PERMANENTES DE 5 O MAS AÑOS-SIN VARIEDAD	Secano
	Recinto:14-026-011-00322-00023	Cultivo:62000	PASTOS PERMANENTES DE 5 O MAS AÑOS-SIN VARIEDAD	Secano
	Recinto:14-073-060-00005-00010	Cultivo:63000	PASTOS DE MENOS DE 5 AÑOS-SIN VARIEDAD	Secano
	Recinto:14-073-060-00005-00011	Cultivo:63000	PASTOS DE MENOS DE 5 AÑOS-SIN VARIEDAD	Secano
	Recinto:14-073-028-00048-00005	Cultivo:63000	PASTOS DE MENOS DE 5 AÑOS-SIN VARIEDAD	Secano
	Recinto:14-073-028-00065-00001	Cultivo:63000	PASTOS DE MENOS DE 5 AÑOS-SIN VARIEDAD	Secano
	Recinto:14-073-028-00066-00002	Cultivo:63000	PASTOS DE MENOS DE 5 AÑOS-SIN VARIEDAD	Secano
	Recinto:14-026-010-00027-00001	Cultivo:63000	PASTOS DE MENOS DE 5 AÑOS-SIN VARIEDAD	Secano
	Recinto:14-026-010-00022-00001	Cultivo:62000	PASTOS PERMANENTES DE 5 O MAS AÑOS-SIN VARIEDAD	Secano
	Recinto:14-073-005-00008-00004	Cultivo:62000	PASTOS PERMANENTES DE 5 O MAS AÑOS-SIN VARIEDAD	Secano
	Recinto:14-073-006-00043-00004	Cultivo:62000	PASTOS PERMANENTES DE 5 O MAS AÑOS-SIN VARIEDAD	Secano
	Recinto:14-073-033-00003-00002	Cultivo:62000	PASTOS PERMANENTES DE 5 O MAS AÑOS-SIN VARIEDAD	Secano
	Recinto:14-073-033-00012-00001	Cultivo:62000	PASTOS PERMANENTES DE 5 O MAS AÑOS-SIN VARIEDAD	Secano
	Recinto:14-073-033-00013-00001	Cultivo:62000	PASTOS PERMANENTES DE 5 O MAS AÑOS-SIN VARIEDAD	Secano
	Recinto:14-026-010-00022-00002	Cultivo:62000	PASTOS PERMANENTES DE 5 O MAS AÑOS-SIN VARIEDAD	Secano
	Recinto:14-073-020-00075-00001	Cultivo:62000	PASTOS PERMANENTES DE 5 O MAS AÑOS-SIN VARIEDAD	Secano
	Recinto:14-073-033-00003-00019	Cultivo:62000	PASTOS PERMANENTES DE 5 O MAS AÑOS-SIN VARIEDAD	Secano
	Recinto:14-073-033-00044-00001	Cultivo:62000	PASTOS PERMANENTES DE 5 O MAS AÑOS-SIN VARIEDAD	Secano
	Recinto:14-026-010-00047-00001	Cultivo:62000	PASTOS PERMANENTES DE 5 O MAS AÑOS-SIN VARIEDAD	Secano
86128	Recinto de Forrajeras que no ha contabilizado para Carga Ganadera por no tener una explotación válida para el cálculo de la Carga Ganadera			
	Recinto:14-073-004-00004-00003	Cultivo:62	PASTOS PERMANENTES DE 5 O MAS AÑOS-	
	Recinto:14-026-011-00317-00005	Cultivo:62	PASTOS PERMANENTES DE 5 O MAS AÑOS-	
	Recinto:14-026-011-00317-00003	Cultivo:62	PASTOS PERMANENTES DE 5 O MAS AÑOS-	
	Recinto:14-026-011-00322-00023	Cultivo:62	PASTOS PERMANENTES DE 5 O MAS AÑOS-	
	Recinto:14-073-060-00005-00010	Cultivo:63	PASTOS DE MENOS DE 5 AÑOS-	
	Recinto:14-073-060-00005-00011	Cultivo:63	PASTOS DE MENOS DE 5 AÑOS-	
	Recinto:14-073-028-00048-00005	Cultivo:63	PASTOS DE MENOS DE 5 AÑOS-	
	Recinto:14-073-028-00065-00001	Cultivo:63	PASTOS DE MENOS DE 5 AÑOS-	
	Recinto:14-073-028-00066-00002	Cultivo:63	PASTOS DE MENOS DE 5 AÑOS-	
	Recinto:14-026-010-00027-00001	Cultivo:63	PASTOS DE MENOS DE 5 AÑOS-	
	Recinto:14-026-010-00022-00001	Cultivo:62	PASTOS PERMANENTES DE 5 O MAS AÑOS-	
	Recinto:14-073-005-00008-00004	Cultivo:62	PASTOS PERMANENTES DE 5 O MAS AÑOS-	
	Recinto:14-073-006-00043-00004	Cultivo:62	PASTOS PERMANENTES DE 5 O MAS AÑOS-	
	Recinto:14-073-033-00003-00002	Cultivo:62	PASTOS PERMANENTES DE 5 O MAS AÑOS-	
	Recinto:14-073-033-00012-00001	Cultivo:62	PASTOS PERMANENTES DE 5 O MAS AÑOS-	
	Recinto:14-073-033-00013-00001	Cultivo:62	PASTOS PERMANENTES DE 5 O MAS AÑOS-	
	Recinto:14-026-010-00022-00002	Cultivo:62	PASTOS PERMANENTES DE 5 O MAS AÑOS-	
	Recinto:14-073-020-00075-00001	Cultivo:62	PASTOS PERMANENTES DE 5 O MAS AÑOS-	
	Recinto:14-073-033-00003-00019	Cultivo:62	PASTOS PERMANENTES DE 5 O MAS AÑOS-	
	Recinto:14-073-033-00044-00001	Cultivo:62	PASTOS PERMANENTES DE 5 O MAS AÑOS-	
	Recinto:14-026-010-00047-00001	Cultivo:62	PASTOS PERMANENTES DE 5 O MAS AÑOS-	
86132	Recinto superficie forrajera que no realiza la actividad de producción de pastoreo.			
	Recinto:14-026-011-00317-00005	Cultivo:62000	PASTOS PERMANENTES DE 5 O MAS AÑOS-SIN VARIEDAD	Secano
	Recinto:14-026-011-00317-00003	Cultivo:62000	PASTOS PERMANENTES DE 5 O MAS AÑOS-SIN VARIEDAD	Secano
	Recinto:14-026-011-00322-00023	Cultivo:62000	PASTOS PERMANENTES DE 5 O MAS AÑOS-SIN VARIEDAD	Secano
	Recinto:14-026-010-00027-00001	Cultivo:63000	PASTOS DE MENOS DE 5 AÑOS-SIN VARIEDAD	Secano
	Recinto:14-026-010-00022-00001	Cultivo:62000	PASTOS PERMANENTES DE 5 O MAS AÑOS-SIN VARIEDAD	Secano
	Recinto:14-026-010-00022-00002	Cultivo:62000	PASTOS PERMANENTES DE 5 O MAS AÑOS-SIN VARIEDAD	Secano
	Recinto:14-026-010-00047-00001	Cultivo:62000	PASTOS PERMANENTES DE 5 O MAS AÑOS-SIN VARIEDAD	Secano

(1) Con incidencias que retienen pago o deniegan el expediente.

(2) Se calcula sobre superficie declarada admisible.

(3) Aplicación del artículo 16 bis del RD 147/2023.

(4) Expediente con algunos recintos de pastos permanentes ubicados en espacios protegidos donde la carga ganadera mínima será 0,1 UGM/ha.

Puede verificar la integridad de una copia de este documento mediante la lectura del código QR adjunto o mediante el acceso a la dirección <https://ws050.juntadeandalucia.es/verificarFirma> indicando el código de VERIFICACIÓN

FIRMADO POR	RAQUEL MARIA ESPIN CRESPO	17/10/2024
VERIFICACIÓN	Pk2jmWSPEJNMB623FQZ8JEKDMKEPRE	PÁG. 832/4804







**APELLIDOS Y NOMBRE / RAZÓN SOCIAL**  
MONTES AGUILERA ANA MARIA

**NIF**  
\*\*\*\*2273\*

**EXPEDIENTE**  
1057676

**RESOLUCIÓN**  
DENEGACIÓN DE LA AYUDA

**DATOS DE MANTENIMIENTO UNIDADES**

<b>GRUPO DE PAGO</b>	<b>Sup. Dec. Admisible</b>	<b>Sup. Resuelta</b>	<b>Sobredecl.</b>	<b>% Sobredecl.</b>
ZONAS DE MONTAÑA	0,00	0,00	0,00	0,00

**RESUMEN DE PAGOS**

	<b>IMPORTE ( Euros )</b>			
	<b>RESUELTO</b>	<b>FEADER</b>	<b>MAPA</b>	<b>CAPADR</b>
A pagar	0,00	0,00	0,00	0,00

**APLICACIÓN DE REDUCCIONES Y PENALIZACIONES (%)**

<b>Criterios de subvencionabilidad (1)</b>	<b>Presentación tardía</b>	<b>Omisión declaración</b>	<b>Condicionalidad</b>
100,00	0,00	0,00	0,00

**IMPORTE ( Euros )**

<b>Calculado(2)</b>	<b>Reducción</b>	<b>Penalización</b>	<b>Reducción Penalización (3)</b>	<b>Penalización adicional</b>	<b>Resuelto</b>	<b>FEADER</b>	<b>MAPA</b>	<b>CAPADR</b>
0,00 €	0,00 €	0,00 €	0,00 €	0,00 €	0,00 €	0,00 €	0,00 €	0,00 €
<b>Importe Unitario:</b>	93,00 €	<b>Nuevo Importe Unitario:</b>	0,00 €					

**RECINTOS PROPUESTOS**

<b>REF.</b>	<b>REFERENCIA SIGPAC</b>	<b>CULTIVO</b>	<b>S/R</b>	<b>USO SIGPAC</b>	<b>Sup. Dec. admisible</b>	<b>Sup. Campo</b>	<b>Sup. Determ.</b>	<b>Sup. Resuelta</b>
1700000004879058	14-055-050-00785-0002	OLIVAR	S		1,73		1,73	1,73
1700000004879059	14-055-050-00824-0001	MANZANOS	R		0,12		0,12	0,12
1700000004879060	14-055-050-00786-0001	OLIVAR	S		0,48		0,48	0,48
1700000004879061	14-055-050-00787-0003	OLIVAR	S		0,05		0,05	0,05
1700000004879062	14-055-050-00821-0001	OLIVAR	S		0,02		0,02	0,02
1700000004879063	14-055-050-00823-0001	OLIVAR	S		0,14		0,14	0,14

**INCIDENCIAS**

**INCIDENCIA DESCRIPCIÓN**

2454	Solicitante de intervención 6613 cuyo regimen de afiliacion a la SS no es ni el sistema especial agrario(cuenta ajena) ni autonomo con actividad agraria.
74018	Productor que no es agricultor a título principal, según los datos del ejercicio fiscal n-1 y seguridad socia.
74053	Importe inferior a 100 Euros

(1) Con incidencias que retienen pago o deniegan el expediente.

(2) Se calcula sobre superficie declarada admisible.

(3) Aplicación del artículo 16 bis del RD 147/2023.

(4) Expediente con algunos recintos de pastos permanentes ubicados en espacios protegidos donde la carga ganadera mínima será 0,1 UGM/ha.

Puede verificar la integridad de una copia de este documento mediante la lectura del código QR adjunto o mediante el acceso a la dirección <https://ws050.juntadeandalucia.es/verificarFirma> indicando el código de VERIFICACIÓN

FIRMADO POR	RAQUEL MARIA ESPIN CRESPO	17/10/2024
VERIFICACIÓN	Pk2jmWSPEJNMB623FQZ8JEKDMKEPRE	PÁG. 833/4804





**APELLIDOS Y NOMBRE / RAZÓN SOCIAL**

MONTES AGUILERA MARIA ELENA

**NIF**  
\*\*\*\*6557\*

**EXPEDIENTE**

1037131

**RESOLUCIÓN**

DENEGACIÓN DE LA AYUDA

**DATOS DE MANTENIMIENTO UNIDADES**

**GRUPO DE PAGO**

ZONAS DE MONTAÑA

<b>Sup. Dec. Admisible</b>	<b>Sup. Resuelta</b>	<b>Sobredecl.</b>	<b>% Sobredecl.</b>
0,00	0,00	0,00	0,00

**RESUMEN DE PAGOS**

	<b>IMPORTE ( Euros )</b>			
	<b>RESUELTO</b>	<b>FEADER</b>	<b>MAPA</b>	<b>CAPADR</b>
A pagar	0,00	0,00	0,00	0,00

**APLICACIÓN DE REDUCCIONES Y PENALIZACIONES (%)**

<b>Criterios de subvencionabilidad (1)</b>	<b>Presentación tardía</b>	<b>Omisión declaración</b>	<b>Condicionalidad</b>
100,00	0,00	0,00	0,00

**IMPORTE ( Euros )**

Calculado(2)	Reducción	Penalización	Reducción Penalización (3)	Penalización adicional	Resuelto	FEADER	MAPA	CAPADR
0,00 €	0,00 €	0,00 €	0,00 €	0,00 €	0,00 €	0,00 €	0,00 €	0,00 €
<b>Importe Unitario:</b>	93,00 €	<b>Nuevo Importe Unitario:</b>	0,00 €					

**RECINTOS PROPUESTOS**

<b>REF.</b>	<b>REFERENCIA SIGPAC</b>	<b>CULTIVO</b>	<b>S/R</b>	<b>USO SIGPAC</b>	<b>Sup. Dec. admisible</b>	<b>Sup. Campo</b>	<b>Sup. Determ.</b>	<b>Sup. Resuelta</b>
170000006761462	14-015-006-00303-0002	OLIVAR	S		0,58		0,58	0,58
170000006761463	14-055-054-00049-0003	OLIVAR	S		0,16		0,16	0,16
170000006761464	14-055-054-00049-0002	OLIVAR	S		0,82		0,82	0,82

**INCIDENCIAS**

**INCIDENCIA DESCRIPCIÓN**

74018	Productor que no es agricultor a título principal, según los datos del ejercicio fiscal n-1 y seguridad socia.
74053	Importe inferior a 100 Euros

(1) Con incidencias que retienen pago o deniegan el expediente.

(2) Se calcula sobre superficie declarada admisible.

(3) Aplicación del artículo 16 bis del RD 147/2023.

(4) Expediente con algunos recintos de pastos permanentes ubicados en espacios protegidos donde la carga ganadera mínima será 0,1 UGM/ha.

Puede verificar la integridad de una copia de este documento mediante la lectura del código QR adjunto o mediante el acceso a la dirección <https://ws050.juntadeandalucia.es/verificarFirma> indicando el código de VERIFICACIÓN

FIRMADO POR

RAQUEL MARIA ESPIN CRESPO

17/10/2024

VERIFICACIÓN

Pk2jmWSPEJNMB623FQZ8JEKDMKEPRE

PÁG. 834/4804





**APELLIDOS Y NOMBRE / RAZÓN SOCIAL**

MORAL JIMENEZ TEODORO

**NIF**

\*\*\*\*3394\*

**EXPEDIENTE**

1106501

**RESOLUCIÓN**

DENEGACIÓN DE LA AYUDA

**DATOS DE MANTENIMIENTO UNIDADES**

**GRUPO DE PAGO**

ZONAS DE MONTAÑA

**Sup. Dec.  
Admisible**

0,00

**Sup.  
Resuelta**

0,00

**Sobredecl.**

0,00

**% Sobredecl.**

0,00

**RESUMEN DE PAGOS**

**IMPORTE ( Euros )**

	<u>RESUELTO</u>	<u>FEADER</u>	<u>MAPA</u>	<u>CAPADR</u>
A pagar	0,00	0,00	0,00	0,00

**APLICACIÓN DE REDUCCIONES Y PENALIZACIONES (%)**

<u>Crterios de subvencionabilidad (1)</u>	<u>Presentación tardía</u>	<u>Omisión declaración</u>	<u>Condicionalidad</u>
100,00	0,00	0,00	0,00

**IMPORTE ( Euros )**

<u>Calculado(2)</u>	<u>Reducción</u>	<u>Penalización</u>	<u>Reducción Penalización (3)</u>	<u>Penalización adicional</u>	<u>Resuelto</u>	<u>FEADER</u>	<u>MAPA</u>	<u>CAPADR</u>
0,00 €	0,00 €	0,00 €	0,00 €	0,00 €	0,00 €	0,00 €	0,00 €	0,00 €
<u>Importe Unitario:</u>	93,00 €	<u>Nuevo Importe Unitario:</u>	0,00 €					

(1) Con incidencias que retienen pago o deniegan el expediente.

(2) Se calcula sobre superficie declarada admisible.

(3) Aplicación del artículo 16 bis del RD 147/2023.

(4) Expediente con algunos recintos de pastos permanentes ubicados en espacios protegidos donde la carga ganadera mínima será 0,1 UGM/ha.

Puede verificar la integridad de una copia de este documento mediante la lectura del código QR adjunto o mediante el acceso a la dirección <https://ws050.juntadeandalucia.es/verificarFirma> indicando el código de VERIFICACIÓN

FIRMADO POR

RAQUEL MARIA ESPIN CRESPO

17/10/2024

VERIFICACIÓN

Pk2jmWSPEJNMB623FQZ8JEKDMKEPRE

PÁG. 835/4804





**INCIDENCIAS**

**INCIDENCIA DESCRIPCIÓN**

242	<p>Recinto pendiente de acreditación de titularidad.</p> <p>Recinto:14-055-050-00192-00002 Cultivo:62000 PASTOS PERMANENTES DE 5 O MAS AÑOS-SIN VARIEDAD Secano</p> <p>Recinto:14-055-050-00284-00002 Cultivo:62000 PASTOS PERMANENTES DE 5 O MAS AÑOS-SIN VARIEDAD Secano</p> <p>Recinto:14-055-050-00802-00003 Cultivo:62000 PASTOS PERMANENTES DE 5 O MAS AÑOS-SIN VARIEDAD Secano</p> <p>Recinto:14-055-050-00835-00006 Cultivo:62000 PASTOS PERMANENTES DE 5 O MAS AÑOS-SIN VARIEDAD Secano</p> <p>Recinto:14-055-050-00838-00001 Cultivo:62000 PASTOS PERMANENTES DE 5 O MAS AÑOS-SIN VARIEDAD Secano</p> <p>Recinto:14-055-050-00839-00001 Cultivo:62000 PASTOS PERMANENTES DE 5 O MAS AÑOS-SIN VARIEDAD Secano</p> <p>Recinto:14-055-050-00845-00001 Cultivo:62000 PASTOS PERMANENTES DE 5 O MAS AÑOS-SIN VARIEDAD Secano</p> <p>Recinto:14-055-050-00846-00001 Cultivo:62000 PASTOS PERMANENTES DE 5 O MAS AÑOS-SIN VARIEDAD Secano</p> <p>Recinto:14-055-050-00848-00001 Cultivo:62000 PASTOS PERMANENTES DE 5 O MAS AÑOS-SIN VARIEDAD Secano</p>
3790	<p>Recinto declarado inactivo</p> <p>Recinto:14-055-050-00192-00002 Cultivo: -</p> <p>Recinto:14-055-050-00284-00002 Cultivo: -</p> <p>Recinto:14-055-050-00802-00003 Cultivo: -</p> <p>Recinto:14-055-050-00835-00006 Cultivo: -</p> <p>Recinto:14-055-050-00838-00001 Cultivo: -</p> <p>Recinto:14-055-050-00839-00001 Cultivo: -</p> <p>Recinto:14-055-050-00845-00001 Cultivo: -</p> <p>Recinto:14-055-050-00848-00001 Cultivo: -</p>
74053	<p>Importe inferior a 100 Euros</p>
86120	<p>Para explotaciones de pastos permanentes ubicadas en espacios protegidos la carga ganadera mínima será 0,1 UGM/ha.</p> <p>Recinto:14-055-050-00192-00002 Cultivo:62000 PASTOS PERMANENTES DE 5 O MAS AÑOS-SIN VARIEDAD Secano Carga Ganadera:0</p> <p>Recinto:14-055-050-00284-00002 Cultivo:62000 PASTOS PERMANENTES DE 5 O MAS AÑOS-SIN VARIEDAD Secano Carga Ganadera:0</p> <p>Recinto:14-055-050-00802-00003 Cultivo:62000 PASTOS PERMANENTES DE 5 O MAS AÑOS-SIN VARIEDAD Secano Carga Ganadera:0</p> <p>Recinto:14-055-050-00835-00006 Cultivo:62000 PASTOS PERMANENTES DE 5 O MAS AÑOS-SIN VARIEDAD Secano Carga Ganadera:0</p> <p>Recinto:14-055-050-00838-00001 Cultivo:62000 PASTOS PERMANENTES DE 5 O MAS AÑOS-SIN VARIEDAD Secano Carga Ganadera:0</p> <p>Recinto:14-055-050-00839-00001 Cultivo:62000 PASTOS PERMANENTES DE 5 O MAS AÑOS-SIN VARIEDAD Secano Carga Ganadera:0</p> <p>Recinto:14-055-050-00845-00001 Cultivo:62000 PASTOS PERMANENTES DE 5 O MAS AÑOS-SIN VARIEDAD Secano Carga Ganadera:0</p> <p>Recinto:14-055-050-00846-00001 Cultivo:62000 PASTOS PERMANENTES DE 5 O MAS AÑOS-SIN VARIEDAD Secano Carga Ganadera:0</p> <p>Recinto:14-055-050-00848-00001 Cultivo:62000 PASTOS PERMANENTES DE 5 O MAS AÑOS-SIN VARIEDAD Secano Carga Ganadera:0</p>
86122	<p>Recinto superficie forrajera que realiza la actividad de producción de pastoreo y no declara el o los códigos del Registro de Explotaciones Ganaderas de Andalucía, REGA.</p> <p>Recinto:14-055-050-00192-00002 Cultivo:62000 PASTOS PERMANENTES DE 5 O MAS AÑOS-SIN VARIEDAD Secano</p> <p>Recinto:14-055-050-00284-00002 Cultivo:62000 PASTOS PERMANENTES DE 5 O MAS AÑOS-SIN VARIEDAD Secano</p> <p>Recinto:14-055-050-00802-00003 Cultivo:62000 PASTOS PERMANENTES DE 5 O MAS AÑOS-SIN VARIEDAD Secano</p> <p>Recinto:14-055-050-00835-00006 Cultivo:62000 PASTOS PERMANENTES DE 5 O MAS AÑOS-SIN VARIEDAD Secano</p> <p>Recinto:14-055-050-00838-00001 Cultivo:62000 PASTOS PERMANENTES DE 5 O MAS AÑOS-SIN VARIEDAD Secano</p> <p>Recinto:14-055-050-00839-00001 Cultivo:62000 PASTOS PERMANENTES DE 5 O MAS AÑOS-SIN VARIEDAD Secano</p> <p>Recinto:14-055-050-00845-00001 Cultivo:62000 PASTOS PERMANENTES DE 5 O MAS AÑOS-SIN VARIEDAD Secano</p> <p>Recinto:14-055-050-00846-00001 Cultivo:62000 PASTOS PERMANENTES DE 5 O MAS AÑOS-SIN VARIEDAD Secano</p> <p>Recinto:14-055-050-00848-00001 Cultivo:62000 PASTOS PERMANENTES DE 5 O MAS AÑOS-SIN VARIEDAD Secano</p>
86124	<p>Recinto de forrajera para Cálculo de Carga Ganadera que No pertenece a Explotación.</p> <p>Recinto:14-055-050-00192-00002 Cultivo:62000 PASTOS PERMANENTES DE 5 O MAS AÑOS-SIN VARIEDAD Secano</p> <p>Recinto:14-055-050-00284-00002 Cultivo:62000 PASTOS PERMANENTES DE 5 O MAS AÑOS-SIN VARIEDAD Secano</p> <p>Recinto:14-055-050-00802-00003 Cultivo:62000 PASTOS PERMANENTES DE 5 O MAS AÑOS-SIN VARIEDAD Secano</p> <p>Recinto:14-055-050-00835-00006 Cultivo:62000 PASTOS PERMANENTES DE 5 O MAS AÑOS-SIN VARIEDAD Secano</p> <p>Recinto:14-055-050-00838-00001 Cultivo:62000 PASTOS PERMANENTES DE 5 O MAS AÑOS-SIN VARIEDAD Secano</p> <p>Recinto:14-055-050-00839-00001 Cultivo:62000 PASTOS PERMANENTES DE 5 O MAS AÑOS-SIN VARIEDAD Secano</p> <p>Recinto:14-055-050-00845-00001 Cultivo:62000 PASTOS PERMANENTES DE 5 O MAS AÑOS-SIN VARIEDAD Secano</p> <p>Recinto:14-055-050-00846-00001 Cultivo:62000 PASTOS PERMANENTES DE 5 O MAS AÑOS-SIN VARIEDAD Secano</p>

(1) Con incidencias que retienen pago o deniegan el expediente.  
 (2) Se calcula sobre superficie declarada admisible.  
 (3) Aplicación del artículo 16 bis del RD 147/2023.  
 (4) Expediente con algunos recintos de pastos permanentes ubicados en espacios protegidos donde la carga ganadera mínima será 0,1 UGM/ha.

Puede verificar la integridad de una copia de este documento mediante la lectura del código QR adjunto o mediante el acceso a la dirección <https://ws050.juntadeandalucia.es/verificarFirma> indicando el código de VERIFICACIÓN

FIRMADO POR	RAQUEL MARIA ESPIN CRESPO	17/10/2024
VERIFICACIÓN	Pk2jmWSPEJNMB623FQZ8JEKDMKEPRE	PÁG. 836/4804





**INCIDENCIAS**

**INCIDENCIA DESCRIPCIÓN**

Recinto:14-055-050-00848-00001 Cultivo:62000 PASTOS PERMANENTES DE 5 O MAS AÑOS-SIN VARIEDAD Secano

**Incidencias de carga ganadera**

**INCIDENCIA DESCRIPCIÓN**

- 242 Recinto pendiente de acreditación de titularidad.
  - Recinto:14-055-050-00839-00001 Cultivo:62000 PASTOS PERMANENTES DE 5 O MAS AÑOS-SIN VARIEDAD Secano
  - Recinto:14-055-050-00192-00002 Cultivo:62000 PASTOS PERMANENTES DE 5 O MAS AÑOS-SIN VARIEDAD Secano
  - Recinto:14-055-050-00284-00002 Cultivo:62000 PASTOS PERMANENTES DE 5 O MAS AÑOS-SIN VARIEDAD Secano
  - Recinto:14-055-050-00846-00001 Cultivo:62000 PASTOS PERMANENTES DE 5 O MAS AÑOS-SIN VARIEDAD Secano
  - Recinto:14-055-050-00835-00006 Cultivo:62000 PASTOS PERMANENTES DE 5 O MAS AÑOS-SIN VARIEDAD Secano
  - Recinto:14-055-050-00802-00003 Cultivo:62000 PASTOS PERMANENTES DE 5 O MAS AÑOS-SIN VARIEDAD Secano
  - Recinto:14-055-050-00838-00001 Cultivo:62000 PASTOS PERMANENTES DE 5 O MAS AÑOS-SIN VARIEDAD Secano
  - Recinto:14-055-050-00845-00001 Cultivo:62000 PASTOS PERMANENTES DE 5 O MAS AÑOS-SIN VARIEDAD Secano
  - Recinto:14-055-050-00848-00001 Cultivo:62000 PASTOS PERMANENTES DE 5 O MAS AÑOS-SIN VARIEDAD Secano
- 3790 Recinto declarado inactivo
  - Recinto:14-055-050-00839-00001 Cultivo: -
  - Recinto:14-055-050-00192-00002 Cultivo: -
  - Recinto:14-055-050-00284-00002 Cultivo: -
  - Recinto:14-055-050-00835-00006 Cultivo: -
  - Recinto:14-055-050-00802-00003 Cultivo: -
  - Recinto:14-055-050-00838-00001 Cultivo: -
  - Recinto:14-055-050-00845-00001 Cultivo: -
  - Recinto:14-055-050-00848-00001 Cultivo: -
- 86122 Recinto superficie forrajera que realiza la actividad de producción de pastoreo y no declara el o los códigos del Registro de Explotaciones Ganaderas de Andalucía, REGA.
  - Recinto:14-055-050-00839-00001 Cultivo:62000 PASTOS PERMANENTES DE 5 O MAS AÑOS-SIN VARIEDAD Secano
  - Recinto:14-055-050-00192-00002 Cultivo:62000 PASTOS PERMANENTES DE 5 O MAS AÑOS-SIN VARIEDAD Secano
  - Recinto:14-055-050-00284-00002 Cultivo:62000 PASTOS PERMANENTES DE 5 O MAS AÑOS-SIN VARIEDAD Secano
  - Recinto:14-055-050-00846-00001 Cultivo:62000 PASTOS PERMANENTES DE 5 O MAS AÑOS-SIN VARIEDAD Secano
  - Recinto:14-055-050-00835-00006 Cultivo:62000 PASTOS PERMANENTES DE 5 O MAS AÑOS-SIN VARIEDAD Secano
  - Recinto:14-055-050-00802-00003 Cultivo:62000 PASTOS PERMANENTES DE 5 O MAS AÑOS-SIN VARIEDAD Secano
  - Recinto:14-055-050-00838-00001 Cultivo:62000 PASTOS PERMANENTES DE 5 O MAS AÑOS-SIN VARIEDAD Secano
  - Recinto:14-055-050-00845-00001 Cultivo:62000 PASTOS PERMANENTES DE 5 O MAS AÑOS-SIN VARIEDAD Secano
  - Recinto:14-055-050-00848-00001 Cultivo:62000 PASTOS PERMANENTES DE 5 O MAS AÑOS-SIN VARIEDAD Secano
- 86124 Recinto de forrajera para Cálculo de Carga Ganadera que No pertenece a Explotación.
  - Recinto:14-055-050-00839-00001 Cultivo:62000 PASTOS PERMANENTES DE 5 O MAS AÑOS-SIN VARIEDAD Secano
  - Recinto:14-055-050-00192-00002 Cultivo:62000 PASTOS PERMANENTES DE 5 O MAS AÑOS-SIN VARIEDAD Secano
  - Recinto:14-055-050-00284-00002 Cultivo:62000 PASTOS PERMANENTES DE 5 O MAS AÑOS-SIN VARIEDAD Secano
  - Recinto:14-055-050-00846-00001 Cultivo:62000 PASTOS PERMANENTES DE 5 O MAS AÑOS-SIN VARIEDAD Secano
  - Recinto:14-055-050-00835-00006 Cultivo:62000 PASTOS PERMANENTES DE 5 O MAS AÑOS-SIN VARIEDAD Secano
  - Recinto:14-055-050-00802-00003 Cultivo:62000 PASTOS PERMANENTES DE 5 O MAS AÑOS-SIN VARIEDAD Secano
  - Recinto:14-055-050-00838-00001 Cultivo:62000 PASTOS PERMANENTES DE 5 O MAS AÑOS-SIN VARIEDAD Secano
  - Recinto:14-055-050-00845-00001 Cultivo:62000 PASTOS PERMANENTES DE 5 O MAS AÑOS-SIN VARIEDAD Secano
  - Recinto:14-055-050-00848-00001 Cultivo:62000 PASTOS PERMANENTES DE 5 O MAS AÑOS-SIN VARIEDAD Secano
- 86128 Recinto de Forrajeras que no ha contabilizado para Carga Ganadera por no tener una explotación válida para el cálculo de la Carga Ganadera
  - Recinto:14-055-050-00839-00001 Cultivo:62 PASTOS PERMANENTES DE 5 O MAS AÑOS-
  - Recinto:14-055-050-00192-00002 Cultivo:62 PASTOS PERMANENTES DE 5 O MAS AÑOS-
  - Recinto:14-055-050-00284-00002 Cultivo:62 PASTOS PERMANENTES DE 5 O MAS AÑOS-
  - Recinto:14-055-050-00846-00001 Cultivo:62 PASTOS PERMANENTES DE 5 O MAS AÑOS-
  - Recinto:14-055-050-00835-00006 Cultivo:62 PASTOS PERMANENTES DE 5 O MAS AÑOS-
  - Recinto:14-055-050-00802-00003 Cultivo:62 PASTOS PERMANENTES DE 5 O MAS AÑOS-
  - Recinto:14-055-050-00838-00001 Cultivo:62 PASTOS PERMANENTES DE 5 O MAS AÑOS-
  - Recinto:14-055-050-00845-00001 Cultivo:62 PASTOS PERMANENTES DE 5 O MAS AÑOS-
  - Recinto:14-055-050-00848-00001 Cultivo:62 PASTOS PERMANENTES DE 5 O MAS AÑOS-

(1) Con incidencias que retienen pago o deniegan el expediente.  
 (2) Se calcula sobre superficie declarada admisible.  
 (3) Aplicación del artículo 16 bis del RD 147/2023.  
 (4) Expediente con algunos recintos de pastos permanentes ubicados en espacios protegidos donde la carga ganadera mínima será 0,1 UGM/ha.

Puede verificar la integridad de una copia de este documento mediante la lectura del código QR adjunto o mediante el acceso a la dirección <https://ws050.juntadeandalucia.es/verificarFirma> indicando el código de VERIFICACIÓN

FIRMADO POR	RAQUEL MARIA ESPIN CRESPO	17/10/2024
VERIFICACIÓN	Pk2jmWSPEJNMB623FQZ8JEKDMKEPRE	PÁG. 837/4804





**APELLIDOS Y NOMBRE / RAZÓN SOCIAL**

MORALES COMINO SAMUEL

**NIF**

\*\*\*\*1252\*

**EXPEDIENTE**

1252600

**RESOLUCIÓN**

DENEGACIÓN DE LA AYUDA

**DATOS DE MANTENIMIENTO UNIDADES**

<b>GRUPO DE PAGO</b>	<b>Sup. Dec. Admisible</b>	<b>Sup. Resuelta</b>	<b>Sobredecl.</b>	<b>% Sobredecl.</b>
ZONAS DE MONTAÑA	0,00	0,00	0,00	0,00

**RESUMEN DE PAGOS**

	<b>IMPORTE ( Euros )</b>			
	<b>RESUELTO</b>	<b>FEADER</b>	<b>MAPA</b>	<b>CAPADR</b>
A pagar	0,00	0,00	0,00	0,00

**APLICACIÓN DE REDUCCIONES Y PENALIZACIONES (%)**

<b>Criterios de subvencionabilidad (1)</b>	<b>Presentación tardía</b>	<b>Omisión declaración</b>	<b>Condicionalidad</b>
100,00	0,00	0,00	0,00

**IMPORTE ( Euros )**

<b>Calculado(2)</b>	<b>Reducción</b>	<b>Penalización</b>	<b>Reducción Penalización (3)</b>	<b>Penalización adicional</b>	<b>Resuelto</b>	<b>FEADER</b>	<b>MAPA</b>	<b>CAPADR</b>
0,00 €	0,00 €	0,00 €	0,00 €	0,00 €	0,00 €	0,00 €	0,00 €	0,00 €
<b>Importe Unitario:</b>	93,00 €	<b>Nuevo Importe Unitario:</b>	0,00 €					

**RECINTOS PROPUESTOS**

<b>REF.</b>	<b>REFERENCIA SIGPAC</b>	<b>CULTIVO</b>	<b>S/R</b>	<b>USO SIGPAC</b>	<b>Sup. Dec. admisible</b>	<b>Sup. Campo</b>	<b>Sup. Determ.</b>	<b>Sup. Resuelta</b>
-1520817	14-055-050-00982-0024	OLIVAR	S		2,25		2,25	2,25
-1520816	14-055-050-00684-0022	OLIVAR	S		0,01		0,01	0,01
1700000006110652	14-055-056-00102-0002	OLIVAR	S		0,47		0,47	0,47
1700000006110653	14-055-056-00103-0001	OLIVAR	S		0,05		0,05	0,05
1700000006110654	14-055-056-00105-0001	OLIVAR	S		0,04		0,04	0,04
1700000006110655	14-055-056-00107-0001	OLIVAR	S		3,59		3,59	3,59
1700000006604287	14-055-050-00684-0013	OLIVAR	S		0,01		0,01	0,01
1700000006604298	14-055-050-00683-0002	OLIVAR	S		4,15		4,15	4,15

**INCIDENCIAS**

**INCIDENCIA DESCRIPCIÓN**

74018	Productor que no es agricultor a título principal, según los datos del ejercicio fiscal n-1 y seguridad socia.
74053	Importe inferior a 100 Euros

(1) Con incidencias que retienen pago o deniegan el expediente.

(2) Se calcula sobre superficie declarada admisible.

(3) Aplicación del artículo 16 bis del RD 147/2023.

(4) Expediente con algunos recintos de pastos permanentes ubicados en espacios protegidos donde la carga ganadera mínima será 0,1 UGM/ha.

Puede verificar la integridad de una copia de este documento mediante la lectura del código QR adjunto o mediante el acceso a la dirección <https://ws050.juntadeandalucia.es/verificarFirma> indicando el código de VERIFICACIÓN

FIRMADO POR

RAQUEL MARIA ESPIN CRESPO

17/10/2024

VERIFICACIÓN

Pk2jmWSPEJNMB623FQZ8JEKDMKEPRE

PÁG. 838/4804





**APELLIDOS Y NOMBRE / RAZÓN SOCIAL**

MORALES NUÑEZ PEDRO

**NIF**  
\*\*\*\*8799\*

**EXPEDIENTE**  
1248005

**RESOLUCIÓN**  
DENEGACIÓN DE LA AYUDA

**DATOS DE MANTENIMIENTO UNIDADES**

**GRUPO DE PAGO**

ZONAS DE MONTAÑA

Sup. Dec. Admisible	Sup. Resuelta	Sobredecl.	% Sobredecl.
0,00	0,00	0,00	0,00

**RESUMEN DE PAGOS**

	IMPORTE ( Euros )			
	RESUELTO	FEADER	MAPA	CAPADR
A pagar	0,00	0,00	0,00	0,00

**APLICACIÓN DE REDUCCIONES Y PENALIZACIONES (%)**

Criterios de subvencionabilidad (1)	Presentación tardía	Omisión declaración	Condicionalidad
100,00	0,00	0,00	0,00

**IMPORTE ( Euros )**

Calculado(2)	Reducción	Penalización	Reducción Penalización (3)	Penalización adicional	Resuelto	FEADER	MAPA	CAPADR
0,00 €	0,00 €	0,00 €	0,00 €	0,00 €	0,00 €	0,00 €	0,00 €	0,00 €
Importe Unitario:	93,00 €	Nuevo Importe Unitario:	0,00 €					

**RECINTOS PROPUESTOS**

REF.	REFERENCIA SIGPAC	CULTIVO	S/R	USO SIGPAC	Sup. Dec. admisible	Sup. Campo	Sup. Determ.	Sup. Resuelta
170000005471248	14-037-005-00176-0001	OLIVAR	S		0,63		0,63	0,63
170000005471249	14-037-005-00177-0001	OLIVAR	S		0,70		0,70	0,70
170000005471250	14-037-005-00178-0001	OLIVAR	S		1,63		1,63	1,63
170000005471251	14-037-005-09007-0003	OLIVAR	S		0,08		0,08	0,08
170000005471261	14-037-008-00149-0001	OLIVAR	S		2,61		2,61	2,61
170000005471263	14-037-005-00184-0001	OLIVAR	S		2,64		2,64	2,64

**INCIDENCIAS**

**INCIDENCIA DESCRIPCIÓN**

2454	Solicitante de intervención 6613 cuyo regimen de afiliacion a la SS no es ni el sistema especial agrario(cuenta ajena) ni autonomo con actividad agraria.
74018	Productor que no es agricultor a título principal, según los datos del ejercicio fiscal n-1 y seguridad socia.
74053	Importe inferior a 100 Euros

(1) Con incidencias que retienen pago o deniegan el expediente.

(2) Se calcula sobre superficie declarada admisible.

(3) Aplicación del artículo 16 bis del RD 147/2023.

(4) Expediente con algunos recintos de pastos permanentes ubicados en espacios protegidos donde la carga ganadera mínima será 0,1 UGM/ha.

Puede verificar la integridad de una copia de este documento mediante la lectura del código QR adjunto o mediante el acceso a la dirección <https://ws050.juntadeandalucia.es/verificarFirma> indicando el código de VERIFICACIÓN

FIRMADO POR

RAQUEL MARIA ESPIN CRESPO

17/10/2024

VERIFICACIÓN

Pk2jmWSPEJNMB623FQZ8JEKDMKEPRE

PÁG. 839/4804





**APELLIDOS Y NOMBRE / RAZÓN SOCIAL**

MORALES RODRIGUEZ ILDEFONSO

**NIF**

\*\*\*\*5761\*

**EXPEDIENTE**

1138493

**RESOLUCIÓN**

DENEGACIÓN DE LA AYUDA

**DATOS DE MANTENIMIENTO UNIDADES**

**GRUPO DE PAGO**

ZONAS DE MONTAÑA

**Sup. Dec. Admisible**

0,00

**Sup. Resuelta**

0,00

**Sobredecl.**

0,00

**% Sobredecl.**

0,00

**RESUMEN DE PAGOS**

**IMPORTE ( Euros )**

	RESUELTO	FEADER	MAPA	CAPADR
A pagar	0,00	0,00	0,00	0,00

**APLICACIÓN DE REDUCCIONES Y PENALIZACIONES (%)**

Crterios de subvencionabilidad (1)	Presentación tardía	Omisión declaración	Condicionalidad
100,00	0,00	0,00	0,00

**IMPORTE ( Euros )**

Calculado(2)	Reducción	Penalización	Reducción Penalización (3)	Penalización adicional	Resuelto	FEADER	MAPA	CAPADR
0,00 €	0,00 €	0,00 €	0,00 €	0,00 €	0,00 €	0,00 €	0,00 €	0,00 €
Importe Unitario:	93,00 €	Nuevo Importe Unitario:	0,00 €					

**RECINTOS PROPUESTOS**

REF.	REFERENCIA SIGPAC	CULTIVO	S/R	USO SIGPAC	Sup. Dec. admisible	Sup. Campo	Sup. Determ.	Sup. Resuelta
5511166	14-043-008-00117-0001	OLIVAR	S		2,34		2,34	2,34
5511167	14-043-008-00116-0001	OLIVAR	S		0,06		0,06	0,06
1700000004756122	14-043-010-00118-0001	OLIVAR	S		3,46		3,46	3,46
1700000004756123	14-043-017-00015-0002	OLIVAR	S		3,67		3,67	3,67
1700000004756124	14-043-017-00016-0002	OLIVAR	S		0,26		0,26	0,26
1700000004756125	14-043-017-00016-0002	OLIVAR	S		0,01		0,01	0,01
1700000004756126	14-043-017-00016-0002	OLIVAR	S		0,01		0,01	0,01
1700000004756127	14-043-017-00017-0001	OLIVAR	S		5,60		5,60	5,58
1700000004756128	14-043-017-00158-0002	OLIVAR	S		0,62		0,62	0,62
1700000004756129	14-043-017-00014-0018	OLIVAR	S		0,05		0,05	0,05
1700000004756130	14-043-017-00017-0014	OLIVAR	S		2,72		2,72	2,72

**INCIDENCIAS**

**INCIDENCIA DESCRIPCIÓN**

4272	Verifica que las líneas de declaración de las Solicitudes Únicas no tienen solapes con la capa de Retroactividad Gráfica (ambas de la misma campaña) a nivel de expediente/línea de declaración gráfica de la solicitud. Recinto:14-043-017-00017-00001 Cultivo: - Agregado de la referencia del recinto.:0 Zona de la referencia del recinto.:0 Superficie solapada.:0,02 Id. Incid.:98189728
74018	Productor que no es agricultor a título principal, según los datos del ejercicio fiscal n-1 y seguridad socia.
74053	Importe inferior a 100 Euros

(1) Con incidencias que retienen pago o deniegan el expediente.

(2) Se calcula sobre superficie declarada admisible.

(3) Aplicación del artículo 16 bis del RD 147/2023.

(4) Expediente con algunos recintos de pastos permanentes ubicados en espacios protegidos donde la carga ganadera mínima será 0,1 UGM/ha.

Puede verificar la integridad de una copia de este documento mediante la lectura del código QR adjunto o mediante el acceso a la dirección <https://ws050.juntadeandalucia.es/verificarFirma> indicando el código de VERIFICACIÓN

FIRMADO POR

RAQUEL MARIA ESPIN CRESPO

17/10/2024

VERIFICACIÓN

Pk2jmWSPEJNMB623FQZ8JEKDMKEPRE

PÁG. 840/4804







**APELLIDOS Y NOMBRE / RAZÓN SOCIAL**  
MORENO AGUILERA FATIMA

**NIF**  
\*\*\*\*6949\*

**EXPEDIENTE**  
1140075

**RESOLUCIÓN**  
DENEGACIÓN DE LA AYUDA

**DATOS DE MANTENIMIENTO UNIDADES**

GRUPO DE PAGO	Sup. Dec. Admisible	Sup. Resuelta	Sobredecl.	% Sobredecl.
ZONAS DE MONTAÑA	0,00	0,00	0,00	0,00

**RESUMEN DE PAGOS**

	IMPORTE ( Euros )			
	RESUELTO	FEADER	MAPA	CAPADR
A pagar	0,00	0,00	0,00	0,00

**APLICACIÓN DE REDUCCIONES Y PENALIZACIONES (%)**

Criterios de subvencionabilidad (1)	Presentación tardía	Omisión declaración	Condicionalidad
100,00	0,00	0,00	0,00

**IMPORTE ( Euros )**

Calculado(2)	Reducción	Penalización	Reducción Penalización (3)	Penalización adicional	Resuelto	FEADER	MAPA	CAPADR
0,00 €	0,00 €	0,00 €	0,00 €	0,00 €	0,00 €	0,00 €	0,00 €	0,00 €
Importe Unitario:	93,00 €	Nuevo Importe Unitario:	0,00 €					

**RECINTOS PROPUESTOS**

REF.	REFERENCIA SIGPAC	CULTIVO	S/R	USO SIGPAC	Sup. Dec. admisible	Sup. Campo	Sup. Determ.	Sup. Resuelta
170000006699831	29-095-001-00053-0001	OLIVAR	S		0,27		0,27	0,27
170000006699832	29-095-002-00024-0002	OLIVAR	S		0,64		0,64	0,64
170000006699834	29-095-001-00044-0001	OLIVAR	S		0,63		0,63	0,63
170000006699835	18-123-003-00202-0008	OLIVAR	S		0,74		0,74	0,74
170000006699836	18-123-003-00202-0008	OLIVAR	S		1,58		1,58	1,58
170000006699837	14-037-010-00001-0001	OLIVAR	S		0,63		0,63	0,63
170000006699838	14-037-009-00060-0002	OLIVAR	S		0,28		0,28	0,28
170000006699839	14-037-009-00059-0003	OLIVAR	S		2,28		2,28	2,28
170000006699840	14-037-009-00048-0004	OLIVAR	S		1,25		1,25	1,25

**INCIDENCIAS**

**INCIDENCIA DESCRIPCIÓN**

2454	Solicitante de intervención 6613 cuyo regimen de afiliacion a la SS no es ni el sistema especial agrario(cuenta ajena) ni autonomo con actividad agraria.
74018	Productor que no es agricultor a título principal, según los datos del ejercicio fiscal n-1 y seguridad socia.
74053	Importe inferior a 100 Euros

(1) Con incidencias que retienen pago o deniegan el expediente.

(2) Se calcula sobre superficie declarada admisible.

(3) Aplicación del artículo 16 bis del RD 147/2023.

(4) Expediente con algunos recintos de pastos permanentes ubicados en espacios protegidos donde la carga ganadera mínima será 0,1 UGM/ha.

Puede verificar la integridad de una copia de este documento mediante la lectura del código QR adjunto o mediante el acceso a la dirección <https://ws050.juntadeandalucia.es/verificarFirma> indicando el código de VERIFICACIÓN

FIRMADO POR	RAQUEL MARIA ESPIN CRESPO	17/10/2024
VERIFICACIÓN	Pk2jmWSPEJNMB623FQZ8JEKDMKEPRE	PÁG. 841/4804





**APELLIDOS Y NOMBRE / RAZÓN SOCIAL**

MORENO MORENO ENCARNACION

**NIF**  
\*\*\*\*0863\*

**EXPEDIENTE**  
1021051

**RESOLUCIÓN**  
DENEGACIÓN DE LA AYUDA

**DATOS DE MANTENIMIENTO UNIDADES**

**GRUPO DE PAGO**

ZONAS DE MONTAÑA

<b>Sup. Dec. Admisible</b>	<b>Sup. Resuelta</b>	<b>Sobredecl.</b>	<b>% Sobredecl.</b>
0,00	0,00	0,00	0,00

**RESUMEN DE PAGOS**

	<b>IMPORTE ( Euros )</b>			
	<b>RESUELTO</b>	<b>FEADER</b>	<b>MAPA</b>	<b>CAPADR</b>
A pagar	0,00	0,00	0,00	0,00

**APLICACIÓN DE REDUCCIONES Y PENALIZACIONES (%)**

<b>Criterios de subvencionabilidad (1)</b>	<b>Presentación tardía</b>	<b>Omisión declaración</b>	<b>Condicionidad</b>
100,00	0,00	0,00	0,00

**IMPORTE ( Euros )**

<b>Calculado(2)</b>	<b>Reducción</b>	<b>Penalización</b>	<b>Reducción Penalización (3)</b>	<b>Penalización adicional</b>	<b>Resuelto</b>	<b>FEADER</b>	<b>MAPA</b>	<b>CAPADR</b>
0,00 €	0,00 €	0,00 €	0,00 €	0,00 €	0,00 €	0,00 €	0,00 €	0,00 €
<b>Importe Unitario:</b>	93,00 €	<b>Nuevo Importe Unitario:</b>	0,00 €					

**RECINTOS PROPUESTOS**

<b>REF.</b>	<b>REFERENCIA SIGPAC</b>	<b>CULTIVO</b>	<b>S/R</b>	<b>USO SIGPAC</b>	<b>Sup. Dec. admisible</b>	<b>Sup. Campo</b>	<b>Sup. Determ.</b>	<b>Sup. Resuelta</b>
1700000004502379	29-095-001-00044-0001	OLIVAR	S		0,06		0,06	0,06
1700000004502380	18-123-003-00202-0008	OLIVAR	S		2,06		2,06	2,06
1700000004502381	29-095-001-00053-0001	OLIVAR	S		1,28		1,28	1,28
1700000004502382	14-037-009-00048-0004	OLIVAR	S		0,93		0,93	0,93
1700000004502383	14-037-009-00060-0011	OLIVAR	S		2,16		2,16	2,16
1700000004502384	14-037-009-00060-0012	OLIVAR	S		0,03		0,03	0,03

**INCIDENCIAS**

**INCIDENCIA DESCRIPCIÓN**

74018	Productor que no es agricultor a título principal, según los datos del ejercicio fiscal n-1 y seguridad socia.
74053	Importe inferior a 100 Euros

(1) Con incidencias que retienen pago o deniegan el expediente.

(2) Se calcula sobre superficie declarada admisible.

(3) Aplicación del artículo 16 bis del RD 147/2023.

(4) Expediente con algunos recintos de pastos permanentes ubicados en espacios protegidos donde la carga ganadera mínima será 0,1 UGM/ha.

Puede verificar la integridad de una copia de este documento mediante la lectura del código QR adjunto o mediante el acceso a la dirección <https://ws050.juntadeandalucia.es/verificarFirma> indicando el código de VERIFICACIÓN

FIRMADO POR

RAQUEL MARIA ESPIN CRESPO

17/10/2024

VERIFICACIÓN

Pk2jmWSPEJNMB623FQZ8JEKDMKEPRE

PÁG. 842/4804





**APELLIDOS Y NOMBRE / RAZÓN SOCIAL**

MORENO MORENO FLORENCIO

**NIF**

\*\*\*\*1710\*

**EXPEDIENTE**

1000362

**RESOLUCIÓN**

DENEGACIÓN DE LA AYUDA

**DATOS DE MANTENIMIENTO UNIDADES**

**GRUPO DE PAGO**

ZONAS DE MONTAÑA

**Sup. Dec. Admisible**

0,00

**Sup. Resuelta**

0,00

**Sobredecl.**

0,00

**% Sobredecl.**

0,00

**RESUMEN DE PAGOS**

**IMPORTE ( Euros )**

	RESUELTO	FEADER	MAPA	CAPADR
A pagar	0,00	0,00	0,00	0,00

**APLICACIÓN DE REDUCCIONES Y PENALIZACIONES (%)**

Crterios de subvencionabilidad (1)	Presentación tardía	Omisión declaración	Condicionalidad
100,00	0,00	0,00	0,00

**IMPORTE ( Euros )**

Calculado(2)	Reducción	Penalización	Reducción Penalización (3)	Penalización adicional	Resuelto	FEADER	MAPA	CAPADR
0,00 €	0,00 €	0,00 €	0,00 €	0,00 €	0,00 €	0,00 €	0,00 €	0,00 €
Importe Unitario:	93,00 €	Nuevo Importe Unitario:	0,00 €					

**RECINTOS PROPUESTOS**

REF.	REFERENCIA SIGPAC	CULTIVO	S/R	USO SIGPAC	Sup. Dec. admisible	Sup. Campo	Sup. Determ.	Sup. Resuelta
6931401	14-047-001-00005-0001	OLIVAR	S		8,33		8,33	8,33

**INCIDENCIAS**

**INCIDENCIA DESCRIPCIÓN**

74018	Productor que no es agricultor a título principal, según los datos del ejercicio fiscal n-1 y seguridad socia.
74053	Importe inferior a 100 Euros
86126	Recinto de forrajera para Cálculo de Carga Ganadera que No pertenece a Explotación con UGM válida. Recinto:14-023-011-00016-00001 Cultivo:62000 PASTOS PERMANENTES DE 5 O MAS AÑOS-SIN VARIEDAD Secano Explotacion:ES140230000418 Recinto:14-054-018-00179-00010 Cultivo:20000 BARBECHO TRADICIONAL-SIN VARIEDAD Secano Explotacion:ES140540001041 Recinto:14-054-020-00051-00003 Cultivo:20000 BARBECHO TRADICIONAL-SIN VARIEDAD Secano Explotacion:ES140540001041 Recinto:14-054-020-00056-00001 Cultivo:20000 BARBECHO TRADICIONAL-SIN VARIEDAD Secano Explotacion:ES140540001041 Recinto:14-054-020-00057-00001 Cultivo:20000 BARBECHO TRADICIONAL-SIN VARIEDAD Secano Explotacion:ES140540001041 Recinto:14-054-021-00001-00003 Cultivo:20000 BARBECHO TRADICIONAL-SIN VARIEDAD Secano Explotacion:ES140540001041 Recinto:14-069-070-00004-00001 Cultivo:62000 PASTOS PERMANENTES DE 5 O MAS AÑOS-SIN VARIEDAD Secano Explotacion:ES140540001041

(1) Con incidencias que retienen pago o deniegan el expediente.

(2) Se calcula sobre superficie declarada admisible.

(3) Aplicación del artículo 16 bis del RD 147/2023.

(4) Expediente con algunos recintos de pastos permanentes ubicados en espacios protegidos donde la carga ganadera mínima será 0,1 UGM/ha.

Puede verificar la integridad de una copia de este documento mediante la lectura del código QR adjunto o mediante el acceso a la dirección <https://ws050.juntadeandalucia.es/verificarFirma> indicando el código de VERIFICACIÓN

FIRMADO POR

RAQUEL MARIA ESPIN CRESPO

17/10/2024

VERIFICACIÓN

Pk2jmWSPEJNMB623FQZ8JEKDMKEPRE

PÁG. 843/4804





**APELLIDOS Y NOMBRE / RAZÓN SOCIAL**  
MUÑOZ ALAMILLO FRANCISCO

**NIF**  
\*\*\*\*0768\*

**EXPEDIENTE**  
1153525

**RESOLUCIÓN**  
DENEGACIÓN DE LA AYUDA

**DATOS DE MANTENIMIENTO UNIDADES**

<b>GRUPO DE PAGO</b>	<b>Sup. Dec. Admisible</b>	<b>Sup. Resuelta</b>	<b>Sobredecl.</b>	<b>% Sobredecl.</b>
ZONAS DE MONTAÑA	0,00	0,00	0,00	0,00

**RESUMEN DE PAGOS**

	<b>IMPORTE ( Euros )</b>			
	<b>RESUELTO</b>	<b>FEADER</b>	<b>MAPA</b>	<b>CAPADR</b>
A pagar	0,00	0,00	0,00	0,00

**APLICACIÓN DE REDUCCIONES Y PENALIZACIONES (%)**

<b>Crterios de subvencionabilidad (1)</b>	<b>Presentación tardía</b>	<b>Omisión declaración</b>	<b>Condicionalidad</b>
100,00	0,00	0,00	0,00

**IMPORTE ( Euros )**

<b>Calculado(2)</b>	<b>Reducción</b>	<b>Penalización</b>	<b>Reducción Penalización (3)</b>	<b>Penalización adicional</b>	<b>Resuelto</b>	<b>FEADER</b>	<b>MAPA</b>	<b>CAPADR</b>
0,00 €	0,00 €	0,00 €	0,00 €	0,00 €	0,00 €	0,00 €	0,00 €	0,00 €
<b>Importe Unitario:</b>	93,00 €	<b>Nuevo Importe Unitario:</b>	0,00 €					

**RECINTOS PROPUESTOS**

<b>REF.</b>	<b>REFERENCIA SIGPAC</b>	<b>CULTIVO</b>	<b>S/R</b>	<b>USO SIGPAC</b>	<b>Sup. Dec. admisible</b>	<b>Sup. Campo</b>	<b>Sup. Determ.</b>	<b>Sup. Resuelta</b>
1700000004891753	14-047-022-00024-0001	OLIVAR	S		0,47		0,47	0,47
1700000004891754	14-047-022-00026-0001	OLIVAR	S		1,05		1,05	1,05
1700000004891755	14-047-022-00025-0001	OLIVAR	S		0,92		0,92	0,00
1700000004891756	14-047-023-00111-0010	OLIVAR	S		2,36		2,36	2,36
1700000004891757	14-047-023-00111-0008	OLIVAR	S		0,24		0,24	0,24
1700000004891758	14-047-023-00111-0003	OLIVAR	S		8,36		8,36	8,36

**INCIDENCIAS**

**INCIDENCIA DESCRIPCIÓN**

2454	Solicitante de intervención 6613 cuyo regimen de afiliacion a la SS no es ni el sistema especial agrario(cuenta ajena) ni autonomo con actividad agraria.
8227	Control por Monitorización sin respuesta por parte del productor y, por tanto, sin Juicio Experto de campo. Recinto:14-047-022-00025-00001 Cultivo:101010 OLIVAR-PICUAL
74018	Productor que no es agricultor a título principal, según los datos del ejercicio fiscal n-1 y seguridad socia.
74053	Importe inferior a 100 Euros

(1) Con incidencias que retienen pago o deniegan el expediente.

(2) Se calcula sobre superficie declarada admisible.

(3) Aplicación del artículo 16 bis del RD 147/2023.

(4) Expediente con algunos recintos de pastos permanentes ubicados en espacios protegidos donde la carga ganadera mínima será 0,1 UGM/ha.

Puede verificar la integridad de una copia de este documento mediante la lectura del código QR adjunto o mediante el acceso a la dirección <https://ws050.juntadeandalucia.es/verificarFirma> indicando el código de VERIFICACIÓN

FIRMADO POR	RAQUEL MARIA ESPIN CRESPO	17/10/2024
VERIFICACIÓN	Pk2jmWSPEJNMB623FQZ8JEKDMKEPRE	PÁG. 844/4804





**APELLIDOS Y NOMBRE / RAZÓN SOCIAL**

MUÑOZ DE LOS RIOS EULALIO

**NIF**

\*\*\*\*3742\*

**EXPEDIENTE**

1231510

**RESOLUCIÓN**

DENEGACIÓN DE LA AYUDA

**DATOS DE MANTENIMIENTO UNIDADES**

GRUPO DE PAGO	Sup. Dec. Admisible	Sup. Resuelta	Sobredecl.	% Sobredecl.
ZONAS DE MONTAÑA	0,00	0,00	0,00	0,00

**RESUMEN DE PAGOS**

A pagar	IMPORTE ( Euros )			
	RESUELTO	FEADER	MAPA	CAPADR
	0,00	0,00	0,00	0,00

**APLICACIÓN DE REDUCCIONES Y PENALIZACIONES (%)**

Criterios de subvencionabilidad (1)	Presentación tardía	Omisión declaración	Condicionalidad
100,00	0,00	0,00	0,00

**IMPORTE ( Euros )**

Calculado(2)	Reducción	Penalización	Reducción Penalización (3)	Penalización adicional	Resuelto	FEADER	MAPA	CAPADR
0,00 €	0,00 €	0,00 €	0,00 €	0,00 €	0,00 €	0,00 €	0,00 €	0,00 €
Importe Unitario:	93,00 €	Nuevo Importe Unitario:	0,00 €					

**RECINTOS PROPUESTOS**

REF.	REFERENCIA SIGPAC	CULTIVO	S/R	USO SIGPAC	Sup. Dec. admisible	Sup. Campo	Sup. Determ.	Sup. Resuelta
-1591767	14-073-066-00078-0001	OLIVAR	S		1,21		1,21	1,21
-704376	14-073-005-00147-0021	OLIVAR	S		1,64		1,64	1,64
-704372	14-073-005-00141-0008	OLIVAR	S		0,41		0,41	0,41
1700000005582602	14-026-011-00344-0001	OLIVAR	S		4,47		4,47	4,47
1700000005582605	14-026-011-00345-0004	OLIVAR	S		3,09		3,09	3,09
1700000005582607	14-073-005-00151-0002	OLIVAR	S		1,70		1,70	1,70
1700000005582609	14-026-011-00344-0008	OLIVAR	S		0,90		0,90	0,90
1700000005582612	14-073-005-00151-0012	OLIVAR	S		1,30		1,30	1,30
1700000005582613	14-073-020-00076-0006	OLIVAR	S		0,27		0,27	0,27
1700000005582615	14-026-011-00345-0011	OLIVAR	S		1,88		1,88	1,88
1700000005582616	14-073-020-00076-0007	OLIVAR	S		0,26		0,26	0,26
1700000005582619	14-073-005-00147-0014	OLIVAR	S		0,38		0,38	0,38
1700000005582620	14-073-005-00141-0001	OLIVAR	S		0,55		0,55	0,55
1700000005582621	14-073-020-00076-0001	OLIVAR	S		2,78		2,78	2,78
1700000005582622	14-073-005-00147-0013	OLIVAR	S		1,73		1,73	1,73
1700000005582623	14-073-005-00147-0007	OLIVAR	S		0,83		0,83	0,83
1700000005582624	14-073-005-00147-0015	OLIVAR	S		0,50		0,50	0,50
1700000005582629	14-073-005-00151-0011	OLIVAR	S		2,73		2,73	2,73
1700000005582630	14-073-005-00147-0010	OLIVAR	S		0,08		0,08	0,08
1700000005582631	14-073-005-00147-0002	OLIVAR	S		1,72		1,72	1,72
1700000005582633	14-026-011-00344-0006	OLIVAR	S		0,44		0,44	0,44
1700000005582635	14-073-005-00147-0008	OLIVAR	S		2,89		2,89	2,89
1700000005582638	14-026-011-00345-0009	OLIVAR	S		0,32		0,32	0,32

(1) Con incidencias que retienen pago o deniegan el expediente.  
 (2) Se calcula sobre superficie declarada admisible.  
 (3) Aplicación del artículo 16 bis del RD 147/2023.  
 (4) Expediente con algunos recintos de pastos permanentes ubicados en espacios protegidos donde la carga ganadera mínima será 0,1 UGM/ha.

Puede verificar la integridad de una copia de este documento mediante la lectura del código QR adjunto o mediante el acceso a la dirección <https://ws050.juntadeandalucia.es/verificarFirma> indicando el código de VERIFICACIÓN

FIRMADO POR	RAQUEL MARIA ESPIN CRESPO	17/10/2024
VERIFICACIÓN	Pk2jmWSPEJNMB623FQZ8JEKDMKEPRE	PÁG. 845/4804





**INCIDENCIAS**

**INCIDENCIA DESCRIPCIÓN**

- 2454 Solicitante de intervención 6613 cuyo regimen de afiliacion a la SS no es ni el sistema especial agrario(cuenta ajena) ni autonomo con actividad agraria.
- 74018 Productor que no es agricultor a título principal, según los datos del ejercicio fiscal n-1 y seguridad socia.
- 74053 Importe inferior a 100 Euros
- 86120 Para explotaciones de pastos permanentes ubicadas en espacios protegidos la carga ganadera mínima será 0,1 UGM/ha.  
 Recinto:14-073-005-00147-00003 Cultivo:62000 PASTOS PERMANENTES DE 5 O MAS AÑOS-SIN VARIEDAD Secano Carga Ganadera:0  
 Recinto:14-073-020-00076-00004 Cultivo:62000 PASTOS PERMANENTES DE 5 O MAS AÑOS-SIN VARIEDAD Secano Carga Ganadera:0
- 86121 Recinto superficie forrajera que no realiza la actividad de producción de pastoreo.  
 Recinto:14-073-005-00147-00003 Cultivo:62000 PASTOS PERMANENTES DE 5 O MAS AÑOS-SIN VARIEDAD Secano Actividad Agraria del recinto:2  
 Recinto:14-073-020-00076-00004 Cultivo:62000 PASTOS PERMANENTES DE 5 O MAS AÑOS-SIN VARIEDAD Secano Actividad Agraria del recinto:2
- 86122 Recinto superficie forrajera que realiza la actividad de producción de pastoreo y no declara el o los códigos del Registro de Explotaciones Ganaderas de Andalucía, REGA.  
 Recinto:14-073-005-00147-00003 Cultivo:62000 PASTOS PERMANENTES DE 5 O MAS AÑOS-SIN VARIEDAD Secano  
 Recinto:14-073-020-00076-00004 Cultivo:62000 PASTOS PERMANENTES DE 5 O MAS AÑOS-SIN VARIEDAD Secano
- 86124 Recinto de forrajera para Cálculo de Carga Ganadera que No pertenece a Explotación.  
 Recinto:14-073-005-00147-00003 Cultivo:62000 PASTOS PERMANENTES DE 5 O MAS AÑOS-SIN VARIEDAD Secano  
 Recinto:14-073-020-00076-00004 Cultivo:62000 PASTOS PERMANENTES DE 5 O MAS AÑOS-SIN VARIEDAD Secano

**Incidencias de carga ganadera**

**INCIDENCIA DESCRIPCIÓN**

- 86122 Recinto superficie forrajera que realiza la actividad de producción de pastoreo y no declara el o los códigos del Registro de Explotaciones Ganaderas de Andalucía, REGA.  
 Recinto:14-073-005-00147-00003 Cultivo:62000 PASTOS PERMANENTES DE 5 O MAS AÑOS-SIN VARIEDAD Secano  
 Recinto:14-073-020-00076-00004 Cultivo:62000 PASTOS PERMANENTES DE 5 O MAS AÑOS-SIN VARIEDAD Secano
- 86124 Recinto de forrajera para Cálculo de Carga Ganadera que No pertenece a Explotación.  
 Recinto:14-073-005-00147-00003 Cultivo:62000 PASTOS PERMANENTES DE 5 O MAS AÑOS-SIN VARIEDAD Secano  
 Recinto:14-073-020-00076-00004 Cultivo:62000 PASTOS PERMANENTES DE 5 O MAS AÑOS-SIN VARIEDAD Secano
- 86128 Recinto de Forrajeras que no ha contabilizado para Carga Ganadera por no tener una explotación válida para el cálculo de la Carga Ganadera  
 Recinto:14-073-005-00147-00003 Cultivo:62 PASTOS PERMANENTES DE 5 O MAS AÑOS-  
 Recinto:14-073-020-00076-00004 Cultivo:62 PASTOS PERMANENTES DE 5 O MAS AÑOS-
- 86132 Recinto superficie forrajera que no realiza la actividad de producción de pastoreo.  
 Recinto:14-073-005-00147-00003 Cultivo:62000 PASTOS PERMANENTES DE 5 O MAS AÑOS-SIN VARIEDAD Secano  
 Recinto:14-073-020-00076-00004 Cultivo:62000 PASTOS PERMANENTES DE 5 O MAS AÑOS-SIN VARIEDAD Secano

(1) Con incidencias que retienen pago o deniegan el expediente.

(2) Se calcula sobre superficie declarada admisible.

(3) Aplicación del artículo 16 bis del RD 147/2023.

(4) Expediente con algunos recintos de pastos permanentes ubicados en espacios protegidos donde la carga ganadera mínima será 0,1 UGM/ha.

Puede verificar la integridad de una copia de este documento mediante la lectura del código QR adjunto o mediante el acceso a la dirección <https://ws050.juntadeandalucia.es/verificarFirma> indicando el código de VERIFICACIÓN

FIRMADO POR	RAQUEL MARIA ESPIN CRESPO	17/10/2024
VERIFICACIÓN	Pk2jmWSPEJNMB623FQZ8JEKDMKEPRE	PÁG. 846/4804





**APELLIDOS Y NOMBRE / RAZÓN SOCIAL**

MUÑOZ MUÑOZ FRANCISCO

**NIF**

\*\*\*\*7627\*

**EXPEDIENTE**

1120880

**RESOLUCIÓN**

DENEGACIÓN DE LA AYUDA

**DATOS DE MANTENIMIENTO UNIDADES**

<b>GRUPO DE PAGO</b>	<b>Sup. Dec. Admisible</b>	<b>Sup. Resuelta</b>	<b>Sobredecl.</b>	<b>% Sobredecl.</b>
ZONAS DE MONTAÑA	0,00	0,00	0,00	0,00

**RESUMEN DE PAGOS**

	<b>IMPORTE ( Euros )</b>			
	<b>RESUELTO</b>	<b>FEADER</b>	<b>MAPA</b>	<b>CAPADR</b>
A pagar	0,00	0,00	0,00	0,00

**APLICACIÓN DE REDUCCIONES Y PENALIZACIONES (%)**

<b>Criterios de subvencionabilidad (1)</b>	<b>Presentación tardía</b>	<b>Omisión declaración</b>	<b>Condicionalidad</b>
100,00	0,00	0,00	0,00

**IMPORTE ( Euros )**

<b>Calculado(2)</b>	<b>Reducción</b>	<b>Penalización</b>	<b>Reducción Penalización (3)</b>	<b>Penalización adicional</b>	<b>Resuelto</b>	<b>FEADER</b>	<b>MAPA</b>	<b>CAPADR</b>
0,00 €	0,00 €	0,00 €	0,00 €	0,00 €	0,00 €	0,00 €	0,00 €	0,00 €
<b>Importe Unitario:</b>	93,00 €	<b>Nuevo Importe Unitario:</b>	0,00 €					

**RECINTOS PROPUESTOS**

<b>REF.</b>	<b>REFERENCIA SIGPAC</b>	<b>CULTIVO</b>	<b>S/R</b>	<b>USO SIGPAC</b>	<b>Sup. Dec. admisible</b>	<b>Sup. Campo</b>	<b>Sup. Determ.</b>	<b>Sup. Resuelta</b>
-1309766	14-058-003-00353-0002	OLIVAR	S		1,19		1,19	1,19
1700000004520778	14-058-003-00299-0001	OLIVAR	S		0,96		0,96	0,96
1700000004520780	14-058-010-00070-0003	OLIVAR	S		0,57		0,57	0,57
1700000004520781	14-058-003-00377-0001	OLIVAR	S		0,02		0,02	0,02
1700000004520782	14-058-003-00371-0002	OLIVAR	S		0,77		0,77	0,77
1700000004520784	14-058-003-00378-0001	OLIVAR	S		0,06		0,06	0,06

**INCIDENCIAS**

**INCIDENCIA DESCRIPCIÓN**

2454	Solicitante de intervención 6613 cuyo regimen de afiliacion a la SS no es ni el sistema especial agrario(cuenta ajena) ni autonomo con actividad agraria.
74018	Productor que no es agricultor a título principal, según los datos del ejercicio fiscal n-1 y seguridad socia.
74053	Importe inferior a 100 Euros

(1) Con incidencias que retienen pago o deniegan el expediente.

(2) Se calcula sobre superficie declarada admisible.

(3) Aplicación del artículo 16 bis del RD 147/2023.

(4) Expediente con algunos recintos de pastos permanentes ubicados en espacios protegidos donde la carga ganadera mínima será 0,1 UGM/ha.

Puede verificar la integridad de una copia de este documento mediante la lectura del código QR adjunto o mediante el acceso a la dirección <https://ws050.juntadeandalucia.es/verificarFirma> indicando el código de VERIFICACIÓN

FIRMADO POR

RAQUEL MARIA ESPIN CRESPO

17/10/2024

VERIFICACIÓN

Pk2jmWSPEJNMB623FQZ8JEKDMKEPRE

PÁG. 847/4804





**APELLIDOS Y NOMBRE / RAZÓN SOCIAL**  
MUÑOZ VELARDE PURIFICACION

**NIF**  
\*\*\*\*8874\*

**EXPEDIENTE**  
1262433

**RESOLUCIÓN**  
DENEGACIÓN DE LA AYUDA

**DATOS DE MANTENIMIENTO UNIDADES**

GRUPO DE PAGO	Sup. Dec. Admisible	Sup. Resuelta	Sobredecl.	% Sobredecl.
ZONAS DE MONTAÑA	0,00	0,00	0,00	0,00

**RESUMEN DE PAGOS**

A pagar	IMPORTE ( Euros )			
	RESUELTO	FEADER	MAPA	CAPADR
	0,00	0,00	0,00	0,00

**APLICACIÓN DE REDUCCIONES Y PENALIZACIONES (%)**

Criterios de subvencionabilidad (1)	Presentación tardía	Omisión declaración	Condicionalidad
100,00	0,00	0,00	0,00

**IMPORTE ( Euros )**

Calculado(2)	Reducción	Penalización	Reducción Penalización (3)	Penalización adicional	Resuelto	FEADER	MAPA	CAPADR
0,00 €	0,00 €	0,00 €	0,00 €	0,00 €	0,00 €	0,00 €	0,00 €	0,00 €
Importe Unitario:	93,00 €	Nuevo Importe Unitario:	0,00 €					

**RECINTOS PROPUESTOS**

REF.	REFERENCIA SIGPAC	CULTIVO	S/R	USO SIGPAC	Sup. Dec. admisible	Sup. Campo	Sup. Determ.	Sup. Resuelta
-1494032	14-037-007-00343-0001	OLIVAR	S		0,04		0,04	0,04
-1494031	14-037-007-00161-0003	OLIVAR	S		0,01		0,01	0,01
-695416	14-037-005-00066-0002	OTROS FRUTALES	S		0,04		0,04	0,04
1700000005301243	14-037-005-00047-0002	OLIVAR	S		0,01		0,01	0,01
1700000005301244	14-037-005-00048-0002	OLIVAR	S		0,22		0,22	0,22
1700000005301245	14-037-007-00223-0001	OLIVAR	S		0,01		0,01	0,01
1700000005301246	14-037-007-00235-0001	OLIVAR	S		0,04		0,04	0,04
1700000005301247	14-037-007-00236-0002	OLIVAR	S		2,53		2,53	2,53
1700000005301248	14-037-007-00131-0002	OLIVAR	S		0,67		0,67	0,67
1700000005301249	14-037-007-00161-0003	OLIVAR	S		0,01		0,01	0,01
1700000005301250	14-037-007-00164-0002	OLIVAR	S		0,01		0,01	0,01
1700000005301251	14-037-007-00343-0001	OLIVAR	S		5,10		5,10	5,10
1700000005301252	14-037-005-00067-0001	OLIVAR	S		0,78		0,78	0,78
1700000005301253	14-037-007-00090-0003	OLIVAR	S		3,10		3,10	3,10

**INCIDENCIAS**

**INCIDENCIA DESCRIPCIÓN**

74018	Productor que no es agricultor a título principal, según los datos del ejercicio fiscal n-1 y seguridad socia.
74053	Importe inferior a 100 Euros

(1) Con incidencias que retienen pago o deniegan el expediente.

(2) Se calcula sobre superficie declarada admisible.

(3) Aplicación del artículo 16 bis del RD 147/2023.

(4) Expediente con algunos recintos de pastos permanentes ubicados en espacios protegidos donde la carga ganadera mínima será 0,1 UGM/ha.

Puede verificar la integridad de una copia de este documento mediante la lectura del código QR adjunto o mediante el acceso a la dirección <https://ws050.juntadeandalucia.es/verificarFirma> indicando el código de VERIFICACIÓN

FIRMADO POR	RAQUEL MARIA ESPIN CRESPO	17/10/2024
VERIFICACIÓN	Pk2jmWSPEJNMB623FQZ8JEKDMKEPRE	PÁG. 848/4804







**APELLIDOS Y NOMBRE / RAZÓN SOCIAL**

NAVARRETE GARCÍA MARTA

**NIF**

\*\*\*\*7837\*

**EXPEDIENTE**

1203793

**RESOLUCIÓN**

DENEGACIÓN DE LA AYUDA

**DATOS DE MANTENIMIENTO UNIDADES**

**GRUPO DE PAGO**

ZONAS DE MONTAÑA

**Sup. Dec.  
Admisible**

0,00

**Sup.  
Resuelta**

0,00

**Sobredecl.**

0,00

**% Sobredecl.**

0,00

**RESUMEN DE PAGOS**

**IMPORTE ( Euros )**

	<u>RESUELTO</u>	<u>FEADER</u>	<u>MAPA</u>	<u>CAPADR</u>
A pagar	0,00	0,00	0,00	0,00

**APLICACIÓN DE REDUCCIONES Y PENALIZACIONES (%)**

<u>Crterios de subvencionabilidad (1)</u>	<u>Presentación tardía</u>	<u>Omisión declaración</u>	<u>Condicionalidad</u>
100,00	0,00	0,00	0,00

**IMPORTE ( Euros )**

<u>Calculado(2)</u>	<u>Reducción</u>	<u>Penalización</u>	<u>Reducción Penalización (3)</u>	<u>Penalización adicional</u>	<u>Resuelto</u>	<u>FEADER</u>	<u>MAPA</u>	<u>CAPADR</u>
0,00 €	0,00 €	0,00 €	0,00 €	0,00 €	0,00 €	0,00 €	0,00 €	0,00 €
<u>Importe Unitario:</u>	93,00 €	<u>Nuevo Importe Unitario:</u>	0,00 €					

(1) Con incidencias que retienen pago o deniegan el expediente.

(2) Se calcula sobre superficie declarada admisible.

(3) Aplicación del artículo 16 bis del RD 147/2023.

(4) Expediente con algunos recintos de pastos permanentes ubicados en espacios protegidos donde la carga ganadera mínima será 0,1 UGM/ha.

Puede verificar la integridad de una copia de este documento mediante la lectura del código QR adjunto o mediante el acceso a la dirección <https://ws050.juntadeandalucia.es/verificarFirma> indicando el código de VERIFICACIÓN

FIRMADO POR

RAQUEL MARIA ESPIN CRESPO

17/10/2024

VERIFICACIÓN

Pk2jmWSPEJNMB623FQZ8JEKDMKEPRE

PÁG. 849/4804





**RECINTOS PROPUESTOS**

REF.	REFERENCIA SIGPAC	CULTIVO	S/R	USO SIGPAC	Sup. Dec. admisible	Sup. Campo	Sup. Determ.	Sup. Resuelta
4183705	14-071-007-00648-0007	OLIVAR	S		0,05		0,05	0,05
4183706	14-071-007-00648-0006	OLIVAR	S		0,03		0,03	0,03
4183707	14-071-007-00648-0009	OLIVAR	S		2,86		2,86	2,86
4183708	14-071-007-00648-0008	OLIVAR	S		0,18		0,18	0,18
4183709	14-071-007-00645-0014	OLIVAR	S		0,20		0,20	0,20
4183710	14-071-007-00645-0005	OLIVAR	S		5,12		5,12	5,12
4183711	14-071-007-00648-0001	PASTOS PERMANENTES DE 5 O MAS AÑOS	S		1,42		1,42	1,42
4183712	14-071-007-00648-0005	OLIVAR	S		0,03		0,03	0,03
4183713	14-071-007-00648-0002	OLIVAR	S		0,58		0,58	0,58
4183714	14-071-007-00645-0004	OLIVAR	S		0,42		0,42	0,42
4183715	14-071-007-00646-0007	OLIVAR	S		0,27		0,27	0,27
4183716	14-071-007-00645-0006	PASTOS PERMANENTES DE 5 O MAS AÑOS	S		9,68		9,68	9,68
4183717	14-071-007-00645-0003	OLIVAR	S		0,19		0,19	0,19
4183718	14-071-007-00647-0003	OLIVAR	S		0,42		0,42	0,42
4183719	14-071-007-00646-0004	OLIVAR	S		1,69		1,69	1,69
4183723	14-071-007-00645-0012	PASTOS PERMANENTES DE 5 O MAS AÑOS	S		1,44		1,44	1,44
4183724	14-071-007-00645-0010	PASTOS PERMANENTES DE 5 O MAS AÑOS	S		1,43		1,43	1,43
4183725	14-071-007-00645-0018	PASTOS PERMANENTES DE 5 O MAS AÑOS	S		0,10		0,10	0,10
4183726	14-071-007-00645-0016	PASTOS PERMANENTES DE 5 O MAS AÑOS	S		0,14		0,14	0,14
4183727	14-071-007-00645-0021	OLIVAR	S		0,01		0,01	0,01
4183728	14-071-007-00645-0019	OLIVAR	S		0,05		0,05	0,05
4183729	14-071-007-00645-0007	PASTOS PERMANENTES DE 5 O MAS AÑOS	S		1,67		1,67	1,67
4183730	14-071-007-00645-0009	PASTOS PERMANENTES DE 5 O MAS AÑOS	S		0,05		0,05	0,05
4183731	14-071-007-00645-0008	PASTOS PERMANENTES DE 5 O MAS AÑOS	S		0,14		0,14	0,14
4183733	14-071-007-00646-0014	PASTOS PERMANENTES DE 5 O MAS AÑOS	S		0,08		0,08	0,08
4183734	14-071-007-00646-0010	PASTOS PERMANENTES DE 5 O MAS AÑOS	S		0,02		0,02	0,02
4183735	14-071-007-00646-0001	PASTOS PERMANENTES DE 5 O MAS AÑOS	S		0,24		0,24	0,24
4183736	14-071-007-00646-0008	PASTOS PERMANENTES DE 5 O MAS AÑOS	S		0,11		0,11	0,11
4183737	14-071-007-00646-0005	PASTOS PERMANENTES DE 5 O MAS AÑOS	S		9,90		9,90	9,90
4183739	14-071-007-00648-0003	OLIVAR	S		0,04		0,04	0,04
4183743	14-071-007-00647-0002	PASTOS PERMANENTES DE 5 O MAS AÑOS	S		0,06		0,06	0,06
4183744	14-071-007-00647-0004	OLIVAR	S		0,04		0,04	0,04

**INCIDENCIAS**

**INCIDENCIA DESCRIPCIÓN**

2454	Solicitante de intervención 6613 cuyo regimen de afiliación a la SS no es ni el sistema especial agrario(cuenta ajena) ni autonomo con actividad agraria.
74018	Productor que no es agricultor a título principal, según los datos del ejercicio fiscal n-1 y seguridad socia.
74053	Importe inferior a 100 Euros

(1) Con incidencias que retienen pago o deniegan el expediente.  
 (2) Se calcula sobre superficie declarada admisible.  
 (3) Aplicación del artículo 16 bis del RD 147/2023.  
 (4) Expediente con algunos recintos de pastos permanentes ubicados en espacios protegidos donde la carga ganadera mínima será 0,1 UGM/ha.

Puede verificar la integridad de una copia de este documento mediante la lectura del código QR adjunto o mediante el acceso a la dirección <https://ws050.juntadeandalucia.es/verificarFirma> indicando el código de VERIFICACIÓN

FIRMADO POR	RAQUEL MARIA ESPIN CRESPO	17/10/2024	
VERIFICACIÓN	Pk2jmWSPEJNMB623FQZ8JEKDMKEPRE	PÁG. 850/4804	



**APELLIDOS Y NOMBRE / RAZÓN SOCIAL**

NAVARRO CANO ISIDRO

**NIF**

\*\*\*\*7626\*

**EXPEDIENTE**

1013117

**RESOLUCIÓN**

DENEGACIÓN DE LA AYUDA

**DATOS DE MANTENIMIENTO UNIDADES**

**GRUPO DE PAGO**

ZONAS DE MONTAÑA

**Sup. Dec. Admisible**

0,00

**Sup. Resuelta**

0,00

**Sobredecl.**

0,00

**% Sobredecl.**

0,00

**RESUMEN DE PAGOS**

**IMPORTE ( Euros )**

	RESUELTO	FEADER	MAPA	CAPADR
A pagar	0,00	0,00	0,00	0,00

**APLICACIÓN DE REDUCCIONES Y PENALIZACIONES (%)**

Crterios de subvencionabilidad (1)	Presentación tardía	Omisión declaración	Condicionalidad
100,00	0,00	0,00	0,00

**IMPORTE ( Euros )**

Calculado(2)	Reducción	Penalización	Reducción Penalización (3)	Penalización adicional	Resuelto	FEADER	MAPA	CAPADR
0,00 €	0,00 €	0,00 €	0,00 €	0,00 €	0,00 €	0,00 €	0,00 €	0,00 €
Importe Unitario:	93,00 €	Nuevo Importe Unitario:	0,00 €					

**RECINTOS PROPUESTOS**

REF.	REFERENCIA SIGPAC	CULTIVO	S/R	USO SIGPAC	Sup. Dec. admisible	Sup. Campo	Sup. Determ.	Sup. Resuelta
-1465915	14-055-037-01333-0003	OLIVAR	S		6,73		6,73	6,73
-1465914	14-055-037-00970-0008	OLIVAR	S		2,70		2,70	2,70
1700000002568928	14-055-037-00303-0002	OLIVAR	S		0,53		0,53	0,53
1700000002568929	14-055-037-00960-0001	OLIVAR	S		0,07		0,07	0,07
1700000002568930	14-055-037-00968-0001	OLIVAR	S		4,56		4,56	4,56
1700000002568931	14-055-037-00969-0004	OLIVAR	S		0,51		0,51	0,51
1700000002568933	14-055-037-00975-0002	OLIVAR	S		0,04		0,04	0,04
1700000002568934	14-055-037-01305-0002	OLIVAR	S		0,01		0,01	0,01
1700000002568935	14-055-037-09124-0002	OLIVAR	S		0,02		0,02	0,02
1700000002568936	14-055-037-00971-0003	OLIVAR	S		0,94		0,94	0,94

**INCIDENCIAS**

**INCIDENCIA DESCRIPCIÓN**

2454	Solicitante de intervención 6613 cuyo regimen de afiliación a la SS no es ni el sistema especial agrario(cuenta ajena) ni autonomo con actividad agraria.
74018	Productor que no es agricultor a título principal, según los datos del ejercicio fiscal n-1 y seguridad socia.
74053	Importe inferior a 100 Euros

(1) Con incidencias que retienen pago o deniegan el expediente.

(2) Se calcula sobre superficie declarada admisible.

(3) Aplicación del artículo 16 bis del RD 147/2023.

(4) Expediente con algunos recintos de pastos permanentes ubicados en espacios protegidos donde la carga ganadera mínima será 0,1 UGM/ha.

Puede verificar la integridad de una copia de este documento mediante la lectura del código QR adjunto o mediante el acceso a la dirección <https://ws050.juntadeandalucia.es/verificarFirma> indicando el código de VERIFICACIÓN

FIRMADO POR

RAQUEL MARIA ESPIN CRESPO

17/10/2024

VERIFICACIÓN

Pk2jmWSPEJNMB623FQZ8JEKDMKEPRE

PÁG. 851/4804





**APELLIDOS Y NOMBRE / RAZÓN SOCIAL**

NAVARRO GONZALEZ ANDRES

**NIF**

\*\*\*\*7697\*

**EXPEDIENTE**

1206867

**RESOLUCIÓN**

DENEGACIÓN DE LA AYUDA

**DATOS DE MANTENIMIENTO UNIDADES**

<b>GRUPO DE PAGO</b>	<b>Sup. Dec. Admisible</b>	<b>Sup. Resuelta</b>	<b>Sobredecl.</b>	<b>% Sobredecl.</b>
ZONAS DE MONTAÑA	0,00	0,00	0,00	0,00

**RESUMEN DE PAGOS**

	<b>IMPORTE ( Euros )</b>			
	<b>RESUELTO</b>	<b>FEADER</b>	<b>MAPA</b>	<b>CAPADR</b>
A pagar	0,00	0,00	0,00	0,00

**APLICACIÓN DE REDUCCIONES Y PENALIZACIONES (%)**

<b>Criterios de subvencionabilidad (1)</b>	<b>Presentación tardía</b>	<b>Omisión declaración</b>	<b>Condicionalidad</b>
100,00	0,00	0,00	0,00

**IMPORTE ( Euros )**

<b>Calculado(2)</b>	<b>Reducción</b>	<b>Penalización</b>	<b>Reducción Penalización (3)</b>	<b>Penalización adicional</b>	<b>Resuelto</b>	<b>FEADER</b>	<b>MAPA</b>	<b>CAPADR</b>
0,00 €	0,00 €	0,00 €	0,00 €	0,00 €	0,00 €	0,00 €	0,00 €	0,00 €
<b>Importe Unitario:</b>	93,00 €	<b>Nuevo Importe Unitario:</b>	0,00 €					

**RECINTOS PROPUESTOS**

<b>REF.</b>	<b>REFERENCIA SIGPAC</b>	<b>CULTIVO</b>	<b>S/R</b>	<b>USO SIGPAC</b>	<b>Sup. Dec. admisible</b>	<b>Sup. Campo</b>	<b>Sup. Determ.</b>	<b>Sup. Resuelta</b>
-1598837	14-043-027-00141-0003	OLIVAR	S		0,19		0,19	0,00
-1142081	14-043-027-00104-0007	OLIVAR	S		1,55		1,55	1,55
-1142055	14-043-027-00141-0013	OLIVAR	S		0,21		0,21	0,00
-1142054	14-043-027-00141-0008	OLIVAR	S		0,53		0,53	0,00
1700000006532704	14-043-027-00140-0007	OLIVAR	S		0,70		0,70	0,70
1700000006532705	14-043-027-00148-0001	OLIVAR	S		1,29		1,29	1,29
1700000006532707	14-043-027-00252-0004	OLIVAR	S		0,98		0,98	0,98
1700000006532711	14-043-027-00142-0002	OLIVAR	S		0,08		0,08	0,00
1700000006532712	14-043-027-00140-0004	OLIVAR	S		1,92		1,92	1,92
1700000006532713	14-043-027-00140-0005	OLIVAR	S		2,05		2,05	2,05

**INCIDENCIAS**

**INCIDENCIA DESCRIPCIÓN**

242	Recinto pendiente de acreditación de titularidad. Recinto:14-043-027-00141-00003 Cultivo:101010 OLIVAR-PICUAL Secano Recinto:14-043-027-00141-00008 Cultivo:101010 OLIVAR-PICUAL Secano Recinto:14-043-027-00141-00013 Cultivo:101010 OLIVAR-PICUAL Secano Recinto:14-043-027-00142-00002 Cultivo:101010 OLIVAR-PICUAL Secano
2454	Solicitante de intervención 6613 cuyo regimen de afiliación a la SS no es ni el sistema especial agrario(cuenta ajena) ni autonomo con actividad agraria.
74018	Productor que no es agricultor a título principal, según los datos del ejercicio fiscal n-1 y seguridad socia.
74053	Importe inferior a 100 Euros

(1) Con incidencias que retienen pago o deniegan el expediente.

(2) Se calcula sobre superficie declarada admisible.

(3) Aplicación del artículo 16 bis del RD 147/2023.

(4) Expediente con algunos recintos de pastos permanentes ubicados en espacios protegidos donde la carga ganadera mínima será 0,1 UGM/ha.

Puede verificar la integridad de una copia de este documento mediante la lectura del código QR adjunto o mediante el acceso a la dirección <https://ws050.juntadeandalucia.es/verificarFirma> indicando el código de VERIFICACIÓN

FIRMADO POR	RAQUEL MARIA ESPIN CRESPO	17/10/2024
VERIFICACIÓN	Pk2jmWSPEJNMB623FQZ8JEKDMKEPRE	PÁG. 852/4804





**APELLIDOS Y NOMBRE / RAZÓN SOCIAL**

NAVARRO GONZALEZ JOSE

**NIF**

\*\*\*\*9682\*

**EXPEDIENTE**

1206879

**RESOLUCIÓN**

DENEGACIÓN DE LA AYUDA

**DATOS DE MANTENIMIENTO UNIDADES**

GRUPO DE PAGO	Sup. Dec. Admisible	Sup. Resuelta	Sobredecl.	% Sobredecl.
ZONAS DE MONTAÑA	0,00	0,00	0,00	0,00

**RESUMEN DE PAGOS**

	IMPORTE ( Euros )			
	RESUELTO	FEADER	MAPA	CAPADR
A pagar	0,00	0,00	0,00	0,00

**APLICACIÓN DE REDUCCIONES Y PENALIZACIONES (%)**

Criterios de subvencionabilidad (1)	Presentación tardía	Omisión declaración	Condicionalidad
100,00	0,00	0,00	0,00

**IMPORTE ( Euros )**

Calculado(2)	Reducción	Penalización	Reducción Penalización (3)	Penalización adicional	Resuelto	FEADER	MAPA	CAPADR
0,00 €	0,00 €	0,00 €	0,00 €	0,00 €	0,00 €	0,00 €	0,00 €	0,00 €
Importe Unitario:	93,00 €	Nuevo Importe Unitario:	0,00 €					

**RECINTOS PROPUESTOS**

REF.	REFERENCIA SIGPAC	CULTIVO	S/R	USO SIGPAC	Sup. Dec. admisible	Sup. Campo	Sup. Determ.	Sup. Resuelta
-556785	14-043-027-00104-0004	OLIVAR	S		5,75		5,75	5,75
-556783	14-043-027-00104-0001	OLIVAR	S		0,13		0,13	0,13
170000007022514	14-043-027-00260-0005	OLIVAR	S		0,28		0,28	0,28
170000007022516	14-043-027-00104-0010	OLIVAR	S		0,05		0,05	0,05
170000007022520	14-043-027-00104-0007	OLIVAR	S		3,73		3,73	3,73
170000007022521	14-043-027-00260-0008	OLIVAR	S		0,15		0,15	0,15

**INCIDENCIAS**

**INCIDENCIA DESCRIPCIÓN**

74018	Productor que no es agricultor a título principal, según los datos del ejercicio fiscal n-1 y seguridad socia.
74053	Importe inferior a 100 Euros

(1) Con incidencias que retienen pago o deniegan el expediente.

(2) Se calcula sobre superficie declarada admisible.

(3) Aplicación del artículo 16 bis del RD 147/2023.

(4) Expediente con algunos recintos de pastos permanentes ubicados en espacios protegidos donde la carga ganadera mínima será 0,1 UGM/ha.

Puede verificar la integridad de una copia de este documento mediante la lectura del código QR adjunto o mediante el acceso a la dirección <https://ws050.juntadeandalucia.es/verificarFirma> indicando el código de VERIFICACIÓN

FIRMADO POR	RAQUEL MARIA ESPIN CRESPO	17/10/2024
VERIFICACIÓN	Pk2jmWSPEJNMB623FQZ8JEKDMKEPRE	PÁG. 853/4804





**APELLIDOS Y NOMBRE / RAZÓN SOCIAL**

NUÑEZ RUIZ ANA

**NIF**

\*\*\*\*7735\*

**EXPEDIENTE**

1215464

**RESOLUCIÓN**

DENEGACIÓN DE LA AYUDA

**DATOS DE MANTENIMIENTO UNIDADES**

GRUPO DE PAGO	Sup. Dec. Admisible	Sup. Resuelta	Sobredecl.	% Sobredecl.
ZONAS DE MONTAÑA	0,00	0,00	0,00	0,00

**RESUMEN DE PAGOS**

A pagar	IMPORTE ( Euros )			
	RESUELTO	FEADER	MAPA	CAPADR
	0,00	0,00	0,00	0,00

**APLICACIÓN DE REDUCCIONES Y PENALIZACIONES (%)**

Criterios de subvencionabilidad (1)	Presentación tardía	Omisión declaración	Condicionalidad
100,00	0,00	0,00	0,00

**IMPORTE ( Euros )**

Calculado(2)	Reducción	Penalización	Reducción Penalización (3)	Penalización adicional	Resuelto	FEADER	MAPA	CAPADR
0,00 €	0,00 €	0,00 €	0,00 €	0,00 €	0,00 €	0,00 €	0,00 €	0,00 €
Importe Unitario:	93,00 €	Nuevo Importe Unitario:	0,00 €					

**RECINTOS PROPUESTOS**

REF.	REFERENCIA SIGPAC	CULTIVO	S/R	USO SIGPAC	Sup. Dec. admisible	Sup. Campo	Sup. Determ.	Sup. Resuelta
-1508694	29-096-014-00053-0007	OLIVAR	S		0,01		0,01	0,01
-1508693	29-096-014-00051-0010	OLIVAR	S		0,06		0,06	0,06
-1374321	29-096-014-00049-0005	OLIVAR	S		1,15		1,15	1,15
1700000007249821	14-037-004-00177-0001	OLIVAR	S		1,18		1,18	1,18
1700000007249823	29-097-009-00153-0001	OLIVAR	S		2,64		2,64	2,64
1700000007249824	29-097-009-00157-0004	OLIVAR	S		0,54		0,54	0,54
1700000007249825	14-037-004-00177-0002	OLIVAR	S		1,32		1,32	1,32
1700000007249826	14-037-004-00216-0001	OLIVAR	S		0,06		0,06	0,06
1700000007249827	14-037-004-00217-0001	OLIVAR	S		2,67		2,67	2,67
1700000007249828	14-037-004-00218-0001	OLIVAR	S		0,21		0,21	0,21
1700000007249829	14-037-004-00228-0001	OLIVAR	S		6,33		6,33	6,33
1700000007249830	29-096-014-00042-0005	OLIVAR	S		2,63		2,63	2,63
1700000007249831	29-097-009-00158-0001	OLIVAR	S		0,90		0,90	0,90
1700000007249832	29-096-014-00024-0002	OLIVAR	S		0,71		0,71	0,71
1700000007249833	29-096-014-00042-0004	OLIVAR	S		0,93		0,93	0,93
1700000007249834	29-096-014-00047-0002	OLIVAR	S		0,02		0,02	0,02
1700000007249835	29-096-015-00007-0001	OLIVAR	S		0,66		0,66	0,66
1700000007249836	29-096-015-00008-0001	OLIVAR	S		0,11		0,11	0,11

**INCIDENCIAS**

**INCIDENCIA DESCRIPCIÓN**

2454	Solicitante de intervención 6613 cuyo regimen de afiliación a la SS no es ni el sistema especial agrario(cuenta ajena) ni autonomo con actividad agraria.
74018	Productor que no es agricultor a título principal, según los datos del ejercicio fiscal n-1 y seguridad socia.
74053	Importe inferior a 100 Euros

(1) Con incidencias que retienen pago o deniegan el expediente.

(2) Se calcula sobre superficie declarada admisible.

(3) Aplicación del artículo 16 bis del RD 147/2023.

(4) Expediente con algunos recintos de pastos permanentes ubicados en espacios protegidos donde la carga ganadera mínima será 0,1 UGM/ha.

Puede verificar la integridad de una copia de este documento mediante la lectura del código QR adjunto o mediante el acceso a la dirección <https://ws050.juntadeandalucia.es/verificarFirma> indicando el código de VERIFICACIÓN

FIRMADO POR	RAQUEL MARIA ESPIN CRESPO	17/10/2024
VERIFICACIÓN	Pk2jmWSPEJNMB623FQZ8JEKDMKEPRE	PÁG. 854/4804





**APELLIDOS Y NOMBRE / RAZÓN SOCIAL**

OCÓN BERNAL CATALINA

**NIF**

\*\*\*\*2888\*

**EXPEDIENTE**

1251561

**RESOLUCIÓN**

DENEGACIÓN DE LA AYUDA

**DATOS DE MANTENIMIENTO UNIDADES**

<b>GRUPO DE PAGO</b>	<b>Sup. Dec. Admisible</b>	<b>Sup. Resuelta</b>	<b>Sobredecl.</b>	<b>% Sobredecl.</b>
ZONAS DE MONTAÑA	0,00	0,00	0,00	0,00

**RESUMEN DE PAGOS**

	<b>IMPORTE ( Euros )</b>			
	<b>RESUELTO</b>	<b>FEADER</b>	<b>MAPA</b>	<b>CAPADR</b>
A pagar	0,00	0,00	0,00	0,00

**APLICACIÓN DE REDUCCIONES Y PENALIZACIONES (%)**

<b>Criterios de subvencionabilidad (1)</b>	<b>Presentación tardía</b>	<b>Omisión declaración</b>	<b>Condicionalidad</b>
100,00	0,00	0,00	0,00

**IMPORTE ( Euros )**

<b>Calculado(2)</b>	<b>Reducción</b>	<b>Penalización</b>	<b>Reducción Penalización (3)</b>	<b>Penalización adicional</b>	<b>Resuelto</b>	<b>FEADER</b>	<b>MAPA</b>	<b>CAPADR</b>
0,00 €	0,00 €	0,00 €	0,00 €	0,00 €	0,00 €	0,00 €	0,00 €	0,00 €
<b>Importe Unitario:</b>	93,00 €	<b>Nuevo Importe Unitario:</b>	0,00 €					

**RECINTOS PROPUESTOS**

<b>REF.</b>	<b>REFERENCIA SIGPAC</b>	<b>CULTIVO</b>	<b>S/R</b>	<b>USO SIGPAC</b>	<b>Sup. Dec. admisible</b>	<b>Sup. Campo</b>	<b>Sup. Determ.</b>	<b>Sup. Resuelta</b>
-901375	14-001-017-00558-0004	OLIVAR	S		0,47		0,47	0,47
-901374	14-001-017-00558-0003	OLIVAR	S		0,35		0,35	0,35
170000005003394	14-001-017-00418-0001	OLIVAR	S		0,43		0,43	0,43
170000005003395	14-001-017-00667-0001	OLIVAR	S		1,77		1,77	1,77
170000005003396	14-001-017-00550-0001	OLIVAR	S		1,25		1,25	1,25
170000005003397	14-001-017-00559-0002	OLIVAR	S		3,33		3,33	3,33
170000005003398	14-001-017-00559-0002	OLIVAR	S		1,89		1,89	1,89
170000005003399	14-001-017-00573-0002	OLIVAR	S		1,70		1,70	1,70
170000005003400	14-001-017-00463-0002	OLIVAR	S		1,47		1,47	1,47

**INCIDENCIAS**

**INCIDENCIA DESCRIPCIÓN**

74018	Productor que no es agricultor a título principal, según los datos del ejercicio fiscal n-1 y seguridad socia.
74053	Importe inferior a 100 Euros

(1) Con incidencias que retienen pago o deniegan el expediente.

(2) Se calcula sobre superficie declarada admisible.

(3) Aplicación del artículo 16 bis del RD 147/2023.

(4) Expediente con algunos recintos de pastos permanentes ubicados en espacios protegidos donde la carga ganadera mínima será 0,1 UGM/ha.

Puede verificar la integridad de una copia de este documento mediante la lectura del código QR adjunto o mediante el acceso a la dirección <https://ws050.juntadeandalucia.es/verificarFirma> indicando el código de VERIFICACIÓN

FIRMADO POR	RAQUEL MARIA ESPIN CRESPO	17/10/2024
VERIFICACIÓN	Pk2jmWSPEJNMB623FQZ8JEKDMKEPRE	PÁG. 855/4804





**APELLIDOS Y NOMBRE / RAZÓN SOCIAL**

OLMO GUTIERREZ RAFAEL

**NIF**

\*\*\*\*9200\*

**EXPEDIENTE**

1126358

**RESOLUCIÓN**

DENEGACIÓN DE LA AYUDA

**DATOS DE MANTENIMIENTO UNIDADES**

<b>GRUPO DE PAGO</b>	<b>Sup. Dec. Admisible</b>	<b>Sup. Resuelta</b>	<b>Sobredecl.</b>	<b>% Sobredecl.</b>
ZONAS DE MONTAÑA	0,73	0,73	0,00	0,00

**RESUMEN DE PAGOS**

	<b>IMPORTE ( Euros )</b>			
	<b>RESUELTO</b>	<b>FEADER</b>	<b>MAPA</b>	<b>CAPADR</b>
A pagar	0,00	0,00	0,00	0,00

**APLICACIÓN DE REDUCCIONES Y PENALIZACIONES (%)**

<b>Criterios de subvencionabilidad (1)</b>	<b>Presentación tardía</b>	<b>Omisión declaración</b>	<b>Condicionalidad</b>
100,00	0,00	0,00	0,00

**IMPORTE ( Euros )**

<b>Calculado(2)</b>	<b>Reducción</b>	<b>Penalización</b>	<b>Reducción Penalización (3)</b>	<b>Penalización adicional</b>	<b>Resuelto</b>	<b>FEADER</b>	<b>MAPA</b>	<b>CAPADR</b>
67,89 €	0,00 €	0,00 €	0,00 €	0,00 €	0,00 €	0,00 €	0,00 €	0,00 €
<b>Importe Unitario:</b>	93,00 €	<b>Nuevo Importe Unitario:</b>	93,00 €					

**RECINTOS PROPUESTOS**

<b>REF.</b>	<b>REFERENCIA SIGPAC</b>	<b>CULTIVO</b>	<b>S/R</b>	<b>USO SIGPAC</b>	<b>Sup. Dec. admisible</b>	<b>Sup. Campo</b>	<b>Sup. Determ.</b>	<b>Sup. Resuelta</b>
170000005863826	14-055-006-00009-0009	OLIVAR	S		0,06		0,06	0,06
170000005863827	14-055-006-00010-0005	OLIVAR	S		0,41		0,41	0,41
170000005863832	14-055-006-00009-0004	OLIVAR	S		0,01		0,01	0,01
170000005863833	14-055-006-00010-0009	OLIVAR	S		0,09		0,09	0,09
170000005863866	14-055-006-00010-0004	OLIVAR	S		0,16		0,16	0,16

**INCIDENCIAS**

**INCIDENCIA DESCRIPCIÓN**

74053 Importe inferior a 100 Euros

(1) Con incidencias que retienen pago o deniegan el expediente.

(2) Se calcula sobre superficie declarada admisible.

(3) Aplicación del artículo 16 bis del RD 147/2023.

(4) Expediente con algunos recintos de pastos permanentes ubicados en espacios protegidos donde la carga ganadera mínima será 0,1 UGM/ha.

Puede verificar la integridad de una copia de este documento mediante la lectura del código QR adjunto o mediante el acceso a la dirección <https://ws050.juntadeandalucia.es/verificarFirma> indicando el código de VERIFICACIÓN

FIRMADO POR	RAQUEL MARIA ESPIN CRESPO	17/10/2024
VERIFICACIÓN	Pk2jmWSPEJNMB623FQZ8JEKDMKEPRE	PÁG. 856/4804







**APELLIDOS Y NOMBRE / RAZÓN SOCIAL**

ONIEVA PADILLA GABRIEL

**NIF**

\*\*\*\*6477\*

**EXPEDIENTE**

1011887

**RESOLUCIÓN**

DENEGACIÓN DE LA AYUDA

**DATOS DE MANTENIMIENTO UNIDADES**

<b>GRUPO DE PAGO</b>	<b>Sup. Dec. Admisible</b>	<b>Sup. Resuelta</b>	<b>Sobredecl.</b>	<b>% Sobredecl.</b>
ZONAS DE MONTAÑA	0,00	0,00	0,00	0,00

**RESUMEN DE PAGOS**

	<b>IMPORTE ( Euros )</b>			
	<b>RESUELTO</b>	<b>FEADER</b>	<b>MAPA</b>	<b>CAPADR</b>
A pagar	0,00	0,00	0,00	0,00

**APLICACIÓN DE REDUCCIONES Y PENALIZACIONES (%)**

<b>Crterios de subvencionabilidad (1)</b>	<b>Presentación tardía</b>	<b>Omisión declaración</b>	<b>Condicionalidad</b>
100,00	0,00	0,00	0,00

**IMPORTE ( Euros )**

<b>Calculado(2)</b>	<b>Reducción</b>	<b>Penalización</b>	<b>Reducción Penalización (3)</b>	<b>Penalización adicional</b>	<b>Resuelto</b>	<b>FEADER</b>	<b>MAPA</b>	<b>CAPADR</b>
0,00 €	0,00 €	0,00 €	0,00 €	0,00 €	0,00 €	0,00 €	0,00 €	0,00 €
<b>Importe Unitario:</b>	93,00 €	<b>Nuevo Importe Unitario:</b>	0,00 €					

**RECINTOS PROPUESTOS**

<b>REF.</b>	<b>REFERENCIA SIGPAC</b>	<b>CULTIVO</b>	<b>S/R</b>	<b>USO SIGPAC</b>	<b>Sup. Dec. admisible</b>	<b>Sup. Campo</b>	<b>Sup. Determ.</b>	<b>Sup. Resuelta</b>
-1471644	14-043-018-00242-0004	OLIVAR	R		0,06		0,06	0,06
1700000005698540	14-043-014-00116-0002	OLIVAR	S		2,39		2,39	2,39
1700000005698541	14-043-014-00118-0003	OLIVAR	S		0,06		0,06	0,06
1700000005698542	14-043-014-00118-0003	OLIVAR	S		0,04		0,04	0,04
1700000005698543	14-043-018-00009-0006	OLIVAR	S		0,04		0,04	0,04
1700000005698545	14-043-018-00009-0012	OLIVAR	R		0,23		0,23	0,23
1700000005698547	14-043-018-00009-0007	OLIVAR	R		4,58		4,58	4,58
1700000005698552	14-043-018-00009-0007	OLIVAR	R		4,60		4,60	4,60

**INCIDENCIAS**

**INCIDENCIA DESCRIPCIÓN**

2454	Solicitante de intervención 6613 cuyo regimen de afiliacion a la SS no es ni el sistema especial agrario(cuenta ajena) ni autonomo con actividad agraria.
74018	Productor que no es agricultor a título principal, según los datos del ejercicio fiscal n-1 y seguridad socia.
74053	Importe inferior a 100 Euros

(1) Con incidencias que retienen pago o deniegan el expediente.

(2) Se calcula sobre superficie declarada admisible.

(3) Aplicación del artículo 16 bis del RD 147/2023.

(4) Expediente con algunos recintos de pastos permanentes ubicados en espacios protegidos donde la carga ganadera mínima será 0,1 UGM/ha.

Puede verificar la integridad de una copia de este documento mediante la lectura del código QR adjunto o mediante el acceso a la dirección <https://ws050.juntadeandalucia.es/verificarFirma> indicando el código de VERIFICACIÓN

FIRMADO POR	RAQUEL MARIA ESPIN CRESPO	17/10/2024
VERIFICACIÓN	Pk2jmWSPEJNMB623FQZ8JEKDMKEPRE	PÁG. 857/4804





**APELLIDOS Y NOMBRE / RAZÓN SOCIAL**  
ORDOÑEZ GONZALEZ MARIA ROCIO

**NIF**  
\*\*\*\*6082\*

**EXPEDIENTE**  
1203416

**RESOLUCIÓN**  
DENEGACIÓN DE LA AYUDA

**DATOS DE MANTENIMIENTO UNIDADES**

<b>GRUPO DE PAGO</b>	<b>Sup. Dec. Admisible</b>	<b>Sup. Resuelta</b>	<b>Sobredecl.</b>	<b>% Sobredecl.</b>
ZONAS DE MONTAÑA	0,00	0,00	0,00	0,00

**RESUMEN DE PAGOS**

	<b>IMPORTE ( Euros )</b>			
	<b>RESUELTO</b>	<b>FEADER</b>	<b>MAPA</b>	<b>CAPADR</b>
A pagar	0,00	0,00	0,00	0,00

**APLICACIÓN DE REDUCCIONES Y PENALIZACIONES (%)**

<b>Criterios de subvencionabilidad (1)</b>	<b>Presentación tardía</b>	<b>Omisión declaración</b>	<b>Condicionalidad</b>
100,00	0,00	0,00	0,00

**IMPORTE ( Euros )**

<b>Calculado(2)</b>	<b>Reducción</b>	<b>Penalización</b>	<b>Reducción Penalización (3)</b>	<b>Penalización adicional</b>	<b>Resuelto</b>	<b>FEADER</b>	<b>MAPA</b>	<b>CAPADR</b>
0,00 €	0,00 €	0,00 €	0,00 €	0,00 €	0,00 €	0,00 €	0,00 €	0,00 €
<b>Importe Unitario:</b>	93,00 €	<b>Nuevo Importe Unitario:</b>	0,00 €					

**RECINTOS PROPUESTOS**

<b>REF.</b>	<b>REFERENCIA SIGPAC</b>	<b>CULTIVO</b>	<b>S/R</b>	<b>USO SIGPAC</b>	<b>Sup. Dec. admisible</b>	<b>Sup. Campo</b>	<b>Sup. Determ.</b>	<b>Sup. Resuelta</b>
1700000007113081	14-055-009-00332-0005	OLIVAR	S		2,05		2,05	2,02
1700000007113083	14-055-008-00128-0001	OLIVAR	S		0,17		0,17	0,17
1700000007113084	14-055-008-00129-0001	OLIVAR	S		1,35		1,35	1,35
1700000007113086	14-055-008-00183-0001	OLIVAR	S		0,43		0,43	0,43
1700000007113087	14-055-009-00331-0001	OLIVAR	R		0,53		0,53	0,53
1700000007113088	14-055-008-00191-0004	OLIVAR	S		0,08		0,08	0,08
1700000007113089	14-055-008-00192-0001	OLIVAR	S		0,10		0,10	0,10
1700000007113090	14-055-008-00195-0001	OLIVAR	S		0,70		0,70	0,70
1700000007113097	14-055-008-00196-0002	OLIVAR	S		0,12		0,12	0,12
1700000007113098	14-055-008-00202-0002	OLIVAR	S		1,61		1,61	1,61
1700000007113104	14-055-008-00190-0001	OLIVAR	S		0,37		0,37	0,37

**INCIDENCIAS**

**INCIDENCIA DESCRIPCIÓN**

4272	Verifica que las líneas de declaración de las Solicitudes Únicas no tienen solapes con la capa de Retroactividad Gráfica (ambas de la misma campaña) a nivel de expediente/línea de declaración gráfica de la solicitud. Recinto:14-055-009-00332-00005 Cultivo: - Agregado de la referencia del recinto.:0 Zona de la referencia del recinto.:0 Superficie solapada.:0,03 Id. Incid.:98189816
74018	Productor que no es agricultor a título principal, según los datos del ejercicio fiscal n-1 y seguridad socia.
74053	Importe inferior a 100 Euros

(1) Con incidencias que retienen pago o deniegan el expediente.

(2) Se calcula sobre superficie declarada admisible.

(3) Aplicación del artículo 16 bis del RD 147/2023.

(4) Expediente con algunos recintos de pastos permanentes ubicados en espacios protegidos donde la carga ganadera mínima será 0,1 UGM/ha.

Puede verificar la integridad de una copia de este documento mediante la lectura del código QR adjunto o mediante el acceso a la dirección <https://ws050.juntadeandalucia.es/verificarFirma> indicando el código de VERIFICACIÓN

FIRMADO POR	RAQUEL MARIA ESPIN CRESPO	17/10/2024
VERIFICACIÓN	Pk2jmWSPEJNMB623FQZ8JEKDMKEPRE	PÁG. 858/4804





**APELLIDOS Y NOMBRE / RAZÓN SOCIAL**

ORDOÑEZ LOPEZ DOMINGO

**NIF**

\*\*\*\*7240\*

**EXPEDIENTE**

1028865

**RESOLUCIÓN**

DENEGACIÓN DE LA AYUDA

**DATOS DE MANTENIMIENTO UNIDADES**

<b>GRUPO DE PAGO</b>	<b>Sup. Dec. Admisible</b>	<b>Sup. Resuelta</b>	<b>Sobredecl.</b>	<b>% Sobredecl.</b>
ZONAS DE MONTAÑA	0,00	0,00	0,00	0,00

**RESUMEN DE PAGOS**

	<b>IMPORTE ( Euros )</b>			
	<b>RESUELTO</b>	<b>FEADER</b>	<b>MAPA</b>	<b>CAPADR</b>
A pagar	0,00	0,00	0,00	0,00

**APLICACIÓN DE REDUCCIONES Y PENALIZACIONES (%)**

<b>Criterios de subvencionabilidad (1)</b>	<b>Presentación tardía</b>	<b>Omisión declaración</b>	<b>Condicionalidad</b>
100,00	0,00	0,00	0,00

**IMPORTE ( Euros )**

<b>Calculado(2)</b>	<b>Reducción</b>	<b>Penalización</b>	<b>Reducción Penalización (3)</b>	<b>Penalización adicional</b>	<b>Resuelto</b>	<b>FEADER</b>	<b>MAPA</b>	<b>CAPADR</b>
0,00 €	0,00 €	0,00 €	0,00 €	0,00 €	0,00 €	0,00 €	0,00 €	0,00 €
<b>Importe Unitario:</b>	93,00 €	<b>Nuevo Importe Unitario:</b>	0,00 €					

**RECINTOS PROPUESTOS**

<b>REF.</b>	<b>REFERENCIA SIGPAC</b>	<b>CULTIVO</b>	<b>S/R</b>	<b>USO SIGPAC</b>	<b>Sup. Dec. admisible</b>	<b>Sup. Campo</b>	<b>Sup. Determ.</b>	<b>Sup. Resuelta</b>
1700000006963566	14-037-013-00233-0001	OLIVAR	S		0,15		0,15	0,15
1700000006963567	14-037-014-00323-0003	OLIVAR	S		0,05		0,05	0,05
1700000006963568	14-037-014-00337-0002	OLIVAR	S		2,65		2,65	2,65
1700000006963569	14-037-014-00084-0002	OLIVAR	S		0,22		0,22	0,22
1700000006963570	14-037-014-00392-0001	OLIVAR	S		0,81		0,81	0,81
1700000006963571	14-037-014-00072-0006	OLIVAR	S		0,09		0,09	0,09

**INCIDENCIAS**

**INCIDENCIA DESCRIPCIÓN**

74018	Productor que no es agricultor a título principal, según los datos del ejercicio fiscal n-1 y seguridad socia.
74053	Importe inferior a 100 Euros

(1) Con incidencias que retienen pago o deniegan el expediente.

(2) Se calcula sobre superficie declarada admisible.

(3) Aplicación del artículo 16 bis del RD 147/2023.

(4) Expediente con algunos recintos de pastos permanentes ubicados en espacios protegidos donde la carga ganadera mínima será 0,1 UGM/ha.

Puede verificar la integridad de una copia de este documento mediante la lectura del código QR adjunto o mediante el acceso a la dirección <https://ws050.juntadeandalucia.es/verificarFirma> indicando el código de VERIFICACIÓN

FIRMADO POR	RAQUEL MARIA ESPIN CRESPO	17/10/2024
VERIFICACIÓN	Pk2jmWSPEJNMB623FQZ8JEKDMKEPRE	PÁG. 859/4804





**APELLIDOS Y NOMBRE / RAZÓN SOCIAL**

ORDOÑEZ LUQUE MANUEL

**NIF**

\*\*\*\*0212\*

**EXPEDIENTE**

1060060

**RESOLUCIÓN**

DENEGACIÓN DE LA AYUDA

**DATOS DE MANTENIMIENTO UNIDADES**

**GRUPO DE PAGO**

ZONAS DE MONTAÑA

**Sup. Dec. Admisible**

0,00

**Sup. Resuelta**

0,00

**Sobredecl.**

0,00

**% Sobredecl.**

0,00

**RESUMEN DE PAGOS**

**IMPORTE ( Euros )**

	RESUELTO	FEADER	MAPA	CAPADR
A pagar	0,00	0,00	0,00	0,00

**APLICACIÓN DE REDUCCIONES Y PENALIZACIONES (%)**

Crterios de subvencionabilidad (1)	Presentación tardía	Omisión declaración	Condicionalidad
100,00	0,00	0,00	0,00

**IMPORTE ( Euros )**

Calculado(2)	Reducción	Penalización	Reducción Penalización (3)	Penalización adicional	Resuelto	FEADER	MAPA	CAPADR
0,00 €	0,00 €	0,00 €	0,00 €	0,00 €	0,00 €	0,00 €	0,00 €	0,00 €
<b>Importe Unitario:</b>	93,00 €	<b>Nuevo Importe Unitario:</b>	0,00 €					

**INCIDENCIAS**

**INCIDENCIA DESCRIPCIÓN**

2454	Solicitante de intervención 6613 cuyo regimen de afiliacion a la SS no es ni el sistema especial agrario(cuenta ajena) ni autonomo con actividad agraria.
74018	Productor que no es agricultor a título principal, según los datos del ejercicio fiscal n-1 y seguridad socia.
74051	Solicitante de intervención 6613, que no declara ningun recinto en zona desfavorecida.
74053	Importe inferior a 100 Euros

(1) Con incidencias que retienen pago o deniegan el expediente.

(2) Se calcula sobre superficie declarada admisible.

(3) Aplicación del artículo 16 bis del RD 147/2023.

(4) Expediente con algunos recintos de pastos permanentes ubicados en espacios protegidos donde la carga ganadera mínima será 0,1 UGM/ha.

Puede verificar la integridad de una copia de este documento mediante la lectura del código QR adjunto o mediante el acceso a la dirección <https://ws050.juntadeandalucia.es/verificarFirma> indicando el código de VERIFICACIÓN

FIRMADO POR

RAQUEL MARIA ESPIN CRESPO

17/10/2024

VERIFICACIÓN

Pk2jmWSPEJNMB623FQZ8JEKDMKEPRE

PÁG. 860/4804





**APELLIDOS Y NOMBRE / RAZÓN SOCIAL**  
ORELLANA GOMEZ ANTONIA

**NIF**  
\*\*\*\*3726\*

**EXPEDIENTE**  
1108776

**RESOLUCIÓN**  
DENEGACIÓN DE LA AYUDA

**DATOS DE MANTENIMIENTO UNIDADES**

<b>GRUPO DE PAGO</b>	<b>Sup. Dec. Admisible</b>	<b>Sup. Resuelta</b>	<b>Sobredecl.</b>	<b>% Sobredecl.</b>
ZONAS DE MONTAÑA	0,00	0,00	0,00	0,00

**RESUMEN DE PAGOS**

	<b>IMPORTE ( Euros )</b>			
	<b>RESUELTO</b>	<b>FEADER</b>	<b>MAPA</b>	<b>CAPADR</b>
A pagar	0,00	0,00	0,00	0,00

**APLICACIÓN DE REDUCCIONES Y PENALIZACIONES (%)**

<b>Criterios de subvencionabilidad (1)</b>	<b>Presentación tardía</b>	<b>Omisión declaración</b>	<b>Condicionalidad</b>
100,00	0,00	0,00	0,00

**IMPORTE ( Euros )**

<b>Calculado(2)</b>	<b>Reducción</b>	<b>Penalización</b>	<b>Reducción Penalización (3)</b>	<b>Penalización adicional</b>	<b>Resuelto</b>	<b>FEADER</b>	<b>MAPA</b>	<b>CAPADR</b>
0,00 €	0,00 €	0,00 €	0,00 €	0,00 €	0,00 €	0,00 €	0,00 €	0,00 €
<b>Importe Unitario:</b>	93,00 €	<b>Nuevo Importe Unitario:</b>	0,00 €					

**RECINTOS PROPUESTOS**

<b>REF.</b>	<b>REFERENCIA SIGPAC</b>	<b>CULTIVO</b>	<b>S/R</b>	<b>USO SIGPAC</b>	<b>Sup. Dec. admisible</b>	<b>Sup. Campo</b>	<b>Sup. Determ.</b>	<b>Sup. Resuelta</b>
1700000002684276	14-071-007-00579-0001	OLIVAR	S		1,56		1,56	1,56
1700000002684277	14-071-007-00581-0002	OLIVAR	S		1,10		1,10	1,10
1700000002684278	14-071-007-00580-0001	OLIVAR	S		0,10		0,10	0,10
1700000002684279	14-071-007-00585-0004	OLIVAR	S		4,02		4,02	4,02
1700000002684280	14-071-007-00625-0001	OLIVAR	S		0,52		0,52	0,52

**INCIDENCIAS**

**INCIDENCIA DESCRIPCIÓN**

2454	Solicitante de intervención 6613 cuyo regimen de afiliacion a la SS no es ni el sistema especial agrario(cuenta ajena) ni autonomo con actividad agraria.
74018	Productor que no es agricultor a título principal, según los datos del ejercicio fiscal n-1 y seguridad socia.
74053	Importe inferior a 100 Euros

(1) Con incidencias que retienen pago o deniegan el expediente.

(2) Se calcula sobre superficie declarada admisible.

(3) Aplicación del artículo 16 bis del RD 147/2023.

(4) Expediente con algunos recintos de pastos permanentes ubicados en espacios protegidos donde la carga ganadera mínima será 0,1 UGM/ha.

Puede verificar la integridad de una copia de este documento mediante la lectura del código QR adjunto o mediante el acceso a la dirección <https://ws050.juntadeandalucia.es/verificarFirma> indicando el código de VERIFICACIÓN

FIRMADO POR	RAQUEL MARIA ESPIN CRESPO	17/10/2024
VERIFICACIÓN	Pk2jmWSPEJNMB623FQZ8JEKDMKEPRE	PÁG. 861/4804





**APELLIDOS Y NOMBRE / RAZÓN SOCIAL**

ORTEGA PRIETO PURIFICACION

**NIF**  
\*\*\*\*7366\*

**EXPEDIENTE**  
1031053

**RESOLUCIÓN**  
DENEGACIÓN DE LA AYUDA

**DATOS DE MANTENIMIENTO UNIDADES**

<b>GRUPO DE PAGO</b>	<b>Sup. Dec. Admisible</b>	<b>Sup. Resuelta</b>	<b>Sobredecl.</b>	<b>% Sobredecl.</b>
ZONAS DE MONTAÑA	0,00	0,00	0,00	0,00

**RESUMEN DE PAGOS**

	<b>IMPORTE ( Euros )</b>			
	<b>RESUELTO</b>	<b>FEADER</b>	<b>MAPA</b>	<b>CAPADR</b>
A pagar	0,00	0,00	0,00	0,00

**APLICACIÓN DE REDUCCIONES Y PENALIZACIONES (%)**

<b>Criterios de subvencionabilidad (1)</b>	<b>Presentación tardía</b>	<b>Omisión declaración</b>	<b>Condicionalidad</b>
100,00	0,00	0,00	0,00

**IMPORTE ( Euros )**

<b>Calculado(2)</b>	<b>Reducción</b>	<b>Penalización</b>	<b>Reducción Penalización (3)</b>	<b>Penalización adicional</b>	<b>Resuelto</b>	<b>FEADER</b>	<b>MAPA</b>	<b>CAPADR</b>
0,00 €	0,00 €	0,00 €	0,00 €	0,00 €	0,00 €	0,00 €	0,00 €	0,00 €
<b>Importe Unitario:</b>	93,00 €	<b>Nuevo Importe Unitario:</b>	0,00 €					

**RECINTOS PROPUESTOS**

<b>REF.</b>	<b>REFERENCIA SIGPAC</b>	<b>CULTIVO</b>	<b>S/R</b>	<b>USO SIGPAC</b>	<b>Sup. Dec. admisible</b>	<b>Sup. Campo</b>	<b>Sup. Determ.</b>	<b>Sup. Resuelta</b>
5236457	14-036-045-00127-0001	NARANJO	R		6,15		6,15	6,15

**INCIDENCIAS**

**INCIDENCIA DESCRIPCIÓN**

74018	Productor que no es agricultor a título principal, según los datos del ejercicio fiscal n-1 y seguridad socia.
74053	Importe inferior a 100 Euros

(1) Con incidencias que retienen pago o deniegan el expediente.

(2) Se calcula sobre superficie declarada admisible.

(3) Aplicación del artículo 16 bis del RD 147/2023.

(4) Expediente con algunos recintos de pastos permanentes ubicados en espacios protegidos donde la carga ganadera mínima será 0,1 UGM/ha.

Puede verificar la integridad de una copia de este documento mediante la lectura del código QR adjunto o mediante el acceso a la dirección <https://ws050.juntadeandalucia.es/verificarFirma> indicando el código de VERIFICACIÓN

FIRMADO POR	RAQUEL MARIA ESPIN CRESPO	17/10/2024	
VERIFICACIÓN	Pk2jmWSPEJNMB623FQZ8JEKDMKEPRE	PÁG. 862/4804	



**APELLIDOS Y NOMBRE / RAZÓN SOCIAL**  
ORTIZ CANO MARIA ESPERANZA

**NIF**  
\*\*\*\*0642\*

**EXPEDIENTE**  
1267241

**RESOLUCIÓN**  
DENEGACIÓN DE LA AYUDA

**DATOS DE MANTENIMIENTO UNIDADES**

<b>GRUPO DE PAGO</b>	<b>Sup. Dec. Admisible</b>	<b>Sup. Resuelta</b>	<b>Sobredecl.</b>	<b>% Sobredecl.</b>
ZONAS DE MONTAÑA	0,44	0,44	0,00	0,00

**RESUMEN DE PAGOS**

	<b>IMPORTE ( Euros )</b>			
	<b>RESUELTO</b>	<b>FEADER</b>	<b>MAPA</b>	<b>CAPADR</b>
A pagar	0,00	0,00	0,00	0,00

**APLICACIÓN DE REDUCCIONES Y PENALIZACIONES (%)**

<b>Criterios de subvencionabilidad (1)</b>	<b>Presentación tardía</b>	<b>Omisión declaración</b>	<b>Condicionality</b>
100,00	0,00	0,00	0,00

**IMPORTE ( Euros )**

<b>Calculado(2)</b>	<b>Reducción</b>	<b>Penalización</b>	<b>Reducción Penalización (3)</b>	<b>Penalización adicional</b>	<b>Resuelto</b>	<b>FEADER</b>	<b>MAPA</b>	<b>CAPADR</b>
40,92 €	0,00 €	0,00 €	0,00 €	0,00 €	0,00 €	0,00 €	0,00 €	0,00 €
<b>Importe Unitario:</b>	93,00 €	<b>Nuevo Importe Unitario:</b>	93,00 €					

**RECINTOS PROPUESTOS**

<b>REF.</b>	<b>REFERENCIA SIGPAC</b>	<b>CULTIVO</b>	<b>S/R</b>	<b>USO SIGPAC</b>	<b>Sup. Dec. admisible</b>	<b>Sup. Campo</b>	<b>Sup. Determ.</b>	<b>Sup. Resuelta</b>
170000005317524	14-055-002-00055-0001	OLIVAR	S		0,18		0,18	0,18
170000005317525	14-055-002-00379-0001	OLIVAR	S		0,26		0,26	0,26

**INCIDENCIAS**

**INCIDENCIA DESCRIPCIÓN**

74053	Importe inferior a 100 Euros
75022	No Autoriza a que, en caso de la devolución por la entidad financiera (retrocesión bancaria) del pago en la cuenta corriente consignada en la solicitud y que está debidamente registrada en el sistema contable GIRO de la Junta de Andalucía, se proceda al pago en cualquier otra cuenta corriente de la titularidad del solicitante vigente en dicho sistema contable.

(1) Con incidencias que retienen pago o deniegan el expediente.

(2) Se calcula sobre superficie declarada admisible.

(3) Aplicación del artículo 16 bis del RD 147/2023.

(4) Expediente con algunos recintos de pastos permanentes ubicados en espacios protegidos donde la carga ganadera mínima será 0,1 UGM/ha.

Puede verificar la integridad de una copia de este documento mediante la lectura del código QR adjunto o mediante el acceso a la dirección <https://ws050.juntadeandalucia.es/verificarFirma> indicando el código de VERIFICACIÓN

FIRMADO POR	RAQUEL MARIA ESPIN CRESPO	17/10/2024
VERIFICACIÓN	Pk2jmWSPEJNMB623FQZ8JEKDMKEPRE	PÁG. 863/4804





**APELLIDOS Y NOMBRE / RAZÓN SOCIAL**  
ORTIZ CASTILLO FRANCISCO

**NIF**  
\*\*\*\*4064\*

**EXPEDIENTE**  
1206884

**RESOLUCIÓN**  
DENEGACIÓN DE LA AYUDA

**DATOS DE MANTENIMIENTO UNIDADES**

<b>GRUPO DE PAGO</b>	<b>Sup. Dec. Admisible</b>	<b>Sup. Resuelta</b>	<b>Sobredecl.</b>	<b>% Sobredecl.</b>
ZONAS DE MONTAÑA	0,00	0,00	0,00	0,00

**RESUMEN DE PAGOS**

	<b>IMPORTE ( Euros )</b>			
	<b>RESUELTO</b>	<b>FEADER</b>	<b>MAPA</b>	<b>CAPADR</b>
A pagar	0,00	0,00	0,00	0,00

**APLICACIÓN DE REDUCCIONES Y PENALIZACIONES (%)**

<b>Criterios de subvencionabilidad (1)</b>	<b>Presentación tardía</b>	<b>Omisión declaración</b>	<b>Condicionalidad</b>
100,00	0,00	0,00	0,00

**IMPORTE ( Euros )**

<b>Calculado(2)</b>	<b>Reducción</b>	<b>Penalización</b>	<b>Reducción Penalización (3)</b>	<b>Penalización adicional</b>	<b>Resuelto</b>	<b>FEADER</b>	<b>MAPA</b>	<b>CAPADR</b>
0,00 €	0,00 €	0,00 €	0,00 €	0,00 €	0,00 €	0,00 €	0,00 €	0,00 €
<b>Importe Unitario:</b>	93,00 €	<b>Nuevo Importe Unitario:</b>	0,00 €					

**RECINTOS PROPUESTOS**

<b>REF.</b>	<b>REFERENCIA SIGPAC</b>	<b>CULTIVO</b>	<b>S/R</b>	<b>USO SIGPAC</b>	<b>Sup. Dec. admisible</b>	<b>Sup. Campo</b>	<b>Sup. Determ.</b>	<b>Sup. Resuelta</b>
-156716	14-043-026-00056-0001	OLIVAR	S		5,79		5,79	5,79
170000006534592	14-043-025-00012-0026	OLIVAR	S		1,67		1,67	1,67
170000006534593	14-043-027-00187-0007	OLIVAR	S		2,04		2,04	2,04
170000006534594	14-043-025-00012-0006	OLIVAR	S		2,16		2,16	2,16
170000006534595	14-043-025-00012-0019	OLIVAR	S		0,20		0,20	0,20

**INCIDENCIAS**

**INCIDENCIA DESCRIPCIÓN**

2454	Solicitante de intervención 6613 cuyo regimen de afiliacion a la SS no es ni el sistema especial agrario(cuenta ajena) ni autonomo con actividad agraria.
74018	Productor que no es agricultor a título principal, según los datos del ejercicio fiscal n-1 y seguridad socia.
74053	Importe inferior a 100 Euros

(1) Con incidencias que retienen pago o deniegan el expediente.

(2) Se calcula sobre superficie declarada admisible.

(3) Aplicación del artículo 16 bis del RD 147/2023.

(4) Expediente con algunos recintos de pastos permanentes ubicados en espacios protegidos donde la carga ganadera mínima será 0,1 UGM/ha.

Puede verificar la integridad de una copia de este documento mediante la lectura del código QR adjunto o mediante el acceso a la dirección <https://ws050.juntadeandalucia.es/verificarFirma> indicando el código de VERIFICACIÓN

FIRMADO POR	RAQUEL MARIA ESPIN CRESPO	17/10/2024
VERIFICACIÓN	Pk2jmWSPEJNMB623FQZ8JEKDMKEPRE	PÁG. 864/4804







**APELLIDOS Y NOMBRE / RAZÓN SOCIAL**

ORTIZ ORTIZ GLORIA MARIA

**NIF**

\*\*\*\*0130\*

**EXPEDIENTE**

1269537

**RESOLUCIÓN**

DENEGACIÓN DE LA AYUDA

**DATOS DE MANTENIMIENTO UNIDADES**

<b>GRUPO DE PAGO</b>	<b>Sup. Dec. Admisible</b>	<b>Sup. Resuelta</b>	<b>Sobredecl.</b>	<b>% Sobredecl.</b>
ZONAS DE MONTAÑA	0,00	0,00	0,00	0,00

**RESUMEN DE PAGOS**

	<b>IMPORTE ( Euros )</b>			
	<b>RESUELTO</b>	<b>FEADER</b>	<b>MAPA</b>	<b>CAPADR</b>
A pagar	0,00	0,00	0,00	0,00

**APLICACIÓN DE REDUCCIONES Y PENALIZACIONES (%)**

<b>Criterios de subvencionabilidad (1)</b>	<b>Presentación tardía</b>	<b>Omisión declaración</b>	<b>Condicionalidad</b>
100,00	0,00	0,00	0,00

**IMPORTE ( Euros )**

<b>Calculado(2)</b>	<b>Reducción</b>	<b>Penalización</b>	<b>Reducción Penalización (3)</b>	<b>Penalización adicional</b>	<b>Resuelto</b>	<b>FEADER</b>	<b>MAPA</b>	<b>CAPADR</b>
0,00 €	0,00 €	0,00 €	0,00 €	0,00 €	0,00 €	0,00 €	0,00 €	0,00 €
<b>Importe Unitario:</b>	93,00 €	<b>Nuevo Importe Unitario:</b>	0,00 €					

**RECINTOS PROPUESTOS**

<b>REF.</b>	<b>REFERENCIA SIGPAC</b>	<b>CULTIVO</b>	<b>S/R</b>	<b>USO SIGPAC</b>	<b>Sup. Dec. admisible</b>	<b>Sup. Campo</b>	<b>Sup. Determ.</b>	<b>Sup. Resuelta</b>
1700000007235384	14-015-014-00322-0003	OLIVAR	S		0,54		0,54	0,54
1700000007235385	14-015-014-09017-0003	OLIVAR	S		0,02		0,02	0,02

**INCIDENCIAS**

**INCIDENCIA DESCRIPCIÓN**

2454	Solicitante de intervención 6613 cuyo regimen de afiliación a la SS no es ni el sistema especial agrario(cuenta ajena) ni autonomo con actividad agraria.
74018	Productor que no es agricultor a título principal, según los datos del ejercicio fiscal n-1 y seguridad socia.
74053	Importe inferior a 100 Euros

(1) Con incidencias que retienen pago o deniegan el expediente.

(2) Se calcula sobre superficie declarada admisible.

(3) Aplicación del artículo 16 bis del RD 147/2023.

(4) Expediente con algunos recintos de pastos permanentes ubicados en espacios protegidos donde la carga ganadera mínima será 0,1 UGM/ha.

Puede verificar la integridad de una copia de este documento mediante la lectura del código QR adjunto o mediante el acceso a la dirección <https://ws050.juntadeandalucia.es/verificarFirma> indicando el código de VERIFICACIÓN

FIRMADO POR	RAQUEL MARIA ESPIN CRESPO	17/10/2024
VERIFICACIÓN	Pk2jmWSPEJNMB623FQZ8JEKDMKEPRE	PÁG. 865/4804





**APELLIDOS Y NOMBRE / RAZÓN SOCIAL**

ORTIZ QUESADA JUAN

**NIF**

\*\*\*\*4181\*

**EXPEDIENTE**

1197994

**RESOLUCIÓN**

DENEGACIÓN DE LA AYUDA

**DATOS DE MANTENIMIENTO UNIDADES**

**GRUPO DE PAGO**

ZONAS DE MONTAÑA

Sup. Dec. Admisible	Sup. Resuelta	Sobredecl.	% Sobredecl.
0,00	0,00	0,00	0,00

**RESUMEN DE PAGOS**

	IMPORTE ( Euros )			
	RESUELTO	FEADER	MAPA	CAPADR
A pagar	0,00	0,00	0,00	0,00

**APLICACIÓN DE REDUCCIONES Y PENALIZACIONES (%)**

Criterios de subvencionabilidad (1)	Presentación tardía	Omisión declaración	Condicionidad
100,00	0,00	0,00	0,00

**IMPORTE ( Euros )**

Calculado(2)	Reducción	Penalización	Reducción Penalización (3)	Penalización adicional	Resuelto	FEADER	MAPA	CAPADR
0,00 €	0,00 €	0,00 €	0,00 €	0,00 €	0,00 €	0,00 €	0,00 €	0,00 €
Importe Unitario:	93,00 €	Nuevo Importe Unitario:	0,00 €					

**RECINTOS PROPUESTOS**

REF.	REFERENCIA SIGPAC	CULTIVO	S/R	USO SIGPAC	Sup. Dec. admisible	Sup. Campo	Sup. Determ.	Sup. Resuelta
1700000006534712	14-043-027-00187-0007	OLIVAR	S		9,30		9,30	9,30

**INCIDENCIAS**

**INCIDENCIA DESCRIPCIÓN**

2454	Solicitante de intervención 6613 cuyo regimen de afiliación a la SS no es ni el sistema especial agrario(cuenta ajena) ni autonomo con actividad agraria.
74018	Productor que no es agricultor a título principal, según los datos del ejercicio fiscal n-1 y seguridad socia.
74053	Importe inferior a 100 Euros

(1) Con incidencias que retienen pago o deniegan el expediente.

(2) Se calcula sobre superficie declarada admisible.

(3) Aplicación del artículo 16 bis del RD 147/2023.

(4) Expediente con algunos recintos de pastos permanentes ubicados en espacios protegidos donde la carga ganadera mínima será 0,1 UGM/ha.

Puede verificar la integridad de una copia de este documento mediante la lectura del código QR adjunto o mediante el acceso a la dirección <https://ws050.juntadeandalucia.es/verificarFirma> indicando el código de VERIFICACIÓN

FIRMADO POR

RAQUEL MARIA ESPIN CRESPO

17/10/2024

VERIFICACIÓN

Pk2jmWSPEJNMB623FQZ8JEKDMKEPRE

PÁG. 866/4804





**APELLIDOS Y NOMBRE / RAZÓN SOCIAL**

ORTIZ SOLDADO JOSE RAMON

**NIF**  
\*\*\*\*2067\*

**EXPEDIENTE**  
1081948

**RESOLUCIÓN**  
DENEGACIÓN DE LA AYUDA

**DATOS DE MANTENIMIENTO UNIDADES**

<b>GRUPO DE PAGO</b>	<b>Sup. Dec. Admisible</b>	<b>Sup. Resuelta</b>	<b>Sobredecl.</b>	<b>% Sobredecl.</b>
ZONAS DE MONTAÑA	0,00	0,00	0,00	0,00

**RESUMEN DE PAGOS**

	<b>IMPORTE ( Euros )</b>			
	<b>RESUELTO</b>	<b>FEADER</b>	<b>MAPA</b>	<b>CAPADR</b>
A pagar	0,00	0,00	0,00	0,00

**APLICACIÓN DE REDUCCIONES Y PENALIZACIONES (%)**

<b>Crterios de subvencionabilidad (1)</b>	<b>Presentación tardía</b>	<b>Omisión declaración</b>	<b>Condicionalidad</b>
100,00	0,00	0,00	0,00

**IMPORTE ( Euros )**

<b>Calculado(2)</b>	<b>Reducción</b>	<b>Penalización</b>	<b>Reducción Penalización (3)</b>	<b>Penalización adicional</b>	<b>Resuelto</b>	<b>FEADER</b>	<b>MAPA</b>	<b>CAPADR</b>
0,00 €	0,00 €	0,00 €	0,00 €	0,00 €	0,00 €	0,00 €	0,00 €	0,00 €
<b>Importe Unitario:</b>	93,00 €	<b>Nuevo Importe Unitario:</b>	0,00 €					

**RECINTOS PROPUESTOS**

<b>REF.</b>	<b>REFERENCIA SIGPAC</b>	<b>CULTIVO</b>	<b>S/R</b>	<b>USO SIGPAC</b>	<b>Sup. Dec. admisible</b>	<b>Sup. Campo</b>	<b>Sup. Determ.</b>	<b>Sup. Resuelta</b>
-560325	14-037-015-00352-0001	OLIVAR	S		0,05		0,05	0,05
170000005468097	14-037-015-00327-0001	OLIVAR	S		4,90		4,90	4,90
170000005468098	14-037-015-00275-0004	OLIVAR	S		0,11		0,11	0,11
170000005468099	14-037-015-00276-0002	OLIVAR	S		0,56		0,56	0,56
170000005468115	14-037-015-00350-0001	OLIVAR	S		0,01		0,01	0,01
170000005468116	14-037-015-00352-0001	OLIVAR	S		0,01		0,01	0,01
170000005468117	14-037-015-00353-0001	OLIVAR	S		1,44		1,44	1,44

**INCIDENCIAS**

**INCIDENCIA DESCRIPCIÓN**

- 2454 Solicitante de intervención 6613 cuyo regimen de afiliacion a la SS no es ni el sistema especial agrario(cuenta ajena) ni autonomo con actividad agraria.
- 74018 Productor que no es agricultor a título principal, según los datos del ejercicio fiscal n-1 y seguridad socia.
- 74053 Importe inferior a 100 Euros

(1) Con incidencias que retienen pago o deniegan el expediente.

(2) Se calcula sobre superficie declarada admisible.

(3) Aplicación del artículo 16 bis del RD 147/2023.

(4) Expediente con algunos recintos de pastos permanentes ubicados en espacios protegidos donde la carga ganadera mínima será 0,1 UGM/ha.

Puede verificar la integridad de una copia de este documento mediante la lectura del código QR adjunto o mediante el acceso a la dirección <https://ws050.juntadeandalucia.es/verificarFirma> indicando el código de VERIFICACIÓN

FIRMADO POR	RAQUEL MARIA ESPIN CRESPO	17/10/2024	
VERIFICACIÓN	Pk2jmWSPEJNMB623FQZ8JEKDMKEPRE	PÁG. 867/4804	



**APELLIDOS Y NOMBRE / RAZÓN SOCIAL**

ORTIZ VALVERDE JOSE MARIA

**NIF**

\*\*\*\*6591\*

**EXPEDIENTE**

1065241

**RESOLUCIÓN**

DENEGACIÓN DE LA AYUDA

**DATOS DE MANTENIMIENTO UNIDADES**

**GRUPO DE PAGO**

ZONAS DE MONTAÑA

**Sup. Dec. Admisible**

0,00

**Sup. Resuelta**

0,00

**Sobredecl.**

0,00

**% Sobredecl.**

0,00

**RESUMEN DE PAGOS**

**IMPORTE ( Euros )**

	RESUELTO	FEADER	MAPA	CAPADR
A pagar	0,00	0,00	0,00	0,00

**APLICACIÓN DE REDUCCIONES Y PENALIZACIONES (%)**

Crterios de subvencionabilidad (1)	Presentación tardía	Omisión declaración	Condicionalidad
100,00	0,00	0,00	0,00

**IMPORTE ( Euros )**

Calculado(2)	Reducción	Penalización	Reducción Penalización (3)	Penalización adicional	Resuelto	FEADER	MAPA	CAPADR
0,00 €	0,00 €	0,00 €	0,00 €	0,00 €	0,00 €	0,00 €	0,00 €	0,00 €
Importe Unitario:	93,00 €	Nuevo Importe Unitario:	0,00 €					

**RECINTOS PROPUESTOS**

REF.	REFERENCIA SIGPAC	CULTIVO	S/R	USO SIGPAC	Sup. Dec. admisible	Sup. Campo	Sup. Determ.	Sup. Resuelta
1700000005498328	14-037-001-00066-0004	OLIVAR	S		5,58		5,58	5,58
1700000005498329	18-123-003-00068-0002	OLIVAR	S		3,87		3,87	3,87
1700000005498330	14-037-001-00098-0001	OLIVAR	S		0,73		0,73	0,73
1700000005498331	14-037-001-00082-0001	OLIVAR	S		3,80		3,80	3,80

**INCIDENCIAS**

**INCIDENCIA DESCRIPCIÓN**

74018	Productor que no es agricultor a título principal, según los datos del ejercicio fiscal n-1 y seguridad socia.
74053	Importe inferior a 100 Euros

(1) Con incidencias que retienen pago o deniegan el expediente.

(2) Se calcula sobre superficie declarada admisible.

(3) Aplicación del artículo 16 bis del RD 147/2023.

(4) Expediente con algunos recintos de pastos permanentes ubicados en espacios protegidos donde la carga ganadera mínima será 0,1 UGM/ha.

Puede verificar la integridad de una copia de este documento mediante la lectura del código QR adjunto o mediante el acceso a la dirección <https://ws050.juntadeandalucia.es/verificarFirma> indicando el código de VERIFICACIÓN

FIRMADO POR

RAQUEL MARIA ESPIN CRESPO

17/10/2024

VERIFICACIÓN

Pk2jmWSPEJNMB623FQZ8JEKDMKEPRE

PÁG. 868/4804





**APELLIDOS Y NOMBRE / RAZÓN SOCIAL**

OSUNA BAENA CARMEN

**NIF**

\*\*\*\*4008\*

**EXPEDIENTE**

1155495

**RESOLUCIÓN**

DENEGACIÓN DE LA AYUDA

**DATOS DE MANTENIMIENTO UNIDADES**

<b>GRUPO DE PAGO</b>	<b>Sup. Dec. Admisible</b>	<b>Sup. Resuelta</b>	<b>Sobredecl.</b>	<b>% Sobredecl.</b>
ZONAS DE MONTAÑA	0,00	0,00	0,00	0,00

**RESUMEN DE PAGOS**

	<b>IMPORTE ( Euros )</b>			
	<b>RESUELTO</b>	<b>FEADER</b>	<b>MAPA</b>	<b>CAPADR</b>
A pagar	0,00	0,00	0,00	0,00

**APLICACIÓN DE REDUCCIONES Y PENALIZACIONES (%)**

<b>Criterios de subvencionabilidad (1)</b>	<b>Presentación tardía</b>	<b>Omisión declaración</b>	<b>Condicionidad</b>
100,00	0,00	0,00	0,00

**IMPORTE ( Euros )**

<b>Calculado(2)</b>	<b>Reducción</b>	<b>Penalización</b>	<b>Reducción Penalización (3)</b>	<b>Penalización adicional</b>	<b>Resuelto</b>	<b>FEADER</b>	<b>MAPA</b>	<b>CAPADR</b>
0,00 €	0,00 €	0,00 €	0,00 €	0,00 €	0,00 €	0,00 €	0,00 €	0,00 €
<b>Importe Unitario:</b>	93,00 €	<b>Nuevo Importe Unitario:</b>	0,00 €					

**RECINTOS PROPUESTOS**

<b>REF.</b>	<b>REFERENCIA SIGPAC</b>	<b>CULTIVO</b>	<b>S/R</b>	<b>USO SIGPAC</b>	<b>Sup. Dec. admisible</b>	<b>Sup. Campo</b>	<b>Sup. Determ.</b>	<b>Sup. Resuelta</b>
1700000003535755	14-055-040-00002-0003	OLIVAR	S		1,36		1,36	1,33

**INCIDENCIAS**

**INCIDENCIA DESCRIPCIÓN**

- 2454 Solicitante de intervención 6613 cuyo regimen de afiliación a la SS no es ni el sistema especial agrario(cuenta ajena) ni autonomo con actividad agraria.
- 4272 Verifica que las líneas de declaración de las Solicitudes Únicas no tienen solapes con la capa de Retroactividad Gráfica (ambas de la misma campaña) a nivel de expediente/línea de declaración gráfica de la solicitud.  
Recinto:14-055-040-00002-00003 Cultivo: - Agregado de la referencia del recinto.:0 Zona de la referencia del recinto.:0 Superficie solapada.:0,03 Id. Incid.:98189738
- 74018 Productor que no es agricultor a título principal, según los datos del ejercicio fiscal n-1 y seguridad socia.
- 74053 Importe inferior a 100 Euros
- 75022 No Autoriza a que, en caso de la devolución por la entidad financiera (retrocesión bancaria) del pago en la cuenta corriente consignada en la solicitud y que está debidamente registrada en el sistema contable GIRO de la Junta de Andalucía, se proceda al pago en cualquier otra cuenta corriente de la titularidad del solicitante vigente en dicho sistema contable.

(1) Con incidencias que retienen pago o deniegan el expediente.

(2) Se calcula sobre superficie declarada admisible.

(3) Aplicación del artículo 16 bis del RD 147/2023.

(4) Expediente con algunos recintos de pastos permanentes ubicados en espacios protegidos donde la carga ganadera mínima será 0,1 UGM/ha.

Puede verificar la integridad de una copia de este documento mediante la lectura del código QR adjunto o mediante el acceso a la dirección <https://ws050.juntadeandalucia.es/verificarFirma> indicando el código de VERIFICACIÓN

FIRMADO POR	RAQUEL MARIA ESPIN CRESPO	17/10/2024
VERIFICACIÓN	Pk2jmWSPEJNMB623FQZ8JEKDMKEPRE	PÁG. 869/4804



**APELLIDOS Y NOMBRE / RAZÓN SOCIAL**

OSUNA BEJERANO DAVID

**NIF**

\*\*\*\*4762\*

**EXPEDIENTE**

1198003

**RESOLUCIÓN**

DENEGACIÓN DE LA AYUDA

**DATOS DE MANTENIMIENTO UNIDADES**

<b>GRUPO DE PAGO</b>	<b>Sup. Dec. Admisible</b>	<b>Sup. Resuelta</b>	<b>Sobredecl.</b>	<b>% Sobredecl.</b>
ZONAS DE MONTAÑA	0,00	0,00	0,00	0,00

**RESUMEN DE PAGOS**

	<b>IMPORTE ( Euros )</b>			
	<b>RESUELTO</b>	<b>FEADER</b>	<b>MAPA</b>	<b>CAPADR</b>
A pagar	0,00	0,00	0,00	0,00

**APLICACIÓN DE REDUCCIONES Y PENALIZACIONES (%)**

<b>Crterios de subvencionabilidad (1)</b>	<b>Presentación tardía</b>	<b>Omisión declaración</b>	<b>Condicionalidad</b>
100,00	0,00	0,00	0,00

**IMPORTE ( Euros )**

<b>Calculado(2)</b>	<b>Reducción</b>	<b>Penalización</b>	<b>Reducción Penalización (3)</b>	<b>Penalización adicional</b>	<b>Resuelto</b>	<b>FEADER</b>	<b>MAPA</b>	<b>CAPADR</b>
0,00 €	0,00 €	0,00 €	0,00 €	0,00 €	0,00 €	0,00 €	0,00 €	0,00 €

Importe Unitario: 93,00 € Nuevo Importe Unitario: 0,00 €

**RECINTOS PROPUESTOS**

<b>REF.</b>	<b>REFERENCIA SIGPAC</b>	<b>CULTIVO</b>	<b>S/R</b>	<b>USO SIGPAC</b>	<b>Sup. Dec. admisible</b>	<b>Sup. Campo</b>	<b>Sup. Determ.</b>	<b>Sup. Resuelta</b>
1700000006560104	14-043-013-00034-0002	OLIVAR	S		8,09		8,09	8,09

**INCIDENCIAS****INCIDENCIA DESCRIPCIÓN**

2454	Solicitante de intervención 6613 cuyo regimen de afiliación a la SS no es ni el sistema especial agrario(cuenta ajena) ni autonomo con actividad agraria.
74018	Productor que no es agricultor a título principal, según los datos del ejercicio fiscal n-1 y seguridad socia.
74053	Importe inferior a 100 Euros

(1) Con incidencias que retienen pago o deniegan el expediente.

(2) Se calcula sobre superficie declarada admisible.

(3) Aplicación del artículo 16 bis del RD 147/2023.

(4) Expediente con algunos recintos de pastos permanentes ubicados en espacios protegidos donde la carga ganadera mínima será 0,1 UGM/ha.

Puede verificar la integridad de una copia de este documento mediante la lectura del código QR adjunto o mediante el acceso a la dirección <https://ws050.juntadeandalucia.es/verificarFirma> indicando el código de VERIFICACIÓN

FIRMADO POR	RAQUEL MARIA ESPIN CRESPO	17/10/2024
VERIFICACIÓN	Pk2jmWSPEJNMB623FQZ8JEKDMKEPRE	PÁG. 870/4804





**APELLIDOS Y NOMBRE / RAZÓN SOCIAL**

OSUNA CORPAS RUFINA

**NIF**

\*\*\*\*3802\*

**EXPEDIENTE**

1135773

**RESOLUCIÓN**

DENEGACIÓN DE LA AYUDA

**DATOS DE MANTENIMIENTO UNIDADES**

<b>GRUPO DE PAGO</b>	<b>Sup. Dec. Admisible</b>	<b>Sup. Resuelta</b>	<b>Sobredecl.</b>	<b>% Sobredecl.</b>
ZONAS DE MONTAÑA	0,00	0,00	0,00	0,00

**RESUMEN DE PAGOS**

	<b>IMPORTE ( Euros )</b>			
	<b>RESUELTO</b>	<b>FEADER</b>	<b>MAPA</b>	<b>CAPADR</b>
A pagar	0,00	0,00	0,00	0,00

**APLICACIÓN DE REDUCCIONES Y PENALIZACIONES (%)**

<b>Criterios de subvencionabilidad (1)</b>	<b>Presentación tardía</b>	<b>Omisión declaración</b>	<b>Condicionidad</b>
100,00	0,00	0,00	0,00

**IMPORTE ( Euros )**

<b>Calculado(2)</b>	<b>Reducción</b>	<b>Penalización</b>	<b>Reducción Penalización (3)</b>	<b>Penalización adicional</b>	<b>Resuelto</b>	<b>FEADER</b>	<b>MAPA</b>	<b>CAPADR</b>
0,00 €	0,00 €	0,00 €	0,00 €	0,00 €	0,00 €	0,00 €	0,00 €	0,00 €
<b>Importe Unitario:</b>	93,00 €	<b>Nuevo Importe Unitario:</b>	0,00 €					

**RECINTOS PROPUESTOS**

<b>REF.</b>	<b>REFERENCIA SIGPAC</b>	<b>CULTIVO</b>	<b>S/R</b>	<b>USO SIGPAC</b>	<b>Sup. Dec. admisible</b>	<b>Sup. Campo</b>	<b>Sup. Determ.</b>	<b>Sup. Resuelta</b>
1700000002197347	14-055-018-00248-0001	OLIVAR	S		0,66		0,66	0,66
1700000002197348	14-055-019-00502-0001	OLIVAR	S		0,17		0,17	0,17
1700000002197349	14-055-017-00090-0002	OLIVAR	S		0,02		0,02	0,02
1700000002197350	14-055-017-00091-0001	OLIVAR	S		0,03		0,03	0,03
1700000002197351	14-055-017-00092-0001	OLIVAR	S		0,58		0,58	0,58
1700000002197352	14-055-035-00073-0001	OLIVAR	S		1,76		1,76	1,76
1700000002197355	14-055-008-00403-0001	OLIVAR	S		0,39		0,39	0,39
1700000002197357	14-055-008-00182-0001	OLIVAR	S		0,48		0,48	0,48

**INCIDENCIAS**

**INCIDENCIA DESCRIPCIÓN**

- 74018 Productor que no es agricultor a título principal, según los datos del ejercicio fiscal n-1 y seguridad socia.
- 74053 Importe inferior a 100 Euros
- 75022 No Autoriza a que, en caso de la devolución por la entidad financiera (retrocesión bancaria) del pago en la cuenta corriente consignada en la solicitud y que está debidamente registrada en el sistema contable GIRO de la Junta de Andalucía, se proceda al pago en cualquier otra cuenta corriente de la titularidad del solicitante vigente en dicho sistema contable.
- 86020 Verifica que determinados recintos declarados por el expte para la operación, no se corresponde con la ZONA DESFAVORECIDA. Y no ha sido solicitada la operación análoga o correspondiente.  
Recinto:14-039-019-00128-00001 Cultivo:101010 OLIVAR-PICUAL Secano Operación correcta del recinto:6613.2

(1) Con incidencias que retienen pago o deniegan el expediente.

(2) Se calcula sobre superficie declarada admisible.

(3) Aplicación del artículo 16 bis del RD 147/2023.

(4) Expediente con algunos recintos de pastos permanentes ubicados en espacios protegidos donde la carga ganadera mínima será 0,1 UGM/ha.

Puede verificar la integridad de una copia de este documento mediante la lectura del código QR adjunto o mediante el acceso a la dirección <https://ws050.juntadeandalucia.es/verificarFirma> indicando el código de VERIFICACIÓN

FIRMADO POR	RAQUEL MARIA ESPIN CRESPO	17/10/2024	
VERIFICACIÓN	Pk2jmWSPEJNMB623FQZ8JEKDMKEPRE	PÁG. 871/4804	



**APELLIDOS Y NOMBRE / RAZÓN SOCIAL**

OSUNA LUQUE RAFAEL

**NIF**

\*\*\*\*4664\*

**EXPEDIENTE**

1013023

**RESOLUCIÓN**

DENEGACIÓN DE LA AYUDA

**DATOS DE MANTENIMIENTO UNIDADES**

**GRUPO DE PAGO**

ZONAS DE MONTAÑA

**Sup. Dec.  
Admisible**

0,00

**Sup.  
Resuelta**

0,00

**Sobredecl.**

0,00

**% Sobredecl.**

0,00

**RESUMEN DE PAGOS**

**IMPORTE ( Euros )**

	<u>RESUELTO</u>	<u>FEADER</u>	<u>MAPA</u>	<u>CAPADR</u>
A pagar	0,00	0,00	0,00	0,00

**APLICACIÓN DE REDUCCIONES Y PENALIZACIONES (%)**

<u>Crterios de subvencionabilidad (1)</u>	<u>Presentación tardía</u>	<u>Omisión declaración</u>	<u>Condicionalidad</u>
100,00	0,00	0,00	0,00

**IMPORTE ( Euros )**

<u>Calculado(2)</u>	<u>Reducción</u>	<u>Penalización</u>	<u>Reducción Penalización (3)</u>	<u>Penalización adicional</u>	<u>Resuelto</u>	<u>FEADER</u>	<u>MAPA</u>	<u>CAPADR</u>
0,00 €	0,00 €	0,00 €	0,00 €	0,00 €	0,00 €	0,00 €	0,00 €	0,00 €
<u>Importe Unitario:</u>	93,00 €	<u>Nuevo Importe Unitario:</u>	0,00 €					

(1) Con incidencias que retienen pago o deniegan el expediente.

(2) Se calcula sobre superficie declarada admisible.

(3) Aplicación del artículo 16 bis del RD 147/2023.

(4) Expediente con algunos recintos de pastos permanentes ubicados en espacios protegidos donde la carga ganadera mínima será 0,1 UGM/ha.

Puede verificar la integridad de una copia de este documento mediante la lectura del código QR adjunto o mediante el acceso a la dirección <https://ws050.juntadeandalucia.es/verificarFirma> indicando el código de VERIFICACIÓN

FIRMADO POR

RAQUEL MARIA ESPIN CRESPO

17/10/2024

VERIFICACIÓN

Pk2jmWSPEJNMB623FQZ8JEKDMKEPRE

PÁG. 872/4804







**RECINTOS PROPUESTOS**

REF.	REFERENCIA SIGPAC	CULTIVO	S/R	USO SIGPAC	Sup. Dec. admisible	Sup. Campo	Sup. Determ.	Sup. Resulta
-436829	14-015-007-00480-0007	OLIVAR	S		0,69		0,69	0,69
170000005680898	14-015-017-00197-0001	OLIVAR	S		0,02		0,02	0,02
170000005680899	14-015-017-00198-0001	OLIVAR	S		0,73		0,73	0,73
170000005680900	14-015-017-00192-0001	OLIVAR	S		0,17		0,17	0,17
170000005680901	14-015-017-00207-0002	OLIVAR	S		0,05		0,05	0,05
170000005680902	14-015-017-00150-0003	OLIVAR	S		0,03		0,03	0,03
170000005680903	14-015-017-00151-0001	OLIVAR	S		0,02		0,02	0,02
170000005680904	14-015-007-00484-0006	OLIVAR	S		0,03		0,03	0,03
170000005680905	14-015-017-00224-0002	OLIVAR	S		0,01		0,01	0,01
170000005680906	14-015-017-00194-0001	OLIVAR	S		0,27		0,27	0,27
170000005680907	14-015-017-00195-0001	OLIVAR	S		0,13		0,13	0,13
170000005680908	14-015-017-00194-0003	OLIVAR	S		0,03		0,03	0,03
170000005680909	14-015-017-00207-0002	OLIVAR	S		0,01		0,01	0,01
170000005680910	14-015-017-00216-0001	OLIVAR	S		0,04		0,04	0,04
170000005680911	14-015-017-00219-0001	OLIVAR	S		0,30		0,30	0,30
170000005680912	14-015-017-00220-0001	OLIVAR	S		0,21		0,21	0,21
170000005680913	14-015-017-09023-0005	OLIVAR	S		0,01		0,01	0,01
170000005680914	14-015-017-00183-0001	OLIVAR	S		0,01		0,01	0,01
170000005680915	14-015-017-00193-0001	OLIVAR	S		0,25		0,25	0,25
170000005680916	14-015-017-00199-0002	OLIVAR	S		0,23		0,23	0,23
170000005680917	14-015-017-00200-0003	OLIVAR	S		0,05		0,05	0,05
170000005680918	14-015-008-00139-0002	OLIVAR	S		0,18		0,18	0,18
170000005680919	14-015-008-00143-0001	OLIVAR	S		0,03		0,03	0,03
170000005680920	14-015-008-00054-0001	OLIVAR	S		0,01		0,01	0,01
170000005680921	14-015-008-00055-0002	OLIVAR	S		0,05		0,05	0,05
170000005680922	14-015-008-00051-0002	OLIVAR	S		0,03		0,03	0,03
170000005680923	14-015-008-00052-0001	OLIVAR	S		0,02		0,02	0,02
170000005680924	14-015-008-00053-0002	OLIVAR	S		0,05		0,05	0,05
170000005680925	14-015-008-00053-0002	OLIVAR	S		0,01		0,01	0,01
170000005680926	14-015-016-00172-0002	OLIVAR	S		1,09		1,09	1,09
170000005680927	14-015-016-00030-0002	OLIVAR	S		0,43		0,43	0,43
170000005680928	14-015-012-00383-0002	OLIVAR	S		0,23		0,23	0,23
170000005680929	14-015-012-00384-0004	OLIVAR	S		0,05		0,05	0,05
170000005680930	14-015-016-00106-0003	OLIVAR	S		0,10		0,10	0,10
170000005680931	14-015-016-00170-0003	OLIVAR	S		0,06		0,06	0,06
170000005680932	14-015-015-00060-0002	OLIVAR	S		0,27		0,27	0,27
170000005680933	14-015-015-00061-0001	OLIVAR	R		0,01		0,01	0,01
170000005680934	14-015-012-00367-0003	OLIVAR	S		0,02		0,02	0,02
170000005680935	14-015-016-00029-0001	OLIVAR	S		0,03		0,03	0,03
170000005680936	14-015-008-00029-0001	OLIVAR	S		0,07		0,07	0,07
170000005680937	14-015-012-00288-0001	OLIVAR	S		0,01		0,01	0,01
170000005680938	14-015-012-00290-0001	OLIVAR	S		0,59		0,59	0,59
170000005680939	14-015-012-00291-0002	OLIVAR	S		0,06		0,06	0,06
170000005680940	14-015-017-09013-0003	OLIVAR	S		0,01		0,01	0,01
170000005680941	14-015-008-00136-0001	OLIVAR	S		0,20		0,20	0,20
170000005680942	14-015-007-00483-0003	OLIVAR	S		0,03		0,03	0,03

**INCIDENCIAS**

**INCIDENCIA DESCRIPCIÓN**

- 2454 Solicitante de intervención 6613 cuyo regimen de afiliacion a la SS no es ni el sistema especial agrario(cuenta ajena) ni autonomo con actividad agraria.
- 74018 Productor que no es agricultor a título principal, según los datos del ejercicio fiscal n-1 y seguridad socia.

(1) Con incidencias que retienen pago o deniegan el expediente.  
 (2) Se calcula sobre superficie declarada admisible.  
 (3) Aplicación del artículo 16 bis del RD 147/2023.  
 (4) Expediente con algunos recintos de pastos permanentes ubicados en espacios protegidos donde la carga ganadera mínima será 0,1 UGM/ha.

Puede verificar la integridad de una copia de este documento mediante la lectura del código QR adjunto o mediante el acceso a la dirección <a href="https://ws050.juntadeandalucia.es/verificarFirma">https://ws050.juntadeandalucia.es/verificarFirma</a> indicando el código de VERIFICACIÓN			
FIRMADO POR	RAQUEL MARIA ESPIN CRESPO	17/10/2024	
VERIFICACIÓN	Pk2jmWSPEJNMB623FQZ8JEKDMKEPRE	PÁG. 873/4804	



**INCIDENCIAS**

**INCIDENCIA DESCRIPCIÓN**

74053 Importe inferior a 100 Euros

(1) Con incidencias que retienen pago o deniegan el expediente.  
(2) Se calcula sobre superficie declarada admisible.  
(3) Aplicación del artículo 16 bis del RD 147/2023.  
(4) Expediente con algunos recintos de pastos permanentes ubicados en espacios protegidos donde la carga ganadera mínima será 0,1 UGM/ha.

Puede verificar la integridad de una copia de este documento mediante la lectura del código QR adjunto o mediante el acceso a la dirección <https://ws050.juntadeandalucia.es/verificarFirma> indicando el código de VERIFICACIÓN

FIRMADO POR	RAQUEL MARIA ESPIN CRESPO	17/10/2024
VERIFICACIÓN	Pk2jmWSPEJNMB623FQZ8JEKDMKEPRE	PÁG. 874/4804





**APELLIDOS Y NOMBRE / RAZÓN SOCIAL**

OSUNA MONTES FRANCISCO DE ASIS

**NIF**

\*\*\*\*9467\*

**EXPEDIENTE**

1206431

**RESOLUCIÓN**

DENEGACIÓN DE LA AYUDA

**DATOS DE MANTENIMIENTO UNIDADES**

**GRUPO DE PAGO**

ZONAS DE MONTAÑA

**Sup. Dec. Admisible**

0,00

**Sup. Resuelta**

0,00

**Sobredecl.**

0,00

**% Sobredecl.**

0,00

**RESUMEN DE PAGOS**

**IMPORTE ( Euros )**

	RESUELTO	FEADER	MAPA	CAPADR
A pagar	0,00	0,00	0,00	0,00

**APLICACIÓN DE REDUCCIONES Y PENALIZACIONES (%)**

Crterios de subvencionabilidad (1)	Presentación tardía	Omisión declaración	Condicionalidad
100,00	0,00	0,00	0,00

**IMPORTE ( Euros )**

Calculado(2)	Reducción	Penalización	Reducción Penalización (3)	Penalización adicional	Resuelto	FEADER	MAPA	CAPADR
0,00 €	0,00 €	0,00 €	0,00 €	0,00 €	0,00 €	0,00 €	0,00 €	0,00 €
<b>Importe Unitario:</b>	93,00 €	<b>Nuevo Importe Unitario:</b>	0,00 €					

**RECINTOS PROPUESTOS**

REF.	REFERENCIA SIGPAC	CULTIVO	S/R	USO SIGPAC	Sup. Dec. admisible	Sup. Campo	Sup. Determ.	Sup. Resuelta
-759844	14-058-001-00453-0001	OLIVAR	S		0,01		0,01	0,01
170000005370291	14-058-001-00453-0001	OLIVAR	S		0,01		0,01	0,01
170000005370292	14-058-001-00454-0001	OLIVAR	S		3,27		3,27	3,27
170000005370296	14-058-001-00448-0003	OLIVAR	S		0,13		0,13	0,13
170000005370297	14-058-001-00449-0005	OLIVAR	S		1,66		1,66	1,66
170000005370298	14-058-001-00450-0002	OLIVAR	S		0,09		0,09	0,09

**INCIDENCIAS**

**INCIDENCIA DESCRIPCIÓN**

- 74018 Productor que no es agricultor a título principal, según los datos del ejercicio fiscal n-1 y seguridad socia.
- 74053 Importe inferior a 100 Euros
- 75022 No Autoriza a que, en caso de la devolución por la entidad financiera (retrocesión bancaria) del pago en la cuenta corriente consignada en la solicitud y que está debidamente registrada en el sistema contable GIRO de la Junta de Andalucía, se proceda al pago en cualquier otra cuenta corriente de la titularidad del solicitante vigente en dicho sistema contable.

(1) Con incidencias que retienen pago o deniegan el expediente.

(2) Se calcula sobre superficie declarada admisible.

(3) Aplicación del artículo 16 bis del RD 147/2023.

(4) Expediente con algunos recintos de pastos permanentes ubicados en espacios protegidos donde la carga ganadera mínima será 0,1 UGM/ha.

Puede verificar la integridad de una copia de este documento mediante la lectura del código QR adjunto o mediante el acceso a la dirección <https://ws050.juntadeandalucia.es/verificarFirma> indicando el código de VERIFICACIÓN

FIRMADO POR

RAQUEL MARIA ESPIN CRESPO

17/10/2024

VERIFICACIÓN

Pk2jmWSPEJNMB623FQZ8JEKDMKEPRE

PÁG. 875/4804





**APELLIDOS Y NOMBRE / RAZÓN SOCIAL**

PACHECO ESPINAR MANUEL

**NIF**

\*\*\*\*1137\*

**EXPEDIENTE**

1266907

**RESOLUCIÓN**

DENEGACIÓN DE LA AYUDA

**DATOS DE MANTENIMIENTO UNIDADES**

GRUPO DE PAGO	Sup. Dec. Admisible	Sup. Resuelta	Sobredecl.	% Sobredecl.
ZONAS DE MONTAÑA	0,00	0,00	0,00	0,00

**RESUMEN DE PAGOS**

A pagar	IMPORTE ( Euros )			
	RESUELTO	FEADER	MAPA	CAPADR
	0,00	0,00	0,00	0,00

**APLICACIÓN DE REDUCCIONES Y PENALIZACIONES (%)**

Criterios de subvencionabilidad (1)	Presentación tardía	Omisión declaración	Condicionalidad
100,00	0,00	0,00	0,00

**IMPORTE ( Euros )**

Calculado(2)	Reducción	Penalización	Reducción Penalización (3)	Penalización adicional	Resuelto	FEADER	MAPA	CAPADR
0,00 €	0,00 €	0,00 €	0,00 €	0,00 €	0,00 €	0,00 €	0,00 €	0,00 €
Importe Unitario:	93,00 €	Nuevo Importe Unitario:	0,00 €					

**RECINTOS PROPUESTOS**

REF.	REFERENCIA SIGPAC	CULTIVO	S/R	USO SIGPAC	Sup. Dec. admisible	Sup. Campo	Sup. Determ.	Sup. Resuelta
-942978	14-037-018-00459-0002	OLIVAR	S		1,06		1,06	1,06
170000005542592	14-037-013-00124-0001	OLIVAR	S		2,46		2,46	2,46
170000005542594	14-037-013-00137-0001	OLIVAR	S		0,10		0,10	0,10
170000005542595	14-037-014-00174-0001	OLIVAR	S		0,32		0,32	0,32
170000005542596	14-037-014-00430-0004	OLIVAR	S		0,13		0,13	0,13
170000005542600	14-037-013-00138-0001	OLIVAR	S		0,56		0,56	0,56
170000005542602	14-037-013-00123-0004	OLIVAR	R		0,05		0,05	0,05
170000005544027	14-037-007-00083-0002	OLIVAR	S		0,88		0,88	0,88
170000005544028	14-037-013-00059-0001	OLIVAR	S		0,42		0,42	0,42
170000005544029	14-037-018-00310-0001	OLIVAR	S		0,03		0,03	0,03
170000005544030	14-037-018-00316-0003	OLIVAR	S		2,44		2,44	2,44
170000005544031	14-037-013-00058-0003	OLIVAR	S		0,06		0,06	0,06
170000005544033	14-037-018-00182-0001	OLIVAR	S		0,64		0,64	0,64
170000005544034	14-037-018-00183-0001	OLIVAR	S		0,01		0,01	0,01
170000005544035	14-037-014-00211-0006	OLIVAR	S		0,66		0,66	0,66
170000005544039	14-037-010-00171-0001	OLIVAR	S		0,44		0,44	0,44

**INCIDENCIAS**

**INCIDENCIA DESCRIPCIÓN**

- 2454 Solicitante de intervención 6613 cuyo regimen de afiliacion a la SS no es ni el sistema especial agrario(cuenta ajena) ni autonomo con actividad agraria.
- 74018 Productor que no es agricultor a título principal, según los datos del ejercicio fiscal n-1 y seguridad socia.
- 74053 Importe inferior a 100 Euros

(1) Con incidencias que retienen pago o deniegan el expediente.

(2) Se calcula sobre superficie declarada admisible.

(3) Aplicación del artículo 16 bis del RD 147/2023.

(4) Expediente con algunos recintos de pastos permanentes ubicados en espacios protegidos donde la carga ganadera mínima será 0,1 UGM/ha.

Puede verificar la integridad de una copia de este documento mediante la lectura del código QR adjunto o mediante el acceso a la dirección <https://ws050.juntadeandalucia.es/verificarFirma> indicando el código de VERIFICACIÓN

FIRMADO POR

RAQUEL MARIA ESPIN CRESPO

17/10/2024

VERIFICACIÓN

Pk2jmWSPEJNMB623FQZ8JEKDMKEPRE

PÁG. 876/4804





**APELLIDOS Y NOMBRE / RAZÓN SOCIAL**

PACHECO PACHECO DAVID

**NIF**

\*\*\*\*3895\*

**EXPEDIENTE**

1266946

**RESOLUCIÓN**

DENEGACIÓN DE LA AYUDA

**DATOS DE MANTENIMIENTO UNIDADES**

<b>GRUPO DE PAGO</b>	<b>Sup. Dec. Admisible</b>	<b>Sup. Resuelta</b>	<b>Sobredecl.</b>	<b>% Sobredecl.</b>
ZONAS DE MONTAÑA	0,00	0,00	0,00	0,00

**RESUMEN DE PAGOS**

	<b>IMPORTE ( Euros )</b>			
	<b>RESUELTO</b>	<b>FEADER</b>	<b>MAPA</b>	<b>CAPADR</b>
A pagar	0,00	0,00	0,00	0,00

**APLICACIÓN DE REDUCCIONES Y PENALIZACIONES (%)**

<b>Crterios de subvencionabilidad (1)</b>	<b>Presentación tardía</b>	<b>Omisión declaración</b>	<b>Condicionalidad</b>
100,00	0,00	0,00	0,00

**IMPORTE ( Euros )**

<b>Calculado(2)</b>	<b>Reducción</b>	<b>Penalización</b>	<b>Reducción Penalización (3)</b>	<b>Penalización adicional</b>	<b>Resuelto</b>	<b>FEADER</b>	<b>MAPA</b>	<b>CAPADR</b>
0,00 €	0,00 €	0,00 €	0,00 €	0,00 €	0,00 €	0,00 €	0,00 €	0,00 €
<b>Importe Unitario:</b>	93,00 €	<b>Nuevo Importe Unitario:</b>	0,00 €					

**RECINTOS PROPUESTOS**

<b>REF.</b>	<b>REFERENCIA SIGPAC</b>	<b>CULTIVO</b>	<b>S/R</b>	<b>USO SIGPAC</b>	<b>Sup. Dec. admisible</b>	<b>Sup. Campo</b>	<b>Sup. Determ.</b>	<b>Sup. Resuelta</b>
1700000005691177	14-037-014-00352-0001	OLIVAR	S		0,12		0,12	0,12
1700000005691178	14-037-014-00354-0001	OLIVAR	S		0,57		0,57	0,57
1700000005691180	14-037-013-00159-0001	OLIVAR	S		0,58		0,58	0,58
1700000005691181	14-037-014-00088-0002	OLIVAR	S		1,12		1,12	1,12

**INCIDENCIAS**

**INCIDENCIA DESCRIPCIÓN**

2454	Solicitante de intervención 6613 cuyo regimen de afiliacion a la SS no es ni el sistema especial agrario(cuenta ajena) ni autonomo con actividad agraria.
74018	Productor que no es agricultor a titulo principal, según los datos del ejercicio fiscal n-1 y seguridad socia.
74053	Importe inferior a 100 Euros

(1) Con incidencias que retienen pago o deniegan el expediente.

(2) Se calcula sobre superficie declarada admisible.

(3) Aplicación del artículo 16 bis del RD 147/2023.

(4) Expediente con algunos recintos de pastos permanentes ubicados en espacios protegidos donde la carga ganadera mínima será 0,1 UGM/ha.

Puede verificar la integridad de una copia de este documento mediante la lectura del código QR adjunto o mediante el acceso a la dirección <https://ws050.juntadeandalucia.es/verificarFirma> indicando el código de VERIFICACIÓN

FIRMADO POR	RAQUEL MARIA ESPIN CRESPO	17/10/2024
VERIFICACIÓN	Pk2jmWSPEJNMB623FQZ8JEKDMKEPRE	PÁG. 877/4804





**APELLIDOS Y NOMBRE / RAZÓN SOCIAL**

PADILLA LOPEZ LORENZO

**NIF**

\*\*\*\*4615\*

**EXPEDIENTE**

1203965

**RESOLUCIÓN**

DENEGACIÓN DE LA AYUDA

**DATOS DE MANTENIMIENTO UNIDADES**

<b>GRUPO DE PAGO</b>	<b>Sup. Dec. Admisible</b>	<b>Sup. Resuelta</b>	<b>Sobredecl.</b>	<b>% Sobredecl.</b>
ZONAS DE MONTAÑA	0,00	0,00	0,00	0,00

**RESUMEN DE PAGOS**

	<b>IMPORTE ( Euros )</b>			
	<b>RESUELTO</b>	<b>FEADER</b>	<b>MAPA</b>	<b>CAPADR</b>
A pagar	0,00	0,00	0,00	0,00

**APLICACIÓN DE REDUCCIONES Y PENALIZACIONES (%)**

<b>Criterios de subvencionabilidad (1)</b>	<b>Presentación tardía</b>	<b>Omisión declaración</b>	<b>Condicionalidad</b>
100,00	0,00	0,00	0,00

**IMPORTE ( Euros )**

<b>Calculado(2)</b>	<b>Reducción</b>	<b>Penalización</b>	<b>Reducción Penalización (3)</b>	<b>Penalización adicional</b>	<b>Resuelto</b>	<b>FEADER</b>	<b>MAPA</b>	<b>CAPADR</b>
0,00 €	0,00 €	0,00 €	0,00 €	0,00 €	0,00 €	0,00 €	0,00 €	0,00 €
<b>Importe Unitario:</b>	93,00 €	<b>Nuevo Importe Unitario:</b>	0,00 €					

**RECINTOS PROPUESTOS**

<b>REF.</b>	<b>REFERENCIA SIGPAC</b>	<b>CULTIVO</b>	<b>S/R</b>	<b>USO SIGPAC</b>	<b>Sup. Dec. admisible</b>	<b>Sup. Campo</b>	<b>Sup. Determ.</b>	<b>Sup. Resuelta</b>
4649220	14-055-027-00040-0004	OLIVAR	S		0,03		0,03	0,03
1700000006174100	14-055-027-00041-0001	OLIVAR	S		3,06		3,06	3,06
1700000006174104	14-055-044-00125-0001	OLIVAR	S		0,57		0,57	0,57
1700000006174105	14-055-027-00041-0009	OLIVAR	S		2,44		2,44	2,44

**INCIDENCIAS**

**INCIDENCIA DESCRIPCIÓN**

2454	Solicitante de intervención 6613 cuyo regimen de afiliacion a la SS no es ni el sistema especial agrario(cuenta ajena) ni autonomo con actividad agraria.
74018	Productor que no es agricultor a titulo principal, según los datos del ejercicio fiscal n-1 y seguridad socia.
74053	Importe inferior a 100 Euros

(1) Con incidencias que retienen pago o deniegan el expediente.

(2) Se calcula sobre superficie declarada admisible.

(3) Aplicación del artículo 16 bis del RD 147/2023.

(4) Expediente con algunos recintos de pastos permanentes ubicados en espacios protegidos donde la carga ganadera mínima será 0,1 UGM/ha.

Puede verificar la integridad de una copia de este documento mediante la lectura del código QR adjunto o mediante el acceso a la dirección <https://ws050.juntadeandalucia.es/verificarFirma> indicando el código de VERIFICACIÓN

FIRMADO POR	RAQUEL MARIA ESPIN CRESPO	17/10/2024
VERIFICACIÓN	Pk2jmWSPEJNMB623FQZ8JEKDMKEPRE	PÁG. 878/4804





**APELLIDOS Y NOMBRE / RAZÓN SOCIAL**

PADILLA MUÑOZ JOSEFINA REMEDIOS

**NIF**

\*\*\*\*6653\*

**EXPEDIENTE**

1221707

**RESOLUCIÓN**

DENEGACIÓN DE LA AYUDA

**DATOS DE MANTENIMIENTO UNIDADES**

GRUPO DE PAGO	Sup. Dec. Admisible	Sup. Resuelta	Sobredecl.	% Sobredecl.
ZONAS DE MONTAÑA	0,00	0,00	0,00	0,00

**RESUMEN DE PAGOS**

	IMPORTE ( Euros )			
	RESUELTO	FEADER	MAPA	CAPADR
A pagar	0,00	0,00	0,00	0,00

**APLICACIÓN DE REDUCCIONES Y PENALIZACIONES (%)**

Criterios de subvencionabilidad (1)	Presentación tardía	Omisión declaración	Condicionalidad
100,00	0,00	0,00	0,00

**IMPORTE ( Euros )**

Calculado(2)	Reducción	Penalización	Reducción Penalización (3)	Penalización adicional	Resuelto	FEADER	MAPA	CAPADR
0,00 €	0,00 €	0,00 €	0,00 €	0,00 €	0,00 €	0,00 €	0,00 €	0,00 €
Importe Unitario:	93,00 €	Nuevo Importe Unitario:	0,00 €					

**RECINTOS PROPUESTOS**

REF.	REFERENCIA SIGPAC	CULTIVO	S/R	USO SIGPAC	Sup. Dec. admisible	Sup. Campo	Sup. Determ.	Sup. Resuelta
-1342807	14-047-009-00222-0005	OLIVAR	S		0,08		0,08	0,00
-1342784	14-047-009-00222-0001	OLIVAR	S		0,21		0,21	0,21
-1342761	14-047-009-00214-0001	OLIVAR	S		0,10		0,10	0,10
4190765	14-047-009-00203-0001	OLIVAR	S		2,33		2,33	2,33
4190766	14-047-009-00203-0002	OLIVAR	S		2,84		2,84	2,84
4190767	14-047-009-00203-0005	OLIVAR	S		0,47		0,47	0,47
4190790	14-047-009-00202-0001	OLIVAR	S		2,78		2,78	2,78
4190791	14-047-009-00202-0003	OLIVAR	S		0,13		0,13	0,13
1700000006120709	14-047-009-00214-0001	OLIVAR	S		0,65		0,65	0,65
1700000006120714	14-047-009-00222-0004	OLIVAR	S		0,01		0,01	0,01
1700000006120715	14-047-009-00222-0002	OLIVAR	S		0,23		0,23	0,23
1700000006120716	14-047-009-00222-0001	OLIVAR	S		2,33		2,33	2,33
1700000006120717	14-047-009-00222-0008	OLIVAR	S		0,44		0,44	0,44
1700000006120728	14-047-009-00222-0005	OLIVAR	S		0,07		0,07	0,07
1700000006120738	14-047-009-00225-0002	OLIVAR	S		1,57		1,57	1,57
1700000006268453	14-047-009-00185-0003	OLIVAR	S		9,08		9,08	9,08
1700000006268458	14-047-009-00185-0005	OLIVAR	S		1,46		1,46	1,46

**INCIDENCIAS**

**INCIDENCIA DESCRIPCIÓN**

2454	Solicitante de intervención 6613 cuyo regimen de afiliacion a la SS no es ni el sistema especial agrario(cuenta ajena) ni autonomo con actividad agraria.
8227	Control por Monitorización sin respuesta por parte del productor y, por tanto, sin Juicio Experto de campo. Recinto:14-047-009-00222-00005 Cultivo:101010 OLIVAR-PICUAL
74018	Productor que no es agricultor a título principal, según los datos del ejercicio fiscal n-1 y seguridad socia.
74053	Importe inferior a 100 Euros

(1) Con incidencias que retienen pago o deniegan el expediente.

(2) Se calcula sobre superficie declarada admisible.

(3) Aplicación del artículo 16 bis del RD 147/2023.

(4) Expediente con algunos recintos de pastos permanentes ubicados en espacios protegidos donde la carga ganadera mínima será 0,1 UGM/ha.

Puede verificar la integridad de una copia de este documento mediante la lectura del código QR adjunto o mediante el acceso a la dirección <https://ws050.juntadeandalucia.es/verificarFirma> indicando el código de VERIFICACIÓN

FIRMADO POR

RAQUEL MARIA ESPIN CRESPO

17/10/2024

VERIFICACIÓN

Pk2jmWSPEJNMB623FQZ8JEKDMKEPRE

PÁG. 879/4804





**APELLIDOS Y NOMBRE / RAZÓN SOCIAL**

PANADERO LÓPEZ BELÉN MARÍA

**NIF**

\*\*\*\*1085\*

**EXPEDIENTE**

1283991

**RESOLUCIÓN**

DENEGACIÓN DE LA AYUDA

**DATOS DE MANTENIMIENTO UNIDADES**

GRUPO DE PAGO	Sup. Dec. Admisible	Sup. Resuelta	Sobredecl.	% Sobredecl.
ZONAS DE MONTAÑA	0,00	0,00	0,00	0,00

**RESUMEN DE PAGOS**

	IMPORTE ( Euros )			
	RESUELTO	FEADER	MAPA	CAPADR
A pagar	0,00	0,00	0,00	0,00

**APLICACIÓN DE REDUCCIONES Y PENALIZACIONES (%)**

Criterios de subvencionabilidad (1)	Presentación tardía	Omisión declaración	Condicionalidad
100,00	0,00	0,00	0,00

**IMPORTE ( Euros )**

Calculado(2)	Reducción	Penalización	Reducción Penalización (3)	Penalización adicional	Resuelto	FEADER	MAPA	CAPADR
0,00 €	0,00 €	0,00 €	0,00 €	0,00 €	0,00 €	0,00 €	0,00 €	0,00 €
Importe Unitario:	93,00 €	Nuevo Importe Unitario:	0,00 €					

**RECINTOS PROPUESTOS**

REF.	REFERENCIA SIGPAC	CULTIVO	S/R	USO SIGPAC	Sup. Dec. admisible	Sup. Campo	Sup. Determ.	Sup. Resuelta
170000005475324	14-001-001-00027-0001	PASTOS PERMANENTES DE 5 O MAS AÑOS	S		27,81		27,81	27,81
170000005475326	14-001-027-00036-0001	OLIVAR	S		9,48		9,48	9,48

**INCIDENCIAS**

**INCIDENCIA DESCRIPCIÓN**

74018	Productor que no es agricultor a título principal, según los datos del ejercicio fiscal n-1 y seguridad socia.
74053	Importe inferior a 100 Euros
86123	Recinto superficie forrajera que en REGA no tiene clasificación zootécnica permitida. Recinto:14-001-027-00036-00003 Cultivo:62000 PASTOS PERMANENTES DE 5 O MAS AÑOS-SIN VARIEDAD Secano Explotacion:ES140010000585 Recinto:14-001-027-00036-00005 Cultivo:62000 PASTOS PERMANENTES DE 5 O MAS AÑOS-SIN VARIEDAD Secano Explotacion:ES140010000585 Recinto:14-001-027-00036-00012 Cultivo:62000 PASTOS PERMANENTES DE 5 O MAS AÑOS-SIN VARIEDAD Secano Explotacion:ES140010000585 Recinto:14-001-027-00036-00014 Cultivo:62000 PASTOS PERMANENTES DE 5 O MAS AÑOS-SIN VARIEDAD Secano Explotacion:ES140010000585 Recinto:14-001-027-00036-00015 Cultivo:62000 PASTOS PERMANENTES DE 5 O MAS AÑOS-SIN VARIEDAD Secano Explotacion:ES140010000585 Recinto:14-001-027-00036-00016 Cultivo:62000 PASTOS PERMANENTES DE 5 O MAS AÑOS-SIN VARIEDAD Secano Explotacion:ES140010000585
86126	Recinto de forrajera para Cálculo de Carga Ganadera que No pertenece a Explotación con UGM válida. Recinto:14-001-027-00036-00003 Cultivo:62000 PASTOS PERMANENTES DE 5 O MAS AÑOS-SIN VARIEDAD Secano Explotacion:ES140010000585 Recinto:14-001-027-00036-00005 Cultivo:62000 PASTOS PERMANENTES DE 5 O MAS AÑOS-SIN VARIEDAD Secano Explotacion:ES140010000585 Recinto:14-001-027-00036-00012 Cultivo:62000 PASTOS PERMANENTES DE 5 O MAS AÑOS-SIN VARIEDAD Secano Explotacion:ES140010000585 Recinto:14-001-027-00036-00014 Cultivo:62000 PASTOS PERMANENTES DE 5 O MAS AÑOS-SIN VARIEDAD Secano Explotacion:ES140010000585 Recinto:14-001-027-00036-00015 Cultivo:62000 PASTOS PERMANENTES DE 5 O MAS AÑOS-SIN VARIEDAD Secano Explotacion:ES140010000585 Recinto:14-001-027-00036-00016 Cultivo:62000 PASTOS PERMANENTES DE 5 O MAS AÑOS-SIN VARIEDAD Secano Explotacion:ES140010000585

(1) Con incidencias que retienen pago o deniegan el expediente.

(2) Se calcula sobre superficie declarada admisible.

(3) Aplicación del artículo 16 bis del RD 147/2023.

(4) Expediente con algunos recintos de pastos permanentes ubicados en espacios protegidos donde la carga ganadera mínima será 0,1 UGM/ha.

Puede verificar la integridad de una copia de este documento mediante la lectura del código QR adjunto o mediante el acceso a la dirección <https://ws050.juntadeandalucia.es/verificarFirma> indicando el código de VERIFICACIÓN

FIRMADO POR

RAQUEL MARIA ESPIN CRESPO

17/10/2024

VERIFICACIÓN

Pk2jmWSPEJNMB623FQZ8JEKDMKEPRE

PÁG. 880/4804








**Incidencias de carga ganadera**

**INCIDENCIA DESCRIPCIÓN**

86123	<p>Recinto superficie forrajera que en REGA no tiene clasificación zootécnica permitida.</p> <p>Recinto:14-001-027-00036-00016 Cultivo:62000 PASTOS PERMANENTES DE 5 O MAS AÑOS-SIN VARIEDAD Secano Explotacion:ES140010000585</p> <p>Recinto:14-001-027-00036-00015 Cultivo:62000 PASTOS PERMANENTES DE 5 O MAS AÑOS-SIN VARIEDAD Secano Explotacion:ES140010000585</p> <p>Recinto:14-001-027-00036-00014 Cultivo:62000 PASTOS PERMANENTES DE 5 O MAS AÑOS-SIN VARIEDAD Secano Explotacion:ES140010000585</p> <p>Recinto:14-001-027-00036-00003 Cultivo:62000 PASTOS PERMANENTES DE 5 O MAS AÑOS-SIN VARIEDAD Secano Explotacion:ES140010000585</p> <p>Recinto:14-001-027-00036-00005 Cultivo:62000 PASTOS PERMANENTES DE 5 O MAS AÑOS-SIN VARIEDAD Secano Explotacion:ES140010000585</p> <p>Recinto:14-001-027-00036-00012 Cultivo:62000 PASTOS PERMANENTES DE 5 O MAS AÑOS-SIN VARIEDAD Secano Explotacion:ES140010000585</p>
86126	<p>Recinto de forrajera para Cálculo de Carga Ganadera que No pertenece a Explotación con UGM válida.</p> <p>Recinto:14-001-027-00036-00016 Cultivo:62000 PASTOS PERMANENTES DE 5 O MAS AÑOS-SIN VARIEDAD Secano Explotacion:ES140010000585</p> <p>Recinto:14-001-027-00036-00015 Cultivo:62000 PASTOS PERMANENTES DE 5 O MAS AÑOS-SIN VARIEDAD Secano Explotacion:ES140010000585</p> <p>Recinto:14-001-027-00036-00014 Cultivo:62000 PASTOS PERMANENTES DE 5 O MAS AÑOS-SIN VARIEDAD Secano Explotacion:ES140010000585</p> <p>Recinto:14-001-027-00036-00003 Cultivo:62000 PASTOS PERMANENTES DE 5 O MAS AÑOS-SIN VARIEDAD Secano Explotacion:ES140010000585</p> <p>Recinto:14-001-027-00036-00005 Cultivo:62000 PASTOS PERMANENTES DE 5 O MAS AÑOS-SIN VARIEDAD Secano Explotacion:ES140010000585</p> <p>Recinto:14-001-027-00036-00012 Cultivo:62000 PASTOS PERMANENTES DE 5 O MAS AÑOS-SIN VARIEDAD Secano Explotacion:ES140010000585</p>
86128	<p>Recinto de Forrajeras que no ha contabilizado para Carga Ganadera por no tener una explotación válida para el cálculo de la Carga Ganadera</p> <p>Recinto:14-001-027-00036-00016 Cultivo:62 PASTOS PERMANENTES DE 5 O MAS AÑOS-</p> <p>Recinto:14-001-027-00036-00015 Cultivo:62 PASTOS PERMANENTES DE 5 O MAS AÑOS-</p> <p>Recinto:14-001-027-00036-00014 Cultivo:62 PASTOS PERMANENTES DE 5 O MAS AÑOS-</p> <p>Recinto:14-001-027-00036-00003 Cultivo:62 PASTOS PERMANENTES DE 5 O MAS AÑOS-</p> <p>Recinto:14-001-027-00036-00005 Cultivo:62 PASTOS PERMANENTES DE 5 O MAS AÑOS-</p> <p>Recinto:14-001-027-00036-00012 Cultivo:62 PASTOS PERMANENTES DE 5 O MAS AÑOS-</p>

(1) Con incidencias que retienen pago o deniegan el expediente.  
 (2) Se calcula sobre superficie declarada admisible.  
 (3) Aplicación del artículo 16 bis del RD 147/2023.  
 (4) Expediente con algunos recintos de pastos permanentes ubicados en espacios protegidos donde la carga ganadera mínima será 0,1 UGM/ha.

Puede verificar la integridad de una copia de este documento mediante la lectura del código QR adjunto o mediante el acceso a la dirección <a href="https://ws050.juntadeandalucia.es/verificarFirma">https://ws050.juntadeandalucia.es/verificarFirma</a> indicando el código de VERIFICACIÓN			
FIRMADO POR	RAQUEL MARIA ESPIN CRESPO	17/10/2024	
VERIFICACIÓN	Pk2jmWSPEJNMB623FQZ8JEKDMKEPRE	PÁG. 881/4804	



**APELLIDOS Y NOMBRE / RAZÓN SOCIAL**  
PAREDES ACEDO ANTONIO JOSE

**NIF**  
\*\*\*\*4440\*

**EXPEDIENTE**  
1265243

**RESOLUCIÓN**  
DENEGACIÓN DE LA AYUDA

**DATOS DE MANTENIMIENTO UNIDADES**

GRUPO DE PAGO	Sup. Dec. Admisible	Sup. Resuelta	Sobredecl.	% Sobredecl.
ZONAS DE MONTAÑA	0,00	0,00	0,00	0,00

**RESUMEN DE PAGOS**

	IMPORTE ( Euros )			
	RESUELTO	FEADER	MAPA	CAPADR
A pagar	0,00	0,00	0,00	0,00

**APLICACIÓN DE REDUCCIONES Y PENALIZACIONES (%)**

Crterios de subvencionabilidad (1)	Presentación tardía	Omisión declaración	Condicionalidad
100,00	0,00	0,00	0,00

**IMPORTE ( Euros )**

Calculado(2)	Reducción	Penalización	Reducción Penalización (3)	Penalización adicional	Resuelto	FEADER	MAPA	CAPADR
0,00 €	0,00 €	0,00 €	0,00 €	0,00 €	0,00 €	0,00 €	0,00 €	0,00 €
Importe Unitario:	93,00 €	Nuevo Importe Unitario:	0,00 €					

**INCIDENCIAS**

**INCIDENCIA DESCRIPCIÓN**

- 74053 Importe inferior a 100 Euros
- 86119 Carga ganadera NO cumple con el valor mínimo de 0,2 UGM/ha.  
Recinto:14-036-007-00013-00001 Cultivo:62000 PASTOS PERMANENTES DE 5 O MAS AÑOS-SIN VARIEDAD Secano Carga Ganadera:0
- 86122 Recinto superficie forrajera que realiza la actividad de producción de pastoreo y no declara el o los códigos del Registro de Explotaciones Ganaderas de Andalucía, REGA.  
Recinto:14-036-007-00013-00001 Cultivo:62000 PASTOS PERMANENTES DE 5 O MAS AÑOS-SIN VARIEDAD Secano
- 86124 Recinto de forrajera para Cálculo de Carga Ganadera que No pertenece a Explotación.  
Recinto:14-036-007-00013-00001 Cultivo:62000 PASTOS PERMANENTES DE 5 O MAS AÑOS-SIN VARIEDAD Secano
- 86126 Recinto de forrajera para Cálculo de Carga Ganadera que No pertenece a Explotación con UGM válida.  
Recinto:14-029-042-00072-00003 Cultivo:62000 PASTOS PERMANENTES DE 5 O MAS AÑOS-SIN VARIEDAD Secano Explotacion:ES140290000467

**Incidenias de carga ganadera**

**INCIDENCIA DESCRIPCIÓN**

- 86122 Recinto superficie forrajera que realiza la actividad de producción de pastoreo y no declara el o los códigos del Registro de Explotaciones Ganaderas de Andalucía, REGA.  
Recinto:14-036-007-00013-00001 Cultivo:62000 PASTOS PERMANENTES DE 5 O MAS AÑOS-SIN VARIEDAD Secano
- 86124 Recinto de forrajera para Cálculo de Carga Ganadera que No pertenece a Explotación.  
Recinto:14-036-007-00013-00001 Cultivo:62000 PASTOS PERMANENTES DE 5 O MAS AÑOS-SIN VARIEDAD Secano
- 86126 Recinto de forrajera para Cálculo de Carga Ganadera que No pertenece a Explotación con UGM válida.  
Recinto:14-029-042-00072-00003 Cultivo:62000 PASTOS PERMANENTES DE 5 O MAS AÑOS-SIN VARIEDAD Secano Explotacion:ES140290000467
- 86128 Recinto de Forrajeras que no ha contabilizado para Carga Ganadera por no tener una explotación válida para el cálculo de la Carga Ganadera  
Recinto:14-029-042-00072-00003 Cultivo:62 PASTOS PERMANENTES DE 5 O MAS AÑOS-  
Recinto:14-036-007-00013-00001 Cultivo:62 PASTOS PERMANENTES DE 5 O MAS AÑOS-

(1) Con incidencias que retienen pago o deniegan el expediente.

(2) Se calcula sobre superficie declarada admisible.

(3) Aplicación del artículo 16 bis del RD 147/2023.

(4) Expediente con algunos recintos de pastos permanentes ubicados en espacios protegidos donde la carga ganadera mínima será 0,1 UGM/ha.

Puede verificar la integridad de una copia de este documento mediante la lectura del código QR adjunto o mediante el acceso a la dirección <https://ws050.juntadeandalucia.es/verificarFirma> indicando el código de VERIFICACIÓN

FIRMADO POR

RAQUEL MARIA ESPIN CRESPO

17/10/2024

VERIFICACIÓN

Pk2jmWSPEJNMB623FQZ8JEKDMKEPRE

PÁG. 882/4804



**APELLIDOS Y NOMBRE / RAZÓN SOCIAL**

PASTOR CUADRADO MARIA

**NIF**

\*\*\*\*5656\*

**EXPEDIENTE**

1207092

**RESOLUCIÓN**

DENEGACIÓN DE LA AYUDA

**DATOS DE MANTENIMIENTO UNIDADES****GRUPO DE PAGO**

ZONAS DE MONTAÑA

**Sup. Dec.  
Admisible**

0,00

**Sup.  
Resuelta**

0,00

**Sobredecl.**

0,00

**% Sobredecl.**

0,00

**RESUMEN DE PAGOS****IMPORTE ( Euros )**

	<b>RESUELTO</b>	<b>FEADER</b>	<b>MAPA</b>	<b>CAPADR</b>
A pagar	0,00	0,00	0,00	0,00

**APLICACIÓN DE REDUCCIONES Y PENALIZACIONES (%)**

<b>Criterios de subvencionabilidad (1)</b>	<b>Presentación tardía</b>	<b>Omisión declaración</b>	<b>Condicionalidad</b>
100,00	0,00	0,00	0,00

**IMPORTE ( Euros )**

<b>Calculado(2)</b>	<b>Reducción</b>	<b>Penalización</b>	<b>Reducción Penalización (3)</b>	<b>Penalización adicional</b>	<b>Resuelto</b>	<b>FEADER</b>	<b>MAPA</b>	<b>CAPADR</b>
0,00 €	0,00 €	0,00 €	0,00 €	0,00 €	0,00 €	0,00 €	0,00 €	0,00 €
<b>Importe Unitario:</b>	93,00 €	<b>Nuevo Importe Unitario:</b>	0,00 €					

**RECINTOS PROPUESTOS**

<b>REF.</b>	<b>REFERENCIA SIGPAC</b>	<b>CULTIVO</b>	<b>S/R</b>	<b>USO SIGPAC</b>	<b>Sup. Dec. admisible</b>	<b>Sup. Campo</b>	<b>Sup. Determ.</b>	<b>Sup. Resuelta</b>
-1479511	14-043-013-00124-0004	OLIVAR	S		1,71		1,71	1,71
-1479510	14-043-013-00124-0003	OLIVAR	S		0,04		0,04	0,04
-1479509	14-043-013-00124-0003	OLIVAR	S		0,24		0,24	0,24
170000005519266	14-043-013-00021-0004	OLIVAR	S		0,02		0,02	0,02
170000005519267	14-043-013-00022-0001	OLIVAR	S		2,98		2,98	2,98
170000005519268	14-043-013-00022-0001	OLIVAR	S		0,06		0,06	0,06

**INCIDENCIAS****INCIDENCIA DESCRIPCIÓN**

74018	Productor que no es agricultor a título principal, según los datos del ejercicio fiscal n-1 y seguridad socia.
74053	Importe inferior a 100 Euros

(1) Con incidencias que retienen pago o deniegan el expediente.

(2) Se calcula sobre superficie declarada admisible.

(3) Aplicación del artículo 16 bis del RD 147/2023.

(4) Expediente con algunos recintos de pastos permanentes ubicados en espacios protegidos donde la carga ganadera mínima será 0,1 UGM/ha.

Puede verificar la integridad de una copia de este documento mediante la lectura del código QR adjunto o mediante el acceso a la dirección <https://ws050.juntadeandalucia.es/verificarFirma> indicando el código de VERIFICACIÓN

FIRMADO POR

RAQUEL MARIA ESPIN CRESPO

17/10/2024

VERIFICACIÓN

Pk2jmWSPEJNMB623FQZ8JEKDMKEPRE

PÁG. 883/4804





**APELLIDOS Y NOMBRE / RAZÓN SOCIAL**

PAVON ROLDAN CARMEN

**NIF**  
\*\*\*\*6408\*

**EXPEDIENTE**

1163516

**RESOLUCIÓN**

DENEGACIÓN DE LA AYUDA

**DATOS DE MANTENIMIENTO UNIDADES**

**GRUPO DE PAGO**

ZONAS DE MONTAÑA

<b>Sup. Dec. Admisible</b>	<b>Sup. Resuelta</b>	<b>Sobredecl.</b>	<b>% Sobredecl.</b>
0,00	0,00	0,00	0,00

**RESUMEN DE PAGOS**

	<b>IMPORTE ( Euros )</b>			
	<b>RESUELTO</b>	<b>FEADER</b>	<b>MAPA</b>	<b>CAPADR</b>
A pagar	0,00	0,00	0,00	0,00

**APLICACIÓN DE REDUCCIONES Y PENALIZACIONES (%)**

<b>Criterios de subvencionabilidad (1)</b>	<b>Presentación tardía</b>	<b>Omisión declaración</b>	<b>Condicionalidad</b>
100,00	0,00	0,00	0,00

**IMPORTE ( Euros )**

<b>Calculado(2)</b>	<b>Reducción</b>	<b>Penalización</b>	<b>Reducción Penalización (3)</b>	<b>Penalización adicional</b>	<b>Resuelto</b>	<b>FEADER</b>	<b>MAPA</b>	<b>CAPADR</b>
0,00 €	0,00 €	0,00 €	0,00 €	0,00 €	0,00 €	0,00 €	0,00 €	0,00 €
<b>Importe Unitario:</b>	93,00 €	<b>Nuevo Importe Unitario:</b>	0,00 €					

**RECINTOS PROPUESTOS**

<b>REF.</b>	<b>REFERENCIA SIGPAC</b>	<b>CULTIVO</b>	<b>S/R</b>	<b>USO SIGPAC</b>	<b>Sup. Dec. admisible</b>	<b>Sup. Campo</b>	<b>Sup. Determ.</b>	<b>Sup. Resuelta</b>
-911957	14-047-010-00012-0007	OLIVAR	S		0,09		0,09	0,09
4240007	14-047-010-00012-0002	OLIVAR	S		0,34		0,34	0,34
4240010	14-047-023-00069-0001	OLIVAR	S		1,60		1,60	1,60

**INCIDENCIAS**

**INCIDENCIA DESCRIPCIÓN**

2454	Solicitante de intervención 6613 cuyo regimen de afiliacion a la SS no es ni el sistema especial agrario(cuenta ajena) ni autonomo con actividad agraria.
74018	Productor que no es agricultor a título principal, según los datos del ejercicio fiscal n-1 y seguridad socia.
74053	Importe inferior a 100 Euros

(1) Con incidencias que retienen pago o deniegan el expediente.

(2) Se calcula sobre superficie declarada admisible.

(3) Aplicación del artículo 16 bis del RD 147/2023.

(4) Expediente con algunos recintos de pastos permanentes ubicados en espacios protegidos donde la carga ganadera mínima será 0,1 UGM/ha.

Puede verificar la integridad de una copia de este documento mediante la lectura del código QR adjunto o mediante el acceso a la dirección <https://ws050.juntadeandalucia.es/verificarFirma> indicando el código de VERIFICACIÓN

FIRMADO POR

RAQUEL MARIA ESPIN CRESPO

17/10/2024

VERIFICACIÓN

Pk2jmWSPEJNMB623FQZ8JEKDMKEPRE

PÁG. 884/4804





**APELLIDOS Y NOMBRE / RAZÓN SOCIAL**

PEINAZO BENITEZ ROQUE

**NIF**

\*\*\*\*7799\*

**EXPEDIENTE**

1011889

**RESOLUCIÓN**

DENEGACIÓN DE LA AYUDA

**DATOS DE MANTENIMIENTO UNIDADES**

<b>GRUPO DE PAGO</b>	<b>Sup. Dec. Admisible</b>	<b>Sup. Resuelta</b>	<b>Sobredecl.</b>	<b>% Sobredecl.</b>
ZONAS DE MONTAÑA	0,00	0,00	0,00	0,00

**RESUMEN DE PAGOS**

	<b>IMPORTE ( Euros )</b>			
	<b>RESUELTO</b>	<b>FEADER</b>	<b>MAPA</b>	<b>CAPADR</b>
A pagar	0,00	0,00	0,00	0,00

**APLICACIÓN DE REDUCCIONES Y PENALIZACIONES (%)**

<b>Criterios de subvencionabilidad (1)</b>	<b>Presentación tardía</b>	<b>Omisión declaración</b>	<b>Condicionalidad</b>
100,00	0,00	0,00	0,00

**IMPORTE ( Euros )**

<b>Calculado(2)</b>	<b>Reducción</b>	<b>Penalización</b>	<b>Reducción Penalización (3)</b>	<b>Penalización adicional</b>	<b>Resuelto</b>	<b>FEADER</b>	<b>MAPA</b>	<b>CAPADR</b>
0,00 €	0,00 €	0,00 €	0,00 €	0,00 €	0,00 €	0,00 €	0,00 €	0,00 €
<b>Importe Unitario:</b>	93,00 €	<b>Nuevo Importe Unitario:</b>	0,00 €					

**RECINTOS PROPUESTOS**

<b>REF.</b>	<b>REFERENCIA SIGPAC</b>	<b>CULTIVO</b>	<b>S/R</b>	<b>USO SIGPAC</b>	<b>Sup. Dec. admisible</b>	<b>Sup. Campo</b>	<b>Sup. Determ.</b>	<b>Sup. Resuelta</b>
170000005638813	14-043-026-00065-0002	OLIVAR	S		0,08		0,08	0,08
170000005638814	14-043-026-00066-0001	OLIVAR	S		2,30		2,30	2,30
170000005638815	14-043-026-00220-0002	OLIVAR	S		1,76		1,76	1,76
170000005638816	14-043-027-00216-0003	OLIVAR	S		1,04		1,04	1,04
170000005638817	14-043-026-00065-0005	OLIVAR	S		0,03		0,03	0,03
170000005638818	14-043-026-00066-0003	OLIVAR	S		0,04		0,04	0,04
170000005638819	14-043-027-00216-0004	OLIVAR	S		0,48		0,48	0,48

**INCIDENCIAS**

**INCIDENCIA DESCRIPCIÓN**

2454	Solicitante de intervención 6613 cuyo regimen de afiliacion a la SS no es ni el sistema especial agrario(cuenta ajena) ni autonomo con actividad agraria.
74018	Productor que no es agricultor a título principal, según los datos del ejercicio fiscal n-1 y seguridad socia.
74053	Importe inferior a 100 Euros

(1) Con incidencias que retienen pago o deniegan el expediente.

(2) Se calcula sobre superficie declarada admisible.

(3) Aplicación del artículo 16 bis del RD 147/2023.

(4) Expediente con algunos recintos de pastos permanentes ubicados en espacios protegidos donde la carga ganadera mínima será 0,1 UGM/ha.

Puede verificar la integridad de una copia de este documento mediante la lectura del código QR adjunto o mediante el acceso a la dirección <https://ws050.juntadeandalucia.es/verificarFirma> indicando el código de VERIFICACIÓN

FIRMADO POR	RAQUEL MARIA ESPIN CRESPO	17/10/2024
VERIFICACIÓN	Pk2jmWSPEJNMB623FQZ8JEKDMKEPRE	PÁG. 885/4804





**APELLIDOS Y NOMBRE / RAZÓN SOCIAL**

PEÑAS ABRIL BELÉN

**NIF**  
\*\*\*\*0483\*

**EXPEDIENTE**  
1282786

**RESOLUCIÓN**  
DENEGACIÓN DE LA AYUDA

**DATOS DE MANTENIMIENTO UNIDADES**

**GRUPO DE PAGO**

ZONAS DE MONTAÑA

Sup. Dec. Admisible	Sup. Resuelta	Sobredecl.	% Sobredecl.
0,00	0,00	0,00	0,00

**RESUMEN DE PAGOS**

	IMPORTE ( Euros )			
	RESUELTO	FEADER	MAPA	CAPADR
A pagar	0,00	0,00	0,00	0,00

**APLICACIÓN DE REDUCCIONES Y PENALIZACIONES (%)**

Crterios de subvencionabilidad (1)	Presentación tardía	Omisión declaración	Condicionalidad
100,00	0,00	0,00	0,00

**IMPORTE ( Euros )**

Calculado(2)	Reducción	Penalización	Reducción Penalización (3)	Penalización adicional	Resuelto	FEADER	MAPA	CAPADR
0,00 €	0,00 €	0,00 €	0,00 €	0,00 €	0,00 €	0,00 €	0,00 €	0,00 €
Importe Unitario:	93,00 €	Nuevo Importe Unitario:	0,00 €					

**RECINTOS PROPUESTOS**

REF.	REFERENCIA SIGPAC	CULTIVO	S/R	USO SIGPAC	Sup. Dec. admisible	Sup. Campo	Sup. Determ.	Sup. Resuelta
6922125	14-071-007-00650-0010	OLIVAR	S		12,93		12,93	12,93
6922126	14-071-007-00650-0016	OLIVAR	S		0,12		0,12	0,12
6922127	14-071-007-00650-0015	OLIVAR	S		11,48		11,48	11,48
6924312	14-071-007-00662-0005	OLIVAR	S		0,04		0,04	0,00
6924313	14-071-007-00662-0007	OLIVAR	R		1,43		1,43	0,00
6924314	14-071-007-00662-0006	OLIVAR	S		0,55		0,55	0,00

(1) Con incidencias que retienen pago o deniegan el expediente.

(2) Se calcula sobre superficie declarada admisible.

(3) Aplicación del artículo 16 bis del RD 147/2023.

(4) Expediente con algunos recintos de pastos permanentes ubicados en espacios protegidos donde la carga ganadera mínima será 0,1 UGM/ha.

Puede verificar la integridad de una copia de este documento mediante la lectura del código QR adjunto o mediante el acceso a la dirección <https://ws050.juntadeandalucia.es/verificarFirma> indicando el código de VERIFICACIÓN

FIRMADO POR

RAQUEL MARIA ESPIN CRESPO

17/10/2024

VERIFICACIÓN

Pk2jmWSPEJNMB623FQZ8JEKDMKEPRE

PÁG. 886/4804





**INCIDENCIAS**

**INCIDENCIA DESCRIPCIÓN**

2455	Solicitantes de intervención 6613 sin datos de IRPF n-1.(Art 4 Orden 14/04/2016).
3790	Recinto declarado inactivo Recinto:14-071-007-00473-00001 Cultivo: - Recinto:14-071-007-00662-00005 Cultivo: - Recinto:14-071-007-00662-00006 Cultivo: - Recinto:14-071-007-00662-00007 Cultivo: -
74018	Productor que no es agricultor a título principal, según los datos del ejercicio fiscal n-1 y seguridad socia.
74053	Importe inferior a 100 Euros
86119	Carga ganadera NO cumple con el valor mínimo de 0,2 UGM/ha. Recinto:14-071-006-00094-00001 Cultivo:62000 PASTOS PERMANENTES DE 5 O MAS AÑOS-SIN VARIEDAD Secano Carga Ganadera:0,18 Recinto:14-071-007-00289-00001 Cultivo:62000 PASTOS PERMANENTES DE 5 O MAS AÑOS-SIN VARIEDAD Secano Carga Ganadera:0,18 Recinto:14-071-007-00289-00002 Cultivo:62000 PASTOS PERMANENTES DE 5 O MAS AÑOS-SIN VARIEDAD Secano Carga Ganadera:0,18 Recinto:14-071-007-00293-00002 Cultivo:62000 PASTOS PERMANENTES DE 5 O MAS AÑOS-SIN VARIEDAD Secano Carga Ganadera:0,18 Recinto:14-071-007-00293-00004 Cultivo:62000 PASTOS PERMANENTES DE 5 O MAS AÑOS-SIN VARIEDAD Secano Carga Ganadera:0,18 Recinto:14-071-007-00444-00002 Cultivo:62000 PASTOS PERMANENTES DE 5 O MAS AÑOS-SIN VARIEDAD Secano Carga Ganadera:0,18 Recinto:14-071-007-00454-00001 Cultivo:62000 PASTOS PERMANENTES DE 5 O MAS AÑOS-SIN VARIEDAD Secano Carga Ganadera:0,18 Recinto:14-071-007-00456-00001 Cultivo:62000 PASTOS PERMANENTES DE 5 O MAS AÑOS-SIN VARIEDAD Secano Carga Ganadera:0,18 Recinto:14-071-007-00457-00002 Cultivo:62000 PASTOS PERMANENTES DE 5 O MAS AÑOS-SIN VARIEDAD Secano Carga Ganadera:0,18 Recinto:14-071-007-00468-00001 Cultivo:62000 PASTOS PERMANENTES DE 5 O MAS AÑOS-SIN VARIEDAD Secano Carga Ganadera:0,18 Recinto:14-071-007-00471-00001 Cultivo:62000 PASTOS PERMANENTES DE 5 O MAS AÑOS-SIN VARIEDAD Secano Carga Ganadera:0,18 Recinto:14-071-007-00472-00001 Cultivo:62000 PASTOS PERMANENTES DE 5 O MAS AÑOS-SIN VARIEDAD Secano Carga Ganadera:0,18 Recinto:14-071-007-00473-00001 Cultivo:62000 PASTOS PERMANENTES DE 5 O MAS AÑOS-SIN VARIEDAD Secano Carga Ganadera:0,18 Recinto:14-071-007-00475-00002 Cultivo:62000 PASTOS PERMANENTES DE 5 O MAS AÑOS-SIN VARIEDAD Secano Carga Ganadera:0,18 Recinto:14-071-007-00650-00002 Cultivo:62000 PASTOS PERMANENTES DE 5 O MAS AÑOS-SIN VARIEDAD Secano Carga Ganadera:0,18 Recinto:14-071-007-00650-00003 Cultivo:62000 PASTOS PERMANENTES DE 5 O MAS AÑOS-SIN VARIEDAD Secano Carga Ganadera:0,18 Recinto:14-071-007-00650-00006 Cultivo:62000 PASTOS PERMANENTES DE 5 O MAS AÑOS-SIN VARIEDAD Secano Carga Ganadera:0,18 Recinto:14-071-007-00650-00012 Cultivo:62000 PASTOS PERMANENTES DE 5 O MAS AÑOS-SIN VARIEDAD Secano Carga Ganadera:0,18 Recinto:14-071-007-00662-00009 Cultivo:62000 PASTOS PERMANENTES DE 5 O MAS AÑOS-SIN VARIEDAD Secano Carga Ganadera:0,18 Recinto:14-071-007-00662-00010 Cultivo:62000 PASTOS PERMANENTES DE 5 O MAS AÑOS-SIN VARIEDAD Secano Carga Ganadera:0,18 Recinto:14-071-008-00053-00001 Cultivo:62000 PASTOS PERMANENTES DE 5 O MAS AÑOS-SIN VARIEDAD Secano Carga Ganadera:0,18

**Incidenias de carga ganadera**

**INCIDENCIA DESCRIPCIÓN**

3790	Recinto declarado inactivo Recinto:14-071-007-00473-00001 Cultivo: -
------	---

(1) Con incidencias que retienen pago o deniegan el expediente.

(2) Se calcula sobre superficie declarada admisible.

(3) Aplicación del artículo 16 bis del RD 147/2023.

(4) Expediente con algunos recintos de pastos permanentes ubicados en espacios protegidos donde la carga ganadera mínima será 0,1 UGM/ha.

Puede verificar la integridad de una copia de este documento mediante la lectura del código QR adjunto o mediante el acceso a la dirección <https://ws050.juntadeandalucia.es/verificarFirma> indicando el código de VERIFICACIÓN

FIRMADO POR	RAQUEL MARIA ESPIN CRESPO	17/10/2024	
VERIFICACIÓN	Pk2jmWSPEJNMB623FQZ8JEKDMKEPRE	PÁG. 887/4804	



**APELLIDOS Y NOMBRE / RAZÓN SOCIAL**

PEÑAS MARTÍN MARÍA LUISA

**NIF**

\*\*\*\*5471\*

**EXPEDIENTE**

1282836

**RESOLUCIÓN**

DENEGACIÓN DE LA AYUDA

**DATOS DE MANTENIMIENTO UNIDADES**

**GRUPO DE PAGO**

ZONAS DE MONTAÑA

**Sup. Dec.  
Admisible**

0,00

**Sup.  
Resuelta**

0,00

**Sobredecl.**

0,00

**% Sobredecl.**

0,00

**RESUMEN DE PAGOS**

**IMPORTE ( Euros )**

	<u>RESUELTO</u>	<u>FEADER</u>	<u>MAPA</u>	<u>CAPADR</u>
A pagar	0,00	0,00	0,00	0,00

**APLICACIÓN DE REDUCCIONES Y PENALIZACIONES (%)**

<u>Crterios de subvencionabilidad (1)</u>	<u>Presentación tardía</u>	<u>Omisión declaración</u>	<u>Condicionalidad</u>
100,00	0,00	0,00	0,00

**IMPORTE ( Euros )**

<u>Calculado(2)</u>	<u>Reducción</u>	<u>Penalización</u>	<u>Reducción Penalización (3)</u>	<u>Penalización adicional</u>	<u>Resuelto</u>	<u>FEADER</u>	<u>MAPA</u>	<u>CAPADR</u>
0,00 €	0,00 €	0,00 €	0,00 €	0,00 €	0,00 €	0,00 €	0,00 €	0,00 €
<u>Importe Unitario:</u>	93,00 €	<u>Nuevo Importe Unitario:</u>	0,00 €					

(1) Con incidencias que retienen pago o deniegan el expediente.

(2) Se calcula sobre superficie declarada admisible.

(3) Aplicación del artículo 16 bis del RD 147/2023.

(4) Expediente con algunos recintos de pastos permanentes ubicados en espacios protegidos donde la carga ganadera mínima será 0,1 UGM/ha.

Puede verificar la integridad de una copia de este documento mediante la lectura del código QR adjunto o mediante el acceso a la dirección <https://ws050.juntadeandalucia.es/verificarFirma> indicando el código de VERIFICACIÓN

FIRMADO POR

RAQUEL MARIA ESPIN CRESPO

17/10/2024

VERIFICACIÓN

Pk2jmWSPEJNMB623FQZ8JEKDMKEPRE

PÁG. 888/4804







**RECINTOS PROPUESTOS**

REF.	REFERENCIA SIGPAC	CULTIVO	S/R	USO SIGPAC	Sup. Dec. admisible	Sup. Campo	Sup. Determ.	Sup. Resuelta
-1313756	14-071-009-00084-0001	PASTOS PERMANENTES DE 5 O MAS AÑOS	S		3,84		3,84	3,84
-1094521	14-071-015-00235-0008	OLIVAR	S		0,01		0,01	0,01
-742482	14-071-009-00084-0005	PASTOS PERMANENTES DE 5 O MAS AÑOS	S		0,50		0,50	0,50
4150165	14-071-014-00249-0001	OLIVAR	S		0,29		0,29	0,29
4150166	14-071-014-00249-0002	OLIVAR	S		0,49		0,49	0,49
4150167	14-071-014-00249-0004	PASTOS PERMANENTES DE 5 O MAS AÑOS	S		1,80		1,80	1,80
4150168	14-071-014-00249-0006	PASTOS PERMANENTES DE 5 O MAS AÑOS	S		0,46		0,46	0,46
4568993	14-071-015-00251-0002	OLIVAR	S		0,72		0,72	0,72
4568997	14-071-015-00250-0001	OLIVAR	S		0,43		0,43	0,43
5283919	14-071-009-00016-0001	PASTOS PERMANENTES DE 5 O MAS AÑOS	S		1,43		1,43	1,43
6928750	14-071-007-00544-0001	PASTOS PERMANENTES DE 5 O MAS AÑOS	S		0,14		0,14	0,00
6928753	14-071-009-00020-0004	OLIVAR	S		1,93		1,93	1,93
6928754	14-071-009-00020-0001	PASTOS PERMANENTES DE 5 O MAS AÑOS	S		0,20		0,20	0,20
6928755	14-071-009-00020-0003	PASTOS PERMANENTES DE 5 O MAS AÑOS	S		0,20		0,20	0,20
6928756	14-071-009-00020-0002	PASTOS PERMANENTES DE 5 O MAS AÑOS	S		0,04		0,04	0,04
6928757	14-071-009-00021-0001	OLIVAR	S		2,07		2,07	2,07
6928758	14-071-009-00080-0001	PASTOS PERMANENTES DE 5 O MAS AÑOS	S		0,62		0,62	0,00
6928759	14-071-009-00080-0002	PASTOS PERMANENTES DE 5 O MAS AÑOS	S		0,49		0,49	0,00
6928766	14-071-014-00251-0001	PASTOS PERMANENTES DE 5 O MAS AÑOS	S		0,48		0,48	0,00
6928768	14-071-014-00173-0001	OLIVAR	S		0,56		0,56	0,56
6928770	14-071-015-00214-0001	PASTOS PERMANENTES DE 5 O MAS AÑOS	S		0,62		0,62	0,00
6928771	14-071-015-00225-0001	PASTOS DE MENOS DE 5 AÑOS	S		0,65		0,65	0,65
6928772	14-071-015-00224-0001	PASTOS DE MENOS DE 5 AÑOS	S		0,79		0,79	0,79
6928790	14-071-015-00252-0001	PASTOS PERMANENTES DE 5 O MAS AÑOS	S		0,86		0,86	0,86
1700000002745045	14-071-009-00174-0001	PASTOS PERMANENTES DE 5 O MAS AÑOS	S		0,19		0,19	0,19
1700000002745046	14-071-009-00178-0004	PASTOS PERMANENTES DE 5 O MAS AÑOS	S		0,04		0,04	0,04
1700000002745047	14-071-009-00169-0002	PASTOS PERMANENTES DE 5 O MAS AÑOS	S		0,14		0,14	0,14
1700000002745048	14-071-009-00174-0003	PASTOS PERMANENTES DE 5 O MAS AÑOS	S		2,21		2,21	2,21
1700000002745049	14-071-009-00174-0006	PASTOS PERMANENTES DE 5 O MAS AÑOS	S		0,94		0,94	0,94
1700000002745050	14-071-009-00175-0003	PASTOS PERMANENTES DE 5 O MAS AÑOS	S		1,64		1,64	1,64
1700000002745051	14-071-009-00175-0005	PASTOS PERMANENTES DE 5 O MAS AÑOS	S		0,14		0,14	0,14
1700000002745052	14-071-009-00178-0003	PASTOS PERMANENTES DE 5 O MAS AÑOS	S		0,05		0,05	0,05
1700000002745062	14-071-009-00170-0001	PASTOS PERMANENTES DE 5 O MAS AÑOS	S		0,94		0,94	0,94
1700000002745063	14-071-009-00264-0001	PASTOS PERMANENTES DE 5 O MAS AÑOS	S		0,31		0,31	0,31
1700000002745064	14-071-009-00169-0001	PASTOS PERMANENTES DE 5 O MAS AÑOS	S		1,16		1,16	1,16
1700000002745066	14-071-009-00167-0001	PASTOS PERMANENTES DE 5 O MAS AÑOS	S		3,17		3,17	3,17
1700000002745067	14-071-009-00167-0003	PASTOS PERMANENTES DE 5 O MAS AÑOS	S		0,20		0,20	0,20
1700000002745068	14-071-009-00167-0005	PASTOS PERMANENTES DE 5 O MAS AÑOS	S		1,82		1,82	1,82
1700000002745069	14-071-009-00171-0002	PASTOS PERMANENTES DE 5 O MAS AÑOS	S		5,10		5,10	5,10
1700000002745070	14-071-009-00169-0003	PASTOS PERMANENTES DE 5 O MAS AÑOS	S		0,76		0,76	0,76
1700000002745073	14-071-009-00002-0009	PASTOS PERMANENTES DE 5 O MAS AÑOS	S		0,02		0,02	0,02
1700000002745075	14-071-009-00007-0001	PASTOS PERMANENTES DE 5 O MAS AÑOS	S		2,33		2,33	2,33
1700000002745076	14-071-009-00011-0001	PASTOS PERMANENTES DE 5 O MAS AÑOS	S		0,47		0,47	0,47
1700000002745081	14-071-009-00019-0001	PASTOS PERMANENTES DE 5 O MAS AÑOS	S		0,23		0,23	0,23
1700000002745084	14-071-009-00023-0003	PASTOS PERMANENTES DE 5 O MAS AÑOS	S		0,36		0,36	0,36
1700000002745086	14-071-009-00174-0002	OLIVAR	S		2,81		2,81	2,81
1700000002745090	14-071-014-00161-0003	OLIVAR	S		1,89		1,89	1,89
1700000002745091	14-071-014-00151-0001	OLIVAR	S		0,56		0,56	0,56
1700000002745092	14-071-015-00050-0001	OLIVAR	S		0,54		0,54	0,54
1700000002745094	14-071-015-00228-0002	OLIVAR	S		0,04		0,04	0,04
1700000002745095	14-071-015-00221-0001	OLIVAR	S		1,14		1,14	1,14
1700000002745096	14-071-015-00228-0003	OLIVAR	S		0,04		0,04	0,04

(1) Con incidencias que retienen pago o deniegan el expediente.

(2) Se calcula sobre superficie declarada admisible.

(3) Aplicación del artículo 16 bis del RD 147/2023.

(4) Expediente con algunos recintos de pastos permanentes ubicados en espacios protegidos donde la carga ganadera mínima será 0,1 UGM/ha.

Puede verificar la integridad de una copia de este documento mediante la lectura del código QR adjunto o mediante el acceso a la dirección <https://ws050.juntadeandalucia.es/verificarFirma> indicando el código de VERIFICACIÓN

FIRMADO POR

RAQUEL MARIA ESPIN CRESPO

17/10/2024

VERIFICACIÓN

Pk2jmWSPEJNMB623FQZ8JEKDMKEPRE

PÁG. 889/4804





**RECINTOS PROPUESTOS**

REF.	REFERENCIA SIGPAC	CULTIVO	S/R	USO SIGPAC	Sup. Dec. admisible	Sup. Campo	Sup. Determ.	Sup. Resuelta
170000002745097	14-071-015-00228-0004	OLIVAR	S		0,02		0,02	0,02
170000002745098	14-071-015-00235-0004	OLIVAR	S		2,27		2,27	2,27
170000002745099	14-071-015-00235-0003	OLIVAR	S		1,46		1,46	1,46
170000002745100	14-071-007-00522-0007	OLIVAR	S		7,89		7,89	7,89
170000002745101	14-071-007-00542-0001	OLIVAR	S		0,67		0,67	0,67
170000002745102	14-071-007-00521-0001	OLIVAR	S		0,97		0,97	0,97
170000002745104	14-071-009-00167-0002	PASTOS PERMANENTES DE 5 O MAS AÑOS	S		3,34		3,34	3,34
170000002745105	14-071-009-00171-0001	PASTOS PERMANENTES DE 5 O MAS AÑOS	S		2,87		2,87	2,87
170000002745108	14-071-009-00164-0001	PASTOS PERMANENTES DE 5 O MAS AÑOS	S		0,69		0,69	0,69
170000002745109	14-071-009-00164-0002	PASTOS PERMANENTES DE 5 O MAS AÑOS	S		0,56		0,56	0,56
170000002745110	14-071-009-00174-0004	PASTOS PERMANENTES DE 5 O MAS AÑOS	S		0,09		0,09	0,09
170000002745111	14-071-009-00175-0004	PASTOS PERMANENTES DE 5 O MAS AÑOS	S		0,02		0,02	0,02
170000002745114	14-071-009-00169-0005	OLIVAR	S		0,03		0,03	0,03
170000002745115	14-071-009-00169-0007	OLIVAR	S		0,95		0,95	0,95
170000002745118	14-071-009-00001-0004	OLIVAR	S		0,61		0,61	0,61
170000002745119	14-071-007-00749-0001	OLIVAR	S		0,53		0,53	0,53
170000002745120	14-071-007-00750-0001	OLIVAR	S		2,29		2,29	2,29
170000002745124	14-071-007-00651-0004	OLIVAR	S		11,35		11,35	11,35
170000002745125	14-071-007-00651-0002	OLIVAR	S		0,11		0,11	0,11
170000002745126	14-071-009-00003-0012	OLIVAR	S		0,03		0,03	0,03
170000002745127	14-071-009-00003-0005	OLIVAR	S		0,06		0,06	0,06
170000002745129	14-071-009-00003-0003	OLIVAR	S		0,14		0,14	0,14
170000002745130	14-071-009-00002-0006	OLIVAR	S		2,44		2,44	2,44
170000002745131	14-071-009-00002-0005	OLIVAR	S		0,06		0,06	0,06
170000002745132	14-071-009-00002-0004	OLIVAR	S		0,06		0,06	0,06
170000002745133	14-071-009-00001-0005	OLIVAR	S		1,29		1,29	1,29
170000002745134	14-071-015-00248-0004	OLIVAR	S		0,02		0,02	0,02
170000002745135	14-071-015-00248-0007	OLIVAR	S		0,13		0,13	0,13
170000002745136	14-071-015-00248-0009	OLIVAR	S		0,29		0,29	0,29
170000002745137	14-071-015-00249-0001	OLIVAR	S		0,95		0,95	0,95
170000002745139	14-071-015-00248-0013	OLIVAR	S		0,02		0,02	0,02
170000002745140	14-071-007-00522-0009	OLIVAR	S		0,84		0,84	0,84
170000002745141	14-071-015-00239-0003	OLIVAR	S		0,13		0,13	0,13
170000002745142	14-071-015-00239-0002	OLIVAR	S		0,06		0,06	0,06
170000002745144	14-071-007-00539-0004	OLIVAR	S		0,61		0,61	0,61
170000002745146	14-071-009-00178-0005	PASTOS PERMANENTES DE 5 O MAS AÑOS	S		0,05		0,05	0,05
170000002745155	14-071-009-00174-0005	PASTOS PERMANENTES DE 5 O MAS AÑOS	S		0,73		0,73	0,73
170000002745158	14-071-015-00050-0002	PASTOS PERMANENTES DE 5 O MAS AÑOS	S		0,07		0,07	0,07
170000002745164	14-071-014-00170-0006	PASTOS PERMANENTES DE 5 O MAS AÑOS	S		2,75		2,75	2,75
170000002745165	14-071-014-00161-0001	PASTOS PERMANENTES DE 5 O MAS AÑOS	S		0,45		0,45	0,45
170000002745170	14-071-014-00170-0005	PASTOS PERMANENTES DE 5 O MAS AÑOS	S		8,77		8,77	8,77
170000002745171	14-071-014-00151-0002	PASTOS PERMANENTES DE 5 O MAS AÑOS	S		0,03		0,03	0,03
170000002745174	14-071-015-00248-0001	PASTOS PERMANENTES DE 5 O MAS AÑOS	S		0,17		0,17	0,17
170000002745175	14-071-015-00245-0001	PASTOS PERMANENTES DE 5 O MAS AÑOS	S		4,25		4,25	4,25
170000002745177	14-071-015-00228-0010	PASTOS PERMANENTES DE 5 O MAS AÑOS	S		0,87		0,87	0,87
170000002745178	14-071-015-00227-0001	PASTOS PERMANENTES DE 5 O MAS AÑOS	S		1,23		1,23	1,23
170000002745179	14-071-015-00229-0001	PASTOS PERMANENTES DE 5 O MAS AÑOS	S		0,20		0,20	0,20
170000002745181	14-071-015-00215-0001	PASTOS PERMANENTES DE 5 O MAS AÑOS	S		3,86		3,86	3,86
170000002745182	14-071-015-00218-0001	PASTOS PERMANENTES DE 5 O MAS AÑOS	S		1,65		1,65	1,65
170000002745183	14-071-015-00235-0005	PASTOS PERMANENTES DE 5 O MAS AÑOS	S		0,06		0,06	0,06
170000002745185	14-071-015-00050-0004	PASTOS PERMANENTES DE 5 O MAS AÑOS	S		0,47		0,47	0,47
170000002745186	14-071-015-00248-0008	OLIVAR	S		0,54		0,54	0,54

(1) Con incidencias que retienen pago o deniegan el expediente.

(2) Se calcula sobre superficie declarada admisible.

(3) Aplicación del artículo 16 bis del RD 147/2023.

(4) Expediente con algunos recintos de pastos permanentes ubicados en espacios protegidos donde la carga ganadera mínima será 0,1 UGM/ha.

Puede verificar la integridad de una copia de este documento mediante la lectura del código QR adjunto o mediante el acceso a la dirección <a href="https://ws050.juntadeandalucia.es/verificarFirma">https://ws050.juntadeandalucia.es/verificarFirma</a> indicando el código de VERIFICACIÓN			
FIRMADO POR	RAQUEL MARIA ESPIN CRESPO	17/10/2024	
VERIFICACIÓN	Pk2jmWSPEJNMB623FQZ8JEKDMKEPRE	PÁG. 890/4804	



**RECINTOS PROPUESTOS**

REF.	REFERENCIA SIGPAC	CULTIVO	S/R	USO SIGPAC	Sup. Dec. admisible	Sup. Campo	Sup. Determ.	Sup. Resuelta
170000002745187	14-071-015-00051-0001	PASTOS PERMANENTES DE 5 O MAS AÑOS	S		1,83		1,83	1,83
170000002745188	14-071-015-00248-0010	OLIVAR	S		0,06		0,06	0,06
170000002745189	14-071-015-00052-0001	PASTOS PERMANENTES DE 5 O MAS AÑOS	S		0,58		0,58	0,58
170000002745190	14-071-015-00054-0001	PASTOS PERMANENTES DE 5 O MAS AÑOS	S		0,17		0,17	0,17
170000002745193	14-071-007-00522-0008	PASTOS PERMANENTES DE 5 O MAS AÑOS	S		2,36		2,36	2,36
170000002745194	14-071-007-00539-0002	PASTOS PERMANENTES DE 5 O MAS AÑOS	S		0,73		0,73	0,73
170000002745195	14-071-007-00522-0011	PASTOS PERMANENTES DE 5 O MAS AÑOS	S		0,23		0,23	0,23
170000002745197	14-071-007-00522-0003	PASTOS PERMANENTES DE 5 O MAS AÑOS	S		0,40		0,40	0,40
170000002745198	14-071-007-00539-0001	PASTOS PERMANENTES DE 5 O MAS AÑOS	S		0,09		0,09	0,09
170000002745200	14-071-015-00248-0002	PASTOS PERMANENTES DE 5 O MAS AÑOS	S		2,01		2,01	2,01
170000002745201	14-071-015-00253-0001	PASTOS PERMANENTES DE 5 O MAS AÑOS	S		0,77		0,77	0,77
170000002745202	14-071-015-00246-0001	PASTOS PERMANENTES DE 5 O MAS AÑOS	S		0,96		0,96	0,96
170000002745203	14-071-015-00239-0001	PASTOS PERMANENTES DE 5 O MAS AÑOS	S		0,43		0,43	0,43
170000002745205	14-071-015-00231-0002	PASTOS PERMANENTES DE 5 O MAS AÑOS	S		0,09		0,09	0,09
170000002745206	14-071-015-00231-0001	PASTOS PERMANENTES DE 5 O MAS AÑOS	S		1,17		1,17	1,17
170000002745207	14-071-015-00230-0001	PASTOS PERMANENTES DE 5 O MAS AÑOS	S		1,06		1,06	1,06
170000002745208	14-071-015-00235-0002	PASTOS PERMANENTES DE 5 O MAS AÑOS	S		0,63		0,63	0,63
170000002745209	14-071-009-00019-0002	OLIVAR	S		1,66		1,66	1,66
170000002745210	14-071-009-00023-0001	OLIVAR	S		1,18		1,18	1,18
170000002745211	14-071-009-00002-0007	PASTOS PERMANENTES DE 5 O MAS AÑOS	S		2,47		2,47	2,47
170000002745212	14-071-009-00002-0001	PASTOS PERMANENTES DE 5 O MAS AÑOS	S		0,17		0,17	0,17
170000002745213	14-071-009-00083-0001	OLIVAR	S		1,12		1,12	1,12
170000002745214	14-071-009-00003-0002	PASTOS PERMANENTES DE 5 O MAS AÑOS	S		2,10		2,10	2,10
170000002745216	14-071-009-00004-0002	PASTOS PERMANENTES DE 5 O MAS AÑOS	S		0,66		0,66	0,66
170000002745218	14-071-009-00003-0015	OLIVAR	S		0,04		0,04	0,04
170000002745219	14-071-009-00003-0014	PASTOS PERMANENTES DE 5 O MAS AÑOS	S		0,22		0,22	0,22
170000002745220	14-071-009-00001-0002	PASTOS PERMANENTES DE 5 O MAS AÑOS	S		0,82		0,82	0,82
170000002745222	14-071-009-00005-0003	PASTOS PERMANENTES DE 5 O MAS AÑOS	S		0,38		0,38	0,38
170000002745223	14-071-009-00014-0004	PASTOS PERMANENTES DE 5 O MAS AÑOS	S		0,84		0,84	0,84
170000002745224	14-071-009-00015-0003	PASTOS PERMANENTES DE 5 O MAS AÑOS	S		3,79		3,79	3,79
170000002745226	14-071-009-00003-0016	PASTOS PERMANENTES DE 5 O MAS AÑOS	S		0,09		0,09	0,09
170000002745229	14-071-007-00742-0003	PASTOS PERMANENTES DE 5 O MAS AÑOS	S		3,82		3,82	3,82
170000002745232	14-071-009-00001-0001	PASTOS PERMANENTES DE 5 O MAS AÑOS	S		0,01		0,01	0,01
170000002745233	14-071-009-00165-0001	OLIVAR	S		0,80		0,80	0,80

**INCIDENCIAS**

**INCIDENCIA DESCRIPCIÓN**

3790	Recinto declarado inactivo Recinto:14-071-007-00544-00001 Cultivo: - Recinto:14-071-009-00080-00001 Cultivo: - Recinto:14-071-009-00080-00002 Cultivo: - Recinto:14-071-014-00251-00001 Cultivo: - Recinto:14-071-015-00214-00001 Cultivo: -
74018	Productor que no es agricultor a título principal, según los datos del ejercicio fiscal n-1 y seguridad socia.
74053	Importe inferior a 100 Euros

**Incidencias de carga ganadera**

**INCIDENCIA DESCRIPCIÓN**

3790	Recinto declarado inactivo Recinto:14-071-007-00544-00001 Cultivo: - Recinto:14-071-009-00080-00001 Cultivo: -
------	--

(1) Con incidencias que retienen pago o deniegan el expediente.

(2) Se calcula sobre superficie declarada admisible.

(3) Aplicación del artículo 16 bis del RD 147/2023.

(4) Expediente con algunos recintos de pastos permanentes ubicados en espacios protegidos donde la carga ganadera mínima será 0,1 UGM/ha.

Puede verificar la integridad de una copia de este documento mediante la lectura del código QR adjunto o mediante el acceso a la dirección <https://ws050.juntadeandalucia.es/verificarFirma> indicando el código de VERIFICACIÓN

FIRMADO POR

RAQUEL MARIA ESPIN CRESPO

17/10/2024

VERIFICACIÓN

Pk2jmWSPEJNMB623FQZ8JEKDMKEPRE

PÁG. 891/4804





Recinto:14-071-009-00080-00002 Cultivo: -  
Recinto:14-071-014-00251-00001 Cultivo: -  
Recinto:14-071-015-00214-00001 Cultivo: -

(1) Con incidencias que retienen pago o deniegan el expediente.  
(2) Se calcula sobre superficie declarada admisible.  
(3) Aplicación del artículo 16 bis del RD 147/2023.  
(4) Expediente con algunos recintos de pastos permanentes ubicados en espacios protegidos donde la carga ganadera mínima será 0,1 UGM/ha.

Puede verificar la integridad de una copia de este documento mediante la lectura del código QR adjunto o mediante el acceso a la dirección <https://ws050.juntadeandalucia.es/verificarFirma> indicando el código de VERIFICACIÓN

FIRMADO POR	RAQUEL MARIA ESPIN CRESPO	17/10/2024
VERIFICACIÓN	Pk2jmWSPEJNMB623FQZ8JEKDMKEPRE	PÁG. 892/4804



**APELLIDOS Y NOMBRE / RAZÓN SOCIAL**

PERALVAREZ MERIDA MANUEL JESUS

**NIF**

\*\*\*\*4425\*

**EXPEDIENTE**

1272912

**RESOLUCIÓN**

DENEGACIÓN DE LA AYUDA

**DATOS DE MANTENIMIENTO UNIDADES****GRUPO DE PAGO**

ZONAS DE MONTAÑA

**Sup. Dec.  
Admisible**

0,00

**Sup.  
Resuelta**

0,00

**Sobredecl.**

0,00

**% Sobredecl.**

0,00

**RESUMEN DE PAGOS****IMPORTE ( Euros )**

	<b>RESUELTO</b>	<b>FEADER</b>	<b>MAPA</b>	<b>CAPADR</b>
A pagar	0,00	0,00	0,00	0,00

**APLICACIÓN DE REDUCCIONES Y PENALIZACIONES (%)**

<b>Crterios de subvencionabilidad (1)</b>	<b>Presentación tardía</b>	<b>Omisión declaración</b>	<b>Condicionalidad</b>
100,00	0,00	0,00	0,00

**IMPORTE ( Euros )**

<b>Calculado(2)</b>	<b>Reducción</b>	<b>Penalización</b>	<b>Reducción Penalización (3)</b>	<b>Penalización adicional</b>	<b>Resuelto</b>	<b>FEADER</b>	<b>MAPA</b>	<b>CAPADR</b>
0,00 €	0,00 €	0,00 €	0,00 €	0,00 €	0,00 €	0,00 €	0,00 €	0,00 €
<b>Importe Unitario:</b>	93,00 €	<b>Nuevo Importe Unitario:</b>	0,00 €					

**RECINTOS PROPUESTOS**

<b>REF.</b>	<b>REFERENCIA SIGPAC</b>	<b>CULTIVO</b>	<b>S/R</b>	<b>USO SIGPAC</b>	<b>Sup. Dec. admisible</b>	<b>Sup. Campo</b>	<b>Sup. Determ.</b>	<b>Sup. Resuelta</b>
-1074001	14-055-050-00717-0013	OLIVAR	S		1,64		1,64	1,64
1700000004651729	14-055-037-00681-0001	OLIVAR	S		1,14		1,14	1,14
1700000004651730	14-055-037-00682-0001	OLIVAR	S		1,83		1,83	1,83
1700000004651731	14-055-037-01304-0003	OLIVAR	S		0,06		0,06	0,06
1700000004651732	14-055-039-00226-0001	OLIVAR	S		0,32		0,32	0,32
1700000004651733	14-055-039-00228-0001	OLIVAR	S		1,32		1,32	1,32
1700000004651734	14-055-039-09016-0001	OLIVAR	S		0,07		0,07	0,07
1700000004651735	14-055-037-00683-0001	OLIVAR	S		0,03		0,03	0,03
1700000004685535	18-137-062-00097-0001	OLIVAR	S		1,50		1,50	1,50
1700000004685540	18-137-062-00101-0001	OLIVAR	S		0,89		0,89	0,89
1700000004685541	18-137-062-00103-0001	OLIVAR	S		0,02		0,02	0,02
1700000004685542	18-137-062-00098-0002	OLIVAR	S		1,26		1,26	1,26
1700000004685543	18-137-062-00100-0001	OLIVAR	S		0,98		0,98	0,98
1700000004685544	18-137-062-00136-0001	OLIVAR	S		0,01		0,01	0,01
1700000007051456	14-055-053-00124-0311	OLIVAR	S		2,51		2,51	2,51

**INCIDENCIAS****INCIDENCIA DESCRIPCIÓN**

2454	Solicitante de intervención 6613 cuyo regimen de afiliacion a la SS no es ni el sistema especial agrario(cuenta ajena) ni autonomo con actividad agraria.
74018	Productor que no es agricultor a título principal, según los datos del ejercicio fiscal n-1 y seguridad socia.
74053	Importe inferior a 100 Euros

(1) Con incidencias que retienen pago o deniegan el expediente.

(2) Se calcula sobre superficie declarada admisible.

(3) Aplicación del artículo 16 bis del RD 147/2023.

(4) Expediente con algunos recintos de pastos permanentes ubicados en espacios protegidos donde la carga ganadera mínima será 0,1 UGM/ha.

Puede verificar la integridad de una copia de este documento mediante la lectura del código QR adjunto o mediante el acceso a la dirección <https://ws050.juntadeandalucia.es/verificarFirma> indicando el código de VERIFICACIÓN

FIRMADO POR

RAQUEL MARIA ESPIN CRESPO

17/10/2024

VERIFICACIÓN

Pk2jmWSPEJNMB623FQZ8JEKDMKEPRE

PÁG. 893/4804





**APELLIDOS Y NOMBRE / RAZÓN SOCIAL**

PERALVAREZ RUIZ BURRUECOS FELIPE

**NIF**

\*\*\*\*0209\*

**EXPEDIENTE**

1177397

**RESOLUCIÓN**

DENEGACIÓN DE LA AYUDA

**DATOS DE MANTENIMIENTO UNIDADES**

<b>GRUPO DE PAGO</b>	<b>Sup. Dec. Admisible</b>	<b>Sup. Resuelta</b>	<b>Sobredecl.</b>	<b>% Sobredecl.</b>
ZONAS DE MONTAÑA	0,72	0,72	0,00	0,00

**RESUMEN DE PAGOS**

	<b>IMPORTE ( Euros )</b>			
	<b>RESUELTO</b>	<b>FEADER</b>	<b>MAPA</b>	<b>CAPADR</b>
A pagar	0,00	0,00	0,00	0,00

**APLICACIÓN DE REDUCCIONES Y PENALIZACIONES (%)**

<b>Criterios de subvencionabilidad (1)</b>	<b>Presentación tardía</b>	<b>Omisión declaración</b>	<b>Condicionalidad</b>
100,00	0,00	0,00	0,00

**IMPORTE ( Euros )**

<b>Calculado(2)</b>	<b>Reducción</b>	<b>Penalización</b>	<b>Reducción Penalización (3)</b>	<b>Penalización adicional</b>	<b>Resuelto</b>	<b>FEADER</b>	<b>MAPA</b>	<b>CAPADR</b>
66,96 €	0,00 €	0,00 €	0,00 €	0,00 €	0,00 €	0,00 €	0,00 €	0,00 €
<b>Importe Unitario:</b>	93,00 €	<b>Nuevo Importe Unitario:</b>	93,00 €					

**RECINTOS PROPUESTOS**

<b>REF.</b>	<b>REFERENCIA SIGPAC</b>	<b>CULTIVO</b>	<b>S/R</b>	<b>USO SIGPAC</b>	<b>Sup. Dec. admisible</b>	<b>Sup. Campo</b>	<b>Sup. Determ.</b>	<b>Sup. Resuelta</b>
-1131830	14-055-019-00123-0002	OLIVAR	S		0,02		0,02	0,02
1700000007061001	14-055-008-00343-0002	OLIVAR	S		0,24		0,24	0,24
1700000007061002	14-055-008-00346-0002	OLIVAR	S		0,46		0,46	0,46

**INCIDENCIAS**

**INCIDENCIA DESCRIPCIÓN**

74053 Importe inferior a 100 Euros

(1) Con incidencias que retienen pago o deniegan el expediente.

(2) Se calcula sobre superficie declarada admisible.

(3) Aplicación del artículo 16 bis del RD 147/2023.

(4) Expediente con algunos recintos de pastos permanentes ubicados en espacios protegidos donde la carga ganadera mínima será 0,1 UGM/ha.

Puede verificar la integridad de una copia de este documento mediante la lectura del código QR adjunto o mediante el acceso a la dirección <https://ws050.juntadeandalucia.es/verificarFirma> indicando el código de VERIFICACIÓN

FIRMADO POR	RAQUEL MARIA ESPIN CRESPO	17/10/2024
VERIFICACIÓN	Pk2jmWSPEJNMB623FQZ8JEKDMKEPRE	PÁG. 894/4804





**APELLIDOS Y NOMBRE / RAZÓN SOCIAL**

PEREA FRANCO RAFAEL

**NIF**  
\*\*\*\*7942\*

**EXPEDIENTE**  
1062357

**RESOLUCIÓN**  
DENEGACIÓN DE LA AYUDA

**DATOS DE MANTENIMIENTO UNIDADES**

**GRUPO DE PAGO**

ZONAS DE MONTAÑA

<b>Sup. Dec. Admisible</b>	<b>Sup. Resuelta</b>	<b>Sobredecl.</b>	<b>% Sobredecl.</b>
0,00	0,00	0,00	0,00

**RESUMEN DE PAGOS**

	<b>IMPORTE ( Euros )</b>			
	<b>RESUELTO</b>	<b>FEADER</b>	<b>MAPA</b>	<b>CAPADR</b>
A pagar	0,00	0,00	0,00	0,00

**APLICACIÓN DE REDUCCIONES Y PENALIZACIONES (%)**

<b>Criterios de subvencionabilidad (1)</b>	<b>Presentación tardía</b>	<b>Omisión declaración</b>	<b>Condicionalidad</b>
100,00	0,00	0,00	0,00

**IMPORTE ( Euros )**

Calculado(2)	Reducción	Penalización	Reducción Penalización (3)	Penalización adicional	Resuelto	FEADER	MAPA	CAPADR
0,00 €	0,00 €	0,00 €	0,00 €	0,00 €	0,00 €	0,00 €	0,00 €	0,00 €
<b>Importe Unitario:</b>	93,00 €	<b>Nuevo Importe Unitario:</b>	0,00 €					

**RECINTOS PROPUESTOS**

<b>REF.</b>	<b>REFERENCIA SIGPAC</b>	<b>CULTIVO</b>	<b>S/R</b>	<b>USO SIGPAC</b>	<b>Sup. Dec. admisible</b>	<b>Sup. Campo</b>	<b>Sup. Determ.</b>	<b>Sup. Resuelta</b>
170000005347269	14-073-060-00055-0004	PASTOS PERMANENTES DE 5 O MAS AÑOS	S		2,65		2,65	2,65
170000005347270	14-073-060-00055-0004	PASTOS PERMANENTES DE 5 O MAS AÑOS	S		4,17		4,17	4,17
170000005347272	14-073-060-00061-0002	PASTOS PERMANENTES DE 5 O MAS AÑOS	S		1,44		1,44	1,44
170000005347273	14-073-060-00061-0001	PASTOS PERMANENTES DE 5 O MAS AÑOS	S		1,52		1,52	1,52

**INCIDENCIAS**

**INCIDENCIA DESCRIPCIÓN**

74018 Productor que no es agricultor a título principal, según los datos del ejercicio fiscal n-1 y seguridad socia.  
74053 Importe inferior a 100 Euros

(1) Con incidencias que retienen pago o deniegan el expediente.

(2) Se calcula sobre superficie declarada admisible.

(3) Aplicación del artículo 16 bis del RD 147/2023.

(4) Expediente con algunos recintos de pastos permanentes ubicados en espacios protegidos donde la carga ganadera mínima será 0,1 UGM/ha.

Puede verificar la integridad de una copia de este documento mediante la lectura del código QR adjunto o mediante el acceso a la dirección <https://ws050.juntadeandalucia.es/verificarFirma> indicando el código de VERIFICACIÓN

FIRMADO POR	RAQUEL MARIA ESPIN CRESPO	17/10/2024
VERIFICACIÓN	Pk2jmWSPEJNMB623FQZ8JEKDMKEPRE	PÁG. 895/4804





**APELLIDOS Y NOMBRE / RAZÓN SOCIAL**

PÉREZ FERNÁNDEZ RAFAEL

**NIF**

\*\*\*\*1179\*

**EXPEDIENTE**

1255193

**RESOLUCIÓN**

DENEGACIÓN DE LA AYUDA

**DATOS DE MANTENIMIENTO UNIDADES**

**GRUPO DE PAGO**

ZONAS DE MONTAÑA

**Sup. Dec.  
Admisible**

0,00

**Sup.  
Resuelta**

0,00

**Sobredecl.**

0,00

**% Sobredecl.**

0,00

**RESUMEN DE PAGOS**

**IMPORTE ( Euros )**

	<b>RESUELTO</b>	<b>FEADER</b>	<b>MAPA</b>	<b>CAPADR</b>
A pagar	0,00	0,00	0,00	0,00

**APLICACIÓN DE REDUCCIONES Y PENALIZACIONES (%)**

<b>Criterios de subvencionabilidad (1)</b>	<b>Presentación tardía</b>	<b>Omisión declaración</b>	<b>Condicionalidad</b>
100,00	0,00	0,00	0,00

**IMPORTE ( Euros )**

<b>Calculado(2)</b>	<b>Reducción</b>	<b>Penalización</b>	<b>Reducción Penalización (3)</b>	<b>Penalización adicional</b>	<b>Resuelto</b>	<b>FEADER</b>	<b>MAPA</b>	<b>CAPADR</b>
0,00 €	0,00 €	0,00 €	0,00 €	0,00 €	0,00 €	0,00 €	0,00 €	0,00 €
<b>Importe Unitario:</b>	93,00 €	<b>Nuevo Importe Unitario:</b>	0,00 €					

**RECINTOS PROPUESTOS**

<b>REF.</b>	<b>REFERENCIA SIGPAC</b>	<b>CULTIVO</b>	<b>S/R</b>	<b>USO SIGPAC</b>	<b>Sup. Dec. admisible</b>	<b>Sup. Campo</b>	<b>Sup. Determ.</b>	<b>Sup. Resuelta</b>
-777653	14-047-001-00070-0006	OLIVAR	S		1,87		1,87	1,87
-777652	14-047-001-00070-0003	OLIVAR	S		2,56		2,56	2,56
-777650	14-047-001-00069-0002	OLIVAR	S		0,64		0,64	0,64
-777649	14-047-001-00069-0001	OLIVAR	S		3,31		3,31	3,31
1700000006523201	14-047-001-00084-0003	OLIVAR	S		3,35		3,35	3,35

**INCIDENCIAS**

**INCIDENCIA DESCRIPCIÓN**

2454	Solicitante de intervención 6613 cuyo regimen de afiliacion a la SS no es ni el sistema especial agrario(cuenta ajena) ni autonomo con actividad agraria.
74018	Productor que no es agricultor a título principal, según los datos del ejercicio fiscal n-1 y seguridad socia.
74053	Importe inferior a 100 Euros

(1) Con incidencias que retienen pago o deniegan el expediente.

(2) Se calcula sobre superficie declarada admisible.

(3) Aplicación del artículo 16 bis del RD 147/2023.

(4) Expediente con algunos recintos de pastos permanentes ubicados en espacios protegidos donde la carga ganadera mínima será 0,1 UGM/ha.

Puede verificar la integridad de una copia de este documento mediante la lectura del código QR adjunto o mediante el acceso a la dirección <https://ws050.juntadeandalucia.es/verificarFirma> indicando el código de VERIFICACIÓN

FIRMADO POR

RAQUEL MARIA ESPIN CRESPO

17/10/2024

VERIFICACIÓN

Pk2jmWSPEJNMB623FQZ8JEKDMKEPRE

PÁG. 896/4804







**APELLIDOS Y NOMBRE / RAZÓN SOCIAL**

PÉREZ GÓMEZ JOSÉ

**NIF**

\*\*\*\*0344\*

**EXPEDIENTE**

1206297

**RESOLUCIÓN**

DENEGACIÓN DE LA AYUDA

**DATOS DE MANTENIMIENTO UNIDADES**

**GRUPO DE PAGO**

ZONAS DE MONTAÑA

**Sup. Dec.  
Admisible**

0,00

**Sup.  
Resuelta**

0,00

**Sobredecl.**

0,00

**% Sobredecl.**

0,00

**RESUMEN DE PAGOS**

**IMPORTE ( Euros )**

	<u>RESUELTO</u>	<u>FEADER</u>	<u>MAPA</u>	<u>CAPADR</u>
A pagar	0,00	0,00	0,00	0,00

**APLICACIÓN DE REDUCCIONES Y PENALIZACIONES (%)**

<u>Criterios de subvencionabilidad (1)</u>	<u>Presentación tardía</u>	<u>Omisión declaración</u>	<u>Condicionabilidad</u>
100,00	0,00	0,00	0,00

**IMPORTE ( Euros )**

<u>Calculado(2)</u>	<u>Reducción</u>	<u>Penalización</u>	<u>Reducción Penalización (3)</u>	<u>Penalización adicional</u>	<u>Resuelto</u>	<u>FEADER</u>	<u>MAPA</u>	<u>CAPADR</u>
0,00 €	0,00 €	0,00 €	0,00 €	0,00 €	0,00 €	0,00 €	0,00 €	0,00 €
<u>Importe Unitario:</u>	93,00 €	<u>Nuevo Importe Unitario:</u>	0,00 €					

(1) Con incidencias que retienen pago o deniegan el expediente.

(2) Se calcula sobre superficie declarada admisible.

(3) Aplicación del artículo 16 bis del RD 147/2023.

(4) Expediente con algunos recintos de pastos permanentes ubicados en espacios protegidos donde la carga ganadera mínima será 0,1 UGM/ha.

Puede verificar la integridad de una copia de este documento mediante la lectura del código QR adjunto o mediante el acceso a la dirección <https://ws050.juntadeandalucia.es/verificarFirma> indicando el código de VERIFICACIÓN

FIRMADO POR

RAQUEL MARIA ESPIN CRESPO

17/10/2024

VERIFICACIÓN

Pk2jmWSPEJNMB623FQZ8JEKDMKEPRE

PÁG. 897/4804





**RECINTOS PROPUESTOS**

REF.	REFERENCIA SIGPAC	CULTIVO	S/R	USO SIGPAC	Sup. Dec. admisible	Sup. Campo	Sup. Determ.	Sup. Resuelta
170000005321012	14-055-037-00631-0002	OLIVAR	S		1,63		1,63	1,63
170000005321013	14-055-037-01035-0001	OLIVAR	S		0,08		0,08	0,08
170000005321014	14-055-037-01032-0001	OLIVAR	S		0,01		0,01	0,01
170000005321015	14-055-037-01033-0001	OLIVAR	S		0,28		0,28	0,28
170000005321016	14-055-037-01036-0001	OLIVAR	S		0,33		0,33	0,33
170000005321017	14-055-037-01037-0001	OLIVAR	S		1,36		1,36	1,36
170000005321018	14-055-037-01038-0005	OLIVAR	S		0,03		0,03	0,03
170000005321019	14-055-037-01040-0001	OLIVAR	S		0,03		0,03	0,03
170000005321020	14-055-037-01035-0001	OLIVAR	S		0,53		0,53	0,53
170000005321021	14-055-037-09079-0003	OLIVAR	S		0,02		0,02	0,02
170000005321022	14-055-037-01032-0001	OLIVAR	S		0,02		0,02	0,02
170000005321023	14-055-037-01032-0001	OLIVAR	S		0,03		0,03	0,03
170000005321024	14-055-037-01032-0001	OLIVAR	S		0,02		0,02	0,02
170000005321025	14-055-037-01032-0001	OLIVAR	S		1,03		1,03	1,03
170000005321026	14-055-037-01030-0001	OLIVAR	S		0,02		0,02	0,02
170000005321027	14-055-037-01033-0002	OLIVAR	S		0,22		0,22	0,22
170000005321028	14-055-037-01037-0008	OLIVAR	S		0,18		0,18	0,18
170000005321029	14-055-037-00691-0003	OLIVAR	S		0,13		0,13	0,13
170000005321030	14-055-037-00692-0001	OLIVAR	S		3,67		3,67	3,67
170000005321031	14-055-037-09078-0001	OLIVAR	S		0,02		0,02	0,02
170000005321032	14-055-037-00691-0003	OLIVAR	S		0,01		0,01	0,01
170000005321033	14-055-037-00640-0003	OLIVAR	S		1,20		1,20	1,20
170000005321034	14-055-037-00703-0004	OLIVAR	S		5,08		5,08	5,08
170000005321035	14-055-050-00168-0004	OLIVAR	S		2,61		2,61	2,61
170000005321036	14-055-050-00169-0005	OLIVAR	S		0,18		0,18	0,18
170000005321037	14-055-050-00168-0009	OLIVAR	S		0,11		0,11	0,11
170000005321038	14-055-039-00275-0002	OLIVAR	S		0,04		0,04	0,04
170000005321039	14-055-039-00276-0001	OLIVAR	S		0,24		0,24	0,24
170000005321040	14-055-039-00290-0001	OLIVAR	S		0,94		0,94	0,94
170000005321041	14-055-037-00641-0001	OLIVAR	S		0,49		0,49	0,49
170000005321042	14-055-050-00147-0002	OLIVAR	S		0,02		0,02	0,02
170000005321043	14-055-050-00168-0007	OLIVAR	S		0,35		0,35	0,35
170000005321044	14-055-037-00640-0010	OLIVAR	S		0,40		0,40	0,40
170000005321045	14-055-039-00242-0001	OLIVAR	S		0,02		0,02	0,02
170000005321046	14-055-039-00247-0002	OLIVAR	S		1,21		1,21	1,21
170000005321047	14-055-037-00640-0004	OLIVAR	S		0,58		0,58	0,58
170000005321048	14-055-039-00269-0001	OLIVAR	S		0,01		0,01	0,01
170000005321049	14-055-037-09099-0010	OLIVAR	S		0,01		0,01	0,01
170000005321050	14-055-037-01039-0001	OLIVAR	S		0,01		0,01	0,01
170000005321051	14-055-037-01112-0001	OLIVAR	S		0,47		0,47	0,47
170000005321052	14-055-037-01297-0005	OLIVAR	S		3,28		3,28	3,28
170000005324296	14-055-037-00445-0002	OLIVAR	S		1,16		1,16	1,16
170000005324297	14-055-037-00445-0003	OLIVAR	S		0,56		0,56	0,56

**INCIDENCIAS**

**INCIDENCIA DESCRIPCIÓN**

2454	Solicitante de intervención 6613 cuyo regimen de afiliación a la SS no es ni el sistema especial agrario(cuenta ajena) ni autonomo con actividad agraria.
74018	Productor que no es agricultor a título principal, según los datos del ejercicio fiscal n-1 y seguridad socia.
74053	Importe inferior a 100 Euros

(1) Con incidencias que retienen pago o deniegan el expediente.  
 (2) Se calcula sobre superficie declarada admisible.  
 (3) Aplicación del artículo 16 bis del RD 147/2023.  
 (4) Expediente con algunos recintos de pastos permanentes ubicados en espacios protegidos donde la carga ganadera mínima será 0,1 UGM/ha.

Puede verificar la integridad de una copia de este documento mediante la lectura del código QR adjunto o mediante el acceso a la dirección <a href="https://ws050.juntadeandalucia.es/verificarFirma">https://ws050.juntadeandalucia.es/verificarFirma</a> indicando el código de VERIFICACIÓN			
FIRMADO POR	RAQUEL MARIA ESPIN CRESPO	17/10/2024	
VERIFICACIÓN	Pk2jmWSPEJNMB623FQZ8JEKDMKEPRE	PÁG. 898/4804	



**APELLIDOS Y NOMBRE / RAZÓN SOCIAL**

PÉREZ GONZÁLEZ JOSÉ FRANCISCO

**NIF**

\*\*\*\*2081\*

**EXPEDIENTE**

1219175

**RESOLUCIÓN**

DENEGACIÓN DE LA AYUDA

**DATOS DE MANTENIMIENTO UNIDADES**

<b>GRUPO DE PAGO</b>	<b>Sup. Dec. Admisible</b>	<b>Sup. Resuelta</b>	<b>Sobredecl.</b>	<b>% Sobredecl.</b>
ZONAS DE MONTAÑA	0,00	0,00	0,00	0,00

**RESUMEN DE PAGOS**

	<b>IMPORTE ( Euros )</b>			
	<b>RESUELTO</b>	<b>FEADER</b>	<b>MAPA</b>	<b>CAPADR</b>
A pagar	0,00	0,00	0,00	0,00

**APLICACIÓN DE REDUCCIONES Y PENALIZACIONES (%)**

<b>Criterios de subvencionabilidad (1)</b>	<b>Presentación tardía</b>	<b>Omisión declaración</b>	<b>Condicionalidad</b>
100,00	0,00	0,00	0,00

**IMPORTE ( Euros )**

<b>Calculado(2)</b>	<b>Reducción</b>	<b>Penalización</b>	<b>Reducción Penalización (3)</b>	<b>Penalización adicional</b>	<b>Resuelto</b>	<b>FEADER</b>	<b>MAPA</b>	<b>CAPADR</b>
0,00 €	0,00 €	0,00 €	0,00 €	0,00 €	0,00 €	0,00 €	0,00 €	0,00 €
<b>Importe Unitario:</b>	93,00 €	<b>Nuevo Importe Unitario:</b>	0,00 €					

**RECINTOS PROPUESTOS**

<b>REF.</b>	<b>REFERENCIA SIGPAC</b>	<b>CULTIVO</b>	<b>S/R</b>	<b>USO SIGPAC</b>	<b>Sup. Dec. admisible</b>	<b>Sup. Campo</b>	<b>Sup. Determ.</b>	<b>Sup. Resuelta</b>
-536237	14-015-002-00016-0007	OLIVAR	S		0,03		0,03	0,03
170000006971075	14-015-003-00394-0005	OLIVAR	S		1,56		1,56	1,56
170000006971078	14-015-002-00016-0005	OLIVAR	S		1,02		1,02	1,02
170000006971079	14-015-002-00018-0001	OLIVAR	S		0,43		0,43	0,43
170000006971080	14-015-003-00394-0004	OLIVAR	S		1,49		1,49	1,49

**INCIDENCIAS**

**INCIDENCIA DESCRIPCIÓN**

74018	Productor que no es agricultor a título principal, según los datos del ejercicio fiscal n-1 y seguridad socia.
74053	Importe inferior a 100 Euros

(1) Con incidencias que retienen pago o deniegan el expediente.

(2) Se calcula sobre superficie declarada admisible.

(3) Aplicación del artículo 16 bis del RD 147/2023.

(4) Expediente con algunos recintos de pastos permanentes ubicados en espacios protegidos donde la carga ganadera mínima será 0,1 UGM/ha.

Puede verificar la integridad de una copia de este documento mediante la lectura del código QR adjunto o mediante el acceso a la dirección <https://ws050.juntadeandalucia.es/verificarFirma> indicando el código de VERIFICACIÓN

FIRMADO POR	RAQUEL MARIA ESPIN CRESPO	17/10/2024
VERIFICACIÓN	Pk2jmWSPEJNMB623FQZ8JEKDMKEPRE	PÁG. 899/4804





**APELLIDOS Y NOMBRE / RAZÓN SOCIAL**

PÉREZ RODRIGUEZ MARIA ESTHER

**NIF**  
\*\*\*\*5515\*

**EXPEDIENTE**  
1147687

**RESOLUCIÓN**  
DENEGACIÓN DE LA AYUDA

**DATOS DE MANTENIMIENTO UNIDADES**

**GRUPO DE PAGO**

ZONAS DE MONTAÑA

Sup. Dec. Admisible	Sup. Resuelta	Sobredecl.	% Sobredecl.
0,00	0,00	0,00	0,00

**RESUMEN DE PAGOS**

	IMPORTE ( Euros )			
	RESUELTO	FEADER	MAPA	CAPADR
A pagar	0,00	0,00	0,00	0,00

**APLICACIÓN DE REDUCCIONES Y PENALIZACIONES (%)**

Criterios de subvencionabilidad (1)	Presentación tardía	Omisión declaración	Condicionalidad
100,00	0,00	0,00	0,00

**IMPORTE ( Euros )**

Calculado(2)	Reducción	Penalización	Reducción Penalización (3)	Penalización adicional	Resuelto	FEADER	MAPA	CAPADR
0,00 €	0,00 €	0,00 €	0,00 €	0,00 €	0,00 €	0,00 €	0,00 €	0,00 €
Importe Unitario:	93,00 €	Nuevo Importe Unitario:	0,00 €					

**RECINTOS PROPUESTOS**

REF.	REFERENCIA SIGPAC	CULTIVO	S/R	USO SIGPAC	Sup. Dec. admisible	Sup. Campo	Sup. Determ.	Sup. Resuelta
170000006920941	14-043-029-00040-0004	OLIVAR	S		1,17		1,17	1,17
170000006920946	14-043-029-00042-0047	OLIVAR	S		0,07		0,07	0,07
170000006920947	14-043-029-00042-0044	OLIVAR	S		0,65		0,65	0,65
170000006920948	14-043-029-00042-0038	OLIVAR	S		0,24		0,24	0,24
170000006920950	14-043-029-00048-0002	OLIVAR	S		2,47		2,47	2,47
170000006920951	14-043-029-00042-0051	OLIVAR	S		0,05		0,05	0,05
170000006920952	14-043-029-00042-0050	OLIVAR	S		0,15		0,15	0,15
170000006920953	14-043-029-00042-0049	OLIVAR	S		0,56		0,56	0,56
170000006920954	14-043-029-00042-0016	OLIVAR	S		4,37		4,37	4,37
170000006920955	14-043-029-00051-0003	OLIVAR	S		1,87		1,87	1,87

(1) Con incidencias que retienen pago o deniegan el expediente.

(2) Se calcula sobre superficie declarada admisible.

(3) Aplicación del artículo 16 bis del RD 147/2023.

(4) Expediente con algunos recintos de pastos permanentes ubicados en espacios protegidos donde la carga ganadera mínima será 0,1 UGM/ha.

Puede verificar la integridad de una copia de este documento mediante la lectura del código QR adjunto o mediante el acceso a la dirección <https://ws050.juntadeandalucia.es/verificarFirma> indicando el código de VERIFICACIÓN

FIRMADO POR

RAQUEL MARIA ESPIN CRESPO

17/10/2024

VERIFICACIÓN

Pk2jmWSPEJNMB623FQZ8JEKDMKEPRE

PÁG. 900/4804





**INCIDENCIAS**

**INCIDENCIA DESCRIPCIÓN**

- 428 Agricultor con incumplimiento de la figura de agricultor activo.  
Causa de Incumplimiento: No cumple 25/75  
Causa de Incumplimiento: No inscrito en RETA/SETA
- 2454 Solicitante de intervención 6613 cuyo régimen de afiliación a la SS no es ni el sistema especial agrario (cuenta ajena) ni autónomo con actividad agraria.
- 74018 Productor que no es agricultor a título principal, según los datos del ejercicio fiscal n-1 y seguridad social.
- 74053 Importe inferior a 100 Euros
- 86120 Para explotaciones de pastos permanentes ubicadas en espacios protegidos la carga ganadera mínima será 0,1 UGM/ha.  
Recinto: 14-043-029-00042-00019 Cultivo: 62000 PASTOS PERMANENTES DE 5 O MAS AÑOS-SIN VARIEDAD Secano Carga Ganadera: 0  
Recinto: 14-043-029-00042-00037 Cultivo: 62000 PASTOS PERMANENTES DE 5 O MAS AÑOS-SIN VARIEDAD Secano Carga Ganadera: 0  
Recinto: 14-043-029-00042-00042 Cultivo: 62000 PASTOS PERMANENTES DE 5 O MAS AÑOS-SIN VARIEDAD Secano Carga Ganadera: 0  
Recinto: 14-043-029-00270-00001 Cultivo: 62000 PASTOS PERMANENTES DE 5 O MAS AÑOS-SIN VARIEDAD Secano Carga Ganadera: 0
- 86122 Recinto superficie forrajera que realiza la actividad de producción de pastoreo y no declara el o los códigos del Registro de Explotaciones Ganaderas de Andalucía, REGA.  
Recinto: 14-043-029-00042-00019 Cultivo: 62000 PASTOS PERMANENTES DE 5 O MAS AÑOS-SIN VARIEDAD Secano  
Recinto: 14-043-029-00042-00037 Cultivo: 62000 PASTOS PERMANENTES DE 5 O MAS AÑOS-SIN VARIEDAD Secano  
Recinto: 14-043-029-00042-00042 Cultivo: 62000 PASTOS PERMANENTES DE 5 O MAS AÑOS-SIN VARIEDAD Secano  
Recinto: 14-043-029-00270-00001 Cultivo: 62000 PASTOS PERMANENTES DE 5 O MAS AÑOS-SIN VARIEDAD Secano
- 86124 Recinto de forrajera para Cálculo de Carga Ganadera que No pertenece a Explotación.  
Recinto: 14-043-029-00042-00019 Cultivo: 62000 PASTOS PERMANENTES DE 5 O MAS AÑOS-SIN VARIEDAD Secano  
Recinto: 14-043-029-00042-00037 Cultivo: 62000 PASTOS PERMANENTES DE 5 O MAS AÑOS-SIN VARIEDAD Secano  
Recinto: 14-043-029-00042-00042 Cultivo: 62000 PASTOS PERMANENTES DE 5 O MAS AÑOS-SIN VARIEDAD Secano  
Recinto: 14-043-029-00270-00001 Cultivo: 62000 PASTOS PERMANENTES DE 5 O MAS AÑOS-SIN VARIEDAD Secano

**Incidencias de carga ganadera**

**INCIDENCIA DESCRIPCIÓN**

- 86122 Recinto superficie forrajera que realiza la actividad de producción de pastoreo y no declara el o los códigos del Registro de Explotaciones Ganaderas de Andalucía, REGA.  
Recinto: 14-043-029-00270-00001 Cultivo: 62000 PASTOS PERMANENTES DE 5 O MAS AÑOS-SIN VARIEDAD Secano  
Recinto: 14-043-029-00042-00042 Cultivo: 62000 PASTOS PERMANENTES DE 5 O MAS AÑOS-SIN VARIEDAD Secano  
Recinto: 14-043-029-00042-00037 Cultivo: 62000 PASTOS PERMANENTES DE 5 O MAS AÑOS-SIN VARIEDAD Secano  
Recinto: 14-043-029-00042-00019 Cultivo: 62000 PASTOS PERMANENTES DE 5 O MAS AÑOS-SIN VARIEDAD Secano
- 86124 Recinto de forrajera para Cálculo de Carga Ganadera que No pertenece a Explotación.  
Recinto: 14-043-029-00270-00001 Cultivo: 62000 PASTOS PERMANENTES DE 5 O MAS AÑOS-SIN VARIEDAD Secano  
Recinto: 14-043-029-00042-00042 Cultivo: 62000 PASTOS PERMANENTES DE 5 O MAS AÑOS-SIN VARIEDAD Secano  
Recinto: 14-043-029-00042-00037 Cultivo: 62000 PASTOS PERMANENTES DE 5 O MAS AÑOS-SIN VARIEDAD Secano  
Recinto: 14-043-029-00042-00019 Cultivo: 62000 PASTOS PERMANENTES DE 5 O MAS AÑOS-SIN VARIEDAD Secano
- 86128 Recinto de Forrajeras que no ha contabilizado para Carga Ganadera por no tener una explotación válida para el cálculo de la Carga Ganadera  
Recinto: 14-043-029-00270-00001 Cultivo: 62 PASTOS PERMANENTES DE 5 O MAS AÑOS-  
Recinto: 14-043-029-00042-00042 Cultivo: 62 PASTOS PERMANENTES DE 5 O MAS AÑOS-  
Recinto: 14-043-029-00042-00037 Cultivo: 62 PASTOS PERMANENTES DE 5 O MAS AÑOS-  
Recinto: 14-043-029-00042-00019 Cultivo: 62 PASTOS PERMANENTES DE 5 O MAS AÑOS-

(1) Con incidencias que retienen pago o deniegan el expediente.

(2) Se calcula sobre superficie declarada admisible.

(3) Aplicación del artículo 16 bis del RD 147/2023.

(4) Expediente con algunos recintos de pastos permanentes ubicados en espacios protegidos donde la carga ganadera mínima será 0,1 UGM/ha.

Puede verificar la integridad de una copia de este documento mediante la lectura del código QR adjunto o mediante el acceso a la dirección <https://ws050.juntadeandalucia.es/verificarFirma> indicando el código de VERIFICACIÓN

FIRMADO POR	RAQUEL MARIA ESPIN CRESPO	17/10/2024
VERIFICACIÓN	Pk2jmWSPEJNMB623FQZ8JEKDMKEPRE	PÁG. 901/4804





**APELLIDOS Y NOMBRE / RAZÓN SOCIAL**

PETCU REMUS

**NIF**

\*\*\*\*0218\*

**EXPEDIENTE**

1284111

**RESOLUCIÓN**

DENEGACIÓN DE LA AYUDA

**DATOS DE MANTENIMIENTO UNIDADES**

<b>GRUPO DE PAGO</b>	<b>Sup. Dec. Admisible</b>	<b>Sup. Resuelta</b>	<b>Sobredecl.</b>	<b>% Sobredecl.</b>
ZONAS DE MONTAÑA	0,00	0,00	0,00	0,00

**RESUMEN DE PAGOS**

	<b>IMPORTE ( Euros )</b>			
	<b>RESUELTO</b>	<b>FEADER</b>	<b>MAPA</b>	<b>CAPADR</b>
A pagar	0,00	0,00	0,00	0,00

**APLICACIÓN DE REDUCCIONES Y PENALIZACIONES (%)**

<b>Criterios de subvencionabilidad (1)</b>	<b>Presentación tardía</b>	<b>Omisión declaración</b>	<b>Condicionality</b>
100,00	0,00	0,00	0,00

**IMPORTE ( Euros )**

<b>Calculado(2)</b>	<b>Reducción</b>	<b>Penalización</b>	<b>Reducción Penalización (3)</b>	<b>Penalización adicional</b>	<b>Resuelto</b>	<b>FEADER</b>	<b>MAPA</b>	<b>CAPADR</b>
0,00 €	0,00 €	0,00 €	0,00 €	0,00 €	0,00 €	0,00 €	0,00 €	0,00 €
<b>Importe Unitario:</b>	93,00 €	<b>Nuevo Importe Unitario:</b>	0,00 €					

**RECINTOS PROPUESTOS**

<b>REF.</b>	<b>REFERENCIA SIGPAC</b>	<b>CULTIVO</b>	<b>S/R</b>	<b>USO SIGPAC</b>	<b>Sup. Dec. admisible</b>	<b>Sup. Campo</b>	<b>Sup. Determ.</b>	<b>Sup. Resuelta</b>
170000006250798	14-075-001-00335-0002	OLIVAR	S		0,59		0,59	0,59
170000006250913	14-075-001-00338-0004	OLIVAR	S		0,11		0,11	0,11
170000006250916	14-075-001-00335-0002	OLIVAR	S		0,60		0,60	0,60

**INCIDENCIAS**

**INCIDENCIA DESCRIPCIÓN**

2454	Solicitante de intervención 6613 cuyo regimen de afiliacion a la SS no es ni el sistema especial agrario(cuenta ajena) ni autonomo con actividad agraria.
74018	Productor que no es agricultor a título principal, según los datos del ejercicio fiscal n-1 y seguridad socia.
74053	Importe inferior a 100 Euros

(1) Con incidencias que retienen pago o deniegan el expediente.

(2) Se calcula sobre superficie declarada admisible.

(3) Aplicación del artículo 16 bis del RD 147/2023.

(4) Expediente con algunos recintos de pastos permanentes ubicados en espacios protegidos donde la carga ganadera mínima será 0,1 UGM/ha.

Puede verificar la integridad de una copia de este documento mediante la lectura del código QR adjunto o mediante el acceso a la dirección <https://ws050.juntadeandalucia.es/verificarFirma> indicando el código de VERIFICACIÓN

FIRMADO POR

RAQUEL MARIA ESPIN CRESPO

17/10/2024

VERIFICACIÓN

Pk2jmWSPEJNMB623FQZ8JEKDMKEPRE

PÁG. 902/4804





**APELLIDOS Y NOMBRE / RAZÓN SOCIAL**

PIEDRA JIMENEZ CARMEN

**NIF**

\*\*\*\*9478\*

**EXPEDIENTE**

1060692

**RESOLUCIÓN**

DENEGACIÓN DE LA AYUDA

**DATOS DE MANTENIMIENTO UNIDADES**

<b>GRUPO DE PAGO</b>	<b>Sup. Dec. Admisible</b>	<b>Sup. Resuelta</b>	<b>Sobredecl.</b>	<b>% Sobredecl.</b>
ZONAS DE MONTAÑA	0,00	0,00	0,00	0,00

**RESUMEN DE PAGOS**

	<b>IMPORTE ( Euros )</b>			
	<b>RESUELTO</b>	<b>FEADER</b>	<b>MAPA</b>	<b>CAPADR</b>
A pagar	0,00	0,00	0,00	0,00

**APLICACIÓN DE REDUCCIONES Y PENALIZACIONES (%)**

<b>Crterios de subvencionabilidad (1)</b>	<b>Presentación tardía</b>	<b>Omisión declaración</b>	<b>Condicionalidad</b>
100,00	0,00	0,00	0,00

**IMPORTE ( Euros )**

<b>Calculado(2)</b>	<b>Reducción</b>	<b>Penalización</b>	<b>Reducción Penalización (3)</b>	<b>Penalización adicional</b>	<b>Resuelto</b>	<b>FEADER</b>	<b>MAPA</b>	<b>CAPADR</b>
0,00 €	0,00 €	0,00 €	0,00 €	0,00 €	0,00 €	0,00 €	0,00 €	0,00 €
<b>Importe Unitario:</b>	93,00 €	<b>Nuevo Importe Unitario:</b>	0,00 €					

**RECINTOS PROPUESTOS**

<b>REF.</b>	<b>REFERENCIA SIGPAC</b>	<b>CULTIVO</b>	<b>S/R</b>	<b>USO SIGPAC</b>	<b>Sup. Dec. admisible</b>	<b>Sup. Campo</b>	<b>Sup. Determ.</b>	<b>Sup. Resuelta</b>
1700000005658029	14-058-001-00083-0001	OLIVAR	S		0,84		0,84	0,84
1700000005658030	14-058-001-00084-0001	OLIVAR	S		0,03		0,03	0,03
1700000005658032	14-058-001-00140-0002	OLIVAR	S		0,65		0,65	0,65
1700000005658033	14-058-006-00049-0001	OLIVAR	S		0,03		0,03	0,03
1700000005658034	14-058-006-00053-0001	OLIVAR	S		0,35		0,35	0,35
1700000005658035	14-058-006-00055-0001	OLIVAR	S		0,01		0,01	0,01
1700000005658036	14-058-006-00062-0001	OLIVAR	S		0,03		0,03	0,03

**INCIDENCIAS**

**INCIDENCIA DESCRIPCIÓN**

2454	Solicitante de intervención 6613 cuyo regimen de afiliacion a la SS no es ni el sistema especial agrario(cuenta ajena) ni autonomo con actividad agraria.
74018	Productor que no es agricultor a título principal, según los datos del ejercicio fiscal n-1 y seguridad socia.
74053	Importe inferior a 100 Euros

(1) Con incidencias que retienen pago o deniegan el expediente.

(2) Se calcula sobre superficie declarada admisible.

(3) Aplicación del artículo 16 bis del RD 147/2023.

(4) Expediente con algunos recintos de pastos permanentes ubicados en espacios protegidos donde la carga ganadera mínima será 0,1 UGM/ha.

Puede verificar la integridad de una copia de este documento mediante la lectura del código QR adjunto o mediante el acceso a la dirección <https://ws050.juntadeandalucia.es/verificarFirma> indicando el código de VERIFICACIÓN

FIRMADO POR	RAQUEL MARIA ESPIN CRESPO	17/10/2024
VERIFICACIÓN	Pk2jmWSPEJNMB623FQZ8JEKDMKEPRE	PÁG. 903/4804





**APELLIDOS Y NOMBRE / RAZÓN SOCIAL**

POBLETE RODRIGUEZ ANA

**NIF**

\*\*\*\*4786\*

**EXPEDIENTE**

1079301

**RESOLUCIÓN**

DENEGACIÓN DE LA AYUDA

**DATOS DE MANTENIMIENTO UNIDADES**

GRUPO DE PAGO	Sup. Dec. Admisible	Sup. Resuelta	Sobredecl.	% Sobredecl.
ZONAS DE MONTAÑA	0,00	0,00	0,00	0,00

**RESUMEN DE PAGOS**

A pagar	IMPORTE ( Euros )			
	RESUELTO	FEADER	MAPA	CAPADR
	0,00	0,00	0,00	0,00

**APLICACIÓN DE REDUCCIONES Y PENALIZACIONES (%)**

Criterios de subvencionabilidad (1)	Presentación tardía	Omisión declaración	Condicionalidad
100,00	0,00	0,00	0,00

**IMPORTE ( Euros )**

Calculado(2)	Reducción	Penalización	Reducción Penalización (3)	Penalización adicional	Resuelto	FEADER	MAPA	CAPADR
0,00 €	0,00 €	0,00 €	0,00 €	0,00 €	0,00 €	0,00 €	0,00 €	0,00 €
Importe Unitario:	93,00 €	Nuevo Importe Unitario:	0,00 €					

**RECINTOS PROPUESTOS**

REF.	REFERENCIA SIGPAC	CULTIVO	S/R	USO SIGPAC	Sup. Dec. admisible	Sup. Campo	Sup. Determ.	Sup. Resuelta
-52090	14-043-023-00065-0002	OLIVAR	S		0,28		0,28	0,28
-52089	14-043-023-00065-0003	OLIVAR	S		0,19		0,19	0,19
170000005885269	14-043-023-00034-0003	OLIVAR	S		1,08		1,08	1,08
170000005885270	14-043-024-00100-0004	OLIVAR	S		0,02		0,02	0,02
170000005885271	14-043-024-00101-0004	OLIVAR	S		0,03		0,03	0,03
170000005885272	14-043-024-00167-0002	OLIVAR	S		1,46		1,46	1,46
170000005885273	14-043-024-00168-0001	OLIVAR	S		0,01		0,01	0,01
170000005885274	14-043-023-00040-0001	OLIVAR	S		6,84		6,84	6,84
170000005885275	14-043-023-00062-0002	OLIVAR	S		0,11		0,11	0,11
170000005885276	14-043-023-00063-0003	OLIVAR	S		0,05		0,05	0,05
170000005885277	14-043-023-00145-0002	OLIVAR	S		1,03		1,03	1,03
170000005885278	14-043-023-00040-0006	OLIVAR	S		4,08		4,08	4,08
170000005885279	14-043-024-00097-0005	OLIVAR	S		2,25		2,25	2,25
170000005885280	14-043-024-00100-0004	OLIVAR	S		0,02		0,02	0,02
170000005885281	14-043-024-00086-0001	OLIVAR	S		4,41		4,41	4,41
170000005885282	14-043-023-00061-0001	OLIVAR	S		0,01		0,01	0,01
170000005885283	14-043-023-00040-0007	OLIVAR	S		0,10		0,10	0,10
170000005885284	14-043-024-00099-0004	OLIVAR	S		0,47		0,47	0,47
170000005885285	14-043-024-00100-0004	OLIVAR	S		0,04		0,04	0,04
170000005885286	14-043-024-00099-0001	OLIVAR	S		1,31		1,31	1,31

**INCIDENCIAS**

**INCIDENCIA DESCRIPCIÓN**

2454	Solicitante de intervención 6613 cuyo regimen de afiliación a la SS no es ni el sistema especial agrario(cuenta ajena) ni autonomo con actividad agraria.
74018	Productor que no es agricultor a título principal, según los datos del ejercicio fiscal n-1 y seguridad socia.
74053	Importe inferior a 100 Euros

(1) Con incidencias que retienen pago o deniegan el expediente.

(2) Se calcula sobre superficie declarada admisible.

(3) Aplicación del artículo 16 bis del RD 147/2023.

(4) Expediente con algunos recintos de pastos permanentes ubicados en espacios protegidos donde la carga ganadera mínima será 0,1 UGM/ha.

Puede verificar la integridad de una copia de este documento mediante la lectura del código QR adjunto o mediante el acceso a la dirección <https://ws050.juntadeandalucia.es/verificarFirma> indicando el código de VERIFICACIÓN

FIRMADO POR	RAQUEL MARIA ESPIN CRESPO	17/10/2024
VERIFICACIÓN	Pk2jmWSPEJNMB623FQZ8JEKDMKEPRE	PÁG. 904/4804







**APELLIDOS Y NOMBRE / RAZÓN SOCIAL**

POLO MILLAN FRANCISCO JAVIER

**NIF**

\*\*\*\*2430\*

**EXPEDIENTE**

1232561

**RESOLUCIÓN**

DENEGACIÓN DE LA AYUDA

**DATOS DE MANTENIMIENTO UNIDADES**

<b>GRUPO DE PAGO</b>	<b>Sup. Dec. Admisible</b>	<b>Sup. Resuelta</b>	<b>Sobredecl.</b>	<b>% Sobredecl.</b>
ZONAS DE MONTAÑA	0,00	0,00	0,00	0,00

**RESUMEN DE PAGOS**

	<b>IMPORTE ( Euros )</b>			
	<b>RESUELTO</b>	<b>FEADER</b>	<b>MAPA</b>	<b>CAPADR</b>
A pagar	0,00	0,00	0,00	0,00

**APLICACIÓN DE REDUCCIONES Y PENALIZACIONES (%)**

<b>Criterios de subvencionabilidad (1)</b>	<b>Presentación tardía</b>	<b>Omisión declaración</b>	<b>Condicionalidad</b>
100,00	0,00	0,00	0,00

**IMPORTE ( Euros )**

<b>Calculado(2)</b>	<b>Reducción</b>	<b>Penalización</b>	<b>Reducción Penalización (3)</b>	<b>Penalización adicional</b>	<b>Resuelto</b>	<b>FEADER</b>	<b>MAPA</b>	<b>CAPADR</b>
0,00 €	0,00 €	0,00 €	0,00 €	0,00 €	0,00 €	0,00 €	0,00 €	0,00 €
<b>Importe Unitario:</b>	93,00 €	<b>Nuevo Importe Unitario:</b>	0,00 €					

**RECINTOS PROPUESTOS**

<b>REF.</b>	<b>REFERENCIA SIGPAC</b>	<b>CULTIVO</b>	<b>S/R</b>	<b>USO SIGPAC</b>	<b>Sup. Dec. admisible</b>	<b>Sup. Campo</b>	<b>Sup. Determ.</b>	<b>Sup. Resuelta</b>
170000006696949	14-043-003-00002-0001	CEBADA	R		2,40		2,40	2,38

**INCIDENCIAS**

**INCIDENCIA DESCRIPCIÓN**

2454	Solicitante de intervención 6613 cuyo regimen de afiliación a la SS no es ni el sistema especial agrario(cuenta ajena) ni autonomo con actividad agraria.
4272	Verifica que las líneas de declaración de las Solicitudes Únicas no tienen solapes con la capa de Retroactividad Gráfica (ambas de la misma campaña) a nivel de expediente/línea de declaración gráfica de la solicitud. Recinto:14-043-003-00002-00001 Cultivo: - Agregado de la referencia del recinto.:0 Zona de la referencia del recinto.:0 Superficie solapada.:0,02 Id. Incid.:98189936
74018	Productor que no es agricultor a título principal, según los datos del ejercicio fiscal n-1 y seguridad socia.
74053	Importe inferior a 100 Euros

(1) Con incidencias que retienen pago o deniegan el expediente.

(2) Se calcula sobre superficie declarada admisible.

(3) Aplicación del artículo 16 bis del RD 147/2023.

(4) Expediente con algunos recintos de pastos permanentes ubicados en espacios protegidos donde la carga ganadera mínima será 0,1 UGM/ha.

Puede verificar la integridad de una copia de este documento mediante la lectura del código QR adjunto o mediante el acceso a la dirección <https://ws050.juntadeandalucia.es/verificarFirma> indicando el código de VERIFICACIÓN

FIRMADO POR	RAQUEL MARIA ESPIN CRESPO	17/10/2024
VERIFICACIÓN	Pk2jmWSPEJNMB623FQZ8JEKDMKEPRE	PÁG. 905/4804





**APELLIDOS Y NOMBRE / RAZÓN SOCIAL**

POLO PADILLA RAFAEL

**NIF**

\*\*\*\*3021\*

**EXPEDIENTE**

1199419

**RESOLUCIÓN**

DENEGACIÓN DE LA AYUDA

**DATOS DE MANTENIMIENTO UNIDADES**

<b>GRUPO DE PAGO</b>	<b>Sup. Dec. Admisible</b>	<b>Sup. Resuelta</b>	<b>Sobredecl.</b>	<b>% Sobredecl.</b>
ZONAS DE MONTAÑA	0,00	0,00	0,00	0,00

**RESUMEN DE PAGOS**

	<b>IMPORTE ( Euros )</b>			
	<b>RESUELTO</b>	<b>FEADER</b>	<b>MAPA</b>	<b>CAPADR</b>
A pagar	0,00	0,00	0,00	0,00

**APLICACIÓN DE REDUCCIONES Y PENALIZACIONES (%)**

<b>Crterios de subvencionabilidad (1)</b>	<b>Presentación tardía</b>	<b>Omisión declaración</b>	<b>Condicionidad</b>
100,00	0,00	0,00	0,00

**IMPORTE ( Euros )**

<b>Calculado(2)</b>	<b>Reducción</b>	<b>Penalización</b>	<b>Reducción Penalización (3)</b>	<b>Penalización adicional</b>	<b>Resuelto</b>	<b>FEADER</b>	<b>MAPA</b>	<b>CAPADR</b>
0,00 €	0,00 €	0,00 €	0,00 €	0,00 €	0,00 €	0,00 €	0,00 €	0,00 €
<b>Importe Unitario:</b>	93,00 €	<b>Nuevo Importe Unitario:</b>	0,00 €					

**RECINTOS PROPUESTOS**

<b>REF.</b>	<b>REFERENCIA SIGPAC</b>	<b>CULTIVO</b>	<b>S/R</b>	<b>USO SIGPAC</b>	<b>Sup. Dec. admisible</b>	<b>Sup. Campo</b>	<b>Sup. Determ.</b>	<b>Sup. Resuelta</b>
-747163	14-043-024-00217-0001	OLIVAR	S		0,11		0,11	0,11
-747154	14-043-024-00148-0005	OLIVAR	S		0,03		0,03	0,03
-747116	14-043-024-00148-0002	OLIVAR	S		0,05		0,05	0,05
-747097	14-043-019-00095-0002	OLIVAR	S		5,21		5,21	5,21
4783778	14-043-019-00095-0007	OLIVAR	S		0,04		0,04	0,04
4783780	14-043-019-00095-0006	OLIVAR	S		0,08		0,08	0,08
4783782	14-043-019-00095-0008	OLIVAR	S		0,07		0,07	0,07
4783784	14-043-024-00150-0007	OLIVAR	S		0,04		0,04	0,04
4783791	14-043-019-00017-0001	OLIVAR	S		1,27		1,27	1,27
4783794	14-043-024-00150-0005	OLIVAR	S		5,99		5,99	5,99

**INCIDENCIAS**

**INCIDENCIA DESCRIPCIÓN**

74018	Productor que no es agricultor a título principal, según los datos del ejercicio fiscal n-1 y seguridad socia.
74053	Importe inferior a 100 Euros

(1) Con incidencias que retienen pago o deniegan el expediente.

(2) Se calcula sobre superficie declarada admisible.

(3) Aplicación del artículo 16 bis del RD 147/2023.

(4) Expediente con algunos recintos de pastos permanentes ubicados en espacios protegidos donde la carga ganadera mínima será 0,1 UGM/ha.

Puede verificar la integridad de una copia de este documento mediante la lectura del código QR adjunto o mediante el acceso a la dirección <https://ws050.juntadeandalucia.es/verificarFirma> indicando el código de VERIFICACIÓN

FIRMADO POR	RAQUEL MARIA ESPIN CRESPO	17/10/2024
VERIFICACIÓN	Pk2jmWSPEJNMB623FQZ8JEKDMKEPRE	PÁG. 906/4804





**APELLIDOS Y NOMBRE / RAZÓN SOCIAL**

PORCUNA LOPERA ANTONIO JOSE

**NIF**

\*\*\*\*4335\*

**EXPEDIENTE**

1062407

**RESOLUCIÓN**

DENEGACIÓN DE LA AYUDA

**DATOS DE MANTENIMIENTO UNIDADES**

GRUPO DE PAGO	Sup. Dec. Admisible	Sup. Resuelta	Sobredecl.	% Sobredecl.
ZONAS DE MONTAÑA	0,00	0,00	0,00	0,00

**RESUMEN DE PAGOS**

A pagar	IMPORTE ( Euros )			
	RESUELTO	FEADER	MAPA	CAPADR
	0,00	0,00	0,00	0,00

**APLICACIÓN DE REDUCCIONES Y PENALIZACIONES (%)**

Crterios de subvencionabilidad (1)	Presentación tardía	Omisión declaración	Condicionalidad
100,00	0,00	0,00	0,00

**IMPORTE ( Euros )**

Calculado(2)	Reducción	Penalización	Reducción Penalización (3)	Penalización adicional	Resuelto	FEADER	MAPA	CAPADR
0,00 €	0,00 €	0,00 €	0,00 €	0,00 €	0,00 €	0,00 €	0,00 €	0,00 €
Importe Unitario:	93,00 €	Nuevo Importe Unitario:	0,00 €					

**RECINTOS PROPUESTOS**

REF.	REFERENCIA SIGPAC	CULTIVO	S/R	USO SIGPAC	Sup. Dec. admisible	Sup. Campo	Sup. Determ.	Sup. Resuelta
1700000005926713	14-055-037-00766-0001	OLIVAR	S		0,04		0,04	0,04
1700000005926714	14-055-037-00770-0001	OLIVAR	S		0,02		0,02	0,02
1700000005926715	14-055-037-00771-0003	OLIVAR	S		2,33		2,33	2,33
1700000005926716	14-055-037-00856-0002	OLIVAR	S		0,24		0,24	0,24
1700000005926717	14-055-037-00857-0002	OLIVAR	S		1,14		1,14	1,14
1700000005926718	14-055-037-09059-0002	OLIVAR	S		0,02		0,02	0,02
1700000005926720	14-055-037-01018-0016	OLIVAR	S		0,15		0,15	0,15
1700000005926721	14-055-037-01018-0012	OLIVAR	S		0,20		0,20	0,20
1700000005926722	14-055-037-01018-0007	OLIVAR	S		3,85		3,85	3,85
1700000005926723	14-055-037-00977-0001	OLIVAR	S		0,04		0,04	0,04
1700000005926724	14-055-037-01227-0001	OLIVAR	S		2,37		2,37	2,37
1700000005926725	14-055-037-00858-0001	OLIVAR	S		0,15		0,15	0,15

**INCIDENCIAS**

**INCIDENCIA DESCRIPCIÓN**

- 2454 Solicitante de intervención 6613 cuyo regimen de afiliacion a la SS no es ni el sistema especial agrario(cuenta ajena) ni autonomo con actividad agraria.
- 74018 Productor que no es agricultor a título principal, según los datos del ejercicio fiscal n-1 y seguridad socia.
- 74053 Importe inferior a 100 Euros

(1) Con incidencias que retienen pago o deniegan el expediente.

(2) Se calcula sobre superficie declarada admisible.

(3) Aplicación del artículo 16 bis del RD 147/2023.

(4) Expediente con algunos recintos de pastos permanentes ubicados en espacios protegidos donde la carga ganadera mínima será 0,1 UGM/ha.

Puede verificar la integridad de una copia de este documento mediante la lectura del código QR adjunto o mediante el acceso a la dirección <https://ws050.juntadeandalucia.es/verificarFirma> indicando el código de VERIFICACIÓN

FIRMADO POR

RAQUEL MARIA ESPIN CRESPO

17/10/2024

VERIFICACIÓN

Pk2jmWSPEJNMB623FQZ8JEKDMKEPRE

PÁG. 907/4804





**APELLIDOS Y NOMBRE / RAZÓN SOCIAL**

PORCUNA MOLINA CONCEPCION

**NIF**

\*\*\*\*0466\*

**EXPEDIENTE**

1215737

**RESOLUCIÓN**

DENEGACIÓN DE LA AYUDA

**DATOS DE MANTENIMIENTO UNIDADES**

<b>GRUPO DE PAGO</b>	<b>Sup. Dec. Admisible</b>	<b>Sup. Resuelta</b>	<b>Sobredecl.</b>	<b>% Sobredecl.</b>
ZONAS DE MONTAÑA	0,00	0,00	0,00	0,00

**RESUMEN DE PAGOS**

	<b>IMPORTE ( Euros )</b>			
	<b>RESUELTO</b>	<b>FEADER</b>	<b>MAPA</b>	<b>CAPADR</b>
A pagar	0,00	0,00	0,00	0,00

**APLICACIÓN DE REDUCCIONES Y PENALIZACIONES (%)**

<b>Criterios de subvencionabilidad (1)</b>	<b>Presentación tardía</b>	<b>Omisión declaración</b>	<b>Condicionalidad</b>
100,00	0,00	0,00	0,00

**IMPORTE ( Euros )**

<b>Calculado(2)</b>	<b>Reducción</b>	<b>Penalización</b>	<b>Reducción Penalización (3)</b>	<b>Penalización adicional</b>	<b>Resuelto</b>	<b>FEADER</b>	<b>MAPA</b>	<b>CAPADR</b>
0,00 €	0,00 €	0,00 €	0,00 €	0,00 €	0,00 €	0,00 €	0,00 €	0,00 €
<b>Importe Unitario:</b>	93,00 €	<b>Nuevo Importe Unitario:</b>	0,00 €					

**RECINTOS PROPUESTOS**

<b>REF.</b>	<b>REFERENCIA SIGPAC</b>	<b>CULTIVO</b>	<b>S/R</b>	<b>USO SIGPAC</b>	<b>Sup. Dec. admisible</b>	<b>Sup. Campo</b>	<b>Sup. Determ.</b>	<b>Sup. Resuelta</b>
-967148	14-001-017-00673-0011	OLIVAR	S		0,04		0,04	0,04
-159504	14-001-009-00156-0001	OLIVAR	S		8,03		8,03	8,03
-159498	14-001-009-00157-0001	OLIVAR	S		2,56		2,56	2,56
-159493	14-001-009-00278-0001	OLIVAR	S		1,10		1,10	1,10
-159453	14-001-019-00109-0006	OLIVAR	S		0,01		0,01	0,01
6927714	14-001-009-09035-0001	OLIVAR	S		0,43		0,43	0,43
1700000005277401	14-001-005-00152-0001	OLIVAR	S		3,85		3,85	3,82
1700000005277404	14-001-019-00083-0003	OLIVAR	S		0,01		0,01	0,01
1700000005277405	14-001-019-00111-0001	OLIVAR	S		2,00		2,00	2,00
1700000005277406	14-001-019-00083-0001	OLIVAR	S		0,30		0,30	0,30
1700000005277407	14-001-010-00028-0001	OLIVAR	S		1,35		1,35	1,35
1700000005277408	14-001-017-00673-0005	OLIVAR	S		1,24		1,24	1,24
1700000005277409	14-001-019-00085-0001	OLIVAR	S		6,24		6,24	6,24
1700000005277410	14-001-019-00109-0003	OLIVAR	S		1,35		1,35	1,35

(1) Con incidencias que retienen pago o deniegan el expediente.  
 (2) Se calcula sobre superficie declarada admisible.  
 (3) Aplicación del artículo 16 bis del RD 147/2023.  
 (4) Expediente con algunos recintos de pastos permanentes ubicados en espacios protegidos donde la carga ganadera mínima será 0,1 UGM/ha.

Puede verificar la integridad de una copia de este documento mediante la lectura del código QR adjunto o mediante el acceso a la dirección <a href="https://ws050.juntadeandalucia.es/verificarFirma">https://ws050.juntadeandalucia.es/verificarFirma</a> indicando el código de VERIFICACIÓN			
FIRMADO POR	RAQUEL MARIA ESPIN CRESPO	17/10/2024	
VERIFICACIÓN	Pk2jmWSPEJNMB623FQZ8JEKDMKEPRE	PÁG. 908/4804	



**INCIDENCIAS**

**INCIDENCIA DESCRIPCIÓN**

2454	Solicitante de intervención 6613 cuyo regimen de afiliacion a la SS no es ni el sistema especial agrario(cuenta ajena) ni autonomo con actividad agraria.
4272	Verifica que las líneas de declaración de las Solicitudes Únicas no tienen solapes con la capa de Retroactividad Gráfica (ambas de la misma campaña) a nivel de expediente/línea de declaración gráfica de la solicitud. Recinto:14-001-005-00152-00001 Cultivo: - Agregado de la referencia del recinto.:0 Zona de la referencia del recinto.:0 Superficie solapada.:0,03 Id. Incid.:98189831
74018	Productor que no es agricultor a título principal, según los datos del ejercicio fiscal n-1 y seguridad socia.
74053	Importe inferior a 100 Euros
86119	Carga ganadera NO cumple con el valor mínimo de 0,2 UGM/ha. Recinto:14-001-009-00156-00002 Cultivo:62000 PASTOS PERMANENTES DE 5 O MAS AÑOS-SIN VARIEDAD Secano Carga Ganadera:0 Recinto:14-001-009-00267-00001 Cultivo:62000 PASTOS PERMANENTES DE 5 O MAS AÑOS-SIN VARIEDAD Secano Carga Ganadera:0 Recinto:14-001-017-00673-00001 Cultivo:62000 PASTOS PERMANENTES DE 5 O MAS AÑOS-SIN VARIEDAD Secano Carga Ganadera:0 Recinto:14-001-017-00673-00002 Cultivo:62000 PASTOS PERMANENTES DE 5 O MAS AÑOS-SIN VARIEDAD Secano Carga Ganadera:0 Recinto:14-001-017-00673-00010 Cultivo:62000 PASTOS PERMANENTES DE 5 O MAS AÑOS-SIN VARIEDAD Secano Carga Ganadera:0
86120	Para explotaciones de pastos permanentes ubicadas en espacios protegidos la carga ganadera mínima será 0,1 UGM/ha. Recinto:14-001-019-00109-00004 Cultivo:62000 PASTOS PERMANENTES DE 5 O MAS AÑOS-SIN VARIEDAD Secano Carga Ganadera:0
86121	Recinto superficie forrajera que no realiza la actividad de producción de pastoreo. Recinto:14-001-009-00156-00002 Cultivo:62000 PASTOS PERMANENTES DE 5 O MAS AÑOS-SIN VARIEDAD Secano Actividad Agraria del recinto:2 Recinto:14-001-009-00267-00001 Cultivo:62000 PASTOS PERMANENTES DE 5 O MAS AÑOS-SIN VARIEDAD Secano Actividad Agraria del recinto:2 Recinto:14-001-017-00673-00001 Cultivo:62000 PASTOS PERMANENTES DE 5 O MAS AÑOS-SIN VARIEDAD Secano Actividad Agraria del recinto:2 Recinto:14-001-017-00673-00002 Cultivo:62000 PASTOS PERMANENTES DE 5 O MAS AÑOS-SIN VARIEDAD Secano Actividad Agraria del recinto:2 Recinto:14-001-017-00673-00010 Cultivo:62000 PASTOS PERMANENTES DE 5 O MAS AÑOS-SIN VARIEDAD Secano Actividad Agraria del recinto:2 Recinto:14-001-019-00109-00004 Cultivo:62000 PASTOS PERMANENTES DE 5 O MAS AÑOS-SIN VARIEDAD Secano Actividad Agraria del recinto:2
86122	Recinto superficie forrajera que realiza la actividad de producción de pastoreo y no declara el o los códigos del Registro de Explotaciones Ganaderas de Andalucía, REGA. Recinto:14-001-009-00156-00002 Cultivo:62000 PASTOS PERMANENTES DE 5 O MAS AÑOS-SIN VARIEDAD Secano Recinto:14-001-009-00267-00001 Cultivo:62000 PASTOS PERMANENTES DE 5 O MAS AÑOS-SIN VARIEDAD Secano Recinto:14-001-017-00673-00001 Cultivo:62000 PASTOS PERMANENTES DE 5 O MAS AÑOS-SIN VARIEDAD Secano Recinto:14-001-017-00673-00002 Cultivo:62000 PASTOS PERMANENTES DE 5 O MAS AÑOS-SIN VARIEDAD Secano Recinto:14-001-017-00673-00010 Cultivo:62000 PASTOS PERMANENTES DE 5 O MAS AÑOS-SIN VARIEDAD Secano Recinto:14-001-019-00109-00004 Cultivo:62000 PASTOS PERMANENTES DE 5 O MAS AÑOS-SIN VARIEDAD Secano
86124	Recinto de forrajera para Cálculo de Carga Ganadera que No pertenece a Explotación. Recinto:14-001-009-00156-00002 Cultivo:62000 PASTOS PERMANENTES DE 5 O MAS AÑOS-SIN VARIEDAD Secano Recinto:14-001-009-00267-00001 Cultivo:62000 PASTOS PERMANENTES DE 5 O MAS AÑOS-SIN VARIEDAD Secano Recinto:14-001-017-00673-00001 Cultivo:62000 PASTOS PERMANENTES DE 5 O MAS AÑOS-SIN VARIEDAD Secano Recinto:14-001-017-00673-00002 Cultivo:62000 PASTOS PERMANENTES DE 5 O MAS AÑOS-SIN VARIEDAD Secano Recinto:14-001-017-00673-00010 Cultivo:62000 PASTOS PERMANENTES DE 5 O MAS AÑOS-SIN VARIEDAD Secano Recinto:14-001-019-00109-00004 Cultivo:62000 PASTOS PERMANENTES DE 5 O MAS AÑOS-SIN VARIEDAD Secano

**Incidencias de carga ganadera**

**INCIDENCIA DESCRIPCIÓN**

86122	Recinto superficie forrajera que realiza la actividad de producción de pastoreo y no declara el o los códigos del Registro de Explotaciones Ganaderas de Andalucía, REGA. Recinto:14-001-009-00267-00001 Cultivo:62000 PASTOS PERMANENTES DE 5 O MAS AÑOS-SIN VARIEDAD Secano Recinto:14-001-009-00156-00002 Cultivo:62000 PASTOS PERMANENTES DE 5 O MAS AÑOS-SIN VARIEDAD Secano Recinto:14-001-017-00673-00002 Cultivo:62000 PASTOS PERMANENTES DE 5 O MAS AÑOS-SIN VARIEDAD Secano Recinto:14-001-019-00109-00004 Cultivo:62000 PASTOS PERMANENTES DE 5 O MAS AÑOS-SIN VARIEDAD Secano
-------	---

(1) Con incidencias que retienen pago o deniegan el expediente.

(2) Se calcula sobre superficie declarada admisible.

(3) Aplicación del artículo 16 bis del RD 147/2023.

(4) Expediente con algunos recintos de pastos permanentes ubicados en espacios protegidos donde la carga ganadera mínima será 0,1 UGM/ha.

Puede verificar la integridad de una copia de este documento mediante la lectura del código QR adjunto o mediante el acceso a la dirección <https://ws050.juntadeandalucia.es/verificarFirma> indicando el código de VERIFICACIÓN

FIRMADO POR	RAQUEL MARIA ESPIN CRESPO	17/10/2024	
VERIFICACIÓN	Pk2jmWSPEJNMB623FQZ8JEKDMKEPRE	PÁG. 909/4804	



- Recinto:14-001-017-00673-00001 Cultivo:62000 PASTOS PERMANENTES DE 5 O MAS AÑOS-SIN VARIEDAD Secano
- Recinto:14-001-017-00673-00010 Cultivo:62000 PASTOS PERMANENTES DE 5 O MAS AÑOS-SIN VARIEDAD Secano
- 86124 Recinto de forrajera para Cálculo de Carga Ganadera que No pertenece a Explotación.
  - Recinto:14-001-009-00267-00001 Cultivo:62000 PASTOS PERMANENTES DE 5 O MAS AÑOS-SIN VARIEDAD Secano
  - Recinto:14-001-009-00156-00002 Cultivo:62000 PASTOS PERMANENTES DE 5 O MAS AÑOS-SIN VARIEDAD Secano
  - Recinto:14-001-017-00673-00002 Cultivo:62000 PASTOS PERMANENTES DE 5 O MAS AÑOS-SIN VARIEDAD Secano
  - Recinto:14-001-019-00109-00004 Cultivo:62000 PASTOS PERMANENTES DE 5 O MAS AÑOS-SIN VARIEDAD Secano
  - Recinto:14-001-017-00673-00001 Cultivo:62000 PASTOS PERMANENTES DE 5 O MAS AÑOS-SIN VARIEDAD Secano
  - Recinto:14-001-017-00673-00010 Cultivo:62000 PASTOS PERMANENTES DE 5 O MAS AÑOS-SIN VARIEDAD Secano
- 86128 Recinto de Forrajeras que no ha contabilizado para Carga Ganadera por no tener una explotación válida para el cálculo de la Carga Ganadera
  - Recinto:14-001-009-00267-00001 Cultivo:62 PASTOS PERMANENTES DE 5 O MAS AÑOS-
  - Recinto:14-001-009-00156-00002 Cultivo:62 PASTOS PERMANENTES DE 5 O MAS AÑOS-
  - Recinto:14-001-017-00673-00002 Cultivo:62 PASTOS PERMANENTES DE 5 O MAS AÑOS-
  - Recinto:14-001-019-00109-00004 Cultivo:62 PASTOS PERMANENTES DE 5 O MAS AÑOS-
  - Recinto:14-001-017-00673-00001 Cultivo:62 PASTOS PERMANENTES DE 5 O MAS AÑOS-
  - Recinto:14-001-017-00673-00010 Cultivo:62 PASTOS PERMANENTES DE 5 O MAS AÑOS-
- 86132 Recinto superficie forrajera que no realiza la actividad de producción de pastoreo.
  - Recinto:14-001-009-00267-00001 Cultivo:62000 PASTOS PERMANENTES DE 5 O MAS AÑOS-SIN VARIEDAD Secano
  - Recinto:14-001-009-00156-00002 Cultivo:62000 PASTOS PERMANENTES DE 5 O MAS AÑOS-SIN VARIEDAD Secano
  - Recinto:14-001-017-00673-00002 Cultivo:62000 PASTOS PERMANENTES DE 5 O MAS AÑOS-SIN VARIEDAD Secano
  - Recinto:14-001-019-00109-00004 Cultivo:62000 PASTOS PERMANENTES DE 5 O MAS AÑOS-SIN VARIEDAD Secano
  - Recinto:14-001-017-00673-00001 Cultivo:62000 PASTOS PERMANENTES DE 5 O MAS AÑOS-SIN VARIEDAD Secano
  - Recinto:14-001-017-00673-00010 Cultivo:62000 PASTOS PERMANENTES DE 5 O MAS AÑOS-SIN VARIEDAD Secano

(1) Con incidencias que retienen pago o deniegan el expediente.

(2) Se calcula sobre superficie declarada admisible.

(3) Aplicación del artículo 16 bis del RD 147/2023.

(4) Expediente con algunos recintos de pastos permanentes ubicados en espacios protegidos donde la carga ganadera mínima será 0,1 UGM/ha.

Puede verificar la integridad de una copia de este documento mediante la lectura del código QR adjunto o mediante el acceso a la dirección <https://ws050.juntadeandalucia.es/verificarFirma> indicando el código de VERIFICACIÓN

FIRMADO POR	RAQUEL MARIA ESPIN CRESPO	17/10/2024	
VERIFICACIÓN	Pk2jmWSPEJNMB623FQZ8JEKDMKEPRE	PÁG. 910/4804	



**APELLIDOS Y NOMBRE / RAZÓN SOCIAL**

PORRAS GRANADOS ESTEBAN

**NIF**

\*\*\*\*3867\*

**EXPEDIENTE**

1270058

**RESOLUCIÓN**

DENEGACIÓN DE LA AYUDA

**DATOS DE MANTENIMIENTO UNIDADES**

**GRUPO DE PAGO**

ZONAS DE MONTAÑA

**Sup. Dec. Admisible**

0,00

**Sup. Resuelta**

0,00

**Sobredecl.**

0,00

**% Sobredecl.**

0,00

**RESUMEN DE PAGOS**

**IMPORTE ( Euros )**

	RESUELTO	FEADER	MAPA	CAPADR
A pagar	0,00	0,00	0,00	0,00

**APLICACIÓN DE REDUCCIONES Y PENALIZACIONES (%)**

Crterios de subvencionabilidad (1)	Presentación tardía	Omisión declaración	Condicionalidad
100,00	0,00	0,00	0,00

**IMPORTE ( Euros )**

Calculado(2)	Reducción	Penalización	Reducción Penalización (3)	Penalización adicional	Resuelto	FEADER	MAPA	CAPADR
0,00 €	0,00 €	0,00 €	0,00 €	0,00 €	0,00 €	0,00 €	0,00 €	0,00 €
<b>Importe Unitario:</b>	93,00 €	<b>Nuevo Importe Unitario:</b>	0,00 €					

**RECINTOS PROPUESTOS**

REF.	REFERENCIA SIGPAC	CULTIVO	S/R	USO SIGPAC	Sup. Dec. admisible	Sup. Campo	Sup. Determ.	Sup. Resuelta
-1329325	14-058-009-00198-0001	OLIVAR	S		0,21		0,21	0,21
-554600	14-058-014-00345-0005	OLIVAR	S		0,01		0,01	0,01
-554599	14-058-014-00344-0005	OLIVAR	S		0,36		0,36	0,36
-188170	14-058-004-00053-0001	OLIVAR	S		0,78		0,78	0,78
1700000002737970	14-058-007-00284-0001	OLIVAR	S		0,84		0,84	0,84
1700000002737971	14-058-008-00310-0001	OLIVAR	S		0,36		0,36	0,36
1700000002737972	14-058-008-00312-0001	OLIVAR	S		0,07		0,07	0,07
1700000002737973	14-058-012-00466-0002	OLIVAR	S		0,57		0,57	0,57
1700000002737974	14-058-019-00106-0001	OLIVAR	S		0,66		0,66	0,66
1700000002737975	14-058-019-00015-0001	OLIVAR	S		1,00		1,00	1,00
1700000002737976	14-058-019-00016-0001	OLIVAR	S		0,33		0,33	0,33
1700000002737977	14-058-014-00337-0001	OLIVAR	S		0,04		0,04	0,04
1700000002737978	14-058-014-00339-0003	OLIVAR	S		6,62		6,62	6,62
1700000002737979	14-058-014-00340-0001	OLIVAR	S		0,16		0,16	0,16
1700000002737982	14-058-017-00026-0001	OLIVAR	S		0,19		0,19	0,19
1700000002737983	14-058-022-00079-0003	OLIVAR	S		1,10		1,10	1,10
1700000002737984	14-058-008-00448-0001	OLIVAR	S		0,36		0,36	0,36
1700000002737985	14-058-008-00394-0001	OLIVAR	S		1,20		1,20	1,20
1700000002737986	14-058-008-00400-0002	OLIVAR	S		0,06		0,06	0,06
1700000002737987	14-058-013-00178-0003	OLIVAR	S		0,02		0,02	0,02
1700000002737988	14-058-008-00439-0002	OLIVAR	S		0,37		0,37	0,37
1700000002737989	14-058-008-00443-0005	OLIVAR	S		0,08		0,08	0,08
1700000002737990	14-058-017-00075-0002	OLIVAR	S		0,53		0,53	0,53
1700000002737991	14-058-017-00076-0001	OLIVAR	S		0,24		0,24	0,24

(1) Con incidencias que retienen pago o deniegan el expediente.

(2) Se calcula sobre superficie declarada admisible.

(3) Aplicación del artículo 16 bis del RD 147/2023.

(4) Expediente con algunos recintos de pastos permanentes ubicados en espacios protegidos donde la carga ganadera mínima será 0,1 UGM/ha.

Puede verificar la integridad de una copia de este documento mediante la lectura del código QR adjunto o mediante el acceso a la dirección <https://ws050.juntadeandalucia.es/verificarFirma> indicando el código de VERIFICACIÓN

FIRMADO POR

RAQUEL MARIA ESPIN CRESPO

17/10/2024

VERIFICACIÓN

Pk2jmWSPEJNMB623FQZ8JEKDMKEPRE

PÁG. 911/4804





**INCIDENCIAS**

**INCIDENCIA DESCRIPCIÓN**

74018	Productor que no es agricultor a título principal, según los datos del ejercicio fiscal n-1 y seguridad socia.
74053	Importe inferior a 100 Euros

(1) Con incidencias que retienen pago o deniegan el expediente.  
(2) Se calcula sobre superficie declarada admisible.  
(3) Aplicación del artículo 16 bis del RD 147/2023.  
(4) Expediente con algunos recintos de pastos permanentes ubicados en espacios protegidos donde la carga ganadera mínima será 0,1 UGM/ha.

Puede verificar la integridad de una copia de este documento mediante la lectura del código QR adjunto o mediante el acceso a la dirección <https://ws050.juntadeandalucia.es/verificarFirma> indicando el código de VERIFICACIÓN

FIRMADO POR	RAQUEL MARIA ESPIN CRESPO	17/10/2024	
VERIFICACIÓN	Pk2jmWSPEJNMB623FQZ8JEKDMKEPRE	PÁG. 912/4804	





**APELLIDOS Y NOMBRE / RAZÓN SOCIAL**  
 PORRAS GRANADOS JUAN ANTONIO

**NIF**  
 \*\*\*\*2440\*

**EXPEDIENTE**  
 1270068

**RESOLUCIÓN**  
 DENEGACIÓN DE LA AYUDA

**DATOS DE MANTENIMIENTO UNIDADES**

GRUPO DE PAGO	Sup. Dec. Admisible	Sup. Resuelta	Sobredecl.	% Sobredecl.
ZONAS DE MONTAÑA	0,00	0,00	0,00	0,00

**RESUMEN DE PAGOS**

	IMPORTE ( Euros )			
	RESUELTO	FEADER	MAPA	CAPADR
A pagar	0,00	0,00	0,00	0,00

**APLICACIÓN DE REDUCCIONES Y PENALIZACIONES (%)**

Crterios de subvencionabilidad (1)	Presentación tardía	Omisión declaración	Condicionalidad
100,00	0,00	0,00	0,00

**IMPORTE ( Euros )**

Calculado(2)	Reducción	Penalización	Reducción Penalización (3)	Penalización adicional	Resuelto	FEADER	MAPA	CAPADR
0,00 €	0,00 €	0,00 €	0,00 €	0,00 €	0,00 €	0,00 €	0,00 €	0,00 €
Importe Unitario:	93,00 €	Nuevo Importe Unitario:	0,00 €					

**RECINTOS PROPUESTOS**

REF.	REFERENCIA SIGPAC	CULTIVO	S/R	USO SIGPAC	Sup. Dec. admisible	Sup. Campo	Sup. Determ.	Sup. Resuelta
-1329324	14-058-009-00198-0001	OLIVAR	S		0,21		0,21	0,21
-188310	14-058-004-00053-0001	OLIVAR	S		0,88		0,88	0,88
1700000006013500	14-058-019-00037-0002	OLIVAR	S		1,71		1,71	1,71
1700000006013501	14-058-019-00104-0001	OLIVAR	S		0,01		0,01	0,01
1700000006013512	14-058-017-00092-0001	OLIVAR	S		0,47		0,47	0,47
1700000006013513	14-055-053-00024-0003	OLIVAR	S		0,24		0,24	0,24
1700000006013514	14-055-053-00024-0003	OLIVAR	S		0,30		0,30	0,30
1700000006013517	14-055-053-00128-0001	OLIVAR	S		8,65		8,65	8,65
1700000006013539	14-055-053-00023-0001	OLIVAR	S		0,02		0,02	0,02
1700000006013540	14-055-053-00023-0001	OLIVAR	S		1,43		1,43	1,43

**INCIDENCIAS**

**INCIDENCIA DESCRIPCIÓN**

74018	Productor que no es agricultor a título principal, según los datos del ejercicio fiscal n-1 y seguridad socia.
74053	Importe inferior a 100 Euros

(1) Con incidencias que retienen pago o deniegan el expediente.

(2) Se calcula sobre superficie declarada admisible.

(3) Aplicación del artículo 16 bis del RD 147/2023.

(4) Expediente con algunos recintos de pastos permanentes ubicados en espacios protegidos donde la carga ganadera mínima será 0,1 UGM/ha.

Puede verificar la integridad de una copia de este documento mediante la lectura del código QR adjunto o mediante el acceso a la dirección <https://ws050.juntadeandalucia.es/verificarFirma> indicando el código de VERIFICACIÓN

FIRMADO POR	RAQUEL MARIA ESPIN CRESPO	17/10/2024
VERIFICACIÓN	Pk2jmWSPEJNMB623FQZ8JEKDMKEPRE	PÁG. 913/4804





**APELLIDOS Y NOMBRE / RAZÓN SOCIAL**

POZO MADUEÑO FRANCISCO

**NIF**  
\*\*\*\*2201\*

**EXPEDIENTE**  
1000008

**RESOLUCIÓN**  
DENEGACIÓN DE LA AYUDA

**DATOS DE MANTENIMIENTO UNIDADES**

<b>GRUPO DE PAGO</b>	<b>Sup. Dec. Admisible</b>	<b>Sup. Resuelta</b>	<b>Sobredecl.</b>	<b>% Sobredecl.</b>
ZONAS DE MONTAÑA	0,00	0,00	0,00	0,00

**RESUMEN DE PAGOS**

	<b>IMPORTE ( Euros )</b>			
	<b>RESUELTO</b>	<b>FEADER</b>	<b>MAPA</b>	<b>CAPADR</b>
A pagar	0,00	0,00	0,00	0,00

**APLICACIÓN DE REDUCCIONES Y PENALIZACIONES (%)**

<b>Crterios de subvencionabilidad (1)</b>	<b>Presentación tardía</b>	<b>Omisión declaración</b>	<b>Condicionalidad</b>
100,00	0,00	0,00	0,00

**IMPORTE ( Euros )**

<b>Calculado(2)</b>	<b>Reducción</b>	<b>Penalización</b>	<b>Reducción Penalización (3)</b>	<b>Penalización adicional</b>	<b>Resuelto</b>	<b>FEADER</b>	<b>MAPA</b>	<b>CAPADR</b>
0,00 €	0,00 €	0,00 €	0,00 €	0,00 €	0,00 €	0,00 €	0,00 €	0,00 €
<b>Importe Unitario:</b>	93,00 €	<b>Nuevo Importe Unitario:</b>	0,00 €					

**RECINTOS PROPUESTOS**

<b>REF.</b>	<b>REFERENCIA SIGPAC</b>	<b>CULTIVO</b>	<b>S/R</b>	<b>USO SIGPAC</b>	<b>Sup. Dec. admisible</b>	<b>Sup. Campo</b>	<b>Sup. Determ.</b>	<b>Sup. Resuelta</b>
5787900	14-026-006-00161-0001	PASTOS PERMANENTES DE 5 O MAS AÑOS	S		2,99		2,99	
5787908	14-026-006-00171-0001	PASTOS PERMANENTES DE 5 O MAS AÑOS	S		0,60		0,60	0,60
5787914	14-026-006-00208-0002	PASTOS PERMANENTES DE 5 O MAS AÑOS	S		1,69		1,69	1,69
5787921	14-026-012-00038-0004	OLIVAR	S		0,62		0,62	0,62
5787922	14-026-012-00038-0002	PASTOS PERMANENTES DE 5 O MAS AÑOS	S		1,79		1,79	1,79
5787923	14-026-012-00038-0007	PASTOS PERMANENTES DE 5 O MAS AÑOS	S		0,48		0,48	0,48
5787924	14-026-012-00038-0005	OLIVAR	S		0,84		0,84	0,84
5787925	14-026-012-00039-0006	PASTOS PERMANENTES DE 5 O MAS AÑOS	S		0,03		0,03	0,03
5787926	14-026-012-00039-0004	PASTOS PERMANENTES DE 5 O MAS AÑOS	S		0,04		0,04	0,04
5787927	14-026-006-00249-0002	PASTOS PERMANENTES DE 5 O MAS AÑOS	S		1,79		1,79	1,79
5787929	14-026-006-00250-0002	PASTOS PERMANENTES DE 5 O MAS AÑOS	S		3,79		3,79	3,79
5787938	14-026-012-00051-0009	OLIVAR	S		0,37		0,37	0,37
5787939	14-026-012-00051-0008	OLIVAR	S		0,15		0,15	0,15
5787940	14-026-012-00051-0012	PASTOS PERMANENTES DE 5 O MAS AÑOS	S		0,33		0,33	0,33
5787941	14-026-012-00051-0011	PASTOS PERMANENTES DE 5 O MAS AÑOS	S		0,16		0,16	0,16
5787942	14-026-012-00051-0014	PASTOS PERMANENTES DE 5 O MAS AÑOS	S		0,03		0,03	0,03
5787943	14-026-012-00051-0003	OLIVAR	S		0,99		0,99	0,99
5787944	14-026-012-00051-0007	PASTOS PERMANENTES DE 5 O MAS AÑOS	S		0,81		0,81	0,81
5787945	14-026-012-00051-0006	OLIVAR	S		1,81		1,81	1,81
5787953	14-026-012-00058-0001	PASTOS PERMANENTES DE 5 O MAS AÑOS	S		0,80		0,80	0,80
5787954	14-026-012-00058-0002	PASTOS PERMANENTES DE 5 O MAS AÑOS	S		2,40		2,40	2,40
5787956	14-026-012-00059-0002	PASTOS PERMANENTES DE 5 O MAS AÑOS	S		0,49		0,49	0,49
5787957	14-026-012-00059-0005	PASTOS PERMANENTES DE 5 O MAS AÑOS	S		0,05		0,05	0,05

(1) Con incidencias que retienen pago o deniegan el expediente.

(2) Se calcula sobre superficie declarada admisible.

(3) Aplicación del artículo 16 bis del RD 147/2023.

(4) Expediente con algunos recintos de pastos permanentes ubicados en espacios protegidos donde la carga ganadera mínima será 0,1 UGM/ha.

Puede verificar la integridad de una copia de este documento mediante la lectura del código QR adjunto o mediante el acceso a la dirección <https://ws050.juntadeandalucia.es/verificarFirma> indicando el código de VERIFICACIÓN

FIRMADO POR	RAQUEL MARIA ESPIN CRESPO	17/10/2024
VERIFICACIÓN	Pk2jmWSPEJNMB623FQZ8JEKDMKEPRE	PÁG. 914/4804





### INCIDENCIAS

#### INCIDENCIA DESCRIPCIÓN

- 2454 Solicitante de intervención 6613 cuyo regimen de afiliacion a la SS no es ni el sistema especial agrario(cuenta ajena) ni autonomo con actividad agraria.
- 74018 Productor que no es agricultor a título principal, según los datos del ejercicio fiscal n-1 y seguridad socia.
- 74053 Importe inferior a 100 Euros
- 86121 Recinto superficie forrajera que no realiza la actividad de producción de pastoreo.  
Recinto:14-026-006-00206-00004 Cultivo:63000 PASTOS DE MENOS DE 5 AÑOS-SIN VARIEDAD Secano Actividad Agraria del recinto:2  
Recinto:14-026-006-00208-00003 Cultivo:63000 PASTOS DE MENOS DE 5 AÑOS-SIN VARIEDAD Secano Actividad Agraria del recinto:2  
Recinto:14-026-006-00253-00003 Cultivo:63000 PASTOS DE MENOS DE 5 AÑOS-SIN VARIEDAD Secano Actividad Agraria del recinto:2

#### Incidencias de carga ganadera

#### INCIDENCIA DESCRIPCIÓN

- 86132 Recinto superficie forrajera que no realiza la actividad de producción de pastoreo.  
Recinto:14-026-006-00206-00004 Cultivo:63000 PASTOS DE MENOS DE 5 AÑOS-SIN VARIEDAD Secano  
Recinto:14-026-006-00208-00003 Cultivo:63000 PASTOS DE MENOS DE 5 AÑOS-SIN VARIEDAD Secano  
Recinto:14-026-006-00253-00003 Cultivo:63000 PASTOS DE MENOS DE 5 AÑOS-SIN VARIEDAD Secano

(1) Con incidencias que retienen pago o deniegan el expediente.

(2) Se calcula sobre superficie declarada admisible.

(3) Aplicación del artículo 16 bis del RD 147/2023.

(4) Expediente con algunos recintos de pastos permanentes ubicados en espacios protegidos donde la carga ganadera mínima será 0,1 UGM/ha.

Puede verificar la integridad de una copia de este documento mediante la lectura del código QR adjunto o mediante el acceso a la dirección <https://ws050.juntadeandalucia.es/verificarFirma> indicando el código de VERIFICACIÓN

FIRMADO POR

RAQUEL MARIA ESPIN CRESPO

17/10/2024

VERIFICACIÓN

Pk2jmWSPEJNMB623FQZ8JEKDMKEPRE

PÁG. 915/4804





**APELLIDOS Y NOMBRE / RAZÓN SOCIAL**  
PRADOS CAÑADAS MARIA JOSEFA

**NIF**  
\*\*\*\*7306\*

**EXPEDIENTE**  
1112610

**RESOLUCIÓN**  
DENEGACIÓN DE LA AYUDA

**DATOS DE MANTENIMIENTO UNIDADES**

<b>GRUPO DE PAGO</b>	<b>Sup. Dec. Admisible</b>	<b>Sup. Resuelta</b>	<b>Sobredecl.</b>	<b>% Sobredecl.</b>
ZONAS DE MONTAÑA	0,00	0,00	0,00	0,00

**RESUMEN DE PAGOS**

	<b>IMPORTE ( Euros )</b>			
	<b>RESUELTO</b>	<b>FEADER</b>	<b>MAPA</b>	<b>CAPADR</b>
A pagar	0,00	0,00	0,00	0,00

**APLICACIÓN DE REDUCCIONES Y PENALIZACIONES (%)**

<b>Criterios de subvencionabilidad (1)</b>	<b>Presentación tardía</b>	<b>Omisión declaración</b>	<b>Condicionalidad</b>
100,00	0,00	0,00	0,00

**IMPORTE ( Euros )**

<b>Calculado(2)</b>	<b>Reducción</b>	<b>Penalización</b>	<b>Reducción Penalización (3)</b>	<b>Penalización adicional</b>	<b>Resuelto</b>	<b>FEADER</b>	<b>MAPA</b>	<b>CAPADR</b>
0,00 €	0,00 €	0,00 €	0,00 €	0,00 €	0,00 €	0,00 €	0,00 €	0,00 €
<b>Importe Unitario:</b>	93,00 €	<b>Nuevo Importe Unitario:</b>	0,00 €					

**RECINTOS PROPUESTOS**

<b>REF.</b>	<b>REFERENCIA SIGPAC</b>	<b>CULTIVO</b>	<b>S/R</b>	<b>USO SIGPAC</b>	<b>Sup. Dec. admisible</b>	<b>Sup. Campo</b>	<b>Sup. Determ.</b>	<b>Sup. Resuelta</b>
170000003558796	14-055-037-00923-0003	OLIVAR	S		1,93		1,93	1,93
170000003558797	14-055-047-00005-0004	OLIVAR	S		3,17		3,17	3,17

**INCIDENCIAS**

**INCIDENCIA DESCRIPCIÓN**

2454	Solicitante de intervención 6613 cuyo regimen de afiliación a la SS no es ni el sistema especial agrario(cuenta ajena) ni autonomo con actividad agraria.
74018	Productor que no es agricultor a título principal, según los datos del ejercicio fiscal n-1 y seguridad socia.
74053	Importe inferior a 100 Euros

(1) Con incidencias que retienen pago o deniegan el expediente.

(2) Se calcula sobre superficie declarada admisible.

(3) Aplicación del artículo 16 bis del RD 147/2023.

(4) Expediente con algunos recintos de pastos permanentes ubicados en espacios protegidos donde la carga ganadera mínima será 0,1 UGM/ha.

Puede verificar la integridad de una copia de este documento mediante la lectura del código QR adjunto o mediante el acceso a la dirección <https://ws050.juntadeandalucia.es/verificarFirma> indicando el código de VERIFICACIÓN

FIRMADO POR	RAQUEL MARIA ESPIN CRESPO	17/10/2024
VERIFICACIÓN	Pk2jmWSPEJNMB623FQZ8JEKDMKEPRE	PÁG. 916/4804





**APELLIDOS Y NOMBRE / RAZÓN SOCIAL**

QUESADA CEREZO RAFAEL

**NIF**

\*\*\*\*6290\*

**EXPEDIENTE**

1216566

**RESOLUCIÓN**

DENEGACIÓN DE LA AYUDA

**DATOS DE MANTENIMIENTO UNIDADES**

<b>GRUPO DE PAGO</b>	<b>Sup. Dec. Admisible</b>	<b>Sup. Resuelta</b>	<b>Sobredecl.</b>	<b>% Sobredecl.</b>
ZONAS DE MONTAÑA	0,00	0,00	0,00	0,00

**RESUMEN DE PAGOS**

	<b>IMPORTE ( Euros )</b>			
	<b>RESUELTO</b>	<b>FEADER</b>	<b>MAPA</b>	<b>CAPADR</b>
A pagar	0,00	0,00	0,00	0,00

**APLICACIÓN DE REDUCCIONES Y PENALIZACIONES (%)**

<b>Criterios de subvencionabilidad (1)</b>	<b>Presentación tardía</b>	<b>Omisión declaración</b>	<b>Condicionidad</b>
100,00	0,00	0,00	0,00

**IMPORTE ( Euros )**

<b>Calculado(2)</b>	<b>Reducción</b>	<b>Penalización</b>	<b>Reducción Penalización (3)</b>	<b>Penalización adicional</b>	<b>Resuelto</b>	<b>FEADER</b>	<b>MAPA</b>	<b>CAPADR</b>
0,00 €	0,00 €	0,00 €	0,00 €	0,00 €	0,00 €	0,00 €	0,00 €	0,00 €
<b>Importe Unitario:</b>	93,00 €	<b>Nuevo Importe Unitario:</b>	0,00 €					

**RECINTOS PROPUESTOS**

<b>REF.</b>	<b>REFERENCIA SIGPAC</b>	<b>CULTIVO</b>	<b>S/R</b>	<b>USO SIGPAC</b>	<b>Sup. Dec. admisible</b>	<b>Sup. Campo</b>	<b>Sup. Determ.</b>	<b>Sup. Resuelta</b>
170000002757852	14-001-017-00196-0001	OLIVAR	S		2,99		2,99	2,99
170000002757853	14-001-017-00263-0002	OLIVAR	S		0,99		0,99	0,99

**INCIDENCIAS**

**INCIDENCIA DESCRIPCIÓN**

2454	Solicitante de intervención 6613 cuyo regimen de afiliación a la SS no es ni el sistema especial agrario(cuenta ajena) ni autonomo con actividad agraria.
74018	Productor que no es agricultor a título principal, según los datos del ejercicio fiscal n-1 y seguridad socia.
74053	Importe inferior a 100 Euros

(1) Con incidencias que retienen pago o deniegan el expediente.

(2) Se calcula sobre superficie declarada admisible.

(3) Aplicación del artículo 16 bis del RD 147/2023.

(4) Expediente con algunos recintos de pastos permanentes ubicados en espacios protegidos donde la carga ganadera mínima será 0,1 UGM/ha.

Puede verificar la integridad de una copia de este documento mediante la lectura del código QR adjunto o mediante el acceso a la dirección <https://ws050.juntadeandalucia.es/verificarFirma> indicando el código de VERIFICACIÓN

FIRMADO POR	RAQUEL MARIA ESPIN CRESPO	17/10/2024
VERIFICACIÓN	Pk2jmWSPEJNMB623FQZ8JEKDMKEPRE	PÁG. 917/4804





**APELLIDOS Y NOMBRE / RAZÓN SOCIAL**

RAMIREZ CASTRO JUAN

**NIF**

\*\*\*\*6168\*

**EXPEDIENTE**

1233500

**RESOLUCIÓN**

DENEGACIÓN DE LA AYUDA

**DATOS DE MANTENIMIENTO UNIDADES**

**GRUPO DE PAGO**

ZONAS DE MONTAÑA

**Sup. Dec. Admisible**

0,00

**Sup. Resuelta**

0,00

**Sobredecl.**

0,00

**% Sobredecl.**

0,00

**RESUMEN DE PAGOS**

**IMPORTE ( Euros )**

	RESUELTO	FEADER	MAPA	CAPADR
A pagar	0,00	0,00	0,00	0,00

**APLICACIÓN DE REDUCCIONES Y PENALIZACIONES (%)**

Crterios de subvencionabilidad (1)	Presentación tardía	Omisión declaración	Condicionalidad
100,00	0,00	0,00	0,00

**IMPORTE ( Euros )**

Calculado(2)	Reducción	Penalización	Reducción Penalización (3)	Penalización adicional	Resuelto	FEADER	MAPA	CAPADR
0,00 €	0,00 €	0,00 €	0,00 €	0,00 €	0,00 €	0,00 €	0,00 €	0,00 €
Importe Unitario:	93,00 €	Nuevo Importe Unitario:	0,00 €					

**RECINTOS PROPUESTOS**

REF.	REFERENCIA SIGPAC	CULTIVO	S/R	USO SIGPAC	Sup. Dec. admisible	Sup. Campo	Sup. Determ.	Sup. Resuelta
-1588437	14-043-010-00041-0025	OLIVAR	S		0,22		0,22	0,22
170000005331635	14-043-010-00041-0001	OLIVAR	R		17,84		17,84	17,84
170000005331637	14-043-010-00041-0005	OLIVAR	R		2,10		2,10	2,10

**INCIDENCIAS**

**INCIDENCIA DESCRIPCIÓN**

2454	Solicitante de intervención 6613 cuyo regimen de afiliacion a la SS no es ni el sistema especial agrario(cuenta ajena) ni autonomo con actividad agraria.
74018	Productor que no es agricultor a título principal, según los datos del ejercicio fiscal n-1 y seguridad socia.
74053	Importe inferior a 100 Euros

(1) Con incidencias que retienen pago o deniegan el expediente.

(2) Se calcula sobre superficie declarada admisible.

(3) Aplicación del artículo 16 bis del RD 147/2023.

(4) Expediente con algunos recintos de pastos permanentes ubicados en espacios protegidos donde la carga ganadera mínima será 0,1 UGM/ha.

Puede verificar la integridad de una copia de este documento mediante la lectura del código QR adjunto o mediante el acceso a la dirección <https://ws050.juntadeandalucia.es/verificarFirma> indicando el código de VERIFICACIÓN

FIRMADO POR

RAQUEL MARIA ESPIN CRESPO

17/10/2024

VERIFICACIÓN

Pk2jmWSPEJNMB623FQZ8JEKDMKEPRE

PÁG. 918/4804





**APELLIDOS Y NOMBRE / RAZÓN SOCIAL**

RAMIREZ LOPERA JOSE ANTONIO

**NIF**  
\*\*\*\*2406\*

**EXPEDIENTE**

1219821

**RESOLUCIÓN**

DENEGACIÓN DE LA AYUDA

**DATOS DE MANTENIMIENTO UNIDADES**

<b>GRUPO DE PAGO</b>	<b>Sup. Dec. Admisible</b>	<b>Sup. Resuelta</b>	<b>Sobredecl.</b>	<b>% Sobredecl.</b>
ZONAS DE MONTAÑA	0,00	0,00	0,00	0,00

**RESUMEN DE PAGOS**

	<b>IMPORTE ( Euros )</b>			
	<b>RESUELTO</b>	<b>FEADER</b>	<b>MAPA</b>	<b>CAPADR</b>
A pagar	0,00	0,00	0,00	0,00

**APLICACIÓN DE REDUCCIONES Y PENALIZACIONES (%)**

<b>Criterios de subvencionabilidad (1)</b>	<b>Presentación tardía</b>	<b>Omisión declaración</b>	<b>Condicionalidad</b>
100,00	0,00	0,00	0,00

**IMPORTE ( Euros )**

<b>Calculado(2)</b>	<b>Reducción</b>	<b>Penalización</b>	<b>Reducción Penalización (3)</b>	<b>Penalización adicional</b>	<b>Resuelto</b>	<b>FEADER</b>	<b>MAPA</b>	<b>CAPADR</b>
0,00 €	0,00 €	0,00 €	0,00 €	0,00 €	0,00 €	0,00 €	0,00 €	0,00 €
<b>Importe Unitario:</b>	93,00 €	<b>Nuevo Importe Unitario:</b>	0,00 €					

**RECINTOS PROPUESTOS**

<b>REF.</b>	<b>REFERENCIA SIGPAC</b>	<b>CULTIVO</b>	<b>S/R</b>	<b>USO SIGPAC</b>	<b>Sup. Dec. admisible</b>	<b>Sup. Campo</b>	<b>Sup. Determ.</b>	<b>Sup. Resuelta</b>
-1101313	18-013-002-00225-0001	OLIVAR	S		0,49		0,49	0,40
-1101308	14-055-039-00277-0005	OLIVAR	S		0,01		0,01	0,01
-169734	14-055-037-01219-0001	OLIVAR	S		0,03		0,03	0,03
-148967	14-055-037-00671-0002	OLIVAR	S		2,05		2,05	2,05
-148955	14-055-037-00671-0002	OLIVAR	S		0,11		0,11	0,11
-148912	14-055-037-00672-0002	OLIVAR	S		0,67		0,67	0,67
170000006469714	14-055-037-00666-0004	OLIVAR	S		0,05		0,05	0,05
170000006469715	14-055-039-00268-0003	OLIVAR	S		0,18		0,18	0,18
170000006469716	14-055-039-00277-0001	OLIVAR	S		1,83		1,83	1,83
170000006469717	14-055-039-00286-0004	OLIVAR	S		0,05		0,05	0,05
170000006469718	14-055-039-00287-0005	OLIVAR	S		0,97		0,97	0,97
170000006469719	14-055-039-00289-0002	OLIVAR	S		0,03		0,03	0,03
170000006469720	14-055-039-00287-0007	OLIVAR	S		0,04		0,04	0,04
170000006469721	14-055-039-00262-0001	OLIVAR	S		0,05		0,05	0,05
170000006469722	14-055-039-00269-0001	OLIVAR	S		3,02		3,02	3,02
170000006469723	14-055-039-00271-0001	OLIVAR	S		0,03		0,03	0,03
170000006469724	14-055-037-00792-0002	OLIVAR	S		0,93		0,93	0,93
170000006469725	14-055-037-00795-0003	OLIVAR	S		0,04		0,04	0,04
170000006469726	18-013-002-00085-0001	OLIVAR	S		2,09		2,09	2,09
170000006469727	18-013-002-00086-0002	OLIVAR	S		0,02		0,02	0,02
170000006469728	18-013-002-00225-0002	OLIVAR	S		1,48		1,48	1,48

(1) Con incidencias que retienen pago o deniegan el expediente.  
 (2) Se calcula sobre superficie declarada admisible.  
 (3) Aplicación del artículo 16 bis del RD 147/2023.  
 (4) Expediente con algunos recintos de pastos permanentes ubicados en espacios protegidos donde la carga ganadera mínima será 0,1 UGM/ha.

Puede verificar la integridad de una copia de este documento mediante la lectura del código QR adjunto o mediante el acceso a la dirección <https://ws050.juntadeandalucia.es/verificarFirma> indicando el código de VERIFICACIÓN

FIRMADO POR	RAQUEL MARIA ESPIN CRESPO	17/10/2024
VERIFICACIÓN	Pk2jmWSPEJNMB623FQZ8JEKDMKEPRE	PÁG. 919/4804





**INCIDENCIAS**

**INCIDENCIA DESCRIPCIÓN**

2454	Solicitante de intervención 6613 cuyo regimen de afiliacion a la SS no es ni el sistema especial agrario(cuenta ajena) ni autonomo con actividad agraria.
4272	Verifica que las líneas de declaración de las Solicitudes Únicas no tienen solapes con la capa de Retroactividad Gráfica (ambas de la misma campaña) a nivel de expediente/línea de declaración gráfica de la solicitud. Recinto:18-013-002-00225-00001 Cultivo: - Agregado de la referencia del recinto.:0 Zona de la referencia del recinto.:0 Superficie solapada.:0,02 Id. Incid.:98189836 Recinto:18-013-002-00225-00001 Cultivo: - Agregado de la referencia del recinto.:0 Zona de la referencia del recinto.:0 Superficie solapada.:0,07 Id. Incid.:98189835
74018	Productor que no es agricultor a título principal, según los datos del ejercicio fiscal n-1 y seguridad socia.
74053	Importe inferior a 100 Euros

(1) Con incidencias que retienen pago o deniegan el expediente.

(2) Se calcula sobre superficie declarada admisible.

(3) Aplicación del artículo 16 bis del RD 147/2023.

(4) Expediente con algunos recintos de pastos permanentes ubicados en espacios protegidos donde la carga ganadera mínima será 0,1 UGM/ha.

Puede verificar la integridad de una copia de este documento mediante la lectura del código QR adjunto o mediante el acceso a la dirección <https://ws050.juntadeandalucia.es/verificarFirma> indicando el código de VERIFICACIÓN

FIRMADO POR	RAQUEL MARIA ESPIN CRESPO	17/10/2024
VERIFICACIÓN	Pk2jmWSPEJNMB623FQZ8JEKDMKEPRE	PÁG. 920/4804







**APELLIDOS Y NOMBRE / RAZÓN SOCIAL**

RAMIREZ ROLDAN ANTONIO JOSE

**NIF**

\*\*\*\*1493\*

**EXPEDIENTE**

1207562

**RESOLUCIÓN**

DENEGACIÓN DE LA AYUDA

**DATOS DE MANTENIMIENTO UNIDADES**

**GRUPO DE PAGO**

ZONAS DE MONTAÑA

**Sup. Dec.  
Admisible**

0,00

**Sup.  
Resuelta**

0,00

**Sobredecl.**

0,00

**% Sobredecl.**

0,00

**RESUMEN DE PAGOS**

**IMPORTE ( Euros )**

	<b>RESUELTO</b>	<b>FEADER</b>	<b>MAPA</b>	<b>CAPADR</b>
A pagar	0,00	0,00	0,00	0,00

**APLICACIÓN DE REDUCCIONES Y PENALIZACIONES (%)**

<b>Crterios de subvencionabilidad (1)</b>	<b>Presentación tardía</b>	<b>Omisión declaración</b>	<b>Condicionalidad</b>
100,00	0,00	0,00	0,00

**IMPORTE ( Euros )**

<b>Calculado(2)</b>	<b>Reducción</b>	<b>Penalización</b>	<b>Reducción Penalización (3)</b>	<b>Penalización adicional</b>	<b>Resuelto</b>	<b>FEADER</b>	<b>MAPA</b>	<b>CAPADR</b>
0,00 €	0,00 €	0,00 €	0,00 €	0,00 €	0,00 €	0,00 €	0,00 €	0,00 €
<b>Importe Unitario:</b>	93,00 €	<b>Nuevo Importe Unitario:</b>	0,00 €					

(1) Con incidencias que retienen pago o deniegan el expediente.

(2) Se calcula sobre superficie declarada admisible.

(3) Aplicación del artículo 16 bis del RD 147/2023.

(4) Expediente con algunos recintos de pastos permanentes ubicados en espacios protegidos donde la carga ganadera mínima será 0,1 UGM/ha.

Puede verificar la integridad de una copia de este documento mediante la lectura del código QR adjunto o mediante el acceso a la dirección <https://ws050.juntadeandalucia.es/verificarFirma> indicando el código de VERIFICACIÓN

FIRMADO POR

RAQUEL MARIA ESPIN CRESPO

17/10/2024

VERIFICACIÓN

Pk2jmWSPEJNMB623FQZ8JEKDMKEPRE

PÁG. 921/4804





**RECINTOS PROPUESTOS**

REF.	REFERENCIA SIGPAC	CULTIVO	S/R	USO SIGPAC	Sup. Dec. admisible	Sup. Campo	Sup. Determ.	Sup. Resuelta
-1081671	29-095-025-00079-0001	OLIVAR	S		0,81		0,81	0,81
-1081657	29-095-025-00078-0002	OLIVAR	S		1,36		1,36	1,36
-1081641	14-037-009-00091-0001	OLIVAR	S		3,16		3,16	3,16
-714115	14-037-007-00066-0005	OLIVAR	S		0,17		0,17	0,17
-714098	14-037-007-00181-0002	OLIVAR	S		0,04		0,04	0,04
-714095	14-037-007-00067-0002	OLIVAR	S		1,08		1,08	1,08
4195967	14-058-022-00086-0001	OLIVAR	S		0,75		0,75	0,75
1700000002799967	14-037-005-00118-0003	OLIVAR	S		1,22		1,22	1,22
1700000002799969	14-037-007-00180-0001	OLIVAR	S		0,48		0,48	0,48
1700000002799970	14-037-012-00171-0002	OLIVAR	S		2,75		2,75	2,75
1700000002799971	14-037-012-00177-0002	OLIVAR	S		0,09		0,09	0,09
1700000002799972	14-037-006-00049-0001	OLIVAR	S		0,46		0,46	0,46
1700000002799973	14-037-006-00050-0001	OLIVAR	S		0,25		0,25	0,25
1700000002800348	14-037-007-00176-0002	OLIVAR	S		0,03		0,03	0,03
1700000002800349	14-037-007-00177-0001	OLIVAR	S		1,92		1,92	1,92
1700000002800352	29-095-025-00075-0002	OLIVAR	S		1,62		1,62	1,62
1700000002800353	29-095-025-00076-0001	OLIVAR	S		1,82		1,82	1,82
1700000002800354	29-095-025-00084-0001	OLIVAR	S		0,15		0,15	0,15
1700000003022627	14-058-008-00175-0001	OLIVAR	S		0,03		0,03	0,03
1700000003022628	14-058-008-00176-0001	OLIVAR	S		0,28		0,28	0,28
1700000003022629	14-058-020-00007-0001	OLIVAR	S		0,26		0,26	0,26
1700000003022630	14-058-020-00008-0001	OLIVAR	S		0,03		0,03	0,03
1700000003022631	14-058-008-00181-0001	OLIVAR	S		0,39		0,39	0,39
1700000003022632	14-058-020-00006-0001	OLIVAR	S		0,02		0,02	0,02
1700000003022633	14-058-026-00241-0001	OLIVAR	S		0,25		0,25	0,25
1700000006660183	14-037-005-00120-0002	OLIVAR	S		1,63		1,63	1,63
1700000006660184	14-037-007-00270-0001	OLIVAR	S		0,32		0,32	0,32
1700000006660186	14-037-007-00329-0001	OLIVAR	S		0,47		0,47	0,47
1700000006660187	14-037-007-00330-0001	OLIVAR	S		0,01		0,01	0,01
1700000006660188	14-037-007-00003-0003	OLIVAR	S		0,37		0,37	0,37
1700000006660189	14-037-006-00047-0002	OLIVAR	S		0,56		0,56	0,56
1700000006660190	14-037-011-00110-0002	OLIVAR	S		0,27		0,27	0,27
1700000006660191	14-037-007-00181-0002	OLIVAR	S		0,04		0,04	0,04
1700000006660192	14-037-006-00035-0004	OLIVAR	S		0,89		0,89	0,89
1700000006660193	14-037-007-00185-0005	OLIVAR	S		2,76		2,76	2,76
1700000006660194	14-037-007-00248-0001	OLIVAR	S		0,05		0,05	0,05
1700000006660195	14-037-007-00256-0005	OLIVAR	S		0,97		0,97	0,97
1700000006660196	14-037-007-00269-0001	OLIVAR	S		0,64		0,64	0,64
1700000006745858	14-037-007-00173-0004	OLIVAR	S		0,21		0,21	0,21
1700000006745859	14-037-007-00176-0002	OLIVAR	S		0,01		0,01	0,01
1700000006745861	14-037-007-00184-0001	OLIVAR	S		5,19		5,19	5,19
1700000006745866	14-037-007-00271-0001	OLIVAR	S		0,64		0,64	0,64
1700000006745867	14-037-007-00254-0001	OLIVAR	S		0,75		0,75	0,75
1700000006745870	14-037-007-00184-0003	OLIVAR	S		0,78		0,78	0,78
1700000006745871	14-037-007-00211-0001	OLIVAR	S		0,05		0,05	0,05
1700000006745872	14-037-007-00212-0001	OLIVAR	S		1,93		1,93	1,93

**INCIDENCIAS**

**INCIDENCIA DESCRIPCIÓN**

- 74018 Productor que no es agricultor a título principal, según los datos del ejercicio fiscal n-1 y seguridad socia.
- 74053 Importe inferior a 100 Euros

(1) Con incidencias que retienen pago o deniegan el expediente.  
 (2) Se calcula sobre superficie declarada admisible.  
 (3) Aplicación del artículo 16 bis del RD 147/2023.  
 (4) Expediente con algunos recintos de pastos permanentes ubicados en espacios protegidos donde la carga ganadera mínima será 0,1 UGM/ha.

Puede verificar la integridad de una copia de este documento mediante la lectura del código QR adjunto o mediante el acceso a la dirección <a href="https://ws050.juntadeandalucia.es/verificarFirma">https://ws050.juntadeandalucia.es/verificarFirma</a> indicando el código de VERIFICACIÓN			
FIRMADO POR	RAQUEL MARIA ESPIN CRESPO	17/10/2024	
VERIFICACIÓN	Pk2jmWSPEJNMB623FQZ8JEKDMKEPRE	PÁG. 922/4804	



**APELLIDOS Y NOMBRE / RAZÓN SOCIAL**

RECA AVILA JUAN FRANCISCO

**NIF**

\*\*\*\*2980\*

**EXPEDIENTE**

1227687

**RESOLUCIÓN**

DENEGACIÓN DE LA AYUDA

**DATOS DE MANTENIMIENTO UNIDADES**

<b>GRUPO DE PAGO</b>	<b>Sup. Dec. Admisible</b>	<b>Sup. Resuelta</b>	<b>Sobredecl.</b>	<b>% Sobredecl.</b>
ZONAS DE MONTAÑA	0,00	0,00	0,00	0,00

**RESUMEN DE PAGOS**

	<b>IMPORTE ( Euros )</b>			
	<b>RESUELTO</b>	<b>FEADER</b>	<b>MAPA</b>	<b>CAPADR</b>
A pagar	0,00	0,00	0,00	0,00

**APLICACIÓN DE REDUCCIONES Y PENALIZACIONES (%)**

<b>Criterios de subvencionabilidad (1)</b>	<b>Presentación tardía</b>	<b>Omisión declaración</b>	<b>Condicionalidad</b>
100,00	0,00	0,00	0,00

**IMPORTE ( Euros )**

<b>Calculado(2)</b>	<b>Reducción</b>	<b>Penalización</b>	<b>Reducción Penalización (3)</b>	<b>Penalización adicional</b>	<b>Resuelto</b>	<b>FEADER</b>	<b>MAPA</b>	<b>CAPADR</b>
0,00 €	0,00 €	0,00 €	0,00 €	0,00 €	0,00 €	0,00 €	0,00 €	0,00 €
<b>Importe Unitario:</b>	93,00 €	<b>Nuevo Importe Unitario:</b>	0,00 €					

**RECINTOS PROPUESTOS**

<b>REF.</b>	<b>REFERENCIA SIGPAC</b>	<b>CULTIVO</b>	<b>S/R</b>	<b>USO SIGPAC</b>	<b>Sup. Dec. admisible</b>	<b>Sup. Campo</b>	<b>Sup. Determ.</b>	<b>Sup. Resuelta</b>
-155425	14-043-039-00028-0020	OLIVAR	S		5,14		5,14	5,14

**INCIDENCIAS**

**INCIDENCIA DESCRIPCIÓN**

2454	Solicitante de intervención 6613 cuyo regimen de afiliación a la SS no es ni el sistema especial agrario(cuenta ajena) ni autonomo con actividad agraria.
74018	Productor que no es agricultor a título principal, según los datos del ejercicio fiscal n-1 y seguridad socia.
74053	Importe inferior a 100 Euros

(1) Con incidencias que retienen pago o deniegan el expediente.

(2) Se calcula sobre superficie declarada admisible.

(3) Aplicación del artículo 16 bis del RD 147/2023.

(4) Expediente con algunos recintos de pastos permanentes ubicados en espacios protegidos donde la carga ganadera mínima será 0,1 UGM/ha.

Puede verificar la integridad de una copia de este documento mediante la lectura del código QR adjunto o mediante el acceso a la dirección <https://ws050.juntadeandalucia.es/verificarFirma> indicando el código de VERIFICACIÓN

FIRMADO POR	RAQUEL MARIA ESPIN CRESPO	17/10/2024
VERIFICACIÓN	Pk2jmWSPEJNMB623FQZ8JEKDMKEPRE	PÁG. 923/4804





**APELLIDOS Y NOMBRE / RAZÓN SOCIAL**

RECUERO SERRANO JULIAN JOSE

**NIF**

\*\*\*\*6463\*

**EXPEDIENTE**

1146705

**RESOLUCIÓN**

DENEGACIÓN DE LA AYUDA

**DATOS DE MANTENIMIENTO UNIDADES**

**GRUPO DE PAGO**

ZONAS DE MONTAÑA

**Sup. Dec.  
Admisible**

0,00

**Sup.  
Resuelta**

0,00

**Sobredecl.**

0,00

**% Sobredecl.**

0,00

**RESUMEN DE PAGOS**

**IMPORTE ( Euros )**

	<u>RESUELTO</u>	<u>FEADER</u>	<u>MAPA</u>	<u>CAPADR</u>
A pagar	0,00	0,00	0,00	0,00

**APLICACIÓN DE REDUCCIONES Y PENALIZACIONES (%)**

<u>Crterios de subvencionabilidad (1)</u>	<u>Presentación tardía</u>	<u>Omisión declaración</u>	<u>Condicionalidad</u>
100,00	0,00	0,00	0,00

**IMPORTE ( Euros )**

<u>Calculado(2)</u>	<u>Reducción</u>	<u>Penalización</u>	<u>Reducción Penalización (3)</u>	<u>Penalización adicional</u>	<u>Resuelto</u>	<u>FEADER</u>	<u>MAPA</u>	<u>CAPADR</u>
0,00 €	0,00 €	0,00 €	0,00 €	0,00 €	0,00 €	0,00 €	0,00 €	0,00 €
<u>Importe Unitario:</u>	93,00 €	<u>Nuevo Importe Unitario:</u>	0,00 €					

(1) Con incidencias que retienen pago o deniegan el expediente.

(2) Se calcula sobre superficie declarada admisible.

(3) Aplicación del artículo 16 bis del RD 147/2023.

(4) Expediente con algunos recintos de pastos permanentes ubicados en espacios protegidos donde la carga ganadera mínima será 0,1 UGM/ha.

Puede verificar la integridad de una copia de este documento mediante la lectura del código QR adjunto o mediante el acceso a la dirección <https://ws050.juntadeandalucia.es/verificarFirma> indicando el código de VERIFICACIÓN

FIRMADO POR

RAQUEL MARIA ESPIN CRESPO

17/10/2024

VERIFICACIÓN

Pk2jmWSPEJNMB623FQZ8JEKDMKEPRE

PÁG. 924/4804





**RECINTOS PROPUESTOS**

REF.	REFERENCIA SIGPAC	CULTIVO	S/R	USO SIGPAC	Sup. Dec. admisible	Sup. Campo	Sup. Determ.	Sup. Resulta
-1552468	14-071-007-00607-0001	OLIVAR	S		0,02		0,02	0,02
-105219	14-071-007-00616-0001	OLIVAR	S		0,02		0,02	0,02
-105218	14-071-007-00607-0001	OLIVAR	S		0,09		0,09	0,09
-105217	14-071-007-00604-0001	OLIVAR	S		0,03		0,03	0,03
-105216	14-071-007-00603-0004	OLIVAR	S		0,05		0,05	0,05
-105215	14-071-007-00343-0002	OLIVAR	S		0,12		0,12	0,12
1700000007101944	14-026-016-00006-0002	OLIVAR	S		0,89		0,89	0,89
1700000007101945	14-071-007-00614-0001	OLIVAR	S		0,01		0,01	0,01
1700000007101950	14-071-007-00628-0001	OLIVAR	S		0,86		0,86	0,86
1700000007101951	14-071-007-00630-0001	OLIVAR	S		1,02		1,02	1,02
1700000007101962	14-026-016-00006-0003	OLIVAR	S		3,95		3,95	3,95
1700000007101963	14-026-016-00237-0001	OLIVAR	S		0,04		0,04	0,04
1700000007101964	14-071-007-00627-0001	OLIVAR	S		2,07		2,07	2,07
1700000007101965	14-071-007-00624-0001	OLIVAR	S		2,52		2,52	2,52
1700000007101967	14-071-007-00724-0001	OLIVAR	S		1,64		1,64	1,64
1700000007101968	14-071-007-00629-0002	OLIVAR	S		0,08		0,08	0,08
1700000007101969	14-071-007-00616-0001	OLIVAR	S		2,37		2,37	2,37
1700000007101972	14-071-007-00603-0004	OLIVAR	S		0,15		0,15	0,15
1700000007101974	14-071-007-00607-0001	OLIVAR	S		2,36		2,36	2,36
1700000007101975	14-026-016-00007-0004	OLIVAR	S		1,25		1,25	1,25
1700000007101978	14-071-007-00600-0006	OLIVAR	S		0,51		0,51	0,51
1700000007101979	14-071-007-00603-0003	OLIVAR	S		0,01		0,01	0,01
1700000007101980	14-071-007-00604-0001	OLIVAR	S		1,96		1,96	1,96
1700000007101982	14-071-007-00600-0007	OLIVAR	S		0,03		0,03	0,03
1700000007101983	14-071-007-00614-0007	OLIVAR	S		0,31		0,31	0,31
1700000007101984	14-071-007-00614-0008	OLIVAR	S		0,79		0,79	0,79
1700000007101985	14-071-007-00601-0001	OLIVAR	S		0,29		0,29	0,29
1700000007101986	14-071-007-00602-0002	OLIVAR	S		0,60		0,60	0,60
1700000007101989	14-071-007-00596-0003	OLIVAR	S		2,16		2,16	2,16
1700000007101990	14-071-007-00599-0002	OLIVAR	S		0,60		0,60	0,60
1700000007101991	14-071-007-00600-0004	OLIVAR	S		2,43		2,43	2,43
1700000007101995	14-071-007-00344-0004	OLIVAR	S		0,12		0,12	0,12
1700000007101997	14-071-007-00597-0001	OLIVAR	S		1,03		1,03	1,03
1700000007101998	14-071-007-00598-0002	OLIVAR	S		0,43		0,43	0,43
1700000007101999	14-071-007-00614-0006	OLIVAR	S		1,92		1,92	1,92
1700000007102001	14-071-007-00343-0002	OLIVAR	S		1,20		1,20	1,20
1700000007102002	14-071-007-00344-0003	OLIVAR	S		2,40		2,40	2,40
1700000007102003	14-026-016-00007-0009	OLIVAR	S		0,05		0,05	0,05
1700000007102004	14-026-016-00007-0012	OLIVAR	S		0,92		0,92	0,92
1700000007102005	14-026-016-00008-0001	OLIVAR	S		1,06		1,06	1,06
1700000007102007	14-026-016-00007-0016	BARBECHO TRADICIONAL	S		0,41		0,41	0,41
1700000007102011	14-071-007-00062-0001	OLIVAR	S		0,91		0,91	0,91
1700000007102013	14-026-016-00007-0002	OLIVAR	S		4,93		4,93	4,93
1700000007102014	14-026-016-00007-0003	OLIVAR	S		0,04		0,04	0,04
1700000007102015	14-026-016-00007-0014	OLIVAR	S		0,01		0,01	0,01

**INCIDENCIAS**

**INCIDENCIA DESCRIPCIÓN**

- 74018 Productor que no es agricultor a título principal, según los datos del ejercicio fiscal n-1 y seguridad socia.
- 74053 Importe inferior a 100 Euros
- 86119 Carga ganadera NO cumple con el valor mínimo de 0,2 UGM/ha.

(1) Con incidencias que retienen pago o deniegan el expediente.  
 (2) Se calcula sobre superficie declarada admisible.  
 (3) Aplicación del artículo 16 bis del RD 147/2023.  
 (4) Expediente con algunos recintos de pastos permanentes ubicados en espacios protegidos donde la carga ganadera mínima será 0,1 UGM/ha.

Puede verificar la integridad de una copia de este documento mediante la lectura del código QR adjunto o mediante el acceso a la dirección <a href="https://ws050.juntadeandalucia.es/verificarFirma">https://ws050.juntadeandalucia.es/verificarFirma</a> indicando el código de VERIFICACIÓN			
FIRMADO POR	RAQUEL MARIA ESPIN CRESPO	17/10/2024	
VERIFICACIÓN	Pk2jmWSPEJNMB623FQZ8JEKDMKEPRE	PÁG. 925/4804	



**INCIDENCIAS**

**INCIDENCIA DESCRIPCIÓN**

Recinto:14-026-016-00006-00006	Cultivo:62000	PASTOS PERMANENTES DE 5 O MAS AÑOS-SIN VARIEDAD	Secano	Carga Ganadera:0,17
Recinto:14-026-016-00006-00007	Cultivo:62000	PASTOS PERMANENTES DE 5 O MAS AÑOS-SIN VARIEDAD	Secano	Carga Ganadera:0,17
Recinto:14-026-016-00007-00010	Cultivo:62000	PASTOS PERMANENTES DE 5 O MAS AÑOS-SIN VARIEDAD	Secano	Carga Ganadera:0,17
Recinto:14-026-016-00007-00011	Cultivo:62000	PASTOS PERMANENTES DE 5 O MAS AÑOS-SIN VARIEDAD	Secano	Carga Ganadera:0,17
Recinto:14-026-016-00007-00019	Cultivo:62000	PASTOS PERMANENTES DE 5 O MAS AÑOS-SIN VARIEDAD	Secano	Carga Ganadera:0,17
Recinto:14-026-016-00235-00001	Cultivo:62000	PASTOS PERMANENTES DE 5 O MAS AÑOS-SIN VARIEDAD	Secano	Carga Ganadera:0,17
Recinto:14-026-016-00240-00001	Cultivo:62000	PASTOS PERMANENTES DE 5 O MAS AÑOS-SIN VARIEDAD	Secano	Carga Ganadera:0,17
Recinto:14-071-007-00600-00005	Cultivo:62000	PASTOS PERMANENTES DE 5 O MAS AÑOS-SIN VARIEDAD	Secano	Carga Ganadera:0,17
Recinto:14-071-007-00603-00001	Cultivo:62000	PASTOS PERMANENTES DE 5 O MAS AÑOS-SIN VARIEDAD	Secano	Carga Ganadera:0,17
Recinto:14-071-007-00603-00005	Cultivo:62000	PASTOS PERMANENTES DE 5 O MAS AÑOS-SIN VARIEDAD	Secano	Carga Ganadera:0,17
Recinto:14-071-007-00607-00002	Cultivo:62000	PASTOS PERMANENTES DE 5 O MAS AÑOS-SIN VARIEDAD	Secano	Carga Ganadera:0,17
Recinto:14-071-007-00608-00001	Cultivo:62000	PASTOS PERMANENTES DE 5 O MAS AÑOS-SIN VARIEDAD	Secano	Carga Ganadera:0,17
Recinto:14-071-007-00609-00001	Cultivo:62000	PASTOS PERMANENTES DE 5 O MAS AÑOS-SIN VARIEDAD	Secano	Carga Ganadera:0,17
Recinto:14-071-007-00612-00001	Cultivo:62000	PASTOS PERMANENTES DE 5 O MAS AÑOS-SIN VARIEDAD	Secano	Carga Ganadera:0,17
Recinto:14-071-007-00613-00002	Cultivo:62000	PASTOS PERMANENTES DE 5 O MAS AÑOS-SIN VARIEDAD	Secano	Carga Ganadera:0,17
Recinto:14-071-007-00614-00003	Cultivo:62000	PASTOS PERMANENTES DE 5 O MAS AÑOS-SIN VARIEDAD	Secano	Carga Ganadera:0,17
Recinto:14-071-007-00614-00009	Cultivo:62000	PASTOS PERMANENTES DE 5 O MAS AÑOS-SIN VARIEDAD	Secano	Carga Ganadera:0,17
Recinto:14-071-007-00622-00001	Cultivo:62000	PASTOS PERMANENTES DE 5 O MAS AÑOS-SIN VARIEDAD	Secano	Carga Ganadera:0,17
Recinto:14-071-007-00624-00002	Cultivo:62000	PASTOS PERMANENTES DE 5 O MAS AÑOS-SIN VARIEDAD	Secano	Carga Ganadera:0,17
Recinto:14-071-007-00629-00001	Cultivo:62000	PASTOS PERMANENTES DE 5 O MAS AÑOS-SIN VARIEDAD	Secano	Carga Ganadera:0,17
Recinto:14-071-007-00630-00002	Cultivo:62000	PASTOS PERMANENTES DE 5 O MAS AÑOS-SIN VARIEDAD	Secano	Carga Ganadera:0,17
Recinto:14-071-007-00724-00002	Cultivo:62000	PASTOS PERMANENTES DE 5 O MAS AÑOS-SIN VARIEDAD	Secano	Carga Ganadera:0,17

**Incidenias de carga ganadera**

**INCIDENCIA DESCRIPCIÓN**

86132	Recinto superficie forrajera que no realiza la actividad de producción de pastoreo.
	Recinto:14-026-016-00007-00016 Cultivo:20000 BARBECHO TRADICIONAL-SIN VARIEDAD Secano

(1) Con incidencias que retienen pago o deniegan el expediente.

(2) Se calcula sobre superficie declarada admisible.

(3) Aplicación del artículo 16 bis del RD 147/2023.

(4) Expediente con algunos recintos de pastos permanentes ubicados en espacios protegidos donde la carga ganadera mínima será 0,1 UGM/ha.

Puede verificar la integridad de una copia de este documento mediante la lectura del código QR adjunto o mediante el acceso a la dirección <https://ws050.juntadeandalucia.es/verificarFirma> indicando el código de VERIFICACIÓN

FIRMADO POR	RAQUEL MARIA ESPIN CRESPO	17/10/2024	
VERIFICACIÓN	Pk2jmWSPEJNMB623FQZ8JEKDMKEPRE	PÁG. 926/4804	



**APELLIDOS Y NOMBRE / RAZÓN SOCIAL**

REDONDO RAMÍREZ FRANCISCO MANUEL

**NIF**  
\*\*\*\*1982\*

**EXPEDIENTE**  
1216066

**RESOLUCIÓN**  
DENEGACIÓN DE LA AYUDA

**DATOS DE MANTENIMIENTO UNIDADES**

**GRUPO DE PAGO**

ZONAS DE MONTAÑA

Sup. Dec. Admisible	Sup. Resuelta	Sobredecl.	% Sobredecl.
0,00	0,00	0,00	0,00

**RESUMEN DE PAGOS**

A pagar	IMPORTE ( Euros )			
	RESUELTO	FEADER	MAPA	CAPADR
	0,00	0,00	0,00	0,00

**APLICACIÓN DE REDUCCIONES Y PENALIZACIONES (%)**

Criterios de subvencionabilidad (1)	Presentación tardía	Omisión declaración	Condicionalidad
100,00	0,00	0,00	0,00

**IMPORTE ( Euros )**

Calculado(2)	Reducción	Penalización	Reducción Penalización (3)	Penalización adicional	Resuelto	FEADER	MAPA	CAPADR
0,00 €	0,00 €	0,00 €	0,00 €	0,00 €	0,00 €	0,00 €	0,00 €	0,00 €
Importe Unitario:	93,00 €	Nuevo Importe Unitario:	0,00 €					

**RECINTOS PROPUESTOS**

REF.	REFERENCIA SIGPAC	CULTIVO	S/R	USO SIGPAC	Sup. Dec. admisible	Sup. Campo	Sup. Determ.	Sup. Resuelta
-1050243	14-001-017-00188-0015	OLIVAR	S		0,04		0,04	0,04
-598500	14-001-017-00188-0011	OLIVAR	S		14,25		14,25	14,25
-598499	14-001-017-00188-0010	OLIVAR	S		0,35		0,35	0,35
-598498	14-001-017-00188-0008	OLIVAR	S		1,39		1,39	1,39
4670738	14-001-017-00188-0007	OLIVAR	S		0,06		0,06	0,06
1700000006530045	14-001-006-00195-0011	OLIVAR	S		0,01		0,01	0,01
1700000006530054	14-001-006-00197-0009	OLIVAR	S		0,05		0,05	0,05
1700000006530055	14-001-006-00198-0001	OLIVAR	S		1,57		1,57	1,57
1700000006530057	14-001-006-00195-0011	OLIVAR	S		0,58		0,58	0,58
1700000006530058	14-001-006-00197-0011	OLIVAR	S		0,56		0,56	0,56
1700000006530059	14-001-006-00198-0003	OLIVAR	S		0,04		0,04	0,04
1700000006530060	14-001-006-80052-0011	OLIVAR	S		0,01		0,01	0,01

(1) Con incidencias que retienen pago o deniegan el expediente.

(2) Se calcula sobre superficie declarada admisible.

(3) Aplicación del artículo 16 bis del RD 147/2023.

(4) Expediente con algunos recintos de pastos permanentes ubicados en espacios protegidos donde la carga ganadera mínima será 0,1 UGM/ha.

Puede verificar la integridad de una copia de este documento mediante la lectura del código QR adjunto o mediante el acceso a la dirección <https://ws050.juntadeandalucia.es/verificarFirma> indicando el código de VERIFICACIÓN

FIRMADO POR

RAQUEL MARIA ESPIN CRESPO

17/10/2024

VERIFICACIÓN

Pk2jmWSPEJNMB623FQZ8JEKDMKEPRE

PÁG. 927/4804





**INCIDENCIAS**

**INCIDENCIA DESCRIPCIÓN**

- 452 Actividad agraria declarada en un recinto no compatible con el uso PA, PR o PS asignado en SIGPAC para ese recinto.  
Recinto:14-001-017-00188-00005 Cultivo:62000 PASTOS PERMANENTES DE 5 O MAS AÑOS-SIN VARIEDAD Secano USO ASIGNADO EN SIGPAC:PR
- 2454 Solicitante de intervención 6613 cuyo regimen de afiliacion a la SS no es ni el sistema especial agrario(cuenta ajena) ni autonomo con actividad agraria.
- 4272 Verifica que las líneas de declaración de las Solicitudes Únicas no tienen solapes con la capa de Retroactividad Gráfica (ambas de la misma campaña) a nivel de expediente/línea de declaración gráfica de la solicitud.  
Recinto:14-001-017-00188-00005 Cultivo: - Agregado de la referencia del recinto.:0 Zona de la referencia del recinto.:0 Superficie solapada.:0,05 Id. Incid.:98189834
- 74018 Productor que no es agricultor a título principal, según los datos del ejercicio fiscal n-1 y seguridad socia.
- 74053 Importe inferior a 100 Euros
- 86119 Carga ganadera NO cumple con el valor mínimo de 0,2 UGM/ha.  
Recinto:14-001-006-00198-00004 Cultivo:62000 PASTOS PERMANENTES DE 5 O MAS AÑOS-SIN VARIEDAD Secano Carga Ganadera:0  
Recinto:14-001-017-00188-00005 Cultivo:62000 PASTOS PERMANENTES DE 5 O MAS AÑOS-SIN VARIEDAD Secano Carga Ganadera:0
- 86121 Recinto superficie forrajera que no realiza la actividad de producción de pastoreo.  
Recinto:14-001-006-00198-00004 Cultivo:62000 PASTOS PERMANENTES DE 5 O MAS AÑOS-SIN VARIEDAD Secano Actividad Agraria del recinto:2  
Recinto:14-001-017-00188-00005 Cultivo:62000 PASTOS PERMANENTES DE 5 O MAS AÑOS-SIN VARIEDAD Secano Actividad Agraria del recinto:2
- 86122 Recinto superficie forrajera que realiza la actividad de producción de pastoreo y no declara el o los códigos del Registro de Explotaciones Ganaderas de Andalucía, REGA.  
Recinto:14-001-006-00198-00004 Cultivo:62000 PASTOS PERMANENTES DE 5 O MAS AÑOS-SIN VARIEDAD Secano  
Recinto:14-001-017-00188-00005 Cultivo:62000 PASTOS PERMANENTES DE 5 O MAS AÑOS-SIN VARIEDAD Secano
- 86124 Recinto de forrajera para Cálculo de Carga Ganadera que No pertenece a Explotación.  
Recinto:14-001-006-00198-00004 Cultivo:62000 PASTOS PERMANENTES DE 5 O MAS AÑOS-SIN VARIEDAD Secano  
Recinto:14-001-017-00188-00005 Cultivo:62000 PASTOS PERMANENTES DE 5 O MAS AÑOS-SIN VARIEDAD Secano

**Incidencias de carga ganadera**

**INCIDENCIA DESCRIPCIÓN**

- 452 Actividad agraria declarada en un recinto no compatible con el uso PA, PR o PS asignado en SIGPAC para ese recinto.  
Recinto:14-001-017-00188-00005 Cultivo:62000 PASTOS PERMANENTES DE 5 O MAS AÑOS-SIN VARIEDAD Secano USO ASIGNADO EN SIGPAC:PR
- 86122 Recinto superficie forrajera que realiza la actividad de producción de pastoreo y no declara el o los códigos del Registro de Explotaciones Ganaderas de Andalucía, REGA.  
Recinto:14-001-017-00188-00005 Cultivo:62000 PASTOS PERMANENTES DE 5 O MAS AÑOS-SIN VARIEDAD Secano  
Recinto:14-001-006-00198-00004 Cultivo:62000 PASTOS PERMANENTES DE 5 O MAS AÑOS-SIN VARIEDAD Secano
- 86124 Recinto de forrajera para Cálculo de Carga Ganadera que No pertenece a Explotación.  
Recinto:14-001-017-00188-00005 Cultivo:62000 PASTOS PERMANENTES DE 5 O MAS AÑOS-SIN VARIEDAD Secano  
Recinto:14-001-006-00198-00004 Cultivo:62000 PASTOS PERMANENTES DE 5 O MAS AÑOS-SIN VARIEDAD Secano
- 86128 Recinto de Forrajeras que no ha contabilizado para Carga Ganadera por no tener una explotación válida para el cálculo de la Carga Ganadera  
Recinto:14-001-017-00188-00005 Cultivo:62 PASTOS PERMANENTES DE 5 O MAS AÑOS-  
Recinto:14-001-006-00198-00004 Cultivo:62 PASTOS PERMANENTES DE 5 O MAS AÑOS-
- 86132 Recinto superficie forrajera que no realiza la actividad de producción de pastoreo.  
Recinto:14-001-017-00188-00005 Cultivo:62000 PASTOS PERMANENTES DE 5 O MAS AÑOS-SIN VARIEDAD Secano  
Recinto:14-001-006-00198-00004 Cultivo:62000 PASTOS PERMANENTES DE 5 O MAS AÑOS-SIN VARIEDAD Secano

(1) Con incidencias que retienen pago o deniegan el expediente.

(2) Se calcula sobre superficie declarada admisible.

(3) Aplicación del artículo 16 bis del RD 147/2023.

(4) Expediente con algunos recintos de pastos permanentes ubicados en espacios protegidos donde la carga ganadera mínima será 0,1 UGM/ha.

Puede verificar la integridad de una copia de este documento mediante la lectura del código QR adjunto o mediante el acceso a la dirección <https://ws050.juntadeandalucia.es/verificarFirma> indicando el código de VERIFICACIÓN

FIRMADO POR	RAQUEL MARIA ESPIN CRESPO	17/10/2024	
VERIFICACIÓN	Pk2jmWSPEJNMB623FQZ8JEKDMKEPRE	PÁG. 928/4804	





**APELLIDOS Y NOMBRE / RAZÓN SOCIAL**

REINA RAMIREZ JOSE

**NIF**

\*\*\*\*5153\*

**EXPEDIENTE**

1140910

**RESOLUCIÓN**

DENEGACIÓN DE LA AYUDA

**DATOS DE MANTENIMIENTO UNIDADES**

<b>GRUPO DE PAGO</b>	<b>Sup. Dec. Admisible</b>	<b>Sup. Resuelta</b>	<b>Sobredecl.</b>	<b>% Sobredecl.</b>
ZONAS DE MONTAÑA	0,00	0,00	0,00	0,00

**RESUMEN DE PAGOS**

	<b>IMPORTE ( Euros )</b>			
	<b>RESUELTO</b>	<b>FEADER</b>	<b>MAPA</b>	<b>CAPADR</b>
A pagar	0,00	0,00	0,00	0,00

**APLICACIÓN DE REDUCCIONES Y PENALIZACIONES (%)**

<b>Crterios de subvencionabilidad (1)</b>	<b>Presentación tardía</b>	<b>Omisión declaración</b>	<b>Condicionidad</b>
100,00	0,00	0,00	0,00

**IMPORTE ( Euros )**

<b>Calculado(2)</b>	<b>Reducción</b>	<b>Penalización</b>	<b>Reducción Penalización (3)</b>	<b>Penalización adicional</b>	<b>Resuelto</b>	<b>FEADER</b>	<b>MAPA</b>	<b>CAPADR</b>
0,00 €	0,00 €	0,00 €	0,00 €	0,00 €	0,00 €	0,00 €	0,00 €	0,00 €
<b>Importe Unitario:</b>	93,00 €	<b>Nuevo Importe Unitario:</b>	0,00 €					

(1) Con incidencias que retienen pago o deniegan el expediente.

(2) Se calcula sobre superficie declarada admisible.

(3) Aplicación del artículo 16 bis del RD 147/2023.

(4) Expediente con algunos recintos de pastos permanentes ubicados en espacios protegidos donde la carga ganadera mínima será 0,1 UGM/ha.

Puede verificar la integridad de una copia de este documento mediante la lectura del código QR adjunto o mediante el acceso a la dirección <https://ws050.juntadeandalucia.es/verificarFirma> indicando el código de VERIFICACIÓN

FIRMADO POR	RAQUEL MARIA ESPIN CRESPO	17/10/2024
VERIFICACIÓN	Pk2jmWSPEJNMB623FQZ8JEKDMKEPRE	PÁG. 929/4804



**RECINTOS PROPUESTOS**

REF.	REFERENCIA SIGPAC	CULTIVO	S/R	USO SIGPAC	Sup. Dec. admisible	Sup. Campo	Sup. Determ.	Sup. Resuelta
170000006424821	14-058-002-00130-0002	OLIVAR	S		1,03		1,03	1,03
170000006424822	14-058-009-00383-0001	OLIVAR	S		0,01		0,01	0,01
170000006424823	14-058-009-00384-0002	OLIVAR	S		0,06		0,06	0,06
170000006424824	14-058-009-00388-0001	OLIVAR	S		0,95		0,95	0,95
170000006424825	14-058-008-00416-0003	OLIVAR	S		0,14		0,14	0,14
170000006424826	14-058-014-00258-0001	OLIVAR	S		1,40		1,40	1,40
170000006424827	14-058-014-00264-0001	OLIVAR	S		0,01		0,01	0,01
170000006424828	14-058-014-00265-0001	OLIVAR	S		0,02		0,02	0,02
170000006424832	14-058-013-00068-0001	OLIVAR	S		0,54		0,54	0,54
170000006424833	14-058-013-00069-0002	OLIVAR	S		0,01		0,01	0,01
170000006424834	14-058-015-00025-0001	OLIVAR	S		0,03		0,03	0,03
170000006424835	14-058-015-00027-0001	OLIVAR	S		0,94		0,94	0,94
170000006424836	14-058-016-00058-0002	OLIVAR	S		0,02		0,02	0,02
170000006424837	14-058-016-00058-0002	OLIVAR	S		0,02		0,02	0,02
170000006424838	14-058-016-00059-0001	OLIVAR	S		2,27		2,27	2,27
170000006424845	14-058-013-00067-0002	OLIVAR	S		1,45		1,45	1,45
170000006424846	14-058-013-09013-0001	OLIVAR	S		0,02		0,02	0,02
170000006424847	14-058-013-00065-0003	OLIVAR	S		1,89		1,89	1,89
170000006424849	14-058-026-00364-0001	OLIVAR	S		0,77		0,77	0,77
170000006424850	14-058-026-00363-0002	OLIVAR	S		0,06		0,06	0,06
170000006424851	14-058-026-09030-0002	OLIVAR	S		0,05		0,05	0,05
170000006424852	14-058-026-00361-0001	OLIVAR	S		0,01		0,01	0,01
170000006424853	14-058-005-00229-0001	OLIVAR	S		0,01		0,01	0,01
170000006424854	14-058-005-00230-0001	OLIVAR	S		0,48		0,48	0,48
170000006424865	14-058-013-00066-0001	OLIVAR	S		0,20		0,20	0,20
170000006424866	14-058-013-00064-0002	OLIVAR	S		0,22		0,22	0,22
170000006424867	14-058-002-00760-0003	OLIVAR	S		0,36		0,36	0,36
170000006424869	14-058-013-00039-0002	OLIVAR	S		0,60		0,60	0,60
170000006424870	14-058-013-00041-0001	OLIVAR	S		0,01		0,01	0,01

**INCIDENCIAS****INCIDENCIA DESCRIPCIÓN**

2454	Solicitante de intervención 6613 cuyo regimen de afiliacion a la SS no es ni el sistema especial agrario(cuenta ajena) ni autonomo con actividad agraria.
74018	Productor que no es agricultor a título principal, según los datos del ejercicio fiscal n-1 y seguridad socia.
74053	Importe inferior a 100 Euros

(1) Con incidencias que retienen pago o deniegan el expediente.

(2) Se calcula sobre superficie declarada admisible.

(3) Aplicación del artículo 16 bis del RD 147/2023.

(4) Expediente con algunos recintos de pastos permanentes ubicados en espacios protegidos donde la carga ganadera mínima será 0,1 UGM/ha.

Puede verificar la integridad de una copia de este documento mediante la lectura del código QR adjunto o mediante el acceso a la dirección <https://ws050.juntadeandalucia.es/verificarFirma> indicando el código de VERIFICACIÓN

FIRMADO POR

RAQUEL MARIA ESPIN CRESPO

17/10/2024

VERIFICACIÓN

Pk2jmWSPEJNMB623FQZ8JEKDMKEPRE

PÁG. 930/4804





**APELLIDOS Y NOMBRE / RAZÓN SOCIAL**

RELAÑO MARTOS PEDRO

**NIF**

\*\*\*\*8294\*

**EXPEDIENTE**

1141780

**RESOLUCIÓN**

DENEGACIÓN DE LA AYUDA

**DATOS DE MANTENIMIENTO UNIDADES**

<b>GRUPO DE PAGO</b>	<b>Sup. Dec. Admisible</b>	<b>Sup. Resuelta</b>	<b>Sobredecl.</b>	<b>% Sobredecl.</b>
ZONAS DE MONTAÑA	0,00	0,00	0,00	0,00

**RESUMEN DE PAGOS**

	<b>IMPORTE ( Euros )</b>			
	<b>RESUELTO</b>	<b>FEADER</b>	<b>MAPA</b>	<b>CAPADR</b>
A pagar	0,00	0,00	0,00	0,00

**APLICACIÓN DE REDUCCIONES Y PENALIZACIONES (%)**

<b>Criterios de subvencionabilidad (1)</b>	<b>Presentación tardía</b>	<b>Omisión declaración</b>	<b>Condicionality</b>
100,00	0,00	0,00	0,00

**IMPORTE ( Euros )**

<b>Calculado(2)</b>	<b>Reducción</b>	<b>Penalización</b>	<b>Reducción Penalización (3)</b>	<b>Penalización adicional</b>	<b>Resuelto</b>	<b>FEADER</b>	<b>MAPA</b>	<b>CAPADR</b>
0,00 €	0,00 €	0,00 €	0,00 €	0,00 €	0,00 €	0,00 €	0,00 €	0,00 €
<b>Importe Unitario:</b>	93,00 €	<b>Nuevo Importe Unitario:</b>	0,00 €					

**RECINTOS PROPUESTOS**

<b>REF.</b>	<b>REFERENCIA SIGPAC</b>	<b>CULTIVO</b>	<b>S/R</b>	<b>USO SIGPAC</b>	<b>Sup. Dec. admisible</b>	<b>Sup. Campo</b>	<b>Sup. Determ.</b>	<b>Sup. Resuelta</b>
170000002804469	14-043-022-00114-0001	OLIVAR	S		6,81		6,81	6,81
170000002804470	14-043-022-00127-0002	OLIVAR	S		0,11		0,11	0,11

**INCIDENCIAS**

**INCIDENCIA DESCRIPCIÓN**

2454	Solicitante de intervención 6613 cuyo regimen de afiliación a la SS no es ni el sistema especial agrario(cuenta ajena) ni autonomo con actividad agraria.
74018	Productor que no es agricultor a título principal, según los datos del ejercicio fiscal n-1 y seguridad socia.
74053	Importe inferior a 100 Euros

(1) Con incidencias que retienen pago o deniegan el expediente.

(2) Se calcula sobre superficie declarada admisible.

(3) Aplicación del artículo 16 bis del RD 147/2023.

(4) Expediente con algunos recintos de pastos permanentes ubicados en espacios protegidos donde la carga ganadera mínima será 0,1 UGM/ha.

Puede verificar la integridad de una copia de este documento mediante la lectura del código QR adjunto o mediante el acceso a la dirección <https://ws050.juntadeandalucia.es/verificarFirma> indicando el código de VERIFICACIÓN

FIRMADO POR	RAQUEL MARIA ESPIN CRESPO	17/10/2024
VERIFICACIÓN	Pk2jmWSPEJNMB623FQZ8JEKDMKEPRE	PÁG. 931/4804





**APELLIDOS Y NOMBRE / RAZÓN SOCIAL**

REY HERRERO JUAN

**NIF**  
\*\*\*\*5506\*

**EXPEDIENTE**  
1041933

**RESOLUCIÓN**  
DENEGACIÓN DE LA AYUDA

**DATOS DE MANTENIMIENTO UNIDADES**

<b>GRUPO DE PAGO</b>	<b>Sup. Dec. Admisible</b>	<b>Sup. Resuelta</b>	<b>Sobredecl.</b>	<b>% Sobredecl.</b>
ZONAS DE MONTAÑA	0,00	0,00	0,00	0,00

**RESUMEN DE PAGOS**

	<b>IMPORTE ( Euros )</b>			
	<b>RESUELTO</b>	<b>FEADER</b>	<b>MAPA</b>	<b>CAPADR</b>
A pagar	0,00	0,00	0,00	0,00

**APLICACIÓN DE REDUCCIONES Y PENALIZACIONES (%)**

<b>Crterios de subvencionabilidad (1)</b>	<b>Presentación tardía</b>	<b>Omisión declaración</b>	<b>Condicionalidad</b>
100,00	0,00	0,00	0,00

**IMPORTE ( Euros )**

<b>Calculado(2)</b>	<b>Reducción</b>	<b>Penalización</b>	<b>Reducción Penalización (3)</b>	<b>Penalización adicional</b>	<b>Resuelto</b>	<b>FEADER</b>	<b>MAPA</b>	<b>CAPADR</b>
0,00 €	0,00 €	0,00 €	0,00 €	0,00 €	0,00 €	0,00 €	0,00 €	0,00 €
<b>Importe Unitario:</b>	93,00 €	<b>Nuevo Importe Unitario:</b>	0,00 €					

**RECINTOS PROPUESTOS**

<b>REF.</b>	<b>REFERENCIA SIGPAC</b>	<b>CULTIVO</b>	<b>S/R</b>	<b>USO SIGPAC</b>	<b>Sup. Dec. admisible</b>	<b>Sup. Campo</b>	<b>Sup. Determ.</b>	<b>Sup. Resuelta</b>
-1063520	14-037-019-00156-0001	OLIVAR	S		0,30		0,30	0,30
-1063293	14-037-019-00155-0001	OLIVAR	S		0,36		0,36	0,36
1700000005253098	14-037-013-00055-0001	OLIVAR	S		4,12		4,12	4,12
1700000005253099	14-037-013-00264-0002	OLIVAR	S		0,03		0,03	0,03
1700000005253100	14-037-018-00346-0001	OLIVAR	S		0,23		0,23	0,23
1700000005253101	14-037-018-00347-0001	OLIVAR	S		0,03		0,03	0,03
1700000005253102	14-037-024-00043-0001	OLIVAR	S		2,14		2,14	2,14
1700000005253103	14-037-019-00070-0005	OLIVAR	S		0,42		0,42	0,42
1700000005253104	14-037-019-00184-0001	OLIVAR	S		0,82		0,82	0,82
1700000005253105	14-037-019-00175-0002	OLIVAR	S		1,65		1,65	1,65
1700000005253106	14-037-024-00043-0001	OLIVAR	S		1,14		1,14	1,14
1700000005253107	14-037-019-00225-0009	OLIVAR	S		2,30		2,30	2,30
1700000005253108	14-037-019-00071-0002	OLIVAR	S		0,75		0,75	0,75

**INCIDENCIAS**

**INCIDENCIA DESCRIPCIÓN**

2454	Solicitante de intervención 6613 cuyo regimen de afiliacion a la SS no es ni el sistema especial agrario(cuenta ajena) ni autonomo con actividad agraria.
74018	Productor que no es agricultor a titulo principal, según los datos del ejercicio fiscal n-1 y seguridad socia.
74053	Importe inferior a 100 Euros

(1) Con incidencias que retienen pago o deniegan el expediente.

(2) Se calcula sobre superficie declarada admisible.

(3) Aplicación del artículo 16 bis del RD 147/2023.

(4) Expediente con algunos recintos de pastos permanentes ubicados en espacios protegidos donde la carga ganadera mínima será 0,1 UGM/ha.

Puede verificar la integridad de una copia de este documento mediante la lectura del código QR adjunto o mediante el acceso a la dirección <https://ws050.juntadeandalucia.es/verificarFirma> indicando el código de VERIFICACIÓN

FIRMADO POR

RAQUEL MARIA ESPIN CRESPO

17/10/2024

VERIFICACIÓN

Pk2jmWSPEJNMB623FQZ8JEKDMKEPRE

PÁG. 932/4804





**APELLIDOS Y NOMBRE / RAZÓN SOCIAL**  
REYES ARJONA JOSÉ ANTONIO

**NIF**  
\*\*\*\*7153\*

**EXPEDIENTE**  
1242817

**RESOLUCIÓN**  
DENEGACIÓN DE LA AYUDA

**DATOS DE MANTENIMIENTO UNIDADES**

GRUPO DE PAGO	Sup. Dec. Admisible	Sup. Resuelta	Sobredecl.	% Sobredecl.
ZONAS DE MONTAÑA	0,21	0,21	0,00	0,00

**RESUMEN DE PAGOS**

	IMPORTE ( Euros )			
	RESUELTO	FEADER	MAPA	CAPADR
A pagar	0,00	0,00	0,00	0,00

**APLICACIÓN DE REDUCCIONES Y PENALIZACIONES (%)**

Criterios de subvencionabilidad (1)	Presentación tardía	Omisión declaración	Condicionalidad
100,00	0,00	0,00	0,00

**IMPORTE ( Euros )**

Calculado(2)	Reducción	Penalización	Reducción Penalización (3)	Penalización adicional	Resuelto	FEADER	MAPA	CAPADR
19,53 €	0,00 €	0,00 €	0,00 €	0,00 €	0,00 €	0,00 €	0,00 €	0,00 €
Importe Unitario:	93,00 €	Nuevo Importe Unitario:	93,00 €					

**RECINTOS PROPUESTOS**

REF.	REFERENCIA SIGPAC	CULTIVO	S/R	USO SIGPAC	Sup. Dec. admisible	Sup. Campo	Sup. Determ.	Sup. Resuelta
5258526	23-002-051-00028-0001	OLIVAR	S		0,21		0,21	0,21

**INCIDENCIAS**

INCIDENCIA	DESCRIPCIÓN
74053	Importe inferior a 100 Euros

(1) Con incidencias que retienen pago o deniegan el expediente.  
 (2) Se calcula sobre superficie declarada admisible.  
 (3) Aplicación del artículo 16 bis del RD 147/2023.  
 (4) Expediente con algunos recintos de pastos permanentes ubicados en espacios protegidos donde la carga ganadera mínima será 0,1 UGM/ha.

Puede verificar la integridad de una copia de este documento mediante la lectura del código QR adjunto o mediante el acceso a la dirección <https://ws050.juntadeandalucia.es/verificarFirma> indicando el código de VERIFICACIÓN

FIRMADO POR	RAQUEL MARIA ESPIN CRESPO	17/10/2024
VERIFICACIÓN	Pk2jmWSPEJNMB623FQZ8JEKDMKEPRE	PÁG. 933/4804





**APELLIDOS Y NOMBRE / RAZÓN SOCIAL**

REYES SERRANO JOSE

**NIF**

\*\*\*\*1528\*

**EXPEDIENTE**

1168233

**RESOLUCIÓN**

DENEGACIÓN DE LA AYUDA

**DATOS DE MANTENIMIENTO UNIDADES**

<b>GRUPO DE PAGO</b>	<b>Sup. Dec. Admisible</b>	<b>Sup. Resuelta</b>	<b>Sobredecl.</b>	<b>% Sobredecl.</b>
ZONAS DE MONTAÑA	0,00	0,00	0,00	0,00

**RESUMEN DE PAGOS**

	<b>IMPORTE ( Euros )</b>			
	<b>RESUELTO</b>	<b>FEADER</b>	<b>MAPA</b>	<b>CAPADR</b>
A pagar	0,00	0,00	0,00	0,00

**APLICACIÓN DE REDUCCIONES Y PENALIZACIONES (%)**

<b>Criterios de subvencionabilidad (1)</b>	<b>Presentación tardía</b>	<b>Omisión declaración</b>	<b>Condicionalidad</b>
100,00	0,00	1,00	0,00

**IMPORTE ( Euros )**

<b>Calculado(2)</b>	<b>Reducción</b>	<b>Penalización</b>	<b>Reducción Penalización (3)</b>	<b>Penalización adicional</b>	<b>Resuelto</b>	<b>FEADER</b>	<b>MAPA</b>	<b>CAPADR</b>
0,00 €	0,00 €	0,00 €	0,00 €	0,00 €	0,00 €	0,00 €	0,00 €	0,00 €
<b>Importe Unitario:</b>	93,00 €	<b>Nuevo Importe Unitario:</b>	0,00 €					

(1) Con incidencias que retienen pago o deniegan el expediente.

(2) Se calcula sobre superficie declarada admisible.

(3) Aplicación del artículo 16 bis del RD 147/2023.

(4) Expediente con algunos recintos de pastos permanentes ubicados en espacios protegidos donde la carga ganadera mínima será 0,1 UGM/ha.

Puede verificar la integridad de una copia de este documento mediante la lectura del código QR adjunto o mediante el acceso a la dirección <https://ws050.juntadeandalucia.es/verificarFirma> indicando el código de VERIFICACIÓN

FIRMADO POR	RAQUEL MARIA ESPIN CRESPO	17/10/2024
VERIFICACIÓN	Pk2jmWSPEJNMB623FQZ8JEKDMKEPRE	PÁG. 934/4804







**INCIDENCIAS**

**INCIDENCIA DESCRIPCIÓN**

74018	Productor que no es agricultor a título principal, según los datos del ejercicio fiscal n-1 y seguridad socia.
74053	Importe inferior a 100 Euros
86123	<p>Recinto superficie forrajera que en REGA no tiene clasificación zootécnica permitida.</p> <p>Recinto:14-068-003-00078-00002 Cultivo:62000 PASTOS PERMANENTES DE 5 O MAS AÑOS-SIN VARIEDAD Secano Explotacion:ES140680000050</p> <p>Recinto:14-068-003-00104-00001 Cultivo:62000 PASTOS PERMANENTES DE 5 O MAS AÑOS-SIN VARIEDAD Secano Explotacion:ES140680000050</p> <p>Recinto:14-068-003-00105-00001 Cultivo:62000 PASTOS PERMANENTES DE 5 O MAS AÑOS-SIN VARIEDAD Secano Explotacion:ES140680000050</p> <p>Recinto:14-068-003-00107-00002 Cultivo:62000 PASTOS PERMANENTES DE 5 O MAS AÑOS-SIN VARIEDAD Secano Explotacion:ES140680000050</p> <p>Recinto:14-068-003-00107-00003 Cultivo:62000 PASTOS PERMANENTES DE 5 O MAS AÑOS-SIN VARIEDAD Secano Explotacion:ES140680000050</p> <p>Recinto:14-068-003-00112-00002 Cultivo:62000 PASTOS PERMANENTES DE 5 O MAS AÑOS-SIN VARIEDAD Secano Explotacion:ES140680000050</p> <p>Recinto:14-068-003-00112-00004 Cultivo:62000 PASTOS PERMANENTES DE 5 O MAS AÑOS-SIN VARIEDAD Secano Explotacion:ES140680000050</p> <p>Recinto:14-068-003-00112-00005 Cultivo:62000 PASTOS PERMANENTES DE 5 O MAS AÑOS-SIN VARIEDAD Secano Explotacion:ES140680000050</p> <p>Recinto:14-068-003-00112-00006 Cultivo:62000 PASTOS PERMANENTES DE 5 O MAS AÑOS-SIN VARIEDAD Secano Explotacion:ES140680000050</p> <p>Recinto:14-068-003-00130-00001 Cultivo:62000 PASTOS PERMANENTES DE 5 O MAS AÑOS-SIN VARIEDAD Secano Explotacion:ES140680000050</p>
86126	<p>Recinto de forrajera para Cálculo de Carga Ganadera que No pertenece a Explotación con UGM válida.</p> <p>Recinto:14-068-003-00078-00002 Cultivo:62000 PASTOS PERMANENTES DE 5 O MAS AÑOS-SIN VARIEDAD Secano Explotacion:ES140680000050</p> <p>Recinto:14-068-003-00104-00001 Cultivo:62000 PASTOS PERMANENTES DE 5 O MAS AÑOS-SIN VARIEDAD Secano Explotacion:ES140680000050</p> <p>Recinto:14-068-003-00105-00001 Cultivo:62000 PASTOS PERMANENTES DE 5 O MAS AÑOS-SIN VARIEDAD Secano Explotacion:ES140680000050</p> <p>Recinto:14-068-003-00107-00002 Cultivo:62000 PASTOS PERMANENTES DE 5 O MAS AÑOS-SIN VARIEDAD Secano Explotacion:ES140680000050</p> <p>Recinto:14-068-003-00107-00003 Cultivo:62000 PASTOS PERMANENTES DE 5 O MAS AÑOS-SIN VARIEDAD Secano Explotacion:ES140680000050</p> <p>Recinto:14-068-003-00112-00002 Cultivo:62000 PASTOS PERMANENTES DE 5 O MAS AÑOS-SIN VARIEDAD Secano Explotacion:ES140680000050</p> <p>Recinto:14-068-003-00112-00004 Cultivo:62000 PASTOS PERMANENTES DE 5 O MAS AÑOS-SIN VARIEDAD Secano Explotacion:ES140680000050</p> <p>Recinto:14-068-003-00112-00005 Cultivo:62000 PASTOS PERMANENTES DE 5 O MAS AÑOS-SIN VARIEDAD Secano Explotacion:ES140680000050</p> <p>Recinto:14-068-003-00112-00006 Cultivo:62000 PASTOS PERMANENTES DE 5 O MAS AÑOS-SIN VARIEDAD Secano Explotacion:ES140680000050</p> <p>Recinto:14-068-003-00130-00001 Cultivo:62000 PASTOS PERMANENTES DE 5 O MAS AÑOS-SIN VARIEDAD Secano Explotacion:ES140680000050</p>

**Incidenias de carga ganadera**

**INCIDENCIA DESCRIPCIÓN**

86123	<p>Recinto superficie forrajera que en REGA no tiene clasificación zootécnica permitida.</p> <p>Recinto:14-068-003-00112-00004 Cultivo:62000 PASTOS PERMANENTES DE 5 O MAS AÑOS-SIN VARIEDAD Secano Explotacion:ES140680000050</p> <p>Recinto:14-068-003-00105-00001 Cultivo:62000 PASTOS PERMANENTES DE 5 O MAS AÑOS-SIN VARIEDAD Secano Explotacion:ES140680000050</p> <p>Recinto:14-068-003-00107-00003 Cultivo:62000 PASTOS PERMANENTES DE 5 O MAS AÑOS-SIN VARIEDAD Secano Explotacion:ES140680000050</p> <p>Recinto:14-068-003-00107-00002 Cultivo:62000 PASTOS PERMANENTES DE 5 O MAS AÑOS-SIN VARIEDAD Secano Explotacion:ES140680000050</p> <p>Recinto:14-068-003-00104-00001 Cultivo:62000 PASTOS PERMANENTES DE 5 O MAS AÑOS-SIN VARIEDAD Secano Explotacion:ES140680000050</p> <p>Recinto:14-068-003-00130-00001 Cultivo:62000 PASTOS PERMANENTES DE 5 O MAS AÑOS-SIN VARIEDAD Secano Explotacion:ES140680000050</p> <p>Recinto:14-068-003-00112-00002 Cultivo:62000 PASTOS PERMANENTES DE 5 O MAS AÑOS-SIN VARIEDAD Secano Explotacion:ES140680000050</p>
-------	--

(1) Con incidencias que retienen pago o deniegan el expediente.  
 (2) Se calcula sobre superficie declarada admisible.  
 (3) Aplicación del artículo 16 bis del RD 147/2023.  
 (4) Expediente con algunos recintos de pastos permanentes ubicados en espacios protegidos donde la carga ganadera mínima será 0,1 UGM/ha.

Puede verificar la integridad de una copia de este documento mediante la lectura del código QR adjunto o mediante el acceso a la dirección <https://ws050.juntadeandalucia.es/verificarFirma> indicando el código de VERIFICACIÓN

FIRMADO POR	RAQUEL MARIA ESPIN CRESPO	17/10/2024
VERIFICACIÓN	Pk2jmWSPEJNMB623FQZ8JEKDMKEPRE	PÁG. 936/4804







- Recinto:14-068-003-00112-00005 Cultivo:62000 PASTOS PERMANENTES DE 5 O MAS AÑOS-SIN VARIEDAD Secano Explotacion:ES140680000050
- Recinto:14-068-003-00112-00006 Cultivo:62000 PASTOS PERMANENTES DE 5 O MAS AÑOS-SIN VARIEDAD Secano Explotacion:ES140680000050
- Recinto:14-068-003-00078-00002 Cultivo:62000 PASTOS PERMANENTES DE 5 O MAS AÑOS-SIN VARIEDAD Secano Explotacion:ES140680000050
- 86126 Recinto de forrajera para Cálculo de Carga Ganadera que No pertenece a Explotación con UGM válida.
  - Recinto:14-068-003-00112-00004 Cultivo:62000 PASTOS PERMANENTES DE 5 O MAS AÑOS-SIN VARIEDAD Secano Explotacion:ES140680000050
  - Recinto:14-068-003-00105-00001 Cultivo:62000 PASTOS PERMANENTES DE 5 O MAS AÑOS-SIN VARIEDAD Secano Explotacion:ES140680000050
  - Recinto:14-068-003-00107-00003 Cultivo:62000 PASTOS PERMANENTES DE 5 O MAS AÑOS-SIN VARIEDAD Secano Explotacion:ES140680000050
  - Recinto:14-068-003-00107-00002 Cultivo:62000 PASTOS PERMANENTES DE 5 O MAS AÑOS-SIN VARIEDAD Secano Explotacion:ES140680000050
  - Recinto:14-068-003-00104-00001 Cultivo:62000 PASTOS PERMANENTES DE 5 O MAS AÑOS-SIN VARIEDAD Secano Explotacion:ES140680000050
  - Recinto:14-068-003-00130-00001 Cultivo:62000 PASTOS PERMANENTES DE 5 O MAS AÑOS-SIN VARIEDAD Secano Explotacion:ES140680000050
  - Recinto:14-068-003-00112-00002 Cultivo:62000 PASTOS PERMANENTES DE 5 O MAS AÑOS-SIN VARIEDAD Secano Explotacion:ES140680000050
  - Recinto:14-068-003-00112-00005 Cultivo:62000 PASTOS PERMANENTES DE 5 O MAS AÑOS-SIN VARIEDAD Secano Explotacion:ES140680000050
  - Recinto:14-068-003-00112-00006 Cultivo:62000 PASTOS PERMANENTES DE 5 O MAS AÑOS-SIN VARIEDAD Secano Explotacion:ES140680000050
  - Recinto:14-068-003-00078-00002 Cultivo:62000 PASTOS PERMANENTES DE 5 O MAS AÑOS-SIN VARIEDAD Secano Explotacion:ES140680000050
- 86128 Recinto de Forrajeras que no ha contabilizado para Carga Ganadera por no tener una explotación válida para el cálculo de la Carga Ganadera
  - Recinto:14-068-003-00112-00004 Cultivo:62 PASTOS PERMANENTES DE 5 O MAS AÑOS-
  - Recinto:14-068-003-00105-00001 Cultivo:62 PASTOS PERMANENTES DE 5 O MAS AÑOS-
  - Recinto:14-068-003-00107-00003 Cultivo:62 PASTOS PERMANENTES DE 5 O MAS AÑOS-
  - Recinto:14-068-003-00107-00002 Cultivo:62 PASTOS PERMANENTES DE 5 O MAS AÑOS-
  - Recinto:14-068-003-00104-00001 Cultivo:62 PASTOS PERMANENTES DE 5 O MAS AÑOS-
  - Recinto:14-068-003-00130-00001 Cultivo:62 PASTOS PERMANENTES DE 5 O MAS AÑOS-
  - Recinto:14-068-003-00112-00002 Cultivo:62 PASTOS PERMANENTES DE 5 O MAS AÑOS-
  - Recinto:14-068-003-00112-00005 Cultivo:62 PASTOS PERMANENTES DE 5 O MAS AÑOS-
  - Recinto:14-068-003-00112-00006 Cultivo:62 PASTOS PERMANENTES DE 5 O MAS AÑOS-
  - Recinto:14-068-003-00078-00002 Cultivo:62 PASTOS PERMANENTES DE 5 O MAS AÑOS-

(1) Con incidencias que retienen pago o deniegan el expediente.

(2) Se calcula sobre superficie declarada admisible.

(3) Aplicación del artículo 16 bis del RD 147/2023.

(4) Expediente con algunos recintos de pastos permanentes ubicados en espacios protegidos donde la carga ganadera mínima será 0,1 UGM/ha.

Puede verificar la integridad de una copia de este documento mediante la lectura del código QR adjunto o mediante el acceso a la dirección <https://ws050.juntadeandalucia.es/verificarFirma> indicando el código de VERIFICACIÓN

FIRMADO POR	RAQUEL MARIA ESPIN CRESPO	17/10/2024	
VERIFICACIÓN	Pk2jmWSPEJNMB623FQZ8JEKDMKEPRE	PÁG. 937/4804	



**APELLIDOS Y NOMBRE / RAZÓN SOCIAL**

RIZOS LARA JESUS

**NIF**

\*\*\*\*9113\*

**EXPEDIENTE**

1280744

**RESOLUCIÓN**

DENEGACIÓN DE LA AYUDA

**DATOS DE MANTENIMIENTO UNIDADES**

<b>GRUPO DE PAGO</b>	<b>Sup. Dec. Admisible</b>	<b>Sup. Resuelta</b>	<b>Sobredecl.</b>	<b>% Sobredecl.</b>
ZONAS DE MONTAÑA	0,00	0,00	0,00	0,00

**RESUMEN DE PAGOS**

	<b>IMPORTE ( Euros )</b>			
	<b>RESUELTO</b>	<b>FEADER</b>	<b>MAPA</b>	<b>CAPADR</b>
A pagar	0,00	0,00	0,00	0,00

**APLICACIÓN DE REDUCCIONES Y PENALIZACIONES (%)**

<b>Criterios de subvencionabilidad (1)</b>	<b>Presentación tardía</b>	<b>Omisión declaración</b>	<b>Condicionidad</b>
100,00	0,00	0,00	0,00

**IMPORTE ( Euros )**

<b>Calculado(2)</b>	<b>Reducción</b>	<b>Penalización</b>	<b>Reducción Penalización (3)</b>	<b>Penalización adicional</b>	<b>Resuelto</b>	<b>FEADER</b>	<b>MAPA</b>	<b>CAPADR</b>
0,00 €	0,00 €	0,00 €	0,00 €	0,00 €	0,00 €	0,00 €	0,00 €	0,00 €
<b>Importe Unitario:</b>	93,00 €	<b>Nuevo Importe Unitario:</b>	0,00 €					

**RECINTOS PROPUESTOS**

<b>REF.</b>	<b>REFERENCIA SIGPAC</b>	<b>CULTIVO</b>	<b>S/R</b>	<b>USO SIGPAC</b>	<b>Sup. Dec. admisible</b>	<b>Sup. Campo</b>	<b>Sup. Determ.</b>	<b>Sup. Resuelta</b>
1700000005915425	14-001-006-00084-0001	OLIVAR	S		6,46		6,46	6,46
1700000005915426	14-001-006-00090-0001	OLIVAR	S		0,68		0,68	0,68
1700000005915427	14-001-006-00091-0001	OLIVAR	S		0,77		0,77	0,77
1700000005915428	14-001-006-00084-0007	OLIVAR	S		0,29		0,29	0,29
1700000005915429	14-001-006-00105-0003	OLIVAR	R		9,28		9,28	9,26

**INCIDENCIAS**

**INCIDENCIA DESCRIPCIÓN**

- 2455 Solicitantes de intervención 6613 sin datos de IRPF n-1.(Art 4 Orden 14/04/2016).
- 4272 Verifica que las líneas de declaración de las Solicitudes Únicas no tienen solapes con la capa de Retroactividad Gráfica (ambas de la misma campaña) a nivel de expediente/línea de declaración gráfica de la solicitud.  
Recinto:14-001-006-00105-00003 Cultivo: - Agregado de la referencia del recinto.:0 Zona de la referencia del recinto.:0 Superficie solapada.:0,02 Id. Incid.:98190048
- 74018 Productor que no es agricultor a título principal, según los datos del ejercicio fiscal n-1 y seguridad socia.
- 74053 Importe inferior a 100 Euros

(1) Con incidencias que retienen pago o deniegan el expediente.

(2) Se calcula sobre superficie declarada admisible.

(3) Aplicación del artículo 16 bis del RD 147/2023.

(4) Expediente con algunos recintos de pastos permanentes ubicados en espacios protegidos donde la carga ganadera mínima será 0,1 UGM/ha.

Puede verificar la integridad de una copia de este documento mediante la lectura del código QR adjunto o mediante el acceso a la dirección <https://ws050.juntadeandalucia.es/verificarFirma> indicando el código de VERIFICACIÓN

FIRMADO POR	RAQUEL MARIA ESPIN CRESPO	17/10/2024
VERIFICACIÓN	Pk2jmWSPEJNMB623FQZ8JEKDMKEPRE	PÁG. 938/4804





**APELLIDOS Y NOMBRE / RAZÓN SOCIAL**  
RODRIGUEZ CARRILLO ELVIRA

**NIF**  
\*\*\*\*0901\*

**EXPEDIENTE**  
1169825

**RESOLUCIÓN**  
DENEGACIÓN DE LA AYUDA

**DATOS DE MANTENIMIENTO UNIDADES**

GRUPO DE PAGO	Sup. Dec. Admisible	Sup. Resuelta	Sobredecl.	% Sobredecl.
ZONAS DE MONTAÑA	0,00	0,00	0,00	0,00

**RESUMEN DE PAGOS**

A pagar	IMPORTE ( Euros )			
	RESUELTO	FEADER	MAPA	CAPADR
	0,00	0,00	0,00	0,00

**APLICACIÓN DE REDUCCIONES Y PENALIZACIONES (%)**

Crterios de subvencionabilidad (1)	Presentación tardía	Omisión declaración	Condicionalidad
100,00	0,00	0,00	0,00

**IMPORTE ( Euros )**

Calculado(2)	Reducción	Penalización	Reducción Penalización (3)	Penalización adicional	Resuelto	FEADER	MAPA	CAPADR
0,00 €	0,00 €	0,00 €	0,00 €	0,00 €	0,00 €	0,00 €	0,00 €	0,00 €
Importe Unitario:	93,00 €	Nuevo Importe Unitario:	0,00 €					

**RECINTOS PROPUESTOS**

REF.	REFERENCIA SIGPAC	CULTIVO	S/R	USO SIGPAC	Sup. Dec. admisible	Sup. Campo	Sup. Determ.	Sup. Resuelta
1700000002197444	14-055-034-00109-0001	OLIVAR	S		0,67		0,67	0,67
1700000002197445	14-055-035-00215-0004	OLIVAR	S		5,34		5,34	5,34
1700000002197446	14-055-035-00216-0001	OLIVAR	S		0,04		0,04	0,04
1700000002197447	14-055-035-00225-0004	OLIVAR	S		0,19		0,19	0,19
1700000002197448	14-055-035-00226-0002	OLIVAR	S		0,27		0,27	0,27
1700000002197449	14-055-043-00169-0002	OLIVAR	S		1,51		1,51	1,51
1700000002197450	14-055-035-00423-0001	OLIVAR	S		1,34		1,34	1,34
1700000002197451	14-055-035-00229-0001	OLIVAR	S		0,77		0,77	0,77
1700000002197452	14-055-035-00227-0002	OLIVAR	S		1,67		1,67	1,67
1700000002197453	14-055-035-00223-0003	OLIVAR	S		0,02		0,02	0,02
1700000002197454	14-055-035-00224-0002	OLIVAR	S		0,09		0,09	0,09

**INCIDENCIAS**

**INCIDENCIA DESCRIPCIÓN**

- 2454 Solicitante de intervención 6613 cuyo regimen de afiliación a la SS no es ni el sistema especial agrario(cuenta ajena) ni autonomo con actividad agraria.
- 74018 Productor que no es agricultor a título principal, según los datos del ejercicio fiscal n-1 y seguridad socia.
- 74053 Importe inferior a 100 Euros
- 75022 No Autoriza a que, en caso de la devolución por la entidad financiera (retrocesión bancaria) del pago en la cuenta corriente consignada en la solicitud y que está debidamente registrada en el sistema contable GIRO de la Junta de Andalucía, se proceda al pago en cualquier otra cuenta corriente de la titularidad del solicitante vigente en dicho sistema contable.

(1) Con incidencias que retienen pago o deniegan el expediente.

(2) Se calcula sobre superficie declarada admisible.

(3) Aplicación del artículo 16 bis del RD 147/2023.

(4) Expediente con algunos recintos de pastos permanentes ubicados en espacios protegidos donde la carga ganadera mínima será 0,1 UGM/ha.

Puede verificar la integridad de una copia de este documento mediante la lectura del código QR adjunto o mediante el acceso a la dirección <https://ws050.juntadeandalucia.es/verificarFirma> indicando el código de VERIFICACIÓN

FIRMADO POR	RAQUEL MARIA ESPIN CRESPO	17/10/2024
VERIFICACIÓN	Pk2jmWSPEJNMB623FQZ8JEKDMKEPRE	PÁG. 939/4804





**APELLIDOS Y NOMBRE / RAZÓN SOCIAL**

RODRIGUEZ DOCTOR ANTONIO ANGEL

**NIF**

\*\*\*\*7444\*

**EXPEDIENTE**

1209585

**RESOLUCIÓN**

DENEGACIÓN DE LA AYUDA

**DATOS DE MANTENIMIENTO UNIDADES**

GRUPO DE PAGO	Sup. Dec. Admisible	Sup. Resuelta	Sobredecl.	% Sobredecl.
ZONAS DE MONTAÑA	0,00	0,00	0,00	0,00

**RESUMEN DE PAGOS**

A pagar	IMPORTE ( Euros )			
	RESUELTO	FEADER	MAPA	CAPADR
	0,00	0,00	0,00	0,00

**APLICACIÓN DE REDUCCIONES Y PENALIZACIONES (%)**

Crterios de subvencionabilidad (1)	Presentación tardía	Omisión declaración	Condicionalidad
100,00	0,00	0,00	0,00

**IMPORTE ( Euros )**

Calculado(2)	Reducción	Penalización	Reducción Penalización (3)	Penalización adicional	Resuelto	FEADER	MAPA	CAPADR
0,00 €	0,00 €	0,00 €	0,00 €	0,00 €	0,00 €	0,00 €	0,00 €	0,00 €
Importe Unitario:	93,00 €	Nuevo Importe Unitario:	0,00 €					

**RECINTOS PROPUESTOS**

REF.	REFERENCIA SIGPAC	CULTIVO	S/R	USO SIGPAC	Sup. Dec. admisible	Sup. Campo	Sup. Determ.	Sup. Resuelta
-1229794	14-026-011-00347-0003	OLIVAR	S		0,29		0,29	0,29
-1229793	14-026-011-00347-0001	OLIVAR	S		0,70		0,70	0,70
-1229778	14-026-011-00369-0002	BARBECHO TRADICIONAL	S		2,20		2,20	2,20
4163805	14-026-017-00018-0001	BARBECHO TRADICIONAL	S		15,85		15,85	15,85
4198359	14-026-016-00155-0001	OLIVAR	S		3,56		3,56	3,56
4198362	14-026-016-00157-0001	OLIVAR	S		1,63		1,63	1,63
5474299	14-026-011-00346-0002	OLIVAR	S		7,73		7,73	7,73
5474303	14-026-011-00346-0006	BARBECHO TRADICIONAL	R		0,12		0,12	0,12
1700000006076285	14-026-017-00084-0003	OLIVAR	S		0,75		0,75	0,75
1700000006076286	14-026-017-00084-0013	OLIVAR	S		0,61		0,61	0,61
1700000006076287	14-026-017-00084-0014	OLIVAR	S		0,14		0,14	0,14
1700000006076289	14-026-017-00084-0010	TRANQUILLÓN	R		1,09		1,09	1,09
1700000006076292	14-026-011-00369-0005	BARBECHO TRADICIONAL	S		0,09		0,09	0,09
1700000006076293	14-026-011-00369-0002	BARBECHO TRADICIONAL	S		2,02		2,02	0,00
1700000006076294	14-026-011-00369-0002	BARBECHO TRADICIONAL	S		2,34		2,34	2,34
1700000006076303	14-026-011-00369-0009	OLIVAR	S		0,18		0,18	0,18
1700000006076305	14-026-011-00369-0015	OLIVAR	S		0,03		0,03	0,03
1700000006076306	14-026-011-00369-0004	OLIVAR	S		0,03		0,03	0,03
1700000006076307	14-026-017-00084-0007	OLIVAR	S		0,12		0,12	0,12
1700000006076308	14-026-017-00084-0008	OLIVAR	S		1,02		1,02	1,02

(1) Con incidencias que retienen pago o deniegan el expediente.  
 (2) Se calcula sobre superficie declarada admisible.  
 (3) Aplicación del artículo 16 bis del RD 147/2023.  
 (4) Expediente con algunos recintos de pastos permanentes ubicados en espacios protegidos donde la carga ganadera mínima será 0,1 UGM/ha.

Puede verificar la integridad de una copia de este documento mediante la lectura del código QR adjunto o mediante el acceso a la dirección <https://ws050.juntadeandalucia.es/verificarFirma> indicando el código de VERIFICACIÓN

FIRMADO POR	RAQUEL MARIA ESPIN CRESPO	17/10/2024
VERIFICACIÓN	Pk2jmWSPEJNMB623FQZ8JEKDMKEPRE	PÁG. 940/4804





**INCIDENCIAS**

**INCIDENCIA DESCRIPCIÓN**

- 3795 Recinto declarado con una situación de riesgo de abandono.  
Recinto:14-026-017-00018-00001 Cultivo: -
- 4272 Verifica que las líneas de declaración de las Solicitudes Únicas no tienen solapes con la capa de Retroactividad Gráfica (ambas de la misma campaña) a nivel de expediente/línea de declaración gráfica de la solicitud.  
Recinto:14-026-011-00369-00001 Cultivo: - Agregado de la referencia del recinto.:0 Zona de la referencia del recinto.:0 Superficie solapada.:0,02 Id. Incid.:98189823
- 8227 Control por Monitorización sin respuesta por parte del productor y, por tanto, sin Juicio Experto de campo.  
Recinto:14-026-011-00369-00002 Cultivo:20000 BARBECHO TRADICIONAL-SIN VARIEDAD
- 74018 Productor que no es agricultor a título principal, según los datos del ejercicio fiscal n-1 y seguridad social.
- 74053 Importe inferior a 100 Euros
- 86119 Carga ganadera NO cumple con el valor mínimo de 0,2 UGM/ha.  
Recinto:14-026-011-00346-00005 Cultivo:62000 PASTOS PERMANENTES DE 5 O MAS AÑOS-SIN VARIEDAD Secano Carga Ganadera:0  
Recinto:14-026-011-00346-00009 Cultivo:62000 PASTOS PERMANENTES DE 5 O MAS AÑOS-SIN VARIEDAD Secano Carga Ganadera:0  
Recinto:14-026-011-00346-00010 Cultivo:62000 PASTOS PERMANENTES DE 5 O MAS AÑOS-SIN VARIEDAD Secano Carga Ganadera:0  
Recinto:14-026-011-00346-00012 Cultivo:62000 PASTOS PERMANENTES DE 5 O MAS AÑOS-SIN VARIEDAD Secano Carga Ganadera:0  
Recinto:14-026-011-00348-00001 Cultivo:62000 PASTOS PERMANENTES DE 5 O MAS AÑOS-SIN VARIEDAD Secano Carga Ganadera:0  
Recinto:14-026-011-00369-00001 Cultivo:62000 PASTOS PERMANENTES DE 5 O MAS AÑOS-SIN VARIEDAD Secano Carga Ganadera:0  
Recinto:14-026-017-00025-00008 Cultivo:62000 PASTOS PERMANENTES DE 5 O MAS AÑOS-SIN VARIEDAD Secano Carga Ganadera:0  
Recinto:14-026-017-00025-00010 Cultivo:62000 PASTOS PERMANENTES DE 5 O MAS AÑOS-SIN VARIEDAD Secano Carga Ganadera:0  
Recinto:14-026-017-00025-00011 Cultivo:62000 PASTOS PERMANENTES DE 5 O MAS AÑOS-SIN VARIEDAD Secano Carga Ganadera:0  
Recinto:14-026-017-00025-00012 Cultivo:62000 PASTOS PERMANENTES DE 5 O MAS AÑOS-SIN VARIEDAD Secano Carga Ganadera:0  
Recinto:14-026-017-00025-00017 Cultivo:62000 PASTOS PERMANENTES DE 5 O MAS AÑOS-SIN VARIEDAD Secano Carga Ganadera:0  
Recinto:14-026-017-00084-00004 Cultivo:62000 PASTOS PERMANENTES DE 5 O MAS AÑOS-SIN VARIEDAD Secano Carga Ganadera:0  
Recinto:14-026-017-00084-00006 Cultivo:62000 PASTOS PERMANENTES DE 5 O MAS AÑOS-SIN VARIEDAD Regadío Carga Ganadera:0  
Recinto:14-026-017-00084-00011 Cultivo:62000 PASTOS PERMANENTES DE 5 O MAS AÑOS-SIN VARIEDAD Secano Carga Ganadera:0  
Recinto:14-026-017-00090-00002 Cultivo:62000 PASTOS PERMANENTES DE 5 O MAS AÑOS-SIN VARIEDAD Secano Carga Ganadera:0
- 86122 Recinto superficie forrajera que realiza la actividad de producción de pastoreo y no declara el o los códigos del Registro de Explotaciones Ganaderas de Andalucía, REGA.  
Recinto:14-026-011-00346-00005 Cultivo:62000 PASTOS PERMANENTES DE 5 O MAS AÑOS-SIN VARIEDAD Secano  
Recinto:14-026-011-00346-00009 Cultivo:62000 PASTOS PERMANENTES DE 5 O MAS AÑOS-SIN VARIEDAD Secano  
Recinto:14-026-011-00346-00010 Cultivo:62000 PASTOS PERMANENTES DE 5 O MAS AÑOS-SIN VARIEDAD Secano  
Recinto:14-026-011-00346-00012 Cultivo:62000 PASTOS PERMANENTES DE 5 O MAS AÑOS-SIN VARIEDAD Secano  
Recinto:14-026-011-00348-00001 Cultivo:62000 PASTOS PERMANENTES DE 5 O MAS AÑOS-SIN VARIEDAD Secano  
Recinto:14-026-011-00369-00001 Cultivo:62000 PASTOS PERMANENTES DE 5 O MAS AÑOS-SIN VARIEDAD Secano  
Recinto:14-026-017-00025-00010 Cultivo:62000 PASTOS PERMANENTES DE 5 O MAS AÑOS-SIN VARIEDAD Secano  
Recinto:14-026-017-00025-00011 Cultivo:62000 PASTOS PERMANENTES DE 5 O MAS AÑOS-SIN VARIEDAD Secano  
Recinto:14-026-017-00025-00012 Cultivo:62000 PASTOS PERMANENTES DE 5 O MAS AÑOS-SIN VARIEDAD Secano  
Recinto:14-026-017-00025-00017 Cultivo:62000 PASTOS PERMANENTES DE 5 O MAS AÑOS-SIN VARIEDAD Secano  
Recinto:14-026-017-00090-00002 Cultivo:62000 PASTOS PERMANENTES DE 5 O MAS AÑOS-SIN VARIEDAD Secano
- 86123 Recinto superficie forrajera que en REGA no tiene clasificación zootécnica permitida.  
Recinto:14-026-017-00025-00008 Cultivo:62000 PASTOS PERMANENTES DE 5 O MAS AÑOS-SIN VARIEDAD Secano Explotacion:ES140260000229  
Recinto:14-026-017-00084-00004 Cultivo:62000 PASTOS PERMANENTES DE 5 O MAS AÑOS-SIN VARIEDAD Secano Explotacion:ES140260000229  
Recinto:14-026-017-00084-00006 Cultivo:62000 PASTOS PERMANENTES DE 5 O MAS AÑOS-SIN VARIEDAD Regadío Explotacion:ES140260000229

(1) Con incidencias que retienen pago o deniegan el expediente.

(2) Se calcula sobre superficie declarada admisible.

(3) Aplicación del artículo 16 bis del RD 147/2023.

(4) Expediente con algunos recintos de pastos permanentes ubicados en espacios protegidos donde la carga ganadera mínima será 0,1 UGM/ha.

Puede verificar la integridad de una copia de este documento mediante la lectura del código QR adjunto o mediante el acceso a la dirección <https://ws050.juntadeandalucia.es/verificarFirma> indicando el código de VERIFICACIÓN

FIRMADO POR	RAQUEL MARIA ESPIN CRESPO	17/10/2024
VERIFICACIÓN	Pk2jmWSPEJNMB623FQZ8JEKDMKEPRE	PÁG. 941/4804





**INCIDENCIAS**

**INCIDENCIA DESCRIPCIÓN**

- 86124 Recinto de forrajera para Cálculo de Carga Ganadera que No pertenece a Explotación.  
 Recinto:14-026-017-00084-00011 Cultivo:62000 PASTOS PERMANENTES DE 5 O MAS AÑOS-SIN VARIEDAD Secano Explotacion:ES140260000229
- 86126 Recinto de forrajera para Cálculo de Carga Ganadera que No pertenece a Explotación con UGM válida.  
 Recinto:14-026-017-00025-00008 Cultivo:62000 PASTOS PERMANENTES DE 5 O MAS AÑOS-SIN VARIEDAD Secano Explotacion:ES140260000229  
 Recinto:14-026-017-00084-00004 Cultivo:62000 PASTOS PERMANENTES DE 5 O MAS AÑOS-SIN VARIEDAD Secano Explotacion:ES140260000229  
 Recinto:14-026-017-00084-00006 Cultivo:62000 PASTOS PERMANENTES DE 5 O MAS AÑOS-SIN VARIEDAD Regadío Explotacion:ES140260000229  
 Recinto:14-026-017-00084-00011 Cultivo:62000 PASTOS PERMANENTES DE 5 O MAS AÑOS-SIN VARIEDAD Secano Explotacion:ES140260000229

**Incidenias de carga ganadera**

**INCIDENCIA DESCRIPCIÓN**

- 3795 Recinto declarado con una situación de riesgo de abandono.  
 Recinto:14-026-017-00018-00001 Cultivo: -
- 8227 Control por Monitorización sin respuesta por parte del productor y, por tanto, sin Juicio Experto de campo.  
 Recinto:14-026-011-00369-00002 Cultivo:20000 BARBECHO TRADICIONAL-SIN VARIEDAD
- 86122 Recinto superficie forrajera que realiza la actividad de producción de pastoreo y no declara el o los códigos del Registro de Explotaciones Ganaderas de Andalucía, REGA.  
 Recinto:14-026-011-00348-00001 Cultivo:62000 PASTOS PERMANENTES DE 5 O MAS AÑOS-SIN VARIEDAD Secano  
 Recinto:14-026-011-00346-00005 Cultivo:62000 PASTOS PERMANENTES DE 5 O MAS AÑOS-SIN VARIEDAD Secano  
 Recinto:14-026-017-00025-00017 Cultivo:62000 PASTOS PERMANENTES DE 5 O MAS AÑOS-SIN VARIEDAD Secano  
 Recinto:14-026-017-00090-00002 Cultivo:62000 PASTOS PERMANENTES DE 5 O MAS AÑOS-SIN VARIEDAD Secano  
 Recinto:14-026-011-00346-00009 Cultivo:62000 PASTOS PERMANENTES DE 5 O MAS AÑOS-SIN VARIEDAD Secano  
 Recinto:14-026-011-00346-00010 Cultivo:62000 PASTOS PERMANENTES DE 5 O MAS AÑOS-SIN VARIEDAD Secano  
 Recinto:14-026-011-00346-00012 Cultivo:62000 PASTOS PERMANENTES DE 5 O MAS AÑOS-SIN VARIEDAD Secano  
 Recinto:14-026-011-00369-00001 Cultivo:62000 PASTOS PERMANENTES DE 5 O MAS AÑOS-SIN VARIEDAD Secano  
 Recinto:14-026-017-00025-00012 Cultivo:62000 PASTOS PERMANENTES DE 5 O MAS AÑOS-SIN VARIEDAD Secano  
 Recinto:14-026-017-00025-00011 Cultivo:62000 PASTOS PERMANENTES DE 5 O MAS AÑOS-SIN VARIEDAD Secano  
 Recinto:14-026-017-00025-00010 Cultivo:62000 PASTOS PERMANENTES DE 5 O MAS AÑOS-SIN VARIEDAD Secano
- 86123 Recinto superficie forrajera que en REGA no tiene clasificación zootécnica permitida.  
 Recinto:14-026-017-00084-00011 Cultivo:62000 PASTOS PERMANENTES DE 5 O MAS AÑOS-SIN VARIEDAD Secano Explotacion:ES140260000229  
 Recinto:14-026-017-00084-00006 Cultivo:62000 PASTOS PERMANENTES DE 5 O MAS AÑOS-SIN VARIEDAD Regadío Explotacion:ES140260000229  
 Recinto:14-026-017-00025-00008 Cultivo:62000 PASTOS PERMANENTES DE 5 O MAS AÑOS-SIN VARIEDAD Secano Explotacion:ES140260000229  
 Recinto:14-026-017-00084-00004 Cultivo:62000 PASTOS PERMANENTES DE 5 O MAS AÑOS-SIN VARIEDAD Secano Explotacion:ES140260000229
- 86124 Recinto de forrajera para Cálculo de Carga Ganadera que No pertenece a Explotación.  
 Recinto:14-026-011-00348-00001 Cultivo:62000 PASTOS PERMANENTES DE 5 O MAS AÑOS-SIN VARIEDAD Secano  
 Recinto:14-026-011-00346-00005 Cultivo:62000 PASTOS PERMANENTES DE 5 O MAS AÑOS-SIN VARIEDAD Secano  
 Recinto:14-026-017-00025-00017 Cultivo:62000 PASTOS PERMANENTES DE 5 O MAS AÑOS-SIN VARIEDAD Secano  
 Recinto:14-026-017-00090-00002 Cultivo:62000 PASTOS PERMANENTES DE 5 O MAS AÑOS-SIN VARIEDAD Secano  
 Recinto:14-026-011-00346-00009 Cultivo:62000 PASTOS PERMANENTES DE 5 O MAS AÑOS-SIN VARIEDAD Secano

(1) Con incidencias que retienen pago o deniegan el expediente.

(2) Se calcula sobre superficie declarada admisible.

(3) Aplicación del artículo 16 bis del RD 147/2023.

(4) Expediente con algunos recintos de pastos permanentes ubicados en espacios protegidos donde la carga ganadera mínima será 0,1 UGM/ha.

Puede verificar la integridad de una copia de este documento mediante la lectura del código QR adjunto o mediante el acceso a la dirección <https://ws050.juntadeandalucia.es/verificarFirma> indicando el código de VERIFICACIÓN

FIRMADO POR	RAQUEL MARIA ESPIN CRESPO	17/10/2024
VERIFICACIÓN	Pk2jmWSPEJNMB623FQZ8JEKDMKEPRE	PÁG. 942/4804





	Recinto:14-026-011-00346-00010	Cultivo:62000	PASTOS PERMANENTES DE 5 O MAS AÑOS-SIN VARIEDAD	Secano
	Recinto:14-026-011-00346-00012	Cultivo:62000	PASTOS PERMANENTES DE 5 O MAS AÑOS-SIN VARIEDAD	Secano
	Recinto:14-026-011-00369-00001	Cultivo:62000	PASTOS PERMANENTES DE 5 O MAS AÑOS-SIN VARIEDAD	Secano
	Recinto:14-026-017-00025-00012	Cultivo:62000	PASTOS PERMANENTES DE 5 O MAS AÑOS-SIN VARIEDAD	Secano
	Recinto:14-026-017-00025-00011	Cultivo:62000	PASTOS PERMANENTES DE 5 O MAS AÑOS-SIN VARIEDAD	Secano
	Recinto:14-026-017-00025-00010	Cultivo:62000	PASTOS PERMANENTES DE 5 O MAS AÑOS-SIN VARIEDAD	Secano
86126	Recinto de forrajera para Cálculo de Carga Ganadera que No pertenece a Explotación con UGM válida.			
	Recinto:14-026-017-00084-00011	Cultivo:62000	PASTOS PERMANENTES DE 5 O MAS AÑOS-SIN VARIEDAD	Secano
	Explotacion:ES140260000229			
	Recinto:14-026-017-00084-00006	Cultivo:62000	PASTOS PERMANENTES DE 5 O MAS AÑOS-SIN VARIEDAD	Regadío
	Explotacion:ES140260000229			
	Recinto:14-026-017-00025-00008	Cultivo:62000	PASTOS PERMANENTES DE 5 O MAS AÑOS-SIN VARIEDAD	Secano
	Explotacion:ES140260000229			
	Recinto:14-026-017-00084-00004	Cultivo:62000	PASTOS PERMANENTES DE 5 O MAS AÑOS-SIN VARIEDAD	Secano
	Explotacion:ES140260000229			
86128	Recinto de Forrajeras que no ha contabilizado para Carga Ganadera por no tener una explotación válida para el cálculo de la Carga Ganadera			
	Recinto:14-026-017-00084-00011	Cultivo:62	PASTOS PERMANENTES DE 5 O MAS AÑOS-	
	Recinto:14-026-017-00084-00006	Cultivo:62	PASTOS PERMANENTES DE 5 O MAS AÑOS-	
	Recinto:14-026-017-00025-00008	Cultivo:62	PASTOS PERMANENTES DE 5 O MAS AÑOS-	
	Recinto:14-026-017-00084-00004	Cultivo:62	PASTOS PERMANENTES DE 5 O MAS AÑOS-	
	Recinto:14-026-011-00348-00001	Cultivo:62	PASTOS PERMANENTES DE 5 O MAS AÑOS-	
	Recinto:14-026-011-00346-00005	Cultivo:62	PASTOS PERMANENTES DE 5 O MAS AÑOS-	
	Recinto:14-026-017-00025-00017	Cultivo:62	PASTOS PERMANENTES DE 5 O MAS AÑOS-	
	Recinto:14-026-017-00090-00002	Cultivo:62	PASTOS PERMANENTES DE 5 O MAS AÑOS-	
	Recinto:14-026-011-00346-00009	Cultivo:62	PASTOS PERMANENTES DE 5 O MAS AÑOS-	
	Recinto:14-026-011-00346-00010	Cultivo:62	PASTOS PERMANENTES DE 5 O MAS AÑOS-	
	Recinto:14-026-011-00346-00012	Cultivo:62	PASTOS PERMANENTES DE 5 O MAS AÑOS-	
	Recinto:14-026-011-00369-00001	Cultivo:62	PASTOS PERMANENTES DE 5 O MAS AÑOS-	
	Recinto:14-026-017-00025-00012	Cultivo:62	PASTOS PERMANENTES DE 5 O MAS AÑOS-	
	Recinto:14-026-017-00025-00011	Cultivo:62	PASTOS PERMANENTES DE 5 O MAS AÑOS-	
	Recinto:14-026-017-00025-00010	Cultivo:62	PASTOS PERMANENTES DE 5 O MAS AÑOS-	
86132	Recinto superficie forrajera que no realiza la actividad de producción de pastoreo.			
	Recinto:14-026-011-00369-00002	Cultivo:20000	BARBECHO TRADICIONAL-SIN VARIEDAD	Secano
	Recinto:14-026-017-00018-00001	Cultivo:20000	BARBECHO TRADICIONAL-SIN VARIEDAD	Secano
	Recinto:14-026-011-00346-00006	Cultivo:20000	BARBECHO TRADICIONAL-SIN VARIEDAD	Regadío
	Recinto:14-026-011-00369-00005	Cultivo:20000	BARBECHO TRADICIONAL-SIN VARIEDAD	Secano
	Recinto:14-026-011-00369-00002	Cultivo:20000	BARBECHO TRADICIONAL-SIN VARIEDAD	Secano
	Recinto:14-026-011-00369-00002	Cultivo:20000	BARBECHO TRADICIONAL-SIN VARIEDAD	Secano

(1) Con incidencias que retienen pago o deniegan el expediente.

(2) Se calcula sobre superficie declarada admisible.

(3) Aplicación del artículo 16 bis del RD 147/2023.

(4) Expediente con algunos recintos de pastos permanentes ubicados en espacios protegidos donde la carga ganadera mínima será 0,1 UGM/ha.

Puede verificar la integridad de una copia de este documento mediante la lectura del código QR adjunto o mediante el acceso a la dirección <https://ws050.juntadeandalucia.es/verificarFirma> indicando el código de VERIFICACIÓN

FIRMADO POR	RAQUEL MARIA ESPIN CRESPO	17/10/2024	
VERIFICACIÓN	Pk2jmWSPEJNMB623FQZ8JEKDMKEPRE	PÁG. 943/4804	





**APELLIDOS Y NOMBRE / RAZÓN SOCIAL**

RODRIGUEZ PEREZ MANUEL

**NIF**

\*\*\*\*3155\*

**EXPEDIENTE**

1000983

**RESOLUCIÓN**

DENEGACIÓN DE LA AYUDA

**DATOS DE MANTENIMIENTO UNIDADES**

GRUPO DE PAGO	Sup. Dec. Admisible	Sup. Resuelta	Sobredecl.	% Sobredecl.
ZONAS DE MONTAÑA	0,00	0,00	0,00	0,00

**RESUMEN DE PAGOS**

	IMPORTE ( Euros )			
	RESUELTO	FEADER	MAPA	CAPADR
A pagar	0,00	0,00	0,00	0,00

**APLICACIÓN DE REDUCCIONES Y PENALIZACIONES (%)**

Criterios de subvencionabilidad (1)	Presentación tardía	Omisión declaración	Condicionalidad
100,00	0,00	0,00	0,00

**IMPORTE ( Euros )**

Calculado(2)	Reducción	Penalización	Reducción Penalización (3)	Penalización adicional	Resuelto	FEADER	MAPA	CAPADR
0,00 €	0,00 €	0,00 €	0,00 €	0,00 €	0,00 €	0,00 €	0,00 €	0,00 €
Importe Unitario:	93,00 €	Nuevo Importe Unitario:	0,00 €					

**RECINTOS PROPUESTOS**

REF.	REFERENCIA SIGPAC	CULTIVO	S/R	USO SIGPAC	Sup. Dec. admisible	Sup. Campo	Sup. Determ.	Sup. Resuelta
-912259	14-043-024-00232-0006	OLIVAR	S		0,14		0,14	0,14
1700000007161567	14-043-014-00219-0002	OLIVAR	S		0,08		0,08	0,08
1700000007161568	14-043-014-00278-0003	OLIVAR	S		1,73		1,73	1,73
1700000007161569	14-043-024-00168-0001	OLIVAR	S		1,42		1,42	1,42
1700000007161570	14-043-024-00169-0002	OLIVAR	S		0,43		0,43	0,43
1700000007161571	14-043-024-00237-0002	OLIVAR	S		0,43		0,43	0,43
1700000007161572	14-043-024-00162-0004	OLIVAR	S		0,24		0,24	0,24
1700000007161573	14-043-014-00277-0001	OLIVAR	S		7,66		7,66	7,66
1700000007161574	14-043-024-00232-0003	OLIVAR	S		0,09		0,09	0,09
1700000007161575	14-043-024-00161-0001	OLIVAR	S		0,12		0,12	0,12
1700000007161576	14-043-024-00162-0005	OLIVAR	S		1,07		1,07	1,07
1700000007161577	14-043-024-00125-0004	OLIVAR	S		0,04		0,04	0,04
1700000007161578	14-043-024-00126-0005	OLIVAR	S		0,17		0,17	0,17
1700000007161579	14-043-014-00276-0001	OLIVAR	S		0,49		0,49	0,49
1700000007161580	14-043-024-00232-0002	OLIVAR	S		0,35		0,35	0,35
1700000007161581	14-043-024-00133-0002	OLIVAR	S		2,01		2,01	2,01
1700000007161582	14-043-024-00157-0004	OLIVAR	S		3,70		3,70	3,70
1700000007161583	14-043-024-00172-0001	OLIVAR	S		1,04		1,04	1,04
1700000007161584	14-043-024-00173-0001	OLIVAR	S		0,22		0,22	0,22
1700000007161586	14-043-024-00125-0003	OLIVAR	S		0,19		0,19	0,19
1700000007161587	14-043-024-00126-0004	OLIVAR	S		1,06		1,06	1,06
1700000007161588	14-043-024-00185-0001	OLIVAR	S		1,03		1,03	1,03
1700000007161589	14-043-024-00218-0001	OLIVAR	S		0,73		0,73	0,73

(1) Con incidencias que retienen pago o deniegan el expediente.

(2) Se calcula sobre superficie declarada admisible.

(3) Aplicación del artículo 16 bis del RD 147/2023.

(4) Expediente con algunos recintos de pastos permanentes ubicados en espacios protegidos donde la carga ganadera mínima será 0,1 UGM/ha.

Puede verificar la integridad de una copia de este documento mediante la lectura del código QR adjunto o mediante el acceso a la dirección <https://ws050.juntadeandalucia.es/verificarFirma> indicando el código de VERIFICACIÓN

FIRMADO POR

RAQUEL MARIA ESPIN CRESPO

17/10/2024

VERIFICACIÓN

Pk2jmWSPEJNMB623FQZ8JEKDMKEPRE

PÁG. 944/4804







**INCIDENCIAS**

**INCIDENCIA DESCRIPCIÓN**

2454	Solicitante de intervención 6613 cuyo regimen de afiliacion a la SS no es ni el sistema especial agrario(cuenta ajena) ni autonomo con actividad agraria.
74018	Productor que no es agricultor a título principal, según los datos del ejercicio fiscal n-1 y seguridad socia.
74053	Importe inferior a 100 Euros

(1) Con incidencias que retienen pago o deniegan el expediente.  
(2) Se calcula sobre superficie declarada admisible.  
(3) Aplicación del artículo 16 bis del RD 147/2023.  
(4) Expediente con algunos recintos de pastos permanentes ubicados en espacios protegidos donde la carga ganadera mínima será 0,1 UGM/ha.

Puede verificar la integridad de una copia de este documento mediante la lectura del código QR adjunto o mediante el acceso a la dirección <https://ws050.juntadeandalucia.es/verificarFirma> indicando el código de VERIFICACIÓN

FIRMADO POR	RAQUEL MARIA ESPIN CRESPO	17/10/2024	
VERIFICACIÓN	Pk2jmWSPEJNMB623FQZ8JEKDMKEPRE	PÁG. 945/4804	



**APELLIDOS Y NOMBRE / RAZÓN SOCIAL**

RODRIGUEZ POLO CARMEN

**NIF**

\*\*\*\*3599\*

**EXPEDIENTE**

1063733

**RESOLUCIÓN**

DENEGACIÓN DE LA AYUDA

**DATOS DE MANTENIMIENTO UNIDADES**

<b>GRUPO DE PAGO</b>	<b>Sup. Dec. Admisible</b>	<b>Sup. Resuelta</b>	<b>Sobredecl.</b>	<b>% Sobredecl.</b>
ZONAS DE MONTAÑA	0,00	0,00	0,00	0,00

**RESUMEN DE PAGOS**

	<b>IMPORTE ( Euros )</b>			
	<b>RESUELTO</b>	<b>FEADER</b>	<b>MAPA</b>	<b>CAPADR</b>
A pagar	0,00	0,00	0,00	0,00

**APLICACIÓN DE REDUCCIONES Y PENALIZACIONES (%)**

<b>Criterios de subvencionabilidad (1)</b>	<b>Presentación tardía</b>	<b>Omisión declaración</b>	<b>Condicionidad</b>
100,00	0,00	0,00	0,00

**IMPORTE ( Euros )**

<b>Calculado(2)</b>	<b>Reducción</b>	<b>Penalización</b>	<b>Reducción Penalización (3)</b>	<b>Penalización adicional</b>	<b>Resuelto</b>	<b>FEADER</b>	<b>MAPA</b>	<b>CAPADR</b>
0,00 €	0,00 €	0,00 €	0,00 €	0,00 €	0,00 €	0,00 €	0,00 €	0,00 €
<b>Importe Unitario:</b>	93,00 €	<b>Nuevo Importe Unitario:</b>	0,00 €					

**RECINTOS PROPUESTOS**

<b>REF.</b>	<b>REFERENCIA SIGPAC</b>	<b>CULTIVO</b>	<b>S/R</b>	<b>USO SIGPAC</b>	<b>Sup. Dec. admisible</b>	<b>Sup. Campo</b>	<b>Sup. Determ.</b>	<b>Sup. Resuelta</b>
-725042	14-058-002-09024-0003	OLIVAR	S		0,06		0,06	0,06
170000005449123	14-058-002-00373-0001	OLIVAR	S		0,17		0,17	0,17
170000005449124	14-058-002-00378-0001	OLIVAR	S		0,02		0,02	0,02
170000005449125	14-058-002-00196-0003	OLIVAR	S		0,15		0,15	0,15
170000005449126	14-058-002-00816-0002	OLIVAR	S		0,02		0,02	0,02
170000005449127	14-058-002-00209-0001	OLIVAR	S		0,22		0,22	0,22
170000005449128	14-058-002-00814-0001	OLIVAR	S		0,28		0,28	0,28
170000005449129	14-058-002-00709-0001	OLIVAR	S		6,00		6,00	6,00

**INCIDENCIAS**

**INCIDENCIA DESCRIPCIÓN**

74018	Productor que no es agricultor a título principal, según los datos del ejercicio fiscal n-1 y seguridad socia.
74053	Importe inferior a 100 Euros

(1) Con incidencias que retienen pago o deniegan el expediente.

(2) Se calcula sobre superficie declarada admisible.

(3) Aplicación del artículo 16 bis del RD 147/2023.

(4) Expediente con algunos recintos de pastos permanentes ubicados en espacios protegidos donde la carga ganadera mínima será 0,1 UGM/ha.

Puede verificar la integridad de una copia de este documento mediante la lectura del código QR adjunto o mediante el acceso a la dirección <https://ws050.juntadeandalucia.es/verificarFirma> indicando el código de VERIFICACIÓN

FIRMADO POR	RAQUEL MARIA ESPIN CRESPO	17/10/2024
VERIFICACIÓN	Pk2jmWSPEJNMB623FQZ8JEKDMKEPRE	PÁG. 946/4804





**APELLIDOS Y NOMBRE / RAZÓN SOCIAL**

RODRIGUEZ PRIOR MIGUEL

**NIF**  
\*\*\*\*4302\*

**EXPEDIENTE**

1247890

**RESOLUCIÓN**

DENEGACIÓN DE LA AYUDA

**DATOS DE MANTENIMIENTO UNIDADES**

**GRUPO DE PAGO**

ZONAS DE MONTAÑA

<b>Sup. Dec. Admisible</b>	<b>Sup. Resuelta</b>	<b>Sobredecl.</b>	<b>% Sobredecl.</b>
0,00	0,00	0,00	0,00

**RESUMEN DE PAGOS**

	<b>IMPORTE ( Euros )</b>			
	<b>RESUELTO</b>	<b>FEADER</b>	<b>MAPA</b>	<b>CAPADR</b>
A pagar	0,00	0,00	0,00	0,00

**APLICACIÓN DE REDUCCIONES Y PENALIZACIONES (%)**

<b>Criterios de subvencionabilidad (1)</b>	<b>Presentación tardía</b>	<b>Omisión declaración</b>	<b>Condicionalidad</b>
100,00	0,00	0,00	0,00

**IMPORTE ( Euros )**

<b>Calculado(2)</b>	<b>Reducción</b>	<b>Penalización</b>	<b>Reducción Penalización (3)</b>	<b>Penalización adicional</b>	<b>Resuelto</b>	<b>FEADER</b>	<b>MAPA</b>	<b>CAPADR</b>
0,00 €	0,00 €	0,00 €	0,00 €	0,00 €	0,00 €	0,00 €	0,00 €	0,00 €
<b>Importe Unitario:</b>	93,00 €	<b>Nuevo Importe Unitario:</b>	0,00 €					

**RECINTOS PROPUESTOS**

<b>REF.</b>	<b>REFERENCIA SIGPAC</b>	<b>CULTIVO</b>	<b>S/R</b>	<b>USO SIGPAC</b>	<b>Sup. Dec. admisible</b>	<b>Sup. Campo</b>	<b>Sup. Determ.</b>	<b>Sup. Resuelta</b>
4653775	14-047-023-00146-0001	OLIVAR	S		2,21		2,21	2,21
4653798	14-047-023-00147-0003	OLIVAR	S		2,93		2,93	2,93
1700000005677415	14-047-009-00243-0001	OLIVAR	S		0,06		0,06	0,06
1700000005677417	14-047-023-00009-0021	OLIVAR	S		0,89		0,89	0,89
1700000005677421	14-047-023-00009-0006	OLIVAR	S		2,64		2,64	2,64
1700000005677422	14-047-023-00009-0020	OLIVAR	S		0,07		0,07	0,07
1700000005677427	14-047-022-00064-0003	OLIVAR	S		3,67		3,67	3,67
1700000005677428	14-047-023-00009-0005	OLIVAR	S		1,56		1,56	1,56
1700000005677429	14-047-022-00037-0001	OLIVAR	S		0,53		0,53	0,53
1700000006278639	14-047-023-00041-0005	OLIVAR	S		3,02		3,02	3,02
1700000006278642	14-047-023-00041-0003	HUERTA	S		0,05		0,05	0,05

(1) Con incidencias que retienen pago o deniegan el expediente.

(2) Se calcula sobre superficie declarada admisible.

(3) Aplicación del artículo 16 bis del RD 147/2023.

(4) Expediente con algunos recintos de pastos permanentes ubicados en espacios protegidos donde la carga ganadera mínima será 0,1 UGM/ha.

Puede verificar la integridad de una copia de este documento mediante la lectura del código QR adjunto o mediante el acceso a la dirección <https://ws050.juntadeandalucia.es/verificarFirma> indicando el código de VERIFICACIÓN

FIRMADO POR

RAQUEL MARIA ESPIN CRESPO

17/10/2024

VERIFICACIÓN

Pk2jmWSPEJNMB623FQZ8JEKDMKEPRE

PÁG. 947/4804






**INCIDENCIAS**

**INCIDENCIA DESCRIPCIÓN**

2454	Solicitante de intervención 6613 cuyo regimen de afiliacion a la SS no es ni el sistema especial agrario(cuenta ajena) ni autonomo con actividad agraria.
74018	Productor que no es agricultor a título principal, según los datos del ejercicio fiscal n-1 y seguridad socia.
74053	Importe inferior a 100 Euros
86120	Para explotaciones de pastos permanentes ubicadas en espacios protegidos la carga ganadera mínima será 0,1 UGM/ha. Recinto:14-047-022-00064-00002 Cultivo:62000 PASTOS PERMANENTES DE 5 O MAS AÑOS-SIN VARIEDAD Secano Carga Ganadera:0 Recinto:14-047-022-00064-00004 Cultivo:62000 PASTOS PERMANENTES DE 5 O MAS AÑOS-SIN VARIEDAD Secano Carga Ganadera:0 Recinto:14-047-023-00009-00001 Cultivo:62000 PASTOS PERMANENTES DE 5 O MAS AÑOS-SIN VARIEDAD Secano Carga Ganadera:0 Recinto:14-047-023-00009-00017 Cultivo:62000 PASTOS PERMANENTES DE 5 O MAS AÑOS-SIN VARIEDAD Secano Carga Ganadera:0 Recinto:14-047-023-00009-00018 Cultivo:62000 PASTOS PERMANENTES DE 5 O MAS AÑOS-SIN VARIEDAD Secano Carga Ganadera:0 Recinto:14-047-023-00041-00002 Cultivo:62000 PASTOS PERMANENTES DE 5 O MAS AÑOS-SIN VARIEDAD Secano Carga Ganadera:0 Recinto:14-047-023-00041-00004 Cultivo:62000 PASTOS PERMANENTES DE 5 O MAS AÑOS-SIN VARIEDAD Secano Carga Ganadera:0
86121	Recinto superficie forrajera que no realiza la actividad de producción de pastoreo. Recinto:14-047-022-00064-00002 Cultivo:62000 PASTOS PERMANENTES DE 5 O MAS AÑOS-SIN VARIEDAD Secano Actividad Agraria del recinto:2 Recinto:14-047-022-00064-00004 Cultivo:62000 PASTOS PERMANENTES DE 5 O MAS AÑOS-SIN VARIEDAD Secano Actividad Agraria del recinto:2 Recinto:14-047-023-00009-00001 Cultivo:62000 PASTOS PERMANENTES DE 5 O MAS AÑOS-SIN VARIEDAD Secano Actividad Agraria del recinto:2 Recinto:14-047-023-00009-00017 Cultivo:62000 PASTOS PERMANENTES DE 5 O MAS AÑOS-SIN VARIEDAD Secano Actividad Agraria del recinto:2 Recinto:14-047-023-00009-00018 Cultivo:62000 PASTOS PERMANENTES DE 5 O MAS AÑOS-SIN VARIEDAD Secano Actividad Agraria del recinto:2 Recinto:14-047-023-00041-00002 Cultivo:62000 PASTOS PERMANENTES DE 5 O MAS AÑOS-SIN VARIEDAD Secano Actividad Agraria del recinto:2 Recinto:14-047-023-00041-00004 Cultivo:62000 PASTOS PERMANENTES DE 5 O MAS AÑOS-SIN VARIEDAD Secano Actividad Agraria del recinto:2
86123	Recinto superficie forrajera que en REGA no tiene clasificación zootécnica permitida. Recinto:14-047-022-00064-00002 Cultivo:62000 PASTOS PERMANENTES DE 5 O MAS AÑOS-SIN VARIEDAD Secano Explotacion:ES140470000054 Recinto:14-047-022-00064-00004 Cultivo:62000 PASTOS PERMANENTES DE 5 O MAS AÑOS-SIN VARIEDAD Secano Explotacion:ES140470000054 Recinto:14-047-023-00009-00001 Cultivo:62000 PASTOS PERMANENTES DE 5 O MAS AÑOS-SIN VARIEDAD Secano Explotacion:ES140470000054 Recinto:14-047-023-00009-00017 Cultivo:62000 PASTOS PERMANENTES DE 5 O MAS AÑOS-SIN VARIEDAD Secano Explotacion:ES140470000054 Recinto:14-047-023-00009-00018 Cultivo:62000 PASTOS PERMANENTES DE 5 O MAS AÑOS-SIN VARIEDAD Secano Explotacion:ES140470000054 Recinto:14-047-023-00041-00002 Cultivo:62000 PASTOS PERMANENTES DE 5 O MAS AÑOS-SIN VARIEDAD Secano Explotacion:ES140470000054 Recinto:14-047-023-00041-00004 Cultivo:62000 PASTOS PERMANENTES DE 5 O MAS AÑOS-SIN VARIEDAD Secano Explotacion:ES140470000054
86126	Recinto de forrajera para Cálculo de Carga Ganadera que No pertenece a Explotación con UGM válida. Recinto:14-047-022-00064-00002 Cultivo:62000 PASTOS PERMANENTES DE 5 O MAS AÑOS-SIN VARIEDAD Secano Explotacion:ES140470000054 Recinto:14-047-022-00064-00004 Cultivo:62000 PASTOS PERMANENTES DE 5 O MAS AÑOS-SIN VARIEDAD Secano Explotacion:ES140470000054 Recinto:14-047-023-00009-00001 Cultivo:62000 PASTOS PERMANENTES DE 5 O MAS AÑOS-SIN VARIEDAD Secano Explotacion:ES140470000054 Recinto:14-047-023-00009-00017 Cultivo:62000 PASTOS PERMANENTES DE 5 O MAS AÑOS-SIN VARIEDAD Secano Explotacion:ES140470000054 Recinto:14-047-023-00009-00018 Cultivo:62000 PASTOS PERMANENTES DE 5 O MAS AÑOS-SIN VARIEDAD Secano Explotacion:ES140470000054 Recinto:14-047-023-00041-00002 Cultivo:62000 PASTOS PERMANENTES DE 5 O MAS AÑOS-SIN VARIEDAD Secano Explotacion:ES140470000054 Recinto:14-047-023-00041-00004 Cultivo:62000 PASTOS PERMANENTES DE 5 O MAS AÑOS-SIN VARIEDAD Secano Explotacion:ES140470000054

(1) Con incidencias que retienen pago o deniegan el expediente.  
 (2) Se calcula sobre superficie declarada admisible.  
 (3) Aplicación del artículo 16 bis del RD 147/2023.  
 (4) Expediente con algunos recintos de pastos permanentes ubicados en espacios protegidos donde la carga ganadera mínima será 0,1 UGM/ha.

Puede verificar la integridad de una copia de este documento mediante la lectura del código QR adjunto o mediante el acceso a la dirección <a href="https://ws050.juntadeandalucia.es/verificarFirma">https://ws050.juntadeandalucia.es/verificarFirma</a> indicando el código de VERIFICACIÓN			
FIRMADO POR	RAQUEL MARIA ESPIN CRESPO	17/10/2024	
VERIFICACIÓN	Pk2jmWSPEJNMB623FQZ8JEKDMKEPRE	PÁG. 948/4804	



**Incidencias de carga ganadera**

**INCIDENCIA DESCRIPCIÓN**

- 86123 Recinto superficie forrajera que en REGA no tiene clasificación zootécnica permitida.  
 Recinto:14-047-022-00064-00004 Cultivo:62000 PASTOS PERMANENTES DE 5 O MAS AÑOS-SIN VARIEDAD Secano Explotacion:ES140470000054  
 Recinto:14-047-023-00009-00018 Cultivo:62000 PASTOS PERMANENTES DE 5 O MAS AÑOS-SIN VARIEDAD Secano Explotacion:ES140470000054  
 Recinto:14-047-023-00009-00001 Cultivo:62000 PASTOS PERMANENTES DE 5 O MAS AÑOS-SIN VARIEDAD Secano Explotacion:ES140470000054  
 Recinto:14-047-023-00009-00017 Cultivo:62000 PASTOS PERMANENTES DE 5 O MAS AÑOS-SIN VARIEDAD Secano Explotacion:ES140470000054  
 Recinto:14-047-022-00064-00002 Cultivo:62000 PASTOS PERMANENTES DE 5 O MAS AÑOS-SIN VARIEDAD Secano Explotacion:ES140470000054  
 Recinto:14-047-023-00041-00002 Cultivo:62000 PASTOS PERMANENTES DE 5 O MAS AÑOS-SIN VARIEDAD Secano Explotacion:ES140470000054  
 Recinto:14-047-023-00041-00004 Cultivo:62000 PASTOS PERMANENTES DE 5 O MAS AÑOS-SIN VARIEDAD Secano Explotacion:ES140470000054
  
- 86126 Recinto de forrajera para Cálculo de Carga Ganadera que No pertenece a Explotación con UGM válida.  
 Recinto:14-047-022-00064-00004 Cultivo:62000 PASTOS PERMANENTES DE 5 O MAS AÑOS-SIN VARIEDAD Secano Explotacion:ES140470000054  
 Recinto:14-047-023-00009-00018 Cultivo:62000 PASTOS PERMANENTES DE 5 O MAS AÑOS-SIN VARIEDAD Secano Explotacion:ES140470000054  
 Recinto:14-047-023-00009-00001 Cultivo:62000 PASTOS PERMANENTES DE 5 O MAS AÑOS-SIN VARIEDAD Secano Explotacion:ES140470000054  
 Recinto:14-047-023-00009-00017 Cultivo:62000 PASTOS PERMANENTES DE 5 O MAS AÑOS-SIN VARIEDAD Secano Explotacion:ES140470000054  
 Recinto:14-047-022-00064-00002 Cultivo:62000 PASTOS PERMANENTES DE 5 O MAS AÑOS-SIN VARIEDAD Secano Explotacion:ES140470000054  
 Recinto:14-047-023-00041-00002 Cultivo:62000 PASTOS PERMANENTES DE 5 O MAS AÑOS-SIN VARIEDAD Secano Explotacion:ES140470000054  
 Recinto:14-047-023-00041-00004 Cultivo:62000 PASTOS PERMANENTES DE 5 O MAS AÑOS-SIN VARIEDAD Secano Explotacion:ES140470000054
  
- 86128 Recinto de Forrajeras que no ha contabilizado para Carga Ganadera por no tener una explotación válida para el cálculo de la Carga Ganadera  
 Recinto:14-047-022-00064-00004 Cultivo:62 PASTOS PERMANENTES DE 5 O MAS AÑOS-  
 Recinto:14-047-023-00009-00018 Cultivo:62 PASTOS PERMANENTES DE 5 O MAS AÑOS-  
 Recinto:14-047-023-00009-00001 Cultivo:62 PASTOS PERMANENTES DE 5 O MAS AÑOS-  
 Recinto:14-047-023-00009-00017 Cultivo:62 PASTOS PERMANENTES DE 5 O MAS AÑOS-  
 Recinto:14-047-022-00064-00002 Cultivo:62 PASTOS PERMANENTES DE 5 O MAS AÑOS-  
 Recinto:14-047-023-00041-00002 Cultivo:62 PASTOS PERMANENTES DE 5 O MAS AÑOS-  
 Recinto:14-047-023-00041-00004 Cultivo:62 PASTOS PERMANENTES DE 5 O MAS AÑOS-
  
- 86132 Recinto superficie forrajera que no realiza la actividad de producción de pastoreo.  
 Recinto:14-047-022-00064-00004 Cultivo:62000 PASTOS PERMANENTES DE 5 O MAS AÑOS-SIN VARIEDAD Secano  
 Recinto:14-047-023-00009-00018 Cultivo:62000 PASTOS PERMANENTES DE 5 O MAS AÑOS-SIN VARIEDAD Secano  
 Recinto:14-047-023-00009-00001 Cultivo:62000 PASTOS PERMANENTES DE 5 O MAS AÑOS-SIN VARIEDAD Secano  
 Recinto:14-047-023-00009-00017 Cultivo:62000 PASTOS PERMANENTES DE 5 O MAS AÑOS-SIN VARIEDAD Secano  
 Recinto:14-047-022-00064-00002 Cultivo:62000 PASTOS PERMANENTES DE 5 O MAS AÑOS-SIN VARIEDAD Secano  
 Recinto:14-047-023-00041-00002 Cultivo:62000 PASTOS PERMANENTES DE 5 O MAS AÑOS-SIN VARIEDAD Secano  
 Recinto:14-047-023-00041-00004 Cultivo:62000 PASTOS PERMANENTES DE 5 O MAS AÑOS-SIN VARIEDAD Secano

(1) Con incidencias que retienen pago o deniegan el expediente.

(2) Se calcula sobre superficie declarada admisible.

(3) Aplicación del artículo 16 bis del RD 147/2023.

(4) Expediente con algunos recintos de pastos permanentes ubicados en espacios protegidos donde la carga ganadera mínima será 0,1 UGM/ha.

Puede verificar la integridad de una copia de este documento mediante la lectura del código QR adjunto o mediante el acceso a la dirección <https://ws050.juntadeandalucia.es/verificarFirma> indicando el código de VERIFICACIÓN

FIRMADO POR	RAQUEL MARIA ESPIN CRESPO	17/10/2024
VERIFICACIÓN	Pk2jmWSPEJNMB623FQZ8JEKDMKEPRE	PÁG. 949/4804





**APELLIDOS Y NOMBRE / RAZÓN SOCIAL**

RODRIGUEZ RONDA ANA

**NIF**

\*\*\*\*5558\*

**EXPEDIENTE**

1075895

**RESOLUCIÓN**

DENEGACIÓN DE LA AYUDA

**DATOS DE MANTENIMIENTO UNIDADES**

GRUPO DE PAGO	Sup. Dec. Admisible	Sup. Resuelta	Sobredecl.	% Sobredecl.
ZONAS DE MONTAÑA	0,00	0,00	0,00	0,00

**RESUMEN DE PAGOS**

A pagar	IMPORTE ( Euros )			
	RESUELTO	FEADER	MAPA	CAPADR
	0,00	0,00	0,00	0,00

**APLICACIÓN DE REDUCCIONES Y PENALIZACIONES (%)**

Criterios de subvencionabilidad (1)	Presentación tardía	Omisión declaración	Condicionalidad
100,00	0,00	0,00	0,00

**IMPORTE ( Euros )**

Calculado(2)	Reducción	Penalización	Reducción Penalización (3)	Penalización adicional	Resuelto	FEADER	MAPA	CAPADR
0,00 €	0,00 €	0,00 €	0,00 €	0,00 €	0,00 €	0,00 €	0,00 €	0,00 €
Importe Unitario:	93,00 €	Nuevo Importe Unitario:	0,00 €					

**RECINTOS PROPUESTOS**

REF.	REFERENCIA SIGPAC	CULTIVO	S/R	USO SIGPAC	Sup. Dec. admisible	Sup. Campo	Sup. Determ.	Sup. Resuelta
-1548274	14-058-004-00325-0010	OLIVAR	S		0,82		0,82	0,82
170000005351049	14-058-002-00752-0001	OLIVAR	S		0,08		0,08	0,08
170000005351050	14-058-002-00753-0004	OLIVAR	S		0,45		0,45	0,45
170000005351051	14-058-004-00078-0001	OLIVAR	S		0,06		0,06	0,06
170000005351052	14-058-004-00376-0001	OLIVAR	S		0,20		0,20	0,20
170000005351053	14-058-004-00071-0002	OLIVAR	S		0,12		0,12	0,12
170000005351054	14-058-004-00072-0002	OLIVAR	S		0,31		0,31	0,31
170000005351056	14-058-004-00077-0001	OLIVAR	S		0,28		0,28	0,28
170000005351057	14-058-004-00746-0001	OLIVAR	S		0,07		0,07	0,07
170000005351058	14-058-004-00067-0001	OLIVAR	S		0,08		0,08	0,08
170000005351059	14-058-004-00074-0002	OLIVAR	S		0,51		0,51	0,51
170000005351060	14-058-004-00075-0003	OLIVAR	S		0,02		0,02	0,02
170000005351061	14-058-004-00318-0001	OLIVAR	S		0,02		0,02	0,02
170000005351062	14-058-004-00325-0010	OLIVAR	S		0,65		0,65	0,65
170000005351063	14-058-004-00326-0001	OLIVAR	S		0,23		0,23	0,23
170000005351064	14-058-004-00326-0006	OLIVAR	S		0,02		0,02	0,02
170000005351065	14-058-004-09014-0004	OLIVAR	S		0,04		0,04	0,04
170000005351067	14-058-004-00042-0001	OLIVAR	S		0,01		0,01	0,01
170000005351068	14-058-004-00046-0002	OLIVAR	S		2,17		2,17	2,17
170000005351069	14-058-004-00051-0001	OLIVAR	S		0,07		0,07	0,07
170000005351070	14-058-002-00753-0003	OLIVAR	S		0,77		0,77	0,77
170000005351071	14-058-002-00775-0008	OLIVAR	S		0,11		0,11	0,11
170000005351072	14-058-004-00192-0001	OLIVAR	S		0,25		0,25	0,25

**INCIDENCIAS**

**INCIDENCIA DESCRIPCIÓN**

- 74018 Productor que no es agricultor a título principal, según los datos del ejercicio fiscal n-1 y seguridad socia.
- 74053 Importe inferior a 100 Euros

(1) Con incidencias que retienen pago o deniegan el expediente.

(2) Se calcula sobre superficie declarada admisible.

(3) Aplicación del artículo 16 bis del RD 147/2023.

(4) Expediente con algunos recintos de pastos permanentes ubicados en espacios protegidos donde la carga ganadera mínima será 0,1 UGM/ha.

Puede verificar la integridad de una copia de este documento mediante la lectura del código QR adjunto o mediante el acceso a la dirección <https://ws050.juntadeandalucia.es/verificarFirma> indicando el código de VERIFICACIÓN

FIRMADO POR	RAQUEL MARIA ESPIN CRESPO	17/10/2024
VERIFICACIÓN	Pk2jmWSPEJNMB623FQZ8JEKDMKEPRE	PÁG. 950/4804





**APELLIDOS Y NOMBRE / RAZÓN SOCIAL**

ROLDAN CAMPOS JOSE

**NIF**

\*\*\*\*9692\*

**EXPEDIENTE**

1033505

**RESOLUCIÓN**

DENEGACIÓN DE LA AYUDA

**DATOS DE MANTENIMIENTO UNIDADES**

GRUPO DE PAGO	Sup. Dec. Admisible	Sup. Resuelta	Sobredecl.	% Sobredecl.
ZONAS DE MONTAÑA	0,00	0,00	0,00	0,00

**RESUMEN DE PAGOS**

A pagar	IMPORTE ( Euros )			
	RESUELTO	FEADER	MAPA	CAPADR
	0,00	0,00	0,00	0,00

**APLICACIÓN DE REDUCCIONES Y PENALIZACIONES (%)**

Criterios de subvencionabilidad (1)	Presentación tardía	Omisión declaración	Condicionalidad
100,00	0,00	0,00	0,00

**IMPORTE ( Euros )**

Calculado(2)	Reducción	Penalización	Reducción Penalización (3)	Penalización adicional	Resuelto	FEADER	MAPA	CAPADR
0,00 €	0,00 €	0,00 €	0,00 €	0,00 €	0,00 €	0,00 €	0,00 €	0,00 €
Importe Unitario:	93,00 €	Nuevo Importe Unitario:	0,00 €					

**RECINTOS PROPUESTOS**

REF.	REFERENCIA SIGPAC	CULTIVO	S/R	USO SIGPAC	Sup. Dec. admisible	Sup. Campo	Sup. Determ.	Sup. Resuelta
-944252	14-058-014-09012-0001	OLIVAR	S		0,01		0,01	0,01
-944246	14-058-014-09012-0001	OLIVAR	S		0,05		0,05	0,05
-944239	14-058-014-09010-0001	OLIVAR	S		0,02		0,02	0,02
-944238	14-058-014-09010-0001	OLIVAR	S		0,02		0,02	0,02
-457658	14-058-014-00221-0005	OLIVAR	S		0,15		0,15	0,15
1700000002594769	14-058-008-00750-0001	OLIVAR	S		0,70		0,70	0,70
1700000002594770	14-058-008-00751-0001	OLIVAR	S		0,76		0,76	0,76
1700000002594771	14-058-008-00752-0002	OLIVAR	S		0,07		0,07	0,07
1700000002594772	14-058-012-00244-0002	OLIVAR	S		0,51		0,51	0,51
1700000005185498	14-037-019-00096-0013	OLIVAR	S		0,01		0,01	0,01
1700000005185499	14-037-020-00143-0001	OLIVAR	S		0,63		0,63	0,63
1700000005185500	14-037-020-00144-0002	OLIVAR	S		0,09		0,09	0,09
1700000005185501	14-037-020-00142-0002	OLIVAR	S		0,23		0,23	0,23
1700000005185502	14-037-020-00172-0002	OLIVAR	S		0,19		0,19	0,19
1700000005185503	14-037-020-00173-0003	OLIVAR	S		0,01		0,01	0,01
1700000005185504	14-037-019-00097-0001	OLIVAR	S		0,19		0,19	0,19
1700000005185505	14-037-019-09000-0037	OLIVAR	S		0,02		0,02	0,02
1700000005185506	14-037-020-00172-0003	OLIVAR	S		0,05		0,05	0,05
1700000005271059	14-037-005-00059-0001	OLIVAR	S		2,72		2,72	2,72
1700000005271060	14-037-019-00008-0001	OLIVAR	S		0,19		0,19	0,19
1700000005271061	14-058-014-00239-0001	OLIVAR	S		0,23		0,23	0,23
1700000005271062	14-037-019-00008-0003	OLIVAR	S		1,20		1,20	1,20
1700000005271063	14-058-014-00240-0001	OLIVAR	S		4,84		4,84	4,84
1700000005271064	14-058-014-00304-0002	OLIVAR	S		0,06		0,06	0,06
1700000005271069	14-058-014-00308-0001	OLIVAR	S		0,47		0,47	0,47
1700000005271070	14-058-014-00309-0001	OLIVAR	S		0,25		0,25	0,25

(1) Con incidencias que retienen pago o deniegan el expediente.

(2) Se calcula sobre superficie declarada admisible.

(3) Aplicación del artículo 16 bis del RD 147/2023.

(4) Expediente con algunos recintos de pastos permanentes ubicados en espacios protegidos donde la carga ganadera mínima será 0,1 UGM/ha.

Puede verificar la integridad de una copia de este documento mediante la lectura del código QR adjunto o mediante el acceso a la dirección <https://ws050.juntadeandalucia.es/verificarFirma> indicando el código de VERIFICACIÓN

FIRMADO POR

RAQUEL MARIA ESPIN CRESPO

17/10/2024

VERIFICACIÓN

Pk2jmWSPEJNMB623FQZ8JEKDMKEPRE

PÁG. 951/4804





**INCIDENCIAS**

**INCIDENCIA DESCRIPCIÓN**

74018	Productor que no es agricultor a título principal, según los datos del ejercicio fiscal n-1 y seguridad socia.
74053	Importe inferior a 100 Euros

(1) Con incidencias que retienen pago o deniegan el expediente.  
(2) Se calcula sobre superficie declarada admisible.  
(3) Aplicación del artículo 16 bis del RD 147/2023.  
(4) Expediente con algunos recintos de pastos permanentes ubicados en espacios protegidos donde la carga ganadera mínima será 0,1 UGM/ha.

Puede verificar la integridad de una copia de este documento mediante la lectura del código QR adjunto o mediante el acceso a la dirección <https://ws050.juntadeandalucia.es/verificarFirma> indicando el código de VERIFICACIÓN

FIRMADO POR	RAQUEL MARIA ESPIN CRESPO	17/10/2024
VERIFICACIÓN	Pk2jmWSPEJNMB623FQZ8JEKDMKEPRE	PÁG. 952/4804







**APELLIDOS Y NOMBRE / RAZÓN SOCIAL**  
ROLDAN MARIN ARACELI

**NIF**  
\*\*\*\*1131\*

**EXPEDIENTE**  
1157967

**RESOLUCIÓN**  
DENEGACIÓN DE LA AYUDA

**DATOS DE MANTENIMIENTO UNIDADES**

<b>GRUPO DE PAGO</b>	<b>Sup. Dec. Admisible</b>	<b>Sup. Resuelta</b>	<b>Sobredecl.</b>	<b>% Sobredecl.</b>
ZONAS DE MONTAÑA	0,00	0,00	0,00	0,00

**RESUMEN DE PAGOS**

	<b>IMPORTE ( Euros )</b>			
	<b>RESUELTO</b>	<b>FEADER</b>	<b>MAPA</b>	<b>CAPADR</b>
A pagar	0,00	0,00	0,00	0,00

**APLICACIÓN DE REDUCCIONES Y PENALIZACIONES (%)**

<b>Criterios de subvencionabilidad (1)</b>	<b>Presentación tardía</b>	<b>Omisión declaración</b>	<b>Condicionalidad</b>
100,00	0,00	0,00	0,00

**IMPORTE ( Euros )**

<b>Calculado(2)</b>	<b>Reducción</b>	<b>Penalización</b>	<b>Reducción Penalización (3)</b>	<b>Penalización adicional</b>	<b>Resuelto</b>	<b>FEADER</b>	<b>MAPA</b>	<b>CAPADR</b>
0,00 €	0,00 €	0,00 €	0,00 €	0,00 €	0,00 €	0,00 €	0,00 €	0,00 €
<b>Importe Unitario:</b>	93,00 €	<b>Nuevo Importe Unitario:</b>	0,00 €					

**RECINTOS PROPUESTOS**

<b>REF.</b>	<b>REFERENCIA SIGPAC</b>	<b>CULTIVO</b>	<b>S/R</b>	<b>USO SIGPAC</b>	<b>Sup. Dec. admisible</b>	<b>Sup. Campo</b>	<b>Sup. Determ.</b>	<b>Sup. Resuelta</b>
170000005856550	14-055-049-09002-0005	OLIVAR	S		0,02		0,02	0,02
170000005856551	14-055-050-00308-0001	OLIVAR	S		0,67		0,67	0,67
170000005856552	14-055-050-00309-0002	OLIVAR	S		0,69		0,69	0,69
170000005856553	14-055-050-00311-0001	OLIVAR	S		0,28		0,28	0,28

**INCIDENCIAS**

**INCIDENCIA DESCRIPCIÓN**

74018	Productor que no es agricultor a título principal, según los datos del ejercicio fiscal n-1 y seguridad socia.
74053	Importe inferior a 100 Euros

(1) Con incidencias que retienen pago o deniegan el expediente.

(2) Se calcula sobre superficie declarada admisible.

(3) Aplicación del artículo 16 bis del RD 147/2023.

(4) Expediente con algunos recintos de pastos permanentes ubicados en espacios protegidos donde la carga ganadera mínima será 0,1 UGM/ha.

Puede verificar la integridad de una copia de este documento mediante la lectura del código QR adjunto o mediante el acceso a la dirección <https://ws050.juntadeandalucia.es/verificarFirma> indicando el código de VERIFICACIÓN

FIRMADO POR	RAQUEL MARIA ESPIN CRESPO	17/10/2024
VERIFICACIÓN	Pk2jmWSPEJNMB623FQZ8JEKDMKEPRE	PÁG. 953/4804





**APELLIDOS Y NOMBRE / RAZÓN SOCIAL**

ROMERO AMO ANA

**NIF**

\*\*\*\*8011\*

**EXPEDIENTE**

1198073

**RESOLUCIÓN**

DENEGACIÓN DE LA AYUDA

**DATOS DE MANTENIMIENTO UNIDADES**

<b>GRUPO DE PAGO</b>	<b>Sup. Dec. Admisible</b>	<b>Sup. Resuelta</b>	<b>Sobredecl.</b>	<b>% Sobredecl.</b>
ZONAS DE MONTAÑA	0,00	0,00	0,00	0,00

**RESUMEN DE PAGOS**

	<b>IMPORTE ( Euros )</b>			
	<b>RESUELTO</b>	<b>FEADER</b>	<b>MAPA</b>	<b>CAPADR</b>
A pagar	0,00	0,00	0,00	0,00

**APLICACIÓN DE REDUCCIONES Y PENALIZACIONES (%)**

<b>Criterios de subvencionabilidad (1)</b>	<b>Presentación tardía</b>	<b>Omisión declaración</b>	<b>Condicionalidad</b>
100,00	0,00	0,00	0,00

**IMPORTE ( Euros )**

<b>Calculado(2)</b>	<b>Reducción</b>	<b>Penalización</b>	<b>Reducción Penalización (3)</b>	<b>Penalización adicional</b>	<b>Resuelto</b>	<b>FEADER</b>	<b>MAPA</b>	<b>CAPADR</b>
0,00 €	0,00 €	0,00 €	0,00 €	0,00 €	0,00 €	0,00 €	0,00 €	0,00 €
<b>Importe Unitario:</b>	93,00 €	<b>Nuevo Importe Unitario:</b>	0,00 €					

**RECINTOS PROPUESTOS**

<b>REF.</b>	<b>REFERENCIA SIGPAC</b>	<b>CULTIVO</b>	<b>S/R</b>	<b>USO SIGPAC</b>	<b>Sup. Dec. admisible</b>	<b>Sup. Campo</b>	<b>Sup. Determ.</b>	<b>Sup. Resuelta</b>
1700000006537967	14-043-020-00003-0001	OLIVAR	S		4,07		4,07	4,07
1700000006537968	14-043-020-00116-0001	OLIVAR	S		3,31		3,31	3,31
1700000006537969	14-043-022-00125-0003	OLIVAR	S		0,24		0,24	0,24

**INCIDENCIAS**

**INCIDENCIA DESCRIPCIÓN**

2454	Solicitante de intervención 6613 cuyo regimen de afiliacion a la SS no es ni el sistema especial agrario(cuenta ajena) ni autonomo con actividad agraria.
74018	Productor que no es agricultor a título principal, según los datos del ejercicio fiscal n-1 y seguridad socia.
74053	Importe inferior a 100 Euros

(1) Con incidencias que retienen pago o deniegan el expediente.

(2) Se calcula sobre superficie declarada admisible.

(3) Aplicación del artículo 16 bis del RD 147/2023.

(4) Expediente con algunos recintos de pastos permanentes ubicados en espacios protegidos donde la carga ganadera mínima será 0,1 UGM/ha.

Puede verificar la integridad de una copia de este documento mediante la lectura del código QR adjunto o mediante el acceso a la dirección <https://ws050.juntadeandalucia.es/verificarFirma> indicando el código de VERIFICACIÓN

FIRMADO POR	RAQUEL MARIA ESPIN CRESPO	17/10/2024
VERIFICACIÓN	Pk2jmWSPEJNMB623FQZ8JEKDMKEPRE	PÁG. 954/4804





**APELLIDOS Y NOMBRE / RAZÓN SOCIAL**

ROMERO GONZALEZ JUAN JOSE

**NIF**

\*\*\*\*7613\*

**EXPEDIENTE**

1206913

**RESOLUCIÓN**

DENEGACIÓN DE LA AYUDA

**DATOS DE MANTENIMIENTO UNIDADES**

GRUPO DE PAGO	Sup. Dec. Admisible	Sup. Resuelta	Sobredecl.	% Sobredecl.
ZONAS DE MONTAÑA	0,00	0,00	0,00	0,00

**RESUMEN DE PAGOS**

	IMPORTE ( Euros )			
	RESUELTO	FEADER	MAPA	CAPADR
A pagar	0,00	0,00	0,00	0,00

**APLICACIÓN DE REDUCCIONES Y PENALIZACIONES (%)**

Criterios de subvencionabilidad (1)	Presentación tardía	Omisión declaración	Condicionalidad
100,00	0,00	0,00	0,00

**IMPORTE ( Euros )**

Calculado(2)	Reducción	Penalización	Reducción Penalización (3)	Penalización adicional	Resuelto	FEADER	MAPA	CAPADR
0,00 €	0,00 €	0,00 €	0,00 €	0,00 €	0,00 €	0,00 €	0,00 €	0,00 €
Importe Unitario:	93,00 €	Nuevo Importe Unitario:	0,00 €					

**RECINTOS PROPUESTOS**

REF.	REFERENCIA SIGPAC	CULTIVO	S/R	USO SIGPAC	Sup. Dec. admisible	Sup. Campo	Sup. Determ.	Sup. Resuelta
-1030767	14-043-023-00032-0004	OLIVAR	S		0,17		0,17	0,17
1700000006787004	14-043-018-00089-0002	OLIVAR	S		2,98		2,98	2,98
1700000006787007	14-043-038-00064-0056	OLIVAR	S		0,30		0,30	0,30
1700000006787010	14-043-023-00032-0002	OLIVAR	S		12,52		12,52	12,52
1700000006787011	14-043-023-00037-0001	OLIVAR	S		9,89		9,89	9,89
1700000006787012	14-043-021-00012-0003	OLIVAR	R		3,10		3,10	3,10
1700000006787013	14-043-038-00006-0011	OLIVAR	S		1,80		1,80	1,80
1700000006787019	14-043-038-00064-0022	OLIVAR	S		9,35		9,35	9,35
1700000006787021	14-043-023-00038-0001	OLIVAR	R		1,32		1,32	1,32
1700000006787024	14-043-038-00006-0001	OLIVAR	S		9,41		9,41	9,41
1700000006787025	14-043-038-00064-0057	OLIVAR	S		1,01		1,01	1,01

**INCIDENCIAS**

**INCIDENCIA DESCRIPCIÓN**

2454	Solicitante de intervención 6613 cuyo regimen de afiliación a la SS no es ni el sistema especial agrario(cuenta ajena) ni autonomo con actividad agraria.
74018	Productor que no es agricultor a título principal, según los datos del ejercicio fiscal n-1 y seguridad socia.
74053	Importe inferior a 100 Euros

(1) Con incidencias que retienen pago o deniegan el expediente.

(2) Se calcula sobre superficie declarada admisible.

(3) Aplicación del artículo 16 bis del RD 147/2023.

(4) Expediente con algunos recintos de pastos permanentes ubicados en espacios protegidos donde la carga ganadera mínima será 0,1 UGM/ha.

Puede verificar la integridad de una copia de este documento mediante la lectura del código QR adjunto o mediante el acceso a la dirección <https://ws050.juntadeandalucia.es/verificarFirma> indicando el código de VERIFICACIÓN

FIRMADO POR	RAQUEL MARIA ESPIN CRESPO	17/10/2024
VERIFICACIÓN	Pk2jmWSPEJNMB623FQZ8JEKDMKEPRE	PÁG. 955/4804





**APELLIDOS Y NOMBRE / RAZÓN SOCIAL**

ROMERO MARTINEZ BELEN

**NIF**

\*\*\*\*8118\*

**EXPEDIENTE**

1264590

**RESOLUCIÓN**

DENEGACIÓN DE LA AYUDA

**DATOS DE MANTENIMIENTO UNIDADES**

GRUPO DE PAGO	Sup. Dec. Admisible	Sup. Resuelta	Sobredecl.	% Sobredecl.
ZONAS DE MONTAÑA	0,00	0,00	0,00	0,00

**RESUMEN DE PAGOS**

	IMPORTE ( Euros )			
	RESUELTO	FEADER	MAPA	CAPADR
A pagar	0,00	0,00	0,00	0,00

**APLICACIÓN DE REDUCCIONES Y PENALIZACIONES (%)**

Criterios de subvencionabilidad (1)	Presentación tardía	Omisión declaración	Condicionalidad
100,00	0,00	0,00	0,00

**IMPORTE ( Euros )**

Calculado(2)	Reducción	Penalización	Reducción Penalización (3)	Penalización adicional	Resuelto	FEADER	MAPA	CAPADR
0,00 €	0,00 €	0,00 €	0,00 €	0,00 €	0,00 €	0,00 €	0,00 €	0,00 €
Importe Unitario:	93,00 €	Nuevo Importe Unitario:	0,00 €					

**RECINTOS PROPUESTOS**

REF.	REFERENCIA SIGPAC	CULTIVO	S/R	USO SIGPAC	Sup. Dec. admisible	Sup. Campo	Sup. Determ.	Sup. Resuelta
-1389415	14-043-022-00103-0002	OLIVAR	S		0,17		0,17	0,17
-1389390	14-043-020-00095-0001	OLIVAR	S		5,02		5,02	5,02
-1389386	14-043-022-00035-0003	OLIVAR	S		1,80		1,80	1,80
-1389385	14-043-019-00047-0001	OLIVAR	S		7,73		7,73	7,73
-1138813	14-043-020-00045-0002	OLIVAR	S		4,64		4,64	4,64
-1138812	14-043-020-00045-0006	BARBECHO TRADICIONAL	S		0,06		0,06	0,06

**INCIDENCIAS**

**INCIDENCIA DESCRIPCIÓN**

- 2454 Solicitante de intervención 6613 cuyo regimen de afiliacion a la SS no es ni el sistema especial agrario(cuenta ajena) ni autonomo con actividad agraria.
- 3795 Recinto declarado con una situación de riesgo de abandono.  
Recinto:14-043-020-00045-00006 Cultivo: -
- 74018 Productor que no es agricultor a título principal, según los datos del ejercicio fiscal n-1 y seguridad socia.
- 74053 Importe inferior a 100 Euros

**Incidenias de carga ganadera**

**INCIDENCIA DESCRIPCIÓN**

- 3795 Recinto declarado con una situación de riesgo de abandono.  
Recinto:14-043-020-00045-00006 Cultivo: -
- 86132 Recinto superficie forrajera que no realiza la actividad de producción de pastoreo.  
Recinto:14-043-020-00045-00006 Cultivo:20000 BARBECHO TRADICIONAL-SIN VARIEDAD Secano

(1) Con incidencias que retienen pago o deniegan el expediente.

(2) Se calcula sobre superficie declarada admisible.

(3) Aplicación del artículo 16 bis del RD 147/2023.

(4) Expediente con algunos recintos de pastos permanentes ubicados en espacios protegidos donde la carga ganadera mínima será 0,1 UGM/ha.

Puede verificar la integridad de una copia de este documento mediante la lectura del código QR adjunto o mediante el acceso a la dirección <https://ws050.juntadeandalucia.es/verificarFirma> indicando el código de VERIFICACIÓN

FIRMADO POR	RAQUEL MARIA ESPIN CRESPO	17/10/2024
VERIFICACIÓN	Pk2jmWSPEJNMB623FQZ8JEKDMKEPRE	PÁG. 956/4804





**APELLIDOS Y NOMBRE / RAZÓN SOCIAL**

ROMERO MARTINEZ ELENA

**NIF**

\*\*\*\*9880\*

**EXPEDIENTE**

1264584

**RESOLUCIÓN**

DENEGACIÓN DE LA AYUDA

**DATOS DE MANTENIMIENTO UNIDADES**

**GRUPO DE PAGO**

ZONAS DE MONTAÑA

Sup. Dec. Admisible	Sup. Resuelta	Sobredecl.	% Sobredecl.
0,00	0,00	0,00	0,00

**RESUMEN DE PAGOS**

	IMPORTE ( Euros )			
	RESUELTO	FEADER	MAPA	CAPADR
A pagar	0,00	0,00	0,00	0,00

**APLICACIÓN DE REDUCCIONES Y PENALIZACIONES (%)**

Criterios de subvencionabilidad (1)	Presentación tardía	Omisión declaración	Condicionalidad
100,00	0,00	0,00	0,00

**IMPORTE ( Euros )**

Calculado(2)	Reducción	Penalización	Reducción Penalización (3)	Penalización adicional	Resuelto	FEADER	MAPA	CAPADR
0,00 €	0,00 €	0,00 €	0,00 €	0,00 €	0,00 €	0,00 €	0,00 €	0,00 €
Importe Unitario:	93,00 €	Nuevo Importe Unitario:	0,00 €					

**RECINTOS PROPUESTOS**

REF.	REFERENCIA SIGPAC	CULTIVO	S/R	USO SIGPAC	Sup. Dec. admisible	Sup. Campo	Sup. Determ.	Sup. Resuelta
-1389399	14-043-020-00033-0001	OLIVAR	S		0,83		0,83	0,83
-1389398	14-043-020-00032-0003	OLIVAR	S		4,32		4,32	4,32
-1389397	14-043-020-00025-0004	OLIVAR	R		6,19		6,19	6,19
-1138661	14-043-020-00045-0006	BARBECHO TRADICIONAL	S		0,06		0,06	0,06
-1138660	14-043-020-00045-0002	OLIVAR	S		4,65		4,65	4,65

**INCIDENCIAS**

**INCIDENCIA DESCRIPCIÓN**

2454	Solicitante de intervención 6613 cuyo regimen de afiliacion a la SS no es ni el sistema especial agrario(cuenta ajena) ni autonomo con actividad agraria.
3795	Recinto declarado con una situación de riesgo de abandono. Recinto:14-043-020-00045-00006 Cultivo: -
74018	Productor que no es agricultor a título principal, según los datos del ejercicio fiscal n-1 y seguridad socia.
74053	Importe inferior a 100 Euros

**Incidencias de carga ganadera**

**INCIDENCIA DESCRIPCIÓN**

3795	Recinto declarado con una situación de riesgo de abandono. Recinto:14-043-020-00045-00006 Cultivo: -
86132	Recinto superficie forrajera que no realiza la actividad de producción de pastoreo. Recinto:14-043-020-00045-00006 Cultivo:20000 BARBECHO TRADICIONAL-SIN VARIEDAD Secano

(1) Con incidencias que retienen pago o deniegan el expediente.

(2) Se calcula sobre superficie declarada admisible.

(3) Aplicación del artículo 16 bis del RD 147/2023.

(4) Expediente con algunos recintos de pastos permanentes ubicados en espacios protegidos donde la carga ganadera mínima será 0,1 UGM/ha.

Puede verificar la integridad de una copia de este documento mediante la lectura del código QR adjunto o mediante el acceso a la dirección <https://ws050.juntadeandalucia.es/verificarFirma> indicando el código de VERIFICACIÓN

FIRMADO POR

RAQUEL MARIA ESPIN CRESPO

17/10/2024

VERIFICACIÓN

Pk2jmWSPEJNMB623FQZ8JEKDMKEPRE

PÁG. 957/4804





**APELLIDOS Y NOMBRE / RAZÓN SOCIAL**

ROVIRA CABALLERO FRANCISCO DE ASIS

**NIF**  
\*\*\*\*2312\*

**EXPEDIENTE**  
1248479

**RESOLUCIÓN**  
DENEGACIÓN DE LA AYUDA

**DATOS DE MANTENIMIENTO UNIDADES**

**GRUPO DE PAGO**

ZONAS DE MONTAÑA

Sup. Dec. Admisible	Sup. Resuelta	Sobredecl.	% Sobredecl.
0,80	0,80	0,00	0,00

**RESUMEN DE PAGOS**

	IMPORTE ( Euros )			
	RESUELTO	FEADER	MAPA	CAPADR
A pagar	0,00	0,00	0,00	0,00

**APLICACIÓN DE REDUCCIONES Y PENALIZACIONES (%)**

Criterios de subvencionabilidad (1)	Presentación tardía	Omisión declaración	Condicionalidad
100,00	0,00	0,00	0,00

**IMPORTE ( Euros )**

Calculado(2)	Reducción	Penalización	Reducción Penalización (3)	Penalización adicional	Resuelto	FEADER	MAPA	CAPADR
74,40 €	0,00 €	0,00 €	0,00 €	0,00 €	0,00 €	0,00 €	0,00 €	0,00 €
Importe Unitario:	93,00 €	Nuevo Importe Unitario:	93,00 €					

**RECINTOS PROPUESTOS**

REF.	REFERENCIA SIGPAC	CULTIVO	S/R	USO SIGPAC	Sup. Dec. admisible	Sup. Campo	Sup. Determ.	Sup. Resuelta
170000006902613	14-058-008-00290-0002	OLIVAR	S		0,02		0,02	0,02
170000006902636	14-058-008-00290-0001	OLIVAR	S		0,39		0,39	0,39
170000006902642	14-058-026-00297-0003	OLIVAR	S		0,03		0,03	0,03
170000006902643	14-058-026-00298-0003	OLIVAR	S		0,04		0,04	0,04
170000006902644	14-058-026-00299-0001	OLIVAR	S		0,32		0,32	0,32

**INCIDENCIAS**

**INCIDENCIA DESCRIPCIÓN**

74053 Importe inferior a 100 Euros

(1) Con incidencias que retienen pago o deniegan el expediente.

(2) Se calcula sobre superficie declarada admisible.

(3) Aplicación del artículo 16 bis del RD 147/2023.

(4) Expediente con algunos recintos de pastos permanentes ubicados en espacios protegidos donde la carga ganadera mínima será 0,1 UGM/ha.

Puede verificar la integridad de una copia de este documento mediante la lectura del código QR adjunto o mediante el acceso a la dirección <https://ws050.juntadeandalucia.es/verificarFirma> indicando el código de VERIFICACIÓN

FIRMADO POR

RAQUEL MARIA ESPIN CRESPO

17/10/2024

VERIFICACIÓN

Pk2jmWSPEJNMB623FQZ8JEKDMKEPRE

PÁG. 958/4804





**APELLIDOS Y NOMBRE / RAZÓN SOCIAL**

RUBIO EGAÑA ANTONIO MARIA

**NIF**

\*\*\*\*6317\*

**EXPEDIENTE**

1162462

**RESOLUCIÓN**

DENEGACIÓN DE LA AYUDA

**DATOS DE MANTENIMIENTO UNIDADES**

**GRUPO DE PAGO**

ZONAS DE MONTAÑA

**Sup. Dec.  
Admisible**

0,00

**Sup.  
Resuelta**

0,00

**Sobredecl.**

0,00

**% Sobredecl.**

0,00

**RESUMEN DE PAGOS**

**IMPORTE ( Euros )**

	<u>RESUELTO</u>	<u>FEADER</u>	<u>MAPA</u>	<u>CAPADR</u>
A pagar	0,00	0,00	0,00	0,00

**APLICACIÓN DE REDUCCIONES Y PENALIZACIONES (%)**

<u>Crterios de subvencionabilidad (1)</u>	<u>Presentación tardía</u>	<u>Omisión declaración</u>	<u>Condicionalidad</u>
100,00	0,00	0,00	0,00

**IMPORTE ( Euros )**

<u>Calculado(2)</u>	<u>Reducción</u>	<u>Penalización</u>	<u>Reducción Penalización (3)</u>	<u>Penalización adicional</u>	<u>Resuelto</u>	<u>FEADER</u>	<u>MAPA</u>	<u>CAPADR</u>
0,00 €	0,00 €	0,00 €	0,00 €	0,00 €	0,00 €	0,00 €	0,00 €	0,00 €
<u>Importe Unitario:</u>	93,00 €	<u>Nuevo Importe Unitario:</u>	0,00 €					

(1) Con incidencias que retienen pago o deniegan el expediente.

(2) Se calcula sobre superficie declarada admisible.

(3) Aplicación del artículo 16 bis del RD 147/2023.

(4) Expediente con algunos recintos de pastos permanentes ubicados en espacios protegidos donde la carga ganadera mínima será 0,1 UGM/ha.

Puede verificar la integridad de una copia de este documento mediante la lectura del código QR adjunto o mediante el acceso a la dirección <https://ws050.juntadeandalucia.es/verificarFirma> indicando el código de VERIFICACIÓN

FIRMADO POR

RAQUEL MARIA ESPIN CRESPO

17/10/2024

VERIFICACIÓN

Pk2jmWSPEJNMB623FQZ8JEKDMKEPRE

PÁG. 959/4804





**INCIDENCIAS**

**INCIDENCIA DESCRIPCIÓN**

4272	<p>Verifica que las líneas de declaración de las Solicitudes Únicas no tienen solapes con la capa de Retroactividad Gráfica (ambas de la misma campaña) a nivel de expediente/línea de declaración gráfica de la solicitud.</p> <p>Recinto:14-047-017-00038-00001 Cultivo: - Agregado de la referencia del recinto.:0 Zona de la referencia del recinto.:0 Superficie solapada.:0,02 Id. Incid.:98189781</p> <p>Recinto:14-047-017-00038-00001 Cultivo: - Agregado de la referencia del recinto.:0 Zona de la referencia del recinto.:0 Superficie solapada.:0,04 Id. Incid.:98189783</p> <p>Recinto:14-047-017-00038-00001 Cultivo: - Agregado de la referencia del recinto.:0 Zona de la referencia del recinto.:0 Superficie solapada.:0,05 Id. Incid.:98189782</p> <p>Recinto:14-047-017-00038-00001 Cultivo: - Agregado de la referencia del recinto.:0 Zona de la referencia del recinto.:0 Superficie solapada.:0,06 Id. Incid.:98189784</p> <p>Recinto:14-047-017-00038-00010 Cultivo: - Agregado de la referencia del recinto.:0 Zona de la referencia del recinto.:0 Superficie solapada.:0,1 Id. Incid.:98189780</p>
74053	<p>Importe inferior a 100 Euros</p>
86119	<p>Carga ganadera NO cumple con el valor mínimo de 0,2 UGM/ha.</p> <p>Recinto:14-047-014-00018-00001 Cultivo:62000 PASTOS PERMANENTES DE 5 O MAS AÑOS-SIN VARIEDAD Secano Carga Ganadera:0</p> <p>Recinto:14-047-016-00023-00001 Cultivo:62000 PASTOS PERMANENTES DE 5 O MAS AÑOS-SIN VARIEDAD Secano Carga Ganadera:0</p> <p>Recinto:14-047-016-00023-00007 Cultivo:62000 PASTOS PERMANENTES DE 5 O MAS AÑOS-SIN VARIEDAD Secano Carga Ganadera:0</p> <p>Recinto:14-047-016-00023-00008 Cultivo:62000 PASTOS PERMANENTES DE 5 O MAS AÑOS-SIN VARIEDAD Secano Carga Ganadera:0</p> <p>Recinto:14-047-016-00023-00009 Cultivo:62000 PASTOS PERMANENTES DE 5 O MAS AÑOS-SIN VARIEDAD Secano Carga Ganadera:0</p> <p>Recinto:14-047-016-00023-00010 Cultivo:62000 PASTOS PERMANENTES DE 5 O MAS AÑOS-SIN VARIEDAD Secano Carga Ganadera:0</p> <p>Recinto:14-047-016-00023-00013 Cultivo:62000 PASTOS PERMANENTES DE 5 O MAS AÑOS-SIN VARIEDAD Secano Carga Ganadera:0</p> <p>Recinto:14-047-016-00023-00014 Cultivo:62000 PASTOS PERMANENTES DE 5 O MAS AÑOS-SIN VARIEDAD Secano Carga Ganadera:0</p> <p>Recinto:14-047-017-00038-00001 Cultivo:62000 PASTOS PERMANENTES DE 5 O MAS AÑOS-SIN VARIEDAD Secano Carga Ganadera:0</p> <p>Recinto:14-047-017-00038-00002 Cultivo:62000 PASTOS PERMANENTES DE 5 O MAS AÑOS-SIN VARIEDAD Secano Carga Ganadera:0</p> <p>Recinto:14-047-017-00038-00009 Cultivo:62000 PASTOS PERMANENTES DE 5 O MAS AÑOS-SIN VARIEDAD Secano Carga Ganadera:0</p> <p>Recinto:14-047-017-00038-00010 Cultivo:62000 PASTOS PERMANENTES DE 5 O MAS AÑOS-SIN VARIEDAD Secano Carga Ganadera:0</p> <p>Recinto:14-047-017-00038-00011 Cultivo:62000 PASTOS PERMANENTES DE 5 O MAS AÑOS-SIN VARIEDAD Secano Carga Ganadera:0</p> <p>Recinto:14-047-018-00002-00002 Cultivo:62000 PASTOS PERMANENTES DE 5 O MAS AÑOS-SIN VARIEDAD Secano Carga Ganadera:0</p> <p>Recinto:14-047-018-00003-00001 Cultivo:62000 PASTOS PERMANENTES DE 5 O MAS AÑOS-SIN VARIEDAD Secano Carga Ganadera:0</p> <p>Recinto:14-047-019-00002-00002 Cultivo:62000 PASTOS PERMANENTES DE 5 O MAS AÑOS-SIN VARIEDAD Secano Carga Ganadera:0</p> <p>Recinto:14-047-019-00002-00003 Cultivo:62000 PASTOS PERMANENTES DE 5 O MAS AÑOS-SIN VARIEDAD Secano Carga Ganadera:0</p>
86121	<p>Recinto superficie forrajera que no realiza la actividad de producción de pastoreo.</p> <p>Recinto:14-047-014-00018-00001 Cultivo:62000 PASTOS PERMANENTES DE 5 O MAS AÑOS-SIN VARIEDAD Secano Actividad Agraria del recinto:2</p> <p>Recinto:14-047-016-00023-00001 Cultivo:62000 PASTOS PERMANENTES DE 5 O MAS AÑOS-SIN VARIEDAD Secano Actividad Agraria del recinto:2</p> <p>Recinto:14-047-016-00023-00007 Cultivo:62000 PASTOS PERMANENTES DE 5 O MAS AÑOS-SIN VARIEDAD Secano Actividad Agraria del recinto:2</p> <p>Recinto:14-047-016-00023-00008 Cultivo:62000 PASTOS PERMANENTES DE 5 O MAS AÑOS-SIN VARIEDAD Secano Actividad Agraria del recinto:2</p> <p>Recinto:14-047-016-00023-00009 Cultivo:62000 PASTOS PERMANENTES DE 5 O MAS AÑOS-SIN VARIEDAD Secano Actividad Agraria del recinto:2</p> <p>Recinto:14-047-016-00023-00010 Cultivo:62000 PASTOS PERMANENTES DE 5 O MAS AÑOS-SIN VARIEDAD Secano Actividad Agraria del recinto:2</p> <p>Recinto:14-047-016-00023-00013 Cultivo:62000 PASTOS PERMANENTES DE 5 O MAS AÑOS-SIN VARIEDAD Secano Actividad Agraria del recinto:2</p> <p>Recinto:14-047-016-00023-00014 Cultivo:62000 PASTOS PERMANENTES DE 5 O MAS AÑOS-SIN VARIEDAD Secano Actividad Agraria del recinto:2</p>

(1) Con incidencias que retienen pago o deniegan el expediente.  
 (2) Se calcula sobre superficie declarada admisible.  
 (3) Aplicación del artículo 16 bis del RD 147/2023.  
 (4) Expediente con algunos recintos de pastos permanentes ubicados en espacios protegidos donde la carga ganadera mínima será 0,1 UGM/ha.

Puede verificar la integridad de una copia de este documento mediante la lectura del código QR adjunto o mediante el acceso a la dirección <https://ws050.juntadeandalucia.es/verificarFirma> indicando el código de VERIFICACIÓN

FIRMADO POR	RAQUEL MARIA ESPIN CRESPO	17/10/2024
VERIFICACIÓN	Pk2jmWSPEJNMB623FQZ8JEKDMKEPRE	PÁG. 960/4804







**INCIDENCIAS**

**INCIDENCIA DESCRIPCIÓN**

	Recinto:14-047-017-00038-00001 Cultivo:62000 PASTOS PERMANENTES DE 5 O MAS AÑOS-SIN VARIEDAD Secano Actividad Agraria del recinto:2
	Recinto:14-047-017-00038-00002 Cultivo:62000 PASTOS PERMANENTES DE 5 O MAS AÑOS-SIN VARIEDAD Secano Actividad Agraria del recinto:2
	Recinto:14-047-017-00038-00009 Cultivo:62000 PASTOS PERMANENTES DE 5 O MAS AÑOS-SIN VARIEDAD Secano Actividad Agraria del recinto:2
	Recinto:14-047-017-00038-00010 Cultivo:62000 PASTOS PERMANENTES DE 5 O MAS AÑOS-SIN VARIEDAD Secano Actividad Agraria del recinto:2
	Recinto:14-047-017-00038-00011 Cultivo:62000 PASTOS PERMANENTES DE 5 O MAS AÑOS-SIN VARIEDAD Secano Actividad Agraria del recinto:2
	Recinto:14-047-018-00002-00002 Cultivo:62000 PASTOS PERMANENTES DE 5 O MAS AÑOS-SIN VARIEDAD Secano Actividad Agraria del recinto:2
	Recinto:14-047-018-00003-00001 Cultivo:62000 PASTOS PERMANENTES DE 5 O MAS AÑOS-SIN VARIEDAD Secano Actividad Agraria del recinto:2
	Recinto:14-047-019-00002-00002 Cultivo:62000 PASTOS PERMANENTES DE 5 O MAS AÑOS-SIN VARIEDAD Secano Actividad Agraria del recinto:2
	Recinto:14-047-019-00002-00003 Cultivo:62000 PASTOS PERMANENTES DE 5 O MAS AÑOS-SIN VARIEDAD Secano Actividad Agraria del recinto:2
86122	Recinto superficie forrajera que realiza la actividad de producción de pastoreo y no declara el o los códigos del Registro de Explotaciones Ganaderas de Andalucía, REGA.
	Recinto:14-047-014-00018-00001 Cultivo:62000 PASTOS PERMANENTES DE 5 O MAS AÑOS-SIN VARIEDAD Secano
	Recinto:14-047-016-00023-00001 Cultivo:62000 PASTOS PERMANENTES DE 5 O MAS AÑOS-SIN VARIEDAD Secano
	Recinto:14-047-016-00023-00007 Cultivo:62000 PASTOS PERMANENTES DE 5 O MAS AÑOS-SIN VARIEDAD Secano
	Recinto:14-047-016-00023-00008 Cultivo:62000 PASTOS PERMANENTES DE 5 O MAS AÑOS-SIN VARIEDAD Secano
	Recinto:14-047-016-00023-00009 Cultivo:62000 PASTOS PERMANENTES DE 5 O MAS AÑOS-SIN VARIEDAD Secano
	Recinto:14-047-016-00023-00010 Cultivo:62000 PASTOS PERMANENTES DE 5 O MAS AÑOS-SIN VARIEDAD Secano
	Recinto:14-047-016-00023-00013 Cultivo:62000 PASTOS PERMANENTES DE 5 O MAS AÑOS-SIN VARIEDAD Secano
	Recinto:14-047-016-00023-00014 Cultivo:62000 PASTOS PERMANENTES DE 5 O MAS AÑOS-SIN VARIEDAD Secano
	Recinto:14-047-017-00038-00001 Cultivo:62000 PASTOS PERMANENTES DE 5 O MAS AÑOS-SIN VARIEDAD Secano
	Recinto:14-047-017-00038-00002 Cultivo:62000 PASTOS PERMANENTES DE 5 O MAS AÑOS-SIN VARIEDAD Secano
	Recinto:14-047-017-00038-00009 Cultivo:62000 PASTOS PERMANENTES DE 5 O MAS AÑOS-SIN VARIEDAD Secano
	Recinto:14-047-017-00038-00010 Cultivo:62000 PASTOS PERMANENTES DE 5 O MAS AÑOS-SIN VARIEDAD Secano
	Recinto:14-047-017-00038-00011 Cultivo:62000 PASTOS PERMANENTES DE 5 O MAS AÑOS-SIN VARIEDAD Secano
	Recinto:14-047-018-00002-00002 Cultivo:62000 PASTOS PERMANENTES DE 5 O MAS AÑOS-SIN VARIEDAD Secano
	Recinto:14-047-018-00003-00001 Cultivo:62000 PASTOS PERMANENTES DE 5 O MAS AÑOS-SIN VARIEDAD Secano
	Recinto:14-047-019-00002-00002 Cultivo:62000 PASTOS PERMANENTES DE 5 O MAS AÑOS-SIN VARIEDAD Secano
	Recinto:14-047-019-00002-00003 Cultivo:62000 PASTOS PERMANENTES DE 5 O MAS AÑOS-SIN VARIEDAD Secano
86124	Recinto de forrajera para Cálculo de Carga Ganadera que No pertenece a Explotación.
	Recinto:14-047-014-00018-00001 Cultivo:62000 PASTOS PERMANENTES DE 5 O MAS AÑOS-SIN VARIEDAD Secano
	Recinto:14-047-016-00023-00001 Cultivo:62000 PASTOS PERMANENTES DE 5 O MAS AÑOS-SIN VARIEDAD Secano
	Recinto:14-047-016-00023-00007 Cultivo:62000 PASTOS PERMANENTES DE 5 O MAS AÑOS-SIN VARIEDAD Secano
	Recinto:14-047-016-00023-00008 Cultivo:62000 PASTOS PERMANENTES DE 5 O MAS AÑOS-SIN VARIEDAD Secano
	Recinto:14-047-016-00023-00009 Cultivo:62000 PASTOS PERMANENTES DE 5 O MAS AÑOS-SIN VARIEDAD Secano
	Recinto:14-047-016-00023-00010 Cultivo:62000 PASTOS PERMANENTES DE 5 O MAS AÑOS-SIN VARIEDAD Secano
	Recinto:14-047-016-00023-00013 Cultivo:62000 PASTOS PERMANENTES DE 5 O MAS AÑOS-SIN VARIEDAD Secano
	Recinto:14-047-016-00023-00014 Cultivo:62000 PASTOS PERMANENTES DE 5 O MAS AÑOS-SIN VARIEDAD Secano
	Recinto:14-047-017-00038-00001 Cultivo:62000 PASTOS PERMANENTES DE 5 O MAS AÑOS-SIN VARIEDAD Secano
	Recinto:14-047-017-00038-00002 Cultivo:62000 PASTOS PERMANENTES DE 5 O MAS AÑOS-SIN VARIEDAD Secano
	Recinto:14-047-017-00038-00009 Cultivo:62000 PASTOS PERMANENTES DE 5 O MAS AÑOS-SIN VARIEDAD Secano
	Recinto:14-047-017-00038-00010 Cultivo:62000 PASTOS PERMANENTES DE 5 O MAS AÑOS-SIN VARIEDAD Secano
	Recinto:14-047-017-00038-00011 Cultivo:62000 PASTOS PERMANENTES DE 5 O MAS AÑOS-SIN VARIEDAD Secano
	Recinto:14-047-018-00002-00002 Cultivo:62000 PASTOS PERMANENTES DE 5 O MAS AÑOS-SIN VARIEDAD Secano
	Recinto:14-047-018-00003-00001 Cultivo:62000 PASTOS PERMANENTES DE 5 O MAS AÑOS-SIN VARIEDAD Secano
	Recinto:14-047-019-00002-00002 Cultivo:62000 PASTOS PERMANENTES DE 5 O MAS AÑOS-SIN VARIEDAD Secano
	Recinto:14-047-019-00002-00003 Cultivo:62000 PASTOS PERMANENTES DE 5 O MAS AÑOS-SIN VARIEDAD Secano

**Incidenias de carga ganadera**

**INCIDENCIA DESCRIPCIÓN**

(1) Con incidencias que retienen pago o deniegan el expediente.  
 (2) Se calcula sobre superficie declarada admisible.  
 (3) Aplicación del artículo 16 bis del RD 147/2023.  
 (4) Expediente con algunos recintos de pastos permanentes ubicados en espacios protegidos donde la carga ganadera mínima será 0,1 UGM/ha.

Puede verificar la integridad de una copia de este documento mediante la lectura del código QR adjunto o mediante el acceso a la dirección <https://ws050.juntadeandalucia.es/verificarFirma> indicando el código de VERIFICACIÓN

FIRMADO POR	RAQUEL MARIA ESPIN CRESPO	17/10/2024
VERIFICACIÓN	Pk2jmWSPEJNMB623FQZ8JEKDMKEPRE	PÁG. 961/4804





- 86122 Recinto superficie forrajera que realiza la actividad de producción de pastoreo y no declara el o los códigos del Registro de Explotaciones Ganaderas de Andalucía, REGA.  
 Recinto:14-047-019-00002-00003 Cultivo:62000 PASTOS PERMANENTES DE 5 O MAS AÑOS-SIN VARIEDAD Secano  
 Recinto:14-047-016-00023-00014 Cultivo:62000 PASTOS PERMANENTES DE 5 O MAS AÑOS-SIN VARIEDAD Secano  
 Recinto:14-047-016-00023-00007 Cultivo:62000 PASTOS PERMANENTES DE 5 O MAS AÑOS-SIN VARIEDAD Secano  
 Recinto:14-047-018-00002-00002 Cultivo:62000 PASTOS PERMANENTES DE 5 O MAS AÑOS-SIN VARIEDAD Secano  
 Recinto:14-047-016-00023-00010 Cultivo:62000 PASTOS PERMANENTES DE 5 O MAS AÑOS-SIN VARIEDAD Secano  
 Recinto:14-047-017-00038-00010 Cultivo:62000 PASTOS PERMANENTES DE 5 O MAS AÑOS-SIN VARIEDAD Secano  
 Recinto:14-047-017-00038-00001 Cultivo:62000 PASTOS PERMANENTES DE 5 O MAS AÑOS-SIN VARIEDAD Secano  
 Recinto:14-047-017-00038-00009 Cultivo:62000 PASTOS PERMANENTES DE 5 O MAS AÑOS-SIN VARIEDAD Secano  
 Recinto:14-047-017-00038-00002 Cultivo:62000 PASTOS PERMANENTES DE 5 O MAS AÑOS-SIN VARIEDAD Secano  
 Recinto:14-047-016-00023-00009 Cultivo:62000 PASTOS PERMANENTES DE 5 O MAS AÑOS-SIN VARIEDAD Secano  
 Recinto:14-047-019-00002-00002 Cultivo:62000 PASTOS PERMANENTES DE 5 O MAS AÑOS-SIN VARIEDAD Secano  
 Recinto:14-047-017-00038-00011 Cultivo:62000 PASTOS PERMANENTES DE 5 O MAS AÑOS-SIN VARIEDAD Secano  
 Recinto:14-047-016-00023-00008 Cultivo:62000 PASTOS PERMANENTES DE 5 O MAS AÑOS-SIN VARIEDAD Secano  
 Recinto:14-047-016-00023-00001 Cultivo:62000 PASTOS PERMANENTES DE 5 O MAS AÑOS-SIN VARIEDAD Secano  
 Recinto:14-047-014-00018-00001 Cultivo:62000 PASTOS PERMANENTES DE 5 O MAS AÑOS-SIN VARIEDAD Secano  
 Recinto:14-047-018-00003-00001 Cultivo:62000 PASTOS PERMANENTES DE 5 O MAS AÑOS-SIN VARIEDAD Secano  
 Recinto:14-047-016-00023-00013 Cultivo:62000 PASTOS PERMANENTES DE 5 O MAS AÑOS-SIN VARIEDAD Secano
- 86124 Recinto de forrajera para Cálculo de Carga Ganadera que No pertenece a Explotación.  
 Recinto:14-047-019-00002-00003 Cultivo:62000 PASTOS PERMANENTES DE 5 O MAS AÑOS-SIN VARIEDAD Secano  
 Recinto:14-047-016-00023-00014 Cultivo:62000 PASTOS PERMANENTES DE 5 O MAS AÑOS-SIN VARIEDAD Secano  
 Recinto:14-047-016-00023-00007 Cultivo:62000 PASTOS PERMANENTES DE 5 O MAS AÑOS-SIN VARIEDAD Secano  
 Recinto:14-047-018-00002-00002 Cultivo:62000 PASTOS PERMANENTES DE 5 O MAS AÑOS-SIN VARIEDAD Secano  
 Recinto:14-047-016-00023-00010 Cultivo:62000 PASTOS PERMANENTES DE 5 O MAS AÑOS-SIN VARIEDAD Secano  
 Recinto:14-047-017-00038-00010 Cultivo:62000 PASTOS PERMANENTES DE 5 O MAS AÑOS-SIN VARIEDAD Secano  
 Recinto:14-047-017-00038-00001 Cultivo:62000 PASTOS PERMANENTES DE 5 O MAS AÑOS-SIN VARIEDAD Secano  
 Recinto:14-047-017-00038-00009 Cultivo:62000 PASTOS PERMANENTES DE 5 O MAS AÑOS-SIN VARIEDAD Secano  
 Recinto:14-047-017-00038-00002 Cultivo:62000 PASTOS PERMANENTES DE 5 O MAS AÑOS-SIN VARIEDAD Secano  
 Recinto:14-047-016-00023-00009 Cultivo:62000 PASTOS PERMANENTES DE 5 O MAS AÑOS-SIN VARIEDAD Secano  
 Recinto:14-047-019-00002-00002 Cultivo:62000 PASTOS PERMANENTES DE 5 O MAS AÑOS-SIN VARIEDAD Secano  
 Recinto:14-047-017-00038-00011 Cultivo:62000 PASTOS PERMANENTES DE 5 O MAS AÑOS-SIN VARIEDAD Secano  
 Recinto:14-047-016-00023-00008 Cultivo:62000 PASTOS PERMANENTES DE 5 O MAS AÑOS-SIN VARIEDAD Secano  
 Recinto:14-047-016-00023-00001 Cultivo:62000 PASTOS PERMANENTES DE 5 O MAS AÑOS-SIN VARIEDAD Secano  
 Recinto:14-047-014-00018-00001 Cultivo:62000 PASTOS PERMANENTES DE 5 O MAS AÑOS-SIN VARIEDAD Secano  
 Recinto:14-047-018-00003-00001 Cultivo:62000 PASTOS PERMANENTES DE 5 O MAS AÑOS-SIN VARIEDAD Secano  
 Recinto:14-047-016-00023-00013 Cultivo:62000 PASTOS PERMANENTES DE 5 O MAS AÑOS-SIN VARIEDAD Secano
- 86128 Recinto de Forrajeras que no ha contabilizado para Carga Ganadera por no tener una explotación válida para el cálculo de la Carga Ganadera  
 Recinto:14-047-019-00002-00003 Cultivo:62 PASTOS PERMANENTES DE 5 O MAS AÑOS-  
 Recinto:14-047-016-00023-00014 Cultivo:62 PASTOS PERMANENTES DE 5 O MAS AÑOS-  
 Recinto:14-047-016-00023-00007 Cultivo:62 PASTOS PERMANENTES DE 5 O MAS AÑOS-  
 Recinto:14-047-018-00002-00002 Cultivo:62 PASTOS PERMANENTES DE 5 O MAS AÑOS-  
 Recinto:14-047-016-00023-00010 Cultivo:62 PASTOS PERMANENTES DE 5 O MAS AÑOS-  
 Recinto:14-047-017-00038-00010 Cultivo:62 PASTOS PERMANENTES DE 5 O MAS AÑOS-  
 Recinto:14-047-017-00038-00001 Cultivo:62 PASTOS PERMANENTES DE 5 O MAS AÑOS-  
 Recinto:14-047-017-00038-00009 Cultivo:62 PASTOS PERMANENTES DE 5 O MAS AÑOS-  
 Recinto:14-047-017-00038-00002 Cultivo:62 PASTOS PERMANENTES DE 5 O MAS AÑOS-  
 Recinto:14-047-016-00023-00009 Cultivo:62 PASTOS PERMANENTES DE 5 O MAS AÑOS-  
 Recinto:14-047-019-00002-00002 Cultivo:62 PASTOS PERMANENTES DE 5 O MAS AÑOS-  
 Recinto:14-047-017-00038-00011 Cultivo:62 PASTOS PERMANENTES DE 5 O MAS AÑOS-  
 Recinto:14-047-016-00023-00008 Cultivo:62 PASTOS PERMANENTES DE 5 O MAS AÑOS-  
 Recinto:14-047-016-00023-00001 Cultivo:62 PASTOS PERMANENTES DE 5 O MAS AÑOS-  
 Recinto:14-047-014-00018-00001 Cultivo:62 PASTOS PERMANENTES DE 5 O MAS AÑOS-  
 Recinto:14-047-018-00003-00001 Cultivo:62 PASTOS PERMANENTES DE 5 O MAS AÑOS-  
 Recinto:14-047-016-00023-00013 Cultivo:62 PASTOS PERMANENTES DE 5 O MAS AÑOS-
- 86132 Recinto superficie forrajera que no realiza la actividad de producción de pastoreo.  
 Recinto:14-047-019-00002-00003 Cultivo:62000 PASTOS PERMANENTES DE 5 O MAS AÑOS-SIN VARIEDAD Secano  
 Recinto:14-047-016-00023-00014 Cultivo:62000 PASTOS PERMANENTES DE 5 O MAS AÑOS-SIN VARIEDAD Secano  
 Recinto:14-047-016-00023-00007 Cultivo:62000 PASTOS PERMANENTES DE 5 O MAS AÑOS-SIN VARIEDAD Secano  
 Recinto:14-047-018-00002-00002 Cultivo:62000 PASTOS PERMANENTES DE 5 O MAS AÑOS-SIN VARIEDAD Secano

(1) Con incidencias que retienen pago o deniegan el expediente.

(2) Se calcula sobre superficie declarada admisible.

(3) Aplicación del artículo 16 bis del RD 147/2023.

(4) Expediente con algunos recintos de pastos permanentes ubicados en espacios protegidos donde la carga ganadera mínima será 0,1 UGM/ha.

Puede verificar la integridad de una copia de este documento mediante la lectura del código QR adjunto o mediante el acceso a la dirección <https://ws050.juntadeandalucia.es/verificarFirma> indicando el código de VERIFICACIÓN

FIRMADO POR	RAQUEL MARIA ESPIN CRESPO	17/10/2024
VERIFICACIÓN	Pk2jmWSPEJNMB623FQZ8JEKDMKEPRE	PÁG. 962/4804





Recinto:14-047-016-00023-00010 Cultivo:62000 PASTOS PERMANENTES DE 5 O MAS AÑOS-SIN VARIEDAD Secano  
Recinto:14-047-017-00038-00010 Cultivo:62000 PASTOS PERMANENTES DE 5 O MAS AÑOS-SIN VARIEDAD Secano  
Recinto:14-047-017-00038-00001 Cultivo:62000 PASTOS PERMANENTES DE 5 O MAS AÑOS-SIN VARIEDAD Secano  
Recinto:14-047-017-00038-00009 Cultivo:62000 PASTOS PERMANENTES DE 5 O MAS AÑOS-SIN VARIEDAD Secano  
Recinto:14-047-017-00038-00002 Cultivo:62000 PASTOS PERMANENTES DE 5 O MAS AÑOS-SIN VARIEDAD Secano  
Recinto:14-047-016-00023-00009 Cultivo:62000 PASTOS PERMANENTES DE 5 O MAS AÑOS-SIN VARIEDAD Secano  
Recinto:14-047-019-00002-00002 Cultivo:62000 PASTOS PERMANENTES DE 5 O MAS AÑOS-SIN VARIEDAD Secano  
Recinto:14-047-017-00038-00011 Cultivo:62000 PASTOS PERMANENTES DE 5 O MAS AÑOS-SIN VARIEDAD Secano  
Recinto:14-047-016-00023-00008 Cultivo:62000 PASTOS PERMANENTES DE 5 O MAS AÑOS-SIN VARIEDAD Secano  
Recinto:14-047-016-00023-00001 Cultivo:62000 PASTOS PERMANENTES DE 5 O MAS AÑOS-SIN VARIEDAD Secano  
Recinto:14-047-014-00018-00001 Cultivo:62000 PASTOS PERMANENTES DE 5 O MAS AÑOS-SIN VARIEDAD Secano  
Recinto:14-047-018-00003-00001 Cultivo:62000 PASTOS PERMANENTES DE 5 O MAS AÑOS-SIN VARIEDAD Secano  
Recinto:14-047-016-00023-00013 Cultivo:62000 PASTOS PERMANENTES DE 5 O MAS AÑOS-SIN VARIEDAD Secano

(1) Con incidencias que retienen pago o deniegan el expediente.

(2) Se calcula sobre superficie declarada admisible.

(3) Aplicación del artículo 16 bis del RD 147/2023.

(4) Expediente con algunos recintos de pastos permanentes ubicados en espacios protegidos donde la carga ganadera mínima será 0,1 UGM/ha.

Puede verificar la integridad de una copia de este documento mediante la lectura del código QR adjunto o mediante el acceso a la dirección <https://ws050.juntadeandalucia.es/verificarFirma> indicando el código de VERIFICACIÓN

FIRMADO POR	RAQUEL MARIA ESPIN CRESPO	17/10/2024
VERIFICACIÓN	Pk2jmWSPEJNMB623FQZ8JEKDMKEPRE	PÁG. 963/4804





**APELLIDOS Y NOMBRE / RAZÓN SOCIAL**

RUIZ BAREA ALEJANDRO

**NIF**

\*\*\*\*4824\*

**EXPEDIENTE**

1280368

**RESOLUCIÓN**

DENEGACIÓN DE LA AYUDA

**DATOS DE MANTENIMIENTO UNIDADES**

<b>GRUPO DE PAGO</b>	<b>Sup. Dec. Admisible</b>	<b>Sup. Resuelta</b>	<b>Sobredecl.</b>	<b>% Sobredecl.</b>
ZONAS DE MONTAÑA	0,00	0,00	0,00	0,00

**RESUMEN DE PAGOS**

	<b>IMPORTE ( Euros )</b>			
	<b>RESUELTO</b>	<b>FEADER</b>	<b>MAPA</b>	<b>CAPADR</b>
A pagar	0,00	0,00	0,00	0,00

**APLICACIÓN DE REDUCCIONES Y PENALIZACIONES (%)**

<b>Crterios de subvencionabilidad (1)</b>	<b>Presentación tardía</b>	<b>Omisión declaración</b>	<b>Condicionalidad</b>
100,00	0,00	0,00	0,00

**IMPORTE ( Euros )**

<b>Calculado(2)</b>	<b>Reducción</b>	<b>Penalización</b>	<b>Reducción Penalización (3)</b>	<b>Penalización adicional</b>	<b>Resuelto</b>	<b>FEADER</b>	<b>MAPA</b>	<b>CAPADR</b>
0,00 €	0,00 €	0,00 €	0,00 €	0,00 €	0,00 €	0,00 €	0,00 €	0,00 €
<b>Importe Unitario:</b>	93,00 €	<b>Nuevo Importe Unitario:</b>	0,00 €					

**RECINTOS PROPUESTOS**

<b>REF.</b>	<b>REFERENCIA SIGPAC</b>	<b>CULTIVO</b>	<b>S/R</b>	<b>USO SIGPAC</b>	<b>Sup. Dec. admisible</b>	<b>Sup. Campo</b>	<b>Sup. Determ.</b>	<b>Sup. Resuelta</b>
1700000006472264	14-055-038-00178-0004	OLIVAR	S		1,99		1,99	1,99
1700000006472276	18-137-005-00222-0001	OLIVAR	S		3,38		3,38	3,38
1700000006472286	18-137-062-00112-0001	OLIVAR	S		1,43		1,43	1,43
1700000006472290	14-055-037-01212-0002	OLIVAR	S		1,88		1,88	1,88
1700000006472293	14-055-037-01182-0003	OLIVAR	S		5,28		5,28	5,28
1700000006472296	14-055-037-01181-0003	OLIVAR	S		1,54		1,54	1,54
1700000006472299	14-055-037-01181-0001	OLIVAR	S		3,15		3,15	3,15
1700000006487464	14-055-032-00010-0001	OLIVAR	S		0,15		0,15	0,15
1700000006487465	14-055-032-00010-0001	OLIVAR	S		0,26		0,26	0,26
1700000006487466	14-055-032-00011-0002	OLIVAR	S		6,34		6,34	6,34

**INCIDENCIAS**

**INCIDENCIA DESCRIPCIÓN**

74018	Productor que no es agricultor a título principal, según los datos del ejercicio fiscal n-1 y seguridad socia.
74053	Importe inferior a 100 Euros

(1) Con incidencias que retienen pago o deniegan el expediente.

(2) Se calcula sobre superficie declarada admisible.

(3) Aplicación del artículo 16 bis del RD 147/2023.

(4) Expediente con algunos recintos de pastos permanentes ubicados en espacios protegidos donde la carga ganadera mínima será 0,1 UGM/ha.

Puede verificar la integridad de una copia de este documento mediante la lectura del código QR adjunto o mediante el acceso a la dirección <https://ws050.juntadeandalucia.es/verificarFirma> indicando el código de VERIFICACIÓN

FIRMADO POR	RAQUEL MARIA ESPIN CRESPO	17/10/2024
VERIFICACIÓN	Pk2jmWSPEJNMB623FQZ8JEKDMKEPRE	PÁG. 964/4804





**APELLIDOS Y NOMBRE / RAZÓN SOCIAL**

RUIZ CONDE ANTONIO

**NIF**

\*\*\*\*6168\*

**EXPEDIENTE**

1171247

**RESOLUCIÓN**

DENEGACIÓN DE LA AYUDA

**DATOS DE MANTENIMIENTO UNIDADES**

<b>GRUPO DE PAGO</b>	<b>Sup. Dec. Admisible</b>	<b>Sup. Resuelta</b>	<b>Sobredecl.</b>	<b>% Sobredecl.</b>
ZONAS DE MONTAÑA	0,00	0,00	0,00	0,00

**RESUMEN DE PAGOS**

	<b>IMPORTE ( Euros )</b>			
	<b>RESUELTO</b>	<b>FEADER</b>	<b>MAPA</b>	<b>CAPADR</b>
A pagar	0,00	0,00	0,00	0,00

**APLICACIÓN DE REDUCCIONES Y PENALIZACIONES (%)**

<b>Crterios de subvencionabilidad (1)</b>	<b>Presentación tardía</b>	<b>Omisión declaración</b>	<b>Condicionalidad</b>
100,00	0,00	0,00	0,00

**IMPORTE ( Euros )**

<b>Calculado(2)</b>	<b>Reducción</b>	<b>Penalización</b>	<b>Reducción Penalización (3)</b>	<b>Penalización adicional</b>	<b>Resuelto</b>	<b>FEADER</b>	<b>MAPA</b>	<b>CAPADR</b>
0,00 €	0,00 €	0,00 €	0,00 €	0,00 €	0,00 €	0,00 €	0,00 €	0,00 €
<b>Importe Unitario:</b>	93,00 €	<b>Nuevo Importe Unitario:</b>	0,00 €					

**RECINTOS PROPUESTOS**

<b>REF.</b>	<b>REFERENCIA SIGPAC</b>	<b>CULTIVO</b>	<b>S/R</b>	<b>USO SIGPAC</b>	<b>Sup. Dec. admisible</b>	<b>Sup. Campo</b>	<b>Sup. Determ.</b>	<b>Sup. Resuelta</b>
4165282	14-037-024-00295-0005	OLIVAR	S		2,44		2,44	2,44
4165317	14-037-024-00278-0002	OLIVAR	S		0,12		0,12	0,12
4165320	14-037-024-00052-0001	OLIVAR	S		0,71		0,71	0,71
1700000005272812	14-037-024-00271-0006	OLIVAR	S		5,67		5,67	5,62
1700000005272815	14-037-024-00272-0006	OLIVAR	S		3,10		3,10	3,10
1700000005272821	14-037-024-00269-0001	OLIVAR	S		0,14		0,14	0,14
1700000005272822	14-037-024-00261-0005	OLIVAR	S		0,01		0,01	0,01
1700000005272823	14-037-024-00271-0002	OLIVAR	S		0,05		0,05	0,05
1700000005272832	14-037-024-00304-0001	OLIVAR	S		0,04		0,04	0,04

**INCIDENCIAS**

**INCIDENCIA DESCRIPCIÓN**

2454	Solicitante de intervención 6613 cuyo regimen de afiliacion a la SS no es ni el sistema especial agrario(cuenta ajena) ni autonomo con actividad agraria.
4272	Verifica que las líneas de declaración de las Solicitudes Únicas no tienen solapes con la capa de Retroactividad Gráfica (ambas de la misma campaña) a nivel de expediente/línea de declaración gráfica de la solicitud. Recinto:14-037-024-00271-00006 Cultivo: - Agregado de la referencia del recinto.:0 Zona de la referencia del recinto.:0 Superficie solapada.:0,05 Id. Incid.:98189804
74018	Productor que no es agricultor a título principal, según los datos del ejercicio fiscal n-1 y seguridad socia.
74053	Importe inferior a 100 Euros

(1) Con incidencias que retienen pago o deniegan el expediente.

(2) Se calcula sobre superficie declarada admisible.

(3) Aplicación del artículo 16 bis del RD 147/2023.

(4) Expediente con algunos recintos de pastos permanentes ubicados en espacios protegidos donde la carga ganadera mínima será 0,1 UGM/ha.

Puede verificar la integridad de una copia de este documento mediante la lectura del código QR adjunto o mediante el acceso a la dirección <https://ws050.juntadeandalucia.es/verificarFirma> indicando el código de VERIFICACIÓN

FIRMADO POR	RAQUEL MARIA ESPIN CRESPO	17/10/2024
VERIFICACIÓN	Pk2jmWSPEJNMB623FQZ8JEKDMKEPRE	PÁG. 965/4804





**APELLIDOS Y NOMBRE / RAZÓN SOCIAL**

RUIZ FLORES IRENE

**NIF**  
\*\*\*\*0726\*

**EXPEDIENTE**  
1042634

**RESOLUCIÓN**  
DENEGACIÓN DE LA AYUDA

**DATOS DE MANTENIMIENTO UNIDADES**

<b>GRUPO DE PAGO</b>	<b>Sup. Dec. Admisible</b>	<b>Sup. Resuelta</b>	<b>Sobredecl.</b>	<b>% Sobredecl.</b>
ZONAS DE MONTAÑA	0,00	0,00	0,00	0,00

**RESUMEN DE PAGOS**

	<b>IMPORTE ( Euros )</b>			
	<b>RESUELTO</b>	<b>FEADER</b>	<b>MAPA</b>	<b>CAPADR</b>
A pagar	0,00	0,00	0,00	0,00

**APLICACIÓN DE REDUCCIONES Y PENALIZACIONES (%)**

<b>Crterios de subvencionabilidad (1)</b>	<b>Presentación tardía</b>	<b>Omisión declaración</b>	<b>Condicionalidad</b>
100,00	0,00	0,00	0,00

**IMPORTE ( Euros )**

Calculado(2)	Reducción	Penalización	Reducción Penalización (3)	Penalización adicional	Resuelto	FEADER	MAPA	CAPADR
0,00 €	0,00 €	0,00 €	0,00 €	0,00 €	0,00 €	0,00 €	0,00 €	0,00 €
<b>Importe Unitario:</b>	93,00 €	<b>Nuevo Importe Unitario:</b>	0,00 €					

**RECINTOS PROPUESTOS**

<b>REF.</b>	<b>REFERENCIA SIGPAC</b>	<b>CULTIVO</b>	<b>S/R</b>	<b>USO SIGPAC</b>	<b>Sup. Dec. admisible</b>	<b>Sup. Campo</b>	<b>Sup. Determ.</b>	<b>Sup. Resuelta</b>
170000002278561	14-047-008-00073-0004	OLIVAR	S		4,02		4,02	4,02
170000002278562	14-047-008-00073-0012	OLIVAR	S		0,02		0,02	0,02
170000002278563	14-047-008-00073-0022	OLIVAR	S		0,11		0,11	0,11
170000002278564	14-047-008-00073-0031	OLIVAR	S		0,25		0,25	0,25
170000002278565	14-047-008-00073-0027	OLIVAR	S		1,62		1,62	1,62
170000002278566	14-047-008-00073-0026	OLIVAR	S		1,91		1,91	1,91
170000002278567	14-047-008-00074-0003	ALMENDROS	S		0,82		0,82	0,82
170000002278568	14-047-008-00074-0001	ALMENDROS	S		1,03		1,03	1,03
170000002278569	14-047-009-00091-0001	ALMENDROS	S		0,58		0,58	0,58

(1) Con incidencias que retienen pago o deniegan el expediente.

(2) Se calcula sobre superficie declarada admisible.

(3) Aplicación del artículo 16 bis del RD 147/2023.

(4) Expediente con algunos recintos de pastos permanentes ubicados en espacios protegidos donde la carga ganadera mínima será 0,1 UGM/ha.

Puede verificar la integridad de una copia de este documento mediante la lectura del código QR adjunto o mediante el acceso a la dirección <https://ws050.juntadeandalucia.es/verificarFirma> indicando el código de VERIFICACIÓN

FIRMADO POR

RAQUEL MARIA ESPIN CRESPO

17/10/2024

VERIFICACIÓN

Pk2jmWSPEJNMB623FQZ8JEKDMKEPRE

PÁG. 966/4804





**INCIDENCIAS**

**INCIDENCIA DESCRIPCIÓN**

- 2454 Solicitante de intervención 6613 cuyo regimen de afiliacion a la SS no es ni el sistema especial agrario(cuenta ajena) ni autonomo con actividad agraria.
- 4272 Verifica que las líneas de declaración de las Solicitudes Únicas no tienen solapes con la capa de Retroactividad Gráfica (ambas de la misma campaña) a nivel de expediente/línea de declaración gráfica de la solicitud.  
Recinto:14-047-008-00073-00003 Cultivo: - Agregado de la referencia del recinto.:0 Zona de la referencia del recinto.:0 Superficie solapada.:0,04 Id. Incid.:98189624
- 74018 Productor que no es agricultor a título principal, según los datos del ejercicio fiscal n-1 y seguridad socia.
- 74053 Importe inferior a 100 Euros
- 86119 Carga ganadera NO cumple con el valor mínimo de 0,2 UGM/ha.  
Recinto:14-047-008-00073-00003 Cultivo:62000 PASTOS PERMANENTES DE 5 O MAS AÑOS-SIN VARIEDAD Secano Carga Ganadera:0  
Recinto:14-047-008-00073-00006 Cultivo:62000 PASTOS PERMANENTES DE 5 O MAS AÑOS-SIN VARIEDAD Secano Carga Ganadera:0  
Recinto:14-047-008-00073-00008 Cultivo:62000 PASTOS PERMANENTES DE 5 O MAS AÑOS-SIN VARIEDAD Secano Carga Ganadera:0  
Recinto:14-047-008-00073-00023 Cultivo:62000 PASTOS PERMANENTES DE 5 O MAS AÑOS-SIN VARIEDAD Secano Carga Ganadera:0  
Recinto:14-047-008-00073-00024 Cultivo:62000 PASTOS PERMANENTES DE 5 O MAS AÑOS-SIN VARIEDAD Secano Carga Ganadera:0  
Recinto:14-047-008-00073-00028 Cultivo:62000 PASTOS PERMANENTES DE 5 O MAS AÑOS-SIN VARIEDAD Secano Carga Ganadera:0  
Recinto:14-047-008-00073-00029 Cultivo:62000 PASTOS PERMANENTES DE 5 O MAS AÑOS-SIN VARIEDAD Secano Carga Ganadera:0  
Recinto:14-047-008-00073-00032 Cultivo:62000 PASTOS PERMANENTES DE 5 O MAS AÑOS-SIN VARIEDAD Secano Carga Ganadera:0
- 86120 Para explotaciones de pastos permanentes ubicadas en espacios protegidos la carga ganadera mínima será 0,1 UGM/ha.  
Recinto:14-047-009-00091-00002 Cultivo:62000 PASTOS PERMANENTES DE 5 O MAS AÑOS-SIN VARIEDAD Secano Carga Ganadera:0
- 86123 Recinto superficie forrajera que en REGA no tiene clasificación zootécnica permitida.  
Recinto:14-047-008-00073-00003 Cultivo:62000 PASTOS PERMANENTES DE 5 O MAS AÑOS-SIN VARIEDAD Secano Explotacion:ES140470000220  
Recinto:14-047-008-00073-00006 Cultivo:62000 PASTOS PERMANENTES DE 5 O MAS AÑOS-SIN VARIEDAD Secano Explotacion:ES140470000220  
Recinto:14-047-008-00073-00008 Cultivo:62000 PASTOS PERMANENTES DE 5 O MAS AÑOS-SIN VARIEDAD Secano Explotacion:ES140470000220  
Recinto:14-047-008-00073-00023 Cultivo:62000 PASTOS PERMANENTES DE 5 O MAS AÑOS-SIN VARIEDAD Secano Explotacion:ES140470000220  
Recinto:14-047-008-00073-00024 Cultivo:62000 PASTOS PERMANENTES DE 5 O MAS AÑOS-SIN VARIEDAD Secano Explotacion:ES140470000220  
Recinto:14-047-008-00073-00028 Cultivo:62000 PASTOS PERMANENTES DE 5 O MAS AÑOS-SIN VARIEDAD Secano Explotacion:ES140470000220  
Recinto:14-047-008-00073-00029 Cultivo:62000 PASTOS PERMANENTES DE 5 O MAS AÑOS-SIN VARIEDAD Secano Explotacion:ES140470000220  
Recinto:14-047-008-00073-00032 Cultivo:62000 PASTOS PERMANENTES DE 5 O MAS AÑOS-SIN VARIEDAD Secano Explotacion:ES140470000220  
Recinto:14-047-009-00091-00002 Cultivo:62000 PASTOS PERMANENTES DE 5 O MAS AÑOS-SIN VARIEDAD Secano Explotacion:ES140470000220
- 86126 Recinto de forrajera para Cálculo de Carga Ganadera que No pertenece a Explotación con UGM válida.  
Recinto:14-047-008-00073-00003 Cultivo:62000 PASTOS PERMANENTES DE 5 O MAS AÑOS-SIN VARIEDAD Secano Explotacion:ES140470000220  
Recinto:14-047-008-00073-00006 Cultivo:62000 PASTOS PERMANENTES DE 5 O MAS AÑOS-SIN VARIEDAD Secano Explotacion:ES140470000220  
Recinto:14-047-008-00073-00008 Cultivo:62000 PASTOS PERMANENTES DE 5 O MAS AÑOS-SIN VARIEDAD Secano Explotacion:ES140470000220  
Recinto:14-047-008-00073-00023 Cultivo:62000 PASTOS PERMANENTES DE 5 O MAS AÑOS-SIN VARIEDAD Secano Explotacion:ES140470000220  
Recinto:14-047-008-00073-00024 Cultivo:62000 PASTOS PERMANENTES DE 5 O MAS AÑOS-SIN VARIEDAD Secano Explotacion:ES140470000220  
Recinto:14-047-008-00073-00028 Cultivo:62000 PASTOS PERMANENTES DE 5 O MAS AÑOS-SIN VARIEDAD Secano Explotacion:ES140470000220  
Recinto:14-047-008-00073-00029 Cultivo:62000 PASTOS PERMANENTES DE 5 O MAS AÑOS-SIN VARIEDAD Secano Explotacion:ES140470000220  
Recinto:14-047-008-00073-00032 Cultivo:62000 PASTOS PERMANENTES DE 5 O MAS AÑOS-SIN VARIEDAD Secano Explotacion:ES140470000220

(1) Con incidencias que retienen pago o deniegan el expediente.  
 (2) Se calcula sobre superficie declarada admisible.  
 (3) Aplicación del artículo 16 bis del RD 147/2023.  
 (4) Expediente con algunos recintos de pastos permanentes ubicados en espacios protegidos donde la carga ganadera mínima será 0,1 UGM/ha.

Puede verificar la integridad de una copia de este documento mediante la lectura del código QR adjunto o mediante el acceso a la dirección <https://ws050.juntadeandalucia.es/verificarFirma> indicando el código de VERIFICACIÓN

FIRMADO POR	RAQUEL MARIA ESPIN CRESPO	17/10/2024	
VERIFICACIÓN	Pk2jmWSPEJNMB623FQZ8JEKDMKEPRE	PÁG. 967/4804	





**INCIDENCIAS**

**INCIDENCIA DESCRIPCIÓN**

Recinto:14-047-009-00091-00002 Cultivo:62000 PASTOS PERMANENTES DE 5 O MAS AÑOS-SIN VARIEDAD Secano  
Explotacion:ES140470000220

**Incidencias de carga ganadera**

**INCIDENCIA DESCRIPCIÓN**

- 86123 Recinto superficie forrajera que en REGA no tiene clasificación zootécnica permitida.  
 Recinto:14-047-008-00073-00032 Cultivo:62000 PASTOS PERMANENTES DE 5 O MAS AÑOS-SIN VARIEDAD Secano  
 Explotacion:ES140470000220  
 Recinto:14-047-008-00073-00003 Cultivo:62000 PASTOS PERMANENTES DE 5 O MAS AÑOS-SIN VARIEDAD Secano  
 Explotacion:ES140470000220  
 Recinto:14-047-008-00073-00008 Cultivo:62000 PASTOS PERMANENTES DE 5 O MAS AÑOS-SIN VARIEDAD Secano  
 Explotacion:ES140470000220  
 Recinto:14-047-008-00073-00006 Cultivo:62000 PASTOS PERMANENTES DE 5 O MAS AÑOS-SIN VARIEDAD Secano  
 Explotacion:ES140470000220  
 Recinto:14-047-008-00073-00023 Cultivo:62000 PASTOS PERMANENTES DE 5 O MAS AÑOS-SIN VARIEDAD Secano  
 Explotacion:ES140470000220  
 Recinto:14-047-008-00073-00024 Cultivo:62000 PASTOS PERMANENTES DE 5 O MAS AÑOS-SIN VARIEDAD Secano  
 Explotacion:ES140470000220  
 Recinto:14-047-008-00073-00028 Cultivo:62000 PASTOS PERMANENTES DE 5 O MAS AÑOS-SIN VARIEDAD Secano  
 Explotacion:ES140470000220  
 Recinto:14-047-008-00073-00029 Cultivo:62000 PASTOS PERMANENTES DE 5 O MAS AÑOS-SIN VARIEDAD Secano  
 Explotacion:ES140470000220  
 Recinto:14-047-009-00091-00002 Cultivo:62000 PASTOS PERMANENTES DE 5 O MAS AÑOS-SIN VARIEDAD Secano  
 Explotacion:ES140470000220
- 86126 Recinto de forrajera para Cálculo de Carga Ganadera que No pertenece a Explotación con UGM válida.  
 Recinto:14-047-008-00073-00032 Cultivo:62000 PASTOS PERMANENTES DE 5 O MAS AÑOS-SIN VARIEDAD Secano  
 Explotacion:ES140470000220  
 Recinto:14-047-008-00073-00003 Cultivo:62000 PASTOS PERMANENTES DE 5 O MAS AÑOS-SIN VARIEDAD Secano  
 Explotacion:ES140470000220  
 Recinto:14-047-008-00073-00008 Cultivo:62000 PASTOS PERMANENTES DE 5 O MAS AÑOS-SIN VARIEDAD Secano  
 Explotacion:ES140470000220  
 Recinto:14-047-008-00073-00006 Cultivo:62000 PASTOS PERMANENTES DE 5 O MAS AÑOS-SIN VARIEDAD Secano  
 Explotacion:ES140470000220  
 Recinto:14-047-008-00073-00023 Cultivo:62000 PASTOS PERMANENTES DE 5 O MAS AÑOS-SIN VARIEDAD Secano  
 Explotacion:ES140470000220  
 Recinto:14-047-008-00073-00024 Cultivo:62000 PASTOS PERMANENTES DE 5 O MAS AÑOS-SIN VARIEDAD Secano  
 Explotacion:ES140470000220  
 Recinto:14-047-008-00073-00028 Cultivo:62000 PASTOS PERMANENTES DE 5 O MAS AÑOS-SIN VARIEDAD Secano  
 Explotacion:ES140470000220  
 Recinto:14-047-008-00073-00029 Cultivo:62000 PASTOS PERMANENTES DE 5 O MAS AÑOS-SIN VARIEDAD Secano  
 Explotacion:ES140470000220  
 Recinto:14-047-009-00091-00002 Cultivo:62000 PASTOS PERMANENTES DE 5 O MAS AÑOS-SIN VARIEDAD Secano  
 Explotacion:ES140470000220
- 86128 Recinto de Forrajeras que no ha contabilizado para Carga Ganadera por no tener una explotación válida para el cálculo de la Carga Ganadera  
 Recinto:14-047-008-00073-00032 Cultivo:62 PASTOS PERMANENTES DE 5 O MAS AÑOS-  
 Recinto:14-047-008-00073-00003 Cultivo:62 PASTOS PERMANENTES DE 5 O MAS AÑOS-  
 Recinto:14-047-008-00073-00008 Cultivo:62 PASTOS PERMANENTES DE 5 O MAS AÑOS-  
 Recinto:14-047-008-00073-00006 Cultivo:62 PASTOS PERMANENTES DE 5 O MAS AÑOS-  
 Recinto:14-047-008-00073-00023 Cultivo:62 PASTOS PERMANENTES DE 5 O MAS AÑOS-  
 Recinto:14-047-008-00073-00024 Cultivo:62 PASTOS PERMANENTES DE 5 O MAS AÑOS-  
 Recinto:14-047-008-00073-00028 Cultivo:62 PASTOS PERMANENTES DE 5 O MAS AÑOS-  
 Recinto:14-047-008-00073-00029 Cultivo:62 PASTOS PERMANENTES DE 5 O MAS AÑOS-  
 Recinto:14-047-009-00091-00002 Cultivo:62 PASTOS PERMANENTES DE 5 O MAS AÑOS-

(1) Con incidencias que retienen pago o deniegan el expediente.  
 (2) Se calcula sobre superficie declarada admisible.  
 (3) Aplicación del artículo 16 bis del RD 147/2023.  
 (4) Expediente con algunos recintos de pastos permanentes ubicados en espacios protegidos donde la carga ganadera mínima será 0,1 UGM/ha.

Puede verificar la integridad de una copia de este documento mediante la lectura del código QR adjunto o mediante el acceso a la dirección <a href="https://ws050.juntadeandalucia.es/verificarFirma">https://ws050.juntadeandalucia.es/verificarFirma</a> indicando el código de VERIFICACIÓN			
FIRMADO POR	RAQUEL MARIA ESPIN CRESPO	17/10/2024	
VERIFICACIÓN	Pk2jmWSPEJNMB623FQZ8JEKDMKEPRE	PÁG. 968/4804	





**APELLIDOS Y NOMBRE / RAZÓN SOCIAL**

RUIZ GALVEZ NICETO

**NIF**

\*\*\*\*0771\*

**EXPEDIENTE**

1195128

**RESOLUCIÓN**

DENEGACIÓN DE LA AYUDA

**DATOS DE MANTENIMIENTO UNIDADES**

GRUPO DE PAGO	Sup. Dec. Admisible	Sup. Resuelta	Sobredecl.	% Sobredecl.
ZONAS DE MONTAÑA	0,00	0,00	0,00	0,00

**RESUMEN DE PAGOS**

A pagar	IMPORTE ( Euros )			
	RESUELTO	FEADER	MAPA	CAPADR
	0,00	0,00	0,00	0,00

**APLICACIÓN DE REDUCCIONES Y PENALIZACIONES (%)**

Criterios de subvencionabilidad (1)	Presentación tardía	Omisión declaración	Condicionalidad
100,00	0,00	0,00	0,00

**IMPORTE ( Euros )**

Calculado(2)	Reducción	Penalización	Reducción Penalización (3)	Penalización adicional	Resuelto	FEADER	MAPA	CAPADR
0,00 €	0,00 €	0,00 €	0,00 €	0,00 €	0,00 €	0,00 €	0,00 €	0,00 €
Importe Unitario:	93,00 €	Nuevo Importe Unitario:	0,00 €					

**RECINTOS PROPUESTOS**

REF.	REFERENCIA SIGPAC	CULTIVO	S/R	USO SIGPAC	Sup. Dec. admisible	Sup. Campo	Sup. Determ.	Sup. Resuelta
-764419	14-037-022-00114-0001	OLIVAR	S		0,15		0,15	0,15
4799211	14-037-023-00059-0001	OLIVAR	S		0,49		0,49	0,49
4799217	14-037-023-00063-0001	OLIVAR	S		0,50		0,50	0,50
4799219	14-037-023-00012-0004	OLIVAR	S		0,42		0,42	0,42
1700000006227563	14-055-037-00840-0001	OLIVAR	S		0,56		0,56	0,56
1700000006227564	14-055-037-00841-0001	OLIVAR	S		0,91		0,91	0,91
1700000006227565	14-055-037-01310-0002	OLIVAR	S		0,31		0,31	0,31
1700000006227566	14-055-037-80021-0001	OLIVAR	S		0,01		0,01	0,01
1700000006227568	14-055-037-00854-0002	OLIVAR	S		0,16		0,16	0,16
1700000006227569	14-055-037-00855-0001	OLIVAR	S		0,76		0,76	0,76
1700000006227570	18-013-001-00131-0001	OLIVAR	S		1,15		1,15	1,15
1700000006227571	18-013-001-00845-0001	OLIVAR	S		3,89		3,89	3,89
1700000006227572	18-013-001-00846-0004	OLIVAR	S		0,60		0,60	0,60
1700000006227573	18-013-001-09018-0001	OLIVAR	S		0,10		0,10	0,00
1700000006227577	14-055-044-00137-0001	OLIVAR	S		0,93		0,93	0,93
1700000006227578	14-055-044-00155-0004	OLIVAR	S		1,10		1,10	1,10
1700000006227579	14-055-046-00007-0003	OLIVAR	S		0,05		0,05	0,05
1700000006227580	14-055-046-00008-0001	OLIVAR	S		0,67		0,67	0,67
1700000006227581	14-055-044-00138-0001	OLIVAR	S		0,69		0,69	0,69
1700000006227582	14-055-044-00139-0001	OLIVAR	S		0,03		0,03	0,03
1700000006227583	14-055-046-00008-0002	OLIVAR	S		0,10		0,10	0,10
1700000006227584	14-055-046-09004-0014	OLIVAR	S		0,03		0,03	0,03

(1) Con incidencias que retienen pago o deniegan el expediente.  
 (2) Se calcula sobre superficie declarada admisible.  
 (3) Aplicación del artículo 16 bis del RD 147/2023.  
 (4) Expediente con algunos recintos de pastos permanentes ubicados en espacios protegidos donde la carga ganadera mínima será 0,1 UGM/ha.

Puede verificar la integridad de una copia de este documento mediante la lectura del código QR adjunto o mediante el acceso a la dirección <https://ws050.juntadeandalucia.es/verificarFirma> indicando el código de VERIFICACIÓN

FIRMADO POR	RAQUEL MARIA ESPIN CRESPO	17/10/2024
VERIFICACIÓN	Pk2jmWSPEJNMB623FQZ8JEKDMKEPRE	PÁG. 969/4804





**INCIDENCIAS**

**INCIDENCIA DESCRIPCIÓN**

- 242 Recinto pendiente de acreditación de titularidad.  
Recinto:18-013-001-09018-00001 Cultivo:101138 OLIVAR-HOJIBLANCA Secano
- 74018 Productor que no es agricultor a título principal, según los datos del ejercicio fiscal n-1 y seguridad socia.
- 74053 Importe inferior a 100 Euros
- 75022 No Autoriza a que, en caso de la devolución por la entidad financiera (retrocesión bancaria) del pago en la cuenta corriente consignada en la solicitud y que está debidamente registrada en el sistema contable GIRO de la Junta de Andalucía, se proceda al pago en cualquier otra cuenta corriente de la titularidad del solicitante vigente en dicho sistema contable.

(1) Con incidencias que retienen pago o deniegan el expediente.  
(2) Se calcula sobre superficie declarada admisible.  
(3) Aplicación del artículo 16 bis del RD 147/2023.  
(4) Expediente con algunos recintos de pastos permanentes ubicados en espacios protegidos donde la carga ganadera mínima será 0,1 UGM/ha.

Puede verificar la integridad de una copia de este documento mediante la lectura del código QR adjunto o mediante el acceso a la dirección <https://ws050.juntadeandalucia.es/verificarFirma> indicando el código de VERIFICACIÓN

FIRMADO POR	RAQUEL MARIA ESPIN CRESPO	17/10/2024
VERIFICACIÓN	Pk2jmWSPEJNMB623FQZ8JEKDMKEPRE	PÁG. 970/4804





**APELLIDOS Y NOMBRE / RAZÓN SOCIAL**

RUIZ LOPEZ LOPE

**NIF**

\*\*\*\*2124\*

**EXPEDIENTE**

1099850

**RESOLUCIÓN**

DENEGACIÓN DE LA AYUDA

**DATOS DE MANTENIMIENTO UNIDADES**

GRUPO DE PAGO	Sup. Dec. Admisible	Sup. Resuelta	Sobredecl.	% Sobredecl.
ZONAS DE MONTAÑA	0,00	0,00	0,00	0,00

**RESUMEN DE PAGOS**

A pagar	IMPORTE ( Euros )			
	RESUELTO	FEADER	MAPA	CAPADR
	0,00	0,00	0,00	0,00

**APLICACIÓN DE REDUCCIONES Y PENALIZACIONES (%)**

Criterios de subvencionabilidad (1)	Presentación tardía	Omisión declaración	Condicionalidad
100,00	0,00	0,00	0,00

**IMPORTE ( Euros )**

Calculado(2)	Reducción	Penalización	Reducción Penalización (3)	Penalización adicional	Resuelto	FEADER	MAPA	CAPADR
0,00 €	0,00 €	0,00 €	0,00 €	0,00 €	0,00 €	0,00 €	0,00 €	0,00 €
Importe Unitario:	93,00 €	Nuevo Importe Unitario:	0,00 €					

**RECINTOS PROPUESTOS**

REF.	REFERENCIA SIGPAC	CULTIVO	S/R	USO SIGPAC	Sup. Dec. admisible	Sup. Campo	Sup. Determ.	Sup. Resuelta
170000004899163	18-123-001-00050-0001	OLIVAR	S		1,85		1,85	1,85
170000004899164	18-123-001-00051-0001	OLIVAR	S		0,06		0,06	0,06
170000005848334	14-037-004-00073-0001	OLIVAR	S		0,07		0,07	0,07
170000005848335	18-123-001-00435-0001	OLIVAR	S		0,23		0,23	0,23
170000005848336	14-037-007-00185-0005	OLIVAR	S		2,40		2,40	2,40
170000005848337	14-037-007-00220-0004	OLIVAR	S		0,12		0,12	0,12
170000005848338	18-123-001-00089-0001	OLIVAR	S		0,53		0,53	0,53
170000005848339	14-037-007-00211-0001	OLIVAR	S		2,45		2,45	2,45
170000005848340	18-123-001-00436-0001	OLIVAR	S		1,56		1,56	1,56
170000005848341	18-123-001-09041-0003	OLIVAR	S		0,02		0,02	0,02
170000005848343	14-037-007-00068-0002	OLIVAR	S		0,34		0,34	0,34
170000005848344	14-037-006-00035-0004	OLIVAR	S		1,29		1,29	1,29

**INCIDENCIAS**

**INCIDENCIA DESCRIPCIÓN**

74018	Productor que no es agricultor a título principal, según los datos del ejercicio fiscal n-1 y seguridad socia.
74053	Importe inferior a 100 Euros

(1) Con incidencias que retienen pago o deniegan el expediente.

(2) Se calcula sobre superficie declarada admisible.

(3) Aplicación del artículo 16 bis del RD 147/2023.

(4) Expediente con algunos recintos de pastos permanentes ubicados en espacios protegidos donde la carga ganadera mínima será 0,1 UGM/ha.

Puede verificar la integridad de una copia de este documento mediante la lectura del código QR adjunto o mediante el acceso a la dirección <https://ws050.juntadeandalucia.es/verificarFirma> indicando el código de VERIFICACIÓN

FIRMADO POR	RAQUEL MARIA ESPIN CRESPO	17/10/2024
VERIFICACIÓN	Pk2jmWSPEJNMB623FQZ8JEKDMKEPRE	PÁG. 971/4804



**APELLIDOS Y NOMBRE / RAZÓN SOCIAL**

RUIZ MOYA JUAN ANTONIO

**NIF**

\*\*\*\*9018\*

**EXPEDIENTE**

1011883

**RESOLUCIÓN**

DENEGACIÓN DE LA AYUDA

**DATOS DE MANTENIMIENTO UNIDADES****GRUPO DE PAGO**

ZONAS DE MONTAÑA

**Sup. Dec.  
Admisible**

0,00

**Sup.  
Resuelta**

0,00

**Sobredecl.**

0,00

**% Sobredecl.**

0,00

**RESUMEN DE PAGOS****IMPORTE ( Euros )**

	<b>RESUELTO</b>	<b>FEADER</b>	<b>MAPA</b>	<b>CAPADR</b>
A pagar	0,00	0,00	0,00	0,00

**APLICACIÓN DE REDUCCIONES Y PENALIZACIONES (%)**

<b>Crterios de subvencionabilidad (1)</b>	<b>Presentación tardía</b>	<b>Omisión declaración</b>	<b>Condicionalidad</b>
100,00	0,00	0,00	0,00

**IMPORTE ( Euros )**

<b>Calculado(2)</b>	<b>Reducción</b>	<b>Penalización</b>	<b>Reducción Penalización (3)</b>	<b>Penalización adicional</b>	<b>Resuelto</b>	<b>FEADER</b>	<b>MAPA</b>	<b>CAPADR</b>
0,00 €	0,00 €	0,00 €	0,00 €	0,00 €	0,00 €	0,00 €	0,00 €	0,00 €

**Importe Unitario:** 93,00 €      **Nuevo Importe Unitario:** 0,00 €

**RECINTOS PROPUESTOS**

<b>REF.</b>	<b>REFERENCIA SIGPAC</b>	<b>CULTIVO</b>	<b>S/R</b>	<b>USO SIGPAC</b>	<b>Sup. Dec. admisible</b>	<b>Sup. Campo</b>	<b>Sup. Determ.</b>	<b>Sup. Resuelta</b>
1700000005643670	14-043-029-00095-0004	OLIVAR	S		7,63		7,63	7,63
1700000005643671	14-043-029-00095-0005	OLIVAR	S		0,97		0,97	0,97
1700000005643672	14-043-029-00095-0007	OLIVAR	S		3,82		3,82	3,82
1700000005643673	14-043-029-00097-0003	OLIVAR	S		3,62		3,62	3,62
1700000005643674	14-043-029-00289-0001	OLIVAR	S		2,07		2,07	2,07
1700000005643675	14-043-029-00322-0001	OLIVAR	S		3,84		3,84	3,84
1700000005643676	14-043-029-00322-0008	OLIVAR	S		0,18		0,18	0,18

**INCIDENCIAS****INCIDENCIA DESCRIPCIÓN**

2454	Solicitante de intervención 6613 cuyo regimen de afiliacion a la SS no es ni el sistema especial agrario(cuenta ajena) ni autonomo con actividad agraria.
74018	Productor que no es agricultor a título principal, según los datos del ejercicio fiscal n-1 y seguridad socia.
74053	Importe inferior a 100 Euros

(1) Con incidencias que retienen pago o deniegan el expediente.

(2) Se calcula sobre superficie declarada admisible.

(3) Aplicación del artículo 16 bis del RD 147/2023.

(4) Expediente con algunos recintos de pastos permanentes ubicados en espacios protegidos donde la carga ganadera mínima será 0,1 UGM/ha.

Puede verificar la integridad de una copia de este documento mediante la lectura del código QR adjunto o mediante el acceso a la dirección <https://ws050.juntadeandalucia.es/verificarFirma> indicando el código de VERIFICACIÓN

FIRMADO POR

RAQUEL MARIA ESPIN CRESPO

17/10/2024

VERIFICACIÓN

Pk2jmWSPEJNMB623FQZ8JEKDMKEPRE

PÁG. 972/4804





**APELLIDOS Y NOMBRE / RAZÓN SOCIAL**  
RUIZ NEVADO ANTONIO CESAR

**NIF**  
\*\*\*\*5653\*

**EXPEDIENTE**  
1259313

**RESOLUCIÓN**  
DENEGACIÓN DE LA AYUDA

**DATOS DE MANTENIMIENTO UNIDADES**

<b>GRUPO DE PAGO</b>	<b>Sup. Dec. Admisible</b>	<b>Sup. Resuelta</b>	<b>Sobredecl.</b>	<b>% Sobredecl.</b>
ZONAS DE MONTAÑA	0,00	0,00	0,00	0,00

**RESUMEN DE PAGOS**

	<b>IMPORTE ( Euros )</b>			
	<b>RESUELTO</b>	<b>FEADER</b>	<b>MAPA</b>	<b>CAPADR</b>
A pagar	0,00	0,00	0,00	0,00

**APLICACIÓN DE REDUCCIONES Y PENALIZACIONES (%)**

<b>Criterios de subvencionabilidad (1)</b>	<b>Presentación tardía</b>	<b>Omisión declaración</b>	<b>Condicionidad</b>
100,00	0,00	0,00	0,00

**IMPORTE ( Euros )**

<b>Calculado(2)</b>	<b>Reducción</b>	<b>Penalización</b>	<b>Reducción Penalización (3)</b>	<b>Penalización adicional</b>	<b>Resuelto</b>	<b>FEADER</b>	<b>MAPA</b>	<b>CAPADR</b>
0,00 €	0,00 €	0,00 €	0,00 €	0,00 €	0,00 €	0,00 €	0,00 €	0,00 €
<b>Importe Unitario:</b>	93,00 €	<b>Nuevo Importe Unitario:</b>	0,00 €					

**RECINTOS PROPUESTOS**

<b>REF.</b>	<b>REFERENCIA SIGPAC</b>	<b>CULTIVO</b>	<b>S/R</b>	<b>USO SIGPAC</b>	<b>Sup. Dec. admisible</b>	<b>Sup. Campo</b>	<b>Sup. Determ.</b>	<b>Sup. Resuelta</b>
5256186	14-073-007-00014-0001	OLIVAR	S		7,65		7,65	7,65
5256187	14-073-007-00014-0004	OLIVAR	S		0,07		0,07	0,07

**INCIDENCIAS**

**INCIDENCIA DESCRIPCIÓN**

74018	Productor que no es agricultor a título principal, según los datos del ejercicio fiscal n-1 y seguridad socia.
74053	Importe inferior a 100 Euros

(1) Con incidencias que retienen pago o deniegan el expediente.

(2) Se calcula sobre superficie declarada admisible.

(3) Aplicación del artículo 16 bis del RD 147/2023.

(4) Expediente con algunos recintos de pastos permanentes ubicados en espacios protegidos donde la carga ganadera mínima será 0,1 UGM/ha.

Puede verificar la integridad de una copia de este documento mediante la lectura del código QR adjunto o mediante el acceso a la dirección <https://ws050.juntadeandalucia.es/verificarFirma> indicando el código de VERIFICACIÓN

FIRMADO POR	RAQUEL MARIA ESPIN CRESPO	17/10/2024
VERIFICACIÓN	Pk2jmWSPEJNMB623FQZ8JEKDMKEPRE	PÁG. 973/4804





**APELLIDOS Y NOMBRE / RAZÓN SOCIAL**

RUIZ SANCHEZ FRANCISCO

**NIF**

\*\*\*\*3263\*

**EXPEDIENTE**

1161770

**RESOLUCIÓN**

DENEGACIÓN DE LA AYUDA

**DATOS DE MANTENIMIENTO UNIDADES**

**GRUPO DE PAGO**

ZONAS DE MONTAÑA

**Sup. Dec.  
Admisible**

0,00

**Sup.  
Resuelta**

0,00

**Sobredecl.**

0,00

**% Sobredecl.**

0,00

**RESUMEN DE PAGOS**

**IMPORTE ( Euros )**

	<u>RESUELTO</u>	<u>FEADER</u>	<u>MAPA</u>	<u>CAPADR</u>
A pagar	0,00	0,00	0,00	0,00

**APLICACIÓN DE REDUCCIONES Y PENALIZACIONES (%)**

<u>Crterios de subvencionabilidad (1)</u>	<u>Presentación tardía</u>	<u>Omisión declaración</u>	<u>Condicionalidad</u>
100,00	0,00	0,00	0,00

**IMPORTE ( Euros )**

<u>Calculado(2)</u>	<u>Reducción</u>	<u>Penalización</u>	<u>Reducción Penalización (3)</u>	<u>Penalización adicional</u>	<u>Resuelto</u>	<u>FEADER</u>	<u>MAPA</u>	<u>CAPADR</u>
0,00 €	0,00 €	0,00 €	0,00 €	0,00 €	0,00 €	0,00 €	0,00 €	0,00 €
<u>Importe Unitario:</u>	93,00 €	<u>Nuevo Importe Unitario:</u>	0,00 €					

(1) Con incidencias que retienen pago o deniegan el expediente.

(2) Se calcula sobre superficie declarada admisible.

(3) Aplicación del artículo 16 bis del RD 147/2023.

(4) Expediente con algunos recintos de pastos permanentes ubicados en espacios protegidos donde la carga ganadera mínima será 0,1 UGM/ha.

Puede verificar la integridad de una copia de este documento mediante la lectura del código QR adjunto o mediante el acceso a la dirección <https://ws050.juntadeandalucia.es/verificarFirma> indicando el código de VERIFICACIÓN

FIRMADO POR

RAQUEL MARIA ESPIN CRESPO

17/10/2024

VERIFICACIÓN

Pk2jmWSPEJNMB623FQZ8JEKDMKEPRE

PÁG. 974/4804





**RECINTOS PROPUESTOS**

REF.	REFERENCIA SIGPAC	CULTIVO	S/R	USO SIGPAC	Sup. Dec. admisible	Sup. Campo	Sup. Determ.	Sup. Resulta
-1616975	14-047-008-00100-0040	OLIVAR	S		1,45		1,45	1,45
-1616973	14-047-008-00100-0036	OLIVAR	S		0,21		0,21	0,21
-1616971	14-047-008-00100-0035	OLIVAR	S		0,51		0,51	0,51
-1616970	14-047-008-00100-0033	PASTOS PERMANENTES DE 5 O MAS AÑOS	S		0,90		0,90	0,90
-1616969	14-047-008-00100-0031	PASTOS PERMANENTES DE 5 O MAS AÑOS	S		1,78		1,78	1,78
-1616968	14-047-008-00100-0030	OLIVAR	S		0,05		0,05	0,05
-1616966	14-047-008-00100-0028	PASTOS PERMANENTES DE 5 O MAS AÑOS	S		0,34		0,34	0,34
-1616964	14-047-008-00100-0027	PASTOS PERMANENTES DE 5 O MAS AÑOS	S		0,17		0,17	0,17
-1616962	14-047-008-00100-0026	PASTOS PERMANENTES DE 5 O MAS AÑOS	S		1,02		1,02	1,02
-1616961	14-047-008-00100-0024	PASTOS PERMANENTES DE 5 O MAS AÑOS	S		5,04		5,04	5,04
-1616959	14-047-008-00100-0023	PASTOS PERMANENTES DE 5 O MAS AÑOS	S		1,51		1,51	1,51
-1616956	14-047-008-00100-0021	OLIVAR	S		0,70		0,70	0,70
-1616955	14-047-008-00100-0020	OLIVAR	S		0,45		0,45	0,45
-1616953	14-047-008-00100-0019	OLIVAR	S		1,18		1,18	1,18
-1616952	14-047-008-00100-0017	OLIVAR	S		3,65		3,65	3,65
-1616949	14-047-008-00100-0015	PASTOS PERMANENTES DE 5 O MAS AÑOS	S		4,33		4,33	4,33
-1616948	14-047-008-00100-0013	PASTOS PERMANENTES DE 5 O MAS AÑOS	S		11,27		11,27	11,27
-1616943	14-047-008-00100-0006	OLIVAR	S		0,02		0,02	0,02
-1616939	14-047-008-00100-0005	PASTOS PERMANENTES DE 5 O MAS AÑOS	S		13,55		13,55	13,55
-893617	14-047-008-00002-0005	OLIVAR	S		0,04		0,04	0,04
-893616	14-047-008-00002-0004	OLIVAR	S		0,15		0,15	0,15
-724453	14-047-022-00002-0006	OLIVAR	S		0,05		0,05	0,05
4156858	14-047-001-00013-0001	OLIVAR	S		0,48		0,48	0,48
1700000005650944	14-047-001-00076-0003	PASTOS PERMANENTES DE 5 O MAS AÑOS	S		13,29		13,29	13,29
1700000005650945	14-047-008-00077-0008	OLIVAR	S		0,03		0,03	0,03
1700000005650946	14-047-008-00077-0007	OLIVAR	S		0,09		0,09	0,09
1700000005650947	14-047-008-00077-0006	OLIVAR	S		0,16		0,16	0,16
1700000005650948	14-047-008-00077-0005	OLIVAR	S		0,02		0,02	0,02
1700000005650949	14-047-008-00077-0003	OLIVAR	S		0,06		0,06	0,06
1700000005650950	14-047-008-00002-0001	OLIVAR	S		0,65		0,65	0,65
1700000005650952	14-047-022-00002-0001	PASTOS PERMANENTES DE 5 O MAS AÑOS	S		23,18		23,18	23,18
1700000005650953	14-047-007-00073-0003	OLIVAR	S		0,34		0,34	0,34
1700000005650954	14-047-022-00003-0003	PASTOS PERMANENTES DE 5 O MAS AÑOS	S		0,06		0,06	0,06
1700000005650955	14-047-007-00079-0004	OLIVAR	S		2,67		2,67	2,67
1700000005650956	14-047-007-00046-0001	OLIVAR	S		0,51		0,51	0,51
1700000005650957	14-047-007-00073-0004	OLIVAR	S		0,12		0,12	0,12
1700000005650958	14-047-022-00003-0002	PASTOS PERMANENTES DE 5 O MAS AÑOS	S		1,57		1,57	1,57
1700000005650959	14-047-008-00077-0002	OLIVAR	S		0,34		0,34	0,34
1700000005650960	14-047-022-00002-0005	OLIVAR	S		0,07		0,07	0,07
1700000005650965	14-047-008-00077-0012	OLIVAR	S		0,02		0,02	0,02
1700000005650967	14-047-008-00077-0014	OLIVAR	R		0,07		0,07	0,07
1700000005650970	14-047-008-00077-0009	OLIVAR	S		0,13		0,13	0,13
1700000005650973	14-047-008-00077-0010	OLIVAR	S		0,07		0,07	0,07
1700000005650981	14-047-008-00077-0001	PASTOS PERMANENTES DE 5 O MAS AÑOS	S		9,34		9,34	9,34
1700000005650984	14-047-008-00002-0003	PASTOS PERMANENTES DE 5 O MAS AÑOS	S		0,05		0,05	0,05
1700000005650987	14-047-007-00079-0003	PASTOS PERMANENTES DE 5 O MAS AÑOS	S		0,40		0,40	0,40
1700000005650991	14-047-007-00079-0002	PASTOS PERMANENTES DE 5 O MAS AÑOS	S		0,63		0,63	0,63
1700000005650995	14-047-007-00079-0001	PASTOS PERMANENTES DE 5 O MAS AÑOS	S		0,14		0,14	0,14
1700000005650996	14-047-007-00073-0001	PASTOS PERMANENTES DE 5 O MAS AÑOS	S		3,08		3,08	3,08
1700000005650997	14-047-007-00046-0002	PASTOS PERMANENTES DE 5 O MAS AÑOS	S		10,41		10,41	10,41

(1) Con incidencias que retienen pago o deniegan el expediente.

(2) Se calcula sobre superficie declarada admisible.

(3) Aplicación del artículo 16 bis del RD 147/2023.

(4) Expediente con algunos recintos de pastos permanentes ubicados en espacios protegidos donde la carga ganadera mínima será 0,1 UGM/ha.

Puede verificar la integridad de una copia de este documento mediante la lectura del código QR adjunto o mediante el acceso a la dirección <a href="https://ws050.juntadeandalucia.es/verificarFirma">https://ws050.juntadeandalucia.es/verificarFirma</a> indicando el código de VERIFICACIÓN			
FIRMADO POR	RAQUEL MARIA ESPIN CRESPO	17/10/2024	
VERIFICACIÓN	Pk2jmWSPEJNMB623FQZ8JEKDMKEPRE	PÁG. 975/4804	



**INCIDENCIAS**

**INCIDENCIA DESCRIPCIÓN**

- 2454 Solicitante de intervención 6613 cuyo regimen de afiliacion a la SS no es ni el sistema especial agrario(cuenta ajena) ni autonomo con actividad agraria.
- 74018 Productor que no es agricultor a título principal, según los datos del ejercicio fiscal n-1 y seguridad socia.
- 74053 Importe inferior a 100 Euros
- 86122 Recinto superficie forrajera que realiza la actividad de producción de pastoreo y no declara el o los códigos del Registro de Explotaciones Ganaderas de Andalucía, REGA.  
Recinto:14-047-004-00011-00006 Cultivo:62000 PASTOS PERMANENTES DE 5 O MAS AÑOS-SIN VARIEDAD Secano
- 86124 Recinto de forrajera para Cálculo de Carga Ganadera que No pertenece a Explotación.  
Recinto:14-047-004-00011-00006 Cultivo:62000 PASTOS PERMANENTES DE 5 O MAS AÑOS-SIN VARIEDAD Secano

**Incidencias de carga ganadera**

**INCIDENCIA DESCRIPCIÓN**

- 86122 Recinto superficie forrajera que realiza la actividad de producción de pastoreo y no declara el o los códigos del Registro de Explotaciones Ganaderas de Andalucía, REGA.  
Recinto:14-047-004-00011-00006 Cultivo:62000 PASTOS PERMANENTES DE 5 O MAS AÑOS-SIN VARIEDAD Secano
- 86124 Recinto de forrajera para Cálculo de Carga Ganadera que No pertenece a Explotación.  
Recinto:14-047-004-00011-00006 Cultivo:62000 PASTOS PERMANENTES DE 5 O MAS AÑOS-SIN VARIEDAD Secano
- 86128 Recinto de Forrajeras que no ha contabilizado para Carga Ganadera por no tener una explotación válida para el cálculo de la Carga Ganadera  
Recinto:14-047-004-00011-00006 Cultivo:62 PASTOS PERMANENTES DE 5 O MAS AÑOS-

(1) Con incidencias que retienen pago o deniegan el expediente.  
(2) Se calcula sobre superficie declarada admisible.  
(3) Aplicación del artículo 16 bis del RD 147/2023.  
(4) Expediente con algunos recintos de pastos permanentes ubicados en espacios protegidos donde la carga ganadera mínima será 0,1 UGM/ha.

Puede verificar la integridad de una copia de este documento mediante la lectura del código QR adjunto o mediante el acceso a la dirección <https://ws050.juntadeandalucia.es/verificarFirma> indicando el código de VERIFICACIÓN

FIRMADO POR	RAQUEL MARIA ESPIN CRESPO	17/10/2024
VERIFICACIÓN	Pk2jmWSPEJNMB623FQZ8JEKDMKEPRE	PÁG. 976/4804







**APELLIDOS Y NOMBRE / RAZÓN SOCIAL**

SANCHEZ CORONADO BENITO

**NIF**

\*\*\*\*6122\*

**EXPEDIENTE**

1254829

**RESOLUCIÓN**

DENEGACIÓN DE LA AYUDA

**DATOS DE MANTENIMIENTO UNIDADES**

GRUPO DE PAGO	Sup. Dec. Admisible	Sup. Resuelta	Sobredecl.	% Sobredecl.
ZONAS DE MONTAÑA	0,00	0,00	0,00	0,00

**RESUMEN DE PAGOS**

A pagar	IMPORTE ( Euros )			
	RESUELTO	FEADER	MAPA	CAPADR
	0,00	0,00	0,00	0,00

**APLICACIÓN DE REDUCCIONES Y PENALIZACIONES (%)**

Criterios de subvencionabilidad (1)	Presentación tardía	Omisión declaración	Condicionalidad
100,00	0,00	0,00	0,00

**IMPORTE ( Euros )**

Calculado(2)	Reducción	Penalización	Reducción Penalización (3)	Penalización adicional	Resuelto	FEADER	MAPA	CAPADR
0,00 €	0,00 €	0,00 €	0,00 €	0,00 €	0,00 €	0,00 €	0,00 €	0,00 €
Importe Unitario:	93,00 €	Nuevo Importe Unitario:	0,00 €					

**RECINTOS PROPUESTOS**

REF.	REFERENCIA SIGPAC	CULTIVO	S/R	USO SIGPAC	Sup. Dec. admisible	Sup. Campo	Sup. Determ.	Sup. Resuelta
-817031	14-043-017-00009-0005	OLIVAR	S		2,13		2,13	2,13
-817030	14-043-017-00004-0001	OLIVAR	S		0,50		0,50	0,50
-817029	14-043-017-00003-0001	OLIVAR	S		0,76		0,76	0,76
-817028	14-043-017-00001-0001	OLIVAR	S		0,62		0,62	0,62
-817026	14-043-016-00204-0005	OLIVAR	S		0,35		0,35	0,35
-817025	14-043-016-00141-0001	OLIVAR	S		0,36		0,36	0,36
-817024	14-043-016-00139-0018	OLIVAR	S		0,05		0,05	0,05
-817023	14-043-016-00139-0016	OLIVAR	S		0,52		0,52	0,52
-817020	14-043-016-00139-0002	OLIVAR	S		3,45		3,45	3,45
-817019	14-043-016-00138-0001	OLIVAR	S		0,74		0,74	0,74
-817014	14-043-016-00136-0002	OLIVAR	S		0,03		0,03	0,03
-817013	14-043-011-00046-0002	OLIVAR	S		0,53		0,53	0,53
-817012	14-043-011-00043-0001	OLIVAR	S		0,40		0,40	0,40
-817011	14-043-011-00041-0002	OLIVAR	S		1,32		1,32	1,32

**INCIDENCIAS**

**INCIDENCIA DESCRIPCIÓN**

2454	Solicitante de intervención 6613 cuyo regimen de afiliación a la SS no es ni el sistema especial agrario(cuenta ajena) ni autonomo con actividad agraria.
74018	Productor que no es agricultor a título principal, según los datos del ejercicio fiscal n-1 y seguridad socia.
74053	Importe inferior a 100 Euros

(1) Con incidencias que retienen pago o deniegan el expediente.

(2) Se calcula sobre superficie declarada admisible.

(3) Aplicación del artículo 16 bis del RD 147/2023.

(4) Expediente con algunos recintos de pastos permanentes ubicados en espacios protegidos donde la carga ganadera mínima será 0,1 UGM/ha.

Puede verificar la integridad de una copia de este documento mediante la lectura del código QR adjunto o mediante el acceso a la dirección <https://ws050.juntadeandalucia.es/verificarFirma> indicando el código de VERIFICACIÓN

FIRMADO POR	RAQUEL MARIA ESPIN CRESPO	17/10/2024
VERIFICACIÓN	Pk2jmWSPEJNMB623FQZ8JEKDMKEPRE	PÁG. 977/4804





**APELLIDOS Y NOMBRE / RAZÓN SOCIAL**

SANCHEZ DELGADO JOSE ANTONIO

**NIF**

\*\*\*\*0222\*

**EXPEDIENTE**

1161571

**RESOLUCIÓN**

DENEGACIÓN DE LA AYUDA

**DATOS DE MANTENIMIENTO UNIDADES**

<b>GRUPO DE PAGO</b>	<b>Sup. Dec. Admisible</b>	<b>Sup. Resuelta</b>	<b>Sobredecl.</b>	<b>% Sobredecl.</b>
ZONAS DE MONTAÑA	0,00	0,00	0,00	0,00

**RESUMEN DE PAGOS**

	<b>IMPORTE ( Euros )</b>			
	<b>RESUELTO</b>	<b>FEADER</b>	<b>MAPA</b>	<b>CAPADR</b>
A pagar	0,00	0,00	0,00	0,00

**APLICACIÓN DE REDUCCIONES Y PENALIZACIONES (%)**

<b>Criterios de subvencionabilidad (1)</b>	<b>Presentación tardía</b>	<b>Omisión declaración</b>	<b>Condicionalidad</b>
100,00	0,00	0,00	0,00

**IMPORTE ( Euros )**

<b>Calculado(2)</b>	<b>Reducción</b>	<b>Penalización</b>	<b>Reducción Penalización (3)</b>	<b>Penalización adicional</b>	<b>Resuelto</b>	<b>FEADER</b>	<b>MAPA</b>	<b>CAPADR</b>
0,00 €	0,00 €	0,00 €	0,00 €	0,00 €	0,00 €	0,00 €	0,00 €	0,00 €
<b>Importe Unitario:</b>	93,00 €	<b>Nuevo Importe Unitario:</b>	0,00 €					

**RECINTOS PROPUESTOS**

<b>REF.</b>	<b>REFERENCIA SIGPAC</b>	<b>CULTIVO</b>	<b>S/R</b>	<b>USO SIGPAC</b>	<b>Sup. Dec. admisible</b>	<b>Sup. Campo</b>	<b>Sup. Determ.</b>	<b>Sup. Resuelta</b>
-1297631	14-055-028-00156-0001	OLIVAR	S		0,15		0,15	0,15
-1297629	14-055-028-00163-0005	OLIVAR	S		0,36		0,36	0,34
-892746	14-055-031-00463-0004	OLIVAR	S		0,12		0,12	0,12
1700000004564822	14-015-003-00088-0001	OLIVAR	S		0,11		0,11	0,11
1700000004564823	14-015-003-00089-0001	OLIVAR	S		0,06		0,06	0,06
1700000004564830	14-055-031-00463-0002	OLIVAR	S		1,01		1,01	1,01
1700000004564831	14-055-031-00465-0004	OLIVAR	S		0,02		0,02	0,02
1700000004564832	14-055-031-00466-0004	OLIVAR	S		0,58		0,58	0,58
1700000004564833	14-055-031-09013-0004	OLIVAR	S		0,02		0,02	0,02
1700000004564834	14-055-050-00140-0001	OLIVAR	S		2,60		2,60	2,60
1700000004564835	14-055-050-00141-0001	OLIVAR	S		0,02		0,02	0,02
1700000004564836	14-015-003-00090-0001	OLIVAR	S		0,03		0,03	0,03
1700000004564837	14-055-031-00465-0002	OLIVAR	S		0,15		0,15	0,15
1700000006382461	14-055-031-00449-0001	OLIVAR	S		0,55		0,55	0,55
1700000006382463	14-015-010-00087-0007	OLIVAR	S		2,89		2,89	2,89

**INCIDENCIAS**

**INCIDENCIA DESCRIPCIÓN**

- 4272 Verifica que las líneas de declaración de las Solicitudes Únicas no tienen solapes con la capa de Retroactividad Gráfica (ambas de la misma campaña) a nivel de expediente/línea de declaración gráfica de la solicitud.  
Recinto:14-055-028-00163-00005 Cultivo: - Agregado de la referencia del recinto.:0 Zona de la referencia del recinto.:0 Superficie solapada.:0,02 Id. Incid.:98189739
- 74018 Productor que no es agricultor a título principal, según los datos del ejercicio fiscal n-1 y seguridad socia.
- 74053 Importe inferior a 100 Euros

(1) Con incidencias que retienen pago o deniegan el expediente.  
 (2) Se calcula sobre superficie declarada admisible.  
 (3) Aplicación del artículo 16 bis del RD 147/2023.  
 (4) Expediente con algunos recintos de pastos permanentes ubicados en espacios protegidos donde la carga ganadera mínima será 0,1 UGM/ha.

Puede verificar la integridad de una copia de este documento mediante la lectura del código QR adjunto o mediante el acceso a la dirección <https://ws050.juntadeandalucia.es/verificarFirma> indicando el código de VERIFICACIÓN

FIRMADO POR	RAQUEL MARIA ESPIN CRESPO	17/10/2024
VERIFICACIÓN	Pk2jmWSPEJNMB623FQZ8JEKDMKEPRE	PÁG. 978/4804





**APELLIDOS Y NOMBRE / RAZÓN SOCIAL**

SANCHEZ GAMEZ CARMEN

**NIF**

\*\*\*\*0304\*

**EXPEDIENTE**

1173427

**RESOLUCIÓN**

DENEGACIÓN DE LA AYUDA

**DATOS DE MANTENIMIENTO UNIDADES**

<b>GRUPO DE PAGO</b>	<b>Sup. Dec. Admisible</b>	<b>Sup. Resuelta</b>	<b>Sobredecl.</b>	<b>% Sobredecl.</b>
ZONAS DE MONTAÑA	0,00	0,00	0,00	0,00

**RESUMEN DE PAGOS**

	<b>IMPORTE ( Euros )</b>			
	<b>RESUELTO</b>	<b>FEADER</b>	<b>MAPA</b>	<b>CAPADR</b>
A pagar	0,00	0,00	0,00	0,00

**APLICACIÓN DE REDUCCIONES Y PENALIZACIONES (%)**

<b>Criterios de subvencionabilidad (1)</b>	<b>Presentación tardía</b>	<b>Omisión declaración</b>	<b>Condicionalidad</b>
100,00	0,00	0,00	0,00

**IMPORTE ( Euros )**

<b>Calculado(2)</b>	<b>Reducción</b>	<b>Penalización</b>	<b>Reducción Penalización (3)</b>	<b>Penalización adicional</b>	<b>Resuelto</b>	<b>FEADER</b>	<b>MAPA</b>	<b>CAPADR</b>
0,00 €	0,00 €	0,00 €	0,00 €	0,00 €	0,00 €	0,00 €	0,00 €	0,00 €
<b>Importe Unitario:</b>	93,00 €	<b>Nuevo Importe Unitario:</b>	0,00 €					

**RECINTOS PROPUESTOS**

<b>REF.</b>	<b>REFERENCIA SIGPAC</b>	<b>CULTIVO</b>	<b>S/R</b>	<b>USO SIGPAC</b>	<b>Sup. Dec. admisible</b>	<b>Sup. Campo</b>	<b>Sup. Determ.</b>	<b>Sup. Resuelta</b>
1700000004898550	18-137-007-00048-0002	OLIVAR	S		0,01		0,01	0,01
1700000004898551	18-137-007-00054-0002	OLIVAR	S		1,49		1,49	1,49
1700000005273428	14-055-037-00668-0002	OLIVAR	S		0,11		0,11	0,11
1700000005273430	14-055-037-00675-0003	OLIVAR	S		2,80		2,80	2,80
1700000005273431	14-055-037-00675-0009	OLIVAR	S		0,27		0,27	0,27
1700000005273432	14-055-037-00772-0002	OLIVAR	S		0,13		0,13	0,13
1700000005273433	14-055-037-00773-0001	OLIVAR	S		1,40		1,40	1,40
1700000005273434	14-055-037-00790-0001	OLIVAR	S		0,64		0,64	0,64
1700000005273435	18-137-007-00044-0001	OLIVAR	S		0,04		0,04	0,04
1700000005273436	18-137-007-00045-0001	OLIVAR	S		0,06		0,06	0,06
1700000005273437	18-137-007-00064-0001	OLIVAR	S		1,27		1,27	1,27
1700000005273438	14-055-037-01057-0003	OLIVAR	S		0,02		0,02	0,02
1700000005273439	14-055-037-01058-0003	OLIVAR	S		0,28		0,28	0,28
1700000005273440	14-055-037-01058-0005	OLIVAR	S		0,03		0,03	0,03
1700000005273441	18-137-007-00063-0002	OLIVAR	S		1,45		1,45	1,45

**INCIDENCIAS**

**INCIDENCIA DESCRIPCIÓN**

- 2454 Solicitante de intervención 6613 cuyo regimen de afiliacion a la SS no es ni el sistema especial agrario(cuenta ajena) ni autonomo con actividad agraria.
- 74018 Productor que no es agricultor a título principal, según los datos del ejercicio fiscal n-1 y seguridad socia.
- 74053 Importe inferior a 100 Euros

(1) Con incidencias que retienen pago o deniegan el expediente.

(2) Se calcula sobre superficie declarada admisible.

(3) Aplicación del artículo 16 bis del RD 147/2023.

(4) Expediente con algunos recintos de pastos permanentes ubicados en espacios protegidos donde la carga ganadera mínima será 0,1 UGM/ha.

Puede verificar la integridad de una copia de este documento mediante la lectura del código QR adjunto o mediante el acceso a la dirección <https://ws050.juntadeandalucia.es/verificarFirma> indicando el código de VERIFICACIÓN

FIRMADO POR

RAQUEL MARIA ESPIN CRESPO

17/10/2024

VERIFICACIÓN

Pk2jmWSPEJNMB623FQZ8JEKDMKEPRE

PÁG. 979/4804





**APELLIDOS Y NOMBRE / RAZÓN SOCIAL**

SANCHEZ GONZALEZ JOSE ROMAN

**NIF**

\*\*\*\*9356\*

**EXPEDIENTE**

1011875

**RESOLUCIÓN**

DENEGACIÓN DE LA AYUDA

**DATOS DE MANTENIMIENTO UNIDADES**

**GRUPO DE PAGO**

ZONAS DE MONTAÑA

Sup. Dec. Admisible	Sup. Resuelta	Sobredecl.	% Sobredecl.
0,00	0,00	0,00	0,00

**RESUMEN DE PAGOS**

	IMPORTE ( Euros )			
	RESUELTO	FEADER	MAPA	CAPADR
A pagar	0,00	0,00	0,00	0,00

**APLICACIÓN DE REDUCCIONES Y PENALIZACIONES (%)**

Criterios de subvencionabilidad (1)	Presentación tardía	Omisión declaración	Condicionalidad
100,00	0,00	0,00	0,00

**IMPORTE ( Euros )**

Calculado(2)	Reducción	Penalización	Reducción Penalización (3)	Penalización adicional	Resuelto	FEADER	MAPA	CAPADR
0,00 €	0,00 €	0,00 €	0,00 €	0,00 €	0,00 €	0,00 €	0,00 €	0,00 €
Importe Unitario:	93,00 €	Nuevo Importe Unitario:	0,00 €					

**RECINTOS PROPUESTOS**

REF.	REFERENCIA SIGPAC	CULTIVO	S/R	USO SIGPAC	Sup. Dec. admisible	Sup. Campo	Sup. Determ.	Sup. Resuelta
-1547593	14-055-028-00132-0007	OLIVAR	S		0,21		0,21	0,21
-1547592	14-055-028-00131-0006	OLIVAR	S		0,01		0,01	0,01
-1088057	14-055-056-00251-0004	OLIVAR	S		0,01		0,01	0,01
-1088056	14-055-056-00248-0002	OLIVAR	S		0,02		0,02	0,02
1700000006559808	14-055-004-00024-0002	OLIVAR	S		0,03		0,03	0,03
1700000006559809	14-055-004-00026-0001	OLIVAR	S		0,68		0,68	0,68
1700000006559810	14-055-004-00129-0001	OLIVAR	S		0,72		0,72	0,72
1700000006559811	14-055-004-00130-0001	OLIVAR	S		0,79		0,79	0,79
1700000006559814	14-055-056-00246-0002	OLIVAR	S		0,08		0,08	0,08
1700000006559815	14-055-056-00247-0001	OLIVAR	S		0,02		0,02	0,02
1700000006559816	14-055-056-00248-0001	OLIVAR	S		1,05		1,05	1,05
1700000006559817	14-055-056-00251-0002	OLIVAR	S		0,25		0,25	0,25

**INCIDENCIAS**

**INCIDENCIA DESCRIPCIÓN**

2454	Solicitante de intervención 6613 cuyo regimen de afiliacion a la SS no es ni el sistema especial agrario(cuenta ajena) ni autonomo con actividad agraria.
74018	Productor que no es agricultor a título principal, según los datos del ejercicio fiscal n-1 y seguridad socia.
74053	Importe inferior a 100 Euros

(1) Con incidencias que retienen pago o deniegan el expediente.

(2) Se calcula sobre superficie declarada admisible.

(3) Aplicación del artículo 16 bis del RD 147/2023.

(4) Expediente con algunos recintos de pastos permanentes ubicados en espacios protegidos donde la carga ganadera mínima será 0,1 UGM/ha.

Puede verificar la integridad de una copia de este documento mediante la lectura del código QR adjunto o mediante el acceso a la dirección <https://ws050.juntadeandalucia.es/verificarFirma> indicando el código de VERIFICACIÓN

FIRMADO POR

RAQUEL MARIA ESPIN CRESPO

17/10/2024

VERIFICACIÓN

Pk2jmWSPEJNMB623FQZ8JEKDMKEPRE

PÁG. 980/4804





**APELLIDOS Y NOMBRE / RAZÓN SOCIAL**

SANCHEZ GONZALEZ MANUEL

**NIF**

\*\*\*\*0688\*

**EXPEDIENTE**

1037208

**RESOLUCIÓN**

DENEGACIÓN DE LA AYUDA

**DATOS DE MANTENIMIENTO UNIDADES**

GRUPO DE PAGO	Sup. Dec. Admisible	Sup. Resuelta	Sobredecl.	% Sobredecl.
ZONAS DE MONTAÑA	0,00	0,00	0,00	0,00

**RESUMEN DE PAGOS**

	IMPORTE ( Euros )			
	RESUELTO	FEADER	MAPA	CAPADR
A pagar	0,00	0,00	0,00	0,00

**APLICACIÓN DE REDUCCIONES Y PENALIZACIONES (%)**

Criterios de subvencionabilidad (1)	Presentación tardía	Omisión declaración	Condicionalidad
100,00	0,00	0,00	0,00

**IMPORTE ( Euros )**

Calculado(2)	Reducción	Penalización	Reducción Penalización (3)	Penalización adicional	Resuelto	FEADER	MAPA	CAPADR
0,00 €	0,00 €	0,00 €	0,00 €	0,00 €	0,00 €	0,00 €	0,00 €	0,00 €
Importe Unitario:	93,00 €	Nuevo Importe Unitario:	0,00 €					

**RECINTOS PROPUESTOS**

REF.	REFERENCIA SIGPAC	CULTIVO	S/R	USO SIGPAC	Sup. Dec. admisible	Sup. Campo	Sup. Determ.	Sup. Resuelta
1700000006756457	14-055-027-00149-0001	OLIVAR	S		1,50		1,50	1,50
1700000006756458	14-055-027-00150-0001	OLIVAR	S		0,03		0,03	0,03
1700000006756459	14-055-055-00021-0001	OLIVAR	S		0,01		0,01	0,01
1700000006756460	14-055-055-00022-0002	OLIVAR	S		1,92		1,92	1,92
1700000006756465	14-055-041-00095-0003	OLIVAR	S		2,73		2,73	2,73

**INCIDENCIAS**

**INCIDENCIA DESCRIPCIÓN**

2454	Solicitante de intervención 6613 cuyo regimen de afiliacion a la SS no es ni el sistema especial agrario(cuenta ajena) ni autonomo con actividad agraria.
74018	Productor que no es agricultor a título principal, según los datos del ejercicio fiscal n-1 y seguridad socia.
74053	Importe inferior a 100 Euros

(1) Con incidencias que retienen pago o deniegan el expediente.

(2) Se calcula sobre superficie declarada admisible.

(3) Aplicación del artículo 16 bis del RD 147/2023.

(4) Expediente con algunos recintos de pastos permanentes ubicados en espacios protegidos donde la carga ganadera mínima será 0,1 UGM/ha.

Puede verificar la integridad de una copia de este documento mediante la lectura del código QR adjunto o mediante el acceso a la dirección <https://ws050.juntadeandalucia.es/verificarFirma> indicando el código de VERIFICACIÓN

FIRMADO POR	RAQUEL MARIA ESPIN CRESPO	17/10/2024
VERIFICACIÓN	Pk2jmWSPEJNMB623FQZ8JEKDMKEPRE	PÁG. 981/4804





**APELLIDOS Y NOMBRE / RAZÓN SOCIAL**  
SANCHEZ MORALES FRANCISCO

**NIF**  
\*\*\*\*7475\*

**EXPEDIENTE**  
1212735

**RESOLUCIÓN**  
DENEGACIÓN DE LA AYUDA

**DATOS DE MANTENIMIENTO UNIDADES**

<b>GRUPO DE PAGO</b>	<b>Sup. Dec. Admisible</b>	<b>Sup. Resuelta</b>	<b>Sobredecl.</b>	<b>% Sobredecl.</b>
ZONAS DE MONTAÑA	0,00	0,00	0,00	0,00

**RESUMEN DE PAGOS**

	<b>IMPORTE ( Euros )</b>			
	<b>RESUELTO</b>	<b>FEADER</b>	<b>MAPA</b>	<b>CAPADR</b>
A pagar	0,00	0,00	0,00	0,00

**APLICACIÓN DE REDUCCIONES Y PENALIZACIONES (%)**

<b>Criterios de subvencionabilidad (1)</b>	<b>Presentación tardía</b>	<b>Omisión declaración</b>	<b>Condicionabilidad</b>
100,00	0,00	0,00	0,00

**IMPORTE ( Euros )**

<b>Calculado(2)</b>	<b>Reducción</b>	<b>Penalización</b>	<b>Reducción Penalización (3)</b>	<b>Penalización adicional</b>	<b>Resuelto</b>	<b>FEADER</b>	<b>MAPA</b>	<b>CAPADR</b>
0,00 €	0,00 €	0,00 €	0,00 €	0,00 €	0,00 €	0,00 €	0,00 €	0,00 €
<b>Importe Unitario:</b>	93,00 €	<b>Nuevo Importe Unitario:</b>	0,00 €					

**RECINTOS PROPUESTOS**

<b>REF.</b>	<b>REFERENCIA SIGPAC</b>	<b>CULTIVO</b>	<b>S/R</b>	<b>USO SIGPAC</b>	<b>Sup. Dec. admisible</b>	<b>Sup. Campo</b>	<b>Sup. Determ.</b>	<b>Sup. Resuelta</b>
170000006365454	14-058-008-00290-0001	OLIVAR	S		0,02		0,02	0,02
170000006365455	14-058-008-00291-0001	OLIVAR	S		0,84		0,84	0,84
170000006365456	14-058-008-00293-0001	OLIVAR	S		0,01		0,01	0,01
170000006621082	14-058-009-00258-0001	OLIVAR	S		0,51		0,51	0,51

**INCIDENCIAS**

**INCIDENCIA DESCRIPCIÓN**

2454	Solicitante de intervención 6613 cuyo regimen de afiliacion a la SS no es ni el sistema especial agrario(cuenta ajena) ni autonomo con actividad agraria.
74018	Productor que no es agricultor a titulo principal, según los datos del ejercicio fiscal n-1 y seguridad socia.
74053	Importe inferior a 100 Euros

(1) Con incidencias que retienen pago o deniegan el expediente.

(2) Se calcula sobre superficie declarada admisible.

(3) Aplicación del artículo 16 bis del RD 147/2023.

(4) Expediente con algunos recintos de pastos permanentes ubicados en espacios protegidos donde la carga ganadera mínima será 0,1 UGM/ha.

Puede verificar la integridad de una copia de este documento mediante la lectura del código QR adjunto o mediante el acceso a la dirección <https://ws050.juntadeandalucia.es/verificarFirma> indicando el código de VERIFICACIÓN

FIRMADO POR	RAQUEL MARIA ESPIN CRESPO	17/10/2024
VERIFICACIÓN	Pk2jmWSPEJNMB623FQZ8JEKDMKEPRE	PÁG. 982/4804





**APELLIDOS Y NOMBRE / RAZÓN SOCIAL**

SANCHEZ MORIANA RAUL

**NIF**

\*\*\*\*8087\*

**EXPEDIENTE**

1280307

**RESOLUCIÓN**

DENEGACIÓN DE LA AYUDA

**DATOS DE MANTENIMIENTO UNIDADES**

**GRUPO DE PAGO**

ZONAS DE MONTAÑA

Sup. Dec. Admisible	Sup. Resuelta	Sobredecl.	% Sobredecl.
0,00	0,00	0,00	0,00

**RESUMEN DE PAGOS**

	IMPORTE ( Euros )			
	RESUELTO	FEADER	MAPA	CAPADR
A pagar	0,00	0,00	0,00	0,00

**APLICACIÓN DE REDUCCIONES Y PENALIZACIONES (%)**

Criterios de subvencionabilidad (1)	Presentación tardía	Omisión declaración	Condicionalidad
100,00	0,00	0,00	0,00

**IMPORTE ( Euros )**

Calculado(2)	Reducción	Penalización	Reducción Penalización (3)	Penalización adicional	Resuelto	FEADER	MAPA	CAPADR
0,00 €	0,00 €	0,00 €	0,00 €	0,00 €	0,00 €	0,00 €	0,00 €	0,00 €
Importe Unitario:	93,00 €	Nuevo Importe Unitario:	0,00 €					

**RECINTOS PROPUESTOS**

REF.	REFERENCIA SIGPAC	CULTIVO	S/R	USO SIGPAC	Sup. Dec. admisible	Sup. Campo	Sup. Determ.	Sup. Resuelta
-1587953	14-036-030-00022-0001	NARANJO	R		4,99		4,99	4,99

**INCIDENCIAS**

**INCIDENCIA DESCRIPCIÓN**

2454	Solicitante de intervención 6613 cuyo regimen de afiliación a la SS no es ni el sistema especial agrario(cuenta ajena) ni autonomo con actividad agraria.
74018	Productor que no es agricultor a título principal, según los datos del ejercicio fiscal n-1 y seguridad socia.
74053	Importe inferior a 100 Euros

(1) Con incidencias que retienen pago o deniegan el expediente.

(2) Se calcula sobre superficie declarada admisible.

(3) Aplicación del artículo 16 bis del RD 147/2023.

(4) Expediente con algunos recintos de pastos permanentes ubicados en espacios protegidos donde la carga ganadera mínima será 0,1 UGM/ha.

Puede verificar la integridad de una copia de este documento mediante la lectura del código QR adjunto o mediante el acceso a la dirección <https://ws050.juntadeandalucia.es/verificarFirma> indicando el código de VERIFICACIÓN

FIRMADO POR	RAQUEL MARIA ESPIN CRESPO	17/10/2024
VERIFICACIÓN	Pk2jmWSPEJNMB623FQZ8JEKDMKEPRE	PÁG. 983/4804





**APELLIDOS Y NOMBRE / RAZÓN SOCIAL**

SANCHEZ ONIEVA FILOMENA

**NIF**

\*\*\*\*0766\*

**EXPEDIENTE**

1077688

**RESOLUCIÓN**

DENEGACIÓN DE LA AYUDA

**DATOS DE MANTENIMIENTO UNIDADES**

<b>GRUPO DE PAGO</b>	<b>Sup. Dec. Admisible</b>	<b>Sup. Resuelta</b>	<b>Sobredecl.</b>	<b>% Sobredecl.</b>
ZONAS DE MONTAÑA	0,00	0,00	0,00	0,00

**RESUMEN DE PAGOS**

	<b>IMPORTE ( Euros )</b>			
	<b>RESUELTO</b>	<b>FEADER</b>	<b>MAPA</b>	<b>CAPADR</b>
A pagar	0,00	0,00	0,00	0,00

**APLICACIÓN DE REDUCCIONES Y PENALIZACIONES (%)**

<b>Criterios de subvencionabilidad (1)</b>	<b>Presentación tardía</b>	<b>Omisión declaración</b>	<b>Condicionalidad</b>
100,00	0,00	0,00	0,00

**IMPORTE ( Euros )**

<b>Calculado(2)</b>	<b>Reducción</b>	<b>Penalización</b>	<b>Reducción Penalización (3)</b>	<b>Penalización adicional</b>	<b>Resuelto</b>	<b>FEADER</b>	<b>MAPA</b>	<b>CAPADR</b>
0,00 €	0,00 €	0,00 €	0,00 €	0,00 €	0,00 €	0,00 €	0,00 €	0,00 €
<b>Importe Unitario:</b>	93,00 €	<b>Nuevo Importe Unitario:</b>	0,00 €					

**RECINTOS PROPUESTOS**

<b>REF.</b>	<b>REFERENCIA SIGPAC</b>	<b>CULTIVO</b>	<b>S/R</b>	<b>USO SIGPAC</b>	<b>Sup. Dec. admisible</b>	<b>Sup. Campo</b>	<b>Sup. Determ.</b>	<b>Sup. Resuelta</b>
1700000005170591	14-055-018-00158-0002	OLIVAR	S		0,04		0,04	0,04
1700000005170592	14-055-018-00171-0001	OLIVAR	S		0,01		0,01	0,01
1700000005170593	14-055-018-00159-0002	OLIVAR	S		1,37		1,37	1,37
1700000005170594	14-055-018-00172-0001	OLIVAR	S		1,29		1,29	1,29
1700000005170595	14-055-019-00369-0001	OLIVAR	S		0,74		0,74	0,74

**INCIDENCIAS**

**INCIDENCIA DESCRIPCIÓN**

74018	Productor que no es agricultor a título principal, según los datos del ejercicio fiscal n-1 y seguridad socia.
74053	Importe inferior a 100 Euros

(1) Con incidencias que retienen pago o deniegan el expediente.

(2) Se calcula sobre superficie declarada admisible.

(3) Aplicación del artículo 16 bis del RD 147/2023.

(4) Expediente con algunos recintos de pastos permanentes ubicados en espacios protegidos donde la carga ganadera mínima será 0,1 UGM/ha.

Puede verificar la integridad de una copia de este documento mediante la lectura del código QR adjunto o mediante el acceso a la dirección <https://ws050.juntadeandalucia.es/verificarFirma> indicando el código de VERIFICACIÓN

FIRMADO POR	RAQUEL MARIA ESPIN CRESPO	17/10/2024
VERIFICACIÓN	Pk2jmWSPEJNMB623FQZ8JEKDMKEPRE	PÁG. 984/4804







**APELLIDOS Y NOMBRE / RAZÓN SOCIAL**

SANCHEZ PELAEZ MARIO JOSE

**NIF**

\*\*\*\*2869\*

**EXPEDIENTE**

1060617

**RESOLUCIÓN**

DENEGACIÓN DE LA AYUDA

**DATOS DE MANTENIMIENTO UNIDADES**

<b>GRUPO DE PAGO</b>	<b>Sup. Dec. Admisible</b>	<b>Sup. Resuelta</b>	<b>Sobredecl.</b>	<b>% Sobredecl.</b>
ZONAS DE MONTAÑA	0,00	0,00	0,00	0,00

**RESUMEN DE PAGOS**

	<b>IMPORTE ( Euros )</b>			
	<b>RESUELTO</b>	<b>FEADER</b>	<b>MAPA</b>	<b>CAPADR</b>
A pagar	0,00	0,00	0,00	0,00

**APLICACIÓN DE REDUCCIONES Y PENALIZACIONES (%)**

<b>Criterios de subvencionabilidad (1)</b>	<b>Presentación tardía</b>	<b>Omisión declaración</b>	<b>Condicionidad</b>
100,00	0,00	0,00	0,00

**IMPORTE ( Euros )**

<b>Calculado(2)</b>	<b>Reducción</b>	<b>Penalización</b>	<b>Reducción Penalización (3)</b>	<b>Penalización adicional</b>	<b>Resuelto</b>	<b>FEADER</b>	<b>MAPA</b>	<b>CAPADR</b>
0,00 €	0,00 €	0,00 €	0,00 €	0,00 €	0,00 €	0,00 €	0,00 €	0,00 €
<b>Importe Unitario:</b>	93,00 €	<b>Nuevo Importe Unitario:</b>	0,00 €					

**RECINTOS PROPUESTOS**

<b>REF.</b>	<b>REFERENCIA SIGPAC</b>	<b>CULTIVO</b>	<b>S/R</b>	<b>USO SIGPAC</b>	<b>Sup. Dec. admisible</b>	<b>Sup. Campo</b>	<b>Sup. Determ.</b>	<b>Sup. Resuelta</b>
5092335	14-058-001-00003-0001	OLIVAR	S		0,50		0,50	0,50
5092371	14-058-001-00049-0001	OLIVAR	S		1,12		1,12	1,12

**INCIDENCIAS**

**INCIDENCIA DESCRIPCIÓN**

74018	Productor que no es agricultor a título principal, según los datos del ejercicio fiscal n-1 y seguridad socia.
74053	Importe inferior a 100 Euros

(1) Con incidencias que retienen pago o deniegan el expediente.

(2) Se calcula sobre superficie declarada admisible.

(3) Aplicación del artículo 16 bis del RD 147/2023.

(4) Expediente con algunos recintos de pastos permanentes ubicados en espacios protegidos donde la carga ganadera mínima será 0,1 UGM/ha.

Puede verificar la integridad de una copia de este documento mediante la lectura del código QR adjunto o mediante el acceso a la dirección <https://ws050.juntadeandalucia.es/verificarFirma> indicando el código de VERIFICACIÓN

FIRMADO POR	RAQUEL MARIA ESPIN CRESPO	17/10/2024	
VERIFICACIÓN	Pk2jmWSPEJNMB623FQZ8JEKDMKEPRE	PÁG. 985/4804	



**APELLIDOS Y NOMBRE / RAZÓN SOCIAL**

SANCHEZ POVEDANO ANTONIO

**NIF**  
\*\*\*\*0042\*

**EXPEDIENTE**  
1062623

**RESOLUCIÓN**  
DENEGACIÓN DE LA AYUDA

**DATOS DE MANTENIMIENTO UNIDADES**

**GRUPO DE PAGO**

ZONAS DE MONTAÑA

<b>Sup. Dec. Admisible</b>	<b>Sup. Resuelta</b>	<b>Sobredecl.</b>	<b>% Sobredecl.</b>
0,00	0,00	0,00	0,00

**RESUMEN DE PAGOS**

	<b>IMPORTE ( Euros )</b>			
	<b>RESUELTO</b>	<b>FEADER</b>	<b>MAPA</b>	<b>CAPADR</b>
A pagar	0,00	0,00	0,00	0,00

**APLICACIÓN DE REDUCCIONES Y PENALIZACIONES (%)**

<b>Criterios de subvencionabilidad (1)</b>	<b>Presentación tardía</b>	<b>Omisión declaración</b>	<b>Condicionalidad</b>
100,00	0,00	0,00	0,00

**IMPORTE ( Euros )**

Calculado(2)	Reducción	Penalización	Reducción Penalización (3)	Penalización adicional	Resuelto	FEADER	MAPA	CAPADR
0,00 €	0,00 €	0,00 €	0,00 €	0,00 €	0,00 €	0,00 €	0,00 €	0,00 €
<b>Importe Unitario:</b>	93,00 €	<b>Nuevo Importe Unitario:</b>	0,00 €					

**RECINTOS PROPUESTOS**

<b>REF.</b>	<b>REFERENCIA SIGPAC</b>	<b>CULTIVO</b>	<b>S/R</b>	<b>USO SIGPAC</b>	<b>Sup. Dec. admisible</b>	<b>Sup. Campo</b>	<b>Sup. Determ.</b>	<b>Sup. Resuelta</b>
170000005374360	14-055-022-00148-0001	OLIVAR	S		2,23		2,23	2,23
170000005374361	14-055-022-00149-0001	OLIVAR	S		0,01		0,01	0,01
170000005374362	14-055-022-00226-0002	OLIVAR	S		0,71		0,71	0,71
170000005374364	14-055-022-00225-0002	OLIVAR	S		0,83		0,83	0,83

**INCIDENCIAS**

**INCIDENCIA DESCRIPCIÓN**

74018 Productor que no es agricultor a título principal, según los datos del ejercicio fiscal n-1 y seguridad socia.  
74053 Importe inferior a 100 Euros

(1) Con incidencias que retienen pago o deniegan el expediente.

(2) Se calcula sobre superficie declarada admisible.

(3) Aplicación del artículo 16 bis del RD 147/2023.

(4) Expediente con algunos recintos de pastos permanentes ubicados en espacios protegidos donde la carga ganadera mínima será 0,1 UGM/ha.

Puede verificar la integridad de una copia de este documento mediante la lectura del código QR adjunto o mediante el acceso a la dirección <https://ws050.juntadeandalucia.es/verificarFirma> indicando el código de VERIFICACIÓN

FIRMADO POR	RAQUEL MARIA ESPIN CRESPO	17/10/2024
VERIFICACIÓN	Pk2jmWSPEJNMB623FQZ8JEKDMKEPRE	PÁG. 986/4804





**APELLIDOS Y NOMBRE / RAZÓN SOCIAL**  
SANCHEZ ROMERO EVA MARIA

**NIF**  
\*\*\*\*9365\*

**EXPEDIENTE**  
1037856

**RESOLUCIÓN**  
DENEGACIÓN DE LA AYUDA

**DATOS DE MANTENIMIENTO UNIDADES**

<b>GRUPO DE PAGO</b>	<b>Sup. Dec. Admisible</b>	<b>Sup. Resuelta</b>	<b>Sobredecl.</b>	<b>% Sobredecl.</b>
ZONAS DE MONTAÑA	0,97	0,97	0,00	0,00

**RESUMEN DE PAGOS**

	<b>IMPORTE ( Euros )</b>			
	<b>RESUELTO</b>	<b>FEADER</b>	<b>MAPA</b>	<b>CAPADR</b>
A pagar	0,00	0,00	0,00	0,00

**APLICACIÓN DE REDUCCIONES Y PENALIZACIONES (%)**

<b>Criterios de subvencionabilidad (1)</b>	<b>Presentación tardía</b>	<b>Omisión declaración</b>	<b>Condicionabilidad</b>
100,00	0,00	0,00	0,00

**IMPORTE ( Euros )**

<b>Calculado(2)</b>	<b>Reducción</b>	<b>Penalización</b>	<b>Reducción Penalización (3)</b>	<b>Penalización adicional</b>	<b>Resuelto</b>	<b>FEADER</b>	<b>MAPA</b>	<b>CAPADR</b>
90,21 €	0,00 €	0,00 €	0,00 €	0,00 €	0,00 €	0,00 €	0,00 €	0,00 €
<b>Importe Unitario:</b>	93,00 €	<b>Nuevo Importe Unitario:</b>	93,00 €					

**RECINTOS PROPUESTOS**

<b>REF.</b>	<b>REFERENCIA SIGPAC</b>	<b>CULTIVO</b>	<b>S/R</b>	<b>USO SIGPAC</b>	<b>Sup. Dec. admisible</b>	<b>Sup. Campo</b>	<b>Sup. Determ.</b>	<b>Sup. Resuelta</b>
1700000005589139	14-058-007-00286-0001	OLIVAR	S		0,97		0,97	0,97

**INCIDENCIAS**

**INCIDENCIA DESCRIPCIÓN**

74053 Importe inferior a 100 Euros

(1) Con incidencias que retienen pago o deniegan el expediente.

(2) Se calcula sobre superficie declarada admisible.

(3) Aplicación del artículo 16 bis del RD 147/2023.

(4) Expediente con algunos recintos de pastos permanentes ubicados en espacios protegidos donde la carga ganadera mínima será 0,1 UGM/ha.

Puede verificar la integridad de una copia de este documento mediante la lectura del código QR adjunto o mediante el acceso a la dirección <https://ws050.juntadeandalucia.es/verificarFirma> indicando el código de VERIFICACIÓN

<b>FIRMADO POR</b>	RAQUEL MARIA ESPIN CRESPO	17/10/2024
<b>VERIFICACIÓN</b>	Pk2jmWSPEJNMB623FQZ8JEKDMKEPRE	PÁG. 987/4804





**APELLIDOS Y NOMBRE / RAZÓN SOCIAL**

SÁNCHEZ SÁNCHEZ ANTONIO

**NIF**

\*\*\*\*1862\*

**EXPEDIENTE**

1284342

**RESOLUCIÓN**

DENEGACIÓN DE LA AYUDA

**DATOS DE MANTENIMIENTO UNIDADES**

<b>GRUPO DE PAGO</b>	<b>Sup. Dec. Admisible</b>	<b>Sup. Resuelta</b>	<b>Sobredecl.</b>	<b>% Sobredecl.</b>
ZONAS DE MONTAÑA	0,00	0,00	0,00	0,00

**RESUMEN DE PAGOS**

	<b>IMPORTE ( Euros )</b>			
	<b>RESUELTO</b>	<b>FEADER</b>	<b>MAPA</b>	<b>CAPADR</b>
A pagar	0,00	0,00	0,00	0,00

**APLICACIÓN DE REDUCCIONES Y PENALIZACIONES (%)**

<b>Criterios de subvencionabilidad (1)</b>	<b>Presentación tardía</b>	<b>Omisión declaración</b>	<b>Condicionalidad</b>
100,00	0,00	0,00	0,00

**IMPORTE ( Euros )**

<b>Calculado(2)</b>	<b>Reducción</b>	<b>Penalización</b>	<b>Reducción Penalización (3)</b>	<b>Penalización adicional</b>	<b>Resuelto</b>	<b>FEADER</b>	<b>MAPA</b>	<b>CAPADR</b>
0,00 €	0,00 €	0,00 €	0,00 €	0,00 €	0,00 €	0,00 €	0,00 €	0,00 €
<b>Importe Unitario:</b>	93,00 €	<b>Nuevo Importe Unitario:</b>	0,00 €					

**RECINTOS PROPUESTOS**

<b>REF.</b>	<b>REFERENCIA SIGPAC</b>	<b>CULTIVO</b>	<b>S/R</b>	<b>USO SIGPAC</b>	<b>Sup. Dec. admisible</b>	<b>Sup. Campo</b>	<b>Sup. Determ.</b>	<b>Sup. Resuelta</b>
-1568302	14-001-017-00165-0005	OLIVAR	S		1,81		1,81	1,81
-1568184	14-001-017-00001-0011	PASTOS PERMANENTES DE 5 O MAS AÑOS	S		17,33		17,33	17,33
6856363	14-001-018-00108-0002	OLIVAR	S		8,59		8,59	8,59
6856371	14-001-017-00165-0003	OLIVAR	S		2,63		2,63	2,63
1700000006312801	14-001-017-00001-0001	OLIVAR	S		0,13		0,13	0,13
1700000006312802	14-001-017-00001-0005	OLIVAR	S		0,66		0,66	0,66
1700000006312803	14-001-017-00001-0007	OLIVAR	S		1,82		1,82	1,82
1700000006312804	14-001-017-00001-0006	OLIVAR	S		0,96		0,96	0,96
1700000006312805	14-001-017-00001-0003	OLIVAR	S		0,27		0,27	0,27
1700000006312807	14-001-017-00001-0004	OLIVAR	S		0,33		0,33	0,33
1700000006312808	14-001-017-00001-0002	OLIVAR	S		0,14		0,14	0,14

**INCIDENCIAS**

**INCIDENCIA DESCRIPCIÓN**

2455	Solicitantes de intervención 6613 sin datos de IRPF n-1.(Art 4 Orden 14/04/2016).
74018	Productor que no es agricultor a título principal, según los datos del ejercicio fiscal n-1 y seguridad socia.
74053	Importe inferior a 100 Euros
86121	Recinto superficie forrajera que no realiza la actividad de producción de pastoreo. Recinto:14-001-018-00108-00003 Cultivo:62000 PASTOS PERMANENTES DE 5 O MAS AÑOS-SIN VARIEDAD Secano Actividad Agraria del recinto:2
86122	Recinto superficie forrajera que realiza la actividad de producción de pastoreo y no declara el o los códigos del Registro de Explotaciones Ganaderas de Andalucía, REGA. Recinto:14-001-018-00108-00003 Cultivo:62000 PASTOS PERMANENTES DE 5 O MAS AÑOS-SIN VARIEDAD Secano
86124	Recinto de forrajera para Cálculo de Carga Ganadera que No pertenece a Explotación. Recinto:14-001-018-00108-00003 Cultivo:62000 PASTOS PERMANENTES DE 5 O MAS AÑOS-SIN VARIEDAD Secano

(1) Con incidencias que retienen pago o deniegan el expediente.

(2) Se calcula sobre superficie declarada admisible.

(3) Aplicación del artículo 16 bis del RD 147/2023.

(4) Expediente con algunos recintos de pastos permanentes ubicados en espacios protegidos donde la carga ganadera mínima será 0,1 UGM/ha.

Puede verificar la integridad de una copia de este documento mediante la lectura del código QR adjunto o mediante el acceso a la dirección <https://ws050.juntadeandalucia.es/verificarFirma> indicando el código de VERIFICACIÓN

FIRMADO POR

RAQUEL MARIA ESPIN CRESPO

17/10/2024

VERIFICACIÓN

Pk2jmWSPEJNMB623FQZ8JEKDMKEPRE

PÁG. 988/4804





**Incidencias de carga ganadera**

**INCIDENCIA DESCRIPCIÓN**

- 86122 Recinto superficie forrajera que realiza la actividad de producción de pastoreo y no declara el o los códigos del Registro de Explotaciones Ganaderas de Andalucía, REGA.  
Recinto:14-001-018-00108-00003 Cultivo:62000 PASTOS PERMANENTES DE 5 O MAS AÑOS-SIN VARIEDAD Secano
- 86124 Recinto de forrajera para Cálculo de Carga Ganadera que No pertenece a Explotación.  
Recinto:14-001-018-00108-00003 Cultivo:62000 PASTOS PERMANENTES DE 5 O MAS AÑOS-SIN VARIEDAD Secano
- 86128 Recinto de Forrajeras que no ha contabilizado para Carga Ganadera por no tener una explotación válida para el cálculo de la Carga Ganadera  
Recinto:14-001-018-00108-00003 Cultivo:62 PASTOS PERMANENTES DE 5 O MAS AÑOS-  
Recinto:14-054-044-00211-00003 Cultivo:62 PASTOS PERMANENTES DE 5 O MAS AÑOS-  
Recinto:14-054-044-00211-00011 Cultivo:62 PASTOS PERMANENTES DE 5 O MAS AÑOS-  
Recinto:14-054-044-00202-00003 Cultivo:62 PASTOS PERMANENTES DE 5 O MAS AÑOS-  
Recinto:14-054-044-00204-00003 Cultivo:62 PASTOS PERMANENTES DE 5 O MAS AÑOS-
- 86132 Recinto superficie forrajera que no realiza la actividad de producción de pastoreo.  
Recinto:14-001-018-00108-00003 Cultivo:62000 PASTOS PERMANENTES DE 5 O MAS AÑOS-SIN VARIEDAD Secano
- 86133 Recinto de forrajera No solicitado para Cálculo de Carga Ganadera que No pertenece a Explotación.  
Recinto:14-054-044-00211-00003 Cultivo:62000 PASTOS PERMANENTES DE 5 O MAS AÑOS-SIN VARIEDAD Secano  
Recinto:14-054-044-00211-00011 Cultivo:62000 PASTOS PERMANENTES DE 5 O MAS AÑOS-SIN VARIEDAD Secano  
Recinto:14-054-044-00202-00003 Cultivo:62000 PASTOS PERMANENTES DE 5 O MAS AÑOS-SIN VARIEDAD Secano  
Recinto:14-054-044-00204-00003 Cultivo:62000 PASTOS PERMANENTES DE 5 O MAS AÑOS-SIN VARIEDAD Secano

(1) Con incidencias que retienen pago o deniegan el expediente.

(2) Se calcula sobre superficie declarada admisible.

(3) Aplicación del artículo 16 bis del RD 147/2023.

(4) Expediente con algunos recintos de pastos permanentes ubicados en espacios protegidos donde la carga ganadera mínima será 0,1 UGM/ha.

Puede verificar la integridad de una copia de este documento mediante la lectura del código QR adjunto o mediante el acceso a la dirección <https://ws050.juntadeandalucia.es/verificarFirma> indicando el código de VERIFICACIÓN

FIRMADO POR

RAQUEL MARIA ESPIN CRESPO

17/10/2024

VERIFICACIÓN

Pk2jmWSPEJNMB623FQZ8JEKDMKEPRE

PÁG. 989/4804





**APELLIDOS Y NOMBRE / RAZÓN SOCIAL**

SANCHEZ TORIL FRANCISCA

**NIF**  
\*\*\*\*0652\*

**EXPEDIENTE**  
1271771

**RESOLUCIÓN**  
DENEGACIÓN DE LA AYUDA

**DATOS DE MANTENIMIENTO UNIDADES**

<b>GRUPO DE PAGO</b>	<b>Sup. Dec. Admisible</b>	<b>Sup. Resuelta</b>	<b>Sobredecl.</b>	<b>% Sobredecl.</b>
ZONAS DE MONTAÑA	0,00	0,00	0,00	0,00

**RESUMEN DE PAGOS**

	<b>IMPORTE ( Euros )</b>			
	<b>RESUELTO</b>	<b>FEADER</b>	<b>MAPA</b>	<b>CAPADR</b>
A pagar	0,00	0,00	0,00	0,00

**APLICACIÓN DE REDUCCIONES Y PENALIZACIONES (%)**

<b>Criterios de subvencionabilidad (1)</b>	<b>Presentación tardía</b>	<b>Omisión declaración</b>	<b>Condicionalidad</b>
100,00	0,00	0,00	0,00

**IMPORTE ( Euros )**

<b>Calculado(2)</b>	<b>Reducción</b>	<b>Penalización</b>	<b>Reducción Penalización (3)</b>	<b>Penalización adicional</b>	<b>Resuelto</b>	<b>FEADER</b>	<b>MAPA</b>	<b>CAPADR</b>
0,00 €	0,00 €	0,00 €	0,00 €	0,00 €	0,00 €	0,00 €	0,00 €	0,00 €
<b>Importe Unitario:</b>	93,00 €	<b>Nuevo Importe Unitario:</b>	0,00 €					

**INCIDENCIAS**

**INCIDENCIA DESCRIPCIÓN**

74053	Importe inferior a 100 Euros
86119	Carga ganadera NO cumple con el valor mínimo de 0,2 UGM/ha. Recinto:14-001-027-00048-0002 Cultivo:62000 PASTOS PERMANENTES DE 5 O MAS AÑOS-SIN VARIEDAD Secano Carga Ganadera:0,19

**Incidenias de carga ganadera**

**INCIDENCIA DESCRIPCIÓN**

86128	Recinto de Forrajeras que no ha contabilizado para Carga Ganadera por no tener una explotación válida para el cálculo de la Carga Ganadera Recinto:14-069-031-00012-00003 Cultivo:62 PASTOS PERMANENTES DE 5 O MAS AÑOS-
86133	Recinto de forrajera No solicitado para Cálculo de Carga Ganadera que No pertenece a Explotación. Recinto:14-069-031-00012-00003 Cultivo:62000 PASTOS PERMANENTES DE 5 O MAS AÑOS-SIN VARIEDAD Secano

(1) Con incidencias que retienen pago o deniegan el expediente.

(2) Se calcula sobre superficie declarada admisible.

(3) Aplicación del artículo 16 bis del RD 147/2023.

(4) Expediente con algunos recintos de pastos permanentes ubicados en espacios protegidos donde la carga ganadera mínima será 0,1 UGM/ha.

Puede verificar la integridad de una copia de este documento mediante la lectura del código QR adjunto o mediante el acceso a la dirección <https://ws050.juntadeandalucia.es/verificarFirma> indicando el código de VERIFICACIÓN

FIRMADO POR	RAQUEL MARIA ESPIN CRESPO	17/10/2024
VERIFICACIÓN	Pk2jmWSPEJNMB623FQZ8JEKDMKEPRE	PÁG. 990/4804





**APELLIDOS Y NOMBRE / RAZÓN SOCIAL**

SANTOS AREVALO ROSA MARIA

**NIF**

\*\*\*\*8860\*

**EXPEDIENTE**

1266726

**RESOLUCIÓN**

DENEGACIÓN DE LA AYUDA

**DATOS DE MANTENIMIENTO UNIDADES**

**GRUPO DE PAGO**

ZONAS DE MONTAÑA

**Sup. Dec.  
Admisible**

0,00

**Sup.  
Resuelta**

0,00

**Sobredecl.**

0,00

**% Sobredecl.**

0,00

**RESUMEN DE PAGOS**

**IMPORTE ( Euros )**

	<b>RESUELTO</b>	<b>FEADER</b>	<b>MAPA</b>	<b>CAPADR</b>
A pagar	0,00	0,00	0,00	0,00

**APLICACIÓN DE REDUCCIONES Y PENALIZACIONES (%)**

<b>Criterios de subvencionabilidad (1)</b>	<b>Presentación tardía</b>	<b>Omisión declaración</b>	<b>Condicionalidad</b>
100,00	0,00	0,00	0,00

**IMPORTE ( Euros )**

<b>Calculado(2)</b>	<b>Reducción</b>	<b>Penalización</b>	<b>Reducción Penalización (3)</b>	<b>Penalización adicional</b>	<b>Resuelto</b>	<b>FEADER</b>	<b>MAPA</b>	<b>CAPADR</b>
0,00 €	0,00 €	0,00 €	0,00 €	0,00 €	0,00 €	0,00 €	0,00 €	0,00 €
<b>Importe Unitario:</b>	93,00 €	<b>Nuevo Importe Unitario:</b>	0,00 €					

**RECINTOS PROPUESTOS**

<b>REF.</b>	<b>REFERENCIA SIGPAC</b>	<b>CULTIVO</b>	<b>S/R</b>	<b>USO SIGPAC</b>	<b>Sup. Dec. admisible</b>	<b>Sup. Campo</b>	<b>Sup. Determ.</b>	<b>Sup. Resuelta</b>
-1501818	14-001-016-00257-0193	OLIVAR	S		0,05		0,05	0,05
-1501817	14-001-016-00257-0192	OLIVAR	S		0,08		0,08	0,08
-1501816	14-001-016-00257-0190	OLIVAR	S		11,72		11,72	11,72
-1501815	14-001-016-00257-0187	OLIVAR	S		0,29		0,29	0,29
-1501809	14-001-016-00257-0175	OLIVAR	S		0,17		0,17	0,17
-1501807	14-001-016-00257-0163	OLIVAR	S		0,06		0,06	0,06
-1501802	14-001-016-00257-0098	OLIVAR	S		27,83		27,83	27,83
4215383	14-001-017-00088-0005	OLIVAR	S		7,60		7,60	7,60
1700000003609899	14-001-017-00219-0003	OLIVAR	S		2,10		2,10	2,10
1700000003609900	14-001-017-00221-0001	OLIVAR	S		2,61		2,61	2,61

(1) Con incidencias que retienen pago o deniegan el expediente.

(2) Se calcula sobre superficie declarada admisible.

(3) Aplicación del artículo 16 bis del RD 147/2023.

(4) Expediente con algunos recintos de pastos permanentes ubicados en espacios protegidos donde la carga ganadera mínima será 0,1 UGM/ha.

Puede verificar la integridad de una copia de este documento mediante la lectura del código QR adjunto o mediante el acceso a la dirección <https://ws050.juntadeandalucia.es/verificarFirma> indicando el código de VERIFICACIÓN

FIRMADO POR

RAQUEL MARIA ESPIN CRESPO

17/10/2024

VERIFICACIÓN

Pk2jmWSPEJNMB623FQZ8JEKDMKEPRE

PÁG. 991/4804





**INCIDENCIAS**

**INCIDENCIA DESCRIPCIÓN**

74018	Productor que no es agricultor a título principal, según los datos del ejercicio fiscal n-1 y seguridad socia.
74053	Importe inferior a 100 Euros
86120	Para explotaciones de pastos permanentes ubicadas en espacios protegidos la carga ganadera mínima será 0,1 UGM/ha. Recinto:14-001-016-00257-00103 Cultivo:62000 PASTOS PERMANENTES DE 5 O MAS AÑOS-SIN VARIEDAD Secano Carga Ganadera:0 Recinto:14-001-016-00257-00107 Cultivo:62000 PASTOS PERMANENTES DE 5 O MAS AÑOS-SIN VARIEDAD Secano Carga Ganadera:0 Recinto:14-001-016-00257-00109 Cultivo:62000 PASTOS PERMANENTES DE 5 O MAS AÑOS-SIN VARIEDAD Secano Carga Ganadera:0 Recinto:14-001-016-00257-00133 Cultivo:62000 PASTOS PERMANENTES DE 5 O MAS AÑOS-SIN VARIEDAD Secano Carga Ganadera:0 Recinto:14-001-016-00257-00165 Cultivo:62000 PASTOS PERMANENTES DE 5 O MAS AÑOS-SIN VARIEDAD Secano Carga Ganadera:0 Recinto:14-001-016-00257-00176 Cultivo:62000 PASTOS PERMANENTES DE 5 O MAS AÑOS-SIN VARIEDAD Secano Carga Ganadera:0 Recinto:14-001-016-00257-00177 Cultivo:62000 PASTOS PERMANENTES DE 5 O MAS AÑOS-SIN VARIEDAD Secano Carga Ganadera:0 Recinto:14-001-016-00257-00178 Cultivo:62000 PASTOS PERMANENTES DE 5 O MAS AÑOS-SIN VARIEDAD Secano Carga Ganadera:0 Recinto:14-001-016-00257-00184 Cultivo:62000 PASTOS PERMANENTES DE 5 O MAS AÑOS-SIN VARIEDAD Secano Carga Ganadera:0 Recinto:14-001-016-00257-00185 Cultivo:62000 PASTOS PERMANENTES DE 5 O MAS AÑOS-SIN VARIEDAD Secano Carga Ganadera:0 Recinto:14-001-016-00257-00205 Cultivo:62000 PASTOS PERMANENTES DE 5 O MAS AÑOS-SIN VARIEDAD Secano Carga Ganadera:0 Recinto:14-001-016-00257-00207 Cultivo:62000 PASTOS PERMANENTES DE 5 O MAS AÑOS-SIN VARIEDAD Secano Carga Ganadera:0
86121	Recinto superficie forrajera que no realiza la actividad de producción de pastoreo. Recinto:14-001-016-00257-00103 Cultivo:62000 PASTOS PERMANENTES DE 5 O MAS AÑOS-SIN VARIEDAD Secano Actividad Agraria del recinto:2 Recinto:14-001-016-00257-00107 Cultivo:62000 PASTOS PERMANENTES DE 5 O MAS AÑOS-SIN VARIEDAD Secano Actividad Agraria del recinto:2 Recinto:14-001-016-00257-00109 Cultivo:62000 PASTOS PERMANENTES DE 5 O MAS AÑOS-SIN VARIEDAD Secano Actividad Agraria del recinto:2 Recinto:14-001-016-00257-00133 Cultivo:62000 PASTOS PERMANENTES DE 5 O MAS AÑOS-SIN VARIEDAD Secano Actividad Agraria del recinto:2 Recinto:14-001-016-00257-00165 Cultivo:62000 PASTOS PERMANENTES DE 5 O MAS AÑOS-SIN VARIEDAD Secano Actividad Agraria del recinto:2 Recinto:14-001-016-00257-00176 Cultivo:62000 PASTOS PERMANENTES DE 5 O MAS AÑOS-SIN VARIEDAD Secano Actividad Agraria del recinto:2 Recinto:14-001-016-00257-00177 Cultivo:62000 PASTOS PERMANENTES DE 5 O MAS AÑOS-SIN VARIEDAD Secano Actividad Agraria del recinto:2 Recinto:14-001-016-00257-00178 Cultivo:62000 PASTOS PERMANENTES DE 5 O MAS AÑOS-SIN VARIEDAD Secano Actividad Agraria del recinto:2 Recinto:14-001-016-00257-00184 Cultivo:62000 PASTOS PERMANENTES DE 5 O MAS AÑOS-SIN VARIEDAD Secano Actividad Agraria del recinto:2 Recinto:14-001-016-00257-00185 Cultivo:62000 PASTOS PERMANENTES DE 5 O MAS AÑOS-SIN VARIEDAD Secano Actividad Agraria del recinto:2 Recinto:14-001-016-00257-00205 Cultivo:62000 PASTOS PERMANENTES DE 5 O MAS AÑOS-SIN VARIEDAD Secano Actividad Agraria del recinto:2 Recinto:14-001-016-00257-00207 Cultivo:62000 PASTOS PERMANENTES DE 5 O MAS AÑOS-SIN VARIEDAD Secano Actividad Agraria del recinto:2
86122	Recinto superficie forrajera que realiza la actividad de producción de pastoreo y no declara el o los códigos del Registro de Explotaciones Ganaderas de Andalucía, REGA. Recinto:14-001-016-00257-00103 Cultivo:62000 PASTOS PERMANENTES DE 5 O MAS AÑOS-SIN VARIEDAD Secano Recinto:14-001-016-00257-00107 Cultivo:62000 PASTOS PERMANENTES DE 5 O MAS AÑOS-SIN VARIEDAD Secano Recinto:14-001-016-00257-00109 Cultivo:62000 PASTOS PERMANENTES DE 5 O MAS AÑOS-SIN VARIEDAD Secano Recinto:14-001-016-00257-00133 Cultivo:62000 PASTOS PERMANENTES DE 5 O MAS AÑOS-SIN VARIEDAD Secano Recinto:14-001-016-00257-00165 Cultivo:62000 PASTOS PERMANENTES DE 5 O MAS AÑOS-SIN VARIEDAD Secano Recinto:14-001-016-00257-00176 Cultivo:62000 PASTOS PERMANENTES DE 5 O MAS AÑOS-SIN VARIEDAD Secano Recinto:14-001-016-00257-00177 Cultivo:62000 PASTOS PERMANENTES DE 5 O MAS AÑOS-SIN VARIEDAD Secano Recinto:14-001-016-00257-00178 Cultivo:62000 PASTOS PERMANENTES DE 5 O MAS AÑOS-SIN VARIEDAD Secano Recinto:14-001-016-00257-00184 Cultivo:62000 PASTOS PERMANENTES DE 5 O MAS AÑOS-SIN VARIEDAD Secano

(1) Con incidencias que retienen pago o deniegan el expediente.  
 (2) Se calcula sobre superficie declarada admisible.  
 (3) Aplicación del artículo 16 bis del RD 147/2023.  
 (4) Expediente con algunos recintos de pastos permanentes ubicados en espacios protegidos donde la carga ganadera mínima será 0,1 UGM/ha.

Puede verificar la integridad de una copia de este documento mediante la lectura del código QR adjunto o mediante el acceso a la dirección <https://ws050.juntadeandalucia.es/verificarFirma> indicando el código de VERIFICACIÓN

FIRMADO POR	RAQUEL MARIA ESPIN CRESPO	17/10/2024
VERIFICACIÓN	Pk2jmWSPEJNMB623FQZ8JEKDMKEPRE	PÁG. 992/4804







**INCIDENCIAS**

**INCIDENCIA DESCRIPCIÓN**

	Recinto:14-001-016-00257-00185 Cultivo:62000 PASTOS PERMANENTES DE 5 O MAS AÑOS-SIN VARIEDAD Secano
	Recinto:14-001-016-00257-00205 Cultivo:62000 PASTOS PERMANENTES DE 5 O MAS AÑOS-SIN VARIEDAD Secano
	Recinto:14-001-016-00257-00207 Cultivo:62000 PASTOS PERMANENTES DE 5 O MAS AÑOS-SIN VARIEDAD Secano
86124	Recinto de forrajera para Cálculo de Carga Ganadera que No pertenece a Explotación.
	Recinto:14-001-016-00257-00103 Cultivo:62000 PASTOS PERMANENTES DE 5 O MAS AÑOS-SIN VARIEDAD Secano
	Recinto:14-001-016-00257-00107 Cultivo:62000 PASTOS PERMANENTES DE 5 O MAS AÑOS-SIN VARIEDAD Secano
	Recinto:14-001-016-00257-00109 Cultivo:62000 PASTOS PERMANENTES DE 5 O MAS AÑOS-SIN VARIEDAD Secano
	Recinto:14-001-016-00257-00133 Cultivo:62000 PASTOS PERMANENTES DE 5 O MAS AÑOS-SIN VARIEDAD Secano
	Recinto:14-001-016-00257-00165 Cultivo:62000 PASTOS PERMANENTES DE 5 O MAS AÑOS-SIN VARIEDAD Secano
	Recinto:14-001-016-00257-00176 Cultivo:62000 PASTOS PERMANENTES DE 5 O MAS AÑOS-SIN VARIEDAD Secano
	Recinto:14-001-016-00257-00177 Cultivo:62000 PASTOS PERMANENTES DE 5 O MAS AÑOS-SIN VARIEDAD Secano
	Recinto:14-001-016-00257-00178 Cultivo:62000 PASTOS PERMANENTES DE 5 O MAS AÑOS-SIN VARIEDAD Secano
	Recinto:14-001-016-00257-00184 Cultivo:62000 PASTOS PERMANENTES DE 5 O MAS AÑOS-SIN VARIEDAD Secano
	Recinto:14-001-016-00257-00185 Cultivo:62000 PASTOS PERMANENTES DE 5 O MAS AÑOS-SIN VARIEDAD Secano
	Recinto:14-001-016-00257-00205 Cultivo:62000 PASTOS PERMANENTES DE 5 O MAS AÑOS-SIN VARIEDAD Secano
	Recinto:14-001-016-00257-00207 Cultivo:62000 PASTOS PERMANENTES DE 5 O MAS AÑOS-SIN VARIEDAD Secano

**Incidencias de carga ganadera**

**INCIDENCIA DESCRIPCIÓN**

86122	Recinto superficie forrajera que realiza la actividad de producción de pastoreo y no declara el o los códigos del Registro de Explotaciones Ganaderas de Andalucía, REGA.
	Recinto:14-001-016-00257-00207 Cultivo:62000 PASTOS PERMANENTES DE 5 O MAS AÑOS-SIN VARIEDAD Secano
	Recinto:14-001-016-00257-00205 Cultivo:62000 PASTOS PERMANENTES DE 5 O MAS AÑOS-SIN VARIEDAD Secano
	Recinto:14-001-016-00257-00185 Cultivo:62000 PASTOS PERMANENTES DE 5 O MAS AÑOS-SIN VARIEDAD Secano
	Recinto:14-001-016-00257-00184 Cultivo:62000 PASTOS PERMANENTES DE 5 O MAS AÑOS-SIN VARIEDAD Secano
	Recinto:14-001-016-00257-00178 Cultivo:62000 PASTOS PERMANENTES DE 5 O MAS AÑOS-SIN VARIEDAD Secano
	Recinto:14-001-016-00257-00177 Cultivo:62000 PASTOS PERMANENTES DE 5 O MAS AÑOS-SIN VARIEDAD Secano
	Recinto:14-001-016-00257-00176 Cultivo:62000 PASTOS PERMANENTES DE 5 O MAS AÑOS-SIN VARIEDAD Secano
	Recinto:14-001-016-00257-00165 Cultivo:62000 PASTOS PERMANENTES DE 5 O MAS AÑOS-SIN VARIEDAD Secano
	Recinto:14-001-016-00257-00133 Cultivo:62000 PASTOS PERMANENTES DE 5 O MAS AÑOS-SIN VARIEDAD Secano
	Recinto:14-001-016-00257-00109 Cultivo:62000 PASTOS PERMANENTES DE 5 O MAS AÑOS-SIN VARIEDAD Secano
	Recinto:14-001-016-00257-00107 Cultivo:62000 PASTOS PERMANENTES DE 5 O MAS AÑOS-SIN VARIEDAD Secano
	Recinto:14-001-016-00257-00103 Cultivo:62000 PASTOS PERMANENTES DE 5 O MAS AÑOS-SIN VARIEDAD Secano
86124	Recinto de forrajera para Cálculo de Carga Ganadera que No pertenece a Explotación.
	Recinto:14-001-016-00257-00207 Cultivo:62000 PASTOS PERMANENTES DE 5 O MAS AÑOS-SIN VARIEDAD Secano
	Recinto:14-001-016-00257-00205 Cultivo:62000 PASTOS PERMANENTES DE 5 O MAS AÑOS-SIN VARIEDAD Secano
	Recinto:14-001-016-00257-00185 Cultivo:62000 PASTOS PERMANENTES DE 5 O MAS AÑOS-SIN VARIEDAD Secano
	Recinto:14-001-016-00257-00184 Cultivo:62000 PASTOS PERMANENTES DE 5 O MAS AÑOS-SIN VARIEDAD Secano
	Recinto:14-001-016-00257-00178 Cultivo:62000 PASTOS PERMANENTES DE 5 O MAS AÑOS-SIN VARIEDAD Secano
	Recinto:14-001-016-00257-00177 Cultivo:62000 PASTOS PERMANENTES DE 5 O MAS AÑOS-SIN VARIEDAD Secano
	Recinto:14-001-016-00257-00176 Cultivo:62000 PASTOS PERMANENTES DE 5 O MAS AÑOS-SIN VARIEDAD Secano
	Recinto:14-001-016-00257-00165 Cultivo:62000 PASTOS PERMANENTES DE 5 O MAS AÑOS-SIN VARIEDAD Secano
	Recinto:14-001-016-00257-00133 Cultivo:62000 PASTOS PERMANENTES DE 5 O MAS AÑOS-SIN VARIEDAD Secano
	Recinto:14-001-016-00257-00109 Cultivo:62000 PASTOS PERMANENTES DE 5 O MAS AÑOS-SIN VARIEDAD Secano
	Recinto:14-001-016-00257-00107 Cultivo:62000 PASTOS PERMANENTES DE 5 O MAS AÑOS-SIN VARIEDAD Secano
	Recinto:14-001-016-00257-00103 Cultivo:62000 PASTOS PERMANENTES DE 5 O MAS AÑOS-SIN VARIEDAD Secano
86128	Recinto de Forrajeras que no ha contabilizado para Carga Ganadera por no tener una explotación válida para el cálculo de la Carga Ganadera
	Recinto:14-001-016-00257-00207 Cultivo:62 PASTOS PERMANENTES DE 5 O MAS AÑOS-
	Recinto:14-001-016-00257-00205 Cultivo:62 PASTOS PERMANENTES DE 5 O MAS AÑOS-
	Recinto:14-001-016-00257-00185 Cultivo:62 PASTOS PERMANENTES DE 5 O MAS AÑOS-
	Recinto:14-001-016-00257-00184 Cultivo:62 PASTOS PERMANENTES DE 5 O MAS AÑOS-
	Recinto:14-001-016-00257-00178 Cultivo:62 PASTOS PERMANENTES DE 5 O MAS AÑOS-
	Recinto:14-001-016-00257-00177 Cultivo:62 PASTOS PERMANENTES DE 5 O MAS AÑOS-
	Recinto:14-001-016-00257-00176 Cultivo:62 PASTOS PERMANENTES DE 5 O MAS AÑOS-
	Recinto:14-001-016-00257-00165 Cultivo:62 PASTOS PERMANENTES DE 5 O MAS AÑOS-
	Recinto:14-001-016-00257-00133 Cultivo:62 PASTOS PERMANENTES DE 5 O MAS AÑOS-

(1) Con incidencias que retienen pago o deniegan el expediente.

(2) Se calcula sobre superficie declarada admisible.

(3) Aplicación del artículo 16 bis del RD 147/2023.

(4) Expediente con algunos recintos de pastos permanentes ubicados en espacios protegidos donde la carga ganadera mínima será 0,1 UGM/ha.

Puede verificar la integridad de una copia de este documento mediante la lectura del código QR adjunto o mediante el acceso a la dirección <https://ws050.juntadeandalucia.es/verificarFirma> indicando el código de VERIFICACIÓN

FIRMADO POR	RAQUEL MARIA ESPIN CRESPO	17/10/2024
VERIFICACIÓN	Pk2jmWSPEJNMB623FQZ8JEKDMKEPRE	PÁG. 993/4804





Recinto:14-001-016-00257-00109 Cultivo:62 PASTOS PERMANENTES DE 5 O MAS AÑOS-  
 Recinto:14-001-016-00257-00107 Cultivo:62 PASTOS PERMANENTES DE 5 O MAS AÑOS-  
 Recinto:14-001-016-00257-00103 Cultivo:62 PASTOS PERMANENTES DE 5 O MAS AÑOS-  
 86132 Recinto superficie forrajera que no realiza la actividad de producción de pastoreo.  
 Recinto:14-001-016-00257-00207 Cultivo:62000 PASTOS PERMANENTES DE 5 O MAS AÑOS-SIN VARIEDAD Secano  
 Recinto:14-001-016-00257-00205 Cultivo:62000 PASTOS PERMANENTES DE 5 O MAS AÑOS-SIN VARIEDAD Secano  
 Recinto:14-001-016-00257-00185 Cultivo:62000 PASTOS PERMANENTES DE 5 O MAS AÑOS-SIN VARIEDAD Secano  
 Recinto:14-001-016-00257-00184 Cultivo:62000 PASTOS PERMANENTES DE 5 O MAS AÑOS-SIN VARIEDAD Secano  
 Recinto:14-001-016-00257-00178 Cultivo:62000 PASTOS PERMANENTES DE 5 O MAS AÑOS-SIN VARIEDAD Secano  
 Recinto:14-001-016-00257-00177 Cultivo:62000 PASTOS PERMANENTES DE 5 O MAS AÑOS-SIN VARIEDAD Secano  
 Recinto:14-001-016-00257-00176 Cultivo:62000 PASTOS PERMANENTES DE 5 O MAS AÑOS-SIN VARIEDAD Secano  
 Recinto:14-001-016-00257-00165 Cultivo:62000 PASTOS PERMANENTES DE 5 O MAS AÑOS-SIN VARIEDAD Secano  
 Recinto:14-001-016-00257-00133 Cultivo:62000 PASTOS PERMANENTES DE 5 O MAS AÑOS-SIN VARIEDAD Secano  
 Recinto:14-001-016-00257-00109 Cultivo:62000 PASTOS PERMANENTES DE 5 O MAS AÑOS-SIN VARIEDAD Secano  
 Recinto:14-001-016-00257-00107 Cultivo:62000 PASTOS PERMANENTES DE 5 O MAS AÑOS-SIN VARIEDAD Secano  
 Recinto:14-001-016-00257-00103 Cultivo:62000 PASTOS PERMANENTES DE 5 O MAS AÑOS-SIN VARIEDAD Secano

(1) Con incidencias que retienen pago o deniegan el expediente.  
 (2) Se calcula sobre superficie declarada admisible.  
 (3) Aplicación del artículo 16 bis del RD 147/2023.  
 (4) Expediente con algunos recintos de pastos permanentes ubicados en espacios protegidos donde la carga ganadera mínima será 0,1 UGM/ha.

Puede verificar la integridad de una copia de este documento mediante la lectura del código QR adjunto o mediante el acceso a la dirección <a href="https://ws050.juntadeandalucia.es/verificarFirma">https://ws050.juntadeandalucia.es/verificarFirma</a> indicando el código de VERIFICACIÓN			
FIRMADO POR	RAQUEL MARIA ESPIN CRESPO	17/10/2024	
VERIFICACIÓN	Pk2jmWSPEJNMB623FQZ8JEKDMKEPRE	PÁG. 994/4804	



**APELLIDOS Y NOMBRE / RAZÓN SOCIAL**

SANZ LOPEZ SERGIO

**NIF**

\*\*\*\*3303\*

**EXPEDIENTE**

1095864

**RESOLUCIÓN**

DENEGACIÓN DE LA AYUDA

**DATOS DE MANTENIMIENTO UNIDADES**

**GRUPO DE PAGO**

ZONAS DE MONTAÑA

**Sup. Dec.  
Admisible**

416,93

**Sup.  
Resuelta**

278,40

**Sobredecl.**

138,53

**% Sobredecl.**

33,23

**RESUMEN DE PAGOS**

**IMPORTE ( Euros )**

	<b>RESUELTO</b>	<b>FEADER</b>	<b>MAPA</b>	<b>CAPADR</b>
A pagar	0,00	0,00	0,00	0,00

**APLICACIÓN DE REDUCCIONES Y PENALIZACIONES (%)**

<b>Crterios de subvencionabilidad (1)</b>	<b>Presentación tardía</b>	<b>Omisión declaración</b>	<b>Condicionalidad</b>
100,00	0,00	0,00	0,00

**IMPORTE ( Euros )**

<b>Calculado(2)</b>	<b>Reducción</b>	<b>Penalización</b>	<b>Reducción Penalización (3)</b>	<b>Penalización adicional</b>	<b>Resuelto</b>	<b>FEADER</b>	<b>MAPA</b>	<b>CAPADR</b>
2.046,00 €	679,81 €	1.366,19 €	0,00 €	0,00 €	0,00 €	0,00 €	0,00 €	0,00 €
<b>Importe Unitario:</b>	93,00 €	<b>Nuevo Importe Unitario:</b>	4,91 €					

(1) Con incidencias que retienen pago o deniegan el expediente.

(2) Se calcula sobre superficie declarada admisible.

(3) Aplicación del artículo 16 bis del RD 147/2023.

(4) Expediente con algunos recintos de pastos permanentes ubicados en espacios protegidos donde la carga ganadera mínima será 0,1 UGM/ha.

Puede verificar la integridad de una copia de este documento mediante la lectura del código QR adjunto o mediante el acceso a la dirección <https://ws050.juntadeandalucia.es/verificarFirma> indicando el código de VERIFICACIÓN

FIRMADO POR

RAQUEL MARIA ESPIN CRESPO

17/10/2024

VERIFICACIÓN

Pk2jmWSPEJNMB623FQZ8JEKDMKEPRE

PÁG. 995/4804





**RECINTOS PROPUESTOS**

REF.	REFERENCIA SIGPAC	CULTIVO	S/R	USO SIGPAC	Sup. Dec. admisible	Sup. Campo	Sup. Determ.	Sup. Resuelta
-1507114	14-073-062-00012-0001	PASTOS PERMANENTES DE 5 O MAS AÑOS	S		4,16		4,16	0,00
-1306930	14-071-008-00248-0003	PASTOS PERMANENTES DE 5 O MAS AÑOS	S		0,02		0,02	0,02
-1306929	14-071-008-00248-0003	PASTOS PERMANENTES DE 5 O MAS AÑOS	S		0,03		0,03	0,03
-1306928	14-071-008-00103-0004	PASTOS PERMANENTES DE 5 O MAS AÑOS	S		0,64		0,64	0,64
-1306927	14-026-016-00077-0005	PASTOS PERMANENTES DE 5 O MAS AÑOS	S		0,02		0,02	0,02
-1306926	14-026-016-00077-0004	PASTOS PERMANENTES DE 5 O MAS AÑOS	S		0,02		0,02	0,02
-1306925	14-026-016-00057-0002	PASTOS DE MENOS DE 5 AÑOS	S		0,91		0,91	0,91
-1306924	14-026-016-00057-0001	PASTOS PERMANENTES DE 5 O MAS AÑOS	S		2,36		2,36	2,36
-1096711	14-026-016-00077-0002	PASTOS DE MENOS DE 5 AÑOS	S		0,05		0,05	0,05
-1096631	14-071-008-00104-0057	PASTOS PERMANENTES DE 5 O MAS AÑOS	S		2,24		2,24	2,24
-1096603	14-071-008-00068-0006	PASTOS PERMANENTES DE 5 O MAS AÑOS	S		0,73		0,73	0,73
-1096602	14-071-008-00068-0001	PASTOS PERMANENTES DE 5 O MAS AÑOS	S		0,83		0,83	0,83
-1096600	14-071-008-00067-0003	PASTOS PERMANENTES DE 5 O MAS AÑOS	S		8,22		8,22	8,22
-1096587	14-071-008-00099-0027	PASTOS PERMANENTES DE 5 O MAS AÑOS	S		17,72		17,72	17,72
-1096585	14-071-008-00104-0055	PASTOS DE MENOS DE 5 AÑOS	S		1,12		1,12	1,12
-1096584	14-071-008-00104-0046	PASTOS DE MENOS DE 5 AÑOS	S		1,30		1,30	1,30
-1096582	14-071-008-00104-0052	PASTOS PERMANENTES DE 5 O MAS AÑOS	S		2,29		2,29	2,29
-1096580	14-071-008-00104-0014	PASTOS PERMANENTES DE 5 O MAS AÑOS	S		1,00		1,00	1,00
-1096579	14-071-008-00104-0063	PASTOS PERMANENTES DE 5 O MAS AÑOS	S		0,00		0,00	0,00
-1096577	14-071-008-00104-0004	PASTOS DE MENOS DE 5 AÑOS	S		3,75		3,75	3,75
-1096576	14-071-008-00104-0054	PASTOS PERMANENTES DE 5 O MAS AÑOS	S		5,10		5,10	5,10
-1096571	14-071-008-00103-0005	PASTOS PERMANENTES DE 5 O MAS AÑOS	S		5,21		5,21	5,21
-1096568	14-071-008-00103-0003	PASTOS PERMANENTES DE 5 O MAS AÑOS	S		2,70		2,70	2,70
5285167	14-026-016-00055-0001	PASTOS PERMANENTES DE 5 O MAS AÑOS	S		4,14		4,14	4,14
5285169	14-026-016-00056-0001	PASTOS PERMANENTES DE 5 O MAS AÑOS	S		3,36		3,36	3,36
5285175	14-026-016-00078-0001	PASTOS PERMANENTES DE 5 O MAS AÑOS	S		2,48		2,48	2,48
5285176	14-026-016-00078-0002	PASTOS PERMANENTES DE 5 O MAS AÑOS	S		0,83		0,83	0,83
5285179	14-026-016-00090-0001	PASTOS PERMANENTES DE 5 O MAS AÑOS	S		2,28		2,28	2,28
5285180	14-026-016-00090-0002	PASTOS PERMANENTES DE 5 O MAS AÑOS	S		1,27		1,27	1,27
5285263	14-071-008-00072-0001	PASTOS PERMANENTES DE 5 O MAS AÑOS	S		1,18		1,18	1,18
5285264	14-071-008-00072-0002	PASTOS PERMANENTES DE 5 O MAS AÑOS	S		0,27		0,27	0,27
5285266	14-071-008-00066-0010	PASTOS PERMANENTES DE 5 O MAS AÑOS	S		4,06		4,06	4,06
6812177	14-073-047-00002-0001	PASTOS PERMANENTES DE 5 O MAS AÑOS	S		10,52		10,52	0,00
6812179	14-073-047-00002-0005	PASTOS PERMANENTES DE 5 O MAS AÑOS	S		1,07		1,07	0,00
6812180	14-073-047-00002-0006	PASTOS PERMANENTES DE 5 O MAS AÑOS	S		0,61		0,61	0,00
6812189	14-073-047-00003-0002	PASTOS PERMANENTES DE 5 O MAS AÑOS	S		2,10		2,10	0,00
6812190	14-073-047-00003-0003	PASTOS PERMANENTES DE 5 O MAS AÑOS	S		3,31		3,31	0,00
6812198	14-073-058-00009-0002	PASTOS PERMANENTES DE 5 O MAS AÑOS	S		4,29		4,29	0,00
6812199	14-073-058-00009-0003	PASTOS PERMANENTES DE 5 O MAS AÑOS	S		0,53		0,53	0,00
6812208	14-073-058-00010-0002	PASTOS PERMANENTES DE 5 O MAS AÑOS	S		2,07		2,07	0,00
6812210	14-073-062-00010-0003	PASTOS PERMANENTES DE 5 O MAS AÑOS	S		2,87		2,87	2,87
6812211	14-073-062-00010-0004	PASTOS PERMANENTES DE 5 O MAS AÑOS	S		0,95		0,95	0,95
6812216	14-073-063-00001-0002	PASTOS PERMANENTES DE 5 O MAS AÑOS	S		6,28		6,28	6,28
6812217	14-073-063-00001-0003	PASTOS PERMANENTES DE 5 O MAS AÑOS	S		0,17		0,17	0,17
6812218	14-073-063-00001-0004	PASTOS PERMANENTES DE 5 O MAS AÑOS	S		0,01		0,01	0,01
6812219	14-073-063-00001-0006	PASTOS PERMANENTES DE 5 O MAS AÑOS	S		0,33		0,33	0,33
6812220	14-073-063-00001-0007	PASTOS PERMANENTES DE 5 O MAS AÑOS	S		0,84		0,84	0,84
6812221	14-073-063-00001-0008	PASTOS PERMANENTES DE 5 O MAS AÑOS	S		2,10		2,10	2,10
6812222	14-073-056-00002-0001	PASTOS PERMANENTES DE 5 O MAS AÑOS	S		14,58		14,58	0,00
6812235	14-073-056-00003-0006	PASTOS PERMANENTES DE 5 O MAS AÑOS	S		0,00		0,00	0,00
6812236	14-073-056-00003-0007	PASTOS PERMANENTES DE 5 O MAS AÑOS	S		7,38		7,38	0,00
6812237	14-073-056-00003-0008	PASTOS PERMANENTES DE 5 O MAS AÑOS	S		8,99		8,99	0,00

(1) Con incidencias que retienen pago o deniegan el expediente.  
 (2) Se calcula sobre superficie declarada admisible.  
 (3) Aplicación del artículo 16 bis del RD 147/2023.  
 (4) Expediente con algunos recintos de pastos permanentes ubicados en espacios protegidos donde la carga ganadera mínima será 0,1 UGM/ha.

Puede verificar la integridad de una copia de este documento mediante la lectura del código QR adjunto o mediante el acceso a la dirección <a href="https://ws050.juntadeandalucia.es/verificarFirma">https://ws050.juntadeandalucia.es/verificarFirma</a> indicando el código de VERIFICACIÓN			
FIRMADO POR	RAQUEL MARIA ESPIN CRESPO	17/10/2024	
VERIFICACIÓN	Pk2jmWSPEJNMB623FQZ8JEKDMKEPRE	PÁG. 996/4804	



**RECINTOS PROPUESTOS**

REF.	REFERENCIA SIGPAC	CULTIVO	S/R	USO SIGPAC	Sup. Dec. admisible	Sup. Campo	Sup. Determ.	Sup. Resuelta
6812238	14-073-056-00003-0009	PASTOS PERMANENTES DE 5 O MAS AÑOS	S		1,32		1,32	0,00
6812239	14-073-056-00003-0010	PASTOS PERMANENTES DE 5 O MAS AÑOS	S		26,38		26,38	0,00
6812240	14-073-056-00003-0011	PASTOS PERMANENTES DE 5 O MAS AÑOS	S		24,80		24,80	0,00
6812241	14-073-056-00003-0012	PASTOS PERMANENTES DE 5 O MAS AÑOS	S		0,82		0,82	0,00
6812242	14-073-056-00003-0013	PASTOS PERMANENTES DE 5 O MAS AÑOS	S		6,32		6,32	0,00
6812243	14-073-056-00003-0014	PASTOS PERMANENTES DE 5 O MAS AÑOS	S		1,41		1,41	0,00
6812244	14-073-056-00003-0015	PASTOS PERMANENTES DE 5 O MAS AÑOS	S		1,72		1,72	0,00
6812246	14-073-057-00001-0002	PASTOS PERMANENTES DE 5 O MAS AÑOS	S		5,93		5,93	0,00
6812247	14-073-057-00001-0003	PASTOS PERMANENTES DE 5 O MAS AÑOS	S		0,99		0,99	0,00
6812248	14-073-057-00001-0004	PASTOS PERMANENTES DE 5 O MAS AÑOS	S		2,58		2,58	0,00
6812249	14-073-057-00001-0005	PASTOS PERMANENTES DE 5 O MAS AÑOS	S		0,79		0,79	0,00
6812250	14-073-057-00001-0006	PASTOS PERMANENTES DE 5 O MAS AÑOS	S		3,28		3,28	0,00
6812251	14-073-057-00001-0007	PASTOS PERMANENTES DE 5 O MAS AÑOS	S		1,08		1,08	0,00
6812289	14-073-062-00011-0003	PASTOS PERMANENTES DE 5 O MAS AÑOS	S		1,46		1,46	0,00
6812290	14-073-062-00011-0004	PASTOS PERMANENTES DE 5 O MAS AÑOS	S		17,96		17,96	17,96
6812291	14-073-062-00011-0005	PASTOS PERMANENTES DE 5 O MAS AÑOS	S		0,02		0,02	0,02
6812292	14-073-062-00011-0009	PASTOS PERMANENTES DE 5 O MAS AÑOS	S		0,04		0,04	0,00
170000006420866	14-073-058-00005-0002	PASTOS PERMANENTES DE 5 O MAS AÑOS	S		81,75		81,75	81,75
170000006420867	14-073-059-00022-0001	PASTOS PERMANENTES DE 5 O MAS AÑOS	S		15,60		15,60	15,60
170000006420869	14-073-059-00020-0001	PASTOS PERMANENTES DE 5 O MAS AÑOS	S		0,39		0,39	0,39
170000006420870	14-073-059-00019-0006	PASTOS PERMANENTES DE 5 O MAS AÑOS	S		9,89		9,89	9,89
170000006420871	14-073-059-00022-0002	PASTOS PERMANENTES DE 5 O MAS AÑOS	S		0,64		0,64	0,64
170000006420872	14-073-058-00007-0001	PASTOS PERMANENTES DE 5 O MAS AÑOS	S		14,73		14,73	14,73
170000006420873	14-073-059-00019-0003	PASTOS PERMANENTES DE 5 O MAS AÑOS	S		25,71		25,71	25,71
170000006420874	14-073-058-00006-0001	PASTOS PERMANENTES DE 5 O MAS AÑOS	S		22,03		22,03	22,03

**INCIDENCIAS**

**INCIDENCIA DESCRIPCIÓN**

3790	Recinto declarado inactivo
	Recinto:14-073-047-00002-00001 Cultivo: -
	Recinto:14-073-047-00002-00005 Cultivo: -
	Recinto:14-073-047-00002-00006 Cultivo: -
	Recinto:14-073-047-00003-00002 Cultivo: -
	Recinto:14-073-047-00003-00003 Cultivo: -
	Recinto:14-073-056-00002-00001 Cultivo: -
	Recinto:14-073-056-00003-00006 Cultivo: -
	Recinto:14-073-056-00003-00007 Cultivo: -
	Recinto:14-073-056-00003-00008 Cultivo: -
	Recinto:14-073-056-00003-00009 Cultivo: -
	Recinto:14-073-056-00003-00010 Cultivo: -
	Recinto:14-073-056-00003-00011 Cultivo: -
	Recinto:14-073-056-00003-00012 Cultivo: -
	Recinto:14-073-056-00003-00013 Cultivo: -
	Recinto:14-073-056-00003-00014 Cultivo: -
	Recinto:14-073-056-00003-00015 Cultivo: -
	Recinto:14-073-057-00001-00002 Cultivo: -
	Recinto:14-073-057-00001-00003 Cultivo: -
	Recinto:14-073-057-00001-00004 Cultivo: -
	Recinto:14-073-057-00001-00005 Cultivo: -
	Recinto:14-073-057-00001-00006 Cultivo: -
	Recinto:14-073-057-00001-00007 Cultivo: -
	Recinto:14-073-058-00009-00002 Cultivo: -
	Recinto:14-073-058-00009-00003 Cultivo: -
	Recinto:14-073-058-00010-00002 Cultivo: -

(1) Con incidencias que retienen pago o deniegan el expediente.  
 (2) Se calcula sobre superficie declarada admisible.  
 (3) Aplicación del artículo 16 bis del RD 147/2023.  
 (4) Expediente con algunos recintos de pastos permanentes ubicados en espacios protegidos donde la carga ganadera mínima será 0,1 UGM/ha.

Puede verificar la integridad de una copia de este documento mediante la lectura del código QR adjunto o mediante el acceso a la dirección <a href="https://ws050.juntadeandalucia.es/verificarFirma">https://ws050.juntadeandalucia.es/verificarFirma</a> indicando el código de VERIFICACIÓN			
FIRMADO POR	RAQUEL MARIA ESPIN CRESPO	17/10/2024	
VERIFICACIÓN	Pk2jmWSPEJNMB623FQZ8JEKDMKEPRE	PÁG. 997/4804	



**INCIDENCIAS**

**INCIDENCIA DESCRIPCIÓN**

Recinto:14-073-062-00011-00003 Cultivo: -  
 Recinto:14-073-062-00011-00009 Cultivo: -  
 Recinto:14-073-062-00012-00001 Cultivo: -  
 74053 Importe inferior a 100 Euros

**Incidencias de carga ganadera**

**INCIDENCIA DESCRIPCIÓN**

3790 Recinto declarado inactivo  
 Recinto:14-073-062-00012-00001 Cultivo: -  
 Recinto:14-073-047-00002-00001 Cultivo: -  
 Recinto:14-073-047-00002-00005 Cultivo: -  
 Recinto:14-073-047-00002-00006 Cultivo: -  
 Recinto:14-073-046-00001-00002 Cultivo: -  
 Recinto:14-073-047-00003-00002 Cultivo: -  
 Recinto:14-073-047-00003-00003 Cultivo: -  
 Recinto:14-073-058-00009-00002 Cultivo: -  
 Recinto:14-073-058-00009-00003 Cultivo: -  
 Recinto:14-073-058-00010-00002 Cultivo: -  
 Recinto:14-073-056-00002-00001 Cultivo: -  
 Recinto:14-073-056-00003-00007 Cultivo: -  
 Recinto:14-073-056-00003-00008 Cultivo: -  
 Recinto:14-073-056-00003-00009 Cultivo: -  
 Recinto:14-073-056-00003-00010 Cultivo: -  
 Recinto:14-073-056-00003-00011 Cultivo: -  
 Recinto:14-073-056-00003-00012 Cultivo: -  
 Recinto:14-073-056-00003-00013 Cultivo: -  
 Recinto:14-073-056-00003-00014 Cultivo: -  
 Recinto:14-073-056-00003-00015 Cultivo: -  
 Recinto:14-073-057-00001-00002 Cultivo: -  
 Recinto:14-073-057-00001-00003 Cultivo: -  
 Recinto:14-073-057-00001-00004 Cultivo: -  
 Recinto:14-073-057-00001-00005 Cultivo: -  
 Recinto:14-073-057-00001-00006 Cultivo: -  
 Recinto:14-073-057-00001-00007 Cultivo: -  
 Recinto:14-073-062-00011-00003 Cultivo: -  
 Recinto:14-073-062-00011-00009 Cultivo: -

(1) Con incidencias que retienen pago o deniegan el expediente.

(2) Se calcula sobre superficie declarada admisible.

(3) Aplicación del artículo 16 bis del RD 147/2023.

(4) Expediente con algunos recintos de pastos permanentes ubicados en espacios protegidos donde la carga ganadera mínima será 0,1 UGM/ha.

Puede verificar la integridad de una copia de este documento mediante la lectura del código QR adjunto o mediante el acceso a la dirección <https://ws050.juntadeandalucia.es/verificarFirma> indicando el código de VERIFICACIÓN

FIRMADO POR	RAQUEL MARIA ESPIN CRESPO	17/10/2024	
VERIFICACIÓN	Pk2jmWSPEJNMB623FQZ8JEKDMKEPRE	PÁG. 998/4804	



**APELLIDOS Y NOMBRE / RAZÓN SOCIAL**

SERRANO BENITEZ JUAN LUIS

**NIF**

\*\*\*\*5338\*

**EXPEDIENTE**

1282076

**RESOLUCIÓN**

DENEGACIÓN DE LA AYUDA

**DATOS DE MANTENIMIENTO UNIDADES**

**GRUPO DE PAGO**

ZONAS DE MONTAÑA

**Sup. Dec. Admisible**

0,00

**Sup. Resuelta**

0,00

**Sobredecl.**

0,00

**% Sobredecl.**

0,00

**RESUMEN DE PAGOS**

**IMPORTE ( Euros )**

	RESUELTO	FEADER	MAPA	CAPADR
A pagar	0,00	0,00	0,00	0,00

**APLICACIÓN DE REDUCCIONES Y PENALIZACIONES (%)**

Crterios de subvencionabilidad (1)	Presentación tardía	Omisión declaración	Condicionalidad
100,00	0,00	0,00	0,00

**IMPORTE ( Euros )**

Calculado(2)	Reducción	Penalización	Reducción Penalización (3)	Penalización adicional	Resuelto	FEADER	MAPA	CAPADR
0,00 €	0,00 €	0,00 €	0,00 €	0,00 €	0,00 €	0,00 €	0,00 €	0,00 €
<b>Importe Unitario:</b>	93,00 €	<b>Nuevo Importe Unitario:</b>	0,00 €					

**RECINTOS PROPUESTOS**

REF.	REFERENCIA SIGPAC	CULTIVO	S/R	USO SIGPAC	Sup. Dec. admisible	Sup. Campo	Sup. Determ.	Sup. Resuelta
170000005414988	14-015-010-00172-0005	OLIVAR	S		2,77		2,77	2,77
170000005414989	14-015-010-00176-0001	OLIVAR	S		0,25		0,25	0,25
170000005414991	14-015-009-00083-0006	OLIVAR	S		7,59		7,59	7,59
170000005415040	14-015-010-00171-0003	OLIVAR	S		8,94		8,94	8,94
170000006369148	14-015-012-00230-0005	OLIVAR	S		7,81		7,81	7,81
170000006369149	14-015-012-00231-0001	OLIVAR	S		1,32		1,32	1,32
170000006369151	14-015-012-00227-0001	OLIVAR	S		0,85		0,85	0,85
170000006369170	14-015-012-00214-0010	OLIVAR	S		17,48		17,48	17,48
170000006369180	14-015-012-00041-0002	OLIVAR	S		0,49		0,49	0,49
170000006369181	14-015-012-00042-0001	OLIVAR	S		0,94		0,94	0,94
170000006369187	14-015-012-00043-0004	OLIVAR	S		6,73		6,73	6,73
170000006369193	14-015-012-00033-0001	OLIVAR	S		10,36		10,36	10,36
170000006369194	14-015-012-00225-0004	OLIVAR	S		4,32		4,32	4,32

(1) Con incidencias que retienen pago o deniegan el expediente.

(2) Se calcula sobre superficie declarada admisible.

(3) Aplicación del artículo 16 bis del RD 147/2023.

(4) Expediente con algunos recintos de pastos permanentes ubicados en espacios protegidos donde la carga ganadera mínima será 0,1 UGM/ha.

Puede verificar la integridad de una copia de este documento mediante la lectura del código QR adjunto o mediante el acceso a la dirección <https://ws050.juntadeandalucia.es/verificarFirma> indicando el código de VERIFICACIÓN

FIRMADO POR

RAQUEL MARIA ESPIN CRESPO

17/10/2024

VERIFICACIÓN

Pk2jmWSPEJNMB623FQZ8JEKDMKEPRE

PÁG. 999/4804







**INCIDENCIAS**

**INCIDENCIA DESCRIPCIÓN**

- 452 Actividad agraria declarada en un recinto no compatible con el uso PA, PR o PS asignado en SIGPAC para ese recinto.  
 Recinto:14-015-010-00171-00001 Cultivo:62000 PASTOS PERMANENTES DE 5 O MAS AÑOS-SIN VARIEDAD Secano USO ASIGNADO EN SIGPAC:PS  
 Recinto:14-015-010-00171-00002 Cultivo:62000 PASTOS PERMANENTES DE 5 O MAS AÑOS-SIN VARIEDAD Secano USO ASIGNADO EN SIGPAC:PS  
 Recinto:14-015-010-00172-00001 Cultivo:62000 PASTOS PERMANENTES DE 5 O MAS AÑOS-SIN VARIEDAD Secano USO ASIGNADO EN SIGPAC:PS
- 74018 Productor que no es agricultor a título principal, según los datos del ejercicio fiscal n-1 y seguridad socia.
- 74053 Importe inferior a 100 Euros
- 86120 Para explotaciones de pastos permanentes ubicadas en espacios protegidos la carga ganadera mínima será 0,1 UGM/ha.  
 Recinto:14-015-009-00083-00008 Cultivo:62000 PASTOS PERMANENTES DE 5 O MAS AÑOS-SIN VARIEDAD Secano Carga Ganadera:0  
 Recinto:14-015-010-00171-00001 Cultivo:62000 PASTOS PERMANENTES DE 5 O MAS AÑOS-SIN VARIEDAD Secano Carga Ganadera:0  
 Recinto:14-015-010-00171-00002 Cultivo:62000 PASTOS PERMANENTES DE 5 O MAS AÑOS-SIN VARIEDAD Secano Carga Ganadera:0  
 Recinto:14-015-010-00172-00001 Cultivo:62000 PASTOS PERMANENTES DE 5 O MAS AÑOS-SIN VARIEDAD Secano Carga Ganadera:0
- 86121 Recinto superficie forrajera que no realiza la actividad de producción de pastoreo.  
 Recinto:14-015-010-00171-00001 Cultivo:62000 PASTOS PERMANENTES DE 5 O MAS AÑOS-SIN VARIEDAD Secano Actividad Agraria del recinto:2  
 Recinto:14-015-010-00171-00002 Cultivo:62000 PASTOS PERMANENTES DE 5 O MAS AÑOS-SIN VARIEDAD Secano Actividad Agraria del recinto:2  
 Recinto:14-015-010-00172-00001 Cultivo:62000 PASTOS PERMANENTES DE 5 O MAS AÑOS-SIN VARIEDAD Secano Actividad Agraria del recinto:2
- 86122 Recinto superficie forrajera que realiza la actividad de producción de pastoreo y no declara el o los códigos del Registro de Explotaciones Ganaderas de Andalucía, REGA.  
 Recinto:14-015-009-00083-00008 Cultivo:62000 PASTOS PERMANENTES DE 5 O MAS AÑOS-SIN VARIEDAD Secano  
 Recinto:14-015-010-00171-00001 Cultivo:62000 PASTOS PERMANENTES DE 5 O MAS AÑOS-SIN VARIEDAD Secano  
 Recinto:14-015-010-00171-00002 Cultivo:62000 PASTOS PERMANENTES DE 5 O MAS AÑOS-SIN VARIEDAD Secano  
 Recinto:14-015-010-00172-00001 Cultivo:62000 PASTOS PERMANENTES DE 5 O MAS AÑOS-SIN VARIEDAD Secano
- 86124 Recinto de forrajera para Cálculo de Carga Ganadera que No pertenece a Explotación.  
 Recinto:14-015-009-00083-00008 Cultivo:62000 PASTOS PERMANENTES DE 5 O MAS AÑOS-SIN VARIEDAD Secano  
 Recinto:14-015-010-00171-00001 Cultivo:62000 PASTOS PERMANENTES DE 5 O MAS AÑOS-SIN VARIEDAD Secano  
 Recinto:14-015-010-00171-00002 Cultivo:62000 PASTOS PERMANENTES DE 5 O MAS AÑOS-SIN VARIEDAD Secano  
 Recinto:14-015-010-00172-00001 Cultivo:62000 PASTOS PERMANENTES DE 5 O MAS AÑOS-SIN VARIEDAD Secano

**Incidenias de carga ganadera**

**INCIDENCIA DESCRIPCIÓN**

- 452 Actividad agraria declarada en un recinto no compatible con el uso PA, PR o PS asignado en SIGPAC para ese recinto.  
 Recinto:14-015-010-00171-00001 Cultivo:62000 PASTOS PERMANENTES DE 5 O MAS AÑOS-SIN VARIEDAD Secano USO ASIGNADO EN SIGPAC:PS  
 Recinto:14-015-010-00172-00001 Cultivo:62000 PASTOS PERMANENTES DE 5 O MAS AÑOS-SIN VARIEDAD Secano USO ASIGNADO EN SIGPAC:PS  
 Recinto:14-015-010-00171-00002 Cultivo:62000 PASTOS PERMANENTES DE 5 O MAS AÑOS-SIN VARIEDAD Secano USO ASIGNADO EN SIGPAC:PS
- 86122 Recinto superficie forrajera que realiza la actividad de producción de pastoreo y no declara el o los códigos del Registro de Explotaciones Ganaderas de Andalucía, REGA.  
 Recinto:14-015-009-00083-00008 Cultivo:62000 PASTOS PERMANENTES DE 5 O MAS AÑOS-SIN VARIEDAD Secano  
 Recinto:14-015-010-00171-00001 Cultivo:62000 PASTOS PERMANENTES DE 5 O MAS AÑOS-SIN VARIEDAD Secano  
 Recinto:14-015-010-00172-00001 Cultivo:62000 PASTOS PERMANENTES DE 5 O MAS AÑOS-SIN VARIEDAD Secano  
 Recinto:14-015-010-00171-00002 Cultivo:62000 PASTOS PERMANENTES DE 5 O MAS AÑOS-SIN VARIEDAD Secano
- 86124 Recinto de forrajera para Cálculo de Carga Ganadera que No pertenece a Explotación.  
 Recinto:14-015-009-00083-00008 Cultivo:62000 PASTOS PERMANENTES DE 5 O MAS AÑOS-SIN VARIEDAD Secano  
 Recinto:14-015-010-00171-00001 Cultivo:62000 PASTOS PERMANENTES DE 5 O MAS AÑOS-SIN VARIEDAD Secano  
 Recinto:14-015-010-00172-00001 Cultivo:62000 PASTOS PERMANENTES DE 5 O MAS AÑOS-SIN VARIEDAD Secano  
 Recinto:14-015-010-00171-00002 Cultivo:62000 PASTOS PERMANENTES DE 5 O MAS AÑOS-SIN VARIEDAD Secano
- 86128 Recinto de Forrajeras que no ha contabilizado para Carga Ganadera por no tener una explotación válida para el cálculo de la Carga Ganadera

(1) Con incidencias que retienen pago o deniegan el expediente.

(2) Se calcula sobre superficie declarada admisible.

(3) Aplicación del artículo 16 bis del RD 147/2023.

(4) Expediente con algunos recintos de pastos permanentes ubicados en espacios protegidos donde la carga ganadera mínima será 0,1 UGM/ha.

Puede verificar la integridad de una copia de este documento mediante la lectura del código QR adjunto o mediante el acceso a la dirección <https://ws050.juntadeandalucia.es/verificarFirma> indicando el código de VERIFICACIÓN

FIRMADO POR	RAQUEL MARIA ESPIN CRESPO	17/10/2024
VERIFICACIÓN	Pk2jmWSPEJNMB623FQZ8JEKDMKEPRE	PÁG. 1000/4804







Recinto:14-015-009-00083-00008 Cultivo:62 PASTOS PERMANENTES DE 5 O MAS AÑOS-  
Recinto:14-015-010-00171-00001 Cultivo:62 PASTOS PERMANENTES DE 5 O MAS AÑOS-  
Recinto:14-015-010-00172-00001 Cultivo:62 PASTOS PERMANENTES DE 5 O MAS AÑOS-  
Recinto:14-015-010-00171-00002 Cultivo:62 PASTOS PERMANENTES DE 5 O MAS AÑOS-  
86132 Recinto superficie forrajera que no realiza la actividad de producción de pastoreo.  
Recinto:14-015-010-00171-00001 Cultivo:62000 PASTOS PERMANENTES DE 5 O MAS AÑOS-SIN VARIEDAD Secano  
Recinto:14-015-010-00172-00001 Cultivo:62000 PASTOS PERMANENTES DE 5 O MAS AÑOS-SIN VARIEDAD Secano  
Recinto:14-015-010-00171-00002 Cultivo:62000 PASTOS PERMANENTES DE 5 O MAS AÑOS-SIN VARIEDAD Secano

(1) Con incidencias que retienen pago o deniegan el expediente.  
(2) Se calcula sobre superficie declarada admisible.  
(3) Aplicación del artículo 16 bis del RD 147/2023.  
(4) Expediente con algunos recintos de pastos permanentes ubicados en espacios protegidos donde la carga ganadera mínima será 0,1 UGM/ha.

Puede verificar la integridad de una copia de este documento mediante la lectura del código QR adjunto o mediante el acceso a la dirección <https://ws050.juntadeandalucia.es/verificarFirma> indicando el código de VERIFICACIÓN

FIRMADO POR	RAQUEL MARIA ESPIN CRESPO	17/10/2024
VERIFICACIÓN	Pk2jmWSPEJNMB623FQZ8JEKDMKEPRE	PÁG. 1001/4804





**APELLIDOS Y NOMBRE / RAZÓN SOCIAL**

SERRANO FLORES FRANCISCO

**NIF**

\*\*\*\*8063\*

**EXPEDIENTE**

1117694

**RESOLUCIÓN**

DENEGACIÓN DE LA AYUDA

**DATOS DE MANTENIMIENTO UNIDADES**

**GRUPO DE PAGO**

ZONAS DE MONTAÑA

**Sup. Dec.  
Admisible**

0,00

**Sup.  
Resuelta**

0,00

**Sobredecl.**

0,00

**% Sobredecl.**

0,00

**RESUMEN DE PAGOS**

**IMPORTE ( Euros )**

	<b>RESUELTO</b>	<b>FEADER</b>	<b>MAPA</b>	<b>CAPADR</b>
A pagar	0,00	0,00	0,00	0,00

**APLICACIÓN DE REDUCCIONES Y PENALIZACIONES (%)**

<b>Criterios de subvencionabilidad (1)</b>	<b>Presentación tardía</b>	<b>Omisión declaración</b>	<b>Condicionabilidad</b>
100,00	0,00	0,00	0,00

**IMPORTE ( Euros )**

<b>Calculado(2)</b>	<b>Reducción</b>	<b>Penalización</b>	<b>Reducción Penalización (3)</b>	<b>Penalización adicional</b>	<b>Resuelto</b>	<b>FEADER</b>	<b>MAPA</b>	<b>CAPADR</b>
0,00 €	0,00 €	0,00 €	0,00 €	0,00 €	0,00 €	0,00 €	0,00 €	0,00 €
<b>Importe Unitario:</b>	93,00 €	<b>Nuevo Importe Unitario:</b>	0,00 €					

**INCIDENCIAS**

**INCIDENCIA DESCRIPCIÓN**

74018	Productor que no es agricultor a título principal, según los datos del ejercicio fiscal n-1 y seguridad socia.
74051	Solicitante de intervención 6613, que no declara ningun recinto en zona desfavorecida.
74053	Importe inferior a 100 Euros

(1) Con incidencias que retienen pago o deniegan el expediente.

(2) Se calcula sobre superficie declarada admisible.

(3) Aplicación del artículo 16 bis del RD 147/2023.

(4) Expediente con algunos recintos de pastos permanentes ubicados en espacios protegidos donde la carga ganadera mínima será 0,1 UGM/ha.

Puede verificar la integridad de una copia de este documento mediante la lectura del código QR adjunto o mediante el acceso a la dirección <https://ws050.juntadeandalucia.es/verificarFirma> indicando el código de VERIFICACIÓN

FIRMADO POR

RAQUEL MARIA ESPIN CRESPO

17/10/2024

VERIFICACIÓN

Pk2jmWSPEJNMB623FQZ8JEKDMKEPRE

PÁG. 1002/4804





**APELLIDOS Y NOMBRE / RAZÓN SOCIAL**

SERRANO MESA JUAN JOSE

**NIF**  
\*\*\*\*6277\*

**EXPEDIENTE**

1202061

**RESOLUCIÓN**

DENEGACIÓN DE LA AYUDA

**DATOS DE MANTENIMIENTO UNIDADES**

**GRUPO DE PAGO**

ZONAS DE MONTAÑA

<b>Sup. Dec. Admisible</b>	<b>Sup. Resuelta</b>	<b>Sobredecl.</b>	<b>% Sobredecl.</b>
0,00	0,00	0,00	0,00

**RESUMEN DE PAGOS**

	<b>IMPORTE ( Euros )</b>			
	<b>RESUELTO</b>	<b>FEADER</b>	<b>MAPA</b>	<b>CAPADR</b>
A pagar	0,00	0,00	0,00	0,00

**APLICACIÓN DE REDUCCIONES Y PENALIZACIONES (%)**

<b>Criterios de subvencionabilidad (1)</b>	<b>Presentación tardía</b>	<b>Omisión declaración</b>	<b>Condicionalidad</b>
100,00	0,00	0,00	0,00

**IMPORTE ( Euros )**

<b>Calculado(2)</b>	<b>Reducción</b>	<b>Penalización</b>	<b>Reducción Penalización (3)</b>	<b>Penalización adicional</b>	<b>Resuelto</b>	<b>FEADER</b>	<b>MAPA</b>	<b>CAPADR</b>
0,00 €	0,00 €	0,00 €	0,00 €	0,00 €	0,00 €	0,00 €	0,00 €	0,00 €
<b>Importe Unitario:</b>	93,00 €	<b>Nuevo Importe Unitario:</b>	0,00 €					

**RECINTOS PROPUESTOS**

<b>REF.</b>	<b>REFERENCIA SIGPAC</b>	<b>CULTIVO</b>	<b>S/R</b>	<b>USO SIGPAC</b>	<b>Sup. Dec. admisible</b>	<b>Sup. Campo</b>	<b>Sup. Determ.</b>	<b>Sup. Resuelta</b>
-1609517	14-043-047-00002-0013	OLIVAR	S		0,67		0,67	0,67
-1609516	14-043-047-00002-0006	OLIVAR	S		0,91		0,91	0,91
-1609515	14-043-047-00002-0005	OLIVAR	S		0,35		0,35	0,35
-1609514	14-043-047-00002-0004	OLIVAR	S		0,31		0,31	0,31
-1548319	14-043-047-00002-0003	OLIVAR	S		2,20		2,20	2,20
-1548318	14-043-047-00002-0003	OLIVAR	S		0,09		0,09	0,09
170000006026277	14-043-047-00002-0003	OLIVAR	S		3,36		3,36	3,36
170000006026278	14-043-047-00004-0010	OLIVAR	S		0,01		0,01	0,01

**INCIDENCIAS**

**INCIDENCIA DESCRIPCIÓN**

- 74018 Productor que no es agricultor a título principal, según los datos del ejercicio fiscal n-1 y seguridad socia.
- 74053 Importe inferior a 100 Euros

(1) Con incidencias que retienen pago o deniegan el expediente.

(2) Se calcula sobre superficie declarada admisible.

(3) Aplicación del artículo 16 bis del RD 147/2023.

(4) Expediente con algunos recintos de pastos permanentes ubicados en espacios protegidos donde la carga ganadera mínima será 0,1 UGM/ha.

Puede verificar la integridad de una copia de este documento mediante la lectura del código QR adjunto o mediante el acceso a la dirección <https://ws050.juntadeandalucia.es/verificarFirma> indicando el código de VERIFICACIÓN

FIRMADO POR	RAQUEL MARIA ESPIN CRESPO	17/10/2024	
VERIFICACIÓN	Pk2jmWSPEJNMB623FQZ8JEKDMKEPRE	PÁG. 1003/4804	



**APELLIDOS Y NOMBRE / RAZÓN SOCIAL**

SERRANO MUÑOZ JOSE MANUEL

**NIF**  
\*\*\*\*7669\*

**EXPEDIENTE**  
1240300

**RESOLUCIÓN**  
DENEGACIÓN DE LA AYUDA

**DATOS DE MANTENIMIENTO UNIDADES**

**GRUPO DE PAGO**

ZONAS DE MONTAÑA

Sup. Dec. Admisible	Sup. Resuelta	Sobredecl.	% Sobredecl.
0,00	0,00	0,00	0,00

**RESUMEN DE PAGOS**

	IMPORTE ( Euros )			
	RESUELTO	FEADER	MAPA	CAPADR
A pagar	0,00	0,00	0,00	0,00

**APLICACIÓN DE REDUCCIONES Y PENALIZACIONES (%)**

Criterios de subvencionabilidad (1)	Presentación tardía	Omisión declaración	Condicionalidad
100,00	0,00	0,00	0,00

**IMPORTE ( Euros )**

Calculado(2)	Reducción	Penalización	Reducción Penalización (3)	Penalización adicional	Resuelto	FEADER	MAPA	CAPADR
0,00 €	0,00 €	0,00 €	0,00 €	0,00 €	0,00 €	0,00 €	0,00 €	0,00 €
Importe Unitario:	93,00 €	Nuevo Importe Unitario:	0,00 €					

**RECINTOS PROPUESTOS**

REF.	REFERENCIA SIGPAC	CULTIVO	S/R	USO SIGPAC	Sup. Dec. admisible	Sup. Campo	Sup. Determ.	Sup. Resuelta
1700000006154948	14-037-015-00093-0001	OLIVAR	S		0,58		0,58	0,58
1700000006154949	14-037-015-00107-0003	OLIVAR	S		0,08		0,08	0,08
1700000006154950	14-055-049-00261-0003	OLIVAR	S		0,05		0,05	0,05
1700000006154951	14-055-049-00267-0001	OLIVAR	S		1,25		1,25	1,25
1700000006154952	14-055-049-00268-0001	OLIVAR	S		0,08		0,08	0,08
1700000006154953	14-037-024-00231-0002	OLIVAR	S		0,84		0,84	0,84

**INCIDENCIAS**

**INCIDENCIA DESCRIPCIÓN**

74018 Productor que no es agricultor a título principal, según los datos del ejercicio fiscal n-1 y seguridad socia.  
74053 Importe inferior a 100 Euros

(1) Con incidencias que retienen pago o deniegan el expediente.

(2) Se calcula sobre superficie declarada admisible.

(3) Aplicación del artículo 16 bis del RD 147/2023.

(4) Expediente con algunos recintos de pastos permanentes ubicados en espacios protegidos donde la carga ganadera mínima será 0,1 UGM/ha.

Puede verificar la integridad de una copia de este documento mediante la lectura del código QR adjunto o mediante el acceso a la dirección <https://ws050.juntadeandalucia.es/verificarFirma> indicando el código de VERIFICACIÓN

FIRMADO POR

RAQUEL MARIA ESPIN CRESPO

17/10/2024

VERIFICACIÓN

Pk2jmWSPEJNMB623FQZ8JEKDMKEPRE

PÁG. 1004/4804





**APELLIDOS Y NOMBRE / RAZÓN SOCIAL**

SERRANO RODRIGUEZ JULIAN

**NIF**

\*\*\*\*4941\*

**EXPEDIENTE**

1196782

**RESOLUCIÓN**

DENEGACIÓN DE LA AYUDA

**DATOS DE MANTENIMIENTO UNIDADES**

**GRUPO DE PAGO**

ZONAS DE MONTAÑA

**Sup. Dec.  
Admisible**

0,00

**Sup.  
Resuelta**

0,00

**Sobredecl.**

0,00

**% Sobredecl.**

0,00

**RESUMEN DE PAGOS**

**IMPORTE ( Euros )**

	<u>RESUELTO</u>	<u>FEADER</u>	<u>MAPA</u>	<u>CAPADR</u>
A pagar	0,00	0,00	0,00	0,00

**APLICACIÓN DE REDUCCIONES Y PENALIZACIONES (%)**

<u>Crterios de subvencionabilidad (1)</u>	<u>Presentación tardía</u>	<u>Omisión declaración</u>	<u>Condicionalidad</u>
100,00	0,00	0,00	0,00

**IMPORTE ( Euros )**

<u>Calculado(2)</u>	<u>Reducción</u>	<u>Penalización</u>	<u>Reducción Penalización (3)</u>	<u>Penalización adicional</u>	<u>Resuelto</u>	<u>FEADER</u>	<u>MAPA</u>	<u>CAPADR</u>
0,00 €	0,00 €	0,00 €	0,00 €	0,00 €	0,00 €	0,00 €	0,00 €	0,00 €
<u>Importe Unitario:</u>	93,00 €	<u>Nuevo Importe Unitario:</u>	0,00 €					

(1) Con incidencias que retienen pago o deniegan el expediente.

(2) Se calcula sobre superficie declarada admisible.

(3) Aplicación del artículo 16 bis del RD 147/2023.

(4) Expediente con algunos recintos de pastos permanentes ubicados en espacios protegidos donde la carga ganadera mínima será 0,1 UGM/ha.

Puede verificar la integridad de una copia de este documento mediante la lectura del código QR adjunto o mediante el acceso a la dirección <https://ws050.juntadeandalucia.es/verificarFirma> indicando el código de VERIFICACIÓN

FIRMADO POR

RAQUEL MARIA ESPIN CRESPO

17/10/2024

VERIFICACIÓN

Pk2jmWSPEJNMB623FQZ8JEKDMKEPRE

PÁG. 1005/4804





**RECINTOS PROPUESTOS**

REF.	REFERENCIA SIGPAC	CULTIVO	S/R	USO SIGPAC	Sup. Dec. admisible	Sup. Campo	Sup. Determ.	Sup. Resuelta
-1289949	14-058-007-00334-0001	OLIVAR	S		0,03		0,03	0,03
-1289948	14-058-007-00334-0001	OLIVAR	S		0,10		0,10	0,10
-1289947	14-058-007-00220-0002	OLIVAR	S		0,01		0,01	0,01
-1289946	14-058-007-00218-0001	OLIVAR	S		0,55		0,55	0,55
-7918	14-037-020-00035-0003	OLIVAR	S		0,03		0,03	0,03
4632250	14-058-012-00192-0004	OLIVAR	S		1,26		1,26	1,26
170000002250758	14-037-019-00133-0001	OLIVAR	S		0,83		0,83	0,83
170000002250759	14-037-020-00033-0001	OLIVAR	S		0,03		0,03	0,03
170000002250760	14-037-020-00035-0001	OLIVAR	S		0,79		0,79	0,79
170000002250761	14-037-021-00190-0005	OLIVAR	S		0,44		0,44	0,44
170000002250762	14-037-021-00192-0001	OLIVAR	S		0,49		0,49	0,49
170000002250763	14-037-021-00193-0002	OLIVAR	S		0,06		0,06	0,06
170000002250764	14-037-021-00196-0003	OLIVAR	S		0,33		0,33	0,33
170000002250765	14-037-021-00209-0002	OLIVAR	S		0,63		0,63	0,63
170000002250766	14-037-021-00210-0002	OLIVAR	S		0,03		0,03	0,03
170000002250769	14-037-021-00195-0003	OLIVAR	S		0,05		0,05	0,05
170000002250770	14-055-052-00149-0002	OLIVAR	S		0,57		0,57	0,57
170000002250771	14-058-010-00242-0001	OLIVAR	S		0,63		0,63	0,63
170000005018981	14-058-008-00296-0001	OLIVAR	S		0,47		0,47	0,47
170000005679281	14-058-007-00128-0001	OLIVAR	S		0,09		0,09	0,09
170000005679282	14-058-007-00129-0001	OLIVAR	S		0,10		0,10	0,10
170000005679283	14-058-007-00130-0001	OLIVAR	S		2,15		2,15	2,15
170000006423082	14-037-001-00069-0002	OLIVAR	S		0,10		0,10	0,10
170000006423083	14-037-001-00070-0004	OLIVAR	S		3,94		3,94	3,94
170000006423084	14-058-026-00039-0001	OLIVAR	S		0,74		0,74	0,74
170000006423085	14-058-026-00041-0001	OLIVAR	S		0,18		0,18	0,18
170000006423086	14-058-026-00049-0001	OLIVAR	S		0,03		0,03	0,03
170000006423087	14-058-026-00330-0001	OLIVAR	S		0,55		0,55	0,55
170000006423089	14-058-012-00257-0001	OLIVAR	S		0,31		0,31	0,31
170000006423090	14-058-014-00179-0001	OLIVAR	S		0,51		0,51	0,51
170000006423091	14-058-014-00180-0004	OLIVAR	S		0,01		0,01	0,01
170000006423092	14-058-025-00012-0001	OLIVAR	S		0,34		0,34	0,34
170000006423100	14-037-021-00132-0002	OLIVAR	S		0,04		0,04	0,04
170000006423101	14-037-021-00189-0004	OLIVAR	S		3,17		3,17	3,17
170000006423102	14-037-021-00210-0002	OLIVAR	S		0,03		0,03	0,03
170000006423103	14-037-021-00265-0002	OLIVAR	S		0,39		0,39	0,39
170000006423104	14-058-026-00333-0002	OLIVAR	S		0,54		0,54	0,54
170000006423105	14-058-026-00336-0001	OLIVAR	S		0,09		0,09	0,09
170000006423106	14-037-001-00070-0004	OLIVAR	S		0,01		0,01	0,01
170000006423107	14-037-021-00131-0002	OLIVAR	S		0,51		0,51	0,51
170000006423108	14-058-026-00100-0003	OLIVAR	S		1,26		1,26	1,26
170000006423109	14-058-026-00096-0003	OLIVAR	S		0,63		0,63	0,63
170000006423110	14-058-026-00099-0002	OLIVAR	S		0,32		0,32	0,32
170000006423112	14-058-008-00007-0002	OLIVAR	S		0,02		0,02	0,02
170000006423113	14-058-008-00010-0001	OLIVAR	S		1,12		1,12	1,12
170000006423114	14-058-008-00012-0004	OLIVAR	S		0,01		0,01	0,01
170000006423115	14-058-008-00014-0002	OLIVAR	S		0,02		0,02	0,02
170000006423116	14-058-008-09021-0002	OLIVAR	S		0,02		0,02	0,02
170000006423127	14-058-007-00268-0001	OLIVAR	S		0,02		0,02	0,02
170000006423128	14-058-007-09012-0006	OLIVAR	S		0,01		0,01	0,01
170000006423129	14-058-007-00211-0001	OLIVAR	S		0,01		0,01	0,01
170000006423132	14-058-008-00471-0002	OLIVAR	S		0,02		0,02	0,02

(1) Con incidencias que retienen pago o deniegan el expediente.  
 (2) Se calcula sobre superficie declarada admisible.  
 (3) Aplicación del artículo 16 bis del RD 147/2023.  
 (4) Expediente con algunos recintos de pastos permanentes ubicados en espacios protegidos donde la carga ganadera mínima será 0,1 UGM/ha.

Puede verificar la integridad de una copia de este documento mediante la lectura del código QR adjunto o mediante el acceso a la dirección <a href="https://ws050.juntadeandalucia.es/verificarFirma">https://ws050.juntadeandalucia.es/verificarFirma</a> indicando el código de VERIFICACIÓN			
FIRMADO POR	RAQUEL MARIA ESPIN CRESPO	17/10/2024	
VERIFICACIÓN	Pk2jmWSPEJNMB623FQZ8JEKDMKEPRE	PÁG. 1006/4804	



### RECINTOS PROPUESTOS

REF.	REFERENCIA SIGPAC	CULTIVO	S/R	USO SIGPAC	Sup. Dec. admisible	Sup. Campo	Sup. Determ.	Sup. Resuelta
170000006423133	14-058-008-00471-0002	OLIVAR	S		0,01		0,01	0,01
170000006423134	14-058-008-00472-0002	OLIVAR	S		0,55		0,55	0,55
170000006423135	14-058-008-00474-0001	OLIVAR	S		0,01		0,01	0,01
170000006423136	14-058-008-00475-0002	OLIVAR	S		0,02		0,02	0,02
170000006423137	14-058-012-00172-0004	OLIVAR	S		0,74		0,74	0,74
170000006423138	14-058-008-00195-0001	OLIVAR	S		0,23		0,23	0,23

### INCIDENCIAS

#### INCIDENCIA DESCRIPCIÓN

2454	Solicitante de intervención 6613 cuyo regimen de afiliacion a la SS no es ni el sistema especial agrario(cuenta ajena) ni autonomo con actividad agraria.
74018	Productor que no es agricultor a título principal, según los datos del ejercicio fiscal n-1 y seguridad socia.
74053	Importe inferior a 100 Euros

(1) Con incidencias que retienen pago o deniegan el expediente.

(2) Se calcula sobre superficie declarada admisible.

(3) Aplicación del artículo 16 bis del RD 147/2023.

(4) Expediente con algunos recintos de pastos permanentes ubicados en espacios protegidos donde la carga ganadera mínima será 0,1 UGM/ha.

Puede verificar la integridad de una copia de este documento mediante la lectura del código QR adjunto o mediante el acceso a la dirección <https://ws050.juntadeandalucia.es/verificarFirma> indicando el código de VERIFICACIÓN

FIRMADO POR

RAQUEL MARIA ESPIN CRESPO

17/10/2024

VERIFICACIÓN

Pk2jmWSPEJNMB623FQZ8JEKDMKEPRE

PÁG. 1007/4804





**APELLIDOS Y NOMBRE / RAZÓN SOCIAL**  
SORBINET GABRIELA FLORENTINA

**NIF**  
\*\*\*\*9601\*

**EXPEDIENTE**  
1282461

**RESOLUCIÓN**  
DENEGACIÓN DE LA AYUDA

**DATOS DE MANTENIMIENTO UNIDADES**

GRUPO DE PAGO	Sup. Dec. Admisible	Sup. Resuelta	Sobredecl.	% Sobredecl.
ZONAS DE MONTAÑA	0,00	0,00	0,00	0,00

**RESUMEN DE PAGOS**

	IMPORTE ( Euros )			
	RESUELTO	FEADER	MAPA	CAPADR
A pagar	0,00	0,00	0,00	0,00

**APLICACIÓN DE REDUCCIONES Y PENALIZACIONES (%)**

Criterios de subvencionabilidad (1)	Presentación tardía	Omisión declaración	Condicionalidad
100,00	0,00	0,00	0,00

**IMPORTE ( Euros )**

Calculado(2)	Reducción	Penalización	Reducción Penalización (3)	Penalización adicional	Resuelto	FEADER	MAPA	CAPADR
0,00 €	0,00 €	0,00 €	0,00 €	0,00 €	0,00 €	0,00 €	0,00 €	0,00 €
Importe Unitario:	93,00 €	Nuevo Importe Unitario:	0,00 €					

**RECINTOS PROPUESTOS**

REF.	REFERENCIA SIGPAC	CULTIVO	S/R	USO SIGPAC	Sup. Dec. admisible	Sup. Campo	Sup. Determ.	Sup. Resuelta
-1475559	14-001-015-00028-0001	OLIVAR	S		0,20		0,20	0,20
-1475558	14-001-015-00028-0001	OLIVAR	S		0,07		0,07	0,07
4759322	14-001-015-00028-0001	OLIVAR	S		3,57		3,57	3,57
4759324	14-001-015-00028-0005	OLIVAR	S		1,31		1,31	1,31
4759325	14-001-015-00028-0006	OLIVAR	S		0,29		0,29	0,29
4759330	14-001-015-00025-0002	OLIVAR	S		11,29		11,29	11,29
4759335	14-001-015-00025-0012	OLIVAR	S		0,53		0,53	0,53
4759336	14-001-015-00025-0013	OLIVAR	S		0,68		0,68	0,68
4759337	14-001-015-00025-0014	OLIVAR	S		1,28		1,28	1,28

**INCIDENCIAS**

**INCIDENCIA DESCRIPCIÓN**

2455	Solicitantes de intervención 6613 sin datos de IRPF n-1.(Art 4 Orden 14/04/2016).
74018	Productor que no es agricultor a título principal, según los datos del ejercicio fiscal n-1 y seguridad socia.
74053	Importe inferior a 100 Euros
86120	Para explotaciones de pastos permanentes ubicadas en espacios protegidos la carga ganadera mínima será 0,1 UGM/ha. Recinto:14-001-015-00025-00022 Cultivo:62000 PASTOS PERMANENTES DE 5 O MAS AÑOS-SIN VARIEDAD Secano Carga Ganadera:0
86122	Recinto superficie forrajera que realiza la actividad de producción de pastoreo y no declara el o los códigos del Registro de Explotaciones Ganaderas de Andalucía, REGA. Recinto:14-001-015-00025-00022 Cultivo:62000 PASTOS PERMANENTES DE 5 O MAS AÑOS-SIN VARIEDAD Secano
86124	Recinto de forrajera para Cálculo de Carga Ganadera que No pertenece a Explotación. Recinto:14-001-015-00025-00022 Cultivo:62000 PASTOS PERMANENTES DE 5 O MAS AÑOS-SIN VARIEDAD Secano

(1) Con incidencias que retienen pago o deniegan el expediente.

(2) Se calcula sobre superficie declarada admisible.

(3) Aplicación del artículo 16 bis del RD 147/2023.

(4) Expediente con algunos recintos de pastos permanentes ubicados en espacios protegidos donde la carga ganadera mínima será 0,1 UGM/ha.

Puede verificar la integridad de una copia de este documento mediante la lectura del código QR adjunto o mediante el acceso a la dirección <https://ws050.juntadeandalucia.es/verificarFirma> indicando el código de VERIFICACIÓN

FIRMADO POR	RAQUEL MARIA ESPIN CRESPO	17/10/2024
VERIFICACIÓN	Pk2jmWSPEJNMB623FQZ8JEKDMKEPRE	PÁG. 1008/4804







**Incidencias de carga ganadera**

**INCIDENCIA DESCRIPCIÓN**

- 86122 Recinto superficie forrajera que realiza la actividad de producción de pastoreo y no declara el o los códigos del Registro de Explotaciones Ganaderas de Andalucía, REGA.  
Recinto:14-001-015-00025-00022 Cultivo:62000 PASTOS PERMANENTES DE 5 O MAS AÑOS-SIN VARIEDAD Secano
- 86124 Recinto de forrajera para Cálculo de Carga Ganadera que No pertenece a Explotación.  
Recinto:14-001-015-00025-00022 Cultivo:62000 PASTOS PERMANENTES DE 5 O MAS AÑOS-SIN VARIEDAD Secano
- 86128 Recinto de Forrajeras que no ha contabilizado para Carga Ganadera por no tener una explotación válida para el cálculo de la Carga Ganadera  
Recinto:14-001-015-00025-00022 Cultivo:62 PASTOS PERMANENTES DE 5 O MAS AÑOS-

(1) Con incidencias que retienen pago o deniegan el expediente.

(2) Se calcula sobre superficie declarada admisible.

(3) Aplicación del artículo 16 bis del RD 147/2023.

(4) Expediente con algunos recintos de pastos permanentes ubicados en espacios protegidos donde la carga ganadera mínima será 0,1 UGM/ha.

Puede verificar la integridad de una copia de este documento mediante la lectura del código QR adjunto o mediante el acceso a la dirección <https://ws050.juntadeandalucia.es/verificarFirma> indicando el código de VERIFICACIÓN

FIRMADO POR

RAQUEL MARIA ESPIN CRESPO

17/10/2024

VERIFICACIÓN

Pk2jmWSPEJNMB623FQZ8JEKDMKEPRE

PÁG. 1009/4804





**APELLIDOS Y NOMBRE / RAZÓN SOCIAL**

TENDERO AGUILAR ISABEL

**NIF**  
\*\*\*\*6066\*

**EXPEDIENTE**  
1165675

**RESOLUCIÓN**  
DENEGACIÓN DE LA AYUDA

**DATOS DE MANTENIMIENTO UNIDADES**

<b>GRUPO DE PAGO</b>	<b>Sup. Dec. Admisible</b>	<b>Sup. Resuelta</b>	<b>Sobredecl.</b>	<b>% Sobredecl.</b>
ZONAS DE MONTAÑA	0,00	0,00	0,00	0,00

**RESUMEN DE PAGOS**

	<b>IMPORTE ( Euros )</b>			
	<b>RESUELTO</b>	<b>FEADER</b>	<b>MAPA</b>	<b>CAPADR</b>
A pagar	0,00	0,00	0,00	0,00

**APLICACIÓN DE REDUCCIONES Y PENALIZACIONES (%)**

<b>Criterios de subvencionabilidad (1)</b>	<b>Presentación tardía</b>	<b>Omisión declaración</b>	<b>Condicionalidad</b>
100,00	0,00	0,00	0,00

**IMPORTE ( Euros )**

<b>Calculado(2)</b>	<b>Reducción</b>	<b>Penalización</b>	<b>Reducción Penalización (3)</b>	<b>Penalización adicional</b>	<b>Resuelto</b>	<b>FEADER</b>	<b>MAPA</b>	<b>CAPADR</b>
0,00 €	0,00 €	0,00 €	0,00 €	0,00 €	0,00 €	0,00 €	0,00 €	0,00 €
<b>Importe Unitario:</b>	93,00 €	<b>Nuevo Importe Unitario:</b>	0,00 €					

**RECINTOS PROPUESTOS**

<b>REF.</b>	<b>REFERENCIA SIGPAC</b>	<b>CULTIVO</b>	<b>S/R</b>	<b>USO SIGPAC</b>	<b>Sup. Dec. admisible</b>	<b>Sup. Campo</b>	<b>Sup. Determ.</b>	<b>Sup. Resuelta</b>
1700000005612321	14-043-029-00160-0001	OLIVAR	S		4,03		4,03	4,03
1700000005612322	14-043-029-00160-0009	OLIVAR	S		0,03		0,03	0,03

**INCIDENCIAS**

**INCIDENCIA DESCRIPCIÓN**

2454	Solicitante de intervención 6613 cuyo regimen de afiliación a la SS no es ni el sistema especial agrario(cuenta ajena) ni autonomo con actividad agraria.
74018	Productor que no es agricultor a título principal, según los datos del ejercicio fiscal n-1 y seguridad socia.
74053	Importe inferior a 100 Euros

(1) Con incidencias que retienen pago o deniegan el expediente.

(2) Se calcula sobre superficie declarada admisible.

(3) Aplicación del artículo 16 bis del RD 147/2023.

(4) Expediente con algunos recintos de pastos permanentes ubicados en espacios protegidos donde la carga ganadera mínima será 0,1 UGM/ha.

Puede verificar la integridad de una copia de este documento mediante la lectura del código QR adjunto o mediante el acceso a la dirección <https://ws050.juntadeandalucia.es/verificarFirma> indicando el código de VERIFICACIÓN

FIRMADO POR	RAQUEL MARIA ESPIN CRESPO	17/10/2024
VERIFICACIÓN	Pk2jmWSPEJNMB623FQZ8JEKDMKEPRE	PÁG. 1010/4804





**APELLIDOS Y NOMBRE / RAZÓN SOCIAL**

TENDERO PACHECO JOAQUINA

**NIF**

\*\*\*\*3323\*

**EXPEDIENTE**

1225754

**RESOLUCIÓN**

DENEGACIÓN DE LA AYUDA

**DATOS DE MANTENIMIENTO UNIDADES**

<b>GRUPO DE PAGO</b>	<b>Sup. Dec. Admisible</b>	<b>Sup. Resuelta</b>	<b>Sobredecl.</b>	<b>% Sobredecl.</b>
ZONAS DE MONTAÑA	0,00	0,00	0,00	0,00

**RESUMEN DE PAGOS**

	<b>IMPORTE ( Euros )</b>			
	<b>RESUELTO</b>	<b>FEADER</b>	<b>MAPA</b>	<b>CAPADR</b>
A pagar	0,00	0,00	0,00	0,00

**APLICACIÓN DE REDUCCIONES Y PENALIZACIONES (%)**

<b>Criterios de subvencionabilidad (1)</b>	<b>Presentación tardía</b>	<b>Omisión declaración</b>	<b>Condicionalidad</b>
100,00	0,00	0,00	0,00

**IMPORTE ( Euros )**

<b>Calculado(2)</b>	<b>Reducción</b>	<b>Penalización</b>	<b>Reducción Penalización (3)</b>	<b>Penalización adicional</b>	<b>Resuelto</b>	<b>FEADER</b>	<b>MAPA</b>	<b>CAPADR</b>
0,00 €	0,00 €	0,00 €	0,00 €	0,00 €	0,00 €	0,00 €	0,00 €	0,00 €
<b>Importe Unitario:</b>	93,00 €	<b>Nuevo Importe Unitario:</b>	0,00 €					

**RECINTOS PROPUESTOS**

<b>REF.</b>	<b>REFERENCIA SIGPAC</b>	<b>CULTIVO</b>	<b>S/R</b>	<b>USO SIGPAC</b>	<b>Sup. Dec. admisible</b>	<b>Sup. Campo</b>	<b>Sup. Determ.</b>	<b>Sup. Resuelta</b>
1700000007024494	14-043-026-00017-0003	OLIVAR	S		15,56		15,56	15,56
1700000007024495	14-043-026-00083-0004	OLIVAR	S		0,24		0,24	0,24
1700000007024496	14-043-026-00018-0012	OLIVAR	S		6,30		6,30	6,30
1700000007024498	14-043-026-00083-0003	OLIVAR	S		8,56		8,56	8,56

**INCIDENCIAS**

**INCIDENCIA DESCRIPCIÓN**

2454	Solicitante de intervención 6613 cuyo regimen de afiliacion a la SS no es ni el sistema especial agrario(cuenta ajena) ni autonomo con actividad agraria.
74018	Productor que no es agricultor a titulo principal, según los datos del ejercicio fiscal n-1 y seguridad socia.
74053	Importe inferior a 100 Euros

(1) Con incidencias que retienen pago o deniegan el expediente.

(2) Se calcula sobre superficie declarada admisible.

(3) Aplicación del artículo 16 bis del RD 147/2023.

(4) Expediente con algunos recintos de pastos permanentes ubicados en espacios protegidos donde la carga ganadera mínima será 0,1 UGM/ha.

Puede verificar la integridad de una copia de este documento mediante la lectura del código QR adjunto o mediante el acceso a la dirección <https://ws050.juntadeandalucia.es/verificarFirma> indicando el código de VERIFICACIÓN

FIRMADO POR	RAQUEL MARIA ESPIN CRESPO	17/10/2024
VERIFICACIÓN	Pk2jmWSPEJNMB623FQZ8JEKDMKEPRE	PÁG. 1011/4804





**APELLIDOS Y NOMBRE / RAZÓN SOCIAL**

TERAN MAYNEZ ANDRES

**NIF**

\*\*\*\*2143\*

**EXPEDIENTE**

1154393

**RESOLUCIÓN**

DENEGACIÓN DE LA AYUDA

**DATOS DE MANTENIMIENTO UNIDADES**

<b>GRUPO DE PAGO</b>	<b>Sup. Dec. Admisible</b>	<b>Sup. Resuelta</b>	<b>Sobredecl.</b>	<b>% Sobredecl.</b>
ZONAS DE MONTAÑA	0,00	0,00	0,00	0,00

**RESUMEN DE PAGOS**

	<b>IMPORTE ( Euros )</b>			
	<b>RESUELTO</b>	<b>FEADER</b>	<b>MAPA</b>	<b>CAPADR</b>
A pagar	0,00	0,00	0,00	0,00

**APLICACIÓN DE REDUCCIONES Y PENALIZACIONES (%)**

<b>Crterios de subvencionabilidad (1)</b>	<b>Presentación tardía</b>	<b>Omisión declaración</b>	<b>Condicionalidad</b>
100,00	0,00	0,00	0,00

**IMPORTE ( Euros )**

Calculado(2)	Reducción	Penalización	Reducción Penalización (3)	Penalización adicional	Resuelto	FEADER	MAPA	CAPADR
0,00 €	0,00 €	0,00 €	0,00 €	0,00 €	0,00 €	0,00 €	0,00 €	0,00 €
<b>Importe Unitario:</b>	93,00 €	<b>Nuevo Importe Unitario:</b>	0,00 €					

**RECINTOS PROPUESTOS**

<b>REF.</b>	<b>REFERENCIA SIGPAC</b>	<b>CULTIVO</b>	<b>S/R</b>	<b>USO SIGPAC</b>	<b>Sup. Dec. admisible</b>	<b>Sup. Campo</b>	<b>Sup. Determ.</b>	<b>Sup. Resuelta</b>
4134441	14-001-017-00518-0001	OLIVAR	S		3,13		3,13	3,13
4134453	14-001-007-00004-0003	OLIVAR	S		0,18		0,18	0,18
4134461	14-001-004-00131-0001	OLIVAR	S		0,15		0,15	0,15
4601551	14-001-007-00004-0004	OLIVAR	S		0,36		0,36	0,36

(1) Con incidencias que retienen pago o deniegan el expediente.

(2) Se calcula sobre superficie declarada admisible.

(3) Aplicación del artículo 16 bis del RD 147/2023.

(4) Expediente con algunos recintos de pastos permanentes ubicados en espacios protegidos donde la carga ganadera mínima será 0,1 UGM/ha.

Puede verificar la integridad de una copia de este documento mediante la lectura del código QR adjunto o mediante el acceso a la dirección <https://ws050.juntadeandalucia.es/verificarFirma> indicando el código de VERIFICACIÓN

FIRMADO POR	RAQUEL MARIA ESPIN CRESPO	17/10/2024
VERIFICACIÓN	Pk2jmWSPEJNMB623FQZ8JEKDMKEPRE	PÁG. 1012/4804





**INCIDENCIAS**

**INCIDENCIA DESCRIPCIÓN**

- 60 El NIF del solicitante no está dado de alta en GIRO
- 64 La cuenta bancaria del solicitante no está activada en GIRO.
- 452 Actividad agraria declarada en un recinto no compatible con el uso PA, PR o PS asignado en SIGPAC para ese recinto.  
 Recinto:14-001-007-00004-00001 Cultivo:62000 PASTOS PERMANENTES DE 5 O MAS AÑOS-SIN VARIEDAD Secano USO ASIGNADO EN SIGPAC:PR  
 Recinto:14-001-007-00004-00002 Cultivo:62000 PASTOS PERMANENTES DE 5 O MAS AÑOS-SIN VARIEDAD Secano USO ASIGNADO EN SIGPAC:PR  
 Recinto:14-001-007-00004-00005 Cultivo:62000 PASTOS PERMANENTES DE 5 O MAS AÑOS-SIN VARIEDAD Secano USO ASIGNADO EN SIGPAC:PA
- 74018 Productor que no es agricultor a título principal, según los datos del ejercicio fiscal n-1 y seguridad socia.
- 74053 Importe inferior a 100 Euros
- 75022 No Autoriza a que, en caso de la devolución por la entidad financiera (retrocesión bancaria) del pago en la cuenta corriente consignada en la solicitud y que está debidamente registrada en el sistema contable GIRO de la Junta de Andalucía, se proceda al pago en cualquier otra cuenta corriente de la titularidad del solicitante vigente en dicho sistema contable.
- 86119 Carga ganadera NO cumple con el valor mínimo de 0,2 UGM/ha.  
 Recinto:14-001-007-00004-00001 Cultivo:62000 PASTOS PERMANENTES DE 5 O MAS AÑOS-SIN VARIEDAD Secano Carga Ganadera:0  
 Recinto:14-001-007-00004-00002 Cultivo:62000 PASTOS PERMANENTES DE 5 O MAS AÑOS-SIN VARIEDAD Secano Carga Ganadera:0  
 Recinto:14-001-007-00004-00005 Cultivo:62000 PASTOS PERMANENTES DE 5 O MAS AÑOS-SIN VARIEDAD Secano Carga Ganadera:0  
 Recinto:14-001-017-00518-00002 Cultivo:62000 PASTOS PERMANENTES DE 5 O MAS AÑOS-SIN VARIEDAD Secano Carga Ganadera:0
- 86120 Para explotaciones de pastos permanentes ubicadas en espacios protegidos la carga ganadera mínima será 0,1 UGM/ha.  
 Recinto:14-001-017-00001-00011 Cultivo:62000 PASTOS PERMANENTES DE 5 O MAS AÑOS-SIN VARIEDAD Secano Carga Ganadera:0  
 Recinto:14-001-017-00002-00016 Cultivo:62000 PASTOS PERMANENTES DE 5 O MAS AÑOS-SIN VARIEDAD Secano Carga Ganadera:0  
 Recinto:14-001-017-00002-00017 Cultivo:62000 PASTOS PERMANENTES DE 5 O MAS AÑOS-SIN VARIEDAD Secano Carga Ganadera:0  
 Recinto:14-001-020-00009-00001 Cultivo:62000 PASTOS PERMANENTES DE 5 O MAS AÑOS-SIN VARIEDAD Secano Carga Ganadera:0  
 Recinto:14-001-020-00009-00003 Cultivo:62000 PASTOS PERMANENTES DE 5 O MAS AÑOS-SIN VARIEDAD Secano Carga Ganadera:0
- 86121 Recinto superficie forrajera que no realiza la actividad de producción de pastoreo.  
 Recinto:14-001-007-00004-00001 Cultivo:62000 PASTOS PERMANENTES DE 5 O MAS AÑOS-SIN VARIEDAD Secano Actividad Agraria del recinto:2  
 Recinto:14-001-007-00004-00002 Cultivo:62000 PASTOS PERMANENTES DE 5 O MAS AÑOS-SIN VARIEDAD Secano Actividad Agraria del recinto:2  
 Recinto:14-001-007-00004-00005 Cultivo:62000 PASTOS PERMANENTES DE 5 O MAS AÑOS-SIN VARIEDAD Secano Actividad Agraria del recinto:2
- 86123 Recinto superficie forrajera que en REGA no tiene clasificación zootécnica permitida.  
 Recinto:14-001-007-00004-00001 Cultivo:62000 PASTOS PERMANENTES DE 5 O MAS AÑOS-SIN VARIEDAD Secano Explotacion:ES140010000383  
 Recinto:14-001-007-00004-00002 Cultivo:62000 PASTOS PERMANENTES DE 5 O MAS AÑOS-SIN VARIEDAD Secano Explotacion:ES140010000383  
 Recinto:14-001-007-00004-00005 Cultivo:62000 PASTOS PERMANENTES DE 5 O MAS AÑOS-SIN VARIEDAD Secano Explotacion:ES140010000383  
 Recinto:14-001-017-00001-00011 Cultivo:62000 PASTOS PERMANENTES DE 5 O MAS AÑOS-SIN VARIEDAD Secano Explotacion:ES140010000308  
 Recinto:14-001-017-00002-00016 Cultivo:62000 PASTOS PERMANENTES DE 5 O MAS AÑOS-SIN VARIEDAD Secano Explotacion:ES140010000308  
 Recinto:14-001-017-00002-00017 Cultivo:62000 PASTOS PERMANENTES DE 5 O MAS AÑOS-SIN VARIEDAD Secano Explotacion:ES140010000308  
 Recinto:14-001-017-00518-00002 Cultivo:62000 PASTOS PERMANENTES DE 5 O MAS AÑOS-SIN VARIEDAD Secano Explotacion:ES140010000308  
 Recinto:14-001-020-00009-00001 Cultivo:62000 PASTOS PERMANENTES DE 5 O MAS AÑOS-SIN VARIEDAD Secano Explotacion:ES140010000308  
 Recinto:14-001-020-00009-00003 Cultivo:62000 PASTOS PERMANENTES DE 5 O MAS AÑOS-SIN VARIEDAD Secano Explotacion:ES140010000308
- 86126 Recinto de forrajera para Cálculo de Carga Ganadera que No pertenece a Explotación con UGM válida.  
 Recinto:14-001-007-00004-00001 Cultivo:62000 PASTOS PERMANENTES DE 5 O MAS AÑOS-SIN VARIEDAD Secano

(1) Con incidencias que retienen pago o deniegan el expediente.

(2) Se calcula sobre superficie declarada admisible.

(3) Aplicación del artículo 16 bis del RD 147/2023.

(4) Expediente con algunos recintos de pastos permanentes ubicados en espacios protegidos donde la carga ganadera mínima será 0,1 UGM/ha.

Puede verificar la integridad de una copia de este documento mediante la lectura del código QR adjunto o mediante el acceso a la dirección <https://ws050.juntadeandalucia.es/verificarFirma> indicando el código de VERIFICACIÓN

FIRMADO POR	RAQUEL MARIA ESPIN CRESPO	17/10/2024
VERIFICACIÓN	Pk2jmWSPEJNMB623FQZ8JEKDMKEPRE	PÁG. 1013/4804





**INCIDENCIAS**

**INCIDENCIA DESCRIPCIÓN**

Explotacion:ES140010000383  
 Recinto:14-001-007-00004-00002 Cultivo:62000 PASTOS PERMANENTES DE 5 O MAS AÑOS-SIN VARIEDAD Secano  
 Explotacion:ES140010000383  
 Recinto:14-001-007-00004-00005 Cultivo:62000 PASTOS PERMANENTES DE 5 O MAS AÑOS-SIN VARIEDAD Secano  
 Explotacion:ES140010000383  
 Recinto:14-001-017-00001-00011 Cultivo:62000 PASTOS PERMANENTES DE 5 O MAS AÑOS-SIN VARIEDAD Secano  
 Explotacion:ES140010000308  
 Recinto:14-001-017-00002-00016 Cultivo:62000 PASTOS PERMANENTES DE 5 O MAS AÑOS-SIN VARIEDAD Secano  
 Explotacion:ES140010000308  
 Recinto:14-001-017-00002-00017 Cultivo:62000 PASTOS PERMANENTES DE 5 O MAS AÑOS-SIN VARIEDAD Secano  
 Explotacion:ES140010000308  
 Recinto:14-001-017-00518-00002 Cultivo:62000 PASTOS PERMANENTES DE 5 O MAS AÑOS-SIN VARIEDAD Secano  
 Explotacion:ES140010000308  
 Recinto:14-001-020-00009-00001 Cultivo:62000 PASTOS PERMANENTES DE 5 O MAS AÑOS-SIN VARIEDAD Secano  
 Explotacion:ES140010000308  
 Recinto:14-001-020-00009-00003 Cultivo:62000 PASTOS PERMANENTES DE 5 O MAS AÑOS-SIN VARIEDAD Secano  
 Explotacion:ES140010000308

**Incidencias de carga ganadera**

**INCIDENCIA DESCRIPCIÓN**

452 Actividad agraria declarada en un recinto no compatible con el uso PA, PR o PS asignado en SIGPAC para ese recinto.  
 Recinto:14-001-007-00004-00001 Cultivo:62000 PASTOS PERMANENTES DE 5 O MAS AÑOS-SIN VARIEDAD Secano USO ASIGNADO EN SIGPAC:PR  
 Recinto:14-001-007-00004-00002 Cultivo:62000 PASTOS PERMANENTES DE 5 O MAS AÑOS-SIN VARIEDAD Secano USO ASIGNADO EN SIGPAC:PR  
 Recinto:14-001-007-00004-00005 Cultivo:62000 PASTOS PERMANENTES DE 5 O MAS AÑOS-SIN VARIEDAD Secano USO ASIGNADO EN SIGPAC:PA

86123 Recinto superficie forrajera que en REGA no tiene clasificación zootécnica permitida.  
 Recinto:14-001-017-00001-00011 Cultivo:62000 PASTOS PERMANENTES DE 5 O MAS AÑOS-SIN VARIEDAD Secano  
 Explotacion:ES140010000308  
 Recinto:14-001-017-00518-00002 Cultivo:62000 PASTOS PERMANENTES DE 5 O MAS AÑOS-SIN VARIEDAD Secano  
 Explotacion:ES140010000308  
 Recinto:14-001-007-00004-00001 Cultivo:62000 PASTOS PERMANENTES DE 5 O MAS AÑOS-SIN VARIEDAD Secano  
 Explotacion:ES140010000383  
 Recinto:14-001-007-00004-00002 Cultivo:62000 PASTOS PERMANENTES DE 5 O MAS AÑOS-SIN VARIEDAD Secano  
 Explotacion:ES140010000383  
 Recinto:14-001-007-00004-00005 Cultivo:62000 PASTOS PERMANENTES DE 5 O MAS AÑOS-SIN VARIEDAD Secano  
 Explotacion:ES140010000383  
 Recinto:14-001-020-00009-00001 Cultivo:62000 PASTOS PERMANENTES DE 5 O MAS AÑOS-SIN VARIEDAD Secano  
 Explotacion:ES140010000308  
 Recinto:14-001-017-00002-00017 Cultivo:62000 PASTOS PERMANENTES DE 5 O MAS AÑOS-SIN VARIEDAD Secano  
 Explotacion:ES140010000308  
 Recinto:14-001-020-00009-00003 Cultivo:62000 PASTOS PERMANENTES DE 5 O MAS AÑOS-SIN VARIEDAD Secano  
 Explotacion:ES140010000308  
 Recinto:14-001-017-00002-00016 Cultivo:62000 PASTOS PERMANENTES DE 5 O MAS AÑOS-SIN VARIEDAD Secano  
 Explotacion:ES140010000308

86126 Recinto de forrajera para Cálculo de Carga Ganadera que No pertenece a Explotación con UGM válida.  
 Recinto:14-001-017-00001-00011 Cultivo:62000 PASTOS PERMANENTES DE 5 O MAS AÑOS-SIN VARIEDAD Secano  
 Explotacion:ES140010000308  
 Recinto:14-001-017-00518-00002 Cultivo:62000 PASTOS PERMANENTES DE 5 O MAS AÑOS-SIN VARIEDAD Secano  
 Explotacion:ES140010000308  
 Recinto:14-001-007-00004-00001 Cultivo:62000 PASTOS PERMANENTES DE 5 O MAS AÑOS-SIN VARIEDAD Secano  
 Explotacion:ES140010000383  
 Recinto:14-001-007-00004-00002 Cultivo:62000 PASTOS PERMANENTES DE 5 O MAS AÑOS-SIN VARIEDAD Secano  
 Explotacion:ES140010000383  
 Recinto:14-001-007-00004-00005 Cultivo:62000 PASTOS PERMANENTES DE 5 O MAS AÑOS-SIN VARIEDAD Secano  
 Explotacion:ES140010000383  
 Recinto:14-001-020-00009-00001 Cultivo:62000 PASTOS PERMANENTES DE 5 O MAS AÑOS-SIN VARIEDAD Secano  
 Explotacion:ES140010000308  
 Recinto:14-001-017-00002-00017 Cultivo:62000 PASTOS PERMANENTES DE 5 O MAS AÑOS-SIN VARIEDAD Secano  
 Explotacion:ES140010000308  
 Recinto:14-001-020-00009-00003 Cultivo:62000 PASTOS PERMANENTES DE 5 O MAS AÑOS-SIN VARIEDAD Secano  
 Explotacion:ES140010000308

(1) Con incidencias que retienen pago o deniegan el expediente.

(2) Se calcula sobre superficie declarada admisible.

(3) Aplicación del artículo 16 bis del RD 147/2023.

(4) Expediente con algunos recintos de pastos permanentes ubicados en espacios protegidos donde la carga ganadera mínima será 0,1 UGM/ha.

Puede verificar la integridad de una copia de este documento mediante la lectura del código QR adjunto o mediante el acceso a la dirección <https://ws050.juntadeandalucia.es/verificarFirma> indicando el código de VERIFICACIÓN

FIRMADO POR

RAQUEL MARIA ESPIN CRESPO

17/10/2024

VERIFICACIÓN

Pk2jmWSPEJNMB623FQZ8JEKDMKEPRE

PÁG. 1014/4804





- Recinto:14-001-017-00002-00016 Cultivo:62000 PASTOS PERMANENTES DE 5 O MAS AÑOS-SIN VARIEDAD Secano  
 Explotacion:ES140010000308
- 86128 Recinto de Forrajeras que no ha contabilizado para Carga Ganadera por no tener una explotación válida para el cálculo de la Carga Ganadera
- Recinto:14-001-017-00001-00011 Cultivo:62 PASTOS PERMANENTES DE 5 O MAS AÑOS-  
 Recinto:14-001-017-00518-00002 Cultivo:62 PASTOS PERMANENTES DE 5 O MAS AÑOS-  
 Recinto:14-001-020-00009-00001 Cultivo:62 PASTOS PERMANENTES DE 5 O MAS AÑOS-  
 Recinto:14-001-017-00002-00017 Cultivo:62 PASTOS PERMANENTES DE 5 O MAS AÑOS-  
 Recinto:14-001-020-00009-00003 Cultivo:62 PASTOS PERMANENTES DE 5 O MAS AÑOS-  
 Recinto:14-001-017-00002-00016 Cultivo:62 PASTOS PERMANENTES DE 5 O MAS AÑOS-  
 Recinto:14-001-007-00004-00001 Cultivo:62 PASTOS PERMANENTES DE 5 O MAS AÑOS-  
 Recinto:14-001-007-00004-00002 Cultivo:62 PASTOS PERMANENTES DE 5 O MAS AÑOS-  
 Recinto:14-001-007-00004-00005 Cultivo:62 PASTOS PERMANENTES DE 5 O MAS AÑOS-
- 86132 Recinto superficie forrajera que no realiza la actividad de producción de pastoreo.
- Recinto:14-001-007-00004-00001 Cultivo:62000 PASTOS PERMANENTES DE 5 O MAS AÑOS-SIN VARIEDAD Secano  
 Recinto:14-001-007-00004-00002 Cultivo:62000 PASTOS PERMANENTES DE 5 O MAS AÑOS-SIN VARIEDAD Secano  
 Recinto:14-001-007-00004-00005 Cultivo:62000 PASTOS PERMANENTES DE 5 O MAS AÑOS-SIN VARIEDAD Secano

(1) Con incidencias que retienen pago o deniegan el expediente.  
 (2) Se calcula sobre superficie declarada admisible.  
 (3) Aplicación del artículo 16 bis del RD 147/2023.  
 (4) Expediente con algunos recintos de pastos permanentes ubicados en espacios protegidos donde la carga ganadera mínima será 0,1 UGM/ha.

Puede verificar la integridad de una copia de este documento mediante la lectura del código QR adjunto o mediante el acceso a la dirección <a href="https://ws050.juntadeandalucia.es/verificarFirma">https://ws050.juntadeandalucia.es/verificarFirma</a> indicando el código de VERIFICACIÓN			
FIRMADO POR	RAQUEL MARIA ESPIN CRESPO	17/10/2024	
VERIFICACIÓN	Pk2jmWSPEJNMB623FQZ8JEKDMKEPRE	PÁG. 1015/4804	

**APELLIDOS Y NOMBRE / RAZÓN SOCIAL**

TERAN REDONDO RAFAEL

**NIF**

\*\*\*\*3567\*

**EXPEDIENTE**

1112366

**RESOLUCIÓN**

DENEGACIÓN DE LA AYUDA

**DATOS DE MANTENIMIENTO UNIDADES****GRUPO DE PAGO**

ZONAS DE MONTAÑA

**Sup. Dec.  
Admisible**

0,00

**Sup.  
Resuelta**

0,00

**Sobredecl.**

0,00

**% Sobredecl.**

0,00

**RESUMEN DE PAGOS****IMPORTE ( Euros )**

	RESUELTO	FEADER	MAPA	CAPADR
A pagar	0,00	0,00	0,00	0,00

**APLICACIÓN DE REDUCCIONES Y PENALIZACIONES (%)**

Crterios de subvencionabilidad (1)	Presentación tardía	Omisión declaración	Condicionalidad
100,00	0,00	0,00	0,00

**IMPORTE ( Euros )**

Calculado(2)	Reducción	Penalización	Reducción Penalización (3)	Penalización adicional	Resuelto	FEADER	MAPA	CAPADR
0,00 €	0,00 €	0,00 €	0,00 €	0,00 €	0,00 €	0,00 €	0,00 €	0,00 €
<b>Importe Unitario:</b>	93,00 €	<b>Nuevo Importe Unitario:</b>	0,00 €					

**RECINTOS PROPUESTOS**

REF.	REFERENCIA SIGPAC	CULTIVO	S/R	USO SIGPAC	Sup. Dec. admisible	Sup. Campo	Sup. Determ.	Sup. Resuelta
4682884	14-001-019-00004-0015	OLIVAR	S		0,18		0,18	0,18
4682885	14-001-019-00004-0018	OLIVAR	S		0,81		0,81	0,81
4682913	14-001-019-00009-0002	OLIVAR	S		0,03		0,03	0,03
1700000006331354	14-001-019-00001-0006	OLIVAR	S		0,09		0,09	0,09
1700000006331358	14-047-005-00010-0006	OLIVAR	S		0,06		0,06	0,06
1700000006331360	14-001-019-00005-0002	OLIVAR	S		0,06		0,06	0,06
1700000006331362	14-001-019-00001-0004	OLIVAR	S		0,07		0,07	0,07
1700000006331363	14-001-019-00002-0003	OLIVAR	S		0,30		0,30	0,30
1700000006331365	14-001-019-00003-0003	OLIVAR	S		0,02		0,02	0,02
1700000006331366	14-001-019-00004-0005	OLIVAR	S		1,44		1,44	1,44
1700000006331369	14-001-019-00004-0012	OLIVAR	S		0,69		0,69	0,69
1700000006331370	14-047-005-00010-0003	OLIVAR	S		0,08		0,08	0,08
1700000006331371	14-001-019-00005-0003	OLIVAR	S		0,64		0,64	0,64

**INCIDENCIAS****INCIDENCIA DESCRIPCIÓN**

74018	Productor que no es agricultor a título principal, según los datos del ejercicio fiscal n-1 y seguridad socia.
74053	Importe inferior a 100 Euros
86123	Recinto superficie forrajera que en REGA no tiene clasificación zootécnica permitida. Recinto:14-001-019-00005-00001 Cultivo:62000 PASTOS PERMANENTES DE 5 O MAS AÑOS-SIN VARIEDAD Secano Explotacion:ES140470000157 Recinto:14-047-005-00023-00005 Cultivo:62000 PASTOS PERMANENTES DE 5 O MAS AÑOS-SIN VARIEDAD Secano Explotacion:ES140470000157
86126	Recinto de forrajera para Cálculo de Carga Ganadera que No pertenece a Explotación con UGM válida. Recinto:14-001-019-00005-00001 Cultivo:62000 PASTOS PERMANENTES DE 5 O MAS AÑOS-SIN VARIEDAD Secano Explotacion:ES140470000157 Recinto:14-047-005-00023-00005 Cultivo:62000 PASTOS PERMANENTES DE 5 O MAS AÑOS-SIN VARIEDAD Secano Explotacion:ES140470000157

(1) Con incidencias que retienen pago o deniegan el expediente.

(2) Se calcula sobre superficie declarada admisible.

(3) Aplicación del artículo 16 bis del RD 147/2023.

(4) Expediente con algunos recintos de pastos permanentes ubicados en espacios protegidos donde la carga ganadera mínima será 0,1 UGM/ha.

Puede verificar la integridad de una copia de este documento mediante la lectura del código QR adjunto o mediante el acceso a la dirección <https://ws050.juntadeandalucia.es/verificarFirma> indicando el código de VERIFICACIÓN

FIRMADO POR

RAQUEL MARIA ESPIN CRESPO

17/10/2024

VERIFICACIÓN

Pk2jmWSPEJNMB623FQZ8JEKDMKEPRE

PÁG. 1016/4804







**Incidencias de carga ganadera**

**INCIDENCIA DESCRIPCIÓN**

- 86123 Recinto superficie forrajera que en REGA no tiene clasificación zootécnica permitida.  
Recinto:14-001-019-00005-00001 Cultivo:62000 PASTOS PERMANENTES DE 5 O MAS AÑOS-SIN VARIEDAD Secano  
Explotacion:ES140470000157  
Recinto:14-047-005-00023-00005 Cultivo:62000 PASTOS PERMANENTES DE 5 O MAS AÑOS-SIN VARIEDAD Secano  
Explotacion:ES140470000157
- 86126 Recinto de forrajera para Cálculo de Carga Ganadera que No pertenece a Explotación con UGM válida.  
Recinto:14-001-019-00005-00001 Cultivo:62000 PASTOS PERMANENTES DE 5 O MAS AÑOS-SIN VARIEDAD Secano  
Explotacion:ES140470000157  
Recinto:14-047-005-00023-00005 Cultivo:62000 PASTOS PERMANENTES DE 5 O MAS AÑOS-SIN VARIEDAD Secano  
Explotacion:ES140470000157
- 86128 Recinto de Forrajeras que no ha contabilizado para Carga Ganadera por no tener una explotación válida para el cálculo de la Carga Ganadera  
Recinto:14-001-019-00005-00001 Cultivo:62 PASTOS PERMANENTES DE 5 O MAS AÑOS-  
Recinto:14-047-005-00023-00005 Cultivo:62 PASTOS PERMANENTES DE 5 O MAS AÑOS-

(1) Con incidencias que retienen pago o deniegan el expediente.

(2) Se calcula sobre superficie declarada admisible.

(3) Aplicación del artículo 16 bis del RD 147/2023.

(4) Expediente con algunos recintos de pastos permanentes ubicados en espacios protegidos donde la carga ganadera mínima será 0,1 UGM/ha.

Puede verificar la integridad de una copia de este documento mediante la lectura del código QR adjunto o mediante el acceso a la dirección <https://ws050.juntadeandalucia.es/verificarFirma> indicando el código de VERIFICACIÓN

FIRMADO POR

RAQUEL MARIA ESPIN CRESPO

17/10/2024

VERIFICACIÓN

Pk2jmWSPEJNMB623FQZ8JEKDMKEPRE

PÁG. 1017/4804





**APELLIDOS Y NOMBRE / RAZÓN SOCIAL**

TORO MUÑOZ JUAN ALBERTO

**NIF**

\*\*\*\*4261\*

**EXPEDIENTE**

1088533

**RESOLUCIÓN**

DENEGACIÓN DE LA AYUDA

**DATOS DE MANTENIMIENTO UNIDADES**

**GRUPO DE PAGO**

ZONAS DE MONTAÑA

**Sup. Dec. Admisible**

0,07

**Sup. Resuelta**

0,07

**Sobredecl.**

0,00

**% Sobredecl.**

0,00

**RESUMEN DE PAGOS**

**IMPORTE ( Euros )**

	RESUELTO	FEADER	MAPA	CAPADR
A pagar	0,00	0,00	0,00	0,00

**APLICACIÓN DE REDUCCIONES Y PENALIZACIONES (%)**

Crterios de subvencionabilidad (1)	Presentación tardía	Omisión declaración	Condicionalidad
100,00	0,00	0,00	0,00

**IMPORTE ( Euros )**

Calculado(2)	Reducción	Penalización	Reducción Penalización (3)	Penalización adicional	Resuelto	FEADER	MAPA	CAPADR
6,51 €	0,00 €	0,00 €	0,00 €	0,00 €	0,00 €	0,00 €	0,00 €	0,00 €
<b>Importe Unitario:</b>	93,00 €	<b>Nuevo Importe Unitario:</b>	93,00 €					

**RECINTOS PROPUESTOS**

REF.	REFERENCIA SIGPAC	CULTIVO	S/R	USO SIGPAC	Sup. Dec. admisible	Sup. Campo	Sup. Determ.	Sup. Resuelta
1700000006471252	14-055-011-00288-0002	OLIVAR	S		0,07		0,07	0,07

**INCIDENCIAS**

**INCIDENCIA DESCRIPCIÓN**

74053 Importe inferior a 100 Euros

(1) Con incidencias que retienen pago o deniegan el expediente.

(2) Se calcula sobre superficie declarada admisible.

(3) Aplicación del artículo 16 bis del RD 147/2023.

(4) Expediente con algunos recintos de pastos permanentes ubicados en espacios protegidos donde la carga ganadera mínima será 0,1 UGM/ha.

Puede verificar la integridad de una copia de este documento mediante la lectura del código QR adjunto o mediante el acceso a la dirección <https://ws050.juntadeandalucia.es/verificarFirma> indicando el código de VERIFICACIÓN

FIRMADO POR

RAQUEL MARIA ESPIN CRESPO

17/10/2024

VERIFICACIÓN

Pk2jmWSPEJNMB623FQZ8JEKDMKEPRE

PÁG. 1018/4804





**APELLIDOS Y NOMBRE / RAZÓN SOCIAL**

TORRES AGUILERA JUAN

**NIF**

\*\*\*\*8779\*

**EXPEDIENTE**

1212878

**RESOLUCIÓN**

DENEGACIÓN DE LA AYUDA

**DATOS DE MANTENIMIENTO UNIDADES**

**GRUPO DE PAGO**

ZONAS DE MONTAÑA

**Sup. Dec. Admisible**

0,00

**Sup. Resuelta**

0,00

**Sobredecl.**

0,00

**% Sobredecl.**

0,00

**RESUMEN DE PAGOS**

**IMPORTE ( Euros )**

	RESUELTO	FEADER	MAPA	CAPADR
A pagar	0,00	0,00	0,00	0,00

**APLICACIÓN DE REDUCCIONES Y PENALIZACIONES (%)**

Crterios de subvencionabilidad (1)	Presentación tardía	Omisión declaración	Condicionalidad
100,00	0,00	0,00	0,00

**IMPORTE ( Euros )**

Calculado(2)	Reducción	Penalización	Reducción Penalización (3)	Penalización adicional	Resuelto	FEADER	MAPA	CAPADR
0,00 €	0,00 €	0,00 €	0,00 €	0,00 €	0,00 €	0,00 €	0,00 €	0,00 €
<b>Importe Unitario:</b>	93,00 €	<b>Nuevo Importe Unitario:</b>	0,00 €					

**RECINTOS PROPUESTOS**

REF.	REFERENCIA SIGPAC	CULTIVO	S/R	USO SIGPAC	Sup. Dec. admisible	Sup. Campo	Sup. Determ.	Sup. Resuelta
170000006511131	14-058-002-00589-0003	OLIVAR	S		0,19		0,19	0,19
170000006511132	14-058-002-00576-0001	OLIVAR	S		0,59		0,59	0,59
170000006511133	14-058-002-00552-0003	OLIVAR	S		0,59		0,59	0,59
170000006511134	14-058-002-00553-0002	OLIVAR	S		0,01		0,01	0,01
170000006511135	14-058-002-00558-0001	OLIVAR	S		0,03		0,03	0,03
170000006511136	14-058-002-00560-0001	OLIVAR	S		0,80		0,80	0,80
170000006511137	14-058-002-00932-0003	OLIVAR	S		0,03		0,03	0,03
170000006511138	14-058-002-00472-0001	OLIVAR	S		0,01		0,01	0,01
170000006511139	14-058-002-00473-0002	OLIVAR	S		1,28		1,28	1,28
170000006511140	14-058-002-00562-0005	OLIVAR	S		0,01		0,01	0,01
170000006511141	14-058-002-00569-0004	OLIVAR	S		0,68		0,68	0,68
170000006511142	14-058-002-00570-0001	OLIVAR	S		0,51		0,51	0,51
170000006511143	14-058-005-00191-0001	OLIVAR	S		1,80		1,80	1,80
170000006511144	14-058-002-00564-0001	OLIVAR	S		0,01		0,01	0,01
170000006511145	14-058-002-00565-0003	OLIVAR	S		0,24		0,24	0,24

**INCIDENCIAS**

**INCIDENCIA DESCRIPCIÓN**

2454	Solicitante de intervención 6613 cuyo regimen de afiliacion a la SS no es ni el sistema especial agrario(cuenta ajena) ni autonomo con actividad agraria.
74018	Productor que no es agricultor a título principal, según los datos del ejercicio fiscal n-1 y seguridad socia.
74053	Importe inferior a 100 Euros

(1) Con incidencias que retienen pago o deniegan el expediente.

(2) Se calcula sobre superficie declarada admisible.

(3) Aplicación del artículo 16 bis del RD 147/2023.

(4) Expediente con algunos recintos de pastos permanentes ubicados en espacios protegidos donde la carga ganadera mínima será 0,1 UGM/ha.

Puede verificar la integridad de una copia de este documento mediante la lectura del código QR adjunto o mediante el acceso a la dirección <https://ws050.juntadeandalucia.es/verificarFirma> indicando el código de VERIFICACIÓN

FIRMADO POR

RAQUEL MARIA ESPIN CRESPO

17/10/2024

VERIFICACIÓN

Pk2jmWSPEJNMB623FQZ8JEKDMKEPRE

PÁG. 1019/4804





**APELLIDOS Y NOMBRE / RAZÓN SOCIAL**

TORRES RUIZ PIEDAD

**NIF**  
\*\*\*\*6230\*

**EXPEDIENTE**  
1278711

**RESOLUCIÓN**  
DENEGACIÓN DE LA AYUDA

**DATOS DE MANTENIMIENTO UNIDADES**

<b>GRUPO DE PAGO</b>	<b>Sup. Dec. Admisible</b>	<b>Sup. Resuelta</b>	<b>Sobredecl.</b>	<b>% Sobredecl.</b>
ZONAS DE MONTAÑA	0,00	0,00	0,00	0,00

**RESUMEN DE PAGOS**

	<b>IMPORTE ( Euros )</b>			
	<b>RESUELTO</b>	<b>FEADER</b>	<b>MAPA</b>	<b>CAPADR</b>
A pagar	0,00	0,00	0,00	0,00

**APLICACIÓN DE REDUCCIONES Y PENALIZACIONES (%)**

<b>Criterios de subvencionabilidad (1)</b>	<b>Presentación tardía</b>	<b>Omisión declaración</b>	<b>Condicionalidad</b>
100,00	0,00	0,00	0,00

**IMPORTE ( Euros )**

<b>Calculado(2)</b>	<b>Reducción</b>	<b>Penalización</b>	<b>Reducción Penalización (3)</b>	<b>Penalización adicional</b>	<b>Resuelto</b>	<b>FEADER</b>	<b>MAPA</b>	<b>CAPADR</b>
0,00 €	0,00 €	0,00 €	0,00 €	0,00 €	0,00 €	0,00 €	0,00 €	0,00 €
<b>Importe Unitario:</b>	93,00 €	<b>Nuevo Importe Unitario:</b>	0,00 €					

**RECINTOS PROPUESTOS**

<b>REF.</b>	<b>REFERENCIA SIGPAC</b>	<b>CULTIVO</b>	<b>S/R</b>	<b>USO SIGPAC</b>	<b>Sup. Dec. admisible</b>	<b>Sup. Campo</b>	<b>Sup. Determ.</b>	<b>Sup. Resuelta</b>
-1114630	14-037-017-00139-0007	OLIVAR	S		0,18		0,18	0,18
-68874	14-037-016-00297-0001	OLIVAR	S		0,04		0,04	0,04
-68820	14-037-016-09011-0001	OLIVAR	S		0,11		0,11	0,11
1700000006434646	14-037-016-00042-0003	OLIVAR	S		3,75		3,75	3,75
1700000006434647	14-037-018-00012-0002	OLIVAR	S		0,66		0,66	0,66
1700000006434648	14-037-016-00074-0002	OLIVAR	S		1,76		1,76	1,76
1700000006434650	14-037-016-00081-0006	OLIVAR	S		3,14		3,14	3,14
1700000006434651	14-037-016-00072-0001	OLIVAR	S		0,63		0,63	0,63
1700000006434652	14-037-016-00094-0003	OLIVAR	S		0,69		0,69	0,69
1700000006434656	14-037-016-00052-0001	OLIVAR	S		0,69		0,69	0,69
1700000006434657	14-037-017-00139-0005	OLIVAR	S		1,19		1,19	1,19
1700000006434658	14-037-017-00151-0001	OLIVAR	S		0,31		0,31	0,31
1700000006434661	14-037-016-00310-0005	OLIVAR	S		1,33		1,33	1,33
1700000006434662	14-037-016-00311-0003	OLIVAR	S		6,35		6,35	6,35
1700000006434665	14-037-016-00087-0001	OLIVAR	S		0,27		0,27	0,27
1700000006434666	14-037-016-00081-0004	OLIVAR	S		0,32		0,32	0,32
1700000006434668	14-037-018-00063-0002	OLIVAR	R		0,22		0,22	0,22

**INCIDENCIAS**

**INCIDENCIA DESCRIPCIÓN**

74018	Productor que no es agricultor a título principal, según los datos del ejercicio fiscal n-1 y seguridad socia.
74053	Importe inferior a 100 Euros

(1) Con incidencias que retienen pago o deniegan el expediente.

(2) Se calcula sobre superficie declarada admisible.

(3) Aplicación del artículo 16 bis del RD 147/2023.

(4) Expediente con algunos recintos de pastos permanentes ubicados en espacios protegidos donde la carga ganadera mínima será 0,1 UGM/ha.

Puede verificar la integridad de una copia de este documento mediante la lectura del código QR adjunto o mediante el acceso a la dirección <https://ws050.juntadeandalucia.es/verificarFirma> indicando el código de VERIFICACIÓN

FIRMADO POR

RAQUEL MARIA ESPIN CRESPO

17/10/2024

VERIFICACIÓN

Pk2jmWSPEJNMB623FQZ8JEKDMKEPRE

PÁG. 1020/4804





**APELLIDOS Y NOMBRE / RAZÓN SOCIAL**  
TORRICO HERRERO ANDRES COSME

**NIF**  
\*\*\*\*9033\*

**EXPEDIENTE**  
1265551

**RESOLUCIÓN**  
DENEGACIÓN DE LA AYUDA

**DATOS DE MANTENIMIENTO UNIDADES**

GRUPO DE PAGO	Sup. Dec. Admisible	Sup. Resuelta	Sobredecl.	% Sobredecl.
ZONAS DE MONTAÑA	0,00	0,00	0,00	0,00

**RESUMEN DE PAGOS**

A pagar	IMPORTE ( Euros )			
	RESUELTO	FEADER	MAPA	CAPADR
	0,00	0,00	0,00	0,00

**APLICACIÓN DE REDUCCIONES Y PENALIZACIONES (%)**

Criterios de subvencionabilidad (1)	Presentación tardía	Omisión declaración	Condicionalidad
100,00	0,00	0,00	0,00

**IMPORTE ( Euros )**

Calculado(2)	Reducción	Penalización	Reducción Penalización (3)	Penalización adicional	Resuelto	FEADER	MAPA	CAPADR
0,00 €	0,00 €	0,00 €	0,00 €	0,00 €	0,00 €	0,00 €	0,00 €	0,00 €
Importe Unitario:	93,00 €	Nuevo Importe Unitario:	0,00 €					

**RECINTOS PROPUESTOS**

REF.	REFERENCIA SIGPAC	CULTIVO	S/R	USO SIGPAC	Sup. Dec. admisible	Sup. Campo	Sup. Determ.	Sup. Resuelta
-1626587	14-001-021-00091-0027	OLIVAR	S		46,17		46,17	46,17
-978637	14-001-021-00091-0032	OLIVAR	S		1,01		1,01	1,01
-978629	14-001-021-00091-0036	OLIVAR	S		16,22		16,22	16,22
-978421	14-001-021-00091-0028	OLIVAR	S		2,94		2,94	2,94
-978412	14-001-021-00117-0020	OLIVAR	S		18,19		18,19	18,19
-763520	14-001-021-00091-0016	OLIVAR	S		18,21		18,21	18,21
-763513	14-001-021-00118-0004	OLIVAR	S		1,78		1,78	1,78
-763512	14-001-021-00091-0035	OLIVAR	S		57,23		57,23	57,23
-763511	14-001-021-00091-0033	OLIVAR	S		1,81		1,81	1,81
-763510	14-001-021-00091-0031	OLIVAR	S		9,00		9,00	9,00
-433604	14-001-021-00118-0003	OLIVAR	S		1,49		1,49	1,49
-433603	14-001-021-00091-0030	OLIVAR	S		13,94		13,94	13,94
-30635	14-001-021-00117-0017	OLIVAR	S		0,02		0,02	0,02
-30634	14-001-021-00117-0015	OLIVAR	S		2,84		2,84	2,84
-30633	14-001-021-00091-0024	OLIVAR	S		0,12		0,12	0,12
-30632	14-001-021-00091-0023	OLIVAR	S		0,02		0,02	0,02
170000007248934	14-001-021-00091-0015	OLIVAR	S		0,01		0,01	0,01
170000007248935	14-001-022-00019-0005	OLIVAR	S		7,53		7,53	7,53
170000007248936	14-001-021-00122-0005	OLIVAR	S		0,21		0,21	0,21
170000007248937	14-001-021-00126-0004	OLIVAR	S		14,17		14,17	14,17
170000007248939	14-001-021-00117-0003	OLIVAR	S		36,71		36,71	36,71
170000007248940	14-001-021-00091-0003	OLIVAR	S		0,02		0,02	0,02
170000007248941	14-001-021-00122-0004	OLIVAR	S		4,43		4,43	4,43
170000007248942	14-001-021-00122-0002	OLIVAR	S		2,99		2,99	2,99
170000007248943	14-001-021-00118-0002	OLIVAR	S		11,19		11,19	11,19

(1) Con incidencias que retienen pago o deniegan el expediente.  
 (2) Se calcula sobre superficie declarada admisible.  
 (3) Aplicación del artículo 16 bis del RD 147/2023.  
 (4) Expediente con algunos recintos de pastos permanentes ubicados en espacios protegidos donde la carga ganadera mínima será 0,1 UGM/ha.

Puede verificar la integridad de una copia de este documento mediante la lectura del código QR adjunto o mediante el acceso a la dirección <https://ws050.juntadeandalucia.es/verificarFirma> indicando el código de VERIFICACIÓN

FIRMADO POR	RAQUEL MARIA ESPIN CRESPO	17/10/2024
VERIFICACIÓN	Pk2jmWSPEJNMB623FQZ8JEKDMKEPRE	PÁG. 1021/4804





**INCIDENCIAS**

**INCIDENCIA DESCRIPCIÓN**

452	<p>Actividad agraria declarada en un recinto no compatible con el uso PA, PR o PS asignado en SIGPAC para ese recinto.</p> <p>Recinto:14-001-021-00091-00005 Cultivo:62000 PASTOS PERMANENTES DE 5 O MAS AÑOS-SIN VARIEDAD Secano USO ASIGNADO EN SIGPAC:PR</p> <p>Recinto:14-001-021-00091-00006 Cultivo:62000 PASTOS PERMANENTES DE 5 O MAS AÑOS-SIN VARIEDAD Secano USO ASIGNADO EN SIGPAC:PR</p> <p>Recinto:14-001-021-00091-00007 Cultivo:62000 PASTOS PERMANENTES DE 5 O MAS AÑOS-SIN VARIEDAD Secano USO ASIGNADO EN SIGPAC:PR</p> <p>Recinto:14-001-021-00091-00008 Cultivo:62000 PASTOS PERMANENTES DE 5 O MAS AÑOS-SIN VARIEDAD Secano USO ASIGNADO EN SIGPAC:PS</p> <p>Recinto:14-001-021-00091-00010 Cultivo:62000 PASTOS PERMANENTES DE 5 O MAS AÑOS-SIN VARIEDAD Secano USO ASIGNADO EN SIGPAC:PR</p> <p>Recinto:14-001-021-00091-00011 Cultivo:62000 PASTOS PERMANENTES DE 5 O MAS AÑOS-SIN VARIEDAD Secano USO ASIGNADO EN SIGPAC:PA</p> <p>Recinto:14-001-021-00091-00017 Cultivo:62000 PASTOS PERMANENTES DE 5 O MAS AÑOS-SIN VARIEDAD Secano USO ASIGNADO EN SIGPAC:PR</p> <p>Recinto:14-001-021-00091-00019 Cultivo:62000 PASTOS PERMANENTES DE 5 O MAS AÑOS-SIN VARIEDAD Secano USO ASIGNADO EN SIGPAC:PA</p> <p>Recinto:14-001-021-00091-00020 Cultivo:62000 PASTOS PERMANENTES DE 5 O MAS AÑOS-SIN VARIEDAD Secano USO ASIGNADO EN SIGPAC:PA</p> <p>Recinto:14-001-021-00091-00021 Cultivo:62000 PASTOS PERMANENTES DE 5 O MAS AÑOS-SIN VARIEDAD Secano USO ASIGNADO EN SIGPAC:PA</p> <p>Recinto:14-001-021-00117-00002 Cultivo:62000 PASTOS PERMANENTES DE 5 O MAS AÑOS-SIN VARIEDAD Secano USO ASIGNADO EN SIGPAC:PA</p> <p>Recinto:14-001-021-00117-00004 Cultivo:62000 PASTOS PERMANENTES DE 5 O MAS AÑOS-SIN VARIEDAD Secano USO ASIGNADO EN SIGPAC:PR</p> <p>Recinto:14-001-021-00117-00006 Cultivo:62000 PASTOS PERMANENTES DE 5 O MAS AÑOS-SIN VARIEDAD Secano USO ASIGNADO EN SIGPAC:PA</p> <p>Recinto:14-001-021-00117-00007 Cultivo:62000 PASTOS PERMANENTES DE 5 O MAS AÑOS-SIN VARIEDAD Secano USO ASIGNADO EN SIGPAC:PA</p> <p>Recinto:14-001-021-00117-00009 Cultivo:62000 PASTOS PERMANENTES DE 5 O MAS AÑOS-SIN VARIEDAD Secano USO ASIGNADO EN SIGPAC:PR</p> <p>Recinto:14-001-021-00122-00001 Cultivo:62000 PASTOS PERMANENTES DE 5 O MAS AÑOS-SIN VARIEDAD Secano USO ASIGNADO EN SIGPAC:PA</p> <p>Recinto:14-001-021-00126-00003 Cultivo:62000 PASTOS PERMANENTES DE 5 O MAS AÑOS-SIN VARIEDAD Secano USO ASIGNADO EN SIGPAC:PR</p> <p>Recinto:14-001-022-00019-00002 Cultivo:62000 PASTOS PERMANENTES DE 5 O MAS AÑOS-SIN VARIEDAD Secano USO ASIGNADO EN SIGPAC:PA</p> <p>Recinto:14-001-022-00019-00006 Cultivo:62000 PASTOS PERMANENTES DE 5 O MAS AÑOS-SIN VARIEDAD Secano USO ASIGNADO EN SIGPAC:PS</p> <p>Recinto:14-001-022-00019-00012 Cultivo:62000 PASTOS PERMANENTES DE 5 O MAS AÑOS-SIN VARIEDAD Secano USO ASIGNADO EN SIGPAC:PR</p>
2455	Solicitantes de intervención 6613 sin datos de IRPF n-1.(Art 4 Orden 14/04/2016).
4272	<p>Verifica que las líneas de declaración de las Solicitudes Únicas no tienen solapes con la capa de Retroactividad Gráfica (ambas de la misma campaña) a nivel de expediente/línea de declaración gráfica de la solicitud.</p> <p>Recinto:14-001-021-00117-00009 Cultivo: - Agregado de la referencia del recinto.:0 Zona de la referencia del recinto.:0 Superficie solapada.:2,28 Id. Incid.:98190028</p> <p>Recinto:14-001-021-00117-00009 Cultivo: - Agregado de la referencia del recinto.:0 Zona de la referencia del recinto.:0 Superficie solapada.:9,06 Id. Incid.:98190029</p>
74018	Productor que no es agricultor a título principal, según los datos del ejercicio fiscal n-1 y seguridad socia.
74053	Importe inferior a 100 Euros
86120	<p>Para explotaciones de pastos permanentes ubicadas en espacios protegidos la carga ganadera mínima será 0,1 UGM/ha.</p> <p>Recinto:14-001-021-00091-00004 Cultivo:62000 PASTOS PERMANENTES DE 5 O MAS AÑOS-SIN VARIEDAD Secano Carga Ganadera:0</p> <p>Recinto:14-001-021-00091-00005 Cultivo:62000 PASTOS PERMANENTES DE 5 O MAS AÑOS-SIN VARIEDAD Secano Carga Ganadera:0</p> <p>Recinto:14-001-021-00091-00006 Cultivo:62000 PASTOS PERMANENTES DE 5 O MAS AÑOS-SIN VARIEDAD Secano Carga Ganadera:0</p> <p>Recinto:14-001-021-00091-00007 Cultivo:62000 PASTOS PERMANENTES DE 5 O MAS AÑOS-SIN VARIEDAD Secano Carga Ganadera:0</p> <p>Recinto:14-001-021-00091-00008 Cultivo:62000 PASTOS PERMANENTES DE 5 O MAS AÑOS-SIN VARIEDAD Secano Carga Ganadera:0</p> <p>Recinto:14-001-021-00091-00010 Cultivo:62000 PASTOS PERMANENTES DE 5 O MAS AÑOS-SIN VARIEDAD Secano Carga Ganadera:0</p> <p>Recinto:14-001-021-00091-00011 Cultivo:62000 PASTOS PERMANENTES DE 5 O MAS AÑOS-SIN VARIEDAD Secano Carga Ganadera:0</p>

(1) Con incidencias que retienen pago o deniegan el expediente.  
 (2) Se calcula sobre superficie declarada admisible.  
 (3) Aplicación del artículo 16 bis del RD 147/2023.  
 (4) Expediente con algunos recintos de pastos permanentes ubicados en espacios protegidos donde la carga ganadera mínima será 0,1 UGM/ha.

Puede verificar la integridad de una copia de este documento mediante la lectura del código QR adjunto o mediante el acceso a la dirección <https://ws050.juntadeandalucia.es/verificarFirma> indicando el código de VERIFICACIÓN

FIRMADO POR	RAQUEL MARIA ESPIN CRESPO	17/10/2024
VERIFICACIÓN	Pk2jmWSPEJNMB623FQZ8JEKDMKEPRE	PÁG. 1022/4804





**INCIDENCIAS**

**INCIDENCIA DESCRIPCIÓN**

	Ganadera:0			
	Recinto:14-001-021-00091-00017	Cultivo:62000	PASTOS PERMANENTES DE 5 O MAS AÑOS-SIN VARIEDAD	Secano Carga
	Ganadera:0			
	Recinto:14-001-021-00091-00019	Cultivo:62000	PASTOS PERMANENTES DE 5 O MAS AÑOS-SIN VARIEDAD	Secano Carga
	Ganadera:0			
	Recinto:14-001-021-00091-00020	Cultivo:62000	PASTOS PERMANENTES DE 5 O MAS AÑOS-SIN VARIEDAD	Secano Carga
	Ganadera:0			
	Recinto:14-001-021-00091-00021	Cultivo:62000	PASTOS PERMANENTES DE 5 O MAS AÑOS-SIN VARIEDAD	Secano Carga
	Ganadera:0			
	Recinto:14-001-021-00117-00002	Cultivo:62000	PASTOS PERMANENTES DE 5 O MAS AÑOS-SIN VARIEDAD	Secano Carga
	Ganadera:0			
	Recinto:14-001-021-00117-00004	Cultivo:62000	PASTOS PERMANENTES DE 5 O MAS AÑOS-SIN VARIEDAD	Secano Carga
	Ganadera:0			
	Recinto:14-001-021-00117-00006	Cultivo:62000	PASTOS PERMANENTES DE 5 O MAS AÑOS-SIN VARIEDAD	Secano Carga
	Ganadera:0			
	Recinto:14-001-021-00117-00007	Cultivo:62000	PASTOS PERMANENTES DE 5 O MAS AÑOS-SIN VARIEDAD	Secano Carga
	Ganadera:0			
	Recinto:14-001-021-00117-00009	Cultivo:62000	PASTOS PERMANENTES DE 5 O MAS AÑOS-SIN VARIEDAD	Secano Carga
	Ganadera:0			
	Recinto:14-001-021-00117-00012	Cultivo:62000	PASTOS PERMANENTES DE 5 O MAS AÑOS-SIN VARIEDAD	Secano Carga
	Ganadera:0			
	Recinto:14-001-021-00122-00001	Cultivo:62000	PASTOS PERMANENTES DE 5 O MAS AÑOS-SIN VARIEDAD	Secano Carga
	Ganadera:0			
	Recinto:14-001-021-00126-00003	Cultivo:62000	PASTOS PERMANENTES DE 5 O MAS AÑOS-SIN VARIEDAD	Secano Carga
	Ganadera:0			
	Recinto:14-001-022-00019-00002	Cultivo:62000	PASTOS PERMANENTES DE 5 O MAS AÑOS-SIN VARIEDAD	Secano Carga
	Ganadera:0			
	Recinto:14-001-022-00019-00006	Cultivo:62000	PASTOS PERMANENTES DE 5 O MAS AÑOS-SIN VARIEDAD	Secano Carga
	Ganadera:0			
	Recinto:14-001-022-00019-00012	Cultivo:62000	PASTOS PERMANENTES DE 5 O MAS AÑOS-SIN VARIEDAD	Secano Carga
	Ganadera:0			
86121	Recinto superficie forrajera que no realiza la actividad de producción de pastoreo.			
	Recinto:14-001-021-00091-00004	Cultivo:62000	PASTOS PERMANENTES DE 5 O MAS AÑOS-SIN VARIEDAD	Secano Actividad Agraria del recinto:2
	Recinto:14-001-021-00091-00005	Cultivo:62000	PASTOS PERMANENTES DE 5 O MAS AÑOS-SIN VARIEDAD	Secano Actividad Agraria del recinto:2
	Recinto:14-001-021-00091-00006	Cultivo:62000	PASTOS PERMANENTES DE 5 O MAS AÑOS-SIN VARIEDAD	Secano Actividad Agraria del recinto:2
	Recinto:14-001-021-00091-00007	Cultivo:62000	PASTOS PERMANENTES DE 5 O MAS AÑOS-SIN VARIEDAD	Secano Actividad Agraria del recinto:2
	Recinto:14-001-021-00091-00008	Cultivo:62000	PASTOS PERMANENTES DE 5 O MAS AÑOS-SIN VARIEDAD	Secano Actividad Agraria del recinto:2
	Recinto:14-001-021-00091-00010	Cultivo:62000	PASTOS PERMANENTES DE 5 O MAS AÑOS-SIN VARIEDAD	Secano Actividad Agraria del recinto:2
	Recinto:14-001-021-00091-00011	Cultivo:62000	PASTOS PERMANENTES DE 5 O MAS AÑOS-SIN VARIEDAD	Secano Actividad Agraria del recinto:2
	Recinto:14-001-021-00091-00017	Cultivo:62000	PASTOS PERMANENTES DE 5 O MAS AÑOS-SIN VARIEDAD	Secano Actividad Agraria del recinto:2
	Recinto:14-001-021-00091-00019	Cultivo:62000	PASTOS PERMANENTES DE 5 O MAS AÑOS-SIN VARIEDAD	Secano Actividad Agraria del recinto:2
	Recinto:14-001-021-00091-00020	Cultivo:62000	PASTOS PERMANENTES DE 5 O MAS AÑOS-SIN VARIEDAD	Secano Actividad Agraria del recinto:2
	Recinto:14-001-021-00091-00021	Cultivo:62000	PASTOS PERMANENTES DE 5 O MAS AÑOS-SIN VARIEDAD	Secano Actividad Agraria del recinto:2
	Recinto:14-001-021-00117-00002	Cultivo:62000	PASTOS PERMANENTES DE 5 O MAS AÑOS-SIN VARIEDAD	Secano Actividad Agraria del recinto:2
	Recinto:14-001-021-00117-00004	Cultivo:62000	PASTOS PERMANENTES DE 5 O MAS AÑOS-SIN VARIEDAD	Secano Actividad Agraria del recinto:2
	Recinto:14-001-021-00117-00006	Cultivo:62000	PASTOS PERMANENTES DE 5 O MAS AÑOS-SIN VARIEDAD	Secano Actividad Agraria del recinto:2
	Recinto:14-001-021-00117-00007	Cultivo:62000	PASTOS PERMANENTES DE 5 O MAS AÑOS-SIN VARIEDAD	Secano Actividad Agraria del recinto:2
	Recinto:14-001-021-00117-00009	Cultivo:62000	PASTOS PERMANENTES DE 5 O MAS AÑOS-SIN VARIEDAD	Secano Actividad Agraria del recinto:2
	Recinto:14-001-021-00117-00012	Cultivo:62000	PASTOS PERMANENTES DE 5 O MAS AÑOS-SIN VARIEDAD	Secano Actividad Agraria del recinto:2

(1) Con incidencias que retienen pago o deniegan el expediente.  
 (2) Se calcula sobre superficie declarada admisible.  
 (3) Aplicación del artículo 16 bis del RD 147/2023.  
 (4) Expediente con algunos recintos de pastos permanentes ubicados en espacios protegidos donde la carga ganadera mínima será 0,1 UGM/ha.

Puede verificar la integridad de una copia de este documento mediante la lectura del código QR adjunto o mediante el acceso a la dirección <https://ws050.juntadeandalucia.es/verificarFirma> indicando el código de VERIFICACIÓN

FIRMADO POR	RAQUEL MARIA ESPIN CRESPO	17/10/2024	
VERIFICACIÓN	Pk2jmWSPEJNMB623FQZ8JEKDMKEPRE	PÁG. 1023/4804	





**INCIDENCIAS**

**INCIDENCIA DESCRIPCIÓN**

	Recinto:14-001-021-00122-00001 Cultivo:62000 PASTOS PERMANENTES DE 5 O MAS AÑOS-SIN VARIEDAD Secano Actividad Agraria del recinto:2
	Recinto:14-001-021-00126-00003 Cultivo:62000 PASTOS PERMANENTES DE 5 O MAS AÑOS-SIN VARIEDAD Secano Actividad Agraria del recinto:2
	Recinto:14-001-022-00019-00002 Cultivo:62000 PASTOS PERMANENTES DE 5 O MAS AÑOS-SIN VARIEDAD Secano Actividad Agraria del recinto:2
	Recinto:14-001-022-00019-00006 Cultivo:62000 PASTOS PERMANENTES DE 5 O MAS AÑOS-SIN VARIEDAD Secano Actividad Agraria del recinto:2
	Recinto:14-001-022-00019-00012 Cultivo:62000 PASTOS PERMANENTES DE 5 O MAS AÑOS-SIN VARIEDAD Secano Actividad Agraria del recinto:2
86122	Recinto superficie forrajera que realiza la actividad de producción de pastoreo y no declara el o los códigos del Registro de Explotaciones Ganaderas de Andalucía, REGA. Recinto:14-001-021-00091-00004 Cultivo:62000 PASTOS PERMANENTES DE 5 O MAS AÑOS-SIN VARIEDAD Secano Recinto:14-001-021-00091-00005 Cultivo:62000 PASTOS PERMANENTES DE 5 O MAS AÑOS-SIN VARIEDAD Secano Recinto:14-001-021-00091-00006 Cultivo:62000 PASTOS PERMANENTES DE 5 O MAS AÑOS-SIN VARIEDAD Secano Recinto:14-001-021-00091-00007 Cultivo:62000 PASTOS PERMANENTES DE 5 O MAS AÑOS-SIN VARIEDAD Secano Recinto:14-001-021-00091-00008 Cultivo:62000 PASTOS PERMANENTES DE 5 O MAS AÑOS-SIN VARIEDAD Secano Recinto:14-001-021-00091-00010 Cultivo:62000 PASTOS PERMANENTES DE 5 O MAS AÑOS-SIN VARIEDAD Secano Recinto:14-001-021-00091-00011 Cultivo:62000 PASTOS PERMANENTES DE 5 O MAS AÑOS-SIN VARIEDAD Secano Recinto:14-001-021-00091-00017 Cultivo:62000 PASTOS PERMANENTES DE 5 O MAS AÑOS-SIN VARIEDAD Secano Recinto:14-001-021-00091-00019 Cultivo:62000 PASTOS PERMANENTES DE 5 O MAS AÑOS-SIN VARIEDAD Secano Recinto:14-001-021-00091-00020 Cultivo:62000 PASTOS PERMANENTES DE 5 O MAS AÑOS-SIN VARIEDAD Secano Recinto:14-001-021-00091-00021 Cultivo:62000 PASTOS PERMANENTES DE 5 O MAS AÑOS-SIN VARIEDAD Secano Recinto:14-001-021-00117-00002 Cultivo:62000 PASTOS PERMANENTES DE 5 O MAS AÑOS-SIN VARIEDAD Secano Recinto:14-001-021-00117-00004 Cultivo:62000 PASTOS PERMANENTES DE 5 O MAS AÑOS-SIN VARIEDAD Secano Recinto:14-001-021-00117-00006 Cultivo:62000 PASTOS PERMANENTES DE 5 O MAS AÑOS-SIN VARIEDAD Secano Recinto:14-001-021-00117-00007 Cultivo:62000 PASTOS PERMANENTES DE 5 O MAS AÑOS-SIN VARIEDAD Secano Recinto:14-001-021-00117-00009 Cultivo:62000 PASTOS PERMANENTES DE 5 O MAS AÑOS-SIN VARIEDAD Secano Recinto:14-001-021-00117-00012 Cultivo:62000 PASTOS PERMANENTES DE 5 O MAS AÑOS-SIN VARIEDAD Secano Recinto:14-001-021-00122-00001 Cultivo:62000 PASTOS PERMANENTES DE 5 O MAS AÑOS-SIN VARIEDAD Secano Recinto:14-001-021-00126-00003 Cultivo:62000 PASTOS PERMANENTES DE 5 O MAS AÑOS-SIN VARIEDAD Secano Recinto:14-001-022-00019-00002 Cultivo:62000 PASTOS PERMANENTES DE 5 O MAS AÑOS-SIN VARIEDAD Secano Recinto:14-001-022-00019-00006 Cultivo:62000 PASTOS PERMANENTES DE 5 O MAS AÑOS-SIN VARIEDAD Secano Recinto:14-001-022-00019-00012 Cultivo:62000 PASTOS PERMANENTES DE 5 O MAS AÑOS-SIN VARIEDAD Secano
86124	Recinto de forrajera para Cálculo de Carga Ganadera que No pertenece a Explotación. Recinto:14-001-021-00091-00004 Cultivo:62000 PASTOS PERMANENTES DE 5 O MAS AÑOS-SIN VARIEDAD Secano Recinto:14-001-021-00091-00005 Cultivo:62000 PASTOS PERMANENTES DE 5 O MAS AÑOS-SIN VARIEDAD Secano Recinto:14-001-021-00091-00006 Cultivo:62000 PASTOS PERMANENTES DE 5 O MAS AÑOS-SIN VARIEDAD Secano Recinto:14-001-021-00091-00007 Cultivo:62000 PASTOS PERMANENTES DE 5 O MAS AÑOS-SIN VARIEDAD Secano Recinto:14-001-021-00091-00008 Cultivo:62000 PASTOS PERMANENTES DE 5 O MAS AÑOS-SIN VARIEDAD Secano Recinto:14-001-021-00091-00010 Cultivo:62000 PASTOS PERMANENTES DE 5 O MAS AÑOS-SIN VARIEDAD Secano Recinto:14-001-021-00091-00011 Cultivo:62000 PASTOS PERMANENTES DE 5 O MAS AÑOS-SIN VARIEDAD Secano Recinto:14-001-021-00091-00017 Cultivo:62000 PASTOS PERMANENTES DE 5 O MAS AÑOS-SIN VARIEDAD Secano Recinto:14-001-021-00091-00019 Cultivo:62000 PASTOS PERMANENTES DE 5 O MAS AÑOS-SIN VARIEDAD Secano Recinto:14-001-021-00091-00020 Cultivo:62000 PASTOS PERMANENTES DE 5 O MAS AÑOS-SIN VARIEDAD Secano Recinto:14-001-021-00091-00021 Cultivo:62000 PASTOS PERMANENTES DE 5 O MAS AÑOS-SIN VARIEDAD Secano Recinto:14-001-021-00117-00002 Cultivo:62000 PASTOS PERMANENTES DE 5 O MAS AÑOS-SIN VARIEDAD Secano Recinto:14-001-021-00117-00004 Cultivo:62000 PASTOS PERMANENTES DE 5 O MAS AÑOS-SIN VARIEDAD Secano Recinto:14-001-021-00117-00006 Cultivo:62000 PASTOS PERMANENTES DE 5 O MAS AÑOS-SIN VARIEDAD Secano Recinto:14-001-021-00117-00007 Cultivo:62000 PASTOS PERMANENTES DE 5 O MAS AÑOS-SIN VARIEDAD Secano Recinto:14-001-021-00117-00009 Cultivo:62000 PASTOS PERMANENTES DE 5 O MAS AÑOS-SIN VARIEDAD Secano Recinto:14-001-021-00117-00012 Cultivo:62000 PASTOS PERMANENTES DE 5 O MAS AÑOS-SIN VARIEDAD Secano Recinto:14-001-021-00122-00001 Cultivo:62000 PASTOS PERMANENTES DE 5 O MAS AÑOS-SIN VARIEDAD Secano Recinto:14-001-021-00126-00003 Cultivo:62000 PASTOS PERMANENTES DE 5 O MAS AÑOS-SIN VARIEDAD Secano Recinto:14-001-022-00019-00002 Cultivo:62000 PASTOS PERMANENTES DE 5 O MAS AÑOS-SIN VARIEDAD Secano Recinto:14-001-022-00019-00006 Cultivo:62000 PASTOS PERMANENTES DE 5 O MAS AÑOS-SIN VARIEDAD Secano Recinto:14-001-022-00019-00012 Cultivo:62000 PASTOS PERMANENTES DE 5 O MAS AÑOS-SIN VARIEDAD Secano

(1) Con incidencias que retienen pago o deniegan el expediente.  
 (2) Se calcula sobre superficie declarada admisible.  
 (3) Aplicación del artículo 16 bis del RD 147/2023.  
 (4) Expediente con algunos recintos de pastos permanentes ubicados en espacios protegidos donde la carga ganadera mínima será 0,1 UGM/ha.

Puede verificar la integridad de una copia de este documento mediante la lectura del código QR adjunto o mediante el acceso a la dirección <https://ws050.juntadeandalucia.es/verificarFirma> indicando el código de VERIFICACIÓN

FIRMADO POR	RAQUEL MARIA ESPIN CRESPO	17/10/2024	
VERIFICACIÓN	Pk2jmWSPEJNMB623FQZ8JEKDMKEPRE	PÁG. 1024/4804	





**Incidencias de carga ganadera**

**INCIDENCIA DESCRIPCIÓN**

452	Actividad agraria declarada en un recinto no compatible con el uso PA, PR o PS asignado en SIGPAC para ese recinto. Recinto:14-001-021-00117-00004 Cultivo:62000 PASTOS PERMANENTES DE 5 O MAS AÑOS-SIN VARIEDAD Secano USO ASIGNADO EN SIGPAC:PR Recinto:14-001-021-00117-00009 Cultivo:62000 PASTOS PERMANENTES DE 5 O MAS AÑOS-SIN VARIEDAD Secano USO ASIGNADO EN SIGPAC:PR Recinto:14-001-022-00019-00002 Cultivo:62000 PASTOS PERMANENTES DE 5 O MAS AÑOS-SIN VARIEDAD Secano USO ASIGNADO EN SIGPAC:PA Recinto:14-069-076-00022-00001 Cultivo:62000 PASTOS PERMANENTES DE 5 O MAS AÑOS-SIN VARIEDAD Secano USO ASIGNADO EN SIGPAC:PS Recinto:14-001-021-00091-00008 Cultivo:62000 PASTOS PERMANENTES DE 5 O MAS AÑOS-SIN VARIEDAD Secano USO ASIGNADO EN SIGPAC:PS Recinto:14-001-022-00019-00006 Cultivo:62000 PASTOS PERMANENTES DE 5 O MAS AÑOS-SIN VARIEDAD Secano USO ASIGNADO EN SIGPAC:PS Recinto:14-001-021-00091-00005 Cultivo:62000 PASTOS PERMANENTES DE 5 O MAS AÑOS-SIN VARIEDAD Secano USO ASIGNADO EN SIGPAC:PR Recinto:14-001-021-00091-00011 Cultivo:62000 PASTOS PERMANENTES DE 5 O MAS AÑOS-SIN VARIEDAD Secano USO ASIGNADO EN SIGPAC:PA Recinto:14-001-021-00091-00020 Cultivo:62000 PASTOS PERMANENTES DE 5 O MAS AÑOS-SIN VARIEDAD Secano USO ASIGNADO EN SIGPAC:PA Recinto:14-001-021-00091-00021 Cultivo:62000 PASTOS PERMANENTES DE 5 O MAS AÑOS-SIN VARIEDAD Secano USO ASIGNADO EN SIGPAC:PA Recinto:14-001-021-00126-00003 Cultivo:62000 PASTOS PERMANENTES DE 5 O MAS AÑOS-SIN VARIEDAD Secano USO ASIGNADO EN SIGPAC:PR Recinto:14-001-021-00117-00002 Cultivo:62000 PASTOS PERMANENTES DE 5 O MAS AÑOS-SIN VARIEDAD Secano USO ASIGNADO EN SIGPAC:PA Recinto:14-001-021-00117-00006 Cultivo:62000 PASTOS PERMANENTES DE 5 O MAS AÑOS-SIN VARIEDAD Secano USO ASIGNADO EN SIGPAC:PA Recinto:14-001-021-00122-00001 Cultivo:62000 PASTOS PERMANENTES DE 5 O MAS AÑOS-SIN VARIEDAD Secano USO ASIGNADO EN SIGPAC:PA Recinto:14-001-021-00091-00010 Cultivo:62000 PASTOS PERMANENTES DE 5 O MAS AÑOS-SIN VARIEDAD Secano USO ASIGNADO EN SIGPAC:PR Recinto:14-001-021-00091-00017 Cultivo:62000 PASTOS PERMANENTES DE 5 O MAS AÑOS-SIN VARIEDAD Secano USO ASIGNADO EN SIGPAC:PR Recinto:14-001-021-00091-00007 Cultivo:62000 PASTOS PERMANENTES DE 5 O MAS AÑOS-SIN VARIEDAD Secano USO ASIGNADO EN SIGPAC:PR Recinto:14-001-022-00019-00012 Cultivo:62000 PASTOS PERMANENTES DE 5 O MAS AÑOS-SIN VARIEDAD Secano USO ASIGNADO EN SIGPAC:PR Recinto:14-001-021-00091-00006 Cultivo:62000 PASTOS PERMANENTES DE 5 O MAS AÑOS-SIN VARIEDAD Secano USO ASIGNADO EN SIGPAC:PR Recinto:14-001-021-00091-00019 Cultivo:62000 PASTOS PERMANENTES DE 5 O MAS AÑOS-SIN VARIEDAD Secano USO ASIGNADO EN SIGPAC:PA Recinto:14-001-021-00117-00007 Cultivo:62000 PASTOS PERMANENTES DE 5 O MAS AÑOS-SIN VARIEDAD Secano USO ASIGNADO EN SIGPAC:PA
86122	Recinto superficie forrajera que realiza la actividad de producción de pastoreo y no declara el o los códigos del Registro de Explotaciones Ganaderas de Andalucía, REGA. Recinto:14-001-021-00117-00004 Cultivo:62000 PASTOS PERMANENTES DE 5 O MAS AÑOS-SIN VARIEDAD Secano Recinto:14-001-021-00117-00009 Cultivo:62000 PASTOS PERMANENTES DE 5 O MAS AÑOS-SIN VARIEDAD Secano Recinto:14-001-022-00019-00002 Cultivo:62000 PASTOS PERMANENTES DE 5 O MAS AÑOS-SIN VARIEDAD Secano Recinto:14-001-021-00091-00008 Cultivo:62000 PASTOS PERMANENTES DE 5 O MAS AÑOS-SIN VARIEDAD Secano Recinto:14-001-022-00019-00006 Cultivo:62000 PASTOS PERMANENTES DE 5 O MAS AÑOS-SIN VARIEDAD Secano Recinto:14-001-021-00091-00005 Cultivo:62000 PASTOS PERMANENTES DE 5 O MAS AÑOS-SIN VARIEDAD Secano Recinto:14-001-021-00091-00011 Cultivo:62000 PASTOS PERMANENTES DE 5 O MAS AÑOS-SIN VARIEDAD Secano Recinto:14-001-021-00091-00020 Cultivo:62000 PASTOS PERMANENTES DE 5 O MAS AÑOS-SIN VARIEDAD Secano Recinto:14-001-021-00091-00021 Cultivo:62000 PASTOS PERMANENTES DE 5 O MAS AÑOS-SIN VARIEDAD Secano Recinto:14-001-021-00126-00003 Cultivo:62000 PASTOS PERMANENTES DE 5 O MAS AÑOS-SIN VARIEDAD Secano Recinto:14-001-021-00117-00012 Cultivo:62000 PASTOS PERMANENTES DE 5 O MAS AÑOS-SIN VARIEDAD Secano Recinto:14-001-021-00117-00002 Cultivo:62000 PASTOS PERMANENTES DE 5 O MAS AÑOS-SIN VARIEDAD Secano Recinto:14-001-021-00117-00006 Cultivo:62000 PASTOS PERMANENTES DE 5 O MAS AÑOS-SIN VARIEDAD Secano Recinto:14-001-021-00122-00001 Cultivo:62000 PASTOS PERMANENTES DE 5 O MAS AÑOS-SIN VARIEDAD Secano Recinto:14-001-021-00091-00010 Cultivo:62000 PASTOS PERMANENTES DE 5 O MAS AÑOS-SIN VARIEDAD Secano Recinto:14-001-021-00091-00017 Cultivo:62000 PASTOS PERMANENTES DE 5 O MAS AÑOS-SIN VARIEDAD Secano Recinto:14-001-021-00091-00007 Cultivo:62000 PASTOS PERMANENTES DE 5 O MAS AÑOS-SIN VARIEDAD Secano Recinto:14-001-022-00019-00012 Cultivo:62000 PASTOS PERMANENTES DE 5 O MAS AÑOS-SIN VARIEDAD Secano Recinto:14-001-021-00091-00006 Cultivo:62000 PASTOS PERMANENTES DE 5 O MAS AÑOS-SIN VARIEDAD Secano

(1) Con incidencias que retienen pago o deniegan el expediente.  
 (2) Se calcula sobre superficie declarada admisible.  
 (3) Aplicación del artículo 16 bis del RD 147/2023.  
 (4) Expediente con algunos recintos de pastos permanentes ubicados en espacios protegidos donde la carga ganadera mínima será 0,1 UGM/ha.

Puede verificar la integridad de una copia de este documento mediante la lectura del código QR adjunto o mediante el acceso a la dirección <https://ws050.juntadeandalucia.es/verificarFirma> indicando el código de VERIFICACIÓN

FIRMADO POR	RAQUEL MARIA ESPIN CRESPO	17/10/2024
VERIFICACIÓN	Pk2jmWSPEJNMB623FQZ8JEKDMKEPRE	PÁG. 1025/4804





	Recinto:14-001-021-00091-00019	Cultivo:62000	PASTOS PERMANENTES DE 5 O MAS AÑOS-SIN VARIEDAD	Secano
	Recinto:14-001-021-00117-00007	Cultivo:62000	PASTOS PERMANENTES DE 5 O MAS AÑOS-SIN VARIEDAD	Secano
	Recinto:14-001-021-00091-00004	Cultivo:62000	PASTOS PERMANENTES DE 5 O MAS AÑOS-SIN VARIEDAD	Secano
86124	Recinto de forrajera para Cálculo de Carga Ganadera que No pertenece a Explotación.			
	Recinto:14-001-021-00117-00004	Cultivo:62000	PASTOS PERMANENTES DE 5 O MAS AÑOS-SIN VARIEDAD	Secano
	Recinto:14-001-021-00117-00009	Cultivo:62000	PASTOS PERMANENTES DE 5 O MAS AÑOS-SIN VARIEDAD	Secano
	Recinto:14-001-022-00019-00002	Cultivo:62000	PASTOS PERMANENTES DE 5 O MAS AÑOS-SIN VARIEDAD	Secano
	Recinto:14-001-021-00091-00008	Cultivo:62000	PASTOS PERMANENTES DE 5 O MAS AÑOS-SIN VARIEDAD	Secano
	Recinto:14-001-022-00019-00006	Cultivo:62000	PASTOS PERMANENTES DE 5 O MAS AÑOS-SIN VARIEDAD	Secano
	Recinto:14-001-021-00091-00005	Cultivo:62000	PASTOS PERMANENTES DE 5 O MAS AÑOS-SIN VARIEDAD	Secano
	Recinto:14-001-021-00091-00011	Cultivo:62000	PASTOS PERMANENTES DE 5 O MAS AÑOS-SIN VARIEDAD	Secano
	Recinto:14-001-021-00091-00020	Cultivo:62000	PASTOS PERMANENTES DE 5 O MAS AÑOS-SIN VARIEDAD	Secano
	Recinto:14-001-021-00091-00021	Cultivo:62000	PASTOS PERMANENTES DE 5 O MAS AÑOS-SIN VARIEDAD	Secano
	Recinto:14-001-021-00126-00003	Cultivo:62000	PASTOS PERMANENTES DE 5 O MAS AÑOS-SIN VARIEDAD	Secano
	Recinto:14-001-021-00117-00012	Cultivo:62000	PASTOS PERMANENTES DE 5 O MAS AÑOS-SIN VARIEDAD	Secano
	Recinto:14-001-021-00117-00002	Cultivo:62000	PASTOS PERMANENTES DE 5 O MAS AÑOS-SIN VARIEDAD	Secano
	Recinto:14-001-021-00117-00006	Cultivo:62000	PASTOS PERMANENTES DE 5 O MAS AÑOS-SIN VARIEDAD	Secano
	Recinto:14-001-021-00122-00001	Cultivo:62000	PASTOS PERMANENTES DE 5 O MAS AÑOS-SIN VARIEDAD	Secano
	Recinto:14-001-021-00091-00010	Cultivo:62000	PASTOS PERMANENTES DE 5 O MAS AÑOS-SIN VARIEDAD	Secano
	Recinto:14-001-021-00091-00017	Cultivo:62000	PASTOS PERMANENTES DE 5 O MAS AÑOS-SIN VARIEDAD	Secano
	Recinto:14-001-021-00091-00007	Cultivo:62000	PASTOS PERMANENTES DE 5 O MAS AÑOS-SIN VARIEDAD	Secano
	Recinto:14-001-022-00019-00012	Cultivo:62000	PASTOS PERMANENTES DE 5 O MAS AÑOS-SIN VARIEDAD	Secano
	Recinto:14-001-021-00091-00006	Cultivo:62000	PASTOS PERMANENTES DE 5 O MAS AÑOS-SIN VARIEDAD	Secano
	Recinto:14-001-021-00091-00019	Cultivo:62000	PASTOS PERMANENTES DE 5 O MAS AÑOS-SIN VARIEDAD	Secano
	Recinto:14-001-021-00117-00007	Cultivo:62000	PASTOS PERMANENTES DE 5 O MAS AÑOS-SIN VARIEDAD	Secano
	Recinto:14-001-021-00091-00004	Cultivo:62000	PASTOS PERMANENTES DE 5 O MAS AÑOS-SIN VARIEDAD	Secano
86128	Recinto de Forrajeras que no ha contabilizado para Carga Ganadera por no tener una explotación válida para el cálculo de la Carga Ganadera			
	Recinto:14-001-021-00117-00004	Cultivo:62	PASTOS PERMANENTES DE 5 O MAS AÑOS-	
	Recinto:14-001-021-00117-00009	Cultivo:62	PASTOS PERMANENTES DE 5 O MAS AÑOS-	
	Recinto:14-001-022-00019-00002	Cultivo:62	PASTOS PERMANENTES DE 5 O MAS AÑOS-	
	Recinto:14-069-076-00022-00001	Cultivo:62	PASTOS PERMANENTES DE 5 O MAS AÑOS-	
	Recinto:14-001-021-00091-00008	Cultivo:62	PASTOS PERMANENTES DE 5 O MAS AÑOS-	
	Recinto:14-001-022-00019-00006	Cultivo:62	PASTOS PERMANENTES DE 5 O MAS AÑOS-	
	Recinto:14-001-021-00091-00005	Cultivo:62	PASTOS PERMANENTES DE 5 O MAS AÑOS-	
	Recinto:14-001-021-00091-00011	Cultivo:62	PASTOS PERMANENTES DE 5 O MAS AÑOS-	
	Recinto:14-001-021-00091-00020	Cultivo:62	PASTOS PERMANENTES DE 5 O MAS AÑOS-	
	Recinto:14-001-021-00091-00021	Cultivo:62	PASTOS PERMANENTES DE 5 O MAS AÑOS-	
	Recinto:14-001-021-00126-00003	Cultivo:62	PASTOS PERMANENTES DE 5 O MAS AÑOS-	
	Recinto:14-001-021-00117-00012	Cultivo:62	PASTOS PERMANENTES DE 5 O MAS AÑOS-	
	Recinto:14-001-021-00117-00002	Cultivo:62	PASTOS PERMANENTES DE 5 O MAS AÑOS-	
	Recinto:14-001-021-00117-00006	Cultivo:62	PASTOS PERMANENTES DE 5 O MAS AÑOS-	
	Recinto:14-001-021-00122-00001	Cultivo:62	PASTOS PERMANENTES DE 5 O MAS AÑOS-	
	Recinto:14-001-021-00091-00010	Cultivo:62	PASTOS PERMANENTES DE 5 O MAS AÑOS-	
	Recinto:14-001-021-00091-00017	Cultivo:62	PASTOS PERMANENTES DE 5 O MAS AÑOS-	
	Recinto:14-001-021-00091-00007	Cultivo:62	PASTOS PERMANENTES DE 5 O MAS AÑOS-	
	Recinto:14-001-022-00019-00012	Cultivo:62	PASTOS PERMANENTES DE 5 O MAS AÑOS-	
	Recinto:14-001-021-00091-00006	Cultivo:62	PASTOS PERMANENTES DE 5 O MAS AÑOS-	
	Recinto:14-001-021-00091-00019	Cultivo:62	PASTOS PERMANENTES DE 5 O MAS AÑOS-	
	Recinto:14-001-021-00117-00007	Cultivo:62	PASTOS PERMANENTES DE 5 O MAS AÑOS-	
	Recinto:14-001-021-00091-00004	Cultivo:62	PASTOS PERMANENTES DE 5 O MAS AÑOS-	
86132	Recinto superficie forrajera que no realiza la actividad de producción de pastoreo.			
	Recinto:14-001-021-00117-00004	Cultivo:62000	PASTOS PERMANENTES DE 5 O MAS AÑOS-SIN VARIEDAD	Secano
	Recinto:14-001-021-00117-00009	Cultivo:62000	PASTOS PERMANENTES DE 5 O MAS AÑOS-SIN VARIEDAD	Secano
	Recinto:14-001-022-00019-00002	Cultivo:62000	PASTOS PERMANENTES DE 5 O MAS AÑOS-SIN VARIEDAD	Secano
	Recinto:14-001-021-00091-00008	Cultivo:62000	PASTOS PERMANENTES DE 5 O MAS AÑOS-SIN VARIEDAD	Secano
	Recinto:14-001-022-00019-00006	Cultivo:62000	PASTOS PERMANENTES DE 5 O MAS AÑOS-SIN VARIEDAD	Secano
	Recinto:14-001-021-00091-00005	Cultivo:62000	PASTOS PERMANENTES DE 5 O MAS AÑOS-SIN VARIEDAD	Secano
	Recinto:14-001-021-00091-00011	Cultivo:62000	PASTOS PERMANENTES DE 5 O MAS AÑOS-SIN VARIEDAD	Secano
	Recinto:14-001-021-00091-00020	Cultivo:62000	PASTOS PERMANENTES DE 5 O MAS AÑOS-SIN VARIEDAD	Secano
	Recinto:14-001-021-00091-00021	Cultivo:62000	PASTOS PERMANENTES DE 5 O MAS AÑOS-SIN VARIEDAD	Secano

(1) Con incidencias que retienen pago o deniegan el expediente.  
 (2) Se calcula sobre superficie declarada admisible.  
 (3) Aplicación del artículo 16 bis del RD 147/2023.  
 (4) Expediente con algunos recintos de pastos permanentes ubicados en espacios protegidos donde la carga ganadera mínima será 0,1 UGM/ha.

Puede verificar la integridad de una copia de este documento mediante la lectura del código QR adjunto o mediante el acceso a la dirección <https://ws050.juntadeandalucia.es/verificarFirma> indicando el código de VERIFICACIÓN

FIRMADO POR	RAQUEL MARIA ESPIN CRESPO	17/10/2024
VERIFICACIÓN	Pk2jmWSPEJNMB623FQZ8JEKDMKEPRE	PÁG. 1026/4804





	Recinto:14-001-021-00126-00003	Cultivo:62000	PASTOS PERMANENTES DE 5 O MAS AÑOS-SIN VARIEDAD	Secano
	Recinto:14-001-021-00117-00012	Cultivo:62000	PASTOS PERMANENTES DE 5 O MAS AÑOS-SIN VARIEDAD	Secano
	Recinto:14-001-021-00117-00002	Cultivo:62000	PASTOS PERMANENTES DE 5 O MAS AÑOS-SIN VARIEDAD	Secano
	Recinto:14-001-021-00117-00006	Cultivo:62000	PASTOS PERMANENTES DE 5 O MAS AÑOS-SIN VARIEDAD	Secano
	Recinto:14-001-021-00122-00001	Cultivo:62000	PASTOS PERMANENTES DE 5 O MAS AÑOS-SIN VARIEDAD	Secano
	Recinto:14-001-021-00091-00010	Cultivo:62000	PASTOS PERMANENTES DE 5 O MAS AÑOS-SIN VARIEDAD	Secano
	Recinto:14-001-021-00091-00017	Cultivo:62000	PASTOS PERMANENTES DE 5 O MAS AÑOS-SIN VARIEDAD	Secano
	Recinto:14-001-021-00091-00007	Cultivo:62000	PASTOS PERMANENTES DE 5 O MAS AÑOS-SIN VARIEDAD	Secano
	Recinto:14-001-022-00019-00012	Cultivo:62000	PASTOS PERMANENTES DE 5 O MAS AÑOS-SIN VARIEDAD	Secano
	Recinto:14-001-021-00091-00006	Cultivo:62000	PASTOS PERMANENTES DE 5 O MAS AÑOS-SIN VARIEDAD	Secano
	Recinto:14-001-021-00091-00019	Cultivo:62000	PASTOS PERMANENTES DE 5 O MAS AÑOS-SIN VARIEDAD	Secano
	Recinto:14-001-021-00117-00007	Cultivo:62000	PASTOS PERMANENTES DE 5 O MAS AÑOS-SIN VARIEDAD	Secano
	Recinto:14-001-021-00091-00004	Cultivo:62000	PASTOS PERMANENTES DE 5 O MAS AÑOS-SIN VARIEDAD	Secano
86133	Recinto de forrajera No solicitado para Cálculo de Carga Ganadera que No pertenece a Explotación.			
	Recinto:14-069-076-00022-00001	Cultivo:62000	PASTOS PERMANENTES DE 5 O MAS AÑOS-SIN VARIEDAD	Secano

(1) Con incidencias que retienen pago o deniegan el expediente.  
 (2) Se calcula sobre superficie declarada admisible.  
 (3) Aplicación del artículo 16 bis del RD 147/2023.  
 (4) Expediente con algunos recintos de pastos permanentes ubicados en espacios protegidos donde la carga ganadera mínima será 0,1 UGM/ha.

Puede verificar la integridad de una copia de este documento mediante la lectura del código QR adjunto o mediante el acceso a la dirección <a href="https://ws050.juntadeandalucia.es/verificarFirma">https://ws050.juntadeandalucia.es/verificarFirma</a> indicando el código de VERIFICACIÓN			
FIRMADO POR	RAQUEL MARIA ESPIN CRESPO	17/10/2024	
VERIFICACIÓN	Pk2jmWSPEJNMB623FQZ8JEKDMKEPRE	PÁG. 1027/4804	



**APELLIDOS Y NOMBRE / RAZÓN SOCIAL**

TRUJILLO RAMIREZ JUAN MANUEL

**NIF**

\*\*\*\*6106\*

**EXPEDIENTE**

1036493

**RESOLUCIÓN**

DENEGACIÓN DE LA AYUDA

**DATOS DE MANTENIMIENTO UNIDADES**

<b>GRUPO DE PAGO</b>	<b>Sup. Dec. Admisible</b>	<b>Sup. Resuelta</b>	<b>Sobredecl.</b>	<b>% Sobredecl.</b>
ZONAS DE MONTAÑA	0,00	0,00	0,00	0,00

**RESUMEN DE PAGOS**

	<b>IMPORTE ( Euros )</b>			
	<b>RESUELTO</b>	<b>FEADER</b>	<b>MAPA</b>	<b>CAPADR</b>
A pagar	0,00	0,00	0,00	0,00

**APLICACIÓN DE REDUCCIONES Y PENALIZACIONES (%)**

<b>Criterios de subvencionabilidad (1)</b>	<b>Presentación tardía</b>	<b>Omisión declaración</b>	<b>Condicionalidad</b>
100,00	0,00	0,00	0,00

**IMPORTE ( Euros )**

<b>Calculado(2)</b>	<b>Reducción</b>	<b>Penalización</b>	<b>Reducción Penalización (3)</b>	<b>Penalización adicional</b>	<b>Resuelto</b>	<b>FEADER</b>	<b>MAPA</b>	<b>CAPADR</b>
0,00 €	0,00 €	0,00 €	0,00 €	0,00 €	0,00 €	0,00 €	0,00 €	0,00 €
<b>Importe Unitario:</b>	93,00 €	<b>Nuevo Importe Unitario:</b>	0,00 €					

**RECINTOS PROPUESTOS**

<b>REF.</b>	<b>REFERENCIA SIGPAC</b>	<b>CULTIVO</b>	<b>S/R</b>	<b>USO SIGPAC</b>	<b>Sup. Dec. admisible</b>	<b>Sup. Campo</b>	<b>Sup. Determ.</b>	<b>Sup. Resuelta</b>
1700000005332058	14-037-021-00097-0002	OLIVAR	S		4,67		4,67	4,67
1700000005332059	14-037-021-00097-0010	HUERTA	S		0,10		0,10	0,10

**INCIDENCIAS**

**INCIDENCIA DESCRIPCIÓN**

2454	Solicitante de intervención 6613 cuyo regimen de afiliación a la SS no es ni el sistema especial agrario(cuenta ajena) ni autonomo con actividad agraria.
74018	Productor que no es agricultor a título principal, según los datos del ejercicio fiscal n-1 y seguridad socia.
74053	Importe inferior a 100 Euros

(1) Con incidencias que retienen pago o deniegan el expediente.

(2) Se calcula sobre superficie declarada admisible.

(3) Aplicación del artículo 16 bis del RD 147/2023.

(4) Expediente con algunos recintos de pastos permanentes ubicados en espacios protegidos donde la carga ganadera mínima será 0,1 UGM/ha.

Puede verificar la integridad de una copia de este documento mediante la lectura del código QR adjunto o mediante el acceso a la dirección <https://ws050.juntadeandalucia.es/verificarFirma> indicando el código de VERIFICACIÓN

FIRMADO POR	RAQUEL MARIA ESPIN CRESPO	17/10/2024
VERIFICACIÓN	Pk2jmWSPEJNMB623FQZ8JEKDMKEPRE	PÁG. 1028/4804





**APELLIDOS Y NOMBRE / RAZÓN SOCIAL**

VACAS CALLEJA ANTONIO

**NIF**

\*\*\*\*0996\*

**EXPEDIENTE**

1011884

**RESOLUCIÓN**

DENEGACIÓN DE LA AYUDA

**DATOS DE MANTENIMIENTO UNIDADES**

<b>GRUPO DE PAGO</b>	<b>Sup. Dec. Admisible</b>	<b>Sup. Resuelta</b>	<b>Sobredecl.</b>	<b>% Sobredecl.</b>
ZONAS DE MONTAÑA	0,00	0,00	0,00	0,00

**RESUMEN DE PAGOS**

	<b>IMPORTE ( Euros )</b>			
	<b>RESUELTO</b>	<b>FEADER</b>	<b>MAPA</b>	<b>CAPADR</b>
A pagar	0,00	0,00	0,00	0,00

**APLICACIÓN DE REDUCCIONES Y PENALIZACIONES (%)**

<b>Criterios de subvencionabilidad (1)</b>	<b>Presentación tardía</b>	<b>Omisión declaración</b>	<b>Condicionalidad</b>
100,00	0,00	0,00	0,00

**IMPORTE ( Euros )**

<b>Calculado(2)</b>	<b>Reducción</b>	<b>Penalización</b>	<b>Reducción Penalización (3)</b>	<b>Penalización adicional</b>	<b>Resuelto</b>	<b>FEADER</b>	<b>MAPA</b>	<b>CAPADR</b>
0,00 €	0,00 €	0,00 €	0,00 €	0,00 €	0,00 €	0,00 €	0,00 €	0,00 €
<b>Importe Unitario:</b>	93,00 €	<b>Nuevo Importe Unitario:</b>	0,00 €					

**RECINTOS PROPUESTOS**

<b>REF.</b>	<b>REFERENCIA SIGPAC</b>	<b>CULTIVO</b>	<b>S/R</b>	<b>USO SIGPAC</b>	<b>Sup. Dec. admisible</b>	<b>Sup. Campo</b>	<b>Sup. Determ.</b>	<b>Sup. Resuelta</b>
5805345	14-043-015-00208-0002	OLIVAR	S		0,90		0,90	0,90
5805346	14-043-015-00208-0003	OLIVAR	S		0,12		0,12	0,12
5805351	14-043-016-00011-0002	OLIVAR	S		6,79		6,79	6,79
5805352	14-043-016-00011-0007	OLIVAR	S		1,42		1,42	1,42
1700000007161244	14-043-027-00186-0002	OLIVAR	S		7,90		7,90	7,90
1700000007161245	14-043-027-00187-0007	OLIVAR	S		0,72		0,72	0,72

**INCIDENCIAS**

**INCIDENCIA DESCRIPCIÓN**

74018	Productor que no es agricultor a título principal, según los datos del ejercicio fiscal n-1 y seguridad socia.
74053	Importe inferior a 100 Euros

(1) Con incidencias que retienen pago o deniegan el expediente.

(2) Se calcula sobre superficie declarada admisible.

(3) Aplicación del artículo 16 bis del RD 147/2023.

(4) Expediente con algunos recintos de pastos permanentes ubicados en espacios protegidos donde la carga ganadera mínima será 0,1 UGM/ha.

Puede verificar la integridad de una copia de este documento mediante la lectura del código QR adjunto o mediante el acceso a la dirección <https://ws050.juntadeandalucia.es/verificarFirma> indicando el código de VERIFICACIÓN

FIRMADO POR	RAQUEL MARIA ESPIN CRESPO	17/10/2024
VERIFICACIÓN	Pk2jmWSPEJNMB623FQZ8JEKDMKEPRE	PÁG. 1029/4804





**APELLIDOS Y NOMBRE / RAZÓN SOCIAL** VALENZUELA ESCUDERO ALEGRIA SOLEDAD  
**NIF** \*\*\*\*9788\*  
**EXPEDIENTE** 1280997  
**RESOLUCIÓN** DENEGACIÓN DE LA AYUDA

**DATOS DE MANTENIMIENTO UNIDADES**

**GRUPO DE PAGO** ZONAS DE MONTAÑA  
**Sup. Dec. Admisible** 0,00  
**Sup. Resuelta** 0,00  
**Sobredecl.** 0,00  
**% Sobredecl.** 0,00

**RESUMEN DE PAGOS**

**IMPORTE ( Euros )**  
**RESUELTO** 0,00  
**FEADER** 0,00  
**MAPA** 0,00  
**CAPADR** 0,00  
 A pagar

**APLICACIÓN DE REDUCCIONES Y PENALIZACIONES (%)**

**Criterios de subvencionabilidad (1)** 100,00  
**Presentación tardía** 0,00  
**Omisión declaración** 0,00  
**Condicionalidad** 0,00

**IMPORTE ( Euros )**

**Calculado(2)** 0,00 €  
**Reducción** 0,00 €  
**Penalización** 0,00 €  
**Reducción adicional (3)** 0,00 €  
**Penalización adicional** 0,00 €  
**Resuelto** 0,00 €  
**FEADER** 0,00 €  
**MAPA** 0,00 €  
**CAPADR** 0,00 €  
**Importe Unitario:** 93,00 € **Nuevo Importe Unitario:** 0,00 €

**INCIDENCIAS**

**INCIDENCIA DESCRIPCIÓN**

- 74018 Productor que no es agricultor a título principal, según los datos del ejercicio fiscal n-1 y seguridad socia.
- 74053 Importe inferior a 100 Euros
- 86119 Carga ganadera NO cumple con el valor mínimo de 0,2 UGM/ha.  
 Recinto:14-026-005-00054-00003 Cultivo:62000 PASTOS PERMANENTES DE 5 O MAS AÑOS-SIN VARIEDAD Secano Carga Ganadera:0,16  
 Recinto:14-026-005-00054-00005 Cultivo:62000 PASTOS PERMANENTES DE 5 O MAS AÑOS-SIN VARIEDAD Secano Carga Ganadera:0,16  
 Recinto:14-026-005-00055-00001 Cultivo:62000 PASTOS PERMANENTES DE 5 O MAS AÑOS-SIN VARIEDAD Secano Carga Ganadera:0,16  
 Recinto:14-026-005-00055-00004 Cultivo:62000 PASTOS PERMANENTES DE 5 O MAS AÑOS-SIN VARIEDAD Secano Carga Ganadera:0,16  
 Recinto:14-026-005-00055-00005 Cultivo:62000 PASTOS PERMANENTES DE 5 O MAS AÑOS-SIN VARIEDAD Secano Carga Ganadera:0,16
- 86123 Recinto superficie forrajera que en REGA no tiene clasificación zootécnica permitida.  
 Recinto:14-026-005-00054-00003 Cultivo:62000 PASTOS PERMANENTES DE 5 O MAS AÑOS-SIN VARIEDAD Secano Explotacion:ES140260000487  
 Recinto:14-026-005-00054-00005 Cultivo:62000 PASTOS PERMANENTES DE 5 O MAS AÑOS-SIN VARIEDAD Secano Explotacion:ES140260000487  
 Recinto:14-026-005-00055-00001 Cultivo:62000 PASTOS PERMANENTES DE 5 O MAS AÑOS-SIN VARIEDAD Secano Explotacion:ES140260000487  
 Recinto:14-026-005-00055-00004 Cultivo:62000 PASTOS PERMANENTES DE 5 O MAS AÑOS-SIN VARIEDAD Secano Explotacion:ES140260000487  
 Recinto:14-026-005-00055-00005 Cultivo:62000 PASTOS PERMANENTES DE 5 O MAS AÑOS-SIN VARIEDAD Secano Explotacion:ES140260000487

(1) Con incidencias que retienen pago o deniegan el expediente.  
 (2) Se calcula sobre superficie declarada admisible.  
 (3) Aplicación del artículo 16 bis del RD 147/2023.  
 (4) Expediente con algunos recintos de pastos permanentes ubicados en espacios protegidos donde la carga ganadera mínima será 0,1 UGM/ha.

Puede verificar la integridad de una copia de este documento mediante la lectura del código QR adjunto o mediante el acceso a la dirección <https://ws050.juntadeandalucia.es/verificarFirma> indicando el código de VERIFICACIÓN

FIRMADO POR	RAQUEL MARIA ESPIN CRESPO	17/10/2024
VERIFICACIÓN	Pk2jmWSPEJNMB623FQZ8JEKDMKEPRE	PÁG. 1030/4804





**Incidencias de carga ganadera**

**INCIDENCIA DESCRIPCIÓN**

- 86123 Recinto superficie forrajera que en REGA no tiene clasificación zootécnica permitida.  
 Recinto:14-026-005-00054-00003 Cultivo:62000 PASTOS PERMANENTES DE 5 O MAS AÑOS-SIN VARIEDAD Secano  
 Explotacion:ES140260000487  
 Recinto:14-026-005-00055-00005 Cultivo:62000 PASTOS PERMANENTES DE 5 O MAS AÑOS-SIN VARIEDAD Secano  
 Explotacion:ES140260000487  
 Recinto:14-026-005-00054-00005 Cultivo:62000 PASTOS PERMANENTES DE 5 O MAS AÑOS-SIN VARIEDAD Secano  
 Explotacion:ES140260000487  
 Recinto:14-026-005-00055-00004 Cultivo:62000 PASTOS PERMANENTES DE 5 O MAS AÑOS-SIN VARIEDAD Secano  
 Explotacion:ES140260000487  
 Recinto:14-026-005-00055-00001 Cultivo:62000 PASTOS PERMANENTES DE 5 O MAS AÑOS-SIN VARIEDAD Secano  
 Explotacion:ES140260000487
- 86128 Recinto de Forrajeras que no ha contabilizado para Carga Ganadera por no tener una explotación válida para el cálculo de la Carga Ganadera  
 Recinto:14-026-005-00054-00003 Cultivo:62 PASTOS PERMANENTES DE 5 O MAS AÑOS-  
 Recinto:14-026-005-00055-00005 Cultivo:62 PASTOS PERMANENTES DE 5 O MAS AÑOS-  
 Recinto:14-026-005-00054-00005 Cultivo:62 PASTOS PERMANENTES DE 5 O MAS AÑOS-  
 Recinto:14-026-005-00055-00004 Cultivo:62 PASTOS PERMANENTES DE 5 O MAS AÑOS-  
 Recinto:14-026-005-00055-00001 Cultivo:62 PASTOS PERMANENTES DE 5 O MAS AÑOS-
- 86131 Recinto superficie forrajera con explotación ganadera según VAG que en REGA no tiene clasificación zootécnica permitida.  
 Recinto:14-026-005-00054-00003 Cultivo:62000 PASTOS PERMANENTES DE 5 O MAS AÑOS-SIN VARIEDAD Secano  
 Explotacion:ES140260000487  
 Recinto:14-026-005-00055-00005 Cultivo:62000 PASTOS PERMANENTES DE 5 O MAS AÑOS-SIN VARIEDAD Secano  
 Explotacion:ES140260000487  
 Recinto:14-026-005-00054-00005 Cultivo:62000 PASTOS PERMANENTES DE 5 O MAS AÑOS-SIN VARIEDAD Secano  
 Explotacion:ES140260000487  
 Recinto:14-026-005-00055-00004 Cultivo:62000 PASTOS PERMANENTES DE 5 O MAS AÑOS-SIN VARIEDAD Secano  
 Explotacion:ES140260000487  
 Recinto:14-026-005-00055-00001 Cultivo:62000 PASTOS PERMANENTES DE 5 O MAS AÑOS-SIN VARIEDAD Secano  
 Explotacion:ES140260000487

(1) Con incidencias que retienen pago o deniegan el expediente.

(2) Se calcula sobre superficie declarada admisible.

(3) Aplicación del artículo 16 bis del RD 147/2023.

(4) Expediente con algunos recintos de pastos permanentes ubicados en espacios protegidos donde la carga ganadera mínima será 0,1 UGM/ha.

Puede verificar la integridad de una copia de este documento mediante la lectura del código QR adjunto o mediante el acceso a la dirección <https://ws050.juntadeandalucia.es/verificarFirma> indicando el código de VERIFICACIÓN

FIRMADO POR	RAQUEL MARIA ESPIN CRESPO	17/10/2024	
VERIFICACIÓN	Pk2jmWSPEJNMB623FQZ8JEKDMKEPRE	PÁG. 1031/4804	



**APELLIDOS Y NOMBRE / RAZÓN SOCIAL** VALENZUELA LOZANO MARIA CARMEN  
**NIF** \*\*\*\*3306\*  
**EXPEDIENTE** 1145288  
**RESOLUCIÓN** DENEGACIÓN DE LA AYUDA

**DATOS DE MANTENIMIENTO UNIDADES**

**GRUPO DE PAGO** ZONAS DE MONTAÑA  
**Sup. Dec. Admisible** 0,00  
**Sup. Resuelta** 0,00  
**Sobredecl.** 0,00  
**% Sobredecl.** 0,00

**RESUMEN DE PAGOS**

**IMPORTE ( Euros )**  
**RESUELTO** 0,00  
**FEADER** 0,00  
**MAPA** 0,00  
**CAPADR** 0,00  
 A pagar

**APLICACIÓN DE REDUCCIONES Y PENALIZACIONES (%)**

**Criterios de subvencionabilidad (1)** 100,00  
**Presentación tardía** 0,00  
**Omisión declaración** 0,00  
**Condicionalidad** 0,00

**IMPORTE ( Euros )**

**Calculado(2)** 0,00 €  
**Reducción** 0,00 €  
**Penalización** 0,00 €  
**Reducción Penalización (3)** 0,00 €  
**Penalización adicional** 0,00 €  
**Resuelto** 0,00 €  
**FEADER** 0,00 €  
**MAPA** 0,00 €  
**CAPADR** 0,00 €  
**Importe Unitario:** 93,00 € **Nuevo Importe Unitario:** 0,00 €

**RECINTOS PROPUESTOS**

REF.	REFERENCIA SIGPAC	CULTIVO	S/R	USO SIGPAC	Sup. Dec. admisible	Sup. Campo	Sup. Determ.	Sup. Resuelta
170000005302246	14-047-002-00034-0002	OLIVAR	S		2,60		2,60	2,60
170000005302247	14-047-002-00034-0004	OLIVAR	S		0,26		0,26	0,26

**INCIDENCIAS**

**INCIDENCIA DESCRIPCIÓN**

2454 Solicitante de intervención 6613 cuyo regimen de afiliación a la SS no es ni el sistema especial agrario(cuenta ajena) ni autonomo con actividad agraria.  
 74018 Productor que no es agricultor a título principal, según los datos del ejercicio fiscal n-1 y seguridad socia.  
 74053 Importe inferior a 100 Euros

(1) Con incidencias que retienen pago o deniegan el expediente.  
 (2) Se calcula sobre superficie declarada admisible.  
 (3) Aplicación del artículo 16 bis del RD 147/2023.  
 (4) Expediente con algunos recintos de pastos permanentes ubicados en espacios protegidos donde la carga ganadera mínima será 0,1 UGM/ha.

Puede verificar la integridad de una copia de este documento mediante la lectura del código QR adjunto o mediante el acceso a la dirección <https://ws050.juntadeandalucia.es/verificarFirma> indicando el código de VERIFICACIÓN

FIRMADO POR	RAQUEL MARIA ESPIN CRESPO	17/10/2024	
VERIFICACIÓN	Pk2jmWSPEJNMB623FQZ8JEKDMKEPRE	PÁG. 1032/4804	





**APELLIDOS Y NOMBRE / RAZÓN SOCIAL**

VALERA CLEDERA PEDRO

**NIF**  
\*\*\*\*7928\*

**EXPEDIENTE**  
1272632

**RESOLUCIÓN**  
DENEGACIÓN DE LA AYUDA

**DATOS DE MANTENIMIENTO UNIDADES**

<b>GRUPO DE PAGO</b>	<b>Sup. Dec. Admisible</b>	<b>Sup. Resuelta</b>	<b>Sobredecl.</b>	<b>% Sobredecl.</b>
ZONAS DE MONTAÑA	0,00	0,00	0,00	0,00

**RESUMEN DE PAGOS**

	<b>IMPORTE ( Euros )</b>			
	<b>RESUELTO</b>	<b>FEADER</b>	<b>MAPA</b>	<b>CAPADR</b>
A pagar	0,00	0,00	0,00	0,00

**APLICACIÓN DE REDUCCIONES Y PENALIZACIONES (%)**

<b>Criterios de subvencionabilidad (1)</b>	<b>Presentación tardía</b>	<b>Omisión declaración</b>	<b>Condicionalidad</b>
100,00	0,00	0,00	0,00

**IMPORTE ( Euros )**

<b>Calculado(2)</b>	<b>Reducción</b>	<b>Penalización</b>	<b>Reducción Penalización (3)</b>	<b>Penalización adicional</b>	<b>Resuelto</b>	<b>FEADER</b>	<b>MAPA</b>	<b>CAPADR</b>
0,00 €	0,00 €	0,00 €	0,00 €	0,00 €	0,00 €	0,00 €	0,00 €	0,00 €
<b>Importe Unitario:</b>	93,00 €	<b>Nuevo Importe Unitario:</b>	0,00 €					

**RECINTOS PROPUESTOS**

<b>REF.</b>	<b>REFERENCIA SIGPAC</b>	<b>CULTIVO</b>	<b>S/R</b>	<b>USO SIGPAC</b>	<b>Sup. Dec. admisible</b>	<b>Sup. Campo</b>	<b>Sup. Determ.</b>	<b>Sup. Resuelta</b>
4136293	14-043-031-00027-0001	OLIVAR	S		0,43		0,43	0,43
4136333	14-043-031-00004-0002	OLIVAR	S		1,89		1,89	1,89
5117807	14-043-051-00078-0003	OLIVAR	S		7,22		7,22	7,22
5293240	14-043-016-00058-0005	OLIVAR	S		23,41		23,41	23,08
5293295	14-043-016-00058-0027	OLIVAR	S		0,35		0,35	0,35
5297190	14-043-051-00079-0010	OLIVAR	S		5,04		5,04	5,04
5297191	14-043-051-00079-0012	OLIVAR	S		3,21		3,21	3,21
5298172	14-043-030-00003-0001	OLIVAR	S		0,41		0,41	0,41
5298183	14-043-030-00027-0002	OLIVAR	S		0,51		0,51	0,51
1700000007253061	14-043-032-00141-0005	OLIVAR	S		11,28		11,28	11,18
1700000007253062	14-043-016-00158-0001	OLIVAR	S		3,12		3,12	3,12
1700000007253064	14-043-032-00142-0001	OLIVAR	S		1,49		1,49	1,49
1700000007253066	14-043-016-00021-0006	OLIVAR	S		24,27		24,27	24,27
1700000007253067	14-043-016-00019-0001	OLIVAR	S		2,24		2,24	2,24
1700000007253069	14-043-016-00062-0003	OLIVAR	S		1,57		1,57	1,57

(1) Con incidencias que retienen pago o deniegan el expediente.  
 (2) Se calcula sobre superficie declarada admisible.  
 (3) Aplicación del artículo 16 bis del RD 147/2023.  
 (4) Expediente con algunos recintos de pastos permanentes ubicados en espacios protegidos donde la carga ganadera mínima será 0,1 UGM/ha.

Puede verificar la integridad de una copia de este documento mediante la lectura del código QR adjunto o mediante el acceso a la dirección <https://ws050.juntadeandalucia.es/verificarFirma> indicando el código de VERIFICACIÓN

FIRMADO POR	RAQUEL MARIA ESPIN CRESPO	17/10/2024	
VERIFICACIÓN	Pk2jmWSPEJNMB623FQZ8JEKDMKEPRE	PÁG. 1033/4804	



**INCIDENCIAS**

**INCIDENCIA DESCRIPCIÓN**

- 452 Actividad agraria declarada en un recinto no compatible con el uso PA, PR o PS asignado en SIGPAC para ese recinto.  
Recinto:14-043-016-00158-00005 Cultivo:62000 PASTOS PERMANENTES DE 5 O MAS AÑOS-SIN VARIEDAD Secano USO ASIGNADO EN SIGPAC:PR
- 2454 Solicitante de intervención 6613 cuyo regimen de afiliacion a la SS no es ni el sistema especial agrario(cuenta ajena) ni autonomo con actividad agraria.
- 4012 Existen líneas de declaración de la solicitud que presentan solapes de superficie gráfica con líneas de declaración de otras solicitudes.  
Recinto:14-043-032-00141-00005 Cultivo:101010 OLIVAR-PICUAL Secano Superficie solapada (Hectáreas):0,1
- 4272 Verifica que las líneas de declaración de las Solicitudes Únicas no tienen solapes con la capa de Retroactividad Gráfica (ambas de la misma campaña) a nivel de expediente/línea de declaración gráfica de la solicitud.  
Recinto:14-043-016-00058-00005 Cultivo: - Agregado de la referencia del recinto.:0 Zona de la referencia del recinto.:0 Superficie solapada.:0,16 Id. Incid.:98190033  
Recinto:14-043-016-00058-00005 Cultivo: - Agregado de la referencia del recinto.:0 Zona de la referencia del recinto.:0 Superficie solapada.:0,17 Id. Incid.:98190034
- 74018 Productor que no es agricultor a título principal, según los datos del ejercicio fiscal n-1 y seguridad socia.
- 74053 Importe inferior a 100 Euros
- 86119 Carga ganadera NO cumple con el valor mínimo de 0,2 UGM/ha.  
Recinto:14-043-016-00158-00005 Cultivo:62000 PASTOS PERMANENTES DE 5 O MAS AÑOS-SIN VARIEDAD Secano Carga Ganadera:0
- 86121 Recinto superficie forrajera que no realiza la actividad de producción de pastoreo.  
Recinto:14-043-016-00158-00005 Cultivo:62000 PASTOS PERMANENTES DE 5 O MAS AÑOS-SIN VARIEDAD Secano Actividad Agraria del recinto:2
- 86122 Recinto superficie forrajera que realiza la actividad de producción de pastoreo y no declara el o los códigos del Registro de Explotaciones Ganaderas de Andalucía, REGA.  
Recinto:14-043-016-00158-00005 Cultivo:62000 PASTOS PERMANENTES DE 5 O MAS AÑOS-SIN VARIEDAD Secano
- 86124 Recinto de forrajera para Cálculo de Carga Ganadera que No pertenece a Explotación.  
Recinto:14-043-016-00158-00005 Cultivo:62000 PASTOS PERMANENTES DE 5 O MAS AÑOS-SIN VARIEDAD Secano

**Incidencias de carga ganadera**

**INCIDENCIA DESCRIPCIÓN**

- 452 Actividad agraria declarada en un recinto no compatible con el uso PA, PR o PS asignado en SIGPAC para ese recinto.  
Recinto:14-043-016-00158-00005 Cultivo:62000 PASTOS PERMANENTES DE 5 O MAS AÑOS-SIN VARIEDAD Secano USO ASIGNADO EN SIGPAC:PR
- 86122 Recinto superficie forrajera que realiza la actividad de producción de pastoreo y no declara el o los códigos del Registro de Explotaciones Ganaderas de Andalucía, REGA.  
Recinto:14-043-016-00158-00005 Cultivo:62000 PASTOS PERMANENTES DE 5 O MAS AÑOS-SIN VARIEDAD Secano
- 86124 Recinto de forrajera para Cálculo de Carga Ganadera que No pertenece a Explotación.  
Recinto:14-043-016-00158-00005 Cultivo:62000 PASTOS PERMANENTES DE 5 O MAS AÑOS-SIN VARIEDAD Secano
- 86128 Recinto de Forrajeras que no ha contabilizado para Carga Ganadera por no tener una explotación válida para el cálculo de la Carga Ganadera  
Recinto:14-043-016-00158-00005 Cultivo:62 PASTOS PERMANENTES DE 5 O MAS AÑOS-
- 86132 Recinto superficie forrajera que no realiza la actividad de producción de pastoreo.  
Recinto:14-043-016-00158-00005 Cultivo:62000 PASTOS PERMANENTES DE 5 O MAS AÑOS-SIN VARIEDAD Secano

(1) Con incidencias que retienen pago o deniegan el expediente.

(2) Se calcula sobre superficie declarada admisible.

(3) Aplicación del artículo 16 bis del RD 147/2023.

(4) Expediente con algunos recintos de pastos permanentes ubicados en espacios protegidos donde la carga ganadera mínima será 0,1 UGM/ha.

Puede verificar la integridad de una copia de este documento mediante la lectura del código QR adjunto o mediante el acceso a la dirección <https://ws050.juntadeandalucia.es/verificarFirma> indicando el código de VERIFICACIÓN

FIRMADO POR	RAQUEL MARIA ESPIN CRESPO	17/10/2024	
VERIFICACIÓN	Pk2jmWSPEJNMB623FQZ8JEKDMKEPRE	PÁG. 1034/4804	



**APELLIDOS Y NOMBRE / RAZÓN SOCIAL**

VERA LOPEZ EMILIO

**NIF**  
\*\*\*\*8086\*

**EXPEDIENTE**  
1086161

**RESOLUCIÓN**  
DENEGACIÓN DE LA AYUDA

**DATOS DE MANTENIMIENTO UNIDADES**

<b>GRUPO DE PAGO</b>	<b>Sup. Dec. Admisible</b>	<b>Sup. Resuelta</b>	<b>Sobredecl.</b>	<b>% Sobredecl.</b>
ZONAS DE MONTAÑA	0,00	0,00	0,00	0,00

**RESUMEN DE PAGOS**

	<b>IMPORTE ( Euros )</b>			
	<b>RESUELTO</b>	<b>FEADER</b>	<b>MAPA</b>	<b>CAPADR</b>
A pagar	0,00	0,00	0,00	0,00

**APLICACIÓN DE REDUCCIONES Y PENALIZACIONES (%)**

<b>Criterios de subvencionabilidad (1)</b>	<b>Presentación tardía</b>	<b>Omisión declaración</b>	<b>Condicionalidad</b>
100,00	0,00	0,00	0,00

**IMPORTE ( Euros )**

<b>Calculado(2)</b>	<b>Reducción</b>	<b>Penalización</b>	<b>Reducción Penalización (3)</b>	<b>Penalización adicional</b>	<b>Resuelto</b>	<b>FEADER</b>	<b>MAPA</b>	<b>CAPADR</b>
0,00 €	0,00 €	0,00 €	0,00 €	0,00 €	0,00 €	0,00 €	0,00 €	0,00 €
<b>Importe Unitario:</b>	93,00 €	<b>Nuevo Importe Unitario:</b>	0,00 €					

**RECINTOS PROPUESTOS**

<b>REF.</b>	<b>REFERENCIA SIGPAC</b>	<b>CULTIVO</b>	<b>S/R</b>	<b>USO SIGPAC</b>	<b>Sup. Dec. admisible</b>	<b>Sup. Campo</b>	<b>Sup. Determ.</b>	<b>Sup. Resuelta</b>
-1596428	14-043-018-00083-0004	OLIVAR	S		1,42		1,42	1,42
-1596427	14-043-018-00007-0001	OLIVAR	S		0,60		0,60	0,60
-599487	14-043-016-00148-0019	OLIVAR	S		0,24		0,24	0,24
1700000007139792	14-043-011-00060-0001	OLIVAR	S		0,37		0,37	0,37
1700000007139799	14-043-018-00046-0002	OLIVAR	S		1,94		1,94	1,94
1700000007139800	14-043-018-00006-0001	OLIVAR	S		0,11		0,11	0,11
1700000007139804	14-043-018-00007-0007	OLIVAR	R		11,40		11,40	11,40
1700000007139806	14-043-018-00179-0002	OLIVAR	S		0,41		0,41	0,41
1700000007139807	14-043-018-00200-0003	OLIVAR	R		0,79		0,79	0,79
1700000007139808	14-043-017-00042-0001	OLIVAR	S		1,81		1,81	1,81
1700000007139810	14-043-018-00180-0002	OLIVAR	S		0,24		0,24	0,24
1700000007139817	14-043-016-00189-0002	OLIVAR	R		12,03		12,03	12,03

(1) Con incidencias que retienen pago o deniegan el expediente.

(2) Se calcula sobre superficie declarada admisible.

(3) Aplicación del artículo 16 bis del RD 147/2023.

(4) Expediente con algunos recintos de pastos permanentes ubicados en espacios protegidos donde la carga ganadera mínima será 0,1 UGM/ha.

Puede verificar la integridad de una copia de este documento mediante la lectura del código QR adjunto o mediante el acceso a la dirección <https://ws050.juntadeandalucia.es/verificarFirma> indicando el código de VERIFICACIÓN

FIRMADO POR	RAQUEL MARIA ESPIN CRESPO	17/10/2024
VERIFICACIÓN	Pk2jmWSPEJNMB623FQZ8JEKDMKEPRE	PÁG. 1035/4804





**INCIDENCIAS**

**INCIDENCIA DESCRIPCIÓN**

- 74018 Productor que no es agricultor a título principal, según los datos del ejercicio fiscal n-1 y seguridad socia.
- 74053 Importe inferior a 100 Euros
- 86119 Carga ganadera NO cumple con el valor mínimo de 0,2 UGM/ha.  
 Recinto:14-043-018-00007-00011 Cultivo:62000 PASTOS PERMANENTES DE 5 O MAS AÑOS-SIN VARIEDAD Secano Carga Ganadera:0  
 Recinto:14-043-018-00007-00012 Cultivo:62000 PASTOS PERMANENTES DE 5 O MAS AÑOS-SIN VARIEDAD Secano Carga Ganadera:0  
 Recinto:14-043-018-00077-00002 Cultivo:62000 PASTOS PERMANENTES DE 5 O MAS AÑOS-SIN VARIEDAD Secano Carga Ganadera:0  
 Recinto:14-043-018-00200-00002 Cultivo:62000 PASTOS PERMANENTES DE 5 O MAS AÑOS-SIN VARIEDAD Secano Carga Ganadera:0
- 86121 Recinto superficie forrajera que no realiza la actividad de producción de pastoreo.  
 Recinto:14-043-018-00007-00011 Cultivo:62000 PASTOS PERMANENTES DE 5 O MAS AÑOS-SIN VARIEDAD Secano Actividad Agraria del recinto:5  
 Recinto:14-043-018-00007-00012 Cultivo:62000 PASTOS PERMANENTES DE 5 O MAS AÑOS-SIN VARIEDAD Secano Actividad Agraria del recinto:5  
 Recinto:14-043-018-00077-00002 Cultivo:62000 PASTOS PERMANENTES DE 5 O MAS AÑOS-SIN VARIEDAD Secano Actividad Agraria del recinto:5  
 Recinto:14-043-018-00200-00002 Cultivo:62000 PASTOS PERMANENTES DE 5 O MAS AÑOS-SIN VARIEDAD Secano Actividad Agraria del recinto:5
- 86122 Recinto superficie forrajera que realiza la actividad de producción de pastoreo y no declara el o los códigos del Registro de Explotaciones Ganaderas de Andalucía, REGA.  
 Recinto:14-043-018-00007-00011 Cultivo:62000 PASTOS PERMANENTES DE 5 O MAS AÑOS-SIN VARIEDAD Secano  
 Recinto:14-043-018-00007-00012 Cultivo:62000 PASTOS PERMANENTES DE 5 O MAS AÑOS-SIN VARIEDAD Secano  
 Recinto:14-043-018-00077-00002 Cultivo:62000 PASTOS PERMANENTES DE 5 O MAS AÑOS-SIN VARIEDAD Secano  
 Recinto:14-043-018-00200-00002 Cultivo:62000 PASTOS PERMANENTES DE 5 O MAS AÑOS-SIN VARIEDAD Secano
- 86124 Recinto de forrajera para Cálculo de Carga Ganadera que No pertenece a Explotación.  
 Recinto:14-043-018-00007-00011 Cultivo:62000 PASTOS PERMANENTES DE 5 O MAS AÑOS-SIN VARIEDAD Secano  
 Recinto:14-043-018-00007-00012 Cultivo:62000 PASTOS PERMANENTES DE 5 O MAS AÑOS-SIN VARIEDAD Secano  
 Recinto:14-043-018-00077-00002 Cultivo:62000 PASTOS PERMANENTES DE 5 O MAS AÑOS-SIN VARIEDAD Secano  
 Recinto:14-043-018-00200-00002 Cultivo:62000 PASTOS PERMANENTES DE 5 O MAS AÑOS-SIN VARIEDAD Secano

**Incidenias de carga ganadera**

**INCIDENCIA DESCRIPCIÓN**

- 86122 Recinto superficie forrajera que realiza la actividad de producción de pastoreo y no declara el o los códigos del Registro de Explotaciones Ganaderas de Andalucía, REGA.  
 Recinto:14-043-018-00077-00002 Cultivo:62000 PASTOS PERMANENTES DE 5 O MAS AÑOS-SIN VARIEDAD Secano  
 Recinto:14-043-018-00007-00011 Cultivo:62000 PASTOS PERMANENTES DE 5 O MAS AÑOS-SIN VARIEDAD Secano  
 Recinto:14-043-018-00007-00012 Cultivo:62000 PASTOS PERMANENTES DE 5 O MAS AÑOS-SIN VARIEDAD Secano  
 Recinto:14-043-018-00200-00002 Cultivo:62000 PASTOS PERMANENTES DE 5 O MAS AÑOS-SIN VARIEDAD Secano
- 86124 Recinto de forrajera para Cálculo de Carga Ganadera que No pertenece a Explotación.  
 Recinto:14-043-018-00077-00002 Cultivo:62000 PASTOS PERMANENTES DE 5 O MAS AÑOS-SIN VARIEDAD Secano  
 Recinto:14-043-018-00007-00011 Cultivo:62000 PASTOS PERMANENTES DE 5 O MAS AÑOS-SIN VARIEDAD Secano  
 Recinto:14-043-018-00007-00012 Cultivo:62000 PASTOS PERMANENTES DE 5 O MAS AÑOS-SIN VARIEDAD Secano  
 Recinto:14-043-018-00200-00002 Cultivo:62000 PASTOS PERMANENTES DE 5 O MAS AÑOS-SIN VARIEDAD Secano
- 86128 Recinto de Forrajeras que no ha contabilizado para Carga Ganadera por no tener una explotación válida para el cálculo de la Carga Ganadera  
 Recinto:14-043-018-00077-00002 Cultivo:62 PASTOS PERMANENTES DE 5 O MAS AÑOS-  
 Recinto:14-043-018-00007-00011 Cultivo:62 PASTOS PERMANENTES DE 5 O MAS AÑOS-  
 Recinto:14-043-018-00007-00012 Cultivo:62 PASTOS PERMANENTES DE 5 O MAS AÑOS-  
 Recinto:14-043-018-00200-00002 Cultivo:62 PASTOS PERMANENTES DE 5 O MAS AÑOS-
- 86132 Recinto superficie forrajera que no realiza la actividad de producción de pastoreo.  
 Recinto:14-043-018-00077-00002 Cultivo:62000 PASTOS PERMANENTES DE 5 O MAS AÑOS-SIN VARIEDAD Secano  
 Recinto:14-043-018-00007-00011 Cultivo:62000 PASTOS PERMANENTES DE 5 O MAS AÑOS-SIN VARIEDAD Secano  
 Recinto:14-043-018-00007-00012 Cultivo:62000 PASTOS PERMANENTES DE 5 O MAS AÑOS-SIN VARIEDAD Secano  
 Recinto:14-043-018-00200-00002 Cultivo:62000 PASTOS PERMANENTES DE 5 O MAS AÑOS-SIN VARIEDAD Secano

(1) Con incidencias que retienen pago o deniegan el expediente.

(2) Se calcula sobre superficie declarada admisible.

(3) Aplicación del artículo 16 bis del RD 147/2023.

(4) Expediente con algunos recintos de pastos permanentes ubicados en espacios protegidos donde la carga ganadera mínima será 0,1 UGM/ha.

Puede verificar la integridad de una copia de este documento mediante la lectura del código QR adjunto o mediante el acceso a la dirección <https://ws050.juntadeandalucia.es/verificarFirma> indicando el código de VERIFICACIÓN

FIRMADO POR	RAQUEL MARIA ESPIN CRESPO	17/10/2024	
VERIFICACIÓN	Pk2jmWSPEJNMB623FQZ8JEKDMKEPRE	PÁG. 1036/4804	



**APELLIDOS Y NOMBRE / RAZÓN SOCIAL**

VILLALBA ROSUA ANTONIO

**NIF**

\*\*\*\*5070\*

**EXPEDIENTE**

1084365

**RESOLUCIÓN**

DENEGACIÓN DE LA AYUDA

**DATOS DE MANTENIMIENTO UNIDADES**

<b>GRUPO DE PAGO</b>	<b>Sup. Dec. Admisible</b>	<b>Sup. Resuelta</b>	<b>Sobredecl.</b>	<b>% Sobredecl.</b>
ZONAS DE MONTAÑA	0,00	0,00	0,00	0,00

**RESUMEN DE PAGOS**

	<b>IMPORTE ( Euros )</b>			
	<b>RESUELTO</b>	<b>FEADER</b>	<b>MAPA</b>	<b>CAPADR</b>
A pagar	0,00	0,00	0,00	0,00

**APLICACIÓN DE REDUCCIONES Y PENALIZACIONES (%)**

<b>Criterios de subvencionabilidad (1)</b>	<b>Presentación tardía</b>	<b>Omisión declaración</b>	<b>Condicionalidad</b>
100,00	0,00	0,00	0,00

**IMPORTE ( Euros )**

<b>Calculado(2)</b>	<b>Reducción</b>	<b>Penalización</b>	<b>Reducción Penalización (3)</b>	<b>Penalización adicional</b>	<b>Resuelto</b>	<b>FEADER</b>	<b>MAPA</b>	<b>CAPADR</b>
0,00 €	0,00 €	0,00 €	0,00 €	0,00 €	0,00 €	0,00 €	0,00 €	0,00 €
<b>Importe Unitario:</b>	93,00 €	<b>Nuevo Importe Unitario:</b>	0,00 €					

**RECINTOS PROPUESTOS**

<b>REF.</b>	<b>REFERENCIA SIGPAC</b>	<b>CULTIVO</b>	<b>S/R</b>	<b>USO SIGPAC</b>	<b>Sup. Dec. admisible</b>	<b>Sup. Campo</b>	<b>Sup. Determ.</b>	<b>Sup. Resuelta</b>
170000005375871	14-037-006-00177-0001	OLIVAR	S		2,27		2,27	2,27
170000005375872	14-037-013-00066-0001	OLIVAR	S		1,01		1,01	1,01
170000005375873	14-037-013-00156-0001	OLIVAR	S		1,22		1,22	1,22
170000005375874	14-037-013-00066-0003	OLIVAR	S		0,03		0,03	0,03
170000005375875	14-037-018-00338-0001	OLIVAR	S		1,28		1,28	1,28

**INCIDENCIAS**

**INCIDENCIA DESCRIPCIÓN**

2454	Solicitante de intervención 6613 cuyo regimen de afiliacion a la SS no es ni el sistema especial agrario(cuenta ajena) ni autonomo con actividad agraria.
74018	Productor que no es agricultor a título principal, según los datos del ejercicio fiscal n-1 y seguridad socia.
74053	Importe inferior a 100 Euros

(1) Con incidencias que retienen pago o deniegan el expediente.

(2) Se calcula sobre superficie declarada admisible.

(3) Aplicación del artículo 16 bis del RD 147/2023.

(4) Expediente con algunos recintos de pastos permanentes ubicados en espacios protegidos donde la carga ganadera mínima será 0,1 UGM/ha.

Puede verificar la integridad de una copia de este documento mediante la lectura del código QR adjunto o mediante el acceso a la dirección <https://ws050.juntadeandalucia.es/verificarFirma> indicando el código de VERIFICACIÓN

FIRMADO POR	RAQUEL MARIA ESPIN CRESPO	17/10/2024
VERIFICACIÓN	Pk2jmWSPEJNMB623FQZ8JEKDMKEPRE	PÁG. 1037/4804





**APELLIDOS Y NOMBRE / RAZÓN SOCIAL**

VILLEGAS BEJAR JUAN ANTONIO

**NIF**  
\*\*\*\*6269\*

**EXPEDIENTE**  
1084608

**RESOLUCIÓN**  
DENEGACIÓN DE LA AYUDA

**DATOS DE MANTENIMIENTO UNIDADES**

**GRUPO DE PAGO**

ZONAS DE MONTAÑA

Sup. Dec. Admisible	Sup. Resuelta	Sobredecl.	% Sobredecl.
0,00	0,00	0,00	0,00

**RESUMEN DE PAGOS**

	IMPORTE ( Euros )			
	RESUELTO	FEADER	MAPA	CAPADR
A pagar	0,00	0,00	0,00	0,00

**APLICACIÓN DE REDUCCIONES Y PENALIZACIONES (%)**

Criterios de subvencionabilidad (1)	Presentación tardía	Omisión declaración	Condicionabilidad
100,00	0,00	0,00	0,00

**IMPORTE ( Euros )**

Calculado(2)	Reducción	Penalización	Reducción Penalización (3)	Penalización adicional	Resuelto	FEADER	MAPA	CAPADR
0,00 €	0,00 €	0,00 €	0,00 €	0,00 €	0,00 €	0,00 €	0,00 €	0,00 €
Importe Unitario:	93,00 €	Nuevo Importe Unitario:	0,00 €					

**RECINTOS PROPUESTOS**

REF.	REFERENCIA SIGPAC	CULTIVO	S/R	USO SIGPAC	Sup. Dec. admisible	Sup. Campo	Sup. Determ.	Sup. Resuelta
1700000006356718	14-043-015-00264-0001	OLIVAR	S		0,56		0,56	0,56
1700000006356719	14-043-015-00267-0002	OLIVAR	S		0,47		0,47	0,47
1700000006356720	14-043-015-00288-0001	OLIVAR	S		2,45		2,45	2,45
1700000006356721	14-043-015-00264-0001	OLIVAR	R		1,51		1,51	1,51
1700000006356722	14-043-015-00267-0003	OLIVAR	S		0,23		0,23	0,23

**INCIDENCIAS**

**INCIDENCIA DESCRIPCIÓN**

- 74018 Productor que no es agricultor a título principal, según los datos del ejercicio fiscal n-1 y seguridad socia.
- 74053 Importe inferior a 100 Euros
- 75022 No Autoriza a que, en caso de la devolución por la entidad financiera (retrocesión bancaria) del pago en la cuenta corriente consignada en la solicitud y que está debidamente registrada en el sistema contable GIRO de la Junta de Andalucía, se proceda al pago en cualquier otra cuenta corriente de la titularidad del solicitante vigente en dicho sistema contable.

(1) Con incidencias que retienen pago o deniegan el expediente.

(2) Se calcula sobre superficie declarada admisible.

(3) Aplicación del artículo 16 bis del RD 147/2023.

(4) Expediente con algunos recintos de pastos permanentes ubicados en espacios protegidos donde la carga ganadera mínima será 0,1 UGM/ha.

Puede verificar la integridad de una copia de este documento mediante la lectura del código QR adjunto o mediante el acceso a la dirección <https://ws050.juntadeandalucia.es/verificarFirma> indicando el código de VERIFICACIÓN

FIRMADO POR

RAQUEL MARIA ESPIN CRESPO

17/10/2024

VERIFICACIÓN

Pk2jmWSPEJNMB623FQZ8JEKDMKEPRE

PÁG. 1038/4804





**APELLIDOS Y NOMBRE / RAZÓN SOCIAL**

YEBENES OSUNA MARIA DEL CARMEN

**NIF**

\*\*\*\*1151\*

**EXPEDIENTE**

1030986

**RESOLUCIÓN**

DENEGACIÓN DE LA AYUDA

**DATOS DE MANTENIMIENTO UNIDADES**

<b>GRUPO DE PAGO</b>	<b>Sup. Dec. Admisible</b>	<b>Sup. Resuelta</b>	<b>Sobredecl.</b>	<b>% Sobredecl.</b>
ZONAS DE MONTAÑA	0,00	0,00	0,00	0,00

**RESUMEN DE PAGOS**

	<b>IMPORTE ( Euros )</b>			
	<b>RESUELTO</b>	<b>FEADER</b>	<b>MAPA</b>	<b>CAPADR</b>
A pagar	0,00	0,00	0,00	0,00

**APLICACIÓN DE REDUCCIONES Y PENALIZACIONES (%)**

<b>Crterios de subvencionabilidad (1)</b>	<b>Presentación tardía</b>	<b>Omisión declaración</b>	<b>Condicionalidad</b>
100,00	0,00	0,00	0,00

**IMPORTE ( Euros )**

<b>Calculado(2)</b>	<b>Reducción</b>	<b>Penalización</b>	<b>Reducción Penalización (3)</b>	<b>Penalización adicional</b>	<b>Resuelto</b>	<b>FEADER</b>	<b>MAPA</b>	<b>CAPADR</b>
0,00 €	0,00 €	0,00 €	0,00 €	0,00 €	0,00 €	0,00 €	0,00 €	0,00 €
<b>Importe Unitario:</b>	93,00 €	<b>Nuevo Importe Unitario:</b>	0,00 €					

(1) Con incidencias que retienen pago o deniegan el expediente.

(2) Se calcula sobre superficie declarada admisible.

(3) Aplicación del artículo 16 bis del RD 147/2023.

(4) Expediente con algunos recintos de pastos permanentes ubicados en espacios protegidos donde la carga ganadera mínima será 0,1 UGM/ha.

Puede verificar la integridad de una copia de este documento mediante la lectura del código QR adjunto o mediante el acceso a la dirección <https://ws050.juntadeandalucia.es/verificarFirma> indicando el código de VERIFICACIÓN

FIRMADO POR	RAQUEL MARIA ESPIN CRESPO	17/10/2024
VERIFICACIÓN	Pk2jmWSPEJNMB623FQZ8JEKDMKEPRE	PÁG. 1039/4804





**RECINTOS PROPUESTOS**

REF.	REFERENCIA SIGPAC	CULTIVO	S/R	USO SIGPAC	Sup. Dec. admisible	Sup. Campo	Sup. Determ.	Sup. Resulta
-1207897	14-015-006-00485-0004	OLIVAR	S		0,44		0,44	0,44
-1207896	14-015-006-00036-0001	OLIVAR	S		0,10		0,10	0,10
-30740	14-015-004-00207-0003	BARBECHO TRADICIONAL	R		0,06		0,06	0,06
1700000003528791	14-015-011-00105-0002	OLIVAR	S		0,03		0,03	0,03
1700000003528792	14-015-011-00106-0002	OLIVAR	S		0,05		0,05	0,05
1700000003528793	14-015-005-00015-0019	OLIVAR	S		0,01		0,01	0,01
1700000003528794	14-015-005-00016-0002	OLIVAR	S		0,07		0,07	0,07
1700000003528795	14-015-003-00008-0001	OLIVAR	S		1,02		1,02	1,02
1700000003528796	14-015-007-00102-0001	OLIVAR	S		0,66		0,66	0,66
1700000003528797	14-015-002-00340-0002	OLIVAR	S		0,03		0,03	0,03
1700000003528798	14-015-002-00341-0002	OLIVAR	S		0,35		0,35	0,35
1700000003528799	14-015-002-00343-0001	OLIVAR	S		0,03		0,03	0,03
1700000003528800	14-015-014-00052-0001	OLIVAR	S		0,11		0,11	0,11
1700000003528801	14-015-011-00142-0004	OLIVAR	S		0,77		0,77	0,77
1700000003528802	14-015-002-00333-0004	OLIVAR	S		0,44		0,44	0,44
1700000003528803	14-015-003-00007-0001	OLIVAR	S		0,03		0,03	0,03
1700000003528804	14-015-005-00016-0004	OLIVAR	S		0,01		0,01	0,01
1700000003528805	14-015-011-00104-0002	OLIVAR	S		1,52		1,52	1,52
1700000003528806	14-015-006-00364-0002	OLIVAR	S		0,30		0,30	0,30
1700000003528809	14-015-006-00038-0001	OLIVAR	S		0,04		0,04	0,04
1700000003528810	14-015-005-00015-0001	OLIVAR	S		0,04		0,04	0,04
1700000003528811	14-015-005-00016-0001	OLIVAR	S		0,17		0,17	0,17
1700000003528812	14-015-002-00214-0001	OLIVAR	S		0,04		0,04	0,04
1700000003528813	14-015-002-00213-0002	OLIVAR	S		0,44		0,44	0,44
1700000004465776	14-015-004-00187-0001	MEMBRILLO	R		0,30		0,30	0,30
1700000004465777	14-015-004-00207-0002	MEMBRILLO	R		0,16		0,16	0,16
1700000004465778	14-015-014-00098-0001	MEMBRILLO	R		0,19		0,19	0,19
1700000004465779	14-015-014-00099-0001	MEMBRILLO	S		0,20		0,20	0,20
1700000004465780	14-015-004-00197-0001	MEMBRILLO	R		0,31		0,31	0,31

**INCIDENCIAS**

**INCIDENCIA DESCRIPCIÓN**

- 3795 Recinto declarado con una situación de riesgo de abandono.  
Recinto:14-015-004-00207-00003 Cultivo: -
- 74018 Productor que no es agricultor a título principal, según los datos del ejercicio fiscal n-1 y seguridad socia.
- 74053 Importe inferior a 100 Euros

**Incidencias de carga ganadera**

**INCIDENCIA DESCRIPCIÓN**

- 3795 Recinto declarado con una situación de riesgo de abandono.  
Recinto:14-015-004-00207-00003 Cultivo: -
- 86132 Recinto superficie forrajera que no realiza la actividad de producción de pastoreo.  
Recinto:14-015-004-00207-00003 Cultivo:20000 BARBECHO TRADICIONAL-SIN VARIEDAD Regadío

(1) Con incidencias que retienen pago o deniegan el expediente.  
 (2) Se calcula sobre superficie declarada admisible.  
 (3) Aplicación del artículo 16 bis del RD 147/2023.  
 (4) Expediente con algunos recintos de pastos permanentes ubicados en espacios protegidos donde la carga ganadera mínima será 0,1 UGM/ha.

Puede verificar la integridad de una copia de este documento mediante la lectura del código QR adjunto o mediante el acceso a la dirección <a href="https://ws050.juntadeandalucia.es/verificarFirma">https://ws050.juntadeandalucia.es/verificarFirma</a> indicando el código de VERIFICACIÓN			
FIRMADO POR	RAQUEL MARIA ESPIN CRESPO	17/10/2024	
VERIFICACIÓN	Pk2jmWSPEJNMB623FQZ8JEKDMKEPRE	PÁG. 1040/4804	





**APELLIDOS Y NOMBRE / RAZÓN SOCIAL**

ZAFRA ROMERO ANTONIO

**NIF**

\*\*\*\*1612\*

**EXPEDIENTE**

1140036

**RESOLUCIÓN**

DENEGACIÓN DE LA AYUDA

**DATOS DE MANTENIMIENTO UNIDADES**

<b>GRUPO DE PAGO</b>	<b>Sup. Dec. Admisible</b>	<b>Sup. Resuelta</b>	<b>Sobredecl.</b>	<b>% Sobredecl.</b>
ZONAS DE MONTAÑA	0,00	0,00	0,00	0,00

**RESUMEN DE PAGOS**

	<b>IMPORTE ( Euros )</b>			
	<b>RESUELTO</b>	<b>FEADER</b>	<b>MAPA</b>	<b>CAPADR</b>
A pagar	0,00	0,00	0,00	0,00

**APLICACIÓN DE REDUCCIONES Y PENALIZACIONES (%)**

<b>Criterios de subvencionabilidad (1)</b>	<b>Presentación tardía</b>	<b>Omisión declaración</b>	<b>Condicionalidad</b>
100,00	0,00	0,00	0,00

**IMPORTE ( Euros )**

<b>Calculado(2)</b>	<b>Reducción</b>	<b>Penalización</b>	<b>Reducción Penalización (3)</b>	<b>Penalización adicional</b>	<b>Resuelto</b>	<b>FEADER</b>	<b>MAPA</b>	<b>CAPADR</b>
0,00 €	0,00 €	0,00 €	0,00 €	0,00 €	0,00 €	0,00 €	0,00 €	0,00 €
<b>Importe Unitario:</b>	93,00 €	<b>Nuevo Importe Unitario:</b>	0,00 €					

**RECINTOS PROPUESTOS**

<b>REF.</b>	<b>REFERENCIA SIGPAC</b>	<b>CULTIVO</b>	<b>S/R</b>	<b>USO SIGPAC</b>	<b>Sup. Dec. admisible</b>	<b>Sup. Campo</b>	<b>Sup. Determ.</b>	<b>Sup. Resuelta</b>
1700000005185444	14-075-009-00081-0001	OLIVAR	S		1,95		1,95	1,95
1700000005185445	14-075-010-00061-0001	OLIVAR	S		0,24		0,24	0,24

**INCIDENCIAS**

**INCIDENCIA DESCRIPCIÓN**

2454	Solicitante de intervención 6613 cuyo regimen de afiliación a la SS no es ni el sistema especial agrario(cuenta ajena) ni autonomo con actividad agraria.
74018	Productor que no es agricultor a título principal, según los datos del ejercicio fiscal n-1 y seguridad socia.
74053	Importe inferior a 100 Euros

(1) Con incidencias que retienen pago o deniegan el expediente.

(2) Se calcula sobre superficie declarada admisible.

(3) Aplicación del artículo 16 bis del RD 147/2023.

(4) Expediente con algunos recintos de pastos permanentes ubicados en espacios protegidos donde la carga ganadera mínima será 0,1 UGM/ha.

Puede verificar la integridad de una copia de este documento mediante la lectura del código QR adjunto o mediante el acceso a la dirección <https://ws050.juntadeandalucia.es/verificarFirma> indicando el código de VERIFICACIÓN

FIRMADO POR	RAQUEL MARIA ESPIN CRESPO	17/10/2024
VERIFICACIÓN	Pk2jmWSPEJNMB623FQZ8JEKDMKEPRE	PÁG. 1041/4804





**APELLIDOS Y NOMBRE / RAZÓN SOCIAL**  
ZAMORA CARRILLO JUAN JESUS

**NIF**  
\*\*\*\*7778\*

**EXPEDIENTE**  
1212206

**RESOLUCIÓN**  
DENEGACIÓN DE LA AYUDA

**DATOS DE MANTENIMIENTO UNIDADES**

<b>GRUPO DE PAGO</b>	<b>Sup. Dec. Admisible</b>	<b>Sup. Resuelta</b>	<b>Sobredecl.</b>	<b>% Sobredecl.</b>
ZONAS DE MONTAÑA	0,00	0,00	0,00	0,00

**RESUMEN DE PAGOS**

	<b>IMPORTE ( Euros )</b>			
	<b>RESUELTO</b>	<b>FEADER</b>	<b>MAPA</b>	<b>CAPADR</b>
A pagar	0,00	0,00	0,00	0,00

**APLICACIÓN DE REDUCCIONES Y PENALIZACIONES (%)**

<b>Criterios de subvencionabilidad (1)</b>	<b>Presentación tardía</b>	<b>Omisión declaración</b>	<b>Condicionabilidad</b>
100,00	0,00	0,00	0,00

**IMPORTE ( Euros )**

<b>Calculado(2)</b>	<b>Reducción</b>	<b>Penalización</b>	<b>Reducción Penalización (3)</b>	<b>Penalización adicional</b>	<b>Resuelto</b>	<b>FEADER</b>	<b>MAPA</b>	<b>CAPADR</b>
0,00 €	0,00 €	0,00 €	0,00 €	0,00 €	0,00 €	0,00 €	0,00 €	0,00 €
<b>Importe Unitario:</b>	93,00 €	<b>Nuevo Importe Unitario:</b>	0,00 €					

**INCIDENCIAS**

**INCIDENCIA DESCRIPCIÓN**

74051	Solicitante de intervención 6613, que no declara ningun recinto en zona desfavorecida.
74053	Importe inferior a 100 Euros

(1) Con incidencias que retienen pago o deniegan el expediente.

(2) Se calcula sobre superficie declarada admisible.

(3) Aplicación del artículo 16 bis del RD 147/2023.

(4) Expediente con algunos recintos de pastos permanentes ubicados en espacios protegidos donde la carga ganadera mínima será 0,1 UGM/ha.

Puede verificar la integridad de una copia de este documento mediante la lectura del código QR adjunto o mediante el acceso a la dirección <https://ws050.juntadeandalucia.es/verificarFirma> indicando el código de VERIFICACIÓN

FIRMADO POR	RAQUEL MARIA ESPIN CRESPO	17/10/2024	
VERIFICACIÓN	Pk2jmWSPEJNMB623FQZ8JEKDMKEPRE	PÁG. 1042/4804	



**GRANADA**

**APELLIDOS Y NOMBRE / RAZÓN SOCIAL**

ACEITUNO ROMERO CUSTODIO JESUS

**NIF**

\*\*\*\*6410\*

**EXPEDIENTE**

1250048

**RESOLUCIÓN**

DENEGACIÓN DE LA AYUDA

**DATOS DE MANTENIMIENTO UNIDADES**

**GRUPO DE PAGO**

ZONAS DE MONTAÑA

**Sup. Dec. Admisible**  
0,00

**Sup. Resuelta**  
0,00

**Sobredecl.**  
0,00

**% Sobredecl.**  
0,00

**RESUMEN DE PAGOS**

	<b>IMPORTE ( Euros )</b>			
	<b>RESUELTO</b>	<b>FEADER</b>	<b>MAPA</b>	<b>CAPADR</b>
A pagar	0,00	0,00	0,00	0,00

**APLICACIÓN DE REDUCCIONES Y PENALIZACIONES (%)**

<b>Criterios de subvencionabilidad (1)</b>	<b>Presentación tardía</b>	<b>Omisión declaración</b>	<b>Condicionalidad</b>
100,00	0,00	0,00	0,00

**IMPORTE ( Euros )**

Calculado(2)	Reducción	Penalización	Reducción Penalización (3)	Penalización adicional	Resuelto	FEADER	MAPA	CAPADR
0,00 €	0,00 €	0,00 €	0,00 €	0,00 €	0,00 €	0,00 €	0,00 €	0,00 €
<b>Importe Unitario:</b>	93,00 €	<b>Nuevo Importe Unitario:</b>	0,00 €					

**RECINTOS PROPUESTOS**

<b>REF.</b>	<b>REFERENCIA SIGPAC</b>	<b>CULTIVO</b>	<b>S/R</b>	<b>USO SIGPAC</b>	<b>Sup. Dec. admisible</b>	<b>Sup. Campo</b>	<b>Sup. Determ.</b>	<b>Sup. Resuelta</b>
170000005983084	23-002-037-00123-0001	OLIVAR	S		0,29		0,29	0,29
170000005983085	23-002-037-00122-0001	OLIVAR	S		0,48		0,48	0,48
170000005983086	23-002-037-00123-0001	OLIVAR	S		0,23		0,23	0,23
1700000006663551	18-039-002-00222-0001	OLIVAR	S		0,28		0,28	0,28
1700000006663552	18-039-002-00232-0001	OLIVAR	S		0,96		0,96	0,96
1700000006663553	18-039-009-00018-0001	OLIVAR	S		0,99		0,99	0,99
1700000006663555	18-039-010-00084-0001	OLIVAR	S		1,24		1,24	1,24
1700000006663560	23-019-001-00416-0001	OLIVAR	S		0,64		0,64	0,64

**INCIDENCIAS**

**INCIDENCIA DESCRIPCIÓN**

2454	Solicitante de intervención 6613 cuyo regimen de afiliacion a la SS no es ni el sistema especial agrario(cuenta ajena) ni autonomo con actividad agraria.
74018	Productor que no es agricultor a título principal, según los datos del ejercicio fiscal n-1 y seguridad socia.
74053	Importe inferior a 100 Euros

(1) Con incidencias que retienen pago o deniegan el expediente.

(2) Se calcula sobre superficie declarada admisible.

(3) Aplicación del artículo 16 bis del RD 147/2023.

(4) Expediente con algunos recintos de pastos permanentes ubicados en espacios protegidos donde la carga ganadera mínima será 0,1 UGM/ha.

Puede verificar la integridad de una copia de este documento mediante la lectura del código QR adjunto o mediante el acceso a la dirección <https://ws050.juntadeandalucia.es/verificarFirma> indicando el código de VERIFICACIÓN

FIRMADO POR

RAQUEL MARIA ESPIN CRESPO

17/10/2024

VERIFICACIÓN

Pk2jmWSPEJNMB623FQZ8JEKDMKEPRE

PÁG. 1043/4804





**APELLIDOS Y NOMBRE / RAZÓN SOCIAL**

ACOSTA FACIABEN JOSE MANUEL

**NIF**

\*\*\*\*8862\*

**EXPEDIENTE**

1146152

**RESOLUCIÓN**

DENEGACIÓN DE LA AYUDA

**DATOS DE MANTENIMIENTO UNIDADES**

<b>GRUPO DE PAGO</b>	<b>Sup. Dec. Admisible</b>	<b>Sup. Resuelta</b>	<b>Sobredecl.</b>	<b>% Sobredecl.</b>
ZONAS DE MONTAÑA	3,69	1,48	2,21	59,89

**RESUMEN DE PAGOS**

	<b>IMPORTE ( Euros )</b>			
	<b>RESUELTO</b>	<b>FEADER</b>	<b>MAPA</b>	<b>CAPADR</b>
A pagar	0,00	0,00	0,00	0,00

**APLICACIÓN DE REDUCCIONES Y PENALIZACIONES (%)**

<b>Criterios de subvencionabilidad (1)</b>	<b>Presentación tardía</b>	<b>Omisión declaración</b>	<b>Condicionalidad</b>
100,00	0,00	0,00	10,00

**IMPORTE ( Euros )**

<b>Calculado(2)</b>	<b>Reducción</b>	<b>Penalización</b>	<b>Reducción Penalización (3)</b>	<b>Penalización adicional</b>	<b>Resuelto</b>	<b>FEADER</b>	<b>MAPA</b>	<b>CAPADR</b>
343,17 €	205,53 €	137,64 €	0,00 €	205,53 €	0,00 €	0,00 €	0,00 €	0,00 €
<b>Importe Unitario:</b>	93,00 €	<b>Nuevo Importe Unitario:</b>	93,00 €					

**RECINTOS PROPUESTOS**

<b>REF.</b>	<b>REFERENCIA SIGPAC</b>	<b>CULTIVO</b>	<b>S/R</b>	<b>USO SIGPAC</b>	<b>Sup. Dec. admisible</b>	<b>Sup. Campo</b>	<b>Sup. Determ.</b>	<b>Sup. Resuelta</b>
5302016	18-142-010-00002-0004	PASTOS PERMANENTES DE 5 O MAS AÑOS	S		0,06		0,06	0,06
5302021	18-142-032-00170-0001	PASTOS PERMANENTES DE 5 O MAS AÑOS	S		0,00		0,00	0,00
5307803	18-142-011-00106-0001	PASTOS PERMANENTES DE 5 O MAS AÑOS	S		0,05		0,05	0,05
5307804	18-142-011-00175-0001	PASTOS PERMANENTES DE 5 O MAS AÑOS	S		0,23		0,23	0,23
5307805	18-142-011-00175-0002	OLIVAR	S		0,23		0,23	0,23
5307820	18-142-032-00054-0001	TOMATE	R		0,39		0,39	0,39
6839140	18-142-036-00083-0001	PASTOS PERMANENTES DE 5 O MAS AÑOS	S		0,18		0,18	0,00
6839142	18-142-036-00081-0001	PASTOS PERMANENTES DE 5 O MAS AÑOS	S		0,96		0,96	0,00
6839147	18-142-007-00078-0003	PASTOS PERMANENTES DE 5 O MAS AÑOS	S		0,04		0,04	0,00
6839148	18-142-007-00078-0004	PASTOS PERMANENTES DE 5 O MAS AÑOS	S		1,03		1,03	0,00
170000005098278	18-142-010-00001-0001	PASTOS PERMANENTES DE 5 O MAS AÑOS	S		0,12		0,12	0,12
170000005098279	18-142-011-00105-0003	PASTOS PERMANENTES DE 5 O MAS AÑOS	S		0,04		0,04	0,04
170000005098280	18-142-011-00045-0001	PASTOS PERMANENTES DE 5 O MAS AÑOS	S		0,25		0,25	0,25
170000005098282	18-142-011-00105-0005	PASTOS PERMANENTES DE 5 O MAS AÑOS	S		0,11		0,11	0,11

**INCIDENCIAS**

**INCIDENCIA DESCRIPCIÓN**

3790	Recinto declarado inactivo Recinto:18-142-007-00078-00003 Cultivo: - Recinto:18-142-007-00078-00004 Cultivo: - Recinto:18-142-036-00081-00001 Cultivo: - Recinto:18-142-036-00083-00001 Cultivo: -
3795	Recinto declarado con una situación de riesgo de abandono. Recinto:18-142-011-00175-00002 Cultivo: -
74053	Importe inferior a 100 Euros

(1) Con incidencias que retienen pago o deniegan el expediente.

(2) Se calcula sobre superficie declarada admisible.

(3) Aplicación del artículo 16 bis del RD 147/2023.

(4) Expediente con algunos recintos de pastos permanentes ubicados en espacios protegidos donde la carga ganadera mínima será 0,1 UGM/ha.

Puede verificar la integridad de una copia de este documento mediante la lectura del código QR adjunto o mediante el acceso a la dirección <https://ws050.juntadeandalucia.es/verificarFirma> indicando el código de VERIFICACIÓN

FIRMADO POR

RAQUEL MARIA ESPIN CRESPO

17/10/2024

VERIFICACIÓN

Pk2jmWSPEJNMB623FQZ8JEKDMKEPRE

PÁG. 1044/4804





**Incidencias de carga ganadera**

**INCIDENCIA DESCRIPCIÓN**

3790	Recinto declarado inactivo
	Recinto:18-142-036-00083-00001 Cultivo: -
	Recinto:18-142-036-00081-00001 Cultivo: -
	Recinto:18-142-007-00078-00003 Cultivo: -
	Recinto:18-142-007-00078-00004 Cultivo: -

(1) Con incidencias que retienen pago o deniegan el expediente.

(2) Se calcula sobre superficie declarada admisible.

(3) Aplicación del artículo 16 bis del RD 147/2023.

(4) Expediente con algunos recintos de pastos permanentes ubicados en espacios protegidos donde la carga ganadera mínima será 0,1 UGM/ha.

Puede verificar la integridad de una copia de este documento mediante la lectura del código QR adjunto o mediante el acceso a la dirección <https://ws050.juntadeandalucia.es/verificarFirma> indicando el código de VERIFICACIÓN

FIRMADO POR	RAQUEL MARIA ESPIN CRESPO	17/10/2024	
VERIFICACIÓN	Pk2jmWSPEJNMB623FQZ8JEKDMKEPRE	PÁG. 1045/4804	



**APELLIDOS Y NOMBRE / RAZÓN SOCIAL**  
ADAMUZ URBANO MANUEL

**NIF**  
\*\*\*\*7700\*

**EXPEDIENTE**  
1186777

**RESOLUCIÓN**  
DENEGACIÓN DE LA AYUDA

**DATOS DE MANTENIMIENTO UNIDADES**

GRUPO DE PAGO	Sup. Dec. Admisible	Sup. Resuelta	Sobredecl.	% Sobredecl.
ZONAS DE MONTAÑA	0,00	0,00	0,00	0,00

**RESUMEN DE PAGOS**

A pagar	IMPORTE ( Euros )			
	RESUELTO	FEADER	MAPA	CAPADR
	0,00	0,00	0,00	0,00

**APLICACIÓN DE REDUCCIONES Y PENALIZACIONES (%)**

Criterios de subvencionabilidad (1)	Presentación tardía	Omisión declaración	Condicionalidad
100,00	0,00	0,00	0,00

**IMPORTE ( Euros )**

Calculado(2)	Reducción	Penalización	Reducción Penalización (3)	Penalización adicional	Resuelto	FEADER	MAPA	CAPADR
0,00 €	0,00 €	0,00 €	0,00 €	0,00 €	0,00 €	0,00 €	0,00 €	0,00 €
Importe Unitario:	93,00 €	Nuevo Importe Unitario:	0,00 €					

**RECINTOS PROPUESTOS**

REF.	REFERENCIA SIGPAC	CULTIVO	S/R	USO SIGPAC	Sup. Dec. admisible	Sup. Campo	Sup. Determ.	Sup. Resuelta
-1578037	18-013-013-09009-0010	OLIVAR	S		0,02		0,02	0,00
-1578036	18-013-013-00405-0002	OLIVAR	S		0,68		0,68	0,68
-1371136	18-013-012-00261-0004	OLIVAR	S		0,17		0,17	0,17
-1095457	18-013-012-00405-0001	OLIVAR	S		0,01		0,01	0,01
-1095451	18-013-012-00248-0001	OLIVAR	S		0,36		0,36	0,36
1700000007027869	18-013-012-00249-0002	OLIVAR	S		0,84		0,84	0,84
1700000007027870	18-013-012-00250-0002	OLIVAR	S		0,92		0,92	0,92
1700000007027871	18-013-012-00251-0002	OLIVAR	S		0,08		0,08	0,08
1700000007027873	18-013-012-09032-0002	OLIVAR	S		0,13		0,13	0,13
1700000007027874	18-013-013-00026-0001	OLIVAR	S		0,05		0,05	0,05
1700000007027875	18-013-013-00027-0002	OLIVAR	S		0,01		0,01	0,01
1700000007027876	18-013-013-00025-0002	OLIVAR	R		0,09		0,09	0,09
1700000007027881	18-013-013-00116-0002	OLIVAR	S		1,22		1,22	1,22
1700000007027882	18-013-013-00117-0001	OLIVAR	S		0,01		0,01	0,01
1700000007027883	18-013-013-00124-0001	OLIVAR	S		0,17		0,17	0,17
1700000007027884	18-013-013-00110-0002	OLIVAR	S		0,03		0,03	0,03
1700000007027885	18-013-013-00114-0002	OLIVAR	S		0,40		0,40	0,40
1700000007027886	18-013-013-00110-0001	OLIVAR	S		0,03		0,03	0,03
1700000007027887	18-013-013-00113-0001	OLIVAR	S		0,02		0,02	0,02
1700000007027888	18-013-013-00114-0001	OLIVAR	S		0,63		0,63	0,63
1700000007027889	18-013-013-00115-0001	OLIVAR	S		0,14		0,14	0,14

(1) Con incidencias que retienen pago o deniegan el expediente.  
 (2) Se calcula sobre superficie declarada admisible.  
 (3) Aplicación del artículo 16 bis del RD 147/2023.  
 (4) Expediente con algunos recintos de pastos permanentes ubicados en espacios protegidos donde la carga ganadera mínima será 0,1 UGM/ha.

Puede verificar la integridad de una copia de este documento mediante la lectura del código QR adjunto o mediante el acceso a la dirección <https://ws050.juntadeandalucia.es/verificarFirma> indicando el código de VERIFICACIÓN

FIRMADO POR	RAQUEL MARIA ESPIN CRESPO	17/10/2024
VERIFICACIÓN	Pk2jmWSPEJNMB623FQZ8JEKDMKEPRE	PÁG. 1046/4804





**INCIDENCIAS**

**INCIDENCIA DESCRIPCIÓN**

2454	Solicitante de intervención 6613 cuyo regimen de afiliacion a la SS no es ni el sistema especial agrario(cuenta ajena) ni autonomo con actividad agraria.
3790	Recinto declarado inactivo Recinto:18-013-013-09009-00010 Cultivo: -
74018	Productor que no es agricultor a título principal, según los datos del ejercicio fiscal n-1 y seguridad socia.
74053	Importe inferior a 100 Euros

(1) Con incidencias que retienen pago o deniegan el expediente.  
(2) Se calcula sobre superficie declarada admisible.  
(3) Aplicación del artículo 16 bis del RD 147/2023.  
(4) Expediente con algunos recintos de pastos permanentes ubicados en espacios protegidos donde la carga ganadera mínima será 0,1 UGM/ha.

Puede verificar la integridad de una copia de este documento mediante la lectura del código QR adjunto o mediante el acceso a la dirección <https://ws050.juntadeandalucia.es/verificarFirma> indicando el código de VERIFICACIÓN

FIRMADO POR	RAQUEL MARIA ESPIN CRESPO	17/10/2024	
VERIFICACIÓN	Pk2jmWSPEJNMB623FQZ8JEKDMKEPRE	PÁG. 1047/4804	



**APELLIDOS Y NOMBRE / RAZÓN SOCIAL**

AGUADO GARCIA FRANCISCO

**NIF**

\*\*\*\*1043\*

**EXPEDIENTE**

1151910

**RESOLUCIÓN**

DENEGACIÓN DE LA AYUDA

**DATOS DE MANTENIMIENTO UNIDADES**

**GRUPO DE PAGO**

ZONAS DE MONTAÑA

**Sup. Dec.  
Admisible**

0,00

**Sup.  
Resuelta**

0,00

**Sobredecl.**

0,00

**% Sobredecl.**

0,00

**RESUMEN DE PAGOS**

**IMPORTE ( Euros )**

	<u>RESUELTO</u>	<u>FEADER</u>	<u>MAPA</u>	<u>CAPADR</u>
A pagar	0,00	0,00	0,00	0,00

**APLICACIÓN DE REDUCCIONES Y PENALIZACIONES (%)**

<u>Crterios de subvencionabilidad (1)</u>	<u>Presentación tardía</u>	<u>Omisión declaración</u>	<u>Condicionalidad</u>
100,00	0,00	0,00	0,00

**IMPORTE ( Euros )**

<u>Calculado(2)</u>	<u>Reducción</u>	<u>Penalización</u>	<u>Reducción Penalización (3)</u>	<u>Penalización adicional</u>	<u>Resuelto</u>	<u>FEADER</u>	<u>MAPA</u>	<u>CAPADR</u>
0,00 €	0,00 €	0,00 €	0,00 €	0,00 €	0,00 €	0,00 €	0,00 €	0,00 €
<u>Importe Unitario:</u>	93,00 €	<u>Nuevo Importe Unitario:</u>	0,00 €					

(1) Con incidencias que retienen pago o deniegan el expediente.

(2) Se calcula sobre superficie declarada admisible.

(3) Aplicación del artículo 16 bis del RD 147/2023.

(4) Expediente con algunos recintos de pastos permanentes ubicados en espacios protegidos donde la carga ganadera mínima será 0,1 UGM/ha.

Puede verificar la integridad de una copia de este documento mediante la lectura del código QR adjunto o mediante el acceso a la dirección <https://ws050.juntadeandalucia.es/verificarFirma> indicando el código de VERIFICACIÓN

FIRMADO POR

RAQUEL MARIA ESPIN CRESPO

17/10/2024

VERIFICACIÓN

Pk2jmWSPEJNMB623FQZ8JEKDMKEPRE

PÁG. 1048/4804







**RECINTOS PROPUESTOS**

REF.	REFERENCIA SIGPAC	CULTIVO	S/R	USO SIGPAC	Sup. Dec. admisible	Sup. Campo	Sup. Determ.	Sup. Resulta
-1592354	18-186-011-00040-0046	OLIVAR	S		0,18		0,18	0,18
-1592353	18-186-011-00040-0022	ALMENDROS	S		0,82		0,82	0,82
-1592350	18-186-011-00039-0107	ALMENDROS	S		0,29		0,29	0,29
-1592349	18-186-011-00039-0104	OLIVAR	S		0,02		0,02	0,02
-1592348	18-186-011-00039-0097	OLIVAR	S		0,72		0,72	0,72
-1592347	18-186-011-00039-0092	OLIVAR	S		3,47		3,47	3,47
-1592341	18-186-011-00013-0003	OLIVAR	S		0,12		0,12	0,12
-774845	18-186-011-00013-0103	ALMENDROS	S		0,54		0,54	0,54
-557049	18-186-011-00013-0102	ALMENDROS	S		0,08		0,08	0,08
-557048	18-186-011-00013-0101	OLIVAR	S		0,44		0,44	0,44
-557045	18-186-011-00013-0098	OLIVAR	S		0,54		0,54	0,54
-557043	18-186-011-00013-0096	ALMENDROS	S		0,44		0,44	0,44
5211046	18-186-011-00013-0110	ALMENDROS	S		3,53		3,53	3,53
1700000005856190	18-186-011-00010-0006	OLIVAR	R		0,14		0,14	0,14
1700000005856194	18-186-011-00013-0004	OLIVAR	S		0,64		0,64	0,64
1700000005856195	18-186-011-00013-0028	OLIVAR	S		0,51		0,51	0,51
1700000005856202	18-186-011-00010-0002	OLIVAR	R		0,37		0,37	0,37
1700000005856204	18-186-011-00010-0003	OLIVAR	R		0,33		0,33	0,33
1700000005856206	18-186-011-00013-0006	OLIVAR	R		0,24		0,24	0,24
1700000005856207	18-186-011-00013-0086	OLIVAR	S		0,12		0,12	0,12
1700000005856208	18-186-011-00013-0047	OLIVAR	S		3,30		3,30	3,30
1700000005856210	18-186-011-00013-0007	ALMENDROS	R		0,15		0,15	0,15
1700000005856212	18-186-011-00013-0082	OLIVAR	S		1,42		1,42	1,42
1700000005856214	18-186-011-00013-0076	OLIVAR	S		0,11		0,11	0,11
1700000005856215	18-186-011-00013-0032	OLIVAR	S		0,16		0,16	0,16
1700000005856217	18-186-011-00013-0033	OLIVAR	S		0,13		0,13	0,13
1700000005856221	18-186-011-00013-0071	ALMENDROS	S		2,32		2,32	2,32
1700000005856222	18-186-011-00013-0024	ALMENDROS	S		5,97		5,97	5,97
1700000005856223	18-186-011-00013-0023	ALMENDROS	S		0,33		0,33	0,33

**INCIDENCIAS**

**INCIDENCIA DESCRIPCIÓN**

- 2454 Solicitante de intervención 6613 cuyo regimen de afiliacion a la SS no es ni el sistema especial agrario(cuenta ajena) ni autonomo con actividad agraria.
- 74018 Productor que no es agricultor a título principal, según los datos del ejercicio fiscal n-1 y seguridad socia.
- 74053 Importe inferior a 100 Euros
- 86119 Carga ganadera NO cumple con el valor mínimo de 0,2 UGM/ha.  
Recinto:18-186-011-00039-00116 Cultivo:20000 BARBECHO TRADICIONAL-SIN VARIEDAD Secano Carga Ganadera:0
- 86122 Recinto superficie forrajera que realiza la actividad de producción de pastoreo y no declara el o los códigos del Registro de Explotaciones Ganaderas de Andalucía, REGA.  
Recinto:18-186-011-00039-00116 Cultivo:20000 BARBECHO TRADICIONAL-SIN VARIEDAD Secano
- 86124 Recinto de forrajera para Cálculo de Carga Ganadera que No pertenece a Explotación.  
Recinto:18-186-011-00039-00116 Cultivo:20000 BARBECHO TRADICIONAL-SIN VARIEDAD Secano

**Incidenias de carga ganadera**

**INCIDENCIA DESCRIPCIÓN**

- 86122 Recinto superficie forrajera que realiza la actividad de producción de pastoreo y no declara el o los códigos del Registro de Explotaciones Ganaderas de Andalucía, REGA.  
Recinto:18-186-011-00039-00116 Cultivo:20000 BARBECHO TRADICIONAL-SIN VARIEDAD Secano
- 86124 Recinto de forrajera para Cálculo de Carga Ganadera que No pertenece a Explotación.  
Recinto:18-186-011-00039-00116 Cultivo:20000 BARBECHO TRADICIONAL-SIN VARIEDAD Secano
- 86128 Recinto de Forrajeras que no ha contabilizado para Carga Ganadera por no tener una explotación válida para el cálculo de la Carga Ganadera

(1) Con incidencias que retienen pago o deniegan el expediente.  
 (2) Se calcula sobre superficie declarada admisible.  
 (3) Aplicación del artículo 16 bis del RD 147/2023.  
 (4) Expediente con algunos recintos de pastos permanentes ubicados en espacios protegidos donde la carga ganadera mínima será 0,1 UGM/ha.

Puede verificar la integridad de una copia de este documento mediante la lectura del código QR adjunto o mediante el acceso a la dirección <a href="https://ws050.juntadeandalucia.es/verificarFirma">https://ws050.juntadeandalucia.es/verificarFirma</a> indicando el código de VERIFICACIÓN			
FIRMADO POR	RAQUEL MARIA ESPIN CRESPO	17/10/2024	
VERIFICACIÓN	Pk2jmWSPEJNMB623FQZ8JEKDMKEPRE	PÁG. 1049/4804	



Recinto:18-186-011-00039-00116 Cultivo:20 BARBECHO TRADICIONAL-

- (1) Con incidencias que retienen pago o deniegan el expediente.
- (2) Se calcula sobre superficie declarada admisible.
- (3) Aplicación del artículo 16 bis del RD 147/2023.
- (4) Expediente con algunos recintos de pastos permanentes ubicados en espacios protegidos donde la carga ganadera mínima será 0,1 UGM/ha.

Puede verificar la integridad de una copia de este documento mediante la lectura del código QR adjunto o mediante el acceso a la dirección <https://ws050.juntadeandalucia.es/verificarFirma> indicando el código de VERIFICACIÓN

FIRMADO POR	RAQUEL MARIA ESPIN CRESPO	17/10/2024
VERIFICACIÓN	Pk2jmWSPEJNMB623FQZ8JEKDMKEPRE	PÁG. 1050/4804





**APELLIDOS Y NOMBRE / RAZÓN SOCIAL**

AGUILAR BAILON JOSE

**NIF**

\*\*\*\*3946\*

**EXPEDIENTE**

1070054

**RESOLUCIÓN**

DENEGACIÓN DE LA AYUDA

**DATOS DE MANTENIMIENTO UNIDADES**

**GRUPO DE PAGO**

ZONAS DE MONTAÑA

**Sup. Dec. Admisible**

0,00

**Sup. Resuelta**

0,00

**Sobredecl.**

0,00

**% Sobredecl.**

0,00

**RESUMEN DE PAGOS**

**IMPORTE ( Euros )**

	RESUELTO	FEADER	MAPA	CAPADR
A pagar	0,00	0,00	0,00	0,00

**APLICACIÓN DE REDUCCIONES Y PENALIZACIONES (%)**

Crterios de subvencionabilidad (1)	Presentación tardía	Omisión declaración	Condicionalidad
100,00	0,00	0,00	0,00

**IMPORTE ( Euros )**

Calculado(2)	Reducción	Penalización	Reducción Penalización (3)	Penalización adicional	Resuelto	FEADER	MAPA	CAPADR
0,00 €	0,00 €	0,00 €	0,00 €	0,00 €	0,00 €	0,00 €	0,00 €	0,00 €
Importe Unitario:	93,00 €	Nuevo Importe Unitario:	0,00 €					

**RECINTOS PROPUESTOS**

REF.	REFERENCIA SIGPAC	CULTIVO	S/R	USO SIGPAC	Sup. Dec. admisible	Sup. Campo	Sup. Determ.	Sup. Resulta
170000004905308	18-039-002-00242-0001	OLIVAR	S		2,77		2,77	2,77

**INCIDENCIAS**

**INCIDENCIA DESCRIPCIÓN**

- 226 Recinto abandonado según SIGPAC por el que solicita alguna ayuda/práctica.  
Recinto:18-107-002-00180-00001 Cultivo:101010 OLIVAR-PICUAL Secano
- 2454 Solicitante de intervención 6613 cuyo regimen de afiliacion a la SS no es ni el sistema especial agrario(cuenta ajena) ni autonomo con actividad agraria.
- 74018 Productor que no es agricultor a título principal, según los datos del ejercicio fiscal n-1 y seguridad socia.
- 74053 Importe inferior a 100 Euros
- 86020 Verifica que determinados recintos declarados por el expte para la operación, no se corresponde con la ZONA DESFAVORECIDA. Y no ha sido solicitada la operación análoga o correspondiente.  
Recinto:18-107-001-00347-00001 Cultivo:101010 OLIVAR-PICUAL Secano Operación correcta del recinto:6613.2  
Recinto:18-107-001-00349-00001 Cultivo:101010 OLIVAR-PICUAL Secano Operación correcta del recinto:6613.2  
Recinto:18-107-002-00180-00001 Cultivo:101010 OLIVAR-PICUAL Secano Operación correcta del recinto:6613.2  
Recinto:18-107-004-00049-00001 Cultivo:101010 OLIVAR-PICUAL Secano Operación correcta del recinto:6613.2  
Recinto:18-107-004-00132-00002 Cultivo:101010 OLIVAR-PICUAL Secano Operación correcta del recinto:6613.2

(1) Con incidencias que retienen pago o deniegan el expediente.

(2) Se calcula sobre superficie declarada admisible.

(3) Aplicación del artículo 16 bis del RD 147/2023.

(4) Expediente con algunos recintos de pastos permanentes ubicados en espacios protegidos donde la carga ganadera mínima será 0,1 UGM/ha.

Puede verificar la integridad de una copia de este documento mediante la lectura del código QR adjunto o mediante el acceso a la dirección <https://ws050.juntadeandalucia.es/verificarFirma> indicando el código de VERIFICACIÓN

FIRMADO POR

RAQUEL MARIA ESPIN CRESPO

17/10/2024

VERIFICACIÓN

Pk2jmWSPEJNMB623FQZ8JEKDMKEPRE

PÁG. 1051/4804





**APELLIDOS Y NOMBRE / RAZÓN SOCIAL**

AGUILAR GARCIA JUAN CARLOS

**NIF**

\*\*\*\*2028\*

**EXPEDIENTE**

1267840

**RESOLUCIÓN**

DENEGACIÓN DE LA AYUDA

**DATOS DE MANTENIMIENTO UNIDADES**

**GRUPO DE PAGO**

ZONAS DE MONTAÑA

Sup. Dec. Admisible	Sup. Resuelta	Sobredecl.	% Sobredecl.
0,00	0,00	0,00	0,00

**RESUMEN DE PAGOS**

	IMPORTE ( Euros )			
	RESUELTO	FEADER	MAPA	CAPADR
A pagar	0,00	0,00	0,00	0,00

**APLICACIÓN DE REDUCCIONES Y PENALIZACIONES (%)**

Criterios de subvencionabilidad (1)	Presentación tardía	Omisión declaración	Condicionalidad
100,00	0,00	0,00	0,00

**IMPORTE ( Euros )**

Calculado(2)	Reducción	Penalización	Reducción Penalización (3)	Penalización adicional	Resuelto	FEADER	MAPA	CAPADR
0,00 €	0,00 €	0,00 €	0,00 €	0,00 €	0,00 €	0,00 €	0,00 €	0,00 €
Importe Unitario:	93,00 €	Nuevo Importe Unitario:	0,00 €					

**RECINTOS PROPUESTOS**

REF.	REFERENCIA SIGPAC	CULTIVO	S/R	USO SIGPAC	Sup. Dec. admisible	Sup. Campo	Sup. Determ.	Sup. Resuelta
-1254367	18-138-004-00500-0002	OLIVAR	S		1,26		1,26	1,26
-1254327	18-039-002-00081-0002	OLIVAR	S		3,75		3,75	3,75
5480917	18-039-002-00064-0001	OLIVAR	S		3,75		3,75	3,75
5480918	18-039-005-00179-0001	OLIVAR	S		3,38		3,38	3,38
5480920	18-039-002-00062-0001	OLIVAR	S		2,54		2,54	2,54
5480922	18-039-002-00072-0001	OLIVAR	S		0,36		0,36	0,36

**INCIDENCIAS**

**INCIDENCIA DESCRIPCIÓN**

74018	Productor que no es agricultor a título principal, según los datos del ejercicio fiscal n-1 y seguridad socia.
74053	Importe inferior a 100 Euros

(1) Con incidencias que retienen pago o deniegan el expediente.

(2) Se calcula sobre superficie declarada admisible.

(3) Aplicación del artículo 16 bis del RD 147/2023.

(4) Expediente con algunos recintos de pastos permanentes ubicados en espacios protegidos donde la carga ganadera mínima será 0,1 UGM/ha.

Puede verificar la integridad de una copia de este documento mediante la lectura del código QR adjunto o mediante el acceso a la dirección <https://ws050.juntadeandalucia.es/verificarFirma> indicando el código de VERIFICACIÓN

FIRMADO POR

RAQUEL MARIA ESPIN CRESPO

17/10/2024

VERIFICACIÓN

Pk2jmWSPEJNMB623FQZ8JEKDMKEPRE

PÁG. 1052/4804





**APELLIDOS Y NOMBRE / RAZÓN SOCIAL**

AGUILERA FUENTES ANTONIA

**NIF**  
\*\*\*\*2414\*

**EXPEDIENTE**  
1004228

**RESOLUCIÓN**  
DENEGACIÓN DE LA AYUDA

**DATOS DE MANTENIMIENTO UNIDADES**

**GRUPO DE PAGO**

ZONAS DE MONTAÑA

<b>Sup. Dec. Admisible</b>	<b>Sup. Resuelta</b>	<b>Sobredecl.</b>	<b>% Sobredecl.</b>
0,00	0,00	0,00	0,00

**RESUMEN DE PAGOS**

	<b>IMPORTE ( Euros )</b>			
	<b>RESUELTO</b>	<b>FEADER</b>	<b>MAPA</b>	<b>CAPADR</b>
A pagar	0,00	0,00	0,00	0,00

**APLICACIÓN DE REDUCCIONES Y PENALIZACIONES (%)**

<b>Criterios de subvencionabilidad (1)</b>	<b>Presentación tardía</b>	<b>Omisión declaración</b>	<b>Condicionalidad</b>
100,00	0,00	0,00	0,00

**IMPORTE ( Euros )**

Calculado(2)	Reducción	Penalización	Reducción Penalización (3)	Penalización adicional	Resuelto	FEADER	MAPA	CAPADR
0,00 €	0,00 €	0,00 €	0,00 €	0,00 €	0,00 €	0,00 €	0,00 €	0,00 €
<b>Importe Unitario:</b>	93,00 €	<b>Nuevo Importe Unitario:</b>	0,00 €					

**RECINTOS PROPUESTOS**

<b>REF.</b>	<b>REFERENCIA SIGPAC</b>	<b>CULTIVO</b>	<b>S/R</b>	<b>USO SIGPAC</b>	<b>Sup. Dec. admisible</b>	<b>Sup. Campo</b>	<b>Sup. Determ.</b>	<b>Sup. Resuelta</b>
170000002806317	18-123-009-00668-0002	OLIVAR	S		0,24		0,24	0,24
170000002806318	18-123-009-00669-0003	OLIVAR	S		0,62		0,62	0,62
170000002806319	18-123-009-00668-0003	OLIVAR	S		0,03		0,03	0,03
170000002806320	18-123-009-00669-0001	OLIVAR	S		0,97		0,97	0,97

**INCIDENCIAS**

**INCIDENCIA DESCRIPCIÓN**

74018	Productor que no es agricultor a título principal, según los datos del ejercicio fiscal n-1 y seguridad socia.
74053	Importe inferior a 100 Euros

(1) Con incidencias que retienen pago o deniegan el expediente.

(2) Se calcula sobre superficie declarada admisible.

(3) Aplicación del artículo 16 bis del RD 147/2023.

(4) Expediente con algunos recintos de pastos permanentes ubicados en espacios protegidos donde la carga ganadera mínima será 0,1 UGM/ha.

Puede verificar la integridad de una copia de este documento mediante la lectura del código QR adjunto o mediante el acceso a la dirección <https://ws050.juntadeandalucia.es/verificarFirma> indicando el código de VERIFICACIÓN

FIRMADO POR	RAQUEL MARIA ESPIN CRESPO	17/10/2024
VERIFICACIÓN	Pk2jmWSPEJNMB623FQZ8JEKDMKEPRE	PÁG. 1053/4804





**APELLIDOS Y NOMBRE / RAZÓN SOCIAL**

AGUILERA MALDONADO JOSE ANTONIO

**NIF**  
\*\*\*\*0747\*

**EXPEDIENTE**

1219307

**RESOLUCIÓN**

DENEGACIÓN DE LA AYUDA

**DATOS DE MANTENIMIENTO UNIDADES**

**GRUPO DE PAGO**

ZONAS DE MONTAÑA

<b>Sup. Dec. Admisible</b>	<b>Sup. Resuelta</b>	<b>Sobredecl.</b>	<b>% Sobredecl.</b>
0,00	0,00	0,00	0,00

**RESUMEN DE PAGOS**

	<b>IMPORTE ( Euros )</b>			
	<b>RESUELTO</b>	<b>FEADER</b>	<b>MAPA</b>	<b>CAPADR</b>
A pagar	0,00	0,00	0,00	0,00

**APLICACIÓN DE REDUCCIONES Y PENALIZACIONES (%)**

<b>Criterios de subvencionabilidad (1)</b>	<b>Presentación tardía</b>	<b>Omisión declaración</b>	<b>Condicionalidad</b>
100,00	0,00	0,00	0,00

**IMPORTE ( Euros )**

<b>Calculado(2)</b>	<b>Reducción</b>	<b>Penalización</b>	<b>Reducción Penalización (3)</b>	<b>Penalización adicional</b>	<b>Resuelto</b>	<b>FEADER</b>	<b>MAPA</b>	<b>CAPADR</b>
0,00 €	0,00 €	0,00 €	0,00 €	0,00 €	0,00 €	0,00 €	0,00 €	0,00 €
<b>Importe Unitario:</b>	93,00 €	<b>Nuevo Importe Unitario:</b>	0,00 €					

**RECINTOS PROPUESTOS**

<b>REF.</b>	<b>REFERENCIA SIGPAC</b>	<b>CULTIVO</b>	<b>S/R</b>	<b>USO SIGPAC</b>	<b>Sup. Dec. admisible</b>	<b>Sup. Campo</b>	<b>Sup. Determ.</b>	<b>Sup. Resuelta</b>
-1607323	18-123-012-00356-0002	OLIVAR	R		0,03		0,03	0,03
-437803	18-123-001-00248-0002	OLIVAR	S		0,81		0,81	0,81
-169241	18-123-012-00356-0002	OLIVAR	R		0,15		0,15	0,15
170000004488682	18-123-012-00602-0003	OLIVAR	R		0,16		0,16	0,16

**INCIDENCIAS**

**INCIDENCIA DESCRIPCIÓN**

2454	Solicitante de intervención 6613 cuyo regimen de afiliacion a la SS no es ni el sistema especial agrario(cuenta ajena) ni autonomo con actividad agraria.
74018	Productor que no es agricultor a titulo principal, según los datos del ejercicio fiscal n-1 y seguridad socia.
74053	Importe inferior a 100 Euros

(1) Con incidencias que retienen pago o deniegan el expediente.

(2) Se calcula sobre superficie declarada admisible.

(3) Aplicación del artículo 16 bis del RD 147/2023.

(4) Expediente con algunos recintos de pastos permanentes ubicados en espacios protegidos donde la carga ganadera mínima será 0,1 UGM/ha.

Puede verificar la integridad de una copia de este documento mediante la lectura del código QR adjunto o mediante el acceso a la dirección <https://ws050.juntadeandalucia.es/verificarFirma> indicando el código de VERIFICACIÓN

FIRMADO POR

RAQUEL MARIA ESPIN CRESPO

17/10/2024

VERIFICACIÓN

Pk2jmWSPEJNMB623FQZ8JEKDMKEPRE

PÁG. 1054/4804





**APELLIDOS Y NOMBRE / RAZÓN SOCIAL**

AGUILERA ORTEGA ANTONIO MANUEL

**NIF**

\*\*\*\*8930\*

**EXPEDIENTE**

1132325

**RESOLUCIÓN**

DENEGACIÓN DE LA AYUDA

**DATOS DE MANTENIMIENTO UNIDADES**

**GRUPO DE PAGO**

ZONAS DE MONTAÑA

**Sup. Dec.  
Admisible**

0,00

**Sup.  
Resuelta**

0,00

**Sobredecl.**

0,00

**% Sobredecl.**

0,00

**RESUMEN DE PAGOS**

**IMPORTE ( Euros )**

	<u>RESUELTO</u>	<u>FEADER</u>	<u>MAPA</u>	<u>CAPADR</u>
A pagar	0,00	0,00	0,00	0,00

**APLICACIÓN DE REDUCCIONES Y PENALIZACIONES (%)**

<u>Crterios de subvencionabilidad (1)</u>	<u>Presentación tardía</u>	<u>Omisión declaración</u>	<u>Condicionalidad</u>
100,00	0,00	0,00	0,00

**IMPORTE ( Euros )**

<u>Calculado(2)</u>	<u>Reducción</u>	<u>Penalización</u>	<u>Reducción Penalización (3)</u>	<u>Penalización adicional</u>	<u>Resuelto</u>	<u>FEADER</u>	<u>MAPA</u>	<u>CAPADR</u>
0,00 €	0,00 €	0,00 €	0,00 €	0,00 €	0,00 €	0,00 €	0,00 €	0,00 €
<u>Importe Unitario:</u>	93,00 €	<u>Nuevo Importe Unitario:</u>	0,00 €					

(1) Con incidencias que retienen pago o deniegan el expediente.

(2) Se calcula sobre superficie declarada admisible.

(3) Aplicación del artículo 16 bis del RD 147/2023.

(4) Expediente con algunos recintos de pastos permanentes ubicados en espacios protegidos donde la carga ganadera mínima será 0,1 UGM/ha.

Puede verificar la integridad de una copia de este documento mediante la lectura del código QR adjunto o mediante el acceso a la dirección <https://ws050.juntadeandalucia.es/verificarFirma> indicando el código de VERIFICACIÓN

FIRMADO POR

RAQUEL MARIA ESPIN CRESPO

17/10/2024

VERIFICACIÓN

Pk2jmWSPEJNMB623FQZ8JEKDMKEPRE

PÁG. 1055/4804





**RECINTOS PROPUESTOS**

REF.	REFERENCIA SIGPAC	CULTIVO	S/R	USO SIGPAC	Sup. Dec. admisible	Sup. Campo	Sup. Determ.	Sup. Resuelta
-1018367	18-013-008-00092-0001	OLIVAR	R		0,07		0,07	0,07
-1018366	18-013-008-00092-0001	OLIVAR	R		0,08		0,08	0,08
-1018365	18-013-008-00092-0001	OLIVAR	R		0,08		0,08	0,08
4116722	18-013-011-00429-0001	OLIVAR	S		0,05		0,05	0,05
170000006778109	18-013-007-00497-0002	OLIVAR	S		0,05		0,05	0,05
170000006778110	18-013-007-00498-0001	OLIVAR	S		0,75		0,75	0,75
170000006778111	18-013-008-00092-0002	OLIVAR	S		0,53		0,53	0,53
170000006778112	18-013-008-00093-0001	OLIVAR	S		0,36		0,36	0,36
170000006778113	18-013-008-00087-0001	OLIVAR	R		0,04		0,04	0,04
170000006778114	18-013-008-00088-0001	OLIVAR	R		0,04		0,04	0,04
170000006778118	18-013-008-00576-0001	OLIVAR	S		0,07		0,07	0,07
170000006778119	18-013-008-09033-0005	OLIVAR	S		0,03		0,03	0,03
170000006778120	18-013-008-00576-0003	OLIVAR	R		0,14		0,14	0,14
170000006778121	18-013-011-00428-0001	OLIVAR	S		0,30		0,30	0,30
170000006778122	18-013-008-00166-0001	OLIVAR	S		0,18		0,18	0,18
170000006778123	18-013-008-00170-0001	OLIVAR	S		0,05		0,05	0,05
170000006778124	18-013-008-00171-0001	OLIVAR	R		0,05		0,05	0,05
170000006778125	18-013-008-00172-0003	OLIVAR	S		0,63		0,63	0,63
170000006778126	18-013-007-00497-0003	OLIVAR	S		0,13		0,13	0,13
170000006778127	18-013-007-00498-0003	OLIVAR	S		0,36		0,36	0,36
170000006778128	18-013-008-09036-0007	OLIVAR	S		0,05		0,05	0,05
170000006778129	18-013-008-00500-0001	OLIVAR	S		0,65		0,65	0,65
170000006778130	18-013-008-00501-0001	OLIVAR	S		0,03		0,03	0,03
170000006778131	18-013-008-00514-0001	OLIVAR	S		0,01		0,01	0,01
170000006778132	18-013-008-00515-0001	OLIVAR	S		0,03		0,03	0,03
170000006778133	18-013-008-00517-0001	OLIVAR	S		0,02		0,02	0,02
170000006778134	18-013-008-00590-0003	OLIVAR	S		0,01		0,01	0,01
170000006778135	18-013-008-00578-0001	OLIVAR	R		0,02		0,02	0,02
170000006778136	18-013-008-00577-0002	OLIVAR	S		0,02		0,02	0,02
170000006778137	18-013-008-00172-0004	OLIVAR	S		0,29		0,29	0,29
170000006778138	18-013-008-00176-0003	OLIVAR	S		0,01		0,01	0,01
170000006778139	18-013-008-00425-0004	OLIVAR	S		0,12		0,12	0,12
170000006778140	18-013-008-00428-0001	OLIVAR	S		0,08		0,08	0,08
170000006778141	18-013-008-00100-0001	OLIVAR	S		0,59		0,59	0,59
170000006778142	18-013-008-00101-0001	OLIVAR	S		0,70		0,70	0,70
170000006778143	18-013-008-00102-0001	OLIVAR	S		0,19		0,19	0,19
170000006778144	18-013-008-00164-0002	OLIVAR	S		0,02		0,02	0,02
170000006778145	18-013-008-00167-0001	OLIVAR	S		0,43		0,43	0,43
170000006778146	18-013-008-00165-0007	OLIVAR	S		0,01		0,01	0,01
170000006778147	18-013-008-00166-0001	OLIVAR	S		0,02		0,02	0,02
170000006778148	18-013-008-00425-0001	OLIVAR	S		0,17		0,17	0,17

**INCIDENCIAS**

**INCIDENCIA DESCRIPCIÓN**

74018	Productor que no es agricultor a título principal, según los datos del ejercicio fiscal n-1 y seguridad socia.
74053	Importe inferior a 100 Euros

(1) Con incidencias que retienen pago o deniegan el expediente.  
 (2) Se calcula sobre superficie declarada admisible.  
 (3) Aplicación del artículo 16 bis del RD 147/2023.  
 (4) Expediente con algunos recintos de pastos permanentes ubicados en espacios protegidos donde la carga ganadera mínima será 0,1 UGM/ha.

Puede verificar la integridad de una copia de este documento mediante la lectura del código QR adjunto o mediante el acceso a la dirección <a href="https://ws050.juntadeandalucia.es/verificarFirma">https://ws050.juntadeandalucia.es/verificarFirma</a> indicando el código de VERIFICACIÓN			
FIRMADO POR	RAQUEL MARIA ESPIN CRESPO	17/10/2024	
VERIFICACIÓN	Pk2jmWSPEJNMB623FQZ8JEKDMKEPRE	PÁG. 1056/4804	





**APELLIDOS Y NOMBRE / RAZÓN SOCIAL**

AGUILERA PEREZ JUAN

**NIF**

\*\*\*\*9078\*

**EXPEDIENTE**

1173003

**RESOLUCIÓN**

DENEGACIÓN DE LA AYUDA

**DATOS DE MANTENIMIENTO UNIDADES**

<b>GRUPO DE PAGO</b>	<b>Sup. Dec. Admisible</b>	<b>Sup. Resuelta</b>	<b>Sobredecl.</b>	<b>% Sobredecl.</b>
ZONAS DE MONTAÑA	0,00	0,00	0,00	0,00

**RESUMEN DE PAGOS**

	<b>IMPORTE ( Euros )</b>			
	<b>RESUELTO</b>	<b>FEADER</b>	<b>MAPA</b>	<b>CAPADR</b>
A pagar	0,00	0,00	0,00	0,00

**APLICACIÓN DE REDUCCIONES Y PENALIZACIONES (%)**

<b>Crterios de subvencionabilidad (1)</b>	<b>Presentación tardía</b>	<b>Omisión declaración</b>	<b>Condicionalidad</b>
100,00	0,00	0,00	0,00

**IMPORTE ( Euros )**

<b>Calculado(2)</b>	<b>Reducción</b>	<b>Penalización</b>	<b>Reducción Penalización (3)</b>	<b>Penalización adicional</b>	<b>Resuelto</b>	<b>FEADER</b>	<b>MAPA</b>	<b>CAPADR</b>
0,00 €	0,00 €	0,00 €	0,00 €	0,00 €	0,00 €	0,00 €	0,00 €	0,00 €
<b>Importe Unitario:</b>	93,00 €	<b>Nuevo Importe Unitario:</b>	0,00 €					

**INCIDENCIAS**

**INCIDENCIA DESCRIPCIÓN**

- 74051 Solicitante de intervención 6613, que no declara ningun recinto en zona desfavorecida.
- 74053 Importe inferior a 100 Euros
- 86020 Verifica que determinados recintos declarados por el expte para la operación, no se corresponde con la ZONA DESFAVORECIDA. Y no ha sido solicitada la operación análoga o correspondiente.  
 Recinto:18-174-003-00130-00001 Cultivo:101138 OLIVAR-HOJIBLANCA Secano Operación correcta del recinto:6613.2  
 Recinto:18-174-003-00131-00001 Cultivo:101138 OLIVAR-HOJIBLANCA Secano Operación correcta del recinto:6613.2  
 Recinto:18-174-003-00132-00001 Cultivo:101010 OLIVAR-PICUAL Secano Operación correcta del recinto:6613.2  
 Recinto:18-174-003-00133-00001 Cultivo:101010 OLIVAR-PICUAL Secano Operación correcta del recinto:6613.2  
 Recinto:18-174-003-00136-00001 Cultivo:101010 OLIVAR-PICUAL Secano Operación correcta del recinto:6613.2

(1) Con incidencias que retienen pago o deniegan el expediente.

(2) Se calcula sobre superficie declarada admisible.

(3) Aplicación del artículo 16 bis del RD 147/2023.

(4) Expediente con algunos recintos de pastos permanentes ubicados en espacios protegidos donde la carga ganadera mínima será 0,1 UGM/ha.

Puede verificar la integridad de una copia de este documento mediante la lectura del código QR adjunto o mediante el acceso a la dirección <https://ws050.juntadeandalucia.es/verificarFirma> indicando el código de VERIFICACIÓN

FIRMADO POR	RAQUEL MARIA ESPIN CRESPO	17/10/2024	
VERIFICACIÓN	Pk2jmWSPEJNMB623FQZ8JEKDMKEPRE	PÁG. 1057/4804	

**APELLIDOS Y NOMBRE / RAZÓN SOCIAL**

AGUILERA RUIZ JOSE RAUL

**NIF**

\*\*\*\*6023\*

**EXPEDIENTE**

1030427

**RESOLUCIÓN**

DENEGACIÓN DE LA AYUDA

**DATOS DE MANTENIMIENTO UNIDADES****GRUPO DE PAGO**

ZONAS DE MONTAÑA

**Sup. Dec.  
Admisible**

0,00

**Sup.  
Resuelta**

0,00

**Sobredecl.**

0,00

**% Sobredecl.**

0,00

**RESUMEN DE PAGOS****IMPORTE ( Euros )**

	<b>RESUELTO</b>	<b>FEADER</b>	<b>MAPA</b>	<b>CAPADR</b>
A pagar	0,00	0,00	0,00	0,00

**APLICACIÓN DE REDUCCIONES Y PENALIZACIONES (%)**

<b>Crterios de subvencionabilidad (1)</b>	<b>Presentación tardía</b>	<b>Omisión declaración</b>	<b>Condicionalidad</b>
100,00	0,00	0,00	0,00

**IMPORTE ( Euros )**

<b>Calculado(2)</b>	<b>Reducción</b>	<b>Penalización</b>	<b>Reducción Penalización (3)</b>	<b>Penalización adicional</b>	<b>Resuelto</b>	<b>FEADER</b>	<b>MAPA</b>	<b>CAPADR</b>
0,00 €	0,00 €	0,00 €	0,00 €	0,00 €	0,00 €	0,00 €	0,00 €	0,00 €
<b>Importe Unitario:</b>	93,00 €	<b>Nuevo Importe Unitario:</b>	0,00 €					

**RECINTOS PROPUESTOS**

<b>REF.</b>	<b>REFERENCIA SIGPAC</b>	<b>CULTIVO</b>	<b>S/R</b>	<b>USO SIGPAC</b>	<b>Sup. Dec. admisible</b>	<b>Sup. Campo</b>	<b>Sup. Determ.</b>	<b>Sup. Resuelta</b>
170000006067066	18-137-009-00054-0002	OLIVAR	S		1,12		1,12	1,12
170000006067067	18-137-009-00055-0002	OLIVAR	S		0,01		0,01	0,01
170000006067068	18-137-011-00020-0003	OLIVAR	S		2,48		2,48	2,48
170000006067069	18-137-011-00020-0002	CEREZOS	S		0,16		0,16	0,16

**INCIDENCIAS****INCIDENCIA DESCRIPCIÓN**

2454	Solicitante de intervención 6613 cuyo regimen de afiliacion a la SS no es ni el sistema especial agrario(cuenta ajena) ni autonomo con actividad agraria.
74018	Productor que no es agricultor a titulo principal, según los datos del ejercicio fiscal n-1 y seguridad socia.
74053	Importe inferior a 100 Euros

(1) Con incidencias que retienen pago o deniegan el expediente.

(2) Se calcula sobre superficie declarada admisible.

(3) Aplicación del artículo 16 bis del RD 147/2023.

(4) Expediente con algunos recintos de pastos permanentes ubicados en espacios protegidos donde la carga ganadera mínima será 0,1 UGM/ha.

Puede verificar la integridad de una copia de este documento mediante la lectura del código QR adjunto o mediante el acceso a la dirección <https://ws050.juntadeandalucia.es/verificarFirma> indicando el código de VERIFICACIÓN

FIRMADO POR

RAQUEL MARIA ESPIN CRESPO

17/10/2024

VERIFICACIÓN

Pk2jmWSPEJNMB623FQZ8JEKDMKEPRE

PÁG. 1058/4804





**APELLIDOS Y NOMBRE / RAZÓN SOCIAL**

ALARCON GARCIA ANTONIO

**NIF**  
\*\*\*\*1304\*

**EXPEDIENTE**

1207096

**RESOLUCIÓN**

DENEGACIÓN DE LA AYUDA

**DATOS DE MANTENIMIENTO UNIDADES**

**GRUPO DE PAGO**

ZONAS DE MONTAÑA

<b>Sup. Dec. Admisible</b>	<b>Sup. Resuelta</b>	<b>Sobredecl.</b>	<b>% Sobredecl.</b>
0,00	0,00	0,00	0,00

**RESUMEN DE PAGOS**

	<b>IMPORTE ( Euros )</b>			
	<b>RESUELTO</b>	<b>FEADER</b>	<b>MAPA</b>	<b>CAPADR</b>
A pagar	0,00	0,00	0,00	0,00

**APLICACIÓN DE REDUCCIONES Y PENALIZACIONES (%)**

<b>Criterios de subvencionabilidad (1)</b>	<b>Presentación tardía</b>	<b>Omisión declaración</b>	<b>Condicionality</b>
100,00	0,00	0,00	0,00

**IMPORTE ( Euros )**

<b>Calculado(2)</b>	<b>Reducción</b>	<b>Penalización</b>	<b>Reducción Penalización (3)</b>	<b>Penalización adicional</b>	<b>Resuelto</b>	<b>FEADER</b>	<b>MAPA</b>	<b>CAPADR</b>
0,00 €	0,00 €	0,00 €	0,00 €	0,00 €	0,00 €	0,00 €	0,00 €	0,00 €
<b>Importe Unitario:</b>	93,00 €	<b>Nuevo Importe Unitario:</b>	0,00 €					

**RECINTOS PROPUESTOS**

<b>REF.</b>	<b>REFERENCIA SIGPAC</b>	<b>CULTIVO</b>	<b>S/R</b>	<b>USO SIGPAC</b>	<b>Sup. Dec. admisible</b>	<b>Sup. Campo</b>	<b>Sup. Determ.</b>	<b>Sup. Resuelta</b>
6952020	18-047-900-99000-9900	PASTOS PERMANENTES DE 5 O MAS AÑOS	S		121,84		121,84	121,84

**INCIDENCIAS**

**INCIDENCIA DESCRIPCIÓN**

2454	Solicitante de intervención 6613 cuyo regimen de afiliación a la SS no es ni el sistema especial agrario(cuenta ajena) ni autonomo con actividad agraria.
3972	Recinto ficticio del que forma parte un recinto real cuyo identificativo presenta errores en las Declaraciones de pastos. Recinto:18-047-900-99000-99001 Cultivo: -
74018	Productor que no es agricultor a título principal, según los datos del ejercicio fiscal n-1 y seguridad socia.
74053	Importe inferior a 100 Euros

(1) Con incidencias que retienen pago o deniegan el expediente.

(2) Se calcula sobre superficie declarada admisible.

(3) Aplicación del artículo 16 bis del RD 147/2023.

(4) Expediente con algunos recintos de pastos permanentes ubicados en espacios protegidos donde la carga ganadera mínima será 0,1 UGM/ha.

Puede verificar la integridad de una copia de este documento mediante la lectura del código QR adjunto o mediante el acceso a la dirección <https://ws050.juntadeandalucia.es/verificarFirma> indicando el código de VERIFICACIÓN

FIRMADO POR	RAQUEL MARIA ESPIN CRESPO	17/10/2024
VERIFICACIÓN	Pk2jmWSPEJNMB623FQZ8JEKDMKEPRE	PÁG. 1059/4804





**APELLIDOS Y NOMBRE / RAZÓN SOCIAL**

ALCAINA BONACHE ANTONIO

**NIF**

\*\*\*\*0574\*

**EXPEDIENTE**

1150917

**RESOLUCIÓN**

DENEGACIÓN DE LA AYUDA

**DATOS DE MANTENIMIENTO UNIDADES**

**GRUPO DE PAGO**

ZONAS DE MONTAÑA

**Sup. Dec. Admisible**

0,00

**Sup. Resuelta**

0,00

**Sobredecl.**

0,00

**% Sobredecl.**

0,00

**RESUMEN DE PAGOS**

**IMPORTE ( Euros )**

	RESUELTO	FEADER	MAPA	CAPADR
A pagar	0,00	0,00	0,00	0,00

**APLICACIÓN DE REDUCCIONES Y PENALIZACIONES (%)**

Crterios de subvencionabilidad (1)	Presentación tardía	Omisión declaración	Condicionalidad
100,00	0,00	0,00	0,00

**IMPORTE ( Euros )**

Calculado(2)	Reducción	Penalización	Reducción Penalización (3)	Penalización adicional	Resuelto	FEADER	MAPA	CAPADR
0,00 €	0,00 €	0,00 €	0,00 €	0,00 €	0,00 €	0,00 €	0,00 €	0,00 €
Importe Unitario:	93,00 €	Nuevo Importe Unitario:	0,00 €					

**RECINTOS PROPUESTOS**

REF.	REFERENCIA SIGPAC	CULTIVO	S/R	USO SIGPAC	Sup. Dec. admisible	Sup. Campo	Sup. Determ.	Sup. Resuelta
1700000002725451	18-167-021-00531-0002	BARBECHO TRADICIONAL	S		1,89		1,89	1,89
1700000002725452	18-167-021-00554-0003	BARBECHO TRADICIONAL	S		0,11		0,11	0,11
1700000002725453	18-167-021-00489-0001	ALMENDROS	S		3,13		3,13	3,13
1700000002725454	18-167-021-00489-0003	ALMENDROS	S		0,52		0,52	0,52

(1) Con incidencias que retienen pago o deniegan el expediente.

(2) Se calcula sobre superficie declarada admisible.

(3) Aplicación del artículo 16 bis del RD 147/2023.

(4) Expediente con algunos recintos de pastos permanentes ubicados en espacios protegidos donde la carga ganadera mínima será 0,1 UGM/ha.

Puede verificar la integridad de una copia de este documento mediante la lectura del código QR adjunto o mediante el acceso a la dirección <https://ws050.juntadeandalucia.es/verificarFirma> indicando el código de VERIFICACIÓN

FIRMADO POR

RAQUEL MARIA ESPIN CRESPO

17/10/2024

VERIFICACIÓN

Pk2jmWSPEJNMB623FQZ8JEKDMKEPRE

PÁG. 1060/4804





**INCIDENCIAS**

**INCIDENCIA DESCRIPCIÓN**

- 452 Actividad agraria declarada en un recinto no compatible con el uso PA, PR o PS asignado en SIGPAC para ese recinto.  
 Recinto:18-167-021-00531-00001 Cultivo:62000 PASTOS PERMANENTES DE 5 O MAS AÑOS-SIN VARIEDAD Secano USO ASIGNADO EN SIGPAC:PA  
 Recinto:18-167-021-00531-00003 Cultivo:62000 PASTOS PERMANENTES DE 5 O MAS AÑOS-SIN VARIEDAD Secano USO ASIGNADO EN SIGPAC:PR  
 Recinto:18-167-021-00554-00002 Cultivo:62000 PASTOS PERMANENTES DE 5 O MAS AÑOS-SIN VARIEDAD Secano USO ASIGNADO EN SIGPAC:PR
- 74018 Productor que no es agricultor a título principal, según los datos del ejercicio fiscal n-1 y seguridad socia.
- 74053 Importe inferior a 100 Euros
- 86120 Para explotaciones de pastos permanentes ubicadas en espacios protegidos la carga ganadera mínima será 0,1 UGM/ha.  
 Recinto:18-167-021-00531-00001 Cultivo:62000 PASTOS PERMANENTES DE 5 O MAS AÑOS-SIN VARIEDAD Secano Carga Ganadera:0  
 Recinto:18-167-021-00531-00003 Cultivo:62000 PASTOS PERMANENTES DE 5 O MAS AÑOS-SIN VARIEDAD Secano Carga Ganadera:0  
 Recinto:18-167-021-00554-00002 Cultivo:62000 PASTOS PERMANENTES DE 5 O MAS AÑOS-SIN VARIEDAD Secano Carga Ganadera:0
- 86121 Recinto superficie forrajera que no realiza la actividad de producción de pastoreo.  
 Recinto:18-167-021-00531-00001 Cultivo:62000 PASTOS PERMANENTES DE 5 O MAS AÑOS-SIN VARIEDAD Secano Actividad Agraria del recinto:2  
 Recinto:18-167-021-00531-00003 Cultivo:62000 PASTOS PERMANENTES DE 5 O MAS AÑOS-SIN VARIEDAD Secano Actividad Agraria del recinto:2  
 Recinto:18-167-021-00554-00002 Cultivo:62000 PASTOS PERMANENTES DE 5 O MAS AÑOS-SIN VARIEDAD Secano Actividad Agraria del recinto:2
- 86122 Recinto superficie forrajera que realiza la actividad de producción de pastoreo y no declara el o los códigos del Registro de Explotaciones Ganaderas de Andalucía, REGA.  
 Recinto:18-167-021-00531-00001 Cultivo:62000 PASTOS PERMANENTES DE 5 O MAS AÑOS-SIN VARIEDAD Secano  
 Recinto:18-167-021-00531-00003 Cultivo:62000 PASTOS PERMANENTES DE 5 O MAS AÑOS-SIN VARIEDAD Secano  
 Recinto:18-167-021-00554-00002 Cultivo:62000 PASTOS PERMANENTES DE 5 O MAS AÑOS-SIN VARIEDAD Secano
- 86124 Recinto de forrajera para Cálculo de Carga Ganadera que No pertenece a Explotación.  
 Recinto:18-167-021-00531-00001 Cultivo:62000 PASTOS PERMANENTES DE 5 O MAS AÑOS-SIN VARIEDAD Secano  
 Recinto:18-167-021-00531-00003 Cultivo:62000 PASTOS PERMANENTES DE 5 O MAS AÑOS-SIN VARIEDAD Secano  
 Recinto:18-167-021-00554-00002 Cultivo:62000 PASTOS PERMANENTES DE 5 O MAS AÑOS-SIN VARIEDAD Secano

**Incidenias de carga ganadera**

**INCIDENCIA DESCRIPCIÓN**

- 452 Actividad agraria declarada en un recinto no compatible con el uso PA, PR o PS asignado en SIGPAC para ese recinto.  
 Recinto:18-167-021-00531-00003 Cultivo:62000 PASTOS PERMANENTES DE 5 O MAS AÑOS-SIN VARIEDAD Secano USO ASIGNADO EN SIGPAC:PR  
 Recinto:18-167-021-00531-00001 Cultivo:62000 PASTOS PERMANENTES DE 5 O MAS AÑOS-SIN VARIEDAD Secano USO ASIGNADO EN SIGPAC:PA  
 Recinto:18-167-021-00554-00002 Cultivo:62000 PASTOS PERMANENTES DE 5 O MAS AÑOS-SIN VARIEDAD Secano USO ASIGNADO EN SIGPAC:PR
- 86122 Recinto superficie forrajera que realiza la actividad de producción de pastoreo y no declara el o los códigos del Registro de Explotaciones Ganaderas de Andalucía, REGA.  
 Recinto:18-167-021-00531-00003 Cultivo:62000 PASTOS PERMANENTES DE 5 O MAS AÑOS-SIN VARIEDAD Secano  
 Recinto:18-167-021-00531-00001 Cultivo:62000 PASTOS PERMANENTES DE 5 O MAS AÑOS-SIN VARIEDAD Secano  
 Recinto:18-167-021-00554-00002 Cultivo:62000 PASTOS PERMANENTES DE 5 O MAS AÑOS-SIN VARIEDAD Secano
- 86124 Recinto de forrajera para Cálculo de Carga Ganadera que No pertenece a Explotación.  
 Recinto:18-167-021-00531-00003 Cultivo:62000 PASTOS PERMANENTES DE 5 O MAS AÑOS-SIN VARIEDAD Secano  
 Recinto:18-167-021-00531-00001 Cultivo:62000 PASTOS PERMANENTES DE 5 O MAS AÑOS-SIN VARIEDAD Secano  
 Recinto:18-167-021-00554-00002 Cultivo:62000 PASTOS PERMANENTES DE 5 O MAS AÑOS-SIN VARIEDAD Secano
- 86128 Recinto de Forrajeras que no ha contabilizado para Carga Ganadera por no tener una explotación válida para el cálculo de la Carga Ganadera  
 Recinto:18-167-021-00531-00003 Cultivo:62 PASTOS PERMANENTES DE 5 O MAS AÑOS-  
 Recinto:18-167-021-00531-00001 Cultivo:62 PASTOS PERMANENTES DE 5 O MAS AÑOS-  
 Recinto:18-167-021-00554-00002 Cultivo:62 PASTOS PERMANENTES DE 5 O MAS AÑOS-
- 86132 Recinto superficie forrajera que no realiza la actividad de producción de pastoreo.  
 Recinto:18-167-021-00531-00003 Cultivo:62000 PASTOS PERMANENTES DE 5 O MAS AÑOS-SIN VARIEDAD Secano  
 Recinto:18-167-021-00531-00001 Cultivo:62000 PASTOS PERMANENTES DE 5 O MAS AÑOS-SIN VARIEDAD Secano

(1) Con incidencias que retienen pago o deniegan el expediente.

(2) Se calcula sobre superficie declarada admisible.

(3) Aplicación del artículo 16 bis del RD 147/2023.

(4) Expediente con algunos recintos de pastos permanentes ubicados en espacios protegidos donde la carga ganadera mínima será 0,1 UGM/ha.

Puede verificar la integridad de una copia de este documento mediante la lectura del código QR adjunto o mediante el acceso a la dirección <https://ws050.juntadeandalucia.es/verificarFirma> indicando el código de VERIFICACIÓN

FIRMADO POR	RAQUEL MARIA ESPIN CRESPO	17/10/2024
VERIFICACIÓN	Pk2jmWSPEJNMB623FQZ8JEKDMKEPRE	PÁG. 1061/4804






Recinto:18-167-021-00554-00002 Cultivo:62000 PASTOS PERMANENTES DE 5 O MAS AÑOS-SIN VARIEDAD Secano  
Recinto:18-167-021-00531-00002 Cultivo:20000 BARBECHO TRADICIONAL-SIN VARIEDAD Secano  
Recinto:18-167-021-00554-00003 Cultivo:20000 BARBECHO TRADICIONAL-SIN VARIEDAD Secano

(1) Con incidencias que retienen pago o deniegan el expediente.  
(2) Se calcula sobre superficie declarada admisible.  
(3) Aplicación del artículo 16 bis del RD 147/2023.  
(4) Expediente con algunos recintos de pastos permanentes ubicados en espacios protegidos donde la carga ganadera mínima será 0,1 UGM/ha.

Puede verificar la integridad de una copia de este documento mediante la lectura del código QR adjunto o mediante el acceso a la dirección <https://ws050.juntadeandalucia.es/verificarFirma> indicando el código de VERIFICACIÓN

FIRMADO POR	RAQUEL MARIA ESPIN CRESPO	17/10/2024	
VERIFICACIÓN	Pk2jmWSPEJNMB623FQZ8JEKDMKEPRE	PÁG. 1062/4804	



<b>APELLIDOS Y NOMBRE / RAZÓN SOCIAL</b>	<b>NIF</b>	<b>EXPEDIENTE</b>	<b>RESOLUCIÓN</b>
ALCANTARA MANSILLA CARMEN MARIA	****1506*	1176258	DENEGACIÓN DE LA AYUDA

**DATOS DE MANTENIMIENTO UNIDADES**

<b>GRUPO DE PAGO</b>	<b>Sup. Dec. Admisible</b>	<b>Sup. Resuelta</b>	<b>Sobredecl.</b>	<b>% Sobredecl.</b>
ZONAS DE MONTAÑA	0,00	0,00	0,00	0,00

**RESUMEN DE PAGOS**

	<b>IMPORTE ( Euros )</b>			
	<b>RESUELTO</b>	<b>FEADER</b>	<b>MAPA</b>	<b>CAPADR</b>
A pagar	0,00	0,00	0,00	0,00

**APLICACIÓN DE REDUCCIONES Y PENALIZACIONES (%)**

<b>Crterios de subvencionabilidad (1)</b>	<b>Presentación tardía</b>	<b>Omisión declaración</b>	<b>Condicionalidad</b>
100,00	0,00	0,00	0,00

**IMPORTE ( Euros )**

<b>Calculado(2)</b>	<b>Reducción</b>	<b>Penalización</b>	<b>Reducción Penalización (3)</b>	<b>Penalización adicional</b>	<b>Resuelto</b>	<b>FEADER</b>	<b>MAPA</b>	<b>CAPADR</b>
0,00 €	0,00 €	0,00 €	0,00 €	0,00 €	0,00 €	0,00 €	0,00 €	0,00 €
<b>Importe Unitario:</b>	93,00 €	<b>Nuevo Importe Unitario:</b>	0,00 €					

(1) Con incidencias que retienen pago o deniegan el expediente.

(2) Se calcula sobre superficie declarada admisible.

(3) Aplicación del artículo 16 bis del RD 147/2023.

(4) Expediente con algunos recintos de pastos permanentes ubicados en espacios protegidos donde la carga ganadera mínima será 0,1 UGM/ha.

Puede verificar la integridad de una copia de este documento mediante la lectura del código QR adjunto o mediante el acceso a la dirección <https://ws050.juntadeandalucia.es/verificarFirma> indicando el código de VERIFICACIÓN

FIRMADO POR	RAQUEL MARIA ESPIN CRESPO	17/10/2024
VERIFICACIÓN	Pk2jmWSPEJNMB623FQZ8JEKDMKEPRE	PÁG. 1063/4804





**RECINTOS PROPUESTOS**

REF.	REFERENCIA SIGPAC	CULTIVO	S/R	USO SIGPAC	Sup. Dec. admisible	Sup. Campo	Sup. Determ.	Sup. Resuelta
-1616611	18-092-006-01001-0007	OLIVAR	S		0,01		0,01	0,01
-1616610	18-092-006-01001-0006	OLIVAR	S		0,02		0,02	0,02
-1616609	18-092-006-01000-0003	ALMENDROS	S		0,15		0,15	0,15
-1065058	18-092-006-01455-0013	ALMENDROS	S		0,03		0,03	0,03
-1065057	18-092-006-01080-0012	ALMENDROS	S		0,05		0,05	0,05
-1065055	18-092-006-01003-0020	ALMENDROS	S		0,07		0,07	0,07
-1065054	18-092-006-01003-0019	OTROS FRUTALES	S		0,10		0,10	0,10
-1065053	18-092-006-01003-0001	ALMENDROS	S		0,23		0,23	0,23
-1065052	18-092-006-01002-0006	OLIVAR	S		1,43		1,43	1,30
-1065051	18-092-006-00992-0013	ALMENDROS	S		0,04		0,04	0,04
-783920	18-092-006-00996-0003	OLIVAR	S		2,08		2,08	2,08
-603887	18-092-006-00999-0009	ALMENDROS	S		0,86		0,86	0,86
-603885	18-092-006-01002-0001	AGUACATE	S		0,07		0,07	0,07
1700000007021952	18-092-005-00211-0003	OLIVAR	S		0,27		0,27	0,27
1700000007021954	18-092-006-01003-0004	OLIVAR	S		0,70		0,70	0,68
1700000007021955	18-092-006-01003-0012	OLIVAR	S		0,06		0,06	0,06
1700000007021956	18-092-005-00212-0003	OLIVAR	S		0,35		0,35	0,35
1700000007021957	18-092-006-00999-0011	OLIVAR	S		0,02		0,02	0,00
1700000007021958	18-092-006-01000-0008	OLIVAR	S		0,06		0,06	0,06
1700000007021959	18-092-006-01000-0006	OLIVAR	S		0,03		0,03	0,03
1700000007021960	18-092-006-01003-0003	OLIVAR	S		0,09		0,09	0,09
1700000007021962	18-092-006-01003-0013	OLIVAR	S		0,05		0,05	0,05
1700000007021967	18-092-006-01077-0001	OLIVAR	S		0,41		0,41	0,41
1700000007021968	18-092-006-01079-0003	OLIVAR	S		0,02		0,02	0,02
1700000007021969	18-092-006-00999-0002	OLIVAR	S		1,19		1,19	1,19
1700000007021970	18-092-006-01000-0007	OLIVAR	S		0,76		0,76	0,76
1700000007021971	18-092-006-00996-0014	OLIVAR	S		0,40		0,40	0,40
1700000007021974	18-092-006-01003-0016	ALMENDROS	S		0,22		0,22	0,18
1700000007021975	18-092-006-00996-0013	ALMENDROS	S		0,81		0,81	0,81
1700000007021976	18-092-006-01003-0018	ALMENDROS	S		0,88		0,88	0,88
1700000007021977	18-092-006-01003-0002	ALMENDROS	S		2,44		2,44	2,35

**INCIDENCIAS**

**INCIDENCIA DESCRIPCIÓN**

226	Recinto abandonado según SIGPAC por el que solicita alguna ayuda/práctica. Recinto:18-092-006-00998-00001 Cultivo:101126 OLIVAR-GORDAL DE GRANADA Secano
3790	Recinto declarado inactivo Recinto:18-092-006-00999-00011 Cultivo: -
4272	Verifica que las líneas de declaración de las Solicitudes Únicas no tienen solapes con la capa de Retroactividad Gráfica (ambas de la misma campaña) a nivel de expediente/línea de declaración gráfica de la solicitud. Recinto:18-092-006-01002-00006 Cultivo: - Agregado de la referencia del recinto.:0 Zona de la referencia del recinto.:0 Superficie solapada.:0,13 Id. Incid.:97994310 Recinto:18-092-006-01003-00002 Cultivo: - Agregado de la referencia del recinto.:0 Zona de la referencia del recinto.:0 Superficie solapada.:0,03 Id. Incid.:97994313 Recinto:18-092-006-01003-00002 Cultivo: - Agregado de la referencia del recinto.:0 Zona de la referencia del recinto.:0 Superficie solapada.:0,06 Id. Incid.:97994314 Recinto:18-092-006-01003-00004 Cultivo: - Agregado de la referencia del recinto.:0 Zona de la referencia del recinto.:0 Superficie solapada.:0,02 Id. Incid.:97994311 Recinto:18-092-006-01003-00016 Cultivo: - Agregado de la referencia del recinto.:0 Zona de la referencia del recinto.:0 Superficie solapada.:0,04 Id. Incid.:97994312
74018	Productor que no es agricultor a título principal, según los datos del ejercicio fiscal n-1 y seguridad socia.
74053	Importe inferior a 100 Euros

(1) Con incidencias que retienen pago o deniegan el expediente.

(2) Se calcula sobre superficie declarada admisible.

(3) Aplicación del artículo 16 bis del RD 147/2023.

(4) Expediente con algunos recintos de pastos permanentes ubicados en espacios protegidos donde la carga ganadera mínima será 0,1 UGM/ha.

Puede verificar la integridad de una copia de este documento mediante la lectura del código QR adjunto o mediante el acceso a la dirección <https://ws050.juntadeandalucia.es/verificarFirma> indicando el código de VERIFICACIÓN

FIRMADO POR

RAQUEL MARIA ESPIN CRESPO

17/10/2024

VERIFICACIÓN

Pk2jmWSPEJNMB623FQZ8JEKDMKEPRE

PÁG. 1064/4804







**APELLIDOS Y NOMBRE / RAZÓN SOCIAL**  
ALCAZAR JIMENEZ ROSA MARTIRIO

**NIF**  
\*\*\*\*4114\*

**EXPEDIENTE**  
1065815

**RESOLUCIÓN**  
DENEGACIÓN DE LA AYUDA

**DATOS DE MANTENIMIENTO UNIDADES**

<b>GRUPO DE PAGO</b>	<b>Sup. Dec. Admisible</b>	<b>Sup. Resuelta</b>	<b>Sobredecl.</b>	<b>% Sobredecl.</b>
ZONAS DE MONTAÑA	0,00	0,00	0,00	0,00

**RESUMEN DE PAGOS**

	<b>IMPORTE ( Euros )</b>			
	<b>RESUELTO</b>	<b>FEADER</b>	<b>MAPA</b>	<b>CAPADR</b>
A pagar	0,00	0,00	0,00	0,00

**APLICACIÓN DE REDUCCIONES Y PENALIZACIONES (%)**

<b>Criterios de subvencionabilidad (1)</b>	<b>Presentación tardía</b>	<b>Omisión declaración</b>	<b>Condicionidad</b>
100,00	0,00	3,00	0,00

**IMPORTE ( Euros )**

<b>Calculado(2)</b>	<b>Reducción</b>	<b>Penalización</b>	<b>Reducción Penalización (3)</b>	<b>Penalización adicional</b>	<b>Resuelto</b>	<b>FEADER</b>	<b>MAPA</b>	<b>CAPADR</b>
0,00 €	0,00 €	0,00 €	0,00 €	0,00 €	0,00 €	0,00 €	0,00 €	0,00 €
<b>Importe Unitario:</b>	93,00 €	<b>Nuevo Importe Unitario:</b>	0,00 €					

**RECINTOS PROPUESTOS**

<b>REF.</b>	<b>REFERENCIA SIGPAC</b>	<b>CULTIVO</b>	<b>S/R</b>	<b>USO SIGPAC</b>	<b>Sup. Dec. admisible</b>	<b>Sup. Campo</b>	<b>Sup. Determ.</b>	<b>Sup. Resuelta</b>
1700000002794842	18-036-005-00075-0002	ALMENDROS	S		1,08		1,08	1,08
1700000002794843	18-036-005-00075-0004	ALMENDROS	S		0,52		0,52	0,52
1700000002794844	18-036-005-00075-0006	ALMENDROS	S		0,63		0,63	0,63

**INCIDENCIAS**

**INCIDENCIA DESCRIPCIÓN**

256	Solicitud con recintos no declarados en campaña actual con una reducción por omisión de superficie superior al 3% CÓDIGO PARA EL PORCENTAJE DE REDUCCIÓN POR OMISIÓN QUE CORRESPONDE A LA SOLICITUD:3
74018	Productor que no es agricultor a título principal, según los datos del ejercicio fiscal n-1 y seguridad socia.
74053	Importe inferior a 100 Euros

(1) Con incidencias que retienen pago o deniegan el expediente.

(2) Se calcula sobre superficie declarada admisible.

(3) Aplicación del artículo 16 bis del RD 147/2023.

(4) Expediente con algunos recintos de pastos permanentes ubicados en espacios protegidos donde la carga ganadera mínima será 0,1 UGM/ha.

Puede verificar la integridad de una copia de este documento mediante la lectura del código QR adjunto o mediante el acceso a la dirección <https://ws050.juntadeandalucia.es/verificarFirma> indicando el código de VERIFICACIÓN

FIRMADO POR	RAQUEL MARIA ESPIN CRESPO	17/10/2024
VERIFICACIÓN	Pk2jmWSPEJNMB623FQZ8JEKDMKEPRE	PÁG. 1065/4804



**APELLIDOS Y NOMBRE / RAZÓN SOCIAL**

ALVARADO GARZA ANA CRISTINA

**NIF**

\*\*\*\*2321\*

**EXPEDIENTE**

1282046

**RESOLUCIÓN**

DENEGACIÓN DE LA AYUDA

**DATOS DE MANTENIMIENTO UNIDADES**

<b>GRUPO DE PAGO</b>	<b>Sup. Dec. Admisible</b>	<b>Sup. Resuelta</b>	<b>Sobredecl.</b>	<b>% Sobredecl.</b>
ZONAS DE MONTAÑA	0,00	0,00	0,00	0,00

**RESUMEN DE PAGOS**

	<b>IMPORTE ( Euros )</b>			
	<b>RESUELTO</b>	<b>FEADER</b>	<b>MAPA</b>	<b>CAPADR</b>
A pagar	0,00	0,00	0,00	0,00

**APLICACIÓN DE REDUCCIONES Y PENALIZACIONES (%)**

<b>Crterios de subvencionabilidad (1)</b>	<b>Presentación tardía</b>	<b>Omisión declaración</b>	<b>Condicionalidad</b>
100,00	0,00	0,00	0,00

**IMPORTE ( Euros )**

<b>Calculado(2)</b>	<b>Reducción</b>	<b>Penalización</b>	<b>Reducción Penalización (3)</b>	<b>Penalización adicional</b>	<b>Resuelto</b>	<b>FEADER</b>	<b>MAPA</b>	<b>CAPADR</b>
0,00 €	0,00 €	0,00 €	0,00 €	0,00 €	0,00 €	0,00 €	0,00 €	0,00 €
<b>Importe Unitario:</b>	93,00 €	<b>Nuevo Importe Unitario:</b>	0,00 €					

**RECINTOS PROPUESTOS**

<b>REF.</b>	<b>REFERENCIA SIGPAC</b>	<b>CULTIVO</b>	<b>S/R</b>	<b>USO SIGPAC</b>	<b>Sup. Dec. admisible</b>	<b>Sup. Campo</b>	<b>Sup. Determ.</b>	<b>Sup. Resuelta</b>
6828449	18-100-008-00158-0001	ALMENDROS	R		2,11		2,11	2,11
6828450	18-100-008-00157-0015	ALMENDROS	S		0,04		0,04	0,04
6828451	18-100-008-00158-0013	ALMENDROS	R		0,83		0,83	0,83
6828452	18-100-008-00158-0002	ALMENDROS	R		1,64		1,64	1,64
6828453	18-100-008-00158-0017	ALMENDROS	R		0,35		0,35	0,35
6828454	18-100-008-00158-0016	ALMENDROS	R		0,10		0,10	0,10
6828455	18-100-008-00158-0018	ALMENDROS	R		0,23		0,23	0,23
6828456	18-100-008-00157-0001	ALMENDROS	S		0,13		0,13	0,13
6828457	18-100-008-00146-0002	ESPÁRRAGOS	R		0,31		0,31	0,31
6828458	18-100-008-00212-0004	ALMENDROS	S		0,17		0,17	0,17
6828459	18-100-008-00157-0014	ALMENDROS	S		0,17		0,17	0,17
6828460	18-100-022-00192-0002	OLIVAR	R		0,47		0,47	0,43
6828461	18-100-008-00157-0004	ALMENDROS	S		1,00		1,00	1,00
6828462	18-100-022-00296-0001	OLIVAR	R		1,96		1,96	1,96

**INCIDENCIAS****INCIDENCIA DESCRIPCIÓN**

- 219 Superficie bruta de cruce en un recinto en una misma solicitud supera superficie total que el SIGPAC establece para él.  
Recinto:18-100-022-00192-00002 Cultivo:101010 OLIVAR-PICUAL Regadío Suma de superficies declaradas para este recinto por el solicitante (Áreas):47 Superficie SIGPAC total para el recinto (Áreas):45 Exceso de superficie declarada (Hectáreas):0,02
- 2454 Solicitante de intervención 6613 cuyo regimen de afiliación a la SS no es ni el sistema especial agrario(cuenta ajena) ni autonomo con actividad agraria.
- 4272 Verifica que las líneas de declaración de las Solicitudes Únicas no tienen solapes con la capa de Retroactividad Gráfica (ambas de la misma campaña) a nivel de expediente/línea de declaración gráfica de la solicitud.  
Recinto:18-100-022-00192-00002 Cultivo: - Agregado de la referencia del recinto.:0 Zona de la referencia del recinto.:0 Superficie solapada.:0,02 Id. Incid.:97995500
- 74018 Productor que no es agricultor a título principal, según los datos del ejercicio fiscal n-1 y seguridad socia.
- 74053 Importe inferior a 100 Euros

(1) Con incidencias que retienen pago o deniegan el expediente.

(2) Se calcula sobre superficie declarada admisible.

(3) Aplicación del artículo 16 bis del RD 147/2023.

(4) Expediente con algunos recintos de pastos permanentes ubicados en espacios protegidos donde la carga ganadera mínima será 0,1 UGM/ha.

Puede verificar la integridad de una copia de este documento mediante la lectura del código QR adjunto o mediante el acceso a la dirección <https://ws050.juntadeandalucia.es/verificarFirma> indicando el código de VERIFICACIÓN

FIRMADO POR

RAQUEL MARIA ESPIN CRESPO

17/10/2024

VERIFICACIÓN

Pk2jmWSPEJNMB623FQZ8JEKDMKEPRE

PÁG. 1066/4804





**APELLIDOS Y NOMBRE / RAZÓN SOCIAL**

ALVAREZ ALMIRON ANTONIO

**NIF**

\*\*\*\*6438\*

**EXPEDIENTE**

1121862

**RESOLUCIÓN**

DENEGACIÓN DE LA AYUDA

**DATOS DE MANTENIMIENTO UNIDADES**

GRUPO DE PAGO	Sup. Dec. Admisible	Sup. Resuelta	Sobredecl.	% Sobredecl.
ZONAS DE MONTAÑA	0,00	0,00	0,00	0,00

**RESUMEN DE PAGOS**

A pagar	IMPORTE ( Euros )			
	RESUELTO	FEADER	MAPA	CAPADR
	0,00	0,00	0,00	0,00

**APLICACIÓN DE REDUCCIONES Y PENALIZACIONES (%)**

Crterios de subvencionabilidad (1)	Presentación tardía	Omisión declaración	Condicionalidad
100,00	0,00	0,00	0,00

**IMPORTE ( Euros )**

Calculado(2)	Reducción	Penalización	Reducción Penalización (3)	Penalización adicional	Resuelto	FEADER	MAPA	CAPADR
0,00 €	0,00 €	0,00 €	0,00 €	0,00 €	0,00 €	0,00 €	0,00 €	0,00 €
Importe Unitario:	93,00 €	Nuevo Importe Unitario:	0,00 €					

**RECINTOS PROPUESTOS**

REF.	REFERENCIA SIGPAC	CULTIVO	S/R	USO SIGPAC	Sup. Dec. admisible	Sup. Campo	Sup. Determ.	Sup. Resuelta
1700000004687814	18-013-008-00444-0001	OLIVAR	S		2,27		2,27	
1700000004687815	18-013-008-00754-0001	OLIVAR	S		0,02		0,02	0,02
1700000004687816	18-013-008-00755-0001	OLIVAR	S		0,02		0,02	0,00
1700000005022864	18-013-008-00192-0002	OLIVAR	S		0,01		0,01	0,01
1700000005022865	18-013-008-00411-0001	OLIVAR	S		0,82		0,82	0,82
1700000005022866	18-013-008-00412-0001	OLIVAR	S		0,02		0,02	0,02
1700000005022867	18-013-008-00413-0001	OLIVAR	S		0,12		0,12	0,12
1700000005022868	18-013-008-00414-0001	OLIVAR	S		0,22		0,22	0,22
1700000005022869	18-013-008-00741-0001	OLIVAR	S		0,57		0,57	0,57
1700000005022870	18-013-008-00742-0001	OLIVAR	S		0,02		0,02	0,02
1700000005022876	18-013-007-00491-0003	OLIVAR	S		0,55		0,55	0,55
1700000005022877	18-013-007-00492-0001	OLIVAR	S		0,69		0,69	0,69
1700000005022878	18-013-007-00493-0001	OLIVAR	S		0,02		0,02	0,02

**INCIDENCIAS**

**INCIDENCIA DESCRIPCIÓN**

2454	Solicitante de intervención 6613 cuyo regimen de afiliacion a la SS no es ni el sistema especial agrario(cuenta ajena) ni autonomo con actividad agraria.
3790	Recinto declarado inactivo Recinto:18-013-008-00755-00001 Cultivo: -
3932	Recinto declarado en aparcería comunal para el que no existe ninguna declaración de aparcería comunal registrada. Recinto:18-013-007-00473-00001 Cultivo: -
74018	Productor que no es agricultor a título principal, según los datos del ejercicio fiscal n-1 y seguridad socia.
74053	Importe inferior a 100 Euros

(1) Con incidencias que retienen pago o deniegan el expediente.

(2) Se calcula sobre superficie declarada admisible.

(3) Aplicación del artículo 16 bis del RD 147/2023.

(4) Expediente con algunos recintos de pastos permanentes ubicados en espacios protegidos donde la carga ganadera mínima será 0,1 UGM/ha.

Puede verificar la integridad de una copia de este documento mediante la lectura del código QR adjunto o mediante el acceso a la dirección <https://ws050.juntadeandalucia.es/verificarFirma> indicando el código de VERIFICACIÓN

FIRMADO POR

RAQUEL MARIA ESPIN CRESPO

17/10/2024

VERIFICACIÓN

Pk2jmWSPEJNMB623FQZ8JEKDMKEPRE

PÁG. 1067/4804





**APELLIDOS Y NOMBRE / RAZÓN SOCIAL**

ALVAREZ ALMIRON MARIA DEL MAR

**NIF**  
\*\*\*\*6439\*

**EXPEDIENTE**

1121691

**RESOLUCIÓN**

DENEGACIÓN DE LA AYUDA

**DATOS DE MANTENIMIENTO UNIDADES**

<b>GRUPO DE PAGO</b>	<b>Sup. Dec. Admisible</b>	<b>Sup. Resuelta</b>	<b>Sobredecl.</b>	<b>% Sobredecl.</b>
ZONAS DE MONTAÑA	0,00	0,00	0,00	0,00

**RESUMEN DE PAGOS**

	<b>IMPORTE ( Euros )</b>			
	<b>RESUELTO</b>	<b>FEADER</b>	<b>MAPA</b>	<b>CAPADR</b>
A pagar	0,00	0,00	0,00	0,00

**APLICACIÓN DE REDUCCIONES Y PENALIZACIONES (%)**

<b>Criterios de subvencionabilidad (1)</b>	<b>Presentación tardía</b>	<b>Omisión declaración</b>	<b>Condicionalidad</b>
100,00	0,00	0,00	0,00

**IMPORTE ( Euros )**

<b>Calculado(2)</b>	<b>Reducción</b>	<b>Penalización</b>	<b>Reducción Penalización (3)</b>	<b>Penalización adicional</b>	<b>Resuelto</b>	<b>FEADER</b>	<b>MAPA</b>	<b>CAPADR</b>
0,00 €	0,00 €	0,00 €	0,00 €	0,00 €	0,00 €	0,00 €	0,00 €	0,00 €
<b>Importe Unitario:</b>	93,00 €	<b>Nuevo Importe Unitario:</b>	0,00 €					

**RECINTOS PROPUESTOS**

<b>REF.</b>	<b>REFERENCIA SIGPAC</b>	<b>CULTIVO</b>	<b>S/R</b>	<b>USO SIGPAC</b>	<b>Sup. Dec. admisible</b>	<b>Sup. Campo</b>	<b>Sup. Determ.</b>	<b>Sup. Resuelta</b>
-483478	18-013-007-00515-0002	OLIVAR	S		0,01		0,01	0,01
1700000004686195	18-013-007-00511-0002	OLIVAR	S		0,16		0,16	0,16
1700000004686196	18-013-007-00512-0005	OLIVAR	S		0,15		0,15	0,15
1700000004686197	18-013-007-09014-0006	OLIVAR	S		0,01		0,01	0,01
1700000004686200	18-013-008-00442-0001	OLIVAR	S		0,03		0,03	0,03
1700000004686201	18-013-008-00443-0005	OLIVAR	S		0,40		0,40	0,40
1700000004686202	18-013-008-00502-0003	OLIVAR	S		0,04		0,04	0,04
1700000004686203	18-013-008-00507-0001	OLIVAR	S		0,46		0,46	0,46
1700000004686204	18-013-007-00514-0001	OLIVAR	S		0,01		0,01	0,01
1700000004686205	18-013-007-00515-0001	OLIVAR	S		0,27		0,27	0,27
1700000004686206	18-013-007-09001-0019	OLIVAR	S		0,01		0,01	0,01
1700000004686207	18-013-008-00443-0001	OLIVAR	S		0,53		0,53	0,53
1700000004686208	18-013-008-09011-0014	OLIVAR	S		0,04		0,04	0,04
1700000005022863	18-013-007-00480-0001	OLIVAR	S		0,03		0,03	0,03
1700000005022864	18-013-008-00192-0002	OLIVAR	S		0,01		0,01	0,01
1700000005022871	18-013-007-00484-0013	OLIVAR	S		0,15		0,15	0,15
1700000005022872	18-013-007-00618-0001	OLIVAR	S		0,19		0,19	0,19
1700000005022873	18-013-007-00485-0001	OLIVAR	S		0,80		0,80	0,80
1700000005022874	18-013-007-00484-0001	OLIVAR	S		1,64		1,64	1,64
1700000005022875	18-013-007-00487-0002	OLIVAR	S		0,01		0,01	0,01

(1) Con incidencias que retienen pago o deniegan el expediente.

(2) Se calcula sobre superficie declarada admisible.

(3) Aplicación del artículo 16 bis del RD 147/2023.

(4) Expediente con algunos recintos de pastos permanentes ubicados en espacios protegidos donde la carga ganadera mínima será 0,1 UGM/ha.

Puede verificar la integridad de una copia de este documento mediante la lectura del código QR adjunto o mediante el acceso a la dirección <https://ws050.juntadeandalucia.es/verificarFirma> indicando el código de VERIFICACIÓN

FIRMADO POR

RAQUEL MARIA ESPIN CRESPO

17/10/2024

VERIFICACIÓN

Pk2jmWSPEJNMB623FQZ8JEKDMKEPRE

PÁG. 1068/4804





**INCIDENCIAS**

**INCIDENCIA DESCRIPCIÓN**

- 2454 Solicitante de intervención 6613 cuyo regimen de afiliacion a la SS no es ni el sistema especial agrario(cuenta ajena) ni autonomo con actividad agraria.
- 74018 Productor que no es agricultor a título principal, según los datos del ejercicio fiscal n-1 y seguridad socia.
- 74053 Importe inferior a 100 Euros
- 86119 Carga ganadera NO cumple con el valor mínimo de 0,2 UGM/ha.  
 Recinto:18-013-007-00512-00001 Cultivo:62000 PASTOS PERMANENTES DE 5 O MAS AÑOS-SIN VARIEDAD Secano Carga Ganadera:0  
 Recinto:18-013-008-00507-00002 Cultivo:62000 PASTOS PERMANENTES DE 5 O MAS AÑOS-SIN VARIEDAD Secano Carga Ganadera:0
- 86121 Recinto superficie forrajera que no realiza la actividad de producción de pastoreo.  
 Recinto:18-013-007-00512-00001 Cultivo:62000 PASTOS PERMANENTES DE 5 O MAS AÑOS-SIN VARIEDAD Secano Actividad Agraria del recinto:5  
 Recinto:18-013-008-00507-00002 Cultivo:62000 PASTOS PERMANENTES DE 5 O MAS AÑOS-SIN VARIEDAD Secano Actividad Agraria del recinto:5
- 86122 Recinto superficie forrajera que realiza la actividad de producción de pastoreo y no declara el o los códigos del Registro de Explotaciones Ganaderas de Andalucía, REGA.  
 Recinto:18-013-007-00512-00001 Cultivo:62000 PASTOS PERMANENTES DE 5 O MAS AÑOS-SIN VARIEDAD Secano  
 Recinto:18-013-008-00507-00002 Cultivo:62000 PASTOS PERMANENTES DE 5 O MAS AÑOS-SIN VARIEDAD Secano
- 86124 Recinto de forrajera para Cálculo de Carga Ganadera que No pertenece a Explotación.  
 Recinto:18-013-007-00512-00001 Cultivo:62000 PASTOS PERMANENTES DE 5 O MAS AÑOS-SIN VARIEDAD Secano  
 Recinto:18-013-008-00507-00002 Cultivo:62000 PASTOS PERMANENTES DE 5 O MAS AÑOS-SIN VARIEDAD Secano

**Incidencias de carga ganadera**

**INCIDENCIA DESCRIPCIÓN**

- 86122 Recinto superficie forrajera que realiza la actividad de producción de pastoreo y no declara el o los códigos del Registro de Explotaciones Ganaderas de Andalucía, REGA.  
 Recinto:18-013-008-00507-00002 Cultivo:62000 PASTOS PERMANENTES DE 5 O MAS AÑOS-SIN VARIEDAD Secano  
 Recinto:18-013-007-00512-00001 Cultivo:62000 PASTOS PERMANENTES DE 5 O MAS AÑOS-SIN VARIEDAD Secano
- 86124 Recinto de forrajera para Cálculo de Carga Ganadera que No pertenece a Explotación.  
 Recinto:18-013-008-00507-00002 Cultivo:62000 PASTOS PERMANENTES DE 5 O MAS AÑOS-SIN VARIEDAD Secano  
 Recinto:18-013-007-00512-00001 Cultivo:62000 PASTOS PERMANENTES DE 5 O MAS AÑOS-SIN VARIEDAD Secano
- 86128 Recinto de Forrajeras que no ha contabilizado para Carga Ganadera por no tener una explotación válida para el cálculo de la Carga Ganadera  
 Recinto:18-013-008-00507-00002 Cultivo:62 PASTOS PERMANENTES DE 5 O MAS AÑOS-  
 Recinto:18-013-007-00512-00001 Cultivo:62 PASTOS PERMANENTES DE 5 O MAS AÑOS-
- 86132 Recinto superficie forrajera que no realiza la actividad de producción de pastoreo.  
 Recinto:18-013-008-00507-00002 Cultivo:62000 PASTOS PERMANENTES DE 5 O MAS AÑOS-SIN VARIEDAD Secano  
 Recinto:18-013-007-00512-00001 Cultivo:62000 PASTOS PERMANENTES DE 5 O MAS AÑOS-SIN VARIEDAD Secano

(1) Con incidencias que retienen pago o deniegan el expediente.

(2) Se calcula sobre superficie declarada admisible.

(3) Aplicación del artículo 16 bis del RD 147/2023.

(4) Expediente con algunos recintos de pastos permanentes ubicados en espacios protegidos donde la carga ganadera mínima será 0,1 UGM/ha.

Puede verificar la integridad de una copia de este documento mediante la lectura del código QR adjunto o mediante el acceso a la dirección <https://ws050.juntadeandalucia.es/verificarFirma> indicando el código de VERIFICACIÓN

FIRMADO POR	RAQUEL MARIA ESPIN CRESPO	17/10/2024	
VERIFICACIÓN	Pk2jmWSPEJNMB623FQZ8JEKDMKEPRE	PÁG. 1069/4804	



**APELLIDOS Y NOMBRE / RAZÓN SOCIAL**

ALVAREZ MONTORO MARIA

**NIF**

\*\*\*\*5682\*

**EXPEDIENTE**

1277226

**RESOLUCIÓN**

DENEGACIÓN DE LA AYUDA

**DATOS DE MANTENIMIENTO UNIDADES**

**GRUPO DE PAGO**

ZONAS DE MONTAÑA

**Sup. Dec.  
Admisible**

0,00

**Sup.  
Resuelta**

0,00

**Sobredecl.**

0,00

**% Sobredecl.**

0,00

**RESUMEN DE PAGOS**

**IMPORTE ( Euros )**

	<u>RESUELTO</u>	<u>FEADER</u>	<u>MAPA</u>	<u>CAPADR</u>
A pagar	0,00	0,00	0,00	0,00

**APLICACIÓN DE REDUCCIONES Y PENALIZACIONES (%)**

<u>Crterios de subvencionabilidad (1)</u>	<u>Presentación tardía</u>	<u>Omisión declaración</u>	<u>Condicionidad</u>
100,00	0,00	0,00	0,00

**IMPORTE ( Euros )**

<u>Calculado(2)</u>	<u>Reducción</u>	<u>Penalización</u>	<u>Reducción Penalización (3)</u>	<u>Penalización adicional</u>	<u>Resuelto</u>	<u>FEADER</u>	<u>MAPA</u>	<u>CAPADR</u>
0,00 €	0,00 €	0,00 €	0,00 €	0,00 €	0,00 €	0,00 €	0,00 €	0,00 €
<u>Importe Unitario:</u>	93,00 €	<u>Nuevo Importe Unitario:</u>	0,00 €					

(1) Con incidencias que retienen pago o deniegan el expediente.

(2) Se calcula sobre superficie declarada admisible.

(3) Aplicación del artículo 16 bis del RD 147/2023.

(4) Expediente con algunos recintos de pastos permanentes ubicados en espacios protegidos donde la carga ganadera mínima será 0,1 UGM/ha.

Puede verificar la integridad de una copia de este documento mediante la lectura del código QR adjunto o mediante el acceso a la dirección <https://ws050.juntadeandalucia.es/verificarFirma> indicando el código de VERIFICACIÓN

FIRMADO POR

RAQUEL MARIA ESPIN CRESPO

17/10/2024

VERIFICACIÓN

Pk2jmWSPEJNMB623FQZ8JEKDMKEPRE

PÁG. 1070/4804





**RECINTOS PROPUESTOS**

REF.	REFERENCIA SIGPAC	CULTIVO	S/R	USO SIGPAC	Sup. Dec. admisible	Sup. Campo	Sup. Determ.	Sup. Resuelta
-1302649	18-186-002-00039-0003	OLIVAR	S		1,29		1,29	1,29
-933467	18-186-002-80006-0002	OLIVAR	R		1,44		1,44	1,44
-933466	18-186-002-00245-0057	PIMIENTO	S		0,13		0,13	0,13
-933465	18-186-002-00239-0003	OLIVAR	R		0,19		0,19	0,19
-933464	18-186-002-00238-0009	OLIVAR	S		0,30		0,30	0,30
-933463	18-186-002-00235-0009	OLIVAR	S		0,62		0,62	0,62
-933462	18-186-002-00234-0012	OLIVAR	S		0,10		0,10	0,10
-933461	18-186-002-00234-0011	ALMENDROS	S		0,54		0,54	0,54
-933460	18-186-002-00230-0006	ALMENDROS	S		0,62		0,62	0,62
-454317	18-186-002-00245-0056	HIGUERA	S		0,14		0,14	0,14
-38582	18-186-002-00235-0006	OTROS FRUTALES	S		0,02		0,02	0,02
1700000005639998	18-144-021-00212-0003	OLIVAR	S		0,01		0,01	0,01
1700000005639999	18-186-002-00234-0004	SANDÍA	S		0,19		0,19	0,19
1700000005640000	18-186-002-00238-0003	SANDÍA	R		1,01		1,01	1,01
1700000005640001	18-186-002-00238-0004	SANDÍA	R		0,36		0,36	0,36
1700000005640002	18-186-002-00041-0004	SANDÍA	S		0,37		0,37	0,37
1700000005640003	18-186-002-00041-0002	SANDÍA	R		0,42		0,42	0,42
1700000005640005	18-186-002-00039-0007	NARANJO	S		0,04		0,04	0,04
1700000005640006	18-186-002-00245-0051	PIMIENTO	S		1,20		1,20	1,20
1700000005640007	18-186-002-00234-0010	MANZANOS	S		0,04		0,04	0,04
1700000005640008	18-186-002-09012-0015	OLIVAR	S		0,35		0,35	0,35
1700000005640012	18-186-002-00027-0002	OLIVAR	R		2,06		2,06	2,06
1700000005640013	18-144-031-00373-0003	OLIVAR	R		0,13		0,13	0,13
1700000005640014	18-144-031-00349-0001	OLIVAR	R		0,06		0,06	0,06
1700000005640016	18-186-002-00235-0002	BARBECHO TRADICIONAL	S		0,38		0,38	0,38
1700000005640017	18-186-002-00039-0006	BARBECHO TRADICIONAL	S		0,33		0,33	0,33
1700000005640020	18-186-002-00027-0050	BARBECHO TRADICIONAL	S		0,44	0,44	0,44	0,44
1700000005640021	18-186-002-00245-0050	PIMIENTO	S		0,75		0,75	0,75
1700000005640022	18-186-002-00238-0008	OLIVAR	S		0,08		0,08	0,08
1700000005640024	18-186-002-00230-0001	ALMENDROS	S		0,38		0,38	0,38
1700000005640025	18-186-002-00238-0005	OLIVAR	S		1,98		1,98	1,98
1700000005640027	18-186-002-00036-0005	OLIVAR	S		1,05		1,05	1,05
1700000005640028	18-186-002-00039-0003	OLIVAR	S		1,36		1,36	1,36
1700000005640029	18-186-002-09024-0002	OLIVAR	S		0,01		0,01	0,01
1700000005640030	18-144-031-00343-0002	OLIVAR	R		0,01		0,01	0,01
1700000005640031	18-186-002-00239-0001	OLIVAR	R		1,57		1,57	1,57
1700000005640032	18-186-002-00235-0005	OLIVAR	S		0,93		0,93	0,93
1700000005640033	18-186-002-00200-0001	OLIVAR	S		0,44		0,44	0,44
1700000005640034	18-186-002-00234-0008	ALMENDROS	S		0,05		0,05	0,05
1700000005640035	18-186-002-00238-0006	ALMENDROS	S		0,13		0,13	0,13
1700000005640036	18-186-002-00233-0001	ALMENDROS	S		2,42		2,42	2,42
1700000005640037	18-186-002-00027-0001	ALMENDROS	S		0,86		0,86	0,86

**INCIDENCIAS**

**INCIDENCIA DESCRIPCIÓN**

- 74018 Productor que no es agricultor a título principal, según los datos del ejercicio fiscal n-1 y seguridad socia.
- 74053 Importe inferior a 100 Euros

**Incidenias de carga ganadera**

**INCIDENCIA DESCRIPCIÓN**

- 86128 Recinto de Forrajeras que no ha contabilizado para Carga Ganadera por no tener una explotación válida para el cálculo de la Carga Ganadera

(1) Con incidencias que retienen pago o deniegan el expediente.  
 (2) Se calcula sobre superficie declarada admisible.  
 (3) Aplicación del artículo 16 bis del RD 147/2023.  
 (4) Expediente con algunos recintos de pastos permanentes ubicados en espacios protegidos donde la carga ganadera mínima será 0,1 UGM/ha.

Puede verificar la integridad de una copia de este documento mediante la lectura del código QR adjunto o mediante el acceso a la dirección <https://ws050.juntadeandalucia.es/verificarFirma> indicando el código de VERIFICACIÓN

FIRMADO POR	RAQUEL MARIA ESPIN CRESPO	17/10/2024
VERIFICACIÓN	Pk2jmWSPEJNMB623FQZ8JEKDMKEPRE	PÁG. 1071/4804





	Recinto:18-186-002-00234-00007 Cultivo:62 PASTOS PERMANENTES DE 5 O MAS AÑOS-
	Recinto:18-186-002-00245-00052 Cultivo:62 PASTOS PERMANENTES DE 5 O MAS AÑOS-
	Recinto:18-186-002-00234-00002 Cultivo:62 PASTOS PERMANENTES DE 5 O MAS AÑOS-
	Recinto:18-186-002-00238-00007 Cultivo:62 PASTOS PERMANENTES DE 5 O MAS AÑOS-
86132	Recinto superficie forrajera que no realiza la actividad de producción de pastoreo.
	Recinto:18-186-002-00235-00002 Cultivo:20000 BARBECHO TRADICIONAL-SIN VARIEDAD Secano
	Recinto:18-186-002-00039-00006 Cultivo:20000 BARBECHO TRADICIONAL-SIN VARIEDAD Secano
	Recinto:18-186-002-00027-00050 Cultivo:20000 BARBECHO TRADICIONAL-SIN VARIEDAD Secano
86133	Recinto de forrajera No solicitado para Cálculo de Carga Ganadera que No pertenece a Explotación.
	Recinto:18-186-002-00234-00007 Cultivo:62000 PASTOS PERMANENTES DE 5 O MAS AÑOS-SIN VARIEDAD Secano
	Recinto:18-186-002-00245-00052 Cultivo:62000 PASTOS PERMANENTES DE 5 O MAS AÑOS-SIN VARIEDAD Secano
	Recinto:18-186-002-00234-00002 Cultivo:62000 PASTOS PERMANENTES DE 5 O MAS AÑOS-SIN VARIEDAD Secano
	Recinto:18-186-002-00238-00007 Cultivo:62000 PASTOS PERMANENTES DE 5 O MAS AÑOS-SIN VARIEDAD Secano

(1) Con incidencias que retienen pago o deniegan el expediente.

(2) Se calcula sobre superficie declarada admisible.

(3) Aplicación del artículo 16 bis del RD 147/2023.

(4) Expediente con algunos recintos de pastos permanentes ubicados en espacios protegidos donde la carga ganadera mínima será 0,1 UGM/ha.

Puede verificar la integridad de una copia de este documento mediante la lectura del código QR adjunto o mediante el acceso a la dirección <https://ws050.juntadeandalucia.es/verificarFirma> indicando el código de VERIFICACIÓN

FIRMADO POR

RAQUEL MARIA ESPIN CRESPO

17/10/2024

VERIFICACIÓN

Pk2jmWSPEJNMB623FQZ8JEKDMKEPRE

PÁG. 1072/4804







**APELLIDOS Y NOMBRE / RAZÓN SOCIAL**

ALVAREZ MOYANO FRANCISCO DE ASIS

**NIF**

\*\*\*\*9204\*

**EXPEDIENTE**

1266243

**RESOLUCIÓN**

DENEGACIÓN DE LA AYUDA

**DATOS DE MANTENIMIENTO UNIDADES**

<b>GRUPO DE PAGO</b>	<b>Sup. Dec. Admisible</b>	<b>Sup. Resuelta</b>	<b>Sobredecl.</b>	<b>% Sobredecl.</b>
ZONAS DE MONTAÑA	0,00	0,00	0,00	0,00

**RESUMEN DE PAGOS**

	<b>IMPORTE ( Euros )</b>			
	<b>RESUELTO</b>	<b>FEADER</b>	<b>MAPA</b>	<b>CAPADR</b>
A pagar	0,00	0,00	0,00	0,00

**APLICACIÓN DE REDUCCIONES Y PENALIZACIONES (%)**

<b>Crterios de subvencionabilidad (1)</b>	<b>Presentación tardía</b>	<b>Omisión declaración</b>	<b>Condicionalidad</b>
100,00	0,00	0,00	0,00

**IMPORTE ( Euros )**

<b>Calculado(2)</b>	<b>Reducción</b>	<b>Penalización</b>	<b>Reducción Penalización (3)</b>	<b>Penalización adicional</b>	<b>Resuelto</b>	<b>FEADER</b>	<b>MAPA</b>	<b>CAPADR</b>
0,00 €	0,00 €	0,00 €	0,00 €	0,00 €	0,00 €	0,00 €	0,00 €	0,00 €
<b>Importe Unitario:</b>	93,00 €	<b>Nuevo Importe Unitario:</b>	0,00 €					

**RECINTOS PROPUESTOS**

<b>REF.</b>	<b>REFERENCIA SIGPAC</b>	<b>CULTIVO</b>	<b>S/R</b>	<b>USO SIGPAC</b>	<b>Sup. Dec. admisible</b>	<b>Sup. Campo</b>	<b>Sup. Determ.</b>	<b>Sup. Resuelta</b>
5325868	18-142-015-00076-0005	AGUACATE	R		0,33		0,33	0,33
5325869	18-142-015-00076-0008	AGUACATE	R		1,61		1,61	1,61
5325870	18-142-015-00076-0003	AGUACATE	R		0,04		0,04	0,04
5325871	18-142-015-00076-0001	AGUACATE	R		4,08		4,08	4,08
5325872	18-142-015-00076-0004	AGUACATE	R		0,20		0,20	0,20

**INCIDENCIAS**

**INCIDENCIA DESCRIPCIÓN**

- 8227 Control por Monitorización sin respuesta por parte del productor y, por tanto, sin Juicio Experto de campo. Recinto:18-142-015-00076-00002 Cultivo:343005 AGUACATE-HASS
- 74018 Productor que no es agricultor a título principal, según los datos del ejercicio fiscal n-1 y seguridad socia.
- 74053 Importe inferior a 100 Euros
- 74336 Recinto con uso declarado o cultivo declarado NO válido  
Recinto:18-142-015-00076-00002 Cultivo:343005 AGUACATE-HASS Regadio Uso Sigpac:IM

(1) Con incidencias que retienen pago o deniegan el expediente.

(2) Se calcula sobre superficie declarada admisible.

(3) Aplicación del artículo 16 bis del RD 147/2023.

(4) Expediente con algunos recintos de pastos permanentes ubicados en espacios protegidos donde la carga ganadera mínima será 0,1 UGM/ha.

Puede verificar la integridad de una copia de este documento mediante la lectura del código QR adjunto o mediante el acceso a la dirección <https://ws050.juntadeandalucia.es/verificarFirma> indicando el código de VERIFICACIÓN

FIRMADO POR	RAQUEL MARIA ESPIN CRESPO	17/10/2024
VERIFICACIÓN	Pk2jmWSPEJNMB623FQZ8JEKDMKEPRE	PÁG. 1073/4804



**APELLIDOS Y NOMBRE / RAZÓN SOCIAL**

ALVAREZ MOYANO JOSE ANTONIO

**NIF**

\*\*\*\*8839\*

**EXPEDIENTE**

1245875

**RESOLUCIÓN**

DENEGACIÓN DE LA AYUDA

**DATOS DE MANTENIMIENTO UNIDADES****GRUPO DE PAGO**

ZONAS DE MONTAÑA

**Sup. Dec.  
Admisible**

0,00

**Sup.  
Resuelta**

0,00

**Sobredecl.**

0,00

**% Sobredecl.**

0,00

**RESUMEN DE PAGOS****IMPORTE ( Euros )**

	<b>RESUELTO</b>	<b>FEADER</b>	<b>MAPA</b>	<b>CAPADR</b>
A pagar	0,00	0,00	0,00	0,00

**APLICACIÓN DE REDUCCIONES Y PENALIZACIONES (%)**

<b>Crterios de subvencionabilidad (1)</b>	<b>Presentación tardía</b>	<b>Omisión declaración</b>	<b>Condicionalidad</b>
100,00	0,00	0,00	0,00

**IMPORTE ( Euros )**

<b>Calculado(2)</b>	<b>Reducción</b>	<b>Penalización</b>	<b>Reducción Penalización (3)</b>	<b>Penalización adicional</b>	<b>Resuelto</b>	<b>FEADER</b>	<b>MAPA</b>	<b>CAPADR</b>
0,00 €	0,00 €	0,00 €	0,00 €	0,00 €	0,00 €	0,00 €	0,00 €	0,00 €
<b>Importe Unitario:</b>	93,00 €	<b>Nuevo Importe Unitario:</b>	0,00 €					

**RECINTOS PROPUESTOS**

<b>REF.</b>	<b>REFERENCIA SIGPAC</b>	<b>CULTIVO</b>	<b>S/R</b>	<b>USO SIGPAC</b>	<b>Sup. Dec. admisible</b>	<b>Sup. Campo</b>	<b>Sup. Determ.</b>	<b>Sup. Resuelta</b>
4660781	18-142-015-00085-0021	AGUACATE	R		4,27		4,27	4,27

**INCIDENCIAS****INCIDENCIA DESCRIPCIÓN**

74018	Productor que no es agricultor a título principal, según los datos del ejercicio fiscal n-1 y seguridad socia.
74053	Importe inferior a 100 Euros

(1) Con incidencias que retienen pago o deniegan el expediente.

(2) Se calcula sobre superficie declarada admisible.

(3) Aplicación del artículo 16 bis del RD 147/2023.

(4) Expediente con algunos recintos de pastos permanentes ubicados en espacios protegidos donde la carga ganadera mínima será 0,1 UGM/ha.

Puede verificar la integridad de una copia de este documento mediante la lectura del código QR adjunto o mediante el acceso a la dirección <https://ws050.juntadeandalucia.es/verificarFirma> indicando el código de VERIFICACIÓN

FIRMADO POR

RAQUEL MARIA ESPIN CRESPO

17/10/2024

VERIFICACIÓN

Pk2jmWSPEJNMB623FQZ8JEKDMKEPRE

PÁG. 1074/4804





**APELLIDOS Y NOMBRE / RAZÓN SOCIAL**

ALVAREZ SORIA RUFINO

**NIF**

\*\*\*\*1336\*

**EXPEDIENTE**

1150411

**RESOLUCIÓN**

DENEGACIÓN DE LA AYUDA

**DATOS DE MANTENIMIENTO UNIDADES**

**GRUPO DE PAGO**

ZONAS DE MONTAÑA

**Sup. Dec. Admisible**

0,53

**Sup. Resuelta**

0,53

**Sobredecl.**

0,00

**% Sobredecl.**

0,00

**RESUMEN DE PAGOS**

**IMPORTE ( Euros )**

	RESUELTO	FEADER	MAPA	CAPADR
A pagar	0,00	0,00	0,00	0,00

**APLICACIÓN DE REDUCCIONES Y PENALIZACIONES (%)**

Criterios de subvencionabilidad (1)	Presentación tardía	Omisión declaración	Condicionalidad
100,00	0,00	2,00	0,00

**IMPORTE ( Euros )**

Calculado(2)	Reducción	Penalización	Reducción Penalización (3)	Penalización adicional	Resuelto	FEADER	MAPA	CAPADR
49,29 €	0,00 €	0,00 €	0,00 €	0,00 €	0,00 €	0,00 €	0,00 €	0,00 €
Importe Unitario:	93,00 €	Nuevo Importe Unitario:	93,00 €					

**RECINTOS PROPUESTOS**

REF.	REFERENCIA SIGPAC	CULTIVO	S/R	USO SIGPAC	Sup. Dec. admisible	Sup. Campo	Sup. Determ.	Sup. Resuelta
170000000556467	18-091-068-00003-0001	OLIVAR	R		0,53		0,53	0,53

**INCIDENCIAS**

**INCIDENCIA DESCRIPCIÓN**

256	Solicitud con recintos no declarados en campaña actual con una reducción por omisión de superficie superior al 3% CÓDIGO PARA EL PORCENTAJE DE REDUCCIÓN POR OMISIÓN QUE CORRESPONDE A LA SOLICITUD:2
74053	Importe inferior a 100 Euros

(1) Con incidencias que retienen pago o deniegan el expediente.

(2) Se calcula sobre superficie declarada admisible.

(3) Aplicación del artículo 16 bis del RD 147/2023.

(4) Expediente con algunos recintos de pastos permanentes ubicados en espacios protegidos donde la carga ganadera mínima será 0,1 UGM/ha.

Puede verificar la integridad de una copia de este documento mediante la lectura del código QR adjunto o mediante el acceso a la dirección <https://ws050.juntadeandalucia.es/verificarFirma> indicando el código de VERIFICACIÓN

FIRMADO POR

RAQUEL MARIA ESPIN CRESPO

17/10/2024

VERIFICACIÓN

Pk2jmWSPEJNMB623FQZ8JEKDMKEPRE

PÁG. 1075/4804



**APELLIDOS Y NOMBRE / RAZÓN SOCIAL**

ANDRONE FLORENTINA ADINA

**NIF**

\*\*\*\*8700\*

**EXPEDIENTE**

1284796

**RESOLUCIÓN**

DENEGACIÓN DE LA AYUDA

**DATOS DE MANTENIMIENTO UNIDADES****GRUPO DE PAGO**

ZONAS DE MONTAÑA

**Sup. Dec.  
Admisible**

0,00

**Sup.  
Resuelta**

0,00

**Sobredecl.**

0,00

**% Sobredecl.**

0,00

**RESUMEN DE PAGOS****IMPORTE ( Euros )**

	<b>RESUELTO</b>	<b>FEADER</b>	<b>MAPA</b>	<b>CAPADR</b>
A pagar	0,00	0,00	0,00	0,00

**APLICACIÓN DE REDUCCIONES Y PENALIZACIONES (%)**

<b>Crterios de subvencionabilidad (1)</b>	<b>Presentación tardía</b>	<b>Omisión declaración</b>	<b>Condicionalidad</b>
100,00	0,00	0,00	0,00

**IMPORTE ( Euros )**

<b>Calculado(2)</b>	<b>Reducción</b>	<b>Penalización</b>	<b>Reducción Penalización (3)</b>	<b>Penalización adicional</b>	<b>Resuelto</b>	<b>FEADER</b>	<b>MAPA</b>	<b>CAPADR</b>
0,00 €	0,00 €	0,00 €	0,00 €	0,00 €	0,00 €	0,00 €	0,00 €	0,00 €
<b>Importe Unitario:</b>	93,00 €	<b>Nuevo Importe Unitario:</b>	0,00 €					

**RECINTOS PROPUESTOS**

<b>REF.</b>	<b>REFERENCIA SIGPAC</b>	<b>CULTIVO</b>	<b>S/R</b>	<b>USO SIGPAC</b>	<b>Sup. Dec. admisible</b>	<b>Sup. Campo</b>	<b>Sup. Determ.</b>	<b>Sup. Resuelta</b>
6934412	18-142-041-00229-0002	PIMIENTO	R		0,08		0,08	0,08
6934426	18-142-041-00076-0001	PIMIENTO	R		0,21		0,21	0,21

**INCIDENCIAS****INCIDENCIA DESCRIPCIÓN**

74018	Productor que no es agricultor a título principal, según los datos del ejercicio fiscal n-1 y seguridad socia.
74053	Importe inferior a 100 Euros

(1) Con incidencias que retienen pago o deniegan el expediente.

(2) Se calcula sobre superficie declarada admisible.

(3) Aplicación del artículo 16 bis del RD 147/2023.

(4) Expediente con algunos recintos de pastos permanentes ubicados en espacios protegidos donde la carga ganadera mínima será 0,1 UGM/ha.

Puede verificar la integridad de una copia de este documento mediante la lectura del código QR adjunto o mediante el acceso a la dirección <https://ws050.juntadeandalucia.es/verificarFirma> indicando el código de VERIFICACIÓN

FIRMADO POR

RAQUEL MARIA ESPIN CRESPO

17/10/2024

VERIFICACIÓN

Pk2jmWSPEJNMB623FQZ8JEKDMKEPRE

PÁG. 1076/4804





**APELLIDOS Y NOMBRE / RAZÓN SOCIAL**

ANTEQUERA SIMON ENRIQUE

**NIF**

\*\*\*\*4027\*

**EXPEDIENTE**

1283604

**RESOLUCIÓN**

DENEGACIÓN DE LA AYUDA

**DATOS DE MANTENIMIENTO UNIDADES**

**GRUPO DE PAGO**

ZONAS DE MONTAÑA

**Sup. Dec. Admisible**

3,05

**Sup. Resuelta**

0,00

**Sobredecl.**

3,05

**% Sobredecl.**

100,00

**RESUMEN DE PAGOS**

**IMPORTE ( Euros )**

	RESUELTO	FEADER	MAPA	CAPADR
A pagar	0,00	0,00	0,00	0,00

**APLICACIÓN DE REDUCCIONES Y PENALIZACIONES (%)**

Crterios de subvencionabilidad (1)	Presentación tardía	Omisión declaración	Condicionalidad
100,00	0,00	0,00	0,00

**IMPORTE ( Euros )**

Calculado(2)	Reducción	Penalización	Reducción Penalización (3)	Penalización adicional	Resuelto	FEADER	MAPA	CAPADR
283,65 €	283,65 €	0,00 €	0,00 €	283,65 €	0,00 €	0,00 €	0,00 €	0,00 €
<b>Importe Unitario:</b>	93,00 €	<b>Nuevo Importe Unitario:</b>	93,00 €					

**RECINTOS PROPUESTOS**

REF.	REFERENCIA SIGPAC	CULTIVO	S/R	USO SIGPAC	Sup. Dec. admisible	Sup. Campo	Sup. Determ.	Sup. Resuelta
6923299	18-186-010-00629-0001	ALMENDRO-OLIVAR	S		1,02		1,02	0,00
6923310	18-186-011-00018-0001	OLIVAR	S		0,29		0,29	0,00
6923312	18-186-011-00018-0003	CALABACÍN	R		1,09		1,09	0,00
6923313	18-186-011-00018-0004	ALFALFA	S		0,65		0,65	0,00

(1) Con incidencias que retienen pago o deniegan el expediente.

(2) Se calcula sobre superficie declarada admisible.

(3) Aplicación del artículo 16 bis del RD 147/2023.

(4) Expediente con algunos recintos de pastos permanentes ubicados en espacios protegidos donde la carga ganadera mínima será 0,1 UGM/ha.

Puede verificar la integridad de una copia de este documento mediante la lectura del código QR adjunto o mediante el acceso a la dirección <https://ws050.juntadeandalucia.es/verificarFirma> indicando el código de VERIFICACIÓN

FIRMADO POR	RAQUEL MARIA ESPIN CRESPO	17/10/2024
VERIFICACIÓN	Pk2jmWSPEJNMB623FQZ8JEKDMKEPRE	PÁG. 1077/4804





**INCIDENCIAS**

**INCIDENCIA DESCRIPCIÓN**

- 3790 Recinto declarado inactivo  
 Recinto:18-186-010-00629-00001 Cultivo: -  
 Recinto:18-186-010-00629-00002 Cultivo: -  
 Recinto:18-186-011-00018-00001 Cultivo: -  
 Recinto:18-186-011-00018-00002 Cultivo: -  
 Recinto:18-186-011-00018-00003 Cultivo: -  
 Recinto:18-186-011-00018-00004 Cultivo: -  
 Recinto:18-186-011-00018-00009 Cultivo: -
- 8227 Control por Monitorización sin respuesta por parte del productor y, por tanto, sin Juicio Experto de campo.  
 Recinto:18-186-011-00018-00003 Cultivo:163000 CALABACÍN-SIN VARIEDAD
- 74053 Importe inferior a 100 Euros
- 86119 Carga ganadera NO cumple con el valor mínimo de 0,2 UGM/ha.  
 Recinto:18-186-010-00629-00002 Cultivo:62000 PASTOS PERMANENTES DE 5 O MAS AÑOS-SIN VARIEDAD Secano Carga Ganadera:0  
 Recinto:18-186-011-00018-00002 Cultivo:62000 PASTOS PERMANENTES DE 5 O MAS AÑOS-SIN VARIEDAD Secano Carga Ganadera:0  
 Recinto:18-186-011-00018-00009 Cultivo:62000 PASTOS PERMANENTES DE 5 O MAS AÑOS-SIN VARIEDAD Secano Carga Ganadera:0
- 86122 Recinto superficie forrajera que realiza la actividad de producción de pastoreo y no declara el o los códigos del Registro de Explotaciones Ganaderas de Andalucía, REGA.  
 Recinto:18-186-010-00629-00002 Cultivo:62000 PASTOS PERMANENTES DE 5 O MAS AÑOS-SIN VARIEDAD Secano  
 Recinto:18-186-011-00018-00002 Cultivo:62000 PASTOS PERMANENTES DE 5 O MAS AÑOS-SIN VARIEDAD Secano  
 Recinto:18-186-011-00018-00009 Cultivo:62000 PASTOS PERMANENTES DE 5 O MAS AÑOS-SIN VARIEDAD Secano
- 86124 Recinto de forrajera para Cálculo de Carga Ganadera que No pertenece a Explotación.  
 Recinto:18-186-010-00629-00002 Cultivo:62000 PASTOS PERMANENTES DE 5 O MAS AÑOS-SIN VARIEDAD Secano  
 Recinto:18-186-011-00018-00002 Cultivo:62000 PASTOS PERMANENTES DE 5 O MAS AÑOS-SIN VARIEDAD Secano  
 Recinto:18-186-011-00018-00009 Cultivo:62000 PASTOS PERMANENTES DE 5 O MAS AÑOS-SIN VARIEDAD Secano

**Incidencias de carga ganadera**

**INCIDENCIA DESCRIPCIÓN**

- 3790 Recinto declarado inactivo  
 Recinto:18-186-010-00629-00002 Cultivo: -  
 Recinto:18-186-011-00018-00009 Cultivo: -
- 86122 Recinto superficie forrajera que realiza la actividad de producción de pastoreo y no declara el o los códigos del Registro de Explotaciones Ganaderas de Andalucía, REGA.  
 Recinto:18-186-010-00629-00002 Cultivo:62000 PASTOS PERMANENTES DE 5 O MAS AÑOS-SIN VARIEDAD Secano  
 Recinto:18-186-011-00018-00002 Cultivo:62000 PASTOS PERMANENTES DE 5 O MAS AÑOS-SIN VARIEDAD Secano  
 Recinto:18-186-011-00018-00009 Cultivo:62000 PASTOS PERMANENTES DE 5 O MAS AÑOS-SIN VARIEDAD Secano
- 86124 Recinto de forrajera para Cálculo de Carga Ganadera que No pertenece a Explotación.  
 Recinto:18-186-010-00629-00002 Cultivo:62000 PASTOS PERMANENTES DE 5 O MAS AÑOS-SIN VARIEDAD Secano  
 Recinto:18-186-011-00018-00002 Cultivo:62000 PASTOS PERMANENTES DE 5 O MAS AÑOS-SIN VARIEDAD Secano  
 Recinto:18-186-011-00018-00009 Cultivo:62000 PASTOS PERMANENTES DE 5 O MAS AÑOS-SIN VARIEDAD Secano
- 86128 Recinto de Forrajeras que no ha contabilizado para Carga Ganadera por no tener una explotación válida para el cálculo de la Carga Ganadera  
 Recinto:18-186-010-00629-00002 Cultivo:62 PASTOS PERMANENTES DE 5 O MAS AÑOS-  
 Recinto:18-186-011-00018-00002 Cultivo:62 PASTOS PERMANENTES DE 5 O MAS AÑOS-  
 Recinto:18-186-011-00018-00009 Cultivo:62 PASTOS PERMANENTES DE 5 O MAS AÑOS-

(1) Con incidencias que retienen pago o deniegan el expediente.

(2) Se calcula sobre superficie declarada admisible.

(3) Aplicación del artículo 16 bis del RD 147/2023.

(4) Expediente con algunos recintos de pastos permanentes ubicados en espacios protegidos donde la carga ganadera mínima será 0,1 UGM/ha.

Puede verificar la integridad de una copia de este documento mediante la lectura del código QR adjunto o mediante el acceso a la dirección <https://ws050.juntadeandalucia.es/verificarFirma> indicando el código de VERIFICACIÓN

FIRMADO POR	RAQUEL MARIA ESPIN CRESPO	17/10/2024
VERIFICACIÓN	Pk2jmWSPEJNMB623FQZ8JEKDMKEPRE	PÁG. 1078/4804





**APELLIDOS Y NOMBRE / RAZÓN SOCIAL**

ARAGON MARTIN SANTIAGO

**NIF**

\*\*\*\*8991\*

**EXPEDIENTE**

1203839

**RESOLUCIÓN**

DENEGACIÓN DE LA AYUDA

**DATOS DE MANTENIMIENTO UNIDADES**

**GRUPO DE PAGO**

ZONAS DE MONTAÑA

**Sup. Dec. Admisible**

0,00

**Sup. Resuelta**

0,00

**Sobredecl.**

0,00

**% Sobredecl.**

0,00

**RESUMEN DE PAGOS**

**IMPORTE ( Euros )**

	RESUELTO	FEADER	MAPA	CAPADR
A pagar	0,00	0,00	0,00	0,00

**APLICACIÓN DE REDUCCIONES Y PENALIZACIONES (%)**

Crterios de subvencionabilidad (1)	Presentación tardía	Omisión declaración	Condicionalidad
100,00	0,00	0,00	0,00

**IMPORTE ( Euros )**

Calculado(2)	Reducción	Penalización	Reducción Penalización (3)	Penalización adicional	Resuelto	FEADER	MAPA	CAPADR
0,00 €	0,00 €	0,00 €	0,00 €	0,00 €	0,00 €	0,00 €	0,00 €	0,00 €
<b>Importe Unitario:</b>	93,00 €	<b>Nuevo Importe Unitario:</b>	0,00 €					

**INCIDENCIAS**

**INCIDENCIA DESCRIPCIÓN**

- 3972 Recinto ficticio del que forma parte un recinto real cuyo identificativo presenta errores en las Declaraciones de pastos.  
Recinto:18-014-900-99000-99001 Cultivo: -
- 74053 Importe inferior a 100 Euros
- 86120 Para explotaciones de pastos permanentes ubicadas en espacios protegidos la carga ganadera mínima será 0,1 UGM/ha.  
Recinto:18-014-900-99000-99001 Cultivo:62000 PASTOS PERMANENTES DE 5 O MAS AÑOS-SIN VARIEDAD Secano Carga Ganadera:0,07

(1) Con incidencias que retienen pago o deniegan el expediente.

(2) Se calcula sobre superficie declarada admisible.

(3) Aplicación del artículo 16 bis del RD 147/2023.

(4) Expediente con algunos recintos de pastos permanentes ubicados en espacios protegidos donde la carga ganadera mínima será 0,1 UGM/ha.

Puede verificar la integridad de una copia de este documento mediante la lectura del código QR adjunto o mediante el acceso a la dirección <https://ws050.juntadeandalucia.es/verificarFirma> indicando el código de VERIFICACIÓN

FIRMADO POR	RAQUEL MARIA ESPIN CRESPO	17/10/2024	
VERIFICACIÓN	Pk2jmWSPEJNMB623FQZ8JEKDMKEPRE	PÁG. 1079/4804	



**APELLIDOS Y NOMBRE / RAZÓN SOCIAL**

ARANDA SERRANO MANUEL

**NIF**

\*\*\*\*4563\*

**EXPEDIENTE**

1096863

**RESOLUCIÓN**

DENEGACIÓN DE LA AYUDA

**DATOS DE MANTENIMIENTO UNIDADES**

<b>GRUPO DE PAGO</b>	<b>Sup. Dec. Admisible</b>	<b>Sup. Resuelta</b>	<b>Sobredecl.</b>	<b>% Sobredecl.</b>
ZONAS DE MONTAÑA	0,00	0,00	0,00	0,00

**RESUMEN DE PAGOS**

	<b>IMPORTE ( Euros )</b>			
	<b>RESUELTO</b>	<b>FEADER</b>	<b>MAPA</b>	<b>CAPADR</b>
A pagar	0,00	0,00	0,00	0,00

**APLICACIÓN DE REDUCCIONES Y PENALIZACIONES (%)**

<b>Crterios de subvencionabilidad (1)</b>	<b>Presentación tardía</b>	<b>Omisión declaración</b>	<b>Condicionalidad</b>
100,00	0,00	0,00	0,00

**IMPORTE ( Euros )**

<b>Calculado(2)</b>	<b>Reducción</b>	<b>Penalización</b>	<b>Reducción Penalización (3)</b>	<b>Penalización adicional</b>	<b>Resuelto</b>	<b>FEADER</b>	<b>MAPA</b>	<b>CAPADR</b>
0,00 €	0,00 €	0,00 €	0,00 €	0,00 €	0,00 €	0,00 €	0,00 €	0,00 €
<b>Importe Unitario:</b>	93,00 €	<b>Nuevo Importe Unitario:</b>	0,00 €					

**RECINTOS PROPUESTOS**

<b>REF.</b>	<b>REFERENCIA SIGPAC</b>	<b>CULTIVO</b>	<b>S/R</b>	<b>USO SIGPAC</b>	<b>Sup. Dec. admisible</b>	<b>Sup. Campo</b>	<b>Sup. Determ.</b>	<b>Sup. Resuelta</b>
1700000007006130	18-139-003-00136-0001	OLIVAR	S		0,05		0,05	0,05
1700000007006131	18-139-003-00208-0001	OLIVAR	S		0,19		0,19	0,19
1700000007006132	18-139-003-00138-0001	OLIVAR	S		0,05		0,05	0,05
1700000007006133	18-139-003-00140-0003	OLIVAR	S		0,70		0,70	0,70
1700000007006134	23-064-005-00274-0001	OLIVAR	S		0,64		0,64	0,64
1700000007006135	23-064-005-00235-0001	OLIVAR	S		0,62		0,62	0,62
1700000007006136	23-064-005-00234-0001	OLIVAR	S		0,02		0,02	0,00
1700000007006137	18-139-003-00208-0002	OLIVAR	S		0,66		0,66	0,66

**INCIDENCIAS**

**INCIDENCIA DESCRIPCIÓN**

- 242 Recinto pendiente de acreditación de titularidad.  
Recinto:23-064-005-00234-00001 Cultivo:101010 OLIVAR-PICUAL Secano
- 74018 Productor que no es agricultor a título principal, según los datos del ejercicio fiscal n-1 y seguridad socia.
- 74053 Importe inferior a 100 Euros

(1) Con incidencias que retienen pago o deniegan el expediente.

(2) Se calcula sobre superficie declarada admisible.

(3) Aplicación del artículo 16 bis del RD 147/2023.

(4) Expediente con algunos recintos de pastos permanentes ubicados en espacios protegidos donde la carga ganadera mínima será 0,1 UGM/ha.

Puede verificar la integridad de una copia de este documento mediante la lectura del código QR adjunto o mediante el acceso a la dirección <https://ws050.juntadeandalucia.es/verificarFirma> indicando el código de VERIFICACIÓN

FIRMADO POR	RAQUEL MARIA ESPIN CRESPO	17/10/2024
VERIFICACIÓN	Pk2jmWSPEJNMB623FQZ8JEKDMKEPRE	PÁG. 1080/4804







**APELLIDOS Y NOMBRE / RAZÓN SOCIAL**

ARCHILLA ORTEGA JOSE

**NIF**

\*\*\*\*9652\*

**EXPEDIENTE**

1042151

**RESOLUCIÓN**

DENEGACIÓN DE LA AYUDA

**DATOS DE MANTENIMIENTO UNIDADES**

GRUPO DE PAGO	Sup. Dec. Admisible	Sup. Resuelta	Sobredecl.	% Sobredecl.
ZONAS DE MONTAÑA	0,00	0,00	0,00	0,00

**RESUMEN DE PAGOS**

A pagar	IMPORTE ( Euros )			
	RESUELTO	FEADER	MAPA	CAPADR
	0,00	0,00	0,00	0,00

**APLICACIÓN DE REDUCCIONES Y PENALIZACIONES (%)**

Crterios de subvencionabilidad (1)	Presentación tardía	Omisión declaración	Condicionalidad
100,00	0,00	0,00	0,00

**IMPORTE ( Euros )**

Calculado(2)	Reducción	Penalización	Reducción Penalización (3)	Penalización adicional	Resuelto	FEADER	MAPA	CAPADR
0,00 €	0,00 €	0,00 €	0,00 €	0,00 €	0,00 €	0,00 €	0,00 €	0,00 €
Importe Unitario:	93,00 €	Nuevo Importe Unitario:	0,00 €					

**RECINTOS PROPUESTOS**

REF.	REFERENCIA SIGPAC	CULTIVO	S/R	USO SIGPAC	Sup. Dec. admisible	Sup. Campo	Sup. Determ.	Sup. Resuelta
-448229	18-144-013-00324-0003	ALMENDROS	S		1,31		1,31	1,31
1700000005537046	18-144-001-00043-0001	ALMENDROS	S		0,69		0,69	0,69
1700000005537047	18-144-013-00351-0001	ALMENDROS	S		0,12		0,12	0,12
1700000005537048	18-144-013-00353-0001	ALMENDROS	S		0,36		0,36	0,36
1700000005537050	18-144-013-00317-0001	ALMENDROS	S		0,32		0,32	0,32
1700000005537052	18-144-013-00033-0001	ALMENDROS	S		0,08		0,08	0,08
1700000005537053	18-144-016-00212-0001	ALMENDROS	S		0,02		0,02	0,02
1700000005537056	18-144-016-00142-0001	ALMENDROS	S		0,76		0,76	0,76
1700000005537057	18-144-016-00096-0001	HIGUERA	S		1,09		1,09	1,09
1700000005537058	18-144-014-00232-0001	ALMENDROS	S		0,10		0,10	0,10
1700000005537059	18-144-014-00219-0001	ALMENDROS	S		2,72		2,72	2,72
1700000005537060	18-144-014-00220-0001	ALMENDROS	S		0,85		0,85	0,85
1700000005537061	18-144-014-00221-0002	ALMENDROS	S		2,73		2,73	2,73
1700000005537062	18-144-014-00197-0001	ALMENDROS	S		0,62		0,62	0,62
1700000005537064	18-144-013-00009-0001	ALMENDROS	S		0,12		0,12	0,12
1700000005537065	18-144-013-00021-0001	ALMENDROS	S		1,20		1,20	1,20
1700000005537066	18-144-013-00034-0001	ALMENDROS	S		0,88		0,88	0,88
1700000005537069	18-144-012-00192-0001	ALMENDROS	S		0,91		0,91	0,91
1700000005537070	18-144-013-00022-0002	ALMENDROS	S		0,82		0,82	0,82
1700000005537072	18-144-013-00003-0001	ALMENDROS	S		0,51		0,51	0,51

**INCIDENCIAS**

**INCIDENCIA DESCRIPCIÓN**

2454	Solicitante de intervención 6613 cuyo regimen de afiliación a la SS no es ni el sistema especial agrario(cuenta ajena) ni autonomo con actividad agraria.
74018	Productor que no es agricultor a título principal, según los datos del ejercicio fiscal n-1 y seguridad socia.
74053	Importe inferior a 100 Euros

(1) Con incidencias que retienen pago o deniegan el expediente.

(2) Se calcula sobre superficie declarada admisible.

(3) Aplicación del artículo 16 bis del RD 147/2023.

(4) Expediente con algunos recintos de pastos permanentes ubicados en espacios protegidos donde la carga ganadera mínima será 0,1 UGM/ha.

Puede verificar la integridad de una copia de este documento mediante la lectura del código QR adjunto o mediante el acceso a la dirección <https://ws050.juntadeandalucia.es/verificarFirma> indicando el código de VERIFICACIÓN

FIRMADO POR

RAQUEL MARIA ESPIN CRESPO

17/10/2024

VERIFICACIÓN

Pk2jmWSPEJNMB623FQZ8JEKDMKEPRE

PÁG. 1081/4804





**APELLIDOS Y NOMBRE / RAZÓN SOCIAL**

ARCO GOMEZ JOSE MANUEL

**NIF**

\*\*\*\*1773\*

**EXPEDIENTE**

1227518

**RESOLUCIÓN**

DENEGACIÓN DE LA AYUDA

**DATOS DE MANTENIMIENTO UNIDADES**

**GRUPO DE PAGO**

ZONAS DE MONTAÑA

**Sup. Dec. Admisible**

0,00

**Sup. Resuelta**

0,00

**Sobredecl.**

0,00

**% Sobredecl.**

0,00

**RESUMEN DE PAGOS**

**IMPORTE ( Euros )**

	RESUELTO	FEADER	MAPA	CAPADR
A pagar	0,00	0,00	0,00	0,00

**APLICACIÓN DE REDUCCIONES Y PENALIZACIONES (%)**

Crterios de subvencionabilidad (1)	Presentación tardía	Omisión declaración	Condicionalidad
100,00	0,00	0,00	0,00

**IMPORTE ( Euros )**

Calculado(2)	Reducción	Penalización	Reducción Penalización (3)	Penalización adicional	Resuelto	FEADER	MAPA	CAPADR
0,00 €	0,00 €	0,00 €	0,00 €	0,00 €	0,00 €	0,00 €	0,00 €	0,00 €
Importe Unitario:	93,00 €	Nuevo Importe Unitario:	0,00 €					

**RECINTOS PROPUESTOS**

REF.	REFERENCIA SIGPAC	CULTIVO	S/R	USO SIGPAC	Sup. Dec. admisible	Sup. Campo	Sup. Determ.	Sup. Resuelta
-1003369	18-137-057-00078-0002	OLIVAR	S		0,25		0,25	0,25
4221722	18-137-058-00122-0002	OLIVAR	S		2,09		2,09	2,09
170000006632470	18-137-057-00075-0001	OLIVAR	S		0,63		0,63	0,63
170000006632471	18-137-057-00076-0002	OLIVAR	S		0,16		0,16	0,16
170000006632472	18-137-057-09003-0001	OLIVAR	S		0,19		0,19	0,19
170000006632474	18-137-058-00121-0003	OLIVAR	S		1,99		1,99	1,99
170000006632475	18-137-058-00122-0002	OLIVAR	S		0,01		0,01	0,01
170000006632476	18-137-058-00167-0002	OLIVAR	S		0,05		0,05	0,05

**INCIDENCIAS**

**INCIDENCIA DESCRIPCIÓN**

74018	Productor que no es agricultor a título principal, según los datos del ejercicio fiscal n-1 y seguridad socia.
74053	Importe inferior a 100 Euros

(1) Con incidencias que retienen pago o deniegan el expediente.

(2) Se calcula sobre superficie declarada admisible.

(3) Aplicación del artículo 16 bis del RD 147/2023.

(4) Expediente con algunos recintos de pastos permanentes ubicados en espacios protegidos donde la carga ganadera mínima será 0,1 UGM/ha.

Puede verificar la integridad de una copia de este documento mediante la lectura del código QR adjunto o mediante el acceso a la dirección <https://ws050.juntadeandalucia.es/verificarFirma> indicando el código de VERIFICACIÓN

FIRMADO POR

RAQUEL MARIA ESPIN CRESPO

17/10/2024

VERIFICACIÓN

Pk2jmWSPEJNMB623FQZ8JEKDMKEPRE

PÁG. 1082/4804





**APELLIDOS Y NOMBRE / RAZÓN SOCIAL**

ARCO MUÑOZ JUAN ANTONIO

**NIF**

\*\*\*\*7330\*

**EXPEDIENTE**

1173305

**RESOLUCIÓN**

DENEGACIÓN DE LA AYUDA

**DATOS DE MANTENIMIENTO UNIDADES**

**GRUPO DE PAGO**

ZONAS DE MONTAÑA

**Sup. Dec. Admisible**

0,00

**Sup. Resuelta**

0,00

**Sobredecl.**

0,00

**% Sobredecl.**

0,00

**RESUMEN DE PAGOS**

**IMPORTE ( Euros )**

	RESUELTO	FEADER	MAPA	CAPADR
A pagar	0,00	0,00	0,00	0,00

**APLICACIÓN DE REDUCCIONES Y PENALIZACIONES (%)**

Criterios de subvencionabilidad (1)	Presentación tardía	Omisión declaración	Condicionalidad
100,00	0,00	0,00	0,00

**IMPORTE ( Euros )**

Calculado(2)	Reducción	Penalización	Reducción Penalización (3)	Penalización adicional	Resuelto	FEADER	MAPA	CAPADR
0,00 €	0,00 €	0,00 €	0,00 €	0,00 €	0,00 €	0,00 €	0,00 €	0,00 €
Importe Unitario:	93,00 €	Nuevo Importe Unitario:	0,00 €					

**INCIDENCIAS**

**INCIDENCIA DESCRIPCIÓN**

74018	Productor que no es agricultor a título principal, según los datos del ejercicio fiscal n-1 y seguridad socia.
74051	Solicitante de intervención 6613, que no declara ningun recinto en zona desfavorecida.
74053	Importe inferior a 100 Euros

(1) Con incidencias que retienen pago o deniegan el expediente.

(2) Se calcula sobre superficie declarada admisible.

(3) Aplicación del artículo 16 bis del RD 147/2023.

(4) Expediente con algunos recintos de pastos permanentes ubicados en espacios protegidos donde la carga ganadera mínima será 0,1 UGM/ha.

Puede verificar la integridad de una copia de este documento mediante la lectura del código QR adjunto o mediante el acceso a la dirección <https://ws050.juntadeandalucia.es/verificarFirma> indicando el código de VERIFICACIÓN

FIRMADO POR	RAQUEL MARIA ESPIN CRESPO	17/10/2024	
VERIFICACIÓN	Pk2jmWSPEJNMB623FQZ8JEKDMKEPRE	PÁG. 1083/4804	



**APELLIDOS Y NOMBRE / RAZÓN SOCIAL**

ARENAS JAIMEZ JUAN ANTONIO

**NIF**

\*\*\*\*1606\*

**EXPEDIENTE**

1244184

**RESOLUCIÓN**

DENEGACIÓN DE LA AYUDA

**DATOS DE MANTENIMIENTO UNIDADES**

<b>GRUPO DE PAGO</b>	<b>Sup. Dec. Admisible</b>	<b>Sup. Resuelta</b>	<b>Sobredecl.</b>	<b>% Sobredecl.</b>
ZONAS DE MONTAÑA	0,00	0,00	0,00	0,00

**RESUMEN DE PAGOS**

	<b>IMPORTE ( Euros )</b>			
	<b>RESUELTO</b>	<b>FEADER</b>	<b>MAPA</b>	<b>CAPADR</b>
A pagar	0,00	0,00	0,00	0,00

**APLICACIÓN DE REDUCCIONES Y PENALIZACIONES (%)**

<b>Crterios de subvencionabilidad (1)</b>	<b>Presentación tardía</b>	<b>Omisión declaración</b>	<b>Condicionalidad</b>
100,00	0,00	0,00	0,00

**IMPORTE ( Euros )**

<b>Calculado(2)</b>	<b>Reducción</b>	<b>Penalización</b>	<b>Reducción Penalización (3)</b>	<b>Penalización adicional</b>	<b>Resuelto</b>	<b>FEADER</b>	<b>MAPA</b>	<b>CAPADR</b>
0,00 €	0,00 €	0,00 €	0,00 €	0,00 €	0,00 €	0,00 €	0,00 €	0,00 €
<b>Importe Unitario:</b>	93,00 €	<b>Nuevo Importe Unitario:</b>	0,00 €					

**RECINTOS PROPUESTOS**

<b>REF.</b>	<b>REFERENCIA SIGPAC</b>	<b>CULTIVO</b>	<b>S/R</b>	<b>USO SIGPAC</b>	<b>Sup. Dec. admisible</b>	<b>Sup. Campo</b>	<b>Sup. Determ.</b>	<b>Sup. Resuelta</b>
-993482	18-013-011-80092-0002	OLIVAR	S		0,02		0,02	0,02
-993481	18-013-011-00745-0001	OLIVAR	S		0,88		0,88	0,88
-993480	18-013-011-00032-0001	OLIVAR	S		0,01		0,01	0,01
4640659	14-037-016-00191-0001	OLIVAR	S		1,40		1,40	1,40
4640663	14-037-016-00443-0001	OLIVAR	S		0,51		0,51	0,51
4640666	18-013-011-00275-0002	OLIVAR	S		0,57		0,57	0,57
4640674	18-013-011-00299-0002	OLIVAR	S		0,39		0,39	0,39
4640684	18-013-011-09014-0002	OLIVAR	S		0,26		0,26	0,26
4640690	18-013-011-09037-0004	OLIVAR	S		0,05		0,05	0,05
4640694	18-013-011-09039-0002	OLIVAR	S		0,16		0,16	0,16
4773553	18-013-011-00589-0001	OLIVAR	S		2,43		2,43	2,43
4773557	18-013-011-09032-0001	OLIVAR	S		0,07		0,07	0,07
4773569	18-123-020-00161-0002	OLIVAR	S		3,00		3,00	3,00

**INCIDENCIAS**

**INCIDENCIA DESCRIPCIÓN**

2454	Solicitante de intervención 6613 cuyo regimen de afiliacion a la SS no es ni el sistema especial agrario(cuenta ajena) ni autonomo con actividad agraria.
74018	Productor que no es agricultor a titulo principal, según los datos del ejercicio fiscal n-1 y seguridad socia.
74053	Importe inferior a 100 Euros

(1) Con incidencias que retienen pago o deniegan el expediente.

(2) Se calcula sobre superficie declarada admisible.

(3) Aplicación del artículo 16 bis del RD 147/2023.

(4) Expediente con algunos recintos de pastos permanentes ubicados en espacios protegidos donde la carga ganadera mínima será 0,1 UGM/ha.

Puede verificar la integridad de una copia de este documento mediante la lectura del código QR adjunto o mediante el acceso a la dirección <https://ws050.juntadeandalucia.es/verificarFirma> indicando el código de VERIFICACIÓN

FIRMADO POR	RAQUEL MARIA ESPIN CRESPO	17/10/2024
VERIFICACIÓN	Pk2jmWSPEJNMB623FQZ8JEKDMKEPRE	PÁG. 1084/4804





**APELLIDOS Y NOMBRE / RAZÓN SOCIAL**

ARIAS LOPEZ MIGUEL

**NIF**

\*\*\*\*9443\*

**EXPEDIENTE**

1230166

**RESOLUCIÓN**

DENEGACIÓN DE LA AYUDA

**DATOS DE MANTENIMIENTO UNIDADES**

**GRUPO DE PAGO**

ZONAS DE MONTAÑA

**Sup. Dec.  
Admisible**

0,00

**Sup.  
Resuelta**

0,00

**Sobredecl.**

0,00

**% Sobredecl.**

0,00

**RESUMEN DE PAGOS**

**IMPORTE ( Euros )**

	<u>RESUELTO</u>	<u>FEADER</u>	<u>MAPA</u>	<u>CAPADR</u>
A pagar	0,00	0,00	0,00	0,00

**APLICACIÓN DE REDUCCIONES Y PENALIZACIONES (%)**

<u>Criterios de subvencionabilidad (1)</u>	<u>Presentación tardía</u>	<u>Omisión declaración</u>	<u>Condicionalidad</u>
100,00	0,00	0,00	0,00

**IMPORTE ( Euros )**

<u>Calculado(2)</u>	<u>Reducción</u>	<u>Penalización</u>	<u>Reducción Penalización (3)</u>	<u>Penalización adicional</u>	<u>Resuelto</u>	<u>FEADER</u>	<u>MAPA</u>	<u>CAPADR</u>
0,00 €	0,00 €	0,00 €	0,00 €	0,00 €	0,00 €	0,00 €	0,00 €	0,00 €
<u>Importe Unitario:</u>	93,00 €	<u>Nuevo Importe Unitario:</u>	0,00 €					

(1) Con incidencias que retienen pago o deniegan el expediente.

(2) Se calcula sobre superficie declarada admisible.

(3) Aplicación del artículo 16 bis del RD 147/2023.

(4) Expediente con algunos recintos de pastos permanentes ubicados en espacios protegidos donde la carga ganadera mínima será 0,1 UGM/ha.

Puede verificar la integridad de una copia de este documento mediante la lectura del código QR adjunto o mediante el acceso a la dirección <https://ws050.juntadeandalucia.es/verificarFirma> indicando el código de VERIFICACIÓN

FIRMADO POR

RAQUEL MARIA ESPIN CRESPO

17/10/2024

VERIFICACIÓN

Pk2jmWSPEJNMB623FQZ8JEKDMKEPRE

PÁG. 1085/4804





**RECINTOS PROPUESTOS**

REF.	REFERENCIA SIGPAC	CULTIVO	S/R	USO SIGPAC	Sup. Dec. admisible	Sup. Campo	Sup. Determ.	Sup. Resuelta
-1560358	18-167-002-00204-0006	AVENA	S		1,15		1,15	0,63
-1152659	18-167-005-00294-0001	GUISANTES	S		1,22		1,22	1,22
-756482	18-167-005-00344-0002	ALMENDROS	S		0,27		0,27	0,27
-110459	18-167-002-00217-0005	ALMENDROS	S		0,77		0,77	0,77
-110326	18-167-005-00096-0003	GUISANTES	S		0,06		0,06	0,06
6851135	18-167-005-00255-0001	TRIGO BLANDO	S		2,14		2,14	0,00
170000007235801	18-167-008-00366-0001	ALMENDROS	S		5,88		5,88	5,88
170000007235802	18-167-008-00297-0001	TRIGO BLANDO	S		2,39		2,39	2,39
170000007235803	18-167-008-00365-0001	TRIGO BLANDO	S		4,76		4,76	4,76
170000007235804	18-167-008-00279-0004	ALMENDROS	S		0,30		0,30	0,30
170000007235805	18-167-008-00284-0001	GUISANTES	S		1,82		1,82	1,82
170000007235806	18-167-008-00279-0002	ALMENDROS	S		7,06		7,06	7,06
170000007235807	18-167-008-00080-0001	GUISANTES	S		3,00		3,00	3,00
170000007235808	18-167-008-00083-0001	GUISANTES	S		0,28		0,28	0,28
170000007235809	18-167-005-00093-0001	GUISANTES	S		3,19		3,19	3,19
170000007235810	18-167-008-00275-0001	ALMENDROS	S		8,03		8,03	8,03
170000007235811	18-167-008-00275-0002	ALMENDROS	S		0,73		0,73	0,73
170000007235812	18-167-005-00278-0001	TRIGO BLANDO	S		0,55		0,55	0,55
170000007235813	18-167-005-00281-0001	TRIGO BLANDO	S		0,56		0,56	0,56
170000007235814	18-167-005-00285-0001	TRIGO BLANDO	S		1,08		1,08	1,08
170000007235815	18-167-005-00359-0002	ALMENDROS	S		1,94		1,94	1,94
170000007235816	18-167-005-00359-0001	ALMENDROS	S		3,45		3,45	3,45
170000007235817	18-167-005-00277-0001	GUISANTES	S		0,24		0,24	0,24
170000007235818	18-167-008-00351-0001	ALMENDROS	S		0,84		0,84	0,84
170000007235819	18-167-005-00258-0001	TRIGO BLANDO	S		9,18		9,18	9,18
170000007235820	18-167-005-00263-0001	TRIGO BLANDO	S		1,59		1,59	1,59
170000007235821	18-167-005-00264-0001	TRIGO BLANDO	S		2,89		2,89	2,89
170000007235822	18-167-005-00266-0001	TRIGO BLANDO	S		1,14		1,14	1,14
170000007235824	18-167-008-00345-0001	GUISANTES	S		2,04		2,04	2,04
170000007235825	18-167-008-00099-0001	GUISANTES	S		3,12		3,12	3,12
170000007235826	18-167-008-00300-0001	GUISANTES	S		4,57		4,57	4,57
170000007235832	18-167-005-00096-0001	GUISANTES	S		3,03		3,03	3,03
170000007235840	18-167-005-00220-0001	TRIGO BLANDO	S		6,07		6,07	6,07
170000007235842	18-167-005-00223-0001	GUISANTES	S		6,24		6,24	6,24
170000007235844	18-167-005-00256-0001	TRIGO BLANDO	S		5,07		5,07	5,07
170000007235845	18-167-005-00344-0001	ALMENDROS	S		4,59		4,59	4,59
170000007235846	18-167-005-00294-0001	AVENA	S		7,08		7,08	7,08
170000007235853	18-167-002-00187-0001	ALMENDROS	S		5,03		5,03	5,01
170000007235854	18-167-005-00351-0011	ALMENDROS	S		6,97		6,97	6,97
170000007235855	18-167-005-00351-0006	ALMENDROS	S		0,10		0,10	0,10
170000007235856	18-167-005-00351-0002	ALMENDROS	S		8,33		8,33	8,33
170000007235857	18-167-008-00396-0001	ALMENDROS	S		2,11		2,11	2,11
170000007235858	18-167-005-00351-0014	ALMENDROS	S		0,59		0,59	0,59
170000007235859	18-167-002-00233-0005	ALMENDROS	S		3,60		3,60	3,60
170000007235860	18-167-008-00423-0006	ALMENDROS	S		13,72		13,72	13,72
170000007235861	18-167-008-00423-0004	ALMENDROS	S		2,60		2,60	2,60
170000007235862	18-167-008-00418-0001	ALMENDROS	S		0,15		0,15	0,15
170000007235863	18-167-008-00405-0001	ALMENDROS	S		2,89		2,89	2,89
170000007235864	18-167-002-00204-0008	AVENA	S		2,75		2,75	2,75
170000007235865	18-167-002-00203-0002	ALMENDROS	S		3,77		3,77	3,77
170000007235866	18-167-008-00409-0001	ALMENDROS	S		1,27		1,27	1,27
170000007235867	18-167-005-00351-0013	ALMENDROS	S		1,70		1,70	1,70

(1) Con incidencias que retienen pago o deniegan el expediente.  
 (2) Se calcula sobre superficie declarada admisible.  
 (3) Aplicación del artículo 16 bis del RD 147/2023.  
 (4) Expediente con algunos recintos de pastos permanentes ubicados en espacios protegidos donde la carga ganadera mínima será 0,1 UGM/ha.

Puede verificar la integridad de una copia de este documento mediante la lectura del código QR adjunto o mediante el acceso a la dirección <a href="https://ws050.juntadeandalucia.es/verificarFirma">https://ws050.juntadeandalucia.es/verificarFirma</a> indicando el código de VERIFICACIÓN			
FIRMADO POR	RAQUEL MARIA ESPIN CRESPO	17/10/2024	
VERIFICACIÓN	Pk2jmWSPEJNMB623FQZ8JEKDMKEPRE	PÁG. 1086/4804	



**RECINTOS PROPUESTOS**

REF.	REFERENCIA SIGPAC	CULTIVO	S/R	USO SIGPAC	Sup. Dec. admisible	Sup. Campo	Sup. Determ.	Sup. Resuelta
170000007235868	18-167-002-00229-0001	ALMENDROS	S		3,28		3,28	3,28
170000007235869	18-167-002-00209-0001	ALMENDROS	S		1,11		1,11	1,11
170000007235870	18-167-002-00204-0006	ALMENDROS	S		1,39		1,39	0,76
170000007235871	18-167-008-00471-0001	ALMENDROS	S		0,98		0,98	0,98
170000007235872	18-167-008-00285-0001	ALMENDROS	S		1,48		1,48	1,48
170000007235873	18-167-008-00301-0001	ALMENDROS	S		1,54		1,54	1,54
170000007235874	18-167-002-00204-0007	AVENA	S		2,69		2,69	2,69
170000007235876	18-167-008-00391-0002	ALMENDROS	S		2,15		2,15	2,15
170000007235877	18-167-008-00370-0007	ALMENDROS	S		8,90		8,90	8,90
170000007235878	18-167-002-00223-0007	ALMENDROS	S		4,35		4,35	4,35
170000007235879	18-167-008-00298-0003	ALMENDROS	S		1,36		1,36	1,36
170000007235880	18-167-008-00356-0001	ALMENDROS	S		1,39		1,39	1,31
170000007235881	18-167-008-00336-0002	ALMENDROS	S		3,28		3,28	3,28

**INCIDENCIAS**

**INCIDENCIA DESCRIPCIÓN**

- 219 Superficie bruta de cruce en un recinto en una misma solicitud supera superficie total que el SIGPAC establece para él.  
 Recinto:18-167-002-00204-00006 Cultivo:8000 AVENA-SIN VARIEDAD Secano Suma de superficies declaradas para este recinto por el solicitante (Áreas):254 Superficie SIGPAC total para el recinto (Áreas):139 Exceso de superficie declarada (Hectáreas):0,52  
 Recinto:18-167-002-00204-00006 Cultivo:104020 ALMENDROS-GUARA Secano Suma de superficies declaradas para este recinto por el solicitante (Áreas):254 Superficie SIGPAC total para el recinto (Áreas):139 Exceso de superficie declarada (Hectáreas):0,63
- 452 Actividad agraria declarada en un recinto no compatible con el uso PA, PR o PS asignado en SIGPAC para ese recinto.  
 Recinto:18-167-002-00223-00005 Cultivo:62000 PASTOS PERMANENTES DE 5 O MAS AÑOS-SIN VARIEDAD Secano USO ASIGNADO EN SIGPAC:PS  
 Recinto:18-167-008-00275-00003 Cultivo:62000 PASTOS PERMANENTES DE 5 O MAS AÑOS-SIN VARIEDAD Secano USO ASIGNADO EN SIGPAC:PR  
 Recinto:18-167-008-00279-00007 Cultivo:62000 PASTOS PERMANENTES DE 5 O MAS AÑOS-SIN VARIEDAD Secano USO ASIGNADO EN SIGPAC:PS  
 Recinto:18-167-008-00285-00002 Cultivo:62000 PASTOS PERMANENTES DE 5 O MAS AÑOS-SIN VARIEDAD Secano USO ASIGNADO EN SIGPAC:PR  
 Recinto:18-167-008-00298-00001 Cultivo:62000 PASTOS PERMANENTES DE 5 O MAS AÑOS-SIN VARIEDAD Secano USO ASIGNADO EN SIGPAC:PR  
 Recinto:18-167-008-00301-00002 Cultivo:62000 PASTOS PERMANENTES DE 5 O MAS AÑOS-SIN VARIEDAD Secano USO ASIGNADO EN SIGPAC:PR  
 Recinto:18-167-008-00370-00006 Cultivo:62000 PASTOS PERMANENTES DE 5 O MAS AÑOS-SIN VARIEDAD Secano USO ASIGNADO EN SIGPAC:PR  
 Recinto:18-167-008-00396-00002 Cultivo:62000 PASTOS PERMANENTES DE 5 O MAS AÑOS-SIN VARIEDAD Secano USO ASIGNADO EN SIGPAC:PR  
 Recinto:18-167-008-00423-00001 Cultivo:62000 PASTOS PERMANENTES DE 5 O MAS AÑOS-SIN VARIEDAD Secano USO ASIGNADO EN SIGPAC:PR  
 Recinto:18-167-008-00423-00005 Cultivo:62000 PASTOS PERMANENTES DE 5 O MAS AÑOS-SIN VARIEDAD Secano USO ASIGNADO EN SIGPAC:PR
- 4272 Verifica que las líneas de declaración de las Solicitudes Únicas no tienen solapes con la capa de Retroactividad Gráfica (ambas de la misma campaña) a nivel de expediente/línea de declaración gráfica de la solicitud.  
 Recinto:18-167-002-00187-00001 Cultivo: - Agregado de la referencia del recinto.:0 Zona de la referencia del recinto.:0 Superficie solapada.:0,02 Id. Incid.:97995178  
 Recinto:18-167-008-00356-00001 Cultivo: - Agregado de la referencia del recinto.:0 Zona de la referencia del recinto.:0 Superficie solapada.:0,08 Id. Incid.:97995179
- 74018 Productor que no es agricultor a título principal, según los datos del ejercicio fiscal n-1 y seguridad socia.
- 74053 Importe inferior a 100 Euros
- 86119 Carga ganadera NO cumple con el valor mínimo de 0,2 UGM/ha.  
 Recinto:18-167-008-00275-00003 Cultivo:62000 PASTOS PERMANENTES DE 5 O MAS AÑOS-SIN VARIEDAD Secano Carga Ganadera:0  
 Recinto:18-167-008-00279-00007 Cultivo:62000 PASTOS PERMANENTES DE 5 O MAS AÑOS-SIN VARIEDAD Secano Carga Ganadera:0  
 Recinto:18-167-008-00285-00002 Cultivo:62000 PASTOS PERMANENTES DE 5 O MAS AÑOS-SIN VARIEDAD Secano Carga Ganadera:0  
 Recinto:18-167-008-00298-00001 Cultivo:62000 PASTOS PERMANENTES DE 5 O MAS AÑOS-SIN VARIEDAD Secano Carga Ganadera:0

(1) Con incidencias que retienen pago o deniegan el expediente.

(2) Se calcula sobre superficie declarada admisible.

(3) Aplicación del artículo 16 bis del RD 147/2023.

(4) Expediente con algunos recintos de pastos permanentes ubicados en espacios protegidos donde la carga ganadera mínima será 0,1 UGM/ha.

Puede verificar la integridad de una copia de este documento mediante la lectura del código QR adjunto o mediante el acceso a la dirección <https://ws050.juntadeandalucia.es/verificarFirma> indicando el código de VERIFICACIÓN

FIRMADO POR	RAQUEL MARIA ESPIN CRESPO	17/10/2024
VERIFICACIÓN	Pk2jmWSPEJNMB623FQZ8JEKDMKEPRE	PÁG. 1087/4804





**INCIDENCIAS**

**INCIDENCIA DESCRIPCIÓN**

	Recinto:18-167-008-00301-00002 Cultivo:62000 PASTOS PERMANENTES DE 5 O MAS AÑOS-SIN VARIEDAD Secano Carga Ganadera:0
	Recinto:18-167-008-00370-00006 Cultivo:62000 PASTOS PERMANENTES DE 5 O MAS AÑOS-SIN VARIEDAD Secano Carga Ganadera:0
	Recinto:18-167-008-00396-00002 Cultivo:62000 PASTOS PERMANENTES DE 5 O MAS AÑOS-SIN VARIEDAD Secano Carga Ganadera:0
	Recinto:18-167-008-00423-00001 Cultivo:62000 PASTOS PERMANENTES DE 5 O MAS AÑOS-SIN VARIEDAD Secano Carga Ganadera:0
	Recinto:18-167-008-00423-00005 Cultivo:62000 PASTOS PERMANENTES DE 5 O MAS AÑOS-SIN VARIEDAD Secano Carga Ganadera:0
86120	Para explotaciones de pastos permanentes ubicadas en espacios protegidos la carga ganadera mínima será 0,1 UGM/ha. Recinto:18-167-002-00223-00005 Cultivo:62000 PASTOS PERMANENTES DE 5 O MAS AÑOS-SIN VARIEDAD Secano Carga Ganadera:0
86121	Recinto superficie forrajera que no realiza la actividad de producción de pastoreo. Recinto:18-167-002-00223-00005 Cultivo:62000 PASTOS PERMANENTES DE 5 O MAS AÑOS-SIN VARIEDAD Secano Actividad Agraria del recinto:2 Recinto:18-167-008-00275-00003 Cultivo:62000 PASTOS PERMANENTES DE 5 O MAS AÑOS-SIN VARIEDAD Secano Actividad Agraria del recinto:2 Recinto:18-167-008-00279-00007 Cultivo:62000 PASTOS PERMANENTES DE 5 O MAS AÑOS-SIN VARIEDAD Secano Actividad Agraria del recinto:2 Recinto:18-167-008-00285-00002 Cultivo:62000 PASTOS PERMANENTES DE 5 O MAS AÑOS-SIN VARIEDAD Secano Actividad Agraria del recinto:2 Recinto:18-167-008-00298-00001 Cultivo:62000 PASTOS PERMANENTES DE 5 O MAS AÑOS-SIN VARIEDAD Secano Actividad Agraria del recinto:2 Recinto:18-167-008-00301-00002 Cultivo:62000 PASTOS PERMANENTES DE 5 O MAS AÑOS-SIN VARIEDAD Secano Actividad Agraria del recinto:2 Recinto:18-167-008-00370-00006 Cultivo:62000 PASTOS PERMANENTES DE 5 O MAS AÑOS-SIN VARIEDAD Secano Actividad Agraria del recinto:2 Recinto:18-167-008-00396-00002 Cultivo:62000 PASTOS PERMANENTES DE 5 O MAS AÑOS-SIN VARIEDAD Secano Actividad Agraria del recinto:2 Recinto:18-167-008-00423-00001 Cultivo:62000 PASTOS PERMANENTES DE 5 O MAS AÑOS-SIN VARIEDAD Secano Actividad Agraria del recinto:2 Recinto:18-167-008-00423-00005 Cultivo:62000 PASTOS PERMANENTES DE 5 O MAS AÑOS-SIN VARIEDAD Secano Actividad Agraria del recinto:2
86122	Recinto superficie forrajera que realiza la actividad de producción de pastoreo y no declara el o los códigos del Registro de Explotaciones Ganaderas de Andalucía, REGA. Recinto:18-167-002-00223-00005 Cultivo:62000 PASTOS PERMANENTES DE 5 O MAS AÑOS-SIN VARIEDAD Secano Recinto:18-167-008-00275-00003 Cultivo:62000 PASTOS PERMANENTES DE 5 O MAS AÑOS-SIN VARIEDAD Secano Recinto:18-167-008-00279-00007 Cultivo:62000 PASTOS PERMANENTES DE 5 O MAS AÑOS-SIN VARIEDAD Secano Recinto:18-167-008-00285-00002 Cultivo:62000 PASTOS PERMANENTES DE 5 O MAS AÑOS-SIN VARIEDAD Secano Recinto:18-167-008-00298-00001 Cultivo:62000 PASTOS PERMANENTES DE 5 O MAS AÑOS-SIN VARIEDAD Secano Recinto:18-167-008-00301-00002 Cultivo:62000 PASTOS PERMANENTES DE 5 O MAS AÑOS-SIN VARIEDAD Secano Recinto:18-167-008-00370-00006 Cultivo:62000 PASTOS PERMANENTES DE 5 O MAS AÑOS-SIN VARIEDAD Secano Recinto:18-167-008-00396-00002 Cultivo:62000 PASTOS PERMANENTES DE 5 O MAS AÑOS-SIN VARIEDAD Secano Recinto:18-167-008-00423-00001 Cultivo:62000 PASTOS PERMANENTES DE 5 O MAS AÑOS-SIN VARIEDAD Secano Recinto:18-167-008-00423-00005 Cultivo:62000 PASTOS PERMANENTES DE 5 O MAS AÑOS-SIN VARIEDAD Secano
86124	Recinto de forrajera para Cálculo de Carga Ganadera que No pertenece a Explotación. Recinto:18-167-002-00223-00005 Cultivo:62000 PASTOS PERMANENTES DE 5 O MAS AÑOS-SIN VARIEDAD Secano Recinto:18-167-008-00275-00003 Cultivo:62000 PASTOS PERMANENTES DE 5 O MAS AÑOS-SIN VARIEDAD Secano Recinto:18-167-008-00279-00007 Cultivo:62000 PASTOS PERMANENTES DE 5 O MAS AÑOS-SIN VARIEDAD Secano Recinto:18-167-008-00285-00002 Cultivo:62000 PASTOS PERMANENTES DE 5 O MAS AÑOS-SIN VARIEDAD Secano Recinto:18-167-008-00298-00001 Cultivo:62000 PASTOS PERMANENTES DE 5 O MAS AÑOS-SIN VARIEDAD Secano Recinto:18-167-008-00301-00002 Cultivo:62000 PASTOS PERMANENTES DE 5 O MAS AÑOS-SIN VARIEDAD Secano Recinto:18-167-008-00370-00006 Cultivo:62000 PASTOS PERMANENTES DE 5 O MAS AÑOS-SIN VARIEDAD Secano Recinto:18-167-008-00396-00002 Cultivo:62000 PASTOS PERMANENTES DE 5 O MAS AÑOS-SIN VARIEDAD Secano Recinto:18-167-008-00423-00001 Cultivo:62000 PASTOS PERMANENTES DE 5 O MAS AÑOS-SIN VARIEDAD Secano Recinto:18-167-008-00423-00005 Cultivo:62000 PASTOS PERMANENTES DE 5 O MAS AÑOS-SIN VARIEDAD Secano

**Incidencias de carga ganadera**

**INCIDENCIA DESCRIPCIÓN**

(1) Con incidencias que retienen pago o deniegan el expediente.  
 (2) Se calcula sobre superficie declarada admisible.  
 (3) Aplicación del artículo 16 bis del RD 147/2023.  
 (4) Expediente con algunos recintos de pastos permanentes ubicados en espacios protegidos donde la carga ganadera mínima será 0,1 UGM/ha.

Puede verificar la integridad de una copia de este documento mediante la lectura del código QR adjunto o mediante el acceso a la dirección <https://ws050.juntadeandalucia.es/verificarFirma> indicando el código de VERIFICACIÓN

FIRMADO POR	RAQUEL MARIA ESPIN CRESPO	17/10/2024	
VERIFICACIÓN	Pk2jmWSPEJNMB623FQZ8JEKDMKEPRE	PÁG. 1088/4804	





452	Actividad agraria declarada en un recinto no compatible con el uso PA, PR o PS asignado en SIGPAC para ese recinto. Recinto:18-167-008-00396-00002 Cultivo:62000 PASTOS PERMANENTES DE 5 O MAS AÑOS-SIN VARIEDAD Secano USO ASIGNADO EN SIGPAC:PR Recinto:18-167-008-00279-00007 Cultivo:62000 PASTOS PERMANENTES DE 5 O MAS AÑOS-SIN VARIEDAD Secano USO ASIGNADO EN SIGPAC:PS Recinto:18-167-008-00423-00001 Cultivo:62000 PASTOS PERMANENTES DE 5 O MAS AÑOS-SIN VARIEDAD Secano USO ASIGNADO EN SIGPAC:PR Recinto:18-167-008-00285-00002 Cultivo:62000 PASTOS PERMANENTES DE 5 O MAS AÑOS-SIN VARIEDAD Secano USO ASIGNADO EN SIGPAC:PR Recinto:18-167-008-00298-00001 Cultivo:62000 PASTOS PERMANENTES DE 5 O MAS AÑOS-SIN VARIEDAD Secano USO ASIGNADO EN SIGPAC:PR Recinto:18-167-002-00223-00005 Cultivo:62000 PASTOS PERMANENTES DE 5 O MAS AÑOS-SIN VARIEDAD Secano USO ASIGNADO EN SIGPAC:PS Recinto:18-167-008-00370-00006 Cultivo:62000 PASTOS PERMANENTES DE 5 O MAS AÑOS-SIN VARIEDAD Secano USO ASIGNADO EN SIGPAC:PR Recinto:18-167-008-00275-00003 Cultivo:62000 PASTOS PERMANENTES DE 5 O MAS AÑOS-SIN VARIEDAD Secano USO ASIGNADO EN SIGPAC:PR Recinto:18-167-008-00301-00002 Cultivo:62000 PASTOS PERMANENTES DE 5 O MAS AÑOS-SIN VARIEDAD Secano USO ASIGNADO EN SIGPAC:PR Recinto:18-167-008-00423-00005 Cultivo:62000 PASTOS PERMANENTES DE 5 O MAS AÑOS-SIN VARIEDAD Secano USO ASIGNADO EN SIGPAC:PR
86122	Recinto superficie forrajera que realiza la actividad de producción de pastoreo y no declara el o los códigos del Registro de Explotaciones Ganaderas de Andalucía, REGA. Recinto:18-167-008-00396-00002 Cultivo:62000 PASTOS PERMANENTES DE 5 O MAS AÑOS-SIN VARIEDAD Secano Recinto:18-167-008-00279-00007 Cultivo:62000 PASTOS PERMANENTES DE 5 O MAS AÑOS-SIN VARIEDAD Secano Recinto:18-167-008-00423-00001 Cultivo:62000 PASTOS PERMANENTES DE 5 O MAS AÑOS-SIN VARIEDAD Secano Recinto:18-167-008-00285-00002 Cultivo:62000 PASTOS PERMANENTES DE 5 O MAS AÑOS-SIN VARIEDAD Secano Recinto:18-167-008-00298-00001 Cultivo:62000 PASTOS PERMANENTES DE 5 O MAS AÑOS-SIN VARIEDAD Secano Recinto:18-167-002-00223-00005 Cultivo:62000 PASTOS PERMANENTES DE 5 O MAS AÑOS-SIN VARIEDAD Secano Recinto:18-167-008-00370-00006 Cultivo:62000 PASTOS PERMANENTES DE 5 O MAS AÑOS-SIN VARIEDAD Secano Recinto:18-167-008-00275-00003 Cultivo:62000 PASTOS PERMANENTES DE 5 O MAS AÑOS-SIN VARIEDAD Secano Recinto:18-167-008-00301-00002 Cultivo:62000 PASTOS PERMANENTES DE 5 O MAS AÑOS-SIN VARIEDAD Secano Recinto:18-167-008-00423-00005 Cultivo:62000 PASTOS PERMANENTES DE 5 O MAS AÑOS-SIN VARIEDAD Secano
86124	Recinto de forrajera para Cálculo de Carga Ganadera que No pertenece a Explotación. Recinto:18-167-008-00396-00002 Cultivo:62000 PASTOS PERMANENTES DE 5 O MAS AÑOS-SIN VARIEDAD Secano Recinto:18-167-008-00279-00007 Cultivo:62000 PASTOS PERMANENTES DE 5 O MAS AÑOS-SIN VARIEDAD Secano Recinto:18-167-008-00423-00001 Cultivo:62000 PASTOS PERMANENTES DE 5 O MAS AÑOS-SIN VARIEDAD Secano Recinto:18-167-008-00285-00002 Cultivo:62000 PASTOS PERMANENTES DE 5 O MAS AÑOS-SIN VARIEDAD Secano Recinto:18-167-008-00298-00001 Cultivo:62000 PASTOS PERMANENTES DE 5 O MAS AÑOS-SIN VARIEDAD Secano Recinto:18-167-002-00223-00005 Cultivo:62000 PASTOS PERMANENTES DE 5 O MAS AÑOS-SIN VARIEDAD Secano Recinto:18-167-008-00370-00006 Cultivo:62000 PASTOS PERMANENTES DE 5 O MAS AÑOS-SIN VARIEDAD Secano Recinto:18-167-008-00275-00003 Cultivo:62000 PASTOS PERMANENTES DE 5 O MAS AÑOS-SIN VARIEDAD Secano Recinto:18-167-008-00301-00002 Cultivo:62000 PASTOS PERMANENTES DE 5 O MAS AÑOS-SIN VARIEDAD Secano Recinto:18-167-008-00423-00005 Cultivo:62000 PASTOS PERMANENTES DE 5 O MAS AÑOS-SIN VARIEDAD Secano
86128	Recinto de Forrajeras que no ha contabilizado para Carga Ganadera por no tener una explotación válida para el cálculo de la Carga Ganadera Recinto:18-167-008-00396-00002 Cultivo:62 PASTOS PERMANENTES DE 5 O MAS AÑOS- Recinto:18-167-008-00279-00007 Cultivo:62 PASTOS PERMANENTES DE 5 O MAS AÑOS- Recinto:18-167-008-00423-00001 Cultivo:62 PASTOS PERMANENTES DE 5 O MAS AÑOS- Recinto:18-167-008-00285-00002 Cultivo:62 PASTOS PERMANENTES DE 5 O MAS AÑOS- Recinto:18-167-008-00298-00001 Cultivo:62 PASTOS PERMANENTES DE 5 O MAS AÑOS- Recinto:18-167-002-00223-00005 Cultivo:62 PASTOS PERMANENTES DE 5 O MAS AÑOS- Recinto:18-167-008-00370-00006 Cultivo:62 PASTOS PERMANENTES DE 5 O MAS AÑOS- Recinto:18-167-008-00275-00003 Cultivo:62 PASTOS PERMANENTES DE 5 O MAS AÑOS- Recinto:18-167-008-00301-00002 Cultivo:62 PASTOS PERMANENTES DE 5 O MAS AÑOS- Recinto:18-167-008-00423-00005 Cultivo:62 PASTOS PERMANENTES DE 5 O MAS AÑOS-
86132	Recinto superficie forrajera que no realiza la actividad de producción de pastoreo. Recinto:18-167-008-00396-00002 Cultivo:62000 PASTOS PERMANENTES DE 5 O MAS AÑOS-SIN VARIEDAD Secano Recinto:18-167-008-00279-00007 Cultivo:62000 PASTOS PERMANENTES DE 5 O MAS AÑOS-SIN VARIEDAD Secano Recinto:18-167-008-00423-00001 Cultivo:62000 PASTOS PERMANENTES DE 5 O MAS AÑOS-SIN VARIEDAD Secano Recinto:18-167-008-00285-00002 Cultivo:62000 PASTOS PERMANENTES DE 5 O MAS AÑOS-SIN VARIEDAD Secano Recinto:18-167-008-00298-00001 Cultivo:62000 PASTOS PERMANENTES DE 5 O MAS AÑOS-SIN VARIEDAD Secano Recinto:18-167-002-00223-00005 Cultivo:62000 PASTOS PERMANENTES DE 5 O MAS AÑOS-SIN VARIEDAD Secano

(1) Con incidencias que retienen pago o deniegan el expediente.

(2) Se calcula sobre superficie declarada admisible.

(3) Aplicación del artículo 16 bis del RD 147/2023.

(4) Expediente con algunos recintos de pastos permanentes ubicados en espacios protegidos donde la carga ganadera mínima será 0,1 UGM/ha.

Puede verificar la integridad de una copia de este documento mediante la lectura del código QR adjunto o mediante el acceso a la dirección <https://ws050.juntadeandalucia.es/verificarFirma> indicando el código de VERIFICACIÓN

FIRMADO POR	RAQUEL MARIA ESPIN CRESPO	17/10/2024
VERIFICACIÓN	Pk2jmWSPEJNMB623FQZ8JEKDMKEPRE	PÁG. 1089/4804





Recinto:18-167-008-00370-00006 Cultivo:62000 PASTOS PERMANENTES DE 5 O MAS AÑOS-SIN VARIEDAD Secano  
Recinto:18-167-008-00275-00003 Cultivo:62000 PASTOS PERMANENTES DE 5 O MAS AÑOS-SIN VARIEDAD Secano  
Recinto:18-167-008-00301-00002 Cultivo:62000 PASTOS PERMANENTES DE 5 O MAS AÑOS-SIN VARIEDAD Secano  
Recinto:18-167-008-00423-00005 Cultivo:62000 PASTOS PERMANENTES DE 5 O MAS AÑOS-SIN VARIEDAD Secano

(1) Con incidencias que retienen pago o deniegan el expediente.

(2) Se calcula sobre superficie declarada admisible.

(3) Aplicación del artículo 16 bis del RD 147/2023.

(4) Expediente con algunos recintos de pastos permanentes ubicados en espacios protegidos donde la carga ganadera mínima será 0,1 UGM/ha.

Puede verificar la integridad de una copia de este documento mediante la lectura del código QR adjunto o mediante el acceso a la dirección <https://ws050.juntadeandalucia.es/verificarFirma> indicando el código de VERIFICACIÓN

FIRMADO POR	RAQUEL MARIA ESPIN CRESPO	17/10/2024
VERIFICACIÓN	Pk2jmWSPEJNMB623FQZ8JEKDMKEPRE	PÁG. 1090/4804





**APELLIDOS Y NOMBRE / RAZÓN SOCIAL**

ARREDONDO RUIZ MARIA DOLORES

**NIF**

\*\*\*\*8331\*

**EXPEDIENTE**

1165904

**RESOLUCIÓN**

DENEGACIÓN DE LA AYUDA

**DATOS DE MANTENIMIENTO UNIDADES**

**GRUPO DE PAGO**

ZONAS DE MONTAÑA

**Sup. Dec.  
Admisible**

0,00

**Sup.  
Resuelta**

0,00

**Sobredecl.**

0,00

**% Sobredecl.**

0,00

**RESUMEN DE PAGOS**

**IMPORTE ( Euros )**

	<b>RESUELTO</b>	<b>FEADER</b>	<b>MAPA</b>	<b>CAPADR</b>
A pagar	0,00	0,00	0,00	0,00

**APLICACIÓN DE REDUCCIONES Y PENALIZACIONES (%)**

<b>Crterios de subvencionabilidad (1)</b>	<b>Presentación tardía</b>	<b>Omisión declaración</b>	<b>Condicionalidad</b>
100,00	0,00	0,00	0,00

**IMPORTE ( Euros )**

<b>Calculado(2)</b>	<b>Reducción</b>	<b>Penalización</b>	<b>Reducción Penalización (3)</b>	<b>Penalización adicional</b>	<b>Resuelto</b>	<b>FEADER</b>	<b>MAPA</b>	<b>CAPADR</b>
0,00 €	0,00 €	0,00 €	0,00 €	0,00 €	0,00 €	0,00 €	0,00 €	0,00 €
<b>Importe Unitario:</b>	93,00 €	<b>Nuevo Importe Unitario:</b>	0,00 €					

(1) Con incidencias que retienen pago o deniegan el expediente.

(2) Se calcula sobre superficie declarada admisible.

(3) Aplicación del artículo 16 bis del RD 147/2023.

(4) Expediente con algunos recintos de pastos permanentes ubicados en espacios protegidos donde la carga ganadera mínima será 0,1 UGM/ha.

Puede verificar la integridad de una copia de este documento mediante la lectura del código QR adjunto o mediante el acceso a la dirección <https://ws050.juntadeandalucia.es/verificarFirma> indicando el código de VERIFICACIÓN

FIRMADO POR

RAQUEL MARIA ESPIN CRESPO

17/10/2024

VERIFICACIÓN

Pk2jmWSPEJNMB623FQZ8JEKDMKEPRE

PÁG. 1091/4804





**RECINTOS PROPUESTOS**

REF.	REFERENCIA SIGPAC	CULTIVO	S/R	USO SIGPAC	Sup. Dec. admisible	Sup. Campo	Sup. Determ.	Sup. Resulta
-796085	18-057-041-00280-0001	ALMENDROS	S		0,11		0,11	0,11
-30355	18-057-041-00061-0008	CABECERA DE CULTIVO PERMANENTE	S		0,02		0,02	0,02
4800161	18-057-041-00015-0001	ALMENDROS	S		0,69		0,69	0,69
4800167	18-057-041-00280-0002	ALMENDROS	S		0,56		0,56	0,56
4800168	18-057-041-00280-0003	ALMENDROS	S		0,57		0,57	0,57
5267675	18-057-038-00103-0001	ALMENDROS	S		1,90		1,90	1,90
6832089	18-057-038-00220-0001	ALMENDROS	S		1,33		1,33	1,33
1700000006399394	18-057-039-00143-0001	GUISANTES	S		3,56		3,56	3,56
1700000006399395	18-057-041-00167-0001	BARBECHO TRADICIONAL	S		2,68		2,68	2,68
1700000006399397	18-057-038-00137-0001	AVENA	S		0,71		0,71	0,71
1700000006399406	18-057-058-00018-0001	AVENA	S		0,88		0,88	0,88
1700000006399407	18-057-041-00247-0001	AVENA	S		1,96		1,96	1,96
1700000006399411	18-057-058-00072-0001	BARBECHO TRADICIONAL	S		4,23	4,23	4,23	4,23
1700000006399416	18-057-039-00087-0001	AVENA	S		6,28		6,28	6,28
1700000006399420	18-057-038-00147-0001	AVENA	S		3,79		3,79	3,79
1700000006399422	18-057-041-00061-0001	ALMENDROS	S		3,18		3,18	3,18
1700000006399423	18-057-052-00063-0004	ALMENDROS	S		1,51		1,51	1,51
1700000006399424	18-057-041-00275-0004	ALMENDROS	S		0,88		0,88	0,88
1700000006399425	18-057-041-00275-0006	ALMENDROS	S		0,29		0,29	0,29
1700000006399426	18-057-041-00155-0001	ALMENDROS	S		1,25		1,25	1,25
1700000006399427	18-057-041-00184-0001	ALMENDROS	S		2,30		2,30	2,30
1700000006399428	18-057-038-00102-0001	ALMENDROS	S		0,48		0,48	0,48
1700000006399429	18-057-038-00084-0001	ALMENDROS	S		2,08		2,08	2,08
1700000006399430	18-057-039-00123-0001	ALMENDROS	S		4,32		4,32	4,32
1700000006399431	18-057-041-00336-0001	ALMENDROS	S		1,08		1,08	1,08
1700000006399432	18-057-052-00063-0005	ALMENDROS	S		2,54		2,54	2,54
1700000006399433	18-057-041-00058-0001	ALMENDROS	S		0,85		0,85	0,85
1700000006399434	18-057-038-00211-0001	ALMENDROS	S		1,85		1,85	1,85
1700000006399435	18-057-038-00212-0001	ALMENDROS	S		2,01		2,01	2,01
1700000006399436	18-057-041-00237-0001	ALMENDROS	S		2,36		2,36	2,36
1700000006399437	18-057-041-00041-0001	ALMENDROS	S		1,00		1,00	1,00
1700000006399438	18-057-041-00447-0001	ALMENDROS	S		0,57		0,57	0,57
1700000006399439	18-057-041-00227-0001	ALMENDROS	S		2,25		2,25	2,25
1700000006399440	18-057-052-00051-0001	ALMENDROS	S		0,71		0,71	0,71
1700000006399441	18-057-052-00013-0002	ALMENDROS	S		0,65		0,65	0,65
1700000006399442	18-057-038-00221-0001	ALMENDROS	S		0,31		0,31	0,31
1700000006399446	18-057-041-00279-0003	ALMENDROS	S		1,94		1,94	1,94
1700000006399447	18-057-041-00206-0001	ALMENDROS	S		4,35		4,35	4,35
1700000006399448	18-057-041-00275-0002	ALMENDROS	S		2,67		2,67	2,67
1700000006399450	18-057-038-00251-0003	ALMENDROS	S		4,00		4,00	4,00
1700000006399451	18-057-041-00208-0002	ALMENDROS	S		3,44		3,44	3,44
1700000006399452	18-057-039-00106-0001	ALMENDROS	S		1,98		1,98	1,98
1700000006399453	18-057-041-00258-0001	ALMENDROS	S		4,24		4,24	4,24
1700000006399454	18-057-041-00212-0001	ALMENDROS	S		2,29		2,29	2,29
1700000006399455	18-057-039-00139-0001	ALMENDROS	S		3,35		3,35	3,35
1700000006399456	18-057-041-00233-0001	ALMENDROS	S		1,08		1,08	1,08

**INCIDENCIAS**

**INCIDENCIA DESCRIPCIÓN**

- 2454 Solicitante de intervención 6613 cuyo regimen de afiliacion a la SS no es ni el sistema especial agrario(cuenta ajena) ni autonomo con actividad agraria.
- 74018 Productor que no es agricultor a título principal, según los datos del ejercicio fiscal n-1 y seguridad socia.

(1) Con incidencias que retienen pago o deniegan el expediente.  
 (2) Se calcula sobre superficie declarada admisible.  
 (3) Aplicación del artículo 16 bis del RD 147/2023.  
 (4) Expediente con algunos recintos de pastos permanentes ubicados en espacios protegidos donde la carga ganadera mínima será 0,1 UGM/ha.

Puede verificar la integridad de una copia de este documento mediante la lectura del código QR adjunto o mediante el acceso a la dirección <https://ws050.juntadeandalucia.es/verificarFirma> indicando el código de VERIFICACIÓN

FIRMADO POR

RAQUEL MARIA ESPIN CRESPO

17/10/2024

VERIFICACIÓN

Pk2jmWSPEJNMB623FQZ8JEKDMKEPRE

PÁG. 1092/4804





**INCIDENCIAS**

**INCIDENCIA DESCRIPCIÓN**

74053 Importe inferior a 100 Euros

**Incidencias de carga ganadera**

**INCIDENCIA DESCRIPCIÓN**

86132 Recinto superficie forrajera que no realiza la actividad de producción de pastoreo.  
Recinto:18-057-041-00167-00001 Cultivo:20000 BARBECHO TRADICIONAL-SIN VARIEDAD Secano  
Recinto:18-057-058-00072-00001 Cultivo:20000 BARBECHO TRADICIONAL-SIN VARIEDAD Secano

(1) Con incidencias que retienen pago o deniegan el expediente.  
(2) Se calcula sobre superficie declarada admisible.  
(3) Aplicación del artículo 16 bis del RD 147/2023.  
(4) Expediente con algunos recintos de pastos permanentes ubicados en espacios protegidos donde la carga ganadera mínima será 0,1 UGM/ha.

Puede verificar la integridad de una copia de este documento mediante la lectura del código QR adjunto o mediante el acceso a la dirección <https://ws050.juntadeandalucia.es/verificarFirma> indicando el código de VERIFICACIÓN

FIRMADO POR	RAQUEL MARIA ESPIN CRESPO	17/10/2024	
VERIFICACIÓN	Pk2jmWSPEJNMB623FQZ8JEKDMKEPRE	PÁG. 1093/4804	



**APELLIDOS Y NOMBRE / RAZÓN SOCIAL**

ARRES MARTINEZ MARIA CARMEN

**NIF**

\*\*\*\*4839\*

**EXPEDIENTE**

1100920

**RESOLUCIÓN**

DENEGACIÓN DE LA AYUDA

**DATOS DE MANTENIMIENTO UNIDADES**

**GRUPO DE PAGO**

ZONAS DE MONTAÑA

**Sup. Dec.  
Admisible**

0,00

**Sup.  
Resuelta**

0,00

**Sobredecl.**

0,00

**% Sobredecl.**

0,00

**RESUMEN DE PAGOS**

**IMPORTE ( Euros )**

	<u>RESUELTO</u>	<u>FEADER</u>	<u>MAPA</u>	<u>CAPADR</u>
A pagar	0,00	0,00	0,00	0,00

**APLICACIÓN DE REDUCCIONES Y PENALIZACIONES (%)**

<u>Crterios de subvencionabilidad (1)</u>	<u>Presentación tardía</u>	<u>Omisión declaración</u>	<u>Condicionidad</u>
100,00	0,00	0,00	0,00

**IMPORTE ( Euros )**

<u>Calculado(2)</u>	<u>Reducción</u>	<u>Penalización</u>	<u>Reducción Penalización (3)</u>	<u>Penalización adicional</u>	<u>Resuelto</u>	<u>FEADER</u>	<u>MAPA</u>	<u>CAPADR</u>
0,00 €	0,00 €	0,00 €	0,00 €	0,00 €	0,00 €	0,00 €	0,00 €	0,00 €
<u>Importe Unitario:</u>	93,00 €	<u>Nuevo Importe Unitario:</u>	0,00 €					

(1) Con incidencias que retienen pago o deniegan el expediente.

(2) Se calcula sobre superficie declarada admisible.

(3) Aplicación del artículo 16 bis del RD 147/2023.

(4) Expediente con algunos recintos de pastos permanentes ubicados en espacios protegidos donde la carga ganadera mínima será 0,1 UGM/ha.

Puede verificar la integridad de una copia de este documento mediante la lectura del código QR adjunto o mediante el acceso a la dirección <https://ws050.juntadeandalucia.es/verificarFirma> indicando el código de VERIFICACIÓN

FIRMADO POR

RAQUEL MARIA ESPIN CRESPO

17/10/2024

VERIFICACIÓN

Pk2jmWSPEJNMB623FQZ8JEKDMKEPRE

PÁG. 1094/4804





**RECINTOS PROPUESTOS**

REF.	REFERENCIA SIGPAC	CULTIVO	S/R	USO SIGPAC	Sup. Dec. admisible	Sup. Campo	Sup. Determ.	Sup. Resuelta
-1475919	18-149-016-00856-0005	YEROS	S		0,13		0,13	0,13
-1475918	18-149-016-00855-0002	YEROS	S		0,92		0,92	0,92
-1032135	18-149-016-01176-0004	AVENA	S		0,19		0,19	0,19
-1032032	18-149-017-00259-0001	AVENA	R		0,06		0,06	0,06
-915286	18-149-016-00361-0001	BARBECHO TRADICIONAL	S		3,30		3,30	3,28
-771556	18-149-017-00276-0001	AVENA	S		1,87		1,87	1,87
-771552	18-149-016-01176-0004	BARBECHO TRADICIONAL	S		0,02		0,02	0,02
-771549	18-149-016-00856-0008	YEROS	S		0,12		0,12	0,12
4640823	18-149-015-00025-0002	AVENA	R		0,30		0,30	0,30
4640824	18-149-015-00025-0003	AVENA	R		0,37		0,37	0,37
4640827	18-149-017-00251-0001	AVENA	R		0,20		0,20	0,20
4640829	18-149-018-00007-0001	AVENA	R		0,54		0,54	0,54
4640830	18-149-018-00007-0002	AVENA	S		0,32		0,32	0,32
4640833	18-149-018-00023-0001	AVENA	S		4,07		4,07	4,07
4641720	18-149-017-00267-0002	BARBECHO TRADICIONAL	S		0,42		0,42	0,42
4641721	18-149-017-00267-0003	BARBECHO TRADICIONAL	S		0,42		0,42	0,42
4800082	18-149-016-00279-0001	CEBADA	S		2,54		2,54	2,54
4815962	18-149-016-00363-0001	BARBECHO TRADICIONAL	S		3,48		3,48	3,48
1700000005117048	04-063-013-00100-0001	AVENA	S		2,33		2,33	2,33
1700000005117049	18-149-013-00101-0001	BARBECHO TRADICIONAL	S		12,02		12,02	12,02
1700000005117050	18-149-016-00853-0003	YEROS	S		1,50		1,50	1,50
1700000005117052	18-149-016-00856-0003	YEROS	S		0,87		0,87	0,87
1700000005117053	18-149-016-00854-0002	YEROS	S		0,14		0,14	0,14
1700000005117054	18-149-016-00856-0005	YEROS	S		0,56		0,56	0,56
1700000005117055	18-149-016-01176-0004	BARBECHO TRADICIONAL	S		1,50		1,50	1,50
1700000005117056	18-149-017-00269-0001	BARBECHO TRADICIONAL	S		8,00		8,00	8,00
1700000005117057	18-149-016-00353-0001	BARBECHO TRADICIONAL	S		2,95		2,95	2,95
1700000005117059	04-063-049-00131-0001	AVENA	R		0,81		0,81	0,81
1700000005117060	18-149-016-00219-0001	CEBADA	S		0,82		0,82	0,82
1700000005117061	18-149-016-00219-0002	CEBADA	S		0,21		0,21	0,21
1700000005117062	18-149-016-00219-0006	CEBADA	S		0,77		0,77	0,77
1700000005117064	18-149-016-00381-0002	CEBADA	S		2,26		2,26	2,26
1700000005117069	18-149-018-00139-0001	CEBADA	S		2,71		2,71	2,71
1700000005117070	18-149-017-00269-0001	AVENA	S		6,51		6,51	6,51
1700000005117071	18-149-021-00207-0001	CEBADA	S		3,79		3,79	3,79
1700000005117072	18-149-021-00206-0001	CEBADA	S		0,63		0,63	0,63
1700000005117073	18-149-021-00264-0003	CEBADA	S		3,36		3,36	3,36
1700000005117074	18-149-021-00209-0001	CEBADA	S		2,50		2,50	2,50
1700000005117075	18-149-014-00160-0001	AVENA	S		0,89		0,89	0,89
1700000005117076	18-149-014-00163-0001	AVENA	S		0,57		0,57	0,57
1700000005117077	18-149-014-00159-0002	AVENA	S		0,13		0,13	0,13
1700000005117078	18-149-015-00092-0001	AVENA	S		2,45		2,45	2,45
1700000005117079	18-149-016-00339-0001	AVENA	S		0,23		0,23	0,23
1700000005117080	18-149-016-00338-0001	AVENA	S		0,58		0,58	0,58
1700000005117082	18-149-016-00813-0001	AVENA	R		0,09		0,09	0,09
1700000005117083	18-149-016-00814-0001	AVENA	R		0,14		0,14	0,14
1700000005117084	18-149-016-00340-0001	AVENA	S		1,09		1,09	1,09
1700000005117085	18-149-016-00570-0001	AVENA	R		0,37		0,37	0,37
1700000005117088	18-149-016-00800-0001	AVENA	R		0,15		0,15	0,15
1700000005117089	18-149-016-00958-0003	AVENA	S		0,28		0,28	0,28
1700000005117090	18-149-016-00961-0002	AVENA	S		0,06		0,06	0,06
1700000005117093	18-149-016-00983-0004	BARBECHO TRADICIONAL	R		0,48		0,48	0,48

(1) Con incidencias que retienen pago o deniegan el expediente.  
 (2) Se calcula sobre superficie declarada admisible.  
 (3) Aplicación del artículo 16 bis del RD 147/2023.  
 (4) Expediente con algunos recintos de pastos permanentes ubicados en espacios protegidos donde la carga ganadera mínima será 0,1 UGM/ha.

Puede verificar la integridad de una copia de este documento mediante la lectura del código QR adjunto o mediante el acceso a la dirección <a href="https://ws050.juntadeandalucia.es/verificarFirma">https://ws050.juntadeandalucia.es/verificarFirma</a> indicando el código de VERIFICACIÓN			
FIRMADO POR	RAQUEL MARIA ESPIN CRESPO	17/10/2024	
VERIFICACIÓN	Pk2jmWSPEJNMB623FQZ8JEKDMKEPRE	PÁG. 1095/4804	



**RECINTOS PROPUESTOS**

REF.	REFERENCIA SIGPAC	CULTIVO	S/R	USO SIGPAC	Sup. Dec. admisible	Sup. Campo	Sup. Determ.	Sup. Resuelta
170000005117094	18-149-016-00984-0003	BARBECHO TRADICIONAL	R		1,33		1,33	1,33
170000005117095	18-149-016-01061-0001	BARBECHO TRADICIONAL	R		0,64		0,64	0,64
170000005117096	18-149-016-01060-0002	BARBECHO TRADICIONAL	S		0,33		0,33	0,33
170000005117098	18-149-016-01170-0001	AVENA	S		2,10		2,10	2,10
170000005117099	18-149-016-01112-0001	AVENA	R		0,45		0,45	0,45
170000005117100	18-149-016-01105-0001	AVENA	R		0,34		0,34	0,34
170000005117105	18-149-018-00018-0001	CEBADA	S		2,25		2,25	2,25
1700000006936245	18-149-016-00526-0003	YEROS	R		0,54		0,54	0,54
1700000006936247	18-149-016-00996-0002	YEROS	S		0,23		0,23	0,23
1700000006936255	18-149-016-01221-0001	YEROS	S		0,25		0,25	0,25
1700000006936256	18-149-016-00993-0001	YEROS	R		0,32		0,32	0,32
1700000006936257	18-149-016-01054-0001	YEROS	R		0,57		0,57	0,57
1700000006936260	18-149-016-00530-0001	YEROS	R		0,23		0,23	0,23
1700000006936261	18-149-016-00537-0002	YEROS	R		0,25		0,25	0,25
1700000006936262	18-149-016-00997-0001	YEROS	R		0,44		0,44	0,44
1700000006936263	18-149-016-01050-0001	YEROS	R		1,15		1,15	1,15

**INCIDENCIAS**

**INCIDENCIA DESCRIPCIÓN**

- 2454 Solicitante de intervención 6613 cuyo regimen de afiliacion a la SS no es ni el sistema especial agrario(cuenta ajena) ni autonomo con actividad agraria.
- 4272 Verifica que las líneas de declaración de las Solicitudes Únicas no tienen solapes con la capa de Retroactividad Gráfica (ambas de la misma campaña) a nivel de expediente/línea de declaración gráfica de la solicitud.  
Recinto:18-149-016-00361-00001 Cultivo: - Agregado de la referencia del recinto.:0 Zona de la referencia del recinto.:0 Superficie solapada.:0,02 Id. Incid.:97993696
- 74018 Productor que no es agricultor a título principal, según los datos del ejercicio fiscal n-1 y seguridad socia.
- 74053 Importe inferior a 100 Euros

**Incidenias de carga ganadera**

**INCIDENCIA DESCRIPCIÓN**

- 86128 Recinto de Forrajes que no ha contabilizado para Carga Ganadera por no tener una explotación válida para el cálculo de la Carga Ganadera  
Recinto:18-149-021-00206-00002 Cultivo:62 PASTOS PERMANENTES DE 5 O MAS AÑOS-  
Recinto:18-149-016-00983-00005 Cultivo:62 PASTOS PERMANENTES DE 5 O MAS AÑOS-  
Recinto:18-149-016-00361-00004 Cultivo:62 PASTOS PERMANENTES DE 5 O MAS AÑOS-  
Recinto:18-149-016-00353-00002 Cultivo:62 PASTOS PERMANENTES DE 5 O MAS AÑOS-  
Recinto:18-149-016-01176-00005 Cultivo:62 PASTOS PERMANENTES DE 5 O MAS AÑOS-  
Recinto:18-149-016-00856-00009 Cultivo:62 PASTOS PERMANENTES DE 5 O MAS AÑOS-  
Recinto:18-149-016-00340-00003 Cultivo:62 PASTOS PERMANENTES DE 5 O MAS AÑOS-  
Recinto:18-149-017-00267-00001 Cultivo:62 PASTOS PERMANENTES DE 5 O MAS AÑOS-  
Recinto:18-149-021-00264-00005 Cultivo:62 PASTOS PERMANENTES DE 5 O MAS AÑOS-  
Recinto:18-149-021-00264-00004 Cultivo:62 PASTOS PERMANENTES DE 5 O MAS AÑOS-  
Recinto:18-149-017-00276-00002 Cultivo:62 PASTOS PERMANENTES DE 5 O MAS AÑOS-  
Recinto:18-149-016-01176-00005 Cultivo:62 PASTOS PERMANENTES DE 5 O MAS AÑOS-  
Recinto:18-149-016-00361-00003 Cultivo:62 PASTOS PERMANENTES DE 5 O MAS AÑOS-  
Recinto:18-149-016-00338-00002 Cultivo:62 PASTOS PERMANENTES DE 5 O MAS AÑOS-  
Recinto:18-149-018-00007-00004 Cultivo:62 PASTOS PERMANENTES DE 5 O MAS AÑOS-  
Recinto:18-149-021-00207-00003 Cultivo:62 PASTOS PERMANENTES DE 5 O MAS AÑOS-  
Recinto:18-149-021-00264-00002 Cultivo:62 PASTOS PERMANENTES DE 5 O MAS AÑOS-  
Recinto:18-149-016-00853-00002 Cultivo:62 PASTOS PERMANENTES DE 5 O MAS AÑOS-  
Recinto:18-149-016-00855-00001 Cultivo:62 PASTOS PERMANENTES DE 5 O MAS AÑOS-  
Recinto:18-149-016-00219-00003 Cultivo:62 PASTOS PERMANENTES DE 5 O MAS AÑOS-  
Recinto:18-149-016-00983-00001 Cultivo:62 PASTOS PERMANENTES DE 5 O MAS AÑOS-  
Recinto:18-149-016-00961-00001 Cultivo:62 PASTOS PERMANENTES DE 5 O MAS AÑOS-  
Recinto:18-149-016-00856-00002 Cultivo:62 PASTOS PERMANENTES DE 5 O MAS AÑOS-

(1) Con incidencias que retienen pago o deniegan el expediente.  
 (2) Se calcula sobre superficie declarada admisible.  
 (3) Aplicación del artículo 16 bis del RD 147/2023.  
 (4) Expediente con algunos recintos de pastos permanentes ubicados en espacios protegidos donde la carga ganadera mínima será 0,1 UGM/ha.

Puede verificar la integridad de una copia de este documento mediante la lectura del código QR adjunto o mediante el acceso a la dirección <a href="https://ws050.juntadeandalucia.es/verificarFirma">https://ws050.juntadeandalucia.es/verificarFirma</a> indicando el código de VERIFICACIÓN			
FIRMADO POR	RAQUEL MARIA ESPIN CRESPO	17/10/2024	
VERIFICACIÓN	Pk2jmWSPEJNMB623FQZ8JEKDMKEPRE	PÁG. 1096/4804	





	Recinto:18-149-017-00269-00003	Cultivo:62	PASTOS PERMANENTES DE 5 O MAS AÑOS-
	Recinto:18-149-016-01176-00001	Cultivo:62	PASTOS PERMANENTES DE 5 O MAS AÑOS-
	Recinto:18-149-016-01170-00002	Cultivo:62	PASTOS PERMANENTES DE 5 O MAS AÑOS-
	Recinto:18-149-016-01059-00001	Cultivo:62	PASTOS PERMANENTES DE 5 O MAS AÑOS-
	Recinto:18-149-021-00319-00045	Cultivo:62	PASTOS PERMANENTES DE 5 O MAS AÑOS-
	Recinto:18-149-021-00319-00022	Cultivo:62	PASTOS PERMANENTES DE 5 O MAS AÑOS-
	Recinto:18-149-021-00319-00020	Cultivo:62	PASTOS PERMANENTES DE 5 O MAS AÑOS-
	Recinto:18-149-021-00319-00019	Cultivo:62	PASTOS PERMANENTES DE 5 O MAS AÑOS-
	Recinto:18-149-021-00319-00018	Cultivo:62	PASTOS PERMANENTES DE 5 O MAS AÑOS-
	Recinto:18-149-021-00319-00049	Cultivo:62	PASTOS PERMANENTES DE 5 O MAS AÑOS-
	Recinto:18-149-021-00319-00058	Cultivo:62	PASTOS PERMANENTES DE 5 O MAS AÑOS-
	Recinto:18-149-021-00319-00048	Cultivo:62	PASTOS PERMANENTES DE 5 O MAS AÑOS-
	Recinto:18-149-016-01054-00002	Cultivo:62	PASTOS PERMANENTES DE 5 O MAS AÑOS-
	Recinto:18-149-016-01221-00003	Cultivo:62	PASTOS PERMANENTES DE 5 O MAS AÑOS-
	Recinto:18-149-021-00319-00004	Cultivo:62	PASTOS PERMANENTES DE 5 O MAS AÑOS-
	Recinto:18-149-016-01050-00003	Cultivo:62	PASTOS PERMANENTES DE 5 O MAS AÑOS-
	Recinto:18-149-016-01049-00001	Cultivo:62	PASTOS PERMANENTES DE 5 O MAS AÑOS-
	Recinto:18-149-016-01053-00001	Cultivo:62	PASTOS PERMANENTES DE 5 O MAS AÑOS-
86132	Recinto superficie forrajera que no realiza la actividad de producción de pastoreo.		
	Recinto:18-149-016-00361-00001	Cultivo:20000	BARBECHO TRADICIONAL-SIN VARIEDAD Secano
	Recinto:18-149-016-01176-00004	Cultivo:20000	BARBECHO TRADICIONAL-SIN VARIEDAD Secano
	Recinto:18-149-017-00267-00002	Cultivo:20000	BARBECHO TRADICIONAL-SIN VARIEDAD Secano
	Recinto:18-149-017-00267-00003	Cultivo:20000	BARBECHO TRADICIONAL-SIN VARIEDAD Secano
	Recinto:18-149-016-00363-00001	Cultivo:20000	BARBECHO TRADICIONAL-SIN VARIEDAD Secano
	Recinto:18-149-013-00101-00001	Cultivo:20000	BARBECHO TRADICIONAL-SIN VARIEDAD Secano
	Recinto:18-149-016-01176-00004	Cultivo:20000	BARBECHO TRADICIONAL-SIN VARIEDAD Secano
	Recinto:18-149-017-00269-00001	Cultivo:20000	BARBECHO TRADICIONAL-SIN VARIEDAD Secano
	Recinto:18-149-016-00353-00001	Cultivo:20000	BARBECHO TRADICIONAL-SIN VARIEDAD Secano
	Recinto:18-149-016-00983-00004	Cultivo:20000	BARBECHO TRADICIONAL-SIN VARIEDAD Regadío
	Recinto:18-149-016-00984-00003	Cultivo:20000	BARBECHO TRADICIONAL-SIN VARIEDAD Regadío
	Recinto:18-149-016-01061-00001	Cultivo:20000	BARBECHO TRADICIONAL-SIN VARIEDAD Regadío
	Recinto:18-149-016-01060-00002	Cultivo:20000	BARBECHO TRADICIONAL-SIN VARIEDAD Secano
86133	Recinto de forrajera No solicitado para Cálculo de Carga Ganadera que No pertenece a Explotación.		
	Recinto:18-149-021-00206-00002	Cultivo:62000	PASTOS PERMANENTES DE 5 O MAS AÑOS-SIN VARIEDAD Secano
	Recinto:18-149-016-00983-00005	Cultivo:62000	PASTOS PERMANENTES DE 5 O MAS AÑOS-SIN VARIEDAD Secano
	Recinto:18-149-016-00361-00004	Cultivo:62000	PASTOS PERMANENTES DE 5 O MAS AÑOS-SIN VARIEDAD Secano
	Recinto:18-149-016-00353-00002	Cultivo:62000	PASTOS PERMANENTES DE 5 O MAS AÑOS-SIN VARIEDAD Secano
	Recinto:18-149-016-01176-00005	Cultivo:62000	PASTOS PERMANENTES DE 5 O MAS AÑOS-SIN VARIEDAD Secano
	Recinto:18-149-016-00856-00009	Cultivo:62000	PASTOS PERMANENTES DE 5 O MAS AÑOS-SIN VARIEDAD Secano
	Recinto:18-149-016-00340-00003	Cultivo:62000	PASTOS PERMANENTES DE 5 O MAS AÑOS-SIN VARIEDAD Secano
	Recinto:18-149-017-00267-00001	Cultivo:62000	PASTOS PERMANENTES DE 5 O MAS AÑOS-SIN VARIEDAD Secano
	Recinto:18-149-021-00264-00005	Cultivo:62000	PASTOS PERMANENTES DE 5 O MAS AÑOS-SIN VARIEDAD Secano
	Recinto:18-149-021-00264-00004	Cultivo:62000	PASTOS PERMANENTES DE 5 O MAS AÑOS-SIN VARIEDAD Secano
	Recinto:18-149-017-00276-00002	Cultivo:62000	PASTOS PERMANENTES DE 5 O MAS AÑOS-SIN VARIEDAD Secano
	Recinto:18-149-016-01176-00005	Cultivo:62000	PASTOS PERMANENTES DE 5 O MAS AÑOS-SIN VARIEDAD Secano
	Recinto:18-149-016-00361-00003	Cultivo:62000	PASTOS PERMANENTES DE 5 O MAS AÑOS-SIN VARIEDAD Secano
	Recinto:18-149-016-00338-00002	Cultivo:62000	PASTOS PERMANENTES DE 5 O MAS AÑOS-SIN VARIEDAD Secano
	Recinto:18-149-018-00007-00004	Cultivo:62000	PASTOS PERMANENTES DE 5 O MAS AÑOS-SIN VARIEDAD Secano
	Recinto:18-149-021-00207-00003	Cultivo:62000	PASTOS PERMANENTES DE 5 O MAS AÑOS-SIN VARIEDAD Secano
	Recinto:18-149-021-00264-00002	Cultivo:62000	PASTOS PERMANENTES DE 5 O MAS AÑOS-SIN VARIEDAD Secano
	Recinto:18-149-016-00853-00002	Cultivo:62000	PASTOS PERMANENTES DE 5 O MAS AÑOS-SIN VARIEDAD Secano
	Recinto:18-149-016-00855-00001	Cultivo:62000	PASTOS PERMANENTES DE 5 O MAS AÑOS-SIN VARIEDAD Secano
	Recinto:18-149-016-00219-00003	Cultivo:62000	PASTOS PERMANENTES DE 5 O MAS AÑOS-SIN VARIEDAD Secano
	Recinto:18-149-016-00983-00001	Cultivo:62000	PASTOS PERMANENTES DE 5 O MAS AÑOS-SIN VARIEDAD Secano
	Recinto:18-149-016-00961-00001	Cultivo:62000	PASTOS PERMANENTES DE 5 O MAS AÑOS-SIN VARIEDAD Secano
	Recinto:18-149-016-00856-00002	Cultivo:62000	PASTOS PERMANENTES DE 5 O MAS AÑOS-SIN VARIEDAD Secano
	Recinto:18-149-017-00269-00003	Cultivo:62000	PASTOS PERMANENTES DE 5 O MAS AÑOS-SIN VARIEDAD Secano
	Recinto:18-149-016-01176-00001	Cultivo:62000	PASTOS PERMANENTES DE 5 O MAS AÑOS-SIN VARIEDAD Secano
	Recinto:18-149-016-01170-00002	Cultivo:62000	PASTOS PERMANENTES DE 5 O MAS AÑOS-SIN VARIEDAD Secano
	Recinto:18-149-016-01059-00001	Cultivo:62000	PASTOS PERMANENTES DE 5 O MAS AÑOS-SIN VARIEDAD Secano

(1) Con incidencias que retienen pago o deniegan el expediente.

(2) Se calcula sobre superficie declarada admisible.

(3) Aplicación del artículo 16 bis del RD 147/2023.

(4) Expediente con algunos recintos de pastos permanentes ubicados en espacios protegidos donde la carga ganadera mínima será 0,1 UGM/ha.

Puede verificar la integridad de una copia de este documento mediante la lectura del código QR adjunto o mediante el acceso a la dirección <https://ws050.juntadeandalucia.es/verificarFirma> indicando el código de VERIFICACIÓN

FIRMADO POR	RAQUEL MARIA ESPIN CRESPO	17/10/2024
VERIFICACIÓN	Pk2jmWSPEJNMB623FQZ8JEKDMKEPRE	PÁG. 1097/4804





Recinto:18-149-021-00319-00045 Cultivo:62000 PASTOS PERMANENTES DE 5 O MAS AÑOS-SIN VARIEDAD Secano  
Recinto:18-149-021-00319-00022 Cultivo:62000 PASTOS PERMANENTES DE 5 O MAS AÑOS-SIN VARIEDAD Secano  
Recinto:18-149-021-00319-00020 Cultivo:62000 PASTOS PERMANENTES DE 5 O MAS AÑOS-SIN VARIEDAD Secano  
Recinto:18-149-021-00319-00019 Cultivo:62000 PASTOS PERMANENTES DE 5 O MAS AÑOS-SIN VARIEDAD Secano  
Recinto:18-149-021-00319-00018 Cultivo:62000 PASTOS PERMANENTES DE 5 O MAS AÑOS-SIN VARIEDAD Secano  
Recinto:18-149-021-00319-00049 Cultivo:62000 PASTOS PERMANENTES DE 5 O MAS AÑOS-SIN VARIEDAD Secano  
Recinto:18-149-021-00319-00058 Cultivo:62000 PASTOS PERMANENTES DE 5 O MAS AÑOS-SIN VARIEDAD Secano  
Recinto:18-149-021-00319-00048 Cultivo:62000 PASTOS PERMANENTES DE 5 O MAS AÑOS-SIN VARIEDAD Secano  
Recinto:18-149-016-01054-00002 Cultivo:62000 PASTOS PERMANENTES DE 5 O MAS AÑOS-SIN VARIEDAD Secano  
Recinto:18-149-016-01221-00003 Cultivo:62000 PASTOS PERMANENTES DE 5 O MAS AÑOS-SIN VARIEDAD Secano  
Recinto:18-149-021-00319-00004 Cultivo:62000 PASTOS PERMANENTES DE 5 O MAS AÑOS-SIN VARIEDAD Secano  
Recinto:18-149-016-01050-00003 Cultivo:62000 PASTOS PERMANENTES DE 5 O MAS AÑOS-SIN VARIEDAD Secano  
Recinto:18-149-016-01049-00001 Cultivo:62000 PASTOS PERMANENTES DE 5 O MAS AÑOS-SIN VARIEDAD Secano  
Recinto:18-149-016-01053-00001 Cultivo:62000 PASTOS PERMANENTES DE 5 O MAS AÑOS-SIN VARIEDAD Secano

(1) Con incidencias que retienen pago o deniegan el expediente.

(2) Se calcula sobre superficie declarada admisible.

(3) Aplicación del artículo 16 bis del RD 147/2023.

(4) Expediente con algunos recintos de pastos permanentes ubicados en espacios protegidos donde la carga ganadera mínima será 0,1 UGM/ha.

Puede verificar la integridad de una copia de este documento mediante la lectura del código QR adjunto o mediante el acceso a la dirección <https://ws050.juntadeandalucia.es/verificarFirma> indicando el código de VERIFICACIÓN

FIRMADO POR	RAQUEL MARIA ESPIN CRESPO	17/10/2024
VERIFICACIÓN	Pk2jmWSPEJNMB623FQZ8JEKDMKEPRE	PÁG. 1098/4804





**APELLIDOS Y NOMBRE / RAZÓN SOCIAL**  
AUÑON HIDALGO CONSUELO

**NIF**  
\*\*\*\*2266\*

**EXPEDIENTE**  
1148038

**RESOLUCIÓN**  
DENEGACIÓN DE LA AYUDA

**DATOS DE MANTENIMIENTO UNIDADES**

<b>GRUPO DE PAGO</b>	<b>Sup. Dec. Admisible</b>	<b>Sup. Resuelta</b>	<b>Sobredecl.</b>	<b>% Sobredecl.</b>
ZONAS DE MONTAÑA	0,00	0,00	0,00	0,00

**RESUMEN DE PAGOS**

	<b>IMPORTE ( Euros )</b>			
	<b>RESUELTO</b>	<b>FEADER</b>	<b>MAPA</b>	<b>CAPADR</b>
A pagar	0,00	0,00	0,00	0,00

**APLICACIÓN DE REDUCCIONES Y PENALIZACIONES (%)**

<b>Criterios de subvencionabilidad (1)</b>	<b>Presentación tardía</b>	<b>Omisión declaración</b>	<b>Condicionality</b>
100,00	0,00	0,00	0,00

**IMPORTE ( Euros )**

<b>Calculado(2)</b>	<b>Reducción</b>	<b>Penalización</b>	<b>Reducción Penalización (3)</b>	<b>Penalización adicional</b>	<b>Resuelto</b>	<b>FEADER</b>	<b>MAPA</b>	<b>CAPADR</b>
0,00 €	0,00 €	0,00 €	0,00 €	0,00 €	0,00 €	0,00 €	0,00 €	0,00 €
<b>Importe Unitario:</b>	93,00 €	<b>Nuevo Importe Unitario:</b>	0,00 €					

**RECINTOS PROPUESTOS**

<b>REF.</b>	<b>REFERENCIA SIGPAC</b>	<b>CULTIVO</b>	<b>S/R</b>	<b>USO SIGPAC</b>	<b>Sup. Dec. admisible</b>	<b>Sup. Campo</b>	<b>Sup. Determ.</b>	<b>Sup. Resuelta</b>
1700000006384633	18-138-003-00217-0001	OLIVAR	S		0,96		0,96	0,96

**INCIDENCIAS**

**INCIDENCIA DESCRIPCIÓN**

2454	Solicitante de intervención 6613 cuyo regimen de afiliación a la SS no es ni el sistema especial agrario(cuenta ajena) ni autonomo con actividad agraria.
74018	Productor que no es agricultor a título principal, según los datos del ejercicio fiscal n-1 y seguridad socia.
74053	Importe inferior a 100 Euros

(1) Con incidencias que retienen pago o deniegan el expediente.

(2) Se calcula sobre superficie declarada admisible.

(3) Aplicación del artículo 16 bis del RD 147/2023.

(4) Expediente con algunos recintos de pastos permanentes ubicados en espacios protegidos donde la carga ganadera mínima será 0,1 UGM/ha.

Puede verificar la integridad de una copia de este documento mediante la lectura del código QR adjunto o mediante el acceso a la dirección <https://ws050.juntadeandalucia.es/verificarFirma> indicando el código de VERIFICACIÓN

FIRMADO POR	RAQUEL MARIA ESPIN CRESPO	17/10/2024
VERIFICACIÓN	Pk2jmWSPEJNMB623FQZ8JEKDMKEPRE	PÁG. 1099/4804





**APELLIDOS Y NOMBRE / RAZÓN SOCIAL**

AVILES TORO MARIA DEL CARMEN

**NIF**

\*\*\*\*9787\*

**EXPEDIENTE**

1068183

**RESOLUCIÓN**

DENEGACIÓN DE LA AYUDA

**DATOS DE MANTENIMIENTO UNIDADES**

<b>GRUPO DE PAGO</b>	<b>Sup. Dec. Admisible</b>	<b>Sup. Resuelta</b>	<b>Sobredecl.</b>	<b>% Sobredecl.</b>
ZONAS DE MONTAÑA	0,00	0,00	0,00	0,00

**RESUMEN DE PAGOS**

	<b>IMPORTE ( Euros )</b>			
	<b>RESUELTO</b>	<b>FEADER</b>	<b>MAPA</b>	<b>CAPADR</b>
A pagar	0,00	0,00	0,00	0,00

**APLICACIÓN DE REDUCCIONES Y PENALIZACIONES (%)**

<b>Criterios de subvencionabilidad (1)</b>	<b>Presentación tardía</b>	<b>Omisión declaración</b>	<b>Condicionality</b>
100,00	0,00	0,00	0,00

**IMPORTE ( Euros )**

<b>Calculado(2)</b>	<b>Reducción</b>	<b>Penalización</b>	<b>Reducción Penalización (3)</b>	<b>Penalización adicional</b>	<b>Resuelto</b>	<b>FEADER</b>	<b>MAPA</b>	<b>CAPADR</b>
0,00 €	0,00 €	0,00 €	0,00 €	0,00 €	0,00 €	0,00 €	0,00 €	0,00 €
<b>Importe Unitario:</b>	93,00 €	<b>Nuevo Importe Unitario:</b>	0,00 €					

**RECINTOS PROPUESTOS**

<b>REF.</b>	<b>REFERENCIA SIGPAC</b>	<b>CULTIVO</b>	<b>S/R</b>	<b>USO SIGPAC</b>	<b>Sup. Dec. admisible</b>	<b>Sup. Campo</b>	<b>Sup. Determ.</b>	<b>Sup. Resuelta</b>
1700000003623165	18-123-024-00412-0003	OLIVAR	S		0,41		0,41	0,41
1700000003623166	18-123-024-00412-0003	OLIVAR	S		0,64		0,64	0,64
1700000003623167	18-123-024-00418-0006	OLIVAR	R		0,39		0,39	0,39

**INCIDENCIAS**

**INCIDENCIA DESCRIPCIÓN**

74018	Productor que no es agricultor a título principal, según los datos del ejercicio fiscal n-1 y seguridad socia.
74053	Importe inferior a 100 Euros

(1) Con incidencias que retienen pago o deniegan el expediente.

(2) Se calcula sobre superficie declarada admisible.

(3) Aplicación del artículo 16 bis del RD 147/2023.

(4) Expediente con algunos recintos de pastos permanentes ubicados en espacios protegidos donde la carga ganadera mínima será 0,1 UGM/ha.

Puede verificar la integridad de una copia de este documento mediante la lectura del código QR adjunto o mediante el acceso a la dirección <https://ws050.juntadeandalucia.es/verificarFirma> indicando el código de VERIFICACIÓN

FIRMADO POR	RAQUEL MARIA ESPIN CRESPO	17/10/2024
VERIFICACIÓN	Pk2jmWSPEJNMB623FQZ8JEKDMKEPRE	PÁG. 1100/4804





**APELLIDOS Y NOMBRE / RAZÓN SOCIAL**

AZNAR MORENO DOMINGO

**NIF**  
\*\*\*\*4008\*

**EXPEDIENTE**

1014043

**RESOLUCIÓN**

DENEGACIÓN DE LA AYUDA

**DATOS DE MANTENIMIENTO UNIDADES**

**GRUPO DE PAGO**

ZONAS DE MONTAÑA

<b>Sup. Dec. Admisible</b>	<b>Sup. Resuelta</b>	<b>Sobredecl.</b>	<b>% Sobredecl.</b>
0,00	0,00	0,00	0,00

**RESUMEN DE PAGOS**

	<b>IMPORTE ( Euros )</b>			
	<b>RESUELTO</b>	<b>FEADER</b>	<b>MAPA</b>	<b>CAPADR</b>
A pagar	0,00	0,00	0,00	0,00

**APLICACIÓN DE REDUCCIONES Y PENALIZACIONES (%)**

<b>Crterios de subvencionabilidad (1)</b>	<b>Presentación tardía</b>	<b>Omisión declaración</b>	<b>Condicionalidad</b>
100,00	0,00	0,00	0,00

**IMPORTE ( Euros )**

<b>Calculado(2)</b>	<b>Reducción</b>	<b>Penalización</b>	<b>Reducción Penalización (3)</b>	<b>Penalización adicional</b>	<b>Resuelto</b>	<b>FEADER</b>	<b>MAPA</b>	<b>CAPADR</b>
0,00 €	0,00 €	0,00 €	0,00 €	0,00 €	0,00 €	0,00 €	0,00 €	0,00 €
<b>Importe Unitario:</b>	93,00 €	<b>Nuevo Importe Unitario:</b>	0,00 €					

**RECINTOS PROPUESTOS**

<b>REF.</b>	<b>REFERENCIA SIGPAC</b>	<b>CULTIVO</b>	<b>S/R</b>	<b>USO SIGPAC</b>	<b>Sup. Dec. admisible</b>	<b>Sup. Campo</b>	<b>Sup. Determ.</b>	<b>Sup. Resuelta</b>
170000002283635	18-133-010-00032-0001	OLIVAR	S		1,73		1,73	1,73
170000002283636	18-133-010-00309-0001	OLIVAR	S		0,76		0,76	0,76
170000002283637	18-133-011-00179-0001	OLIVAR	S		0,45		0,45	0,45
170000002283638	18-133-010-00269-0001	OLIVAR	S		0,42		0,42	0,42
170000002283639	18-133-017-00038-0003	OLIVAR	S		0,08		0,08	0,08
170000002283640	18-133-017-00041-0002	OLIVAR	S		1,81		1,81	1,81

**INCIDENCIAS**

**INCIDENCIA DESCRIPCIÓN**

2454	Solicitante de intervención 6613 cuyo regimen de afiliacion a la SS no es ni el sistema especial agrario(cuenta ajena) ni autonomo con actividad agraria.
74018	Productor que no es agricultor a título principal, según los datos del ejercicio fiscal n-1 y seguridad socia.
74053	Importe inferior a 100 Euros

(1) Con incidencias que retienen pago o deniegan el expediente.

(2) Se calcula sobre superficie declarada admisible.

(3) Aplicación del artículo 16 bis del RD 147/2023.

(4) Expediente con algunos recintos de pastos permanentes ubicados en espacios protegidos donde la carga ganadera mínima será 0,1 UGM/ha.

Puede verificar la integridad de una copia de este documento mediante la lectura del código QR adjunto o mediante el acceso a la dirección <https://ws050.juntadeandalucia.es/verificarFirma> indicando el código de VERIFICACIÓN

FIRMADO POR	RAQUEL MARIA ESPIN CRESPO	17/10/2024
VERIFICACIÓN	Pk2jmWSPEJNMB623FQZ8JEKDMKEPRE	PÁG. 1101/4804





**APELLIDOS Y NOMBRE / RAZÓN SOCIAL**

AZOR MARTINEZ TAMARA MARIA

**NIF**  
\*\*\*\*0683\*

**EXPEDIENTE**

1178298

**RESOLUCIÓN**

DENEGACIÓN DE LA AYUDA

**DATOS DE MANTENIMIENTO UNIDADES**

**GRUPO DE PAGO**

ZONAS DE MONTAÑA

<b>Sup. Dec. Admisible</b>	<b>Sup. Resuelta</b>	<b>Sobredecl.</b>	<b>% Sobredecl.</b>
0,00	0,00	0,00	0,00

**RESUMEN DE PAGOS**

	<b>IMPORTE ( Euros )</b>			
	<b>RESUELTO</b>	<b>FEADER</b>	<b>MAPA</b>	<b>CAPADR</b>
A pagar	0,00	0,00	0,00	0,00

**APLICACIÓN DE REDUCCIONES Y PENALIZACIONES (%)**

<b>Criterios de subvencionabilidad (1)</b>	<b>Presentación tardía</b>	<b>Omisión declaración</b>	<b>Condicionalidad</b>
100,00	0,00	0,00	0,00

**IMPORTE ( Euros )**

<b>Calculado(2)</b>	<b>Reducción</b>	<b>Penalización</b>	<b>Reducción Penalización (3)</b>	<b>Penalización adicional</b>	<b>Resuelto</b>	<b>FEADER</b>	<b>MAPA</b>	<b>CAPADR</b>
0,00 €	0,00 €	0,00 €	0,00 €	0,00 €	0,00 €	0,00 €	0,00 €	0,00 €
<b>Importe Unitario:</b>	93,00 €	<b>Nuevo Importe Unitario:</b>	0,00 €					

**RECINTOS PROPUESTOS**

<b>REF.</b>	<b>REFERENCIA SIGPAC</b>	<b>CULTIVO</b>	<b>S/R</b>	<b>USO SIGPAC</b>	<b>Sup. Dec. admisible</b>	<b>Sup. Campo</b>	<b>Sup. Determ.</b>	<b>Sup. Resuelta</b>
-960798	18-057-003-00168-0003	ALMENDROS	S		1,18		1,18	1,18
1700000004962835	18-057-004-00022-0001	ALMENDROS	S		15,92		15,92	15,92
1700000004962836	18-057-004-00022-0005	ALMENDROS	S		0,19		0,19	0,19

**INCIDENCIAS**

**INCIDENCIA DESCRIPCIÓN**

2454	Solicitante de intervención 6613 cuyo regimen de afiliacion a la SS no es ni el sistema especial agrario(cuenta ajena) ni autonomo con actividad agraria.
74018	Productor que no es agricultor a título principal, según los datos del ejercicio fiscal n-1 y seguridad socia.
74053	Importe inferior a 100 Euros

(1) Con incidencias que retienen pago o deniegan el expediente.

(2) Se calcula sobre superficie declarada admisible.

(3) Aplicación del artículo 16 bis del RD 147/2023.

(4) Expediente con algunos recintos de pastos permanentes ubicados en espacios protegidos donde la carga ganadera mínima será 0,1 UGM/ha.

Puede verificar la integridad de una copia de este documento mediante la lectura del código QR adjunto o mediante el acceso a la dirección <https://ws050.juntadeandalucia.es/verificarFirma> indicando el código de VERIFICACIÓN

FIRMADO POR

RAQUEL MARIA ESPIN CRESPO

17/10/2024

VERIFICACIÓN

Pk2jmWSPEJNMB623FQZ8JEKDMKEPRE

PÁG. 1102/4804





**APELLIDOS Y NOMBRE / RAZÓN SOCIAL**

BAÑOS SANCHEZ ROSA MARIA

**NIF**

\*\*\*\*2177\*

**EXPEDIENTE**

1103853

**RESOLUCIÓN**

DENEGACIÓN DE LA AYUDA

**DATOS DE MANTENIMIENTO UNIDADES**

<b>GRUPO DE PAGO</b>	<b>Sup. Dec. Admisible</b>	<b>Sup. Resuelta</b>	<b>Sobredecl.</b>	<b>% Sobredecl.</b>
ZONAS DE MONTAÑA	0,67	0,67	0,00	0,00

**RESUMEN DE PAGOS**

	<b>IMPORTE ( Euros )</b>			
	<b>RESUELTO</b>	<b>FEADER</b>	<b>MAPA</b>	<b>CAPADR</b>
A pagar	0,00	0,00	0,00	0,00

**APLICACIÓN DE REDUCCIONES Y PENALIZACIONES (%)**

<b>Criterios de subvencionabilidad (1)</b>	<b>Presentación tardía</b>	<b>Omisión declaración</b>	<b>Condicionalidad</b>
100,00	0,00	0,00	0,00

**IMPORTE ( Euros )**

<b>Calculado(2)</b>	<b>Reducción</b>	<b>Penalización</b>	<b>Reducción Penalización (3)</b>	<b>Penalización adicional</b>	<b>Resuelto</b>	<b>FEADER</b>	<b>MAPA</b>	<b>CAPADR</b>
62,31 €	0,00 €	0,00 €	0,00 €	0,00 €	0,00 €	0,00 €	0,00 €	0,00 €
<b>Importe Unitario:</b>	93,00 €	<b>Nuevo Importe Unitario:</b>	93,00 €					

**RECINTOS PROPUESTOS**

<b>REF.</b>	<b>REFERENCIA SIGPAC</b>	<b>CULTIVO</b>	<b>S/R</b>	<b>USO SIGPAC</b>	<b>Sup. Dec. admisible</b>	<b>Sup. Campo</b>	<b>Sup. Determ.</b>	<b>Sup. Resuelta</b>
170000005418698	18-186-003-00181-0002	OLIVAR	R		0,57		0,57	0,57
170000005418704	18-186-002-00228-0004	OLIVAR	R		0,10		0,10	0,10

**INCIDENCIAS**

**INCIDENCIA DESCRIPCIÓN**

452	Actividad agraria declarada en un recinto no compatible con el uso PA, PR o PS asignado en SIGPAC para ese recinto. Recinto:18-186-002-00228-00005 Cultivo:62000 PASTOS PERMANENTES DE 5 O MAS AÑOS-SIN VARIEDAD Secano USO ASIGNADO EN SIGPAC:PS
74053	Importe inferior a 100 Euros
86119	Carga ganadera NO cumple con el valor mínimo de 0,2 UGM/ha. Recinto:18-186-002-00228-00005 Cultivo:62000 PASTOS PERMANENTES DE 5 O MAS AÑOS-SIN VARIEDAD Secano Carga Ganadera:0
86121	Recinto superficie forrajera que no realiza la actividad de producción de pastoreo. Recinto:18-186-002-00228-00005 Cultivo:62000 PASTOS PERMANENTES DE 5 O MAS AÑOS-SIN VARIEDAD Secano Actividad Agraria del recinto:2
86122	Recinto superficie forrajera que realiza la actividad de producción de pastoreo y no declara el o los códigos del Registro de Explotaciones Ganaderas de Andalucía, REGA. Recinto:18-186-002-00228-00005 Cultivo:62000 PASTOS PERMANENTES DE 5 O MAS AÑOS-SIN VARIEDAD Secano
86124	Recinto de forrajera para Cálculo de Carga Ganadera que No pertenece a Explotación. Recinto:18-186-002-00228-00005 Cultivo:62000 PASTOS PERMANENTES DE 5 O MAS AÑOS-SIN VARIEDAD Secano

(1) Con incidencias que retienen pago o deniegan el expediente.

(2) Se calcula sobre superficie declarada admisible.

(3) Aplicación del artículo 16 bis del RD 147/2023.

(4) Expediente con algunos recintos de pastos permanentes ubicados en espacios protegidos donde la carga ganadera mínima será 0,1 UGM/ha.

Puede verificar la integridad de una copia de este documento mediante la lectura del código QR adjunto o mediante el acceso a la dirección <https://ws050.juntadeandalucia.es/verificarFirma> indicando el código de VERIFICACIÓN

FIRMADO POR	RAQUEL MARIA ESPIN CRESPO	17/10/2024
VERIFICACIÓN	Pk2jmWSPEJNMB623FQZ8JEKDMKEPRE	PÁG. 1103/4804





**Incidencias de carga ganadera**

**INCIDENCIA DESCRIPCIÓN**

452	<p>Actividad agraria declarada en un recinto no compatible con el uso PA, PR o PS asignado en SIGPAC para ese recinto.</p> <p>Recinto:18-187-006-00214-00004 Cultivo:62000 PASTOS PERMANENTES DE 5 O MAS AÑOS-SIN VARIEDAD Secano USO ASIGNADO EN SIGPAC:PR</p> <p>Recinto:18-187-006-00217-00004 Cultivo:62000 PASTOS PERMANENTES DE 5 O MAS AÑOS-SIN VARIEDAD Secano USO ASIGNADO EN SIGPAC:PR</p> <p>Recinto:18-187-006-00232-00003 Cultivo:62000 PASTOS PERMANENTES DE 5 O MAS AÑOS-SIN VARIEDAD Secano USO ASIGNADO EN SIGPAC:PR</p> <p>Recinto:18-186-002-00228-00005 Cultivo:62000 PASTOS PERMANENTES DE 5 O MAS AÑOS-SIN VARIEDAD Secano USO ASIGNADO EN SIGPAC:PS</p> <p>Recinto:18-187-006-00217-00003 Cultivo:62000 PASTOS PERMANENTES DE 5 O MAS AÑOS-SIN VARIEDAD Secano USO ASIGNADO EN SIGPAC:PR</p> <p>Recinto:18-187-006-00214-00007 Cultivo:62000 PASTOS PERMANENTES DE 5 O MAS AÑOS-SIN VARIEDAD Secano USO ASIGNADO EN SIGPAC:PR</p>
86122	<p>Recinto superficie forrajera que realiza la actividad de producción de pastoreo y no declara el o los códigos del Registro de Explotaciones Ganaderas de Andalucía, REGA.</p> <p>Recinto:18-186-002-00228-00005 Cultivo:62000 PASTOS PERMANENTES DE 5 O MAS AÑOS-SIN VARIEDAD Secano</p>
86124	<p>Recinto de forrajera para Cálculo de Carga Ganadera que No pertenece a Explotación.</p> <p>Recinto:18-186-002-00228-00005 Cultivo:62000 PASTOS PERMANENTES DE 5 O MAS AÑOS-SIN VARIEDAD Secano</p>
86128	<p>Recinto de Forrajeras que no ha contabilizado para Carga Ganadera por no tener una explotación válida para el cálculo de la Carga Ganadera</p> <p>Recinto:18-187-006-00214-00004 Cultivo:62 PASTOS PERMANENTES DE 5 O MAS AÑOS-</p> <p>Recinto:18-187-006-00217-00004 Cultivo:62 PASTOS PERMANENTES DE 5 O MAS AÑOS-</p> <p>Recinto:18-187-006-00232-00003 Cultivo:62 PASTOS PERMANENTES DE 5 O MAS AÑOS-</p> <p>Recinto:18-186-002-00228-00005 Cultivo:62 PASTOS PERMANENTES DE 5 O MAS AÑOS-</p> <p>Recinto:18-187-006-00217-00003 Cultivo:62 PASTOS PERMANENTES DE 5 O MAS AÑOS-</p> <p>Recinto:18-187-006-00214-00007 Cultivo:62 PASTOS PERMANENTES DE 5 O MAS AÑOS-</p>
86132	<p>Recinto superficie forrajera que no realiza la actividad de producción de pastoreo.</p> <p>Recinto:18-186-002-00228-00005 Cultivo:62000 PASTOS PERMANENTES DE 5 O MAS AÑOS-SIN VARIEDAD Secano</p>
86133	<p>Recinto de forrajera No solicitado para Cálculo de Carga Ganadera que No pertenece a Explotación.</p> <p>Recinto:18-187-006-00214-00004 Cultivo:62000 PASTOS PERMANENTES DE 5 O MAS AÑOS-SIN VARIEDAD Secano</p> <p>Recinto:18-187-006-00217-00004 Cultivo:62000 PASTOS PERMANENTES DE 5 O MAS AÑOS-SIN VARIEDAD Secano</p> <p>Recinto:18-187-006-00232-00003 Cultivo:62000 PASTOS PERMANENTES DE 5 O MAS AÑOS-SIN VARIEDAD Secano</p> <p>Recinto:18-187-006-00217-00003 Cultivo:62000 PASTOS PERMANENTES DE 5 O MAS AÑOS-SIN VARIEDAD Secano</p> <p>Recinto:18-187-006-00214-00007 Cultivo:62000 PASTOS PERMANENTES DE 5 O MAS AÑOS-SIN VARIEDAD Secano</p>

(1) Con incidencias que retienen pago o deniegan el expediente.

(2) Se calcula sobre superficie declarada admisible.

(3) Aplicación del artículo 16 bis del RD 147/2023.

(4) Expediente con algunos recintos de pastos permanentes ubicados en espacios protegidos donde la carga ganadera mínima será 0,1 UGM/ha.

Puede verificar la integridad de una copia de este documento mediante la lectura del código QR adjunto o mediante el acceso a la dirección <https://ws050.juntadeandalucia.es/verificarFirma> indicando el código de VERIFICACIÓN

FIRMADO POR	RAQUEL MARIA ESPIN CRESPO	17/10/2024	
VERIFICACIÓN	Pk2jmWSPEJNMB623FQZ8JEKDMKEPRE	PÁG. 1104/4804	





**APELLIDOS Y NOMBRE / RAZÓN SOCIAL**

BARRAGAN TEBA MANUEL

**NIF**

\*\*\*\*0162\*

**EXPEDIENTE**

1209146

**RESOLUCIÓN**

DENEGACIÓN DE LA AYUDA

**DATOS DE MANTENIMIENTO UNIDADES**

GRUPO DE PAGO	Sup. Dec. Admisible	Sup. Resuelta	Sobredecl.	% Sobredecl.
ZONAS DE MONTAÑA	0,00	0,00	0,00	0,00

**RESUMEN DE PAGOS**

A pagar	IMPORTE ( Euros )			
	RESUELTO	FEADER	MAPA	CAPADR
	0,00	0,00	0,00	0,00

**APLICACIÓN DE REDUCCIONES Y PENALIZACIONES (%)**

Criterios de subvencionabilidad (1)	Presentación tardía	Omisión declaración	Condicionalidad
100,00	0,00	0,00	0,00

**IMPORTE ( Euros )**

Calculado(2)	Reducción	Penalización	Reducción Penalización (3)	Penalización adicional	Resuelto	FEADER	MAPA	CAPADR
0,00 €	0,00 €	0,00 €	0,00 €	0,00 €	0,00 €	0,00 €	0,00 €	0,00 €
Importe Unitario:	93,00 €	Nuevo Importe Unitario:	0,00 €					

**RECINTOS PROPUESTOS**

REF.	REFERENCIA SIGPAC	CULTIVO	S/R	USO SIGPAC	Sup. Dec. admisible	Sup. Campo	Sup. Determ.	Sup. Resuelta
-1566922	18-065-501-80013-0002	BARBECHO TRADICIONAL	S		0,34		0,34	0,34
-1566920	18-065-501-00519-0001	BARBECHO TRADICIONAL	S		2,39		2,39	2,39
-1566891	18-065-003-00136-0005	AVENA	S		0,33		0,33	0,33
-1566866	18-065-501-80020-0002	BARBECHO TRADICIONAL	S		1,16		1,16	1,13
-1566865	18-065-004-00208-0001	PASTOS PERMANENTES DE 5 O MAS AÑOS	S		1,07		1,07	1,07
-1566864	18-065-004-00207-0002	PASTOS PERMANENTES DE 5 O MAS AÑOS	S		0,64		0,64	0,64
-1566863	18-065-004-00107-0004	PASTOS PERMANENTES DE 5 O MAS AÑOS	S		1,61		1,61	1,61
1700000006860688	18-065-003-00136-0005	BARBECHO TRADICIONAL	S		1,22		1,22	1,22
1700000006860691	18-065-501-05012-0001	PASTOS PERMANENTES DE 5 O MAS AÑOS	S		3,17		3,17	3,17
1700000006860693	18-091-075-00380-0007	PASTOS PERMANENTES DE 5 O MAS AÑOS	S		22,44		22,44	22,44
1700000006860695	18-065-501-00520-0001	BARBECHO TRADICIONAL	S		2,19		2,19	2,16
1700000006860697	18-065-501-05012-0002	PASTOS PERMANENTES DE 5 O MAS AÑOS	S		0,08		0,08	0,08
1700000006860702	18-065-501-05713-0001	PASTOS PERMANENTES DE 5 O MAS AÑOS	S		3,07		3,07	3,07
1700000006860704	18-065-004-00188-0001	PASTOS PERMANENTES DE 5 O MAS AÑOS	S		5,33		5,33	5,33

**INCIDENCIAS**

**INCIDENCIA DESCRIPCIÓN**

2455	Solicitantes de intervención 6613 sin datos de IRPF n-1.(Art 4 Orden 14/04/2016).
4272	Verifica que las líneas de declaración de las Solicitudes Únicas no tienen solapes con la capa de Retroactividad Gráfica (ambas de la misma campaña) a nivel de expediente/línea de declaración gráfica de la solicitud. Recinto:18-065-501-00520-00001 Cultivo: - Agregado de la referencia del recinto.:0 Zona de la referencia del recinto.:0 Superficie solapada.:0,03 Id. Incid.:97994798 Recinto:18-065-501-80020-00002 Cultivo: - Agregado de la referencia del recinto.:0 Zona de la referencia del recinto.:0 Superficie solapada.:0,03 Id. Incid.:97994797
74018	Productor que no es agricultor a título principal, según los datos del ejercicio fiscal n-1 y seguridad socia.
74053	Importe inferior a 100 Euros

(1) Con incidencias que retienen pago o deniegan el expediente.

(2) Se calcula sobre superficie declarada admisible.

(3) Aplicación del artículo 16 bis del RD 147/2023.

(4) Expediente con algunos recintos de pastos permanentes ubicados en espacios protegidos donde la carga ganadera mínima será 0,1 UGM/ha.

Puede verificar la integridad de una copia de este documento mediante la lectura del código QR adjunto o mediante el acceso a la dirección <https://ws050.juntadeandalucia.es/verificarFirma> indicando el código de VERIFICACIÓN

FIRMADO POR	RAQUEL MARIA ESPIN CRESPO	17/10/2024
VERIFICACIÓN	Pk2jmWSPEJNMB623FQZ8JEKDMKEPRE	PÁG. 1105/4804





**Incidencias de carga ganadera**

**INCIDENCIA DESCRIPCIÓN**

3795	Recinto declarado con una situación de riesgo de abandono. Recinto:18-098-002-00170-00005 Cultivo: - Recinto:18-098-002-00170-00001 Cultivo: -
86132	Recinto superficie forrajera que no realiza la actividad de producción de pastoreo. Recinto:18-065-501-80013-00002 Cultivo:20000 BARBECHO TRADICIONAL-SIN VARIEDAD Secano Recinto:18-065-501-00519-00001 Cultivo:20000 BARBECHO TRADICIONAL-SIN VARIEDAD Secano Recinto:18-065-501-80020-00002 Cultivo:20000 BARBECHO TRADICIONAL-SIN VARIEDAD Secano Recinto:18-065-003-00136-00005 Cultivo:20000 BARBECHO TRADICIONAL-SIN VARIEDAD Secano Recinto:18-065-501-00520-00001 Cultivo:20000 BARBECHO TRADICIONAL-SIN VARIEDAD Secano

(1) Con incidencias que retienen pago o deniegan el expediente.  
(2) Se calcula sobre superficie declarada admisible.  
(3) Aplicación del artículo 16 bis del RD 147/2023.  
(4) Expediente con algunos recintos de pastos permanentes ubicados en espacios protegidos donde la carga ganadera mínima será 0,1 UGM/ha.

Puede verificar la integridad de una copia de este documento mediante la lectura del código QR adjunto o mediante el acceso a la dirección <https://ws050.juntadeandalucia.es/verificarFirma> indicando el código de VERIFICACIÓN

FIRMADO POR	RAQUEL MARIA ESPIN CRESPO	17/10/2024	
VERIFICACIÓN	Pk2jmWSPEJNMB623FQZ8JEKDMKEPRE	PÁG. 1106/4804	



<b>APELLIDOS Y NOMBRE / RAZÓN SOCIAL</b>	<b>NIF</b>	<b>EXPEDIENTE</b>	<b>RESOLUCIÓN</b>
BASTIDA GARCIA SILVIA INMACULADA	****3050*	1178589	DENEGACIÓN DE LA AYUDA

**DATOS DE MANTENIMIENTO UNIDADES**

<b>GRUPO DE PAGO</b>	<b>Sup. Dec. Admisible</b>	<b>Sup. Resuelta</b>	<b>Sobredecl.</b>	<b>% Sobredecl.</b>
ZONAS DE MONTAÑA	0,00	0,00	0,00	0,00

**RESUMEN DE PAGOS**

	<b>IMPORTE ( Euros )</b>			
	<b>RESUELTO</b>	<b>FEADER</b>	<b>MAPA</b>	<b>CAPADR</b>
A pagar	0,00	0,00	0,00	0,00

**APLICACIÓN DE REDUCCIONES Y PENALIZACIONES (%)**

<b>Crterios de subvencionabilidad (1)</b>	<b>Presentación tardía</b>	<b>Omisión declaración</b>	<b>Condicionalidad</b>
100,00	0,00	0,00	0,00

**IMPORTE ( Euros )**

<b>Calculado(2)</b>	<b>Reducción</b>	<b>Penalización</b>	<b>Reducción Penalización (3)</b>	<b>Penalización adicional</b>	<b>Resuelto</b>	<b>FEADER</b>	<b>MAPA</b>	<b>CAPADR</b>
0,00 €	0,00 €	0,00 €	0,00 €	0,00 €	0,00 €	0,00 €	0,00 €	0,00 €
<b>Importe Unitario:</b>	93,00 €	<b>Nuevo Importe Unitario:</b>	0,00 €					

**INCIDENCIAS**

**INCIDENCIA DESCRIPCIÓN**

- 3972 Recinto ficticio del que forma parte un recinto real cuyo identificativo presenta errores en las Declaraciones de pastos.  
Recinto:18-014-900-99000-99008 Cultivo: -
- 74053 Importe inferior a 100 Euros
- 86120 Para explotaciones de pastos permanentes ubicadas en espacios protegidos la carga ganadera mínima será 0,1 UGM/ha.  
Recinto:18-014-900-99000-99008 Cultivo:62000 PASTOS PERMANENTES DE 5 O MAS AÑOS-SIN VARIEDAD Secano Carga Ganadera:0,06

(1) Con incidencias que retienen pago o deniegan el expediente.  
 (2) Se calcula sobre superficie declarada admisible.  
 (3) Aplicación del artículo 16 bis del RD 147/2023.  
 (4) Expediente con algunos recintos de pastos permanentes ubicados en espacios protegidos donde la carga ganadera mínima será 0,1 UGM/ha.

Puede verificar la integridad de una copia de este documento mediante la lectura del código QR adjunto o mediante el acceso a la dirección <https://ws050.juntadeandalucia.es/verificarFirma> indicando el código de VERIFICACIÓN

FIRMADO POR	RAQUEL MARIA ESPIN CRESPO	17/10/2024	
VERIFICACIÓN	Pk2jmWSPEJNMB623FQZ8JEKDMKEPRE	PÁG. 1107/4804	



**APELLIDOS Y NOMBRE / RAZÓN SOCIAL**

BAUTISTA ARRABAL MANUEL

**NIF**  
\*\*\*\*8852\*

**EXPEDIENTE**  
1162708

**RESOLUCIÓN**  
DENEGACIÓN DE LA AYUDA

**DATOS DE MANTENIMIENTO UNIDADES**

<b>GRUPO DE PAGO</b>	<b>Sup. Dec. Admisible</b>	<b>Sup. Resuelta</b>	<b>Sobredecl.</b>	<b>% Sobredecl.</b>
ZONAS DE MONTAÑA	3,52	2,75	0,77	21,88

**RESUMEN DE PAGOS**

	<b>IMPORTE ( Euros )</b>			
	<b>RESUELTO</b>	<b>FEADER</b>	<b>MAPA</b>	<b>CAPADR</b>
A pagar	0,00	0,00	0,00	0,00

**APLICACIÓN DE REDUCCIONES Y PENALIZACIONES (%)**

<b>Crterios de subvencionabilidad (1)</b>	<b>Presentación tardía</b>	<b>Omisión declaración</b>	<b>Condicionalidad</b>
100,00	0,00	1,00	0,00

**IMPORTE ( Euros )**

<b>Calculado(2)</b>	<b>Reducción</b>	<b>Penalización</b>	<b>Reducción Penalización (3)</b>	<b>Penalización adicional</b>	<b>Resuelto</b>	<b>FEADER</b>	<b>MAPA</b>	<b>CAPADR</b>
327,36 €	71,61 €	255,75 €	0,00 €	0,00 €	0,00 €	0,00 €	0,00 €	0,00 €
<b>Importe Unitario:</b>	93,00 €	<b>Nuevo Importe Unitario:</b>	93,00 €					

**RECINTOS PROPUESTOS**

<b>REF.</b>	<b>REFERENCIA SIGPAC</b>	<b>CULTIVO</b>	<b>S/R</b>	<b>USO SIGPAC</b>	<b>Sup. Dec. admisible</b>	<b>Sup. Campo</b>	<b>Sup. Determ.</b>	<b>Sup. Resuelta</b>
-1557564	18-196-001-00470-0001	COLES DE BRUSELAS	S		0,33		0,33	0,31
-1071383	18-196-001-00422-0003	TOMATE	R		0,14		0,14	0,14
-118408	18-196-001-00473-0001	COLES DE BRUSELAS	S		0,14		0,14	0,11
-118383	18-196-001-00471-0001	COLES DE BRUSELAS	S		0,28		0,28	0,26
-118298	18-196-001-00428-0001	TOMATE	S		0,10		0,10	0,10
-118291	18-196-001-00428-0001	CEBOLLA	S		0,11		0,11	0,11
-118286	18-196-001-00484-0002	CEBOLLA	S		0,11		0,11	0,11
-118264	18-196-001-00484-0002	TOMATE	S		0,11		0,11	0,11
4157019	18-196-001-00484-0002	TOMATE	S		0,10		0,10	0,10
4157020	18-196-001-00428-0001	CALABACÍN	S		0,11		0,11	0,11
4157077	18-196-001-00380-0001	CEBOLLA	S		0,20		0,20	0,20
4157079	18-196-001-00470-0001	CALABACÍN	S		0,31		0,31	0,31
4157080	18-196-001-00473-0001	CALABACÍN	S		0,10		0,10	0,10
4157081	18-196-001-00471-0001	CALABACÍN	S		0,21		0,21	0,21
4633268	18-196-001-00422-0002	TOMATE	R		0,28		0,28	0,20
4633313	18-196-001-00425-0003	TOMATE	R		0,27		0,27	0,27
6849092	18-196-001-00466-0001	ALUBIAS	S		0,29		0,29	0,00
6849106	18-196-001-00485-0002	ALUBIAS	S		0,16		0,16	0,00
6849107	18-196-001-00485-0003	ALUBIAS	S		0,17		0,17	0,00

(1) Con incidencias que retienen pago o deniegan el expediente.

(2) Se calcula sobre superficie declarada admisible.

(3) Aplicación del artículo 16 bis del RD 147/2023.

(4) Expediente con algunos recintos de pastos permanentes ubicados en espacios protegidos donde la carga ganadera mínima será 0,1 UGM/ha.

Puede verificar la integridad de una copia de este documento mediante la lectura del código QR adjunto o mediante el acceso a la dirección <https://ws050.juntadeandalucia.es/verificarFirma> indicando el código de VERIFICACIÓN

FIRMADO POR

RAQUEL MARIA ESPIN CRESPO

17/10/2024

VERIFICACIÓN

Pk2jmWSPEJNMB623FQZ8JEKDMKEPRE

PÁG. 1108/4804





### INCIDENCIAS

#### INCIDENCIA DESCRIPCIÓN

- 219 Superficie bruta de cruce en un recinto en una misma solicitud supera superficie total que el SIGPAC establece para él.  
Recinto:18-196-001-00422-00002 Cultivo:197000 TOMATE-SIN VARIEDAD Regadío Suma de superficies declaradas para este recinto por el solicitante (Áreas):28 Superficie SIGPAC total para el recinto (Áreas):24 Exceso de superficie declarada (Hectáreas):0,04
- 256 Solicitud con recintos no declarados en campaña actual con una reducción por omisión de superficie superior al 3%  
CÓDIGO PARA EL PORCENTAJE DE REDUCCIÓN POR OMISIÓN QUE CORRESPONDE A LA SOLICITUD:1
- 3790 Recinto declarado inactivo  
Recinto:18-196-001-00466-00001 Cultivo: -  
Recinto:18-196-001-00485-00002 Cultivo: -  
Recinto:18-196-001-00485-00003 Cultivo: -
- 4272 Verifica que las líneas de declaración de las Solicitudes Únicas no tienen solapes con la capa de Retroactividad Gráfica (ambas de la misma campaña) a nivel de expediente/línea de declaración gráfica de la solicitud.  
Recinto:18-196-001-00422-00002 Cultivo: - Agregado de la referencia del recinto.:0 Zona de la referencia del recinto.:0 Superficie solapada.:0,04 Id. Incid.:97994143  
Recinto:18-196-001-00470-00001 Cultivo: - Agregado de la referencia del recinto.:0 Zona de la referencia del recinto.:0 Superficie solapada.:0,02 Id. Incid.:97994140  
Recinto:18-196-001-00471-00001 Cultivo: - Agregado de la referencia del recinto.:0 Zona de la referencia del recinto.:0 Superficie solapada.:0,02 Id. Incid.:97994142  
Recinto:18-196-001-00473-00001 Cultivo: - Agregado de la referencia del recinto.:0 Zona de la referencia del recinto.:0 Superficie solapada.:0,03 Id. Incid.:97994141
- 74053 Importe inferior a 100 Euros

(1) Con incidencias que retienen pago o deniegan el expediente.

(2) Se calcula sobre superficie declarada admisible.

(3) Aplicación del artículo 16 bis del RD 147/2023.

(4) Expediente con algunos recintos de pastos permanentes ubicados en espacios protegidos donde la carga ganadera mínima será 0,1 UGM/ha.

Puede verificar la integridad de una copia de este documento mediante la lectura del código QR adjunto o mediante el acceso a la dirección <https://ws050.juntadeandalucia.es/verificarFirma> indicando el código de VERIFICACIÓN

FIRMADO POR

RAQUEL MARIA ESPIN CRESPO

17/10/2024

VERIFICACIÓN

Pk2jmWSPEJNMB623FQZ8JEKDMKEPRE

PÁG. 1109/4804





**APELLIDOS Y NOMBRE / RAZÓN SOCIAL**

BAUTISTA RUIZ ARACELI

**NIF**

\*\*\*\*0584\*

**EXPEDIENTE**

1030548

**RESOLUCIÓN**

DENEGACIÓN DE LA AYUDA

**DATOS DE MANTENIMIENTO UNIDADES**

<b>GRUPO DE PAGO</b>	<b>Sup. Dec. Admisible</b>	<b>Sup. Resuelta</b>	<b>Sobredecl.</b>	<b>% Sobredecl.</b>
ZONAS DE MONTAÑA	0,00	0,00	0,00	0,00

**RESUMEN DE PAGOS**

	<b>IMPORTE ( Euros )</b>			
	<b>RESUELTO</b>	<b>FEADER</b>	<b>MAPA</b>	<b>CAPADR</b>
A pagar	0,00	0,00	0,00	0,00

**APLICACIÓN DE REDUCCIONES Y PENALIZACIONES (%)**

<b>Criterios de subvencionabilidad (1)</b>	<b>Presentación tardía</b>	<b>Omisión declaración</b>	<b>Condicionabilidad</b>
100,00	0,00	0,00	0,00

**IMPORTE ( Euros )**

<b>Calculado(2)</b>	<b>Reducción</b>	<b>Penalización</b>	<b>Reducción Penalización (3)</b>	<b>Penalización adicional</b>	<b>Resuelto</b>	<b>FEADER</b>	<b>MAPA</b>	<b>CAPADR</b>
0,00 €	0,00 €	0,00 €	0,00 €	0,00 €	0,00 €	0,00 €	0,00 €	0,00 €
<b>Importe Unitario:</b>	93,00 €	<b>Nuevo Importe Unitario:</b>	0,00 €					

**INCIDENCIAS**

**INCIDENCIA DESCRIPCIÓN**

- 3972 Recinto ficticio del que forma parte un recinto real cuyo identificativo presenta errores en las Declaraciones de pastos.  
Recinto:18-196-900-99000-99001 Cultivo: -
- 74053 Importe inferior a 100 Euros
- 86120 Para explotaciones de pastos permanentes ubicadas en espacios protegidos la carga ganadera mínima será 0,1 UGM/ha.  
Recinto:18-196-900-99000-99001 Cultivo:62000 PASTOS PERMANENTES DE 5 O MAS AÑOS-SIN VARIEDAD Secano Carga Ganadera:0
- 86122 Recinto superficie forrajera que realiza la actividad de producción de pastoreo y no declara el o los códigos del Registro de Explotaciones Ganaderas de Andalucía, REGA.  
Recinto:18-196-900-99000-99001 Cultivo:62000 PASTOS PERMANENTES DE 5 O MAS AÑOS-SIN VARIEDAD Secano
- 86124 Recinto de forrajera para Cálculo de Carga Ganadera que No pertenece a Explotación.  
Recinto:18-196-900-99000-99001 Cultivo:62000 PASTOS PERMANENTES DE 5 O MAS AÑOS-SIN VARIEDAD Secano

**Incidenias de carga ganadera**

**INCIDENCIA DESCRIPCIÓN**

- 86122 Recinto superficie forrajera que realiza la actividad de producción de pastoreo y no declara el o los códigos del Registro de Explotaciones Ganaderas de Andalucía, REGA.  
Recinto:18-196-900-99000-99001 Cultivo:62000 PASTOS PERMANENTES DE 5 O MAS AÑOS-SIN VARIEDAD Secano
- 86124 Recinto de forrajera para Cálculo de Carga Ganadera que No pertenece a Explotación.  
Recinto:18-196-900-99000-99001 Cultivo:62000 PASTOS PERMANENTES DE 5 O MAS AÑOS-SIN VARIEDAD Secano
- 86128 Recinto de Forrajeras que no ha contabilizado para Carga Ganadera por no tener una explotación válida para el cálculo de la Carga Ganadera  
Recinto:18-196-900-99000-99001 Cultivo:62 PASTOS PERMANENTES DE 5 O MAS AÑOS-

(1) Con incidencias que retienen pago o deniegan el expediente.

(2) Se calcula sobre superficie declarada admisible.

(3) Aplicación del artículo 16 bis del RD 147/2023.

(4) Expediente con algunos recintos de pastos permanentes ubicados en espacios protegidos donde la carga ganadera mínima será 0,1 UGM/ha.

Puede verificar la integridad de una copia de este documento mediante la lectura del código QR adjunto o mediante el acceso a la dirección <https://ws050.juntadeandalucia.es/verificarFirma> indicando el código de VERIFICACIÓN

FIRMADO POR

RAQUEL MARIA ESPIN CRESPO

17/10/2024

VERIFICACIÓN

Pk2jmWSPEJNMB623FQZ8JEKDMKEPRE

PÁG. 1110/4804



**APELLIDOS Y NOMBRE / RAZÓN SOCIAL**

BEDMAR GOMEZ MARIA DOLORES

**NIF**

\*\*\*\*9209\*

**EXPEDIENTE**

1026917

**RESOLUCIÓN**

DENEGACIÓN DE LA AYUDA

**DATOS DE MANTENIMIENTO UNIDADES****GRUPO DE PAGO**

ZONAS DE MONTAÑA

**Sup. Dec.  
Admisible**

0,00

**Sup.  
Resuelta**

0,00

**Sobredecl.**

0,00

**% Sobredecl.**

0,00

**RESUMEN DE PAGOS****IMPORTE ( Euros )**

	<b>RESUELTO</b>	<b>FEADER</b>	<b>MAPA</b>	<b>CAPADR</b>
A pagar	0,00	0,00	0,00	0,00

**APLICACIÓN DE REDUCCIONES Y PENALIZACIONES (%)**

<b>Crterios de subvencionabilidad (1)</b>	<b>Presentación tardía</b>	<b>Omisión declaración</b>	<b>Condicionalidad</b>
100,00	0,00	0,00	0,00

**IMPORTE ( Euros )**

<b>Calculado(2)</b>	<b>Reducción</b>	<b>Penalización</b>	<b>Reducción Penalización (3)</b>	<b>Penalización adicional</b>	<b>Resuelto</b>	<b>FEADER</b>	<b>MAPA</b>	<b>CAPADR</b>
0,00 €	0,00 €	0,00 €	0,00 €	0,00 €	0,00 €	0,00 €	0,00 €	0,00 €
<b>Importe Unitario:</b>	93,00 €	<b>Nuevo Importe Unitario:</b>	0,00 €					

**RECINTOS PROPUESTOS**

<b>REF.</b>	<b>REFERENCIA SIGPAC</b>	<b>CULTIVO</b>	<b>S/R</b>	<b>USO SIGPAC</b>	<b>Sup. Dec. admisible</b>	<b>Sup. Campo</b>	<b>Sup. Determ.</b>	<b>Sup. Resuelta</b>
1700000002756864	18-047-008-00310-0001	ALMENDROS	S		2,25		2,25	2,25

**INCIDENCIAS****INCIDENCIA DESCRIPCIÓN**

74018	Productor que no es agricultor a título principal, según los datos del ejercicio fiscal n-1 y seguridad socia.
74053	Importe inferior a 100 Euros

(1) Con incidencias que retienen pago o deniegan el expediente.

(2) Se calcula sobre superficie declarada admisible.

(3) Aplicación del artículo 16 bis del RD 147/2023.

(4) Expediente con algunos recintos de pastos permanentes ubicados en espacios protegidos donde la carga ganadera mínima será 0,1 UGM/ha.

Puede verificar la integridad de una copia de este documento mediante la lectura del código QR adjunto o mediante el acceso a la dirección <https://ws050.juntadeandalucia.es/verificarFirma> indicando el código de VERIFICACIÓN

FIRMADO POR

RAQUEL MARIA ESPIN CRESPO

17/10/2024

VERIFICACIÓN

Pk2jmWSPEJNMB623FQZ8JEKDMKEPRE

PÁG. 1111/4804





**APELLIDOS Y NOMBRE / RAZÓN SOCIAL**

BENITEZ BAUTISTA JOSE MANUEL

**NIF**

\*\*\*\*2117\*

**EXPEDIENTE**

1284123

**RESOLUCIÓN**

DENEGACIÓN DE LA AYUDA

**DATOS DE MANTENIMIENTO UNIDADES**

<b>GRUPO DE PAGO</b>	<b>Sup. Dec. Admisible</b>	<b>Sup. Resuelta</b>	<b>Sobredecl.</b>	<b>% Sobredecl.</b>
ZONAS DE MONTAÑA	4,57	3,38	1,19	26,04

**RESUMEN DE PAGOS**

	<b>IMPORTE ( Euros )</b>			
	<b>RESUELTO</b>	<b>FEADER</b>	<b>MAPA</b>	<b>CAPADR</b>
A pagar	0,00	0,00	0,00	0,00

**APLICACIÓN DE REDUCCIONES Y PENALIZACIONES (%)**

<b>Crterios de subvencionabilidad (1)</b>	<b>Presentación tardía</b>	<b>Omisión declaración</b>	<b>Condicionalidad</b>
100,00	0,00	0,00	0,00

**IMPORTE ( Euros )**

Calculado(2)	Reducción	Penalización	Reducción Penalización (3)	Penalización adicional	Resuelto	FEADER	MAPA	CAPADR
425,01 €	110,67 €	314,34 €	0,00 €	0,00 €	0,00 €	0,00 €	0,00 €	0,00 €
<b>Importe Unitario:</b>	93,00 €	<b>Nuevo Importe Unitario:</b>	93,00 €					

**RECINTOS PROPUESTOS**

<b>REF.</b>	<b>REFERENCIA SIGPAC</b>	<b>CULTIVO</b>	<b>S/R</b>	<b>USO SIGPAC</b>	<b>Sup. Dec. admisible</b>	<b>Sup. Campo</b>	<b>Sup. Determ.</b>	<b>Sup. Resuelta</b>
5509282	18-014-016-00322-0001	OLIVAR	S		0,53		0,53	0,53
5509283	18-014-016-00323-0001	OLIVAR	S		0,55		0,55	0,55
5509294	18-014-017-00169-0001	OLIVAR	S		1,71		1,71	1,71
5509296	18-014-016-00313-0002	OLIVAR	S		0,07		0,07	0,07
6951971	29-079-018-00151-0002	OLIVAR	S		0,36		0,36	0,00
6951972	29-079-018-00121-0002	OLIVAR	S		0,28		0,28	0,00
6951973	29-079-018-00154-0001	OLIVAR	S		0,17		0,17	0,17
170000005273988	29-079-018-00132-0001	OLIVAR	S		0,55		0,55	0,00
170000005273989	29-079-019-00082-0001	OLIVAR	S		0,35		0,35	0,35

**INCIDENCIAS**

**INCIDENCIA DESCRIPCIÓN**

- 64 La cuenta bancaria del solicitante no está activada en GIRO.
- 218 Superficie bruta de cruce en un recinto en el conjunto de las solicitudes supera superficie total que SIGPAC establece para él.  
Recinto:29-079-018-00132-00001 Cultivo:101138 OLIVAR-HOJIBLANCA Secano Suma de superficies declaradas para este recinto por todos los solicitantes (Áreas):111 Superficie SIGPAC medida para este recinto (Áreas):55 Exceso de superficie declarada (Hectáreas):0,56 Suma de superficies declaradas para este recinto por el solicitante (Áreas):55
- 242 Recinto pendiente de acreditación de titularidad.  
Recinto:29-079-018-00121-00002 Cultivo:101324 OLIVAR-VERDIAL DE VELEZ-MALAGA Secano  
Recinto:29-079-018-00132-00001 Cultivo:101138 OLIVAR-HOJIBLANCA Secano  
Recinto:29-079-018-00151-00002 Cultivo:101324 OLIVAR-VERDIAL DE VELEZ-MALAGA Secano
- 74053 Importe inferior a 100 Euros
- 75024 La cuenta corriente declarada no se encuentra en el sistema GIRO, se realiza el pago a la cuenta principal designada en GIRO.

(1) Con incidencias que retienen pago o deniegan el expediente.

(2) Se calcula sobre superficie declarada admisible.

(3) Aplicación del artículo 16 bis del RD 147/2023.

(4) Expediente con algunos recintos de pastos permanentes ubicados en espacios protegidos donde la carga ganadera mínima será 0,1 UGM/ha.

Puede verificar la integridad de una copia de este documento mediante la lectura del código QR adjunto o mediante el acceso a la dirección <https://ws050.juntadeandalucia.es/verificarFirma> indicando el código de VERIFICACIÓN

FIRMADO POR	RAQUEL MARIA ESPIN CRESPO	17/10/2024
VERIFICACIÓN	Pk2jmWSPEJNMB623FQZ8JEKDMKEPRE	PÁG. 1112/4804







**APELLIDOS Y NOMBRE / RAZÓN SOCIAL**

BENITEZ GIL INMACULADA CONCEPCION

**NIF**

\*\*\*\*3616\*

**EXPEDIENTE**

1212294

**RESOLUCIÓN**

DENEGACIÓN DE LA AYUDA

**DATOS DE MANTENIMIENTO UNIDADES**

<b>GRUPO DE PAGO</b>	<b>Sup. Dec. Admisible</b>	<b>Sup. Resuelta</b>	<b>Sobredecl.</b>	<b>% Sobredecl.</b>
ZONAS DE MONTAÑA	0,00	0,00	0,00	0,00

**RESUMEN DE PAGOS**

	<b>IMPORTE ( Euros )</b>			
	<b>RESUELTO</b>	<b>FEADER</b>	<b>MAPA</b>	<b>CAPADR</b>
A pagar	0,00	0,00	0,00	0,00

**APLICACIÓN DE REDUCCIONES Y PENALIZACIONES (%)**

<b>Criterios de subvencionabilidad (1)</b>	<b>Presentación tardía</b>	<b>Omisión declaración</b>	<b>Condicionality</b>
100,00	0,00	0,00	0,00

**IMPORTE ( Euros )**

<b>Calculado(2)</b>	<b>Reducción</b>	<b>Penalización</b>	<b>Reducción Penalización (3)</b>	<b>Penalización adicional</b>	<b>Resuelto</b>	<b>FEADER</b>	<b>MAPA</b>	<b>CAPADR</b>
0,00 €	0,00 €	0,00 €	0,00 €	0,00 €	0,00 €	0,00 €	0,00 €	0,00 €
<b>Importe Unitario:</b>	93,00 €	<b>Nuevo Importe Unitario:</b>	0,00 €					

**RECINTOS PROPUESTOS**

<b>REF.</b>	<b>REFERENCIA SIGPAC</b>	<b>CULTIVO</b>	<b>S/R</b>	<b>USO SIGPAC</b>	<b>Sup. Dec. admisible</b>	<b>Sup. Campo</b>	<b>Sup. Determ.</b>	<b>Sup. Resuelta</b>
170000006409851	18-086-001-00220-0002	OLIVAR	S		0,11		0,11	0,11
170000006409859	18-086-003-00027-0001	ALMENDROS	S		0,45		0,45	0,45

**INCIDENCIAS**

**INCIDENCIA DESCRIPCIÓN**

2454	Solicitante de intervención 6613 cuyo regimen de afiliación a la SS no es ni el sistema especial agrario(cuenta ajena) ni autonomo con actividad agraria.
74018	Productor que no es agricultor a título principal, según los datos del ejercicio fiscal n-1 y seguridad socia.
74053	Importe inferior a 100 Euros

(1) Con incidencias que retienen pago o deniegan el expediente.

(2) Se calcula sobre superficie declarada admisible.

(3) Aplicación del artículo 16 bis del RD 147/2023.

(4) Expediente con algunos recintos de pastos permanentes ubicados en espacios protegidos donde la carga ganadera mínima será 0,1 UGM/ha.

Puede verificar la integridad de una copia de este documento mediante la lectura del código QR adjunto o mediante el acceso a la dirección <https://ws050.juntadeandalucia.es/verificarFirma> indicando el código de VERIFICACIÓN

FIRMADO POR	RAQUEL MARIA ESPIN CRESPO	17/10/2024
VERIFICACIÓN	Pk2jmWSPEJNMB623FQZ8JEKDMKEPRE	PÁG. 1113/4804





**APELLIDOS Y NOMBRE / RAZÓN SOCIAL**

BENITEZ MIRANDA RICARDO

**NIF**

\*\*\*\*9119\*

**EXPEDIENTE**

1226423

**RESOLUCIÓN**

DENEGACIÓN DE LA AYUDA

**DATOS DE MANTENIMIENTO UNIDADES**

**GRUPO DE PAGO**

ZONAS DE MONTAÑA

**Sup. Dec.  
Admisible**

0,00

**Sup.  
Resuelta**

0,00

**Sobredecl.**

0,00

**% Sobredecl.**

0,00

**RESUMEN DE PAGOS**

**IMPORTE ( Euros )**

	<u>RESUELTO</u>	<u>FEADER</u>	<u>MAPA</u>	<u>CAPADR</u>
A pagar	0,00	0,00	0,00	0,00

**APLICACIÓN DE REDUCCIONES Y PENALIZACIONES (%)**

<u>Crterios de subvencionabilidad (1)</u>	<u>Presentación tardía</u>	<u>Omisión declaración</u>	<u>Condicionidad</u>
100,00	0,00	0,00	0,00

**IMPORTE ( Euros )**

<u>Calculado(2)</u>	<u>Reducción</u>	<u>Penalización</u>	<u>Reducción Penalización (3)</u>	<u>Penalización adicional</u>	<u>Resuelto</u>	<u>FEADER</u>	<u>MAPA</u>	<u>CAPADR</u>
0,00 €	0,00 €	0,00 €	0,00 €	0,00 €	0,00 €	0,00 €	0,00 €	0,00 €
<u>Importe Unitario:</u>	93,00 €	<u>Nuevo Importe Unitario:</u>	0,00 €					

(1) Con incidencias que retienen pago o deniegan el expediente.

(2) Se calcula sobre superficie declarada admisible.

(3) Aplicación del artículo 16 bis del RD 147/2023.

(4) Expediente con algunos recintos de pastos permanentes ubicados en espacios protegidos donde la carga ganadera mínima será 0,1 UGM/ha.

Puede verificar la integridad de una copia de este documento mediante la lectura del código QR adjunto o mediante el acceso a la dirección <https://ws050.juntadeandalucia.es/verificarFirma> indicando el código de VERIFICACIÓN

FIRMADO POR

RAQUEL MARIA ESPIN CRESPO

17/10/2024

VERIFICACIÓN

Pk2jmWSPEJNMB623FQZ8JEKDMKEPRE

PÁG. 1114/4804





**RECINTOS PROPUESTOS**

REF.	REFERENCIA SIGPAC	CULTIVO	S/R	USO SIGPAC	Sup. Dec. admisible	Sup. Campo	Sup. Determ.	Sup. Resuelta
-1537982	18-153-018-00144-0003	OLIVAR	S		0,05		0,05	0,05
-746122	18-153-014-00056-0005	OLIVAR	S		0,06		0,06	0,06
-746121	18-008-001-00021-0006	OLIVAR	S		0,03		0,03	0,03
-746120	18-008-001-00012-0018	OLIVAR	S		0,04		0,04	0,04
-20735	18-153-018-00144-0003	OLIVAR	S		0,20		0,20	0,20
-20734	18-153-018-00143-0002	OLIVAR	S		0,07		0,07	0,07
-20732	18-008-001-00020-0007	OLIVAR	S		0,09		0,09	0,09
-20731	18-008-001-00018-0002	OLIVAR	S		0,26		0,26	0,26
-20730	18-008-001-00017-0004	OLIVAR	S		0,01		0,01	0,01
-20729	18-008-001-00017-0002	OLIVAR	S		0,03		0,03	0,03
-20728	18-008-001-00015-0007	OLIVAR	S		0,02		0,02	0,02
-20727	18-008-001-00012-0017	OLIVAR	S		0,09		0,09	0,09
-20726	18-008-001-00012-0016	OLIVAR	S		0,03		0,03	0,03
-20725	18-008-001-00012-0015	OLIVAR	S		0,22		0,22	0,22
-20724	18-008-001-00012-0014	OLIVAR	S		0,03		0,03	0,03
-20723	18-008-001-00012-0013	OLIVAR	S		0,25		0,25	0,25
-20721	18-008-001-00012-0012	OLIVAR	S		0,02		0,02	0,02
-20720	18-008-001-00012-0011	OLIVAR	S		0,05		0,05	0,05
-20719	18-008-001-00012-0010	OLIVAR	S		0,43		0,43	0,43
-20718	18-008-001-00012-0009	OLIVAR	S		0,04		0,04	0,04
-20717	18-008-001-00012-0008	OLIVAR	S		0,20		0,20	0,20
-20716	18-008-001-00012-0007	OLIVAR	S		0,36		0,36	0,36
-20715	18-008-001-00012-0006	OLIVAR	S		0,17		0,17	0,17
-20714	18-008-001-00012-0005	OLIVAR	S		0,02		0,02	0,02
6835514	18-008-001-00051-0001	OLIVAR	S		0,95		0,95	0,00
6835604	18-008-001-00013-0001	OLIVAR	S		0,66		0,66	0,00
1700000006799214	18-008-001-00012-0001	OLIVAR	S		2,26		2,26	2,18
1700000006799215	18-008-001-00012-0003	OLIVAR	S		0,74		0,74	0,74
1700000006799216	18-008-001-00012-0004	OLIVAR	S		0,73		0,73	0,73
1700000006799218	18-008-001-00015-0002	OLIVAR	S		0,02		0,02	0,02
1700000006799219	18-008-001-00015-0003	OLIVAR	S		0,24		0,24	0,24
1700000006799220	18-008-001-00016-0001	OLIVAR	S		0,94		0,94	0,94
1700000006799221	18-008-001-00017-0001	OLIVAR	S		0,35		0,35	0,35
1700000006799222	18-008-001-00018-0001	OLIVAR	S		0,33		0,33	0,33
1700000006799223	18-008-001-00020-0002	OLIVAR	S		0,21		0,21	0,21
1700000006799224	18-008-001-00047-0004	OLIVAR	S		0,20		0,20	0,20
1700000006799225	18-008-001-00050-0003	OLIVAR	S		0,26		0,26	0,26
1700000006799228	18-008-001-09016-0002	OLIVAR	S		0,03		0,03	0,03
1700000006799233	18-008-001-09011-0001	OLIVAR	S		0,06		0,06	0,06
1700000006799235	18-153-018-00145-0007	OLIVAR	S		0,07		0,07	0,07
1700000006799236	18-008-001-00046-0005	OLIVAR	S		0,03		0,03	0,03
1700000006799237	18-008-001-00020-0006	OLIVAR	S		0,18		0,18	0,18
1700000006799238	18-008-001-00021-0002	OLIVAR	S		1,00		1,00	1,00
1700000006799239	18-008-001-00019-0001	OLIVAR	S		0,16		0,16	0,16
1700000006799240	18-086-001-00133-0001	OLIVAR	R		0,20		0,20	0,20

**INCIDENCIAS**

**INCIDENCIA DESCRIPCIÓN**

463	Productor que en su Declaración responsable no marca SÍ o NO en la casilla de "Realiza alguna actividad de las incluidas en el R.D."
2454	Solicitante de intervención 6613 cuyo regimen de afiliacion a la SS no es ni el sistema especial agrario(cuenta ajena) ni autonomo con actividad agraria.
3790	Recinto declarado inactivo

(1) Con incidencias que retienen pago o deniegan el expediente.  
 (2) Se calcula sobre superficie declarada admisible.  
 (3) Aplicación del artículo 16 bis del RD 147/2023.  
 (4) Expediente con algunos recintos de pastos permanentes ubicados en espacios protegidos donde la carga ganadera mínima será 0,1 UGM/ha.

Puede verificar la integridad de una copia de este documento mediante la lectura del código QR adjunto o mediante el acceso a la dirección <a href="https://ws050.juntadeandalucia.es/verificarFirma">https://ws050.juntadeandalucia.es/verificarFirma</a> indicando el código de VERIFICACIÓN			
FIRMADO POR	RAQUEL MARIA ESPIN CRESPO	17/10/2024	
VERIFICACIÓN	Pk2jmWSPEJNMB623FQZ8JEKDMKEPRE	PÁG. 1115/4804	



**INCIDENCIAS**

**INCIDENCIA DESCRIPCIÓN**

- Recinto:18-008-001-00013-00001 Cultivo: -
- Recinto:18-008-001-00051-00001 Cultivo: -
- 4272 Verifica que las líneas de declaración de las Solicitudes Únicas no tienen solapes con la capa de Retroactividad Gráfica (ambas de la misma campaña) a nivel de expediente/línea de declaración gráfica de la solicitud.
- Recinto:18-008-001-00012-00001 Cultivo: - Agregado de la referencia del recinto.:0 Zona de la referencia del recinto.:0 Superficie solapada.:0,08 Id. Incid.:97994921
- 74018 Productor que no es agricultor a título principal, según los datos del ejercicio fiscal n-1 y seguridad social.
- 74053 Importe inferior a 100 Euros
- 86119 Carga ganadera NO cumple con el valor mínimo de 0,2 UGM/ha.
- Recinto:18-008-001-00016-00003 Cultivo:62000 PASTOS PERMANENTES DE 5 O MAS AÑOS-SIN VARIEDAD Secano Carga Ganadera:0
- Recinto:18-153-018-00143-00001 Cultivo:62000 PASTOS PERMANENTES DE 5 O MAS AÑOS-SIN VARIEDAD Secano Carga Ganadera:0
- 86121 Recinto superficie forrajera que no realiza la actividad de producción de pastoreo.
- Recinto:18-008-001-00016-00003 Cultivo:62000 PASTOS PERMANENTES DE 5 O MAS AÑOS-SIN VARIEDAD Secano Actividad Agraria del recinto:5
- Recinto:18-153-018-00143-00001 Cultivo:62000 PASTOS PERMANENTES DE 5 O MAS AÑOS-SIN VARIEDAD Secano Actividad Agraria del recinto:5
- 86122 Recinto superficie forrajera que realiza la actividad de producción de pastoreo y no declara el o los códigos del Registro de Explotaciones Ganaderas de Andalucía, REGA.
- Recinto:18-008-001-00016-00003 Cultivo:62000 PASTOS PERMANENTES DE 5 O MAS AÑOS-SIN VARIEDAD Secano
- Recinto:18-153-018-00143-00001 Cultivo:62000 PASTOS PERMANENTES DE 5 O MAS AÑOS-SIN VARIEDAD Secano
- 86124 Recinto de forrajera para Cálculo de Carga Ganadera que No pertenece a Explotación.
- Recinto:18-008-001-00016-00003 Cultivo:62000 PASTOS PERMANENTES DE 5 O MAS AÑOS-SIN VARIEDAD Secano
- Recinto:18-153-018-00143-00001 Cultivo:62000 PASTOS PERMANENTES DE 5 O MAS AÑOS-SIN VARIEDAD Secano

**Incidencias de carga ganadera**

**INCIDENCIA DESCRIPCIÓN**

- 86122 Recinto superficie forrajera que realiza la actividad de producción de pastoreo y no declara el o los códigos del Registro de Explotaciones Ganaderas de Andalucía, REGA.
- Recinto:18-153-018-00143-00001 Cultivo:62000 PASTOS PERMANENTES DE 5 O MAS AÑOS-SIN VARIEDAD Secano
- Recinto:18-008-001-00016-00003 Cultivo:62000 PASTOS PERMANENTES DE 5 O MAS AÑOS-SIN VARIEDAD Secano
- 86124 Recinto de forrajera para Cálculo de Carga Ganadera que No pertenece a Explotación.
- Recinto:18-153-018-00143-00001 Cultivo:62000 PASTOS PERMANENTES DE 5 O MAS AÑOS-SIN VARIEDAD Secano
- Recinto:18-008-001-00016-00003 Cultivo:62000 PASTOS PERMANENTES DE 5 O MAS AÑOS-SIN VARIEDAD Secano
- 86128 Recinto de Forrajeras que no ha contabilizado para Carga Ganadera por no tener una explotación válida para el cálculo de la Carga Ganadera
- Recinto:18-153-018-00143-00001 Cultivo:62 PASTOS PERMANENTES DE 5 O MAS AÑOS-
- Recinto:18-008-001-00016-00003 Cultivo:62 PASTOS PERMANENTES DE 5 O MAS AÑOS-
- 86132 Recinto superficie forrajera que no realiza la actividad de producción de pastoreo.
- Recinto:18-153-018-00143-00001 Cultivo:62000 PASTOS PERMANENTES DE 5 O MAS AÑOS-SIN VARIEDAD Secano
- Recinto:18-008-001-00016-00003 Cultivo:62000 PASTOS PERMANENTES DE 5 O MAS AÑOS-SIN VARIEDAD Secano

(1) Con incidencias que retienen pago o deniegan el expediente.  
 (2) Se calcula sobre superficie declarada admisible.  
 (3) Aplicación del artículo 16 bis del RD 147/2023.  
 (4) Expediente con algunos recintos de pastos permanentes ubicados en espacios protegidos donde la carga ganadera mínima será 0,1 UGM/ha.

Puede verificar la integridad de una copia de este documento mediante la lectura del código QR adjunto o mediante el acceso a la dirección <https://ws050.juntadeandalucia.es/verificarFirma> indicando el código de VERIFICACIÓN

FIRMADO POR	RAQUEL MARIA ESPIN CRESPO	17/10/2024	
VERIFICACIÓN	Pk2jmWSPEJNMB623FQZ8JEKDMKEPRE	PÁG. 1116/4804	



**APELLIDOS Y NOMBRE / RAZÓN SOCIAL**

BERMUDEZ MORENO MARIA ANGELES

**NIF**

\*\*\*\*9313\*

**EXPEDIENTE**

1269158

**RESOLUCIÓN**

DENEGACIÓN DE LA AYUDA

**DATOS DE MANTENIMIENTO UNIDADES**

<b>GRUPO DE PAGO</b>	<b>Sup. Dec. Admisible</b>	<b>Sup. Resuelta</b>	<b>Sobredecl.</b>	<b>% Sobredecl.</b>
ZONAS DE MONTAÑA	0,00	0,00	0,00	0,00

**RESUMEN DE PAGOS**

	<b>IMPORTE ( Euros )</b>			
	<b>RESUELTO</b>	<b>FEADER</b>	<b>MAPA</b>	<b>CAPADR</b>
A pagar	0,00	0,00	0,00	0,00

**APLICACIÓN DE REDUCCIONES Y PENALIZACIONES (%)**

<b>Crterios de subvencionabilidad (1)</b>	<b>Presentación tardía</b>	<b>Omisión declaración</b>	<b>Condicionidad</b>
100,00	0,00	0,00	0,00

**IMPORTE ( Euros )**

<b>Calculado(2)</b>	<b>Reducción</b>	<b>Penalización</b>	<b>Reducción Penalización (3)</b>	<b>Penalización adicional</b>	<b>Resuelto</b>	<b>FEADER</b>	<b>MAPA</b>	<b>CAPADR</b>
0,00 €	0,00 €	0,00 €	0,00 €	0,00 €	0,00 €	0,00 €	0,00 €	0,00 €
<b>Importe Unitario:</b>	93,00 €	<b>Nuevo Importe Unitario:</b>	0,00 €					

**RECINTOS PROPUESTOS**

<b>REF.</b>	<b>REFERENCIA SIGPAC</b>	<b>CULTIVO</b>	<b>S/R</b>	<b>USO SIGPAC</b>	<b>Sup. Dec. admisible</b>	<b>Sup. Campo</b>	<b>Sup. Determ.</b>	<b>Sup. Resuelta</b>
170000005212174	18-137-072-00270-0001	OLIVAR	S		1,11		1,11	1,11
170000005212175	18-137-072-09016-0003	OLIVAR	S		0,02		0,02	0,02
170000005212184	18-137-069-00086-0004	OLIVAR	S		0,02		0,02	0,02
170000005212185	18-137-069-00087-0001	OLIVAR	S		0,48		0,48	0,48
170000005212186	18-137-069-00088-0001	OLIVAR	S		0,01		0,01	0,01
170000005212187	18-137-069-09022-0001	OLIVAR	S		0,02		0,02	0,02
170000005212188	18-137-072-00004-0002	OLIVAR	S		5,24		5,24	5,24
170000005212189	18-137-069-00086-0001	OLIVAR	S		0,70		0,70	0,70
170000005212195	18-137-072-00269-0001	OLIVAR	S		0,15		0,15	0,15
170000005212196	18-137-072-09015-0004	OLIVAR	S		0,03		0,03	0,03

**INCIDENCIAS**

**INCIDENCIA DESCRIPCIÓN**

74018	Productor que no es agricultor a título principal, según los datos del ejercicio fiscal n-1 y seguridad socia.
74053	Importe inferior a 100 Euros

(1) Con incidencias que retienen pago o deniegan el expediente.

(2) Se calcula sobre superficie declarada admisible.

(3) Aplicación del artículo 16 bis del RD 147/2023.

(4) Expediente con algunos recintos de pastos permanentes ubicados en espacios protegidos donde la carga ganadera mínima será 0,1 UGM/ha.

Puede verificar la integridad de una copia de este documento mediante la lectura del código QR adjunto o mediante el acceso a la dirección <https://ws050.juntadeandalucia.es/verificarFirma> indicando el código de VERIFICACIÓN

FIRMADO POR	RAQUEL MARIA ESPIN CRESPO	17/10/2024
VERIFICACIÓN	Pk2jmWSPEJNMB623FQZ8JEKDMKEPRE	PÁG. 1117/4804





**APELLIDOS Y NOMBRE / RAZÓN SOCIAL**

BLANCO GARCIA MANUEL MARIANO

**NIF**

\*\*\*\*6638\*

**EXPEDIENTE**

1280888

**RESOLUCIÓN**

DENEGACIÓN DE LA AYUDA

**DATOS DE MANTENIMIENTO UNIDADES**

**GRUPO DE PAGO**

ZONAS DE MONTAÑA

**Sup. Dec. Admisible**

0,00

**Sup. Resuelta**

0,00

**Sobredecl.**

0,00

**% Sobredecl.**

0,00

**RESUMEN DE PAGOS**

**IMPORTE ( Euros )**

	RESUELTO	FEADER	MAPA	CAPADR
A pagar	0,00	0,00	0,00	0,00

**APLICACIÓN DE REDUCCIONES Y PENALIZACIONES (%)**

Criterios de subvencionabilidad (1)	Presentación tardía	Omisión declaración	Condicionalidad
100,00	0,00	0,00	0,00

**IMPORTE ( Euros )**

Calculado(2)	Reducción	Penalización	Reducción Penalización (3)	Penalización adicional	Resuelto	FEADER	MAPA	CAPADR
0,00 €	0,00 €	0,00 €	0,00 €	0,00 €	0,00 €	0,00 €	0,00 €	0,00 €
Importe Unitario:	93,00 €	Nuevo Importe Unitario:	0,00 €					

**RECINTOS PROPUESTOS**

REF.	REFERENCIA SIGPAC	CULTIVO	S/R	USO SIGPAC	Sup. Dec. admisible	Sup. Campo	Sup. Determ.	Sup. Resuelta
-718915	18-123-020-00011-0024	OLIVAR	S		5,49		5,49	5,49
-452678	18-123-020-00011-0005	OLIVAR	S		20,62		20,62	20,62

**INCIDENCIAS**

**INCIDENCIA DESCRIPCIÓN**

74018	Productor que no es agricultor a título principal, según los datos del ejercicio fiscal n-1 y seguridad socia.
74053	Importe inferior a 100 Euros

(1) Con incidencias que retienen pago o deniegan el expediente.

(2) Se calcula sobre superficie declarada admisible.

(3) Aplicación del artículo 16 bis del RD 147/2023.

(4) Expediente con algunos recintos de pastos permanentes ubicados en espacios protegidos donde la carga ganadera mínima será 0,1 UGM/ha.

Puede verificar la integridad de una copia de este documento mediante la lectura del código QR adjunto o mediante el acceso a la dirección <https://ws050.juntadeandalucia.es/verificarFirma> indicando el código de VERIFICACIÓN

FIRMADO POR

RAQUEL MARIA ESPIN CRESPO

17/10/2024

VERIFICACIÓN

Pk2jmWSPEJNMB623FQZ8JEKDMKEPRE

PÁG. 1118/4804



**APELLIDOS Y NOMBRE / RAZÓN SOCIAL**

BLANQUEZ CASTILLO MANUEL

**NIF**

\*\*\*\*6867\*

**EXPEDIENTE**

1239585

**RESOLUCIÓN**

DENEGACIÓN DE LA AYUDA

**DATOS DE MANTENIMIENTO UNIDADES****GRUPO DE PAGO**

ZONAS DE MONTAÑA

**Sup. Dec.  
Admisible**

0,82

**Sup.  
Resuelta**

0,82

**Sobredecl.**

0,00

**% Sobredecl.**

0,00

**RESUMEN DE PAGOS****IMPORTE ( Euros )**

	<b>RESUELTO</b>	<b>FEADER</b>	<b>MAPA</b>	<b>CAPADR</b>
A pagar	0,00	0,00	0,00	0,00

**APLICACIÓN DE REDUCCIONES Y PENALIZACIONES (%)**

<b>Crterios de subvencionabilidad (1)</b>	<b>Presentación tardía</b>	<b>Omisión declaración</b>	<b>Condicionidad</b>
100,00	0,00	3,00	0,00

**IMPORTE ( Euros )**

<b>Calculado(2)</b>	<b>Reducción</b>	<b>Penalización</b>	<b>Reducción Penalización (3)</b>	<b>Penalización adicional</b>	<b>Resuelto</b>	<b>FEADER</b>	<b>MAPA</b>	<b>CAPADR</b>
76,26 €	0,00 €	0,00 €	0,00 €	0,00 €	0,00 €	0,00 €	0,00 €	0,00 €
<b>Importe Unitario:</b>	93,00 €	<b>Nuevo Importe Unitario:</b>	93,00 €					

**RECINTOS PROPUESTOS**

<b>REF.</b>	<b>REFERENCIA SIGPAC</b>	<b>CULTIVO</b>	<b>S/R</b>	<b>USO SIGPAC</b>	<b>Sup. Dec. admisible</b>	<b>Sup. Campo</b>	<b>Sup. Determ.</b>	<b>Sup. Resuelta</b>
-1593626	18-040-029-00492-0001	OLIVAR	R		0,29		0,29	0,29
-1593614	18-040-029-00414-0001	OLIVAR	R		0,07		0,07	0,07
4586475	18-040-029-00416-0001	OLIVAR	R		0,46		0,46	0,46

**INCIDENCIAS****INCIDENCIA DESCRIPCIÓN**

256	Solicitud con recintos no declarados en campaña actual con una reducción por omisión de superficie superior al 3% CÓDIGO PARA EL PORCENTAJE DE REDUCCIÓN POR OMISIÓN QUE CORRESPONDE A LA SOLICITUD:3
74053	Importe inferior a 100 Euros

(1) Con incidencias que retienen pago o deniegan el expediente.

(2) Se calcula sobre superficie declarada admisible.

(3) Aplicación del artículo 16 bis del RD 147/2023.

(4) Expediente con algunos recintos de pastos permanentes ubicados en espacios protegidos donde la carga ganadera mínima será 0,1 UGM/ha.

Puede verificar la integridad de una copia de este documento mediante la lectura del código QR adjunto o mediante el acceso a la dirección <https://ws050.juntadeandalucia.es/verificarFirma> indicando el código de VERIFICACIÓN

FIRMADO POR

RAQUEL MARIA ESPIN CRESPO

17/10/2024

VERIFICACIÓN

Pk2jmWSPEJNMB623FQZ8JEKDMKEPRE

PÁG. 1119/4804





**APELLIDOS Y NOMBRE / RAZÓN SOCIAL**

BOLIVAR ANTEQUERA JOSE ENRIQUE

**NIF**

\*\*\*\*4965\*

**EXPEDIENTE**

1046538

**RESOLUCIÓN**

DENEGACIÓN DE LA AYUDA

**DATOS DE MANTENIMIENTO UNIDADES**

<b>GRUPO DE PAGO</b>	<b>Sup. Dec. Admisible</b>	<b>Sup. Resuelta</b>	<b>Sobredecl.</b>	<b>% Sobredecl.</b>
ZONAS DE MONTAÑA	0,00	0,00	0,00	0,00

**RESUMEN DE PAGOS**

	<b>IMPORTE ( Euros )</b>			
	<b>RESUELTO</b>	<b>FEADER</b>	<b>MAPA</b>	<b>CAPADR</b>
A pagar	0,00	0,00	0,00	0,00

**APLICACIÓN DE REDUCCIONES Y PENALIZACIONES (%)**

<b>Crterios de subvencionabilidad (1)</b>	<b>Presentación tardía</b>	<b>Omisión declaración</b>	<b>Condicionalidad</b>
100,00	0,00	0,00	0,00

**IMPORTE ( Euros )**

<b>Calculado(2)</b>	<b>Reducción</b>	<b>Penalización</b>	<b>Reducción Penalización (3)</b>	<b>Penalización adicional</b>	<b>Resuelto</b>	<b>FEADER</b>	<b>MAPA</b>	<b>CAPADR</b>
0,00 €	0,00 €	0,00 €	0,00 €	0,00 €	0,00 €	0,00 €	0,00 €	0,00 €
<b>Importe Unitario:</b>	93,00 €	<b>Nuevo Importe Unitario:</b>	0,00 €					

**INCIDENCIAS**

**INCIDENCIA DESCRIPCIÓN**

74051	Solicitante de intervención 6613, que no declara ningun recinto en zona desfavorecida.
74053	Importe inferior a 100 Euros

(1) Con incidencias que retienen pago o deniegan el expediente.

(2) Se calcula sobre superficie declarada admisible.

(3) Aplicación del artículo 16 bis del RD 147/2023.

(4) Expediente con algunos recintos de pastos permanentes ubicados en espacios protegidos donde la carga ganadera mínima será 0,1 UGM/ha.

Puede verificar la integridad de una copia de este documento mediante la lectura del código QR adjunto o mediante el acceso a la dirección <https://ws050.juntadeandalucia.es/verificarFirma> indicando el código de VERIFICACIÓN

FIRMADO POR	RAQUEL MARIA ESPIN CRESPO	17/10/2024
VERIFICACIÓN	Pk2jmWSPEJNMB623FQZ8JEKDMKEPRE	PÁG. 1120/4804







**APELLIDOS Y NOMBRE / RAZÓN SOCIAL**

BOTIA LOMAS FRANCISCO

**NIF**

\*\*\*\*3325\*

**EXPEDIENTE**

1279135

**RESOLUCIÓN**

DENEGACIÓN DE LA AYUDA

**DATOS DE MANTENIMIENTO UNIDADES**

<b>GRUPO DE PAGO</b>	<b>Sup. Dec. Admisible</b>	<b>Sup. Resuelta</b>	<b>Sobredecl.</b>	<b>% Sobredecl.</b>
ZONAS DE MONTAÑA	0,00	0,00	0,00	0,00

**RESUMEN DE PAGOS**

	<b>IMPORTE ( Euros )</b>			
	<b>RESUELTO</b>	<b>FEADER</b>	<b>MAPA</b>	<b>CAPADR</b>
A pagar	0,00	0,00	0,00	0,00

**APLICACIÓN DE REDUCCIONES Y PENALIZACIONES (%)**

<b>Criterios de subvencionabilidad (1)</b>	<b>Presentación tardía</b>	<b>Omisión declaración</b>	<b>Condicionalidad</b>
100,00	0,00	0,00	0,00

**IMPORTE ( Euros )**

<b>Calculado(2)</b>	<b>Reducción</b>	<b>Penalización</b>	<b>Reducción Penalización (3)</b>	<b>Penalización adicional</b>	<b>Resuelto</b>	<b>FEADER</b>	<b>MAPA</b>	<b>CAPADR</b>
0,00 €	0,00 €	0,00 €	0,00 €	0,00 €	0,00 €	0,00 €	0,00 €	0,00 €
<b>Importe Unitario:</b>	93,00 €	<b>Nuevo Importe Unitario:</b>	0,00 €					

**RECINTOS PROPUESTOS**

<b>REF.</b>	<b>REFERENCIA SIGPAC</b>	<b>CULTIVO</b>	<b>S/R</b>	<b>USO SIGPAC</b>	<b>Sup. Dec. admisible</b>	<b>Sup. Campo</b>	<b>Sup. Determ.</b>	<b>Sup. Resuelta</b>
1700000004749284	18-039-009-00136-0001	OLIVAR	S		2,95		2,95	2,95
1700000004749290	23-064-006-00129-0001	OLIVAR	S		0,48		0,48	0,48

**INCIDENCIAS**

**INCIDENCIA DESCRIPCIÓN**

2454	Solicitante de intervención 6613 cuyo regimen de afiliación a la SS no es ni el sistema especial agrario(cuenta ajena) ni autonomo con actividad agraria.
2455	Solicitantes de intervención 6613 sin datos de IRPF n-1.(Art 4 Orden 14/04/2016).
74018	Productor que no es agricultor a título principal, según los datos del ejercicio fiscal n-1 y seguridad socia.
74053	Importe inferior a 100 Euros
86020	Verifica que determinados recintos declarados por el expte para la operación, no se corresponde con la ZONA DESFAVORECIDA. Y no ha sido solicitada la operación análoga o correspondiente. Recinto:18-202-043-00040-00001 Cultivo:101010 OLIVAR-PICUAL Regadío Operación correcta del recinto:6613.2

(1) Con incidencias que retienen pago o deniegan el expediente.

(2) Se calcula sobre superficie declarada admisible.

(3) Aplicación del artículo 16 bis del RD 147/2023.

(4) Expediente con algunos recintos de pastos permanentes ubicados en espacios protegidos donde la carga ganadera mínima será 0,1 UGM/ha.

Puede verificar la integridad de una copia de este documento mediante la lectura del código QR adjunto o mediante el acceso a la dirección <https://ws050.juntadeandalucia.es/verificarFirma> indicando el código de VERIFICACIÓN

FIRMADO POR	RAQUEL MARIA ESPIN CRESPO	17/10/2024
VERIFICACIÓN	Pk2jmWSPEJNMB623FQZ8JEKDMKEPRE	PÁG. 1121/4804





**APELLIDOS Y NOMBRE / RAZÓN SOCIAL**

BOTIA TORRES RUPERTA

**NIF**

\*\*\*\*6078\*

**EXPEDIENTE**

1282683

**RESOLUCIÓN**

DENEGACIÓN DE LA AYUDA

**DATOS DE MANTENIMIENTO UNIDADES**

**GRUPO DE PAGO**

ZONAS DE MONTAÑA

**Sup. Dec. Admisible**

0,00

**Sup. Resuelta**

0,00

**Sobredecl.**

0,00

**% Sobredecl.**

0,00

**RESUMEN DE PAGOS**

**IMPORTE ( Euros )**

	RESUELTO	FEADER	MAPA	CAPADR
A pagar	0,00	0,00	0,00	0,00

**APLICACIÓN DE REDUCCIONES Y PENALIZACIONES (%)**

Crterios de subvencionabilidad (1)	Presentación tardía	Omisión declaración	Condicionalidad
100,00	0,00	0,00	0,00

**IMPORTE ( Euros )**

Calculado(2)	Reducción	Penalización	Reducción Penalización (3)	Penalización adicional	Resuelto	FEADER	MAPA	CAPADR
0,00 €	0,00 €	0,00 €	0,00 €	0,00 €	0,00 €	0,00 €	0,00 €	0,00 €
<b>Importe Unitario:</b>	93,00 €	<b>Nuevo Importe Unitario:</b>	0,00 €					

**RECINTOS PROPUESTOS**

REF.	REFERENCIA SIGPAC	CULTIVO	S/R	USO SIGPAC	Sup. Dec. admisible	Sup. Campo	Sup. Determ.	Sup. Resuelta
-1056855	18-149-006-00158-0001	TRIGO BLANDO	S		1,57		1,57	1,57
4176790	18-149-006-00156-0003	GARBANZOS	S		11,35		11,35	11,35
4176809	18-149-010-00092-0001	GARBANZOS	S		1,26		1,26	1,26
4176821	18-149-010-00145-0001	TRIGO BLANDO	S		2,72		2,72	2,72
4176833	18-149-010-00144-0002	TRIGO BLANDO	S		2,07		2,07	2,07
4176946	18-149-010-00149-0002	TRIGO BLANDO	S		0,70		0,70	0,70
170000002945563	18-149-005-00228-0001	GARBANZOS	S		1,32		1,32	1,32
170000002945564	18-149-016-00052-0004	GARBANZOS	S		0,59		0,59	0,59
170000002945565	18-149-016-00044-0002	GARBANZOS	S		0,35		0,35	0,35
170000002945566	18-149-016-00045-0002	GARBANZOS	S		0,24		0,24	0,24
170000002945567	18-149-016-00078-0002	GARBANZOS	R		0,55		0,55	0,55
170000002945568	18-149-016-00063-0001	GARBANZOS	R		0,34		0,34	0,34
170000002945569	18-149-016-00060-0001	GARBANZOS	R		0,52		0,52	0,52
170000002945570	18-149-016-00061-0001	GARBANZOS	R		0,77		0,77	0,77
170000002945571	18-149-006-00129-0006	TRIGO BLANDO	S		9,44		9,44	9,44
170000002945572	18-149-006-00108-0001	GARBANZOS	S		7,60		7,60	7,60
170000002945573	18-149-006-00102-0002	GARBANZOS	S		3,05		3,05	3,05
170000002945574	18-149-006-00101-0001	GARBANZOS	S		0,29		0,29	0,29
170000002945577	18-149-006-00132-0002	TRIGO BLANDO	S		5,50		5,50	5,50
170000002945591	18-149-012-00022-0002	CEBADA	S		1,02		1,02	1,02
170000002945592	18-149-006-00095-0003	TRIGO BLANDO	S		1,65		1,65	1,65

(1) Con incidencias que retienen pago o deniegan el expediente.  
 (2) Se calcula sobre superficie declarada admisible.  
 (3) Aplicación del artículo 16 bis del RD 147/2023.  
 (4) Expediente con algunos recintos de pastos permanentes ubicados en espacios protegidos donde la carga ganadera mínima será 0,1 UGM/ha.

Puede verificar la integridad de una copia de este documento mediante la lectura del código QR adjunto o mediante el acceso a la dirección <https://ws050.juntadeandalucia.es/verificarFirma> indicando el código de VERIFICACIÓN

FIRMADO POR

RAQUEL MARIA ESPIN CRESPO

17/10/2024

VERIFICACIÓN

Pk2jmWSPEJNMB623FQZ8JEKDMKEPRE

PÁG. 1122/4804





**INCIDENCIAS**

**INCIDENCIA DESCRIPCIÓN**

452	<p>Actividad agraria declarada en un recinto no compatible con el uso PA, PR o PS asignado en SIGPAC para ese recinto.</p> <p>Recinto:18-149-006-00129-00005 Cultivo:62000 PASTOS PERMANENTES DE 5 O MAS AÑOS-SIN VARIEDAD Secano USO ASIGNADO EN SIGPAC:PR</p> <p>Recinto:18-149-006-00132-00001 Cultivo:62000 PASTOS PERMANENTES DE 5 O MAS AÑOS-SIN VARIEDAD Secano USO ASIGNADO EN SIGPAC:PR</p> <p>Recinto:18-149-012-00055-00007 Cultivo:62000 PASTOS PERMANENTES DE 5 O MAS AÑOS-SIN VARIEDAD Secano USO ASIGNADO EN SIGPAC:PR</p> <p>Recinto:18-149-012-00055-00017 Cultivo:62000 PASTOS PERMANENTES DE 5 O MAS AÑOS-SIN VARIEDAD Secano USO ASIGNADO EN SIGPAC:PR</p> <p>Recinto:18-149-012-00056-00005 Cultivo:62000 PASTOS PERMANENTES DE 5 O MAS AÑOS-SIN VARIEDAD Secano USO ASIGNADO EN SIGPAC:PR</p> <p>Recinto:18-149-012-00056-00011 Cultivo:62000 PASTOS PERMANENTES DE 5 O MAS AÑOS-SIN VARIEDAD Secano USO ASIGNADO EN SIGPAC:PR</p> <p>Recinto:18-149-012-00057-00002 Cultivo:62000 PASTOS PERMANENTES DE 5 O MAS AÑOS-SIN VARIEDAD Secano USO ASIGNADO EN SIGPAC:PR</p> <p>Recinto:18-149-012-00057-00003 Cultivo:62000 PASTOS PERMANENTES DE 5 O MAS AÑOS-SIN VARIEDAD Secano USO ASIGNADO EN SIGPAC:PR</p> <p>Recinto:18-149-012-00057-00005 Cultivo:62000 PASTOS PERMANENTES DE 5 O MAS AÑOS-SIN VARIEDAD Secano USO ASIGNADO EN SIGPAC:PS</p> <p>Recinto:18-149-012-00057-00011 Cultivo:62000 PASTOS PERMANENTES DE 5 O MAS AÑOS-SIN VARIEDAD Secano USO ASIGNADO EN SIGPAC:PS</p>
2455	Solicitantes de intervención 6613 sin datos de IRPF n-1.(Art 4 Orden 14/04/2016).
74018	Productor que no es agricultor a título principal, según los datos del ejercicio fiscal n-1 y seguridad socia.
74053	Importe inferior a 100 Euros
86119	<p>Carga ganadera NO cumple con el valor mínimo de 0,2 UGM/ha.</p> <p>Recinto:18-149-006-00129-00005 Cultivo:62000 PASTOS PERMANENTES DE 5 O MAS AÑOS-SIN VARIEDAD Secano Carga Ganadera:0</p> <p>Recinto:18-149-006-00132-00001 Cultivo:62000 PASTOS PERMANENTES DE 5 O MAS AÑOS-SIN VARIEDAD Secano Carga Ganadera:0</p> <p>Recinto:18-149-012-00055-00007 Cultivo:62000 PASTOS PERMANENTES DE 5 O MAS AÑOS-SIN VARIEDAD Secano Carga Ganadera:0</p> <p>Recinto:18-149-012-00055-00017 Cultivo:62000 PASTOS PERMANENTES DE 5 O MAS AÑOS-SIN VARIEDAD Secano Carga Ganadera:0</p> <p>Recinto:18-149-012-00056-00005 Cultivo:62000 PASTOS PERMANENTES DE 5 O MAS AÑOS-SIN VARIEDAD Secano Carga Ganadera:0</p> <p>Recinto:18-149-012-00056-00011 Cultivo:62000 PASTOS PERMANENTES DE 5 O MAS AÑOS-SIN VARIEDAD Secano Carga Ganadera:0</p> <p>Recinto:18-149-012-00057-00002 Cultivo:62000 PASTOS PERMANENTES DE 5 O MAS AÑOS-SIN VARIEDAD Secano Carga Ganadera:0</p> <p>Recinto:18-149-012-00057-00003 Cultivo:62000 PASTOS PERMANENTES DE 5 O MAS AÑOS-SIN VARIEDAD Secano Carga Ganadera:0</p> <p>Recinto:18-149-012-00057-00005 Cultivo:62000 PASTOS PERMANENTES DE 5 O MAS AÑOS-SIN VARIEDAD Secano Carga Ganadera:0</p> <p>Recinto:18-149-012-00057-00011 Cultivo:62000 PASTOS PERMANENTES DE 5 O MAS AÑOS-SIN VARIEDAD Secano Carga Ganadera:0</p>
86121	<p>Recinto superficie forrajera que no realiza la actividad de producción de pastoreo.</p> <p>Recinto:18-149-006-00129-00005 Cultivo:62000 PASTOS PERMANENTES DE 5 O MAS AÑOS-SIN VARIEDAD Secano Actividad Agraria del recinto:2</p> <p>Recinto:18-149-006-00132-00001 Cultivo:62000 PASTOS PERMANENTES DE 5 O MAS AÑOS-SIN VARIEDAD Secano Actividad Agraria del recinto:2</p> <p>Recinto:18-149-012-00055-00007 Cultivo:62000 PASTOS PERMANENTES DE 5 O MAS AÑOS-SIN VARIEDAD Secano Actividad Agraria del recinto:2</p> <p>Recinto:18-149-012-00055-00017 Cultivo:62000 PASTOS PERMANENTES DE 5 O MAS AÑOS-SIN VARIEDAD Secano Actividad Agraria del recinto:2</p> <p>Recinto:18-149-012-00056-00005 Cultivo:62000 PASTOS PERMANENTES DE 5 O MAS AÑOS-SIN VARIEDAD Secano Actividad Agraria del recinto:2</p> <p>Recinto:18-149-012-00056-00011 Cultivo:62000 PASTOS PERMANENTES DE 5 O MAS AÑOS-SIN VARIEDAD Secano Actividad Agraria del recinto:2</p> <p>Recinto:18-149-012-00057-00002 Cultivo:62000 PASTOS PERMANENTES DE 5 O MAS AÑOS-SIN VARIEDAD Secano Actividad Agraria del recinto:2</p> <p>Recinto:18-149-012-00057-00003 Cultivo:62000 PASTOS PERMANENTES DE 5 O MAS AÑOS-SIN VARIEDAD Secano Actividad Agraria del recinto:2</p> <p>Recinto:18-149-012-00057-00005 Cultivo:62000 PASTOS PERMANENTES DE 5 O MAS AÑOS-SIN VARIEDAD Secano Actividad Agraria del recinto:2</p>

(1) Con incidencias que retienen pago o deniegan el expediente.

(2) Se calcula sobre superficie declarada admisible.

(3) Aplicación del artículo 16 bis del RD 147/2023.

(4) Expediente con algunos recintos de pastos permanentes ubicados en espacios protegidos donde la carga ganadera mínima será 0,1 UGM/ha.

Puede verificar la integridad de una copia de este documento mediante la lectura del código QR adjunto o mediante el acceso a la dirección <https://ws050.juntadeandalucia.es/verificarFirma> indicando el código de VERIFICACIÓN

FIRMADO POR	RAQUEL MARIA ESPIN CRESPO	17/10/2024
VERIFICACIÓN	Pk2jmWSPEJNMB623FQZ8JEKDMKEPRE	PÁG. 1123/4804





**INCIDENCIAS**

**INCIDENCIA DESCRIPCIÓN**

	Recinto:18-149-012-00057-00011 Cultivo:62000 PASTOS PERMANENTES DE 5 O MAS AÑOS-SIN VARIEDAD Secano Actividad Agraria del recinto:2
86122	Recinto superficie forrajera que realiza la actividad de producción de pastoreo y no declara el o los códigos del Registro de Explotaciones Ganaderas de Andalucía, REGA. Recinto:18-149-006-00129-00005 Cultivo:62000 PASTOS PERMANENTES DE 5 O MAS AÑOS-SIN VARIEDAD Secano Recinto:18-149-006-00132-00001 Cultivo:62000 PASTOS PERMANENTES DE 5 O MAS AÑOS-SIN VARIEDAD Secano Recinto:18-149-012-00055-00007 Cultivo:62000 PASTOS PERMANENTES DE 5 O MAS AÑOS-SIN VARIEDAD Secano Recinto:18-149-012-00055-00017 Cultivo:62000 PASTOS PERMANENTES DE 5 O MAS AÑOS-SIN VARIEDAD Secano Recinto:18-149-012-00056-00005 Cultivo:62000 PASTOS PERMANENTES DE 5 O MAS AÑOS-SIN VARIEDAD Secano Recinto:18-149-012-00056-00011 Cultivo:62000 PASTOS PERMANENTES DE 5 O MAS AÑOS-SIN VARIEDAD Secano Recinto:18-149-012-00057-00002 Cultivo:62000 PASTOS PERMANENTES DE 5 O MAS AÑOS-SIN VARIEDAD Secano Recinto:18-149-012-00057-00003 Cultivo:62000 PASTOS PERMANENTES DE 5 O MAS AÑOS-SIN VARIEDAD Secano Recinto:18-149-012-00057-00005 Cultivo:62000 PASTOS PERMANENTES DE 5 O MAS AÑOS-SIN VARIEDAD Secano Recinto:18-149-012-00057-00011 Cultivo:62000 PASTOS PERMANENTES DE 5 O MAS AÑOS-SIN VARIEDAD Secano
86124	Recinto de forrajera para Cálculo de Carga Ganadera que No pertenece a Explotación. Recinto:18-149-006-00129-00005 Cultivo:62000 PASTOS PERMANENTES DE 5 O MAS AÑOS-SIN VARIEDAD Secano Recinto:18-149-006-00132-00001 Cultivo:62000 PASTOS PERMANENTES DE 5 O MAS AÑOS-SIN VARIEDAD Secano Recinto:18-149-012-00055-00007 Cultivo:62000 PASTOS PERMANENTES DE 5 O MAS AÑOS-SIN VARIEDAD Secano Recinto:18-149-012-00055-00017 Cultivo:62000 PASTOS PERMANENTES DE 5 O MAS AÑOS-SIN VARIEDAD Secano Recinto:18-149-012-00056-00005 Cultivo:62000 PASTOS PERMANENTES DE 5 O MAS AÑOS-SIN VARIEDAD Secano Recinto:18-149-012-00056-00011 Cultivo:62000 PASTOS PERMANENTES DE 5 O MAS AÑOS-SIN VARIEDAD Secano Recinto:18-149-012-00057-00002 Cultivo:62000 PASTOS PERMANENTES DE 5 O MAS AÑOS-SIN VARIEDAD Secano Recinto:18-149-012-00057-00003 Cultivo:62000 PASTOS PERMANENTES DE 5 O MAS AÑOS-SIN VARIEDAD Secano Recinto:18-149-012-00057-00005 Cultivo:62000 PASTOS PERMANENTES DE 5 O MAS AÑOS-SIN VARIEDAD Secano Recinto:18-149-012-00057-00011 Cultivo:62000 PASTOS PERMANENTES DE 5 O MAS AÑOS-SIN VARIEDAD Secano

**Incidenias de carga ganadera**

**INCIDENCIA DESCRIPCIÓN**

452	Actividad agraria declarada en un recinto no compatible con el uso PA, PR o PS asignado en SIGPAC para ese recinto. Recinto:18-149-006-00129-00005 Cultivo:62000 PASTOS PERMANENTES DE 5 O MAS AÑOS-SIN VARIEDAD Secano USO ASIGNADO EN SIGPAC:PR Recinto:18-149-006-00132-00001 Cultivo:62000 PASTOS PERMANENTES DE 5 O MAS AÑOS-SIN VARIEDAD Secano USO ASIGNADO EN SIGPAC:PR Recinto:18-149-012-00055-00007 Cultivo:62000 PASTOS PERMANENTES DE 5 O MAS AÑOS-SIN VARIEDAD Secano USO ASIGNADO EN SIGPAC:PR Recinto:18-149-012-00055-00017 Cultivo:62000 PASTOS PERMANENTES DE 5 O MAS AÑOS-SIN VARIEDAD Secano USO ASIGNADO EN SIGPAC:PR Recinto:18-149-012-00056-00005 Cultivo:62000 PASTOS PERMANENTES DE 5 O MAS AÑOS-SIN VARIEDAD Secano USO ASIGNADO EN SIGPAC:PR Recinto:18-149-012-00056-00011 Cultivo:62000 PASTOS PERMANENTES DE 5 O MAS AÑOS-SIN VARIEDAD Secano USO ASIGNADO EN SIGPAC:PR Recinto:18-149-012-00057-00002 Cultivo:62000 PASTOS PERMANENTES DE 5 O MAS AÑOS-SIN VARIEDAD Secano USO ASIGNADO EN SIGPAC:PR Recinto:18-149-012-00057-00003 Cultivo:62000 PASTOS PERMANENTES DE 5 O MAS AÑOS-SIN VARIEDAD Secano USO ASIGNADO EN SIGPAC:PR Recinto:18-149-012-00057-00005 Cultivo:62000 PASTOS PERMANENTES DE 5 O MAS AÑOS-SIN VARIEDAD Secano USO ASIGNADO EN SIGPAC:PS Recinto:18-149-012-00057-00011 Cultivo:62000 PASTOS PERMANENTES DE 5 O MAS AÑOS-SIN VARIEDAD Secano USO ASIGNADO EN SIGPAC:PS
86122	Recinto superficie forrajera que realiza la actividad de producción de pastoreo y no declara el o los códigos del Registro de Explotaciones Ganaderas de Andalucía, REGA. Recinto:18-149-006-00129-00005 Cultivo:62000 PASTOS PERMANENTES DE 5 O MAS AÑOS-SIN VARIEDAD Secano Recinto:18-149-006-00132-00001 Cultivo:62000 PASTOS PERMANENTES DE 5 O MAS AÑOS-SIN VARIEDAD Secano Recinto:18-149-012-00055-00007 Cultivo:62000 PASTOS PERMANENTES DE 5 O MAS AÑOS-SIN VARIEDAD Secano Recinto:18-149-012-00055-00017 Cultivo:62000 PASTOS PERMANENTES DE 5 O MAS AÑOS-SIN VARIEDAD Secano Recinto:18-149-012-00056-00005 Cultivo:62000 PASTOS PERMANENTES DE 5 O MAS AÑOS-SIN VARIEDAD Secano Recinto:18-149-012-00056-00011 Cultivo:62000 PASTOS PERMANENTES DE 5 O MAS AÑOS-SIN VARIEDAD Secano Recinto:18-149-012-00057-00002 Cultivo:62000 PASTOS PERMANENTES DE 5 O MAS AÑOS-SIN VARIEDAD Secano Recinto:18-149-012-00057-00003 Cultivo:62000 PASTOS PERMANENTES DE 5 O MAS AÑOS-SIN VARIEDAD Secano

(1) Con incidencias que retienen pago o deniegan el expediente.  
 (2) Se calcula sobre superficie declarada admisible.  
 (3) Aplicación del artículo 16 bis del RD 147/2023.  
 (4) Expediente con algunos recintos de pastos permanentes ubicados en espacios protegidos donde la carga ganadera mínima será 0,1 UGM/ha.

Puede verificar la integridad de una copia de este documento mediante la lectura del código QR adjunto o mediante el acceso a la dirección <https://ws050.juntadeandalucia.es/verificarFirma> indicando el código de VERIFICACIÓN

FIRMADO POR	RAQUEL MARIA ESPIN CRESPO	17/10/2024
VERIFICACIÓN	Pk2jmWSPEJNMB623FQZ8JEKDMKEPRE	PÁG. 1124/4804





	Recinto:18-149-012-00057-00005 Cultivo:62000 PASTOS PERMANENTES DE 5 O MAS AÑOS-SIN VARIEDAD Secano
	Recinto:18-149-012-00057-00011 Cultivo:62000 PASTOS PERMANENTES DE 5 O MAS AÑOS-SIN VARIEDAD Secano
86124	Recinto de forrajera para Cálculo de Carga Ganadera que No pertenece a Explotación.
	Recinto:18-149-006-00129-00005 Cultivo:62000 PASTOS PERMANENTES DE 5 O MAS AÑOS-SIN VARIEDAD Secano
	Recinto:18-149-006-00132-00001 Cultivo:62000 PASTOS PERMANENTES DE 5 O MAS AÑOS-SIN VARIEDAD Secano
	Recinto:18-149-012-00055-00007 Cultivo:62000 PASTOS PERMANENTES DE 5 O MAS AÑOS-SIN VARIEDAD Secano
	Recinto:18-149-012-00055-00017 Cultivo:62000 PASTOS PERMANENTES DE 5 O MAS AÑOS-SIN VARIEDAD Secano
	Recinto:18-149-012-00056-00005 Cultivo:62000 PASTOS PERMANENTES DE 5 O MAS AÑOS-SIN VARIEDAD Secano
	Recinto:18-149-012-00056-00011 Cultivo:62000 PASTOS PERMANENTES DE 5 O MAS AÑOS-SIN VARIEDAD Secano
	Recinto:18-149-012-00057-00002 Cultivo:62000 PASTOS PERMANENTES DE 5 O MAS AÑOS-SIN VARIEDAD Secano
	Recinto:18-149-012-00057-00003 Cultivo:62000 PASTOS PERMANENTES DE 5 O MAS AÑOS-SIN VARIEDAD Secano
	Recinto:18-149-012-00057-00005 Cultivo:62000 PASTOS PERMANENTES DE 5 O MAS AÑOS-SIN VARIEDAD Secano
	Recinto:18-149-012-00057-00011 Cultivo:62000 PASTOS PERMANENTES DE 5 O MAS AÑOS-SIN VARIEDAD Secano
86128	Recinto de Forrajeras que no ha contabilizado para Carga Ganadera por no tener una explotación válida para el cálculo de la Carga Ganadera
	Recinto:18-149-006-00129-00005 Cultivo:62 PASTOS PERMANENTES DE 5 O MAS AÑOS-
	Recinto:18-149-006-00132-00001 Cultivo:62 PASTOS PERMANENTES DE 5 O MAS AÑOS-
	Recinto:18-149-012-00055-00007 Cultivo:62 PASTOS PERMANENTES DE 5 O MAS AÑOS-
	Recinto:18-149-012-00055-00017 Cultivo:62 PASTOS PERMANENTES DE 5 O MAS AÑOS-
	Recinto:18-149-012-00056-00005 Cultivo:62 PASTOS PERMANENTES DE 5 O MAS AÑOS-
	Recinto:18-149-012-00056-00011 Cultivo:62 PASTOS PERMANENTES DE 5 O MAS AÑOS-
	Recinto:18-149-012-00057-00002 Cultivo:62 PASTOS PERMANENTES DE 5 O MAS AÑOS-
	Recinto:18-149-012-00057-00003 Cultivo:62 PASTOS PERMANENTES DE 5 O MAS AÑOS-
	Recinto:18-149-012-00057-00005 Cultivo:62 PASTOS PERMANENTES DE 5 O MAS AÑOS-
	Recinto:18-149-012-00057-00011 Cultivo:62 PASTOS PERMANENTES DE 5 O MAS AÑOS-
86132	Recinto superficie forrajera que no realiza la actividad de producción de pastoreo.
	Recinto:18-149-006-00129-00005 Cultivo:62000 PASTOS PERMANENTES DE 5 O MAS AÑOS-SIN VARIEDAD Secano
	Recinto:18-149-006-00132-00001 Cultivo:62000 PASTOS PERMANENTES DE 5 O MAS AÑOS-SIN VARIEDAD Secano
	Recinto:18-149-012-00055-00007 Cultivo:62000 PASTOS PERMANENTES DE 5 O MAS AÑOS-SIN VARIEDAD Secano
	Recinto:18-149-012-00055-00017 Cultivo:62000 PASTOS PERMANENTES DE 5 O MAS AÑOS-SIN VARIEDAD Secano
	Recinto:18-149-012-00056-00005 Cultivo:62000 PASTOS PERMANENTES DE 5 O MAS AÑOS-SIN VARIEDAD Secano
	Recinto:18-149-012-00056-00011 Cultivo:62000 PASTOS PERMANENTES DE 5 O MAS AÑOS-SIN VARIEDAD Secano
	Recinto:18-149-012-00057-00002 Cultivo:62000 PASTOS PERMANENTES DE 5 O MAS AÑOS-SIN VARIEDAD Secano
	Recinto:18-149-012-00057-00003 Cultivo:62000 PASTOS PERMANENTES DE 5 O MAS AÑOS-SIN VARIEDAD Secano
	Recinto:18-149-012-00057-00005 Cultivo:62000 PASTOS PERMANENTES DE 5 O MAS AÑOS-SIN VARIEDAD Secano
	Recinto:18-149-012-00057-00011 Cultivo:62000 PASTOS PERMANENTES DE 5 O MAS AÑOS-SIN VARIEDAD Secano

(1) Con incidencias que retienen pago o deniegan el expediente.

(2) Se calcula sobre superficie declarada admisible.

(3) Aplicación del artículo 16 bis del RD 147/2023.

(4) Expediente con algunos recintos de pastos permanentes ubicados en espacios protegidos donde la carga ganadera mínima será 0,1 UGM/ha.

Puede verificar la integridad de una copia de este documento mediante la lectura del código QR adjunto o mediante el acceso a la dirección <https://ws050.juntadeandalucia.es/verificarFirma> indicando el código de VERIFICACIÓN

FIRMADO POR	RAQUEL MARIA ESPIN CRESPO	17/10/2024	
VERIFICACIÓN	Pk2jmWSPEJNMB623FQZ8JEKDMKEPRE	PÁG. 1125/4804	



**APELLIDOS Y NOMBRE / RAZÓN SOCIAL**

BRAVO NAVAS ANGELES

**NIF**  
\*\*\*\*1211\*

**EXPEDIENTE**

1063741

**RESOLUCIÓN**

DENEGACIÓN DE LA AYUDA

**DATOS DE MANTENIMIENTO UNIDADES**

**GRUPO DE PAGO**

ZONAS DE MONTAÑA

<b>Sup. Dec. Admisible</b>	<b>Sup. Resuelta</b>	<b>Sobredecl.</b>	<b>% Sobredecl.</b>
0,00	0,00	0,00	0,00

**RESUMEN DE PAGOS**

	<b>IMPORTE ( Euros )</b>			
	<b>RESUELTO</b>	<b>FEADER</b>	<b>MAPA</b>	<b>CAPADR</b>
A pagar	0,00	0,00	0,00	0,00

**APLICACIÓN DE REDUCCIONES Y PENALIZACIONES (%)**

<b>Crterios de subvencionabilidad (1)</b>	<b>Presentación tardía</b>	<b>Omisión declaración</b>	<b>Condicionalidad</b>
100,00	0,00	0,00	0,00

**IMPORTE ( Euros )**

<b>Calculado(2)</b>	<b>Reducción</b>	<b>Penalización</b>	<b>Reducción Penalización (3)</b>	<b>Penalización adicional</b>	<b>Resuelto</b>	<b>FEADER</b>	<b>MAPA</b>	<b>CAPADR</b>
0,00 €	0,00 €	0,00 €	0,00 €	0,00 €	0,00 €	0,00 €	0,00 €	0,00 €
<b>Importe Unitario:</b>	93,00 €	<b>Nuevo Importe Unitario:</b>	0,00 €					

**RECINTOS PROPUESTOS**

<b>REF.</b>	<b>REFERENCIA SIGPAC</b>	<b>CULTIVO</b>	<b>S/R</b>	<b>USO SIGPAC</b>	<b>Sup. Dec. admisible</b>	<b>Sup. Campo</b>	<b>Sup. Determ.</b>	<b>Sup. Resuelta</b>
-1269127	23-026-025-00340-0001	OLIVAR	S		0,02		0,02	0,00
1700000005217943	18-133-014-00100-0002	OLIVAR	S		3,01		3,01	3,01
1700000005218721	23-026-011-00277-0001	OLIVAR	S		0,62		0,62	0,62
1700000005218722	23-026-011-00278-0001	OLIVAR	S		0,01		0,01	0,01
1700000005218723	23-026-025-00333-0001	OLIVAR	S		0,04		0,04	0,04
1700000005218724	23-026-025-00334-0001	OLIVAR	S		0,02		0,02	0,02
1700000005218725	23-026-025-00336-0003	OLIVAR	S		0,28		0,28	0,28

**INCIDENCIAS**

**INCIDENCIA DESCRIPCIÓN**

242	Recinto pendiente de acreditación de titularidad. Recinto:23-026-025-00340-00001 Cultivo:101010 OLIVAR-PICUAL Secano
2454	Solicitante de intervención 6613 cuyo regimen de afiliacion a la SS no es ni el sistema especial agrario(cuenta ajena) ni autonomo con actividad agraria.
74018	Productor que no es agricultor a título principal, según los datos del ejercicio fiscal n-1 y seguridad socia.
74053	Importe inferior a 100 Euros

(1) Con incidencias que retienen pago o deniegan el expediente.

(2) Se calcula sobre superficie declarada admisible.

(3) Aplicación del artículo 16 bis del RD 147/2023.

(4) Expediente con algunos recintos de pastos permanentes ubicados en espacios protegidos donde la carga ganadera mínima será 0,1 UGM/ha.

Puede verificar la integridad de una copia de este documento mediante la lectura del código QR adjunto o mediante el acceso a la dirección <https://ws050.juntadeandalucia.es/verificarFirma> indicando el código de VERIFICACIÓN

FIRMADO POR

RAQUEL MARIA ESPIN CRESPO

17/10/2024

VERIFICACIÓN

Pk2jmWSPEJNMB623FQZ8JEKDMKEPRE

PÁG. 1126/4804





**APELLIDOS Y NOMBRE / RAZÓN SOCIAL**

BUDIA MUÑOZ AMPARO

**NIF**

\*\*\*\*8471\*

**EXPEDIENTE**

1031487

**RESOLUCIÓN**

DENEGACIÓN DE LA AYUDA

**DATOS DE MANTENIMIENTO UNIDADES**

<b>GRUPO DE PAGO</b>	<b>Sup. Dec. Admisible</b>	<b>Sup. Resuelta</b>	<b>Sobredecl.</b>	<b>% Sobredecl.</b>
ZONAS DE MONTAÑA	0,00	0,00	0,00	0,00

**RESUMEN DE PAGOS**

	<b>IMPORTE ( Euros )</b>			
	<b>RESUELTO</b>	<b>FEADER</b>	<b>MAPA</b>	<b>CAPADR</b>
A pagar	0,00	0,00	0,00	0,00

**APLICACIÓN DE REDUCCIONES Y PENALIZACIONES (%)**

<b>Criterios de subvencionabilidad (1)</b>	<b>Presentación tardía</b>	<b>Omisión declaración</b>	<b>Condicionalidad</b>
100,00	0,00	0,00	0,00

**IMPORTE ( Euros )**

<b>Calculado(2)</b>	<b>Reducción</b>	<b>Penalización</b>	<b>Reducción Penalización (3)</b>	<b>Penalización adicional</b>	<b>Resuelto</b>	<b>FEADER</b>	<b>MAPA</b>	<b>CAPADR</b>
0,00 €	0,00 €	0,00 €	0,00 €	0,00 €	0,00 €	0,00 €	0,00 €	0,00 €
<b>Importe Unitario:</b>	93,00 €	<b>Nuevo Importe Unitario:</b>	0,00 €					

**RECINTOS PROPUESTOS**

<b>REF.</b>	<b>REFERENCIA SIGPAC</b>	<b>CULTIVO</b>	<b>S/R</b>	<b>USO SIGPAC</b>	<b>Sup. Dec. admisible</b>	<b>Sup. Campo</b>	<b>Sup. Determ.</b>	<b>Sup. Resuelta</b>
170000002803390	18-069-007-00012-0003	OLIVAR	S		0,03		0,03	0,03
170000002803391	18-069-007-00023-0001	OLIVAR	S		0,50		0,50	0,50
170000002803392	18-157-004-00008-0001	OLIVAR	S		0,31		0,31	0,31
170000002803393	18-157-004-09003-0001	OLIVAR	S		0,02		0,02	0,02
170000002803394	18-157-004-00007-0001	OLIVAR	S		0,67		0,67	0,67
170000002803395	18-157-004-00009-0001	OLIVAR	S		0,01		0,01	0,01
170000002803396	18-157-005-00011-0001	OLIVAR	S		0,05		0,05	0,05
170000002803397	18-157-501-00013-0001	CEBADA	S		0,60		0,60	0,60
170000002803398	18-157-501-00014-0001	CEBADA	S		0,50		0,50	0,50
170000002803399	18-157-501-00015-0001	CEBADA	S		0,48		0,48	0,48
170000002803400	18-157-502-00034-0001	CEBADA	R		0,12		0,12	0,12
170000002803401	18-157-501-00050-0001	CEBADA	S		1,70		1,70	1,70

**INCIDENCIAS**

**INCIDENCIA DESCRIPCIÓN**

2454	Solicitante de intervención 6613 cuyo regimen de afiliacion a la SS no es ni el sistema especial agrario(cuenta ajena) ni autonomo con actividad agraria.
74018	Productor que no es agricultor a título principal, según los datos del ejercicio fiscal n-1 y seguridad socia.
74053	Importe inferior a 100 Euros

(1) Con incidencias que retienen pago o deniegan el expediente.

(2) Se calcula sobre superficie declarada admisible.

(3) Aplicación del artículo 16 bis del RD 147/2023.

(4) Expediente con algunos recintos de pastos permanentes ubicados en espacios protegidos donde la carga ganadera mínima será 0,1 UGM/ha.

Puede verificar la integridad de una copia de este documento mediante la lectura del código QR adjunto o mediante el acceso a la dirección <https://ws050.juntadeandalucia.es/verificarFirma> indicando el código de VERIFICACIÓN

FIRMADO POR	RAQUEL MARIA ESPIN CRESPO	17/10/2024
VERIFICACIÓN	Pk2jmWSPEJNMB623FQZ8JEKDMKEPRE	PÁG. 1127/4804





**APELLIDOS Y NOMBRE / RAZÓN SOCIAL**

BUENO MORENO ÓSCAR

**NIF**

\*\*\*\*6267\*

**EXPEDIENTE**

1014859

**RESOLUCIÓN**

DENEGACIÓN DE LA AYUDA

**DATOS DE MANTENIMIENTO UNIDADES****GRUPO DE PAGO**

ZONAS DE MONTAÑA

**Sup. Dec.  
Admisible**

3,18

**Sup.  
Resuelta**

2,33

**Sobredecl.**

0,85

**% Sobredecl.**

26,73

**RESUMEN DE PAGOS****IMPORTE ( Euros )**

	<b>RESUELTO</b>	<b>FEADER</b>	<b>MAPA</b>	<b>CAPADR</b>
A pagar	0,00	0,00	0,00	0,00

**APLICACIÓN DE REDUCCIONES Y PENALIZACIONES (%)**

<b>Crterios de subvencionabilidad (1)</b>	<b>Presentación tardía</b>	<b>Omisión declaración</b>	<b>Condicionalidad</b>
100,00	0,00	2,00	0,00

**IMPORTE ( Euros )**

<b>Calculado(2)</b>	<b>Reducción</b>	<b>Penalización</b>	<b>Reducción Penalización (3)</b>	<b>Penalización adicional</b>	<b>Resuelto</b>	<b>FEADER</b>	<b>MAPA</b>	<b>CAPADR</b>
295,74 €	79,05 €	216,69 €	0,00 €	0,00 €	0,00 €	0,00 €	0,00 €	0,00 €
<b>Importe Unitario:</b>	93,00 €	<b>Nuevo Importe Unitario:</b>	93,00 €					

**RECINTOS PROPUESTOS**

<b>REF.</b>	<b>REFERENCIA SIGPAC</b>	<b>CULTIVO</b>	<b>S/R</b>	<b>USO SIGPAC</b>	<b>Sup. Dec. admisible</b>	<b>Sup. Campo</b>	<b>Sup. Determ.</b>	<b>Sup. Resuelta</b>
5491130	18-196-009-00198-0002	BARBECHO TRADICIONAL	S		0,24		0,24	0,24
5491131	18-196-009-00198-0003	BARBECHO TRADICIONAL	S		0,01		0,01	0,01
5491136	18-196-009-00233-0002	TOMATE	S		0,59		0,59	0,59
6842859	18-196-009-00197-0002	TOMATE	S		0,34		0,34	0,00
6842860	18-196-009-00194-0002	BARBECHO TRADICIONAL	S		0,32		0,32	0,00
6842861	18-196-011-00229-0001	BARBECHO TRADICIONAL	R		0,19		0,19	0,00
170000005528707	18-196-009-00208-0001	TOMATE	R		0,57		0,57	0,57
170000005528709	18-196-009-00202-0002	TOMATE	R		0,34		0,34	0,34
170000005528713	18-196-009-00203-0002	TOMATE	R		0,58		0,58	0,58

**INCIDENCIAS****INCIDENCIA DESCRIPCIÓN**

256	Solicitud con recintos no declarados en campaña actual con una reducción por omisión de superficie superior al 3% CÓDIGO PARA EL PORCENTAJE DE REDUCCIÓN POR OMISIÓN QUE CORRESPONDE A LA SOLICITUD:2
3790	Recinto declarado inactivo Recinto:18-196-009-00194-00002 Cultivo: - Recinto:18-196-009-00197-00002 Cultivo: - Recinto:18-196-011-00229-00001 Cultivo: -
3795	Recinto declarado con una situación de riesgo de abandono. Recinto:18-196-009-00198-00003 Cultivo: -
74053	Importe inferior a 100 Euros

(1) Con incidencias que retienen pago o deniegan el expediente.

(2) Se calcula sobre superficie declarada admisible.

(3) Aplicación del artículo 16 bis del RD 147/2023.

(4) Expediente con algunos recintos de pastos permanentes ubicados en espacios protegidos donde la carga ganadera mínima será 0,1 UGM/ha.

Puede verificar la integridad de una copia de este documento mediante la lectura del código QR adjunto o mediante el acceso a la dirección <https://ws050.juntadeandalucia.es/verificarFirma> indicando el código de VERIFICACIÓN

FIRMADO POR

RAQUEL MARIA ESPIN CRESPO

17/10/2024

VERIFICACIÓN

Pk2jmWSPEJNMB623FQZ8JEKDMKEPRE

PÁG. 1128/4804







**Incidencias de carga ganadera**

**INCIDENCIA DESCRIPCIÓN**

3790	Recinto declarado inactivo Recinto:18-196-009-00194-00002 Cultivo: - Recinto:18-196-011-00229-00001 Cultivo: - Recinto:18-196-009-00195-00001 Cultivo: - Recinto:18-196-009-00193-00002 Cultivo: -
3795	Recinto declarado con una situación de riesgo de abandono. Recinto:18-196-009-00198-00003 Cultivo: -
86132	Recinto superficie forrajera que no realiza la actividad de producción de pastoreo. Recinto:18-196-009-00198-00002 Cultivo:20000 BARBECHO TRADICIONAL-SIN VARIEDAD Secano Recinto:18-196-009-00198-00003 Cultivo:20000 BARBECHO TRADICIONAL-SIN VARIEDAD Secano Recinto:18-196-009-00194-00002 Cultivo:20000 BARBECHO TRADICIONAL-SIN VARIEDAD Secano Recinto:18-196-011-00229-00001 Cultivo:20000 BARBECHO TRADICIONAL-SIN VARIEDAD Regadío

(1) Con incidencias que retienen pago o deniegan el expediente.

(2) Se calcula sobre superficie declarada admisible.

(3) Aplicación del artículo 16 bis del RD 147/2023.

(4) Expediente con algunos recintos de pastos permanentes ubicados en espacios protegidos donde la carga ganadera mínima será 0,1 UGM/ha.

Puede verificar la integridad de una copia de este documento mediante la lectura del código QR adjunto o mediante el acceso a la dirección <https://ws050.juntadeandalucia.es/verificarFirma> indicando el código de VERIFICACIÓN

FIRMADO POR

RAQUEL MARIA ESPIN CRESPO

17/10/2024

VERIFICACIÓN

Pk2jmWSPEJNMB623FQZ8JEKDMKEPRE

PÁG. 1129/4804





**APELLIDOS Y NOMBRE / RAZÓN SOCIAL**

BUJALDON VARGAS JOSE ANTONIO

**NIF**

\*\*\*\*4308\*

**EXPEDIENTE**

1231765

**RESOLUCIÓN**

DENEGACIÓN DE LA AYUDA

**DATOS DE MANTENIMIENTO UNIDADES**

<b>GRUPO DE PAGO</b>	<b>Sup. Dec. Admisible</b>	<b>Sup. Resuelta</b>	<b>Sobredecl.</b>	<b>% Sobredecl.</b>
ZONAS DE MONTAÑA	0,71	0,71	0,00	0,00

**RESUMEN DE PAGOS**

	<b>IMPORTE ( Euros )</b>			
	<b>RESUELTO</b>	<b>FEADER</b>	<b>MAPA</b>	<b>CAPADR</b>
A pagar	0,00	0,00	0,00	0,00

**APLICACIÓN DE REDUCCIONES Y PENALIZACIONES (%)**

<b>Crterios de subvencionabilidad (1)</b>	<b>Presentación tardía</b>	<b>Omisión declaración</b>	<b>Condicionalidad</b>
100,00	0,00	0,00	0,00

**IMPORTE ( Euros )**

<b>Calculado(2)</b>	<b>Reducción</b>	<b>Penalización</b>	<b>Reducción Penalización (3)</b>	<b>Penalización adicional</b>	<b>Resuelto</b>	<b>FEADER</b>	<b>MAPA</b>	<b>CAPADR</b>
66,03 €	0,00 €	0,00 €	0,00 €	0,00 €	0,00 €	0,00 €	0,00 €	0,00 €
<b>Importe Unitario:</b>	93,00 €	<b>Nuevo Importe Unitario:</b>	93,00 €					

**RECINTOS PROPUESTOS**

<b>REF.</b>	<b>REFERENCIA SIGPAC</b>	<b>CULTIVO</b>	<b>S/R</b>	<b>USO SIGPAC</b>	<b>Sup. Dec. admisible</b>	<b>Sup. Campo</b>	<b>Sup. Determ.</b>	<b>Sup. Resuelta</b>
-1340591	18-024-007-00020-0011	BARBECHO TRADICIONAL	S		0,09		0,09	0,09
-570055	18-024-007-00020-0009	ALMENDROS	S		0,62		0,62	0,62

**INCIDENCIAS**

**INCIDENCIA DESCRIPCIÓN**

74053 Importe inferior a 100 Euros

**Incidencias de carga ganadera**

**INCIDENCIA DESCRIPCIÓN**

- 86128 Recinto de Forrajeras que no ha contabilizado para Carga Ganadera por no tener una explotación válida para el cálculo de la Carga Ganadera  
Recinto:18-054-007-00226-00004 Cultivo:62 PASTOS PERMANENTES DE 5 O MAS AÑOS-
- 86132 Recinto superficie forrajera que no realiza la actividad de producción de pastoreo.  
Recinto:18-024-007-00020-00011 Cultivo:20000 BARBECHO TRADICIONAL-SIN VARIEDAD Secano  
Recinto:18-030-010-00237-00002 Cultivo:20000 BARBECHO TRADICIONAL-SIN VARIEDAD Regadío
- 86133 Recinto de forrajera No solicitado para Cálculo de Carga Ganadera que No pertenece a Explotación.  
Recinto:18-054-007-00226-00004 Cultivo:62000 PASTOS PERMANENTES DE 5 O MAS AÑOS-SIN VARIEDAD Secano

(1) Con incidencias que retienen pago o deniegan el expediente.

(2) Se calcula sobre superficie declarada admisible.

(3) Aplicación del artículo 16 bis del RD 147/2023.

(4) Expediente con algunos recintos de pastos permanentes ubicados en espacios protegidos donde la carga ganadera mínima será 0,1 UGM/ha.

Puede verificar la integridad de una copia de este documento mediante la lectura del código QR adjunto o mediante el acceso a la dirección <https://ws050.juntadeandalucia.es/verificarFirma> indicando el código de VERIFICACIÓN

FIRMADO POR	RAQUEL MARIA ESPIN CRESPO	17/10/2024
VERIFICACIÓN	Pk2jmWSPEJNMB623FQZ8JEKDMKEPRE	PÁG. 1130/4804





**APELLIDOS Y NOMBRE / RAZÓN SOCIAL**

BURGOS CABRERA ALBA

**NIF**

\*\*\*\*1394\*

**EXPEDIENTE**

1283135

**RESOLUCIÓN**

DENEGACIÓN DE LA AYUDA

**DATOS DE MANTENIMIENTO UNIDADES**

**GRUPO DE PAGO**

ZONAS DE MONTAÑA

**Sup. Dec. Admisible**

0,00

**Sup. Resuelta**

0,00

**Sobredecl.**

0,00

**% Sobredecl.**

0,00

**RESUMEN DE PAGOS**

**IMPORTE ( Euros )**

	RESUELTO	FEADER	MAPA	CAPADR
A pagar	0,00	0,00	0,00	0,00

**APLICACIÓN DE REDUCCIONES Y PENALIZACIONES (%)**

Crterios de subvencionabilidad (1)	Presentación tardía	Omisión declaración	Condicionalidad
100,00	0,00	0,00	0,00

**IMPORTE ( Euros )**

Calculado(2)	Reducción	Penalización	Reducción Penalización (3)	Penalización adicional	Resuelto	FEADER	MAPA	CAPADR
0,00 €	0,00 €	0,00 €	0,00 €	0,00 €	0,00 €	0,00 €	0,00 €	0,00 €
<b>Importe Unitario:</b>	93,00 €	<b>Nuevo Importe Unitario:</b>	0,00 €					

**INCIDENCIAS**

**INCIDENCIA DESCRIPCIÓN**

- 226 Recinto abandonado según SIGPAC por el que solicita alguna ayuda/práctica.  
Recinto:18-030-012-00357-00001 Cultivo:20000 BARBECHO TRADICIONAL-SIN VARIEDAD Regadío
- 452 Actividad agraria declarada en un recinto no compatible con el uso PA, PR o PS asignado en SIGPAC para ese recinto.  
Recinto:18-030-004-00209-00001 Cultivo:62000 PASTOS PERMANENTES DE 5 O MAS AÑOS-SIN VARIEDAD Secano USO ASIGNADO EN SIGPAC:PR
- 74051 Solicitante de intervención 6613, que no declara ningun recinto en zona desfavorecida.
- 74053 Importe inferior a 100 Euros
- 86119 Carga ganadera NO cumple con el valor mínimo de 0,2 UGM/ha.  
Recinto:18-030-004-00209-00001 Cultivo:62000 PASTOS PERMANENTES DE 5 O MAS AÑOS-SIN VARIEDAD Secano Carga Ganadera:0
- 86121 Recinto superficie forrajera que no realiza la actividad de producción de pastoreo.  
Recinto:18-030-004-00209-00001 Cultivo:62000 PASTOS PERMANENTES DE 5 O MAS AÑOS-SIN VARIEDAD Secano Actividad Agraria del recinto:2
- 86122 Recinto superficie forrajera que realiza la actividad de producción de pastoreo y no declara el o los códigos del Registro de Explotaciones Ganaderas de Andalucía, REGA.  
Recinto:18-030-004-00209-00001 Cultivo:62000 PASTOS PERMANENTES DE 5 O MAS AÑOS-SIN VARIEDAD Secano
- 86124 Recinto de forrajera para Cálculo de Carga Ganadera que No pertenece a Explotación.  
Recinto:18-030-004-00209-00001 Cultivo:62000 PASTOS PERMANENTES DE 5 O MAS AÑOS-SIN VARIEDAD Secano

(1) Con incidencias que retienen pago o deniegan el expediente.

(2) Se calcula sobre superficie declarada admisible.

(3) Aplicación del artículo 16 bis del RD 147/2023.

(4) Expediente con algunos recintos de pastos permanentes ubicados en espacios protegidos donde la carga ganadera mínima será 0,1 UGM/ha.

Puede verificar la integridad de una copia de este documento mediante la lectura del código QR adjunto o mediante el acceso a la dirección <https://ws050.juntadeandalucia.es/verificarFirma> indicando el código de VERIFICACIÓN

FIRMADO POR	RAQUEL MARIA ESPIN CRESPO	17/10/2024
VERIFICACIÓN	Pk2jmWSPEJNMB623FQZ8JEKDMKEPRE	PÁG. 1131/4804





**APELLIDOS Y NOMBRE / RAZÓN SOCIAL**

BURLO ALCANTARA IVAN

**NIF**

\*\*\*\*8415\*

**EXPEDIENTE**

1228960

**RESOLUCIÓN**

DENEGACIÓN DE LA AYUDA

**DATOS DE MANTENIMIENTO UNIDADES**

<b>GRUPO DE PAGO</b>	<b>Sup. Dec. Admisible</b>	<b>Sup. Resuelta</b>	<b>Sobredecl.</b>	<b>% Sobredecl.</b>
ZONAS DE MONTAÑA	56,24	41,58	14,66	26,07

**RESUMEN DE PAGOS**

	<b>IMPORTE ( Euros )</b>			
	<b>RESUELTO</b>	<b>FEADER</b>	<b>MAPA</b>	<b>CAPADR</b>
A pagar	0,00	0,00	0,00	0,00

**APLICACIÓN DE REDUCCIONES Y PENALIZACIONES (%)**

<b>Crterios de subvencionabilidad (1)</b>	<b>Presentación tardía</b>	<b>Omisión declaración</b>	<b>Condicionalidad</b>
100,00	0,00	1,00	0,00

**IMPORTE ( Euros )**

<b>Calculado(2)</b>	<b>Reducción</b>	<b>Penalización</b>	<b>Reducción Penalización (3)</b>	<b>Penalización adicional</b>	<b>Resuelto</b>	<b>FEADER</b>	<b>MAPA</b>	<b>CAPADR</b>
2.046,00 €	533,33 €	1.512,67 €	0,00 €	0,00 €	0,00 €	0,00 €	0,00 €	0,00 €
<b>Importe Unitario:</b>	93,00 €	<b>Nuevo Importe Unitario:</b>	36,38 €					

(1) Con incidencias que retienen pago o deniegan el expediente.

(2) Se calcula sobre superficie declarada admisible.

(3) Aplicación del artículo 16 bis del RD 147/2023.

(4) Expediente con algunos recintos de pastos permanentes ubicados en espacios protegidos donde la carga ganadera mínima será 0,1 UGM/ha.

Puede verificar la integridad de una copia de este documento mediante la lectura del código QR adjunto o mediante el acceso a la dirección <https://ws050.juntadeandalucia.es/verificarFirma> indicando el código de VERIFICACIÓN

FIRMADO POR

RAQUEL MARIA ESPIN CRESPO

17/10/2024

VERIFICACIÓN

Pk2jmWSPEJNMB623FQZ8JEKDMKEPRE

PÁG. 1132/4804





**RECINTOS PROPUESTOS**

REF.	REFERENCIA SIGPAC	CULTIVO	S/R	USO SIGPAC	Sup. Dec. admisible	Sup. Campo	Sup. Determ.	Sup. Resulta
-1559920	18-167-021-00393-0005	ESPLIEGO	S		0,09		0,09	0,09
-1559919	18-167-021-00431-0005	ESPLIEGO	S		0,26		0,26	0,00
-1559916	18-167-008-00112-0001	CEBADA	S		1,09		1,09	0,00
-1396753	18-167-021-00431-0004	ESPLIEGO	S		0,84		0,84	0,00
-1396752	18-167-021-00431-0010	ESPLIEGO	S		0,86		0,86	0,00
-1138640	18-167-025-00098-0001	ALMENDROS	S		0,98		0,98	0,00
-1138639	18-167-025-00208-0001	ALMENDROS	S		0,90		0,90	0,90
-1138637	18-167-024-00310-0001	ALMENDROS	S		1,76		1,76	1,76
-1138613	18-167-021-00431-0012	ESPLIEGO	S		0,05		0,05	0,00
-765780	18-167-001-00137-0001	ALMENDROS	S		0,61		0,61	0,61
4655111	18-167-008-00112-0001	CEBADA	S		1,80		1,80	0,00
4655112	18-167-008-00077-0001	CEBADA	S		2,72		2,72	2,72
4655115	18-167-009-00115-0001	AVENA	S		2,61		2,61	2,61
4655118	18-167-010-00018-0002	AVENA	S		2,52		2,52	0,00
6836524	18-167-024-00089-0003	ALMENDROS	S		0,99		0,99	0,00
6836536	18-167-024-00623-0001	AVENA	R		0,35		0,35	0,35
6837221	18-167-025-00099-0001	ALMENDROS	S		0,61		0,61	0,00
6837338	18-167-024-00311-0001	ALMENDROS	S		0,56		0,56	0,00
6837698	18-167-024-00096-0001	AVENA	S		0,16		0,16	0,16
6837758	18-167-024-00634-0001	AVENA	S		0,23		0,23	0,23
6866800	18-167-021-00191-0002	ALMENDROS	S		0,72		0,72	0,72
6866801	18-167-021-00180-0001	ALMENDROS	S		0,56		0,56	0,00
1700000006918260	18-167-021-00395-0001	ESPLIEGO	S		0,74		0,74	0,74
1700000006918261	18-167-021-00394-0002	ESPLIEGO	S		1,98		1,98	1,93
1700000006918262	18-167-021-00398-0001	ESPLIEGO	S		2,54		2,54	2,54
1700000006918263	18-167-021-00422-0001	ESPLIEGO	S		1,84		1,84	1,84
1700000006918264	18-167-021-00393-0001	ESPLIEGO	S		0,84		0,84	0,84
1700000006918265	18-167-021-00607-0001	ESPLIEGO	S		0,73		0,73	0,73
1700000006918266	18-167-001-00117-0001	ALMENDROS	S		1,36		1,36	1,36
1700000006918267	18-167-024-00338-0001	ALMENDROS	S		2,31		2,31	2,27
1700000006918268	18-167-001-00137-0001	ALMENDROS	S		1,59		1,59	1,59
1700000006918269	18-167-001-00231-0004	ALMENDROS	S		0,49		0,49	0,49
1700000006918270	18-167-001-00232-0002	ALMENDROS	S		1,73		1,73	0,00
1700000006918271	18-167-024-00120-0001	ALMENDROS	S		0,25		0,25	0,25
1700000006918272	18-167-021-00573-0001	ALMENDROS	S		0,47		0,47	0,47
1700000006918273	18-167-024-00621-0001	ALMENDROS	S		0,71		0,71	0,71
1700000006918274	18-167-024-00095-0001	ALMENDROS	S		0,45		0,45	0,45
1700000006918275	18-167-023-00030-0001	ALMENDROS	S		1,72		1,72	0,00
1700000006918276	18-167-021-00126-0001	ALMENDROS	S		0,08		0,08	0,08
1700000006918277	18-167-025-00144-0001	ALMENDROS	S		0,38		0,38	0,38
1700000006918278	18-167-024-00623-0003	ALMENDROS	S		0,26		0,26	0,26
1700000006918279	18-167-021-00225-0001	ALMENDROS	S		1,13		1,13	1,13
1700000006918280	18-167-007-00172-0001	ALMENDROS	S		10,50		10,50	10,50
1700000006918281	18-167-024-00332-0001	ALMENDROS	S		0,72		0,72	0,72
1700000006918282	18-167-025-00138-0002	ALMENDROS	S		0,89		0,89	0,89
1700000006918283	18-167-025-00567-0001	ALMENDROS	S		1,26		1,26	1,26

**INCIDENCIAS**

**INCIDENCIA DESCRIPCIÓN**

- 242 Recinto pendiente de acreditación de titularidad.  
 Recinto:18-167-001-00232-00002 Cultivo:104014 ALMENDROS-FERRAGNES Secano  
 Recinto:18-167-008-00112-00001 Cultivo:5000 CEBADA-SIN VARIEDAD Secano

(1) Con incidencias que retienen pago o deniegan el expediente.  
 (2) Se calcula sobre superficie declarada admisible.  
 (3) Aplicación del artículo 16 bis del RD 147/2023.  
 (4) Expediente con algunos recintos de pastos permanentes ubicados en espacios protegidos donde la carga ganadera mínima será 0,1 UGM/ha.

Puede verificar la integridad de una copia de este documento mediante la lectura del código QR adjunto o mediante el acceso a la dirección <https://ws050.juntadeandalucia.es/verificarFirma> indicando el código de VERIFICACIÓN

FIRMADO POR

RAQUEL MARIA ESPIN CRESPO

17/10/2024

VERIFICACIÓN

Pk2jmWSPEJNMB623FQZ8JEKDMKEPRE

PÁG. 1133/4804





**INCIDENCIAS**

**INCIDENCIA DESCRIPCIÓN**

	Recinto:18-167-010-00018-00002 Cultivo:8000 AVENA-SIN VARIEDAD Secano
	Recinto:18-167-021-00180-00001 Cultivo:104007 ALMENDROS-COMUNA Secano
	Recinto:18-167-021-00431-00004 Cultivo:285000 ESPLIEGO-SIN VARIEDAD Secano
	Recinto:18-167-021-00431-00005 Cultivo:285000 ESPLIEGO-SIN VARIEDAD Secano
	Recinto:18-167-021-00431-00010 Cultivo:285000 ESPLIEGO-SIN VARIEDAD Secano
	Recinto:18-167-021-00431-00012 Cultivo:285000 ESPLIEGO-SIN VARIEDAD Secano
	Recinto:18-167-023-00030-00001 Cultivo:104007 ALMENDROS-COMUNA Secano
	Recinto:18-167-024-00089-00003 Cultivo:104020 ALMENDROS-GUARA Secano
	Recinto:18-167-024-00311-00001 Cultivo:104020 ALMENDROS-GUARA Secano
	Recinto:18-167-025-00098-00001 Cultivo:104022 ALMENDROS-LARGUETA Secano
	Recinto:18-167-025-00099-00001 Cultivo:104057 ALMENDROS-AVIJOR Secano
256	Solicitud con recintos no declarados en campaña actual con una reducción por omisión de superficie superior al 3% CÓDIGO PARA EL PORCENTAJE DE REDUCCIÓN POR OMISIÓN QUE CORRESPONDE A LA SOLICITUD:1
4272	Verifica que las líneas de declaración de las Solicitudes Únicas no tienen solapes con la capa de Retroactividad Gráfica (ambas de la misma campaña) a nivel de expediente/línea de declaración gráfica de la solicitud. Recinto:18-167-021-00394-00002 Cultivo: - Agregado de la referencia del recinto.:0 Zona de la referencia del recinto.:0 Superficie solapada.:0,05 Id. Incid.:97995148 Recinto:18-167-024-00338-00001 Cultivo: - Agregado de la referencia del recinto.:0 Zona de la referencia del recinto.:0 Superficie solapada.:0,04 Id. Incid.:97995149
74053	Importe inferior a 100 Euros

(1) Con incidencias que retienen pago o deniegan el expediente.  
 (2) Se calcula sobre superficie declarada admisible.  
 (3) Aplicación del artículo 16 bis del RD 147/2023.  
 (4) Expediente con algunos recintos de pastos permanentes ubicados en espacios protegidos donde la carga ganadera mínima será 0,1 UGM/ha.

Puede verificar la integridad de una copia de este documento mediante la lectura del código QR adjunto o mediante el acceso a la dirección <a href="https://ws050.juntadeandalucia.es/verificarFirma">https://ws050.juntadeandalucia.es/verificarFirma</a> indicando el código de VERIFICACIÓN			
FIRMADO POR	RAQUEL MARIA ESPIN CRESPO	17/10/2024	
VERIFICACIÓN	Pk2jmWSPEJNMB623FQZ8JEKDMKEPRE	PÁG. 1134/4804	



**APELLIDOS Y NOMBRE / RAZÓN SOCIAL**

CABA MORON ELOISA

**NIF**

\*\*\*\*6529\*

**EXPEDIENTE**

1098531

**RESOLUCIÓN**

DENEGACIÓN DE LA AYUDA

**DATOS DE MANTENIMIENTO UNIDADES**

<b>GRUPO DE PAGO</b>	<b>Sup. Dec. Admisible</b>	<b>Sup. Resuelta</b>	<b>Sobredecl.</b>	<b>% Sobredecl.</b>
ZONAS DE MONTAÑA	0,00	0,00	0,00	0,00

**RESUMEN DE PAGOS**

	<b>IMPORTE ( Euros )</b>			
	<b>RESUELTO</b>	<b>FEADER</b>	<b>MAPA</b>	<b>CAPADR</b>
A pagar	0,00	0,00	0,00	0,00

**APLICACIÓN DE REDUCCIONES Y PENALIZACIONES (%)**

<b>Criterios de subvencionabilidad (1)</b>	<b>Presentación tardía</b>	<b>Omisión declaración</b>	<b>Condicionalidad</b>
100,00	0,00	0,00	0,00

**IMPORTE ( Euros )**

<b>Calculado(2)</b>	<b>Reducción</b>	<b>Penalización</b>	<b>Reducción Penalización (3)</b>	<b>Penalización adicional</b>	<b>Resuelto</b>	<b>FEADER</b>	<b>MAPA</b>	<b>CAPADR</b>
0,00 €	0,00 €	0,00 €	0,00 €	0,00 €	0,00 €	0,00 €	0,00 €	0,00 €
<b>Importe Unitario:</b>	93,00 €	<b>Nuevo Importe Unitario:</b>	0,00 €					

**RECINTOS PROPUESTOS**

<b>REF.</b>	<b>REFERENCIA SIGPAC</b>	<b>CULTIVO</b>	<b>S/R</b>	<b>USO SIGPAC</b>	<b>Sup. Dec. Admisible</b>	<b>Sup. Campo</b>	<b>Sup. Determ.</b>	<b>Sup. Resuelta</b>
170000005601954	18-104-005-00224-0003	OLIVAR	S		3,31		3,31	3,31
170000005601955	18-104-005-00255-0003	OLIVAR	S		3,43		3,43	3,43
170000005601956	18-104-005-00255-0004	OLIVAR	S		0,42		0,42	0,42
170000005601957	18-104-005-00255-0004	OLIVAR	S		0,31		0,31	0,31
170000005601958	18-104-005-00260-0002	OLIVAR	S		1,07		1,07	1,07

**INCIDENCIAS**

**INCIDENCIA DESCRIPCIÓN**

2454	Solicitante de intervención 6613 cuyo regimen de afiliacion a la SS no es ni el sistema especial agrario(cuenta ajena) ni autonomo con actividad agraria.
74018	Productor que no es agricultor a título principal, según los datos del ejercicio fiscal n-1 y seguridad socia.
74053	Importe inferior a 100 Euros

(1) Con incidencias que retienen pago o deniegan el expediente.

(2) Se calcula sobre superficie declarada admisible.

(3) Aplicación del artículo 16 bis del RD 147/2023.

(4) Expediente con algunos recintos de pastos permanentes ubicados en espacios protegidos donde la carga ganadera mínima será 0,1 UGM/ha.

Puede verificar la integridad de una copia de este documento mediante la lectura del código QR adjunto o mediante el acceso a la dirección <https://ws050.juntadeandalucia.es/verificarFirma> indicando el código de VERIFICACIÓN

FIRMADO POR	RAQUEL MARIA ESPIN CRESPO	17/10/2024
VERIFICACIÓN	Pk2jmWSPEJNMB623FQZ8JEKDMKEPRE	PÁG. 1135/4804





**APELLIDOS Y NOMBRE / RAZÓN SOCIAL**

CABALLERO MARTINEZ JUAN MANUEL

**NIF**

\*\*\*\*0154\*

**EXPEDIENTE**

1151468

**RESOLUCIÓN**

DENEGACIÓN DE LA AYUDA

**DATOS DE MANTENIMIENTO UNIDADES**

<b>GRUPO DE PAGO</b>	<b>Sup. Dec. Admisible</b>	<b>Sup. Resuelta</b>	<b>Sobredecl.</b>	<b>% Sobredecl.</b>
ZONAS DE MONTAÑA	0,00	0,00	0,00	0,00

**RESUMEN DE PAGOS**

	<b>IMPORTE ( Euros )</b>			
	<b>RESUELTO</b>	<b>FEADER</b>	<b>MAPA</b>	<b>CAPADR</b>
A pagar	0,00	0,00	0,00	0,00

**APLICACIÓN DE REDUCCIONES Y PENALIZACIONES (%)**

<b>Criterios de subvencionabilidad (1)</b>	<b>Presentación tardía</b>	<b>Omisión declaración</b>	<b>Condicionabilidad</b>
100,00	0,00	0,00	0,00

**IMPORTE ( Euros )**

<b>Calculado(2)</b>	<b>Reducción</b>	<b>Penalización</b>	<b>Reducción Penalización (3)</b>	<b>Penalización adicional</b>	<b>Resuelto</b>	<b>FEADER</b>	<b>MAPA</b>	<b>CAPADR</b>
0,00 €	0,00 €	0,00 €	0,00 €	0,00 €	0,00 €	0,00 €	0,00 €	0,00 €
<b>Importe Unitario:</b>	93,00 €	<b>Nuevo Importe Unitario:</b>	0,00 €					

**RECINTOS PROPUESTOS**

<b>REF.</b>	<b>REFERENCIA SIGPAC</b>	<b>CULTIVO</b>	<b>S/R</b>	<b>USO SIGPAC</b>	<b>Sup. Dec. admisible</b>	<b>Sup. Campo</b>	<b>Sup. Determ.</b>	<b>Sup. Resuelta</b>
-968766	18-155-010-00049-0001	ALMENDROS	S		3,15		3,15	3,15
5076156	18-155-010-00052-0001	ALMENDROS	S		1,37		1,37	1,37
170000005421420	18-155-010-00048-0001	ALMENDROS	S		0,54		0,54	0,54

**INCIDENCIAS**

**INCIDENCIA DESCRIPCIÓN**

2454	Solicitante de intervención 6613 cuyo regimen de afiliacion a la SS no es ni el sistema especial agrario(cuenta ajena) ni autonomo con actividad agraria.
74018	Productor que no es agricultor a título principal, según los datos del ejercicio fiscal n-1 y seguridad socia.
74053	Importe inferior a 100 Euros

(1) Con incidencias que retienen pago o deniegan el expediente.

(2) Se calcula sobre superficie declarada admisible.

(3) Aplicación del artículo 16 bis del RD 147/2023.

(4) Expediente con algunos recintos de pastos permanentes ubicados en espacios protegidos donde la carga ganadera mínima será 0,1 UGM/ha.

Puede verificar la integridad de una copia de este documento mediante la lectura del código QR adjunto o mediante el acceso a la dirección <https://ws050.juntadeandalucia.es/verificarFirma> indicando el código de VERIFICACIÓN

FIRMADO POR	RAQUEL MARIA ESPIN CRESPO	17/10/2024
VERIFICACIÓN	Pk2jmWSPEJNMB623FQZ8JEKDMKEPRE	PÁG. 1136/4804







**APELLIDOS Y NOMBRE / RAZÓN SOCIAL**  
CABELLO RUIZ SERGIO ANTONIO

**NIF**  
\*\*\*\*7398\*

**EXPEDIENTE**  
1035091

**RESOLUCIÓN**  
DENEGACIÓN DE LA AYUDA

**DATOS DE MANTENIMIENTO UNIDADES**

GRUPO DE PAGO	Sup. Dec. Admisible	Sup. Resuelta	Sobredecl.	% Sobredecl.
ZONAS DE MONTAÑA	0,00	0,00	0,00	0,00

**RESUMEN DE PAGOS**

A pagar	IMPORTE ( Euros )			
	RESUELTO	FEADER	MAPA	CAPADR
	0,00	0,00	0,00	0,00

**APLICACIÓN DE REDUCCIONES Y PENALIZACIONES (%)**

Crterios de subvencionabilidad (1)	Presentación tardía	Omisión declaración	Condicionalidad
100,00	0,00	0,00	0,00

**IMPORTE ( Euros )**

Calculado(2)	Reducción	Penalización	Reducción Penalización (3)	Penalización adicional	Resuelto	FEADER	MAPA	CAPADR
0,00 €	0,00 €	0,00 €	0,00 €	0,00 €	0,00 €	0,00 €	0,00 €	0,00 €
Importe Unitario:	93,00 €	Nuevo Importe Unitario:	0,00 €					

**RECINTOS PROPUESTOS**

REF.	REFERENCIA SIGPAC	CULTIVO	S/R	USO SIGPAC	Sup. Dec. admisible	Sup. Campo	Sup. Determ.	Sup. Resuelta
-33221	18-014-017-00216-0002	OLIVAR	S		0,26		0,26	0,26
4765749	18-014-017-00085-0001	OLIVAR	S		0,78		0,78	0,78
1700000004500063	18-014-017-00081-0001	OLIVAR	S		0,73		0,73	0,73
1700000004500064	18-014-017-00119-0002	OLIVAR	S		0,59		0,59	0,59
1700000004500065	18-014-017-00121-0002	OLIVAR	S		0,22		0,22	0,22
1700000004500066	18-014-017-00122-0001	OLIVAR	S		1,24		1,24	1,24
1700000004500067	18-014-017-00123-0001	OLIVAR	S		0,05		0,05	0,05
1700000004500068	18-014-017-00222-0002	OLIVAR	S		0,46		0,46	0,46
1700000004500069	18-014-017-00216-0001	OLIVAR	S		0,49		0,49	0,49
1700000004500070	18-014-017-00223-0002	OLIVAR	S		1,08		1,08	1,08

**INCIDENCIAS**

**INCIDENCIA DESCRIPCIÓN**

2454	Solicitante de intervención 6613 cuyo regimen de afiliación a la SS no es ni el sistema especial agrario(cuenta ajena) ni autonomo con actividad agraria.
74018	Productor que no es agricultor a título principal, según los datos del ejercicio fiscal n-1 y seguridad socia.
74053	Importe inferior a 100 Euros

(1) Con incidencias que retienen pago o deniegan el expediente.

(2) Se calcula sobre superficie declarada admisible.

(3) Aplicación del artículo 16 bis del RD 147/2023.

(4) Expediente con algunos recintos de pastos permanentes ubicados en espacios protegidos donde la carga ganadera mínima será 0,1 UGM/ha.

Puede verificar la integridad de una copia de este documento mediante la lectura del código QR adjunto o mediante el acceso a la dirección <https://ws050.juntadeandalucia.es/verificarFirma> indicando el código de VERIFICACIÓN

FIRMADO POR	RAQUEL MARIA ESPIN CRESPO	17/10/2024
VERIFICACIÓN	Pk2jmWSPEJNMB623FQZ8JEKDMKEPRE	PÁG. 1137/4804





**APELLIDOS Y NOMBRE / RAZÓN SOCIAL**

CABEZAS MORENO MARIA DEL CARMEN

**NIF**  
\*\*\*\*4520\*

**EXPEDIENTE**

1270909

**RESOLUCIÓN**

DENEGACIÓN DE LA AYUDA

**DATOS DE MANTENIMIENTO UNIDADES**

**GRUPO DE PAGO**

ZONAS DE MONTAÑA

<b>Sup. Dec. Admisible</b>	<b>Sup. Resuelta</b>	<b>Sobredecl.</b>	<b>% Sobredecl.</b>
0,00	0,00	0,00	0,00

**RESUMEN DE PAGOS**

	<b>IMPORTE ( Euros )</b>			
	<b>RESUELTO</b>	<b>FEADER</b>	<b>MAPA</b>	<b>CAPADR</b>
A pagar	0,00	0,00	0,00	0,00

**APLICACIÓN DE REDUCCIONES Y PENALIZACIONES (%)**

<b>Crterios de subvencionabilidad (1)</b>	<b>Presentación tardía</b>	<b>Omisión declaración</b>	<b>Condicionalidad</b>
100,00	0,00	0,00	0,00

**IMPORTE ( Euros )**

<b>Calculado(2)</b>	<b>Reducción</b>	<b>Penalización</b>	<b>Reducción Penalización (3)</b>	<b>Penalización adicional</b>	<b>Resuelto</b>	<b>FEADER</b>	<b>MAPA</b>	<b>CAPADR</b>
0,00 €	0,00 €	0,00 €	0,00 €	0,00 €	0,00 €	0,00 €	0,00 €	0,00 €
<b>Importe Unitario:</b>	93,00 €	<b>Nuevo Importe Unitario:</b>	0,00 €					

**RECINTOS PROPUESTOS**

<b>REF.</b>	<b>REFERENCIA SIGPAC</b>	<b>CULTIVO</b>	<b>S/R</b>	<b>USO SIGPAC</b>	<b>Sup. Dec. admisible</b>	<b>Sup. Campo</b>	<b>Sup. Determ.</b>	<b>Sup. Resuelta</b>
-1558567	18-014-025-00029-0016	CALABACÍN	S		0,16		0,16	0,16
-1558566	18-014-025-00029-0012	CALABACÍN	S		0,01		0,01	0,01
-1558555	18-014-025-00029-0007	CALABACÍN	S		0,18		0,18	0,18
-1558418	18-014-025-00029-0016	PIMIENTO	S		0,06		0,06	0,06
-1558415	18-014-025-00028-0013	BARBECHO TRADICIONAL	S		0,06		0,06	0,06
-1348851	18-014-025-00045-0004	ALUBIAS	R		0,07		0,07	0,07
-1348849	18-014-025-00045-0006	TOMATE	R		0,01		0,01	0,01
-1348822	18-014-025-00029-0008	PIMIENTO	S		0,29		0,29	0,29
-1348813	18-014-025-00045-0004	TOMATE	R		0,06		0,06	0,06
-1348804	18-014-025-00231-0001	ALUBIAS	R		0,40		0,40	0,40
-1091749	18-014-025-00231-0001	TOMATE	R		0,48		0,48	0,45
-1090227	18-014-025-00029-0008	CALABACÍN	S		0,38		0,38	0,33
-1090142	18-014-025-00029-0008	PIMIENTO	S		0,47		0,47	0,47
-761991	18-014-025-00231-0003	TOMATE	R		0,72		0,72	0,72
-761986	18-014-025-00029-0012	PIMIENTO	S		0,02		0,02	0,02
-587604	18-014-025-00231-0001	TOMATE	R		0,26		0,26	0,26
1700000006617553	18-014-025-00031-0007	BARBECHO TRADICIONAL	R		0,52	0,52	0,52	0,52
1700000006617561	18-014-025-00029-0007	PIMIENTO	S		0,58		0,58	0,58
1700000006617565	18-014-025-00243-0006	BARBECHO TRADICIONAL	S		0,30		0,30	0,30
1700000006617566	18-014-025-00029-0005	BARBECHO TRADICIONAL	S		0,72		0,72	0,72
1700000006617580	18-014-025-00031-0004	ALUBIAS	S		1,40		1,40	1,40
1700000006617582	18-014-025-00029-0008	CALABACÍN	S		0,38		0,38	0,35
1700000006617583	18-014-025-00029-0004	CALABACÍN	S		0,19		0,19	0,19

(1) Con incidencias que retienen pago o deniegan el expediente.

(2) Se calcula sobre superficie declarada admisible.

(3) Aplicación del artículo 16 bis del RD 147/2023.

(4) Expediente con algunos recintos de pastos permanentes ubicados en espacios protegidos donde la carga ganadera mínima será 0,1 UGM/ha.

Puede verificar la integridad de una copia de este documento mediante la lectura del código QR adjunto o mediante el acceso a la dirección <https://ws050.juntadeandalucia.es/verificarFirma> indicando el código de VERIFICACIÓN

FIRMADO POR

RAQUEL MARIA ESPIN CRESPO

17/10/2024

VERIFICACIÓN

Pk2jmWSPEJNMB623FQZ8JEKDMKEPRE

PÁG. 1138/4804





### INCIDENCIAS

#### INCIDENCIA DESCRIPCIÓN

- 2453 Fecha de alta en la seguridad social posterior a la fecha del fin del plazo de presentación de solicitudes.
- 4272 Verifica que las líneas de declaración de las Solicitudes Únicas no tienen solapes con la capa de Retroactividad Gráfica (ambas de la misma campaña) a nivel de expediente/línea de declaración gráfica de la solicitud.  
Recinto:18-014-025-00029-00008 Cultivo: - Agregado de la referencia del recinto.:0 Zona de la referencia del recinto.:0 Superficie solapada.:0,03 Id. Incid.:97995413  
Recinto:18-014-025-00029-00008 Cultivo: - Agregado de la referencia del recinto.:0 Zona de la referencia del recinto.:0 Superficie solapada.:0,05 Id. Incid.:97995412  
Recinto:18-014-025-00231-00001 Cultivo: - Agregado de la referencia del recinto.:0 Zona de la referencia del recinto.:0 Superficie solapada.:0,03 Id. Incid.:97995411
- 74018 Productor que no es agricultor a título principal, según los datos del ejercicio fiscal n-1 y seguridad socia.
- 74053 Importe inferior a 100 Euros

#### Incidencias de carga ganadera

#### INCIDENCIA DESCRIPCIÓN

- 86132 Recinto superficie forrajera que no realiza la actividad de producción de pastoreo.  
Recinto:18-014-025-00028-00013 Cultivo:20000 BARBECHO TRADICIONAL-SIN VARIEDAD Secano  
Recinto:18-014-025-00031-00007 Cultivo:20000 BARBECHO TRADICIONAL-SIN VARIEDAD Regadío  
Recinto:18-014-025-00243-00006 Cultivo:20000 BARBECHO TRADICIONAL-SIN VARIEDAD Secano  
Recinto:18-014-025-00029-00005 Cultivo:20000 BARBECHO TRADICIONAL-SIN VARIEDAD Secano

(1) Con incidencias que retienen pago o deniegan el expediente.

(2) Se calcula sobre superficie declarada admisible.

(3) Aplicación del artículo 16 bis del RD 147/2023.

(4) Expediente con algunos recintos de pastos permanentes ubicados en espacios protegidos donde la carga ganadera mínima será 0,1 UGM/ha.

Puede verificar la integridad de una copia de este documento mediante la lectura del código QR adjunto o mediante el acceso a la dirección <https://ws050.juntadeandalucia.es/verificarFirma> indicando el código de VERIFICACIÓN

FIRMADO POR	RAQUEL MARIA ESPIN CRESPO	17/10/2024
VERIFICACIÓN	Pk2jmWSPEJNMB623FQZ8JEKDMKEPRE	PÁG. 1139/4804





**APELLIDOS Y NOMBRE / RAZÓN SOCIAL**  
CABRERA SANCHEZ JOSE MANUEL

**NIF**  
\*\*\*\*6776\*

**EXPEDIENTE**  
1143391

**RESOLUCIÓN**  
DENEGACIÓN DE LA AYUDA

**DATOS DE MANTENIMIENTO UNIDADES**

<b>GRUPO DE PAGO</b>	<b>Sup. Dec. Admisible</b>	<b>Sup. Resuelta</b>	<b>Sobredecl.</b>	<b>% Sobredecl.</b>
ZONAS DE MONTAÑA	0,00	0,00	0,00	0,00

**RESUMEN DE PAGOS**

	<b>IMPORTE ( Euros )</b>			
	<b>RESUELTO</b>	<b>FEADER</b>	<b>MAPA</b>	<b>CAPADR</b>
A pagar	0,00	0,00	0,00	0,00

**APLICACIÓN DE REDUCCIONES Y PENALIZACIONES (%)**

<b>Criterios de subvencionabilidad (1)</b>	<b>Presentación tardía</b>	<b>Omisión declaración</b>	<b>Condicionality</b>
100,00	0,00	0,00	0,00

**IMPORTE ( Euros )**

<b>Calculado(2)</b>	<b>Reducción</b>	<b>Penalización</b>	<b>Reducción Penalización (3)</b>	<b>Penalización adicional</b>	<b>Resuelto</b>	<b>FEADER</b>	<b>MAPA</b>	<b>CAPADR</b>
0,00 €	0,00 €	0,00 €	0,00 €	0,00 €	0,00 €	0,00 €	0,00 €	0,00 €
<b>Importe Unitario:</b>	93,00 €	<b>Nuevo Importe Unitario:</b>	0,00 €					

**RECINTOS PROPUESTOS**

<b>REF.</b>	<b>REFERENCIA SIGPAC</b>	<b>CULTIVO</b>	<b>S/R</b>	<b>USO SIGPAC</b>	<b>Sup. Dec. admisible</b>	<b>Sup. Campo</b>	<b>Sup. Determ.</b>	<b>Sup. Resuelta</b>
1700000006196168	18-123-003-00069-0004	OLIVAR	S		5,80		5,80	5,80
1700000006196169	18-123-003-00098-0002	OLIVAR	S		2,38		2,38	2,38
1700000006196170	18-123-003-00089-0001	OLIVAR	S		2,67		2,67	2,67

**INCIDENCIAS**

**INCIDENCIA DESCRIPCIÓN**

74018	Productor que no es agricultor a título principal, según los datos del ejercicio fiscal n-1 y seguridad socia.
74053	Importe inferior a 100 Euros

(1) Con incidencias que retienen pago o deniegan el expediente.

(2) Se calcula sobre superficie declarada admisible.

(3) Aplicación del artículo 16 bis del RD 147/2023.

(4) Expediente con algunos recintos de pastos permanentes ubicados en espacios protegidos donde la carga ganadera mínima será 0,1 UGM/ha.

Puede verificar la integridad de una copia de este documento mediante la lectura del código QR adjunto o mediante el acceso a la dirección <https://ws050.juntadeandalucia.es/verificarFirma> indicando el código de VERIFICACIÓN

FIRMADO POR	RAQUEL MARIA ESPIN CRESPO	17/10/2024
VERIFICACIÓN	Pk2jmWSPEJNMB623FQZ8JEKDMKEPRE	PÁG. 1140/4804





**APELLIDOS Y NOMBRE / RAZÓN SOCIAL**  
CABRIADA MIGUEL DIONISIA

**NIF**  
\*\*\*\*7905\*

**EXPEDIENTE**  
1217848

**RESOLUCIÓN**  
DENEGACIÓN DE LA AYUDA

**DATOS DE MANTENIMIENTO UNIDADES**

<b>GRUPO DE PAGO</b>	<b>Sup. Dec. Admisible</b>	<b>Sup. Resuelta</b>	<b>Sobredecl.</b>	<b>% Sobredecl.</b>
ZONAS DE MONTAÑA	0,00	0,00	0,00	0,00

**RESUMEN DE PAGOS**

	<b>IMPORTE ( Euros )</b>			
	<b>RESUELTO</b>	<b>FEADER</b>	<b>MAPA</b>	<b>CAPADR</b>
A pagar	0,00	0,00	0,00	0,00

**APLICACIÓN DE REDUCCIONES Y PENALIZACIONES (%)**

<b>Crterios de subvencionabilidad (1)</b>	<b>Presentación tardía</b>	<b>Omisión declaración</b>	<b>Condicionalidad</b>
100,00	0,00	0,00	0,00

**IMPORTE ( Euros )**

<b>Calculado(2)</b>	<b>Reducción</b>	<b>Penalización</b>	<b>Reducción Penalización (3)</b>	<b>Penalización adicional</b>	<b>Resuelto</b>	<b>FEADER</b>	<b>MAPA</b>	<b>CAPADR</b>
0,00 €	0,00 €	0,00 €	0,00 €	0,00 €	0,00 €	0,00 €	0,00 €	0,00 €
<b>Importe Unitario:</b>	93,00 €	<b>Nuevo Importe Unitario:</b>	0,00 €					

**RECINTOS PROPUESTOS**

<b>REF.</b>	<b>REFERENCIA SIGPAC</b>	<b>CULTIVO</b>	<b>S/R</b>	<b>USO SIGPAC</b>	<b>Sup. Dec. admisible</b>	<b>Sup. Campo</b>	<b>Sup. Determ.</b>	<b>Sup. Resuelta</b>
-509376	18-040-021-00275-0009	ALMENDROS	R		0,14		0,14	0,14
-509375	18-040-021-00275-0008	VIVEROS	R		0,02		0,02	0,02
-509374	18-040-021-00275-0007	ALMENDROS	R		0,03		0,03	0,03
-509372	18-040-021-00274-0004	CEREZOS	S		0,32		0,32	0,32
1700000005067877	18-040-001-00126-0001	ALMENDROS	R		0,33		0,33	0,33
1700000005067878	18-040-021-00275-0005	CEREZOS	R		0,28		0,28	0,28
1700000005067879	18-040-021-00275-0001	CEREZOS	S		0,85		0,85	0,85
1700000005067880	18-040-021-00274-0001	OLIVAR	S		0,25		0,25	0,25
1700000005067881	18-040-028-00639-0001	OLIVAR	R		0,13		0,13	0,13
1700000005067882	18-040-021-00275-0004	OLIVAR	S		0,44		0,44	0,44

**INCIDENCIAS**

**INCIDENCIA DESCRIPCIÓN**

226	Recinto abandonado según SIGPAC por el que solicita alguna ayuda/práctica. Recinto:18-040-021-00274-00005 Cultivo:102009 VIÑEDO VINIFICACIÓN-ALBARÍÑO Secano
428	Agricultor con incumplimiento de la figura de agricultor activo. Causa de Incumplimiento:No cumple 25/75 Causa de Incumplimiento:No inscrito en RETA/SETA
2454	Solicitante de intervención 6613 cuyo regimen de afiliacion a la SS no es ni el sistema especial agrario(cuenta ajena) ni autonomo con actividad agraria.
74018	Productor que no es agricultor a título principal, según los datos del ejercicio fiscal n-1 y seguridad socia.
74053	Importe inferior a 100 Euros

(1) Con incidencias que retienen pago o deniegan el expediente.

(2) Se calcula sobre superficie declarada admisible.

(3) Aplicación del artículo 16 bis del RD 147/2023.

(4) Expediente con algunos recintos de pastos permanentes ubicados en espacios protegidos donde la carga ganadera mínima será 0,1 UGM/ha.

Puede verificar la integridad de una copia de este documento mediante la lectura del código QR adjunto o mediante el acceso a la dirección <https://ws050.juntadeandalucia.es/verificarFirma> indicando el código de VERIFICACIÓN

FIRMADO POR	RAQUEL MARIA ESPIN CRESPO	17/10/2024
VERIFICACIÓN	Pk2jmWSPEJNMB623FQZ8JEKDMKEPRE	PÁG. 1141/4804





**APELLIDOS Y NOMBRE / RAZÓN SOCIAL**

CALVO GARCÍA JOSÉ ANTONIO

**NIF**  
\*\*\*\*2526\*

**EXPEDIENTE**

1074215

**RESOLUCIÓN**

DENEGACIÓN DE LA AYUDA

**DATOS DE MANTENIMIENTO UNIDADES**

**GRUPO DE PAGO**

ZONAS DE MONTAÑA

Sup. Dec. Admisible	Sup. Resuelta	Sobredecl.	% Sobredecl.
3,68	1,32	2,36	64,13

**RESUMEN DE PAGOS**

	IMPORTE ( Euros )			
	RESUELTO	FEADER	MAPA	CAPADR
A pagar	0,00	0,00	0,00	0,00

**APLICACIÓN DE REDUCCIONES Y PENALIZACIONES (%)**

Criterios de subvencionabilidad (1)	Presentación tardía	Omisión declaración	Condicionalidad
100,00	0,00	0,00	0,00

**IMPORTE ( Euros )**

Calculado(2)	Reducción	Penalización	Reducción Penalización (3)	Penalización adicional	Resuelto	FEADER	MAPA	CAPADR
342,24 €	219,48 €	122,76 €	0,00 €	219,48 €	0,00 €	0,00 €	0,00 €	0,00 €
Importe Unitario:	93,00 €	Nuevo Importe Unitario:	93,00 €					

**RECINTOS PROPUESTOS**

REF.	REFERENCIA SIGPAC	CULTIVO	S/R	USO SIGPAC	Sup. Dec. admisible	Sup. Campo	Sup. Determ.	Sup. Resuelta
170000005551632	18-137-005-00046-0001	OLIVAR	S		0,01		0,01	0,01
170000005551633	18-137-005-00078-0001	OLIVAR	S		2,36		2,36	0,00
170000005551634	18-137-005-09003-0003	OLIVAR	S		0,08		0,08	0,08
170000005551635	18-137-005-00064-0002	OLIVAR	S		1,23		1,23	1,23

**INCIDENCIAS**

**INCIDENCIA DESCRIPCIÓN**

242	Recinto pendiente de acreditación de titularidad. Recinto:18-137-005-00078-00001 Cultivo:101010 OLIVAR-PICUAL Secano
74053	Importe inferior a 100 Euros

(1) Con incidencias que retienen pago o deniegan el expediente.

(2) Se calcula sobre superficie declarada admisible.

(3) Aplicación del artículo 16 bis del RD 147/2023.

(4) Expediente con algunos recintos de pastos permanentes ubicados en espacios protegidos donde la carga ganadera mínima será 0,1 UGM/ha.

Puede verificar la integridad de una copia de este documento mediante la lectura del código QR adjunto o mediante el acceso a la dirección <https://ws050.juntadeandalucia.es/verificarFirma> indicando el código de VERIFICACIÓN

FIRMADO POR

RAQUEL MARIA ESPIN CRESPO

17/10/2024

VERIFICACIÓN

Pk2jmWSPEJNMB623FQZ8JEKDMKEPRE

PÁG. 1142/4804





**APELLIDOS Y NOMBRE / RAZÓN SOCIAL**

CALVO GARCIA JUAN

**NIF**  
\*\*\*\*1220\*

**EXPEDIENTE**  
1131879

**RESOLUCIÓN**  
DENEGACIÓN DE LA AYUDA

**DATOS DE MANTENIMIENTO UNIDADES**

**GRUPO DE PAGO**

ZONAS DE MONTAÑA

Sup. Dec. Admisible	Sup. Resuelta	Sobredecl.	% Sobredecl.
0,00	0,00	0,00	0,00

**RESUMEN DE PAGOS**

	IMPORTE ( Euros )			
	RESUELTO	FEADER	MAPA	CAPADR
A pagar	0,00	0,00	0,00	0,00

**APLICACIÓN DE REDUCCIONES Y PENALIZACIONES (%)**

Crterios de subvencionabilidad (1)	Presentación tardía	Omisión declaración	Condicionalidad
100,00	0,00	0,00	0,00

**IMPORTE ( Euros )**

Calculado(2)	Reducción	Penalización	Reducción Penalización (3)	Penalización adicional	Resuelto	FEADER	MAPA	CAPADR
0,00 €	0,00 €	0,00 €	0,00 €	0,00 €	0,00 €	0,00 €	0,00 €	0,00 €
Importe Unitario:	93,00 €	Nuevo Importe Unitario:	0,00 €					

**RECINTOS PROPUESTOS**

REF.	REFERENCIA SIGPAC	CULTIVO	S/R	USO SIGPAC	Sup. Dec. admisible	Sup. Campo	Sup. Determ.	Sup. Resuelta
-81328	18-137-006-00083-0004	OLIVAR	S		0,04		0,04	0,04
-81291	18-137-005-00034-0003	OLIVAR	S		0,53		0,53	0,53
170000002275716	18-137-006-00082-0001	OLIVAR	S		1,72		1,72	1,72
170000002275718	18-137-006-00132-0002	OLIVAR	S		0,03		0,03	0,03

**INCIDENCIAS**

**INCIDENCIA DESCRIPCIÓN**

2454	Solicitante de intervención 6613 cuyo regimen de afiliacion a la SS no es ni el sistema especial agrario(cuenta ajena) ni autonomo con actividad agraria.
74018	Productor que no es agricultor a titulo principal, según los datos del ejercicio fiscal n-1 y seguridad socia.
74053	Importe inferior a 100 Euros

(1) Con incidencias que retienen pago o deniegan el expediente.

(2) Se calcula sobre superficie declarada admisible.

(3) Aplicación del artículo 16 bis del RD 147/2023.

(4) Expediente con algunos recintos de pastos permanentes ubicados en espacios protegidos donde la carga ganadera mínima será 0,1 UGM/ha.

Puede verificar la integridad de una copia de este documento mediante la lectura del código QR adjunto o mediante el acceso a la dirección <https://ws050.juntadeandalucia.es/verificarFirma> indicando el código de VERIFICACIÓN

FIRMADO POR	RAQUEL MARIA ESPIN CRESPO	17/10/2024
VERIFICACIÓN	Pk2jmWSPEJNMB623FQZ8JEKDMKEPRE	PÁG. 1143/4804





**APELLIDOS Y NOMBRE / RAZÓN SOCIAL**

CALVO GORDO NOEMI

**NIF**  
\*\*\*\*6100\*

**EXPEDIENTE**

1282725

**RESOLUCIÓN**

DENEGACIÓN DE LA AYUDA

**DATOS DE MANTENIMIENTO UNIDADES**

**GRUPO DE PAGO**

ZONAS DE MONTAÑA

<b>Sup. Dec. Admisible</b>	<b>Sup. Resuelta</b>	<b>Sobredecl.</b>	<b>% Sobredecl.</b>
0,00	0,00	0,00	0,00

**RESUMEN DE PAGOS**

	<b>IMPORTE ( Euros )</b>			
	<b>RESUELTO</b>	<b>FEADER</b>	<b>MAPA</b>	<b>CAPADR</b>
A pagar	0,00	0,00	0,00	0,00

**APLICACIÓN DE REDUCCIONES Y PENALIZACIONES (%)**

<b>Crterios de subvencionabilidad (1)</b>	<b>Presentación tardía</b>	<b>Omisión declaración</b>	<b>Condicionalidad</b>
100,00	0,00	0,00	0,00

**IMPORTE ( Euros )**

<b>Calculado(2)</b>	<b>Reducción</b>	<b>Penalización</b>	<b>Reducción Penalización (3)</b>	<b>Penalización adicional</b>	<b>Resuelto</b>	<b>FEADER</b>	<b>MAPA</b>	<b>CAPADR</b>
0,00 €	0,00 €	0,00 €	0,00 €	0,00 €	0,00 €	0,00 €	0,00 €	0,00 €
<b>Importe Unitario:</b>	93,00 €	<b>Nuevo Importe Unitario:</b>	0,00 €					

**RECINTOS PROPUESTOS**

<b>REF.</b>	<b>REFERENCIA SIGPAC</b>	<b>CULTIVO</b>	<b>S/R</b>	<b>USO SIGPAC</b>	<b>Sup. Dec. admisible</b>	<b>Sup. Campo</b>	<b>Sup. Determ.</b>	<b>Sup. Resuelta</b>
-1452581	18-137-018-00133-0001	OLIVAR	S		1,02		1,02	1,02
-995916	18-137-019-00103-0008	OLIVAR	S		0,02		0,02	0,02
1700000005110430	18-137-018-00133-0001	OLIVAR	S		2,44		2,44	2,44
1700000005110431	18-137-018-00156-0001	OLIVAR	S		2,12		2,12	2,12
1700000005110432	18-137-018-00194-0003	OLIVAR	S		2,23		2,23	2,23
1700000006010278	18-137-018-00236-0002	ESPÁRRAGOS	S		1,18		1,18	1,18
1700000006010279	18-137-018-00236-0005	ESPÁRRAGOS	S		1,20		1,20	1,20
1700000006010281	18-137-018-00236-0004	OLIVAR	S		0,15		0,15	0,00
1700000006988182	18-137-018-00191-0002	OLIVAR	S		1,78		1,78	1,78
1700000006988183	18-137-018-00157-0002	OLIVAR	S		0,25		0,25	0,25
1700000006988184	18-137-019-00103-0004	OLIVAR	S		0,24		0,24	0,24
1700000006988185	18-137-018-00133-0002	OLIVAR	S		0,17		0,17	0,17
1700000006988186	18-137-018-00156-0001	OLIVAR	S		1,12		1,12	1,12
1700000006988187	18-137-018-00194-0004	ALMENDROS	S		0,16		0,16	0,16
1700000006988188	18-137-019-00103-0002	ALMENDROS	S		0,25		0,25	0,25
1700000006988189	18-137-018-00194-0005	ALMENDROS	S		0,56		0,56	0,56
1700000006988190	18-137-018-00194-0012	ALMENDROS	S		0,30		0,30	0,30
1700000006988191	18-137-018-00194-0008	ALMENDROS	S		0,02		0,02	0,02
1700000006988192	18-137-018-00215-0001	ALMENDROS	S		0,45		0,45	0,45

**INCIDENCIAS**

**INCIDENCIA DESCRIPCIÓN**

2453	Fecha de alta en la seguridad social posterior a la fecha del fin del plazo de presentacion de solicitudes.
2455	Solicitantes de intervención 6613 sin datos de IRPF n-1.(Art 4 Orden 14/04/2016).
3790	Recinto declarado inactivo Recinto:18-137-018-00236-00004 Cultivo: -
74018	Productor que no es agricultor a título principal, según los datos del ejercicio fiscal n-1 y seguridad socia.
74053	Importe inferior a 100 Euros

(1) Con incidencias que retienen pago o deniegan el expediente.

(2) Se calcula sobre superficie declarada admisible.

(3) Aplicación del artículo 16 bis del RD 147/2023.

(4) Expediente con algunos recintos de pastos permanentes ubicados en espacios protegidos donde la carga ganadera mínima será 0,1 UGM/ha.

Puede verificar la integridad de una copia de este documento mediante la lectura del código QR adjunto o mediante el acceso a la dirección <https://ws050.juntadeandalucia.es/verificarFirma> indicando el código de VERIFICACIÓN

FIRMADO POR

RAQUEL MARIA ESPIN CRESPO

17/10/2024

VERIFICACIÓN

Pk2jmWSPEJNMB623FQZ8JEKDMKEPRE

PÁG. 1144/4804







**APELLIDOS Y NOMBRE / RAZÓN SOCIAL**  
CAMPAÑA PEÑA MARIA DOLORES

**NIF**  
\*\*\*\*7762\*

**EXPEDIENTE**  
1024020

**RESOLUCIÓN**  
DENEGACIÓN DE LA AYUDA

**DATOS DE MANTENIMIENTO UNIDADES**

GRUPO DE PAGO	Sup. Dec. Admisible	Sup. Resuelta	Sobredecl.	% Sobredecl.
ZONAS DE MONTAÑA	0,00	0,00	0,00	0,00

**RESUMEN DE PAGOS**

	IMPORTE ( Euros )			
	RESUELTO	FEADER	MAPA	CAPADR
A pagar	0,00	0,00	0,00	0,00

**APLICACIÓN DE REDUCCIONES Y PENALIZACIONES (%)**

Crterios de subvencionabilidad (1)	Presentación tardía	Omisión declaración	Condicionalidad
100,00	0,00	0,00	0,00

**IMPORTE ( Euros )**

Calculado(2)	Reducción	Penalización	Reducción Penalización (3)	Penalización adicional	Resuelto	FEADER	MAPA	CAPADR
0,00 €	0,00 €	0,00 €	0,00 €	0,00 €	0,00 €	0,00 €	0,00 €	0,00 €
Importe Unitario:	93,00 €	Nuevo Importe Unitario:	0,00 €					

**RECINTOS PROPUESTOS**

REF.	REFERENCIA SIGPAC	CULTIVO	S/R	USO SIGPAC	Sup. Dec. admisible	Sup. Campo	Sup. Determ.	Sup. Resuelta
-897545	18-137-018-00306-0007	OLIVAR	S		0,03		0,03	0,03
-897544	18-137-018-00306-0002	OLIVAR	S		1,62		1,62	1,62
-897543	18-137-018-00304-0002	OLIVAR	S		2,19		2,19	2,19
1700000005128890	18-137-018-00015-0002	OLIVAR	S		0,05		0,05	0,05

**INCIDENCIAS**

**INCIDENCIA DESCRIPCIÓN**

74018	Productor que no es agricultor a título principal, según los datos del ejercicio fiscal n-1 y seguridad socia.
74053	Importe inferior a 100 Euros

(1) Con incidencias que retienen pago o deniegan el expediente.

(2) Se calcula sobre superficie declarada admisible.

(3) Aplicación del artículo 16 bis del RD 147/2023.

(4) Expediente con algunos recintos de pastos permanentes ubicados en espacios protegidos donde la carga ganadera mínima será 0,1 UGM/ha.

Puede verificar la integridad de una copia de este documento mediante la lectura del código QR adjunto o mediante el acceso a la dirección <https://ws050.juntadeandalucia.es/verificarFirma> indicando el código de VERIFICACIÓN

FIRMADO POR	RAQUEL MARIA ESPIN CRESPO	17/10/2024
VERIFICACIÓN	Pk2jmWSPEJNMB623FQZ8JEKDMKEPRE	PÁG. 1145/4804





**APELLIDOS Y NOMBRE / RAZÓN SOCIAL**

CAMPOY PEÑA JAVIER

**NIF**

\*\*\*\*6719\*

**EXPEDIENTE**

1183562

**RESOLUCIÓN**

DENEGACIÓN DE LA AYUDA

**DATOS DE MANTENIMIENTO UNIDADES**

GRUPO DE PAGO	Sup. Dec. Admisible	Sup. Resuelta	Sobredecl.	% Sobredecl.
ZONAS DE MONTAÑA	25,80	0,00	25,80	100,00

**RESUMEN DE PAGOS**

A pagar	IMPORTE ( Euros )			
	RESUELTO	FEADER	MAPA	CAPADR
	0,00	0,00	0,00	0,00

**APLICACIÓN DE REDUCCIONES Y PENALIZACIONES (%)**

Criterios de subvencionabilidad (1)	Presentación tardía	Omisión declaración	Condicionalidad
100,00	0,00	0,00	0,00

**IMPORTE ( Euros )**

Calculado(2)	Reducción	Penalización	Reducción Penalización (3)	Penalización adicional	Resuelto	FEADER	MAPA	CAPADR
2.046,00 €	2.046,00 €	0,00 €	0,00 €	2.046,00 €	0,00 €	0,00 €	0,00 €	0,00 €
Importe Unitario:	93,00 €	Nuevo Importe Unitario:	79,30 €					

**RECINTOS PROPUESTOS**

REF.	REFERENCIA SIGPAC	CULTIVO	S/R	USO SIGPAC	Sup. Dec. admisible	Sup. Campo	Sup. Determ.	Sup. Resuelta
-1469547	18-024-013-00291-0001	BARBECHO TRADICIONAL	R		1,69		1,69	0,00
-1096168	18-040-001-00151-0009	BARBECHO TRADICIONAL	S		0,03		0,03	0,00
-1096167	18-040-001-00151-0008	BARBECHO TRADICIONAL	S		0,02		0,02	0,00
-503981	18-040-001-00151-0007	BARBECHO TRADICIONAL	R		0,06		0,06	0,00
-135267	18-040-002-00001-0005	BARBECHO TRADICIONAL	R		0,36		0,36	0,00
5500586	18-024-013-00022-0005	BARBECHO TRADICIONAL	R		0,07		0,07	0,00
5500588	18-040-002-00014-0002	BARBECHO TRADICIONAL	R		0,71		0,71	0,00
1700000005916707	18-024-012-00004-0001	BARBECHO TRADICIONAL	S		0,82		0,82	0,00
1700000005916708	18-024-013-00022-0001	BARBECHO TRADICIONAL	R		5,97		5,97	0,00
1700000005916710	18-040-001-00168-0005	BARBECHO TRADICIONAL	R		1,02		1,02	0,00
1700000005916716	18-040-001-00151-0004	BARBECHO TRADICIONAL	R		1,97		1,97	0,00
1700000005916717	18-040-001-00168-0006	BARBECHO TRADICIONAL	R		1,61		1,61	0,00
1700000005916718	18-040-001-00153-0001	BARBECHO TRADICIONAL	R		1,30		1,30	0,00
1700000005916722	18-040-002-00012-0001	BARBECHO TRADICIONAL	R		0,28		0,28	0,00
1700000005916724	18-040-002-00013-0001	BARBECHO TRADICIONAL	R		0,24		0,24	0,00
1700000005916725	18-024-013-00158-0001	BARBECHO TRADICIONAL	S		2,17		2,17	0,00
1700000005916726	18-024-023-00580-0001	BARBECHO TRADICIONAL	R		1,51		1,51	0,00
1700000005916727	18-024-023-00580-0004	BARBECHO TRADICIONAL	R		0,20		0,20	0,00
1700000005916728	18-040-002-00001-0004	BARBECHO TRADICIONAL	R		2,06		2,06	0,00
1700000005916730	18-024-022-00712-0002	BARBECHO TRADICIONAL	R		0,06		0,06	0,00
1700000005916731	18-024-022-00669-0001	BARBECHO TRADICIONAL	R		0,75		0,75	0,00
1700000005916732	18-024-022-00712-0003	BARBECHO TRADICIONAL	R		0,08		0,08	0,00
1700000005916733	18-040-001-00151-0003	BARBECHO TRADICIONAL	R		0,59		0,59	0,00
1700000005916734	18-024-022-00712-0001	BARBECHO TRADICIONAL	R		0,05		0,05	0,00
1700000005916735	18-040-001-00169-0002	BARBECHO TRADICIONAL	S		1,14		1,14	0,00
1700000005916736	18-024-014-00092-0004	BARBECHO TRADICIONAL	R		0,32		0,32	0,00
1700000005916747	18-024-013-00012-0001	BARBECHO TRADICIONAL	S		0,72		0,72	0,00

(1) Con incidencias que retienen pago o deniegan el expediente.

(2) Se calcula sobre superficie declarada admisible.

(3) Aplicación del artículo 16 bis del RD 147/2023.

(4) Expediente con algunos recintos de pastos permanentes ubicados en espacios protegidos donde la carga ganadera mínima será 0,1 UGM/ha.

Puede verificar la integridad de una copia de este documento mediante la lectura del código QR adjunto o mediante el acceso a la dirección <https://ws050.juntadeandalucia.es/verificarFirma> indicando el código de VERIFICACIÓN

FIRMADO POR

RAQUEL MARIA ESPIN CRESPO

17/10/2024

VERIFICACIÓN

Pk2jmWSPEJNMB623FQZ8JEKDMKEPRE

PÁG. 1146/4804






**INCIDENCIAS**

**INCIDENCIA DESCRIPCIÓN**

226	Recinto abandonado según SIGPAC por el que solicita alguna ayuda/práctica. Recinto:18-024-013-00291-00025 Cultivo:20000 BARBECHO TRADICIONAL-SIN VARIEDAD Regadío
242	Recinto pendiente de acreditación de titularidad. Recinto:18-024-012-00004-00001 Cultivo:20000 BARBECHO TRADICIONAL-SIN VARIEDAD Secano Recinto:18-024-012-00004-00002 Cultivo:62000 PASTOS PERMANENTES DE 5 O MAS AÑOS-SIN VARIEDAD Secano Recinto:18-024-013-00012-00001 Cultivo:20000 BARBECHO TRADICIONAL-SIN VARIEDAD Secano Recinto:18-024-013-00012-00002 Cultivo:62000 PASTOS PERMANENTES DE 5 O MAS AÑOS-SIN VARIEDAD Secano Recinto:18-024-013-00022-00001 Cultivo:20000 BARBECHO TRADICIONAL-SIN VARIEDAD Regadío Recinto:18-024-013-00022-00005 Cultivo:20000 BARBECHO TRADICIONAL-SIN VARIEDAD Regadío Recinto:18-024-013-00158-00001 Cultivo:20000 BARBECHO TRADICIONAL-SIN VARIEDAD Secano Recinto:18-024-013-00291-00001 Cultivo:20000 BARBECHO TRADICIONAL-SIN VARIEDAD Regadío Recinto:18-024-013-00291-00019 Cultivo:62000 PASTOS PERMANENTES DE 5 O MAS AÑOS-SIN VARIEDAD Secano Recinto:18-024-013-00291-00022 Cultivo:62000 PASTOS PERMANENTES DE 5 O MAS AÑOS-SIN VARIEDAD Secano Recinto:18-024-013-00291-00025 Cultivo:20000 BARBECHO TRADICIONAL-SIN VARIEDAD Regadío Recinto:18-024-014-00092-00004 Cultivo:20000 BARBECHO TRADICIONAL-SIN VARIEDAD Regadío Recinto:18-024-014-00092-00005 Cultivo:62000 PASTOS PERMANENTES DE 5 O MAS AÑOS-SIN VARIEDAD Secano Recinto:18-024-022-00669-00001 Cultivo:20000 BARBECHO TRADICIONAL-SIN VARIEDAD Regadío Recinto:18-024-022-00712-00001 Cultivo:20000 BARBECHO TRADICIONAL-SIN VARIEDAD Regadío Recinto:18-024-022-00712-00002 Cultivo:20000 BARBECHO TRADICIONAL-SIN VARIEDAD Regadío Recinto:18-024-022-00712-00003 Cultivo:20000 BARBECHO TRADICIONAL-SIN VARIEDAD Regadío Recinto:18-024-023-00580-00001 Cultivo:20000 BARBECHO TRADICIONAL-SIN VARIEDAD Regadío Recinto:18-024-023-00580-00002 Cultivo:62000 PASTOS PERMANENTES DE 5 O MAS AÑOS-SIN VARIEDAD Secano Recinto:18-024-023-00580-00004 Cultivo:20000 BARBECHO TRADICIONAL-SIN VARIEDAD Regadío Recinto:18-040-001-00151-00002 Cultivo:62000 PASTOS PERMANENTES DE 5 O MAS AÑOS-SIN VARIEDAD Secano Recinto:18-040-001-00151-00003 Cultivo:20000 BARBECHO TRADICIONAL-SIN VARIEDAD Regadío Recinto:18-040-001-00151-00004 Cultivo:20000 BARBECHO TRADICIONAL-SIN VARIEDAD Regadío Recinto:18-040-001-00151-00007 Cultivo:20000 BARBECHO TRADICIONAL-SIN VARIEDAD Regadío Recinto:18-040-001-00151-00008 Cultivo:20000 BARBECHO TRADICIONAL-SIN VARIEDAD Secano Recinto:18-040-001-00151-00009 Cultivo:20000 BARBECHO TRADICIONAL-SIN VARIEDAD Secano Recinto:18-040-001-00153-00001 Cultivo:20000 BARBECHO TRADICIONAL-SIN VARIEDAD Regadío Recinto:18-040-001-00168-00005 Cultivo:20000 BARBECHO TRADICIONAL-SIN VARIEDAD Regadío Recinto:18-040-001-00168-00006 Cultivo:20000 BARBECHO TRADICIONAL-SIN VARIEDAD Regadío Recinto:18-040-001-00169-00002 Cultivo:20000 BARBECHO TRADICIONAL-SIN VARIEDAD Secano Recinto:18-040-002-00001-00002 Cultivo:62000 PASTOS PERMANENTES DE 5 O MAS AÑOS-SIN VARIEDAD Secano Recinto:18-040-002-00001-00004 Cultivo:20000 BARBECHO TRADICIONAL-SIN VARIEDAD Regadío Recinto:18-040-002-00001-00005 Cultivo:20000 BARBECHO TRADICIONAL-SIN VARIEDAD Regadío Recinto:18-040-002-00001-00006 Cultivo:62000 PASTOS PERMANENTES DE 5 O MAS AÑOS-SIN VARIEDAD Regadío Recinto:18-040-002-00012-00001 Cultivo:20000 BARBECHO TRADICIONAL-SIN VARIEDAD Regadío Recinto:18-040-002-00013-00001 Cultivo:20000 BARBECHO TRADICIONAL-SIN VARIEDAD Regadío Recinto:18-040-002-00013-00003 Cultivo:62000 PASTOS PERMANENTES DE 5 O MAS AÑOS-SIN VARIEDAD Secano Recinto:18-040-002-00014-00002 Cultivo:20000 BARBECHO TRADICIONAL-SIN VARIEDAD Regadío
74053	Importe inferior a 100 Euros
86119	Carga ganadera NO cumple con el valor mínimo de 0,2 UGM/ha. Recinto:18-024-012-00004-00002 Cultivo:62000 PASTOS PERMANENTES DE 5 O MAS AÑOS-SIN VARIEDAD Secano Carga Ganadera:0 Recinto:18-024-013-00012-00002 Cultivo:62000 PASTOS PERMANENTES DE 5 O MAS AÑOS-SIN VARIEDAD Secano Carga Ganadera:0 Recinto:18-024-013-00291-00019 Cultivo:62000 PASTOS PERMANENTES DE 5 O MAS AÑOS-SIN VARIEDAD Secano Carga Ganadera:0 Recinto:18-024-013-00291-00022 Cultivo:62000 PASTOS PERMANENTES DE 5 O MAS AÑOS-SIN VARIEDAD Secano Carga Ganadera:0 Recinto:18-024-014-00092-00005 Cultivo:62000 PASTOS PERMANENTES DE 5 O MAS AÑOS-SIN VARIEDAD Secano Carga Ganadera:0 Recinto:18-024-023-00580-00002 Cultivo:62000 PASTOS PERMANENTES DE 5 O MAS AÑOS-SIN VARIEDAD Secano Carga Ganadera:0 Recinto:18-040-001-00151-00002 Cultivo:62000 PASTOS PERMANENTES DE 5 O MAS AÑOS-SIN VARIEDAD Secano Carga Ganadera:0 Recinto:18-040-002-00001-00002 Cultivo:62000 PASTOS PERMANENTES DE 5 O MAS AÑOS-SIN VARIEDAD Secano Carga Ganadera:0

(1) Con incidencias que retienen pago o deniegan el expediente.  
 (2) Se calcula sobre superficie declarada admisible.  
 (3) Aplicación del artículo 16 bis del RD 147/2023.  
 (4) Expediente con algunos recintos de pastos permanentes ubicados en espacios protegidos donde la carga ganadera mínima será 0,1 UGM/ha.

Puede verificar la integridad de una copia de este documento mediante la lectura del código QR adjunto o mediante el acceso a la dirección <a href="https://ws050.juntadeandalucia.es/verificarFirma">https://ws050.juntadeandalucia.es/verificarFirma</a> indicando el código de VERIFICACIÓN			
FIRMADO POR	RAQUEL MARIA ESPIN CRESPO	17/10/2024	
VERIFICACIÓN	Pk2jmWSPEJNMB623FQZ8JEKDMKEPRE	PÁG. 1147/4804	



**INCIDENCIAS**

**INCIDENCIA DESCRIPCIÓN**

Ganadera:0  
 Recinto:18-040-002-00001-00006 Cultivo:62000 PASTOS PERMANENTES DE 5 O MAS AÑOS-SIN VARIEDAD Regadío Carga  
 Ganadera:0  
 Recinto:18-040-002-00013-00003 Cultivo:62000 PASTOS PERMANENTES DE 5 O MAS AÑOS-SIN VARIEDAD Secano Carga  
 Ganadera:0

**Incidencias de carga ganadera**

**INCIDENCIA DESCRIPCIÓN**

226 Recinto abandonado según SIGPAC por el que solicita alguna ayuda/práctica.  
 Recinto:18-024-013-00291-00025 Cultivo:20000 BARBECHO TRADICIONAL-SIN VARIEDAD Regadío

242 Recinto pendiente de acreditación de titularidad.  
 Recinto:18-024-013-00291-00025 Cultivo:20000 BARBECHO TRADICIONAL-SIN VARIEDAD Regadío  
 Recinto:18-024-013-00291-00022 Cultivo:62000 PASTOS PERMANENTES DE 5 O MAS AÑOS-SIN VARIEDAD Secano  
 Recinto:18-024-013-00291-00001 Cultivo:20000 BARBECHO TRADICIONAL-SIN VARIEDAD Regadío  
 Recinto:18-040-001-00151-00009 Cultivo:20000 BARBECHO TRADICIONAL-SIN VARIEDAD Secano  
 Recinto:18-040-001-00151-00008 Cultivo:20000 BARBECHO TRADICIONAL-SIN VARIEDAD Secano  
 Recinto:18-040-001-00151-00007 Cultivo:20000 BARBECHO TRADICIONAL-SIN VARIEDAD Regadío  
 Recinto:18-040-002-00001-00005 Cultivo:20000 BARBECHO TRADICIONAL-SIN VARIEDAD Regadío  
 Recinto:18-024-013-00022-00005 Cultivo:20000 BARBECHO TRADICIONAL-SIN VARIEDAD Regadío  
 Recinto:18-040-002-00014-00002 Cultivo:20000 BARBECHO TRADICIONAL-SIN VARIEDAD Regadío  
 Recinto:18-024-012-00004-00001 Cultivo:20000 BARBECHO TRADICIONAL-SIN VARIEDAD Secano  
 Recinto:18-024-013-00022-00001 Cultivo:20000 BARBECHO TRADICIONAL-SIN VARIEDAD Regadío  
 Recinto:18-040-001-00168-00005 Cultivo:20000 BARBECHO TRADICIONAL-SIN VARIEDAD Regadío  
 Recinto:18-040-002-00008-00001 Cultivo:20000 BARBECHO TRADICIONAL-SIN VARIEDAD Secano  
 Recinto:18-040-002-00009-00001 Cultivo:20000 BARBECHO TRADICIONAL-SIN VARIEDAD Secano  
 Recinto:18-040-002-00009-00001 Cultivo:20000 BARBECHO TRADICIONAL-SIN VARIEDAD Secano  
 Recinto:18-040-001-00151-00004 Cultivo:20000 BARBECHO TRADICIONAL-SIN VARIEDAD Regadío  
 Recinto:18-040-001-00168-00006 Cultivo:20000 BARBECHO TRADICIONAL-SIN VARIEDAD Regadío  
 Recinto:18-040-001-00153-00001 Cultivo:20000 BARBECHO TRADICIONAL-SIN VARIEDAD Regadío  
 Recinto:18-040-002-00012-00001 Cultivo:20000 BARBECHO TRADICIONAL-SIN VARIEDAD Regadío  
 Recinto:18-040-002-00013-00001 Cultivo:20000 BARBECHO TRADICIONAL-SIN VARIEDAD Regadío  
 Recinto:18-024-013-00158-00001 Cultivo:20000 BARBECHO TRADICIONAL-SIN VARIEDAD Secano  
 Recinto:18-024-023-00580-00001 Cultivo:20000 BARBECHO TRADICIONAL-SIN VARIEDAD Regadío  
 Recinto:18-024-023-00580-00004 Cultivo:20000 BARBECHO TRADICIONAL-SIN VARIEDAD Regadío  
 Recinto:18-040-002-00001-00004 Cultivo:20000 BARBECHO TRADICIONAL-SIN VARIEDAD Regadío  
 Recinto:18-024-022-00712-00002 Cultivo:20000 BARBECHO TRADICIONAL-SIN VARIEDAD Regadío  
 Recinto:18-024-022-00669-00001 Cultivo:20000 BARBECHO TRADICIONAL-SIN VARIEDAD Regadío  
 Recinto:18-024-022-00712-00003 Cultivo:20000 BARBECHO TRADICIONAL-SIN VARIEDAD Regadío  
 Recinto:18-040-001-00151-00003 Cultivo:20000 BARBECHO TRADICIONAL-SIN VARIEDAD Regadío  
 Recinto:18-024-022-00712-00001 Cultivo:20000 BARBECHO TRADICIONAL-SIN VARIEDAD Regadío  
 Recinto:18-040-001-00169-00002 Cultivo:20000 BARBECHO TRADICIONAL-SIN VARIEDAD Secano  
 Recinto:18-024-014-00092-00004 Cultivo:20000 BARBECHO TRADICIONAL-SIN VARIEDAD Regadío  
 Recinto:18-024-023-00580-00002 Cultivo:62000 PASTOS PERMANENTES DE 5 O MAS AÑOS-SIN VARIEDAD Secano  
 Recinto:18-040-001-00151-00002 Cultivo:62000 PASTOS PERMANENTES DE 5 O MAS AÑOS-SIN VARIEDAD Secano  
 Recinto:18-024-014-00092-00005 Cultivo:62000 PASTOS PERMANENTES DE 5 O MAS AÑOS-SIN VARIEDAD Secano  
 Recinto:18-024-012-00004-00002 Cultivo:62000 PASTOS PERMANENTES DE 5 O MAS AÑOS-SIN VARIEDAD Secano  
 Recinto:18-024-013-00012-00002 Cultivo:62000 PASTOS PERMANENTES DE 5 O MAS AÑOS-SIN VARIEDAD Secano  
 Recinto:18-024-013-00012-00001 Cultivo:20000 BARBECHO TRADICIONAL-SIN VARIEDAD Secano

86128 Recinto de Forrajeras que no ha contabilizado para Carga Ganadera por no tener una explotación válida para el cálculo de la Carga Ganadera  
 Recinto:18-024-013-00291-00022 Cultivo:62 PASTOS PERMANENTES DE 5 O MAS AÑOS-  
 Recinto:18-024-013-00291-00019 Cultivo:62 PASTOS PERMANENTES DE 5 O MAS AÑOS-  
 Recinto:18-040-002-00001-00006 Cultivo:62 PASTOS PERMANENTES DE 5 O MAS AÑOS-  
 Recinto:18-040-002-00013-00003 Cultivo:62 PASTOS PERMANENTES DE 5 O MAS AÑOS-  
 Recinto:18-024-023-00580-00002 Cultivo:62 PASTOS PERMANENTES DE 5 O MAS AÑOS-  
 Recinto:18-040-002-00001-00002 Cultivo:62 PASTOS PERMANENTES DE 5 O MAS AÑOS-  
 Recinto:18-040-001-00151-00002 Cultivo:62 PASTOS PERMANENTES DE 5 O MAS AÑOS-

(1) Con incidencias que retienen pago o deniegan el expediente.  
 (2) Se calcula sobre superficie declarada admisible.  
 (3) Aplicación del artículo 16 bis del RD 147/2023.  
 (4) Expediente con algunos recintos de pastos permanentes ubicados en espacios protegidos donde la carga ganadera mínima será 0,1 UGM/ha.

Puede verificar la integridad de una copia de este documento mediante la lectura del código QR adjunto o mediante el acceso a la dirección <a href="https://ws050.juntadeandalucia.es/verificarFirma">https://ws050.juntadeandalucia.es/verificarFirma</a> indicando el código de VERIFICACIÓN			
FIRMADO POR	RAQUEL MARIA ESPIN CRESPO	17/10/2024	
VERIFICACIÓN	Pk2jmWSPEJNMB623FQZ8JEKDMKEPRE	PÁG. 1148/4804	



	Recinto:18-024-014-00092-00005	Cultivo:62	PASTOS PERMANENTES DE 5 O MAS AÑOS-
	Recinto:18-024-012-00004-00002	Cultivo:62	PASTOS PERMANENTES DE 5 O MAS AÑOS-
	Recinto:18-024-013-00012-00002	Cultivo:62	PASTOS PERMANENTES DE 5 O MAS AÑOS-
86132	Recinto superficie forrajera que no realiza la actividad de producción de pastoreo.		
	Recinto:18-024-013-00291-00025	Cultivo:20000	BARBECHO TRADICIONAL-SIN VARIEDAD Regadío
	Recinto:18-024-013-00291-00001	Cultivo:20000	BARBECHO TRADICIONAL-SIN VARIEDAD Regadío
	Recinto:18-040-001-00151-00009	Cultivo:20000	BARBECHO TRADICIONAL-SIN VARIEDAD Secano
	Recinto:18-040-001-00151-00008	Cultivo:20000	BARBECHO TRADICIONAL-SIN VARIEDAD Secano
	Recinto:18-040-001-00151-00007	Cultivo:20000	BARBECHO TRADICIONAL-SIN VARIEDAD Regadío
	Recinto:18-040-002-00001-00005	Cultivo:20000	BARBECHO TRADICIONAL-SIN VARIEDAD Regadío
	Recinto:18-024-013-00022-00005	Cultivo:20000	BARBECHO TRADICIONAL-SIN VARIEDAD Regadío
	Recinto:18-040-002-00014-00002	Cultivo:20000	BARBECHO TRADICIONAL-SIN VARIEDAD Regadío
	Recinto:18-024-012-00004-00001	Cultivo:20000	BARBECHO TRADICIONAL-SIN VARIEDAD Secano
	Recinto:18-024-013-00022-00001	Cultivo:20000	BARBECHO TRADICIONAL-SIN VARIEDAD Regadío
	Recinto:18-040-001-00168-00005	Cultivo:20000	BARBECHO TRADICIONAL-SIN VARIEDAD Regadío
	Recinto:18-040-001-00151-00004	Cultivo:20000	BARBECHO TRADICIONAL-SIN VARIEDAD Regadío
	Recinto:18-040-001-00168-00006	Cultivo:20000	BARBECHO TRADICIONAL-SIN VARIEDAD Regadío
	Recinto:18-040-001-00153-00001	Cultivo:20000	BARBECHO TRADICIONAL-SIN VARIEDAD Regadío
	Recinto:18-040-002-00012-00001	Cultivo:20000	BARBECHO TRADICIONAL-SIN VARIEDAD Regadío
	Recinto:18-040-002-00013-00001	Cultivo:20000	BARBECHO TRADICIONAL-SIN VARIEDAD Regadío
	Recinto:18-024-013-00158-00001	Cultivo:20000	BARBECHO TRADICIONAL-SIN VARIEDAD Secano
	Recinto:18-024-023-00580-00001	Cultivo:20000	BARBECHO TRADICIONAL-SIN VARIEDAD Regadío
	Recinto:18-024-023-00580-00004	Cultivo:20000	BARBECHO TRADICIONAL-SIN VARIEDAD Regadío
	Recinto:18-040-002-00001-00004	Cultivo:20000	BARBECHO TRADICIONAL-SIN VARIEDAD Regadío
	Recinto:18-024-022-00712-00002	Cultivo:20000	BARBECHO TRADICIONAL-SIN VARIEDAD Regadío
	Recinto:18-024-022-00669-00001	Cultivo:20000	BARBECHO TRADICIONAL-SIN VARIEDAD Regadío
	Recinto:18-024-022-00712-00003	Cultivo:20000	BARBECHO TRADICIONAL-SIN VARIEDAD Regadío
	Recinto:18-040-001-00151-00003	Cultivo:20000	BARBECHO TRADICIONAL-SIN VARIEDAD Regadío
	Recinto:18-024-022-00712-00001	Cultivo:20000	BARBECHO TRADICIONAL-SIN VARIEDAD Regadío
	Recinto:18-040-001-00169-00002	Cultivo:20000	BARBECHO TRADICIONAL-SIN VARIEDAD Secano
	Recinto:18-024-014-00092-00004	Cultivo:20000	BARBECHO TRADICIONAL-SIN VARIEDAD Regadío
	Recinto:18-024-013-00012-00001	Cultivo:20000	BARBECHO TRADICIONAL-SIN VARIEDAD Secano

(1) Con incidencias que retienen pago o deniegan el expediente.  
 (2) Se calcula sobre superficie declarada admisible.  
 (3) Aplicación del artículo 16 bis del RD 147/2023.  
 (4) Expediente con algunos recintos de pastos permanentes ubicados en espacios protegidos donde la carga ganadera mínima será 0,1 UGM/ha.

Puede verificar la integridad de una copia de este documento mediante la lectura del código QR adjunto o mediante el acceso a la dirección <a href="https://ws050.juntadeandalucia.es/verificarFirma">https://ws050.juntadeandalucia.es/verificarFirma</a> indicando el código de VERIFICACIÓN			
FIRMADO POR	RAQUEL MARIA ESPIN CRESPO	17/10/2024	
VERIFICACIÓN	Pk2jmWSPEJNMB623FQZ8JEKDMKEPRE	PÁG. 1149/4804	



**APELLIDOS Y NOMBRE / RAZÓN SOCIAL**

Candela Candela Iván

**NIF**

\*\*\*\*9902\*

**EXPEDIENTE**

1263721

**RESOLUCIÓN**

DENEGACIÓN DE LA AYUDA

**DATOS DE MANTENIMIENTO UNIDADES**

<b>GRUPO DE PAGO</b>	<b>Sup. Dec. Admisible</b>	<b>Sup. Resuelta</b>	<b>Sobredecl.</b>	<b>% Sobredecl.</b>
ZONAS DE MONTAÑA	0,55	0,55	0,00	0,00

**RESUMEN DE PAGOS**

	<b>IMPORTE ( Euros )</b>			
	<b>RESUELTO</b>	<b>FEADER</b>	<b>MAPA</b>	<b>CAPADR</b>
A pagar	0,00	0,00	0,00	0,00

**APLICACIÓN DE REDUCCIONES Y PENALIZACIONES (%)**

<b>Criterios de subvencionabilidad (1)</b>	<b>Presentación tardía</b>	<b>Omisión declaración</b>	<b>Condicionalidad</b>
100,00	0,00	1,00	0,00

**IMPORTE ( Euros )**

<b>Calculado(2)</b>	<b>Reducción</b>	<b>Penalización</b>	<b>Reducción Penalización (3)</b>	<b>Penalización adicional</b>	<b>Resuelto</b>	<b>FEADER</b>	<b>MAPA</b>	<b>CAPADR</b>
51,15 €	0,00 €	0,00 €	0,00 €	0,00 €	0,00 €	0,00 €	0,00 €	0,00 €
<b>Importe Unitario:</b>	93,00 €	<b>Nuevo Importe Unitario:</b>	93,00 €					

**RECINTOS PROPUESTOS**

<b>REF.</b>	<b>REFERENCIA SIGPAC</b>	<b>CULTIVO</b>	<b>S/R</b>	<b>USO SIGPAC</b>	<b>Sup. Dec. admisible</b>	<b>Sup. Campo</b>	<b>Sup. Determ.</b>	<b>Sup. Resuelta</b>
5496559	18-100-005-00702-0003	OLIVAR	R		0,55		0,55	0,55

**INCIDENCIAS**

**INCIDENCIA DESCRIPCIÓN**

256	Solicitud con recintos no declarados en campaña actual con una reducción por omisión de superficie superior al 3% CÓDIGO PARA EL PORCENTAJE DE REDUCCIÓN POR OMISIÓN QUE CORRESPONDE A LA SOLICITUD:1
74053	Importe inferior a 100 Euros

(1) Con incidencias que retienen pago o deniegan el expediente.

(2) Se calcula sobre superficie declarada admisible.

(3) Aplicación del artículo 16 bis del RD 147/2023.

(4) Expediente con algunos recintos de pastos permanentes ubicados en espacios protegidos donde la carga ganadera mínima será 0,1 UGM/ha.

Puede verificar la integridad de una copia de este documento mediante la lectura del código QR adjunto o mediante el acceso a la dirección <https://ws050.juntadeandalucia.es/verificarFirma> indicando el código de VERIFICACIÓN

FIRMADO POR	RAQUEL MARIA ESPIN CRESPO	17/10/2024	
VERIFICACIÓN	Pk2jmWSPEJNMB623FQZ8JEKDMKEPRE	PÁG. 1150/4804	

**APELLIDOS Y NOMBRE / RAZÓN SOCIAL**

CANO FERNANDEZ ELISABETH

**NIF**

\*\*\*\*2840\*

**EXPEDIENTE**

1275909

**RESOLUCIÓN**

DENEGACIÓN DE LA AYUDA

**DATOS DE MANTENIMIENTO UNIDADES****GRUPO DE PAGO**

ZONAS DE MONTAÑA

**Sup. Dec.  
Admisible**

0,00

**Sup.  
Resuelta**

0,00

**Sobredecl.**

0,00

**% Sobredecl.**

0,00

**RESUMEN DE PAGOS****IMPORTE ( Euros )**

	RESUELTO	FEADER	MAPA	CAPADR
A pagar	0,00	0,00	0,00	0,00

**APLICACIÓN DE REDUCCIONES Y PENALIZACIONES (%)**

Crterios de subvencionabilidad (1)	Presentación tardía	Omisión declaración	Condicionalidad
100,00	0,00	0,00	0,00

**IMPORTE ( Euros )**

Calculado(2)	Reducción	Penalización	Reducción Penalización (3)	Penalización adicional	Resuelto	FEADER	MAPA	CAPADR
0,00 €	0,00 €	0,00 €	0,00 €	0,00 €	0,00 €	0,00 €	0,00 €	0,00 €
<b>Importe Unitario:</b>	93,00 €	<b>Nuevo Importe Unitario:</b>	0,00 €					

**INCIDENCIAS****INCIDENCIA DESCRIPCIÓN**

- 219 Superficie bruta de cruce en un recinto en una misma solicitud supera superficie total que el SIGPAC establece para él.  
Recinto:18-030-005-00219-00002 Cultivo:104057 ALMENDROS-AVIJOR Regadío Suma de superficies declaradas para este recinto por el solicitante (Áreas):19 Superficie SIGPAC total para el recinto (Áreas):17 Exceso de superficie declarada (Hectáreas):0,02
- 3790 Recinto declarado inactivo  
Recinto:18-030-016-00469-00003 Cultivo: -
- 74018 Productor que no es agricultor a título principal, según los datos del ejercicio fiscal n-1 y seguridad socia.
- 74051 Solicitante de intervención 6613, que no declara ningun recinto en zona desfavorecida.
- 74053 Importe inferior a 100 Euros
- 86020 Verifica que determinados recintos declarados por el expte para la operación, no se corresponde con la ZONA DESFAVORECIDA. Y no ha sido solicitada la operación análoga o correspondiente.  
Recinto:18-030-002-00410-00001 Cultivo:104057 ALMENDROS-AVIJOR Secano Operación correcta del recinto:6613.2  
Recinto:18-030-002-00412-00003 Cultivo:101010 OLIVAR-PICUAL Regadío Operación correcta del recinto:6613.2  
Recinto:18-030-005-00219-00002 Cultivo:104057 ALMENDROS-AVIJOR Regadío Operación correcta del recinto:6613.2  
Recinto:18-030-005-00220-00003 Cultivo:104057 ALMENDROS-AVIJOR Regadío Operación correcta del recinto:6613.2  
Recinto:18-030-005-00307-00001 Cultivo:101010 OLIVAR-PICUAL Regadío Operación correcta del recinto:6613.2  
Recinto:18-030-016-00351-00002 Cultivo:104008 ALMENDROS-CONSTANTI Secano Operación correcta del recinto:6613.2  
Recinto:18-030-016-00459-00001 Cultivo:104008 ALMENDROS-CONSTANTI Secano Operación correcta del recinto:6613.2  
Recinto:18-030-016-00469-00002 Cultivo:104008 ALMENDROS-CONSTANTI Secano Operación correcta del recinto:6613.2  
Recinto:18-030-016-00469-00003 Cultivo:104008 ALMENDROS-CONSTANTI Secano Operación correcta del recinto:6613.2  
Recinto:18-030-016-00470-00001 Cultivo:104008 ALMENDROS-CONSTANTI Secano Operación correcta del recinto:6613.2  
Recinto:18-030-017-00127-00001 Cultivo:101010 OLIVAR-PICUAL Secano Operación correcta del recinto:6613.2  
Recinto:18-030-017-00128-00001 Cultivo:101010 OLIVAR-PICUAL Secano Operación correcta del recinto:6613.2  
Recinto:18-030-017-00129-00001 Cultivo:101010 OLIVAR-PICUAL Secano Operación correcta del recinto:6613.2  
Recinto:18-030-901-09000-00079 Cultivo:101010 OLIVAR-PICUAL Regadío Operación correcta del recinto:6613.2

(1) Con incidencias que retienen pago o deniegan el expediente.

(2) Se calcula sobre superficie declarada admisible.

(3) Aplicación del artículo 16 bis del RD 147/2023.

(4) Expediente con algunos recintos de pastos permanentes ubicados en espacios protegidos donde la carga ganadera mínima será 0,1 UGM/ha.

Puede verificar la integridad de una copia de este documento mediante la lectura del código QR adjunto o mediante el acceso a la dirección <https://ws050.juntadeandalucia.es/verificarFirma> indicando el código de VERIFICACIÓN

FIRMADO POR

RAQUEL MARIA ESPIN CRESPO

17/10/2024

VERIFICACIÓN

Pk2jmWSPEJNMB623FQZ8JEKDMKEPRE

PÁG. 1151/4804







**APELLIDOS Y NOMBRE / RAZÓN SOCIAL**

CANO HIDALGO MERCEDES MONTSERRAT

**NIF**

\*\*\*\*7312\*

**EXPEDIENTE**

1228238

**RESOLUCIÓN**

DENEGACIÓN DE LA AYUDA

**DATOS DE MANTENIMIENTO UNIDADES**

**GRUPO DE PAGO**

ZONAS DE MONTAÑA

**Sup. Dec. Admisible**

72,33

**Sup. Resuelta**

4,42

**Sobredecl.**

67,91

**% Sobredecl.**

93,89

**RESUMEN DE PAGOS**

	<b>IMPORTE ( Euros )</b>			
	<b>RESUELTO</b>	<b>FEADER</b>	<b>MAPA</b>	<b>CAPADR</b>
A pagar	0,00	0,00	0,00	0,00

**APLICACIÓN DE REDUCCIONES Y PENALIZACIONES (%)**

<b>Crterios de subvencionabilidad (1)</b>	<b>Presentación tardía</b>	<b>Omisión declaración</b>	<b>Condicionalidad</b>
100,00	0,00	0,00	0,00

**IMPORTE ( Euros )**

Calculado(2)	Reducción	Penalización	Reducción Penalización (3)	Penalización adicional	Resuelto	FEADER	MAPA	CAPADR
2.046,00 €	1.920,97 €	125,03 €	0,00 €	1.920,97 €	0,00 €	0,00 €	0,00 €	0,00 €
<b>Importe Unitario:</b>	93,00 €	<b>Nuevo Importe Unitario:</b>	28,29 €					

(1) Con incidencias que retienen pago o deniegan el expediente.

(2) Se calcula sobre superficie declarada admisible.

(3) Aplicación del artículo 16 bis del RD 147/2023.

(4) Expediente con algunos recintos de pastos permanentes ubicados en espacios protegidos donde la carga ganadera mínima será 0,1 UGM/ha.

Puede verificar la integridad de una copia de este documento mediante la lectura del código QR adjunto o mediante el acceso a la dirección <https://ws050.juntadeandalucia.es/verificarFirma> indicando el código de VERIFICACIÓN

FIRMADO POR

RAQUEL MARIA ESPIN CRESPO

17/10/2024

VERIFICACIÓN

Pk2jmWSPEJNMB623FQZ8JEKDMKEPRE

PÁG. 1152/4804







**RECINTOS PROPUESTOS**

REF.	REFERENCIA SIGPAC	CULTIVO	S/R	USO SIGPAC	Sup. Dec. admisible	Sup. Campo	Sup. Determ.	Sup. Resulta
-1629716	18-104-015-00136-0002	ALMENDROS	R		0,03		0,03	0,00
-1629710	18-104-015-00137-0001	ALMENDROS	R		0,16		0,16	0,00
-1629706	18-104-014-00109-0002	ALMENDROS	R		0,09		0,09	0,00
-1629703	18-104-014-00112-0002	ALMENDROS	R		0,60		0,60	0,00
-1385640	23-002-048-00083-0003	OLIVAR	S		0,12		0,12	0,00
-1385612	23-002-048-00084-0004	OLIVAR	S		0,07	0,00	0,07	0,00
-1385611	23-002-048-00083-0002	OLIVAR	S		0,51	0,00	0,51	0,00
4670287	23-002-015-00201-0009	ALMENDROS	R		4,89		4,89	0,00
5553792	23-002-048-00083-0001	OLIVAR	S		0,26		0,26	0,00
6947382	18-104-014-00125-0001	ALMENDROS	R		4,42		4,42	4,42
6959828	18-104-014-00108-0004	ALMENDROS	R		1,51		1,51	0,00
6959831	18-104-014-00108-0001	ALMENDROS	R		2,29		2,29	0,00
6959876	18-104-015-00136-0006	ALMENDROS	R		0,02		0,02	0,00
6959877	18-104-015-00136-0004	ALMENDROS	R		0,13		0,13	0,00
6959878	18-104-015-00136-0005	ALMENDROS	R		0,05	0,05	0,05	0,00
6960535	23-002-048-00095-0003	OLIVAR	S		2,13		2,13	0,00
6960544	23-002-045-00014-0002	OLIVAR	S		0,15		0,15	0,00
6960552	23-002-073-00003-0001	OLIVAR	S		1,98		1,98	0,00
6960557	23-002-073-00002-0001	OLIVAR	S		1,58		1,58	0,00
6960560	23-002-015-00201-0010	OLIVAR	R		0,48	0,48	0,48	0,00
6960564	23-002-045-09000-0014	OLIVAR	S		0,08		0,08	0,00
6960658	23-002-015-00201-0009	PISTACHO	R		1,78		1,78	0,00
1700000006826746	23-002-015-00223-0005	ALMENDROS	R		1,67		1,67	0,00
1700000006826748	18-133-014-00104-0021	OLIVAR	S		5,96		5,96	0,00
1700000006826749	23-002-045-00004-0001	OLIVAR	S		0,35		0,35	0,00
1700000006826755	23-002-015-00196-0001	OLIVAR	S		0,23		0,23	0,00
1700000006826756	23-002-015-00201-0005	OLIVAR	R		9,18		9,18	0,00
1700000006826758	18-133-014-00104-0006	OLIVAR	S		15,28		15,28	0,00
1700000006826759	18-133-014-00105-0001	OLIVAR	S		2,08		2,08	0,00
1700000006826760	18-133-014-00105-0024	OLIVAR	S		1,07		1,07	0,00
1700000006826761	18-133-014-00106-0024	OLIVAR	S		0,27		0,27	0,00
1700000006826762	23-002-043-00011-0002	OLIVAR	S		9,03		9,03	0,00
1700000006826763	23-002-043-00021-0008	OLIVAR	S		0,09		0,09	0,00
1700000006826764	23-002-043-00036-0001	OLIVAR	S		0,15		0,15	0,00
1700000006826765	23-002-015-00223-0015	ALMENDROS	R		0,37		0,37	0,00
1700000006826766	23-002-015-00224-0002	ALMENDROS	R		1,93		1,93	0,00
1700000006826769	23-002-015-00223-0004	ALMENDROS	R		1,29		1,29	0,00
1700000006826771	23-002-015-00196-0002	ALMENDROS	R		0,05		0,05	0,00

**INCIDENCIAS**

**INCIDENCIA DESCRIPCIÓN**

242	Recinto pendiente de acreditación de titularidad.
	Recinto:18-104-014-00108-00001 Cultivo:104111 ALMENDROS-MAKAKO Regadio
	Recinto:18-104-014-00108-00004 Cultivo:104111 ALMENDROS-MAKAKO Regadio
	Recinto:18-104-014-00109-00001 Cultivo:104111 ALMENDROS-MAKAKO Regadio
	Recinto:18-104-014-00109-00002 Cultivo:104111 ALMENDROS-MAKAKO Regadio
	Recinto:18-104-014-00112-00002 Cultivo:104111 ALMENDROS-MAKAKO Regadio
	Recinto:18-104-015-00136-00001 Cultivo:104111 ALMENDROS-MAKAKO Regadio
	Recinto:18-104-015-00136-00002 Cultivo:104111 ALMENDROS-MAKAKO Regadio
	Recinto:18-104-015-00136-00004 Cultivo:104111 ALMENDROS-MAKAKO Regadio
	Recinto:18-104-015-00136-00005 Cultivo:104111 ALMENDROS-MAKAKO Regadio
	Recinto:18-104-015-00136-00006 Cultivo:104111 ALMENDROS-MAKAKO Regadio

(1) Con incidencias que retienen pago o deniegan el expediente.  
 (2) Se calcula sobre superficie declarada admisible.  
 (3) Aplicación del artículo 16 bis del RD 147/2023.  
 (4) Expediente con algunos recintos de pastos permanentes ubicados en espacios protegidos donde la carga ganadera mínima será 0,1 UGM/ha.

Puede verificar la integridad de una copia de este documento mediante la lectura del código QR adjunto o mediante el acceso a la dirección <a href="https://ws050.juntadeandalucia.es/verificarFirma">https://ws050.juntadeandalucia.es/verificarFirma</a> indicando el código de VERIFICACIÓN			
FIRMADO POR	RAQUEL MARIA ESPIN CRESPO	17/10/2024	
VERIFICACIÓN	Pk2jmWSPEJNMB623FQZ8JEKDMKEPRE	PÁG. 1153/4804	



**INCIDENCIAS**

**INCIDENCIA DESCRIPCIÓN**

	Recinto:18-104-015-00137-00001 Cultivo:104111 ALMENDROS-MAKAKO Regadío
	Recinto:18-133-014-00104-00006 Cultivo:101010 OLIVAR-PICUAL Secano
	Recinto:18-133-014-00104-00021 Cultivo:101010 OLIVAR-PICUAL Secano
	Recinto:18-133-014-00105-00001 Cultivo:101010 OLIVAR-PICUAL Secano
	Recinto:18-133-014-00105-00024 Cultivo:101010 OLIVAR-PICUAL Secano
	Recinto:18-133-014-00106-00024 Cultivo:101010 OLIVAR-PICUAL Secano
	Recinto:23-002-015-00196-00001 Cultivo:101010 OLIVAR-PICUAL Secano
	Recinto:23-002-015-00196-00002 Cultivo:104011 ALMENDROS-DIAMAR Regadío
	Recinto:23-002-015-00201-00005 Cultivo:101010 OLIVAR-PICUAL Regadío
	Recinto:23-002-015-00201-00009 Cultivo:104011 ALMENDROS-DIAMAR Regadío
	Recinto:23-002-015-00201-00009 Cultivo:124022 PISTACHO-KERMAN Regadío
	Recinto:23-002-015-00201-00010 Cultivo:101010 OLIVAR-PICUAL Regadío
	Recinto:23-002-015-00223-00004 Cultivo:104011 ALMENDROS-DIAMAR Regadío
	Recinto:23-002-015-00223-00005 Cultivo:104011 ALMENDROS-DIAMAR Regadío
	Recinto:23-002-015-00223-00015 Cultivo:104011 ALMENDROS-DIAMAR Regadío
	Recinto:23-002-015-00224-00002 Cultivo:104011 ALMENDROS-DIAMAR Regadío
	Recinto:23-002-043-00011-00002 Cultivo:101010 OLIVAR-PICUAL Secano
	Recinto:23-002-043-00021-00008 Cultivo:101010 OLIVAR-PICUAL Secano
	Recinto:23-002-043-00036-00001 Cultivo:101010 OLIVAR-PICUAL Secano
	Recinto:23-002-045-00004-00001 Cultivo:101010 OLIVAR-PICUAL Secano
	Recinto:23-002-045-00014-00002 Cultivo:101010 OLIVAR-PICUAL Secano
	Recinto:23-002-045-09000-00014 Cultivo:101010 OLIVAR-PICUAL Secano
	Recinto:23-002-048-00083-00001 Cultivo:101010 OLIVAR-PICUAL Secano
	Recinto:23-002-048-00083-00002 Cultivo:101010 OLIVAR-PICUAL Secano
	Recinto:23-002-048-00083-00003 Cultivo:101010 OLIVAR-PICUAL Secano
	Recinto:23-002-048-00084-00004 Cultivo:101010 OLIVAR-PICUAL Secano
	Recinto:23-002-048-00095-00003 Cultivo:101010 OLIVAR-PICUAL Secano
	Recinto:23-002-073-00002-00001 Cultivo:101010 OLIVAR-PICUAL Secano
	Recinto:23-002-073-00003-00001 Cultivo:101010 OLIVAR-PICUAL Secano
4272	Verifica que las líneas de declaración de las Solicitudes Únicas no tienen solapes con la capa de Retroactividad Gráfica (ambas de la misma campaña) a nivel de expediente/línea de declaración gráfica de la solicitud. Recinto:18-133-014-00104-00021 Cultivo: - Agregado de la referencia del recinto.:0 Zona de la referencia del recinto.:0 Superficie solapada.:0,03 Id. Incid.:97995128 Recinto:23-002-048-00084-00004 Cultivo: - Agregado de la referencia del recinto.:0 Zona de la referencia del recinto.:0 Superficie solapada.:0,07 Id. Incid.:97995124 Recinto:23-002-048-00095-00003 Cultivo: - Agregado de la referencia del recinto.:0 Zona de la referencia del recinto.:0 Superficie solapada.:0,07 Id. Incid.:97995125 Recinto:23-002-073-00003-00001 Cultivo: - Agregado de la referencia del recinto.:0 Zona de la referencia del recinto.:0 Superficie solapada.:0,04 Id. Incid.:97995127 Recinto:23-002-073-00003-00001 Cultivo: - Agregado de la referencia del recinto.:0 Zona de la referencia del recinto.:0 Superficie solapada.:0,07 Id. Incid.:97995126
74053	Importe inferior a 100 Euros
74336	Recinto con uso declarado o cultivo declarado NO válido Recinto:18-104-014-00109-00001 Cultivo:104111 ALMENDROS-MAKAKO Regadío Uso Siggpac:IM Recinto:18-104-015-00136-00001 Cultivo:104111 ALMENDROS-MAKAKO Regadío Uso Siggpac:IM

(1) Con incidencias que retienen pago o deniegan el expediente.  
 (2) Se calcula sobre superficie declarada admisible.  
 (3) Aplicación del artículo 16 bis del RD 147/2023.  
 (4) Expediente con algunos recintos de pastos permanentes ubicados en espacios protegidos donde la carga ganadera mínima será 0,1 UGM/ha.

Puede verificar la integridad de una copia de este documento mediante la lectura del código QR adjunto o mediante el acceso a la dirección <a href="https://ws050.juntadeandalucia.es/verificarFirma">https://ws050.juntadeandalucia.es/verificarFirma</a> indicando el código de VERIFICACIÓN			
FIRMADO POR	RAQUEL MARIA ESPIN CRESPO	17/10/2024	
VERIFICACIÓN	Pk2jmWSPEJNMB623FQZ8JEKDMKEPRE	PÁG. 1154/4804	



**APELLIDOS Y NOMBRE / RAZÓN SOCIAL**

CARMONA FERNANDEZ RAUL

**NIF**

\*\*\*\*5979\*

**EXPEDIENTE**

1017398

**RESOLUCIÓN**

DENEGACIÓN DE LA AYUDA

**DATOS DE MANTENIMIENTO UNIDADES**

<b>GRUPO DE PAGO</b>	<b>Sup. Dec. Admisible</b>	<b>Sup. Resuelta</b>	<b>Sobredecl.</b>	<b>% Sobredecl.</b>
ZONAS DE MONTAÑA	0,00	0,00	0,00	0,00

**RESUMEN DE PAGOS**

	<b>IMPORTE ( Euros )</b>			
	<b>RESUELTO</b>	<b>FEADER</b>	<b>MAPA</b>	<b>CAPADR</b>
A pagar	0,00	0,00	0,00	0,00

**APLICACIÓN DE REDUCCIONES Y PENALIZACIONES (%)**

<b>Criterios de subvencionabilidad (1)</b>	<b>Presentación tardía</b>	<b>Omisión declaración</b>	<b>Condicionality</b>
100,00	0,00	0,00	0,00

**IMPORTE ( Euros )**

<b>Calculado(2)</b>	<b>Reducción</b>	<b>Penalización</b>	<b>Reducción Penalización (3)</b>	<b>Penalización adicional</b>	<b>Resuelto</b>	<b>FEADER</b>	<b>MAPA</b>	<b>CAPADR</b>
0,00 €	0,00 €	0,00 €	0,00 €	0,00 €	0,00 €	0,00 €	0,00 €	0,00 €
<b>Importe Unitario:</b>	93,00 €	<b>Nuevo Importe Unitario:</b>	0,00 €					

**RECINTOS PROPUESTOS**

<b>REF.</b>	<b>REFERENCIA SIGPAC</b>	<b>CULTIVO</b>	<b>S/R</b>	<b>USO SIGPAC</b>	<b>Sup. Dec. admisible</b>	<b>Sup. Campo</b>	<b>Sup. Determ.</b>	<b>Sup. Resuelta</b>
170000006753352	18-024-002-00058-0003	OLIVAR	S		0,18		0,18	0,18
170000006753353	18-024-002-00060-0007	OLIVAR	S		0,02		0,02	0,02
170000006753354	18-024-002-00060-0003	OLIVAR	S		0,05		0,05	0,05
170000006753355	18-024-002-00060-0004	OLIVAR	S		0,12		0,12	0,12
170000006753356	18-024-002-00060-0002	OLIVAR	S		0,01		0,01	0,01
170000006753357	18-024-002-00058-0001	ALMENDROS	S		0,11		0,11	0,11
170000006753358	18-024-002-00058-0006	ALMENDROS	S		0,18		0,18	0,18
170000006753359	18-024-002-00058-0007	ALMENDROS	S		2,54		2,54	2,54
170000006753360	18-024-002-00060-0001	ALMENDROS	S		1,78		1,78	1,78

**INCIDENCIAS**

**INCIDENCIA DESCRIPCIÓN**

74018	Productor que no es agricultor a título principal, según los datos del ejercicio fiscal n-1 y seguridad socia.
74053	Importe inferior a 100 Euros

(1) Con incidencias que retienen pago o deniegan el expediente.

(2) Se calcula sobre superficie declarada admisible.

(3) Aplicación del artículo 16 bis del RD 147/2023.

(4) Expediente con algunos recintos de pastos permanentes ubicados en espacios protegidos donde la carga ganadera mínima será 0,1 UGM/ha.

Puede verificar la integridad de una copia de este documento mediante la lectura del código QR adjunto o mediante el acceso a la dirección <https://ws050.juntadeandalucia.es/verificarFirma> indicando el código de VERIFICACIÓN

FIRMADO POR	RAQUEL MARIA ESPIN CRESPO	17/10/2024
VERIFICACIÓN	Pk2jmWSPEJNMB623FQZ8JEKDMKEPRE	PÁG. 1155/4804





**APELLIDOS Y NOMBRE / RAZÓN SOCIAL**

CARRILLO RAMOS ANA

**NIF**

\*\*\*\*9665\*

**EXPEDIENTE**

1171082

**RESOLUCIÓN**

DENEGACIÓN DE LA AYUDA

**DATOS DE MANTENIMIENTO UNIDADES**

**GRUPO DE PAGO**

ZONAS DE MONTAÑA

**Sup. Dec. Admisible**

0,00

**Sup. Resuelta**

0,00

**Sobredecl.**

0,00

**% Sobredecl.**

0,00

**RESUMEN DE PAGOS**

	<b>IMPORTE ( Euros )</b>			
	<b>RESUELTO</b>	<b>FEADER</b>	<b>MAPA</b>	<b>CAPADR</b>
A pagar	0,00	0,00	0,00	0,00

**APLICACIÓN DE REDUCCIONES Y PENALIZACIONES (%)**

<b>Criterios de subvencionabilidad (1)</b>	<b>Presentación tardía</b>	<b>Omisión declaración</b>	<b>Condicionalidad</b>
100,00	0,00	0,00	0,00

**IMPORTE ( Euros )**

<b>Calculado(2)</b>	<b>Reducción</b>	<b>Penalización</b>	<b>Reducción Penalización (3)</b>	<b>Penalización adicional</b>	<b>Resuelto</b>	<b>FEADER</b>	<b>MAPA</b>	<b>CAPADR</b>
0,00 €	0,00 €	0,00 €	0,00 €	0,00 €	0,00 €	0,00 €	0,00 €	0,00 €
<b>Importe Unitario:</b>	93,00 €	<b>Nuevo Importe Unitario:</b>	0,00 €					

**RECINTOS PROPUESTOS**

<b>REF.</b>	<b>REFERENCIA SIGPAC</b>	<b>CULTIVO</b>	<b>S/R</b>	<b>USO SIGPAC</b>	<b>Sup. Dec. admisible</b>	<b>Sup. Campo</b>	<b>Sup. Determ.</b>	<b>Sup. Resuelta</b>
-1530213	18-137-042-00142-0003	CEREZOS	S		0,02		0,02	0,02
-1115812	18-137-042-00141-0005	CEREZOS	S		0,02		0,02	0,02
4164822	18-137-012-00009-0003	OLIVAR	S		1,95		1,95	1,95
4164835	18-137-011-00130-0001	OLIVAR	S		0,20		0,20	0,20
5505578	18-104-005-00069-0001	OLIVAR	S		3,70		3,70	3,70
1700000004940897	18-137-011-00127-0004	OLIVAR	S		4,94		4,94	4,94
1700000004940898	18-137-011-00140-0001	OLIVAR	S		0,78		0,78	0,78
1700000004940901	18-137-042-00142-0003	CEREZOS	S		0,05		0,05	0,05
1700000004940902	18-137-042-00180-0001	OLIVAR	S		0,05		0,05	0,05
1700000004940903	18-137-042-00180-0001	OLIVAR	S		0,11		0,11	0,11
1700000004940904	18-137-042-00181-0001	OLIVAR	S		1,07		1,07	1,07
1700000004940905	18-137-042-00182-0001	OLIVAR	S		0,94		0,94	0,94
1700000004940911	18-137-042-00096-0002	OLIVAR	S		3,04		3,04	3,04
1700000004940912	18-137-042-00128-0012	OLIVAR	S		0,02		0,02	0,02
1700000004940913	18-137-042-00129-0002	OLIVAR	S		0,04		0,04	0,04
1700000004940914	18-137-042-00395-0003	OLIVAR	S		0,03		0,03	0,03
1700000004940915	18-137-042-00138-0001	OLIVAR	S		0,02		0,02	0,02
1700000004940916	18-137-042-00139-0001	OLIVAR	S		0,76		0,76	0,76
1700000004940917	18-137-042-00140-0003	OLIVAR	S		0,82		0,82	0,82
1700000004940918	18-137-042-00141-0002	CEREZOS	S		0,07		0,07	0,07
1700000004940921	18-137-042-00183-0001	OLIVAR	S		0,03		0,03	0,03
1700000004940922	18-137-042-00146-0002	OLIVAR	S		3,44		3,44	3,44
1700000004940923	18-137-042-00147-0001	OLIVAR	S		0,03		0,03	0,03

**INCIDENCIAS**

**INCIDENCIA DESCRIPCIÓN**

- 74018 Productor que no es agricultor a título principal, según los datos del ejercicio fiscal n-1 y seguridad socia.
- 74053 Importe inferior a 100 Euros

(1) Con incidencias que retienen pago o deniegan el expediente.

(2) Se calcula sobre superficie declarada admisible.

(3) Aplicación del artículo 16 bis del RD 147/2023.

(4) Expediente con algunos recintos de pastos permanentes ubicados en espacios protegidos donde la carga ganadera mínima será 0,1 UGM/ha.

Puede verificar la integridad de una copia de este documento mediante la lectura del código QR adjunto o mediante el acceso a la dirección <https://ws050.juntadeandalucia.es/verificarFirma> indicando el código de VERIFICACIÓN

FIRMADO POR

RAQUEL MARIA ESPIN CRESPO

17/10/2024

VERIFICACIÓN

Pk2jmWSPEJNMB623FQZ8JEKDMKEPRE

PÁG. 1156/4804





**APELLIDOS Y NOMBRE / RAZÓN SOCIAL**

CARRILLO SOLA MARIA DEL MAR

**NIF**

\*\*\*\*3570\*

**EXPEDIENTE**

1282621

**RESOLUCIÓN**

DENEGACIÓN DE LA AYUDA

**DATOS DE MANTENIMIENTO UNIDADES**

**GRUPO DE PAGO**

ZONAS DE MONTAÑA

**Sup. Dec. Admisible**

0,00

**Sup. Resuelta**

0,00

**Sobredecl.**

0,00

**% Sobredecl.**

0,00

**RESUMEN DE PAGOS**

**IMPORTE ( Euros )**

	RESUELTO	FEADER	MAPA	CAPADR
A pagar	0,00	0,00	0,00	0,00

**APLICACIÓN DE REDUCCIONES Y PENALIZACIONES (%)**

Crterios de subvencionabilidad (1)	Presentación tardía	Omisión declaración	Condicionalidad
100,00	0,00	0,00	0,00

**IMPORTE ( Euros )**

Calculado(2)	Reducción	Penalización	Reducción Penalización (3)	Penalización adicional	Resuelto	FEADER	MAPA	CAPADR
0,00 €	0,00 €	0,00 €	0,00 €	0,00 €	0,00 €	0,00 €	0,00 €	0,00 €
<b>Importe Unitario:</b>	93,00 €	<b>Nuevo Importe Unitario:</b>	0,00 €					

**RECINTOS PROPUESTOS**

REF.	REFERENCIA SIGPAC	CULTIVO	S/R	USO SIGPAC	Sup. Dec. admisible	Sup. Campo	Sup. Determ.	Sup. Resuelta
6849730	18-057-041-00084-0001	ALMENDROS	S		0,67		0,67	0,67
6849777	18-057-041-00083-0001	ALMENDROS	S		0,95		0,95	0,95
6849780	18-057-041-00082-0001	ALMENDROS	S		1,52		1,52	1,52
6849783	18-057-039-00126-0001	ALMENDROS	S		0,24		0,24	0,24
6849792	18-057-039-00124-0001	ALMENDROS	S		0,95		0,95	0,95
6849797	18-057-039-00127-0001	ALMENDROS	S		3,10		3,10	3,10
6849801	18-057-039-00125-0001	ALMENDROS	S		1,10		1,10	1,10
6849804	18-057-041-00157-0001	ALMENDROS	S		0,95		0,95	0,95
6849808	18-057-041-00158-0002	ALMENDROS	S		0,39		0,39	0,39
6849811	18-057-047-00024-0001	ALMENDROS	S		1,61		1,61	1,61
6849814	18-057-047-00008-0001	ALMENDROS	R		2,12		2,12	2,12
6849820	18-057-051-00066-0001	ALMENDROS	R		1,78		1,78	1,78
6849830	18-057-049-00053-0001	OLIVAR	R		3,44		3,44	3,44
6849831	18-057-049-00083-0001	OLIVAR	R		1,31		1,31	1,31
6849832	18-057-049-00051-0001	OLIVAR	R		3,90		3,90	3,90

**INCIDENCIAS**

**INCIDENCIA DESCRIPCIÓN**

74018	Productor que no es agricultor a título principal, según los datos del ejercicio fiscal n-1 y seguridad socia.
74053	Importe inferior a 100 Euros

(1) Con incidencias que retienen pago o deniegan el expediente.

(2) Se calcula sobre superficie declarada admisible.

(3) Aplicación del artículo 16 bis del RD 147/2023.

(4) Expediente con algunos recintos de pastos permanentes ubicados en espacios protegidos donde la carga ganadera mínima será 0,1 UGM/ha.

Puede verificar la integridad de una copia de este documento mediante la lectura del código QR adjunto o mediante el acceso a la dirección <https://ws050.juntadeandalucia.es/verificarFirma> indicando el código de VERIFICACIÓN

FIRMADO POR

RAQUEL MARIA ESPIN CRESPO

17/10/2024

VERIFICACIÓN

Pk2jmWSPEJNMB623FQZ8JEKDMKEPRE

PÁG. 1157/4804





**APELLIDOS Y NOMBRE / RAZÓN SOCIAL**

CASADO SANCHEZ ELOY

**NIF**  
\*\*\*\*0386\*

**EXPEDIENTE**

1184845

**RESOLUCIÓN**

DENEGACIÓN DE LA AYUDA

**DATOS DE MANTENIMIENTO UNIDADES**

**GRUPO DE PAGO**

ZONAS DE MONTAÑA

<b>Sup. Dec. Admisible</b>	<b>Sup. Resuelta</b>	<b>Sobredecl.</b>	<b>% Sobredecl.</b>
0,00	0,00	0,00	0,00

**RESUMEN DE PAGOS**

	<b>IMPORTE ( Euros )</b>			
	<b>RESUELTO</b>	<b>FEADER</b>	<b>MAPA</b>	<b>CAPADR</b>
A pagar	0,00	0,00	0,00	0,00

**APLICACIÓN DE REDUCCIONES Y PENALIZACIONES (%)**

<b>Criterios de subvencionabilidad (1)</b>	<b>Presentación tardía</b>	<b>Omisión declaración</b>	<b>Condicionalidad</b>
100,00	0,00	0,00	0,00

**IMPORTE ( Euros )**

<b>Calculado(2)</b>	<b>Reducción</b>	<b>Penalización</b>	<b>Reducción Penalización (3)</b>	<b>Penalización adicional</b>	<b>Resuelto</b>	<b>FEADER</b>	<b>MAPA</b>	<b>CAPADR</b>
0,00 €	0,00 €	0,00 €	0,00 €	0,00 €	0,00 €	0,00 €	0,00 €	0,00 €
<b>Importe Unitario:</b>	93,00 €	<b>Nuevo Importe Unitario:</b>	0,00 €					

**RECINTOS PROPUESTOS**

<b>REF.</b>	<b>REFERENCIA SIGPAC</b>	<b>CULTIVO</b>	<b>S/R</b>	<b>USO SIGPAC</b>	<b>Sup. Dec. admisible</b>	<b>Sup. Campo</b>	<b>Sup. Determ.</b>	<b>Sup. Resuelta</b>
170000006484895	18-198-001-00299-0002	OLIVAR	S		0,19		0,19	0,19
170000006484902	18-198-001-00662-0002	ALBARICOQUEROS	S		0,68		0,68	0,65
170000006484904	18-198-001-00299-0001	ALMENDROS	S		1,35		1,35	1,35
170000006484907	18-198-001-00442-0001	ALMENDROS	S		2,29		2,29	2,29
170000006484908	18-198-002-00359-0001	ALMENDROS	S		0,52		0,52	0,52
170000006484913	18-047-008-00131-0001	ALMENDROS	S		1,21		1,21	1,21
170000006484914	18-198-001-00374-0002	ALMENDROS	S		0,18		0,18	0,18
170000006484916	18-198-001-00375-0001	ALMENDROS	S		0,15		0,15	0,15
170000006484923	18-198-001-00299-0004	ALMENDROS	S		0,07		0,07	0,07
170000006484928	18-198-001-00542-0001	ALMENDROS	S		0,33		0,33	0,33
170000006484929	18-198-001-00662-0004	ALMENDROS	S		0,02		0,02	0,02
170000006484936	18-198-001-00662-0001	ALMENDROS	S		0,51		0,51	0,51

(1) Con incidencias que retienen pago o deniegan el expediente.

(2) Se calcula sobre superficie declarada admisible.

(3) Aplicación del artículo 16 bis del RD 147/2023.

(4) Expediente con algunos recintos de pastos permanentes ubicados en espacios protegidos donde la carga ganadera mínima será 0,1 UGM/ha.

Puede verificar la integridad de una copia de este documento mediante la lectura del código QR adjunto o mediante el acceso a la dirección <https://ws050.juntadeandalucia.es/verificarFirma> indicando el código de VERIFICACIÓN

FIRMADO POR

RAQUEL MARIA ESPIN CRESPO

17/10/2024

VERIFICACIÓN

Pk2jmWSPEJNMB623FQZ8JEKDMKEPRE

PÁG. 1158/4804





**INCIDENCIAS**

**INCIDENCIA DESCRIPCIÓN**

- 452 Actividad agraria declarada en un recinto no compatible con el uso PA, PR o PS asignado en SIGPAC para ese recinto.  
 Recinto:18-054-004-00073-00003 Cultivo:62000 PASTOS PERMANENTES DE 5 O MAS AÑOS-SIN VARIEDAD Secano USO ASIGNADO EN SIGPAC:PR  
 Recinto:18-054-004-00073-00005 Cultivo:62000 PASTOS PERMANENTES DE 5 O MAS AÑOS-SIN VARIEDAD Secano USO ASIGNADO EN SIGPAC:PR  
 Recinto:18-198-001-00442-00003 Cultivo:62000 PASTOS PERMANENTES DE 5 O MAS AÑOS-SIN VARIEDAD Secano USO ASIGNADO EN SIGPAC:PR
- 2454 Solicitante de intervención 6613 cuyo regimen de afiliacion a la SS no es ni el sistema especial agrario(cuenta ajena) ni autonomo con actividad agraria.
- 3795 Recinto declarado con una situación de riesgo de abandono.  
 Recinto:18-030-017-00208-00001 Cultivo: -
- 4272 Verifica que las líneas de declaración de las Solicitudes Únicas no tienen solapes con la capa de Retroactividad Gráfica (ambas de la misma campaña) a nivel de expediente/línea de declaración gráfica de la solicitud.  
 Recinto:18-198-001-00662-00002 Cultivo: - Agregado de la referencia del recinto.:0 Zona de la referencia del recinto.:0 Superficie solapada.:0,03 Id. Incid.:97994732
- 74018 Productor que no es agricultor a título principal, según los datos del ejercicio fiscal n-1 y seguridad socia.
- 74053 Importe inferior a 100 Euros
- 86119 Carga ganadera NO cumple con el valor mínimo de 0,2 UGM/ha.  
 Recinto:18-054-004-00073-00003 Cultivo:62000 PASTOS PERMANENTES DE 5 O MAS AÑOS-SIN VARIEDAD Secano Carga Ganadera:0  
 Recinto:18-054-004-00073-00005 Cultivo:62000 PASTOS PERMANENTES DE 5 O MAS AÑOS-SIN VARIEDAD Secano Carga Ganadera:0  
 Recinto:18-198-001-00442-00003 Cultivo:62000 PASTOS PERMANENTES DE 5 O MAS AÑOS-SIN VARIEDAD Secano Carga Ganadera:0
- 86121 Recinto superficie forrajera que no realiza la actividad de producción de pastoreo.  
 Recinto:18-054-004-00073-00003 Cultivo:62000 PASTOS PERMANENTES DE 5 O MAS AÑOS-SIN VARIEDAD Secano Actividad Agraria del recinto:2  
 Recinto:18-054-004-00073-00005 Cultivo:62000 PASTOS PERMANENTES DE 5 O MAS AÑOS-SIN VARIEDAD Secano Actividad Agraria del recinto:2  
 Recinto:18-198-001-00442-00003 Cultivo:62000 PASTOS PERMANENTES DE 5 O MAS AÑOS-SIN VARIEDAD Secano Actividad Agraria del recinto:2
- 86122 Recinto superficie forrajera que realiza la actividad de producción de pastoreo y no declara el o los códigos del Registro de Explotaciones Ganaderas de Andalucía, REGA.  
 Recinto:18-054-004-00073-00003 Cultivo:62000 PASTOS PERMANENTES DE 5 O MAS AÑOS-SIN VARIEDAD Secano  
 Recinto:18-054-004-00073-00005 Cultivo:62000 PASTOS PERMANENTES DE 5 O MAS AÑOS-SIN VARIEDAD Secano  
 Recinto:18-198-001-00442-00003 Cultivo:62000 PASTOS PERMANENTES DE 5 O MAS AÑOS-SIN VARIEDAD Secano
- 86124 Recinto de forrajera para Cálculo de Carga Ganadera que No pertenece a Explotación.  
 Recinto:18-054-004-00073-00003 Cultivo:62000 PASTOS PERMANENTES DE 5 O MAS AÑOS-SIN VARIEDAD Secano  
 Recinto:18-054-004-00073-00005 Cultivo:62000 PASTOS PERMANENTES DE 5 O MAS AÑOS-SIN VARIEDAD Secano  
 Recinto:18-198-001-00442-00003 Cultivo:62000 PASTOS PERMANENTES DE 5 O MAS AÑOS-SIN VARIEDAD Secano

**Incidenias de carga ganadera**

**INCIDENCIA DESCRIPCIÓN**

- 452 Actividad agraria declarada en un recinto no compatible con el uso PA, PR o PS asignado en SIGPAC para ese recinto.  
 Recinto:18-054-004-00292-00010 Cultivo:62000 PASTOS PERMANENTES DE 5 O MAS AÑOS-SIN VARIEDAD Secano USO ASIGNADO EN SIGPAC:PR  
 Recinto:18-054-004-00288-00004 Cultivo:62000 PASTOS PERMANENTES DE 5 O MAS AÑOS-SIN VARIEDAD Secano USO ASIGNADO EN SIGPAC:PR  
 Recinto:18-054-004-00073-00003 Cultivo:62000 PASTOS PERMANENTES DE 5 O MAS AÑOS-SIN VARIEDAD Secano USO ASIGNADO EN SIGPAC:PR  
 Recinto:18-198-001-00442-00003 Cultivo:62000 PASTOS PERMANENTES DE 5 O MAS AÑOS-SIN VARIEDAD Secano USO ASIGNADO EN SIGPAC:PR  
 Recinto:18-054-004-00073-00005 Cultivo:62000 PASTOS PERMANENTES DE 5 O MAS AÑOS-SIN VARIEDAD Secano USO ASIGNADO EN SIGPAC:PR
- 3795 Recinto declarado con una situación de riesgo de abandono.  
 Recinto:18-030-017-00208-00001 Cultivo: -
- 86122 Recinto superficie forrajera que realiza la actividad de producción de pastoreo y no declara el o los códigos del Registro de Explotaciones Ganaderas de Andalucía, REGA.  
 Recinto:18-054-004-00073-00003 Cultivo:62000 PASTOS PERMANENTES DE 5 O MAS AÑOS-SIN VARIEDAD Secano

(1) Con incidencias que retienen pago o deniegan el expediente.  
 (2) Se calcula sobre superficie declarada admisible.  
 (3) Aplicación del artículo 16 bis del RD 147/2023.  
 (4) Expediente con algunos recintos de pastos permanentes ubicados en espacios protegidos donde la carga ganadera mínima será 0,1 UGM/ha.

Puede verificar la integridad de una copia de este documento mediante la lectura del código QR adjunto o mediante el acceso a la dirección <a href="https://ws050.juntadeandalucia.es/verificarFirma">https://ws050.juntadeandalucia.es/verificarFirma</a> indicando el código de VERIFICACIÓN			
FIRMADO POR	RAQUEL MARIA ESPIN CRESPO	17/10/2024	
VERIFICACIÓN	Pk2jmWSPEJNMB623FQZ8JEKDMKEPRE	PÁG. 1159/4804	



	Recinto:18-198-001-00442-00003 Cultivo:62000 PASTOS PERMANENTES DE 5 O MAS AÑOS-SIN VARIEDAD Secano
	Recinto:18-054-004-00073-00005 Cultivo:62000 PASTOS PERMANENTES DE 5 O MAS AÑOS-SIN VARIEDAD Secano
86124	Recinto de forrajera para Cálculo de Carga Ganadera que No pertenece a Explotación.
	Recinto:18-054-004-00073-00003 Cultivo:62000 PASTOS PERMANENTES DE 5 O MAS AÑOS-SIN VARIEDAD Secano
	Recinto:18-198-001-00442-00003 Cultivo:62000 PASTOS PERMANENTES DE 5 O MAS AÑOS-SIN VARIEDAD Secano
	Recinto:18-054-004-00073-00005 Cultivo:62000 PASTOS PERMANENTES DE 5 O MAS AÑOS-SIN VARIEDAD Secano
86128	Recinto de Forrajeras que no ha contabilizado para Carga Ganadera por no tener una explotación válida para el cálculo de la Carga Ganadera
	Recinto:18-054-004-00292-00010 Cultivo:62 PASTOS PERMANENTES DE 5 O MAS AÑOS-
	Recinto:18-054-004-00288-00004 Cultivo:62 PASTOS PERMANENTES DE 5 O MAS AÑOS-
	Recinto:18-054-004-00073-00003 Cultivo:62 PASTOS PERMANENTES DE 5 O MAS AÑOS-
	Recinto:18-198-001-00442-00003 Cultivo:62 PASTOS PERMANENTES DE 5 O MAS AÑOS-
	Recinto:18-054-004-00073-00005 Cultivo:62 PASTOS PERMANENTES DE 5 O MAS AÑOS-
86132	Recinto superficie forrajera que no realiza la actividad de producción de pastoreo.
	Recinto:18-030-016-00005-00001 Cultivo:20000 BARBECHO TRADICIONAL-SIN VARIEDAD Secano
	Recinto:18-030-017-00208-00001 Cultivo:20000 BARBECHO TRADICIONAL-SIN VARIEDAD Secano
	Recinto:18-054-004-00073-00003 Cultivo:62000 PASTOS PERMANENTES DE 5 O MAS AÑOS-SIN VARIEDAD Secano
	Recinto:18-198-001-00442-00003 Cultivo:62000 PASTOS PERMANENTES DE 5 O MAS AÑOS-SIN VARIEDAD Secano
	Recinto:18-054-004-00073-00005 Cultivo:62000 PASTOS PERMANENTES DE 5 O MAS AÑOS-SIN VARIEDAD Secano
86133	Recinto de forrajera No solicitado para Cálculo de Carga Ganadera que No pertenece a Explotación.
	Recinto:18-054-004-00292-00010 Cultivo:62000 PASTOS PERMANENTES DE 5 O MAS AÑOS-SIN VARIEDAD Secano
	Recinto:18-054-004-00288-00004 Cultivo:62000 PASTOS PERMANENTES DE 5 O MAS AÑOS-SIN VARIEDAD Secano

(1) Con incidencias que retienen pago o deniegan el expediente.  
 (2) Se calcula sobre superficie declarada admisible.  
 (3) Aplicación del artículo 16 bis del RD 147/2023.  
 (4) Expediente con algunos recintos de pastos permanentes ubicados en espacios protegidos donde la carga ganadera mínima será 0,1 UGM/ha.

Puede verificar la integridad de una copia de este documento mediante la lectura del código QR adjunto o mediante el acceso a la dirección <https://ws050.juntadeandalucia.es/verificarFirma> indicando el código de VERIFICACIÓN

FIRMADO POR	RAQUEL MARIA ESPIN CRESPO	17/10/2024	
VERIFICACIÓN	Pk2jmWSPEJNMB623FQZ8JEKDMKEPRE	PÁG. 1160/4804	





**APELLIDOS Y NOMBRE / RAZÓN SOCIAL**

CASCALES OLIVARES ANTONIA

**NIF**

\*\*\*\*9307\*

**EXPEDIENTE**

1182859

**RESOLUCIÓN**

DENEGACIÓN DE LA AYUDA

**DATOS DE MANTENIMIENTO UNIDADES**

<b>GRUPO DE PAGO</b>	<b>Sup. Dec. Admisible</b>	<b>Sup. Resuelta</b>	<b>Sobredecl.</b>	<b>% Sobredecl.</b>
ZONAS DE MONTAÑA	0,00	0,00	0,00	0,00

**RESUMEN DE PAGOS**

	<b>IMPORTE ( Euros )</b>			
	<b>RESUELTO</b>	<b>FEADER</b>	<b>MAPA</b>	<b>CAPADR</b>
A pagar	0,00	0,00	0,00	0,00

**APLICACIÓN DE REDUCCIONES Y PENALIZACIONES (%)**

<b>Crterios de subvencionabilidad (1)</b>	<b>Presentación tardía</b>	<b>Omisión declaración</b>	<b>Condicionalidad</b>
100,00	0,00	0,00	0,00

**IMPORTE ( Euros )**

<b>Calculado(2)</b>	<b>Reducción</b>	<b>Penalización</b>	<b>Reducción Penalización (3)</b>	<b>Penalización adicional</b>	<b>Resuelto</b>	<b>FEADER</b>	<b>MAPA</b>	<b>CAPADR</b>
0,00 €	0,00 €	0,00 €	0,00 €	0,00 €	0,00 €	0,00 €	0,00 €	0,00 €
<b>Importe Unitario:</b>	93,00 €	<b>Nuevo Importe Unitario:</b>	0,00 €					

(1) Con incidencias que retienen pago o deniegan el expediente.

(2) Se calcula sobre superficie declarada admisible.

(3) Aplicación del artículo 16 bis del RD 147/2023.

(4) Expediente con algunos recintos de pastos permanentes ubicados en espacios protegidos donde la carga ganadera mínima será 0,1 UGM/ha.

Puede verificar la integridad de una copia de este documento mediante la lectura del código QR adjunto o mediante el acceso a la dirección <https://ws050.juntadeandalucia.es/verificarFirma> indicando el código de VERIFICACIÓN

FIRMADO POR	RAQUEL MARIA ESPIN CRESPO	17/10/2024
VERIFICACIÓN	Pk2jmWSPEJNMB623FQZ8JEKDMKEPRE	PÁG. 1161/4804





**INCIDENCIAS**

**INCIDENCIA DESCRIPCIÓN**

- 219 Superficie bruta de cruce en un recinto en una misma solicitud supera superficie total que el SIGPAC establece para él.  
 Recinto:18-099-023-00077-00001 Cultivo:101010 OLIVAR-PICUAL Regadío Suma de superficies declaradas para este recinto por el solicitante (Áreas):2 Superficie SIGPAC total para el recinto (Áreas):0 Exceso de superficie declarada (Hectáreas):0,02  
 Recinto:18-099-900-09602-00024 Cultivo:102198 VIÑEDO VINIFICACIÓN-TEMPRANILLO Secano Suma de superficies declaradas para este recinto por el solicitante (Áreas):6 Superficie SIGPAC total para el recinto (Áreas):4 Exceso de superficie declarada (Hectáreas):0,02
  
- 224 Superficie neta de cruce en un recinto en una misma solicitud supera superficie admisible que SIGPAC establece para él.  
 Recinto:18-099-021-00008-00005 Cultivo:62000 PASTOS PERMANENTES DE 5 O MAS AÑOS-SIN VARIEDAD Secano Superficie admisible de pastos del recinto según SIGPAC.:11 Suma de superficies de cruce netas declaradas para este recinto por el solicitante.:34 Exceso de superficie (Hectáreas):0,23  
 Recinto:18-099-021-00008-00018 Cultivo:62000 PASTOS PERMANENTES DE 5 O MAS AÑOS-SIN VARIEDAD Secano Superficie admisible de pastos del recinto según SIGPAC.:0 Suma de superficies de cruce netas declaradas para este recinto por el solicitante.:74 Exceso de superficie (Hectáreas):0,74  
 Recinto:18-099-021-00008-00036 Cultivo:62000 PASTOS PERMANENTES DE 5 O MAS AÑOS-SIN VARIEDAD Secano Superficie admisible de pastos del recinto según SIGPAC.:0 Suma de superficies de cruce netas declaradas para este recinto por el solicitante.:2 Exceso de superficie (Hectáreas):0,02  
 Recinto:18-099-021-00015-00001 Cultivo:62000 PASTOS PERMANENTES DE 5 O MAS AÑOS-SIN VARIEDAD Secano Superficie admisible de pastos del recinto según SIGPAC.:86 Suma de superficies de cruce netas declaradas para este recinto por el solicitante.:291 Exceso de superficie (Hectáreas):2,05  
 Recinto:18-099-021-00157-00001 Cultivo:62000 PASTOS PERMANENTES DE 5 O MAS AÑOS-SIN VARIEDAD Secano Superficie admisible de pastos del recinto según SIGPAC.:78 Suma de superficies de cruce netas declaradas para este recinto por el solicitante.:122 Exceso de superficie (Hectáreas):0,44  
 Recinto:18-099-021-00167-00001 Cultivo:62000 PASTOS PERMANENTES DE 5 O MAS AÑOS-SIN VARIEDAD Secano Superficie admisible de pastos del recinto según SIGPAC.:140 Suma de superficies de cruce netas declaradas para este recinto por el solicitante.:560 Exceso de superficie (Hectáreas):4,2  
 Recinto:18-099-021-00180-00001 Cultivo:62000 PASTOS PERMANENTES DE 5 O MAS AÑOS-SIN VARIEDAD Secano Superficie admisible de pastos del recinto según SIGPAC.:137 Suma de superficies de cruce netas declaradas para este recinto por el solicitante.:179 Exceso de superficie (Hectáreas):0,42  
 Recinto:18-099-021-00186-00001 Cultivo:62000 PASTOS PERMANENTES DE 5 O MAS AÑOS-SIN VARIEDAD Secano Superficie admisible de pastos del recinto según SIGPAC.:262 Suma de superficies de cruce netas declaradas para este recinto por el solicitante.:495 Exceso de superficie (Hectáreas):2,33  
 Recinto:18-099-021-00198-00003 Cultivo:62000 PASTOS PERMANENTES DE 5 O MAS AÑOS-SIN VARIEDAD Secano Superficie admisible de pastos del recinto según SIGPAC.:0 Suma de superficies de cruce netas declaradas para este recinto por el solicitante.:1 Exceso de superficie (Hectáreas):0,01
  
- 226 Recinto abandonado según SIGPAC por el que solicita alguna ayuda/práctica.  
 Recinto:18-099-023-00055-00004 Cultivo:20000 BARBECHO TRADICIONAL-SIN VARIEDAD Secano  
 Recinto:18-099-023-00389-00007 Cultivo:104020 ALMENDROS-GUARA Secano  
 Recinto:18-099-023-00389-00009 Cultivo:104020 ALMENDROS-GUARA Secano
  
- 2454 Solicitante de intervención 6613 cuyo regimen de afiliación a la SS no es ni el sistema especial agrario(cuenta ajena) ni autonomo con actividad agraria.
  
- 3795 Recinto declarado con una situación de riesgo de abandono.  
 Recinto:18-099-021-00180-00002 Cultivo: -
  
- 74018 Productor que no es agricultor a título principal, según los datos del ejercicio fiscal n-1 y seguridad socia.
  
- 74051 Solicitante de intervención 6613, que no declara ningun recinto en zona desfavorecida.
  
- 74053 Importe inferior a 100 Euros
  
- 86119 Carga ganadera NO cumple con el valor mínimo de 0,2 UGM/ha.  
 Recinto:18-099-021-00008-00005 Cultivo:62000 PASTOS PERMANENTES DE 5 O MAS AÑOS-SIN VARIEDAD Secano Carga Ganadera:0  
 Recinto:18-099-021-00008-00018 Cultivo:62000 PASTOS PERMANENTES DE 5 O MAS AÑOS-SIN VARIEDAD Secano Carga Ganadera:0  
 Recinto:18-099-021-00008-00023 Cultivo:62000 PASTOS PERMANENTES DE 5 O MAS AÑOS-SIN VARIEDAD Secano Carga Ganadera:0  
 Recinto:18-099-021-00008-00025 Cultivo:62000 PASTOS PERMANENTES DE 5 O MAS AÑOS-SIN VARIEDAD Secano Carga Ganadera:0  
 Recinto:18-099-021-00008-00036 Cultivo:62000 PASTOS PERMANENTES DE 5 O MAS AÑOS-SIN VARIEDAD Secano Carga Ganadera:0  
 Recinto:18-099-021-00015-00001 Cultivo:62000 PASTOS PERMANENTES DE 5 O MAS AÑOS-SIN VARIEDAD Secano Carga Ganadera:0  
 Recinto:18-099-021-00028-00002 Cultivo:62000 PASTOS PERMANENTES DE 5 O MAS AÑOS-SIN VARIEDAD Secano Carga Ganadera:0  
 Recinto:18-099-021-00033-00002 Cultivo:62000 PASTOS PERMANENTES DE 5 O MAS AÑOS-SIN VARIEDAD Secano Carga Ganadera:0  
 Recinto:18-099-021-00043-00001 Cultivo:62000 PASTOS PERMANENTES DE 5 O MAS AÑOS-SIN VARIEDAD Secano Carga Ganadera:0

(1) Con incidencias que retienen pago o deniegan el expediente.  
 (2) Se calcula sobre superficie declarada admisible.  
 (3) Aplicación del artículo 16 bis del RD 147/2023.  
 (4) Expediente con algunos recintos de pastos permanentes ubicados en espacios protegidos donde la carga ganadera mínima será 0,1 UGM/ha.

Puede verificar la integridad de una copia de este documento mediante la lectura del código QR adjunto o mediante el acceso a la dirección <https://ws050.juntadeandalucia.es/verificarFirma> indicando el código de VERIFICACIÓN

FIRMADO POR	RAQUEL MARIA ESPIN CRESPO	17/10/2024
VERIFICACIÓN	Pk2jmWSPEJNMB623FQZ8JEKDMKEPRE	PÁG. 1162/4804





**INCIDENCIAS**

**INCIDENCIA DESCRIPCIÓN**

	Ganadera:0			
	Recinto:18-099-021-00137-00015	Cultivo:62000	PASTOS PERMANENTES DE 5 O MAS AÑOS-SIN VARIEDAD	Secano Carga
	Ganadera:0			
	Recinto:18-099-021-00157-00001	Cultivo:62000	PASTOS PERMANENTES DE 5 O MAS AÑOS-SIN VARIEDAD	Secano Carga
	Ganadera:0			
	Recinto:18-099-021-00167-00001	Cultivo:62000	PASTOS PERMANENTES DE 5 O MAS AÑOS-SIN VARIEDAD	Secano Carga
	Ganadera:0			
	Recinto:18-099-021-00180-00001	Cultivo:62000	PASTOS PERMANENTES DE 5 O MAS AÑOS-SIN VARIEDAD	Secano Carga
	Ganadera:0			
	Recinto:18-099-021-00186-00001	Cultivo:62000	PASTOS PERMANENTES DE 5 O MAS AÑOS-SIN VARIEDAD	Secano Carga
	Ganadera:0			
	Recinto:18-099-021-00198-00002	Cultivo:62000	PASTOS PERMANENTES DE 5 O MAS AÑOS-SIN VARIEDAD	Secano Carga
	Ganadera:0			
	Recinto:18-099-021-00198-00003	Cultivo:62000	PASTOS PERMANENTES DE 5 O MAS AÑOS-SIN VARIEDAD	Secano Carga
	Ganadera:0			
86122	Recinto superficie forrajera que realiza la actividad de producción de pastoreo y no declara el o los códigos del Registro de Explotaciones Ganaderas de Andalucía, REGA.			
	Recinto:18-099-021-00008-00005	Cultivo:62000	PASTOS PERMANENTES DE 5 O MAS AÑOS-SIN VARIEDAD	Secano
	Recinto:18-099-021-00008-00018	Cultivo:62000	PASTOS PERMANENTES DE 5 O MAS AÑOS-SIN VARIEDAD	Secano
	Recinto:18-099-021-00008-00023	Cultivo:62000	PASTOS PERMANENTES DE 5 O MAS AÑOS-SIN VARIEDAD	Secano
	Recinto:18-099-021-00008-00025	Cultivo:62000	PASTOS PERMANENTES DE 5 O MAS AÑOS-SIN VARIEDAD	Secano
	Recinto:18-099-021-00008-00036	Cultivo:62000	PASTOS PERMANENTES DE 5 O MAS AÑOS-SIN VARIEDAD	Secano
	Recinto:18-099-021-00015-00001	Cultivo:62000	PASTOS PERMANENTES DE 5 O MAS AÑOS-SIN VARIEDAD	Secano
	Recinto:18-099-021-00028-00002	Cultivo:62000	PASTOS PERMANENTES DE 5 O MAS AÑOS-SIN VARIEDAD	Secano
	Recinto:18-099-021-00033-00002	Cultivo:62000	PASTOS PERMANENTES DE 5 O MAS AÑOS-SIN VARIEDAD	Secano
	Recinto:18-099-021-00043-00001	Cultivo:62000	PASTOS PERMANENTES DE 5 O MAS AÑOS-SIN VARIEDAD	Secano
	Recinto:18-099-021-00137-00015	Cultivo:62000	PASTOS PERMANENTES DE 5 O MAS AÑOS-SIN VARIEDAD	Secano
	Recinto:18-099-021-00157-00001	Cultivo:62000	PASTOS PERMANENTES DE 5 O MAS AÑOS-SIN VARIEDAD	Secano
	Recinto:18-099-021-00167-00001	Cultivo:62000	PASTOS PERMANENTES DE 5 O MAS AÑOS-SIN VARIEDAD	Secano
	Recinto:18-099-021-00180-00001	Cultivo:62000	PASTOS PERMANENTES DE 5 O MAS AÑOS-SIN VARIEDAD	Secano
	Recinto:18-099-021-00186-00001	Cultivo:62000	PASTOS PERMANENTES DE 5 O MAS AÑOS-SIN VARIEDAD	Secano
	Recinto:18-099-021-00198-00002	Cultivo:62000	PASTOS PERMANENTES DE 5 O MAS AÑOS-SIN VARIEDAD	Secano
	Recinto:18-099-021-00198-00003	Cultivo:62000	PASTOS PERMANENTES DE 5 O MAS AÑOS-SIN VARIEDAD	Secano
86124	Recinto de forrajera para Cálculo de Carga Ganadera que No pertenece a Explotación.			
	Recinto:18-099-021-00008-00005	Cultivo:62000	PASTOS PERMANENTES DE 5 O MAS AÑOS-SIN VARIEDAD	Secano
	Recinto:18-099-021-00008-00018	Cultivo:62000	PASTOS PERMANENTES DE 5 O MAS AÑOS-SIN VARIEDAD	Secano
	Recinto:18-099-021-00008-00023	Cultivo:62000	PASTOS PERMANENTES DE 5 O MAS AÑOS-SIN VARIEDAD	Secano
	Recinto:18-099-021-00008-00025	Cultivo:62000	PASTOS PERMANENTES DE 5 O MAS AÑOS-SIN VARIEDAD	Secano
	Recinto:18-099-021-00008-00036	Cultivo:62000	PASTOS PERMANENTES DE 5 O MAS AÑOS-SIN VARIEDAD	Secano
	Recinto:18-099-021-00015-00001	Cultivo:62000	PASTOS PERMANENTES DE 5 O MAS AÑOS-SIN VARIEDAD	Secano
	Recinto:18-099-021-00028-00002	Cultivo:62000	PASTOS PERMANENTES DE 5 O MAS AÑOS-SIN VARIEDAD	Secano
	Recinto:18-099-021-00033-00002	Cultivo:62000	PASTOS PERMANENTES DE 5 O MAS AÑOS-SIN VARIEDAD	Secano
	Recinto:18-099-021-00043-00001	Cultivo:62000	PASTOS PERMANENTES DE 5 O MAS AÑOS-SIN VARIEDAD	Secano
	Recinto:18-099-021-00137-00015	Cultivo:62000	PASTOS PERMANENTES DE 5 O MAS AÑOS-SIN VARIEDAD	Secano
	Recinto:18-099-021-00157-00001	Cultivo:62000	PASTOS PERMANENTES DE 5 O MAS AÑOS-SIN VARIEDAD	Secano
	Recinto:18-099-021-00167-00001	Cultivo:62000	PASTOS PERMANENTES DE 5 O MAS AÑOS-SIN VARIEDAD	Secano
	Recinto:18-099-021-00180-00001	Cultivo:62000	PASTOS PERMANENTES DE 5 O MAS AÑOS-SIN VARIEDAD	Secano
	Recinto:18-099-021-00186-00001	Cultivo:62000	PASTOS PERMANENTES DE 5 O MAS AÑOS-SIN VARIEDAD	Secano
	Recinto:18-099-021-00198-00002	Cultivo:62000	PASTOS PERMANENTES DE 5 O MAS AÑOS-SIN VARIEDAD	Secano
	Recinto:18-099-021-00198-00003	Cultivo:62000	PASTOS PERMANENTES DE 5 O MAS AÑOS-SIN VARIEDAD	Secano

(1) Con incidencias que retienen pago o deniegan el expediente.  
 (2) Se calcula sobre superficie declarada admisible.  
 (3) Aplicación del artículo 16 bis del RD 147/2023.  
 (4) Expediente con algunos recintos de pastos permanentes ubicados en espacios protegidos donde la carga ganadera mínima será 0,1 UGM/ha.

Puede verificar la integridad de una copia de este documento mediante la lectura del código QR adjunto o mediante el acceso a la dirección <a href="https://ws050.juntadeandalucia.es/verificarFirma">https://ws050.juntadeandalucia.es/verificarFirma</a> indicando el código de VERIFICACIÓN			
FIRMADO POR	RAQUEL MARIA ESPIN CRESPO	17/10/2024	
VERIFICACIÓN	Pk2jmWSPEJNMB623FQZ8JEKDMKEPRE	PÁG. 1163/4804	



**APELLIDOS Y NOMBRE / RAZÓN SOCIAL**

CASTELLAR MARTINEZ INMACULADA

**NIF**

\*\*\*\*2881\*

**EXPEDIENTE**

1223472

**RESOLUCIÓN**

DENEGACIÓN DE LA AYUDA

**DATOS DE MANTENIMIENTO UNIDADES**

<b>GRUPO DE PAGO</b>	<b>Sup. Dec. Admisible</b>	<b>Sup. Resuelta</b>	<b>Sobredecl.</b>	<b>% Sobredecl.</b>
ZONAS DE MONTAÑA	0,00	0,00	0,00	0,00

**RESUMEN DE PAGOS**

	<b>IMPORTE ( Euros )</b>			
	<b>RESUELTO</b>	<b>FEADER</b>	<b>MAPA</b>	<b>CAPADR</b>
A pagar	0,00	0,00	0,00	0,00

**APLICACIÓN DE REDUCCIONES Y PENALIZACIONES (%)**

<b>Criterios de subvencionabilidad (1)</b>	<b>Presentación tardía</b>	<b>Omisión declaración</b>	<b>Condicionidad</b>
100,00	0,00	0,00	0,00

**IMPORTE ( Euros )**

<b>Calculado(2)</b>	<b>Reducción</b>	<b>Penalización</b>	<b>Reducción Penalización (3)</b>	<b>Penalización adicional</b>	<b>Resuelto</b>	<b>FEADER</b>	<b>MAPA</b>	<b>CAPADR</b>
0,00 €	0,00 €	0,00 €	0,00 €	0,00 €	0,00 €	0,00 €	0,00 €	0,00 €
<b>Importe Unitario:</b>	93,00 €	<b>Nuevo Importe Unitario:</b>	0,00 €					

**RECINTOS PROPUESTOS**

<b>REF.</b>	<b>REFERENCIA SIGPAC</b>	<b>CULTIVO</b>	<b>S/R</b>	<b>USO SIGPAC</b>	<b>Sup. Dec. admisible</b>	<b>Sup. Campo</b>	<b>Sup. Determ.</b>	<b>Sup. Resuelta</b>
-140423	18-149-023-00225-0029	MEZCLA AVENA-CEBADA	S		0,14		0,14	0,14
170000005882817	18-149-023-00225-0016	MEZCLA AVENA-CEBADA	S		0,33		0,33	0,33
170000005882818	18-149-023-00225-0015	MEZCLA AVENA-CEBADA	S		0,15		0,15	0,15
170000005882820	18-149-023-00225-0014	MEZCLA AVENA-CEBADA	S		0,14		0,14	0,14
170000005882848	18-149-023-00225-0012	MEZCLA AVENA-CEBADA	S		0,59		0,59	0,59
170000005882850	18-149-023-00225-0003	MEZCLA AVENA-CEBADA	S		1,62		1,62	1,62
170000005882852	18-149-023-00225-0002	MEZCLA AVENA-CEBADA	S		5,47		5,47	5,47

**INCIDENCIAS**

**INCIDENCIA DESCRIPCIÓN**

74018	Productor que no es agricultor a título principal, según los datos del ejercicio fiscal n-1 y seguridad socia.
74053	Importe inferior a 100 Euros

(1) Con incidencias que retienen pago o deniegan el expediente.

(2) Se calcula sobre superficie declarada admisible.

(3) Aplicación del artículo 16 bis del RD 147/2023.

(4) Expediente con algunos recintos de pastos permanentes ubicados en espacios protegidos donde la carga ganadera mínima será 0,1 UGM/ha.

Puede verificar la integridad de una copia de este documento mediante la lectura del código QR adjunto o mediante el acceso a la dirección <https://ws050.juntadeandalucia.es/verificarFirma> indicando el código de VERIFICACIÓN

FIRMADO POR	RAQUEL MARIA ESPIN CRESPO	17/10/2024
VERIFICACIÓN	Pk2jmWSPEJNMB623FQZ8JEKDMKEPRE	PÁG. 1164/4804





**APELLIDOS Y NOMBRE / RAZÓN SOCIAL** CASTELLON EXPOSITO RAIMUNDO  
**NIF** \*\*\*\*4790\*  
**EXPEDIENTE** 1232669  
**RESOLUCIÓN** DENEGACIÓN DE LA AYUDA

**DATOS DE MANTENIMIENTO UNIDADES**

**GRUPO DE PAGO** ZONAS DE MONTAÑA  
**Sup. Dec. Admisible** 0,00  
**Sup. Resuelta** 0,00  
**Sobredecl.** 0,00  
**% Sobredecl.** 0,00

**RESUMEN DE PAGOS**

**IMPORTE ( Euros )**  
**RESUELTO** 0,00  
**FEADER** 0,00  
**MAPA** 0,00  
**CAPADR** 0,00  
 A pagar

**APLICACIÓN DE REDUCCIONES Y PENALIZACIONES (%)**

**Criterios de subvencionabilidad (1)** 100,00  
**Presentación tardía** 0,00  
**Omisión declaración** 1,00  
**Condicionality** 0,00

**IMPORTE ( Euros )**

**Calculado(2)** 0,00 €  
**Reducción** 0,00 €  
**Penalización** 0,00 €  
**Reducción Penalización (3)** 0,00 €  
**Penalización adicional** 0,00 €  
**Resuelto** 0,00 €  
**FEADER** 0,00 €  
**MAPA** 0,00 €  
**CAPADR** 0,00 €  
**Importe Unitario:** 93,00 €  
**Nuevo Importe Unitario:** 0,00 €

(1) Con incidencias que retienen pago o deniegan el expediente.  
 (2) Se calcula sobre superficie declarada admisible.  
 (3) Aplicación del artículo 16 bis del RD 147/2023.  
 (4) Expediente con algunos recintos de pastos permanentes ubicados en espacios protegidos donde la carga ganadera mínima será 0,1 UGM/ha.

Puede verificar la integridad de una copia de este documento mediante la lectura del código QR adjunto o mediante el acceso a la dirección <https://ws050.juntadeandalucia.es/verificarFirma> indicando el código de VERIFICACIÓN

FIRMADO POR	RAQUEL MARIA ESPIN CRESPO	17/10/2024	
VERIFICACIÓN	Pk2jmWSPEJNMB623FQZ8JEKDMKEPRE	PÁG. 1165/4804	



**INCIDENCIAS**

**INCIDENCIA DESCRIPCIÓN**

256	Solicitud con recintos no declarados en campaña actual con una reducción por omisión de superficie superior al 3% CÓDIGO PARA EL PORCENTAJE DE REDUCCIÓN POR OMISIÓN QUE CORRESPONDE A LA SOLICITUD:1
74053	Importe inferior a 100 Euros
86020	Verifica que determinados recintos declarados por el expte para la operación, no se corresponde con la ZONA DESFAVORECIDA. Y no ha sido solicitada la operación análoga o correspondiente. Recinto:18-073-003-00036-00001 Cultivo:62000 PASTOS PERMANENTES DE 5 O MAS AÑOS-SIN VARIEDAD Secano Operación correcta del recinto:6613.3
86119	Carga ganadera NO cumple con el valor mínimo de 0,2 UGM/ha. Recinto:18-105-004-00129-00011 Cultivo:62000 PASTOS PERMANENTES DE 5 O MAS AÑOS-SIN VARIEDAD Secano Carga Ganadera:0 Recinto:18-105-004-00129-00012 Cultivo:62000 PASTOS PERMANENTES DE 5 O MAS AÑOS-SIN VARIEDAD Secano Carga Ganadera:0 Recinto:18-105-004-00129-00013 Cultivo:62000 PASTOS PERMANENTES DE 5 O MAS AÑOS-SIN VARIEDAD Secano Carga Ganadera:0 Recinto:18-105-004-00129-00022 Cultivo:62000 PASTOS PERMANENTES DE 5 O MAS AÑOS-SIN VARIEDAD Secano Carga Ganadera:0 Recinto:18-105-004-00130-00002 Cultivo:62000 PASTOS PERMANENTES DE 5 O MAS AÑOS-SIN VARIEDAD Secano Carga Ganadera:0 Recinto:18-105-004-00130-00009 Cultivo:62000 PASTOS PERMANENTES DE 5 O MAS AÑOS-SIN VARIEDAD Secano Carga Ganadera:0 Recinto:18-105-004-00130-00014 Cultivo:62000 PASTOS PERMANENTES DE 5 O MAS AÑOS-SIN VARIEDAD Secano Carga Ganadera:0 Recinto:18-105-004-00130-00015 Cultivo:62000 PASTOS PERMANENTES DE 5 O MAS AÑOS-SIN VARIEDAD Secano Carga Ganadera:0 Recinto:18-105-004-00130-00017 Cultivo:62000 PASTOS PERMANENTES DE 5 O MAS AÑOS-SIN VARIEDAD Secano Carga Ganadera:0 Recinto:18-105-004-00130-00021 Cultivo:62000 PASTOS PERMANENTES DE 5 O MAS AÑOS-SIN VARIEDAD Secano Carga Ganadera:0 Recinto:18-105-004-00136-00010 Cultivo:62000 PASTOS PERMANENTES DE 5 O MAS AÑOS-SIN VARIEDAD Secano Carga Ganadera:0 Recinto:18-105-004-00136-00030 Cultivo:62000 PASTOS PERMANENTES DE 5 O MAS AÑOS-SIN VARIEDAD Secano Carga Ganadera:0 Recinto:18-105-004-00136-00033 Cultivo:62000 PASTOS PERMANENTES DE 5 O MAS AÑOS-SIN VARIEDAD Secano Carga Ganadera:0 Recinto:18-105-004-00136-00034 Cultivo:62000 PASTOS PERMANENTES DE 5 O MAS AÑOS-SIN VARIEDAD Secano Carga Ganadera:0 Recinto:18-105-004-00136-00035 Cultivo:62000 PASTOS PERMANENTES DE 5 O MAS AÑOS-SIN VARIEDAD Secano Carga Ganadera:0 Recinto:18-105-004-00136-00036 Cultivo:62000 PASTOS PERMANENTES DE 5 O MAS AÑOS-SIN VARIEDAD Secano Carga Ganadera:0 Recinto:18-105-004-00136-00073 Cultivo:62000 PASTOS PERMANENTES DE 5 O MAS AÑOS-SIN VARIEDAD Secano Carga Ganadera:0 Recinto:18-105-004-00136-00084 Cultivo:62000 PASTOS PERMANENTES DE 5 O MAS AÑOS-SIN VARIEDAD Secano Carga Ganadera:0 Recinto:18-105-004-00136-00088 Cultivo:62000 PASTOS PERMANENTES DE 5 O MAS AÑOS-SIN VARIEDAD Secano Carga Ganadera:0 Recinto:18-105-004-00136-00098 Cultivo:62000 PASTOS PERMANENTES DE 5 O MAS AÑOS-SIN VARIEDAD Secano Carga Ganadera:0 Recinto:18-105-004-00136-00099 Cultivo:62000 PASTOS PERMANENTES DE 5 O MAS AÑOS-SIN VARIEDAD Secano Carga Ganadera:0 Recinto:18-105-004-00136-00102 Cultivo:62000 PASTOS PERMANENTES DE 5 O MAS AÑOS-SIN VARIEDAD Secano Carga Ganadera:0 Recinto:18-105-004-00136-00105 Cultivo:62000 PASTOS PERMANENTES DE 5 O MAS AÑOS-SIN VARIEDAD Secano Carga Ganadera:0 Recinto:18-105-004-00136-00106 Cultivo:62000 PASTOS PERMANENTES DE 5 O MAS AÑOS-SIN VARIEDAD Secano Carga Ganadera:0 Recinto:18-105-004-00136-00107 Cultivo:62000 PASTOS PERMANENTES DE 5 O MAS AÑOS-SIN VARIEDAD Secano Carga Ganadera:0 Recinto:18-105-004-00136-00135 Cultivo:62000 PASTOS PERMANENTES DE 5 O MAS AÑOS-SIN VARIEDAD Secano Carga Ganadera:0 Recinto:18-105-004-00136-00137 Cultivo:62000 PASTOS PERMANENTES DE 5 O MAS AÑOS-SIN VARIEDAD Secano Carga Ganadera:0 Recinto:18-105-004-00136-00142 Cultivo:62000 PASTOS PERMANENTES DE 5 O MAS AÑOS-SIN VARIEDAD Secano Carga Ganadera:0

(1) Con incidencias que retienen pago o deniegan el expediente.

(2) Se calcula sobre superficie declarada admisible.

(3) Aplicación del artículo 16 bis del RD 147/2023.

(4) Expediente con algunos recintos de pastos permanentes ubicados en espacios protegidos donde la carga ganadera mínima será 0,1 UGM/ha.

Puede verificar la integridad de una copia de este documento mediante la lectura del código QR adjunto o mediante el acceso a la dirección <https://ws050.juntadeandalucia.es/verificarFirma> indicando el código de VERIFICACIÓN

FIRMADO POR	RAQUEL MARIA ESPIN CRESPO	17/10/2024	
VERIFICACIÓN	Pk2jmWSPEJNMB623FQZ8JEKDMKEPRE	PÁG. 1166/4804	



**INCIDENCIAS**

**INCIDENCIA DESCRIPCIÓN**

	Recinto:18-105-004-00136-00143 Cultivo:62000 PASTOS PERMANENTES DE 5 O MAS AÑOS-SIN VARIEDAD Secano Carga Ganadera:0
	Recinto:18-105-004-00136-00145 Cultivo:62000 PASTOS PERMANENTES DE 5 O MAS AÑOS-SIN VARIEDAD Secano Carga Ganadera:0
	Recinto:18-105-004-00136-00146 Cultivo:62000 PASTOS PERMANENTES DE 5 O MAS AÑOS-SIN VARIEDAD Secano Carga Ganadera:0
	Recinto:18-105-004-00136-00148 Cultivo:62000 PASTOS PERMANENTES DE 5 O MAS AÑOS-SIN VARIEDAD Secano Carga Ganadera:0
	Recinto:18-105-004-00136-00149 Cultivo:62000 PASTOS PERMANENTES DE 5 O MAS AÑOS-SIN VARIEDAD Secano Carga Ganadera:0
	Recinto:18-105-004-00187-00004 Cultivo:62000 PASTOS PERMANENTES DE 5 O MAS AÑOS-SIN VARIEDAD Secano Carga Ganadera:0
	Recinto:18-105-004-00187-00007 Cultivo:62000 PASTOS PERMANENTES DE 5 O MAS AÑOS-SIN VARIEDAD Secano Carga Ganadera:0
	Recinto:18-105-004-00187-00008 Cultivo:62000 PASTOS PERMANENTES DE 5 O MAS AÑOS-SIN VARIEDAD Secano Carga Ganadera:0
	Recinto:18-105-004-00187-00013 Cultivo:62000 PASTOS PERMANENTES DE 5 O MAS AÑOS-SIN VARIEDAD Secano Carga Ganadera:0
86120	Para explotaciones de pastos permanentes ubicadas en espacios protegidos la carga ganadera mínima será 0,1 UGM/ha. Recinto:18-073-003-00036-00001 Cultivo:62000 PASTOS PERMANENTES DE 5 O MAS AÑOS-SIN VARIEDAD Secano Carga Ganadera:0
86122	Recinto superficie forrajera que realiza la actividad de producción de pastoreo y no declara el o los códigos del Registro de Explotaciones Ganaderas de Andalucía, REGA. Recinto:18-105-004-00136-00105 Cultivo:62000 PASTOS PERMANENTES DE 5 O MAS AÑOS-SIN VARIEDAD Secano Recinto:18-105-004-00136-00106 Cultivo:62000 PASTOS PERMANENTES DE 5 O MAS AÑOS-SIN VARIEDAD Secano Recinto:18-105-004-00136-00107 Cultivo:62000 PASTOS PERMANENTES DE 5 O MAS AÑOS-SIN VARIEDAD Secano Recinto:18-105-004-00187-00004 Cultivo:62000 PASTOS PERMANENTES DE 5 O MAS AÑOS-SIN VARIEDAD Secano Recinto:18-105-004-00187-00007 Cultivo:62000 PASTOS PERMANENTES DE 5 O MAS AÑOS-SIN VARIEDAD Secano Recinto:18-105-004-00187-00008 Cultivo:62000 PASTOS PERMANENTES DE 5 O MAS AÑOS-SIN VARIEDAD Secano
86123	Recinto superficie forrajera que en REGA no tiene clasificación zootécnica permitida. Recinto:18-073-003-00036-00001 Cultivo:62000 PASTOS PERMANENTES DE 5 O MAS AÑOS-SIN VARIEDAD Secano Explotacion:ES180710000211 Recinto:18-105-004-00129-00011 Cultivo:62000 PASTOS PERMANENTES DE 5 O MAS AÑOS-SIN VARIEDAD Secano Explotacion:ES180710000211 Recinto:18-105-004-00129-00012 Cultivo:62000 PASTOS PERMANENTES DE 5 O MAS AÑOS-SIN VARIEDAD Secano Explotacion:ES180710000211 Recinto:18-105-004-00129-00013 Cultivo:62000 PASTOS PERMANENTES DE 5 O MAS AÑOS-SIN VARIEDAD Secano Explotacion:ES180710000211 Recinto:18-105-004-00129-00022 Cultivo:62000 PASTOS PERMANENTES DE 5 O MAS AÑOS-SIN VARIEDAD Secano Explotacion:ES180710000211 Recinto:18-105-004-00130-00002 Cultivo:62000 PASTOS PERMANENTES DE 5 O MAS AÑOS-SIN VARIEDAD Secano Explotacion:ES180710000211 Recinto:18-105-004-00130-00009 Cultivo:62000 PASTOS PERMANENTES DE 5 O MAS AÑOS-SIN VARIEDAD Secano Explotacion:ES180710000211 Recinto:18-105-004-00130-00014 Cultivo:62000 PASTOS PERMANENTES DE 5 O MAS AÑOS-SIN VARIEDAD Secano Explotacion:ES180710000211 Recinto:18-105-004-00130-00015 Cultivo:62000 PASTOS PERMANENTES DE 5 O MAS AÑOS-SIN VARIEDAD Secano Explotacion:ES180710000211 Recinto:18-105-004-00130-00017 Cultivo:62000 PASTOS PERMANENTES DE 5 O MAS AÑOS-SIN VARIEDAD Secano Explotacion:ES180710000211 Recinto:18-105-004-00130-00021 Cultivo:62000 PASTOS PERMANENTES DE 5 O MAS AÑOS-SIN VARIEDAD Secano Explotacion:ES180710000211 Recinto:18-105-004-00136-00010 Cultivo:62000 PASTOS PERMANENTES DE 5 O MAS AÑOS-SIN VARIEDAD Secano Explotacion:ES180710000211 Recinto:18-105-004-00136-00030 Cultivo:62000 PASTOS PERMANENTES DE 5 O MAS AÑOS-SIN VARIEDAD Secano Explotacion:ES180710000211 Recinto:18-105-004-00136-00033 Cultivo:62000 PASTOS PERMANENTES DE 5 O MAS AÑOS-SIN VARIEDAD Secano Explotacion:ES180710000211 Recinto:18-105-004-00136-00034 Cultivo:62000 PASTOS PERMANENTES DE 5 O MAS AÑOS-SIN VARIEDAD Secano Explotacion:ES180710000211 Recinto:18-105-004-00136-00035 Cultivo:62000 PASTOS PERMANENTES DE 5 O MAS AÑOS-SIN VARIEDAD Secano Explotacion:ES180710000211 Recinto:18-105-004-00136-00036 Cultivo:62000 PASTOS PERMANENTES DE 5 O MAS AÑOS-SIN VARIEDAD Secano Explotacion:ES180710000211

(1) Con incidencias que retienen pago o deniegan el expediente.

(2) Se calcula sobre superficie declarada admisible.

(3) Aplicación del artículo 16 bis del RD 147/2023.

(4) Expediente con algunos recintos de pastos permanentes ubicados en espacios protegidos donde la carga ganadera mínima será 0,1 UGM/ha.

Puede verificar la integridad de una copia de este documento mediante la lectura del código QR adjunto o mediante el acceso a la dirección <https://ws050.juntadeandalucia.es/verificarFirma> indicando el código de VERIFICACIÓN

FIRMADO POR	RAQUEL MARIA ESPIN CRESPO	17/10/2024
VERIFICACIÓN	Pk2jmWSPEJNMB623FQZ8JEKDMKEPRE	PÁG. 1167/4804







**INCIDENCIAS**

**INCIDENCIA DESCRIPCIÓN**

	Recinto:18-105-004-00136-00073 Cultivo:62000 PASTOS PERMANENTES DE 5 O MAS AÑOS-SIN VARIEDAD Secano Explotacion:ES180710000211
	Recinto:18-105-004-00136-00084 Cultivo:62000 PASTOS PERMANENTES DE 5 O MAS AÑOS-SIN VARIEDAD Secano Explotacion:ES180710000211
	Recinto:18-105-004-00136-00088 Cultivo:62000 PASTOS PERMANENTES DE 5 O MAS AÑOS-SIN VARIEDAD Secano Explotacion:ES180710000211
	Recinto:18-105-004-00136-00098 Cultivo:62000 PASTOS PERMANENTES DE 5 O MAS AÑOS-SIN VARIEDAD Secano Explotacion:ES180710000211
	Recinto:18-105-004-00136-00099 Cultivo:62000 PASTOS PERMANENTES DE 5 O MAS AÑOS-SIN VARIEDAD Secano Explotacion:ES180710000051
	Recinto:18-105-004-00136-00102 Cultivo:62000 PASTOS PERMANENTES DE 5 O MAS AÑOS-SIN VARIEDAD Secano Explotacion:ES180710000211
	Recinto:18-105-004-00136-00135 Cultivo:62000 PASTOS PERMANENTES DE 5 O MAS AÑOS-SIN VARIEDAD Secano Explotacion:ES180710000211
	Recinto:18-105-004-00136-00137 Cultivo:62000 PASTOS PERMANENTES DE 5 O MAS AÑOS-SIN VARIEDAD Secano Explotacion:ES180710000211
	Recinto:18-105-004-00136-00142 Cultivo:62000 PASTOS PERMANENTES DE 5 O MAS AÑOS-SIN VARIEDAD Secano Explotacion:ES180710000211
	Recinto:18-105-004-00136-00143 Cultivo:62000 PASTOS PERMANENTES DE 5 O MAS AÑOS-SIN VARIEDAD Secano Explotacion:ES180710000211
	Recinto:18-105-004-00136-00145 Cultivo:62000 PASTOS PERMANENTES DE 5 O MAS AÑOS-SIN VARIEDAD Secano Explotacion:ES180710000211
	Recinto:18-105-004-00136-00146 Cultivo:62000 PASTOS PERMANENTES DE 5 O MAS AÑOS-SIN VARIEDAD Secano Explotacion:ES180710000211
	Recinto:18-105-004-00136-00148 Cultivo:62000 PASTOS PERMANENTES DE 5 O MAS AÑOS-SIN VARIEDAD Secano Explotacion:ES180710000211
	Recinto:18-105-004-00136-00149 Cultivo:62000 PASTOS PERMANENTES DE 5 O MAS AÑOS-SIN VARIEDAD Secano Explotacion:ES180710000211
	Recinto:18-105-004-00187-00013 Cultivo:62000 PASTOS PERMANENTES DE 5 O MAS AÑOS-SIN VARIEDAD Secano Explotacion:ES180710000211
86124	Recinto de forrajera para Cálculo de Carga Ganadera que No pertenece a Explotación.
	Recinto:18-105-004-00136-00105 Cultivo:62000 PASTOS PERMANENTES DE 5 O MAS AÑOS-SIN VARIEDAD Secano
	Recinto:18-105-004-00136-00106 Cultivo:62000 PASTOS PERMANENTES DE 5 O MAS AÑOS-SIN VARIEDAD Secano
	Recinto:18-105-004-00136-00107 Cultivo:62000 PASTOS PERMANENTES DE 5 O MAS AÑOS-SIN VARIEDAD Secano
	Recinto:18-105-004-00187-00004 Cultivo:62000 PASTOS PERMANENTES DE 5 O MAS AÑOS-SIN VARIEDAD Secano
	Recinto:18-105-004-00187-00007 Cultivo:62000 PASTOS PERMANENTES DE 5 O MAS AÑOS-SIN VARIEDAD Secano
	Recinto:18-105-004-00187-00008 Cultivo:62000 PASTOS PERMANENTES DE 5 O MAS AÑOS-SIN VARIEDAD Secano
86126	Recinto de forrajera para Cálculo de Carga Ganadera que No pertenece a Explotación con UGM válida.
	Recinto:18-073-003-00036-00001 Cultivo:62000 PASTOS PERMANENTES DE 5 O MAS AÑOS-SIN VARIEDAD Secano Explotacion:ES180710000211
	Recinto:18-105-004-00129-00011 Cultivo:62000 PASTOS PERMANENTES DE 5 O MAS AÑOS-SIN VARIEDAD Secano Explotacion:ES180710000211
	Recinto:18-105-004-00129-00012 Cultivo:62000 PASTOS PERMANENTES DE 5 O MAS AÑOS-SIN VARIEDAD Secano Explotacion:ES180710000211
	Recinto:18-105-004-00129-00013 Cultivo:62000 PASTOS PERMANENTES DE 5 O MAS AÑOS-SIN VARIEDAD Secano Explotacion:ES180710000211
	Recinto:18-105-004-00129-00022 Cultivo:62000 PASTOS PERMANENTES DE 5 O MAS AÑOS-SIN VARIEDAD Secano Explotacion:ES180710000211
	Recinto:18-105-004-00130-00002 Cultivo:62000 PASTOS PERMANENTES DE 5 O MAS AÑOS-SIN VARIEDAD Secano Explotacion:ES180710000211
	Recinto:18-105-004-00130-00009 Cultivo:62000 PASTOS PERMANENTES DE 5 O MAS AÑOS-SIN VARIEDAD Secano Explotacion:ES180710000211
	Recinto:18-105-004-00130-00014 Cultivo:62000 PASTOS PERMANENTES DE 5 O MAS AÑOS-SIN VARIEDAD Secano Explotacion:ES180710000211
	Recinto:18-105-004-00130-00015 Cultivo:62000 PASTOS PERMANENTES DE 5 O MAS AÑOS-SIN VARIEDAD Secano Explotacion:ES180710000211
	Recinto:18-105-004-00130-00017 Cultivo:62000 PASTOS PERMANENTES DE 5 O MAS AÑOS-SIN VARIEDAD Secano Explotacion:ES180710000211
	Recinto:18-105-004-00130-00021 Cultivo:62000 PASTOS PERMANENTES DE 5 O MAS AÑOS-SIN VARIEDAD Secano Explotacion:ES180710000211
	Recinto:18-105-004-00136-00010 Cultivo:62000 PASTOS PERMANENTES DE 5 O MAS AÑOS-SIN VARIEDAD Secano Explotacion:ES180710000211
	Recinto:18-105-004-00136-00030 Cultivo:62000 PASTOS PERMANENTES DE 5 O MAS AÑOS-SIN VARIEDAD Secano Explotacion:ES180710000211

(1) Con incidencias que retienen pago o deniegan el expediente.  
 (2) Se calcula sobre superficie declarada admisible.  
 (3) Aplicación del artículo 16 bis del RD 147/2023.  
 (4) Expediente con algunos recintos de pastos permanentes ubicados en espacios protegidos donde la carga ganadera mínima será 0,1 UGM/ha.

Puede verificar la integridad de una copia de este documento mediante la lectura del código QR adjunto o mediante el acceso a la dirección <https://ws050.juntadeandalucia.es/verificarFirma> indicando el código de VERIFICACIÓN

FIRMADO POR	RAQUEL MARIA ESPIN CRESPO	17/10/2024	
VERIFICACIÓN	Pk2jmWSPEJNMB623FQZ8JEKDMKEPRE	PÁG. 1168/4804	





**INCIDENCIAS**

**INCIDENCIA DESCRIPCIÓN**

Recinto:18-105-004-00136-00033	Cultivo:62000	PASTOS PERMANENTES DE 5 O MAS AÑOS-SIN VARIEDAD	Secano
Explotacion:ES180710000211			
Recinto:18-105-004-00136-00034	Cultivo:62000	PASTOS PERMANENTES DE 5 O MAS AÑOS-SIN VARIEDAD	Secano
Explotacion:ES180710000211			
Recinto:18-105-004-00136-00035	Cultivo:62000	PASTOS PERMANENTES DE 5 O MAS AÑOS-SIN VARIEDAD	Secano
Explotacion:ES180710000211			
Recinto:18-105-004-00136-00036	Cultivo:62000	PASTOS PERMANENTES DE 5 O MAS AÑOS-SIN VARIEDAD	Secano
Explotacion:ES180710000211			
Recinto:18-105-004-00136-00073	Cultivo:62000	PASTOS PERMANENTES DE 5 O MAS AÑOS-SIN VARIEDAD	Secano
Explotacion:ES180710000211			
Recinto:18-105-004-00136-00084	Cultivo:62000	PASTOS PERMANENTES DE 5 O MAS AÑOS-SIN VARIEDAD	Secano
Explotacion:ES180710000211			
Recinto:18-105-004-00136-00088	Cultivo:62000	PASTOS PERMANENTES DE 5 O MAS AÑOS-SIN VARIEDAD	Secano
Explotacion:ES180710000211			
Recinto:18-105-004-00136-00098	Cultivo:62000	PASTOS PERMANENTES DE 5 O MAS AÑOS-SIN VARIEDAD	Secano
Explotacion:ES180710000211			
Recinto:18-105-004-00136-00102	Cultivo:62000	PASTOS PERMANENTES DE 5 O MAS AÑOS-SIN VARIEDAD	Secano
Explotacion:ES180710000211			
Recinto:18-105-004-00136-00135	Cultivo:62000	PASTOS PERMANENTES DE 5 O MAS AÑOS-SIN VARIEDAD	Secano
Explotacion:ES180710000211			
Recinto:18-105-004-00136-00137	Cultivo:62000	PASTOS PERMANENTES DE 5 O MAS AÑOS-SIN VARIEDAD	Secano
Explotacion:ES180710000211			
Recinto:18-105-004-00136-00142	Cultivo:62000	PASTOS PERMANENTES DE 5 O MAS AÑOS-SIN VARIEDAD	Secano
Explotacion:ES180710000211			
Recinto:18-105-004-00136-00143	Cultivo:62000	PASTOS PERMANENTES DE 5 O MAS AÑOS-SIN VARIEDAD	Secano
Explotacion:ES180710000211			
Recinto:18-105-004-00136-00145	Cultivo:62000	PASTOS PERMANENTES DE 5 O MAS AÑOS-SIN VARIEDAD	Secano
Explotacion:ES180710000211			
Recinto:18-105-004-00136-00146	Cultivo:62000	PASTOS PERMANENTES DE 5 O MAS AÑOS-SIN VARIEDAD	Secano
Explotacion:ES180710000211			
Recinto:18-105-004-00136-00148	Cultivo:62000	PASTOS PERMANENTES DE 5 O MAS AÑOS-SIN VARIEDAD	Secano
Explotacion:ES180710000211			
Recinto:18-105-004-00136-00149	Cultivo:62000	PASTOS PERMANENTES DE 5 O MAS AÑOS-SIN VARIEDAD	Secano
Explotacion:ES180710000211			
Recinto:18-105-004-00187-00013	Cultivo:62000	PASTOS PERMANENTES DE 5 O MAS AÑOS-SIN VARIEDAD	Secano
Explotacion:ES180710000211			

**Incidencias de carga ganadera**

**INCIDENCIA DESCRIPCIÓN**

86122	Recinto superficie forrajera que realiza la actividad de producción de pastoreo y no declara el o los códigos del Registro de Explotaciones Ganaderas de Andalucía, REGA.
	Recinto:18-105-004-00136-00105 Cultivo:62000 PASTOS PERMANENTES DE 5 O MAS AÑOS-SIN VARIEDAD Secano
	Recinto:18-105-004-00136-00106 Cultivo:62000 PASTOS PERMANENTES DE 5 O MAS AÑOS-SIN VARIEDAD Secano
	Recinto:18-105-004-00187-00007 Cultivo:62000 PASTOS PERMANENTES DE 5 O MAS AÑOS-SIN VARIEDAD Secano
	Recinto:18-105-004-00136-00107 Cultivo:62000 PASTOS PERMANENTES DE 5 O MAS AÑOS-SIN VARIEDAD Secano
	Recinto:18-105-004-00187-00004 Cultivo:62000 PASTOS PERMANENTES DE 5 O MAS AÑOS-SIN VARIEDAD Secano
	Recinto:18-105-004-00187-00008 Cultivo:62000 PASTOS PERMANENTES DE 5 O MAS AÑOS-SIN VARIEDAD Secano
86123	Recinto superficie forrajera que en REGA no tiene clasificación zootécnica permitida.
	Recinto:18-105-004-00136-00030 Cultivo:62000 PASTOS PERMANENTES DE 5 O MAS AÑOS-SIN VARIEDAD Secano
	Explotacion:ES180710000211
	Recinto:18-105-004-00136-00073 Cultivo:62000 PASTOS PERMANENTES DE 5 O MAS AÑOS-SIN VARIEDAD Secano
	Explotacion:ES180710000211
	Recinto:18-105-004-00136-00099 Cultivo:62000 PASTOS PERMANENTES DE 5 O MAS AÑOS-SIN VARIEDAD Secano
	Explotacion:ES180710000051
	Recinto:18-105-004-00136-00102 Cultivo:62000 PASTOS PERMANENTES DE 5 O MAS AÑOS-SIN VARIEDAD Secano
	Explotacion:ES180710000211
	Recinto:18-105-004-00136-00135 Cultivo:62000 PASTOS PERMANENTES DE 5 O MAS AÑOS-SIN VARIEDAD Secano
	Explotacion:ES180710000211
	Recinto:18-105-004-00136-00142 Cultivo:62000 PASTOS PERMANENTES DE 5 O MAS AÑOS-SIN VARIEDAD Secano
	Explotacion:ES180710000211
	Recinto:18-105-004-00136-00143 Cultivo:62000 PASTOS PERMANENTES DE 5 O MAS AÑOS-SIN VARIEDAD Secano
	Explotacion:ES180710000211
	Recinto:18-105-004-00136-00145 Cultivo:62000 PASTOS PERMANENTES DE 5 O MAS AÑOS-SIN VARIEDAD Secano

(1) Con incidencias que retienen pago o deniegan el expediente.  
 (2) Se calcula sobre superficie declarada admisible.  
 (3) Aplicación del artículo 16 bis del RD 147/2023.  
 (4) Expediente con algunos recintos de pastos permanentes ubicados en espacios protegidos donde la carga ganadera mínima será 0,1 UGM/ha.

Puede verificar la integridad de una copia de este documento mediante la lectura del código QR adjunto o mediante el acceso a la dirección <https://ws050.juntadeandalucia.es/verificarFirma> indicando el código de VERIFICACIÓN

FIRMADO POR	RAQUEL MARIA ESPIN CRESPO	17/10/2024
VERIFICACIÓN	Pk2jmWSPEJNMB623FQZ8JEKDMKEPRE	PÁG. 1169/4804





	Explotacion:ES180710000211	
	Recinto:18-105-004-00136-00146 Cultivo:62000 PASTOS PERMANENTES DE 5 O MAS AÑOS-SIN VARIEDAD Secano	
	Explotacion:ES180710000211	
	Recinto:18-105-004-00136-00148 Cultivo:62000 PASTOS PERMANENTES DE 5 O MAS AÑOS-SIN VARIEDAD Secano	
	Explotacion:ES180710000211	
	Recinto:18-073-003-00036-00001 Cultivo:62000 PASTOS PERMANENTES DE 5 O MAS AÑOS-SIN VARIEDAD Secano	
	Explotacion:ES180710000211	
	Recinto:18-105-004-00136-00010 Cultivo:62000 PASTOS PERMANENTES DE 5 O MAS AÑOS-SIN VARIEDAD Secano	
	Explotacion:ES180710000211	
	Recinto:18-105-004-00130-00021 Cultivo:62000 PASTOS PERMANENTES DE 5 O MAS AÑOS-SIN VARIEDAD Secano	
	Explotacion:ES180710000211	
	Recinto:18-105-004-00187-00013 Cultivo:62000 PASTOS PERMANENTES DE 5 O MAS AÑOS-SIN VARIEDAD Secano	
	Explotacion:ES180710000211	
	Recinto:18-105-004-00136-00137 Cultivo:62000 PASTOS PERMANENTES DE 5 O MAS AÑOS-SIN VARIEDAD Secano	
	Explotacion:ES180710000211	
	Recinto:18-105-004-00136-00149 Cultivo:62000 PASTOS PERMANENTES DE 5 O MAS AÑOS-SIN VARIEDAD Secano	
	Explotacion:ES180710000211	
	Recinto:18-105-004-00130-00014 Cultivo:62000 PASTOS PERMANENTES DE 5 O MAS AÑOS-SIN VARIEDAD Secano	
	Explotacion:ES180710000211	
	Recinto:18-105-004-00130-00017 Cultivo:62000 PASTOS PERMANENTES DE 5 O MAS AÑOS-SIN VARIEDAD Secano	
	Explotacion:ES180710000211	
	Recinto:18-105-004-00136-00033 Cultivo:62000 PASTOS PERMANENTES DE 5 O MAS AÑOS-SIN VARIEDAD Secano	
	Explotacion:ES180710000211	
	Recinto:18-105-004-00130-00002 Cultivo:62000 PASTOS PERMANENTES DE 5 O MAS AÑOS-SIN VARIEDAD Secano	
	Explotacion:ES180710000211	
	Recinto:18-105-004-00130-00015 Cultivo:62000 PASTOS PERMANENTES DE 5 O MAS AÑOS-SIN VARIEDAD Secano	
	Explotacion:ES180710000211	
	Recinto:18-105-004-00130-00009 Cultivo:62000 PASTOS PERMANENTES DE 5 O MAS AÑOS-SIN VARIEDAD Secano	
	Explotacion:ES180710000211	
	Recinto:18-105-004-00136-00098 Cultivo:62000 PASTOS PERMANENTES DE 5 O MAS AÑOS-SIN VARIEDAD Secano	
	Explotacion:ES180710000211	
	Recinto:18-105-004-00136-00084 Cultivo:62000 PASTOS PERMANENTES DE 5 O MAS AÑOS-SIN VARIEDAD Secano	
	Explotacion:ES180710000211	
	Recinto:18-105-004-00129-00011 Cultivo:62000 PASTOS PERMANENTES DE 5 O MAS AÑOS-SIN VARIEDAD Secano	
	Explotacion:ES180710000211	
	Recinto:18-105-004-00136-00088 Cultivo:62000 PASTOS PERMANENTES DE 5 O MAS AÑOS-SIN VARIEDAD Secano	
	Explotacion:ES180710000211	
	Recinto:18-105-004-00136-00035 Cultivo:62000 PASTOS PERMANENTES DE 5 O MAS AÑOS-SIN VARIEDAD Secano	
	Explotacion:ES180710000211	
	Recinto:18-105-004-00136-00034 Cultivo:62000 PASTOS PERMANENTES DE 5 O MAS AÑOS-SIN VARIEDAD Secano	
	Explotacion:ES180710000211	
	Recinto:18-105-004-00136-00036 Cultivo:62000 PASTOS PERMANENTES DE 5 O MAS AÑOS-SIN VARIEDAD Secano	
	Explotacion:ES180710000211	
	Recinto:18-105-004-00129-00012 Cultivo:62000 PASTOS PERMANENTES DE 5 O MAS AÑOS-SIN VARIEDAD Secano	
	Explotacion:ES180710000211	
	Recinto:18-105-004-00129-00013 Cultivo:62000 PASTOS PERMANENTES DE 5 O MAS AÑOS-SIN VARIEDAD Secano	
	Explotacion:ES180710000211	
	Recinto:18-105-004-00129-00022 Cultivo:62000 PASTOS PERMANENTES DE 5 O MAS AÑOS-SIN VARIEDAD Secano	
	Explotacion:ES180710000211	
86124	Recinto de forrajera para Cálculo de Carga Ganadera que No pertenece a Explotación.	
	Recinto:18-105-004-00136-00105 Cultivo:62000 PASTOS PERMANENTES DE 5 O MAS AÑOS-SIN VARIEDAD Secano	
	Recinto:18-105-004-00136-00106 Cultivo:62000 PASTOS PERMANENTES DE 5 O MAS AÑOS-SIN VARIEDAD Secano	
	Recinto:18-105-004-00187-00007 Cultivo:62000 PASTOS PERMANENTES DE 5 O MAS AÑOS-SIN VARIEDAD Secano	
	Recinto:18-105-004-00136-00107 Cultivo:62000 PASTOS PERMANENTES DE 5 O MAS AÑOS-SIN VARIEDAD Secano	
	Recinto:18-105-004-00187-00004 Cultivo:62000 PASTOS PERMANENTES DE 5 O MAS AÑOS-SIN VARIEDAD Secano	
	Recinto:18-105-004-00187-00008 Cultivo:62000 PASTOS PERMANENTES DE 5 O MAS AÑOS-SIN VARIEDAD Secano	
86126	Recinto de forrajera para Cálculo de Carga Ganadera que No pertenece a Explotación con UGM válida.	
	Recinto:18-105-004-00136-00030 Cultivo:62000 PASTOS PERMANENTES DE 5 O MAS AÑOS-SIN VARIEDAD Secano	
	Explotacion:ES180710000211	
	Recinto:18-105-004-00136-00073 Cultivo:62000 PASTOS PERMANENTES DE 5 O MAS AÑOS-SIN VARIEDAD Secano	
	Explotacion:ES180710000211	
	Recinto:18-105-004-00136-00102 Cultivo:62000 PASTOS PERMANENTES DE 5 O MAS AÑOS-SIN VARIEDAD Secano	
	Explotacion:ES180710000211	
	Recinto:18-105-004-00136-00135 Cultivo:62000 PASTOS PERMANENTES DE 5 O MAS AÑOS-SIN VARIEDAD Secano	
	Explotacion:ES180710000211	
	Recinto:18-105-004-00136-00142 Cultivo:62000 PASTOS PERMANENTES DE 5 O MAS AÑOS-SIN VARIEDAD Secano	
	Explotacion:ES180710000211	
	Recinto:18-105-004-00136-00143 Cultivo:62000 PASTOS PERMANENTES DE 5 O MAS AÑOS-SIN VARIEDAD Secano	

(1) Con incidencias que retienen pago o deniegan el expediente.

(2) Se calcula sobre superficie declarada admisible.

(3) Aplicación del artículo 16 bis del RD 147/2023.

(4) Expediente con algunos recintos de pastos permanentes ubicados en espacios protegidos donde la carga ganadera mínima será 0,1 UGM/ha.

Puede verificar la integridad de una copia de este documento mediante la lectura del código QR adjunto o mediante el acceso a la dirección <https://ws050.juntadeandalucia.es/verificarFirma> indicando el código de VERIFICACIÓN

FIRMADO POR	RAQUEL MARIA ESPIN CRESPO	17/10/2024
VERIFICACIÓN	Pk2jmWSPEJNMB623FQZ8JEKDMKEPRE	PÁG. 1170/4804





	Explotacion:ES180710000211	
	Recinto:18-105-004-00136-00145 Cultivo:62000 PASTOS PERMANENTES DE 5 O MAS AÑOS-SIN VARIEDAD Secano	
	Explotacion:ES180710000211	
	Recinto:18-105-004-00136-00146 Cultivo:62000 PASTOS PERMANENTES DE 5 O MAS AÑOS-SIN VARIEDAD Secano	
	Explotacion:ES180710000211	
	Recinto:18-105-004-00136-00148 Cultivo:62000 PASTOS PERMANENTES DE 5 O MAS AÑOS-SIN VARIEDAD Secano	
	Explotacion:ES180710000211	
	Recinto:18-073-003-00036-00001 Cultivo:62000 PASTOS PERMANENTES DE 5 O MAS AÑOS-SIN VARIEDAD Secano	
	Explotacion:ES180710000211	
	Recinto:18-105-004-00136-00010 Cultivo:62000 PASTOS PERMANENTES DE 5 O MAS AÑOS-SIN VARIEDAD Secano	
	Explotacion:ES180710000211	
	Recinto:18-105-004-00130-00021 Cultivo:62000 PASTOS PERMANENTES DE 5 O MAS AÑOS-SIN VARIEDAD Secano	
	Explotacion:ES180710000211	
	Recinto:18-105-004-00187-00013 Cultivo:62000 PASTOS PERMANENTES DE 5 O MAS AÑOS-SIN VARIEDAD Secano	
	Explotacion:ES180710000211	
	Recinto:18-105-004-00136-00137 Cultivo:62000 PASTOS PERMANENTES DE 5 O MAS AÑOS-SIN VARIEDAD Secano	
	Explotacion:ES180710000211	
	Recinto:18-105-004-00136-00149 Cultivo:62000 PASTOS PERMANENTES DE 5 O MAS AÑOS-SIN VARIEDAD Secano	
	Explotacion:ES180710000211	
	Recinto:18-105-004-00130-00014 Cultivo:62000 PASTOS PERMANENTES DE 5 O MAS AÑOS-SIN VARIEDAD Secano	
	Explotacion:ES180710000211	
	Recinto:18-105-004-00130-00017 Cultivo:62000 PASTOS PERMANENTES DE 5 O MAS AÑOS-SIN VARIEDAD Secano	
	Explotacion:ES180710000211	
	Recinto:18-105-004-00136-00033 Cultivo:62000 PASTOS PERMANENTES DE 5 O MAS AÑOS-SIN VARIEDAD Secano	
	Explotacion:ES180710000211	
	Recinto:18-105-004-00130-00002 Cultivo:62000 PASTOS PERMANENTES DE 5 O MAS AÑOS-SIN VARIEDAD Secano	
	Explotacion:ES180710000211	
	Recinto:18-105-004-00130-00015 Cultivo:62000 PASTOS PERMANENTES DE 5 O MAS AÑOS-SIN VARIEDAD Secano	
	Explotacion:ES180710000211	
	Recinto:18-105-004-00130-00009 Cultivo:62000 PASTOS PERMANENTES DE 5 O MAS AÑOS-SIN VARIEDAD Secano	
	Explotacion:ES180710000211	
	Recinto:18-105-004-00136-00098 Cultivo:62000 PASTOS PERMANENTES DE 5 O MAS AÑOS-SIN VARIEDAD Secano	
	Explotacion:ES180710000211	
	Recinto:18-105-004-00136-00084 Cultivo:62000 PASTOS PERMANENTES DE 5 O MAS AÑOS-SIN VARIEDAD Secano	
	Explotacion:ES180710000211	
	Recinto:18-105-004-00129-00011 Cultivo:62000 PASTOS PERMANENTES DE 5 O MAS AÑOS-SIN VARIEDAD Secano	
	Explotacion:ES180710000211	
	Recinto:18-105-004-00136-00088 Cultivo:62000 PASTOS PERMANENTES DE 5 O MAS AÑOS-SIN VARIEDAD Secano	
	Explotacion:ES180710000211	
	Recinto:18-105-004-00136-00035 Cultivo:62000 PASTOS PERMANENTES DE 5 O MAS AÑOS-SIN VARIEDAD Secano	
	Explotacion:ES180710000211	
	Recinto:18-105-004-00136-00034 Cultivo:62000 PASTOS PERMANENTES DE 5 O MAS AÑOS-SIN VARIEDAD Secano	
	Explotacion:ES180710000211	
	Recinto:18-105-004-00136-00036 Cultivo:62000 PASTOS PERMANENTES DE 5 O MAS AÑOS-SIN VARIEDAD Secano	
	Explotacion:ES180710000211	
	Recinto:18-105-004-00129-00012 Cultivo:62000 PASTOS PERMANENTES DE 5 O MAS AÑOS-SIN VARIEDAD Secano	
	Explotacion:ES180710000211	
	Recinto:18-105-004-00129-00013 Cultivo:62000 PASTOS PERMANENTES DE 5 O MAS AÑOS-SIN VARIEDAD Secano	
	Explotacion:ES180710000211	
	Recinto:18-105-004-00129-00022 Cultivo:62000 PASTOS PERMANENTES DE 5 O MAS AÑOS-SIN VARIEDAD Secano	
	Explotacion:ES180710000211	
86128	Recinto de Forrajes que no ha contabilizado para Carga Ganadera por no tener una explotación válida para el cálculo de la Carga Ganadera	
	Recinto:14-005-005-00033-00003 Cultivo:62 PASTOS PERMANENTES DE 5 O MAS AÑOS-	
	Recinto:14-005-005-00033-00006 Cultivo:62 PASTOS PERMANENTES DE 5 O MAS AÑOS-	
	Recinto:14-005-005-00020-00002 Cultivo:62 PASTOS PERMANENTES DE 5 O MAS AÑOS-	
	Recinto:14-005-005-00034-00001 Cultivo:62 PASTOS PERMANENTES DE 5 O MAS AÑOS-	
	Recinto:14-005-005-00019-00002 Cultivo:62 PASTOS PERMANENTES DE 5 O MAS AÑOS-	
	Recinto:14-005-005-00021-00001 Cultivo:62 PASTOS PERMANENTES DE 5 O MAS AÑOS-	
	Recinto:14-005-005-00022-00001 Cultivo:62 PASTOS PERMANENTES DE 5 O MAS AÑOS-	
	Recinto:18-105-004-00136-00099 Cultivo:62 PASTOS PERMANENTES DE 5 O MAS AÑOS-	
	Recinto:18-105-004-00136-00030 Cultivo:62 PASTOS PERMANENTES DE 5 O MAS AÑOS-	
	Recinto:18-105-004-00136-00073 Cultivo:62 PASTOS PERMANENTES DE 5 O MAS AÑOS-	
	Recinto:18-105-004-00136-00102 Cultivo:62 PASTOS PERMANENTES DE 5 O MAS AÑOS-	
	Recinto:18-105-004-00136-00135 Cultivo:62 PASTOS PERMANENTES DE 5 O MAS AÑOS-	
	Recinto:18-105-004-00136-00142 Cultivo:62 PASTOS PERMANENTES DE 5 O MAS AÑOS-	
	Recinto:18-105-004-00136-00143 Cultivo:62 PASTOS PERMANENTES DE 5 O MAS AÑOS-	
	Recinto:18-105-004-00136-00145 Cultivo:62 PASTOS PERMANENTES DE 5 O MAS AÑOS-	

(1) Con incidencias que retienen pago o deniegan el expediente.  
 (2) Se calcula sobre superficie declarada admisible.  
 (3) Aplicación del artículo 16 bis del RD 147/2023.  
 (4) Expediente con algunos recintos de pastos permanentes ubicados en espacios protegidos donde la carga ganadera mínima será 0,1 UGM/ha.

Puede verificar la integridad de una copia de este documento mediante la lectura del código QR adjunto o mediante el acceso a la dirección <a href="https://ws050.juntadeandalucia.es/verificarFirma">https://ws050.juntadeandalucia.es/verificarFirma</a> indicando el código de VERIFICACIÓN			
FIRMADO POR	RAQUEL MARIA ESPIN CRESPO	17/10/2024	
VERIFICACIÓN	Pk2jmWSPEJNMB623FQZ8JEKDMKEPRE	PÁG. 1171/4804	



	Recinto:18-105-004-00136-00146	Cultivo:62	PASTOS PERMANENTES DE 5 O MAS AÑOS-
	Recinto:18-105-004-00136-00148	Cultivo:62	PASTOS PERMANENTES DE 5 O MAS AÑOS-
	Recinto:18-073-003-00036-00001	Cultivo:62	PASTOS PERMANENTES DE 5 O MAS AÑOS-
	Recinto:18-105-004-00136-00010	Cultivo:62	PASTOS PERMANENTES DE 5 O MAS AÑOS-
	Recinto:18-105-004-00130-00021	Cultivo:62	PASTOS PERMANENTES DE 5 O MAS AÑOS-
	Recinto:18-105-004-00187-00013	Cultivo:62	PASTOS PERMANENTES DE 5 O MAS AÑOS-
	Recinto:18-105-004-00136-00137	Cultivo:62	PASTOS PERMANENTES DE 5 O MAS AÑOS-
	Recinto:18-105-004-00136-00149	Cultivo:62	PASTOS PERMANENTES DE 5 O MAS AÑOS-
	Recinto:18-105-004-00130-00014	Cultivo:62	PASTOS PERMANENTES DE 5 O MAS AÑOS-
	Recinto:18-105-004-00130-00017	Cultivo:62	PASTOS PERMANENTES DE 5 O MAS AÑOS-
	Recinto:18-105-004-00136-00033	Cultivo:62	PASTOS PERMANENTES DE 5 O MAS AÑOS-
	Recinto:18-105-004-00130-00002	Cultivo:62	PASTOS PERMANENTES DE 5 O MAS AÑOS-
	Recinto:18-105-004-00130-00015	Cultivo:62	PASTOS PERMANENTES DE 5 O MAS AÑOS-
	Recinto:18-105-004-00130-00009	Cultivo:62	PASTOS PERMANENTES DE 5 O MAS AÑOS-
	Recinto:18-105-004-00136-00098	Cultivo:62	PASTOS PERMANENTES DE 5 O MAS AÑOS-
	Recinto:18-105-004-00136-00084	Cultivo:62	PASTOS PERMANENTES DE 5 O MAS AÑOS-
	Recinto:18-105-004-00129-00011	Cultivo:62	PASTOS PERMANENTES DE 5 O MAS AÑOS-
	Recinto:18-105-004-00136-00088	Cultivo:62	PASTOS PERMANENTES DE 5 O MAS AÑOS-
	Recinto:18-105-004-00136-00035	Cultivo:62	PASTOS PERMANENTES DE 5 O MAS AÑOS-
	Recinto:18-105-004-00136-00034	Cultivo:62	PASTOS PERMANENTES DE 5 O MAS AÑOS-
	Recinto:18-105-004-00136-00036	Cultivo:62	PASTOS PERMANENTES DE 5 O MAS AÑOS-
	Recinto:18-105-004-00129-00012	Cultivo:62	PASTOS PERMANENTES DE 5 O MAS AÑOS-
	Recinto:18-105-004-00129-00013	Cultivo:62	PASTOS PERMANENTES DE 5 O MAS AÑOS-
	Recinto:18-105-004-00129-00022	Cultivo:62	PASTOS PERMANENTES DE 5 O MAS AÑOS-
	Recinto:18-105-004-00136-00105	Cultivo:62	PASTOS PERMANENTES DE 5 O MAS AÑOS-
	Recinto:18-105-004-00136-00106	Cultivo:62	PASTOS PERMANENTES DE 5 O MAS AÑOS-
	Recinto:18-105-004-00187-00007	Cultivo:62	PASTOS PERMANENTES DE 5 O MAS AÑOS-
	Recinto:18-105-004-00136-00107	Cultivo:62	PASTOS PERMANENTES DE 5 O MAS AÑOS-
	Recinto:18-105-004-00187-00004	Cultivo:62	PASTOS PERMANENTES DE 5 O MAS AÑOS-
	Recinto:18-105-004-00187-00008	Cultivo:62	PASTOS PERMANENTES DE 5 O MAS AÑOS-
86131	Recinto superficie forrajera con explotación ganadera según VAG que en REGA no tiene clasificación zootécnica permitida.		
	Recinto:18-105-004-00136-00099	Cultivo:62000	PASTOS PERMANENTES DE 5 O MAS AÑOS-SIN VARIEDAD Secano
	Explotacion:ES180710000051		

(1) Con incidencias que retienen pago o deniegan el expediente.  
 (2) Se calcula sobre superficie declarada admisible.  
 (3) Aplicación del artículo 16 bis del RD 147/2023.  
 (4) Expediente con algunos recintos de pastos permanentes ubicados en espacios protegidos donde la carga ganadera mínima será 0,1 UGM/ha.

Puede verificar la integridad de una copia de este documento mediante la lectura del código QR adjunto o mediante el acceso a la dirección <a href="https://ws050.juntadeandalucia.es/verificarFirma">https://ws050.juntadeandalucia.es/verificarFirma</a> indicando el código de VERIFICACIÓN			
FIRMADO POR	RAQUEL MARIA ESPIN CRESPO	17/10/2024	
VERIFICACIÓN	Pk2jmWSPEJNMB623FQZ8JEKDMKEPRE	PÁG. 1172/4804	



**APELLIDOS Y NOMBRE / RAZÓN SOCIAL**

CASTILLA HIDALGO ANA MARIA

**NIF**

\*\*\*\*1821\*

**EXPEDIENTE**

1205764

**RESOLUCIÓN**

DENEGACIÓN DE LA AYUDA

**DATOS DE MANTENIMIENTO UNIDADES**

**GRUPO DE PAGO**

ZONAS DE MONTAÑA

**Sup. Dec.  
Admisible**

0,00

**Sup.  
Resuelta**

0,00

**Sobredecl.**

0,00

**% Sobredecl.**

0,00

**RESUMEN DE PAGOS**

**IMPORTE ( Euros )**

	<u>RESUELTO</u>	<u>FEADER</u>	<u>MAPA</u>	<u>CAPADR</u>
A pagar	0,00	0,00	0,00	0,00

**APLICACIÓN DE REDUCCIONES Y PENALIZACIONES (%)**

<u>Crterios de subvencionabilidad (1)</u>	<u>Presentación tardia</u>	<u>Omisión declaración</u>	<u>Condicionidad</u>
100,00	0,00	0,00	0,00

**IMPORTE ( Euros )**

<u>Calculado(2)</u>	<u>Reducción</u>	<u>Penalización</u>	<u>Reducción Penalización (3)</u>	<u>Penalización adicional</u>	<u>Resuelto</u>	<u>FEADER</u>	<u>MAPA</u>	<u>CAPADR</u>
0,00 €	0,00 €	0,00 €	0,00 €	0,00 €	0,00 €	0,00 €	0,00 €	0,00 €
<u>Importe Unitario:</u>	93,00 €	<u>Nuevo Importe Unitario:</u>	0,00 €					

(1) Con incidencias que retienen pago o deniegan el expediente.

(2) Se calcula sobre superficie declarada admisible.

(3) Aplicación del artículo 16 bis del RD 147/2023.

(4) Expediente con algunos recintos de pastos permanentes ubicados en espacios protegidos donde la carga ganadera mínima será 0,1 UGM/ha.

Puede verificar la integridad de una copia de este documento mediante la lectura del código QR adjunto o mediante el acceso a la dirección <https://ws050.juntadeandalucia.es/verificarFirma> indicando el código de VERIFICACIÓN

FIRMADO POR

RAQUEL MARIA ESPIN CRESPO

17/10/2024

VERIFICACIÓN

Pk2jmWSPEJNMB623FQZ8JEKDMKEPRE

PÁG. 1173/4804





**RECINTOS PROPUESTOS**

REF.	REFERENCIA SIGPAC	CULTIVO	S/R	USO SIGPAC	Sup. Dec. admisible	Sup. Campo	Sup. Determ.	Sup. Resulta
4267592	18-047-001-00226-0001	ALMENDROS	S		0,29		0,29	0,29
4267593	18-047-001-00227-0003	ALMENDROS	S		0,22		0,22	0,22
4267594	18-047-001-00227-0001	ALMENDROS	S		0,36		0,36	0,36
1700000006187366	18-047-001-00057-0001	OLIVAR	S		0,40		0,40	0,40
1700000006187367	18-047-001-00224-0001	ALMENDROS	S		0,37		0,37	0,37
1700000006187368	18-047-001-00307-0001	OLIVAR	R		0,06		0,06	0,06
1700000006187369	18-047-001-00310-0002	OLIVAR	R		0,53		0,53	0,53
1700000006187370	18-047-001-00292-0001	OLIVAR	S		0,13		0,13	0,13
1700000006187371	18-047-013-00007-0002	OLIVAR	R		0,30		0,30	0,30
1700000006187372	18-047-013-00012-0001	OLIVAR	R		0,56		0,56	0,56
1700000006187375	18-047-015-00545-0001	OLIVAR	R		1,21		1,21	1,21
1700000006187376	18-047-001-00312-0002	OLIVAR	R		0,63		0,63	0,63
1700000006187377	18-047-013-00298-0001	OLIVAR	S		0,61		0,61	0,61
1700000006187378	18-047-015-00587-0001	OLIVAR	R		1,11		1,11	1,11
1700000006187379	18-047-015-00958-0001	OLIVAR	R		3,11		3,11	3,11
1700000006187381	18-047-015-00592-0002	OLIVAR	S		0,16		0,16	0,16
1700000006187382	18-047-015-00594-0001	OLIVAR	S		0,20		0,20	0,20
1700000006187383	18-047-015-00984-0001	OLIVAR	R		0,59		0,59	0,59
1700000006187387	18-047-015-01089-0001	OLIVAR	S		0,95		0,95	0,95
1700000006187392	18-047-016-00115-0001	OLIVAR	S		0,36		0,36	0,36
1700000006187393	18-047-016-00262-0001	OLIVAR	S		0,08		0,08	0,08
1700000006187394	18-047-016-00189-0001	OLIVAR	R		0,87		0,87	0,87
1700000006187395	18-047-001-00224-0002	OLIVAR	R		0,35		0,35	0,35
1700000006187396	18-047-001-00223-0002	OLIVAR	S		0,01		0,01	0,01
1700000006187397	18-047-001-00222-0001	OLIVAR	R		0,44		0,44	0,44
1700000006187398	18-047-001-00121-0001	OLIVAR	S		0,77		0,77	0,77
1700000006187399	18-047-001-00248-0001	OLIVAR	R		0,23		0,23	0,23
1700000006187401	18-047-001-00232-0001	OLIVAR	R		0,16		0,16	0,16
1700000006187403	18-047-001-00274-0002	OLIVAR	S		0,08		0,08	0,08
1700000006187404	18-047-001-00275-0001	OLIVAR	R		0,64		0,64	0,64
1700000006187405	18-047-001-00254-0001	OLIVAR	R		0,19		0,19	0,19
1700000006187406	18-047-001-00274-0001	OLIVAR	S		0,06		0,06	0,06
1700000006187407	18-047-001-00285-0002	OLIVAR	R		0,13		0,13	0,13
1700000006187408	18-047-001-00286-0003	OLIVAR	R		0,38		0,38	0,38
1700000006187410	18-047-015-00094-0001	ALMENDROS	S		0,78		0,78	0,78
1700000006187411	18-047-013-00019-0001	ALMENDROS	S		0,55		0,55	0,55
1700000006187412	18-047-013-00015-0002	ALMENDROS	S		1,84		1,84	1,84
1700000006187413	18-047-013-00007-0001	ALMENDROS	S		0,31		0,31	0,31
1700000006187414	18-047-013-00008-0001	ALMENDROS	S		0,26		0,26	0,26
1700000006187415	18-047-013-00006-0001	ALMENDROS	S		0,28		0,28	0,28
1700000006187417	18-047-015-00587-0003	ALMENDROS	S		0,24		0,24	0,24
1700000006187418	18-047-015-00599-0002	ALMENDROS	S		0,51		0,51	0,51
1700000006187419	18-047-001-00091-0001	ALMENDROS	S		0,99		0,99	0,97
1700000006187420	18-047-015-01089-0003	ALMENDROS	S		2,72		2,72	2,72
1700000006187422	18-047-001-00222-0003	ALMENDROS	S		0,15		0,15	0,15
1700000006187424	18-047-001-00302-0002	ALMENDROS	S		0,21		0,21	0,21
1700000006187425	18-047-001-00308-0001	ALMENDROS	S		0,95		0,95	0,95
1700000006187426	18-047-001-00318-0001	ALMENDROS	S		0,27		0,27	0,27

**INCIDENCIAS**

**INCIDENCIA DESCRIPCIÓN**

(1) Con incidencias que retienen pago o deniegan el expediente.  
 (2) Se calcula sobre superficie declarada admisible.  
 (3) Aplicación del artículo 16 bis del RD 147/2023.  
 (4) Expediente con algunos recintos de pastos permanentes ubicados en espacios protegidos donde la carga ganadera mínima será 0,1 UGM/ha.

Puede verificar la integridad de una copia de este documento mediante la lectura del código QR adjunto o mediante el acceso a la dirección <https://ws050.juntadeandalucia.es/verificarFirma> indicando el código de VERIFICACIÓN

FIRMADO POR

RAQUEL MARIA ESPIN CRESPO

17/10/2024

VERIFICACIÓN

Pk2jmWSPEJNMB623FQZ8JEKDMKEPRE

PÁG. 1174/4804





**INCIDENCIAS**

**INCIDENCIA DESCRIPCIÓN**

2454	Solicitante de intervención 6613 cuyo regimen de afiliacion a la SS no es ni el sistema especial agrario(cuenta ajena) ni autonomo con actividad agraria.
4272	Verifica que las líneas de declaración de las Solicitudes Únicas no tienen solapes con la capa de Retroactividad Gráfica (ambas de la misma campaña) a nivel de expediente/línea de declaración gráfica de la solicitud. Recinto:18-047-001-00091-00001 Cultivo: - Agregado de la referencia del recinto.:0 Zona de la referencia del recinto.:0 Superficie solapada.:0,02 Id. Incid.:97994786
74018	Productor que no es agricultor a título principal, según los datos del ejercicio fiscal n-1 y seguridad socia.
74053	Importe inferior a 100 Euros

(1) Con incidencias que retienen pago o deniegan el expediente.  
(2) Se calcula sobre superficie declarada admisible.  
(3) Aplicación del artículo 16 bis del RD 147/2023.  
(4) Expediente con algunos recintos de pastos permanentes ubicados en espacios protegidos donde la carga ganadera mínima será 0,1 UGM/ha.

Puede verificar la integridad de una copia de este documento mediante la lectura del código QR adjunto o mediante el acceso a la dirección <https://ws050.juntadeandalucia.es/verificarFirma> indicando el código de VERIFICACIÓN

FIRMADO POR	RAQUEL MARIA ESPIN CRESPO	17/10/2024	
VERIFICACIÓN	Pk2jmWSPEJNMB623FQZ8JEKDMKEPRE	PÁG. 1175/4804	





**APELLIDOS Y NOMBRE / RAZÓN SOCIAL**

CASTILLA MARTINEZ JAIME

**NIF**

\*\*\*\*9284\*

**EXPEDIENTE**

1265370

**RESOLUCIÓN**

DENEGACIÓN DE LA AYUDA

**DATOS DE MANTENIMIENTO UNIDADES**

<b>GRUPO DE PAGO</b>	<b>Sup. Dec. Admisible</b>	<b>Sup. Resuelta</b>	<b>Sobredecl.</b>	<b>% Sobredecl.</b>
ZONAS DE MONTAÑA	0,00	0,00	0,00	0,00

**RESUMEN DE PAGOS**

	<b>IMPORTE ( Euros )</b>			
	<b>RESUELTO</b>	<b>FEADER</b>	<b>MAPA</b>	<b>CAPADR</b>
A pagar	0,00	0,00	0,00	0,00

**APLICACIÓN DE REDUCCIONES Y PENALIZACIONES (%)**

<b>Criterios de subvencionabilidad (1)</b>	<b>Presentación tardía</b>	<b>Omisión declaración</b>	<b>Condicionality</b>
100,00	0,00	0,00	0,00

**IMPORTE ( Euros )**

<b>Calculado(2)</b>	<b>Reducción</b>	<b>Penalización</b>	<b>Reducción Penalización (3)</b>	<b>Penalización adicional</b>	<b>Resuelto</b>	<b>FEADER</b>	<b>MAPA</b>	<b>CAPADR</b>
0,00 €	0,00 €	0,00 €	0,00 €	0,00 €	0,00 €	0,00 €	0,00 €	0,00 €
<b>Importe Unitario:</b>	93,00 €	<b>Nuevo Importe Unitario:</b>	0,00 €					

**INCIDENCIAS**

**INCIDENCIA DESCRIPCIÓN**

74053	Importe inferior a 100 Euros
86119	Carga ganadera NO cumple con el valor mínimo de 0,2 UGM/ha. Recinto:18-188-012-00233-00026 Cultivo:62000 PASTOS PERMANENTES DE 5 O MAS AÑOS-SIN VARIEDAD Secano Carga Ganadera:0 Recinto:18-188-012-00233-00032 Cultivo:62000 PASTOS PERMANENTES DE 5 O MAS AÑOS-SIN VARIEDAD Secano Carga Ganadera:0 Recinto:18-188-012-00233-00034 Cultivo:62000 PASTOS PERMANENTES DE 5 O MAS AÑOS-SIN VARIEDAD Secano Carga Ganadera:0 Recinto:18-188-012-00233-00040 Cultivo:62000 PASTOS PERMANENTES DE 5 O MAS AÑOS-SIN VARIEDAD Secano Carga Ganadera:0 Recinto:18-188-012-00951-00038 Cultivo:62000 PASTOS PERMANENTES DE 5 O MAS AÑOS-SIN VARIEDAD Secano Carga Ganadera:0
86126	Recinto de forrajera para Cálculo de Carga Ganadera que No pertenece a Explotación con UGM válida. Recinto:18-188-012-00233-00026 Cultivo:62000 PASTOS PERMANENTES DE 5 O MAS AÑOS-SIN VARIEDAD Secano Explotacion:ES181840000084 Recinto:18-188-012-00233-00032 Cultivo:62000 PASTOS PERMANENTES DE 5 O MAS AÑOS-SIN VARIEDAD Secano Explotacion:ES181840000084 Recinto:18-188-012-00233-00034 Cultivo:62000 PASTOS PERMANENTES DE 5 O MAS AÑOS-SIN VARIEDAD Secano Explotacion:ES181840000084 Recinto:18-188-012-00233-00040 Cultivo:62000 PASTOS PERMANENTES DE 5 O MAS AÑOS-SIN VARIEDAD Secano Explotacion:ES181840000084 Recinto:18-188-012-00951-00038 Cultivo:62000 PASTOS PERMANENTES DE 5 O MAS AÑOS-SIN VARIEDAD Secano Explotacion:ES181840000084

(1) Con incidencias que retienen pago o deniegan el expediente.

(2) Se calcula sobre superficie declarada admisible.

(3) Aplicación del artículo 16 bis del RD 147/2023.

(4) Expediente con algunos recintos de pastos permanentes ubicados en espacios protegidos donde la carga ganadera mínima será 0,1 UGM/ha.

Puede verificar la integridad de una copia de este documento mediante la lectura del código QR adjunto o mediante el acceso a la dirección <https://ws050.juntadeandalucia.es/verificarFirma> indicando el código de VERIFICACIÓN

FIRMADO POR	RAQUEL MARIA ESPIN CRESPO	17/10/2024	
VERIFICACIÓN	Pk2jmWSPEJNMB623FQZ8JEKDMKEPRE	PÁG. 1176/4804	





**Incidencias de carga ganadera**

**INCIDENCIA DESCRIPCIÓN**

- 86126 Recinto de forrajera para Cálculo de Carga Ganadera que No pertenece a Explotación con UGM válida.  
Recinto:18-188-012-00951-00038 Cultivo:62000 PASTOS PERMANENTES DE 5 O MAS AÑOS-SIN VARIEDAD Secano  
Explotacion:ES18184000084  
Recinto:18-188-012-00233-00040 Cultivo:62000 PASTOS PERMANENTES DE 5 O MAS AÑOS-SIN VARIEDAD Secano  
Explotacion:ES18184000084  
Recinto:18-188-012-00233-00026 Cultivo:62000 PASTOS PERMANENTES DE 5 O MAS AÑOS-SIN VARIEDAD Secano  
Explotacion:ES18184000084  
Recinto:18-188-012-00233-00034 Cultivo:62000 PASTOS PERMANENTES DE 5 O MAS AÑOS-SIN VARIEDAD Secano  
Explotacion:ES18184000084  
Recinto:18-188-012-00233-00032 Cultivo:62000 PASTOS PERMANENTES DE 5 O MAS AÑOS-SIN VARIEDAD Secano  
Explotacion:ES18184000084
- 86128 Recinto de Forrajeras que no ha contabilizado para Carga Ganadera por no tener una explotación válida para el cálculo de la Carga Ganadera  
Recinto:18-188-012-00951-00038 Cultivo:62 PASTOS PERMANENTES DE 5 O MAS AÑOS-  
Recinto:18-188-012-00233-00040 Cultivo:62 PASTOS PERMANENTES DE 5 O MAS AÑOS-  
Recinto:18-188-012-00233-00026 Cultivo:62 PASTOS PERMANENTES DE 5 O MAS AÑOS-  
Recinto:18-188-012-00233-00034 Cultivo:62 PASTOS PERMANENTES DE 5 O MAS AÑOS-  
Recinto:18-188-012-00233-00032 Cultivo:62 PASTOS PERMANENTES DE 5 O MAS AÑOS-

(1) Con incidencias que retienen pago o deniegan el expediente.

(2) Se calcula sobre superficie declarada admisible.

(3) Aplicación del artículo 16 bis del RD 147/2023.

(4) Expediente con algunos recintos de pastos permanentes ubicados en espacios protegidos donde la carga ganadera mínima será 0,1 UGM/ha.

Puede verificar la integridad de una copia de este documento mediante la lectura del código QR adjunto o mediante el acceso a la dirección <https://ws050.juntadeandalucia.es/verificarFirma> indicando el código de VERIFICACIÓN

FIRMADO POR

RAQUEL MARIA ESPIN CRESPO

17/10/2024

VERIFICACIÓN

Pk2jmWSPEJNMB623FQZ8JEKDMKEPRE

PÁG. 1177/4804





**APELLIDOS Y NOMBRE / RAZÓN SOCIAL**

CASTILLO LOPEZ ROSA

**NIF**

\*\*\*\*1913\*

**EXPEDIENTE**

1280825

**RESOLUCIÓN**

DENEGACIÓN DE LA AYUDA

**DATOS DE MANTENIMIENTO UNIDADES**

**GRUPO DE PAGO**

ZONAS DE MONTAÑA

Sup. Dec. Admisible	Sup. Resuelta	Sobredecl.	% Sobredecl.
0,00	0,00	0,00	0,00

**RESUMEN DE PAGOS**

	IMPORTE ( Euros )			
	RESUELTO	FEADER	MAPA	CAPADR
A pagar	0,00	0,00	0,00	0,00

**APLICACIÓN DE REDUCCIONES Y PENALIZACIONES (%)**

Criterios de subvencionabilidad (1)	Presentación tardía	Omisión declaración	Condicionalidad
100,00	0,00	0,00	0,00

**IMPORTE ( Euros )**

Calculado(2)	Reducción	Penalización	Reducción Penalización (3)	Penalización adicional	Resuelto	FEADER	MAPA	CAPADR
0,00 €	0,00 €	0,00 €	0,00 €	0,00 €	0,00 €	0,00 €	0,00 €	0,00 €
Importe Unitario:	93,00 €	Nuevo Importe Unitario:	0,00 €					

**RECINTOS PROPUESTOS**

REF.	REFERENCIA SIGPAC	CULTIVO	S/R	USO SIGPAC	Sup. Dec. admisible	Sup. Campo	Sup. Determ.	Sup. Resuelta
-1580599	18-014-016-00036-0001	BARBECHO TRADICIONAL	S		2,61		2,61	2,61
6866702	18-014-016-00037-0001	BARBECHO TRADICIONAL	S		0,10		0,10	0,10
6866707	18-014-016-00039-0002	BARBECHO TRADICIONAL	S		0,05		0,05	0,00
170000003621800	18-014-016-00036-0001	BARBECHO TRADICIONAL	S		3,52		3,52	3,52
170000003621803	18-014-016-00038-0001	BARBECHO TRADICIONAL	S		0,27		0,27	0,27

**INCIDENCIAS**

**INCIDENCIA DESCRIPCIÓN**

242	Recinto pendiente de acreditación de titularidad. Recinto:18-014-016-00039-00002 Cultivo:20000 BARBECHO TRADICIONAL-SIN VARIEDAD Secano
2454	Solicitante de intervención 6613 cuyo regimen de afiliacion a la SS no es ni el sistema especial agrario(cuenta ajena) ni autonomo con actividad agraria.
3790	Recinto declarado inactivo Recinto:18-014-016-00039-00002 Cultivo: -
74018	Productor que no es agricultor a título principal, según los datos del ejercicio fiscal n-1 y seguridad socia.
74053	Importe inferior a 100 Euros

(1) Con incidencias que retienen pago o deniegan el expediente.

(2) Se calcula sobre superficie declarada admisible.

(3) Aplicación del artículo 16 bis del RD 147/2023.

(4) Expediente con algunos recintos de pastos permanentes ubicados en espacios protegidos donde la carga ganadera mínima será 0,1 UGM/ha.

Puede verificar la integridad de una copia de este documento mediante la lectura del código QR adjunto o mediante el acceso a la dirección <https://ws050.juntadeandalucia.es/verificarFirma> indicando el código de VERIFICACIÓN

FIRMADO POR

RAQUEL MARIA ESPIN CRESPO

17/10/2024

VERIFICACIÓN

Pk2jmWSPEJNMB623FQZ8JEKDMKEPRE

PÁG. 1178/4804





**Incidencias de carga ganadera**

**INCIDENCIA DESCRIPCIÓN**

242	Recinto pendiente de acreditación de titularidad. Recinto:18-014-016-00039-00002 Cultivo:20000 BARBECHO TRADICIONAL-SIN VARIEDAD Secano
3790	Recinto declarado inactivo Recinto:18-014-016-00039-00002 Cultivo: -
86132	Recinto superficie forrajera que no realiza la actividad de producción de pastoreo. Recinto:18-014-016-00036-00001 Cultivo:20000 BARBECHO TRADICIONAL-SIN VARIEDAD Secano Recinto:18-014-016-00037-00001 Cultivo:20000 BARBECHO TRADICIONAL-SIN VARIEDAD Secano Recinto:18-014-016-00039-00002 Cultivo:20000 BARBECHO TRADICIONAL-SIN VARIEDAD Secano Recinto:18-014-016-00036-00001 Cultivo:20000 BARBECHO TRADICIONAL-SIN VARIEDAD Secano Recinto:18-014-016-00038-00001 Cultivo:20000 BARBECHO TRADICIONAL-SIN VARIEDAD Secano

(1) Con incidencias que retienen pago o deniegan el expediente.

(2) Se calcula sobre superficie declarada admisible.

(3) Aplicación del artículo 16 bis del RD 147/2023.

(4) Expediente con algunos recintos de pastos permanentes ubicados en espacios protegidos donde la carga ganadera mínima será 0,1 UGM/ha.

Puede verificar la integridad de una copia de este documento mediante la lectura del código QR adjunto o mediante el acceso a la dirección <https://ws050.juntadeandalucia.es/verificarFirma> indicando el código de VERIFICACIÓN

FIRMADO POR	RAQUEL MARIA ESPIN CRESPO	17/10/2024
VERIFICACIÓN	Pk2jmWSPEJNMB623FQZ8JEKDMKEPRE	PÁG. 1179/4804





**APELLIDOS Y NOMBRE / RAZÓN SOCIAL**  
CASTILLO MATURANA RICARDO

**NIF**  
\*\*\*\*3489\*

**EXPEDIENTE**  
1252248

**RESOLUCIÓN**  
DENEGACIÓN DE LA AYUDA

**DATOS DE MANTENIMIENTO UNIDADES**

<b>GRUPO DE PAGO</b>	<b>Sup. Dec. Admisible</b>	<b>Sup. Resuelta</b>	<b>Sobredecl.</b>	<b>% Sobredecl.</b>
ZONAS DE MONTAÑA	0,00	0,00	0,00	0,00

**RESUMEN DE PAGOS**

	<b>IMPORTE ( Euros )</b>			
	<b>RESUELTO</b>	<b>FEADER</b>	<b>MAPA</b>	<b>CAPADR</b>
A pagar	0,00	0,00	0,00	0,00

**APLICACIÓN DE REDUCCIONES Y PENALIZACIONES (%)**

<b>Crterios de subvencionabilidad (1)</b>	<b>Presentación tardía</b>	<b>Omisión declaración</b>	<b>Condicionalidad</b>
100,00	0,00	0,00	0,00

**IMPORTE ( Euros )**

<b>Calculado(2)</b>	<b>Reducción</b>	<b>Penalización</b>	<b>Reducción Penalización (3)</b>	<b>Penalización adicional</b>	<b>Resuelto</b>	<b>FEADER</b>	<b>MAPA</b>	<b>CAPADR</b>
0,00 €	0,00 €	0,00 €	0,00 €	0,00 €	0,00 €	0,00 €	0,00 €	0,00 €
<b>Importe Unitario:</b>	93,00 €	<b>Nuevo Importe Unitario:</b>	0,00 €					

**RECINTOS PROPUESTOS**

<b>REF.</b>	<b>REFERENCIA SIGPAC</b>	<b>CULTIVO</b>	<b>S/R</b>	<b>USO SIGPAC</b>	<b>Sup. Dec. admisible</b>	<b>Sup. Campo</b>	<b>Sup. Determ.</b>	<b>Sup. Resuelta</b>
-946809	18-180-011-00184-0003	ALMENDROS	S		0,25		0,25	0,25
-946808	18-180-011-00173-0002	ALMENDROS	S		0,15		0,15	0,15
-946807	18-180-005-00209-0002	ALMENDROS	S		0,02		0,02	0,02
-693144	18-180-011-00173-0001	ALMENDROS	S		1,68		1,68	1,68
4754197	18-180-005-00266-0001	ALMENDROS	S		2,33		2,33	2,33
4754198	18-180-005-00269-0001	ALMENDROS	S		3,07		3,07	3,07
4754204	18-180-005-00326-0001	ALMENDROS	S		4,21		4,21	4,21
4754206	18-180-005-00209-0001	ALMENDROS	S		3,36		3,36	3,36
4754215	18-007-015-00272-0001	ALMENDROS	S		0,69		0,69	0,69
4754225	18-180-005-00046-0001	HIGUERA	S		0,05		0,05	0,05
4754226	18-180-011-00184-0001	ALMENDROS	S		0,88		0,88	0,88
4754227	18-180-011-00371-0001	ALMENDROS	S		0,62		0,62	0,62
4754229	18-180-005-00574-0001	ALMENDROS	S		0,38		0,38	0,38

**INCIDENCIAS**

**INCIDENCIA DESCRIPCIÓN**

2454	Solicitante de intervención 6613 cuyo regimen de afiliacion a la SS no es ni el sistema especial agrario(cuenta ajena) ni autonomo con actividad agraria.
74018	Productor que no es agricultor a titulo principal, según los datos del ejercicio fiscal n-1 y seguridad socia.
74053	Importe inferior a 100 Euros

(1) Con incidencias que retienen pago o deniegan el expediente.

(2) Se calcula sobre superficie declarada admisible.

(3) Aplicación del artículo 16 bis del RD 147/2023.

(4) Expediente con algunos recintos de pastos permanentes ubicados en espacios protegidos donde la carga ganadera mínima será 0,1 UGM/ha.

Puede verificar la integridad de una copia de este documento mediante la lectura del código QR adjunto o mediante el acceso a la dirección <https://ws050.juntadeandalucia.es/verificarFirma> indicando el código de VERIFICACIÓN

FIRMADO POR	RAQUEL MARIA ESPIN CRESPO	17/10/2024
VERIFICACIÓN	Pk2jmWSPEJNMB623FQZ8JEKDMKEPRE	PÁG. 1180/4804





**APELLIDOS Y NOMBRE / RAZÓN SOCIAL**

Castillo Ortega David

**NIF**  
\*\*\*\*0526\*

**EXPEDIENTE**  
1280914

**RESOLUCIÓN**  
DENEGACIÓN DE LA AYUDA

**DATOS DE MANTENIMIENTO UNIDADES**

<b>GRUPO DE PAGO</b>	<b>Sup. Dec. Admisible</b>	<b>Sup. Resuelta</b>	<b>Sobredecl.</b>	<b>% Sobredecl.</b>
ZONAS DE MONTAÑA	0,00	0,00	0,00	0,00

**RESUMEN DE PAGOS**

	<b>IMPORTE ( Euros )</b>			
	<b>RESUELTO</b>	<b>FEADER</b>	<b>MAPA</b>	<b>CAPADR</b>
A pagar	0,00	0,00	0,00	0,00

**APLICACIÓN DE REDUCCIONES Y PENALIZACIONES (%)**

<b>Criterios de subvencionabilidad (1)</b>	<b>Presentación tardía</b>	<b>Omisión declaración</b>	<b>Condicionality</b>
100,00	0,00	0,00	0,00

**IMPORTE ( Euros )**

<b>Calculado(2)</b>	<b>Reducción</b>	<b>Penalización</b>	<b>Reducción Penalización (3)</b>	<b>Penalización adicional</b>	<b>Resuelto</b>	<b>FEADER</b>	<b>MAPA</b>	<b>CAPADR</b>
0,00 €	0,00 €	0,00 €	0,00 €	0,00 €	0,00 €	0,00 €	0,00 €	0,00 €
<b>Importe Unitario:</b>	93,00 €	<b>Nuevo Importe Unitario:</b>	0,00 €					

**RECINTOS PROPUESTOS**

<b>REF.</b>	<b>REFERENCIA SIGPAC</b>	<b>CULTIVO</b>	<b>S/R</b>	<b>USO SIGPAC</b>	<b>Sup. Dec. admisible</b>	<b>Sup. Campo</b>	<b>Sup. Determ.</b>	<b>Sup. Resuelta</b>
6887525	18-198-001-00035-0002	AVENA	S		9,40		9,40	9,40
6887543	18-198-001-00036-0001	BARBECHO TRADICIONAL	S		8,50		8,50	8,50

**INCIDENCIAS**

**INCIDENCIA DESCRIPCIÓN**

- 2455 Solicitantes de intervención 6613 sin datos de IRPF n-1.(Art 4 Orden 14/04/2016).
- 74018 Productor que no es agricultor a título principal, según los datos del ejercicio fiscal n-1 y seguridad socia.
- 74053 Importe inferior a 100 Euros

**Incidenias de carga ganadera**

**INCIDENCIA DESCRIPCIÓN**

- 86132 Recinto superficie forrajera que no realiza la actividad de producción de pastoreo.  
Recinto:18-198-001-00036-00001 Cultivo:20000 BARBECHO TRADICIONAL-SIN VARIEDAD Secano

(1) Con incidencias que retienen pago o deniegan el expediente.

(2) Se calcula sobre superficie declarada admisible.

(3) Aplicación del artículo 16 bis del RD 147/2023.

(4) Expediente con algunos recintos de pastos permanentes ubicados en espacios protegidos donde la carga ganadera mínima será 0,1 UGM/ha.

Puede verificar la integridad de una copia de este documento mediante la lectura del código QR adjunto o mediante el acceso a la dirección <https://ws050.juntadeandalucia.es/verificarFirma> indicando el código de VERIFICACIÓN

FIRMADO POR	RAQUEL MARIA ESPIN CRESPO	17/10/2024
VERIFICACIÓN	Pk2jmWSPEJNMB623FQZ8JEKDMKEPRE	PÁG. 1181/4804





**APELLIDOS Y NOMBRE / RAZÓN SOCIAL**  
CASTILLO QUIRANTES ALICIA

**NIF**  
\*\*\*\*9092\*

**EXPEDIENTE**  
1073353

**RESOLUCIÓN**  
DENEGACIÓN DE LA AYUDA

**DATOS DE MANTENIMIENTO UNIDADES**

<b>GRUPO DE PAGO</b>	<b>Sup. Dec. Admisible</b>	<b>Sup. Resuelta</b>	<b>Sobredecl.</b>	<b>% Sobredecl.</b>
ZONAS DE MONTAÑA	0,00	0,00	0,00	0,00

**RESUMEN DE PAGOS**

	<b>IMPORTE ( Euros )</b>			
	<b>RESUELTO</b>	<b>FEADER</b>	<b>MAPA</b>	<b>CAPADR</b>
A pagar	0,00	0,00	0,00	0,00

**APLICACIÓN DE REDUCCIONES Y PENALIZACIONES (%)**

<b>Crterios de subvencionabilidad (1)</b>	<b>Presentación tardía</b>	<b>Omisión declaración</b>	<b>Condicionidad</b>
100,00	0,00	0,00	0,00

**IMPORTE ( Euros )**

<b>Calculado(2)</b>	<b>Reducción</b>	<b>Penalización</b>	<b>Reducción Penalización (3)</b>	<b>Penalización adicional</b>	<b>Resuelto</b>	<b>FEADER</b>	<b>MAPA</b>	<b>CAPADR</b>
0,00 €	0,00 €	0,00 €	0,00 €	0,00 €	0,00 €	0,00 €	0,00 €	0,00 €
<b>Importe Unitario:</b>	93,00 €	<b>Nuevo Importe Unitario:</b>	0,00 €					

**RECINTOS PROPUESTOS**

<b>REF.</b>	<b>REFERENCIA SIGPAC</b>	<b>CULTIVO</b>	<b>S/R</b>	<b>USO SIGPAC</b>	<b>Sup. Dec. admisible</b>	<b>Sup. Campo</b>	<b>Sup. Determ.</b>	<b>Sup. Resuelta</b>
4107933	18-125-005-00684-0001	ALMENDROS	S		0,64		0,64	0,64
4107934	18-125-005-00684-0004	ALMENDROS	S		0,45		0,45	0,45
4107959	18-125-006-00064-0002	ALMENDROS	S		0,62		0,62	0,62
4107967	18-125-006-00064-0001	ALMENDROS	S		0,95		0,95	0,95
1700000005476563	18-125-005-00685-0002	ALMENDROS	S		0,67		0,67	0,67
1700000005476564	18-125-006-00064-0004	ALMENDROS	S		0,07		0,07	0,07
1700000005476567	18-125-005-00685-0003	ALMENDROS	S		0,32		0,32	0,32

**INCIDENCIAS**

**INCIDENCIA DESCRIPCIÓN**

2455	Solicitantes de intervención 6613 sin datos de IRPF n-1.(Art 4 Orden 14/04/2016).
74018	Productor que no es agricultor a título principal, según los datos del ejercicio fiscal n-1 y seguridad socia.
74053	Importe inferior a 100 Euros

(1) Con incidencias que retienen pago o deniegan el expediente.

(2) Se calcula sobre superficie declarada admisible.

(3) Aplicación del artículo 16 bis del RD 147/2023.

(4) Expediente con algunos recintos de pastos permanentes ubicados en espacios protegidos donde la carga ganadera mínima será 0,1 UGM/ha.

Puede verificar la integridad de una copia de este documento mediante la lectura del código QR adjunto o mediante el acceso a la dirección <https://ws050.juntadeandalucia.es/verificarFirma> indicando el código de VERIFICACIÓN

FIRMADO POR	RAQUEL MARIA ESPIN CRESPO	17/10/2024
VERIFICACIÓN	Pk2jmWSPEJNMB623FQZ8JEKDMKEPRE	PÁG. 1182/4804





**APELLIDOS Y NOMBRE / RAZÓN SOCIAL**

CASTILLO RUIZ MARIA DOLORES

**NIF**

\*\*\*\*1412\*

**EXPEDIENTE**

1111236

**RESOLUCIÓN**

DENEGACIÓN DE LA AYUDA

**DATOS DE MANTENIMIENTO UNIDADES**

GRUPO DE PAGO	Sup. Dec. Admisible	Sup. Resuelta	Sobredecl.	% Sobredecl.
ZONAS DE MONTAÑA	0,00	0,00	0,00	0,00

**RESUMEN DE PAGOS**

A pagar	IMPORTE ( Euros )			
	RESUELTO	FEADER	MAPA	CAPADR
	0,00	0,00	0,00	0,00

**APLICACIÓN DE REDUCCIONES Y PENALIZACIONES (%)**

Crterios de subvencionabilidad (1)	Presentación tardía	Omisión declaración	Condicionalidad
100,00	0,00	0,00	0,00

**IMPORTE ( Euros )**

Calculado(2)	Reducción	Penalización	Reducción Penalización (3)	Penalización adicional	Resuelto	FEADER	MAPA	CAPADR
0,00 €	0,00 €	0,00 €	0,00 €	0,00 €	0,00 €	0,00 €	0,00 €	0,00 €
Importe Unitario:	93,00 €	Nuevo Importe Unitario:	0,00 €					

**RECINTOS PROPUESTOS**

REF.	REFERENCIA SIGPAC	CULTIVO	S/R	USO SIGPAC	Sup. Dec. admisible	Sup. Campo	Sup. Determ.	Sup. Resuelta
-908559	18-014-020-00020-0002	OLIVAR	S		0,11		0,11	0,11
-708431	18-014-012-00223-0017	OLIVAR	S		0,03		0,03	0,03
170000005370350	18-014-012-00223-0004	OLIVAR	S		0,03		0,03	0,03
170000005370351	18-014-012-00223-0006	OLIVAR	S		0,11		0,11	0,11
170000005370352	18-014-020-00019-0002	OLIVAR	S		0,25		0,25	0,25
170000005370353	18-014-012-00223-0007	OLIVAR	S		1,10		1,10	1,10
170000005370354	18-014-012-00223-0005	OLIVAR	S		0,05		0,05	0,05
170000005370355	18-014-012-00178-0001	ALMENDROS	S		1,08		1,08	1,08
170000005370356	18-014-012-00223-0009	ALMENDROS	S		2,72		2,72	2,72
170000005370357	18-014-012-00223-0014	ALMENDROS	S		2,76		2,76	2,76

**INCIDENCIAS**

**INCIDENCIA DESCRIPCIÓN**

2454	Solicitante de intervención 6613 cuyo regimen de afiliación a la SS no es ni el sistema especial agrario(cuenta ajena) ni autonomo con actividad agraria.
74018	Productor que no es agricultor a título principal, según los datos del ejercicio fiscal n-1 y seguridad socia.
74053	Importe inferior a 100 Euros

(1) Con incidencias que retienen pago o deniegan el expediente.

(2) Se calcula sobre superficie declarada admisible.

(3) Aplicación del artículo 16 bis del RD 147/2023.

(4) Expediente con algunos recintos de pastos permanentes ubicados en espacios protegidos donde la carga ganadera mínima será 0,1 UGM/ha.

Puede verificar la integridad de una copia de este documento mediante la lectura del código QR adjunto o mediante el acceso a la dirección <https://ws050.juntadeandalucia.es/verificarFirma> indicando el código de VERIFICACIÓN

FIRMADO POR

RAQUEL MARIA ESPIN CRESPO

17/10/2024

VERIFICACIÓN

Pk2jmWSPEJNMB623FQZ8JEKDMKEPRE

PÁG. 1183/4804



**APELLIDOS Y NOMBRE / RAZÓN SOCIAL**

CASTRO SÁNCHEZ NAOMI

**NIF**

\*\*\*\*1622\*

**EXPEDIENTE**

1283483

**RESOLUCIÓN**

DENEGACIÓN DE LA AYUDA

**DATOS DE MANTENIMIENTO UNIDADES****GRUPO DE PAGO**

ZONAS DE MONTAÑA

**Sup. Dec.  
Admisible**

0,00

**Sup.  
Resuelta**

0,00

**Sobredecl.**

0,00

**% Sobredecl.**

0,00

**RESUMEN DE PAGOS****IMPORTE ( Euros )**

	RESUELTO	FEADER	MAPA	CAPADR
A pagar	0,00	0,00	0,00	0,00

**APLICACIÓN DE REDUCCIONES Y PENALIZACIONES (%)**

Criterios de subvencionabilidad (1)	Presentación tardía	Omisión declaración	Condicionalidad
100,00	0,00	0,00	0,00

**IMPORTE ( Euros )**

Calculado(2)	Reducción	Penalización	Reducción Penalización (3)	Penalización adicional	Resuelto	FEADER	MAPA	CAPADR
0,00 €	0,00 €	0,00 €	0,00 €	0,00 €	0,00 €	0,00 €	0,00 €	0,00 €
Importe Unitario:	93,00 €	Nuevo Importe Unitario:	0,00 €					

**RECINTOS PROPUESTOS**

REF.	REFERENCIA SIGPAC	CULTIVO	S/R	USO SIGPAC	Sup. Dec. admisible	Sup. Campo	Sup. Determ.	Sup. Resuelta
6940802	18-142-041-00168-0002	TOMATE	R		0,29		0,29	0,00
6940803	18-142-041-00168-0003	TOMATE	R		0,46		0,46	0,00

**INCIDENCIAS****INCIDENCIA DESCRIPCIÓN**

3790	Recinto declarado inactivo Recinto:18-142-041-00168-00002 Cultivo: - Recinto:18-142-041-00168-00003 Cultivo: -
74018	Productor que no es agricultor a título principal, según los datos del ejercicio fiscal n-1 y seguridad socia.
74053	Importe inferior a 100 Euros

(1) Con incidencias que retienen pago o deniegan el expediente.

(2) Se calcula sobre superficie declarada admisible.

(3) Aplicación del artículo 16 bis del RD 147/2023.

(4) Expediente con algunos recintos de pastos permanentes ubicados en espacios protegidos donde la carga ganadera mínima será 0,1 UGM/ha.

Puede verificar la integridad de una copia de este documento mediante la lectura del código QR adjunto o mediante el acceso a la dirección <https://ws050.juntadeandalucia.es/verificarFirma> indicando el código de VERIFICACIÓN

FIRMADO POR

RAQUEL MARIA ESPIN CRESPO

17/10/2024

VERIFICACIÓN

Pk2jmWSPEJNMB623FQZ8JEKDMKEPRE

PÁG. 1184/4804







**APELLIDOS Y NOMBRE / RAZÓN SOCIAL**

CENTENO NUÑEZ JOSE

**NIF**

\*\*\*\*9569\*

**EXPEDIENTE**

1083498

**RESOLUCIÓN**

DENEGACIÓN DE LA AYUDA

**DATOS DE MANTENIMIENTO UNIDADES**

GRUPO DE PAGO	Sup. Dec. Admisible	Sup. Resuelta	Sobredecl.	% Sobredecl.
ZONAS DE MONTAÑA	0,00	0,00	0,00	0,00

**RESUMEN DE PAGOS**

	IMPORTE ( Euros )			
	RESUELTO	FEADER	MAPA	CAPADR
A pagar	0,00	0,00	0,00	0,00

**APLICACIÓN DE REDUCCIONES Y PENALIZACIONES (%)**

Crterios de subvencionabilidad (1)	Presentación tardía	Omisión declaración	Condicionalidad
100,00	0,00	0,00	0,00

**IMPORTE ( Euros )**

Calculado(2)	Reducción	Penalización	Reducción Penalización (3)	Penalización adicional	Resuelto	FEADER	MAPA	CAPADR
0,00 €	0,00 €	0,00 €	0,00 €	0,00 €	0,00 €	0,00 €	0,00 €	0,00 €
Importe Unitario:	93,00 €	Nuevo Importe Unitario:	0,00 €					

**RECINTOS PROPUESTOS**

REF.	REFERENCIA SIGPAC	CULTIVO	S/R	USO SIGPAC	Sup. Dec. admisible	Sup. Campo	Sup. Determ.	Sup. Resuelta
-61585	18-137-011-00033-0002	HUERTA	S		0,06		0,06	0,06
170000005266780	18-137-010-00164-0001	OLIVAR	S		4,05		4,05	4,05
170000005266781	18-137-042-00029-0002	OLIVAR	S		0,08		0,08	0,08
170000005266782	18-137-042-00030-0001	OLIVAR	S		1,37		1,37	1,37
170000005266784	18-137-011-00033-0001	OLIVAR	S		0,49		0,49	0,49
170000005266785	18-137-011-00034-0002	OLIVAR	S		2,32		2,32	2,32
170000005266786	18-137-042-00031-0002	OLIVAR	S		0,05		0,05	0,05
170000005266787	18-137-042-00009-0001	OLIVAR	S		0,39		0,39	0,39
170000005266788	18-137-010-00166-0001	OLIVAR	S		0,36		0,36	0,36
170000005266789	18-137-042-00008-0001	OLIVAR	S		0,24		0,24	0,24
170000005266790	18-137-010-00171-0001	OLIVAR	S		0,27		0,27	0,27
170000005266791	18-137-010-00172-0003	OLIVAR	S		0,03		0,03	0,03

**INCIDENCIAS**

**INCIDENCIA DESCRIPCIÓN**

74018	Productor que no es agricultor a título principal, según los datos del ejercicio fiscal n-1 y seguridad socia.
74053	Importe inferior a 100 Euros

(1) Con incidencias que retienen pago o deniegan el expediente.

(2) Se calcula sobre superficie declarada admisible.

(3) Aplicación del artículo 16 bis del RD 147/2023.

(4) Expediente con algunos recintos de pastos permanentes ubicados en espacios protegidos donde la carga ganadera mínima será 0,1 UGM/ha.

Puede verificar la integridad de una copia de este documento mediante la lectura del código QR adjunto o mediante el acceso a la dirección <https://ws050.juntadeandalucia.es/verificarFirma> indicando el código de VERIFICACIÓN

FIRMADO POR	RAQUEL MARIA ESPIN CRESPO	17/10/2024
VERIFICACIÓN	Pk2jmWSPEJNMB623FQZ8JEKDMKEPRE	PÁG. 1185/4804





**APELLIDOS Y NOMBRE / RAZÓN SOCIAL**

CERVERA ALVAREZ ENRIQUE

**NIF**

\*\*\*\*1101\*

**EXPEDIENTE**

1059005

**RESOLUCIÓN**

DENEGACIÓN DE LA AYUDA

**DATOS DE MANTENIMIENTO UNIDADES**

<b>GRUPO DE PAGO</b>	<b>Sup. Dec. Admisible</b>	<b>Sup. Resuelta</b>	<b>Sobredecl.</b>	<b>% Sobredecl.</b>
ZONAS DE MONTAÑA	0,00	0,00	0,00	0,00

**RESUMEN DE PAGOS**

	<b>IMPORTE ( Euros )</b>			
	<b>RESUELTO</b>	<b>FEADER</b>	<b>MAPA</b>	<b>CAPADR</b>
A pagar	0,00	0,00	0,00	0,00

**APLICACIÓN DE REDUCCIONES Y PENALIZACIONES (%)**

<b>Crterios de subvencionabilidad (1)</b>	<b>Presentación tardía</b>	<b>Omisión declaración</b>	<b>Condicionalidad</b>
100,00	0,00	0,00	0,00

**IMPORTE ( Euros )**

<b>Calculado(2)</b>	<b>Reducción</b>	<b>Penalización</b>	<b>Reducción Penalización (3)</b>	<b>Penalización adicional</b>	<b>Resuelto</b>	<b>FEADER</b>	<b>MAPA</b>	<b>CAPADR</b>
0,00 €	0,00 €	0,00 €	0,00 €	0,00 €	0,00 €	0,00 €	0,00 €	0,00 €
<b>Importe Unitario:</b>	93,00 €	<b>Nuevo Importe Unitario:</b>	0,00 €					

**RECINTOS PROPUESTOS**

<b>REF.</b>	<b>REFERENCIA SIGPAC</b>	<b>CULTIVO</b>	<b>S/R</b>	<b>USO SIGPAC</b>	<b>Sup. Dec. admisible</b>	<b>Sup. Campo</b>	<b>Sup. Determ.</b>	<b>Sup. Resuelta</b>
-1510538	18-123-007-00171-0001	OLIVAR	S		0,50		0,50	0,50
1700000006509360	18-123-005-01233-0001	OLIVAR	S		0,17		0,17	0,17
1700000006509361	18-123-005-01423-0001	OLIVAR	S		1,09		1,09	1,09
1700000006509364	18-123-006-00023-0001	OLIVAR	S		0,27		0,27	0,27
1700000006509365	18-200-001-00725-0001	OLIVAR	S		0,08		0,08	0,08
1700000006509366	18-200-001-00726-0001	OLIVAR	S		0,08		0,08	0,08
1700000006509367	18-200-002-00887-0001	OLIVAR	S		0,54		0,54	0,54
1700000006509368	18-200-002-00145-0001	OLIVAR	S		0,95		0,95	0,95
1700000006509369	18-200-002-00157-0002	OLIVAR	S		0,86		0,86	0,86
1700000006509370	18-200-002-00158-0002	OLIVAR	S		0,02		0,02	0,02
1700000006509371	18-123-006-00683-0001	OLIVAR	S		0,95		0,95	0,95

**INCIDENCIAS**

**INCIDENCIA DESCRIPCIÓN**

74018	Productor que no es agricultor a título principal, según los datos del ejercicio fiscal n-1 y seguridad socia.
74053	Importe inferior a 100 Euros

(1) Con incidencias que retienen pago o deniegan el expediente.

(2) Se calcula sobre superficie declarada admisible.

(3) Aplicación del artículo 16 bis del RD 147/2023.

(4) Expediente con algunos recintos de pastos permanentes ubicados en espacios protegidos donde la carga ganadera mínima será 0,1 UGM/ha.

Puede verificar la integridad de una copia de este documento mediante la lectura del código QR adjunto o mediante el acceso a la dirección <https://ws050.juntadeandalucia.es/verificarFirma> indicando el código de VERIFICACIÓN

FIRMADO POR	RAQUEL MARIA ESPIN CRESPO	17/10/2024
VERIFICACIÓN	Pk2jmWSPEJNMB623FQZ8JEKDMKEPRE	PÁG. 1186/4804





**APELLIDOS Y NOMBRE / RAZÓN SOCIAL**

CERVERA VALENZUELA MARIA DOLORES

**NIF**  
\*\*\*\*3628\*

**EXPEDIENTE**  
1149371

**RESOLUCIÓN**  
DENEGACIÓN DE LA AYUDA

**DATOS DE MANTENIMIENTO UNIDADES**

**GRUPO DE PAGO**

ZONAS DE MONTAÑA

Sup. Dec. Admisible	Sup. Resuelta	Sobredecl.	% Sobredecl.
0,00	0,00	0,00	0,00

**RESUMEN DE PAGOS**

	IMPORTE ( Euros )			
	RESUELTO	FEADER	MAPA	CAPADR
A pagar	0,00	0,00	0,00	0,00

**APLICACIÓN DE REDUCCIONES Y PENALIZACIONES (%)**

Criterios de subvencionabilidad (1)	Presentación tardía	Omisión declaración	Condicionabilidad
100,00	0,00	0,00	0,00

**IMPORTE ( Euros )**

Calculado(2)	Reducción	Penalización	Reducción Penalización (3)	Penalización adicional	Resuelto	FEADER	MAPA	CAPADR
0,00 €	0,00 €	0,00 €	0,00 €	0,00 €	0,00 €	0,00 €	0,00 €	0,00 €
Importe Unitario:	93,00 €	Nuevo Importe Unitario:	0,00 €					

**RECINTOS PROPUESTOS**

REF.	REFERENCIA SIGPAC	CULTIVO	S/R	USO SIGPAC	Sup. Dec. admisible	Sup. Campo	Sup. Determ.	Sup. Resuelta
170000003609390	18-104-046-00049-0001	OLIVAR	S		0,86		0,86	0,86
170000003609391	18-104-046-00066-0001	OLIVAR	S		2,16		2,16	2,16
170000003609392	18-104-046-00067-0001	OLIVAR	S		2,08		2,08	2,08

**INCIDENCIAS**

**INCIDENCIA DESCRIPCIÓN**

2454	Solicitante de intervención 6613 cuyo regimen de afiliacion a la SS no es ni el sistema especial agrario(cuenta ajena) ni autonomo con actividad agraria.
74018	Productor que no es agricultor a título principal, según los datos del ejercicio fiscal n-1 y seguridad socia.
74053	Importe inferior a 100 Euros

(1) Con incidencias que retienen pago o deniegan el expediente.

(2) Se calcula sobre superficie declarada admisible.

(3) Aplicación del artículo 16 bis del RD 147/2023.

(4) Expediente con algunos recintos de pastos permanentes ubicados en espacios protegidos donde la carga ganadera mínima será 0,1 UGM/ha.

Puede verificar la integridad de una copia de este documento mediante la lectura del código QR adjunto o mediante el acceso a la dirección <https://ws050.juntadeandalucia.es/verificarFirma> indicando el código de VERIFICACIÓN

FIRMADO POR

RAQUEL MARIA ESPIN CRESPO

17/10/2024

VERIFICACIÓN

Pk2jmWSPEJNMB623FQZ8JEKDMKEPRE

PÁG. 1187/4804





**APELLIDOS Y NOMBRE / RAZÓN SOCIAL**

CERVILLA LOPEZ ELENA

**NIF**

\*\*\*\*1528\*

**EXPEDIENTE**

1047362

**RESOLUCIÓN**

DENEGACIÓN DE LA AYUDA

**DATOS DE MANTENIMIENTO UNIDADES**

<b>GRUPO DE PAGO</b>	<b>Sup. Dec. Admisible</b>	<b>Sup. Resuelta</b>	<b>Sobredecl.</b>	<b>% Sobredecl.</b>
ZONAS DE MONTAÑA	0,00	0,00	0,00	0,00

**RESUMEN DE PAGOS**

	<b>IMPORTE ( Euros )</b>			
	<b>RESUELTO</b>	<b>FEADER</b>	<b>MAPA</b>	<b>CAPADR</b>
A pagar	0,00	0,00	0,00	0,00

**APLICACIÓN DE REDUCCIONES Y PENALIZACIONES (%)**

<b>Criterios de subvencionabilidad (1)</b>	<b>Presentación tardía</b>	<b>Omisión declaración</b>	<b>Condicionalidad</b>
100,00	0,00	0,00	0,00

**IMPORTE ( Euros )**

<b>Calculado(2)</b>	<b>Reducción</b>	<b>Penalización</b>	<b>Reducción Penalización (3)</b>	<b>Penalización adicional</b>	<b>Resuelto</b>	<b>FEADER</b>	<b>MAPA</b>	<b>CAPADR</b>
0,00 €	0,00 €	0,00 €	0,00 €	0,00 €	0,00 €	0,00 €	0,00 €	0,00 €
<b>Importe Unitario:</b>	93,00 €	<b>Nuevo Importe Unitario:</b>	0,00 €					

**RECINTOS PROPUESTOS**

<b>REF.</b>	<b>REFERENCIA SIGPAC</b>	<b>CULTIVO</b>	<b>S/R</b>	<b>USO SIGPAC</b>	<b>Sup. Dec. admisible</b>	<b>Sup. Campo</b>	<b>Sup. Determ.</b>	<b>Sup. Resuelta</b>
-1535001	18-007-005-00105-0003	BARBECHO MEDIOAMBIENTAL	S		0,10		0,10	0,10
-1535000	18-007-005-00105-0001	ALMENDROS	S		0,17		0,17	0,17
-1534970	18-007-005-00132-0001	ALMENDROS	S		0,57		0,57	0,57
-1534964	18-007-005-00132-0005	ALMENDROS	S		0,09		0,09	0,09
-40622	18-007-005-00192-0003	ALMENDROS	S		0,01		0,01	0,01
-40621	18-007-005-00132-0002	ALMENDROS	S		0,07		0,07	0,07
1700000005567190	18-007-005-00035-0002	ALMENDROS	S		0,45		0,45	0,45
1700000005567192	18-007-005-00146-0001	ALMENDROS	S		0,40		0,40	0,40
1700000005567193	18-007-005-00148-0001	ALMENDROS	S		0,43		0,43	0,43
1700000005567194	18-007-005-00171-0003	ALMENDROS	S		0,21		0,21	0,21
1700000005567196	18-007-005-00203-0001	ALMENDROS	S		0,39		0,39	0,39
1700000005567197	18-007-005-00246-0001	ALMENDROS	S		0,16		0,16	0,00
1700000005567198	18-007-005-00191-0001	ALMENDROS	S		0,22		0,22	0,22
1700000005567199	18-007-005-00192-0001	ALMENDROS	S		0,15		0,15	0,15
1700000005567200	18-144-018-00004-0001	ALMENDROS	S		1,25		1,25	1,25
1700000005567202	18-144-016-00619-0001	ALMENDROS	S		0,22		0,22	0,22
1700000005567203	18-144-016-00604-0001	ALMENDROS	S		0,19		0,19	0,19
1700000005567204	18-144-019-00091-0001	ALMENDROS	S		0,57		0,57	0,57
1700000005567205	18-144-019-00095-0001	ALMENDROS	S		0,50		0,50	0,50
1700000005567206	18-144-019-00097-0001	ALMENDROS	S		1,19		1,19	1,19
1700000005567207	18-144-019-00028-0001	ALMENDROS	S		2,21		2,21	2,21
1700000005567208	18-144-018-00499-0001	ALMENDROS	S		1,11		1,11	1,11
1700000005567209	18-144-018-00009-0001	ALMENDROS	S		3,71		3,71	3,71

(1) Con incidencias que retienen pago o deniegan el expediente.  
 (2) Se calcula sobre superficie declarada admisible.  
 (3) Aplicación del artículo 16 bis del RD 147/2023.  
 (4) Expediente con algunos recintos de pastos permanentes ubicados en espacios protegidos donde la carga ganadera mínima será 0,1 UGM/ha.

Puede verificar la integridad de una copia de este documento mediante la lectura del código QR adjunto o mediante el acceso a la dirección <a href="https://ws050.juntadeandalucia.es/verificarFirma">https://ws050.juntadeandalucia.es/verificarFirma</a> indicando el código de VERIFICACIÓN			
FIRMADO POR	RAQUEL MARIA ESPIN CRESPO	17/10/2024	
VERIFICACIÓN	Pk2jmWSPEJNMB623FQZ8JEKDMKEPRE	PÁG. 1188/4804	



**INCIDENCIAS**

**INCIDENCIA DESCRIPCIÓN**

2454	Solicitante de intervención 6613 cuyo regimen de afiliacion a la SS no es ni el sistema especial agrario(cuenta ajena) ni autonomo con actividad agraria.
8227	Control por Monitorización sin respuesta por parte del productor y, por tanto, sin Juicio Experto de campo. Recinto:18-007-005-00246-00001 Cultivo:104007 ALMENDROS-COMUNA
74018	Productor que no es agricultor a título principal, según los datos del ejercicio fiscal n-1 y seguridad socia.
74053	Importe inferior a 100 Euros

(1) Con incidencias que retienen pago o deniegan el expediente.  
(2) Se calcula sobre superficie declarada admisible.  
(3) Aplicación del artículo 16 bis del RD 147/2023.  
(4) Expediente con algunos recintos de pastos permanentes ubicados en espacios protegidos donde la carga ganadera mínima será 0,1 UGM/ha.

Puede verificar la integridad de una copia de este documento mediante la lectura del código QR adjunto o mediante el acceso a la dirección <https://ws050.juntadeandalucia.es/verificarFirma> indicando el código de VERIFICACIÓN

FIRMADO POR	RAQUEL MARIA ESPIN CRESPO	17/10/2024	
VERIFICACIÓN	Pk2jmWSPEJNMB623FQZ8JEKDMKEPRE	PÁG. 1189/4804	



**APELLIDOS Y NOMBRE / RAZÓN SOCIAL**

CHILLON ARJONA MANUELA

**NIF**  
\*\*\*\*3601\*

**EXPEDIENTE**  
1129556

**RESOLUCIÓN**  
DENEGACIÓN DE LA AYUDA

**DATOS DE MANTENIMIENTO UNIDADES**

<b>GRUPO DE PAGO</b>	<b>Sup. Dec. Admisible</b>	<b>Sup. Resuelta</b>	<b>Sobredecl.</b>	<b>% Sobredecl.</b>
ZONAS DE MONTAÑA	0,00	0,00	0,00	0,00

**RESUMEN DE PAGOS**

	<b>IMPORTE ( Euros )</b>			
	<b>RESUELTO</b>	<b>FEADER</b>	<b>MAPA</b>	<b>CAPADR</b>
A pagar	0,00	0,00	0,00	0,00

**APLICACIÓN DE REDUCCIONES Y PENALIZACIONES (%)**

<b>Criterios de subvencionabilidad (1)</b>	<b>Presentación tardía</b>	<b>Omisión declaración</b>	<b>Condicionalidad</b>
100,00	0,00	0,00	0,00

**IMPORTE ( Euros )**

<b>Calculado(2)</b>	<b>Reducción</b>	<b>Penalización</b>	<b>Reducción Penalización (3)</b>	<b>Penalización adicional</b>	<b>Resuelto</b>	<b>FEADER</b>	<b>MAPA</b>	<b>CAPADR</b>
0,00 €	0,00 €	0,00 €	0,00 €	0,00 €	0,00 €	0,00 €	0,00 €	0,00 €
<b>Importe Unitario:</b>	93,00 €	<b>Nuevo Importe Unitario:</b>	0,00 €					

**RECINTOS PROPUESTOS**

<b>REF.</b>	<b>REFERENCIA SIGPAC</b>	<b>CULTIVO</b>	<b>S/R</b>	<b>USO SIGPAC</b>	<b>Sup. Dec. admisible</b>	<b>Sup. Campo</b>	<b>Sup. Determ.</b>	<b>Sup. Resuelta</b>
1700000004509572	18-100-001-00046-0002	AVENA	R		0,40		0,40	0,40
1700000004509573	18-100-003-00007-0001	AVENA	R		0,34		0,34	0,34
1700000004509574	18-100-003-00143-0001	AVENA	R		0,26		0,26	0,26
1700000004509575	18-100-003-00144-0001	ALFALFA	R		0,50		0,50	0,50
1700000004509576	18-100-021-00019-0001	OLIVAR	R		1,35		1,35	1,35

**INCIDENCIAS**

**INCIDENCIA DESCRIPCIÓN**

2454	Solicitante de intervención 6613 cuyo regimen de afiliacion a la SS no es ni el sistema especial agrario(cuenta ajena) ni autonomo con actividad agraria.
74018	Productor que no es agricultor a título principal, según los datos del ejercicio fiscal n-1 y seguridad socia.
74053	Importe inferior a 100 Euros

(1) Con incidencias que retienen pago o deniegan el expediente.

(2) Se calcula sobre superficie declarada admisible.

(3) Aplicación del artículo 16 bis del RD 147/2023.

(4) Expediente con algunos recintos de pastos permanentes ubicados en espacios protegidos donde la carga ganadera mínima será 0,1 UGM/ha.

Puede verificar la integridad de una copia de este documento mediante la lectura del código QR adjunto o mediante el acceso a la dirección <https://ws050.juntadeandalucia.es/verificarFirma> indicando el código de VERIFICACIÓN

FIRMADO POR	RAQUEL MARIA ESPIN CRESPO	17/10/2024
VERIFICACIÓN	Pk2jmWSPEJNMB623FQZ8JEKDMKEPRE	PÁG. 1190/4804





**APELLIDOS Y NOMBRE / RAZÓN SOCIAL**

COBOS ENTRENA JOSE ANTONIO

**NIF**  
\*\*\*\*2425\*

**EXPEDIENTE**  
1013708

**RESOLUCIÓN**  
DENEGACIÓN DE LA AYUDA

**DATOS DE MANTENIMIENTO UNIDADES**

<b>GRUPO DE PAGO</b>	<b>Sup. Dec. Admisible</b>	<b>Sup. Resuelta</b>	<b>Sobredecl.</b>	<b>% Sobredecl.</b>
ZONAS DE MONTAÑA	1,02	1,02	0,00	0,00

**RESUMEN DE PAGOS**

	<b>IMPORTE ( Euros )</b>			
	<b>RESUELTO</b>	<b>FEADER</b>	<b>MAPA</b>	<b>CAPADR</b>
A pagar	0,00	0,00	0,00	0,00

**APLICACIÓN DE REDUCCIONES Y PENALIZACIONES (%)**

<b>Criterios de subvencionabilidad (1)</b>	<b>Presentación tardía</b>	<b>Omisión declaración</b>	<b>Condicionalidad</b>
100,00	0,00	0,00	0,00

**IMPORTE ( Euros )**

<b>Calculado(2)</b>	<b>Reducción</b>	<b>Penalización</b>	<b>Reducción Penalización (3)</b>	<b>Penalización adicional</b>	<b>Resuelto</b>	<b>FEADER</b>	<b>MAPA</b>	<b>CAPADR</b>
94,86 €	0,00 €	0,00 €	0,00 €	0,00 €	0,00 €	0,00 €	0,00 €	0,00 €
<b>Importe Unitario:</b>	93,00 €	<b>Nuevo Importe Unitario:</b>	93,00 €					

**RECINTOS PROPUESTOS**

<b>REF.</b>	<b>REFERENCIA SIGPAC</b>	<b>CULTIVO</b>	<b>S/R</b>	<b>USO SIGPAC</b>	<b>Sup. Dec. admisible</b>	<b>Sup. Campo</b>	<b>Sup. Determ.</b>	<b>Sup. Resuelta</b>
1700000006091032	18-123-010-00451-0001	OLIVAR	S		1,02		1,02	1,02

**INCIDENCIAS**

**INCIDENCIA DESCRIPCIÓN**

74053 Importe inferior a 100 Euros

(1) Con incidencias que retienen pago o deniegan el expediente.

(2) Se calcula sobre superficie declarada admisible.

(3) Aplicación del artículo 16 bis del RD 147/2023.

(4) Expediente con algunos recintos de pastos permanentes ubicados en espacios protegidos donde la carga ganadera mínima será 0,1 UGM/ha.

Puede verificar la integridad de una copia de este documento mediante la lectura del código QR adjunto o mediante el acceso a la dirección <https://ws050.juntadeandalucia.es/verificarFirma> indicando el código de VERIFICACIÓN

FIRMADO POR	RAQUEL MARIA ESPIN CRESPO	17/10/2024
VERIFICACIÓN	Pk2jmWSPEJNMB623FQZ8JEKDMKEPRE	PÁG. 1191/4804





**APELLIDOS Y NOMBRE / RAZÓN SOCIAL**

COBOS GONZALEZ RAMON

**NIF**

\*\*\*\*6271\*

**EXPEDIENTE**

1102647

**RESOLUCIÓN**

DENEGACIÓN DE LA AYUDA

**DATOS DE MANTENIMIENTO UNIDADES**

<b>GRUPO DE PAGO</b>	<b>Sup. Dec. Admisible</b>	<b>Sup. Resuelta</b>	<b>Sobredecl.</b>	<b>% Sobredecl.</b>
ZONAS DE MONTAÑA	0,00	0,00	0,00	0,00

**RESUMEN DE PAGOS**

	<b>IMPORTE ( Euros )</b>			
	<b>RESUELTO</b>	<b>FEADER</b>	<b>MAPA</b>	<b>CAPADR</b>
A pagar	0,00	0,00	0,00	0,00

**APLICACIÓN DE REDUCCIONES Y PENALIZACIONES (%)**

<b>Criterios de subvencionabilidad (1)</b>	<b>Presentación tardía</b>	<b>Omisión declaración</b>	<b>Condicionalidad</b>
100,00	0,00	0,00	0,00

**IMPORTE ( Euros )**

<b>Calculado(2)</b>	<b>Reducción</b>	<b>Penalización</b>	<b>Reducción Penalización (3)</b>	<b>Penalización adicional</b>	<b>Resuelto</b>	<b>FEADER</b>	<b>MAPA</b>	<b>CAPADR</b>
0,00 €	0,00 €	0,00 €	0,00 €	0,00 €	0,00 €	0,00 €	0,00 €	0,00 €
<b>Importe Unitario:</b>	93,00 €	<b>Nuevo Importe Unitario:</b>	0,00 €					

**RECINTOS PROPUESTOS**

<b>REF.</b>	<b>REFERENCIA SIGPAC</b>	<b>CULTIVO</b>	<b>S/R</b>	<b>USO SIGPAC</b>	<b>Sup. Dec. admisible</b>	<b>Sup. Campo</b>	<b>Sup. Determ.</b>	<b>Sup. Resuelta</b>
170000003020572	18-123-024-00052-0001	OLIVAR	S		1,11		1,11	1,11
170000003020574	18-123-024-00052-0011	OLIVAR	S		0,07		0,07	0,07

**INCIDENCIAS**

**INCIDENCIA DESCRIPCIÓN**

2454	Solicitante de intervención 6613 cuyo regimen de afiliación a la SS no es ni el sistema especial agrario(cuenta ajena) ni autonomo con actividad agraria.
74018	Productor que no es agricultor a título principal, según los datos del ejercicio fiscal n-1 y seguridad socia.
74053	Importe inferior a 100 Euros

(1) Con incidencias que retienen pago o deniegan el expediente.

(2) Se calcula sobre superficie declarada admisible.

(3) Aplicación del artículo 16 bis del RD 147/2023.

(4) Expediente con algunos recintos de pastos permanentes ubicados en espacios protegidos donde la carga ganadera mínima será 0,1 UGM/ha.

Puede verificar la integridad de una copia de este documento mediante la lectura del código QR adjunto o mediante el acceso a la dirección <https://ws050.juntadeandalucia.es/verificarFirma> indicando el código de VERIFICACIÓN

FIRMADO POR	RAQUEL MARIA ESPIN CRESPO	17/10/2024
VERIFICACIÓN	Pk2jmWSPEJNMB623FQZ8JEKDMKEPRE	PÁG. 1192/4804







**APELLIDOS Y NOMBRE / RAZÓN SOCIAL**

COBOS ORTEGA ANTONIA

**NIF**

\*\*\*\*3261\*

**EXPEDIENTE**

1105570

**RESOLUCIÓN**

DENEGACIÓN DE LA AYUDA

**DATOS DE MANTENIMIENTO UNIDADES**

**GRUPO DE PAGO**

ZONAS DE MONTAÑA

**Sup. Dec. Admisible**

0,00

**Sup. Resuelta**

0,00

**Sobredecl.**

0,00

**% Sobredecl.**

0,00

**RESUMEN DE PAGOS**

**IMPORTE ( Euros )**

	RESUELTO	FEADER	MAPA	CAPADR
A pagar	0,00	0,00	0,00	0,00

**APLICACIÓN DE REDUCCIONES Y PENALIZACIONES (%)**

Crterios de subvencionabilidad (1)	Presentación tardía	Omisión declaración	Condicionalidad
100,00	0,00	0,00	0,00

**IMPORTE ( Euros )**

Calculado(2)	Reducción	Penalización	Reducción Penalización (3)	Penalización adicional	Resuelto	FEADER	MAPA	CAPADR
0,00 €	0,00 €	0,00 €	0,00 €	0,00 €	0,00 €	0,00 €	0,00 €	0,00 €
Importe Unitario:	93,00 €	Nuevo Importe Unitario:	0,00 €					

**RECINTOS PROPUESTOS**

REF.	REFERENCIA SIGPAC	CULTIVO	S/R	USO SIGPAC	Sup. Dec. admisible	Sup. Campo	Sup. Determ.	Sup. Resuelta
1700000005433119	18-123-012-00282-0001	OLIVAR	S		0,93		0,93	0,93

**INCIDENCIAS**

**INCIDENCIA DESCRIPCIÓN**

463	Productor que en su Declaración responsable no marca SÍ o NO en la casilla de "Realiza alguna actividad de las incluidas en el R.D."
2454	Solicitante de intervención 6613 cuyo regimen de afiliación a la SS no es ni el sistema especial agrario(cuenta ajena) ni autonomo con actividad agraria.
74018	Productor que no es agricultor a título principal, según los datos del ejercicio fiscal n-1 y seguridad socia.
74053	Importe inferior a 100 Euros

(1) Con incidencias que retienen pago o deniegan el expediente.

(2) Se calcula sobre superficie declarada admisible.

(3) Aplicación del artículo 16 bis del RD 147/2023.

(4) Expediente con algunos recintos de pastos permanentes ubicados en espacios protegidos donde la carga ganadera mínima será 0,1 UGM/ha.

Puede verificar la integridad de una copia de este documento mediante la lectura del código QR adjunto o mediante el acceso a la dirección <https://ws050.juntadeandalucia.es/verificarFirma> indicando el código de VERIFICACIÓN

FIRMADO POR

RAQUEL MARIA ESPIN CRESPO

17/10/2024

VERIFICACIÓN

Pk2jmWSPEJNMB623FQZ8JEKDMKEPRE

PÁG. 1193/4804





**APELLIDOS Y NOMBRE / RAZÓN SOCIAL**

COBOS PEREZ MANUEL

**NIF**

\*\*\*\*4709\*

**EXPEDIENTE**

1035126

**RESOLUCIÓN**

DENEGACIÓN DE LA AYUDA

**DATOS DE MANTENIMIENTO UNIDADES**

**GRUPO DE PAGO**

ZONAS DE MONTAÑA

**Sup. Dec. Admisible**

0,00

**Sup. Resuelta**

0,00

**Sobredecl.**

0,00

**% Sobredecl.**

0,00

**RESUMEN DE PAGOS**

**IMPORTE ( Euros )**

	RESUELTO	FEADER	MAPA	CAPADR
A pagar	0,00	0,00	0,00	0,00

**APLICACIÓN DE REDUCCIONES Y PENALIZACIONES (%)**

Crterios de subvencionabilidad (1)	Presentación tardía	Omisión declaración	Condicionalidad
100,00	0,00	0,00	0,00

**IMPORTE ( Euros )**

Calculado(2)	Reducción	Penalización	Reducción Penalización (3)	Penalización adicional	Resuelto	FEADER	MAPA	CAPADR
0,00 €	0,00 €	0,00 €	0,00 €	0,00 €	0,00 €	0,00 €	0,00 €	0,00 €
<b>Importe Unitario:</b>	93,00 €	<b>Nuevo Importe Unitario:</b>	0,00 €					

**RECINTOS PROPUESTOS**

REF.	REFERENCIA SIGPAC	CULTIVO	S/R	USO SIGPAC	Sup. Dec. admisible	Sup. Campo	Sup. Determ.	Sup. Resuelta
170000006385896	18-200-002-00312-0001	OLIVAR	S		0,01		0,01	0,01
170000006385897	18-200-002-00313-0002	OLIVAR	S		0,59		0,59	0,59
170000006385898	18-200-002-00560-0003	OLIVAR	S		1,69		1,69	1,69
170000006385899	18-200-002-00561-0013	OLIVAR	S		1,09		1,09	1,09
170000006385900	18-200-002-00560-0023	OLIVAR	S		0,01		0,01	0,01
170000006385901	18-200-002-00561-0002	OLIVAR	S		0,01		0,01	0,01
170000006385902	18-200-002-00560-0003	OLIVAR	S		0,73		0,73	0,73
170000006385903	18-200-002-00560-0023	OLIVAR	S		0,01		0,01	0,01
170000006385904	18-200-002-00652-0001	OLIVAR	S		0,59		0,59	0,59
170000006385905	18-200-002-00724-0001	OLIVAR	S		0,03		0,03	0,03
170000006385906	18-200-002-00725-0001	OLIVAR	S		0,09		0,09	0,09
170000006385907	18-200-002-00726-0001	OLIVAR	S		0,26		0,26	0,26
170000006385908	18-200-002-00737-0001	OLIVAR	S		0,32		0,32	0,32
170000006385909	18-200-002-00739-0001	OLIVAR	S		0,01		0,01	0,01
170000006385910	18-200-002-00561-0009	OLIVAR	S		0,01		0,01	0,01
170000006385911	18-200-002-00727-0001	OLIVAR	S		0,07		0,07	0,07
170000006385912	18-200-002-00723-0001	OLIVAR	S		0,09		0,09	0,09
170000006385913	18-200-002-00724-0001	OLIVAR	S		0,03		0,03	0,03
170000006385914	18-200-002-00732-0002	OLIVAR	R		0,02		0,02	0,02
170000006385915	18-200-002-00614-0001	OLIVAR	S		0,20		0,20	0,20
170000006385916	18-200-002-00615-0002	OLIVAR	S		0,11		0,11	0,11
170000006385917	18-200-002-00739-0001	OLIVAR	S		0,02		0,02	0,02
170000006385918	18-200-002-00740-0001	OLIVAR	S		0,37		0,37	0,37
170000006385919	18-200-002-00741-0001	OLIVAR	S		0,36		0,36	0,36
170000006385920	18-200-002-00768-0001	OLIVAR	S		0,60		0,60	0,60

(1) Con incidencias que retienen pago o deniegan el expediente.

(2) Se calcula sobre superficie declarada admisible.

(3) Aplicación del artículo 16 bis del RD 147/2023.

(4) Expediente con algunos recintos de pastos permanentes ubicados en espacios protegidos donde la carga ganadera mínima será 0,1 UGM/ha.

Puede verificar la integridad de una copia de este documento mediante la lectura del código QR adjunto o mediante el acceso a la dirección <https://ws050.juntadeandalucia.es/verificarFirma> indicando el código de VERIFICACIÓN

FIRMADO POR

RAQUEL MARIA ESPIN CRESPO

17/10/2024

VERIFICACIÓN

Pk2jmWSPEJNMB623FQZ8JEKDMKEPRE

PÁG. 1194/4804





**INCIDENCIAS**

**INCIDENCIA DESCRIPCIÓN**

2454	Solicitante de intervención 6613 cuyo regimen de afiliacion a la SS no es ni el sistema especial agrario(cuenta ajena) ni autonomo con actividad agraria.
74018	Productor que no es agricultor a título principal, según los datos del ejercicio fiscal n-1 y seguridad socia.
74053	Importe inferior a 100 Euros

(1) Con incidencias que retienen pago o deniegan el expediente.  
(2) Se calcula sobre superficie declarada admisible.  
(3) Aplicación del artículo 16 bis del RD 147/2023.  
(4) Expediente con algunos recintos de pastos permanentes ubicados en espacios protegidos donde la carga ganadera mínima será 0,1 UGM/ha.

Puede verificar la integridad de una copia de este documento mediante la lectura del código QR adjunto o mediante el acceso a la dirección <https://ws050.juntadeandalucia.es/verificarFirma> indicando el código de VERIFICACIÓN

FIRMADO POR	RAQUEL MARIA ESPIN CRESPO	17/10/2024
VERIFICACIÓN	Pk2jmWSPEJNMB623FQZ8JEKDMKEPRE	PÁG. 1195/4804





**APELLIDOS Y NOMBRE / RAZÓN SOCIAL**

COBOS REPISO MARIA TERESA

**NIF**

\*\*\*\*9824\*

**EXPEDIENTE**

1058993

**RESOLUCIÓN**

DENEGACIÓN DE LA AYUDA

**DATOS DE MANTENIMIENTO UNIDADES**

<b>GRUPO DE PAGO</b>	<b>Sup. Dec. Admisible</b>	<b>Sup. Resuelta</b>	<b>Sobredecl.</b>	<b>% Sobredecl.</b>
ZONAS DE MONTAÑA	0,00	0,00	0,00	0,00

**RESUMEN DE PAGOS**

	<b>IMPORTE ( Euros )</b>			
	<b>RESUELTO</b>	<b>FEADER</b>	<b>MAPA</b>	<b>CAPADR</b>
A pagar	0,00	0,00	0,00	0,00

**APLICACIÓN DE REDUCCIONES Y PENALIZACIONES (%)**

<b>Criterios de subvencionabilidad (1)</b>	<b>Presentación tardía</b>	<b>Omisión declaración</b>	<b>Condicionalidad</b>
100,00	0,00	0,00	0,00

**IMPORTE ( Euros )**

<b>Calculado(2)</b>	<b>Reducción</b>	<b>Penalización</b>	<b>Reducción Penalización (3)</b>	<b>Penalización adicional</b>	<b>Resuelto</b>	<b>FEADER</b>	<b>MAPA</b>	<b>CAPADR</b>
0,00 €	0,00 €	0,00 €	0,00 €	0,00 €	0,00 €	0,00 €	0,00 €	0,00 €
<b>Importe Unitario:</b>	93,00 €	<b>Nuevo Importe Unitario:</b>	0,00 €					

**RECINTOS PROPUESTOS**

<b>REF.</b>	<b>REFERENCIA SIGPAC</b>	<b>CULTIVO</b>	<b>S/R</b>	<b>USO SIGPAC</b>	<b>Sup. Dec. admisible</b>	<b>Sup. Campo</b>	<b>Sup. Determ.</b>	<b>Sup. Resuelta</b>
170000006395819	18-123-005-00165-0001	OLIVAR	S		2,02		2,02	2,02
170000006395820	18-123-005-00171-0001	OLIVAR	S		0,15		0,15	0,15
170000006395821	18-200-002-00778-0001	OLIVAR	S		0,53		0,53	0,53
170000006395822	18-200-002-00779-0001	OLIVAR	S		0,01		0,01	0,01
170000006395823	18-200-002-00793-0001	OLIVAR	S		0,57		0,57	0,57
170000006395824	18-200-002-00722-0001	OLIVAR	S		0,84		0,84	0,84
170000006395825	18-200-002-00687-0001	OLIVAR	S		0,39		0,39	0,39
170000006395826	18-200-002-00688-0001	OLIVAR	S		0,33		0,33	0,33
170000006395827	18-200-002-00718-0002	OLIVAR	S		0,13		0,13	0,13
170000006395828	18-200-002-00878-0001	OLIVAR	S		0,23		0,23	0,23
170000006395829	18-200-002-00647-0005	OLIVAR	S		2,43		2,43	2,43
170000006395830	18-123-007-00434-0001	OLIVAR	S		2,11		2,11	2,11
170000006395831	18-200-002-00328-0002	OLIVAR	S		0,53		0,53	0,53
170000006395832	18-200-002-00329-0001	OLIVAR	S		0,01		0,01	0,01
170000006395840	18-200-002-00615-0002	OLIVAR	S		0,01		0,01	0,01
170000006395841	18-200-002-00616-0001	OLIVAR	S		0,32		0,32	0,32
170000006395842	18-200-002-00534-0007	OLIVAR	S		0,05		0,05	0,05
170000006395843	18-200-002-00561-0002	OLIVAR	S		0,87		0,87	0,87
170000006395844	18-200-002-00875-0001	OLIVAR	S		0,90		0,90	0,90
170000006395845	18-200-002-00534-0001	OLIVAR	S		0,05		0,05	0,05
170000006395846	18-200-002-00561-0009	OLIVAR	S		1,80		1,80	1,80
170000006395847	18-200-002-00562-0001	OLIVAR	S		0,02		0,02	0,02

(1) Con incidencias que retienen pago o deniegan el expediente.  
 (2) Se calcula sobre superficie declarada admisible.  
 (3) Aplicación del artículo 16 bis del RD 147/2023.  
 (4) Expediente con algunos recintos de pastos permanentes ubicados en espacios protegidos donde la carga ganadera mínima será 0,1 UGM/ha.

Puede verificar la integridad de una copia de este documento mediante la lectura del código QR adjunto o mediante el acceso a la dirección <https://ws050.juntadeandalucia.es/verificarFirma> indicando el código de VERIFICACIÓN

FIRMADO POR	RAQUEL MARIA ESPIN CRESPO	17/10/2024
VERIFICACIÓN	Pk2jmWSPEJNMB623FQZ8JEKDMKEPRE	PÁG. 1196/4804





**INCIDENCIAS**

**INCIDENCIA DESCRIPCIÓN**

2454	Solicitante de intervención 6613 cuyo regimen de afiliacion a la SS no es ni el sistema especial agrario(cuenta ajena) ni autonomo con actividad agraria.
74018	Productor que no es agricultor a título principal, según los datos del ejercicio fiscal n-1 y seguridad socia.
74053	Importe inferior a 100 Euros

(1) Con incidencias que retienen pago o deniegan el expediente.  
(2) Se calcula sobre superficie declarada admisible.  
(3) Aplicación del artículo 16 bis del RD 147/2023.  
(4) Expediente con algunos recintos de pastos permanentes ubicados en espacios protegidos donde la carga ganadera mínima será 0,1 UGM/ha.

Puede verificar la integridad de una copia de este documento mediante la lectura del código QR adjunto o mediante el acceso a la dirección <https://ws050.juntadeandalucia.es/verificarFirma> indicando el código de VERIFICACIÓN

FIRMADO POR	RAQUEL MARIA ESPIN CRESPO	17/10/2024	
VERIFICACIÓN	Pk2jmWSPEJNMB623FQZ8JEKDMKEPRE	PÁG. 1197/4804	



**APELLIDOS Y NOMBRE / RAZÓN SOCIAL**

COCA LIÑAN LAURA

**NIF**

\*\*\*\*7394\*

**EXPEDIENTE**

1054418

**RESOLUCIÓN**

DENEGACIÓN DE LA AYUDA

**DATOS DE MANTENIMIENTO UNIDADES**

GRUPO DE PAGO	Sup. Dec. Admisible	Sup. Resuelta	Sobredecl.	% Sobredecl.
ZONAS DE MONTAÑA	0,00	0,00	0,00	0,00

**RESUMEN DE PAGOS**

	IMPORTE ( Euros )			
	RESUELTO	FEADER	MAPA	CAPADR
A pagar	0,00	0,00	0,00	0,00

**APLICACIÓN DE REDUCCIONES Y PENALIZACIONES (%)**

Criterios de subvencionabilidad (1)	Presentación tardía	Omisión declaración	Condicionalidad
100,00	0,00	0,00	0,00

**IMPORTE ( Euros )**

Calculado(2)	Reducción	Penalización	Reducción Penalización (3)	Penalización adicional	Resuelto	FEADER	MAPA	CAPADR
0,00 €	0,00 €	0,00 €	0,00 €	0,00 €	0,00 €	0,00 €	0,00 €	0,00 €
Importe Unitario:	93,00 €	Nuevo Importe Unitario:	0,00 €					

**RECINTOS PROPUESTOS**

REF.	REFERENCIA SIGPAC	CULTIVO	S/R	USO SIGPAC	Sup. Dec. admisible	Sup. Campo	Sup. Determ.	Sup. Resuelta
170000005916455	18-137-010-00052-0002	OLIVAR	S		0,02		0,02	0,02
170000005916456	18-137-010-00090-0001	OLIVAR	S		0,85		0,85	0,85
170000005916457	18-137-011-00039-0003	OLIVAR	S		4,29		4,29	4,29
170000005916458	18-137-011-00100-0001	OLIVAR	S		0,92		0,92	0,92
170000005916459	18-137-011-00103-0001	OLIVAR	S		0,01		0,01	0,01
170000005916460	18-137-042-00344-0002	OLIVAR	S		2,01		2,01	2,01
170000005916461	18-137-042-00355-0001	OLIVAR	S		0,86		0,86	0,86
170000005916462	18-137-042-00071-0003	OLIVAR	S		2,80		2,80	2,80
170000005916463	18-137-042-00072-0001	OLIVAR	S		0,10		0,10	0,10
170000005916468	18-137-042-00032-0003	CEREZOS	S		0,17		0,17	0,17
170000005916469	18-137-042-00034-0003	CEREZOS	S		0,20		0,20	0,20
170000005916471	18-137-042-00032-0001	OLIVAR	S		1,36		1,36	1,36
170000005916472	18-137-042-00034-0001	OLIVAR	S		0,94		0,94	0,94

**INCIDENCIAS**

**INCIDENCIA DESCRIPCIÓN**

74018	Productor que no es agricultor a título principal, según los datos del ejercicio fiscal n-1 y seguridad socia.
74053	Importe inferior a 100 Euros

(1) Con incidencias que retienen pago o deniegan el expediente.

(2) Se calcula sobre superficie declarada admisible.

(3) Aplicación del artículo 16 bis del RD 147/2023.

(4) Expediente con algunos recintos de pastos permanentes ubicados en espacios protegidos donde la carga ganadera mínima será 0,1 UGM/ha.

Puede verificar la integridad de una copia de este documento mediante la lectura del código QR adjunto o mediante el acceso a la dirección <https://ws050.juntadeandalucia.es/verificarFirma> indicando el código de VERIFICACIÓN

FIRMADO POR	RAQUEL MARIA ESPIN CRESPO	17/10/2024
VERIFICACIÓN	Pk2jmWSPEJNMB623FQZ8JEKDMKEPRE	PÁG. 1198/4804





**APELLIDOS Y NOMBRE / RAZÓN SOCIAL**

COCA PUERTO JOSE CRISTOBAL

**NIF**

\*\*\*\*0150\*

**EXPEDIENTE**

1019063

**RESOLUCIÓN**

DENEGACIÓN DE LA AYUDA

**DATOS DE MANTENIMIENTO UNIDADES**

**GRUPO DE PAGO**

ZONAS DE MONTAÑA

**Sup. Dec. Admisible**

0,00

**Sup. Resuelta**

0,00

**Sobredecl.**

0,00

**% Sobredecl.**

0,00

**RESUMEN DE PAGOS**

**IMPORTE ( Euros )**

	RESUELTO	FEADER	MAPA	CAPADR
A pagar	0,00	0,00	0,00	0,00

**APLICACIÓN DE REDUCCIONES Y PENALIZACIONES (%)**

Crterios de subvencionabilidad (1)	Presentación tardía	Omisión declaración	Condicionalidad
100,00	0,00	0,00	0,00

**IMPORTE ( Euros )**

Calculado(2)	Reducción	Penalización	Reducción Penalización (3)	Penalización adicional	Resuelto	FEADER	MAPA	CAPADR
0,00 €	0,00 €	0,00 €	0,00 €	0,00 €	0,00 €	0,00 €	0,00 €	0,00 €
<b>Importe Unitario:</b>	93,00 €	<b>Nuevo Importe Unitario:</b>	0,00 €					

**RECINTOS PROPUESTOS**

REF.	REFERENCIA SIGPAC	CULTIVO	S/R	USO SIGPAC	Sup. Dec. admisible	Sup. Campo	Sup. Determ.	Sup. Resuelta
-893919	18-137-050-00096-0001	OLIVAR	S		1,81		1,81	1,81
1700000002654602	18-137-050-00077-0001	OLIVAR	S		1,52		1,52	1,52
1700000002654605	18-137-050-00096-0008	OLIVAR	S		0,02		0,02	0,02
1700000002654606	18-137-050-00096-0001	OLIVAR	S		1,81		1,81	1,81
1700000002654607	18-137-050-00151-0002	OLIVAR	S		1,49		1,49	1,49
1700000002654608	18-137-050-00096-0006	OLIVAR	S		0,07		0,07	0,07
1700000002654609	18-137-050-00177-0001	OLIVAR	S		0,19		0,19	0,19
1700000002654615	18-137-050-00078-0001	OLIVAR	S		1,18		1,18	1,18

**INCIDENCIAS**

**INCIDENCIA DESCRIPCIÓN**

- 2454 Solicitante de intervención 6613 cuyo regimen de afiliacion a la SS no es ni el sistema especial agrario(cuenta ajena) ni autonomo con actividad agraria.
- 74018 Productor que no es agricultor a título principal, según los datos del ejercicio fiscal n-1 y seguridad socia.
- 74053 Importe inferior a 100 Euros
- 86020 Verifica que determinados recintos declarados por el expte para la operación, no se corresponde con la ZONA DESFAVORECIDA. Y no ha sido solicitada la operación análoga o correspondiente.  
Recinto:18-062-011-00275-00001 Cultivo:104020 ALMENDROS-GUARA Secano Operación correcta del recinto:6613.2  
Recinto:18-062-011-00276-00002 Cultivo:104020 ALMENDROS-GUARA Secano Operación correcta del recinto:6613.2

(1) Con incidencias que retienen pago o deniegan el expediente.

(2) Se calcula sobre superficie declarada admisible.

(3) Aplicación del artículo 16 bis del RD 147/2023.

(4) Expediente con algunos recintos de pastos permanentes ubicados en espacios protegidos donde la carga ganadera mínima será 0,1 UGM/ha.

Puede verificar la integridad de una copia de este documento mediante la lectura del código QR adjunto o mediante el acceso a la dirección <https://ws050.juntadeandalucia.es/verificarFirma> indicando el código de VERIFICACIÓN

FIRMADO POR

RAQUEL MARIA ESPIN CRESPO

17/10/2024

VERIFICACIÓN

Pk2jmWSPEJNMB623FQZ8JEKDMKEPRE

PÁG. 1199/4804





**APELLIDOS Y NOMBRE / RAZÓN SOCIAL**  
CONTRERAS GALINDO JACINTO

**NIF**  
\*\*\*\*5149\*

**EXPEDIENTE**  
1281125

**RESOLUCIÓN**  
DENEGACIÓN DE LA AYUDA

**DATOS DE MANTENIMIENTO UNIDADES**

<b>GRUPO DE PAGO</b>	<b>Sup. Dec. Admisible</b>	<b>Sup. Resuelta</b>	<b>Sobredecl.</b>	<b>% Sobredecl.</b>
ZONAS DE MONTAÑA	0,00	0,00	0,00	0,00

**RESUMEN DE PAGOS**

	<b>IMPORTE ( Euros )</b>			
	<b>RESUELTO</b>	<b>FEADER</b>	<b>MAPA</b>	<b>CAPADR</b>
A pagar	0,00	0,00	0,00	0,00

**APLICACIÓN DE REDUCCIONES Y PENALIZACIONES (%)**

<b>Criterios de subvencionabilidad (1)</b>	<b>Presentación tardía</b>	<b>Omisión declaración</b>	<b>Condicionalidad</b>
100,00	0,00	0,00	0,00

**IMPORTE ( Euros )**

<b>Calculado(2)</b>	<b>Reducción</b>	<b>Penalización</b>	<b>Reducción Penalización (3)</b>	<b>Penalización adicional</b>	<b>Resuelto</b>	<b>FEADER</b>	<b>MAPA</b>	<b>CAPADR</b>
0,00 €	0,00 €	0,00 €	0,00 €	0,00 €	0,00 €	0,00 €	0,00 €	0,00 €
<b>Importe Unitario:</b>	93,00 €	<b>Nuevo Importe Unitario:</b>	0,00 €					

**RECINTOS PROPUESTOS**

<b>REF.</b>	<b>REFERENCIA SIGPAC</b>	<b>CULTIVO</b>	<b>S/R</b>	<b>USO SIGPAC</b>	<b>Sup. Dec. admisible</b>	<b>Sup. Campo</b>	<b>Sup. Determ.</b>	<b>Sup. Resuelta</b>
-1065232	18-138-003-00397-0001	OLIVAR	S		5,85		5,85	5,85
6911044	18-138-003-00021-0001	OLIVAR	S		2,28		2,28	2,28
6911048	18-138-002-00295-0002	OLIVAR	R		4,00		4,00	1,88
6911129	18-039-008-00001-0001	OLIVAR	S		0,13		0,13	0,13
6911161	23-019-009-00088-0003	OLIVAR	S		0,32		0,32	0,32
6911162	23-019-001-00468-0003	OLIVAR	S		1,42		1,42	1,42
6911163	23-064-001-00189-0001	OLIVAR	S		0,05		0,05	0,05
6911164	23-064-001-00177-0002	OLIVAR	S		0,42		0,42	0,42
6911165	23-064-003-00204-0002	OLIVAR	S		1,31		1,31	1,31
6911166	18-039-009-00140-0001	OLIVAR	S		2,50		2,50	2,50
170000006983446	18-138-001-00419-0001	OLIVAR	S		2,19		2,19	2,19
170000006983447	18-138-003-00357-0001	OLIVAR	S		6,52		6,52	6,52
170000006983448	18-138-002-00295-0002	OLIVAR	S		3,60		3,60	1,70
170000006983449	18-138-002-00297-0001	OLIVAR	S		0,48		0,48	0,48
170000006983450	18-138-002-00301-0003	OLIVAR	S		1,00		1,00	1,00
170000006983452	18-138-003-00023-0001	OLIVAR	S		0,07		0,07	0,07
170000006983453	18-138-003-00358-0002	ALMENDROS	S		0,90		0,90	0,90

(1) Con incidencias que retienen pago o deniegan el expediente.  
 (2) Se calcula sobre superficie declarada admisible.  
 (3) Aplicación del artículo 16 bis del RD 147/2023.  
 (4) Expediente con algunos recintos de pastos permanentes ubicados en espacios protegidos donde la carga ganadera mínima será 0,1 UGM/ha.

Puede verificar la integridad de una copia de este documento mediante la lectura del código QR adjunto o mediante el acceso a la dirección <a href="https://ws050.juntadeandalucia.es/verificarFirma">https://ws050.juntadeandalucia.es/verificarFirma</a> indicando el código de VERIFICACIÓN			
FIRMADO POR	RAQUEL MARIA ESPIN CRESPO	17/10/2024	
VERIFICACIÓN	Pk2jmWSPEJNMB623FQZ8JEKDMKEPRE	PÁG. 1200/4804	





**INCIDENCIAS**

**INCIDENCIA DESCRIPCIÓN**

- 218 Superficie bruta de cruce en un recinto en el conjunto de las solicitudes supera superficie total que SIGPAC establece para él.  
Recinto:18-138-002-00295-00002 Cultivo:101010 OLIVAR-PICUAL Regadío Suma de superficies declaradas para este recinto por todos los solicitantes (Áreas):765 Superficie SIGPAC medida para este recinto (Áreas):363 Exceso de superficie declarada (Hectáreas):2,12 Suma de superficies declaradas para este recinto por el solicitante (Áreas):760  
Recinto:18-138-002-00295-00002 Cultivo:101010 OLIVAR-PICUAL Secano Suma de superficies declaradas para este recinto por todos los solicitantes (Áreas):765 Superficie SIGPAC medida para este recinto (Áreas):363 Exceso de superficie declarada (Hectáreas):1,9 Suma de superficies declaradas para este recinto por el solicitante (Áreas):760
- 2455 Solicitantes de intervención 6613 sin datos de IRPF n-1.(Art 4 Orden 14/04/2016).
- 74018 Productor que no es agricultor a título principal, según los datos del ejercicio fiscal n-1 y seguridad socia.
- 74053 Importe inferior a 100 Euros

(1) Con incidencias que retienen pago o deniegan el expediente.  
(2) Se calcula sobre superficie declarada admisible.  
(3) Aplicación del artículo 16 bis del RD 147/2023.  
(4) Expediente con algunos recintos de pastos permanentes ubicados en espacios protegidos donde la carga ganadera mínima será 0,1 UGM/ha.

Puede verificar la integridad de una copia de este documento mediante la lectura del código QR adjunto o mediante el acceso a la dirección <https://ws050.juntadeandalucia.es/verificarFirma> indicando el código de VERIFICACIÓN

FIRMADO POR	RAQUEL MARIA ESPIN CRESPO	17/10/2024
VERIFICACIÓN	Pk2jmWSPEJNMB623FQZ8JEKDMKEPRE	PÁG. 1201/4804





**APELLIDOS Y NOMBRE / RAZÓN SOCIAL**  
CONTRERAS NAVARRO ALVARO

**NIF**  
\*\*\*\*9849\*

**EXPEDIENTE**  
1196409

**RESOLUCIÓN**  
DENEGACIÓN DE LA AYUDA

**DATOS DE MANTENIMIENTO UNIDADES**

GRUPO DE PAGO	Sup. Dec. Admisible	Sup. Resuelta	Sobredecl.	% Sobredecl.
ZONAS DE MONTAÑA	0,00	0,00	0,00	0,00

**RESUMEN DE PAGOS**

	IMPORTE ( Euros )			
	RESUELTO	FEADER	MAPA	CAPADR
A pagar	0,00	0,00	0,00	0,00

**APLICACIÓN DE REDUCCIONES Y PENALIZACIONES (%)**

Crterios de subvencionabilidad (1)	Presentación tardía	Omisión declaración	Condicionalidad
100,00	0,00	0,00	0,00

**IMPORTE ( Euros )**

Calculado(2)	Reducción	Penalización	Reducción Penalización (3)	Penalización adicional	Resuelto	FEADER	MAPA	CAPADR
0,00 €	0,00 €	0,00 €	0,00 €	0,00 €	0,00 €	0,00 €	0,00 €	0,00 €
Importe Unitario:	93,00 €	Nuevo Importe Unitario:	0,00 €					

**RECINTOS PROPUESTOS**

REF.	REFERENCIA SIGPAC	CULTIVO	S/R	USO SIGPAC	Sup. Dec. admisible	Sup. Campo	Sup. Determ.	Sup. Resuelta
-1603414	18-141-010-00014-0001	AVENA	S		0,36		0,36	0,36
-1293171	18-141-010-00014-0001	AVENA	S		2,15		2,15	2,15
-1293146	18-141-010-00013-0001	AVENA	S		2,38		2,38	2,38
5546023	18-141-013-00405-0001	BARBECHO TRADICIONAL	S		1,48		1,48	1,48
5546024	18-141-013-00405-0002	OLIVAR	S		2,43		2,43	2,43
5546025	18-141-013-00405-0003	OLIVAR	S		2,96		2,96	2,96
5546026	18-141-013-00405-0007	BARBECHO TRADICIONAL	S		0,07		0,07	0,07
6915769	18-155-013-00057-0003	OLIVAR	S		0,58		0,58	0,58
6915789	18-141-007-00025-0001	OLIVAR	S		3,55		3,55	3,55
6915790	18-141-007-00025-0005	OLIVAR	S		3,19		3,19	3,19
6915832	18-155-013-00057-0004	OLIVAR	S		5,28		5,28	5,28
1700000006100652	18-141-013-00066-0001	OLIVAR	S		2,14		2,14	2,14
1700000006100655	18-141-002-00023-0001	ALMENDROS	S		2,16		2,16	2,16
1700000006100656	18-141-002-00024-0001	ALMENDROS	S		1,27		1,27	1,27

**INCIDENCIAS**

**INCIDENCIA DESCRIPCIÓN**

74018	Productor que no es agricultor a título principal, según los datos del ejercicio fiscal n-1 y seguridad socia.
74053	Importe inferior a 100 Euros

**Incidencias de carga ganadera**

**INCIDENCIA DESCRIPCIÓN**

86132	Recinto superficie forrajera que no realiza la actividad de producción de pastoreo. Recinto:18-141-013-00405-00001 Cultivo:20000 BARBECHO TRADICIONAL-SIN VARIEDAD Secano Recinto:18-141-013-00405-00007 Cultivo:20000 BARBECHO TRADICIONAL-SIN VARIEDAD Secano
-------	---

(1) Con incidencias que retienen pago o deniegan el expediente.

(2) Se calcula sobre superficie declarada admisible.

(3) Aplicación del artículo 16 bis del RD 147/2023.

(4) Expediente con algunos recintos de pastos permanentes ubicados en espacios protegidos donde la carga ganadera mínima será 0,1 UGM/ha.

Puede verificar la integridad de una copia de este documento mediante la lectura del código QR adjunto o mediante el acceso a la dirección <https://ws050.juntadeandalucia.es/verificarFirma> indicando el código de VERIFICACIÓN

FIRMADO POR	RAQUEL MARIA ESPIN CRESPO	17/10/2024
VERIFICACIÓN	Pk2jmWSPEJNMB623FQZ8JEKDMKEPRE	PÁG. 1202/4804





**APELLIDOS Y NOMBRE / RAZÓN SOCIAL**

CORREA CASTILLO JUAN

**NIF**

\*\*\*\*0704\*

**EXPEDIENTE**

1210979

**RESOLUCIÓN**

DENEGACIÓN DE LA AYUDA

**DATOS DE MANTENIMIENTO UNIDADES**

<b>GRUPO DE PAGO</b>	<b>Sup. Dec. Admisible</b>	<b>Sup. Resuelta</b>	<b>Sobredecl.</b>	<b>% Sobredecl.</b>
ZONAS DE MONTAÑA	0,00	0,00	0,00	0,00

**RESUMEN DE PAGOS**

	<b>IMPORTE ( Euros )</b>			
	<b>RESUELTO</b>	<b>FEADER</b>	<b>MAPA</b>	<b>CAPADR</b>
A pagar	0,00	0,00	0,00	0,00

**APLICACIÓN DE REDUCCIONES Y PENALIZACIONES (%)**

<b>Crterios de subvencionabilidad (1)</b>	<b>Presentación tardía</b>	<b>Omisión declaración</b>	<b>Condicionidad</b>
100,00	0,00	0,00	0,00

**IMPORTE ( Euros )**

<b>Calculado(2)</b>	<b>Reducción</b>	<b>Penalización</b>	<b>Reducción Penalización (3)</b>	<b>Penalización adicional</b>	<b>Resuelto</b>	<b>FEADER</b>	<b>MAPA</b>	<b>CAPADR</b>
0,00 €	0,00 €	0,00 €	0,00 €	0,00 €	0,00 €	0,00 €	0,00 €	0,00 €
<b>Importe Unitario:</b>	93,00 €	<b>Nuevo Importe Unitario:</b>	0,00 €					

**INCIDENCIAS**

**INCIDENCIA DESCRIPCIÓN**

- 233 Superficie de cruce neta declarada en recinto ficticio comunal, menor que superficie asignada neta resultante del reparto del recinto ficticio comunal.  
Recinto:18-014-900-99000-99001 Cultivo:62000 PASTOS PERMANENTES DE 5 O MAS AÑOS-SIN VARIEDAD Secano
- 3972 Recinto ficticio del que forma parte un recinto real cuyo identificativo presenta errores en las Declaraciones de pastos.  
Recinto:18-014-900-99000-99001 Cultivo: -
- 74053 Importe inferior a 100 Euros
- 86120 Para explotaciones de pastos permanentes ubicadas en espacios protegidos la carga ganadera mínima será 0,1 UGM/ha.  
Recinto:18-014-900-99000-99001 Cultivo:62000 PASTOS PERMANENTES DE 5 O MAS AÑOS-SIN VARIEDAD Secano Carga Ganadera:0
- 86126 Recinto de forrajera para Cálculo de Carga Ganadera que No pertenece a Explotación con UGM válida.  
Recinto:18-014-900-99000-99001 Cultivo:62000 PASTOS PERMANENTES DE 5 O MAS AÑOS-SIN VARIEDAD Secano Explotacion:ES180130023000

**Incidenias de carga ganadera**

**INCIDENCIA DESCRIPCIÓN**

- 86126 Recinto de forrajera para Cálculo de Carga Ganadera que No pertenece a Explotación con UGM válida.  
Recinto:18-014-900-99000-99001 Cultivo:62000 PASTOS PERMANENTES DE 5 O MAS AÑOS-SIN VARIEDAD Secano Explotacion:ES180130023000
- 86128 Recinto de Forrajeras que no ha contabilizado para Carga Ganadera por no tener una explotación válida para el cálculo de la Carga Ganadera  
Recinto:18-014-900-99000-99001 Cultivo:62 PASTOS PERMANENTES DE 5 O MAS AÑOS-

(1) Con incidencias que retienen pago o deniegan el expediente.

(2) Se calcula sobre superficie declarada admisible.

(3) Aplicación del artículo 16 bis del RD 147/2023.

(4) Expediente con algunos recintos de pastos permanentes ubicados en espacios protegidos donde la carga ganadera mínima será 0,1 UGM/ha.

Puede verificar la integridad de una copia de este documento mediante la lectura del código QR adjunto o mediante el acceso a la dirección <https://ws050.juntadeandalucia.es/verificarFirma> indicando el código de VERIFICACIÓN

FIRMADO POR	RAQUEL MARIA ESPIN CRESPO	17/10/2024
VERIFICACIÓN	Pk2jmWSPEJNMB623FQZ8JEKDMKEPRE	PÁG. 1203/4804





**APELLIDOS Y NOMBRE / RAZÓN SOCIAL**

Correa Velasco Juan Alberto

**NIF**

\*\*\*\*7889\*

**EXPEDIENTE**

1245410

**RESOLUCIÓN**

DENEGACIÓN DE LA AYUDA

**DATOS DE MANTENIMIENTO UNIDADES**

<b>GRUPO DE PAGO</b>	<b>Sup. Dec. Admisible</b>	<b>Sup. Resuelta</b>	<b>Sobredecl.</b>	<b>% Sobredecl.</b>
ZONAS DE MONTAÑA	0,00	0,00	0,00	0,00

**RESUMEN DE PAGOS**

	<b>IMPORTE ( Euros )</b>			
	<b>RESUELTO</b>	<b>FEADER</b>	<b>MAPA</b>	<b>CAPADR</b>
A pagar	0,00	0,00	0,00	0,00

**APLICACIÓN DE REDUCCIONES Y PENALIZACIONES (%)**

<b>Criterios de subvencionabilidad (1)</b>	<b>Presentación tardía</b>	<b>Omisión declaración</b>	<b>Condicionabilidad</b>
100,00	0,00	0,00	0,00

**IMPORTE ( Euros )**

<b>Calculado(2)</b>	<b>Reducción</b>	<b>Penalización</b>	<b>Reducción Penalización (3)</b>	<b>Penalización adicional</b>	<b>Resuelto</b>	<b>FEADER</b>	<b>MAPA</b>	<b>CAPADR</b>
0,00 €	0,00 €	0,00 €	0,00 €	0,00 €	0,00 €	0,00 €	0,00 €	0,00 €
<b>Importe Unitario:</b>	93,00 €	<b>Nuevo Importe Unitario:</b>	0,00 €					

**INCIDENCIAS**

**INCIDENCIA DESCRIPCIÓN**

- 233 Superficie de cruce neta declarada en recinto ficticio comunal, menor que superficie asignada neta resultante del reparto del recinto ficticio comunal.  
Recinto:18-014-900-99000-99001 Cultivo:62000 PASTOS PERMANENTES DE 5 O MAS AÑOS-SIN VARIEDAD Secano
- 2454 Solicitante de intervención 6613 cuyo regimen de afiliacion a la SS no es ni el sistema especial agrario(cuenta ajena) ni autonomo con actividad agraria.
- 3972 Recinto ficticio del que forma parte un recinto real cuyo identificativo presenta errores en las Declaraciones de pastos.  
Recinto:18-014-900-99000-99001 Cultivo: -
- 74018 Productor que no es agricultor a título principal, según los datos del ejercicio fiscal n-1 y seguridad socia.
- 74053 Importe inferior a 100 Euros
- 86120 Para explotaciones de pastos permanentes ubicadas en espacios protegidos la carga ganadera mínima será 0,1 UGM/ha.  
Recinto:18-014-900-99000-99001 Cultivo:62000 PASTOS PERMANENTES DE 5 O MAS AÑOS-SIN VARIEDAD Secano Carga Ganadera:0
- 86126 Recinto de forrajera para Cálculo de Carga Ganadera que No pertenece a Explotación con UGM válida.  
Recinto:18-014-900-99000-99001 Cultivo:62000 PASTOS PERMANENTES DE 5 O MAS AÑOS-SIN VARIEDAD Secano Explotacion:ES180130023000

**Incidenias de carga ganadera**

**INCIDENCIA DESCRIPCIÓN**

- 86126 Recinto de forrajera para Cálculo de Carga Ganadera que No pertenece a Explotación con UGM válida.  
Recinto:18-014-900-99000-99001 Cultivo:62000 PASTOS PERMANENTES DE 5 O MAS AÑOS-SIN VARIEDAD Secano Explotacion:ES180130023000
- 86128 Recinto de Forrajeras que no ha contabilizado para Carga Ganadera por no tener una explotación válida para el cálculo de la Carga Ganadera  
Recinto:18-014-900-99000-99001 Cultivo:62 PASTOS PERMANENTES DE 5 O MAS AÑOS-

(1) Con incidencias que retienen pago o deniegan el expediente.

(2) Se calcula sobre superficie declarada admisible.

(3) Aplicación del artículo 16 bis del RD 147/2023.

(4) Expediente con algunos recintos de pastos permanentes ubicados en espacios protegidos donde la carga ganadera mínima será 0,1 UGM/ha.

Puede verificar la integridad de una copia de este documento mediante la lectura del código QR adjunto o mediante el acceso a la dirección <https://ws050.juntadeandalucia.es/verificarFirma> indicando el código de VERIFICACIÓN

FIRMADO POR	RAQUEL MARIA ESPIN CRESPO	17/10/2024	
VERIFICACIÓN	Pk2jmWSPEJNMB623FQZ8JEKDMKEPRE	PÁG. 1204/4804	



**APELLIDOS Y NOMBRE / RAZÓN SOCIAL**

CRANHAM MARIA DEL MAR

**NIF**  
\*\*\*\*2447\*

**EXPEDIENTE**  
1254719

**RESOLUCIÓN**  
DENEGACIÓN DE LA AYUDA

**DATOS DE MANTENIMIENTO UNIDADES**

<b>GRUPO DE PAGO</b>	<b>Sup. Dec. Admisible</b>	<b>Sup. Resuelta</b>	<b>Sobredecl.</b>	<b>% Sobredecl.</b>
ZONAS DE MONTAÑA	0,00	0,00	0,00	0,00

**RESUMEN DE PAGOS**

	<b>IMPORTE ( Euros )</b>			
	<b>RESUELTO</b>	<b>FEADER</b>	<b>MAPA</b>	<b>CAPADR</b>
A pagar	0,00	0,00	0,00	0,00

**APLICACIÓN DE REDUCCIONES Y PENALIZACIONES (%)**

<b>Crterios de subvencionabilidad (1)</b>	<b>Presentación tardía</b>	<b>Omisión declaración</b>	<b>Condicionidad</b>
100,00	0,00	0,00	0,00

**IMPORTE ( Euros )**

<b>Calculado(2)</b>	<b>Reducción</b>	<b>Penalización</b>	<b>Reducción Penalización (3)</b>	<b>Penalización adicional</b>	<b>Resuelto</b>	<b>FEADER</b>	<b>MAPA</b>	<b>CAPADR</b>
0,00 €	0,00 €	0,00 €	0,00 €	0,00 €	0,00 €	0,00 €	0,00 €	0,00 €
<b>Importe Unitario:</b>	93,00 €	<b>Nuevo Importe Unitario:</b>	0,00 €					

**RECINTOS PROPUESTOS**

<b>REF.</b>	<b>REFERENCIA SIGPAC</b>	<b>CULTIVO</b>	<b>S/R</b>	<b>USO SIGPAC</b>	<b>Sup. Dec. admisible</b>	<b>Sup. Campo</b>	<b>Sup. Determ.</b>	<b>Sup. Resuelta</b>
-1149018	18-185-008-00012-0024	MANZANOS	S		0,11		0,11	0,11
-1149017	18-185-008-00012-0023	HIGUERA	S		0,02		0,02	0,02
-1149016	18-185-008-00012-0022	OLIVAR	S		0,27		0,27	0,27
-1149015	18-185-008-00012-0025	OLIVAR	S		0,02		0,02	0,02
-816137	18-185-008-00012-0015	OLIVAR	S		0,74		0,74	0,74
4758352	18-185-008-00012-0001	HIGUERA	S		3,52		3,52	3,39
4758353	18-185-008-00012-0012	ALMENDROS	S		4,18		4,18	4,18
4758356	18-185-008-00012-0011	MANZANOS	S		0,07		0,07	0,07

**INCIDENCIAS**

**INCIDENCIA DESCRIPCIÓN**

- 4272 Verifica que las líneas de declaración de las Solicitudes Únicas no tienen solapes con la capa de Retroactividad Gráfica (ambas de la misma campaña) a nivel de expediente/línea de declaración gráfica de la solicitud.  
Recinto:18-185-008-00012-00001 Cultivo: - Agregado de la referencia del recinto.:0 Zona de la referencia del recinto.:0 Superficie solapada.:0,13 Id. Incid.:97995371
- 74018 Productor que no es agricultor a título principal, según los datos del ejercicio fiscal n-1 y seguridad socia.
- 74053 Importe inferior a 100 Euros

(1) Con incidencias que retienen pago o deniegan el expediente.

(2) Se calcula sobre superficie declarada admisible.

(3) Aplicación del artículo 16 bis del RD 147/2023.

(4) Expediente con algunos recintos de pastos permanentes ubicados en espacios protegidos donde la carga ganadera mínima será 0,1 UGM/ha.

Puede verificar la integridad de una copia de este documento mediante la lectura del código QR adjunto o mediante el acceso a la dirección <https://ws050.juntadeandalucia.es/verificarFirma> indicando el código de VERIFICACIÓN

FIRMADO POR	RAQUEL MARIA ESPIN CRESPO	17/10/2024	
VERIFICACIÓN	Pk2jmWSPEJNMB623FQZ8JEKDMKEPRE	PÁG. 1205/4804	



**APELLIDOS Y NOMBRE / RAZÓN SOCIAL**

CRESPO GONZALEZ PEDRO

**NIF**

\*\*\*\*5312\*

**EXPEDIENTE**

1258329

**RESOLUCIÓN**

DENEGACIÓN DE LA AYUDA

**DATOS DE MANTENIMIENTO UNIDADES**

**GRUPO DE PAGO**

ZONAS DE MONTAÑA

Sup. Dec. Admisible	Sup. Resuelta	Sobredecl.	% Sobredecl.
0,00	0,00	0,00	0,00

**RESUMEN DE PAGOS**

A pagar	IMPORTE ( Euros )			
	RESUELTO	FEADER	MAPA	CAPADR
	0,00	0,00	0,00	0,00

**APLICACIÓN DE REDUCCIONES Y PENALIZACIONES (%)**

Criterios de subvencionabilidad (1)	Presentación tardía	Omisión declaración	Condicionalidad
100,00	0,00	0,00	0,00

**IMPORTE ( Euros )**

Calculado(2)	Reducción	Penalización	Reducción Penalización (3)	Penalización adicional	Resuelto	FEADER	MAPA	CAPADR
0,00 €	0,00 €	0,00 €	0,00 €	0,00 €	0,00 €	0,00 €	0,00 €	0,00 €
Importe Unitario:	93,00 €	Nuevo Importe Unitario:	0,00 €					

**RECINTOS PROPUESTOS**

REF.	REFERENCIA SIGPAC	CULTIVO	S/R	USO SIGPAC	Sup. Dec. admisible	Sup. Campo	Sup. Determ.	Sup. Resuelta
-1470210	18-104-032-00177-0001	OLIVAR	S		0,86		0,86	0,86
-1003126	18-137-043-00270-0004	OLIVAR	S		0,28		0,28	0,28
-1003125	18-137-043-00270-0004	OLIVAR	S		0,02		0,02	0,02
-722667	18-137-043-00184-0002	OLIVAR	S		1,24		1,24	1,24
-76314	18-137-053-00056-0004	OLIVAR	S		0,14		0,14	0,14
4624707	18-137-043-00185-0003	OLIVAR	S		0,55		0,55	0,55
1700000005526994	18-137-052-00027-0001	OLIVAR	S		0,04		0,04	0,04
1700000005526995	18-137-052-00028-0001	OLIVAR	S		1,05		1,05	1,05
1700000005526996	18-137-052-00039-0004	OLIVAR	S		0,02		0,02	0,02
1700000005526997	18-137-043-00270-0005	OLIVAR	S		0,52		0,52	0,52
1700000005526998	18-137-043-00274-0001	OLIVAR	S		0,03		0,03	0,03
1700000005526999	18-137-052-00105-0001	OLIVAR	S		0,27		0,27	0,27
1700000005527000	18-137-052-00106-0001	OLIVAR	S		0,22		0,22	0,22
1700000005527002	18-137-052-00356-0001	OLIVAR	S		0,38		0,38	0,38
1700000005527007	18-104-032-00177-0001	OLIVAR	S		0,07		0,07	0,07
1700000005527011	18-137-053-00056-0003	OLIVAR	S		0,56		0,56	0,56
1700000005527012	18-137-043-00270-0004	OLIVAR	S		0,01		0,01	0,01
1700000005527013	18-104-032-00177-0001	OLIVAR	S		7,45		7,45	7,45
1700000005527014	18-137-053-00055-0001	OLIVAR	S		0,78		0,78	0,78

**INCIDENCIAS**

**INCIDENCIA DESCRIPCIÓN**

74018	Productor que no es agricultor a título principal, según los datos del ejercicio fiscal n-1 y seguridad socia.
74053	Importe inferior a 100 Euros

(1) Con incidencias que retienen pago o deniegan el expediente.

(2) Se calcula sobre superficie declarada admisible.

(3) Aplicación del artículo 16 bis del RD 147/2023.

(4) Expediente con algunos recintos de pastos permanentes ubicados en espacios protegidos donde la carga ganadera mínima será 0,1 UGM/ha.

Puede verificar la integridad de una copia de este documento mediante la lectura del código QR adjunto o mediante el acceso a la dirección <https://ws050.juntadeandalucia.es/verificarFirma> indicando el código de VERIFICACIÓN

FIRMADO POR

RAQUEL MARIA ESPIN CRESPO

17/10/2024

VERIFICACIÓN

Pk2jmWSPEJNMB623FQZ8JEKDMKEPRE

PÁG. 1206/4804





**APELLIDOS Y NOMBRE / RAZÓN SOCIAL**

CRESPO ROMERO MANUEL

**NIF**

\*\*\*\*2367\*

**EXPEDIENTE**

1282359

**RESOLUCIÓN**

DENEGACIÓN DE LA AYUDA

**DATOS DE MANTENIMIENTO UNIDADES**

<b>GRUPO DE PAGO</b>	<b>Sup. Dec. Admisible</b>	<b>Sup. Resuelta</b>	<b>Sobredecl.</b>	<b>% Sobredecl.</b>
ZONAS DE MONTAÑA	0,00	0,00	0,00	0,00

**RESUMEN DE PAGOS**

	<b>IMPORTE ( Euros )</b>			
	<b>RESUELTO</b>	<b>FEADER</b>	<b>MAPA</b>	<b>CAPADR</b>
A pagar	0,00	0,00	0,00	0,00

**APLICACIÓN DE REDUCCIONES Y PENALIZACIONES (%)**

<b>Crterios de subvencionabilidad (1)</b>	<b>Presentación tardía</b>	<b>Omisión declaración</b>	<b>Condicionalidad</b>
100,00	0,00	0,00	0,00

**IMPORTE ( Euros )**

<b>Calculado(2)</b>	<b>Reducción</b>	<b>Penalización</b>	<b>Reducción Penalización (3)</b>	<b>Penalización adicional</b>	<b>Resuelto</b>	<b>FEADER</b>	<b>MAPA</b>	<b>CAPADR</b>
0,00 €	0,00 €	0,00 €	0,00 €	0,00 €	0,00 €	0,00 €	0,00 €	0,00 €
<b>Importe Unitario:</b>	93,00 €	<b>Nuevo Importe Unitario:</b>	0,00 €					

(1) Con incidencias que retienen pago o deniegan el expediente.

(2) Se calcula sobre superficie declarada admisible.

(3) Aplicación del artículo 16 bis del RD 147/2023.

(4) Expediente con algunos recintos de pastos permanentes ubicados en espacios protegidos donde la carga ganadera mínima será 0,1 UGM/ha.

Puede verificar la integridad de una copia de este documento mediante la lectura del código QR adjunto o mediante el acceso a la dirección <https://ws050.juntadeandalucia.es/verificarFirma> indicando el código de VERIFICACIÓN

FIRMADO POR	RAQUEL MARIA ESPIN CRESPO	17/10/2024	
VERIFICACIÓN	Pk2jmWSPEJNMB623FQZ8JEKDMKEPRE	PÁG. 1207/4804	



**RECINTOS PROPUESTOS**

REF.	REFERENCIA SIGPAC	CULTIVO	S/R	USO SIGPAC	Sup. Dec. admisible	Sup. Campo	Sup. Determ.	Sup. Resuelta
-717241	18-014-016-00044-0001	OLIVAR	S		0,35		0,35	0,35
-717239	18-014-016-00044-0007	OLIVAR	S		6,91		6,91	6,91
6849757	18-014-016-00065-0001	OLIVAR	S		0,02		0,02	0,02
1700000005655690	18-014-005-00201-0001	ALMENDROS	S		1,84		1,84	1,84
1700000005655691	18-014-005-00217-0003	ALMENDROS	S		0,47		0,47	0,47
1700000005655693	18-014-016-00419-0001	ALMENDROS	S		1,80		1,80	1,80
1700000005655694	18-014-016-00420-0001	ALMENDROS	S		0,23		0,23	0,23
1700000005655701	18-014-016-00059-0001	OLIVAR	S		0,23		0,23	0,23
1700000005655704	18-014-016-00187-0001	OLIVAR	S		2,23		2,23	2,23
1700000005655705	18-014-016-00189-0002	OLIVAR	S		0,73		0,73	0,73
1700000005655706	18-014-016-00047-0001	OLIVAR	S		2,45		2,45	2,45
1700000005655707	18-014-016-00047-0002	OLIVAR	S		0,26		0,26	0,26
1700000005655708	18-014-016-00055-0001	OLIVAR	S		1,19		1,19	1,19
1700000005655709	18-014-016-00056-0001	OLIVAR	S		0,77		0,77	0,77
1700000005655710	18-014-016-00057-0001	OLIVAR	S		1,13		1,13	1,13
1700000005655714	18-014-016-00192-0005	OLIVAR	S		0,16		0,16	0,16
1700000005655715	18-014-016-00193-0003	OLIVAR	S		2,01		2,01	2,01
1700000005655719	18-014-016-00055-0002	OLIVAR	S		0,37		0,37	0,37
1700000005655720	18-014-016-00198-0002	OLIVAR	S		0,59		0,59	0,59
1700000005655721	18-014-016-00199-0001	OLIVAR	S		0,60		0,60	0,60
1700000005655722	18-014-016-00201-0001	OLIVAR	S		3,37		3,37	3,37
1700000005655724	18-014-016-00245-0001	OLIVAR	S		1,39		1,39	1,39
1700000005655727	18-014-005-00217-0002	ALMENDROS	S		0,29		0,29	0,29
1700000005655733	18-014-012-00119-0001	OLIVAR	S		0,95		0,95	0,95
1700000005655734	18-014-016-00090-0001	OLIVAR	S		2,02		2,02	2,02
1700000005655736	18-014-016-00041-0002	OLIVAR	S		1,24		1,24	1,24
1700000005655737	18-014-012-00155-0002	OLIVAR	S		2,03		2,03	2,03
1700000005655738	18-014-016-00043-0003	OLIVAR	S		6,65		6,65	6,65
1700000005655739	18-014-016-00042-0003	OLIVAR	S		0,13		0,13	0,13
1700000005655740	18-014-016-00042-0002	OLIVAR	S		1,04		1,04	1,04
1700000005655741	18-014-016-00048-0001	OLIVAR	S		0,66		0,66	0,66
1700000005655742	18-014-016-00198-0003	ALMENDROS	S		0,44		0,44	0,44
1700000005655743	18-014-016-00199-0002	ALMENDROS	S		1,60		1,60	1,60
1700000005655744	18-014-016-00200-0001	ALMENDROS	S		0,82		0,82	0,82
1700000005655745	18-014-016-00230-0002	ALMENDROS	S		2,23		2,23	2,23
1700000005655746	18-014-016-00041-0001	ALMENDROS	S		0,17		0,17	0,17

**INCIDENCIAS**

**INCIDENCIA DESCRIPCIÓN**

- 74018 Productor que no es agricultor a título principal, según los datos del ejercicio fiscal n-1 y seguridad socia.
- 74053 Importe inferior a 100 Euros

(1) Con incidencias que retienen pago o deniegan el expediente.  
 (2) Se calcula sobre superficie declarada admisible.  
 (3) Aplicación del artículo 16 bis del RD 147/2023.  
 (4) Expediente con algunos recintos de pastos permanentes ubicados en espacios protegidos donde la carga ganadera mínima será 0,1 UGM/ha.

Puede verificar la integridad de una copia de este documento mediante la lectura del código QR adjunto o mediante el acceso a la dirección <a href="https://ws050.juntadeandalucia.es/verificarFirma">https://ws050.juntadeandalucia.es/verificarFirma</a> indicando el código de VERIFICACIÓN			
FIRMADO POR	RAQUEL MARIA ESPIN CRESPO	17/10/2024	
VERIFICACIÓN	Pk2jmWSPEJNMB623FQZ8JEKDMKEPRE	PÁG. 1208/4804	





**APELLIDOS Y NOMBRE / RAZÓN SOCIAL**  
CUENCA KOTELNIKOVA NATALIA

**NIF**  
\*\*\*\*9777\*

**EXPEDIENTE**  
1281908

**RESOLUCIÓN**  
DENEGACIÓN DE LA AYUDA

**DATOS DE MANTENIMIENTO UNIDADES**

<b>GRUPO DE PAGO</b>	<b>Sup. Dec. Admisible</b>	<b>Sup. Resuelta</b>	<b>Sobredecl.</b>	<b>% Sobredecl.</b>
ZONAS DE MONTAÑA	0,00	0,00	0,00	0,00

**RESUMEN DE PAGOS**

	<b>IMPORTE ( Euros )</b>			
	<b>RESUELTO</b>	<b>FEADER</b>	<b>MAPA</b>	<b>CAPADR</b>
A pagar	0,00	0,00	0,00	0,00

**APLICACIÓN DE REDUCCIONES Y PENALIZACIONES (%)**

<b>Criterios de subvencionabilidad (1)</b>	<b>Presentación tardía</b>	<b>Omisión declaración</b>	<b>Condicionidad</b>
100,00	0,00	0,00	0,00

**IMPORTE ( Euros )**

<b>Calculado(2)</b>	<b>Reducción</b>	<b>Penalización</b>	<b>Reducción Penalización (3)</b>	<b>Penalización adicional</b>	<b>Resuelto</b>	<b>FEADER</b>	<b>MAPA</b>	<b>CAPADR</b>
0,00 €	0,00 €	0,00 €	0,00 €	0,00 €	0,00 €	0,00 €	0,00 €	0,00 €
<b>Importe Unitario:</b>	93,00 €	<b>Nuevo Importe Unitario:</b>	0,00 €					

**RECINTOS PROPUESTOS**

<b>REF.</b>	<b>REFERENCIA SIGPAC</b>	<b>CULTIVO</b>	<b>S/R</b>	<b>USO SIGPAC</b>	<b>Sup. Dec. admisible</b>	<b>Sup. Campo</b>	<b>Sup. Determ.</b>	<b>Sup. Resuelta</b>
6878699	18-091-068-00036-0007	ALMENDROS	S		1,23		1,23	1,23
6878700	18-091-068-00036-0005	ALMENDROS	S		4,80		4,80	4,80
6878701	18-091-068-00036-0006	ALMENDROS	S		0,51		0,51	0,51
6878702	18-091-068-00036-0003	ALMENDROS	S		10,12		10,12	10,12
6878703	18-091-068-00037-0001	ALMENDROS	S		4,26		4,26	4,26

**INCIDENCIAS**

**INCIDENCIA DESCRIPCIÓN**

2453	Fecha de alta en la seguridad social posterior a la fecha del fin del plazo de presentación de solicitudes.
2455	Solicitantes de intervención 6613 sin datos de IRPF n-1.(Art 4 Orden 14/04/2016).
74018	Productor que no es agricultor a título principal, según los datos del ejercicio fiscal n-1 y seguridad socia.
74053	Importe inferior a 100 Euros

(1) Con incidencias que retienen pago o deniegan el expediente.

(2) Se calcula sobre superficie declarada admisible.

(3) Aplicación del artículo 16 bis del RD 147/2023.

(4) Expediente con algunos recintos de pastos permanentes ubicados en espacios protegidos donde la carga ganadera mínima será 0,1 UGM/ha.

Puede verificar la integridad de una copia de este documento mediante la lectura del código QR adjunto o mediante el acceso a la dirección <https://ws050.juntadeandalucia.es/verificarFirma> indicando el código de VERIFICACIÓN

FIRMADO POR	RAQUEL MARIA ESPIN CRESPO	17/10/2024
VERIFICACIÓN	Pk2jmWSPEJNMB623FQZ8JEKDMKEPRE	PÁG. 1209/4804





**APELLIDOS Y NOMBRE / RAZÓN SOCIAL**

CUEVAS ARIZA MARIA JOSE

**NIF**

\*\*\*\*9196\*

**EXPEDIENTE**

1198721

**RESOLUCIÓN**

DENEGACIÓN DE LA AYUDA

**DATOS DE MANTENIMIENTO UNIDADES**

**GRUPO DE PAGO**

ZONAS DE MONTAÑA

**Sup. Dec. Admisible**

0,00

**Sup. Resuelta**

0,00

**Sobredecl.**

0,00

**% Sobredecl.**

0,00

**RESUMEN DE PAGOS**

	<b>IMPORTE ( Euros )</b>			
	<b>RESUELTO</b>	<b>FEADER</b>	<b>MAPA</b>	<b>CAPADR</b>
A pagar	0,00	0,00	0,00	0,00

**APLICACIÓN DE REDUCCIONES Y PENALIZACIONES (%)**

<b>Crterios de subvencionabilidad (1)</b>	<b>Presentación tardía</b>	<b>Omisión declaración</b>	<b>Condicionidad</b>
100,00	0,00	0,00	0,00

**IMPORTE ( Euros )**

<b>Calculado(2)</b>	<b>Reducción</b>	<b>Penalización</b>	<b>Reducción Penalización (3)</b>	<b>Penalización adicional</b>	<b>Resuelto</b>	<b>FEADER</b>	<b>MAPA</b>	<b>CAPADR</b>
0,00 €	0,00 €	0,00 €	0,00 €	0,00 €	0,00 €	0,00 €	0,00 €	0,00 €
<b>Importe Unitario:</b>	93,00 €	<b>Nuevo Importe Unitario:</b>	0,00 €					

**RECINTOS PROPUESTOS**

<b>REF.</b>	<b>REFERENCIA SIGPAC</b>	<b>CULTIVO</b>	<b>S/R</b>	<b>USO SIGPAC</b>	<b>Sup. Dec. admisible</b>	<b>Sup. Campo</b>	<b>Sup. Determ.</b>	<b>Sup. Resuelta</b>
-1021629	18-137-050-00008-0030	ALMENDROS	S		1,17		1,17	1,17
4188303	18-137-050-00008-0027	OLIVAR	R		3,01		3,01	3,01
4188304	18-137-050-00008-0022	OLIVAR	R		0,72		0,72	0,72
4188305	18-137-050-00182-0007	OLIVAR	S		0,02		0,02	0,02
4188306	18-137-050-00008-0007	OLIVAR	R		6,82		6,82	6,82
4188307	18-137-050-00008-0015	OLIVAR	R		2,90		2,90	2,90
4188308	18-137-050-00008-0010	OLIVAR	R		4,13		4,13	4,13

**INCIDENCIAS**

**INCIDENCIA DESCRIPCIÓN**

2454	Solicitante de intervención 6613 cuyo regimen de afiliacion a la SS no es ni el sistema especial agrario(cuenta ajena) ni autonomo con actividad agraria.
74018	Productor que no es agricultor a título principal, según los datos del ejercicio fiscal n-1 y seguridad socia.
74053	Importe inferior a 100 Euros

(1) Con incidencias que retienen pago o deniegan el expediente.

(2) Se calcula sobre superficie declarada admisible.

(3) Aplicación del artículo 16 bis del RD 147/2023.

(4) Expediente con algunos recintos de pastos permanentes ubicados en espacios protegidos donde la carga ganadera mínima será 0,1 UGM/ha.

Puede verificar la integridad de una copia de este documento mediante la lectura del código QR adjunto o mediante el acceso a la dirección <https://ws050.juntadeandalucia.es/verificarFirma> indicando el código de VERIFICACIÓN

FIRMADO POR

RAQUEL MARIA ESPIN CRESPO

17/10/2024

VERIFICACIÓN

Pk2jmWSPEJNMB623FQZ8JEKDMKEPRE

PÁG. 1210/4804





**APELLIDOS Y NOMBRE / RAZÓN SOCIAL**

DA SILVA FURTADO IVONE

**NIF**

\*\*\*\*9379\*

**EXPEDIENTE**

1277560

**RESOLUCIÓN**

DENEGACIÓN DE LA AYUDA

**DATOS DE MANTENIMIENTO UNIDADES**

<b>GRUPO DE PAGO</b>	<b>Sup. Dec. Admisible</b>	<b>Sup. Resuelta</b>	<b>Sobredecl.</b>	<b>% Sobredecl.</b>
ZONAS DE MONTAÑA	0,00	0,00	0,00	0,00

**RESUMEN DE PAGOS**

	<b>IMPORTE ( Euros )</b>			
	<b>RESUELTO</b>	<b>FEADER</b>	<b>MAPA</b>	<b>CAPADR</b>
A pagar	0,00	0,00	0,00	0,00

**APLICACIÓN DE REDUCCIONES Y PENALIZACIONES (%)**

<b>Criterios de subvencionabilidad (1)</b>	<b>Presentación tardía</b>	<b>Omisión declaración</b>	<b>Condicionalidad</b>
100,00	0,00	0,00	0,00

**IMPORTE ( Euros )**

<b>Calculado(2)</b>	<b>Reducción</b>	<b>Penalización</b>	<b>Reducción Penalización (3)</b>	<b>Penalización adicional</b>	<b>Resuelto</b>	<b>FEADER</b>	<b>MAPA</b>	<b>CAPADR</b>
0,00 €	0,00 €	0,00 €	0,00 €	0,00 €	0,00 €	0,00 €	0,00 €	0,00 €
<b>Importe Unitario:</b>	93,00 €	<b>Nuevo Importe Unitario:</b>	0,00 €					

**RECINTOS PROPUESTOS**

<b>REF.</b>	<b>REFERENCIA SIGPAC</b>	<b>CULTIVO</b>	<b>S/R</b>	<b>USO SIGPAC</b>	<b>Sup. Dec. admisible</b>	<b>Sup. Campo</b>	<b>Sup. Determ.</b>	<b>Sup. Resuelta</b>
5816892	18-014-008-00098-0001	ESPÁRRAGOS	S		3,62		3,62	3,62

**INCIDENCIAS**

**INCIDENCIA DESCRIPCIÓN**

2454	Solicitante de intervención 6613 cuyo regimen de afiliación a la SS no es ni el sistema especial agrario(cuenta ajena) ni autonomo con actividad agraria.
74018	Productor que no es agricultor a título principal, según los datos del ejercicio fiscal n-1 y seguridad socia.
74053	Importe inferior a 100 Euros

(1) Con incidencias que retienen pago o deniegan el expediente.

(2) Se calcula sobre superficie declarada admisible.

(3) Aplicación del artículo 16 bis del RD 147/2023.

(4) Expediente con algunos recintos de pastos permanentes ubicados en espacios protegidos donde la carga ganadera mínima será 0,1 UGM/ha.

Puede verificar la integridad de una copia de este documento mediante la lectura del código QR adjunto o mediante el acceso a la dirección <https://ws050.juntadeandalucia.es/verificarFirma> indicando el código de VERIFICACIÓN

FIRMADO POR	RAQUEL MARIA ESPIN CRESPO	17/10/2024
VERIFICACIÓN	Pk2jmWSPEJNMB623FQZ8JEKDMKEPRE	PÁG. 1211/4804





**APELLIDOS Y NOMBRE / RAZÓN SOCIAL**

DELGADO GONZÁLEZ MANUEL

**NIF**

\*\*\*\*8973\*

**EXPEDIENTE**

1109673

**RESOLUCIÓN**

DENEGACIÓN DE LA AYUDA

**DATOS DE MANTENIMIENTO UNIDADES**

**GRUPO DE PAGO**

ZONAS DE MONTAÑA

**Sup. Dec. Admisible**

0,00

**Sup. Resuelta**

0,00

**Sobredecl.**

0,00

**% Sobredecl.**

0,00

**RESUMEN DE PAGOS**

**IMPORTE ( Euros )**

	RESUELTO	FEADER	MAPA	CAPADR
A pagar	0,00	0,00	0,00	0,00

**APLICACIÓN DE REDUCCIONES Y PENALIZACIONES (%)**

Crterios de subvencionabilidad (1)	Presentación tardía	Omisión declaración	Condicionalidad
100,00	0,00	0,00	0,00

**IMPORTE ( Euros )**

Calculado(2)	Reducción	Penalización	Reducción Penalización (3)	Penalización adicional	Resuelto	FEADER	MAPA	CAPADR
0,00 €	0,00 €	0,00 €	0,00 €	0,00 €	0,00 €	0,00 €	0,00 €	0,00 €
Importe Unitario:	93,00 €	Nuevo Importe Unitario:	0,00 €					

**RECINTOS PROPUESTOS**

REF.	REFERENCIA SIGPAC	CULTIVO	S/R	USO SIGPAC	Sup. Dec. admisible	Sup. Campo	Sup. Determ.	Sup. Resuelta
1700000005359598	18-014-012-00247-0002	OLIVAR	S		2,56		2,56	2,56

**INCIDENCIAS**

**INCIDENCIA DESCRIPCIÓN**

2454	Solicitante de intervención 6613 cuyo regimen de afiliación a la SS no es ni el sistema especial agrario(cuenta ajena) ni autonomo con actividad agraria.
74018	Productor que no es agricultor a título principal, según los datos del ejercicio fiscal n-1 y seguridad socia.
74053	Importe inferior a 100 Euros

(1) Con incidencias que retienen pago o deniegan el expediente.

(2) Se calcula sobre superficie declarada admisible.

(3) Aplicación del artículo 16 bis del RD 147/2023.

(4) Expediente con algunos recintos de pastos permanentes ubicados en espacios protegidos donde la carga ganadera mínima será 0,1 UGM/ha.

Puede verificar la integridad de una copia de este documento mediante la lectura del código QR adjunto o mediante el acceso a la dirección <https://ws050.juntadeandalucia.es/verificarFirma> indicando el código de VERIFICACIÓN

FIRMADO POR

RAQUEL MARIA ESPIN CRESPO

17/10/2024

VERIFICACIÓN

Pk2jmWSPEJNMB623FQZ8JEKDMKEPRE

PÁG. 1212/4804





**APELLIDOS Y NOMBRE / RAZÓN SOCIAL**

DELGADO JAIMEZ ANDRES

**NIF**

\*\*\*\*3738\*

**EXPEDIENTE**

1226710

**RESOLUCIÓN**

DENEGACIÓN DE LA AYUDA

**DATOS DE MANTENIMIENTO UNIDADES**

GRUPO DE PAGO	Sup. Dec. Admisible	Sup. Resuelta	Sobredecl.	% Sobredecl.
ZONAS DE MONTAÑA	0,00	0,00	0,00	0,00

**RESUMEN DE PAGOS**

A pagar	IMPORTE ( Euros )			
	RESUELTO	FEADER	MAPA	CAPADR
	0,00	0,00	0,00	0,00

**APLICACIÓN DE REDUCCIONES Y PENALIZACIONES (%)**

Criterios de subvencionabilidad (1)	Presentación tardía	Omisión declaración	Condicionalidad
100,00	0,00	0,00	0,00

**IMPORTE ( Euros )**

Calculado(2)	Reducción	Penalización	Reducción Penalización (3)	Penalización adicional	Resuelto	FEADER	MAPA	CAPADR
0,00 €	0,00 €	0,00 €	0,00 €	0,00 €	0,00 €	0,00 €	0,00 €	0,00 €
Importe Unitario:	93,00 €	Nuevo Importe Unitario:	0,00 €					

**RECINTOS PROPUESTOS**

REF.	REFERENCIA SIGPAC	CULTIVO	S/R	USO SIGPAC	Sup. Dec. admisible	Sup. Campo	Sup. Determ.	Sup. Resuelta
-1524173	29-097-006-00033-0001	OLIVAR	S		1,79		1,79	1,79
-1524172	18-123-021-00314-0030	OLIVAR	S		0,08		0,08	0,06
-1524171	18-123-020-00009-0034	OLIVAR	S		4,35		4,35	4,35
-1524170	18-123-020-00009-0034	OLIVAR	S		1,13		1,13	1,13
-1524168	18-123-020-00009-0020	OLIVAR	S		1,59		1,59	1,59
-1127384	18-123-020-00009-0034	OLIVAR	S		3,14		3,14	3,14
-1127345	18-123-020-00009-0034	OLIVAR	S		3,19		3,19	3,19
-1126687	18-035-008-00038-0008	OLIVAR	S		0,06		0,06	0,06
-1126686	18-035-008-00038-0006	OLIVAR	S		3,63		3,63	3,63
-562019	18-035-008-00038-0005	OLIVAR	S		1,61		1,61	1,61
4195948	18-123-021-09076-0001	OLIVAR	S		0,04		0,04	0,04
4206970	18-123-020-00009-0066	OLIVAR	S		1,13		1,13	1,13
4216244	18-123-021-09076-0011	OLIVAR	S		0,27		0,27	0,27
1700000007160840	18-035-006-00190-0002	OLIVAR	S		1,81		1,81	1,81
1700000007160842	18-123-021-00314-0028	OLIVAR	S		0,05		0,05	0,05
1700000007160843	18-123-021-09076-0027	OLIVAR	S		0,04		0,04	0,04
1700000007160845	18-123-021-80011-0011	OLIVAR	S		1,55		1,55	1,55
1700000007160852	18-123-021-80012-0027	OLIVAR	S		0,04		0,04	0,04
1700000007160856	18-123-021-00314-0029	OLIVAR	S		0,03		0,03	0,03
1700000007160857	18-035-006-00190-0004	OLIVAR	S		3,64		3,64	3,64

(1) Con incidencias que retienen pago o deniegan el expediente.

(2) Se calcula sobre superficie declarada admisible.

(3) Aplicación del artículo 16 bis del RD 147/2023.

(4) Expediente con algunos recintos de pastos permanentes ubicados en espacios protegidos donde la carga ganadera mínima será 0,1 UGM/ha.

Puede verificar la integridad de una copia de este documento mediante la lectura del código QR adjunto o mediante el acceso a la dirección <https://ws050.juntadeandalucia.es/verificarFirma> indicando el código de VERIFICACIÓN

FIRMADO POR

RAQUEL MARIA ESPIN CRESPO

17/10/2024

VERIFICACIÓN

Pk2jmWSPEJNMB623FQZ8JEKDMKEPRE

PÁG. 1213/4804





**INCIDENCIAS**

**INCIDENCIA DESCRIPCIÓN**

- 428 Agricultor con incumplimiento de la figura de agricultor activo.  
Causa de Incumplimiento: No cumple 25/75  
Causa de Incumplimiento: No inscrito en RETA/SETA
- 4272 Verifica que las líneas de declaración de las Solicitudes Únicas no tienen solapes con la capa de Retroactividad Gráfica (ambas de la misma campaña) a nivel de expediente/línea de declaración gráfica de la solicitud.  
Recinto: 18-123-021-00314-00030 Cultivo: - Agregado de la referencia del recinto.: 0 Zona de la referencia del recinto.: 0 Superficie solapada.: 0,02 Id. Incid.: 97994922
- 74018 Productor que no es agricultor a título principal, según los datos del ejercicio fiscal n-1 y seguridad social.
- 74053 Importe inferior a 100 Euros

(1) Con incidencias que retienen pago o deniegan el expediente.  
(2) Se calcula sobre superficie declarada admisible.  
(3) Aplicación del artículo 16 bis del RD 147/2023.  
(4) Expediente con algunos recintos de pastos permanentes ubicados en espacios protegidos donde la carga ganadera mínima será 0,1 UGM/ha.

Puede verificar la integridad de una copia de este documento mediante la lectura del código QR adjunto o mediante el acceso a la dirección <https://ws050.juntadeandalucia.es/verificarFirma> indicando el código de VERIFICACIÓN

FIRMADO POR	RAQUEL MARIA ESPIN CRESPO	17/10/2024
VERIFICACIÓN	Pk2jmWSPEJNMB623FQZ8JEKDMKEPRE	PÁG. 1214/4804





**APELLIDOS Y NOMBRE / RAZÓN SOCIAL**

DELGADO LOPERA ENCARNACION

**NIF**

\*\*\*\*7915\*

**EXPEDIENTE**

1234955

**RESOLUCIÓN**

DENEGACIÓN DE LA AYUDA

**DATOS DE MANTENIMIENTO UNIDADES**

GRUPO DE PAGO	Sup. Dec. Admisible	Sup. Resuelta	Sobredecl.	% Sobredecl.
ZONAS DE MONTAÑA	0,00	0,00	0,00	0,00

**RESUMEN DE PAGOS**

A pagar	IMPORTE ( Euros )			
	RESUELTO	FEADER	MAPA	CAPADR
	0,00	0,00	0,00	0,00

**APLICACIÓN DE REDUCCIONES Y PENALIZACIONES (%)**

Criterios de subvencionabilidad (1)	Presentación tardía	Omisión declaración	Condicionalidad
100,00	0,00	0,00	0,00

**IMPORTE ( Euros )**

Calculado(2)	Reducción	Penalización	Reducción Penalización (3)	Penalización adicional	Resuelto	FEADER	MAPA	CAPADR
0,00 €	0,00 €	0,00 €	0,00 €	0,00 €	0,00 €	0,00 €	0,00 €	0,00 €
Importe Unitario:	93,00 €	Nuevo Importe Unitario:	0,00 €					

**RECINTOS PROPUESTOS**

REF.	REFERENCIA SIGPAC	CULTIVO	S/R	USO SIGPAC	Sup. Dec. admisible	Sup. Campo	Sup. Determ.	Sup. Resuelta
-1137838	18-013-011-80091-0001	OLIVAR	S		0,01		0,01	0,01
-1137837	18-013-011-00800-0001	OLIVAR	S		0,17		0,17	0,17
-1137836	18-013-011-00753-0001	OLIVAR	S		0,01		0,01	0,01
-1137835	18-013-011-00632-0001	OLIVAR	S		0,41		0,41	0,41
-1137834	18-013-011-00632-0001	OLIVAR	S		0,04		0,04	0,04
-1137833	18-013-011-00630-0001	OLIVAR	S		0,02		0,02	0,02
4232477	18-013-011-00130-0001	BARBECHO TRADICIONAL	S		0,40		0,40	0,40
1700000006663517	18-013-008-00209-0001	OLIVAR	S		0,92		0,92	0,92
1700000006663518	18-013-008-09041-0002	OLIVAR	S		0,03		0,03	0,03
1700000006663519	18-013-008-00210-0003	OLIVAR	S		0,72		0,72	0,72
1700000006663520	18-013-008-00211-0002	OLIVAR	S		0,03		0,03	0,03
1700000006663522	18-013-011-00632-0001	OLIVAR	S		0,23		0,23	0,23
1700000006663523	18-013-011-00633-0001	OLIVAR	S		0,01		0,01	0,01
1700000006663524	18-013-011-00627-0001	OLIVAR	S		0,02		0,02	0,02
1700000006663525	18-013-011-00629-0001	OLIVAR	S		0,01		0,01	0,01
1700000006663526	18-013-011-00630-0001	OLIVAR	S		0,44		0,44	0,44
1700000006663527	18-013-011-00800-0001	OLIVAR	S		0,30		0,30	0,30
1700000006663530	18-013-011-00391-0001	OLIVAR	S		0,39		0,39	0,39
1700000006663531	18-013-011-00392-0002	OLIVAR	S		0,10		0,10	0,10
1700000006663532	18-013-011-00338-0001	OLIVAR	S		1,14		1,14	1,14
1700000006663533	18-013-011-00325-0001	OLIVAR	S		0,07		0,07	0,07
1700000006663534	18-013-011-00326-0001	OLIVAR	S		1,20		1,20	1,20
1700000006663535	18-013-011-00330-0001	OLIVAR	S		0,02		0,02	0,02
1700000006663536	18-013-011-00798-0001	OLIVAR	S		0,21		0,21	0,21
1700000006663537	18-013-011-00339-0001	OLIVAR	S		0,19		0,19	0,19
1700000006663538	18-013-011-00317-0001	OLIVAR	S		0,01		0,01	0,01
1700000006663539	18-013-011-00339-0001	OLIVAR	S		1,87		1,87	1,87

(1) Con incidencias que retienen pago o deniegan el expediente.

(2) Se calcula sobre superficie declarada admisible.

(3) Aplicación del artículo 16 bis del RD 147/2023.

(4) Expediente con algunos recintos de pastos permanentes ubicados en espacios protegidos donde la carga ganadera mínima será 0,1 UGM/ha.

Puede verificar la integridad de una copia de este documento mediante la lectura del código QR adjunto o mediante el acceso a la dirección <https://ws050.juntadeandalucia.es/verificarFirma> indicando el código de VERIFICACIÓN

FIRMADO POR

RAQUEL MARIA ESPIN CRESPO

17/10/2024

VERIFICACIÓN

Pk2jmWSPEJNMB623FQZ8JEKDMKEPRE

PÁG. 1215/4804





**INCIDENCIAS**

**INCIDENCIA DESCRIPCIÓN**

2454	Solicitante de intervención 6613 cuyo regimen de afiliacion a la SS no es ni el sistema especial agrario(cuenta ajena) ni autonomo con actividad agraria.
74018	Productor que no es agricultor a título principal, según los datos del ejercicio fiscal n-1 y seguridad socia.
74053	Importe inferior a 100 Euros

**Incidencias de carga ganadera**

**INCIDENCIA DESCRIPCIÓN**

86132	Recinto superficie forrajera que no realiza la actividad de producción de pastoreo. Recinto:18-013-011-00130-00001 Cultivo:20000 BARBECHO TRADICIONAL-SIN VARIEDAD Secano
-------	--

(1) Con incidencias que retienen pago o deniegan el expediente.  
(2) Se calcula sobre superficie declarada admisible.  
(3) Aplicación del artículo 16 bis del RD 147/2023.  
(4) Expediente con algunos recintos de pastos permanentes ubicados en espacios protegidos donde la carga ganadera mínima será 0,1 UGM/ha.

Puede verificar la integridad de una copia de este documento mediante la lectura del código QR adjunto o mediante el acceso a la dirección <a href="https://ws050.juntadeandalucia.es/verificarFirma">https://ws050.juntadeandalucia.es/verificarFirma</a> indicando el código de VERIFICACIÓN			
FIRMADO POR	RAQUEL MARIA ESPIN CRESPO	17/10/2024	
VERIFICACIÓN	Pk2jmWSPEJNMB623FQZ8JEKDMKEPRE	PÁG. 1216/4804	





**APELLIDOS Y NOMBRE / RAZÓN SOCIAL**

DENGRA GUILLEN BERNARDINO

**NIF**

\*\*\*\*2529\*

**EXPEDIENTE**

1017865

**RESOLUCIÓN**

DENEGACIÓN DE LA AYUDA

**DATOS DE MANTENIMIENTO UNIDADES**

GRUPO DE PAGO	Sup. Dec. Admisible	Sup. Resuelta	Sobredecl.	% Sobredecl.
ZONAS DE MONTAÑA	0,00	0,00	0,00	0,00

**RESUMEN DE PAGOS**

A pagar	IMPORTE ( Euros )			
	RESUELTO	FEADER	MAPA	CAPADR
	0,00	0,00	0,00	0,00

**APLICACIÓN DE REDUCCIONES Y PENALIZACIONES (%)**

Crterios de subvencionabilidad (1)	Presentación tardía	Omisión declaración	Condicionalidad
100,00	0,00	0,00	0,00

**IMPORTE ( Euros )**

Calculado(2)	Reducción	Penalización	Reducción Penalización (3)	Penalización adicional	Resuelto	FEADER	MAPA	CAPADR
0,00 €	0,00 €	0,00 €	0,00 €	0,00 €	0,00 €	0,00 €	0,00 €	0,00 €
Importe Unitario:	93,00 €	Nuevo Importe Unitario:	0,00 €					

**RECINTOS PROPUESTOS**

REF.	REFERENCIA SIGPAC	CULTIVO	S/R	USO SIGPAC	Sup. Dec. admisible	Sup. Campo	Sup. Determ.	Sup. Resuelta
170000002999225	18-100-006-00541-0002	PASTOS PERMANENTES DE 5 O MAS AÑOS	S		0,05		0,05	0,05
170000002999226	18-100-021-00083-0001	SORGO	R		2,40		2,40	2,40
170000002999227	18-100-006-00545-0002	VIÑEDO VINIFICACIÓN	R		0,01		0,01	0,01
170000002999228	18-100-006-00546-0001	VIÑEDO VINIFICACIÓN	R		0,14		0,14	0,14
170000002999229	18-100-006-00536-0001	MAÍZ	R		0,19		0,19	0,19
170000002999230	18-100-006-00540-0001	MAÍZ	R		0,15		0,15	0,15
170000002999231	18-100-006-00541-0001	MAÍZ	R		1,35		1,35	1,35
170000002999232	18-100-006-00542-0001	MAÍZ	R		0,25		0,25	0,25
170000002999233	18-100-006-00543-0001	MAÍZ	R		0,10		0,10	0,10
170000002999234	18-100-006-00544-0001	MAÍZ	R		0,09		0,09	0,09
170000002999235	18-100-006-00545-0001	SORGO	R		0,10		0,10	0,10
170000002999236	18-100-006-00547-0002	MAÍZ	R		0,23		0,23	0,23
170000002999237	18-100-006-00548-0001	MAÍZ	R		0,07		0,07	0,07
170000002999238	18-100-006-00549-0001	MAÍZ	R		0,10		0,10	0,10
170000002999239	18-100-006-00550-0001	MAÍZ	R		0,15		0,15	0,15
170000002999240	18-100-006-00551-0001	MAÍZ	R		0,24		0,24	0,24
170000002999241	18-100-006-00552-0001	MAÍZ	R		0,27		0,27	0,27
170000002999242	18-100-006-00610-0001	VIÑEDO VINIFICACIÓN	R		0,75		0,75	0,75

**INCIDENCIAS**

**INCIDENCIA DESCRIPCIÓN**

2454	Solicitante de intervención 6613 cuyo regimen de afiliación a la SS no es ni el sistema especial agrario(cuenta ajena) ni autonomo con actividad agraria.
74018	Productor que no es agricultor a título principal, según los datos del ejercicio fiscal n-1 y seguridad socia.
74053	Importe inferior a 100 Euros

(1) Con incidencias que retienen pago o deniegan el expediente.

(2) Se calcula sobre superficie declarada admisible.

(3) Aplicación del artículo 16 bis del RD 147/2023.

(4) Expediente con algunos recintos de pastos permanentes ubicados en espacios protegidos donde la carga ganadera mínima será 0,1 UGM/ha.

Puede verificar la integridad de una copia de este documento mediante la lectura del código QR adjunto o mediante el acceso a la dirección <https://ws050.juntadeandalucia.es/verificarFirma> indicando el código de VERIFICACIÓN

FIRMADO POR	RAQUEL MARIA ESPIN CRESPO	17/10/2024
VERIFICACIÓN	Pk2jmWSPEJNMB623FQZ8JEKDMKEPRE	PÁG. 1217/4804





**APELLIDOS Y NOMBRE / RAZÓN SOCIAL**  
DENGRA ROBLES FRANCISCO JESUS

**NIF**  
\*\*\*\*7191\*

**EXPEDIENTE**  
1175315

**RESOLUCIÓN**  
DENEGACIÓN DE LA AYUDA

**DATOS DE MANTENIMIENTO UNIDADES**

<b>GRUPO DE PAGO</b>	<b>Sup. Dec. Admisible</b>	<b>Sup. Resuelta</b>	<b>Sobredecl.</b>	<b>% Sobredecl.</b>
ZONAS DE MONTAÑA	0,00	0,00	0,00	0,00

**RESUMEN DE PAGOS**

	<b>IMPORTE ( Euros )</b>			
	<b>RESUELTO</b>	<b>FEADER</b>	<b>MAPA</b>	<b>CAPADR</b>
A pagar	0,00	0,00	0,00	0,00

**APLICACIÓN DE REDUCCIONES Y PENALIZACIONES (%)**

<b>Criterios de subvencionabilidad (1)</b>	<b>Presentación tardía</b>	<b>Omisión declaración</b>	<b>Condicionidad</b>
100,00	0,00	0,00	0,00

**IMPORTE ( Euros )**

<b>Calculado(2)</b>	<b>Reducción</b>	<b>Penalización</b>	<b>Reducción Penalización (3)</b>	<b>Penalización adicional</b>	<b>Resuelto</b>	<b>FEADER</b>	<b>MAPA</b>	<b>CAPADR</b>
0,00 €	0,00 €	0,00 €	0,00 €	0,00 €	0,00 €	0,00 €	0,00 €	0,00 €
<b>Importe Unitario:</b>	93,00 €	<b>Nuevo Importe Unitario:</b>	0,00 €					

**RECINTOS PROPUESTOS**

<b>REF.</b>	<b>REFERENCIA SIGPAC</b>	<b>CULTIVO</b>	<b>S/R</b>	<b>USO SIGPAC</b>	<b>Sup. Dec. admisible</b>	<b>Sup. Campo</b>	<b>Sup. Determ.</b>	<b>Sup. Resuelta</b>
-1366010	18-100-008-00188-0008	ESPÁRRAGOS	R		0,08		0,08	0,08
-906420	18-100-008-00188-0006	ALFALFA	R		0,58		0,58	0,58
-795348	18-100-008-00192-0001	ALFALFA	R		1,15		1,15	1,15
-795340	18-100-008-00192-0001	AVENA	R		0,61		0,61	0,61
-795338	18-100-008-00192-0001	AVENA	R		1,14		1,14	1,14
-795274	18-100-008-00188-0007	OLIVAR	R		0,54		0,54	0,54
-129279	18-100-008-00192-0007	ALMENDROS	R		0,10		0,10	0,10
-128452	18-100-008-00192-0008	HUERTA	R		0,07		0,07	0,07
1700000003598084	18-100-008-00188-0001	ALMENDROS	R		1,65		1,65	1,65
1700000003598087	18-100-008-00192-0004	PASTOS PERMANENTES DE 5 O MAS AÑOS	S		0,12		0,12	0,12
1700000003598088	18-100-008-00188-0005	ESPÁRRAGOS	R		0,78		0,78	0,78
1700000003598089	18-100-008-00192-0003	ALMENDROS	S		0,47		0,47	0,47

**INCIDENCIAS**

**INCIDENCIA DESCRIPCIÓN**

74018	Productor que no es agricultor a título principal, según los datos del ejercicio fiscal n-1 y seguridad socia.
74053	Importe inferior a 100 Euros

(1) Con incidencias que retienen pago o deniegan el expediente.

(2) Se calcula sobre superficie declarada admisible.

(3) Aplicación del artículo 16 bis del RD 147/2023.

(4) Expediente con algunos recintos de pastos permanentes ubicados en espacios protegidos donde la carga ganadera mínima será 0,1 UGM/ha.

Puede verificar la integridad de una copia de este documento mediante la lectura del código QR adjunto o mediante el acceso a la dirección <https://ws050.juntadeandalucia.es/verificarFirma> indicando el código de VERIFICACIÓN

FIRMADO POR	RAQUEL MARIA ESPIN CRESPO	17/10/2024
VERIFICACIÓN	Pk2jmWSPEJNMB623FQZ8JEKDMKEPRE	PÁG. 1218/4804





**APELLIDOS Y NOMBRE / RAZÓN SOCIAL**

DENGRA SORIA JOSE MARIA

**NIF**  
\*\*\*\*2785\*

**EXPEDIENTE**

1207100

**RESOLUCIÓN**

DENEGACIÓN DE LA AYUDA

**DATOS DE MANTENIMIENTO UNIDADES**

**GRUPO DE PAGO**

ZONAS DE MONTAÑA

<b>Sup. Dec. Admisible</b>	<b>Sup. Resuelta</b>	<b>Sobredecl.</b>	<b>% Sobredecl.</b>
0,00	0,00	0,00	0,00

**RESUMEN DE PAGOS**

	<b>IMPORTE ( Euros )</b>			
	<b>RESUELTO</b>	<b>FEADER</b>	<b>MAPA</b>	<b>CAPADR</b>
A pagar	0,00	0,00	0,00	0,00

**APLICACIÓN DE REDUCCIONES Y PENALIZACIONES (%)**

<b>Criterios de subvencionabilidad (1)</b>	<b>Presentación tardía</b>	<b>Omisión declaración</b>	<b>Condicionality</b>
100,00	0,00	0,00	0,00

**IMPORTE ( Euros )**

<b>Calculado(2)</b>	<b>Reducción</b>	<b>Penalización</b>	<b>Reducción Penalización (3)</b>	<b>Penalización adicional</b>	<b>Resuelto</b>	<b>FEADER</b>	<b>MAPA</b>	<b>CAPADR</b>
0,00 €	0,00 €	0,00 €	0,00 €	0,00 €	0,00 €	0,00 €	0,00 €	0,00 €
<b>Importe Unitario:</b>	93,00 €	<b>Nuevo Importe Unitario:</b>	0,00 €					

**RECINTOS PROPUESTOS**

<b>REF.</b>	<b>REFERENCIA SIGPAC</b>	<b>CULTIVO</b>	<b>S/R</b>	<b>USO SIGPAC</b>	<b>Sup. Dec. admisible</b>	<b>Sup. Campo</b>	<b>Sup. Determ.</b>	<b>Sup. Resuelta</b>
1700000004767563	18-100-005-00576-0001	OLIVAR	R		0,53		0,53	0,53
1700000004767564	18-100-006-00747-0001	OLIVAR	R		0,17		0,17	0,17
1700000004767565	18-100-005-00575-0002	ALMENDROS	R		1,40		1,40	1,40

**INCIDENCIAS**

**INCIDENCIA DESCRIPCIÓN**

2454	Solicitante de intervención 6613 cuyo regimen de afiliacion a la SS no es ni el sistema especial agrario(cuenta ajena) ni autonomo con actividad agraria.
2455	Solicitantes de intervención 6613 sin datos de IRPF n-1.(Art 4 Orden 14/04/2016).
74018	Productor que no es agricultor a título principal, según los datos del ejercicio fiscal n-1 y seguridad socia.
74053	Importe inferior a 100 Euros

(1) Con incidencias que retienen pago o deniegan el expediente.

(2) Se calcula sobre superficie declarada admisible.

(3) Aplicación del artículo 16 bis del RD 147/2023.

(4) Expediente con algunos recintos de pastos permanentes ubicados en espacios protegidos donde la carga ganadera mínima será 0,1 UGM/ha.

Puede verificar la integridad de una copia de este documento mediante la lectura del código QR adjunto o mediante el acceso a la dirección <https://ws050.juntadeandalucia.es/verificarFirma> indicando el código de VERIFICACIÓN

FIRMADO POR

RAQUEL MARIA ESPIN CRESPO

17/10/2024

VERIFICACIÓN

Pk2jmWSPEJNMB623FQZ8JEKDMKEPRE

PÁG. 1219/4804





**APELLIDOS Y NOMBRE / RAZÓN SOCIAL**

DIAZ BARQUERO JUAN RAMON

**NIF**

\*\*\*\*0914\*

**EXPEDIENTE**

1208482

**RESOLUCIÓN**

DENEGACIÓN DE LA AYUDA

**DATOS DE MANTENIMIENTO UNIDADES**

**GRUPO DE PAGO**

ZONAS DE MONTAÑA

**Sup. Dec. Admisible**

0,00

**Sup. Resuelta**

0,00

**Sobredecl.**

0,00

**% Sobredecl.**

0,00

**RESUMEN DE PAGOS**

**IMPORTE ( Euros )**

	RESUELTO	FEADER	MAPA	CAPADR
A pagar	0,00	0,00	0,00	0,00

**APLICACIÓN DE REDUCCIONES Y PENALIZACIONES (%)**

Crterios de subvencionabilidad (1)	Presentación tardía	Omisión declaración	Condicionalidad
100,00	0,00	0,00	0,00

**IMPORTE ( Euros )**

Calculado(2)	Reducción	Penalización	Reducción Penalización (3)	Penalización adicional	Resuelto	FEADER	MAPA	CAPADR
0,00 €	0,00 €	0,00 €	0,00 €	0,00 €	0,00 €	0,00 €	0,00 €	0,00 €
<b>Importe Unitario:</b>	93,00 €	<b>Nuevo Importe Unitario:</b>	0,00 €					

**INCIDENCIAS**

**INCIDENCIA DESCRIPCIÓN**

- 233 Superficie de cruce neta declarada en recinto ficticio comunal, menor que superficie asignada neta resultante del reparto del recinto ficticio comunal.  
Recinto:18-150-900-99000-99001 Cultivo:62000 PASTOS PERMANENTES DE 5 O MAS AÑOS-SIN VARIEDAD Secano
- 3972 Recinto ficticio del que forma parte un recinto real cuyo identificativo presenta errores en las Declaraciones de pastos.  
Recinto:18-150-900-99000-99001 Cultivo: -
- 74053 Importe inferior a 100 Euros
- 86119 Carga ganadera NO cumple con el valor mínimo de 0,2 UGM/ha.  
Recinto:18-150-900-99000-99001 Cultivo:62000 PASTOS PERMANENTES DE 5 O MAS AÑOS-SIN VARIEDAD Secano Carga Ganadera:0
- 86126 Recinto de forrajera para Cálculo de Carga Ganadera que No pertenece a Explotación con UGM válida.  
Recinto:18-150-900-99000-99001 Cultivo:62000 PASTOS PERMANENTES DE 5 O MAS AÑOS-SIN VARIEDAD Secano Explotacion:ES181470023000

**Incidenias de carga ganadera**

**INCIDENCIA DESCRIPCIÓN**

- 86126 Recinto de forrajera para Cálculo de Carga Ganadera que No pertenece a Explotación con UGM válida.  
Recinto:18-150-900-99000-99001 Cultivo:62000 PASTOS PERMANENTES DE 5 O MAS AÑOS-SIN VARIEDAD Secano Explotacion:ES181470023000
- 86128 Recinto de Forrajeras que no ha contabilizado para Carga Ganadera por no tener una explotación válida para el cálculo de la Carga Ganadera  
Recinto:18-150-900-99000-99001 Cultivo:62 PASTOS PERMANENTES DE 5 O MAS AÑOS-

(1) Con incidencias que retienen pago o deniegan el expediente.

(2) Se calcula sobre superficie declarada admisible.

(3) Aplicación del artículo 16 bis del RD 147/2023.

(4) Expediente con algunos recintos de pastos permanentes ubicados en espacios protegidos donde la carga ganadera mínima será 0,1 UGM/ha.

Puede verificar la integridad de una copia de este documento mediante la lectura del código QR adjunto o mediante el acceso a la dirección <https://ws050.juntadeandalucia.es/verificarFirma> indicando el código de VERIFICACIÓN

FIRMADO POR

RAQUEL MARIA ESPIN CRESPO

17/10/2024

VERIFICACIÓN

Pk2jmWSPEJNMB623FQZ8JEKDMKEPRE

PÁG. 1220/4804





**APELLIDOS Y NOMBRE / RAZÓN SOCIAL**

DUARTE DIAZ JOSE RAMON

**NIF**

\*\*\*\*8218\*

**EXPEDIENTE**

1274633

**RESOLUCIÓN**

DENEGACIÓN DE LA AYUDA

**DATOS DE MANTENIMIENTO UNIDADES**

<b>GRUPO DE PAGO</b>	<b>Sup. Dec. Admisible</b>	<b>Sup. Resuelta</b>	<b>Sobredecl.</b>	<b>% Sobredecl.</b>
ZONAS DE MONTAÑA	0,00	0,00	0,00	0,00

**RESUMEN DE PAGOS**

	<b>IMPORTE ( Euros )</b>			
	<b>RESUELTO</b>	<b>FEADER</b>	<b>MAPA</b>	<b>CAPADR</b>
A pagar	0,00	0,00	0,00	0,00

**APLICACIÓN DE REDUCCIONES Y PENALIZACIONES (%)**

<b>Criterios de subvencionabilidad (1)</b>	<b>Presentación tardía</b>	<b>Omisión declaración</b>	<b>Condicionalidad</b>
100,00	0,00	0,00	0,00

**IMPORTE ( Euros )**

<b>Calculado(2)</b>	<b>Reducción</b>	<b>Penalización</b>	<b>Reducción Penalización (3)</b>	<b>Penalización adicional</b>	<b>Resuelto</b>	<b>FEADER</b>	<b>MAPA</b>	<b>CAPADR</b>
0,00 €	0,00 €	0,00 €	0,00 €	0,00 €	0,00 €	0,00 €	0,00 €	0,00 €
<b>Importe Unitario:</b>	93,00 €	<b>Nuevo Importe Unitario:</b>	0,00 €					

**RECINTOS PROPUESTOS**

<b>REF.</b>	<b>REFERENCIA SIGPAC</b>	<b>CULTIVO</b>	<b>S/R</b>	<b>USO SIGPAC</b>	<b>Sup. Dec. admisible</b>	<b>Sup. Campo</b>	<b>Sup. Determ.</b>	<b>Sup. Resuelta</b>
5564657	18-167-020-00161-0006	ALMENDROS	S		2,34		2,34	2,34
5564658	18-167-020-00161-0009	ALMENDROS	S		0,10		0,10	0,10

**INCIDENCIAS**

**INCIDENCIA DESCRIPCIÓN**

2454	Solicitante de intervención 6613 cuyo regimen de afiliación a la SS no es ni el sistema especial agrario(cuenta ajena) ni autonomo con actividad agraria.
74018	Productor que no es agricultor a título principal, según los datos del ejercicio fiscal n-1 y seguridad socia.
74053	Importe inferior a 100 Euros

(1) Con incidencias que retienen pago o deniegan el expediente.

(2) Se calcula sobre superficie declarada admisible.

(3) Aplicación del artículo 16 bis del RD 147/2023.

(4) Expediente con algunos recintos de pastos permanentes ubicados en espacios protegidos donde la carga ganadera mínima será 0,1 UGM/ha.

Puede verificar la integridad de una copia de este documento mediante la lectura del código QR adjunto o mediante el acceso a la dirección <https://ws050.juntadeandalucia.es/verificarFirma> indicando el código de VERIFICACIÓN

FIRMADO POR	RAQUEL MARIA ESPIN CRESPO	17/10/2024
VERIFICACIÓN	Pk2jmWSPEJNMB623FQZ8JEKDMKEPRE	PÁG. 1221/4804





**APELLIDOS Y NOMBRE / RAZÓN SOCIAL**

DURAN GARCIA MANUEL

**NIF**

\*\*\*\*3761\*

**EXPEDIENTE**

1068803

**RESOLUCIÓN**

DENEGACIÓN DE LA AYUDA

**DATOS DE MANTENIMIENTO UNIDADES**

GRUPO DE PAGO	Sup. Dec. Admisible	Sup. Resuelta	Sobredecl.	% Sobredecl.
ZONAS DE MONTAÑA	0,00	0,00	0,00	0,00

**RESUMEN DE PAGOS**

A pagar	IMPORTE ( Euros )			
	RESUELTO	FEADER	MAPA	CAPADR
	0,00	0,00	0,00	0,00

**APLICACIÓN DE REDUCCIONES Y PENALIZACIONES (%)**

Criterios de subvencionabilidad (1)	Presentación tardía	Omisión declaración	Condicionalidad
100,00	0,00	0,00	0,00

**IMPORTE ( Euros )**

Calculado(2)	Reducción	Penalización	Reducción Penalización (3)	Penalización adicional	Resuelto	FEADER	MAPA	CAPADR
0,00 €	0,00 €	0,00 €	0,00 €	0,00 €	0,00 €	0,00 €	0,00 €	0,00 €
Importe Unitario:	93,00 €	Nuevo Importe Unitario:	0,00 €					

**RECINTOS PROPUESTOS**

REF.	REFERENCIA SIGPAC	CULTIVO	S/R	USO SIGPAC	Sup. Dec. admisible	Sup. Campo	Sup. Determ.	Sup. Resuelta
-1093343	18-137-024-00099-0003	OLIVAR	S		0,08		0,08	0,08
-1093342	14-055-039-00311-0003	OLIVAR	S		0,11		0,11	0,11
-1093341	14-055-039-00255-0003	OLIVAR	S		0,67		0,67	0,67
1700000005272524	14-055-039-00252-0001	OLIVAR	S		0,01		0,01	0,01
1700000005272525	14-055-039-00255-0001	OLIVAR	S		0,88		0,88	0,88
1700000005272526	14-055-039-00256-0002	OLIVAR	S		0,07		0,07	0,07
1700000005272528	14-055-039-09005-0001	OLIVAR	S		0,10		0,10	0,10
1700000005272529	18-137-024-00071-0002	OLIVAR	S		14,77		14,77	14,77
1700000005272530	18-137-024-00078-0001	OLIVAR	S		0,21		0,21	0,21
1700000005272531	18-137-024-00100-0004	OLIVAR	S		0,28		0,28	0,28
1700000005272532	18-137-024-09005-0002	OLIVAR	S		0,06		0,06	0,06
1700000005272533	18-137-028-00066-0001	OLIVAR	S		1,48		1,48	1,48
1700000005272534	18-137-058-00146-0001	OLIVAR	S		2,58		2,58	2,58

**INCIDENCIAS**

**INCIDENCIA DESCRIPCIÓN**

2454	Solicitante de intervención 6613 cuyo regimen de afiliacion a la SS no es ni el sistema especial agrario(cuenta ajena) ni autonomo con actividad agraria.
74018	Productor que no es agricultor a titulo principal, según los datos del ejercicio fiscal n-1 y seguridad socia.
74053	Importe inferior a 100 Euros

(1) Con incidencias que retienen pago o deniegan el expediente.

(2) Se calcula sobre superficie declarada admisible.

(3) Aplicación del artículo 16 bis del RD 147/2023.

(4) Expediente con algunos recintos de pastos permanentes ubicados en espacios protegidos donde la carga ganadera mínima será 0,1 UGM/ha.

Puede verificar la integridad de una copia de este documento mediante la lectura del código QR adjunto o mediante el acceso a la dirección <https://ws050.juntadeandalucia.es/verificarFirma> indicando el código de VERIFICACIÓN

FIRMADO POR	RAQUEL MARIA ESPIN CRESPO	17/10/2024
VERIFICACIÓN	Pk2jmWSPEJNMB623FQZ8JEKDMKEPRE	PÁG. 1222/4804



**APELLIDOS Y NOMBRE / RAZÓN SOCIAL**

DURAN JIMENEZ IGNACIO

**NIF**

\*\*\*\*6844\*

**EXPEDIENTE**

1041386

**RESOLUCIÓN**

DENEGACIÓN DE LA AYUDA

**DATOS DE MANTENIMIENTO UNIDADES****GRUPO DE PAGO**

ZONAS DE MONTAÑA

**Sup. Dec.  
Admisible**

0,00

**Sup.  
Resuelta**

0,00

**Sobredecl.**

0,00

**% Sobredecl.**

0,00

**RESUMEN DE PAGOS****IMPORTE ( Euros )**

	RESUELTO	FEADER	MAPA	CAPADR
A pagar	0,00	0,00	0,00	0,00

**APLICACIÓN DE REDUCCIONES Y PENALIZACIONES (%)**

Crterios de subvencionabilidad (1)	Presentación tardía	Omisión declaración	Condicionalidad
100,00	0,00	0,00	0,00

**IMPORTE ( Euros )**

Calculado(2)	Reducción	Penalización	Reducción Penalización (3)	Penalización adicional	Resuelto	FEADER	MAPA	CAPADR
0,00 €	0,00 €	0,00 €	0,00 €	0,00 €	0,00 €	0,00 €	0,00 €	0,00 €
Importe Unitario:	93,00 €	Nuevo Importe Unitario:	0,00 €					

**RECINTOS PROPUESTOS**

REF.	REFERENCIA SIGPAC	CULTIVO	S/R	USO SIGPAC	Sup. Dec. admisible	Sup. Campo	Sup. Determ.	Sup. Resuelta
1700000006284329	18-008-004-00276-0001	ALMENDROS	S		0,88		0,88	0,88
1700000006284330	18-008-004-00277-0001	ALMENDROS	S		1,34		1,34	1,32

**INCIDENCIAS****INCIDENCIA DESCRIPCIÓN**

2454	Solicitante de intervención 6613 cuyo regimen de afiliación a la SS no es ni el sistema especial agrario(cuenta ajena) ni autonomo con actividad agraria.
4272	Verifica que las líneas de declaración de las Solicitudes Únicas no tienen solapes con la capa de Retroactividad Gráfica (ambas de la misma campaña) a nivel de expediente/línea de declaración gráfica de la solicitud. Recinto:18-008-004-00277-00001 Cultivo: - Agregado de la referencia del recinto.:0 Zona de la referencia del recinto.:0 Superficie solapada.:0,02 Id. Incid.:97993302
74018	Productor que no es agricultor a título principal, según los datos del ejercicio fiscal n-1 y seguridad socia.
74053	Importe inferior a 100 Euros

(1) Con incidencias que retienen pago o deniegan el expediente.

(2) Se calcula sobre superficie declarada admisible.

(3) Aplicación del artículo 16 bis del RD 147/2023.

(4) Expediente con algunos recintos de pastos permanentes ubicados en espacios protegidos donde la carga ganadera mínima será 0,1 UGM/ha.

Puede verificar la integridad de una copia de este documento mediante la lectura del código QR adjunto o mediante el acceso a la dirección <https://ws050.juntadeandalucia.es/verificarFirma> indicando el código de VERIFICACIÓN

FIRMADO POR

RAQUEL MARIA ESPIN CRESPO

17/10/2024

VERIFICACIÓN

Pk2jmWSPEJNMB623FQZ8JEKDMKEPRE

PÁG. 1223/4804





**APELLIDOS Y NOMBRE / RAZÓN SOCIAL**

ESCUDERO MOYA ANTONIO

**NIF**

\*\*\*\*8446\*

**EXPEDIENTE**

1095825

**RESOLUCIÓN**

DENEGACIÓN DE LA AYUDA

**DATOS DE MANTENIMIENTO UNIDADES**

**GRUPO DE PAGO**

ZONAS DE MONTAÑA

**Sup. Dec.  
Admisible**

0,00

**Sup.  
Resuelta**

0,00

**Sobredecl.**

0,00

**% Sobredecl.**

0,00

**RESUMEN DE PAGOS**

**IMPORTE ( Euros )**

	<u>RESUELTO</u>	<u>FEADER</u>	<u>MAPA</u>	<u>CAPADR</u>
A pagar	0,00	0,00	0,00	0,00

**APLICACIÓN DE REDUCCIONES Y PENALIZACIONES (%)**

<u>Crterios de subvencionabilidad (1)</u>	<u>Presentación tardia</u>	<u>Omisión declaración</u>	<u>Condicionalidad</u>
100,00	0,00	0,00	0,00

**IMPORTE ( Euros )**

<u>Calculado(2)</u>	<u>Reducción</u>	<u>Penalización</u>	<u>Reducción Penalización (3)</u>	<u>Penalización adicional</u>	<u>Resuelto</u>	<u>FEADER</u>	<u>MAPA</u>	<u>CAPADR</u>
0,00 €	0,00 €	0,00 €	0,00 €	0,00 €	0,00 €	0,00 €	0,00 €	0,00 €
<u>Importe Unitario:</u>	93,00 €	<u>Nuevo Importe Unitario:</u>	0,00 €					

(1) Con incidencias que retienen pago o deniegan el expediente.

(2) Se calcula sobre superficie declarada admisible.

(3) Aplicación del artículo 16 bis del RD 147/2023.

(4) Expediente con algunos recintos de pastos permanentes ubicados en espacios protegidos donde la carga ganadera mínima será 0,1 UGM/ha.

Puede verificar la integridad de una copia de este documento mediante la lectura del código QR adjunto o mediante el acceso a la dirección <https://ws050.juntadeandalucia.es/verificarFirma> indicando el código de VERIFICACIÓN

FIRMADO POR

RAQUEL MARIA ESPIN CRESPO

17/10/2024

VERIFICACIÓN

Pk2jmWSPEJNMB623FQZ8JEKDMKEPRE

PÁG. 1224/4804







**RECINTOS PROPUESTOS**

REF.	REFERENCIA SIGPAC	CULTIVO	S/R	USO SIGPAC	Sup. Dec. admisible	Sup. Campo	Sup. Determ.	Sup. Resulta
-567146	18-087-005-00267-0001	ALMENDROS	S		1,68		1,68	1,68
-566864	18-087-017-00427-0001	ALMENDROS	S		0,33		0,33	0,33
-566862	18-087-005-00295-0006	ALMENDROS	S		0,34		0,34	0,34
-566857	18-087-005-00275-0005	ALMENDROS	S		0,01		0,01	0,01
-65642	18-087-005-00295-0004	ALMENDROS	S		0,23		0,23	0,23
-65641	18-087-005-00294-0007	ALMENDROS	S		2,44		2,44	2,44
-65631	18-087-005-00294-0001	ALMENDROS	S		5,34		5,34	5,34
-65611	18-087-016-00207-0003	ALMENDROS	S		1,25		1,25	1,25
-65610	18-087-016-00207-0004	ALMENDROS	S		1,34		1,34	1,34
-65548	18-087-017-00427-0002	ALMENDROS	S		2,27		2,27	2,27
4116668	18-087-005-00295-0001	ALMENDROS	S		1,40		1,40	1,40
4117037	18-087-005-00294-0009	ALMENDROS	S		0,04		0,04	0,04
4117038	18-087-005-00294-0010	ALMENDROS	S		0,06		0,06	0,06
4645837	18-087-005-00298-0001	ALMENDROS	S		2,99		2,99	2,99
4645847	18-087-005-00299-0001	ALMENDROS	S		2,92		2,92	2,92
4645852	18-087-005-00260-0001	ALMENDROS	S		2,48		2,48	2,48
4645854	18-087-005-00257-0001	ALMENDROS	S		4,68		4,68	4,68
4645857	18-087-005-00257-0002	ALMENDROS	S		1,59		1,59	1,59
170000007249648	18-087-005-00262-0001	ALMENDROS	S		1,03		1,03	1,03
170000007249649	18-087-005-00262-0002	ALMENDROS	S		0,35		0,35	0,35
170000007249650	18-087-005-00262-0003	ALMENDROS	S		0,72		0,72	0,72
170000007249653	18-087-005-00275-0001	ALMENDROS	S		0,47		0,47	0,47
170000007249654	18-087-005-00275-0002	ALMENDROS	S		0,06		0,06	0,06
170000007249655	18-087-005-00276-0002	ALMENDROS	S		3,23		3,23	3,21
170000007249656	18-087-005-00276-0003	ALMENDROS	S		0,20		0,20	0,00
170000007249657	18-087-016-00155-0002	ALMENDROS	S		0,04		0,04	0,00
170000007249658	18-087-016-00216-0001	ALMENDROS	S		0,33		0,33	0,33
170000007249659	18-087-016-00217-0001	ALMENDROS	S		0,09		0,09	0,09
170000007249660	18-087-017-00399-0001	ALMENDROS	S		0,42		0,42	0,42

**INCIDENCIAS**

**INCIDENCIA DESCRIPCIÓN**

- 218 Superficie bruta de cruce en un recinto en el conjunto de las solicitudes supera superficie total que SIGPAC establece para él.  
Recinto:18-087-016-00155-00002 Cultivo:104020 ALMENDROS-GUARA Secano Suma de superficies declaradas para este recinto por todos los solicitantes (Áreas):8 Superficie SIGPAC medida para este recinto (Áreas):4 Exceso de superficie declarada (Hectáreas):0,04 Suma de superficies declaradas para este recinto por el solicitante (Áreas):4
- 242 Recinto pendiente de acreditación de titularidad.  
Recinto:18-087-005-00276-00003 Cultivo:104020 ALMENDROS-GUARA Secano  
Recinto:18-087-016-00155-00002 Cultivo:104020 ALMENDROS-GUARA Secano
- 428 Agricultor con incumplimiento de la figura de agricultor activo.  
Causa de Incumplimiento:No cumple 25/75  
Causa de Incumplimiento:No inscrito en RETA/SETA
- 2454 Solicitante de intervención 6613 cuyo regimen de afiliacion a la SS no es ni el sistema especial agrario(cuenta ajena) ni autonomo con actividad agraria.
- 4272 Verifica que las líneas de declaración de las Solicitudes Únicas no tienen solapes con la capa de Retroactividad Gráfica (ambas de la misma campaña) a nivel de expediente/línea de declaración gráfica de la solicitud.  
Recinto:18-087-005-00276-00002 Cultivo: - Agregado de la referencia del recinto.:0 Zona de la referencia del recinto.:0 Superficie solapada.:0,02 Id. Incid.:97993693
- 74018 Productor que no es agricultor a título principal, según los datos del ejercicio fiscal n-1 y seguridad socia.
- 74053 Importe inferior a 100 Euros

(1) Con incidencias que retienen pago o deniegan el expediente.  
 (2) Se calcula sobre superficie declarada admisible.  
 (3) Aplicación del artículo 16 bis del RD 147/2023.  
 (4) Expediente con algunos recintos de pastos permanentes ubicados en espacios protegidos donde la carga ganadera mínima será 0,1 UGM/ha.

Puede verificar la integridad de una copia de este documento mediante la lectura del código QR adjunto o mediante el acceso a la dirección <a href="https://ws050.juntadeandalucia.es/verificarFirma">https://ws050.juntadeandalucia.es/verificarFirma</a> indicando el código de VERIFICACIÓN			
FIRMADO POR	RAQUEL MARIA ESPIN CRESPO	17/10/2024	
VERIFICACIÓN	Pk2jmWSPEJNMB623FQZ8JEKDMKEPRE	PÁG. 1225/4804	



**APELLIDOS Y NOMBRE / RAZÓN SOCIAL**  
ESPIGARES CABRERIZO FRANCISCO

**NIF**  
\*\*\*\*9432\*

**EXPEDIENTE**  
1005877

**RESOLUCIÓN**  
DENEGACIÓN DE LA AYUDA

**DATOS DE MANTENIMIENTO UNIDADES**

GRUPO DE PAGO	Sup. Dec. Admisible	Sup. Resuelta	Sobredecl.	% Sobredecl.
ZONAS DE MONTAÑA	0,00	0,00	0,00	0,00

**RESUMEN DE PAGOS**

	IMPORTE ( Euros )			
	RESUELTO	FEADER	MAPA	CAPADR
A pagar	0,00	0,00	0,00	0,00

**APLICACIÓN DE REDUCCIONES Y PENALIZACIONES (%)**

Crterios de subvencionabilidad (1)	Presentación tardía	Omisión declaración	Condicionalidad
100,00	0,00	0,00	0,00

**IMPORTE ( Euros )**

Calculado(2)	Reducción	Penalización	Reducción Penalización (3)	Penalización adicional	Resuelto	FEADER	MAPA	CAPADR
0,00 €	0,00 €	0,00 €	0,00 €	0,00 €	0,00 €	0,00 €	0,00 €	0,00 €
Importe Unitario:	93,00 €	Nuevo Importe Unitario:	0,00 €					

**RECINTOS PROPUESTOS**

REF.	REFERENCIA SIGPAC	CULTIVO	S/R	USO SIGPAC	Sup. Dec. admisible	Sup. Campo	Sup. Determ.	Sup. Resuelta
-13327	18-155-007-00021-0004	ALMENDROS	S		0,11		0,11	0,11
-13325	18-155-007-00020-0005	ALMENDROS	S		1,85		1,85	1,85
170000003043537	18-003-003-00098-0001	OLIVAR	R		0,60		0,60	0,60
170000003043545	18-155-007-00020-0006	ALMENDROS	S		0,35		0,35	0,35
170000003043546	18-155-007-00021-0002	ALMENDROS	S		1,85		1,85	1,85
170000003043547	18-155-007-00021-0003	OLIVAR	S		0,96		0,96	0,96

**INCIDENCIAS**

**INCIDENCIA DESCRIPCIÓN**

- 452 Actividad agraria declarada en un recinto no compatible con el uso PA, PR o PS asignado en SIGPAC para ese recinto.  
Recinto:18-155-007-00021-00005 Cultivo:62000 PASTOS PERMANENTES DE 5 O MAS AÑOS-SIN VARIEDAD Secano USO ASIGNADO EN SIGPAC:PS
- 2454 Solicitante de intervención 6613 cuyo regimen de afiliacion a la SS no es ni el sistema especial agrario(cuenta ajena) ni autonomo con actividad agraria.
- 74018 Productor que no es agricultor a título principal, según los datos del ejercicio fiscal n-1 y seguridad socia.
- 74053 Importe inferior a 100 Euros
- 86119 Carga ganadera NO cumple con el valor mínimo de 0,2 UGM/ha.  
Recinto:18-155-007-00021-00005 Cultivo:62000 PASTOS PERMANENTES DE 5 O MAS AÑOS-SIN VARIEDAD Secano Carga Ganadera:0
- 86121 Recinto superficie forrajera que no realiza la actividad de producción de pastoreo.  
Recinto:18-155-007-00021-00005 Cultivo:62000 PASTOS PERMANENTES DE 5 O MAS AÑOS-SIN VARIEDAD Secano Actividad Agraria del recinto:2
- 86122 Recinto superficie forrajera que realiza la actividad de producción de pastoreo y no declara el o los códigos del Registro de Explotaciones Ganaderas de Andalucía, REGA.  
Recinto:18-155-007-00021-00005 Cultivo:62000 PASTOS PERMANENTES DE 5 O MAS AÑOS-SIN VARIEDAD Secano
- 86124 Recinto de forrajera para Cálculo de Carga Ganadera que No pertenece a Explotación.  
Recinto:18-155-007-00021-00005 Cultivo:62000 PASTOS PERMANENTES DE 5 O MAS AÑOS-SIN VARIEDAD Secano

(1) Con incidencias que retienen pago o deniegan el expediente.

(2) Se calcula sobre superficie declarada admisible.

(3) Aplicación del artículo 16 bis del RD 147/2023.

(4) Expediente con algunos recintos de pastos permanentes ubicados en espacios protegidos donde la carga ganadera mínima será 0,1 UGM/ha.

Puede verificar la integridad de una copia de este documento mediante la lectura del código QR adjunto o mediante el acceso a la dirección <https://ws050.juntadeandalucia.es/verificarFirma> indicando el código de VERIFICACIÓN

FIRMADO POR	RAQUEL MARIA ESPIN CRESPO	17/10/2024
VERIFICACIÓN	Pk2jmWSPEJNMB623FQZ8JEKDMKEPRE	PÁG. 1226/4804





**Incidencias de carga ganadera**

**INCIDENCIA DESCRIPCIÓN**

- 452 Actividad agraria declarada en un recinto no compatible con el uso PA, PR o PS asignado en SIGPAC para ese recinto.  
Recinto:18-155-007-00021-00005 Cultivo:62000 PASTOS PERMANENTES DE 5 O MAS AÑOS-SIN VARIEDAD Secano USO ASIGNADO EN SIGPAC:PS
- 86122 Recinto superficie forrajera que realiza la actividad de producción de pastoreo y no declara el o los códigos del Registro de Explotaciones Ganaderas de Andalucía, REGA.  
Recinto:18-155-007-00021-00005 Cultivo:62000 PASTOS PERMANENTES DE 5 O MAS AÑOS-SIN VARIEDAD Secano
- 86124 Recinto de forrajera para Cálculo de Carga Ganadera que No pertenece a Explotación.  
Recinto:18-155-007-00021-00005 Cultivo:62000 PASTOS PERMANENTES DE 5 O MAS AÑOS-SIN VARIEDAD Secano
- 86128 Recinto de Forrajeras que no ha contabilizado para Carga Ganadera por no tener una explotación válida para el cálculo de la Carga Ganadera  
Recinto:18-155-007-00021-00005 Cultivo:62 PASTOS PERMANENTES DE 5 O MAS AÑOS-
- 86132 Recinto superficie forrajera que no realiza la actividad de producción de pastoreo.  
Recinto:18-155-007-00021-00005 Cultivo:62000 PASTOS PERMANENTES DE 5 O MAS AÑOS-SIN VARIEDAD Secano

(1) Con incidencias que retienen pago o deniegan el expediente.  
(2) Se calcula sobre superficie declarada admisible.  
(3) Aplicación del artículo 16 bis del RD 147/2023.  
(4) Expediente con algunos recintos de pastos permanentes ubicados en espacios protegidos donde la carga ganadera mínima será 0,1 UGM/ha.

Puede verificar la integridad de una copia de este documento mediante la lectura del código QR adjunto o mediante el acceso a la dirección <https://ws050.juntadeandalucia.es/verificarFirma> indicando el código de VERIFICACIÓN

FIRMADO POR	RAQUEL MARIA ESPIN CRESPO	17/10/2024
VERIFICACIÓN	Pk2jmWSPEJNMB623FQZ8JEKDMKEPRE	PÁG. 1227/4804





**APELLIDOS Y NOMBRE / RAZÓN SOCIAL**

ESPIGARES CARVAJAL EMILIO

**NIF**  
\*\*\*\*5889\*

**EXPEDIENTE**

1174575

**RESOLUCIÓN**

DENEGACIÓN DE LA AYUDA

**DATOS DE MANTENIMIENTO UNIDADES**

**GRUPO DE PAGO**

ZONAS DE MONTAÑA

<b>Sup. Dec. Admisible</b>	<b>Sup. Resuelta</b>	<b>Sobredecl.</b>	<b>% Sobredecl.</b>
0,00	0,00	0,00	0,00

**RESUMEN DE PAGOS**

	<b>IMPORTE ( Euros )</b>			
	<b>RESUELTO</b>	<b>FEADER</b>	<b>MAPA</b>	<b>CAPADR</b>
A pagar	0,00	0,00	0,00	0,00

**APLICACIÓN DE REDUCCIONES Y PENALIZACIONES (%)**

<b>Criterios de subvencionabilidad (1)</b>	<b>Presentación tardía</b>	<b>Omisión declaración</b>	<b>Condicionality</b>
100,00	0,00	0,00	0,00

**IMPORTE ( Euros )**

<b>Calculado(2)</b>	<b>Reducción</b>	<b>Penalización</b>	<b>Reducción Penalización (3)</b>	<b>Penalización adicional</b>	<b>Resuelto</b>	<b>FEADER</b>	<b>MAPA</b>	<b>CAPADR</b>
0,00 €	0,00 €	0,00 €	0,00 €	0,00 €	0,00 €	0,00 €	0,00 €	0,00 €
<b>Importe Unitario:</b>	93,00 €	<b>Nuevo Importe Unitario:</b>	0,00 €					

(1) Con incidencias que retienen pago o deniegan el expediente.  
 (2) Se calcula sobre superficie declarada admisible.  
 (3) Aplicación del artículo 16 bis del RD 147/2023.  
 (4) Expediente con algunos recintos de pastos permanentes ubicados en espacios protegidos donde la carga ganadera mínima será 0,1 UGM/ha.

Puede verificar la integridad de una copia de este documento mediante la lectura del código QR adjunto o mediante el acceso a la dirección <a href="https://ws050.juntadeandalucia.es/verificarFirma">https://ws050.juntadeandalucia.es/verificarFirma</a> indicando el código de VERIFICACIÓN			
FIRMADO POR	RAQUEL MARIA ESPIN CRESPO	17/10/2024	
VERIFICACIÓN	Pk2jmWSPEJNMB623FQZ8JEKDMKEPRE	PÁG. 1228/4804	



**RECINTOS PROPUESTOS**

REF.	REFERENCIA SIGPAC	CULTIVO	S/R	USO SIGPAC	Sup. Dec. admisible	Sup. Campo	Sup. Determ.	Sup. Resulta
-807826	18-059-033-00158-0001	ALMENDROS	S		0,54		0,54	0,54
-807825	18-059-033-00156-0001	ALMENDROS	S		0,90		0,90	0,90
-807815	18-059-033-00145-0002	ALMENDROS	S		1,09		1,09	1,09
-579291	18-059-040-00154-0001	ALMENDROS	S		0,04		0,04	0,04
-579207	18-059-033-00141-0002	ALMENDROS	S		0,11		0,11	0,11
-579205	18-059-033-00141-0003	ALMENDROS	S		0,10		0,10	0,10
-579201	18-059-033-00141-0001	ALMENDROS	S		0,07		0,07	0,07
-579200	18-059-033-00141-0004	ALMENDROS	S		0,05		0,05	0,05
-128214	18-059-042-00215-0001	CEBADA	S		1,04		1,04	1,04
4167380	18-059-034-00223-0001	ALMENDROS	S		0,82		0,82	0,82
4167383	18-059-040-00152-0001	ALMENDROS	S		0,73		0,73	0,73
4167389	18-059-040-00555-0001	ALMENDROS	S		0,95		0,95	0,95
4653454	18-059-040-00152-0002	ALMENDROS	S		0,40		0,40	0,40
4653455	18-059-042-00192-0001	CEBADA	S		1,18		1,18	1,18
4653460	18-059-033-00143-0001	ALMENDROS	S		0,85		0,85	0,85
4653464	18-059-033-00140-0002	ALMENDROS	S		0,04		0,04	0,04
4653477	18-059-033-00167-0001	ALMENDROS	S		0,52		0,52	0,52
4654144	18-116-503-00015-0001	GUISANTES	S		1,84		1,84	1,84
4654159	18-059-042-00099-0002	CEBADA	S		0,38		0,38	0,38
5262174	18-059-042-00292-0001	ALMENDROS	S		1,62		1,62	1,62
5262176	18-059-042-00383-0001	ALMENDROS	S		0,33		0,33	0,33
5262181	18-059-040-00047-0001	ALMENDROS	S		0,92		0,92	0,92
5262183	18-059-040-00151-0001	ALMENDROS	S		0,52		0,52	0,52
5262186	18-059-040-00157-0001	ALMENDROS	S		2,92		2,92	2,92
5262187	18-059-033-00067-0001	ALMENDROS	S		0,59		0,59	0,59
5262191	18-059-036-00142-0001	ALMENDROS	S		0,59		0,59	0,59
5262195	18-059-039-00205-0001	ALMENDROS	S		0,40		0,40	0,40
5262319	18-059-033-00139-0001	ALMENDROS	S		0,96		0,96	0,92
5262321	18-059-033-00142-0001	ALMENDROS	S		0,17		0,17	0,17
5262328	18-059-033-00140-0001	ALMENDROS	S		0,97		0,97	0,92
5484744	18-059-040-00677-0001	CEBADA	S		1,91		1,91	1,91
6840532	18-059-042-00213-0001	GUISANTES	S		2,16		2,16	2,16
1700000006321948	18-059-042-00209-0001	CEBADA	S		1,07		1,07	1,07
1700000006321949	18-116-503-00056-0001	ALMENDROS	S		1,48		1,48	1,48
1700000006321951	18-059-042-00222-0002	GUISANTES	S		2,82		2,82	2,82
1700000006321952	18-059-007-00068-0002	BARBECHO TRADICIONAL	S		1,28		1,28	1,25
1700000006321955	18-116-503-00007-0001	ALMENDROS	S		1,14		1,14	1,14
1700000006321956	18-059-007-00073-0002	BARBECHO TRADICIONAL	S		2,36		2,36	2,36
1700000006321957	18-059-900-09601-0061	BARBECHO TRADICIONAL	S		0,35		0,35	0,35
1700000006321959	18-059-008-00031-0001	GUISANTES	S		0,65		0,65	0,65
1700000006321960	18-059-900-09601-0055	GUISANTES	S		0,56		0,56	0,56
1700000006321962	18-059-008-00002-0001	BARBECHO TRADICIONAL	S		1,73		1,73	1,73
1700000006321964	18-116-503-00016-0001	ALMENDROS	S		1,46		1,46	1,46
1700000006321965	18-059-042-00248-0001	ALMENDROS	S		0,94		0,94	0,94
1700000006321966	18-059-042-00255-0001	ALMENDROS	S		1,83		1,83	1,83
1700000006321967	18-059-008-00043-0001	ALMENDROS	S		1,18		1,18	1,18
1700000006321968	18-059-008-00045-0001	ALMENDROS	S		0,74		0,74	0,74
1700000006321969	18-059-008-00047-0001	ALMENDROS	S		1,30		1,30	1,30
1700000006321970	18-059-008-00050-0001	ALMENDROS	S		1,07		1,07	1,07
1700000006321971	18-059-008-00051-0001	ALMENDROS	S		0,44		0,44	0,42
1700000006321972	18-059-008-00052-0001	ALMENDROS	S		1,63		1,63	1,59

(1) Con incidencias que retienen pago o deniegan el expediente.  
 (2) Se calcula sobre superficie declarada admisible.  
 (3) Aplicación del artículo 16 bis del RD 147/2023.  
 (4) Expediente con algunos recintos de pastos permanentes ubicados en espacios protegidos donde la carga ganadera mínima será 0,1 UGM/ha.

Puede verificar la integridad de una copia de este documento mediante la lectura del código QR adjunto o mediante el acceso a la dirección <a href="https://ws050.juntadeandalucia.es/verificarFirma">https://ws050.juntadeandalucia.es/verificarFirma</a> indicando el código de VERIFICACIÓN			
FIRMADO POR	RAQUEL MARIA ESPIN CRESPO	17/10/2024	
VERIFICACIÓN	Pk2jmWSPEJNMB623FQZ8JEKDMKEPRE	PÁG. 1229/4804	



**INCIDENCIAS**

**INCIDENCIA DESCRIPCIÓN**

- 219 Superficie bruta de cruce en un recinto en una misma solicitud supera superficie total que el SIGPAC establece para él.  
 Recinto:18-059-033-00139-00001 Cultivo:104020 ALMENDROS-GUARA Secano Suma de superficies declaradas para este recinto por el solicitante (Áreas):96 Superficie SIGPAC total para el recinto (Áreas):92 Exceso de superficie declarada (Hectáreas):0,04  
 Recinto:18-059-033-00140-00001 Cultivo:104020 ALMENDROS-GUARA Secano Suma de superficies declaradas para este recinto por el solicitante (Áreas):97 Superficie SIGPAC total para el recinto (Áreas):92 Exceso de superficie declarada (Hectáreas):0,05
- 4272 Verifica que las líneas de declaración de las Solicitudes Únicas no tienen solapes con la capa de Retroactividad Gráfica (ambas de la misma campaña) a nivel de expediente/línea de declaración gráfica de la solicitud.  
 Recinto:18-059-007-00068-00002 Cultivo: - Agregado de la referencia del recinto.:0 Zona de la referencia del recinto.:0 Superficie solapada.:0,03 Id. Incid.:97994289  
 Recinto:18-059-008-00051-00001 Cultivo: - Agregado de la referencia del recinto.:0 Zona de la referencia del recinto.:0 Superficie solapada.:0,02 Id. Incid.:97994290  
 Recinto:18-059-008-00052-00001 Cultivo: - Agregado de la referencia del recinto.:0 Zona de la referencia del recinto.:0 Superficie solapada.:0,04 Id. Incid.:97994291
- 74018 Productor que no es agricultor a título principal, según los datos del ejercicio fiscal n-1 y seguridad socia.
- 74053 Importe inferior a 100 Euros

**Incidencias de carga ganadera**

**INCIDENCIA DESCRIPCIÓN**

- 86132 Recinto superficie forrajera que no realiza la actividad de producción de pastoreo.  
 Recinto:18-059-007-00068-00002 Cultivo:20000 BARBECHO TRADICIONAL-SIN VARIEDAD Secano  
 Recinto:18-059-007-00073-00002 Cultivo:20000 BARBECHO TRADICIONAL-SIN VARIEDAD Secano  
 Recinto:18-059-900-09601-00061 Cultivo:20000 BARBECHO TRADICIONAL-SIN VARIEDAD Secano  
 Recinto:18-059-008-00002-00001 Cultivo:20000 BARBECHO TRADICIONAL-SIN VARIEDAD Secano

(1) Con incidencias que retienen pago o deniegan el expediente.

(2) Se calcula sobre superficie declarada admisible.

(3) Aplicación del artículo 16 bis del RD 147/2023.

(4) Expediente con algunos recintos de pastos permanentes ubicados en espacios protegidos donde la carga ganadera mínima será 0,1 UGM/ha.

Puede verificar la integridad de una copia de este documento mediante la lectura del código QR adjunto o mediante el acceso a la dirección <https://ws050.juntadeandalucia.es/verificarFirma> indicando el código de VERIFICACIÓN

FIRMADO POR	RAQUEL MARIA ESPIN CRESPO	17/10/2024	
VERIFICACIÓN	Pk2jmWSPEJNMB623FQZ8JEKDMKEPRE	PÁG. 1230/4804	



**APELLIDOS Y NOMBRE / RAZÓN SOCIAL**

ESPIGARES GARCIA EMILIO

**NIF**

\*\*\*\*4638\*

**EXPEDIENTE**

1224677

**RESOLUCIÓN**

DENEGACIÓN DE LA AYUDA

**DATOS DE MANTENIMIENTO UNIDADES**

GRUPO DE PAGO	Sup. Dec. Admisible	Sup. Resuelta	Sobredecl.	% Sobredecl.
ZONAS DE MONTAÑA	109,12	55,05	54,07	49,55

**RESUMEN DE PAGOS**

A pagar	IMPORTE ( Euros )			
	RESUELTO	FEADER	MAPA	CAPADR
	0,00	0,00	0,00	0,00

**APLICACIÓN DE REDUCCIONES Y PENALIZACIONES (%)**

Criterios de subvencionabilidad (1)	Presentación tardía	Omisión declaración	Condicionalidad
100,00	0,00	1,00	0,00

**IMPORTE ( Euros )**

Calculado(2)	Reducción	Penalización	Reducción Penalización (3)	Penalización adicional	Resuelto	FEADER	MAPA	CAPADR
2.046,00 €	1.013,81 €	1.032,19 €	0,00 €	0,00 €	0,00 €	0,00 €	0,00 €	0,00 €
Importe Unitario:	93,00 €	Nuevo Importe Unitario:	18,75 €					

**RECINTOS PROPUESTOS**

REF.	REFERENCIA SIGPAC	CULTIVO	S/R	USO SIGPAC	Sup. Dec. admisible	Sup. Campo	Sup. Determ.	Sup. Resuelta
-1609011	18-091-021-00048-0001	GIRASOL	S		5,39		5,39	5,39
-1609004	18-091-021-00048-0001	CEBADA	S		28,28		28,28	28,28
4116077	18-091-021-00044-0001	BARBECHO TRADICIONAL	S		8,73		8,73	8,41
4215934	18-059-042-00036-0001	ALMENDROS	S		1,03		1,03	1,01
4655551	18-059-032-00011-0002	CEBADA	S		1,05		1,05	1,05
4655630	18-059-042-00038-0001	ALMENDROS	S		1,60		1,60	1,60
6923766	18-059-042-00147-0001	CEBADA	S		3,01		3,01	0,00
170000005871973	18-059-009-00038-0001	CEBADA	S		1,00		1,00	0,00
170000005871974	18-059-009-00039-0001	CEBADA	S		1,08		1,08	1,08
170000005871975	18-059-009-00040-0001	CEBADA	S		2,33		2,33	0,00
170000005871997	18-091-021-00049-0004	YEROS	S		9,30		9,30	0,00
170000005872002	18-059-042-00279-0003	CEBADA	S		1,31		1,31	1,31
170000005872013	18-091-021-00046-0008	BARBECHO TRADICIONAL	R		3,86		3,86	0,00
170000005872014	18-059-023-00004-0002	BARBECHO TRADICIONAL	S		0,48		0,48	0,00
170000005872015	18-091-021-00046-0003	BARBECHO TRADICIONAL	S		13,71		13,71	0,00
170000005872018	18-059-042-00271-0001	CEBADA	S		0,65		0,65	0,65
170000005872069	18-091-021-00045-0001	CEBADA	S		6,06		6,06	6,06
170000005872070	18-091-021-00047-0002	CEBADA	S		15,19		15,19	0,00
170000005872076	18-116-501-00028-0001	BARBECHO TRADICIONAL	S		4,85		4,85	0,00
170000005872077	18-091-021-00048-0003	BARBECHO TRADICIONAL	S		0,21		0,21	0,21

(1) Con incidencias que retienen pago o deniegan el expediente.

(2) Se calcula sobre superficie declarada admisible.

(3) Aplicación del artículo 16 bis del RD 147/2023.

(4) Expediente con algunos recintos de pastos permanentes ubicados en espacios protegidos donde la carga ganadera mínima será 0,1 UGM/ha.

Puede verificar la integridad de una copia de este documento mediante la lectura del código QR adjunto o mediante el acceso a la dirección <https://ws050.juntadeandalucia.es/verificarFirma> indicando el código de VERIFICACIÓN

FIRMADO POR

RAQUEL MARIA ESPIN CRESPO

17/10/2024

VERIFICACIÓN

Pk2jmWSPEJNMB623FQZ8JEKDMKEPRE

PÁG. 1231/4804





**INCIDENCIAS**

**INCIDENCIA DESCRIPCIÓN**

242	Recinto pendiente de acreditación de titularidad. Recinto:18-059-009-00038-00001 Cultivo:5000 CEBADA-SIN VARIEDAD Secano Recinto:18-059-009-00040-00001 Cultivo:5000 CEBADA-SIN VARIEDAD Secano Recinto:18-059-023-00004-00002 Cultivo:20000 BARBECHO TRADICIONAL-SIN VARIEDAD Secano Recinto:18-059-042-00147-00001 Cultivo:5000 CEBADA-SIN VARIEDAD Secano Recinto:18-091-021-00046-00003 Cultivo:20000 BARBECHO TRADICIONAL-SIN VARIEDAD Secano Recinto:18-091-021-00046-00008 Cultivo:20000 BARBECHO TRADICIONAL-SIN VARIEDAD Regadío Recinto:18-091-021-00047-00002 Cultivo:5000 CEBADA-SIN VARIEDAD Secano Recinto:18-091-021-00049-00004 Cultivo:53000 YEROS-SIN VARIEDAD Secano Recinto:18-116-501-00028-00001 Cultivo:20000 BARBECHO TRADICIONAL-SIN VARIEDAD Secano
256	Solicitud con recintos no declarados en campaña actual con una reducción por omisión de superficie superior al 3% CÓDIGO PARA EL PORCENTAJE DE REDUCCIÓN POR OMISIÓN QUE CORRESPONDE A LA SOLICITUD:1
4272	Verifica que las líneas de declaración de las Solicitudes Únicas no tienen solapes con la capa de Retroactividad Gráfica (ambas de la misma campaña) a nivel de expediente/línea de declaración gráfica de la solicitud. Recinto:18-059-042-00036-00001 Cultivo: - Agregado de la referencia del recinto.:0 Zona de la referencia del recinto.:0 Superficie solapada.:0,02 Id. Incid.:97994913 Recinto:18-091-021-00044-00001 Cultivo: - Agregado de la referencia del recinto.:0 Zona de la referencia del recinto.:0 Superficie solapada.:0,32 Id. Incid.:97994912
74053	Importe inferior a 100 Euros
86119	Carga ganadera NO cumple con el valor mínimo de 0,2 UGM/ha. Recinto:18-059-002-00001-00001 Cultivo:62000 PASTOS PERMANENTES DE 5 O MAS AÑOS-SIN VARIEDAD Secano Carga Ganadera:0 Recinto:18-059-008-00015-00002 Cultivo:62000 PASTOS PERMANENTES DE 5 O MAS AÑOS-SIN VARIEDAD Secano Carga Ganadera:0 Recinto:18-059-009-00037-00001 Cultivo:62000 PASTOS PERMANENTES DE 5 O MAS AÑOS-SIN VARIEDAD Secano Carga Ganadera:0 Recinto:18-059-017-00017-00001 Cultivo:62000 PASTOS PERMANENTES DE 5 O MAS AÑOS-SIN VARIEDAD Secano Carga Ganadera:0 Recinto:18-059-017-00028-00001 Cultivo:62000 PASTOS PERMANENTES DE 5 O MAS AÑOS-SIN VARIEDAD Secano Carga Ganadera:0 Recinto:18-059-017-00040-00001 Cultivo:62000 PASTOS PERMANENTES DE 5 O MAS AÑOS-SIN VARIEDAD Secano Carga Ganadera:0 Recinto:18-059-017-00091-00004 Cultivo:62000 PASTOS PERMANENTES DE 5 O MAS AÑOS-SIN VARIEDAD Secano Carga Ganadera:0 Recinto:18-059-017-00101-00001 Cultivo:62000 PASTOS PERMANENTES DE 5 O MAS AÑOS-SIN VARIEDAD Secano Carga Ganadera:0 Recinto:18-059-028-00024-00001 Cultivo:62000 PASTOS PERMANENTES DE 5 O MAS AÑOS-SIN VARIEDAD Secano Carga Ganadera:0 Recinto:18-091-021-00048-00005 Cultivo:62000 PASTOS PERMANENTES DE 5 O MAS AÑOS-SIN VARIEDAD Secano Carga Ganadera:0
86120	Para explotaciones de pastos permanentes ubicadas en espacios protegidos la carga ganadera mínima será 0,1 UGM/ha. Recinto:18-059-035-00051-00001 Cultivo:62000 PASTOS PERMANENTES DE 5 O MAS AÑOS-SIN VARIEDAD Secano Carga Ganadera:0 Recinto:18-059-035-00053-00001 Cultivo:62000 PASTOS PERMANENTES DE 5 O MAS AÑOS-SIN VARIEDAD Secano Carga Ganadera:0 Recinto:18-059-035-00054-00001 Cultivo:62000 PASTOS PERMANENTES DE 5 O MAS AÑOS-SIN VARIEDAD Secano Carga Ganadera:0
86121	Recinto superficie forrajera que no realiza la actividad de producción de pastoreo. Recinto:18-059-002-00001-00001 Cultivo:62000 PASTOS PERMANENTES DE 5 O MAS AÑOS-SIN VARIEDAD Secano Actividad Agraria del recinto:5 Recinto:18-059-008-00015-00002 Cultivo:62000 PASTOS PERMANENTES DE 5 O MAS AÑOS-SIN VARIEDAD Secano Actividad Agraria del recinto:5 Recinto:18-059-009-00037-00001 Cultivo:62000 PASTOS PERMANENTES DE 5 O MAS AÑOS-SIN VARIEDAD Secano Actividad Agraria del recinto:5 Recinto:18-059-017-00017-00001 Cultivo:62000 PASTOS PERMANENTES DE 5 O MAS AÑOS-SIN VARIEDAD Secano Actividad Agraria del recinto:5 Recinto:18-059-017-00028-00001 Cultivo:62000 PASTOS PERMANENTES DE 5 O MAS AÑOS-SIN VARIEDAD Secano Actividad Agraria del recinto:5 Recinto:18-059-017-00040-00001 Cultivo:62000 PASTOS PERMANENTES DE 5 O MAS AÑOS-SIN VARIEDAD Secano Actividad Agraria del recinto:5 Recinto:18-059-017-00091-00004 Cultivo:62000 PASTOS PERMANENTES DE 5 O MAS AÑOS-SIN VARIEDAD Secano Actividad Agraria del recinto:5

(1) Con incidencias que retienen pago o deniegan el expediente.

(2) Se calcula sobre superficie declarada admisible.

(3) Aplicación del artículo 16 bis del RD 147/2023.

(4) Expediente con algunos recintos de pastos permanentes ubicados en espacios protegidos donde la carga ganadera mínima será 0,1 UGM/ha.

Puede verificar la integridad de una copia de este documento mediante la lectura del código QR adjunto o mediante el acceso a la dirección <https://ws050.juntadeandalucia.es/verificarFirma> indicando el código de VERIFICACIÓN

FIRMADO POR	RAQUEL MARIA ESPIN CRESPO	17/10/2024
VERIFICACIÓN	Pk2jmWSPEJNMB623FQZ8JEKDMKEPRE	PÁG. 1232/4804







**INCIDENCIAS**

**INCIDENCIA DESCRIPCIÓN**

	Recinto:18-059-017-00101-00001 Cultivo:62000 PASTOS PERMANENTES DE 5 O MAS AÑOS-SIN VARIEDAD Secano Actividad Agraria del recinto:5
	Recinto:18-059-028-00024-00001 Cultivo:62000 PASTOS PERMANENTES DE 5 O MAS AÑOS-SIN VARIEDAD Secano Actividad Agraria del recinto:5
	Recinto:18-059-035-00051-00001 Cultivo:62000 PASTOS PERMANENTES DE 5 O MAS AÑOS-SIN VARIEDAD Secano Actividad Agraria del recinto:5
	Recinto:18-059-035-00053-00001 Cultivo:62000 PASTOS PERMANENTES DE 5 O MAS AÑOS-SIN VARIEDAD Secano Actividad Agraria del recinto:5
	Recinto:18-059-035-00054-00001 Cultivo:62000 PASTOS PERMANENTES DE 5 O MAS AÑOS-SIN VARIEDAD Secano Actividad Agraria del recinto:5
	Recinto:18-091-021-00048-00005 Cultivo:62000 PASTOS PERMANENTES DE 5 O MAS AÑOS-SIN VARIEDAD Secano Actividad Agraria del recinto:5
86122	Recinto superficie forrajera que realiza la actividad de producción de pastoreo y no declara el o los códigos del Registro de Explotaciones Ganaderas de Andalucía, REGA. Recinto:18-059-002-00001-00001 Cultivo:62000 PASTOS PERMANENTES DE 5 O MAS AÑOS-SIN VARIEDAD Secano Recinto:18-059-008-00015-00002 Cultivo:62000 PASTOS PERMANENTES DE 5 O MAS AÑOS-SIN VARIEDAD Secano Recinto:18-059-009-00037-00001 Cultivo:62000 PASTOS PERMANENTES DE 5 O MAS AÑOS-SIN VARIEDAD Secano Recinto:18-059-017-00017-00001 Cultivo:62000 PASTOS PERMANENTES DE 5 O MAS AÑOS-SIN VARIEDAD Secano Recinto:18-059-017-00028-00001 Cultivo:62000 PASTOS PERMANENTES DE 5 O MAS AÑOS-SIN VARIEDAD Secano Recinto:18-059-017-00040-00001 Cultivo:62000 PASTOS PERMANENTES DE 5 O MAS AÑOS-SIN VARIEDAD Secano Recinto:18-059-017-00091-00004 Cultivo:62000 PASTOS PERMANENTES DE 5 O MAS AÑOS-SIN VARIEDAD Secano Recinto:18-059-017-00101-00001 Cultivo:62000 PASTOS PERMANENTES DE 5 O MAS AÑOS-SIN VARIEDAD Secano Recinto:18-059-028-00024-00001 Cultivo:62000 PASTOS PERMANENTES DE 5 O MAS AÑOS-SIN VARIEDAD Secano Recinto:18-059-035-00051-00001 Cultivo:62000 PASTOS PERMANENTES DE 5 O MAS AÑOS-SIN VARIEDAD Secano Recinto:18-059-035-00053-00001 Cultivo:62000 PASTOS PERMANENTES DE 5 O MAS AÑOS-SIN VARIEDAD Secano Recinto:18-059-035-00054-00001 Cultivo:62000 PASTOS PERMANENTES DE 5 O MAS AÑOS-SIN VARIEDAD Secano Recinto:18-091-021-00048-00005 Cultivo:62000 PASTOS PERMANENTES DE 5 O MAS AÑOS-SIN VARIEDAD Secano
86124	Recinto de forrajera para Cálculo de Carga Ganadera que No pertenece a Explotación. Recinto:18-059-002-00001-00001 Cultivo:62000 PASTOS PERMANENTES DE 5 O MAS AÑOS-SIN VARIEDAD Secano Recinto:18-059-008-00015-00002 Cultivo:62000 PASTOS PERMANENTES DE 5 O MAS AÑOS-SIN VARIEDAD Secano Recinto:18-059-009-00037-00001 Cultivo:62000 PASTOS PERMANENTES DE 5 O MAS AÑOS-SIN VARIEDAD Secano Recinto:18-059-017-00017-00001 Cultivo:62000 PASTOS PERMANENTES DE 5 O MAS AÑOS-SIN VARIEDAD Secano Recinto:18-059-017-00028-00001 Cultivo:62000 PASTOS PERMANENTES DE 5 O MAS AÑOS-SIN VARIEDAD Secano Recinto:18-059-017-00040-00001 Cultivo:62000 PASTOS PERMANENTES DE 5 O MAS AÑOS-SIN VARIEDAD Secano Recinto:18-059-017-00091-00004 Cultivo:62000 PASTOS PERMANENTES DE 5 O MAS AÑOS-SIN VARIEDAD Secano Recinto:18-059-017-00101-00001 Cultivo:62000 PASTOS PERMANENTES DE 5 O MAS AÑOS-SIN VARIEDAD Secano Recinto:18-059-028-00024-00001 Cultivo:62000 PASTOS PERMANENTES DE 5 O MAS AÑOS-SIN VARIEDAD Secano Recinto:18-059-035-00051-00001 Cultivo:62000 PASTOS PERMANENTES DE 5 O MAS AÑOS-SIN VARIEDAD Secano Recinto:18-059-035-00053-00001 Cultivo:62000 PASTOS PERMANENTES DE 5 O MAS AÑOS-SIN VARIEDAD Secano Recinto:18-059-035-00054-00001 Cultivo:62000 PASTOS PERMANENTES DE 5 O MAS AÑOS-SIN VARIEDAD Secano Recinto:18-091-021-00048-00005 Cultivo:62000 PASTOS PERMANENTES DE 5 O MAS AÑOS-SIN VARIEDAD Secano

**Incidenias de carga ganadera**

**INCIDENCIA DESCRIPCIÓN**

242	Recinto pendiente de acreditación de titularidad. Recinto:18-091-021-00046-00008 Cultivo:20000 BARBECHO TRADICIONAL-SIN VARIEDAD Regadío Recinto:18-059-023-00004-00002 Cultivo:20000 BARBECHO TRADICIONAL-SIN VARIEDAD Secano Recinto:18-091-021-00046-00003 Cultivo:20000 BARBECHO TRADICIONAL-SIN VARIEDAD Secano Recinto:18-116-501-00028-00001 Cultivo:20000 BARBECHO TRADICIONAL-SIN VARIEDAD Secano
86122	Recinto superficie forrajera que realiza la actividad de producción de pastoreo y no declara el o los códigos del Registro de Explotaciones Ganaderas de Andalucía, REGA. Recinto:18-059-002-00001-00001 Cultivo:62000 PASTOS PERMANENTES DE 5 O MAS AÑOS-SIN VARIEDAD Secano Recinto:18-059-017-00091-00004 Cultivo:62000 PASTOS PERMANENTES DE 5 O MAS AÑOS-SIN VARIEDAD Secano Recinto:18-059-017-00017-00001 Cultivo:62000 PASTOS PERMANENTES DE 5 O MAS AÑOS-SIN VARIEDAD Secano Recinto:18-059-017-00040-00001 Cultivo:62000 PASTOS PERMANENTES DE 5 O MAS AÑOS-SIN VARIEDAD Secano Recinto:18-059-009-00037-00001 Cultivo:62000 PASTOS PERMANENTES DE 5 O MAS AÑOS-SIN VARIEDAD Secano Recinto:18-059-008-00015-00002 Cultivo:62000 PASTOS PERMANENTES DE 5 O MAS AÑOS-SIN VARIEDAD Secano Recinto:18-059-028-00024-00001 Cultivo:62000 PASTOS PERMANENTES DE 5 O MAS AÑOS-SIN VARIEDAD Secano

(1) Con incidencias que retienen pago o deniegan el expediente.  
 (2) Se calcula sobre superficie declarada admisible.  
 (3) Aplicación del artículo 16 bis del RD 147/2023.  
 (4) Expediente con algunos recintos de pastos permanentes ubicados en espacios protegidos donde la carga ganadera mínima será 0,1 UGM/ha.

Puede verificar la integridad de una copia de este documento mediante la lectura del código QR adjunto o mediante el acceso a la dirección <https://ws050.juntadeandalucia.es/verificarFirma> indicando el código de VERIFICACIÓN

FIRMADO POR	RAQUEL MARIA ESPIN CRESPO	17/10/2024	
VERIFICACIÓN	Pk2jmWSPEJNMB623FQZ8JEKDMKEPRE	PÁG. 1233/4804	



	Recinto:18-059-017-00101-00001	Cultivo:62000	PASTOS PERMANENTES DE 5 O MAS AÑOS-SIN VARIEDAD	Secano
	Recinto:18-059-035-00051-00001	Cultivo:62000	PASTOS PERMANENTES DE 5 O MAS AÑOS-SIN VARIEDAD	Secano
	Recinto:18-091-021-00048-00005	Cultivo:62000	PASTOS PERMANENTES DE 5 O MAS AÑOS-SIN VARIEDAD	Secano
	Recinto:18-059-017-00028-00001	Cultivo:62000	PASTOS PERMANENTES DE 5 O MAS AÑOS-SIN VARIEDAD	Secano
	Recinto:18-059-035-00054-00001	Cultivo:62000	PASTOS PERMANENTES DE 5 O MAS AÑOS-SIN VARIEDAD	Secano
	Recinto:18-059-035-00053-00001	Cultivo:62000	PASTOS PERMANENTES DE 5 O MAS AÑOS-SIN VARIEDAD	Secano
86124	Recinto de forrajera para Cálculo de Carga Ganadera que No pertenece a Explotación.			
	Recinto:18-059-002-00001-00001	Cultivo:62000	PASTOS PERMANENTES DE 5 O MAS AÑOS-SIN VARIEDAD	Secano
	Recinto:18-059-017-00091-00004	Cultivo:62000	PASTOS PERMANENTES DE 5 O MAS AÑOS-SIN VARIEDAD	Secano
	Recinto:18-059-017-00017-00001	Cultivo:62000	PASTOS PERMANENTES DE 5 O MAS AÑOS-SIN VARIEDAD	Secano
	Recinto:18-059-017-00040-00001	Cultivo:62000	PASTOS PERMANENTES DE 5 O MAS AÑOS-SIN VARIEDAD	Secano
	Recinto:18-059-009-00037-00001	Cultivo:62000	PASTOS PERMANENTES DE 5 O MAS AÑOS-SIN VARIEDAD	Secano
	Recinto:18-059-008-00015-00002	Cultivo:62000	PASTOS PERMANENTES DE 5 O MAS AÑOS-SIN VARIEDAD	Secano
	Recinto:18-059-028-00024-00001	Cultivo:62000	PASTOS PERMANENTES DE 5 O MAS AÑOS-SIN VARIEDAD	Secano
	Recinto:18-059-017-00101-00001	Cultivo:62000	PASTOS PERMANENTES DE 5 O MAS AÑOS-SIN VARIEDAD	Secano
	Recinto:18-059-035-00051-00001	Cultivo:62000	PASTOS PERMANENTES DE 5 O MAS AÑOS-SIN VARIEDAD	Secano
	Recinto:18-091-021-00048-00005	Cultivo:62000	PASTOS PERMANENTES DE 5 O MAS AÑOS-SIN VARIEDAD	Secano
	Recinto:18-059-017-00028-00001	Cultivo:62000	PASTOS PERMANENTES DE 5 O MAS AÑOS-SIN VARIEDAD	Secano
	Recinto:18-059-035-00054-00001	Cultivo:62000	PASTOS PERMANENTES DE 5 O MAS AÑOS-SIN VARIEDAD	Secano
	Recinto:18-059-035-00053-00001	Cultivo:62000	PASTOS PERMANENTES DE 5 O MAS AÑOS-SIN VARIEDAD	Secano
86128	Recinto de Forrajeras que no ha contabilizado para Carga Ganadera por no tener una explotación válida para el cálculo de la Carga Ganadera			
	Recinto:18-059-002-00001-00001	Cultivo:62	PASTOS PERMANENTES DE 5 O MAS AÑOS-	
	Recinto:18-059-017-00091-00004	Cultivo:62	PASTOS PERMANENTES DE 5 O MAS AÑOS-	
	Recinto:18-059-017-00017-00001	Cultivo:62	PASTOS PERMANENTES DE 5 O MAS AÑOS-	
	Recinto:18-059-017-00040-00001	Cultivo:62	PASTOS PERMANENTES DE 5 O MAS AÑOS-	
	Recinto:18-059-009-00037-00001	Cultivo:62	PASTOS PERMANENTES DE 5 O MAS AÑOS-	
	Recinto:18-059-008-00015-00002	Cultivo:62	PASTOS PERMANENTES DE 5 O MAS AÑOS-	
	Recinto:18-059-028-00024-00001	Cultivo:62	PASTOS PERMANENTES DE 5 O MAS AÑOS-	
	Recinto:18-059-017-00101-00001	Cultivo:62	PASTOS PERMANENTES DE 5 O MAS AÑOS-	
	Recinto:18-059-035-00051-00001	Cultivo:62	PASTOS PERMANENTES DE 5 O MAS AÑOS-	
	Recinto:18-091-021-00048-00005	Cultivo:62	PASTOS PERMANENTES DE 5 O MAS AÑOS-	
	Recinto:18-059-017-00028-00001	Cultivo:62	PASTOS PERMANENTES DE 5 O MAS AÑOS-	
	Recinto:18-059-035-00054-00001	Cultivo:62	PASTOS PERMANENTES DE 5 O MAS AÑOS-	
	Recinto:18-059-035-00053-00001	Cultivo:62	PASTOS PERMANENTES DE 5 O MAS AÑOS-	
86132	Recinto superficie forrajera que no realiza la actividad de producción de pastoreo.			
	Recinto:18-091-021-00044-00001	Cultivo:20000	BARBECHO TRADICIONAL-SIN VARIEDAD	Secano
	Recinto:18-059-002-00001-00001	Cultivo:62000	PASTOS PERMANENTES DE 5 O MAS AÑOS-SIN VARIEDAD	Secano
	Recinto:18-059-017-00091-00004	Cultivo:62000	PASTOS PERMANENTES DE 5 O MAS AÑOS-SIN VARIEDAD	Secano
	Recinto:18-059-017-00017-00001	Cultivo:62000	PASTOS PERMANENTES DE 5 O MAS AÑOS-SIN VARIEDAD	Secano
	Recinto:18-059-017-00040-00001	Cultivo:62000	PASTOS PERMANENTES DE 5 O MAS AÑOS-SIN VARIEDAD	Secano
	Recinto:18-091-021-00046-00008	Cultivo:20000	BARBECHO TRADICIONAL-SIN VARIEDAD	Regadío
	Recinto:18-059-023-00004-00002	Cultivo:20000	BARBECHO TRADICIONAL-SIN VARIEDAD	Secano
	Recinto:18-091-021-00046-00003	Cultivo:20000	BARBECHO TRADICIONAL-SIN VARIEDAD	Secano
	Recinto:18-059-009-00037-00001	Cultivo:62000	PASTOS PERMANENTES DE 5 O MAS AÑOS-SIN VARIEDAD	Secano
	Recinto:18-059-008-00015-00002	Cultivo:62000	PASTOS PERMANENTES DE 5 O MAS AÑOS-SIN VARIEDAD	Secano
	Recinto:18-059-028-00024-00001	Cultivo:62000	PASTOS PERMANENTES DE 5 O MAS AÑOS-SIN VARIEDAD	Secano
	Recinto:18-059-017-00101-00001	Cultivo:62000	PASTOS PERMANENTES DE 5 O MAS AÑOS-SIN VARIEDAD	Secano
	Recinto:18-059-035-00051-00001	Cultivo:62000	PASTOS PERMANENTES DE 5 O MAS AÑOS-SIN VARIEDAD	Secano
	Recinto:18-091-021-00048-00005	Cultivo:62000	PASTOS PERMANENTES DE 5 O MAS AÑOS-SIN VARIEDAD	Secano
	Recinto:18-059-017-00028-00001	Cultivo:62000	PASTOS PERMANENTES DE 5 O MAS AÑOS-SIN VARIEDAD	Secano
	Recinto:18-059-035-00054-00001	Cultivo:62000	PASTOS PERMANENTES DE 5 O MAS AÑOS-SIN VARIEDAD	Secano
	Recinto:18-059-035-00053-00001	Cultivo:62000	PASTOS PERMANENTES DE 5 O MAS AÑOS-SIN VARIEDAD	Secano
	Recinto:18-116-501-00028-00001	Cultivo:20000	BARBECHO TRADICIONAL-SIN VARIEDAD	Secano
	Recinto:18-091-021-00048-00003	Cultivo:20000	BARBECHO TRADICIONAL-SIN VARIEDAD	Secano

(1) Con incidencias que retienen pago o deniegan el expediente.

(2) Se calcula sobre superficie declarada admisible.

(3) Aplicación del artículo 16 bis del RD 147/2023.

(4) Expediente con algunos recintos de pastos permanentes ubicados en espacios protegidos donde la carga ganadera mínima será 0,1 UGM/ha.

Puede verificar la integridad de una copia de este documento mediante la lectura del código QR adjunto o mediante el acceso a la dirección <https://ws050.juntadeandalucia.es/verificarFirma> indicando el código de VERIFICACIÓN

FIRMADO POR	RAQUEL MARIA ESPIN CRESPO	17/10/2024
VERIFICACIÓN	Pk2jmWSPEJNMB623FQZ8JEKDMKEPRE	PÁG. 1234/4804





**APELLIDOS Y NOMBRE / RAZÓN SOCIAL**

ESTAUTE PLAZA ANTONIO MANUEL

**NIF**

\*\*\*\*9540\*

**EXPEDIENTE**

1281186

**RESOLUCIÓN**

DENEGACIÓN DE LA AYUDA

**DATOS DE MANTENIMIENTO UNIDADES**

<b>GRUPO DE PAGO</b>	<b>Sup. Dec. Admisible</b>	<b>Sup. Resuelta</b>	<b>Sobredecl.</b>	<b>% Sobredecl.</b>
ZONAS DE MONTAÑA	0,00	0,00	0,00	0,00

**RESUMEN DE PAGOS**

	<b>IMPORTE ( Euros )</b>			
	<b>RESUELTO</b>	<b>FEADER</b>	<b>MAPA</b>	<b>CAPADR</b>
A pagar	0,00	0,00	0,00	0,00

**APLICACIÓN DE REDUCCIONES Y PENALIZACIONES (%)**

<b>Criterios de subvencionabilidad (1)</b>	<b>Presentación tardía</b>	<b>Omisión declaración</b>	<b>Condicionalidad</b>
100,00	0,00	0,00	0,00

**IMPORTE ( Euros )**

<b>Calculado(2)</b>	<b>Reducción</b>	<b>Penalización</b>	<b>Reducción Penalización (3)</b>	<b>Penalización adicional</b>	<b>Resuelto</b>	<b>FEADER</b>	<b>MAPA</b>	<b>CAPADR</b>
0,00 €	0,00 €	0,00 €	0,00 €	0,00 €	0,00 €	0,00 €	0,00 €	0,00 €
<b>Importe Unitario:</b>	93,00 €	<b>Nuevo Importe Unitario:</b>	0,00 €					

**RECINTOS PROPUESTOS**

<b>REF.</b>	<b>REFERENCIA SIGPAC</b>	<b>CULTIVO</b>	<b>S/R</b>	<b>USO SIGPAC</b>	<b>Sup. Dec. admisible</b>	<b>Sup. Campo</b>	<b>Sup. Determ.</b>	<b>Sup. Resuelta</b>
6911966	18-091-078-00037-0001	TRITICALE	S		5,28		5,28	5,28
6911967	18-091-077-00339-0001	TRITICALE	S		4,69		4,69	4,69
6911968	18-065-501-00409-0001	AVENA	S		2,20		2,20	2,20
6911974	18-065-501-00424-0001	TRITICALE	S		5,86		5,86	5,86
6911979	18-065-501-00574-0002	OLIVAR	R		0,77		0,77	0,77

**INCIDENCIAS**

**INCIDENCIA DESCRIPCIÓN**

74018	Productor que no es agricultor a título principal, según los datos del ejercicio fiscal n-1 y seguridad socia.
74053	Importe inferior a 100 Euros

(1) Con incidencias que retienen pago o deniegan el expediente.

(2) Se calcula sobre superficie declarada admisible.

(3) Aplicación del artículo 16 bis del RD 147/2023.

(4) Expediente con algunos recintos de pastos permanentes ubicados en espacios protegidos donde la carga ganadera mínima será 0,1 UGM/ha.

Puede verificar la integridad de una copia de este documento mediante la lectura del código QR adjunto o mediante el acceso a la dirección <https://ws050.juntadeandalucia.es/verificarFirma> indicando el código de VERIFICACIÓN

FIRMADO POR	RAQUEL MARIA ESPIN CRESPO	17/10/2024
VERIFICACIÓN	Pk2jmWSPEJNMB623FQZ8JEKDMKEPRE	PÁG. 1235/4804





**APELLIDOS Y NOMBRE / RAZÓN SOCIAL**

FAJARDO PALMA JOSE ANTONIO

**NIF**

\*\*\*\*9189\*

**EXPEDIENTE**

1121665

**RESOLUCIÓN**

DENEGACIÓN DE LA AYUDA

**DATOS DE MANTENIMIENTO UNIDADES**

**GRUPO DE PAGO**

ZONAS DE MONTAÑA

**Sup. Dec. Admisible**

0,00

**Sup. Resuelta**

0,00

**Sobredecl.**

0,00

**% Sobredecl.**

0,00

**RESUMEN DE PAGOS**

**IMPORTE ( Euros )**

	RESUELTO	FEADER	MAPA	CAPADR
A pagar	0,00	0,00	0,00	0,00

**APLICACIÓN DE REDUCCIONES Y PENALIZACIONES (%)**

Crterios de subvencionabilidad (1)	Presentación tardía	Omisión declaración	Condicionalidad
100,00	0,00	0,00	0,00

**IMPORTE ( Euros )**

Calculado(2)	Reducción	Penalización	Reducción Penalización (3)	Penalización adicional	Resuelto	FEADER	MAPA	CAPADR
0,00 €	0,00 €	0,00 €	0,00 €	0,00 €	0,00 €	0,00 €	0,00 €	0,00 €
<b>Importe Unitario:</b>	93,00 €	<b>Nuevo Importe Unitario:</b>	0,00 €					

**INCIDENCIAS**

**INCIDENCIA DESCRIPCIÓN**

- 2454 Solicitante de intervención 6613 cuyo regimen de afiliacion a la SS no es ni el sistema especial agrario(cuenta ajena) ni autonomo con actividad agraria.
- 74018 Productor que no es agricultor a título principal, según los datos del ejercicio fiscal n-1 y seguridad socia.
- 74051 Solicitante de intervención 6613, que no declara ningun recinto en zona desfavorecida.
- 74053 Importe inferior a 100 Euros
- 86020 Verifica que determinados recintos declarados por el expte para la operación, no se corresponde con la ZONA DESFAVORECIDA. Y no ha sido solicitada la operación análoga o correspondiente.  
Recinto:18-073-001-00128-00001 Cultivo:104057 ALMENDROS-AVIJOR Secano Operación correcta del recinto:6613.3  
Recinto:18-073-001-00236-00030 Cultivo:104014 ALMENDROS-FERRAGNES Secano Operación correcta del recinto:6613.3

(1) Con incidencias que retienen pago o deniegan el expediente.

(2) Se calcula sobre superficie declarada admisible.

(3) Aplicación del artículo 16 bis del RD 147/2023.

(4) Expediente con algunos recintos de pastos permanentes ubicados en espacios protegidos donde la carga ganadera mínima será 0,1 UGM/ha.

Puede verificar la integridad de una copia de este documento mediante la lectura del código QR adjunto o mediante el acceso a la dirección <https://ws050.juntadeandalucia.es/verificarFirma> indicando el código de VERIFICACIÓN

FIRMADO POR	RAQUEL MARIA ESPIN CRESPO	17/10/2024	
VERIFICACIÓN	Pk2jmWSPEJNMB623FQZ8JEKDMKEPRE	PÁG. 1236/4804	



**APELLIDOS Y NOMBRE / RAZÓN SOCIAL**

FERNANDEZ BENITEZ INMACULADA

**NIF**

\*\*\*\*1949\*

**EXPEDIENTE**

1276808

**RESOLUCIÓN**

DENEGACIÓN DE LA AYUDA

**DATOS DE MANTENIMIENTO UNIDADES**

GRUPO DE PAGO	Sup. Dec. Admisible	Sup. Resuelta	Sobredecl.	% Sobredecl.
ZONAS DE MONTAÑA	0,00	0,00	0,00	0,00

**RESUMEN DE PAGOS**

	IMPORTE ( Euros )			
	RESUELTO	FEADER	MAPA	CAPADR
A pagar	0,00	0,00	0,00	0,00

**APLICACIÓN DE REDUCCIONES Y PENALIZACIONES (%)**

Crterios de subvencionabilidad (1)	Presentación tardía	Omisión declaración	Condicionalidad
100,00	0,00	0,00	0,00

**IMPORTE ( Euros )**

Calculado(2)	Reducción	Penalización	Reducción Penalización (3)	Penalización adicional	Resuelto	FEADER	MAPA	CAPADR
0,00 €	0,00 €	0,00 €	0,00 €	0,00 €	0,00 €	0,00 €	0,00 €	0,00 €
Importe Unitario:	93,00 €	Nuevo Importe Unitario:	0,00 €					

**RECINTOS PROPUESTOS**

REF.	REFERENCIA SIGPAC	CULTIVO	S/R	USO SIGPAC	Sup. Dec. admisible	Sup. Campo	Sup. Determ.	Sup. Resuelta
6827784	18-086-001-00284-0001	OLIVAR	R		0,03		0,03	0,03
6827791	18-086-001-00284-0002	OLIVAR	R		0,30		0,30	0,30
6917583	18-153-004-00027-0001	ALMENDROS	S		0,62		0,62	0,62
6917585	18-153-004-00029-0001	ALMENDROS	S		2,73		2,73	2,69
6917589	18-153-021-00050-0002	AVENA	S		1,45		1,45	1,45
6917594	18-153-021-00049-0001	AVENA	S		0,21		0,21	0,21
6917597	18-153-019-00166-0001	AVENA	S		1,03		1,03	1,03
6917600	18-153-003-00244-0001	OLIVAR	S		0,30		0,30	0,30
6917604	18-153-003-00256-0001	AVENA	S		0,34		0,34	0,34
6917605	18-153-012-00730-0001	AVENA	R		0,16		0,16	0,16

**INCIDENCIAS**

**INCIDENCIA DESCRIPCIÓN**

4272	Verifica que las líneas de declaración de las Solicitudes Únicas no tienen solapes con la capa de Retroactividad Gráfica (ambas de la misma campaña) a nivel de expediente/línea de declaración gráfica de la solicitud. Recinto:18-153-004-00029-00001 Cultivo: - Agregado de la referencia del recinto.:0 Zona de la referencia del recinto.:0 Superficie solapada.:0,02 Id. Incid.:97995456 Recinto:18-153-004-00029-00001 Cultivo: - Agregado de la referencia del recinto.:0 Zona de la referencia del recinto.:0 Superficie solapada.:0,02 Id. Incid.:97995457
74018	Productor que no es agricultor a título principal, según los datos del ejercicio fiscal n-1 y seguridad socia.
74053	Importe inferior a 100 Euros

(1) Con incidencias que retienen pago o deniegan el expediente.

(2) Se calcula sobre superficie declarada admisible.

(3) Aplicación del artículo 16 bis del RD 147/2023.

(4) Expediente con algunos recintos de pastos permanentes ubicados en espacios protegidos donde la carga ganadera mínima será 0,1 UGM/ha.

Puede verificar la integridad de una copia de este documento mediante la lectura del código QR adjunto o mediante el acceso a la dirección <https://ws050.juntadeandalucia.es/verificarFirma> indicando el código de VERIFICACIÓN

FIRMADO POR	RAQUEL MARIA ESPIN CRESPO	17/10/2024
VERIFICACIÓN	Pk2jmWSPEJNMB623FQZ8JEKDMKEPRE	PÁG. 1237/4804





**APELLIDOS Y NOMBRE / RAZÓN SOCIAL**

FERNANDEZ GARCIA JUAN

**NIF**

\*\*\*\*6040\*

**EXPEDIENTE**

1205100

**RESOLUCIÓN**

DENEGACIÓN DE LA AYUDA

**DATOS DE MANTENIMIENTO UNIDADES**

**GRUPO DE PAGO**

ZONAS DE MONTAÑA

**Sup. Dec. Admisible**

0,00

**Sup. Resuelta**

0,00

**Sobredecl.**

0,00

**% Sobredecl.**

0,00

**RESUMEN DE PAGOS**

**IMPORTE ( Euros )**

	RESUELTO	FEADER	MAPA	CAPADR
A pagar	0,00	0,00	0,00	0,00

**APLICACIÓN DE REDUCCIONES Y PENALIZACIONES (%)**

Criterios de subvencionabilidad (1)	Presentación tardía	Omisión declaración	Condicionalidad
100,00	0,00	0,00	0,00

**IMPORTE ( Euros )**

Calculado(2)	Reducción	Penalización	Reducción Penalización (3)	Penalización adicional	Resuelto	FEADER	MAPA	CAPADR
0,00 €	0,00 €	0,00 €	0,00 €	0,00 €	0,00 €	0,00 €	0,00 €	0,00 €
Importe Unitario:	93,00 €	Nuevo Importe Unitario:	0,00 €					

**RECINTOS PROPUESTOS**

REF.	REFERENCIA SIGPAC	CULTIVO	S/R	USO SIGPAC	Sup. Dec. admisible	Sup. Campo	Sup. Determ.	Sup. Resuelta
1700000005219078	18-003-003-00089-0001	OLIVAR	R		1,02		1,02	1,02

**INCIDENCIAS**

**INCIDENCIA DESCRIPCIÓN**

428	Agricultor con incumplimiento de la figura de agricultor activo. Causa de Incumplimiento:No cumple 25/75 Causa de Incumplimiento:No inscrito en RETA/SETA
2454	Solicitante de intervención 6613 cuyo regimen de afiliacion a la SS no es ni el sistema especial agrario(cuenta ajena) ni autonomo con actividad agraria.
2455	Solicitantes de intervención 6613 sin datos de IRPF n-1.(Art 4 Orden 14/04/2016).
74018	Productor que no es agricultor a título principal, según los datos del ejercicio fiscal n-1 y seguridad socia.
74053	Importe inferior a 100 Euros

(1) Con incidencias que retienen pago o deniegan el expediente.

(2) Se calcula sobre superficie declarada admisible.

(3) Aplicación del artículo 16 bis del RD 147/2023.

(4) Expediente con algunos recintos de pastos permanentes ubicados en espacios protegidos donde la carga ganadera mínima será 0,1 UGM/ha.

Puede verificar la integridad de una copia de este documento mediante la lectura del código QR adjunto o mediante el acceso a la dirección <https://ws050.juntadeandalucia.es/verificarFirma> indicando el código de VERIFICACIÓN

FIRMADO POR

RAQUEL MARIA ESPIN CRESPO

17/10/2024

VERIFICACIÓN

Pk2jmWSPEJNMB623FQZ8JEKDMKEPRE

PÁG. 1238/4804





**APELLIDOS Y NOMBRE / RAZÓN SOCIAL**

FERNANDEZ HEREDIA JESUS

**NIF**

\*\*\*\*3539\*

**EXPEDIENTE**

1193543

**RESOLUCIÓN**

DENEGACIÓN DE LA AYUDA

**DATOS DE MANTENIMIENTO UNIDADES**

<b>GRUPO DE PAGO</b>	<b>Sup. Dec. Admisible</b>	<b>Sup. Resuelta</b>	<b>Sobredecl.</b>	<b>% Sobredecl.</b>
ZONAS DE MONTAÑA	0,00	0,00	0,00	0,00

**RESUMEN DE PAGOS**

	<b>IMPORTE ( Euros )</b>			
	<b>RESUELTO</b>	<b>FEADER</b>	<b>MAPA</b>	<b>CAPADR</b>
A pagar	0,00	0,00	0,00	0,00

**APLICACIÓN DE REDUCCIONES Y PENALIZACIONES (%)**

<b>Criterios de subvencionabilidad (1)</b>	<b>Presentación tardía</b>	<b>Omisión declaración</b>	<b>Condicionalidad</b>
100,00	0,00	0,00	0,00

**IMPORTE ( Euros )**

<b>Calculado(2)</b>	<b>Reducción</b>	<b>Penalización</b>	<b>Reducción Penalización (3)</b>	<b>Penalización adicional</b>	<b>Resuelto</b>	<b>FEADER</b>	<b>MAPA</b>	<b>CAPADR</b>
0,00 €	0,00 €	0,00 €	0,00 €	0,00 €	0,00 €	0,00 €	0,00 €	0,00 €
<b>Importe Unitario:</b>	93,00 €	<b>Nuevo Importe Unitario:</b>	0,00 €					

**RECINTOS PROPUESTOS**

<b>REF.</b>	<b>REFERENCIA SIGPAC</b>	<b>CULTIVO</b>	<b>S/R</b>	<b>USO SIGPAC</b>	<b>Sup. Dec. admisible</b>	<b>Sup. Campo</b>	<b>Sup. Determ.</b>	<b>Sup. Resuelta</b>
170000005876010	18-198-004-00598-0001	OLIVAR	R		0,07		0,07	0,07
170000005876012	18-198-004-00722-0001	OLIVAR	R		0,01		0,01	0,00
170000005876013	18-198-004-00723-0002	OLIVAR	R		0,15		0,15	0,15
170000005876015	18-198-005-00318-0004	OLIVAR	S		0,02		0,02	0,02
170000005876016	18-198-005-00320-0004	OLIVAR	S		2,67		2,67	2,67
170000005876017	18-198-005-00258-0003	OLIVAR	R		0,01		0,01	0,01
170000005876018	18-198-005-01536-0003	OLIVAR	R		0,01		0,01	0,00
170000005876019	18-198-005-01537-0001	OLIVAR	R		0,09		0,09	0,09
170000005876020	18-198-005-01550-0002	OLIVAR	R		0,01		0,01	0,00
170000005876021	18-198-005-01016-0001	OLIVAR	R		0,17		0,17	0,17
170000005876022	18-198-005-00983-0002	OLIVAR	R		0,11		0,11	0,11
170000005876023	18-198-005-00979-0001	OLIVAR	R		0,21		0,21	0,21
170000005876033	18-198-007-00242-0001	ALMENDROS	S		2,51		2,51	2,51

**INCIDENCIAS**

**INCIDENCIA DESCRIPCIÓN**

242	Recinto pendiente de acreditación de titularidad. Recinto:18-198-004-00722-00001 Cultivo:101010 OLIVAR-PICUAL Regadío Recinto:18-198-005-01536-00003 Cultivo:101010 OLIVAR-PICUAL Regadío Recinto:18-198-005-01550-00002 Cultivo:101010 OLIVAR-PICUAL Regadío
74018	Productor que no es agricultor a título principal, según los datos del ejercicio fiscal n-1 y seguridad socia.
74053	Importe inferior a 100 Euros

(1) Con incidencias que retienen pago o deniegan el expediente.

(2) Se calcula sobre superficie declarada admisible.

(3) Aplicación del artículo 16 bis del RD 147/2023.

(4) Expediente con algunos recintos de pastos permanentes ubicados en espacios protegidos donde la carga ganadera mínima será 0,1 UGM/ha.

Puede verificar la integridad de una copia de este documento mediante la lectura del código QR adjunto o mediante el acceso a la dirección <https://ws050.juntadeandalucia.es/verificarFirma> indicando el código de VERIFICACIÓN

FIRMADO POR

RAQUEL MARIA ESPIN CRESPO

17/10/2024

VERIFICACIÓN

Pk2jmWSPEJNMB623FQZ8JEKDMKEPRE

PÁG. 1239/4804





**APELLIDOS Y NOMBRE / RAZÓN SOCIAL**

FERNANDEZ JIMENEZ ISABEL

**NIF**

\*\*\*\*1115\*

**EXPEDIENTE**

1230227

**RESOLUCIÓN**

DENEGACIÓN DE LA AYUDA

**DATOS DE MANTENIMIENTO UNIDADES**

**GRUPO DE PAGO**

ZONAS DE MONTAÑA

**Sup. Dec.  
Admisible**

0,00

**Sup.  
Resuelta**

0,00

**Sobredecl.**

0,00

**% Sobredecl.**

0,00

**RESUMEN DE PAGOS**

**IMPORTE ( Euros )**

	<u>RESUELTO</u>	<u>FEADER</u>	<u>MAPA</u>	<u>CAPADR</u>
A pagar	0,00	0,00	0,00	0,00

**APLICACIÓN DE REDUCCIONES Y PENALIZACIONES (%)**

<u>Crterios de subvencionabilidad (1)</u>	<u>Presentación tardía</u>	<u>Omisión declaración</u>	<u>Condicionidad</u>
100,00	0,00	1,00	0,00

**IMPORTE ( Euros )**

<u>Calculado(2)</u>	<u>Reducción</u>	<u>Penalización</u>	<u>Reducción Penalización (3)</u>	<u>Penalización adicional</u>	<u>Resuelto</u>	<u>FEADER</u>	<u>MAPA</u>	<u>CAPADR</u>
0,00 €	0,00 €	0,00 €	0,00 €	0,00 €	0,00 €	0,00 €	0,00 €	0,00 €
<u>Importe Unitario:</u>	93,00 €	<u>Nuevo Importe Unitario:</u>	0,00 €					

(1) Con incidencias que retienen pago o deniegan el expediente.

(2) Se calcula sobre superficie declarada admisible.

(3) Aplicación del artículo 16 bis del RD 147/2023.

(4) Expediente con algunos recintos de pastos permanentes ubicados en espacios protegidos donde la carga ganadera mínima será 0,1 UGM/ha.

Puede verificar la integridad de una copia de este documento mediante la lectura del código QR adjunto o mediante el acceso a la dirección <https://ws050.juntadeandalucia.es/verificarFirma> indicando el código de VERIFICACIÓN

FIRMADO POR

RAQUEL MARIA ESPIN CRESPO

17/10/2024

VERIFICACIÓN

Pk2jmWSPEJNMB623FQZ8JEKDMKEPRE

PÁG. 1240/4804







**RECINTOS PROPUESTOS**

REF.	REFERENCIA SIGPAC	CULTIVO	S/R	USO SIGPAC	Sup. Dec. admisible	Sup. Campo	Sup. Determ.	Sup. Resulta
-1404265	18-014-002-00152-0028	OLIVAR	R		0,67		0,67	0,67
-1404263	18-014-002-00152-0002	OLIVAR	R		5,95		5,95	5,95
-1404261	18-014-002-00152-0003	OLIVAR	S		1,70		1,70	1,70
-716789	18-014-002-00152-0017	OLIVAR	S		0,01		0,01	0,01
-589198	18-153-018-00174-0001	OLIVAR	S		3,62		3,62	3,62
-589196	18-153-022-00073-0004	OLIVAR	S		0,23		0,23	0,23
-589193	18-153-022-00073-0003	OLIVAR	S		1,81		1,81	1,81
-585141	18-014-002-00152-0026	OLIVAR	S		0,01		0,01	0,01
-585140	18-014-002-00152-0025	OLIVAR	S		0,01		0,01	0,01
170000006992620	18-014-002-00008-0005	OLIVAR	R		1,38		1,38	1,38
170000006992621	23-030-004-00086-0002	OLIVAR	R		1,89		1,89	1,89
170000006992622	18-153-020-00126-0002	OLIVAR	S		0,10		0,10	0,10
170000006992623	18-153-020-00124-0003	OLIVAR	R		2,52		2,52	2,35
170000006992624	18-153-020-00124-0004	OLIVAR	R		0,03		0,03	0,03
170000006992625	18-153-020-00124-0008	OLIVAR	R		1,12		1,12	1,12
170000006992626	18-153-018-00184-0002	OLIVAR	S		0,82		0,82	0,80
170000006992627	23-030-001-00142-0001	OLIVAR	R		1,24		1,24	1,24
170000006992628	23-030-001-00146-0001	OLIVAR	R		1,30		1,30	1,30
170000006992629	18-153-020-00128-0001	OLIVAR	S		1,93		1,93	1,93
170000006992630	18-153-020-00128-0002	OLIVAR	S		0,03		0,03	0,03
170000006992631	18-153-020-00128-0003	OLIVAR	S		0,06		0,06	0,06
170000006992632	18-153-020-00128-0004	OLIVAR	S		0,07		0,07	0,07
170000006992633	18-153-020-00128-0006	OLIVAR	S		0,03		0,03	0,03
170000006992635	18-153-020-00124-0005	OLIVAR	R		0,03		0,03	0,03
170000006992636	18-153-020-00018-0012	OLIVAR	S		0,50		0,50	0,50
170000006992637	18-153-020-00018-0011	OLIVAR	S		6,39		6,39	6,37
170000006992638	18-153-020-00018-0013	OLIVAR	S		2,54		2,54	2,54
170000006992639	18-153-020-00018-0014	OLIVAR	S		0,56		0,56	0,56
170000006992640	18-153-020-00018-0015	OLIVAR	S		0,11		0,11	0,11
170000006992641	18-153-020-00018-0016	OLIVAR	S		0,48		0,48	0,48
170000006992642	18-153-020-00018-0017	OLIVAR	S		0,22		0,22	0,22
170000006992643	18-153-020-00018-0018	OLIVAR	S		0,98		0,98	0,98
170000006992644	18-153-020-00018-0019	OLIVAR	S		0,18		0,18	0,18
170000006992645	18-153-022-00072-0001	OLIVAR	S		4,01		4,01	3,99
170000006992646	18-153-018-00184-0001	OLIVAR	S		4,01		4,01	3,93
170000006992648	23-080-009-00139-0002	OLIVAR	S		1,58		1,58	1,58
170000006992650	23-030-020-00114-0001	OLIVAR	R		0,59		0,59	0,59
170000006992651	18-014-002-00009-0001	OLIVAR	S		0,18		0,18	0,18
170000006992653	18-014-002-00152-0017	OLIVAR	S		2,90		2,90	2,88

**INCIDENCIAS**

**INCIDENCIA DESCRIPCIÓN**

- 219 Superficie bruta de cruce en un recinto en una misma solicitud supera superficie total que el SIGPAC establece para él.  
Recinto:18-153-020-00124-00003 Cultivo:101010 OLIVAR-PICUAL Regadío Suma de superficies declaradas para este recinto por el solicitante (Áreas):252 Superficie SIGPAC total para el recinto (Áreas):243 Exceso de superficie declarada (Hectáreas):0,09
- 256 Solicitud con recintos no declarados en campaña actual con una reducción por omisión de superficie superior al 3%  
CÓDIGO PARA EL PORCENTAJE DE REDUCCIÓN POR OMISIÓN QUE CORRESPONDE A LA SOLICITUD:1
- 4272 Verifica que las líneas de declaración de las Solicitudes Únicas no tienen solapes con la capa de Retroactividad Gráfica (ambas de la misma campaña) a nivel de expediente/línea de declaración gráfica de la solicitud.  
Recinto:18-014-002-00152-00017 Cultivo: - Agregado de la referencia del recinto.:0 Zona de la referencia del recinto.:0 Superficie solapada.:0,02 Id. Incid.:97995188  
Recinto:18-153-018-00184-00001 Cultivo: - Agregado de la referencia del recinto.:0 Zona de la referencia del recinto.:0 Superficie solapada.:0,03 Id. Incid.:97995186

(1) Con incidencias que retienen pago o deniegan el expediente.  
 (2) Se calcula sobre superficie declarada admisible.  
 (3) Aplicación del artículo 16 bis del RD 147/2023.  
 (4) Expediente con algunos recintos de pastos permanentes ubicados en espacios protegidos donde la carga ganadera mínima será 0,1 UGM/ha.

Puede verificar la integridad de una copia de este documento mediante la lectura del código QR adjunto o mediante el acceso a la dirección <a href="https://ws050.juntadeandalucia.es/verificarFirma">https://ws050.juntadeandalucia.es/verificarFirma</a> indicando el código de VERIFICACIÓN			
FIRMADO POR	RAQUEL MARIA ESPIN CRESPO	17/10/2024	
VERIFICACIÓN	Pk2jmWSPEJNMB623FQZ8JEKDMKEPRE	PÁG. 1241/4804	

Es copia auténtica de documento electrónico



**INCIDENCIAS**

**INCIDENCIA DESCRIPCIÓN**

	Recinto:18-153-018-00184-00001 Cultivo: - Agregado de la referencia del recinto.:0 Zona de la referencia del recinto.:0 Superficie solapada.:0,05 Id. Incid.:97995187
	Recinto:18-153-018-00184-00002 Cultivo: - Agregado de la referencia del recinto.:0 Zona de la referencia del recinto.:0 Superficie solapada.:0,02 Id. Incid.:97995183
	Recinto:18-153-020-00018-00011 Cultivo: - Agregado de la referencia del recinto.:0 Zona de la referencia del recinto.:0 Superficie solapada.:0,02 Id. Incid.:97995184
	Recinto:18-153-020-00124-00003 Cultivo: - Agregado de la referencia del recinto.:0 Zona de la referencia del recinto.:0 Superficie solapada.:0,02 Id. Incid.:97995182
	Recinto:18-153-020-00124-00003 Cultivo: - Agregado de la referencia del recinto.:0 Zona de la referencia del recinto.:0 Superficie solapada.:0,06 Id. Incid.:97995181
	Recinto:18-153-022-00072-00001 Cultivo: - Agregado de la referencia del recinto.:0 Zona de la referencia del recinto.:0 Superficie solapada.:0,02 Id. Incid.:97995185
74018	Productor que no es agricultor a título principal, según los datos del ejercicio fiscal n-1 y seguridad socia.
74053	Importe inferior a 100 Euros

(1) Con incidencias que retienen pago o deniegan el expediente.  
 (2) Se calcula sobre superficie declarada admisible.  
 (3) Aplicación del artículo 16 bis del RD 147/2023.  
 (4) Expediente con algunos recintos de pastos permanentes ubicados en espacios protegidos donde la carga ganadera mínima será 0,1 UGM/ha.

Puede verificar la integridad de una copia de este documento mediante la lectura del código QR adjunto o mediante el acceso a la dirección <a href="https://ws050.juntadeandalucia.es/verificarFirma">https://ws050.juntadeandalucia.es/verificarFirma</a> indicando el código de VERIFICACIÓN			
FIRMADO POR	RAQUEL MARIA ESPIN CRESPO	17/10/2024	
VERIFICACIÓN	Pk2jmWSPEJNMB623FQZ8JEKDMKEPRE	PÁG. 1242/4804	



**APELLIDOS Y NOMBRE / RAZÓN SOCIAL**

FERNANDEZ MADRID PILAR

**NIF**

\*\*\*\*4464\*

**EXPEDIENTE**

1271460

**RESOLUCIÓN**

DENEGACIÓN DE LA AYUDA

**DATOS DE MANTENIMIENTO UNIDADES**

**GRUPO DE PAGO**

ZONAS DE MONTAÑA

**Sup. Dec.  
Admisible**

35,49

**Sup.  
Resuelta**

19,18

**Sobredecl.**

16,31

**% Sobredecl.**

45,96

**RESUMEN DE PAGOS**

**IMPORTE ( Euros )**

	<b>RESUELTO</b>	<b>FEADER</b>	<b>MAPA</b>	<b>CAPADR</b>
A pagar	0,00	0,00	0,00	0,00

**APLICACIÓN DE REDUCCIONES Y PENALIZACIONES (%)**

<b>Crterios de subvencionabilidad (1)</b>	<b>Presentación tardía</b>	<b>Omisión declaración</b>	<b>Condicionidad</b>
100,00	0,00	1,00	0,00

**IMPORTE ( Euros )**

<b>Calculado(2)</b>	<b>Reducción</b>	<b>Penalización</b>	<b>Reducción Penalización (3)</b>	<b>Penalización adicional</b>	<b>Resuelto</b>	<b>FEADER</b>	<b>MAPA</b>	<b>CAPADR</b>
2.046,00 €	940,27 €	1.105,73 €	0,00 €	0,00 €	0,00 €	0,00 €	0,00 €	0,00 €
<b>Importe Unitario:</b>	93,00 €	<b>Nuevo Importe Unitario:</b>	57,65 €					

(1) Con incidencias que retienen pago o deniegan el expediente.

(2) Se calcula sobre superficie declarada admisible.

(3) Aplicación del artículo 16 bis del RD 147/2023.

(4) Expediente con algunos recintos de pastos permanentes ubicados en espacios protegidos donde la carga ganadera mínima será 0,1 UGM/ha.

Puede verificar la integridad de una copia de este documento mediante la lectura del código QR adjunto o mediante el acceso a la dirección <https://ws050.juntadeandalucia.es/verificarFirma> indicando el código de VERIFICACIÓN

FIRMADO POR

RAQUEL MARIA ESPIN CRESPO

17/10/2024

VERIFICACIÓN

Pk2jmWSPEJNMB623FQZ8JEKDMKEPRE

PÁG. 1243/4804





**RECINTOS PROPUESTOS**

REF.	REFERENCIA SIGPAC	CULTIVO	S/R	USO SIGPAC	Sup. Dec. admisible	Sup. Campo	Sup. Determ.	Sup. Resuelta
-1613823	18-025-002-00775-0001	PASTOS PERMANENTES DE 5 O MAS AÑOS	S		5,16		5,16	0,00
-1585835	18-025-002-00864-0002	PASTOS PERMANENTES DE 5 O MAS AÑOS	S		0,11		0,11	0,11
-927538	18-025-002-00019-0029	PASTOS PERMANENTES DE 5 O MAS AÑOS	S		0,00		0,00	0,00
6878243	18-025-002-00776-0001	PASTOS PERMANENTES DE 5 O MAS AÑOS	S		3,72		3,72	3,72
6878244	18-025-002-00670-0001	PASTOS PERMANENTES DE 5 O MAS AÑOS	S		1,28		1,28	1,28
6878248	18-025-002-00857-0002	PASTOS PERMANENTES DE 5 O MAS AÑOS	S		0,76		0,76	0,76
6878249	18-025-002-00857-0003	PASTOS PERMANENTES DE 5 O MAS AÑOS	S		0,01		0,01	0,01
6878250	18-025-002-00857-0004	PASTOS PERMANENTES DE 5 O MAS AÑOS	S		0,08		0,08	0,08
6878252	18-025-004-00522-0004	PASTOS PERMANENTES DE 5 O MAS AÑOS	S		1,83		1,83	1,80
6930461	18-025-002-00865-0001	PASTOS PERMANENTES DE 5 O MAS AÑOS	S		0,19		0,19	0,19
6930473	18-025-002-00402-0001	PASTOS PERMANENTES DE 5 O MAS AÑOS	S		0,02		0,02	0,00
6930511	18-025-004-00517-0002	PASTOS PERMANENTES DE 5 O MAS AÑOS	S		0,29		0,29	0,00
6930517	18-025-004-00521-0002	PASTOS PERMANENTES DE 5 O MAS AÑOS	S		0,42		0,42	0,00
6930531	18-025-004-00524-0001	PASTOS PERMANENTES DE 5 O MAS AÑOS	S		0,02		0,02	0,00
6930537	18-025-004-00651-0002	PASTOS PERMANENTES DE 5 O MAS AÑOS	S		5,17		5,17	0,00
6930542	18-025-005-00698-0001	PASTOS PERMANENTES DE 5 O MAS AÑOS	S		0,54		0,54	0,00
6930547	18-025-002-00771-0001	PASTOS PERMANENTES DE 5 O MAS AÑOS	S		2,38		2,38	0,00
6930548	18-025-002-00783-0001	PASTOS PERMANENTES DE 5 O MAS AÑOS	S		2,23		2,23	0,00
170000005383443	18-025-003-00642-0001	PASTOS PERMANENTES DE 5 O MAS AÑOS	S		0,05		0,05	0,00
170000005383444	18-025-002-00019-0021	PASTOS PERMANENTES DE 5 O MAS AÑOS	S		0,00		0,00	0,00
170000005383445	18-025-002-00019-0017	PASTOS PERMANENTES DE 5 O MAS AÑOS	S		0,03		0,03	0,03
170000005383446	18-025-002-00019-0015	PASTOS PERMANENTES DE 5 O MAS AÑOS	S		0,00		0,00	0,00
170000005383447	18-025-002-00019-0014	PASTOS PERMANENTES DE 5 O MAS AÑOS	S		1,27		1,27	1,27
170000005383448	18-025-002-00019-0027	PASTOS PERMANENTES DE 5 O MAS AÑOS	S		0,05		0,05	0,05
170000005383449	18-025-002-00019-0023	PASTOS PERMANENTES DE 5 O MAS AÑOS	S		3,93		3,93	3,93
170000005383450	18-025-002-00019-0026	PASTOS PERMANENTES DE 5 O MAS AÑOS	S		0,32		0,32	0,32
170000005383451	18-025-002-00019-0019	PASTOS PERMANENTES DE 5 O MAS AÑOS	S		1,31		1,31	1,31
170000005383455	18-025-002-00019-0025	PASTOS PERMANENTES DE 5 O MAS AÑOS	S		1,49		1,49	1,49
170000005383456	18-025-002-00019-0003	PASTOS PERMANENTES DE 5 O MAS AÑOS	S		1,43		1,43	1,43
170000005383458	18-025-002-00019-0011	PASTOS PERMANENTES DE 5 O MAS AÑOS	S		1,40		1,40	1,40

**INCIDENCIAS**

**INCIDENCIA DESCRIPCIÓN**

256	Solicitud con recintos no declarados en campaña actual con una reducción por omisión de superficie superior al 3% CÓDIGO PARA EL PORCENTAJE DE REDUCCIÓN POR OMISIÓN QUE CORRESPONDE A LA SOLICITUD:1
3790	Recinto declarado inactivo Recinto:18-025-002-00402-00001 Cultivo: - Recinto:18-025-002-00771-00001 Cultivo: - Recinto:18-025-002-00775-00001 Cultivo: - Recinto:18-025-002-00783-00001 Cultivo: - Recinto:18-025-003-00642-00001 Cultivo: - Recinto:18-025-004-00517-00002 Cultivo: - Recinto:18-025-004-00521-00002 Cultivo: - Recinto:18-025-004-00524-00001 Cultivo: - Recinto:18-025-004-00651-00002 Cultivo: - Recinto:18-025-005-00698-00001 Cultivo: -
4272	Verifica que las líneas de declaración de las Solicitudes Únicas no tienen solapes con la capa de Retroactividad Gráfica (ambas de la misma campaña) a nivel de expediente/línea de declaración gráfica de la solicitud. Recinto:18-025-004-00522-00004 Cultivo: - Agregado de la referencia del recinto.:0 Zona de la referencia del recinto.:0 Superficie solapada.:0,03 Id. Incid.:97995414
74053	Importe inferior a 100 Euros

(1) Con incidencias que retienen pago o deniegan el expediente.  
 (2) Se calcula sobre superficie declarada admisible.  
 (3) Aplicación del artículo 16 bis del RD 147/2023.  
 (4) Expediente con algunos recintos de pastos permanentes ubicados en espacios protegidos donde la carga ganadera mínima será 0,1 UGM/ha.

Puede verificar la integridad de una copia de este documento mediante la lectura del código QR adjunto o mediante el acceso a la dirección <a href="https://ws050.juntadeandalucia.es/verificarFirma">https://ws050.juntadeandalucia.es/verificarFirma</a> indicando el código de VERIFICACIÓN			
FIRMADO POR	RAQUEL MARIA ESPIN CRESPO	17/10/2024	
VERIFICACIÓN	Pk2jmWSPEJNMB623FQZ8JEKDMKEPRE	PÁG. 1244/4804	



**Incidencias de carga ganadera**

**INCIDENCIA   DESCRIPCIÓN**

3790	Recinto declarado inactivo
	Recinto:18-025-002-00775-00001 Cultivo: -
	Recinto:18-025-002-00402-00001 Cultivo: -
	Recinto:18-025-004-00517-00002 Cultivo: -
	Recinto:18-025-004-00521-00002 Cultivo: -
	Recinto:18-025-004-00524-00001 Cultivo: -
	Recinto:18-025-004-00651-00002 Cultivo: -
	Recinto:18-025-005-00698-00001 Cultivo: -
	Recinto:18-025-002-00771-00001 Cultivo: -
	Recinto:18-025-002-00783-00001 Cultivo: -
	Recinto:18-025-003-00642-00001 Cultivo: -

(1) Con incidencias que retienen pago o deniegan el expediente.

(2) Se calcula sobre superficie declarada admisible.

(3) Aplicación del artículo 16 bis del RD 147/2023.

(4) Expediente con algunos recintos de pastos permanentes ubicados en espacios protegidos donde la carga ganadera mínima será 0,1 UGM/ha.

Puede verificar la integridad de una copia de este documento mediante la lectura del código QR adjunto o mediante el acceso a la dirección <https://ws050.juntadeandalucia.es/verificarFirma> indicando el código de VERIFICACIÓN

FIRMADO POR	RAQUEL MARIA ESPIN CRESPO	17/10/2024
VERIFICACIÓN	Pk2jmWSPEJNMB623FQZ8JEKDMKEPRE	PÁG. 1245/4804





**APELLIDOS Y NOMBRE / RAZÓN SOCIAL**

FERNANDEZ MARTIN ANGEL

**NIF**

\*\*\*\*3065\*

**EXPEDIENTE**

1064900

**RESOLUCIÓN**

DENEGACIÓN DE LA AYUDA

**DATOS DE MANTENIMIENTO UNIDADES**

GRUPO DE PAGO	Sup. Dec. Admisible	Sup. Resuelta	Sobredecl.	% Sobredecl.
ZONAS DE MONTAÑA	0,00	0,00	0,00	0,00

**RESUMEN DE PAGOS**

	IMPORTE ( Euros )			
	RESUELTO	FEADER	MAPA	CAPADR
A pagar	0,00	0,00	0,00	0,00

**APLICACIÓN DE REDUCCIONES Y PENALIZACIONES (%)**

Crterios de subvencionabilidad (1)	Presentación tardía	Omisión declaración	Condicionalidad
100,00	0,00	1,00	0,00

**IMPORTE ( Euros )**

Calculado(2)	Reducción	Penalización	Reducción Penalización (3)	Penalización adicional	Resuelto	FEADER	MAPA	CAPADR
0,00 €	0,00 €	0,00 €	0,00 €	0,00 €	0,00 €	0,00 €	0,00 €	0,00 €
Importe Unitario:	93,00 €	Nuevo Importe Unitario:	0,00 €					

**RECINTOS PROPUESTOS**

REF.	REFERENCIA SIGPAC	CULTIVO	S/R	USO SIGPAC	Sup. Dec. admisible	Sup. Campo	Sup. Determ.	Sup. Resuelta
170000005675469	18-007-004-00663-0001	ALMENDROS	S		0,11		0,11	0,11
170000005675470	18-144-020-00008-0001	ALMENDROS	S		0,23		0,23	0,23
170000005675471	18-144-020-00010-0001	ALMENDROS	S		0,44		0,44	0,44
170000005675472	18-144-020-00120-0001	ALMENDROS	S		0,10		0,10	0,10
170000005675473	18-007-006-00584-0002	ALMENDROS	S		0,46		0,46	0,46
170000005675474	18-007-006-00545-0001	ALMENDROS	S		0,28		0,28	0,28
170000005675475	18-007-006-00536-0001	ALMENDROS	S		0,20		0,20	0,20
170000005675476	18-007-006-00566-0001	ALMENDROS	S		0,63		0,63	0,63
170000005675477	18-007-006-00562-0001	ALMENDROS	S		0,33		0,33	0,33
170000005675478	18-144-020-00070-0001	ALMENDROS	S		1,11		1,11	1,11
170000005675479	18-144-020-00117-0001	ALMENDROS	S		0,14		0,14	0,14
170000005675480	18-144-021-00001-0001	ALMENDROS	S		0,19		0,19	0,19

**INCIDENCIAS**

**INCIDENCIA DESCRIPCIÓN**

256	Solicitud con recintos no declarados en campaña actual con una reducción por omisión de superficie superior al 3% CÓDIGO PARA EL PORCENTAJE DE REDUCCIÓN POR OMISIÓN QUE CORRESPONDE A LA SOLICITUD:1
2454	Solicitante de intervención 6613 cuyo regimen de afiliacion a la SS no es ni el sistema especial agrario(cuenta ajena) ni autonomo con actividad agraria.
74018	Productor que no es agricultor a título principal, según los datos del ejercicio fiscal n-1 y seguridad socia.
74053	Importe inferior a 100 Euros

(1) Con incidencias que retienen pago o deniegan el expediente.

(2) Se calcula sobre superficie declarada admisible.

(3) Aplicación del artículo 16 bis del RD 147/2023.

(4) Expediente con algunos recintos de pastos permanentes ubicados en espacios protegidos donde la carga ganadera mínima será 0,1 UGM/ha.

Puede verificar la integridad de una copia de este documento mediante la lectura del código QR adjunto o mediante el acceso a la dirección <https://ws050.juntadeandalucia.es/verificarFirma> indicando el código de VERIFICACIÓN

FIRMADO POR	RAQUEL MARIA ESPIN CRESPO	17/10/2024
VERIFICACIÓN	Pk2jmWSPEJNMB623FQZ8JEKDMKEPRE	PÁG. 1246/4804





**APELLIDOS Y NOMBRE / RAZÓN SOCIAL**

FERNÁNDEZ MATEOS RAFAEL

**NIF**

\*\*\*\*7221\*

**EXPEDIENTE**

1054521

**RESOLUCIÓN**

DENEGACIÓN DE LA AYUDA

**DATOS DE MANTENIMIENTO UNIDADES**

GRUPO DE PAGO	Sup. Dec. Admisible	Sup. Resuelta	Sobredecl.	% Sobredecl.
ZONAS DE MONTAÑA	0,00	0,00	0,00	0,00

**RESUMEN DE PAGOS**

	IMPORTE ( Euros )			
	RESUELTO	FEADER	MAPA	CAPADR
A pagar	0,00	0,00	0,00	0,00

**APLICACIÓN DE REDUCCIONES Y PENALIZACIONES (%)**

Criterios de subvencionabilidad (1)	Presentación tardía	Omisión declaración	Condicionalidad
100,00	0,00	0,00	0,00

**IMPORTE ( Euros )**

Calculado(2)	Reducción	Penalización	Reducción Penalización (3)	Penalización adicional	Resuelto	FEADER	MAPA	CAPADR
0,00 €	0,00 €	0,00 €	0,00 €	0,00 €	0,00 €	0,00 €	0,00 €	0,00 €
Importe Unitario:	93,00 €	Nuevo Importe Unitario:	0,00 €					

**RECINTOS PROPUESTOS**

REF.	REFERENCIA SIGPAC	CULTIVO	S/R	USO SIGPAC	Sup. Dec. admisible	Sup. Campo	Sup. Determ.	Sup. Resuelta
-1481620	18-196-004-00240-0003	PASTOS PERMANENTES DE 5 O MAS AÑOS	S		0,61		0,61	0,61
-1481619	18-196-004-00240-0001	PASTOS PERMANENTES DE 5 O MAS AÑOS	S		0,06		0,06	0,06
-1232961	18-196-003-00265-0006	AVENA	S		0,05		0,05	0,05
-907588	18-196-003-00265-0004	AVENA	S		0,10		0,10	0,10
4632811	18-196-003-00224-0005	AVENA	S		0,95		0,95	0,85
4782953	18-014-009-00330-0005	PASTOS PERMANENTES DE 5 O MAS AÑOS	S		20,73		20,73	20,73
6862537	18-196-001-00087-0003	PASTOS PERMANENTES DE 5 O MAS AÑOS	S		0,12		0,12	0,12
6862538	18-196-001-00088-0005	PASTOS PERMANENTES DE 5 O MAS AÑOS	S		1,12		1,12	1,12
6862539	18-196-001-00088-0012	PASTOS PERMANENTES DE 5 O MAS AÑOS	S		0,27		0,27	0,27
6862543	18-196-003-00002-0004	PASTOS PERMANENTES DE 5 O MAS AÑOS	S		1,16		1,16	1,16
6862544	18-196-003-00285-0004	PASTOS PERMANENTES DE 5 O MAS AÑOS	S		6,13		6,13	6,13
6862545	18-196-003-00285-0003	PASTOS PERMANENTES DE 5 O MAS AÑOS	S		0,17		0,17	0,17
6862546	18-196-004-00305-0002	PASTOS PERMANENTES DE 5 O MAS AÑOS	S		0,58		0,58	0,58
6862547	18-196-004-00305-0001	PASTOS PERMANENTES DE 5 O MAS AÑOS	S		5,28		5,28	5,28
6862550	18-196-005-00049-0001	PASTOS PERMANENTES DE 5 O MAS AÑOS	S		16,68		16,68	16,68
6862551	18-196-003-00002-0006	PASTOS PERMANENTES DE 5 O MAS AÑOS	S		0,75		0,75	0,75
6862552	18-196-003-00285-0002	PASTOS PERMANENTES DE 5 O MAS AÑOS	S		0,86		0,86	0,86
6862553	18-196-003-00020-0002	PASTOS PERMANENTES DE 5 O MAS AÑOS	S		0,01		0,01	0,01
1700000005529691	18-196-003-00254-0002	AVENA	S		0,56		0,56	0,56
1700000005529692	18-196-004-00313-0001	PASTOS PERMANENTES DE 5 O MAS AÑOS	S		0,23		0,23	0,23
1700000005529694	18-196-004-00312-0001	PASTOS PERMANENTES DE 5 O MAS AÑOS	S		6,30		6,30	6,30
1700000005529696	18-196-003-00254-0002	AVENA	S		0,56		0,56	0,56

(1) Con incidencias que retienen pago o deniegan el expediente.

(2) Se calcula sobre superficie declarada admisible.

(3) Aplicación del artículo 16 bis del RD 147/2023.

(4) Expediente con algunos recintos de pastos permanentes ubicados en espacios protegidos donde la carga ganadera mínima será 0,1 UGM/ha.

Puede verificar la integridad de una copia de este documento mediante la lectura del código QR adjunto o mediante el acceso a la dirección <https://ws050.juntadeandalucia.es/verificarFirma> indicando el código de VERIFICACIÓN

FIRMADO POR

RAQUEL MARIA ESPIN CRESPO

17/10/2024

VERIFICACIÓN

Pk2jmWSPEJNMB623FQZ8JEKDMKEPRE

PÁG. 1247/4804



**INCIDENCIAS****INCIDENCIA DESCRIPCIÓN**

- 2454 Solicitante de intervención 6613 cuyo regimen de afiliacion a la SS no es ni el sistema especial agrario(cuenta ajena) ni autonomo con actividad agraria.
- 4272 Verifica que las líneas de declaración de las Solicitudes Únicas no tienen solapes con la capa de Retroactividad Gráfica (ambas de la misma campaña) a nivel de expediente/línea de declaración gráfica de la solicitud.  
Recinto:18-196-003-00224-00005 Cultivo: - Agregado de la referencia del recinto.:0 Zona de la referencia del recinto.:0 Superficie solapada.:0,1 Id. Incid.:97993321
- 74018 Productor que no es agricultor a título principal, según los datos del ejercicio fiscal n-1 y seguridad socia.
- 74053 Importe inferior a 100 Euros
- 86122 Recinto superficie forrajera que realiza la actividad de producción de pastoreo y no declara el o los códigos del Registro de Explotaciones Ganaderas de Andalucía, REGA.  
Recinto:18-196-004-00240-00001 Cultivo:62000 PASTOS PERMANENTES DE 5 O MAS AÑOS-SIN VARIEDAD Secano
- 86124 Recinto de forrajera para Cálculo de Carga Ganadera que No pertenece a Explotación.  
Recinto:18-196-004-00240-00001 Cultivo:62000 PASTOS PERMANENTES DE 5 O MAS AÑOS-SIN VARIEDAD Secano

**Incidenias de carga ganadera****INCIDENCIA DESCRIPCIÓN**

- 86122 Recinto superficie forrajera que realiza la actividad de producción de pastoreo y no declara el o los códigos del Registro de Explotaciones Ganaderas de Andalucía, REGA.  
Recinto:18-196-004-00240-00001 Cultivo:62000 PASTOS PERMANENTES DE 5 O MAS AÑOS-SIN VARIEDAD Secano
- 86124 Recinto de forrajera para Cálculo de Carga Ganadera que No pertenece a Explotación.  
Recinto:18-196-004-00240-00001 Cultivo:62000 PASTOS PERMANENTES DE 5 O MAS AÑOS-SIN VARIEDAD Secano
- 86128 Recinto de Forrajeras que no ha contabilizado para Carga Ganadera por no tener una explotación válida para el cálculo de la Carga Ganadera  
Recinto:18-196-004-00240-00001 Cultivo:62 PASTOS PERMANENTES DE 5 O MAS AÑOS-

(1) Con incidencias que retienen pago o deniegan el expediente.

(2) Se calcula sobre superficie declarada admisible.

(3) Aplicación del artículo 16 bis del RD 147/2023.

(4) Expediente con algunos recintos de pastos permanentes ubicados en espacios protegidos donde la carga ganadera mínima será 0,1 UGM/ha.

Puede verificar la integridad de una copia de este documento mediante la lectura del código QR adjunto o mediante el acceso a la dirección <https://ws050.juntadeandalucia.es/verificarFirma> indicando el código de VERIFICACIÓN

FIRMADO POR

RAQUEL MARIA ESPIN CRESPO

17/10/2024

VERIFICACIÓN

Pk2jmWSPEJNMB623FQZ8JEKDMKEPRE

PÁG. 1248/4804







**APELLIDOS Y NOMBRE / RAZÓN SOCIAL**

FERNANDEZ MOLINERO GERARDO

**NIF**

\*\*\*\*9024\*

**EXPEDIENTE**

1248290

**RESOLUCIÓN**

DENEGACIÓN DE LA AYUDA

**DATOS DE MANTENIMIENTO UNIDADES**

**GRUPO DE PAGO**

ZONAS DE MONTAÑA

**Sup. Dec. Admisible**

0,00

**Sup. Resuelta**

0,00

**Sobredecl.**

0,00

**% Sobredecl.**

0,00

**RESUMEN DE PAGOS**

**IMPORTE ( Euros )**

	RESUELTO	FEADER	MAPA	CAPADR
A pagar	0,00	0,00	0,00	0,00

**APLICACIÓN DE REDUCCIONES Y PENALIZACIONES (%)**

Criterios de subvencionabilidad (1)	Presentación tardía	Omisión declaración	Condicionabilidad
100,00	0,00	0,00	0,00

**IMPORTE ( Euros )**

Calculado(2)	Reducción	Penalización	Reducción Penalización (3)	Penalización adicional	Resuelto	FEADER	MAPA	CAPADR
0,00 €	0,00 €	0,00 €	0,00 €	0,00 €	0,00 €	0,00 €	0,00 €	0,00 €
Importe Unitario:	93,00 €	Nuevo Importe Unitario:	0,00 €					

**RECINTOS PROPUESTOS**

REF.	REFERENCIA SIGPAC	CULTIVO	S/R	USO SIGPAC	Sup. Dec. admisible	Sup. Campo	Sup. Determ.	Sup. Resuelta
1700000005967115	18-138-002-00134-0001	OLIVAR	S		1,40		1,40	1,40

**INCIDENCIAS**

**INCIDENCIA DESCRIPCIÓN**

2454	Solicitante de intervención 6613 cuyo regimen de afiliación a la SS no es ni el sistema especial agrario(cuenta ajena) ni autonomo con actividad agraria.
74018	Productor que no es agricultor a título principal, según los datos del ejercicio fiscal n-1 y seguridad socia.
74053	Importe inferior a 100 Euros

(1) Con incidencias que retienen pago o deniegan el expediente.

(2) Se calcula sobre superficie declarada admisible.

(3) Aplicación del artículo 16 bis del RD 147/2023.

(4) Expediente con algunos recintos de pastos permanentes ubicados en espacios protegidos donde la carga ganadera mínima será 0,1 UGM/ha.

Puede verificar la integridad de una copia de este documento mediante la lectura del código QR adjunto o mediante el acceso a la dirección <https://ws050.juntadeandalucia.es/verificarFirma> indicando el código de VERIFICACIÓN

FIRMADO POR

RAQUEL MARIA ESPIN CRESPO

17/10/2024

VERIFICACIÓN

Pk2jmWSPEJNMB623FQZ8JEKDMKEPRE

PÁG. 1249/4804





**APELLIDOS Y NOMBRE / RAZÓN SOCIAL**

FERNANDEZ MORON ANGEL RAFAEL

**NIF**

\*\*\*\*5840\*

**EXPEDIENTE**

1227112

**RESOLUCIÓN**

DENEGACIÓN DE LA AYUDA

**DATOS DE MANTENIMIENTO UNIDADES**

**GRUPO DE PAGO**

ZONAS DE MONTAÑA

**Sup. Dec.  
Admisible**

51,07

**Sup.  
Resuelta**

0,14

**Sobredecl.**

50,93

**% Sobredecl.**

99,73

**RESUMEN DE PAGOS**

**IMPORTE ( Euros )**

	<b>RESUELTO</b>	<b>FEADER</b>	<b>MAPA</b>	<b>CAPADR</b>
A pagar	0,00	0,00	0,00	0,00

**APLICACIÓN DE REDUCCIONES Y PENALIZACIONES (%)**

<b>Crterios de subvencionabilidad (1)</b>	<b>Presentación tardía</b>	<b>Omisión declaración</b>	<b>Condicionalidad</b>
100,00	0,00	0,00	0,00

**IMPORTE ( Euros )**

<b>Calculado(2)</b>	<b>Reducción</b>	<b>Penalización</b>	<b>Reducción Penalización (3)</b>	<b>Penalización adicional</b>	<b>Resuelto</b>	<b>FEADER</b>	<b>MAPA</b>	<b>CAPADR</b>
2.046,00 €	2.040,39 €	5,61 €	0,00 €	2.040,39 €	0,00 €	0,00 €	0,00 €	0,00 €
<b>Importe Unitario:</b>	93,00 €	<b>Nuevo Importe Unitario:</b>	40,06 €					

(1) Con incidencias que retienen pago o deniegan el expediente.

(2) Se calcula sobre superficie declarada admisible.

(3) Aplicación del artículo 16 bis del RD 147/2023.

(4) Expediente con algunos recintos de pastos permanentes ubicados en espacios protegidos donde la carga ganadera mínima será 0,1 UGM/ha.

Puede verificar la integridad de una copia de este documento mediante la lectura del código QR adjunto o mediante el acceso a la dirección <https://ws050.juntadeandalucia.es/verificarFirma> indicando el código de VERIFICACIÓN

FIRMADO POR

RAQUEL MARIA ESPIN CRESPO

17/10/2024

VERIFICACIÓN

Pk2jmWSPEJNMB623FQZ8JEKDMKEPRE

PÁG. 1250/4804





**RECINTOS PROPUESTOS**

REF.	REFERENCIA SIGPAC	CULTIVO	S/R	USO SIGPAC	Sup. Dec. admisible	Sup. Campo	Sup. Determ.	Sup. Resuelta
-1579958	18-036-005-00284-0002	OTROS FRUTALES	S		0,07		0,07	0,00
-1248474	18-036-005-00285-0006	ALMENDROS	S		0,04		0,04	0,00
-1248473	18-036-005-00283-0008	OTROS FRUTALES	S		0,02		0,02	0,00
-1248470	18-036-005-00282-0003	HIGUERA	S		0,14		0,14	0,00
-1248469	18-036-005-00278-0005	ALMENDROS	R		0,36		0,36	0,00
-943938	18-036-007-00422-0004	ALMENDROS	S		1,77		1,77	0,00
-943937	18-036-007-00420-0002	ALMENDROS	S		0,14		0,14	0,00
-943936	18-036-005-00279-0006	ALMENDROS	S		0,22		0,22	0,00
-943935	18-036-005-00279-0003	ALMENDROS	S		0,62		0,62	0,00
-943934	18-036-005-00236-0008	HIGUERA	S		0,21		0,21	0,00
4810733	18-036-007-00422-0003	ALMENDROS	S		2,04		2,04	0,00
4810734	18-036-007-00426-0008	ALMENDROS	S		1,45		1,45	0,00
4810736	18-036-005-00279-0001	ALMENDROS	S		1,07		1,07	0,00
4810766	18-036-007-00426-0009	ALMENDROS	S		0,77		0,77	0,00
4810778	18-036-005-00284-0002	HIGUERA	S		0,31		0,31	0,00
4810782	18-036-005-00284-0003	HIGUERA	S		0,12		0,12	0,00
4810787	18-036-005-00284-0006	HIGUERA	S		0,04		0,04	0,00
4810798	18-036-005-00235-0005	OTROS FRUTALES	S		0,03		0,03	0,00
4810813	18-036-005-00236-0003	HIGUERA	S		0,33		0,33	0,00
4810818	18-036-005-00185-0001	HIGUERA	S		0,85		0,85	0,00
4810819	18-036-005-00240-0006	ALMENDROS	S		0,41		0,41	0,00
4810820	18-036-005-00240-0007	ALMENDROS	S		0,14		0,14	0,00
4810830	18-036-005-00240-0009	ALMENDROS	S		0,22		0,22	0,00
4810836	18-036-005-00273-0001	ALMENDROS	S		0,98		0,98	0,00
4810952	18-036-009-00310-0002	ALMENDROS	S		0,17		0,17	0,00
5227769	18-036-003-00426-0002	BARBECHO TRADICIONAL	R		0,22		0,22	0,00
5227770	18-036-003-00428-0001	ALMENDROS	R		0,14		0,14	0,14
5227776	18-036-004-00139-0005	BARBECHO TRADICIONAL	R		0,05		0,05	0,00
5227779	18-036-004-00139-0003	BARBECHO TRADICIONAL	R		0,13		0,13	0,00
5227785	18-036-004-00134-0002	BARBECHO TRADICIONAL	R		0,13		0,13	0,00
5228535	18-036-005-00283-0001	ALMENDROS	S		0,38		0,38	0,00
5228536	18-036-005-00282-0001	ALMENDROS	S		0,39		0,39	0,00
5228537	18-036-005-00283-0003	HIGUERA	S		0,07		0,07	0,00
5228539	18-036-005-00283-0006	ALMENDROS	S		0,20		0,20	0,00
5228541	18-036-005-00283-0007	HIGUERA	S		0,07		0,07	0,00
5228542	18-036-005-00234-0003	ALMENDROS	S		0,47		0,47	0,00
5228543	18-036-005-00188-0001	ALMENDROS	S		0,49		0,49	0,00
5228544	18-036-005-00234-0005	HIGUERA	S		0,02		0,02	0,00
5228547	18-036-005-00216-0002	ALMENDROS	S		0,12		0,12	0,00
5228548	18-036-005-00216-0004	ALMENDROS	S		0,51		0,51	0,00
5228552	18-036-005-00239-0006	ALMENDROS	R		0,05		0,05	0,00
5228553	18-036-005-00239-0001	ALMENDROS	R		0,20		0,20	0,00
5228554	18-036-005-00239-0004	ALMENDROS	R		0,06		0,06	0,00
5228561	18-036-005-00238-0010	HIGUERA	S		0,01		0,01	0,00
5228562	18-036-005-00238-0009	HIGUERA	S		0,47		0,47	0,00
5228563	18-036-005-00238-0012	HIGUERA	S		0,09		0,09	0,00
5228564	18-036-005-00186-0001	ALMENDROS	S		0,25		0,25	0,00
5228565	18-036-005-00238-0008	ALMENDROS	S		0,41		0,41	0,00
5228566	18-036-005-00186-0002	OLIVAR	S		0,04		0,04	0,00
5228568	18-036-005-00276-0002	ALMENDROS	S		4,02		4,02	0,00
5228572	18-036-005-00276-0008	ALMENDROS	S		0,22		0,22	0,00
5228574	18-122-006-00037-0001	HIGUERA	S		0,12		0,12	0,00

(1) Con incidencias que retienen pago o deniegan el expediente.

(2) Se calcula sobre superficie declarada admisible.

(3) Aplicación del artículo 16 bis del RD 147/2023.

(4) Expediente con algunos recintos de pastos permanentes ubicados en espacios protegidos donde la carga ganadera mínima será 0,1 UGM/ha.

Puede verificar la integridad de una copia de este documento mediante la lectura del código QR adjunto o mediante el acceso a la dirección <https://ws050.juntadeandalucia.es/verificarFirma> indicando el código de VERIFICACIÓN

FIRMADO POR

RAQUEL MARIA ESPIN CRESPO

17/10/2024

VERIFICACIÓN

Pk2jmWSPEJNMB623FQZ8JEKDMKEPRE

PÁG. 1251/4804





**RECINTOS PROPUESTOS**

REF.	REFERENCIA SIGPAC	CULTIVO	S/R	USO SIGPAC	Sup. Dec. admisible	Sup. Campo	Sup. Determ.	Sup. Resuelta
5228575	18-036-005-00285-0002	OLIVAR	S		0,16		0,16	0,00
5228576	18-122-006-00029-0001	ALMENDROS	S		0,56		0,56	0,00
5228577	18-036-005-00278-0002	ALMENDROS	R		0,58		0,58	0,00
5228578	18-036-005-00285-0001	ALMENDROS	S		1,35		1,35	0,00
5228579	18-036-005-00278-0003	OLIVAR	R		0,04		0,04	0,00
5228580	18-122-006-00097-0002	HIGUERA	S		0,77		0,77	0,00
5228582	18-122-006-00090-0001	ALMENDROS	S		0,75		0,75	0,00
5228583	18-122-006-00090-0004	HIGUERA	S		0,01		0,01	0,00
5228584	18-122-006-00090-0002	ALMENDROS	S		0,52		0,52	0,00
5229560	18-036-007-00418-0005	HIGUERA	S		0,25		0,25	0,00
5229561	18-036-007-00418-0004	ALMENDROS	S		0,59		0,59	0,00
5229564	18-036-007-00425-0005	ALMENDROS	S		0,03		0,03	0,00
5229566	18-036-007-00206-0001	ALMENDROS	S		0,98		0,98	0,00
5229568	18-036-007-00197-0001	HIGUERA	S		1,00		1,00	0,00
5229711	18-036-007-00203-0002	ALMENDROS	S		0,64		0,64	0,00
5229713	18-036-007-00202-0001	HIGUERA	S		2,53		2,53	0,00
5229724	18-036-004-00174-0005	ALMENDROS	S		0,36		0,36	0,00
5229725	18-036-004-00174-0004	ALMENDROS	S		0,47		0,47	0,00
5229726	18-036-004-00175-0005	ALMENDROS	S		1,24		1,24	0,00
5229727	18-036-004-00175-0003	OLIVAR	S		0,37		0,37	0,00
5229728	18-036-004-00175-0009	ALMENDROS	S		0,99		0,99	0,00
5229729	18-036-004-00175-0006	OLIVAR	S		0,07		0,07	0,00
5229730	18-036-004-00177-0001	ALMENDROS	S		0,57		0,57	0,00
5229732	18-036-004-00176-0001	ALMENDROS	S		0,12		0,12	0,00
5229733	18-036-004-00174-0002	OLIVAR	S		0,30		0,30	0,00
5229789	18-036-004-00139-0004	BARBECHO TRADICIONAL	R		0,23		0,23	0,00
5229790	18-036-005-00216-0003	ALMENDROS	S		0,72		0,72	0,00
5229792	18-036-005-00283-0005	HIGUERA	S		0,10		0,10	0,00
5478834	18-036-007-00068-0004	ALMENDROS	S		0,79		0,79	0,00
5478926	18-036-005-00235-0002	HIGUERA	S		1,01		1,01	0,00
6866337	18-036-004-00138-0002	BARBECHO TRADICIONAL	R		0,24		0,24	0,00
170000006775282	18-036-007-00420-0001	ALMENDROS	S		0,35		0,35	0,00
170000006775283	18-036-005-00221-0001	HIGUERA	S		0,84		0,84	0,00
170000006775284	18-036-009-00310-0001	OTROS FRUTALES	S		0,06		0,06	0,00
170000006775288	18-036-008-00027-0003	ALMENDROS	S		0,21		0,21	0,00
170000006775289	18-036-008-00027-0002	OTROS FRUTALES	S		0,06		0,06	0,00
170000006775292	18-036-008-00024-0001	HIGUERA	S		0,23		0,23	0,00
170000006775295	18-036-005-00168-0001	ALMENDROS	S		0,89		0,89	0,00
170000006775296	18-036-005-00228-0001	ALMENDROS	S		0,66		0,66	0,00
170000006775298	18-036-009-00315-0001	ALMENDROS	S		3,25		3,25	0,00
170000006775299	18-036-008-00058-0001	ALMENDROS	S		0,87		0,87	0,00
170000006775304	18-036-005-00213-0001	ALMENDROS	S		0,85		0,85	0,00
170000006775306	18-036-005-00215-0001	ALMENDROS	S		0,44		0,44	0,00
170000006775307	18-036-008-00033-0004	ALMENDROS	S		2,17		2,17	0,00

**INCIDENCIAS**

**INCIDENCIA DESCRIPCIÓN**

- 242 Recinto pendiente de acreditación de titularidad.  
 Recinto:18-036-003-00426-00002 Cultivo:20000 BARBECHO TRADICIONAL-SIN VARIEDAD Regadio  
 Recinto:18-036-004-00134-00001 Cultivo:62000 PASTOS PERMANENTES DE 5 O MAS AÑOS-SIN VARIEDAD Secano  
 Recinto:18-036-004-00134-00002 Cultivo:20000 BARBECHO TRADICIONAL-SIN VARIEDAD Regadio  
 Recinto:18-036-004-00138-00002 Cultivo:20000 BARBECHO TRADICIONAL-SIN VARIEDAD Regadio

(1) Con incidencias que retienen pago o deniegan el expediente.  
 (2) Se calcula sobre superficie declarada admisible.  
 (3) Aplicación del artículo 16 bis del RD 147/2023.  
 (4) Expediente con algunos recintos de pastos permanentes ubicados en espacios protegidos donde la carga ganadera mínima será 0,1 UGM/ha.

Puede verificar la integridad de una copia de este documento mediante la lectura del código QR adjunto o mediante el acceso a la dirección <https://ws050.juntadeandalucia.es/verificarFirma> indicando el código de VERIFICACIÓN

FIRMADO POR	RAQUEL MARIA ESPIN CRESPO	17/10/2024
VERIFICACIÓN	Pk2jmWSPEJNMB623FQZ8JEKDMKEPRE	PÁG. 1252/4804





**INCIDENCIAS**

**INCIDENCIA DESCRIPCIÓN**

Recinto:18-036-004-00139-00002	Cultivo:62000	PASTOS PERMANENTES DE 5 O MAS AÑOS-SIN VARIEDAD	Secano
Recinto:18-036-004-00139-00003	Cultivo:20000	BARBECHO TRADICIONAL-SIN VARIEDAD	Regadío
Recinto:18-036-004-00139-00004	Cultivo:20000	BARBECHO TRADICIONAL-SIN VARIEDAD	Regadío
Recinto:18-036-004-00139-00005	Cultivo:20000	BARBECHO TRADICIONAL-SIN VARIEDAD	Regadío
Recinto:18-036-004-00174-00002	Cultivo:101194	OLIVAR-LECHIN DE GRANADA	Secano
Recinto:18-036-004-00174-00004	Cultivo:104007	ALMENDROS-COMUNA	Secano
Recinto:18-036-004-00174-00005	Cultivo:104007	ALMENDROS-COMUNA	Secano
Recinto:18-036-004-00175-00003	Cultivo:101194	OLIVAR-LECHIN DE GRANADA	Secano
Recinto:18-036-004-00175-00005	Cultivo:104007	ALMENDROS-COMUNA	Secano
Recinto:18-036-004-00175-00006	Cultivo:101194	OLIVAR-LECHIN DE GRANADA	Secano
Recinto:18-036-004-00175-00009	Cultivo:104007	ALMENDROS-COMUNA	Secano
Recinto:18-036-004-00176-00001	Cultivo:104007	ALMENDROS-COMUNA	Secano
Recinto:18-036-004-00177-00001	Cultivo:104007	ALMENDROS-COMUNA	Secano
Recinto:18-036-005-00168-00001	Cultivo:104007	ALMENDROS-COMUNA	Secano
Recinto:18-036-005-00185-00001	Cultivo:218045	HIGUERA-BLANCA	Secano
Recinto:18-036-005-00186-00001	Cultivo:104007	ALMENDROS-COMUNA	Secano
Recinto:18-036-005-00186-00002	Cultivo:101194	OLIVAR-LECHIN DE GRANADA	Secano
Recinto:18-036-005-00188-00001	Cultivo:104007	ALMENDROS-COMUNA	Secano
Recinto:18-036-005-00213-00001	Cultivo:104007	ALMENDROS-COMUNA	Secano
Recinto:18-036-005-00215-00001	Cultivo:104007	ALMENDROS-COMUNA	Secano
Recinto:18-036-005-00216-00002	Cultivo:104007	ALMENDROS-COMUNA	Secano
Recinto:18-036-005-00216-00003	Cultivo:104007	ALMENDROS-COMUNA	Secano
Recinto:18-036-005-00216-00004	Cultivo:104007	ALMENDROS-COMUNA	Secano
Recinto:18-036-005-00221-00001	Cultivo:218045	HIGUERA-BLANCA	Secano
Recinto:18-036-005-00228-00001	Cultivo:104007	ALMENDROS-COMUNA	Secano
Recinto:18-036-005-00234-00003	Cultivo:104007	ALMENDROS-COMUNA	Secano
Recinto:18-036-005-00234-00005	Cultivo:218045	HIGUERA-BLANCA	Secano
Recinto:18-036-005-00235-00002	Cultivo:218045	HIGUERA-BLANCA	Secano
Recinto:18-036-005-00235-00005	Cultivo:113000	OTROS FRUTALES-SIN VARIEDAD	Secano
Recinto:18-036-005-00236-00003	Cultivo:218045	HIGUERA-BLANCA	Secano
Recinto:18-036-005-00236-00008	Cultivo:218045	HIGUERA-BLANCA	Secano
Recinto:18-036-005-00238-00008	Cultivo:104007	ALMENDROS-COMUNA	Secano
Recinto:18-036-005-00238-00009	Cultivo:218045	HIGUERA-BLANCA	Secano
Recinto:18-036-005-00238-00010	Cultivo:218045	HIGUERA-BLANCA	Secano
Recinto:18-036-005-00238-00012	Cultivo:218045	HIGUERA-BLANCA	Secano
Recinto:18-036-005-00239-00001	Cultivo:104007	ALMENDROS-COMUNA	Regadío
Recinto:18-036-005-00239-00002	Cultivo:62000	PASTOS PERMANENTES DE 5 O MAS AÑOS-SIN VARIEDAD	Secano
Recinto:18-036-005-00239-00004	Cultivo:104007	ALMENDROS-COMUNA	Regadío
Recinto:18-036-005-00239-00006	Cultivo:104007	ALMENDROS-COMUNA	Regadío
Recinto:18-036-005-00240-00006	Cultivo:104007	ALMENDROS-COMUNA	Secano
Recinto:18-036-005-00240-00007	Cultivo:104007	ALMENDROS-COMUNA	Secano
Recinto:18-036-005-00240-00009	Cultivo:104007	ALMENDROS-COMUNA	Secano
Recinto:18-036-005-00244-00006	Cultivo:62000	PASTOS PERMANENTES DE 5 O MAS AÑOS-SIN VARIEDAD	Secano
Recinto:18-036-005-00244-00007	Cultivo:62000	PASTOS PERMANENTES DE 5 O MAS AÑOS-SIN VARIEDAD	Secano
Recinto:18-036-005-00273-00001	Cultivo:104007	ALMENDROS-COMUNA	Secano
Recinto:18-036-005-00276-00002	Cultivo:104007	ALMENDROS-COMUNA	Secano
Recinto:18-036-005-00276-00004	Cultivo:62000	PASTOS PERMANENTES DE 5 O MAS AÑOS-SIN VARIEDAD	Secano
Recinto:18-036-005-00276-00005	Cultivo:62000	PASTOS PERMANENTES DE 5 O MAS AÑOS-SIN VARIEDAD	Secano
Recinto:18-036-005-00276-00006	Cultivo:62000	PASTOS PERMANENTES DE 5 O MAS AÑOS-SIN VARIEDAD	Secano
Recinto:18-036-005-00276-00008	Cultivo:104007	ALMENDROS-COMUNA	Secano
Recinto:18-036-005-00278-00002	Cultivo:104007	ALMENDROS-COMUNA	Regadío
Recinto:18-036-005-00278-00003	Cultivo:101194	OLIVAR-LECHIN DE GRANADA	Regadío
Recinto:18-036-005-00278-00005	Cultivo:104007	ALMENDROS-COMUNA	Regadío
Recinto:18-036-005-00279-00001	Cultivo:104007	ALMENDROS-COMUNA	Secano
Recinto:18-036-005-00279-00003	Cultivo:104007	ALMENDROS-COMUNA	Secano
Recinto:18-036-005-00279-00006	Cultivo:104007	ALMENDROS-COMUNA	Secano
Recinto:18-036-005-00282-00001	Cultivo:104007	ALMENDROS-COMUNA	Secano

(1) Con incidencias que retienen pago o deniegan el expediente.  
 (2) Se calcula sobre superficie declarada admisible.  
 (3) Aplicación del artículo 16 bis del RD 147/2023.  
 (4) Expediente con algunos recintos de pastos permanentes ubicados en espacios protegidos donde la carga ganadera mínima será 0,1 UGM/ha.

Puede verificar la integridad de una copia de este documento mediante la lectura del código QR adjunto o mediante el acceso a la dirección <a href="https://ws050.juntadeandalucia.es/verificarFirma">https://ws050.juntadeandalucia.es/verificarFirma</a> indicando el código de VERIFICACIÓN			
FIRMADO POR	RAQUEL MARIA ESPIN CRESPO	17/10/2024	
VERIFICACIÓN	Pk2jmWSPEJNMB623FQZ8JEKDMKEPRE	PÁG. 1253/4804	



**INCIDENCIAS**

**INCIDENCIA DESCRIPCIÓN**

	Recinto:18-036-005-00282-00003	Cultivo:218045	HIGUERA-BLANCA	Secano
	Recinto:18-036-005-00283-00001	Cultivo:104007	ALMENDROS-COMUNA	Secano
	Recinto:18-036-005-00283-00002	Cultivo:62000	PASTOS PERMANENTES DE 5 O MAS AÑOS-SIN VARIEDAD	Secano
	Recinto:18-036-005-00283-00003	Cultivo:218045	HIGUERA-BLANCA	Secano
	Recinto:18-036-005-00283-00005	Cultivo:218045	HIGUERA-BLANCA	Secano
	Recinto:18-036-005-00283-00006	Cultivo:104007	ALMENDROS-COMUNA	Secano
	Recinto:18-036-005-00283-00007	Cultivo:218045	HIGUERA-BLANCA	Secano
	Recinto:18-036-005-00283-00008	Cultivo:113000	OTROS FRUTALES-SIN VARIEDAD	Secano
	Recinto:18-036-005-00284-00002	Cultivo:113000	OTROS FRUTALES-SIN VARIEDAD	Secano
	Recinto:18-036-005-00284-00002	Cultivo:218045	HIGUERA-BLANCA	Secano
	Recinto:18-036-005-00284-00003	Cultivo:218045	HIGUERA-BLANCA	Secano
	Recinto:18-036-005-00284-00005	Cultivo:62000	PASTOS PERMANENTES DE 5 O MAS AÑOS-SIN VARIEDAD	Secano
	Recinto:18-036-005-00284-00006	Cultivo:218045	HIGUERA-BLANCA	Secano
	Recinto:18-036-005-00285-00001	Cultivo:104007	ALMENDROS-COMUNA	Secano
	Recinto:18-036-005-00285-00002	Cultivo:101194	OLIVAR-LECHIN DE GRANADA	Secano
	Recinto:18-036-005-00285-00006	Cultivo:104007	ALMENDROS-COMUNA	Secano
	Recinto:18-036-007-00068-00004	Cultivo:104007	ALMENDROS-COMUNA	Secano
	Recinto:18-036-007-00194-00002	Cultivo:62000	PASTOS PERMANENTES DE 5 O MAS AÑOS-SIN VARIEDAD	Secano
	Recinto:18-036-007-00197-00001	Cultivo:218045	HIGUERA-BLANCA	Secano
	Recinto:18-036-007-00202-00001	Cultivo:218045	HIGUERA-BLANCA	Secano
	Recinto:18-036-007-00202-00002	Cultivo:62000	PASTOS PERMANENTES DE 5 O MAS AÑOS-SIN VARIEDAD	Secano
	Recinto:18-036-007-00202-00003	Cultivo:62000	PASTOS PERMANENTES DE 5 O MAS AÑOS-SIN VARIEDAD	Secano
	Recinto:18-036-007-00203-00002	Cultivo:104007	ALMENDROS-COMUNA	Secano
	Recinto:18-036-007-00206-00001	Cultivo:104007	ALMENDROS-COMUNA	Secano
	Recinto:18-036-007-00206-00002	Cultivo:62000	PASTOS PERMANENTES DE 5 O MAS AÑOS-SIN VARIEDAD	Secano
	Recinto:18-036-007-00212-00001	Cultivo:62000	PASTOS PERMANENTES DE 5 O MAS AÑOS-SIN VARIEDAD	Secano
	Recinto:18-036-007-00418-00004	Cultivo:104007	ALMENDROS-COMUNA	Secano
	Recinto:18-036-007-00418-00005	Cultivo:218045	HIGUERA-BLANCA	Secano
	Recinto:18-036-007-00420-00001	Cultivo:104007	ALMENDROS-COMUNA	Secano
	Recinto:18-036-007-00420-00002	Cultivo:104007	ALMENDROS-COMUNA	Secano
	Recinto:18-036-007-00422-00003	Cultivo:104007	ALMENDROS-COMUNA	Secano
	Recinto:18-036-007-00422-00004	Cultivo:104007	ALMENDROS-COMUNA	Secano
	Recinto:18-036-007-00425-00005	Cultivo:104007	ALMENDROS-COMUNA	Secano
	Recinto:18-036-007-00426-00008	Cultivo:104007	ALMENDROS-COMUNA	Secano
	Recinto:18-036-007-00426-00009	Cultivo:104007	ALMENDROS-COMUNA	Secano
	Recinto:18-036-008-00024-00001	Cultivo:218045	HIGUERA-BLANCA	Secano
	Recinto:18-036-008-00027-00002	Cultivo:113000	OTROS FRUTALES-SIN VARIEDAD	Secano
	Recinto:18-036-008-00027-00003	Cultivo:104007	ALMENDROS-COMUNA	Secano
	Recinto:18-036-008-00027-00004	Cultivo:62000	PASTOS PERMANENTES DE 5 O MAS AÑOS-SIN VARIEDAD	Secano
	Recinto:18-036-008-00033-00004	Cultivo:104007	ALMENDROS-COMUNA	Secano
	Recinto:18-036-008-00058-00001	Cultivo:104007	ALMENDROS-COMUNA	Secano
	Recinto:18-036-009-00310-00001	Cultivo:113000	OTROS FRUTALES-SIN VARIEDAD	Secano
	Recinto:18-036-009-00310-00002	Cultivo:104007	ALMENDROS-COMUNA	Secano
	Recinto:18-036-009-00315-00001	Cultivo:104007	ALMENDROS-COMUNA	Secano
	Recinto:18-122-006-00029-00001	Cultivo:104007	ALMENDROS-COMUNA	Secano
	Recinto:18-122-006-00037-00001	Cultivo:218045	HIGUERA-BLANCA	Secano
	Recinto:18-122-006-00090-00001	Cultivo:104007	ALMENDROS-COMUNA	Secano
	Recinto:18-122-006-00090-00002	Cultivo:104007	ALMENDROS-COMUNA	Secano
	Recinto:18-122-006-00090-00004	Cultivo:218045	HIGUERA-BLANCA	Secano
	Recinto:18-122-006-00097-00001	Cultivo:62000	PASTOS PERMANENTES DE 5 O MAS AÑOS-SIN VARIEDAD	Secano
	Recinto:18-122-006-00097-00002	Cultivo:218045	HIGUERA-BLANCA	Secano
452	Actividad agraria declarada en un recinto no compatible con el uso PA, PR o PS asignado en SIGPAC para ese recinto.			
	Recinto:18-036-004-00134-00001	Cultivo:62000	PASTOS PERMANENTES DE 5 O MAS AÑOS-SIN VARIEDAD	Secano USO ASIGNADO EN SIGPAC:PS
	Recinto:18-036-004-00139-00002	Cultivo:62000	PASTOS PERMANENTES DE 5 O MAS AÑOS-SIN VARIEDAD	Secano USO ASIGNADO EN SIGPAC:PA
	Recinto:18-036-005-00239-00002	Cultivo:62000	PASTOS PERMANENTES DE 5 O MAS AÑOS-SIN VARIEDAD	Secano USO ASIGNADO EN SIGPAC:PR

(1) Con incidencias que retienen pago o deniegan el expediente.

(2) Se calcula sobre superficie declarada admisible.

(3) Aplicación del artículo 16 bis del RD 147/2023.

(4) Expediente con algunos recintos de pastos permanentes ubicados en espacios protegidos donde la carga ganadera mínima será 0,1 UGM/ha.

Puede verificar la integridad de una copia de este documento mediante la lectura del código QR adjunto o mediante el acceso a la dirección <https://ws050.juntadeandalucia.es/verificarFirma> indicando el código de VERIFICACIÓN

FIRMADO POR	RAQUEL MARIA ESPIN CRESPO	17/10/2024
VERIFICACIÓN	Pk2jmWSPEJNMB623FQZ8JEKDMKEPRE	PÁG. 1254/4804





**INCIDENCIAS**

**INCIDENCIA DESCRIPCIÓN**

	Recinto:18-036-005-00244-00007 Cultivo:62000 PASTOS PERMANENTES DE 5 O MAS AÑOS-SIN VARIEDAD Secano USO ASIGNADO EN SIGPAC:PR
	Recinto:18-036-005-00276-00004 Cultivo:62000 PASTOS PERMANENTES DE 5 O MAS AÑOS-SIN VARIEDAD Secano USO ASIGNADO EN SIGPAC:PA
	Recinto:18-036-005-00276-00005 Cultivo:62000 PASTOS PERMANENTES DE 5 O MAS AÑOS-SIN VARIEDAD Secano USO ASIGNADO EN SIGPAC:PR
	Recinto:18-036-005-00276-00006 Cultivo:62000 PASTOS PERMANENTES DE 5 O MAS AÑOS-SIN VARIEDAD Secano USO ASIGNADO EN SIGPAC:PR
	Recinto:18-036-005-00283-00002 Cultivo:62000 PASTOS PERMANENTES DE 5 O MAS AÑOS-SIN VARIEDAD Secano USO ASIGNADO EN SIGPAC:PR
	Recinto:18-036-005-00284-00005 Cultivo:62000 PASTOS PERMANENTES DE 5 O MAS AÑOS-SIN VARIEDAD Secano USO ASIGNADO EN SIGPAC:PR
	Recinto:18-036-007-00194-00002 Cultivo:62000 PASTOS PERMANENTES DE 5 O MAS AÑOS-SIN VARIEDAD Secano USO ASIGNADO EN SIGPAC:PR
	Recinto:18-036-007-00202-00002 Cultivo:62000 PASTOS PERMANENTES DE 5 O MAS AÑOS-SIN VARIEDAD Secano USO ASIGNADO EN SIGPAC:PR
	Recinto:18-036-007-00202-00003 Cultivo:62000 PASTOS PERMANENTES DE 5 O MAS AÑOS-SIN VARIEDAD Secano USO ASIGNADO EN SIGPAC:PS
	Recinto:18-036-007-00206-00002 Cultivo:62000 PASTOS PERMANENTES DE 5 O MAS AÑOS-SIN VARIEDAD Secano USO ASIGNADO EN SIGPAC:PR
	Recinto:18-036-007-00212-00001 Cultivo:62000 PASTOS PERMANENTES DE 5 O MAS AÑOS-SIN VARIEDAD Secano USO ASIGNADO EN SIGPAC:PR
	Recinto:18-036-008-00027-00004 Cultivo:62000 PASTOS PERMANENTES DE 5 O MAS AÑOS-SIN VARIEDAD Secano USO ASIGNADO EN SIGPAC:PR
	Recinto:18-122-006-00097-00001 Cultivo:62000 PASTOS PERMANENTES DE 5 O MAS AÑOS-SIN VARIEDAD Secano USO ASIGNADO EN SIGPAC:PR
3790	Recinto declarado inactivo
	Recinto:18-036-004-00138-00002 Cultivo: -
4272	Verifica que las líneas de declaración de las Solicitudes Únicas no tienen solapes con la capa de Retroactividad Gráfica (ambas de la misma campaña) a nivel de expediente/línea de declaración gráfica de la solicitud. Recinto:18-036-005-00216-00003 Cultivo: - Agregado de la referencia del recinto.:0 Zona de la referencia del recinto.:0 Superficie solapada.:0,03 Id. Incid.:97995084
	Recinto:18-036-007-00197-00001 Cultivo: - Agregado de la referencia del recinto.:0 Zona de la referencia del recinto.:0 Superficie solapada.:0,02 Id. Incid.:97995083
74053	Importe inferior a 100 Euros
86119	Carga ganadera NO cumple con el valor mínimo de 0,2 UGM/ha. Recinto:18-036-004-00134-00001 Cultivo:62000 PASTOS PERMANENTES DE 5 O MAS AÑOS-SIN VARIEDAD Secano Carga Ganadera:0
	Recinto:18-036-004-00139-00002 Cultivo:62000 PASTOS PERMANENTES DE 5 O MAS AÑOS-SIN VARIEDAD Secano Carga Ganadera:0
	Recinto:18-036-005-00239-00002 Cultivo:62000 PASTOS PERMANENTES DE 5 O MAS AÑOS-SIN VARIEDAD Secano Carga Ganadera:0
	Recinto:18-036-005-00244-00006 Cultivo:62000 PASTOS PERMANENTES DE 5 O MAS AÑOS-SIN VARIEDAD Secano Carga Ganadera:0
	Recinto:18-036-005-00244-00007 Cultivo:62000 PASTOS PERMANENTES DE 5 O MAS AÑOS-SIN VARIEDAD Secano Carga Ganadera:0
	Recinto:18-036-005-00276-00004 Cultivo:62000 PASTOS PERMANENTES DE 5 O MAS AÑOS-SIN VARIEDAD Secano Carga Ganadera:0
	Recinto:18-036-005-00276-00005 Cultivo:62000 PASTOS PERMANENTES DE 5 O MAS AÑOS-SIN VARIEDAD Secano Carga Ganadera:0
	Recinto:18-036-005-00276-00006 Cultivo:62000 PASTOS PERMANENTES DE 5 O MAS AÑOS-SIN VARIEDAD Secano Carga Ganadera:0
	Recinto:18-036-005-00283-00002 Cultivo:62000 PASTOS PERMANENTES DE 5 O MAS AÑOS-SIN VARIEDAD Secano Carga Ganadera:0
	Recinto:18-036-005-00284-00005 Cultivo:62000 PASTOS PERMANENTES DE 5 O MAS AÑOS-SIN VARIEDAD Secano Carga Ganadera:0
	Recinto:18-036-007-00194-00002 Cultivo:62000 PASTOS PERMANENTES DE 5 O MAS AÑOS-SIN VARIEDAD Secano Carga Ganadera:0
	Recinto:18-036-007-00202-00002 Cultivo:62000 PASTOS PERMANENTES DE 5 O MAS AÑOS-SIN VARIEDAD Secano Carga Ganadera:0
	Recinto:18-036-007-00202-00003 Cultivo:62000 PASTOS PERMANENTES DE 5 O MAS AÑOS-SIN VARIEDAD Secano Carga Ganadera:0
	Recinto:18-036-007-00206-00002 Cultivo:62000 PASTOS PERMANENTES DE 5 O MAS AÑOS-SIN VARIEDAD Secano Carga Ganadera:0
	Recinto:18-036-007-00212-00001 Cultivo:62000 PASTOS PERMANENTES DE 5 O MAS AÑOS-SIN VARIEDAD Secano Carga Ganadera:0

(1) Con incidencias que retienen pago o deniegan el expediente.  
 (2) Se calcula sobre superficie declarada admisible.  
 (3) Aplicación del artículo 16 bis del RD 147/2023.  
 (4) Expediente con algunos recintos de pastos permanentes ubicados en espacios protegidos donde la carga ganadera mínima será 0,1 UGM/ha.

Puede verificar la integridad de una copia de este documento mediante la lectura del código QR adjunto o mediante el acceso a la dirección <https://ws050.juntadeandalucia.es/verificarFirma> indicando el código de VERIFICACIÓN

FIRMADO POR	RAQUEL MARIA ESPIN CRESPO	17/10/2024	
VERIFICACIÓN	Pk2jmWSPEJNMB623FQZ8JEKDMKEPRE	PÁG. 1255/4804	





**INCIDENCIAS**

**INCIDENCIA DESCRIPCIÓN**

	Ganadera:0		
	Recinto:18-036-008-00027-00004	Cultivo:62000	PASTOS PERMANENTES DE 5 O MAS AÑOS-SIN VARIEDAD Secano Carga
	Ganadera:0		
	Recinto:18-122-006-00097-00001	Cultivo:62000	PASTOS PERMANENTES DE 5 O MAS AÑOS-SIN VARIEDAD Secano Carga
	Ganadera:0		
86121	Recinto superficie forrajera que no realiza la actividad de producción de pastoreo.		
	Recinto:18-036-004-00134-00001	Cultivo:62000	PASTOS PERMANENTES DE 5 O MAS AÑOS-SIN VARIEDAD Secano Actividad Agraria del recinto:2
	Recinto:18-036-004-00139-00002	Cultivo:62000	PASTOS PERMANENTES DE 5 O MAS AÑOS-SIN VARIEDAD Secano Actividad Agraria del recinto:2
	Recinto:18-036-005-00239-00002	Cultivo:62000	PASTOS PERMANENTES DE 5 O MAS AÑOS-SIN VARIEDAD Secano Actividad Agraria del recinto:2
	Recinto:18-036-005-00244-00006	Cultivo:62000	PASTOS PERMANENTES DE 5 O MAS AÑOS-SIN VARIEDAD Secano Actividad Agraria del recinto:2
	Recinto:18-036-005-00244-00007	Cultivo:62000	PASTOS PERMANENTES DE 5 O MAS AÑOS-SIN VARIEDAD Secano Actividad Agraria del recinto:2
	Recinto:18-036-005-00276-00004	Cultivo:62000	PASTOS PERMANENTES DE 5 O MAS AÑOS-SIN VARIEDAD Secano Actividad Agraria del recinto:2
	Recinto:18-036-005-00276-00005	Cultivo:62000	PASTOS PERMANENTES DE 5 O MAS AÑOS-SIN VARIEDAD Secano Actividad Agraria del recinto:2
	Recinto:18-036-005-00276-00006	Cultivo:62000	PASTOS PERMANENTES DE 5 O MAS AÑOS-SIN VARIEDAD Secano Actividad Agraria del recinto:2
	Recinto:18-036-005-00283-00002	Cultivo:62000	PASTOS PERMANENTES DE 5 O MAS AÑOS-SIN VARIEDAD Secano Actividad Agraria del recinto:2
	Recinto:18-036-005-00284-00005	Cultivo:62000	PASTOS PERMANENTES DE 5 O MAS AÑOS-SIN VARIEDAD Secano Actividad Agraria del recinto:2
	Recinto:18-036-007-00194-00002	Cultivo:62000	PASTOS PERMANENTES DE 5 O MAS AÑOS-SIN VARIEDAD Secano Actividad Agraria del recinto:2
	Recinto:18-036-007-00202-00002	Cultivo:62000	PASTOS PERMANENTES DE 5 O MAS AÑOS-SIN VARIEDAD Secano Actividad Agraria del recinto:2
	Recinto:18-036-007-00202-00003	Cultivo:62000	PASTOS PERMANENTES DE 5 O MAS AÑOS-SIN VARIEDAD Secano Actividad Agraria del recinto:2
	Recinto:18-036-007-00206-00002	Cultivo:62000	PASTOS PERMANENTES DE 5 O MAS AÑOS-SIN VARIEDAD Secano Actividad Agraria del recinto:2
	Recinto:18-036-007-00212-00001	Cultivo:62000	PASTOS PERMANENTES DE 5 O MAS AÑOS-SIN VARIEDAD Secano Actividad Agraria del recinto:2
	Recinto:18-036-008-00027-00004	Cultivo:62000	PASTOS PERMANENTES DE 5 O MAS AÑOS-SIN VARIEDAD Secano Actividad Agraria del recinto:2
	Recinto:18-122-006-00097-00001	Cultivo:62000	PASTOS PERMANENTES DE 5 O MAS AÑOS-SIN VARIEDAD Secano Actividad Agraria del recinto:2
86122	Recinto superficie forrajera que realiza la actividad de producción de pastoreo y no declara el o los códigos del Registro de Explotaciones Ganaderas de Andalucía, REGA.		
	Recinto:18-036-004-00134-00001	Cultivo:62000	PASTOS PERMANENTES DE 5 O MAS AÑOS-SIN VARIEDAD Secano
	Recinto:18-036-004-00139-00002	Cultivo:62000	PASTOS PERMANENTES DE 5 O MAS AÑOS-SIN VARIEDAD Secano
	Recinto:18-036-005-00239-00002	Cultivo:62000	PASTOS PERMANENTES DE 5 O MAS AÑOS-SIN VARIEDAD Secano
	Recinto:18-036-005-00244-00006	Cultivo:62000	PASTOS PERMANENTES DE 5 O MAS AÑOS-SIN VARIEDAD Secano
	Recinto:18-036-005-00244-00007	Cultivo:62000	PASTOS PERMANENTES DE 5 O MAS AÑOS-SIN VARIEDAD Secano
	Recinto:18-036-005-00276-00004	Cultivo:62000	PASTOS PERMANENTES DE 5 O MAS AÑOS-SIN VARIEDAD Secano
	Recinto:18-036-005-00276-00005	Cultivo:62000	PASTOS PERMANENTES DE 5 O MAS AÑOS-SIN VARIEDAD Secano
	Recinto:18-036-005-00276-00006	Cultivo:62000	PASTOS PERMANENTES DE 5 O MAS AÑOS-SIN VARIEDAD Secano
	Recinto:18-036-005-00283-00002	Cultivo:62000	PASTOS PERMANENTES DE 5 O MAS AÑOS-SIN VARIEDAD Secano
	Recinto:18-036-005-00284-00005	Cultivo:62000	PASTOS PERMANENTES DE 5 O MAS AÑOS-SIN VARIEDAD Secano
	Recinto:18-036-007-00194-00002	Cultivo:62000	PASTOS PERMANENTES DE 5 O MAS AÑOS-SIN VARIEDAD Secano
	Recinto:18-036-007-00202-00002	Cultivo:62000	PASTOS PERMANENTES DE 5 O MAS AÑOS-SIN VARIEDAD Secano
	Recinto:18-036-007-00202-00003	Cultivo:62000	PASTOS PERMANENTES DE 5 O MAS AÑOS-SIN VARIEDAD Secano
	Recinto:18-036-007-00206-00002	Cultivo:62000	PASTOS PERMANENTES DE 5 O MAS AÑOS-SIN VARIEDAD Secano
	Recinto:18-036-007-00212-00001	Cultivo:62000	PASTOS PERMANENTES DE 5 O MAS AÑOS-SIN VARIEDAD Secano
	Recinto:18-036-008-00027-00004	Cultivo:62000	PASTOS PERMANENTES DE 5 O MAS AÑOS-SIN VARIEDAD Secano
	Recinto:18-122-006-00097-00001	Cultivo:62000	PASTOS PERMANENTES DE 5 O MAS AÑOS-SIN VARIEDAD Secano
86124	Recinto de forrajera para Cálculo de Carga Ganadera que No pertenece a Explotación.		
	Recinto:18-036-004-00134-00001	Cultivo:62000	PASTOS PERMANENTES DE 5 O MAS AÑOS-SIN VARIEDAD Secano
	Recinto:18-036-004-00139-00002	Cultivo:62000	PASTOS PERMANENTES DE 5 O MAS AÑOS-SIN VARIEDAD Secano

(1) Con incidencias que retienen pago o deniegan el expediente.  
 (2) Se calcula sobre superficie declarada admisible.  
 (3) Aplicación del artículo 16 bis del RD 147/2023.  
 (4) Expediente con algunos recintos de pastos permanentes ubicados en espacios protegidos donde la carga ganadera mínima será 0,1 UGM/ha.

Puede verificar la integridad de una copia de este documento mediante la lectura del código QR adjunto o mediante el acceso a la dirección <https://ws050.juntadeandalucia.es/verificarFirma> indicando el código de VERIFICACIÓN

FIRMADO POR	RAQUEL MARIA ESPIN CRESPO	17/10/2024
VERIFICACIÓN	Pk2jmWSPEJNMB623FQZ8JEKDMKEPRE	PÁG. 1256/4804







**INCIDENCIAS**

**INCIDENCIA DESCRIPCIÓN**

Recinto:18-036-005-00239-00002	Cultivo:62000	PASTOS PERMANENTES DE 5 O MAS AÑOS-SIN VARIEDAD	Secano
Recinto:18-036-005-00244-00006	Cultivo:62000	PASTOS PERMANENTES DE 5 O MAS AÑOS-SIN VARIEDAD	Secano
Recinto:18-036-005-00244-00007	Cultivo:62000	PASTOS PERMANENTES DE 5 O MAS AÑOS-SIN VARIEDAD	Secano
Recinto:18-036-005-00276-00004	Cultivo:62000	PASTOS PERMANENTES DE 5 O MAS AÑOS-SIN VARIEDAD	Secano
Recinto:18-036-005-00276-00005	Cultivo:62000	PASTOS PERMANENTES DE 5 O MAS AÑOS-SIN VARIEDAD	Secano
Recinto:18-036-005-00276-00006	Cultivo:62000	PASTOS PERMANENTES DE 5 O MAS AÑOS-SIN VARIEDAD	Secano
Recinto:18-036-005-00283-00002	Cultivo:62000	PASTOS PERMANENTES DE 5 O MAS AÑOS-SIN VARIEDAD	Secano
Recinto:18-036-005-00284-00005	Cultivo:62000	PASTOS PERMANENTES DE 5 O MAS AÑOS-SIN VARIEDAD	Secano
Recinto:18-036-007-00194-00002	Cultivo:62000	PASTOS PERMANENTES DE 5 O MAS AÑOS-SIN VARIEDAD	Secano
Recinto:18-036-007-00202-00002	Cultivo:62000	PASTOS PERMANENTES DE 5 O MAS AÑOS-SIN VARIEDAD	Secano
Recinto:18-036-007-00202-00003	Cultivo:62000	PASTOS PERMANENTES DE 5 O MAS AÑOS-SIN VARIEDAD	Secano
Recinto:18-036-007-00206-00002	Cultivo:62000	PASTOS PERMANENTES DE 5 O MAS AÑOS-SIN VARIEDAD	Secano
Recinto:18-036-007-00212-00001	Cultivo:62000	PASTOS PERMANENTES DE 5 O MAS AÑOS-SIN VARIEDAD	Secano
Recinto:18-036-008-00027-00004	Cultivo:62000	PASTOS PERMANENTES DE 5 O MAS AÑOS-SIN VARIEDAD	Secano
Recinto:18-122-006-00097-00001	Cultivo:62000	PASTOS PERMANENTES DE 5 O MAS AÑOS-SIN VARIEDAD	Secano

**Incidenias de carga ganadera**

**INCIDENCIA DESCRIPCIÓN**

242	Recinto pendiente de acreditación de titularidad.		
Recinto:18-036-005-00284-00005	Cultivo:62000	PASTOS PERMANENTES DE 5 O MAS AÑOS-SIN VARIEDAD	Secano
Recinto:18-036-005-00244-00007	Cultivo:62000	PASTOS PERMANENTES DE 5 O MAS AÑOS-SIN VARIEDAD	Secano
Recinto:18-036-003-00426-00002	Cultivo:20000	BARBECHO TRADICIONAL-SIN VARIEDAD	Regadío
Recinto:18-036-004-00139-00005	Cultivo:20000	BARBECHO TRADICIONAL-SIN VARIEDAD	Regadío
Recinto:18-036-004-00139-00002	Cultivo:62000	PASTOS PERMANENTES DE 5 O MAS AÑOS-SIN VARIEDAD	Secano
Recinto:18-036-004-00139-00003	Cultivo:20000	BARBECHO TRADICIONAL-SIN VARIEDAD	Regadío
Recinto:18-036-004-00134-00001	Cultivo:62000	PASTOS PERMANENTES DE 5 O MAS AÑOS-SIN VARIEDAD	Secano
Recinto:18-036-004-00134-00002	Cultivo:20000	BARBECHO TRADICIONAL-SIN VARIEDAD	Regadío
Recinto:18-036-005-00283-00002	Cultivo:62000	PASTOS PERMANENTES DE 5 O MAS AÑOS-SIN VARIEDAD	Secano
Recinto:18-036-005-00239-00002	Cultivo:62000	PASTOS PERMANENTES DE 5 O MAS AÑOS-SIN VARIEDAD	Secano
Recinto:18-036-005-00276-00005	Cultivo:62000	PASTOS PERMANENTES DE 5 O MAS AÑOS-SIN VARIEDAD	Secano
Recinto:18-036-005-00276-00004	Cultivo:62000	PASTOS PERMANENTES DE 5 O MAS AÑOS-SIN VARIEDAD	Secano
Recinto:18-036-005-00276-00006	Cultivo:62000	PASTOS PERMANENTES DE 5 O MAS AÑOS-SIN VARIEDAD	Secano
Recinto:18-122-006-00097-00001	Cultivo:62000	PASTOS PERMANENTES DE 5 O MAS AÑOS-SIN VARIEDAD	Secano
Recinto:18-036-007-00194-00002	Cultivo:62000	PASTOS PERMANENTES DE 5 O MAS AÑOS-SIN VARIEDAD	Secano
Recinto:18-036-007-00206-00002	Cultivo:62000	PASTOS PERMANENTES DE 5 O MAS AÑOS-SIN VARIEDAD	Secano
Recinto:18-036-007-00212-00001	Cultivo:62000	PASTOS PERMANENTES DE 5 O MAS AÑOS-SIN VARIEDAD	Secano
Recinto:18-036-007-00202-00003	Cultivo:62000	PASTOS PERMANENTES DE 5 O MAS AÑOS-SIN VARIEDAD	Secano
Recinto:18-036-007-00202-00002	Cultivo:62000	PASTOS PERMANENTES DE 5 O MAS AÑOS-SIN VARIEDAD	Secano
Recinto:18-036-004-00139-00004	Cultivo:20000	BARBECHO TRADICIONAL-SIN VARIEDAD	Regadío
Recinto:18-036-004-00138-00002	Cultivo:20000	BARBECHO TRADICIONAL-SIN VARIEDAD	Regadío
Recinto:18-036-008-00027-00004	Cultivo:62000	PASTOS PERMANENTES DE 5 O MAS AÑOS-SIN VARIEDAD	Secano
452	Actividad agraria declarada en un recinto no compatible con el uso PA, PR o PS asignado en SIGPAC para ese recinto.		
Recinto:18-036-005-00284-00005	Cultivo:62000	PASTOS PERMANENTES DE 5 O MAS AÑOS-SIN VARIEDAD	Secano USO ASIGNADO EN SIGPAC:PR
Recinto:18-036-005-00244-00007	Cultivo:62000	PASTOS PERMANENTES DE 5 O MAS AÑOS-SIN VARIEDAD	Secano USO ASIGNADO EN SIGPAC:PR
Recinto:18-036-004-00139-00002	Cultivo:62000	PASTOS PERMANENTES DE 5 O MAS AÑOS-SIN VARIEDAD	Secano USO ASIGNADO EN SIGPAC:PA
Recinto:18-036-004-00134-00001	Cultivo:62000	PASTOS PERMANENTES DE 5 O MAS AÑOS-SIN VARIEDAD	Secano USO ASIGNADO EN SIGPAC:PS
Recinto:18-036-005-00283-00002	Cultivo:62000	PASTOS PERMANENTES DE 5 O MAS AÑOS-SIN VARIEDAD	Secano USO ASIGNADO EN SIGPAC:PR
Recinto:18-036-005-00239-00002	Cultivo:62000	PASTOS PERMANENTES DE 5 O MAS AÑOS-SIN VARIEDAD	Secano USO ASIGNADO EN SIGPAC:PR
Recinto:18-036-005-00276-00005	Cultivo:62000	PASTOS PERMANENTES DE 5 O MAS AÑOS-SIN VARIEDAD	Secano USO ASIGNADO EN SIGPAC:PR
Recinto:18-036-005-00276-00004	Cultivo:62000	PASTOS PERMANENTES DE 5 O MAS AÑOS-SIN VARIEDAD	Secano USO ASIGNADO EN SIGPAC:PA

(1) Con incidencias que retienen pago o deniegan el expediente.  
 (2) Se calcula sobre superficie declarada admisible.  
 (3) Aplicación del artículo 16 bis del RD 147/2023.  
 (4) Expediente con algunos recintos de pastos permanentes ubicados en espacios protegidos donde la carga ganadera mínima será 0,1 UGM/ha.

Puede verificar la integridad de una copia de este documento mediante la lectura del código QR adjunto o mediante el acceso a la dirección <https://ws050.juntadeandalucia.es/verificarFirma> indicando el código de VERIFICACIÓN

FIRMADO POR	RAQUEL MARIA ESPIN CRESPO	17/10/2024
VERIFICACIÓN	Pk2jmWSPEJNMB623FQZ8JEKDMKEPRE	PÁG. 1257/4804





	Recinto:18-036-005-00276-00006	Cultivo:62000	PASTOS PERMANENTES DE 5 O MAS AÑOS-SIN VARIEDAD	Secano	USO ASIGNADO EN SIGPAC:PR
	Recinto:18-122-006-00097-00001	Cultivo:62000	PASTOS PERMANENTES DE 5 O MAS AÑOS-SIN VARIEDAD	Secano	USO ASIGNADO EN SIGPAC:PR
	Recinto:18-036-007-00194-00002	Cultivo:62000	PASTOS PERMANENTES DE 5 O MAS AÑOS-SIN VARIEDAD	Secano	USO ASIGNADO EN SIGPAC:PR
	Recinto:18-036-007-00206-00002	Cultivo:62000	PASTOS PERMANENTES DE 5 O MAS AÑOS-SIN VARIEDAD	Secano	USO ASIGNADO EN SIGPAC:PR
	Recinto:18-036-007-00212-00001	Cultivo:62000	PASTOS PERMANENTES DE 5 O MAS AÑOS-SIN VARIEDAD	Secano	USO ASIGNADO EN SIGPAC:PR
	Recinto:18-036-007-00202-00003	Cultivo:62000	PASTOS PERMANENTES DE 5 O MAS AÑOS-SIN VARIEDAD	Secano	USO ASIGNADO EN SIGPAC:PS
	Recinto:18-036-007-00202-00002	Cultivo:62000	PASTOS PERMANENTES DE 5 O MAS AÑOS-SIN VARIEDAD	Secano	USO ASIGNADO EN SIGPAC:PR
	Recinto:18-036-008-00027-00004	Cultivo:62000	PASTOS PERMANENTES DE 5 O MAS AÑOS-SIN VARIEDAD	Secano	USO ASIGNADO EN SIGPAC:PR
3790	Recinto declarado inactivo				
	Recinto:18-036-004-00138-00002	Cultivo: -			
86122	Recinto superficie forrajera que realiza la actividad de producción de pastoreo y no declara el o los códigos del Registro de Explotaciones Ganaderas de Andalucía, REGA.				
	Recinto:18-036-005-00284-00005	Cultivo:62000	PASTOS PERMANENTES DE 5 O MAS AÑOS-SIN VARIEDAD	Secano	
	Recinto:18-036-005-00244-00006	Cultivo:62000	PASTOS PERMANENTES DE 5 O MAS AÑOS-SIN VARIEDAD	Secano	
	Recinto:18-036-005-00244-00007	Cultivo:62000	PASTOS PERMANENTES DE 5 O MAS AÑOS-SIN VARIEDAD	Secano	
	Recinto:18-036-004-00139-00002	Cultivo:62000	PASTOS PERMANENTES DE 5 O MAS AÑOS-SIN VARIEDAD	Secano	
	Recinto:18-036-004-00134-00001	Cultivo:62000	PASTOS PERMANENTES DE 5 O MAS AÑOS-SIN VARIEDAD	Secano	
	Recinto:18-036-005-00283-00002	Cultivo:62000	PASTOS PERMANENTES DE 5 O MAS AÑOS-SIN VARIEDAD	Secano	
	Recinto:18-036-005-00239-00002	Cultivo:62000	PASTOS PERMANENTES DE 5 O MAS AÑOS-SIN VARIEDAD	Secano	
	Recinto:18-036-005-00276-00005	Cultivo:62000	PASTOS PERMANENTES DE 5 O MAS AÑOS-SIN VARIEDAD	Secano	
	Recinto:18-036-005-00276-00004	Cultivo:62000	PASTOS PERMANENTES DE 5 O MAS AÑOS-SIN VARIEDAD	Secano	
	Recinto:18-036-005-00276-00006	Cultivo:62000	PASTOS PERMANENTES DE 5 O MAS AÑOS-SIN VARIEDAD	Secano	
	Recinto:18-122-006-00097-00001	Cultivo:62000	PASTOS PERMANENTES DE 5 O MAS AÑOS-SIN VARIEDAD	Secano	
	Recinto:18-036-007-00194-00002	Cultivo:62000	PASTOS PERMANENTES DE 5 O MAS AÑOS-SIN VARIEDAD	Secano	
	Recinto:18-036-007-00206-00002	Cultivo:62000	PASTOS PERMANENTES DE 5 O MAS AÑOS-SIN VARIEDAD	Secano	
	Recinto:18-036-007-00212-00001	Cultivo:62000	PASTOS PERMANENTES DE 5 O MAS AÑOS-SIN VARIEDAD	Secano	
	Recinto:18-036-007-00202-00003	Cultivo:62000	PASTOS PERMANENTES DE 5 O MAS AÑOS-SIN VARIEDAD	Secano	
	Recinto:18-036-007-00202-00002	Cultivo:62000	PASTOS PERMANENTES DE 5 O MAS AÑOS-SIN VARIEDAD	Secano	
	Recinto:18-036-008-00027-00004	Cultivo:62000	PASTOS PERMANENTES DE 5 O MAS AÑOS-SIN VARIEDAD	Secano	
86124	Recinto de forrajera para Cálculo de Carga Ganadera que No pertenece a Explotación.				
	Recinto:18-036-005-00284-00005	Cultivo:62000	PASTOS PERMANENTES DE 5 O MAS AÑOS-SIN VARIEDAD	Secano	
	Recinto:18-036-005-00244-00006	Cultivo:62000	PASTOS PERMANENTES DE 5 O MAS AÑOS-SIN VARIEDAD	Secano	
	Recinto:18-036-005-00244-00007	Cultivo:62000	PASTOS PERMANENTES DE 5 O MAS AÑOS-SIN VARIEDAD	Secano	
	Recinto:18-036-004-00139-00002	Cultivo:62000	PASTOS PERMANENTES DE 5 O MAS AÑOS-SIN VARIEDAD	Secano	
	Recinto:18-036-004-00134-00001	Cultivo:62000	PASTOS PERMANENTES DE 5 O MAS AÑOS-SIN VARIEDAD	Secano	
	Recinto:18-036-005-00283-00002	Cultivo:62000	PASTOS PERMANENTES DE 5 O MAS AÑOS-SIN VARIEDAD	Secano	
	Recinto:18-036-005-00239-00002	Cultivo:62000	PASTOS PERMANENTES DE 5 O MAS AÑOS-SIN VARIEDAD	Secano	
	Recinto:18-036-005-00276-00005	Cultivo:62000	PASTOS PERMANENTES DE 5 O MAS AÑOS-SIN VARIEDAD	Secano	
	Recinto:18-036-005-00276-00004	Cultivo:62000	PASTOS PERMANENTES DE 5 O MAS AÑOS-SIN VARIEDAD	Secano	
	Recinto:18-036-005-00276-00006	Cultivo:62000	PASTOS PERMANENTES DE 5 O MAS AÑOS-SIN VARIEDAD	Secano	
	Recinto:18-122-006-00097-00001	Cultivo:62000	PASTOS PERMANENTES DE 5 O MAS AÑOS-SIN VARIEDAD	Secano	
	Recinto:18-036-007-00194-00002	Cultivo:62000	PASTOS PERMANENTES DE 5 O MAS AÑOS-SIN VARIEDAD	Secano	
	Recinto:18-036-007-00206-00002	Cultivo:62000	PASTOS PERMANENTES DE 5 O MAS AÑOS-SIN VARIEDAD	Secano	
	Recinto:18-036-007-00212-00001	Cultivo:62000	PASTOS PERMANENTES DE 5 O MAS AÑOS-SIN VARIEDAD	Secano	
	Recinto:18-036-007-00202-00003	Cultivo:62000	PASTOS PERMANENTES DE 5 O MAS AÑOS-SIN VARIEDAD	Secano	
	Recinto:18-036-007-00202-00002	Cultivo:62000	PASTOS PERMANENTES DE 5 O MAS AÑOS-SIN VARIEDAD	Secano	
	Recinto:18-036-008-00027-00004	Cultivo:62000	PASTOS PERMANENTES DE 5 O MAS AÑOS-SIN VARIEDAD	Secano	
86128	Recinto de Forrajeras que no ha contabilizado para Carga Ganadera por no tener una explotación válida para el cálculo de la Carga Ganadera				
	Recinto:18-036-005-00284-00005	Cultivo:62	PASTOS PERMANENTES DE 5 O MAS AÑOS-		
	Recinto:18-036-005-00244-00006	Cultivo:62	PASTOS PERMANENTES DE 5 O MAS AÑOS-		
	Recinto:18-036-005-00244-00007	Cultivo:62	PASTOS PERMANENTES DE 5 O MAS AÑOS-		
	Recinto:18-036-004-00139-00002	Cultivo:62	PASTOS PERMANENTES DE 5 O MAS AÑOS-		
	Recinto:18-036-004-00134-00001	Cultivo:62	PASTOS PERMANENTES DE 5 O MAS AÑOS-		
	Recinto:18-036-005-00283-00002	Cultivo:62	PASTOS PERMANENTES DE 5 O MAS AÑOS-		

(1) Con incidencias que retienen pago o deniegan el expediente.

(2) Se calcula sobre superficie declarada admisible.

(3) Aplicación del artículo 16 bis del RD 147/2023.

(4) Expediente con algunos recintos de pastos permanentes ubicados en espacios protegidos donde la carga ganadera mínima será 0,1 UGM/ha.

Puede verificar la integridad de una copia de este documento mediante la lectura del código QR adjunto o mediante el acceso a la dirección <https://ws050.juntadeandalucia.es/verificarFirma> indicando el código de VERIFICACIÓN

FIRMADO POR	RAQUEL MARIA ESPIN CRESPO	17/10/2024
VERIFICACIÓN	Pk2jmWSPEJNMB623FQZ8JEKDMKEPRE	PÁG. 1258/4804





- Recinto:18-036-005-00239-00002 Cultivo:62 PASTOS PERMANENTES DE 5 O MAS AÑOS-
- Recinto:18-036-005-00276-00005 Cultivo:62 PASTOS PERMANENTES DE 5 O MAS AÑOS-
- Recinto:18-036-005-00276-00004 Cultivo:62 PASTOS PERMANENTES DE 5 O MAS AÑOS-
- Recinto:18-036-005-00276-00006 Cultivo:62 PASTOS PERMANENTES DE 5 O MAS AÑOS-
- Recinto:18-122-006-00097-00001 Cultivo:62 PASTOS PERMANENTES DE 5 O MAS AÑOS-
- Recinto:18-036-007-00194-00002 Cultivo:62 PASTOS PERMANENTES DE 5 O MAS AÑOS-
- Recinto:18-036-007-00206-00002 Cultivo:62 PASTOS PERMANENTES DE 5 O MAS AÑOS-
- Recinto:18-036-007-00212-00001 Cultivo:62 PASTOS PERMANENTES DE 5 O MAS AÑOS-
- Recinto:18-036-007-00202-00003 Cultivo:62 PASTOS PERMANENTES DE 5 O MAS AÑOS-
- Recinto:18-036-007-00202-00002 Cultivo:62 PASTOS PERMANENTES DE 5 O MAS AÑOS-
- Recinto:18-036-008-00027-00004 Cultivo:62 PASTOS PERMANENTES DE 5 O MAS AÑOS-
- 86132 Recinto superficie forrajera que no realiza la actividad de producción de pastoreo.
- Recinto:18-036-005-00284-00005 Cultivo:62000 PASTOS PERMANENTES DE 5 O MAS AÑOS-SIN VARIEDAD Secano
- Recinto:18-036-005-00244-00006 Cultivo:62000 PASTOS PERMANENTES DE 5 O MAS AÑOS-SIN VARIEDAD Secano
- Recinto:18-036-005-00244-00007 Cultivo:62000 PASTOS PERMANENTES DE 5 O MAS AÑOS-SIN VARIEDAD Secano
- Recinto:18-036-003-00426-00002 Cultivo:20000 BARBECHO TRADICIONAL-SIN VARIEDAD Regadío
- Recinto:18-036-004-00139-00005 Cultivo:20000 BARBECHO TRADICIONAL-SIN VARIEDAD Regadío
- Recinto:18-036-004-00139-00002 Cultivo:62000 PASTOS PERMANENTES DE 5 O MAS AÑOS-SIN VARIEDAD Secano
- Recinto:18-036-004-00139-00003 Cultivo:20000 BARBECHO TRADICIONAL-SIN VARIEDAD Regadío
- Recinto:18-036-004-00134-00001 Cultivo:62000 PASTOS PERMANENTES DE 5 O MAS AÑOS-SIN VARIEDAD Secano
- Recinto:18-036-004-00134-00002 Cultivo:20000 BARBECHO TRADICIONAL-SIN VARIEDAD Regadío
- Recinto:18-036-005-00283-00002 Cultivo:62000 PASTOS PERMANENTES DE 5 O MAS AÑOS-SIN VARIEDAD Secano
- Recinto:18-036-005-00239-00002 Cultivo:62000 PASTOS PERMANENTES DE 5 O MAS AÑOS-SIN VARIEDAD Secano
- Recinto:18-036-005-00276-00005 Cultivo:62000 PASTOS PERMANENTES DE 5 O MAS AÑOS-SIN VARIEDAD Secano
- Recinto:18-036-005-00276-00004 Cultivo:62000 PASTOS PERMANENTES DE 5 O MAS AÑOS-SIN VARIEDAD Secano
- Recinto:18-036-005-00276-00006 Cultivo:62000 PASTOS PERMANENTES DE 5 O MAS AÑOS-SIN VARIEDAD Secano
- Recinto:18-122-006-00097-00001 Cultivo:62000 PASTOS PERMANENTES DE 5 O MAS AÑOS-SIN VARIEDAD Secano
- Recinto:18-036-007-00194-00002 Cultivo:62000 PASTOS PERMANENTES DE 5 O MAS AÑOS-SIN VARIEDAD Secano
- Recinto:18-036-007-00206-00002 Cultivo:62000 PASTOS PERMANENTES DE 5 O MAS AÑOS-SIN VARIEDAD Secano
- Recinto:18-036-007-00212-00001 Cultivo:62000 PASTOS PERMANENTES DE 5 O MAS AÑOS-SIN VARIEDAD Secano
- Recinto:18-036-007-00202-00003 Cultivo:62000 PASTOS PERMANENTES DE 5 O MAS AÑOS-SIN VARIEDAD Secano
- Recinto:18-036-007-00202-00002 Cultivo:62000 PASTOS PERMANENTES DE 5 O MAS AÑOS-SIN VARIEDAD Secano
- Recinto:18-036-004-00139-00004 Cultivo:20000 BARBECHO TRADICIONAL-SIN VARIEDAD Regadío
- Recinto:18-036-004-00138-00002 Cultivo:20000 BARBECHO TRADICIONAL-SIN VARIEDAD Regadío
- Recinto:18-036-008-00027-00004 Cultivo:62000 PASTOS PERMANENTES DE 5 O MAS AÑOS-SIN VARIEDAD Secano

(1) Con incidencias que retienen pago o deniegan el expediente.  
 (2) Se calcula sobre superficie declarada admisible.  
 (3) Aplicación del artículo 16 bis del RD 147/2023.  
 (4) Expediente con algunos recintos de pastos permanentes ubicados en espacios protegidos donde la carga ganadera mínima será 0,1 UGM/ha.

Puede verificar la integridad de una copia de este documento mediante la lectura del código QR adjunto o mediante el acceso a la dirección <https://ws050.juntadeandalucia.es/verificarFirma> indicando el código de VERIFICACIÓN

FIRMADO POR	RAQUEL MARIA ESPIN CRESPO	17/10/2024	
VERIFICACIÓN	Pk2jmWSPEJNMB623FQZ8JEKDMKEPRE	PÁG. 1259/4804	



**APELLIDOS Y NOMBRE / RAZÓN SOCIAL**

FERNANDEZ OLEA MANUEL JESUS

**NIF**

\*\*\*\*6738\*

**EXPEDIENTE**

1215987

**RESOLUCIÓN**

DENEGACIÓN DE LA AYUDA

**DATOS DE MANTENIMIENTO UNIDADES**

**GRUPO DE PAGO**

ZONAS DE MONTAÑA

**Sup. Dec.  
Admisible**

127,97

**Sup.  
Resuelta**

78,84

**Sobredecl.**

49,13

**% Sobredecl.**

38,39

**RESUMEN DE PAGOS**

**IMPORTE ( Euros )**

	<b>RESUELTO</b>	<b>FEADER</b>	<b>MAPA</b>	<b>CAPADR</b>
A pagar	0,00	0,00	0,00	0,00

**APLICACIÓN DE REDUCCIONES Y PENALIZACIONES (%)**

<b>Crterios de subvencionabilidad (1)</b>	<b>Presentación tardía</b>	<b>Omisión declaración</b>	<b>Condicionalidad</b>
100,00	0,00	0,00	0,00

**IMPORTE ( Euros )**

Calculado(2)	Reducción	Penalización	Reducción Penalización (3)	Penalización adicional	Resuelto	FEADER	MAPA	CAPADR
2.046,00 €	785,50 €	1.260,50 €	0,00 €	0,00 €	0,00 €	0,00 €	0,00 €	0,00 €
<b>Importe Unitario:</b>	93,00 €	<b>Nuevo Importe Unitario:</b>	15,99 €					

(1) Con incidencias que retienen pago o deniegan el expediente.

(2) Se calcula sobre superficie declarada admisible.

(3) Aplicación del artículo 16 bis del RD 147/2023.

(4) Expediente con algunos recintos de pastos permanentes ubicados en espacios protegidos donde la carga ganadera mínima será 0,1 UGM/ha.

Puede verificar la integridad de una copia de este documento mediante la lectura del código QR adjunto o mediante el acceso a la dirección <https://ws050.juntadeandalucia.es/verificarFirma> indicando el código de VERIFICACIÓN

FIRMADO POR

RAQUEL MARIA ESPIN CRESPO

17/10/2024

VERIFICACIÓN

Pk2jmWSPEJNMB623FQZ8JEKDMKEPRE

PÁG. 1260/4804





**RECINTOS PROPUESTOS**

REF.	REFERENCIA SIGPAC	CULTIVO	S/R	USO SIGPAC	Sup. Dec. admisible	Sup. Campo	Sup. Determ.	Sup. Resuelta
-1100938	18-059-019-00137-0002	PASTOS PERMANENTES DE 5 O MAS AÑOS	S		0,02		0,02	0,02
-1100937	18-059-019-00049-0004	BARBECHO TRADICIONAL	S		0,01		0,01	0,01
4203851	18-059-019-00138-0001	PASTOS PERMANENTES DE 5 O MAS AÑOS	S		0,03		0,03	0,03
4203919	18-059-012-00099-0001	AVENA	S		2,26		2,26	0,00
4203923	18-059-007-00013-0001	AVENA	S		1,37		1,37	0,00
4203930	18-059-019-00091-0001	BARBECHO TRADICIONAL	S		6,74		6,74	0,00
4203935	18-059-001-00262-0003	GUISANTES	R		0,43		0,43	0,43
4203941	18-059-001-00239-0002	GUISANTES	R		0,48		0,48	0,48
4203948	18-059-001-00240-0003	GUISANTES	R		0,46		0,46	0,46
4203954	18-059-001-00220-0003	AVENA	R		0,31		0,31	0,31
4203957	18-059-001-00211-0001	AVENA	R		0,29		0,29	0,29
4203961	18-059-006-00081-0001	CEBADA	S		0,86		0,86	0,86
4203964	18-059-006-00084-0001	CEBADA	S		1,03		1,03	1,03
4203967	18-059-015-00013-0001	CEBADA	S		1,10		1,10	1,10
4203970	18-059-015-00028-0001	CEBADA	S		1,15		1,15	0,00
4203976	18-059-029-00180-0002	OLIVAR	R		0,16		0,16	0,16
4203981	18-059-029-00182-0001	OLIVAR	R		0,18		0,18	0,18
4203999	18-059-029-00183-0001	OLIVAR	R		0,12		0,12	0,12
4649698	18-059-027-00034-0001	PASTOS PERMANENTES DE 5 O MAS AÑOS	S		1,22		1,22	1,22
4649707	18-059-027-00039-0001	PASTOS PERMANENTES DE 5 O MAS AÑOS	S		0,47		0,47	0,47
4649708	18-059-027-00039-0002	PASTOS PERMANENTES DE 5 O MAS AÑOS	S		0,00		0,00	0,00
4649709	18-059-027-00039-0003	PASTOS PERMANENTES DE 5 O MAS AÑOS	S		0,00		0,00	0,00
4649737	18-059-027-00037-0002	PASTOS PERMANENTES DE 5 O MAS AÑOS	S		1,48		1,48	1,48
4649738	18-059-027-00037-0007	PASTOS PERMANENTES DE 5 O MAS AÑOS	S		0,68		0,68	0,68
5552980	18-059-006-00138-0001	CEBADA	S		1,45		1,45	0,00
5552983	18-059-011-00059-0001	BARBECHO TRADICIONAL	S		0,76		0,76	0,76
5552984	18-059-011-00059-0002	CEBADA	S		0,26		0,26	0,26
5552987	18-059-006-00139-0001	CEBADA	S		2,40		2,40	2,40
5552991	18-059-005-00051-0002	CEBADA	S		2,50		2,50	2,50
5552996	18-059-012-00064-0001	CEBADA	S		1,58		1,58	0,00
1700000006126395	18-059-001-00164-0001	AVENA	R		0,21		0,21	0,21
1700000006126396	18-059-001-00165-0001	AVENA	R		0,08		0,08	0,08
1700000006126397	18-059-001-00166-0001	AVENA	R		0,09		0,09	0,09
1700000006126398	18-059-001-00168-0001	AVENA	R		0,51		0,51	0,51
1700000006126399	18-059-001-00210-0001	AVENA	R		0,41		0,41	0,41
1700000006126401	18-059-001-00226-0001	AVENA	R		0,14		0,14	0,14
1700000006126402	18-059-001-00227-0001	AVENA	R		0,14		0,14	0,14
1700000006126404	18-059-006-00136-0001	CEBADA	S		1,04		1,04	1,04
1700000006126405	18-059-006-00137-0001	CEBADA	S		1,06		1,06	1,06
1700000006126408	18-059-001-00120-0002	AVENA	R		0,35		0,35	0,35
1700000006126409	18-059-029-00173-0002	OLIVAR	R		0,14		0,14	0,14
1700000006126410	18-059-019-00136-0001	BARBECHO TRADICIONAL	S		0,57		0,57	0,00
1700000006126411	18-059-019-00137-0001	BARBECHO TRADICIONAL	S		0,72		0,72	0,00
1700000006126414	18-059-006-00030-0001	CEBADA	S		2,85		2,85	0,00
1700000006126415	18-059-900-09601-0045	CEBADA	S		0,02		0,02	0,00
1700000006126418	18-059-016-00031-0001	BARBECHO TRADICIONAL	S		1,08		1,08	0,00
1700000006126419	18-059-016-00032-0001	BARBECHO TRADICIONAL	S		1,82		1,82	0,00
1700000006126422	18-059-009-00008-0001	CEBADA	S		0,34		0,34	0,34
1700000006126423	18-059-009-00009-0001	CEBADA	S		0,80		0,80	0,80
1700000006126424	18-059-009-00010-0001	CEBADA	S		0,54		0,54	0,54
1700000006126425	18-059-900-09601-0082	BARBECHO TRADICIONAL	S		0,63		0,63	0,63
1700000006126426	18-059-009-00169-0001	BARBECHO TRADICIONAL	S		3,73		3,73	3,73

(1) Con incidencias que retienen pago o deniegan el expediente.  
 (2) Se calcula sobre superficie declarada admisible.  
 (3) Aplicación del artículo 16 bis del RD 147/2023.  
 (4) Expediente con algunos recintos de pastos permanentes ubicados en espacios protegidos donde la carga ganadera mínima será 0,1 UGM/ha.

Puede verificar la integridad de una copia de este documento mediante la lectura del código QR adjunto o mediante el acceso a la dirección <a href="https://ws050.juntadeandalucia.es/verificarFirma">https://ws050.juntadeandalucia.es/verificarFirma</a> indicando el código de VERIFICACIÓN			
FIRMADO POR	RAQUEL MARIA ESPIN CRESPO	17/10/2024	
VERIFICACIÓN	Pk2jmWSPEJNMB623FQZ8JEKDMKEPRE	PÁG. 1261/4804	



**RECINTOS PROPUESTOS**

REF.	REFERENCIA SIGPAC	CULTIVO	S/R	USO SIGPAC	Sup. Dec. admisible	Sup. Campo	Sup. Determ.	Sup. Resuelta
170000006126427	18-059-010-00006-0001	CEBADA	S		4,08		4,08	4,08
170000006126428	18-059-900-09601-0073	CEBADA	S		0,11		0,11	0,00
170000006126429	18-059-900-09601-0073	CEBADA	S		0,72		0,72	0,00
170000006126430	18-059-011-00013-0001	BARBECHO TRADICIONAL	S		1,72		1,72	1,72
170000006126431	18-059-900-09601-0001	BARBECHO TRADICIONAL	S		0,72		0,72	0,72
170000006126432	18-059-010-00064-0001	CEBADA	S		3,45		3,45	3,45
170000006126433	18-059-012-00127-0002	BARBECHO TRADICIONAL	S		0,94		0,94	0,94
170000006126434	18-059-012-00128-0001	BARBECHO TRADICIONAL	S		1,03		1,03	1,03
170000006126435	18-059-012-00100-0001	CEBADA	S		1,87		1,87	0,00
170000006126436	18-059-012-00120-0001	CEBADA	S		4,29		4,29	0,00
170000006126437	18-059-030-00223-0001	PASTOS PERMANENTES DE 5 O MAS AÑOS	S		0,19		0,19	0,19
170000006126438	18-059-006-00091-0001	CEBADA	S		13,66		13,66	13,66
170000006126439	18-059-006-00093-0001	CEBADA	S		1,15		1,15	0,00
170000006126440	18-059-005-00022-0003	PASTOS PERMANENTES DE 5 O MAS AÑOS	S		4,37		4,37	4,37
170000006126441	18-059-900-09601-0036	PASTOS PERMANENTES DE 5 O MAS AÑOS	S		0,27		0,27	0,27
170000006126442	18-059-017-00009-0001	PASTOS PERMANENTES DE 5 O MAS AÑOS	S		1,54		1,54	0,00
170000006126443	18-059-017-00009-0002	PASTOS PERMANENTES DE 5 O MAS AÑOS	S		0,00		0,00	0,00
170000006126444	18-059-017-00009-0003	PASTOS PERMANENTES DE 5 O MAS AÑOS	S		0,00		0,00	0,00
170000006126446	18-059-007-00064-0002	PASTOS PERMANENTES DE 5 O MAS AÑOS	S		2,85		2,85	2,85
170000006126447	18-059-007-00064-0003	PASTOS PERMANENTES DE 5 O MAS AÑOS	S		0,00		0,00	0,00
170000006126448	18-059-007-00032-0002	PASTOS PERMANENTES DE 5 O MAS AÑOS	S		5,24		5,24	3,33
170000006126449	18-059-007-00032-0003	PASTOS PERMANENTES DE 5 O MAS AÑOS	S		0,04		0,04	0,04
170000006126450	18-059-006-00069-0001	CEBADA	S		1,68		1,68	1,68
170000006126451	18-059-006-00070-0001	CEBADA	S		1,02		1,02	1,02
170000006126452	18-059-006-00082-0001	CEBADA	S		3,04		3,04	3,04
170000006126453	18-059-006-00083-0001	CEBADA	S		2,20		2,20	2,20
170000006126454	18-059-006-00133-0001	CEBADA	S		2,09		2,09	2,09
170000006126455	18-059-006-00134-0001	CEBADA	S		1,32		1,32	0,00
170000006126457	18-059-017-00064-0003	BARBECHO TRADICIONAL	S		0,06		0,06	0,00
170000006126458	18-059-019-00102-0001	BARBECHO TRADICIONAL	S		3,74		3,74	0,00
170000006126459	18-059-019-00004-0001	PASTOS PERMANENTES DE 5 O MAS AÑOS	S		0,00		0,00	0,00
170000006126460	18-059-018-00017-0002	PASTOS PERMANENTES DE 5 O MAS AÑOS	S		7,33		7,33	0,00
170000006126461	18-059-012-00121-0001	PASTOS PERMANENTES DE 5 O MAS AÑOS	S		0,00		0,00	0,00
170000006126462	18-059-013-00080-0001	PASTOS PERMANENTES DE 5 O MAS AÑOS	S		0,00		0,00	0,00
170000006126463	18-059-012-00082-0001	PASTOS PERMANENTES DE 5 O MAS AÑOS	S		0,00		0,00	0,00
170000006126464	18-059-012-00073-0001	PASTOS PERMANENTES DE 5 O MAS AÑOS	S		0,00		0,00	0,00
170000006126465	18-059-012-00080-0001	PASTOS PERMANENTES DE 5 O MAS AÑOS	S		0,00		0,00	0,00
170000006126466	18-059-012-00081-0001	PASTOS PERMANENTES DE 5 O MAS AÑOS	S		0,00		0,00	0,00
170000006126467	18-059-011-00077-0001	PASTOS PERMANENTES DE 5 O MAS AÑOS	S		0,00		0,00	0,00
170000006126468	18-059-042-00157-0001	CEBADA	S		0,76		0,76	0,00
170000006126469	18-059-011-00077-0002	PASTOS PERMANENTES DE 5 O MAS AÑOS	S		0,00		0,00	0,00
170000006126470	18-059-020-00105-0002	AVENA	R		1,05		1,05	1,05
170000006126471	18-059-016-00094-0001	BARBECHO TRADICIONAL	S		0,93		0,93	0,91
170000006126472	18-059-019-00067-0002	PASTOS PERMANENTES DE 5 O MAS AÑOS	S		0,00		0,00	0,00
170000006126473	18-059-019-00068-0001	PASTOS PERMANENTES DE 5 O MAS AÑOS	S		2,58		2,58	0,76
170000006126474	18-059-016-00075-0002	BARBECHO TRADICIONAL	S		2,13		2,13	2,13
170000006126475	18-059-015-00031-0001	AVENA	S		1,85		1,85	1,85
170000006126479	18-059-019-00067-0001	PASTOS PERMANENTES DE 5 O MAS AÑOS	S		0,88		0,88	0,00
170000006126480	18-059-019-00049-0001	PASTOS PERMANENTES DE 5 O MAS AÑOS	S		0,00		0,00	0,00

**INCIDENCIAS**

**INCIDENCIA DESCRIPCIÓN**

(1) Con incidencias que retienen pago o deniegan el expediente.  
 (2) Se calcula sobre superficie declarada admisible.  
 (3) Aplicación del artículo 16 bis del RD 147/2023.  
 (4) Expediente con algunos recintos de pastos permanentes ubicados en espacios protegidos donde la carga ganadera mínima será 0,1 UGM/ha.

Puede verificar la integridad de una copia de este documento mediante la lectura del código QR adjunto o mediante el acceso a la dirección <a href="https://ws050.juntadeandalucia.es/verificarFirma">https://ws050.juntadeandalucia.es/verificarFirma</a> indicando el código de VERIFICACIÓN			
FIRMADO POR	RAQUEL MARIA ESPIN CRESPO	17/10/2024	
VERIFICACIÓN	Pk2jmWSPEJNMB623FQZ8JEKDMKEPRE	PÁG. 1262/4804	





**INCIDENCIAS**

**INCIDENCIA DESCRIPCIÓN**

- 224 Superficie neta de cruce en un recinto en una misma solicitud supera superficie admisible que SIGPAC establece para él.  
 Recinto:18-059-007-00032-00002 Cultivo:62000 PASTOS PERMANENTES DE 5 O MAS AÑOS-SIN VARIEDAD Secano Superficie admisible de pastos del recinto según SIGPAC.:333 Suma de superficies de cruce netas declaradas para este recinto por el solicitante.:524 Exceso de superficie (Hectáreas):1,91  
 Recinto:18-059-017-00009-00001 Cultivo:62000 PASTOS PERMANENTES DE 5 O MAS AÑOS-SIN VARIEDAD Secano Superficie admisible de pastos del recinto según SIGPAC.:0 Suma de superficies de cruce netas declaradas para este recinto por el solicitante.:154 Exceso de superficie (Hectáreas):1,54  
 Recinto:18-059-018-00017-00002 Cultivo:62000 PASTOS PERMANENTES DE 5 O MAS AÑOS-SIN VARIEDAD Secano Superficie admisible de pastos del recinto según SIGPAC.:0 Suma de superficies de cruce netas declaradas para este recinto por el solicitante.:733 Exceso de superficie (Hectáreas):7,33  
 Recinto:18-059-019-00067-00001 Cultivo:62000 PASTOS PERMANENTES DE 5 O MAS AÑOS-SIN VARIEDAD Secano Superficie admisible de pastos del recinto según SIGPAC.:0 Suma de superficies de cruce netas declaradas para este recinto por el solicitante.:88 Exceso de superficie (Hectáreas):0,88  
 Recinto:18-059-019-00068-00001 Cultivo:62000 PASTOS PERMANENTES DE 5 O MAS AÑOS-SIN VARIEDAD Secano Superficie admisible de pastos del recinto según SIGPAC.:76 Suma de superficies de cruce netas declaradas para este recinto por el solicitante.:258 Exceso de superficie (Hectáreas):1,82
- 242 Recinto pendiente de acreditación de titularidad.  
 Recinto:18-059-006-00030-00001 Cultivo:5000 CEBADA-SIN VARIEDAD Secano  
 Recinto:18-059-006-00093-00001 Cultivo:5000 CEBADA-SIN VARIEDAD Secano  
 Recinto:18-059-006-00134-00001 Cultivo:5000 CEBADA-SIN VARIEDAD Secano  
 Recinto:18-059-006-00138-00001 Cultivo:5000 CEBADA-SIN VARIEDAD Secano  
 Recinto:18-059-007-00013-00001 Cultivo:8000 AVENA-SIN VARIEDAD Secano  
 Recinto:18-059-012-00064-00001 Cultivo:5000 CEBADA-SIN VARIEDAD Secano  
 Recinto:18-059-012-00099-00001 Cultivo:8000 AVENA-SIN VARIEDAD Secano  
 Recinto:18-059-012-00100-00001 Cultivo:5000 CEBADA-SIN VARIEDAD Secano  
 Recinto:18-059-012-00120-00001 Cultivo:5000 CEBADA-SIN VARIEDAD Secano  
 Recinto:18-059-015-00028-00001 Cultivo:5000 CEBADA-SIN VARIEDAD Secano  
 Recinto:18-059-016-00031-00001 Cultivo:20000 BARBECHO TRADICIONAL-SIN VARIEDAD Secano  
 Recinto:18-059-016-00032-00001 Cultivo:20000 BARBECHO TRADICIONAL-SIN VARIEDAD Secano  
 Recinto:18-059-017-00064-00003 Cultivo:20000 BARBECHO TRADICIONAL-SIN VARIEDAD Secano  
 Recinto:18-059-019-00091-00001 Cultivo:20000 BARBECHO TRADICIONAL-SIN VARIEDAD Secano  
 Recinto:18-059-019-00102-00001 Cultivo:20000 BARBECHO TRADICIONAL-SIN VARIEDAD Secano  
 Recinto:18-059-019-00136-00001 Cultivo:20000 BARBECHO TRADICIONAL-SIN VARIEDAD Secano  
 Recinto:18-059-019-00137-00001 Cultivo:20000 BARBECHO TRADICIONAL-SIN VARIEDAD Secano  
 Recinto:18-059-042-00157-00001 Cultivo:5000 CEBADA-SIN VARIEDAD Secano  
 Recinto:18-059-900-09601-00045 Cultivo:5000 CEBADA-SIN VARIEDAD Secano  
 Recinto:18-059-900-09601-00073 Cultivo:5000 CEBADA-SIN VARIEDAD Secano
- 3795 Recinto declarado con una situación de riesgo de abandono.  
 Recinto:18-059-016-00031-00001 Cultivo: -  
 Recinto:18-059-016-00032-00001 Cultivo: -  
 Recinto:18-059-019-00049-00004 Cultivo: -
- 4272 Verifica que las líneas de declaración de las Solicitudes Únicas no tienen solapes con la capa de Retroactividad Gráfica (ambas de la misma campaña) a nivel de expediente/línea de declaración gráfica de la solicitud.  
 Recinto:18-059-016-00094-00001 Cultivo: - Agregado de la referencia del recinto.:0 Zona de la referencia del recinto.:0 Superficie solapada.:0,02 Id. Incid.:97994841
- 74053 Importe inferior a 100 Euros

**Incidenias de carga ganadera**

**INCIDENCIA DESCRIPCIÓN**

- 224 Superficie neta de cruce en un recinto en una misma solicitud supera superficie admisible que SIGPAC establece para él.  
 Recinto:18-059-017-00009-00001 Cultivo:62000 PASTOS PERMANENTES DE 5 O MAS AÑOS-SIN VARIEDAD Secano Superficie admisible de pastos del recinto según SIGPAC.:0 Suma de superficies de cruce netas declaradas para este recinto por el solicitante.:154 Exceso de superficie (Hectáreas):1,54  
 Recinto:18-059-007-00032-00002 Cultivo:62000 PASTOS PERMANENTES DE 5 O MAS AÑOS-SIN VARIEDAD Secano Superficie admisible de pastos del recinto según SIGPAC.:333 Suma de superficies de cruce netas declaradas para este recinto por el solicitante.:524 Exceso de superficie (Hectáreas):1,91  
 Recinto:18-059-018-00017-00002 Cultivo:62000 PASTOS PERMANENTES DE 5 O MAS AÑOS-SIN VARIEDAD Secano Superficie admisible de pastos del recinto según SIGPAC.:0 Suma de superficies de cruce netas declaradas para este recinto por el solicitante.:733 Exceso de superficie (Hectáreas):7,33

(1) Con incidencias que retienen pago o deniegan el expediente.  
 (2) Se calcula sobre superficie declarada admisible.  
 (3) Aplicación del artículo 16 bis del RD 147/2023.  
 (4) Expediente con algunos recintos de pastos permanentes ubicados en espacios protegidos donde la carga ganadera mínima será 0,1 UGM/ha.

Puede verificar la integridad de una copia de este documento mediante la lectura del código QR adjunto o mediante el acceso a la dirección <https://ws050.juntadeandalucia.es/verificarFirma> indicando el código de VERIFICACIÓN

FIRMADO POR	RAQUEL MARIA ESPIN CRESPO	17/10/2024
VERIFICACIÓN	Pk2jmWSPEJNMB623FQZ8JEKDMKEPRE	PÁG. 1263/4804





	Recinto:18-059-019-00068-00001 Cultivo:62000 PASTOS PERMANENTES DE 5 O MAS AÑOS-SIN VARIEDAD Secano Superficie admisible de pastos del recinto según SIGPAC.:76 Suma de superficies de cruce netas declaradas para este recinto por el solicitante.:258 Exceso de superficie (Hectáreas):1,82
	Recinto:18-059-019-00067-00001 Cultivo:62000 PASTOS PERMANENTES DE 5 O MAS AÑOS-SIN VARIEDAD Secano Superficie admisible de pastos del recinto según SIGPAC.:0 Suma de superficies de cruce netas declaradas para este recinto por el solicitante.:88 Exceso de superficie (Hectáreas):0,88
242	Recinto pendiente de acreditación de titularidad.
	Recinto:18-059-019-00091-00001 Cultivo:20000 BARBECHO TRADICIONAL-SIN VARIEDAD Secano
	Recinto:18-059-019-00136-00001 Cultivo:20000 BARBECHO TRADICIONAL-SIN VARIEDAD Secano
	Recinto:18-059-019-00137-00001 Cultivo:20000 BARBECHO TRADICIONAL-SIN VARIEDAD Secano
	Recinto:18-059-016-00031-00001 Cultivo:20000 BARBECHO TRADICIONAL-SIN VARIEDAD Secano
	Recinto:18-059-016-00032-00001 Cultivo:20000 BARBECHO TRADICIONAL-SIN VARIEDAD Secano
	Recinto:18-059-017-00064-00003 Cultivo:20000 BARBECHO TRADICIONAL-SIN VARIEDAD Secano
	Recinto:18-059-019-00102-00001 Cultivo:20000 BARBECHO TRADICIONAL-SIN VARIEDAD Secano
3795	Recinto declarado con una situación de riesgo de abandono.
	Recinto:18-059-019-00049-00004 Cultivo: -
	Recinto:18-059-016-00031-00001 Cultivo: -
	Recinto:18-059-016-00032-00001 Cultivo: -
86132	Recinto superficie forrajera que no realiza la actividad de producción de pastoreo.
	Recinto:18-059-019-00049-00004 Cultivo:20000 BARBECHO TRADICIONAL-SIN VARIEDAD Secano
	Recinto:18-059-019-00091-00001 Cultivo:20000 BARBECHO TRADICIONAL-SIN VARIEDAD Secano
	Recinto:18-059-011-00059-00001 Cultivo:20000 BARBECHO TRADICIONAL-SIN VARIEDAD Secano
	Recinto:18-059-019-00136-00001 Cultivo:20000 BARBECHO TRADICIONAL-SIN VARIEDAD Secano
	Recinto:18-059-019-00137-00001 Cultivo:20000 BARBECHO TRADICIONAL-SIN VARIEDAD Secano
	Recinto:18-059-016-00031-00001 Cultivo:20000 BARBECHO TRADICIONAL-SIN VARIEDAD Secano
	Recinto:18-059-016-00032-00001 Cultivo:20000 BARBECHO TRADICIONAL-SIN VARIEDAD Secano
	Recinto:18-059-900-09601-00082 Cultivo:20000 BARBECHO TRADICIONAL-SIN VARIEDAD Secano
	Recinto:18-059-009-00169-00001 Cultivo:20000 BARBECHO TRADICIONAL-SIN VARIEDAD Secano
	Recinto:18-059-011-00013-00001 Cultivo:20000 BARBECHO TRADICIONAL-SIN VARIEDAD Secano
	Recinto:18-059-900-09601-00001 Cultivo:20000 BARBECHO TRADICIONAL-SIN VARIEDAD Secano
	Recinto:18-059-012-00127-00002 Cultivo:20000 BARBECHO TRADICIONAL-SIN VARIEDAD Secano
	Recinto:18-059-012-00128-00001 Cultivo:20000 BARBECHO TRADICIONAL-SIN VARIEDAD Secano
	Recinto:18-059-017-00064-00003 Cultivo:20000 BARBECHO TRADICIONAL-SIN VARIEDAD Secano
	Recinto:18-059-019-00102-00001 Cultivo:20000 BARBECHO TRADICIONAL-SIN VARIEDAD Secano
	Recinto:18-059-016-00094-00001 Cultivo:20000 BARBECHO TRADICIONAL-SIN VARIEDAD Secano
	Recinto:18-059-016-00075-00002 Cultivo:20000 BARBECHO TRADICIONAL-SIN VARIEDAD Secano

(1) Con incidencias que retienen pago o deniegan el expediente.

(2) Se calcula sobre superficie declarada admisible.

(3) Aplicación del artículo 16 bis del RD 147/2023.

(4) Expediente con algunos recintos de pastos permanentes ubicados en espacios protegidos donde la carga ganadera mínima será 0,1 UGM/ha.

Puede verificar la integridad de una copia de este documento mediante la lectura del código QR adjunto o mediante el acceso a la dirección <https://ws050.juntadeandalucia.es/verificarFirma> indicando el código de VERIFICACIÓN

FIRMADO POR	RAQUEL MARIA ESPIN CRESPO	17/10/2024	
VERIFICACIÓN	Pk2jmWSPEJNMB623FQZ8JEKDMKEPRE	PÁG. 1264/4804	





**APELLIDOS Y NOMBRE / RAZÓN SOCIAL**

FERNANDEZ QUERALTA JUAN MIGUEL

**NIF**

\*\*\*\*0540\*

**EXPEDIENTE**

1211572

**RESOLUCIÓN**

DENEGACIÓN DE LA AYUDA

**DATOS DE MANTENIMIENTO UNIDADES**

<b>GRUPO DE PAGO</b>	<b>Sup. Dec. Admisible</b>	<b>Sup. Resuelta</b>	<b>Sobredecl.</b>	<b>% Sobredecl.</b>
ZONAS DE MONTAÑA	0,00	0,00	0,00	0,00

**RESUMEN DE PAGOS**

	<b>IMPORTE ( Euros )</b>			
	<b>RESUELTO</b>	<b>FEADER</b>	<b>MAPA</b>	<b>CAPADR</b>
A pagar	0,00	0,00	0,00	0,00

**APLICACIÓN DE REDUCCIONES Y PENALIZACIONES (%)**

<b>Crterios de subvencionabilidad (1)</b>	<b>Presentación tardía</b>	<b>Omisión declaración</b>	<b>Condicionalidad</b>
100,00	0,00	0,00	0,00

**IMPORTE ( Euros )**

<b>Calculado(2)</b>	<b>Reducción</b>	<b>Penalización</b>	<b>Reducción Penalización (3)</b>	<b>Penalización adicional</b>	<b>Resuelto</b>	<b>FEADER</b>	<b>MAPA</b>	<b>CAPADR</b>
0,00 €	0,00 €	0,00 €	0,00 €	0,00 €	0,00 €	0,00 €	0,00 €	0,00 €
<b>Importe Unitario:</b>	93,00 €	<b>Nuevo Importe Unitario:</b>	0,00 €					

**RECINTOS PROPUESTOS**

<b>REF.</b>	<b>REFERENCIA SIGPAC</b>	<b>CULTIVO</b>	<b>S/R</b>	<b>USO SIGPAC</b>	<b>Sup. Dec. admisible</b>	<b>Sup. Campo</b>	<b>Sup. Determ.</b>	<b>Sup. Resuelta</b>
-1583916	18-123-002-00203-0006	OLIVAR	S		5,91		5,91	5,91
-1583915	18-123-002-00160-0010	OLIVAR	S		0,06		0,06	0,06
-1583914	18-123-001-80003-0004	OLIVAR	S		0,01		0,01	0,01
-1583912	18-123-001-00301-0004	PISTACHO	S		0,08		0,08	0,08
-1583910	18-123-001-00300-0002	PISTACHO	S		0,01		0,01	0,01
-1082034	18-123-001-00301-0002	PISTACHO	S		0,04		0,04	0,04
-55147	18-123-002-00159-0006	OLIVAR	S		4,61		4,61	4,61
5181226	18-123-001-00301-0005	PISTACHO	S		1,17		1,17	1,17
6928204	18-123-002-00104-0001	OLIVAR	S		0,99		0,99	0,84
1700000006779271	18-123-001-00172-0001	OLIVAR	S		2,82		2,82	2,82
1700000006779272	18-123-001-00301-0003	OLIVAR	S		3,00		3,00	3,00
1700000006779273	18-123-002-00108-0002	OLIVAR	S		1,19		1,19	1,19
1700000006779274	18-123-002-00111-0001	OLIVAR	S		2,26		2,26	2,26
1700000006779275	18-123-002-00112-0001	OLIVAR	S		0,45		0,45	0,45
1700000006779276	18-123-001-00172-0004	OLIVAR	S		0,01		0,01	0,01
1700000006779277	18-123-001-00183-0003	OLIVAR	S		6,11		6,11	6,11
1700000006779278	18-123-001-00252-0001	OLIVAR	S		3,37		3,37	3,32

**INCIDENCIAS**

**INCIDENCIA DESCRIPCIÓN**

- 4272 Verifica que las líneas de declaración de las Solicitudes Únicas no tienen solapes con la capa de Retroactividad Gráfica (ambas de la misma campaña) a nivel de expediente/línea de declaración gráfica de la solicitud.  
Recinto:18-123-001-00252-00001 Cultivo: - Agregado de la referencia del recinto.:0 Zona de la referencia del recinto.:0 Superficie solapada.:0,05 Id. Incid.:97994805  
Recinto:18-123-002-00104-00001 Cultivo: - Agregado de la referencia del recinto.:0 Zona de la referencia del recinto.:0 Superficie solapada.:0,15 Id. Incid.:97994804
- 74018 Productor que no es agricultor a título principal, según los datos del ejercicio fiscal n-1 y seguridad socia.
- 74053 Importe inferior a 100 Euros

(1) Con incidencias que retienen pago o deniegan el expediente.

(2) Se calcula sobre superficie declarada admisible.

(3) Aplicación del artículo 16 bis del RD 147/2023.

(4) Expediente con algunos recintos de pastos permanentes ubicados en espacios protegidos donde la carga ganadera mínima será 0,1 UGM/ha.

Puede verificar la integridad de una copia de este documento mediante la lectura del código QR adjunto o mediante el acceso a la dirección <https://ws050.juntadeandalucia.es/verificarFirma> indicando el código de VERIFICACIÓN

FIRMADO POR	RAQUEL MARIA ESPIN CRESPO	17/10/2024
VERIFICACIÓN	Pk2jmWSPEJNMB623FQZ8JEKDMKEPRE	PÁG. 1265/4804





**APELLIDOS Y NOMBRE / RAZÓN SOCIAL**

FERNANDEZ RECHE PEDRO

**NIF**

\*\*\*\*0582\*

**EXPEDIENTE**

1254936

**RESOLUCIÓN**

DENEGACIÓN DE LA AYUDA

**DATOS DE MANTENIMIENTO UNIDADES**

<b>GRUPO DE PAGO</b>	<b>Sup. Dec. Admisible</b>	<b>Sup. Resuelta</b>	<b>Sobredecl.</b>	<b>% Sobredecl.</b>
ZONAS DE MONTAÑA	87,16	46,24	40,92	46,95

**RESUMEN DE PAGOS**

	<b>IMPORTE ( Euros )</b>			
	<b>RESUELTO</b>	<b>FEADER</b>	<b>MAPA</b>	<b>CAPADR</b>
A pagar	0,00	0,00	0,00	0,00

**APLICACIÓN DE REDUCCIONES Y PENALIZACIONES (%)**

<b>Crterios de subvencionabilidad (1)</b>	<b>Presentación tardía</b>	<b>Omisión declaración</b>	<b>Condicionalidad</b>
100,00	0,00	0,00	0,00

**IMPORTE ( Euros )**

<b>Calculado(2)</b>	<b>Reducción</b>	<b>Penalización</b>	<b>Reducción Penalización (3)</b>	<b>Penalización adicional</b>	<b>Resuelto</b>	<b>FEADER</b>	<b>MAPA</b>	<b>CAPADR</b>
2.046,00 €	960,56 €	1.085,44 €	0,00 €	0,00 €	0,00 €	0,00 €	0,00 €	0,00 €
<b>Importe Unitario:</b>	93,00 €	<b>Nuevo Importe Unitario:</b>	23,47 €					

(1) Con incidencias que retienen pago o deniegan el expediente.

(2) Se calcula sobre superficie declarada admisible.

(3) Aplicación del artículo 16 bis del RD 147/2023.

(4) Expediente con algunos recintos de pastos permanentes ubicados en espacios protegidos donde la carga ganadera mínima será 0,1 UGM/ha.

Puede verificar la integridad de una copia de este documento mediante la lectura del código QR adjunto o mediante el acceso a la dirección <https://ws050.juntadeandalucia.es/verificarFirma> indicando el código de VERIFICACIÓN

FIRMADO POR	RAQUEL MARIA ESPIN CRESPO	17/10/2024	
VERIFICACIÓN	Pk2jmWSPEJNMB623FQZ8JEKDMKEPRE	PÁG. 1266/4804	



**RECINTOS PROPUESTOS**

REF.	REFERENCIA SIGPAC	CULTIVO	S/R	USO SIGPAC	Sup. Dec. admisible	Sup. Campo	Sup. Determ.	Sup. Resuelta
-1630474	18-040-003-00185-0006	PASTOS PERMANENTES DE 5 O MAS AÑOS	S		0,24		0,24	0,24
-1630473	18-040-003-00185-0001	PASTOS PERMANENTES DE 5 O MAS AÑOS	S		0,83		0,83	0,83
-1630472	18-040-003-00185-0003	PASTOS PERMANENTES DE 5 O MAS AÑOS	S		0,69		0,69	0,69
-1609481	18-040-032-00409-0005	PASTOS PERMANENTES DE 5 O MAS AÑOS	S		2,52		2,52	0,00
-1609480	18-040-032-00519-0005	PASTOS PERMANENTES DE 5 O MAS AÑOS	S		3,72		3,72	0,00
-1595521	18-040-007-00318-0001	PISTACHO	S		1,45		1,45	1,45
-1595520	18-040-007-00315-0001	PISTACHO	S		1,63		1,63	0,00
-1595519	18-040-007-00292-0001	PISTACHO	S		0,38		0,38	0,00
-1595518	18-040-007-00293-0001	PISTACHO	S		2,55		2,55	2,55
-1595510	18-040-032-00426-0012	PASTOS PERMANENTES DE 5 O MAS AÑOS	S		2,46		2,46	0,00
-1595505	18-040-022-00027-0014	PASTOS PERMANENTES DE 5 O MAS AÑOS	S		0,09		0,09	0,00
-1595504	18-040-022-00027-0004	PASTOS PERMANENTES DE 5 O MAS AÑOS	S		1,52		1,52	0,00
-1595503	18-040-022-00027-0012	PASTOS PERMANENTES DE 5 O MAS AÑOS	S		0,59		0,59	0,00
-1595502	18-040-022-00033-0004	PASTOS PERMANENTES DE 5 O MAS AÑOS	S		4,04		4,04	0,00
-1595501	18-040-022-00032-0002	PASTOS PERMANENTES DE 5 O MAS AÑOS	S		3,91		3,91	0,00
-1585170	18-040-033-00186-0002	PASTOS PERMANENTES DE 5 O MAS AÑOS	R		1,32		1,32	0,00
-1585139	18-040-014-00053-0003	PASTOS PERMANENTES DE 5 O MAS AÑOS	S		2,28		2,28	0,00
-1585091	18-040-014-00015-0005	PASTOS PERMANENTES DE 5 O MAS AÑOS	S		11,63		11,63	0,00
-1565479	18-040-032-00093-0001	AVENA	R		0,15		0,15	0,00
-1565477	18-040-033-00187-0015	AVENA	R		0,50		0,50	0,00
-1565476	18-040-033-00187-0014	AVENA	R		0,26		0,26	0,00
-1565475	18-040-033-00186-0003	AVENA	R		1,06		1,06	0,00
-1565474	18-040-033-00187-0001	AVENA	R		0,90		0,90	0,00
-1565450	18-040-013-00092-0002	AVENA	S		0,50		0,50	0,00
-1565449	18-040-014-00256-0001	AVENA	S		1,46		1,46	0,00
-1565448	18-040-014-00126-0001	AVENA	S		1,37		1,37	1,37
4581195	18-040-007-00396-0001	AVENA	S		5,00		5,00	5,00
4581201	18-040-013-00109-0001	AVENA	S		2,88		2,88	2,88
4581202	18-040-032-00238-0001	BARBECHO TRADICIONAL	S		3,57		3,57	3,57
4581203	18-040-007-00246-0001	AVENA	S		2,15		2,15	2,15
1700000005984485	18-024-022-00753-0016	OLIVAR	R		0,85		0,85	0,85
1700000005984486	18-040-032-00154-0001	BARBECHO TRADICIONAL	S		1,49		1,49	1,49
1700000005984488	18-040-007-00207-0001	BARBECHO TRADICIONAL	S		0,94		0,94	0,94
1700000005984489	18-040-007-00208-0001	BARBECHO TRADICIONAL	S		0,05		0,05	0,05
1700000005984490	18-040-007-00064-0001	BARBECHO TRADICIONAL	S		4,12		4,12	4,12
1700000005984491	18-040-007-00216-0001	BARBECHO TRADICIONAL	S		3,32		3,32	3,32
1700000005984494	18-040-013-00066-0001	PISTACHO	S		1,78		1,78	1,78
1700000005984495	18-040-013-00111-0001	BARBECHO TRADICIONAL	S		2,36		2,36	2,36
1700000005984496	18-040-015-00069-0001	BARBECHO TRADICIONAL	S		3,65		3,65	3,65
1700000005984497	18-040-013-00017-0001	BARBECHO TRADICIONAL	S		3,49		3,49	3,49
1700000005984498	18-040-007-00172-0001	BARBECHO TRADICIONAL	S		0,37		0,37	0,37
1700000005984499	18-040-032-00153-0001	AVENA	S		0,55		0,55	0,55
1700000005984500	18-040-007-00164-0001	AVENA	S		2,54		2,54	2,54

**INCIDENCIAS**

**INCIDENCIA DESCRIPCIÓN**

- 219 Superficie bruta de cruce en un recinto en una misma solicitud supera superficie total que el SIGPAC establece para él.  
Recinto:18-040-007-00292-00001 Cultivo:124022 PISTACHO-KERMAN Secano Suma de superficies declaradas para este recinto por el solicitante (Áreas):38 Superficie SIGPAC total para el recinto (Áreas):10 Exceso de superficie declarada (Hectáreas):0,28
- 3790 Recinto declarado inactivo  
Recinto:18-040-007-00292-00001 Cultivo: -  
Recinto:18-040-007-00315-00001 Cultivo: -

(1) Con incidencias que retienen pago o deniegan el expediente.  
 (2) Se calcula sobre superficie declarada admisible.  
 (3) Aplicación del artículo 16 bis del RD 147/2023.  
 (4) Expediente con algunos recintos de pastos permanentes ubicados en espacios protegidos donde la carga ganadera mínima será 0,1 UGM/ha.

Puede verificar la integridad de una copia de este documento mediante la lectura del código QR adjunto o mediante el acceso a la dirección <a href="https://ws050.juntadeandalucia.es/verificarFirma">https://ws050.juntadeandalucia.es/verificarFirma</a> indicando el código de VERIFICACIÓN			
FIRMADO POR	RAQUEL MARIA ESPIN CRESPO	17/10/2024	
VERIFICACIÓN	Pk2jmWSPEJNMB623FQZ8JEKDMKEPRE	PÁG. 1267/4804	



**INCIDENCIAS**

**INCIDENCIA DESCRIPCIÓN**

	Recinto:18-040-013-00092-00002 Cultivo: -
	Recinto:18-040-014-00015-00005 Cultivo: -
	Recinto:18-040-014-00053-00003 Cultivo: -
	Recinto:18-040-014-00256-00001 Cultivo: -
	Recinto:18-040-022-00027-00004 Cultivo: -
	Recinto:18-040-022-00027-00012 Cultivo: -
	Recinto:18-040-022-00027-00014 Cultivo: -
	Recinto:18-040-022-00032-00002 Cultivo: -
	Recinto:18-040-022-00033-00004 Cultivo: -
	Recinto:18-040-032-00093-00001 Cultivo: -
	Recinto:18-040-032-00409-00005 Cultivo: -
	Recinto:18-040-032-00426-00012 Cultivo: -
	Recinto:18-040-032-00519-00005 Cultivo: -
	Recinto:18-040-033-00186-00002 Cultivo: -
	Recinto:18-040-033-00186-00003 Cultivo: -
	Recinto:18-040-033-00187-00001 Cultivo: -
	Recinto:18-040-033-00187-00014 Cultivo: -
	Recinto:18-040-033-00187-00015 Cultivo: -
74053	Importe inferior a 100 Euros

**Incidenias de carga ganadera**

**INCIDENCIA DESCRIPCIÓN**

3790	Recinto declarado inactivo
	Recinto:18-040-032-00409-00005 Cultivo: -
	Recinto:18-040-032-00519-00005 Cultivo: -
	Recinto:18-040-032-00426-00012 Cultivo: -
	Recinto:18-040-022-00027-00014 Cultivo: -
	Recinto:18-040-022-00027-00004 Cultivo: -
	Recinto:18-040-022-00027-00012 Cultivo: -
	Recinto:18-040-022-00033-00004 Cultivo: -
	Recinto:18-040-022-00032-00002 Cultivo: -
	Recinto:18-040-033-00186-00002 Cultivo: -
	Recinto:18-040-014-00053-00003 Cultivo: -
	Recinto:18-040-014-00015-00005 Cultivo: -
86132	Recinto superficie forrajera que no realiza la actividad de producción de pastoreo.
	Recinto:18-040-032-00238-00001 Cultivo:20000 BARBECHO TRADICIONAL-SIN VARIEDAD Secano
	Recinto:18-040-032-00154-00001 Cultivo:20000 BARBECHO TRADICIONAL-SIN VARIEDAD Secano
	Recinto:18-040-007-00207-00001 Cultivo:20000 BARBECHO TRADICIONAL-SIN VARIEDAD Secano
	Recinto:18-040-007-00208-00001 Cultivo:20000 BARBECHO TRADICIONAL-SIN VARIEDAD Secano
	Recinto:18-040-007-00064-00001 Cultivo:20000 BARBECHO TRADICIONAL-SIN VARIEDAD Secano
	Recinto:18-040-007-00216-00001 Cultivo:20000 BARBECHO TRADICIONAL-SIN VARIEDAD Secano
	Recinto:18-040-013-00111-00001 Cultivo:20000 BARBECHO TRADICIONAL-SIN VARIEDAD Secano
	Recinto:18-040-015-00069-00001 Cultivo:20000 BARBECHO TRADICIONAL-SIN VARIEDAD Secano
	Recinto:18-040-013-00017-00001 Cultivo:20000 BARBECHO TRADICIONAL-SIN VARIEDAD Secano
	Recinto:18-040-007-00172-00001 Cultivo:20000 BARBECHO TRADICIONAL-SIN VARIEDAD Secano

(1) Con incidencias que retienen pago o deniegan el expediente.

(2) Se calcula sobre superficie declarada admisible.

(3) Aplicación del artículo 16 bis del RD 147/2023.

(4) Expediente con algunos recintos de pastos permanentes ubicados en espacios protegidos donde la carga ganadera mínima será 0,1 UGM/ha.

Puede verificar la integridad de una copia de este documento mediante la lectura del código QR adjunto o mediante el acceso a la dirección <https://ws050.juntadeandalucia.es/verificarFirma> indicando el código de VERIFICACIÓN

FIRMADO POR	RAQUEL MARIA ESPIN CRESPO	17/10/2024	
VERIFICACIÓN	Pk2jmWSPEJNMB623FQZ8JEKDMKEPRE	PÁG. 1268/4804	



**APELLIDOS Y NOMBRE / RAZÓN SOCIAL**

FERNANDEZ RUS ANA BELEN

**NIF**

\*\*\*\*5095\*

**EXPEDIENTE**

1269498

**RESOLUCIÓN**

DENEGACIÓN DE LA AYUDA

**DATOS DE MANTENIMIENTO UNIDADES**

<b>GRUPO DE PAGO</b>	<b>Sup. Dec. Admisible</b>	<b>Sup. Resuelta</b>	<b>Sobredecl.</b>	<b>% Sobredecl.</b>
ZONAS DE MONTAÑA	0,00	0,00	0,00	0,00

**RESUMEN DE PAGOS**

	<b>IMPORTE ( Euros )</b>			
	<b>RESUELTO</b>	<b>FEADER</b>	<b>MAPA</b>	<b>CAPADR</b>
A pagar	0,00	0,00	0,00	0,00

**APLICACIÓN DE REDUCCIONES Y PENALIZACIONES (%)**

<b>Crterios de subvencionabilidad (1)</b>	<b>Presentación tardía</b>	<b>Omisión declaración</b>	<b>Condicionalidad</b>
100,00	0,00	0,00	0,00

**IMPORTE ( Euros )**

<b>Calculado(2)</b>	<b>Reducción</b>	<b>Penalización</b>	<b>Reducción Penalización (3)</b>	<b>Penalización adicional</b>	<b>Resuelto</b>	<b>FEADER</b>	<b>MAPA</b>	<b>CAPADR</b>
0,00 €	0,00 €	0,00 €	0,00 €	0,00 €	0,00 €	0,00 €	0,00 €	0,00 €
<b>Importe Unitario:</b>	93,00 €	<b>Nuevo Importe Unitario:</b>	0,00 €					

**RECINTOS PROPUESTOS**

<b>REF.</b>	<b>REFERENCIA SIGPAC</b>	<b>CULTIVO</b>	<b>S/R</b>	<b>USO SIGPAC</b>	<b>Sup. Dec. admisible</b>	<b>Sup. Campo</b>	<b>Sup. Determ.</b>	<b>Sup. Resuelta</b>
-1548997	18-040-003-00249-0008	BARBECHO TRADICIONAL	R		0,39		0,39	0,26
-1548915	18-040-003-00249-0008	PISTACHO	R		0,10		0,10	0,07
-1320465	18-040-003-00324-0005	PISTACHO	R		0,12		0,12	0,07
-1320463	18-040-003-00250-0003	PISTACHO	R		0,11		0,11	0,11
-1320462	18-040-003-00250-0002	PISTACHO	R		0,09		0,09	0,09
-1320442	18-040-003-00250-0001	PISTACHO	R		0,08		0,08	0,08
-1320441	18-040-003-00250-0006	PISTACHO	R		0,07		0,07	0,07
-1320439	18-040-003-00250-0007	PISTACHO	R		0,10		0,10	0,10
-1320438	18-040-003-00250-0005	PISTACHO	R		2,05		2,05	2,05
-1320421	18-040-003-00249-0007	PISTACHO	R		0,04		0,04	0,04
-1320420	18-040-003-00249-0002	PISTACHO	R		0,06		0,06	0,06
-1320418	18-040-003-00249-0001	PISTACHO	R		0,10		0,10	0,10
-1320416	18-040-003-00249-0005	PISTACHO	R		0,40		0,40	0,40
-1320413	18-040-003-00249-0012	PISTACHO	R		0,39		0,39	0,39
-1320402	18-040-003-00249-0004	PISTACHO	R		1,56		1,56	1,56
5506456	18-040-003-00324-0003	PISTACHO	R		5,18		5,18	5,15

(1) Con incidencias que retienen pago o deniegan el expediente.  
 (2) Se calcula sobre superficie declarada admisible.  
 (3) Aplicación del artículo 16 bis del RD 147/2023.  
 (4) Expediente con algunos recintos de pastos permanentes ubicados en espacios protegidos donde la carga ganadera mínima será 0,1 UGM/ha.

Puede verificar la integridad de una copia de este documento mediante la lectura del código QR adjunto o mediante el acceso a la dirección <https://ws050.juntadeandalucia.es/verificarFirma> indicando el código de VERIFICACIÓN

FIRMADO POR	RAQUEL MARIA ESPIN CRESPO	17/10/2024	
VERIFICACIÓN	Pk2jmWSPEJNMB623FQZ8JEKDMKEPRE	PÁG. 1269/4804	



### INCIDENCIAS

#### INCIDENCIA DESCRIPCIÓN

- 219 Superficie bruta de cruce en un recinto en una misma solicitud supera superficie total que el SIGPAC establece para él.  
Recinto:18-040-003-00249-00008 Cultivo:20000 BARBECHO TRADICIONAL-SIN VARIEDAD Regadío Suma de superficies declaradas para este recinto por el solicitante (Áreas):49 Superficie SIGPAC total para el recinto (Áreas):33 Exceso de superficie declarada (Hectáreas):0,13  
Recinto:18-040-003-00249-00008 Cultivo:124022 PISTACHO-KERMAN Regadío Suma de superficies declaradas para este recinto por el solicitante (Áreas):49 Superficie SIGPAC total para el recinto (Áreas):33 Exceso de superficie declarada (Hectáreas):0,03
- 4272 Verifica que las líneas de declaración de las Solicitudes Únicas no tienen solapes con la capa de Retroactividad Gráfica (ambas de la misma campaña) a nivel de expediente/línea de declaración gráfica de la solicitud.  
Recinto:18-040-003-00324-00003 Cultivo: - Agregado de la referencia del recinto.:0 Zona de la referencia del recinto.:0 Superficie solapada.:0,03 Id. Incid.:97995407  
Recinto:18-040-003-00324-00005 Cultivo: - Agregado de la referencia del recinto.:0 Zona de la referencia del recinto.:0 Superficie solapada.:0,05 Id. Incid.:97995406
- 74018 Productor que no es agricultor a título principal, según los datos del ejercicio fiscal n-1 y seguridad socia.
- 74053 Importe inferior a 100 Euros

#### Incidencias de carga ganadera

#### INCIDENCIA DESCRIPCIÓN

- 219 Superficie bruta de cruce en un recinto en una misma solicitud supera superficie total que el SIGPAC establece para él.  
Recinto:18-040-003-00249-00008 Cultivo:20000 BARBECHO TRADICIONAL-SIN VARIEDAD Regadío Suma de superficies declaradas para este recinto por el solicitante (Áreas):49 Superficie SIGPAC total para el recinto (Áreas):33 Exceso de superficie declarada (Hectáreas):0,13
- 86132 Recinto superficie forrajera que no realiza la actividad de producción de pastoreo.  
Recinto:18-040-003-00249-00008 Cultivo:20000 BARBECHO TRADICIONAL-SIN VARIEDAD Regadío

(1) Con incidencias que retienen pago o deniegan el expediente.

(2) Se calcula sobre superficie declarada admisible.

(3) Aplicación del artículo 16 bis del RD 147/2023.

(4) Expediente con algunos recintos de pastos permanentes ubicados en espacios protegidos donde la carga ganadera mínima será 0,1 UGM/ha.

Puede verificar la integridad de una copia de este documento mediante la lectura del código QR adjunto o mediante el acceso a la dirección <https://ws050.juntadeandalucia.es/verificarFirma> indicando el código de VERIFICACIÓN

FIRMADO POR

RAQUEL MARIA ESPIN CRESPO

17/10/2024

VERIFICACIÓN

Pk2jmWSPEJNMB623FQZ8JEKDMKEPRE

PÁG. 1270/4804





**APELLIDOS Y NOMBRE / RAZÓN SOCIAL**

FERNANDEZ SABIO FRANCISCA

**NIF**

\*\*\*\*9151\*

**EXPEDIENTE**

1237404

**RESOLUCIÓN**

DENEGACIÓN DE LA AYUDA

**DATOS DE MANTENIMIENTO UNIDADES**

GRUPO DE PAGO	Sup. Dec. Admisible	Sup. Resuelta	Sobredecl.	% Sobredecl.
ZONAS DE MONTAÑA	1,48	1,12	0,36	24,32

**RESUMEN DE PAGOS**

A pagar	IMPORTE ( Euros )			
	RESUELTO	FEADER	MAPA	CAPADR
	0,00	0,00	0,00	0,00

**APLICACIÓN DE REDUCCIONES Y PENALIZACIONES (%)**

Criterios de subvencionabilidad (1)	Presentación tardía	Omisión declaración	Condicionalidad
100,00	0,00	0,00	0,00

**IMPORTE ( Euros )**

Calculado(2)	Reducción	Penalización	Reducción Penalización (3)	Penalización adicional	Resuelto	FEADER	MAPA	CAPADR
137,64 €	33,48 €	104,16 €	0,00 €	0,00 €	0,00 €	0,00 €	0,00 €	0,00 €
Importe Unitario:	93,00 €	Nuevo Importe Unitario:	93,00 €					

**RECINTOS PROPUESTOS**

REF.	REFERENCIA SIGPAC	CULTIVO	S/R	USO SIGPAC	Sup. Dec. admisible	Sup. Campo	Sup. Determ.	Sup. Resuelta
-480454	18-007-012-00673-0009	AGUACATE	R		0,10		0,10	0,10
-480453	18-007-012-00673-0008	AGUACATE	R		0,07		0,07	0,07
4210609	18-007-012-00673-0006	ALUBIAS	R		0,03		0,03	0,03
4210610	18-007-012-00673-0007	TOMATE	R		0,05		0,05	0,05
4210619	18-007-012-00382-0001	AGUACATE	R		0,28		0,28	0,28
4210620	18-007-012-00382-0002	ALUBIAS	R		0,20		0,20	0,20
4210621	18-007-012-00382-0003	ALUBIAS	R		0,01		0,01	0,01
4211678	18-007-012-00671-0002	AGUACATE	R		0,15		0,15	0,15
4211679	18-007-012-00671-0004	ALUBIAS	R		0,09		0,09	0,09
4211753	18-007-012-00384-0009	ALUBIAS	R		0,07		0,07	0,07
4211789	18-007-012-00370-0004	ALUBIAS	S		0,01		0,01	0,01
5313763	18-007-011-00162-0004	ALUBIAS	R		0,15		0,15	0,00
5313764	18-007-011-00679-0001	ALUBIAS	R		0,06		0,06	0,06
5315055	18-007-011-00161-0003	ALUBIAS	R		0,21		0,21	0,00

**INCIDENCIAS**

**INCIDENCIA DESCRIPCIÓN**

- 4272 Verifica que las líneas de declaración de las Solicitudes Únicas no tienen solapes con la capa de Retroactividad Gráfica (ambas de la misma campaña) a nivel de expediente/línea de declaración gráfica de la solicitud.  
Recinto:18-007-011-00161-00003 Cultivo: - Agregado de la referencia del recinto.:0 Zona de la referencia del recinto.:0 Superficie solapada.:0,09 Id. Incid.:97995216
- 8227 Control por Monitorización sin respuesta por parte del productor y, por tanto, sin Juicio Experto de campo.  
Recinto:18-007-011-00161-00003 Cultivo:49000 ALUBIAS-SIN VARIEDAD  
Recinto:18-007-011-00162-00004 Cultivo:49000 ALUBIAS-SIN VARIEDAD
- 74053 Importe inferior a 100 Euros

(1) Con incidencias que retienen pago o deniegan el expediente.  
 (2) Se calcula sobre superficie declarada admisible.  
 (3) Aplicación del artículo 16 bis del RD 147/2023.  
 (4) Expediente con algunos recintos de pastos permanentes ubicados en espacios protegidos donde la carga ganadera mínima será 0,1 UGM/ha.

Puede verificar la integridad de una copia de este documento mediante la lectura del código QR adjunto o mediante el acceso a la dirección <a href="https://ws050.juntadeandalucia.es/verificarFirma">https://ws050.juntadeandalucia.es/verificarFirma</a> indicando el código de VERIFICACIÓN			
FIRMADO POR	RAQUEL MARIA ESPIN CRESPO	17/10/2024	
VERIFICACIÓN	Pk2jmWSPEJNMB623FQZ8JEKDMKEPRE	PÁG. 1271/4804	



**APELLIDOS Y NOMBRE / RAZÓN SOCIAL** FERNANDEZ SANTIAGO FRANCISCO ANTONIO  
**NIF** \*\*\*\*1626\*  
**EXPEDIENTE** 1285006  
**RESOLUCIÓN** DENEGACIÓN DE LA AYUDA

**DATOS DE MANTENIMIENTO UNIDADES**

GRUPO DE PAGO	Sup. Dec. Admisible	Sup. Resuelta	Sobredecl.	% Sobredecl.
ZONAS DE MONTAÑA	4,36	0,56	3,80	87,16

**RESUMEN DE PAGOS**

	IMPORTE ( Euros )			
	RESUELTO	FEADER	MAPA	CAPADR
A pagar	0,00	0,00	0,00	0,00

**APLICACIÓN DE REDUCCIONES Y PENALIZACIONES (%)**

Crterios de subvencionabilidad (1)	Presentación tardía	Omisión declaración	Condicionalidad
100,00	0,00	0,00	0,00

**IMPORTE ( Euros )**

Calculado(2)	Reducción	Penalización	Reducción Penalización (3)	Penalización adicional	Resuelto	FEADER	MAPA	CAPADR
405,48 €	353,40 €	52,08 €	0,00 €	353,40 €	0,00 €	0,00 €	0,00 €	0,00 €
Importe Unitario:	93,00 €	Nuevo Importe Unitario:	93,00 €					

**RECINTOS PROPUESTOS**

REF.	REFERENCIA SIGPAC	CULTIVO	S/R	USO SIGPAC	Sup. Dec. admisible	Sup. Campo	Sup. Determ.	Sup. Resuelta
5788117	18-045-009-00139-0002	ALMENDROS	S		1,11		1,11	0,00
5788119	18-122-004-00218-0001	ALMENDROS	S		0,92		0,92	0,00
5788120	18-045-009-00141-0001	ALMENDROS	S		0,56		0,56	0,56
5788121	18-122-004-00219-0001	ALMENDROS	S		0,53		0,53	0,00
5788122	18-122-004-00226-0001	ALMENDROS	S		1,24		1,24	0,00

**INCIDENCIAS**

**INCIDENCIA DESCRIPCIÓN**

242 Recinto pendiente de acreditación de titularidad.  
 Recinto:18-045-009-00139-00002 Cultivo:104007 ALMENDROS-COMUNA Secano  
 Recinto:18-122-004-00218-00001 Cultivo:104007 ALMENDROS-COMUNA Secano  
 Recinto:18-122-004-00219-00001 Cultivo:104007 ALMENDROS-COMUNA Secano  
 Recinto:18-122-004-00226-00001 Cultivo:104007 ALMENDROS-COMUNA Secano

3790 Recinto declarado inactivo  
 Recinto:18-045-009-00139-00002 Cultivo: -  
 Recinto:18-122-004-00218-00001 Cultivo: -  
 Recinto:18-122-004-00226-00001 Cultivo: -

74053 Importe inferior a 100 Euros

(1) Con incidencias que retienen pago o deniegan el expediente.

(2) Se calcula sobre superficie declarada admisible.

(3) Aplicación del artículo 16 bis del RD 147/2023.

(4) Expediente con algunos recintos de pastos permanentes ubicados en espacios protegidos donde la carga ganadera mínima será 0,1 UGM/ha.

Puede verificar la integridad de una copia de este documento mediante la lectura del código QR adjunto o mediante el acceso a la dirección <https://ws050.juntadeandalucia.es/verificarFirma> indicando el código de VERIFICACIÓN

FIRMADO POR	RAQUEL MARIA ESPIN CRESPO	17/10/2024
VERIFICACIÓN	Pk2jmWSPEJNMB623FQZ8JEKDMKEPRE	PÁG. 1272/4804





**APELLIDOS Y NOMBRE / RAZÓN SOCIAL**

FERNANDEZ TENGO MARIA DEL CARMEN

**NIF**

\*\*\*\*2465\*

**EXPEDIENTE**

1284749

**RESOLUCIÓN**

DENEGACIÓN DE LA AYUDA

**DATOS DE MANTENIMIENTO UNIDADES****GRUPO DE PAGO**

ZONAS DE MONTAÑA

**Sup. Dec.  
Admisible**

0,00

**Sup.  
Resuelta**

0,00

**Sobredecl.**

0,00

**% Sobredecl.**

0,00

**RESUMEN DE PAGOS****IMPORTE ( Euros )**

	<b>RESUELTO</b>	<b>FEADER</b>	<b>MAPA</b>	<b>CAPADR</b>
A pagar	0,00	0,00	0,00	0,00

**APLICACIÓN DE REDUCCIONES Y PENALIZACIONES (%)**

<b>Criterios de subvencionabilidad (1)</b>	<b>Presentación tardía</b>	<b>Omisión declaración</b>	<b>Condicionalidad</b>
100,00	0,00	0,00	0,00

**IMPORTE ( Euros )**

<b>Calculado(2)</b>	<b>Reducción</b>	<b>Penalización</b>	<b>Reducción Penalización (3)</b>	<b>Penalización adicional</b>	<b>Resuelto</b>	<b>FEADER</b>	<b>MAPA</b>	<b>CAPADR</b>
0,00 €	0,00 €	0,00 €	0,00 €	0,00 €	0,00 €	0,00 €	0,00 €	0,00 €
<b>Importe Unitario:</b>	93,00 €	<b>Nuevo Importe Unitario:</b>	0,00 €					

**RECINTOS PROPUESTOS**

<b>REF.</b>	<b>REFERENCIA SIGPAC</b>	<b>CULTIVO</b>	<b>S/R</b>	<b>USO SIGPAC</b>	<b>Sup. Dec. admisible</b>	<b>Sup. Campo</b>	<b>Sup. Determ.</b>	<b>Sup. Resuelta</b>
-1610901	18-057-008-00111-0001	ALMENDROS	S		11,76		11,76	11,76
-1133391	18-057-008-00295-0001	ALMENDROS	S		9,66		9,66	9,66
4130290	18-057-007-00062-0001	ALMENDROS	S		1,75		1,75	1,75
1700000006039700	18-057-001-00005-0001	ALMENDROS	S		2,05		2,05	2,05
1700000006039717	18-057-008-00090-0001	ALMENDROS	S		2,84		2,84	2,84
1700000006039746	18-057-008-00111-0001	ALMENDROS	S		0,66		0,66	0,66

**INCIDENCIAS****INCIDENCIA DESCRIPCIÓN**

74018	Productor que no es agricultor a título principal, según los datos del ejercicio fiscal n-1 y seguridad socia.
74053	Importe inferior a 100 Euros

(1) Con incidencias que retienen pago o deniegan el expediente.

(2) Se calcula sobre superficie declarada admisible.

(3) Aplicación del artículo 16 bis del RD 147/2023.

(4) Expediente con algunos recintos de pastos permanentes ubicados en espacios protegidos donde la carga ganadera mínima será 0,1 UGM/ha.

Puede verificar la integridad de una copia de este documento mediante la lectura del código QR adjunto o mediante el acceso a la dirección <https://ws050.juntadeandalucia.es/verificarFirma> indicando el código de VERIFICACIÓN

FIRMADO POR

RAQUEL MARIA ESPIN CRESPO

17/10/2024

VERIFICACIÓN

Pk2jmWSPEJNMB623FQZ8JEKDMKEPRE

PÁG. 1273/4804





**APELLIDOS Y NOMBRE / RAZÓN SOCIAL** **NIF** **EXPEDIENTE** **RESOLUCIÓN**  
 FERNANDEZ TORRES ANTONIO MIGUEL \*\*\*\*6946\* 1073636 DENEGACIÓN DE LA AYUDA

**DATOS DE MANTENIMIENTO UNIDADES**

**GRUPO DE PAGO** **Sup. Dec. Admisible** **Sup. Resuelta** **Sobredecl.** **% Sobredecl.**  
 ZONAS DE MONTAÑA 0,00 0,00 0,00 0,00

**RESUMEN DE PAGOS**

**IMPORTE ( Euros )**  
 A pagar **RESUELTO** **FEADER** **MAPA** **CAPADR**  
 0,00 0,00 0,00 0,00

**APLICACIÓN DE REDUCCIONES Y PENALIZACIONES (%)**

**Criterios de subvencionabilidad (1)** **Presentación tardía** **Omisión declaración** **Condicionalidad**  
 100,00 0,00 0,00 0,00

**IMPORTE ( Euros )**

**Calculado(2)** **Reducción** **Penalización** **Reducción Penalización (3)** **Penalización adicional** **Resuelto** **FEADER** **MAPA** **CAPADR**  
 0,00 € 0,00 € 0,00 € 0,00 € 0,00 € 0,00 € 0,00 € 0,00 € 0,00 €

**Importe Unitario:** 93,00 € **Nuevo Importe Unitario:** 0,00 €

**RECINTOS PROPUESTOS**

REF.	REFERENCIA SIGPAC	CULTIVO	S/R	USO SIGPAC	Sup. Dec. admisible	Sup. Campo	Sup. Determ.	Sup. Resuelta
1700000007140628	18-018-015-00058-0002	OLIVAR	S		0,03		0,03	0,03
1700000007140629	18-018-015-00064-0003	OLIVAR	S		0,88		0,88	0,88
1700000007140630	18-018-015-00064-0020	OLIVAR	S		0,07		0,07	0,07
1700000007140631	18-018-015-00058-0005	OLIVAR	S		0,03		0,03	0,03
1700000007140632	18-018-015-00064-0015	OLIVAR	S		0,11		0,11	0,11

**INCIDENCIAS**

**INCIDENCIA DESCRIPCIÓN**

- 2454 Solicitante de intervención 6613 cuyo regimen de afiliacion a la SS no es ni el sistema especial agrario(cuenta ajena) ni autonomo con actividad agraria.
- 74018 Productor que no es agricultor a título principal, según los datos del ejercicio fiscal n-1 y seguridad socia.
- 74053 Importe inferior a 100 Euros
- 86119 Carga ganadera NO cumple con el valor mínimo de 0,2 UGM/ha.  
 Recinto:18-018-015-00064-00014 Cultivo:63000 PASTOS DE MENOS DE 5 AÑOS-SIN VARIEDAD Secano Carga Ganadera:0
- 86122 Recinto superficie forrajera que realiza la actividad de producción de pastoreo y no declara el o los códigos del Registro de Explotaciones Ganaderas de Andalucía, REGA.  
 Recinto:18-018-015-00064-00014 Cultivo:63000 PASTOS DE MENOS DE 5 AÑOS-SIN VARIEDAD Secano
- 86124 Recinto de forrajera para Cálculo de Carga Ganadera que No pertenece a Explotación.  
 Recinto:18-018-015-00064-00014 Cultivo:63000 PASTOS DE MENOS DE 5 AÑOS-SIN VARIEDAD Secano

(1) Con incidencias que retienen pago o deniegan el expediente.  
 (2) Se calcula sobre superficie declarada admisible.  
 (3) Aplicación del artículo 16 bis del RD 147/2023.  
 (4) Expediente con algunos recintos de pastos permanentes ubicados en espacios protegidos donde la carga ganadera mínima será 0,1 UGM/ha.

Puede verificar la integridad de una copia de este documento mediante la lectura del código QR adjunto o mediante el acceso a la dirección <https://ws050.juntadeandalucia.es/verificarFirma> indicando el código de VERIFICACIÓN

FIRMADO POR	RAQUEL MARIA ESPIN CRESPO	17/10/2024	
VERIFICACIÓN	Pk2jmWSPEJNMB623FQZ8JEKDMKEPRE	PÁG. 1274/4804	



**Incidencias de carga ganadera**

**INCIDENCIA DESCRIPCIÓN**

- 86122 Recinto superficie forrajera que realiza la actividad de producción de pastoreo y no declara el o los códigos del Registro de Explotaciones Ganaderas de Andalucía, REGA.  
Recinto:18-018-015-00064-00014 Cultivo:63000 PASTOS DE MENOS DE 5 AÑOS-SIN VARIEDAD Secano
- 86124 Recinto de forrajera para Cálculo de Carga Ganadera que No pertenece a Explotación.  
Recinto:18-018-015-00064-00014 Cultivo:63000 PASTOS DE MENOS DE 5 AÑOS-SIN VARIEDAD Secano
- 86128 Recinto de Forrajeras que no ha contabilizado para Carga Ganadera por no tener una explotación válida para el cálculo de la Carga Ganadera  
Recinto:18-018-015-00064-00014 Cultivo:63 PASTOS DE MENOS DE 5 AÑOS-

(1) Con incidencias que retienen pago o deniegan el expediente.  
(2) Se calcula sobre superficie declarada admisible.  
(3) Aplicación del artículo 16 bis del RD 147/2023.  
(4) Expediente con algunos recintos de pastos permanentes ubicados en espacios protegidos donde la carga ganadera mínima será 0,1 UGM/ha.

Puede verificar la integridad de una copia de este documento mediante la lectura del código QR adjunto o mediante el acceso a la dirección <https://ws050.juntadeandalucia.es/verificarFirma> indicando el código de VERIFICACIÓN

FIRMADO POR	RAQUEL MARIA ESPIN CRESPO	17/10/2024
VERIFICACIÓN	Pk2jmWSPEJNMB623FQZ8JEKDMKEPRE	PÁG. 1275/4804





**APELLIDOS Y NOMBRE / RAZÓN SOCIAL**

FERNANDEZ VALLEJO GENOVEVA

**NIF**

\*\*\*\*9530\*

**EXPEDIENTE**

1156635

**RESOLUCIÓN**

DENEGACIÓN DE LA AYUDA

**DATOS DE MANTENIMIENTO UNIDADES**

GRUPO DE PAGO	Sup. Dec. Admisible	Sup. Resuelta	Sobredecl.	% Sobredecl.
ZONAS DE MONTAÑA	0,00	0,00	0,00	0,00

**RESUMEN DE PAGOS**

	IMPORTE ( Euros )			
	RESUELTO	FEADER	MAPA	CAPADR
A pagar	0,00	0,00	0,00	0,00

**APLICACIÓN DE REDUCCIONES Y PENALIZACIONES (%)**

Crterios de subvencionabilidad (1)	Presentación tardía	Omisión declaración	Condicionalidad
100,00	0,00	0,00	0,00

**IMPORTE ( Euros )**

Calculado(2)	Reducción	Penalización	Reducción Penalización (3)	Penalización adicional	Resuelto	FEADER	MAPA	CAPADR
0,00 €	0,00 €	0,00 €	0,00 €	0,00 €	0,00 €	0,00 €	0,00 €	0,00 €
Importe Unitario:	93,00 €	Nuevo Importe Unitario:	0,00 €					

**RECINTOS PROPUESTOS**

REF.	REFERENCIA SIGPAC	CULTIVO	S/R	USO SIGPAC	Sup. Dec. admisible	Sup. Campo	Sup. Determ.	Sup. Resuelta
-111039	18-091-064-00020-0002	ALMENDROS	R		0,15		0,15	0,15
-111038	18-091-064-00017-0005	HUERTA	R		0,05		0,05	0,05
-111037	18-091-064-00017-0005	BARBECHO TRADICIONAL	R		0,01		0,01	0,01
1700000005567512	18-091-064-00016-0001	BARBECHO TRADICIONAL	R		0,18		0,18	0,18
1700000005567514	18-091-064-00018-0004	BARBECHO TRADICIONAL	R		0,10		0,10	0,10
1700000005567516	18-091-064-00018-0004	BARBECHO TRADICIONAL	R		0,09		0,09	0,09
1700000005567517	18-091-064-00019-0003	OLIVAR	R		0,08		0,08	0,08
1700000005567518	18-091-064-00018-0005	OLIVAR	R		0,02		0,02	0,02
1700000005567519	18-091-064-00019-0007	OLIVAR	R		0,04		0,04	0,04
1700000005567520	18-091-064-00019-0008	OLIVAR	R		0,02		0,02	0,02
1700000005567521	18-091-064-00019-0005	BARBECHO TRADICIONAL	R		0,50		0,50	0,50
1700000005567522	18-091-064-00020-0001	BARBECHO TRADICIONAL	R		0,16		0,16	0,16
1700000005567523	18-091-064-00019-0002	BARBECHO TRADICIONAL	R		0,15		0,15	0,15
1700000005567524	18-091-064-00049-0001	BARBECHO TRADICIONAL	R		0,26		0,26	0,26
1700000005567525	18-091-064-00018-0004	BARBECHO TRADICIONAL	R		0,05		0,05	0,05
1700000005567526	18-091-064-00017-0001	ALMENDROS	R		0,16		0,16	0,16

**INCIDENCIAS**

**INCIDENCIA DESCRIPCIÓN**

- 2454 Solicitante de intervención 6613 cuyo regimen de afiliacion a la SS no es ni el sistema especial agrario(cuenta ajena) ni autonomo con actividad agraria.
- 3795 Recinto declarado con una situación de riesgo de abandono.  
 Recinto:18-091-064-00016-00001 Cultivo: -  
 Recinto:18-091-064-00019-00005 Cultivo: -  
 Recinto:18-091-064-00020-00001 Cultivo: -  
 Recinto:18-091-064-00049-00001 Cultivo: -
- 74018 Productor que no es agricultor a título principal, según los datos del ejercicio fiscal n-1 y seguridad socia.
- 74053 Importe inferior a 100 Euros

(1) Con incidencias que retienen pago o deniegan el expediente.

(2) Se calcula sobre superficie declarada admisible.

(3) Aplicación del artículo 16 bis del RD 147/2023.

(4) Expediente con algunos recintos de pastos permanentes ubicados en espacios protegidos donde la carga ganadera mínima será 0,1 UGM/ha.

Puede verificar la integridad de una copia de este documento mediante la lectura del código QR adjunto o mediante el acceso a la dirección <https://ws050.juntadeandalucia.es/verificarFirma> indicando el código de VERIFICACIÓN

FIRMADO POR	RAQUEL MARIA ESPIN CRESPO	17/10/2024	
VERIFICACIÓN	Pk2jmWSPEJNMB623FQZ8JEKDMKEPRE	PÁG. 1276/4804	



### Incidencias de carga ganadera

#### INCIDENCIA DESCRIPCIÓN

3795	Recinto declarado con una situación de riesgo de abandono. Recinto:18-091-064-00016-00001 Cultivo: - Recinto:18-091-064-00019-00005 Cultivo: - Recinto:18-091-064-00020-00001 Cultivo: - Recinto:18-091-064-00049-00001 Cultivo: -
86132	Recinto superficie forrajera que no realiza la actividad de producción de pastoreo. Recinto:18-091-064-00017-00005 Cultivo:20000 BARBECHO TRADICIONAL-SIN VARIEDAD Regadío Recinto:18-091-064-00016-00001 Cultivo:20000 BARBECHO TRADICIONAL-SIN VARIEDAD Regadío Recinto:18-091-064-00018-00004 Cultivo:20000 BARBECHO TRADICIONAL-SIN VARIEDAD Regadío Recinto:18-091-064-00018-00004 Cultivo:20000 BARBECHO TRADICIONAL-SIN VARIEDAD Regadío Recinto:18-091-064-00019-00005 Cultivo:20000 BARBECHO TRADICIONAL-SIN VARIEDAD Regadío Recinto:18-091-064-00020-00001 Cultivo:20000 BARBECHO TRADICIONAL-SIN VARIEDAD Regadío Recinto:18-091-064-00019-00002 Cultivo:20000 BARBECHO TRADICIONAL-SIN VARIEDAD Regadío Recinto:18-091-064-00049-00001 Cultivo:20000 BARBECHO TRADICIONAL-SIN VARIEDAD Regadío Recinto:18-091-064-00018-00004 Cultivo:20000 BARBECHO TRADICIONAL-SIN VARIEDAD Regadío

(1) Con incidencias que retienen pago o deniegan el expediente.

(2) Se calcula sobre superficie declarada admisible.

(3) Aplicación del artículo 16 bis del RD 147/2023.

(4) Expediente con algunos recintos de pastos permanentes ubicados en espacios protegidos donde la carga ganadera mínima será 0,1 UGM/ha.

Puede verificar la integridad de una copia de este documento mediante la lectura del código QR adjunto o mediante el acceso a la dirección <https://ws050.juntadeandalucia.es/verificarFirma> indicando el código de VERIFICACIÓN

FIRMADO POR

RAQUEL MARIA ESPIN CRESPO

17/10/2024

VERIFICACIÓN

Pk2jmWSPEJNMB623FQZ8JEKDMKEPRE

PÁG. 1277/4804





**APELLIDOS Y NOMBRE / RAZÓN SOCIAL**

FERREZ ESTÉVEZ MARÍA DEL CARMEN

**NIF**

\*\*\*\*1074\*

**EXPEDIENTE**

1284918

**RESOLUCIÓN**

DENEGACIÓN DE LA AYUDA

**DATOS DE MANTENIMIENTO UNIDADES**

<b>GRUPO DE PAGO</b>	<b>Sup. Dec. Admisible</b>	<b>Sup. Resuelta</b>	<b>Sobredecl.</b>	<b>% Sobredecl.</b>
ZONAS DE MONTAÑA	2,59	0,91	1,68	64,86

**RESUMEN DE PAGOS**

	<b>IMPORTE ( Euros )</b>			
	<b>RESUELTO</b>	<b>FEADER</b>	<b>MAPA</b>	<b>CAPADR</b>
A pagar	0,00	0,00	0,00	0,00

**APLICACIÓN DE REDUCCIONES Y PENALIZACIONES (%)**

<b>Criterios de subvencionabilidad (1)</b>	<b>Presentación tardía</b>	<b>Omisión declaración</b>	<b>Condicionalidad</b>
100,00	0,00	0,00	0,00

**IMPORTE ( Euros )**

<b>Calculado(2)</b>	<b>Reducción</b>	<b>Penalización</b>	<b>Reducción Penalización (3)</b>	<b>Penalización adicional</b>	<b>Resuelto</b>	<b>FEADER</b>	<b>MAPA</b>	<b>CAPADR</b>
240,87 €	156,24 €	84,63 €	0,00 €	156,24 €	0,00 €	0,00 €	0,00 €	0,00 €
<b>Importe Unitario:</b>	93,00 €	<b>Nuevo Importe Unitario:</b>	93,00 €					

**RECINTOS PROPUESTOS**

<b>REF.</b>	<b>REFERENCIA SIGPAC</b>	<b>CULTIVO</b>	<b>S/R</b>	<b>USO SIGPAC</b>	<b>Sup. Dec. admisible</b>	<b>Sup. Campo</b>	<b>Sup. Determ.</b>	<b>Sup. Resuelta</b>
6940423	18-142-035-00087-0001	MANGO	R		0,43		0,43	0,00
6940424	18-142-033-00094-0001	PAPAYA	R		0,95		0,95	0,91
6940425	18-142-009-00156-0001	MANGO	R		0,01		0,01	0,00
6940426	18-142-009-00026-0002	PITAYA	R		0,71		0,71	0,00
6940659	18-142-009-00156-0002	MANGO	R		0,49		0,49	0,00

**INCIDENCIAS**

**INCIDENCIA DESCRIPCIÓN**

3790	Recinto declarado inactivo Recinto:18-142-009-00026-00002 Cultivo: - Recinto:18-142-009-00156-00001 Cultivo: - Recinto:18-142-009-00156-00002 Cultivo: - Recinto:18-142-035-00087-00001 Cultivo: -
4272	Verifica que las líneas de declaración de las Solicitudes Únicas no tienen solapes con la capa de Retroactividad Gráfica (ambas de la misma campaña) a nivel de expediente/línea de declaración gráfica de la solicitud. Recinto:18-142-033-00094-00001 Cultivo: - Agregado de la referencia del recinto.:0 Zona de la referencia del recinto.:0 Superficie solapada.:0,04 Id. Incid.:97995592
74053	Importe inferior a 100 Euros

(1) Con incidencias que retienen pago o deniegan el expediente.

(2) Se calcula sobre superficie declarada admisible.

(3) Aplicación del artículo 16 bis del RD 147/2023.

(4) Expediente con algunos recintos de pastos permanentes ubicados en espacios protegidos donde la carga ganadera mínima será 0,1 UGM/ha.

Puede verificar la integridad de una copia de este documento mediante la lectura del código QR adjunto o mediante el acceso a la dirección <https://ws050.juntadeandalucia.es/verificarFirma> indicando el código de VERIFICACIÓN

FIRMADO POR	RAQUEL MARIA ESPIN CRESPO	17/10/2024
VERIFICACIÓN	Pk2jmWSPEJNMB623FQZ8JEKDMKEPRE	PÁG. 1278/4804





**APELLIDOS Y NOMBRE / RAZÓN SOCIAL**

FLORES MARTIN JUAN

**NIF**

\*\*\*\*5895\*

**EXPEDIENTE**

1076068

**RESOLUCIÓN**

DENEGACIÓN DE LA AYUDA

**DATOS DE MANTENIMIENTO UNIDADES**

GRUPO DE PAGO	Sup. Dec. Admisible	Sup. Resuelta	Sobredecl.	% Sobredecl.
ZONAS DE MONTAÑA	0,00	0,00	0,00	0,00

**RESUMEN DE PAGOS**

	IMPORTE ( Euros )			
	RESUELTO	FEADER	MAPA	CAPADR
A pagar	0,00	0,00	0,00	0,00

**APLICACIÓN DE REDUCCIONES Y PENALIZACIONES (%)**

Crterios de subvencionabilidad (1)	Presentación tardía	Omisión declaración	Condicionalidad
100,00	0,00	0,00	0,00

**IMPORTE ( Euros )**

Calculado(2)	Reducción	Penalización	Reducción Penalización (3)	Penalización adicional	Resuelto	FEADER	MAPA	CAPADR
0,00 €	0,00 €	0,00 €	0,00 €	0,00 €	0,00 €	0,00 €	0,00 €	0,00 €
Importe Unitario:	93,00 €	Nuevo Importe Unitario:	0,00 €					

**RECINTOS PROPUESTOS**

REF.	REFERENCIA SIGPAC	CULTIVO	S/R	USO SIGPAC	Sup. Dec. admisible	Sup. Campo	Sup. Determ.	Sup. Resuelta
-1515705	18-014-011-00095-0001	BARBECHO TRADICIONAL	S		0,84		0,84	0,84
-1388678	18-177-002-00173-0004	BARBECHO TRADICIONAL	S		0,47		0,47	0,47
-729565	18-014-012-00118-0001	OLIVAR	S		2,68		2,68	2,68
-729563	18-014-011-00096-0002	TRIGO BLANDO	R		0,74		0,74	0,74
-729433	18-014-011-00097-0001	TRIGO BLANDO	R		0,75		0,75	0,75
-729408	18-014-011-00095-0001	HUERTA	S		0,84		0,84	0,84
5532703	18-014-012-00184-0001	BARBECHO TRADICIONAL	S		2,32		2,32	2,32
5557447	18-177-002-00177-0002	BARBECHO TRADICIONAL	S		0,74		0,74	0,74
170000007037252	18-014-016-00063-0001	OLIVAR	S		0,75		0,75	0,75
170000007037253	18-014-012-00141-0001	OLIVAR	S		1,02		1,02	1,02
170000007037254	18-014-012-00141-0002	OLIVAR	S		0,18		0,18	0,18

**INCIDENCIAS**

**INCIDENCIA DESCRIPCIÓN**

- 2454 Solicitante de intervención 6613 cuyo regimen de afiliación a la SS no es ni el sistema especial agrario(cuenta ajena) ni autonomo con actividad agraria.
- 74018 Productor que no es agricultor a título principal, según los datos del ejercicio fiscal n-1 y seguridad socia.
- 74053 Importe inferior a 100 Euros

**Incidenias de carga ganadera**

**INCIDENCIA DESCRIPCIÓN**

- 86132 Recinto superficie forrajera que no realiza la actividad de producción de pastoreo.  
 Recinto:18-014-011-00095-00001 Cultivo:20000 BARBECHO TRADICIONAL-SIN VARIEDAD Secano  
 Recinto:18-177-002-00173-00004 Cultivo:20000 BARBECHO TRADICIONAL-SIN VARIEDAD Secano  
 Recinto:18-014-012-00184-00001 Cultivo:20000 BARBECHO TRADICIONAL-SIN VARIEDAD Secano  
 Recinto:18-177-002-00177-00002 Cultivo:20000 BARBECHO TRADICIONAL-SIN VARIEDAD Secano

(1) Con incidencias que retienen pago o deniegan el expediente.

(2) Se calcula sobre superficie declarada admisible.

(3) Aplicación del artículo 16 bis del RD 147/2023.

(4) Expediente con algunos recintos de pastos permanentes ubicados en espacios protegidos donde la carga ganadera mínima será 0,1 UGM/ha.

Puede verificar la integridad de una copia de este documento mediante la lectura del código QR adjunto o mediante el acceso a la dirección <https://ws050.juntadeandalucia.es/verificarFirma> indicando el código de VERIFICACIÓN

FIRMADO POR	RAQUEL MARIA ESPIN CRESPO	17/10/2024
VERIFICACIÓN	Pk2jmWSPEJNMB623FQZ8JEKDMKEPRE	PÁG. 1279/4804





**APELLIDOS Y NOMBRE / RAZÓN SOCIAL**

FRANCO GALERA GREGORIO

**NIF**  
\*\*\*\*4492\*

**EXPEDIENTE**

1185566

**RESOLUCIÓN**

DENEGACIÓN DE LA AYUDA

**DATOS DE MANTENIMIENTO UNIDADES**

**GRUPO DE PAGO**

ZONAS DE MONTAÑA

Sup. Dec. Admisible	Sup. Resuelta	Sobredecl.	% Sobredecl.
0,00	0,00	0,00	0,00

**RESUMEN DE PAGOS**

	IMPORTE ( Euros )			
	RESUELTO	FEADER	MAPA	CAPADR
A pagar	0,00	0,00	0,00	0,00

**APLICACIÓN DE REDUCCIONES Y PENALIZACIONES (%)**

Criterios de subvencionabilidad (1)	Presentación tardía	Omisión declaración	Condicionalidad
100,00	0,00	0,00	0,00

**IMPORTE ( Euros )**

Calculado(2)	Reducción	Penalización	Reducción Penalización (3)	Penalización adicional	Resuelto	FEADER	MAPA	CAPADR
0,00 €	0,00 €	0,00 €	0,00 €	0,00 €	0,00 €	0,00 €	0,00 €	0,00 €
Importe Unitario:	93,00 €	Nuevo Importe Unitario:	0,00 €					

**RECINTOS PROPUESTOS**

REF.	REFERENCIA SIGPAC	CULTIVO	S/R	USO SIGPAC	Sup. Dec. admisible	Sup. Campo	Sup. Determ.	Sup. Resuelta
6949811	18-047-900-99000-9900	PASTOS PERMANENTES DE 5 O MAS AÑOS	S		69,92		69,92	69,92

**INCIDENCIAS**

**INCIDENCIA DESCRIPCIÓN**

2454	Solicitante de intervención 6613 cuyo regimen de afiliación a la SS no es ni el sistema especial agrario(cuenta ajena) ni autonomo con actividad agraria.
3972	Recinto ficticio del que forma parte un recinto real cuyo identificativo presenta errores en las Declaraciones de pastos. Recinto:18-047-900-99000-99001 Cultivo: -
74018	Productor que no es agricultor a título principal, según los datos del ejercicio fiscal n-1 y seguridad socia.
74053	Importe inferior a 100 Euros

(1) Con incidencias que retienen pago o deniegan el expediente.

(2) Se calcula sobre superficie declarada admisible.

(3) Aplicación del artículo 16 bis del RD 147/2023.

(4) Expediente con algunos recintos de pastos permanentes ubicados en espacios protegidos donde la carga ganadera mínima será 0,1 UGM/ha.

Puede verificar la integridad de una copia de este documento mediante la lectura del código QR adjunto o mediante el acceso a la dirección <https://ws050.juntadeandalucia.es/verificarFirma> indicando el código de VERIFICACIÓN

FIRMADO POR	RAQUEL MARIA ESPIN CRESPO	17/10/2024
VERIFICACIÓN	Pk2jmWSPEJNMB623FQZ8JEKDMKEPRE	PÁG. 1280/4804







**APELLIDOS Y NOMBRE / RAZÓN SOCIAL**

FRANCO PEREZ SARAY

**NIF**

\*\*\*\*6573\*

**EXPEDIENTE**

1285079

**RESOLUCIÓN**

DENEGACIÓN DE LA AYUDA

**DATOS DE MANTENIMIENTO UNIDADES**

GRUPO DE PAGO	Sup. Dec. Admisible	Sup. Resuelta	Sobredecl.	% Sobredecl.
ZONAS DE MONTAÑA	0,00	0,00	0,00	0,00

**RESUMEN DE PAGOS**

	IMPORTE ( Euros )			
	RESUELTO	FEADER	MAPA	CAPADR
A pagar	0,00	0,00	0,00	0,00

**APLICACIÓN DE REDUCCIONES Y PENALIZACIONES (%)**

Criterios de subvencionabilidad (1)	Presentación tardía	Omisión declaración	Condicionalidad
100,00	0,00	0,00	0,00

**IMPORTE ( Euros )**

Calculado(2)	Reducción	Penalización	Reducción Penalización (3)	Penalización adicional	Resuelto	FEADER	MAPA	CAPADR
0,00 €	0,00 €	0,00 €	0,00 €	0,00 €	0,00 €	0,00 €	0,00 €	0,00 €
Importe Unitario:	93,00 €	Nuevo Importe Unitario:	0,00 €					

**RECINTOS PROPUESTOS**

REF.	REFERENCIA SIGPAC	CULTIVO	S/R	USO SIGPAC	Sup. Dec. admisible	Sup. Campo	Sup. Determ.	Sup. Resuelta
6931183	18-149-016-00651-0001	ALMENDROS	R		0,13		0,13	0,13
6931188	18-149-016-00652-0001	ALMENDROS	R		0,07		0,07	0,07
6931190	18-149-003-00019-0001	ALMENDROS	S		3,24		3,24	3,24
6931191	18-149-016-00114-0001	BRÓCOLI	R		0,26		0,26	0,26
6931195	18-149-016-00147-0001	LECHUGA	R		0,42		0,42	0,42
6931196	18-149-016-00153-0002	LECHUGA	R		0,25		0,25	0,25
6931197	18-149-016-01199-0001	LECHUGA	R		0,09		0,09	0,09
170000005935427	18-149-006-00135-0003	ALMENDROS	S		1,02		1,02	1,02
170000005935432	18-149-006-00137-0002	ALMENDROS	S		2,89		2,89	2,89
170000005935433	18-149-010-00096-0004	ALMENDROS	S		1,69		1,69	1,69
170000005935435	18-149-010-00084-0002	ALMENDROS	S		1,26		1,26	1,26
170000005935436	18-149-010-00084-0004	ALMENDROS	S		1,91		1,91	1,91
170000005935437	18-149-010-00085-0001	ALMENDROS	S		3,83		3,83	3,83
170000005935438	18-149-010-00084-0003	ALMENDROS	S		0,68		0,68	0,68

**INCIDENCIAS**

**INCIDENCIA DESCRIPCIÓN**

74018	Productor que no es agricultor a título principal, según los datos del ejercicio fiscal n-1 y seguridad socia.
74053	Importe inferior a 100 Euros

(1) Con incidencias que retienen pago o deniegan el expediente.

(2) Se calcula sobre superficie declarada admisible.

(3) Aplicación del artículo 16 bis del RD 147/2023.

(4) Expediente con algunos recintos de pastos permanentes ubicados en espacios protegidos donde la carga ganadera mínima será 0,1 UGM/ha.

Puede verificar la integridad de una copia de este documento mediante la lectura del código QR adjunto o mediante el acceso a la dirección <https://ws050.juntadeandalucia.es/verificarFirma> indicando el código de VERIFICACIÓN

FIRMADO POR	RAQUEL MARIA ESPIN CRESPO	17/10/2024
VERIFICACIÓN	Pk2jmWSPEJNMB623FQZ8JEKDMKEPRE	PÁG. 1281/4804





**APELLIDOS Y NOMBRE / RAZÓN SOCIAL**

FRESNEDA ANGUIITA PEDRO

**NIF**

\*\*\*\*6543\*

**EXPEDIENTE**

1099848

**RESOLUCIÓN**

DENEGACIÓN DE LA AYUDA

**DATOS DE MANTENIMIENTO UNIDADES**

<b>GRUPO DE PAGO</b>	<b>Sup. Dec. Admisible</b>	<b>Sup. Resuelta</b>	<b>Sobredecl.</b>	<b>% Sobredecl.</b>
ZONAS DE MONTAÑA	0,00	0,00	0,00	0,00

**RESUMEN DE PAGOS**

	<b>IMPORTE ( Euros )</b>			
	<b>RESUELTO</b>	<b>FEADER</b>	<b>MAPA</b>	<b>CAPADR</b>
A pagar	0,00	0,00	0,00	0,00

**APLICACIÓN DE REDUCCIONES Y PENALIZACIONES (%)**

<b>Criterios de subvencionabilidad (1)</b>	<b>Presentación tardía</b>	<b>Omisión declaración</b>	<b>Condicionalidad</b>
100,00	0,00	0,00	0,00

**IMPORTE ( Euros )**

<b>Calculado(2)</b>	<b>Reducción</b>	<b>Penalización</b>	<b>Reducción Penalización (3)</b>	<b>Penalización adicional</b>	<b>Resuelto</b>	<b>FEADER</b>	<b>MAPA</b>	<b>CAPADR</b>
0,00 €	0,00 €	0,00 €	0,00 €	0,00 €	0,00 €	0,00 €	0,00 €	0,00 €
<b>Importe Unitario:</b>	93,00 €	<b>Nuevo Importe Unitario:</b>	0,00 €					

**RECINTOS PROPUESTOS**

<b>REF.</b>	<b>REFERENCIA SIGPAC</b>	<b>CULTIVO</b>	<b>S/R</b>	<b>USO SIGPAC</b>	<b>Sup. Dec. admisible</b>	<b>Sup. Campo</b>	<b>Sup. Determ.</b>	<b>Sup. Resuelta</b>
-1358450	18-167-010-00003-0005	TRIGO BLANDO	S		2,44		2,44	2,44
5531924	18-167-010-00004-0013	TRIGO BLANDO	S		0,17		0,17	0,17
1700000005161768	18-167-009-00080-0001	BARBECHO TRADICIONAL	S		0,95		0,95	0,95
1700000005161769	18-167-017-00253-0001	BARBECHO TRADICIONAL	S		4,89		4,89	4,89
1700000005161770	18-167-017-00265-0001	BARBECHO TRADICIONAL	S		4,07		4,07	4,07
1700000005161777	18-167-010-00003-0005	CEBADA	S		14,60		14,60	14,60

(1) Con incidencias que retienen pago o deniegan el expediente.  
 (2) Se calcula sobre superficie declarada admisible.  
 (3) Aplicación del artículo 16 bis del RD 147/2023.  
 (4) Expediente con algunos recintos de pastos permanentes ubicados en espacios protegidos donde la carga ganadera mínima será 0,1 UGM/ha.

Puede verificar la integridad de una copia de este documento mediante la lectura del código QR adjunto o mediante el acceso a la dirección <https://ws050.juntadeandalucia.es/verificarFirma> indicando el código de VERIFICACIÓN

FIRMADO POR	RAQUEL MARIA ESPIN CRESPO	17/10/2024	
VERIFICACIÓN	Pk2jmWSPEJNMB623FQZ8JEKDMKEPRE	PÁG. 1282/4804	



**INCIDENCIAS**

**INCIDENCIA DESCRIPCIÓN**

- 2454 Solicitante de intervención 6613 cuyo regimen de afiliacion a la SS no es ni el sistema especial agrario(cuenta ajena) ni autonomo con actividad agraria.
- 74018 Productor que no es agricultor a título principal, según los datos del ejercicio fiscal n-1 y seguridad socia.
- 74053 Importe inferior a 100 Euros
- 86119 Carga ganadera NO cumple con el valor mínimo de 0,2 UGM/ha.  
 Recinto:18-167-010-00003-00009 Cultivo:62000 PASTOS PERMANENTES DE 5 O MAS AÑOS-SIN VARIEDAD Secano Carga Ganadera:0  
 Recinto:18-167-010-00003-00010 Cultivo:62000 PASTOS PERMANENTES DE 5 O MAS AÑOS-SIN VARIEDAD Secano Carga Ganadera:0  
 Recinto:18-167-010-00003-00012 Cultivo:62000 PASTOS PERMANENTES DE 5 O MAS AÑOS-SIN VARIEDAD Secano Carga Ganadera:0
- 86121 Recinto superficie forrajera que no realiza la actividad de producción de pastoreo.  
 Recinto:18-167-010-00003-00009 Cultivo:62000 PASTOS PERMANENTES DE 5 O MAS AÑOS-SIN VARIEDAD Secano Actividad Agraria del recinto:5  
 Recinto:18-167-010-00003-00010 Cultivo:62000 PASTOS PERMANENTES DE 5 O MAS AÑOS-SIN VARIEDAD Secano Actividad Agraria del recinto:5  
 Recinto:18-167-010-00003-00012 Cultivo:62000 PASTOS PERMANENTES DE 5 O MAS AÑOS-SIN VARIEDAD Secano Actividad Agraria del recinto:5
- 86122 Recinto superficie forrajera que realiza la actividad de producción de pastoreo y no declara el o los códigos del Registro de Explotaciones Ganaderas de Andalucía, REGA.  
 Recinto:18-167-010-00003-00009 Cultivo:62000 PASTOS PERMANENTES DE 5 O MAS AÑOS-SIN VARIEDAD Secano  
 Recinto:18-167-010-00003-00010 Cultivo:62000 PASTOS PERMANENTES DE 5 O MAS AÑOS-SIN VARIEDAD Secano  
 Recinto:18-167-010-00003-00012 Cultivo:62000 PASTOS PERMANENTES DE 5 O MAS AÑOS-SIN VARIEDAD Secano
- 86124 Recinto de forrajera para Cálculo de Carga Ganadera que No pertenece a Explotación.  
 Recinto:18-167-010-00003-00009 Cultivo:62000 PASTOS PERMANENTES DE 5 O MAS AÑOS-SIN VARIEDAD Secano  
 Recinto:18-167-010-00003-00010 Cultivo:62000 PASTOS PERMANENTES DE 5 O MAS AÑOS-SIN VARIEDAD Secano  
 Recinto:18-167-010-00003-00012 Cultivo:62000 PASTOS PERMANENTES DE 5 O MAS AÑOS-SIN VARIEDAD Secano

**Incidenias de carga ganadera**

**INCIDENCIA DESCRIPCIÓN**

- 86122 Recinto superficie forrajera que realiza la actividad de producción de pastoreo y no declara el o los códigos del Registro de Explotaciones Ganaderas de Andalucía, REGA.  
 Recinto:18-167-010-00003-00012 Cultivo:62000 PASTOS PERMANENTES DE 5 O MAS AÑOS-SIN VARIEDAD Secano  
 Recinto:18-167-010-00003-00010 Cultivo:62000 PASTOS PERMANENTES DE 5 O MAS AÑOS-SIN VARIEDAD Secano  
 Recinto:18-167-010-00003-00009 Cultivo:62000 PASTOS PERMANENTES DE 5 O MAS AÑOS-SIN VARIEDAD Secano
- 86124 Recinto de forrajera para Cálculo de Carga Ganadera que No pertenece a Explotación.  
 Recinto:18-167-010-00003-00012 Cultivo:62000 PASTOS PERMANENTES DE 5 O MAS AÑOS-SIN VARIEDAD Secano  
 Recinto:18-167-010-00003-00010 Cultivo:62000 PASTOS PERMANENTES DE 5 O MAS AÑOS-SIN VARIEDAD Secano  
 Recinto:18-167-010-00003-00009 Cultivo:62000 PASTOS PERMANENTES DE 5 O MAS AÑOS-SIN VARIEDAD Secano
- 86128 Recinto de Forrajeras que no ha contabilizado para Carga Ganadera por no tener una explotación válida para el cálculo de la Carga Ganadera  
 Recinto:18-167-010-00003-00012 Cultivo:62 PASTOS PERMANENTES DE 5 O MAS AÑOS-  
 Recinto:18-167-010-00003-00010 Cultivo:62 PASTOS PERMANENTES DE 5 O MAS AÑOS-  
 Recinto:18-167-010-00003-00009 Cultivo:62 PASTOS PERMANENTES DE 5 O MAS AÑOS-
- 86132 Recinto superficie forrajera que no realiza la actividad de producción de pastoreo.  
 Recinto:18-167-009-00080-00001 Cultivo:20000 BARBECHO TRADICIONAL-SIN VARIEDAD Secano  
 Recinto:18-167-017-00253-00001 Cultivo:20000 BARBECHO TRADICIONAL-SIN VARIEDAD Secano  
 Recinto:18-167-017-00265-00001 Cultivo:20000 BARBECHO TRADICIONAL-SIN VARIEDAD Secano  
 Recinto:18-167-010-00003-00012 Cultivo:62000 PASTOS PERMANENTES DE 5 O MAS AÑOS-SIN VARIEDAD Secano  
 Recinto:18-167-010-00003-00010 Cultivo:62000 PASTOS PERMANENTES DE 5 O MAS AÑOS-SIN VARIEDAD Secano  
 Recinto:18-167-010-00003-00009 Cultivo:62000 PASTOS PERMANENTES DE 5 O MAS AÑOS-SIN VARIEDAD Secano

(1) Con incidencias que retienen pago o deniegan el expediente.

(2) Se calcula sobre superficie declarada admisible.

(3) Aplicación del artículo 16 bis del RD 147/2023.

(4) Expediente con algunos recintos de pastos permanentes ubicados en espacios protegidos donde la carga ganadera mínima será 0,1 UGM/ha.

Puede verificar la integridad de una copia de este documento mediante la lectura del código QR adjunto o mediante el acceso a la dirección <https://ws050.juntadeandalucia.es/verificarFirma> indicando el código de VERIFICACIÓN

FIRMADO POR	RAQUEL MARIA ESPIN CRESPO	17/10/2024
VERIFICACIÓN	Pk2jmWSPEJNMB623FQZ8JEKDMKEPRE	PÁG. 1283/4804





**APELLIDOS Y NOMBRE / RAZÓN SOCIAL**

FRIAS MOLINA MARCELINO

**NIF**

\*\*\*\*2853\*

**EXPEDIENTE**

1256157

**RESOLUCIÓN**

DENEGACIÓN DE LA AYUDA

**DATOS DE MANTENIMIENTO UNIDADES**

<b>GRUPO DE PAGO</b>	<b>Sup. Dec. Admisible</b>	<b>Sup. Resuelta</b>	<b>Sobredecl.</b>	<b>% Sobredecl.</b>
ZONAS DE MONTAÑA	0,93	0,93	0,00	0,00

**RESUMEN DE PAGOS**

	<b>IMPORTE ( Euros )</b>			
	<b>RESUELTO</b>	<b>FEADER</b>	<b>MAPA</b>	<b>CAPADR</b>
A pagar	0,00	0,00	0,00	0,00

**APLICACIÓN DE REDUCCIONES Y PENALIZACIONES (%)**

<b>Crterios de subvencionabilidad (1)</b>	<b>Presentación tardía</b>	<b>Omisión declaración</b>	<b>Condicionalidad</b>
100,00	0,00	0,00	0,00

**IMPORTE ( Euros )**

<b>Calculado(2)</b>	<b>Reducción</b>	<b>Penalización</b>	<b>Reducción Penalización (3)</b>	<b>Penalización adicional</b>	<b>Resuelto</b>	<b>FEADER</b>	<b>MAPA</b>	<b>CAPADR</b>
86,49 €	0,00 €	0,00 €	0,00 €	0,00 €	0,00 €	0,00 €	0,00 €	0,00 €
<b>Importe Unitario:</b>	93,00 €	<b>Nuevo Importe Unitario:</b>	93,00 €					

**RECINTOS PROPUESTOS**

<b>REF.</b>	<b>REFERENCIA SIGPAC</b>	<b>CULTIVO</b>	<b>S/R</b>	<b>USO SIGPAC</b>	<b>Sup. Dec. admisible</b>	<b>Sup. Campo</b>	<b>Sup. Determ.</b>	<b>Sup. Resuelta</b>
5122776	18-196-010-00068-0001	TOMATE	S		0,93		0,93	0,93

**INCIDENCIAS**

**INCIDENCIA DESCRIPCIÓN**

74053 Importe inferior a 100 Euros

(1) Con incidencias que retienen pago o deniegan el expediente.

(2) Se calcula sobre superficie declarada admisible.

(3) Aplicación del artículo 16 bis del RD 147/2023.

(4) Expediente con algunos recintos de pastos permanentes ubicados en espacios protegidos donde la carga ganadera mínima será 0,1 UGM/ha.

Puede verificar la integridad de una copia de este documento mediante la lectura del código QR adjunto o mediante el acceso a la dirección <https://ws050.juntadeandalucia.es/verificarFirma> indicando el código de VERIFICACIÓN

FIRMADO POR	RAQUEL MARIA ESPIN CRESPO	17/10/2024
VERIFICACIÓN	Pk2jmWSPEJNMB623FQZ8JEKDMKEPRE	PÁG. 1284/4804





**APELLIDOS Y NOMBRE / RAZÓN SOCIAL**

FUENTES CAÑAS CONCEPCION

**NIF**

\*\*\*\*0078\*

**EXPEDIENTE**

1229671

**RESOLUCIÓN**

DENEGACIÓN DE LA AYUDA

**DATOS DE MANTENIMIENTO UNIDADES**

<b>GRUPO DE PAGO</b>	<b>Sup. Dec. Admisible</b>	<b>Sup. Resuelta</b>	<b>Sobredecl.</b>	<b>% Sobredecl.</b>
ZONAS DE MONTAÑA	0,00	0,00	0,00	0,00

**RESUMEN DE PAGOS**

	<b>IMPORTE ( Euros )</b>			
	<b>RESUELTO</b>	<b>FEADER</b>	<b>MAPA</b>	<b>CAPADR</b>
A pagar	0,00	0,00	0,00	0,00

**APLICACIÓN DE REDUCCIONES Y PENALIZACIONES (%)**

<b>Crterios de subvencionabilidad (1)</b>	<b>Presentación tardía</b>	<b>Omisión declaración</b>	<b>Condicionalidad</b>
100,00	0,00	0,00	0,00

**IMPORTE ( Euros )**

<b>Calculado(2)</b>	<b>Reducción</b>	<b>Penalización</b>	<b>Reducción Penalización (3)</b>	<b>Penalización adicional</b>	<b>Resuelto</b>	<b>FEADER</b>	<b>MAPA</b>	<b>CAPADR</b>
0,00 €	0,00 €	0,00 €	0,00 €	0,00 €	0,00 €	0,00 €	0,00 €	0,00 €
<b>Importe Unitario:</b>	93,00 €	<b>Nuevo Importe Unitario:</b>	0,00 €					

**RECINTOS PROPUESTOS**

<b>REF.</b>	<b>REFERENCIA SIGPAC</b>	<b>CULTIVO</b>	<b>S/R</b>	<b>USO SIGPAC</b>	<b>Sup. Dec. admisible</b>	<b>Sup. Campo</b>	<b>Sup. Determ.</b>	<b>Sup. Resuelta</b>
-1531955	18-167-007-00139-0001	AVENA	S		0,76		0,76	0,76
-1531839	18-167-009-00149-0001	CEBADA	R		0,52		0,52	0,52
1700000006294136	18-100-006-00746-0001	OLIVAR	R		0,19		0,19	0,19
1700000006294137	18-167-008-00054-0001	BARBECHO TRADICIONAL	S		1,71		1,71	1,71
1700000006294138	18-167-005-00039-0001	BARBECHO TRADICIONAL	S		2,09		2,09	2,09
1700000006294139	18-167-009-00149-0001	CEBADA	R		3,58		3,58	3,58
1700000006294140	18-167-008-00171-0001	BARBECHO TRADICIONAL	R		4,41		4,41	4,41
1700000006294141	18-167-007-00139-0001	AVENA	S		3,00		3,00	3,00
1700000006294142	18-167-007-00019-0001	BARBECHO TRADICIONAL	S		4,52		4,52	4,52
1700000006294143	18-167-005-00027-0003	BARBECHO TRADICIONAL	S		1,60		1,60	1,60
1700000006294144	18-167-007-00149-0001	AVENA	S		5,11		5,11	5,11
1700000006294145	18-167-005-00027-0002	BARBECHO TRADICIONAL	S		0,22		0,22	0,22
1700000006294146	18-167-008-00171-0001	BARBECHO TRADICIONAL	R		1,79		1,79	1,79
1700000006294147	18-100-020-00091-0001	OLIVAR	R		0,12		0,12	0,12

**INCIDENCIAS**

**INCIDENCIA DESCRIPCIÓN**

74018	Productor que no es agricultor a título principal, según los datos del ejercicio fiscal n-1 y seguridad socia.
74053	Importe inferior a 100 Euros

(1) Con incidencias que retienen pago o deniegan el expediente.

(2) Se calcula sobre superficie declarada admisible.

(3) Aplicación del artículo 16 bis del RD 147/2023.

(4) Expediente con algunos recintos de pastos permanentes ubicados en espacios protegidos donde la carga ganadera mínima será 0,1 UGM/ha.

Puede verificar la integridad de una copia de este documento mediante la lectura del código QR adjunto o mediante el acceso a la dirección <https://ws050.juntadeandalucia.es/verificarFirma> indicando el código de VERIFICACIÓN

FIRMADO POR

RAQUEL MARIA ESPIN CRESPO

17/10/2024

VERIFICACIÓN

Pk2jmWSPEJNMB623FQZ8JEKDMKEPRE

PÁG. 1285/4804





### Incidencias de carga ganadera

#### INCIDENCIA DESCRIPCIÓN

86132	Recinto superficie forrajera que no realiza la actividad de producción de pastoreo. Recinto:18-167-008-00054-00001 Cultivo:20000 BARBECHO TRADICIONAL-SIN VARIEDAD Secano Recinto:18-167-005-00039-00001 Cultivo:20000 BARBECHO TRADICIONAL-SIN VARIEDAD Secano Recinto:18-167-008-00171-00001 Cultivo:20000 BARBECHO TRADICIONAL-SIN VARIEDAD Regadío Recinto:18-167-007-00019-00001 Cultivo:20000 BARBECHO TRADICIONAL-SIN VARIEDAD Secano Recinto:18-167-005-00027-00003 Cultivo:20000 BARBECHO TRADICIONAL-SIN VARIEDAD Secano Recinto:18-167-005-00027-00002 Cultivo:20000 BARBECHO TRADICIONAL-SIN VARIEDAD Secano Recinto:18-167-008-00171-00001 Cultivo:20000 BARBECHO TRADICIONAL-SIN VARIEDAD Regadío
-------	--

(1) Con incidencias que retienen pago o deniegan el expediente.

(2) Se calcula sobre superficie declarada admisible.

(3) Aplicación del artículo 16 bis del RD 147/2023.

(4) Expediente con algunos recintos de pastos permanentes ubicados en espacios protegidos donde la carga ganadera mínima será 0,1 UGM/ha.

Puede verificar la integridad de una copia de este documento mediante la lectura del código QR adjunto o mediante el acceso a la dirección <https://ws050.juntadeandalucia.es/verificarFirma> indicando el código de VERIFICACIÓN

FIRMADO POR

RAQUEL MARIA ESPIN CRESCO

17/10/2024

VERIFICACIÓN

Pk2jmWSPEJNMB623FQZ8JEKDMKEPRE

PÁG. 1286/4804





**APELLIDOS Y NOMBRE / RAZÓN SOCIAL**

FUENTES COBOS ANDRES

**NIF**

\*\*\*\*2680\*

**EXPEDIENTE**

1133539

**RESOLUCIÓN**

DENEGACIÓN DE LA AYUDA

**DATOS DE MANTENIMIENTO UNIDADES**

<b>GRUPO DE PAGO</b>	<b>Sup. Dec. Admisible</b>	<b>Sup. Resuelta</b>	<b>Sobredecl.</b>	<b>% Sobredecl.</b>
ZONAS DE MONTAÑA	0,00	0,00	0,00	0,00

**RESUMEN DE PAGOS**

	<b>IMPORTE ( Euros )</b>			
	<b>RESUELTO</b>	<b>FEADER</b>	<b>MAPA</b>	<b>CAPADR</b>
A pagar	0,00	0,00	0,00	0,00

**APLICACIÓN DE REDUCCIONES Y PENALIZACIONES (%)**

<b>Criterios de subvencionabilidad (1)</b>	<b>Presentación tardía</b>	<b>Omisión declaración</b>	<b>Condicionalidad</b>
100,00	0,00	0,00	0,00

**IMPORTE ( Euros )**

<b>Calculado(2)</b>	<b>Reducción</b>	<b>Penalización</b>	<b>Reducción Penalización (3)</b>	<b>Penalización adicional</b>	<b>Resuelto</b>	<b>FEADER</b>	<b>MAPA</b>	<b>CAPADR</b>
0,00 €	0,00 €	0,00 €	0,00 €	0,00 €	0,00 €	0,00 €	0,00 €	0,00 €
<b>Importe Unitario:</b>	93,00 €	<b>Nuevo Importe Unitario:</b>	0,00 €					

**RECINTOS PROPUESTOS**

<b>REF.</b>	<b>REFERENCIA SIGPAC</b>	<b>CULTIVO</b>	<b>S/R</b>	<b>USO SIGPAC</b>	<b>Sup. Dec. admisible</b>	<b>Sup. Campo</b>	<b>Sup. Determ.</b>	<b>Sup. Resuelta</b>
-1048773	18-123-010-00125-0003	OLIVAR	S		0,03		0,03	0,03
1700000004518974	18-123-010-00126-0001	OLIVAR	S		0,58		0,58	0,58
1700000004518975	18-123-010-00130-0002	OLIVAR	S		0,02		0,02	0,02
1700000004518976	18-123-010-00131-0001	OLIVAR	S		3,34		3,34	3,34
1700000004518977	18-123-010-00135-0002	OLIVAR	S		0,01		0,01	0,01

**INCIDENCIAS**

**INCIDENCIA DESCRIPCIÓN**

74018	Productor que no es agricultor a título principal, según los datos del ejercicio fiscal n-1 y seguridad socia.
74053	Importe inferior a 100 Euros

(1) Con incidencias que retienen pago o deniegan el expediente.

(2) Se calcula sobre superficie declarada admisible.

(3) Aplicación del artículo 16 bis del RD 147/2023.

(4) Expediente con algunos recintos de pastos permanentes ubicados en espacios protegidos donde la carga ganadera mínima será 0,1 UGM/ha.

Puede verificar la integridad de una copia de este documento mediante la lectura del código QR adjunto o mediante el acceso a la dirección <https://ws050.juntadeandalucia.es/verificarFirma> indicando el código de VERIFICACIÓN

FIRMADO POR	RAQUEL MARIA ESPIN CRESPO	17/10/2024
VERIFICACIÓN	Pk2jmWSPEJNMB623FQZ8JEKDMKEPRE	PÁG. 1287/4804





**APELLIDOS Y NOMBRE / RAZÓN SOCIAL**

Fuentes Merlos Mario

**NIF**  
\*\*\*\*6013\*

**EXPEDIENTE**  
1269139

**RESOLUCIÓN**  
DENEGACIÓN DE LA AYUDA

**DATOS DE MANTENIMIENTO UNIDADES**

<b>GRUPO DE PAGO</b>	<b>Sup. Dec. Admisible</b>	<b>Sup. Resuelta</b>	<b>Sobredecl.</b>	<b>% Sobredecl.</b>
ZONAS DE MONTAÑA	0,00	0,00	0,00	0,00

**RESUMEN DE PAGOS**

	<b>IMPORTE ( Euros )</b>			
	<b>RESUELTO</b>	<b>FEADER</b>	<b>MAPA</b>	<b>CAPADR</b>
A pagar	0,00	0,00	0,00	0,00

**APLICACIÓN DE REDUCCIONES Y PENALIZACIONES (%)**

<b>Crterios de subvencionabilidad (1)</b>	<b>Presentación tardía</b>	<b>Omisión declaración</b>	<b>Condicionalidad</b>
100,00	0,00	0,00	0,00

**IMPORTE ( Euros )**

<b>Calculado(2)</b>	<b>Reducción</b>	<b>Penalización</b>	<b>Reducción Penalización (3)</b>	<b>Penalización adicional</b>	<b>Resuelto</b>	<b>FEADER</b>	<b>MAPA</b>	<b>CAPADR</b>
0,00 €	0,00 €	0,00 €	0,00 €	0,00 €	0,00 €	0,00 €	0,00 €	0,00 €
<b>Importe Unitario:</b>	93,00 €	<b>Nuevo Importe Unitario:</b>	0,00 €					

**RECINTOS PROPUESTOS**

<b>REF.</b>	<b>REFERENCIA SIGPAC</b>	<b>CULTIVO</b>	<b>S/R</b>	<b>USO SIGPAC</b>	<b>Sup. Dec. admisible</b>	<b>Sup. Campo</b>	<b>Sup. Determ.</b>	<b>Sup. Resuelta</b>
-926482	18-149-003-00027-0023	AVENA	S		4,69		4,69	4,69
4092373	18-100-022-00315-0002	OLIVAR	S		0,26		0,26	0,26
1700000006365538	18-100-001-00074-0009	CEBADA	S		8,01		8,01	8,01
1700000006365540	18-100-001-00078-0001	CEBADA	S		10,26		10,26	10,26
1700000006365542	18-100-001-00079-0002	CEBADA	S		29,51		29,51	29,51
1700000006365543	18-149-003-00026-0016	BARBECHO TRADICIONAL	S		3,05		3,05	3,05
1700000006365545	18-100-001-00080-0005	CEBADA	S		0,96		0,96	0,96
1700000006365546	18-100-001-00080-0006	CEBADA	S		0,37		0,37	0,37
1700000006365547	18-149-003-00027-0019	BARBECHO TRADICIONAL	S		0,75		0,75	0,75
1700000006365549	18-100-022-00315-0006	OLIVAR	R		0,23		0,23	0,23
1700000006365550	18-149-003-00026-0008	BARBECHO TRADICIONAL	S		9,14		9,14	9,14
1700000006365551	18-149-003-00027-0001	BARBECHO TRADICIONAL	S		16,18		16,18	16,18
1700000006365552	18-149-003-00027-0023	AVENA	S		8,15		8,15	8,15
1700000006365553	18-149-003-00027-0024	BARBECHO TRADICIONAL	S		4,24		4,24	4,24
1700000006365554	18-149-003-00030-0001	BARBECHO TRADICIONAL	S		4,62		4,62	4,62
1700000006365555	18-149-003-00027-0018	BARBECHO TRADICIONAL	S		5,75		5,75	5,75
1700000006365556	18-149-002-00152-0003	BARBECHO TRADICIONAL	S		9,01		9,01	9,01
1700000006365557	18-149-003-00027-0013	CEBADA	S		10,84		10,84	10,84
1700000006365558	18-149-003-00027-0003	BARBECHO TRADICIONAL	S		28,87		28,87	28,87
1700000006365559	18-149-003-00027-0021	CEBADA	S		2,90		2,90	2,90
1700000006365560	18-149-003-00036-0001	BARBECHO TRADICIONAL	S		2,40		2,40	2,40
1700000006365561	18-149-003-00027-0034	BARBECHO TRADICIONAL	S		0,41		0,41	0,41

(1) Con incidencias que retienen pago o deniegan el expediente.  
 (2) Se calcula sobre superficie declarada admisible.  
 (3) Aplicación del artículo 16 bis del RD 147/2023.  
 (4) Expediente con algunos recintos de pastos permanentes ubicados en espacios protegidos donde la carga ganadera mínima será 0,1 UGM/ha.

Puede verificar la integridad de una copia de este documento mediante la lectura del código QR adjunto o mediante el acceso a la dirección <https://ws050.juntadeandalucia.es/verificarFirma> indicando el código de VERIFICACIÓN

FIRMADO POR	RAQUEL MARIA ESPIN CRESPO	17/10/2024
VERIFICACIÓN	Pk2jmWSPEJNMB623FQZ8JEKDMKEPRE	PÁG. 1288/4804







**INCIDENCIAS**

**INCIDENCIA DESCRIPCIÓN**

- 2454 Solicitante de intervención 6613 cuyo regimen de afiliacion a la SS no es ni el sistema especial agrario(cuenta ajena) ni autonomo con actividad agraria.
- 74018 Productor que no es agricultor a título principal, según los datos del ejercicio fiscal n-1 y seguridad socia.
- 74053 Importe inferior a 100 Euros
- 86119 Carga ganadera NO cumple con el valor mínimo de 0,2 UGM/ha.  
 Recinto:18-149-002-00152-00006 Cultivo:62000 PASTOS PERMANENTES DE 5 O MAS AÑOS-SIN VARIEDAD Secano Carga Ganadera:0  
 Recinto:18-149-003-00027-00014 Cultivo:62000 PASTOS PERMANENTES DE 5 O MAS AÑOS-SIN VARIEDAD Secano Carga Ganadera:0  
 Recinto:18-149-003-00027-00040 Cultivo:62000 PASTOS PERMANENTES DE 5 O MAS AÑOS-SIN VARIEDAD Secano Carga Ganadera:0  
 Recinto:18-149-003-00027-00041 Cultivo:62000 PASTOS PERMANENTES DE 5 O MAS AÑOS-SIN VARIEDAD Secano Carga Ganadera:0
- 86121 Recinto superficie forrajera que no realiza la actividad de producción de pastoreo.  
 Recinto:18-149-002-00152-00006 Cultivo:62000 PASTOS PERMANENTES DE 5 O MAS AÑOS-SIN VARIEDAD Secano Actividad Agraria del recinto:5  
 Recinto:18-149-003-00027-00014 Cultivo:62000 PASTOS PERMANENTES DE 5 O MAS AÑOS-SIN VARIEDAD Secano Actividad Agraria del recinto:5  
 Recinto:18-149-003-00027-00040 Cultivo:62000 PASTOS PERMANENTES DE 5 O MAS AÑOS-SIN VARIEDAD Secano Actividad Agraria del recinto:5  
 Recinto:18-149-003-00027-00041 Cultivo:62000 PASTOS PERMANENTES DE 5 O MAS AÑOS-SIN VARIEDAD Secano Actividad Agraria del recinto:5
- 86122 Recinto superficie forrajera que realiza la actividad de producción de pastoreo y no declara el o los códigos del Registro de Explotaciones Ganaderas de Andalucía, REGA.  
 Recinto:18-149-002-00152-00006 Cultivo:62000 PASTOS PERMANENTES DE 5 O MAS AÑOS-SIN VARIEDAD Secano  
 Recinto:18-149-003-00027-00014 Cultivo:62000 PASTOS PERMANENTES DE 5 O MAS AÑOS-SIN VARIEDAD Secano  
 Recinto:18-149-003-00027-00040 Cultivo:62000 PASTOS PERMANENTES DE 5 O MAS AÑOS-SIN VARIEDAD Secano  
 Recinto:18-149-003-00027-00041 Cultivo:62000 PASTOS PERMANENTES DE 5 O MAS AÑOS-SIN VARIEDAD Secano
- 86124 Recinto de forrajera para Cálculo de Carga Ganadera que No pertenece a Explotación.  
 Recinto:18-149-002-00152-00006 Cultivo:62000 PASTOS PERMANENTES DE 5 O MAS AÑOS-SIN VARIEDAD Secano  
 Recinto:18-149-003-00027-00014 Cultivo:62000 PASTOS PERMANENTES DE 5 O MAS AÑOS-SIN VARIEDAD Secano  
 Recinto:18-149-003-00027-00040 Cultivo:62000 PASTOS PERMANENTES DE 5 O MAS AÑOS-SIN VARIEDAD Secano  
 Recinto:18-149-003-00027-00041 Cultivo:62000 PASTOS PERMANENTES DE 5 O MAS AÑOS-SIN VARIEDAD Secano

**Incidenias de carga ganadera**

**INCIDENCIA DESCRIPCIÓN**

- 86122 Recinto superficie forrajera que realiza la actividad de producción de pastoreo y no declara el o los códigos del Registro de Explotaciones Ganaderas de Andalucía, REGA.  
 Recinto:18-149-003-00027-00041 Cultivo:62000 PASTOS PERMANENTES DE 5 O MAS AÑOS-SIN VARIEDAD Secano  
 Recinto:18-149-003-00027-00040 Cultivo:62000 PASTOS PERMANENTES DE 5 O MAS AÑOS-SIN VARIEDAD Secano  
 Recinto:18-149-003-00027-00014 Cultivo:62000 PASTOS PERMANENTES DE 5 O MAS AÑOS-SIN VARIEDAD Secano  
 Recinto:18-149-003-00027-00014 Cultivo:62000 PASTOS PERMANENTES DE 5 O MAS AÑOS-SIN VARIEDAD Secano  
 Recinto:18-149-002-00152-00006 Cultivo:62000 PASTOS PERMANENTES DE 5 O MAS AÑOS-SIN VARIEDAD Secano
- 86124 Recinto de forrajera para Cálculo de Carga Ganadera que No pertenece a Explotación.  
 Recinto:18-149-003-00027-00041 Cultivo:62000 PASTOS PERMANENTES DE 5 O MAS AÑOS-SIN VARIEDAD Secano  
 Recinto:18-149-003-00027-00040 Cultivo:62000 PASTOS PERMANENTES DE 5 O MAS AÑOS-SIN VARIEDAD Secano  
 Recinto:18-149-003-00027-00014 Cultivo:62000 PASTOS PERMANENTES DE 5 O MAS AÑOS-SIN VARIEDAD Secano  
 Recinto:18-149-003-00027-00014 Cultivo:62000 PASTOS PERMANENTES DE 5 O MAS AÑOS-SIN VARIEDAD Secano  
 Recinto:18-149-002-00152-00006 Cultivo:62000 PASTOS PERMANENTES DE 5 O MAS AÑOS-SIN VARIEDAD Secano
- 86128 Recinto de Forrajeras que no ha contabilizado para Carga Ganadera por no tener una explotación válida para el cálculo de la Carga Ganadera  
 Recinto:18-149-003-00027-00041 Cultivo:62 PASTOS PERMANENTES DE 5 O MAS AÑOS-  
 Recinto:18-149-003-00027-00040 Cultivo:62 PASTOS PERMANENTES DE 5 O MAS AÑOS-  
 Recinto:18-149-003-00027-00014 Cultivo:62 PASTOS PERMANENTES DE 5 O MAS AÑOS-  
 Recinto:18-149-003-00027-00014 Cultivo:62 PASTOS PERMANENTES DE 5 O MAS AÑOS-  
 Recinto:18-149-002-00152-00006 Cultivo:62 PASTOS PERMANENTES DE 5 O MAS AÑOS-
- 86132 Recinto superficie forrajera que no realiza la actividad de producción de pastoreo.  
 Recinto:18-149-003-00027-00041 Cultivo:62000 PASTOS PERMANENTES DE 5 O MAS AÑOS-SIN VARIEDAD Secano

(1) Con incidencias que retienen pago o deniegan el expediente.

(2) Se calcula sobre superficie declarada admisible.

(3) Aplicación del artículo 16 bis del RD 147/2023.

(4) Expediente con algunos recintos de pastos permanentes ubicados en espacios protegidos donde la carga ganadera mínima será 0,1 UGM/ha.

Puede verificar la integridad de una copia de este documento mediante la lectura del código QR adjunto o mediante el acceso a la dirección <https://ws050.juntadeandalucia.es/verificarFirma> indicando el código de VERIFICACIÓN

FIRMADO POR	RAQUEL MARIA ESPIN CRESPO	17/10/2024
VERIFICACIÓN	Pk2jmWSPEJNMB623FQZ8JEKDMKEPRE	PÁG. 1289/4804





Recinto:18-149-003-00027-00040	Cultivo:62000	PASTOS PERMANENTES DE 5 O MAS AÑOS-SIN VARIEDAD	Secano
Recinto:18-149-003-00027-00014	Cultivo:62000	PASTOS PERMANENTES DE 5 O MAS AÑOS-SIN VARIEDAD	Secano
Recinto:18-149-003-00027-00014	Cultivo:62000	PASTOS PERMANENTES DE 5 O MAS AÑOS-SIN VARIEDAD	Secano
Recinto:18-149-002-00152-00006	Cultivo:62000	PASTOS PERMANENTES DE 5 O MAS AÑOS-SIN VARIEDAD	Secano
Recinto:18-149-003-00026-00016	Cultivo:20000	BARBECHO TRADICIONAL-SIN VARIEDAD	Secano
Recinto:18-149-003-00027-00019	Cultivo:20000	BARBECHO TRADICIONAL-SIN VARIEDAD	Secano
Recinto:18-149-003-00026-00008	Cultivo:20000	BARBECHO TRADICIONAL-SIN VARIEDAD	Secano
Recinto:18-149-003-00027-00001	Cultivo:20000	BARBECHO TRADICIONAL-SIN VARIEDAD	Secano
Recinto:18-149-003-00027-00024	Cultivo:20000	BARBECHO TRADICIONAL-SIN VARIEDAD	Secano
Recinto:18-149-003-00030-00001	Cultivo:20000	BARBECHO TRADICIONAL-SIN VARIEDAD	Secano
Recinto:18-149-003-00027-00018	Cultivo:20000	BARBECHO TRADICIONAL-SIN VARIEDAD	Secano
Recinto:18-149-002-00152-00003	Cultivo:20000	BARBECHO TRADICIONAL-SIN VARIEDAD	Secano
Recinto:18-149-003-00027-00003	Cultivo:20000	BARBECHO TRADICIONAL-SIN VARIEDAD	Secano
Recinto:18-149-003-00036-00001	Cultivo:20000	BARBECHO TRADICIONAL-SIN VARIEDAD	Secano
Recinto:18-149-003-00027-00034	Cultivo:20000	BARBECHO TRADICIONAL-SIN VARIEDAD	Secano

(1) Con incidencias que retienen pago o deniegan el expediente.

(2) Se calcula sobre superficie declarada admisible.

(3) Aplicación del artículo 16 bis del RD 147/2023.

(4) Expediente con algunos recintos de pastos permanentes ubicados en espacios protegidos donde la carga ganadera mínima será 0,1 UGM/ha.

Puede verificar la integridad de una copia de este documento mediante la lectura del código QR adjunto o mediante el acceso a la dirección <https://ws050.juntadeandalucia.es/verificarFirma> indicando el código de VERIFICACIÓN

FIRMADO POR

RAQUEL MARIA ESPIN CRESPO

17/10/2024

VERIFICACIÓN

Pk2jmWSPEJNMB623FQZ8JEKDMKEPRE

PÁG. 1290/4804





**APELLIDOS Y NOMBRE / RAZÓN SOCIAL**

FUENTES MORENO JOSÉ ANTONIO

**NIF**

\*\*\*\*5868\*

**EXPEDIENTE**

1235111

**RESOLUCIÓN**

DENEGACIÓN DE LA AYUDA

**DATOS DE MANTENIMIENTO UNIDADES**

<b>GRUPO DE PAGO</b>	<b>Sup. Dec. Admisible</b>	<b>Sup. Resuelta</b>	<b>Sobredecl.</b>	<b>% Sobredecl.</b>
ZONAS DE MONTAÑA	0,00	0,00	0,00	0,00

**RESUMEN DE PAGOS**

	<b>IMPORTE ( Euros )</b>			
	<b>RESUELTO</b>	<b>FEADER</b>	<b>MAPA</b>	<b>CAPADR</b>
A pagar	0,00	0,00	0,00	0,00

**APLICACIÓN DE REDUCCIONES Y PENALIZACIONES (%)**

<b>Crterios de subvencionabilidad (1)</b>	<b>Presentación tardía</b>	<b>Omisión declaración</b>	<b>Condicionalidad</b>
100,00	0,00	1,00	0,00

**IMPORTE ( Euros )**

<b>Calculado(2)</b>	<b>Reducción</b>	<b>Penalización</b>	<b>Reducción Penalización (3)</b>	<b>Penalización adicional</b>	<b>Resuelto</b>	<b>FEADER</b>	<b>MAPA</b>	<b>CAPADR</b>
0,00 €	0,00 €	0,00 €	0,00 €	0,00 €	0,00 €	0,00 €	0,00 €	0,00 €
<b>Importe Unitario:</b>	93,00 €	<b>Nuevo Importe Unitario:</b>	0,00 €					

**RECINTOS PROPUESTOS**

<b>REF.</b>	<b>REFERENCIA SIGPAC</b>	<b>CULTIVO</b>	<b>S/R</b>	<b>USO SIGPAC</b>	<b>Sup. Dec. admisible</b>	<b>Sup. Campo</b>	<b>Sup. Determ.</b>	<b>Sup. Resuelta</b>
6949002	18-014-900-99000-9900	PASTOS PERMANENTES DE 5 O MAS AÑOS	S		15,34		15,34	15,34
170000005519868	18-014-107-00045-0001	AVENA	S		0,93		0,93	0,93
170000005519870	18-014-107-00042-0001	AVENA	S		0,47		0,47	0,47
170000005519871	18-014-107-00069-0002	PASTOS PERMANENTES DE 5 O MAS AÑOS	S		0,08		0,08	0,08
170000005519872	18-014-107-00079-0003	PASTOS PERMANENTES DE 5 O MAS AÑOS	S		0,81		0,81	0,81
170000005519874	18-014-107-00079-0004	BARBECHO TRADICIONAL	S		0,11		0,11	0,11

**INCIDENCIAS**

**INCIDENCIA DESCRIPCIÓN**

- 256 Solicitud con recintos no declarados en campaña actual con una reducción por omisión de superficie superior al 3% CÓDIGO PARA EL PORCENTAJE DE REDUCCIÓN POR OMISIÓN QUE CORRESPONDE A LA SOLICITUD:1
- 3972 Recinto ficticio del que forma parte un recinto real cuyo identificativo presenta errores en las Declaraciones de pastos. Recinto:18-014-900-99000-99001 Cultivo: -
- 74018 Productor que no es agricultor a título principal, según los datos del ejercicio fiscal n-1 y seguridad socia.
- 74053 Importe inferior a 100 Euros

**Incidencias de carga ganadera**

**INCIDENCIA DESCRIPCIÓN**

- 86132 Recinto superficie forrajera que no realiza la actividad de producción de pastoreo. Recinto:18-014-107-00079-00004 Cultivo:20000 BARBECHO TRADICIONAL-SIN VARIEDAD Secano

(1) Con incidencias que retienen pago o deniegan el expediente.

(2) Se calcula sobre superficie declarada admisible.

(3) Aplicación del artículo 16 bis del RD 147/2023.

(4) Expediente con algunos recintos de pastos permanentes ubicados en espacios protegidos donde la carga ganadera mínima será 0,1 UGM/ha.

Puede verificar la integridad de una copia de este documento mediante la lectura del código QR adjunto o mediante el acceso a la dirección <https://ws050.juntadeandalucia.es/verificarFirma> indicando el código de VERIFICACIÓN

FIRMADO POR	RAQUEL MARIA ESPIN CRESPO	17/10/2024
VERIFICACIÓN	Pk2jmWSPEJNMB623FQZ8JEKDMKEPRE	PÁG. 1291/4804





**APELLIDOS Y NOMBRE / RAZÓN SOCIAL**

FUENTES MORENO SALVADOR

**NIF**

\*\*\*\*9374\*

**EXPEDIENTE**

1017311

**RESOLUCIÓN**

DENEGACIÓN DE LA AYUDA

**DATOS DE MANTENIMIENTO UNIDADES**

<b>GRUPO DE PAGO</b>	<b>Sup. Dec. Admisible</b>	<b>Sup. Resuelta</b>	<b>Sobredecl.</b>	<b>% Sobredecl.</b>
ZONAS DE MONTAÑA	0,00	0,00	0,00	0,00

**RESUMEN DE PAGOS**

	<b>IMPORTE ( Euros )</b>			
	<b>RESUELTO</b>	<b>FEADER</b>	<b>MAPA</b>	<b>CAPADR</b>
A pagar	0,00	0,00	0,00	0,00

**APLICACIÓN DE REDUCCIONES Y PENALIZACIONES (%)**

<b>Criterios de subvencionabilidad (1)</b>	<b>Presentación tardía</b>	<b>Omisión declaración</b>	<b>Condicionalidad</b>
100,00	0,00	0,00	0,00

**IMPORTE ( Euros )**

<b>Calculado(2)</b>	<b>Reducción</b>	<b>Penalización</b>	<b>Reducción Penalización (3)</b>	<b>Penalización adicional</b>	<b>Resuelto</b>	<b>FEADER</b>	<b>MAPA</b>	<b>CAPADR</b>
0,00 €	0,00 €	0,00 €	0,00 €	0,00 €	0,00 €	0,00 €	0,00 €	0,00 €
<b>Importe Unitario:</b>	93,00 €	<b>Nuevo Importe Unitario:</b>	0,00 €					

**RECINTOS PROPUESTOS**

<b>REF.</b>	<b>REFERENCIA SIGPAC</b>	<b>CULTIVO</b>	<b>S/R</b>	<b>USO SIGPAC</b>	<b>Sup. Dec. admisible</b>	<b>Sup. Campo</b>	<b>Sup. Determ.</b>	<b>Sup. Resuelta</b>
170000000596988	18-014-104-00133-0002	AVENA	R		0,09			0,09
170000000596990	18-014-104-00133-0004	BARBECHO TRADICIONAL	R		0,63		0,63	0,63

**INCIDENCIAS**

**INCIDENCIA DESCRIPCIÓN**

- 452 Actividad agraria declarada en un recinto no compatible con el uso PA, PR o PS asignado en SIGPAC para ese recinto.  
Recinto:18-014-103-00310-00001 Cultivo:62000 PASTOS PERMANENTES DE 5 O MAS AÑOS-SIN VARIEDAD Secano USO ASIGNADO EN SIGPAC:PR  
Recinto:18-014-107-00039-00001 Cultivo:62000 PASTOS PERMANENTES DE 5 O MAS AÑOS-SIN VARIEDAD Secano USO ASIGNADO EN SIGPAC:PA
- 74018 Productor que no es agricultor a título principal, según los datos del ejercicio fiscal n-1 y seguridad socia.
- 74053 Importe inferior a 100 Euros
- 86119 Carga ganadera NO cumple con el valor mínimo de 0,2 UGM/ha.  
Recinto:18-014-107-00039-00001 Cultivo:62000 PASTOS PERMANENTES DE 5 O MAS AÑOS-SIN VARIEDAD Secano Carga Ganadera:0
- 86120 Para explotaciones de pastos permanentes ubicadas en espacios protegidos la carga ganadera mínima será 0,1 UGM/ha.  
Recinto:18-014-103-00310-00001 Cultivo:62000 PASTOS PERMANENTES DE 5 O MAS AÑOS-SIN VARIEDAD Secano Carga Ganadera:0
- 86121 Recinto superficie forrajera que no realiza la actividad de producción de pastoreo.  
Recinto:18-014-103-00310-00001 Cultivo:62000 PASTOS PERMANENTES DE 5 O MAS AÑOS-SIN VARIEDAD Secano Actividad Agraria del recinto:2  
Recinto:18-014-107-00039-00001 Cultivo:62000 PASTOS PERMANENTES DE 5 O MAS AÑOS-SIN VARIEDAD Secano Actividad Agraria del recinto:2
- 86122 Recinto superficie forrajera que realiza la actividad de producción de pastoreo y no declara el o los códigos del Registro de Explotaciones Ganaderas de Andalucía, REGA.  
Recinto:18-014-103-00310-00001 Cultivo:62000 PASTOS PERMANENTES DE 5 O MAS AÑOS-SIN VARIEDAD Secano  
Recinto:18-014-107-00039-00001 Cultivo:62000 PASTOS PERMANENTES DE 5 O MAS AÑOS-SIN VARIEDAD Secano
- 86124 Recinto de forrajera para Cálculo de Carga Ganadera que No pertenece a Explotación.  
Recinto:18-014-103-00310-00001 Cultivo:62000 PASTOS PERMANENTES DE 5 O MAS AÑOS-SIN VARIEDAD Secano  
Recinto:18-014-107-00039-00001 Cultivo:62000 PASTOS PERMANENTES DE 5 O MAS AÑOS-SIN VARIEDAD Secano

(1) Con incidencias que retienen pago o deniegan el expediente.

(2) Se calcula sobre superficie declarada admisible.

(3) Aplicación del artículo 16 bis del RD 147/2023.

(4) Expediente con algunos recintos de pastos permanentes ubicados en espacios protegidos donde la carga ganadera mínima será 0,1 UGM/ha.

Puede verificar la integridad de una copia de este documento mediante la lectura del código QR adjunto o mediante el acceso a la dirección <https://ws050.juntadeandalucia.es/verificarFirma> indicando el código de VERIFICACIÓN

FIRMADO POR

RAQUEL MARIA ESPIN CRESPO

17/10/2024

VERIFICACIÓN

Pk2jmWSPEJNMB623FQZ8JEKDMKEPRE

PÁG. 1292/4804





**Incidencias de carga ganadera**

**INCIDENCIA DESCRIPCIÓN**

452	<p>Actividad agraria declarada en un recinto no compatible con el uso PA, PR o PS asignado en SIGPAC para ese recinto.</p> <p>Recinto:18-014-103-00310-00001 Cultivo:62000 PASTOS PERMANENTES DE 5 O MAS AÑOS-SIN VARIEDAD Secano USO ASIGNADO EN SIGPAC:PR</p> <p>Recinto:18-014-107-00039-00001 Cultivo:62000 PASTOS PERMANENTES DE 5 O MAS AÑOS-SIN VARIEDAD Secano USO ASIGNADO EN SIGPAC:PA</p>
86122	<p>Recinto superficie forrajera que realiza la actividad de producción de pastoreo y no declara el o los códigos del Registro de Explotaciones Ganaderas de Andalucía, REGA.</p> <p>Recinto:18-014-103-00310-00001 Cultivo:62000 PASTOS PERMANENTES DE 5 O MAS AÑOS-SIN VARIEDAD Secano</p> <p>Recinto:18-014-107-00039-00001 Cultivo:62000 PASTOS PERMANENTES DE 5 O MAS AÑOS-SIN VARIEDAD Secano</p>
86124	<p>Recinto de forrajera para Cálculo de Carga Ganadera que No pertenece a Explotación.</p> <p>Recinto:18-014-103-00310-00001 Cultivo:62000 PASTOS PERMANENTES DE 5 O MAS AÑOS-SIN VARIEDAD Secano</p> <p>Recinto:18-014-107-00039-00001 Cultivo:62000 PASTOS PERMANENTES DE 5 O MAS AÑOS-SIN VARIEDAD Secano</p>
86128	<p>Recinto de Forrajeras que no ha contabilizado para Carga Ganadera por no tener una explotación válida para el cálculo de la Carga Ganadera</p> <p>Recinto:18-014-103-00310-00001 Cultivo:62 PASTOS PERMANENTES DE 5 O MAS AÑOS-</p> <p>Recinto:18-014-107-00039-00001 Cultivo:62 PASTOS PERMANENTES DE 5 O MAS AÑOS-</p>
86132	<p>Recinto superficie forrajera que no realiza la actividad de producción de pastoreo.</p> <p>Recinto:18-014-103-00310-00001 Cultivo:62000 PASTOS PERMANENTES DE 5 O MAS AÑOS-SIN VARIEDAD Secano</p> <p>Recinto:18-014-107-00039-00001 Cultivo:62000 PASTOS PERMANENTES DE 5 O MAS AÑOS-SIN VARIEDAD Secano</p> <p>Recinto:18-014-104-00133-00004 Cultivo:20000 BARBECHO TRADICIONAL-SIN VARIEDAD Regadío</p>


(1) Con incidencias que retienen pago o deniegan el expediente.

(2) Se calcula sobre superficie declarada admisible.

(3) Aplicación del artículo 16 bis del RD 147/2023.

(4) Expediente con algunos recintos de pastos permanentes ubicados en espacios protegidos donde la carga ganadera mínima será 0,1 UGM/ha.

Puede verificar la integridad de una copia de este documento mediante la lectura del código QR adjunto o mediante el acceso a la dirección <https://ws050.juntadeandalucia.es/verificarFirma> indicando el código de VERIFICACIÓN

FIRMADO POR	RAQUEL MARIA ESPIN CRESPO	17/10/2024	
VERIFICACIÓN	Pk2jmWSPEJNMB623FQZ8JEKDMKEPRE	PÁG. 1293/4804	



**APELLIDOS Y NOMBRE / RAZÓN SOCIAL**

FUENTES RODRIGUEZ JULIAN JESUS

**NIF**

\*\*\*\*2194\*

**EXPEDIENTE**

1272485

**RESOLUCIÓN**

DENEGACIÓN DE LA AYUDA

**DATOS DE MANTENIMIENTO UNIDADES**

<b>GRUPO DE PAGO</b>	<b>Sup. Dec. Admisible</b>	<b>Sup. Resuelta</b>	<b>Sobredecl.</b>	<b>% Sobredecl.</b>
ZONAS DE MONTAÑA	0,00	0,00	0,00	0,00

**RESUMEN DE PAGOS**

	<b>IMPORTE ( Euros )</b>			
	<b>RESUELTO</b>	<b>FEADER</b>	<b>MAPA</b>	<b>CAPADR</b>
A pagar	0,00	0,00	0,00	0,00

**APLICACIÓN DE REDUCCIONES Y PENALIZACIONES (%)**

<b>Criterios de subvencionabilidad (1)</b>	<b>Presentación tardía</b>	<b>Omisión declaración</b>	<b>Condicionalidad</b>
100,00	0,00	0,00	0,00

**IMPORTE ( Euros )**

<b>Calculado(2)</b>	<b>Reducción</b>	<b>Penalización</b>	<b>Reducción Penalización (3)</b>	<b>Penalización adicional</b>	<b>Resuelto</b>	<b>FEADER</b>	<b>MAPA</b>	<b>CAPADR</b>
0,00 €	0,00 €	0,00 €	0,00 €	0,00 €	0,00 €	0,00 €	0,00 €	0,00 €
<b>Importe Unitario:</b>	93,00 €	<b>Nuevo Importe Unitario:</b>	0,00 €					

**RECINTOS PROPUESTOS**

<b>REF.</b>	<b>REFERENCIA SIGPAC</b>	<b>CULTIVO</b>	<b>S/R</b>	<b>USO SIGPAC</b>	<b>Sup. Dec. admisible</b>	<b>Sup. Campo</b>	<b>Sup. Determ.</b>	<b>Sup. Resuelta</b>
-1384988	18-133-014-00063-0010	OTROS FRUTALES	S		0,03		0,03	0,03
-1384828	18-133-014-00063-0002	CEREZOS	S		0,14		0,14	0,12
-1384814	18-133-014-00063-0004	OLIVAR	S		2,50		2,50	2,50
-1384813	18-133-014-00063-0009	ALMENDROS	S		2,47		2,47	2,47
-1369796	18-133-014-00147-0001	OLIVAR	S		0,11		0,11	0,11
-1324207	18-133-014-00079-0002	OLIVAR	S		0,04		0,04	0,04
-1324193	18-133-014-00065-0003	ALMENDROS	S		0,73		0,73	0,73
-1324188	18-133-014-00065-0001	ALMENDROS	S		1,36		1,36	1,36
-1323953	18-104-002-00056-0001	OLIVAR	S		2,66		2,66	2,66
1700000005253115	18-133-014-00075-0001	OLIVAR	S		0,89		0,89	0,89
1700000005253116	18-133-014-00127-0001	OLIVAR	S		0,02		0,02	0,02
1700000005253117	18-133-014-00150-0001	OLIVAR	S		1,78		1,78	1,78
1700000005253120	18-133-014-00127-0004	ESPÁRRAGOS	S		0,02		0,02	0,02
1700000005253121	18-133-014-00150-0002	ESPÁRRAGOS	S		1,31		1,31	1,31
1700000005253123	18-133-014-00078-0001	OLIVAR	S		0,63		0,63	0,57
1700000005253127	18-133-014-00077-0001	OLIVAR	S		0,41		0,41	0,39
1700000005253129	18-133-014-00063-0003	OLIVAR	S		2,85		2,85	2,85
1700000005253130	18-133-014-00129-0001	OLIVAR	S		0,02		0,02	0,02

(1) Con incidencias que retienen pago o deniegan el expediente.

(2) Se calcula sobre superficie declarada admisible.

(3) Aplicación del artículo 16 bis del RD 147/2023.

(4) Expediente con algunos recintos de pastos permanentes ubicados en espacios protegidos donde la carga ganadera mínima será 0,1 UGM/ha.

Puede verificar la integridad de una copia de este documento mediante la lectura del código QR adjunto o mediante el acceso a la dirección <https://ws050.juntadeandalucia.es/verificarFirma> indicando el código de VERIFICACIÓN

FIRMADO POR

RAQUEL MARIA ESPIN CRESPO

17/10/2024

VERIFICACIÓN

Pk2jmWSPEJNMB623FQZ8JEKDMKEPRE

PÁG. 1294/4804





**INCIDENCIAS**

**INCIDENCIA DESCRIPCIÓN**

4272	Verifica que las líneas de declaración de las Solicitudes Únicas no tienen solapes con la capa de Retroactividad Gráfica (ambas de la misma campaña) a nivel de expediente/línea de declaración gráfica de la solicitud. Recinto:18-133-014-00063-00002 Cultivo: - Agregado de la referencia del recinto.:0 Zona de la referencia del recinto.:0 Superficie solapada.:0,02 Id. Incid.:97995416 Recinto:18-133-014-00077-00001 Cultivo: - Agregado de la referencia del recinto.:0 Zona de la referencia del recinto.:0 Superficie solapada.:0,02 Id. Incid.:97995418 Recinto:18-133-014-00078-00001 Cultivo: - Agregado de la referencia del recinto.:0 Zona de la referencia del recinto.:0 Superficie solapada.:0,06 Id. Incid.:97995417
74018	Productor que no es agricultor a título principal, según los datos del ejercicio fiscal n-1 y seguridad socia.
74053	Importe inferior a 100 Euros

(1) Con incidencias que retienen pago o deniegan el expediente.  
(2) Se calcula sobre superficie declarada admisible.  
(3) Aplicación del artículo 16 bis del RD 147/2023.  
(4) Expediente con algunos recintos de pastos permanentes ubicados en espacios protegidos donde la carga ganadera mínima será 0,1 UGM/ha.

Puede verificar la integridad de una copia de este documento mediante la lectura del código QR adjunto o mediante el acceso a la dirección <https://ws050.juntadeandalucia.es/verificarFirma> indicando el código de VERIFICACIÓN

FIRMADO POR	RAQUEL MARIA ESPIN CRESPO	17/10/2024	
VERIFICACIÓN	Pk2jmWSPEJNMB623FQZ8JEKDMKEPRE	PÁG. 1295/4804	



**APELLIDOS Y NOMBRE / RAZÓN SOCIAL**

FUNES PEREGRINA ANA MARIA

**NIF**

\*\*\*\*9757\*

**EXPEDIENTE**

1079124

**RESOLUCIÓN**

DENEGACIÓN DE LA AYUDA

**DATOS DE MANTENIMIENTO UNIDADES**

<b>GRUPO DE PAGO</b>	<b>Sup. Dec. Admisible</b>	<b>Sup. Resuelta</b>	<b>Sobredecl.</b>	<b>% Sobredecl.</b>
ZONAS DE MONTAÑA	0,00	0,00	0,00	0,00

**RESUMEN DE PAGOS**

	<b>IMPORTE ( Euros )</b>			
	<b>RESUELTO</b>	<b>FEADER</b>	<b>MAPA</b>	<b>CAPADR</b>
A pagar	0,00	0,00	0,00	0,00

**APLICACIÓN DE REDUCCIONES Y PENALIZACIONES (%)**

<b>Criterios de subvencionabilidad (1)</b>	<b>Presentación tardía</b>	<b>Omisión declaración</b>	<b>Condicionidad</b>
100,00	0,00	0,00	0,00

**IMPORTE ( Euros )**

<b>Calculado(2)</b>	<b>Reducción</b>	<b>Penalización</b>	<b>Reducción Penalización (3)</b>	<b>Penalización adicional</b>	<b>Resuelto</b>	<b>FEADER</b>	<b>MAPA</b>	<b>CAPADR</b>
0,00 €	0,00 €	0,00 €	0,00 €	0,00 €	0,00 €	0,00 €	0,00 €	0,00 €
<b>Importe Unitario:</b>	93,00 €	<b>Nuevo Importe Unitario:</b>	0,00 €					

**RECINTOS PROPUESTOS**

<b>REF.</b>	<b>REFERENCIA SIGPAC</b>	<b>CULTIVO</b>	<b>S/R</b>	<b>USO SIGPAC</b>	<b>Sup. Dec. admisible</b>	<b>Sup. Campo</b>	<b>Sup. Determ.</b>	<b>Sup. Resuelta</b>
-1580783	18-021-003-00026-0002	TOMATE	R		0,40		0,40	0,40
170000005485434	18-021-003-00026-0002	CALABACÍN	R		0,76		0,76	0,76
170000005485435	18-021-003-00029-0003	PEPINO	R		0,38		0,38	0,38
170000005485437	18-021-003-00029-0004	PEPINO	R		0,63		0,63	0,63
170000005485438	18-021-003-00029-0008	ALMENDROS	R		0,10		0,10	0,10
170000005485439	18-021-003-00029-0006	ALMENDROS	R		0,76		0,76	0,76
170000005485440	18-021-003-00029-0007	ALMENDROS	R		0,49		0,49	0,49

**INCIDENCIAS**

**INCIDENCIA DESCRIPCIÓN**

2454	Solicitante de intervención 6613 cuyo regimen de afiliacion a la SS no es ni el sistema especial agrario(cuenta ajena) ni autonomo con actividad agraria.
74018	Productor que no es agricultor a título principal, según los datos del ejercicio fiscal n-1 y seguridad socia.
74053	Importe inferior a 100 Euros

(1) Con incidencias que retienen pago o deniegan el expediente.

(2) Se calcula sobre superficie declarada admisible.

(3) Aplicación del artículo 16 bis del RD 147/2023.

(4) Expediente con algunos recintos de pastos permanentes ubicados en espacios protegidos donde la carga ganadera mínima será 0,1 UGM/ha.

Puede verificar la integridad de una copia de este documento mediante la lectura del código QR adjunto o mediante el acceso a la dirección <https://ws050.juntadeandalucia.es/verificarFirma> indicando el código de VERIFICACIÓN

FIRMADO POR	RAQUEL MARIA ESPIN CRESPO	17/10/2024	
VERIFICACIÓN	Pk2jmWSPEJNMB623FQZ8JEKDMKEPRE	PÁG. 1296/4804	





**APELLIDOS Y NOMBRE / RAZÓN SOCIAL**

GALERA FERNANDEZ MARIA DOLORES

**NIF**

\*\*\*\*2365\*

**EXPEDIENTE**

1156299

**RESOLUCIÓN**

DENEGACIÓN DE LA AYUDA

**DATOS DE MANTENIMIENTO UNIDADES**

<b>GRUPO DE PAGO</b>	<b>Sup. Dec. Admisible</b>	<b>Sup. Resuelta</b>	<b>Sobredecl.</b>	<b>% Sobredecl.</b>
ZONAS DE MONTAÑA	0,00	0,00	0,00	0,00

**RESUMEN DE PAGOS**

	<b>IMPORTE ( Euros )</b>			
	<b>RESUELTO</b>	<b>FEADER</b>	<b>MAPA</b>	<b>CAPADR</b>
A pagar	0,00	0,00	0,00	0,00

**APLICACIÓN DE REDUCCIONES Y PENALIZACIONES (%)**

<b>Criterios de subvencionabilidad (1)</b>	<b>Presentación tardía</b>	<b>Omisión declaración</b>	<b>Condicionalidad</b>
100,00	0,00	0,00	0,00

**IMPORTE ( Euros )**

<b>Calculado(2)</b>	<b>Reducción</b>	<b>Penalización</b>	<b>Reducción Penalización (3)</b>	<b>Penalización adicional</b>	<b>Resuelto</b>	<b>FEADER</b>	<b>MAPA</b>	<b>CAPADR</b>
0,00 €	0,00 €	0,00 €	0,00 €	0,00 €	0,00 €	0,00 €	0,00 €	0,00 €
<b>Importe Unitario:</b>	93,00 €	<b>Nuevo Importe Unitario:</b>	0,00 €					

**RECINTOS PROPUESTOS**

<b>REF.</b>	<b>REFERENCIA SIGPAC</b>	<b>CULTIVO</b>	<b>S/R</b>	<b>USO SIGPAC</b>	<b>Sup. Dec. admisible</b>	<b>Sup. Campo</b>	<b>Sup. Determ.</b>	<b>Sup. Resuelta</b>
-1559903	18-057-058-00896-0009	GUISANTES	S		1,82		1,82	1,82
-1559902	18-057-058-00896-0009	GUISANTES	S		0,61		0,61	0,61
-1559901	18-057-058-00896-0009	BARBECHO TRADICIONAL	S		2,29		2,29	2,29
-1559898	18-057-058-00896-0009	CEBADA	S		3,43		3,43	3,43
-1092967	18-057-058-00123-0060	BARBECHO TRADICIONAL	S		0,01		0,01	0,01
1700000006545694	18-057-058-00896-0002	BARBECHO TRADICIONAL	S		0,40		0,40	0,40
1700000006545695	18-057-039-00122-0001	CEBADA	S		3,51		3,51	3,51
1700000006545700	18-057-058-00668-0001	OLIVAR	R		0,01		0,01	0,01
1700000006545701	18-057-058-00669-0001	OLIVAR	R		0,09		0,09	0,09
1700000006545704	18-057-058-00896-0007	BARBECHO TRADICIONAL	S		0,56		0,56	0,56
1700000006545707	18-057-058-00896-0006	CEBADA	S		3,63		3,63	3,63

(1) Con incidencias que retienen pago o deniegan el expediente.

(2) Se calcula sobre superficie declarada admisible.

(3) Aplicación del artículo 16 bis del RD 147/2023.

(4) Expediente con algunos recintos de pastos permanentes ubicados en espacios protegidos donde la carga ganadera mínima será 0,1 UGM/ha.

Puede verificar la integridad de una copia de este documento mediante la lectura del código QR adjunto o mediante el acceso a la dirección <https://ws050.juntadeandalucia.es/verificarFirma> indicando el código de VERIFICACIÓN

FIRMADO POR

RAQUEL MARIA ESPIN CRESPO

17/10/2024

VERIFICACIÓN

Pk2jmWSPEJNMB623FQZ8JEKDMKEPRE

PÁG. 1297/4804






**INCIDENCIAS**

**INCIDENCIA DESCRIPCIÓN**

74018	Productor que no es agricultor a título principal, según los datos del ejercicio fiscal n-1 y seguridad socia.
74053	Importe inferior a 100 Euros
86119	Carga ganadera NO cumple con el valor mínimo de 0,2 UGM/ha. Recinto:18-057-058-00123-00004 Cultivo:62000 PASTOS PERMANENTES DE 5 O MAS AÑOS-SIN VARIEDAD Secano Carga Ganadera:0 Recinto:18-057-058-00123-00005 Cultivo:62000 PASTOS PERMANENTES DE 5 O MAS AÑOS-SIN VARIEDAD Secano Carga Ganadera:0 Recinto:18-057-058-00123-00009 Cultivo:62000 PASTOS PERMANENTES DE 5 O MAS AÑOS-SIN VARIEDAD Secano Carga Ganadera:0 Recinto:18-057-058-00123-00010 Cultivo:62000 PASTOS PERMANENTES DE 5 O MAS AÑOS-SIN VARIEDAD Secano Carga Ganadera:0 Recinto:18-057-058-00199-00008 Cultivo:62000 PASTOS PERMANENTES DE 5 O MAS AÑOS-SIN VARIEDAD Secano Carga Ganadera:0 Recinto:18-057-058-00199-00009 Cultivo:62000 PASTOS PERMANENTES DE 5 O MAS AÑOS-SIN VARIEDAD Secano Carga Ganadera:0 Recinto:18-057-058-00207-00001 Cultivo:62000 PASTOS PERMANENTES DE 5 O MAS AÑOS-SIN VARIEDAD Secano Carga Ganadera:0 Recinto:18-057-058-00207-00003 Cultivo:62000 PASTOS PERMANENTES DE 5 O MAS AÑOS-SIN VARIEDAD Secano Carga Ganadera:0 Recinto:18-057-058-00869-00009 Cultivo:62000 PASTOS PERMANENTES DE 5 O MAS AÑOS-SIN VARIEDAD Secano Carga Ganadera:0
86121	Recinto superficie forrajera que no realiza la actividad de producción de pastoreo. Recinto:18-057-058-00123-00004 Cultivo:62000 PASTOS PERMANENTES DE 5 O MAS AÑOS-SIN VARIEDAD Secano Actividad Agraria del recinto:5 Recinto:18-057-058-00123-00005 Cultivo:62000 PASTOS PERMANENTES DE 5 O MAS AÑOS-SIN VARIEDAD Secano Actividad Agraria del recinto:5 Recinto:18-057-058-00123-00009 Cultivo:62000 PASTOS PERMANENTES DE 5 O MAS AÑOS-SIN VARIEDAD Secano Actividad Agraria del recinto:5 Recinto:18-057-058-00123-00010 Cultivo:62000 PASTOS PERMANENTES DE 5 O MAS AÑOS-SIN VARIEDAD Secano Actividad Agraria del recinto:5 Recinto:18-057-058-00199-00008 Cultivo:62000 PASTOS PERMANENTES DE 5 O MAS AÑOS-SIN VARIEDAD Secano Actividad Agraria del recinto:5 Recinto:18-057-058-00199-00009 Cultivo:62000 PASTOS PERMANENTES DE 5 O MAS AÑOS-SIN VARIEDAD Secano Actividad Agraria del recinto:5 Recinto:18-057-058-00207-00001 Cultivo:62000 PASTOS PERMANENTES DE 5 O MAS AÑOS-SIN VARIEDAD Secano Actividad Agraria del recinto:5 Recinto:18-057-058-00207-00003 Cultivo:62000 PASTOS PERMANENTES DE 5 O MAS AÑOS-SIN VARIEDAD Secano Actividad Agraria del recinto:5 Recinto:18-057-058-00869-00009 Cultivo:62000 PASTOS PERMANENTES DE 5 O MAS AÑOS-SIN VARIEDAD Secano Actividad Agraria del recinto:5
86122	Recinto superficie forrajera que realiza la actividad de producción de pastoreo y no declara el o los códigos del Registro de Explotaciones Ganaderas de Andalucía, REGA. Recinto:18-057-058-00123-00004 Cultivo:62000 PASTOS PERMANENTES DE 5 O MAS AÑOS-SIN VARIEDAD Secano Recinto:18-057-058-00123-00005 Cultivo:62000 PASTOS PERMANENTES DE 5 O MAS AÑOS-SIN VARIEDAD Secano Recinto:18-057-058-00123-00009 Cultivo:62000 PASTOS PERMANENTES DE 5 O MAS AÑOS-SIN VARIEDAD Secano Recinto:18-057-058-00123-00010 Cultivo:62000 PASTOS PERMANENTES DE 5 O MAS AÑOS-SIN VARIEDAD Secano Recinto:18-057-058-00199-00008 Cultivo:62000 PASTOS PERMANENTES DE 5 O MAS AÑOS-SIN VARIEDAD Secano Recinto:18-057-058-00199-00009 Cultivo:62000 PASTOS PERMANENTES DE 5 O MAS AÑOS-SIN VARIEDAD Secano Recinto:18-057-058-00207-00001 Cultivo:62000 PASTOS PERMANENTES DE 5 O MAS AÑOS-SIN VARIEDAD Secano Recinto:18-057-058-00207-00003 Cultivo:62000 PASTOS PERMANENTES DE 5 O MAS AÑOS-SIN VARIEDAD Secano Recinto:18-057-058-00869-00009 Cultivo:62000 PASTOS PERMANENTES DE 5 O MAS AÑOS-SIN VARIEDAD Secano
86124	Recinto de forrajera para Cálculo de Carga Ganadera que No pertenece a Explotación. Recinto:18-057-058-00123-00004 Cultivo:62000 PASTOS PERMANENTES DE 5 O MAS AÑOS-SIN VARIEDAD Secano Recinto:18-057-058-00123-00005 Cultivo:62000 PASTOS PERMANENTES DE 5 O MAS AÑOS-SIN VARIEDAD Secano Recinto:18-057-058-00123-00009 Cultivo:62000 PASTOS PERMANENTES DE 5 O MAS AÑOS-SIN VARIEDAD Secano Recinto:18-057-058-00123-00010 Cultivo:62000 PASTOS PERMANENTES DE 5 O MAS AÑOS-SIN VARIEDAD Secano Recinto:18-057-058-00199-00008 Cultivo:62000 PASTOS PERMANENTES DE 5 O MAS AÑOS-SIN VARIEDAD Secano Recinto:18-057-058-00199-00009 Cultivo:62000 PASTOS PERMANENTES DE 5 O MAS AÑOS-SIN VARIEDAD Secano Recinto:18-057-058-00207-00001 Cultivo:62000 PASTOS PERMANENTES DE 5 O MAS AÑOS-SIN VARIEDAD Secano Recinto:18-057-058-00207-00003 Cultivo:62000 PASTOS PERMANENTES DE 5 O MAS AÑOS-SIN VARIEDAD Secano Recinto:18-057-058-00869-00009 Cultivo:62000 PASTOS PERMANENTES DE 5 O MAS AÑOS-SIN VARIEDAD Secano

(1) Con incidencias que retienen pago o deniegan el expediente.  
 (2) Se calcula sobre superficie declarada admisible.  
 (3) Aplicación del artículo 16 bis del RD 147/2023.  
 (4) Expediente con algunos recintos de pastos permanentes ubicados en espacios protegidos donde la carga ganadera mínima será 0,1 UGM/ha.

Puede verificar la integridad de una copia de este documento mediante la lectura del código QR adjunto o mediante el acceso a la dirección <a href="https://ws050.juntadeandalucia.es/verificarFirma">https://ws050.juntadeandalucia.es/verificarFirma</a> indicando el código de VERIFICACIÓN			
FIRMADO POR	RAQUEL MARIA ESPIN CRESPO	17/10/2024	
VERIFICACIÓN	Pk2jmWSPEJNMB623FQZ8JEKDMKEPRE	PÁG. 1298/4804	




**Incidencias de carga ganadera**

**INCIDENCIA DESCRIPCIÓN**

86122	<p>Recinto superficie forrajera que realiza la actividad de producción de pastoreo y no declara el o los códigos del Registro de Explotaciones Ganaderas de Andalucía, REGA.</p> <p>Recinto:18-057-058-00199-00009 Cultivo:62000 PASTOS PERMANENTES DE 5 O MAS AÑOS-SIN VARIEDAD Secano</p> <p>Recinto:18-057-058-00869-00009 Cultivo:62000 PASTOS PERMANENTES DE 5 O MAS AÑOS-SIN VARIEDAD Secano</p> <p>Recinto:18-057-058-00123-00010 Cultivo:62000 PASTOS PERMANENTES DE 5 O MAS AÑOS-SIN VARIEDAD Secano</p> <p>Recinto:18-057-058-00199-00008 Cultivo:62000 PASTOS PERMANENTES DE 5 O MAS AÑOS-SIN VARIEDAD Secano</p> <p>Recinto:18-057-058-00123-00004 Cultivo:62000 PASTOS PERMANENTES DE 5 O MAS AÑOS-SIN VARIEDAD Secano</p> <p>Recinto:18-057-058-00123-00009 Cultivo:62000 PASTOS PERMANENTES DE 5 O MAS AÑOS-SIN VARIEDAD Secano</p> <p>Recinto:18-057-058-00123-00005 Cultivo:62000 PASTOS PERMANENTES DE 5 O MAS AÑOS-SIN VARIEDAD Secano</p> <p>Recinto:18-057-058-00207-00001 Cultivo:62000 PASTOS PERMANENTES DE 5 O MAS AÑOS-SIN VARIEDAD Secano</p> <p>Recinto:18-057-058-00207-00003 Cultivo:62000 PASTOS PERMANENTES DE 5 O MAS AÑOS-SIN VARIEDAD Secano</p>
86124	<p>Recinto de forrajera para Cálculo de Carga Ganadera que No pertenece a Explotación.</p> <p>Recinto:18-057-058-00199-00009 Cultivo:62000 PASTOS PERMANENTES DE 5 O MAS AÑOS-SIN VARIEDAD Secano</p> <p>Recinto:18-057-058-00869-00009 Cultivo:62000 PASTOS PERMANENTES DE 5 O MAS AÑOS-SIN VARIEDAD Secano</p> <p>Recinto:18-057-058-00123-00010 Cultivo:62000 PASTOS PERMANENTES DE 5 O MAS AÑOS-SIN VARIEDAD Secano</p> <p>Recinto:18-057-058-00199-00008 Cultivo:62000 PASTOS PERMANENTES DE 5 O MAS AÑOS-SIN VARIEDAD Secano</p> <p>Recinto:18-057-058-00123-00004 Cultivo:62000 PASTOS PERMANENTES DE 5 O MAS AÑOS-SIN VARIEDAD Secano</p> <p>Recinto:18-057-058-00123-00009 Cultivo:62000 PASTOS PERMANENTES DE 5 O MAS AÑOS-SIN VARIEDAD Secano</p> <p>Recinto:18-057-058-00123-00005 Cultivo:62000 PASTOS PERMANENTES DE 5 O MAS AÑOS-SIN VARIEDAD Secano</p> <p>Recinto:18-057-058-00207-00001 Cultivo:62000 PASTOS PERMANENTES DE 5 O MAS AÑOS-SIN VARIEDAD Secano</p> <p>Recinto:18-057-058-00207-00003 Cultivo:62000 PASTOS PERMANENTES DE 5 O MAS AÑOS-SIN VARIEDAD Secano</p>
86128	<p>Recinto de Forrajeras que no ha contabilizado para Carga Ganadera por no tener una explotación válida para el cálculo de la Carga Ganadera</p> <p>Recinto:18-057-058-00199-00009 Cultivo:62 PASTOS PERMANENTES DE 5 O MAS AÑOS-</p> <p>Recinto:18-057-058-00869-00009 Cultivo:62 PASTOS PERMANENTES DE 5 O MAS AÑOS-</p> <p>Recinto:18-057-058-00123-00010 Cultivo:62 PASTOS PERMANENTES DE 5 O MAS AÑOS-</p> <p>Recinto:18-057-058-00199-00008 Cultivo:62 PASTOS PERMANENTES DE 5 O MAS AÑOS-</p> <p>Recinto:18-057-058-00123-00004 Cultivo:62 PASTOS PERMANENTES DE 5 O MAS AÑOS-</p> <p>Recinto:18-057-058-00123-00009 Cultivo:62 PASTOS PERMANENTES DE 5 O MAS AÑOS-</p> <p>Recinto:18-057-058-00123-00005 Cultivo:62 PASTOS PERMANENTES DE 5 O MAS AÑOS-</p> <p>Recinto:18-057-058-00207-00001 Cultivo:62 PASTOS PERMANENTES DE 5 O MAS AÑOS-</p> <p>Recinto:18-057-058-00207-00003 Cultivo:62 PASTOS PERMANENTES DE 5 O MAS AÑOS-</p>
86132	<p>Recinto superficie forrajera que no realiza la actividad de producción de pastoreo.</p> <p>Recinto:18-057-058-00896-00009 Cultivo:20000 BARBECHO TRADICIONAL-SIN VARIEDAD Secano</p> <p>Recinto:18-057-058-00123-00060 Cultivo:20000 BARBECHO TRADICIONAL-SIN VARIEDAD Secano</p> <p>Recinto:18-057-058-00896-00002 Cultivo:20000 BARBECHO TRADICIONAL-SIN VARIEDAD Secano</p> <p>Recinto:18-057-058-00199-00009 Cultivo:62000 PASTOS PERMANENTES DE 5 O MAS AÑOS-SIN VARIEDAD Secano</p> <p>Recinto:18-057-058-00869-00009 Cultivo:62000 PASTOS PERMANENTES DE 5 O MAS AÑOS-SIN VARIEDAD Secano</p> <p>Recinto:18-057-058-00123-00010 Cultivo:62000 PASTOS PERMANENTES DE 5 O MAS AÑOS-SIN VARIEDAD Secano</p> <p>Recinto:18-057-058-00199-00008 Cultivo:62000 PASTOS PERMANENTES DE 5 O MAS AÑOS-SIN VARIEDAD Secano</p> <p>Recinto:18-057-058-00123-00004 Cultivo:62000 PASTOS PERMANENTES DE 5 O MAS AÑOS-SIN VARIEDAD Secano</p> <p>Recinto:18-057-058-00896-00007 Cultivo:20000 BARBECHO TRADICIONAL-SIN VARIEDAD Secano</p> <p>Recinto:18-057-058-00123-00009 Cultivo:62000 PASTOS PERMANENTES DE 5 O MAS AÑOS-SIN VARIEDAD Secano</p> <p>Recinto:18-057-058-00123-00005 Cultivo:62000 PASTOS PERMANENTES DE 5 O MAS AÑOS-SIN VARIEDAD Secano</p> <p>Recinto:18-057-058-00207-00001 Cultivo:62000 PASTOS PERMANENTES DE 5 O MAS AÑOS-SIN VARIEDAD Secano</p> <p>Recinto:18-057-058-00207-00003 Cultivo:62000 PASTOS PERMANENTES DE 5 O MAS AÑOS-SIN VARIEDAD Secano</p>

(1) Con incidencias que retienen pago o deniegan el expediente.  
 (2) Se calcula sobre superficie declarada admisible.  
 (3) Aplicación del artículo 16 bis del RD 147/2023.  
 (4) Expediente con algunos recintos de pastos permanentes ubicados en espacios protegidos donde la carga ganadera mínima será 0,1 UGM/ha.

Puede verificar la integridad de una copia de este documento mediante la lectura del código QR adjunto o mediante el acceso a la dirección <a href="https://ws050.juntadeandalucia.es/verificarFirma">https://ws050.juntadeandalucia.es/verificarFirma</a> indicando el código de VERIFICACIÓN			
FIRMADO POR	RAQUEL MARIA ESPIN CRESPO	17/10/2024	
VERIFICACIÓN	Pk2jmWSPEJNMB623FQZ8JEKDMKEPRE	PÁG. 1299/4804	



**APELLIDOS Y NOMBRE / RAZÓN SOCIAL**

Galera Fernández María Eugenia

**NIF**

\*\*\*\*6289\*

**EXPEDIENTE**

1256248

**RESOLUCIÓN**

DENEGACIÓN DE LA AYUDA

**DATOS DE MANTENIMIENTO UNIDADES**

**GRUPO DE PAGO**

ZONAS DE MONTAÑA

**Sup. Dec.  
Admisible**

0,00

**Sup.  
Resuelta**

0,00

**Sobredecl.**

0,00

**% Sobredecl.**

0,00

**RESUMEN DE PAGOS**

**IMPORTE ( Euros )**

	<u>RESUELTO</u>	<u>FEADER</u>	<u>MAPA</u>	<u>CAPADR</u>
A pagar	0,00	0,00	0,00	0,00

**APLICACIÓN DE REDUCCIONES Y PENALIZACIONES (%)**

<u>Crterios de subvencionabilidad (1)</u>	<u>Presentación tardía</u>	<u>Omisión declaración</u>	<u>Condicionalidad</u>
100,00	0,00	0,00	0,00

**IMPORTE ( Euros )**

<u>Calculado(2)</u>	<u>Reducción</u>	<u>Penalización</u>	<u>Reducción Penalización (3)</u>	<u>Penalización adicional</u>	<u>Resuelto</u>	<u>FEADER</u>	<u>MAPA</u>	<u>CAPADR</u>
0,00 €	0,00 €	0,00 €	0,00 €	0,00 €	0,00 €	0,00 €	0,00 €	0,00 €
<u>Importe Unitario:</u>	93,00 €	<u>Nuevo Importe Unitario:</u>	0,00 €					

(1) Con incidencias que retienen pago o deniegan el expediente.

(2) Se calcula sobre superficie declarada admisible.

(3) Aplicación del artículo 16 bis del RD 147/2023.

(4) Expediente con algunos recintos de pastos permanentes ubicados en espacios protegidos donde la carga ganadera mínima será 0,1 UGM/ha.

Puede verificar la integridad de una copia de este documento mediante la lectura del código QR adjunto o mediante el acceso a la dirección <https://ws050.juntadeandalucia.es/verificarFirma> indicando el código de VERIFICACIÓN

FIRMADO POR

RAQUEL MARIA ESPIN CRESPO

17/10/2024

VERIFICACIÓN

Pk2jmWSPEJNMB623FQZ8JEKDMKEPRE

PÁG. 1300/4804





**INCIDENCIAS**

**INCIDENCIA DESCRIPCIÓN**

74053	Importe inferior a 100 Euros
86120	<p>Para explotaciones de pastos permanentes ubicadas en espacios protegidos la carga ganadera mínima será 0,1 UGM/ha.</p> <p>Recinto:18-100-031-00009-00004 Cultivo:62000 PASTOS PERMANENTES DE 5 O MAS AÑOS-SIN VARIEDAD Secano Carga Ganadera:0</p> <p>Recinto:18-100-031-00009-00006 Cultivo:62000 PASTOS PERMANENTES DE 5 O MAS AÑOS-SIN VARIEDAD Secano Carga Ganadera:0</p> <p>Recinto:18-100-031-00009-00007 Cultivo:62000 PASTOS PERMANENTES DE 5 O MAS AÑOS-SIN VARIEDAD Secano Carga Ganadera:0</p> <p>Recinto:18-100-031-00009-00018 Cultivo:62000 PASTOS PERMANENTES DE 5 O MAS AÑOS-SIN VARIEDAD Secano Carga Ganadera:0</p> <p>Recinto:18-100-031-00016-00005 Cultivo:62000 PASTOS PERMANENTES DE 5 O MAS AÑOS-SIN VARIEDAD Secano Carga Ganadera:0</p> <p>Recinto:18-100-031-00016-00006 Cultivo:62000 PASTOS PERMANENTES DE 5 O MAS AÑOS-SIN VARIEDAD Secano Carga Ganadera:0</p> <p>Recinto:18-100-031-00016-00009 Cultivo:62000 PASTOS PERMANENTES DE 5 O MAS AÑOS-SIN VARIEDAD Secano Carga Ganadera:0</p> <p>Recinto:18-100-031-00016-00010 Cultivo:62000 PASTOS PERMANENTES DE 5 O MAS AÑOS-SIN VARIEDAD Secano Carga Ganadera:0</p> <p>Recinto:18-100-031-00016-00011 Cultivo:62000 PASTOS PERMANENTES DE 5 O MAS AÑOS-SIN VARIEDAD Secano Carga Ganadera:0</p> <p>Recinto:18-100-031-00016-00012 Cultivo:62000 PASTOS PERMANENTES DE 5 O MAS AÑOS-SIN VARIEDAD Secano Carga Ganadera:0</p> <p>Recinto:18-100-031-00016-00013 Cultivo:62000 PASTOS PERMANENTES DE 5 O MAS AÑOS-SIN VARIEDAD Secano Carga Ganadera:0</p> <p>Recinto:18-100-031-00016-00019 Cultivo:62000 PASTOS PERMANENTES DE 5 O MAS AÑOS-SIN VARIEDAD Secano Carga Ganadera:0</p> <p>Recinto:18-100-031-00016-00022 Cultivo:62000 PASTOS PERMANENTES DE 5 O MAS AÑOS-SIN VARIEDAD Secano Carga Ganadera:0</p> <p>Recinto:18-100-031-00017-00001 Cultivo:62000 PASTOS PERMANENTES DE 5 O MAS AÑOS-SIN VARIEDAD Secano Carga Ganadera:0</p> <p>Recinto:18-100-031-00017-00014 Cultivo:62000 PASTOS PERMANENTES DE 5 O MAS AÑOS-SIN VARIEDAD Secano Carga Ganadera:0</p>
86122	<p>Recinto superficie forrajera que realiza la actividad de producción de pastoreo y no declara el o los códigos del Registro de Explotaciones Ganaderas de Andalucía, REGA.</p> <p>Recinto:18-100-031-00009-00004 Cultivo:62000 PASTOS PERMANENTES DE 5 O MAS AÑOS-SIN VARIEDAD Secano</p> <p>Recinto:18-100-031-00009-00006 Cultivo:62000 PASTOS PERMANENTES DE 5 O MAS AÑOS-SIN VARIEDAD Secano</p> <p>Recinto:18-100-031-00009-00007 Cultivo:62000 PASTOS PERMANENTES DE 5 O MAS AÑOS-SIN VARIEDAD Secano</p> <p>Recinto:18-100-031-00009-00018 Cultivo:62000 PASTOS PERMANENTES DE 5 O MAS AÑOS-SIN VARIEDAD Secano</p> <p>Recinto:18-100-031-00016-00005 Cultivo:62000 PASTOS PERMANENTES DE 5 O MAS AÑOS-SIN VARIEDAD Secano</p> <p>Recinto:18-100-031-00016-00006 Cultivo:62000 PASTOS PERMANENTES DE 5 O MAS AÑOS-SIN VARIEDAD Secano</p> <p>Recinto:18-100-031-00016-00009 Cultivo:62000 PASTOS PERMANENTES DE 5 O MAS AÑOS-SIN VARIEDAD Secano</p> <p>Recinto:18-100-031-00016-00010 Cultivo:62000 PASTOS PERMANENTES DE 5 O MAS AÑOS-SIN VARIEDAD Secano</p> <p>Recinto:18-100-031-00016-00011 Cultivo:62000 PASTOS PERMANENTES DE 5 O MAS AÑOS-SIN VARIEDAD Secano</p> <p>Recinto:18-100-031-00016-00012 Cultivo:62000 PASTOS PERMANENTES DE 5 O MAS AÑOS-SIN VARIEDAD Secano</p> <p>Recinto:18-100-031-00016-00013 Cultivo:62000 PASTOS PERMANENTES DE 5 O MAS AÑOS-SIN VARIEDAD Secano</p> <p>Recinto:18-100-031-00016-00019 Cultivo:62000 PASTOS PERMANENTES DE 5 O MAS AÑOS-SIN VARIEDAD Secano</p> <p>Recinto:18-100-031-00016-00022 Cultivo:62000 PASTOS PERMANENTES DE 5 O MAS AÑOS-SIN VARIEDAD Secano</p> <p>Recinto:18-100-031-00017-00001 Cultivo:62000 PASTOS PERMANENTES DE 5 O MAS AÑOS-SIN VARIEDAD Secano</p> <p>Recinto:18-100-031-00017-00014 Cultivo:62000 PASTOS PERMANENTES DE 5 O MAS AÑOS-SIN VARIEDAD Secano</p>
86124	<p>Recinto de forrajera para Cálculo de Carga Ganadera que No pertenece a Explotación.</p> <p>Recinto:18-100-031-00009-00004 Cultivo:62000 PASTOS PERMANENTES DE 5 O MAS AÑOS-SIN VARIEDAD Secano</p> <p>Recinto:18-100-031-00009-00006 Cultivo:62000 PASTOS PERMANENTES DE 5 O MAS AÑOS-SIN VARIEDAD Secano</p> <p>Recinto:18-100-031-00009-00007 Cultivo:62000 PASTOS PERMANENTES DE 5 O MAS AÑOS-SIN VARIEDAD Secano</p> <p>Recinto:18-100-031-00009-00018 Cultivo:62000 PASTOS PERMANENTES DE 5 O MAS AÑOS-SIN VARIEDAD Secano</p> <p>Recinto:18-100-031-00016-00005 Cultivo:62000 PASTOS PERMANENTES DE 5 O MAS AÑOS-SIN VARIEDAD Secano</p> <p>Recinto:18-100-031-00016-00006 Cultivo:62000 PASTOS PERMANENTES DE 5 O MAS AÑOS-SIN VARIEDAD Secano</p> <p>Recinto:18-100-031-00016-00009 Cultivo:62000 PASTOS PERMANENTES DE 5 O MAS AÑOS-SIN VARIEDAD Secano</p> <p>Recinto:18-100-031-00016-00010 Cultivo:62000 PASTOS PERMANENTES DE 5 O MAS AÑOS-SIN VARIEDAD Secano</p> <p>Recinto:18-100-031-00016-00011 Cultivo:62000 PASTOS PERMANENTES DE 5 O MAS AÑOS-SIN VARIEDAD Secano</p> <p>Recinto:18-100-031-00016-00012 Cultivo:62000 PASTOS PERMANENTES DE 5 O MAS AÑOS-SIN VARIEDAD Secano</p> <p>Recinto:18-100-031-00016-00013 Cultivo:62000 PASTOS PERMANENTES DE 5 O MAS AÑOS-SIN VARIEDAD Secano</p>

(1) Con incidencias que retienen pago o deniegan el expediente.  
 (2) Se calcula sobre superficie declarada admisible.  
 (3) Aplicación del artículo 16 bis del RD 147/2023.  
 (4) Expediente con algunos recintos de pastos permanentes ubicados en espacios protegidos donde la carga ganadera mínima será 0,1 UGM/ha.

Puede verificar la integridad de una copia de este documento mediante la lectura del código QR adjunto o mediante el acceso a la dirección <https://ws050.juntadeandalucia.es/verificarFirma> indicando el código de VERIFICACIÓN

FIRMADO POR	RAQUEL MARIA ESPIN CRESPO	17/10/2024	
VERIFICACIÓN	Pk2jmWSPEJNMB623FQZ8JEKDMKEPRE	PÁG. 1301/4804	



**INCIDENCIAS**

**INCIDENCIA DESCRIPCIÓN**

Recinto:18-100-031-00016-00019 Cultivo:62000 PASTOS PERMANENTES DE 5 O MAS AÑOS-SIN VARIEDAD Secano  
 Recinto:18-100-031-00016-00022 Cultivo:62000 PASTOS PERMANENTES DE 5 O MAS AÑOS-SIN VARIEDAD Secano  
 Recinto:18-100-031-00017-00001 Cultivo:62000 PASTOS PERMANENTES DE 5 O MAS AÑOS-SIN VARIEDAD Secano  
 Recinto:18-100-031-00017-00014 Cultivo:62000 PASTOS PERMANENTES DE 5 O MAS AÑOS-SIN VARIEDAD Secano

**Incidencias de carga ganadera**

**INCIDENCIA DESCRIPCIÓN**

86122 Recinto superficie forrajera que realiza la actividad de producción de pastoreo y no declara el o los códigos del Registro de Explotaciones Ganaderas de Andalucía, REGA.

Recinto:18-100-031-00009-00004 Cultivo:62000 PASTOS PERMANENTES DE 5 O MAS AÑOS-SIN VARIEDAD Secano  
 Recinto:18-100-031-00017-00001 Cultivo:62000 PASTOS PERMANENTES DE 5 O MAS AÑOS-SIN VARIEDAD Secano  
 Recinto:18-100-031-00017-00014 Cultivo:62000 PASTOS PERMANENTES DE 5 O MAS AÑOS-SIN VARIEDAD Secano  
 Recinto:18-100-031-00009-00006 Cultivo:62000 PASTOS PERMANENTES DE 5 O MAS AÑOS-SIN VARIEDAD Secano  
 Recinto:18-100-031-00009-00007 Cultivo:62000 PASTOS PERMANENTES DE 5 O MAS AÑOS-SIN VARIEDAD Secano  
 Recinto:18-100-031-00016-00012 Cultivo:62000 PASTOS PERMANENTES DE 5 O MAS AÑOS-SIN VARIEDAD Secano  
 Recinto:18-100-031-00016-00010 Cultivo:62000 PASTOS PERMANENTES DE 5 O MAS AÑOS-SIN VARIEDAD Secano  
 Recinto:18-100-031-00016-00009 Cultivo:62000 PASTOS PERMANENTES DE 5 O MAS AÑOS-SIN VARIEDAD Secano  
 Recinto:18-100-031-00016-00006 Cultivo:62000 PASTOS PERMANENTES DE 5 O MAS AÑOS-SIN VARIEDAD Secano  
 Recinto:18-100-031-00016-00019 Cultivo:62000 PASTOS PERMANENTES DE 5 O MAS AÑOS-SIN VARIEDAD Secano  
 Recinto:18-100-031-00016-00005 Cultivo:62000 PASTOS PERMANENTES DE 5 O MAS AÑOS-SIN VARIEDAD Secano  
 Recinto:18-100-031-00016-00022 Cultivo:62000 PASTOS PERMANENTES DE 5 O MAS AÑOS-SIN VARIEDAD Secano  
 Recinto:18-100-031-00016-00011 Cultivo:62000 PASTOS PERMANENTES DE 5 O MAS AÑOS-SIN VARIEDAD Secano  
 Recinto:18-100-031-00009-00018 Cultivo:62000 PASTOS PERMANENTES DE 5 O MAS AÑOS-SIN VARIEDAD Secano  
 Recinto:18-100-031-00016-00013 Cultivo:62000 PASTOS PERMANENTES DE 5 O MAS AÑOS-SIN VARIEDAD Secano

86124 Recinto de forrajera para Cálculo de Carga Ganadera que No pertenece a Explotación.

Recinto:18-100-031-00009-00004 Cultivo:62000 PASTOS PERMANENTES DE 5 O MAS AÑOS-SIN VARIEDAD Secano  
 Recinto:18-100-031-00017-00001 Cultivo:62000 PASTOS PERMANENTES DE 5 O MAS AÑOS-SIN VARIEDAD Secano  
 Recinto:18-100-031-00017-00014 Cultivo:62000 PASTOS PERMANENTES DE 5 O MAS AÑOS-SIN VARIEDAD Secano  
 Recinto:18-100-031-00009-00006 Cultivo:62000 PASTOS PERMANENTES DE 5 O MAS AÑOS-SIN VARIEDAD Secano  
 Recinto:18-100-031-00009-00007 Cultivo:62000 PASTOS PERMANENTES DE 5 O MAS AÑOS-SIN VARIEDAD Secano  
 Recinto:18-100-031-00016-00012 Cultivo:62000 PASTOS PERMANENTES DE 5 O MAS AÑOS-SIN VARIEDAD Secano  
 Recinto:18-100-031-00016-00010 Cultivo:62000 PASTOS PERMANENTES DE 5 O MAS AÑOS-SIN VARIEDAD Secano  
 Recinto:18-100-031-00016-00009 Cultivo:62000 PASTOS PERMANENTES DE 5 O MAS AÑOS-SIN VARIEDAD Secano  
 Recinto:18-100-031-00016-00006 Cultivo:62000 PASTOS PERMANENTES DE 5 O MAS AÑOS-SIN VARIEDAD Secano  
 Recinto:18-100-031-00016-00019 Cultivo:62000 PASTOS PERMANENTES DE 5 O MAS AÑOS-SIN VARIEDAD Secano  
 Recinto:18-100-031-00016-00005 Cultivo:62000 PASTOS PERMANENTES DE 5 O MAS AÑOS-SIN VARIEDAD Secano  
 Recinto:18-100-031-00016-00022 Cultivo:62000 PASTOS PERMANENTES DE 5 O MAS AÑOS-SIN VARIEDAD Secano  
 Recinto:18-100-031-00016-00011 Cultivo:62000 PASTOS PERMANENTES DE 5 O MAS AÑOS-SIN VARIEDAD Secano  
 Recinto:18-100-031-00009-00018 Cultivo:62000 PASTOS PERMANENTES DE 5 O MAS AÑOS-SIN VARIEDAD Secano  
 Recinto:18-100-031-00016-00013 Cultivo:62000 PASTOS PERMANENTES DE 5 O MAS AÑOS-SIN VARIEDAD Secano

86128 Recinto de Forrajeras que no ha contabilizado para Carga Ganadera por no tener una explotación válida para el cálculo de la Carga Ganadera

Recinto:18-100-031-00009-00004 Cultivo:62 PASTOS PERMANENTES DE 5 O MAS AÑOS-  
 Recinto:18-100-031-00017-00001 Cultivo:62 PASTOS PERMANENTES DE 5 O MAS AÑOS-  
 Recinto:18-100-031-00017-00014 Cultivo:62 PASTOS PERMANENTES DE 5 O MAS AÑOS-  
 Recinto:18-100-031-00009-00006 Cultivo:62 PASTOS PERMANENTES DE 5 O MAS AÑOS-  
 Recinto:18-100-031-00009-00007 Cultivo:62 PASTOS PERMANENTES DE 5 O MAS AÑOS-  
 Recinto:18-100-031-00016-00012 Cultivo:62 PASTOS PERMANENTES DE 5 O MAS AÑOS-  
 Recinto:18-100-031-00016-00010 Cultivo:62 PASTOS PERMANENTES DE 5 O MAS AÑOS-  
 Recinto:18-100-031-00016-00009 Cultivo:62 PASTOS PERMANENTES DE 5 O MAS AÑOS-  
 Recinto:18-100-031-00016-00006 Cultivo:62 PASTOS PERMANENTES DE 5 O MAS AÑOS-  
 Recinto:18-100-031-00016-00019 Cultivo:62 PASTOS PERMANENTES DE 5 O MAS AÑOS-  
 Recinto:18-100-031-00016-00005 Cultivo:62 PASTOS PERMANENTES DE 5 O MAS AÑOS-  
 Recinto:18-100-031-00016-00022 Cultivo:62 PASTOS PERMANENTES DE 5 O MAS AÑOS-  
 Recinto:18-100-031-00016-00011 Cultivo:62 PASTOS PERMANENTES DE 5 O MAS AÑOS-  
 Recinto:18-100-031-00009-00018 Cultivo:62 PASTOS PERMANENTES DE 5 O MAS AÑOS-  
 Recinto:18-100-031-00016-00013 Cultivo:62 PASTOS PERMANENTES DE 5 O MAS AÑOS-

(1) Con incidencias que retienen pago o deniegan el expediente.

(2) Se calcula sobre superficie declarada admisible.

(3) Aplicación del artículo 16 bis del RD 147/2023.

(4) Expediente con algunos recintos de pastos permanentes ubicados en espacios protegidos donde la carga ganadera mínima será 0,1 UGM/ha.

Puede verificar la integridad de una copia de este documento mediante la lectura del código QR adjunto o mediante el acceso a la dirección <https://ws050.juntadeandalucia.es/verificarFirma> indicando el código de VERIFICACIÓN

FIRMADO POR	RAQUEL MARIA ESPIN CRESPO	17/10/2024
VERIFICACIÓN	Pk2jmWSPEJNMB623FQZ8JEKDMKEPRE	PÁG. 1302/4804







(1) Con incidencias que retienen pago o deniegan el expediente.  
(2) Se calcula sobre superficie declarada admisible.  
(3) Aplicación del artículo 16 bis del RD 147/2023.  
(4) Expediente con algunos recintos de pastos permanentes ubicados en espacios protegidos donde la carga ganadera mínima será 0,1 UGM/ha.

Puede verificar la integridad de una copia de este documento mediante la lectura del código QR adjunto o mediante el acceso a la dirección <https://ws050.juntadeandalucia.es/verificarFirma> indicando el código de VERIFICACIÓN

FIRMADO POR	RAQUEL MARIA ESPIN CRESPO	17/10/2024
VERIFICACIÓN	Pk2jmWSPEJNMB623FQZ8JEKDMKEPRE	PÁG. 1303/4804





**APELLIDOS Y NOMBRE / RAZÓN SOCIAL**

GALERA LOPEZ ELENA

**NIF**

\*\*\*\*3437\*

**EXPEDIENTE**

1143892

**RESOLUCIÓN**

DENEGACIÓN DE LA AYUDA

**DATOS DE MANTENIMIENTO UNIDADES**

<b>GRUPO DE PAGO</b>	<b>Sup. Dec. Admisible</b>	<b>Sup. Resuelta</b>	<b>Sobredecl.</b>	<b>% Sobredecl.</b>
ZONAS DE MONTAÑA	0,00	0,00	0,00	0,00

**RESUMEN DE PAGOS**

	<b>IMPORTE ( Euros )</b>			
	<b>RESUELTO</b>	<b>FEADER</b>	<b>MAPA</b>	<b>CAPADR</b>
A pagar	0,00	0,00	0,00	0,00

**APLICACIÓN DE REDUCCIONES Y PENALIZACIONES (%)**

<b>Criterios de subvencionabilidad (1)</b>	<b>Presentación tardía</b>	<b>Omisión declaración</b>	<b>Condicionidad</b>
100,00	0,00	0,00	0,00

**IMPORTE ( Euros )**

<b>Calculado(2)</b>	<b>Reducción</b>	<b>Penalización</b>	<b>Reducción Penalización (3)</b>	<b>Penalización adicional</b>	<b>Resuelto</b>	<b>FEADER</b>	<b>MAPA</b>	<b>CAPADR</b>
0,00 €	0,00 €	0,00 €	0,00 €	0,00 €	0,00 €	0,00 €	0,00 €	0,00 €
<b>Importe Unitario:</b>	93,00 €	<b>Nuevo Importe Unitario:</b>	0,00 €					

**RECINTOS PROPUESTOS**

<b>REF.</b>	<b>REFERENCIA SIGPAC</b>	<b>CULTIVO</b>	<b>S/R</b>	<b>USO SIGPAC</b>	<b>Sup. Dec. admisible</b>	<b>Sup. Campo</b>	<b>Sup. Determ.</b>	<b>Sup. Resuelta</b>
1700000005053333	18-167-019-00016-0001	ALMENDROS	S		1,13		1,13	1,13
1700000005053334	18-167-021-00491-0001	ALMENDROS	S		0,47		0,47	0,47

**INCIDENCIAS**

**INCIDENCIA DESCRIPCIÓN**

74018	Productor que no es agricultor a título principal, según los datos del ejercicio fiscal n-1 y seguridad socia.
74053	Importe inferior a 100 Euros

(1) Con incidencias que retienen pago o deniegan el expediente.

(2) Se calcula sobre superficie declarada admisible.

(3) Aplicación del artículo 16 bis del RD 147/2023.

(4) Expediente con algunos recintos de pastos permanentes ubicados en espacios protegidos donde la carga ganadera mínima será 0,1 UGM/ha.

Puede verificar la integridad de una copia de este documento mediante la lectura del código QR adjunto o mediante el acceso a la dirección <https://ws050.juntadeandalucia.es/verificarFirma> indicando el código de VERIFICACIÓN

FIRMADO POR	RAQUEL MARIA ESPIN CRESPO	17/10/2024
VERIFICACIÓN	Pk2jmWSPEJNMB623FQZ8JEKDMKEPRE	PÁG. 1304/4804







**APELLIDOS Y NOMBRE / RAZÓN SOCIAL**

GALERA ROMERO SEVERIANO

**NIF**

\*\*\*\*2416\*

**EXPEDIENTE**

1177933

**RESOLUCIÓN**

DENEGACIÓN DE LA AYUDA

**DATOS DE MANTENIMIENTO UNIDADES**

**GRUPO DE PAGO**

ZONAS DE MONTAÑA

**Sup. Dec. Admisible**

0,00

**Sup. Resuelta**

0,00

**Sobredecl.**

0,00

**% Sobredecl.**

0,00

**RESUMEN DE PAGOS**

**IMPORTE ( Euros )**

	<b>RESUELTO</b>	<b>FEADER</b>	<b>MAPA</b>	<b>CAPADR</b>
A pagar	0,00	0,00	0,00	0,00

**APLICACIÓN DE REDUCCIONES Y PENALIZACIONES (%)**

<b>Crterios de subvencionabilidad (1)</b>	<b>Presentación tardía</b>	<b>Omisión declaración</b>	<b>Condicionalidad</b>
100,00	0,00	0,00	5,00

**IMPORTE ( Euros )**

<b>Calculado(2)</b>	<b>Reducción</b>	<b>Penalización</b>	<b>Reducción Penalización (3)</b>	<b>Penalización adicional</b>	<b>Resuelto</b>	<b>FEADER</b>	<b>MAPA</b>	<b>CAPADR</b>
0,00 €	0,00 €	0,00 €	0,00 €	0,00 €	0,00 €	0,00 €	0,00 €	0,00 €
<b>Importe Unitario:</b>	93,00 €	<b>Nuevo Importe Unitario:</b>	0,00 €					

**INCIDENCIAS**

**INCIDENCIA DESCRIPCIÓN**

- 2454 Solicitante de intervención 6613 cuyo regimen de afiliacion a la SS no es ni el sistema especial agrario(cuenta ajena) ni autonomo con actividad agraria.
- 3972 Recinto ficticio del que forma parte un recinto real cuyo identificativo presenta errores en las Declaraciones de pastos.  
Recinto:18-047-900-99000-99001 Cultivo: -
- 74018 Productor que no es agricultor a título principal, según los datos del ejercicio fiscal n-1 y seguridad socia.
- 74053 Importe inferior a 100 Euros
- 86120 Para explotaciones de pastos permanentes ubicadas en espacios protegidos la carga ganadera mínima será 0,1 UGM/ha.  
Recinto:18-047-900-99000-99001 Cultivo:62000 PASTOS PERMANENTES DE 5 O MAS AÑOS-SIN VARIEDAD Secano Carga Ganadera:0
- 86126 Recinto de forrajera para Cálculo de Carga Ganadera que No pertenece a Explotación con UGM válida.  
Recinto:18-047-900-99000-99001 Cultivo:62000 PASTOS PERMANENTES DE 5 O MAS AÑOS-SIN VARIEDAD Secano Explotacion:ES180460023000

**Incidenias de carga ganadera**

**INCIDENCIA DESCRIPCIÓN**

- 86126 Recinto de forrajera para Cálculo de Carga Ganadera que No pertenece a Explotación con UGM válida.  
Recinto:18-047-900-99000-99001 Cultivo:62000 PASTOS PERMANENTES DE 5 O MAS AÑOS-SIN VARIEDAD Secano Explotacion:ES180460023000
- 86128 Recinto de Forrajeras que no ha contabilizado para Carga Ganadera por no tener una explotación válida para el cálculo de la Carga Ganadera  
Recinto:18-047-900-99000-99001 Cultivo:62 PASTOS PERMANENTES DE 5 O MAS AÑOS-

(1) Con incidencias que retienen pago o deniegan el expediente.

(2) Se calcula sobre superficie declarada admisible.

(3) Aplicación del artículo 16 bis del RD 147/2023.

(4) Expediente con algunos recintos de pastos permanentes ubicados en espacios protegidos donde la carga ganadera mínima será 0,1 UGM/ha.

Puede verificar la integridad de una copia de este documento mediante la lectura del código QR adjunto o mediante el acceso a la dirección <https://ws050.juntadeandalucia.es/verificarFirma> indicando el código de VERIFICACIÓN

FIRMADO POR

RAQUEL MARIA ESPIN CRESPO

17/10/2024

VERIFICACIÓN

Pk2jmWSPEJNMB623FQZ8JEKDMKEPRE

PÁG. 1305/4804





**APELLIDOS Y NOMBRE / RAZÓN SOCIAL**

GALINDO GALINDO JOSE

**NIF**

\*\*\*\*6416\*

**EXPEDIENTE**

1223250

**RESOLUCIÓN**

DENEGACIÓN DE LA AYUDA

**DATOS DE MANTENIMIENTO UNIDADES**

**GRUPO DE PAGO**

ZONAS DE MONTAÑA

**Sup. Dec. Admisible**

0,00

**Sup. Resuelta**

0,00

**Sobredecl.**

0,00

**% Sobredecl.**

0,00

**RESUMEN DE PAGOS**

**IMPORTE ( Euros )**

	RESUELTO	FEADER	MAPA	CAPADR
A pagar	0,00	0,00	0,00	0,00

**APLICACIÓN DE REDUCCIONES Y PENALIZACIONES (%)**

Crterios de subvencionabilidad (1)	Presentación tardía	Omisión declaración	Condicionalidad
100,00	0,00	2,00	0,00

**IMPORTE ( Euros )**

Calculado(2)	Reducción	Penalización	Reducción Penalización (3)	Penalización adicional	Resuelto	FEADER	MAPA	CAPADR
0,00 €	0,00 €	0,00 €	0,00 €	0,00 €	0,00 €	0,00 €	0,00 €	0,00 €
Importe Unitario:	93,00 €	Nuevo Importe Unitario:	0,00 €					

**RECINTOS PROPUESTOS**

REF.	REFERENCIA SIGPAC	CULTIVO	S/R	USO SIGPAC	Sup. Dec. admisible	Sup. Campo	Sup. Determ.	Sup. Resuelta
-1514643	18-091-055-00012-0009	GUISANTES	S		1,58		1,58	1,58
-1348094	18-091-055-00012-0009	AVENA	S		7,27		7,27	7,27
-1093401	18-091-055-00012-0009	CEBADA	S		6,62		6,62	6,62
6850323	18-024-022-00410-0002	OLIVAR	R		0,12		0,12	0,12
6850325	18-024-023-00561-0001	OLIVAR	R		0,14		0,14	0,14
1700000005197693	18-091-055-00013-0001	GUISANTES	S		0,98		0,98	0,98

(1) Con incidencias que retienen pago o deniegan el expediente.

(2) Se calcula sobre superficie declarada admisible.

(3) Aplicación del artículo 16 bis del RD 147/2023.

(4) Expediente con algunos recintos de pastos permanentes ubicados en espacios protegidos donde la carga ganadera mínima será 0,1 UGM/ha.

Puede verificar la integridad de una copia de este documento mediante la lectura del código QR adjunto o mediante el acceso a la dirección <https://ws050.juntadeandalucia.es/verificarFirma> indicando el código de VERIFICACIÓN

FIRMADO POR

RAQUEL MARIA ESPIN CRESPO

17/10/2024

VERIFICACIÓN

Pk2jmWSPEJNMB623FQZ8JEKDMKEPRE

PÁG. 1306/4804





**INCIDENCIAS**

**INCIDENCIA DESCRIPCIÓN**

- 256 Solicitud con recintos no declarados en campaña actual con una reducción por omisión de superficie superior al 3%  
CÓDIGO PARA EL PORCENTAJE DE REDUCCIÓN POR OMISIÓN QUE CORRESPONDE A LA SOLICITUD:2
- 2454 Solicitante de intervención 6613 cuyo regimen de afiliación a la SS no es ni el sistema especial agrario(cuenta ajena) ni autonomo con actividad agraria.
- 74018 Productor que no es agricultor a título principal, según los datos del ejercicio fiscal n-1 y seguridad socia.
- 74053 Importe inferior a 100 Euros
- 86119 Carga ganadera NO cumple con el valor mínimo de 0,2 UGM/ha.  
Recinto:18-087-004-00074-00002 Cultivo:20000 BARBECHO TRADICIONAL-SIN VARIEDAD Secano Carga Ganadera:0  
Recinto:18-087-006-00002-00001 Cultivo:20000 BARBECHO TRADICIONAL-SIN VARIEDAD Secano Carga Ganadera:0  
Recinto:18-091-025-00024-00001 Cultivo:62000 PASTOS PERMANENTES DE 5 O MAS AÑOS-SIN VARIEDAD Secano Carga Ganadera:0  
Recinto:18-091-053-00027-00001 Cultivo:63000 PASTOS DE MENOS DE 5 AÑOS-SIN VARIEDAD Secano Carga Ganadera:0  
Recinto:18-091-055-00017-00001 Cultivo:20000 BARBECHO TRADICIONAL-SIN VARIEDAD Secano Carga Ganadera:0
- 86120 Para explotaciones de pastos permanentes ubicadas en espacios protegidos la carga ganadera mínima será 0,1 UGM/ha.  
Recinto:18-091-025-00030-00005 Cultivo:62000 PASTOS PERMANENTES DE 5 O MAS AÑOS-SIN VARIEDAD Secano Carga Ganadera:0
- 86122 Recinto superficie forrajera que realiza la actividad de producción de pastoreo y no declara el o los códigos del Registro de Explotaciones Ganaderas de Andalucía, REGA.  
Recinto:18-087-004-00074-00002 Cultivo:20000 BARBECHO TRADICIONAL-SIN VARIEDAD Secano  
Recinto:18-087-006-00002-00001 Cultivo:20000 BARBECHO TRADICIONAL-SIN VARIEDAD Secano  
Recinto:18-091-025-00024-00001 Cultivo:62000 PASTOS PERMANENTES DE 5 O MAS AÑOS-SIN VARIEDAD Secano  
Recinto:18-091-025-00030-00005 Cultivo:62000 PASTOS PERMANENTES DE 5 O MAS AÑOS-SIN VARIEDAD Secano  
Recinto:18-091-053-00027-00001 Cultivo:63000 PASTOS DE MENOS DE 5 AÑOS-SIN VARIEDAD Secano  
Recinto:18-091-055-00017-00001 Cultivo:20000 BARBECHO TRADICIONAL-SIN VARIEDAD Secano
- 86124 Recinto de forrajera para Cálculo de Carga Ganadera que No pertenece a Explotación.  
Recinto:18-087-004-00074-00002 Cultivo:20000 BARBECHO TRADICIONAL-SIN VARIEDAD Secano  
Recinto:18-087-006-00002-00001 Cultivo:20000 BARBECHO TRADICIONAL-SIN VARIEDAD Secano  
Recinto:18-091-025-00024-00001 Cultivo:62000 PASTOS PERMANENTES DE 5 O MAS AÑOS-SIN VARIEDAD Secano  
Recinto:18-091-025-00030-00005 Cultivo:62000 PASTOS PERMANENTES DE 5 O MAS AÑOS-SIN VARIEDAD Secano  
Recinto:18-091-053-00027-00001 Cultivo:63000 PASTOS DE MENOS DE 5 AÑOS-SIN VARIEDAD Secano  
Recinto:18-091-055-00017-00001 Cultivo:20000 BARBECHO TRADICIONAL-SIN VARIEDAD Secano

**Incidenias de carga ganadera**

**INCIDENCIA DESCRIPCIÓN**

- 86122 Recinto superficie forrajera que realiza la actividad de producción de pastoreo y no declara el o los códigos del Registro de Explotaciones Ganaderas de Andalucía, REGA.  
Recinto:18-091-053-00027-00001 Cultivo:63000 PASTOS DE MENOS DE 5 AÑOS-SIN VARIEDAD Secano  
Recinto:18-091-055-00017-00001 Cultivo:20000 BARBECHO TRADICIONAL-SIN VARIEDAD Secano  
Recinto:18-087-004-00074-00002 Cultivo:20000 BARBECHO TRADICIONAL-SIN VARIEDAD Secano  
Recinto:18-087-006-00002-00001 Cultivo:20000 BARBECHO TRADICIONAL-SIN VARIEDAD Secano  
Recinto:18-091-025-00024-00001 Cultivo:62000 PASTOS PERMANENTES DE 5 O MAS AÑOS-SIN VARIEDAD Secano  
Recinto:18-091-025-00030-00005 Cultivo:62000 PASTOS PERMANENTES DE 5 O MAS AÑOS-SIN VARIEDAD Secano
- 86124 Recinto de forrajera para Cálculo de Carga Ganadera que No pertenece a Explotación.  
Recinto:18-091-053-00027-00001 Cultivo:63000 PASTOS DE MENOS DE 5 AÑOS-SIN VARIEDAD Secano  
Recinto:18-091-055-00017-00001 Cultivo:20000 BARBECHO TRADICIONAL-SIN VARIEDAD Secano  
Recinto:18-087-004-00074-00002 Cultivo:20000 BARBECHO TRADICIONAL-SIN VARIEDAD Secano  
Recinto:18-087-006-00002-00001 Cultivo:20000 BARBECHO TRADICIONAL-SIN VARIEDAD Secano  
Recinto:18-091-025-00024-00001 Cultivo:62000 PASTOS PERMANENTES DE 5 O MAS AÑOS-SIN VARIEDAD Secano  
Recinto:18-091-025-00030-00005 Cultivo:62000 PASTOS PERMANENTES DE 5 O MAS AÑOS-SIN VARIEDAD Secano
- 86128 Recinto de Forrajeras que no ha contabilizado para Carga Ganadera por no tener una explotación válida para el cálculo de la Carga Ganadera  
Recinto:18-091-053-00027-00001 Cultivo:63 PASTOS DE MENOS DE 5 AÑOS-  
Recinto:18-091-055-00017-00001 Cultivo:20 BARBECHO TRADICIONAL-  
Recinto:18-087-004-00074-00002 Cultivo:20 BARBECHO TRADICIONAL-  
Recinto:18-087-006-00002-00001 Cultivo:20 BARBECHO TRADICIONAL-  
Recinto:18-091-025-00024-00001 Cultivo:62 PASTOS PERMANENTES DE 5 O MAS AÑOS-

(1) Con incidencias que retienen pago o deniegan el expediente.

(2) Se calcula sobre superficie declarada admisible.

(3) Aplicación del artículo 16 bis del RD 147/2023.

(4) Expediente con algunos recintos de pastos permanentes ubicados en espacios protegidos donde la carga ganadera mínima será 0,1 UGM/ha.

Puede verificar la integridad de una copia de este documento mediante la lectura del código QR adjunto o mediante el acceso a la dirección <https://ws050.juntadeandalucia.es/verificarFirma> indicando el código de VERIFICACIÓN

FIRMADO POR	RAQUEL MARIA ESPIN CRESPO	17/10/2024
VERIFICACIÓN	Pk2jmWSPEJNMB623FQZ8JEKDMKEPRE	PÁG. 1307/4804






Recinto:18-091-025-00030-00005 Cultivo:62 PASTOS PERMANENTES DE 5 O MAS AÑOS-

- (1) Con incidencias que retienen pago o deniegan el expediente.
- (2) Se calcula sobre superficie declarada admisible.
- (3) Aplicación del artículo 16 bis del RD 147/2023.
- (4) Expediente con algunos recintos de pastos permanentes ubicados en espacios protegidos donde la carga ganadera mínima será 0,1 UGM/ha.

Puede verificar la integridad de una copia de este documento mediante la lectura del código QR adjunto o mediante el acceso a la dirección <https://ws050.juntadeandalucia.es/verificarFirma> indicando el código de VERIFICACIÓN

FIRMADO POR	RAQUEL MARIA ESPIN CRESPO	17/10/2024	
VERIFICACIÓN	Pk2jmWSPEJNMB623FQZ8JEKDMKEPRE	PÁG. 1308/4804	



**APELLIDOS Y NOMBRE / RAZÓN SOCIAL**

GALVEZ ORTEGA JUAN ANTONIO

**NIF**  
\*\*\*\*6760\*

**EXPEDIENTE**

1173015

**RESOLUCIÓN**

DENEGACIÓN DE LA AYUDA

**DATOS DE MANTENIMIENTO UNIDADES**

**GRUPO DE PAGO**

ZONAS DE MONTAÑA

<b>Sup. Dec. Admisible</b>	<b>Sup. Resuelta</b>	<b>Sobredecl.</b>	<b>% Sobredecl.</b>
0,00	0,00	0,00	0,00

**RESUMEN DE PAGOS**

	<b>IMPORTE ( Euros )</b>			
	<b>RESUELTO</b>	<b>FEADER</b>	<b>MAPA</b>	<b>CAPADR</b>
A pagar	0,00	0,00	0,00	0,00

**APLICACIÓN DE REDUCCIONES Y PENALIZACIONES (%)**

<b>Criterios de subvencionabilidad (1)</b>	<b>Presentación tardía</b>	<b>Omisión declaración</b>	<b>Condicionalidad</b>
100,00	0,00	0,00	0,00

**IMPORTE ( Euros )**

<b>Calculado(2)</b>	<b>Reducción</b>	<b>Penalización</b>	<b>Reducción Penalización (3)</b>	<b>Penalización adicional</b>	<b>Resuelto</b>	<b>FEADER</b>	<b>MAPA</b>	<b>CAPADR</b>
0,00 €	0,00 €	0,00 €	0,00 €	0,00 €	0,00 €	0,00 €	0,00 €	0,00 €
<b>Importe Unitario:</b>	93,00 €	<b>Nuevo Importe Unitario:</b>	0,00 €					

**RECINTOS PROPUESTOS**

<b>REF.</b>	<b>REFERENCIA SIGPAC</b>	<b>CULTIVO</b>	<b>S/R</b>	<b>USO SIGPAC</b>	<b>Sup. Dec. admisible</b>	<b>Sup. Campo</b>	<b>Sup. Determ.</b>	<b>Sup. Resuelta</b>
-127109	18-123-008-00435-0003	OLIVAR	S		1,55		1,55	1,55
170000006681605	18-123-008-00835-0002	OLIVAR	S		0,16		0,16	0,16
170000006681606	18-123-008-00454-0001	OLIVAR	S		2,16		2,16	2,16
170000006681608	18-123-008-00427-0002	OLIVAR	S		1,11		1,11	1,11
170000006681609	18-123-008-00429-0001	OLIVAR	S		0,87		0,87	0,87
170000006681610	18-123-008-00458-0004	OLIVAR	S		0,01		0,01	0,01
170000006681612	18-123-008-00356-0001	OLIVAR	S		0,67		0,67	0,67
170000006681614	18-123-008-00469-0001	OLIVAR	S		0,41		0,41	0,41

**INCIDENCIAS**

**INCIDENCIA DESCRIPCIÓN**

2454	Solicitante de intervención 6613 cuyo regimen de afiliacion a la SS no es ni el sistema especial agrario(cuenta ajena) ni autonomo con actividad agraria.
74018	Productor que no es agricultor a título principal, según los datos del ejercicio fiscal n-1 y seguridad socia.
74053	Importe inferior a 100 Euros

(1) Con incidencias que retienen pago o deniegan el expediente.

(2) Se calcula sobre superficie declarada admisible.

(3) Aplicación del artículo 16 bis del RD 147/2023.

(4) Expediente con algunos recintos de pastos permanentes ubicados en espacios protegidos donde la carga ganadera mínima será 0,1 UGM/ha.

Puede verificar la integridad de una copia de este documento mediante la lectura del código QR adjunto o mediante el acceso a la dirección <https://ws050.juntadeandalucia.es/verificarFirma> indicando el código de VERIFICACIÓN

FIRMADO POR

RAQUEL MARIA ESPIN CRESPO

17/10/2024

VERIFICACIÓN

Pk2jmWSPEJNMB623FQZ8JEKDMKEPRE

PÁG. 1309/4804





**APELLIDOS Y NOMBRE / RAZÓN SOCIAL**

GALVEZ PEREZ ANTONIA

**NIF**

\*\*\*\*9689\*

**EXPEDIENTE**

1058239

**RESOLUCIÓN**

DENEGACIÓN DE LA AYUDA

**DATOS DE MANTENIMIENTO UNIDADES**

<b>GRUPO DE PAGO</b>	<b>Sup. Dec. Admisible</b>	<b>Sup. Resuelta</b>	<b>Sobredecl.</b>	<b>% Sobredecl.</b>
ZONAS DE MONTAÑA	0,00	0,00	0,00	0,00

**RESUMEN DE PAGOS**

	<b>IMPORTE ( Euros )</b>			
	<b>RESUELTO</b>	<b>FEADER</b>	<b>MAPA</b>	<b>CAPADR</b>
A pagar	0,00	0,00	0,00	0,00

**APLICACIÓN DE REDUCCIONES Y PENALIZACIONES (%)**

<b>Criterios de subvencionabilidad (1)</b>	<b>Presentación tardía</b>	<b>Omisión declaración</b>	<b>Condicionalidad</b>
100,00	0,00	0,00	0,00

**IMPORTE ( Euros )**

<b>Calculado(2)</b>	<b>Reducción</b>	<b>Penalización</b>	<b>Reducción Penalización (3)</b>	<b>Penalización adicional</b>	<b>Resuelto</b>	<b>FEADER</b>	<b>MAPA</b>	<b>CAPADR</b>
0,00 €	0,00 €	0,00 €	0,00 €	0,00 €	0,00 €	0,00 €	0,00 €	0,00 €
<b>Importe Unitario:</b>	93,00 €	<b>Nuevo Importe Unitario:</b>	0,00 €					

**RECINTOS PROPUESTOS**

<b>REF.</b>	<b>REFERENCIA SIGPAC</b>	<b>CULTIVO</b>	<b>S/R</b>	<b>USO SIGPAC</b>	<b>Sup. Dec. admisible</b>	<b>Sup. Campo</b>	<b>Sup. Determ.</b>	<b>Sup. Resuelta</b>
170000005351864	18-137-066-00076-0001	OLIVAR	S		2,41		2,41	2,41
170000005351865	18-137-073-00019-0001	OLIVAR	S		2,51		2,51	2,51

**INCIDENCIAS**

**INCIDENCIA DESCRIPCIÓN**

2454	Solicitante de intervención 6613 cuyo regimen de afiliación a la SS no es ni el sistema especial agrario(cuenta ajena) ni autonomo con actividad agraria.
74018	Productor que no es agricultor a título principal, según los datos del ejercicio fiscal n-1 y seguridad socia.
74053	Importe inferior a 100 Euros

(1) Con incidencias que retienen pago o deniegan el expediente.

(2) Se calcula sobre superficie declarada admisible.

(3) Aplicación del artículo 16 bis del RD 147/2023.

(4) Expediente con algunos recintos de pastos permanentes ubicados en espacios protegidos donde la carga ganadera mínima será 0,1 UGM/ha.

Puede verificar la integridad de una copia de este documento mediante la lectura del código QR adjunto o mediante el acceso a la dirección <https://ws050.juntadeandalucia.es/verificarFirma> indicando el código de VERIFICACIÓN

FIRMADO POR	RAQUEL MARIA ESPIN CRESPO	17/10/2024
VERIFICACIÓN	Pk2jmWSPEJNMB623FQZ8JEKDMKEPRE	PÁG. 1310/4804





**APELLIDOS Y NOMBRE / RAZÓN SOCIAL**

GAMEZ PORTILLO MARIA JOSE

**NIF**

\*\*\*\*3023\*

**EXPEDIENTE**

1272825

**RESOLUCIÓN**

DENEGACIÓN DE LA AYUDA

**DATOS DE MANTENIMIENTO UNIDADES**

GRUPO DE PAGO	Sup. Dec. Admisible	Sup. Resuelta	Sobredecl.	% Sobredecl.
ZONAS DE MONTAÑA	0,00	0,00	0,00	0,00

**RESUMEN DE PAGOS**

	IMPORTE ( Euros )			
	RESUELTO	FEADER	MAPA	CAPADR
A pagar	0,00	0,00	0,00	0,00

**APLICACIÓN DE REDUCCIONES Y PENALIZACIONES (%)**

Criterios de subvencionabilidad (1)	Presentación tardía	Omisión declaración	Condicionalidad
100,00	0,00	0,00	0,00

**IMPORTE ( Euros )**

Calculado(2)	Reducción	Penalización	Reducción Penalización (3)	Penalización adicional	Resuelto	FEADER	MAPA	CAPADR
0,00 €	0,00 €	0,00 €	0,00 €	0,00 €	0,00 €	0,00 €	0,00 €	0,00 €
Importe Unitario:	93,00 €	Nuevo Importe Unitario:	0,00 €					

**RECINTOS PROPUESTOS**

REF.	REFERENCIA SIGPAC	CULTIVO	S/R	USO SIGPAC	Sup. Dec. admisible	Sup. Campo	Sup. Determ.	Sup. Resuelta
170000006408520	18-116-502-05004-0001	BARBECHO TRADICIONAL	S		0,47		0,47	0,47
170000006408521	18-116-502-00090-0001	CEBADA	S		2,73		2,73	2,73
170000006408569	18-116-504-00042-0002	ALMENDROS	S		4,01		4,01	4,01

**INCIDENCIAS**

**INCIDENCIA DESCRIPCIÓN**

- 3795 Recinto declarado con una situación de riesgo de abandono.  
Recinto:18-116-502-05004-00001 Cultivo: -
- 74018 Productor que no es agricultor a título principal, según los datos del ejercicio fiscal n-1 y seguridad socia.
- 74053 Importe inferior a 100 Euros

**Incidencias de carga ganadera**

**INCIDENCIA DESCRIPCIÓN**

- 3795 Recinto declarado con una situación de riesgo de abandono.  
Recinto:18-116-502-05004-00001 Cultivo: -  
Recinto:18-076-006-00020-00001 Cultivo: -  
Recinto:18-076-006-00091-00001 Cultivo: -  
Recinto:18-076-004-00059-00001 Cultivo: -
- 86128 Recinto de Forrajeras que no ha contabilizado para Carga Ganadera por no tener una explotación válida para el cálculo de la Carga Ganadera  
Recinto:18-076-002-00039-00002 Cultivo:62 PASTOS PERMANENTES DE 5 O MAS AÑOS-
- 86132 Recinto superficie forrajera que no realiza la actividad de producción de pastoreo.  
Recinto:18-116-502-05004-00001 Cultivo:20000 BARBECHO TRADICIONAL-SIN VARIEDAD Secano
- 86133 Recinto de forrajera No solicitado para Cálculo de Carga Ganadera que No pertenece a Explotación.  
Recinto:18-076-002-00039-00002 Cultivo:62000 PASTOS PERMANENTES DE 5 O MAS AÑOS-SIN VARIEDAD Secano

(1) Con incidencias que retienen pago o deniegan el expediente.

(2) Se calcula sobre superficie declarada admisible.

(3) Aplicación del artículo 16 bis del RD 147/2023.

(4) Expediente con algunos recintos de pastos permanentes ubicados en espacios protegidos donde la carga ganadera mínima será 0,1 UGM/ha.

Puede verificar la integridad de una copia de este documento mediante la lectura del código QR adjunto o mediante el acceso a la dirección <https://ws050.juntadeandalucia.es/verificarFirma> indicando el código de VERIFICACIÓN

FIRMADO POR	RAQUEL MARIA ESPIN CRESPO	17/10/2024	
VERIFICACIÓN	Pk2jmWSPEJNMB623FQZ8JEKDMKEPRE	PÁG. 1311/4804	



**APELLIDOS Y NOMBRE / RAZÓN SOCIAL**

GAMIZ VALENCIA ANTONIO JOSÉ

**NIF**

\*\*\*\*3144\*

**EXPEDIENTE**

1183147

**RESOLUCIÓN**

DENEGACIÓN DE LA AYUDA

**DATOS DE MANTENIMIENTO UNIDADES**

**GRUPO DE PAGO**

ZONAS DE MONTAÑA

<b>Sup. Dec. Admisible</b>	<b>Sup. Resuelta</b>	<b>Sobredecl.</b>	<b>% Sobredecl.</b>
0,00	0,00	0,00	0,00

**RESUMEN DE PAGOS**

	<b>IMPORTE ( Euros )</b>			
	<b>RESUELTO</b>	<b>FEADER</b>	<b>MAPA</b>	<b>CAPADR</b>
A pagar	0,00	0,00	0,00	0,00

**APLICACIÓN DE REDUCCIONES Y PENALIZACIONES (%)**

<b>Criterios de subvencionabilidad (1)</b>	<b>Presentación tardía</b>	<b>Omisión declaración</b>	<b>Condicionalidad</b>
100,00	0,00	0,00	0,00

**IMPORTE ( Euros )**

<b>Calculado(2)</b>	<b>Reducción</b>	<b>Penalización</b>	<b>Reducción Penalización (3)</b>	<b>Penalización adicional</b>	<b>Resuelto</b>	<b>FEADER</b>	<b>MAPA</b>	<b>CAPADR</b>
0,00 €	0,00 €	0,00 €	0,00 €	0,00 €	0,00 €	0,00 €	0,00 €	0,00 €
<b>Importe Unitario:</b>	93,00 €	<b>Nuevo Importe Unitario:</b>	0,00 €					

**RECINTOS PROPUESTOS**

<b>REF.</b>	<b>REFERENCIA SIGPAC</b>	<b>CULTIVO</b>	<b>S/R</b>	<b>USO SIGPAC</b>	<b>Sup. Dec. admisible</b>	<b>Sup. Campo</b>	<b>Sup. Determ.</b>	<b>Sup. Resuelta</b>
1700000006974078	18-123-020-00218-0003	OLIVAR	S		1,40		1,40	1,40

**INCIDENCIAS**

**INCIDENCIA DESCRIPCIÓN**

2454	Solicitante de intervención 6613 cuyo regimen de afiliación a la SS no es ni el sistema especial agrario(cuenta ajena) ni autonomo con actividad agraria.
74018	Productor que no es agricultor a título principal, según los datos del ejercicio fiscal n-1 y seguridad socia.
74053	Importe inferior a 100 Euros

(1) Con incidencias que retienen pago o deniegan el expediente.

(2) Se calcula sobre superficie declarada admisible.

(3) Aplicación del artículo 16 bis del RD 147/2023.

(4) Expediente con algunos recintos de pastos permanentes ubicados en espacios protegidos donde la carga ganadera mínima será 0,1 UGM/ha.

Puede verificar la integridad de una copia de este documento mediante la lectura del código QR adjunto o mediante el acceso a la dirección <https://ws050.juntadeandalucia.es/verificarFirma> indicando el código de VERIFICACIÓN

FIRMADO POR	RAQUEL MARIA ESPIN CRESPO	17/10/2024
VERIFICACIÓN	Pk2jmWSPEJNMB623FQZ8JEKDMKEPRE	PÁG. 1312/4804







**APELLIDOS Y NOMBRE / RAZÓN SOCIAL**

GAMIZ VALENCIA MARIA CARMEN

**NIF**

\*\*\*\*0138\*

**EXPEDIENTE**

1183115

**RESOLUCIÓN**

DENEGACIÓN DE LA AYUDA

**DATOS DE MANTENIMIENTO UNIDADES**

<b>GRUPO DE PAGO</b>	<b>Sup. Dec. Admisible</b>	<b>Sup. Resuelta</b>	<b>Sobredecl.</b>	<b>% Sobredecl.</b>
ZONAS DE MONTAÑA	0,00	0,00	0,00	0,00

**RESUMEN DE PAGOS**

	<b>IMPORTE ( Euros )</b>			
	<b>RESUELTO</b>	<b>FEADER</b>	<b>MAPA</b>	<b>CAPADR</b>
A pagar	0,00	0,00	0,00	0,00

**APLICACIÓN DE REDUCCIONES Y PENALIZACIONES (%)**

<b>Criterios de subvencionabilidad (1)</b>	<b>Presentación tardía</b>	<b>Omisión declaración</b>	<b>Condicionalidad</b>
100,00	0,00	0,00	0,00

**IMPORTE ( Euros )**

<b>Calculado(2)</b>	<b>Reducción</b>	<b>Penalización</b>	<b>Reducción Penalización (3)</b>	<b>Penalización adicional</b>	<b>Resuelto</b>	<b>FEADER</b>	<b>MAPA</b>	<b>CAPADR</b>
0,00 €	0,00 €	0,00 €	0,00 €	0,00 €	0,00 €	0,00 €	0,00 €	0,00 €
<b>Importe Unitario:</b>	93,00 €	<b>Nuevo Importe Unitario:</b>	0,00 €					

**RECINTOS PROPUESTOS**

<b>REF.</b>	<b>REFERENCIA SIGPAC</b>	<b>CULTIVO</b>	<b>S/R</b>	<b>USO SIGPAC</b>	<b>Sup. Dec. admisible</b>	<b>Sup. Campo</b>	<b>Sup. Determ.</b>	<b>Sup. Resuelta</b>
1700000006974095	18-123-020-00218-0003	OLIVAR	S		1,41		1,41	1,41

**INCIDENCIAS**

**INCIDENCIA DESCRIPCIÓN**

2454	Solicitante de intervención 6613 cuyo regimen de afiliación a la SS no es ni el sistema especial agrario(cuenta ajena) ni autonomo con actividad agraria.
74018	Productor que no es agricultor a título principal, según los datos del ejercicio fiscal n-1 y seguridad socia.
74053	Importe inferior a 100 Euros

(1) Con incidencias que retienen pago o deniegan el expediente.

(2) Se calcula sobre superficie declarada admisible.

(3) Aplicación del artículo 16 bis del RD 147/2023.

(4) Expediente con algunos recintos de pastos permanentes ubicados en espacios protegidos donde la carga ganadera mínima será 0,1 UGM/ha.

Puede verificar la integridad de una copia de este documento mediante la lectura del código QR adjunto o mediante el acceso a la dirección <https://ws050.juntadeandalucia.es/verificarFirma> indicando el código de VERIFICACIÓN

FIRMADO POR	RAQUEL MARIA ESPIN CRESPO	17/10/2024
VERIFICACIÓN	Pk2jmWSPEJNMB623FQZ8JEKDMKEPRE	PÁG. 1313/4804





**APELLIDOS Y NOMBRE / RAZÓN SOCIAL**

GAMIZ VALENCIA TRINIDAD MARIA

**NIF**

\*\*\*\*9138\*

**EXPEDIENTE**

1183165

**RESOLUCIÓN**

DENEGACIÓN DE LA AYUDA

**DATOS DE MANTENIMIENTO UNIDADES**

**GRUPO DE PAGO**

ZONAS DE MONTAÑA

Sup. Dec. Admisible	Sup. Resuelta	Sobredecl.	% Sobredecl.
0,00	0,00	0,00	0,00

**RESUMEN DE PAGOS**

	IMPORTE ( Euros )			
	RESUELTO	FEADER	MAPA	CAPADR
A pagar	0,00	0,00	0,00	0,00

**APLICACIÓN DE REDUCCIONES Y PENALIZACIONES (%)**

Criterios de subvencionabilidad (1)	Presentación tardía	Omisión declaración	Condicionalidad
100,00	0,00	0,00	0,00

**IMPORTE ( Euros )**

Calculado(2)	Reducción	Penalización	Reducción Penalización (3)	Penalización adicional	Resuelto	FEADER	MAPA	CAPADR
0,00 €	0,00 €	0,00 €	0,00 €	0,00 €	0,00 €	0,00 €	0,00 €	0,00 €
Importe Unitario:	93,00 €	Nuevo Importe Unitario:	0,00 €					

**RECINTOS PROPUESTOS**

REF.	REFERENCIA SIGPAC	CULTIVO	S/R	USO SIGPAC	Sup. Dec. admisible	Sup. Campo	Sup. Determ.	Sup. Resuelta
1700000006974096	18-123-020-00218-0003	OLIVAR	S		1,41		1,41	1,41

**INCIDENCIAS**

**INCIDENCIA DESCRIPCIÓN**

2454	Solicitante de intervención 6613 cuyo regimen de afiliación a la SS no es ni el sistema especial agrario(cuenta ajena) ni autonomo con actividad agraria.
74018	Productor que no es agricultor a título principal, según los datos del ejercicio fiscal n-1 y seguridad socia.
74053	Importe inferior a 100 Euros

(1) Con incidencias que retienen pago o deniegan el expediente.

(2) Se calcula sobre superficie declarada admisible.

(3) Aplicación del artículo 16 bis del RD 147/2023.

(4) Expediente con algunos recintos de pastos permanentes ubicados en espacios protegidos donde la carga ganadera mínima será 0,1 UGM/ha.

Puede verificar la integridad de una copia de este documento mediante la lectura del código QR adjunto o mediante el acceso a la dirección <https://ws050.juntadeandalucia.es/verificarFirma> indicando el código de VERIFICACIÓN

FIRMADO POR

RAQUEL MARIA ESPIN CRESPO

17/10/2024

VERIFICACIÓN

Pk2jmWSPEJNMB623FQZ8JEKDMKEPRE

PÁG. 1314/4804





**APELLIDOS Y NOMBRE / RAZÓN SOCIAL**  
GARCES CARA ANA DOLORES

**NIF**  
\*\*\*\*8536\*

**EXPEDIENTE**  
1242171

**RESOLUCIÓN**  
DENEGACIÓN DE LA AYUDA

**DATOS DE MANTENIMIENTO UNIDADES**

<b>GRUPO DE PAGO</b>	<b>Sup. Dec. Admisible</b>	<b>Sup. Resuelta</b>	<b>Sobredecl.</b>	<b>% Sobredecl.</b>
ZONAS DE MONTAÑA	0,00	0,00	0,00	0,00

**RESUMEN DE PAGOS**

	<b>IMPORTE ( Euros )</b>			
	<b>RESUELTO</b>	<b>FEADER</b>	<b>MAPA</b>	<b>CAPADR</b>
A pagar	0,00	0,00	0,00	0,00

**APLICACIÓN DE REDUCCIONES Y PENALIZACIONES (%)**

<b>Criterios de subvencionabilidad (1)</b>	<b>Presentación tardía</b>	<b>Omisión declaración</b>	<b>Condicionalidad</b>
100,00	0,00	0,00	0,00

**IMPORTE ( Euros )**

<b>Calculado(2)</b>	<b>Reducción</b>	<b>Penalización</b>	<b>Reducción Penalización (3)</b>	<b>Penalización adicional</b>	<b>Resuelto</b>	<b>FEADER</b>	<b>MAPA</b>	<b>CAPADR</b>
0,00 €	0,00 €	0,00 €	0,00 €	0,00 €	0,00 €	0,00 €	0,00 €	0,00 €
<b>Importe Unitario:</b>	93,00 €	<b>Nuevo Importe Unitario:</b>	0,00 €					

**RECINTOS PROPUESTOS**

<b>REF.</b>	<b>REFERENCIA SIGPAC</b>	<b>CULTIVO</b>	<b>S/R</b>	<b>USO SIGPAC</b>	<b>Sup. Dec. admisible</b>	<b>Sup. Campo</b>	<b>Sup. Determ.</b>	<b>Sup. Resuelta</b>
170000002982644	18-036-006-00111-0001	HIGUERA	S		0,20		0,20	0,20
170000002982645	18-036-006-00111-0011	OLIVAR	S		0,62		0,62	0,62
170000002982646	18-036-006-00111-0008	HIGUERA	S		0,94		0,94	0,94
170000002982647	18-036-007-00125-0001	ALMENDROS	S		1,11		1,11	1,11
170000002982648	18-036-006-00111-0004	ALMENDROS	S		3,36		3,36	3,36
170000002982649	18-036-007-00121-0001	ALMENDROS	S		0,56		0,56	0,51
170000002982650	18-036-006-00111-0007	ALMENDROS	S		0,28		0,28	0,28
170000002982651	18-036-006-00111-0010	ALMENDROS	S		0,35		0,35	0,35

**INCIDENCIAS**

**INCIDENCIA DESCRIPCIÓN**

- 428 Agricultor con incumplimiento de la figura de agricultor activo.  
Causa de Incumplimiento:No cumple 25/75  
Causa de Incumplimiento:No inscrito en RETA/SETA
- 2454 Solicitante de intervención 6613 cuyo regimen de afiliación a la SS no es ni el sistema especial agrario(cuenta ajena) ni autonomo con actividad agraria.
- 4272 Verifica que las líneas de declaración de las Solicitudes Únicas no tienen solapes con la capa de Retroactividad Gráfica (ambas de la misma campaña) a nivel de expediente/línea de declaración gráfica de la solicitud.  
Recinto:18-036-007-00121-00001 Cultivo: - Agregado de la referencia del recinto.:0 Zona de la referencia del recinto.:0 Superficie solapada.:0,05 Id. Incid.:97995238
- 74018 Productor que no es agricultor a título principal, según los datos del ejercicio fiscal n-1 y seguridad socia.
- 74053 Importe inferior a 100 Euros

(1) Con incidencias que retienen pago o deniegan el expediente.

(2) Se calcula sobre superficie declarada admisible.

(3) Aplicación del artículo 16 bis del RD 147/2023.

(4) Expediente con algunos recintos de pastos permanentes ubicados en espacios protegidos donde la carga ganadera mínima será 0,1 UGM/ha.

Puede verificar la integridad de una copia de este documento mediante la lectura del código QR adjunto o mediante el acceso a la dirección <https://ws050.juntadeandalucia.es/verificarFirma> indicando el código de VERIFICACIÓN

FIRMADO POR	RAQUEL MARIA ESPIN CRESPO	17/10/2024
VERIFICACIÓN	Pk2jmWSPEJNMB623FQZ8JEKDMKEPRE	PÁG. 1315/4804





**APELLIDOS Y NOMBRE / RAZÓN SOCIAL**

GARCIA ADAN MARIA DOLORES

**NIF**  
\*\*\*\*2803\*

**EXPEDIENTE**  
1260026

**RESOLUCIÓN**  
DENEGACIÓN DE LA AYUDA

**DATOS DE MANTENIMIENTO UNIDADES**

**GRUPO DE PAGO**

ZONAS DE MONTAÑA

Sup. Dec. Admisible	Sup. Resuelta	Sobredecl.	% Sobredecl.
0,00	0,00	0,00	0,00

**RESUMEN DE PAGOS**

	IMPORTE ( Euros )			
	RESUELTO	FEADER	MAPA	CAPADR
A pagar	0,00	0,00	0,00	0,00

**APLICACIÓN DE REDUCCIONES Y PENALIZACIONES (%)**

Crterios de subvencionabilidad (1)	Presentación tardía	Omisión declaración	Condicionalidad
100,00	0,00	0,00	0,00

**IMPORTE ( Euros )**

Calculado(2)	Reducción	Penalización	Reducción Penalización (3)	Penalización adicional	Resuelto	FEADER	MAPA	CAPADR
0,00 €	0,00 €	0,00 €	0,00 €	0,00 €	0,00 €	0,00 €	0,00 €	0,00 €
Importe Unitario:	93,00 €	Nuevo Importe Unitario:	0,00 €					

**RECINTOS PROPUESTOS**

REF.	REFERENCIA SIGPAC	CULTIVO	S/R	USO SIGPAC	Sup. Dec. admisible	Sup. Campo	Sup. Determ.	Sup. Resuelta
-1307761	18-091-503-00029-0001	ALMENDROS	S		0,32		0,32	0,32
-1307760	18-091-503-00028-0001	ALMENDROS	S		0,27		0,27	0,27
-1307756	18-091-501-00020-0001	ALMENDROS	S		0,54		0,54	0,54
5264426	18-091-501-00022-0001	PISTACHO	S		1,44		1,44	1,44
5264427	18-091-501-00023-0001	PISTACHO	S		1,46		1,46	1,46
5285542	18-091-501-00021-0001	ALMENDROS	S		1,79		1,79	1,79
5285543	18-091-501-00021-0002	ALMENDROS	S		0,05		0,05	0,05
5285544	18-091-503-00027-0001	ALMENDROS	S		0,32		0,32	0,32
6016481	18-091-502-00019-0001	ALMENDROS	S		0,70		0,70	0,70
6016482	18-091-502-00022-0001	ALMENDROS	S		0,80		0,80	0,80

**INCIDENCIAS**

**INCIDENCIA DESCRIPCIÓN**

428 Agricultor con incumplimiento de la figura de agricultor activo.  
Causa de Incumplimiento:No cumple 25/75  
Causa de Incumplimiento:No inscrito en RETA/SETA

74053 Importe inferior a 100 Euros

(1) Con incidencias que retienen pago o deniegan el expediente.

(2) Se calcula sobre superficie declarada admisible.

(3) Aplicación del artículo 16 bis del RD 147/2023.

(4) Expediente con algunos recintos de pastos permanentes ubicados en espacios protegidos donde la carga ganadera mínima será 0,1 UGM/ha.

Puede verificar la integridad de una copia de este documento mediante la lectura del código QR adjunto o mediante el acceso a la dirección <https://ws050.juntadeandalucia.es/verificarFirma> indicando el código de VERIFICACIÓN

FIRMADO POR

RAQUEL MARIA ESPIN CRESPO

17/10/2024

VERIFICACIÓN

Pk2jmWSPEJNMB623FQZ8JEKDMKEPRE

PÁG. 1316/4804



**APELLIDOS Y NOMBRE / RAZÓN SOCIAL**

GARCIA ALVAREZ MANUEL

**NIF**

\*\*\*\*8998\*

**EXPEDIENTE**

1205330

**RESOLUCIÓN**

DENEGACIÓN DE LA AYUDA

**DATOS DE MANTENIMIENTO UNIDADES**

<b>GRUPO DE PAGO</b>	<b>Sup. Dec. Admisible</b>	<b>Sup. Resuelta</b>	<b>Sobredecl.</b>	<b>% Sobredecl.</b>
ZONAS DE MONTAÑA	0,00	0,00	0,00	0,00

**RESUMEN DE PAGOS**

	<b>IMPORTE ( Euros )</b>			
	<b>RESUELTO</b>	<b>FEADER</b>	<b>MAPA</b>	<b>CAPADR</b>
A pagar	0,00	0,00	0,00	0,00

**APLICACIÓN DE REDUCCIONES Y PENALIZACIONES (%)**

<b>Crterios de subvencionabilidad (1)</b>	<b>Presentación tardía</b>	<b>Omisión declaración</b>	<b>Condicionalidad</b>
100,00	0,00	0,00	0,00

**IMPORTE ( Euros )**

<b>Calculado(2)</b>	<b>Reducción</b>	<b>Penalización</b>	<b>Reducción Penalización (3)</b>	<b>Penalización adicional</b>	<b>Resuelto</b>	<b>FEADER</b>	<b>MAPA</b>	<b>CAPADR</b>
0,00 €	0,00 €	0,00 €	0,00 €	0,00 €	0,00 €	0,00 €	0,00 €	0,00 €
<b>Importe Unitario:</b>	93,00 €	<b>Nuevo Importe Unitario:</b>	0,00 €					

**RECINTOS PROPUESTOS**

<b>REF.</b>	<b>REFERENCIA SIGPAC</b>	<b>CULTIVO</b>	<b>S/R</b>	<b>USO SIGPAC</b>	<b>Sup. Dec. admisible</b>	<b>Sup. Campo</b>	<b>Sup. Determ.</b>	<b>Sup. Resuelta</b>
4767083	18-162-012-00062-0005	PASTOS PERMANENTES DE 5 O MAS AÑOS	S		33,98		33,98	33,98
5077196	18-162-013-00017-0006	PASTOS PERMANENTES DE 5 O MAS AÑOS	S		114,69		114,69	114,69

**INCIDENCIAS****INCIDENCIA DESCRIPCIÓN**

- 2454 Solicitante de intervención 6613 cuyo regimen de afiliación a la SS no es ni el sistema especial agrario(cuenta ajena) ni autonomo con actividad agraria.
- 74018 Productor que no es agricultor a título principal, según los datos del ejercicio fiscal n-1 y seguridad socia.
- 74053 Importe inferior a 100 Euros
- 86126 Recinto de forrajera para Cálculo de Carga Ganadera que No pertenece a Explotación con UGM válida.  
Recinto:18-107-900-99000-99001 Cultivo:62000 PASTOS PERMANENTES DE 5 O MAS AÑOS-SIN VARIEDAD Secano  
Explotacion:ES181050023000

**Incidenias de carga ganadera****INCIDENCIA DESCRIPCIÓN**

- 86126 Recinto de forrajera para Cálculo de Carga Ganadera que No pertenece a Explotación con UGM válida.  
Recinto:18-107-900-99000-99001 Cultivo:62000 PASTOS PERMANENTES DE 5 O MAS AÑOS-SIN VARIEDAD Secano  
Explotacion:ES181050023000
- 86128 Recinto de Forrajeras que no ha contabilizado para Carga Ganadera por no tener una explotación válida para el cálculo de la Carga Ganadera  
Recinto:18-107-900-99000-99001 Cultivo:62 PASTOS PERMANENTES DE 5 O MAS AÑOS-

(1) Con incidencias que retienen pago o deniegan el expediente.

(2) Se calcula sobre superficie declarada admisible.

(3) Aplicación del artículo 16 bis del RD 147/2023.

(4) Expediente con algunos recintos de pastos permanentes ubicados en espacios protegidos donde la carga ganadera mínima será 0,1 UGM/ha.

Puede verificar la integridad de una copia de este documento mediante la lectura del código QR adjunto o mediante el acceso a la dirección <https://ws050.juntadeandalucia.es/verificarFirma> indicando el código de VERIFICACIÓN

FIRMADO POR	RAQUEL MARIA ESPIN CRESPO	17/10/2024
VERIFICACIÓN	Pk2jmWSPEJNMB623FQZ8JEKDMKEPRE	PÁG. 1317/4804





**APELLIDOS Y NOMBRE / RAZÓN SOCIAL**  
GARCIA ATERO FRANCISCO LUIS

**NIF**  
\*\*\*\*1380\*

**EXPEDIENTE**  
1277348

**RESOLUCIÓN**  
DENEGACIÓN DE LA AYUDA

**DATOS DE MANTENIMIENTO UNIDADES**

<b>GRUPO DE PAGO</b>	<b>Sup. Dec. Admisible</b>	<b>Sup. Resuelta</b>	<b>Sobredecl.</b>	<b>% Sobredecl.</b>
ZONAS DE MONTAÑA	0,00	0,00	0,00	0,00

**RESUMEN DE PAGOS**

	<b>IMPORTE ( Euros )</b>			
	<b>RESUELTO</b>	<b>FEADER</b>	<b>MAPA</b>	<b>CAPADR</b>
A pagar	0,00	0,00	0,00	0,00

**APLICACIÓN DE REDUCCIONES Y PENALIZACIONES (%)**

<b>Criterios de subvencionabilidad (1)</b>	<b>Presentación tardía</b>	<b>Omisión declaración</b>	<b>Condicionality</b>
100,00	0,00	0,00	0,00

**IMPORTE ( Euros )**

Calculado(2)	Reducción	Penalización	Reducción Penalización (3)	Penalización adicional	Resuelto	FEADER	MAPA	CAPADR
0,00 €	0,00 €	0,00 €	0,00 €	0,00 €	0,00 €	0,00 €	0,00 €	0,00 €
<b>Importe Unitario:</b>	93,00 €	<b>Nuevo Importe Unitario:</b>	0,00 €					

**RECINTOS PROPUESTOS**

<b>REF.</b>	<b>REFERENCIA SIGPAC</b>	<b>CULTIVO</b>	<b>S/R</b>	<b>USO SIGPAC</b>	<b>Sup. Dec. admisible</b>	<b>Sup. Campo</b>	<b>Sup. Determ.</b>	<b>Sup. Resuelta</b>
-1304544	18-162-001-00017-0029	HUERTA	R		0,06		0,06	0,06
-1011861	18-162-001-00017-0026	BARBECHO TRADICIONAL	R		0,09		0,09	0,09
1700000006419831	18-162-001-00004-0009	ESPÁRRAGOS	R		1,48		1,48	1,48
1700000006419832	18-162-001-00017-0024	ESPÁRRAGOS	R		0,48		0,48	0,48
1700000006419833	18-162-001-00004-0025	HUERTA	R		0,07		0,07	0,07
1700000006419835	18-162-001-00004-0007	OLIVAR	S		5,15		5,15	5,15
1700000006419836	18-162-001-00004-0026	CEBADA	R		0,47		0,47	0,47
1700000006419848	18-162-001-00004-0024	BARBECHO TRADICIONAL	R		0,17		0,17	0,17
1700000006419850	18-162-001-00017-0009	ESPÁRRAGOS	R		0,15		0,15	0,15

(1) Con incidencias que retienen pago o deniegan el expediente.

(2) Se calcula sobre superficie declarada admisible.

(3) Aplicación del artículo 16 bis del RD 147/2023.

(4) Expediente con algunos recintos de pastos permanentes ubicados en espacios protegidos donde la carga ganadera mínima será 0,1 UGM/ha.

Puede verificar la integridad de una copia de este documento mediante la lectura del código QR adjunto o mediante el acceso a la dirección <https://ws050.juntadeandalucia.es/verificarFirma> indicando el código de VERIFICACIÓN

FIRMADO POR	RAQUEL MARIA ESPIN CRESPO	17/10/2024
VERIFICACIÓN	Pk2jmWSPEJNMB623FQZ8JEKDMKEPRE	PÁG. 1318/4804





**INCIDENCIAS**

**INCIDENCIA DESCRIPCIÓN**

- 3795 Recinto declarado con una situación de riesgo de abandono.  
Recinto:18-162-001-00004-00024 Cultivo: -  
Recinto:18-162-001-00017-00025 Cultivo: -
- 74018 Productor que no es agricultor a título principal, según los datos del ejercicio fiscal n-1 y seguridad socia.
- 74053 Importe inferior a 100 Euros
- 86020 Verifica que determinados recintos declarados por el expte para la operación, no se corresponde con la ZONA DESFAVORECIDA. Y no ha sido solicitada la operación análoga o correspondiente.  
Recinto:18-107-034-00020-00008 Cultivo:101010 OLIVAR-PICUAL Secano Operación correcta del recinto:6613.2  
Recinto:18-107-034-00083-00002 Cultivo:101010 OLIVAR-PICUAL Secano Operación correcta del recinto:6613.2  
Recinto:18-107-034-00083-00008 Cultivo:101010 OLIVAR-PICUAL Secano Operación correcta del recinto:6613.2
- 86119 Carga ganadera NO cumple con el valor mínimo de 0,2 UGM/ha.  
Recinto:18-162-001-00004-00026 Cultivo:20000 BARBECHO TRADICIONAL-SIN VARIEDAD Regadío Carga Ganadera:0  
Recinto:18-162-001-00017-00025 Cultivo:20000 BARBECHO TRADICIONAL-SIN VARIEDAD Regadío Carga Ganadera:0
- 86122 Recinto superficie forrajera que realiza la actividad de producción de pastoreo y no declara el o los códigos del Registro de Explotaciones Ganaderas de Andalucía, REGA.  
Recinto:18-162-001-00004-00026 Cultivo:20000 BARBECHO TRADICIONAL-SIN VARIEDAD Regadío  
Recinto:18-162-001-00017-00025 Cultivo:20000 BARBECHO TRADICIONAL-SIN VARIEDAD Regadío
- 86124 Recinto de forrajera para Cálculo de Carga Ganadera que No pertenece a Explotación.  
Recinto:18-162-001-00004-00026 Cultivo:20000 BARBECHO TRADICIONAL-SIN VARIEDAD Regadío  
Recinto:18-162-001-00017-00025 Cultivo:20000 BARBECHO TRADICIONAL-SIN VARIEDAD Regadío

**Incidenias de carga ganadera**

**INCIDENCIA DESCRIPCIÓN**

- 3795 Recinto declarado con una situación de riesgo de abandono.  
Recinto:18-162-001-00017-00025 Cultivo: -  
Recinto:18-162-001-00004-00024 Cultivo: -
- 86122 Recinto superficie forrajera que realiza la actividad de producción de pastoreo y no declara el o los códigos del Registro de Explotaciones Ganaderas de Andalucía, REGA.  
Recinto:18-162-001-00004-00026 Cultivo:20000 BARBECHO TRADICIONAL-SIN VARIEDAD Regadío  
Recinto:18-162-001-00017-00025 Cultivo:20000 BARBECHO TRADICIONAL-SIN VARIEDAD Regadío
- 86124 Recinto de forrajera para Cálculo de Carga Ganadera que No pertenece a Explotación.  
Recinto:18-162-001-00004-00026 Cultivo:20000 BARBECHO TRADICIONAL-SIN VARIEDAD Regadío  
Recinto:18-162-001-00017-00025 Cultivo:20000 BARBECHO TRADICIONAL-SIN VARIEDAD Regadío
- 86128 Recinto de Forrajeras que no ha contabilizado para Carga Ganadera por no tener una explotación válida para el cálculo de la Carga Ganadera  
Recinto:18-162-001-00004-00026 Cultivo:20 BARBECHO TRADICIONAL-  
Recinto:18-162-001-00017-00025 Cultivo:20 BARBECHO TRADICIONAL-
- 86132 Recinto superficie forrajera que no realiza la actividad de producción de pastoreo.  
Recinto:18-162-001-00017-00026 Cultivo:20000 BARBECHO TRADICIONAL-SIN VARIEDAD Regadío  
Recinto:18-162-001-00004-00024 Cultivo:20000 BARBECHO TRADICIONAL-SIN VARIEDAD Regadío

(1) Con incidencias que retienen pago o deniegan el expediente.

(2) Se calcula sobre superficie declarada admisible.

(3) Aplicación del artículo 16 bis del RD 147/2023.

(4) Expediente con algunos recintos de pastos permanentes ubicados en espacios protegidos donde la carga ganadera mínima será 0,1 UGM/ha.

Puede verificar la integridad de una copia de este documento mediante la lectura del código QR adjunto o mediante el acceso a la dirección <https://ws050.juntadeandalucia.es/verificarFirma> indicando el código de VERIFICACIÓN

FIRMADO POR	RAQUEL MARIA ESPIN CRESPO	17/10/2024
VERIFICACIÓN	Pk2jmWSPEJNMB623FQZ8JEKDMKEPRE	PÁG. 1319/4804



**APELLIDOS Y NOMBRE / RAZÓN SOCIAL**

GARCIA DIAZ JOSE MANUEL

**NIF**

\*\*\*\*2356\*

**EXPEDIENTE**

1191057

**RESOLUCIÓN**

DENEGACIÓN DE LA AYUDA

**DATOS DE MANTENIMIENTO UNIDADES****GRUPO DE PAGO**

ZONAS DE MONTAÑA

**Sup. Dec.  
Admisible**

0,00

**Sup.  
Resuelta**

0,00

**Sobredecl.**

0,00

**% Sobredecl.**

0,00

**RESUMEN DE PAGOS****IMPORTE ( Euros )**

	RESUELTO	FEADER	MAPA	CAPADR
A pagar	0,00	0,00	0,00	0,00

**APLICACIÓN DE REDUCCIONES Y PENALIZACIONES (%)**

Crterios de subvencionabilidad (1)	Presentación tardía	Omisión declaración	Condicionalidad
100,00	0,00	0,00	0,00

**IMPORTE ( Euros )**

Calculado(2)	Reducción	Penalización	Reducción Penalización (3)	Penalización adicional	Resuelto	FEADER	MAPA	CAPADR
0,00 €	0,00 €	0,00 €	0,00 €	0,00 €	0,00 €	0,00 €	0,00 €	0,00 €
Importe Unitario:	93,00 €	Nuevo Importe Unitario:	0,00 €					

**RECINTOS PROPUESTOS**

REF.	REFERENCIA SIGPAC	CULTIVO	S/R	USO SIGPAC	Sup. Dec. admisible	Sup. Campo	Sup. Determ.	Sup. Resuelta
-1459809	29-097-009-00264-0002	OLIVAR	S		0,50		0,50	0,50
-991225	18-123-017-00199-0006	AVENA	R		0,45		0,45	0,45
-141463	29-097-009-00264-0002	OLIVAR	S		1,14		1,14	1,14
6828491	29-097-009-00271-0001	OLIVAR	S		0,71		0,71	0,71
1700000005146986	29-097-008-00027-0002	OLIVAR	S		0,30		0,30	0,30
1700000005146987	29-097-008-00027-0003	OLIVAR	S		0,32		0,32	0,32
1700000005146988	29-097-008-00028-0001	OLIVAR	S		0,71		0,71	0,71
1700000005146989	29-097-009-00274-0002	OLIVAR	S		3,52		3,52	3,52
1700000005146990	18-123-017-00199-0001	AVENA	R		4,21		4,21	4,21

**INCIDENCIAS****INCIDENCIA DESCRIPCIÓN**

2454 Solicitante de intervención 6613 cuyo regimen de afiliacion a la SS no es ni el sistema especial agrario(cuenta ajena) ni autonomo con actividad agraria.

74018 Productor que no es agricultor a título principal, según los datos del ejercicio fiscal n-1 y seguridad socia.

74053 Importe inferior a 100 Euros

86119 Carga ganadera NO cumple con el valor mínimo de 0,2 UGM/ha.  
Recinto:18-123-017-00199-00007 Cultivo:62000 PASTOS PERMANENTES DE 5 O MAS AÑOS-SIN VARIEDAD Secano Carga Ganadera:0

86120 Para explotaciones de pastos permanentes ubicadas en espacios protegidos la carga ganadera mínima será 0,1 UGM/ha.  
Recinto:18-123-016-00160-00003 Cultivo:62000 PASTOS PERMANENTES DE 5 O MAS AÑOS-SIN VARIEDAD Secano Carga Ganadera:0

86122 Recinto superficie forrajera que realiza la actividad de producción de pastoreo y no declara el o los códigos del Registro de Explotaciones Ganaderas de Andalucía, REGA.  
Recinto:18-123-016-00160-00003 Cultivo:62000 PASTOS PERMANENTES DE 5 O MAS AÑOS-SIN VARIEDAD Secano  
Recinto:18-123-017-00199-00007 Cultivo:62000 PASTOS PERMANENTES DE 5 O MAS AÑOS-SIN VARIEDAD Secano

86124 Recinto de forrajera para Cálculo de Carga Ganadera que No pertenece a Explotación.  
Recinto:18-123-016-00160-00003 Cultivo:62000 PASTOS PERMANENTES DE 5 O MAS AÑOS-SIN VARIEDAD Secano  
Recinto:18-123-017-00199-00007 Cultivo:62000 PASTOS PERMANENTES DE 5 O MAS AÑOS-SIN VARIEDAD Secano

(1) Con incidencias que retienen pago o deniegan el expediente.

(2) Se calcula sobre superficie declarada admisible.

(3) Aplicación del artículo 16 bis del RD 147/2023.

(4) Expediente con algunos recintos de pastos permanentes ubicados en espacios protegidos donde la carga ganadera mínima será 0,1 UGM/ha.

Puede verificar la integridad de una copia de este documento mediante la lectura del código QR adjunto o mediante el acceso a la dirección <https://ws050.juntadeandalucia.es/verificarFirma> indicando el código de VERIFICACIÓN

FIRMADO POR

RAQUEL MARIA ESPIN CRESPO

17/10/2024

VERIFICACIÓN

Pk2jmWSPEJNMB623FQZ8JEKDMKEPRE

PÁG. 1320/4804







### Incidencias de carga ganadera

#### INCIDENCIA DESCRIPCIÓN

86122	Recinto superficie forrajera que realiza la actividad de producción de pastoreo y no declara el o los códigos del Registro de Explotaciones Ganaderas de Andalucía, REGA. Recinto:18-123-017-00199-00007 Cultivo:62000 PASTOS PERMANENTES DE 5 O MAS AÑOS-SIN VARIEDAD Secano Recinto:18-123-016-00160-00003 Cultivo:62000 PASTOS PERMANENTES DE 5 O MAS AÑOS-SIN VARIEDAD Secano
86124	Recinto de forrajera para Cálculo de Carga Ganadera que No pertenece a Explotación. Recinto:18-123-017-00199-00007 Cultivo:62000 PASTOS PERMANENTES DE 5 O MAS AÑOS-SIN VARIEDAD Secano Recinto:18-123-016-00160-00003 Cultivo:62000 PASTOS PERMANENTES DE 5 O MAS AÑOS-SIN VARIEDAD Secano
86128	Recinto de Forrajeras que no ha contabilizado para Carga Ganadera por no tener una explotación válida para el cálculo de la Carga Ganadera Recinto:18-123-017-00199-00007 Cultivo:62 PASTOS PERMANENTES DE 5 O MAS AÑOS- Recinto:18-123-016-00160-00003 Cultivo:62 PASTOS PERMANENTES DE 5 O MAS AÑOS-

(1) Con incidencias que retienen pago o deniegan el expediente.

(2) Se calcula sobre superficie declarada admisible.

(3) Aplicación del artículo 16 bis del RD 147/2023.

(4) Expediente con algunos recintos de pastos permanentes ubicados en espacios protegidos donde la carga ganadera mínima será 0,1 UGM/ha.

Puede verificar la integridad de una copia de este documento mediante la lectura del código QR adjunto o mediante el acceso a la dirección <https://ws050.juntadeandalucia.es/verificarFirma> indicando el código de VERIFICACIÓN

FIRMADO POR

RAQUEL MARIA ESPIN CRESPO

17/10/2024

VERIFICACIÓN

Pk2jmWSPEJNMB623FQZ8JEKDMKEPRE

PÁG. 1321/4804





**APELLIDOS Y NOMBRE / RAZÓN SOCIAL**

GARCIA GALERA FRANCISCO

**NIF**  
\*\*\*\*5280\*

**EXPEDIENTE**

1219207

**RESOLUCIÓN**

DENEGACIÓN DE LA AYUDA

**DATOS DE MANTENIMIENTO UNIDADES**

**GRUPO DE PAGO**

ZONAS DE MONTAÑA

<b>Sup. Dec. Admisible</b>	<b>Sup. Resuelta</b>	<b>Sobredecl.</b>	<b>% Sobredecl.</b>
0,00	0,00	0,00	0,00

**RESUMEN DE PAGOS**

	<b>IMPORTE ( Euros )</b>			
	<b>RESUELTO</b>	<b>FEADER</b>	<b>MAPA</b>	<b>CAPADR</b>
A pagar	0,00	0,00	0,00	0,00

**APLICACIÓN DE REDUCCIONES Y PENALIZACIONES (%)**

<b>Crterios de subvencionabilidad (1)</b>	<b>Presentación tardía</b>	<b>Omisión declaración</b>	<b>Condicionalidad</b>
100,00	0,00	0,00	0,00

**IMPORTE ( Euros )**

<b>Calculado(2)</b>	<b>Reducción</b>	<b>Penalización</b>	<b>Reducción Penalización (3)</b>	<b>Penalización adicional</b>	<b>Resuelto</b>	<b>FEADER</b>	<b>MAPA</b>	<b>CAPADR</b>
0,00 €	0,00 €	0,00 €	0,00 €	0,00 €	0,00 €	0,00 €	0,00 €	0,00 €
<b>Importe Unitario:</b>	93,00 €	<b>Nuevo Importe Unitario:</b>	0,00 €					

(1) Con incidencias que retienen pago o deniegan el expediente.

(2) Se calcula sobre superficie declarada admisible.

(3) Aplicación del artículo 16 bis del RD 147/2023.

(4) Expediente con algunos recintos de pastos permanentes ubicados en espacios protegidos donde la carga ganadera mínima será 0,1 UGM/ha.

Puede verificar la integridad de una copia de este documento mediante la lectura del código QR adjunto o mediante el acceso a la dirección <https://ws050.juntadeandalucia.es/verificarFirma> indicando el código de VERIFICACIÓN

FIRMADO POR	RAQUEL MARIA ESPIN CRESPO	17/10/2024
VERIFICACIÓN	Pk2jmWSPEJNMB623FQZ8JEKDMKEPRE	PÁG. 1322/4804





**RECINTOS PROPUESTOS**

REF.	REFERENCIA SIGPAC	CULTIVO	S/R	USO SIGPAC	Sup. Dec. admisible	Sup. Campo	Sup. Determ.	Sup. Resuelta
-1507531	18-100-005-00434-0001	RAYGRAS PERENNE	R		0,27		0,27	0,00
-1507529	18-100-005-00434-0001	PASTO DEL SUDÁN	R		0,27		0,27	0,00
-1507523	18-100-005-00730-0001	AVENA	R		0,63		0,63	0,00
-1507501	18-100-005-00436-0001	PASTO DEL SUDÁN	R		0,32		0,32	0,32
-1507479	18-100-005-00253-0001	CEBADA	R		0,62		0,62	0,00
-1507462	18-100-005-00444-0001	AVENA	R		0,24		0,24	0,24
-1507444	18-100-005-00587-0001	AVENA	R		0,85		0,85	0,85
-1507438	18-100-005-00433-0001	RAYGRAS PERENNE	R		0,47		0,47	0,47
-1507437	18-100-005-00433-0001	RAYGRAS PERENNE	R		0,35		0,35	0,35
-515625	18-100-005-00429-0001	PASTO DEL SUDÁN	R		1,04		1,04	1,04
1700000006335333	18-100-003-00129-0003	AVENA	R		0,47		0,47	0,47
1700000006335334	18-100-005-00262-0001	BARBECHO TRADICIONAL	R		0,69		0,69	0,69
1700000006335338	18-100-005-00432-0001	AVENA	R		0,59		0,59	0,59
1700000006335339	18-100-005-00449-0003	AVENA	R		0,43		0,43	0,43
1700000006335340	18-100-005-00449-0001	CEBADA	R		0,54		0,54	0,54
1700000006335341	18-100-005-00449-0004	CEBADA	R		1,02		1,02	1,02
1700000006335342	18-100-005-00722-0001	CEBADA	R		0,64		0,64	0,64
1700000006335343	18-100-017-00047-0001	PASTOS PERMANENTES DE 5 O MAS AÑOS	S		11,69		11,69	11,69
1700000006335344	18-100-005-00586-0001	AVENA	R		0,27		0,27	0,27
1700000006335345	18-100-005-00433-0001	PASTO DEL SUDÁN	R		0,34		0,34	0,34
1700000006335346	18-100-005-00430-0001	RAYGRAS PERENNE	R		0,46		0,46	0,46
1700000006335347	18-100-005-00426-0001	ALFALFA	R		0,41		0,41	0,41
1700000006335348	18-100-005-00429-0001	ALFALFA	R		1,45		1,45	1,45
1700000006335349	18-100-005-00444-0001	GUISANTES	R		0,87		0,87	0,87
1700000006335350	18-100-005-00588-0001	AVENA	R		0,68		0,68	0,68
1700000006335351	18-100-005-00252-0001	CEBADA	R		0,73		0,73	0,73
1700000006335352	18-100-005-00247-0001	ALFALFA	R		0,55		0,55	0,55
1700000006335353	18-100-005-00264-0001	CEBADA	R		0,26		0,26	0,26
1700000006335354	18-100-005-00269-0001	TRIGO BLANDO	R		0,14		0,14	0,14
1700000006335356	18-100-005-00593-0001	ALMENDROS	R		0,39		0,39	0,39
1700000006335357	18-100-005-00583-0005	BARBECHO TRADICIONAL	S		0,53		0,53	0,53

**INCIDENCIAS**

**INCIDENCIA DESCRIPCIÓN**

2454	Solicitante de intervención 6613 cuyo regimen de afiliación a la SS no es ni el sistema especial agrario(cuenta ajena) ni autonomo con actividad agraria.
3790	Recinto declarado inactivo Recinto:18-100-005-00253-00001 Cultivo: - Recinto:18-100-005-00434-00001 Cultivo: - Recinto:18-100-005-00730-00001 Cultivo: -
74018	Productor que no es agricultor a título principal, según los datos del ejercicio fiscal n-1 y seguridad socia.
74053	Importe inferior a 100 Euros

**Incidenias de carga ganadera**

**INCIDENCIA DESCRIPCIÓN**

3790	Recinto declarado inactivo Recinto:18-100-005-00434-00001 Cultivo: -
86132	Recinto superficie forrajera que no realiza la actividad de producción de pastoreo. Recinto:18-100-005-00262-00001 Cultivo:20000 BARBECHO TRADICIONAL-SIN VARIEDAD Regadio Recinto:18-100-005-00583-00005 Cultivo:20000 BARBECHO TRADICIONAL-SIN VARIEDAD Secano

(1) Con incidencias que retienen pago o deniegan el expediente.

(2) Se calcula sobre superficie declarada admisible.

(3) Aplicación del artículo 16 bis del RD 147/2023.

(4) Expediente con algunos recintos de pastos permanentes ubicados en espacios protegidos donde la carga ganadera mínima será 0,1 UGM/ha.

Puede verificar la integridad de una copia de este documento mediante la lectura del código QR adjunto o mediante el acceso a la dirección <a href="https://ws050.juntadeandalucia.es/verificarFirma">https://ws050.juntadeandalucia.es/verificarFirma</a> indicando el código de VERIFICACIÓN			
FIRMADO POR	RAQUEL MARIA ESPIN CRESPO	17/10/2024	
VERIFICACIÓN	Pk2jmWSPEJNMB623FQZ8JEKDMKEPRE	PÁG. 1323/4804	



**APELLIDOS Y NOMBRE / RAZÓN SOCIAL**

GARCIA GALERA MARIANO

**NIF**

\*\*\*\*5171\*

**EXPEDIENTE**

1082937

**RESOLUCIÓN**

DENEGACIÓN DE LA AYUDA

**DATOS DE MANTENIMIENTO UNIDADES**

<b>GRUPO DE PAGO</b>	<b>Sup. Dec. Admisible</b>	<b>Sup. Resuelta</b>	<b>Sobredecl.</b>	<b>% Sobredecl.</b>
ZONAS DE MONTAÑA	0,00	0,00	0,00	0,00

**RESUMEN DE PAGOS**

	<b>IMPORTE ( Euros )</b>			
	<b>RESUELTO</b>	<b>FEADER</b>	<b>MAPA</b>	<b>CAPADR</b>
A pagar	0,00	0,00	0,00	0,00

**APLICACIÓN DE REDUCCIONES Y PENALIZACIONES (%)**

<b>Criterios de subvencionabilidad (1)</b>	<b>Presentación tardía</b>	<b>Omisión declaración</b>	<b>Condicionalidad</b>
100,00	0,00	0,00	0,00

**IMPORTE ( Euros )**

<b>Calculado(2)</b>	<b>Reducción</b>	<b>Penalización</b>	<b>Reducción Penalización (3)</b>	<b>Penalización adicional</b>	<b>Resuelto</b>	<b>FEADER</b>	<b>MAPA</b>	<b>CAPADR</b>
0,00 €	0,00 €	0,00 €	0,00 €	0,00 €	0,00 €	0,00 €	0,00 €	0,00 €
<b>Importe Unitario:</b>	93,00 €	<b>Nuevo Importe Unitario:</b>	0,00 €					

**RECINTOS PROPUESTOS**

<b>REF.</b>	<b>REFERENCIA SIGPAC</b>	<b>CULTIVO</b>	<b>S/R</b>	<b>USO SIGPAC</b>	<b>Sup. Dec. admisible</b>	<b>Sup. Campo</b>	<b>Sup. Determ.</b>	<b>Sup. Resuelta</b>
1700000004511439	18-047-015-00351-0002	OLIVAR	S		0,32		0,32	0,32
1700000004511440	18-047-015-00388-0002	OLIVAR	S		1,04		1,04	1,04
1700000004511441	18-047-015-00470-0002	OLIVAR	S		0,41		0,41	0,41
1700000004511442	18-047-013-00393-0001	OLIVAR	S		0,38		0,38	0,38
1700000004511443	18-047-015-01214-0004	OLIVAR	S		0,15		0,15	0,15
1700000004511444	18-047-013-00247-0001	OLIVAR	S		0,55		0,55	0,55
1700000004511445	18-047-013-00263-0002	OLIVAR	S		0,01		0,01	0,01
1700000004511446	18-047-001-00223-0003	ALMENDROS	S		0,10		0,10	0,10
1700000004511447	18-047-001-00223-0004	ALMENDROS	S		0,58		0,58	0,00

**INCIDENCIAS**

**INCIDENCIA DESCRIPCIÓN**

463	Productor que en su Declaración responsable no marca SÍ o NO en la casilla de "Realiza alguna actividad de las incluidas en el R.D."
2454	Solicitante de intervención 6613 cuyo regimen de afiliación a la SS no es ni el sistema especial agrario(cuenta ajena) ni autonomo con actividad agraria.
8227	Control por Monitorización sin respuesta por parte del productor y, por tanto, sin Juicio Experto de campo. Recinto:18-047-001-00223-00004 Cultivo:104020 ALMENDROS-GUARA
74018	Productor que no es agricultor a título principal, según los datos del ejercicio fiscal n-1 y seguridad socia.
74053	Importe inferior a 100 Euros

(1) Con incidencias que retienen pago o deniegan el expediente.

(2) Se calcula sobre superficie declarada admisible.

(3) Aplicación del artículo 16 bis del RD 147/2023.

(4) Expediente con algunos recintos de pastos permanentes ubicados en espacios protegidos donde la carga ganadera mínima será 0,1 UGM/ha.

Puede verificar la integridad de una copia de este documento mediante la lectura del código QR adjunto o mediante el acceso a la dirección <https://ws050.juntadeandalucia.es/verificarFirma> indicando el código de VERIFICACIÓN

FIRMADO POR	RAQUEL MARIA ESPIN CRESPO	17/10/2024
VERIFICACIÓN	Pk2jmWSPEJNMB623FQZ8JEKDMKEPRE	PÁG. 1324/4804





<b>APELLIDOS Y NOMBRE / RAZÓN SOCIAL</b>	<b>NIF</b>	<b>EXPEDIENTE</b>	<b>RESOLUCIÓN</b>
GARCIA GARCIA TIT. COMP.EXPOLT.AGRARIA	****1736*	7000020	DENEGACIÓN DE LA AYUDA

**DATOS DE MANTENIMIENTO UNIDADES**

<b>GRUPO DE PAGO</b>	<b>Sup. Dec. Admisible</b>	<b>Sup. Resuelta</b>	<b>Sobredecl.</b>	<b>% Sobredecl.</b>
ZONAS DE MONTAÑA	0,00	0,00	0,00	0,00

**RESUMEN DE PAGOS**

	<b>IMPORTE ( Euros )</b>			
	<b>RESUELTO</b>	<b>FEADER</b>	<b>MAPA</b>	<b>CAPADR</b>
A pagar	0,00	0,00	0,00	0,00

**APLICACIÓN DE REDUCCIONES Y PENALIZACIONES (%)**

<b>Crterios de subvencionabilidad (1)</b>	<b>Presentación tardía</b>	<b>Omisión declaración</b>	<b>Condicionalidad</b>
100,00	0,00	3,00	0,00

**IMPORTE ( Euros )**

<b>Calculado(2)</b>	<b>Reducción</b>	<b>Penalización</b>	<b>Reducción Penalización (3)</b>	<b>Penalización adicional</b>	<b>Resuelto</b>	<b>FEADER</b>	<b>MAPA</b>	<b>CAPADR</b>
0,00 €	0,00 €	0,00 €	0,00 €	0,00 €	0,00 €	0,00 €	0,00 €	0,00 €
<b>Importe Unitario:</b>	93,00 €	<b>Nuevo Importe Unitario:</b>	0,00 €					

(1) Con incidencias que retienen pago o deniegan el expediente.  
 (2) Se calcula sobre superficie declarada admisible.  
 (3) Aplicación del artículo 16 bis del RD 147/2023.  
 (4) Expediente con algunos recintos de pastos permanentes ubicados en espacios protegidos donde la carga ganadera mínima será 0,1 UGM/ha.

Puede verificar la integridad de una copia de este documento mediante la lectura del código QR adjunto o mediante el acceso a la dirección <a href="https://ws050.juntadeandalucia.es/verificarFirma">https://ws050.juntadeandalucia.es/verificarFirma</a> indicando el código de VERIFICACIÓN			
FIRMADO POR	RAQUEL MARIA ESPIN CRESPO	17/10/2024	
VERIFICACIÓN	Pk2jmWSPEJNMB623FQZ8JEKDMKEPRE	PÁG. 1325/4804	



**INCIDENCIAS**

**INCIDENCIA DESCRIPCIÓN**

- 22 Marca Titularidad compartida, pero su CIF/NIF no existe en el registro de Titularidad compartida.
- 256 Solicitud con recintos no declarados en campaña actual con una reducción por omisión de superficie superior al 3%  
CÓDIGO PARA EL PORCENTAJE DE REDUCCIÓN POR OMISIÓN QUE CORRESPONDE A LA SOLICITUD:3
- 428 Agricultor con incumplimiento de la figura de agricultor activo.  
Causa de Incumplimiento:No cumple 25/75  
Causa de Incumplimiento:No inscrito en RETA/SETA
- 463 Productor que en su Declaración responsable no marca SÍ o NO en la casilla de "Realiza alguna actividad de las incluidas en el R.D."
- 2452 No autoriza la consulta datos catastrales a través de la oficina Virtual de catastro (OVC) .
- 4272 Verifica que las líneas de declaración de las Solicitudes Únicas no tienen solapes con la capa de Retroactividad Gráfica (ambas de la misma campaña) a nivel de expediente/línea de declaración gráfica de la solicitud.  
Recinto:18-167-024-00567-00002 Cultivo: - Agregado de la referencia del recinto.:0 Zona de la referencia del recinto.:0 Superficie solapada.:0,02 Id. Incid.:97995671
- 74018 Productor que no es agricultor a título principal, según los datos del ejercicio fiscal n-1 y seguridad socia.
- 74053 Importe inferior a 100 Euros
- 75022 No Autoriza a que, en caso de la devolución por la entidad financiera (retrocesión bancaria) del pago en la cuenta corriente consignada en la solicitud y que está debidamente registrada en el sistema contable GIRO de la Junta de Andalucía, se proceda al pago en cualquier otra cuenta corriente de la titularidad del solicitante vigente en dicho sistema contable.
- 86120 Para explotaciones de pastos permanentes ubicadas en espacios protegidos la carga ganadera mínima será 0,1 UGM/ha.  
Recinto:18-167-023-00128-00001 Cultivo:62000 PASTOS PERMANENTES DE 5 O MAS AÑOS-SIN VARIEDAD Secano Carga Ganadera:0  
Recinto:18-167-024-00565-00002 Cultivo:62000 PASTOS PERMANENTES DE 5 O MAS AÑOS-SIN VARIEDAD Secano Carga Ganadera:0  
Recinto:18-167-024-00567-00002 Cultivo:62000 PASTOS PERMANENTES DE 5 O MAS AÑOS-SIN VARIEDAD Secano Carga Ganadera:0
- 86122 Recinto superficie forrajera que realiza la actividad de producción de pastoreo y no declara el o los códigos del Registro de Explotaciones Ganaderas de Andalucía, REGA.  
Recinto:18-167-023-00128-00001 Cultivo:62000 PASTOS PERMANENTES DE 5 O MAS AÑOS-SIN VARIEDAD Secano  
Recinto:18-167-024-00565-00002 Cultivo:62000 PASTOS PERMANENTES DE 5 O MAS AÑOS-SIN VARIEDAD Secano  
Recinto:18-167-024-00567-00002 Cultivo:62000 PASTOS PERMANENTES DE 5 O MAS AÑOS-SIN VARIEDAD Secano
- 86124 Recinto de forrajera para Cálculo de Carga Ganadera que No pertenece a Explotación.  
Recinto:18-167-023-00128-00001 Cultivo:62000 PASTOS PERMANENTES DE 5 O MAS AÑOS-SIN VARIEDAD Secano  
Recinto:18-167-024-00565-00002 Cultivo:62000 PASTOS PERMANENTES DE 5 O MAS AÑOS-SIN VARIEDAD Secano  
Recinto:18-167-024-00567-00002 Cultivo:62000 PASTOS PERMANENTES DE 5 O MAS AÑOS-SIN VARIEDAD Secano

**Incidenias de carga ganadera**

**INCIDENCIA DESCRIPCIÓN**

- 86122 Recinto superficie forrajera que realiza la actividad de producción de pastoreo y no declara el o los códigos del Registro de Explotaciones Ganaderas de Andalucía, REGA.  
Recinto:18-167-024-00565-00002 Cultivo:62000 PASTOS PERMANENTES DE 5 O MAS AÑOS-SIN VARIEDAD Secano  
Recinto:18-167-023-00128-00001 Cultivo:62000 PASTOS PERMANENTES DE 5 O MAS AÑOS-SIN VARIEDAD Secano  
Recinto:18-167-024-00567-00002 Cultivo:62000 PASTOS PERMANENTES DE 5 O MAS AÑOS-SIN VARIEDAD Secano
- 86124 Recinto de forrajera para Cálculo de Carga Ganadera que No pertenece a Explotación.  
Recinto:18-167-024-00565-00002 Cultivo:62000 PASTOS PERMANENTES DE 5 O MAS AÑOS-SIN VARIEDAD Secano  
Recinto:18-167-023-00128-00001 Cultivo:62000 PASTOS PERMANENTES DE 5 O MAS AÑOS-SIN VARIEDAD Secano  
Recinto:18-167-024-00567-00002 Cultivo:62000 PASTOS PERMANENTES DE 5 O MAS AÑOS-SIN VARIEDAD Secano
- 86128 Recinto de Forrajeras que no ha contabilizado para Carga Ganadera por no tener una explotación válida para el cálculo de la Carga Ganadera  
Recinto:18-167-024-00565-00002 Cultivo:62 PASTOS PERMANENTES DE 5 O MAS AÑOS-  
Recinto:18-167-023-00128-00001 Cultivo:62 PASTOS PERMANENTES DE 5 O MAS AÑOS-  
Recinto:18-167-024-00567-00002 Cultivo:62 PASTOS PERMANENTES DE 5 O MAS AÑOS-

(1) Con incidencias que retienen pago o deniegan el expediente.

(2) Se calcula sobre superficie declarada admisible.

(3) Aplicación del artículo 16 bis del RD 147/2023.

(4) Expediente con algunos recintos de pastos permanentes ubicados en espacios protegidos donde la carga ganadera mínima será 0,1 UGM/ha.

Puede verificar la integridad de una copia de este documento mediante la lectura del código QR adjunto o mediante el acceso a la dirección <https://ws050.juntadeandalucia.es/verificarFirma> indicando el código de VERIFICACIÓN

FIRMADO POR	RAQUEL MARIA ESPIN CRESPO	17/10/2024
VERIFICACIÓN	Pk2jmWSPEJNMB623FQZ8JEKDMKEPRE	PÁG. 1326/4804





**APELLIDOS Y NOMBRE / RAZÓN SOCIAL**

GARCIA GIMENEZ MARINO

**NIF**

\*\*\*\*7284\*

**EXPEDIENTE**

1183203

**RESOLUCIÓN**

DENEGACIÓN DE LA AYUDA

**DATOS DE MANTENIMIENTO UNIDADES**

<b>GRUPO DE PAGO</b>	<b>Sup. Dec. Admisible</b>	<b>Sup. Resuelta</b>	<b>Sobredecl.</b>	<b>% Sobredecl.</b>
ZONAS DE MONTAÑA	0,00	0,00	0,00	0,00

**RESUMEN DE PAGOS**

	<b>IMPORTE ( Euros )</b>			
	<b>RESUELTO</b>	<b>FEADER</b>	<b>MAPA</b>	<b>CAPADR</b>
A pagar	0,00	0,00	0,00	0,00

**APLICACIÓN DE REDUCCIONES Y PENALIZACIONES (%)**

<b>Criterios de subvencionabilidad (1)</b>	<b>Presentación tardía</b>	<b>Omisión declaración</b>	<b>Condicionalidad</b>
100,00	0,00	0,00	0,00

**IMPORTE ( Euros )**

<b>Calculado(2)</b>	<b>Reducción</b>	<b>Penalización</b>	<b>Reducción Penalización (3)</b>	<b>Penalización adicional</b>	<b>Resuelto</b>	<b>FEADER</b>	<b>MAPA</b>	<b>CAPADR</b>
0,00 €	0,00 €	0,00 €	0,00 €	0,00 €	0,00 €	0,00 €	0,00 €	0,00 €
<b>Importe Unitario:</b>	93,00 €	<b>Nuevo Importe Unitario:</b>	0,00 €					

**RECINTOS PROPUESTOS**

<b>REF.</b>	<b>REFERENCIA SIGPAC</b>	<b>CULTIVO</b>	<b>S/R</b>	<b>USO SIGPAC</b>	<b>Sup. Dec. admisible</b>	<b>Sup. Campo</b>	<b>Sup. Determ.</b>	<b>Sup. Resuelta</b>
1700000006760777	18-051-004-00037-0002	PASTOS PERMANENTES DE 5 O MAS AÑOS	S		91,69		91,69	91,69
1700000006760778	18-051-004-00037-0011	PASTOS PERMANENTES DE 5 O MAS AÑOS	S		31,53		31,53	31,53

**INCIDENCIAS**

**INCIDENCIA DESCRIPCIÓN**

2454	Solicitante de intervención 6613 cuyo regimen de afiliación a la SS no es ni el sistema especial agrario(cuenta ajena) ni autonomo con actividad agraria.
74018	Productor que no es agricultor a título principal, según los datos del ejercicio fiscal n-1 y seguridad socia.
74053	Importe inferior a 100 Euros

(1) Con incidencias que retienen pago o deniegan el expediente.

(2) Se calcula sobre superficie declarada admisible.

(3) Aplicación del artículo 16 bis del RD 147/2023.

(4) Expediente con algunos recintos de pastos permanentes ubicados en espacios protegidos donde la carga ganadera mínima será 0,1 UGM/ha.

Puede verificar la integridad de una copia de este documento mediante la lectura del código QR adjunto o mediante el acceso a la dirección <https://ws050.juntadeandalucia.es/verificarFirma> indicando el código de VERIFICACIÓN

FIRMADO POR	RAQUEL MARIA ESPIN CRESPO	17/10/2024
VERIFICACIÓN	Pk2jmWSPEJNMB623FQZ8JEKDMKEPRE	PÁG. 1327/4804





**APELLIDOS Y NOMBRE / RAZÓN SOCIAL**

GARCIA GOMEZ BENEDICTA

**NIF**

\*\*\*\*8454\*

**EXPEDIENTE**

1170716

**RESOLUCIÓN**

DENEGACIÓN DE LA AYUDA

**DATOS DE MANTENIMIENTO UNIDADES**

<b>GRUPO DE PAGO</b>	<b>Sup. Dec. Admisible</b>	<b>Sup. Resuelta</b>	<b>Sobredecl.</b>	<b>% Sobredecl.</b>
ZONAS DE MONTAÑA	0,00	0,00	0,00	0,00

**RESUMEN DE PAGOS**

	<b>IMPORTE ( Euros )</b>			
	<b>RESUELTO</b>	<b>FEADER</b>	<b>MAPA</b>	<b>CAPADR</b>
A pagar	0,00	0,00	0,00	0,00

**APLICACIÓN DE REDUCCIONES Y PENALIZACIONES (%)**

<b>Crterios de subvencionabilidad (1)</b>	<b>Presentación tardía</b>	<b>Omisión declaración</b>	<b>Condicionalidad</b>
100,00	0,00	0,00	0,00

**IMPORTE ( Euros )**

<b>Calculado(2)</b>	<b>Reducción</b>	<b>Penalización</b>	<b>Reducción Penalización (3)</b>	<b>Penalización adicional</b>	<b>Resuelto</b>	<b>FEADER</b>	<b>MAPA</b>	<b>CAPADR</b>
0,00 €	0,00 €	0,00 €	0,00 €	0,00 €	0,00 €	0,00 €	0,00 €	0,00 €
<b>Importe Unitario:</b>	93,00 €	<b>Nuevo Importe Unitario:</b>	0,00 €					

**RECINTOS PROPUESTOS**

<b>REF.</b>	<b>REFERENCIA SIGPAC</b>	<b>CULTIVO</b>	<b>S/R</b>	<b>USO SIGPAC</b>	<b>Sup. Dec. admisible</b>	<b>Sup. Campo</b>	<b>Sup. Determ.</b>	<b>Sup. Resuelta</b>
1700000002986703	18-167-025-00371-0001	ALMENDROS	S		7,75		7,75	7,75

(1) Con incidencias que retienen pago o deniegan el expediente.  
 (2) Se calcula sobre superficie declarada admisible.  
 (3) Aplicación del artículo 16 bis del RD 147/2023.  
 (4) Expediente con algunos recintos de pastos permanentes ubicados en espacios protegidos donde la carga ganadera mínima será 0,1 UGM/ha.

Puede verificar la integridad de una copia de este documento mediante la lectura del código QR adjunto o mediante el acceso a la dirección <https://ws050.juntadeandalucia.es/verificarFirma> indicando el código de VERIFICACIÓN

FIRMADO POR	RAQUEL MARIA ESPIN CRESPO	17/10/2024	
VERIFICACIÓN	Pk2jmWSPEJNMB623FQZ8JEKDMKEPRE	PÁG. 1328/4804	





**INCIDENCIAS**

**INCIDENCIA DESCRIPCIÓN**

- 452 Actividad agraria declarada en un recinto no compatible con el uso PA, PR o PS asignado en SIGPAC para ese recinto.  
 Recinto:18-167-025-00371-00002 Cultivo:62000 PASTOS PERMANENTES DE 5 O MAS AÑOS-SIN VARIEDAD Secano USO ASIGNADO EN SIGPAC:PS  
 Recinto:18-167-025-00371-00003 Cultivo:62000 PASTOS PERMANENTES DE 5 O MAS AÑOS-SIN VARIEDAD Secano USO ASIGNADO EN SIGPAC:PR  
 Recinto:18-167-025-00371-00005 Cultivo:62000 PASTOS PERMANENTES DE 5 O MAS AÑOS-SIN VARIEDAD Secano USO ASIGNADO EN SIGPAC:PS
- 2454 Solicitante de intervención 6613 cuyo regimen de afiliacion a la SS no es ni el sistema especial agrario(cuenta ajena) ni autonomo con actividad agraria.
- 74018 Productor que no es agricultor a título principal, según los datos del ejercicio fiscal n-1 y seguridad socia.
- 74053 Importe inferior a 100 Euros
- 86120 Para explotaciones de pastos permanentes ubicadas en espacios protegidos la carga ganadera mínima será 0,1 UGM/ha.  
 Recinto:18-167-025-00371-00002 Cultivo:62000 PASTOS PERMANENTES DE 5 O MAS AÑOS-SIN VARIEDAD Secano Carga Ganadera:0  
 Recinto:18-167-025-00371-00003 Cultivo:62000 PASTOS PERMANENTES DE 5 O MAS AÑOS-SIN VARIEDAD Secano Carga Ganadera:0  
 Recinto:18-167-025-00371-00005 Cultivo:62000 PASTOS PERMANENTES DE 5 O MAS AÑOS-SIN VARIEDAD Secano Carga Ganadera:0
- 86121 Recinto superficie forrajera que no realiza la actividad de producción de pastoreo.  
 Recinto:18-167-025-00371-00002 Cultivo:62000 PASTOS PERMANENTES DE 5 O MAS AÑOS-SIN VARIEDAD Secano Actividad Agraria del recinto:2  
 Recinto:18-167-025-00371-00003 Cultivo:62000 PASTOS PERMANENTES DE 5 O MAS AÑOS-SIN VARIEDAD Secano Actividad Agraria del recinto:2  
 Recinto:18-167-025-00371-00005 Cultivo:62000 PASTOS PERMANENTES DE 5 O MAS AÑOS-SIN VARIEDAD Secano Actividad Agraria del recinto:2
- 86122 Recinto superficie forrajera que realiza la actividad de producción de pastoreo y no declara el o los códigos del Registro de Explotaciones Ganaderas de Andalucía, REGA.  
 Recinto:18-167-025-00371-00002 Cultivo:62000 PASTOS PERMANENTES DE 5 O MAS AÑOS-SIN VARIEDAD Secano  
 Recinto:18-167-025-00371-00003 Cultivo:62000 PASTOS PERMANENTES DE 5 O MAS AÑOS-SIN VARIEDAD Secano  
 Recinto:18-167-025-00371-00005 Cultivo:62000 PASTOS PERMANENTES DE 5 O MAS AÑOS-SIN VARIEDAD Secano
- 86124 Recinto de forrajera para Cálculo de Carga Ganadera que No pertenece a Explotación.  
 Recinto:18-167-025-00371-00002 Cultivo:62000 PASTOS PERMANENTES DE 5 O MAS AÑOS-SIN VARIEDAD Secano  
 Recinto:18-167-025-00371-00003 Cultivo:62000 PASTOS PERMANENTES DE 5 O MAS AÑOS-SIN VARIEDAD Secano  
 Recinto:18-167-025-00371-00005 Cultivo:62000 PASTOS PERMANENTES DE 5 O MAS AÑOS-SIN VARIEDAD Secano

**Incidenias de carga ganadera**

**INCIDENCIA DESCRIPCIÓN**

- 452 Actividad agraria declarada en un recinto no compatible con el uso PA, PR o PS asignado en SIGPAC para ese recinto.  
 Recinto:18-167-018-00541-00002 Cultivo:62000 PASTOS PERMANENTES DE 5 O MAS AÑOS-SIN VARIEDAD Secano USO ASIGNADO EN SIGPAC:PR  
 Recinto:18-167-018-00541-00003 Cultivo:62000 PASTOS PERMANENTES DE 5 O MAS AÑOS-SIN VARIEDAD Secano USO ASIGNADO EN SIGPAC:PR  
 Recinto:18-167-025-00371-00002 Cultivo:62000 PASTOS PERMANENTES DE 5 O MAS AÑOS-SIN VARIEDAD Secano USO ASIGNADO EN SIGPAC:PS  
 Recinto:18-167-025-00371-00003 Cultivo:62000 PASTOS PERMANENTES DE 5 O MAS AÑOS-SIN VARIEDAD Secano USO ASIGNADO EN SIGPAC:PR  
 Recinto:18-167-025-00371-00005 Cultivo:62000 PASTOS PERMANENTES DE 5 O MAS AÑOS-SIN VARIEDAD Secano USO ASIGNADO EN SIGPAC:PS
- 86122 Recinto superficie forrajera que realiza la actividad de producción de pastoreo y no declara el o los códigos del Registro de Explotaciones Ganaderas de Andalucía, REGA.  
 Recinto:18-167-025-00371-00002 Cultivo:62000 PASTOS PERMANENTES DE 5 O MAS AÑOS-SIN VARIEDAD Secano  
 Recinto:18-167-025-00371-00003 Cultivo:62000 PASTOS PERMANENTES DE 5 O MAS AÑOS-SIN VARIEDAD Secano  
 Recinto:18-167-025-00371-00005 Cultivo:62000 PASTOS PERMANENTES DE 5 O MAS AÑOS-SIN VARIEDAD Secano
- 86124 Recinto de forrajera para Cálculo de Carga Ganadera que No pertenece a Explotación.  
 Recinto:18-167-025-00371-00002 Cultivo:62000 PASTOS PERMANENTES DE 5 O MAS AÑOS-SIN VARIEDAD Secano  
 Recinto:18-167-025-00371-00003 Cultivo:62000 PASTOS PERMANENTES DE 5 O MAS AÑOS-SIN VARIEDAD Secano  
 Recinto:18-167-025-00371-00005 Cultivo:62000 PASTOS PERMANENTES DE 5 O MAS AÑOS-SIN VARIEDAD Secano
- 86128 Recinto de Forrajerías que no ha contabilizado para Carga Ganadera por no tener una explotación válida para el cálculo de la Carga Ganadera  
 Recinto:18-167-018-00541-00002 Cultivo:62 PASTOS PERMANENTES DE 5 O MAS AÑOS-

(1) Con incidencias que retienen pago o deniegan el expediente.

(2) Se calcula sobre superficie declarada admisible.

(3) Aplicación del artículo 16 bis del RD 147/2023.

(4) Expediente con algunos recintos de pastos permanentes ubicados en espacios protegidos donde la carga ganadera mínima será 0,1 UGM/ha.

Puede verificar la integridad de una copia de este documento mediante la lectura del código QR adjunto o mediante el acceso a la dirección <https://ws050.juntadeandalucia.es/verificarFirma> indicando el código de VERIFICACIÓN

FIRMADO POR	RAQUEL MARIA ESPIN CRESPO	17/10/2024
VERIFICACIÓN	Pk2jmWSPEJNMB623FQZ8JEKDMKEPRE	PÁG. 1329/4804





	Recinto:18-167-018-00541-00003 Cultivo:62 PASTOS PERMANENTES DE 5 O MAS AÑOS-
	Recinto:18-167-025-00371-00002 Cultivo:62 PASTOS PERMANENTES DE 5 O MAS AÑOS-
	Recinto:18-167-025-00371-00003 Cultivo:62 PASTOS PERMANENTES DE 5 O MAS AÑOS-
	Recinto:18-167-025-00371-00005 Cultivo:62 PASTOS PERMANENTES DE 5 O MAS AÑOS-
86132	Recinto superficie forrajera que no realiza la actividad de producción de pastoreo.
	Recinto:18-167-025-00371-00002 Cultivo:62000 PASTOS PERMANENTES DE 5 O MAS AÑOS-SIN VARIEDAD Secano
	Recinto:18-167-025-00371-00003 Cultivo:62000 PASTOS PERMANENTES DE 5 O MAS AÑOS-SIN VARIEDAD Secano
	Recinto:18-167-025-00371-00005 Cultivo:62000 PASTOS PERMANENTES DE 5 O MAS AÑOS-SIN VARIEDAD Secano
86133	Recinto de forrajera No solicitado para Cálculo de Carga Ganadera que No pertenece a Explotación.
	Recinto:18-167-018-00541-00002 Cultivo:62000 PASTOS PERMANENTES DE 5 O MAS AÑOS-SIN VARIEDAD Secano
	Recinto:18-167-018-00541-00003 Cultivo:62000 PASTOS PERMANENTES DE 5 O MAS AÑOS-SIN VARIEDAD Secano

(1) Con incidencias que retienen pago o deniegan el expediente.

(2) Se calcula sobre superficie declarada admisible.

(3) Aplicación del artículo 16 bis del RD 147/2023.

(4) Expediente con algunos recintos de pastos permanentes ubicados en espacios protegidos donde la carga ganadera mínima será 0,1 UGM/ha.

Puede verificar la integridad de una copia de este documento mediante la lectura del código QR adjunto o mediante el acceso a la dirección <https://ws050.juntadeandalucia.es/verificarFirma> indicando el código de VERIFICACIÓN

FIRMADO POR	RAQUEL MARIA ESPIN CRESPO	17/10/2024	
VERIFICACIÓN	Pk2jmWSPEJNMB623FQZ8JEKDMKEPRE	PÁG. 1330/4804	



**APELLIDOS Y NOMBRE / RAZÓN SOCIAL**

GARCIA GONZALEZ CARMEN

**NIF**

\*\*\*\*3776\*

**EXPEDIENTE**

1212556

**RESOLUCIÓN**

DENEGACIÓN DE LA AYUDA

**DATOS DE MANTENIMIENTO UNIDADES**

<b>GRUPO DE PAGO</b>	<b>Sup. Dec. Admisible</b>	<b>Sup. Resuelta</b>	<b>Sobredecl.</b>	<b>% Sobredecl.</b>
ZONAS DE MONTAÑA	0,89	0,57	0,32	35,96

**RESUMEN DE PAGOS**

	<b>IMPORTE ( Euros )</b>			
	<b>RESUELTO</b>	<b>FEADER</b>	<b>MAPA</b>	<b>CAPADR</b>
A pagar	0,00	0,00	0,00	0,00

**APLICACIÓN DE REDUCCIONES Y PENALIZACIONES (%)**

<b>Criterios de subvencionabilidad (1)</b>	<b>Presentación tardía</b>	<b>Omisión declaración</b>	<b>Condicionalidad</b>
100,00	0,00	0,00	0,00

**IMPORTE ( Euros )**

<b>Calculado(2)</b>	<b>Reducción</b>	<b>Penalización</b>	<b>Reducción Penalización (3)</b>	<b>Penalización adicional</b>	<b>Resuelto</b>	<b>FEADER</b>	<b>MAPA</b>	<b>CAPADR</b>
82,77 €	29,76 €	53,01 €	0,00 €	0,00 €	0,00 €	0,00 €	0,00 €	0,00 €
<b>Importe Unitario:</b>	93,00 €	<b>Nuevo Importe Unitario:</b>	93,00 €					

**RECINTOS PROPUESTOS**

<b>REF.</b>	<b>REFERENCIA SIGPAC</b>	<b>CULTIVO</b>	<b>S/R</b>	<b>USO SIGPAC</b>	<b>Sup. Dec. admisible</b>	<b>Sup. Campo</b>	<b>Sup. Determ.</b>	<b>Sup. Resuelta</b>
170000005096942	18-142-036-00195-0004	TOMATE	R		0,04		0,04	0,04
170000005096943	18-142-036-00269-0003	TOMATE	R		0,27		0,27	0,27
170000005096944	18-142-036-00271-0001	BARBECHO TRADICIONAL	S		0,32		0,32	0,00
170000005096945	18-142-036-00196-0003	TOMATE	R		0,26		0,26	0,26

**INCIDENCIAS**

**INCIDENCIA DESCRIPCIÓN**

8201	Control por Monitorización con resultado de abandono comprobado Recinto:18-142-036-00271-00001 Cultivo:20000 BARBECHO TRADICIONAL-SIN VARIEDAD
74053	Importe inferior a 100 Euros

**Incidencias de carga ganadera**

**INCIDENCIA DESCRIPCIÓN**

8201	Control por Monitorización con resultado de abandono comprobado Recinto:18-142-036-00271-00001 Cultivo:20000 BARBECHO TRADICIONAL-SIN VARIEDAD
86132	Recinto superficie forrajera que no realiza la actividad de producción de pastoreo. Recinto:18-142-036-00271-00001 Cultivo:20000 BARBECHO TRADICIONAL-SIN VARIEDAD Secano

(1) Con incidencias que retienen pago o deniegan el expediente.

(2) Se calcula sobre superficie declarada admisible.

(3) Aplicación del artículo 16 bis del RD 147/2023.

(4) Expediente con algunos recintos de pastos permanentes ubicados en espacios protegidos donde la carga ganadera mínima será 0,1 UGM/ha.

Puede verificar la integridad de una copia de este documento mediante la lectura del código QR adjunto o mediante el acceso a la dirección <https://ws050.juntadeandalucia.es/verificarFirma> indicando el código de VERIFICACIÓN

FIRMADO POR	RAQUEL MARIA ESPIN CRESPO	17/10/2024
VERIFICACIÓN	Pk2jmWSPEJNMB623FQZ8JEKDMKEPRE	PÁG. 1331/4804





**APELLIDOS Y NOMBRE / RAZÓN SOCIAL**

GARCIA JEREZ MAXIMILIANO

**NIF**

\*\*\*\*5952\*

**EXPEDIENTE**

1177143

**RESOLUCIÓN**

DENEGACIÓN DE LA AYUDA

**DATOS DE MANTENIMIENTO UNIDADES**

**GRUPO DE PAGO**

ZONAS DE MONTAÑA

**Sup. Dec. Admisible**

0,00

**Sup. Resuelta**

0,00

**Sobredecl.**

0,00

**% Sobredecl.**

0,00

**RESUMEN DE PAGOS**

**IMPORTE ( Euros )**

	RESUELTO	FEADER	MAPA	CAPADR
A pagar	0,00	0,00	0,00	0,00

**APLICACIÓN DE REDUCCIONES Y PENALIZACIONES (%)**

Crterios de subvencionabilidad (1)	Presentación tardía	Omisión declaración	Condicionalidad
100,00	0,00	0,00	0,00

**IMPORTE ( Euros )**

Calculado(2)	Reducción	Penalización	Reducción Penalización (3)	Penalización adicional	Resuelto	FEADER	MAPA	CAPADR
0,00 €	0,00 €	0,00 €	0,00 €	0,00 €	0,00 €	0,00 €	0,00 €	0,00 €
Importe Unitario:	93,00 €	Nuevo Importe Unitario:	0,00 €					

**RECINTOS PROPUESTOS**

REF.	REFERENCIA SIGPAC	CULTIVO	S/R	USO SIGPAC	Sup. Dec. admisible	Sup. Campo	Sup. Determ.	Sup. Resuelta
-1609885	18-003-009-00054-0025	OLIVAR	S		0,01		0,01	0,01
-1609884	18-003-009-00054-0022	BARBECHO TRADICIONAL	S		0,09		0,09	0,09
-1609883	18-003-009-00054-0021	OLIVAR	S		0,13		0,13	0,13
-1609882	18-003-009-00054-0013	OLIVAR	S		6,78		6,78	6,78
-1609881	18-003-009-00054-0013	OLIVAR	S		1,08		1,08	1,08
-1609880	18-003-009-00054-0012	OLIVAR	S		0,03		0,03	0,03
170000006384904	18-003-009-00033-0012	OLIVAR	S		6,71		6,71	6,71

(1) Con incidencias que retienen pago o deniegan el expediente.

(2) Se calcula sobre superficie declarada admisible.

(3) Aplicación del artículo 16 bis del RD 147/2023.

(4) Expediente con algunos recintos de pastos permanentes ubicados en espacios protegidos donde la carga ganadera mínima será 0,1 UGM/ha.

Puede verificar la integridad de una copia de este documento mediante la lectura del código QR adjunto o mediante el acceso a la dirección <https://ws050.juntadeandalucia.es/verificarFirma> indicando el código de VERIFICACIÓN

FIRMADO POR

RAQUEL MARIA ESPIN CRESPO

17/10/2024

VERIFICACIÓN

Pk2jmWSPEJNMB623FQZ8JEKDMKEPRE

PÁG. 1332/4804





**INCIDENCIAS**

**INCIDENCIA DESCRIPCIÓN**

- 2454 Solicitante de intervención 6613 cuyo regimen de afiliacion a la SS no es ni el sistema especial agrario(cuenta ajena) ni autonomo con actividad agraria.
- 74018 Productor que no es agricultor a título principal, según los datos del ejercicio fiscal n-1 y seguridad socia.
- 74053 Importe inferior a 100 Euros
- 86119 Carga ganadera NO cumple con el valor mínimo de 0,2 UGM/ha.  
 Recinto:18-003-009-00033-00003 Cultivo:62000 PASTOS PERMANENTES DE 5 O MAS AÑOS-SIN VARIEDAD Secano Carga Ganadera:0  
 Recinto:18-003-009-00033-00004 Cultivo:62000 PASTOS PERMANENTES DE 5 O MAS AÑOS-SIN VARIEDAD Secano Carga Ganadera:0  
 Recinto:18-003-009-00033-00005 Cultivo:62000 PASTOS PERMANENTES DE 5 O MAS AÑOS-SIN VARIEDAD Secano Carga Ganadera:0  
 Recinto:18-003-009-00033-00006 Cultivo:62000 PASTOS PERMANENTES DE 5 O MAS AÑOS-SIN VARIEDAD Secano Carga Ganadera:0  
 Recinto:18-003-009-00054-00003 Cultivo:62000 PASTOS PERMANENTES DE 5 O MAS AÑOS-SIN VARIEDAD Secano Carga Ganadera:0  
 Recinto:18-003-009-00054-00004 Cultivo:62000 PASTOS PERMANENTES DE 5 O MAS AÑOS-SIN VARIEDAD Secano Carga Ganadera:0
- 86121 Recinto superficie forrajera que no realiza la actividad de producción de pastoreo.  
 Recinto:18-003-009-00033-00003 Cultivo:62000 PASTOS PERMANENTES DE 5 O MAS AÑOS-SIN VARIEDAD Secano Actividad Agraria del recinto:5  
 Recinto:18-003-009-00033-00004 Cultivo:62000 PASTOS PERMANENTES DE 5 O MAS AÑOS-SIN VARIEDAD Secano Actividad Agraria del recinto:5  
 Recinto:18-003-009-00033-00005 Cultivo:62000 PASTOS PERMANENTES DE 5 O MAS AÑOS-SIN VARIEDAD Secano Actividad Agraria del recinto:5  
 Recinto:18-003-009-00033-00006 Cultivo:62000 PASTOS PERMANENTES DE 5 O MAS AÑOS-SIN VARIEDAD Secano Actividad Agraria del recinto:5  
 Recinto:18-003-009-00054-00003 Cultivo:62000 PASTOS PERMANENTES DE 5 O MAS AÑOS-SIN VARIEDAD Secano Actividad Agraria del recinto:5  
 Recinto:18-003-009-00054-00004 Cultivo:62000 PASTOS PERMANENTES DE 5 O MAS AÑOS-SIN VARIEDAD Secano Actividad Agraria del recinto:5
- 86122 Recinto superficie forrajera que realiza la actividad de producción de pastoreo y no declara el o los códigos del Registro de Explotaciones Ganaderas de Andalucía, REGA.  
 Recinto:18-003-009-00033-00003 Cultivo:62000 PASTOS PERMANENTES DE 5 O MAS AÑOS-SIN VARIEDAD Secano  
 Recinto:18-003-009-00033-00004 Cultivo:62000 PASTOS PERMANENTES DE 5 O MAS AÑOS-SIN VARIEDAD Secano  
 Recinto:18-003-009-00033-00005 Cultivo:62000 PASTOS PERMANENTES DE 5 O MAS AÑOS-SIN VARIEDAD Secano  
 Recinto:18-003-009-00033-00006 Cultivo:62000 PASTOS PERMANENTES DE 5 O MAS AÑOS-SIN VARIEDAD Secano  
 Recinto:18-003-009-00054-00003 Cultivo:62000 PASTOS PERMANENTES DE 5 O MAS AÑOS-SIN VARIEDAD Secano  
 Recinto:18-003-009-00054-00004 Cultivo:62000 PASTOS PERMANENTES DE 5 O MAS AÑOS-SIN VARIEDAD Secano
- 86124 Recinto de forrajera para Cálculo de Carga Ganadera que No pertenece a Explotación.  
 Recinto:18-003-009-00033-00003 Cultivo:62000 PASTOS PERMANENTES DE 5 O MAS AÑOS-SIN VARIEDAD Secano  
 Recinto:18-003-009-00033-00004 Cultivo:62000 PASTOS PERMANENTES DE 5 O MAS AÑOS-SIN VARIEDAD Secano  
 Recinto:18-003-009-00033-00005 Cultivo:62000 PASTOS PERMANENTES DE 5 O MAS AÑOS-SIN VARIEDAD Secano  
 Recinto:18-003-009-00033-00006 Cultivo:62000 PASTOS PERMANENTES DE 5 O MAS AÑOS-SIN VARIEDAD Secano  
 Recinto:18-003-009-00054-00003 Cultivo:62000 PASTOS PERMANENTES DE 5 O MAS AÑOS-SIN VARIEDAD Secano  
 Recinto:18-003-009-00054-00004 Cultivo:62000 PASTOS PERMANENTES DE 5 O MAS AÑOS-SIN VARIEDAD Secano

**Incidenias de carga ganadera**

**INCIDENCIA DESCRIPCIÓN**

- 86122 Recinto superficie forrajera que realiza la actividad de producción de pastoreo y no declara el o los códigos del Registro de Explotaciones Ganaderas de Andalucía, REGA.  
 Recinto:18-003-009-00054-00004 Cultivo:62000 PASTOS PERMANENTES DE 5 O MAS AÑOS-SIN VARIEDAD Secano  
 Recinto:18-003-009-00054-00003 Cultivo:62000 PASTOS PERMANENTES DE 5 O MAS AÑOS-SIN VARIEDAD Secano  
 Recinto:18-003-009-00033-00003 Cultivo:62000 PASTOS PERMANENTES DE 5 O MAS AÑOS-SIN VARIEDAD Secano  
 Recinto:18-003-009-00033-00006 Cultivo:62000 PASTOS PERMANENTES DE 5 O MAS AÑOS-SIN VARIEDAD Secano  
 Recinto:18-003-009-00033-00005 Cultivo:62000 PASTOS PERMANENTES DE 5 O MAS AÑOS-SIN VARIEDAD Secano  
 Recinto:18-003-009-00033-00004 Cultivo:62000 PASTOS PERMANENTES DE 5 O MAS AÑOS-SIN VARIEDAD Secano
- 86124 Recinto de forrajera para Cálculo de Carga Ganadera que No pertenece a Explotación.  
 Recinto:18-003-009-00054-00004 Cultivo:62000 PASTOS PERMANENTES DE 5 O MAS AÑOS-SIN VARIEDAD Secano  
 Recinto:18-003-009-00054-00003 Cultivo:62000 PASTOS PERMANENTES DE 5 O MAS AÑOS-SIN VARIEDAD Secano

(1) Con incidencias que retienen pago o deniegan el expediente.  
 (2) Se calcula sobre superficie declarada admisible.  
 (3) Aplicación del artículo 16 bis del RD 147/2023.  
 (4) Expediente con algunos recintos de pastos permanentes ubicados en espacios protegidos donde la carga ganadera mínima será 0,1 UGM/ha.

Puede verificar la integridad de una copia de este documento mediante la lectura del código QR adjunto o mediante el acceso a la dirección <a href="https://ws050.juntadeandalucia.es/verificarFirma">https://ws050.juntadeandalucia.es/verificarFirma</a> indicando el código de VERIFICACIÓN			
FIRMADO POR	RAQUEL MARIA ESPIN CRESPO	17/10/2024	
VERIFICACIÓN	Pk2jmWSPEJNMB623FQZ8JEKDMKEPRE	PÁG. 1333/4804	



	Recinto:18-003-009-00033-00003 Cultivo:62000 PASTOS PERMANENTES DE 5 O MAS AÑOS-SIN VARIEDAD Secano
	Recinto:18-003-009-00033-00006 Cultivo:62000 PASTOS PERMANENTES DE 5 O MAS AÑOS-SIN VARIEDAD Secano
	Recinto:18-003-009-00033-00005 Cultivo:62000 PASTOS PERMANENTES DE 5 O MAS AÑOS-SIN VARIEDAD Secano
	Recinto:18-003-009-00033-00004 Cultivo:62000 PASTOS PERMANENTES DE 5 O MAS AÑOS-SIN VARIEDAD Secano
86128	Recinto de Forrajas que no ha contabilizado para Carga Ganadera por no tener una explotación válida para el cálculo de la Carga Ganadera
	Recinto:18-003-009-00054-00004 Cultivo:62 PASTOS PERMANENTES DE 5 O MAS AÑOS-
	Recinto:18-003-009-00054-00003 Cultivo:62 PASTOS PERMANENTES DE 5 O MAS AÑOS-
	Recinto:18-003-009-00033-00003 Cultivo:62 PASTOS PERMANENTES DE 5 O MAS AÑOS-
	Recinto:18-003-009-00033-00006 Cultivo:62 PASTOS PERMANENTES DE 5 O MAS AÑOS-
	Recinto:18-003-009-00033-00005 Cultivo:62 PASTOS PERMANENTES DE 5 O MAS AÑOS-
	Recinto:18-003-009-00033-00004 Cultivo:62 PASTOS PERMANENTES DE 5 O MAS AÑOS-
86132	Recinto superficie forrajera que no realiza la actividad de producción de pastoreo.
	Recinto:18-003-009-00054-00022 Cultivo:20000 BARBECHO TRADICIONAL-SIN VARIEDAD Secano
	Recinto:18-003-009-00054-00004 Cultivo:62000 PASTOS PERMANENTES DE 5 O MAS AÑOS-SIN VARIEDAD Secano
	Recinto:18-003-009-00054-00003 Cultivo:62000 PASTOS PERMANENTES DE 5 O MAS AÑOS-SIN VARIEDAD Secano
	Recinto:18-003-009-00033-00003 Cultivo:62000 PASTOS PERMANENTES DE 5 O MAS AÑOS-SIN VARIEDAD Secano
	Recinto:18-003-009-00033-00006 Cultivo:62000 PASTOS PERMANENTES DE 5 O MAS AÑOS-SIN VARIEDAD Secano
	Recinto:18-003-009-00033-00005 Cultivo:62000 PASTOS PERMANENTES DE 5 O MAS AÑOS-SIN VARIEDAD Secano
	Recinto:18-003-009-00033-00004 Cultivo:62000 PASTOS PERMANENTES DE 5 O MAS AÑOS-SIN VARIEDAD Secano

(1) Con incidencias que retienen pago o deniegan el expediente.  
 (2) Se calcula sobre superficie declarada admisible.  
 (3) Aplicación del artículo 16 bis del RD 147/2023.  
 (4) Expediente con algunos recintos de pastos permanentes ubicados en espacios protegidos donde la carga ganadera mínima será 0,1 UGM/ha.

Puede verificar la integridad de una copia de este documento mediante la lectura del código QR adjunto o mediante el acceso a la dirección <a href="https://ws050.juntadeandalucia.es/verificarFirma">https://ws050.juntadeandalucia.es/verificarFirma</a> indicando el código de VERIFICACIÓN			
FIRMADO POR	RAQUEL MARIA ESPIN CRESPO	17/10/2024	
VERIFICACIÓN	Pk2jmWSPEJNMB623FQZ8JEKDMKEPRE	PÁG. 1334/4804	



**APELLIDOS Y NOMBRE / RAZÓN SOCIAL**  
GARCIA LOSADA ANTONIO JAVIER

**NIF**  
\*\*\*\*4367\*

**EXPEDIENTE**  
1237549

**RESOLUCIÓN**  
DENEGACIÓN DE LA AYUDA

**DATOS DE MANTENIMIENTO UNIDADES**

<b>GRUPO DE PAGO</b>	<b>Sup. Dec. Admisible</b>	<b>Sup. Resuelta</b>	<b>Sobredecl.</b>	<b>% Sobredecl.</b>
ZONAS DE MONTAÑA	0,00	0,00	0,00	0,00

**RESUMEN DE PAGOS**

	<b>IMPORTE ( Euros )</b>			
	<b>RESUELTO</b>	<b>FEADER</b>	<b>MAPA</b>	<b>CAPADR</b>
A pagar	0,00	0,00	0,00	0,00

**APLICACIÓN DE REDUCCIONES Y PENALIZACIONES (%)**

<b>Crterios de subvencionabilidad (1)</b>	<b>Presentación tardía</b>	<b>Omisión declaración</b>	<b>Condicionalidad</b>
100,00	0,00	0,00	0,00

**IMPORTE ( Euros )**

<b>Calculado(2)</b>	<b>Reducción</b>	<b>Penalización</b>	<b>Reducción Penalización (3)</b>	<b>Penalización adicional</b>	<b>Resuelto</b>	<b>FEADER</b>	<b>MAPA</b>	<b>CAPADR</b>
0,00 €	0,00 €	0,00 €	0,00 €	0,00 €	0,00 €	0,00 €	0,00 €	0,00 €
<b>Importe Unitario:</b>	93,00 €	<b>Nuevo Importe Unitario:</b>	0,00 €					

**RECINTOS PROPUESTOS**

<b>REF.</b>	<b>REFERENCIA SIGPAC</b>	<b>CULTIVO</b>	<b>S/R</b>	<b>USO SIGPAC</b>	<b>Sup. Dec. admisible</b>	<b>Sup. Campo</b>	<b>Sup. Determ.</b>	<b>Sup. Resuelta</b>
4229574	18-198-004-00559-0001	OLIVAR	R		0,39		0,39	0,39
4229576	18-198-004-00589-0003	OLIVAR	R		0,21		0,21	0,21
4229580	18-198-007-00055-0001	TOMATE	S		1,43		1,43	1,43
4230961	18-198-007-00056-0001	TOMATE	S		0,25		0,25	0,25
4230962	18-198-008-00824-0001	TOMATE	R		1,84		1,84	1,84
4230964	18-198-008-00853-0001	TOMATE	R		0,97		0,97	0,97
4231351	18-198-008-00854-0003	TOMATE	R		0,85		0,85	0,85
4231355	18-198-004-00035-0001	OLIVAR	R		1,00		1,00	1,00

**INCIDENCIAS**

**INCIDENCIA DESCRIPCIÓN**

74018	Productor que no es agricultor a título principal, según los datos del ejercicio fiscal n-1 y seguridad socia.
74053	Importe inferior a 100 Euros

(1) Con incidencias que retienen pago o deniegan el expediente.

(2) Se calcula sobre superficie declarada admisible.

(3) Aplicación del artículo 16 bis del RD 147/2023.

(4) Expediente con algunos recintos de pastos permanentes ubicados en espacios protegidos donde la carga ganadera mínima será 0,1 UGM/ha.

Puede verificar la integridad de una copia de este documento mediante la lectura del código QR adjunto o mediante el acceso a la dirección <https://ws050.juntadeandalucia.es/verificarFirma> indicando el código de VERIFICACIÓN

FIRMADO POR	RAQUEL MARIA ESPIN CRESPO	17/10/2024
VERIFICACIÓN	Pk2jmWSPEJNMB623FQZ8JEKDMKEPRE	PÁG. 1335/4804





**APELLIDOS Y NOMBRE / RAZÓN SOCIAL**

GARCIA MARTINEZ FRANCISCO JAVIER

**NIF**

\*\*\*\*2041\*

**EXPEDIENTE**

1245461

**RESOLUCIÓN**

DENEGACIÓN DE LA AYUDA

**DATOS DE MANTENIMIENTO UNIDADES**

**GRUPO DE PAGO**

ZONAS DE MONTAÑA

**Sup. Dec. Admisible**

0,00

**Sup. Resuelta**

0,00

**Sobredecl.**

0,00

**% Sobredecl.**

0,00

**RESUMEN DE PAGOS**

**IMPORTE ( Euros )**

	RESUELTO	FEADER	MAPA	CAPADR
A pagar	0,00	0,00	0,00	0,00

**APLICACIÓN DE REDUCCIONES Y PENALIZACIONES (%)**

Crterios de subvencionabilidad (1)	Presentación tardía	Omisión declaración	Condicionalidad
100,00	0,00	0,00	0,00

**IMPORTE ( Euros )**

Calculado(2)	Reducción	Penalización	Reducción Penalización (3)	Penalización adicional	Resuelto	FEADER	MAPA	CAPADR
0,00 €	0,00 €	0,00 €	0,00 €	0,00 €	0,00 €	0,00 €	0,00 €	0,00 €
<b>Importe Unitario:</b>	93,00 €	<b>Nuevo Importe Unitario:</b>	0,00 €					

**RECINTOS PROPUESTOS**

REF.	REFERENCIA SIGPAC	CULTIVO	S/R	USO SIGPAC	Sup. Dec. admisible	Sup. Campo	Sup. Determ.	Sup. Resuelta
-1404898	18-024-020-00012-0008	OLIVAR	S		0,03		0,03	0,03
-1309140	18-024-025-00245-0003	OLIVAR	R		0,05		0,05	0,05
-471596	18-024-025-00246-0003	OLIVAR	R		0,04		0,04	0,04
-471593	18-024-020-00012-0023	BARBECHO TRADICIONAL	S		0,01		0,01	0,01
4658724	18-024-025-00244-0004	OLIVAR	S		0,03		0,03	0,03
4658725	18-024-025-00244-0009	OLIVAR	S		0,11		0,11	0,11
4658728	18-024-025-00247-0001	OLIVAR	R		0,44		0,44	0,44
4676317	18-024-020-00012-0012	OTROS FRUTALES	S		0,09		0,09	0,09
4676318	18-024-020-00012-0014	HIGUERA	S		0,17		0,17	0,17
4676319	18-024-020-00012-0015	CEREZOS	S		0,18		0,18	0,18
170000006581763	18-024-020-00012-0003	OLIVAR	S		1,27		1,27	1,27
170000006581764	18-024-020-00012-0005	OLIVAR	S		0,09		0,09	0,09
170000006581765	18-024-020-00012-0006	OLIVAR	S		0,13		0,13	0,13
170000006581766	18-024-020-00012-0004	OLIVAR	S		0,04		0,04	0,04
170000006581767	18-024-025-00245-0003	OLIVAR	R		0,26		0,26	0,26
170000006581768	18-024-025-00246-0001	OLIVAR	R		0,04		0,04	0,04
170000006581769	18-024-020-00012-0007	OLIVAR	S		0,19		0,19	0,19
170000006581770	18-024-020-00012-0008	OLIVAR	S		0,25		0,25	0,25

**INCIDENCIAS**

**INCIDENCIA DESCRIPCIÓN**

2454	Solicitante de intervención 6613 cuyo regimen de afiliación a la SS no es ni el sistema especial agrario(cuenta ajena) ni autonomo con actividad agraria.
3795	Recinto declarado con una situación de riesgo de abandono. Recinto:18-024-020-00012-00023 Cultivo: -
74018	Productor que no es agricultor a título principal, según los datos del ejercicio fiscal n-1 y seguridad socia.
74053	Importe inferior a 100 Euros

(1) Con incidencias que retienen pago o deniegan el expediente.

(2) Se calcula sobre superficie declarada admisible.

(3) Aplicación del artículo 16 bis del RD 147/2023.

(4) Expediente con algunos recintos de pastos permanentes ubicados en espacios protegidos donde la carga ganadera mínima será 0,1 UGM/ha.

Puede verificar la integridad de una copia de este documento mediante la lectura del código QR adjunto o mediante el acceso a la dirección <https://ws050.juntadeandalucia.es/verificarFirma> indicando el código de VERIFICACIÓN

FIRMADO POR

RAQUEL MARIA ESPIN CRESPO

17/10/2024

VERIFICACIÓN

Pk2jmWSPEJNMB623FQZ8JEKDMKEPRE

PÁG. 1336/4804







**Incidencias de carga ganadera**

**INCIDENCIA DESCRIPCIÓN**

3795	Recinto declarado con una situación de riesgo de abandono. Recinto:18-024-020-00012-00023 Cultivo: -
86132	Recinto superficie forrajera que no realiza la actividad de producción de pastoreo. Recinto:18-024-020-00012-00023 Cultivo:20000 BARBECHO TRADICIONAL-SIN VARIEDAD Secano

(1) Con incidencias que retienen pago o deniegan el expediente.  
(2) Se calcula sobre superficie declarada admisible.  
(3) Aplicación del artículo 16 bis del RD 147/2023.  
(4) Expediente con algunos recintos de pastos permanentes ubicados en espacios protegidos donde la carga ganadera mínima será 0,1 UGM/ha.

Puede verificar la integridad de una copia de este documento mediante la lectura del código QR adjunto o mediante el acceso a la dirección <https://ws050.juntadeandalucia.es/verificarFirma> indicando el código de VERIFICACIÓN

FIRMADO POR	RAQUEL MARIA ESPIN CRESPO	17/10/2024
VERIFICACIÓN	Pk2jmWSPEJNMB623FQZ8JEKDMKEPRE	PÁG. 1337/4804





**APELLIDOS Y NOMBRE / RAZÓN SOCIAL**

GARCIA MARTÍNEZ JOSE LUIS

**NIF**

\*\*\*\*8984\*

**EXPEDIENTE**

1254482

**RESOLUCIÓN**

DENEGACIÓN DE LA AYUDA

**DATOS DE MANTENIMIENTO UNIDADES**

GRUPO DE PAGO	Sup. Dec. Admisible	Sup. Resuelta	Sobredecl.	% Sobredecl.
ZONAS DE MONTAÑA	0,00	0,00	0,00	0,00

**RESUMEN DE PAGOS**

	IMPORTE ( Euros )			
	RESUELTO	FEADER	MAPA	CAPADR
A pagar	0,00	0,00	0,00	0,00

**APLICACIÓN DE REDUCCIONES Y PENALIZACIONES (%)**

Criterios de subvencionabilidad (1)	Presentación tardía	Omisión declaración	Condicionalidad
100,00	0,00	0,00	0,00

**IMPORTE ( Euros )**

Calculado(2)	Reducción	Penalización	Reducción Penalización (3)	Penalización adicional	Resuelto	FEADER	MAPA	CAPADR
0,00 €	0,00 €	0,00 €	0,00 €	0,00 €	0,00 €	0,00 €	0,00 €	0,00 €
Importe Unitario:	93,00 €	Nuevo Importe Unitario:	0,00 €					

**RECINTOS PROPUESTOS**

REF.	REFERENCIA SIGPAC	CULTIVO	S/R	USO SIGPAC	Sup. Dec. admisible	Sup. Campo	Sup. Determ.	Sup. Resuelta
-1544320	04-098-058-00016-0002	ALMENDROS	S		0,08		0,08	0,00
5240885	18-167-006-00060-0001	ALMENDROS	S		1,10		1,10	1,10
5240886	18-167-006-00091-0002	ALMENDROS	S		5,75		5,75	5,75
5240887	04-098-055-00003-0001	ALMENDROS	S		1,59		1,59	1,59
5240888	04-098-057-00024-0001	ALMENDROS	S		0,55		0,55	0,55
5240889	04-098-054-00003-0001	ALMENDROS	S		1,37		1,37	1,37
5240890	04-098-057-00019-0001	BARBECHO TRADICIONAL	S		0,39		0,39	0,39
5240891	04-098-058-00016-0001	ALMENDROS	S		2,71		2,71	2,71
5240892	18-167-006-00063-0003	ALMENDROS	S		8,33		8,33	8,33
5240893	18-167-006-00063-0004	ALMENDROS	S		5,95		5,95	5,82
5240894	18-167-006-00064-0001	ALMENDROS	S		2,24		2,24	2,24

**INCIDENCIAS**

**INCIDENCIA DESCRIPCIÓN**

3790	Recinto declarado inactivo Recinto:04-098-058-00016-00002 Cultivo: -
4272	Verifica que las líneas de declaración de las Solicitudes Únicas no tienen solapes con la capa de Retroactividad Gráfica (ambas de la misma campaña) a nivel de expediente/línea de declaración gráfica de la solicitud. Recinto:18-167-006-00063-00004 Cultivo: - Agregado de la referencia del recinto.:0 Zona de la referencia del recinto.:0 Superficie solapada.:0,13 Id. Incid.:97995370
74018	Productor que no es agricultor a título principal, según los datos del ejercicio fiscal n-1 y seguridad socia.
74053	Importe inferior a 100 Euros

**Incidencias de carga ganadera**

**INCIDENCIA DESCRIPCIÓN**

86132	Recinto superficie forrajera que no realiza la actividad de producción de pastoreo. Recinto:04-098-057-00019-00001 Cultivo:20000 BARBECHO TRADICIONAL-SIN VARIEDAD Secano
-------	--

(1) Con incidencias que retienen pago o deniegan el expediente.

(2) Se calcula sobre superficie declarada admisible.

(3) Aplicación del artículo 16 bis del RD 147/2023.

(4) Expediente con algunos recintos de pastos permanentes ubicados en espacios protegidos donde la carga ganadera mínima será 0,1 UGM/ha.

Puede verificar la integridad de una copia de este documento mediante la lectura del código QR adjunto o mediante el acceso a la dirección <https://ws050.juntadeandalucia.es/verificarFirma> indicando el código de VERIFICACIÓN

FIRMADO POR	RAQUEL MARIA ESPIN CRESPO	17/10/2024
VERIFICACIÓN	Pk2jmWSPEJNMB623FQZ8JEKDMKEPRE	PÁG. 1338/4804



**APELLIDOS Y NOMBRE / RAZÓN SOCIAL**

GARCIA MOLES ISABEL

**NIF**

\*\*\*\*5380\*

**EXPEDIENTE**

1233796

**RESOLUCIÓN**

DENEGACIÓN DE LA AYUDA

**DATOS DE MANTENIMIENTO UNIDADES**

<b>GRUPO DE PAGO</b>	<b>Sup. Dec. Admisible</b>	<b>Sup. Resuelta</b>	<b>Sobredecl.</b>	<b>% Sobredecl.</b>
ZONAS DE MONTAÑA	0,00	0,00	0,00	0,00

**RESUMEN DE PAGOS**

	<b>IMPORTE ( Euros )</b>			
	<b>RESUELTO</b>	<b>FEADER</b>	<b>MAPA</b>	<b>CAPADR</b>
A pagar	0,00	0,00	0,00	0,00

**APLICACIÓN DE REDUCCIONES Y PENALIZACIONES (%)**

<b>Crterios de subvencionabilidad (1)</b>	<b>Presentación tardía</b>	<b>Omisión declaración</b>	<b>Condicionalidad</b>
100,00	0,00	0,00	0,00

**IMPORTE ( Euros )**

<b>Calculado(2)</b>	<b>Reducción</b>	<b>Penalización</b>	<b>Reducción Penalización (3)</b>	<b>Penalización adicional</b>	<b>Resuelto</b>	<b>FEADER</b>	<b>MAPA</b>	<b>CAPADR</b>
0,00 €	0,00 €	0,00 €	0,00 €	0,00 €	0,00 €	0,00 €	0,00 €	0,00 €
<b>Importe Unitario:</b>	93,00 €	<b>Nuevo Importe Unitario:</b>	0,00 €					

**RECINTOS PROPUESTOS**

<b>REF.</b>	<b>REFERENCIA SIGPAC</b>	<b>CULTIVO</b>	<b>S/R</b>	<b>USO SIGPAC</b>	<b>Sup. Dec. admisible</b>	<b>Sup. Campo</b>	<b>Sup. Determ.</b>	<b>Sup. Resuelta</b>
-1007631	18-035-006-00001-0005	HIGUERA	R		0,01		0,01	0,01
-1007630	18-035-003-00136-0002	HIGUERA	S		0,01		0,01	0,01
4612538	18-035-003-00113-0001	ALFALFA	R		0,27		0,27	0,27
1700000002800688	18-035-003-00040-0001	ALFALFA	S		0,31		0,31	0,31
1700000002800689	18-035-006-00005-0001	ALFALFA	S		0,20		0,20	0,20
1700000002800690	18-035-006-00001-0004	ALFALFA	R		0,22		0,22	0,22
1700000002800691	18-035-006-00099-0002	ALFALFA	R		0,56		0,56	0,56
1700000002800692	18-035-006-00098-0001	ALFALFA	R		1,08		1,08	1,08
1700000002800693	18-035-006-00101-0001	ALFALFA	R		0,83		0,83	0,83
1700000002800694	18-035-003-00044-0001	ALFALFA	R		0,15		0,15	0,15
1700000002800695	18-035-003-00045-0001	ALFALFA	R		0,20		0,20	0,20
1700000002800696	18-035-003-00135-0001	ALFALFA	R		1,74		1,74	1,74
1700000002800697	18-035-003-00136-0001	ALFALFA	R		1,89		1,89	1,89
1700000002800698	18-035-003-00164-0003	ALFALFA	R		0,34		0,34	0,34

**INCIDENCIAS****INCIDENCIA DESCRIPCIÓN**

2454	Solicitante de intervención 6613 cuyo regimen de afiliación a la SS no es ni el sistema especial agrario(cuenta ajena) ni autonomo con actividad agraria.
2455	Solicitantes de intervención 6613 sin datos de IRPF n-1.(Art 4 Orden 14/04/2016).
74018	Productor que no es agricultor a título principal, según los datos del ejercicio fiscal n-1 y seguridad socia.
74053	Importe inferior a 100 Euros

(1) Con incidencias que retienen pago o deniegan el expediente.

(2) Se calcula sobre superficie declarada admisible.

(3) Aplicación del artículo 16 bis del RD 147/2023.

(4) Expediente con algunos recintos de pastos permanentes ubicados en espacios protegidos donde la carga ganadera mínima será 0,1 UGM/ha.

Puede verificar la integridad de una copia de este documento mediante la lectura del código QR adjunto o mediante el acceso a la dirección <https://ws050.juntadeandalucia.es/verificarFirma> indicando el código de VERIFICACIÓN

FIRMADO POR

RAQUEL MARIA ESPIN CRESPO

17/10/2024

VERIFICACIÓN

Pk2jmWSPEJNMB623FQZ8JEKDMKEPRE

PÁG. 1339/4804





**APELLIDOS Y NOMBRE / RAZÓN SOCIAL**

GARCIA MORENO ANGEL

**NIF**

\*\*\*\*5508\*

**EXPEDIENTE**

1208506

**RESOLUCIÓN**

DENEGACIÓN DE LA AYUDA

**DATOS DE MANTENIMIENTO UNIDADES**

<b>GRUPO DE PAGO</b>	<b>Sup. Dec. Admisible</b>	<b>Sup. Resuelta</b>	<b>Sobredecl.</b>	<b>% Sobredecl.</b>
ZONAS DE MONTAÑA	0,00	0,00	0,00	0,00

**RESUMEN DE PAGOS**

	<b>IMPORTE ( Euros )</b>			
	<b>RESUELTO</b>	<b>FEADER</b>	<b>MAPA</b>	<b>CAPADR</b>
A pagar	0,00	0,00	0,00	0,00

**APLICACIÓN DE REDUCCIONES Y PENALIZACIONES (%)**

<b>Criterios de subvencionabilidad (1)</b>	<b>Presentación tardía</b>	<b>Omisión declaración</b>	<b>Condicionalidad</b>
100,00	0,00	0,00	0,00

**IMPORTE ( Euros )**

<b>Calculado(2)</b>	<b>Reducción</b>	<b>Penalización</b>	<b>Reducción Penalización (3)</b>	<b>Penalización adicional</b>	<b>Resuelto</b>	<b>FEADER</b>	<b>MAPA</b>	<b>CAPADR</b>
0,00 €	0,00 €	0,00 €	0,00 €	0,00 €	0,00 €	0,00 €	0,00 €	0,00 €
<b>Importe Unitario:</b>	93,00 €	<b>Nuevo Importe Unitario:</b>	0,00 €					

**INCIDENCIAS**

**INCIDENCIA DESCRIPCIÓN**

- 224 Superficie neta de cruce en un recinto en una misma solicitud supera superficie admisible que SIGPAC establece para él.  
Recinto:18-199-003-00172-00003 Cultivo:62000 PASTOS PERMANENTES DE 5 O MAS AÑOS-SIN VARIEDAD Regadío Superficie admisible de pastos del recinto según SIGPAC.:4 Suma de superficies de cruce netas declaradas para este recinto por el solicitante.:5 Exceso de superficie (Hectáreas):0,01
- 244 Superficie bruta de cruce total en un recinto en una misma solicitud supera superficie total que SIGPAC establece para él.  
Recinto:18-199-003-00172-00003 Cultivo:62000 PASTOS PERMANENTES DE 5 O MAS AÑOS-SIN VARIEDAD Regadío SUMAS SUPERFICIE DE CRUCE:5
- 4272 Verifica que las líneas de declaración de las Solicitudes Únicas no tienen solapes con la capa de Retroactividad Gráfica (ambas de la misma campaña) a nivel de expediente/línea de declaración gráfica de la solicitud.  
Recinto:18-199-006-00675-00009 Cultivo: - Agregado de la referencia del recinto.:0 Zona de la referencia del recinto.:0 Superficie solapada.:1,98 Id. Incid.:97994796
- 74053 Importe inferior a 100 Euros
- 86119 Carga ganadera NO cumple con el valor mínimo de 0,2 UGM/ha.  
Recinto:18-199-003-00172-00001 Cultivo:20000 BARBECHO TRADICIONAL-SIN VARIEDAD Regadío Carga Ganadera:0,14  
Recinto:18-199-003-00172-00003 Cultivo:62000 PASTOS PERMANENTES DE 5 O MAS AÑOS-SIN VARIEDAD Regadío Carga Ganadera:0,14  
Recinto:18-199-006-00675-00009 Cultivo:62000 PASTOS PERMANENTES DE 5 O MAS AÑOS-SIN VARIEDAD Secano Carga Ganadera:0,14

**Incidenias de carga ganadera**

**INCIDENCIA DESCRIPCIÓN**

- 224 Superficie neta de cruce en un recinto en una misma solicitud supera superficie admisible que SIGPAC establece para él.  
Recinto:18-199-003-00172-00003 Cultivo:62000 PASTOS PERMANENTES DE 5 O MAS AÑOS-SIN VARIEDAD Regadío Superficie admisible de pastos del recinto según SIGPAC.:4 Suma de superficies de cruce netas declaradas para este recinto por el solicitante.:5 Exceso de superficie (Hectáreas):0,01

(1) Con incidencias que retienen pago o deniegan el expediente.

(2) Se calcula sobre superficie declarada admisible.

(3) Aplicación del artículo 16 bis del RD 147/2023.

(4) Expediente con algunos recintos de pastos permanentes ubicados en espacios protegidos donde la carga ganadera mínima será 0,1 UGM/ha.

Puede verificar la integridad de una copia de este documento mediante la lectura del código QR adjunto o mediante el acceso a la dirección <https://ws050.juntadeandalucia.es/verificarFirma> indicando el código de VERIFICACIÓN

FIRMADO POR	RAQUEL MARIA ESPIN CRESPO	17/10/2024	
VERIFICACIÓN	Pk2jmWSPEJNMB623FQZ8JEKDMKEPRE	PÁG. 1340/4804	



**APELLIDOS Y NOMBRE / RAZÓN SOCIAL**

GARCIA MUÑOZ JOSE

**NIF**

\*\*\*\*9386\*

**EXPEDIENTE**

1213364

**RESOLUCIÓN**

DENEGACIÓN DE LA AYUDA

**DATOS DE MANTENIMIENTO UNIDADES**

<b>GRUPO DE PAGO</b>	<b>Sup. Dec. Admisible</b>	<b>Sup. Resuelta</b>	<b>Sobredecl.</b>	<b>% Sobredecl.</b>
ZONAS DE MONTAÑA	0,00	0,00	0,00	0,00

**RESUMEN DE PAGOS**

	<b>IMPORTE ( Euros )</b>			
	<b>RESUELTO</b>	<b>FEADER</b>	<b>MAPA</b>	<b>CAPADR</b>
A pagar	0,00	0,00	0,00	0,00

**APLICACIÓN DE REDUCCIONES Y PENALIZACIONES (%)**

<b>Criterios de subvencionabilidad (1)</b>	<b>Presentación tardía</b>	<b>Omisión declaración</b>	<b>Condicionidad</b>
100,00	0,00	0,00	0,00

**IMPORTE ( Euros )**

<b>Calculado(2)</b>	<b>Reducción</b>	<b>Penalización</b>	<b>Reducción Penalización (3)</b>	<b>Penalización adicional</b>	<b>Resuelto</b>	<b>FEADER</b>	<b>MAPA</b>	<b>CAPADR</b>
0,00 €	0,00 €	0,00 €	0,00 €	0,00 €	0,00 €	0,00 €	0,00 €	0,00 €
<b>Importe Unitario:</b>	93,00 €	<b>Nuevo Importe Unitario:</b>	0,00 €					

**RECINTOS PROPUESTOS**

<b>REF.</b>	<b>REFERENCIA SIGPAC</b>	<b>CULTIVO</b>	<b>S/R</b>	<b>USO SIGPAC</b>	<b>Sup. Dec. admisible</b>	<b>Sup. Campo</b>	<b>Sup. Determ.</b>	<b>Sup. Resuelta</b>
-1531896	18-123-009-00788-0007	OLIVAR	S		0,12		0,12	0,12
-1531895	18-123-009-00592-0001	OLIVAR	S		0,01		0,01	0,01
-1531894	18-123-009-00590-0001	OLIVAR	S		1,37		1,37	1,37
1700000006070383	18-123-009-00189-0001	OLIVAR	S		1,45		1,45	1,45
1700000006070386	18-123-009-00581-0002	OLIVAR	S		0,01		0,01	0,01
1700000006070388	18-123-009-09051-0002	OLIVAR	S		0,06		0,06	0,06
1700000006070389	18-123-009-00589-0001	OLIVAR	S		0,46		0,46	0,46
1700000006070391	18-123-009-00646-0004	OLIVAR	S		0,03		0,03	0,03
1700000006070396	18-123-009-00716-0003	OLIVAR	S		4,66		4,66	4,66

**INCIDENCIAS**

**INCIDENCIA DESCRIPCIÓN**

2454	Solicitante de intervención 6613 cuyo regimen de afiliacion a la SS no es ni el sistema especial agrario(cuenta ajena) ni autonomo con actividad agraria.
74018	Productor que no es agricultor a título principal, según los datos del ejercicio fiscal n-1 y seguridad socia.
74053	Importe inferior a 100 Euros

(1) Con incidencias que retienen pago o deniegan el expediente.

(2) Se calcula sobre superficie declarada admisible.

(3) Aplicación del artículo 16 bis del RD 147/2023.

(4) Expediente con algunos recintos de pastos permanentes ubicados en espacios protegidos donde la carga ganadera mínima será 0,1 UGM/ha.

Puede verificar la integridad de una copia de este documento mediante la lectura del código QR adjunto o mediante el acceso a la dirección <https://ws050.juntadeandalucia.es/verificarFirma> indicando el código de VERIFICACIÓN

FIRMADO POR	RAQUEL MARIA ESPIN CRESPO	17/10/2024
VERIFICACIÓN	Pk2jmWSPEJNMB623FQZ8JEKDMKEPRE	PÁG. 1341/4804





**APELLIDOS Y NOMBRE / RAZÓN SOCIAL**

GARCIA MUÑOZ MARIA JOSE

**NIF**

\*\*\*\*3305\*

**EXPEDIENTE**

1222937

**RESOLUCIÓN**

DENEGACIÓN DE LA AYUDA

**DATOS DE MANTENIMIENTO UNIDADES**

<b>GRUPO DE PAGO</b>	<b>Sup. Dec. Admisible</b>	<b>Sup. Resuelta</b>	<b>Sobredecl.</b>	<b>% Sobredecl.</b>
ZONAS DE MONTAÑA	0,00	0,00	0,00	0,00

**RESUMEN DE PAGOS**

	<b>IMPORTE ( Euros )</b>			
	<b>RESUELTO</b>	<b>FEADER</b>	<b>MAPA</b>	<b>CAPADR</b>
A pagar	0,00	0,00	0,00	0,00

**APLICACIÓN DE REDUCCIONES Y PENALIZACIONES (%)**

<b>Criterios de subvencionabilidad (1)</b>	<b>Presentación tardía</b>	<b>Omisión declaración</b>	<b>Condicionality</b>
100,00	0,00	0,00	0,00

**IMPORTE ( Euros )**

<b>Calculado(2)</b>	<b>Reducción</b>	<b>Penalización</b>	<b>Reducción Penalización (3)</b>	<b>Penalización adicional</b>	<b>Resuelto</b>	<b>FEADER</b>	<b>MAPA</b>	<b>CAPADR</b>
0,00 €	0,00 €	0,00 €	0,00 €	0,00 €	0,00 €	0,00 €	0,00 €	0,00 €
<b>Importe Unitario:</b>	93,00 €	<b>Nuevo Importe Unitario:</b>	0,00 €					

**RECINTOS PROPUESTOS**

<b>REF.</b>	<b>REFERENCIA SIGPAC</b>	<b>CULTIVO</b>	<b>S/R</b>	<b>USO SIGPAC</b>	<b>Sup. Dec. admisible</b>	<b>Sup. Campo</b>	<b>Sup. Determ.</b>	<b>Sup. Resuelta</b>
170000003005519	18-137-002-00122-0002	OLIVAR	S		0,53		0,53	0,53
170000003005520	18-137-002-00131-0001	OLIVAR	S		1,36		1,36	1,36
170000003005521	18-137-002-00123-0002	OLIVAR	S		0,89		0,89	0,89

**INCIDENCIAS**

**INCIDENCIA DESCRIPCIÓN**

74018	Productor que no es agricultor a título principal, según los datos del ejercicio fiscal n-1 y seguridad socia.
74053	Importe inferior a 100 Euros

(1) Con incidencias que retienen pago o deniegan el expediente.

(2) Se calcula sobre superficie declarada admisible.

(3) Aplicación del artículo 16 bis del RD 147/2023.

(4) Expediente con algunos recintos de pastos permanentes ubicados en espacios protegidos donde la carga ganadera mínima será 0,1 UGM/ha.

Puede verificar la integridad de una copia de este documento mediante la lectura del código QR adjunto o mediante el acceso a la dirección <https://ws050.juntadeandalucia.es/verificarFirma> indicando el código de VERIFICACIÓN

FIRMADO POR	RAQUEL MARIA ESPIN CRESPO	17/10/2024
VERIFICACIÓN	Pk2jmWSPEJNMB623FQZ8JEKDMKEPRE	PÁG. 1342/4804





**APELLIDOS Y NOMBRE / RAZÓN SOCIAL**

GARCIA MUÑOZ ROBERTO

**NIF**

\*\*\*\*4434\*

**EXPEDIENTE**

1280803

**RESOLUCIÓN**

DENEGACIÓN DE LA AYUDA

**DATOS DE MANTENIMIENTO UNIDADES**

<b>GRUPO DE PAGO</b>	<b>Sup. Dec. Admisible</b>	<b>Sup. Resuelta</b>	<b>Sobredecl.</b>	<b>% Sobredecl.</b>
ZONAS DE MONTAÑA	0,00	0,00	0,00	0,00

**RESUMEN DE PAGOS**

	<b>IMPORTE ( Euros )</b>			
	<b>RESUELTO</b>	<b>FEADER</b>	<b>MAPA</b>	<b>CAPADR</b>
A pagar	0,00	0,00	0,00	0,00

**APLICACIÓN DE REDUCCIONES Y PENALIZACIONES (%)**

<b>Crterios de subvencionabilidad (1)</b>	<b>Presentación tardía</b>	<b>Omisión declaración</b>	<b>Condicionalidad</b>
100,00	0,00	0,00	0,00

**IMPORTE ( Euros )**

<b>Calculado(2)</b>	<b>Reducción</b>	<b>Penalización</b>	<b>Reducción Penalización (3)</b>	<b>Penalización adicional</b>	<b>Resuelto</b>	<b>FEADER</b>	<b>MAPA</b>	<b>CAPADR</b>
0,00 €	0,00 €	0,00 €	0,00 €	0,00 €	0,00 €	0,00 €	0,00 €	0,00 €
<b>Importe Unitario:</b>	93,00 €	<b>Nuevo Importe Unitario:</b>	0,00 €					

**INCIDENCIAS**

**INCIDENCIA DESCRIPCIÓN**

- 463 Productor que en su Declaración responsable no marca SÍ o NO en la casilla de "Realiza alguna actividad de las incluidas en el R.D."
- 3972 Recinto ficticio del que forma parte un recinto real cuyo identificativo presenta errores en las Declaraciones de pastos.  
Recinto:18-047-900-99000-99001 Cultivo: -
- 74053 Importe inferior a 100 Euros
- 86120 Para explotaciones de pastos permanentes ubicadas en espacios protegidos la carga ganadera mínima será 0,1 UGM/ha.  
Recinto:18-047-900-99000-99001 Cultivo:62000 PASTOS PERMANENTES DE 5 O MAS AÑOS-SIN VARIEDAD Secano Carga Ganadera:0
- 86126 Recinto de forrajera para Cálculo de Carga Ganadera que No pertenece a Explotación con UGM válida.  
Recinto:18-047-900-99000-99001 Cultivo:62000 PASTOS PERMANENTES DE 5 O MAS AÑOS-SIN VARIEDAD Secano Explotacion:ES180460023000

**Incidenias de carga ganadera**

**INCIDENCIA DESCRIPCIÓN**

- 86126 Recinto de forrajera para Cálculo de Carga Ganadera que No pertenece a Explotación con UGM válida.  
Recinto:18-047-900-99000-99001 Cultivo:62000 PASTOS PERMANENTES DE 5 O MAS AÑOS-SIN VARIEDAD Secano Explotacion:ES180460023000
- 86128 Recinto de Forrajeras que no ha contabilizado para Carga Ganadera por no tener una explotación válida para el cálculo de la Carga Ganadera  
Recinto:18-047-900-99000-99001 Cultivo:62 PASTOS PERMANENTES DE 5 O MAS AÑOS-

(1) Con incidencias que retienen pago o deniegan el expediente.

(2) Se calcula sobre superficie declarada admisible.

(3) Aplicación del artículo 16 bis del RD 147/2023.

(4) Expediente con algunos recintos de pastos permanentes ubicados en espacios protegidos donde la carga ganadera mínima será 0,1 UGM/ha.

Puede verificar la integridad de una copia de este documento mediante la lectura del código QR adjunto o mediante el acceso a la dirección <https://ws050.juntadeandalucia.es/verificarFirma> indicando el código de VERIFICACIÓN

FIRMADO POR	RAQUEL MARIA ESPIN CRESPO	17/10/2024	
VERIFICACIÓN	Pk2jmWSPEJNMB623FQZ8JEKDMKEPRE	PÁG. 1343/4804	

**APELLIDOS Y NOMBRE / RAZÓN SOCIAL**

GARCIA NOGUERA ANTONIO

**NIF**

\*\*\*\*5272\*

**EXPEDIENTE**

1185735

**RESOLUCIÓN**

DENEGACIÓN DE LA AYUDA

**DATOS DE MANTENIMIENTO UNIDADES****GRUPO DE PAGO**

ZONAS DE MONTAÑA

**Sup. Dec.  
Admisible**

0,00

**Sup.  
Resuelta**

0,00

**Sobredecl.**

0,00

**% Sobredecl.**

0,00

**RESUMEN DE PAGOS****IMPORTE ( Euros )**

	RESUELTO	FEADER	MAPA	CAPADR
A pagar	0,00	0,00	0,00	0,00

**APLICACIÓN DE REDUCCIONES Y PENALIZACIONES (%)**

Crterios de subvencionabilidad (1)	Presentación tardía	Omisión declaración	Condicionalidad
100,00	0,00	0,00	0,00

**IMPORTE ( Euros )**

Calculado(2)	Reducción	Penalización	Reducción Penalización (3)	Penalización adicional	Resuelto	FEADER	MAPA	CAPADR
0,00 €	0,00 €	0,00 €	0,00 €	0,00 €	0,00 €	0,00 €	0,00 €	0,00 €
<b>Importe Unitario:</b>	93,00 €	<b>Nuevo Importe Unitario:</b>	0,00 €					

**RECINTOS PROPUESTOS**

REF.	REFERENCIA SIGPAC	CULTIVO	S/R	USO SIGPAC	Sup. Dec. admisible	Sup. Campo	Sup. Determ.	Sup. Resuelta
-1031208	18-047-015-00713-0003	ALMENDROS	S		0,11		0,11	0,11
4157825	18-047-015-00861-0001	PASTOS PERMANENTES DE 5 O MAS AÑOS	S		3,95		3,95	0,00
4157826	18-047-015-00713-0001	PASTOS PERMANENTES DE 5 O MAS AÑOS	S		2,84		2,84	0,00
5265279	18-047-015-00747-0001	PASTOS PERMANENTES DE 5 O MAS AÑOS	S		0,47		0,47	0,47
5265280	18-047-015-00761-0001	PASTOS PERMANENTES DE 5 O MAS AÑOS	S		0,44		0,44	0,44
6861944	18-047-900-99000-9900	PASTOS PERMANENTES DE 5 O MAS AÑOS	S		99,66		99,66	99,66

**INCIDENCIAS****INCIDENCIA DESCRIPCIÓN**

233 Superficie de cruce neta declarada en recinto ficticio comunal, menor que superficie asignada neta resultante del reparto del recinto ficticio comunal.  
Recinto:18-047-900-99000-99001 Cultivo:62000 PASTOS PERMANENTES DE 5 O MAS AÑOS-SIN VARIEDAD Secano

235 Superficie de cruce en recinto que forma parte de un ficticio más su superficie según Autoridad gestora supera superficie admisible SIGPAC.  
Recinto:18-047-015-00713-00001 Cultivo:62000 PASTOS PERMANENTES DE 5 O MAS AÑOS-SIN VARIEDAD Secano Suma de [Superficie total individuales] + [Superficie total Autoridades] (Áreas):568 Superficie admisible del recinto según SIGPAC (Áreas):284 Exceso de superficie (Hectáreas):2,84  
Recinto:18-047-015-00861-00001 Cultivo:62000 PASTOS PERMANENTES DE 5 O MAS AÑOS-SIN VARIEDAD Secano Suma de [Superficie total individuales] + [Superficie total Autoridades] (Áreas):790 Superficie admisible del recinto según SIGPAC (Áreas):395 Exceso de superficie (Hectáreas):3,95

2454 Solicitante de intervención 6613 cuyo regimen de afiliación a la SS no es ni el sistema especial agrario(cuenta ajena) ni autonomo con actividad agraria.

3972 Recinto ficticio del que forma parte un recinto real cuyo identificativo presenta errores en las Declaraciones de pastos.  
Recinto:18-047-900-99000-99001 Cultivo: -

74018 Productor que no es agricultor a título principal, según los datos del ejercicio fiscal n-1 y seguridad socia.

74053 Importe inferior a 100 Euros

(1) Con incidencias que retienen pago o deniegan el expediente.

(2) Se calcula sobre superficie declarada admisible.

(3) Aplicación del artículo 16 bis del RD 147/2023.

(4) Expediente con algunos recintos de pastos permanentes ubicados en espacios protegidos donde la carga ganadera mínima será 0,1 UGM/ha.

Puede verificar la integridad de una copia de este documento mediante la lectura del código QR adjunto o mediante el acceso a la dirección <https://ws050.juntadeandalucia.es/verificarFirma> indicando el código de VERIFICACIÓN

FIRMADO POR

RAQUEL MARIA ESPIN CRESPO

17/10/2024

VERIFICACIÓN

Pk2jmWSPEJNMB623FQZ8JEKDMKEPRE

PÁG. 1344/4804







**Incidencias de carga ganadera**

**INCIDENCIA DESCRIPCIÓN**

- 235 Superficie de cruce en recinto que forma parte de un ficticio más su superficie según Autoridad gestora supera superficie admisible SIGPAC.  
Recinto:18-047-015-00861-00001 Cultivo:62000 PASTOS PERMANENTES DE 5 O MAS AÑOS-SIN VARIEDAD Secano Suma de [Superficie total individuales] + [Superficie total Autoridades] (Áreas):790 Superficie admisible del recinto según SIGPAC (Áreas):395 Exceso de superficie (Hectáreas):3,95  
Recinto:18-047-015-00713-00001 Cultivo:62000 PASTOS PERMANENTES DE 5 O MAS AÑOS-SIN VARIEDAD Secano Suma de [Superficie total individuales] + [Superficie total Autoridades] (Áreas):568 Superficie admisible del recinto según SIGPAC (Áreas):284 Exceso de superficie (Hectáreas):2,84

(1) Con incidencias que retienen pago o deniegan el expediente.

(2) Se calcula sobre superficie declarada admisible.

(3) Aplicación del artículo 16 bis del RD 147/2023.

(4) Expediente con algunos recintos de pastos permanentes ubicados en espacios protegidos donde la carga ganadera mínima será 0,1 UGM/ha.

Puede verificar la integridad de una copia de este documento mediante la lectura del código QR adjunto o mediante el acceso a la dirección <https://ws050.juntadeandalucia.es/verificarFirma> indicando el código de VERIFICACIÓN

FIRMADO POR	RAQUEL MARIA ESPIN CRESPO	17/10/2024
VERIFICACIÓN	Pk2jmWSPEJNMB623FQZ8JEKDMKEPRE	PÁG. 1345/4804





**APELLIDOS Y NOMBRE / RAZÓN SOCIAL**

GARCIA OCON ANA

**NIF**

\*\*\*\*1479\*

**EXPEDIENTE**

1115270

**RESOLUCIÓN**

DENEGACIÓN DE LA AYUDA

**DATOS DE MANTENIMIENTO UNIDADES**

<b>GRUPO DE PAGO</b>	<b>Sup. Dec. Admisible</b>	<b>Sup. Resuelta</b>	<b>Sobredecl.</b>	<b>% Sobredecl.</b>
ZONAS DE MONTAÑA	0,00	0,00	0,00	0,00

**RESUMEN DE PAGOS**

	<b>IMPORTE ( Euros )</b>			
	<b>RESUELTO</b>	<b>FEADER</b>	<b>MAPA</b>	<b>CAPADR</b>
A pagar	0,00	0,00	0,00	0,00

**APLICACIÓN DE REDUCCIONES Y PENALIZACIONES (%)**

<b>Crterios de subvencionabilidad (1)</b>	<b>Presentación tardía</b>	<b>Omisión declaración</b>	<b>Condicionalidad</b>
100,00	0,00	0,00	0,00

**IMPORTE ( Euros )**

<b>Calculado(2)</b>	<b>Reducción</b>	<b>Penalización</b>	<b>Reducción Penalización (3)</b>	<b>Penalización adicional</b>	<b>Resuelto</b>	<b>FEADER</b>	<b>MAPA</b>	<b>CAPADR</b>
0,00 €	0,00 €	0,00 €	0,00 €	0,00 €	0,00 €	0,00 €	0,00 €	0,00 €
<b>Importe Unitario:</b>	93,00 €	<b>Nuevo Importe Unitario:</b>	0,00 €					

**RECINTOS PROPUESTOS**

<b>REF.</b>	<b>REFERENCIA SIGPAC</b>	<b>CULTIVO</b>	<b>S/R</b>	<b>USO SIGPAC</b>	<b>Sup. Dec. admisible</b>	<b>Sup. Campo</b>	<b>Sup. Determ.</b>	<b>Sup. Resuelta</b>
-1021453	18-104-005-00326-0001	OLIVAR	S		2,84		2,84	2,84
1700000005178211	18-104-005-00183-0001	OLIVAR	S		0,06		0,06	0,06
1700000005178212	23-002-044-00307-0001	OLIVAR	S		0,17		0,17	0,17
1700000005178213	18-133-022-00067-0001	OLIVAR	S		1,38		1,38	1,38
1700000005178214	23-002-045-00143-0002	OLIVAR	S		1,24		1,24	1,24
1700000005178215	23-002-045-00144-0001	OLIVAR	S		0,02		0,02	0,02
1700000005178216	18-133-011-00145-0001	OLIVAR	S		0,39		0,39	0,39
1700000005178217	18-133-011-00146-0001	OLIVAR	S		0,36		0,36	0,36

**INCIDENCIAS**

**INCIDENCIA DESCRIPCIÓN**

2454	Solicitante de intervención 6613 cuyo regimen de afiliacion a la SS no es ni el sistema especial agrario(cuenta ajena) ni autonomo con actividad agraria.
74018	Productor que no es agricultor a título principal, según los datos del ejercicio fiscal n-1 y seguridad socia.
74053	Importe inferior a 100 Euros

(1) Con incidencias que retienen pago o deniegan el expediente.

(2) Se calcula sobre superficie declarada admisible.

(3) Aplicación del artículo 16 bis del RD 147/2023.

(4) Expediente con algunos recintos de pastos permanentes ubicados en espacios protegidos donde la carga ganadera mínima será 0,1 UGM/ha.

Puede verificar la integridad de una copia de este documento mediante la lectura del código QR adjunto o mediante el acceso a la dirección <https://ws050.juntadeandalucia.es/verificarFirma> indicando el código de VERIFICACIÓN

FIRMADO POR	RAQUEL MARIA ESPIN CRESPO	17/10/2024
VERIFICACIÓN	Pk2jmWSPEJNMB623FQZ8JEKDMKEPRE	PÁG. 1346/4804





**APELLIDOS Y NOMBRE / RAZÓN SOCIAL**

GARCIA OLMOS JUAN FRANCISCO

**NIF**

\*\*\*\*6816\*

**EXPEDIENTE**

1077116

**RESOLUCIÓN**

DENEGACIÓN DE LA AYUDA

**DATOS DE MANTENIMIENTO UNIDADES**

<b>GRUPO DE PAGO</b>	<b>Sup. Dec. Admisible</b>	<b>Sup. Resuelta</b>	<b>Sobredecl.</b>	<b>% Sobredecl.</b>
ZONAS DE MONTAÑA	0,00	0,00	0,00	0,00

**RESUMEN DE PAGOS**

	<b>IMPORTE ( Euros )</b>			
	<b>RESUELTO</b>	<b>FEADER</b>	<b>MAPA</b>	<b>CAPADR</b>
A pagar	0,00	0,00	0,00	0,00

**APLICACIÓN DE REDUCCIONES Y PENALIZACIONES (%)**

<b>Criterios de subvencionabilidad (1)</b>	<b>Presentación tardía</b>	<b>Omisión declaración</b>	<b>Condicionalidad</b>
100,00	0,00	0,00	0,00

**IMPORTE ( Euros )**

<b>Calculado(2)</b>	<b>Reducción</b>	<b>Penalización</b>	<b>Reducción Penalización (3)</b>	<b>Penalización adicional</b>	<b>Resuelto</b>	<b>FEADER</b>	<b>MAPA</b>	<b>CAPADR</b>
0,00 €	0,00 €	0,00 €	0,00 €	0,00 €	0,00 €	0,00 €	0,00 €	0,00 €
<b>Importe Unitario:</b>	93,00 €	<b>Nuevo Importe Unitario:</b>	0,00 €					

**RECINTOS PROPUESTOS**

<b>REF.</b>	<b>REFERENCIA SIGPAC</b>	<b>CULTIVO</b>	<b>S/R</b>	<b>USO SIGPAC</b>	<b>Sup. Dec. admisible</b>	<b>Sup. Campo</b>	<b>Sup. Determ.</b>	<b>Sup. Resuelta</b>
-1382007	18-021-011-00067-0007	OLIVAR	S		0,65		0,65	0,65
-799929	18-108-018-00141-0002	OLIVAR	S		0,28		0,28	0,28
-799927	18-021-011-00067-0027	BARBECHO TRADICIONAL	S		0,03		0,03	0,00
-526891	18-021-011-00067-0019	PIMIENTO	S		0,43		0,43	0,43
-526871	18-021-017-00131-0003	BARBECHO TRADICIONAL	R		0,28		0,28	0,28
-526870	18-021-017-00130-0002	BARBECHO TRADICIONAL	R		0,22		0,22	0,22
-526867	18-021-017-00126-0001	BARBECHO TRADICIONAL	R		0,22		0,22	0,22
-526776	18-108-018-00141-0001	OLIVAR	S		0,39		0,39	0,39
-519109	18-108-018-00108-0003	BARBECHO TRADICIONAL	R		0,18		0,18	0,18
-518997	18-108-021-00058-0002	CALABACÍN	R		0,21		0,21	0,21
-518851	18-108-022-00070-0008	OLIVAR	S		0,12		0,12	0,12
-518850	18-108-021-00058-0008	OLIVAR	S		0,04		0,04	0,04
-518849	18-108-021-00058-0007	OLIVAR	S		0,17		0,17	0,17
-518847	18-108-019-00036-0005	OLIVAR	S		0,84		0,84	0,84
-518846	18-108-019-00036-0002	OLIVAR	S		2,18		2,18	2,18
-518845	18-108-018-00184-0002	CALABACÍN	R		0,28		0,28	0,28
4622377	18-021-011-00067-0019	PIMIENTO	S		0,39		0,39	0,39
1700000007075554	18-021-008-00006-0001	BARBECHO TRADICIONAL	S		1,48		1,48	1,48
1700000007075555	18-021-011-00067-0018	CALABACÍN	S		0,72		0,72	0,72
1700000007075556	18-021-011-00067-0018	CALABACÍN	S		0,45		0,45	0,45
1700000007075558	18-021-008-00036-0001	BARBECHO TRADICIONAL	S		1,70		1,70	1,70
1700000007075560	18-021-011-00067-0005	BARBECHO TRADICIONAL	S		3,51		3,51	3,51
1700000007075563	18-021-011-00100-0003	BARBECHO TRADICIONAL	R		0,22		0,22	0,22
1700000007075568	18-021-011-00100-0004	PIMIENTO	R		0,65		0,65	0,65
1700000007075573	18-021-011-00067-0007	OLIVAR	S		2,92		2,92	2,92

(1) Con incidencias que retienen pago o deniegan el expediente.

(2) Se calcula sobre superficie declarada admisible.

(3) Aplicación del artículo 16 bis del RD 147/2023.

(4) Expediente con algunos recintos de pastos permanentes ubicados en espacios protegidos donde la carga ganadera mínima será 0,1 UGM/ha.

Puede verificar la integridad de una copia de este documento mediante la lectura del código QR adjunto o mediante el acceso a la dirección <https://ws050.juntadeandalucia.es/verificarFirma> indicando el código de VERIFICACIÓN

FIRMADO POR

RAQUEL MARIA ESPIN CRESPO

17/10/2024

VERIFICACIÓN

Pk2jmWSPEJNMB623FQZ8JEKDMKEPRE

PÁG. 1347/4804





**INCIDENCIAS**

**INCIDENCIA DESCRIPCIÓN**

- 2454 Solicitante de intervención 6613 cuyo regimen de afiliacion a la SS no es ni el sistema especial agrario(cuenta ajena) ni autonomo con actividad agraria.
- 8227 Control por Monitorización sin respuesta por parte del productor y, por tanto, sin Juicio Experto de campo.  
Recinto:18-021-011-00067-00027 Cultivo:20000 BARBECHO TRADICIONAL-SIN VARIEDAD
- 74018 Productor que no es agricultor a título principal, según los datos del ejercicio fiscal n-1 y seguridad socia.
- 74053 Importe inferior a 100 Euros
- 86119 Carga ganadera NO cumple con el valor mínimo de 0,2 UGM/ha.  
Recinto:18-021-011-00067-00011 Cultivo:62000 PASTOS PERMANENTES DE 5 O MAS AÑOS-SIN VARIEDAD Secano Carga Ganadera:0  
Recinto:18-021-011-00067-00012 Cultivo:62000 PASTOS PERMANENTES DE 5 O MAS AÑOS-SIN VARIEDAD Secano Carga Ganadera:0
- 86121 Recinto superficie forrajera que no realiza la actividad de producción de pastoreo.  
Recinto:18-021-011-00067-00011 Cultivo:62000 PASTOS PERMANENTES DE 5 O MAS AÑOS-SIN VARIEDAD Secano Actividad Agraria del recinto:5  
Recinto:18-021-011-00067-00012 Cultivo:62000 PASTOS PERMANENTES DE 5 O MAS AÑOS-SIN VARIEDAD Secano Actividad Agraria del recinto:5
- 86122 Recinto superficie forrajera que realiza la actividad de producción de pastoreo y no declara el o los códigos del Registro de Explotaciones Ganaderas de Andalucía, REGA.  
Recinto:18-021-011-00067-00011 Cultivo:62000 PASTOS PERMANENTES DE 5 O MAS AÑOS-SIN VARIEDAD Secano  
Recinto:18-021-011-00067-00012 Cultivo:62000 PASTOS PERMANENTES DE 5 O MAS AÑOS-SIN VARIEDAD Secano
- 86124 Recinto de forrajera para Cálculo de Carga Ganadera que No pertenece a Explotación.  
Recinto:18-021-011-00067-00011 Cultivo:62000 PASTOS PERMANENTES DE 5 O MAS AÑOS-SIN VARIEDAD Secano  
Recinto:18-021-011-00067-00012 Cultivo:62000 PASTOS PERMANENTES DE 5 O MAS AÑOS-SIN VARIEDAD Secano

**Incidencias de carga ganadera**

**INCIDENCIA DESCRIPCIÓN**

- 8227 Control por Monitorización sin respuesta por parte del productor y, por tanto, sin Juicio Experto de campo.  
Recinto:18-021-011-00067-00027 Cultivo:20000 BARBECHO TRADICIONAL-SIN VARIEDAD
- 86122 Recinto superficie forrajera que realiza la actividad de producción de pastoreo y no declara el o los códigos del Registro de Explotaciones Ganaderas de Andalucía, REGA.  
Recinto:18-021-011-00067-00011 Cultivo:62000 PASTOS PERMANENTES DE 5 O MAS AÑOS-SIN VARIEDAD Secano  
Recinto:18-021-011-00067-00012 Cultivo:62000 PASTOS PERMANENTES DE 5 O MAS AÑOS-SIN VARIEDAD Secano
- 86124 Recinto de forrajera para Cálculo de Carga Ganadera que No pertenece a Explotación.  
Recinto:18-021-011-00067-00011 Cultivo:62000 PASTOS PERMANENTES DE 5 O MAS AÑOS-SIN VARIEDAD Secano  
Recinto:18-021-011-00067-00012 Cultivo:62000 PASTOS PERMANENTES DE 5 O MAS AÑOS-SIN VARIEDAD Secano
- 86128 Recinto de Forrajeras que no ha contabilizado para Carga Ganadera por no tener una explotación válida para el cálculo de la Carga Ganadera  
Recinto:18-021-011-00067-00011 Cultivo:62 PASTOS PERMANENTES DE 5 O MAS AÑOS-  
Recinto:18-021-011-00067-00012 Cultivo:62 PASTOS PERMANENTES DE 5 O MAS AÑOS-
- 86132 Recinto superficie forrajera que no realiza la actividad de producción de pastoreo.  
Recinto:18-021-011-00067-00027 Cultivo:20000 BARBECHO TRADICIONAL-SIN VARIEDAD Secano  
Recinto:18-021-011-00067-00011 Cultivo:62000 PASTOS PERMANENTES DE 5 O MAS AÑOS-SIN VARIEDAD Secano  
Recinto:18-021-017-00131-00003 Cultivo:20000 BARBECHO TRADICIONAL-SIN VARIEDAD Regadío  
Recinto:18-021-017-00130-00002 Cultivo:20000 BARBECHO TRADICIONAL-SIN VARIEDAD Regadío  
Recinto:18-021-017-00126-00001 Cultivo:20000 BARBECHO TRADICIONAL-SIN VARIEDAD Regadío  
Recinto:18-108-018-00108-00003 Cultivo:20000 BARBECHO TRADICIONAL-SIN VARIEDAD Regadío  
Recinto:18-021-008-00006-00001 Cultivo:20000 BARBECHO TRADICIONAL-SIN VARIEDAD Secano  
Recinto:18-021-008-00036-00001 Cultivo:20000 BARBECHO TRADICIONAL-SIN VARIEDAD Secano  
Recinto:18-021-011-00067-00005 Cultivo:20000 BARBECHO TRADICIONAL-SIN VARIEDAD Secano  
Recinto:18-021-011-00067-00012 Cultivo:62000 PASTOS PERMANENTES DE 5 O MAS AÑOS-SIN VARIEDAD Secano  
Recinto:18-021-011-00100-00003 Cultivo:20000 BARBECHO TRADICIONAL-SIN VARIEDAD Regadío

(1) Con incidencias que retienen pago o deniegan el expediente.

(2) Se calcula sobre superficie declarada admisible.

(3) Aplicación del artículo 16 bis del RD 147/2023.

(4) Expediente con algunos recintos de pastos permanentes ubicados en espacios protegidos donde la carga ganadera mínima será 0,1 UGM/ha.

Puede verificar la integridad de una copia de este documento mediante la lectura del código QR adjunto o mediante el acceso a la dirección <https://ws050.juntadeandalucia.es/verificarFirma> indicando el código de VERIFICACIÓN

FIRMADO POR	RAQUEL MARIA ESPIN CRESPO	17/10/2024
VERIFICACIÓN	Pk2jmWSPEJNMB623FQZ8JEKDMKEPRE	PÁG. 1348/4804





**APELLIDOS Y NOMBRE / RAZÓN SOCIAL**

GARCIA PEREZ ANTONIO AVELINO

**NIF**

\*\*\*\*4972\*

**EXPEDIENTE**

1176613

**RESOLUCIÓN**

DENEGACIÓN DE LA AYUDA

**DATOS DE MANTENIMIENTO UNIDADES**

GRUPO DE PAGO	Sup. Dec. Admisible	Sup. Resuelta	Sobredecl.	% Sobredecl.
ZONAS DE MONTAÑA	0,00	0,00	0,00	0,00

**RESUMEN DE PAGOS**

	IMPORTE ( Euros )			
	RESUELTO	FEADER	MAPA	CAPADR
A pagar	0,00	0,00	0,00	0,00

**APLICACIÓN DE REDUCCIONES Y PENALIZACIONES (%)**

Crterios de subvencionabilidad (1)	Presentación tardía	Omisión declaración	Condicionalidad
100,00	0,00	0,00	0,00

**IMPORTE ( Euros )**

Calculado(2)	Reducción	Penalización	Reducción Penalización (3)	Penalización adicional	Resuelto	FEADER	MAPA	CAPADR
0,00 €	0,00 €	0,00 €	0,00 €	0,00 €	0,00 €	0,00 €	0,00 €	0,00 €
Importe Unitario:	93,00 €	Nuevo Importe Unitario:	0,00 €					

**RECINTOS PROPUESTOS**

REF.	REFERENCIA SIGPAC	CULTIVO	S/R	USO SIGPAC	Sup. Dec. admisible	Sup. Campo	Sup. Determ.	Sup. Resuelta
-58944	18-085-002-00139-0006	CEBADA	S		0,83		0,83	0,83
170000006033694	18-065-501-00175-0001	GUISANTES	S		2,82		2,82	2,82
170000006033695	18-141-001-00116-0001	BARBECHO TRADICIONAL	S		2,86		2,86	2,86
170000006033696	18-141-007-00067-0001	BARBECHO TRADICIONAL	S		0,92		0,92	0,92
170000006033697	18-141-007-00070-0002	BARBECHO TRADICIONAL	S		1,41		1,41	1,41
170000006033698	18-155-009-00134-0006	CABECERA DE CULTIVO PERMANENTE	S		0,08		0,08	0,08
170000006033699	18-155-013-00025-0001	CEBADA	S		3,09		3,09	3,09
170000006033701	18-155-013-00014-0001	CEBADA	S		1,02		1,02	1,02
170000006033703	18-141-002-00021-0001	CEBADA	S		1,39		1,39	1,39
170000006033704	18-141-002-00022-0001	CEBADA	S		1,93		1,93	1,93
170000006033707	18-155-009-00134-0005	OLIVAR	S		2,14		2,14	2,14
170000006033709	18-085-002-00101-0001	AVENA	S		0,78		0,78	0,78
170000006033710	18-085-002-00116-0002	BARBECHO TRADICIONAL	S		1,48		1,48	1,48

**INCIDENCIAS**

**INCIDENCIA DESCRIPCIÓN**

2454	Solicitante de intervención 6613 cuyo regimen de afiliacion a la SS no es ni el sistema especial agrario(cuenta ajena) ni autonomo con actividad agraria.
74018	Productor que no es agricultor a titulo principal, según los datos del ejercicio fiscal n-1 y seguridad socia.
74053	Importe inferior a 100 Euros

**Incidencias de carga ganadera**

**INCIDENCIA DESCRIPCIÓN**

86132	Recinto superficie forrajera que no realiza la actividad de producción de pastoreo. Recinto:18-141-001-00116-00001 Cultivo:20000 BARBECHO TRADICIONAL-SIN VARIEDAD Secano Recinto:18-141-007-00067-00001 Cultivo:20000 BARBECHO TRADICIONAL-SIN VARIEDAD Secano Recinto:18-141-007-00070-00002 Cultivo:20000 BARBECHO TRADICIONAL-SIN VARIEDAD Secano Recinto:18-085-002-00116-00002 Cultivo:20000 BARBECHO TRADICIONAL-SIN VARIEDAD Secano
-------	---

(1) Con incidencias que retienen pago o deniegan el expediente.

(2) Se calcula sobre superficie declarada admisible.

(3) Aplicación del artículo 16 bis del RD 147/2023.

(4) Expediente con algunos recintos de pastos permanentes ubicados en espacios protegidos donde la carga ganadera mínima será 0,1 UGM/ha.

Puede verificar la integridad de una copia de este documento mediante la lectura del código QR adjunto o mediante el acceso a la dirección <https://ws050.juntadeandalucia.es/verificarFirma> indicando el código de VERIFICACIÓN

FIRMADO POR	RAQUEL MARIA ESPIN CRESPO	17/10/2024
VERIFICACIÓN	Pk2jmWSPEJNMB623FQZ8JEKDMKEPRE	PÁG. 1349/4804





**APELLIDOS Y NOMBRE / RAZÓN SOCIAL**

GARCIA ROBLES DAVID

**NIF**

\*\*\*\*1426\*

**EXPEDIENTE**

1255274

**RESOLUCIÓN**

DENEGACIÓN DE LA AYUDA

**DATOS DE MANTENIMIENTO UNIDADES**

<b>GRUPO DE PAGO</b>	<b>Sup. Dec. Admisible</b>	<b>Sup. Resuelta</b>	<b>Sobredecl.</b>	<b>% Sobredecl.</b>
ZONAS DE MONTAÑA	0,00	0,00	0,00	0,00

**RESUMEN DE PAGOS**

	<b>IMPORTE ( Euros )</b>			
	<b>RESUELTO</b>	<b>FEADER</b>	<b>MAPA</b>	<b>CAPADR</b>
A pagar	0,00	0,00	0,00	0,00

**APLICACIÓN DE REDUCCIONES Y PENALIZACIONES (%)**

<b>Criterios de subvencionabilidad (1)</b>	<b>Presentación tardía</b>	<b>Omisión declaración</b>	<b>Condicionalidad</b>
100,00	0,00	0,00	0,00

**IMPORTE ( Euros )**

<b>Calculado(2)</b>	<b>Reducción</b>	<b>Penalización</b>	<b>Reducción Penalización (3)</b>	<b>Penalización adicional</b>	<b>Resuelto</b>	<b>FEADER</b>	<b>MAPA</b>	<b>CAPADR</b>
0,00 €	0,00 €	0,00 €	0,00 €	0,00 €	0,00 €	0,00 €	0,00 €	0,00 €
<b>Importe Unitario:</b>	93,00 €	<b>Nuevo Importe Unitario:</b>	0,00 €					

**RECINTOS PROPUESTOS**

<b>REF.</b>	<b>REFERENCIA SIGPAC</b>	<b>CULTIVO</b>	<b>S/R</b>	<b>USO SIGPAC</b>	<b>Sup. Dec. admisible</b>	<b>Sup. Campo</b>	<b>Sup. Determ.</b>	<b>Sup. Resuelta</b>
-1587417	18-167-007-00043-0002	ALMENDROS	S		0,52		0,52	0,52
5107437	18-167-007-00043-0002	ALMENDROS	S		1,62		1,62	1,62
5107439	18-167-008-00008-0001	VEZA	S		3,21		3,21	3,21
5107459	18-167-008-00025-0001	TRIGO BLANDO	S		2,96		2,96	2,96
5107465	18-167-008-00074-0001	TRIGO BLANDO	S		2,31		2,31	2,31

**INCIDENCIAS**

**INCIDENCIA DESCRIPCIÓN**

74018	Productor que no es agricultor a título principal, según los datos del ejercicio fiscal n-1 y seguridad socia.
74053	Importe inferior a 100 Euros

(1) Con incidencias que retienen pago o deniegan el expediente.

(2) Se calcula sobre superficie declarada admisible.

(3) Aplicación del artículo 16 bis del RD 147/2023.

(4) Expediente con algunos recintos de pastos permanentes ubicados en espacios protegidos donde la carga ganadera mínima será 0,1 UGM/ha.

Puede verificar la integridad de una copia de este documento mediante la lectura del código QR adjunto o mediante el acceso a la dirección <https://ws050.juntadeandalucia.es/verificarFirma> indicando el código de VERIFICACIÓN

FIRMADO POR	RAQUEL MARIA ESPIN CRESPO	17/10/2024
VERIFICACIÓN	Pk2jmWSPEJNMB623FQZ8JEKDMKEPRE	PÁG. 1350/4804





**APELLIDOS Y NOMBRE / RAZÓN SOCIAL**

GARCIA RODRIGUEZ ISMAEL

**NIF**

\*\*\*\*9311\*

**EXPEDIENTE**

1279765

**RESOLUCIÓN**

DENEGACIÓN DE LA AYUDA

**DATOS DE MANTENIMIENTO UNIDADES**

<b>GRUPO DE PAGO</b>	<b>Sup. Dec. Admisible</b>	<b>Sup. Resuelta</b>	<b>Sobredecl.</b>	<b>% Sobredecl.</b>
ZONAS DE MONTAÑA	0,00	0,00	0,00	0,00

**RESUMEN DE PAGOS**

	<b>IMPORTE ( Euros )</b>			
	<b>RESUELTO</b>	<b>FEADER</b>	<b>MAPA</b>	<b>CAPADR</b>
A pagar	0,00	0,00	0,00	0,00

**APLICACIÓN DE REDUCCIONES Y PENALIZACIONES (%)**

<b>Criterios de subvencionabilidad (1)</b>	<b>Presentación tardía</b>	<b>Omisión declaración</b>	<b>Condicionalidad</b>
100,00	0,00	0,00	0,00

**IMPORTE ( Euros )**

<b>Calculado(2)</b>	<b>Reducción</b>	<b>Penalización</b>	<b>Reducción Penalización (3)</b>	<b>Penalización adicional</b>	<b>Resuelto</b>	<b>FEADER</b>	<b>MAPA</b>	<b>CAPADR</b>
0,00 €	0,00 €	0,00 €	0,00 €	0,00 €	0,00 €	0,00 €	0,00 €	0,00 €
<b>Importe Unitario:</b>	93,00 €	<b>Nuevo Importe Unitario:</b>	0,00 €					

**RECINTOS PROPUESTOS**

<b>REF.</b>	<b>REFERENCIA SIGPAC</b>	<b>CULTIVO</b>	<b>S/R</b>	<b>USO SIGPAC</b>	<b>Sup. Dec. admisible</b>	<b>Sup. Campo</b>	<b>Sup. Determ.</b>	<b>Sup. Resuelta</b>
4104882	18-198-007-00100-0001	ALMENDROS	S		1,01		1,01	1,01
5224466	18-198-005-00071-0001	ALMENDROS	S		1,09		1,09	1,09
5224467	18-198-005-00071-0002	ALMENDROS	S		0,81		0,81	0,81
5224469	18-198-010-00276-0001	ALMENDROS	S		0,97		0,97	0,97
5224470	18-198-010-00061-0001	ALMENDROS	S		0,62		0,62	0,62
5248132	18-198-005-00071-0004	ALMENDROS	S		0,16		0,16	0,16
5248133	18-198-010-00276-0007	ALMENDROS	S		0,03		0,03	0,03
1700000006857096	18-024-029-00017-0001	ALMENDROS	S		7,80		7,80	7,80
1700000006857108	18-198-008-00777-0001	ALMENDROS	S		0,56		0,56	0,56

**INCIDENCIAS**

**INCIDENCIA DESCRIPCIÓN**

2455	Solicitantes de intervención 6613 sin datos de IRPF n-1.(Art 4 Orden 14/04/2016).
74018	Productor que no es agricultor a título principal, según los datos del ejercicio fiscal n-1 y seguridad socia.
74053	Importe inferior a 100 Euros

(1) Con incidencias que retienen pago o deniegan el expediente.

(2) Se calcula sobre superficie declarada admisible.

(3) Aplicación del artículo 16 bis del RD 147/2023.

(4) Expediente con algunos recintos de pastos permanentes ubicados en espacios protegidos donde la carga ganadera mínima será 0,1 UGM/ha.

Puede verificar la integridad de una copia de este documento mediante la lectura del código QR adjunto o mediante el acceso a la dirección <https://ws050.juntadeandalucia.es/verificarFirma> indicando el código de VERIFICACIÓN

FIRMADO POR	RAQUEL MARIA ESPIN CRESPO	17/10/2024	
VERIFICACIÓN	Pk2jmWSPEJNMB623FQZ8JEKDMKEPRE	PÁG. 1351/4804	



**APELLIDOS Y NOMBRE / RAZÓN SOCIAL**

GARCIA RUIZ MARIA DEL CARMEN

**NIF**

\*\*\*\*3919\*

**EXPEDIENTE**

1271501

**RESOLUCIÓN**

DENEGACIÓN DE LA AYUDA

**DATOS DE MANTENIMIENTO UNIDADES**

<b>GRUPO DE PAGO</b>	<b>Sup. Dec. Admisible</b>	<b>Sup. Resuelta</b>	<b>Sobredecl.</b>	<b>% Sobredecl.</b>
ZONAS DE MONTAÑA	0,00	0,00	0,00	0,00

**RESUMEN DE PAGOS**

	<b>IMPORTE ( Euros )</b>			
	<b>RESUELTO</b>	<b>FEADER</b>	<b>MAPA</b>	<b>CAPADR</b>
A pagar	0,00	0,00	0,00	0,00

**APLICACIÓN DE REDUCCIONES Y PENALIZACIONES (%)**

<b>Criterios de subvencionabilidad (1)</b>	<b>Presentación tardía</b>	<b>Omisión declaración</b>	<b>Condicionidad</b>
100,00	0,00	0,00	0,00

**IMPORTE ( Euros )**

<b>Calculado(2)</b>	<b>Reducción</b>	<b>Penalización</b>	<b>Reducción Penalización (3)</b>	<b>Penalización adicional</b>	<b>Resuelto</b>	<b>FEADER</b>	<b>MAPA</b>	<b>CAPADR</b>
0,00 €	0,00 €	0,00 €	0,00 €	0,00 €	0,00 €	0,00 €	0,00 €	0,00 €
<b>Importe Unitario:</b>	93,00 €	<b>Nuevo Importe Unitario:</b>	0,00 €					

**RECINTOS PROPUESTOS**

<b>REF.</b>	<b>REFERENCIA SIGPAC</b>	<b>CULTIVO</b>	<b>S/R</b>	<b>USO SIGPAC</b>	<b>Sup. Dec. admisible</b>	<b>Sup. Campo</b>	<b>Sup. Determ.</b>	<b>Sup. Resuelta</b>
-1580380	18-024-016-00173-0001	BARBECHO TRADICIONAL	R		0,68		0,68	0,68
5527925	18-024-016-00173-0001	AZAFRÁN	R		1,51		1,51	1,49

**INCIDENCIAS**

**INCIDENCIA DESCRIPCIÓN**

2454	Solicitante de intervención 6613 cuyo regimen de afiliación a la SS no es ni el sistema especial agrario(cuenta ajena) ni autonomo con actividad agraria.
4272	Verifica que las líneas de declaración de las Solicitudes Únicas no tienen solapes con la capa de Retroactividad Gráfica (ambas de la misma campaña) a nivel de expediente/línea de declaración gráfica de la solicitud. Recinto:18-024-016-00173-00001 Cultivo: - Agregado de la referencia del recinto.:0 Zona de la referencia del recinto.:0 Superficie solapada.:0,02 Id. Incid.:97995415
74018	Productor que no es agricultor a título principal, según los datos del ejercicio fiscal n-1 y seguridad socia.
74053	Importe inferior a 100 Euros

**Incidencias de carga ganadera**

**INCIDENCIA DESCRIPCIÓN**

86132	Recinto superficie forrajera que no realiza la actividad de producción de pastoreo. Recinto:18-024-016-00173-00001 Cultivo:20000 BARBECHO TRADICIONAL-SIN VARIEDAD Regadio
-------	---

(1) Con incidencias que retienen pago o deniegan el expediente.

(2) Se calcula sobre superficie declarada admisible.

(3) Aplicación del artículo 16 bis del RD 147/2023.

(4) Expediente con algunos recintos de pastos permanentes ubicados en espacios protegidos donde la carga ganadera mínima será 0,1 UGM/ha.

Puede verificar la integridad de una copia de este documento mediante la lectura del código QR adjunto o mediante el acceso a la dirección <https://ws050.juntadeandalucia.es/verificarFirma> indicando el código de VERIFICACIÓN

FIRMADO POR

RAQUEL MARIA ESPIN CRESPO

17/10/2024

VERIFICACIÓN

Pk2jmWSPEJNMB623FQZ8JEKDMKEPRE

PÁG. 1352/4804







**APELLIDOS Y NOMBRE / RAZÓN SOCIAL**

GARCIA SANCHEZ CAROLINA

**NIF**  
\*\*\*\*7255\*

**EXPEDIENTE**  
1285071

**RESOLUCIÓN**  
DENEGACIÓN DE LA AYUDA

**DATOS DE MANTENIMIENTO UNIDADES**

**GRUPO DE PAGO**

ZONAS DE MONTAÑA

Sup. Dec. Admisible	Sup. Resuelta	Sobredecl.	% Sobredecl.
0,00	0,00	0,00	0,00

**RESUMEN DE PAGOS**

A pagar	IMPORTE ( Euros )			
	RESUELTO	FEADER	MAPA	CAPADR
	0,00	0,00	0,00	0,00

**APLICACIÓN DE REDUCCIONES Y PENALIZACIONES (%)**

Crterios de subvencionabilidad (1)	Presentación tardía	Omisión declaración	Condicionalidad
100,00	0,00	0,00	0,00

**IMPORTE ( Euros )**

Calculado(2)	Reducción	Penalización	Reducción Penalización (3)	Penalización adicional	Resuelto	FEADER	MAPA	CAPADR
0,00 €	0,00 €	0,00 €	0,00 €	0,00 €	0,00 €	0,00 €	0,00 €	0,00 €
Importe Unitario:	93,00 €	Nuevo Importe Unitario:	0,00 €					

**RECINTOS PROPUESTOS**

REF.	REFERENCIA SIGPAC	CULTIVO	S/R	USO SIGPAC	Sup. Dec. admisible	Sup. Campo	Sup. Determ.	Sup. Resuelta
-1567621	18-069-005-00032-0004	OLIVAR	S		0,46		0,46	0,08
-1567619	18-069-005-00032-0003	OLIVAR	S		1,01		1,01	0,41
-1567557	18-069-005-00032-0004	PISTACHO	S		0,61		0,61	0,11
-1567555	18-069-005-00032-0003	OLIVAR	S		0,07		0,07	0,03
-1567552	18-069-005-00032-0004	OLIVAR	S		0,76		0,76	0,14
-1567542	18-069-005-00032-0003	OLIVAR	S		2,05		2,05	0,83
-1567535	18-069-005-00032-0002	OLIVAR	S		0,54		0,54	0,12
-1567532	18-069-005-00032-0003	OLIVAR	S		1,23		1,23	0,50
6855699	18-069-005-00032-0002	PISTACHO	S		0,15		0,15	0,03
6855700	18-069-005-00032-0003	PISTACHO	S		2,99		2,99	1,22
6855701	18-069-005-00032-0004	OLIVAR	S		1,56		1,56	0,28
6855702	18-069-005-00032-0005	OLIVAR	S		0,36		0,36	0,36

(1) Con incidencias que retienen pago o deniegan el expediente.

(2) Se calcula sobre superficie declarada admisible.

(3) Aplicación del artículo 16 bis del RD 147/2023.

(4) Expediente con algunos recintos de pastos permanentes ubicados en espacios protegidos donde la carga ganadera mínima será 0,1 UGM/ha.

Puede verificar la integridad de una copia de este documento mediante la lectura del código QR adjunto o mediante el acceso a la dirección <https://ws050.juntadeandalucia.es/verificarFirma> indicando el código de VERIFICACIÓN

FIRMADO POR

RAQUEL MARIA ESPIN CRESPO

17/10/2024

VERIFICACIÓN

Pk2jmWSPEJNMB623FQZ8JEKDMKEPRE

PÁG. 1353/4804





**INCIDENCIAS**

**INCIDENCIA DESCRIPCIÓN**

- 219 Superficie bruta de cruce en un recinto en una misma solicitud supera superficie total que el SIGPAC establece para él.  
 Recinto:18-069-005-00032-00002 Cultivo:101010 OLIVAR-PICUAL Secano Suma de superficies declaradas para este recinto por el solicitante (Áreas):69 Superficie SIGPAC total para el recinto (Áreas):15 Exceso de superficie declarada (Hectáreas):0,42  
 Recinto:18-069-005-00032-00002 Cultivo:124048 PISTACHO-SIRORA Secano Suma de superficies declaradas para este recinto por el solicitante (Áreas):69 Superficie SIGPAC total para el recinto (Áreas):15 Exceso de superficie declarada (Hectáreas):0,12  
 Recinto:18-069-005-00032-00003 Cultivo:101010 OLIVAR-PICUAL Secano Suma de superficies declaradas para este recinto por el solicitante (Áreas):735 Superficie SIGPAC total para el recinto (Áreas):299 Exceso de superficie declarada (Hectáreas):0,04  
 Recinto:18-069-005-00032-00003 Cultivo:101010 OLIVAR-PICUAL Secano Suma de superficies declaradas para este recinto por el solicitante (Áreas):735 Superficie SIGPAC total para el recinto (Áreas):299 Exceso de superficie declarada (Hectáreas):0,6  
 Recinto:18-069-005-00032-00003 Cultivo:101010 OLIVAR-PICUAL Secano Suma de superficies declaradas para este recinto por el solicitante (Áreas):735 Superficie SIGPAC total para el recinto (Áreas):299 Exceso de superficie declarada (Hectáreas):0,73  
 Recinto:18-069-005-00032-00003 Cultivo:101010 OLIVAR-PICUAL Secano Suma de superficies declaradas para este recinto por el solicitante (Áreas):735 Superficie SIGPAC total para el recinto (Áreas):299 Exceso de superficie declarada (Hectáreas):1,22  
 Recinto:18-069-005-00032-00003 Cultivo:124048 PISTACHO-SIRORA Secano Suma de superficies declaradas para este recinto por el solicitante (Áreas):735 Superficie SIGPAC total para el recinto (Áreas):299 Exceso de superficie declarada (Hectáreas):1,77  
 Recinto:18-069-005-00032-00004 Cultivo:101010 OLIVAR-PICUAL Secano Suma de superficies declaradas para este recinto por el solicitante (Áreas):339 Superficie SIGPAC total para el recinto (Áreas):61 Exceso de superficie declarada (Hectáreas):0,38  
 Recinto:18-069-005-00032-00004 Cultivo:101010 OLIVAR-PICUAL Secano Suma de superficies declaradas para este recinto por el solicitante (Áreas):339 Superficie SIGPAC total para el recinto (Áreas):61 Exceso de superficie declarada (Hectáreas):0,62  
 Recinto:18-069-005-00032-00004 Cultivo:101010 OLIVAR-PICUAL Secano Suma de superficies declaradas para este recinto por el solicitante (Áreas):339 Superficie SIGPAC total para el recinto (Áreas):61 Exceso de superficie declarada (Hectáreas):1,28  
 Recinto:18-069-005-00032-00004 Cultivo:124048 PISTACHO-SIRORA Secano Suma de superficies declaradas para este recinto por el solicitante (Áreas):339 Superficie SIGPAC total para el recinto (Áreas):61 Exceso de superficie declarada (Hectáreas):0,5
- 74018 Productor que no es agricultor a título principal, según los datos del ejercicio fiscal n-1 y seguridad socia.
- 74053 Importe inferior a 100 Euros

(1) Con incidencias que retienen pago o deniegan el expediente.

(2) Se calcula sobre superficie declarada admisible.

(3) Aplicación del artículo 16 bis del RD 147/2023.

(4) Expediente con algunos recintos de pastos permanentes ubicados en espacios protegidos donde la carga ganadera mínima será 0,1 UGM/ha.

Puede verificar la integridad de una copia de este documento mediante la lectura del código QR adjunto o mediante el acceso a la dirección <https://ws050.juntadeandalucia.es/verificarFirma> indicando el código de VERIFICACIÓN

FIRMADO POR	RAQUEL MARIA ESPIN CRESPO	17/10/2024	
VERIFICACIÓN	Pk2jmWSPEJNMB623FQZ8JEKDMKEPRE	PÁG. 1354/4804	



**APELLIDOS Y NOMBRE / RAZÓN SOCIAL**

GARCIA TITOS ANTONIO

**NIF**

\*\*\*\*4340\*

**EXPEDIENTE**

1203631

**RESOLUCIÓN**

DENEGACIÓN DE LA AYUDA

**DATOS DE MANTENIMIENTO UNIDADES**

GRUPO DE PAGO	Sup. Dec. Admisible	Sup. Resuelta	Sobredecl.	% Sobredecl.
ZONAS DE MONTAÑA	0,00	0,00	0,00	0,00

**RESUMEN DE PAGOS**

	IMPORTE ( Euros )			
	RESUELTO	FEADER	MAPA	CAPADR
A pagar	0,00	0,00	0,00	0,00

**APLICACIÓN DE REDUCCIONES Y PENALIZACIONES (%)**

Criterios de subvencionabilidad (1)	Presentación tardía	Omisión declaración	Condicionalidad
100,00	0,00	0,00	0,00

**IMPORTE ( Euros )**

Calculado(2)	Reducción	Penalización	Reducción Penalización (3)	Penalización adicional	Resuelto	FEADER	MAPA	CAPADR
0,00 €	0,00 €	0,00 €	0,00 €	0,00 €	0,00 €	0,00 €	0,00 €	0,00 €
Importe Unitario:	93,00 €	Nuevo Importe Unitario:	0,00 €					

**RECINTOS PROPUESTOS**

REF.	REFERENCIA SIGPAC	CULTIVO	S/R	USO SIGPAC	Sup. Dec. admisible	Sup. Campo	Sup. Determ.	Sup. Resuelta
170000005633626	18-003-002-00018-0001	BARBECHO TRADICIONAL	S		0,93		0,93	0,93
170000005633627	18-003-002-00018-0011	BARBECHO TRADICIONAL	S		0,45		0,45	0,45
170000005633634	18-003-002-00018-0002	BARBECHO TRADICIONAL	S		2,61		2,61	2,61
170000005633636	18-003-002-00018-0003	BARBECHO TRADICIONAL	S		3,23		3,23	3,23

**INCIDENCIAS**

**INCIDENCIA DESCRIPCIÓN**

- 2454 Solicitante de intervención 6613 cuyo regimen de afiliación a la SS no es ni el sistema especial agrario(cuenta ajena) ni autonomo con actividad agraria.
- 3795 Recinto declarado con una situación de riesgo de abandono.  
Recinto:18-003-002-00018-00001 Cultivo: -  
Recinto:18-003-002-00018-00002 Cultivo: -  
Recinto:18-003-002-00018-00011 Cultivo: -
- 74018 Productor que no es agricultor a título principal, según los datos del ejercicio fiscal n-1 y seguridad socia.
- 74053 Importe inferior a 100 Euros

**Incidencias de carga ganadera**

**INCIDENCIA DESCRIPCIÓN**

- 3795 Recinto declarado con una situación de riesgo de abandono.  
Recinto:18-003-002-00018-00001 Cultivo: -  
Recinto:18-003-002-00018-00011 Cultivo: -  
Recinto:18-003-002-00018-00002 Cultivo: -
- 86132 Recinto superficie forrajera que no realiza la actividad de producción de pastoreo.  
Recinto:18-003-002-00018-00001 Cultivo:20000 BARBECHO TRADICIONAL-SIN VARIEDAD Secano  
Recinto:18-003-002-00018-00011 Cultivo:20000 BARBECHO TRADICIONAL-SIN VARIEDAD Secano  
Recinto:18-003-002-00018-00002 Cultivo:20000 BARBECHO TRADICIONAL-SIN VARIEDAD Secano  
Recinto:18-003-002-00018-00003 Cultivo:20000 BARBECHO TRADICIONAL-SIN VARIEDAD Secano

(1) Con incidencias que retienen pago o deniegan el expediente.

(2) Se calcula sobre superficie declarada admisible.

(3) Aplicación del artículo 16 bis del RD 147/2023.

(4) Expediente con algunos recintos de pastos permanentes ubicados en espacios protegidos donde la carga ganadera mínima será 0,1 UGM/ha.

Puede verificar la integridad de una copia de este documento mediante la lectura del código QR adjunto o mediante el acceso a la dirección <https://ws050.juntadeandalucia.es/verificarFirma> indicando el código de VERIFICACIÓN

FIRMADO POR

RAQUEL MARIA ESPIN CRESPO

17/10/2024

VERIFICACIÓN

Pk2jmWSPEJNMB623FQZ8JEKDMKEPRE

PÁG. 1355/4804





**APELLIDOS Y NOMBRE / RAZÓN SOCIAL** GARCIA-CREUS RUIZ-BERDEJO GUILLERMO  
**NIF** \*\*\*\*6734\*  
**EXPEDIENTE** 1137797  
**RESOLUCIÓN** DENEGACIÓN DE LA AYUDA

**DATOS DE MANTENIMIENTO UNIDADES**

**GRUPO DE PAGO** ZONAS DE MONTAÑA  
**Sup. Dec. Admisible** 0,00  
**Sup. Resuelta** 0,00  
**Sobredecl.** 0,00  
**% Sobredecl.** 0,00

**RESUMEN DE PAGOS**

**IMPORTE ( Euros )**  
**RESUELTO** 0,00  
**FEADER** 0,00  
**MAPA** 0,00  
**CAPADR** 0,00  
 A pagar

**APLICACIÓN DE REDUCCIONES Y PENALIZACIONES (%)**

**Crterios de subvencionabilidad (1)** 100,00  
**Presentación tardía** 0,00  
**Omisión declaración** 0,00  
**Condicionalidad** 0,00

**IMPORTE ( Euros )**

**Calculado(2)** 0,00 €  
**Reducción** 0,00 €  
**Penalización** 0,00 €  
**Reducción Penalización (3)** 0,00 €  
**Penalización adicional** 0,00 €  
**Resuelto** 0,00 €  
**FEADER** 0,00 €  
**MAPA** 0,00 €  
**CAPADR** 0,00 €  
**Importe Unitario:** 93,00 € **Nuevo Importe Unitario:** 0,00 €

**RECINTOS PROPUESTOS**

REF.	REFERENCIA SIGPAC	CULTIVO	S/R	USO SIGPAC	Sup. Dec. admisible	Sup. Campo	Sup. Determ.	Sup. Resuelta
-1501509	18-123-008-00701-0001	BARBECHO TRADICIONAL	R		0,28		0,28	0,28
-1501496	18-123-008-00704-0001	AJO	R		1,23		1,23	1,23
-189691	18-123-008-00700-0003	AVENA	S		4,05		4,05	4,05
1700000006465565	18-123-008-00699-0001	AVENA	S		0,92		0,92	0,92
1700000006465570	18-123-008-00702-0001	BARBECHO TRADICIONAL	R		1,20		1,20	1,20
1700000006465572	18-123-008-00701-0001	AVENA	R		1,69		1,69	1,69
1700000006465574	18-123-008-00704-0001	AVENA	R		0,86		0,86	0,86
1700000006465575	18-123-008-00750-0001	AJO	R		1,22		1,22	1,22
1700000006465579	18-123-008-00751-0001	AJO	R		1,71		1,71	1,71
1700000006465582	18-123-008-00703-0001	CEBADA	R		0,60		0,60	0,60
1700000006465584	18-123-008-00751-0003	OLIVAR	R		0,51		0,51	0,51
1700000006465587	18-123-008-00699-0002	OLIVAR	S		35,98		35,98	35,98
1700000006465588	18-123-008-00795-0001	OLIVAR	S		17,70		17,70	17,70

**INCIDENCIAS**

**INCIDENCIA DESCRIPCIÓN**

74018 Productor que no es agricultor a título principal, según los datos del ejercicio fiscal n-1 y seguridad socia.  
 74053 Importe inferior a 100 Euros

**Incidencias de carga ganadera**

**INCIDENCIA DESCRIPCIÓN**

86132 Recinto superficie forrajera que no realiza la actividad de producción de pastoreo.  
 Recinto:18-123-008-00701-00001 Cultivo:20000 BARBECHO TRADICIONAL-SIN VARIEDAD Regadío  
 Recinto:18-123-008-00702-00001 Cultivo:20000 BARBECHO TRADICIONAL-SIN VARIEDAD Regadío

(1) Con incidencias que retienen pago o deniegan el expediente.

(2) Se calcula sobre superficie declarada admisible.

(3) Aplicación del artículo 16 bis del RD 147/2023.

(4) Expediente con algunos recintos de pastos permanentes ubicados en espacios protegidos donde la carga ganadera mínima será 0,1 UGM/ha.

Puede verificar la integridad de una copia de este documento mediante la lectura del código QR adjunto o mediante el acceso a la dirección <https://ws050.juntadeandalucia.es/verificarFirma> indicando el código de VERIFICACIÓN

FIRMADO POR	RAQUEL MARIA ESPIN CRESPO	17/10/2024
VERIFICACIÓN	Pk2jmWSPEJNMB623FQZ8JEKDMKEPRE	PÁG. 1356/4804





**APELLIDOS Y NOMBRE / RAZÓN SOCIAL**

GOMEZ DE LACRUZ FRANCISCO DE ASIS

**NIF**

\*\*\*\*2570\*

**EXPEDIENTE**

1155951

**RESOLUCIÓN**

DENEGACIÓN DE LA AYUDA

**DATOS DE MANTENIMIENTO UNIDADES**

GRUPO DE PAGO	Sup. Dec. Admisible	Sup. Resuelta	Sobredecl.	% Sobredecl.
ZONAS DE MONTAÑA	0,00	0,00	0,00	0,00

**RESUMEN DE PAGOS**

A pagar	IMPORTE ( Euros )			
	RESUELTO	FEADER	MAPA	CAPADR
	0,00	0,00	0,00	0,00

**APLICACIÓN DE REDUCCIONES Y PENALIZACIONES (%)**

Criterios de subvencionabilidad (1)	Presentación tardía	Omisión declaración	Condicionalidad
100,00	0,00	0,00	0,00

**IMPORTE ( Euros )**

Calculado(2)	Reducción	Penalización	Reducción Penalización (3)	Penalización adicional	Resuelto	FEADER	MAPA	CAPADR
0,00 €	0,00 €	0,00 €	0,00 €	0,00 €	0,00 €	0,00 €	0,00 €	0,00 €
Importe Unitario:	93,00 €	Nuevo Importe Unitario:	0,00 €					

**RECINTOS PROPUESTOS**

REF.	REFERENCIA SIGPAC	CULTIVO	S/R	USO SIGPAC	Sup. Dec. admisible	Sup. Campo	Sup. Determ.	Sup. Resuelta
-1497428	18-167-023-00138-0006	NOGALES	S		0,79		0,79	0,79
-1497296	18-167-023-00027-0008	ALMENDROS	S		1,10		1,10	1,10
-736389	18-167-023-00146-0010	BARBECHO TRADICIONAL	S		0,11		0,11	0,11
-474198	18-167-023-00027-0021	ALMENDROS	S		0,06		0,06	0,06
4813985	18-167-023-00158-0003	OTROS FRUTALES	S		0,08	0,00	0,08	0,00
4813987	18-167-023-00146-0007	OTROS FRUTALES	S		0,05		0,05	0,05
5835665	18-167-023-00158-0002	ALMENDROS	R		2,85		2,85	2,85
5835681	18-167-023-00153-0001	ALMENDROS	R		1,69		1,69	1,69
5835682	18-167-023-00153-0002	ALMENDROS	R		3,04		3,04	3,04
5835683	18-167-023-00153-0004	ALMENDROS	R		0,61		0,61	0,61
5835684	18-167-023-00153-0006	ALMENDROS	R		0,03		0,03	0,03
5835685	18-167-023-00153-0007	ALMENDROS	R		0,10		0,10	0,10
5835778	18-167-023-00027-0005	ALMENDROS	S		0,68		0,68	0,68
5835779	18-167-023-00027-0007	ALMENDROS	S		1,29		1,29	1,29
5835780	18-167-023-00027-0008	ALMENDROS	R		3,21		3,21	3,21
5835781	18-167-023-00027-0011	ALMENDROS	R		0,43		0,43	0,43
5835782	18-167-023-00027-0013	ALMENDROS	S		0,09		0,09	0,09
5835783	18-167-023-00027-0023	ALMENDROS	R		1,00		1,00	1,00
5835784	18-167-023-00027-0028	ALMENDROS	R		0,91		0,91	0,91
5835785	18-167-023-00027-0029	ALMENDROS	R		3,16		3,16	3,16
5835889	18-167-023-00151-0001	ALMENDROS	R		0,52		0,52	0,52
5835892	18-167-023-00146-0008	ALMENDROS	S		2,81		2,81	2,78
5835904	18-167-023-00182-0002	ALMENDROS	S		1,28		1,28	1,28
5835905	18-167-023-00138-0006	ALMENDROS	S		0,91		0,91	0,91
6908189	18-167-023-00147-0004	OTROS FRUTALES	S		0,06		0,06	0,00
1700000006566313	18-167-023-00146-0005	BARBECHO TRADICIONAL	S		0,39	0,39	0,39	0,39
1700000006566331	18-167-023-00027-0018	ALMENDROS	S		0,03		0,03	0,03

(1) Con incidencias que retienen pago o deniegan el expediente.

(2) Se calcula sobre superficie declarada admisible.

(3) Aplicación del artículo 16 bis del RD 147/2023.

(4) Expediente con algunos recintos de pastos permanentes ubicados en espacios protegidos donde la carga ganadera mínima será 0,1 UGM/ha.

Puede verificar la integridad de una copia de este documento mediante la lectura del código QR adjunto o mediante el acceso a la dirección <https://ws050.juntadeandalucia.es/verificarFirma> indicando el código de VERIFICACIÓN

FIRMADO POR

RAQUEL MARIA ESPIN CRESPO

17/10/2024

VERIFICACIÓN

Pk2jmWSPEJNMB623FQZ8JEKDMKEPRE

PÁG. 1357/4804





**INCIDENCIAS**

**INCIDENCIA DESCRIPCIÓN**

- 452 Actividad agraria declarada en un recinto no compatible con el uso PA, PR o PS asignado en SIGPAC para ese recinto.  
Recinto:18-167-023-00183-00002 Cultivo:62000 PASTOS PERMANENTES DE 5 O MAS AÑOS-SIN VARIEDAD Secano USO ASIGNADO EN SIGPAC:PS
- 3790 Recinto declarado inactivo  
Recinto:18-167-023-00147-00004 Cultivo: -
- 4272 Verifica que las líneas de declaración de las Solicitudes Únicas no tienen solapes con la capa de Retroactividad Gráfica (ambas de la misma campaña) a nivel de expediente/línea de declaración gráfica de la solicitud.  
Recinto:18-167-023-00146-00008 Cultivo: - Agregado de la referencia del recinto.:0 Zona de la referencia del recinto.:0 Superficie solapada.:0,03 Id. Incid.:97994004
- 74018 Productor que no es agricultor a título principal, según los datos del ejercicio fiscal n-1 y seguridad socia.
- 74053 Importe inferior a 100 Euros
- 74336 Recinto con uso declarado o cultivo declarado NO válido  
Recinto:18-167-023-00138-00003 Cultivo:358000 MEZCLA DE FORESTALES-SIN VARIEDAD Secano Uso Sigpac:FO  
Recinto:18-167-023-00138-00004 Cultivo:358000 MEZCLA DE FORESTALES-SIN VARIEDAD Secano Uso Sigpac:FO  
Recinto:18-167-023-00138-00008 Cultivo:358000 MEZCLA DE FORESTALES-SIN VARIEDAD Secano Uso Sigpac:FO  
Recinto:18-167-023-00138-00013 Cultivo:358000 MEZCLA DE FORESTALES-SIN VARIEDAD Secano Uso Sigpac:FO  
Recinto:18-167-023-00138-00014 Cultivo:358000 MEZCLA DE FORESTALES-SIN VARIEDAD Secano Uso Sigpac:FO  
Recinto:18-167-023-00153-00003 Cultivo:358000 MEZCLA DE FORESTALES-SIN VARIEDAD Secano Uso Sigpac:FO  
Recinto:18-167-023-00182-00003 Cultivo:358000 MEZCLA DE FORESTALES-SIN VARIEDAD Secano Uso Sigpac:FO
- 86119 Carga ganadera NO cumple con el valor mínimo de 0,2 UGM/ha.  
Recinto:18-167-023-00183-00002 Cultivo:62000 PASTOS PERMANENTES DE 5 O MAS AÑOS-SIN VARIEDAD Secano Carga Ganadera:0  
Recinto:18-167-024-00380-00002 Cultivo:62000 PASTOS PERMANENTES DE 5 O MAS AÑOS-SIN VARIEDAD Secano Carga Ganadera:0
- 86121 Recinto superficie forrajera que no realiza la actividad de producción de pastoreo.  
Recinto:18-167-023-00183-00002 Cultivo:62000 PASTOS PERMANENTES DE 5 O MAS AÑOS-SIN VARIEDAD Secano Actividad Agraria del recinto:2  
Recinto:18-167-024-00380-00002 Cultivo:62000 PASTOS PERMANENTES DE 5 O MAS AÑOS-SIN VARIEDAD Secano Actividad Agraria del recinto:4
- 86122 Recinto superficie forrajera que realiza la actividad de producción de pastoreo y no declara el o los códigos del Registro de Explotaciones Ganaderas de Andalucía, REGA.  
Recinto:18-167-023-00183-00002 Cultivo:62000 PASTOS PERMANENTES DE 5 O MAS AÑOS-SIN VARIEDAD Secano  
Recinto:18-167-024-00380-00002 Cultivo:62000 PASTOS PERMANENTES DE 5 O MAS AÑOS-SIN VARIEDAD Secano
- 86124 Recinto de forrajera para Cálculo de Carga Ganadera que No pertenece a Explotación.  
Recinto:18-167-023-00183-00002 Cultivo:62000 PASTOS PERMANENTES DE 5 O MAS AÑOS-SIN VARIEDAD Secano  
Recinto:18-167-024-00380-00002 Cultivo:62000 PASTOS PERMANENTES DE 5 O MAS AÑOS-SIN VARIEDAD Secano

**Incidenias de carga ganadera**

**INCIDENCIA DESCRIPCIÓN**

- 452 Actividad agraria declarada en un recinto no compatible con el uso PA, PR o PS asignado en SIGPAC para ese recinto.  
Recinto:18-167-023-00183-00002 Cultivo:62000 PASTOS PERMANENTES DE 5 O MAS AÑOS-SIN VARIEDAD Secano USO ASIGNADO EN SIGPAC:PS
- 86122 Recinto superficie forrajera que realiza la actividad de producción de pastoreo y no declara el o los códigos del Registro de Explotaciones Ganaderas de Andalucía, REGA.  
Recinto:18-167-023-00183-00002 Cultivo:62000 PASTOS PERMANENTES DE 5 O MAS AÑOS-SIN VARIEDAD Secano  
Recinto:18-167-024-00380-00002 Cultivo:62000 PASTOS PERMANENTES DE 5 O MAS AÑOS-SIN VARIEDAD Secano
- 86124 Recinto de forrajera para Cálculo de Carga Ganadera que No pertenece a Explotación.  
Recinto:18-167-023-00183-00002 Cultivo:62000 PASTOS PERMANENTES DE 5 O MAS AÑOS-SIN VARIEDAD Secano  
Recinto:18-167-024-00380-00002 Cultivo:62000 PASTOS PERMANENTES DE 5 O MAS AÑOS-SIN VARIEDAD Secano
- 86128 Recinto de Forrajeras que no ha contabilizado para Carga Ganadera por no tener una explotación válida para el cálculo de la Carga Ganadera  
Recinto:18-167-023-00183-00002 Cultivo:62 PASTOS PERMANENTES DE 5 O MAS AÑOS-  
Recinto:18-167-024-00380-00002 Cultivo:62 PASTOS PERMANENTES DE 5 O MAS AÑOS-
- 86132 Recinto superficie forrajera que no realiza la actividad de producción de pastoreo.  
Recinto:18-167-023-00146-00010 Cultivo:20000 BARBECHO TRADICIONAL-SIN VARIEDAD Secano  
Recinto:18-167-023-00146-00005 Cultivo:20000 BARBECHO TRADICIONAL-SIN VARIEDAD Secano  
Recinto:18-167-023-00183-00002 Cultivo:62000 PASTOS PERMANENTES DE 5 O MAS AÑOS-SIN VARIEDAD Secano

(1) Con incidencias que retienen pago o deniegan el expediente.

(2) Se calcula sobre superficie declarada admisible.

(3) Aplicación del artículo 16 bis del RD 147/2023.

(4) Expediente con algunos recintos de pastos permanentes ubicados en espacios protegidos donde la carga ganadera mínima será 0,1 UGM/ha.

Puede verificar la integridad de una copia de este documento mediante la lectura del código QR adjunto o mediante el acceso a la dirección <https://ws050.juntadeandalucia.es/verificarFirma> indicando el código de VERIFICACIÓN

FIRMADO POR	RAQUEL MARIA ESPIN CRESPO	17/10/2024
VERIFICACIÓN	Pk2jmWSPEJNMB623FQZ8JEKDMKEPRE	PÁG. 1358/4804






Recinto:18-167-024-00380-00002 Cultivo:62000 PASTOS PERMANENTES DE 5 O MAS AÑOS-SIN VARIEDAD Secano

- (1) Con incidencias que retienen pago o deniegan el expediente.
- (2) Se calcula sobre superficie declarada admisible.
- (3) Aplicación del artículo 16 bis del RD 147/2023.
- (4) Expediente con algunos recintos de pastos permanentes ubicados en espacios protegidos donde la carga ganadera mínima será 0,1 UGM/ha.

Puede verificar la integridad de una copia de este documento mediante la lectura del código QR adjunto o mediante el acceso a la dirección <https://ws050.juntadeandalucia.es/verificarFirma> indicando el código de VERIFICACIÓN

FIRMADO POR	RAQUEL MARIA ESPIN CRESPO	17/10/2024	
VERIFICACIÓN	Pk2jmWSPEJNMB623FQZ8JEKDMKEPRE	PÁG. 1359/4804	



**APELLIDOS Y NOMBRE / RAZÓN SOCIAL**

GOMEZ MORENO INOCENCIO

**NIF**

\*\*\*\*0703\*

**EXPEDIENTE**

1107427

**RESOLUCIÓN**

DENEGACIÓN DE LA AYUDA

**DATOS DE MANTENIMIENTO UNIDADES**

**GRUPO DE PAGO**

ZONAS DE MONTAÑA

Sup. Dec. Admisible	Sup. Resuelta	Sobredecl.	% Sobredecl.
0,00	0,00	0,00	0,00

**RESUMEN DE PAGOS**

	IMPORTE ( Euros )			
	RESUELTO	FEADER	MAPA	CAPADR
A pagar	0,00	0,00	0,00	0,00

**APLICACIÓN DE REDUCCIONES Y PENALIZACIONES (%)**

Criterios de subvencionabilidad (1)	Presentación tardía	Omisión declaración	Condicionalidad
100,00	0,00	0,00	0,00

**IMPORTE ( Euros )**

Calculado(2)	Reducción	Penalización	Reducción Penalización (3)	Penalización adicional	Resuelto	FEADER	MAPA	CAPADR
0,00 €	0,00 €	0,00 €	0,00 €	0,00 €	0,00 €	0,00 €	0,00 €	0,00 €
Importe Unitario:	93,00 €	Nuevo Importe Unitario:	0,00 €					

**RECINTOS PROPUESTOS**

REF.	REFERENCIA SIGPAC	CULTIVO	S/R	USO SIGPAC	Sup. Dec. admisible	Sup. Campo	Sup. Determ.	Sup. Resuelta
1700000002699924	18-014-008-00067-0001	OLIVAR	S		0,66		0,66	0,66
1700000002699925	18-014-008-00068-0005	OLIVAR	S		4,60		4,60	4,60
1700000002699926	18-014-008-00068-0009	OLIVAR	S		0,12		0,12	0,12

**INCIDENCIAS**

**INCIDENCIA DESCRIPCIÓN**

2454	Solicitante de intervención 6613 cuyo regimen de afiliacion a la SS no es ni el sistema especial agrario(cuenta ajena) ni autonomo con actividad agraria.
74018	Productor que no es agricultor a título principal, según los datos del ejercicio fiscal n-1 y seguridad socia.
74053	Importe inferior a 100 Euros

(1) Con incidencias que retienen pago o deniegan el expediente.

(2) Se calcula sobre superficie declarada admisible.

(3) Aplicación del artículo 16 bis del RD 147/2023.

(4) Expediente con algunos recintos de pastos permanentes ubicados en espacios protegidos donde la carga ganadera mínima será 0,1 UGM/ha.

Puede verificar la integridad de una copia de este documento mediante la lectura del código QR adjunto o mediante el acceso a la dirección <https://ws050.juntadeandalucia.es/verificarFirma> indicando el código de VERIFICACIÓN

FIRMADO POR

RAQUEL MARIA ESPIN CRESPO

17/10/2024

VERIFICACIÓN

Pk2jmWSPEJNMB623FQZ8JEKDMKEPRE

PÁG. 1360/4804







**APELLIDOS Y NOMBRE / RAZÓN SOCIAL**

GOMEZ RODRIGUEZ ROSENDO

**NIF**

\*\*\*\*9054\*

**EXPEDIENTE**

1082236

**RESOLUCIÓN**

DENEGACIÓN DE LA AYUDA

**DATOS DE MANTENIMIENTO UNIDADES**

GRUPO DE PAGO	Sup. Dec. Admisible	Sup. Resuelta	Sobredecl.	% Sobredecl.
ZONAS DE MONTAÑA	12,08	1,50	10,58	87,58

**RESUMEN DE PAGOS**

	IMPORTE ( Euros )			
	RESUELTO	FEADER	MAPA	CAPADR
A pagar	0,00	0,00	0,00	0,00

**APLICACIÓN DE REDUCCIONES Y PENALIZACIONES (%)**

Crterios de subvencionabilidad (1)	Presentación tardía	Omisión declaración	Condicionalidad
100,00	0,00	0,00	0,00

**IMPORTE ( Euros )**

Calculado(2)	Reducción	Penalización	Reducción Penalización (3)	Penalización adicional	Resuelto	FEADER	MAPA	CAPADR
1.123,44 €	983,94 €	139,50 €	0,00 €	983,94 €	0,00 €	0,00 €	0,00 €	0,00 €
Importe Unitario:	93,00 €	Nuevo Importe Unitario:	93,00 €					

**RECINTOS PROPUESTOS**

REF.	REFERENCIA SIGPAC	CULTIVO	S/R	USO SIGPAC	Sup. Dec. admisible	Sup. Campo	Sup. Determ.	Sup. Resuelta
5788217	18-150-017-00032-0003	PASTOS PERMANENTES DE 5 O MAS AÑOS	S		1,76		1,76	0,00
5788220	18-150-017-00041-0001	PASTOS PERMANENTES DE 5 O MAS AÑOS	S		0,46		0,46	0,00
5818483	18-150-017-00042-0001	PASTOS PERMANENTES DE 5 O MAS AÑOS	S		1,50		1,50	1,50
5818490	18-150-017-00051-0001	PASTOS PERMANENTES DE 5 O MAS AÑOS	S		0,13		0,13	0,00
5818500	18-150-017-00058-0003	PASTOS PERMANENTES DE 5 O MAS AÑOS	S		1,04		1,04	0,00
5818501	18-150-017-00059-0003	PASTOS PERMANENTES DE 5 O MAS AÑOS	S		0,04		0,04	0,00
5818509	18-150-017-00067-0001	PASTOS PERMANENTES DE 5 O MAS AÑOS	S		0,32		0,32	0,00
5818528	18-150-017-00071-0003	PASTOS PERMANENTES DE 5 O MAS AÑOS	S		0,77		0,77	0,00
5818533	18-150-017-00074-0002	PASTOS PERMANENTES DE 5 O MAS AÑOS	S		1,02		1,02	0,00
5818535	18-150-017-00083-0001	PASTOS PERMANENTES DE 5 O MAS AÑOS	S		0,02		0,02	0,00
5818536	18-150-017-00084-0001	PASTOS PERMANENTES DE 5 O MAS AÑOS	S		0,70		0,70	0,00
5818537	18-150-021-00017-0004	PASTOS PERMANENTES DE 5 O MAS AÑOS	S		0,23		0,23	0,00
5818538	18-150-021-00017-0005	PASTOS PERMANENTES DE 5 O MAS AÑOS	S		0,20		0,20	0,00
5818540	18-150-021-00018-0002	PASTOS PERMANENTES DE 5 O MAS AÑOS	S		0,23		0,23	0,00
5818541	18-150-021-00018-0003	PASTOS PERMANENTES DE 5 O MAS AÑOS	S		0,09		0,09	0,00
5818543	18-150-021-00024-0001	PASTOS PERMANENTES DE 5 O MAS AÑOS	S		0,02		0,02	0,00
5818544	18-150-021-00028-0001	PASTOS PERMANENTES DE 5 O MAS AÑOS	S		0,06		0,06	0,00
5818547	18-150-021-00029-0001	PASTOS PERMANENTES DE 5 O MAS AÑOS	S		0,66		0,66	0,00
5818553	18-150-021-00069-0001	PASTOS PERMANENTES DE 5 O MAS AÑOS	S		0,77		0,77	0,00
5818555	18-150-021-00071-0002	PASTOS PERMANENTES DE 5 O MAS AÑOS	S		0,32		0,32	0,00
5818556	18-150-021-00071-0003	PASTOS PERMANENTES DE 5 O MAS AÑOS	S		1,74		1,74	0,00

(1) Con incidencias que retienen pago o deniegan el expediente.

(2) Se calcula sobre superficie declarada admisible.

(3) Aplicación del artículo 16 bis del RD 147/2023.

(4) Expediente con algunos recintos de pastos permanentes ubicados en espacios protegidos donde la carga ganadera mínima será 0,1 UGM/ha.

Puede verificar la integridad de una copia de este documento mediante la lectura del código QR adjunto o mediante el acceso a la dirección <https://ws050.juntadeandalucia.es/verificarFirma> indicando el código de VERIFICACIÓN

FIRMADO POR

RAQUEL MARIA ESPIN CRESPO

17/10/2024

VERIFICACIÓN

Pk2jmWSPEJNMB623FQZ8JEKDMKEPRE

PÁG. 1361/4804





**INCIDENCIAS**

**INCIDENCIA DESCRIPCIÓN**

3790	Recinto declarado inactivo Recinto:18-150-017-00032-00003 Cultivo: - Recinto:18-150-017-00041-00001 Cultivo: - Recinto:18-150-017-00051-00001 Cultivo: - Recinto:18-150-017-00058-00003 Cultivo: - Recinto:18-150-017-00059-00003 Cultivo: - Recinto:18-150-017-00067-00001 Cultivo: - Recinto:18-150-017-00071-00003 Cultivo: - Recinto:18-150-017-00074-00002 Cultivo: - Recinto:18-150-017-00083-00001 Cultivo: - Recinto:18-150-017-00084-00001 Cultivo: - Recinto:18-150-021-00017-00004 Cultivo: - Recinto:18-150-021-00017-00005 Cultivo: - Recinto:18-150-021-00018-00002 Cultivo: - Recinto:18-150-021-00018-00003 Cultivo: - Recinto:18-150-021-00024-00001 Cultivo: - Recinto:18-150-021-00028-00001 Cultivo: - Recinto:18-150-021-00029-00001 Cultivo: - Recinto:18-150-021-00069-00001 Cultivo: - Recinto:18-150-021-00071-00002 Cultivo: - Recinto:18-150-021-00071-00003 Cultivo: -
74053	Importe inferior a 100 Euros

**Incidencias de carga ganadera**

**INCIDENCIA DESCRIPCIÓN**

3790	Recinto declarado inactivo Recinto:18-150-017-00032-00003 Cultivo: - Recinto:18-150-017-00041-00001 Cultivo: - Recinto:18-150-017-00051-00001 Cultivo: - Recinto:18-150-017-00058-00003 Cultivo: - Recinto:18-150-017-00059-00003 Cultivo: - Recinto:18-150-017-00067-00001 Cultivo: - Recinto:18-150-017-00071-00003 Cultivo: - Recinto:18-150-017-00074-00002 Cultivo: - Recinto:18-150-017-00083-00001 Cultivo: - Recinto:18-150-017-00084-00001 Cultivo: - Recinto:18-150-021-00017-00004 Cultivo: - Recinto:18-150-021-00017-00005 Cultivo: - Recinto:18-150-021-00018-00002 Cultivo: - Recinto:18-150-021-00018-00003 Cultivo: - Recinto:18-150-021-00024-00001 Cultivo: - Recinto:18-150-021-00028-00001 Cultivo: - Recinto:18-150-021-00029-00001 Cultivo: - Recinto:18-150-021-00069-00001 Cultivo: - Recinto:18-150-021-00071-00002 Cultivo: - Recinto:18-150-021-00071-00003 Cultivo: -
------	--

(1) Con incidencias que retienen pago o deniegan el expediente.

(2) Se calcula sobre superficie declarada admisible.

(3) Aplicación del artículo 16 bis del RD 147/2023.

(4) Expediente con algunos recintos de pastos permanentes ubicados en espacios protegidos donde la carga ganadera mínima será 0,1 UGM/ha.

Puede verificar la integridad de una copia de este documento mediante la lectura del código QR adjunto o mediante el acceso a la dirección <https://ws050.juntadeandalucia.es/verificarFirma> indicando el código de VERIFICACIÓN

FIRMADO POR	RAQUEL MARIA ESPIN CRESPO	17/10/2024	
VERIFICACIÓN	Pk2jmWSPEJNMB623FQZ8JEKDMKEPRE	PÁG. 1362/4804	



**APELLIDOS Y NOMBRE / RAZÓN SOCIAL**

GOMEZ ROMERO FRANCISCO ISIDRO

**NIF**

\*\*\*\*5574\*

**EXPEDIENTE**

1228533

**RESOLUCIÓN**

DENEGACIÓN DE LA AYUDA

**DATOS DE MANTENIMIENTO UNIDADES**

**GRUPO DE PAGO**

ZONAS DE MONTAÑA

**Sup. Dec. Admisible**

0,00

**Sup. Resuelta**

0,00

**Sobredecl.**

0,00

**% Sobredecl.**

0,00

**RESUMEN DE PAGOS**

**IMPORTE ( Euros )**

	RESUELTO	FEADER	MAPA	CAPADR
A pagar	0,00	0,00	0,00	0,00

**APLICACIÓN DE REDUCCIONES Y PENALIZACIONES (%)**

Criterios de subvencionabilidad (1)	Presentación tardía	Omisión declaración	Condicionalidad
100,00	0,00	0,00	0,00

**IMPORTE ( Euros )**

Calculado(2)	Reducción	Penalización	Reducción Penalización (3)	Penalización adicional	Resuelto	FEADER	MAPA	CAPADR
0,00 €	0,00 €	0,00 €	0,00 €	0,00 €	0,00 €	0,00 €	0,00 €	0,00 €
Importe Unitario:	93,00 €	Nuevo Importe Unitario:	0,00 €					

**RECINTOS PROPUESTOS**

REF.	REFERENCIA SIGPAC	CULTIVO	S/R	USO SIGPAC	Sup. Dec. admisible	Sup. Campo	Sup. Determ.	Sup. Resuelta
1700000004504402	18-035-001-00019-0001	OLIVAR	R		2,72		2,72	2,72
1700000004504403	18-035-001-00019-0002	HUERTA	R		0,10		0,10	0,10

**INCIDENCIAS**

**INCIDENCIA DESCRIPCIÓN**

2454	Solicitante de intervención 6613 cuyo regimen de afiliación a la SS no es ni el sistema especial agrario(cuenta ajena) ni autonomo con actividad agraria.
74018	Productor que no es agricultor a título principal, según los datos del ejercicio fiscal n-1 y seguridad socia.
74053	Importe inferior a 100 Euros

(1) Con incidencias que retienen pago o deniegan el expediente.

(2) Se calcula sobre superficie declarada admisible.

(3) Aplicación del artículo 16 bis del RD 147/2023.

(4) Expediente con algunos recintos de pastos permanentes ubicados en espacios protegidos donde la carga ganadera mínima será 0,1 UGM/ha.

Puede verificar la integridad de una copia de este documento mediante la lectura del código QR adjunto o mediante el acceso a la dirección <https://ws050.juntadeandalucia.es/verificarFirma> indicando el código de VERIFICACIÓN

FIRMADO POR

RAQUEL MARIA ESPIN CRESPO

17/10/2024

VERIFICACIÓN

Pk2jmWSPEJNMB623FQZ8JEKDMKEPRE

PÁG. 1363/4804





**APELLIDOS Y NOMBRE / RAZÓN SOCIAL**

GOMEZ SANCHEZ CECILIO

**NIF**

\*\*\*\*4195\*

**EXPEDIENTE**

1051464

**RESOLUCIÓN**

DENEGACIÓN DE LA AYUDA

**DATOS DE MANTENIMIENTO UNIDADES**

<b>GRUPO DE PAGO</b>	<b>Sup. Dec. Admisible</b>	<b>Sup. Resuelta</b>	<b>Sobredecl.</b>	<b>% Sobredecl.</b>
ZONAS DE MONTAÑA	0,93	0,93	0,00	0,00

**RESUMEN DE PAGOS**

	<b>IMPORTE ( Euros )</b>			
	<b>RESUELTO</b>	<b>FEADER</b>	<b>MAPA</b>	<b>CAPADR</b>
A pagar	0,00	0,00	0,00	0,00

**APLICACIÓN DE REDUCCIONES Y PENALIZACIONES (%)**

<b>Criterios de subvencionabilidad (1)</b>	<b>Presentación tardía</b>	<b>Omisión declaración</b>	<b>Condicionalidad</b>
100,00	0,00	0,00	0,00

**IMPORTE ( Euros )**

<b>Calculado(2)</b>	<b>Reducción</b>	<b>Penalización</b>	<b>Reducción Penalización (3)</b>	<b>Penalización adicional</b>	<b>Resuelto</b>	<b>FEADER</b>	<b>MAPA</b>	<b>CAPADR</b>
86,49 €	0,00 €	0,00 €	0,00 €	0,00 €	0,00 €	0,00 €	0,00 €	0,00 €
<b>Importe Unitario:</b>	93,00 €	<b>Nuevo Importe Unitario:</b>	93,00 €					

**RECINTOS PROPUESTOS**

<b>REF.</b>	<b>REFERENCIA SIGPAC</b>	<b>CULTIVO</b>	<b>S/R</b>	<b>USO SIGPAC</b>	<b>Sup. Dec. admisible</b>	<b>Sup. Campo</b>	<b>Sup. Determ.</b>	<b>Sup. Resuelta</b>
1700000005272031	18-047-008-00045-0001	ALMENDROS	S		0,93		0,93	0,93

**INCIDENCIAS**

**INCIDENCIA DESCRIPCIÓN**

74053 Importe inferior a 100 Euros

(1) Con incidencias que retienen pago o deniegan el expediente.

(2) Se calcula sobre superficie declarada admisible.

(3) Aplicación del artículo 16 bis del RD 147/2023.

(4) Expediente con algunos recintos de pastos permanentes ubicados en espacios protegidos donde la carga ganadera mínima será 0,1 UGM/ha.

Puede verificar la integridad de una copia de este documento mediante la lectura del código QR adjunto o mediante el acceso a la dirección <https://ws050.juntadeandalucia.es/verificarFirma> indicando el código de VERIFICACIÓN

FIRMADO POR	RAQUEL MARIA ESPIN CRESPO	17/10/2024
VERIFICACIÓN	Pk2jmWSPEJNMB623FQZ8JEKDMKEPRE	PÁG. 1364/4804





**APELLIDOS Y NOMBRE / RAZÓN SOCIAL**

GOMEZ SANCHEZ MARIA CARMEN

**NIF**

\*\*\*\*4417\*

**EXPEDIENTE**

1247007

**RESOLUCIÓN**

DENEGACIÓN DE LA AYUDA

**DATOS DE MANTENIMIENTO UNIDADES**

**GRUPO DE PAGO**

ZONAS DE MONTAÑA

**Sup. Dec.  
Admisible**

0,00

**Sup.  
Resuelta**

0,00

**Sobredecl.**

0,00

**% Sobredecl.**

0,00

**RESUMEN DE PAGOS**

**IMPORTE ( Euros )**

	<u>RESUELTO</u>	<u>FEADER</u>	<u>MAPA</u>	<u>CAPADR</u>
A pagar	0,00	0,00	0,00	0,00

**APLICACIÓN DE REDUCCIONES Y PENALIZACIONES (%)**

<u>Crterios de subvencionabilidad (1)</u>	<u>Presentación tardía</u>	<u>Omisión declaración</u>	<u>Condicionalidad</u>
100,00	0,00	0,00	0,00

**IMPORTE ( Euros )**

<u>Calculado(2)</u>	<u>Reducción</u>	<u>Penalización</u>	<u>Reducción Penalización (3)</u>	<u>Penalización adicional</u>	<u>Resuelto</u>	<u>FEADER</u>	<u>MAPA</u>	<u>CAPADR</u>
0,00 €	0,00 €	0,00 €	0,00 €	0,00 €	0,00 €	0,00 €	0,00 €	0,00 €
<u>Importe Unitario:</u>	93,00 €	<u>Nuevo Importe Unitario:</u>	0,00 €					

(1) Con incidencias que retienen pago o deniegan el expediente.

(2) Se calcula sobre superficie declarada admisible.

(3) Aplicación del artículo 16 bis del RD 147/2023.

(4) Expediente con algunos recintos de pastos permanentes ubicados en espacios protegidos donde la carga ganadera mínima será 0,1 UGM/ha.

Puede verificar la integridad de una copia de este documento mediante la lectura del código QR adjunto o mediante el acceso a la dirección <https://ws050.juntadeandalucia.es/verificarFirma> indicando el código de VERIFICACIÓN

FIRMADO POR

RAQUEL MARIA ESPIN CRESPO

17/10/2024

VERIFICACIÓN

Pk2jmWSPEJNMB623FQZ8JEKDMKEPRE

PÁG. 1365/4804





**RECINTOS PROPUESTOS**

REF.	REFERENCIA SIGPAC	CULTIVO	S/R	USO SIGPAC	Sup. Dec. admisible	Sup. Campo	Sup. Determ.	Sup. Resulta
-1403109	18-149-006-00064-0008	PISTACHO	S		0,80		0,80	0,80
4121421	18-149-003-00041-0001	BARBECHO TRADICIONAL	S		1,73		1,73	1,73
4121422	18-149-004-00058-0001	CEBADA	S		1,45		1,45	1,45
4121423	18-149-005-00060-0001	CEBADA	S		0,34		0,34	0,34
4121426	18-149-005-00176-0001	CEBADA	S		0,38		0,38	0,38
4121427	18-149-002-60003-0001	CEBADA	S		1,34		1,34	1,34
5544084	18-149-016-00215-0001	ALMENDROS	S		0,34		0,34	0,34
5544085	18-149-016-00215-0002	ALMENDROS	S		1,87		1,87	1,87
5544086	18-149-016-00387-0001	ALMENDROS	S		6,89		6,89	6,89
5544087	18-149-016-00387-0010	ALMENDROS	S		3,80		3,80	3,80
5544088	18-149-016-00387-0011	ALMENDROS	S		0,39		0,39	0,39
1700000006266675	18-149-002-00013-0001	CEBADA	S		2,17		2,17	2,17
1700000006266676	18-149-016-00069-0001	AVENA	S		2,99		2,99	2,99
1700000006266677	18-149-016-00069-0012	BARBECHO TRADICIONAL	S		0,55		0,55	0,55
1700000006266678	18-149-005-00141-0001	CEBADA	S		1,28		1,28	1,28
1700000006266679	18-149-005-00140-0001	CEBADA	S		2,60		2,60	2,60
1700000006266680	18-149-005-00118-0001	CEBADA	S		0,43		0,43	0,43
1700000006266681	18-149-002-00352-0001	CEBADA	S		10,67		10,67	10,67
1700000006266682	18-149-006-00065-0002	BARBECHO TRADICIONAL	S		1,41		1,41	1,41
1700000006266683	18-149-006-00064-0003	PISTACHO	S		0,63		0,63	0,63
1700000006266684	18-149-006-00064-0002	BARBECHO TRADICIONAL	S		1,21		1,21	1,21
1700000006266685	18-149-006-00060-0001	CEBADA	S		22,41	22,41	22,41	22,41
1700000006266686	18-149-005-00014-0001	BARBECHO TRADICIONAL	S		1,01		1,01	1,01
1700000006266687	18-149-004-00053-0002	CEBADA	S		1,87		1,87	1,87
1700000006266688	18-149-003-00022-0001	CEBADA	S		1,45		1,45	1,45
1700000006266689	18-149-002-00282-0001	CEBADA	S		0,83		0,83	0,83
1700000006266690	18-149-002-00180-0001	CEBADA	S		0,63		0,63	0,63
1700000006266691	18-149-016-00202-0001	BARBECHO TRADICIONAL	S		1,77		1,77	1,77
1700000006266692	18-149-016-00074-0002	BARBECHO TRADICIONAL	S		1,11		1,11	1,11
1700000006266693	18-149-016-00069-0010	ALMENDROS	S		3,37		3,37	3,37
1700000006266695	18-149-006-00065-0003	PISTACHO	S		3,33		3,33	3,33
1700000006266696	18-149-006-00141-0001	BARBECHO TRADICIONAL	S		11,27		11,27	11,27
1700000006266697	18-149-002-00213-0001	CEBADA	S		6,79		6,79	6,79
1700000006266699	18-149-016-00074-0001	BARBECHO TRADICIONAL	S		2,63		2,63	2,63
1700000006266700	18-149-005-00099-0001	CEBADA	S		0,48		0,48	0,48
1700000006918658	18-149-022-00208-0002	ALMENDROS	S		9,16		9,16	9,16
1700000006918659	18-149-022-00208-0001	ALMENDROS	S		2,65		2,65	2,65
1700000006918660	18-149-022-00096-0001	ALMENDROS	S		5,83		5,83	5,83
1700000006918661	18-149-022-00210-0003	ALMENDROS	S		5,79		5,79	5,79
1700000006918662	18-149-022-00207-0002	ALMENDROS	S		1,68		1,68	1,68

**INCIDENCIAS**

**INCIDENCIA DESCRIPCIÓN**

452	Actividad agraria declarada en un recinto no compatible con el uso PA, PR o PS asignado en SIGPAC para ese recinto. Recinto:18-149-022-00207-00001 Cultivo:62000 PASTOS PERMANENTES DE 5 O MAS AÑOS-SIN VARIEDAD Secano USO ASIGNADO EN SIGPAC:PR Recinto:18-149-022-00207-00003 Cultivo:62000 PASTOS PERMANENTES DE 5 O MAS AÑOS-SIN VARIEDAD Secano USO ASIGNADO EN SIGPAC:PR Recinto:18-149-022-00208-00004 Cultivo:62000 PASTOS PERMANENTES DE 5 O MAS AÑOS-SIN VARIEDAD Secano USO ASIGNADO EN SIGPAC:PR Recinto:18-149-022-00208-00005 Cultivo:62000 PASTOS PERMANENTES DE 5 O MAS AÑOS-SIN VARIEDAD Secano USO ASIGNADO EN SIGPAC:PR Recinto:18-149-022-00208-00006 Cultivo:62000 PASTOS PERMANENTES DE 5 O MAS AÑOS-SIN VARIEDAD Secano USO ASIGNADO EN SIGPAC:PR
-----	--

(1) Con incidencias que retienen pago o deniegan el expediente.  
 (2) Se calcula sobre superficie declarada admisible.  
 (3) Aplicación del artículo 16 bis del RD 147/2023.  
 (4) Expediente con algunos recintos de pastos permanentes ubicados en espacios protegidos donde la carga ganadera mínima será 0,1 UGM/ha.

Puede verificar la integridad de una copia de este documento mediante la lectura del código QR adjunto o mediante el acceso a la dirección <a href="https://ws050.juntadeandalucia.es/verificarFirma">https://ws050.juntadeandalucia.es/verificarFirma</a> indicando el código de VERIFICACIÓN			
FIRMADO POR	RAQUEL MARIA ESPIN CRESPO	17/10/2024	
VERIFICACIÓN	Pk2jmWSPEJNMB623FQZ8JEKDMKEPRE	PÁG. 1366/4804	



**INCIDENCIAS**

**INCIDENCIA DESCRIPCIÓN**

	Recinto:18-149-022-00208-00014 Cultivo:62000 PASTOS PERMANENTES DE 5 O MAS AÑOS-SIN VARIEDAD Secano USO ASIGNADO EN SIGPAC:PR
	Recinto:18-149-022-00208-00015 Cultivo:62000 PASTOS PERMANENTES DE 5 O MAS AÑOS-SIN VARIEDAD Secano USO ASIGNADO EN SIGPAC:PR
	Recinto:18-149-022-00210-00001 Cultivo:62000 PASTOS PERMANENTES DE 5 O MAS AÑOS-SIN VARIEDAD Secano USO ASIGNADO EN SIGPAC:PS
	Recinto:18-149-022-00210-00002 Cultivo:62000 PASTOS PERMANENTES DE 5 O MAS AÑOS-SIN VARIEDAD Secano USO ASIGNADO EN SIGPAC:PS
3795	Recinto declarado con una situación de riesgo de abandono. Recinto:18-149-006-00064-00002 Cultivo: - Recinto:18-149-006-00065-00002 Cultivo: -
74018	Productor que no es agricultor a título principal, según los datos del ejercicio fiscal n-1 y seguridad socia.
74053	Importe inferior a 100 Euros
86119	Carga ganadera NO cumple con el valor mínimo de 0,2 UGM/ha. Recinto:18-149-022-00207-00001 Cultivo:62000 PASTOS PERMANENTES DE 5 O MAS AÑOS-SIN VARIEDAD Secano Carga Ganadera:0 Recinto:18-149-022-00207-00003 Cultivo:62000 PASTOS PERMANENTES DE 5 O MAS AÑOS-SIN VARIEDAD Secano Carga Ganadera:0 Recinto:18-149-022-00208-00003 Cultivo:62000 PASTOS PERMANENTES DE 5 O MAS AÑOS-SIN VARIEDAD Secano Carga Ganadera:0 Recinto:18-149-022-00208-00004 Cultivo:62000 PASTOS PERMANENTES DE 5 O MAS AÑOS-SIN VARIEDAD Secano Carga Ganadera:0 Recinto:18-149-022-00208-00005 Cultivo:62000 PASTOS PERMANENTES DE 5 O MAS AÑOS-SIN VARIEDAD Secano Carga Ganadera:0 Recinto:18-149-022-00208-00006 Cultivo:62000 PASTOS PERMANENTES DE 5 O MAS AÑOS-SIN VARIEDAD Secano Carga Ganadera:0 Recinto:18-149-022-00208-00014 Cultivo:62000 PASTOS PERMANENTES DE 5 O MAS AÑOS-SIN VARIEDAD Secano Carga Ganadera:0 Recinto:18-149-022-00208-00015 Cultivo:62000 PASTOS PERMANENTES DE 5 O MAS AÑOS-SIN VARIEDAD Secano Carga Ganadera:0 Recinto:18-149-022-00210-00001 Cultivo:62000 PASTOS PERMANENTES DE 5 O MAS AÑOS-SIN VARIEDAD Secano Carga Ganadera:0 Recinto:18-149-022-00210-00002 Cultivo:62000 PASTOS PERMANENTES DE 5 O MAS AÑOS-SIN VARIEDAD Secano Carga Ganadera:0
86121	Recinto superficie forrajera que no realiza la actividad de producción de pastoreo. Recinto:18-149-022-00207-00001 Cultivo:62000 PASTOS PERMANENTES DE 5 O MAS AÑOS-SIN VARIEDAD Secano Actividad Agraria del recinto:2 Recinto:18-149-022-00207-00003 Cultivo:62000 PASTOS PERMANENTES DE 5 O MAS AÑOS-SIN VARIEDAD Secano Actividad Agraria del recinto:2 Recinto:18-149-022-00208-00003 Cultivo:62000 PASTOS PERMANENTES DE 5 O MAS AÑOS-SIN VARIEDAD Secano Actividad Agraria del recinto:2 Recinto:18-149-022-00208-00004 Cultivo:62000 PASTOS PERMANENTES DE 5 O MAS AÑOS-SIN VARIEDAD Secano Actividad Agraria del recinto:2 Recinto:18-149-022-00208-00005 Cultivo:62000 PASTOS PERMANENTES DE 5 O MAS AÑOS-SIN VARIEDAD Secano Actividad Agraria del recinto:2 Recinto:18-149-022-00208-00006 Cultivo:62000 PASTOS PERMANENTES DE 5 O MAS AÑOS-SIN VARIEDAD Secano Actividad Agraria del recinto:2 Recinto:18-149-022-00208-00014 Cultivo:62000 PASTOS PERMANENTES DE 5 O MAS AÑOS-SIN VARIEDAD Secano Actividad Agraria del recinto:2 Recinto:18-149-022-00208-00015 Cultivo:62000 PASTOS PERMANENTES DE 5 O MAS AÑOS-SIN VARIEDAD Secano Actividad Agraria del recinto:2 Recinto:18-149-022-00210-00001 Cultivo:62000 PASTOS PERMANENTES DE 5 O MAS AÑOS-SIN VARIEDAD Secano Actividad Agraria del recinto:2 Recinto:18-149-022-00210-00002 Cultivo:62000 PASTOS PERMANENTES DE 5 O MAS AÑOS-SIN VARIEDAD Secano Actividad Agraria del recinto:2
86122	Recinto superficie forrajera que realiza la actividad de producción de pastoreo y no declara el o los códigos del Registro de Explotaciones Ganaderas de Andalucía, REGA. Recinto:18-149-022-00207-00001 Cultivo:62000 PASTOS PERMANENTES DE 5 O MAS AÑOS-SIN VARIEDAD Secano Recinto:18-149-022-00207-00003 Cultivo:62000 PASTOS PERMANENTES DE 5 O MAS AÑOS-SIN VARIEDAD Secano Recinto:18-149-022-00208-00003 Cultivo:62000 PASTOS PERMANENTES DE 5 O MAS AÑOS-SIN VARIEDAD Secano Recinto:18-149-022-00208-00004 Cultivo:62000 PASTOS PERMANENTES DE 5 O MAS AÑOS-SIN VARIEDAD Secano Recinto:18-149-022-00208-00005 Cultivo:62000 PASTOS PERMANENTES DE 5 O MAS AÑOS-SIN VARIEDAD Secano Recinto:18-149-022-00208-00006 Cultivo:62000 PASTOS PERMANENTES DE 5 O MAS AÑOS-SIN VARIEDAD Secano

(1) Con incidencias que retienen pago o deniegan el expediente.

(2) Se calcula sobre superficie declarada admisible.

(3) Aplicación del artículo 16 bis del RD 147/2023.

(4) Expediente con algunos recintos de pastos permanentes ubicados en espacios protegidos donde la carga ganadera mínima será 0,1 UGM/ha.

Puede verificar la integridad de una copia de este documento mediante la lectura del código QR adjunto o mediante el acceso a la dirección <https://ws050.juntadeandalucia.es/verificarFirma> indicando el código de VERIFICACIÓN

FIRMADO POR	RAQUEL MARIA ESPIN CRESPO	17/10/2024
VERIFICACIÓN	Pk2jmWSPEJNMB623FQZ8JEKDMKEPRE	PÁG. 1367/4804





**INCIDENCIAS**

**INCIDENCIA DESCRIPCIÓN**

	Recinto:18-149-022-00208-00014 Cultivo:62000 PASTOS PERMANENTES DE 5 O MAS AÑOS-SIN VARIEDAD Secano
	Recinto:18-149-022-00208-00015 Cultivo:62000 PASTOS PERMANENTES DE 5 O MAS AÑOS-SIN VARIEDAD Secano
	Recinto:18-149-022-00210-00001 Cultivo:62000 PASTOS PERMANENTES DE 5 O MAS AÑOS-SIN VARIEDAD Secano
	Recinto:18-149-022-00210-00002 Cultivo:62000 PASTOS PERMANENTES DE 5 O MAS AÑOS-SIN VARIEDAD Secano
86124	Recinto de forrajera para Cálculo de Carga Ganadera que No pertenece a Explotación.
	Recinto:18-149-022-00207-00001 Cultivo:62000 PASTOS PERMANENTES DE 5 O MAS AÑOS-SIN VARIEDAD Secano
	Recinto:18-149-022-00207-00003 Cultivo:62000 PASTOS PERMANENTES DE 5 O MAS AÑOS-SIN VARIEDAD Secano
	Recinto:18-149-022-00208-00003 Cultivo:62000 PASTOS PERMANENTES DE 5 O MAS AÑOS-SIN VARIEDAD Secano
	Recinto:18-149-022-00208-00004 Cultivo:62000 PASTOS PERMANENTES DE 5 O MAS AÑOS-SIN VARIEDAD Secano
	Recinto:18-149-022-00208-00005 Cultivo:62000 PASTOS PERMANENTES DE 5 O MAS AÑOS-SIN VARIEDAD Secano
	Recinto:18-149-022-00208-00006 Cultivo:62000 PASTOS PERMANENTES DE 5 O MAS AÑOS-SIN VARIEDAD Secano
	Recinto:18-149-022-00208-00014 Cultivo:62000 PASTOS PERMANENTES DE 5 O MAS AÑOS-SIN VARIEDAD Secano
	Recinto:18-149-022-00208-00015 Cultivo:62000 PASTOS PERMANENTES DE 5 O MAS AÑOS-SIN VARIEDAD Secano
	Recinto:18-149-022-00210-00001 Cultivo:62000 PASTOS PERMANENTES DE 5 O MAS AÑOS-SIN VARIEDAD Secano
	Recinto:18-149-022-00210-00002 Cultivo:62000 PASTOS PERMANENTES DE 5 O MAS AÑOS-SIN VARIEDAD Secano

**Incidenias de carga ganadera**

**INCIDENCIA DESCRIPCIÓN**

452	Actividad agraria declarada en un recinto no compatible con el uso PA, PR o PS asignado en SIGPAC para ese recinto.
	Recinto:18-149-022-00208-00015 Cultivo:62000 PASTOS PERMANENTES DE 5 O MAS AÑOS-SIN VARIEDAD Secano USO ASIGNADO EN SIGPAC:PR
	Recinto:18-149-022-00208-00014 Cultivo:62000 PASTOS PERMANENTES DE 5 O MAS AÑOS-SIN VARIEDAD Secano USO ASIGNADO EN SIGPAC:PR
	Recinto:18-149-022-00208-00006 Cultivo:62000 PASTOS PERMANENTES DE 5 O MAS AÑOS-SIN VARIEDAD Secano USO ASIGNADO EN SIGPAC:PR
	Recinto:18-149-022-00210-00001 Cultivo:62000 PASTOS PERMANENTES DE 5 O MAS AÑOS-SIN VARIEDAD Secano USO ASIGNADO EN SIGPAC:PS
	Recinto:18-149-022-00208-00004 Cultivo:62000 PASTOS PERMANENTES DE 5 O MAS AÑOS-SIN VARIEDAD Secano USO ASIGNADO EN SIGPAC:PR
	Recinto:18-149-022-00207-00001 Cultivo:62000 PASTOS PERMANENTES DE 5 O MAS AÑOS-SIN VARIEDAD Secano USO ASIGNADO EN SIGPAC:PR
	Recinto:18-149-022-00210-00002 Cultivo:62000 PASTOS PERMANENTES DE 5 O MAS AÑOS-SIN VARIEDAD Secano USO ASIGNADO EN SIGPAC:PS
	Recinto:18-149-022-00208-00005 Cultivo:62000 PASTOS PERMANENTES DE 5 O MAS AÑOS-SIN VARIEDAD Secano USO ASIGNADO EN SIGPAC:PR
	Recinto:18-149-022-00207-00003 Cultivo:62000 PASTOS PERMANENTES DE 5 O MAS AÑOS-SIN VARIEDAD Secano USO ASIGNADO EN SIGPAC:PR
3795	Recinto declarado con una situación de riesgo de abandono.
	Recinto:18-149-006-00065-00002 Cultivo: -
	Recinto:18-149-006-00064-00002 Cultivo: -
86122	Recinto superficie forrajera que realiza la actividad de producción de pastoreo y no declara el o los códigos del Registro de Explotaciones Ganaderas de Andalucía, REGA.
	Recinto:18-149-022-00208-00015 Cultivo:62000 PASTOS PERMANENTES DE 5 O MAS AÑOS-SIN VARIEDAD Secano
	Recinto:18-149-022-00208-00014 Cultivo:62000 PASTOS PERMANENTES DE 5 O MAS AÑOS-SIN VARIEDAD Secano
	Recinto:18-149-022-00208-00006 Cultivo:62000 PASTOS PERMANENTES DE 5 O MAS AÑOS-SIN VARIEDAD Secano
	Recinto:18-149-022-00210-00001 Cultivo:62000 PASTOS PERMANENTES DE 5 O MAS AÑOS-SIN VARIEDAD Secano
	Recinto:18-149-022-00208-00004 Cultivo:62000 PASTOS PERMANENTES DE 5 O MAS AÑOS-SIN VARIEDAD Secano
	Recinto:18-149-022-00207-00001 Cultivo:62000 PASTOS PERMANENTES DE 5 O MAS AÑOS-SIN VARIEDAD Secano
	Recinto:18-149-022-00210-00002 Cultivo:62000 PASTOS PERMANENTES DE 5 O MAS AÑOS-SIN VARIEDAD Secano
	Recinto:18-149-022-00208-00003 Cultivo:62000 PASTOS PERMANENTES DE 5 O MAS AÑOS-SIN VARIEDAD Secano
	Recinto:18-149-022-00208-00005 Cultivo:62000 PASTOS PERMANENTES DE 5 O MAS AÑOS-SIN VARIEDAD Secano
	Recinto:18-149-022-00207-00003 Cultivo:62000 PASTOS PERMANENTES DE 5 O MAS AÑOS-SIN VARIEDAD Secano
86124	Recinto de forrajera para Cálculo de Carga Ganadera que No pertenece a Explotación.
	Recinto:18-149-022-00208-00015 Cultivo:62000 PASTOS PERMANENTES DE 5 O MAS AÑOS-SIN VARIEDAD Secano
	Recinto:18-149-022-00208-00014 Cultivo:62000 PASTOS PERMANENTES DE 5 O MAS AÑOS-SIN VARIEDAD Secano
	Recinto:18-149-022-00208-00006 Cultivo:62000 PASTOS PERMANENTES DE 5 O MAS AÑOS-SIN VARIEDAD Secano
	Recinto:18-149-022-00210-00001 Cultivo:62000 PASTOS PERMANENTES DE 5 O MAS AÑOS-SIN VARIEDAD Secano
	Recinto:18-149-022-00208-00004 Cultivo:62000 PASTOS PERMANENTES DE 5 O MAS AÑOS-SIN VARIEDAD Secano

(1) Con incidencias que retienen pago o deniegan el expediente.  
 (2) Se calcula sobre superficie declarada admisible.  
 (3) Aplicación del artículo 16 bis del RD 147/2023.  
 (4) Expediente con algunos recintos de pastos permanentes ubicados en espacios protegidos donde la carga ganadera mínima será 0,1 UGM/ha.

Puede verificar la integridad de una copia de este documento mediante la lectura del código QR adjunto o mediante el acceso a la dirección <a href="https://ws050.juntadeandalucia.es/verificarFirma">https://ws050.juntadeandalucia.es/verificarFirma</a> indicando el código de VERIFICACIÓN			
FIRMADO POR	RAQUEL MARIA ESPIN CRESPO	17/10/2024	
VERIFICACIÓN	Pk2jmWSPEJNMB623FQZ8JEKDMKEPRE	PÁG. 1368/4804	





	Recinto:18-149-022-00207-00001	Cultivo:62000	PASTOS PERMANENTES DE 5 O MAS AÑOS-SIN VARIEDAD	Secano
	Recinto:18-149-022-00210-00002	Cultivo:62000	PASTOS PERMANENTES DE 5 O MAS AÑOS-SIN VARIEDAD	Secano
	Recinto:18-149-022-00208-00003	Cultivo:62000	PASTOS PERMANENTES DE 5 O MAS AÑOS-SIN VARIEDAD	Secano
	Recinto:18-149-022-00208-00005	Cultivo:62000	PASTOS PERMANENTES DE 5 O MAS AÑOS-SIN VARIEDAD	Secano
	Recinto:18-149-022-00207-00003	Cultivo:62000	PASTOS PERMANENTES DE 5 O MAS AÑOS-SIN VARIEDAD	Secano
86128	Recinto de Forrajeras que no ha contabilizado para Carga Ganadera por no tener una explotación válida para el cálculo de la Carga Ganadera			
	Recinto:18-149-022-00208-00015	Cultivo:62	PASTOS PERMANENTES DE 5 O MAS AÑOS-	
	Recinto:18-149-022-00208-00014	Cultivo:62	PASTOS PERMANENTES DE 5 O MAS AÑOS-	
	Recinto:18-149-022-00208-00006	Cultivo:62	PASTOS PERMANENTES DE 5 O MAS AÑOS-	
	Recinto:18-149-022-00210-00001	Cultivo:62	PASTOS PERMANENTES DE 5 O MAS AÑOS-	
	Recinto:18-149-022-00208-00004	Cultivo:62	PASTOS PERMANENTES DE 5 O MAS AÑOS-	
	Recinto:18-149-022-00207-00001	Cultivo:62	PASTOS PERMANENTES DE 5 O MAS AÑOS-	
	Recinto:18-149-022-00210-00002	Cultivo:62	PASTOS PERMANENTES DE 5 O MAS AÑOS-	
	Recinto:18-149-022-00208-00003	Cultivo:62	PASTOS PERMANENTES DE 5 O MAS AÑOS-	
	Recinto:18-149-022-00208-00005	Cultivo:62	PASTOS PERMANENTES DE 5 O MAS AÑOS-	
	Recinto:18-149-022-00207-00003	Cultivo:62	PASTOS PERMANENTES DE 5 O MAS AÑOS-	
86132	Recinto superficie forrajera que no realiza la actividad de producción de pastoreo.			
	Recinto:18-149-022-00208-00015	Cultivo:62000	PASTOS PERMANENTES DE 5 O MAS AÑOS-SIN VARIEDAD	Secano
	Recinto:18-149-022-00208-00014	Cultivo:62000	PASTOS PERMANENTES DE 5 O MAS AÑOS-SIN VARIEDAD	Secano
	Recinto:18-149-003-00041-00001	Cultivo:20000	BARBECHO TRADICIONAL-SIN VARIEDAD	Secano
	Recinto:18-149-016-00069-00012	Cultivo:20000	BARBECHO TRADICIONAL-SIN VARIEDAD	Secano
	Recinto:18-149-006-00065-00002	Cultivo:20000	BARBECHO TRADICIONAL-SIN VARIEDAD	Secano
	Recinto:18-149-006-00064-00002	Cultivo:20000	BARBECHO TRADICIONAL-SIN VARIEDAD	Secano
	Recinto:18-149-005-00014-00001	Cultivo:20000	BARBECHO TRADICIONAL-SIN VARIEDAD	Secano
	Recinto:18-149-016-00202-00001	Cultivo:20000	BARBECHO TRADICIONAL-SIN VARIEDAD	Secano
	Recinto:18-149-016-00074-00002	Cultivo:20000	BARBECHO TRADICIONAL-SIN VARIEDAD	Secano
	Recinto:18-149-006-00141-00001	Cultivo:20000	BARBECHO TRADICIONAL-SIN VARIEDAD	Secano
	Recinto:18-149-016-00074-00001	Cultivo:20000	BARBECHO TRADICIONAL-SIN VARIEDAD	Secano
	Recinto:18-149-022-00208-00006	Cultivo:62000	PASTOS PERMANENTES DE 5 O MAS AÑOS-SIN VARIEDAD	Secano
	Recinto:18-149-022-00210-00001	Cultivo:62000	PASTOS PERMANENTES DE 5 O MAS AÑOS-SIN VARIEDAD	Secano
	Recinto:18-149-022-00208-00004	Cultivo:62000	PASTOS PERMANENTES DE 5 O MAS AÑOS-SIN VARIEDAD	Secano
	Recinto:18-149-022-00207-00001	Cultivo:62000	PASTOS PERMANENTES DE 5 O MAS AÑOS-SIN VARIEDAD	Secano
	Recinto:18-149-022-00210-00002	Cultivo:62000	PASTOS PERMANENTES DE 5 O MAS AÑOS-SIN VARIEDAD	Secano
	Recinto:18-149-022-00208-00003	Cultivo:62000	PASTOS PERMANENTES DE 5 O MAS AÑOS-SIN VARIEDAD	Secano
	Recinto:18-149-022-00208-00005	Cultivo:62000	PASTOS PERMANENTES DE 5 O MAS AÑOS-SIN VARIEDAD	Secano
	Recinto:18-149-022-00207-00003	Cultivo:62000	PASTOS PERMANENTES DE 5 O MAS AÑOS-SIN VARIEDAD	Secano

(1) Con incidencias que retienen pago o deniegan el expediente.  
 (2) Se calcula sobre superficie declarada admisible.  
 (3) Aplicación del artículo 16 bis del RD 147/2023.  
 (4) Expediente con algunos recintos de pastos permanentes ubicados en espacios protegidos donde la carga ganadera mínima será 0,1 UGM/ha.

Puede verificar la integridad de una copia de este documento mediante la lectura del código QR adjunto o mediante el acceso a la dirección <https://ws050.juntadeandalucia.es/verificarFirma> indicando el código de VERIFICACIÓN

FIRMADO POR	RAQUEL MARIA ESPIN CRESPO	17/10/2024	
VERIFICACIÓN	Pk2jmWSPEJNMB623FQZ8JEKDMKEPRE	PÁG. 1369/4804	



**APELLIDOS Y NOMBRE / RAZÓN SOCIAL**

GONZALEZ BLANQUEZ RAMON

**NIF**

\*\*\*\*6219\*

**EXPEDIENTE**

1139010

**RESOLUCIÓN**

DENEGACIÓN DE LA AYUDA

**DATOS DE MANTENIMIENTO UNIDADES**

**GRUPO DE PAGO**

ZONAS DE MONTAÑA

**Sup. Dec.  
Admisible**

0,00

**Sup.  
Resuelta**

0,00

**Sobredecl.**

0,00

**% Sobredecl.**

0,00

**RESUMEN DE PAGOS**

**IMPORTE ( Euros )**

	<u>RESUELTO</u>	<u>FEADER</u>	<u>MAPA</u>	<u>CAPADR</u>
A pagar	0,00	0,00	0,00	0,00

**APLICACIÓN DE REDUCCIONES Y PENALIZACIONES (%)**

<u>Crterios de subvencionabilidad (1)</u>	<u>Presentación tardía</u>	<u>Omisión declaración</u>	<u>Condicionalidad</u>
100,00	0,00	0,00	0,00

**IMPORTE ( Euros )**

<u>Calculado(2)</u>	<u>Reducción</u>	<u>Penalización</u>	<u>Reducción Penalización (3)</u>	<u>Penalización adicional</u>	<u>Resuelto</u>	<u>FEADER</u>	<u>MAPA</u>	<u>CAPADR</u>
0,00 €	0,00 €	0,00 €	0,00 €	0,00 €	0,00 €	0,00 €	0,00 €	0,00 €
<u>Importe Unitario:</u>	93,00 €	<u>Nuevo Importe Unitario:</u>	0,00 €					

(1) Con incidencias que retienen pago o deniegan el expediente.

(2) Se calcula sobre superficie declarada admisible.

(3) Aplicación del artículo 16 bis del RD 147/2023.

(4) Expediente con algunos recintos de pastos permanentes ubicados en espacios protegidos donde la carga ganadera mínima será 0,1 UGM/ha.

Puede verificar la integridad de una copia de este documento mediante la lectura del código QR adjunto o mediante el acceso a la dirección <https://ws050.juntadeandalucia.es/verificarFirma> indicando el código de VERIFICACIÓN

FIRMADO POR

RAQUEL MARIA ESPIN CRESPO

17/10/2024

VERIFICACIÓN

Pk2jmWSPEJNMB623FQZ8JEKDMKEPRE

PÁG. 1370/4804





**INCIDENCIAS**

**INCIDENCIA DESCRIPCIÓN**

242	Recinto pendiente de acreditación de titularidad. Recinto:18-087-012-00071-00001 Cultivo:62000 PASTOS PERMANENTES DE 5 O MAS AÑOS-SIN VARIEDAD Secano Recinto:18-087-012-00164-00001 Cultivo:62000 PASTOS PERMANENTES DE 5 O MAS AÑOS-SIN VARIEDAD Secano Recinto:18-087-012-00166-00001 Cultivo:62000 PASTOS PERMANENTES DE 5 O MAS AÑOS-SIN VARIEDAD Secano Recinto:18-087-012-00169-00001 Cultivo:62000 PASTOS PERMANENTES DE 5 O MAS AÑOS-SIN VARIEDAD Secano Recinto:18-087-012-00219-00004 Cultivo:62000 PASTOS PERMANENTES DE 5 O MAS AÑOS-SIN VARIEDAD Secano
3790	Recinto declarado inactivo Recinto:18-087-014-00398-00001 Cultivo: - Recinto:18-087-014-00398-00002 Cultivo: - Recinto:18-087-014-00410-00001 Cultivo: - Recinto:18-087-014-00410-00004 Cultivo: - Recinto:18-087-014-00425-00002 Cultivo: - Recinto:18-087-014-00426-00001 Cultivo: - Recinto:18-087-014-00428-00001 Cultivo: -
74053	Importe inferior a 100 Euros
86119	Carga ganadera NO cumple con el valor mínimo de 0,2 UGM/ha. Recinto:18-087-013-00082-00002 Cultivo:62000 PASTOS PERMANENTES DE 5 O MAS AÑOS-SIN VARIEDAD Secano Carga Ganadera:0 Recinto:18-087-014-00329-00006 Cultivo:62000 PASTOS PERMANENTES DE 5 O MAS AÑOS-SIN VARIEDAD Secano Carga Ganadera:0 Recinto:18-087-014-00354-00001 Cultivo:62000 PASTOS PERMANENTES DE 5 O MAS AÑOS-SIN VARIEDAD Secano Carga Ganadera:0 Recinto:18-087-014-00398-00001 Cultivo:62000 PASTOS PERMANENTES DE 5 O MAS AÑOS-SIN VARIEDAD Secano Carga Ganadera:0 Recinto:18-087-014-00398-00002 Cultivo:62000 PASTOS PERMANENTES DE 5 O MAS AÑOS-SIN VARIEDAD Secano Carga Ganadera:0 Recinto:18-087-014-00410-00001 Cultivo:62000 PASTOS PERMANENTES DE 5 O MAS AÑOS-SIN VARIEDAD Secano Carga Ganadera:0 Recinto:18-087-014-00410-00004 Cultivo:62000 PASTOS PERMANENTES DE 5 O MAS AÑOS-SIN VARIEDAD Secano Carga Ganadera:0 Recinto:18-087-014-00425-00002 Cultivo:62000 PASTOS PERMANENTES DE 5 O MAS AÑOS-SIN VARIEDAD Secano Carga Ganadera:0 Recinto:18-087-014-00426-00001 Cultivo:62000 PASTOS PERMANENTES DE 5 O MAS AÑOS-SIN VARIEDAD Secano Carga Ganadera:0 Recinto:18-087-014-00427-00004 Cultivo:62000 PASTOS PERMANENTES DE 5 O MAS AÑOS-SIN VARIEDAD Secano Carga Ganadera:0 Recinto:18-087-014-00428-00001 Cultivo:62000 PASTOS PERMANENTES DE 5 O MAS AÑOS-SIN VARIEDAD Secano Carga Ganadera:0 Recinto:18-087-014-00429-00010 Cultivo:62000 PASTOS PERMANENTES DE 5 O MAS AÑOS-SIN VARIEDAD Secano Carga Ganadera:0 Recinto:18-087-014-00429-00017 Cultivo:62000 PASTOS PERMANENTES DE 5 O MAS AÑOS-SIN VARIEDAD Secano Carga Ganadera:0 Recinto:18-087-014-00429-00018 Cultivo:62000 PASTOS PERMANENTES DE 5 O MAS AÑOS-SIN VARIEDAD Secano Carga Ganadera:0 Recinto:18-087-017-00255-00003 Cultivo:62000 PASTOS PERMANENTES DE 5 O MAS AÑOS-SIN VARIEDAD Secano Carga Ganadera:0 Recinto:18-087-017-00255-00004 Cultivo:62000 PASTOS PERMANENTES DE 5 O MAS AÑOS-SIN VARIEDAD Secano Carga Ganadera:0 Recinto:18-087-017-00255-00005 Cultivo:62000 PASTOS PERMANENTES DE 5 O MAS AÑOS-SIN VARIEDAD Secano Carga Ganadera:0
86120	Para explotaciones de pastos permanentes ubicadas en espacios protegidos la carga ganadera mínima será 0,1 UGM/ha. Recinto:18-024-041-00008-00001 Cultivo:62000 PASTOS PERMANENTES DE 5 O MAS AÑOS-SIN VARIEDAD Secano Carga Ganadera:0 Recinto:18-024-041-00008-00002 Cultivo:62000 PASTOS PERMANENTES DE 5 O MAS AÑOS-SIN VARIEDAD Secano Carga Ganadera:0 Recinto:18-024-041-00009-00001 Cultivo:62000 PASTOS PERMANENTES DE 5 O MAS AÑOS-SIN VARIEDAD Secano Carga Ganadera:0 Recinto:18-024-041-00009-00004 Cultivo:62000 PASTOS PERMANENTES DE 5 O MAS AÑOS-SIN VARIEDAD Secano Carga Ganadera:0 Recinto:18-024-041-00009-00005 Cultivo:62000 PASTOS PERMANENTES DE 5 O MAS AÑOS-SIN VARIEDAD Secano Carga Ganadera:0 Recinto:18-024-041-00010-00001 Cultivo:62000 PASTOS PERMANENTES DE 5 O MAS AÑOS-SIN VARIEDAD Secano Carga Ganadera:0

(1) Con incidencias que retienen pago o deniegan el expediente.

(2) Se calcula sobre superficie declarada admisible.

(3) Aplicación del artículo 16 bis del RD 147/2023.

(4) Expediente con algunos recintos de pastos permanentes ubicados en espacios protegidos donde la carga ganadera mínima será 0,1 UGM/ha.

Puede verificar la integridad de una copia de este documento mediante la lectura del código QR adjunto o mediante el acceso a la dirección <https://ws050.juntadeandalucia.es/verificarFirma> indicando el código de VERIFICACIÓN

FIRMADO POR	RAQUEL MARIA ESPIN CRESPO	17/10/2024	
VERIFICACIÓN	Pk2jmWSPEJNMB623FQZ8JEKDMKEPRE	PÁG. 1371/4804	



**INCIDENCIAS**

**INCIDENCIA DESCRIPCIÓN**

	Ganadera:0			
	Recinto:18-087-009-00606-00001	Cultivo:62000	PASTOS PERMANENTES DE 5 O MAS AÑOS-SIN VARIEDAD	Secano Carga
	Ganadera:0			
	Recinto:18-087-009-00625-00001	Cultivo:62000	PASTOS PERMANENTES DE 5 O MAS AÑOS-SIN VARIEDAD	Secano Carga
	Ganadera:0			
	Recinto:18-087-009-00740-00008	Cultivo:62000	PASTOS PERMANENTES DE 5 O MAS AÑOS-SIN VARIEDAD	Secano Carga
	Ganadera:0			
	Recinto:18-087-012-00071-00001	Cultivo:62000	PASTOS PERMANENTES DE 5 O MAS AÑOS-SIN VARIEDAD	Secano Carga
	Ganadera:0			
	Recinto:18-087-012-00164-00001	Cultivo:62000	PASTOS PERMANENTES DE 5 O MAS AÑOS-SIN VARIEDAD	Secano Carga
	Ganadera:0			
	Recinto:18-087-012-00166-00001	Cultivo:62000	PASTOS PERMANENTES DE 5 O MAS AÑOS-SIN VARIEDAD	Secano Carga
	Ganadera:0			
	Recinto:18-087-012-00169-00001	Cultivo:62000	PASTOS PERMANENTES DE 5 O MAS AÑOS-SIN VARIEDAD	Secano Carga
	Ganadera:0			
	Recinto:18-087-012-00219-00004	Cultivo:62000	PASTOS PERMANENTES DE 5 O MAS AÑOS-SIN VARIEDAD	Secano Carga
	Ganadera:0			
86122	Recinto superficie forrajera que realiza la actividad de producción de pastoreo y no declara el o los códigos del Registro de Explotaciones Ganaderas de Andalucía, REGA.			
	Recinto:18-024-041-00008-00001	Cultivo:62000	PASTOS PERMANENTES DE 5 O MAS AÑOS-SIN VARIEDAD	Secano
	Recinto:18-024-041-00008-00002	Cultivo:62000	PASTOS PERMANENTES DE 5 O MAS AÑOS-SIN VARIEDAD	Secano
	Recinto:18-024-041-00009-00001	Cultivo:62000	PASTOS PERMANENTES DE 5 O MAS AÑOS-SIN VARIEDAD	Secano
	Recinto:18-024-041-00009-00004	Cultivo:62000	PASTOS PERMANENTES DE 5 O MAS AÑOS-SIN VARIEDAD	Secano
	Recinto:18-024-041-00009-00005	Cultivo:62000	PASTOS PERMANENTES DE 5 O MAS AÑOS-SIN VARIEDAD	Secano
	Recinto:18-024-041-00010-00001	Cultivo:62000	PASTOS PERMANENTES DE 5 O MAS AÑOS-SIN VARIEDAD	Secano
	Recinto:18-087-009-00606-00001	Cultivo:62000	PASTOS PERMANENTES DE 5 O MAS AÑOS-SIN VARIEDAD	Secano
	Recinto:18-087-009-00625-00001	Cultivo:62000	PASTOS PERMANENTES DE 5 O MAS AÑOS-SIN VARIEDAD	Secano
	Recinto:18-087-009-00740-00008	Cultivo:62000	PASTOS PERMANENTES DE 5 O MAS AÑOS-SIN VARIEDAD	Secano
	Recinto:18-087-012-00071-00001	Cultivo:62000	PASTOS PERMANENTES DE 5 O MAS AÑOS-SIN VARIEDAD	Secano
	Recinto:18-087-012-00164-00001	Cultivo:62000	PASTOS PERMANENTES DE 5 O MAS AÑOS-SIN VARIEDAD	Secano
	Recinto:18-087-012-00166-00001	Cultivo:62000	PASTOS PERMANENTES DE 5 O MAS AÑOS-SIN VARIEDAD	Secano
	Recinto:18-087-012-00169-00001	Cultivo:62000	PASTOS PERMANENTES DE 5 O MAS AÑOS-SIN VARIEDAD	Secano
	Recinto:18-087-012-00219-00004	Cultivo:62000	PASTOS PERMANENTES DE 5 O MAS AÑOS-SIN VARIEDAD	Secano
	Recinto:18-087-013-00082-00002	Cultivo:62000	PASTOS PERMANENTES DE 5 O MAS AÑOS-SIN VARIEDAD	Secano
	Recinto:18-087-014-00329-00006	Cultivo:62000	PASTOS PERMANENTES DE 5 O MAS AÑOS-SIN VARIEDAD	Secano
	Recinto:18-087-014-00354-00001	Cultivo:62000	PASTOS PERMANENTES DE 5 O MAS AÑOS-SIN VARIEDAD	Secano
	Recinto:18-087-014-00398-00001	Cultivo:62000	PASTOS PERMANENTES DE 5 O MAS AÑOS-SIN VARIEDAD	Secano
	Recinto:18-087-014-00398-00002	Cultivo:62000	PASTOS PERMANENTES DE 5 O MAS AÑOS-SIN VARIEDAD	Secano
	Recinto:18-087-014-00410-00001	Cultivo:62000	PASTOS PERMANENTES DE 5 O MAS AÑOS-SIN VARIEDAD	Secano
	Recinto:18-087-014-00410-00004	Cultivo:62000	PASTOS PERMANENTES DE 5 O MAS AÑOS-SIN VARIEDAD	Secano
	Recinto:18-087-014-00425-00002	Cultivo:62000	PASTOS PERMANENTES DE 5 O MAS AÑOS-SIN VARIEDAD	Secano
	Recinto:18-087-014-00426-00001	Cultivo:62000	PASTOS PERMANENTES DE 5 O MAS AÑOS-SIN VARIEDAD	Secano
	Recinto:18-087-014-00427-00004	Cultivo:62000	PASTOS PERMANENTES DE 5 O MAS AÑOS-SIN VARIEDAD	Secano
	Recinto:18-087-014-00428-00001	Cultivo:62000	PASTOS PERMANENTES DE 5 O MAS AÑOS-SIN VARIEDAD	Secano
	Recinto:18-087-014-00429-00010	Cultivo:62000	PASTOS PERMANENTES DE 5 O MAS AÑOS-SIN VARIEDAD	Secano
	Recinto:18-087-014-00429-00017	Cultivo:62000	PASTOS PERMANENTES DE 5 O MAS AÑOS-SIN VARIEDAD	Secano
	Recinto:18-087-014-00429-00018	Cultivo:62000	PASTOS PERMANENTES DE 5 O MAS AÑOS-SIN VARIEDAD	Secano
	Recinto:18-087-017-00255-00003	Cultivo:62000	PASTOS PERMANENTES DE 5 O MAS AÑOS-SIN VARIEDAD	Secano
	Recinto:18-087-017-00255-00004	Cultivo:62000	PASTOS PERMANENTES DE 5 O MAS AÑOS-SIN VARIEDAD	Secano
	Recinto:18-087-017-00255-00005	Cultivo:62000	PASTOS PERMANENTES DE 5 O MAS AÑOS-SIN VARIEDAD	Secano
86124	Recinto de forrajera para Cálculo de Carga Ganadera que No pertenece a Explotación.			
	Recinto:18-024-041-00008-00001	Cultivo:62000	PASTOS PERMANENTES DE 5 O MAS AÑOS-SIN VARIEDAD	Secano
	Recinto:18-024-041-00008-00002	Cultivo:62000	PASTOS PERMANENTES DE 5 O MAS AÑOS-SIN VARIEDAD	Secano
	Recinto:18-024-041-00009-00001	Cultivo:62000	PASTOS PERMANENTES DE 5 O MAS AÑOS-SIN VARIEDAD	Secano
	Recinto:18-024-041-00009-00004	Cultivo:62000	PASTOS PERMANENTES DE 5 O MAS AÑOS-SIN VARIEDAD	Secano
	Recinto:18-024-041-00009-00005	Cultivo:62000	PASTOS PERMANENTES DE 5 O MAS AÑOS-SIN VARIEDAD	Secano
	Recinto:18-024-041-00010-00001	Cultivo:62000	PASTOS PERMANENTES DE 5 O MAS AÑOS-SIN VARIEDAD	Secano
	Recinto:18-087-009-00606-00001	Cultivo:62000	PASTOS PERMANENTES DE 5 O MAS AÑOS-SIN VARIEDAD	Secano
	Recinto:18-087-009-00625-00001	Cultivo:62000	PASTOS PERMANENTES DE 5 O MAS AÑOS-SIN VARIEDAD	Secano

(1) Con incidencias que retienen pago o deniegan el expediente.

(2) Se calcula sobre superficie declarada admisible.

(3) Aplicación del artículo 16 bis del RD 147/2023.

(4) Expediente con algunos recintos de pastos permanentes ubicados en espacios protegidos donde la carga ganadera mínima será 0,1 UGM/ha.

Puede verificar la integridad de una copia de este documento mediante la lectura del código QR adjunto o mediante el acceso a la dirección <https://ws050.juntadeandalucia.es/verificarFirma> indicando el código de VERIFICACIÓN

FIRMADO POR	RAQUEL MARIA ESPIN CRESPO	17/10/2024
VERIFICACIÓN	Pk2jmWSPEJNMB623FQZ8JEKDMKEPRE	PÁG. 1372/4804





**INCIDENCIAS**

**INCIDENCIA DESCRIPCIÓN**

Recinto:18-087-009-00740-00008	Cultivo:62000	PASTOS PERMANENTES DE 5 O MAS AÑOS-SIN VARIEDAD	Secano
Recinto:18-087-012-00071-00001	Cultivo:62000	PASTOS PERMANENTES DE 5 O MAS AÑOS-SIN VARIEDAD	Secano
Recinto:18-087-012-00164-00001	Cultivo:62000	PASTOS PERMANENTES DE 5 O MAS AÑOS-SIN VARIEDAD	Secano
Recinto:18-087-012-00166-00001	Cultivo:62000	PASTOS PERMANENTES DE 5 O MAS AÑOS-SIN VARIEDAD	Secano
Recinto:18-087-012-00169-00001	Cultivo:62000	PASTOS PERMANENTES DE 5 O MAS AÑOS-SIN VARIEDAD	Secano
Recinto:18-087-012-00219-00004	Cultivo:62000	PASTOS PERMANENTES DE 5 O MAS AÑOS-SIN VARIEDAD	Secano
Recinto:18-087-013-00082-00002	Cultivo:62000	PASTOS PERMANENTES DE 5 O MAS AÑOS-SIN VARIEDAD	Secano
Recinto:18-087-014-00329-00006	Cultivo:62000	PASTOS PERMANENTES DE 5 O MAS AÑOS-SIN VARIEDAD	Secano
Recinto:18-087-014-00354-00001	Cultivo:62000	PASTOS PERMANENTES DE 5 O MAS AÑOS-SIN VARIEDAD	Secano
Recinto:18-087-014-00398-00001	Cultivo:62000	PASTOS PERMANENTES DE 5 O MAS AÑOS-SIN VARIEDAD	Secano
Recinto:18-087-014-00398-00002	Cultivo:62000	PASTOS PERMANENTES DE 5 O MAS AÑOS-SIN VARIEDAD	Secano
Recinto:18-087-014-00410-00001	Cultivo:62000	PASTOS PERMANENTES DE 5 O MAS AÑOS-SIN VARIEDAD	Secano
Recinto:18-087-014-00410-00004	Cultivo:62000	PASTOS PERMANENTES DE 5 O MAS AÑOS-SIN VARIEDAD	Secano
Recinto:18-087-014-00425-00002	Cultivo:62000	PASTOS PERMANENTES DE 5 O MAS AÑOS-SIN VARIEDAD	Secano
Recinto:18-087-014-00426-00001	Cultivo:62000	PASTOS PERMANENTES DE 5 O MAS AÑOS-SIN VARIEDAD	Secano
Recinto:18-087-014-00427-00004	Cultivo:62000	PASTOS PERMANENTES DE 5 O MAS AÑOS-SIN VARIEDAD	Secano
Recinto:18-087-014-00428-00001	Cultivo:62000	PASTOS PERMANENTES DE 5 O MAS AÑOS-SIN VARIEDAD	Secano
Recinto:18-087-014-00429-00010	Cultivo:62000	PASTOS PERMANENTES DE 5 O MAS AÑOS-SIN VARIEDAD	Secano
Recinto:18-087-014-00429-00017	Cultivo:62000	PASTOS PERMANENTES DE 5 O MAS AÑOS-SIN VARIEDAD	Secano
Recinto:18-087-014-00429-00018	Cultivo:62000	PASTOS PERMANENTES DE 5 O MAS AÑOS-SIN VARIEDAD	Secano
Recinto:18-087-017-00255-00003	Cultivo:62000	PASTOS PERMANENTES DE 5 O MAS AÑOS-SIN VARIEDAD	Secano
Recinto:18-087-017-00255-00004	Cultivo:62000	PASTOS PERMANENTES DE 5 O MAS AÑOS-SIN VARIEDAD	Secano
Recinto:18-087-017-00255-00005	Cultivo:62000	PASTOS PERMANENTES DE 5 O MAS AÑOS-SIN VARIEDAD	Secano

**Incidencias de carga ganadera**

**INCIDENCIA DESCRIPCIÓN**

242	Recinto pendiente de acreditación de titularidad.
	Recinto:18-087-012-00219-00004 Cultivo:62000 PASTOS PERMANENTES DE 5 O MAS AÑOS-SIN VARIEDAD Secano
	Recinto:18-087-012-00071-00001 Cultivo:62000 PASTOS PERMANENTES DE 5 O MAS AÑOS-SIN VARIEDAD Secano
	Recinto:18-087-012-00164-00001 Cultivo:62000 PASTOS PERMANENTES DE 5 O MAS AÑOS-SIN VARIEDAD Secano
	Recinto:18-087-012-00166-00001 Cultivo:62000 PASTOS PERMANENTES DE 5 O MAS AÑOS-SIN VARIEDAD Secano
	Recinto:18-087-012-00169-00001 Cultivo:62000 PASTOS PERMANENTES DE 5 O MAS AÑOS-SIN VARIEDAD Secano
3790	Recinto declarado inactivo
	Recinto:18-087-014-00425-00002 Cultivo: -
	Recinto:18-087-014-00426-00001 Cultivo: -
	Recinto:18-087-014-00428-00001 Cultivo: -
	Recinto:18-087-014-00410-00004 Cultivo: -
	Recinto:18-087-014-00410-00001 Cultivo: -
	Recinto:18-087-014-00398-00002 Cultivo: -
	Recinto:18-087-014-00398-00001 Cultivo: -
86122	Recinto superficie forrajera que realiza la actividad de producción de pastoreo y no declara el o los códigos del Registro de Explotaciones Ganaderas de Andalucía, REGA.
	Recinto:18-087-017-00255-00005 Cultivo:62000 PASTOS PERMANENTES DE 5 O MAS AÑOS-SIN VARIEDAD Secano
	Recinto:18-087-017-00255-00004 Cultivo:62000 PASTOS PERMANENTES DE 5 O MAS AÑOS-SIN VARIEDAD Secano
	Recinto:18-087-009-00740-00008 Cultivo:62000 PASTOS PERMANENTES DE 5 O MAS AÑOS-SIN VARIEDAD Secano
	Recinto:18-087-014-00425-00002 Cultivo:62000 PASTOS PERMANENTES DE 5 O MAS AÑOS-SIN VARIEDAD Secano
	Recinto:18-087-014-00426-00001 Cultivo:62000 PASTOS PERMANENTES DE 5 O MAS AÑOS-SIN VARIEDAD Secano
	Recinto:18-087-014-00428-00001 Cultivo:62000 PASTOS PERMANENTES DE 5 O MAS AÑOS-SIN VARIEDAD Secano
	Recinto:18-087-014-00410-00004 Cultivo:62000 PASTOS PERMANENTES DE 5 O MAS AÑOS-SIN VARIEDAD Secano
	Recinto:18-087-014-00410-00001 Cultivo:62000 PASTOS PERMANENTES DE 5 O MAS AÑOS-SIN VARIEDAD Secano
	Recinto:18-087-014-00427-00004 Cultivo:62000 PASTOS PERMANENTES DE 5 O MAS AÑOS-SIN VARIEDAD Secano
	Recinto:18-087-013-00082-00002 Cultivo:62000 PASTOS PERMANENTES DE 5 O MAS AÑOS-SIN VARIEDAD Secano
	Recinto:18-087-014-00429-00018 Cultivo:62000 PASTOS PERMANENTES DE 5 O MAS AÑOS-SIN VARIEDAD Secano
	Recinto:18-087-014-00429-00017 Cultivo:62000 PASTOS PERMANENTES DE 5 O MAS AÑOS-SIN VARIEDAD Secano
	Recinto:18-087-014-00398-00002 Cultivo:62000 PASTOS PERMANENTES DE 5 O MAS AÑOS-SIN VARIEDAD Secano
	Recinto:18-087-014-00429-00010 Cultivo:62000 PASTOS PERMANENTES DE 5 O MAS AÑOS-SIN VARIEDAD Secano

(1) Con incidencias que retienen pago o deniegan el expediente.

(2) Se calcula sobre superficie declarada admisible.

(3) Aplicación del artículo 16 bis del RD 147/2023.

(4) Expediente con algunos recintos de pastos permanentes ubicados en espacios protegidos donde la carga ganadera mínima será 0,1 UGM/ha.

Puede verificar la integridad de una copia de este documento mediante la lectura del código QR adjunto o mediante el acceso a la dirección <https://ws050.juntadeandalucia.es/verificarFirma> indicando el código de VERIFICACIÓN

FIRMADO POR	RAQUEL MARIA ESPIN CRESPO	17/10/2024
VERIFICACIÓN	Pk2jmWSPEJNMB623FQZ8JEKDMKEPRE	PÁG. 1373/4804







	Recinto:18-087-014-00398-00001	Cultivo:62000	PASTOS PERMANENTES DE 5 O MAS AÑOS-SIN VARIEDAD	Secano
	Recinto:18-087-014-00329-00006	Cultivo:62000	PASTOS PERMANENTES DE 5 O MAS AÑOS-SIN VARIEDAD	Secano
	Recinto:18-024-041-00008-00001	Cultivo:62000	PASTOS PERMANENTES DE 5 O MAS AÑOS-SIN VARIEDAD	Secano
	Recinto:18-087-012-00219-00004	Cultivo:62000	PASTOS PERMANENTES DE 5 O MAS AÑOS-SIN VARIEDAD	Secano
	Recinto:18-024-041-00009-00001	Cultivo:62000	PASTOS PERMANENTES DE 5 O MAS AÑOS-SIN VARIEDAD	Secano
	Recinto:18-087-009-00606-00001	Cultivo:62000	PASTOS PERMANENTES DE 5 O MAS AÑOS-SIN VARIEDAD	Secano
	Recinto:18-024-041-00008-00002	Cultivo:62000	PASTOS PERMANENTES DE 5 O MAS AÑOS-SIN VARIEDAD	Secano
	Recinto:18-087-009-00625-00001	Cultivo:62000	PASTOS PERMANENTES DE 5 O MAS AÑOS-SIN VARIEDAD	Secano
	Recinto:18-024-041-00009-00004	Cultivo:62000	PASTOS PERMANENTES DE 5 O MAS AÑOS-SIN VARIEDAD	Secano
	Recinto:18-087-012-00071-00001	Cultivo:62000	PASTOS PERMANENTES DE 5 O MAS AÑOS-SIN VARIEDAD	Secano
	Recinto:18-087-012-00164-00001	Cultivo:62000	PASTOS PERMANENTES DE 5 O MAS AÑOS-SIN VARIEDAD	Secano
	Recinto:18-087-012-00166-00001	Cultivo:62000	PASTOS PERMANENTES DE 5 O MAS AÑOS-SIN VARIEDAD	Secano
	Recinto:18-087-012-00169-00001	Cultivo:62000	PASTOS PERMANENTES DE 5 O MAS AÑOS-SIN VARIEDAD	Secano
	Recinto:18-024-041-00010-00001	Cultivo:62000	PASTOS PERMANENTES DE 5 O MAS AÑOS-SIN VARIEDAD	Secano
	Recinto:18-087-014-00354-00001	Cultivo:62000	PASTOS PERMANENTES DE 5 O MAS AÑOS-SIN VARIEDAD	Secano
	Recinto:18-024-041-00009-00005	Cultivo:62000	PASTOS PERMANENTES DE 5 O MAS AÑOS-SIN VARIEDAD	Secano
	Recinto:18-087-017-00255-00003	Cultivo:62000	PASTOS PERMANENTES DE 5 O MAS AÑOS-SIN VARIEDAD	Secano
86124	Recinto de forrajera para Cálculo de Carga Ganadera que No pertenece a Explotación.			
	Recinto:18-087-017-00255-00005	Cultivo:62000	PASTOS PERMANENTES DE 5 O MAS AÑOS-SIN VARIEDAD	Secano
	Recinto:18-087-017-00255-00004	Cultivo:62000	PASTOS PERMANENTES DE 5 O MAS AÑOS-SIN VARIEDAD	Secano
	Recinto:18-087-009-00740-00008	Cultivo:62000	PASTOS PERMANENTES DE 5 O MAS AÑOS-SIN VARIEDAD	Secano
	Recinto:18-087-014-00425-00002	Cultivo:62000	PASTOS PERMANENTES DE 5 O MAS AÑOS-SIN VARIEDAD	Secano
	Recinto:18-087-014-00426-00001	Cultivo:62000	PASTOS PERMANENTES DE 5 O MAS AÑOS-SIN VARIEDAD	Secano
	Recinto:18-087-014-00428-00001	Cultivo:62000	PASTOS PERMANENTES DE 5 O MAS AÑOS-SIN VARIEDAD	Secano
	Recinto:18-087-014-00410-00004	Cultivo:62000	PASTOS PERMANENTES DE 5 O MAS AÑOS-SIN VARIEDAD	Secano
	Recinto:18-087-014-00410-00001	Cultivo:62000	PASTOS PERMANENTES DE 5 O MAS AÑOS-SIN VARIEDAD	Secano
	Recinto:18-087-014-00427-00004	Cultivo:62000	PASTOS PERMANENTES DE 5 O MAS AÑOS-SIN VARIEDAD	Secano
	Recinto:18-087-013-00082-00002	Cultivo:62000	PASTOS PERMANENTES DE 5 O MAS AÑOS-SIN VARIEDAD	Secano
	Recinto:18-087-014-00429-00018	Cultivo:62000	PASTOS PERMANENTES DE 5 O MAS AÑOS-SIN VARIEDAD	Secano
	Recinto:18-087-014-00429-00017	Cultivo:62000	PASTOS PERMANENTES DE 5 O MAS AÑOS-SIN VARIEDAD	Secano
	Recinto:18-087-014-00398-00002	Cultivo:62000	PASTOS PERMANENTES DE 5 O MAS AÑOS-SIN VARIEDAD	Secano
	Recinto:18-087-014-00429-00010	Cultivo:62000	PASTOS PERMANENTES DE 5 O MAS AÑOS-SIN VARIEDAD	Secano
	Recinto:18-087-014-00398-00001	Cultivo:62000	PASTOS PERMANENTES DE 5 O MAS AÑOS-SIN VARIEDAD	Secano
	Recinto:18-087-014-00329-00006	Cultivo:62000	PASTOS PERMANENTES DE 5 O MAS AÑOS-SIN VARIEDAD	Secano
	Recinto:18-024-041-00008-00001	Cultivo:62000	PASTOS PERMANENTES DE 5 O MAS AÑOS-SIN VARIEDAD	Secano
	Recinto:18-087-012-00219-00004	Cultivo:62000	PASTOS PERMANENTES DE 5 O MAS AÑOS-SIN VARIEDAD	Secano
	Recinto:18-024-041-00009-00001	Cultivo:62000	PASTOS PERMANENTES DE 5 O MAS AÑOS-SIN VARIEDAD	Secano
	Recinto:18-087-009-00606-00001	Cultivo:62000	PASTOS PERMANENTES DE 5 O MAS AÑOS-SIN VARIEDAD	Secano
	Recinto:18-024-041-00008-00002	Cultivo:62000	PASTOS PERMANENTES DE 5 O MAS AÑOS-SIN VARIEDAD	Secano
	Recinto:18-087-009-00625-00001	Cultivo:62000	PASTOS PERMANENTES DE 5 O MAS AÑOS-SIN VARIEDAD	Secano
	Recinto:18-024-041-00009-00004	Cultivo:62000	PASTOS PERMANENTES DE 5 O MAS AÑOS-SIN VARIEDAD	Secano
	Recinto:18-087-012-00071-00001	Cultivo:62000	PASTOS PERMANENTES DE 5 O MAS AÑOS-SIN VARIEDAD	Secano
	Recinto:18-087-012-00164-00001	Cultivo:62000	PASTOS PERMANENTES DE 5 O MAS AÑOS-SIN VARIEDAD	Secano
	Recinto:18-087-012-00166-00001	Cultivo:62000	PASTOS PERMANENTES DE 5 O MAS AÑOS-SIN VARIEDAD	Secano
	Recinto:18-087-012-00169-00001	Cultivo:62000	PASTOS PERMANENTES DE 5 O MAS AÑOS-SIN VARIEDAD	Secano
	Recinto:18-024-041-00010-00001	Cultivo:62000	PASTOS PERMANENTES DE 5 O MAS AÑOS-SIN VARIEDAD	Secano
	Recinto:18-087-014-00354-00001	Cultivo:62000	PASTOS PERMANENTES DE 5 O MAS AÑOS-SIN VARIEDAD	Secano
	Recinto:18-024-041-00009-00005	Cultivo:62000	PASTOS PERMANENTES DE 5 O MAS AÑOS-SIN VARIEDAD	Secano
	Recinto:18-087-017-00255-00003	Cultivo:62000	PASTOS PERMANENTES DE 5 O MAS AÑOS-SIN VARIEDAD	Secano
86128	Recinto de Forrajerías que no ha contabilizado para Carga Ganadera por no tener una explotación válida para el cálculo de la Carga Ganadera			
	Recinto:18-087-017-00255-00005	Cultivo:62	PASTOS PERMANENTES DE 5 O MAS AÑOS-	
	Recinto:18-087-017-00255-00004	Cultivo:62	PASTOS PERMANENTES DE 5 O MAS AÑOS-	
	Recinto:18-087-009-00740-00008	Cultivo:62	PASTOS PERMANENTES DE 5 O MAS AÑOS-	
	Recinto:18-087-014-00425-00002	Cultivo:62	PASTOS PERMANENTES DE 5 O MAS AÑOS-	
	Recinto:18-087-014-00426-00001	Cultivo:62	PASTOS PERMANENTES DE 5 O MAS AÑOS-	
	Recinto:18-087-014-00428-00001	Cultivo:62	PASTOS PERMANENTES DE 5 O MAS AÑOS-	
	Recinto:18-087-014-00410-00004	Cultivo:62	PASTOS PERMANENTES DE 5 O MAS AÑOS-	
	Recinto:18-087-014-00410-00001	Cultivo:62	PASTOS PERMANENTES DE 5 O MAS AÑOS-	
	Recinto:18-087-014-00427-00004	Cultivo:62	PASTOS PERMANENTES DE 5 O MAS AÑOS-	
	Recinto:18-087-013-00082-00002	Cultivo:62	PASTOS PERMANENTES DE 5 O MAS AÑOS-	

(1) Con incidencias que retienen pago o deniegan el expediente.  
 (2) Se calcula sobre superficie declarada admisible.  
 (3) Aplicación del artículo 16 bis del RD 147/2023.  
 (4) Expediente con algunos recintos de pastos permanentes ubicados en espacios protegidos donde la carga ganadera mínima será 0,1 UGM/ha.

Puede verificar la integridad de una copia de este documento mediante la lectura del código QR adjunto o mediante el acceso a la dirección <https://ws050.juntadeandalucia.es/verificarFirma> indicando el código de VERIFICACIÓN

FIRMADO POR	RAQUEL MARIA ESPIN CRESPO	17/10/2024
VERIFICACIÓN	Pk2jmWSPEJNMB623FQZ8JEKDMKEPRE	PÁG. 1374/4804





Recinto:18-087-014-00429-00018 Cultivo:62 PASTOS PERMANENTES DE 5 O MAS AÑOS-  
Recinto:18-087-014-00429-00017 Cultivo:62 PASTOS PERMANENTES DE 5 O MAS AÑOS-  
Recinto:18-087-014-00398-00002 Cultivo:62 PASTOS PERMANENTES DE 5 O MAS AÑOS-  
Recinto:18-087-014-00429-00010 Cultivo:62 PASTOS PERMANENTES DE 5 O MAS AÑOS-  
Recinto:18-087-014-00398-00001 Cultivo:62 PASTOS PERMANENTES DE 5 O MAS AÑOS-  
Recinto:18-087-014-00329-00006 Cultivo:62 PASTOS PERMANENTES DE 5 O MAS AÑOS-  
Recinto:18-024-041-00008-00001 Cultivo:62 PASTOS PERMANENTES DE 5 O MAS AÑOS-  
Recinto:18-087-012-00219-00004 Cultivo:62 PASTOS PERMANENTES DE 5 O MAS AÑOS-  
Recinto:18-024-041-00009-00001 Cultivo:62 PASTOS PERMANENTES DE 5 O MAS AÑOS-  
Recinto:18-087-009-00606-00001 Cultivo:62 PASTOS PERMANENTES DE 5 O MAS AÑOS-  
Recinto:18-024-041-00008-00002 Cultivo:62 PASTOS PERMANENTES DE 5 O MAS AÑOS-  
Recinto:18-087-009-00625-00001 Cultivo:62 PASTOS PERMANENTES DE 5 O MAS AÑOS-  
Recinto:18-024-041-00009-00004 Cultivo:62 PASTOS PERMANENTES DE 5 O MAS AÑOS-  
Recinto:18-087-012-00071-00001 Cultivo:62 PASTOS PERMANENTES DE 5 O MAS AÑOS-  
Recinto:18-087-012-00164-00001 Cultivo:62 PASTOS PERMANENTES DE 5 O MAS AÑOS-  
Recinto:18-087-012-00166-00001 Cultivo:62 PASTOS PERMANENTES DE 5 O MAS AÑOS-  
Recinto:18-087-012-00169-00001 Cultivo:62 PASTOS PERMANENTES DE 5 O MAS AÑOS-  
Recinto:18-024-041-00010-00001 Cultivo:62 PASTOS PERMANENTES DE 5 O MAS AÑOS-  
Recinto:18-087-014-00354-00001 Cultivo:62 PASTOS PERMANENTES DE 5 O MAS AÑOS-  
Recinto:18-024-041-00009-00005 Cultivo:62 PASTOS PERMANENTES DE 5 O MAS AÑOS-  
Recinto:18-087-017-00255-00003 Cultivo:62 PASTOS PERMANENTES DE 5 O MAS AÑOS-

(1) Con incidencias que retienen pago o deniegan el expediente.

(2) Se calcula sobre superficie declarada admisible.

(3) Aplicación del artículo 16 bis del RD 147/2023.

(4) Expediente con algunos recintos de pastos permanentes ubicados en espacios protegidos donde la carga ganadera mínima será 0,1 UGM/ha.

Puede verificar la integridad de una copia de este documento mediante la lectura del código QR adjunto o mediante el acceso a la dirección <https://ws050.juntadeandalucia.es/verificarFirma> indicando el código de VERIFICACIÓN

FIRMADO POR	RAQUEL MARIA ESPIN CRESPO	17/10/2024
VERIFICACIÓN	Pk2jmWSPEJNMB623FQZ8JEKDMKEPRE	PÁG. 1375/4804



**APELLIDOS Y NOMBRE / RAZÓN SOCIAL**

GONZALEZ COBOS MARIA TERESA

**NIF**

\*\*\*\*8026\*

**EXPEDIENTE**

1248380

**RESOLUCIÓN**

DENEGACIÓN DE LA AYUDA

**DATOS DE MANTENIMIENTO UNIDADES****GRUPO DE PAGO**

ZONAS DE MONTAÑA

**Sup. Dec.  
Admisible**

0,00

**Sup.  
Resuelta**

0,00

**Sobredecl.**

0,00

**% Sobredecl.**

0,00

**RESUMEN DE PAGOS****IMPORTE ( Euros )**

	<b>RESUELTO</b>	<b>FEADER</b>	<b>MAPA</b>	<b>CAPADR</b>
A pagar	0,00	0,00	0,00	0,00

**APLICACIÓN DE REDUCCIONES Y PENALIZACIONES (%)**

<b>Crterios de subvencionabilidad (1)</b>	<b>Presentación tardía</b>	<b>Omisión declaración</b>	<b>Condicionidad</b>
100,00	0,00	0,00	0,00

**IMPORTE ( Euros )**

<b>Calculado(2)</b>	<b>Reducción</b>	<b>Penalización</b>	<b>Reducción Penalización (3)</b>	<b>Penalización adicional</b>	<b>Resuelto</b>	<b>FEADER</b>	<b>MAPA</b>	<b>CAPADR</b>
0,00 €	0,00 €	0,00 €	0,00 €	0,00 €	0,00 €	0,00 €	0,00 €	0,00 €
<b>Importe Unitario:</b>	93,00 €	<b>Nuevo Importe Unitario:</b>	0,00 €					

**RECINTOS PROPUESTOS**

<b>REF.</b>	<b>REFERENCIA SIGPAC</b>	<b>CULTIVO</b>	<b>S/R</b>	<b>USO SIGPAC</b>	<b>Sup. Dec. admisible</b>	<b>Sup. Campo</b>	<b>Sup. Determ.</b>	<b>Sup. Resuelta</b>
-1126843	18-123-008-00319-0001	OLIVAR	S		0,87		0,87	0,87
-1126840	18-123-008-00321-0001	OLIVAR	S		0,05		0,05	0,05
-1126839	18-123-008-00320-0001	OLIVAR	S		0,01		0,01	0,01

**INCIDENCIAS****INCIDENCIA DESCRIPCIÓN**

74018	Productor que no es agricultor a título principal, según los datos del ejercicio fiscal n-1 y seguridad socia.
74053	Importe inferior a 100 Euros

(1) Con incidencias que retienen pago o deniegan el expediente.

(2) Se calcula sobre superficie declarada admisible.

(3) Aplicación del artículo 16 bis del RD 147/2023.

(4) Expediente con algunos recintos de pastos permanentes ubicados en espacios protegidos donde la carga ganadera mínima será 0,1 UGM/ha.

Puede verificar la integridad de una copia de este documento mediante la lectura del código QR adjunto o mediante el acceso a la dirección <https://ws050.juntadeandalucia.es/verificarFirma> indicando el código de VERIFICACIÓN

FIRMADO POR

RAQUEL MARIA ESPIN CRESPO

17/10/2024

VERIFICACIÓN

Pk2jmWSPEJNMB623FQZ8JEKDMKEPRE

PÁG. 1376/4804







**APELLIDOS Y NOMBRE / RAZÓN SOCIAL**

GONZALEZ GALLARDO JOSE

**NIF**

\*\*\*\*4036\*

**EXPEDIENTE**

1174950

**RESOLUCIÓN**

DENEGACIÓN DE LA AYUDA

**DATOS DE MANTENIMIENTO UNIDADES**

**GRUPO DE PAGO**

ZONAS DE MONTAÑA

**Sup. Dec.  
Admisible**

0,00

**Sup.  
Resuelta**

0,00

**Sobredecl.**

0,00

**% Sobredecl.**

0,00

**RESUMEN DE PAGOS**

**IMPORTE ( Euros )**

	<u>RESUELTO</u>	<u>FEADER</u>	<u>MAPA</u>	<u>CAPADR</u>
A pagar	0,00	0,00	0,00	0,00

**APLICACIÓN DE REDUCCIONES Y PENALIZACIONES (%)**

<u>Crterios de subvencionabilidad (1)</u>	<u>Presentación tardía</u>	<u>Omisión declaración</u>	<u>Condicionidad</u>
100,00	0,00	0,00	0,00

**IMPORTE ( Euros )**

<u>Calculado(2)</u>	<u>Reducción</u>	<u>Penalización</u>	<u>Reducción Penalización (3)</u>	<u>Penalización adicional</u>	<u>Resuelto</u>	<u>FEADER</u>	<u>MAPA</u>	<u>CAPADR</u>
0,00 €	0,00 €	0,00 €	0,00 €	0,00 €	0,00 €	0,00 €	0,00 €	0,00 €
<u>Importe Unitario:</u>	93,00 €	<u>Nuevo Importe Unitario:</u>	0,00 €					

(1) Con incidencias que retienen pago o deniegan el expediente.

(2) Se calcula sobre superficie declarada admisible.

(3) Aplicación del artículo 16 bis del RD 147/2023.

(4) Expediente con algunos recintos de pastos permanentes ubicados en espacios protegidos donde la carga ganadera mínima será 0,1 UGM/ha.

Puede verificar la integridad de una copia de este documento mediante la lectura del código QR adjunto o mediante el acceso a la dirección <https://ws050.juntadeandalucia.es/verificarFirma> indicando el código de VERIFICACIÓN

FIRMADO POR

RAQUEL MARIA ESPIN CRESPO

17/10/2024

VERIFICACIÓN

Pk2jmWSPEJNMB623FQZ8JEKDMKEPRE

PÁG. 1377/4804





**INCIDENCIAS**

**INCIDENCIA DESCRIPCIÓN**

242	Recinto pendiente de acreditación de titularidad. Recinto:18-054-002-00030-00002 Cultivo:62000 PASTOS PERMANENTES DE 5 O MAS AÑOS-SIN VARIEDAD Secano Recinto:18-054-002-00043-00012 Cultivo:62000 PASTOS PERMANENTES DE 5 O MAS AÑOS-SIN VARIEDAD Secano Recinto:18-054-002-00045-00004 Cultivo:63000 PASTOS DE MENOS DE 5 AÑOS-SIN VARIEDAD Secano
3790	Recinto declarado inactivo Recinto:18-054-002-00030-00002 Cultivo: -
74051	Solicitante de intervención 6613, que no declara ningún recinto en zona desfavorecida.
74053	Importe inferior a 100 Euros
86119	Carga ganadera NO cumple con el valor mínimo de 0,2 UGM/ha. Recinto:18-054-002-00030-00001 Cultivo:20000 BARBECHO TRADICIONAL-SIN VARIEDAD Secano Carga Ganadera:0 Recinto:18-054-002-00030-00002 Cultivo:62000 PASTOS PERMANENTES DE 5 O MAS AÑOS-SIN VARIEDAD Secano Carga Ganadera:0 Recinto:18-054-002-00030-00012 Cultivo:20000 BARBECHO TRADICIONAL-SIN VARIEDAD Secano Carga Ganadera:0 Recinto:18-054-002-00030-00015 Cultivo:20000 BARBECHO TRADICIONAL-SIN VARIEDAD Secano Carga Ganadera:0 Recinto:18-054-002-00030-00016 Cultivo:20000 BARBECHO TRADICIONAL-SIN VARIEDAD Secano Carga Ganadera:0 Recinto:18-054-002-00041-00003 Cultivo:62000 PASTOS PERMANENTES DE 5 O MAS AÑOS-SIN VARIEDAD Secano Carga Ganadera:0 Recinto:18-054-002-00041-00004 Cultivo:62000 PASTOS PERMANENTES DE 5 O MAS AÑOS-SIN VARIEDAD Secano Carga Ganadera:0 Recinto:18-054-002-00042-00001 Cultivo:62000 PASTOS PERMANENTES DE 5 O MAS AÑOS-SIN VARIEDAD Secano Carga Ganadera:0 Recinto:18-054-002-00043-00011 Cultivo:62000 PASTOS PERMANENTES DE 5 O MAS AÑOS-SIN VARIEDAD Secano Carga Ganadera:0 Recinto:18-054-002-00043-00012 Cultivo:62000 PASTOS PERMANENTES DE 5 O MAS AÑOS-SIN VARIEDAD Secano Carga Ganadera:0 Recinto:18-054-002-00045-00001 Cultivo:62000 PASTOS PERMANENTES DE 5 O MAS AÑOS-SIN VARIEDAD Secano Carga Ganadera:0 Recinto:18-054-002-00045-00002 Cultivo:62000 PASTOS PERMANENTES DE 5 O MAS AÑOS-SIN VARIEDAD Secano Carga Ganadera:0 Recinto:18-054-002-00045-00003 Cultivo:63000 PASTOS DE MENOS DE 5 AÑOS-SIN VARIEDAD Secano Carga Ganadera:0 Recinto:18-054-002-00045-00004 Cultivo:63000 PASTOS DE MENOS DE 5 AÑOS-SIN VARIEDAD Secano Carga Ganadera:0 Recinto:18-054-002-00045-00005 Cultivo:62000 PASTOS PERMANENTES DE 5 O MAS AÑOS-SIN VARIEDAD Secano Carga Ganadera:0 Recinto:18-054-002-00045-00007 Cultivo:63000 PASTOS DE MENOS DE 5 AÑOS-SIN VARIEDAD Secano Carga Ganadera:0 Recinto:18-054-002-00076-00002 Cultivo:62000 PASTOS PERMANENTES DE 5 O MAS AÑOS-SIN VARIEDAD Secano Carga Ganadera:0 Recinto:18-054-002-00256-00002 Cultivo:62000 PASTOS PERMANENTES DE 5 O MAS AÑOS-SIN VARIEDAD Secano Carga Ganadera:0 Recinto:18-054-002-00512-00007 Cultivo:62000 PASTOS PERMANENTES DE 5 O MAS AÑOS-SIN VARIEDAD Secano Carga Ganadera:0
86122	Recinto superficie forrajera que realiza la actividad de producción de pastoreo y no declara el o los códigos del Registro de Explotaciones Ganaderas de Andalucía, REGA. Recinto:18-054-002-00030-00001 Cultivo:20000 BARBECHO TRADICIONAL-SIN VARIEDAD Secano Recinto:18-054-002-00030-00002 Cultivo:62000 PASTOS PERMANENTES DE 5 O MAS AÑOS-SIN VARIEDAD Secano Recinto:18-054-002-00030-00012 Cultivo:20000 BARBECHO TRADICIONAL-SIN VARIEDAD Secano Recinto:18-054-002-00030-00015 Cultivo:20000 BARBECHO TRADICIONAL-SIN VARIEDAD Secano Recinto:18-054-002-00030-00016 Cultivo:20000 BARBECHO TRADICIONAL-SIN VARIEDAD Secano Recinto:18-054-002-00041-00003 Cultivo:62000 PASTOS PERMANENTES DE 5 O MAS AÑOS-SIN VARIEDAD Secano Recinto:18-054-002-00041-00004 Cultivo:62000 PASTOS PERMANENTES DE 5 O MAS AÑOS-SIN VARIEDAD Secano Recinto:18-054-002-00042-00001 Cultivo:62000 PASTOS PERMANENTES DE 5 O MAS AÑOS-SIN VARIEDAD Secano Recinto:18-054-002-00043-00011 Cultivo:62000 PASTOS PERMANENTES DE 5 O MAS AÑOS-SIN VARIEDAD Secano Recinto:18-054-002-00043-00012 Cultivo:62000 PASTOS PERMANENTES DE 5 O MAS AÑOS-SIN VARIEDAD Secano Recinto:18-054-002-00045-00001 Cultivo:62000 PASTOS PERMANENTES DE 5 O MAS AÑOS-SIN VARIEDAD Secano Recinto:18-054-002-00045-00002 Cultivo:62000 PASTOS PERMANENTES DE 5 O MAS AÑOS-SIN VARIEDAD Secano Recinto:18-054-002-00045-00003 Cultivo:63000 PASTOS DE MENOS DE 5 AÑOS-SIN VARIEDAD Secano Recinto:18-054-002-00045-00004 Cultivo:63000 PASTOS DE MENOS DE 5 AÑOS-SIN VARIEDAD Secano Recinto:18-054-002-00045-00005 Cultivo:62000 PASTOS PERMANENTES DE 5 O MAS AÑOS-SIN VARIEDAD Secano Recinto:18-054-002-00045-00007 Cultivo:63000 PASTOS DE MENOS DE 5 AÑOS-SIN VARIEDAD Secano Recinto:18-054-002-00076-00002 Cultivo:62000 PASTOS PERMANENTES DE 5 O MAS AÑOS-SIN VARIEDAD Secano

(1) Con incidencias que retienen pago o deniegan el expediente.  
 (2) Se calcula sobre superficie declarada admisible.  
 (3) Aplicación del artículo 16 bis del RD 147/2023.  
 (4) Expediente con algunos recintos de pastos permanentes ubicados en espacios protegidos donde la carga ganadera mínima será 0,1 UGM/ha.

Puede verificar la integridad de una copia de este documento mediante la lectura del código QR adjunto o mediante el acceso a la dirección <https://ws050.juntadeandalucia.es/verificarFirma> indicando el código de VERIFICACIÓN

FIRMADO POR	RAQUEL MARIA ESPIN CRESPO	17/10/2024
VERIFICACIÓN	Pk2jmWSPEJNMB623FQZ8JEKDMKEPRE	PÁG. 1378/4804





**INCIDENCIAS**

**INCIDENCIA DESCRIPCIÓN**

	Recinto:18-054-002-00256-00002 Cultivo:62000 PASTOS PERMANENTES DE 5 O MAS AÑOS-SIN VARIEDAD Secano
	Recinto:18-054-002-00512-00007 Cultivo:62000 PASTOS PERMANENTES DE 5 O MAS AÑOS-SIN VARIEDAD Secano
86124	Recinto de forrajera para Cálculo de Carga Ganadera que No pertenece a Explotación.
	Recinto:18-054-002-00030-00001 Cultivo:20000 BARBECHO TRADICIONAL-SIN VARIEDAD Secano
	Recinto:18-054-002-00030-00002 Cultivo:62000 PASTOS PERMANENTES DE 5 O MAS AÑOS-SIN VARIEDAD Secano
	Recinto:18-054-002-00030-00012 Cultivo:20000 BARBECHO TRADICIONAL-SIN VARIEDAD Secano
	Recinto:18-054-002-00030-00015 Cultivo:20000 BARBECHO TRADICIONAL-SIN VARIEDAD Secano
	Recinto:18-054-002-00030-00016 Cultivo:20000 BARBECHO TRADICIONAL-SIN VARIEDAD Secano
	Recinto:18-054-002-00041-00003 Cultivo:62000 PASTOS PERMANENTES DE 5 O MAS AÑOS-SIN VARIEDAD Secano
	Recinto:18-054-002-00041-00004 Cultivo:62000 PASTOS PERMANENTES DE 5 O MAS AÑOS-SIN VARIEDAD Secano
	Recinto:18-054-002-00042-00001 Cultivo:62000 PASTOS PERMANENTES DE 5 O MAS AÑOS-SIN VARIEDAD Secano
	Recinto:18-054-002-00043-00011 Cultivo:62000 PASTOS PERMANENTES DE 5 O MAS AÑOS-SIN VARIEDAD Secano
	Recinto:18-054-002-00043-00012 Cultivo:62000 PASTOS PERMANENTES DE 5 O MAS AÑOS-SIN VARIEDAD Secano
	Recinto:18-054-002-00045-00001 Cultivo:62000 PASTOS PERMANENTES DE 5 O MAS AÑOS-SIN VARIEDAD Secano
	Recinto:18-054-002-00045-00002 Cultivo:62000 PASTOS PERMANENTES DE 5 O MAS AÑOS-SIN VARIEDAD Secano
	Recinto:18-054-002-00045-00003 Cultivo:63000 PASTOS DE MENOS DE 5 AÑOS-SIN VARIEDAD Secano
	Recinto:18-054-002-00045-00004 Cultivo:63000 PASTOS DE MENOS DE 5 AÑOS-SIN VARIEDAD Secano
	Recinto:18-054-002-00045-00005 Cultivo:62000 PASTOS PERMANENTES DE 5 O MAS AÑOS-SIN VARIEDAD Secano
	Recinto:18-054-002-00045-00007 Cultivo:63000 PASTOS DE MENOS DE 5 AÑOS-SIN VARIEDAD Secano
	Recinto:18-054-002-00076-00002 Cultivo:62000 PASTOS PERMANENTES DE 5 O MAS AÑOS-SIN VARIEDAD Secano
	Recinto:18-054-002-00256-00002 Cultivo:62000 PASTOS PERMANENTES DE 5 O MAS AÑOS-SIN VARIEDAD Secano
	Recinto:18-054-002-00512-00007 Cultivo:62000 PASTOS PERMANENTES DE 5 O MAS AÑOS-SIN VARIEDAD Secano

(1) Con incidencias que retienen pago o deniegan el expediente.  
 (2) Se calcula sobre superficie declarada admisible.  
 (3) Aplicación del artículo 16 bis del RD 147/2023.  
 (4) Expediente con algunos recintos de pastos permanentes ubicados en espacios protegidos donde la carga ganadera mínima será 0,1 UGM/ha.

Puede verificar la integridad de una copia de este documento mediante la lectura del código QR adjunto o mediante el acceso a la dirección <https://ws050.juntadeandalucia.es/verificarFirma> indicando el código de VERIFICACIÓN

FIRMADO POR	RAQUEL MARIA ESPIN CRESPO	17/10/2024	
VERIFICACIÓN	Pk2jmWSPEJNMB623FQZ8JEKDMKEPRE	PÁG. 1379/4804	



**APELLIDOS Y NOMBRE / RAZÓN SOCIAL**

González Jiménez Domingo

**NIF**

\*\*\*\*5254\*

**EXPEDIENTE**

1255849

**RESOLUCIÓN**

DENEGACIÓN DE LA AYUDA

**DATOS DE MANTENIMIENTO UNIDADES**

<b>GRUPO DE PAGO</b>	<b>Sup. Dec. Admisible</b>	<b>Sup. Resuelta</b>	<b>Sobredecl.</b>	<b>% Sobredecl.</b>
ZONAS DE MONTAÑA	472,59	134,33	338,26	71,58

**RESUMEN DE PAGOS**

	<b>IMPORTE ( Euros )</b>			
	<b>RESUELTO</b>	<b>FEADER</b>	<b>MAPA</b>	<b>CAPADR</b>
A pagar	0,00	0,00	0,00	0,00

**APLICACIÓN DE REDUCCIONES Y PENALIZACIONES (%)**

<b>Crterios de subvencionabilidad (1)</b>	<b>Presentación tardía</b>	<b>Omisión declaración</b>	<b>Condicionalidad</b>
100,00	0,00	0,00	0,00

**IMPORTE ( Euros )**

<b>Calculado(2)</b>	<b>Reducción</b>	<b>Penalización</b>	<b>Reducción Penalización (3)</b>	<b>Penalización adicional</b>	<b>Resuelto</b>	<b>FEADER</b>	<b>MAPA</b>	<b>CAPADR</b>
2.046,00 €	1.464,44 €	581,56 €	0,00 €	1.464,44 €	0,00 €	0,00 €	0,00 €	0,00 €
<b>Importe Unitario:</b>	93,00 €	<b>Nuevo Importe Unitario:</b>	4,33 €					

**RECINTOS PROPUESTOS**

<b>REF.</b>	<b>REFERENCIA SIGPAC</b>	<b>CULTIVO</b>	<b>S/R</b>	<b>USO SIGPAC</b>	<b>Sup. Dec. admisible</b>	<b>Sup. Campo</b>	<b>Sup. Determ.</b>	<b>Sup. Resuelta</b>
6953513	18-100-029-00018-0001	PASTOS PERMANENTES DE 5 O MAS AÑOS	S		18,01		18,01	0,00
6953514	18-100-029-00018-0006	PASTOS PERMANENTES DE 5 O MAS AÑOS	S		12,73		12,73	0,00
6953515	18-100-029-00018-0007	PASTOS PERMANENTES DE 5 O MAS AÑOS	S		31,46		31,46	0,00
6953516	18-100-029-00018-0008	PASTOS PERMANENTES DE 5 O MAS AÑOS	S		273,72		273,72	0,00
6953517	18-100-029-00018-0009	PASTOS PERMANENTES DE 5 O MAS AÑOS	S		2,34		2,34	0,00
6960252	18-047-900-99000-9900	PASTOS PERMANENTES DE 5 O MAS AÑOS	S		130,07		130,07	130,07
170000005230529	18-047-010-00215-0001	AVENA	S		3,34		3,34	3,34
170000005230530	18-047-010-00218-0003	PASTOS PERMANENTES DE 5 O MAS AÑOS	S		0,92		0,92	0,92

**INCIDENCIAS**

**INCIDENCIA DESCRIPCIÓN**

3790	Recinto declarado inactivo Recinto:18-100-029-00018-00001 Cultivo: - Recinto:18-100-029-00018-00006 Cultivo: - Recinto:18-100-029-00018-00007 Cultivo: - Recinto:18-100-029-00018-00008 Cultivo: - Recinto:18-100-029-00018-00009 Cultivo: -
3972	Recinto ficticio del que forma parte un recinto real cuyo identificativo presenta errores en las Declaraciones de pastos. Recinto:18-047-900-99000-99001 Cultivo: -
74053	Importe inferior a 100 Euros

(1) Con incidencias que retienen pago o deniegan el expediente.

(2) Se calcula sobre superficie declarada admisible.

(3) Aplicación del artículo 16 bis del RD 147/2023.

(4) Expediente con algunos recintos de pastos permanentes ubicados en espacios protegidos donde la carga ganadera mínima será 0,1 UGM/ha.

Puede verificar la integridad de una copia de este documento mediante la lectura del código QR adjunto o mediante el acceso a la dirección <https://ws050.juntadeandalucia.es/verificarFirma> indicando el código de VERIFICACIÓN

FIRMADO POR	RAQUEL MARIA ESPIN CRESPO	17/10/2024	
VERIFICACIÓN	Pk2jmWSPEJNMB623FQZ8JEKDMKEPRE	PÁG. 1380/4804	



**Incidencias de carga ganadera**

**INCIDENCIA DESCRIPCIÓN**

3790	Recinto declarado inactivo
	Recinto:18-100-029-00018-00001 Cultivo: -
	Recinto:18-100-029-00018-00006 Cultivo: -
	Recinto:18-100-029-00018-00007 Cultivo: -
	Recinto:18-100-029-00018-00008 Cultivo: -
	Recinto:18-100-029-00018-00009 Cultivo: -

(1) Con incidencias que retienen pago o deniegan el expediente.  
(2) Se calcula sobre superficie declarada admisible.  
(3) Aplicación del artículo 16 bis del RD 147/2023.  
(4) Expediente con algunos recintos de pastos permanentes ubicados en espacios protegidos donde la carga ganadera mínima será 0,1 UGM/ha.

Puede verificar la integridad de una copia de este documento mediante la lectura del código QR adjunto o mediante el acceso a la dirección <https://ws050.juntadeandalucia.es/verificarFirma> indicando el código de VERIFICACIÓN

FIRMADO POR	RAQUEL MARIA ESPIN CRESPO	17/10/2024	
VERIFICACIÓN	Pk2jmWSPEJNMB623FQZ8JEKDMKEPRE	PÁG. 1381/4804	



**APELLIDOS Y NOMBRE / RAZÓN SOCIAL**

GONZALEZ MARTÍN JOSÉ

**NIF**

\*\*\*\*2549\*

**EXPEDIENTE**

1283722

**RESOLUCIÓN**

DENEGACIÓN DE LA AYUDA

**DATOS DE MANTENIMIENTO UNIDADES**

**GRUPO DE PAGO**

ZONAS DE MONTAÑA

**Sup. Dec. Admisible**

17,27

**Sup. Resuelta**

2,47

**Sobredecl.**

14,80

**% Sobredecl.**

85,70

**RESUMEN DE PAGOS**

**IMPORTE ( Euros )**

	RESUELTO	FEADER	MAPA	CAPADR
A pagar	0,00	0,00	0,00	0,00

**APLICACIÓN DE REDUCCIONES Y PENALIZACIONES (%)**

Crterios de subvencionabilidad (1)	Presentación tardía	Omisión declaración	Condicionalidad
100,00	0,00	0,00	0,00

**IMPORTE ( Euros )**

Calculado(2)	Reducción	Penalización	Reducción Penalización (3)	Penalización adicional	Resuelto	FEADER	MAPA	CAPADR
1.563,89 €	1.340,22 €	223,67 €	0,00 €	1.340,22 €	0,00 €	0,00 €	0,00 €	0,00 €
<b>Importe Unitario:</b>	93,00 €	<b>Nuevo Importe Unitario:</b>	90,56 €					

**RECINTOS PROPUESTOS**

REF.	REFERENCIA SIGPAC	CULTIVO	S/R	USO SIGPAC	Sup. Dec. admisible	Sup. Campo	Sup. Determ.	Sup. Resuelta
6920676	18-036-003-00447-0003	MOSTAZA	R		0,17		0,17	0,00
6920681	18-036-005-00093-0002	ALMENDROS	S		1,59		1,59	0,00
6920682	18-036-005-00093-0003	ALMENDROS	S		0,52		0,52	0,00
6920683	18-036-005-00093-0004	ALMENDROS	S		1,92		1,92	0,00
6920688	18-036-005-00095-0001	ALMENDROS	S		0,32		0,32	0,00
6920701	18-036-005-00096-0002	ALMENDROS	S		0,59		0,59	0,00
6920702	18-036-005-00097-0002	ALMENDROS	S		0,54		0,54	0,00
6920708	18-036-005-00247-0001	ALMENDROS	S		0,14		0,14	0,00
6920712	18-036-005-00252-0003	ALMENDROS	S		3,49		3,49	0,00
6920721	18-122-005-00018-0003	ALMENDROS	S		0,98		0,98	0,00
6920722	18-122-005-00018-0007	ALMENDROS	S		0,08		0,08	0,00
6920723	18-122-005-00018-0008	ALMENDROS	S		2,78		2,78	0,00
6920725	18-122-005-00034-0001	ALMENDROS	S		0,90		0,90	0,90
6920726	18-122-005-00034-0003	ALMENDROS	S		0,17		0,17	0,00
6920757	18-122-005-00035-0001	ALMENDROS	S		0,20		0,20	0,20
6920759	18-122-005-00038-0001	ALMENDROS	S		0,87		0,87	0,87
6920895	18-122-005-00039-0001	OTROS FRUTALES	S		0,06		0,06	0,00
6920896	18-122-005-00039-0003	ALMENDROS	S		0,09		0,09	0,00
6920902	18-122-005-00080-0001	ALMENDROS	S		0,50		0,50	0,50
6920920	18-182-011-00155-0001	ALMENDROS	S		0,51		0,51	0,00
6920921	18-182-011-00155-0002	OTROS FRUTALES	S		0,03		0,03	0,00
6920923	18-182-011-00008-0001	ALMENDROS	S		0,12		0,12	0,00
6920926	18-182-011-00008-0004	ALMENDROS	S		0,13		0,13	0,00
6920929	18-182-011-00009-0001	OTROS FRUTALES	S		0,07		0,07	0,00
6920931	18-182-011-00009-0005	OTROS FRUTALES	S		0,02		0,02	0,00
6920961	18-036-005-00098-0001	ALMENDROS	S		0,48		0,48	0,00

(1) Con incidencias que retienen pago o deniegan el expediente.

(2) Se calcula sobre superficie declarada admisible.

(3) Aplicación del artículo 16 bis del RD 147/2023.

(4) Expediente con algunos recintos de pastos permanentes ubicados en espacios protegidos donde la carga ganadera mínima será 0,1 UGM/ha.

Puede verificar la integridad de una copia de este documento mediante la lectura del código QR adjunto o mediante el acceso a la dirección <https://ws050.juntadeandalucia.es/verificarFirma> indicando el código de VERIFICACIÓN

FIRMADO POR

RAQUEL MARIA ESPIN CRESPO

17/10/2024

VERIFICACIÓN

Pk2jmWSPEJNMB623FQZ8JEKDMKEPRE

PÁG. 1382/4804





**INCIDENCIAS**

**INCIDENCIA DESCRIPCIÓN**

- 452 Actividad agraria declarada en un recinto no compatible con el uso PA, PR o PS asignado en SIGPAC para ese recinto.  
 Recinto:18-036-005-00048-00005 Cultivo:62000 PASTOS PERMANENTES DE 5 O MAS AÑOS-SIN VARIEDAD Secano USO ASIGNADO EN SIGPAC:PR  
 Recinto:18-122-005-00080-00002 Cultivo:62000 PASTOS PERMANENTES DE 5 O MAS AÑOS-SIN VARIEDAD Secano USO ASIGNADO EN SIGPAC:PR  
 Recinto:18-122-005-00080-00003 Cultivo:62000 PASTOS PERMANENTES DE 5 O MAS AÑOS-SIN VARIEDAD Secano USO ASIGNADO EN SIGPAC:PR  
 Recinto:18-182-011-00008-00002 Cultivo:62000 PASTOS PERMANENTES DE 5 O MAS AÑOS-SIN VARIEDAD Secano USO ASIGNADO EN SIGPAC:PR  
 Recinto:18-182-011-00008-00003 Cultivo:62000 PASTOS PERMANENTES DE 5 O MAS AÑOS-SIN VARIEDAD Secano USO ASIGNADO EN SIGPAC:PS  
 Recinto:18-182-011-00009-00002 Cultivo:62000 PASTOS PERMANENTES DE 5 O MAS AÑOS-SIN VARIEDAD Secano USO ASIGNADO EN SIGPAC:PR
  
- 3790 Recinto declarado inactivo  
 Recinto:18-036-003-00447-00003 Cultivo: -  
 Recinto:18-036-005-00048-00005 Cultivo: -  
 Recinto:18-036-005-00093-00002 Cultivo: -  
 Recinto:18-036-005-00093-00003 Cultivo: -  
 Recinto:18-036-005-00093-00004 Cultivo: -  
 Recinto:18-036-005-00095-00001 Cultivo: -  
 Recinto:18-036-005-00096-00002 Cultivo: -  
 Recinto:18-036-005-00097-00002 Cultivo: -  
 Recinto:18-036-005-00098-00001 Cultivo: -  
 Recinto:18-036-005-00247-00001 Cultivo: -  
 Recinto:18-036-005-00252-00003 Cultivo: -  
 Recinto:18-122-005-00018-00003 Cultivo: -  
 Recinto:18-122-005-00018-00007 Cultivo: -  
 Recinto:18-122-005-00018-00008 Cultivo: -  
 Recinto:18-122-005-00034-00003 Cultivo: -  
 Recinto:18-122-005-00039-00001 Cultivo: -  
 Recinto:18-122-005-00039-00003 Cultivo: -  
 Recinto:18-122-005-00080-00002 Cultivo: -  
 Recinto:18-122-005-00080-00003 Cultivo: -  
 Recinto:18-182-011-00008-00001 Cultivo: -  
 Recinto:18-182-011-00008-00002 Cultivo: -  
 Recinto:18-182-011-00008-00003 Cultivo: -  
 Recinto:18-182-011-00008-00004 Cultivo: -  
 Recinto:18-182-011-00009-00001 Cultivo: -  
 Recinto:18-182-011-00009-00002 Cultivo: -  
 Recinto:18-182-011-00009-00005 Cultivo: -  
 Recinto:18-182-011-00155-00001 Cultivo: -  
 Recinto:18-182-011-00155-00002 Cultivo: -
  
- 74053 Importe inferior a 100 Euros
  
- 86119 Carga ganadera NO cumple con el valor mínimo de 0,2 UGM/ha.  
 Recinto:18-036-005-00048-00005 Cultivo:62000 PASTOS PERMANENTES DE 5 O MAS AÑOS-SIN VARIEDAD Secano Carga Ganadera:0  
 Recinto:18-122-005-00080-00002 Cultivo:62000 PASTOS PERMANENTES DE 5 O MAS AÑOS-SIN VARIEDAD Secano Carga Ganadera:0  
 Recinto:18-122-005-00080-00003 Cultivo:62000 PASTOS PERMANENTES DE 5 O MAS AÑOS-SIN VARIEDAD Secano Carga Ganadera:0  
 Recinto:18-182-011-00008-00002 Cultivo:62000 PASTOS PERMANENTES DE 5 O MAS AÑOS-SIN VARIEDAD Secano Carga Ganadera:0  
 Recinto:18-182-011-00008-00003 Cultivo:62000 PASTOS PERMANENTES DE 5 O MAS AÑOS-SIN VARIEDAD Secano Carga Ganadera:0  
 Recinto:18-182-011-00009-00002 Cultivo:62000 PASTOS PERMANENTES DE 5 O MAS AÑOS-SIN VARIEDAD Secano Carga Ganadera:0
  
- 86121 Recinto superficie forrajera que no realiza la actividad de producción de pastoreo.  
 Recinto:18-036-005-00048-00005 Cultivo:62000 PASTOS PERMANENTES DE 5 O MAS AÑOS-SIN VARIEDAD Secano Actividad Agraria del recinto:2  
 Recinto:18-122-005-00080-00002 Cultivo:62000 PASTOS PERMANENTES DE 5 O MAS AÑOS-SIN VARIEDAD Secano Actividad

(1) Con incidencias que retienen pago o deniegan el expediente.

(2) Se calcula sobre superficie declarada admisible.

(3) Aplicación del artículo 16 bis del RD 147/2023.

(4) Expediente con algunos recintos de pastos permanentes ubicados en espacios protegidos donde la carga ganadera mínima será 0,1 UGM/ha.

Puede verificar la integridad de una copia de este documento mediante la lectura del código QR adjunto o mediante el acceso a la dirección <https://ws050.juntadeandalucia.es/verificarFirma> indicando el código de VERIFICACIÓN

FIRMADO POR	RAQUEL MARIA ESPIN CRESPO	17/10/2024
VERIFICACIÓN	Pk2jmWSPEJNMB623FQZ8JEKDMKEPRE	PÁG. 1383/4804





**INCIDENCIAS**

**INCIDENCIA DESCRIPCIÓN**

	Agraria del recinto:2
	Recinto:18-122-005-00080-00003 Cultivo:62000 PASTOS PERMANENTES DE 5 O MAS AÑOS-SIN VARIEDAD Secano Actividad Agraria del recinto:2
	Recinto:18-182-011-00008-00002 Cultivo:62000 PASTOS PERMANENTES DE 5 O MAS AÑOS-SIN VARIEDAD Secano Actividad Agraria del recinto:2
	Recinto:18-182-011-00008-00003 Cultivo:62000 PASTOS PERMANENTES DE 5 O MAS AÑOS-SIN VARIEDAD Secano Actividad Agraria del recinto:2
	Recinto:18-182-011-00009-00002 Cultivo:62000 PASTOS PERMANENTES DE 5 O MAS AÑOS-SIN VARIEDAD Secano Actividad Agraria del recinto:2
86122	Recinto superficie forrajera que realiza la actividad de producción de pastoreo y no declara el o los códigos del Registro de Explotaciones Ganaderas de Andalucía, REGA. Recinto:18-036-005-00048-00005 Cultivo:62000 PASTOS PERMANENTES DE 5 O MAS AÑOS-SIN VARIEDAD Secano Recinto:18-122-005-00080-00002 Cultivo:62000 PASTOS PERMANENTES DE 5 O MAS AÑOS-SIN VARIEDAD Secano Recinto:18-122-005-00080-00003 Cultivo:62000 PASTOS PERMANENTES DE 5 O MAS AÑOS-SIN VARIEDAD Secano Recinto:18-182-011-00008-00002 Cultivo:62000 PASTOS PERMANENTES DE 5 O MAS AÑOS-SIN VARIEDAD Secano Recinto:18-182-011-00008-00003 Cultivo:62000 PASTOS PERMANENTES DE 5 O MAS AÑOS-SIN VARIEDAD Secano Recinto:18-182-011-00009-00002 Cultivo:62000 PASTOS PERMANENTES DE 5 O MAS AÑOS-SIN VARIEDAD Secano
86124	Recinto de forrajera para Cálculo de Carga Ganadera que No pertenece a Explotación. Recinto:18-036-005-00048-00005 Cultivo:62000 PASTOS PERMANENTES DE 5 O MAS AÑOS-SIN VARIEDAD Secano Recinto:18-122-005-00080-00002 Cultivo:62000 PASTOS PERMANENTES DE 5 O MAS AÑOS-SIN VARIEDAD Secano Recinto:18-122-005-00080-00003 Cultivo:62000 PASTOS PERMANENTES DE 5 O MAS AÑOS-SIN VARIEDAD Secano Recinto:18-182-011-00008-00002 Cultivo:62000 PASTOS PERMANENTES DE 5 O MAS AÑOS-SIN VARIEDAD Secano Recinto:18-182-011-00008-00003 Cultivo:62000 PASTOS PERMANENTES DE 5 O MAS AÑOS-SIN VARIEDAD Secano Recinto:18-182-011-00009-00002 Cultivo:62000 PASTOS PERMANENTES DE 5 O MAS AÑOS-SIN VARIEDAD Secano

**Incidencias de carga ganadera**

**INCIDENCIA DESCRIPCIÓN**

452	Actividad agraria declarada en un recinto no compatible con el uso PA, PR o PS asignado en SIGPAC para ese recinto. Recinto:18-122-005-00080-00002 Cultivo:62000 PASTOS PERMANENTES DE 5 O MAS AÑOS-SIN VARIEDAD Secano USO ASIGNADO EN SIGPAC:PR Recinto:18-122-005-00080-00003 Cultivo:62000 PASTOS PERMANENTES DE 5 O MAS AÑOS-SIN VARIEDAD Secano USO ASIGNADO EN SIGPAC:PR Recinto:18-182-011-00008-00002 Cultivo:62000 PASTOS PERMANENTES DE 5 O MAS AÑOS-SIN VARIEDAD Secano USO ASIGNADO EN SIGPAC:PR Recinto:18-182-011-00008-00003 Cultivo:62000 PASTOS PERMANENTES DE 5 O MAS AÑOS-SIN VARIEDAD Secano USO ASIGNADO EN SIGPAC:PS Recinto:18-182-011-00009-00002 Cultivo:62000 PASTOS PERMANENTES DE 5 O MAS AÑOS-SIN VARIEDAD Secano USO ASIGNADO EN SIGPAC:PR Recinto:18-036-005-00048-00005 Cultivo:62000 PASTOS PERMANENTES DE 5 O MAS AÑOS-SIN VARIEDAD Secano USO ASIGNADO EN SIGPAC:PR
3790	Recinto declarado inactivo Recinto:18-122-005-00080-00002 Cultivo: - Recinto:18-122-005-00080-00003 Cultivo: - Recinto:18-182-011-00008-00002 Cultivo: - Recinto:18-182-011-00008-00003 Cultivo: - Recinto:18-182-011-00009-00002 Cultivo: - Recinto:18-036-005-00048-00005 Cultivo: -
86122	Recinto superficie forrajera que realiza la actividad de producción de pastoreo y no declara el o los códigos del Registro de Explotaciones Ganaderas de Andalucía, REGA. Recinto:18-122-005-00080-00002 Cultivo:62000 PASTOS PERMANENTES DE 5 O MAS AÑOS-SIN VARIEDAD Secano Recinto:18-122-005-00080-00003 Cultivo:62000 PASTOS PERMANENTES DE 5 O MAS AÑOS-SIN VARIEDAD Secano Recinto:18-182-011-00008-00002 Cultivo:62000 PASTOS PERMANENTES DE 5 O MAS AÑOS-SIN VARIEDAD Secano Recinto:18-182-011-00008-00003 Cultivo:62000 PASTOS PERMANENTES DE 5 O MAS AÑOS-SIN VARIEDAD Secano Recinto:18-182-011-00009-00002 Cultivo:62000 PASTOS PERMANENTES DE 5 O MAS AÑOS-SIN VARIEDAD Secano Recinto:18-036-005-00048-00005 Cultivo:62000 PASTOS PERMANENTES DE 5 O MAS AÑOS-SIN VARIEDAD Secano
86124	Recinto de forrajera para Cálculo de Carga Ganadera que No pertenece a Explotación. Recinto:18-122-005-00080-00002 Cultivo:62000 PASTOS PERMANENTES DE 5 O MAS AÑOS-SIN VARIEDAD Secano Recinto:18-122-005-00080-00003 Cultivo:62000 PASTOS PERMANENTES DE 5 O MAS AÑOS-SIN VARIEDAD Secano

(1) Con incidencias que retienen pago o deniegan el expediente.

(2) Se calcula sobre superficie declarada admisible.

(3) Aplicación del artículo 16 bis del RD 147/2023.

(4) Expediente con algunos recintos de pastos permanentes ubicados en espacios protegidos donde la carga ganadera mínima será 0,1 UGM/ha.

Puede verificar la integridad de una copia de este documento mediante la lectura del código QR adjunto o mediante el acceso a la dirección <https://ws050.juntadeandalucia.es/verificarFirma> indicando el código de VERIFICACIÓN

FIRMADO POR	RAQUEL MARIA ESPIN CRESPO	17/10/2024	
VERIFICACIÓN	Pk2jmWSPEJNMB623FQZ8JEKDMKEPRE	PÁG. 1384/4804	





	Recinto:18-182-011-00008-00002 Cultivo:62000 PASTOS PERMANENTES DE 5 O MAS AÑOS-SIN VARIEDAD Secano
	Recinto:18-182-011-00008-00003 Cultivo:62000 PASTOS PERMANENTES DE 5 O MAS AÑOS-SIN VARIEDAD Secano
	Recinto:18-182-011-00009-00002 Cultivo:62000 PASTOS PERMANENTES DE 5 O MAS AÑOS-SIN VARIEDAD Secano
	Recinto:18-036-005-00048-00005 Cultivo:62000 PASTOS PERMANENTES DE 5 O MAS AÑOS-SIN VARIEDAD Secano
86128	Recinto de Forrajeras que no ha contabilizado para Carga Ganadera por no tener una explotación válida para el cálculo de la Carga Ganadera
	Recinto:18-122-005-00080-00002 Cultivo:62 PASTOS PERMANENTES DE 5 O MAS AÑOS-
	Recinto:18-122-005-00080-00003 Cultivo:62 PASTOS PERMANENTES DE 5 O MAS AÑOS-
	Recinto:18-182-011-00008-00002 Cultivo:62 PASTOS PERMANENTES DE 5 O MAS AÑOS-
	Recinto:18-182-011-00008-00003 Cultivo:62 PASTOS PERMANENTES DE 5 O MAS AÑOS-
	Recinto:18-182-011-00009-00002 Cultivo:62 PASTOS PERMANENTES DE 5 O MAS AÑOS-
	Recinto:18-036-005-00048-00005 Cultivo:62 PASTOS PERMANENTES DE 5 O MAS AÑOS-
86132	Recinto superficie forrajera que no realiza la actividad de producción de pastoreo.
	Recinto:18-122-005-00080-00002 Cultivo:62000 PASTOS PERMANENTES DE 5 O MAS AÑOS-SIN VARIEDAD Secano
	Recinto:18-122-005-00080-00003 Cultivo:62000 PASTOS PERMANENTES DE 5 O MAS AÑOS-SIN VARIEDAD Secano
	Recinto:18-182-011-00008-00002 Cultivo:62000 PASTOS PERMANENTES DE 5 O MAS AÑOS-SIN VARIEDAD Secano
	Recinto:18-182-011-00008-00003 Cultivo:62000 PASTOS PERMANENTES DE 5 O MAS AÑOS-SIN VARIEDAD Secano
	Recinto:18-182-011-00009-00002 Cultivo:62000 PASTOS PERMANENTES DE 5 O MAS AÑOS-SIN VARIEDAD Secano
	Recinto:18-036-005-00048-00005 Cultivo:62000 PASTOS PERMANENTES DE 5 O MAS AÑOS-SIN VARIEDAD Secano

(1) Con incidencias que retienen pago o deniegan el expediente.  
 (2) Se calcula sobre superficie declarada admisible.  
 (3) Aplicación del artículo 16 bis del RD 147/2023.  
 (4) Expediente con algunos recintos de pastos permanentes ubicados en espacios protegidos donde la carga ganadera mínima será 0,1 UGM/ha.

Puede verificar la integridad de una copia de este documento mediante la lectura del código QR adjunto o mediante el acceso a la dirección <https://ws050.juntadeandalucia.es/verificarFirma> indicando el código de VERIFICACIÓN

FIRMADO POR	RAQUEL MARIA ESPIN CRESPO	17/10/2024	
VERIFICACIÓN	Pk2jmWSPEJNMB623FQZ8JEKDMKEPRE	PÁG. 1385/4804	



**APELLIDOS Y NOMBRE / RAZÓN SOCIAL**

GONZALEZ RAMIREZ KARINA

**NIF**  
\*\*\*\*6662\*

**EXPEDIENTE**  
1284992

**RESOLUCIÓN**  
DENEGACIÓN DE LA AYUDA

**DATOS DE MANTENIMIENTO UNIDADES**

**GRUPO DE PAGO**

ZONAS DE MONTAÑA

<b>Sup. Dec. Admisible</b>	<b>Sup. Resuelta</b>	<b>Sobredecl.</b>	<b>% Sobredecl.</b>
0,00	0,00	0,00	0,00

**RESUMEN DE PAGOS**

	<b>IMPORTE ( Euros )</b>			
	<b>RESUELTO</b>	<b>FEADER</b>	<b>MAPA</b>	<b>CAPADR</b>
A pagar	0,00	0,00	0,00	0,00

**APLICACIÓN DE REDUCCIONES Y PENALIZACIONES (%)**

<b>Criterios de subvencionabilidad (1)</b>	<b>Presentación tardía</b>	<b>Omisión declaración</b>	<b>Condicionality</b>
100,00	0,00	0,00	0,00

**IMPORTE ( Euros )**

<b>Calculado(2)</b>	<b>Reducción</b>	<b>Penalización</b>	<b>Reducción Penalización (3)</b>	<b>Penalización adicional</b>	<b>Resuelto</b>	<b>FEADER</b>	<b>MAPA</b>	<b>CAPADR</b>
0,00 €	0,00 €	0,00 €	0,00 €	0,00 €	0,00 €	0,00 €	0,00 €	0,00 €
<b>Importe Unitario:</b>	93,00 €	<b>Nuevo Importe Unitario:</b>	0,00 €					

(1) Con incidencias que retienen pago o deniegan el expediente.

(2) Se calcula sobre superficie declarada admisible.

(3) Aplicación del artículo 16 bis del RD 147/2023.

(4) Expediente con algunos recintos de pastos permanentes ubicados en espacios protegidos donde la carga ganadera mínima será 0,1 UGM/ha.

Puede verificar la integridad de una copia de este documento mediante la lectura del código QR adjunto o mediante el acceso a la dirección <https://ws050.juntadeandalucia.es/verificarFirma> indicando el código de VERIFICACIÓN

FIRMADO POR	RAQUEL MARIA ESPIN CRESPO	17/10/2024
VERIFICACIÓN	Pk2jmWSPEJNMB623FQZ8JEKDMKEPRE	PÁG. 1386/4804





**RECINTOS PROPUESTOS**

REF.	REFERENCIA SIGPAC	CULTIVO	S/R	USO SIGPAC	Sup. Dec. admisible	Sup. Campo	Sup. Determ.	Sup. Resulta
-1627016	18-057-056-00987-0001	OLIVAR	R		0,15		0,15	0,00
6938673	18-057-058-00380-0002	OLIVAR	S		0,66		0,66	0,66
6938674	18-057-058-00474-0001	OLIVAR	R		0,07		0,07	0,00
6938675	18-057-058-00474-0005	BARBECHO TRADICIONAL	R		0,02		0,02	0,02
6938676	18-057-058-00591-0001	OLIVAR	R		0,13		0,13	0,13
6938677	18-057-058-00591-0002	BARBECHO CON ESPECIES MELÍFERAS	R		0,07		0,07	0,07
6938679	18-057-056-00288-0001	OLIVAR	R		0,19		0,19	0,19
6938680	18-057-058-00921-0001	OLIVAR	S		0,02		0,02	0,02
6938683	18-057-058-00547-0001	OLIVAR	R		0,12		0,12	0,12
6938684	18-057-058-00547-0002	BARBECHO TRADICIONAL	R		0,02		0,02	0,02
6938685	18-057-056-00286-0001	OLIVAR	R		0,36		0,36	0,00
6938686	18-057-056-00287-0001	OLIVAR	R		0,24		0,24	0,00
6938687	18-057-056-00329-0001	OLIVAR	R		0,42		0,42	0,42
6938689	18-057-058-00645-0001	OLIVAR	R		0,18		0,18	0,18
6938690	18-057-058-00690-0001	OLIVAR	R		0,30		0,30	0,30
6938691	18-057-058-00465-0002	OLIVAR	S		0,26		0,26	0,26
6938692	18-057-058-00467-0001	OLIVAR	R		0,29		0,29	0,26
6938695	18-057-058-00473-0001	OLIVAR	R		0,10		0,10	0,00
6938696	18-057-058-00863-0001	ALMENDROS	S		0,59		0,59	0,59
6938699	18-057-058-00513-0003	OLIVAR	S		1,49		1,49	1,49
6938716	18-057-058-00516-0034	ALMENDROS	S		0,07		0,07	0,07
6938720	18-057-040-00127-0001	BARBECHO TRADICIONAL	R		0,08		0,08	0,08
6938721	18-057-040-00127-0002	OLIVAR	R		0,01		0,01	0,01
6938722	18-057-058-00641-0001	OLIVAR	R		0,09		0,09	0,09
6938723	18-057-056-00405-0001	OLIVAR	R		0,15		0,15	0,15
6938724	18-057-056-00987-0001	OLIVAR	R		0,30		0,30	0,00
6938725	18-057-056-00987-0003	OLIVAR	R		0,13		0,13	0,00
6938727	18-057-058-00503-0002	OLIVAR	S		0,47		0,47	0,47
6938730	18-057-056-00981-0001	OLIVAR	R		0,84		0,84	0,84
6938736	18-057-056-00134-0001	OLIVAR	R		0,17		0,17	0,00
6938739	18-057-056-00351-0001	OLIVAR	R		0,21		0,21	0,21
6938741	18-057-056-00615-0001	OLIVAR	R		0,33		0,33	0,33
6938742	18-057-056-00128-0001	OLIVAR	R		0,16		0,16	0,16
6938744	18-057-056-00127-0001	OLIVAR	R		0,15		0,15	0,00
6938936	18-057-058-00563-0005	OLIVAR	S		0,07		0,07	0,07
6938937	18-057-058-00560-0001	OLIVAR	S		0,13		0,13	0,13

**INCIDENCIAS**

**INCIDENCIA DESCRIPCIÓN**

- 219 Superficie bruta de cruce en un recinto en una misma solicitud supera superficie total que el SIGPAC establece para él.  
Recinto:18-057-058-00467-00001 Cultivo:101010 OLIVAR-PICUAL Regadío Suma de superficies declaradas para este recinto por el solicitante (Áreas):29 Superficie SIGPAC total para el recinto (Áreas):26 Exceso de superficie declarada (Hectáreas):0,03
- 242 Recinto pendiente de acreditación de titularidad.  
Recinto:18-057-056-00127-00001 Cultivo:101010 OLIVAR-PICUAL Regadío  
Recinto:18-057-056-00134-00001 Cultivo:101010 OLIVAR-PICUAL Regadío  
Recinto:18-057-056-00286-00001 Cultivo:101010 OLIVAR-PICUAL Regadío  
Recinto:18-057-056-00287-00001 Cultivo:101010 OLIVAR-PICUAL Regadío  
Recinto:18-057-056-00987-00001 Cultivo:101010 OLIVAR-PICUAL Regadío  
Recinto:18-057-056-00987-00003 Cultivo:101010 OLIVAR-PICUAL Regadío  
Recinto:18-057-058-00473-00001 Cultivo:101010 OLIVAR-PICUAL Regadío  
Recinto:18-057-058-00474-00001 Cultivo:101010 OLIVAR-PICUAL Regadío
- 74018 Productor que no es agricultor a título principal, según los datos del ejercicio fiscal n-1 y seguridad socia.

(1) Con incidencias que retienen pago o deniegan el expediente.  
 (2) Se calcula sobre superficie declarada admisible.  
 (3) Aplicación del artículo 16 bis del RD 147/2023.  
 (4) Expediente con algunos recintos de pastos permanentes ubicados en espacios protegidos donde la carga ganadera mínima será 0,1 UGM/ha.

Puede verificar la integridad de una copia de este documento mediante la lectura del código QR adjunto o mediante el acceso a la dirección <a href="https://ws050.juntadeandalucia.es/verificarFirma">https://ws050.juntadeandalucia.es/verificarFirma</a> indicando el código de VERIFICACIÓN			
FIRMADO POR	RAQUEL MARIA ESPIN CRESPO	17/10/2024	
VERIFICACIÓN	Pk2jmWSPEJNMB623FQZ8JEKDMKEPRE	PÁG. 1387/4804	



**INCIDENCIAS**

**INCIDENCIA DESCRIPCIÓN**

74053 Importe inferior a 100 Euros

**Incidencias de carga ganadera**

**INCIDENCIA DESCRIPCIÓN**

86132 Recinto superficie forrajera que no realiza la actividad de producción de pastoreo.  
Recinto:18-057-058-00474-00005 Cultivo:20000 BARBECHO TRADICIONAL-SIN VARIEDAD Regadío  
Recinto:18-057-058-00547-00002 Cultivo:20000 BARBECHO TRADICIONAL-SIN VARIEDAD Regadío  
Recinto:18-057-040-00127-00001 Cultivo:20000 BARBECHO TRADICIONAL-SIN VARIEDAD Regadío

(1) Con incidencias que retienen pago o deniegan el expediente.  
(2) Se calcula sobre superficie declarada admisible.  
(3) Aplicación del artículo 16 bis del RD 147/2023.  
(4) Expediente con algunos recintos de pastos permanentes ubicados en espacios protegidos donde la carga ganadera mínima será 0,1 UGM/ha.

Puede verificar la integridad de una copia de este documento mediante la lectura del código QR adjunto o mediante el acceso a la dirección <https://ws050.juntadeandalucia.es/verificarFirma> indicando el código de VERIFICACIÓN

FIRMADO POR	RAQUEL MARIA ESPIN CRESPO	17/10/2024	
VERIFICACIÓN	Pk2jmWSPEJNMB623FQZ8JEKDMKEPRE	PÁG. 1388/4804	



**APELLIDOS Y NOMBRE / RAZÓN SOCIAL**

GONZALEZ RUBIO JOSE

**NIF**

\*\*\*\*5049\*

**EXPEDIENTE**

1008661

**RESOLUCIÓN**

DENEGACIÓN DE LA AYUDA

**DATOS DE MANTENIMIENTO UNIDADES**

<b>GRUPO DE PAGO</b>	<b>Sup. Dec. Admisible</b>	<b>Sup. Resuelta</b>	<b>Sobredecl.</b>	<b>% Sobredecl.</b>
ZONAS DE MONTAÑA	0,00	0,00	0,00	0,00

**RESUMEN DE PAGOS**

	<b>IMPORTE ( Euros )</b>			
	<b>RESUELTO</b>	<b>FEADER</b>	<b>MAPA</b>	<b>CAPADR</b>
A pagar	0,00	0,00	0,00	0,00

**APLICACIÓN DE REDUCCIONES Y PENALIZACIONES (%)**

<b>Criterios de subvencionabilidad (1)</b>	<b>Presentación tardía</b>	<b>Omisión declaración</b>	<b>Condicionalidad</b>
100,00	0,00	0,00	0,00

**IMPORTE ( Euros )**

<b>Calculado(2)</b>	<b>Reducción</b>	<b>Penalización</b>	<b>Reducción Penalización (3)</b>	<b>Penalización adicional</b>	<b>Resuelto</b>	<b>FEADER</b>	<b>MAPA</b>	<b>CAPADR</b>
0,00 €	0,00 €	0,00 €	0,00 €	0,00 €	0,00 €	0,00 €	0,00 €	0,00 €
<b>Importe Unitario:</b>	93,00 €	<b>Nuevo Importe Unitario:</b>	0,00 €					

**RECINTOS PROPUESTOS**

<b>REF.</b>	<b>REFERENCIA SIGPAC</b>	<b>CULTIVO</b>	<b>S/R</b>	<b>USO SIGPAC</b>	<b>Sup. Dec. admisible</b>	<b>Sup. Campo</b>	<b>Sup. Determ.</b>	<b>Sup. Resuelta</b>
1700000005493627	18-123-006-00591-0001	OLIVAR	S		0,06		0,06	0,06
1700000005493628	18-123-007-00611-0001	OLIVAR	S		0,48		0,48	0,48

**INCIDENCIAS**

**INCIDENCIA DESCRIPCIÓN**

463	Productor que en su Declaración responsable no marca SÍ o NO en la casilla de "Realiza alguna actividad de las incluidas en el R.D."
2454	Solicitante de intervención 6613 cuyo regimen de afiliación a la SS no es ni el sistema especial agrario(cuenta ajena) ni autonomo con actividad agraria.
74018	Productor que no es agricultor a título principal, según los datos del ejercicio fiscal n-1 y seguridad socia.
74053	Importe inferior a 100 Euros

(1) Con incidencias que retienen pago o deniegan el expediente.

(2) Se calcula sobre superficie declarada admisible.

(3) Aplicación del artículo 16 bis del RD 147/2023.

(4) Expediente con algunos recintos de pastos permanentes ubicados en espacios protegidos donde la carga ganadera mínima será 0,1 UGM/ha.

Puede verificar la integridad de una copia de este documento mediante la lectura del código QR adjunto o mediante el acceso a la dirección <https://ws050.juntadeandalucia.es/verificarFirma> indicando el código de VERIFICACIÓN

FIRMADO POR	RAQUEL MARIA ESPIN CRESPO	17/10/2024
VERIFICACIÓN	Pk2jmWSPEJNMB623FQZ8JEKDMKEPRE	PÁG. 1389/4804





**APELLIDOS Y NOMBRE / RAZÓN SOCIAL**

GONZALEZ SOLIS JUAN FRANCISCO

**NIF**

\*\*\*\*6654\*

**EXPEDIENTE**

1195045

**RESOLUCIÓN**

DENEGACIÓN DE LA AYUDA

**DATOS DE MANTENIMIENTO UNIDADES**

**GRUPO DE PAGO**

ZONAS DE MONTAÑA

**Sup. Dec. Admisible**

0,00

**Sup. Resuelta**

0,00

**Sobredecl.**

0,00

**% Sobredecl.**

0,00

**RESUMEN DE PAGOS**

**IMPORTE ( Euros )**

	RESUELTO	FEADER	MAPA	CAPADR
A pagar	0,00	0,00	0,00	0,00

**APLICACIÓN DE REDUCCIONES Y PENALIZACIONES (%)**

Crterios de subvencionabilidad (1)	Presentación tardía	Omisión declaración	Condicionalidad
100,00	0,00	0,00	0,00

**IMPORTE ( Euros )**

Calculado(2)	Reducción	Penalización	Reducción Penalización (3)	Penalización adicional	Resuelto	FEADER	MAPA	CAPADR
0,00 €	0,00 €	0,00 €	0,00 €	0,00 €	0,00 €	0,00 €	0,00 €	0,00 €
Importe Unitario:	93,00 €	Nuevo Importe Unitario:	0,00 €					

**RECINTOS PROPUESTOS**

REF.	REFERENCIA SIGPAC	CULTIVO	S/R	USO SIGPAC	Sup. Dec. admisible	Sup. Campo	Sup. Determ.	Sup. Resuelta
-144732	18-014-001-00034-0003	ALMENDROS	S		0,17		0,17	0,17
170000005962883	18-014-001-00034-0001	OLIVAR	S		0,15		0,15	0,15
170000005962886	18-014-001-00083-0002	BARBECHO TRADICIONAL	R		0,10		0,10	0,10
170000005962887	18-014-001-00083-0005	OLIVAR	R		1,41		1,41	1,41

**INCIDENCIAS**

**INCIDENCIA DESCRIPCIÓN**

463	Productor que en su Declaración responsable no marca SÍ o NO en la casilla de "Realiza alguna actividad de las incluidas en el R.D."
2454	Solicitante de intervención 6613 cuyo regimen de afiliacion a la SS no es ni el sistema especial agrario(cuenta ajena) ni autonomo con actividad agraria.
74018	Productor que no es agricultor a titulo principal, según los datos del ejercicio fiscal n-1 y seguridad socia.
74053	Importe inferior a 100 Euros

**Incidencias de carga ganadera**

**INCIDENCIA DESCRIPCIÓN**

86132	Recinto superficie forrajera que no realiza la actividad de producción de pastoreo. Recinto:18-014-001-00083-00002 Cultivo:20000 BARBECHO TRADICIONAL-SIN VARIEDAD Regadio
-------	---

(1) Con incidencias que retienen pago o deniegan el expediente.

(2) Se calcula sobre superficie declarada admisible.

(3) Aplicación del artículo 16 bis del RD 147/2023.

(4) Expediente con algunos recintos de pastos permanentes ubicados en espacios protegidos donde la carga ganadera mínima será 0,1 UGM/ha.

Puede verificar la integridad de una copia de este documento mediante la lectura del código QR adjunto o mediante el acceso a la dirección <https://ws050.juntadeandalucia.es/verificarFirma> indicando el código de VERIFICACIÓN

FIRMADO POR

RAQUEL MARIA ESPIN CRESPO

17/10/2024

VERIFICACIÓN

Pk2jmWSPEJNMB623FQZ8JEKDMKEPRE

PÁG. 1390/4804





**APELLIDOS Y NOMBRE / RAZÓN SOCIAL**

GONZALEZ TRISTANTE BASILIO

**NIF**

\*\*\*\*8697\*

**EXPEDIENTE**

1046699

**RESOLUCIÓN**

DENEGACIÓN DE LA AYUDA

**DATOS DE MANTENIMIENTO UNIDADES**

<b>GRUPO DE PAGO</b>	<b>Sup. Dec. Admisible</b>	<b>Sup. Resuelta</b>	<b>Sobredecl.</b>	<b>% Sobredecl.</b>
ZONAS DE MONTAÑA	0,00	0,00	0,00	0,00

**RESUMEN DE PAGOS**

	<b>IMPORTE ( Euros )</b>			
	<b>RESUELTO</b>	<b>FEADER</b>	<b>MAPA</b>	<b>CAPADR</b>
A pagar	0,00	0,00	0,00	0,00

**APLICACIÓN DE REDUCCIONES Y PENALIZACIONES (%)**

<b>Criterios de subvencionabilidad (1)</b>	<b>Presentación tardía</b>	<b>Omisión declaración</b>	<b>Condicionalidad</b>
100,00	0,00	0,00	0,00

**IMPORTE ( Euros )**

<b>Calculado(2)</b>	<b>Reducción</b>	<b>Penalización</b>	<b>Reducción Penalización (3)</b>	<b>Penalización adicional</b>	<b>Resuelto</b>	<b>FEADER</b>	<b>MAPA</b>	<b>CAPADR</b>
0,00 €	0,00 €	0,00 €	0,00 €	0,00 €	0,00 €	0,00 €	0,00 €	0,00 €
<b>Importe Unitario:</b>	93,00 €	<b>Nuevo Importe Unitario:</b>	0,00 €					

**RECINTOS PROPUESTOS**

<b>REF.</b>	<b>REFERENCIA SIGPAC</b>	<b>CULTIVO</b>	<b>S/R</b>	<b>USO SIGPAC</b>	<b>Sup. Dec. admisible</b>	<b>Sup. Campo</b>	<b>Sup. Determ.</b>	<b>Sup. Resuelta</b>
4568531	18-167-003-00225-0001	ALMENDROS	S		0,78		0,78	0,78
4568542	18-167-026-00142-0002	ALMENDROS	S		1,48		1,48	1,48
4617933	18-167-026-00142-0003	ALMENDROS	S		0,38		0,38	0,38
5078282	18-167-003-00152-0001	ALMENDROS	S		1,38		1,38	1,38
5078284	18-167-003-00498-0001	ALMENDROS	S		0,68		0,68	0,68
1700000005476150	18-167-002-00045-0001	ALMENDROS	S		0,35		0,35	0,35
1700000005476151	18-167-003-00107-0001	ALMENDROS	S		1,83		1,83	1,83
1700000005476152	18-167-003-00109-0001	ALMENDROS	S		0,69		0,69	0,69
1700000005476153	18-167-003-00156-0001	ALMENDROS	S		1,67		1,67	1,67
1700000005476154	18-167-003-00244-0001	ALMENDROS	S		2,34		2,34	2,34
1700000005476155	18-167-003-00376-0001	ALMENDROS	S		1,22		1,22	1,22
1700000005476156	18-167-025-00483-0002	ALMENDROS	S		0,72		0,72	0,72
1700000005476157	18-167-026-00061-0002	ALMENDROS	S		2,36		2,36	2,36

**INCIDENCIAS**

**INCIDENCIA DESCRIPCIÓN**

2454	Solicitante de intervención 6613 cuyo regimen de afiliacion a la SS no es ni el sistema especial agrario(cuenta ajena) ni autonomo con actividad agraria.
74018	Productor que no es agricultor a titulo principal, según los datos del ejercicio fiscal n-1 y seguridad socia.
74053	Importe inferior a 100 Euros

(1) Con incidencias que retienen pago o deniegan el expediente.

(2) Se calcula sobre superficie declarada admisible.

(3) Aplicación del artículo 16 bis del RD 147/2023.

(4) Expediente con algunos recintos de pastos permanentes ubicados en espacios protegidos donde la carga ganadera mínima será 0,1 UGM/ha.

Puede verificar la integridad de una copia de este documento mediante la lectura del código QR adjunto o mediante el acceso a la dirección <https://ws050.juntadeandalucia.es/verificarFirma> indicando el código de VERIFICACIÓN

FIRMADO POR	RAQUEL MARIA ESPIN CRESPO	17/10/2024	
VERIFICACIÓN	Pk2jmWSPEJNMB623FQZ8JEKDMKEPRE	PÁG. 1391/4804	



**APELLIDOS Y NOMBRE / RAZÓN SOCIAL**

GRACIA SANCHEZ MARIA ANGELES

**NIF**

\*\*\*\*7200\*

**EXPEDIENTE**

1280768

**RESOLUCIÓN**

DENEGACIÓN DE LA AYUDA

**DATOS DE MANTENIMIENTO UNIDADES**

**GRUPO DE PAGO**

ZONAS DE MONTAÑA

**Sup. Dec. Admisible**

0,00

**Sup. Resuelta**

0,00

**Sobredecl.**

0,00

**% Sobredecl.**

0,00

**RESUMEN DE PAGOS**

**IMPORTE ( Euros )**

	<b>RESUELTO</b>	<b>FEADER</b>	<b>MAPA</b>	<b>CAPADR</b>
A pagar	0,00	0,00	0,00	0,00

**APLICACIÓN DE REDUCCIONES Y PENALIZACIONES (%)**

<b>Crterios de subvencionabilidad (1)</b>	<b>Presentación tardía</b>	<b>Omisión declaración</b>	<b>Condicionalidad</b>
100,00	0,00	0,00	0,00

**IMPORTE ( Euros )**

<b>Calculado(2)</b>	<b>Reducción</b>	<b>Penalización</b>	<b>Reducción Penalización (3)</b>	<b>Penalización adicional</b>	<b>Resuelto</b>	<b>FEADER</b>	<b>MAPA</b>	<b>CAPADR</b>
0,00 €	0,00 €	0,00 €	0,00 €	0,00 €	0,00 €	0,00 €	0,00 €	0,00 €
<b>Importe Unitario:</b>	93,00 €	<b>Nuevo Importe Unitario:</b>	0,00 €					

(1) Con incidencias que retienen pago o deniegan el expediente.

(2) Se calcula sobre superficie declarada admisible.

(3) Aplicación del artículo 16 bis del RD 147/2023.

(4) Expediente con algunos recintos de pastos permanentes ubicados en espacios protegidos donde la carga ganadera mínima será 0,1 UGM/ha.

Puede verificar la integridad de una copia de este documento mediante la lectura del código QR adjunto o mediante el acceso a la dirección <https://ws050.juntadeandalucia.es/verificarFirma> indicando el código de VERIFICACIÓN

FIRMADO POR	RAQUEL MARIA ESPIN CRESPO	17/10/2024	
VERIFICACIÓN	Pk2jmWSPEJNMB623FQZ8JEKDMKEPRE	PÁG. 1392/4804	





**RECINTOS PROPUESTOS**

REF.	REFERENCIA SIGPAC	CULTIVO	S/R	USO SIGPAC	Sup. Dec. admisible	Sup. Campo	Sup. Determ.	Sup. Resuelta
-1593182	18-167-024-00038-0001	ALMENDROS	R		0,23		0,23	0,23
-1593176	18-167-024-00085-0001	ALMENDROS	S		0,37		0,37	0,37
-1593174	18-167-024-00036-0002	ALMENDROS	R		0,03		0,03	0,03
-1593173	18-167-024-00035-0002	ALMENDROS	R		0,02		0,02	0,02
-1107786	18-167-021-00084-0001	ALMENDROS	S		0,03		0,03	0,03
-1107769	18-167-021-00084-0002	ALMENDROS	S		0,06		0,06	0,06
-936955	18-167-021-00604-0001	ALMENDROS	S		0,04		0,04	0,04
-931906	18-167-024-00046-0003	ALMENDROS	R		0,04		0,04	0,04
-931905	18-167-024-00046-0002	ALMENDROS	R		0,33		0,33	0,33
-931904	18-167-024-00046-0001	ALMENDROS	R		0,93		0,93	0,91
-931903	18-167-021-00167-0001	ALMENDROS	S		0,63		0,63	0,63
5224405	18-167-021-00094-0001	ALMENDROS	S		0,15		0,15	0,13
5224406	18-167-023-00034-0002	ALMENDROS	S		2,37		2,37	2,37
5224408	18-167-025-00272-0001	ALMENDROS	S		4,27		4,27	4,27
5225373	18-167-021-00211-0001	ALMENDROS	S		0,48		0,48	0,48
5225374	18-167-021-00171-0001	ALMENDROS	S		0,70		0,70	0,70
5225376	18-167-024-00573-0001	ALMENDROS	S		0,51		0,51	0,51
5225377	18-167-024-00248-0001	ALMENDROS	S		0,54		0,54	0,54
5225378	18-167-021-00581-0001	ALMENDROS	S		0,10		0,10	0,10
5225379	18-167-021-00133-0005	ALMENDROS	S		0,34		0,34	0,34
5225380	18-167-021-00059-0005	ALMENDROS	S		0,12		0,12	0,12
5225381	18-167-021-00119-0001	ALMENDROS	S		0,24		0,24	0,24
6906483	18-167-020-00170-0012	ALMENDROS	R		1,28		1,28	1,28
6906484	18-167-020-00170-0006	ALMENDROS	R		0,99		0,99	0,99
6906485	18-167-024-00035-0001	ALMENDROS	R		0,18		0,18	0,18
6906486	18-167-024-00036-0001	ALMENDROS	R		0,19		0,19	0,19
6906487	18-167-021-00166-0001	ALMENDROS	S		0,57		0,57	0,57
6906488	18-167-024-00072-0001	ALMENDROS	S		0,33		0,33	0,33
6906489	18-167-025-00078-0001	ALMENDROS	S		0,99		0,99	0,99

**INCIDENCIAS**

**INCIDENCIA DESCRIPCIÓN**

- 2455 Solicitantes de intervención 6613 sin datos de IRPF n-1.(Art 4 Orden 14/04/2016).
- 4272 Verifica que las líneas de declaración de las Solicitudes Únicas no tienen solapes con la capa de Retroactividad Gráfica (ambas de la misma campaña) a nivel de expediente/línea de declaración gráfica de la solicitud.  
 Recinto:18-167-021-00094-00001 Cultivo: - Agregado de la referencia del recinto.:0 Zona de la referencia del recinto.:0 Superficie solapada.:0,02 Id. Incid.:97995488  
 Recinto:18-167-024-00046-00001 Cultivo: - Agregado de la referencia del recinto.:0 Zona de la referencia del recinto.:0 Superficie solapada.:0,02 Id. Incid.:97995487
- 74018 Productor que no es agricultor a título principal, según los datos del ejercicio fiscal n-1 y seguridad socia.
- 74053 Importe inferior a 100 Euros

(1) Con incidencias que retienen pago o deniegan el expediente.  
 (2) Se calcula sobre superficie declarada admisible.  
 (3) Aplicación del artículo 16 bis del RD 147/2023.  
 (4) Expediente con algunos recintos de pastos permanentes ubicados en espacios protegidos donde la carga ganadera mínima será 0,1 UGM/ha.

Puede verificar la integridad de una copia de este documento mediante la lectura del código QR adjunto o mediante el acceso a la dirección <a href="https://ws050.juntadeandalucia.es/verificarFirma">https://ws050.juntadeandalucia.es/verificarFirma</a> indicando el código de VERIFICACIÓN			
FIRMADO POR	RAQUEL MARIA ESPIN CRESPO	17/10/2024	
VERIFICACIÓN	Pk2jmWSPEJNMB623FQZ8JEKDMKEPRE	PÁG. 1393/4804	



**APELLIDOS Y NOMBRE / RAZÓN SOCIAL**

GRANADOS ORDOÑEZ FRANCISCO JOSE

**NIF**

\*\*\*\*2165\*

**EXPEDIENTE**

1015908

**RESOLUCIÓN**

DENEGACIÓN DE LA AYUDA

**DATOS DE MANTENIMIENTO UNIDADES**

**GRUPO DE PAGO**

ZONAS DE MONTAÑA

**Sup. Dec. Admisible**

0,00

**Sup. Resuelta**

0,00

**Sobredecl.**

0,00

**% Sobredecl.**

0,00

**RESUMEN DE PAGOS**

**IMPORTE ( Euros )**

	RESUELTO	FEADER	MAPA	CAPADR
A pagar	0,00	0,00	0,00	0,00

**APLICACIÓN DE REDUCCIONES Y PENALIZACIONES (%)**

Crterios de subvencionabilidad (1)	Presentación tardía	Omisión declaración	Condicionalidad
100,00	0,00	0,00	0,00

**IMPORTE ( Euros )**

Calculado(2)	Reducción	Penalización	Reducción Penalización (3)	Penalización adicional	Resuelto	FEADER	MAPA	CAPADR
0,00 €	0,00 €	0,00 €	0,00 €	0,00 €	0,00 €	0,00 €	0,00 €	0,00 €
Importe Unitario:	93,00 €	Nuevo Importe Unitario:	0,00 €					

**RECINTOS PROPUESTOS**

REF.	REFERENCIA SIGPAC	CULTIVO	S/R	USO SIGPAC	Sup. Dec. admisible	Sup. Campo	Sup. Determ.	Sup. Resuelta
1700000003527270	18-123-007-00532-0001	OLIVAR	S		0,54		0,54	0,54
1700000003527273	18-123-008-00415-0002	OLIVAR	S		0,71		0,71	0,71
1700000003527274	18-123-007-00870-0001	OLIVAR	S		1,05		1,05	1,05
1700000003527276	18-123-009-00154-0001	OLIVAR	S		0,24		0,24	0,24

**INCIDENCIAS**

**INCIDENCIA DESCRIPCIÓN**

2454	Solicitante de intervención 6613 cuyo regimen de afiliacion a la SS no es ni el sistema especial agrario(cuenta ajena) ni autonomo con actividad agraria.
74018	Productor que no es agricultor a titulo principal, según los datos del ejercicio fiscal n-1 y seguridad socia.
74053	Importe inferior a 100 Euros

(1) Con incidencias que retienen pago o deniegan el expediente.

(2) Se calcula sobre superficie declarada admisible.

(3) Aplicación del artículo 16 bis del RD 147/2023.

(4) Expediente con algunos recintos de pastos permanentes ubicados en espacios protegidos donde la carga ganadera mínima será 0,1 UGM/ha.

Puede verificar la integridad de una copia de este documento mediante la lectura del código QR adjunto o mediante el acceso a la dirección <https://ws050.juntadeandalucia.es/verificarFirma> indicando el código de VERIFICACIÓN

FIRMADO POR

RAQUEL MARIA ESPIN CRESPO

17/10/2024

VERIFICACIÓN

Pk2jmWSPEJNMB623FQZ8JEKDMKEPRE

PÁG. 1394/4804





**APELLIDOS Y NOMBRE / RAZÓN SOCIAL**

GUALDA REINOSO ANTONIO JAVIER

**NIF**

\*\*\*\*2632\*

**EXPEDIENTE**

1260919

**RESOLUCIÓN**

DENEGACIÓN DE LA AYUDA

**DATOS DE MANTENIMIENTO UNIDADES**

<b>GRUPO DE PAGO</b>	<b>Sup. Dec. Admisible</b>	<b>Sup. Resuelta</b>	<b>Sobredecl.</b>	<b>% Sobredecl.</b>
ZONAS DE MONTAÑA	11,69	5,98	5,71	48,85

**RESUMEN DE PAGOS**

	<b>IMPORTE ( Euros )</b>			
	<b>RESUELTO</b>	<b>FEADER</b>	<b>MAPA</b>	<b>CAPADR</b>
A pagar	0,00	0,00	0,00	0,00

**APLICACIÓN DE REDUCCIONES Y PENALIZACIONES (%)**

<b>Crterios de subvencionabilidad (1)</b>	<b>Presentación tardía</b>	<b>Omisión declaración</b>	<b>Condicionalidad</b>
100,00	0,00	0,00	0,00

**IMPORTE ( Euros )**

Calculado(2)	Reducción	Penalización	Reducción Penalización (3)	Penalización adicional	Resuelto	FEADER	MAPA	CAPADR
1.087,17 €	531,03 €	556,14 €	0,00 €	0,00 €	0,00 €	0,00 €	0,00 €	0,00 €
<b>Importe Unitario:</b>	<b>93,00 €</b>	<b>Nuevo Importe Unitario:</b>	<b>93,00 €</b>					

**RECINTOS PROPUESTOS**

<b>REF.</b>	<b>REFERENCIA SIGPAC</b>	<b>CULTIVO</b>	<b>S/R</b>	<b>USO SIGPAC</b>	<b>Sup. Dec. admisible</b>	<b>Sup. Campo</b>	<b>Sup. Determ.</b>	<b>Sup. Resuelta</b>
-1513293	18-036-009-00280-0001	OLIVAR	S		0,32		0,32	0,00
-1513284	18-036-009-00225-0002	TOMATE	R		0,12		0,12	0,00
-1513227	18-036-002-00478-0001	TOMATE	R		0,08		0,08	0,00
-1513215	18-036-002-00478-0001	BARBECHO TRADICIONAL	R		0,54		0,54	0,00
-924301	18-005-004-00006-0005	ALMENDROS	S		0,07		0,07	0,07
-924300	18-005-004-00006-0007	ALMENDROS	S		1,12		1,12	1,12
-924299	18-005-004-00006-0004	ALMENDROS	S		0,36		0,36	0,36
-924298	18-005-004-00006-0008	ALMENDROS	S		0,02		0,02	0,02
-924297	18-005-004-00006-0006	ALMENDROS	R		0,04		0,04	0,04
-924296	18-005-004-00006-0003	ALMENDROS	S		0,44		0,44	0,44
-924292	18-005-005-00466-0001	ALMENDROS	S		0,40		0,40	0,40
5248625	18-005-005-00438-0002	ALMENDROS	S		0,33		0,33	0,33
5248630	18-005-005-00402-0001	ALMENDROS	S		0,28		0,28	0,28
5248635	18-005-004-00004-0002	ALMENDROS	S		0,53		0,53	0,53
5248636	18-005-005-00358-0001	ALMENDROS	S		0,52		0,52	0,52
5248637	18-005-005-00358-0005	ALMENDROS	S		0,08		0,08	0,08
5258086	18-005-005-00472-0001	ALMENDROS	S		0,26		0,26	0,26
5258098	18-005-005-00474-0001	ALMENDROS	S		1,25		1,25	1,25
5273007	18-005-004-00004-0004	ALMENDROS	S		0,28		0,28	0,28
6817941	18-036-002-00478-0005	TOMATE	R		0,45		0,45	0,00
6817942	18-036-002-00478-0007	OLIVAR	S		0,05		0,05	0,00
6817958	18-036-009-00225-0002	BARBECHO TRADICIONAL	R		0,65		0,65	0,00
6818023	18-005-005-00320-0001	ALMENDROS	S		1,06		1,06	0,00
6852737	18-005-005-00459-0001	ALMENDROS	S		1,54		1,54	0,00
6852738	18-005-005-00485-0001	ALMENDROS	S		0,41		0,41	0,00
6852746	18-005-005-00444-0001	ALMENDROS	S		0,49		0,49	0,00

(1) Con incidencias que retienen pago o deniegan el expediente.

(2) Se calcula sobre superficie declarada admisible.

(3) Aplicación del artículo 16 bis del RD 147/2023.

(4) Expediente con algunos recintos de pastos permanentes ubicados en espacios protegidos donde la carga ganadera mínima será 0,1 UGM/ha.

Puede verificar la integridad de una copia de este documento mediante la lectura del código QR adjunto o mediante el acceso a la dirección <https://ws050.juntadeandalucia.es/verificarFirma> indicando el código de VERIFICACIÓN

FIRMADO POR

RAQUEL MARIA ESPIN CRESPO

17/10/2024

VERIFICACIÓN

Pk2jmWSPEJNMB623FQZ8JEKDMKEPRE

PÁG. 1395/4804





**INCIDENCIAS**

**INCIDENCIA DESCRIPCIÓN**

3790	Recinto declarado inactivo Recinto:18-005-005-00320-00001 Cultivo: - Recinto:18-005-005-00444-00001 Cultivo: - Recinto:18-005-005-00459-00001 Cultivo: - Recinto:18-005-005-00485-00001 Cultivo: - Recinto:18-036-002-00478-00001 Cultivo: - Recinto:18-036-002-00478-00005 Cultivo: - Recinto:18-036-002-00478-00007 Cultivo: - Recinto:18-036-002-00478-00008 Cultivo: - Recinto:18-036-009-00225-00002 Cultivo: - Recinto:18-036-009-00279-00001 Cultivo: - Recinto:18-036-009-00280-00001 Cultivo: -
74053	Importe inferior a 100 Euros
86119	Carga ganadera NO cumple con el valor mínimo de 0,2 UGM/ha. Recinto:18-036-002-00478-00008 Cultivo:62000 PASTOS PERMANENTES DE 5 O MAS AÑOS-SIN VARIEDAD Secano Carga Ganadera:0 Recinto:18-036-009-00279-00001 Cultivo:62000 PASTOS PERMANENTES DE 5 O MAS AÑOS-SIN VARIEDAD Secano Carga Ganadera:0
86121	Recinto superficie forrajera que no realiza la actividad de producción de pastoreo. Recinto:18-036-002-00478-00008 Cultivo:62000 PASTOS PERMANENTES DE 5 O MAS AÑOS-SIN VARIEDAD Secano Actividad Agraria del recinto:5 Recinto:18-036-009-00279-00001 Cultivo:62000 PASTOS PERMANENTES DE 5 O MAS AÑOS-SIN VARIEDAD Secano Actividad Agraria del recinto:5
86122	Recinto superficie forrajera que realiza la actividad de producción de pastoreo y no declara el o los códigos del Registro de Explotaciones Ganaderas de Andalucía, REGA. Recinto:18-036-002-00478-00008 Cultivo:62000 PASTOS PERMANENTES DE 5 O MAS AÑOS-SIN VARIEDAD Secano Recinto:18-036-009-00279-00001 Cultivo:62000 PASTOS PERMANENTES DE 5 O MAS AÑOS-SIN VARIEDAD Secano
86124	Recinto de forrajera para Cálculo de Carga Ganadera que No pertenece a Explotación. Recinto:18-036-002-00478-00008 Cultivo:62000 PASTOS PERMANENTES DE 5 O MAS AÑOS-SIN VARIEDAD Secano Recinto:18-036-009-00279-00001 Cultivo:62000 PASTOS PERMANENTES DE 5 O MAS AÑOS-SIN VARIEDAD Secano

**Incidenias de carga ganadera**

**INCIDENCIA DESCRIPCIÓN**

3790	Recinto declarado inactivo Recinto:18-036-009-00279-00001 Cultivo: - Recinto:18-036-002-00478-00008 Cultivo: - Recinto:18-036-002-00478-00001 Cultivo: - Recinto:18-036-009-00225-00002 Cultivo: -
86122	Recinto superficie forrajera que realiza la actividad de producción de pastoreo y no declara el o los códigos del Registro de Explotaciones Ganaderas de Andalucía, REGA. Recinto:18-036-009-00279-00001 Cultivo:62000 PASTOS PERMANENTES DE 5 O MAS AÑOS-SIN VARIEDAD Secano Recinto:18-036-002-00478-00008 Cultivo:62000 PASTOS PERMANENTES DE 5 O MAS AÑOS-SIN VARIEDAD Secano
86124	Recinto de forrajera para Cálculo de Carga Ganadera que No pertenece a Explotación. Recinto:18-036-009-00279-00001 Cultivo:62000 PASTOS PERMANENTES DE 5 O MAS AÑOS-SIN VARIEDAD Secano Recinto:18-036-002-00478-00008 Cultivo:62000 PASTOS PERMANENTES DE 5 O MAS AÑOS-SIN VARIEDAD Secano
86128	Recinto de Forrajeras que no ha contabilizado para Carga Ganadera por no tener una explotación válida para el cálculo de la Carga Ganadera Recinto:18-036-009-00279-00001 Cultivo:62 PASTOS PERMANENTES DE 5 O MAS AÑOS- Recinto:18-036-002-00478-00008 Cultivo:62 PASTOS PERMANENTES DE 5 O MAS AÑOS-
86132	Recinto superficie forrajera que no realiza la actividad de producción de pastoreo. Recinto:18-036-009-00279-00001 Cultivo:62000 PASTOS PERMANENTES DE 5 O MAS AÑOS-SIN VARIEDAD Secano Recinto:18-036-002-00478-00008 Cultivo:62000 PASTOS PERMANENTES DE 5 O MAS AÑOS-SIN VARIEDAD Secano Recinto:18-036-002-00478-00001 Cultivo:20000 BARBECHO TRADICIONAL-SIN VARIEDAD Regadio Recinto:18-036-009-00225-00002 Cultivo:20000 BARBECHO TRADICIONAL-SIN VARIEDAD Regadio

(1) Con incidencias que retienen pago o deniegan el expediente.

(2) Se calcula sobre superficie declarada admisible.

(3) Aplicación del artículo 16 bis del RD 147/2023.

(4) Expediente con algunos recintos de pastos permanentes ubicados en espacios protegidos donde la carga ganadera mínima será 0,1 UGM/ha.

Puede verificar la integridad de una copia de este documento mediante la lectura del código QR adjunto o mediante el acceso a la dirección <https://ws050.juntadeandalucia.es/verificarFirma> indicando el código de VERIFICACIÓN

FIRMADO POR	RAQUEL MARIA ESPIN CRESPO	17/10/2024
VERIFICACIÓN	Pk2jmWSPEJNMB623FQZ8JEKDMKEPRE	PÁG. 1396/4804





**APELLIDOS Y NOMBRE / RAZÓN SOCIAL**

GUERRERO GARCIA JOSE LUIS

**NIF**

\*\*\*\*6448\*

**EXPEDIENTE**

1148333

**RESOLUCIÓN**

DENEGACIÓN DE LA AYUDA

**DATOS DE MANTENIMIENTO UNIDADES**

GRUPO DE PAGO	Sup. Dec. Admisible	Sup. Resuelta	Sobredecl.	% Sobredecl.
ZONAS DE MONTAÑA	0,00	0,00	0,00	0,00

**RESUMEN DE PAGOS**

A pagar	IMPORTE ( Euros )			
	RESUELTO	FEADER	MAPA	CAPADR
	0,00	0,00	0,00	0,00

**APLICACIÓN DE REDUCCIONES Y PENALIZACIONES (%)**

Criterios de subvencionabilidad (1)	Presentación tardía	Omisión declaración	Condicionalidad
100,00	0,00	0,00	0,00

**IMPORTE ( Euros )**

Calculado(2)	Reducción	Penalización	Reducción Penalización (3)	Penalización adicional	Resuelto	FEADER	MAPA	CAPADR
0,00 €	0,00 €	0,00 €	0,00 €	0,00 €	0,00 €	0,00 €	0,00 €	0,00 €
Importe Unitario:	93,00 €	Nuevo Importe Unitario:	0,00 €					

**RECINTOS PROPUESTOS**

REF.	REFERENCIA SIGPAC	CULTIVO	S/R	USO SIGPAC	Sup. Dec. admisible	Sup. Campo	Sup. Determ.	Sup. Resuelta
-917437	18-057-063-00053-0009	AVENA	S		0,24		0,24	0,24
4235732	18-057-039-00171-0001	TRIGO BLANDO	S		3,76		3,76	3,76
4235735	18-057-037-00446-0001	TRIGO BLANDO	S		1,08		1,08	1,08
1700000007118198	18-057-063-00047-0003	AVENA	S		0,02		0,02	0,02
1700000007118201	18-057-063-00047-0004	AVENA	S		0,44		0,44	0,44
1700000007118202	18-057-063-00047-0002	AVENA	S		0,62		0,62	0,62
1700000007118204	18-057-063-00190-0001	BARBECHO TRADICIONAL	S		1,32		1,32	1,32
1700000007118205	18-057-063-00191-0003	BARBECHO TRADICIONAL	S		0,04		0,04	0,04
1700000007118206	18-057-063-09009-0002	BARBECHO TRADICIONAL	S		0,03		0,03	0,03
1700000007118207	18-057-063-00053-0007	AVENA	S		0,02		0,02	0,02
1700000007118210	18-057-063-00187-0001	BARBECHO TRADICIONAL	S		1,63		1,63	1,63
1700000007118211	18-057-063-00053-0002	AVENA	S		0,09		0,09	0,09
1700000007118212	18-057-063-00053-0004	AVENA	S		0,13		0,13	0,13
1700000007118213	18-057-063-00053-0003	AVENA	S		0,27		0,27	0,27
1700000007118216	18-057-063-00047-0001	AVENA	S		0,87		0,87	0,87
1700000007118220	18-057-063-00047-0005	AVENA	S		0,03		0,03	0,03
1700000007118222	18-057-063-00053-0005	AVENA	S		0,02		0,02	0,02
1700000007118224	18-057-003-00007-0001	ALMENDROS	S		4,28		4,28	4,28
1700000007118225	18-057-003-00016-0001	ALMENDROS	S		1,38		1,38	1,38
1700000007118226	18-057-003-00244-0002	ALMENDROS	S		0,08		0,08	0,08
1700000007118227	18-057-004-00031-0001	ALMENDROS	S		0,92		0,92	0,92
1700000007118228	18-057-003-00244-0001	ALMENDROS	S		0,37		0,37	0,37
1700000007118229	18-057-037-00199-0002	ALMENDROS	R		0,33		0,33	0,33
1700000007118230	18-057-037-00199-0011	ALMENDROS	S		0,38		0,38	0,38
1700000007118231	18-057-062-00167-0003	BARBECHO TRADICIONAL	R		0,54		0,54	0,54
1700000007118232	18-057-037-00199-0014	ALMENDROS	R		0,41		0,41	0,41

(1) Con incidencias que retienen pago o deniegan el expediente.

(2) Se calcula sobre superficie declarada admisible.

(3) Aplicación del artículo 16 bis del RD 147/2023.

(4) Expediente con algunos recintos de pastos permanentes ubicados en espacios protegidos donde la carga ganadera mínima será 0,1 UGM/ha.

Puede verificar la integridad de una copia de este documento mediante la lectura del código QR adjunto o mediante el acceso a la dirección <https://ws050.juntadeandalucia.es/verificarFirma> indicando el código de VERIFICACIÓN

FIRMADO POR

RAQUEL MARIA ESPIN CRESPO

17/10/2024

VERIFICACIÓN

Pk2jmWSPEJNMB623FQZ8JEKDMKEPRE

PÁG. 1397/4804





### INCIDENCIAS

#### INCIDENCIA DESCRIPCIÓN

- 74018 Productor que no es agricultor a título principal, según los datos del ejercicio fiscal n-1 y seguridad socia.  
74053 Importe inferior a 100 Euros

#### Incidencias de carga ganadera

#### INCIDENCIA DESCRIPCIÓN

- 86132 Recinto superficie forrajera que no realiza la actividad de producción de pastoreo.  
Recinto:18-057-063-00190-00001 Cultivo:20000 BARBECHO TRADICIONAL-SIN VARIEDAD Secano  
Recinto:18-057-063-00191-00003 Cultivo:20000 BARBECHO TRADICIONAL-SIN VARIEDAD Secano  
Recinto:18-057-063-09009-00002 Cultivo:20000 BARBECHO TRADICIONAL-SIN VARIEDAD Secano  
Recinto:18-057-063-00187-00001 Cultivo:20000 BARBECHO TRADICIONAL-SIN VARIEDAD Secano  
Recinto:18-057-062-00167-00003 Cultivo:20000 BARBECHO TRADICIONAL-SIN VARIEDAD Regadío

(1) Con incidencias que retienen pago o deniegan el expediente.

(2) Se calcula sobre superficie declarada admisible.

(3) Aplicación del artículo 16 bis del RD 147/2023.

(4) Expediente con algunos recintos de pastos permanentes ubicados en espacios protegidos donde la carga ganadera mínima será 0,1 UGM/ha.

Puede verificar la integridad de una copia de este documento mediante la lectura del código QR adjunto o mediante el acceso a la dirección <https://ws050.juntadeandalucia.es/verificarFirma> indicando el código de VERIFICACIÓN

FIRMADO POR	RAQUEL MARIA ESPIN CRESPO	17/10/2024
VERIFICACIÓN	Pk2jmWSPEJNMB623FQZ8JEKDMKEPRE	PÁG. 1398/4804





**APELLIDOS Y NOMBRE / RAZÓN SOCIAL**  
GUERRERO LOPEZ MARIA ANGIUSTIAS

**NIF**  
\*\*\*\*0351\*

**EXPEDIENTE**  
1185045

**RESOLUCIÓN**  
DENEGACIÓN DE LA AYUDA

**DATOS DE MANTENIMIENTO UNIDADES**

<b>GRUPO DE PAGO</b>	<b>Sup. Dec. Admisible</b>	<b>Sup. Resuelta</b>	<b>Sobredecl.</b>	<b>% Sobredecl.</b>
ZONAS DE MONTAÑA	0,00	0,00	0,00	0,00

**RESUMEN DE PAGOS**

	<b>IMPORTE ( Euros )</b>			
	<b>RESUELTO</b>	<b>FEADER</b>	<b>MAPA</b>	<b>CAPADR</b>
A pagar	0,00	0,00	0,00	0,00

**APLICACIÓN DE REDUCCIONES Y PENALIZACIONES (%)**

<b>Criterios de subvencionabilidad (1)</b>	<b>Presentación tardía</b>	<b>Omisión declaración</b>	<b>Condicionalidad</b>
100,00	0,00	0,00	0,00

**IMPORTE ( Euros )**

<b>Calculado(2)</b>	<b>Reducción</b>	<b>Penalización</b>	<b>Reducción Penalización (3)</b>	<b>Penalización adicional</b>	<b>Resuelto</b>	<b>FEADER</b>	<b>MAPA</b>	<b>CAPADR</b>
0,00 €	0,00 €	0,00 €	0,00 €	0,00 €	0,00 €	0,00 €	0,00 €	0,00 €
<b>Importe Unitario:</b>	93,00 €	<b>Nuevo Importe Unitario:</b>	0,00 €					

**RECINTOS PROPUESTOS**

<b>REF.</b>	<b>REFERENCIA SIGPAC</b>	<b>CULTIVO</b>	<b>S/R</b>	<b>USO SIGPAC</b>	<b>Sup. Dec. admisible</b>	<b>Sup. Campo</b>	<b>Sup. Determ.</b>	<b>Sup. Resuelta</b>
-1570596	18-123-012-00473-0003	OLIVAR	R		0,39		0,39	0,39
-137027	18-123-012-09000-0048	OLIVAR	R		0,24		0,24	0,24
4177437	18-123-012-00473-0003	OLIVAR	R		1,00		1,00	0,97
4177455	18-123-012-00484-0001	OLIVAR	R		0,94		0,94	0,94
1700000006033277	18-123-008-00022-0001	OLIVAR	S		0,06		0,06	0,06
1700000006033278	18-123-008-00023-0001	OLIVAR	S		0,53		0,53	0,53
1700000006033279	18-123-010-00033-0001	OLIVAR	S		2,52		2,52	2,52

**INCIDENCIAS**

**INCIDENCIA DESCRIPCIÓN**

- 4272 Verifica que las líneas de declaración de las Solicitudes Únicas no tienen solapes con la capa de Retroactividad Gráfica (ambas de la misma campaña) a nivel de expediente/línea de declaración gráfica de la solicitud.  
Recinto:18-123-012-00473-00003 Cultivo: - Agregado de la referencia del recinto.:0 Zona de la referencia del recinto.:0 Superficie solapada.:0,03 Id. Incid.:97994733
- 74018 Productor que no es agricultor a título principal, según los datos del ejercicio fiscal n-1 y seguridad socia.
- 74053 Importe inferior a 100 Euros

(1) Con incidencias que retienen pago o deniegan el expediente.

(2) Se calcula sobre superficie declarada admisible.

(3) Aplicación del artículo 16 bis del RD 147/2023.

(4) Expediente con algunos recintos de pastos permanentes ubicados en espacios protegidos donde la carga ganadera mínima será 0,1 UGM/ha.

Puede verificar la integridad de una copia de este documento mediante la lectura del código QR adjunto o mediante el acceso a la dirección <https://ws050.juntadeandalucia.es/verificarFirma> indicando el código de VERIFICACIÓN

FIRMADO POR	RAQUEL MARIA ESPIN CRESPO	17/10/2024
VERIFICACIÓN	Pk2jmWSPEJNMB623FQZ8JEKDMKEPRE	PÁG. 1399/4804





**APELLIDOS Y NOMBRE / RAZÓN SOCIAL**

GUERRERO MARTOS SERAFIN

**NIF**

\*\*\*\*4563\*

**EXPEDIENTE**

1270322

**RESOLUCIÓN**

DENEGACIÓN DE LA AYUDA

**DATOS DE MANTENIMIENTO UNIDADES**

**GRUPO DE PAGO**

ZONAS DE MONTAÑA

**Sup. Dec.  
Admisible**

0,00

**Sup.  
Resuelta**

0,00

**Sobredecl.**

0,00

**% Sobredecl.**

0,00

**RESUMEN DE PAGOS**

**IMPORTE ( Euros )**

	<u>RESUELTO</u>	<u>FEADER</u>	<u>MAPA</u>	<u>CAPADR</u>
A pagar	0,00	0,00	0,00	0,00

**APLICACIÓN DE REDUCCIONES Y PENALIZACIONES (%)**

<u>Crterios de subvencionabilidad (1)</u>	<u>Presentación tardía</u>	<u>Omisión declaración</u>	<u>Condicionalidad</u>
100,00	0,00	2,00	0,00

**IMPORTE ( Euros )**

<u>Calculado(2)</u>	<u>Reducción</u>	<u>Penalización</u>	<u>Reducción Penalización (3)</u>	<u>Penalización adicional</u>	<u>Resuelto</u>	<u>FEADER</u>	<u>MAPA</u>	<u>CAPADR</u>
0,00 €	0,00 €	0,00 €	0,00 €	0,00 €	0,00 €	0,00 €	0,00 €	0,00 €
<u>Importe Unitario:</u>	93,00 €	<u>Nuevo Importe Unitario:</u>	0,00 €					

(1) Con incidencias que retienen pago o deniegan el expediente.

(2) Se calcula sobre superficie declarada admisible.

(3) Aplicación del artículo 16 bis del RD 147/2023.

(4) Expediente con algunos recintos de pastos permanentes ubicados en espacios protegidos donde la carga ganadera mínima será 0,1 UGM/ha.

Puede verificar la integridad de una copia de este documento mediante la lectura del código QR adjunto o mediante el acceso a la dirección <https://ws050.juntadeandalucia.es/verificarFirma> indicando el código de VERIFICACIÓN

FIRMADO POR

RAQUEL MARIA ESPIN CRESPO

17/10/2024

VERIFICACIÓN

Pk2jmWSPEJNMB623FQZ8JEKDMKEPRE

PÁG. 1400/4804







**RECINTOS PROPUESTOS**

REF.	REFERENCIA SIGPAC	CULTIVO	S/R	USO SIGPAC	Sup. Dec. admisible	Sup. Campo	Sup. Determ.	Sup. Resuelta
-1510162	18-057-005-00066-0001	CEBADA	S		3,34		3,34	3,34
-1510148	18-057-003-00060-0001	CEBADA	S		2,41		2,41	2,41
-1510137	18-057-064-00048-0001	BARBECHO TRADICIONAL	S		0,62		0,62	0,00
-1337108	18-057-004-00380-0001	ALMENDROS	S		0,40		0,40	0,40
-1337106	18-057-004-00380-0002	ALMENDROS	S		0,42		0,42	0,42
-1246490	18-057-005-00050-0004	BARBECHO TRADICIONAL	S		0,40		0,40	0,40
-1246489	18-057-005-00049-0003	OLIVAR	S		0,45		0,45	0,45
-1246488	18-057-005-00048-0006	CEBADA	S		0,14		0,14	0,00
-1246487	18-057-005-00049-0004	CEBADA	S		0,75		0,75	0,00
-1246464	18-057-003-00009-0001	ALMENDROS	S		0,84		0,84	0,84
-1246458	18-057-005-00035-0001	ALMENDROS	S		0,18		0,18	0,00
-1246456	18-057-005-00034-0005	OLIVAR	R		0,26		0,26	0,26
-1246449	18-057-064-00025-0001	ALMENDROS	S		0,36		0,36	0,36
-1246447	18-057-064-00022-0001	ALMENDROS	S		1,11		1,11	1,11
-1246446	18-057-064-00021-0001	ALMENDROS	S		0,80		0,80	0,80
-1246444	18-057-062-00078-0013	ALMENDROS	S		1,67		1,67	1,67
-1246416	18-057-004-00244-0002	ALMENDROS	S		0,04		0,04	0,04
-1246415	18-057-004-00244-0014	OLIVAR	R		0,03		0,03	0,03
-1246414	18-057-004-00244-0013	OLIVAR	R		0,03		0,03	0,03
-1246413	18-057-004-00244-0001	ALMENDROS	R		0,28		0,28	0,28
-1246412	18-057-004-00244-0012	OLIVAR	R		0,04		0,04	0,04
-1246411	18-057-004-00243-0001	ALMENDROS	R		0,17		0,17	0,17
-1246410	18-057-004-00244-0007	VIÑA - FRUTAL	R		0,07		0,07	0,07
-1246406	18-057-004-00244-0011	OLIVAR	R		0,12		0,12	0,12
-1246401	18-057-004-00242-0027	ALMENDROS	S		0,18		0,18	0,18
-1246396	18-057-004-00032-0001	ALMENDROS	S		3,21		3,21	3,21
-1246393	18-057-003-00486-0001	ALMENDROS	R		0,15		0,15	0,15
-1246392	18-057-003-00149-0007	OLIVAR	S		0,66		0,66	0,66
-1246391	18-057-003-00149-0003	ALMENDROS	S		0,11		0,11	0,11
-1246390	18-057-003-00149-0006	OLIVAR	S		0,24		0,24	0,24
-1246381	18-057-063-00178-0003	OLIVAR	S		0,04		0,04	0,04
-1246380	18-057-063-00181-0003	OLIVAR	S		0,93		0,93	0,93
-1246379	18-057-063-00181-0001	ALMENDROS	S		1,39		1,39	0,00
-1246368	18-057-003-00062-0003	OLIVAR	S		0,86		0,86	0,86
-1246367	18-057-003-00062-0002	ALMENDROS	S		2,70		2,70	2,70
5478131	18-057-003-00051-0001	ALMENDROS	S		2,24		2,24	2,24
6816252	18-057-005-00034-0004	PISTACHO	R		0,12		0,12	0,12

**INCIDENCIAS**

**INCIDENCIA DESCRIPCIÓN**

- 242 Recinto pendiente de acreditación de titularidad.  
 Recinto:18-057-005-00035-00001 Cultivo:104020 ALMENDROS-GUARA Secano  
 Recinto:18-057-063-00181-00001 Cultivo:104020 ALMENDROS-GUARA Secano  
 Recinto:18-057-064-00048-00001 Cultivo:20000 BARBECHO TRADICIONAL-SIN VARIEDAD Secano
- 256 Solicitud con recintos no declarados en campaña actual con una reducción por omisión de superficie superior al 3%  
 CÓDIGO PARA EL PORCENTAJE DE REDUCCIÓN POR OMISIÓN QUE CORRESPONDE A LA SOLICITUD:2
- 3790 Recinto declarado inactivo  
 Recinto:18-057-064-00048-00001 Cultivo: -
- 8227 Control por Monitorización sin respuesta por parte del productor y, por tanto, sin Juicio Experto de campo.  
 Recinto:18-057-005-00048-00006 Cultivo:5000 CEBADA-SIN VARIEDAD  
 Recinto:18-057-005-00049-00004 Cultivo:5000 CEBADA-SIN VARIEDAD
- 74018 Productor que no es agricultor a título principal, según los datos del ejercicio fiscal n-1 y seguridad socia.

(1) Con incidencias que retienen pago o deniegan el expediente.  
 (2) Se calcula sobre superficie declarada admisible.  
 (3) Aplicación del artículo 16 bis del RD 147/2023.  
 (4) Expediente con algunos recintos de pastos permanentes ubicados en espacios protegidos donde la carga ganadera mínima será 0,1 UGM/ha.

Puede verificar la integridad de una copia de este documento mediante la lectura del código QR adjunto o mediante el acceso a la dirección <a href="https://ws050.juntadeandalucia.es/verificarFirma">https://ws050.juntadeandalucia.es/verificarFirma</a> indicando el código de VERIFICACIÓN			
FIRMADO POR	RAQUEL MARIA ESPIN CRESPO	17/10/2024	
VERIFICACIÓN	Pk2jmWSPEJNMB623FQZ8JEKDMKEPRE	PÁG. 1401/4804	



**INCIDENCIAS**

**INCIDENCIA DESCRIPCIÓN**

74053 Importe inferior a 100 Euros

**Incidencias de carga ganadera**

**INCIDENCIA DESCRIPCIÓN**

242 Recinto pendiente de acreditación de titularidad.  
Recinto:18-057-064-00048-00001 Cultivo:20000 BARBECHO TRADICIONAL-SIN VARIEDAD Secano

3790 Recinto declarado inactivo  
Recinto:18-057-064-00048-00001 Cultivo: -

86132 Recinto superficie forrajera que no realiza la actividad de producción de pastoreo.  
Recinto:18-057-064-00048-00001 Cultivo:20000 BARBECHO TRADICIONAL-SIN VARIEDAD Secano  
Recinto:18-057-005-00050-00004 Cultivo:20000 BARBECHO TRADICIONAL-SIN VARIEDAD Secano

(1) Con incidencias que retienen pago o deniegan el expediente.  
(2) Se calcula sobre superficie declarada admisible.  
(3) Aplicación del artículo 16 bis del RD 147/2023.  
(4) Expediente con algunos recintos de pastos permanentes ubicados en espacios protegidos donde la carga ganadera mínima será 0,1 UGM/ha.

Puede verificar la integridad de una copia de este documento mediante la lectura del código QR adjunto o mediante el acceso a la dirección <https://ws050.juntadeandalucia.es/verificarFirma> indicando el código de VERIFICACIÓN

FIRMADO POR	RAQUEL MARIA ESPIN CRESPO	17/10/2024
VERIFICACIÓN	Pk2jmWSPEJNMB623FQZ8JEKDMKEPRE	PÁG. 1402/4804





**APELLIDOS Y NOMBRE / RAZÓN SOCIAL**

GUERRERO MEJIAS DOLORES

**NIF**

\*\*\*\*9637\*

**EXPEDIENTE**

1243646

**RESOLUCIÓN**

DENEGACIÓN DE LA AYUDA

**DATOS DE MANTENIMIENTO UNIDADES**

<b>GRUPO DE PAGO</b>	<b>Sup. Dec. Admisible</b>	<b>Sup. Resuelta</b>	<b>Sobredecl.</b>	<b>% Sobredecl.</b>
ZONAS DE MONTAÑA	0,00	0,00	0,00	0,00

**RESUMEN DE PAGOS**

	<b>IMPORTE ( Euros )</b>			
	<b>RESUELTO</b>	<b>FEADER</b>	<b>MAPA</b>	<b>CAPADR</b>
A pagar	0,00	0,00	0,00	0,00

**APLICACIÓN DE REDUCCIONES Y PENALIZACIONES (%)**

<b>Criterios de subvencionabilidad (1)</b>	<b>Presentación tardía</b>	<b>Omisión declaración</b>	<b>Condicionalidad</b>
100,00	0,00	0,00	0,00

**IMPORTE ( Euros )**

<b>Calculado(2)</b>	<b>Reducción</b>	<b>Penalización</b>	<b>Reducción Penalización (3)</b>	<b>Penalización adicional</b>	<b>Resuelto</b>	<b>FEADER</b>	<b>MAPA</b>	<b>CAPADR</b>
0,00 €	0,00 €	0,00 €	0,00 €	0,00 €	0,00 €	0,00 €	0,00 €	0,00 €
<b>Importe Unitario:</b>	93,00 €	<b>Nuevo Importe Unitario:</b>	0,00 €					

**RECINTOS PROPUESTOS**

<b>REF.</b>	<b>REFERENCIA SIGPAC</b>	<b>CULTIVO</b>	<b>S/R</b>	<b>USO SIGPAC</b>	<b>Sup. Dec. admisible</b>	<b>Sup. Campo</b>	<b>Sup. Determ.</b>	<b>Sup. Resuelta</b>
-1089459	18-104-027-00037-0002	OLIVAR	S		0,03		0,03	0,03
4199480	18-104-043-00060-0001	ALMENDROS	S		0,90		0,90	0,90
170000006431899	18-104-025-00137-0001	OLIVAR	S		0,09		0,09	0,09
170000006431901	18-104-027-00039-0008	OLIVAR	S		0,13		0,13	0,13
170000006431903	18-104-025-00149-0001	OLIVAR	S		1,59		1,59	1,59
170000006431905	18-104-027-00039-0003	OLIVAR	S		0,50		0,50	0,50
170000006431906	18-104-046-00163-0001	OLIVAR	S		0,98		0,98	0,98

**INCIDENCIAS**

**INCIDENCIA DESCRIPCIÓN**

- 74018 Productor que no es agricultor a título principal, según los datos del ejercicio fiscal n-1 y seguridad socia.
- 74053 Importe inferior a 100 Euros

(1) Con incidencias que retienen pago o deniegan el expediente.

(2) Se calcula sobre superficie declarada admisible.

(3) Aplicación del artículo 16 bis del RD 147/2023.

(4) Expediente con algunos recintos de pastos permanentes ubicados en espacios protegidos donde la carga ganadera mínima será 0,1 UGM/ha.

Puede verificar la integridad de una copia de este documento mediante la lectura del código QR adjunto o mediante el acceso a la dirección <https://ws050.juntadeandalucia.es/verificarFirma> indicando el código de VERIFICACIÓN

FIRMADO POR	RAQUEL MARIA ESPIN CRESPO	17/10/2024
VERIFICACIÓN	Pk2jmWSPEJNMB623FQZ8JEKDMKEPRE	PÁG. 1403/4804





**APELLIDOS Y NOMBRE / RAZÓN SOCIAL**

GUERRERO RAMIREZ JUAN RAMON

**NIF**

\*\*\*\*7954\*

**EXPEDIENTE**

1280047

**RESOLUCIÓN**

DENEGACIÓN DE LA AYUDA

**DATOS DE MANTENIMIENTO UNIDADES**

GRUPO DE PAGO	Sup. Dec. Admisible	Sup. Resuelta	Sobredecl.	% Sobredecl.
ZONAS DE MONTAÑA	0,00	0,00	0,00	0,00

**RESUMEN DE PAGOS**

A pagar	IMPORTE ( Euros )			
	RESUELTO	FEADER	MAPA	CAPADR
	0,00	0,00	0,00	0,00

**APLICACIÓN DE REDUCCIONES Y PENALIZACIONES (%)**

Criterios de subvencionabilidad (1)	Presentación tardía	Omisión declaración	Condicionalidad
100,00	0,00	0,00	0,00

**IMPORTE ( Euros )**

Calculado(2)	Reducción	Penalización	Reducción Penalización (3)	Penalización adicional	Resuelto	FEADER	MAPA	CAPADR
0,00 €	0,00 €	0,00 €	0,00 €	0,00 €	0,00 €	0,00 €	0,00 €	0,00 €
Importe Unitario:	93,00 €	Nuevo Importe Unitario:	0,00 €					

**RECINTOS PROPUESTOS**

REF.	REFERENCIA SIGPAC	CULTIVO	S/R	USO SIGPAC	Sup. Dec. admisible	Sup. Campo	Sup. Determ.	Sup. Resuelta
-1584911	18-123-009-00384-0002	OLIVAR	R		0,11		0,11	0,11
-1584885	18-137-043-00269-0008	ESPÁRRAGOS	S		0,62		0,62	0,62
-1546934	18-123-009-00442-0004	OLIVAR	S		2,15		2,15	2,09
-1230361	18-123-009-00403-0001	OLIVAR	S		1,67		1,67	1,65
-530887	18-123-009-00444-0001	OLIVAR	S		0,44		0,44	0,44
-88177	18-123-009-00377-0001	OLIVAR	S		0,11		0,11	0,00
-43785	18-123-009-00440-0001	OLIVAR	S		0,36		0,36	0,36
-43675	18-137-013-00086-0009	OLIVAR	S		0,02		0,02	0,02
4130274	18-123-009-00381-0001	OLIVAR	S		1,45		1,45	1,45
4130277	18-123-009-00402-0001	OLIVAR	S		0,95		0,95	0,95
4130282	18-123-009-00442-0004	OLIVAR	S		2,04		2,04	2,04
6877579	18-123-009-00389-0001	OLIVAR	S		0,60		0,60	0,60
170000005325330	18-137-015-00025-0002	OLIVAR	S		0,13		0,13	0,13
170000005325331	18-137-015-00026-0002	OLIVAR	S		0,27		0,27	0,00
170000005325332	18-137-015-00027-0002	OLIVAR	S		0,09		0,09	0,00
170000005325334	18-137-013-00086-0007	OLIVAR	S		0,16		0,16	0,16
170000005325337	18-137-015-00038-0001	OLIVAR	S		0,01		0,01	0,00
170000005325338	18-137-015-00039-0001	OLIVAR	S		0,02		0,02	0,00
170000005325339	18-137-015-00040-0001	OLIVAR	S		3,48		3,48	3,48
170000005325340	18-137-015-00471-0001	OLIVAR	S		0,05		0,05	0,00
170000005325342	18-137-013-00086-0002	OLIVAR	S		0,14		0,14	0,14
170000005327010	18-123-009-00390-0001	OLIVAR	S		0,90		0,90	0,90
170000005327012	18-123-009-00438-0001	OLIVAR	S		0,85		0,85	0,85
170000005327013	18-123-009-00441-0001	OLIVAR	S		0,87		0,87	0,87
170000005327014	18-123-009-00439-0001	OLIVAR	S		0,39		0,39	0,39
170000005327016	18-123-009-00672-0001	OLIVAR	S		0,48		0,48	0,48

(1) Con incidencias que retienen pago o deniegan el expediente.

(2) Se calcula sobre superficie declarada admisible.

(3) Aplicación del artículo 16 bis del RD 147/2023.

(4) Expediente con algunos recintos de pastos permanentes ubicados en espacios protegidos donde la carga ganadera mínima será 0,1 UGM/ha.

Puede verificar la integridad de una copia de este documento mediante la lectura del código QR adjunto o mediante el acceso a la dirección <https://ws050.juntadeandalucia.es/verificarFirma> indicando el código de VERIFICACIÓN

FIRMADO POR

RAQUEL MARIA ESPIN CRESPO

17/10/2024

VERIFICACIÓN

Pk2jmWSPEJNMB623FQZ8JEKDMKEPRE

PÁG. 1404/4804





### INCIDENCIAS

#### INCIDENCIA DESCRIPCIÓN

242	Recinto pendiente de acreditación de titularidad. Recinto:18-123-009-00377-00001 Cultivo:101138 OLIVAR-HOJIBLANCA Secano Recinto:18-137-015-00026-00002 Cultivo:101010 OLIVAR-PICUAL Secano Recinto:18-137-015-00027-00002 Cultivo:101010 OLIVAR-PICUAL Secano Recinto:18-137-015-00038-00001 Cultivo:101010 OLIVAR-PICUAL Secano Recinto:18-137-015-00039-00001 Cultivo:101010 OLIVAR-PICUAL Secano Recinto:18-137-015-00471-00001 Cultivo:101010 OLIVAR-PICUAL Secano
2455	Solicitantes de intervención 6613 sin datos de IRPF n-1.(Art 4 Orden 14/04/2016).
4272	Verifica que las líneas de declaración de las Solicitudes Únicas no tienen solapes con la capa de Retroactividad Gráfica (ambas de la misma campaña) a nivel de expediente/línea de declaración gráfica de la solicitud. Recinto:18-123-009-00403-00001 Cultivo: - Agregado de la referencia del recinto.:0 Zona de la referencia del recinto.:0 Superficie solapada.:0,02 Id. Incid.:97995484 Recinto:18-123-009-00442-00004 Cultivo: - Agregado de la referencia del recinto.:0 Zona de la referencia del recinto.:0 Superficie solapada.:0,06 Id. Incid.:97995483
74018	Productor que no es agricultor a título principal, según los datos del ejercicio fiscal n-1 y seguridad socia.
74053	Importe inferior a 100 Euros

(1) Con incidencias que retienen pago o deniegan el expediente.

(2) Se calcula sobre superficie declarada admisible.

(3) Aplicación del artículo 16 bis del RD 147/2023.

(4) Expediente con algunos recintos de pastos permanentes ubicados en espacios protegidos donde la carga ganadera mínima será 0,1 UGM/ha.

Puede verificar la integridad de una copia de este documento mediante la lectura del código QR adjunto o mediante el acceso a la dirección <https://ws050.juntadeandalucia.es/verificarFirma> indicando el código de VERIFICACIÓN

FIRMADO POR

RAQUEL MARIA ESPIN CRESPO

17/10/2024

VERIFICACIÓN

Pk2jmWSPEJNMB623FQZ8JEKDMKEPRE

PÁG. 1405/4804





**APELLIDOS Y NOMBRE / RAZÓN SOCIAL**  
GUIJARRO SANCHEZ PEDRO JOSE

**NIF**  
\*\*\*\*7995\*

**EXPEDIENTE**  
1093245

**RESOLUCIÓN**  
DENEGACIÓN DE LA AYUDA

**DATOS DE MANTENIMIENTO UNIDADES**

<b>GRUPO DE PAGO</b>	<b>Sup. Dec. Admisible</b>	<b>Sup. Resuelta</b>	<b>Sobredecl.</b>	<b>% Sobredecl.</b>
ZONAS DE MONTAÑA	0,25	0,25	0,00	0,00

**RESUMEN DE PAGOS**

	<b>IMPORTE ( Euros )</b>			
	<b>RESUELTO</b>	<b>FEADER</b>	<b>MAPA</b>	<b>CAPADR</b>
A pagar	0,00	0,00	0,00	0,00

**APLICACIÓN DE REDUCCIONES Y PENALIZACIONES (%)**

<b>Criterios de subvencionabilidad (1)</b>	<b>Presentación tardía</b>	<b>Omisión declaración</b>	<b>Condicionality</b>
100,00	0,00	0,00	0,00

**IMPORTE ( Euros )**

<b>Calculado(2)</b>	<b>Reducción</b>	<b>Penalización</b>	<b>Reducción Penalización (3)</b>	<b>Penalización adicional</b>	<b>Resuelto</b>	<b>FEADER</b>	<b>MAPA</b>	<b>CAPADR</b>
23,25 €	0,00 €	0,00 €	0,00 €	0,00 €	0,00 €	0,00 €	0,00 €	0,00 €
<b>Importe Unitario:</b>	93,00 €	<b>Nuevo Importe Unitario:</b>	93,00 €					

**RECINTOS PROPUESTOS**

<b>REF.</b>	<b>REFERENCIA SIGPAC</b>	<b>CULTIVO</b>	<b>S/R</b>	<b>USO SIGPAC</b>	<b>Sup. Dec. admisible</b>	<b>Sup. Campo</b>	<b>Sup. Determ.</b>	<b>Sup. Resuelta</b>
5336277	18-100-006-00415-0002	ALMENDROS	R		0,25		0,25	0,25

**INCIDENCIAS**

**INCIDENCIA DESCRIPCIÓN**

74053	Importe inferior a 100 Euros
86020	Verifica que determinados recintos declarados por el expte para la operación, no se corresponde con la ZONA DESFAVORECIDA. Y no ha sido solicitada la operación análoga o correspondiente. Recinto:18-084-009-00067-00001 Cultivo:62000 PASTOS PERMANENTES DE 5 O MAS AÑOS-SIN VARIEDAD Secano Operación correcta del recinto:6613.2
86119	Carga ganadera NO cumple con el valor mínimo de 0,2 UGM/ha. Recinto:18-084-009-00067-00001 Cultivo:62000 PASTOS PERMANENTES DE 5 O MAS AÑOS-SIN VARIEDAD Secano Carga Ganadera:0,11

(1) Con incidencias que retienen pago o deniegan el expediente.

(2) Se calcula sobre superficie declarada admisible.

(3) Aplicación del artículo 16 bis del RD 147/2023.

(4) Expediente con algunos recintos de pastos permanentes ubicados en espacios protegidos donde la carga ganadera mínima será 0,1 UGM/ha.

Puede verificar la integridad de una copia de este documento mediante la lectura del código QR adjunto o mediante el acceso a la dirección <https://ws050.juntadeandalucia.es/verificarFirma> indicando el código de VERIFICACIÓN

FIRMADO POR	RAQUEL MARIA ESPIN CRESPO	17/10/2024
VERIFICACIÓN	Pk2jmWSPEJNMB623FQZ8JEKDMKEPRE	PÁG. 1406/4804





**APELLIDOS Y NOMBRE / RAZÓN SOCIAL**

GUTIERREZ PINO ALFONSO CECILIO

**NIF**

\*\*\*\*0878\*

**EXPEDIENTE**

1190036

**RESOLUCIÓN**

DENEGACIÓN DE LA AYUDA

**DATOS DE MANTENIMIENTO UNIDADES**

<b>GRUPO DE PAGO</b>	<b>Sup. Dec. Admisible</b>	<b>Sup. Resuelta</b>	<b>Sobredecl.</b>	<b>% Sobredecl.</b>
ZONAS DE MONTAÑA	0,00	0,00	0,00	0,00

**RESUMEN DE PAGOS**

	<b>IMPORTE ( Euros )</b>			
	<b>RESUELTO</b>	<b>FEADER</b>	<b>MAPA</b>	<b>CAPADR</b>
A pagar	0,00	0,00	0,00	0,00

**APLICACIÓN DE REDUCCIONES Y PENALIZACIONES (%)**

<b>Criterios de subvencionabilidad (1)</b>	<b>Presentación tardía</b>	<b>Omisión declaración</b>	<b>Condicionalidad</b>
100,00	0,00	0,00	0,00

**IMPORTE ( Euros )**

<b>Calculado(2)</b>	<b>Reducción</b>	<b>Penalización</b>	<b>Reducción Penalización (3)</b>	<b>Penalización adicional</b>	<b>Resuelto</b>	<b>FEADER</b>	<b>MAPA</b>	<b>CAPADR</b>
0,00 €	0,00 €	0,00 €	0,00 €	0,00 €	0,00 €	0,00 €	0,00 €	0,00 €
<b>Importe Unitario:</b>	93,00 €	<b>Nuevo Importe Unitario:</b>	0,00 €					

**RECINTOS PROPUESTOS**

<b>REF.</b>	<b>REFERENCIA SIGPAC</b>	<b>CULTIVO</b>	<b>S/R</b>	<b>USO SIGPAC</b>	<b>Sup. Dec. admisible</b>	<b>Sup. Campo</b>	<b>Sup. Determ.</b>	<b>Sup. Resuelta</b>
-1583364	18-150-009-00463-0001	ALMENDROS	R		1,67		1,67	1,67
170000006331235	18-150-009-00360-0005	OLIVAR	R		2,63		2,63	2,63
170000006331236	18-150-010-00173-0003	OLIVAR	R		1,37		1,37	1,37
170000006331238	18-150-009-00148-0001	OLIVAR	R		0,20		0,20	0,20
170000006331239	18-150-009-00148-0006	OLIVAR	R		0,22		0,22	0,22
170000006331240	18-150-009-00454-0001	OLIVAR	R		0,27		0,27	0,27
170000006331241	18-150-009-00099-0001	OLIVAR	R		0,28		0,28	0,28
170000006331242	18-150-009-00145-0002	OLIVAR	R		0,26		0,26	0,26
170000006331243	18-150-009-00145-0003	OLIVAR	R		0,11		0,11	0,11
170000006331244	18-150-009-00147-0001	OLIVAR	R		0,57		0,57	0,57
170000006331245	18-150-011-00024-0002	ALMENDROS	S		0,06		0,06	0,06
170000006331246	18-150-011-00025-0001	ALMENDROS	S		0,64		0,64	0,64
170000006331247	18-150-011-00025-0002	ALMENDROS	S		0,18		0,18	0,18
170000006331248	18-150-011-00026-0004	ALMENDROS	S		0,44		0,44	0,44
170000006331249	18-150-011-00026-0005	ALMENDROS	S		0,72		0,72	0,72
170000006331252	18-150-011-00029-0001	ALMENDROS	S		0,22		0,22	0,22

**INCIDENCIAS**

**INCIDENCIA DESCRIPCIÓN**

- 74018 Productor que no es agricultor a título principal, según los datos del ejercicio fiscal n-1 y seguridad socia.
- 74053 Importe inferior a 100 Euros

(1) Con incidencias que retienen pago o deniegan el expediente.

(2) Se calcula sobre superficie declarada admisible.

(3) Aplicación del artículo 16 bis del RD 147/2023.

(4) Expediente con algunos recintos de pastos permanentes ubicados en espacios protegidos donde la carga ganadera mínima será 0,1 UGM/ha.

Puede verificar la integridad de una copia de este documento mediante la lectura del código QR adjunto o mediante el acceso a la dirección <https://ws050.juntadeandalucia.es/verificarFirma> indicando el código de VERIFICACIÓN

FIRMADO POR

RAQUEL MARIA ESPIN CRESPO

17/10/2024

VERIFICACIÓN

Pk2jmWSPEJNMB623FQZ8JEKDMKEPRE

PÁG. 1407/4804





**APELLIDOS Y NOMBRE / RAZÓN SOCIAL**

HERAS GALLARDO ANA MARIA

**NIF**

\*\*\*\*2648\*

**EXPEDIENTE**

1266585

**RESOLUCIÓN**

DENEGACIÓN DE LA AYUDA

**DATOS DE MANTENIMIENTO UNIDADES**

<b>GRUPO DE PAGO</b>	<b>Sup. Dec. Admisible</b>	<b>Sup. Resuelta</b>	<b>Sobredecl.</b>	<b>% Sobredecl.</b>
ZONAS DE MONTAÑA	0,00	0,00	0,00	0,00

**RESUMEN DE PAGOS**

	<b>IMPORTE ( Euros )</b>			
	<b>RESUELTO</b>	<b>FEADER</b>	<b>MAPA</b>	<b>CAPADR</b>
A pagar	0,00	0,00	0,00	0,00

**APLICACIÓN DE REDUCCIONES Y PENALIZACIONES (%)**

<b>Crterios de subvencionabilidad (1)</b>	<b>Presentación tardía</b>	<b>Omisión declaración</b>	<b>Condicionalidad</b>
100,00	0,00	0,00	0,00

**IMPORTE ( Euros )**

<b>Calculado(2)</b>	<b>Reducción</b>	<b>Penalización</b>	<b>Reducción Penalización (3)</b>	<b>Penalización adicional</b>	<b>Resuelto</b>	<b>FEADER</b>	<b>MAPA</b>	<b>CAPADR</b>
0,00 €	0,00 €	0,00 €	0,00 €	0,00 €	0,00 €	0,00 €	0,00 €	0,00 €
<b>Importe Unitario:</b>	93,00 €	<b>Nuevo Importe Unitario:</b>	0,00 €					

**RECINTOS PROPUESTOS**

<b>REF.</b>	<b>REFERENCIA SIGPAC</b>	<b>CULTIVO</b>	<b>S/R</b>	<b>USO SIGPAC</b>	<b>Sup. Dec. admisible</b>	<b>Sup. Campo</b>	<b>Sup. Determ.</b>	<b>Sup. Resuelta</b>
-1462550	18-024-014-00068-0005	OLIVAR	R		0,08		0,08	0,08
-1462548	18-024-014-00068-0002	OLIVAR	R		1,54		1,54	1,54
5466100	18-024-017-00067-0003	ALMENDROS	R		0,10		0,10	0,10
5466101	18-024-017-00119-0002	ALMENDROS	S		0,02		0,02	0,02
5466102	18-024-017-00123-0005	ALMENDROS	R		2,45		2,45	2,45
5466103	18-024-017-00118-0001	ALMENDROS	R		0,31		0,31	0,31
5466106	18-024-017-00120-0001	ALMENDROS	R		0,70		0,70	0,70
5466108	18-024-017-00123-0002	ALMENDROS	R		3,82		3,82	3,82
5466121	18-024-017-00117-0001	ALMENDROS	R		0,52		0,52	0,52

**INCIDENCIAS**

**INCIDENCIA DESCRIPCIÓN**

74018	Productor que no es agricultor a título principal, según los datos del ejercicio fiscal n-1 y seguridad socia.
74053	Importe inferior a 100 Euros

(1) Con incidencias que retienen pago o deniegan el expediente.

(2) Se calcula sobre superficie declarada admisible.

(3) Aplicación del artículo 16 bis del RD 147/2023.

(4) Expediente con algunos recintos de pastos permanentes ubicados en espacios protegidos donde la carga ganadera mínima será 0,1 UGM/ha.

Puede verificar la integridad de una copia de este documento mediante la lectura del código QR adjunto o mediante el acceso a la dirección <https://ws050.juntadeandalucia.es/verificarFirma> indicando el código de VERIFICACIÓN

FIRMADO POR	RAQUEL MARIA ESPIN CRESPO	17/10/2024
VERIFICACIÓN	Pk2jmWSPEJNMB623FQZ8JEKDMKEPRE	PÁG. 1408/4804







**APELLIDOS Y NOMBRE / RAZÓN SOCIAL**

HEREDIA ORTIZ CLARA

**NIF**

\*\*\*\*0323\*

**EXPEDIENTE**

1185634

**RESOLUCIÓN**

DENEGACIÓN DE LA AYUDA

**DATOS DE MANTENIMIENTO UNIDADES**

<b>GRUPO DE PAGO</b>	<b>Sup. Dec. Admisible</b>	<b>Sup. Resuelta</b>	<b>Sobredecl.</b>	<b>% Sobredecl.</b>
ZONAS DE MONTAÑA	0,00	0,00	0,00	0,00

**RESUMEN DE PAGOS**

	<b>IMPORTE ( Euros )</b>			
	<b>RESUELTO</b>	<b>FEADER</b>	<b>MAPA</b>	<b>CAPADR</b>
A pagar	0,00	0,00	0,00	0,00

**APLICACIÓN DE REDUCCIONES Y PENALIZACIONES (%)**

<b>Crterios de subvencionabilidad (1)</b>	<b>Presentación tardía</b>	<b>Omisión declaración</b>	<b>Condicionidad</b>
100,00	0,00	0,00	0,00

**IMPORTE ( Euros )**

<b>Calculado(2)</b>	<b>Reducción</b>	<b>Penalización</b>	<b>Reducción Penalización (3)</b>	<b>Penalización adicional</b>	<b>Resuelto</b>	<b>FEADER</b>	<b>MAPA</b>	<b>CAPADR</b>
0,00 €	0,00 €	0,00 €	0,00 €	0,00 €	0,00 €	0,00 €	0,00 €	0,00 €
<b>Importe Unitario:</b>	93,00 €	<b>Nuevo Importe Unitario:</b>	0,00 €					

**RECINTOS PROPUESTOS**

<b>REF.</b>	<b>REFERENCIA SIGPAC</b>	<b>CULTIVO</b>	<b>S/R</b>	<b>USO SIGPAC</b>	<b>Sup. Dec. admisible</b>	<b>Sup. Campo</b>	<b>Sup. Determ.</b>	<b>Sup. Resuelta</b>
-1572594	18-047-900-80012-0031	PASTOS PERMANENTES DE 5 O MAS AÑOS	S		0,03		0,03	0,03
-1023257	18-047-011-00001-0002	PASTOS PERMANENTES DE 5 O MAS AÑOS	S		0,03		0,03	0,03
-1023256	18-047-004-00811-0002	OLIVAR	S		0,28		0,28	0,28
-1023255	18-047-004-00810-0001	OLIVAR	S		0,02		0,02	0,02
6860249	18-047-900-99000-9900	PASTOS PERMANENTES DE 5 O MAS AÑOS	S		46,27		46,27	46,27
170000006392941	18-047-011-00028-0002	OLIVAR	S		0,56		0,56	0,56
170000006392942	18-047-011-00003-0004	PASTOS PERMANENTES DE 5 O MAS AÑOS	S		0,04		0,04	0,04
170000006392943	18-047-011-00001-0001	OLIVAR	S		0,61		0,61	0,61
170000006392944	18-047-011-00003-0001	OLIVAR	S		0,33		0,33	0,33

**INCIDENCIAS**

**INCIDENCIA DESCRIPCIÓN**

3972	Recinto ficticio del que forma parte un recinto real cuyo identificativo presenta errores en las Declaraciones de pastos. Recinto:18-047-900-99000-99001 Cultivo: -
74018	Productor que no es agricultor a título principal, según los datos del ejercicio fiscal n-1 y seguridad socia.
74053	Importe inferior a 100 Euros

(1) Con incidencias que retienen pago o deniegan el expediente.

(2) Se calcula sobre superficie declarada admisible.

(3) Aplicación del artículo 16 bis del RD 147/2023.

(4) Expediente con algunos recintos de pastos permanentes ubicados en espacios protegidos donde la carga ganadera mínima será 0,1 UGM/ha.

Puede verificar la integridad de una copia de este documento mediante la lectura del código QR adjunto o mediante el acceso a la dirección <https://ws050.juntadeandalucia.es/verificarFirma> indicando el código de VERIFICACIÓN

FIRMADO POR	RAQUEL MARIA ESPIN CRESPO	17/10/2024
VERIFICACIÓN	Pk2jmWSPEJNMB623FQZ8JEKDMKEPRE	PÁG. 1409/4804





**APELLIDOS Y NOMBRE / RAZÓN SOCIAL**

HEREDIA ROMAN CANDIDO

**NIF**  
\*\*\*\*4877\*

**EXPEDIENTE**  
1098663

**RESOLUCIÓN**  
DENEGACIÓN DE LA AYUDA

**DATOS DE MANTENIMIENTO UNIDADES**

<b>GRUPO DE PAGO</b>	<b>Sup. Dec. Admisible</b>	<b>Sup. Resuelta</b>	<b>Sobredecl.</b>	<b>% Sobredecl.</b>
ZONAS DE MONTAÑA	61,99	39,00	22,99	37,09

**RESUMEN DE PAGOS**

	<b>IMPORTE ( Euros )</b>			
	<b>RESUELTO</b>	<b>FEADER</b>	<b>MAPA</b>	<b>CAPADR</b>
A pagar	0,00	0,00	0,00	0,00

**APLICACIÓN DE REDUCCIONES Y PENALIZACIONES (%)**

<b>Crterios de subvencionabilidad (1)</b>	<b>Presentación tardía</b>	<b>Omisión declaración</b>	<b>Condicionalidad</b>
100,00	0,00	0,00	0,00

**IMPORTE ( Euros )**

<b>Calculado(2)</b>	<b>Reducción</b>	<b>Penalización</b>	<b>Reducción Penalización (3)</b>	<b>Penalización adicional</b>	<b>Resuelto</b>	<b>FEADER</b>	<b>MAPA</b>	<b>CAPADR</b>
2.046,00 €	758,79 €	1.287,21 €	0,00 €	0,00 €	0,00 €	0,00 €	0,00 €	0,00 €
<b>Importe Unitario:</b>	93,00 €	<b>Nuevo Importe Unitario:</b>	33,01 €					

**RECINTOS PROPUESTOS**

<b>REF.</b>	<b>REFERENCIA SIGPAC</b>	<b>CULTIVO</b>	<b>S/R</b>	<b>USO SIGPAC</b>	<b>Sup. Dec. admisible</b>	<b>Sup. Campo</b>	<b>Sup. Determ.</b>	<b>Sup. Resuelta</b>
6861048	18-109-006-00005-0007	PASTOS PERMANENTES DE 5 O MAS AÑOS	S		0,00		0,00	0,00
6861058	18-021-003-00057-0001	PASTOS PERMANENTES DE 5 O MAS AÑOS	S		22,99		22,99	0,00
170000005385635	18-021-006-00101-0008	PASTOS PERMANENTES DE 5 O MAS AÑOS	S		39,00		39,00	39,00

**INCIDENCIAS**

**INCIDENCIA DESCRIPCIÓN**

3790	Recinto declarado inactivo Recinto:18-021-003-00057-00001 Cultivo: - Recinto:18-109-006-00005-00007 Cultivo: -
74053	Importe inferior a 100 Euros
74336	Recinto con uso declarado o cultivo declarado NO válido Recinto:18-021-003-00056-00001 Cultivo:62000 PASTOS PERMANENTES DE 5 O MAS AÑOS-SIN VARIEDAD Secano Uso Sigpac:FO Recinto:18-109-006-00004-00001 Cultivo:62000 PASTOS PERMANENTES DE 5 O MAS AÑOS-SIN VARIEDAD Secano Uso Sigpac:FO
86122	Recinto superficie forrajera que realiza la actividad de producción de pastoreo y no declara el o los códigos del Registro de Explotaciones Ganaderas de Andalucía, REGA. Recinto:18-109-006-00004-00001 Cultivo:62000 PASTOS PERMANENTES DE 5 O MAS AÑOS-SIN VARIEDAD Secano
86124	Recinto de forrajera para Cálculo de Carga Ganadera que No pertenece a Explotación. Recinto:18-109-006-00004-00001 Cultivo:62000 PASTOS PERMANENTES DE 5 O MAS AÑOS-SIN VARIEDAD Secano

(1) Con incidencias que retienen pago o deniegan el expediente.

(2) Se calcula sobre superficie declarada admisible.

(3) Aplicación del artículo 16 bis del RD 147/2023.

(4) Expediente con algunos recintos de pastos permanentes ubicados en espacios protegidos donde la carga ganadera mínima será 0,1 UGM/ha.

Puede verificar la integridad de una copia de este documento mediante la lectura del código QR adjunto o mediante el acceso a la dirección <https://ws050.juntadeandalucia.es/verificarFirma> indicando el código de VERIFICACIÓN

FIRMADO POR

RAQUEL MARIA ESPIN CRESPO

17/10/2024

VERIFICACIÓN

Pk2jmWSPEJNMB623FQZ8JEKDMKEPRE

PÁG. 1410/4804





**Incidencias de carga ganadera**

**INCIDENCIA DESCRIPCIÓN**

3790	Recinto declarado inactivo Recinto:18-021-003-00057-00001 Cultivo: -
86122	Recinto superficie forrajera que realiza la actividad de producción de pastoreo y no declara el o los códigos del Registro de Explotaciones Ganaderas de Andalucía, REGA. Recinto:18-109-006-00004-00001 Cultivo:62000 PASTOS PERMANENTES DE 5 O MAS AÑOS-SIN VARIEDAD Secano
86124	Recinto de forrajera para Cálculo de Carga Ganadera que No pertenece a Explotación. Recinto:18-109-006-00004-00001 Cultivo:62000 PASTOS PERMANENTES DE 5 O MAS AÑOS-SIN VARIEDAD Secano
86128	Recinto de Forrajeras que no ha contabilizado para Carga Ganadera por no tener una explotación válida para el cálculo de la Carga Ganadera Recinto:18-109-006-00004-00001 Cultivo:62 PASTOS PERMANENTES DE 5 O MAS AÑOS-

(1) Con incidencias que retienen pago o deniegan el expediente.

(2) Se calcula sobre superficie declarada admisible.

(3) Aplicación del artículo 16 bis del RD 147/2023.

(4) Expediente con algunos recintos de pastos permanentes ubicados en espacios protegidos donde la carga ganadera mínima será 0,1 UGM/ha.

Puede verificar la integridad de una copia de este documento mediante la lectura del código QR adjunto o mediante el acceso a la dirección <https://ws050.juntadeandalucia.es/verificarFirma> indicando el código de VERIFICACIÓN

FIRMADO POR	RAQUEL MARIA ESPIN CRESPO	17/10/2024
VERIFICACIÓN	Pk2jmWSPEJNMB623FQZ8JEKDMKEPRE	PÁG. 1411/4804





**APELLIDOS Y NOMBRE / RAZÓN SOCIAL**

HERNANDEZ CARREÑO ABIGAIL

**NIF**

\*\*\*\*2620\*

**EXPEDIENTE**

1282051

**RESOLUCIÓN**

DENEGACIÓN DE LA AYUDA

**DATOS DE MANTENIMIENTO UNIDADES**

<b>GRUPO DE PAGO</b>	<b>Sup. Dec. Admisible</b>	<b>Sup. Resuelta</b>	<b>Sobredecl.</b>	<b>% Sobredecl.</b>
ZONAS DE MONTAÑA	0,00	0,00	0,00	0,00

**RESUMEN DE PAGOS**

	<b>IMPORTE ( Euros )</b>			
	<b>RESUELTO</b>	<b>FEADER</b>	<b>MAPA</b>	<b>CAPADR</b>
A pagar	0,00	0,00	0,00	0,00

**APLICACIÓN DE REDUCCIONES Y PENALIZACIONES (%)**

<b>Crterios de subvencionabilidad (1)</b>	<b>Presentación tardía</b>	<b>Omisión declaración</b>	<b>Condicionalidad</b>
100,00	0,00	0,00	0,00

**IMPORTE ( Euros )**

<b>Calculado(2)</b>	<b>Reducción</b>	<b>Penalización</b>	<b>Reducción Penalización (3)</b>	<b>Penalización adicional</b>	<b>Resuelto</b>	<b>FEADER</b>	<b>MAPA</b>	<b>CAPADR</b>
0,00 €	0,00 €	0,00 €	0,00 €	0,00 €	0,00 €	0,00 €	0,00 €	0,00 €
<b>Importe Unitario:</b>	93,00 €	<b>Nuevo Importe Unitario:</b>	0,00 €					

**RECINTOS PROPUESTOS**

<b>REF.</b>	<b>REFERENCIA SIGPAC</b>	<b>CULTIVO</b>	<b>S/R</b>	<b>USO SIGPAC</b>	<b>Sup. Dec. admisible</b>	<b>Sup. Campo</b>	<b>Sup. Determ.</b>	<b>Sup. Resuelta</b>
-1562487	18-050-009-00001-0072	ALMENDROS	S		1,28		1,28	1,28
-1562245	18-050-009-00001-0015	BARBECHO TRADICIONAL	S		1,12		1,12	1,12
-1562228	18-050-009-00016-0026	ALMENDROS	S		0,15		0,15	0,15
-1562221	18-050-009-00016-0002	ALMENDROS	S		0,33		0,33	0,33
6841729	18-050-002-00159-0002	ALMENDROS	R		0,88		0,88	0,88
6841730	18-050-004-00406-0001	ALMENDROS	R		0,26		0,26	0,26
6841731	18-050-001-00247-0001	ALMENDROS	R		0,29		0,29	0,29
6841752	18-050-002-00023-0002	ALMENDROS	R		2,03		2,03	2,03
6841753	18-050-002-00023-0001	ALMENDROS	R		0,03		0,03	0,03
6841754	18-050-004-00130-0001	ALMENDROS	R		0,53		0,53	0,53
6841755	18-050-002-00023-0003	ALMENDROS	R		0,04		0,04	0,00
6841756	18-050-005-00019-0001	OLIVAR	S		0,40		0,40	0,40
6841757	18-050-004-00131-0001	ALMENDROS	R		1,69		1,69	1,69
6841759	18-050-001-00123-0001	ALMENDROS	R		0,54		0,54	0,54
6841760	18-050-009-00006-0004	OLIVAR	S		1,75		1,75	1,72
6841761	18-050-009-00006-0003	ALMENDROS	S		0,86		0,86	0,86
6841762	18-050-001-00357-0001	ALMENDROS	R		0,21		0,21	0,21
6841763	18-050-009-00006-0006	ALMENDROS	S		0,41		0,41	0,41
6841764	18-050-001-00096-0001	ALMENDROS	R		0,55		0,55	0,55
6841765	18-050-009-00006-0005	OLIVAR	S		0,16		0,16	0,16
6841827	18-050-009-00001-0015	ALMENDROS	S		1,87		1,87	1,87
6841828	18-050-009-00009-0004	ALMENDROS	S		2,85		2,85	2,85
6841854	18-050-008-00001-0002	ALMENDROS	S		2,07		2,07	2,07
6852284	18-050-009-00001-0066	BARBECHO TRADICIONAL	S		0,94		0,94	0,00

(1) Con incidencias que retienen pago o deniegan el expediente.

(2) Se calcula sobre superficie declarada admisible.

(3) Aplicación del artículo 16 bis del RD 147/2023.

(4) Expediente con algunos recintos de pastos permanentes ubicados en espacios protegidos donde la carga ganadera mínima será 0,1 UGM/ha.

Puede verificar la integridad de una copia de este documento mediante la lectura del código QR adjunto o mediante el acceso a la dirección <https://ws050.juntadeandalucia.es/verificarFirma> indicando el código de VERIFICACIÓN

FIRMADO POR

RAQUEL MARIA ESPIN CRESPO

17/10/2024

VERIFICACIÓN

Pk2jmWSPEJNMB623FQZ8JEKDMKEPRE

PÁG. 1412/4804





### INCIDENCIAS

#### INCIDENCIA DESCRIPCIÓN

- 242 Recinto pendiente de acreditación de titularidad.  
Recinto:18-050-009-00001-00066 Cultivo:20000 BARBECHO TRADICIONAL-SIN VARIEDAD Secano
- 2454 Solicitante de intervención 6613 cuyo regimen de afiliacion a la SS no es ni el sistema especial agrario(cuenta ajena) ni autonomo con actividad agraria.
- 3790 Recinto declarado inactivo  
Recinto:18-050-002-00023-00003 Cultivo: -
- 4272 Verifica que las líneas de declaración de las Solicitudes Únicas no tienen solapes con la capa de Retroactividad Gráfica (ambas de la misma campaña) a nivel de expediente/línea de declaración gráfica de la solicitud.  
Recinto:18-050-009-00006-00004 Cultivo: - Agregado de la referencia del recinto.:0 Zona de la referencia del recinto.:0 Superficie solapada.:0,03 Id. Incid.:97995502
- 74018 Productor que no es agricultor a título principal, según los datos del ejercicio fiscal n-1 y seguridad socia.
- 74053 Importe inferior a 100 Euros

#### Incidencias de carga ganadera

#### INCIDENCIA DESCRIPCIÓN

- 242 Recinto pendiente de acreditación de titularidad.  
Recinto:18-050-009-00001-00066 Cultivo:20000 BARBECHO TRADICIONAL-SIN VARIEDAD Secano
- 86132 Recinto superficie forrajera que no realiza la actividad de producción de pastoreo.  
Recinto:18-050-009-00001-00015 Cultivo:20000 BARBECHO TRADICIONAL-SIN VARIEDAD Secano  
Recinto:18-050-009-00001-00066 Cultivo:20000 BARBECHO TRADICIONAL-SIN VARIEDAD Secano

(1) Con incidencias que retienen pago o deniegan el expediente.

(2) Se calcula sobre superficie declarada admisible.

(3) Aplicación del artículo 16 bis del RD 147/2023.

(4) Expediente con algunos recintos de pastos permanentes ubicados en espacios protegidos donde la carga ganadera mínima será 0,1 UGM/ha.

Puede verificar la integridad de una copia de este documento mediante la lectura del código QR adjunto o mediante el acceso a la dirección <https://ws050.juntadeandalucia.es/verificarFirma> indicando el código de VERIFICACIÓN

FIRMADO POR

RAQUEL MARIA ESPIN CRESPO

17/10/2024

VERIFICACIÓN

Pk2jmWSPEJNMB623FQZ8JEKDMKEPRE

PÁG. 1413/4804





**APELLIDOS Y NOMBRE / RAZÓN SOCIAL** HERNANDEZ FERNANDEZ MANUEL  
**NIF** \*\*\*\*0333\*  
**EXPEDIENTE** 1065274  
**RESOLUCIÓN** DENEGACIÓN DE LA AYUDA

**DATOS DE MANTENIMIENTO UNIDADES**

<b>GRUPO DE PAGO</b>	<b>Sup. Dec. Admisible</b>	<b>Sup. Resuelta</b>	<b>Sobredecl.</b>	<b>% Sobredecl.</b>
ZONAS DE MONTAÑA	0,00	0,00	0,00	0,00

**RESUMEN DE PAGOS**

	<b>IMPORTE ( Euros )</b>			
	<b>RESUELTO</b>	<b>FEADER</b>	<b>MAPA</b>	<b>CAPADR</b>
A pagar	0,00	0,00	0,00	0,00

**APLICACIÓN DE REDUCCIONES Y PENALIZACIONES (%)**

<b>Criterios de subvencionabilidad (1)</b>	<b>Presentación tardía</b>	<b>Omisión declaración</b>	<b>Condicionality</b>
100,00	0,00	0,00	0,00

**IMPORTE ( Euros )**

<b>Calculado(2)</b>	<b>Reducción</b>	<b>Penalización</b>	<b>Reducción Penalización (3)</b>	<b>Penalización adicional</b>	<b>Resuelto</b>	<b>FEADER</b>	<b>MAPA</b>	<b>CAPADR</b>
0,00 €	0,00 €	0,00 €	0,00 €	0,00 €	0,00 €	0,00 €	0,00 €	0,00 €
<b>Importe Unitario:</b>	93,00 €	<b>Nuevo Importe Unitario:</b>	0,00 €					

**RECINTOS PROPUESTOS**

<b>REF.</b>	<b>REFERENCIA SIGPAC</b>	<b>CULTIVO</b>	<b>S/R</b>	<b>USO SIGPAC</b>	<b>Sup. Dec. admisible</b>	<b>Sup. Campo</b>	<b>Sup. Determ.</b>	<b>Sup. Resuelta</b>
5282336	18-198-900-99000-9900	PASTOS PERMANENTES DE 5 O MAS AÑOS	S		57,91		57,91	57,91

**INCIDENCIAS**

**INCIDENCIA DESCRIPCIÓN**

2455	Solicitantes de intervención 6613 sin datos de IRPF n-1.(Art 4 Orden 14/04/2016).
3972	Recinto ficticio del que forma parte un recinto real cuyo identificativo presenta errores en las Declaraciones de pastos. Recinto:18-198-900-99000-99001 Cultivo: -
74018	Productor que no es agricultor a título principal, según los datos del ejercicio fiscal n-1 y seguridad socia.
74053	Importe inferior a 100 Euros

(1) Con incidencias que retienen pago o deniegan el expediente.

(2) Se calcula sobre superficie declarada admisible.

(3) Aplicación del artículo 16 bis del RD 147/2023.

(4) Expediente con algunos recintos de pastos permanentes ubicados en espacios protegidos donde la carga ganadera mínima será 0,1 UGM/ha.

Puede verificar la integridad de una copia de este documento mediante la lectura del código QR adjunto o mediante el acceso a la dirección <https://ws050.juntadeandalucia.es/verificarFirma> indicando el código de VERIFICACIÓN

FIRMADO POR	RAQUEL MARIA ESPIN CRESPO	17/10/2024	
VERIFICACIÓN	Pk2jmWSPEJNMB623FQZ8JEKDMKEPRE	PÁG. 1414/4804	



**APELLIDOS Y NOMBRE / RAZÓN SOCIAL**  
HERNANDEZ RUIZ ASUNCION ALICIA

**NIF**  
\*\*\*\*4927\*

**EXPEDIENTE**  
1212675

**RESOLUCIÓN**  
DENEGACIÓN DE LA AYUDA

**DATOS DE MANTENIMIENTO UNIDADES**

<b>GRUPO DE PAGO</b>	<b>Sup. Dec. Admisible</b>	<b>Sup. Resuelta</b>	<b>Sobredecl.</b>	<b>% Sobredecl.</b>
ZONAS DE MONTAÑA	0,00	0,00	0,00	0,00

**RESUMEN DE PAGOS**

	<b>IMPORTE ( Euros )</b>			
	<b>RESUELTO</b>	<b>FEADER</b>	<b>MAPA</b>	<b>CAPADR</b>
A pagar	0,00	0,00	0,00	0,00

**APLICACIÓN DE REDUCCIONES Y PENALIZACIONES (%)**

<b>Criterios de subvencionabilidad (1)</b>	<b>Presentación tardía</b>	<b>Omisión declaración</b>	<b>Condicionalidad</b>
100,00	0,00	0,00	0,00

**IMPORTE ( Euros )**

<b>Calculado(2)</b>	<b>Reducción</b>	<b>Penalización</b>	<b>Reducción Penalización (3)</b>	<b>Penalización adicional</b>	<b>Resuelto</b>	<b>FEADER</b>	<b>MAPA</b>	<b>CAPADR</b>
0,00 €	0,00 €	0,00 €	0,00 €	0,00 €	0,00 €	0,00 €	0,00 €	0,00 €
<b>Importe Unitario:</b>	93,00 €	<b>Nuevo Importe Unitario:</b>	0,00 €					

**RECINTOS PROPUESTOS**

<b>REF.</b>	<b>REFERENCIA SIGPAC</b>	<b>CULTIVO</b>	<b>S/R</b>	<b>USO SIGPAC</b>	<b>Sup. Dec. admisible</b>	<b>Sup. Campo</b>	<b>Sup. Determ.</b>	<b>Sup. Resuelta</b>
1700000005259798	18-162-011-00001-0002	AVENA	S		4,00		4,00	4,00
1700000005259802	18-162-013-00039-0005	OLIVAR	S		2,68		2,68	2,68
1700000005259803	18-162-013-00039-0001	OLIVAR	S		4,40		4,40	4,40
1700000005259804	18-162-900-09604-0016	OLIVAR	S		0,16		0,16	0,16

**INCIDENCIAS**

**INCIDENCIA DESCRIPCIÓN**

74018	Productor que no es agricultor a título principal, según los datos del ejercicio fiscal n-1 y seguridad socia.
74053	Importe inferior a 100 Euros

(1) Con incidencias que retienen pago o deniegan el expediente.

(2) Se calcula sobre superficie declarada admisible.

(3) Aplicación del artículo 16 bis del RD 147/2023.

(4) Expediente con algunos recintos de pastos permanentes ubicados en espacios protegidos donde la carga ganadera mínima será 0,1 UGM/ha.

Puede verificar la integridad de una copia de este documento mediante la lectura del código QR adjunto o mediante el acceso a la dirección <https://ws050.juntadeandalucia.es/verificarFirma> indicando el código de VERIFICACIÓN

FIRMADO POR	RAQUEL MARIA ESPIN CRESPO	17/10/2024
VERIFICACIÓN	Pk2jmWSPEJNMB623FQZ8JEKDMKEPRE	PÁG. 1415/4804





**APELLIDOS Y NOMBRE / RAZÓN SOCIAL** **NIF** **EXPEDIENTE** **RESOLUCIÓN**  
 HERNANDEZ SOBRINO MARTA MARIA \*\*\*\*0536\* 1282187 DENEGACIÓN DE LA AYUDA

**DATOS DE MANTENIMIENTO UNIDADES**

**GRUPO DE PAGO** **Sup. Dec. Admisible** **Sup. Resuelta** **Sobredecl.** **% Sobredecl.**  
 ZONAS DE MONTAÑA 0,00 0,00 0,00 0,00

**RESUMEN DE PAGOS**

**IMPORTE ( Euros )**  
**RESUELTO** **FEADER** **MAPA** **CAPADR**  
 A pagar 0,00 0,00 0,00 0,00

**APLICACIÓN DE REDUCCIONES Y PENALIZACIONES (%)**

**Crterios de subvencionabilidad (1)** **Presentación tardía** **Omisión declaración** **Condicionalidad**  
 100,00 0,00 0,00 0,00

**IMPORTE ( Euros )**

**Calculado(2)** **Reducción** **Penalización** **Reducción Penalización (3)** **Penalización adicional** **Resuelto** **FEADER** **MAPA** **CAPADR**  
 0,00 € 0,00 € 0,00 € 0,00 € 0,00 € 0,00 € 0,00 € 0,00 € 0,00 €  
**Importe Unitario:** 93,00 € **Nuevo Importe Unitario:** 0,00 €

**RECINTOS PROPUESTOS**

REF.	REFERENCIA SIGPAC	CULTIVO	S/R	USO SIGPAC	Sup. Dec. admisible	Sup. Campo	Sup. Determ.	Sup. Resuelta
1700000006575755	18-021-008-00074-0002	OLIVAR	S		0,21		0,21	0,21
1700000006575757	18-021-008-00075-0001	ESPÁRRAGOS	S		3,71		3,71	3,71

**INCIDENCIAS****INCIDENCIA DESCRIPCIÓN**

2455 Solicitantes de intervención 6613 sin datos de IRPF n-1.(Art 4 Orden 14/04/2016).  
 74018 Productor que no es agricultor a título principal, según los datos del ejercicio fiscal n-1 y seguridad socia.  
 74053 Importe inferior a 100 Euros

(1) Con incidencias que retienen pago o deniegan el expediente.

(2) Se calcula sobre superficie declarada admisible.

(3) Aplicación del artículo 16 bis del RD 147/2023.

(4) Expediente con algunos recintos de pastos permanentes ubicados en espacios protegidos donde la carga ganadera mínima será 0,1 UGM/ha.

Puede verificar la integridad de una copia de este documento mediante la lectura del código QR adjunto o mediante el acceso a la dirección <https://ws050.juntadeandalucia.es/verificarFirma> indicando el código de VERIFICACIÓN

FIRMADO POR	RAQUEL MARIA ESPIN CRESPO	17/10/2024
VERIFICACIÓN	Pk2jmWSPEJNMB623FQZ8JEKDMKEPRE	PÁG. 1416/4804







**APELLIDOS Y NOMBRE / RAZÓN SOCIAL**

HERRERA GARCIA JOSE ANTONIO

**NIF**

\*\*\*\*4549\*

**EXPEDIENTE**

1261975

**RESOLUCIÓN**

DENEGACIÓN DE LA AYUDA

**DATOS DE MANTENIMIENTO UNIDADES**

**GRUPO DE PAGO**

ZONAS DE MONTAÑA

**Sup. Dec. Admisible**

0,00

**Sup. Resuelta**

0,00

**Sobredecl.**

0,00

**% Sobredecl.**

0,00

**RESUMEN DE PAGOS**

**IMPORTE ( Euros )**

	RESUELTO	FEADER	MAPA	CAPADR
A pagar	0,00	0,00	0,00	0,00

**APLICACIÓN DE REDUCCIONES Y PENALIZACIONES (%)**

Crterios de subvencionabilidad (1)	Presentación tardía	Omisión declaración	Condicionalidad
100,00	0,00	0,00	0,00

**IMPORTE ( Euros )**

Calculado(2)	Reducción	Penalización	Reducción Penalización (3)	Penalización adicional	Resuelto	FEADER	MAPA	CAPADR
0,00 €	0,00 €	0,00 €	0,00 €	0,00 €	0,00 €	0,00 €	0,00 €	0,00 €
Importe Unitario:	93,00 €	Nuevo Importe Unitario:	0,00 €					

**RECINTOS PROPUESTOS**

REF.	REFERENCIA SIGPAC	CULTIVO	S/R	USO SIGPAC	Sup. Dec. admisible	Sup. Campo	Sup. Determ.	Sup. Resuelta
5266899	18-024-017-00380-0002	ALMENDROS	R		1,38		1,38	1,38
5266900	18-024-017-00380-0003	OLIVAR	R		0,22		0,22	0,22
5266901	18-024-017-00380-0006	ALMENDROS	R		1,19		1,19	1,19
6949249	18-024-026-00045-0001	ALMENDROS	S		5,78		5,78	5,78
6949250	18-024-037-00028-0001	ALMENDROS	S		1,68		1,68	1,68
6949254	18-024-037-00030-0002	ALMENDROS	S		5,78		5,78	5,78

**INCIDENCIAS**

**INCIDENCIA DESCRIPCIÓN**

2455	Solicitantes de intervención 6613 sin datos de IRPF n-1.(Art 4 Orden 14/04/2016).
74018	Productor que no es agricultor a título principal, según los datos del ejercicio fiscal n-1 y seguridad socia.
74053	Importe inferior a 100 Euros

(1) Con incidencias que retienen pago o deniegan el expediente.

(2) Se calcula sobre superficie declarada admisible.

(3) Aplicación del artículo 16 bis del RD 147/2023.

(4) Expediente con algunos recintos de pastos permanentes ubicados en espacios protegidos donde la carga ganadera mínima será 0,1 UGM/ha.

Puede verificar la integridad de una copia de este documento mediante la lectura del código QR adjunto o mediante el acceso a la dirección <https://ws050.juntadeandalucia.es/verificarFirma> indicando el código de VERIFICACIÓN

FIRMADO POR

RAQUEL MARIA ESPIN CRESPO

17/10/2024

VERIFICACIÓN

Pk2jmWSPEJNMB623FQZ8JEKDMKEPRE

PÁG. 1417/4804





**APELLIDOS Y NOMBRE / RAZÓN SOCIAL**

HERRERO GARCIA MANUEL

**NIF**

\*\*\*\*3385\*

**EXPEDIENTE**

1065094

**RESOLUCIÓN**

DENEGACIÓN DE LA AYUDA

**DATOS DE MANTENIMIENTO UNIDADES**

<b>GRUPO DE PAGO</b>	<b>Sup. Dec. Admisible</b>	<b>Sup. Resuelta</b>	<b>Sobredecl.</b>	<b>% Sobredecl.</b>
ZONAS DE MONTAÑA	0,00	0,00	0,00	0,00

**RESUMEN DE PAGOS**

	<b>IMPORTE ( Euros )</b>			
	<b>RESUELTO</b>	<b>FEADER</b>	<b>MAPA</b>	<b>CAPADR</b>
A pagar	0,00	0,00	0,00	0,00

**APLICACIÓN DE REDUCCIONES Y PENALIZACIONES (%)**

<b>Criterios de subvencionabilidad (1)</b>	<b>Presentación tardía</b>	<b>Omisión declaración</b>	<b>Condicionidad</b>
100,00	0,00	0,00	0,00

**IMPORTE ( Euros )**

<b>Calculado(2)</b>	<b>Reducción</b>	<b>Penalización</b>	<b>Reducción Penalización (3)</b>	<b>Penalización adicional</b>	<b>Resuelto</b>	<b>FEADER</b>	<b>MAPA</b>	<b>CAPADR</b>
0,00 €	0,00 €	0,00 €	0,00 €	0,00 €	0,00 €	0,00 €	0,00 €	0,00 €
<b>Importe Unitario:</b>	93,00 €	<b>Nuevo Importe Unitario:</b>	0,00 €					

**RECINTOS PROPUESTOS**

<b>REF.</b>	<b>REFERENCIA SIGPAC</b>	<b>CULTIVO</b>	<b>S/R</b>	<b>USO SIGPAC</b>	<b>Sup. Dec. admisible</b>	<b>Sup. Campo</b>	<b>Sup. Determ.</b>	<b>Sup. Resuelta</b>
1700000005981501	18-040-029-00092-0001	OLIVAR	R		0,37		0,37	0,37

**INCIDENCIAS**

**INCIDENCIA DESCRIPCIÓN**

463	Productor que en su Declaración responsable no marca SÍ o NO en la casilla de "Realiza alguna actividad de las incluidas en el R.D."
74018	Productor que no es agricultor a título principal, según los datos del ejercicio fiscal n-1 y seguridad socia.
74053	Importe inferior a 100 Euros
75022	No Autoriza a que, en caso de la devolución por la entidad financiera (retrocesión bancaria) del pago en la cuenta corriente consignada en la solicitud y que está debidamente registrada en el sistema contable GIRO de la Junta de Andalucía, se proceda al pago en cualquier otra cuenta corriente de la titularidad del solicitante vigente en dicho sistema contable.

(1) Con incidencias que retienen pago o deniegan el expediente.

(2) Se calcula sobre superficie declarada admisible.

(3) Aplicación del artículo 16 bis del RD 147/2023.

(4) Expediente con algunos recintos de pastos permanentes ubicados en espacios protegidos donde la carga ganadera mínima será 0,1 UGM/ha.

Puede verificar la integridad de una copia de este documento mediante la lectura del código QR adjunto o mediante el acceso a la dirección <https://ws050.juntadeandalucia.es/verificarFirma> indicando el código de VERIFICACIÓN

FIRMADO POR	RAQUEL MARIA ESPIN CRESPO	17/10/2024	
VERIFICACIÓN	Pk2jmWSPEJNMB623FQZ8JEKDMKEPRE	PÁG. 1418/4804	



**APELLIDOS Y NOMBRE / RAZÓN SOCIAL**

HIDALGO SANCHEZ ANA MARIA

**NIF**

\*\*\*\*0411\*

**EXPEDIENTE**

1194716

**RESOLUCIÓN**

DENEGACIÓN DE LA AYUDA

**DATOS DE MANTENIMIENTO UNIDADES**

**GRUPO DE PAGO**

ZONAS DE MONTAÑA

**Sup. Dec. Admisible**

0,00

**Sup. Resuelta**

0,00

**Sobredecl.**

0,00

**% Sobredecl.**

0,00

**RESUMEN DE PAGOS**

**IMPORTE ( Euros )**

	RESUELTO	FEADER	MAPA	CAPADR
A pagar	0,00	0,00	0,00	0,00

**APLICACIÓN DE REDUCCIONES Y PENALIZACIONES (%)**

Crterios de subvencionabilidad (1)	Presentación tardía	Omisión declaración	Condicionalidad
100,00	0,00	0,00	0,00

**IMPORTE ( Euros )**

Calculado(2)	Reducción	Penalización	Reducción Penalización (3)	Penalización adicional	Resuelto	FEADER	MAPA	CAPADR
0,00 €	0,00 €	0,00 €	0,00 €	0,00 €	0,00 €	0,00 €	0,00 €	0,00 €
<b>Importe Unitario:</b>	93,00 €	<b>Nuevo Importe Unitario:</b>	0,00 €					

**RECINTOS PROPUESTOS**

REF.	REFERENCIA SIGPAC	CULTIVO	S/R	USO SIGPAC	Sup. Dec. admisible	Sup. Campo	Sup. Determ.	Sup. Resuelta
170000005680341	18-133-020-00159-0001	OLIVAR	S		0,76		0,76	0,76
170000005680342	18-133-020-00160-0001	OLIVAR	S		0,03		0,03	0,03
170000005680343	18-133-020-09011-0003	OLIVAR	S		0,01		0,01	0,01
170000005680344	18-133-020-00228-0001	OLIVAR	S		0,03		0,03	0,03
170000005680345	18-133-021-00063-0001	OLIVAR	S		0,19		0,19	0,19
170000005680346	18-133-021-00064-0001	OLIVAR	S		0,23		0,23	0,23

**INCIDENCIAS**

**INCIDENCIA DESCRIPCIÓN**

2454	Solicitante de intervención 6613 cuyo regimen de afiliacion a la SS no es ni el sistema especial agrario(cuenta ajena) ni autonomo con actividad agraria.
74018	Productor que no es agricultor a título principal, según los datos del ejercicio fiscal n-1 y seguridad socia.
74053	Importe inferior a 100 Euros

(1) Con incidencias que retienen pago o deniegan el expediente.

(2) Se calcula sobre superficie declarada admisible.

(3) Aplicación del artículo 16 bis del RD 147/2023.

(4) Expediente con algunos recintos de pastos permanentes ubicados en espacios protegidos donde la carga ganadera mínima será 0,1 UGM/ha.

Puede verificar la integridad de una copia de este documento mediante la lectura del código QR adjunto o mediante el acceso a la dirección <https://ws050.juntadeandalucia.es/verificarFirma> indicando el código de VERIFICACIÓN

FIRMADO POR

RAQUEL MARIA ESPIN CRESPO

17/10/2024

VERIFICACIÓN

Pk2jmWSPEJNMB623FQZ8JEKDMKEPRE

PÁG. 1419/4804





**APELLIDOS Y NOMBRE / RAZÓN SOCIAL**

HIDALGO ZAMORA ANTONIO

**NIF**

\*\*\*\*7870\*

**EXPEDIENTE**

1231641

**RESOLUCIÓN**

DENEGACIÓN DE LA AYUDA

**DATOS DE MANTENIMIENTO UNIDADES**

<b>GRUPO DE PAGO</b>	<b>Sup. Dec. Admisible</b>	<b>Sup. Resuelta</b>	<b>Sobredecl.</b>	<b>% Sobredecl.</b>
ZONAS DE MONTAÑA	0,00	0,00	0,00	0,00

**RESUMEN DE PAGOS**

	<b>IMPORTE ( Euros )</b>			
	<b>RESUELTO</b>	<b>FEADER</b>	<b>MAPA</b>	<b>CAPADR</b>
A pagar	0,00	0,00	0,00	0,00

**APLICACIÓN DE REDUCCIONES Y PENALIZACIONES (%)**

<b>Criterios de subvencionabilidad (1)</b>	<b>Presentación tardía</b>	<b>Omisión declaración</b>	<b>Condicionalidad</b>
100,00	0,00	0,00	0,00

**IMPORTE ( Euros )**

<b>Calculado(2)</b>	<b>Reducción</b>	<b>Penalización</b>	<b>Reducción Penalización (3)</b>	<b>Penalización adicional</b>	<b>Resuelto</b>	<b>FEADER</b>	<b>MAPA</b>	<b>CAPADR</b>
0,00 €	0,00 €	0,00 €	0,00 €	0,00 €	0,00 €	0,00 €	0,00 €	0,00 €
<b>Importe Unitario:</b>	93,00 €	<b>Nuevo Importe Unitario:</b>	0,00 €					

**RECINTOS PROPUESTOS**

<b>REF.</b>	<b>REFERENCIA SIGPAC</b>	<b>CULTIVO</b>	<b>S/R</b>	<b>USO SIGPAC</b>	<b>Sup. Dec. admisible</b>	<b>Sup. Campo</b>	<b>Sup. Determ.</b>	<b>Sup. Resuelta</b>
-802829	18-137-064-00149-0002	OLIVAR	S		1,54		1,54	1,54
-802821	18-137-064-00138-0001	OLIVAR	S		0,13		0,13	0,13
-802815	18-137-064-00150-0001	OLIVAR	S		0,07		0,07	0,07
-802811	18-137-064-00135-0001	OLIVAR	S		0,96		0,96	0,96
-802790	18-137-064-00137-0001	OLIVAR	S		0,53		0,53	0,53
-802763	18-137-064-00134-0002	OLIVAR	S		0,54		0,54	0,54
-802750	18-137-026-00129-0002	OLIVAR	S		1,45		1,45	1,45
-802736	18-137-026-00129-0002	OLIVAR	S		0,71		0,71	0,71
-802716	18-137-064-00136-0001	OLIVAR	S		0,59		0,59	0,59
-802704	18-137-026-09020-0001	OLIVAR	S		0,04		0,04	0,04
-802699	18-137-026-00155-0003	OLIVAR	S		0,08		0,08	0,08
-802679	18-137-026-00131-0001	OLIVAR	S		0,33		0,33	0,33
-802667	18-137-026-00130-0001	OLIVAR	S		0,17		0,17	0,17
-802652	18-137-026-00129-0002	OLIVAR	S		0,57		0,57	0,57
-802629	18-137-026-00100-0002	OLIVAR	S		0,05		0,05	0,05
4672852	18-137-063-00100-0001	OLIVAR	S		0,24		0,24	0,24
1700000006948241	18-137-064-00145-0002	OLIVAR	S		0,04		0,04	0,04
1700000006948242	18-137-064-00146-0001	OLIVAR	S		0,03		0,03	0,03
1700000006948243	18-137-064-00147-0001	OLIVAR	S		0,08		0,08	0,08
1700000006948250	18-137-064-00140-0001	OLIVAR	S		0,05		0,05	0,05
1700000006948258	18-137-064-00131-0001	OLIVAR	S		0,03		0,03	0,03
1700000006948260	18-137-026-00133-0001	OLIVAR	S		0,01		0,01	0,01
1700000006948261	18-137-026-00445-0001	OLIVAR	S		0,01		0,01	0,01

(1) Con incidencias que retienen pago o deniegan el expediente.  
 (2) Se calcula sobre superficie declarada admisible.  
 (3) Aplicación del artículo 16 bis del RD 147/2023.  
 (4) Expediente con algunos recintos de pastos permanentes ubicados en espacios protegidos donde la carga ganadera mínima será 0,1 UGM/ha.

Puede verificar la integridad de una copia de este documento mediante la lectura del código QR adjunto o mediante el acceso a la dirección <https://ws050.juntadeandalucia.es/verificarFirma> indicando el código de VERIFICACIÓN

FIRMADO POR	RAQUEL MARIA ESPIN CRESPO	17/10/2024
VERIFICACIÓN	Pk2jmWSPEJNMB623FQZ8JEKDMKEPRE	PÁG. 1420/4804





**INCIDENCIAS**

**INCIDENCIA DESCRIPCIÓN**

2454	Solicitante de intervención 6613 cuyo regimen de afiliacion a la SS no es ni el sistema especial agrario(cuenta ajena) ni autonomo con actividad agraria.
74018	Productor que no es agricultor a título principal, según los datos del ejercicio fiscal n-1 y seguridad socia.
74053	Importe inferior a 100 Euros

(1) Con incidencias que retienen pago o deniegan el expediente.  
(2) Se calcula sobre superficie declarada admisible.  
(3) Aplicación del artículo 16 bis del RD 147/2023.  
(4) Expediente con algunos recintos de pastos permanentes ubicados en espacios protegidos donde la carga ganadera mínima será 0,1 UGM/ha.

Puede verificar la integridad de una copia de este documento mediante la lectura del código QR adjunto o mediante el acceso a la dirección <https://ws050.juntadeandalucia.es/verificarFirma> indicando el código de VERIFICACIÓN

FIRMADO POR	RAQUEL MARIA ESPIN CRESPO	17/10/2024
VERIFICACIÓN	Pk2jmWSPEJNMB623FQZ8JEKDMKEPRE	PÁG. 1421/4804





**APELLIDOS Y NOMBRE / RAZÓN SOCIAL**

HISPAN MOYA MARIA DEL CARMEN

**NIF**

\*\*\*\*7170\*

**EXPEDIENTE**

1251531

**RESOLUCIÓN**

DENEGACIÓN DE LA AYUDA

**DATOS DE MANTENIMIENTO UNIDADES**

GRUPO DE PAGO	Sup. Dec. Admisible	Sup. Resuelta	Sobredecl.	% Sobredecl.
ZONAS DE MONTAÑA	0,00	0,00	0,00	0,00

**RESUMEN DE PAGOS**

A pagar	IMPORTE ( Euros )			
	RESUELTO	FEADER	MAPA	CAPADR
	0,00	0,00	0,00	0,00

**APLICACIÓN DE REDUCCIONES Y PENALIZACIONES (%)**

Crterios de subvencionabilidad (1)	Presentación tardía	Omisión declaración	Condicionalidad
100,00	0,00	0,00	0,00

**IMPORTE ( Euros )**

Calculado(2)	Reducción	Penalización	Reducción Penalización (3)	Penalización adicional	Resuelto	FEADER	MAPA	CAPADR
0,00 €	0,00 €	0,00 €	0,00 €	0,00 €	0,00 €	0,00 €	0,00 €	0,00 €
Importe Unitario:	93,00 €	Nuevo Importe Unitario:	0,00 €					

**RECINTOS PROPUESTOS**

REF.	REFERENCIA SIGPAC	CULTIVO	S/R	USO SIGPAC	Sup. Dec. admisible	Sup. Campo	Sup. Determ.	Sup. Resuelta
5066935	18-039-007-00176-0002	OLIVAR	S		2,81		2,81	2,81
6918101	18-162-004-00175-0011	OLIVAR	S		5,63		5,63	0,00
6918118	18-162-004-00175-0014	OLIVAR	S		0,67		0,67	0,00
6918120	18-162-004-00175-0015	OLIVAR	S		0,60		0,60	0,00
6918123	18-162-004-00175-0013	OLIVAR	S		5,81		5,81	0,00
6918161	18-162-004-00078-0009	OLIVAR	S		1,09		1,09	0,00
170000005244119	18-139-010-00469-0001	OLIVAR	S		1,06		1,06	1,06
170000005244122	18-139-010-00415-0001	OLIVAR	S		0,02		0,02	0,02
170000005244123	18-139-010-00416-0001	OLIVAR	S		0,95		0,95	0,95
170000005244124	18-139-010-00654-0001	OLIVAR	S		0,08		0,08	0,08
170000005244125	18-139-010-00657-0002	OLIVAR	S		1,15		1,15	1,15
170000005244128	18-139-010-00471-0001	OLIVAR	S		0,82		0,82	0,82

**INCIDENCIAS**

**INCIDENCIA DESCRIPCIÓN**

- 218 Superficie bruta de cruce en un recinto en el conjunto de las solicitudes supera superficie total que SIGPAC establece para él.  
Recinto:18-162-004-00078-00009 Cultivo:101010 OLIVAR-PICUAL Secano Suma de superficies declaradas para este recinto por todos los solicitantes (Áreas):1637 Superficie SIGPAC medida para este recinto (Áreas):1528 Exceso de superficie declarada (Hectáreas):1,09 Suma de superficies declaradas para este recinto por el solicitante (Áreas):109
- 3790 Recinto declarado inactivo  
Recinto:18-162-004-00175-00011 Cultivo: -  
Recinto:18-162-004-00175-00013 Cultivo: -  
Recinto:18-162-004-00175-00014 Cultivo: -  
Recinto:18-162-004-00175-00015 Cultivo: -
- 74018 Productor que no es agricultor a título principal, según los datos del ejercicio fiscal n-1 y seguridad socia.
- 74053 Importe inferior a 100 Euros

(1) Con incidencias que retienen pago o deniegan el expediente.  
 (2) Se calcula sobre superficie declarada admisible.  
 (3) Aplicación del artículo 16 bis del RD 147/2023.  
 (4) Expediente con algunos recintos de pastos permanentes ubicados en espacios protegidos donde la carga ganadera mínima será 0,1 UGM/ha.

Puede verificar la integridad de una copia de este documento mediante la lectura del código QR adjunto o mediante el acceso a la dirección <https://ws050.juntadeandalucia.es/verificarFirma> indicando el código de VERIFICACIÓN

FIRMADO POR	RAQUEL MARIA ESPIN CRESPO	17/10/2024	
VERIFICACIÓN	Pk2jmWSPEJNMB623FQZ8JEKDMKEPRE	PÁG. 1422/4804	



**APELLIDOS Y NOMBRE / RAZÓN SOCIAL**

HORCAJADAS ORDOÑEZ FRANCISCO

**NIF**

\*\*\*\*4685\*

**EXPEDIENTE**

1204891

**RESOLUCIÓN**

DENEGACIÓN DE LA AYUDA

**DATOS DE MANTENIMIENTO UNIDADES**

**GRUPO DE PAGO**

ZONAS DE MONTAÑA

**Sup. Dec.  
Admisible**

0,00

**Sup.  
Resuelta**

0,00

**Sobredecl.**

0,00

**% Sobredecl.**

0,00

**RESUMEN DE PAGOS**

**IMPORTE ( Euros )**

	<b>RESUELTO</b>	<b>FEADER</b>	<b>MAPA</b>	<b>CAPADR</b>
A pagar	0,00	0,00	0,00	0,00

**APLICACIÓN DE REDUCCIONES Y PENALIZACIONES (%)**

<b>Crterios de subvencionabilidad (1)</b>	<b>Presentación tardía</b>	<b>Omisión declaración</b>	<b>Condicionalidad</b>
100,00	0,00	0,00	0,00

**IMPORTE ( Euros )**

<b>Calculado(2)</b>	<b>Reducción</b>	<b>Penalización</b>	<b>Reducción Penalización (3)</b>	<b>Penalización adicional</b>	<b>Resuelto</b>	<b>FEADER</b>	<b>MAPA</b>	<b>CAPADR</b>
0,00 €	0,00 €	0,00 €	0,00 €	0,00 €	0,00 €	0,00 €	0,00 €	0,00 €
<b>Importe Unitario:</b>	93,00 €	<b>Nuevo Importe Unitario:</b>	0,00 €					

(1) Con incidencias que retienen pago o deniegan el expediente.

(2) Se calcula sobre superficie declarada admisible.

(3) Aplicación del artículo 16 bis del RD 147/2023.

(4) Expediente con algunos recintos de pastos permanentes ubicados en espacios protegidos donde la carga ganadera mínima será 0,1 UGM/ha.

Puede verificar la integridad de una copia de este documento mediante la lectura del código QR adjunto o mediante el acceso a la dirección <https://ws050.juntadeandalucia.es/verificarFirma> indicando el código de VERIFICACIÓN

FIRMADO POR	RAQUEL MARIA ESPIN CRESPO	17/10/2024	
VERIFICACIÓN	Pk2jmWSPEJNMB623FQZ8JEKDMKEPRE	PÁG. 1423/4804	



**RECINTOS PROPUESTOS**

REF.	REFERENCIA SIGPAC	CULTIVO	S/R	USO SIGPAC	Sup. Dec. admisible	Sup. Campo	Sup. Determ.	Sup. Resulta
-1566916	18-177-001-00100-0001	CEBADA	S		1,17		1,17	1,17
-1566746	18-196-010-00265-0005	HUERTA	S		0,05		0,05	0,00
-1566745	18-196-010-00173-0001	HUERTA	S		0,01		0,01	0,01
-1566744	18-177-001-09001-0003	AVENA	S		0,01		0,01	0,01
-1566743	18-177-001-00063-0001	AVENA	S		0,01		0,01	0,01
-1076893	18-014-007-00168-0002	OTROS FRUTALES	S		0,01		0,01	0,01
-802893	18-177-001-00190-0003	OLIVAR	S		0,01		0,01	0,01
-582636	18-177-001-00192-0004	OLIVAR	S		0,04		0,04	0,04
-154208	18-014-002-00067-0006	BARBECHO TRADICIONAL	S		0,21		0,21	0,21
5085934	18-014-007-00168-0001	BARBECHO TRADICIONAL	S		0,23		0,23	0,23
5500927	18-177-001-00093-0001	OLIVAR	S		1,18		1,18	1,18
5500929	18-177-001-00094-0001	OLIVAR	S		0,79		0,79	0,79
5550538	18-196-010-00247-0005	HUERTA	S		0,38		0,38	0,00
5550931	18-177-001-00067-0001	OLIVAR	S		0,83		0,83	0,83
170000006904372	18-014-007-00066-0001	OLIVAR	S		1,04		1,04	1,04
170000006904373	18-014-005-00040-0003	OLIVAR	S		0,57		0,57	0,57
170000006904374	18-177-001-00098-0001	OLIVAR	S		1,12		1,12	1,12
170000006904375	18-177-001-00100-0003	OLIVAR	S		0,01		0,01	0,01
170000006904376	18-177-002-00194-0001	OLIVAR	S		0,85		0,85	0,85
170000006904377	18-177-002-00176-0001	OLIVAR	S		0,73		0,73	0,73
170000006904380	18-177-001-00098-0002	OLIVAR	S		2,49		2,49	2,49
170000006904385	18-014-005-00040-0001	OLIVAR	S		1,78		1,78	1,78
170000006904386	18-014-005-00008-0001	OLIVAR	S		1,58		1,58	1,58
170000006904387	18-177-003-00111-0001	OLIVAR	S		0,63		0,63	0,63
170000006904388	18-177-001-00063-0001	AVENA	S		0,96		0,96	0,96
170000006904389	18-177-001-00092-0002	OLIVAR	S		2,91		2,91	2,91
170000006904391	18-177-001-00062-0003	AVENA	S		0,87		0,87	0,87
170000006904392	18-014-007-00162-0001	CEBADA	S		0,69		0,69	0,69
170000006904395	18-177-002-00150-0001	BARBECHO TRADICIONAL	R		0,49		0,49	0,46
170000006904396	18-177-001-00190-0001	BARBECHO TRADICIONAL	S		1,08		1,08	1,08
170000006904397	18-177-001-00160-0001	OLIVAR	S		0,92		0,92	0,92
170000006904400	18-177-001-00116-0001	BARBECHO TRADICIONAL	S		1,99		1,99	1,99
170000006904401	18-014-007-00152-0001	BARBECHO TRADICIONAL	S		0,71		0,71	0,71
170000006904402	18-014-007-00160-0001	BARBECHO TRADICIONAL	S		0,63		0,63	0,63
170000006904404	18-177-001-00222-0001	BARBECHO TRADICIONAL	S		0,33		0,33	0,33
170000006904406	18-177-001-00192-0003	BARBECHO TRADICIONAL	S		0,32		0,32	0,32
170000006904407	18-177-001-00135-0002	OLIVAR	S		0,81		0,81	0,81
170000006904409	18-177-001-00100-0001	CEBADA	S		1,76		1,76	1,76
170000006904410	18-014-002-00067-0005	BARBECHO TRADICIONAL	S		5,95		5,95	5,95

**INCIDENCIAS**

**INCIDENCIA DESCRIPCIÓN**

- 242 Recinto pendiente de acreditación de titularidad.  
Recinto:18-196-010-00247-00005 Cultivo:193000 HUERTA-SIN VARIEDAD Secano  
Recinto:18-196-010-00265-00005 Cultivo:193000 HUERTA-SIN VARIEDAD Secano
- 2454 Solicitante de intervención 6613 cuyo regimen de afiliación a la SS no es ni el sistema especial agrario(cuenta ajena) ni autonomo con actividad agraria.
- 3795 Recinto declarado con una situación de riesgo de abandono.  
Recinto:18-014-007-00168-00001 Cultivo: -
- 4272 Verifica que las líneas de declaración de las Solicitudes Únicas no tienen solapes con la capa de Retroactividad Gráfica (ambas de la misma campaña) a nivel de expediente/línea de declaración gráfica de la solicitud.  
Recinto:18-177-002-00150-00001 Cultivo: - Agregado de la referencia del recinto.:0 Zona de la referencia del recinto.:0 Superficie solapada.:0,03 Id. Incid.:97994783

(1) Con incidencias que retienen pago o deniegan el expediente.  
 (2) Se calcula sobre superficie declarada admisible.  
 (3) Aplicación del artículo 16 bis del RD 147/2023.  
 (4) Expediente con algunos recintos de pastos permanentes ubicados en espacios protegidos donde la carga ganadera mínima será 0,1 UGM/ha.

Puede verificar la integridad de una copia de este documento mediante la lectura del código QR adjunto o mediante el acceso a la dirección <a href="https://ws050.juntadeandalucia.es/verificarFirma">https://ws050.juntadeandalucia.es/verificarFirma</a> indicando el código de VERIFICACIÓN			
FIRMADO POR	RAQUEL MARIA ESPIN CRESPO	17/10/2024	
VERIFICACIÓN	Pk2jmWSPEJNMB623FQZ8JEKDMKEPRE	PÁG. 1424/4804	





**INCIDENCIAS**

**INCIDENCIA DESCRIPCIÓN**

- 74018 Productor que no es agricultor a título principal, según los datos del ejercicio fiscal n-1 y seguridad socia.
- 74053 Importe inferior a 100 Euros

**Incidencias de carga ganadera**

**INCIDENCIA DESCRIPCIÓN**

- 3795 Recinto declarado con una situación de riesgo de abandono.  
Recinto:18-014-007-00168-00001 Cultivo: -
- 86128 Recinto de Forrajeras que no ha contabilizado para Carga Ganadera por no tener una explotación válida para el cálculo de la Carga Ganadera  
Recinto:18-014-002-00067-00008 Cultivo:62 PASTOS PERMANENTES DE 5 O MAS AÑOS-  
Recinto:18-177-001-00192-00002 Cultivo:62 PASTOS PERMANENTES DE 5 O MAS AÑOS-  
Recinto:18-177-001-00190-00002 Cultivo:62 PASTOS PERMANENTES DE 5 O MAS AÑOS-
- 86132 Recinto superficie forrajera que no realiza la actividad de producción de pastoreo.  
Recinto:18-014-002-00067-00006 Cultivo:20000 BARBECHO TRADICIONAL-SIN VARIEDAD Secano  
Recinto:18-014-007-00168-00001 Cultivo:20000 BARBECHO TRADICIONAL-SIN VARIEDAD Secano  
Recinto:18-177-002-00150-00001 Cultivo:20000 BARBECHO TRADICIONAL-SIN VARIEDAD Regadío  
Recinto:18-177-001-00190-00001 Cultivo:20000 BARBECHO TRADICIONAL-SIN VARIEDAD Secano  
Recinto:18-177-001-00116-00001 Cultivo:20000 BARBECHO TRADICIONAL-SIN VARIEDAD Secano  
Recinto:18-014-007-00152-00001 Cultivo:20000 BARBECHO TRADICIONAL-SIN VARIEDAD Secano  
Recinto:18-014-007-00160-00001 Cultivo:20000 BARBECHO TRADICIONAL-SIN VARIEDAD Secano  
Recinto:18-177-001-00222-00001 Cultivo:20000 BARBECHO TRADICIONAL-SIN VARIEDAD Secano  
Recinto:18-177-001-00192-00003 Cultivo:20000 BARBECHO TRADICIONAL-SIN VARIEDAD Secano  
Recinto:18-014-002-00067-00005 Cultivo:20000 BARBECHO TRADICIONAL-SIN VARIEDAD Secano
- 86133 Recinto de forrajera No solicitado para Cálculo de Carga Ganadera que No pertenece a Explotación.  
Recinto:18-014-002-00067-00008 Cultivo:62000 PASTOS PERMANENTES DE 5 O MAS AÑOS-SIN VARIEDAD Secano  
Recinto:18-177-001-00192-00002 Cultivo:62000 PASTOS PERMANENTES DE 5 O MAS AÑOS-SIN VARIEDAD Secano  
Recinto:18-177-001-00190-00002 Cultivo:62000 PASTOS PERMANENTES DE 5 O MAS AÑOS-SIN VARIEDAD Secano

(1) Con incidencias que retienen pago o deniegan el expediente.

(2) Se calcula sobre superficie declarada admisible.

(3) Aplicación del artículo 16 bis del RD 147/2023.

(4) Expediente con algunos recintos de pastos permanentes ubicados en espacios protegidos donde la carga ganadera mínima será 0,1 UGM/ha.

Puede verificar la integridad de una copia de este documento mediante la lectura del código QR adjunto o mediante el acceso a la dirección <https://ws050.juntadeandalucia.es/verificarFirma> indicando el código de VERIFICACIÓN

FIRMADO POR	RAQUEL MARIA ESPIN CRESPO	17/10/2024	
VERIFICACIÓN	Pk2jmWSPEJNMB623FQZ8JEKDMKEPRE	PÁG. 1425/4804	



**APELLIDOS Y NOMBRE / RAZÓN SOCIAL** HORCAJADAS ROMERO JUAN ANTONIO  
**NIF** \*\*\*\*7531\*  
**EXPEDIENTE** 1251870  
**RESOLUCIÓN** DENEGACIÓN DE LA AYUDA

**DATOS DE MANTENIMIENTO UNIDADES**

**GRUPO DE PAGO** ZONAS DE MONTAÑA  
**Sup. Dec. Admisible** 0,00  
**Sup. Resuelta** 0,00  
**Sobredecl.** 0,00  
**% Sobredecl.** 0,00

**RESUMEN DE PAGOS**

**IMPORTE ( Euros )**  
**RESUELTO** 0,00  
**FEADER** 0,00  
**MAPA** 0,00  
**CAPADR** 0,00  
 A pagar

**APLICACIÓN DE REDUCCIONES Y PENALIZACIONES (%)**

**Criterios de subvencionabilidad (1)** 100,00  
**Presentación tardía** 0,00  
**Omisión declaración** 0,00  
**Condicionalidad** 0,00

**IMPORTE ( Euros )**

**Calculado(2)** 0,00 €  
**Reducción** 0,00 €  
**Penalización** 0,00 €  
**Reducción Penalización (3)** 0,00 €  
**Penalización adicional** 0,00 €  
**Resuelto** 0,00 €  
**FEADER** 0,00 €  
**MAPA** 0,00 €  
**CAPADR** 0,00 €  
**Importe Unitario:** 93,00 € **Nuevo Importe Unitario:** 0,00 €

**INCIDENCIAS**

**INCIDENCIA DESCRIPCIÓN**

- 74051 Solicitante de intervención 6613, que no declara ningun recinto en zona desfavorecida.
- 74053 Importe inferior a 100 Euros
- 86020 Verifica que determinados recintos declarados por el expte para la operación, no se corresponde con la ZONA DESFAVORECIDA. Y no ha sido solicitada la operación análoga o correspondiente.  
 Recinto:18-068-005-00029-00003 Cultivo:5065 CEBADA-HISPANIC Secano Operación correcta del recinto:6613.2  
 Recinto:18-068-005-00029-00003 Cultivo:20000 BARBECHO TRADICIONAL-SIN VARIEDAD Secano Operación correcta del recinto:6613.2  
 Recinto:18-068-005-00029-00003 Cultivo:40001 GUI SANTES-ABARTH Secano Operación correcta del recinto:6613.2  
 Recinto:18-068-005-00029-00005 Cultivo:101010 OLIVAR-PICUAL Secano Operación correcta del recinto:6613.2  
 Recinto:18-068-005-00030-00001 Cultivo:5065 CEBADA-HISPANIC Secano Operación correcta del recinto:6613.2  
 Recinto:18-068-005-00030-00001 Cultivo:20000 BARBECHO TRADICIONAL-SIN VARIEDAD Secano Operación correcta del recinto:6613.2  
 Recinto:18-068-005-00030-00001 Cultivo:40001 GUI SANTES-ABARTH Secano Operación correcta del recinto:6613.2  
 Recinto:18-068-005-00030-00011 Cultivo:101010 OLIVAR-PICUAL Secano Operación correcta del recinto:6613.2  
 Recinto:18-068-005-00047-00004 Cultivo:5065 CEBADA-HISPANIC Secano Operación correcta del recinto:6613.2  
 Recinto:18-068-005-00047-00008 Cultivo:101010 OLIVAR-PICUAL Secano Operación correcta del recinto:6613.2

(1) Con incidencias que retienen pago o deniegan el expediente.

(2) Se calcula sobre superficie declarada admisible.

(3) Aplicación del artículo 16 bis del RD 147/2023.

(4) Expediente con algunos recintos de pastos permanentes ubicados en espacios protegidos donde la carga ganadera mínima será 0,1 UGM/ha.

Puede verificar la integridad de una copia de este documento mediante la lectura del código QR adjunto o mediante el acceso a la dirección <https://ws050.juntadeandalucia.es/verificarFirma> indicando el código de VERIFICACIÓN

FIRMADO POR	RAQUEL MARIA ESPIN CRESPO	17/10/2024
VERIFICACIÓN	Pk2jmWSPEJNMB623FQZ8JEKDMKEPRE	PÁG. 1426/4804





**APELLIDOS Y NOMBRE / RAZÓN SOCIAL**

HUELTES BOLIVAR JOSE LUIS

**NIF**

\*\*\*\*2075\*

**EXPEDIENTE**

1150943

**RESOLUCIÓN**

DENEGACIÓN DE LA AYUDA

**DATOS DE MANTENIMIENTO UNIDADES**

<b>GRUPO DE PAGO</b>	<b>Sup. Dec. Admisible</b>	<b>Sup. Resuelta</b>	<b>Sobredecl.</b>	<b>% Sobredecl.</b>
ZONAS DE MONTAÑA	0,00	0,00	0,00	0,00

**RESUMEN DE PAGOS**

	<b>IMPORTE ( Euros )</b>			
	<b>RESUELTO</b>	<b>FEADER</b>	<b>MAPA</b>	<b>CAPADR</b>
A pagar	0,00	0,00	0,00	0,00

**APLICACIÓN DE REDUCCIONES Y PENALIZACIONES (%)**

<b>Criterios de subvencionabilidad (1)</b>	<b>Presentación tardía</b>	<b>Omisión declaración</b>	<b>Condicionalidad</b>
100,00	0,00	0,00	0,00

**IMPORTE ( Euros )**

<b>Calculado(2)</b>	<b>Reducción</b>	<b>Penalización</b>	<b>Reducción Penalización (3)</b>	<b>Penalización adicional</b>	<b>Resuelto</b>	<b>FEADER</b>	<b>MAPA</b>	<b>CAPADR</b>
0,00 €	0,00 €	0,00 €	0,00 €	0,00 €	0,00 €	0,00 €	0,00 €	0,00 €
<b>Importe Unitario:</b>	93,00 €	<b>Nuevo Importe Unitario:</b>	0,00 €					

**INCIDENCIAS**

**INCIDENCIA DESCRIPCIÓN**

452	Actividad agraria declarada en un recinto no compatible con el uso PA, PR o PS asignado en SIGPAC para ese recinto. Recinto:18-139-006-00367-00023 Cultivo:62000 PASTOS PERMANENTES DE 5 O MAS AÑOS-SIN VARIEDAD Secano USO ASIGNADO EN SIGPAC:PA Recinto:18-139-006-00369-00008 Cultivo:62000 PASTOS PERMANENTES DE 5 O MAS AÑOS-SIN VARIEDAD Secano USO ASIGNADO EN SIGPAC:PA
74053	Importe inferior a 100 Euros
86119	Carga ganadera NO cumple con el valor mínimo de 0,2 UGM/ha. Recinto:18-139-006-00367-00023 Cultivo:62000 PASTOS PERMANENTES DE 5 O MAS AÑOS-SIN VARIEDAD Secano Carga Ganadera:0 Recinto:18-139-006-00369-00008 Cultivo:62000 PASTOS PERMANENTES DE 5 O MAS AÑOS-SIN VARIEDAD Secano Carga Ganadera:0
86121	Recinto superficie forrajera que no realiza la actividad de producción de pastoreo. Recinto:18-139-006-00367-00023 Cultivo:62000 PASTOS PERMANENTES DE 5 O MAS AÑOS-SIN VARIEDAD Secano Actividad Agraria del recinto:2 Recinto:18-139-006-00369-00008 Cultivo:62000 PASTOS PERMANENTES DE 5 O MAS AÑOS-SIN VARIEDAD Secano Actividad Agraria del recinto:2
86122	Recinto superficie forrajera que realiza la actividad de producción de pastoreo y no declara el o los códigos del Registro de Explotaciones Ganaderas de Andalucía, REGA. Recinto:18-139-006-00367-00023 Cultivo:62000 PASTOS PERMANENTES DE 5 O MAS AÑOS-SIN VARIEDAD Secano Recinto:18-139-006-00369-00008 Cultivo:62000 PASTOS PERMANENTES DE 5 O MAS AÑOS-SIN VARIEDAD Secano
86124	Recinto de forrajera para Cálculo de Carga Ganadera que No pertenece a Explotación. Recinto:18-139-006-00367-00023 Cultivo:62000 PASTOS PERMANENTES DE 5 O MAS AÑOS-SIN VARIEDAD Secano Recinto:18-139-006-00369-00008 Cultivo:62000 PASTOS PERMANENTES DE 5 O MAS AÑOS-SIN VARIEDAD Secano

(1) Con incidencias que retienen pago o deniegan el expediente.

(2) Se calcula sobre superficie declarada admisible.

(3) Aplicación del artículo 16 bis del RD 147/2023.

(4) Expediente con algunos recintos de pastos permanentes ubicados en espacios protegidos donde la carga ganadera mínima será 0,1 UGM/ha.

Puede verificar la integridad de una copia de este documento mediante la lectura del código QR adjunto o mediante el acceso a la dirección <https://ws050.juntadeandalucia.es/verificarFirma> indicando el código de VERIFICACIÓN

FIRMADO POR	RAQUEL MARIA ESPIN CRESPO	17/10/2024
VERIFICACIÓN	Pk2jmWSPEJNMB623FQZ8JEKDMKEPRE	PÁG. 1427/4804





**Incidencias de carga ganadera**

**INCIDENCIA DESCRIPCIÓN**

452	Actividad agraria declarada en un recinto no compatible con el uso PA, PR o PS asignado en SIGPAC para ese recinto. Recinto:18-139-006-00367-00023 Cultivo:62000 PASTOS PERMANENTES DE 5 O MAS AÑOS-SIN VARIEDAD Secano USO ASIGNADO EN SIGPAC:PA Recinto:18-139-006-00369-00008 Cultivo:62000 PASTOS PERMANENTES DE 5 O MAS AÑOS-SIN VARIEDAD Secano USO ASIGNADO EN SIGPAC:PA
86122	Recinto superficie forrajera que realiza la actividad de producción de pastoreo y no declara el o los códigos del Registro de Explotaciones Ganaderas de Andalucía, REGA. Recinto:18-139-006-00367-00023 Cultivo:62000 PASTOS PERMANENTES DE 5 O MAS AÑOS-SIN VARIEDAD Secano Recinto:18-139-006-00369-00008 Cultivo:62000 PASTOS PERMANENTES DE 5 O MAS AÑOS-SIN VARIEDAD Secano
86124	Recinto de forrajera para Cálculo de Carga Ganadera que No pertenece a Explotación. Recinto:18-139-006-00367-00023 Cultivo:62000 PASTOS PERMANENTES DE 5 O MAS AÑOS-SIN VARIEDAD Secano Recinto:18-139-006-00369-00008 Cultivo:62000 PASTOS PERMANENTES DE 5 O MAS AÑOS-SIN VARIEDAD Secano
86128	Recinto de Forrajeras que no ha contabilizado para Carga Ganadera por no tener una explotación válida para el cálculo de la Carga Ganadera Recinto:18-139-006-00367-00023 Cultivo:62 PASTOS PERMANENTES DE 5 O MAS AÑOS- Recinto:18-139-006-00369-00008 Cultivo:62 PASTOS PERMANENTES DE 5 O MAS AÑOS-
86132	Recinto superficie forrajera que no realiza la actividad de producción de pastoreo. Recinto:18-139-006-00367-00023 Cultivo:62000 PASTOS PERMANENTES DE 5 O MAS AÑOS-SIN VARIEDAD Secano Recinto:18-139-006-00369-00008 Cultivo:62000 PASTOS PERMANENTES DE 5 O MAS AÑOS-SIN VARIEDAD Secano

(1) Con incidencias que retienen pago o deniegan el expediente.

(2) Se calcula sobre superficie declarada admisible.

(3) Aplicación del artículo 16 bis del RD 147/2023.

(4) Expediente con algunos recintos de pastos permanentes ubicados en espacios protegidos donde la carga ganadera mínima será 0,1 UGM/ha.

Puede verificar la integridad de una copia de este documento mediante la lectura del código QR adjunto o mediante el acceso a la dirección <https://ws050.juntadeandalucia.es/verificarFirma> indicando el código de VERIFICACIÓN

FIRMADO POR	RAQUEL MARIA ESPIN CRESPO	17/10/2024	
VERIFICACIÓN	Pk2jmWSPEJNMB623FQZ8JEKDMKEPRE	PÁG. 1428/4804	

**APELLIDOS Y NOMBRE / RAZÓN SOCIAL**

IBAÑEZ GRANADOS RAFAEL RAUL

**NIF**

\*\*\*\*0849\*

**EXPEDIENTE**

1231248

**RESOLUCIÓN**

DENEGACIÓN DE LA AYUDA

**DATOS DE MANTENIMIENTO UNIDADES****GRUPO DE PAGO**

ZONAS DE MONTAÑA

**Sup. Dec.  
Admisible**

0,00

**Sup.  
Resuelta**

0,00

**Sobredecl.**

0,00

**% Sobredecl.**

0,00

**RESUMEN DE PAGOS****IMPORTE ( Euros )**

	<b>RESUELTO</b>	<b>FEADER</b>	<b>MAPA</b>	<b>CAPADR</b>
A pagar	0,00	0,00	0,00	0,00

**APLICACIÓN DE REDUCCIONES Y PENALIZACIONES (%)**

<b>Crterios de subvencionabilidad (1)</b>	<b>Presentación tardía</b>	<b>Omisión declaración</b>	<b>Condicionalidad</b>
100,00	0,00	0,00	0,00

**IMPORTE ( Euros )**

<b>Calculado(2)</b>	<b>Reducción</b>	<b>Penalización</b>	<b>Reducción Penalización (3)</b>	<b>Penalización adicional</b>	<b>Resuelto</b>	<b>FEADER</b>	<b>MAPA</b>	<b>CAPADR</b>
0,00 €	0,00 €	0,00 €	0,00 €	0,00 €	0,00 €	0,00 €	0,00 €	0,00 €
<b>Importe Unitario:</b>	93,00 €	<b>Nuevo Importe Unitario:</b>	0,00 €					

**RECINTOS PROPUESTOS**

<b>REF.</b>	<b>REFERENCIA SIGPAC</b>	<b>CULTIVO</b>	<b>S/R</b>	<b>USO SIGPAC</b>	<b>Sup. Dec. admisible</b>	<b>Sup. Campo</b>	<b>Sup. Determ.</b>	<b>Sup. Resuelta</b>
-145892	18-137-020-00464-0001	OLIVAR	S		0,03		0,03	0,03
170000006332812	18-137-020-00463-0001	OLIVAR	S		4,45		4,45	4,45
170000006332813	18-137-003-00070-0002	OLIVAR	S		2,30		2,30	2,30
170000006332814	18-137-003-00105-0001	OLIVAR	S		0,12		0,12	0,12
170000006332815	18-137-054-00083-0001	OLIVAR	S		2,90		2,90	2,90
170000006332816	18-137-003-00146-0001	OLIVAR	S		1,62		1,62	1,62
170000006332817	18-137-054-00218-0001	OLIVAR	S		1,26		1,26	1,26

**INCIDENCIAS****INCIDENCIA DESCRIPCIÓN**

2453	Fecha de alta en la seguridad social posterior a la fecha del fin del plazo de presentacion de solicitudes.
74018	Productor que no es agricultor a título principal, según los datos del ejercicio fiscal n-1 y seguridad socia.
74053	Importe inferior a 100 Euros

(1) Con incidencias que retienen pago o deniegan el expediente.

(2) Se calcula sobre superficie declarada admisible.

(3) Aplicación del artículo 16 bis del RD 147/2023.

(4) Expediente con algunos recintos de pastos permanentes ubicados en espacios protegidos donde la carga ganadera mínima será 0,1 UGM/ha.

Puede verificar la integridad de una copia de este documento mediante la lectura del código QR adjunto o mediante el acceso a la dirección <https://ws050.juntadeandalucia.es/verificarFirma> indicando el código de VERIFICACIÓN

FIRMADO POR

RAQUEL MARIA ESPIN CRESPO

17/10/2024

VERIFICACIÓN

Pk2jmWSPEJNMB623FQZ8JEKDMKEPRE

PÁG. 1429/4804





**APELLIDOS Y NOMBRE / RAZÓN SOCIAL**

IBARRA LOZANO JESUS

**NIF**

\*\*\*\*9830\*

**EXPEDIENTE**

1114532

**RESOLUCIÓN**

DENEGACIÓN DE LA AYUDA

**DATOS DE MANTENIMIENTO UNIDADES**

**GRUPO DE PAGO**

ZONAS DE MONTAÑA

**Sup. Dec. Admisible**

0,00

**Sup. Resuelta**

0,00

**Sobredecl.**

0,00

**% Sobredecl.**

0,00

**RESUMEN DE PAGOS**

**IMPORTE ( Euros )**

	RESUELTO	FEADER	MAPA	CAPADR
A pagar	0,00	0,00	0,00	0,00

**APLICACIÓN DE REDUCCIONES Y PENALIZACIONES (%)**

Crterios de subvencionabilidad (1)	Presentación tardía	Omisión declaración	Condicionalidad
100,00	0,00	1,00	0,00

**IMPORTE ( Euros )**

Calculado(2)	Reducción	Penalización	Reducción Penalización (3)	Penalización adicional	Resuelto	FEADER	MAPA	CAPADR
0,00 €	0,00 €	0,00 €	0,00 €	0,00 €	0,00 €	0,00 €	0,00 €	0,00 €
<b>Importe Unitario:</b>	93,00 €	<b>Nuevo Importe Unitario:</b>	0,00 €					

**RECINTOS PROPUESTOS**

REF.	REFERENCIA SIGPAC	CULTIVO	S/R	USO SIGPAC	Sup. Dec. admisible	Sup. Campo	Sup. Determ.	Sup. Resuelta
-1504077	18-024-024-00485-0002	OLIVAR	R		0,57		0,57	0,57
-919621	18-024-024-00223-0004	MEZCLA AVENA-CEBADA	R		0,02		0,02	0,02
-584258	18-024-024-00393-0002	MEZCLA AVENA-CEBADA	R		0,60		0,60	0,60
5139153	18-024-024-00472-0003	OLIVAR	R		0,01		0,01	0,01
1700000007195804	18-024-024-00223-0001	MEZCLA AVENA-CEBADA	R		0,08		0,08	0,08
1700000007195806	18-024-025-00490-0001	OLIVAR	R		1,84		1,84	1,84
1700000007195807	18-024-024-00393-0004	OLIVAR	R		0,07		0,07	0,07
1700000007195808	18-024-024-00410-0001	OLIVAR	R		0,19		0,19	0,19
1700000007195809	18-024-025-00462-0001	OLIVAR	R		1,04		1,04	1,04
1700000007195810	18-024-024-00223-0003	OLIVAR	R		0,18		0,18	0,18
1700000007195811	18-024-024-00393-0005	OLIVAR	R		0,73		0,73	0,73
1700000007195812	18-024-024-00223-0002	MEZCLA AVENA-CEBADA	R		0,11		0,11	0,11
1700000007195813	18-024-024-00410-0003	MEZCLA AVENA-CEBADA	R		0,06		0,06	0,06
1700000007195814	18-024-024-00410-0005	OLIVAR	R		0,12		0,12	0,12
1700000007195815	18-024-024-00393-0001	MEZCLA AVENA-CEBADA	R		0,18		0,18	0,18

**INCIDENCIAS**

**INCIDENCIA DESCRIPCIÓN**

- 256 Solicitud con recintos no declarados en campaña actual con una reducción por omisión de superficie superior al 3%  
CÓDIGO PARA EL PORCENTAJE DE REDUCCIÓN POR OMISIÓN QUE CORRESPONDE A LA SOLICITUD:1
- 2454 Solicitante de intervención 6613 cuyo regimen de afiliación a la SS no es ni el sistema especial agrario(cuenta ajena) ni autonomo con actividad agraria.
- 74018 Productor que no es agricultor a título principal, según los datos del ejercicio fiscal n-1 y seguridad socia.
- 74053 Importe inferior a 100 Euros

(1) Con incidencias que retienen pago o deniegan el expediente.

(2) Se calcula sobre superficie declarada admisible.

(3) Aplicación del artículo 16 bis del RD 147/2023.

(4) Expediente con algunos recintos de pastos permanentes ubicados en espacios protegidos donde la carga ganadera mínima será 0,1 UGM/ha.

Puede verificar la integridad de una copia de este documento mediante la lectura del código QR adjunto o mediante el acceso a la dirección <https://ws050.juntadeandalucia.es/verificarFirma> indicando el código de VERIFICACIÓN

FIRMADO POR

RAQUEL MARIA ESPIN CRESPO

17/10/2024

VERIFICACIÓN

Pk2jmWSPEJNMB623FQZ8JEKDMKEPRE

PÁG. 1430/4804





**APELLIDOS Y NOMBRE / RAZÓN SOCIAL**

IBARRA MOLINA FRANCISCO

**NIF**

\*\*\*\*5628\*

**EXPEDIENTE**

1212601

**RESOLUCIÓN**

DENEGACIÓN DE LA AYUDA

**DATOS DE MANTENIMIENTO UNIDADES**

<b>GRUPO DE PAGO</b>	<b>Sup. Dec. Admisible</b>	<b>Sup. Resuelta</b>	<b>Sobredecl.</b>	<b>% Sobredecl.</b>
ZONAS DE MONTAÑA	0,00	0,00	0,00	0,00

**RESUMEN DE PAGOS**

	<b>IMPORTE ( Euros )</b>			
	<b>RESUELTO</b>	<b>FEADER</b>	<b>MAPA</b>	<b>CAPADR</b>
A pagar	0,00	0,00	0,00	0,00

**APLICACIÓN DE REDUCCIONES Y PENALIZACIONES (%)**

<b>Criterios de subvencionabilidad (1)</b>	<b>Presentación tardía</b>	<b>Omisión declaración</b>	<b>Condicionidad</b>
100,00	0,00	0,00	0,00

**IMPORTE ( Euros )**

<b>Calculado(2)</b>	<b>Reducción</b>	<b>Penalización</b>	<b>Reducción Penalización (3)</b>	<b>Penalización adicional</b>	<b>Resuelto</b>	<b>FEADER</b>	<b>MAPA</b>	<b>CAPADR</b>
0,00 €	0,00 €	0,00 €	0,00 €	0,00 €	0,00 €	0,00 €	0,00 €	0,00 €
<b>Importe Unitario:</b>	93,00 €	<b>Nuevo Importe Unitario:</b>	0,00 €					

**RECINTOS PROPUESTOS**

<b>REF.</b>	<b>REFERENCIA SIGPAC</b>	<b>CULTIVO</b>	<b>S/R</b>	<b>USO SIGPAC</b>	<b>Sup. Dec. admisible</b>	<b>Sup. Campo</b>	<b>Sup. Determ.</b>	<b>Sup. Resuelta</b>
-1593504	18-198-009-00392-0011	CEBADA	S		0,02		0,02	0,00
170000006783946	18-198-007-00019-0001	ALMENDROS	S		1,36		1,36	1,36
170000006783947	18-198-009-01034-0001	CEBADA	S		0,47		0,47	0,47

**INCIDENCIAS**

**INCIDENCIA DESCRIPCIÓN**

4272	Verifica que las líneas de declaración de las Solicitudes Únicas no tienen solapes con la capa de Retroactividad Gráfica (ambas de la misma campaña) a nivel de expediente/línea de declaración gráfica de la solicitud. Recinto:18-198-009-00392-00011 Cultivo: - Agregado de la referencia del recinto.:0 Zona de la referencia del recinto.:0 Superficie solapada.:0,02 Id. Incid.:97994809
74018	Productor que no es agricultor a título principal, según los datos del ejercicio fiscal n-1 y seguridad socia.
74053	Importe inferior a 100 Euros

(1) Con incidencias que retienen pago o deniegan el expediente.

(2) Se calcula sobre superficie declarada admisible.

(3) Aplicación del artículo 16 bis del RD 147/2023.

(4) Expediente con algunos recintos de pastos permanentes ubicados en espacios protegidos donde la carga ganadera mínima será 0,1 UGM/ha.

Puede verificar la integridad de una copia de este documento mediante la lectura del código QR adjunto o mediante el acceso a la dirección <https://ws050.juntadeandalucia.es/verificarFirma> indicando el código de VERIFICACIÓN

FIRMADO POR	RAQUEL MARIA ESPIN CRESPO	17/10/2024
VERIFICACIÓN	Pk2jmWSPEJNMB623FQZ8JEKDMKEPRE	PÁG. 1431/4804





**APELLIDOS Y NOMBRE / RAZÓN SOCIAL**

JAIMEZ PEREZ JUAN JOSE

**NIF**

\*\*\*\*5634\*

**EXPEDIENTE**

1083346

**RESOLUCIÓN**

DENEGACIÓN DE LA AYUDA

**DATOS DE MANTENIMIENTO UNIDADES**

<b>GRUPO DE PAGO</b>	<b>Sup. Dec. Admisible</b>	<b>Sup. Resuelta</b>	<b>Sobredecl.</b>	<b>% Sobredecl.</b>
ZONAS DE MONTAÑA	0,00	0,00	0,00	0,00

**RESUMEN DE PAGOS**

	<b>IMPORTE ( Euros )</b>			
	<b>RESUELTO</b>	<b>FEADER</b>	<b>MAPA</b>	<b>CAPADR</b>
A pagar	0,00	0,00	0,00	0,00

**APLICACIÓN DE REDUCCIONES Y PENALIZACIONES (%)**

<b>Criterios de subvencionabilidad (1)</b>	<b>Presentación tardía</b>	<b>Omisión declaración</b>	<b>Condicionalidad</b>
100,00	0,00	0,00	0,00

**IMPORTE ( Euros )**

<b>Calculado(2)</b>	<b>Reducción</b>	<b>Penalización</b>	<b>Reducción Penalización (3)</b>	<b>Penalización adicional</b>	<b>Resuelto</b>	<b>FEADER</b>	<b>MAPA</b>	<b>CAPADR</b>
0,00 €	0,00 €	0,00 €	0,00 €	0,00 €	0,00 €	0,00 €	0,00 €	0,00 €
<b>Importe Unitario:</b>	93,00 €	<b>Nuevo Importe Unitario:</b>	0,00 €					

**RECINTOS PROPUESTOS**

<b>REF.</b>	<b>REFERENCIA SIGPAC</b>	<b>CULTIVO</b>	<b>S/R</b>	<b>USO SIGPAC</b>	<b>Sup. Dec. admisible</b>	<b>Sup. Campo</b>	<b>Sup. Determ.</b>	<b>Sup. Resuelta</b>
1700000004580639	18-123-009-00536-0001	OLIVAR	S		0,66		0,66	0,66
1700000004580640	18-123-010-00418-0001	OLIVAR	S		0,23		0,23	0,23
1700000004580641	18-123-009-00538-0001	OLIVAR	S		0,62		0,62	0,62

**INCIDENCIAS**

**INCIDENCIA DESCRIPCIÓN**

463	Productor que en su Declaración responsable no marca SÍ o NO en la casilla de "Realiza alguna actividad de las incluidas en el R.D."
2454	Solicitante de intervención 6613 cuyo regimen de afiliación a la SS no es ni el sistema especial agrario(cuenta ajena) ni autonomo con actividad agraria.
74018	Productor que no es agricultor a título principal, según los datos del ejercicio fiscal n-1 y seguridad socia.
74053	Importe inferior a 100 Euros

(1) Con incidencias que retienen pago o deniegan el expediente.

(2) Se calcula sobre superficie declarada admisible.

(3) Aplicación del artículo 16 bis del RD 147/2023.

(4) Expediente con algunos recintos de pastos permanentes ubicados en espacios protegidos donde la carga ganadera mínima será 0,1 UGM/ha.

Puede verificar la integridad de una copia de este documento mediante la lectura del código QR adjunto o mediante el acceso a la dirección <https://ws050.juntadeandalucia.es/verificarFirma> indicando el código de VERIFICACIÓN

FIRMADO POR	RAQUEL MARIA ESPIN CRESPO	17/10/2024
VERIFICACIÓN	Pk2jmWSPEJNMB623FQZ8JEKDMKEPRE	PÁG. 1432/4804







**APELLIDOS Y NOMBRE / RAZÓN SOCIAL**

JAUDENES CAMPOY SERGIO

**NIF**

\*\*\*\*8654\*

**EXPEDIENTE**

1229551

**RESOLUCIÓN**

DENEGACIÓN DE LA AYUDA

**DATOS DE MANTENIMIENTO UNIDADES**

<b>GRUPO DE PAGO</b>	<b>Sup. Dec. Admisible</b>	<b>Sup. Resuelta</b>	<b>Sobredecl.</b>	<b>% Sobredecl.</b>
ZONAS DE MONTAÑA	0,00	0,00	0,00	0,00

**RESUMEN DE PAGOS**

	<b>IMPORTE ( Euros )</b>			
	<b>RESUELTO</b>	<b>FEADER</b>	<b>MAPA</b>	<b>CAPADR</b>
A pagar	0,00	0,00	0,00	0,00

**APLICACIÓN DE REDUCCIONES Y PENALIZACIONES (%)**

<b>Crterios de subvencionabilidad (1)</b>	<b>Presentación tardía</b>	<b>Omisión declaración</b>	<b>Condicionalidad</b>
100,00	0,00	0,00	0,00

**IMPORTE ( Euros )**

<b>Calculado(2)</b>	<b>Reducción</b>	<b>Penalización</b>	<b>Reducción Penalización (3)</b>	<b>Penalización adicional</b>	<b>Resuelto</b>	<b>FEADER</b>	<b>MAPA</b>	<b>CAPADR</b>
0,00 €	0,00 €	0,00 €	0,00 €	0,00 €	0,00 €	0,00 €	0,00 €	0,00 €
<b>Importe Unitario:</b>	93,00 €	<b>Nuevo Importe Unitario:</b>	0,00 €					

**RECINTOS PROPUESTOS**

<b>REF.</b>	<b>REFERENCIA SIGPAC</b>	<b>CULTIVO</b>	<b>S/R</b>	<b>USO SIGPAC</b>	<b>Sup. Dec. admisible</b>	<b>Sup. Campo</b>	<b>Sup. Determ.</b>	<b>Sup. Resuelta</b>
-1592173	18-047-004-01123-0008	ALMENDROS	S		0,59		0,59	0,59
-1591577	18-047-004-01122-0010	ALMENDROS	S		1,07		1,07	1,07
-1021133	18-047-004-01123-0013	ALMENDROS	S		1,05		1,05	1,05
-1021132	18-047-004-01123-0010	ALMENDROS	S		1,23		1,23	1,19
-1021131	18-047-004-01123-0008	ALMENDROS	S		4,59		4,59	4,59
-1021130	18-047-004-01122-0009	ALMENDROS	S		4,26		4,26	4,16
-1021128	18-047-004-01122-0008	ALMENDROS	S		0,02		0,02	0,02
-1021124	18-047-004-01122-0003	ALMENDROS	S		2,52		2,52	2,52
-1021123	18-047-004-01122-0001	ALMENDROS	S		0,13		0,13	0,13
-709730	18-047-005-00433-0001	ALMENDROS	S		1,53		1,53	1,53
-709727	18-047-006-00462-0001	OLIVAR	S		0,31		0,31	0,31
-709726	18-047-006-00558-0001	OLIVAR	S		0,49		0,49	0,49
-709718	18-047-004-00636-0001	ALMENDROS	S		0,29		0,29	0,29
-709717	18-047-004-00635-0001	OLIVAR	S		0,23		0,23	0,23
-709705	18-047-004-00639-0001	ALMENDROS	S		4,09		4,09	4,09
-709704	18-047-004-01028-0001	ALMENDROS	S		0,40		0,40	0,40
-709701	18-047-004-00671-0001	ALMENDROS	S		0,52		0,52	0,52
-709687	18-047-004-00671-0003	TRITICALE	S		4,44		4,44	4,44
170000006716588	18-047-004-00637-0004	BARBECHO TRADICIONAL	R		0,59		0,59	0,59
170000006716589	18-047-004-00637-0003	BARBECHO TRADICIONAL	R		1,08		1,08	1,08
170000006716601	18-047-004-00672-0001	ALMENDROS	S		0,39		0,39	0,00

(1) Con incidencias que retienen pago o deniegan el expediente.  
 (2) Se calcula sobre superficie declarada admisible.  
 (3) Aplicación del artículo 16 bis del RD 147/2023.  
 (4) Expediente con algunos recintos de pastos permanentes ubicados en espacios protegidos donde la carga ganadera mínima será 0,1 UGM/ha.

Puede verificar la integridad de una copia de este documento mediante la lectura del código QR adjunto o mediante el acceso a la dirección <https://ws050.juntadeandalucia.es/verificarFirma> indicando el código de VERIFICACIÓN

FIRMADO POR	RAQUEL MARIA ESPIN CRESPO	17/10/2024
VERIFICACIÓN	Pk2jmWSPEJNMB623FQZ8JEKDMKEPRE	PÁG. 1433/4804





**INCIDENCIAS**

**INCIDENCIA DESCRIPCIÓN**

- 242 Recinto pendiente de acreditación de titularidad.  
 Recinto:18-047-004-00637-00008 Cultivo:62000 PASTOS PERMANENTES DE 5 O MAS AÑOS-SIN VARIEDAD Secano  
 Recinto:18-047-004-00672-00001 Cultivo:104010 ALMENDROS-DESMAYO ROJO Secano
- 2454 Solicitante de intervención 6613 cuyo regimen de afiliacion a la SS no es ni el sistema especial agrario(cuenta ajena) ni autonomo con actividad agraria.
- 4272 Verifica que las líneas de declaración de las Solicitudes Únicas no tienen solapes con la capa de Retroactividad Gráfica (ambas de la misma campaña) a nivel de expediente/línea de declaración gráfica de la solicitud.  
 Recinto:18-047-004-01122-00009 Cultivo: - Agregado de la referencia del recinto.:0 Zona de la referencia del recinto.:0 Superficie solapada.:0,1 Id. Incid.:97995154  
 Recinto:18-047-004-01123-00010 Cultivo: - Agregado de la referencia del recinto.:0 Zona de la referencia del recinto.:0 Superficie solapada.:0,02 Id. Incid.:97995152  
 Recinto:18-047-004-01123-00010 Cultivo: - Agregado de la referencia del recinto.:0 Zona de la referencia del recinto.:0 Superficie solapada.:0,02 Id. Incid.:97995153
- 74018 Productor que no es agricultor a título principal, según los datos del ejercicio fiscal n-1 y seguridad socia.
- 74053 Importe inferior a 100 Euros
- 86119 Carga ganadera NO cumple con el valor mínimo de 0,2 UGM/ha.  
 Recinto:18-047-004-00671-00002 Cultivo:62000 PASTOS PERMANENTES DE 5 O MAS AÑOS-SIN VARIEDAD Secano Carga Ganadera:0  
 Recinto:18-047-004-00671-00004 Cultivo:62000 PASTOS PERMANENTES DE 5 O MAS AÑOS-SIN VARIEDAD Secano Carga Ganadera:0  
 Recinto:18-047-004-00672-00002 Cultivo:62000 PASTOS PERMANENTES DE 5 O MAS AÑOS-SIN VARIEDAD Secano Carga Ganadera:0  
 Recinto:18-047-004-00672-00011 Cultivo:62000 PASTOS PERMANENTES DE 5 O MAS AÑOS-SIN VARIEDAD Secano Carga Ganadera:0  
 Recinto:18-047-004-00672-00012 Cultivo:62000 PASTOS PERMANENTES DE 5 O MAS AÑOS-SIN VARIEDAD Secano Carga Ganadera:0  
 Recinto:18-047-004-01122-00006 Cultivo:62000 PASTOS PERMANENTES DE 5 O MAS AÑOS-SIN VARIEDAD Secano Carga Ganadera:0
- 86120 Para explotaciones de pastos permanentes ubicadas en espacios protegidos la carga ganadera mínima será 0,1 UGM/ha.  
 Recinto:18-047-004-00637-00005 Cultivo:62000 PASTOS PERMANENTES DE 5 O MAS AÑOS-SIN VARIEDAD Secano Carga Ganadera:0  
 Recinto:18-047-004-00637-00006 Cultivo:62000 PASTOS PERMANENTES DE 5 O MAS AÑOS-SIN VARIEDAD Secano Carga Ganadera:0  
 Recinto:18-047-004-00637-00007 Cultivo:62000 PASTOS PERMANENTES DE 5 O MAS AÑOS-SIN VARIEDAD Secano Carga Ganadera:0  
 Recinto:18-047-004-00637-00008 Cultivo:62000 PASTOS PERMANENTES DE 5 O MAS AÑOS-SIN VARIEDAD Secano Carga Ganadera:0  
 Recinto:18-047-004-00637-00009 Cultivo:62000 PASTOS PERMANENTES DE 5 O MAS AÑOS-SIN VARIEDAD Secano Carga Ganadera:0  
 Recinto:18-047-004-00974-00001 Cultivo:62000 PASTOS PERMANENTES DE 5 O MAS AÑOS-SIN VARIEDAD Secano Carga Ganadera:0  
 Recinto:18-047-004-01234-00006 Cultivo:62000 PASTOS PERMANENTES DE 5 O MAS AÑOS-SIN VARIEDAD Secano Carga Ganadera:0
- 86122 Recinto superficie forrajera que realiza la actividad de producción de pastoreo y no declara el o los códigos del Registro de Explotaciones Ganaderas de Andalucía, REGA.  
 Recinto:18-047-004-00637-00005 Cultivo:62000 PASTOS PERMANENTES DE 5 O MAS AÑOS-SIN VARIEDAD Secano  
 Recinto:18-047-004-00637-00006 Cultivo:62000 PASTOS PERMANENTES DE 5 O MAS AÑOS-SIN VARIEDAD Secano  
 Recinto:18-047-004-00637-00007 Cultivo:62000 PASTOS PERMANENTES DE 5 O MAS AÑOS-SIN VARIEDAD Secano  
 Recinto:18-047-004-00637-00008 Cultivo:62000 PASTOS PERMANENTES DE 5 O MAS AÑOS-SIN VARIEDAD Secano  
 Recinto:18-047-004-00637-00009 Cultivo:62000 PASTOS PERMANENTES DE 5 O MAS AÑOS-SIN VARIEDAD Secano  
 Recinto:18-047-004-00671-00002 Cultivo:62000 PASTOS PERMANENTES DE 5 O MAS AÑOS-SIN VARIEDAD Secano  
 Recinto:18-047-004-00671-00004 Cultivo:62000 PASTOS PERMANENTES DE 5 O MAS AÑOS-SIN VARIEDAD Secano  
 Recinto:18-047-004-00672-00002 Cultivo:62000 PASTOS PERMANENTES DE 5 O MAS AÑOS-SIN VARIEDAD Secano  
 Recinto:18-047-004-00672-00011 Cultivo:62000 PASTOS PERMANENTES DE 5 O MAS AÑOS-SIN VARIEDAD Secano  
 Recinto:18-047-004-00672-00012 Cultivo:62000 PASTOS PERMANENTES DE 5 O MAS AÑOS-SIN VARIEDAD Secano  
 Recinto:18-047-004-00974-00001 Cultivo:62000 PASTOS PERMANENTES DE 5 O MAS AÑOS-SIN VARIEDAD Secano  
 Recinto:18-047-004-01122-00006 Cultivo:62000 PASTOS PERMANENTES DE 5 O MAS AÑOS-SIN VARIEDAD Secano  
 Recinto:18-047-004-01234-00006 Cultivo:62000 PASTOS PERMANENTES DE 5 O MAS AÑOS-SIN VARIEDAD Secano
- 86124 Recinto de forrajera para Cálculo de Carga Ganadera que No pertenece a Explotación.  
 Recinto:18-047-004-00637-00005 Cultivo:62000 PASTOS PERMANENTES DE 5 O MAS AÑOS-SIN VARIEDAD Secano  
 Recinto:18-047-004-00637-00006 Cultivo:62000 PASTOS PERMANENTES DE 5 O MAS AÑOS-SIN VARIEDAD Secano

(1) Con incidencias que retienen pago o deniegan el expediente.

(2) Se calcula sobre superficie declarada admisible.

(3) Aplicación del artículo 16 bis del RD 147/2023.

(4) Expediente con algunos recintos de pastos permanentes ubicados en espacios protegidos donde la carga ganadera mínima será 0,1 UGM/ha.

Puede verificar la integridad de una copia de este documento mediante la lectura del código QR adjunto o mediante el acceso a la dirección <https://ws050.juntadeandalucia.es/verificarFirma> indicando el código de VERIFICACIÓN

FIRMADO POR	RAQUEL MARIA ESPIN CRESPO	17/10/2024
VERIFICACIÓN	Pk2jmWSPEJNMB623FQZ8JEKDMKEPRE	PÁG. 1434/4804





**INCIDENCIAS**

**INCIDENCIA DESCRIPCIÓN**

Recinto:18-047-004-00637-00007	Cultivo:62000	PASTOS PERMANENTES DE 5 O MAS AÑOS-SIN VARIEDAD	Secano
Recinto:18-047-004-00637-00008	Cultivo:62000	PASTOS PERMANENTES DE 5 O MAS AÑOS-SIN VARIEDAD	Secano
Recinto:18-047-004-00637-00009	Cultivo:62000	PASTOS PERMANENTES DE 5 O MAS AÑOS-SIN VARIEDAD	Secano
Recinto:18-047-004-00671-00002	Cultivo:62000	PASTOS PERMANENTES DE 5 O MAS AÑOS-SIN VARIEDAD	Secano
Recinto:18-047-004-00671-00004	Cultivo:62000	PASTOS PERMANENTES DE 5 O MAS AÑOS-SIN VARIEDAD	Secano
Recinto:18-047-004-00672-00002	Cultivo:62000	PASTOS PERMANENTES DE 5 O MAS AÑOS-SIN VARIEDAD	Secano
Recinto:18-047-004-00672-00011	Cultivo:62000	PASTOS PERMANENTES DE 5 O MAS AÑOS-SIN VARIEDAD	Secano
Recinto:18-047-004-00672-00012	Cultivo:62000	PASTOS PERMANENTES DE 5 O MAS AÑOS-SIN VARIEDAD	Secano
Recinto:18-047-004-00974-00001	Cultivo:62000	PASTOS PERMANENTES DE 5 O MAS AÑOS-SIN VARIEDAD	Secano
Recinto:18-047-004-01122-00006	Cultivo:62000	PASTOS PERMANENTES DE 5 O MAS AÑOS-SIN VARIEDAD	Secano
Recinto:18-047-004-01234-00006	Cultivo:62000	PASTOS PERMANENTES DE 5 O MAS AÑOS-SIN VARIEDAD	Secano

**Incidencias de carga ganadera**

**INCIDENCIA DESCRIPCIÓN**

242	Recinto pendiente de acreditación de titularidad.
86122	Recinto superficie forrajera que realiza la actividad de producción de pastoreo y no declara el o los códigos del Registro de Explotaciones Ganaderas de Andalucía, REGA. Recinto:18-047-004-01234-00006 Cultivo:62000 PASTOS PERMANENTES DE 5 O MAS AÑOS-SIN VARIEDAD Secano Recinto:18-047-004-00637-00009 Cultivo:62000 PASTOS PERMANENTES DE 5 O MAS AÑOS-SIN VARIEDAD Secano Recinto:18-047-004-00637-00008 Cultivo:62000 PASTOS PERMANENTES DE 5 O MAS AÑOS-SIN VARIEDAD Secano Recinto:18-047-004-01122-00006 Cultivo:62000 PASTOS PERMANENTES DE 5 O MAS AÑOS-SIN VARIEDAD Secano Recinto:18-047-004-00671-00004 Cultivo:62000 PASTOS PERMANENTES DE 5 O MAS AÑOS-SIN VARIEDAD Secano Recinto:18-047-004-00637-00005 Cultivo:62000 PASTOS PERMANENTES DE 5 O MAS AÑOS-SIN VARIEDAD Secano Recinto:18-047-004-00671-00002 Cultivo:62000 PASTOS PERMANENTES DE 5 O MAS AÑOS-SIN VARIEDAD Secano Recinto:18-047-004-00637-00007 Cultivo:62000 PASTOS PERMANENTES DE 5 O MAS AÑOS-SIN VARIEDAD Secano Recinto:18-047-004-00672-00011 Cultivo:62000 PASTOS PERMANENTES DE 5 O MAS AÑOS-SIN VARIEDAD Secano Recinto:18-047-004-00974-00001 Cultivo:62000 PASTOS PERMANENTES DE 5 O MAS AÑOS-SIN VARIEDAD Secano Recinto:18-047-004-00672-00002 Cultivo:62000 PASTOS PERMANENTES DE 5 O MAS AÑOS-SIN VARIEDAD Secano Recinto:18-047-004-00637-00006 Cultivo:62000 PASTOS PERMANENTES DE 5 O MAS AÑOS-SIN VARIEDAD Secano Recinto:18-047-004-00672-00012 Cultivo:62000 PASTOS PERMANENTES DE 5 O MAS AÑOS-SIN VARIEDAD Secano
86124	Recinto de forrajera para Cálculo de Carga Ganadera que No pertenece a Explotación. Recinto:18-047-004-01234-00006 Cultivo:62000 PASTOS PERMANENTES DE 5 O MAS AÑOS-SIN VARIEDAD Secano Recinto:18-047-004-00637-00009 Cultivo:62000 PASTOS PERMANENTES DE 5 O MAS AÑOS-SIN VARIEDAD Secano Recinto:18-047-004-00637-00008 Cultivo:62000 PASTOS PERMANENTES DE 5 O MAS AÑOS-SIN VARIEDAD Secano Recinto:18-047-004-01122-00006 Cultivo:62000 PASTOS PERMANENTES DE 5 O MAS AÑOS-SIN VARIEDAD Secano Recinto:18-047-004-00671-00004 Cultivo:62000 PASTOS PERMANENTES DE 5 O MAS AÑOS-SIN VARIEDAD Secano Recinto:18-047-004-00637-00005 Cultivo:62000 PASTOS PERMANENTES DE 5 O MAS AÑOS-SIN VARIEDAD Secano Recinto:18-047-004-00671-00002 Cultivo:62000 PASTOS PERMANENTES DE 5 O MAS AÑOS-SIN VARIEDAD Secano Recinto:18-047-004-00637-00007 Cultivo:62000 PASTOS PERMANENTES DE 5 O MAS AÑOS-SIN VARIEDAD Secano Recinto:18-047-004-00672-00011 Cultivo:62000 PASTOS PERMANENTES DE 5 O MAS AÑOS-SIN VARIEDAD Secano Recinto:18-047-004-00974-00001 Cultivo:62000 PASTOS PERMANENTES DE 5 O MAS AÑOS-SIN VARIEDAD Secano Recinto:18-047-004-00672-00002 Cultivo:62000 PASTOS PERMANENTES DE 5 O MAS AÑOS-SIN VARIEDAD Secano Recinto:18-047-004-00637-00006 Cultivo:62000 PASTOS PERMANENTES DE 5 O MAS AÑOS-SIN VARIEDAD Secano Recinto:18-047-004-00672-00012 Cultivo:62000 PASTOS PERMANENTES DE 5 O MAS AÑOS-SIN VARIEDAD Secano
86128	Recinto de Forrajeras que no ha contabilizado para Carga Ganadera por no tener una explotación válida para el cálculo de la Carga Ganadera Recinto:18-047-004-01234-00006 Cultivo:62 PASTOS PERMANENTES DE 5 O MAS AÑOS- Recinto:18-047-004-00637-00009 Cultivo:62 PASTOS PERMANENTES DE 5 O MAS AÑOS- Recinto:18-047-004-00637-00008 Cultivo:62 PASTOS PERMANENTES DE 5 O MAS AÑOS- Recinto:18-047-004-01122-00006 Cultivo:62 PASTOS PERMANENTES DE 5 O MAS AÑOS- Recinto:18-047-004-00671-00004 Cultivo:62 PASTOS PERMANENTES DE 5 O MAS AÑOS- Recinto:18-047-004-00637-00005 Cultivo:62 PASTOS PERMANENTES DE 5 O MAS AÑOS- Recinto:18-047-004-00671-00002 Cultivo:62 PASTOS PERMANENTES DE 5 O MAS AÑOS- Recinto:18-047-004-00637-00007 Cultivo:62 PASTOS PERMANENTES DE 5 O MAS AÑOS- Recinto:18-047-004-00672-00011 Cultivo:62 PASTOS PERMANENTES DE 5 O MAS AÑOS- Recinto:18-047-004-00974-00001 Cultivo:62 PASTOS PERMANENTES DE 5 O MAS AÑOS-

(1) Con incidencias que retienen pago o deniegan el expediente.  
 (2) Se calcula sobre superficie declarada admisible.  
 (3) Aplicación del artículo 16 bis del RD 147/2023.  
 (4) Expediente con algunos recintos de pastos permanentes ubicados en espacios protegidos donde la carga ganadera mínima será 0,1 UGM/ha.

Puede verificar la integridad de una copia de este documento mediante la lectura del código QR adjunto o mediante el acceso a la dirección <https://ws050.juntadeandalucia.es/verificarFirma> indicando el código de VERIFICACIÓN

FIRMADO POR	RAQUEL MARIA ESPIN CRESPO	17/10/2024
VERIFICACIÓN	Pk2jmWSPEJNMB623FQZ8JEKDMKEPRE	PÁG. 1435/4804





86132 Recinto:18-047-004-00672-00002 Cultivo:62 PASTOS PERMANENTES DE 5 O MAS AÑOS-  
Recinto:18-047-004-00637-00006 Cultivo:62 PASTOS PERMANENTES DE 5 O MAS AÑOS-  
Recinto:18-047-004-00672-00012 Cultivo:62 PASTOS PERMANENTES DE 5 O MAS AÑOS-  
Recinto superficie forrajera que no realiza la actividad de producción de pastoreo.  
Recinto:18-047-004-00637-00004 Cultivo:20000 BARBECHO TRADICIONAL-SIN VARIEDAD Regadío  
Recinto:18-047-004-00637-00003 Cultivo:20000 BARBECHO TRADICIONAL-SIN VARIEDAD Regadío

(1) Con incidencias que retienen pago o deniegan el expediente.  
(2) Se calcula sobre superficie declarada admisible.  
(3) Aplicación del artículo 16 bis del RD 147/2023.  
(4) Expediente con algunos recintos de pastos permanentes ubicados en espacios protegidos donde la carga ganadera mínima será 0,1 UGM/ha.

Puede verificar la integridad de una copia de este documento mediante la lectura del código QR adjunto o mediante el acceso a la dirección <https://ws050.juntadeandalucia.es/verificarFirma> indicando el código de VERIFICACIÓN

FIRMADO POR	RAQUEL MARIA ESPIN CRESPO	17/10/2024
VERIFICACIÓN	Pk2jmWSPEJNMB623FQZ8JEKDMKEPRE	PÁG. 1436/4804





**APELLIDOS Y NOMBRE / RAZÓN SOCIAL**

JIDOV ADELINA FLORINA

**NIF**

\*\*\*\*8217\*

**EXPEDIENTE**

1272779

**RESOLUCIÓN**

DENEGACIÓN DE LA AYUDA

**DATOS DE MANTENIMIENTO UNIDADES**

<b>GRUPO DE PAGO</b>	<b>Sup. Dec. Admisible</b>	<b>Sup. Resuelta</b>	<b>Sobredecl.</b>	<b>% Sobredecl.</b>
ZONAS DE MONTAÑA	0,76	0,76	0,00	0,00

**RESUMEN DE PAGOS**

	<b>IMPORTE ( Euros )</b>			
	<b>RESUELTO</b>	<b>FEADER</b>	<b>MAPA</b>	<b>CAPADR</b>
A pagar	0,00	0,00	0,00	0,00

**APLICACIÓN DE REDUCCIONES Y PENALIZACIONES (%)**

<b>Criterios de subvencionabilidad (1)</b>	<b>Presentación tardía</b>	<b>Omisión declaración</b>	<b>Condicionalidad</b>
100,00	0,00	0,00	0,00

**IMPORTE ( Euros )**

<b>Calculado(2)</b>	<b>Reducción</b>	<b>Penalización</b>	<b>Reducción Penalización (3)</b>	<b>Penalización adicional</b>	<b>Resuelto</b>	<b>FEADER</b>	<b>MAPA</b>	<b>CAPADR</b>
70,68 €	0,00 €	0,00 €	0,00 €	0,00 €	0,00 €	0,00 €	0,00 €	0,00 €
<b>Importe Unitario:</b>	93,00 €	<b>Nuevo Importe Unitario:</b>	93,00 €					

**RECINTOS PROPUESTOS**

<b>REF.</b>	<b>REFERENCIA SIGPAC</b>	<b>CULTIVO</b>	<b>S/R</b>	<b>USO SIGPAC</b>	<b>Sup. Dec. admisible</b>	<b>Sup. Campo</b>	<b>Sup. Determ.</b>	<b>Sup. Resuelta</b>
5538078	18-095-006-00607-0004	TOMATE	R		0,31		0,31	0,31
5538161	18-095-006-00607-0004	TOMATE	R		0,45		0,45	0,45

**INCIDENCIAS**

**INCIDENCIA DESCRIPCIÓN**

74053 Importe inferior a 100 Euros

(1) Con incidencias que retienen pago o deniegan el expediente.

(2) Se calcula sobre superficie declarada admisible.

(3) Aplicación del artículo 16 bis del RD 147/2023.

(4) Expediente con algunos recintos de pastos permanentes ubicados en espacios protegidos donde la carga ganadera mínima será 0,1 UGM/ha.

Puede verificar la integridad de una copia de este documento mediante la lectura del código QR adjunto o mediante el acceso a la dirección <https://ws050.juntadeandalucia.es/verificarFirma> indicando el código de VERIFICACIÓN

FIRMADO POR	RAQUEL MARIA ESPIN CRESPO	17/10/2024	
VERIFICACIÓN	Pk2jmWSPEJNMB623FQZ8JEKDMKEPRE	PÁG. 1437/4804	



**APELLIDOS Y NOMBRE / RAZÓN SOCIAL**

JIMENEZ ALVAREZ MARIA DEL MAR

**NIF**

\*\*\*\*4886\*

**EXPEDIENTE**

1006255

**RESOLUCIÓN**

DENEGACIÓN DE LA AYUDA

**DATOS DE MANTENIMIENTO UNIDADES**

<b>GRUPO DE PAGO</b>	<b>Sup. Dec. Admisible</b>	<b>Sup. Resuelta</b>	<b>Sobredecl.</b>	<b>% Sobredecl.</b>
ZONAS DE MONTAÑA	0,00	0,00	0,00	0,00

**RESUMEN DE PAGOS**

	<b>IMPORTE ( Euros )</b>			
	<b>RESUELTO</b>	<b>FEADER</b>	<b>MAPA</b>	<b>CAPADR</b>
A pagar	0,00	0,00	0,00	0,00

**APLICACIÓN DE REDUCCIONES Y PENALIZACIONES (%)**

<b>Criterios de subvencionabilidad (1)</b>	<b>Presentación tardía</b>	<b>Omisión declaración</b>	<b>Condicionality</b>
100,00	0,00	0,00	0,00

**IMPORTE ( Euros )**

<b>Calculado(2)</b>	<b>Reducción</b>	<b>Penalización</b>	<b>Reducción Penalización (3)</b>	<b>Penalización adicional</b>	<b>Resuelto</b>	<b>FEADER</b>	<b>MAPA</b>	<b>CAPADR</b>
0,00 €	0,00 €	0,00 €	0,00 €	0,00 €	0,00 €	0,00 €	0,00 €	0,00 €
<b>Importe Unitario:</b>	93,00 €	<b>Nuevo Importe Unitario:</b>	0,00 €					

**RECINTOS PROPUESTOS**

<b>REF.</b>	<b>REFERENCIA SIGPAC</b>	<b>CULTIVO</b>	<b>S/R</b>	<b>USO SIGPAC</b>	<b>Sup. Dec. admisible</b>	<b>Sup. Campo</b>	<b>Sup. Determ.</b>	<b>Sup. Resuelta</b>
1700000002295286	18-008-008-00083-0001	OLIVAR	R		0,04		0,04	0,04
1700000002295287	18-109-003-00092-0001	OLIVAR	S		1,21		1,21	1,21
1700000002295288	18-008-008-00083-0001	NARANJO	R		0,14		0,14	0,14

**INCIDENCIAS**

**INCIDENCIA DESCRIPCIÓN**

2454	Solicitante de intervención 6613 cuyo regimen de afiliacion a la SS no es ni el sistema especial agrario(cuenta ajena) ni autonomo con actividad agraria.
74018	Productor que no es agricultor a título principal, según los datos del ejercicio fiscal n-1 y seguridad socia.
74053	Importe inferior a 100 Euros

(1) Con incidencias que retienen pago o deniegan el expediente.

(2) Se calcula sobre superficie declarada admisible.

(3) Aplicación del artículo 16 bis del RD 147/2023.

(4) Expediente con algunos recintos de pastos permanentes ubicados en espacios protegidos donde la carga ganadera mínima será 0,1 UGM/ha.

Puede verificar la integridad de una copia de este documento mediante la lectura del código QR adjunto o mediante el acceso a la dirección <https://ws050.juntadeandalucia.es/verificarFirma> indicando el código de VERIFICACIÓN

FIRMADO POR	RAQUEL MARIA ESPIN CRESPO	17/10/2024
VERIFICACIÓN	Pk2jmWSPEJNMB623FQZ8JEKDMKEPRE	PÁG. 1438/4804





**APELLIDOS Y NOMBRE / RAZÓN SOCIAL**

JIMENEZ COBOS JUAN

**NIF**

\*\*\*\*8113\*

**EXPEDIENTE**

1045388

**RESOLUCIÓN**

DENEGACIÓN DE LA AYUDA

**DATOS DE MANTENIMIENTO UNIDADES**

**GRUPO DE PAGO**

ZONAS DE MONTAÑA

**Sup. Dec. Admisible**

0,00

**Sup. Resuelta**

0,00

**Sobredecl.**

0,00

**% Sobredecl.**

0,00

**RESUMEN DE PAGOS**

**IMPORTE ( Euros )**

	RESUELTO	FEADER	MAPA	CAPADR
A pagar	0,00	0,00	0,00	0,00

**APLICACIÓN DE REDUCCIONES Y PENALIZACIONES (%)**

Crterios de subvencionabilidad (1)	Presentación tardía	Omisión declaración	Condicionalidad
100,00	0,00	0,00	0,00

**IMPORTE ( Euros )**

Calculado(2)	Reducción	Penalización	Reducción Penalización (3)	Penalización adicional	Resuelto	FEADER	MAPA	CAPADR
0,00 €	0,00 €	0,00 €	0,00 €	0,00 €	0,00 €	0,00 €	0,00 €	0,00 €
<b>Importe Unitario:</b>	93,00 €	<b>Nuevo Importe Unitario:</b>	0,00 €					

**RECINTOS PROPUESTOS**

REF.	REFERENCIA SIGPAC	CULTIVO	S/R	USO SIGPAC	Sup. Dec. admisible	Sup. Campo	Sup. Determ.	Sup. Resuelta
-742597	18-200-002-00211-0001	OLIVAR	S		0,37		0,37	0,37
-742594	18-123-004-00314-0005	OLIVAR	S		0,50		0,50	0,50
-712071	18-123-004-00314-0007	OLIVAR	S		0,02		0,02	0,02
1700000005358421	18-123-004-00159-0001	OLIVAR	S		0,01		0,01	0,01
1700000005358426	18-200-002-00233-0002	OLIVAR	S		0,04		0,04	0,04
1700000005358427	18-200-002-00230-0002	OLIVAR	S		0,04		0,04	0,04
1700000005358428	18-200-002-00231-0001	OLIVAR	S		0,08		0,08	0,08
1700000005358429	18-200-002-00232-0002	OLIVAR	S		0,37		0,37	0,37
1700000005358430	18-200-002-00246-0003	OLIVAR	S		0,06		0,06	0,06
1700000005358431	18-123-004-00313-0003	OLIVAR	S		0,45		0,45	0,45
1700000005358432	18-200-002-00219-0001	OLIVAR	S		0,01		0,01	0,01
1700000005358433	18-200-002-00246-0003	OLIVAR	S		0,62		0,62	0,62
1700000005358434	18-200-002-00212-0001	OLIVAR	S		0,31		0,31	0,31
1700000005358435	18-200-002-00911-0001	OLIVAR	S		1,20		1,20	1,20
1700000005358436	18-200-002-09026-0003	OLIVAR	S		0,05		0,05	0,05
1700000005358437	18-200-002-09032-0002	OLIVAR	S		0,02		0,02	0,02
1700000005358438	18-200-002-09032-0002	OLIVAR	S		0,01		0,01	0,01
1700000005358439	18-123-004-00494-0001	OLIVAR	S		1,01		1,01	1,01

**INCIDENCIAS**

**INCIDENCIA DESCRIPCIÓN**

2454	Solicitante de intervención 6613 cuyo regimen de afiliación a la SS no es ni el sistema especial agrario(cuenta ajena) ni autonomo con actividad agraria.
74018	Productor que no es agricultor a título principal, según los datos del ejercicio fiscal n-1 y seguridad socia.
74053	Importe inferior a 100 Euros

(1) Con incidencias que retienen pago o deniegan el expediente.

(2) Se calcula sobre superficie declarada admisible.

(3) Aplicación del artículo 16 bis del RD 147/2023.

(4) Expediente con algunos recintos de pastos permanentes ubicados en espacios protegidos donde la carga ganadera mínima será 0,1 UGM/ha.

Puede verificar la integridad de una copia de este documento mediante la lectura del código QR adjunto o mediante el acceso a la dirección <https://ws050.juntadeandalucia.es/verificarFirma> indicando el código de VERIFICACIÓN

FIRMADO POR

RAQUEL MARIA ESPIN CRESPO

17/10/2024

VERIFICACIÓN

Pk2jmWSPEJNMB623FQZ8JEKDMKEPRE

PÁG. 1439/4804



**APELLIDOS Y NOMBRE / RAZÓN SOCIAL**

JIMENEZ GALVEZ JUAN MIGUEL

**NIF**

\*\*\*\*0660\*

**EXPEDIENTE**

1123675

**RESOLUCIÓN**

DENEGACIÓN DE LA AYUDA

**DATOS DE MANTENIMIENTO UNIDADES****GRUPO DE PAGO**

ZONAS DE MONTAÑA

**Sup. Dec.  
Admisible**

0,00

**Sup.  
Resuelta**

0,00

**Sobredecl.**

0,00

**% Sobredecl.**

0,00

**RESUMEN DE PAGOS****IMPORTE ( Euros )**

	<b>RESUELTO</b>	<b>FEADER</b>	<b>MAPA</b>	<b>CAPADR</b>
A pagar	0,00	0,00	0,00	0,00

**APLICACIÓN DE REDUCCIONES Y PENALIZACIONES (%)**

<b>Crterios de subvencionabilidad (1)</b>	<b>Presentación tardía</b>	<b>Omisión declaración</b>	<b>Condicionalidad</b>
100,00	0,00	0,00	0,00

**IMPORTE ( Euros )**

<b>Calculado(2)</b>	<b>Reducción</b>	<b>Penalización</b>	<b>Reducción Penalización (3)</b>	<b>Penalización adicional</b>	<b>Resuelto</b>	<b>FEADER</b>	<b>MAPA</b>	<b>CAPADR</b>
0,00 €	0,00 €	0,00 €	0,00 €	0,00 €	0,00 €	0,00 €	0,00 €	0,00 €
<b>Importe Unitario:</b>	93,00 €	<b>Nuevo Importe Unitario:</b>	0,00 €					

**RECINTOS PROPUESTOS**

<b>REF.</b>	<b>REFERENCIA SIGPAC</b>	<b>CULTIVO</b>	<b>S/R</b>	<b>USO SIGPAC</b>	<b>Sup. Dec. admisible</b>	<b>Sup. Campo</b>	<b>Sup. Determ.</b>	<b>Sup. Resuelta</b>
-89571	18-014-008-00063-0004	OLIVAR	S		1,18		1,18	1,18

**INCIDENCIAS****INCIDENCIA DESCRIPCIÓN**

463	Productor que en su Declaración responsable no marca SÍ o NO en la casilla de "Realiza alguna actividad de las incluidas en el R.D."
74018	Productor que no es agricultor a título principal, según los datos del ejercicio fiscal n-1 y seguridad socia.
74053	Importe inferior a 100 Euros

(1) Con incidencias que retienen pago o deniegan el expediente.

(2) Se calcula sobre superficie declarada admisible.

(3) Aplicación del artículo 16 bis del RD 147/2023.

(4) Expediente con algunos recintos de pastos permanentes ubicados en espacios protegidos donde la carga ganadera mínima será 0,1 UGM/ha.

Puede verificar la integridad de una copia de este documento mediante la lectura del código QR adjunto o mediante el acceso a la dirección <https://ws050.juntadeandalucia.es/verificarFirma> indicando el código de VERIFICACIÓN

FIRMADO POR

RAQUEL MARIA ESPIN CRESPO

17/10/2024

VERIFICACIÓN

Pk2jmWSPEJNMB623FQZ8JEKDMKEPRE

PÁG. 1440/4804







**APELLIDOS Y NOMBRE / RAZÓN SOCIAL**

JIMENEZ GARCIA NICOLAS

**NIF**

\*\*\*\*7170\*

**EXPEDIENTE**

1271670

**RESOLUCIÓN**

DENEGACIÓN DE LA AYUDA

**DATOS DE MANTENIMIENTO UNIDADES**

GRUPO DE PAGO	Sup. Dec. Admisible	Sup. Resuelta	Sobredecl.	% Sobredecl.
ZONAS DE MONTAÑA	0,00	0,00	0,00	0,00

**RESUMEN DE PAGOS**

A pagar	IMPORTE ( Euros )			
	RESUELTO	FEADER	MAPA	CAPADR
	0,00	0,00	0,00	0,00

**APLICACIÓN DE REDUCCIONES Y PENALIZACIONES (%)**

Criterios de subvencionabilidad (1)	Presentación tardía	Omisión declaración	Condicionalidad
100,00	0,00	0,00	0,00

**IMPORTE ( Euros )**

Calculado(2)	Reducción	Penalización	Reducción Penalización (3)	Penalización adicional	Resuelto	FEADER	MAPA	CAPADR
0,00 €	0,00 €	0,00 €	0,00 €	0,00 €	0,00 €	0,00 €	0,00 €	0,00 €
Importe Unitario:	93,00 €	Nuevo Importe Unitario:	0,00 €					

**RECINTOS PROPUESTOS**

REF.	REFERENCIA SIGPAC	CULTIVO	S/R	USO SIGPAC	Sup. Dec. admisible	Sup. Campo	Sup. Determ.	Sup. Resuelta
-744904	18-091-012-00024-0004	ALMENDROS	S		18,33		18,33	18,33
4083226	18-091-044-00026-0001	LAVANDA	S		1,52		1,52	1,52
4083232	18-091-044-00025-0001	LAVANDA	S		5,59		5,59	5,59
4083235	18-091-040-00041-0001	LAVANDA	S		4,12		4,12	4,12
4083248	18-091-010-00044-0001	OLIVAR	R		0,15		0,15	0,15
4083267	18-091-040-00104-0001	BARBECHO TRADICIONAL	S		3,64		3,64	3,64
4088195	18-091-040-00069-0002	OLIVAR	R		0,15		0,15	0,15
4603790	18-091-040-00075-0003	AVENA	R		0,76		0,76	0,76
4792529	18-091-010-00043-0001	TRITICALE	S		6,81		6,81	6,81
4792530	18-091-010-00043-0002	OLIVAR	S		0,54		0,54	0,54
4792531	18-091-010-00159-0001	YEROS	R		0,21		0,21	0,21
4792533	18-091-010-00046-0002	OLIVAR	R		0,28		0,28	0,28
170000004897773	18-091-011-00036-0003	ALMENDROS	S		10,28		10,28	10,28
170000004897774	18-091-040-00081-0003	YEROS	R		0,77		0,77	0,77
170000004897776	18-091-012-00041-0003	AVENA	S		2,21		2,21	2,21
170000004897777	18-091-041-00006-0001	BARBECHO TRADICIONAL	S		4,36		4,36	4,36
170000004897778	18-091-045-00039-0001	BARBECHO TRADICIONAL	S		3,99		3,99	3,99
170000004897780	18-091-047-00012-0001	BARBECHO TRADICIONAL	S		3,50		3,50	3,50
170000004897782	18-091-047-00011-0001	AVENA	S		3,46		3,46	3,46
170000004897783	18-091-045-00047-0001	BARBECHO TRADICIONAL	S		1,63		1,63	1,63
170000004897784	18-091-012-00060-0001	CENTENO	S		2,44		2,44	2,44
170000004897786	18-091-040-00026-0002	BARBECHO TRADICIONAL	S		5,73		5,73	5,73
170000004897787	18-091-038-00011-0001	BARBECHO TRADICIONAL	S		1,32		1,32	1,32
170000004897788	18-091-040-00086-0001	YEROS	S		4,38		4,38	4,38
170000004897789	18-091-040-00027-0001	BARBECHO TRADICIONAL	S		1,82		1,82	1,82
170000004897790	18-091-040-00081-0001	ALMENDROS	R		0,05		0,05	0,05
170000004897793	18-091-040-00081-0002	ALMENDROS	R		0,13		0,13	0,13

(1) Con incidencias que retienen pago o deniegan el expediente.

(2) Se calcula sobre superficie declarada admisible.

(3) Aplicación del artículo 16 bis del RD 147/2023.

(4) Expediente con algunos recintos de pastos permanentes ubicados en espacios protegidos donde la carga ganadera mínima será 0,1 UGM/ha.

Puede verificar la integridad de una copia de este documento mediante la lectura del código QR adjunto o mediante el acceso a la dirección <https://ws050.juntadeandalucia.es/verificarFirma> indicando el código de VERIFICACIÓN

FIRMADO POR

RAQUEL MARIA ESPIN CRESPO

17/10/2024

VERIFICACIÓN

Pk2jmWSPEJNMB623FQZ8JEKDMKEPRE

PÁG. 1441/4804





**INCIDENCIAS**

**INCIDENCIA DESCRIPCIÓN**

- 74018 Productor que no es agricultor a título principal, según los datos del ejercicio fiscal n-1 y seguridad socia.
- 74053 Importe inferior a 100 Euros

**Incidencias de carga ganadera**

**INCIDENCIA DESCRIPCIÓN**

- 86132 Recinto superficie forrajera que no realiza la actividad de producción de pastoreo.  
Recinto:18-091-040-00104-00001 Cultivo:20000 BARBECHO TRADICIONAL-SIN VARIEDAD Secano  
Recinto:18-091-041-00006-00001 Cultivo:20000 BARBECHO TRADICIONAL-SIN VARIEDAD Secano  
Recinto:18-091-045-00039-00001 Cultivo:20000 BARBECHO TRADICIONAL-SIN VARIEDAD Secano  
Recinto:18-091-047-00012-00001 Cultivo:20000 BARBECHO TRADICIONAL-SIN VARIEDAD Secano  
Recinto:18-091-045-00047-00001 Cultivo:20000 BARBECHO TRADICIONAL-SIN VARIEDAD Secano  
Recinto:18-091-040-00026-00002 Cultivo:20000 BARBECHO TRADICIONAL-SIN VARIEDAD Secano  
Recinto:18-091-038-00011-00001 Cultivo:20000 BARBECHO TRADICIONAL-SIN VARIEDAD Secano  
Recinto:18-091-040-00027-00001 Cultivo:20000 BARBECHO TRADICIONAL-SIN VARIEDAD Secano

(1) Con incidencias que retienen pago o deniegan el expediente.  
(2) Se calcula sobre superficie declarada admisible.  
(3) Aplicación del artículo 16 bis del RD 147/2023.  
(4) Expediente con algunos recintos de pastos permanentes ubicados en espacios protegidos donde la carga ganadera mínima será 0,1 UGM/ha.

Puede verificar la integridad de una copia de este documento mediante la lectura del código QR adjunto o mediante el acceso a la dirección <https://ws050.juntadeandalucia.es/verificarFirma> indicando el código de VERIFICACIÓN

FIRMADO POR	RAQUEL MARIA ESPIN CRESPO	17/10/2024
VERIFICACIÓN	Pk2jmWSPEJNMB623FQZ8JEKDMKEPRE	PÁG. 1442/4804





**APELLIDOS Y NOMBRE / RAZÓN SOCIAL**

JIMENEZ GOMEZ JOAQUIN ANTONIO

**NIF**

\*\*\*\*5374\*

**EXPEDIENTE**

1112934

**RESOLUCIÓN**

DENEGACIÓN DE LA AYUDA

**DATOS DE MANTENIMIENTO UNIDADES**

**GRUPO DE PAGO**

ZONAS DE MONTAÑA

**Sup. Dec.  
Admisible**

315,43

**Sup.  
Resuelta**

176,60

**Sobredecl.**

138,83

**% Sobredecl.**

44,01

**RESUMEN DE PAGOS**

**IMPORTE ( Euros )**

	<u>RESUELTO</u>	<u>FEADER</u>	<u>MAPA</u>	<u>CAPADR</u>
A pagar	0,00	0,00	0,00	0,00

**APLICACIÓN DE REDUCCIONES Y PENALIZACIONES (%)**

<u>Crterios de subvencionabilidad (1)</u>	<u>Presentación tardía</u>	<u>Omisión declaración</u>	<u>Condicionalidad</u>
100,00	0,00	0,00	0,00

**IMPORTE ( Euros )**

Calculado(2)	Reducción	Penalización	Reducción Penalización (3)	Penalización adicional	Resuelto	FEADER	MAPA	CAPADR
2.046,00 €	900,50 €	1.145,50 €	0,00 €	0,00 €	0,00 €	0,00 €	0,00 €	0,00 €
<b>Importe Unitario:</b>	93,00 €	<b>Nuevo Importe Unitario:</b>	6,49 €					

(1) Con incidencias que retienen pago o deniegan el expediente.

(2) Se calcula sobre superficie declarada admisible.

(3) Aplicación del artículo 16 bis del RD 147/2023.

(4) Expediente con algunos recintos de pastos permanentes ubicados en espacios protegidos donde la carga ganadera mínima será 0,1 UGM/ha.

Puede verificar la integridad de una copia de este documento mediante la lectura del código QR adjunto o mediante el acceso a la dirección <https://ws050.juntadeandalucia.es/verificarFirma> indicando el código de VERIFICACIÓN

FIRMADO POR

RAQUEL MARIA ESPIN CRESPO

17/10/2024

VERIFICACIÓN

Pk2jmWSPEJNMB623FQZ8JEKDMKEPRE

PÁG. 1443/4804





**RECINTOS PROPUESTOS**

REF.	REFERENCIA SIGPAC	CULTIVO	S/R	USO SIGPAC	Sup. Dec. admisible	Sup. Campo	Sup. Determ.	Sup. Resulta
-1569765	18-100-014-00050-0001	ALMENDROS	S		0,59		0,59	0,59
-1569324	18-167-015-00067-0001	AVENA	S		2,11		2,11	2,11
-1351964	18-100-010-00039-0001	CEBADA	S		5,26		5,26	5,26
-1350946	18-100-010-00072-0008	AVENA	S		1,55		1,55	1,55
-1350943	18-100-010-00072-0004	AVENA	S		1,60		1,60	1,60
-1350782	18-100-010-00072-0008	ALFALFA	S		1,64		1,64	1,64
-1027766	18-100-010-00041-0001	PASTOS PERMANENTES DE 5 O MAS AÑOS	S		0,50		0,50	0,50
-1027495	18-100-010-00069-0001	AVENA	R		3,11		3,11	2,98
-467362	18-100-011-00047-0001	GARBANZOS	S		12,55		12,55	12,55
5096689	18-167-014-00149-0001	CEBADA	S		4,06		4,06	4,06
5096693	18-167-015-00067-0001	GUISANTES	S		4,47		4,47	4,47
5096698	18-167-013-00041-0001	AVENA	S		8,51		8,51	8,51
5096704	18-167-013-00007-0007	AVENA	S		12,37		12,37	12,37
5527442	18-100-010-00042-0002	CEBADA	S		1,15		1,15	1,15
5527474	18-100-010-00070-0001	BARBECHO TRADICIONAL	S		0,40		0,40	0,40
5527475	18-100-010-00070-0002	BARBECHO TRADICIONAL	S		4,55		4,55	4,55
6857044	18-167-012-00098-0003	CEBADA	S		5,29		5,29	5,29
6857045	18-167-012-00051-0006	CEBADA	S		2,70		2,70	2,70
6857047	18-167-013-00021-0003	CEBADA	S		7,72		7,72	7,72
6857048	18-167-012-00051-0001	CEBADA	S		20,60		20,60	20,37
6857049	18-167-012-00043-0004	CEBADA	S		2,26		2,26	2,26
6857121	18-167-013-00007-0015	AVENA	S		7,36		7,36	7,36
6857124	18-167-013-00007-0005	AVENA	S		8,45		8,45	8,45
6915803	18-100-019-00114-0001	PASTOS PERMANENTES DE 5 O MAS AÑOS	S		49,74		49,74	0,00
6915804	18-100-019-00114-0002	PASTOS PERMANENTES DE 5 O MAS AÑOS	S		88,37		88,37	0,00
6939150	18-100-007-00156-0001	OLIVAR	R		0,36		0,36	0,00
1700000005674107	18-100-008-00187-0001	AVENA	R		4,05		4,05	4,05
1700000005674108	18-100-011-00047-0001	BARBECHO TRADICIONAL	S		11,62		11,62	11,62
1700000005674110	18-100-010-00073-0001	AVENA	R		2,28		2,28	2,28
1700000005674111	18-100-010-00041-0004	BARBECHO TRADICIONAL	R		0,92		0,92	0,92
1700000005674117	18-100-010-00072-0004	ALFALFA	S		1,69		1,69	1,69
1700000005674121	18-100-014-00053-0003	CEBADA	S		7,73		7,73	7,73
1700000005674122	18-100-010-00069-0001	GUISANTES	R		3,30		3,30	3,30
1700000005674123	18-100-011-00047-0001	CEBADA	S		13,75		13,75	13,75
1700000005674124	18-100-009-00141-0002	AVENA	S		1,37		1,37	1,37
1700000005674125	18-100-009-00140-0001	AVENA	R		3,22		3,22	3,22
1700000005674126	18-100-014-00054-0003	PASTOS PERMANENTES DE 5 O MAS AÑOS	S		0,14		0,14	0,14
1700000005674127	18-100-014-00050-0001	ALMENDROS	S		8,09		8,09	8,09

**INCIDENCIAS**

**INCIDENCIA DESCRIPCIÓN**

3790	Recinto declarado inactivo Recinto:18-100-007-00156-00001 Cultivo: - Recinto:18-100-019-00114-00001 Cultivo: - Recinto:18-100-019-00114-00002 Cultivo: -
4272	Verifica que las líneas de declaración de las Solicitudes Únicas no tienen solapes con la capa de Retroactividad Gráfica (ambas de la misma campaña) a nivel de expediente/línea de declaración gráfica de la solicitud. Recinto:18-100-010-00069-00001 Cultivo: - Agregado de la referencia del recinto.:0 Zona de la referencia del recinto.:0 Superficie solapada.:0,13 Id. Incid.:97993797 Recinto:18-167-012-00051-00001 Cultivo: - Agregado de la referencia del recinto.:0 Zona de la referencia del recinto.:0 Superficie solapada.:0,23 Id. Incid.:97993798
74053	Importe inferior a 100 Euros
74336	Recinto con uso declarado o cultivo declarado NO válido

(1) Con incidencias que retienen pago o deniegan el expediente.  
 (2) Se calcula sobre superficie declarada admisible.  
 (3) Aplicación del artículo 16 bis del RD 147/2023.  
 (4) Expediente con algunos recintos de pastos permanentes ubicados en espacios protegidos donde la carga ganadera mínima será 0,1 UGM/ha.

Puede verificar la integridad de una copia de este documento mediante la lectura del código QR adjunto o mediante el acceso a la dirección <a href="https://ws050.juntadeandalucia.es/verificarFirma">https://ws050.juntadeandalucia.es/verificarFirma</a> indicando el código de VERIFICACIÓN			
FIRMADO POR	RAQUEL MARIA ESPIN CRESPO	17/10/2024	
VERIFICACIÓN	Pk2jmWSPEJNMB623FQZ8JEKDMKEPRE	PÁG. 1444/4804	



**INCIDENCIAS**

**INCIDENCIA DESCRIPCIÓN**

Recinto:18-100-018-00065-00001 Cultivo:62000 PASTOS PERMANENTES DE 5 O MAS AÑOS-SIN VARIEDAD Secano Uso Sigpac:FO

**Incidencias de carga ganadera**

**INCIDENCIA DESCRIPCIÓN**

3790 Recinto declarado inactivo  
Recinto:18-100-019-00114-00001 Cultivo: -  
Recinto:18-100-019-00114-00002 Cultivo: -

(1) Con incidencias que retienen pago o deniegan el expediente.  
(2) Se calcula sobre superficie declarada admisible.  
(3) Aplicación del artículo 16 bis del RD 147/2023.  
(4) Expediente con algunos recintos de pastos permanentes ubicados en espacios protegidos donde la carga ganadera mínima será 0,1 UGM/ha.

Puede verificar la integridad de una copia de este documento mediante la lectura del código QR adjunto o mediante el acceso a la dirección <https://ws050.juntadeandalucia.es/verificarFirma> indicando el código de VERIFICACIÓN

FIRMADO POR	RAQUEL MARIA ESPIN CRESPO	17/10/2024	
VERIFICACIÓN	Pk2jmWSPEJNMB623FQZ8JEKDMKEPRE	PÁG. 1445/4804	



**APELLIDOS Y NOMBRE / RAZÓN SOCIAL** JIMENEZ GUERRERO INMACULADA CONCEPCIÓN  
**NIF** \*\*\*\*1801\*  
**EXPEDIENTE** 1275917  
**RESOLUCIÓN** DENEGACIÓN DE LA AYUDA

**DATOS DE MANTENIMIENTO UNIDADES**

GRUPO DE PAGO	Sup. Dec. Admisible	Sup. Resuelta	Sobredecl.	% Sobredecl.
ZONAS DE MONTAÑA	0,00	0,00	0,00	0,00

**RESUMEN DE PAGOS**

A pagar	IMPORTE ( Euros )			
	RESUELTO	FEADER	MAPA	CAPADR
	0,00	0,00	0,00	0,00

**APLICACIÓN DE REDUCCIONES Y PENALIZACIONES (%)**

Criterios de subvencionabilidad (1)	Presentación tardía	Omisión declaración	Condicionalidad
100,00	0,00	0,00	0,00

**IMPORTE ( Euros )**

Calculado(2)	Reducción	Penalización	Reducción Penalización (3)	Penalización adicional	Resuelto	FEADER	MAPA	CAPADR
0,00 €	0,00 €	0,00 €	0,00 €	0,00 €	0,00 €	0,00 €	0,00 €	0,00 €
Importe Unitario:	93,00 €	Nuevo Importe Unitario:	0,00 €					

**RECINTOS PROPUESTOS**

REF.	REFERENCIA SIGPAC	CULTIVO	S/R	USO SIGPAC	Sup. Dec. admisible	Sup. Campo	Sup. Determ.	Sup. Resuelta
-905929	18-123-018-00022-0004	OLIVAR	S		0,01		0,01	0,01
-58333	18-123-018-00022-0004	OLIVAR	S		0,01		0,01	0,01
170000002957445	18-123-014-00483-0001	OLIVAR	R		3,92		3,92	3,92
170000002957446	18-123-018-00230-0001	OLIVAR	S		1,21		1,21	1,21
170000002957447	18-123-018-00232-0002	OLIVAR	S		1,22		1,22	1,22
170000002957448	18-123-018-00190-0001	OLIVAR	S		0,84		0,84	0,84
170000002957449	18-123-018-00200-0001	OLIVAR	S		0,75		0,75	0,75
170000002957450	18-123-018-00246-0004	OLIVAR	R		3,16		3,16	0,01
170000002957451	18-123-018-00231-0001	OLIVAR	S		1,61		1,61	1,61
170000002957452	18-123-018-00233-0001	OLIVAR	S		1,60		1,60	1,60
170000003493336	18-123-004-00484-0001	OLIVAR	S		0,05		0,05	0,05
170000003493337	18-123-004-00482-0002	OLIVAR	S		0,03		0,03	0,03
170000003493338	18-123-004-00483-0002	OLIVAR	S		2,02		2,02	2,02
170000003493339	18-123-012-00274-0001	OLIVAR	S		1,17		1,17	1,17
170000003493340	18-123-004-00487-0001	OLIVAR	S		0,03		0,03	0,03
170000003493342	18-123-012-00378-0002	ESPÁRRAGOS	R		1,76		1,76	1,76
170000003494598	18-123-012-00283-0001	OLIVAR	R		1,37		1,37	1,37
170000003494599	18-123-018-00235-0001	OLIVAR	R		2,64		2,64	0,07
170000003494600	18-123-018-00234-0001	OLIVAR	R		2,38		2,38	0,01

(1) Con incidencias que retienen pago o deniegan el expediente.  
 (2) Se calcula sobre superficie declarada admisible.  
 (3) Aplicación del artículo 16 bis del RD 147/2023.  
 (4) Expediente con algunos recintos de pastos permanentes ubicados en espacios protegidos donde la carga ganadera mínima será 0,1 UGM/ha.

Puede verificar la integridad de una copia de este documento mediante la lectura del código QR adjunto o mediante el acceso a la dirección <a href="https://ws050.juntadeandalucia.es/verificarFirma">https://ws050.juntadeandalucia.es/verificarFirma</a> indicando el código de VERIFICACIÓN			
FIRMADO POR	RAQUEL MARIA ESPIN CRESPO	17/10/2024	
VERIFICACIÓN	Pk2jmWSPEJNMB623FQZ8JEKDMKEPRE	PÁG. 1446/4804	



**INCIDENCIAS**

**INCIDENCIA DESCRIPCIÓN**

- 218 Superficie bruta de cruce en un recinto en el conjunto de las solicitudes supera superficie total que SIGPAC establece para él.  
Recinto:18-123-018-00234-00001 Cultivo:101138 OLIVAR-HOJIBLANCA Regadío Suma de superficies declaradas para este recinto por todos los solicitantes (Áreas):246 Superficie SIGPAC medida para este recinto (Áreas):9 Exceso de superficie declarada (Hectáreas): 2,37 Suma de superficies declaradas para este recinto por el solicitante (Áreas):238  
Recinto:18-123-018-00235-00001 Cultivo:101138 OLIVAR-HOJIBLANCA Regadío Suma de superficies declaradas para este recinto por todos los solicitantes (Áreas):282 Superficie SIGPAC medida para este recinto (Áreas):25 Exceso de superficie declarada (Hectáreas): 2,57 Suma de superficies declaradas para este recinto por el solicitante (Áreas):264
- 219 Superficie bruta de cruce en un recinto en una misma solicitud supera superficie total que el SIGPAC establece para él.  
Recinto:18-123-018-00246-00004 Cultivo:101138 OLIVAR-HOJIBLANCA Regadío Suma de superficies declaradas para este recinto por el solicitante (Áreas):316 Superficie SIGPAC total para el recinto (Áreas):1 Exceso de superficie declarada (Hectáreas):3,15
- 74018 Productor que no es agricultor a título principal, según los datos del ejercicio fiscal n-1 y seguridad socia.
- 74053 Importe inferior a 100 Euros

(1) Con incidencias que retienen pago o deniegan el expediente.  
(2) Se calcula sobre superficie declarada admisible.  
(3) Aplicación del artículo 16 bis del RD 147/2023.  
(4) Expediente con algunos recintos de pastos permanentes ubicados en espacios protegidos donde la carga ganadera mínima será 0,1 UGM/ha.

Puede verificar la integridad de una copia de este documento mediante la lectura del código QR adjunto o mediante el acceso a la dirección <https://ws050.juntadeandalucia.es/verificarFirma> indicando el código de VERIFICACIÓN

FIRMADO POR	RAQUEL MARIA ESPIN CRESPO	17/10/2024
VERIFICACIÓN	Pk2jmWSPEJNMB623FQZ8JEKDMKEPRE	PÁG. 1447/4804





**APELLIDOS Y NOMBRE / RAZÓN SOCIAL**

JIMENEZ GUERRERO JUAN CARLOS

**NIF**

\*\*\*\*3118\*

**EXPEDIENTE**

1285067

**RESOLUCIÓN**

DENEGACIÓN DE LA AYUDA

**DATOS DE MANTENIMIENTO UNIDADES**

**GRUPO DE PAGO**

ZONAS DE MONTAÑA

**Sup. Dec.  
Admisible**

0,00

**Sup.  
Resuelta**

0,00

**Sobredecl.**

0,00

**% Sobredecl.**

0,00

**RESUMEN DE PAGOS**

**IMPORTE ( Euros )**

	<u>RESUELTO</u>	<u>FEADER</u>	<u>MAPA</u>	<u>CAPADR</u>
A pagar	0,00	0,00	0,00	0,00

**APLICACIÓN DE REDUCCIONES Y PENALIZACIONES (%)**

<u>Crterios de subvencionabilidad (1)</u>	<u>Presentación tardía</u>	<u>Omisión declaración</u>	<u>Condicionidad</u>
100,00	0,00	0,00	0,00

**IMPORTE ( Euros )**

<u>Calculado(2)</u>	<u>Reducción</u>	<u>Penalización</u>	<u>Reducción Penalización (3)</u>	<u>Penalización adicional</u>	<u>Resuelto</u>	<u>FEADER</u>	<u>MAPA</u>	<u>CAPADR</u>
0,00 €	0,00 €	0,00 €	0,00 €	0,00 €	0,00 €	0,00 €	0,00 €	0,00 €
<u>Importe Unitario:</u>	93,00 €	<u>Nuevo Importe Unitario:</u>	0,00 €					

(1) Con incidencias que retienen pago o deniegan el expediente.

(2) Se calcula sobre superficie declarada admisible.

(3) Aplicación del artículo 16 bis del RD 147/2023.

(4) Expediente con algunos recintos de pastos permanentes ubicados en espacios protegidos donde la carga ganadera mínima será 0,1 UGM/ha.

Puede verificar la integridad de una copia de este documento mediante la lectura del código QR adjunto o mediante el acceso a la dirección <https://ws050.juntadeandalucia.es/verificarFirma> indicando el código de VERIFICACIÓN

FIRMADO POR

RAQUEL MARIA ESPIN CRESPO

17/10/2024

VERIFICACIÓN

Pk2jmWSPEJNMB623FQZ8JEKDMKEPRE

PÁG. 1448/4804







**INCIDENCIAS**

**INCIDENCIA DESCRIPCIÓN**

2455	Solicitantes de intervención 6613 sin datos de IRPF n-1.(Art 4 Orden 14/04/2016).
3972	Recinto ficticio del que forma parte un recinto real cuyo identificativo presenta errores en las Declaraciones de pastos. Recinto:18-123-900-99000-99001 Cultivo: -
74018	Productor que no es agricultor a título principal, según los datos del ejercicio fiscal n-1 y seguridad socia.
74053	Importe inferior a 100 Euros
86119	Carga ganadera NO cumple con el valor mínimo de 0,2 UGM/ha. Recinto:18-123-014-00372-00004 Cultivo:62000 PASTOS PERMANENTES DE 5 O MAS AÑOS-SIN VARIEDAD Secano Carga Ganadera:0,08 Recinto:18-123-014-00372-00005 Cultivo:62000 PASTOS PERMANENTES DE 5 O MAS AÑOS-SIN VARIEDAD Secano Carga Ganadera:0,08 Recinto:18-123-014-00373-00003 Cultivo:62000 PASTOS PERMANENTES DE 5 O MAS AÑOS-SIN VARIEDAD Secano Carga Ganadera:0,08 Recinto:18-123-014-00374-00002 Cultivo:62000 PASTOS PERMANENTES DE 5 O MAS AÑOS-SIN VARIEDAD Secano Carga Ganadera:0,08 Recinto:18-123-014-00374-00003 Cultivo:62000 PASTOS PERMANENTES DE 5 O MAS AÑOS-SIN VARIEDAD Secano Carga Ganadera:0,08 Recinto:18-123-014-00375-00001 Cultivo:62000 PASTOS PERMANENTES DE 5 O MAS AÑOS-SIN VARIEDAD Secano Carga Ganadera:0,08
86120	Para explotaciones de pastos permanentes ubicadas en espacios protegidos la carga ganadera mínima será 0,1 UGM/ha. Recinto:18-123-014-00368-00001 Cultivo:62000 PASTOS PERMANENTES DE 5 O MAS AÑOS-SIN VARIEDAD Secano Carga Ganadera:0,08 Recinto:18-123-014-00369-00001 Cultivo:62000 PASTOS PERMANENTES DE 5 O MAS AÑOS-SIN VARIEDAD Secano Carga Ganadera:0,08 Recinto:18-123-014-00370-00002 Cultivo:62000 PASTOS PERMANENTES DE 5 O MAS AÑOS-SIN VARIEDAD Secano Carga Ganadera:0,08 Recinto:18-123-014-00371-00001 Cultivo:62000 PASTOS PERMANENTES DE 5 O MAS AÑOS-SIN VARIEDAD Secano Carga Ganadera:0,08 Recinto:18-123-014-00372-00006 Cultivo:62000 PASTOS PERMANENTES DE 5 O MAS AÑOS-SIN VARIEDAD Secano Carga Ganadera:0,08 Recinto:18-123-014-00373-00002 Cultivo:62000 PASTOS PERMANENTES DE 5 O MAS AÑOS-SIN VARIEDAD Secano Carga Ganadera:0,08 Recinto:18-123-014-00374-00004 Cultivo:62000 PASTOS PERMANENTES DE 5 O MAS AÑOS-SIN VARIEDAD Secano Carga Ganadera:0,08 Recinto:18-123-014-00375-00002 Cultivo:62000 PASTOS PERMANENTES DE 5 O MAS AÑOS-SIN VARIEDAD Secano Carga Ganadera:0,08 Recinto:18-123-014-00377-00001 Cultivo:62000 PASTOS PERMANENTES DE 5 O MAS AÑOS-SIN VARIEDAD Secano Carga Ganadera:0,08 Recinto:18-123-014-00625-00001 Cultivo:62000 PASTOS PERMANENTES DE 5 O MAS AÑOS-SIN VARIEDAD Secano Carga Ganadera:0,08 Recinto:18-123-900-99000-99001 Cultivo:62000 PASTOS PERMANENTES DE 5 O MAS AÑOS-SIN VARIEDAD Secano Carga Ganadera:0,08

(1) Con incidencias que retienen pago o deniegan el expediente.

(2) Se calcula sobre superficie declarada admisible.

(3) Aplicación del artículo 16 bis del RD 147/2023.

(4) Expediente con algunos recintos de pastos permanentes ubicados en espacios protegidos donde la carga ganadera mínima será 0,1 UGM/ha.

Puede verificar la integridad de una copia de este documento mediante la lectura del código QR adjunto o mediante el acceso a la dirección <https://ws050.juntadeandalucia.es/verificarFirma> indicando el código de VERIFICACIÓN

FIRMADO POR	RAQUEL MARIA ESPIN CRESPO	17/10/2024	
VERIFICACIÓN	Pk2jmWSPEJNMB623FQZ8JEKDMKEPRE	PÁG. 1449/4804	



**APELLIDOS Y NOMBRE / RAZÓN SOCIAL**

JIMENEZ HIERREZUELO MARIA JOSE

**NIF**

\*\*\*\*1444\*

**EXPEDIENTE**

1217200

**RESOLUCIÓN**

DENEGACIÓN DE LA AYUDA

**DATOS DE MANTENIMIENTO UNIDADES**

<b>GRUPO DE PAGO</b>	<b>Sup. Dec. Admisible</b>	<b>Sup. Resuelta</b>	<b>Sobredecl.</b>	<b>% Sobredecl.</b>
ZONAS DE MONTAÑA	0,00	0,00	0,00	0,00

**RESUMEN DE PAGOS**

	<b>IMPORTE ( Euros )</b>			
	<b>RESUELTO</b>	<b>FEADER</b>	<b>MAPA</b>	<b>CAPADR</b>
A pagar	0,00	0,00	0,00	0,00

**APLICACIÓN DE REDUCCIONES Y PENALIZACIONES (%)**

<b>Criterios de subvencionabilidad (1)</b>	<b>Presentación tardía</b>	<b>Omisión declaración</b>	<b>Condicionalidad</b>
100,00	0,00	0,00	0,00

**IMPORTE ( Euros )**

<b>Calculado(2)</b>	<b>Reducción</b>	<b>Penalización</b>	<b>Reducción Penalización (3)</b>	<b>Penalización adicional</b>	<b>Resuelto</b>	<b>FEADER</b>	<b>MAPA</b>	<b>CAPADR</b>
0,00 €	0,00 €	0,00 €	0,00 €	0,00 €	0,00 €	0,00 €	0,00 €	0,00 €
<b>Importe Unitario:</b>	93,00 €	<b>Nuevo Importe Unitario:</b>	0,00 €					

**INCIDENCIAS**

**INCIDENCIA DESCRIPCIÓN**

74018	Productor que no es agricultor a título principal, según los datos del ejercicio fiscal n-1 y seguridad socia.
74053	Importe inferior a 100 Euros
74336	Recinto con uso declarado o cultivo declarado NO válido
	Recinto:18-167-018-00132-00003 Cultivo:358000 MEZCLA DE FORESTALES-SIN VARIEDAD Secano Uso Sigpac:FO
	Recinto:18-167-019-00056-00004 Cultivo:358000 MEZCLA DE FORESTALES-SIN VARIEDAD Secano Uso Sigpac:FO
	Recinto:18-167-019-00067-00004 Cultivo:358000 MEZCLA DE FORESTALES-SIN VARIEDAD Secano Uso Sigpac:FO
	Recinto:18-167-019-00067-00009 Cultivo:358000 MEZCLA DE FORESTALES-SIN VARIEDAD Secano Uso Sigpac:FO
	Recinto:18-167-019-00073-00001 Cultivo:358000 MEZCLA DE FORESTALES-SIN VARIEDAD Secano Uso Sigpac:FO
	Recinto:18-167-019-00073-00002 Cultivo:358000 MEZCLA DE FORESTALES-SIN VARIEDAD Secano Uso Sigpac:FO
	Recinto:18-167-019-00073-00004 Cultivo:358000 MEZCLA DE FORESTALES-SIN VARIEDAD Secano Uso Sigpac:FO
	Recinto:18-167-019-00073-00006 Cultivo:358000 MEZCLA DE FORESTALES-SIN VARIEDAD Secano Uso Sigpac:FO
	Recinto:18-167-019-00079-00003 Cultivo:358000 MEZCLA DE FORESTALES-SIN VARIEDAD Secano Uso Sigpac:FO
	Recinto:18-167-019-00088-00001 Cultivo:358000 MEZCLA DE FORESTALES-SIN VARIEDAD Secano Uso Sigpac:FO

(1) Con incidencias que retienen pago o deniegan el expediente.

(2) Se calcula sobre superficie declarada admisible.

(3) Aplicación del artículo 16 bis del RD 147/2023.

(4) Expediente con algunos recintos de pastos permanentes ubicados en espacios protegidos donde la carga ganadera mínima será 0,1 UGM/ha.

Puede verificar la integridad de una copia de este documento mediante la lectura del código QR adjunto o mediante el acceso a la dirección <https://ws050.juntadeandalucia.es/verificarFirma> indicando el código de VERIFICACIÓN

FIRMADO POR	RAQUEL MARIA ESPIN CRESPO	17/10/2024
VERIFICACIÓN	Pk2jmWSPEJNMB623FQZ8JEKDMKEPRE	PÁG. 1450/4804





**APELLIDOS Y NOMBRE / RAZÓN SOCIAL**

JIMENEZ JIMENEZ FRANCISCO

**NIF**

\*\*\*\*1955\*

**EXPEDIENTE**

1138517

**RESOLUCIÓN**

DENEGACIÓN DE LA AYUDA

**DATOS DE MANTENIMIENTO UNIDADES**

<b>GRUPO DE PAGO</b>	<b>Sup. Dec. Admisible</b>	<b>Sup. Resuelta</b>	<b>Sobredecl.</b>	<b>% Sobredecl.</b>
ZONAS DE MONTAÑA	0,00	0,00	0,00	0,00

**RESUMEN DE PAGOS**

	<b>IMPORTE ( Euros )</b>			
	<b>RESUELTO</b>	<b>FEADER</b>	<b>MAPA</b>	<b>CAPADR</b>
A pagar	0,00	0,00	0,00	0,00

**APLICACIÓN DE REDUCCIONES Y PENALIZACIONES (%)**

<b>Criterios de subvencionabilidad (1)</b>	<b>Presentación tardía</b>	<b>Omisión declaración</b>	<b>Condicionality</b>
100,00	0,00	0,00	0,00

**IMPORTE ( Euros )**

<b>Calculado(2)</b>	<b>Reducción</b>	<b>Penalización</b>	<b>Reducción Penalización (3)</b>	<b>Penalización adicional</b>	<b>Resuelto</b>	<b>FEADER</b>	<b>MAPA</b>	<b>CAPADR</b>
0,00 €	0,00 €	0,00 €	0,00 €	0,00 €	0,00 €	0,00 €	0,00 €	0,00 €
<b>Importe Unitario:</b>	93,00 €	<b>Nuevo Importe Unitario:</b>	0,00 €					

**RECINTOS PROPUESTOS**

<b>REF.</b>	<b>REFERENCIA SIGPAC</b>	<b>CULTIVO</b>	<b>S/R</b>	<b>USO SIGPAC</b>	<b>Sup. Dec. admisible</b>	<b>Sup. Campo</b>	<b>Sup. Determ.</b>	<b>Sup. Resuelta</b>
1700000004845649	18-087-002-00196-0001	ALMENDROS	S		4,94		4,94	4,94

**INCIDENCIAS**

**INCIDENCIA DESCRIPCIÓN**

2454	Solicitante de intervención 6613 cuyo regimen de afiliación a la SS no es ni el sistema especial agrario(cuenta ajena) ni autonomo con actividad agraria.
74018	Productor que no es agricultor a título principal, según los datos del ejercicio fiscal n-1 y seguridad socia.
74053	Importe inferior a 100 Euros

(1) Con incidencias que retienen pago o deniegan el expediente.

(2) Se calcula sobre superficie declarada admisible.

(3) Aplicación del artículo 16 bis del RD 147/2023.

(4) Expediente con algunos recintos de pastos permanentes ubicados en espacios protegidos donde la carga ganadera mínima será 0,1 UGM/ha.

Puede verificar la integridad de una copia de este documento mediante la lectura del código QR adjunto o mediante el acceso a la dirección <https://ws050.juntadeandalucia.es/verificarFirma> indicando el código de VERIFICACIÓN

FIRMADO POR	RAQUEL MARIA ESPIN CRESPO	17/10/2024	
VERIFICACIÓN	Pk2jmWSPEJNMB623FQZ8JEKDMKEPRE	PÁG. 1451/4804	



**APELLIDOS Y NOMBRE / RAZÓN SOCIAL**

JIMENEZ JIMENEZ MARIA LUZ

**NIF**

\*\*\*\*1352\*

**EXPEDIENTE**

1058606

**RESOLUCIÓN**

DENEGACIÓN DE LA AYUDA

**DATOS DE MANTENIMIENTO UNIDADES**

<b>GRUPO DE PAGO</b>	<b>Sup. Dec. Admisible</b>	<b>Sup. Resuelta</b>	<b>Sobredecl.</b>	<b>% Sobredecl.</b>
ZONAS DE MONTAÑA	0,00	0,00	0,00	0,00

**RESUMEN DE PAGOS**

	<b>IMPORTE ( Euros )</b>			
	<b>RESUELTO</b>	<b>FEADER</b>	<b>MAPA</b>	<b>CAPADR</b>
A pagar	0,00	0,00	0,00	0,00

**APLICACIÓN DE REDUCCIONES Y PENALIZACIONES (%)**

<b>Criterios de subvencionabilidad (1)</b>	<b>Presentación tardía</b>	<b>Omisión declaración</b>	<b>Condicionalidad</b>
100,00	0,00	0,00	0,00

**IMPORTE ( Euros )**

<b>Calculado(2)</b>	<b>Reducción</b>	<b>Penalización</b>	<b>Reducción Penalización (3)</b>	<b>Penalización adicional</b>	<b>Resuelto</b>	<b>FEADER</b>	<b>MAPA</b>	<b>CAPADR</b>
0,00 €	0,00 €	0,00 €	0,00 €	0,00 €	0,00 €	0,00 €	0,00 €	0,00 €
<b>Importe Unitario:</b>	93,00 €	<b>Nuevo Importe Unitario:</b>	0,00 €					

**RECINTOS PROPUESTOS**

<b>REF.</b>	<b>REFERENCIA SIGPAC</b>	<b>CULTIVO</b>	<b>S/R</b>	<b>USO SIGPAC</b>	<b>Sup. Dec. admisible</b>	<b>Sup. Campo</b>	<b>Sup. Determ.</b>	<b>Sup. Resuelta</b>
1700000002784072	18-137-030-00088-0001	OLIVAR	S		0,20		0,20	0,20
1700000002784073	18-137-065-00053-0003	OLIVAR	S		1,37		1,37	1,37
1700000002784074	18-137-030-00095-0004	OLIVAR	S		0,71		0,71	0,71
1700000002784075	18-137-030-00093-0001	OLIVAR	S		0,78		0,78	0,78
1700000002784076	18-137-030-00089-0005	OLIVAR	S		0,34		0,34	0,34
1700000002784077	18-137-030-00089-0003	OLIVAR	S		1,09		1,09	1,09
1700000002784080	18-137-073-00079-0001	OLIVAR	S		0,75		0,75	0,75
1700000002784081	18-137-066-00021-0003	OLIVAR	S		0,31		0,31	0,31
1700000002784082	18-137-066-00022-0004	OLIVAR	S		0,20		0,20	0,20
1700000002784083	18-137-066-00023-0002	OLIVAR	S		0,12		0,12	0,12
1700000002784086	18-137-066-00021-0002	OLIVAR	S		0,49		0,49	0,49
1700000002784087	18-137-066-00022-0002	OLIVAR	S		0,47		0,47	0,47
1700000002784088	18-137-066-00023-0001	OLIVAR	S		1,91		1,91	1,91
1700000002784089	18-137-066-00024-0001	OLIVAR	S		0,80		0,80	0,80
1700000002784090	18-137-065-00053-0007	OLIVAR	S		0,93		0,93	0,93

**INCIDENCIAS**

**INCIDENCIA DESCRIPCIÓN**

2454	Solicitante de intervención 6613 cuyo regimen de afiliacion a la SS no es ni el sistema especial agrario(cuenta ajena) ni autonomo con actividad agraria.
74018	Productor que no es agricultor a título principal, según los datos del ejercicio fiscal n-1 y seguridad socia.
74053	Importe inferior a 100 Euros

(1) Con incidencias que retienen pago o deniegan el expediente.

(2) Se calcula sobre superficie declarada admisible.

(3) Aplicación del artículo 16 bis del RD 147/2023.

(4) Expediente con algunos recintos de pastos permanentes ubicados en espacios protegidos donde la carga ganadera mínima será 0,1 UGM/ha.

Puede verificar la integridad de una copia de este documento mediante la lectura del código QR adjunto o mediante el acceso a la dirección <https://ws050.juntadeandalucia.es/verificarFirma> indicando el código de VERIFICACIÓN

FIRMADO POR

RAQUEL MARIA ESPIN CRESPO

17/10/2024

VERIFICACIÓN

Pk2jmWSPEJNMB623FQZ8JEKDMKEPRE

PÁG. 1452/4804





**APELLIDOS Y NOMBRE / RAZÓN SOCIAL**

JIMENEZ JIMENEZ REMEDIOS

**NIF**

\*\*\*\*3420\*

**EXPEDIENTE**

1039427

**RESOLUCIÓN**

DENEGACIÓN DE LA AYUDA

**DATOS DE MANTENIMIENTO UNIDADES**

<b>GRUPO DE PAGO</b>	<b>Sup. Dec. Admisible</b>	<b>Sup. Resuelta</b>	<b>Sobredecl.</b>	<b>% Sobredecl.</b>
ZONAS DE MONTAÑA	0,00	0,00	0,00	0,00

**RESUMEN DE PAGOS**

	<b>IMPORTE ( Euros )</b>			
	<b>RESUELTO</b>	<b>FEADER</b>	<b>MAPA</b>	<b>CAPADR</b>
A pagar	0,00	0,00	0,00	0,00

**APLICACIÓN DE REDUCCIONES Y PENALIZACIONES (%)**

<b>Criterios de subvencionabilidad (1)</b>	<b>Presentación tardía</b>	<b>Omisión declaración</b>	<b>Condicionalidad</b>
100,00	0,00	0,00	0,00

**IMPORTE ( Euros )**

<b>Calculado(2)</b>	<b>Reducción</b>	<b>Penalización</b>	<b>Reducción Penalización (3)</b>	<b>Penalización adicional</b>	<b>Resuelto</b>	<b>FEADER</b>	<b>MAPA</b>	<b>CAPADR</b>
0,00 €	0,00 €	0,00 €	0,00 €	0,00 €	0,00 €	0,00 €	0,00 €	0,00 €
<b>Importe Unitario:</b>	93,00 €	<b>Nuevo Importe Unitario:</b>	0,00 €					

**RECINTOS PROPUESTOS**

<b>REF.</b>	<b>REFERENCIA SIGPAC</b>	<b>CULTIVO</b>	<b>S/R</b>	<b>USO SIGPAC</b>	<b>Sup. Dec. admisible</b>	<b>Sup. Campo</b>	<b>Sup. Determ.</b>	<b>Sup. Resuelta</b>
170000006555945	18-137-033-00024-0001	OLIVAR	S		0,01		0,01	0,01
170000006555946	18-137-033-00026-0001	OLIVAR	S		0,57		0,57	0,57
170000006555947	18-137-033-00033-0001	OLIVAR	S		0,02		0,02	0,02
170000006555948	18-137-033-00167-0001	OLIVAR	S		0,54		0,54	0,54
170000006555949	18-137-033-00170-0001	OLIVAR	S		0,39		0,39	0,39
170000006555950	18-137-033-00095-0004	OLIVAR	S		0,36		0,36	0,36
170000006555951	18-137-033-00160-0002	OLIVAR	S		0,01		0,01	0,01
170000006555952	18-137-033-00126-0003	OLIVAR	S		0,56		0,56	0,56
170000006555953	18-137-033-00027-0001	OLIVAR	S		0,02		0,02	0,02
170000006555954	18-137-033-00029-0001	OLIVAR	S		0,21		0,21	0,21
170000006555955	18-137-066-00027-0003	OLIVAR	S		2,30		2,30	2,30
170000006555956	18-137-033-00134-0004	OLIVAR	S		0,01		0,01	0,01
170000006555957	18-137-033-00136-0001	OLIVAR	S		0,65		0,65	0,65
170000006555958	18-137-033-00144-0001	OLIVAR	S		0,47		0,47	0,47
170000006555959	18-137-033-00158-0001	OLIVAR	S		0,01		0,01	0,01
170000006555960	18-137-033-00135-0002	OLIVAR	S		0,71		0,71	0,71
170000006555961	18-137-033-00145-0002	OLIVAR	S		0,09		0,09	0,09

**INCIDENCIAS**

**INCIDENCIA DESCRIPCIÓN**

2454	Solicitante de intervención 6613 cuyo regimen de afiliacion a la SS no es ni el sistema especial agrario(cuenta ajena) ni autonomo con actividad agraria.
74018	Productor que no es agricultor a titulo principal, según los datos del ejercicio fiscal n-1 y seguridad socia.
74053	Importe inferior a 100 Euros

(1) Con incidencias que retienen pago o deniegan el expediente.

(2) Se calcula sobre superficie declarada admisible.

(3) Aplicación del artículo 16 bis del RD 147/2023.

(4) Expediente con algunos recintos de pastos permanentes ubicados en espacios protegidos donde la carga ganadera mínima será 0,1 UGM/ha.

Puede verificar la integridad de una copia de este documento mediante la lectura del código QR adjunto o mediante el acceso a la dirección <https://ws050.juntadeandalucia.es/verificarFirma> indicando el código de VERIFICACIÓN

FIRMADO POR

RAQUEL MARIA ESPIN CRESPO

17/10/2024

VERIFICACIÓN

Pk2jmWSPEJNMB623FQZ8JEKDMKEPRE

PÁG. 1453/4804





**APELLIDOS Y NOMBRE / RAZÓN SOCIAL**

JIMENEZ LUQUE ANGEL SALVADOR

**NIF**

\*\*\*\*6091\*

**EXPEDIENTE**

1281829

**RESOLUCIÓN**

DENEGACIÓN DE LA AYUDA

**DATOS DE MANTENIMIENTO UNIDADES**

GRUPO DE PAGO	Sup. Dec. Admisible	Sup. Resuelta	Sobredecl.	% Sobredecl.
ZONAS DE MONTAÑA	0,00	0,00	0,00	0,00

**RESUMEN DE PAGOS**

	IMPORTE ( Euros )			
	RESUELTO	FEADER	MAPA	CAPADR
A pagar	0,00	0,00	0,00	0,00

**APLICACIÓN DE REDUCCIONES Y PENALIZACIONES (%)**

Criterios de subvencionabilidad (1)	Presentación tardía	Omisión declaración	Condicionalidad
100,00	0,00	0,00	0,00

**IMPORTE ( Euros )**

Calculado(2)	Reducción	Penalización	Reducción Penalización (3)	Penalización adicional	Resuelto	FEADER	MAPA	CAPADR
0,00 €	0,00 €	0,00 €	0,00 €	0,00 €	0,00 €	0,00 €	0,00 €	0,00 €
Importe Unitario:	93,00 €	Nuevo Importe Unitario:	0,00 €					

**RECINTOS PROPUESTOS**

REF.	REFERENCIA SIGPAC	CULTIVO	S/R	USO SIGPAC	Sup. Dec. admisible	Sup. Campo	Sup. Determ.	Sup. Resuelta
-791180	18-014-002-00146-0001	OLIVAR	S		8,60		8,60	8,60
1700000004921065	18-123-012-00129-0005	ESPÁRRAGOS	S		1,49		1,49	1,49
1700000004921072	18-123-012-00130-0001	OLIVAR	S		0,05		0,05	0,05
1700000004921073	18-123-012-00131-0001	OLIVAR	S		0,21		0,21	0,21
1700000004921082	18-123-012-00129-0004	OLIVAR	S		0,85		0,85	0,85
1700000005556304	18-014-002-00044-0002	OLIVAR	S		0,13		0,13	0,13
1700000005556306	18-014-002-00127-0002	OLIVAR	S		6,04		6,04	6,04
1700000005556307	18-014-002-00045-0001	OLIVAR	R		1,36		1,36	1,36

**INCIDENCIAS**

**INCIDENCIA DESCRIPCIÓN**

74018	Productor que no es agricultor a título principal, según los datos del ejercicio fiscal n-1 y seguridad socia.
74053	Importe inferior a 100 Euros

(1) Con incidencias que retienen pago o deniegan el expediente.

(2) Se calcula sobre superficie declarada admisible.

(3) Aplicación del artículo 16 bis del RD 147/2023.

(4) Expediente con algunos recintos de pastos permanentes ubicados en espacios protegidos donde la carga ganadera mínima será 0,1 UGM/ha.

Puede verificar la integridad de una copia de este documento mediante la lectura del código QR adjunto o mediante el acceso a la dirección <https://ws050.juntadeandalucia.es/verificarFirma> indicando el código de VERIFICACIÓN

FIRMADO POR	RAQUEL MARIA ESPIN CRESPO	17/10/2024
VERIFICACIÓN	Pk2jmWSPEJNMB623FQZ8JEKDMKEPRE	PÁG. 1454/4804





**APELLIDOS Y NOMBRE / RAZÓN SOCIAL**

JIMENEZ LUQUE JULIAN

**NIF**

\*\*\*\*6953\*

**EXPEDIENTE**

1131463

**RESOLUCIÓN**

DENEGACIÓN DE LA AYUDA

**DATOS DE MANTENIMIENTO UNIDADES**

<b>GRUPO DE PAGO</b>	<b>Sup. Dec. Admisible</b>	<b>Sup. Resuelta</b>	<b>Sobredecl.</b>	<b>% Sobredecl.</b>
ZONAS DE MONTAÑA	0,87	0,87	0,00	0,00

**RESUMEN DE PAGOS**

	<b>IMPORTE ( Euros )</b>			
	<b>RESUELTO</b>	<b>FEADER</b>	<b>MAPA</b>	<b>CAPADR</b>
A pagar	0,00	0,00	0,00	0,00

**APLICACIÓN DE REDUCCIONES Y PENALIZACIONES (%)**

<b>Criterios de subvencionabilidad (1)</b>	<b>Presentación tardía</b>	<b>Omisión declaración</b>	<b>Condicionidad</b>
100,00	0,00	0,00	0,00

**IMPORTE ( Euros )**

<b>Calculado(2)</b>	<b>Reducción</b>	<b>Penalización</b>	<b>Reducción Penalización (3)</b>	<b>Penalización adicional</b>	<b>Resuelto</b>	<b>FEADER</b>	<b>MAPA</b>	<b>CAPADR</b>
80,91 €	0,00 €	0,00 €	0,00 €	0,00 €	0,00 €	0,00 €	0,00 €	0,00 €
<b>Importe Unitario:</b>	93,00 €	<b>Nuevo Importe Unitario:</b>	93,00 €					

**RECINTOS PROPUESTOS**

<b>REF.</b>	<b>REFERENCIA SIGPAC</b>	<b>CULTIVO</b>	<b>S/R</b>	<b>USO SIGPAC</b>	<b>Sup. Dec. admisible</b>	<b>Sup. Campo</b>	<b>Sup. Determ.</b>	<b>Sup. Resuelta</b>
-1485393	18-123-013-00247-0005	OLIVAR	S		0,26		0,26	0,26
-1485392	18-123-013-00247-0005	OLIVAR	S		0,51		0,51	0,51
-521759	18-123-013-00247-0005	OLIVAR	S		0,10		0,10	0,10

**INCIDENCIAS**

**INCIDENCIA DESCRIPCIÓN**

74053 Importe inferior a 100 Euros

(1) Con incidencias que retienen pago o deniegan el expediente.

(2) Se calcula sobre superficie declarada admisible.

(3) Aplicación del artículo 16 bis del RD 147/2023.

(4) Expediente con algunos recintos de pastos permanentes ubicados en espacios protegidos donde la carga ganadera mínima será 0,1 UGM/ha.

Puede verificar la integridad de una copia de este documento mediante la lectura del código QR adjunto o mediante el acceso a la dirección <https://ws050.juntadeandalucia.es/verificarFirma> indicando el código de VERIFICACIÓN

FIRMADO POR	RAQUEL MARIA ESPIN CRESPO	17/10/2024
VERIFICACIÓN	Pk2jmWSPEJNMB623FQZ8JEKDMKEPRE	PÁG. 1455/4804





**APELLIDOS Y NOMBRE / RAZÓN SOCIAL**  
JIMENEZ MALAGON MARIA LUZ

**NIF**  
\*\*\*\*9949\*

**EXPEDIENTE**  
1164235

**RESOLUCIÓN**  
DENEGACIÓN DE LA AYUDA

**DATOS DE MANTENIMIENTO UNIDADES**

<b>GRUPO DE PAGO</b>	<b>Sup. Dec. Admisible</b>	<b>Sup. Resuelta</b>	<b>Sobredecl.</b>	<b>% Sobredecl.</b>
ZONAS DE MONTAÑA	0,00	0,00	0,00	0,00

**RESUMEN DE PAGOS**

	<b>IMPORTE ( Euros )</b>			
	<b>RESUELTO</b>	<b>FEADER</b>	<b>MAPA</b>	<b>CAPADR</b>
A pagar	0,00	0,00	0,00	0,00

**APLICACIÓN DE REDUCCIONES Y PENALIZACIONES (%)**

<b>Criterios de subvencionabilidad (1)</b>	<b>Presentación tardía</b>	<b>Omisión declaración</b>	<b>Condicionalidad</b>
100,00	0,00	0,00	0,00

**IMPORTE ( Euros )**

<b>Calculado(2)</b>	<b>Reducción</b>	<b>Penalización</b>	<b>Reducción Penalización (3)</b>	<b>Penalización adicional</b>	<b>Resuelto</b>	<b>FEADER</b>	<b>MAPA</b>	<b>CAPADR</b>
0,00 €	0,00 €	0,00 €	0,00 €	0,00 €	0,00 €	0,00 €	0,00 €	0,00 €
<b>Importe Unitario:</b>	93,00 €	<b>Nuevo Importe Unitario:</b>	0,00 €					

**RECINTOS PROPUESTOS**

<b>REF.</b>	<b>REFERENCIA SIGPAC</b>	<b>CULTIVO</b>	<b>S/R</b>	<b>USO SIGPAC</b>	<b>Sup. Dec. admisible</b>	<b>Sup. Campo</b>	<b>Sup. Determ.</b>	<b>Sup. Resuelta</b>
1700000005245016	18-137-002-00029-0002	OLIVAR	S		0,88		0,88	0,88

**INCIDENCIAS**

**INCIDENCIA DESCRIPCIÓN**

74018	Productor que no es agricultor a título principal, según los datos del ejercicio fiscal n-1 y seguridad socia.
74053	Importe inferior a 100 Euros

(1) Con incidencias que retienen pago o deniegan el expediente.

(2) Se calcula sobre superficie declarada admisible.

(3) Aplicación del artículo 16 bis del RD 147/2023.

(4) Expediente con algunos recintos de pastos permanentes ubicados en espacios protegidos donde la carga ganadera mínima será 0,1 UGM/ha.

Puede verificar la integridad de una copia de este documento mediante la lectura del código QR adjunto o mediante el acceso a la dirección <https://ws050.juntadeandalucia.es/verificarFirma> indicando el código de VERIFICACIÓN

FIRMADO POR	RAQUEL MARIA ESPIN CRESPO	17/10/2024	
VERIFICACIÓN	Pk2jmWSPEJNMB623FQZ8JEKDMKEPRE	PÁG. 1456/4804	





**APELLIDOS Y NOMBRE / RAZÓN SOCIAL**

JIMENEZ MANZANO EUGENIO

**NIF**

\*\*\*\*2319\*

**EXPEDIENTE**

1094396

**RESOLUCIÓN**

DENEGACIÓN DE LA AYUDA

**DATOS DE MANTENIMIENTO UNIDADES**

**GRUPO DE PAGO**

ZONAS DE MONTAÑA

**Sup. Dec. Admisible**

56,31

**Sup. Resuelta**

0,00

**Sobredecl.**

56,31

**% Sobredecl.**

100,00

**RESUMEN DE PAGOS**

**IMPORTE ( Euros )**

	<b>RESUELTO</b>	<b>FEADER</b>	<b>MAPA</b>	<b>CAPADR</b>
A pagar	0,00	0,00	0,00	0,00

**APLICACIÓN DE REDUCCIONES Y PENALIZACIONES (%)**

<b>Crterios de subvencionabilidad (1)</b>	<b>Presentación tardía</b>	<b>Omisión declaración</b>	<b>Condicionalidad</b>
100,00	0,00	0,00	0,00

**IMPORTE ( Euros )**

Calculado(2)	Reducción	Penalización	Reducción Penalización (3)	Penalización adicional	Resuelto	FEADER	MAPA	CAPADR
2.046,00 €	2.046,00 €	0,00 €	0,00 €	2.046,00 €	0,00 €	0,00 €	0,00 €	0,00 €
<b>Importe Unitario:</b>	93,00 €	<b>Nuevo Importe Unitario:</b>	36,33 €					

(1) Con incidencias que retienen pago o deniegan el expediente.

(2) Se calcula sobre superficie declarada admisible.

(3) Aplicación del artículo 16 bis del RD 147/2023.

(4) Expediente con algunos recintos de pastos permanentes ubicados en espacios protegidos donde la carga ganadera mínima será 0,1 UGM/ha.

Puede verificar la integridad de una copia de este documento mediante la lectura del código QR adjunto o mediante el acceso a la dirección <https://ws050.juntadeandalucia.es/verificarFirma> indicando el código de VERIFICACIÓN

FIRMADO POR	RAQUEL MARIA ESPIN CRESPO	17/10/2024	
VERIFICACIÓN	Pk2jmWSPEJNMB623FQZ8JEKDMKEPRE	PÁG. 1457/4804	



**RECINTOS PROPUESTOS**

REF.	REFERENCIA SIGPAC	CULTIVO	S/R	USO SIGPAC	Sup. Dec. admisible	Sup. Campo	Sup. Determ.	Sup. Resuelta
6925560	18-144-030-00114-0005	HIGUERA	S		0,42		0,42	0,00
6925563	18-144-030-00114-0008	HIGUERA	S		1,95		1,95	0,00
6925564	18-144-030-00114-0012	HIGUERA	S		4,96		4,96	0,00
6925644	18-144-031-00016-0001	HIGUERA	S		0,12		0,12	0,00
6925666	18-144-031-00038-0003	OTROS FRUTALES	S		0,07		0,07	0,00
6925667	18-144-031-00038-0004	HIGUERA	S		1,33		1,33	0,00
6925668	18-144-031-00038-0005	HIGUERA	S		1,07		1,07	0,00
6925681	18-144-031-00047-0001	HIGUERA	S		1,19		1,19	0,00
6925695	18-144-031-00052-0001	HIGUERA	S		0,32		0,32	0,00
6925699	18-144-031-00054-0001	OTROS FRUTALES	S		0,06		0,06	0,00
6925703	18-144-031-00068-0001	HIGUERA	S		1,22		1,22	0,00
6925714	18-144-031-00071-0002	HIGUERA	S		0,71		0,71	0,00
6925715	18-144-031-00071-0003	HIGUERA	S		1,15		1,15	0,00
6925720	18-144-031-00073-0001	HIGUERA	S		0,75		0,75	0,00
6925724	18-144-031-00073-0007	OTROS FRUTALES	S		0,10		0,10	0,00
6925730	18-144-031-00078-0001	HIGUERA	S		0,33		0,33	0,00
6925737	18-144-031-00113-0001	HIGUERA	S		0,52		0,52	0,00
6925743	18-144-031-00144-0001	OTROS FRUTALES	S		0,06		0,06	0,00
6925754	18-144-031-00158-0001	HIGUERA	S		0,14		0,14	0,00
6925760	18-144-031-00160-0001	HIGUERA	S		0,30		0,30	0,00
6925797	18-144-031-00215-0001	OTROS FRUTALES	S		0,05		0,05	0,00
6925810	18-144-031-00222-0001	HIGUERA	S		0,17		0,17	0,00
6925821	18-144-031-00224-0002	HIGUERA	S		0,11		0,11	0,00
6925826	18-144-031-00230-0001	HIGUERA	S		1,47		1,47	0,00
6925835	18-144-031-00319-0001	OTROS FRUTALES	R		0,07		0,07	0,00
6925839	18-144-031-00322-0001	OTROS FRUTALES	R		0,03		0,03	0,00
6925850	18-144-031-00326-0001	OTROS FRUTALES	R		0,03		0,03	0,00
6925851	18-144-031-00326-0002	OLIVAR	R		0,02		0,02	0,00
6925854	18-144-031-00341-0001	HIGUERA	R		0,11		0,11	0,00
6925876	18-144-031-00398-0001	OTROS FRUTALES	R		0,08		0,08	0,00
6925890	18-144-031-00403-0002	OLIVAR	R		0,09		0,09	0,00
6926037	18-144-031-00396-0001	OTROS FRUTALES	R		0,08		0,08	0,00
6926052	18-144-031-00420-0001	HIGUERA	R		0,15		0,15	0,00
6926061	18-144-031-00423-0001	HIGUERA	R		0,15		0,15	0,00
6926064	18-144-031-00424-0001	HIGUERA	R		0,15		0,15	0,00
6926066	18-144-031-00426-0001	OTROS FRUTALES	R		0,02		0,02	0,00
6926073	18-144-031-00428-0001	OTROS FRUTALES	S		0,04		0,04	0,00
6926079	18-144-031-00434-0001	OLIVAR	S		0,09		0,09	0,00
6926081	18-144-031-00434-0004	OTROS FRUTALES	S		0,03		0,03	0,00
6926082	18-144-031-00434-0005	OTROS FRUTALES	S		0,02		0,02	0,00
6926090	18-144-031-00453-0001	HIGUERA	S		0,23		0,23	0,00
6926097	18-144-031-00462-0001	HIGUERA	S		0,92		0,92	0,00
6926100	18-144-031-00468-0001	HIGUERA	S		0,34		0,34	0,00
6926106	18-144-031-00473-0001	HIGUERA	S		0,24		0,24	0,00
6926244	18-144-032-00020-0004	HIGUERA	S		0,37		0,37	0,00
6926249	18-144-032-00022-0001	HIGUERA	S		0,88		0,88	0,00
6926250	18-144-032-00022-0002	HIGUERA	S		2,32		2,32	0,00
6926281	18-144-032-00025-0001	HIGUERA	S		1,74		1,74	0,00
6926282	18-144-032-00025-0003	OTROS FRUTALES	S		0,05		0,05	0,00
6926283	18-144-032-00025-0004	OTROS FRUTALES	S		0,01		0,01	0,00
6926290	18-144-032-00029-0001	HIGUERA	S		1,58		1,58	0,00
6926490	18-144-032-00042-0001	HIGUERA	S		0,61		0,61	0,00

(1) Con incidencias que retienen pago o deniegan el expediente.  
 (2) Se calcula sobre superficie declarada admisible.  
 (3) Aplicación del artículo 16 bis del RD 147/2023.  
 (4) Expediente con algunos recintos de pastos permanentes ubicados en espacios protegidos donde la carga ganadera mínima será 0,1 UGM/ha.

Puede verificar la integridad de una copia de este documento mediante la lectura del código QR adjunto o mediante el acceso a la dirección <a href="https://ws050.juntadeandalucia.es/verificarFirma">https://ws050.juntadeandalucia.es/verificarFirma</a> indicando el código de VERIFICACIÓN			
FIRMADO POR	RAQUEL MARIA ESPIN CRESPO	17/10/2024	
VERIFICACIÓN	Pk2jmWSPEJNMB623FQZ8JEKDMKEPRE	PÁG. 1458/4804	



**RECINTOS PROPUESTOS**

REF.	REFERENCIA SIGPAC	CULTIVO	S/R	USO SIGPAC	Sup. Dec. admisible	Sup. Campo	Sup. Determ.	Sup. Resuelta
6926492	18-144-032-00050-0001	HIGUERA	S		0,30		0,30	0,00
6926497	18-144-032-00067-0002	HIGUERA	S		0,63		0,63	0,00
6926501	18-144-032-00067-0006	HIGUERA	S		0,40		0,40	0,00
6926510	18-144-032-00070-0001	HIGUERA	S		0,22		0,22	0,00
6926511	18-144-032-00075-0001	HIGUERA	S		1,64		1,64	0,00
6926513	18-144-032-00079-0001	HIGUERA	S		0,58		0,58	0,00
6926516	18-144-032-00082-0002	HIGUERA	S		0,26		0,26	0,00
6926517	18-144-032-00082-0003	HIGUERA	S		0,19		0,19	0,00
6926518	18-144-032-00082-0004	HIGUERA	S		0,18		0,18	0,00
6926520	18-144-032-00096-0002	HIGUERA	S		0,28		0,28	0,00
6926525	18-144-032-00099-0001	HIGUERA	S		0,46		0,46	0,00
6926526	18-144-032-00101-0001	HIGUERA	S		0,42		0,42	0,00
6926550	18-144-032-00116-0001	HIGUERA	S		0,87		0,87	0,00
6926552	18-144-032-00117-0001	OLIVAR	R		0,36		0,36	0,00
6926556	18-144-032-00118-0001	HIGUERA	S		1,18		1,18	0,00
6926565	18-144-032-00120-0001	HIGUERA	S		0,97		0,97	0,00
6926571	18-144-032-00125-0001	HIGUERA	S		0,16		0,16	0,00
6926587	18-144-032-00134-0001	OTROS FRUTALES	S		0,07		0,07	0,00
6926606	18-144-032-00154-0001	HIGUERA	S		0,29		0,29	0,00
6926611	18-144-032-00160-0001	OTROS FRUTALES	S		0,06		0,06	0,00
6926613	18-144-032-00170-0001	OTROS FRUTALES	S		0,08		0,08	0,00
6926623	18-144-032-00196-0002	HIGUERA	S		0,22		0,22	0,00
6926626	18-144-032-00212-0001	HIGUERA	S		1,03		1,03	0,00
6926629	18-144-032-00213-0001	HIGUERA	S		0,65		0,65	0,00
6926635	18-144-032-00223-0001	HIGUERA	S		1,27		1,27	0,00
6926639	18-144-032-00224-0001	HIGUERA	S		2,32		2,32	0,00
6926643	18-144-033-00042-0001	HIGUERA	S		0,31		0,31	0,00
6926648	18-144-033-00076-0002	OLIVAR	S		0,11		0,11	0,00
6926649	18-144-033-00082-0001	HIGUERA	S		0,42		0,42	0,00
6926650	18-144-033-00095-0001	HIGUERA	S		0,47		0,47	0,00
6926651	18-144-033-00127-0001	HIGUERA	S		1,37		1,37	0,00
6926660	18-144-033-00161-0001	HIGUERA	S		0,69		0,69	0,00
6926664	18-144-033-00168-0001	HIGUERA	S		0,43		0,43	0,00
6926667	18-144-033-00168-0004	HIGUERA	S		0,16		0,16	0,00
6926672	18-144-033-00178-0001	HIGUERA	S		0,43		0,43	0,00
6926675	18-144-033-00176-0001	HIGUERA	S		0,14		0,14	0,00
6926679	18-144-033-00177-0001	HIGUERA	S		0,20		0,20	0,00
6926684	18-144-033-00182-0001	HIGUERA	S		0,43		0,43	0,00
6926686	18-144-033-00183-0001	HIGUERA	S		0,60		0,60	0,00
6926688	18-144-033-00185-0001	HIGUERA	S		4,04		4,04	0,00
6926690	18-144-033-00189-0001	HIGUERA	S		0,57		0,57	0,00
6926693	18-144-033-00191-0001	HIGUERA	S		0,24		0,24	0,00
6926695	18-144-033-00195-0001	HIGUERA	S		1,59		1,59	0,00

**INCIDENCIAS**

**INCIDENCIA DESCRIPCIÓN**

- 219 Superficie bruta de cruce en un recinto en una misma solicitud supera superficie total que el SIGPAC establece para él.  
 Recinto:18-144-031-00038-00004 Cultivo:218045 HIGUERA-BLANCA Secano Suma de superficies declaradas para este recinto por el solicitante (Áreas):133 Superficie SIGPAC total para el recinto (Áreas):107 Exceso de superficie declarada (Hectáreas):0,26  
 Recinto:18-144-031-00052-00001 Cultivo:218045 HIGUERA-BLANCA Secano Suma de superficies declaradas para este recinto por el solicitante (Áreas):32 Superficie SIGPAC total para el recinto (Áreas):17 Exceso de superficie declarada (Hectáreas):0,15  
 Recinto:18-144-032-00022-00002 Cultivo:218045 HIGUERA-BLANCA Secano Suma de superficies declaradas para este recinto por el solicitante (Áreas):232 Superficie SIGPAC total para el recinto (Áreas):193 Exceso de superficie declarada (Hectáreas):0,39

(1) Con incidencias que retienen pago o deniegan el expediente.  
 (2) Se calcula sobre superficie declarada admisible.  
 (3) Aplicación del artículo 16 bis del RD 147/2023.  
 (4) Expediente con algunos recintos de pastos permanentes ubicados en espacios protegidos donde la carga ganadera mínima será 0,1 UGM/ha.

Puede verificar la integridad de una copia de este documento mediante la lectura del código QR adjunto o mediante el acceso a la dirección <a href="https://ws050.juntadeandalucia.es/verificarFirma">https://ws050.juntadeandalucia.es/verificarFirma</a> indicando el código de VERIFICACIÓN			
FIRMADO POR	RAQUEL MARIA ESPIN CRESPO	17/10/2024	
VERIFICACIÓN	Pk2jmWSPEJNMB623FQZ8JEKDMKEPRE	PÁG. 1459/4804	



**INCIDENCIAS**

**INCIDENCIA DESCRIPCIÓN**

242	Recinto pendiente de acreditación de titularidad.
	Recinto:18-144-030-00114-00004 Cultivo:62000 PASTOS PERMANENTES DE 5 O MAS AÑOS-SIN VARIEDAD Secano
	Recinto:18-144-030-00114-00005 Cultivo:218045 HIGUERA-BLANCA Secano
	Recinto:18-144-030-00114-00006 Cultivo:62000 PASTOS PERMANENTES DE 5 O MAS AÑOS-SIN VARIEDAD Secano
	Recinto:18-144-030-00114-00007 Cultivo:62000 PASTOS PERMANENTES DE 5 O MAS AÑOS-SIN VARIEDAD Secano
	Recinto:18-144-030-00114-00008 Cultivo:218045 HIGUERA-BLANCA Secano
	Recinto:18-144-030-00114-00012 Cultivo:218045 HIGUERA-BLANCA Secano
	Recinto:18-144-030-00143-00002 Cultivo:62000 PASTOS PERMANENTES DE 5 O MAS AÑOS-SIN VARIEDAD Secano
	Recinto:18-144-030-00144-00003 Cultivo:62000 PASTOS PERMANENTES DE 5 O MAS AÑOS-SIN VARIEDAD Secano
	Recinto:18-144-030-00144-00004 Cultivo:62000 PASTOS PERMANENTES DE 5 O MAS AÑOS-SIN VARIEDAD Secano
	Recinto:18-144-031-00001-00002 Cultivo:62000 PASTOS PERMANENTES DE 5 O MAS AÑOS-SIN VARIEDAD Secano
	Recinto:18-144-031-00001-00003 Cultivo:62000 PASTOS PERMANENTES DE 5 O MAS AÑOS-SIN VARIEDAD Secano
	Recinto:18-144-031-00001-00004 Cultivo:62000 PASTOS PERMANENTES DE 5 O MAS AÑOS-SIN VARIEDAD Secano
	Recinto:18-144-031-00002-00001 Cultivo:62000 PASTOS PERMANENTES DE 5 O MAS AÑOS-SIN VARIEDAD Secano
	Recinto:18-144-031-00004-00002 Cultivo:62000 PASTOS PERMANENTES DE 5 O MAS AÑOS-SIN VARIEDAD Secano
	Recinto:18-144-031-00005-00001 Cultivo:62000 PASTOS PERMANENTES DE 5 O MAS AÑOS-SIN VARIEDAD Secano
	Recinto:18-144-031-00007-00002 Cultivo:62000 PASTOS PERMANENTES DE 5 O MAS AÑOS-SIN VARIEDAD Secano
	Recinto:18-144-031-00008-00002 Cultivo:62000 PASTOS PERMANENTES DE 5 O MAS AÑOS-SIN VARIEDAD Secano
	Recinto:18-144-031-00010-00002 Cultivo:62000 PASTOS PERMANENTES DE 5 O MAS AÑOS-SIN VARIEDAD Secano
	Recinto:18-144-031-00015-00002 Cultivo:62000 PASTOS PERMANENTES DE 5 O MAS AÑOS-SIN VARIEDAD Secano
	Recinto:18-144-031-00016-00001 Cultivo:218045 HIGUERA-BLANCA Secano
	Recinto:18-144-031-00016-00002 Cultivo:62000 PASTOS PERMANENTES DE 5 O MAS AÑOS-SIN VARIEDAD Secano
	Recinto:18-144-031-00029-00002 Cultivo:62000 PASTOS PERMANENTES DE 5 O MAS AÑOS-SIN VARIEDAD Secano
	Recinto:18-144-031-00029-00004 Cultivo:62000 PASTOS PERMANENTES DE 5 O MAS AÑOS-SIN VARIEDAD Secano
	Recinto:18-144-031-00030-00001 Cultivo:62000 PASTOS PERMANENTES DE 5 O MAS AÑOS-SIN VARIEDAD Secano
	Recinto:18-144-031-00030-00002 Cultivo:62000 PASTOS PERMANENTES DE 5 O MAS AÑOS-SIN VARIEDAD Secano
	Recinto:18-144-031-00038-00002 Cultivo:62000 PASTOS PERMANENTES DE 5 O MAS AÑOS-SIN VARIEDAD Secano
	Recinto:18-144-031-00038-00003 Cultivo:113000 OTROS FRUTALES-SIN VARIEDAD Secano
	Recinto:18-144-031-00038-00004 Cultivo:218045 HIGUERA-BLANCA Secano
	Recinto:18-144-031-00038-00005 Cultivo:218045 HIGUERA-BLANCA Secano
	Recinto:18-144-031-00038-00006 Cultivo:62000 PASTOS PERMANENTES DE 5 O MAS AÑOS-SIN VARIEDAD Secano
	Recinto:18-144-031-00038-00007 Cultivo:62000 PASTOS PERMANENTES DE 5 O MAS AÑOS-SIN VARIEDAD Secano
	Recinto:18-144-031-00038-00008 Cultivo:62000 PASTOS PERMANENTES DE 5 O MAS AÑOS-SIN VARIEDAD Secano
	Recinto:18-144-031-00047-00001 Cultivo:218045 HIGUERA-BLANCA Secano
	Recinto:18-144-031-00047-00004 Cultivo:62000 PASTOS PERMANENTES DE 5 O MAS AÑOS-SIN VARIEDAD Secano
	Recinto:18-144-031-00047-00005 Cultivo:62000 PASTOS PERMANENTES DE 5 O MAS AÑOS-SIN VARIEDAD Secano
	Recinto:18-144-031-00047-00006 Cultivo:62000 PASTOS PERMANENTES DE 5 O MAS AÑOS-SIN VARIEDAD Secano
	Recinto:18-144-031-00047-00007 Cultivo:62000 PASTOS PERMANENTES DE 5 O MAS AÑOS-SIN VARIEDAD Secano
	Recinto:18-144-031-00049-00001 Cultivo:62000 PASTOS PERMANENTES DE 5 O MAS AÑOS-SIN VARIEDAD Secano
	Recinto:18-144-031-00052-00001 Cultivo:218045 HIGUERA-BLANCA Secano
	Recinto:18-144-031-00052-00002 Cultivo:62000 PASTOS PERMANENTES DE 5 O MAS AÑOS-SIN VARIEDAD Secano
	Recinto:18-144-031-00054-00001 Cultivo:113000 OTROS FRUTALES-SIN VARIEDAD Secano
	Recinto:18-144-031-00054-00002 Cultivo:62000 PASTOS PERMANENTES DE 5 O MAS AÑOS-SIN VARIEDAD Secano
	Recinto:18-144-031-00068-00001 Cultivo:218045 HIGUERA-BLANCA Secano
	Recinto:18-144-031-00068-00002 Cultivo:62000 PASTOS PERMANENTES DE 5 O MAS AÑOS-SIN VARIEDAD Secano
	Recinto:18-144-031-00068-00003 Cultivo:62000 PASTOS PERMANENTES DE 5 O MAS AÑOS-SIN VARIEDAD Secano
	Recinto:18-144-031-00071-00001 Cultivo:62000 PASTOS PERMANENTES DE 5 O MAS AÑOS-SIN VARIEDAD Secano
	Recinto:18-144-031-00071-00002 Cultivo:218045 HIGUERA-BLANCA Secano
	Recinto:18-144-031-00071-00003 Cultivo:218045 HIGUERA-BLANCA Secano
	Recinto:18-144-031-00071-00004 Cultivo:62000 PASTOS PERMANENTES DE 5 O MAS AÑOS-SIN VARIEDAD Secano
	Recinto:18-144-031-00071-00005 Cultivo:62000 PASTOS PERMANENTES DE 5 O MAS AÑOS-SIN VARIEDAD Secano
	Recinto:18-144-031-00073-00001 Cultivo:218045 HIGUERA-BLANCA Secano
	Recinto:18-144-031-00073-00002 Cultivo:62000 PASTOS PERMANENTES DE 5 O MAS AÑOS-SIN VARIEDAD Secano
	Recinto:18-144-031-00073-00003 Cultivo:62000 PASTOS PERMANENTES DE 5 O MAS AÑOS-SIN VARIEDAD Secano
	Recinto:18-144-031-00073-00004 Cultivo:62000 PASTOS PERMANENTES DE 5 O MAS AÑOS-SIN VARIEDAD Secano
	Recinto:18-144-031-00073-00007 Cultivo:113000 OTROS FRUTALES-SIN VARIEDAD Secano
	Recinto:18-144-031-00078-00001 Cultivo:218045 HIGUERA-BLANCA Secano

(1) Con incidencias que retienen pago o deniegan el expediente.  
 (2) Se calcula sobre superficie declarada admisible.  
 (3) Aplicación del artículo 16 bis del RD 147/2023.  
 (4) Expediente con algunos recintos de pastos permanentes ubicados en espacios protegidos donde la carga ganadera mínima será 0,1 UGM/ha.

Puede verificar la integridad de una copia de este documento mediante la lectura del código QR adjunto o mediante el acceso a la dirección <https://ws050.juntadeandalucia.es/verificarFirma> indicando el código de VERIFICACIÓN

FIRMADO POR	RAQUEL MARIA ESPIN CRESPO	17/10/2024
VERIFICACIÓN	Pk2jmWSPEJNMB623FQZ8JEKDMKEPRE	PÁG. 1460/4804





**INCIDENCIAS**

**INCIDENCIA DESCRIPCIÓN**

Recinto:18-144-031-00078-00002	Cultivo:62000 PASTOS PERMANENTES DE 5 O MAS AÑOS-SIN VARIEDAD Secano
Recinto:18-144-031-00113-00001	Cultivo:218045 HIGUERA-BLANCA Secano
Recinto:18-144-031-00113-00002	Cultivo:62000 PASTOS PERMANENTES DE 5 O MAS AÑOS-SIN VARIEDAD Secano
Recinto:18-144-031-00144-00001	Cultivo:113000 OTROS FRUTALES-SIN VARIEDAD Secano
Recinto:18-144-031-00144-00002	Cultivo:62000 PASTOS PERMANENTES DE 5 O MAS AÑOS-SIN VARIEDAD Secano
Recinto:18-144-031-00144-00003	Cultivo:62000 PASTOS PERMANENTES DE 5 O MAS AÑOS-SIN VARIEDAD Secano
Recinto:18-144-031-00150-00002	Cultivo:62000 PASTOS PERMANENTES DE 5 O MAS AÑOS-SIN VARIEDAD Secano
Recinto:18-144-031-00158-00001	Cultivo:218045 HIGUERA-BLANCA Secano
Recinto:18-144-031-00158-00002	Cultivo:62000 PASTOS PERMANENTES DE 5 O MAS AÑOS-SIN VARIEDAD Secano
Recinto:18-144-031-00158-00003	Cultivo:62000 PASTOS PERMANENTES DE 5 O MAS AÑOS-SIN VARIEDAD Secano
Recinto:18-144-031-00160-00001	Cultivo:218045 HIGUERA-BLANCA Secano
Recinto:18-144-031-00160-00002	Cultivo:62000 PASTOS PERMANENTES DE 5 O MAS AÑOS-SIN VARIEDAD Secano
Recinto:18-144-031-00164-00001	Cultivo:62000 PASTOS PERMANENTES DE 5 O MAS AÑOS-SIN VARIEDAD Secano
Recinto:18-144-031-00167-00001	Cultivo:62000 PASTOS PERMANENTES DE 5 O MAS AÑOS-SIN VARIEDAD Secano
Recinto:18-144-031-00167-00002	Cultivo:62000 PASTOS PERMANENTES DE 5 O MAS AÑOS-SIN VARIEDAD Secano
Recinto:18-144-031-00168-00001	Cultivo:62000 PASTOS PERMANENTES DE 5 O MAS AÑOS-SIN VARIEDAD Secano
Recinto:18-144-031-00198-00001	Cultivo:62000 PASTOS PERMANENTES DE 5 O MAS AÑOS-SIN VARIEDAD Secano
Recinto:18-144-031-00198-00002	Cultivo:62000 PASTOS PERMANENTES DE 5 O MAS AÑOS-SIN VARIEDAD Secano
Recinto:18-144-031-00215-00001	Cultivo:113000 OTROS FRUTALES-SIN VARIEDAD Secano
Recinto:18-144-031-00215-00002	Cultivo:62000 PASTOS PERMANENTES DE 5 O MAS AÑOS-SIN VARIEDAD Secano
Recinto:18-144-031-00220-00001	Cultivo:62000 PASTOS PERMANENTES DE 5 O MAS AÑOS-SIN VARIEDAD Secano
Recinto:18-144-031-00222-00001	Cultivo:218045 HIGUERA-BLANCA Secano
Recinto:18-144-031-00223-00002	Cultivo:62000 PASTOS PERMANENTES DE 5 O MAS AÑOS-SIN VARIEDAD Secano
Recinto:18-144-031-00224-00001	Cultivo:62000 PASTOS PERMANENTES DE 5 O MAS AÑOS-SIN VARIEDAD Secano
Recinto:18-144-031-00224-00002	Cultivo:218045 HIGUERA-BLANCA Secano
Recinto:18-144-031-00230-00001	Cultivo:218045 HIGUERA-BLANCA Secano
Recinto:18-144-031-00230-00002	Cultivo:62000 PASTOS PERMANENTES DE 5 O MAS AÑOS-SIN VARIEDAD Secano
Recinto:18-144-031-00230-00003	Cultivo:62000 PASTOS PERMANENTES DE 5 O MAS AÑOS-SIN VARIEDAD Secano
Recinto:18-144-031-00319-00001	Cultivo:113000 OTROS FRUTALES-SIN VARIEDAD Regadío
Recinto:18-144-031-00322-00001	Cultivo:113000 OTROS FRUTALES-SIN VARIEDAD Regadío
Recinto:18-144-031-00326-00001	Cultivo:113000 OTROS FRUTALES-SIN VARIEDAD Regadío
Recinto:18-144-031-00326-00002	Cultivo:101194 OLIVAR-LECHIN DE GRANADA Regadío
Recinto:18-144-031-00341-00001	Cultivo:218045 HIGUERA-BLANCA Regadío
Recinto:18-144-031-00396-00001	Cultivo:113000 OTROS FRUTALES-SIN VARIEDAD Regadío
Recinto:18-144-031-00396-00002	Cultivo:62000 PASTOS PERMANENTES DE 5 O MAS AÑOS-SIN VARIEDAD Secano
Recinto:18-144-031-00398-00001	Cultivo:113000 OTROS FRUTALES-SIN VARIEDAD Regadío
Recinto:18-144-031-00403-00001	Cultivo:62000 PASTOS PERMANENTES DE 5 O MAS AÑOS-SIN VARIEDAD Secano
Recinto:18-144-031-00403-00002	Cultivo:101194 OLIVAR-LECHIN DE GRANADA Regadío
Recinto:18-144-031-00420-00001	Cultivo:218045 HIGUERA-BLANCA Regadío
Recinto:18-144-031-00423-00001	Cultivo:218045 HIGUERA-BLANCA Regadío
Recinto:18-144-031-00424-00001	Cultivo:218045 HIGUERA-BLANCA Regadío
Recinto:18-144-031-00426-00001	Cultivo:113000 OTROS FRUTALES-SIN VARIEDAD Regadío
Recinto:18-144-031-00428-00001	Cultivo:113000 OTROS FRUTALES-SIN VARIEDAD Secano
Recinto:18-144-031-00428-00002	Cultivo:62000 PASTOS PERMANENTES DE 5 O MAS AÑOS-SIN VARIEDAD Secano
Recinto:18-144-031-00434-00001	Cultivo:101194 OLIVAR-LECHIN DE GRANADA Secano
Recinto:18-144-031-00434-00003	Cultivo:62000 PASTOS PERMANENTES DE 5 O MAS AÑOS-SIN VARIEDAD Secano
Recinto:18-144-031-00434-00004	Cultivo:113000 OTROS FRUTALES-SIN VARIEDAD Secano
Recinto:18-144-031-00434-00005	Cultivo:113000 OTROS FRUTALES-SIN VARIEDAD Secano
Recinto:18-144-031-00443-00001	Cultivo:62000 PASTOS PERMANENTES DE 5 O MAS AÑOS-SIN VARIEDAD Secano
Recinto:18-144-031-00453-00001	Cultivo:218045 HIGUERA-BLANCA Secano
Recinto:18-144-031-00453-00002	Cultivo:62000 PASTOS PERMANENTES DE 5 O MAS AÑOS-SIN VARIEDAD Secano
Recinto:18-144-031-00453-00003	Cultivo:62000 PASTOS PERMANENTES DE 5 O MAS AÑOS-SIN VARIEDAD Secano
Recinto:18-144-031-00462-00001	Cultivo:218045 HIGUERA-BLANCA Secano
Recinto:18-144-031-00462-00002	Cultivo:62000 PASTOS PERMANENTES DE 5 O MAS AÑOS-SIN VARIEDAD Secano
Recinto:18-144-031-00462-00003	Cultivo:62000 PASTOS PERMANENTES DE 5 O MAS AÑOS-SIN VARIEDAD Secano
Recinto:18-144-031-00468-00001	Cultivo:218045 HIGUERA-BLANCA Secano
Recinto:18-144-031-00468-00002	Cultivo:62000 PASTOS PERMANENTES DE 5 O MAS AÑOS-SIN VARIEDAD Secano

(1) Con incidencias que retienen pago o deniegan el expediente.

(2) Se calcula sobre superficie declarada admisible.

(3) Aplicación del artículo 16 bis del RD 147/2023.

(4) Expediente con algunos recintos de pastos permanentes ubicados en espacios protegidos donde la carga ganadera mínima será 0,1 UGM/ha.

Puede verificar la integridad de una copia de este documento mediante la lectura del código QR adjunto o mediante el acceso a la dirección <https://ws050.juntadeandalucia.es/verificarFirma> indicando el código de VERIFICACIÓN

FIRMADO POR	RAQUEL MARIA ESPIN CRESPO	17/10/2024	
VERIFICACIÓN	Pk2jmWSPEJNMB623FQZ8JEKDMKEPRE	PÁG. 1461/4804	



**INCIDENCIAS**

**INCIDENCIA DESCRIPCIÓN**

Recinto:18-144-031-00468-00003	Cultivo:62000	PASTOS PERMANENTES DE 5 O MAS AÑOS-SIN VARIEDAD	Secano
Recinto:18-144-031-00472-00001	Cultivo:62000	PASTOS PERMANENTES DE 5 O MAS AÑOS-SIN VARIEDAD	Secano
Recinto:18-144-031-00472-00005	Cultivo:62000	PASTOS PERMANENTES DE 5 O MAS AÑOS-SIN VARIEDAD	Secano
Recinto:18-144-031-00473-00001	Cultivo:218045	HIGUERA-BLANCA	Secano
Recinto:18-144-031-00473-00005	Cultivo:62000	PASTOS PERMANENTES DE 5 O MAS AÑOS-SIN VARIEDAD	Secano
Recinto:18-144-031-00473-00006	Cultivo:62000	PASTOS PERMANENTES DE 5 O MAS AÑOS-SIN VARIEDAD	Secano
Recinto:18-144-031-00473-00007	Cultivo:62000	PASTOS PERMANENTES DE 5 O MAS AÑOS-SIN VARIEDAD	Secano
Recinto:18-144-031-00473-00008	Cultivo:62000	PASTOS PERMANENTES DE 5 O MAS AÑOS-SIN VARIEDAD	Secano
Recinto:18-144-031-00473-00009	Cultivo:62000	PASTOS PERMANENTES DE 5 O MAS AÑOS-SIN VARIEDAD	Secano
Recinto:18-144-031-00480-00001	Cultivo:62000	PASTOS PERMANENTES DE 5 O MAS AÑOS-SIN VARIEDAD	Secano
Recinto:18-144-031-00484-00001	Cultivo:62000	PASTOS PERMANENTES DE 5 O MAS AÑOS-SIN VARIEDAD	Secano
Recinto:18-144-031-00486-00001	Cultivo:62000	PASTOS PERMANENTES DE 5 O MAS AÑOS-SIN VARIEDAD	Secano
Recinto:18-144-031-00487-00001	Cultivo:62000	PASTOS PERMANENTES DE 5 O MAS AÑOS-SIN VARIEDAD	Secano
Recinto:18-144-031-00488-00002	Cultivo:62000	PASTOS PERMANENTES DE 5 O MAS AÑOS-SIN VARIEDAD	Secano
Recinto:18-144-031-00496-00001	Cultivo:62000	PASTOS PERMANENTES DE 5 O MAS AÑOS-SIN VARIEDAD	Secano
Recinto:18-144-031-00505-00001	Cultivo:62000	PASTOS PERMANENTES DE 5 O MAS AÑOS-SIN VARIEDAD	Secano
Recinto:18-144-031-00505-00002	Cultivo:62000	PASTOS PERMANENTES DE 5 O MAS AÑOS-SIN VARIEDAD	Secano
Recinto:18-144-031-00507-00001	Cultivo:62000	PASTOS PERMANENTES DE 5 O MAS AÑOS-SIN VARIEDAD	Secano
Recinto:18-144-032-00003-00001	Cultivo:62000	PASTOS PERMANENTES DE 5 O MAS AÑOS-SIN VARIEDAD	Secano
Recinto:18-144-032-00004-00001	Cultivo:62000	PASTOS PERMANENTES DE 5 O MAS AÑOS-SIN VARIEDAD	Secano
Recinto:18-144-032-00006-00001	Cultivo:62000	PASTOS PERMANENTES DE 5 O MAS AÑOS-SIN VARIEDAD	Secano
Recinto:18-144-032-00007-00001	Cultivo:62000	PASTOS PERMANENTES DE 5 O MAS AÑOS-SIN VARIEDAD	Secano
Recinto:18-144-032-00008-00001	Cultivo:62000	PASTOS PERMANENTES DE 5 O MAS AÑOS-SIN VARIEDAD	Secano
Recinto:18-144-032-00010-00001	Cultivo:62000	PASTOS PERMANENTES DE 5 O MAS AÑOS-SIN VARIEDAD	Secano
Recinto:18-144-032-00011-00002	Cultivo:62000	PASTOS PERMANENTES DE 5 O MAS AÑOS-SIN VARIEDAD	Secano
Recinto:18-144-032-00012-00001	Cultivo:62000	PASTOS PERMANENTES DE 5 O MAS AÑOS-SIN VARIEDAD	Secano
Recinto:18-144-032-00014-00001	Cultivo:62000	PASTOS PERMANENTES DE 5 O MAS AÑOS-SIN VARIEDAD	Secano
Recinto:18-144-032-00015-00001	Cultivo:62000	PASTOS PERMANENTES DE 5 O MAS AÑOS-SIN VARIEDAD	Secano
Recinto:18-144-032-00016-00001	Cultivo:62000	PASTOS PERMANENTES DE 5 O MAS AÑOS-SIN VARIEDAD	Secano
Recinto:18-144-032-00017-00001	Cultivo:62000	PASTOS PERMANENTES DE 5 O MAS AÑOS-SIN VARIEDAD	Secano
Recinto:18-144-032-00018-00001	Cultivo:62000	PASTOS PERMANENTES DE 5 O MAS AÑOS-SIN VARIEDAD	Secano
Recinto:18-144-032-00019-00001	Cultivo:62000	PASTOS PERMANENTES DE 5 O MAS AÑOS-SIN VARIEDAD	Secano
Recinto:18-144-032-00020-00003	Cultivo:62000	PASTOS PERMANENTES DE 5 O MAS AÑOS-SIN VARIEDAD	Secano
Recinto:18-144-032-00020-00004	Cultivo:218045	HIGUERA-BLANCA	Secano
Recinto:18-144-032-00021-00001	Cultivo:62000	PASTOS PERMANENTES DE 5 O MAS AÑOS-SIN VARIEDAD	Secano
Recinto:18-144-032-00022-00001	Cultivo:218045	HIGUERA-BLANCA	Secano
Recinto:18-144-032-00022-00002	Cultivo:218045	HIGUERA-BLANCA	Secano
Recinto:18-144-032-00022-00003	Cultivo:62000	PASTOS PERMANENTES DE 5 O MAS AÑOS-SIN VARIEDAD	Secano
Recinto:18-144-032-00022-00004	Cultivo:62000	PASTOS PERMANENTES DE 5 O MAS AÑOS-SIN VARIEDAD	Secano
Recinto:18-144-032-00023-00002	Cultivo:62000	PASTOS PERMANENTES DE 5 O MAS AÑOS-SIN VARIEDAD	Secano
Recinto:18-144-032-00023-00003	Cultivo:62000	PASTOS PERMANENTES DE 5 O MAS AÑOS-SIN VARIEDAD	Secano
Recinto:18-144-032-00023-00004	Cultivo:62000	PASTOS PERMANENTES DE 5 O MAS AÑOS-SIN VARIEDAD	Secano
Recinto:18-144-032-00023-00005	Cultivo:62000	PASTOS PERMANENTES DE 5 O MAS AÑOS-SIN VARIEDAD	Secano
Recinto:18-144-032-00024-00003	Cultivo:62000	PASTOS PERMANENTES DE 5 O MAS AÑOS-SIN VARIEDAD	Secano
Recinto:18-144-032-00025-00001	Cultivo:218045	HIGUERA-BLANCA	Secano
Recinto:18-144-032-00025-00003	Cultivo:113000	OTROS FRUTALES-SIN VARIEDAD	Secano
Recinto:18-144-032-00025-00004	Cultivo:113000	OTROS FRUTALES-SIN VARIEDAD	Secano
Recinto:18-144-032-00029-00001	Cultivo:218045	HIGUERA-BLANCA	Secano
Recinto:18-144-032-00029-00002	Cultivo:62000	PASTOS PERMANENTES DE 5 O MAS AÑOS-SIN VARIEDAD	Secano
Recinto:18-144-032-00029-00003	Cultivo:62000	PASTOS PERMANENTES DE 5 O MAS AÑOS-SIN VARIEDAD	Secano
Recinto:18-144-032-00033-00002	Cultivo:62000	PASTOS PERMANENTES DE 5 O MAS AÑOS-SIN VARIEDAD	Secano
Recinto:18-144-032-00034-00001	Cultivo:62000	PASTOS PERMANENTES DE 5 O MAS AÑOS-SIN VARIEDAD	Secano
Recinto:18-144-032-00036-00001	Cultivo:62000	PASTOS PERMANENTES DE 5 O MAS AÑOS-SIN VARIEDAD	Secano
Recinto:18-144-032-00037-00001	Cultivo:62000	PASTOS PERMANENTES DE 5 O MAS AÑOS-SIN VARIEDAD	Secano
Recinto:18-144-032-00042-00001	Cultivo:218045	HIGUERA-BLANCA	Secano
Recinto:18-144-032-00042-00002	Cultivo:62000	PASTOS PERMANENTES DE 5 O MAS AÑOS-SIN VARIEDAD	Secano
Recinto:18-144-032-00050-00001	Cultivo:218045	HIGUERA-BLANCA	Secano

(1) Con incidencias que retienen pago o deniegan el expediente.  
 (2) Se calcula sobre superficie declarada admisible.  
 (3) Aplicación del artículo 16 bis del RD 147/2023.  
 (4) Expediente con algunos recintos de pastos permanentes ubicados en espacios protegidos donde la carga ganadera mínima será 0,1 UGM/ha.

Puede verificar la integridad de una copia de este documento mediante la lectura del código QR adjunto o mediante el acceso a la dirección <a href="https://ws050.juntadeandalucia.es/verificarFirma">https://ws050.juntadeandalucia.es/verificarFirma</a> indicando el código de VERIFICACIÓN			
FIRMADO POR	RAQUEL MARIA ESPIN CRESPO	17/10/2024	
VERIFICACIÓN	Pk2jmWSPEJNMB623FQZ8JEKDMKEPRE	PÁG. 1462/4804	





**INCIDENCIAS**

**INCIDENCIA DESCRIPCIÓN**

Recinto:18-144-032-00053-00001	Cultivo:62000 PASTOS PERMANENTES DE 5 O MAS AÑOS-SIN VARIEDAD Secano
Recinto:18-144-032-00067-00001	Cultivo:62000 PASTOS PERMANENTES DE 5 O MAS AÑOS-SIN VARIEDAD Secano
Recinto:18-144-032-00067-00002	Cultivo:218045 HIGUERA-BLANCA Secano
Recinto:18-144-032-00067-00003	Cultivo:62000 PASTOS PERMANENTES DE 5 O MAS AÑOS-SIN VARIEDAD Secano
Recinto:18-144-032-00067-00004	Cultivo:62000 PASTOS PERMANENTES DE 5 O MAS AÑOS-SIN VARIEDAD Secano
Recinto:18-144-032-00067-00005	Cultivo:62000 PASTOS PERMANENTES DE 5 O MAS AÑOS-SIN VARIEDAD Secano
Recinto:18-144-032-00067-00006	Cultivo:218045 HIGUERA-BLANCA Secano
Recinto:18-144-032-00068-00001	Cultivo:62000 PASTOS PERMANENTES DE 5 O MAS AÑOS-SIN VARIEDAD Secano
Recinto:18-144-032-00068-00002	Cultivo:62000 PASTOS PERMANENTES DE 5 O MAS AÑOS-SIN VARIEDAD Secano
Recinto:18-144-032-00070-00001	Cultivo:218045 HIGUERA-BLANCA Secano
Recinto:18-144-032-00075-00001	Cultivo:218045 HIGUERA-BLANCA Secano
Recinto:18-144-032-00075-00002	Cultivo:62000 PASTOS PERMANENTES DE 5 O MAS AÑOS-SIN VARIEDAD Secano
Recinto:18-144-032-00079-00001	Cultivo:218045 HIGUERA-BLANCA Secano
Recinto:18-144-032-00079-00002	Cultivo:62000 PASTOS PERMANENTES DE 5 O MAS AÑOS-SIN VARIEDAD Secano
Recinto:18-144-032-00082-00001	Cultivo:62000 PASTOS PERMANENTES DE 5 O MAS AÑOS-SIN VARIEDAD Secano
Recinto:18-144-032-00082-00002	Cultivo:218045 HIGUERA-BLANCA Secano
Recinto:18-144-032-00082-00003	Cultivo:218045 HIGUERA-BLANCA Secano
Recinto:18-144-032-00082-00004	Cultivo:218045 HIGUERA-BLANCA Secano
Recinto:18-144-032-00096-00001	Cultivo:62000 PASTOS PERMANENTES DE 5 O MAS AÑOS-SIN VARIEDAD Secano
Recinto:18-144-032-00096-00002	Cultivo:218045 HIGUERA-BLANCA Secano
Recinto:18-144-032-00096-00003	Cultivo:62000 PASTOS PERMANENTES DE 5 O MAS AÑOS-SIN VARIEDAD Secano
Recinto:18-144-032-00097-00001	Cultivo:62000 PASTOS PERMANENTES DE 5 O MAS AÑOS-SIN VARIEDAD Secano
Recinto:18-144-032-00097-00002	Cultivo:62000 PASTOS PERMANENTES DE 5 O MAS AÑOS-SIN VARIEDAD Secano
Recinto:18-144-032-00099-00001	Cultivo:218045 HIGUERA-BLANCA Secano
Recinto:18-144-032-00101-00001	Cultivo:218045 HIGUERA-BLANCA Secano
Recinto:18-144-032-00106-00001	Cultivo:62000 PASTOS PERMANENTES DE 5 O MAS AÑOS-SIN VARIEDAD Secano
Recinto:18-144-032-00115-00001	Cultivo:62000 PASTOS PERMANENTES DE 5 O MAS AÑOS-SIN VARIEDAD Secano
Recinto:18-144-032-00116-00001	Cultivo:218045 HIGUERA-BLANCA Secano
Recinto:18-144-032-00116-00002	Cultivo:62000 PASTOS PERMANENTES DE 5 O MAS AÑOS-SIN VARIEDAD Secano
Recinto:18-144-032-00117-00001	Cultivo:101194 OLIVAR-LECHIN DE GRANADA Regadío
Recinto:18-144-032-00117-00002	Cultivo:62000 PASTOS PERMANENTES DE 5 O MAS AÑOS-SIN VARIEDAD Secano
Recinto:18-144-032-00118-00001	Cultivo:218045 HIGUERA-BLANCA Secano
Recinto:18-144-032-00118-00002	Cultivo:62000 PASTOS PERMANENTES DE 5 O MAS AÑOS-SIN VARIEDAD Secano
Recinto:18-144-032-00119-00001	Cultivo:62000 PASTOS PERMANENTES DE 5 O MAS AÑOS-SIN VARIEDAD Secano
Recinto:18-144-032-00119-00002	Cultivo:62000 PASTOS PERMANENTES DE 5 O MAS AÑOS-SIN VARIEDAD Secano
Recinto:18-144-032-00120-00001	Cultivo:218045 HIGUERA-BLANCA Secano
Recinto:18-144-032-00120-00002	Cultivo:62000 PASTOS PERMANENTES DE 5 O MAS AÑOS-SIN VARIEDAD Secano
Recinto:18-144-032-00125-00001	Cultivo:218045 HIGUERA-BLANCA Secano
Recinto:18-144-032-00125-00002	Cultivo:62000 PASTOS PERMANENTES DE 5 O MAS AÑOS-SIN VARIEDAD Secano
Recinto:18-144-032-00129-00001	Cultivo:62000 PASTOS PERMANENTES DE 5 O MAS AÑOS-SIN VARIEDAD Secano
Recinto:18-144-032-00133-00001	Cultivo:62000 PASTOS PERMANENTES DE 5 O MAS AÑOS-SIN VARIEDAD Secano
Recinto:18-144-032-00134-00001	Cultivo:113000 OTROS FRUTALES-SIN VARIEDAD Secano
Recinto:18-144-032-00134-00002	Cultivo:62000 PASTOS PERMANENTES DE 5 O MAS AÑOS-SIN VARIEDAD Secano
Recinto:18-144-032-00137-00001	Cultivo:62000 PASTOS PERMANENTES DE 5 O MAS AÑOS-SIN VARIEDAD Secano
Recinto:18-144-032-00139-00001	Cultivo:62000 PASTOS PERMANENTES DE 5 O MAS AÑOS-SIN VARIEDAD Secano
Recinto:18-144-032-00140-00001	Cultivo:62000 PASTOS PERMANENTES DE 5 O MAS AÑOS-SIN VARIEDAD Secano
Recinto:18-144-032-00141-00001	Cultivo:62000 PASTOS PERMANENTES DE 5 O MAS AÑOS-SIN VARIEDAD Secano
Recinto:18-144-032-00142-00001	Cultivo:62000 PASTOS PERMANENTES DE 5 O MAS AÑOS-SIN VARIEDAD Secano
Recinto:18-144-032-00145-00001	Cultivo:62000 PASTOS PERMANENTES DE 5 O MAS AÑOS-SIN VARIEDAD Secano
Recinto:18-144-032-00146-00001	Cultivo:62000 PASTOS PERMANENTES DE 5 O MAS AÑOS-SIN VARIEDAD Secano
Recinto:18-144-032-00147-00001	Cultivo:62000 PASTOS PERMANENTES DE 5 O MAS AÑOS-SIN VARIEDAD Secano
Recinto:18-144-032-00148-00001	Cultivo:62000 PASTOS PERMANENTES DE 5 O MAS AÑOS-SIN VARIEDAD Secano
Recinto:18-144-032-00149-00001	Cultivo:62000 PASTOS PERMANENTES DE 5 O MAS AÑOS-SIN VARIEDAD Secano
Recinto:18-144-032-00150-00001	Cultivo:62000 PASTOS PERMANENTES DE 5 O MAS AÑOS-SIN VARIEDAD Secano
Recinto:18-144-032-00154-00001	Cultivo:218045 HIGUERA-BLANCA Secano
Recinto:18-144-032-00154-00002	Cultivo:62000 PASTOS PERMANENTES DE 5 O MAS AÑOS-SIN VARIEDAD Secano
Recinto:18-144-032-00155-00001	Cultivo:62000 PASTOS PERMANENTES DE 5 O MAS AÑOS-SIN VARIEDAD Secano

(1) Con incidencias que retienen pago o deniegan el expediente.  
 (2) Se calcula sobre superficie declarada admisible.  
 (3) Aplicación del artículo 16 bis del RD 147/2023.  
 (4) Expediente con algunos recintos de pastos permanentes ubicados en espacios protegidos donde la carga ganadera mínima será 0,1 UGM/ha.

Puede verificar la integridad de una copia de este documento mediante la lectura del código QR adjunto o mediante el acceso a la dirección <https://ws050.juntadeandalucia.es/verificarFirma> indicando el código de VERIFICACIÓN

FIRMADO POR	RAQUEL MARIA ESPIN CRESPO	17/10/2024
VERIFICACIÓN	Pk2jmWSPEJNMB623FQZ8JEKDMKEPRE	PÁG. 1463/4804





**INCIDENCIAS**

**INCIDENCIA DESCRIPCIÓN**

Recinto:18-144-032-00155-00002	Cultivo:62000	PASTOS PERMANENTES DE 5 O MAS AÑOS-SIN VARIEDAD	Secano
Recinto:18-144-032-00160-00001	Cultivo:113000	OTROS FRUTALES-SIN VARIEDAD	Secano
Recinto:18-144-032-00168-00001	Cultivo:62000	PASTOS PERMANENTES DE 5 O MAS AÑOS-SIN VARIEDAD	Secano
Recinto:18-144-032-00170-00001	Cultivo:113000	OTROS FRUTALES-SIN VARIEDAD	Secano
Recinto:18-144-032-00170-00002	Cultivo:62000	PASTOS PERMANENTES DE 5 O MAS AÑOS-SIN VARIEDAD	Secano
Recinto:18-144-032-00181-00001	Cultivo:62000	PASTOS PERMANENTES DE 5 O MAS AÑOS-SIN VARIEDAD	Secano
Recinto:18-144-032-00182-00001	Cultivo:62000	PASTOS PERMANENTES DE 5 O MAS AÑOS-SIN VARIEDAD	Secano
Recinto:18-144-032-00182-00002	Cultivo:62000	PASTOS PERMANENTES DE 5 O MAS AÑOS-SIN VARIEDAD	Secano
Recinto:18-144-032-00186-00001	Cultivo:62000	PASTOS PERMANENTES DE 5 O MAS AÑOS-SIN VARIEDAD	Secano
Recinto:18-144-032-00192-00001	Cultivo:62000	PASTOS PERMANENTES DE 5 O MAS AÑOS-SIN VARIEDAD	Secano
Recinto:18-144-032-00196-00001	Cultivo:62000	PASTOS PERMANENTES DE 5 O MAS AÑOS-SIN VARIEDAD	Secano
Recinto:18-144-032-00196-00002	Cultivo:218045	HIGUERA-BLANCA	Secano
Recinto:18-144-032-00196-00003	Cultivo:62000	PASTOS PERMANENTES DE 5 O MAS AÑOS-SIN VARIEDAD	Secano
Recinto:18-144-032-00202-00001	Cultivo:62000	PASTOS PERMANENTES DE 5 O MAS AÑOS-SIN VARIEDAD	Secano
Recinto:18-144-032-00212-00001	Cultivo:218045	HIGUERA-BLANCA	Secano
Recinto:18-144-032-00212-00002	Cultivo:62000	PASTOS PERMANENTES DE 5 O MAS AÑOS-SIN VARIEDAD	Secano
Recinto:18-144-032-00213-00001	Cultivo:218045	HIGUERA-BLANCA	Secano
Recinto:18-144-032-00213-00002	Cultivo:62000	PASTOS PERMANENTES DE 5 O MAS AÑOS-SIN VARIEDAD	Secano
Recinto:18-144-032-00214-00001	Cultivo:62000	PASTOS PERMANENTES DE 5 O MAS AÑOS-SIN VARIEDAD	Secano
Recinto:18-144-032-00222-00001	Cultivo:62000	PASTOS PERMANENTES DE 5 O MAS AÑOS-SIN VARIEDAD	Secano
Recinto:18-144-032-00223-00001	Cultivo:218045	HIGUERA-BLANCA	Secano
Recinto:18-144-032-00223-00004	Cultivo:62000	PASTOS PERMANENTES DE 5 O MAS AÑOS-SIN VARIEDAD	Secano
Recinto:18-144-032-00223-00005	Cultivo:62000	PASTOS PERMANENTES DE 5 O MAS AÑOS-SIN VARIEDAD	Secano
Recinto:18-144-032-00224-00001	Cultivo:218045	HIGUERA-BLANCA	Secano
Recinto:18-144-032-00224-00002	Cultivo:62000	PASTOS PERMANENTES DE 5 O MAS AÑOS-SIN VARIEDAD	Secano
Recinto:18-144-033-00042-00001	Cultivo:218045	HIGUERA-BLANCA	Secano
Recinto:18-144-033-00059-00001	Cultivo:62000	PASTOS PERMANENTES DE 5 O MAS AÑOS-SIN VARIEDAD	Secano
Recinto:18-144-033-00066-00001	Cultivo:62000	PASTOS PERMANENTES DE 5 O MAS AÑOS-SIN VARIEDAD	Secano
Recinto:18-144-033-00076-00001	Cultivo:62000	PASTOS PERMANENTES DE 5 O MAS AÑOS-SIN VARIEDAD	Secano
Recinto:18-144-033-00076-00002	Cultivo:101194	OLIVAR-LECHIN DE GRANADA	Secano
Recinto:18-144-033-00082-00001	Cultivo:218045	HIGUERA-BLANCA	Secano
Recinto:18-144-033-00095-00001	Cultivo:218045	HIGUERA-BLANCA	Secano
Recinto:18-144-033-00127-00001	Cultivo:218045	HIGUERA-BLANCA	Secano
Recinto:18-144-033-00127-00002	Cultivo:62000	PASTOS PERMANENTES DE 5 O MAS AÑOS-SIN VARIEDAD	Secano
Recinto:18-144-033-00131-00001	Cultivo:62000	PASTOS PERMANENTES DE 5 O MAS AÑOS-SIN VARIEDAD	Secano
Recinto:18-144-033-00132-00001	Cultivo:62000	PASTOS PERMANENTES DE 5 O MAS AÑOS-SIN VARIEDAD	Secano
Recinto:18-144-033-00157-00002	Cultivo:62000	PASTOS PERMANENTES DE 5 O MAS AÑOS-SIN VARIEDAD	Secano
Recinto:18-144-033-00157-00003	Cultivo:62000	PASTOS PERMANENTES DE 5 O MAS AÑOS-SIN VARIEDAD	Secano
Recinto:18-144-033-00161-00001	Cultivo:218045	HIGUERA-BLANCA	Secano
Recinto:18-144-033-00161-00002	Cultivo:62000	PASTOS PERMANENTES DE 5 O MAS AÑOS-SIN VARIEDAD	Secano
Recinto:18-144-033-00161-00003	Cultivo:62000	PASTOS PERMANENTES DE 5 O MAS AÑOS-SIN VARIEDAD	Secano
Recinto:18-144-033-00168-00001	Cultivo:218045	HIGUERA-BLANCA	Secano
Recinto:18-144-033-00168-00002	Cultivo:62000	PASTOS PERMANENTES DE 5 O MAS AÑOS-SIN VARIEDAD	Secano
Recinto:18-144-033-00168-00003	Cultivo:62000	PASTOS PERMANENTES DE 5 O MAS AÑOS-SIN VARIEDAD	Secano
Recinto:18-144-033-00168-00004	Cultivo:218045	HIGUERA-BLANCA	Secano
Recinto:18-144-033-00169-00001	Cultivo:62000	PASTOS PERMANENTES DE 5 O MAS AÑOS-SIN VARIEDAD	Secano
Recinto:18-144-033-00176-00001	Cultivo:218045	HIGUERA-BLANCA	Secano
Recinto:18-144-033-00176-00002	Cultivo:62000	PASTOS PERMANENTES DE 5 O MAS AÑOS-SIN VARIEDAD	Secano
Recinto:18-144-033-00177-00001	Cultivo:218045	HIGUERA-BLANCA	Secano
Recinto:18-144-033-00178-00001	Cultivo:218045	HIGUERA-BLANCA	Secano
Recinto:18-144-033-00178-00003	Cultivo:62000	PASTOS PERMANENTES DE 5 O MAS AÑOS-SIN VARIEDAD	Secano
Recinto:18-144-033-00182-00001	Cultivo:218045	HIGUERA-BLANCA	Secano
Recinto:18-144-033-00182-00002	Cultivo:62000	PASTOS PERMANENTES DE 5 O MAS AÑOS-SIN VARIEDAD	Secano
Recinto:18-144-033-00183-00001	Cultivo:218045	HIGUERA-BLANCA	Secano
Recinto:18-144-033-00185-00001	Cultivo:218045	HIGUERA-BLANCA	Secano
Recinto:18-144-033-00185-00002	Cultivo:62000	PASTOS PERMANENTES DE 5 O MAS AÑOS-SIN VARIEDAD	Secano
Recinto:18-144-033-00189-00001	Cultivo:218045	HIGUERA-BLANCA	Secano

(1) Con incidencias que retienen pago o deniegan el expediente.  
 (2) Se calcula sobre superficie declarada admisible.  
 (3) Aplicación del artículo 16 bis del RD 147/2023.  
 (4) Expediente con algunos recintos de pastos permanentes ubicados en espacios protegidos donde la carga ganadera mínima será 0,1 UGM/ha.

Puede verificar la integridad de una copia de este documento mediante la lectura del código QR adjunto o mediante el acceso a la dirección <a href="https://ws050.juntadeandalucia.es/verificarFirma">https://ws050.juntadeandalucia.es/verificarFirma</a> indicando el código de VERIFICACIÓN			
FIRMADO POR	RAQUEL MARIA ESPIN CRESPO	17/10/2024	
VERIFICACIÓN	Pk2jmWSPEJNMB623FQZ8JEKDMKEPRE	PÁG. 1464/4804	





**INCIDENCIAS**

**INCIDENCIA DESCRIPCIÓN**

	Recinto:18-144-033-00189-00002 Cultivo:62000 PASTOS PERMANENTES DE 5 O MAS AÑOS-SIN VARIEDAD Secano
	Recinto:18-144-033-00191-00001 Cultivo:218045 HIGUERA-BLANCA Secano
	Recinto:18-144-033-00191-00002 Cultivo:62000 PASTOS PERMANENTES DE 5 O MAS AÑOS-SIN VARIEDAD Secano
	Recinto:18-144-033-00195-00001 Cultivo:218045 HIGUERA-BLANCA Secano
	Recinto:18-144-033-00195-00002 Cultivo:62000 PASTOS PERMANENTES DE 5 O MAS AÑOS-SIN VARIEDAD Secano
3790	Recinto declarado inactivo
	Recinto:18-144-031-00001-00003 Cultivo: -
	Recinto:18-144-031-00001-00004 Cultivo: -
	Recinto:18-144-031-00002-00001 Cultivo: -
	Recinto:18-144-031-00007-00002 Cultivo: -
	Recinto:18-144-031-00010-00002 Cultivo: -
	Recinto:18-144-031-00015-00002 Cultivo: -
	Recinto:18-144-031-00016-00001 Cultivo: -
	Recinto:18-144-031-00016-00002 Cultivo: -
	Recinto:18-144-031-00030-00001 Cultivo: -
	Recinto:18-144-031-00038-00002 Cultivo: -
	Recinto:18-144-031-00038-00003 Cultivo: -
	Recinto:18-144-031-00038-00004 Cultivo: -
	Recinto:18-144-031-00038-00005 Cultivo: -
	Recinto:18-144-031-00038-00006 Cultivo: -
	Recinto:18-144-031-00038-00007 Cultivo: -
	Recinto:18-144-031-00038-00008 Cultivo: -
	Recinto:18-144-031-00047-00001 Cultivo: -
	Recinto:18-144-031-00047-00004 Cultivo: -
	Recinto:18-144-031-00047-00005 Cultivo: -
	Recinto:18-144-031-00047-00006 Cultivo: -
	Recinto:18-144-031-00047-00007 Cultivo: -
	Recinto:18-144-031-00049-00001 Cultivo: -
	Recinto:18-144-031-00054-00001 Cultivo: -
	Recinto:18-144-031-00054-00002 Cultivo: -
	Recinto:18-144-031-00068-00001 Cultivo: -
	Recinto:18-144-031-00068-00002 Cultivo: -
	Recinto:18-144-031-00071-00002 Cultivo: -
	Recinto:18-144-031-00071-00003 Cultivo: -
	Recinto:18-144-031-00071-00004 Cultivo: -
	Recinto:18-144-031-00071-00005 Cultivo: -
	Recinto:18-144-031-00073-00001 Cultivo: -
	Recinto:18-144-031-00073-00002 Cultivo: -
	Recinto:18-144-031-00073-00003 Cultivo: -
	Recinto:18-144-031-00073-00004 Cultivo: -
	Recinto:18-144-031-00073-00007 Cultivo: -
	Recinto:18-144-031-00078-00001 Cultivo: -
	Recinto:18-144-031-00078-00002 Cultivo: -
	Recinto:18-144-031-00113-00001 Cultivo: -
	Recinto:18-144-031-00144-00001 Cultivo: -
	Recinto:18-144-031-00144-00002 Cultivo: -
	Recinto:18-144-031-00144-00003 Cultivo: -
	Recinto:18-144-031-00150-00002 Cultivo: -
	Recinto:18-144-031-00158-00001 Cultivo: -
	Recinto:18-144-031-00158-00002 Cultivo: -
	Recinto:18-144-031-00158-00003 Cultivo: -
	Recinto:18-144-031-00167-00001 Cultivo: -
	Recinto:18-144-031-00167-00002 Cultivo: -
	Recinto:18-144-031-00215-00001 Cultivo: -
	Recinto:18-144-031-00215-00002 Cultivo: -
	Recinto:18-144-031-00222-00001 Cultivo: -
	Recinto:18-144-031-00224-00002 Cultivo: -

(1) Con incidencias que retienen pago o deniegan el expediente.

(2) Se calcula sobre superficie declarada admisible.

(3) Aplicación del artículo 16 bis del RD 147/2023.

(4) Expediente con algunos recintos de pastos permanentes ubicados en espacios protegidos donde la carga ganadera mínima será 0,1 UGM/ha.

Puede verificar la integridad de una copia de este documento mediante la lectura del código QR adjunto o mediante el acceso a la dirección <https://ws050.juntadeandalucia.es/verificarFirma> indicando el código de VERIFICACIÓN

FIRMADO POR	RAQUEL MARIA ESPIN CRESPO	17/10/2024	
VERIFICACIÓN	Pk2jmWSPEJNMB623FQZ8JEKDMKEPRE	PÁG. 1465/4804	



**INCIDENCIAS**

**INCIDENCIA DESCRIPCIÓN**

- Recinto:18-144-031-00230-00001 Cultivo: -
- Recinto:18-144-031-00319-00001 Cultivo: -
- Recinto:18-144-031-00322-00001 Cultivo: -
- Recinto:18-144-031-00326-00001 Cultivo: -
- Recinto:18-144-031-00326-00002 Cultivo: -
- Recinto:18-144-031-00341-00001 Cultivo: -
- Recinto:18-144-031-00396-00001 Cultivo: -
- Recinto:18-144-031-00396-00002 Cultivo: -
- Recinto:18-144-031-00398-00001 Cultivo: -
- Recinto:18-144-031-00403-00001 Cultivo: -
- Recinto:18-144-031-00403-00002 Cultivo: -
- Recinto:18-144-031-00423-00001 Cultivo: -
- Recinto:18-144-031-00424-00001 Cultivo: -
- Recinto:18-144-031-00426-00001 Cultivo: -
- Recinto:18-144-031-00428-00001 Cultivo: -
- Recinto:18-144-031-00428-00002 Cultivo: -
- Recinto:18-144-031-00434-00001 Cultivo: -
- Recinto:18-144-031-00434-00003 Cultivo: -
- Recinto:18-144-031-00434-00004 Cultivo: -
- Recinto:18-144-031-00434-00005 Cultivo: -
- Recinto:18-144-031-00443-00001 Cultivo: -
- Recinto:18-144-031-00453-00001 Cultivo: -
- Recinto:18-144-031-00453-00002 Cultivo: -
- Recinto:18-144-031-00453-00003 Cultivo: -
- Recinto:18-144-031-00462-00001 Cultivo: -
- Recinto:18-144-031-00462-00002 Cultivo: -
- Recinto:18-144-031-00462-00003 Cultivo: -
- Recinto:18-144-031-00468-00002 Cultivo: -
- Recinto:18-144-031-00468-00003 Cultivo: -
- Recinto:18-144-031-00472-00001 Cultivo: -
- Recinto:18-144-031-00472-00005 Cultivo: -
- Recinto:18-144-031-00473-00001 Cultivo: -
- Recinto:18-144-031-00473-00005 Cultivo: -
- Recinto:18-144-031-00473-00006 Cultivo: -
- Recinto:18-144-031-00473-00007 Cultivo: -
- Recinto:18-144-031-00473-00008 Cultivo: -
- Recinto:18-144-031-00473-00009 Cultivo: -
- Recinto:18-144-031-00480-00001 Cultivo: -
- Recinto:18-144-031-00484-00001 Cultivo: -
- Recinto:18-144-031-00486-00001 Cultivo: -
- Recinto:18-144-031-00487-00001 Cultivo: -
- Recinto:18-144-031-00488-00002 Cultivo: -
- Recinto:18-144-031-00496-00001 Cultivo: -
- Recinto:18-144-031-00505-00001 Cultivo: -
- Recinto:18-144-031-00505-00002 Cultivo: -
- Recinto:18-144-031-00507-00001 Cultivo: -
- Recinto:18-144-032-00003-00001 Cultivo: -
- Recinto:18-144-032-00004-00001 Cultivo: -
- Recinto:18-144-032-00006-00001 Cultivo: -
- Recinto:18-144-032-00007-00001 Cultivo: -
- Recinto:18-144-032-00008-00001 Cultivo: -
- Recinto:18-144-032-00010-00001 Cultivo: -
- Recinto:18-144-032-00011-00002 Cultivo: -
- Recinto:18-144-032-00012-00001 Cultivo: -
- Recinto:18-144-032-00014-00001 Cultivo: -
- Recinto:18-144-032-00015-00001 Cultivo: -
- Recinto:18-144-032-00016-00001 Cultivo: -

(1) Con incidencias que retienen pago o deniegan el expediente.

(2) Se calcula sobre superficie declarada admisible.

(3) Aplicación del artículo 16 bis del RD 147/2023.

(4) Expediente con algunos recintos de pastos permanentes ubicados en espacios protegidos donde la carga ganadera mínima será 0,1 UGM/ha.

Puede verificar la integridad de una copia de este documento mediante la lectura del código QR adjunto o mediante el acceso a la dirección <https://ws050.juntadeandalucia.es/verificarFirma> indicando el código de VERIFICACIÓN

FIRMADO POR	RAQUEL MARIA ESPIN CRESPO	17/10/2024
VERIFICACIÓN	Pk2jmWSPEJNMB623FQZ8JEKDMKEPRE	PÁG. 1466/4804





**INCIDENCIAS**

**INCIDENCIA DESCRIPCIÓN**

- Recinto:18-144-032-00017-00001 Cultivo: -
- Recinto:18-144-032-00018-00001 Cultivo: -
- Recinto:18-144-032-00019-00001 Cultivo: -
- Recinto:18-144-032-00021-00001 Cultivo: -
- Recinto:18-144-032-00022-00001 Cultivo: -
- Recinto:18-144-032-00022-00002 Cultivo: -
- Recinto:18-144-032-00023-00002 Cultivo: -
- Recinto:18-144-032-00023-00003 Cultivo: -
- Recinto:18-144-032-00023-00004 Cultivo: -
- Recinto:18-144-032-00023-00005 Cultivo: -
- Recinto:18-144-032-00024-00003 Cultivo: -
- Recinto:18-144-032-00025-00001 Cultivo: -
- Recinto:18-144-032-00025-00003 Cultivo: -
- Recinto:18-144-032-00025-00004 Cultivo: -
- Recinto:18-144-032-00029-00001 Cultivo: -
- Recinto:18-144-032-00029-00002 Cultivo: -
- Recinto:18-144-032-00029-00003 Cultivo: -
- Recinto:18-144-032-00033-00002 Cultivo: -
- Recinto:18-144-032-00034-00001 Cultivo: -
- Recinto:18-144-032-00036-00001 Cultivo: -
- Recinto:18-144-032-00037-00001 Cultivo: -
- Recinto:18-144-032-00042-00001 Cultivo: -
- Recinto:18-144-032-00042-00002 Cultivo: -
- Recinto:18-144-032-00050-00001 Cultivo: -
- Recinto:18-144-032-00053-00001 Cultivo: -
- Recinto:18-144-032-00067-00001 Cultivo: -
- Recinto:18-144-032-00067-00002 Cultivo: -
- Recinto:18-144-032-00067-00003 Cultivo: -
- Recinto:18-144-032-00067-00004 Cultivo: -
- Recinto:18-144-032-00067-00005 Cultivo: -
- Recinto:18-144-032-00067-00006 Cultivo: -
- Recinto:18-144-032-00068-00001 Cultivo: -
- Recinto:18-144-032-00068-00002 Cultivo: -
- Recinto:18-144-032-00070-00001 Cultivo: -
- Recinto:18-144-032-00079-00001 Cultivo: -
- Recinto:18-144-032-00079-00002 Cultivo: -
- Recinto:18-144-032-00082-00001 Cultivo: -
- Recinto:18-144-032-00082-00002 Cultivo: -
- Recinto:18-144-032-00082-00003 Cultivo: -
- Recinto:18-144-032-00082-00004 Cultivo: -
- Recinto:18-144-032-00096-00001 Cultivo: -
- Recinto:18-144-032-00096-00002 Cultivo: -
- Recinto:18-144-032-00096-00003 Cultivo: -
- Recinto:18-144-032-00097-00001 Cultivo: -
- Recinto:18-144-032-00097-00002 Cultivo: -
- Recinto:18-144-032-00099-00001 Cultivo: -
- Recinto:18-144-032-00101-00001 Cultivo: -
- Recinto:18-144-032-00115-00001 Cultivo: -
- Recinto:18-144-032-00116-00001 Cultivo: -
- Recinto:18-144-032-00116-00002 Cultivo: -
- Recinto:18-144-032-00117-00001 Cultivo: -
- Recinto:18-144-032-00117-00002 Cultivo: -
- Recinto:18-144-032-00118-00001 Cultivo: -
- Recinto:18-144-032-00118-00002 Cultivo: -
- Recinto:18-144-032-00119-00001 Cultivo: -
- Recinto:18-144-032-00119-00002 Cultivo: -
- Recinto:18-144-032-00120-00001 Cultivo: -

(1) Con incidencias que retienen pago o deniegan el expediente.

(2) Se calcula sobre superficie declarada admisible.

(3) Aplicación del artículo 16 bis del RD 147/2023.

(4) Expediente con algunos recintos de pastos permanentes ubicados en espacios protegidos donde la carga ganadera mínima será 0,1 UGM/ha.

Puede verificar la integridad de una copia de este documento mediante la lectura del código QR adjunto o mediante el acceso a la dirección <https://ws050.juntadeandalucia.es/verificarFirma> indicando el código de VERIFICACIÓN

FIRMADO POR	RAQUEL MARIA ESPIN CRESPO	17/10/2024
VERIFICACIÓN	Pk2jmWSPEJNMB623FQZ8JEKDMKEPRE	PÁG. 1467/4804





**INCIDENCIAS**

**INCIDENCIA DESCRIPCIÓN**

- Recinto:18-144-032-00120-00002 Cultivo: -
- Recinto:18-144-032-00125-00001 Cultivo: -
- Recinto:18-144-032-00125-00002 Cultivo: -
- Recinto:18-144-032-00129-00001 Cultivo: -
- Recinto:18-144-032-00133-00001 Cultivo: -
- Recinto:18-144-032-00134-00001 Cultivo: -
- Recinto:18-144-032-00134-00002 Cultivo: -
- Recinto:18-144-032-00137-00001 Cultivo: -
- Recinto:18-144-032-00139-00001 Cultivo: -
- Recinto:18-144-032-00140-00001 Cultivo: -
- Recinto:18-144-032-00141-00001 Cultivo: -
- Recinto:18-144-032-00142-00001 Cultivo: -
- Recinto:18-144-032-00145-00001 Cultivo: -
- Recinto:18-144-032-00146-00001 Cultivo: -
- Recinto:18-144-032-00147-00001 Cultivo: -
- Recinto:18-144-032-00148-00001 Cultivo: -
- Recinto:18-144-032-00149-00001 Cultivo: -
- Recinto:18-144-032-00150-00001 Cultivo: -
- Recinto:18-144-032-00154-00001 Cultivo: -
- Recinto:18-144-032-00154-00002 Cultivo: -
- Recinto:18-144-032-00155-00001 Cultivo: -
- Recinto:18-144-032-00155-00002 Cultivo: -
- Recinto:18-144-032-00160-00001 Cultivo: -
- Recinto:18-144-032-00168-00001 Cultivo: -
- Recinto:18-144-032-00170-00001 Cultivo: -
- Recinto:18-144-032-00170-00002 Cultivo: -
- Recinto:18-144-032-00181-00001 Cultivo: -
- Recinto:18-144-032-00182-00001 Cultivo: -
- Recinto:18-144-032-00182-00002 Cultivo: -
- Recinto:18-144-032-00186-00001 Cultivo: -
- Recinto:18-144-032-00192-00001 Cultivo: -
- Recinto:18-144-032-00196-00001 Cultivo: -
- Recinto:18-144-032-00196-00002 Cultivo: -
- Recinto:18-144-032-00196-00003 Cultivo: -
- Recinto:18-144-032-00202-00001 Cultivo: -
- Recinto:18-144-032-00212-00001 Cultivo: -
- Recinto:18-144-032-00212-00002 Cultivo: -
- Recinto:18-144-032-00213-00001 Cultivo: -
- Recinto:18-144-032-00213-00002 Cultivo: -
- Recinto:18-144-032-00214-00001 Cultivo: -
- Recinto:18-144-032-00222-00001 Cultivo: -
- Recinto:18-144-032-00223-00001 Cultivo: -
- Recinto:18-144-032-00223-00004 Cultivo: -
- Recinto:18-144-032-00223-00005 Cultivo: -
- Recinto:18-144-032-00224-00001 Cultivo: -
- Recinto:18-144-032-00224-00002 Cultivo: -
- Recinto:18-144-033-00042-00001 Cultivo: -
- Recinto:18-144-033-00059-00001 Cultivo: -
- Recinto:18-144-033-00066-00001 Cultivo: -
- Recinto:18-144-033-00076-00001 Cultivo: -
- Recinto:18-144-033-00076-00002 Cultivo: -
- Recinto:18-144-033-00082-00001 Cultivo: -
- Recinto:18-144-033-00127-00001 Cultivo: -
- Recinto:18-144-033-00127-00002 Cultivo: -
- Recinto:18-144-033-00131-00001 Cultivo: -
- Recinto:18-144-033-00132-00001 Cultivo: -
- Recinto:18-144-033-00157-00002 Cultivo: -

(1) Con incidencias que retienen pago o deniegan el expediente.

(2) Se calcula sobre superficie declarada admisible.

(3) Aplicación del artículo 16 bis del RD 147/2023.

(4) Expediente con algunos recintos de pastos permanentes ubicados en espacios protegidos donde la carga ganadera mínima será 0,1 UGM/ha.

Puede verificar la integridad de una copia de este documento mediante la lectura del código QR adjunto o mediante el acceso a la dirección <https://ws050.juntadeandalucia.es/verificarFirma> indicando el código de VERIFICACIÓN

FIRMADO POR	RAQUEL MARIA ESPIN CRESPO	17/10/2024	
VERIFICACIÓN	Pk2jmWSPEJNMB623FQZ8JEKDMKEPRE	PÁG. 1468/4804	



**INCIDENCIAS**

**INCIDENCIA DESCRIPCIÓN**

	Recinto:18-144-033-00157-00003 Cultivo: -
	Recinto:18-144-033-00161-00001 Cultivo: -
	Recinto:18-144-033-00161-00002 Cultivo: -
	Recinto:18-144-033-00161-00003 Cultivo: -
	Recinto:18-144-033-00168-00001 Cultivo: -
	Recinto:18-144-033-00168-00003 Cultivo: -
	Recinto:18-144-033-00168-00004 Cultivo: -
	Recinto:18-144-033-00169-00001 Cultivo: -
	Recinto:18-144-033-00176-00001 Cultivo: -
	Recinto:18-144-033-00177-00001 Cultivo: -
	Recinto:18-144-033-00178-00001 Cultivo: -
	Recinto:18-144-033-00182-00001 Cultivo: -
	Recinto:18-144-033-00182-00002 Cultivo: -
	Recinto:18-144-033-00183-00001 Cultivo: -
	Recinto:18-144-033-00185-00001 Cultivo: -
	Recinto:18-144-033-00185-00002 Cultivo: -
	Recinto:18-144-033-00189-00001 Cultivo: -
	Recinto:18-144-033-00191-00001 Cultivo: -
	Recinto:18-144-033-00191-00002 Cultivo: -
	Recinto:18-144-033-00195-00001 Cultivo: -
8200	Control por Monitorización con resultado no admisible
	Recinto:18-144-032-00022-00001 Cultivo:218045 HIGUERA-BLANCA
	Recinto:18-144-032-00116-00001 Cultivo:218045 HIGUERA-BLANCA
	Recinto:18-144-032-00120-00001 Cultivo:218045 HIGUERA-BLANCA
8201	Control por Monitorización con resultado de abandono comprobado
	Recinto:18-144-031-00047-00001 Cultivo:218045 HIGUERA-BLANCA
	Recinto:18-144-031-00052-00001 Cultivo:218045 HIGUERA-BLANCA
	Recinto:18-144-031-00071-00003 Cultivo:218045 HIGUERA-BLANCA
	Recinto:18-144-031-00073-00001 Cultivo:218045 HIGUERA-BLANCA
	Recinto:18-144-031-00468-00001 Cultivo:218045 HIGUERA-BLANCA
	Recinto:18-144-032-00020-00004 Cultivo:218045 HIGUERA-BLANCA
	Recinto:18-144-032-00022-00002 Cultivo:218045 HIGUERA-BLANCA
	Recinto:18-144-032-00067-00002 Cultivo:218045 HIGUERA-BLANCA
	Recinto:18-144-032-00067-00006 Cultivo:218045 HIGUERA-BLANCA
	Recinto:18-144-032-00075-00001 Cultivo:218045 HIGUERA-BLANCA
	Recinto:18-144-032-00079-00001 Cultivo:218045 HIGUERA-BLANCA
	Recinto:18-144-032-00099-00001 Cultivo:218045 HIGUERA-BLANCA
	Recinto:18-144-032-00101-00001 Cultivo:218045 HIGUERA-BLANCA
	Recinto:18-144-032-00212-00001 Cultivo:218045 HIGUERA-BLANCA
	Recinto:18-144-032-00213-00001 Cultivo:218045 HIGUERA-BLANCA
	Recinto:18-144-032-00223-00001 Cultivo:218045 HIGUERA-BLANCA
	Recinto:18-144-032-00224-00001 Cultivo:218045 HIGUERA-BLANCA
	Recinto:18-144-033-00095-00001 Cultivo:218045 HIGUERA-BLANCA
	Recinto:18-144-033-00127-00001 Cultivo:218045 HIGUERA-BLANCA
	Recinto:18-144-033-00161-00001 Cultivo:218045 HIGUERA-BLANCA
	Recinto:18-144-033-00168-00001 Cultivo:218045 HIGUERA-BLANCA
	Recinto:18-144-033-00176-00001 Cultivo:218045 HIGUERA-BLANCA
	Recinto:18-144-033-00178-00001 Cultivo:218045 HIGUERA-BLANCA
	Recinto:18-144-033-00182-00001 Cultivo:218045 HIGUERA-BLANCA
	Recinto:18-144-033-00185-00001 Cultivo:218045 HIGUERA-BLANCA
	Recinto:18-144-033-00189-00001 Cultivo:218045 HIGUERA-BLANCA
	Recinto:18-144-033-00195-00001 Cultivo:218045 HIGUERA-BLANCA
74053	Importe inferior a 100 Euros
86119	Carga ganadera NO cumple con el valor mínimo de 0,2 UGM/ha.
	Recinto:18-144-030-00114-00004 Cultivo:62000 PASTOS PERMANENTES DE 5 O MAS AÑOS-SIN VARIEDAD Secano Carga Ganadera:0
	Recinto:18-144-030-00114-00006 Cultivo:62000 PASTOS PERMANENTES DE 5 O MAS AÑOS-SIN VARIEDAD Secano Carga

(1) Con incidencias que retienen pago o deniegan el expediente.  
 (2) Se calcula sobre superficie declarada admisible.  
 (3) Aplicación del artículo 16 bis del RD 147/2023.  
 (4) Expediente con algunos recintos de pastos permanentes ubicados en espacios protegidos donde la carga ganadera mínima será 0,1 UGM/ha.

Puede verificar la integridad de una copia de este documento mediante la lectura del código QR adjunto o mediante el acceso a la dirección <a href="https://ws050.juntadeandalucia.es/verificarFirma">https://ws050.juntadeandalucia.es/verificarFirma</a> indicando el código de VERIFICACIÓN			
FIRMADO POR	RAQUEL MARIA ESPIN CRESPO	17/10/2024	
VERIFICACIÓN	Pk2jmWSPEJNMB623FQZ8JEKDMKEPRE	PÁG. 1469/4804	



**INCIDENCIAS**

**INCIDENCIA DESCRIPCIÓN**

Ganadera:0	Recinto:18-144-030-00114-00007	Cultivo:62000	PASTOS PERMANENTES DE 5 O MAS AÑOS-SIN VARIEDAD	Secano	Carga
Ganadera:0	Recinto:18-144-030-00143-00002	Cultivo:62000	PASTOS PERMANENTES DE 5 O MAS AÑOS-SIN VARIEDAD	Secano	Carga
Ganadera:0	Recinto:18-144-030-00144-00003	Cultivo:62000	PASTOS PERMANENTES DE 5 O MAS AÑOS-SIN VARIEDAD	Secano	Carga
Ganadera:0	Recinto:18-144-030-00144-00004	Cultivo:62000	PASTOS PERMANENTES DE 5 O MAS AÑOS-SIN VARIEDAD	Secano	Carga
Ganadera:0	Recinto:18-144-031-00001-00002	Cultivo:62000	PASTOS PERMANENTES DE 5 O MAS AÑOS-SIN VARIEDAD	Secano	Carga
Ganadera:0	Recinto:18-144-031-00001-00003	Cultivo:62000	PASTOS PERMANENTES DE 5 O MAS AÑOS-SIN VARIEDAD	Secano	Carga
Ganadera:0	Recinto:18-144-031-00001-00004	Cultivo:62000	PASTOS PERMANENTES DE 5 O MAS AÑOS-SIN VARIEDAD	Secano	Carga
Ganadera:0	Recinto:18-144-031-00002-00001	Cultivo:62000	PASTOS PERMANENTES DE 5 O MAS AÑOS-SIN VARIEDAD	Secano	Carga
Ganadera:0	Recinto:18-144-031-00004-00002	Cultivo:62000	PASTOS PERMANENTES DE 5 O MAS AÑOS-SIN VARIEDAD	Secano	Carga
Ganadera:0	Recinto:18-144-031-00005-00001	Cultivo:62000	PASTOS PERMANENTES DE 5 O MAS AÑOS-SIN VARIEDAD	Secano	Carga
Ganadera:0	Recinto:18-144-031-00007-00002	Cultivo:62000	PASTOS PERMANENTES DE 5 O MAS AÑOS-SIN VARIEDAD	Secano	Carga
Ganadera:0	Recinto:18-144-031-00008-00002	Cultivo:62000	PASTOS PERMANENTES DE 5 O MAS AÑOS-SIN VARIEDAD	Secano	Carga
Ganadera:0	Recinto:18-144-031-00010-00002	Cultivo:62000	PASTOS PERMANENTES DE 5 O MAS AÑOS-SIN VARIEDAD	Secano	Carga
Ganadera:0	Recinto:18-144-031-00015-00002	Cultivo:62000	PASTOS PERMANENTES DE 5 O MAS AÑOS-SIN VARIEDAD	Secano	Carga
Ganadera:0	Recinto:18-144-031-00016-00002	Cultivo:62000	PASTOS PERMANENTES DE 5 O MAS AÑOS-SIN VARIEDAD	Secano	Carga
Ganadera:0	Recinto:18-144-031-00029-00002	Cultivo:62000	PASTOS PERMANENTES DE 5 O MAS AÑOS-SIN VARIEDAD	Secano	Carga
Ganadera:0	Recinto:18-144-031-00029-00004	Cultivo:62000	PASTOS PERMANENTES DE 5 O MAS AÑOS-SIN VARIEDAD	Secano	Carga
Ganadera:0	Recinto:18-144-031-00030-00001	Cultivo:62000	PASTOS PERMANENTES DE 5 O MAS AÑOS-SIN VARIEDAD	Secano	Carga
Ganadera:0	Recinto:18-144-031-00030-00002	Cultivo:62000	PASTOS PERMANENTES DE 5 O MAS AÑOS-SIN VARIEDAD	Secano	Carga
Ganadera:0	Recinto:18-144-031-00038-00002	Cultivo:62000	PASTOS PERMANENTES DE 5 O MAS AÑOS-SIN VARIEDAD	Secano	Carga
Ganadera:0	Recinto:18-144-031-00038-00006	Cultivo:62000	PASTOS PERMANENTES DE 5 O MAS AÑOS-SIN VARIEDAD	Secano	Carga
Ganadera:0	Recinto:18-144-031-00038-00007	Cultivo:62000	PASTOS PERMANENTES DE 5 O MAS AÑOS-SIN VARIEDAD	Secano	Carga
Ganadera:0	Recinto:18-144-031-00038-00008	Cultivo:62000	PASTOS PERMANENTES DE 5 O MAS AÑOS-SIN VARIEDAD	Secano	Carga
Ganadera:0	Recinto:18-144-031-00047-00004	Cultivo:62000	PASTOS PERMANENTES DE 5 O MAS AÑOS-SIN VARIEDAD	Secano	Carga
Ganadera:0	Recinto:18-144-031-00047-00005	Cultivo:62000	PASTOS PERMANENTES DE 5 O MAS AÑOS-SIN VARIEDAD	Secano	Carga
Ganadera:0	Recinto:18-144-031-00047-00006	Cultivo:62000	PASTOS PERMANENTES DE 5 O MAS AÑOS-SIN VARIEDAD	Secano	Carga
Ganadera:0	Recinto:18-144-031-00047-00007	Cultivo:62000	PASTOS PERMANENTES DE 5 O MAS AÑOS-SIN VARIEDAD	Secano	Carga
Ganadera:0	Recinto:18-144-031-00049-00001	Cultivo:62000	PASTOS PERMANENTES DE 5 O MAS AÑOS-SIN VARIEDAD	Secano	Carga
Ganadera:0	Recinto:18-144-031-00052-00002	Cultivo:62000	PASTOS PERMANENTES DE 5 O MAS AÑOS-SIN VARIEDAD	Secano	Carga
Ganadera:0	Recinto:18-144-031-00054-00002	Cultivo:62000	PASTOS PERMANENTES DE 5 O MAS AÑOS-SIN VARIEDAD	Secano	Carga
Ganadera:0	Recinto:18-144-031-00068-00002	Cultivo:62000	PASTOS PERMANENTES DE 5 O MAS AÑOS-SIN VARIEDAD	Secano	Carga
Ganadera:0	Recinto:18-144-031-00068-00003	Cultivo:62000	PASTOS PERMANENTES DE 5 O MAS AÑOS-SIN VARIEDAD	Secano	Carga
Ganadera:0	Recinto:18-144-031-00071-00001	Cultivo:62000	PASTOS PERMANENTES DE 5 O MAS AÑOS-SIN VARIEDAD	Secano	Carga

(1) Con incidencias que retienen pago o deniegan el expediente.

(2) Se calcula sobre superficie declarada admisible.

(3) Aplicación del artículo 16 bis del RD 147/2023.

(4) Expediente con algunos recintos de pastos permanentes ubicados en espacios protegidos donde la carga ganadera mínima será 0,1 UGM/ha.

Puede verificar la integridad de una copia de este documento mediante la lectura del código QR adjunto o mediante el acceso a la dirección <https://ws050.juntadeandalucia.es/verificarFirma> indicando el código de VERIFICACIÓN

FIRMADO POR	RAQUEL MARIA ESPIN CRESPO	17/10/2024
VERIFICACIÓN	Pk2jmWSPEJNMB623FQZ8JEKDMKEPRE	PÁG. 1470/4804







**INCIDENCIAS**

**INCIDENCIA DESCRIPCIÓN**

Ganadera:0	Recinto:18-144-031-00071-00004	Cultivo:62000	PASTOS PERMANENTES DE 5 O MAS AÑOS-SIN VARIEDAD	Secano	Carga
Ganadera:0	Recinto:18-144-031-00071-00005	Cultivo:62000	PASTOS PERMANENTES DE 5 O MAS AÑOS-SIN VARIEDAD	Secano	Carga
Ganadera:0	Recinto:18-144-031-00073-00002	Cultivo:62000	PASTOS PERMANENTES DE 5 O MAS AÑOS-SIN VARIEDAD	Secano	Carga
Ganadera:0	Recinto:18-144-031-00073-00003	Cultivo:62000	PASTOS PERMANENTES DE 5 O MAS AÑOS-SIN VARIEDAD	Secano	Carga
Ganadera:0	Recinto:18-144-031-00073-00004	Cultivo:62000	PASTOS PERMANENTES DE 5 O MAS AÑOS-SIN VARIEDAD	Secano	Carga
Ganadera:0	Recinto:18-144-031-00078-00002	Cultivo:62000	PASTOS PERMANENTES DE 5 O MAS AÑOS-SIN VARIEDAD	Secano	Carga
Ganadera:0	Recinto:18-144-031-00113-00002	Cultivo:62000	PASTOS PERMANENTES DE 5 O MAS AÑOS-SIN VARIEDAD	Secano	Carga
Ganadera:0	Recinto:18-144-031-00144-00002	Cultivo:62000	PASTOS PERMANENTES DE 5 O MAS AÑOS-SIN VARIEDAD	Secano	Carga
Ganadera:0	Recinto:18-144-031-00144-00003	Cultivo:62000	PASTOS PERMANENTES DE 5 O MAS AÑOS-SIN VARIEDAD	Secano	Carga
Ganadera:0	Recinto:18-144-031-00150-00002	Cultivo:62000	PASTOS PERMANENTES DE 5 O MAS AÑOS-SIN VARIEDAD	Secano	Carga
Ganadera:0	Recinto:18-144-031-00158-00002	Cultivo:62000	PASTOS PERMANENTES DE 5 O MAS AÑOS-SIN VARIEDAD	Secano	Carga
Ganadera:0	Recinto:18-144-031-00158-00003	Cultivo:62000	PASTOS PERMANENTES DE 5 O MAS AÑOS-SIN VARIEDAD	Secano	Carga
Ganadera:0	Recinto:18-144-031-00160-00002	Cultivo:62000	PASTOS PERMANENTES DE 5 O MAS AÑOS-SIN VARIEDAD	Secano	Carga
Ganadera:0	Recinto:18-144-031-00164-00001	Cultivo:62000	PASTOS PERMANENTES DE 5 O MAS AÑOS-SIN VARIEDAD	Secano	Carga
Ganadera:0	Recinto:18-144-031-00167-00001	Cultivo:62000	PASTOS PERMANENTES DE 5 O MAS AÑOS-SIN VARIEDAD	Secano	Carga
Ganadera:0	Recinto:18-144-031-00167-00002	Cultivo:62000	PASTOS PERMANENTES DE 5 O MAS AÑOS-SIN VARIEDAD	Secano	Carga
Ganadera:0	Recinto:18-144-031-00168-00001	Cultivo:62000	PASTOS PERMANENTES DE 5 O MAS AÑOS-SIN VARIEDAD	Secano	Carga
Ganadera:0	Recinto:18-144-031-00198-00001	Cultivo:62000	PASTOS PERMANENTES DE 5 O MAS AÑOS-SIN VARIEDAD	Secano	Carga
Ganadera:0	Recinto:18-144-031-00198-00002	Cultivo:62000	PASTOS PERMANENTES DE 5 O MAS AÑOS-SIN VARIEDAD	Secano	Carga
Ganadera:0	Recinto:18-144-031-00215-00002	Cultivo:62000	PASTOS PERMANENTES DE 5 O MAS AÑOS-SIN VARIEDAD	Secano	Carga
Ganadera:0	Recinto:18-144-031-00220-00001	Cultivo:62000	PASTOS PERMANENTES DE 5 O MAS AÑOS-SIN VARIEDAD	Secano	Carga
Ganadera:0	Recinto:18-144-031-00223-00002	Cultivo:62000	PASTOS PERMANENTES DE 5 O MAS AÑOS-SIN VARIEDAD	Secano	Carga
Ganadera:0	Recinto:18-144-031-00224-00001	Cultivo:62000	PASTOS PERMANENTES DE 5 O MAS AÑOS-SIN VARIEDAD	Secano	Carga
Ganadera:0	Recinto:18-144-031-00230-00002	Cultivo:62000	PASTOS PERMANENTES DE 5 O MAS AÑOS-SIN VARIEDAD	Secano	Carga
Ganadera:0	Recinto:18-144-031-00230-00003	Cultivo:62000	PASTOS PERMANENTES DE 5 O MAS AÑOS-SIN VARIEDAD	Secano	Carga
Ganadera:0	Recinto:18-144-031-00396-00002	Cultivo:62000	PASTOS PERMANENTES DE 5 O MAS AÑOS-SIN VARIEDAD	Secano	Carga
Ganadera:0	Recinto:18-144-031-00403-00001	Cultivo:62000	PASTOS PERMANENTES DE 5 O MAS AÑOS-SIN VARIEDAD	Secano	Carga
Ganadera:0	Recinto:18-144-031-00428-00002	Cultivo:62000	PASTOS PERMANENTES DE 5 O MAS AÑOS-SIN VARIEDAD	Secano	Carga
Ganadera:0	Recinto:18-144-031-00434-00003	Cultivo:62000	PASTOS PERMANENTES DE 5 O MAS AÑOS-SIN VARIEDAD	Secano	Carga
Ganadera:0	Recinto:18-144-031-00443-00001	Cultivo:62000	PASTOS PERMANENTES DE 5 O MAS AÑOS-SIN VARIEDAD	Secano	Carga
Ganadera:0	Recinto:18-144-031-00453-00002	Cultivo:62000	PASTOS PERMANENTES DE 5 O MAS AÑOS-SIN VARIEDAD	Secano	Carga
Ganadera:0	Recinto:18-144-031-00453-00003	Cultivo:62000	PASTOS PERMANENTES DE 5 O MAS AÑOS-SIN VARIEDAD	Secano	Carga
Ganadera:0	Recinto:18-144-031-00462-00002	Cultivo:62000	PASTOS PERMANENTES DE 5 O MAS AÑOS-SIN VARIEDAD	Secano	Carga

(1) Con incidencias que retienen pago o deniegan el expediente.

(2) Se calcula sobre superficie declarada admisible.

(3) Aplicación del artículo 16 bis del RD 147/2023.

(4) Expediente con algunos recintos de pastos permanentes ubicados en espacios protegidos donde la carga ganadera mínima será 0,1 UGM/ha.

Puede verificar la integridad de una copia de este documento mediante la lectura del código QR adjunto o mediante el acceso a la dirección <https://ws050.juntadeandalucia.es/verificarFirma> indicando el código de VERIFICACIÓN

FIRMADO POR	RAQUEL MARIA ESPIN CRESPO	17/10/2024
VERIFICACIÓN	Pk2jmWSPEJNMB623FQZ8JEKDMKEPRE	PÁG. 1471/4804





**INCIDENCIAS**

**INCIDENCIA DESCRIPCIÓN**

Ganadera:0	Recinto:18-144-031-00462-00003	Cultivo:62000	PASTOS PERMANENTES DE 5 O MAS AÑOS-SIN VARIEDAD	Secano	Carga
Ganadera:0	Recinto:18-144-031-00468-00002	Cultivo:62000	PASTOS PERMANENTES DE 5 O MAS AÑOS-SIN VARIEDAD	Secano	Carga
Ganadera:0	Recinto:18-144-031-00468-00003	Cultivo:62000	PASTOS PERMANENTES DE 5 O MAS AÑOS-SIN VARIEDAD	Secano	Carga
Ganadera:0	Recinto:18-144-031-00472-00001	Cultivo:62000	PASTOS PERMANENTES DE 5 O MAS AÑOS-SIN VARIEDAD	Secano	Carga
Ganadera:0	Recinto:18-144-031-00472-00005	Cultivo:62000	PASTOS PERMANENTES DE 5 O MAS AÑOS-SIN VARIEDAD	Secano	Carga
Ganadera:0	Recinto:18-144-031-00473-00005	Cultivo:62000	PASTOS PERMANENTES DE 5 O MAS AÑOS-SIN VARIEDAD	Secano	Carga
Ganadera:0	Recinto:18-144-031-00473-00006	Cultivo:62000	PASTOS PERMANENTES DE 5 O MAS AÑOS-SIN VARIEDAD	Secano	Carga
Ganadera:0	Recinto:18-144-031-00473-00007	Cultivo:62000	PASTOS PERMANENTES DE 5 O MAS AÑOS-SIN VARIEDAD	Secano	Carga
Ganadera:0	Recinto:18-144-031-00473-00008	Cultivo:62000	PASTOS PERMANENTES DE 5 O MAS AÑOS-SIN VARIEDAD	Secano	Carga
Ganadera:0	Recinto:18-144-031-00473-00009	Cultivo:62000	PASTOS PERMANENTES DE 5 O MAS AÑOS-SIN VARIEDAD	Secano	Carga
Ganadera:0	Recinto:18-144-031-00480-00001	Cultivo:62000	PASTOS PERMANENTES DE 5 O MAS AÑOS-SIN VARIEDAD	Secano	Carga
Ganadera:0	Recinto:18-144-031-00484-00001	Cultivo:62000	PASTOS PERMANENTES DE 5 O MAS AÑOS-SIN VARIEDAD	Secano	Carga
Ganadera:0	Recinto:18-144-031-00486-00001	Cultivo:62000	PASTOS PERMANENTES DE 5 O MAS AÑOS-SIN VARIEDAD	Secano	Carga
Ganadera:0	Recinto:18-144-031-00487-00001	Cultivo:62000	PASTOS PERMANENTES DE 5 O MAS AÑOS-SIN VARIEDAD	Secano	Carga
Ganadera:0	Recinto:18-144-031-00488-00002	Cultivo:62000	PASTOS PERMANENTES DE 5 O MAS AÑOS-SIN VARIEDAD	Secano	Carga
Ganadera:0	Recinto:18-144-031-00496-00001	Cultivo:62000	PASTOS PERMANENTES DE 5 O MAS AÑOS-SIN VARIEDAD	Secano	Carga
Ganadera:0	Recinto:18-144-031-00505-00001	Cultivo:62000	PASTOS PERMANENTES DE 5 O MAS AÑOS-SIN VARIEDAD	Secano	Carga
Ganadera:0	Recinto:18-144-031-00505-00002	Cultivo:62000	PASTOS PERMANENTES DE 5 O MAS AÑOS-SIN VARIEDAD	Secano	Carga
Ganadera:0	Recinto:18-144-031-00507-00001	Cultivo:62000	PASTOS PERMANENTES DE 5 O MAS AÑOS-SIN VARIEDAD	Secano	Carga
Ganadera:0	Recinto:18-144-032-00003-00001	Cultivo:62000	PASTOS PERMANENTES DE 5 O MAS AÑOS-SIN VARIEDAD	Secano	Carga
Ganadera:0	Recinto:18-144-032-00004-00001	Cultivo:62000	PASTOS PERMANENTES DE 5 O MAS AÑOS-SIN VARIEDAD	Secano	Carga
Ganadera:0	Recinto:18-144-032-00006-00001	Cultivo:62000	PASTOS PERMANENTES DE 5 O MAS AÑOS-SIN VARIEDAD	Secano	Carga
Ganadera:0	Recinto:18-144-032-00007-00001	Cultivo:62000	PASTOS PERMANENTES DE 5 O MAS AÑOS-SIN VARIEDAD	Secano	Carga
Ganadera:0	Recinto:18-144-032-00008-00001	Cultivo:62000	PASTOS PERMANENTES DE 5 O MAS AÑOS-SIN VARIEDAD	Secano	Carga
Ganadera:0	Recinto:18-144-032-00010-00001	Cultivo:62000	PASTOS PERMANENTES DE 5 O MAS AÑOS-SIN VARIEDAD	Secano	Carga
Ganadera:0	Recinto:18-144-032-00011-00002	Cultivo:62000	PASTOS PERMANENTES DE 5 O MAS AÑOS-SIN VARIEDAD	Secano	Carga
Ganadera:0	Recinto:18-144-032-00012-00001	Cultivo:62000	PASTOS PERMANENTES DE 5 O MAS AÑOS-SIN VARIEDAD	Secano	Carga
Ganadera:0	Recinto:18-144-032-00014-00001	Cultivo:62000	PASTOS PERMANENTES DE 5 O MAS AÑOS-SIN VARIEDAD	Secano	Carga
Ganadera:0	Recinto:18-144-032-00015-00001	Cultivo:62000	PASTOS PERMANENTES DE 5 O MAS AÑOS-SIN VARIEDAD	Secano	Carga
Ganadera:0	Recinto:18-144-032-00016-00001	Cultivo:62000	PASTOS PERMANENTES DE 5 O MAS AÑOS-SIN VARIEDAD	Secano	Carga
Ganadera:0	Recinto:18-144-032-00017-00001	Cultivo:62000	PASTOS PERMANENTES DE 5 O MAS AÑOS-SIN VARIEDAD	Secano	Carga
Ganadera:0	Recinto:18-144-032-00018-00001	Cultivo:62000	PASTOS PERMANENTES DE 5 O MAS AÑOS-SIN VARIEDAD	Secano	Carga
Ganadera:0	Recinto:18-144-032-00019-00001	Cultivo:62000	PASTOS PERMANENTES DE 5 O MAS AÑOS-SIN VARIEDAD	Secano	Carga

(1) Con incidencias que retienen pago o deniegan el expediente.

(2) Se calcula sobre superficie declarada admisible.

(3) Aplicación del artículo 16 bis del RD 147/2023.

(4) Expediente con algunos recintos de pastos permanentes ubicados en espacios protegidos donde la carga ganadera mínima será 0,1 UGM/ha.

Puede verificar la integridad de una copia de este documento mediante la lectura del código QR adjunto o mediante el acceso a la dirección <https://ws050.juntadeandalucia.es/verificarFirma> indicando el código de VERIFICACIÓN

FIRMADO POR	RAQUEL MARIA ESPIN CRESPO	17/10/2024
VERIFICACIÓN	Pk2jmWSPEJNMB623FQZ8JEKDMKEPRE	PÁG. 1472/4804







**INCIDENCIAS**

**INCIDENCIA DESCRIPCIÓN**

Ganadera:0	Recinto:18-144-032-00020-00003	Cultivo:62000	PASTOS PERMANENTES DE 5 O MAS AÑOS-SIN VARIEDAD	Secano	Carga
Ganadera:0	Recinto:18-144-032-00021-00001	Cultivo:62000	PASTOS PERMANENTES DE 5 O MAS AÑOS-SIN VARIEDAD	Secano	Carga
Ganadera:0	Recinto:18-144-032-00022-00003	Cultivo:62000	PASTOS PERMANENTES DE 5 O MAS AÑOS-SIN VARIEDAD	Secano	Carga
Ganadera:0	Recinto:18-144-032-00022-00004	Cultivo:62000	PASTOS PERMANENTES DE 5 O MAS AÑOS-SIN VARIEDAD	Secano	Carga
Ganadera:0	Recinto:18-144-032-00023-00002	Cultivo:62000	PASTOS PERMANENTES DE 5 O MAS AÑOS-SIN VARIEDAD	Secano	Carga
Ganadera:0	Recinto:18-144-032-00023-00003	Cultivo:62000	PASTOS PERMANENTES DE 5 O MAS AÑOS-SIN VARIEDAD	Secano	Carga
Ganadera:0	Recinto:18-144-032-00023-00004	Cultivo:62000	PASTOS PERMANENTES DE 5 O MAS AÑOS-SIN VARIEDAD	Secano	Carga
Ganadera:0	Recinto:18-144-032-00023-00005	Cultivo:62000	PASTOS PERMANENTES DE 5 O MAS AÑOS-SIN VARIEDAD	Secano	Carga
Ganadera:0	Recinto:18-144-032-00024-00003	Cultivo:62000	PASTOS PERMANENTES DE 5 O MAS AÑOS-SIN VARIEDAD	Secano	Carga
Ganadera:0	Recinto:18-144-032-00029-00002	Cultivo:62000	PASTOS PERMANENTES DE 5 O MAS AÑOS-SIN VARIEDAD	Secano	Carga
Ganadera:0	Recinto:18-144-032-00029-00003	Cultivo:62000	PASTOS PERMANENTES DE 5 O MAS AÑOS-SIN VARIEDAD	Secano	Carga
Ganadera:0	Recinto:18-144-032-00033-00002	Cultivo:62000	PASTOS PERMANENTES DE 5 O MAS AÑOS-SIN VARIEDAD	Secano	Carga
Ganadera:0	Recinto:18-144-032-00034-00001	Cultivo:62000	PASTOS PERMANENTES DE 5 O MAS AÑOS-SIN VARIEDAD	Secano	Carga
Ganadera:0	Recinto:18-144-032-00036-00001	Cultivo:62000	PASTOS PERMANENTES DE 5 O MAS AÑOS-SIN VARIEDAD	Secano	Carga
Ganadera:0	Recinto:18-144-032-00037-00001	Cultivo:62000	PASTOS PERMANENTES DE 5 O MAS AÑOS-SIN VARIEDAD	Secano	Carga
Ganadera:0	Recinto:18-144-032-00042-00002	Cultivo:62000	PASTOS PERMANENTES DE 5 O MAS AÑOS-SIN VARIEDAD	Secano	Carga
Ganadera:0	Recinto:18-144-032-00053-00001	Cultivo:62000	PASTOS PERMANENTES DE 5 O MAS AÑOS-SIN VARIEDAD	Secano	Carga
Ganadera:0	Recinto:18-144-032-00067-00001	Cultivo:62000	PASTOS PERMANENTES DE 5 O MAS AÑOS-SIN VARIEDAD	Secano	Carga
Ganadera:0	Recinto:18-144-032-00067-00003	Cultivo:62000	PASTOS PERMANENTES DE 5 O MAS AÑOS-SIN VARIEDAD	Secano	Carga
Ganadera:0	Recinto:18-144-032-00067-00004	Cultivo:62000	PASTOS PERMANENTES DE 5 O MAS AÑOS-SIN VARIEDAD	Secano	Carga
Ganadera:0	Recinto:18-144-032-00067-00005	Cultivo:62000	PASTOS PERMANENTES DE 5 O MAS AÑOS-SIN VARIEDAD	Secano	Carga
Ganadera:0	Recinto:18-144-032-00068-00001	Cultivo:62000	PASTOS PERMANENTES DE 5 O MAS AÑOS-SIN VARIEDAD	Secano	Carga
Ganadera:0	Recinto:18-144-032-00068-00002	Cultivo:62000	PASTOS PERMANENTES DE 5 O MAS AÑOS-SIN VARIEDAD	Secano	Carga
Ganadera:0	Recinto:18-144-032-00075-00002	Cultivo:62000	PASTOS PERMANENTES DE 5 O MAS AÑOS-SIN VARIEDAD	Secano	Carga
Ganadera:0	Recinto:18-144-032-00079-00002	Cultivo:62000	PASTOS PERMANENTES DE 5 O MAS AÑOS-SIN VARIEDAD	Secano	Carga
Ganadera:0	Recinto:18-144-032-00082-00001	Cultivo:62000	PASTOS PERMANENTES DE 5 O MAS AÑOS-SIN VARIEDAD	Secano	Carga
Ganadera:0	Recinto:18-144-032-00096-00001	Cultivo:62000	PASTOS PERMANENTES DE 5 O MAS AÑOS-SIN VARIEDAD	Secano	Carga
Ganadera:0	Recinto:18-144-032-00096-00003	Cultivo:62000	PASTOS PERMANENTES DE 5 O MAS AÑOS-SIN VARIEDAD	Secano	Carga
Ganadera:0	Recinto:18-144-032-00097-00001	Cultivo:62000	PASTOS PERMANENTES DE 5 O MAS AÑOS-SIN VARIEDAD	Secano	Carga
Ganadera:0	Recinto:18-144-032-00097-00002	Cultivo:62000	PASTOS PERMANENTES DE 5 O MAS AÑOS-SIN VARIEDAD	Secano	Carga
Ganadera:0	Recinto:18-144-032-00106-00001	Cultivo:62000	PASTOS PERMANENTES DE 5 O MAS AÑOS-SIN VARIEDAD	Secano	Carga
Ganadera:0	Recinto:18-144-032-00115-00001	Cultivo:62000	PASTOS PERMANENTES DE 5 O MAS AÑOS-SIN VARIEDAD	Secano	Carga
Ganadera:0	Recinto:18-144-032-00116-00002	Cultivo:62000	PASTOS PERMANENTES DE 5 O MAS AÑOS-SIN VARIEDAD	Secano	Carga

(1) Con incidencias que retienen pago o deniegan el expediente.  
 (2) Se calcula sobre superficie declarada admisible.  
 (3) Aplicación del artículo 16 bis del RD 147/2023.  
 (4) Expediente con algunos recintos de pastos permanentes ubicados en espacios protegidos donde la carga ganadera mínima será 0,1 UGM/ha.

Puede verificar la integridad de una copia de este documento mediante la lectura del código QR adjunto o mediante el acceso a la dirección <a href="https://ws050.juntadeandalucia.es/verificarFirma">https://ws050.juntadeandalucia.es/verificarFirma</a> indicando el código de VERIFICACIÓN			
FIRMADO POR	RAQUEL MARIA ESPIN CRESPO	17/10/2024	
VERIFICACIÓN	Pk2jmWSPEJNMB623FQZ8JEKDMKEPRE	PÁG. 1473/4804	



**INCIDENCIAS**

**INCIDENCIA DESCRIPCIÓN**

Ganadera:0	Recinto:18-144-032-00117-00002	Cultivo:62000	PASTOS PERMANENTES DE 5 O MAS AÑOS-SIN VARIEDAD	Secano	Carga
Ganadera:0	Recinto:18-144-032-00118-00002	Cultivo:62000	PASTOS PERMANENTES DE 5 O MAS AÑOS-SIN VARIEDAD	Secano	Carga
Ganadera:0	Recinto:18-144-032-00119-00001	Cultivo:62000	PASTOS PERMANENTES DE 5 O MAS AÑOS-SIN VARIEDAD	Secano	Carga
Ganadera:0	Recinto:18-144-032-00119-00002	Cultivo:62000	PASTOS PERMANENTES DE 5 O MAS AÑOS-SIN VARIEDAD	Secano	Carga
Ganadera:0	Recinto:18-144-032-00120-00002	Cultivo:62000	PASTOS PERMANENTES DE 5 O MAS AÑOS-SIN VARIEDAD	Secano	Carga
Ganadera:0	Recinto:18-144-032-00125-00002	Cultivo:62000	PASTOS PERMANENTES DE 5 O MAS AÑOS-SIN VARIEDAD	Secano	Carga
Ganadera:0	Recinto:18-144-032-00129-00001	Cultivo:62000	PASTOS PERMANENTES DE 5 O MAS AÑOS-SIN VARIEDAD	Secano	Carga
Ganadera:0	Recinto:18-144-032-00133-00001	Cultivo:62000	PASTOS PERMANENTES DE 5 O MAS AÑOS-SIN VARIEDAD	Secano	Carga
Ganadera:0	Recinto:18-144-032-00134-00002	Cultivo:62000	PASTOS PERMANENTES DE 5 O MAS AÑOS-SIN VARIEDAD	Secano	Carga
Ganadera:0	Recinto:18-144-032-00137-00001	Cultivo:62000	PASTOS PERMANENTES DE 5 O MAS AÑOS-SIN VARIEDAD	Secano	Carga
Ganadera:0	Recinto:18-144-032-00139-00001	Cultivo:62000	PASTOS PERMANENTES DE 5 O MAS AÑOS-SIN VARIEDAD	Secano	Carga
Ganadera:0	Recinto:18-144-032-00140-00001	Cultivo:62000	PASTOS PERMANENTES DE 5 O MAS AÑOS-SIN VARIEDAD	Secano	Carga
Ganadera:0	Recinto:18-144-032-00141-00001	Cultivo:62000	PASTOS PERMANENTES DE 5 O MAS AÑOS-SIN VARIEDAD	Secano	Carga
Ganadera:0	Recinto:18-144-032-00142-00001	Cultivo:62000	PASTOS PERMANENTES DE 5 O MAS AÑOS-SIN VARIEDAD	Secano	Carga
Ganadera:0	Recinto:18-144-032-00145-00001	Cultivo:62000	PASTOS PERMANENTES DE 5 O MAS AÑOS-SIN VARIEDAD	Secano	Carga
Ganadera:0	Recinto:18-144-032-00146-00001	Cultivo:62000	PASTOS PERMANENTES DE 5 O MAS AÑOS-SIN VARIEDAD	Secano	Carga
Ganadera:0	Recinto:18-144-032-00147-00001	Cultivo:62000	PASTOS PERMANENTES DE 5 O MAS AÑOS-SIN VARIEDAD	Secano	Carga
Ganadera:0	Recinto:18-144-032-00148-00001	Cultivo:62000	PASTOS PERMANENTES DE 5 O MAS AÑOS-SIN VARIEDAD	Secano	Carga
Ganadera:0	Recinto:18-144-032-00149-00001	Cultivo:62000	PASTOS PERMANENTES DE 5 O MAS AÑOS-SIN VARIEDAD	Secano	Carga
Ganadera:0	Recinto:18-144-032-00150-00001	Cultivo:62000	PASTOS PERMANENTES DE 5 O MAS AÑOS-SIN VARIEDAD	Secano	Carga
Ganadera:0	Recinto:18-144-032-00154-00002	Cultivo:62000	PASTOS PERMANENTES DE 5 O MAS AÑOS-SIN VARIEDAD	Secano	Carga
Ganadera:0	Recinto:18-144-032-00155-00001	Cultivo:62000	PASTOS PERMANENTES DE 5 O MAS AÑOS-SIN VARIEDAD	Secano	Carga
Ganadera:0	Recinto:18-144-032-00155-00002	Cultivo:62000	PASTOS PERMANENTES DE 5 O MAS AÑOS-SIN VARIEDAD	Secano	Carga
Ganadera:0	Recinto:18-144-032-00168-00001	Cultivo:62000	PASTOS PERMANENTES DE 5 O MAS AÑOS-SIN VARIEDAD	Secano	Carga
Ganadera:0	Recinto:18-144-032-00170-00002	Cultivo:62000	PASTOS PERMANENTES DE 5 O MAS AÑOS-SIN VARIEDAD	Secano	Carga
Ganadera:0	Recinto:18-144-032-00181-00001	Cultivo:62000	PASTOS PERMANENTES DE 5 O MAS AÑOS-SIN VARIEDAD	Secano	Carga
Ganadera:0	Recinto:18-144-032-00182-00001	Cultivo:62000	PASTOS PERMANENTES DE 5 O MAS AÑOS-SIN VARIEDAD	Secano	Carga
Ganadera:0	Recinto:18-144-032-00182-00002	Cultivo:62000	PASTOS PERMANENTES DE 5 O MAS AÑOS-SIN VARIEDAD	Secano	Carga
Ganadera:0	Recinto:18-144-032-00186-00001	Cultivo:62000	PASTOS PERMANENTES DE 5 O MAS AÑOS-SIN VARIEDAD	Secano	Carga
Ganadera:0	Recinto:18-144-032-00192-00001	Cultivo:62000	PASTOS PERMANENTES DE 5 O MAS AÑOS-SIN VARIEDAD	Secano	Carga
Ganadera:0	Recinto:18-144-032-00196-00001	Cultivo:62000	PASTOS PERMANENTES DE 5 O MAS AÑOS-SIN VARIEDAD	Secano	Carga
Ganadera:0	Recinto:18-144-032-00196-00003	Cultivo:62000	PASTOS PERMANENTES DE 5 O MAS AÑOS-SIN VARIEDAD	Secano	Carga
Ganadera:0	Recinto:18-144-032-00202-00001	Cultivo:62000	PASTOS PERMANENTES DE 5 O MAS AÑOS-SIN VARIEDAD	Secano	Carga

(1) Con incidencias que retienen pago o deniegan el expediente.

(2) Se calcula sobre superficie declarada admisible.

(3) Aplicación del artículo 16 bis del RD 147/2023.

(4) Expediente con algunos recintos de pastos permanentes ubicados en espacios protegidos donde la carga ganadera mínima será 0,1 UGM/ha.

Puede verificar la integridad de una copia de este documento mediante la lectura del código QR adjunto o mediante el acceso a la dirección <https://ws050.juntadeandalucia.es/verificarFirma> indicando el código de VERIFICACIÓN

FIRMADO POR	RAQUEL MARIA ESPIN CRESPO	17/10/2024
VERIFICACIÓN	Pk2jmWSPEJNMB623FQZ8JEKDMKEPRE	PÁG. 1474/4804





**INCIDENCIAS**

**INCIDENCIA DESCRIPCIÓN**

Ganadera:0	Recinto:18-144-032-00212-00002	Cultivo:62000	PASTOS PERMANENTES DE 5 O MAS AÑOS-SIN VARIEDAD	Secano	Carga
Ganadera:0	Recinto:18-144-032-00213-00002	Cultivo:62000	PASTOS PERMANENTES DE 5 O MAS AÑOS-SIN VARIEDAD	Secano	Carga
Ganadera:0	Recinto:18-144-032-00214-00001	Cultivo:62000	PASTOS PERMANENTES DE 5 O MAS AÑOS-SIN VARIEDAD	Secano	Carga
Ganadera:0	Recinto:18-144-032-00222-00001	Cultivo:62000	PASTOS PERMANENTES DE 5 O MAS AÑOS-SIN VARIEDAD	Secano	Carga
Ganadera:0	Recinto:18-144-032-00223-00004	Cultivo:62000	PASTOS PERMANENTES DE 5 O MAS AÑOS-SIN VARIEDAD	Secano	Carga
Ganadera:0	Recinto:18-144-032-00223-00005	Cultivo:62000	PASTOS PERMANENTES DE 5 O MAS AÑOS-SIN VARIEDAD	Secano	Carga
Ganadera:0	Recinto:18-144-032-00224-00002	Cultivo:62000	PASTOS PERMANENTES DE 5 O MAS AÑOS-SIN VARIEDAD	Secano	Carga
Ganadera:0	Recinto:18-144-033-00059-00001	Cultivo:62000	PASTOS PERMANENTES DE 5 O MAS AÑOS-SIN VARIEDAD	Secano	Carga
Ganadera:0	Recinto:18-144-033-00066-00001	Cultivo:62000	PASTOS PERMANENTES DE 5 O MAS AÑOS-SIN VARIEDAD	Secano	Carga
Ganadera:0	Recinto:18-144-033-00076-00001	Cultivo:62000	PASTOS PERMANENTES DE 5 O MAS AÑOS-SIN VARIEDAD	Secano	Carga
Ganadera:0	Recinto:18-144-033-00127-00002	Cultivo:62000	PASTOS PERMANENTES DE 5 O MAS AÑOS-SIN VARIEDAD	Secano	Carga
Ganadera:0	Recinto:18-144-033-00131-00001	Cultivo:62000	PASTOS PERMANENTES DE 5 O MAS AÑOS-SIN VARIEDAD	Secano	Carga
Ganadera:0	Recinto:18-144-033-00132-00001	Cultivo:62000	PASTOS PERMANENTES DE 5 O MAS AÑOS-SIN VARIEDAD	Secano	Carga
Ganadera:0	Recinto:18-144-033-00157-00002	Cultivo:62000	PASTOS PERMANENTES DE 5 O MAS AÑOS-SIN VARIEDAD	Secano	Carga
Ganadera:0	Recinto:18-144-033-00157-00003	Cultivo:62000	PASTOS PERMANENTES DE 5 O MAS AÑOS-SIN VARIEDAD	Secano	Carga
Ganadera:0	Recinto:18-144-033-00161-00002	Cultivo:62000	PASTOS PERMANENTES DE 5 O MAS AÑOS-SIN VARIEDAD	Secano	Carga
Ganadera:0	Recinto:18-144-033-00161-00003	Cultivo:62000	PASTOS PERMANENTES DE 5 O MAS AÑOS-SIN VARIEDAD	Secano	Carga
Ganadera:0	Recinto:18-144-033-00168-00002	Cultivo:62000	PASTOS PERMANENTES DE 5 O MAS AÑOS-SIN VARIEDAD	Secano	Carga
Ganadera:0	Recinto:18-144-033-00168-00003	Cultivo:62000	PASTOS PERMANENTES DE 5 O MAS AÑOS-SIN VARIEDAD	Secano	Carga
Ganadera:0	Recinto:18-144-033-00169-00001	Cultivo:62000	PASTOS PERMANENTES DE 5 O MAS AÑOS-SIN VARIEDAD	Secano	Carga
Ganadera:0	Recinto:18-144-033-00176-00002	Cultivo:62000	PASTOS PERMANENTES DE 5 O MAS AÑOS-SIN VARIEDAD	Secano	Carga
Ganadera:0	Recinto:18-144-033-00178-00003	Cultivo:62000	PASTOS PERMANENTES DE 5 O MAS AÑOS-SIN VARIEDAD	Secano	Carga
Ganadera:0	Recinto:18-144-033-00182-00002	Cultivo:62000	PASTOS PERMANENTES DE 5 O MAS AÑOS-SIN VARIEDAD	Secano	Carga
Ganadera:0	Recinto:18-144-033-00185-00002	Cultivo:62000	PASTOS PERMANENTES DE 5 O MAS AÑOS-SIN VARIEDAD	Secano	Carga
Ganadera:0	Recinto:18-144-033-00189-00002	Cultivo:62000	PASTOS PERMANENTES DE 5 O MAS AÑOS-SIN VARIEDAD	Secano	Carga
Ganadera:0	Recinto:18-144-033-00191-00002	Cultivo:62000	PASTOS PERMANENTES DE 5 O MAS AÑOS-SIN VARIEDAD	Secano	Carga
Ganadera:0	Recinto:18-144-033-00195-00002	Cultivo:62000	PASTOS PERMANENTES DE 5 O MAS AÑOS-SIN VARIEDAD	Secano	Carga

**Incidencias de carga ganadera**

**INCIDENCIA DESCRIPCIÓN**

242	Recinto pendiente de acreditación de titularidad.
	Recinto:18-144-030-00114-00004 Cultivo:62000 PASTOS PERMANENTES DE 5 O MAS AÑOS-SIN VARIEDAD Secano
	Recinto:18-144-030-00114-00006 Cultivo:62000 PASTOS PERMANENTES DE 5 O MAS AÑOS-SIN VARIEDAD Secano
	Recinto:18-144-030-00114-00007 Cultivo:62000 PASTOS PERMANENTES DE 5 O MAS AÑOS-SIN VARIEDAD Secano
	Recinto:18-144-030-00143-00002 Cultivo:62000 PASTOS PERMANENTES DE 5 O MAS AÑOS-SIN VARIEDAD Secano

(1) Con incidencias que retienen pago o deniegan el expediente.

(2) Se calcula sobre superficie declarada admisible.

(3) Aplicación del artículo 16 bis del RD 147/2023.

(4) Expediente con algunos recintos de pastos permanentes ubicados en espacios protegidos donde la carga ganadera mínima será 0,1 UGM/ha.

Puede verificar la integridad de una copia de este documento mediante la lectura del código QR adjunto o mediante el acceso a la dirección <https://ws050.juntadeandalucia.es/verificarFirma> indicando el código de VERIFICACIÓN

FIRMADO POR	RAQUEL MARIA ESPIN CRESPO	17/10/2024
VERIFICACIÓN	Pk2jmWSPEJNMB623FQZ8JEKDMKEPRE	PÁG. 1475/4804





Recinto:18-144-030-00144-00003	Cultivo:62000	PASTOS PERMANENTES DE 5 O MAS AÑOS-SIN VARIEDAD	Secano
Recinto:18-144-030-00144-00004	Cultivo:62000	PASTOS PERMANENTES DE 5 O MAS AÑOS-SIN VARIEDAD	Secano
Recinto:18-144-031-00001-00002	Cultivo:62000	PASTOS PERMANENTES DE 5 O MAS AÑOS-SIN VARIEDAD	Secano
Recinto:18-144-031-00001-00003	Cultivo:62000	PASTOS PERMANENTES DE 5 O MAS AÑOS-SIN VARIEDAD	Secano
Recinto:18-144-031-00001-00004	Cultivo:62000	PASTOS PERMANENTES DE 5 O MAS AÑOS-SIN VARIEDAD	Secano
Recinto:18-144-031-00002-00001	Cultivo:62000	PASTOS PERMANENTES DE 5 O MAS AÑOS-SIN VARIEDAD	Secano
Recinto:18-144-031-00004-00002	Cultivo:62000	PASTOS PERMANENTES DE 5 O MAS AÑOS-SIN VARIEDAD	Secano
Recinto:18-144-031-00005-00001	Cultivo:62000	PASTOS PERMANENTES DE 5 O MAS AÑOS-SIN VARIEDAD	Secano
Recinto:18-144-031-00007-00002	Cultivo:62000	PASTOS PERMANENTES DE 5 O MAS AÑOS-SIN VARIEDAD	Secano
Recinto:18-144-031-00008-00002	Cultivo:62000	PASTOS PERMANENTES DE 5 O MAS AÑOS-SIN VARIEDAD	Secano
Recinto:18-144-031-00010-00002	Cultivo:62000	PASTOS PERMANENTES DE 5 O MAS AÑOS-SIN VARIEDAD	Secano
Recinto:18-144-031-00015-00002	Cultivo:62000	PASTOS PERMANENTES DE 5 O MAS AÑOS-SIN VARIEDAD	Secano
Recinto:18-144-031-00016-00002	Cultivo:62000	PASTOS PERMANENTES DE 5 O MAS AÑOS-SIN VARIEDAD	Secano
Recinto:18-144-031-00029-00002	Cultivo:62000	PASTOS PERMANENTES DE 5 O MAS AÑOS-SIN VARIEDAD	Secano
Recinto:18-144-031-00029-00004	Cultivo:62000	PASTOS PERMANENTES DE 5 O MAS AÑOS-SIN VARIEDAD	Secano
Recinto:18-144-031-00030-00001	Cultivo:62000	PASTOS PERMANENTES DE 5 O MAS AÑOS-SIN VARIEDAD	Secano
Recinto:18-144-031-00030-00002	Cultivo:62000	PASTOS PERMANENTES DE 5 O MAS AÑOS-SIN VARIEDAD	Secano
Recinto:18-144-031-00038-00002	Cultivo:62000	PASTOS PERMANENTES DE 5 O MAS AÑOS-SIN VARIEDAD	Secano
Recinto:18-144-031-00038-00006	Cultivo:62000	PASTOS PERMANENTES DE 5 O MAS AÑOS-SIN VARIEDAD	Secano
Recinto:18-144-031-00038-00007	Cultivo:62000	PASTOS PERMANENTES DE 5 O MAS AÑOS-SIN VARIEDAD	Secano
Recinto:18-144-031-00038-00008	Cultivo:62000	PASTOS PERMANENTES DE 5 O MAS AÑOS-SIN VARIEDAD	Secano
Recinto:18-144-031-00047-00004	Cultivo:62000	PASTOS PERMANENTES DE 5 O MAS AÑOS-SIN VARIEDAD	Secano
Recinto:18-144-031-00047-00005	Cultivo:62000	PASTOS PERMANENTES DE 5 O MAS AÑOS-SIN VARIEDAD	Secano
Recinto:18-144-031-00047-00006	Cultivo:62000	PASTOS PERMANENTES DE 5 O MAS AÑOS-SIN VARIEDAD	Secano
Recinto:18-144-031-00047-00007	Cultivo:62000	PASTOS PERMANENTES DE 5 O MAS AÑOS-SIN VARIEDAD	Secano
Recinto:18-144-031-00049-00001	Cultivo:62000	PASTOS PERMANENTES DE 5 O MAS AÑOS-SIN VARIEDAD	Secano
Recinto:18-144-031-00052-00002	Cultivo:62000	PASTOS PERMANENTES DE 5 O MAS AÑOS-SIN VARIEDAD	Secano
Recinto:18-144-031-00068-00002	Cultivo:62000	PASTOS PERMANENTES DE 5 O MAS AÑOS-SIN VARIEDAD	Secano
Recinto:18-144-031-00068-00003	Cultivo:62000	PASTOS PERMANENTES DE 5 O MAS AÑOS-SIN VARIEDAD	Secano
Recinto:18-144-031-00071-00001	Cultivo:62000	PASTOS PERMANENTES DE 5 O MAS AÑOS-SIN VARIEDAD	Secano
Recinto:18-144-031-00071-00004	Cultivo:62000	PASTOS PERMANENTES DE 5 O MAS AÑOS-SIN VARIEDAD	Secano
Recinto:18-144-031-00071-00005	Cultivo:62000	PASTOS PERMANENTES DE 5 O MAS AÑOS-SIN VARIEDAD	Secano
Recinto:18-144-031-00073-00002	Cultivo:62000	PASTOS PERMANENTES DE 5 O MAS AÑOS-SIN VARIEDAD	Secano
Recinto:18-144-031-00073-00003	Cultivo:62000	PASTOS PERMANENTES DE 5 O MAS AÑOS-SIN VARIEDAD	Secano
Recinto:18-144-031-00073-00004	Cultivo:62000	PASTOS PERMANENTES DE 5 O MAS AÑOS-SIN VARIEDAD	Secano
Recinto:18-144-031-00078-00002	Cultivo:62000	PASTOS PERMANENTES DE 5 O MAS AÑOS-SIN VARIEDAD	Secano
Recinto:18-144-031-00113-00002	Cultivo:62000	PASTOS PERMANENTES DE 5 O MAS AÑOS-SIN VARIEDAD	Secano
Recinto:18-144-031-00144-00002	Cultivo:62000	PASTOS PERMANENTES DE 5 O MAS AÑOS-SIN VARIEDAD	Secano
Recinto:18-144-031-00144-00003	Cultivo:62000	PASTOS PERMANENTES DE 5 O MAS AÑOS-SIN VARIEDAD	Secano
Recinto:18-144-031-00150-00002	Cultivo:62000	PASTOS PERMANENTES DE 5 O MAS AÑOS-SIN VARIEDAD	Secano
Recinto:18-144-031-00158-00002	Cultivo:62000	PASTOS PERMANENTES DE 5 O MAS AÑOS-SIN VARIEDAD	Secano
Recinto:18-144-031-00158-00003	Cultivo:62000	PASTOS PERMANENTES DE 5 O MAS AÑOS-SIN VARIEDAD	Secano
Recinto:18-144-031-00160-00002	Cultivo:62000	PASTOS PERMANENTES DE 5 O MAS AÑOS-SIN VARIEDAD	Secano
Recinto:18-144-031-00164-00001	Cultivo:62000	PASTOS PERMANENTES DE 5 O MAS AÑOS-SIN VARIEDAD	Secano
Recinto:18-144-031-00167-00001	Cultivo:62000	PASTOS PERMANENTES DE 5 O MAS AÑOS-SIN VARIEDAD	Secano
Recinto:18-144-031-00167-00002	Cultivo:62000	PASTOS PERMANENTES DE 5 O MAS AÑOS-SIN VARIEDAD	Secano
Recinto:18-144-031-00168-00001	Cultivo:62000	PASTOS PERMANENTES DE 5 O MAS AÑOS-SIN VARIEDAD	Secano
Recinto:18-144-031-00198-00001	Cultivo:62000	PASTOS PERMANENTES DE 5 O MAS AÑOS-SIN VARIEDAD	Secano
Recinto:18-144-031-00198-00002	Cultivo:62000	PASTOS PERMANENTES DE 5 O MAS AÑOS-SIN VARIEDAD	Secano
Recinto:18-144-031-00215-00002	Cultivo:62000	PASTOS PERMANENTES DE 5 O MAS AÑOS-SIN VARIEDAD	Secano
Recinto:18-144-031-00220-00001	Cultivo:62000	PASTOS PERMANENTES DE 5 O MAS AÑOS-SIN VARIEDAD	Secano
Recinto:18-144-031-00223-00002	Cultivo:62000	PASTOS PERMANENTES DE 5 O MAS AÑOS-SIN VARIEDAD	Secano
Recinto:18-144-031-00224-00001	Cultivo:62000	PASTOS PERMANENTES DE 5 O MAS AÑOS-SIN VARIEDAD	Secano
Recinto:18-144-031-00230-00002	Cultivo:62000	PASTOS PERMANENTES DE 5 O MAS AÑOS-SIN VARIEDAD	Secano
Recinto:18-144-031-00230-00003	Cultivo:62000	PASTOS PERMANENTES DE 5 O MAS AÑOS-SIN VARIEDAD	Secano
Recinto:18-144-031-00396-00002	Cultivo:62000	PASTOS PERMANENTES DE 5 O MAS AÑOS-SIN VARIEDAD	Secano
Recinto:18-144-031-00403-00001	Cultivo:62000	PASTOS PERMANENTES DE 5 O MAS AÑOS-SIN VARIEDAD	Secano
Recinto:18-144-031-00428-00002	Cultivo:62000	PASTOS PERMANENTES DE 5 O MAS AÑOS-SIN VARIEDAD	Secano
Recinto:18-144-031-00434-00003	Cultivo:62000	PASTOS PERMANENTES DE 5 O MAS AÑOS-SIN VARIEDAD	Secano
Recinto:18-144-031-00443-00001	Cultivo:62000	PASTOS PERMANENTES DE 5 O MAS AÑOS-SIN VARIEDAD	Secano

(1) Con incidencias que retienen pago o deniegan el expediente.

(2) Se calcula sobre superficie declarada admisible.

(3) Aplicación del artículo 16 bis del RD 147/2023.

(4) Expediente con algunos recintos de pastos permanentes ubicados en espacios protegidos donde la carga ganadera mínima será 0,1 UGM/ha.

Puede verificar la integridad de una copia de este documento mediante la lectura del código QR adjunto o mediante el acceso a la dirección <https://ws050.juntadeandalucia.es/verificarFirma> indicando el código de VERIFICACIÓN

FIRMADO POR	RAQUEL MARIA ESPIN CRESPO	17/10/2024	
VERIFICACIÓN	Pk2jmWSPEJNMB623FQZ8JEKDMKEPRE	PÁG. 1476/4804	





Recinto:18-144-031-00453-00002	Cultivo:62000	PASTOS PERMANENTES DE 5 O MAS AÑOS-SIN VARIEDAD	Secano
Recinto:18-144-031-00453-00003	Cultivo:62000	PASTOS PERMANENTES DE 5 O MAS AÑOS-SIN VARIEDAD	Secano
Recinto:18-144-031-00462-00002	Cultivo:62000	PASTOS PERMANENTES DE 5 O MAS AÑOS-SIN VARIEDAD	Secano
Recinto:18-144-031-00462-00003	Cultivo:62000	PASTOS PERMANENTES DE 5 O MAS AÑOS-SIN VARIEDAD	Secano
Recinto:18-144-031-00468-00002	Cultivo:62000	PASTOS PERMANENTES DE 5 O MAS AÑOS-SIN VARIEDAD	Secano
Recinto:18-144-031-00468-00003	Cultivo:62000	PASTOS PERMANENTES DE 5 O MAS AÑOS-SIN VARIEDAD	Secano
Recinto:18-144-031-00472-00001	Cultivo:62000	PASTOS PERMANENTES DE 5 O MAS AÑOS-SIN VARIEDAD	Secano
Recinto:18-144-031-00472-00005	Cultivo:62000	PASTOS PERMANENTES DE 5 O MAS AÑOS-SIN VARIEDAD	Secano
Recinto:18-144-031-00473-00005	Cultivo:62000	PASTOS PERMANENTES DE 5 O MAS AÑOS-SIN VARIEDAD	Secano
Recinto:18-144-031-00473-00006	Cultivo:62000	PASTOS PERMANENTES DE 5 O MAS AÑOS-SIN VARIEDAD	Secano
Recinto:18-144-031-00473-00007	Cultivo:62000	PASTOS PERMANENTES DE 5 O MAS AÑOS-SIN VARIEDAD	Secano
Recinto:18-144-031-00473-00008	Cultivo:62000	PASTOS PERMANENTES DE 5 O MAS AÑOS-SIN VARIEDAD	Secano
Recinto:18-144-031-00473-00009	Cultivo:62000	PASTOS PERMANENTES DE 5 O MAS AÑOS-SIN VARIEDAD	Secano
Recinto:18-144-031-00480-00001	Cultivo:62000	PASTOS PERMANENTES DE 5 O MAS AÑOS-SIN VARIEDAD	Secano
Recinto:18-144-031-00484-00001	Cultivo:62000	PASTOS PERMANENTES DE 5 O MAS AÑOS-SIN VARIEDAD	Secano
Recinto:18-144-031-00486-00001	Cultivo:62000	PASTOS PERMANENTES DE 5 O MAS AÑOS-SIN VARIEDAD	Secano
Recinto:18-144-031-00487-00001	Cultivo:62000	PASTOS PERMANENTES DE 5 O MAS AÑOS-SIN VARIEDAD	Secano
Recinto:18-144-031-00488-00002	Cultivo:62000	PASTOS PERMANENTES DE 5 O MAS AÑOS-SIN VARIEDAD	Secano
Recinto:18-144-031-00496-00001	Cultivo:62000	PASTOS PERMANENTES DE 5 O MAS AÑOS-SIN VARIEDAD	Secano
Recinto:18-144-031-00505-00001	Cultivo:62000	PASTOS PERMANENTES DE 5 O MAS AÑOS-SIN VARIEDAD	Secano
Recinto:18-144-031-00505-00002	Cultivo:62000	PASTOS PERMANENTES DE 5 O MAS AÑOS-SIN VARIEDAD	Secano
Recinto:18-144-031-00507-00001	Cultivo:62000	PASTOS PERMANENTES DE 5 O MAS AÑOS-SIN VARIEDAD	Secano
Recinto:18-144-032-00003-00001	Cultivo:62000	PASTOS PERMANENTES DE 5 O MAS AÑOS-SIN VARIEDAD	Secano
Recinto:18-144-032-00004-00001	Cultivo:62000	PASTOS PERMANENTES DE 5 O MAS AÑOS-SIN VARIEDAD	Secano
Recinto:18-144-032-00006-00001	Cultivo:62000	PASTOS PERMANENTES DE 5 O MAS AÑOS-SIN VARIEDAD	Secano
Recinto:18-144-032-00007-00001	Cultivo:62000	PASTOS PERMANENTES DE 5 O MAS AÑOS-SIN VARIEDAD	Secano
Recinto:18-144-032-00008-00001	Cultivo:62000	PASTOS PERMANENTES DE 5 O MAS AÑOS-SIN VARIEDAD	Secano
Recinto:18-144-032-00011-00002	Cultivo:62000	PASTOS PERMANENTES DE 5 O MAS AÑOS-SIN VARIEDAD	Secano
Recinto:18-144-032-00012-00001	Cultivo:62000	PASTOS PERMANENTES DE 5 O MAS AÑOS-SIN VARIEDAD	Secano
Recinto:18-144-032-00014-00001	Cultivo:62000	PASTOS PERMANENTES DE 5 O MAS AÑOS-SIN VARIEDAD	Secano
Recinto:18-144-032-00015-00001	Cultivo:62000	PASTOS PERMANENTES DE 5 O MAS AÑOS-SIN VARIEDAD	Secano
Recinto:18-144-032-00016-00001	Cultivo:62000	PASTOS PERMANENTES DE 5 O MAS AÑOS-SIN VARIEDAD	Secano
Recinto:18-144-032-00017-00001	Cultivo:62000	PASTOS PERMANENTES DE 5 O MAS AÑOS-SIN VARIEDAD	Secano
Recinto:18-144-032-00018-00001	Cultivo:62000	PASTOS PERMANENTES DE 5 O MAS AÑOS-SIN VARIEDAD	Secano
Recinto:18-144-032-00019-00001	Cultivo:62000	PASTOS PERMANENTES DE 5 O MAS AÑOS-SIN VARIEDAD	Secano
Recinto:18-144-032-00020-00003	Cultivo:62000	PASTOS PERMANENTES DE 5 O MAS AÑOS-SIN VARIEDAD	Secano
Recinto:18-144-032-00021-00001	Cultivo:62000	PASTOS PERMANENTES DE 5 O MAS AÑOS-SIN VARIEDAD	Secano
Recinto:18-144-032-00022-00004	Cultivo:62000	PASTOS PERMANENTES DE 5 O MAS AÑOS-SIN VARIEDAD	Secano
Recinto:18-144-032-00023-00002	Cultivo:62000	PASTOS PERMANENTES DE 5 O MAS AÑOS-SIN VARIEDAD	Secano
Recinto:18-144-032-00023-00003	Cultivo:62000	PASTOS PERMANENTES DE 5 O MAS AÑOS-SIN VARIEDAD	Secano
Recinto:18-144-032-00023-00004	Cultivo:62000	PASTOS PERMANENTES DE 5 O MAS AÑOS-SIN VARIEDAD	Secano
Recinto:18-144-032-00023-00005	Cultivo:62000	PASTOS PERMANENTES DE 5 O MAS AÑOS-SIN VARIEDAD	Secano
Recinto:18-144-032-00024-00003	Cultivo:62000	PASTOS PERMANENTES DE 5 O MAS AÑOS-SIN VARIEDAD	Secano
Recinto:18-144-032-00029-00003	Cultivo:62000	PASTOS PERMANENTES DE 5 O MAS AÑOS-SIN VARIEDAD	Secano
Recinto:18-144-032-00033-00002	Cultivo:62000	PASTOS PERMANENTES DE 5 O MAS AÑOS-SIN VARIEDAD	Secano
Recinto:18-144-032-00034-00001	Cultivo:62000	PASTOS PERMANENTES DE 5 O MAS AÑOS-SIN VARIEDAD	Secano
Recinto:18-144-032-00036-00001	Cultivo:62000	PASTOS PERMANENTES DE 5 O MAS AÑOS-SIN VARIEDAD	Secano
Recinto:18-144-032-00037-00001	Cultivo:62000	PASTOS PERMANENTES DE 5 O MAS AÑOS-SIN VARIEDAD	Secano
Recinto:18-144-032-00042-00002	Cultivo:62000	PASTOS PERMANENTES DE 5 O MAS AÑOS-SIN VARIEDAD	Secano
Recinto:18-144-032-00053-00001	Cultivo:62000	PASTOS PERMANENTES DE 5 O MAS AÑOS-SIN VARIEDAD	Secano
Recinto:18-144-032-00067-00001	Cultivo:62000	PASTOS PERMANENTES DE 5 O MAS AÑOS-SIN VARIEDAD	Secano
Recinto:18-144-032-00067-00003	Cultivo:62000	PASTOS PERMANENTES DE 5 O MAS AÑOS-SIN VARIEDAD	Secano
Recinto:18-144-032-00067-00004	Cultivo:62000	PASTOS PERMANENTES DE 5 O MAS AÑOS-SIN VARIEDAD	Secano
Recinto:18-144-032-00067-00005	Cultivo:62000	PASTOS PERMANENTES DE 5 O MAS AÑOS-SIN VARIEDAD	Secano
Recinto:18-144-032-00068-00001	Cultivo:62000	PASTOS PERMANENTES DE 5 O MAS AÑOS-SIN VARIEDAD	Secano
Recinto:18-144-032-00068-00002	Cultivo:62000	PASTOS PERMANENTES DE 5 O MAS AÑOS-SIN VARIEDAD	Secano
Recinto:18-144-032-00075-00002	Cultivo:62000	PASTOS PERMANENTES DE 5 O MAS AÑOS-SIN VARIEDAD	Secano
Recinto:18-144-032-00079-00002	Cultivo:62000	PASTOS PERMANENTES DE 5 O MAS AÑOS-SIN VARIEDAD	Secano
Recinto:18-144-032-00082-00001	Cultivo:62000	PASTOS PERMANENTES DE 5 O MAS AÑOS-SIN VARIEDAD	Secano
Recinto:18-144-032-00096-00001	Cultivo:62000	PASTOS PERMANENTES DE 5 O MAS AÑOS-SIN VARIEDAD	Secano

(1) Con incidencias que retienen pago o deniegan el expediente.

(2) Se calcula sobre superficie declarada admisible.

(3) Aplicación del artículo 16 bis del RD 147/2023.

(4) Expediente con algunos recintos de pastos permanentes ubicados en espacios protegidos donde la carga ganadera mínima será 0,1 UGM/ha.

Puede verificar la integridad de una copia de este documento mediante la lectura del código QR adjunto o mediante el acceso a la dirección <https://ws050.juntadeandalucia.es/verificarFirma> indicando el código de VERIFICACIÓN

FIRMADO POR	RAQUEL MARIA ESPIN CRESPO	17/10/2024
VERIFICACIÓN	Pk2jmWSPEJNMB623FQZ8JEKDMKEPRE	PÁG. 1477/4804





Recinto:18-144-032-00096-00003	Cultivo:62000	PASTOS PERMANENTES DE 5 O MAS AÑOS-SIN VARIEDAD	Secano
Recinto:18-144-032-00097-00001	Cultivo:62000	PASTOS PERMANENTES DE 5 O MAS AÑOS-SIN VARIEDAD	Secano
Recinto:18-144-032-00097-00002	Cultivo:62000	PASTOS PERMANENTES DE 5 O MAS AÑOS-SIN VARIEDAD	Secano
Recinto:18-144-032-00106-00001	Cultivo:62000	PASTOS PERMANENTES DE 5 O MAS AÑOS-SIN VARIEDAD	Secano
Recinto:18-144-032-00115-00001	Cultivo:62000	PASTOS PERMANENTES DE 5 O MAS AÑOS-SIN VARIEDAD	Secano
Recinto:18-144-032-00116-00002	Cultivo:62000	PASTOS PERMANENTES DE 5 O MAS AÑOS-SIN VARIEDAD	Secano
Recinto:18-144-032-00117-00002	Cultivo:62000	PASTOS PERMANENTES DE 5 O MAS AÑOS-SIN VARIEDAD	Secano
Recinto:18-144-032-00118-00002	Cultivo:62000	PASTOS PERMANENTES DE 5 O MAS AÑOS-SIN VARIEDAD	Secano
Recinto:18-144-032-00119-00001	Cultivo:62000	PASTOS PERMANENTES DE 5 O MAS AÑOS-SIN VARIEDAD	Secano
Recinto:18-144-032-00119-00002	Cultivo:62000	PASTOS PERMANENTES DE 5 O MAS AÑOS-SIN VARIEDAD	Secano
Recinto:18-144-032-00120-00002	Cultivo:62000	PASTOS PERMANENTES DE 5 O MAS AÑOS-SIN VARIEDAD	Secano
Recinto:18-144-032-00125-00002	Cultivo:62000	PASTOS PERMANENTES DE 5 O MAS AÑOS-SIN VARIEDAD	Secano
Recinto:18-144-032-00129-00001	Cultivo:62000	PASTOS PERMANENTES DE 5 O MAS AÑOS-SIN VARIEDAD	Secano
Recinto:18-144-032-00133-00001	Cultivo:62000	PASTOS PERMANENTES DE 5 O MAS AÑOS-SIN VARIEDAD	Secano
Recinto:18-144-032-00134-00002	Cultivo:62000	PASTOS PERMANENTES DE 5 O MAS AÑOS-SIN VARIEDAD	Secano
Recinto:18-144-032-00137-00001	Cultivo:62000	PASTOS PERMANENTES DE 5 O MAS AÑOS-SIN VARIEDAD	Secano
Recinto:18-144-032-00139-00001	Cultivo:62000	PASTOS PERMANENTES DE 5 O MAS AÑOS-SIN VARIEDAD	Secano
Recinto:18-144-032-00140-00001	Cultivo:62000	PASTOS PERMANENTES DE 5 O MAS AÑOS-SIN VARIEDAD	Secano
Recinto:18-144-032-00141-00001	Cultivo:62000	PASTOS PERMANENTES DE 5 O MAS AÑOS-SIN VARIEDAD	Secano
Recinto:18-144-032-00142-00001	Cultivo:62000	PASTOS PERMANENTES DE 5 O MAS AÑOS-SIN VARIEDAD	Secano
Recinto:18-144-032-00145-00001	Cultivo:62000	PASTOS PERMANENTES DE 5 O MAS AÑOS-SIN VARIEDAD	Secano
Recinto:18-144-032-00146-00001	Cultivo:62000	PASTOS PERMANENTES DE 5 O MAS AÑOS-SIN VARIEDAD	Secano
Recinto:18-144-032-00147-00001	Cultivo:62000	PASTOS PERMANENTES DE 5 O MAS AÑOS-SIN VARIEDAD	Secano
Recinto:18-144-032-00148-00001	Cultivo:62000	PASTOS PERMANENTES DE 5 O MAS AÑOS-SIN VARIEDAD	Secano
Recinto:18-144-032-00149-00001	Cultivo:62000	PASTOS PERMANENTES DE 5 O MAS AÑOS-SIN VARIEDAD	Secano
Recinto:18-144-032-00150-00001	Cultivo:62000	PASTOS PERMANENTES DE 5 O MAS AÑOS-SIN VARIEDAD	Secano
Recinto:18-144-032-00154-00002	Cultivo:62000	PASTOS PERMANENTES DE 5 O MAS AÑOS-SIN VARIEDAD	Secano
Recinto:18-144-032-00155-00001	Cultivo:62000	PASTOS PERMANENTES DE 5 O MAS AÑOS-SIN VARIEDAD	Secano
Recinto:18-144-032-00155-00002	Cultivo:62000	PASTOS PERMANENTES DE 5 O MAS AÑOS-SIN VARIEDAD	Secano
Recinto:18-144-032-00168-00001	Cultivo:62000	PASTOS PERMANENTES DE 5 O MAS AÑOS-SIN VARIEDAD	Secano
Recinto:18-144-032-00170-00002	Cultivo:62000	PASTOS PERMANENTES DE 5 O MAS AÑOS-SIN VARIEDAD	Secano
Recinto:18-144-032-00181-00001	Cultivo:62000	PASTOS PERMANENTES DE 5 O MAS AÑOS-SIN VARIEDAD	Secano
Recinto:18-144-032-00182-00001	Cultivo:62000	PASTOS PERMANENTES DE 5 O MAS AÑOS-SIN VARIEDAD	Secano
Recinto:18-144-032-00182-00002	Cultivo:62000	PASTOS PERMANENTES DE 5 O MAS AÑOS-SIN VARIEDAD	Secano
Recinto:18-144-032-00186-00001	Cultivo:62000	PASTOS PERMANENTES DE 5 O MAS AÑOS-SIN VARIEDAD	Secano
Recinto:18-144-032-00192-00001	Cultivo:62000	PASTOS PERMANENTES DE 5 O MAS AÑOS-SIN VARIEDAD	Secano
Recinto:18-144-032-00196-00001	Cultivo:62000	PASTOS PERMANENTES DE 5 O MAS AÑOS-SIN VARIEDAD	Secano
Recinto:18-144-032-00196-00003	Cultivo:62000	PASTOS PERMANENTES DE 5 O MAS AÑOS-SIN VARIEDAD	Secano
Recinto:18-144-032-00202-00001	Cultivo:62000	PASTOS PERMANENTES DE 5 O MAS AÑOS-SIN VARIEDAD	Secano
Recinto:18-144-032-00212-00002	Cultivo:62000	PASTOS PERMANENTES DE 5 O MAS AÑOS-SIN VARIEDAD	Secano
Recinto:18-144-032-00213-00002	Cultivo:62000	PASTOS PERMANENTES DE 5 O MAS AÑOS-SIN VARIEDAD	Secano
Recinto:18-144-032-00214-00001	Cultivo:62000	PASTOS PERMANENTES DE 5 O MAS AÑOS-SIN VARIEDAD	Secano
Recinto:18-144-032-00222-00001	Cultivo:62000	PASTOS PERMANENTES DE 5 O MAS AÑOS-SIN VARIEDAD	Secano
Recinto:18-144-032-00223-00004	Cultivo:62000	PASTOS PERMANENTES DE 5 O MAS AÑOS-SIN VARIEDAD	Secano
Recinto:18-144-032-00223-00005	Cultivo:62000	PASTOS PERMANENTES DE 5 O MAS AÑOS-SIN VARIEDAD	Secano
Recinto:18-144-032-00224-00002	Cultivo:62000	PASTOS PERMANENTES DE 5 O MAS AÑOS-SIN VARIEDAD	Secano
Recinto:18-144-033-00059-00001	Cultivo:62000	PASTOS PERMANENTES DE 5 O MAS AÑOS-SIN VARIEDAD	Secano
Recinto:18-144-033-00066-00001	Cultivo:62000	PASTOS PERMANENTES DE 5 O MAS AÑOS-SIN VARIEDAD	Secano
Recinto:18-144-033-00076-00001	Cultivo:62000	PASTOS PERMANENTES DE 5 O MAS AÑOS-SIN VARIEDAD	Secano
Recinto:18-144-033-00127-00002	Cultivo:62000	PASTOS PERMANENTES DE 5 O MAS AÑOS-SIN VARIEDAD	Secano
Recinto:18-144-033-00157-00002	Cultivo:62000	PASTOS PERMANENTES DE 5 O MAS AÑOS-SIN VARIEDAD	Secano
Recinto:18-144-033-00157-00003	Cultivo:62000	PASTOS PERMANENTES DE 5 O MAS AÑOS-SIN VARIEDAD	Secano
Recinto:18-144-033-00161-00002	Cultivo:62000	PASTOS PERMANENTES DE 5 O MAS AÑOS-SIN VARIEDAD	Secano
Recinto:18-144-033-00161-00003	Cultivo:62000	PASTOS PERMANENTES DE 5 O MAS AÑOS-SIN VARIEDAD	Secano
Recinto:18-144-033-00168-00002	Cultivo:62000	PASTOS PERMANENTES DE 5 O MAS AÑOS-SIN VARIEDAD	Secano
Recinto:18-144-033-00168-00003	Cultivo:62000	PASTOS PERMANENTES DE 5 O MAS AÑOS-SIN VARIEDAD	Secano
Recinto:18-144-033-00169-00001	Cultivo:62000	PASTOS PERMANENTES DE 5 O MAS AÑOS-SIN VARIEDAD	Secano
Recinto:18-144-033-00176-00002	Cultivo:62000	PASTOS PERMANENTES DE 5 O MAS AÑOS-SIN VARIEDAD	Secano
Recinto:18-144-033-00178-00003	Cultivo:62000	PASTOS PERMANENTES DE 5 O MAS AÑOS-SIN VARIEDAD	Secano
Recinto:18-144-033-00185-00002	Cultivo:62000	PASTOS PERMANENTES DE 5 O MAS AÑOS-SIN VARIEDAD	Secano

(1) Con incidencias que retienen pago o deniegan el expediente.

(2) Se calcula sobre superficie declarada admisible.

(3) Aplicación del artículo 16 bis del RD 147/2023.

(4) Expediente con algunos recintos de pastos permanentes ubicados en espacios protegidos donde la carga ganadera mínima será 0,1 UGM/ha.


Puede verificar la integridad de una copia de este documento mediante la lectura del código QR adjunto o mediante el acceso a la dirección <https://ws050.juntadeandalucia.es/verificarFirma> indicando el código de VERIFICACIÓN

FIRMADO POR	RAQUEL MARIA ESPIN CRESPO	17/10/2024	
VERIFICACIÓN	Pk2jmWSPEJNMB623FQZ8JEKDMKEPRE	PÁG. 1478/4804	



	Recinto:18-144-033-00189-00002	Cultivo:62000	PASTOS PERMANENTES DE 5 O MAS AÑOS-SIN VARIEDAD	Secano
	Recinto:18-144-033-00191-00002	Cultivo:62000	PASTOS PERMANENTES DE 5 O MAS AÑOS-SIN VARIEDAD	Secano
	Recinto:18-144-033-00195-00002	Cultivo:62000	PASTOS PERMANENTES DE 5 O MAS AÑOS-SIN VARIEDAD	Secano
3790	Recinto declarado inactivo			
	Recinto:18-144-031-00001-00003	Cultivo: -		
	Recinto:18-144-031-00001-00004	Cultivo: -		
	Recinto:18-144-031-00002-00001	Cultivo: -		
	Recinto:18-144-031-00007-00002	Cultivo: -		
	Recinto:18-144-031-00010-00002	Cultivo: -		
	Recinto:18-144-031-00015-00002	Cultivo: -		
	Recinto:18-144-031-00016-00002	Cultivo: -		
	Recinto:18-144-031-00030-00001	Cultivo: -		
	Recinto:18-144-031-00038-00002	Cultivo: -		
	Recinto:18-144-031-00038-00006	Cultivo: -		
	Recinto:18-144-031-00038-00007	Cultivo: -		
	Recinto:18-144-031-00038-00008	Cultivo: -		
	Recinto:18-144-031-00047-00004	Cultivo: -		
	Recinto:18-144-031-00047-00005	Cultivo: -		
	Recinto:18-144-031-00047-00006	Cultivo: -		
	Recinto:18-144-031-00047-00007	Cultivo: -		
	Recinto:18-144-031-00049-00001	Cultivo: -		
	Recinto:18-144-031-00068-00002	Cultivo: -		
	Recinto:18-144-031-00071-00004	Cultivo: -		
	Recinto:18-144-031-00071-00005	Cultivo: -		
	Recinto:18-144-031-00073-00002	Cultivo: -		
	Recinto:18-144-031-00073-00003	Cultivo: -		
	Recinto:18-144-031-00073-00004	Cultivo: -		
	Recinto:18-144-031-00078-00002	Cultivo: -		
	Recinto:18-144-031-00144-00002	Cultivo: -		
	Recinto:18-144-031-00144-00003	Cultivo: -		
	Recinto:18-144-031-00150-00002	Cultivo: -		
	Recinto:18-144-031-00158-00002	Cultivo: -		
	Recinto:18-144-031-00158-00003	Cultivo: -		
	Recinto:18-144-031-00167-00001	Cultivo: -		
	Recinto:18-144-031-00167-00002	Cultivo: -		
	Recinto:18-144-031-00215-00002	Cultivo: -		
	Recinto:18-144-031-00396-00002	Cultivo: -		
	Recinto:18-144-031-00403-00001	Cultivo: -		
	Recinto:18-144-031-00428-00002	Cultivo: -		
	Recinto:18-144-031-00434-00003	Cultivo: -		
	Recinto:18-144-031-00443-00001	Cultivo: -		
	Recinto:18-144-031-00453-00002	Cultivo: -		
	Recinto:18-144-031-00453-00003	Cultivo: -		
	Recinto:18-144-031-00462-00002	Cultivo: -		
	Recinto:18-144-031-00462-00003	Cultivo: -		
	Recinto:18-144-031-00468-00002	Cultivo: -		
	Recinto:18-144-031-00468-00003	Cultivo: -		
	Recinto:18-144-031-00472-00001	Cultivo: -		
	Recinto:18-144-031-00472-00005	Cultivo: -		
	Recinto:18-144-031-00473-00005	Cultivo: -		
	Recinto:18-144-031-00473-00006	Cultivo: -		
	Recinto:18-144-031-00473-00007	Cultivo: -		
	Recinto:18-144-031-00473-00008	Cultivo: -		
	Recinto:18-144-031-00473-00009	Cultivo: -		
	Recinto:18-144-031-00480-00001	Cultivo: -		
	Recinto:18-144-031-00484-00001	Cultivo: -		
	Recinto:18-144-031-00486-00001	Cultivo: -		
	Recinto:18-144-031-00487-00001	Cultivo: -		
	Recinto:18-144-031-00488-00002	Cultivo: -		
	Recinto:18-144-031-00496-00001	Cultivo: -		

(1) Con incidencias que retienen pago o deniegan el expediente.  
 (2) Se calcula sobre superficie declarada admisible.  
 (3) Aplicación del artículo 16 bis del RD 147/2023.  
 (4) Expediente con algunos recintos de pastos permanentes ubicados en espacios protegidos donde la carga ganadera mínima será 0,1 UGM/ha.

Puede verificar la integridad de una copia de este documento mediante la lectura del código QR adjunto o mediante el acceso a la dirección <a href="https://ws050.juntadeandalucia.es/verificarFirma">https://ws050.juntadeandalucia.es/verificarFirma</a> indicando el código de VERIFICACIÓN			
FIRMADO POR	RAQUEL MARIA ESPIN CRESPO	17/10/2024	
VERIFICACIÓN	Pk2jmWSPEJNMB623FQZ8JEKDMKEPRE	PÁG. 1479/4804	



Recinto:18-144-031-00505-00001 Cultivo: -  
 Recinto:18-144-031-00505-00002 Cultivo: -  
 Recinto:18-144-031-00507-00001 Cultivo: -  
 Recinto:18-144-032-00003-00001 Cultivo: -  
 Recinto:18-144-032-00004-00001 Cultivo: -  
 Recinto:18-144-032-00006-00001 Cultivo: -  
 Recinto:18-144-032-00007-00001 Cultivo: -  
 Recinto:18-144-032-00008-00001 Cultivo: -  
 Recinto:18-144-032-00011-00002 Cultivo: -  
 Recinto:18-144-032-00012-00001 Cultivo: -  
 Recinto:18-144-032-00014-00001 Cultivo: -  
 Recinto:18-144-032-00015-00001 Cultivo: -  
 Recinto:18-144-032-00016-00001 Cultivo: -  
 Recinto:18-144-032-00017-00001 Cultivo: -  
 Recinto:18-144-032-00018-00001 Cultivo: -  
 Recinto:18-144-032-00019-00001 Cultivo: -  
 Recinto:18-144-032-00021-00001 Cultivo: -  
 Recinto:18-144-032-00023-00002 Cultivo: -  
 Recinto:18-144-032-00023-00003 Cultivo: -  
 Recinto:18-144-032-00023-00004 Cultivo: -  
 Recinto:18-144-032-00023-00005 Cultivo: -  
 Recinto:18-144-032-00024-00003 Cultivo: -  
 Recinto:18-144-032-00029-00003 Cultivo: -  
 Recinto:18-144-032-00033-00002 Cultivo: -  
 Recinto:18-144-032-00034-00001 Cultivo: -  
 Recinto:18-144-032-00036-00001 Cultivo: -  
 Recinto:18-144-032-00037-00001 Cultivo: -  
 Recinto:18-144-032-00042-00002 Cultivo: -  
 Recinto:18-144-032-00053-00001 Cultivo: -  
 Recinto:18-144-032-00067-00001 Cultivo: -  
 Recinto:18-144-032-00067-00003 Cultivo: -  
 Recinto:18-144-032-00067-00004 Cultivo: -  
 Recinto:18-144-032-00067-00005 Cultivo: -  
 Recinto:18-144-032-00068-00001 Cultivo: -  
 Recinto:18-144-032-00068-00002 Cultivo: -  
 Recinto:18-144-032-00079-00002 Cultivo: -  
 Recinto:18-144-032-00082-00001 Cultivo: -  
 Recinto:18-144-032-00096-00001 Cultivo: -  
 Recinto:18-144-032-00096-00003 Cultivo: -  
 Recinto:18-144-032-00097-00001 Cultivo: -  
 Recinto:18-144-032-00097-00002 Cultivo: -  
 Recinto:18-144-032-00115-00001 Cultivo: -  
 Recinto:18-144-032-00116-00002 Cultivo: -  
 Recinto:18-144-032-00117-00002 Cultivo: -  
 Recinto:18-144-032-00118-00002 Cultivo: -  
 Recinto:18-144-032-00119-00001 Cultivo: -  
 Recinto:18-144-032-00119-00002 Cultivo: -  
 Recinto:18-144-032-00120-00002 Cultivo: -  
 Recinto:18-144-032-00125-00002 Cultivo: -  
 Recinto:18-144-032-00129-00001 Cultivo: -  
 Recinto:18-144-032-00133-00001 Cultivo: -  
 Recinto:18-144-032-00134-00002 Cultivo: -  
 Recinto:18-144-032-00137-00001 Cultivo: -  
 Recinto:18-144-032-00139-00001 Cultivo: -  
 Recinto:18-144-032-00140-00001 Cultivo: -  
 Recinto:18-144-032-00141-00001 Cultivo: -  
 Recinto:18-144-032-00142-00001 Cultivo: -  
 Recinto:18-144-032-00145-00001 Cultivo: -  
 Recinto:18-144-032-00146-00001 Cultivo: -  
 Recinto:18-144-032-00147-00001 Cultivo: -

(1) Con incidencias que retienen pago o deniegan el expediente.

(2) Se calcula sobre superficie declarada admisible.

(3) Aplicación del artículo 16 bis del RD 147/2023.

(4) Expediente con algunos recintos de pastos permanentes ubicados en espacios protegidos donde la carga ganadera mínima será 0,1 UGM/ha.

Puede verificar la integridad de una copia de este documento mediante la lectura del código QR adjunto o mediante el acceso a la dirección <a href="https://ws050.juntadeandalucia.es/verificarFirma">https://ws050.juntadeandalucia.es/verificarFirma</a> indicando el código de VERIFICACIÓN			
FIRMADO POR	RAQUEL MARIA ESPIN CRESPO	17/10/2024	
VERIFICACIÓN	Pk2jmWSPEJNMB623FQZ8JEKDMKEPRE	PÁG. 1480/4804	





	Recinto:18-144-032-00148-00001 Cultivo: -
	Recinto:18-144-032-00149-00001 Cultivo: -
	Recinto:18-144-032-00150-00001 Cultivo: -
	Recinto:18-144-032-00154-00002 Cultivo: -
	Recinto:18-144-032-00155-00001 Cultivo: -
	Recinto:18-144-032-00155-00002 Cultivo: -
	Recinto:18-144-032-00168-00001 Cultivo: -
	Recinto:18-144-032-00170-00002 Cultivo: -
	Recinto:18-144-032-00181-00001 Cultivo: -
	Recinto:18-144-032-00182-00001 Cultivo: -
	Recinto:18-144-032-00182-00002 Cultivo: -
	Recinto:18-144-032-00186-00001 Cultivo: -
	Recinto:18-144-032-00192-00001 Cultivo: -
	Recinto:18-144-032-00196-00001 Cultivo: -
	Recinto:18-144-032-00196-00003 Cultivo: -
	Recinto:18-144-032-00202-00001 Cultivo: -
	Recinto:18-144-032-00212-00002 Cultivo: -
	Recinto:18-144-032-00213-00002 Cultivo: -
	Recinto:18-144-032-00214-00001 Cultivo: -
	Recinto:18-144-032-00222-00001 Cultivo: -
	Recinto:18-144-032-00223-00004 Cultivo: -
	Recinto:18-144-032-00223-00005 Cultivo: -
	Recinto:18-144-032-00224-00002 Cultivo: -
	Recinto:18-144-033-00059-00001 Cultivo: -
	Recinto:18-144-033-00066-00001 Cultivo: -
	Recinto:18-144-033-00076-00001 Cultivo: -
	Recinto:18-144-033-00127-00002 Cultivo: -
	Recinto:18-144-033-00157-00002 Cultivo: -
	Recinto:18-144-033-00157-00003 Cultivo: -
	Recinto:18-144-033-00161-00002 Cultivo: -
	Recinto:18-144-033-00161-00003 Cultivo: -
	Recinto:18-144-033-00168-00003 Cultivo: -
	Recinto:18-144-033-00169-00001 Cultivo: -
	Recinto:18-144-033-00185-00002 Cultivo: -
	Recinto:18-144-033-00191-00002 Cultivo: -
86128	Recinto de Forrajeras que no ha contabilizado para Carga Ganadera por no tener una explotación válida para el cálculo de la Carga Ganadera
	Recinto:18-144-030-00114-00004 Cultivo:62 PASTOS PERMANENTES DE 5 O MAS AÑOS-
	Recinto:18-144-030-00114-00006 Cultivo:62 PASTOS PERMANENTES DE 5 O MAS AÑOS-
	Recinto:18-144-030-00114-00007 Cultivo:62 PASTOS PERMANENTES DE 5 O MAS AÑOS-
	Recinto:18-144-030-00143-00002 Cultivo:62 PASTOS PERMANENTES DE 5 O MAS AÑOS-
	Recinto:18-144-030-00144-00003 Cultivo:62 PASTOS PERMANENTES DE 5 O MAS AÑOS-
	Recinto:18-144-030-00144-00004 Cultivo:62 PASTOS PERMANENTES DE 5 O MAS AÑOS-
	Recinto:18-144-031-00001-00002 Cultivo:62 PASTOS PERMANENTES DE 5 O MAS AÑOS-
	Recinto:18-144-031-00001-00003 Cultivo:62 PASTOS PERMANENTES DE 5 O MAS AÑOS-
	Recinto:18-144-031-00001-00004 Cultivo:62 PASTOS PERMANENTES DE 5 O MAS AÑOS-
	Recinto:18-144-031-00002-00001 Cultivo:62 PASTOS PERMANENTES DE 5 O MAS AÑOS-
	Recinto:18-144-031-00004-00002 Cultivo:62 PASTOS PERMANENTES DE 5 O MAS AÑOS-
	Recinto:18-144-031-00005-00001 Cultivo:62 PASTOS PERMANENTES DE 5 O MAS AÑOS-
	Recinto:18-144-031-00007-00002 Cultivo:62 PASTOS PERMANENTES DE 5 O MAS AÑOS-
	Recinto:18-144-031-00008-00002 Cultivo:62 PASTOS PERMANENTES DE 5 O MAS AÑOS-
	Recinto:18-144-031-00010-00002 Cultivo:62 PASTOS PERMANENTES DE 5 O MAS AÑOS-
	Recinto:18-144-031-00015-00002 Cultivo:62 PASTOS PERMANENTES DE 5 O MAS AÑOS-
	Recinto:18-144-031-00016-00002 Cultivo:62 PASTOS PERMANENTES DE 5 O MAS AÑOS-
	Recinto:18-144-031-00029-00002 Cultivo:62 PASTOS PERMANENTES DE 5 O MAS AÑOS-
	Recinto:18-144-031-00029-00004 Cultivo:62 PASTOS PERMANENTES DE 5 O MAS AÑOS-
	Recinto:18-144-031-00030-00001 Cultivo:62 PASTOS PERMANENTES DE 5 O MAS AÑOS-
	Recinto:18-144-031-00030-00002 Cultivo:62 PASTOS PERMANENTES DE 5 O MAS AÑOS-
	Recinto:18-144-031-00038-00002 Cultivo:62 PASTOS PERMANENTES DE 5 O MAS AÑOS-
	Recinto:18-144-031-00038-00006 Cultivo:62 PASTOS PERMANENTES DE 5 O MAS AÑOS-
	Recinto:18-144-031-00038-00007 Cultivo:62 PASTOS PERMANENTES DE 5 O MAS AÑOS-

(1) Con incidencias que retienen pago o deniegan el expediente.  
 (2) Se calcula sobre superficie declarada admisible.  
 (3) Aplicación del artículo 16 bis del RD 147/2023.  
 (4) Expediente con algunos recintos de pastos permanentes ubicados en espacios protegidos donde la carga ganadera mínima será 0,1 UGM/ha.

Puede verificar la integridad de una copia de este documento mediante la lectura del código QR adjunto o mediante el acceso a la dirección <https://ws050.juntadeandalucia.es/verificarFirma> indicando el código de VERIFICACIÓN

FIRMADO POR	RAQUEL MARIA ESPIN CRESPO	17/10/2024	
VERIFICACIÓN	Pk2jmWSPEJNMB623FQZ8JEKDMKEPRE	PÁG. 1481/4804	



Recinto:18-144-031-00038-00008 Cultivo:62 PASTOS PERMANENTES DE 5 O MAS AÑOS-  
 Recinto:18-144-031-00047-00004 Cultivo:62 PASTOS PERMANENTES DE 5 O MAS AÑOS-  
 Recinto:18-144-031-00047-00005 Cultivo:62 PASTOS PERMANENTES DE 5 O MAS AÑOS-  
 Recinto:18-144-031-00047-00006 Cultivo:62 PASTOS PERMANENTES DE 5 O MAS AÑOS-  
 Recinto:18-144-031-00047-00007 Cultivo:62 PASTOS PERMANENTES DE 5 O MAS AÑOS-  
 Recinto:18-144-031-00049-00001 Cultivo:62 PASTOS PERMANENTES DE 5 O MAS AÑOS-  
 Recinto:18-144-031-00052-00002 Cultivo:62 PASTOS PERMANENTES DE 5 O MAS AÑOS-  
 Recinto:18-144-031-00054-00002 Cultivo:62 PASTOS PERMANENTES DE 5 O MAS AÑOS-  
 Recinto:18-144-031-00068-00002 Cultivo:62 PASTOS PERMANENTES DE 5 O MAS AÑOS-  
 Recinto:18-144-031-00068-00003 Cultivo:62 PASTOS PERMANENTES DE 5 O MAS AÑOS-  
 Recinto:18-144-031-00071-00001 Cultivo:62 PASTOS PERMANENTES DE 5 O MAS AÑOS-  
 Recinto:18-144-031-00071-00004 Cultivo:62 PASTOS PERMANENTES DE 5 O MAS AÑOS-  
 Recinto:18-144-031-00071-00005 Cultivo:62 PASTOS PERMANENTES DE 5 O MAS AÑOS-  
 Recinto:18-144-031-00073-00002 Cultivo:62 PASTOS PERMANENTES DE 5 O MAS AÑOS-  
 Recinto:18-144-031-00073-00003 Cultivo:62 PASTOS PERMANENTES DE 5 O MAS AÑOS-  
 Recinto:18-144-031-00073-00004 Cultivo:62 PASTOS PERMANENTES DE 5 O MAS AÑOS-  
 Recinto:18-144-031-00078-00002 Cultivo:62 PASTOS PERMANENTES DE 5 O MAS AÑOS-  
 Recinto:18-144-031-00113-00002 Cultivo:62 PASTOS PERMANENTES DE 5 O MAS AÑOS-  
 Recinto:18-144-031-00144-00002 Cultivo:62 PASTOS PERMANENTES DE 5 O MAS AÑOS-  
 Recinto:18-144-031-00144-00003 Cultivo:62 PASTOS PERMANENTES DE 5 O MAS AÑOS-  
 Recinto:18-144-031-00150-00002 Cultivo:62 PASTOS PERMANENTES DE 5 O MAS AÑOS-  
 Recinto:18-144-031-00158-00002 Cultivo:62 PASTOS PERMANENTES DE 5 O MAS AÑOS-  
 Recinto:18-144-031-00158-00003 Cultivo:62 PASTOS PERMANENTES DE 5 O MAS AÑOS-  
 Recinto:18-144-031-00160-00002 Cultivo:62 PASTOS PERMANENTES DE 5 O MAS AÑOS-  
 Recinto:18-144-031-00164-00001 Cultivo:62 PASTOS PERMANENTES DE 5 O MAS AÑOS-  
 Recinto:18-144-031-00167-00001 Cultivo:62 PASTOS PERMANENTES DE 5 O MAS AÑOS-  
 Recinto:18-144-031-00167-00002 Cultivo:62 PASTOS PERMANENTES DE 5 O MAS AÑOS-  
 Recinto:18-144-031-00168-00001 Cultivo:62 PASTOS PERMANENTES DE 5 O MAS AÑOS-  
 Recinto:18-144-031-00198-00001 Cultivo:62 PASTOS PERMANENTES DE 5 O MAS AÑOS-  
 Recinto:18-144-031-00198-00002 Cultivo:62 PASTOS PERMANENTES DE 5 O MAS AÑOS-  
 Recinto:18-144-031-00215-00002 Cultivo:62 PASTOS PERMANENTES DE 5 O MAS AÑOS-  
 Recinto:18-144-031-00220-00001 Cultivo:62 PASTOS PERMANENTES DE 5 O MAS AÑOS-  
 Recinto:18-144-031-00223-00002 Cultivo:62 PASTOS PERMANENTES DE 5 O MAS AÑOS-  
 Recinto:18-144-031-00224-00001 Cultivo:62 PASTOS PERMANENTES DE 5 O MAS AÑOS-  
 Recinto:18-144-031-00230-00002 Cultivo:62 PASTOS PERMANENTES DE 5 O MAS AÑOS-  
 Recinto:18-144-031-00230-00003 Cultivo:62 PASTOS PERMANENTES DE 5 O MAS AÑOS-  
 Recinto:18-144-031-00396-00002 Cultivo:62 PASTOS PERMANENTES DE 5 O MAS AÑOS-  
 Recinto:18-144-031-00403-00001 Cultivo:62 PASTOS PERMANENTES DE 5 O MAS AÑOS-  
 Recinto:18-144-031-00428-00002 Cultivo:62 PASTOS PERMANENTES DE 5 O MAS AÑOS-  
 Recinto:18-144-031-00434-00003 Cultivo:62 PASTOS PERMANENTES DE 5 O MAS AÑOS-  
 Recinto:18-144-031-00443-00001 Cultivo:62 PASTOS PERMANENTES DE 5 O MAS AÑOS-  
 Recinto:18-144-031-00453-00002 Cultivo:62 PASTOS PERMANENTES DE 5 O MAS AÑOS-  
 Recinto:18-144-031-00453-00003 Cultivo:62 PASTOS PERMANENTES DE 5 O MAS AÑOS-  
 Recinto:18-144-031-00462-00002 Cultivo:62 PASTOS PERMANENTES DE 5 O MAS AÑOS-  
 Recinto:18-144-031-00462-00003 Cultivo:62 PASTOS PERMANENTES DE 5 O MAS AÑOS-  
 Recinto:18-144-031-00468-00002 Cultivo:62 PASTOS PERMANENTES DE 5 O MAS AÑOS-  
 Recinto:18-144-031-00468-00003 Cultivo:62 PASTOS PERMANENTES DE 5 O MAS AÑOS-  
 Recinto:18-144-031-00472-00001 Cultivo:62 PASTOS PERMANENTES DE 5 O MAS AÑOS-  
 Recinto:18-144-031-00472-00005 Cultivo:62 PASTOS PERMANENTES DE 5 O MAS AÑOS-  
 Recinto:18-144-031-00473-00005 Cultivo:62 PASTOS PERMANENTES DE 5 O MAS AÑOS-  
 Recinto:18-144-031-00473-00006 Cultivo:62 PASTOS PERMANENTES DE 5 O MAS AÑOS-  
 Recinto:18-144-031-00473-00007 Cultivo:62 PASTOS PERMANENTES DE 5 O MAS AÑOS-  
 Recinto:18-144-031-00473-00008 Cultivo:62 PASTOS PERMANENTES DE 5 O MAS AÑOS-  
 Recinto:18-144-031-00473-00009 Cultivo:62 PASTOS PERMANENTES DE 5 O MAS AÑOS-  
 Recinto:18-144-031-00480-00001 Cultivo:62 PASTOS PERMANENTES DE 5 O MAS AÑOS-  
 Recinto:18-144-031-00484-00001 Cultivo:62 PASTOS PERMANENTES DE 5 O MAS AÑOS-  
 Recinto:18-144-031-00486-00001 Cultivo:62 PASTOS PERMANENTES DE 5 O MAS AÑOS-  
 Recinto:18-144-031-00487-00001 Cultivo:62 PASTOS PERMANENTES DE 5 O MAS AÑOS-  
 Recinto:18-144-031-00488-00002 Cultivo:62 PASTOS PERMANENTES DE 5 O MAS AÑOS-  
 Recinto:18-144-031-00496-00001 Cultivo:62 PASTOS PERMANENTES DE 5 O MAS AÑOS-

(1) Con incidencias que retienen pago o deniegan el expediente.

(2) Se calcula sobre superficie declarada admisible.

(3) Aplicación del artículo 16 bis del RD 147/2023.

(4) Expediente con algunos recintos de pastos permanentes ubicados en espacios protegidos donde la carga ganadera mínima será 0,1 UGM/ha.

Puede verificar la integridad de una copia de este documento mediante la lectura del código QR adjunto o mediante el acceso a la dirección <https://ws050.juntadeandalucia.es/verificarFirma> indicando el código de VERIFICACIÓN

FIRMADO POR	RAQUEL MARIA ESPIN CRESPO	17/10/2024
VERIFICACIÓN	Pk2jmWSPEJNMB623FQZ8JEKDMKEPRE	PÁG. 1482/4804





Recinto:18-144-031-00505-00001 Cultivo:62 PASTOS PERMANENTES DE 5 O MAS AÑOS-  
 Recinto:18-144-031-00505-00002 Cultivo:62 PASTOS PERMANENTES DE 5 O MAS AÑOS-  
 Recinto:18-144-031-00507-00001 Cultivo:62 PASTOS PERMANENTES DE 5 O MAS AÑOS-  
 Recinto:18-144-032-00003-00001 Cultivo:62 PASTOS PERMANENTES DE 5 O MAS AÑOS-  
 Recinto:18-144-032-00004-00001 Cultivo:62 PASTOS PERMANENTES DE 5 O MAS AÑOS-  
 Recinto:18-144-032-00006-00001 Cultivo:62 PASTOS PERMANENTES DE 5 O MAS AÑOS-  
 Recinto:18-144-032-00007-00001 Cultivo:62 PASTOS PERMANENTES DE 5 O MAS AÑOS-  
 Recinto:18-144-032-00008-00001 Cultivo:62 PASTOS PERMANENTES DE 5 O MAS AÑOS-  
 Recinto:18-144-032-00010-00001 Cultivo:62 PASTOS PERMANENTES DE 5 O MAS AÑOS-  
 Recinto:18-144-032-00011-00002 Cultivo:62 PASTOS PERMANENTES DE 5 O MAS AÑOS-  
 Recinto:18-144-032-00012-00001 Cultivo:62 PASTOS PERMANENTES DE 5 O MAS AÑOS-  
 Recinto:18-144-032-00014-00001 Cultivo:62 PASTOS PERMANENTES DE 5 O MAS AÑOS-  
 Recinto:18-144-032-00015-00001 Cultivo:62 PASTOS PERMANENTES DE 5 O MAS AÑOS-  
 Recinto:18-144-032-00016-00001 Cultivo:62 PASTOS PERMANENTES DE 5 O MAS AÑOS-  
 Recinto:18-144-032-00017-00001 Cultivo:62 PASTOS PERMANENTES DE 5 O MAS AÑOS-  
 Recinto:18-144-032-00018-00001 Cultivo:62 PASTOS PERMANENTES DE 5 O MAS AÑOS-  
 Recinto:18-144-032-00019-00001 Cultivo:62 PASTOS PERMANENTES DE 5 O MAS AÑOS-  
 Recinto:18-144-032-00020-00003 Cultivo:62 PASTOS PERMANENTES DE 5 O MAS AÑOS-  
 Recinto:18-144-032-00021-00001 Cultivo:62 PASTOS PERMANENTES DE 5 O MAS AÑOS-  
 Recinto:18-144-032-00022-00003 Cultivo:62 PASTOS PERMANENTES DE 5 O MAS AÑOS-  
 Recinto:18-144-032-00022-00004 Cultivo:62 PASTOS PERMANENTES DE 5 O MAS AÑOS-  
 Recinto:18-144-032-00023-00002 Cultivo:62 PASTOS PERMANENTES DE 5 O MAS AÑOS-  
 Recinto:18-144-032-00023-00003 Cultivo:62 PASTOS PERMANENTES DE 5 O MAS AÑOS-  
 Recinto:18-144-032-00023-00004 Cultivo:62 PASTOS PERMANENTES DE 5 O MAS AÑOS-  
 Recinto:18-144-032-00023-00005 Cultivo:62 PASTOS PERMANENTES DE 5 O MAS AÑOS-  
 Recinto:18-144-032-00024-00003 Cultivo:62 PASTOS PERMANENTES DE 5 O MAS AÑOS-  
 Recinto:18-144-032-00029-00002 Cultivo:62 PASTOS PERMANENTES DE 5 O MAS AÑOS-  
 Recinto:18-144-032-00029-00003 Cultivo:62 PASTOS PERMANENTES DE 5 O MAS AÑOS-  
 Recinto:18-144-032-00033-00002 Cultivo:62 PASTOS PERMANENTES DE 5 O MAS AÑOS-  
 Recinto:18-144-032-00034-00001 Cultivo:62 PASTOS PERMANENTES DE 5 O MAS AÑOS-  
 Recinto:18-144-032-00036-00001 Cultivo:62 PASTOS PERMANENTES DE 5 O MAS AÑOS-  
 Recinto:18-144-032-00037-00001 Cultivo:62 PASTOS PERMANENTES DE 5 O MAS AÑOS-  
 Recinto:18-144-032-00042-00002 Cultivo:62 PASTOS PERMANENTES DE 5 O MAS AÑOS-  
 Recinto:18-144-032-00053-00001 Cultivo:62 PASTOS PERMANENTES DE 5 O MAS AÑOS-  
 Recinto:18-144-032-00067-00001 Cultivo:62 PASTOS PERMANENTES DE 5 O MAS AÑOS-  
 Recinto:18-144-032-00067-00003 Cultivo:62 PASTOS PERMANENTES DE 5 O MAS AÑOS-  
 Recinto:18-144-032-00067-00004 Cultivo:62 PASTOS PERMANENTES DE 5 O MAS AÑOS-  
 Recinto:18-144-032-00067-00005 Cultivo:62 PASTOS PERMANENTES DE 5 O MAS AÑOS-  
 Recinto:18-144-032-00068-00001 Cultivo:62 PASTOS PERMANENTES DE 5 O MAS AÑOS-  
 Recinto:18-144-032-00068-00002 Cultivo:62 PASTOS PERMANENTES DE 5 O MAS AÑOS-  
 Recinto:18-144-032-00075-00002 Cultivo:62 PASTOS PERMANENTES DE 5 O MAS AÑOS-  
 Recinto:18-144-032-00079-00002 Cultivo:62 PASTOS PERMANENTES DE 5 O MAS AÑOS-  
 Recinto:18-144-032-00082-00001 Cultivo:62 PASTOS PERMANENTES DE 5 O MAS AÑOS-  
 Recinto:18-144-032-00096-00001 Cultivo:62 PASTOS PERMANENTES DE 5 O MAS AÑOS-  
 Recinto:18-144-032-00096-00003 Cultivo:62 PASTOS PERMANENTES DE 5 O MAS AÑOS-  
 Recinto:18-144-032-00097-00001 Cultivo:62 PASTOS PERMANENTES DE 5 O MAS AÑOS-  
 Recinto:18-144-032-00097-00002 Cultivo:62 PASTOS PERMANENTES DE 5 O MAS AÑOS-  
 Recinto:18-144-032-00106-00001 Cultivo:62 PASTOS PERMANENTES DE 5 O MAS AÑOS-  
 Recinto:18-144-032-00115-00001 Cultivo:62 PASTOS PERMANENTES DE 5 O MAS AÑOS-  
 Recinto:18-144-032-00116-00002 Cultivo:62 PASTOS PERMANENTES DE 5 O MAS AÑOS-  
 Recinto:18-144-032-00117-00002 Cultivo:62 PASTOS PERMANENTES DE 5 O MAS AÑOS-  
 Recinto:18-144-032-00118-00002 Cultivo:62 PASTOS PERMANENTES DE 5 O MAS AÑOS-  
 Recinto:18-144-032-00119-00001 Cultivo:62 PASTOS PERMANENTES DE 5 O MAS AÑOS-  
 Recinto:18-144-032-00119-00002 Cultivo:62 PASTOS PERMANENTES DE 5 O MAS AÑOS-  
 Recinto:18-144-032-00120-00002 Cultivo:62 PASTOS PERMANENTES DE 5 O MAS AÑOS-  
 Recinto:18-144-032-00125-00002 Cultivo:62 PASTOS PERMANENTES DE 5 O MAS AÑOS-  
 Recinto:18-144-032-00129-00001 Cultivo:62 PASTOS PERMANENTES DE 5 O MAS AÑOS-  
 Recinto:18-144-032-00133-00001 Cultivo:62 PASTOS PERMANENTES DE 5 O MAS AÑOS-  
 Recinto:18-144-032-00134-00002 Cultivo:62 PASTOS PERMANENTES DE 5 O MAS AÑOS-  
 Recinto:18-144-032-00137-00001 Cultivo:62 PASTOS PERMANENTES DE 5 O MAS AÑOS-

(1) Con incidencias que retienen pago o deniegan el expediente.

(2) Se calcula sobre superficie declarada admisible.

(3) Aplicación del artículo 16 bis del RD 147/2023.

(4) Expediente con algunos recintos de pastos permanentes ubicados en espacios protegidos donde la carga ganadera mínima será 0,1 UGM/ha.

Puede verificar la integridad de una copia de este documento mediante la lectura del código QR adjunto o mediante el acceso a la dirección <https://ws050.juntadeandalucia.es/verificarFirma> indicando el código de VERIFICACIÓN

FIRMADO POR	RAQUEL MARIA ESPIN CRESPO	17/10/2024	
VERIFICACIÓN	Pk2jmWSPEJNMB623FQZ8JEKDMKEPRE	PÁG. 1483/4804	



Recinto:18-144-032-00139-00001 Cultivo:62 PASTOS PERMANENTES DE 5 O MAS AÑOS-  
 Recinto:18-144-032-00140-00001 Cultivo:62 PASTOS PERMANENTES DE 5 O MAS AÑOS-  
 Recinto:18-144-032-00141-00001 Cultivo:62 PASTOS PERMANENTES DE 5 O MAS AÑOS-  
 Recinto:18-144-032-00142-00001 Cultivo:62 PASTOS PERMANENTES DE 5 O MAS AÑOS-  
 Recinto:18-144-032-00145-00001 Cultivo:62 PASTOS PERMANENTES DE 5 O MAS AÑOS-  
 Recinto:18-144-032-00146-00001 Cultivo:62 PASTOS PERMANENTES DE 5 O MAS AÑOS-  
 Recinto:18-144-032-00147-00001 Cultivo:62 PASTOS PERMANENTES DE 5 O MAS AÑOS-  
 Recinto:18-144-032-00148-00001 Cultivo:62 PASTOS PERMANENTES DE 5 O MAS AÑOS-  
 Recinto:18-144-032-00149-00001 Cultivo:62 PASTOS PERMANENTES DE 5 O MAS AÑOS-  
 Recinto:18-144-032-00150-00001 Cultivo:62 PASTOS PERMANENTES DE 5 O MAS AÑOS-  
 Recinto:18-144-032-00154-00002 Cultivo:62 PASTOS PERMANENTES DE 5 O MAS AÑOS-  
 Recinto:18-144-032-00155-00001 Cultivo:62 PASTOS PERMANENTES DE 5 O MAS AÑOS-  
 Recinto:18-144-032-00155-00002 Cultivo:62 PASTOS PERMANENTES DE 5 O MAS AÑOS-  
 Recinto:18-144-032-00168-00001 Cultivo:62 PASTOS PERMANENTES DE 5 O MAS AÑOS-  
 Recinto:18-144-032-00170-00002 Cultivo:62 PASTOS PERMANENTES DE 5 O MAS AÑOS-  
 Recinto:18-144-032-00181-00001 Cultivo:62 PASTOS PERMANENTES DE 5 O MAS AÑOS-  
 Recinto:18-144-032-00182-00001 Cultivo:62 PASTOS PERMANENTES DE 5 O MAS AÑOS-  
 Recinto:18-144-032-00182-00002 Cultivo:62 PASTOS PERMANENTES DE 5 O MAS AÑOS-  
 Recinto:18-144-032-00186-00001 Cultivo:62 PASTOS PERMANENTES DE 5 O MAS AÑOS-  
 Recinto:18-144-032-00192-00001 Cultivo:62 PASTOS PERMANENTES DE 5 O MAS AÑOS-  
 Recinto:18-144-032-00196-00001 Cultivo:62 PASTOS PERMANENTES DE 5 O MAS AÑOS-  
 Recinto:18-144-032-00196-00003 Cultivo:62 PASTOS PERMANENTES DE 5 O MAS AÑOS-  
 Recinto:18-144-032-00202-00001 Cultivo:62 PASTOS PERMANENTES DE 5 O MAS AÑOS-  
 Recinto:18-144-032-00212-00002 Cultivo:62 PASTOS PERMANENTES DE 5 O MAS AÑOS-  
 Recinto:18-144-032-00213-00002 Cultivo:62 PASTOS PERMANENTES DE 5 O MAS AÑOS-  
 Recinto:18-144-032-00214-00001 Cultivo:62 PASTOS PERMANENTES DE 5 O MAS AÑOS-  
 Recinto:18-144-032-00222-00001 Cultivo:62 PASTOS PERMANENTES DE 5 O MAS AÑOS-  
 Recinto:18-144-032-00223-00004 Cultivo:62 PASTOS PERMANENTES DE 5 O MAS AÑOS-  
 Recinto:18-144-032-00223-00005 Cultivo:62 PASTOS PERMANENTES DE 5 O MAS AÑOS-  
 Recinto:18-144-032-00224-00002 Cultivo:62 PASTOS PERMANENTES DE 5 O MAS AÑOS-  
 Recinto:18-144-033-00059-00001 Cultivo:62 PASTOS PERMANENTES DE 5 O MAS AÑOS-  
 Recinto:18-144-033-00066-00001 Cultivo:62 PASTOS PERMANENTES DE 5 O MAS AÑOS-  
 Recinto:18-144-033-00076-00001 Cultivo:62 PASTOS PERMANENTES DE 5 O MAS AÑOS-  
 Recinto:18-144-033-00127-00002 Cultivo:62 PASTOS PERMANENTES DE 5 O MAS AÑOS-  
 Recinto:18-144-033-00131-00001 Cultivo:62 PASTOS PERMANENTES DE 5 O MAS AÑOS-  
 Recinto:18-144-033-00132-00001 Cultivo:62 PASTOS PERMANENTES DE 5 O MAS AÑOS-  
 Recinto:18-144-033-00157-00002 Cultivo:62 PASTOS PERMANENTES DE 5 O MAS AÑOS-  
 Recinto:18-144-033-00157-00003 Cultivo:62 PASTOS PERMANENTES DE 5 O MAS AÑOS-  
 Recinto:18-144-033-00161-00002 Cultivo:62 PASTOS PERMANENTES DE 5 O MAS AÑOS-  
 Recinto:18-144-033-00161-00003 Cultivo:62 PASTOS PERMANENTES DE 5 O MAS AÑOS-  
 Recinto:18-144-033-00168-00002 Cultivo:62 PASTOS PERMANENTES DE 5 O MAS AÑOS-  
 Recinto:18-144-033-00168-00003 Cultivo:62 PASTOS PERMANENTES DE 5 O MAS AÑOS-  
 Recinto:18-144-033-00169-00001 Cultivo:62 PASTOS PERMANENTES DE 5 O MAS AÑOS-  
 Recinto:18-144-033-00176-00002 Cultivo:62 PASTOS PERMANENTES DE 5 O MAS AÑOS-  
 Recinto:18-144-033-00178-00003 Cultivo:62 PASTOS PERMANENTES DE 5 O MAS AÑOS-  
 Recinto:18-144-033-00182-00002 Cultivo:62 PASTOS PERMANENTES DE 5 O MAS AÑOS-  
 Recinto:18-144-033-00185-00002 Cultivo:62 PASTOS PERMANENTES DE 5 O MAS AÑOS-  
 Recinto:18-144-033-00189-00002 Cultivo:62 PASTOS PERMANENTES DE 5 O MAS AÑOS-  
 Recinto:18-144-033-00191-00002 Cultivo:62 PASTOS PERMANENTES DE 5 O MAS AÑOS-  
 Recinto:18-144-033-00195-00002 Cultivo:62 PASTOS PERMANENTES DE 5 O MAS AÑOS-

(1) Con incidencias que retienen pago o deniegan el expediente.

(2) Se calcula sobre superficie declarada admisible.

(3) Aplicación del artículo 16 bis del RD 147/2023.

(4) Expediente con algunos recintos de pastos permanentes ubicados en espacios protegidos donde la carga ganadera mínima será 0,1 UGM/ha.

Puede verificar la integridad de una copia de este documento mediante la lectura del código QR adjunto o mediante el acceso a la dirección <https://ws050.juntadeandalucia.es/verificarFirma> indicando el código de VERIFICACIÓN

FIRMADO POR	RAQUEL MARIA ESPIN CRESPO	17/10/2024	
VERIFICACIÓN	Pk2jmWSPEJNMB623FQZ8JEKDMKEPRE	PÁG. 1484/4804	



**APELLIDOS Y NOMBRE / RAZÓN SOCIAL**

JIMENEZ MARTINEZ ANTONIO

**NIF**

\*\*\*\*1505\*

**EXPEDIENTE**

1096029

**RESOLUCIÓN**

DENEGACIÓN DE LA AYUDA

**DATOS DE MANTENIMIENTO UNIDADES**

**GRUPO DE PAGO**

ZONAS DE MONTAÑA

**Sup. Dec. Admisible**

0,00

**Sup. Resuelta**

0,00

**Sobredecl.**

0,00

**% Sobredecl.**

0,00

**RESUMEN DE PAGOS**

**IMPORTE ( Euros )**

	RESUELTO	FEADER	MAPA	CAPADR
A pagar	0,00	0,00	0,00	0,00

**APLICACIÓN DE REDUCCIONES Y PENALIZACIONES (%)**

Criterios de subvencionabilidad (1)	Presentación tardía	Omisión declaración	Condicionalidad
100,00	0,00	0,00	0,00

**IMPORTE ( Euros )**

Calculado(2)	Reducción	Penalización	Reducción Penalización (3)	Penalización adicional	Resuelto	FEADER	MAPA	CAPADR
0,00 €	0,00 €	0,00 €	0,00 €	0,00 €	0,00 €	0,00 €	0,00 €	0,00 €
Importe Unitario:	93,00 €	Nuevo Importe Unitario:	0,00 €					

**RECINTOS PROPUESTOS**

REF.	REFERENCIA SIGPAC	CULTIVO	S/R	USO SIGPAC	Sup. Dec. admisible	Sup. Campo	Sup. Determ.	Sup. Resuelta
1700000006046493	18-116-505-00097-0001	TRIGO BLANDO	R		1,31		1,31	1,31
1700000006046499	18-116-505-00098-0002	TRIGO BLANDO	R		1,24		1,24	1,24

**INCIDENCIAS**

**INCIDENCIA DESCRIPCIÓN**

2454	Solicitante de intervención 6613 cuyo regimen de afiliación a la SS no es ni el sistema especial agrario(cuenta ajena) ni autonomo con actividad agraria.
74018	Productor que no es agricultor a título principal, según los datos del ejercicio fiscal n-1 y seguridad socia.
74053	Importe inferior a 100 Euros

(1) Con incidencias que retienen pago o deniegan el expediente.

(2) Se calcula sobre superficie declarada admisible.

(3) Aplicación del artículo 16 bis del RD 147/2023.

(4) Expediente con algunos recintos de pastos permanentes ubicados en espacios protegidos donde la carga ganadera mínima será 0,1 UGM/ha.

Puede verificar la integridad de una copia de este documento mediante la lectura del código QR adjunto o mediante el acceso a la dirección <https://ws050.juntadeandalucia.es/verificarFirma> indicando el código de VERIFICACIÓN

FIRMADO POR

RAQUEL MARIA ESPIN CRESPO

17/10/2024

VERIFICACIÓN

Pk2jmWSPEJNMB623FQZ8JEKDMKEPRE

PÁG. 1485/4804





**APELLIDOS Y NOMBRE / RAZÓN SOCIAL**

JIMENEZ MORENO MATEA

**NIF**

\*\*\*\*7682\*

**EXPEDIENTE**

1175358

**RESOLUCIÓN**

DENEGACIÓN DE LA AYUDA

**DATOS DE MANTENIMIENTO UNIDADES**

**GRUPO DE PAGO**

ZONAS DE MONTAÑA

**Sup. Dec. Admisible**

0,16

**Sup. Resuelta**

0,00

**Sobredecl.**

0,16

**% Sobredecl.**

100,00

**RESUMEN DE PAGOS**

**IMPORTE ( Euros )**

	RESUELTO	FEADER	MAPA	CAPADR
A pagar	0,00	0,00	0,00	0,00

**APLICACIÓN DE REDUCCIONES Y PENALIZACIONES (%)**

Crterios de subvencionabilidad (1)	Presentación tardía	Omisión declaración	Condicionalidad
100,00	0,00	0,00	0,00

**IMPORTE ( Euros )**

Calculado(2)	Reducción	Penalización	Reducción Penalización (3)	Penalización adicional	Resuelto	FEADER	MAPA	CAPADR
14,88 €	14,88 €	0,00 €	0,00 €	0,00 €	0,00 €	0,00 €	0,00 €	0,00 €
<b>Importe Unitario:</b>	93,00 €	<b>Nuevo Importe Unitario:</b>	93,00 €					

**RECINTOS PROPUESTOS**

REF.	REFERENCIA SIGPAC	CULTIVO	S/R	USO SIGPAC	Sup. Dec. admisible	Sup. Campo	Sup. Determ.	Sup. Resuelta
6833393	18-044-004-00131-0002	MANZANOS	R		0,11		0,11	0,00
6833411	18-044-004-00131-0004	CEBADA	R		0,05		0,05	0,00

**INCIDENCIAS**

**INCIDENCIA DESCRIPCIÓN**

3790	Recinto declarado inactivo Recinto:18-044-004-00131-00002 Cultivo: - Recinto:18-044-004-00131-00004 Cultivo: -
74053	Importe inferior a 100 Euros

(1) Con incidencias que retienen pago o deniegan el expediente.

(2) Se calcula sobre superficie declarada admisible.

(3) Aplicación del artículo 16 bis del RD 147/2023.

(4) Expediente con algunos recintos de pastos permanentes ubicados en espacios protegidos donde la carga ganadera mínima será 0,1 UGM/ha.

Puede verificar la integridad de una copia de este documento mediante la lectura del código QR adjunto o mediante el acceso a la dirección <https://ws050.juntadeandalucia.es/verificarFirma> indicando el código de VERIFICACIÓN

FIRMADO POR

RAQUEL MARIA ESPIN CRESPO

17/10/2024

VERIFICACIÓN

Pk2jmWSPEJNMB623FQZ8JEKDMKEPRE

PÁG. 1486/4804







**APELLIDOS Y NOMBRE / RAZÓN SOCIAL**  
JIMENEZ ORTEGA FRANCISCO JOSE

**NIF**  
\*\*\*\*6399\*

**EXPEDIENTE**  
1262896

**RESOLUCIÓN**  
DENEGACIÓN DE LA AYUDA

**DATOS DE MANTENIMIENTO UNIDADES**

<b>GRUPO DE PAGO</b>	<b>Sup. Dec. Admisible</b>	<b>Sup. Resuelta</b>	<b>Sobredecl.</b>	<b>% Sobredecl.</b>
ZONAS DE MONTAÑA	0,00	0,00	0,00	0,00

**RESUMEN DE PAGOS**

	<b>IMPORTE ( Euros )</b>			
	<b>RESUELTO</b>	<b>FEADER</b>	<b>MAPA</b>	<b>CAPADR</b>
A pagar	0,00	0,00	0,00	0,00

**APLICACIÓN DE REDUCCIONES Y PENALIZACIONES (%)**

<b>Criterios de subvencionabilidad (1)</b>	<b>Presentación tardía</b>	<b>Omisión declaración</b>	<b>Condicionabilidad</b>
100,00	0,00	0,00	0,00

**IMPORTE ( Euros )**

<b>Calculado(2)</b>	<b>Reducción</b>	<b>Penalización</b>	<b>Reducción Penalización (3)</b>	<b>Penalización adicional</b>	<b>Resuelto</b>	<b>FEADER</b>	<b>MAPA</b>	<b>CAPADR</b>
0,00 €	0,00 €	0,00 €	0,00 €	0,00 €	0,00 €	0,00 €	0,00 €	0,00 €
<b>Importe Unitario:</b>	93,00 €	<b>Nuevo Importe Unitario:</b>	0,00 €					

**INCIDENCIAS**

**INCIDENCIA DESCRIPCIÓN**

- 74018 Productor que no es agricultor a título principal, según los datos del ejercicio fiscal n-1 y seguridad socia.
- 74051 Solicitante de intervención 6613, que no declara ningun recinto en zona desfavorecida.
- 74053 Importe inferior a 100 Euros
- 86126 Recinto de forrajera para Cálculo de Carga Ganadera que No pertenece a Explotación con UGM válida.  
Recinto:18-043-900-99000-99001 Cultivo:62000 PASTOS PERMANENTES DE 5 O MAS AÑOS-SIN VARIEDAD Secano Explotacion:ES180420000049

(1) Con incidencias que retienen pago o deniegan el expediente.  
 (2) Se calcula sobre superficie declarada admisible.  
 (3) Aplicación del artículo 16 bis del RD 147/2023.  
 (4) Expediente con algunos recintos de pastos permanentes ubicados en espacios protegidos donde la carga ganadera mínima será 0,1 UGM/ha.

Puede verificar la integridad de una copia de este documento mediante la lectura del código QR adjunto o mediante el acceso a la dirección <a href="https://ws050.juntadeandalucia.es/verificarFirma">https://ws050.juntadeandalucia.es/verificarFirma</a> indicando el código de VERIFICACIÓN			
FIRMADO POR	RAQUEL MARIA ESPIN CRESPO	17/10/2024	
VERIFICACIÓN	Pk2jmWSPEJNMB623FQZ8JEKDMKEPRE	PÁG. 1487/4804	



**APELLIDOS Y NOMBRE / RAZÓN SOCIAL**

JIMENEZ PORTILLO LUIS ALFONSO

**NIF**  
\*\*\*\*3693\*

**EXPEDIENTE**  
1023870

**RESOLUCIÓN**  
DENEGACIÓN DE LA AYUDA

**DATOS DE MANTENIMIENTO UNIDADES**

<b>GRUPO DE PAGO</b>	<b>Sup. Dec. Admisible</b>	<b>Sup. Resuelta</b>	<b>Sobredecl.</b>	<b>% Sobredecl.</b>
ZONAS DE MONTAÑA	0,00	0,00	0,00	0,00

**RESUMEN DE PAGOS**

	<b>IMPORTE ( Euros )</b>			
	<b>RESUELTO</b>	<b>FEADER</b>	<b>MAPA</b>	<b>CAPADR</b>
A pagar	0,00	0,00	0,00	0,00

**APLICACIÓN DE REDUCCIONES Y PENALIZACIONES (%)**

<b>Criterios de subvencionabilidad (1)</b>	<b>Presentación tardía</b>	<b>Omisión declaración</b>	<b>Condicionalidad</b>
100,00	0,00	0,00	0,00

**IMPORTE ( Euros )**

<b>Calculado(2)</b>	<b>Reducción</b>	<b>Penalización</b>	<b>Reducción Penalización (3)</b>	<b>Penalización adicional</b>	<b>Resuelto</b>	<b>FEADER</b>	<b>MAPA</b>	<b>CAPADR</b>
0,00 €	0,00 €	0,00 €	0,00 €	0,00 €	0,00 €	0,00 €	0,00 €	0,00 €
<b>Importe Unitario:</b>	93,00 €	<b>Nuevo Importe Unitario:</b>	0,00 €					

**RECINTOS PROPUESTOS**

<b>REF.</b>	<b>REFERENCIA SIGPAC</b>	<b>CULTIVO</b>	<b>S/R</b>	<b>USO SIGPAC</b>	<b>Sup. Dec. admisible</b>	<b>Sup. Campo</b>	<b>Sup. Determ.</b>	<b>Sup. Resuelta</b>
5109393	18-100-011-00018-0001	ALMENDROS	S		4,68		4,68	4,68
170000005875076	18-100-008-00547-0001	OLIVAR	R		0,86		0,86	0,86
170000005875115	18-100-005-00312-0001	OLIVAR	R		0,32		0,32	0,32
170000005875118	18-100-008-00276-0001	OLIVAR	R		0,18		0,18	0,18
170000005875121	18-100-008-00310-0001	OLIVAR	R		0,45		0,45	0,45
170000005875133	18-100-003-00261-0001	ALMENDROS	R		0,16		0,16	0,16

(1) Con incidencias que retienen pago o deniegan el expediente.

(2) Se calcula sobre superficie declarada admisible.

(3) Aplicación del artículo 16 bis del RD 147/2023.

(4) Expediente con algunos recintos de pastos permanentes ubicados en espacios protegidos donde la carga ganadera mínima será 0,1 UGM/ha.

Puede verificar la integridad de una copia de este documento mediante la lectura del código QR adjunto o mediante el acceso a la dirección <https://ws050.juntadeandalucia.es/verificarFirma> indicando el código de VERIFICACIÓN

FIRMADO POR

RAQUEL MARIA ESPIN CRESPO

17/10/2024

VERIFICACIÓN

Pk2jmWSPEJNMB623FQZ8JEKDMKEPRE

PÁG. 1488/4804







**INCIDENCIAS**

**INCIDENCIA DESCRIPCIÓN**

- 2454 Solicitante de intervención 6613 cuyo regimen de afiliacion a la SS no es ni el sistema especial agrario(cuenta ajena) ni autonomo con actividad agraria.
- 74018 Productor que no es agricultor a título principal, según los datos del ejercicio fiscal n-1 y seguridad socia.
- 74053 Importe inferior a 100 Euros
- 86119 Carga ganadera NO cumple con el valor mínimo de 0,2 UGM/ha.  
 Recinto:18-100-003-00242-00001 Cultivo:20000 BARBECHO TRADICIONAL-SIN VARIEDAD Regadío Carga Ganadera:0,18  
 Recinto:18-100-003-00242-00003 Cultivo:20000 BARBECHO TRADICIONAL-SIN VARIEDAD Regadío Carga Ganadera:0,18  
 Recinto:18-100-009-00156-00003 Cultivo:62000 PASTOS PERMANENTES DE 5 O MAS AÑOS-SIN VARIEDAD Secano Carga Ganadera:0,18  
 Recinto:18-100-009-00156-00004 Cultivo:62000 PASTOS PERMANENTES DE 5 O MAS AÑOS-SIN VARIEDAD Secano Carga Ganadera:0,18  
 Recinto:18-100-009-00156-00008 Cultivo:62000 PASTOS PERMANENTES DE 5 O MAS AÑOS-SIN VARIEDAD Secano Carga Ganadera:0,18  
 Recinto:18-100-009-00156-00009 Cultivo:62000 PASTOS PERMANENTES DE 5 O MAS AÑOS-SIN VARIEDAD Secano Carga Ganadera:0,18  
 Recinto:18-100-009-00156-00012 Cultivo:62000 PASTOS PERMANENTES DE 5 O MAS AÑOS-SIN VARIEDAD Secano Carga Ganadera:0,18  
 Recinto:18-100-011-00027-00002 Cultivo:62000 PASTOS PERMANENTES DE 5 O MAS AÑOS-SIN VARIEDAD Secano Carga Ganadera:0,18  
 Recinto:18-100-011-00030-00001 Cultivo:62000 PASTOS PERMANENTES DE 5 O MAS AÑOS-SIN VARIEDAD Secano Carga Ganadera:0,18
- 86122 Recinto superficie forrajera que realiza la actividad de producción de pastoreo y no declara el o los códigos del Registro de Explotaciones Ganaderas de Andalucía, REGA.  
 Recinto:18-100-003-00242-00001 Cultivo:20000 BARBECHO TRADICIONAL-SIN VARIEDAD Regadío  
 Recinto:18-100-003-00242-00003 Cultivo:20000 BARBECHO TRADICIONAL-SIN VARIEDAD Regadío
- 86124 Recinto de forrajera para Cálculo de Carga Ganadera que No pertenece a Explotación.  
 Recinto:18-100-003-00242-00001 Cultivo:20000 BARBECHO TRADICIONAL-SIN VARIEDAD Regadío  
 Recinto:18-100-003-00242-00003 Cultivo:20000 BARBECHO TRADICIONAL-SIN VARIEDAD Regadío

**Incidencias de carga ganadera**

**INCIDENCIA DESCRIPCIÓN**

- 224 Superficie neta de cruce en un recinto en una misma solicitud supera superficie admisible que SIGPAC establece para él.  
 Recinto:18-046-002-00046-00013 Cultivo:62000 PASTOS PERMANENTES DE 5 O MAS AÑOS-SIN VARIEDAD Secano Superficie admisible de pastos del recinto según SIGPAC.:7 Suma de superficies de cruce netas declaradas para este recinto por el solicitante.:20 Exceso de superficie (Hectáreas):0,13  
 Recinto:18-046-002-00046-00023 Cultivo:62000 PASTOS PERMANENTES DE 5 O MAS AÑOS-SIN VARIEDAD Secano Superficie admisible de pastos del recinto según SIGPAC.:76 Suma de superficies de cruce netas declaradas para este recinto por el solicitante.:83 Exceso de superficie (Hectáreas):0,07
- 86122 Recinto superficie forrajera que realiza la actividad de producción de pastoreo y no declara el o los códigos del Registro de Explotaciones Ganaderas de Andalucía, REGA.  
 Recinto:18-100-003-00242-00003 Cultivo:20000 BARBECHO TRADICIONAL-SIN VARIEDAD Regadío  
 Recinto:18-100-003-00242-00001 Cultivo:20000 BARBECHO TRADICIONAL-SIN VARIEDAD Regadío
- 86124 Recinto de forrajera para Cálculo de Carga Ganadera que No pertenece a Explotación.  
 Recinto:18-100-003-00242-00003 Cultivo:20000 BARBECHO TRADICIONAL-SIN VARIEDAD Regadío  
 Recinto:18-100-003-00242-00001 Cultivo:20000 BARBECHO TRADICIONAL-SIN VARIEDAD Regadío
- 86128 Recinto de Forrajeras que no ha contabilizado para Carga Ganadera por no tener una explotación válida para el cálculo de la Carga Ganadera  
 Recinto:18-046-002-00123-00002 Cultivo:20 BARBECHO TRADICIONAL-  
 Recinto:18-100-003-00242-00003 Cultivo:20 BARBECHO TRADICIONAL-  
 Recinto:18-046-002-00027-00004 Cultivo:20 BARBECHO TRADICIONAL-  
 Recinto:18-100-003-00242-00001 Cultivo:20 BARBECHO TRADICIONAL-
- 86133 Recinto de forrajera No solicitado para Cálculo de Carga Ganadera que No pertenece a Explotación.  
 Recinto:18-046-002-00123-00002 Cultivo:20000 BARBECHO TRADICIONAL-SIN VARIEDAD Secano  
 Recinto:18-046-002-00027-00004 Cultivo:20000 BARBECHO TRADICIONAL-SIN VARIEDAD Secano

(1) Con incidencias que retienen pago o deniegan el expediente.

(2) Se calcula sobre superficie declarada admisible.

(3) Aplicación del artículo 16 bis del RD 147/2023.

(4) Expediente con algunos recintos de pastos permanentes ubicados en espacios protegidos donde la carga ganadera mínima será 0,1 UGM/ha.

Puede verificar la integridad de una copia de este documento mediante la lectura del código QR adjunto o mediante el acceso a la dirección <https://ws050.juntadeandalucia.es/verificarFirma> indicando el código de VERIFICACIÓN

FIRMADO POR	RAQUEL MARIA ESPIN CRESPO	17/10/2024
VERIFICACIÓN	Pk2jmWSPEJNMB623FQZ8JEKDMKEPRE	PÁG. 1489/4804





**APELLIDOS Y NOMBRE / RAZÓN SOCIAL**

JIMENEZ RUIZ ANTONIO

**NIF**

\*\*\*\*4200\*

**EXPEDIENTE**

1089700

**RESOLUCIÓN**

DENEGACIÓN DE LA AYUDA

**DATOS DE MANTENIMIENTO UNIDADES**

<b>GRUPO DE PAGO</b>	<b>Sup. Dec. Admisible</b>	<b>Sup. Resuelta</b>	<b>Sobredecl.</b>	<b>% Sobredecl.</b>
ZONAS DE MONTAÑA	0,00	0,00	0,00	0,00

**RESUMEN DE PAGOS**

	<b>IMPORTE ( Euros )</b>			
	<b>RESUELTO</b>	<b>FEADER</b>	<b>MAPA</b>	<b>CAPADR</b>
A pagar	0,00	0,00	0,00	0,00

**APLICACIÓN DE REDUCCIONES Y PENALIZACIONES (%)**

<b>Criterios de subvencionabilidad (1)</b>	<b>Presentación tardía</b>	<b>Omisión declaración</b>	<b>Condicionalidad</b>
100,00	0,00	0,00	0,00

**IMPORTE ( Euros )**

<b>Calculado(2)</b>	<b>Reducción</b>	<b>Penalización</b>	<b>Reducción Penalización (3)</b>	<b>Penalización adicional</b>	<b>Resuelto</b>	<b>FEADER</b>	<b>MAPA</b>	<b>CAPADR</b>
0,00 €	0,00 €	0,00 €	0,00 €	0,00 €	0,00 €	0,00 €	0,00 €	0,00 €
<b>Importe Unitario:</b>	93,00 €	<b>Nuevo Importe Unitario:</b>	0,00 €					

**RECINTOS PROPUESTOS**

<b>REF.</b>	<b>REFERENCIA SIGPAC</b>	<b>CULTIVO</b>	<b>S/R</b>	<b>USO SIGPAC</b>	<b>Sup. Dec. admisible</b>	<b>Sup. Campo</b>	<b>Sup. Determ.</b>	<b>Sup. Resuelta</b>
-1477718	18-087-005-00087-0007	CEBADA	S		1,47		1,47	1,47
-1258435	18-087-002-00128-0002	BARBECHO TRADICIONAL	S		1,01		1,01	1,01
-1258378	18-087-002-00128-0002	BARBECHO TRADICIONAL	S		5,19		5,19	5,19
-1025891	18-087-005-00087-0013	ALMENDROS	S		0,06		0,06	0,06
-1025890	18-087-005-00087-0012	ALMENDROS	S		0,02		0,02	0,02
-602072	18-087-005-00087-0007	CEBADA	S		33,48		33,48	33,48
-437888	18-087-005-00087-0011	ALMENDROS	S		0,50		0,50	0,50
1700000006766195	18-087-002-00128-0002	BARBECHO TRADICIONAL	S		11,26		11,26	11,26
1700000006766196	18-091-006-00166-0001	BARBECHO TRADICIONAL	S		3,90		3,90	3,90
1700000006766198	18-091-006-00111-0001	ALMENDROS	S		2,23		2,23	2,23
1700000006766199	18-087-005-00086-0001	CEBADA	S		0,90		0,90	0,90
1700000006766200	18-087-005-00086-0001	CEBADA	S		2,88		2,88	2,88
1700000006766202	18-091-005-00062-0001	BARBECHO TRADICIONAL	S		4,60		4,60	4,60
1700000006766203	18-091-006-00110-0001	ALMENDROS	S		2,56		2,56	2,56
1700000006766204	18-091-002-00044-0001	ALMENDROS	S		2,55		2,55	2,55
1700000006766205	18-087-002-00169-0001	ALMENDROS	S		3,98		3,98	3,98
1700000006766206	18-087-002-00171-0002	CEBADA	S		1,03		1,03	1,03
1700000006766215	18-087-005-00087-0002	ALMENDROS	S		5,83		5,83	5,83
1700000006766216	18-087-002-00171-0001	ALMENDROS	S		2,70		2,70	2,70
1700000006766217	18-087-002-00164-0001	ALMENDROS	S		4,37		4,37	4,37
1700000006766218	18-087-005-00123-0002	ALMENDROS	S		5,13		5,13	5,13
1700000006766219	18-087-005-00121-0001	ALMENDROS	S		0,91		0,91	0,91
1700000006766220	18-087-005-00087-0006	ALMENDROS	S		0,88		0,88	0,88

(1) Con incidencias que retienen pago o deniegan el expediente.  
 (2) Se calcula sobre superficie declarada admisible.  
 (3) Aplicación del artículo 16 bis del RD 147/2023.  
 (4) Expediente con algunos recintos de pastos permanentes ubicados en espacios protegidos donde la carga ganadera mínima será 0,1 UGM/ha.

Puede verificar la integridad de una copia de este documento mediante la lectura del código QR adjunto o mediante el acceso a la dirección <https://ws050.juntadeandalucia.es/verificarFirma> indicando el código de VERIFICACIÓN

FIRMADO POR	RAQUEL MARIA ESPIN CRESPO	17/10/2024
VERIFICACIÓN	Pk2jmWSPEJNMB623FQZ8JEKDMKEPRE	PÁG. 1490/4804





**INCIDENCIAS**

**INCIDENCIA DESCRIPCIÓN**

- 452 Actividad agraria declarada en un recinto no compatible con el uso PA, PR o PS asignado en SIGPAC para ese recinto.  
 Recinto:18-087-005-00087-00005 Cultivo:62000 PASTOS PERMANENTES DE 5 O MAS AÑOS-SIN VARIEDAD Secano USO ASIGNADO EN SIGPAC:PR  
 Recinto:18-087-005-00087-00008 Cultivo:62000 PASTOS PERMANENTES DE 5 O MAS AÑOS-SIN VARIEDAD Secano USO ASIGNADO EN SIGPAC:PR  
 Recinto:18-087-005-00087-00009 Cultivo:62000 PASTOS PERMANENTES DE 5 O MAS AÑOS-SIN VARIEDAD Secano USO ASIGNADO EN SIGPAC:PR  
 Recinto:18-087-005-00087-00010 Cultivo:62000 PASTOS PERMANENTES DE 5 O MAS AÑOS-SIN VARIEDAD Secano USO ASIGNADO EN SIGPAC:PR  
 Recinto:18-087-005-00121-00002 Cultivo:62000 PASTOS PERMANENTES DE 5 O MAS AÑOS-SIN VARIEDAD Secano USO ASIGNADO EN SIGPAC:PR  
 Recinto:18-087-005-00122-00001 Cultivo:62000 PASTOS PERMANENTES DE 5 O MAS AÑOS-SIN VARIEDAD Secano USO ASIGNADO EN SIGPAC:PR  
 Recinto:18-087-005-00123-00003 Cultivo:62000 PASTOS PERMANENTES DE 5 O MAS AÑOS-SIN VARIEDAD Secano USO ASIGNADO EN SIGPAC:PR  
 Recinto:18-087-005-00123-00004 Cultivo:62000 PASTOS PERMANENTES DE 5 O MAS AÑOS-SIN VARIEDAD Secano USO ASIGNADO EN SIGPAC:PR
- 2454 Solicitante de intervención 6613 cuyo regimen de afiliacion a la SS no es ni el sistema especial agrario(cuenta ajena) ni autonomo con actividad agraria.
- 74018 Productor que no es agricultor a título principal, según los datos del ejercicio fiscal n-1 y seguridad socia.
- 74053 Importe inferior a 100 Euros
- 86119 Carga ganadera NO cumple con el valor mínimo de 0,2 UGM/ha.  
 Recinto:18-087-005-00087-00005 Cultivo:62000 PASTOS PERMANENTES DE 5 O MAS AÑOS-SIN VARIEDAD Secano Carga Ganadera:0  
 Recinto:18-087-005-00087-00008 Cultivo:62000 PASTOS PERMANENTES DE 5 O MAS AÑOS-SIN VARIEDAD Secano Carga Ganadera:0  
 Recinto:18-087-005-00087-00009 Cultivo:62000 PASTOS PERMANENTES DE 5 O MAS AÑOS-SIN VARIEDAD Secano Carga Ganadera:0  
 Recinto:18-087-005-00087-00010 Cultivo:62000 PASTOS PERMANENTES DE 5 O MAS AÑOS-SIN VARIEDAD Secano Carga Ganadera:0  
 Recinto:18-087-005-00121-00002 Cultivo:62000 PASTOS PERMANENTES DE 5 O MAS AÑOS-SIN VARIEDAD Secano Carga Ganadera:0  
 Recinto:18-087-005-00122-00001 Cultivo:62000 PASTOS PERMANENTES DE 5 O MAS AÑOS-SIN VARIEDAD Secano Carga Ganadera:0  
 Recinto:18-087-005-00123-00003 Cultivo:62000 PASTOS PERMANENTES DE 5 O MAS AÑOS-SIN VARIEDAD Secano Carga Ganadera:0  
 Recinto:18-087-005-00123-00004 Cultivo:62000 PASTOS PERMANENTES DE 5 O MAS AÑOS-SIN VARIEDAD Secano Carga Ganadera:0
- 86121 Recinto superficie forrajera que no realiza la actividad de producción de pastoreo.  
 Recinto:18-087-005-00087-00005 Cultivo:62000 PASTOS PERMANENTES DE 5 O MAS AÑOS-SIN VARIEDAD Secano Actividad Agraria del recinto:2  
 Recinto:18-087-005-00087-00008 Cultivo:62000 PASTOS PERMANENTES DE 5 O MAS AÑOS-SIN VARIEDAD Secano Actividad Agraria del recinto:2  
 Recinto:18-087-005-00087-00009 Cultivo:62000 PASTOS PERMANENTES DE 5 O MAS AÑOS-SIN VARIEDAD Secano Actividad Agraria del recinto:2  
 Recinto:18-087-005-00087-00010 Cultivo:62000 PASTOS PERMANENTES DE 5 O MAS AÑOS-SIN VARIEDAD Secano Actividad Agraria del recinto:2  
 Recinto:18-087-005-00121-00002 Cultivo:62000 PASTOS PERMANENTES DE 5 O MAS AÑOS-SIN VARIEDAD Secano Actividad Agraria del recinto:2  
 Recinto:18-087-005-00122-00001 Cultivo:62000 PASTOS PERMANENTES DE 5 O MAS AÑOS-SIN VARIEDAD Secano Actividad Agraria del recinto:2  
 Recinto:18-087-005-00123-00003 Cultivo:62000 PASTOS PERMANENTES DE 5 O MAS AÑOS-SIN VARIEDAD Secano Actividad Agraria del recinto:2  
 Recinto:18-087-005-00123-00004 Cultivo:62000 PASTOS PERMANENTES DE 5 O MAS AÑOS-SIN VARIEDAD Secano Actividad Agraria del recinto:2
- 86122 Recinto superficie forrajera que realiza la actividad de producción de pastoreo y no declara el o los códigos del Registro de Explotaciones Ganaderas de Andalucía, REGA.  
 Recinto:18-087-005-00087-00005 Cultivo:62000 PASTOS PERMANENTES DE 5 O MAS AÑOS-SIN VARIEDAD Secano  
 Recinto:18-087-005-00087-00008 Cultivo:62000 PASTOS PERMANENTES DE 5 O MAS AÑOS-SIN VARIEDAD Secano  
 Recinto:18-087-005-00087-00009 Cultivo:62000 PASTOS PERMANENTES DE 5 O MAS AÑOS-SIN VARIEDAD Secano  
 Recinto:18-087-005-00087-00010 Cultivo:62000 PASTOS PERMANENTES DE 5 O MAS AÑOS-SIN VARIEDAD Secano  
 Recinto:18-087-005-00121-00002 Cultivo:62000 PASTOS PERMANENTES DE 5 O MAS AÑOS-SIN VARIEDAD Secano  
 Recinto:18-087-005-00122-00001 Cultivo:62000 PASTOS PERMANENTES DE 5 O MAS AÑOS-SIN VARIEDAD Secano

(1) Con incidencias que retienen pago o deniegan el expediente.

(2) Se calcula sobre superficie declarada admisible.

(3) Aplicación del artículo 16 bis del RD 147/2023.

(4) Expediente con algunos recintos de pastos permanentes ubicados en espacios protegidos donde la carga ganadera mínima será 0,1 UGM/ha.

Puede verificar la integridad de una copia de este documento mediante la lectura del código QR adjunto o mediante el acceso a la dirección <https://ws050.juntadeandalucia.es/verificarFirma> indicando el código de VERIFICACIÓN

FIRMADO POR	RAQUEL MARIA ESPIN CRESPO	17/10/2024
VERIFICACIÓN	Pk2jmWSPEJNMB623FQZ8JEKDMKEPRE	PÁG. 1491/4804





**INCIDENCIAS**

**INCIDENCIA DESCRIPCIÓN**

	Recinto:18-087-005-00123-00003 Cultivo:62000 PASTOS PERMANENTES DE 5 O MAS AÑOS-SIN VARIEDAD Secano
	Recinto:18-087-005-00123-00004 Cultivo:62000 PASTOS PERMANENTES DE 5 O MAS AÑOS-SIN VARIEDAD Secano
86124	Recinto de forrajera para Cálculo de Carga Ganadera que No pertenece a Explotación.
	Recinto:18-087-005-00087-00005 Cultivo:62000 PASTOS PERMANENTES DE 5 O MAS AÑOS-SIN VARIEDAD Secano
	Recinto:18-087-005-00087-00008 Cultivo:62000 PASTOS PERMANENTES DE 5 O MAS AÑOS-SIN VARIEDAD Secano
	Recinto:18-087-005-00087-00009 Cultivo:62000 PASTOS PERMANENTES DE 5 O MAS AÑOS-SIN VARIEDAD Secano
	Recinto:18-087-005-00087-00010 Cultivo:62000 PASTOS PERMANENTES DE 5 O MAS AÑOS-SIN VARIEDAD Secano
	Recinto:18-087-005-00121-00002 Cultivo:62000 PASTOS PERMANENTES DE 5 O MAS AÑOS-SIN VARIEDAD Secano
	Recinto:18-087-005-00122-00001 Cultivo:62000 PASTOS PERMANENTES DE 5 O MAS AÑOS-SIN VARIEDAD Secano
	Recinto:18-087-005-00123-00003 Cultivo:62000 PASTOS PERMANENTES DE 5 O MAS AÑOS-SIN VARIEDAD Secano
	Recinto:18-087-005-00123-00004 Cultivo:62000 PASTOS PERMANENTES DE 5 O MAS AÑOS-SIN VARIEDAD Secano

**Incidencias de carga ganadera**

**INCIDENCIA DESCRIPCIÓN**

452	Actividad agraria declarada en un recinto no compatible con el uso PA, PR o PS asignado en SIGPAC para ese recinto.
	Recinto:18-087-005-00087-00009 Cultivo:62000 PASTOS PERMANENTES DE 5 O MAS AÑOS-SIN VARIEDAD Secano USO ASIGNADO EN SIGPAC:PR
	Recinto:18-087-005-00087-00008 Cultivo:62000 PASTOS PERMANENTES DE 5 O MAS AÑOS-SIN VARIEDAD Secano USO ASIGNADO EN SIGPAC:PR
	Recinto:18-087-005-00123-00003 Cultivo:62000 PASTOS PERMANENTES DE 5 O MAS AÑOS-SIN VARIEDAD Secano USO ASIGNADO EN SIGPAC:PR
	Recinto:18-087-005-00122-00001 Cultivo:62000 PASTOS PERMANENTES DE 5 O MAS AÑOS-SIN VARIEDAD Secano USO ASIGNADO EN SIGPAC:PR
	Recinto:18-087-005-00121-00002 Cultivo:62000 PASTOS PERMANENTES DE 5 O MAS AÑOS-SIN VARIEDAD Secano USO ASIGNADO EN SIGPAC:PR
	Recinto:18-087-005-00123-00004 Cultivo:62000 PASTOS PERMANENTES DE 5 O MAS AÑOS-SIN VARIEDAD Secano USO ASIGNADO EN SIGPAC:PR
	Recinto:18-087-005-00087-00005 Cultivo:62000 PASTOS PERMANENTES DE 5 O MAS AÑOS-SIN VARIEDAD Secano USO ASIGNADO EN SIGPAC:PR
	Recinto:18-087-005-00087-00010 Cultivo:62000 PASTOS PERMANENTES DE 5 O MAS AÑOS-SIN VARIEDAD Secano USO ASIGNADO EN SIGPAC:PR
86122	Recinto superficie forrajera que realiza la actividad de producción de pastoreo y no declara el o los códigos del Registro de Explotaciones Ganaderas de Andalucía, REGA.
	Recinto:18-087-005-00087-00009 Cultivo:62000 PASTOS PERMANENTES DE 5 O MAS AÑOS-SIN VARIEDAD Secano
	Recinto:18-087-005-00087-00008 Cultivo:62000 PASTOS PERMANENTES DE 5 O MAS AÑOS-SIN VARIEDAD Secano
	Recinto:18-087-005-00123-00003 Cultivo:62000 PASTOS PERMANENTES DE 5 O MAS AÑOS-SIN VARIEDAD Secano
	Recinto:18-087-005-00122-00001 Cultivo:62000 PASTOS PERMANENTES DE 5 O MAS AÑOS-SIN VARIEDAD Secano
	Recinto:18-087-005-00121-00002 Cultivo:62000 PASTOS PERMANENTES DE 5 O MAS AÑOS-SIN VARIEDAD Secano
	Recinto:18-087-005-00123-00004 Cultivo:62000 PASTOS PERMANENTES DE 5 O MAS AÑOS-SIN VARIEDAD Secano
	Recinto:18-087-005-00087-00005 Cultivo:62000 PASTOS PERMANENTES DE 5 O MAS AÑOS-SIN VARIEDAD Secano
	Recinto:18-087-005-00087-00010 Cultivo:62000 PASTOS PERMANENTES DE 5 O MAS AÑOS-SIN VARIEDAD Secano
86124	Recinto de forrajera para Cálculo de Carga Ganadera que No pertenece a Explotación.
	Recinto:18-087-005-00087-00009 Cultivo:62000 PASTOS PERMANENTES DE 5 O MAS AÑOS-SIN VARIEDAD Secano
	Recinto:18-087-005-00087-00008 Cultivo:62000 PASTOS PERMANENTES DE 5 O MAS AÑOS-SIN VARIEDAD Secano
	Recinto:18-087-005-00123-00003 Cultivo:62000 PASTOS PERMANENTES DE 5 O MAS AÑOS-SIN VARIEDAD Secano
	Recinto:18-087-005-00122-00001 Cultivo:62000 PASTOS PERMANENTES DE 5 O MAS AÑOS-SIN VARIEDAD Secano
	Recinto:18-087-005-00121-00002 Cultivo:62000 PASTOS PERMANENTES DE 5 O MAS AÑOS-SIN VARIEDAD Secano
	Recinto:18-087-005-00123-00004 Cultivo:62000 PASTOS PERMANENTES DE 5 O MAS AÑOS-SIN VARIEDAD Secano
	Recinto:18-087-005-00087-00005 Cultivo:62000 PASTOS PERMANENTES DE 5 O MAS AÑOS-SIN VARIEDAD Secano
	Recinto:18-087-005-00087-00010 Cultivo:62000 PASTOS PERMANENTES DE 5 O MAS AÑOS-SIN VARIEDAD Secano
86128	Recinto de Forrajeras que no ha contabilizado para Carga Ganadera por no tener una explotación válida para el cálculo de la Carga Ganadera
	Recinto:18-087-005-00087-00009 Cultivo:62 PASTOS PERMANENTES DE 5 O MAS AÑOS-
	Recinto:18-087-005-00087-00008 Cultivo:62 PASTOS PERMANENTES DE 5 O MAS AÑOS-
	Recinto:18-087-005-00123-00003 Cultivo:62 PASTOS PERMANENTES DE 5 O MAS AÑOS-
	Recinto:18-087-005-00122-00001 Cultivo:62 PASTOS PERMANENTES DE 5 O MAS AÑOS-
	Recinto:18-087-005-00121-00002 Cultivo:62 PASTOS PERMANENTES DE 5 O MAS AÑOS-
	Recinto:18-087-005-00123-00004 Cultivo:62 PASTOS PERMANENTES DE 5 O MAS AÑOS-
	Recinto:18-087-005-00087-00005 Cultivo:62 PASTOS PERMANENTES DE 5 O MAS AÑOS-

(1) Con incidencias que retienen pago o deniegan el expediente.  
 (2) Se calcula sobre superficie declarada admisible.  
 (3) Aplicación del artículo 16 bis del RD 147/2023.  
 (4) Expediente con algunos recintos de pastos permanentes ubicados en espacios protegidos donde la carga ganadera mínima será 0,1 UGM/ha.

Puede verificar la integridad de una copia de este documento mediante la lectura del código QR adjunto o mediante el acceso a la dirección <a href="https://ws050.juntadeandalucia.es/verificarFirma">https://ws050.juntadeandalucia.es/verificarFirma</a> indicando el código de VERIFICACIÓN			
FIRMADO POR	RAQUEL MARIA ESPIN CRESPO	17/10/2024	
VERIFICACIÓN	Pk2jmWSPEJNMB623FQZ8JEKDMKEPRE	PÁG. 1492/4804	



86132	Recinto:18-087-005-00087-00010 Cultivo:62 PASTOS PERMANENTES DE 5 O MAS AÑOS- Recinto superficie forrajera que no realiza la actividad de producción de pastoreo.
	Recinto:18-087-002-00128-00002 Cultivo:20000 BARBECHO TRADICIONAL-SIN VARIEDAD Secano
	Recinto:18-087-002-00128-00002 Cultivo:20000 BARBECHO TRADICIONAL-SIN VARIEDAD Secano
	Recinto:18-091-006-00166-00001 Cultivo:20000 BARBECHO TRADICIONAL-SIN VARIEDAD Secano
	Recinto:18-091-005-00062-00001 Cultivo:20000 BARBECHO TRADICIONAL-SIN VARIEDAD Secano
	Recinto:18-087-005-00087-00009 Cultivo:62000 PASTOS PERMANENTES DE 5 O MAS AÑOS-SIN VARIEDAD Secano
	Recinto:18-087-005-00087-00008 Cultivo:62000 PASTOS PERMANENTES DE 5 O MAS AÑOS-SIN VARIEDAD Secano
	Recinto:18-087-005-00123-00003 Cultivo:62000 PASTOS PERMANENTES DE 5 O MAS AÑOS-SIN VARIEDAD Secano
	Recinto:18-087-005-00122-00001 Cultivo:62000 PASTOS PERMANENTES DE 5 O MAS AÑOS-SIN VARIEDAD Secano
	Recinto:18-087-005-00121-00002 Cultivo:62000 PASTOS PERMANENTES DE 5 O MAS AÑOS-SIN VARIEDAD Secano
	Recinto:18-087-005-00123-00004 Cultivo:62000 PASTOS PERMANENTES DE 5 O MAS AÑOS-SIN VARIEDAD Secano
	Recinto:18-087-005-00087-00005 Cultivo:62000 PASTOS PERMANENTES DE 5 O MAS AÑOS-SIN VARIEDAD Secano
	Recinto:18-087-005-00087-00010 Cultivo:62000 PASTOS PERMANENTES DE 5 O MAS AÑOS-SIN VARIEDAD Secano

(1) Con incidencias que retienen pago o deniegan el expediente.

(2) Se calcula sobre superficie declarada admisible.

(3) Aplicación del artículo 16 bis del RD 147/2023.

(4) Expediente con algunos recintos de pastos permanentes ubicados en espacios protegidos donde la carga ganadera mínima será 0,1 UGM/ha.

Puede verificar la integridad de una copia de este documento mediante la lectura del código QR adjunto o mediante el acceso a la dirección <https://ws050.juntadeandalucia.es/verificarFirma> indicando el código de VERIFICACIÓN

FIRMADO POR

RAQUEL MARIA ESPIN CRESPO

17/10/2024

VERIFICACIÓN

Pk2jmWSPEJNMB623FQZ8JEKDMKEPRE

PÁG. 1493/4804





**APELLIDOS Y NOMBRE / RAZÓN SOCIAL**  
JIMENEZ RUIZ MARIA DOLORES

**NIF**  
\*\*\*\*8378\*

**EXPEDIENTE**  
1061179

**RESOLUCIÓN**  
DENEGACIÓN DE LA AYUDA

**DATOS DE MANTENIMIENTO UNIDADES**

<b>GRUPO DE PAGO</b>	<b>Sup. Dec. Admisible</b>	<b>Sup. Resuelta</b>	<b>Sobredecl.</b>	<b>% Sobredecl.</b>
ZONAS DE MONTAÑA	0,00	0,00	0,00	0,00

**RESUMEN DE PAGOS**

	<b>IMPORTE ( Euros )</b>			
	<b>RESUELTO</b>	<b>FEADER</b>	<b>MAPA</b>	<b>CAPADR</b>
A pagar	0,00	0,00	0,00	0,00

**APLICACIÓN DE REDUCCIONES Y PENALIZACIONES (%)**

<b>Crterios de subvencionabilidad (1)</b>	<b>Presentación tardía</b>	<b>Omisión declaración</b>	<b>Condicionalidad</b>
100,00	0,00	0,00	0,00

**IMPORTE ( Euros )**

<b>Calculado(2)</b>	<b>Reducción</b>	<b>Penalización</b>	<b>Reducción Penalización (3)</b>	<b>Penalización adicional</b>	<b>Resuelto</b>	<b>FEADER</b>	<b>MAPA</b>	<b>CAPADR</b>
0,00 €	0,00 €	0,00 €	0,00 €	0,00 €	0,00 €	0,00 €	0,00 €	0,00 €
<b>Importe Unitario:</b>	93,00 €	<b>Nuevo Importe Unitario:</b>	0,00 €					

**RECINTOS PROPUESTOS**

<b>REF.</b>	<b>REFERENCIA SIGPAC</b>	<b>CULTIVO</b>	<b>S/R</b>	<b>USO SIGPAC</b>	<b>Sup. Dec. admisible</b>	<b>Sup. Campo</b>	<b>Sup. Determ.</b>	<b>Sup. Resuelta</b>
170000005491188	18-186-012-00187-0002	ALMENDROS	S		0,71		0,71	0,71
170000005491189	18-186-012-00187-0004	ALMENDROS	S		0,10		0,10	0,10
170000005491190	18-186-012-00314-0001	ALMENDROS	S		0,75		0,75	0,75
170000005491191	18-186-012-00315-0001	ALMENDROS	S		0,62		0,62	0,62
170000005491192	18-186-012-00314-0003	ALMENDROS	S		0,01		0,01	0,01
170000005491193	18-186-016-00073-0004	ALMENDROS	S		0,80		0,80	0,80
170000005491194	18-186-013-00063-0001	ALMENDROS	S		0,14		0,14	0,14
170000005491195	18-186-016-00073-0003	ALMENDROS	S		0,28		0,28	0,28
170000005491196	18-186-012-00315-0003	ALMENDROS	S		0,08		0,08	0,08

**INCIDENCIAS**

**INCIDENCIA DESCRIPCIÓN**

2454	Solicitante de intervención 6613 cuyo regimen de afiliacion a la SS no es ni el sistema especial agrario(cuenta ajena) ni autonomo con actividad agraria.
74018	Productor que no es agricultor a título principal, según los datos del ejercicio fiscal n-1 y seguridad socia.
74053	Importe inferior a 100 Euros

(1) Con incidencias que retienen pago o deniegan el expediente.

(2) Se calcula sobre superficie declarada admisible.

(3) Aplicación del artículo 16 bis del RD 147/2023.

(4) Expediente con algunos recintos de pastos permanentes ubicados en espacios protegidos donde la carga ganadera mínima será 0,1 UGM/ha.

Puede verificar la integridad de una copia de este documento mediante la lectura del código QR adjunto o mediante el acceso a la dirección <https://ws050.juntadeandalucia.es/verificarFirma> indicando el código de VERIFICACIÓN

FIRMADO POR	RAQUEL MARIA ESPIN CRESPO	17/10/2024
VERIFICACIÓN	Pk2jmWSPEJNMB623FQZ8JEKDMKEPRE	PÁG. 1494/4804





**APELLIDOS Y NOMBRE / RAZÓN SOCIAL**

JIMENEZ TERRON PILAR

**NIF**

\*\*\*\*1029\*

**EXPEDIENTE**

1115870

**RESOLUCIÓN**

DENEGACIÓN DE LA AYUDA

**DATOS DE MANTENIMIENTO UNIDADES**

**GRUPO DE PAGO**

ZONAS DE MONTAÑA

**Sup. Dec. Admisible**

0,00

**Sup. Resuelta**

0,00

**Sobredecl.**

0,00

**% Sobredecl.**

0,00

**RESUMEN DE PAGOS**

**IMPORTE ( Euros )**

	RESUELTO	FEADER	MAPA	CAPADR
A pagar	0,00	0,00	0,00	0,00

**APLICACIÓN DE REDUCCIONES Y PENALIZACIONES (%)**

Crterios de subvencionabilidad (1)	Presentación tardía	Omisión declaración	Condicionalidad
100,00	0,00	1,00	0,00

**IMPORTE ( Euros )**

Calculado(2)	Reducción	Penalización	Reducción Penalización (3)	Penalización adicional	Resuelto	FEADER	MAPA	CAPADR
0,00 €	0,00 €	0,00 €	0,00 €	0,00 €	0,00 €	0,00 €	0,00 €	0,00 €
<b>Importe Unitario:</b>	93,00 €	<b>Nuevo Importe Unitario:</b>	0,00 €					

**RECINTOS PROPUESTOS**

REF.	REFERENCIA SIGPAC	CULTIVO	S/R	USO SIGPAC	Sup. Dec. admisible	Sup. Campo	Sup. Determ.	Sup. Resuelta
-1482228	18-014-008-00003-0005	OLIVAR	S		0,28		0,28	0,28
-1482227	18-014-008-00003-0005	OLIVAR	S		0,38		0,38	0,38
-1246294	18-014-008-00008-0008	OLIVAR	S		0,63		0,63	0,63
-998287	18-014-008-00003-0010	OLIVAR	S		0,30		0,30	0,30
5240490	18-014-008-00003-0002	OLIVAR	S		0,77		0,77	0,77
1700000006920015	18-014-009-00005-0005	OLIVAR	S		2,05		2,05	2,05
1700000006920016	18-014-008-00003-0011	OLIVAR	S		1,00		1,00	1,00
1700000006920018	18-014-009-00039-0001	OLIVAR	S		2,40		2,40	2,40
1700000006920020	18-014-008-00003-0012	OLIVAR	S		0,08		0,08	0,08
1700000006920024	18-014-008-00009-0003	OLIVAR	S		0,03		0,03	0,03

**INCIDENCIAS**

**INCIDENCIA DESCRIPCIÓN**

256	Solicitud con recintos no declarados en campaña actual con una reducción por omisión de superficie superior al 3% CÓDIGO PARA EL PORCENTAJE DE REDUCCIÓN POR OMISIÓN QUE CORRESPONDE A LA SOLICITUD:1
2454	Solicitante de intervención 6613 cuyo regimen de afiliación a la SS no es ni el sistema especial agrario(cuenta ajena) ni autonomo con actividad agraria.
74018	Productor que no es agricultor a título principal, según los datos del ejercicio fiscal n-1 y seguridad socia.
74053	Importe inferior a 100 Euros

(1) Con incidencias que retienen pago o deniegan el expediente.

(2) Se calcula sobre superficie declarada admisible.

(3) Aplicación del artículo 16 bis del RD 147/2023.

(4) Expediente con algunos recintos de pastos permanentes ubicados en espacios protegidos donde la carga ganadera mínima será 0,1 UGM/ha.

Puede verificar la integridad de una copia de este documento mediante la lectura del código QR adjunto o mediante el acceso a la dirección <https://ws050.juntadeandalucia.es/verificarFirma> indicando el código de VERIFICACIÓN

FIRMADO POR

RAQUEL MARIA ESPIN CRESPO

17/10/2024

VERIFICACIÓN

Pk2jmWSPEJNMB623FQZ8JEKDMKEPRE

PÁG. 1495/4804







**APELLIDOS Y NOMBRE / RAZÓN SOCIAL**

JOYERA MOLINA GONZALO

**NIF**

\*\*\*\*0677\*

**EXPEDIENTE**

1279772

**RESOLUCIÓN**

DENEGACIÓN DE LA AYUDA

**DATOS DE MANTENIMIENTO UNIDADES**

<b>GRUPO DE PAGO</b>	<b>Sup. Dec. Admisible</b>	<b>Sup. Resuelta</b>	<b>Sobredecl.</b>	<b>% Sobredecl.</b>
ZONAS DE MONTAÑA	0,00	0,00	0,00	0,00

**RESUMEN DE PAGOS**

	<b>IMPORTE ( Euros )</b>			
	<b>RESUELTO</b>	<b>FEADER</b>	<b>MAPA</b>	<b>CAPADR</b>
A pagar	0,00	0,00	0,00	0,00

**APLICACIÓN DE REDUCCIONES Y PENALIZACIONES (%)**

<b>Criterios de subvencionabilidad (1)</b>	<b>Presentación tardía</b>	<b>Omisión declaración</b>	<b>Condicionabilidad</b>
100,00	0,00	0,00	0,00

**IMPORTE ( Euros )**

<b>Calculado(2)</b>	<b>Reducción</b>	<b>Penalización</b>	<b>Reducción Penalización (3)</b>	<b>Penalización adicional</b>	<b>Resuelto</b>	<b>FEADER</b>	<b>MAPA</b>	<b>CAPADR</b>
0,00 €	0,00 €	0,00 €	0,00 €	0,00 €	0,00 €	0,00 €	0,00 €	0,00 €
<b>Importe Unitario:</b>	93,00 €	<b>Nuevo Importe Unitario:</b>	0,00 €					

**INCIDENCIAS**

**INCIDENCIA DESCRIPCIÓN**

- 218 Superficie bruta de cruce en un recinto en el conjunto de las solicitudes supera superficie total que SIGPAC establece para él.  
Recinto:18-174-015-00330-00002 Cultivo:101010 OLIVAR-PICUAL Secano Suma de superficies declaradas para este recinto por todos los solicitantes (Áreas):763 Superficie SIGPAC medida para este recinto (Áreas):319 Exceso de superficie declarada (Hectáreas):4,44 Suma de superficies declaradas para este recinto por el solicitante (Áreas):267
- 242 Recinto pendiente de acreditación de titularidad.  
Recinto:18-174-015-00330-00002 Cultivo:101010 OLIVAR-PICUAL Secano
- 428 Agricultor con incumplimiento de la figura de agricultor activo.  
Causa de Incumplimiento:No cumple 25/75  
Causa de Incumplimiento:No inscrito en RETA/SETA
- 2454 Solicitante de intervención 6613 cuyo regimen de afiliacion a la SS no es ni el sistema especial agrario(cuenta ajena) ni autonomo con actividad agraria.
- 74018 Productor que no es agricultor a título principal, según los datos del ejercicio fiscal n-1 y seguridad socia.
- 74051 Solicitante de intervención 6613, que no declara ningun recinto en zona desfavorecida.
- 74053 Importe inferior a 100 Euros
- 75024 La cuenta corriente declarada no se encuentra en el sistema GIRO, se realiza el pago a la cuenta principal designada en GIRO.
- 86020 Verifica que determinados recintos declarados por el expte para la operación, no se corresponde con la ZONA DESFAVORECIDA. Y no ha sido solicitada la operación análoga o correspondiente.  
Recinto:18-174-015-00330-00002 Cultivo:101010 OLIVAR-PICUAL Secano Operación correcta del recinto:6613.2

(1) Con incidencias que retienen pago o deniegan el expediente.  
 (2) Se calcula sobre superficie declarada admisible.  
 (3) Aplicación del artículo 16 bis del RD 147/2023.  
 (4) Expediente con algunos recintos de pastos permanentes ubicados en espacios protegidos donde la carga ganadera mínima será 0,1 UGM/ha.

Puede verificar la integridad de una copia de este documento mediante la lectura del código QR adjunto o mediante el acceso a la dirección <https://ws050.juntadeandalucia.es/verificarFirma> indicando el código de VERIFICACIÓN

FIRMADO POR	RAQUEL MARIA ESPIN CRESPO	17/10/2024	
VERIFICACIÓN	Pk2jmWSPEJNMB623FQZ8JEKDMKEPRE	PÁG. 1496/4804	





**APELLIDOS Y NOMBRE / RAZÓN SOCIAL**

LA IGLESIA MOTOS MATILDE DOLORES

**NIF**

\*\*\*\*3624\*

**EXPEDIENTE**

1262714

**RESOLUCIÓN**

DENEGACIÓN DE LA AYUDA

**DATOS DE MANTENIMIENTO UNIDADES**

**GRUPO DE PAGO**

ZONAS DE MONTAÑA

**Sup. Dec.  
Admisible**

0,00

**Sup.  
Resuelta**

0,00

**Sobredecl.**

0,00

**% Sobredecl.**

0,00

**RESUMEN DE PAGOS**

**IMPORTE ( Euros )**

	<b>RESUELTO</b>	<b>FEADER</b>	<b>MAPA</b>	<b>CAPADR</b>
A pagar	0,00	0,00	0,00	0,00

**APLICACIÓN DE REDUCCIONES Y PENALIZACIONES (%)**

<b>Crterios de subvencionabilidad (1)</b>	<b>Presentación tardía</b>	<b>Omisión declaración</b>	<b>Condicionalidad</b>
100,00	0,00	0,00	0,00

**IMPORTE ( Euros )**

<b>Calculado(2)</b>	<b>Reducción</b>	<b>Penalización</b>	<b>Reducción Penalización (3)</b>	<b>Penalización adicional</b>	<b>Resuelto</b>	<b>FEADER</b>	<b>MAPA</b>	<b>CAPADR</b>
0,00 €	0,00 €	0,00 €	0,00 €	0,00 €	0,00 €	0,00 €	0,00 €	0,00 €
<b>Importe Unitario:</b>	93,00 €	<b>Nuevo Importe Unitario:</b>	0,00 €					

(1) Con incidencias que retienen pago o deniegan el expediente.

(2) Se calcula sobre superficie declarada admisible.

(3) Aplicación del artículo 16 bis del RD 147/2023.

(4) Expediente con algunos recintos de pastos permanentes ubicados en espacios protegidos donde la carga ganadera mínima será 0,1 UGM/ha.

Puede verificar la integridad de una copia de este documento mediante la lectura del código QR adjunto o mediante el acceso a la dirección <https://ws050.juntadeandalucia.es/verificarFirma> indicando el código de VERIFICACIÓN

FIRMADO POR

RAQUEL MARIA ESPIN CRESPO

17/10/2024

VERIFICACIÓN

Pk2jmWSPEJNMB623FQZ8JEKDMKEPRE

PÁG. 1497/4804





**RECINTOS PROPUESTOS**

REF.	REFERENCIA SIGPAC	CULTIVO	S/R	USO SIGPAC	Sup. Dec. admisible	Sup. Campo	Sup. Determ.	Sup. Resuelta
-1482129	18-024-016-00123-0007	BARBECHO TRADICIONAL	R		0,22		0,22	0,22
-1336872	18-024-016-00162-0001	AVENA	R		1,57		1,57	1,57
-1113195	18-024-016-00108-0002	CEBADA	R		6,29		6,29	6,29
-1113117	18-024-016-00121-0008	AVENA	R		0,93		0,93	0,93
-475330	18-024-016-00274-0001	CEBADA	R		0,58		0,58	0,58
-165270	18-024-016-00198-0016	OLIVAR	R		0,03		0,03	0,03
-165269	18-024-016-00198-0015	BARBECHO TRADICIONAL	R		0,20		0,20	0,20
170000006743564	18-024-015-00037-0001	MEZCLA AVENA-TRIGO	R		0,10		0,10	0,10
170000006743565	18-024-016-00113-0001	CEBADA	R		1,07		1,07	1,02
170000006743566	18-024-016-00114-0001	CEBADA	R		1,38	1,38	1,38	1,32
170000006743567	18-024-016-00125-0001	BARBECHO TRADICIONAL	R		2,06		2,06	2,06
170000006743574	18-024-016-00198-0013	BARBECHO TRADICIONAL	R		0,15		0,15	0,15
170000006743576	18-024-016-00131-0001	AVENA	R		6,49		6,49	6,49
170000006743577	18-024-016-00161-0001	AVENA	R		0,25		0,25	0,25
170000006743578	18-024-016-00198-0001	AVENA	R		0,21		0,21	0,21
170000006743579	18-024-016-00123-0005	BARBECHO TRADICIONAL	R		0,28		0,28	0,28
170000006743580	18-024-016-00123-0006	BARBECHO TRADICIONAL	R		0,10		0,10	0,10
170000006743584	18-024-016-00161-0002	AVENA	R		0,87	0,87	0,87	0,87
170000006743586	18-024-016-00198-0004	BARBECHO TRADICIONAL	R		0,15		0,15	0,15
170000006743587	18-024-016-00198-0005	BARBECHO TRADICIONAL	R		0,13		0,13	0,13
170000006743588	18-024-016-00198-0003	AVENA	R		0,18		0,18	0,18
170000006743589	18-024-016-00123-0004	AVENA	R		0,17		0,17	0,17
170000006743590	18-024-016-00123-0007	AVENA	R		0,46		0,46	0,46
170000006743591	18-024-016-00123-0003	AVENA	R		0,14		0,14	0,14
170000006743592	18-024-015-00040-0003	MEZCLA AVENA-TRIGO	R		0,72	0,71	0,72	0,71
170000006743594	18-024-016-00198-0011	OLIVAR	R		0,01		0,01	0,01
170000006743596	18-024-015-00066-0002	OLIVAR	R		1,36		1,36	1,36
170000006743597	18-024-015-00068-0002	OLIVAR	R		0,02		0,02	0,02
170000006743598	18-024-016-00198-0009	OLIVAR	R		0,53		0,53	0,53
170000006743605	18-024-016-00121-0008	AVENA	R		0,23		0,23	0,23
170000006743606	18-024-016-00198-0007	AVENA	R		0,29		0,29	0,29
170000006743607	18-024-016-00110-0006	OLIVAR	R		0,07		0,07	0,07
170000006743608	18-024-016-00198-0008	AVENA	R		0,13		0,13	0,13
170000006743609	18-024-015-00040-0003	MEZCLA AVENA-TRIGO	R		0,09		0,09	0,09
170000006743610	18-024-016-00121-0004	OLIVAR	R		0,04		0,04	0,04
170000006743611	18-024-016-00113-0003	OLIVAR	R		0,17		0,17	0,17
170000006743613	18-024-016-00121-0006	OLIVAR	R		0,14		0,14	0,14
170000006743614	18-024-016-00121-0007	AVENA	R		0,19		0,19	0,19
170000006743615	18-024-016-00121-0005	OLIVAR	R		0,07		0,07	0,07
170000006743617	18-024-016-00183-0011	OLIVAR	R		0,46		0,46	0,46
170000006743619	18-024-016-00123-0001	OLIVAR	R		0,37		0,37	0,37
170000006743620	18-024-016-00198-0006	AVENA	R		0,17		0,17	0,17
170000006743621	18-024-016-00124-0001	ALMENDROS	R		0,46		0,46	0,46
170000006743622	18-024-016-00198-0002	ALMENDROS	R		0,74		0,74	0,74

**INCIDENCIAS**

**INCIDENCIA DESCRIPCIÓN**

4272 Verifica que las líneas de declaración de las Solicitudes Únicas no tienen solapes con la capa de Retroactividad Gráfica (ambas de la misma campaña) a nivel de expediente/línea de declaración gráfica de la solicitud.  
 Recinto:18-024-016-00113-00001 Cultivo: - Agregado de la referencia del recinto.:0 Zona de la referencia del recinto.:0 Superficie solapada.:0,05 Id. Incid.:97995396  
 Recinto:18-024-016-00114-00001 Cultivo: - Agregado de la referencia del recinto.:0 Zona de la referencia del recinto.:0 Superficie solapada.:0,06 Id. Incid.:97995397

(1) Con incidencias que retienen pago o deniegan el expediente.  
 (2) Se calcula sobre superficie declarada admisible.  
 (3) Aplicación del artículo 16 bis del RD 147/2023.  
 (4) Expediente con algunos recintos de pastos permanentes ubicados en espacios protegidos donde la carga ganadera mínima será 0,1 UGM/ha.

Puede verificar la integridad de una copia de este documento mediante la lectura del código QR adjunto o mediante el acceso a la dirección <a href="https://ws050.juntadeandalucia.es/verificarFirma">https://ws050.juntadeandalucia.es/verificarFirma</a> indicando el código de VERIFICACIÓN			
FIRMADO POR	RAQUEL MARIA ESPIN CRESPO	17/10/2024	
VERIFICACIÓN	Pk2jmWSPEJNMB623FQZ8JEKDMKEPRE	PÁG. 1498/4804	



**INCIDENCIAS**

**INCIDENCIA DESCRIPCIÓN**

74018	Productor que no es agricultor a título principal, según los datos del ejercicio fiscal n-1 y seguridad socia.
74053	Importe inferior a 100 Euros
86119	Carga ganadera NO cumple con el valor mínimo de 0,2 UGM/ha. Recinto:18-024-016-00121-00010 Cultivo:62000 PASTOS PERMANENTES DE 5 O MAS AÑOS-SIN VARIEDAD Secano Carga Ganadera:0
86121	Recinto superficie forrajera que no realiza la actividad de producción de pastoreo. Recinto:18-024-016-00121-00010 Cultivo:62000 PASTOS PERMANENTES DE 5 O MAS AÑOS-SIN VARIEDAD Secano Actividad Agraria del recinto:5
86122	Recinto superficie forrajera que realiza la actividad de producción de pastoreo y no declara el o los códigos del Registro de Explotaciones Ganaderas de Andalucía, REGA. Recinto:18-024-016-00121-00010 Cultivo:62000 PASTOS PERMANENTES DE 5 O MAS AÑOS-SIN VARIEDAD Secano
86124	Recinto de forrajera para Cálculo de Carga Ganadera que No pertenece a Explotación. Recinto:18-024-016-00121-00010 Cultivo:62000 PASTOS PERMANENTES DE 5 O MAS AÑOS-SIN VARIEDAD Secano

**Incidenias de carga ganadera**

**INCIDENCIA DESCRIPCIÓN**

86122	Recinto superficie forrajera que realiza la actividad de producción de pastoreo y no declara el o los códigos del Registro de Explotaciones Ganaderas de Andalucía, REGA. Recinto:18-024-016-00121-00010 Cultivo:62000 PASTOS PERMANENTES DE 5 O MAS AÑOS-SIN VARIEDAD Secano
86124	Recinto de forrajera para Cálculo de Carga Ganadera que No pertenece a Explotación. Recinto:18-024-016-00121-00010 Cultivo:62000 PASTOS PERMANENTES DE 5 O MAS AÑOS-SIN VARIEDAD Secano
86128	Recinto de Forrajeras que no ha contabilizado para Carga Ganadera por no tener una explotación válida para el cálculo de la Carga Ganadera Recinto:18-024-016-00121-00010 Cultivo:62 PASTOS PERMANENTES DE 5 O MAS AÑOS-
86132	Recinto superficie forrajera que no realiza la actividad de producción de pastoreo. Recinto:18-024-016-00123-00007 Cultivo:20000 BARBECHO TRADICIONAL-SIN VARIEDAD Regadío Recinto:18-024-016-00198-00015 Cultivo:20000 BARBECHO TRADICIONAL-SIN VARIEDAD Regadío Recinto:18-024-016-00125-00001 Cultivo:20000 BARBECHO TRADICIONAL-SIN VARIEDAD Regadío Recinto:18-024-016-00198-00013 Cultivo:20000 BARBECHO TRADICIONAL-SIN VARIEDAD Regadío Recinto:18-024-016-00123-00005 Cultivo:20000 BARBECHO TRADICIONAL-SIN VARIEDAD Regadío Recinto:18-024-016-00123-00006 Cultivo:20000 BARBECHO TRADICIONAL-SIN VARIEDAD Regadío Recinto:18-024-016-00198-00004 Cultivo:20000 BARBECHO TRADICIONAL-SIN VARIEDAD Regadío Recinto:18-024-016-00198-00005 Cultivo:20000 BARBECHO TRADICIONAL-SIN VARIEDAD Regadío Recinto:18-024-016-00121-00010 Cultivo:62000 PASTOS PERMANENTES DE 5 O MAS AÑOS-SIN VARIEDAD Secano

(1) Con incidencias que retienen pago o deniegan el expediente.

(2) Se calcula sobre superficie declarada admisible.

(3) Aplicación del artículo 16 bis del RD 147/2023.

(4) Expediente con algunos recintos de pastos permanentes ubicados en espacios protegidos donde la carga ganadera mínima será 0,1 UGM/ha.

Puede verificar la integridad de una copia de este documento mediante la lectura del código QR adjunto o mediante el acceso a la dirección <https://ws050.juntadeandalucia.es/verificarFirma> indicando el código de VERIFICACIÓN

FIRMADO POR	RAQUEL MARIA ESPIN CRESPO	17/10/2024	
VERIFICACIÓN	Pk2jmWSPEJNMB623FQZ8JEKDMKEPRE	PÁG. 1499/4804	



**APELLIDOS Y NOMBRE / RAZÓN SOCIAL**

LAREDO ROMERO JOSE ANTONIO

**NIF**

\*\*\*\*5543\*

**EXPEDIENTE**

1173307

**RESOLUCIÓN**

DENEGACIÓN DE LA AYUDA

**DATOS DE MANTENIMIENTO UNIDADES**

<b>GRUPO DE PAGO</b>	<b>Sup. Dec. Admisible</b>	<b>Sup. Resuelta</b>	<b>Sobredecl.</b>	<b>% Sobredecl.</b>
ZONAS DE MONTAÑA	0,00	0,00	0,00	0,00

**RESUMEN DE PAGOS**

	<b>IMPORTE ( Euros )</b>			
	<b>RESUELTO</b>	<b>FEADER</b>	<b>MAPA</b>	<b>CAPADR</b>
A pagar	0,00	0,00	0,00	0,00

**APLICACIÓN DE REDUCCIONES Y PENALIZACIONES (%)**

<b>Criterios de subvencionabilidad (1)</b>	<b>Presentación tardía</b>	<b>Omisión declaración</b>	<b>Condicionalidad</b>
100,00	0,00	0,00	0,00

**IMPORTE ( Euros )**

<b>Calculado(2)</b>	<b>Reducción</b>	<b>Penalización</b>	<b>Reducción Penalización (3)</b>	<b>Penalización adicional</b>	<b>Resuelto</b>	<b>FEADER</b>	<b>MAPA</b>	<b>CAPADR</b>
0,00 €	0,00 €	0,00 €	0,00 €	0,00 €	0,00 €	0,00 €	0,00 €	0,00 €
<b>Importe Unitario:</b>	93,00 €	<b>Nuevo Importe Unitario:</b>	0,00 €					

**RECINTOS PROPUESTOS**

<b>REF.</b>	<b>REFERENCIA SIGPAC</b>	<b>CULTIVO</b>	<b>S/R</b>	<b>USO SIGPAC</b>	<b>Sup. Dec. admisible</b>	<b>Sup. Campo</b>	<b>Sup. Determ.</b>	<b>Sup. Resuelta</b>
170000006683044	18-123-012-00107-0001	OLIVAR	S		1,84		1,84	1,84
170000006683050	18-123-008-00450-0001	OLIVAR	S		3,46		3,46	3,46
170000006683051	18-123-008-00833-0002	OLIVAR	S		0,26		0,26	0,26

**INCIDENCIAS**

**INCIDENCIA DESCRIPCIÓN**

- 2454 Solicitante de intervención 6613 cuyo regimen de afiliacion a la SS no es ni el sistema especial agrario(cuenta ajena) ni autonomo con actividad agraria.
- 74018 Productor que no es agricultor a título principal, según los datos del ejercicio fiscal n-1 y seguridad socia.
- 74053 Importe inferior a 100 Euros
- 86020 Verifica que determinados recintos declarados por el expte para la operación, no se corresponde con la ZONA DESFAVORECIDA. Y no ha sido solicitada la operación análoga o correspondiente.  
 Recinto:18-140-004-00011-00002 Cultivo:101010 OLIVAR-PICUAL Regadío Operación correcta del recinto:6613.2  
 Recinto:18-140-008-00009-00001 Cultivo:101010 OLIVAR-PICUAL Regadío Operación correcta del recinto:6613.2  
 Recinto:18-140-008-00010-00001 Cultivo:101010 OLIVAR-PICUAL Regadío Operación correcta del recinto:6613.2  
 Recinto:18-140-008-00010-00003 Cultivo:101010 OLIVAR-PICUAL Regadío Operación correcta del recinto:6613.2  
 Recinto:18-161-040-00119-00001 Cultivo:101010 OLIVAR-PICUAL Regadío Operación correcta del recinto:6613.2

(1) Con incidencias que retienen pago o deniegan el expediente.

(2) Se calcula sobre superficie declarada admisible.

(3) Aplicación del artículo 16 bis del RD 147/2023.

(4) Expediente con algunos recintos de pastos permanentes ubicados en espacios protegidos donde la carga ganadera mínima será 0,1 UGM/ha.

Puede verificar la integridad de una copia de este documento mediante la lectura del código QR adjunto o mediante el acceso a la dirección <https://ws050.juntadeandalucia.es/verificarFirma> indicando el código de VERIFICACIÓN

FIRMADO POR

RAQUEL MARIA ESPIN CRESPO

17/10/2024

VERIFICACIÓN

Pk2jmWSPEJNMB623FQZ8JEKDMKEPRE

PÁG. 1500/4804





**APELLIDOS Y NOMBRE / RAZÓN SOCIAL**

LAREDO RUBIO ANA BELEN

**NIF**

\*\*\*\*7340\*

**EXPEDIENTE**

1253176

**RESOLUCIÓN**

DENEGACIÓN DE LA AYUDA

**DATOS DE MANTENIMIENTO UNIDADES**

**GRUPO DE PAGO**

ZONAS DE MONTAÑA

**Sup. Dec. Admisible**

0,00

**Sup. Resuelta**

0,00

**Sobredecl.**

0,00

**% Sobredecl.**

0,00

**RESUMEN DE PAGOS**

**IMPORTE ( Euros )**

	RESUELTO	FEADER	MAPA	CAPADR
A pagar	0,00	0,00	0,00	0,00

**APLICACIÓN DE REDUCCIONES Y PENALIZACIONES (%)**

Crterios de subvencionabilidad (1)	Presentación tardía	Omisión declaración	Condicionalidad
100,00	0,00	0,00	0,00

**IMPORTE ( Euros )**

Calculado(2)	Reducción	Penalización	Reducción Penalización (3)	Penalización adicional	Resuelto	FEADER	MAPA	CAPADR
0,00 €	0,00 €	0,00 €	0,00 €	0,00 €	0,00 €	0,00 €	0,00 €	0,00 €
Importe Unitario:	93,00 €	Nuevo Importe Unitario:	0,00 €					

**RECINTOS PROPUESTOS**

REF.	REFERENCIA SIGPAC	CULTIVO	S/R	USO SIGPAC	Sup. Dec. admisible	Sup. Campo	Sup. Determ.	Sup. Resuelta
4102928	18-123-009-00735-0008	ESPÁRRAGOS	R		0,47		0,47	0,47
170000006110131	18-123-008-00458-0004	OLIVAR	S		1,00		1,00	1,00
170000006110141	18-123-008-00455-0001	OLIVAR	S		1,73		1,73	1,73
170000006110142	18-123-008-00457-0001	OLIVAR	S		1,40		1,40	1,40

**INCIDENCIAS**

**INCIDENCIA DESCRIPCIÓN**

2454	Solicitante de intervención 6613 cuyo regimen de afiliacion a la SS no es ni el sistema especial agrario(cuenta ajena) ni autonomo con actividad agraria.
74018	Productor que no es agricultor a titulo principal, según los datos del ejercicio fiscal n-1 y seguridad socia.
74053	Importe inferior a 100 Euros

(1) Con incidencias que retienen pago o deniegan el expediente.

(2) Se calcula sobre superficie declarada admisible.

(3) Aplicación del artículo 16 bis del RD 147/2023.

(4) Expediente con algunos recintos de pastos permanentes ubicados en espacios protegidos donde la carga ganadera mínima será 0,1 UGM/ha.

Puede verificar la integridad de una copia de este documento mediante la lectura del código QR adjunto o mediante el acceso a la dirección <https://ws050.juntadeandalucia.es/verificarFirma> indicando el código de VERIFICACIÓN

FIRMADO POR

RAQUEL MARIA ESPIN CRESPO

17/10/2024

VERIFICACIÓN

Pk2jmWSPEJNMB623FQZ8JEKDMKEPRE

PÁG. 1501/4804





**APELLIDOS Y NOMBRE / RAZÓN SOCIAL**

LAREDO RUBIO LUIS MIGUEL

**NIF**  
\*\*\*\*3943\*

**EXPEDIENTE**  
1253199

**RESOLUCIÓN**  
DENEGACIÓN DE LA AYUDA

**DATOS DE MANTENIMIENTO UNIDADES**

<b>GRUPO DE PAGO</b>	<b>Sup. Dec. Admisible</b>	<b>Sup. Resuelta</b>	<b>Sobredecl.</b>	<b>% Sobredecl.</b>
ZONAS DE MONTAÑA	0,00	0,00	0,00	0,00

**RESUMEN DE PAGOS**

	<b>IMPORTE ( Euros )</b>			
	<b>RESUELTO</b>	<b>FEADER</b>	<b>MAPA</b>	<b>CAPADR</b>
A pagar	0,00	0,00	0,00	0,00

**APLICACIÓN DE REDUCCIONES Y PENALIZACIONES (%)**

<b>Criterios de subvencionabilidad (1)</b>	<b>Presentación tardía</b>	<b>Omisión declaración</b>	<b>Condicionality</b>
100,00	0,00	0,00	0,00

**IMPORTE ( Euros )**

<b>Calculado(2)</b>	<b>Reducción</b>	<b>Penalización</b>	<b>Reducción Penalización (3)</b>	<b>Penalización adicional</b>	<b>Resuelto</b>	<b>FEADER</b>	<b>MAPA</b>	<b>CAPADR</b>
0,00 €	0,00 €	0,00 €	0,00 €	0,00 €	0,00 €	0,00 €	0,00 €	0,00 €
<b>Importe Unitario:</b>	93,00 €	<b>Nuevo Importe Unitario:</b>	0,00 €					

**RECINTOS PROPUESTOS**

<b>REF.</b>	<b>REFERENCIA SIGPAC</b>	<b>CULTIVO</b>	<b>S/R</b>	<b>USO SIGPAC</b>	<b>Sup. Dec. admisible</b>	<b>Sup. Campo</b>	<b>Sup. Determ.</b>	<b>Sup. Resuelta</b>
4102927	18-123-009-00735-0006	OLIVAR	R		0,45		0,45	0,45
170000006110140	18-123-008-00436-0002	OLIVAR	S		3,39		3,39	3,39

**INCIDENCIAS**

**INCIDENCIA DESCRIPCIÓN**

2454	Solicitante de intervención 6613 cuyo regimen de afiliación a la SS no es ni el sistema especial agrario(cuenta ajena) ni autonomo con actividad agraria.
74018	Productor que no es agricultor a título principal, según los datos del ejercicio fiscal n-1 y seguridad socia.
74053	Importe inferior a 100 Euros

(1) Con incidencias que retienen pago o deniegan el expediente.

(2) Se calcula sobre superficie declarada admisible.

(3) Aplicación del artículo 16 bis del RD 147/2023.

(4) Expediente con algunos recintos de pastos permanentes ubicados en espacios protegidos donde la carga ganadera mínima será 0,1 UGM/ha.

Puede verificar la integridad de una copia de este documento mediante la lectura del código QR adjunto o mediante el acceso a la dirección <https://ws050.juntadeandalucia.es/verificarFirma> indicando el código de VERIFICACIÓN

FIRMADO POR	RAQUEL MARIA ESPIN CRESPO	17/10/2024
VERIFICACIÓN	Pk2jmWSPEJNMB623FQZ8JEKDMKEPRE	PÁG. 1502/4804





**APELLIDOS Y NOMBRE / RAZÓN SOCIAL**

LATORRE PORCEL GUZMAN

**NIF**

\*\*\*\*8947\*

**EXPEDIENTE**

1223403

**RESOLUCIÓN**

DENEGACIÓN DE LA AYUDA

**DATOS DE MANTENIMIENTO UNIDADES**

**GRUPO DE PAGO**

ZONAS DE MONTAÑA

**Sup. Dec.  
Admisible**

489,26

**Sup.  
Resuelta**

370,40

**Sobredecl.**

118,86

**% Sobredecl.**

24,29

**RESUMEN DE PAGOS**

**IMPORTE ( Euros )**

	<b>RESUELTO</b>	<b>FEADER</b>	<b>MAPA</b>	<b>CAPADR</b>
A pagar	0,00	0,00	0,00	0,00

**APLICACIÓN DE REDUCCIONES Y PENALIZACIONES (%)**

<b>Crterios de subvencionabilidad (1)</b>	<b>Presentación tardía</b>	<b>Omisión declaración</b>	<b>Condicionalidad</b>
100,00	0,00	0,00	0,00

**IMPORTE ( Euros )**

<b>Calculado(2)</b>	<b>Reducción</b>	<b>Penalización</b>	<b>Reducción Penalización (3)</b>	<b>Penalización adicional</b>	<b>Resuelto</b>	<b>FEADER</b>	<b>MAPA</b>	<b>CAPADR</b>
2.046,00 €	497,05 €	1.548,95 €	0,00 €	0,00 €	0,00 €	0,00 €	0,00 €	0,00 €
<b>Importe Unitario:</b>	93,00 €	<b>Nuevo Importe Unitario:</b>	4,18 €					

(1) Con incidencias que retienen pago o deniegan el expediente.

(2) Se calcula sobre superficie declarada admisible.

(3) Aplicación del artículo 16 bis del RD 147/2023.

(4) Expediente con algunos recintos de pastos permanentes ubicados en espacios protegidos donde la carga ganadera mínima será 0,1 UGM/ha.

Puede verificar la integridad de una copia de este documento mediante la lectura del código QR adjunto o mediante el acceso a la dirección <https://ws050.juntadeandalucia.es/verificarFirma> indicando el código de VERIFICACIÓN

FIRMADO POR

RAQUEL MARIA ESPIN CRESPO

17/10/2024

VERIFICACIÓN

Pk2jmWSPEJNMB623FQZ8JEKDMKEPRE

PÁG. 1503/4804





**RECINTOS PROPUESTOS**

REF.	REFERENCIA SIGPAC	CULTIVO	S/R	USO SIGPAC	Sup. Dec. admisible	Sup. Campo	Sup. Determ.	Sup. Resuelta
-1515671	18-059-009-00188-0002	CEBADA	S		7,12		7,12	7,12
-1012618	18-091-019-00103-0002	AVENA	S		0,26		0,26	0,26
-789529	18-059-900-09601-0037	BARBECHO TRADICIONAL	S		1,29		1,29	1,29
-789522	18-059-009-00178-0001	AVENA	S		2,77		2,77	2,77
-92430	18-059-006-00022-0009	PASTOS PERMANENTES DE 5 O MAS AÑOS	S		0,03		0,03	0,03
4134398	18-059-006-00013-0002	AVENA	S		6,17		6,17	6,17
4134402	18-059-006-00022-0006	PASTOS PERMANENTES DE 5 O MAS AÑOS	S		0,02		0,02	0,02
4134404	18-059-013-00029-0001	PASTOS PERMANENTES DE 5 O MAS AÑOS	S		0,00		0,00	0,00
5070013	18-059-011-00001-0001	BARBECHO TRADICIONAL	S		2,77		2,77	2,77
5070021	18-059-011-00036-0001	CEBADA	S		0,35		0,35	0,35
5070023	18-059-011-00078-0001	TRIGO BLANDO	S		1,32		1,32	1,32
5246199	18-059-011-00106-0001	TRIGO BLANDO	S		1,81		1,81	1,81
5246202	18-059-011-00096-0001	CEBADA	S		1,79		1,79	1,79
5246203	18-059-011-00114-0001	BARBECHO TRADICIONAL	S		2,16		2,16	2,16
5246208	18-059-015-00032-0001	TRIGO BLANDO	S		1,72		1,72	1,72
5246209	18-059-015-00033-0001	TRIGO BLANDO	S		0,60		0,60	0,60
5246210	18-059-015-00034-0001	TRIGO BLANDO	S		0,87		0,87	0,87
5246215	18-059-015-00064-0001	BARBECHO TRADICIONAL	S		2,90		2,90	2,90
5246219	18-059-013-00009-0002	TRIGO BLANDO	S		0,85		0,85	0,85
5246222	18-059-013-00082-0001	TRIGO BLANDO	S		1,31		1,31	1,31
5246239	18-059-014-00032-0001	TRIGO BLANDO	S		1,36		1,36	1,36
5246242	18-059-006-00028-0001	BARBECHO TRADICIONAL	S		1,54		1,54	1,54
5246244	18-059-006-00009-0001	BARBECHO TRADICIONAL	S		1,48		1,48	1,48
5246255	18-059-012-00041-0001	BARBECHO TRADICIONAL	S		0,68		0,68	0,68
5246260	18-059-012-00130-0001	BARBECHO TRADICIONAL	S		1,09		1,09	1,09
6918319	18-059-012-00032-0002	ALMENDROS	S		2,42		2,42	2,42
6918335	18-059-012-00029-0001	ALMENDROS	S		1,01		1,01	1,01
6918341	18-059-012-00031-0002	ALMENDROS	S		0,02		0,02	0,02
6918351	18-059-013-00044-0001	CEBADA	S		1,73		1,73	1,73
6955975	18-050-900-99000-9900	PASTOS PERMANENTES DE 5 O MAS AÑOS	S		99,98		99,98	99,98
1700000005843071	18-091-019-00093-0001	AVENA	S		2,33		2,33	2,33
1700000005843073	18-059-009-00179-0001	BARBECHO TRADICIONAL	S		0,12		0,12	0,12
1700000005843075	18-059-009-00171-0001	BARBECHO TRADICIONAL	S		0,46		0,46	0,46
1700000005843076	18-059-009-00085-0001	BARBECHO TRADICIONAL	S		1,31		1,31	1,31
1700000005843077	18-059-011-00119-0001	BARBECHO TRADICIONAL	S		0,53		0,53	0,53
1700000005843078	18-059-011-00120-0001	BARBECHO TRADICIONAL	S		1,43		1,43	1,43
1700000005843079	18-059-011-00121-0001	BARBECHO TRADICIONAL	S		0,88		0,88	0,88
1700000005843080	18-059-011-00132-0001	BARBECHO TRADICIONAL	S		1,30		1,30	1,30
1700000005843081	18-059-009-00076-0001	BARBECHO TRADICIONAL	S		1,61		1,61	1,61
1700000005843082	18-059-009-00070-0001	BARBECHO TRADICIONAL	S		1,96		1,96	1,96
1700000005843083	18-059-009-00065-0001	BARBECHO TRADICIONAL	S		2,35		2,35	2,35
1700000005843084	18-059-009-00064-0001	BARBECHO TRADICIONAL	S		2,68		2,68	2,68
1700000005843085	18-059-012-00106-0001	GUISANTES	S		2,62		2,62	2,62
1700000005843086	18-059-012-09001-0003	BARBECHO TRADICIONAL	S		0,13		0,13	0,13
1700000005843087	18-059-015-00019-0001	GUISANTES	S		1,29		1,29	1,29
1700000005843088	18-059-012-00110-0001	GUISANTES	S		1,56		1,56	1,56
1700000005843089	18-059-011-00062-0001	CEBADA	S		0,76		0,76	0,76
1700000005843090	18-059-900-09601-0037	BARBECHO TRADICIONAL	S		0,29		0,29	0,29
1700000005843091	18-059-011-00068-0001	CEBADA	S		1,22		1,22	1,22
1700000005843092	18-059-900-09601-0030	BARBECHO TRADICIONAL	S		1,16		1,16	1,16
1700000005843093	18-059-016-00078-0001	GUISANTES	S		0,98		0,98	0,98
1700000005843094	18-059-016-00079-0001	GUISANTES	S		0,16		0,16	0,16

(1) Con incidencias que retienen pago o deniegan el expediente.

(2) Se calcula sobre superficie declarada admisible.

(3) Aplicación del artículo 16 bis del RD 147/2023.

(4) Expediente con algunos recintos de pastos permanentes ubicados en espacios protegidos donde la carga ganadera mínima será 0,1 UGM/ha.

Puede verificar la integridad de una copia de este documento mediante la lectura del código QR adjunto o mediante el acceso a la dirección <https://ws050.juntadeandalucia.es/verificarFirma> indicando el código de VERIFICACIÓN

FIRMADO POR

RAQUEL MARIA ESPIN CRESPO

17/10/2024

VERIFICACIÓN

Pk2jmWSPEJNMB623FQZ8JEKDMKEPRE

PÁG. 1504/4804







**RECINTOS PROPUESTOS**

REF.	REFERENCIA SIGPAC	CULTIVO	S/R	USO SIGPAC	Sup. Dec. admisible	Sup. Campo	Sup. Determ.	Sup. Resuelta
170000005843095	18-059-016-00073-0001	GUISANTES	S		1,73		1,73	1,73
170000005843096	18-059-019-00010-0001	AVENA	S		0,71		0,71	0,71
170000005843097	18-059-012-00031-0001	BARBECHO TRADICIONAL	S		1,08		1,08	1,08
170000005843098	18-059-011-00133-0001	BARBECHO TRADICIONAL	S		1,29		1,29	1,29
170000005843099	18-059-012-00055-0001	GUISANTES	S		2,21		2,21	2,21
170000005843100	18-059-012-00044-0001	BARBECHO TRADICIONAL	S		1,23		1,23	1,23
170000005843101	18-059-006-00107-0001	BARBECHO TRADICIONAL	S		0,98		0,98	0,98
170000005843103	18-059-006-00026-0001	BARBECHO TRADICIONAL	S		0,22		0,22	0,22
170000005843104	18-059-900-09601-0031	BARBECHO TRADICIONAL	S		0,14		0,14	0,14
170000005843105	18-059-015-00009-0001	GUISANTES	S		6,05		6,05	6,05
170000005843106	18-059-015-00018-0001	GUISANTES	S		1,13		1,13	1,13
170000005843107	18-059-015-00029-0001	GUISANTES	S		1,90		1,90	1,90
170000005843110	18-059-006-00122-0001	BARBECHO TRADICIONAL	S		1,25		1,25	1,25
170000005843112	18-059-006-00128-0001	BARBECHO TRADICIONAL	S		1,31		1,31	1,31
170000005843113	18-059-009-00066-0001	BARBECHO TRADICIONAL	S		1,28		1,28	1,28
170000005843114	18-059-006-00120-0001	BARBECHO TRADICIONAL	S		1,14		1,14	1,14
170000005843115	18-059-039-00526-0003	PASTOS PERMANENTES DE 5 O MAS AÑOS	S		0,38		0,38	0,38
170000005843117	18-059-039-00057-0001	PASTOS PERMANENTES DE 5 O MAS AÑOS	S		1,42		1,42	1,40
170000005843118	18-059-017-00006-0001	PASTOS PERMANENTES DE 5 O MAS AÑOS	S		6,17		6,17	0,00
170000005843119	18-059-017-00091-0002	PASTOS PERMANENTES DE 5 O MAS AÑOS	S		1,06		1,06	1,06
170000005843120	18-059-019-00113-0004	PASTOS PERMANENTES DE 5 O MAS AÑOS	S		0,15		0,15	0,15
170000005843121	18-091-019-00068-0001	AVENA	S		13,23		13,23	13,23
170000005843122	18-091-019-00091-0001	AVENA	S		0,73		0,73	0,73
170000005843123	18-059-011-00050-0001	CEBADA	S		0,36		0,36	0,36
170000005843125	18-059-013-00007-0001	CEBADA	S		1,98		1,98	1,98
170000005843126	18-059-011-00084-0001	CEBADA	S		1,18		1,18	1,18
170000005843127	18-059-011-00128-0001	BARBECHO TRADICIONAL	S		0,42		0,42	0,42
170000005843128	18-059-013-00050-0001	CEBADA	S		0,60		0,60	0,60
170000005843129	18-059-013-00051-0001	CEBADA	S		0,59		0,59	0,59
170000005843130	18-059-013-00074-0001	CEBADA	S		1,50		1,50	1,50
170000005843131	18-059-042-00025-0001	PASTOS PERMANENTES DE 5 O MAS AÑOS	S		0,68		0,68	0,68
170000005843132	18-059-042-00313-0001	PASTOS PERMANENTES DE 5 O MAS AÑOS	S		0,82		0,82	0,43
170000005843133	18-059-006-00111-0001	BARBECHO TRADICIONAL	S		1,08		1,08	1,08
170000005843134	18-059-006-00113-0001	BARBECHO TRADICIONAL	S		0,89		0,89	0,89
170000005843135	18-059-042-00339-0001	PASTOS PERMANENTES DE 5 O MAS AÑOS	S		0,95		0,95	0,00
170000005843136	18-059-011-00076-0001	CEBADA	S		0,79		0,79	0,79
170000005843137	18-059-011-00080-0001	CEBADA	S		0,80		0,80	0,80
170000005843138	18-059-011-00054-0001	CEBADA	S		0,80		0,80	0,80
170000005843139	18-059-015-00060-0001	CEBADA	S		0,24		0,24	0,24
170000005843140	18-059-015-00052-0001	CEBADA	S		0,86		0,86	0,86
170000005843141	18-059-015-00053-0001	CEBADA	S		0,55		0,55	0,55
170000005843142	18-059-014-00026-0001	CEBADA	S		1,56		1,56	1,56
170000005843143	18-059-015-00061-0001	CEBADA	S		0,23		0,23	0,23
170000005843144	18-059-015-00062-0001	CEBADA	S		0,40		0,40	0,40
170000005843145	18-059-015-00054-0001	CEBADA	S		0,44		0,44	0,44
170000005843146	18-059-015-00057-0001	CEBADA	S		0,46		0,46	0,46
170000005843147	18-059-015-00055-0001	CEBADA	S		1,38		1,38	1,38
170000005843148	18-059-013-00073-0001	CEBADA	S		1,06		1,06	1,06
170000005843149	18-059-013-00081-0001	CEBADA	S		2,86		2,86	2,86
170000005843150	18-059-013-09005-0001	CEBADA	S		0,06		0,06	0,06
170000005843151	18-059-013-00042-0001	CEBADA	S		3,20		3,20	3,20
170000005843152	18-059-014-00042-0001	CEBADA	S		1,80		1,80	1,80

(1) Con incidencias que retienen pago o deniegan el expediente.

(2) Se calcula sobre superficie declarada admisible.

(3) Aplicación del artículo 16 bis del RD 147/2023.

(4) Expediente con algunos recintos de pastos permanentes ubicados en espacios protegidos donde la carga ganadera mínima será 0,1 UGM/ha.

Puede verificar la integridad de una copia de este documento mediante la lectura del código QR adjunto o mediante el acceso a la dirección <https://ws050.juntadeandalucia.es/verificarFirma> indicando el código de VERIFICACIÓN

FIRMADO POR

RAQUEL MARIA ESPIN CRESPO

17/10/2024

VERIFICACIÓN

Pk2jmWSPEJNMB623FQZ8JEKDMKEPRE

PÁG. 1505/4804





**RECINTOS PROPUESTOS**

REF.	REFERENCIA SIGPAC	CULTIVO	S/R	USO SIGPAC	Sup. Dec. admisible	Sup. Campo	Sup. Determ.	Sup. Resuelta
170000005843153	18-059-015-00059-0001	CEBADA	S		0,25		0,25	0,25
170000005843154	18-059-015-00056-0001	CEBADA	S		1,71		1,71	1,71
170000005843155	18-059-013-00078-0001	CEBADA	S		1,60		1,60	1,60
170000005843156	18-059-011-00052-0001	CEBADA	S		1,39		1,39	1,39
170000005843157	18-059-011-00051-0001	CEBADA	S		0,38		0,38	0,38
170000005843158	18-059-011-00038-0001	CEBADA	S		1,99		1,99	1,99
170000005843159	18-059-011-00047-0001	CEBADA	S		0,71		0,71	0,71
170000005843160	18-059-011-00034-0001	CEBADA	S		0,71		0,71	0,71
170000005843161	18-059-011-00025-0001	BARBECHO TRADICIONAL	S		2,27		2,27	2,27
170000005843162	18-059-011-00031-0001	CEBADA	S		1,85		1,85	1,85
170000005843163	18-059-011-00030-0001	BARBECHO TRADICIONAL	S		1,09		1,09	1,09
170000005843164	18-059-009-00066-0004	BARBECHO TRADICIONAL	S		0,01		0,01	0,01
170000005843166	18-059-009-00165-0001	CEBADA	S		13,05		13,05	13,05
170000005843167	18-059-009-00165-0003	CEBADA	S		0,66		0,66	0,66
170000005843168	18-059-006-00105-0001	BARBECHO TRADICIONAL	S		1,46		1,46	1,46
170000005843169	18-059-900-09601-0040	BARBECHO TRADICIONAL	S		1,33		1,33	1,33
170000005843170	18-059-011-00022-0001	BARBECHO TRADICIONAL	S		1,32		1,32	1,32
170000005843171	18-059-011-00023-0001	BARBECHO TRADICIONAL	S		1,47		1,47	1,47
170000005843172	18-059-011-00048-0001	CEBADA	S		1,28		1,28	1,28
170000005843173	18-059-011-00046-0001	CEBADA	S		0,24		0,24	0,24
170000005843174	18-059-006-00027-0001	BARBECHO TRADICIONAL	S		2,32		2,32	2,32
170000005843175	18-059-900-09601-0047	BARBECHO TRADICIONAL	S		1,32		1,32	1,32
170000005843176	18-059-006-00101-0001	BARBECHO TRADICIONAL	S		1,91		1,91	1,91
170000005843177	18-059-006-00018-0002	BARBECHO TRADICIONAL	S		3,89		3,89	3,89
170000005843178	18-059-900-09601-0032	BARBECHO TRADICIONAL	S		0,08		0,08	0,08
170000005843179	18-059-006-00097-0002	BARBECHO TRADICIONAL	S		1,94		1,94	1,94
170000005843180	18-059-006-00103-0001	BARBECHO TRADICIONAL	S		2,09		2,09	2,09
170000005843181	18-059-006-00100-0001	BARBECHO TRADICIONAL	S		0,72		0,72	0,72
170000005843182	18-059-006-00102-0001	BARBECHO TRADICIONAL	S		1,86		1,86	1,86
170000005843183	18-059-015-00038-0001	GUISANTES	S		1,34		1,34	1,34
170000005843184	18-059-016-00101-0001	CEBADA	S		1,95		1,95	1,95
170000005843185	18-059-016-00105-0001	CEBADA	S		3,10		3,10	3,10
170000005843186	18-059-034-00001-0001	PASTOS PERMANENTES DE 5 O MAS AÑOS	S		152,06		152,06	44,73
170000005843187	18-059-037-00008-0001	PASTOS PERMANENTES DE 5 O MAS AÑOS	S		0,42		0,42	0,42
170000005843188	18-059-039-00526-0002	PASTOS PERMANENTES DE 5 O MAS AÑOS	S		12,07		12,07	8,14
170000005843189	18-059-039-00526-0004	PASTOS PERMANENTES DE 5 O MAS AÑOS	S		0,69		0,69	0,69
170000005843190	18-059-031-00042-0001	CEBADA	S		1,15		1,15	1,15
170000005843191	18-059-039-00056-0001	PASTOS PERMANENTES DE 5 O MAS AÑOS	S		1,38		1,38	1,38
170000005843192	18-059-006-00022-0002	BARBECHO TRADICIONAL	S		1,12		1,12	1,05
170000005843193	18-059-015-00076-0001	CEBADA	S		1,65		1,65	1,65
170000005843194	18-059-006-00118-0001	BARBECHO TRADICIONAL	S		1,54		1,54	1,54
170000005843195	18-059-006-00076-0001	BARBECHO TRADICIONAL	S		2,70		2,70	2,70
170000005843196	18-059-007-00052-0001	ALMENDROS	S		3,53		3,53	3,53
170000005843197	18-059-015-00050-0001	ALMENDROS	S		0,61		0,61	0,61
170000005843198	18-116-504-00006-0001	ALMENDROS	S		1,36		1,36	1,36
170000005843199	18-116-504-00007-0002	ALMENDROS	S		0,08		0,08	0,08
170000005843200	18-059-007-00051-0001	ALMENDROS	S		0,17		0,17	0,17
170000005843201	18-059-007-00053-0001	ALMENDROS	S		0,14		0,14	0,14
170000005843202	18-059-012-00134-0001	ALMENDROS	S		1,42		1,42	1,42

**INCIDENCIAS**

**INCIDENCIA DESCRIPCIÓN**

(1) Con incidencias que retienen pago o deniegan el expediente.  
 (2) Se calcula sobre superficie declarada admisible.  
 (3) Aplicación del artículo 16 bis del RD 147/2023.  
 (4) Expediente con algunos recintos de pastos permanentes ubicados en espacios protegidos donde la carga ganadera mínima será 0,1 UGM/ha.

Puede verificar la integridad de una copia de este documento mediante la lectura del código QR adjunto o mediante el acceso a la dirección <a href="https://ws050.juntadeandalucia.es/verificarFirma">https://ws050.juntadeandalucia.es/verificarFirma</a> indicando el código de VERIFICACIÓN			
FIRMADO POR	RAQUEL MARIA ESPIN CRESPO	17/10/2024	
VERIFICACIÓN	Pk2jmWSPEJNMB623FQZ8JEKDMKEPRE	PÁG. 1506/4804	



**INCIDENCIAS**

**INCIDENCIA DESCRIPCIÓN**

- 224 Superficie neta de cruce en un recinto en una misma solicitud supera superficie admisible que SIGPAC establece para él.  
 Recinto:18-059-017-00006-00001 Cultivo:62000 PASTOS PERMANENTES DE 5 O MAS AÑOS-SIN VARIEDAD Secano Superficie admisible de pastos del recinto según SIGPAC.:0 Suma de superficies de cruce netas declaradas para este recinto por el solicitante.:617 Exceso de superficie (Hectáreas):6,17  
 Recinto:18-059-042-00313-00001 Cultivo:62000 PASTOS PERMANENTES DE 5 O MAS AÑOS-SIN VARIEDAD Secano Superficie admisible de pastos del recinto según SIGPAC.:43 Suma de superficies de cruce netas declaradas para este recinto por el solicitante.:82 Exceso de superficie (Hectáreas):0,39  
 Recinto:18-059-042-00339-00001 Cultivo:62000 PASTOS PERMANENTES DE 5 O MAS AÑOS-SIN VARIEDAD Secano Superficie admisible de pastos del recinto según SIGPAC.:0 Suma de superficies de cruce netas declaradas para este recinto por el solicitante.:95 Exceso de superficie (Hectáreas):0,95
- 238 Recinto cuyo CAP declarado es mayor al CAP prevalente y no presenta alegación al SIGPAC.  
 Recinto:18-059-034-00001-00001 Cultivo:62000 PASTOS PERMANENTES DE 5 O MAS AÑOS-SIN VARIEDAD Secano CAP prevalente:25 CAP declarado:85 Exceso de superficie (Hectáreas):107,33
- 3972 Recinto ficticio del que forma parte un recinto real cuyo identificativo presenta errores en las Declaraciones de pastos.  
 Recinto:18-050-900-99000-99001 Cultivo: -
- 4272 Verifica que las líneas de declaración de las Solicitudes Únicas no tienen solapes con la capa de Retroactividad Gráfica (ambas de la misma campaña) a nivel de expediente/línea de declaración gráfica de la solicitud.  
 Recinto:18-059-006-00022-00002 Cultivo: - Agregado de la referencia del recinto.:0 Zona de la referencia del recinto.:0 Superficie solapada.:0,07 Id. Incid.:97994900  
 Recinto:18-059-039-00057-00001 Cultivo: - Agregado de la referencia del recinto.:0 Zona de la referencia del recinto.:0 Superficie solapada.:0,02 Id. Incid.:97994898  
 Recinto:18-059-039-00526-00002 Cultivo: - Agregado de la referencia del recinto.:0 Zona de la referencia del recinto.:0 Superficie solapada.:3,93 Id. Incid.:97994899
- 74053 Importe inferior a 100 Euros

**Incidencias de carga ganadera**

**INCIDENCIA DESCRIPCIÓN**

- 224 Superficie neta de cruce en un recinto en una misma solicitud supera superficie admisible que SIGPAC establece para él.  
 Recinto:18-059-017-00006-00001 Cultivo:62000 PASTOS PERMANENTES DE 5 O MAS AÑOS-SIN VARIEDAD Secano Superficie admisible de pastos del recinto según SIGPAC.:0 Suma de superficies de cruce netas declaradas para este recinto por el solicitante.:617 Exceso de superficie (Hectáreas):6,17  
 Recinto:18-059-042-00313-00001 Cultivo:62000 PASTOS PERMANENTES DE 5 O MAS AÑOS-SIN VARIEDAD Secano Superficie admisible de pastos del recinto según SIGPAC.:43 Suma de superficies de cruce netas declaradas para este recinto por el solicitante.:82 Exceso de superficie (Hectáreas):0,39  
 Recinto:18-059-042-00339-00001 Cultivo:62000 PASTOS PERMANENTES DE 5 O MAS AÑOS-SIN VARIEDAD Secano Superficie admisible de pastos del recinto según SIGPAC.:0 Suma de superficies de cruce netas declaradas para este recinto por el solicitante.:95 Exceso de superficie (Hectáreas):0,95
- 238 Recinto cuyo CAP declarado es mayor al CAP prevalente y no presenta alegación al SIGPAC.  
 Recinto:18-059-034-00001-00001 Cultivo:62000 PASTOS PERMANENTES DE 5 O MAS AÑOS-SIN VARIEDAD Secano CAP prevalente:25 CAP declarado:85 Exceso de superficie (Hectáreas):107,33

(1) Con incidencias que retienen pago o deniegan el expediente.

(2) Se calcula sobre superficie declarada admisible.

(3) Aplicación del artículo 16 bis del RD 147/2023.

(4) Expediente con algunos recintos de pastos permanentes ubicados en espacios protegidos donde la carga ganadera mínima será 0,1 UGM/ha.

Puede verificar la integridad de una copia de este documento mediante la lectura del código QR adjunto o mediante el acceso a la dirección <https://ws050.juntadeandalucia.es/verificarFirma> indicando el código de VERIFICACIÓN

FIRMADO POR	RAQUEL MARIA ESPIN CRESPO	17/10/2024
VERIFICACIÓN	Pk2jmWSPEJNMB623FQZ8JEKDMKEPRE	PÁG. 1507/4804





**APELLIDOS Y NOMBRE / RAZÓN SOCIAL**

LEON MARTINEZ ANTONIO

**NIF**

\*\*\*\*4910\*

**EXPEDIENTE**

1026212

**RESOLUCIÓN**

DENEGACIÓN DE LA AYUDA

**DATOS DE MANTENIMIENTO UNIDADES**

**GRUPO DE PAGO**

ZONAS DE MONTAÑA

Sup. Dec. Admisible	Sup. Resuelta	Sobredecl.	% Sobredecl.
0,00	0,00	0,00	0,00

**RESUMEN DE PAGOS**

	IMPORTE ( Euros )			
	RESUELTO	FEADER	MAPA	CAPADR
A pagar	0,00	0,00	0,00	0,00

**APLICACIÓN DE REDUCCIONES Y PENALIZACIONES (%)**

Criterios de subvencionabilidad (1)	Presentación tardía	Omisión declaración	Condicionalidad
100,00	0,00	0,00	0,00

**IMPORTE ( Euros )**

Calculado(2)	Reducción	Penalización	Reducción Penalización (3)	Penalización adicional	Resuelto	FEADER	MAPA	CAPADR
0,00 €	0,00 €	0,00 €	0,00 €	0,00 €	0,00 €	0,00 €	0,00 €	0,00 €
Importe Unitario:	93,00 €	Nuevo Importe Unitario:	0,00 €					

**RECINTOS PROPUESTOS**

REF.	REFERENCIA SIGPAC	CULTIVO	S/R	USO SIGPAC	Sup. Dec. admisible	Sup. Campo	Sup. Determ.	Sup. Resuelta
1700000007157643	23-018-021-00001-0001	OLIVAR	S		4,30		4,30	4,30

**INCIDENCIAS**

**INCIDENCIA DESCRIPCIÓN**

2454	Solicitante de intervención 6613 cuyo regimen de afiliación a la SS no es ni el sistema especial agrario(cuenta ajena) ni autonomo con actividad agraria.
74018	Productor que no es agricultor a título principal, según los datos del ejercicio fiscal n-1 y seguridad socia.
74053	Importe inferior a 100 Euros

(1) Con incidencias que retienen pago o deniegan el expediente.

(2) Se calcula sobre superficie declarada admisible.

(3) Aplicación del artículo 16 bis del RD 147/2023.

(4) Expediente con algunos recintos de pastos permanentes ubicados en espacios protegidos donde la carga ganadera mínima será 0,1 UGM/ha.

Puede verificar la integridad de una copia de este documento mediante la lectura del código QR adjunto o mediante el acceso a la dirección <https://ws050.juntadeandalucia.es/verificarFirma> indicando el código de VERIFICACIÓN

FIRMADO POR	RAQUEL MARIA ESPIN CRESPO	17/10/2024	
VERIFICACIÓN	Pk2jmWSPEJNMB623FQZ8JEKDMKEPRE	PÁG. 1508/4804	



**APELLIDOS Y NOMBRE / RAZÓN SOCIAL**

LEYVA NAVARRO MANUEL

**NIF**

\*\*\*\*3952\*

**EXPEDIENTE**

1136577

**RESOLUCIÓN**

DENEGACIÓN DE LA AYUDA

**DATOS DE MANTENIMIENTO UNIDADES**

<b>GRUPO DE PAGO</b>	<b>Sup. Dec. Admisible</b>	<b>Sup. Resuelta</b>	<b>Sobredecl.</b>	<b>% Sobredecl.</b>
ZONAS DE MONTAÑA	0,00	0,00	0,00	0,00

**RESUMEN DE PAGOS**

	<b>IMPORTE ( Euros )</b>			
	<b>RESUELTO</b>	<b>FEADER</b>	<b>MAPA</b>	<b>CAPADR</b>
A pagar	0,00	0,00	0,00	0,00

**APLICACIÓN DE REDUCCIONES Y PENALIZACIONES (%)**

<b>Crterios de subvencionabilidad (1)</b>	<b>Presentación tardía</b>	<b>Omisión declaración</b>	<b>Condicionalidad</b>
100,00	0,00	0,00	0,00

**IMPORTE ( Euros )**

<b>Calculado(2)</b>	<b>Reducción</b>	<b>Penalización</b>	<b>Reducción Penalización (3)</b>	<b>Penalización adicional</b>	<b>Resuelto</b>	<b>FEADER</b>	<b>MAPA</b>	<b>CAPADR</b>
0,00 €	0,00 €	0,00 €	0,00 €	0,00 €	0,00 €	0,00 €	0,00 €	0,00 €
<b>Importe Unitario:</b>	93,00 €	<b>Nuevo Importe Unitario:</b>	0,00 €					

**RECINTOS PROPUESTOS**

<b>REF.</b>	<b>REFERENCIA SIGPAC</b>	<b>CULTIVO</b>	<b>S/R</b>	<b>USO SIGPAC</b>	<b>Sup. Dec. admisible</b>	<b>Sup. Campo</b>	<b>Sup. Determ.</b>	<b>Sup. Resuelta</b>
170000005229391	18-104-018-00120-0001	OLIVAR	S		0,46		0,46	0,46
170000005229393	18-104-043-00062-0001	ESPÁRRAGOS	S		0,06		0,06	0,06
170000005229394	18-104-043-00066-0002	ESPÁRRAGOS	S		0,04		0,04	0,04
170000005229395	18-104-043-00061-0001	ESPÁRRAGOS	S		0,63		0,63	0,63
170000005229396	18-104-043-00065-0001	ESPÁRRAGOS	S		1,31		1,31	1,31
170000005229397	18-104-043-00066-0001	ESPÁRRAGOS	S		0,15		0,15	0,15
170000005229398	18-104-043-00109-0002	OLIVAR	S		0,30		0,30	0,30
170000005229399	18-104-043-00066-0005	ESPÁRRAGOS	S		0,01		0,01	0,01

**INCIDENCIAS**

**INCIDENCIA DESCRIPCIÓN**

2454	Solicitante de intervención 6613 cuyo regimen de afiliacion a la SS no es ni el sistema especial agrario(cuenta ajena) ni autonomo con actividad agraria.
74018	Productor que no es agricultor a título principal, según los datos del ejercicio fiscal n-1 y seguridad socia.
74053	Importe inferior a 100 Euros

(1) Con incidencias que retienen pago o deniegan el expediente.

(2) Se calcula sobre superficie declarada admisible.

(3) Aplicación del artículo 16 bis del RD 147/2023.

(4) Expediente con algunos recintos de pastos permanentes ubicados en espacios protegidos donde la carga ganadera mínima será 0,1 UGM/ha.

Puede verificar la integridad de una copia de este documento mediante la lectura del código QR adjunto o mediante el acceso a la dirección <https://ws050.juntadeandalucia.es/verificarFirma> indicando el código de VERIFICACIÓN

FIRMADO POR	RAQUEL MARIA ESPIN CRESPO	17/10/2024
VERIFICACIÓN	Pk2jmWSPEJNMB623FQZ8JEKDMKEPRE	PÁG. 1509/4804





**APELLIDOS Y NOMBRE / RAZÓN SOCIAL**

LINDE AYAS MANUEL

**NIF**

\*\*\*\*3865\*

**EXPEDIENTE**

1196307

**RESOLUCIÓN**

DENEGACIÓN DE LA AYUDA

**DATOS DE MANTENIMIENTO UNIDADES**

<b>GRUPO DE PAGO</b>	<b>Sup. Dec. Admisible</b>	<b>Sup. Resuelta</b>	<b>Sobredecl.</b>	<b>% Sobredecl.</b>
ZONAS DE MONTAÑA	0,00	0,00	0,00	0,00

**RESUMEN DE PAGOS**

	<b>IMPORTE ( Euros )</b>			
	<b>RESUELTO</b>	<b>FEADER</b>	<b>MAPA</b>	<b>CAPADR</b>
A pagar	0,00	0,00	0,00	0,00

**APLICACIÓN DE REDUCCIONES Y PENALIZACIONES (%)**

<b>Criterios de subvencionabilidad (1)</b>	<b>Presentación tardía</b>	<b>Omisión declaración</b>	<b>Condicionalidad</b>
100,00	0,00	0,00	0,00

**IMPORTE ( Euros )**

<b>Calculado(2)</b>	<b>Reducción</b>	<b>Penalización</b>	<b>Reducción Penalización (3)</b>	<b>Penalización adicional</b>	<b>Resuelto</b>	<b>FEADER</b>	<b>MAPA</b>	<b>CAPADR</b>
0,00 €	0,00 €	0,00 €	0,00 €	0,00 €	0,00 €	0,00 €	0,00 €	0,00 €
<b>Importe Unitario:</b>	93,00 €	<b>Nuevo Importe Unitario:</b>	0,00 €					

**RECINTOS PROPUESTOS**

<b>REF.</b>	<b>REFERENCIA SIGPAC</b>	<b>CULTIVO</b>	<b>S/R</b>	<b>USO SIGPAC</b>	<b>Sup. Dec. admisible</b>	<b>Sup. Campo</b>	<b>Sup. Determ.</b>	<b>Sup. Resuelta</b>
-1535335	18-138-900-09601-0023	OLIVAR	S		0,04		0,04	0,04
-144762	18-138-002-00129-0003	OLIVAR	S		0,36		0,36	0,36
170000005949920	18-138-002-00095-0002	OLIVAR	S		0,48		0,48	0,48
170000005949922	18-138-004-00726-0001	OLIVAR	S		0,71		0,71	0,71
170000005949923	18-138-005-00082-0001	OLIVAR	S		0,63		0,63	0,63

**INCIDENCIAS**

**INCIDENCIA DESCRIPCIÓN**

74018	Productor que no es agricultor a título principal, según los datos del ejercicio fiscal n-1 y seguridad socia.
74053	Importe inferior a 100 Euros

(1) Con incidencias que retienen pago o deniegan el expediente.

(2) Se calcula sobre superficie declarada admisible.

(3) Aplicación del artículo 16 bis del RD 147/2023.

(4) Expediente con algunos recintos de pastos permanentes ubicados en espacios protegidos donde la carga ganadera mínima será 0,1 UGM/ha.

Puede verificar la integridad de una copia de este documento mediante la lectura del código QR adjunto o mediante el acceso a la dirección <https://ws050.juntadeandalucia.es/verificarFirma> indicando el código de VERIFICACIÓN

FIRMADO POR	RAQUEL MARIA ESPIN CRESPO	17/10/2024
VERIFICACIÓN	Pk2jmWSPEJNMB623FQZ8JEKDMKEPRE	PÁG. 1510/4804





**APELLIDOS Y NOMBRE / RAZÓN SOCIAL**

LIÑAN PASADAS FRANCISCO JAVIER

**NIF**

\*\*\*\*4978\*

**EXPEDIENTE**

1182113

**RESOLUCIÓN**

DENEGACIÓN DE LA AYUDA

**DATOS DE MANTENIMIENTO UNIDADES**

GRUPO DE PAGO	Sup. Dec. Admisible	Sup. Resuelta	Sobredecl.	% Sobredecl.
ZONAS DE MONTAÑA	0,00	0,00	0,00	0,00

**RESUMEN DE PAGOS**

	IMPORTE ( Euros )			
	RESUELTO	FEADER	MAPA	CAPADR
A pagar	0,00	0,00	0,00	0,00

**APLICACIÓN DE REDUCCIONES Y PENALIZACIONES (%)**

Crterios de subvencionabilidad (1)	Presentación tardía	Omisión declaración	Condicionalidad
100,00	0,00	0,00	0,00

**IMPORTE ( Euros )**

Calculado(2)	Reducción	Penalización	Reducción Penalización (3)	Penalización adicional	Resuelto	FEADER	MAPA	CAPADR
0,00 €	0,00 €	0,00 €	0,00 €	0,00 €	0,00 €	0,00 €	0,00 €	0,00 €
Importe Unitario:	93,00 €	Nuevo Importe Unitario:	0,00 €					

**RECINTOS PROPUESTOS**

REF.	REFERENCIA SIGPAC	CULTIVO	S/R	USO SIGPAC	Sup. Dec. admisible	Sup. Campo	Sup. Determ.	Sup. Resuelta
-1083216	18-137-014-00074-0004	ESPÁRRAGOS	S		0,37		0,37	0,37
-1083200	18-137-014-00074-0009	ESPÁRRAGOS	S		0,04		0,04	0,04
-589541	18-137-015-00197-0002	BARBECHO TRADICIONAL	S		0,01		0,01	0,01
-589511	18-137-015-00197-0001	OLIVAR	S		0,02		0,02	0,02
-589502	18-137-015-00199-0002	OLIVAR	S		0,40		0,40	0,40
-589495	18-137-014-00072-0006	CEREZOS	S		0,03		0,03	0,03
-589494	18-137-014-00074-0003	OLIVAR	S		0,24		0,24	0,24
-589492	18-137-014-00074-0006	OLIVAR	S		0,09		0,09	0,09
1700000005379706	18-137-014-00072-0005	OLIVAR	S		0,28		0,28	0,28
1700000005379707	18-137-015-00462-0001	BARBECHO TRADICIONAL	S		0,04		0,04	0,04
1700000005379716	18-137-015-00197-0001	OLIVAR	S		0,51		0,51	0,51
1700000005379717	18-137-015-00199-0002	OLIVAR	S		0,02		0,02	0,02
1700000005379718	18-137-015-00462-0002	OLIVAR	S		0,36		0,36	0,36
1700000005379721	18-137-015-00207-0001	OLIVAR	S		0,88		0,88	0,88
1700000005379722	18-137-015-00209-0002	OLIVAR	S		0,01		0,01	0,01
1700000005379726	18-137-014-00074-0008	ESPÁRRAGOS	S		0,22		0,22	0,22

**INCIDENCIAS**

**INCIDENCIA DESCRIPCIÓN**

- 2454 Solicitante de intervención 6613 cuyo regimen de afiliacion a la SS no es ni el sistema especial agrario(cuenta ajena) ni autonomo con actividad agraria.
- 3795 Recinto declarado con una situación de riesgo de abandono.  
Recinto:18-137-015-00197-00002 Cultivo: -  
Recinto:18-137-015-00462-00001 Cultivo: -
- 74018 Productor que no es agricultor a título principal, según los datos del ejercicio fiscal n-1 y seguridad socia.
- 74053 Importe inferior a 100 Euros

(1) Con incidencias que retienen pago o deniegan el expediente.

(2) Se calcula sobre superficie declarada admisible.

(3) Aplicación del artículo 16 bis del RD 147/2023.

(4) Expediente con algunos recintos de pastos permanentes ubicados en espacios protegidos donde la carga ganadera mínima será 0,1 UGM/ha.

Puede verificar la integridad de una copia de este documento mediante la lectura del código QR adjunto o mediante el acceso a la dirección <https://ws050.juntadeandalucia.es/verificarFirma> indicando el código de VERIFICACIÓN

FIRMADO POR

RAQUEL MARIA ESPIN CRESPO

17/10/2024

VERIFICACIÓN

Pk2jmWSPEJNMB623FQZ8JEKDMKEPRE

PÁG. 1511/4804





**Incidencias de carga ganadera**

**INCIDENCIA DESCRIPCIÓN**

3795	Recinto declarado con una situación de riesgo de abandono. Recinto:18-137-015-00197-00002 Cultivo: - Recinto:18-137-015-00462-00001 Cultivo: -
86132	Recinto superficie forrajera que no realiza la actividad de producción de pastoreo. Recinto:18-137-015-00197-00002 Cultivo:20000 BARBECHO TRADICIONAL-SIN VARIEDAD Secano Recinto:18-137-015-00462-00001 Cultivo:20000 BARBECHO TRADICIONAL-SIN VARIEDAD Secano

(1) Con incidencias que retienen pago o deniegan el expediente.  
(2) Se calcula sobre superficie declarada admisible.  
(3) Aplicación del artículo 16 bis del RD 147/2023.  
(4) Expediente con algunos recintos de pastos permanentes ubicados en espacios protegidos donde la carga ganadera mínima será 0,1 UGM/ha.

Puede verificar la integridad de una copia de este documento mediante la lectura del código QR adjunto o mediante el acceso a la dirección <https://ws050.juntadeandalucia.es/verificarFirma> indicando el código de VERIFICACIÓN

FIRMADO POR	RAQUEL MARIA ESPIN CRESPO	17/10/2024	
VERIFICACIÓN	Pk2jmWSPEJNMB623FQZ8JEKDMKEPRE	PÁG. 1512/4804	





**APELLIDOS Y NOMBRE / RAZÓN SOCIAL**

LIZANA LIZANA JUAN CARLOS

**NIF**  
\*\*\*\*5621\*

**EXPEDIENTE**

1162625

**RESOLUCIÓN**

DENEGACIÓN DE LA AYUDA

**DATOS DE MANTENIMIENTO UNIDADES**

**GRUPO DE PAGO**

ZONAS DE MONTAÑA

Sup. Dec. Admisible	Sup. Resuelta	Sobredecl.	% Sobredecl.
0,00	0,00	0,00	0,00

**RESUMEN DE PAGOS**

	IMPORTE ( Euros )			
	RESUELTO	FEADER	MAPA	CAPADR
A pagar	0,00	0,00	0,00	0,00

**APLICACIÓN DE REDUCCIONES Y PENALIZACIONES (%)**

Criterios de subvencionabilidad (1)	Presentación tardía	Omisión declaración	Condicionalidad
100,00	0,00	0,00	0,00

**IMPORTE ( Euros )**

Calculado(2)	Reducción	Penalización	Reducción Penalización (3)	Penalización adicional	Resuelto	FEADER	MAPA	CAPADR
0,00 €	0,00 €	0,00 €	0,00 €	0,00 €	0,00 €	0,00 €	0,00 €	0,00 €
Importe Unitario:	93,00 €	Nuevo Importe Unitario:	0,00 €					

**RECINTOS PROPUESTOS**

REF.	REFERENCIA SIGPAC	CULTIVO	S/R	USO SIGPAC	Sup. Dec. admisible	Sup. Campo	Sup. Determ.	Sup. Resuelta
1700000006119939	18-123-008-00029-0001	OLIVAR	S		5,87		5,87	5,87

**INCIDENCIAS**

**INCIDENCIA DESCRIPCIÓN**

74018	Productor que no es agricultor a título principal, según los datos del ejercicio fiscal n-1 y seguridad socia.
74053	Importe inferior a 100 Euros

(1) Con incidencias que retienen pago o deniegan el expediente.

(2) Se calcula sobre superficie declarada admisible.

(3) Aplicación del artículo 16 bis del RD 147/2023.

(4) Expediente con algunos recintos de pastos permanentes ubicados en espacios protegidos donde la carga ganadera mínima será 0,1 UGM/ha.

Puede verificar la integridad de una copia de este documento mediante la lectura del código QR adjunto o mediante el acceso a la dirección <https://ws050.juntadeandalucia.es/verificarFirma> indicando el código de VERIFICACIÓN

FIRMADO POR	RAQUEL MARIA ESPIN CRESPO	17/10/2024
VERIFICACIÓN	Pk2jmWSPEJNMB623FQZ8JEKDMKEPRE	PÁG. 1513/4804





**APELLIDOS Y NOMBRE / RAZÓN SOCIAL**

LOBATO NOGALES JOSE

**NIF**

\*\*\*\*7501\*

**EXPEDIENTE**

1139666

**RESOLUCIÓN**

DENEGACIÓN DE LA AYUDA

**DATOS DE MANTENIMIENTO UNIDADES**

**GRUPO DE PAGO**

ZONAS DE MONTAÑA

**Sup. Dec.  
Admisible**

0,00

**Sup.  
Resuelta**

0,00

**Sobredecl.**

0,00

**% Sobredecl.**

0,00

**RESUMEN DE PAGOS**

**IMPORTE ( Euros )**

	<u>RESUELTO</u>	<u>FEADER</u>	<u>MAPA</u>	<u>CAPADR</u>
A pagar	0,00	0,00	0,00	0,00

**APLICACIÓN DE REDUCCIONES Y PENALIZACIONES (%)**

<u>Crterios de subvencionabilidad (1)</u>	<u>Presentación tardía</u>	<u>Omisión declaración</u>	<u>Condicionalidad</u>
100,00	0,00	0,00	0,00

**IMPORTE ( Euros )**

<u>Calculado(2)</u>	<u>Reducción</u>	<u>Penalización</u>	<u>Reducción Penalización (3)</u>	<u>Penalización adicional</u>	<u>Resuelto</u>	<u>FEADER</u>	<u>MAPA</u>	<u>CAPADR</u>
0,00 €	0,00 €	0,00 €	0,00 €	0,00 €	0,00 €	0,00 €	0,00 €	0,00 €
<u>Importe Unitario:</u>	93,00 €	<u>Nuevo Importe Unitario:</u>	0,00 €					

(1) Con incidencias que retienen pago o deniegan el expediente.

(2) Se calcula sobre superficie declarada admisible.

(3) Aplicación del artículo 16 bis del RD 147/2023.

(4) Expediente con algunos recintos de pastos permanentes ubicados en espacios protegidos donde la carga ganadera mínima será 0,1 UGM/ha.

Puede verificar la integridad de una copia de este documento mediante la lectura del código QR adjunto o mediante el acceso a la dirección <https://ws050.juntadeandalucia.es/verificarFirma> indicando el código de VERIFICACIÓN

FIRMADO POR

RAQUEL MARIA ESPIN CRESPO

17/10/2024

VERIFICACIÓN

Pk2jmWSPEJNMB623FQZ8JEKDMKEPRE

PÁG. 1514/4804





**RECINTOS PROPUESTOS**

REF.	REFERENCIA SIGPAC	CULTIVO	S/R	USO SIGPAC	Sup. Dec. admisible	Sup. Campo	Sup. Determ.	Sup. Resulta
-1587790	18-123-010-09026-0002	OLIVAR	S		0,07		0,07	0,07
-1587787	18-123-008-00829-0009	OLIVAR	S		0,10		0,10	0,10
-1587786	18-123-008-00632-0001	OLIVAR	S		0,08		0,08	0,08
-1587785	18-123-008-00631-0002	OLIVAR	S		0,04		0,04	0,04
-1587783	18-123-008-00628-0004	OLIVAR	S		0,03		0,03	0,03
-1297855	29-097-003-00001-0003	ESPÁRRAGOS	S		0,30		0,30	0,30
-1075705	29-097-003-00010-0003	ESPÁRRAGOS	S		0,03		0,03	0,03
-1075564	18-123-013-00195-0002	TRIGO DURO	R		2,43		2,43	2,43
-1075535	18-123-013-00195-0001	ESPÁRRAGOS	R		0,44		0,44	0,44
-1075517	18-123-013-00065-0005	BARBECHO TRADICIONAL	S		0,11		0,11	0,11
-1075360	18-123-007-00551-0001	OLIVAR	S		0,02		0,02	0,02
-145238	18-123-008-00627-0001	OLIVAR	S		0,05		0,05	0,05
-145147	18-123-008-00830-0001	OLIVAR	S		0,02		0,02	0,02
-145142	18-123-008-00829-0009	OLIVAR	S		0,13		0,13	0,13
-144933	18-123-008-00629-0005	OLIVAR	S		0,40		0,40	0,40
4112567	18-123-013-00049-0001	OLIVAR	S		0,10		0,10	0,10
4112703	18-123-007-00544-0001	OLIVAR	S		0,02		0,02	0,02
4185308	18-123-008-00628-0004	OLIVAR	S		1,87		1,87	1,87
4185330	18-123-008-00631-0002	OLIVAR	S		0,16		0,16	0,16
4185332	18-123-008-00632-0001	OLIVAR	S		0,41		0,41	0,41
4185826	18-123-008-00626-0001	OLIVAR	S		0,08		0,08	0,08
5092195	18-123-013-00199-0002	TRIGO DURO	R		1,24		1,24	1,24
5272847	18-123-012-00334-0002	HUERTA	R		0,04		0,04	0,04
5272856	29-097-003-00003-0001	ESPÁRRAGOS	S		1,54		1,54	1,54
5272865	29-097-003-00009-0001	ESPÁRRAGOS	S		3,11		3,11	3,11
5277923	18-123-012-00334-0001	OLIVAR	R		0,02		0,02	0,02
5388512	18-123-012-00334-0003	OLIVAR	R		0,52		0,52	0,50
1700000006287794	18-123-010-00549-0004	OLIVAR	S		8,93		8,93	8,93
1700000006287799	18-123-008-00523-0001	OLIVAR	S		0,01		0,01	0,01
1700000006287800	18-123-008-00524-0002	OLIVAR	S		0,88		0,88	0,88
1700000006287801	18-123-008-00521-0001	OLIVAR	S		0,71		0,71	0,71
1700000006287802	18-123-008-00819-0001	OLIVAR	S		0,12		0,12	0,12
1700000006287803	18-123-007-00534-0004	OLIVAR	S		2,14		2,14	2,11
1700000006287804	18-123-007-00550-0001	OLIVAR	S		0,97		0,97	0,97
1700000006287805	18-123-007-09032-0001	OLIVAR	S		0,04		0,04	0,04
1700000006287806	18-123-010-00538-0001	OLIVAR	S		0,09		0,09	0,09
1700000006287807	18-123-010-00539-0004	OLIVAR	S		5,40		5,40	5,40
1700000006287808	18-123-010-00548-0002	OLIVAR	S		0,34		0,34	0,34
1700000006287809	18-123-013-00051-0002	OLIVAR	S		0,03		0,03	0,03
1700000006287810	18-123-013-00059-0001	OLIVAR	S		0,36		0,36	0,36
1700000006287811	18-123-013-00041-0001	OLIVAR	S		1,76		1,76	1,76
1700000006287812	18-123-013-00050-0001	OLIVAR	S		1,51		1,51	1,51
1700000006287813	18-123-013-00194-0002	OLIVAR	S		0,02		0,02	0,02
1700000006287814	18-123-013-00194-0003	OLIVAR	S		0,19		0,19	0,19
1700000006287815	18-123-013-00065-0001	OLIVAR	S		0,50		0,50	0,50
1700000006287818	18-123-013-00195-0010	BARBECHO TRADICIONAL	R		0,11		0,11	0,11
1700000006287819	18-123-013-00195-0001	MEZCLA VEZA - AVENA	R		1,09		1,09	1,09
1700000006287826	18-123-013-00195-0002	ESPÁRRAGOS	R		0,75		0,75	0,75

**INCIDENCIAS**

**INCIDENCIA DESCRIPCIÓN**

(1) Con incidencias que retienen pago o deniegan el expediente.  
 (2) Se calcula sobre superficie declarada admisible.  
 (3) Aplicación del artículo 16 bis del RD 147/2023.  
 (4) Expediente con algunos recintos de pastos permanentes ubicados en espacios protegidos donde la carga ganadera mínima será 0,1 UGM/ha.

Puede verificar la integridad de una copia de este documento mediante la lectura del código QR adjunto o mediante el acceso a la dirección <a href="https://ws050.juntadeandalucia.es/verificarFirma">https://ws050.juntadeandalucia.es/verificarFirma</a> indicando el código de VERIFICACIÓN			
FIRMADO POR	RAQUEL MARIA ESPIN CRESPO	17/10/2024	
VERIFICACIÓN	Pk2jmWSPEJNMB623FQZ8JEKDMKEPRE	PÁG. 1515/4804	



**INCIDENCIAS**

**INCIDENCIA DESCRIPCIÓN**

- 2454 Solicitante de intervención 6613 cuyo regimen de afiliacion a la SS no es ni el sistema especial agrario(cuenta ajena) ni autonomo con actividad agraria.
- 3795 Recinto declarado con una situación de riesgo de abandono.  
Recinto:18-123-013-00065-00005 Cultivo: -  
Recinto:18-123-013-00195-00010 Cultivo: -
- 4272 Verifica que las líneas de declaración de las Solicitudes Únicas no tienen solapes con la capa de Retroactividad Gráfica (ambas de la misma campaña) a nivel de expediente/línea de declaración gráfica de la solicitud.  
Recinto:18-123-007-00534-00004 Cultivo: - Agregado de la referencia del recinto.:0 Zona de la referencia del recinto.:0 Superficie solapada.:0,03 Id. Incid.:97993841  
Recinto:18-123-012-00334-00003 Cultivo: - Agregado de la referencia del recinto.:0 Zona de la referencia del recinto.:0 Superficie solapada.:0,02 Id. Incid.:97993840
- 74018 Productor que no es agricultor a título principal, según los datos del ejercicio fiscal n-1 y seguridad socia.
- 74053 Importe inferior a 100 Euros
- 86119 Carga ganadera NO cumple con el valor mínimo de 0,2 UGM/ha.  
Recinto:18-123-010-00549-00002 Cultivo:62000 PASTOS PERMANENTES DE 5 O MAS AÑOS-SIN VARIEDAD Secano Carga Ganadera:0  
Recinto:18-123-013-00195-00011 Cultivo:62000 PASTOS PERMANENTES DE 5 O MAS AÑOS-SIN VARIEDAD Secano Carga Ganadera:0
- 86121 Recinto superficie forrajera que no realiza la actividad de producción de pastoreo.  
Recinto:18-123-010-00549-00002 Cultivo:62000 PASTOS PERMANENTES DE 5 O MAS AÑOS-SIN VARIEDAD Secano Actividad Agraria del recinto:5  
Recinto:18-123-013-00195-00011 Cultivo:62000 PASTOS PERMANENTES DE 5 O MAS AÑOS-SIN VARIEDAD Secano Actividad Agraria del recinto:5
- 86122 Recinto superficie forrajera que realiza la actividad de producción de pastoreo y no declara el o los códigos del Registro de Explotaciones Ganaderas de Andalucía, REGA.  
Recinto:18-123-010-00549-00002 Cultivo:62000 PASTOS PERMANENTES DE 5 O MAS AÑOS-SIN VARIEDAD Secano  
Recinto:18-123-013-00195-00011 Cultivo:62000 PASTOS PERMANENTES DE 5 O MAS AÑOS-SIN VARIEDAD Secano
- 86124 Recinto de forrajera para Cálculo de Carga Ganadera que No pertenece a Explotación.  
Recinto:18-123-010-00549-00002 Cultivo:62000 PASTOS PERMANENTES DE 5 O MAS AÑOS-SIN VARIEDAD Secano  
Recinto:18-123-013-00195-00011 Cultivo:62000 PASTOS PERMANENTES DE 5 O MAS AÑOS-SIN VARIEDAD Secano

**Incidencias de carga ganadera**

**INCIDENCIA DESCRIPCIÓN**

- 3795 Recinto declarado con una situación de riesgo de abandono.  
Recinto:18-123-013-00065-00005 Cultivo: -  
Recinto:18-123-013-00195-00010 Cultivo: -
- 86122 Recinto superficie forrajera que realiza la actividad de producción de pastoreo y no declara el o los códigos del Registro de Explotaciones Ganaderas de Andalucía, REGA.  
Recinto:18-123-013-00195-00011 Cultivo:62000 PASTOS PERMANENTES DE 5 O MAS AÑOS-SIN VARIEDAD Secano  
Recinto:18-123-010-00549-00002 Cultivo:62000 PASTOS PERMANENTES DE 5 O MAS AÑOS-SIN VARIEDAD Secano
- 86124 Recinto de forrajera para Cálculo de Carga Ganadera que No pertenece a Explotación.  
Recinto:18-123-013-00195-00011 Cultivo:62000 PASTOS PERMANENTES DE 5 O MAS AÑOS-SIN VARIEDAD Secano  
Recinto:18-123-010-00549-00002 Cultivo:62000 PASTOS PERMANENTES DE 5 O MAS AÑOS-SIN VARIEDAD Secano
- 86128 Recinto de Forrajeras que no ha contabilizado para Carga Ganadera por no tener una explotación válida para el cálculo de la Carga Ganadera  
Recinto:18-123-013-00195-00011 Cultivo:62 PASTOS PERMANENTES DE 5 O MAS AÑOS-  
Recinto:18-123-010-00549-00002 Cultivo:62 PASTOS PERMANENTES DE 5 O MAS AÑOS-
- 86132 Recinto superficie forrajera que no realiza la actividad de producción de pastoreo.  
Recinto:18-123-013-00065-00005 Cultivo:20000 BARBECHO TRADICIONAL-SIN VARIEDAD Secano  
Recinto:18-123-013-00195-00011 Cultivo:62000 PASTOS PERMANENTES DE 5 O MAS AÑOS-SIN VARIEDAD Secano  
Recinto:18-123-010-00549-00002 Cultivo:62000 PASTOS PERMANENTES DE 5 O MAS AÑOS-SIN VARIEDAD Secano  
Recinto:18-123-013-00195-00010 Cultivo:20000 BARBECHO TRADICIONAL-SIN VARIEDAD Regadio

(1) Con incidencias que retienen pago o deniegan el expediente.

(2) Se calcula sobre superficie declarada admisible.

(3) Aplicación del artículo 16 bis del RD 147/2023.

(4) Expediente con algunos recintos de pastos permanentes ubicados en espacios protegidos donde la carga ganadera mínima será 0,1 UGM/ha.

Puede verificar la integridad de una copia de este documento mediante la lectura del código QR adjunto o mediante el acceso a la dirección <https://ws050.juntadeandalucia.es/verificarFirma> indicando el código de VERIFICACIÓN

FIRMADO POR	RAQUEL MARIA ESPIN CRESPO	17/10/2024
VERIFICACIÓN	Pk2jmWSPEJNMB623FQZ8JEKDMKEPRE	PÁG. 1516/4804





**APELLIDOS Y NOMBRE / RAZÓN SOCIAL**  
LOBATO NOGALES JUAN ANTONIO

**NIF**  
\*\*\*\*4227\*

**EXPEDIENTE**  
1058539

**RESOLUCIÓN**  
DENEGACIÓN DE LA AYUDA

**DATOS DE MANTENIMIENTO UNIDADES**

<b>GRUPO DE PAGO</b>	<b>Sup. Dec. Admisible</b>	<b>Sup. Resuelta</b>	<b>Sobredecl.</b>	<b>% Sobredecl.</b>
ZONAS DE MONTAÑA	0,00	0,00	0,00	0,00

**RESUMEN DE PAGOS**

	<b>IMPORTE ( Euros )</b>			
	<b>RESUELTO</b>	<b>FEADER</b>	<b>MAPA</b>	<b>CAPADR</b>
A pagar	0,00	0,00	0,00	0,00

**APLICACIÓN DE REDUCCIONES Y PENALIZACIONES (%)**

<b>Crterios de subvencionabilidad (1)</b>	<b>Presentación tardía</b>	<b>Omisión declaración</b>	<b>Condicionalidad</b>
100,00	0,00	0,00	0,00

**IMPORTE ( Euros )**

<b>Calculado(2)</b>	<b>Reducción</b>	<b>Penalización</b>	<b>Reducción Penalización (3)</b>	<b>Penalización adicional</b>	<b>Resuelto</b>	<b>FEADER</b>	<b>MAPA</b>	<b>CAPADR</b>
0,00 €	0,00 €	0,00 €	0,00 €	0,00 €	0,00 €	0,00 €	0,00 €	0,00 €
<b>Importe Unitario:</b>	93,00 €	<b>Nuevo Importe Unitario:</b>	0,00 €					

**RECINTOS PROPUESTOS**

<b>REF.</b>	<b>REFERENCIA SIGPAC</b>	<b>CULTIVO</b>	<b>S/R</b>	<b>USO SIGPAC</b>	<b>Sup. Dec. admisible</b>	<b>Sup. Campo</b>	<b>Sup. Determ.</b>	<b>Sup. Resuelta</b>
-1505915	18-123-008-00351-0001	OLIVAR	S		0,27		0,27	0,27
-1505914	18-123-008-00345-0001	OLIVAR	S		2,16		2,16	2,16
-1505913	18-123-007-00533-0009	OLIVAR	S		0,01		0,01	0,01
-1091374	18-123-008-00347-0004	OLIVAR	S		0,03		0,03	0,03
-1091373	18-123-008-00346-0001	OLIVAR	S		0,04		0,04	0,04
-1091372	18-123-008-00345-0003	OLIVAR	S		1,27		1,27	1,27
-526844	18-123-007-00471-0006	OLIVAR	S		0,05		0,05	0,05
-526843	18-123-007-00469-0003	OLIVAR	S		0,47		0,47	0,47
-21746	18-123-008-00286-0004	OLIVAR	S		0,10		0,10	0,10
-21673	18-123-007-00534-0004	OLIVAR	S		0,85		0,85	0,85
-21599	18-123-008-00347-0004	OLIVAR	S		0,01		0,01	0,01
4079014	18-123-007-00552-0001	OLIVAR	S		0,58		0,58	0,58
4079015	18-123-007-00554-0001	OLIVAR	S		0,53		0,53	0,53
4079021	18-123-008-00544-0001	OLIVAR	S		1,04		1,04	1,04
4079022	18-123-008-00287-0001	OLIVAR	S		1,06		1,06	1,06
170000006531806	18-123-008-00351-0001	OLIVAR	S		0,48		0,48	0,48

**INCIDENCIAS**

**INCIDENCIA DESCRIPCIÓN**

- 74018 Productor que no es agricultor a título principal, según los datos del ejercicio fiscal n-1 y seguridad socia.
- 74053 Importe inferior a 100 Euros

(1) Con incidencias que retienen pago o deniegan el expediente.

(2) Se calcula sobre superficie declarada admisible.

(3) Aplicación del artículo 16 bis del RD 147/2023.

(4) Expediente con algunos recintos de pastos permanentes ubicados en espacios protegidos donde la carga ganadera mínima será 0,1 UGM/ha.

Puede verificar la integridad de una copia de este documento mediante la lectura del código QR adjunto o mediante el acceso a la dirección <https://ws050.juntadeandalucia.es/verificarFirma> indicando el código de VERIFICACIÓN

FIRMADO POR	RAQUEL MARIA ESPIN CRESPO	17/10/2024
VERIFICACIÓN	Pk2jmWSPEJNMB623FQZ8JEKDMKEPRE	PÁG. 1517/4804





**APELLIDOS Y NOMBRE / RAZÓN SOCIAL**

LOPEZ BEDMAR MANUEL

**NIF**

\*\*\*\*1493\*

**EXPEDIENTE**

1232707

**RESOLUCIÓN**

DENEGACIÓN DE LA AYUDA

**DATOS DE MANTENIMIENTO UNIDADES**

GRUPO DE PAGO	Sup. Dec. Admisible	Sup. Resuelta	Sobredecl.	% Sobredecl.
ZONAS DE MONTAÑA	261,54	207,46	54,08	20,68

**RESUMEN DE PAGOS**

	IMPORTE ( Euros )			
	RESUELTO	FEADER	MAPA	CAPADR
A pagar	0,00	0,00	0,00	0,00

**APLICACIÓN DE REDUCCIONES Y PENALIZACIONES (%)**

Crterios de subvencionabilidad (1)	Presentación tardía	Omisión declaración	Condicionalidad
100,00	0,00	0,00	0,00

**IMPORTE ( Euros )**

Calculado(2)	Reducción	Penalización	Reducción Penalización (3)	Penalización adicional	Resuelto	FEADER	MAPA	CAPADR
2.046,00 €	423,06 €	1.622,94 €	0,00 €	0,00 €	0,00 €	0,00 €	0,00 €	0,00 €
Importe Unitario:	93,00 €	Nuevo Importe Unitario:	7,82 €					

**RECINTOS PROPUESTOS**

REF.	REFERENCIA SIGPAC	CULTIVO	S/R	USO SIGPAC	Sup. Dec. admisible	Sup. Campo	Sup. Determ.	Sup. Resuelta
4229246	18-138-005-00505-0002	PASTOS PERMANENTES DE 5 O MAS AÑOS	S		155,51		155,51	155,51
6940452	23-018-005-00021-0001	PASTOS PERMANENTES DE 5 O MAS AÑOS	S		37,37		37,37	37,37
6940675	18-138-005-00288-0001	PASTOS PERMANENTES DE 5 O MAS AÑOS	S		7,56		7,56	7,56
6940676	18-138-005-00288-0002	PASTOS PERMANENTES DE 5 O MAS AÑOS	S		4,13		4,13	0,00
6940677	18-138-005-00288-0004	PASTOS PERMANENTES DE 5 O MAS AÑOS	S		1,06		1,06	1,06
6940703	18-138-005-00297-0001	PASTOS PERMANENTES DE 5 O MAS AÑOS	S		3,10		3,10	3,10
6940746	18-138-005-00285-0019	PASTOS PERMANENTES DE 5 O MAS AÑOS	S		49,95		49,95	0,00
170000006323504	18-138-005-00302-0002	OLIVAR	S		2,86		2,86	2,86

**INCIDENCIAS**

**INCIDENCIA DESCRIPCIÓN**

3790	Recinto declarado inactivo Recinto:18-138-005-00285-00019 Cultivo: - Recinto:18-138-005-00288-00002 Cultivo: -
74053	Importe inferior a 100 Euros

**Incidencias de carga ganadera**

**INCIDENCIA DESCRIPCIÓN**

3790	Recinto declarado inactivo Recinto:18-138-005-00288-00002 Cultivo: - Recinto:18-138-005-00285-00019 Cultivo: -
------	--

(1) Con incidencias que retienen pago o deniegan el expediente.

(2) Se calcula sobre superficie declarada admisible.

(3) Aplicación del artículo 16 bis del RD 147/2023.

(4) Expediente con algunos recintos de pastos permanentes ubicados en espacios protegidos donde la carga ganadera mínima será 0,1 UGM/ha.

Puede verificar la integridad de una copia de este documento mediante la lectura del código QR adjunto o mediante el acceso a la dirección <https://ws050.juntadeandalucia.es/verificarFirma> indicando el código de VERIFICACIÓN

FIRMADO POR	RAQUEL MARIA ESPIN CRESPO	17/10/2024
VERIFICACIÓN	Pk2jmWSPEJNMB623FQZ8JEKDMKEPRE	PÁG. 1518/4804





**APELLIDOS Y NOMBRE / RAZÓN SOCIAL**

LOPEZ CAMPOS INMACULADA

**NIF**  
\*\*\*\*8773\*

**EXPEDIENTE**  
1282208

**RESOLUCIÓN**  
DENEGACIÓN DE LA AYUDA

**DATOS DE MANTENIMIENTO UNIDADES**

**GRUPO DE PAGO**

ZONAS DE MONTAÑA

<b>Sup. Dec. Admisible</b>	<b>Sup. Resuelta</b>	<b>Sobredecl.</b>	<b>% Sobredecl.</b>
0,00	0,00	0,00	0,00

**RESUMEN DE PAGOS**

	<b>IMPORTE ( Euros )</b>			
	<b>RESUELTO</b>	<b>FEADER</b>	<b>MAPA</b>	<b>CAPADR</b>
A pagar	0,00	0,00	0,00	0,00

**APLICACIÓN DE REDUCCIONES Y PENALIZACIONES (%)**

<b>Crterios de subvencionabilidad (1)</b>	<b>Presentación tardía</b>	<b>Omisión declaración</b>	<b>Condicionalidad</b>
100,00	0,00	0,00	0,00

**IMPORTE ( Euros )**

<b>Calculado(2)</b>	<b>Reducción</b>	<b>Penalización</b>	<b>Reducción Penalización (3)</b>	<b>Penalización adicional</b>	<b>Resuelto</b>	<b>FEADER</b>	<b>MAPA</b>	<b>CAPADR</b>
0,00 €	0,00 €	0,00 €	0,00 €	0,00 €	0,00 €	0,00 €	0,00 €	0,00 €
<b>Importe Unitario:</b>	93,00 €	<b>Nuevo Importe Unitario:</b>	0,00 €					

(1) Con incidencias que retienen pago o deniegan el expediente.

(2) Se calcula sobre superficie declarada admisible.

(3) Aplicación del artículo 16 bis del RD 147/2023.

(4) Expediente con algunos recintos de pastos permanentes ubicados en espacios protegidos donde la carga ganadera mínima será 0,1 UGM/ha.

Puede verificar la integridad de una copia de este documento mediante la lectura del código QR adjunto o mediante el acceso a la dirección <https://ws050.juntadeandalucia.es/verificarFirma> indicando el código de VERIFICACIÓN

FIRMADO POR

RAQUEL MARIA ESPIN CRESPO

17/10/2024

VERIFICACIÓN

Pk2jmWSPEJNMB623FQZ8JEKDMKEPRE

PÁG. 1519/4804





**RECINTOS PROPUESTOS**

REF.	REFERENCIA SIGPAC	CULTIVO	S/R	USO SIGPAC	Sup. Dec. admisible	Sup. Campo	Sup. Determ.	Sup. Resuelta
-1475471	18-149-019-00133-0001	CEBADA	S		1,30		1,30	1,30
-1475461	18-149-019-00133-0001	CEBADA	S		0,73		0,73	0,73
-1465173	18-149-019-00133-0001	ALMENDROS	S		0,71		0,71	0,71
5793971	18-149-018-00195-0001	BARBECHO TRADICIONAL	S		1,21		1,21	1,21
5793972	18-149-015-00185-0001	YEROS	S		0,74		0,74	0,74
5793974	18-149-015-00186-0001	YEROS	S		6,22		6,22	6,22
5793975	18-149-018-00193-0001	TRIGO BLANDO	S		0,21		0,21	0,21
5793979	18-149-019-00016-0001	CEBADA	S		3,07		3,07	3,07
5793980	18-149-019-00016-0002	CEBADA	S		0,58		0,58	0,58
5793981	18-149-019-00035-0001	CEBADA	S		0,46		0,46	0,46
5793982	18-149-019-00036-0001	CEBADA	S		0,49		0,49	0,49
5793983	18-149-019-00059-0001	BARBECHO TRADICIONAL	S		0,16		0,16	0,16
5793985	18-149-019-00145-0001	CEBADA	S		0,29		0,29	0,29
5793987	18-149-019-00193-0001	ALMENDROS	S		0,14		0,14	0,14
5793988	18-149-018-00194-0003	BARBECHO TRADICIONAL	S		5,44		5,44	5,44
5793992	18-149-019-00220-0001	ALMENDROS	S		0,82		0,82	0,82
5793993	18-149-019-00226-0001	ALMENDROS	S		2,04		2,04	2,04
5793994	18-149-019-00229-0001	ALMENDROS	S		2,49		2,49	2,49
5793995	18-149-019-00237-0001	ALMENDROS	S		0,62		0,62	0,62
5793996	18-149-020-00110-0001	ALMENDROS	S		0,90		0,90	0,90
5793997	18-149-020-00160-0002	ALMENDROS	S		0,46		0,46	0,46
5793998	18-149-020-00161-0001	ALMENDROS	S		0,51		0,51	0,51
5793999	18-149-020-00170-0001	ALMENDROS	S		0,33		0,33	0,33
5794000	04-063-018-00004-0001	BARBECHO TRADICIONAL	S		0,22		0,22	0,22
5794001	04-063-018-00012-0001	BARBECHO TRADICIONAL	S		0,15		0,15	0,15
5794002	18-149-018-00150-0001	BARBECHO TRADICIONAL	S		8,26		8,26	8,26
5794003	04-063-038-00041-0001	YEROS	S		3,04		3,04	3,04
5794005	04-063-019-00092-0001	BARBECHO TRADICIONAL	S		1,87		1,87	1,87
5794006	04-063-039-00060-0002	CEBADA	R		0,84		0,84	0,84
5794007	04-063-018-00024-0001	TRIGO BLANDO	S		3,07		3,07	3,07
5794008	04-063-018-00035-0001	CEBADA	S		1,93		1,93	1,93
5794009	04-063-018-00036-0001	CEBADA	S		1,49		1,49	1,49
5794010	04-063-018-00020-0001	TRIGO BLANDO	S		3,03		3,03	3,03
5794011	04-063-019-00090-0001	BARBECHO TRADICIONAL	S		3,59		3,59	3,59
5794012	04-063-019-00085-0001	BARBECHO TRADICIONAL	S		1,41		1,41	1,41
5794013	18-149-018-00173-0001	BARBECHO TRADICIONAL	S		1,59		1,59	1,59
5794014	04-063-019-00098-0001	BARBECHO TRADICIONAL	S		1,50		1,50	1,50
5794015	04-063-039-00015-0001	CEBADA	S		17,69		17,69	17,69
5794016	18-149-019-00131-0001	ALMENDROS	S		4,81		4,81	4,81
5794017	18-149-018-00185-0001	CEBADA	S		0,66		0,66	0,66
5794018	18-149-019-00143-0001	CEBADA	S		2,27		2,27	2,27
5794019	18-149-019-00210-0001	ALMENDROS	S		1,82		1,82	1,82
5800998	04-063-039-00020-0001	CEBADA	S		3,85		3,85	3,85

**INCIDENCIAS**

**INCIDENCIA DESCRIPCIÓN**

- 74018 Productor que no es agricultor a título principal, según los datos del ejercicio fiscal n-1 y seguridad socia.
- 74053 Importe inferior a 100 Euros

**Incidencias de carga ganadera**

**INCIDENCIA DESCRIPCIÓN**

(1) Con incidencias que retienen pago o deniegan el expediente.  
 (2) Se calcula sobre superficie declarada admisible.  
 (3) Aplicación del artículo 16 bis del RD 147/2023.  
 (4) Expediente con algunos recintos de pastos permanentes ubicados en espacios protegidos donde la carga ganadera mínima será 0,1 UGM/ha.

Puede verificar la integridad de una copia de este documento mediante la lectura del código QR adjunto o mediante el acceso a la dirección <https://ws050.juntadeandalucia.es/verificarFirma> indicando el código de VERIFICACIÓN

FIRMADO POR	RAQUEL MARIA ESPIN CRESPO	17/10/2024	
VERIFICACIÓN	Pk2jmWSPEJNMB623FQZ8JEKDMKEPRE	PÁG. 1520/4804	





86132	Recinto superficie forrajera que no realiza la actividad de producción de pastoreo.
Recinto:18-149-018-00195-00001	Cultivo:20000 BARBECHO TRADICIONAL-SIN VARIEDAD Secano
Recinto:18-149-019-00059-00001	Cultivo:20000 BARBECHO TRADICIONAL-SIN VARIEDAD Secano
Recinto:18-149-018-00194-00003	Cultivo:20000 BARBECHO TRADICIONAL-SIN VARIEDAD Secano
Recinto:04-063-018-00004-00001	Cultivo:20000 BARBECHO TRADICIONAL-SIN VARIEDAD Secano
Recinto:04-063-018-00012-00001	Cultivo:20000 BARBECHO TRADICIONAL-SIN VARIEDAD Secano
Recinto:18-149-018-00150-00001	Cultivo:20000 BARBECHO TRADICIONAL-SIN VARIEDAD Secano
Recinto:04-063-019-00092-00001	Cultivo:20000 BARBECHO TRADICIONAL-SIN VARIEDAD Secano
Recinto:04-063-019-00090-00001	Cultivo:20000 BARBECHO TRADICIONAL-SIN VARIEDAD Secano
Recinto:04-063-019-00085-00001	Cultivo:20000 BARBECHO TRADICIONAL-SIN VARIEDAD Secano
Recinto:18-149-018-00173-00001	Cultivo:20000 BARBECHO TRADICIONAL-SIN VARIEDAD Secano
Recinto:04-063-019-00098-00001	Cultivo:20000 BARBECHO TRADICIONAL-SIN VARIEDAD Secano

(1) Con incidencias que retienen pago o deniegan el expediente.

(2) Se calcula sobre superficie declarada admisible.

(3) Aplicación del artículo 16 bis del RD 147/2023.

(4) Expediente con algunos recintos de pastos permanentes ubicados en espacios protegidos donde la carga ganadera mínima será 0,1 UGM/ha.

Puede verificar la integridad de una copia de este documento mediante la lectura del código QR adjunto o mediante el acceso a la dirección <https://ws050.juntadeandalucia.es/verificarFirma> indicando el código de VERIFICACIÓN

FIRMADO POR	RAQUEL MARIA ESPIN CRESPO	17/10/2024
VERIFICACIÓN	Pk2jmWSPEJNMB623FQZ8JEKDMKEPRE	PÁG. 1521/4804





**APELLIDOS Y NOMBRE / RAZÓN SOCIAL**

LOPEZ CANO JESUS

**NIF**  
\*\*\*\*8425\*

**EXPEDIENTE**  
1275840

**RESOLUCIÓN**  
DENEGACIÓN DE LA AYUDA

**DATOS DE MANTENIMIENTO UNIDADES**

<b>GRUPO DE PAGO</b>	<b>Sup. Dec. Admisible</b>	<b>Sup. Resuelta</b>	<b>Sobredecl.</b>	<b>% Sobredecl.</b>
ZONAS DE MONTAÑA	0,00	0,00	0,00	0,00

**RESUMEN DE PAGOS**

	<b>IMPORTE ( Euros )</b>			
	<b>RESUELTO</b>	<b>FEADER</b>	<b>MAPA</b>	<b>CAPADR</b>
A pagar	0,00	0,00	0,00	0,00

**APLICACIÓN DE REDUCCIONES Y PENALIZACIONES (%)**

<b>Criterios de subvencionabilidad (1)</b>	<b>Presentación tardía</b>	<b>Omisión declaración</b>	<b>Condicionality</b>
100,00	0,00	0,00	0,00

**IMPORTE ( Euros )**

<b>Calculado(2)</b>	<b>Reducción</b>	<b>Penalización</b>	<b>Reducción Penalización (3)</b>	<b>Penalización adicional</b>	<b>Resuelto</b>	<b>FEADER</b>	<b>MAPA</b>	<b>CAPADR</b>
0,00 €	0,00 €	0,00 €	0,00 €	0,00 €	0,00 €	0,00 €	0,00 €	0,00 €
<b>Importe Unitario:</b>	93,00 €	<b>Nuevo Importe Unitario:</b>	0,00 €					

**RECINTOS PROPUESTOS**

<b>REF.</b>	<b>REFERENCIA SIGPAC</b>	<b>CULTIVO</b>	<b>S/R</b>	<b>USO SIGPAC</b>	<b>Sup. Dec. admisible</b>	<b>Sup. Campo</b>	<b>Sup. Determ.</b>	<b>Sup. Resuelta</b>
6015707	18-014-008-00031-0005	ALMENDROS	S		7,04		7,04	0,00

**INCIDENCIAS**

**INCIDENCIA DESCRIPCIÓN**

2454	Solicitante de intervención 6613 cuyo regimen de afiliación a la SS no es ni el sistema especial agrario(cuenta ajena) ni autonomo con actividad agraria.
3790	Recinto declarado inactivo Recinto:18-014-008-00031-00005 Cultivo: -
74018	Productor que no es agricultor a título principal, según los datos del ejercicio fiscal n-1 y seguridad socia.
74053	Importe inferior a 100 Euros

(1) Con incidencias que retienen pago o deniegan el expediente.

(2) Se calcula sobre superficie declarada admisible.

(3) Aplicación del artículo 16 bis del RD 147/2023.

(4) Expediente con algunos recintos de pastos permanentes ubicados en espacios protegidos donde la carga ganadera mínima será 0,1 UGM/ha.

Puede verificar la integridad de una copia de este documento mediante la lectura del código QR adjunto o mediante el acceso a la dirección <https://ws050.juntadeandalucia.es/verificarFirma> indicando el código de VERIFICACIÓN

FIRMADO POR	RAQUEL MARIA ESPIN CRESPO	17/10/2024
VERIFICACIÓN	Pk2jmWSPEJNMB623FQZ8JEKDMKEPRE	PÁG. 1522/4804





**APELLIDOS Y NOMBRE / RAZÓN SOCIAL**

LOPEZ CANO MARIA JOSE

**NIF**

\*\*\*\*4398\*

**EXPEDIENTE**

1281625

**RESOLUCIÓN**

DENEGACIÓN DE LA AYUDA

**DATOS DE MANTENIMIENTO UNIDADES**

**GRUPO DE PAGO**

ZONAS DE MONTAÑA

Sup. Dec. Admisible	Sup. Resuelta	Sobredecl.	% Sobredecl.
0,00	0,00	0,00	0,00

**RESUMEN DE PAGOS**

	IMPORTE ( Euros )			
	RESUELTO	FEADER	MAPA	CAPADR
A pagar	0,00	0,00	0,00	0,00

**APLICACIÓN DE REDUCCIONES Y PENALIZACIONES (%)**

Crterios de subvencionabilidad (1)	Presentación tardía	Omisión declaración	Condicionalidad
100,00	0,00	0,00	0,00

**IMPORTE ( Euros )**

Calculado(2)	Reducción	Penalización	Reducción Penalización (3)	Penalización adicional	Resuelto	FEADER	MAPA	CAPADR
0,00 €	0,00 €	0,00 €	0,00 €	0,00 €	0,00 €	0,00 €	0,00 €	0,00 €
Importe Unitario:	93,00 €	Nuevo Importe Unitario:	0,00 €					

**RECINTOS PROPUESTOS**

REF.	REFERENCIA SIGPAC	CULTIVO	S/R	USO SIGPAC	Sup. Dec. admisible	Sup. Campo	Sup. Determ.	Sup. Resuelta
-1592656	18-133-001-00026-0001	OLIVAR	S		0,12		0,12	0,12
-1592655	18-133-001-00067-0001	OLIVAR	S		0,10		0,10	0,10
5787002	23-002-038-00084-0001	AVENA	S		1,00		1,00	1,00
5787003	23-002-038-00088-0001	AVENA	S		2,69		2,69	2,69
5787006	18-133-001-00065-0001	OLIVAR	S		1,44		1,44	1,44
5787007	18-133-001-00066-0001	OLIVAR	S		0,05		0,05	0,05
5787008	18-133-001-00025-0003	OLIVAR	S		4,36		4,36	4,36
5791173	23-002-038-00088-0002	AVENA	S		0,04		0,04	0,04
5791174	23-002-038-00088-0004	AVENA	S		0,14		0,14	0,14

**INCIDENCIAS**

**INCIDENCIA DESCRIPCIÓN**

74018	Productor que no es agricultor a título principal, según los datos del ejercicio fiscal n-1 y seguridad socia.
74053	Importe inferior a 100 Euros

(1) Con incidencias que retienen pago o deniegan el expediente.

(2) Se calcula sobre superficie declarada admisible.

(3) Aplicación del artículo 16 bis del RD 147/2023.

(4) Expediente con algunos recintos de pastos permanentes ubicados en espacios protegidos donde la carga ganadera mínima será 0,1 UGM/ha.

Puede verificar la integridad de una copia de este documento mediante la lectura del código QR adjunto o mediante el acceso a la dirección <https://ws050.juntadeandalucia.es/verificarFirma> indicando el código de VERIFICACIÓN

FIRMADO POR

RAQUEL MARIA ESPIN CRESPO

17/10/2024

VERIFICACIÓN

Pk2jmWSPEJNMB623FQZ8JEKDMKEPRE

PÁG. 1523/4804





**APELLIDOS Y NOMBRE / RAZÓN SOCIAL**  
LOPEZ CONTRERAS MANUEL

**NIF**  
\*\*\*\*9736\*

**EXPEDIENTE**  
1235706

**RESOLUCIÓN**  
DENEGACIÓN DE LA AYUDA

**DATOS DE MANTENIMIENTO UNIDADES**

<b>GRUPO DE PAGO</b>	<b>Sup. Dec. Admisible</b>	<b>Sup. Resuelta</b>	<b>Sobredecl.</b>	<b>% Sobredecl.</b>
ZONAS DE MONTAÑA	0,24	0,24	0,00	0,00

**RESUMEN DE PAGOS**

	<b>IMPORTE ( Euros )</b>			
	<b>RESUELTO</b>	<b>FEADER</b>	<b>MAPA</b>	<b>CAPADR</b>
A pagar	0,00	0,00	0,00	0,00

**APLICACIÓN DE REDUCCIONES Y PENALIZACIONES (%)**

<b>Criterios de subvencionabilidad (1)</b>	<b>Presentación tardía</b>	<b>Omisión declaración</b>	<b>Condicionalidad</b>
100,00	0,00	3,00	0,00

**IMPORTE ( Euros )**

<b>Calculado(2)</b>	<b>Reducción</b>	<b>Penalización</b>	<b>Reducción Penalización (3)</b>	<b>Penalización adicional</b>	<b>Resuelto</b>	<b>FEADER</b>	<b>MAPA</b>	<b>CAPADR</b>
22,32 €	0,00 €	0,00 €	0,00 €	0,00 €	0,00 €	0,00 €	0,00 €	0,00 €
<b>Importe Unitario:</b>	93,00 €	<b>Nuevo Importe Unitario:</b>	93,00 €					

**RECINTOS PROPUESTOS**

<b>REF.</b>	<b>REFERENCIA SIGPAC</b>	<b>CULTIVO</b>	<b>S/R</b>	<b>USO SIGPAC</b>	<b>Sup. Dec. admisible</b>	<b>Sup. Campo</b>	<b>Sup. Determ.</b>	<b>Sup. Resuelta</b>
1700000005700663	18-132-006-00230-0001	NARANJO	R		0,24		0,24	0,24

**INCIDENCIAS**

**INCIDENCIA DESCRIPCIÓN**

256	Solicitud con recintos no declarados en campaña actual con una reducción por omisión de superficie superior al 3% CÓDIGO PARA EL PORCENTAJE DE REDUCCIÓN POR OMISIÓN QUE CORRESPONDE A LA SOLICITUD:3
74053	Importe inferior a 100 Euros

(1) Con incidencias que retienen pago o deniegan el expediente.

(2) Se calcula sobre superficie declarada admisible.

(3) Aplicación del artículo 16 bis del RD 147/2023.

(4) Expediente con algunos recintos de pastos permanentes ubicados en espacios protegidos donde la carga ganadera mínima será 0,1 UGM/ha.

Puede verificar la integridad de una copia de este documento mediante la lectura del código QR adjunto o mediante el acceso a la dirección <https://ws050.juntadeandalucia.es/verificarFirma> indicando el código de VERIFICACIÓN

FIRMADO POR	RAQUEL MARIA ESPIN CRESPO	17/10/2024
VERIFICACIÓN	Pk2jmWSPEJNMB623FQZ8JEKDMKEPRE	PÁG. 1524/4804





**APELLIDOS Y NOMBRE / RAZÓN SOCIAL**

LOPEZ DEL RIO JUAN CARLOS

**NIF**

\*\*\*\*2926\*

**EXPEDIENTE**

1046796

**RESOLUCIÓN**

DENEGACIÓN DE LA AYUDA

**DATOS DE MANTENIMIENTO UNIDADES**

GRUPO DE PAGO	Sup. Dec. Admisible	Sup. Resuelta	Sobredecl.	% Sobredecl.
ZONAS DE MONTAÑA	0,00	0,00	0,00	0,00

**RESUMEN DE PAGOS**

A pagar	IMPORTE ( Euros )			
	RESUELTO	FEADER	MAPA	CAPADR
	0,00	0,00	0,00	0,00

**APLICACIÓN DE REDUCCIONES Y PENALIZACIONES (%)**

Criterios de subvencionabilidad (1)	Presentación tardía	Omisión declaración	Condicionalidad
100,00	0,00	0,00	0,00

**IMPORTE ( Euros )**

Calculado(2)	Reducción	Penalización	Reducción Penalización (3)	Penalización adicional	Resuelto	FEADER	MAPA	CAPADR
0,00 €	0,00 €	0,00 €	0,00 €	0,00 €	0,00 €	0,00 €	0,00 €	0,00 €
Importe Unitario:	93,00 €	Nuevo Importe Unitario:	0,00 €					

**RECINTOS PROPUESTOS**

REF.	REFERENCIA SIGPAC	CULTIVO	S/R	USO SIGPAC	Sup. Dec. admisible	Sup. Campo	Sup. Determ.	Sup. Resuelta
-962937	18-026-003-00393-0003	PASTOS PERMANENTES DE 5 O MAS AÑOS	S		0,00		0,00	0,00
-962934	18-026-002-00227-0002	PASTOS PERMANENTES DE 5 O MAS AÑOS	S		0,03		0,03	0,03
-962933	18-026-002-00155-0003	PASTOS PERMANENTES DE 5 O MAS AÑOS	S		0,02		0,02	0,02
5231372	18-026-002-00154-0003	PASTOS PERMANENTES DE 5 O MAS AÑOS	S		0,00		0,00	0,00
5231421	18-026-003-00393-0004	PASTOS PERMANENTES DE 5 O MAS AÑOS	S		0,00		0,00	0,00
5231427	18-026-003-00393-0002	PASTOS DE MENOS DE 5 AÑOS	S		1,52		1,52	1,52
170000005426073	18-026-003-00392-0002	PASTOS DE MENOS DE 5 AÑOS	S		1,38		1,38	1,38
170000005426074	18-026-002-00218-0003	PASTOS DE MENOS DE 5 AÑOS	S		0,12		0,12	0,12
170000005426076	18-026-003-00194-0007	MELOCOTONEROS	S		0,21		0,21	0,21
170000005426077	18-026-003-00400-0004	PASTOS PERMANENTES DE 5 O MAS AÑOS	S		0,30		0,30	0,30
170000005426078	18-026-003-00394-0001	PASTOS PERMANENTES DE 5 O MAS AÑOS	S		1,82		1,82	1,82
170000005426079	18-026-003-00405-0003	PASTOS PERMANENTES DE 5 O MAS AÑOS	S		0,97		0,97	0,97
170000005426081	18-026-003-00394-0002	PASTOS PERMANENTES DE 5 O MAS AÑOS	S		1,09		1,09	1,09
170000005426082	18-026-003-00398-0004	PASTOS PERMANENTES DE 5 O MAS AÑOS	S		0,50		0,50	0,50
170000005426085	18-026-002-00218-0001	PASTOS DE MENOS DE 5 AÑOS	S		0,58		0,58	0,58
170000005426086	18-026-003-00357-0001	PASTOS DE MENOS DE 5 AÑOS	R		0,42		0,42	0,42
170000005426087	18-026-003-00358-0001	PASTOS DE MENOS DE 5 AÑOS	R		0,48		0,48	0,48
170000005426088	18-026-002-00217-0003	PASTOS DE MENOS DE 5 AÑOS	R		0,07		0,07	0,07
170000005426089	18-026-002-00217-0001	PASTOS DE MENOS DE 5 AÑOS	R		0,73		0,73	0,73
170000005426090	18-026-002-00241-0001	PASTOS PERMANENTES DE 5 O MAS AÑOS	S		0,80		0,80	0,80
170000005426091	18-026-003-00194-0001	PASTOS PERMANENTES DE 5 O MAS AÑOS	S		4,54		4,54	4,54
170000005426093	18-026-003-00395-0001	PASTOS PERMANENTES DE 5 O MAS AÑOS	S		8,15		8,15	8,15
170000005426094	18-026-002-00155-0003	PASTOS PERMANENTES DE 5 O MAS AÑOS	S		0,39		0,39	0,39
170000005426095	18-026-003-00392-0001	PASTOS PERMANENTES DE 5 O MAS AÑOS	S		0,46		0,46	0,46
170000005426096	18-026-003-00398-0001	ALMENDROS	S		0,11		0,11	0,11

(1) Con incidencias que retienen pago o deniegan el expediente.

(2) Se calcula sobre superficie declarada admisible.

(3) Aplicación del artículo 16 bis del RD 147/2023.

(4) Expediente con algunos recintos de pastos permanentes ubicados en espacios protegidos donde la carga ganadera mínima será 0,1 UGM/ha.

Puede verificar la integridad de una copia de este documento mediante la lectura del código QR adjunto o mediante el acceso a la dirección <https://ws050.juntadeandalucia.es/verificarFirma> indicando el código de VERIFICACIÓN

FIRMADO POR

RAQUEL MARIA ESPIN CRESPO

17/10/2024

VERIFICACIÓN

Pk2jmWSPEJNMB623FQZ8JEKDMKEPRE

PÁG. 1525/4804





**INCIDENCIAS**

**INCIDENCIA DESCRIPCIÓN**

- 226 Recinto abandonado según SIGPAC por el que solicita alguna ayuda/práctica.  
Recinto:18-026-003-00194-00002 Cultivo:104010 ALMENDROS-DESMAYO ROJO Secano  
Recinto:18-026-003-00194-00003 Cultivo:105211 MELOCOTONEROS-CATHERINA Secano
- 2454 Solicitante de intervención 6613 cuyo regimen de afiliación a la SS no es ni el sistema especial agrario(cuenta ajena) ni autonomo con actividad agraria.
- 8227 Control por Monitorización sin respuesta por parte del productor y, por tanto, sin Juicio Experto de campo.  
Recinto:18-026-003-00194-00002 Cultivo:104010 ALMENDROS-DESMAYO ROJO  
Recinto:18-026-003-00194-00003 Cultivo:105211 MELOCOTONEROS-CATHERINA
- 74018 Productor que no es agricultor a título principal, según los datos del ejercicio fiscal n-1 y seguridad socia.
- 74053 Importe inferior a 100 Euros

(1) Con incidencias que retienen pago o deniegan el expediente.  
(2) Se calcula sobre superficie declarada admisible.  
(3) Aplicación del artículo 16 bis del RD 147/2023.  
(4) Expediente con algunos recintos de pastos permanentes ubicados en espacios protegidos donde la carga ganadera mínima será 0,1 UGM/ha.

Puede verificar la integridad de una copia de este documento mediante la lectura del código QR adjunto o mediante el acceso a la dirección <https://ws050.juntadeandalucia.es/verificarFirma> indicando el código de VERIFICACIÓN

FIRMADO POR	RAQUEL MARIA ESPIN CRESPO	17/10/2024
VERIFICACIÓN	Pk2jmWSPEJNMB623FQZ8JEKDMKEPRE	PÁG. 1526/4804





**APELLIDOS Y NOMBRE / RAZÓN SOCIAL**  
LOPEZ DONCEL ESTEBAN

**NIF**  
\*\*\*\*3184\*

**EXPEDIENTE**  
1137098

**RESOLUCIÓN**  
DENEGACIÓN DE LA AYUDA

**DATOS DE MANTENIMIENTO UNIDADES**

<b>GRUPO DE PAGO</b>	<b>Sup. Dec. Admisible</b>	<b>Sup. Resuelta</b>	<b>Sobredecl.</b>	<b>% Sobredecl.</b>
ZONAS DE MONTAÑA	118,31	66,38	51,93	43,89

**RESUMEN DE PAGOS**

	<b>IMPORTE ( Euros )</b>			
	<b>RESUELTO</b>	<b>FEADER</b>	<b>MAPA</b>	<b>CAPADR</b>
A pagar	0,00	0,00	0,00	0,00

**APLICACIÓN DE REDUCCIONES Y PENALIZACIONES (%)**

<b>Crterios de subvencionabilidad (1)</b>	<b>Presentación tardía</b>	<b>Omisión declaración</b>	<b>Condicionalidad</b>
100,00	0,00	0,00	0,00

**IMPORTE ( Euros )**

<b>Calculado(2)</b>	<b>Reducción</b>	<b>Penalización</b>	<b>Reducción Penalización (3)</b>	<b>Penalización adicional</b>	<b>Resuelto</b>	<b>FEADER</b>	<b>MAPA</b>	<b>CAPADR</b>
2.046,00 €	898,05 €	1.147,95 €	0,00 €	0,00 €	0,00 €	0,00 €	0,00 €	0,00 €
<b>Importe Unitario:</b>	93,00 €	<b>Nuevo Importe Unitario:</b>	17,29 €					

**RECINTOS PROPUESTOS**

<b>REF.</b>	<b>REFERENCIA SIGPAC</b>	<b>CULTIVO</b>	<b>S/R</b>	<b>USO SIGPAC</b>	<b>Sup. Dec. admisible</b>	<b>Sup. Campo</b>	<b>Sup. Determ.</b>	<b>Sup. Resuelta</b>
6949151	18-133-019-00006-0001	PASTOS PERMANENTES DE 5 O MAS AÑOS	S		1,42		1,42	0,00
6949152	18-133-019-00006-0003	PASTOS PERMANENTES DE 5 O MAS AÑOS	S		0,04		0,04	0,00
6949161	18-133-019-00160-0007	PASTOS PERMANENTES DE 5 O MAS AÑOS	S		0,12		0,12	0,00
6949162	18-133-019-00160-0008	PASTOS PERMANENTES DE 5 O MAS AÑOS	S		0,80		0,80	0,00
6949163	18-133-019-00160-0012	PASTOS PERMANENTES DE 5 O MAS AÑOS	S		0,05		0,05	0,00
6949166	18-133-024-00269-0001	PASTOS PERMANENTES DE 5 O MAS AÑOS	S		0,02		0,02	0,00
6949169	18-133-024-00288-0002	PASTOS PERMANENTES DE 5 O MAS AÑOS	S		24,41		24,41	0,00
6949170	18-133-024-00288-0007	PASTOS PERMANENTES DE 5 O MAS AÑOS	S		6,35		6,35	0,00
6957681	18-133-023-00437-0001	PASTOS PERMANENTES DE 5 O MAS AÑOS	S		1,74		1,74	1,74
6957682	18-133-023-00437-0002	PASTOS PERMANENTES DE 5 O MAS AÑOS	S		12,77		12,77	4,91
6957683	18-133-023-00437-0035	PASTOS PERMANENTES DE 5 O MAS AÑOS	S		70,59		70,59	59,73

(1) Con incidencias que retienen pago o deniegan el expediente.  
 (2) Se calcula sobre superficie declarada admisible.  
 (3) Aplicación del artículo 16 bis del RD 147/2023.  
 (4) Expediente con algunos recintos de pastos permanentes ubicados en espacios protegidos donde la carga ganadera mínima será 0,1 UGM/ha.

Puede verificar la integridad de una copia de este documento mediante la lectura del código QR adjunto o mediante el acceso a la dirección <https://ws050.juntadeandalucia.es/verificarFirma> indicando el código de VERIFICACIÓN

FIRMADO POR	RAQUEL MARIA ESPIN CRESPO	17/10/2024	
VERIFICACIÓN	Pk2jmWSPEJNMB623FQZ8JEKDMKEPRE	PÁG. 1527/4804	



**INCIDENCIAS**

**INCIDENCIA DESCRIPCIÓN**

- 224 Superficie neta de cruce en un recinto en una misma solicitud supera superficie admisible que SIGPAC establece para él.  
 Recinto:18-133-023-00437-00002 Cultivo:62000 PASTOS PERMANENTES DE 5 O MAS AÑOS-SIN VARIEDAD Secano Superficie admisible de pastos del recinto según SIGPAC.:491 Suma de superficies de cruce netas declaradas para este recinto por el solicitante.:1277 Exceso de superficie (Hectáreas):7,86  
 Recinto:18-133-023-00437-00035 Cultivo:62000 PASTOS PERMANENTES DE 5 O MAS AÑOS-SIN VARIEDAD Secano Superficie admisible de pastos del recinto según SIGPAC.:5973 Suma de superficies de cruce netas declaradas para este recinto por el solicitante.:7059 Exceso de superficie (Hectáreas):10,86  
 Recinto:18-133-024-00269-00001 Cultivo:62000 PASTOS PERMANENTES DE 5 O MAS AÑOS-SIN VARIEDAD Secano Superficie admisible de pastos del recinto según SIGPAC.:1 Suma de superficies de cruce netas declaradas para este recinto por el solicitante.:2 Exceso de superficie (Hectáreas):0,01  
 Recinto:18-133-024-00288-00002 Cultivo:62000 PASTOS PERMANENTES DE 5 O MAS AÑOS-SIN VARIEDAD Secano Superficie admisible de pastos del recinto según SIGPAC.:1553 Suma de superficies de cruce netas declaradas para este recinto por el solicitante.:2441 Exceso de superficie (Hectáreas):8,88
- 3790 Recinto declarado inactivo  
 Recinto:18-133-019-00006-00001 Cultivo: -  
 Recinto:18-133-019-00006-00003 Cultivo: -  
 Recinto:18-133-019-00160-00007 Cultivo: -  
 Recinto:18-133-019-00160-00008 Cultivo: -  
 Recinto:18-133-019-00160-00012 Cultivo: -  
 Recinto:18-133-024-00269-00001 Cultivo: -  
 Recinto:18-133-024-00288-00002 Cultivo: -  
 Recinto:18-133-024-00288-00007 Cultivo: -
- 74053 Importe inferior a 100 Euros

**Incidencias de carga ganadera**

**INCIDENCIA DESCRIPCIÓN**

- 224 Superficie neta de cruce en un recinto en una misma solicitud supera superficie admisible que SIGPAC establece para él.  
 Recinto:18-133-024-00269-00001 Cultivo:62000 PASTOS PERMANENTES DE 5 O MAS AÑOS-SIN VARIEDAD Secano Superficie admisible de pastos del recinto según SIGPAC.:1 Suma de superficies de cruce netas declaradas para este recinto por el solicitante.:2 Exceso de superficie (Hectáreas):0,01  
 Recinto:18-133-024-00288-00002 Cultivo:62000 PASTOS PERMANENTES DE 5 O MAS AÑOS-SIN VARIEDAD Secano Superficie admisible de pastos del recinto según SIGPAC.:1553 Suma de superficies de cruce netas declaradas para este recinto por el solicitante.:2441 Exceso de superficie (Hectáreas):8,88  
 Recinto:18-133-023-00437-00002 Cultivo:62000 PASTOS PERMANENTES DE 5 O MAS AÑOS-SIN VARIEDAD Secano Superficie admisible de pastos del recinto según SIGPAC.:491 Suma de superficies de cruce netas declaradas para este recinto por el solicitante.:1277 Exceso de superficie (Hectáreas):7,86  
 Recinto:18-133-023-00437-00035 Cultivo:62000 PASTOS PERMANENTES DE 5 O MAS AÑOS-SIN VARIEDAD Secano Superficie admisible de pastos del recinto según SIGPAC.:5973 Suma de superficies de cruce netas declaradas para este recinto por el solicitante.:7059 Exceso de superficie (Hectáreas):10,86
- 3790 Recinto declarado inactivo  
 Recinto:18-133-019-00006-00001 Cultivo: -  
 Recinto:18-133-019-00006-00003 Cultivo: -  
 Recinto:18-133-019-00160-00007 Cultivo: -  
 Recinto:18-133-019-00160-00008 Cultivo: -  
 Recinto:18-133-019-00160-00012 Cultivo: -  
 Recinto:18-133-024-00269-00001 Cultivo: -  
 Recinto:18-133-024-00288-00002 Cultivo: -  
 Recinto:18-133-024-00288-00007 Cultivo: -

(1) Con incidencias que retienen pago o deniegan el expediente.

(2) Se calcula sobre superficie declarada admisible.

(3) Aplicación del artículo 16 bis del RD 147/2023.

(4) Expediente con algunos recintos de pastos permanentes ubicados en espacios protegidos donde la carga ganadera mínima será 0,1 UGM/ha.

Puede verificar la integridad de una copia de este documento mediante la lectura del código QR adjunto o mediante el acceso a la dirección <https://ws050.juntadeandalucia.es/verificarFirma> indicando el código de VERIFICACIÓN

FIRMADO POR	RAQUEL MARIA ESPIN CRESPO	17/10/2024	
VERIFICACIÓN	Pk2jmWSPEJNMB623FQZ8JEKDMKEPRE	PÁG. 1528/4804	





**APELLIDOS Y NOMBRE / RAZÓN SOCIAL**

LOPEZ FERNANDEZ MARIA JOSE

**NIF**

\*\*\*\*7600\*

**EXPEDIENTE**

1247247

**RESOLUCIÓN**

DENEGACIÓN DE LA AYUDA

**DATOS DE MANTENIMIENTO UNIDADES**

GRUPO DE PAGO	Sup. Dec. Admisible	Sup. Resuelta	Sobredecl.	% Sobredecl.
ZONAS DE MONTAÑA	68,21	42,23	25,98	38,09

**RESUMEN DE PAGOS**

	IMPORTE ( Euros )			
	RESUELTO	FEADER	MAPA	CAPADR
A pagar	0,00	0,00	0,00	0,00

**APLICACIÓN DE REDUCCIONES Y PENALIZACIONES (%)**

Criterios de subvencionabilidad (1)	Presentación tardía	Omisión declaración	Condicionalidad
100,00	0,00	2,00	0,00

**IMPORTE ( Euros )**

Calculado(2)	Reducción	Penalización	Reducción Penalización (3)	Penalización adicional	Resuelto	FEADER	MAPA	CAPADR
2.046,00 €	779,29 €	1.266,71 €	0,00 €	0,00 €	0,00 €	0,00 €	0,00 €	0,00 €
Importe Unitario:	93,00 €	Nuevo Importe Unitario:	30,00 €					

**RECINTOS PROPUESTOS**

REF.	REFERENCIA SIGPAC	CULTIVO	S/R	USO SIGPAC	Sup. Dec. admisible	Sup. Campo	Sup. Determ.	Sup. Resuelta
-1103118	18-150-010-00202-0051	PASTOS PERMANENTES DE 5 O MAS AÑOS	S		42,23		42,23	42,23
6840306	18-150-010-00202-0009	PASTOS PERMANENTES DE 5 O MAS AÑOS	S		0,36		0,36	0,00
6840307	18-150-010-00202-0013	PASTOS PERMANENTES DE 5 O MAS AÑOS	S		0,54		0,54	0,00
6840308	18-150-010-00202-0014	PASTOS PERMANENTES DE 5 O MAS AÑOS	S		8,91		8,91	0,00
6840309	18-150-010-00202-0021	PASTOS PERMANENTES DE 5 O MAS AÑOS	S		0,08		0,08	0,00
6840313	18-150-010-00202-0057	PASTOS PERMANENTES DE 5 O MAS AÑOS	S		1,43		1,43	0,00
6840314	18-150-010-00202-0058	PASTOS PERMANENTES DE 5 O MAS AÑOS	S		1,10		1,10	0,00
6840315	18-150-010-00202-0068	PASTOS PERMANENTES DE 5 O MAS AÑOS	S		0,04		0,04	0,00
6840317	18-150-010-00202-0078	PASTOS PERMANENTES DE 5 O MAS AÑOS	S		0,03		0,03	0,00
6840319	18-150-010-00202-0087	PASTOS PERMANENTES DE 5 O MAS AÑOS	S		0,16		0,16	0,00
6840376	18-150-010-00202-0053	PASTOS PERMANENTES DE 5 O MAS AÑOS	S		13,33		13,33	0,00

**INCIDENCIAS**

**INCIDENCIA DESCRIPCIÓN**

256	Solicitud con recintos no declarados en campaña actual con una reducción por omisión de superficie superior al 3% CÓDIGO PARA EL PORCENTAJE DE REDUCCIÓN POR OMISIÓN QUE CORRESPONDE A LA SOLICITUD:2
3790	Recinto declarado inactivo Recinto:18-150-010-00202-00009 Cultivo: - Recinto:18-150-010-00202-00013 Cultivo: - Recinto:18-150-010-00202-00014 Cultivo: - Recinto:18-150-010-00202-00021 Cultivo: - Recinto:18-150-010-00202-00053 Cultivo: - Recinto:18-150-010-00202-00057 Cultivo: - Recinto:18-150-010-00202-00058 Cultivo: - Recinto:18-150-010-00202-00068 Cultivo: - Recinto:18-150-010-00202-00078 Cultivo: - Recinto:18-150-010-00202-00087 Cultivo: -
74053	Importe inferior a 100 Euros

(1) Con incidencias que retienen pago o deniegan el expediente.

(2) Se calcula sobre superficie declarada admisible.

(3) Aplicación del artículo 16 bis del RD 147/2023.

(4) Expediente con algunos recintos de pastos permanentes ubicados en espacios protegidos donde la carga ganadera mínima será 0,1 UGM/ha.

Puede verificar la integridad de una copia de este documento mediante la lectura del código QR adjunto o mediante el acceso a la dirección <https://ws050.juntadeandalucia.es/verificarFirma> indicando el código de VERIFICACIÓN

FIRMADO POR	RAQUEL MARIA ESPIN CRESPO	17/10/2024
VERIFICACIÓN	Pk2jmWSPEJNMB623FQZ8JEKDMKEPRE	PÁG. 1529/4804





**Incidencias de carga ganadera**

**INCIDENCIA DESCRIPCIÓN**

3790	Recinto declarado inactivo Recinto:18-150-010-00202-00009 Cultivo: - Recinto:18-150-010-00202-00013 Cultivo: - Recinto:18-150-010-00202-00014 Cultivo: - Recinto:18-150-010-00202-00021 Cultivo: - Recinto:18-150-010-00202-00057 Cultivo: - Recinto:18-150-010-00202-00058 Cultivo: - Recinto:18-150-010-00202-00068 Cultivo: - Recinto:18-150-010-00202-00078 Cultivo: - Recinto:18-150-010-00202-00087 Cultivo: - Recinto:18-150-010-00202-00053 Cultivo: - Recinto:18-118-018-00013-00002 Cultivo: -
3795	Recinto declarado con una situación de riesgo de abandono. Recinto:18-118-008-00034-00001 Cultivo: -
86128	Recinto de Forrajeras que no ha contabilizado para Carga Ganadera por no tener una explotación válida para el cálculo de la Carga Ganadera Recinto:18-118-008-00034-00001 Cultivo:20 BARBECHO TRADICIONAL-
86133	Recinto de forrajera No solicitado para Cálculo de Carga Ganadera que No pertenece a Explotación. Recinto:18-118-008-00034-00001 Cultivo:20000 BARBECHO TRADICIONAL-SIN VARIEDAD Secano

(1) Con incidencias que retienen pago o deniegan el expediente.

(2) Se calcula sobre superficie declarada admisible.

(3) Aplicación del artículo 16 bis del RD 147/2023.

(4) Expediente con algunos recintos de pastos permanentes ubicados en espacios protegidos donde la carga ganadera mínima será 0,1 UGM/ha.

Puede verificar la integridad de una copia de este documento mediante la lectura del código QR adjunto o mediante el acceso a la dirección <https://ws050.juntadeandalucia.es/verificarFirma> indicando el código de VERIFICACIÓN

FIRMADO POR

RAQUEL MARIA ESPIN CRESPO

17/10/2024

VERIFICACIÓN

Pk2jmWSPEJNMB623FQZ8JEKDMKEPRE

PÁG. 1530/4804





**APELLIDOS Y NOMBRE / RAZÓN SOCIAL**

LOPEZ FERNANDEZ RAFAEL

**NIF**

\*\*\*\*3359\*

**EXPEDIENTE**

1169240

**RESOLUCIÓN**

DENEGACIÓN DE LA AYUDA

**DATOS DE MANTENIMIENTO UNIDADES**

<b>GRUPO DE PAGO</b>	<b>Sup. Dec. Admisible</b>	<b>Sup. Resuelta</b>	<b>Sobredecl.</b>	<b>% Sobredecl.</b>
ZONAS DE MONTAÑA	4,79	1,41	3,38	70,56

**RESUMEN DE PAGOS**

	<b>IMPORTE ( Euros )</b>			
	<b>RESUELTO</b>	<b>FEADER</b>	<b>MAPA</b>	<b>CAPADR</b>
A pagar	0,00	0,00	0,00	0,00

**APLICACIÓN DE REDUCCIONES Y PENALIZACIONES (%)**

<b>Criterios de subvencionabilidad (1)</b>	<b>Presentación tardía</b>	<b>Omisión declaración</b>	<b>Condicionalidad</b>
100,00	0,00	0,00	0,00

**IMPORTE ( Euros )**

<b>Calculado(2)</b>	<b>Reducción</b>	<b>Penalización</b>	<b>Reducción Penalización (3)</b>	<b>Penalización adicional</b>	<b>Resuelto</b>	<b>FEADER</b>	<b>MAPA</b>	<b>CAPADR</b>
445,47 €	314,34 €	131,13 €	0,00 €	314,34 €	0,00 €	0,00 €	0,00 €	0,00 €
<b>Importe Unitario:</b>	93,00 €	<b>Nuevo Importe Unitario:</b>	93,00 €					

**RECINTOS PROPUESTOS**

<b>REF.</b>	<b>REFERENCIA SIGPAC</b>	<b>CULTIVO</b>	<b>S/R</b>	<b>USO SIGPAC</b>	<b>Sup. Dec. admisible</b>	<b>Sup. Campo</b>	<b>Sup. Determ.</b>	<b>Sup. Resuelta</b>
-1509025	18-052-009-00220-0002	OLIVAR	S		0,05		0,05	0,00
-1509023	18-052-009-00222-0002	OLIVAR	S		0,07		0,07	0,00
-1299145	18-052-007-00311-0001	OLIVAR	S		0,15		0,15	0,15
-792422	18-052-013-00323-0001	OLIVAR	S		2,26		2,26	0,00
5238040	18-052-009-00220-0001	OLIVAR	S		0,26		0,26	0,26
5238051	18-052-009-00221-0002	OLIVAR	S		0,14		0,14	0,00
5238052	18-052-009-00221-0001	OLIVAR	S		0,15		0,15	0,00
5238056	18-052-009-00222-0001	OLIVAR	S		0,17		0,17	0,00
1700000006388118	18-052-008-00653-0001	OLIVAR	S		0,07		0,07	0,00
1700000006388119	18-052-007-00314-0001	OLIVAR	S		0,22		0,22	0,00
1700000006388127	18-052-007-00310-0001	OLIVAR	S		0,23		0,23	0,00
1700000006388130	18-052-012-00007-0003	OLIVAR	S		0,43		0,43	0,43
1700000006388131	18-052-012-00058-0003	OLIVAR	S		0,02		0,02	0,00
1700000006388132	18-052-012-00007-0001	OLIVAR	S		0,57		0,57	0,57

(1) Con incidencias que retienen pago o deniegan el expediente.  
 (2) Se calcula sobre superficie declarada admisible.  
 (3) Aplicación del artículo 16 bis del RD 147/2023.  
 (4) Expediente con algunos recintos de pastos permanentes ubicados en espacios protegidos donde la carga ganadera mínima será 0,1 UGM/ha.

Puede verificar la integridad de una copia de este documento mediante la lectura del código QR adjunto o mediante el acceso a la dirección <https://ws050.juntadeandalucia.es/verificarFirma> indicando el código de VERIFICACIÓN

FIRMADO POR	RAQUEL MARIA ESPIN CRESPO	17/10/2024	
VERIFICACIÓN	Pk2jmWSPEJNMB623FQZ8JEKDMKEPRE	PÁG. 1531/4804	



**INCIDENCIAS**

**INCIDENCIA DESCRIPCIÓN**

- 218 Superficie bruta de cruce en un recinto en el conjunto de las solicitudes supera superficie total que SIGPAC establece para él.  
Recinto:18-052-013-00323-00001 Cultivo:101010 OLIVAR-PICUAL Secano Suma de superficies declaradas para este recinto por todos los solicitantes (Áreas):334 Superficie SIGPAC medida para este recinto (Áreas):226 Exceso de superficie declarada (Hectáreas):1,08 Suma de superficies declaradas para este recinto por el solicitante (Áreas):226
- 242 Recinto pendiente de acreditación de titularidad.  
Recinto:18-052-007-00310-00001 Cultivo:101010 OLIVAR-PICUAL Secano  
Recinto:18-052-007-00314-00001 Cultivo:101010 OLIVAR-PICUAL Secano  
Recinto:18-052-008-00653-00001 Cultivo:101010 OLIVAR-PICUAL Secano  
Recinto:18-052-009-00220-00002 Cultivo:101010 OLIVAR-PICUAL Secano  
Recinto:18-052-009-00221-00001 Cultivo:101010 OLIVAR-PICUAL Secano  
Recinto:18-052-009-00221-00002 Cultivo:101010 OLIVAR-PICUAL Secano  
Recinto:18-052-009-00222-00001 Cultivo:101010 OLIVAR-PICUAL Secano  
Recinto:18-052-009-00222-00002 Cultivo:101010 OLIVAR-PICUAL Secano  
Recinto:18-052-012-00058-00003 Cultivo:101010 OLIVAR-PICUAL Secano  
Recinto:18-052-013-00323-00001 Cultivo:101010 OLIVAR-PICUAL Secano
- 74053 Importe inferior a 100 Euros

(1) Con incidencias que retienen pago o deniegan el expediente.  
(2) Se calcula sobre superficie declarada admisible.  
(3) Aplicación del artículo 16 bis del RD 147/2023.  
(4) Expediente con algunos recintos de pastos permanentes ubicados en espacios protegidos donde la carga ganadera mínima será 0,1 UGM/ha.

Puede verificar la integridad de una copia de este documento mediante la lectura del código QR adjunto o mediante el acceso a la dirección <https://ws050.juntadeandalucia.es/verificarFirma> indicando el código de VERIFICACIÓN

FIRMADO POR	RAQUEL MARIA ESPIN CRESPO	17/10/2024
VERIFICACIÓN	Pk2jmWSPEJNMB623FQZ8JEKDMKEPRE	PÁG. 1532/4804





**APELLIDOS Y NOMBRE / RAZÓN SOCIAL**

LOPEZ FUENTES SONIA

**NIF**

\*\*\*\*3264\*

**EXPEDIENTE**

1281092

**RESOLUCIÓN**

DENEGACIÓN DE LA AYUDA

**DATOS DE MANTENIMIENTO UNIDADES**

<b>GRUPO DE PAGO</b>	<b>Sup. Dec. Admisible</b>	<b>Sup. Resuelta</b>	<b>Sobredecl.</b>	<b>% Sobredecl.</b>
ZONAS DE MONTAÑA	0,00	0,00	0,00	0,00

**RESUMEN DE PAGOS**

	<b>IMPORTE ( Euros )</b>			
	<b>RESUELTO</b>	<b>FEADER</b>	<b>MAPA</b>	<b>CAPADR</b>
A pagar	0,00	0,00	0,00	0,00

**APLICACIÓN DE REDUCCIONES Y PENALIZACIONES (%)**

<b>Crterios de subvencionabilidad (1)</b>	<b>Presentación tardía</b>	<b>Omisión declaración</b>	<b>Condicionalidad</b>
100,00	0,00	0,00	0,00

**IMPORTE ( Euros )**

<b>Calculado(2)</b>	<b>Reducción</b>	<b>Penalización</b>	<b>Reducción Penalización (3)</b>	<b>Penalización adicional</b>	<b>Resuelto</b>	<b>FEADER</b>	<b>MAPA</b>	<b>CAPADR</b>
0,00 €	0,00 €	0,00 €	0,00 €	0,00 €	0,00 €	0,00 €	0,00 €	0,00 €
<b>Importe Unitario:</b>	93,00 €	<b>Nuevo Importe Unitario:</b>	0,00 €					

**RECINTOS PROPUESTOS**

<b>REF.</b>	<b>REFERENCIA SIGPAC</b>	<b>CULTIVO</b>	<b>S/R</b>	<b>USO SIGPAC</b>	<b>Sup. Dec. admisible</b>	<b>Sup. Campo</b>	<b>Sup. Determ.</b>	<b>Sup. Resuelta</b>
-1565584	18-024-021-00027-0001	ALMENDROS	S		1,39		1,39	1,39
-1565583	18-024-021-00835-0002	ALMENDROS	S		3,67		3,67	3,67
-1564946	18-199-002-00009-0002	ALMENDROS	S		0,02		0,02	0,02
-1564945	18-199-002-00009-0005	ALMENDROS	S		0,08		0,08	0,08
-1564939	18-199-002-00004-0004	ALMENDROS	S		0,02		0,02	0,02
-1564938	18-199-002-00517-0008	ALMENDROS	S		0,10		0,10	0,10
-1564937	18-199-002-00009-0001	ALMENDROS	S		1,86		1,86	1,86
-1564936	18-199-002-00004-0001	ALMENDROS	S		5,21		5,21	5,21
-1564935	18-199-002-00499-0004	ALMENDROS	S		0,28		0,28	0,28
-1564934	18-199-002-00499-0002	ALMENDROS	S		2,57		2,57	2,57
-1564929	18-199-002-00491-0002	ALMENDROS	S		0,04		0,04	0,04
6853982	18-199-002-00007-0001	ALMENDROS	S		3,12		3,12	3,12
6853983	18-199-002-00517-0002	ALMENDROS	S		0,29		0,29	0,29
6853984	18-199-002-00005-0011	ALMENDROS	S		0,02		0,02	0,02
6853985	18-199-002-00517-0006	ALMENDROS	S		0,06		0,06	0,06
6853986	18-199-002-00490-0001	ALMENDROS	S		0,47		0,47	0,47
6853987	18-199-002-00517-0003	ALMENDROS	S		0,59		0,59	0,59
6853988	18-199-002-00489-0001	ALMENDROS	S		1,84		1,84	1,84
6853989	18-199-002-00517-0009	ALMENDROS	S		0,08		0,08	0,08
6853990	18-199-002-00517-0007	ALMENDROS	S		0,16		0,16	0,16
6853991	18-199-002-00511-0002	ALMENDROS	S		1,96		1,96	1,96
6853992	18-199-002-00517-0010	ALMENDROS	S		0,05		0,05	0,05
6853993	18-199-002-00516-0002	ALMENDROS	S		0,39		0,39	0,39
6853996	18-199-002-00527-0001	ALMENDROS	S		0,67		0,67	0,67
6853997	18-199-002-00517-0001	ALMENDROS	S		0,18		0,18	0,18
6853998	18-199-002-00005-0004	ALMENDROS	S		6,53		6,53	6,53
6853999	18-199-002-00005-0003	ALMENDROS	S		0,59		0,59	0,59

(1) Con incidencias que retienen pago o deniegan el expediente.  
 (2) Se calcula sobre superficie declarada admisible.  
 (3) Aplicación del artículo 16 bis del RD 147/2023.  
 (4) Expediente con algunos recintos de pastos permanentes ubicados en espacios protegidos donde la carga ganadera mínima será 0,1 UGM/ha.

Puede verificar la integridad de una copia de este documento mediante la lectura del código QR adjunto o mediante el acceso a la dirección <https://ws050.juntadeandalucia.es/verificarFirma> indicando el código de VERIFICACIÓN

FIRMADO POR	RAQUEL MARIA ESPIN CRESPO	17/10/2024
VERIFICACIÓN	Pk2jmWSPEJNMB623FQZ8JEKDMKEPRE	PÁG. 1533/4804





**INCIDENCIAS**

**INCIDENCIA DESCRIPCIÓN**

2455	Solicitantes de intervención 6613 sin datos de IRPF n-1.(Art 4 Orden 14/04/2016).
74018	Productor que no es agricultor a título principal, según los datos del ejercicio fiscal n-1 y seguridad socia.
74053	Importe inferior a 100 Euros

(1) Con incidencias que retienen pago o deniegan el expediente.  
(2) Se calcula sobre superficie declarada admisible.  
(3) Aplicación del artículo 16 bis del RD 147/2023.  
(4) Expediente con algunos recintos de pastos permanentes ubicados en espacios protegidos donde la carga ganadera mínima será 0,1 UGM/ha.

Puede verificar la integridad de una copia de este documento mediante la lectura del código QR adjunto o mediante el acceso a la dirección <https://ws050.juntadeandalucia.es/verificarFirma> indicando el código de VERIFICACIÓN

FIRMADO POR	RAQUEL MARIA ESPIN CRESPO	17/10/2024	
VERIFICACIÓN	Pk2jmWSPEJNMB623FQZ8JEKDMKEPRE	PÁG. 1534/4804	



**APELLIDOS Y NOMBRE / RAZÓN SOCIAL**

LOPEZ GARCIA JOSE RAMON

**NIF**

\*\*\*\*0580\*

**EXPEDIENTE**

1058094

**RESOLUCIÓN**

DENEGACIÓN DE LA AYUDA

**DATOS DE MANTENIMIENTO UNIDADES**

<b>GRUPO DE PAGO</b>	<b>Sup. Dec. Admisible</b>	<b>Sup. Resuelta</b>	<b>Sobredecl.</b>	<b>% Sobredecl.</b>
ZONAS DE MONTAÑA	0,84	0,84	0,00	0,00

**RESUMEN DE PAGOS**

	<b>IMPORTE ( Euros )</b>			
	<b>RESUELTO</b>	<b>FEADER</b>	<b>MAPA</b>	<b>CAPADR</b>
A pagar	0,00	0,00	0,00	0,00

**APLICACIÓN DE REDUCCIONES Y PENALIZACIONES (%)**

<b>Criterios de subvencionabilidad (1)</b>	<b>Presentación tardía</b>	<b>Omisión declaración</b>	<b>Condicionidad</b>
100,00	0,00	0,00	0,00

**IMPORTE ( Euros )**

<b>Calculado(2)</b>	<b>Reducción</b>	<b>Penalización</b>	<b>Reducción Penalización (3)</b>	<b>Penalización adicional</b>	<b>Resuelto</b>	<b>FEADER</b>	<b>MAPA</b>	<b>CAPADR</b>
78,12 €	0,00 €	0,00 €	0,00 €	0,00 €	0,00 €	0,00 €	0,00 €	0,00 €
<b>Importe Unitario:</b>	93,00 €	<b>Nuevo Importe Unitario:</b>	93,00 €					

**RECINTOS PROPUESTOS**

<b>REF.</b>	<b>REFERENCIA SIGPAC</b>	<b>CULTIVO</b>	<b>S/R</b>	<b>USO SIGPAC</b>	<b>Sup. Dec. admisible</b>	<b>Sup. Campo</b>	<b>Sup. Determ.</b>	<b>Sup. Resuelta</b>
170000005308102	18-133-031-00014-0001	OLIVAR	S		0,43		0,43	0,43
170000005308103	18-133-031-00027-0001	OLIVAR	S		0,41		0,41	0,41

**INCIDENCIAS**

**INCIDENCIA DESCRIPCIÓN**

463	Productor que en su Declaración responsable no marca SÍ o NO en la casilla de "Realiza alguna actividad de las incluidas en el R.D."
74053	Importe inferior a 100 Euros

(1) Con incidencias que retienen pago o deniegan el expediente.

(2) Se calcula sobre superficie declarada admisible.

(3) Aplicación del artículo 16 bis del RD 147/2023.

(4) Expediente con algunos recintos de pastos permanentes ubicados en espacios protegidos donde la carga ganadera mínima será 0,1 UGM/ha.

Puede verificar la integridad de una copia de este documento mediante la lectura del código QR adjunto o mediante el acceso a la dirección <https://ws050.juntadeandalucia.es/verificarFirma> indicando el código de VERIFICACIÓN

FIRMADO POR	RAQUEL MARIA ESPIN CRESPO	17/10/2024
VERIFICACIÓN	Pk2jmWSPEJNMB623FQZ8JEKDMKEPRE	PÁG. 1535/4804





**APELLIDOS Y NOMBRE / RAZÓN SOCIAL**

LOPEZ GONZALEZ DOROTEA

**NIF**

\*\*\*\*6696\*

**EXPEDIENTE**

1118711

**RESOLUCIÓN**

DENEGACIÓN DE LA AYUDA

**DATOS DE MANTENIMIENTO UNIDADES**

<b>GRUPO DE PAGO</b>	<b>Sup. Dec. Admisible</b>	<b>Sup. Resuelta</b>	<b>Sobredecl.</b>	<b>% Sobredecl.</b>
ZONAS DE MONTAÑA	0,00	0,00	0,00	0,00

**RESUMEN DE PAGOS**

	<b>IMPORTE ( Euros )</b>			
	<b>RESUELTO</b>	<b>FEADER</b>	<b>MAPA</b>	<b>CAPADR</b>
A pagar	0,00	0,00	0,00	0,00

**APLICACIÓN DE REDUCCIONES Y PENALIZACIONES (%)**

<b>Criterios de subvencionabilidad (1)</b>	<b>Presentación tardía</b>	<b>Omisión declaración</b>	<b>Condicionalidad</b>
100,00	0,00	0,00	0,00

**IMPORTE ( Euros )**

<b>Calculado(2)</b>	<b>Reducción</b>	<b>Penalización</b>	<b>Reducción Penalización (3)</b>	<b>Penalización adicional</b>	<b>Resuelto</b>	<b>FEADER</b>	<b>MAPA</b>	<b>CAPADR</b>
0,00 €	0,00 €	0,00 €	0,00 €	0,00 €	0,00 €	0,00 €	0,00 €	0,00 €
<b>Importe Unitario:</b>	93,00 €	<b>Nuevo Importe Unitario:</b>	0,00 €					

**RECINTOS PROPUESTOS**

<b>REF.</b>	<b>REFERENCIA SIGPAC</b>	<b>CULTIVO</b>	<b>S/R</b>	<b>USO SIGPAC</b>	<b>Sup. Dec. admisible</b>	<b>Sup. Campo</b>	<b>Sup. Determ.</b>	<b>Sup. Resuelta</b>
1700000005696647	18-167-002-00180-0002	ALMENDROS	S		1,51		1,51	1,51
1700000005696648	18-167-026-00087-0002	ALMENDROS	S		5,05		5,05	5,05
1700000005696649	18-167-007-00054-0001	ALMENDROS	S		2,40		2,40	2,40
1700000005696650	18-167-026-00045-0001	ALMENDROS	S		0,43		0,43	0,43
1700000005696651	18-167-005-00205-0001	ALMENDROS	S		2,45		2,45	2,45
1700000005696652	18-167-006-00011-0003	ALMENDROS	S		8,01		8,01	8,01
1700000005696653	18-167-005-00042-0001	ALMENDROS	S		2,72		2,72	2,72
1700000005696654	18-167-005-00087-0001	ALMENDROS	S		7,39		7,39	7,39

**INCIDENCIAS**

**INCIDENCIA DESCRIPCIÓN**

2454	Solicitante de intervención 6613 cuyo regimen de afiliacion a la SS no es ni el sistema especial agrario(cuenta ajena) ni autonomo con actividad agraria.
74018	Productor que no es agricultor a título principal, según los datos del ejercicio fiscal n-1 y seguridad socia.
74053	Importe inferior a 100 Euros

(1) Con incidencias que retienen pago o deniegan el expediente.

(2) Se calcula sobre superficie declarada admisible.

(3) Aplicación del artículo 16 bis del RD 147/2023.

(4) Expediente con algunos recintos de pastos permanentes ubicados en espacios protegidos donde la carga ganadera mínima será 0,1 UGM/ha.

Puede verificar la integridad de una copia de este documento mediante la lectura del código QR adjunto o mediante el acceso a la dirección <https://ws050.juntadeandalucia.es/verificarFirma> indicando el código de VERIFICACIÓN

FIRMADO POR	RAQUEL MARIA ESPIN CRESPO	17/10/2024
VERIFICACIÓN	Pk2jmWSPEJNMB623FQZ8JEKDMKEPRE	PÁG. 1536/4804







**APELLIDOS Y NOMBRE / RAZÓN SOCIAL**

LOPEZ MOYANO JOSE ANTONIO

**NIF**

\*\*\*\*7464\*

**EXPEDIENTE**

1151132

**RESOLUCIÓN**

DENEGACIÓN DE LA AYUDA

**DATOS DE MANTENIMIENTO UNIDADES**

<b>GRUPO DE PAGO</b>	<b>Sup. Dec. Admisible</b>	<b>Sup. Resuelta</b>	<b>Sobredecl.</b>	<b>% Sobredecl.</b>
ZONAS DE MONTAÑA	0,00	0,00	0,00	0,00

**RESUMEN DE PAGOS**

	<b>IMPORTE ( Euros )</b>			
	<b>RESUELTO</b>	<b>FEADER</b>	<b>MAPA</b>	<b>CAPADR</b>
A pagar	0,00	0,00	0,00	0,00

**APLICACIÓN DE REDUCCIONES Y PENALIZACIONES (%)**

<b>Crterios de subvencionabilidad (1)</b>	<b>Presentación tardía</b>	<b>Omisión declaración</b>	<b>Condicionalidad</b>
100,00	0,00	0,00	0,00

**IMPORTE ( Euros )**

<b>Calculado(2)</b>	<b>Reducción</b>	<b>Penalización</b>	<b>Reducción Penalización (3)</b>	<b>Penalización adicional</b>	<b>Resuelto</b>	<b>FEADER</b>	<b>MAPA</b>	<b>CAPADR</b>
0,00 €	0,00 €	0,00 €	0,00 €	0,00 €	0,00 €	0,00 €	0,00 €	0,00 €
<b>Importe Unitario:</b>	93,00 €	<b>Nuevo Importe Unitario:</b>	0,00 €					

**RECINTOS PROPUESTOS**

<b>REF.</b>	<b>REFERENCIA SIGPAC</b>	<b>CULTIVO</b>	<b>S/R</b>	<b>USO SIGPAC</b>	<b>Sup. Dec. admisible</b>	<b>Sup. Campo</b>	<b>Sup. Determ.</b>	<b>Sup. Resuelta</b>
1700000006514850	18-133-002-00004-0001	OLIVAR	S		0,01		0,01	0,01
1700000006514851	18-133-002-00007-0001	OLIVAR	S		1,17		1,17	1,17
1700000006514852	18-133-002-00041-0001	OLIVAR	S		0,94		0,94	0,94
1700000006514853	18-133-002-00093-0001	OLIVAR	S		0,03		0,03	0,03
1700000006514854	18-133-002-09003-0002	OLIVAR	S		0,01		0,01	0,01
1700000006514855	18-133-002-00004-0002	OLIVAR	S		0,01		0,01	0,01
1700000006514856	18-133-002-00006-0003	OLIVAR	S		0,06		0,06	0,06
1700000006514857	18-133-002-00091-0001	OLIVAR	S		1,49		1,49	1,49
1700000006514858	18-133-002-00092-0001	OLIVAR	S		1,04		1,04	1,04
1700000006514859	18-133-003-00105-0001	AVENA	S		0,75		0,75	0,75
1700000006514860	18-133-002-00043-0001	OLIVAR	S		1,33		1,33	1,33
1700000006514861	18-133-002-00044-0001	OLIVAR	S		1,87		1,87	1,87
1700000006514862	18-133-002-00094-0001	OLIVAR	S		0,04		0,04	0,04
1700000006514863	18-133-003-00105-0002	OLIVAR	S		3,45		3,45	3,45

**INCIDENCIAS**

**INCIDENCIA DESCRIPCIÓN**

2454	Solicitante de intervención 6613 cuyo regimen de afiliacion a la SS no es ni el sistema especial agrario(cuenta ajena) ni autonomo con actividad agraria.
74018	Productor que no es agricultor a título principal, según los datos del ejercicio fiscal n-1 y seguridad socia.
74053	Importe inferior a 100 Euros

(1) Con incidencias que retienen pago o deniegan el expediente.

(2) Se calcula sobre superficie declarada admisible.

(3) Aplicación del artículo 16 bis del RD 147/2023.

(4) Expediente con algunos recintos de pastos permanentes ubicados en espacios protegidos donde la carga ganadera mínima será 0,1 UGM/ha.

Puede verificar la integridad de una copia de este documento mediante la lectura del código QR adjunto o mediante el acceso a la dirección <https://ws050.juntadeandalucia.es/verificarFirma> indicando el código de VERIFICACIÓN

FIRMADO POR	RAQUEL MARIA ESPIN CRESPO	17/10/2024
VERIFICACIÓN	Pk2jmWSPEJNMB623FQZ8JEKDMKEPRE	PÁG. 1537/4804





**APELLIDOS Y NOMBRE / RAZÓN SOCIAL**

LOPEZ OLMO MARIA FATIMA

**NIF**

\*\*\*\*7084\*

**EXPEDIENTE**

1280615

**RESOLUCIÓN**

DENEGACIÓN DE LA AYUDA

**DATOS DE MANTENIMIENTO UNIDADES**

GRUPO DE PAGO	Sup. Dec. Admisible	Sup. Resuelta	Sobredecl.	% Sobredecl.
ZONAS DE MONTAÑA	0,00	0,00	0,00	0,00

**RESUMEN DE PAGOS**

A pagar	IMPORTE ( Euros )			
	RESUELTO	FEADER	MAPA	CAPADR
	0,00	0,00	0,00	0,00

**APLICACIÓN DE REDUCCIONES Y PENALIZACIONES (%)**

Criterios de subvencionabilidad (1)	Presentación tardía	Omisión declaración	Condicionalidad
100,00	0,00	0,00	0,00

**IMPORTE ( Euros )**

Calculado(2)	Reducción	Penalización	Reducción Penalización (3)	Penalización adicional	Resuelto	FEADER	MAPA	CAPADR
0,00 €	0,00 €	0,00 €	0,00 €	0,00 €	0,00 €	0,00 €	0,00 €	0,00 €
Importe Unitario:	93,00 €	Nuevo Importe Unitario:	0,00 €					

**RECINTOS PROPUESTOS**

REF.	REFERENCIA SIGPAC	CULTIVO	S/R	USO SIGPAC	Sup. Dec. admisible	Sup. Campo	Sup. Determ.	Sup. Resuelta
-1584967	18-026-001-00024-0001	BARBECHO TRADICIONAL	R		0,39		0,39	0,39
-1074641	18-026-001-00013-0002	ALMENDROS	S		0,84		0,84	0,84
-786999	18-026-001-00012-0001	ALMENDROS	S		0,96		0,96	0,96
-81514	18-026-001-00022-0001	ALMENDROS	R		0,08		0,08	0,08
4126354	18-026-002-00338-0001	ALMENDROS	R		1,04		1,04	1,04
4126369	18-026-001-00022-0002	ALMENDROS	R		1,31		1,31	1,31
5271506	18-026-001-00020-0001	ALMENDROS	R		0,62		0,62	0,62
5271511	18-026-001-00014-0001	ALMENDROS	R		0,62		0,62	0,62
6877604	18-026-001-00023-0001	BARBECHO TRADICIONAL	R		0,38		0,38	0,38
6877607	18-164-001-00037-0004	OLIVAR	R		0,71		0,71	0,00
6877610	18-164-001-00216-0004	VIÑEDO VINIFICACIÓN	R		0,34		0,34	0,00
1700000006210988	18-164-001-00001-0002	ALMENDROS	R		1,54		1,54	1,54
1700000006210989	18-164-002-00108-0001	ALMENDROS	R		0,57		0,57	0,57
1700000006210990	18-164-001-00260-0001	ALMENDROS	R		0,15		0,15	0,15
1700000006210991	18-164-001-00261-0002	ALMENDROS	R		0,65		0,65	0,65
1700000006210992	18-164-001-00192-0002	ALMENDROS	R		0,35		0,35	0,35

**INCIDENCIAS**

**INCIDENCIA DESCRIPCIÓN**

3790	Recinto declarado inactivo Recinto:18-164-001-00037-00004 Cultivo: - Recinto:18-164-001-00216-00004 Cultivo: -
74018	Productor que no es agricultor a título principal, según los datos del ejercicio fiscal n-1 y seguridad socia.
74053	Importe inferior a 100 Euros

(1) Con incidencias que retienen pago o deniegan el expediente.

(2) Se calcula sobre superficie declarada admisible.

(3) Aplicación del artículo 16 bis del RD 147/2023.

(4) Expediente con algunos recintos de pastos permanentes ubicados en espacios protegidos donde la carga ganadera mínima será 0,1 UGM/ha.

Puede verificar la integridad de una copia de este documento mediante la lectura del código QR adjunto o mediante el acceso a la dirección <https://ws050.juntadeandalucia.es/verificarFirma> indicando el código de VERIFICACIÓN

FIRMADO POR

RAQUEL MARIA ESPIN CRESPO

17/10/2024

VERIFICACIÓN

Pk2jmWSPEJNMB623FQZ8JEKDMKEPRE

PÁG. 1538/4804





**Incidencias de carga ganadera**

**INCIDENCIA DESCRIPCIÓN**

86132 Recinto superficie forrajera que no realiza la actividad de producción de pastoreo.  
Recinto:18-026-001-00024-00001 Cultivo:20000 BARBECHO TRADICIONAL-SIN VARIEDAD Regadío  
Recinto:18-026-001-00023-00001 Cultivo:20000 BARBECHO TRADICIONAL-SIN VARIEDAD Regadío

(1) Con incidencias que retienen pago o deniegan el expediente.  
(2) Se calcula sobre superficie declarada admisible.  
(3) Aplicación del artículo 16 bis del RD 147/2023.  
(4) Expediente con algunos recintos de pastos permanentes ubicados en espacios protegidos donde la carga ganadera mínima será 0,1 UGM/ha.

Puede verificar la integridad de una copia de este documento mediante la lectura del código QR adjunto o mediante el acceso a la dirección <https://ws050.juntadeandalucia.es/verificarFirma> indicando el código de VERIFICACIÓN

FIRMADO POR	RAQUEL MARIA ESPIN CRESPO	17/10/2024	
VERIFICACIÓN	Pk2jmWSPEJNMB623FQZ8JEKDMKEPRE	PÁG. 1539/4804	



**APELLIDOS Y NOMBRE / RAZÓN SOCIAL**  
LOPEZ ORTEGA JOSE ANTONIO

**NIF**  
\*\*\*\*0360\*

**EXPEDIENTE**  
1188251

**RESOLUCIÓN**  
DENEGACIÓN DE LA AYUDA

**DATOS DE MANTENIMIENTO UNIDADES**

<b>GRUPO DE PAGO</b>	<b>Sup. Dec. Admisible</b>	<b>Sup. Resuelta</b>	<b>Sobredecl.</b>	<b>% Sobredecl.</b>
ZONAS DE MONTAÑA	0,00	0,00	0,00	0,00

**RESUMEN DE PAGOS**

	<b>IMPORTE ( Euros )</b>			
	<b>RESUELTO</b>	<b>FEADER</b>	<b>MAPA</b>	<b>CAPADR</b>
A pagar	0,00	0,00	0,00	0,00

**APLICACIÓN DE REDUCCIONES Y PENALIZACIONES (%)**

<b>Criterios de subvencionabilidad (1)</b>	<b>Presentación tardía</b>	<b>Omisión declaración</b>	<b>Condicionabilidad</b>
100,00	0,00	0,00	0,00

**IMPORTE ( Euros )**

<b>Calculado(2)</b>	<b>Reducción</b>	<b>Penalización</b>	<b>Reducción Penalización (3)</b>	<b>Penalización adicional</b>	<b>Resuelto</b>	<b>FEADER</b>	<b>MAPA</b>	<b>CAPADR</b>
0,00 €	0,00 €	0,00 €	0,00 €	0,00 €	0,00 €	0,00 €	0,00 €	0,00 €
<b>Importe Unitario:</b>	93,00 €	<b>Nuevo Importe Unitario:</b>	0,00 €					

**INCIDENCIAS**

**INCIDENCIA DESCRIPCIÓN**

74053	Importe inferior a 100 Euros
86120	Para explotaciones de pastos permanentes ubicadas en espacios protegidos la carga ganadera mínima será 0,1 UGM/ha. Recinto:18-059-036-00088-00001 Cultivo:62000 PASTOS PERMANENTES DE 5 O MAS AÑOS-SIN VARIEDAD Secano Carga Ganadera:0 Recinto:18-059-036-00088-00002 Cultivo:62000 PASTOS PERMANENTES DE 5 O MAS AÑOS-SIN VARIEDAD Secano Carga Ganadera:0 Recinto:18-059-036-00088-00004 Cultivo:62000 PASTOS PERMANENTES DE 5 O MAS AÑOS-SIN VARIEDAD Secano Carga Ganadera:0
86121	Recinto superficie forrajera que no realiza la actividad de producción de pastoreo. Recinto:18-059-036-00088-00001 Cultivo:62000 PASTOS PERMANENTES DE 5 O MAS AÑOS-SIN VARIEDAD Secano Actividad Agraria del recinto:5 Recinto:18-059-036-00088-00002 Cultivo:62000 PASTOS PERMANENTES DE 5 O MAS AÑOS-SIN VARIEDAD Secano Actividad Agraria del recinto:5 Recinto:18-059-036-00088-00004 Cultivo:62000 PASTOS PERMANENTES DE 5 O MAS AÑOS-SIN VARIEDAD Secano Actividad Agraria del recinto:5
86122	Recinto superficie forrajera que realiza la actividad de producción de pastoreo y no declara el o los códigos del Registro de Explotaciones Ganaderas de Andalucía, REGA. Recinto:18-059-036-00088-00001 Cultivo:62000 PASTOS PERMANENTES DE 5 O MAS AÑOS-SIN VARIEDAD Secano Recinto:18-059-036-00088-00002 Cultivo:62000 PASTOS PERMANENTES DE 5 O MAS AÑOS-SIN VARIEDAD Secano Recinto:18-059-036-00088-00004 Cultivo:62000 PASTOS PERMANENTES DE 5 O MAS AÑOS-SIN VARIEDAD Secano
86124	Recinto de forrajera para Cálculo de Carga Ganadera que No pertenece a Explotación. Recinto:18-059-036-00088-00001 Cultivo:62000 PASTOS PERMANENTES DE 5 O MAS AÑOS-SIN VARIEDAD Secano Recinto:18-059-036-00088-00002 Cultivo:62000 PASTOS PERMANENTES DE 5 O MAS AÑOS-SIN VARIEDAD Secano Recinto:18-059-036-00088-00004 Cultivo:62000 PASTOS PERMANENTES DE 5 O MAS AÑOS-SIN VARIEDAD Secano

(1) Con incidencias que retienen pago o deniegan el expediente.

(2) Se calcula sobre superficie declarada admisible.

(3) Aplicación del artículo 16 bis del RD 147/2023.

(4) Expediente con algunos recintos de pastos permanentes ubicados en espacios protegidos donde la carga ganadera mínima será 0,1 UGM/ha.

Puede verificar la integridad de una copia de este documento mediante la lectura del código QR adjunto o mediante el acceso a la dirección <https://ws050.juntadeandalucia.es/verificarFirma> indicando el código de VERIFICACIÓN

FIRMADO POR	RAQUEL MARIA ESPIN CRESPO	17/10/2024
VERIFICACIÓN	Pk2jmWSPEJNMB623FQZ8JEKDMKEPRE	PÁG. 1540/4804





**Incidencias de carga ganadera**

**INCIDENCIA DESCRIPCIÓN**

3790	Recinto declarado inactivo Recinto:18-059-036-00094-00001 Cultivo: - Recinto:18-099-006-00122-00001 Cultivo: - Recinto:18-099-006-00122-00004 Cultivo: - Recinto:18-099-015-00249-00001 Cultivo: -
86122	Recinto superficie forrajera que realiza la actividad de producción de pastoreo y no declara el o los códigos del Registro de Explotaciones Ganaderas de Andalucía, REGA. Recinto:18-059-036-00088-00002 Cultivo:62000 PASTOS PERMANENTES DE 5 O MAS AÑOS-SIN VARIEDAD Secano Recinto:18-059-036-00088-00001 Cultivo:62000 PASTOS PERMANENTES DE 5 O MAS AÑOS-SIN VARIEDAD Secano Recinto:18-059-036-00088-00004 Cultivo:62000 PASTOS PERMANENTES DE 5 O MAS AÑOS-SIN VARIEDAD Secano
86124	Recinto de forrajera para Cálculo de Carga Ganadera que No pertenece a Explotación. Recinto:18-059-036-00088-00002 Cultivo:62000 PASTOS PERMANENTES DE 5 O MAS AÑOS-SIN VARIEDAD Secano Recinto:18-059-036-00088-00001 Cultivo:62000 PASTOS PERMANENTES DE 5 O MAS AÑOS-SIN VARIEDAD Secano Recinto:18-059-036-00088-00004 Cultivo:62000 PASTOS PERMANENTES DE 5 O MAS AÑOS-SIN VARIEDAD Secano
86128	Recinto de Forrajeras que no ha contabilizado para Carga Ganadera por no tener una explotación válida para el cálculo de la Carga Ganadera Recinto:18-059-036-00094-00001 Cultivo:62 PASTOS PERMANENTES DE 5 O MAS AÑOS- Recinto:18-059-036-00088-00002 Cultivo:62 PASTOS PERMANENTES DE 5 O MAS AÑOS- Recinto:18-059-036-00088-00001 Cultivo:62 PASTOS PERMANENTES DE 5 O MAS AÑOS- Recinto:18-059-036-00088-00004 Cultivo:62 PASTOS PERMANENTES DE 5 O MAS AÑOS- Recinto:18-059-035-00092-00001 Cultivo:62 PASTOS PERMANENTES DE 5 O MAS AÑOS-
86132	Recinto superficie forrajera que no realiza la actividad de producción de pastoreo. Recinto:18-059-036-00088-00002 Cultivo:62000 PASTOS PERMANENTES DE 5 O MAS AÑOS-SIN VARIEDAD Secano Recinto:18-059-036-00088-00001 Cultivo:62000 PASTOS PERMANENTES DE 5 O MAS AÑOS-SIN VARIEDAD Secano Recinto:18-059-036-00088-00004 Cultivo:62000 PASTOS PERMANENTES DE 5 O MAS AÑOS-SIN VARIEDAD Secano
86133	Recinto de forrajera No solicitado para Cálculo de Carga Ganadera que No pertenece a Explotación. Recinto:18-059-036-00094-00001 Cultivo:62000 PASTOS PERMANENTES DE 5 O MAS AÑOS-SIN VARIEDAD Secano Recinto:18-059-035-00092-00001 Cultivo:62000 PASTOS PERMANENTES DE 5 O MAS AÑOS-SIN VARIEDAD Secano

(1) Con incidencias que retienen pago o deniegan el expediente.

(2) Se calcula sobre superficie declarada admisible.

(3) Aplicación del artículo 16 bis del RD 147/2023.

(4) Expediente con algunos recintos de pastos permanentes ubicados en espacios protegidos donde la carga ganadera mínima será 0,1 UGM/ha.

Puede verificar la integridad de una copia de este documento mediante la lectura del código QR adjunto o mediante el acceso a la dirección <https://ws050.juntadeandalucia.es/verificarFirma> indicando el código de VERIFICACIÓN

FIRMADO POR	RAQUEL MARIA ESPIN CRESPO	17/10/2024	
VERIFICACIÓN	Pk2jmWSPEJNMB623FQZ8JEKDMKEPRE	PÁG. 1541/4804	

**APELLIDOS Y NOMBRE / RAZÓN SOCIAL**

LOPEZ PUGA JOSE ANTONIO

**NIF**

\*\*\*\*0638\*

**EXPEDIENTE**

1106878

**RESOLUCIÓN**

DENEGACIÓN DE LA AYUDA

**DATOS DE MANTENIMIENTO UNIDADES****GRUPO DE PAGO**

ZONAS DE MONTAÑA

**Sup. Dec.  
Admisible**

0,00

**Sup.  
Resuelta**

0,00

**Sobredecl.**

0,00

**% Sobredecl.**

0,00

**RESUMEN DE PAGOS****IMPORTE ( Euros )**

	<b>RESUELTO</b>	<b>FEADER</b>	<b>MAPA</b>	<b>CAPADR</b>
A pagar	0,00	0,00	0,00	0,00

**APLICACIÓN DE REDUCCIONES Y PENALIZACIONES (%)**

<b>Criterios de subvencionabilidad (1)</b>	<b>Presentación tardía</b>	<b>Omisión declaración</b>	<b>Condicionalidad</b>
100,00	0,00	0,00	0,00

**IMPORTE ( Euros )**

<b>Calculado(2)</b>	<b>Reducción</b>	<b>Penalización</b>	<b>Reducción Penalización (3)</b>	<b>Penalización adicional</b>	<b>Resuelto</b>	<b>FEADER</b>	<b>MAPA</b>	<b>CAPADR</b>
0,00 €	0,00 €	0,00 €	0,00 €	0,00 €	0,00 €	0,00 €	0,00 €	0,00 €
<b>Importe Unitario:</b>	93,00 €	<b>Nuevo Importe Unitario:</b>	0,00 €					

**RECINTOS PROPUESTOS**

<b>REF.</b>	<b>REFERENCIA SIGPAC</b>	<b>CULTIVO</b>	<b>S/R</b>	<b>USO SIGPAC</b>	<b>Sup. Dec. admisible</b>	<b>Sup. Campo</b>	<b>Sup. Determ.</b>	<b>Sup. Resuelta</b>
-1022746	18-017-010-00271-0008	ALMENDROS	S		0,24		0,24	0,24
4779986	18-017-010-00271-0005	ALMENDROS	S		0,67		0,67	0,67
5316002	18-017-010-00271-0007	ALMENDROS	S		1,32		1,32	1,32
5316138	18-017-010-00271-0006	ALMENDROS	S		0,78		0,78	0,78
5316151	18-182-006-00028-0001	ALMENDROS	S		1,83		1,83	1,83
5316155	18-182-006-00010-0001	ALMENDROS	S		0,45		0,45	0,45
5316162	18-182-006-00017-0001	OLIVAR	S		0,28		0,28	0,28
5316181	18-182-006-00025-0002	ALMENDROS	S		1,78		1,78	1,78
5316193	18-182-006-00024-0002	ALMENDROS	S		0,42		0,42	0,42
1700000002755678	18-017-004-00285-0005	OLIVAR	S		0,82		0,82	0,82
1700000002755679	18-017-004-00285-0012	OLIVAR	S		0,77		0,77	0,77
1700000002755680	18-017-008-00141-0002	ALMENDROS	S		0,32		0,32	0,32
1700000002755681	18-017-004-00285-0007	OLIVAR	S		0,31		0,31	0,31
1700000002755682	18-017-004-00285-0008	OLIVAR	S		0,12		0,12	0,12

**INCIDENCIAS****INCIDENCIA DESCRIPCIÓN**

2454	Solicitante de intervención 6613 cuyo regimen de afiliación a la SS no es ni el sistema especial agrario(cuenta ajena) ni autonomo con actividad agraria.
74018	Productor que no es agricultor a título principal, según los datos del ejercicio fiscal n-1 y seguridad socia.
74053	Importe inferior a 100 Euros

(1) Con incidencias que retienen pago o deniegan el expediente.

(2) Se calcula sobre superficie declarada admisible.

(3) Aplicación del artículo 16 bis del RD 147/2023.

(4) Expediente con algunos recintos de pastos permanentes ubicados en espacios protegidos donde la carga ganadera mínima será 0,1 UGM/ha.

Puede verificar la integridad de una copia de este documento mediante la lectura del código QR adjunto o mediante el acceso a la dirección <https://ws050.juntadeandalucia.es/verificarFirma> indicando el código de VERIFICACIÓN

FIRMADO POR

RAQUEL MARIA ESPIN CRESPO

17/10/2024

VERIFICACIÓN

Pk2jmWSPEJNMB623FQZ8JEKDMKEPRE

PÁG. 1542/4804





**APELLIDOS Y NOMBRE / RAZÓN SOCIAL**

LOPEZ RODRIGUEZ JOSE JAVIER

**NIF**

\*\*\*\*9254\*

**EXPEDIENTE**

1260217

**RESOLUCIÓN**

DENEGACIÓN DE LA AYUDA

**DATOS DE MANTENIMIENTO UNIDADES**

<b>GRUPO DE PAGO</b>	<b>Sup. Dec. Admisible</b>	<b>Sup. Resuelta</b>	<b>Sobredecl.</b>	<b>% Sobredecl.</b>
ZONAS DE MONTAÑA	0,00	0,00	0,00	0,00

**RESUMEN DE PAGOS**

	<b>IMPORTE ( Euros )</b>			
	<b>RESUELTO</b>	<b>FEADER</b>	<b>MAPA</b>	<b>CAPADR</b>
A pagar	0,00	0,00	0,00	0,00

**APLICACIÓN DE REDUCCIONES Y PENALIZACIONES (%)**

<b>Crterios de subvencionabilidad (1)</b>	<b>Presentación tardía</b>	<b>Omisión declaración</b>	<b>Condicionalidad</b>
100,00	0,00	0,00	0,00

**IMPORTE ( Euros )**

<b>Calculado(2)</b>	<b>Reducción</b>	<b>Penalización</b>	<b>Reducción Penalización (3)</b>	<b>Penalización adicional</b>	<b>Resuelto</b>	<b>FEADER</b>	<b>MAPA</b>	<b>CAPADR</b>
0,00 €	0,00 €	0,00 €	0,00 €	0,00 €	0,00 €	0,00 €	0,00 €	0,00 €
<b>Importe Unitario:</b>	93,00 €	<b>Nuevo Importe Unitario:</b>	0,00 €					

**RECINTOS PROPUESTOS**

<b>REF.</b>	<b>REFERENCIA SIGPAC</b>	<b>CULTIVO</b>	<b>S/R</b>	<b>USO SIGPAC</b>	<b>Sup. Dec. admisible</b>	<b>Sup. Campo</b>	<b>Sup. Determ.</b>	<b>Sup. Resuelta</b>
170000005579771	18-144-020-00025-0001	ALMENDROS	S		0,45		0,45	0,45
170000005579772	18-144-020-00050-0001	ALMENDROS	S		2,08		2,08	2,08
170000005579773	18-144-020-00047-0001	ALMENDROS	S		0,17		0,17	0,17
170000005579774	18-144-020-00055-0001	ALMENDROS	S		0,26		0,26	0,26
170000005579775	18-144-020-00057-0001	ALMENDROS	S		0,99		0,99	0,99
170000005579776	18-144-020-00100-0001	ALMENDROS	S		1,94		1,94	1,94
170000005579777	18-144-020-00058-0002	ALMENDROS	S		5,33		5,33	5,33
170000005579778	18-144-020-00035-0001	ALMENDROS	S		0,21		0,21	0,21
170000005579779	18-144-020-00110-0001	ALMENDROS	S		0,10		0,10	0,10
170000005579780	18-144-020-00041-0001	ALMENDROS	S		0,65		0,65	0,65
170000005579781	18-144-020-00045-0001	ALMENDROS	S		1,65		1,65	1,65
170000005579782	18-144-020-00043-0002	ALMENDROS	S		0,62		0,62	0,62

**INCIDENCIAS**

**INCIDENCIA DESCRIPCIÓN**

2454	Solicitante de intervención 6613 cuyo regimen de afiliacion a la SS no es ni el sistema especial agrario(cuenta ajena) ni autonomo con actividad agraria.
74018	Productor que no es agricultor a título principal, según los datos del ejercicio fiscal n-1 y seguridad socia.
74053	Importe inferior a 100 Euros

(1) Con incidencias que retienen pago o deniegan el expediente.

(2) Se calcula sobre superficie declarada admisible.

(3) Aplicación del artículo 16 bis del RD 147/2023.

(4) Expediente con algunos recintos de pastos permanentes ubicados en espacios protegidos donde la carga ganadera mínima será 0,1 UGM/ha.

Puede verificar la integridad de una copia de este documento mediante la lectura del código QR adjunto o mediante el acceso a la dirección <https://ws050.juntadeandalucia.es/verificarFirma> indicando el código de VERIFICACIÓN

FIRMADO POR

RAQUEL MARIA ESPIN CRESPO

17/10/2024

VERIFICACIÓN

Pk2jmWSPEJNMB623FQZ8JEKDMKEPRE

PÁG. 1543/4804





**APELLIDOS Y NOMBRE / RAZÓN SOCIAL**

LOPEZ ROLDAN RAUL

**NIF**  
\*\*\*\*3318\*

**EXPEDIENTE**  
1031596

**RESOLUCIÓN**  
DENEGACIÓN DE LA AYUDA

**DATOS DE MANTENIMIENTO UNIDADES**

**GRUPO DE PAGO**

ZONAS DE MONTAÑA

<b>Sup. Dec. Admisible</b>	<b>Sup. Resuelta</b>	<b>Sobredecl.</b>	<b>% Sobredecl.</b>
0,00	0,00	0,00	0,00

**RESUMEN DE PAGOS**

	<b>IMPORTE ( Euros )</b>			
	<b>RESUELTO</b>	<b>FEADER</b>	<b>MAPA</b>	<b>CAPADR</b>
A pagar	0,00	0,00	0,00	0,00

**APLICACIÓN DE REDUCCIONES Y PENALIZACIONES (%)**

<b>Criterios de subvencionabilidad (1)</b>	<b>Presentación tardía</b>	<b>Omisión declaración</b>	<b>Condicionalidad</b>
100,00	0,00	0,00	0,00

**IMPORTE ( Euros )**

<b>Calculado(2)</b>	<b>Reducción</b>	<b>Penalización</b>	<b>Reducción Penalización (3)</b>	<b>Penalización adicional</b>	<b>Resuelto</b>	<b>FEADER</b>	<b>MAPA</b>	<b>CAPADR</b>
0,00 €	0,00 €	0,00 €	0,00 €	0,00 €	0,00 €	0,00 €	0,00 €	0,00 €
<b>Importe Unitario:</b>	93,00 €	<b>Nuevo Importe Unitario:</b>	0,00 €					

**RECINTOS PROPUESTOS**

<b>REF.</b>	<b>REFERENCIA SIGPAC</b>	<b>CULTIVO</b>	<b>S/R</b>	<b>USO SIGPAC</b>	<b>Sup. Dec. admisible</b>	<b>Sup. Campo</b>	<b>Sup. Determ.</b>	<b>Sup. Resuelta</b>
-1402616	18-133-011-00296-0003	PISTACHO	S		0,01		0,01	0,01
-1321808	18-133-029-00090-0002	OLIVAR	S		0,21		0,21	0,21
-733443	18-104-010-00006-0002	OLIVAR	R		0,11		0,11	0,11
5507253	18-133-029-00089-0002	OLIVAR	S		2,49		2,49	2,49
5507297	18-133-011-00295-0001	PISTACHO	S		0,44		0,44	0,44
1700000006816088	18-133-031-09004-0001	OLIVAR	S		0,02		0,02	0,02
1700000006816089	18-133-031-00014-0001	OLIVAR	S		0,40		0,40	0,40
1700000006816090	18-104-010-00004-0001	OLIVAR	R		2,22		2,22	2,22

**INCIDENCIAS**

**INCIDENCIA DESCRIPCIÓN**

74018 Productor que no es agricultor a título principal, según los datos del ejercicio fiscal n-1 y seguridad socia.  
74053 Importe inferior a 100 Euros

(1) Con incidencias que retienen pago o deniegan el expediente.

(2) Se calcula sobre superficie declarada admisible.

(3) Aplicación del artículo 16 bis del RD 147/2023.

(4) Expediente con algunos recintos de pastos permanentes ubicados en espacios protegidos donde la carga ganadera mínima será 0,1 UGM/ha.

Puede verificar la integridad de una copia de este documento mediante la lectura del código QR adjunto o mediante el acceso a la dirección <https://ws050.juntadeandalucia.es/verificarFirma> indicando el código de VERIFICACIÓN

FIRMADO POR

RAQUEL MARIA ESPIN CRESPO

17/10/2024

VERIFICACIÓN

Pk2jmWSPEJNMB623FQZ8JEKDMKEPRE

PÁG. 1544/4804







**APELLIDOS Y NOMBRE / RAZÓN SOCIAL**

LOPEZ RUIZ MARIA

**NIF**

\*\*\*\*2336\*

**EXPEDIENTE**

1274444

**RESOLUCIÓN**

DENEGACIÓN DE LA AYUDA

**DATOS DE MANTENIMIENTO UNIDADES**

<b>GRUPO DE PAGO</b>	<b>Sup. Dec. Admisible</b>	<b>Sup. Resuelta</b>	<b>Sobredecl.</b>	<b>% Sobredecl.</b>
ZONAS DE MONTAÑA	0,00	0,00	0,00	0,00

**RESUMEN DE PAGOS**

	<b>IMPORTE ( Euros )</b>			
	<b>RESUELTO</b>	<b>FEADER</b>	<b>MAPA</b>	<b>CAPADR</b>
A pagar	0,00	0,00	0,00	0,00

**APLICACIÓN DE REDUCCIONES Y PENALIZACIONES (%)**

<b>Crterios de subvencionabilidad (1)</b>	<b>Presentación tardía</b>	<b>Omisión declaración</b>	<b>Condicionalidad</b>
100,00	0,00	0,00	0,00

**IMPORTE ( Euros )**

<b>Calculado(2)</b>	<b>Reducción</b>	<b>Penalización</b>	<b>Reducción Penalización (3)</b>	<b>Penalización adicional</b>	<b>Resuelto</b>	<b>FEADER</b>	<b>MAPA</b>	<b>CAPADR</b>
0,00 €	0,00 €	0,00 €	0,00 €	0,00 €	0,00 €	0,00 €	0,00 €	0,00 €
<b>Importe Unitario:</b>	93,00 €	<b>Nuevo Importe Unitario:</b>	0,00 €					

**RECINTOS PROPUESTOS**

<b>REF.</b>	<b>REFERENCIA SIGPAC</b>	<b>CULTIVO</b>	<b>S/R</b>	<b>USO SIGPAC</b>	<b>Sup. Dec. admisible</b>	<b>Sup. Campo</b>	<b>Sup. Determ.</b>	<b>Sup. Resuelta</b>
-1401066	18-144-015-00012-0007	HIGUERA	S		0,05		0,05	0,05
-1401065	18-144-015-00012-0006	OLIVAR	S		0,06		0,06	0,06
5476898	18-144-001-00048-0001	ALMENDROS	S		0,37		0,37	0,37
5476903	18-144-001-00104-0003	ALMENDROS	S		0,31		0,31	0,31
5476905	18-144-013-00284-0001	ALMENDROS	S		0,05		0,05	0,05
5476906	18-144-015-00012-0003	ALMENDROS	S		0,29		0,29	0,29
5476907	18-144-015-00012-0004	ALMENDROS	S		0,11		0,11	0,11
5476910	18-144-015-00046-0001	ALMENDROS	S		0,17		0,17	0,17
5476914	18-144-015-00052-0001	ALMENDROS	S		1,25		1,25	1,25
5476916	18-144-015-00069-0002	ALMENDROS	S		0,74		0,74	0,74
5476918	18-144-022-00350-0001	ALMENDROS	S		0,69		0,69	0,69
5476920	18-144-001-00106-0002	ALMENDROS	S		0,03		0,03	0,03
5476924	18-144-002-00069-0001	ALMENDROS	S		0,27		0,27	0,27
5476932	18-144-013-00283-0003	ALMENDROS	S		0,63		0,63	0,63
5476938	18-144-015-00092-0001	ALMENDROS	S		0,42		0,42	0,42
5476940	18-144-015-00222-0001	ALMENDROS	S		0,16		0,16	0,16

**INCIDENCIAS**

**INCIDENCIA DESCRIPCIÓN**

- 74018 Productor que no es agricultor a título principal, según los datos del ejercicio fiscal n-1 y seguridad socia.
- 74053 Importe inferior a 100 Euros

(1) Con incidencias que retienen pago o deniegan el expediente.

(2) Se calcula sobre superficie declarada admisible.

(3) Aplicación del artículo 16 bis del RD 147/2023.

(4) Expediente con algunos recintos de pastos permanentes ubicados en espacios protegidos donde la carga ganadera mínima será 0,1 UGM/ha.

Puede verificar la integridad de una copia de este documento mediante la lectura del código QR adjunto o mediante el acceso a la dirección <https://ws050.juntadeandalucia.es/verificarFirma> indicando el código de VERIFICACIÓN

FIRMADO POR	RAQUEL MARIA ESPIN CRESPO	17/10/2024
VERIFICACIÓN	Pk2jmWSPEJNMB623FQZ8JEKDMKEPRE	PÁG. 1545/4804





**APELLIDOS Y NOMBRE / RAZÓN SOCIAL**

LOPEZ SANCHEZ JOSE

**NIF**

\*\*\*\*9191\*

**EXPEDIENTE**

1233659

**RESOLUCIÓN**

DENEGACIÓN DE LA AYUDA

**DATOS DE MANTENIMIENTO UNIDADES**

GRUPO DE PAGO	Sup. Dec. Admisible	Sup. Resuelta	Sobredecl.	% Sobredecl.
ZONAS DE MONTAÑA	0,00	0,00	0,00	0,00

**RESUMEN DE PAGOS**

A pagar	IMPORTE ( Euros )			
	RESUELTO	FEADER	MAPA	CAPADR
	0,00	0,00	0,00	0,00

**APLICACIÓN DE REDUCCIONES Y PENALIZACIONES (%)**

Criterios de subvencionabilidad (1)	Presentación tardía	Omisión declaración	Condicionalidad
100,00	0,00	0,00	0,00

**IMPORTE ( Euros )**

Calculado(2)	Reducción	Penalización	Reducción Penalización (3)	Penalización adicional	Resuelto	FEADER	MAPA	CAPADR
0,00 €	0,00 €	0,00 €	0,00 €	0,00 €	0,00 €	0,00 €	0,00 €	0,00 €
Importe Unitario:	93,00 €	Nuevo Importe Unitario:	0,00 €					

**RECINTOS PROPUESTOS**

REF.	REFERENCIA SIGPAC	CULTIVO	S/R	USO SIGPAC	Sup. Dec. admisible	Sup. Campo	Sup. Determ.	Sup. Resuelta
-1620086	18-087-014-00219-0004	PASTOS PERMANENTES DE 5 O MAS AÑOS	S		0,45		0,45	0,45
-1620080	18-087-014-00219-0005	PASTOS PERMANENTES DE 5 O MAS AÑOS	S		2,71		2,71	2,71
-1539568	18-087-900-09601-0048	ALMENDROS	S		0,15		0,15	0,15
-599731	18-087-014-00187-0001	PASTOS DE MENOS DE 5 AÑOS	R		1,31		1,31	1,31
4201173	18-087-014-00187-0007	MANZANOS	S		0,84		0,84	0,84
5261653	18-087-014-00187-0004	PASTOS DE MENOS DE 5 AÑOS	S		0,67		0,67	0,67
6938310	18-087-014-00222-0002	PASTOS PERMANENTES DE 5 O MAS AÑOS	S		24,03		24,03	24,03
1700000006672191	18-087-016-00310-0003	OLIVAR	S		0,44		0,44	0,44
1700000006672192	18-087-016-00310-0006	OLIVAR	S		4,43		4,43	4,43
1700000006672194	18-087-014-00219-0007	ALMENDROS	S		0,10		0,10	0,10
1700000006672195	18-087-014-00234-0001	ALMENDROS	S		3,71		3,71	3,71
1700000006672197	18-087-014-00219-0003	ALMENDROS	S		3,93		3,93	3,93

**INCIDENCIAS**

**INCIDENCIA DESCRIPCIÓN**

74018	Productor que no es agricultor a título principal, según los datos del ejercicio fiscal n-1 y seguridad socia.
74053	Importe inferior a 100 Euros
86122	Recinto superficie forrajera que realiza la actividad de producción de pastoreo y no declara el o los códigos del Registro de Explotaciones Ganaderas de Andalucía, REGA. Recinto:18-087-014-00294-00119 Cultivo:62000 PASTOS PERMANENTES DE 5 O MAS AÑOS-SIN VARIEDAD Secano Recinto:18-087-014-00294-00147 Cultivo:62000 PASTOS PERMANENTES DE 5 O MAS AÑOS-SIN VARIEDAD Secano Recinto:18-091-013-00022-00002 Cultivo:62000 PASTOS PERMANENTES DE 5 O MAS AÑOS-SIN VARIEDAD Secano Recinto:18-091-013-00023-00003 Cultivo:62000 PASTOS PERMANENTES DE 5 O MAS AÑOS-SIN VARIEDAD Secano
86124	Recinto de forrajera para Cálculo de Carga Ganadera que No pertenece a Explotación. Recinto:18-087-014-00294-00119 Cultivo:62000 PASTOS PERMANENTES DE 5 O MAS AÑOS-SIN VARIEDAD Secano Recinto:18-087-014-00294-00147 Cultivo:62000 PASTOS PERMANENTES DE 5 O MAS AÑOS-SIN VARIEDAD Secano Recinto:18-091-013-00022-00002 Cultivo:62000 PASTOS PERMANENTES DE 5 O MAS AÑOS-SIN VARIEDAD Secano Recinto:18-091-013-00023-00003 Cultivo:62000 PASTOS PERMANENTES DE 5 O MAS AÑOS-SIN VARIEDAD Secano

(1) Con incidencias que retienen pago o deniegan el expediente.

(2) Se calcula sobre superficie declarada admisible.

(3) Aplicación del artículo 16 bis del RD 147/2023.

(4) Expediente con algunos recintos de pastos permanentes ubicados en espacios protegidos donde la carga ganadera mínima será 0,1 UGM/ha.

Puede verificar la integridad de una copia de este documento mediante la lectura del código QR adjunto o mediante el acceso a la dirección <https://ws050.juntadeandalucia.es/verificarFirma> indicando el código de VERIFICACIÓN

FIRMADO POR

RAQUEL MARIA ESPIN CRESPO

17/10/2024

VERIFICACIÓN

Pk2jmWSPEJNMB623FQZ8JEKDMKEPRE

PÁG. 1546/4804





**Incidencias de carga ganadera**

**INCIDENCIA DESCRIPCIÓN**

86122	<p>Recinto superficie forrajera que realiza la actividad de producción de pastoreo y no declara el o los códigos del Registro de Explotaciones Ganaderas de Andalucía, REGA.</p> <p>Recinto:18-087-014-00294-00119 Cultivo:62000 PASTOS PERMANENTES DE 5 O MAS AÑOS-SIN VARIEDAD Secano</p> <p>Recinto:18-087-014-00294-00147 Cultivo:62000 PASTOS PERMANENTES DE 5 O MAS AÑOS-SIN VARIEDAD Secano</p> <p>Recinto:18-091-013-00023-00003 Cultivo:62000 PASTOS PERMANENTES DE 5 O MAS AÑOS-SIN VARIEDAD Secano</p> <p>Recinto:18-091-013-00022-00002 Cultivo:62000 PASTOS PERMANENTES DE 5 O MAS AÑOS-SIN VARIEDAD Secano</p>
86124	<p>Recinto de forrajera para Cálculo de Carga Ganadera que No pertenece a Explotación.</p> <p>Recinto:18-087-014-00294-00119 Cultivo:62000 PASTOS PERMANENTES DE 5 O MAS AÑOS-SIN VARIEDAD Secano</p> <p>Recinto:18-087-014-00294-00147 Cultivo:62000 PASTOS PERMANENTES DE 5 O MAS AÑOS-SIN VARIEDAD Secano</p> <p>Recinto:18-091-013-00023-00003 Cultivo:62000 PASTOS PERMANENTES DE 5 O MAS AÑOS-SIN VARIEDAD Secano</p> <p>Recinto:18-091-013-00022-00002 Cultivo:62000 PASTOS PERMANENTES DE 5 O MAS AÑOS-SIN VARIEDAD Secano</p>
86128	<p>Recinto de Forrajeras que no ha contabilizado para Carga Ganadera por no tener una explotación válida para el cálculo de la Carga Ganadera</p> <p>Recinto:18-078-003-00084-00006 Cultivo:62 PASTOS PERMANENTES DE 5 O MAS AÑOS-</p> <p>Recinto:18-078-003-00039-00034 Cultivo:62 PASTOS PERMANENTES DE 5 O MAS AÑOS-</p> <p>Recinto:18-078-003-00039-00033 Cultivo:62 PASTOS PERMANENTES DE 5 O MAS AÑOS-</p> <p>Recinto:18-078-003-00039-00032 Cultivo:62 PASTOS PERMANENTES DE 5 O MAS AÑOS-</p> <p>Recinto:18-078-001-00056-00029 Cultivo:62 PASTOS PERMANENTES DE 5 O MAS AÑOS-</p> <p>Recinto:18-078-001-00056-00027 Cultivo:63 PASTOS DE MENOS DE 5 AÑOS-</p> <p>Recinto:18-078-003-00039-00001 Cultivo:63 PASTOS DE MENOS DE 5 AÑOS-</p> <p>Recinto:18-078-003-00003-00002 Cultivo:63 PASTOS DE MENOS DE 5 AÑOS-</p> <p>Recinto:18-078-003-00084-00006 Cultivo:62 PASTOS PERMANENTES DE 5 O MAS AÑOS-</p> <p>Recinto:18-087-014-00294-00119 Cultivo:62 PASTOS PERMANENTES DE 5 O MAS AÑOS-</p> <p>Recinto:18-087-014-00294-00147 Cultivo:62 PASTOS PERMANENTES DE 5 O MAS AÑOS-</p> <p>Recinto:18-046-002-00043-00020 Cultivo:20 BARBECHO TRADICIONAL-</p> <p>Recinto:18-078-001-00056-00003 Cultivo:62 PASTOS PERMANENTES DE 5 O MAS AÑOS-</p> <p>Recinto:18-091-013-00023-00003 Cultivo:62 PASTOS PERMANENTES DE 5 O MAS AÑOS-</p> <p>Recinto:18-091-013-00022-00002 Cultivo:62 PASTOS PERMANENTES DE 5 O MAS AÑOS-</p> <p>Recinto:18-078-003-00002-00006 Cultivo:62 PASTOS PERMANENTES DE 5 O MAS AÑOS-</p>
86133	<p>Recinto de forrajera No solicitado para Cálculo de Carga Ganadera que No pertenece a Explotación.</p> <p>Recinto:18-078-003-00084-00006 Cultivo:62000 PASTOS PERMANENTES DE 5 O MAS AÑOS-SIN VARIEDAD Secano</p> <p>Recinto:18-078-003-00039-00034 Cultivo:62000 PASTOS PERMANENTES DE 5 O MAS AÑOS-SIN VARIEDAD Secano</p> <p>Recinto:18-078-003-00039-00033 Cultivo:62000 PASTOS PERMANENTES DE 5 O MAS AÑOS-SIN VARIEDAD Secano</p> <p>Recinto:18-078-003-00039-00032 Cultivo:62000 PASTOS PERMANENTES DE 5 O MAS AÑOS-SIN VARIEDAD Secano</p> <p>Recinto:18-078-001-00056-00029 Cultivo:62000 PASTOS PERMANENTES DE 5 O MAS AÑOS-SIN VARIEDAD Secano</p> <p>Recinto:18-078-001-00056-00027 Cultivo:63000 PASTOS DE MENOS DE 5 AÑOS-SIN VARIEDAD Secano</p> <p>Recinto:18-078-003-00039-00001 Cultivo:63000 PASTOS DE MENOS DE 5 AÑOS-SIN VARIEDAD Secano</p> <p>Recinto:18-078-003-00003-00002 Cultivo:63000 PASTOS DE MENOS DE 5 AÑOS-SIN VARIEDAD Secano</p> <p>Recinto:18-078-003-00084-00006 Cultivo:62000 PASTOS PERMANENTES DE 5 O MAS AÑOS-SIN VARIEDAD Secano</p> <p>Recinto:18-046-002-00043-00020 Cultivo:20000 BARBECHO TRADICIONAL-SIN VARIEDAD Secano</p> <p>Recinto:18-078-001-00056-00003 Cultivo:62000 PASTOS PERMANENTES DE 5 O MAS AÑOS-SIN VARIEDAD Secano</p> <p>Recinto:18-078-003-00002-00006 Cultivo:62000 PASTOS PERMANENTES DE 5 O MAS AÑOS-SIN VARIEDAD Secano</p>

(1) Con incidencias que retienen pago o deniegan el expediente.

(2) Se calcula sobre superficie declarada admisible.

(3) Aplicación del artículo 16 bis del RD 147/2023.

(4) Expediente con algunos recintos de pastos permanentes ubicados en espacios protegidos donde la carga ganadera mínima será 0,1 UGM/ha.

Puede verificar la integridad de una copia de este documento mediante la lectura del código QR adjunto o mediante el acceso a la dirección <https://ws050.juntadeandalucia.es/verificarFirma> indicando el código de VERIFICACIÓN

FIRMADO POR	RAQUEL MARIA ESPIN CRESPO	17/10/2024
VERIFICACIÓN	Pk2jmWSPEJNMB623FQZ8JEKDMKEPRE	PÁG. 1547/4804





**APELLIDOS Y NOMBRE / RAZÓN SOCIAL**

LOPEZ SANTOS RAFAEL ESAUL

**NIF**

\*\*\*\*0372\*

**EXPEDIENTE**

1282389

**RESOLUCIÓN**

DENEGACIÓN DE LA AYUDA

**DATOS DE MANTENIMIENTO UNIDADES**

<b>GRUPO DE PAGO</b>	<b>Sup. Dec. Admisible</b>	<b>Sup. Resuelta</b>	<b>Sobredecl.</b>	<b>% Sobredecl.</b>
ZONAS DE MONTAÑA	0,00	0,00	0,00	0,00

**RESUMEN DE PAGOS**

	<b>IMPORTE ( Euros )</b>			
	<b>RESUELTO</b>	<b>FEADER</b>	<b>MAPA</b>	<b>CAPADR</b>
A pagar	0,00	0,00	0,00	0,00

**APLICACIÓN DE REDUCCIONES Y PENALIZACIONES (%)**

<b>Criterios de subvencionabilidad (1)</b>	<b>Presentación tardía</b>	<b>Omisión declaración</b>	<b>Condicionality</b>
100,00	0,00	0,00	0,00

**IMPORTE ( Euros )**

<b>Calculado(2)</b>	<b>Reducción</b>	<b>Penalización</b>	<b>Reducción Penalización (3)</b>	<b>Penalización adicional</b>	<b>Resuelto</b>	<b>FEADER</b>	<b>MAPA</b>	<b>CAPADR</b>
0,00 €	0,00 €	0,00 €	0,00 €	0,00 €	0,00 €	0,00 €	0,00 €	0,00 €
<b>Importe Unitario:</b>	93,00 €	<b>Nuevo Importe Unitario:</b>	0,00 €					

**RECINTOS PROPUESTOS**

<b>REF.</b>	<b>REFERENCIA SIGPAC</b>	<b>CULTIVO</b>	<b>S/R</b>	<b>USO SIGPAC</b>	<b>Sup. Dec. admisible</b>	<b>Sup. Campo</b>	<b>Sup. Determ.</b>	<b>Sup. Resuelta</b>
-1533850	18-052-900-80006-0010	OLIVAR	R		0,29		0,29	0,29
1700000006388109	18-052-010-00295-0001	OLIVAR	R		0,11		0,11	0,11
1700000006388111	18-052-010-00051-0001	OLIVAR	R		0,21		0,21	0,21
1700000006388112	18-052-010-00297-0003	OLIVAR	R		0,01		0,01	0,01
1700000006388115	18-052-013-00418-0001	OLIVAR	R		0,69		0,69	0,69
1700000006388128	18-052-004-00178-0001	OLIVAR	S		0,32		0,32	0,32
1700000006388129	18-052-006-00116-0001	OLIVAR	S		1,21		1,21	1,21

(1) Con incidencias que retienen pago o deniegan el expediente.  
 (2) Se calcula sobre superficie declarada admisible.  
 (3) Aplicación del artículo 16 bis del RD 147/2023.  
 (4) Expediente con algunos recintos de pastos permanentes ubicados en espacios protegidos donde la carga ganadera mínima será 0,1 UGM/ha.

Puede verificar la integridad de una copia de este documento mediante la lectura del código QR adjunto o mediante el acceso a la dirección <https://ws050.juntadeandalucia.es/verificarFirma> indicando el código de VERIFICACIÓN

FIRMADO POR	RAQUEL MARIA ESPIN CRESPO	17/10/2024
VERIFICACIÓN	Pk2jmWSPEJNMB623FQZ8JEKDMKEPRE	PÁG. 1548/4804





**INCIDENCIAS**

**INCIDENCIA DESCRIPCIÓN**

- 218 Superficie bruta de cruce en un recinto en el conjunto de las solicitudes supera superficie total que SIGPAC establece para él.  
Recinto:18-004-023-00017-00001 Cultivo:101010 OLIVAR-PICUAL Regadío Suma de superficies declaradas para este recinto por todos los solicitantes (Áreas):258 Superficie SIGPAC medida para este recinto (Áreas):220 Exceso de superficie declarada (Hectáreas):0,38 Suma de superficies declaradas para este recinto por el solicitante (Áreas):220
- 2455 Solicitantes de intervención 6613 sin datos de IRPF n-1.(Art 4 Orden 14/04/2016).
- 74018 Productor que no es agricultor a título principal, según los datos del ejercicio fiscal n-1 y seguridad socia.
- 74053 Importe inferior a 100 Euros
- 86020 Verifica que determinados recintos declarados por el expte para la operación, no se corresponde con la ZONA DESFAVORECIDA. Y no ha sido solicitada la operación análoga o correspondiente.  
Recinto:18-004-021-00316-00003 Cultivo:101010 OLIVAR-PICUAL Regadío Operación correcta del recinto:6613.2  
Recinto:18-004-021-00317-00003 Cultivo:101010 OLIVAR-PICUAL Regadío Operación correcta del recinto:6613.2  
Recinto:18-004-022-00013-00001 Cultivo:101010 OLIVAR-PICUAL Secano Operación correcta del recinto:6613.2  
Recinto:18-004-022-00021-00001 Cultivo:101010 OLIVAR-PICUAL Secano Operación correcta del recinto:6613.2  
Recinto:18-004-023-00017-00001 Cultivo:101010 OLIVAR-PICUAL Regadío Operación correcta del recinto:6613.2  
Recinto:18-004-023-00030-00001 Cultivo:101010 OLIVAR-PICUAL Regadío Operación correcta del recinto:6613.2  
Recinto:18-004-023-00030-00002 Cultivo:101010 OLIVAR-PICUAL Secano Operación correcta del recinto:6613.2  
Recinto:18-004-023-00031-00002 Cultivo:101010 OLIVAR-PICUAL Regadío Operación correcta del recinto:6613.2  
Recinto:18-004-023-00032-00001 Cultivo:101010 OLIVAR-PICUAL Secano Operación correcta del recinto:6613.2  
Recinto:18-004-023-00032-00002 Cultivo:101010 OLIVAR-PICUAL Regadío Operación correcta del recinto:6613.2  
Recinto:18-004-023-00034-00001 Cultivo:101010 OLIVAR-PICUAL Regadío Operación correcta del recinto:6613.2  
Recinto:18-004-023-00036-00003 Cultivo:101010 OLIVAR-PICUAL Regadío Operación correcta del recinto:6613.2  
Recinto:18-004-023-00037-00001 Cultivo:101010 OLIVAR-PICUAL Regadío Operación correcta del recinto:6613.2  
Recinto:18-004-023-00038-00001 Cultivo:101010 OLIVAR-PICUAL Regadío Operación correcta del recinto:6613.2  
Recinto:18-004-023-00039-00001 Cultivo:101010 OLIVAR-PICUAL Regadío Operación correcta del recinto:6613.2  
Recinto:18-004-023-00040-00001 Cultivo:101010 OLIVAR-PICUAL Regadío Operación correcta del recinto:6613.2  
Recinto:18-004-023-00042-00001 Cultivo:101010 OLIVAR-PICUAL Regadío Operación correcta del recinto:6613.2

(1) Con incidencias que retienen pago o deniegan el expediente.  
 (2) Se calcula sobre superficie declarada admisible.  
 (3) Aplicación del artículo 16 bis del RD 147/2023.  
 (4) Expediente con algunos recintos de pastos permanentes ubicados en espacios protegidos donde la carga ganadera mínima será 0,1 UGM/ha.

Puede verificar la integridad de una copia de este documento mediante la lectura del código QR adjunto o mediante el acceso a la dirección <https://ws050.juntadeandalucia.es/verificarFirma> indicando el código de VERIFICACIÓN

FIRMADO POR	RAQUEL MARIA ESPIN CRESPO	17/10/2024	
VERIFICACIÓN	Pk2jmWSPEJNMB623FQZ8JEKDMKEPRE	PÁG. 1549/4804	



**APELLIDOS Y NOMBRE / RAZÓN SOCIAL**

LOPEZ TELLO SERGIA

**NIF**

\*\*\*\*0147\*

**EXPEDIENTE**

1118391

**RESOLUCIÓN**

DENEGACIÓN DE LA AYUDA

**DATOS DE MANTENIMIENTO UNIDADES**

**GRUPO DE PAGO**

ZONAS DE MONTAÑA

**Sup. Dec.  
Admisible**

0,00

**Sup.  
Resuelta**

0,00

**Sobredecl.**

0,00

**% Sobredecl.**

0,00

**RESUMEN DE PAGOS**

**IMPORTE ( Euros )**

	<b>RESUELTO</b>	<b>FEADER</b>	<b>MAPA</b>	<b>CAPADR</b>
A pagar	0,00	0,00	0,00	0,00

**APLICACIÓN DE REDUCCIONES Y PENALIZACIONES (%)**

<b>Crterios de subvencionabilidad (1)</b>	<b>Presentación tardía</b>	<b>Omisión declaración</b>	<b>Condicionalidad</b>
100,00	0,00	0,00	0,00

**IMPORTE ( Euros )**

<b>Calculado(2)</b>	<b>Reducción</b>	<b>Penalización</b>	<b>Reducción Penalización (3)</b>	<b>Penalización adicional</b>	<b>Resuelto</b>	<b>FEADER</b>	<b>MAPA</b>	<b>CAPADR</b>
0,00 €	0,00 €	0,00 €	0,00 €	0,00 €	0,00 €	0,00 €	0,00 €	0,00 €
<b>Importe Unitario:</b>	93,00 €	<b>Nuevo Importe Unitario:</b>	0,00 €					

(1) Con incidencias que retienen pago o deniegan el expediente.

(2) Se calcula sobre superficie declarada admisible.

(3) Aplicación del artículo 16 bis del RD 147/2023.

(4) Expediente con algunos recintos de pastos permanentes ubicados en espacios protegidos donde la carga ganadera mínima será 0,1 UGM/ha.

Puede verificar la integridad de una copia de este documento mediante la lectura del código QR adjunto o mediante el acceso a la dirección <https://ws050.juntadeandalucia.es/verificarFirma> indicando el código de VERIFICACIÓN

FIRMADO POR

RAQUEL MARIA ESPIN CRESPO

17/10/2024

VERIFICACIÓN

Pk2jmWSPEJNMB623FQZ8JEKDMKEPRE

PÁG. 1550/4804





**RECINTOS PROPUESTOS**

REF.	REFERENCIA SIGPAC	CULTIVO	S/R	USO SIGPAC	Sup. Dec. admisible	Sup. Campo	Sup. Determ.	Sup. Resuelta
-979031	18-057-056-01195-0008	AVENA	S		0,05		0,05	0,05
-979022	18-057-056-00642-0011	BARBECHO TRADICIONAL	R		0,01		0,01	0,01
-979021	18-057-054-00262-0007	AVENA	S		0,87		0,87	0,87
-979014	18-057-005-00051-0016	BARBECHO TRADICIONAL	R		0,01		0,01	0,01
-979013	18-057-005-00051-0015	BARBECHO TRADICIONAL	R		0,01		0,01	0,01
-78959	18-057-056-01194-0070	AVENA	S		0,02		0,02	0,00
170000006413194	18-057-056-01195-0007	AVENA	S		0,18		0,18	0,18
170000006413196	18-057-056-00642-0009	OLIVAR	R		0,52		0,52	0,52
170000006413203	18-057-056-01194-0056	AVENA	R		0,08		0,08	0,00
170000006413205	18-057-005-00051-0001	BARBECHO TRADICIONAL	R		1,30		1,30	1,30
170000006413206	18-057-056-01194-0060	AVENA	R		0,03		0,03	0,00
170000006413207	18-057-056-01195-0006	BARBECHO TRADICIONAL	S		0,30		0,30	0,30
170000006413208	18-057-005-00051-0002	BARBECHO TRADICIONAL	R		0,13		0,13	0,13
170000006413218	18-057-056-01194-0062	AVENA	R		0,32		0,32	0,00
170000006413219	18-057-056-01194-0061	AVENA	R		0,10		0,10	0,00
170000006413220	18-057-056-01194-0058	AVENA	R		0,34		0,34	0,00
170000006413221	18-057-005-00051-0010	CEBADA	R		0,12		0,12	0,12
170000006413222	18-057-005-00051-0009	AVENA	R		0,11		0,11	0,00
170000006413223	18-057-005-00051-0008	AVENA	R		0,08		0,08	0,08
170000006413224	18-057-005-00109-0004	BARBECHO TRADICIONAL	S		1,37		1,37	1,37
170000006413225	18-057-054-00225-0012	BARBECHO TRADICIONAL	S		0,22		0,22	0,22
170000006413226	18-057-005-00052-0003	AVENA	S		1,64		1,64	0,00
170000006413227	18-057-005-00057-0002	CEBADA	S		0,25		0,25	0,00
170000006413228	18-057-005-00070-0002	AVENA	S		1,97		1,97	1,97
170000006413229	18-057-056-01194-0063	AVENA	R		0,15		0,15	0,00
170000006413230	18-057-005-00071-0004	CEBADA	S		0,34		0,34	0,34
170000006413231	18-057-054-00225-0001	BARBECHO TRADICIONAL	S		1,83		1,83	1,83
170000006413232	18-057-054-00225-0002	BARBECHO TRADICIONAL	S		0,77		0,77	0,77
170000006413233	18-057-056-01190-0008	AVENA	S		0,15		0,15	0,00
170000006413234	18-057-056-01191-0005	AVENA	S		0,03		0,03	0,00
170000006413235	18-057-054-00324-0001	BARBECHO TRADICIONAL	S		1,00		1,00	0,00
170000006413236	18-057-054-00225-0013	BARBECHO TRADICIONAL	S		0,21		0,21	0,21
170000006413237	18-057-056-01190-0006	AVENA	S		0,29		0,29	0,29
170000006413238	18-057-005-00071-0003	BARBECHO TRADICIONAL	S		0,10		0,10	0,10
170000006413239	18-057-056-01190-0007	AVENA	S		1,47		1,47	0,00
170000006413240	18-057-056-01191-0002	AVENA	S		0,05		0,05	0,05
170000006413241	18-057-056-01194-0020	AVENA	S		0,24		0,24	0,00
170000006413242	18-057-056-01194-0034	AVENA	R		0,02		0,02	0,00
170000006413243	18-057-056-01194-0003	AVENA	S		0,03		0,03	0,03
170000006413245	18-057-037-00009-0003	BARBECHO TRADICIONAL	R		0,12		0,12	0,12
170000006413246	18-057-005-00051-0005	OLIVAR	S		0,31		0,31	0,31
170000006413248	18-057-056-00642-0010	OLIVAR	R		0,08		0,08	0,08
170000006413249	18-057-056-00642-0013	OLIVAR	R		0,28		0,28	0,28
170000006413252	18-057-005-00109-0007	BARBECHO TRADICIONAL	S		0,07		0,07	0,07
170000006413253	18-057-005-00109-0005	BARBECHO TRADICIONAL	S		0,71		0,71	0,71
170000006413254	18-057-056-01186-0001	AVENA	S		0,26		0,26	0,00
170000006413255	18-057-005-00108-0001	BARBECHO TRADICIONAL	S		0,68		0,68	0,68
170000006413257	18-057-056-01188-0001	BARBECHO TRADICIONAL	S		1,66		1,66	1,66
170000006413258	18-057-056-01194-0055	OLIVAR	R		0,41		0,41	0,41
170000006413259	18-057-005-00051-0004	OLIVAR	S		0,57		0,57	0,57
170000006413260	18-057-056-01194-0009	AVENA	R		0,50		0,50	0,50
170000006413262	18-057-056-01194-0002	AVENA	S		0,27		0,27	0,00

(1) Con incidencias que retienen pago o deniegan el expediente.  
 (2) Se calcula sobre superficie declarada admisible.  
 (3) Aplicación del artículo 16 bis del RD 147/2023.  
 (4) Expediente con algunos recintos de pastos permanentes ubicados en espacios protegidos donde la carga ganadera mínima será 0,1 UGM/ha.

Puede verificar la integridad de una copia de este documento mediante la lectura del código QR adjunto o mediante el acceso a la dirección <a href="https://ws050.juntadeandalucia.es/verificarFirma">https://ws050.juntadeandalucia.es/verificarFirma</a> indicando el código de VERIFICACIÓN			
FIRMADO POR	RAQUEL MARIA ESPIN CRESPO	17/10/2024	
VERIFICACIÓN	Pk2jmWSPEJNMB623FQZ8JEKDMKEPRE	PÁG. 1551/4804	



**RECINTOS PROPUESTOS**

REF.	REFERENCIA SIGPAC	CULTIVO	S/R	USO SIGPAC	Sup. Dec. admisible	Sup. Campo	Sup. Determ.	Sup. Resuelta
170000006413264	18-057-056-01194-0057	AVENA	R		0,03		0,03	0,00
170000006413265	18-057-056-01194-0008	AVENA	R		2,36		2,36	0,00
170000006413275	18-057-056-01185-0001	AVENA	S		0,22		0,22	0,00
170000006413276	18-057-056-01194-0017	AVENA	S		0,07		0,07	0,00
170000006413277	18-057-056-01194-0052	AVENA	S		0,08		0,08	0,00
170000006413278	18-057-056-01175-0004	BARBECHO TRADICIONAL	S		0,06		0,06	0,00
170000006413279	18-057-056-01194-0053	AVENA	S		0,11		0,11	0,00
170000006413281	18-057-056-01194-0024	BARBECHO TRADICIONAL	S		0,72		0,72	0,72

**INCIDENCIAS**

**INCIDENCIA DESCRIPCIÓN**

2454	Solicitante de intervención 6613 cuyo regimen de afiliacion a la SS no es ni el sistema especial agrario(cuenta ajena) ni autonomo con actividad agraria.
2455	Solicitantes de intervención 6613 sin datos de IRPF n-1.(Art 4 Orden 14/04/2016).
8200	Control por Monitorización con resultado no admisible Recinto:18-057-005-00051-00009 Cultivo:8000 AVENA-SIN VARIEDAD Recinto:18-057-005-00052-00003 Cultivo:8000 AVENA-SIN VARIEDAD Recinto:18-057-005-00057-00002 Cultivo:5000 CEBADA-SIN VARIEDAD Recinto:18-057-054-00324-00001 Cultivo:20000 BARBECHO TRADICIONAL-SIN VARIEDAD Recinto:18-057-056-01175-00004 Cultivo:20000 BARBECHO TRADICIONAL-SIN VARIEDAD Recinto:18-057-056-01185-00001 Cultivo:8000 AVENA-SIN VARIEDAD Recinto:18-057-056-01186-00001 Cultivo:8000 AVENA-SIN VARIEDAD Recinto:18-057-056-01190-00007 Cultivo:8000 AVENA-SIN VARIEDAD Recinto:18-057-056-01190-00008 Cultivo:8000 AVENA-SIN VARIEDAD Recinto:18-057-056-01191-00005 Cultivo:8000 AVENA-SIN VARIEDAD Recinto:18-057-056-01194-00002 Cultivo:8000 AVENA-SIN VARIEDAD Recinto:18-057-056-01194-00017 Cultivo:8000 AVENA-SIN VARIEDAD Recinto:18-057-056-01194-00020 Cultivo:8000 AVENA-SIN VARIEDAD Recinto:18-057-056-01194-00034 Cultivo:8000 AVENA-SIN VARIEDAD Recinto:18-057-056-01194-00052 Cultivo:8000 AVENA-SIN VARIEDAD Recinto:18-057-056-01194-00053 Cultivo:8000 AVENA-SIN VARIEDAD Recinto:18-057-056-01194-00056 Cultivo:8000 AVENA-SIN VARIEDAD Recinto:18-057-056-01194-00057 Cultivo:8000 AVENA-SIN VARIEDAD Recinto:18-057-056-01194-00058 Cultivo:8000 AVENA-SIN VARIEDAD Recinto:18-057-056-01194-00060 Cultivo:8000 AVENA-SIN VARIEDAD Recinto:18-057-056-01194-00061 Cultivo:8000 AVENA-SIN VARIEDAD Recinto:18-057-056-01194-00062 Cultivo:8000 AVENA-SIN VARIEDAD Recinto:18-057-056-01194-00063 Cultivo:8000 AVENA-SIN VARIEDAD Recinto:18-057-056-01194-00070 Cultivo:8000 AVENA-SIN VARIEDAD
8223	Control por Monitorización con resultado de presencia de más de un cultivo dentro de la línea de declaración. Recinto:18-057-056-01194-00008 Cultivo: -
74018	Productor que no es agricultor a título principal, según los datos del ejercicio fiscal n-1 y seguridad socia.
74053	Importe inferior a 100 Euros
86119	Carga ganadera NO cumple con el valor mínimo de 0,2 UGM/ha. Recinto:18-057-005-00051-00007 Cultivo:62000 PASTOS PERMANENTES DE 5 O MAS AÑOS-SIN VARIEDAD Secano Carga Ganadera:0 Recinto:18-057-005-00051-00011 Cultivo:62000 PASTOS PERMANENTES DE 5 O MAS AÑOS-SIN VARIEDAD Secano Carga Ganadera:0 Recinto:18-057-005-00057-00003 Cultivo:62000 PASTOS PERMANENTES DE 5 O MAS AÑOS-SIN VARIEDAD Secano Carga Ganadera:0 Recinto:18-057-005-00071-00001 Cultivo:62000 PASTOS PERMANENTES DE 5 O MAS AÑOS-SIN VARIEDAD Secano Carga Ganadera:0 Recinto:18-057-005-00109-00001 Cultivo:62000 PASTOS PERMANENTES DE 5 O MAS AÑOS-SIN VARIEDAD Secano Carga Ganadera:0 Recinto:18-057-005-00109-00003 Cultivo:62000 PASTOS PERMANENTES DE 5 O MAS AÑOS-SIN VARIEDAD Secano Carga Ganadera:0

(1) Con incidencias que retienen pago o deniegan el expediente.

(2) Se calcula sobre superficie declarada admisible.

(3) Aplicación del artículo 16 bis del RD 147/2023.

(4) Expediente con algunos recintos de pastos permanentes ubicados en espacios protegidos donde la carga ganadera mínima será 0,1 UGM/ha.

Puede verificar la integridad de una copia de este documento mediante la lectura del código QR adjunto o mediante el acceso a la dirección <https://ws050.juntadeandalucia.es/verificarFirma> indicando el código de VERIFICACIÓN

FIRMADO POR	RAQUEL MARIA ESPIN CRESPO	17/10/2024
VERIFICACIÓN	Pk2jmWSPEJNMB623FQZ8JEKDMKEPRE	PÁG. 1552/4804







**INCIDENCIAS**

**INCIDENCIA DESCRIPCIÓN**

	Recinto:18-057-056-00641-00002 Cultivo:62000 PASTOS PERMANENTES DE 5 O MAS AÑOS-SIN VARIEDAD Secano Carga Ganadera:0
	Recinto:18-057-056-00641-00003 Cultivo:62000 PASTOS PERMANENTES DE 5 O MAS AÑOS-SIN VARIEDAD Secano Carga Ganadera:0
	Recinto:18-057-056-00641-00005 Cultivo:62000 PASTOS PERMANENTES DE 5 O MAS AÑOS-SIN VARIEDAD Secano Carga Ganadera:0
	Recinto:18-057-056-01194-00068 Cultivo:62000 PASTOS PERMANENTES DE 5 O MAS AÑOS-SIN VARIEDAD Secano Carga Ganadera:0
	Recinto:18-057-056-01194-00074 Cultivo:62000 PASTOS PERMANENTES DE 5 O MAS AÑOS-SIN VARIEDAD Secano Carga Ganadera:0
	Recinto:18-057-056-01194-00077 Cultivo:62000 PASTOS PERMANENTES DE 5 O MAS AÑOS-SIN VARIEDAD Secano Carga Ganadera:0
	Recinto:18-057-056-01194-00085 Cultivo:62000 PASTOS PERMANENTES DE 5 O MAS AÑOS-SIN VARIEDAD Secano Carga Ganadera:0
	Recinto:18-057-056-01195-00001 Cultivo:62000 PASTOS PERMANENTES DE 5 O MAS AÑOS-SIN VARIEDAD Secano Carga Ganadera:0
86121	Recinto superficie forrajera que no realiza la actividad de producción de pastoreo.
	Recinto:18-057-005-00051-00007 Cultivo:62000 PASTOS PERMANENTES DE 5 O MAS AÑOS-SIN VARIEDAD Secano Actividad Agraria del recinto:5
	Recinto:18-057-005-00051-00011 Cultivo:62000 PASTOS PERMANENTES DE 5 O MAS AÑOS-SIN VARIEDAD Secano Actividad Agraria del recinto:5
	Recinto:18-057-005-00057-00003 Cultivo:62000 PASTOS PERMANENTES DE 5 O MAS AÑOS-SIN VARIEDAD Secano Actividad Agraria del recinto:5
	Recinto:18-057-005-00071-00001 Cultivo:62000 PASTOS PERMANENTES DE 5 O MAS AÑOS-SIN VARIEDAD Secano Actividad Agraria del recinto:5
	Recinto:18-057-005-00109-00001 Cultivo:62000 PASTOS PERMANENTES DE 5 O MAS AÑOS-SIN VARIEDAD Secano Actividad Agraria del recinto:5
	Recinto:18-057-005-00109-00003 Cultivo:62000 PASTOS PERMANENTES DE 5 O MAS AÑOS-SIN VARIEDAD Secano Actividad Agraria del recinto:5
	Recinto:18-057-056-00641-00002 Cultivo:62000 PASTOS PERMANENTES DE 5 O MAS AÑOS-SIN VARIEDAD Secano Actividad Agraria del recinto:5
	Recinto:18-057-056-00641-00003 Cultivo:62000 PASTOS PERMANENTES DE 5 O MAS AÑOS-SIN VARIEDAD Secano Actividad Agraria del recinto:5
	Recinto:18-057-056-00641-00005 Cultivo:62000 PASTOS PERMANENTES DE 5 O MAS AÑOS-SIN VARIEDAD Secano Actividad Agraria del recinto:5
	Recinto:18-057-056-01194-00068 Cultivo:62000 PASTOS PERMANENTES DE 5 O MAS AÑOS-SIN VARIEDAD Secano Actividad Agraria del recinto:5
	Recinto:18-057-056-01194-00074 Cultivo:62000 PASTOS PERMANENTES DE 5 O MAS AÑOS-SIN VARIEDAD Secano Actividad Agraria del recinto:5
	Recinto:18-057-056-01194-00077 Cultivo:62000 PASTOS PERMANENTES DE 5 O MAS AÑOS-SIN VARIEDAD Secano Actividad Agraria del recinto:5
	Recinto:18-057-056-01194-00085 Cultivo:62000 PASTOS PERMANENTES DE 5 O MAS AÑOS-SIN VARIEDAD Secano Actividad Agraria del recinto:5
	Recinto:18-057-056-01195-00001 Cultivo:62000 PASTOS PERMANENTES DE 5 O MAS AÑOS-SIN VARIEDAD Secano Actividad Agraria del recinto:5
86122	Recinto superficie forrajera que realiza la actividad de producción de pastoreo y no declara el o los códigos del Registro de Explotaciones Ganaderas de Andalucía, REGA.
	Recinto:18-057-005-00051-00007 Cultivo:62000 PASTOS PERMANENTES DE 5 O MAS AÑOS-SIN VARIEDAD Secano
	Recinto:18-057-005-00051-00011 Cultivo:62000 PASTOS PERMANENTES DE 5 O MAS AÑOS-SIN VARIEDAD Secano
	Recinto:18-057-005-00057-00003 Cultivo:62000 PASTOS PERMANENTES DE 5 O MAS AÑOS-SIN VARIEDAD Secano
	Recinto:18-057-005-00071-00001 Cultivo:62000 PASTOS PERMANENTES DE 5 O MAS AÑOS-SIN VARIEDAD Secano
	Recinto:18-057-005-00109-00001 Cultivo:62000 PASTOS PERMANENTES DE 5 O MAS AÑOS-SIN VARIEDAD Secano
	Recinto:18-057-005-00109-00003 Cultivo:62000 PASTOS PERMANENTES DE 5 O MAS AÑOS-SIN VARIEDAD Secano
	Recinto:18-057-056-00641-00002 Cultivo:62000 PASTOS PERMANENTES DE 5 O MAS AÑOS-SIN VARIEDAD Secano
	Recinto:18-057-056-00641-00003 Cultivo:62000 PASTOS PERMANENTES DE 5 O MAS AÑOS-SIN VARIEDAD Secano
	Recinto:18-057-056-00641-00005 Cultivo:62000 PASTOS PERMANENTES DE 5 O MAS AÑOS-SIN VARIEDAD Secano
	Recinto:18-057-056-01194-00068 Cultivo:62000 PASTOS PERMANENTES DE 5 O MAS AÑOS-SIN VARIEDAD Secano
	Recinto:18-057-056-01194-00074 Cultivo:62000 PASTOS PERMANENTES DE 5 O MAS AÑOS-SIN VARIEDAD Secano
	Recinto:18-057-056-01194-00077 Cultivo:62000 PASTOS PERMANENTES DE 5 O MAS AÑOS-SIN VARIEDAD Secano
	Recinto:18-057-056-01194-00085 Cultivo:62000 PASTOS PERMANENTES DE 5 O MAS AÑOS-SIN VARIEDAD Secano
	Recinto:18-057-056-01195-00001 Cultivo:62000 PASTOS PERMANENTES DE 5 O MAS AÑOS-SIN VARIEDAD Secano
86124	Recinto de forrajera para Cálculo de Carga Ganadera que No pertenece a Explotación.
	Recinto:18-057-005-00051-00007 Cultivo:62000 PASTOS PERMANENTES DE 5 O MAS AÑOS-SIN VARIEDAD Secano

(1) Con incidencias que retienen pago o deniegan el expediente.

(2) Se calcula sobre superficie declarada admisible.

(3) Aplicación del artículo 16 bis del RD 147/2023.

(4) Expediente con algunos recintos de pastos permanentes ubicados en espacios protegidos donde la carga ganadera mínima será 0,1 UGM/ha.

Puede verificar la integridad de una copia de este documento mediante la lectura del código QR adjunto o mediante el acceso a la dirección <https://ws050.juntadeandalucia.es/verificarFirma> indicando el código de VERIFICACIÓN

FIRMADO POR	RAQUEL MARIA ESPIN CRESPO	17/10/2024
VERIFICACIÓN	Pk2jmWSPEJNMB623FQZ8JEKDMKEPRE	PÁG. 1553/4804





**INCIDENCIAS**

**INCIDENCIA DESCRIPCIÓN**

Recinto:18-057-005-00051-00011	Cultivo:62000	PASTOS PERMANENTES DE 5 O MAS AÑOS-SIN VARIEDAD	Secano
Recinto:18-057-005-00057-00003	Cultivo:62000	PASTOS PERMANENTES DE 5 O MAS AÑOS-SIN VARIEDAD	Secano
Recinto:18-057-005-00071-00001	Cultivo:62000	PASTOS PERMANENTES DE 5 O MAS AÑOS-SIN VARIEDAD	Secano
Recinto:18-057-005-00109-00001	Cultivo:62000	PASTOS PERMANENTES DE 5 O MAS AÑOS-SIN VARIEDAD	Secano
Recinto:18-057-005-00109-00003	Cultivo:62000	PASTOS PERMANENTES DE 5 O MAS AÑOS-SIN VARIEDAD	Secano
Recinto:18-057-056-00641-00002	Cultivo:62000	PASTOS PERMANENTES DE 5 O MAS AÑOS-SIN VARIEDAD	Secano
Recinto:18-057-056-00641-00003	Cultivo:62000	PASTOS PERMANENTES DE 5 O MAS AÑOS-SIN VARIEDAD	Secano
Recinto:18-057-056-00641-00005	Cultivo:62000	PASTOS PERMANENTES DE 5 O MAS AÑOS-SIN VARIEDAD	Secano
Recinto:18-057-056-01194-00068	Cultivo:62000	PASTOS PERMANENTES DE 5 O MAS AÑOS-SIN VARIEDAD	Secano
Recinto:18-057-056-01194-00074	Cultivo:62000	PASTOS PERMANENTES DE 5 O MAS AÑOS-SIN VARIEDAD	Secano
Recinto:18-057-056-01194-00077	Cultivo:62000	PASTOS PERMANENTES DE 5 O MAS AÑOS-SIN VARIEDAD	Secano
Recinto:18-057-056-01194-00085	Cultivo:62000	PASTOS PERMANENTES DE 5 O MAS AÑOS-SIN VARIEDAD	Secano
Recinto:18-057-056-01195-00001	Cultivo:62000	PASTOS PERMANENTES DE 5 O MAS AÑOS-SIN VARIEDAD	Secano

**Incidenias de carga ganadera**

**INCIDENCIA DESCRIPCIÓN**

8200	Control por Monitorización con resultado no admisible
Recinto:18-057-054-00324-00001	Cultivo:20000 BARBECHO TRADICIONAL-SIN VARIEDAD
Recinto:18-057-056-01188-00001	Cultivo:20000 BARBECHO TRADICIONAL-SIN VARIEDAD
Recinto:18-057-056-01175-00004	Cultivo:20000 BARBECHO TRADICIONAL-SIN VARIEDAD
86122	Recinto superficie forrajera que realiza la actividad de producción de pastoreo y no declara el o los códigos del Registro de Explotaciones Ganaderas de Andalucía, REGA.
Recinto:18-057-056-01194-00085	Cultivo:62000 PASTOS PERMANENTES DE 5 O MAS AÑOS-SIN VARIEDAD Secano
Recinto:18-057-056-01194-00077	Cultivo:62000 PASTOS PERMANENTES DE 5 O MAS AÑOS-SIN VARIEDAD Secano
Recinto:18-057-056-01194-00077	Cultivo:62000 PASTOS PERMANENTES DE 5 O MAS AÑOS-SIN VARIEDAD Secano
Recinto:18-057-056-01194-00074	Cultivo:62000 PASTOS PERMANENTES DE 5 O MAS AÑOS-SIN VARIEDAD Secano
Recinto:18-057-005-00051-00011	Cultivo:62000 PASTOS PERMANENTES DE 5 O MAS AÑOS-SIN VARIEDAD Secano
Recinto:18-057-056-01194-00068	Cultivo:62000 PASTOS PERMANENTES DE 5 O MAS AÑOS-SIN VARIEDAD Secano
Recinto:18-057-005-00057-00003	Cultivo:62000 PASTOS PERMANENTES DE 5 O MAS AÑOS-SIN VARIEDAD Secano
Recinto:18-057-005-00109-00003	Cultivo:62000 PASTOS PERMANENTES DE 5 O MAS AÑOS-SIN VARIEDAD Secano
Recinto:18-057-005-00051-00007	Cultivo:62000 PASTOS PERMANENTES DE 5 O MAS AÑOS-SIN VARIEDAD Secano
Recinto:18-057-005-00071-00001	Cultivo:62000 PASTOS PERMANENTES DE 5 O MAS AÑOS-SIN VARIEDAD Secano
Recinto:18-057-005-00109-00001	Cultivo:62000 PASTOS PERMANENTES DE 5 O MAS AÑOS-SIN VARIEDAD Secano
Recinto:18-057-056-01195-00001	Cultivo:62000 PASTOS PERMANENTES DE 5 O MAS AÑOS-SIN VARIEDAD Secano
Recinto:18-057-056-00641-00002	Cultivo:62000 PASTOS PERMANENTES DE 5 O MAS AÑOS-SIN VARIEDAD Secano
Recinto:18-057-056-00641-00003	Cultivo:62000 PASTOS PERMANENTES DE 5 O MAS AÑOS-SIN VARIEDAD Secano
Recinto:18-057-056-00641-00005	Cultivo:62000 PASTOS PERMANENTES DE 5 O MAS AÑOS-SIN VARIEDAD Secano
86124	Recinto de forrajera para Cálculo de Carga Ganadera que No pertenece a Explotación.
Recinto:18-057-056-01194-00085	Cultivo:62000 PASTOS PERMANENTES DE 5 O MAS AÑOS-SIN VARIEDAD Secano
Recinto:18-057-056-01194-00077	Cultivo:62000 PASTOS PERMANENTES DE 5 O MAS AÑOS-SIN VARIEDAD Secano
Recinto:18-057-056-01194-00077	Cultivo:62000 PASTOS PERMANENTES DE 5 O MAS AÑOS-SIN VARIEDAD Secano
Recinto:18-057-056-01194-00074	Cultivo:62000 PASTOS PERMANENTES DE 5 O MAS AÑOS-SIN VARIEDAD Secano
Recinto:18-057-005-00051-00011	Cultivo:62000 PASTOS PERMANENTES DE 5 O MAS AÑOS-SIN VARIEDAD Secano
Recinto:18-057-056-01194-00068	Cultivo:62000 PASTOS PERMANENTES DE 5 O MAS AÑOS-SIN VARIEDAD Secano
Recinto:18-057-005-00057-00003	Cultivo:62000 PASTOS PERMANENTES DE 5 O MAS AÑOS-SIN VARIEDAD Secano
Recinto:18-057-005-00109-00003	Cultivo:62000 PASTOS PERMANENTES DE 5 O MAS AÑOS-SIN VARIEDAD Secano
Recinto:18-057-005-00051-00007	Cultivo:62000 PASTOS PERMANENTES DE 5 O MAS AÑOS-SIN VARIEDAD Secano
Recinto:18-057-005-00071-00001	Cultivo:62000 PASTOS PERMANENTES DE 5 O MAS AÑOS-SIN VARIEDAD Secano
Recinto:18-057-005-00109-00001	Cultivo:62000 PASTOS PERMANENTES DE 5 O MAS AÑOS-SIN VARIEDAD Secano
Recinto:18-057-056-01195-00001	Cultivo:62000 PASTOS PERMANENTES DE 5 O MAS AÑOS-SIN VARIEDAD Secano
Recinto:18-057-056-00641-00002	Cultivo:62000 PASTOS PERMANENTES DE 5 O MAS AÑOS-SIN VARIEDAD Secano
Recinto:18-057-056-00641-00003	Cultivo:62000 PASTOS PERMANENTES DE 5 O MAS AÑOS-SIN VARIEDAD Secano
Recinto:18-057-056-00641-00005	Cultivo:62000 PASTOS PERMANENTES DE 5 O MAS AÑOS-SIN VARIEDAD Secano
86128	Recinto de Forrajeras que no ha contabilizado para Carga Ganadera por no tener una explotación válida para el cálculo de la Carga Ganadera
Recinto:18-057-057-00087-00006	Cultivo:62 PASTOS PERMANENTES DE 5 O MAS AÑOS-
Recinto:18-057-057-00087-00005	Cultivo:62 PASTOS PERMANENTES DE 5 O MAS AÑOS-

(1) Con incidencias que retienen pago o deniegan el expediente.  
 (2) Se calcula sobre superficie declarada admisible.  
 (3) Aplicación del artículo 16 bis del RD 147/2023.  
 (4) Expediente con algunos recintos de pastos permanentes ubicados en espacios protegidos donde la carga ganadera mínima será 0,1 UGM/ha.

Puede verificar la integridad de una copia de este documento mediante la lectura del código QR adjunto o mediante el acceso a la dirección <a href="https://ws050.juntadeandalucia.es/verificarFirma">https://ws050.juntadeandalucia.es/verificarFirma</a> indicando el código de VERIFICACIÓN			
FIRMADO POR	RAQUEL MARIA ESPIN CRESPO	17/10/2024	
VERIFICACIÓN	Pk2jmWSPEJNMB623FQZ8JEKDMKEPRE	PÁG. 1554/4804	



Recinto:18-057-056-01226-00004 Cultivo:62 PASTOS PERMANENTES DE 5 O MAS AÑOS-  
 Recinto:18-057-056-01194-00077 Cultivo:62 PASTOS PERMANENTES DE 5 O MAS AÑOS-  
 Recinto:18-057-056-01194-00077 Cultivo:62 PASTOS PERMANENTES DE 5 O MAS AÑOS-  
 Recinto:18-057-056-01194-00077 Cultivo:62 PASTOS PERMANENTES DE 5 O MAS AÑOS-  
 Recinto:18-057-056-01194-00077 Cultivo:62 PASTOS PERMANENTES DE 5 O MAS AÑOS-  
 Recinto:18-057-056-01173-00008 Cultivo:62 PASTOS PERMANENTES DE 5 O MAS AÑOS-  
 Recinto:18-057-056-01161-00006 Cultivo:62 PASTOS PERMANENTES DE 5 O MAS AÑOS-  
 Recinto:18-057-056-00786-00011 Cultivo:62 PASTOS PERMANENTES DE 5 O MAS AÑOS-  
 Recinto:18-057-056-00786-00010 Cultivo:62 PASTOS PERMANENTES DE 5 O MAS AÑOS-  
 Recinto:18-057-056-01194-00085 Cultivo:62 PASTOS PERMANENTES DE 5 O MAS AÑOS-  
 Recinto:18-057-056-01194-00077 Cultivo:62 PASTOS PERMANENTES DE 5 O MAS AÑOS-  
 Recinto:18-057-056-01194-00077 Cultivo:62 PASTOS PERMANENTES DE 5 O MAS AÑOS-  
 Recinto:18-057-056-01194-00074 Cultivo:62 PASTOS PERMANENTES DE 5 O MAS AÑOS-  
 Recinto:18-057-056-01191-00010 Cultivo:62 PASTOS PERMANENTES DE 5 O MAS AÑOS-  
 Recinto:18-057-005-00051-00011 Cultivo:62 PASTOS PERMANENTES DE 5 O MAS AÑOS-  
 Recinto:18-057-057-00158-00001 Cultivo:62 PASTOS PERMANENTES DE 5 O MAS AÑOS-  
 Recinto:18-057-056-01194-00028 Cultivo:62 PASTOS PERMANENTES DE 5 O MAS AÑOS-  
 Recinto:18-057-056-01191-00008 Cultivo:62 PASTOS PERMANENTES DE 5 O MAS AÑOS-  
 Recinto:18-057-005-00109-00002 Cultivo:62 PASTOS PERMANENTES DE 5 O MAS AÑOS-  
 Recinto:18-057-005-00108-00002 Cultivo:62 PASTOS PERMANENTES DE 5 O MAS AÑOS-  
 Recinto:18-057-057-00158-00003 Cultivo:62 PASTOS PERMANENTES DE 5 O MAS AÑOS-  
 Recinto:18-057-056-01194-00064 Cultivo:62 PASTOS PERMANENTES DE 5 O MAS AÑOS-  
 Recinto:18-057-056-00741-00005 Cultivo:62 PASTOS PERMANENTES DE 5 O MAS AÑOS-  
 Recinto:18-057-056-00741-00004 Cultivo:62 PASTOS PERMANENTES DE 5 O MAS AÑOS-  
 Recinto:18-057-056-01194-00069 Cultivo:62 PASTOS PERMANENTES DE 5 O MAS AÑOS-  
 Recinto:18-057-056-01194-00068 Cultivo:62 PASTOS PERMANENTES DE 5 O MAS AÑOS-  
 Recinto:18-057-005-00052-00002 Cultivo:62 PASTOS PERMANENTES DE 5 O MAS AÑOS-  
 Recinto:18-057-057-00087-00001 Cultivo:62 PASTOS PERMANENTES DE 5 O MAS AÑOS-  
 Recinto:18-057-057-00159-00001 Cultivo:62 PASTOS PERMANENTES DE 5 O MAS AÑOS-  
 Recinto:18-057-057-00160-00001 Cultivo:62 PASTOS PERMANENTES DE 5 O MAS AÑOS-  
 Recinto:18-057-057-00150-00002 Cultivo:62 PASTOS PERMANENTES DE 5 O MAS AÑOS-  
 Recinto:18-057-057-00155-00003 Cultivo:62 PASTOS PERMANENTES DE 5 O MAS AÑOS-  
 Recinto:18-057-057-00155-00004 Cultivo:62 PASTOS PERMANENTES DE 5 O MAS AÑOS-  
 Recinto:18-057-056-01194-00029 Cultivo:62 PASTOS PERMANENTES DE 5 O MAS AÑOS-  
 Recinto:18-057-056-01226-00001 Cultivo:62 PASTOS PERMANENTES DE 5 O MAS AÑOS-  
 Recinto:18-057-056-01190-00002 Cultivo:62 PASTOS PERMANENTES DE 5 O MAS AÑOS-  
 Recinto:18-057-056-01190-00004 Cultivo:62 PASTOS PERMANENTES DE 5 O MAS AÑOS-  
 Recinto:18-057-056-01190-00005 Cultivo:62 PASTOS PERMANENTES DE 5 O MAS AÑOS-  
 Recinto:18-057-056-01191-00007 Cultivo:62 PASTOS PERMANENTES DE 5 O MAS AÑOS-  
 Recinto:18-057-056-01193-00003 Cultivo:62 PASTOS PERMANENTES DE 5 O MAS AÑOS-  
 Recinto:18-057-056-01192-00001 Cultivo:62 PASTOS PERMANENTES DE 5 O MAS AÑOS-  
 Recinto:18-057-056-01194-00025 Cultivo:62 PASTOS PERMANENTES DE 5 O MAS AÑOS-  
 Recinto:18-057-056-01179-00004 Cultivo:62 PASTOS PERMANENTES DE 5 O MAS AÑOS-  
 Recinto:18-057-056-01182-00001 Cultivo:62 PASTOS PERMANENTES DE 5 O MAS AÑOS-  
 Recinto:18-057-056-01183-00001 Cultivo:62 PASTOS PERMANENTES DE 5 O MAS AÑOS-  
 Recinto:18-057-056-01183-00002 Cultivo:62 PASTOS PERMANENTES DE 5 O MAS AÑOS-  
 Recinto:18-057-056-01173-00001 Cultivo:62 PASTOS PERMANENTES DE 5 O MAS AÑOS-  
 Recinto:18-057-056-01173-00004 Cultivo:62 PASTOS PERMANENTES DE 5 O MAS AÑOS-  
 Recinto:18-057-056-01173-00005 Cultivo:62 PASTOS PERMANENTES DE 5 O MAS AÑOS-  
 Recinto:18-057-056-01179-00002 Cultivo:62 PASTOS PERMANENTES DE 5 O MAS AÑOS-  
 Recinto:18-057-056-01179-00003 Cultivo:62 PASTOS PERMANENTES DE 5 O MAS AÑOS-  
 Recinto:18-057-056-01179-00005 Cultivo:62 PASTOS PERMANENTES DE 5 O MAS AÑOS-  
 Recinto:18-057-056-01177-00006 Cultivo:62 PASTOS PERMANENTES DE 5 O MAS AÑOS-  
 Recinto:18-057-056-01177-00005 Cultivo:62 PASTOS PERMANENTES DE 5 O MAS AÑOS-  
 Recinto:18-057-056-01177-00007 Cultivo:62 PASTOS PERMANENTES DE 5 O MAS AÑOS-  
 Recinto:18-057-056-01172-00004 Cultivo:62 PASTOS PERMANENTES DE 5 O MAS AÑOS-  
 Recinto:18-057-056-01171-00001 Cultivo:62 PASTOS PERMANENTES DE 5 O MAS AÑOS-  
 Recinto:18-057-056-01172-00002 Cultivo:62 PASTOS PERMANENTES DE 5 O MAS AÑOS-  
 Recinto:18-057-056-01161-00001 Cultivo:62 PASTOS PERMANENTES DE 5 O MAS AÑOS-  
 Recinto:18-057-056-01180-00002 Cultivo:62 PASTOS PERMANENTES DE 5 O MAS AÑOS-

(1) Con incidencias que retienen pago o deniegan el expediente.

(2) Se calcula sobre superficie declarada admisible.

(3) Aplicación del artículo 16 bis del RD 147/2023.

(4) Expediente con algunos recintos de pastos permanentes ubicados en espacios protegidos donde la carga ganadera mínima será 0,1 UGM/ha.

Puede verificar la integridad de una copia de este documento mediante la lectura del código QR adjunto o mediante el acceso a la dirección <https://ws050.juntadeandalucia.es/verificarFirma> indicando el código de VERIFICACIÓN

FIRMADO POR	RAQUEL MARIA ESPIN CRESPO	17/10/2024
VERIFICACIÓN	Pk2jmWSPEJNMB623FQZ8JEKDMKEPRE	PÁG. 1555/4804





	Recinto:18-057-056-00975-00001 Cultivo:62 PASTOS PERMANENTES DE 5 O MAS AÑOS-
	Recinto:18-057-056-00974-00004 Cultivo:62 PASTOS PERMANENTES DE 5 O MAS AÑOS-
	Recinto:18-057-056-01169-00002 Cultivo:62 PASTOS PERMANENTES DE 5 O MAS AÑOS-
	Recinto:18-057-056-01165-00002 Cultivo:62 PASTOS PERMANENTES DE 5 O MAS AÑOS-
	Recinto:18-057-056-01167-00003 Cultivo:62 PASTOS PERMANENTES DE 5 O MAS AÑOS-
	Recinto:18-057-056-00800-00001 Cultivo:62 PASTOS PERMANENTES DE 5 O MAS AÑOS-
	Recinto:18-057-056-00822-00004 Cultivo:62 PASTOS PERMANENTES DE 5 O MAS AÑOS-
	Recinto:18-057-056-00846-00001 Cultivo:62 PASTOS PERMANENTES DE 5 O MAS AÑOS-
	Recinto:18-057-056-00793-00001 Cultivo:62 PASTOS PERMANENTES DE 5 O MAS AÑOS-
	Recinto:18-057-056-00869-00004 Cultivo:62 PASTOS PERMANENTES DE 5 O MAS AÑOS-
	Recinto:18-057-056-00902-00003 Cultivo:62 PASTOS PERMANENTES DE 5 O MAS AÑOS-
	Recinto:18-057-056-00857-00003 Cultivo:62 PASTOS PERMANENTES DE 5 O MAS AÑOS-
	Recinto:18-057-056-00865-00001 Cultivo:62 PASTOS PERMANENTES DE 5 O MAS AÑOS-
	Recinto:18-057-056-00771-00006 Cultivo:62 PASTOS PERMANENTES DE 5 O MAS AÑOS-
	Recinto:18-057-056-00771-00001 Cultivo:62 PASTOS PERMANENTES DE 5 O MAS AÑOS-
	Recinto:18-057-056-00769-00005 Cultivo:62 PASTOS PERMANENTES DE 5 O MAS AÑOS-
	Recinto:18-057-056-01164-00001 Cultivo:62 PASTOS PERMANENTES DE 5 O MAS AÑOS-
	Recinto:18-057-056-00786-00003 Cultivo:62 PASTOS PERMANENTES DE 5 O MAS AÑOS-
	Recinto:18-057-056-00860-00003 Cultivo:62 PASTOS PERMANENTES DE 5 O MAS AÑOS-
	Recinto:18-057-056-00870-00001 Cultivo:62 PASTOS PERMANENTES DE 5 O MAS AÑOS-
	Recinto:18-057-056-00786-00001 Cultivo:62 PASTOS PERMANENTES DE 5 O MAS AÑOS-
	Recinto:18-057-005-00070-00003 Cultivo:62 PASTOS PERMANENTES DE 5 O MAS AÑOS-
	Recinto:18-057-005-00057-00003 Cultivo:62 PASTOS PERMANENTES DE 5 O MAS AÑOS-
	Recinto:18-057-005-00109-00003 Cultivo:62 PASTOS PERMANENTES DE 5 O MAS AÑOS-
	Recinto:18-057-054-00225-00005 Cultivo:62 PASTOS PERMANENTES DE 5 O MAS AÑOS-
	Recinto:18-057-054-00225-00006 Cultivo:62 PASTOS PERMANENTES DE 5 O MAS AÑOS-
	Recinto:18-057-054-00262-00002 Cultivo:62 PASTOS PERMANENTES DE 5 O MAS AÑOS-
	Recinto:18-057-054-00262-00003 Cultivo:62 PASTOS PERMANENTES DE 5 O MAS AÑOS-
	Recinto:18-057-054-00262-00004 Cultivo:62 PASTOS PERMANENTES DE 5 O MAS AÑOS-
	Recinto:18-057-005-00051-00007 Cultivo:62 PASTOS PERMANENTES DE 5 O MAS AÑOS-
	Recinto:18-057-005-00071-00001 Cultivo:62 PASTOS PERMANENTES DE 5 O MAS AÑOS-
	Recinto:18-057-005-00109-00001 Cultivo:62 PASTOS PERMANENTES DE 5 O MAS AÑOS-
	Recinto:18-057-056-01194-00018 Cultivo:62 PASTOS PERMANENTES DE 5 O MAS AÑOS-
	Recinto:18-057-056-01194-00030 Cultivo:62 PASTOS PERMANENTES DE 5 O MAS AÑOS-
	Recinto:18-057-056-01194-00031 Cultivo:62 PASTOS PERMANENTES DE 5 O MAS AÑOS-
	Recinto:18-057-056-01194-00049 Cultivo:62 PASTOS PERMANENTES DE 5 O MAS AÑOS-
	Recinto:18-057-056-01194-00050 Cultivo:62 PASTOS PERMANENTES DE 5 O MAS AÑOS-
	Recinto:18-057-056-01195-00001 Cultivo:62 PASTOS PERMANENTES DE 5 O MAS AÑOS-
	Recinto:18-057-056-00641-00002 Cultivo:62 PASTOS PERMANENTES DE 5 O MAS AÑOS-
	Recinto:18-057-056-00641-00003 Cultivo:62 PASTOS PERMANENTES DE 5 O MAS AÑOS-
	Recinto:18-057-056-00641-00005 Cultivo:62 PASTOS PERMANENTES DE 5 O MAS AÑOS-
86132	Recinto superficie forrajera que no realiza la actividad de producción de pastoreo.
	Recinto:18-057-056-01194-00085 Cultivo:62000 PASTOS PERMANENTES DE 5 O MAS AÑOS-SIN VARIEDAD Secano
	Recinto:18-057-056-01194-00077 Cultivo:62000 PASTOS PERMANENTES DE 5 O MAS AÑOS-SIN VARIEDAD Secano
	Recinto:18-057-056-01194-00077 Cultivo:62000 PASTOS PERMANENTES DE 5 O MAS AÑOS-SIN VARIEDAD Secano
	Recinto:18-057-056-01194-00074 Cultivo:62000 PASTOS PERMANENTES DE 5 O MAS AÑOS-SIN VARIEDAD Secano
	Recinto:18-057-056-00642-00011 Cultivo:20000 BARBECHO TRADICIONAL-SIN VARIEDAD Regadío
	Recinto:18-057-005-00051-00016 Cultivo:20000 BARBECHO TRADICIONAL-SIN VARIEDAD Regadío
	Recinto:18-057-005-00051-00015 Cultivo:20000 BARBECHO TRADICIONAL-SIN VARIEDAD Regadío
	Recinto:18-057-005-00051-00011 Cultivo:62000 PASTOS PERMANENTES DE 5 O MAS AÑOS-SIN VARIEDAD Secano
	Recinto:18-057-056-01194-00068 Cultivo:62000 PASTOS PERMANENTES DE 5 O MAS AÑOS-SIN VARIEDAD Secano
	Recinto:18-057-005-00057-00003 Cultivo:62000 PASTOS PERMANENTES DE 5 O MAS AÑOS-SIN VARIEDAD Secano
	Recinto:18-057-005-00109-00003 Cultivo:62000 PASTOS PERMANENTES DE 5 O MAS AÑOS-SIN VARIEDAD Secano
	Recinto:18-057-005-00051-00001 Cultivo:20000 BARBECHO TRADICIONAL-SIN VARIEDAD Regadío
	Recinto:18-057-056-01195-00006 Cultivo:20000 BARBECHO TRADICIONAL-SIN VARIEDAD Secano
	Recinto:18-057-005-00051-00002 Cultivo:20000 BARBECHO TRADICIONAL-SIN VARIEDAD Regadío
	Recinto:18-057-005-00051-00007 Cultivo:62000 PASTOS PERMANENTES DE 5 O MAS AÑOS-SIN VARIEDAD Secano
	Recinto:18-057-005-00071-00001 Cultivo:62000 PASTOS PERMANENTES DE 5 O MAS AÑOS-SIN VARIEDAD Secano
	Recinto:18-057-005-00109-00001 Cultivo:62000 PASTOS PERMANENTES DE 5 O MAS AÑOS-SIN VARIEDAD Secano
	Recinto:18-057-005-00109-00004 Cultivo:20000 BARBECHO TRADICIONAL-SIN VARIEDAD Secano

(1) Con incidencias que retienen pago o deniegan el expediente.

(2) Se calcula sobre superficie declarada admisible.

(3) Aplicación del artículo 16 bis del RD 147/2023.

(4) Expediente con algunos recintos de pastos permanentes ubicados en espacios protegidos donde la carga ganadera mínima será 0,1 UGM/ha.

Puede verificar la integridad de una copia de este documento mediante la lectura del código QR adjunto o mediante el acceso a la dirección <https://ws050.juntadeandalucia.es/verificarFirma> indicando el código de VERIFICACIÓN

FIRMADO POR	RAQUEL MARIA ESPIN CRESPO	17/10/2024
VERIFICACIÓN	Pk2jmWSPEJNMB623FQZ8JEKDMKEPRE	PÁG. 1556/4804







	Recinto:18-057-054-00225-00012	Cultivo:20000	BARBECHO TRADICIONAL-SIN VARIEDAD	Secano
	Recinto:18-057-054-00225-00001	Cultivo:20000	BARBECHO TRADICIONAL-SIN VARIEDAD	Secano
	Recinto:18-057-054-00225-00002	Cultivo:20000	BARBECHO TRADICIONAL-SIN VARIEDAD	Secano
	Recinto:18-057-054-00324-00001	Cultivo:20000	BARBECHO TRADICIONAL-SIN VARIEDAD	Secano
	Recinto:18-057-054-00225-00013	Cultivo:20000	BARBECHO TRADICIONAL-SIN VARIEDAD	Secano
	Recinto:18-057-005-00071-00003	Cultivo:20000	BARBECHO TRADICIONAL-SIN VARIEDAD	Secano
	Recinto:18-057-037-00009-00003	Cultivo:20000	BARBECHO TRADICIONAL-SIN VARIEDAD	Regadío
	Recinto:18-057-005-00109-00007	Cultivo:20000	BARBECHO TRADICIONAL-SIN VARIEDAD	Secano
	Recinto:18-057-005-00109-00005	Cultivo:20000	BARBECHO TRADICIONAL-SIN VARIEDAD	Secano
	Recinto:18-057-005-00108-00001	Cultivo:20000	BARBECHO TRADICIONAL-SIN VARIEDAD	Secano
	Recinto:18-057-056-01188-00001	Cultivo:20000	BARBECHO TRADICIONAL-SIN VARIEDAD	Secano
	Recinto:18-057-056-01195-00001	Cultivo:62000	PASTOS PERMANENTES DE 5 O MAS AÑOS-SIN VARIEDAD	Secano
	Recinto:18-057-056-01175-00004	Cultivo:20000	BARBECHO TRADICIONAL-SIN VARIEDAD	Secano
	Recinto:18-057-056-01194-00024	Cultivo:20000	BARBECHO TRADICIONAL-SIN VARIEDAD	Secano
	Recinto:18-057-056-00641-00002	Cultivo:62000	PASTOS PERMANENTES DE 5 O MAS AÑOS-SIN VARIEDAD	Secano
	Recinto:18-057-056-00641-00003	Cultivo:62000	PASTOS PERMANENTES DE 5 O MAS AÑOS-SIN VARIEDAD	Secano
	Recinto:18-057-056-00641-00005	Cultivo:62000	PASTOS PERMANENTES DE 5 O MAS AÑOS-SIN VARIEDAD	Secano
86133	Recinto de forrajera No solicitado para Cálculo de Carga Ganadera que No pertenece a Explotación.			
	Recinto:18-057-057-00087-00006	Cultivo:62000	PASTOS PERMANENTES DE 5 O MAS AÑOS-SIN VARIEDAD	Secano
	Recinto:18-057-057-00087-00005	Cultivo:62000	PASTOS PERMANENTES DE 5 O MAS AÑOS-SIN VARIEDAD	Secano
	Recinto:18-057-056-01226-00004	Cultivo:62000	PASTOS PERMANENTES DE 5 O MAS AÑOS-SIN VARIEDAD	Secano
	Recinto:18-057-056-01194-00077	Cultivo:62000	PASTOS PERMANENTES DE 5 O MAS AÑOS-SIN VARIEDAD	Secano
	Recinto:18-057-056-01194-00077	Cultivo:62000	PASTOS PERMANENTES DE 5 O MAS AÑOS-SIN VARIEDAD	Secano
	Recinto:18-057-056-01194-00077	Cultivo:62000	PASTOS PERMANENTES DE 5 O MAS AÑOS-SIN VARIEDAD	Secano
	Recinto:18-057-056-01194-00077	Cultivo:62000	PASTOS PERMANENTES DE 5 O MAS AÑOS-SIN VARIEDAD	Secano
	Recinto:18-057-056-01194-00008	Cultivo:62000	PASTOS PERMANENTES DE 5 O MAS AÑOS-SIN VARIEDAD	Secano
	Recinto:18-057-056-01161-00006	Cultivo:62000	PASTOS PERMANENTES DE 5 O MAS AÑOS-SIN VARIEDAD	Secano
	Recinto:18-057-056-00786-00011	Cultivo:62000	PASTOS PERMANENTES DE 5 O MAS AÑOS-SIN VARIEDAD	Secano
	Recinto:18-057-056-00786-00010	Cultivo:62000	PASTOS PERMANENTES DE 5 O MAS AÑOS-SIN VARIEDAD	Secano
	Recinto:18-057-056-01191-00010	Cultivo:62000	PASTOS PERMANENTES DE 5 O MAS AÑOS-SIN VARIEDAD	Secano
	Recinto:18-057-057-00158-00001	Cultivo:62000	PASTOS PERMANENTES DE 5 O MAS AÑOS-SIN VARIEDAD	Secano
	Recinto:18-057-056-01194-00028	Cultivo:62000	PASTOS PERMANENTES DE 5 O MAS AÑOS-SIN VARIEDAD	Secano
	Recinto:18-057-056-01191-00008	Cultivo:62000	PASTOS PERMANENTES DE 5 O MAS AÑOS-SIN VARIEDAD	Secano
	Recinto:18-057-005-00109-00002	Cultivo:62000	PASTOS PERMANENTES DE 5 O MAS AÑOS-SIN VARIEDAD	Secano
	Recinto:18-057-005-00108-00002	Cultivo:62000	PASTOS PERMANENTES DE 5 O MAS AÑOS-SIN VARIEDAD	Secano
	Recinto:18-057-057-00158-00003	Cultivo:62000	PASTOS PERMANENTES DE 5 O MAS AÑOS-SIN VARIEDAD	Secano
	Recinto:18-057-056-01194-00064	Cultivo:62000	PASTOS PERMANENTES DE 5 O MAS AÑOS-SIN VARIEDAD	Secano
	Recinto:18-057-056-00741-00005	Cultivo:62000	PASTOS PERMANENTES DE 5 O MAS AÑOS-SIN VARIEDAD	Secano
	Recinto:18-057-056-00741-00004	Cultivo:62000	PASTOS PERMANENTES DE 5 O MAS AÑOS-SIN VARIEDAD	Secano
	Recinto:18-057-056-01194-00069	Cultivo:62000	PASTOS PERMANENTES DE 5 O MAS AÑOS-SIN VARIEDAD	Secano
	Recinto:18-057-005-00052-00002	Cultivo:62000	PASTOS PERMANENTES DE 5 O MAS AÑOS-SIN VARIEDAD	Secano
	Recinto:18-057-057-00087-00001	Cultivo:62000	PASTOS PERMANENTES DE 5 O MAS AÑOS-SIN VARIEDAD	Secano
	Recinto:18-057-057-00159-00001	Cultivo:62000	PASTOS PERMANENTES DE 5 O MAS AÑOS-SIN VARIEDAD	Secano
	Recinto:18-057-057-00160-00001	Cultivo:62000	PASTOS PERMANENTES DE 5 O MAS AÑOS-SIN VARIEDAD	Secano
	Recinto:18-057-057-00150-00002	Cultivo:62000	PASTOS PERMANENTES DE 5 O MAS AÑOS-SIN VARIEDAD	Secano
	Recinto:18-057-057-00155-00003	Cultivo:62000	PASTOS PERMANENTES DE 5 O MAS AÑOS-SIN VARIEDAD	Secano
	Recinto:18-057-057-00155-00004	Cultivo:62000	PASTOS PERMANENTES DE 5 O MAS AÑOS-SIN VARIEDAD	Secano
	Recinto:18-057-056-01194-00029	Cultivo:62000	PASTOS PERMANENTES DE 5 O MAS AÑOS-SIN VARIEDAD	Secano
	Recinto:18-057-056-01226-00001	Cultivo:62000	PASTOS PERMANENTES DE 5 O MAS AÑOS-SIN VARIEDAD	Secano
	Recinto:18-057-056-01190-00002	Cultivo:62000	PASTOS PERMANENTES DE 5 O MAS AÑOS-SIN VARIEDAD	Secano
	Recinto:18-057-056-01190-00004	Cultivo:62000	PASTOS PERMANENTES DE 5 O MAS AÑOS-SIN VARIEDAD	Secano
	Recinto:18-057-056-01190-00005	Cultivo:62000	PASTOS PERMANENTES DE 5 O MAS AÑOS-SIN VARIEDAD	Secano
	Recinto:18-057-056-01191-00007	Cultivo:62000	PASTOS PERMANENTES DE 5 O MAS AÑOS-SIN VARIEDAD	Secano
	Recinto:18-057-056-01193-00003	Cultivo:62000	PASTOS PERMANENTES DE 5 O MAS AÑOS-SIN VARIEDAD	Secano
	Recinto:18-057-056-01192-00001	Cultivo:62000	PASTOS PERMANENTES DE 5 O MAS AÑOS-SIN VARIEDAD	Secano
	Recinto:18-057-056-01194-00025	Cultivo:62000	PASTOS PERMANENTES DE 5 O MAS AÑOS-SIN VARIEDAD	Secano
	Recinto:18-057-056-01179-00004	Cultivo:62000	PASTOS PERMANENTES DE 5 O MAS AÑOS-SIN VARIEDAD	Secano
	Recinto:18-057-056-01182-00001	Cultivo:62000	PASTOS PERMANENTES DE 5 O MAS AÑOS-SIN VARIEDAD	Secano
	Recinto:18-057-056-01183-00001	Cultivo:62000	PASTOS PERMANENTES DE 5 O MAS AÑOS-SIN VARIEDAD	Secano
	Recinto:18-057-056-01183-00002	Cultivo:62000	PASTOS PERMANENTES DE 5 O MAS AÑOS-SIN VARIEDAD	Secano

(1) Con incidencias que retienen pago o deniegan el expediente.

(2) Se calcula sobre superficie declarada admisible.

(3) Aplicación del artículo 16 bis del RD 147/2023.

(4) Expediente con algunos recintos de pastos permanentes ubicados en espacios protegidos donde la carga ganadera mínima será 0,1 UGM/ha.

Puede verificar la integridad de una copia de este documento mediante la lectura del código QR adjunto o mediante el acceso a la dirección <https://ws050.juntadeandalucia.es/verificarFirma> indicando el código de VERIFICACIÓN

FIRMADO POR	RAQUEL MARIA ESPIN CRESPO	17/10/2024
VERIFICACIÓN	Pk2jmWSPEJNMB623FQZ8J8KDMKEPRE	PÁG. 1557/4804





Recinto:18-057-056-01173-00001	Cultivo:62000	PASTOS PERMANENTES DE 5 O MAS AÑOS-SIN VARIEDAD	Secano
Recinto:18-057-056-01173-00004	Cultivo:62000	PASTOS PERMANENTES DE 5 O MAS AÑOS-SIN VARIEDAD	Secano
Recinto:18-057-056-01173-00005	Cultivo:62000	PASTOS PERMANENTES DE 5 O MAS AÑOS-SIN VARIEDAD	Secano
Recinto:18-057-056-01179-00002	Cultivo:62000	PASTOS PERMANENTES DE 5 O MAS AÑOS-SIN VARIEDAD	Secano
Recinto:18-057-056-01179-00003	Cultivo:62000	PASTOS PERMANENTES DE 5 O MAS AÑOS-SIN VARIEDAD	Secano
Recinto:18-057-056-01179-00005	Cultivo:62000	PASTOS PERMANENTES DE 5 O MAS AÑOS-SIN VARIEDAD	Secano
Recinto:18-057-056-01177-00006	Cultivo:62000	PASTOS PERMANENTES DE 5 O MAS AÑOS-SIN VARIEDAD	Secano
Recinto:18-057-056-01177-00005	Cultivo:62000	PASTOS PERMANENTES DE 5 O MAS AÑOS-SIN VARIEDAD	Secano
Recinto:18-057-056-01177-00007	Cultivo:62000	PASTOS PERMANENTES DE 5 O MAS AÑOS-SIN VARIEDAD	Secano
Recinto:18-057-056-01172-00004	Cultivo:62000	PASTOS PERMANENTES DE 5 O MAS AÑOS-SIN VARIEDAD	Secano
Recinto:18-057-056-01171-00001	Cultivo:62000	PASTOS PERMANENTES DE 5 O MAS AÑOS-SIN VARIEDAD	Secano
Recinto:18-057-056-01172-00002	Cultivo:62000	PASTOS PERMANENTES DE 5 O MAS AÑOS-SIN VARIEDAD	Secano
Recinto:18-057-056-01161-00001	Cultivo:62000	PASTOS PERMANENTES DE 5 O MAS AÑOS-SIN VARIEDAD	Secano
Recinto:18-057-056-01180-00002	Cultivo:62000	PASTOS PERMANENTES DE 5 O MAS AÑOS-SIN VARIEDAD	Secano
Recinto:18-057-056-00975-00001	Cultivo:62000	PASTOS PERMANENTES DE 5 O MAS AÑOS-SIN VARIEDAD	Secano
Recinto:18-057-056-00974-00004	Cultivo:62000	PASTOS PERMANENTES DE 5 O MAS AÑOS-SIN VARIEDAD	Secano
Recinto:18-057-056-01169-00002	Cultivo:62000	PASTOS PERMANENTES DE 5 O MAS AÑOS-SIN VARIEDAD	Secano
Recinto:18-057-056-01165-00002	Cultivo:62000	PASTOS PERMANENTES DE 5 O MAS AÑOS-SIN VARIEDAD	Secano
Recinto:18-057-056-01167-00003	Cultivo:62000	PASTOS PERMANENTES DE 5 O MAS AÑOS-SIN VARIEDAD	Secano
Recinto:18-057-056-00800-00001	Cultivo:62000	PASTOS PERMANENTES DE 5 O MAS AÑOS-SIN VARIEDAD	Secano
Recinto:18-057-056-00822-00004	Cultivo:62000	PASTOS PERMANENTES DE 5 O MAS AÑOS-SIN VARIEDAD	Secano
Recinto:18-057-056-00846-00001	Cultivo:62000	PASTOS PERMANENTES DE 5 O MAS AÑOS-SIN VARIEDAD	Secano
Recinto:18-057-056-00793-00001	Cultivo:62000	PASTOS PERMANENTES DE 5 O MAS AÑOS-SIN VARIEDAD	Secano
Recinto:18-057-056-00869-00004	Cultivo:62000	PASTOS PERMANENTES DE 5 O MAS AÑOS-SIN VARIEDAD	Secano
Recinto:18-057-056-00902-00003	Cultivo:62000	PASTOS PERMANENTES DE 5 O MAS AÑOS-SIN VARIEDAD	Secano
Recinto:18-057-056-00857-00003	Cultivo:62000	PASTOS PERMANENTES DE 5 O MAS AÑOS-SIN VARIEDAD	Secano
Recinto:18-057-056-00865-00001	Cultivo:62000	PASTOS PERMANENTES DE 5 O MAS AÑOS-SIN VARIEDAD	Secano
Recinto:18-057-056-00771-00006	Cultivo:62000	PASTOS PERMANENTES DE 5 O MAS AÑOS-SIN VARIEDAD	Secano
Recinto:18-057-056-00771-00001	Cultivo:62000	PASTOS PERMANENTES DE 5 O MAS AÑOS-SIN VARIEDAD	Secano
Recinto:18-057-056-00769-00005	Cultivo:62000	PASTOS PERMANENTES DE 5 O MAS AÑOS-SIN VARIEDAD	Secano
Recinto:18-057-056-01164-00001	Cultivo:62000	PASTOS PERMANENTES DE 5 O MAS AÑOS-SIN VARIEDAD	Secano
Recinto:18-057-056-00786-00003	Cultivo:62000	PASTOS PERMANENTES DE 5 O MAS AÑOS-SIN VARIEDAD	Secano
Recinto:18-057-056-00860-00003	Cultivo:62000	PASTOS PERMANENTES DE 5 O MAS AÑOS-SIN VARIEDAD	Secano
Recinto:18-057-056-00870-00001	Cultivo:62000	PASTOS PERMANENTES DE 5 O MAS AÑOS-SIN VARIEDAD	Secano
Recinto:18-057-056-00786-00001	Cultivo:62000	PASTOS PERMANENTES DE 5 O MAS AÑOS-SIN VARIEDAD	Secano
Recinto:18-057-005-00070-00003	Cultivo:62000	PASTOS PERMANENTES DE 5 O MAS AÑOS-SIN VARIEDAD	Secano
Recinto:18-057-054-00225-00005	Cultivo:62000	PASTOS PERMANENTES DE 5 O MAS AÑOS-SIN VARIEDAD	Secano
Recinto:18-057-054-00225-00006	Cultivo:62000	PASTOS PERMANENTES DE 5 O MAS AÑOS-SIN VARIEDAD	Secano
Recinto:18-057-054-00262-00002	Cultivo:62000	PASTOS PERMANENTES DE 5 O MAS AÑOS-SIN VARIEDAD	Secano
Recinto:18-057-054-00262-00003	Cultivo:62000	PASTOS PERMANENTES DE 5 O MAS AÑOS-SIN VARIEDAD	Secano
Recinto:18-057-054-00262-00004	Cultivo:62000	PASTOS PERMANENTES DE 5 O MAS AÑOS-SIN VARIEDAD	Secano
Recinto:18-057-056-01194-00018	Cultivo:62000	PASTOS PERMANENTES DE 5 O MAS AÑOS-SIN VARIEDAD	Secano
Recinto:18-057-056-01194-00030	Cultivo:62000	PASTOS PERMANENTES DE 5 O MAS AÑOS-SIN VARIEDAD	Secano
Recinto:18-057-056-01194-00031	Cultivo:62000	PASTOS PERMANENTES DE 5 O MAS AÑOS-SIN VARIEDAD	Secano
Recinto:18-057-056-01194-00049	Cultivo:62000	PASTOS PERMANENTES DE 5 O MAS AÑOS-SIN VARIEDAD	Secano
Recinto:18-057-056-01194-00050	Cultivo:62000	PASTOS PERMANENTES DE 5 O MAS AÑOS-SIN VARIEDAD	Secano

(1) Con incidencias que retienen pago o deniegan el expediente.

(2) Se calcula sobre superficie declarada admisible.

(3) Aplicación del artículo 16 bis del RD 147/2023.

(4) Expediente con algunos recintos de pastos permanentes ubicados en espacios protegidos donde la carga ganadera mínima será 0,1 UGM/ha.

Puede verificar la integridad de una copia de este documento mediante la lectura del código QR adjunto o mediante el acceso a la dirección <https://ws050.juntadeandalucia.es/verificarFirma> indicando el código de VERIFICACIÓN

FIRMADO POR	RAQUEL MARIA ESPIN CRESPO	17/10/2024
VERIFICACIÓN	Pk2jmWSPEJNMB623FQZ8JEKDMKEPRE	PÁG. 1558/4804





**APELLIDOS Y NOMBRE / RAZÓN SOCIAL**

LOPEZ VILLEGAS FRANCISCO MIGUEL

**NIF**

\*\*\*\*4113\*

**EXPEDIENTE**

1094732

**RESOLUCIÓN**

DENEGACIÓN DE LA AYUDA

**DATOS DE MANTENIMIENTO UNIDADES**

**GRUPO DE PAGO**

ZONAS DE MONTAÑA

**Sup. Dec. Admisible**

3,25

**Sup. Resuelta**

0,00

**Sobredecl.**

3,25

**% Sobredecl.**

100,00

**RESUMEN DE PAGOS**

**IMPORTE ( Euros )**

	RESUELTO	FEADER	MAPA	CAPADR
A pagar	0,00	0,00	0,00	0,00

**APLICACIÓN DE REDUCCIONES Y PENALIZACIONES (%)**

Crterios de subvencionabilidad (1)	Presentación tardía	Omisión declaración	Condicionalidad
100,00	0,00	0,00	0,00

**IMPORTE ( Euros )**

Calculado(2)	Reducción	Penalización	Reducción Penalización (3)	Penalización adicional	Resuelto	FEADER	MAPA	CAPADR
302,25 €	302,25 €	0,00 €	0,00 €	302,25 €	0,00 €	0,00 €	0,00 €	0,00 €
<b>Importe Unitario:</b>	93,00 €	<b>Nuevo Importe Unitario:</b>	93,00 €					

**RECINTOS PROPUESTOS**

REF.	REFERENCIA SIGPAC	CULTIVO	S/R	USO SIGPAC	Sup. Dec. admisible	Sup. Campo	Sup. Determ.	Sup. Resuelta
6924016	18-186-010-00073-0002	PIMIENTO	R		0,22		0,22	0,00
6924020	18-186-010-00090-0002	OLIVAR	S		0,19		0,19	0,00
6924023	18-186-010-00090-0005	OLIVAR	S		0,05		0,05	0,00
6924024	18-186-010-00090-0008	OLIVAR	S		0,01		0,01	0,00
6924026	18-186-007-00076-0002	OLIVAR	S		0,02		0,02	0,00
6924029	18-186-007-00076-0012	HIGUERA	S		0,62		0,62	0,00
6924030	18-186-007-00076-0013	HIGUERA	S		0,11		0,11	0,00
6924035	18-186-007-00055-0002	OTROS FRUTALES	S		0,04		0,04	0,00
6924036	18-186-007-00055-0003	NARANJO	S		0,43		0,43	0,00
6924037	18-186-007-00248-0001	HIGUERA	S		0,30		0,30	0,00
6924044	18-186-007-00046-0002	OLIVAR	R		0,22		0,22	0,00
6924045	18-186-007-00046-0003	OLIVAR	R		0,08		0,08	0,00
6924047	18-186-007-00054-0001	HIGUERA	S		0,42		0,42	0,00
6924051	18-186-007-00054-0009	OTROS FRUTALES	S		0,09		0,09	0,00
6924052	18-186-010-00607-0001	HIGUERA	S		0,14		0,14	0,00
6924054	18-186-010-00608-0001	OLIVAR	S		0,03		0,03	0,00
6960719	18-186-010-00224-0002	PIMIENTO	S		0,02		0,02	0,00
6960724	18-186-007-00264-0004	OLIVAR	S		0,26		0,26	0,00

(1) Con incidencias que retienen pago o deniegan el expediente.

(2) Se calcula sobre superficie declarada admisible.

(3) Aplicación del artículo 16 bis del RD 147/2023.

(4) Expediente con algunos recintos de pastos permanentes ubicados en espacios protegidos donde la carga ganadera mínima será 0,1 UGM/ha.

Puede verificar la integridad de una copia de este documento mediante la lectura del código QR adjunto o mediante el acceso a la dirección <https://ws050.juntadeandalucia.es/verificarFirma> indicando el código de VERIFICACIÓN

FIRMADO POR

RAQUEL MARIA ESPIN CRESPO

17/10/2024

VERIFICACIÓN

Pk2jmWSPEJNMB623FQZ8JEKDMKEPRE

PÁG. 1559/4804






**INCIDENCIAS**

**INCIDENCIA DESCRIPCIÓN**

242	<p>Recinto pendiente de acreditación de titularidad.</p> <p>Recinto:18-186-007-00046-00002 Cultivo:101194 OLIVAR-LECHIN DE GRANADA Regadío</p> <p>Recinto:18-186-007-00046-00003 Cultivo:101194 OLIVAR-LECHIN DE GRANADA Regadío</p> <p>Recinto:18-186-007-00054-00001 Cultivo:218054 HIGUERA-BREVAL Secano</p> <p>Recinto:18-186-007-00054-00009 Cultivo:113000 OTROS FRUTALES-SIN VARIEDAD Secano</p> <p>Recinto:18-186-007-00055-00001 Cultivo:62000 PASTOS PERMANENTES DE 5 O MAS AÑOS-SIN VARIEDAD Secano</p> <p>Recinto:18-186-007-00076-00002 Cultivo:101194 OLIVAR-LECHIN DE GRANADA Secano</p> <p>Recinto:18-186-007-00076-00003 Cultivo:62000 PASTOS PERMANENTES DE 5 O MAS AÑOS-SIN VARIEDAD Secano</p> <p>Recinto:18-186-007-00076-00012 Cultivo:218054 HIGUERA-BREVAL Secano</p> <p>Recinto:18-186-007-00076-00013 Cultivo:218054 HIGUERA-BREVAL Secano</p> <p>Recinto:18-186-007-00248-00001 Cultivo:218054 HIGUERA-BREVAL Secano</p> <p>Recinto:18-186-007-00248-00002 Cultivo:62000 PASTOS PERMANENTES DE 5 O MAS AÑOS-SIN VARIEDAD Secano</p> <p>Recinto:18-186-007-00248-00003 Cultivo:62000 PASTOS PERMANENTES DE 5 O MAS AÑOS-SIN VARIEDAD Secano</p> <p>Recinto:18-186-007-00264-00004 Cultivo:101194 OLIVAR-LECHIN DE GRANADA Secano</p> <p>Recinto:18-186-007-00264-00005 Cultivo:62000 PASTOS PERMANENTES DE 5 O MAS AÑOS-SIN VARIEDAD Secano</p> <p>Recinto:18-186-007-00264-00011 Cultivo:62000 PASTOS PERMANENTES DE 5 O MAS AÑOS-SIN VARIEDAD Secano</p> <p>Recinto:18-186-007-00264-00012 Cultivo:62000 PASTOS PERMANENTES DE 5 O MAS AÑOS-SIN VARIEDAD Secano</p> <p>Recinto:18-186-010-00090-00002 Cultivo:101194 OLIVAR-LECHIN DE GRANADA Secano</p> <p>Recinto:18-186-010-00090-00003 Cultivo:62000 PASTOS PERMANENTES DE 5 O MAS AÑOS-SIN VARIEDAD Secano</p> <p>Recinto:18-186-010-00090-00005 Cultivo:101194 OLIVAR-LECHIN DE GRANADA Secano</p> <p>Recinto:18-186-010-00090-00008 Cultivo:101194 OLIVAR-LECHIN DE GRANADA Secano</p> <p>Recinto:18-186-010-00090-00012 Cultivo:62000 PASTOS PERMANENTES DE 5 O MAS AÑOS-SIN VARIEDAD Secano</p> <p>Recinto:18-186-010-00224-00002 Cultivo:152003 PIMIENTO-PIMIENTO NAJERANO Secano</p> <p>Recinto:18-186-010-00607-00001 Cultivo:218054 HIGUERA-BREVAL Secano</p> <p>Recinto:18-186-010-00607-00002 Cultivo:62000 PASTOS PERMANENTES DE 5 O MAS AÑOS-SIN VARIEDAD Secano</p> <p>Recinto:18-186-010-00608-00001 Cultivo:101194 OLIVAR-LECHIN DE GRANADA Secano</p> <p>Recinto:18-186-010-00608-00002 Cultivo:62000 PASTOS PERMANENTES DE 5 O MAS AÑOS-SIN VARIEDAD Secano</p>
3790	<p>Recinto declarado inactivo</p> <p>Recinto:18-186-007-00054-00001 Cultivo: -</p> <p>Recinto:18-186-007-00054-00009 Cultivo: -</p> <p>Recinto:18-186-007-00055-00001 Cultivo: -</p> <p>Recinto:18-186-007-00055-00002 Cultivo: -</p> <p>Recinto:18-186-007-00055-00003 Cultivo: -</p> <p>Recinto:18-186-007-00076-00002 Cultivo: -</p> <p>Recinto:18-186-007-00076-00003 Cultivo: -</p> <p>Recinto:18-186-007-00076-00012 Cultivo: -</p> <p>Recinto:18-186-007-00076-00013 Cultivo: -</p> <p>Recinto:18-186-007-00248-00001 Cultivo: -</p> <p>Recinto:18-186-007-00248-00002 Cultivo: -</p> <p>Recinto:18-186-007-00248-00003 Cultivo: -</p> <p>Recinto:18-186-007-00264-00004 Cultivo: -</p> <p>Recinto:18-186-007-00264-00005 Cultivo: -</p> <p>Recinto:18-186-007-00264-00011 Cultivo: -</p> <p>Recinto:18-186-007-00264-00012 Cultivo: -</p> <p>Recinto:18-186-010-00073-00002 Cultivo: -</p> <p>Recinto:18-186-010-00090-00002 Cultivo: -</p> <p>Recinto:18-186-010-00090-00003 Cultivo: -</p> <p>Recinto:18-186-010-00090-00005 Cultivo: -</p> <p>Recinto:18-186-010-00090-00008 Cultivo: -</p> <p>Recinto:18-186-010-00090-00012 Cultivo: -</p> <p>Recinto:18-186-010-00224-00002 Cultivo: -</p> <p>Recinto:18-186-010-00607-00001 Cultivo: -</p> <p>Recinto:18-186-010-00607-00002 Cultivo: -</p> <p>Recinto:18-186-010-00608-00001 Cultivo: -</p> <p>Recinto:18-186-010-00608-00002 Cultivo: -</p>
74053	<p>Importe inferior a 100 Euros</p>

(1) Con incidencias que retienen pago o deniegan el expediente.  
 (2) Se calcula sobre superficie declarada admisible.  
 (3) Aplicación del artículo 16 bis del RD 147/2023.  
 (4) Expediente con algunos recintos de pastos permanentes ubicados en espacios protegidos donde la carga ganadera mínima será 0,1 UGM/ha.

Puede verificar la integridad de una copia de este documento mediante la lectura del código QR adjunto o mediante el acceso a la dirección <a href="https://ws050.juntadeandalucia.es/verificarFirma">https://ws050.juntadeandalucia.es/verificarFirma</a> indicando el código de VERIFICACIÓN			
FIRMADO POR	RAQUEL MARIA ESPIN CRESPO	17/10/2024	
VERIFICACIÓN	Pk2jmWSPEJNMB623FQZ8JEKDMKEPRE	PÁG. 1560/4804	





**INCIDENCIAS**

**INCIDENCIA DESCRIPCIÓN**


86119	Carga ganadera NO cumple con el valor mínimo de 0,2 UGM/ha. Recinto:18-186-007-00055-00001 Cultivo:62000 PASTOS PERMANENTES DE 5 O MAS AÑOS-SIN VARIEDAD Secano Carga Ganadera:0 Recinto:18-186-007-00076-00003 Cultivo:62000 PASTOS PERMANENTES DE 5 O MAS AÑOS-SIN VARIEDAD Secano Carga Ganadera:0 Recinto:18-186-007-00248-00002 Cultivo:62000 PASTOS PERMANENTES DE 5 O MAS AÑOS-SIN VARIEDAD Secano Carga Ganadera:0 Recinto:18-186-007-00248-00003 Cultivo:62000 PASTOS PERMANENTES DE 5 O MAS AÑOS-SIN VARIEDAD Secano Carga Ganadera:0 Recinto:18-186-007-00264-00005 Cultivo:62000 PASTOS PERMANENTES DE 5 O MAS AÑOS-SIN VARIEDAD Secano Carga Ganadera:0 Recinto:18-186-007-00264-00011 Cultivo:62000 PASTOS PERMANENTES DE 5 O MAS AÑOS-SIN VARIEDAD Secano Carga Ganadera:0 Recinto:18-186-007-00264-00012 Cultivo:62000 PASTOS PERMANENTES DE 5 O MAS AÑOS-SIN VARIEDAD Secano Carga Ganadera:0 Recinto:18-186-010-00090-00003 Cultivo:62000 PASTOS PERMANENTES DE 5 O MAS AÑOS-SIN VARIEDAD Secano Carga Ganadera:0 Recinto:18-186-010-00090-00012 Cultivo:62000 PASTOS PERMANENTES DE 5 O MAS AÑOS-SIN VARIEDAD Secano Carga Ganadera:0 Recinto:18-186-010-00607-00002 Cultivo:62000 PASTOS PERMANENTES DE 5 O MAS AÑOS-SIN VARIEDAD Secano Carga Ganadera:0 Recinto:18-186-010-00608-00002 Cultivo:62000 PASTOS PERMANENTES DE 5 O MAS AÑOS-SIN VARIEDAD Secano Carga Ganadera:0
-------	---

**Incidencias de carga ganadera**

**INCIDENCIA DESCRIPCIÓN**

242	Recinto pendiente de acreditación de titularidad. Recinto:18-186-010-00090-00003 Cultivo:62000 PASTOS PERMANENTES DE 5 O MAS AÑOS-SIN VARIEDAD Secano Recinto:18-186-010-00090-00012 Cultivo:62000 PASTOS PERMANENTES DE 5 O MAS AÑOS-SIN VARIEDAD Secano Recinto:18-186-007-00076-00003 Cultivo:62000 PASTOS PERMANENTES DE 5 O MAS AÑOS-SIN VARIEDAD Secano Recinto:18-186-007-00248-00002 Cultivo:62000 PASTOS PERMANENTES DE 5 O MAS AÑOS-SIN VARIEDAD Secano Recinto:18-186-007-00248-00003 Cultivo:62000 PASTOS PERMANENTES DE 5 O MAS AÑOS-SIN VARIEDAD Secano Recinto:18-186-010-00607-00002 Cultivo:62000 PASTOS PERMANENTES DE 5 O MAS AÑOS-SIN VARIEDAD Secano Recinto:18-186-010-00608-00002 Cultivo:62000 PASTOS PERMANENTES DE 5 O MAS AÑOS-SIN VARIEDAD Secano Recinto:18-186-007-00264-00005 Cultivo:62000 PASTOS PERMANENTES DE 5 O MAS AÑOS-SIN VARIEDAD Secano Recinto:18-186-007-00264-00011 Cultivo:62000 PASTOS PERMANENTES DE 5 O MAS AÑOS-SIN VARIEDAD Secano Recinto:18-186-007-00264-00012 Cultivo:62000 PASTOS PERMANENTES DE 5 O MAS AÑOS-SIN VARIEDAD Secano
3790	Recinto declarado inactivo Recinto:18-186-010-00090-00003 Cultivo: - Recinto:18-186-010-00090-00012 Cultivo: - Recinto:18-186-007-00076-00003 Cultivo: - Recinto:18-186-007-00248-00002 Cultivo: - Recinto:18-186-007-00248-00003 Cultivo: - Recinto:18-186-010-00607-00002 Cultivo: - Recinto:18-186-010-00608-00002 Cultivo: - Recinto:18-186-007-00264-00005 Cultivo: - Recinto:18-186-007-00264-00011 Cultivo: - Recinto:18-186-007-00264-00012 Cultivo: -
86128	Recinto de Forrajes que no ha contabilizado para Carga Ganadera por no tener una explotación válida para el cálculo de la Carga Ganadera Recinto:18-186-010-00090-00003 Cultivo:62 PASTOS PERMANENTES DE 5 O MAS AÑOS- Recinto:18-186-010-00090-00012 Cultivo:62 PASTOS PERMANENTES DE 5 O MAS AÑOS- Recinto:18-186-007-00076-00003 Cultivo:62 PASTOS PERMANENTES DE 5 O MAS AÑOS- Recinto:18-186-007-00055-00001 Cultivo:62 PASTOS PERMANENTES DE 5 O MAS AÑOS- Recinto:18-186-007-00248-00002 Cultivo:62 PASTOS PERMANENTES DE 5 O MAS AÑOS- Recinto:18-186-007-00248-00003 Cultivo:62 PASTOS PERMANENTES DE 5 O MAS AÑOS- Recinto:18-186-010-00607-00002 Cultivo:62 PASTOS PERMANENTES DE 5 O MAS AÑOS- Recinto:18-186-010-00608-00002 Cultivo:62 PASTOS PERMANENTES DE 5 O MAS AÑOS- Recinto:18-186-007-00264-00005 Cultivo:62 PASTOS PERMANENTES DE 5 O MAS AÑOS-

(1) Con incidencias que retienen pago o deniegan el expediente.  
 (2) Se calcula sobre superficie declarada admisible.  
 (3) Aplicación del artículo 16 bis del RD 147/2023.  
 (4) Expediente con algunos recintos de pastos permanentes ubicados en espacios protegidos donde la carga ganadera mínima será 0,1 UGM/ha.

Puede verificar la integridad de una copia de este documento mediante la lectura del código QR adjunto o mediante el acceso a la dirección <a href="https://ws050.juntadeandalucia.es/verificarFirma">https://ws050.juntadeandalucia.es/verificarFirma</a> indicando el código de VERIFICACIÓN			
FIRMADO POR	RAQUEL MARIA ESPIN CRESPO	17/10/2024	
VERIFICACIÓN	Pk2jmWSPEJNMB623FQZ8JEKDMKEPRE	PÁG. 1561/4804	



Recinto:18-186-007-00264-00011 Cultivo:62 PASTOS PERMANENTES DE 5 O MAS AÑOS-  
Recinto:18-186-007-00264-00012 Cultivo:62 PASTOS PERMANENTES DE 5 O MAS AÑOS-

(1) Con incidencias que retienen pago o deniegan el expediente.  
(2) Se calcula sobre superficie declarada admisible.  
(3) Aplicación del artículo 16 bis del RD 147/2023.  
(4) Expediente con algunos recintos de pastos permanentes ubicados en espacios protegidos donde la carga ganadera mínima será 0,1 UGM/ha.

Puede verificar la integridad de una copia de este documento mediante la lectura del código QR adjunto o mediante el acceso a la dirección <https://ws050.juntadeandalucia.es/verificarFirma> indicando el código de VERIFICACIÓN

FIRMADO POR	RAQUEL MARIA ESPIN CRESPO	17/10/2024	
VERIFICACIÓN	Pk2jmWSPEJNMB623FQZ8JEKDMKEPRE	PÁG. 1562/4804	



**APELLIDOS Y NOMBRE / RAZÓN SOCIAL**  
LOPEZ-VIOTA GALLARDO CRISTINA

**NIF**  
\*\*\*\*3775\*

**EXPEDIENTE**  
1241853

**RESOLUCIÓN**  
DENEGACIÓN DE LA AYUDA

**DATOS DE MANTENIMIENTO UNIDADES**

<b>GRUPO DE PAGO</b>	<b>Sup. Dec. Admisible</b>	<b>Sup. Resuelta</b>	<b>Sobredecl.</b>	<b>% Sobredecl.</b>
ZONAS DE MONTAÑA	0,00	0,00	0,00	0,00

**RESUMEN DE PAGOS**

	<b>IMPORTE ( Euros )</b>			
	<b>RESUELTO</b>	<b>FEADER</b>	<b>MAPA</b>	<b>CAPADR</b>
A pagar	0,00	0,00	0,00	0,00

**APLICACIÓN DE REDUCCIONES Y PENALIZACIONES (%)**

<b>Criterios de subvencionabilidad (1)</b>	<b>Presentación tardía</b>	<b>Omisión declaración</b>	<b>Condicionabilidad</b>
100,00	0,00	0,00	0,00

**IMPORTE ( Euros )**

<b>Calculado(2)</b>	<b>Reducción</b>	<b>Penalización</b>	<b>Reducción Penalización (3)</b>	<b>Penalización adicional</b>	<b>Resuelto</b>	<b>FEADER</b>	<b>MAPA</b>	<b>CAPADR</b>
0,00 €	0,00 €	0,00 €	0,00 €	0,00 €	0,00 €	0,00 €	0,00 €	0,00 €
<b>Importe Unitario:</b>	93,00 €	<b>Nuevo Importe Unitario:</b>	0,00 €					

**INCIDENCIAS**

**INCIDENCIA DESCRIPCIÓN**

- 74018 Productor que no es agricultor a título principal, según los datos del ejercicio fiscal n-1 y seguridad socia.
- 74051 Solicitante de intervención 6613, que no declara ningun recinto en zona desfavorecida.
- 74053 Importe inferior a 100 Euros
- 86020 Verifica que determinados recintos declarados por el expte para la operación, no se corresponde con la ZONA DESFAVORECIDA. Y no ha sido solicitada la operación análoga o correspondiente.  
 Recinto:18-140-013-00050-00001 Cultivo:101010 OLIVAR-PICUAL Regadío Operación correcta del recinto:6613.2  
 Recinto:18-140-013-00051-00005 Cultivo:101010 OLIVAR-PICUAL Regadío Operación correcta del recinto:6613.2  
 Recinto:18-140-013-00083-00001 Cultivo:101010 OLIVAR-PICUAL Regadío Operación correcta del recinto:6613.2  
 Recinto:18-140-013-00084-00001 Cultivo:101010 OLIVAR-PICUAL Regadío Operación correcta del recinto:6613.2

(1) Con incidencias que retienen pago o deniegan el expediente.

(2) Se calcula sobre superficie declarada admisible.

(3) Aplicación del artículo 16 bis del RD 147/2023.

(4) Expediente con algunos recintos de pastos permanentes ubicados en espacios protegidos donde la carga ganadera mínima será 0,1 UGM/ha.

Puede verificar la integridad de una copia de este documento mediante la lectura del código QR adjunto o mediante el acceso a la dirección <https://ws050.juntadeandalucia.es/verificarFirma> indicando el código de VERIFICACIÓN

FIRMADO POR	RAQUEL MARIA ESPIN CRESPO	17/10/2024	
VERIFICACIÓN	Pk2jmWSPEJNMB623FQZ8JEKDMKEPRE	PÁG. 1563/4804	



**APELLIDOS Y NOMBRE / RAZÓN SOCIAL**

LORENTE LOPEZ JOSE RAMON

**NIF**

\*\*\*\*0275\*

**EXPEDIENTE**

1214928

**RESOLUCIÓN**

DENEGACIÓN DE LA AYUDA

**DATOS DE MANTENIMIENTO UNIDADES**

<b>GRUPO DE PAGO</b>	<b>Sup. Dec. Admisible</b>	<b>Sup. Resuelta</b>	<b>Sobredecl.</b>	<b>% Sobredecl.</b>
ZONAS DE MONTAÑA	0,00	0,00	0,00	0,00

**RESUMEN DE PAGOS**

	<b>IMPORTE ( Euros )</b>			
	<b>RESUELTO</b>	<b>FEADER</b>	<b>MAPA</b>	<b>CAPADR</b>
A pagar	0,00	0,00	0,00	0,00

**APLICACIÓN DE REDUCCIONES Y PENALIZACIONES (%)**

<b>Crterios de subvencionabilidad (1)</b>	<b>Presentación tardía</b>	<b>Omisión declaración</b>	<b>Condicionalidad</b>
100,00	0,00	0,00	0,00

**IMPORTE ( Euros )**

<b>Calculado(2)</b>	<b>Reducción</b>	<b>Penalización</b>	<b>Reducción Penalización (3)</b>	<b>Penalización adicional</b>	<b>Resuelto</b>	<b>FEADER</b>	<b>MAPA</b>	<b>CAPADR</b>
0,00 €	0,00 €	0,00 €	0,00 €	0,00 €	0,00 €	0,00 €	0,00 €	0,00 €
<b>Importe Unitario:</b>	93,00 €	<b>Nuevo Importe Unitario:</b>	0,00 €					

(1) Con incidencias que retienen pago o deniegan el expediente.  
 (2) Se calcula sobre superficie declarada admisible.  
 (3) Aplicación del artículo 16 bis del RD 147/2023.  
 (4) Expediente con algunos recintos de pastos permanentes ubicados en espacios protegidos donde la carga ganadera mínima será 0,1 UGM/ha.

Puede verificar la integridad de una copia de este documento mediante la lectura del código QR adjunto o mediante el acceso a la dirección <a href="https://ws050.juntadeandalucia.es/verificarFirma">https://ws050.juntadeandalucia.es/verificarFirma</a> indicando el código de VERIFICACIÓN			
FIRMADO POR	RAQUEL MARIA ESPIN CRESPO	17/10/2024	
VERIFICACIÓN	Pk2jmWSPEJNMB623FQZ8JEKDMKEPRE	PÁG. 1564/4804	



**RECINTOS PROPUESTOS**

REF.	REFERENCIA SIGPAC	CULTIVO	S/R	USO SIGPAC	Sup. Dec. admisible	Sup. Campo	Sup. Determ.	Sup. Resulta
-1401055	18-047-008-00650-0018	ALMENDROS	S		0,16		0,16	0,16
-1263426	18-047-014-00289-0002	ALMENDROS	S		0,44		0,44	0,44
-1129568	18-047-008-00662-0008	CEREZOS	R		0,37		0,37	0,37
-1125171	18-047-008-00663-0001	OLIVAR	S		0,11		0,11	0,11
-1125147	18-047-014-00377-0001	ALMENDROS	S		1,35		1,35	1,35
-1125145	18-047-014-00324-0001	ALMENDROS	S		0,68		0,68	0,68
-1125142	18-047-014-00291-0001	ALMENDROS	S		1,13		1,13	1,13
-1125091	18-047-014-00899-0001	ALMENDROS	R		0,11		0,11	0,11
-1125090	18-047-014-00247-0002	ALMENDROS	S		0,10		0,10	0,10
-1125074	18-047-008-00571-0003	ALMENDROS	S		0,08		0,08	0,08
-1125068	18-047-008-00597-0001	ALMENDROS	S		0,12		0,12	0,12
-1125067	18-047-008-00596-0001	ALMENDROS	S		0,16		0,16	0,16
-1125066	18-047-008-00597-0002	ALMENDROS	S		0,02		0,02	0,02
-1125065	18-047-008-00596-0002	ALMENDROS	S		0,08		0,08	0,08
-1125064	18-047-008-00598-0004	ALMENDROS	S		0,02		0,02	0,02
-1125063	18-047-008-00598-0001	ALMENDROS	S		0,04		0,04	0,04
-1125051	18-047-008-00565-0001	OLIVAR	S		0,41		0,41	0,41
-1125047	18-047-008-00551-0001	OLIVAR	R		0,07		0,07	0,07
-1125045	18-047-008-00550-0001	OLIVAR	R		0,05		0,05	0,05
-1125044	18-047-008-00552-0001	OLIVAR	R		0,13		0,13	0,13
-1125019	18-047-008-00629-0003	OLIVAR	S		0,44		0,44	0,44
-1125014	18-047-008-00629-0005	OLIVAR	S		0,88		0,88	0,88
-1124993	18-047-008-00620-0002	OLIVAR	S		0,44		0,44	0,44
-1124992	18-047-008-00620-0002	OLIVAR	S		0,40		0,40	0,40
-1124971	18-047-008-00343-0007	ALMENDROS	S		0,13		0,13	0,13
-1122359	18-047-008-00650-0005	OLIVAR	R		0,07		0,07	0,07
-1122355	18-047-008-00650-0005	OLIVAR	R		0,07		0,07	0,07
-1122352	18-047-008-00650-0012	ALMENDROS	S		0,14		0,14	0,14
-491907	18-047-008-00343-0008	ALMENDROS	S		0,08		0,08	0,08
-491906	18-047-008-00186-0019	ALMENDROS	S		0,07		0,07	0,07
-491904	18-047-008-00186-0019	ALMENDROS	S		0,10		0,10	0,10
-491903	18-047-008-00186-0019	ALMENDROS	S		0,04		0,04	0,04
-491902	18-047-008-00186-0014	ALMENDROS	S		0,07		0,07	0,07
-491901	18-047-008-00186-0014	ALMENDROS	S		0,10		0,10	0,10
-491900	18-047-008-00186-0011	ALMENDROS	S		0,10		0,10	0,10
5306580	18-047-008-00727-0001	OLIVAR	S		0,44		0,44	0,44
170000006046087	18-047-008-00328-0001	ALMENDROS	S		2,15		2,15	2,15
170000006046094	18-047-008-00650-0008	OLIVAR	R		0,35		0,35	0,35
170000006046097	18-047-008-00473-0002	OLIVAR	S		0,35		0,35	0,35
170000006046101	18-047-008-00186-0005	ALMENDROS	S		0,08		0,08	0,08
170000006046108	18-047-008-00343-0005	ALMENDROS	S		0,86		0,86	0,86
170000006046109	18-047-008-00021-0001	ALMENDROS	S		1,36		1,36	1,36
170000006046112	18-047-008-00328-0002	ALMENDROS	S		1,11		1,11	1,11
170000006046114	18-047-008-00225-0001	ALMENDROS	S		0,92		0,92	0,92
170000006046115	18-047-008-00615-0001	ALMENDROS	S		3,07		3,07	3,07
170000006046116	18-047-008-00710-0006	ALMENDROS	S		0,29		0,29	0,29
170000006046124	18-047-008-00186-0002	ALMENDROS	S		0,40		0,40	0,40
170000006046125	18-047-008-00152-0001	ALMENDROS	S		0,32		0,32	0,32
170000006046128	18-047-008-00620-0006	ALMENDROS	S		1,04		1,04	1,04
170000006046129	18-047-008-00629-0002	ALMENDROS	S		1,93		1,93	1,93
170000006046130	18-047-008-00114-0001	ALMENDROS	S		1,71		1,71	1,71

(1) Con incidencias que retienen pago o deniegan el expediente.

(2) Se calcula sobre superficie declarada admisible.

(3) Aplicación del artículo 16 bis del RD 147/2023.

(4) Expediente con algunos recintos de pastos permanentes ubicados en espacios protegidos donde la carga ganadera mínima será 0,1 UGM/ha.

Puede verificar la integridad de una copia de este documento mediante la lectura del código QR adjunto o mediante el acceso a la dirección <https://ws050.juntadeandalucia.es/verificarFirma> indicando el código de VERIFICACIÓN

FIRMADO POR

RAQUEL MARIA ESPIN CRESPO

17/10/2024

VERIFICACIÓN

Pk2jmWSPEJNMB623FQZ8JEKDMKEPRE

PÁG. 1565/4804





**INCIDENCIAS**

**INCIDENCIA DESCRIPCIÓN**

2454	Solicitante de intervención 6613 cuyo regimen de afiliacion a la SS no es ni el sistema especial agrario(cuenta ajena) ni autonomo con actividad agraria.
74018	Productor que no es agricultor a título principal, según los datos del ejercicio fiscal n-1 y seguridad socia.
74053	Importe inferior a 100 Euros

(1) Con incidencias que retienen pago o deniegan el expediente.  
(2) Se calcula sobre superficie declarada admisible.  
(3) Aplicación del artículo 16 bis del RD 147/2023.  
(4) Expediente con algunos recintos de pastos permanentes ubicados en espacios protegidos donde la carga ganadera mínima será 0,1 UGM/ha.

Puede verificar la integridad de una copia de este documento mediante la lectura del código QR adjunto o mediante el acceso a la dirección <https://ws050.juntadeandalucia.es/verificarFirma> indicando el código de VERIFICACIÓN

FIRMADO POR	RAQUEL MARIA ESPIN CRESPO	17/10/2024	
VERIFICACIÓN	Pk2jmWSPEJNMB623FQZ8JEKDMKEPRE	PÁG. 1566/4804	

**APELLIDOS Y NOMBRE / RAZÓN SOCIAL**

LOZANO RUBIO ARACELI

**NIF**

\*\*\*\*2059\*

**EXPEDIENTE**

1283794

**RESOLUCIÓN**

DENEGACIÓN DE LA AYUDA

**DATOS DE MANTENIMIENTO UNIDADES****GRUPO DE PAGO**

ZONAS DE MONTAÑA

**Sup. Dec.  
Admisible**

0,00

**Sup.  
Resuelta**

0,00

**Sobredecl.**

0,00

**% Sobredecl.**

0,00

**RESUMEN DE PAGOS****IMPORTE ( Euros )**

	<b>RESUELTO</b>	<b>FEADER</b>	<b>MAPA</b>	<b>CAPADR</b>
A pagar	0,00	0,00	0,00	0,00

**APLICACIÓN DE REDUCCIONES Y PENALIZACIONES (%)**

<b>Crterios de subvencionabilidad (1)</b>	<b>Presentación tardía</b>	<b>Omisión declaración</b>	<b>Condicionalidad</b>
100,00	0,00	0,00	0,00

**IMPORTE ( Euros )**

<b>Calculado(2)</b>	<b>Reducción</b>	<b>Penalización</b>	<b>Reducción Penalización (3)</b>	<b>Penalización adicional</b>	<b>Resuelto</b>	<b>FEADER</b>	<b>MAPA</b>	<b>CAPADR</b>
0,00 €	0,00 €	0,00 €	0,00 €	0,00 €	0,00 €	0,00 €	0,00 €	0,00 €
<b>Importe Unitario:</b>	93,00 €	<b>Nuevo Importe Unitario:</b>	0,00 €					

**RECINTOS PROPUESTOS**

<b>REF.</b>	<b>REFERENCIA SIGPAC</b>	<b>CULTIVO</b>	<b>S/R</b>	<b>USO SIGPAC</b>	<b>Sup. Dec. admisible</b>	<b>Sup. Campo</b>	<b>Sup. Determ.</b>	<b>Sup. Resuelta</b>
6912980	18-040-027-00087-0001	ALMENDROS	S		2,47		2,47	2,47
6912981	18-040-023-00171-0001	ALMENDROS	S		1,41		1,41	1,41
6912983	18-040-018-00259-0004	ALMENDROS	S		8,47		8,47	8,47
6912985	18-040-023-00225-0001	ALMENDROS	S		3,40		3,40	3,40
6912986	18-040-023-00224-0001	ALMENDROS	S		1,06		1,06	1,06
6913000	18-040-025-00199-0001	ALMENDROS	S		2,88		2,88	2,88
6952022	18-040-015-00104-0001	ALMENDROS	S		3,67		3,67	3,67

**INCIDENCIAS****INCIDENCIA DESCRIPCIÓN**

2453	Fecha de alta en la seguridad social posterior a la fecha del fin del plazo de presentacion de solicitudes.
74018	Productor que no es agricultor a título principal, según los datos del ejercicio fiscal n-1 y seguridad socia.
74053	Importe inferior a 100 Euros

(1) Con incidencias que retienen pago o deniegan el expediente.

(2) Se calcula sobre superficie declarada admisible.

(3) Aplicación del artículo 16 bis del RD 147/2023.

(4) Expediente con algunos recintos de pastos permanentes ubicados en espacios protegidos donde la carga ganadera mínima será 0,1 UGM/ha.

Puede verificar la integridad de una copia de este documento mediante la lectura del código QR adjunto o mediante el acceso a la dirección <https://ws050.juntadeandalucia.es/verificarFirma> indicando el código de VERIFICACIÓN

FIRMADO POR

RAQUEL MARIA ESPIN CRESPO

17/10/2024

VERIFICACIÓN

Pk2jmWSPEJNMB623FQZ8JEKDMKEPRE

PÁG. 1567/4804





**APELLIDOS Y NOMBRE / RAZÓN SOCIAL**

LUQUE DELGADO MARIA DE LOS REYES

**NIF**  
\*\*\*\*4184\*

**EXPEDIENTE**

1089336

**RESOLUCIÓN**

DENEGACIÓN DE LA AYUDA

**DATOS DE MANTENIMIENTO UNIDADES**

**GRUPO DE PAGO**

ZONAS DE MONTAÑA

<b>Sup. Dec. Admisible</b>	<b>Sup. Resuelta</b>	<b>Sobredecl.</b>	<b>% Sobredecl.</b>
0,00	0,00	0,00	0,00

**RESUMEN DE PAGOS**

	<b>IMPORTE ( Euros )</b>			
	<b>RESUELTO</b>	<b>FEADER</b>	<b>MAPA</b>	<b>CAPADR</b>
A pagar	0,00	0,00	0,00	0,00

**APLICACIÓN DE REDUCCIONES Y PENALIZACIONES (%)**

<b>Criterios de subvencionabilidad (1)</b>	<b>Presentación tardía</b>	<b>Omisión declaración</b>	<b>Condicionalidad</b>
100,00	0,00	0,00	0,00

**IMPORTE ( Euros )**

<b>Calculado(2)</b>	<b>Reducción</b>	<b>Penalización</b>	<b>Reducción Penalización (3)</b>	<b>Penalización adicional</b>	<b>Resuelto</b>	<b>FEADER</b>	<b>MAPA</b>	<b>CAPADR</b>
0,00 €	0,00 €	0,00 €	0,00 €	0,00 €	0,00 €	0,00 €	0,00 €	0,00 €
<b>Importe Unitario:</b>	93,00 €	<b>Nuevo Importe Unitario:</b>	0,00 €					

**RECINTOS PROPUESTOS**

<b>REF.</b>	<b>REFERENCIA SIGPAC</b>	<b>CULTIVO</b>	<b>S/R</b>	<b>USO SIGPAC</b>	<b>Sup. Dec. admisible</b>	<b>Sup. Campo</b>	<b>Sup. Determ.</b>	<b>Sup. Resuelta</b>
170000005394597	18-123-022-00048-0001	OLIVAR	S		0,05		0,05	0,05
170000005394598	18-123-023-00205-0003	OLIVAR	S		1,22		1,22	1,22
170000005394599	18-123-023-00102-0001	OLIVAR	S		0,85		0,85	0,85
170000005394600	18-123-023-00198-0003	OLIVAR	S		2,29		2,29	2,29
170000005394601	18-123-023-00199-0001	OLIVAR	S		1,18		1,18	1,18
170000005394602	18-123-023-00103-0001	OLIVAR	S		2,14		2,14	2,14

**INCIDENCIAS**

**INCIDENCIA DESCRIPCIÓN**

74018	Productor que no es agricultor a título principal, según los datos del ejercicio fiscal n-1 y seguridad socia.
74053	Importe inferior a 100 Euros

(1) Con incidencias que retienen pago o deniegan el expediente.

(2) Se calcula sobre superficie declarada admisible.

(3) Aplicación del artículo 16 bis del RD 147/2023.

(4) Expediente con algunos recintos de pastos permanentes ubicados en espacios protegidos donde la carga ganadera mínima será 0,1 UGM/ha.

Puede verificar la integridad de una copia de este documento mediante la lectura del código QR adjunto o mediante el acceso a la dirección <https://ws050.juntadeandalucia.es/verificarFirma> indicando el código de VERIFICACIÓN

FIRMADO POR	RAQUEL MARIA ESPIN CRESPO	17/10/2024
VERIFICACIÓN	Pk2jmWSPEJNMB623FQZ8JEKDMKEPRE	PÁG. 1568/4804







**APELLIDOS Y NOMBRE / RAZÓN SOCIAL**

LUQUE GARCÍA ISMAEL

**NIF**  
\*\*\*\*9407\*

**EXPEDIENTE**  
1282167

**RESOLUCIÓN**  
DENEGACIÓN DE LA AYUDA

**DATOS DE MANTENIMIENTO UNIDADES**

**GRUPO DE PAGO**

ZONAS DE MONTAÑA

<b>Sup. Dec. Admisible</b>	<b>Sup. Resuelta</b>	<b>Sobredecl.</b>	<b>% Sobredecl.</b>
6,09	2,22	3,87	63,55

**RESUMEN DE PAGOS**

	<b>IMPORTE ( Euros )</b>			
	<b>RESUELTO</b>	<b>FEADER</b>	<b>MAPA</b>	<b>CAPADR</b>
A pagar	0,00	0,00	0,00	0,00

**APLICACIÓN DE REDUCCIONES Y PENALIZACIONES (%)**

<b>Crterios de subvencionabilidad (1)</b>	<b>Presentación tardía</b>	<b>Omisión declaración</b>	<b>Condicionalidad</b>
100,00	0,00	0,00	0,00

**IMPORTE ( Euros )**

<b>Calculado(2)</b>	<b>Reducción</b>	<b>Penalización</b>	<b>Reducción Penalización (3)</b>	<b>Penalización adicional</b>	<b>Resuelto</b>	<b>FEADER</b>	<b>MAPA</b>	<b>CAPADR</b>
566,37 €	359,91 €	206,46 €	0,00 €	359,91 €	0,00 €	0,00 €	0,00 €	0,00 €
<b>Importe Unitario:</b>	93,00 €	<b>Nuevo Importe Unitario:</b>	93,00 €					

**RECINTOS PROPUESTOS**

REF.	REFERENCIA SIGPAC	CULTIVO	S/R	USO SIGPAC	Sup. Dec. admisible	Sup. Campo	Sup. Determ.	Sup. Resuelta
-1608990	18-014-102-00305-0001	COLIFLOR	R		0,24		0,24	0,24
-1608987	18-014-102-00305-0002	COLIFLOR	R		0,28		0,28	0,28
-1608980	18-014-102-00244-0001	COLIFLOR	R		1,09		1,09	1,09
-1608975	18-014-102-00485-0001	COLIFLOR	R		0,92		0,92	0,00
-1608969	18-196-007-00133-0003	COLIFLOR	R		0,71		0,71	0,00
-1608890	18-014-103-00240-0001	COLIFLOR	S		0,61		0,61	0,61
6923357	18-014-107-00052-0002	COLES DE BRUSELAS	R		0,53		0,53	0,00
6923361	18-014-107-00053-0002	COLES DE BRUSELAS	R		0,55		0,55	0,00
6923366	18-014-102-00331-0001	COLIFLOR	R		0,55		0,55	0,00
6923491	18-014-104-00234-0001	COLES DE BRUSELAS	R		0,61		0,61	0,00

(1) Con incidencias que retienen pago o deniegan el expediente.

(2) Se calcula sobre superficie declarada admisible.

(3) Aplicación del artículo 16 bis del RD 147/2023.

(4) Expediente con algunos recintos de pastos permanentes ubicados en espacios protegidos donde la carga ganadera mínima será 0,1 UGM/ha.

Puede verificar la integridad de una copia de este documento mediante la lectura del código QR adjunto o mediante el acceso a la dirección <https://ws050.juntadeandalucia.es/verificarFirma> indicando el código de VERIFICACIÓN

FIRMADO POR

RAQUEL MARIA ESPIN CRESPO

17/10/2024

VERIFICACIÓN

Pk2jmWSPEJNMB623FQZ8JEKDMKEPRE

PÁG. 1569/4804





**INCIDENCIAS**

**INCIDENCIA DESCRIPCIÓN**

3790	Recinto declarado inactivo Recinto:18-014-102-00016-00003 Cultivo: - Recinto:18-014-102-00017-00001 Cultivo: - Recinto:18-014-102-00019-00001 Cultivo: - Recinto:18-014-102-00019-00003 Cultivo: - Recinto:18-014-102-00019-00006 Cultivo: - Recinto:18-014-102-00019-00007 Cultivo: - Recinto:18-014-102-00019-00008 Cultivo: - Recinto:18-014-102-00019-00009 Cultivo: - Recinto:18-014-102-00019-00010 Cultivo: - Recinto:18-014-102-00050-00002 Cultivo: - Recinto:18-014-102-00050-00003 Cultivo: - Recinto:18-014-102-00063-00003 Cultivo: - Recinto:18-014-102-00072-00001 Cultivo: - Recinto:18-014-102-00331-00001 Cultivo: - Recinto:18-014-102-00419-00001 Cultivo: - Recinto:18-014-102-00431-00001 Cultivo: - Recinto:18-014-102-00485-00001 Cultivo: - Recinto:18-014-104-00234-00001 Cultivo: - Recinto:18-014-107-00052-00002 Cultivo: - Recinto:18-014-107-00053-00002 Cultivo: - Recinto:18-196-007-00133-00003 Cultivo: - Recinto:18-196-007-00139-00002 Cultivo: -
8227	Control por Monitorización sin respuesta por parte del productor y, por tanto, sin Juicio Experto de campo. Recinto:18-014-102-00518-00001 Cultivo:428000 JUDÍA DE LIMA-SIN VARIEDAD
74053	Importe inferior a 100 Euros
74336	Recinto con uso declarado o cultivo declarado NO válido Recinto:18-014-102-00016-00003 Cultivo:428000 JUDÍA DE LIMA-SIN VARIEDAD Regadío Uso Sigpac:TA Recinto:18-014-102-00017-00001 Cultivo:428000 JUDÍA DE LIMA-SIN VARIEDAD Regadío Uso Sigpac:TA Recinto:18-014-102-00019-00001 Cultivo:428000 JUDÍA DE LIMA-SIN VARIEDAD Regadío Uso Sigpac:TA Recinto:18-014-102-00019-00003 Cultivo:428000 JUDÍA DE LIMA-SIN VARIEDAD Regadío Uso Sigpac:TA Recinto:18-014-102-00019-00006 Cultivo:428000 JUDÍA DE LIMA-SIN VARIEDAD Regadío Uso Sigpac:TA Recinto:18-014-102-00019-00007 Cultivo:428000 JUDÍA DE LIMA-SIN VARIEDAD Regadío Uso Sigpac:TA Recinto:18-014-102-00019-00008 Cultivo:428000 JUDÍA DE LIMA-SIN VARIEDAD Regadío Uso Sigpac:TA Recinto:18-014-102-00019-00009 Cultivo:428000 JUDÍA DE LIMA-SIN VARIEDAD Regadío Uso Sigpac:TA Recinto:18-014-102-00019-00010 Cultivo:428000 JUDÍA DE LIMA-SIN VARIEDAD Regadío Uso Sigpac:TA Recinto:18-014-102-00050-00002 Cultivo:428000 JUDÍA DE LIMA-SIN VARIEDAD Regadío Uso Sigpac:TA Recinto:18-014-102-00050-00003 Cultivo:428000 JUDÍA DE LIMA-SIN VARIEDAD Regadío Uso Sigpac:TA Recinto:18-014-102-00063-00003 Cultivo:428000 JUDÍA DE LIMA-SIN VARIEDAD Regadío Uso Sigpac:TA Recinto:18-014-102-00072-00001 Cultivo:428000 JUDÍA DE LIMA-SIN VARIEDAD Secano Uso Sigpac:IV Recinto:18-014-102-00076-00002 Cultivo:428000 JUDÍA DE LIMA-SIN VARIEDAD Regadío Uso Sigpac:IV Recinto:18-014-102-00418-00002 Cultivo:428000 JUDÍA DE LIMA-SIN VARIEDAD Regadío Uso Sigpac:TA Recinto:18-014-102-00418-00003 Cultivo:428000 JUDÍA DE LIMA-SIN VARIEDAD Regadío Uso Sigpac:TA Recinto:18-014-102-00418-00004 Cultivo:428000 JUDÍA DE LIMA-SIN VARIEDAD Regadío Uso Sigpac:TA Recinto:18-014-102-00419-00001 Cultivo:428000 JUDÍA DE LIMA-SIN VARIEDAD Regadío Uso Sigpac:TA Recinto:18-014-102-00431-00001 Cultivo:428000 JUDÍA DE LIMA-SIN VARIEDAD Regadío Uso Sigpac:TA Recinto:18-014-102-00518-00001 Cultivo:428000 JUDÍA DE LIMA-SIN VARIEDAD Regadío Uso Sigpac:IV Recinto:18-014-102-00518-00003 Cultivo:428000 JUDÍA DE LIMA-SIN VARIEDAD Regadío Uso Sigpac:TA Recinto:18-196-007-00139-00002 Cultivo:428000 JUDÍA DE LIMA-SIN VARIEDAD Secano Uso Sigpac:TA

(1) Con incidencias que retienen pago o deniegan el expediente.  
 (2) Se calcula sobre superficie declarada admisible.  
 (3) Aplicación del artículo 16 bis del RD 147/2023.  
 (4) Expediente con algunos recintos de pastos permanentes ubicados en espacios protegidos donde la carga ganadera mínima será 0,1 UGM/ha.

Puede verificar la integridad de una copia de este documento mediante la lectura del código QR adjunto o mediante el acceso a la dirección <https://ws050.juntadeandalucia.es/verificarFirma> indicando el código de VERIFICACIÓN

FIRMADO POR	RAQUEL MARIA ESPIN CRESPO	17/10/2024	
VERIFICACIÓN	Pk2jmWSPEJNMB623FQZ8JEKDMKEPRE	PÁG. 1570/4804	



**APELLIDOS Y NOMBRE / RAZÓN SOCIAL**

LUQUE GRACIA ANTONIA

**NIF**

\*\*\*\*2735\*

**EXPEDIENTE**

1256114

**RESOLUCIÓN**

DENEGACIÓN DE LA AYUDA

**DATOS DE MANTENIMIENTO UNIDADES**

<b>GRUPO DE PAGO</b>	<b>Sup. Dec. Admisible</b>	<b>Sup. Resuelta</b>	<b>Sobredecl.</b>	<b>% Sobredecl.</b>
ZONAS DE MONTAÑA	0,00	0,00	0,00	0,00

**RESUMEN DE PAGOS**

	<b>IMPORTE ( Euros )</b>			
	<b>RESUELTO</b>	<b>FEADER</b>	<b>MAPA</b>	<b>CAPADR</b>
A pagar	0,00	0,00	0,00	0,00

**APLICACIÓN DE REDUCCIONES Y PENALIZACIONES (%)**

<b>Criterios de subvencionabilidad (1)</b>	<b>Presentación tardía</b>	<b>Omisión declaración</b>	<b>Condicionalidad</b>
100,00	0,00	0,00	0,00

**IMPORTE ( Euros )**

<b>Calculado(2)</b>	<b>Reducción</b>	<b>Penalización</b>	<b>Reducción Penalización (3)</b>	<b>Penalización adicional</b>	<b>Resuelto</b>	<b>FEADER</b>	<b>MAPA</b>	<b>CAPADR</b>
0,00 €	0,00 €	0,00 €	0,00 €	0,00 €	0,00 €	0,00 €	0,00 €	0,00 €
<b>Importe Unitario:</b>	93,00 €	<b>Nuevo Importe Unitario:</b>	0,00 €					

**RECINTOS PROPUESTOS**

<b>REF.</b>	<b>REFERENCIA SIGPAC</b>	<b>CULTIVO</b>	<b>S/R</b>	<b>USO SIGPAC</b>	<b>Sup. Dec. admisible</b>	<b>Sup. Campo</b>	<b>Sup. Determ.</b>	<b>Sup. Resuelta</b>
-805901	18-104-029-00057-0003	OLIVAR	R		2,00		2,00	2,00

**INCIDENCIAS**

**INCIDENCIA DESCRIPCIÓN**

74018	Productor que no es agricultor a título principal, según los datos del ejercicio fiscal n-1 y seguridad socia.
74053	Importe inferior a 100 Euros

(1) Con incidencias que retienen pago o deniegan el expediente.

(2) Se calcula sobre superficie declarada admisible.

(3) Aplicación del artículo 16 bis del RD 147/2023.

(4) Expediente con algunos recintos de pastos permanentes ubicados en espacios protegidos donde la carga ganadera mínima será 0,1 UGM/ha.

Puede verificar la integridad de una copia de este documento mediante la lectura del código QR adjunto o mediante el acceso a la dirección <https://ws050.juntadeandalucia.es/verificarFirma> indicando el código de VERIFICACIÓN

FIRMADO POR	RAQUEL MARIA ESPIN CRESPO	17/10/2024	
VERIFICACIÓN	Pk2jmWSPEJNMB623FQZ8JEKDMKEPRE	PÁG. 1571/4804	



**APELLIDOS Y NOMBRE / RAZÓN SOCIAL**  
LUQUE TORRANO FRANCISCO JESUS

**NIF**  
\*\*\*\*3165\*

**EXPEDIENTE**  
1223548

**RESOLUCIÓN**  
DENEGACIÓN DE LA AYUDA

**DATOS DE MANTENIMIENTO UNIDADES**

<b>GRUPO DE PAGO</b>	<b>Sup. Dec. Admisible</b>	<b>Sup. Resuelta</b>	<b>Sobredecl.</b>	<b>% Sobredecl.</b>
ZONAS DE MONTAÑA	0,00	0,00	0,00	0,00

**RESUMEN DE PAGOS**

	<b>IMPORTE ( Euros )</b>			
	<b>RESUELTO</b>	<b>FEADER</b>	<b>MAPA</b>	<b>CAPADR</b>
A pagar	0,00	0,00	0,00	0,00

**APLICACIÓN DE REDUCCIONES Y PENALIZACIONES (%)**

<b>Crterios de subvencionabilidad (1)</b>	<b>Presentación tardía</b>	<b>Omisión declaración</b>	<b>Condicionalidad</b>
100,00	0,00	0,00	0,00

**IMPORTE ( Euros )**

<b>Calculado(2)</b>	<b>Reducción</b>	<b>Penalización</b>	<b>Reducción Penalización (3)</b>	<b>Penalización adicional</b>	<b>Resuelto</b>	<b>FEADER</b>	<b>MAPA</b>	<b>CAPADR</b>
0,00 €	0,00 €	0,00 €	0,00 €	0,00 €	0,00 €	0,00 €	0,00 €	0,00 €
<b>Importe Unitario:</b>	93,00 €	<b>Nuevo Importe Unitario:</b>	0,00 €					

**INCIDENCIAS**

**INCIDENCIA DESCRIPCIÓN**

233	Superficie de cruce neta declarada en recinto ficticio comunal, menor que superficie asignada neta resultante del reparto del recinto ficticio comunal. Recinto:18-014-900-99000-99001 Cultivo:62000 PASTOS PERMANENTES DE 5 O MAS AÑOS-SIN VARIEDAD Secano
3790	Recinto declarado inactivo Recinto:18-196-004-00022-00002 Cultivo: -
3972	Recinto ficticio del que forma parte un recinto real cuyo identificativo presenta errores en las Declaraciones de pastos. Recinto:18-014-900-99000-99001 Cultivo: -
74053	Importe inferior a 100 Euros
86120	Para explotaciones de pastos permanentes ubicadas en espacios protegidos la carga ganadera mínima será 0,1 UGM/ha. Recinto:18-014-900-99000-99001 Cultivo:62000 PASTOS PERMANENTES DE 5 O MAS AÑOS-SIN VARIEDAD Secano Carga Ganadera:0,01 Recinto:18-196-004-00022-00002 Cultivo:62000 PASTOS PERMANENTES DE 5 O MAS AÑOS-SIN VARIEDAD Secano Carga Ganadera:0,01

**Incidencias de carga ganadera**

**INCIDENCIA DESCRIPCIÓN**

3790	Recinto declarado inactivo Recinto:18-196-004-00022-00002 Cultivo: -
86128	Recinto de Forrajeras que no ha contabilizado para Carga Ganadera por no tener una explotación válida para el cálculo de la Carga Ganadera Recinto:18-196-004-00022-00002 Cultivo:62 PASTOS PERMANENTES DE 5 O MAS AÑOS-

(1) Con incidencias que retienen pago o deniegan el expediente.

(2) Se calcula sobre superficie declarada admisible.

(3) Aplicación del artículo 16 bis del RD 147/2023.

(4) Expediente con algunos recintos de pastos permanentes ubicados en espacios protegidos donde la carga ganadera mínima será 0,1 UGM/ha.

Puede verificar la integridad de una copia de este documento mediante la lectura del código QR adjunto o mediante el acceso a la dirección <https://ws050.juntadeandalucia.es/verificarFirma> indicando el código de VERIFICACIÓN

FIRMADO POR	RAQUEL MARIA ESPIN CRESPO	17/10/2024
VERIFICACIÓN	Pk2jmWSPEJNMB623FQZ8JEKDMKEPRE	PÁG. 1572/4804





**APELLIDOS Y NOMBRE / RAZÓN SOCIAL**

LUZON HERMOSO HORACIO

**NIF**

\*\*\*\*5999\*

**EXPEDIENTE**

1199222

**RESOLUCIÓN**

DENEGACIÓN DE LA AYUDA

**DATOS DE MANTENIMIENTO UNIDADES**

GRUPO DE PAGO	Sup. Dec. Admisible	Sup. Resuelta	Sobredecl.	% Sobredecl.
ZONAS DE MONTAÑA	0,00	0,00	0,00	0,00

**RESUMEN DE PAGOS**

A pagar	IMPORTE ( Euros )			
	RESUELTO	FEADER	MAPA	CAPADR
	0,00	0,00	0,00	0,00

**APLICACIÓN DE REDUCCIONES Y PENALIZACIONES (%)**

Criterios de subvencionabilidad (1)	Presentación tardía	Omisión declaración	Condicionalidad
100,00	0,00	0,00	0,00

**IMPORTE ( Euros )**

Calculado(2)	Reducción	Penalización	Reducción Penalización (3)	Penalización adicional	Resuelto	FEADER	MAPA	CAPADR
0,00 €	0,00 €	0,00 €	0,00 €	0,00 €	0,00 €	0,00 €	0,00 €	0,00 €
Importe Unitario:	93,00 €	Nuevo Importe Unitario:	0,00 €					

**RECINTOS PROPUESTOS**

REF.	REFERENCIA SIGPAC	CULTIVO	S/R	USO SIGPAC	Sup. Dec. admisible	Sup. Campo	Sup. Determ.	Sup. Resuelta
-1084840	18-051-005-00376-0006	OLIVAR	S		0,10		0,10	0,10
-1084839	18-051-005-00376-0005	OLIVAR	S		0,10		0,10	0,10
170000006986643	18-051-005-00376-0002	OLIVAR	S		3,32		3,32	3,32
170000006986644	18-051-006-00086-0001	PASTOS PERMANENTES DE 5 O MAS AÑOS	S		1,03		1,03	1,03
170000006986645	18-147-001-00013-0002	PASTOS PERMANENTES DE 5 O MAS AÑOS	S		0,68		0,68	0,68
170000006986646	18-051-014-00214-0001	OLIVAR	S		0,10		0,10	0,10
170000006986647	18-051-009-09011-0002	OLIVAR	S		0,09		0,09	0,09
170000006986648	18-051-009-00154-0001	OLIVAR	S		1,11		1,11	1,11
170000006986649	18-051-008-00126-0001	OLIVAR	S		0,31		0,31	0,31
170000006986650	18-051-008-00127-0001	OLIVAR	S		0,54		0,54	0,54
170000006986651	18-147-001-00002-0001	PASTOS PERMANENTES DE 5 O MAS AÑOS	S		0,78		0,78	0,78
170000006986652	18-147-001-00008-0001	PASTOS PERMANENTES DE 5 O MAS AÑOS	S		1,86		1,86	1,86
170000006986653	18-051-006-00146-0004	PASTOS PERMANENTES DE 5 O MAS AÑOS	S		2,45		2,45	2,45
170000006986654	18-051-006-00146-0003	PASTOS PERMANENTES DE 5 O MAS AÑOS	S		3,15		3,15	3,15
170000006986655	18-147-001-00008-0007	PASTOS PERMANENTES DE 5 O MAS AÑOS	S		0,06		0,06	0,06
170000006986656	18-147-001-00008-0008	PASTOS PERMANENTES DE 5 O MAS AÑOS	S		0,51		0,51	0,00
170000006986657	18-051-006-00146-0001	PASTOS PERMANENTES DE 5 O MAS AÑOS	S		64,36		64,36	64,36
170000006986660	18-051-006-00165-0001	PASTOS PERMANENTES DE 5 O MAS AÑOS	S		190,66		190,66	190,66
170000006986666	18-051-006-00162-0001	PASTOS PERMANENTES DE 5 O MAS AÑOS	S		7,90		7,90	7,90
170000006986667	18-147-001-00007-0001	PASTOS PERMANENTES DE 5 O MAS AÑOS	S		7,81		7,81	7,81
170000006986668	18-147-001-00004-0001	PASTOS PERMANENTES DE 5 O MAS AÑOS	S		0,20		0,20	0,20
170000006986669	18-051-006-00163-0001	PASTOS PERMANENTES DE 5 O MAS AÑOS	S		38,06		38,06	29,12
170000006986670	18-147-001-00010-0001	PASTOS PERMANENTES DE 5 O MAS AÑOS	S		0,08		0,08	0,08
170000006986671	18-147-001-00009-0001	PASTOS PERMANENTES DE 5 O MAS AÑOS	S		0,12		0,12	0,12
170000006986672	18-147-001-00012-0002	PASTOS PERMANENTES DE 5 O MAS AÑOS	S		0,21		0,21	0,21
170000006986673	18-147-001-00011-0001	PASTOS PERMANENTES DE 5 O MAS AÑOS	S		0,03		0,03	0,03
170000006986674	18-147-001-00016-0001	PASTOS PERMANENTES DE 5 O MAS AÑOS	S		0,51		0,51	0,51
170000006986675	18-147-001-00014-0001	PASTOS PERMANENTES DE 5 O MAS AÑOS	S		0,16		0,16	0,16

(1) Con incidencias que retienen pago o deniegan el expediente.

(2) Se calcula sobre superficie declarada admisible.

(3) Aplicación del artículo 16 bis del RD 147/2023.

(4) Expediente con algunos recintos de pastos permanentes ubicados en espacios protegidos donde la carga ganadera mínima será 0,1 UGM/ha.

Puede verificar la integridad de una copia de este documento mediante la lectura del código QR adjunto o mediante el acceso a la dirección <https://ws050.juntadeandalucia.es/verificarFirma> indicando el código de VERIFICACIÓN

FIRMADO POR

RAQUEL MARIA ESPIN CRESPO

17/10/2024

VERIFICACIÓN

Pk2jmWSPEJNMB623FQZ8JEKDMKEPRE

PÁG. 1573/4804





**INCIDENCIAS**

**INCIDENCIA DESCRIPCIÓN**


- 242 Recinto pendiente de acreditación de titularidad.  
Recinto:18-147-001-00008-00008 Cultivo:62000 PASTOS PERMANENTES DE 5 O MAS AÑOS-SIN VARIEDAD Secano
- 2454 Solicitante de intervención 6613 cuyo regimen de afiliacion a la SS no es ni el sistema especial agrario(cuenta ajena) ni autonomo con actividad agraria.
- 4272 Verifica que las líneas de declaración de las Solicitudes Únicas no tienen solapes con la capa de Retroactividad Gráfica (ambas de la misma campaña) a nivel de expediente/línea de declaración gráfica de la solicitud.  
Recinto:18-051-006-00163-00001 Cultivo: - Agregado de la referencia del recinto.:0 Zona de la referencia del recinto.:0 Superficie solapada.:8,94 Id. Incid.:97994765
- 74018 Productor que no es agricultor a título principal, según los datos del ejercicio fiscal n-1 y seguridad socia.
- 74053 Importe inferior a 100 Euros
- 86122 Recinto superficie forrajera que realiza la actividad de producción de pastoreo y no declara el o los códigos del Registro de Explotaciones Ganaderas de Andalucía, REGA.  
Recinto:18-147-001-00017-00002 Cultivo:62000 PASTOS PERMANENTES DE 5 O MAS AÑOS-SIN VARIEDAD Secano  
Recinto:18-147-001-00017-00003 Cultivo:62000 PASTOS PERMANENTES DE 5 O MAS AÑOS-SIN VARIEDAD Secano  
Recinto:18-147-001-00018-00001 Cultivo:62000 PASTOS PERMANENTES DE 5 O MAS AÑOS-SIN VARIEDAD Secano  
Recinto:18-147-001-00019-00001 Cultivo:62000 PASTOS PERMANENTES DE 5 O MAS AÑOS-SIN VARIEDAD Secano  
Recinto:18-147-001-00032-00001 Cultivo:62000 PASTOS PERMANENTES DE 5 O MAS AÑOS-SIN VARIEDAD Secano  
Recinto:18-147-001-00039-00001 Cultivo:62000 PASTOS PERMANENTES DE 5 O MAS AÑOS-SIN VARIEDAD Secano  
Recinto:18-147-001-00095-00002 Cultivo:62000 PASTOS PERMANENTES DE 5 O MAS AÑOS-SIN VARIEDAD Secano
- 86124 Recinto de forrajera para Cálculo de Carga Ganadera que No pertenece a Explotación.  
Recinto:18-147-001-00017-00002 Cultivo:62000 PASTOS PERMANENTES DE 5 O MAS AÑOS-SIN VARIEDAD Secano  
Recinto:18-147-001-00017-00003 Cultivo:62000 PASTOS PERMANENTES DE 5 O MAS AÑOS-SIN VARIEDAD Secano  
Recinto:18-147-001-00018-00001 Cultivo:62000 PASTOS PERMANENTES DE 5 O MAS AÑOS-SIN VARIEDAD Secano  
Recinto:18-147-001-00019-00001 Cultivo:62000 PASTOS PERMANENTES DE 5 O MAS AÑOS-SIN VARIEDAD Secano  
Recinto:18-147-001-00032-00001 Cultivo:62000 PASTOS PERMANENTES DE 5 O MAS AÑOS-SIN VARIEDAD Secano  
Recinto:18-147-001-00039-00001 Cultivo:62000 PASTOS PERMANENTES DE 5 O MAS AÑOS-SIN VARIEDAD Secano  
Recinto:18-147-001-00095-00002 Cultivo:62000 PASTOS PERMANENTES DE 5 O MAS AÑOS-SIN VARIEDAD Secano

**Incidencias de carga ganadera**

**INCIDENCIA DESCRIPCIÓN**

- 242 Recinto pendiente de acreditación de titularidad.  
Recinto:18-147-001-00008-00008 Cultivo:62000 PASTOS PERMANENTES DE 5 O MAS AÑOS-SIN VARIEDAD Secano
- 86122 Recinto superficie forrajera que realiza la actividad de producción de pastoreo y no declara el o los códigos del Registro de Explotaciones Ganaderas de Andalucía, REGA.  
Recinto:18-147-001-00032-00001 Cultivo:62000 PASTOS PERMANENTES DE 5 O MAS AÑOS-SIN VARIEDAD Secano  
Recinto:18-147-001-00019-00001 Cultivo:62000 PASTOS PERMANENTES DE 5 O MAS AÑOS-SIN VARIEDAD Secano  
Recinto:18-147-001-00018-00001 Cultivo:62000 PASTOS PERMANENTES DE 5 O MAS AÑOS-SIN VARIEDAD Secano  
Recinto:18-147-001-00095-00002 Cultivo:62000 PASTOS PERMANENTES DE 5 O MAS AÑOS-SIN VARIEDAD Secano  
Recinto:18-147-001-00039-00001 Cultivo:62000 PASTOS PERMANENTES DE 5 O MAS AÑOS-SIN VARIEDAD Secano  
Recinto:18-147-001-00017-00003 Cultivo:62000 PASTOS PERMANENTES DE 5 O MAS AÑOS-SIN VARIEDAD Secano  
Recinto:18-147-001-00017-00002 Cultivo:62000 PASTOS PERMANENTES DE 5 O MAS AÑOS-SIN VARIEDAD Secano
- 86124 Recinto de forrajera para Cálculo de Carga Ganadera que No pertenece a Explotación.  
Recinto:18-147-001-00032-00001 Cultivo:62000 PASTOS PERMANENTES DE 5 O MAS AÑOS-SIN VARIEDAD Secano  
Recinto:18-147-001-00019-00001 Cultivo:62000 PASTOS PERMANENTES DE 5 O MAS AÑOS-SIN VARIEDAD Secano  
Recinto:18-147-001-00018-00001 Cultivo:62000 PASTOS PERMANENTES DE 5 O MAS AÑOS-SIN VARIEDAD Secano  
Recinto:18-147-001-00095-00002 Cultivo:62000 PASTOS PERMANENTES DE 5 O MAS AÑOS-SIN VARIEDAD Secano  
Recinto:18-147-001-00039-00001 Cultivo:62000 PASTOS PERMANENTES DE 5 O MAS AÑOS-SIN VARIEDAD Secano  
Recinto:18-147-001-00017-00003 Cultivo:62000 PASTOS PERMANENTES DE 5 O MAS AÑOS-SIN VARIEDAD Secano  
Recinto:18-147-001-00017-00002 Cultivo:62000 PASTOS PERMANENTES DE 5 O MAS AÑOS-SIN VARIEDAD Secano
- 86128 Recinto de Forrajas que no ha contabilizado para Carga Ganadera por no tener una explotación válida para el cálculo de la Carga Ganadera  
Recinto:18-147-001-00032-00001 Cultivo:62 PASTOS PERMANENTES DE 5 O MAS AÑOS-  
Recinto:18-147-001-00096-00001 Cultivo:62 PASTOS PERMANENTES DE 5 O MAS AÑOS-  
Recinto:18-147-001-00019-00001 Cultivo:62 PASTOS PERMANENTES DE 5 O MAS AÑOS-  
Recinto:18-147-001-00018-00001 Cultivo:62 PASTOS PERMANENTES DE 5 O MAS AÑOS-  
Recinto:18-147-001-00095-00002 Cultivo:62 PASTOS PERMANENTES DE 5 O MAS AÑOS-  
Recinto:18-147-001-00039-00001 Cultivo:62 PASTOS PERMANENTES DE 5 O MAS AÑOS-

(1) Con incidencias que retienen pago o deniegan el expediente.  
 (2) Se calcula sobre superficie declarada admisible.  
 (3) Aplicación del artículo 16 bis del RD 147/2023.  
 (4) Expediente con algunos recintos de pastos permanentes ubicados en espacios protegidos donde la carga ganadera mínima será 0,1 UGM/ha.

Puede verificar la integridad de una copia de este documento mediante la lectura del código QR adjunto o mediante el acceso a la dirección <a href="https://ws050.juntadeandalucia.es/verificarFirma">https://ws050.juntadeandalucia.es/verificarFirma</a> indicando el código de VERIFICACIÓN			
FIRMADO POR	RAQUEL MARIA ESPIN CRESPO	17/10/2024	
VERIFICACIÓN	Pk2jmWSPEJNMB623FQZ8JEKDMKEPRE	PÁG. 1574/4804	

Es copia auténtica de documento electrónico



86133 Recinto:18-147-001-00017-00003 Cultivo:62 PASTOS PERMANENTES DE 5 O MAS AÑOS-  
Recinto:18-147-001-00017-00002 Cultivo:62 PASTOS PERMANENTES DE 5 O MAS AÑOS-  
Recinto de forrajera No solicitado para Cálculo de Carga Ganadera que No pertenece a Explotación.  
Recinto:18-147-001-00096-00001 Cultivo:62000 PASTOS PERMANENTES DE 5 O MAS AÑOS-SIN VARIEDAD Secano

(1) Con incidencias que retienen pago o deniegan el expediente.  
(2) Se calcula sobre superficie declarada admisible.  
(3) Aplicación del artículo 16 bis del RD 147/2023.  
(4) Expediente con algunos recintos de pastos permanentes ubicados en espacios protegidos donde la carga ganadera mínima será 0,1 UGM/ha.

Puede verificar la integridad de una copia de este documento mediante la lectura del código QR adjunto o mediante el acceso a la dirección <https://ws050.juntadeandalucia.es/verificarFirma> indicando el código de VERIFICACIÓN

FIRMADO POR	RAQUEL MARIA ESPIN CRESPO	17/10/2024
VERIFICACIÓN	Pk2jmWSPEJNMB623FQZ8JEKDMKEPRE	PÁG. 1575/4804





**APELLIDOS Y NOMBRE / RAZÓN SOCIAL**

MACIAS MORENO MARIA BELEN

**NIF**

\*\*\*\*7347\*

**EXPEDIENTE**

1059721

**RESOLUCIÓN**

DENEGACIÓN DE LA AYUDA

**DATOS DE MANTENIMIENTO UNIDADES**

<b>GRUPO DE PAGO</b>	<b>Sup. Dec. Admisible</b>	<b>Sup. Resuelta</b>	<b>Sobredecl.</b>	<b>% Sobredecl.</b>
ZONAS DE MONTAÑA	0,00	0,00	0,00	0,00

**RESUMEN DE PAGOS**

	<b>IMPORTE ( Euros )</b>			
	<b>RESUELTO</b>	<b>FEADER</b>	<b>MAPA</b>	<b>CAPADR</b>
A pagar	0,00	0,00	0,00	0,00

**APLICACIÓN DE REDUCCIONES Y PENALIZACIONES (%)**

<b>Criterios de subvencionabilidad (1)</b>	<b>Presentación tardía</b>	<b>Omisión declaración</b>	<b>Condicionalidad</b>
100,00	0,00	0,00	0,00

**IMPORTE ( Euros )**

<b>Calculado(2)</b>	<b>Reducción</b>	<b>Penalización</b>	<b>Reducción Penalización (3)</b>	<b>Penalización adicional</b>	<b>Resuelto</b>	<b>FEADER</b>	<b>MAPA</b>	<b>CAPADR</b>
0,00 €	0,00 €	0,00 €	0,00 €	0,00 €	0,00 €	0,00 €	0,00 €	0,00 €
<b>Importe Unitario:</b>	93,00 €	<b>Nuevo Importe Unitario:</b>	0,00 €					

**RECINTOS PROPUESTOS**

<b>REF.</b>	<b>REFERENCIA SIGPAC</b>	<b>CULTIVO</b>	<b>S/R</b>	<b>USO SIGPAC</b>	<b>Sup. Dec. admisible</b>	<b>Sup. Campo</b>	<b>Sup. Determ.</b>	<b>Sup. Resuelta</b>
1700000004789897	18-200-002-00100-0001	OLIVAR	S		0,62		0,62	0,62
1700000004789898	18-200-002-00101-0002	OLIVAR	S		0,32		0,32	0,32
1700000004789899	18-200-002-00454-0001	OLIVAR	S		0,56		0,56	0,56

**INCIDENCIAS**

**INCIDENCIA DESCRIPCIÓN**

463	Productor que en su Declaración responsable no marca SÍ o NO en la casilla de "Realiza alguna actividad de las incluidas en el R.D."
2454	Solicitante de intervención 6613 cuyo regimen de afiliacion a la SS no es ni el sistema especial agrario(cuenta ajena) ni autonomo con actividad agraria.
74018	Productor que no es agricultor a título principal, según los datos del ejercicio fiscal n-1 y seguridad socia.
74053	Importe inferior a 100 Euros

(1) Con incidencias que retienen pago o deniegan el expediente.

(2) Se calcula sobre superficie declarada admisible.

(3) Aplicación del artículo 16 bis del RD 147/2023.

(4) Expediente con algunos recintos de pastos permanentes ubicados en espacios protegidos donde la carga ganadera mínima será 0,1 UGM/ha.

Puede verificar la integridad de una copia de este documento mediante la lectura del código QR adjunto o mediante el acceso a la dirección <https://ws050.juntadeandalucia.es/verificarFirma> indicando el código de VERIFICACIÓN

FIRMADO POR	RAQUEL MARIA ESPIN CRESPO	17/10/2024
VERIFICACIÓN	Pk2jmWSPEJNMB623FQZ8JEKDMKEPRE	PÁG. 1576/4804







**APELLIDOS Y NOMBRE / RAZÓN SOCIAL**

MACIAS PRIETO JUAN

**NIF**

\*\*\*\*4985\*

**EXPEDIENTE**

1014523

**RESOLUCIÓN**

DENEGACIÓN DE LA AYUDA

**DATOS DE MANTENIMIENTO UNIDADES**

GRUPO DE PAGO	Sup. Dec. Admisible	Sup. Resuelta	Sobredecl.	% Sobredecl.
ZONAS DE MONTAÑA	0,00	0,00	0,00	0,00

**RESUMEN DE PAGOS**

A pagar	IMPORTE ( Euros )			
	RESUELTO	FEADER	MAPA	CAPADR
	0,00	0,00	0,00	0,00

**APLICACIÓN DE REDUCCIONES Y PENALIZACIONES (%)**

Criterios de subvencionabilidad (1)	Presentación tardía	Omisión declaración	Condicionalidad
100,00	0,00	0,00	0,00

**IMPORTE ( Euros )**

Calculado(2)	Reducción	Penalización	Reducción Penalización (3)	Penalización adicional	Resuelto	FEADER	MAPA	CAPADR
0,00 €	0,00 €	0,00 €	0,00 €	0,00 €	0,00 €	0,00 €	0,00 €	0,00 €
Importe Unitario:	93,00 €	Nuevo Importe Unitario:	0,00 €					

**RECINTOS PROPUESTOS**

REF.	REFERENCIA SIGPAC	CULTIVO	S/R	USO SIGPAC	Sup. Dec. admisible	Sup. Campo	Sup. Determ.	Sup. Resuelta
-1618362	23-002-047-00065-0004	OLIVAR	S		0,05		0,05	0,05
-1134941	18-133-016-00139-0001	OLIVAR	S		0,01		0,01	0,01
4078517	18-133-008-00145-0003	OLIVAR	S		6,98		6,98	6,98
4078519	18-133-008-00145-0005	OLIVAR	S		1,66		1,66	1,66
6936035	18-133-019-00154-0001	OLIVAR	S		0,02		0,02	0,02
6936073	18-133-019-00161-0001	OLIVAR	S		0,22		0,22	0,00
170000005052319	18-133-007-00305-0001	OLIVAR	S		0,21		0,21	0,21
170000005052320	18-133-016-00081-0001	OLIVAR	S		4,19		4,19	4,19
170000005052321	18-133-016-00082-0001	OLIVAR	S		0,02		0,02	0,02
170000005052322	18-133-016-00105-0012	OLIVAR	S		0,17		0,17	0,17
170000005052323	18-133-016-00138-0001	OLIVAR	S		1,06		1,06	1,06
170000005052324	18-133-016-00140-0001	OLIVAR	S		0,02		0,02	0,02
170000005052325	18-133-023-00362-0001	OLIVAR	S		0,28		0,28	0,28
170000005052327	23-002-047-00086-0001	OLIVAR	S		0,04		0,04	0,04
170000005052328	23-002-047-00087-0001	OLIVAR	S		1,80		1,80	1,80
170000005052329	23-002-047-00115-0002	OLIVAR	S		0,72		0,72	0,72
170000005052330	18-133-016-00101-0001	OLIVAR	S		0,41		0,41	0,41
170000005052331	18-133-016-00125-0001	OLIVAR	S		0,06		0,06	0,06
170000005052332	18-133-016-00126-0001	OLIVAR	S		0,90		0,90	0,90
170000006408759	18-133-019-00157-0003	OLIVAR	S		6,08		6,08	6,08
170000006408761	18-133-019-00157-0009	OLIVAR	S		0,03		0,03	0,03
170000006408762	18-133-019-00157-0011	OLIVAR	S		0,73		0,73	0,73
170000006408767	18-133-019-09003-0004	OLIVAR	S		0,07		0,07	0,07
170000006408768	18-133-024-00175-0001	OLIVAR	S		0,54		0,54	0,54
170000006408769	18-133-024-00176-0002	OLIVAR	S		0,65		0,65	0,65
170000006408770	18-133-024-09006-0004	OLIVAR	S		0,05		0,05	0,05

(1) Con incidencias que retienen pago o deniegan el expediente.

(2) Se calcula sobre superficie declarada admisible.

(3) Aplicación del artículo 16 bis del RD 147/2023.

(4) Expediente con algunos recintos de pastos permanentes ubicados en espacios protegidos donde la carga ganadera mínima será 0,1 UGM/ha.

Puede verificar la integridad de una copia de este documento mediante la lectura del código QR adjunto o mediante el acceso a la dirección <https://ws050.juntadeandalucia.es/verificarFirma> indicando el código de VERIFICACIÓN

FIRMADO POR

RAQUEL MARIA ESPIN CRESPO

17/10/2024

VERIFICACIÓN

Pk2jmWSPEJNMB623FQZ8JEKDMKEPRE

PÁG. 1577/4804





**INCIDENCIAS**

**INCIDENCIA DESCRIPCIÓN**

3790	Recinto declarado inactivo Recinto:18-133-019-00161-00001 Cultivo: -
74018	Productor que no es agricultor a título principal, según los datos del ejercicio fiscal n-1 y seguridad socia.
74053	Importe inferior a 100 Euros
86120	Para explotaciones de pastos permanentes ubicadas en espacios protegidos la carga ganadera mínima será 0,1 UGM/ha. Recinto:18-133-019-00157-00012 Cultivo:62000 PASTOS PERMANENTES DE 5 O MAS AÑOS-SIN VARIEDAD Secano Carga Ganadera:0
86121	Recinto superficie forrajera que no realiza la actividad de producción de pastoreo. Recinto:18-133-019-00157-00012 Cultivo:62000 PASTOS PERMANENTES DE 5 O MAS AÑOS-SIN VARIEDAD Secano Actividad Agraria del recinto:2
86122	Recinto superficie forrajera que realiza la actividad de producción de pastoreo y no declara el o los códigos del Registro de Explotaciones Ganaderas de Andalucía, REGA. Recinto:18-133-019-00157-00012 Cultivo:62000 PASTOS PERMANENTES DE 5 O MAS AÑOS-SIN VARIEDAD Secano
86124	Recinto de forrajera para Cálculo de Carga Ganadera que No pertenece a Explotación. Recinto:18-133-019-00157-00012 Cultivo:62000 PASTOS PERMANENTES DE 5 O MAS AÑOS-SIN VARIEDAD Secano

**Incidencias de carga ganadera**

**INCIDENCIA DESCRIPCIÓN**

86122	Recinto superficie forrajera que realiza la actividad de producción de pastoreo y no declara el o los códigos del Registro de Explotaciones Ganaderas de Andalucía, REGA. Recinto:18-133-019-00157-00012 Cultivo:62000 PASTOS PERMANENTES DE 5 O MAS AÑOS-SIN VARIEDAD Secano
86124	Recinto de forrajera para Cálculo de Carga Ganadera que No pertenece a Explotación. Recinto:18-133-019-00157-00012 Cultivo:62000 PASTOS PERMANENTES DE 5 O MAS AÑOS-SIN VARIEDAD Secano
86128	Recinto de Forrajeras que no ha contabilizado para Carga Ganadera por no tener una explotación válida para el cálculo de la Carga Ganadera Recinto:18-133-019-00157-00012 Cultivo:62 PASTOS PERMANENTES DE 5 O MAS AÑOS-
86132	Recinto superficie forrajera que no realiza la actividad de producción de pastoreo. Recinto:18-133-019-00157-00012 Cultivo:62000 PASTOS PERMANENTES DE 5 O MAS AÑOS-SIN VARIEDAD Secano

(1) Con incidencias que retienen pago o deniegan el expediente.

(2) Se calcula sobre superficie declarada admisible.

(3) Aplicación del artículo 16 bis del RD 147/2023.

(4) Expediente con algunos recintos de pastos permanentes ubicados en espacios protegidos donde la carga ganadera mínima será 0,1 UGM/ha.

Puede verificar la integridad de una copia de este documento mediante la lectura del código QR adjunto o mediante el acceso a la dirección <https://ws050.juntadeandalucia.es/verificarFirma> indicando el código de VERIFICACIÓN

FIRMADO POR	RAQUEL MARIA ESPIN CRESPO	17/10/2024	
VERIFICACIÓN	Pk2jmWSPEJNMB623FQZ8JEKDMKEPRE	PÁG. 1578/4804	



**APELLIDOS Y NOMBRE / RAZÓN SOCIAL**

MALAGON JIMENEZ ISABEL

**NIF**

\*\*\*\*9855\*

**EXPEDIENTE**

1128448

**RESOLUCIÓN**

DENEGACIÓN DE LA AYUDA

**DATOS DE MANTENIMIENTO UNIDADES**

**GRUPO DE PAGO**

ZONAS DE MONTAÑA

**Sup. Dec. Admisible**

0,00

**Sup. Resuelta**

0,00

**Sobredecl.**

0,00

**% Sobredecl.**

0,00

**RESUMEN DE PAGOS**

**IMPORTE ( Euros )**

	RESUELTO	FEADER	MAPA	CAPADR
A pagar	0,00	0,00	0,00	0,00

**APLICACIÓN DE REDUCCIONES Y PENALIZACIONES (%)**

Crterios de subvencionabilidad (1)	Presentación tardía	Omisión declaración	Condicionalidad
100,00	0,00	0,00	0,00

**IMPORTE ( Euros )**

Calculado(2)	Reducción	Penalización	Reducción Penalización (3)	Penalización adicional	Resuelto	FEADER	MAPA	CAPADR
0,00 €	0,00 €	0,00 €	0,00 €	0,00 €	0,00 €	0,00 €	0,00 €	0,00 €
<b>Importe Unitario:</b>	93,00 €	<b>Nuevo Importe Unitario:</b>	0,00 €					

**RECINTOS PROPUESTOS**

REF.	REFERENCIA SIGPAC	CULTIVO	S/R	USO SIGPAC	Sup. Dec. admisible	Sup. Campo	Sup. Determ.	Sup. Resuelta
1700000005143194	18-137-033-00001-0002	OLIVAR	S		2,27		2,27	2,27
1700000005143195	18-137-033-09007-0004	OLIVAR	S		0,01		0,01	0,01
1700000005143196	18-137-065-00011-0001	OLIVAR	S		0,11		0,11	0,11
1700000005143197	18-137-033-00002-0001	OLIVAR	S		2,19		2,19	2,19
1700000005143198	18-137-038-00054-0001	OLIVAR	S		3,05		3,05	3,05
1700000005143199	18-137-039-00067-0001	OLIVAR	S		0,76		0,76	0,76
1700000005143200	18-137-039-00068-0001	OLIVAR	S		0,44		0,44	0,44

**INCIDENCIAS**

**INCIDENCIA DESCRIPCIÓN**

- 2454 Solicitante de intervención 6613 cuyo regimen de afiliacion a la SS no es ni el sistema especial agrario(cuenta ajena) ni autonomo con actividad agraria.
- 74018 Productor que no es agricultor a título principal, según los datos del ejercicio fiscal n-1 y seguridad socia.
- 74053 Importe inferior a 100 Euros

(1) Con incidencias que retienen pago o deniegan el expediente.

(2) Se calcula sobre superficie declarada admisible.

(3) Aplicación del artículo 16 bis del RD 147/2023.

(4) Expediente con algunos recintos de pastos permanentes ubicados en espacios protegidos donde la carga ganadera mínima será 0,1 UGM/ha.

Puede verificar la integridad de una copia de este documento mediante la lectura del código QR adjunto o mediante el acceso a la dirección <https://ws050.juntadeandalucia.es/verificarFirma> indicando el código de VERIFICACIÓN

FIRMADO POR

RAQUEL MARIA ESPIN CRESPO

17/10/2024

VERIFICACIÓN

Pk2jmWSPEJNMB623FQZ8JEKDMKEPRE

PÁG. 1579/4804





**APELLIDOS Y NOMBRE / RAZÓN SOCIAL**  
MALAGON ORTIZ MARIA JESUS

**NIF**  
\*\*\*\*7848\*

**EXPEDIENTE**  
1041002

**RESOLUCIÓN**  
DENEGACIÓN DE LA AYUDA

**DATOS DE MANTENIMIENTO UNIDADES**

<b>GRUPO DE PAGO</b>	<b>Sup. Dec. Admisible</b>	<b>Sup. Resuelta</b>	<b>Sobredecl.</b>	<b>% Sobredecl.</b>
ZONAS DE MONTAÑA	0,00	0,00	0,00	0,00

**RESUMEN DE PAGOS**

	<b>IMPORTE ( Euros )</b>			
	<b>RESUELTO</b>	<b>FEADER</b>	<b>MAPA</b>	<b>CAPADR</b>
A pagar	0,00	0,00	0,00	0,00

**APLICACIÓN DE REDUCCIONES Y PENALIZACIONES (%)**

<b>Crterios de subvencionabilidad (1)</b>	<b>Presentación tardía</b>	<b>Omisión declaración</b>	<b>Condicionalidad</b>
100,00	0,00	0,00	0,00

**IMPORTE ( Euros )**

<b>Calculado(2)</b>	<b>Reducción</b>	<b>Penalización</b>	<b>Reducción Penalización (3)</b>	<b>Penalización adicional</b>	<b>Resuelto</b>	<b>FEADER</b>	<b>MAPA</b>	<b>CAPADR</b>
0,00 €	0,00 €	0,00 €	0,00 €	0,00 €	0,00 €	0,00 €	0,00 €	0,00 €
<b>Importe Unitario:</b>	93,00 €	<b>Nuevo Importe Unitario:</b>	0,00 €					

**RECINTOS PROPUESTOS**

<b>REF.</b>	<b>REFERENCIA SIGPAC</b>	<b>CULTIVO</b>	<b>S/R</b>	<b>USO SIGPAC</b>	<b>Sup. Dec. admisible</b>	<b>Sup. Campo</b>	<b>Sup. Determ.</b>	<b>Sup. Resuelta</b>
-944840	18-013-006-00890-0001	OLIVAR	S		0,06		0,06	0,06
-944832	18-013-006-00664-0001	OLIVAR	S		4,63		4,63	4,63
170000005851571	18-123-007-00338-0001	OLIVAR	S		0,51		0,51	0,51
170000005851573	18-137-024-00046-0004	OLIVAR	S		0,01		0,01	0,01
170000005851574	18-137-024-00047-0002	OLIVAR	S		1,94		1,94	1,94
170000005851577	18-013-006-00713-0003	OLIVAR	S		1,22		1,22	1,22
170000005854221	18-104-023-00008-0001	OLIVAR	S		3,15		3,15	3,15

**INCIDENCIAS**

**INCIDENCIA DESCRIPCIÓN**

2454	Solicitante de intervención 6613 cuyo regimen de afiliacion a la SS no es ni el sistema especial agrario(cuenta ajena) ni autonomo con actividad agraria.
74018	Productor que no es agricultor a título principal, según los datos del ejercicio fiscal n-1 y seguridad socia.
74053	Importe inferior a 100 Euros

(1) Con incidencias que retienen pago o deniegan el expediente.

(2) Se calcula sobre superficie declarada admisible.

(3) Aplicación del artículo 16 bis del RD 147/2023.

(4) Expediente con algunos recintos de pastos permanentes ubicados en espacios protegidos donde la carga ganadera mínima será 0,1 UGM/ha.

Puede verificar la integridad de una copia de este documento mediante la lectura del código QR adjunto o mediante el acceso a la dirección <https://ws050.juntadeandalucia.es/verificarFirma> indicando el código de VERIFICACIÓN

FIRMADO POR	RAQUEL MARIA ESPIN CRESPO	17/10/2024
VERIFICACIÓN	Pk2jmWSPEJNMB623FQZ8JEKDMKEPRE	PÁG. 1580/4804



**APELLIDOS Y NOMBRE / RAZÓN SOCIAL**

MALAGON PEREZ MARIA JOSEFA

**NIF**

\*\*\*\*1882\*

**EXPEDIENTE**

1186462

**RESOLUCIÓN**

DENEGACIÓN DE LA AYUDA

**DATOS DE MANTENIMIENTO UNIDADES****GRUPO DE PAGO**

ZONAS DE MONTAÑA

**Sup. Dec.  
Admisible**

0,00

**Sup.  
Resuelta**

0,00

**Sobredecl.**

0,00

**% Sobredecl.**

0,00

**RESUMEN DE PAGOS****IMPORTE ( Euros )**

	<b>RESUELTO</b>	<b>FEADER</b>	<b>MAPA</b>	<b>CAPADR</b>
A pagar	0,00	0,00	0,00	0,00

**APLICACIÓN DE REDUCCIONES Y PENALIZACIONES (%)**

<b>Criterios de subvencionabilidad (1)</b>	<b>Presentación tardía</b>	<b>Omisión declaración</b>	<b>Condicionalidad</b>
100,00	0,00	0,00	0,00

**IMPORTE ( Euros )**

Calculado(2)	Reducción	Penalización	Reducción Penalización (3)	Penalización adicional	Resuelto	FEADER	MAPA	CAPADR
0,00 €	0,00 €	0,00 €	0,00 €	0,00 €	0,00 €	0,00 €	0,00 €	0,00 €
<b>Importe Unitario:</b>	93,00 €	<b>Nuevo Importe Unitario:</b>	0,00 €					

**RECINTOS PROPUESTOS**

<b>REF.</b>	<b>REFERENCIA SIGPAC</b>	<b>CULTIVO</b>	<b>S/R</b>	<b>USO SIGPAC</b>	<b>Sup. Dec. admisible</b>	<b>Sup. Campo</b>	<b>Sup. Determ.</b>	<b>Sup. Resuelta</b>
1700000005139083	18-137-015-00291-0002	OLIVAR	S		3,29		3,29	3,29

**INCIDENCIAS****INCIDENCIA DESCRIPCIÓN**

74018	Productor que no es agricultor a título principal, según los datos del ejercicio fiscal n-1 y seguridad socia.
74053	Importe inferior a 100 Euros

(1) Con incidencias que retienen pago o deniegan el expediente.

(2) Se calcula sobre superficie declarada admisible.

(3) Aplicación del artículo 16 bis del RD 147/2023.

(4) Expediente con algunos recintos de pastos permanentes ubicados en espacios protegidos donde la carga ganadera mínima será 0,1 UGM/ha.

Puede verificar la integridad de una copia de este documento mediante la lectura del código QR adjunto o mediante el acceso a la dirección <https://ws050.juntadeandalucia.es/verificarFirma> indicando el código de VERIFICACIÓN

FIRMADO POR

RAQUEL MARIA ESPIN CRESPO

17/10/2024

VERIFICACIÓN

Pk2jmWSPEJNMB623FQZ8JEKDMKEPRE

PÁG. 1581/4804





**APELLIDOS Y NOMBRE / RAZÓN SOCIAL**

MALAGON VILLEN JESUS

**NIF**

\*\*\*\*0975\*

**EXPEDIENTE**

1245430

**RESOLUCIÓN**

DENEGACIÓN DE LA AYUDA

**DATOS DE MANTENIMIENTO UNIDADES**

<b>GRUPO DE PAGO</b>	<b>Sup. Dec. Admisible</b>	<b>Sup. Resuelta</b>	<b>Sobredecl.</b>	<b>% Sobredecl.</b>
ZONAS DE MONTAÑA	0,00	0,00	0,00	0,00

**RESUMEN DE PAGOS**

	<b>IMPORTE ( Euros )</b>			
	<b>RESUELTO</b>	<b>FEADER</b>	<b>MAPA</b>	<b>CAPADR</b>
A pagar	0,00	0,00	0,00	0,00

**APLICACIÓN DE REDUCCIONES Y PENALIZACIONES (%)**

<b>Crterios de subvencionabilidad (1)</b>	<b>Presentación tardía</b>	<b>Omisión declaración</b>	<b>Condicionalidad</b>
100,00	0,00	0,00	0,00

**IMPORTE ( Euros )**

<b>Calculado(2)</b>	<b>Reducción</b>	<b>Penalización</b>	<b>Reducción Penalización (3)</b>	<b>Penalización adicional</b>	<b>Resuelto</b>	<b>FEADER</b>	<b>MAPA</b>	<b>CAPADR</b>
0,00 €	0,00 €	0,00 €	0,00 €	0,00 €	0,00 €	0,00 €	0,00 €	0,00 €
<b>Importe Unitario:</b>	93,00 €	<b>Nuevo Importe Unitario:</b>	0,00 €					

**RECINTOS PROPUESTOS**

<b>REF.</b>	<b>REFERENCIA SIGPAC</b>	<b>CULTIVO</b>	<b>S/R</b>	<b>USO SIGPAC</b>	<b>Sup. Dec. admisible</b>	<b>Sup. Campo</b>	<b>Sup. Determ.</b>	<b>Sup. Resuelta</b>
-1577494	18-137-016-00094-0002	OLIVAR	S		0,16		0,16	0,00
1700000004595844	18-137-016-00075-0001	OLIVAR	S		0,99		0,99	0,99
1700000004595845	18-137-016-00076-0001	OLIVAR	S		0,72		0,72	0,72
1700000004595846	18-137-016-00077-0001	OLIVAR	S		0,91		0,91	0,91
1700000004595847	18-137-016-00078-0001	OLIVAR	S		0,02		0,02	0,02
1700000004595848	18-137-016-00078-0001	OLIVAR	S		0,02		0,02	0,02
1700000004595849	18-137-016-00090-0004	OLIVAR	S		0,18		0,18	0,18
1700000004595850	18-137-016-00090-0004	OLIVAR	S		0,02		0,02	0,02
1700000004595852	18-137-016-00094-0003	OLIVAR	S		0,30		0,30	0,30
1700000004595853	18-137-016-00095-0001	OLIVAR	S		1,35		1,35	1,35

**INCIDENCIAS**

**INCIDENCIA DESCRIPCIÓN**

2454	Solicitante de intervención 6613 cuyo regimen de afiliación a la SS no es ni el sistema especial agrario(cuenta ajena) ni autonomo con actividad agraria.
3790	Recinto declarado inactivo Recinto:18-137-016-00094-00002 Cultivo: -
74018	Productor que no es agricultor a título principal, según los datos del ejercicio fiscal n-1 y seguridad socia.
74053	Importe inferior a 100 Euros

(1) Con incidencias que retienen pago o deniegan el expediente.

(2) Se calcula sobre superficie declarada admisible.

(3) Aplicación del artículo 16 bis del RD 147/2023.

(4) Expediente con algunos recintos de pastos permanentes ubicados en espacios protegidos donde la carga ganadera mínima será 0,1 UGM/ha.

Puede verificar la integridad de una copia de este documento mediante la lectura del código QR adjunto o mediante el acceso a la dirección <https://ws050.juntadeandalucia.es/verificarFirma> indicando el código de VERIFICACIÓN

FIRMADO POR

RAQUEL MARIA ESPIN CRESPO

17/10/2024

VERIFICACIÓN

Pk2jmWSPEJNMB623FQZ8JEKDMKEPRE

PÁG. 1582/4804





**APELLIDOS Y NOMBRE / RAZÓN SOCIAL** MALDONADO MALDONADO ANTONIO  
**NIF** \*\*\*\*7488\*  
**EXPEDIENTE** 1224263  
**RESOLUCIÓN** DENEGACIÓN DE LA AYUDA

**DATOS DE MANTENIMIENTO UNIDADES**

**GRUPO DE PAGO** ZONAS DE MONTAÑA  
**Sup. Dec. Admisible** 0,00  
**Sup. Resuelta** 0,00  
**Sobredecl.** 0,00  
**% Sobredecl.** 0,00

**RESUMEN DE PAGOS**

**IMPORTE ( Euros )**  
**RESUELTO** 0,00  
**FEADER** 0,00  
**MAPA** 0,00  
**CAPADR** 0,00  
 A pagar

**APLICACIÓN DE REDUCCIONES Y PENALIZACIONES (%)**

**Criterios de subvencionabilidad (1)** 100,00  
**Presentación tardía** 0,00  
**Omisión declaración** 0,00  
**Condicionalidad** 0,00

**IMPORTE ( Euros )**

**Calculado(2)** 0,00 €  
**Reducción** 0,00 €  
**Penalización** 0,00 €  
**Reducción Penalización (3)** 0,00 €  
**Penalización adicional** 0,00 €  
**Resuelto** 0,00 €  
**FEADER** 0,00 €  
**MAPA** 0,00 €  
**CAPADR** 0,00 €  
**Importe Unitario:** 93,00 €  
**Nuevo Importe Unitario:** 0,00 €

**RECINTOS PROPUESTOS**

REF.	REFERENCIA SIGPAC	CULTIVO	S/R	USO SIGPAC	Sup. Dec. admisible	Sup. Campo	Sup. Determ.	Sup. Resuelta
-1149837	18-185-007-00366-0014	ALMENDROS	S		1,17		1,17	1,17
-713440	18-185-007-00369-0006	ALMENDROS	S		0,18		0,18	0,18
-713439	18-185-007-00369-0006	ALMENDROS	S		1,16		1,16	1,16
-713438	18-185-007-00368-0002	ALMENDROS	S		1,74		1,74	1,74
-534057	18-185-007-00216-0002	ALMENDROS	S		0,60		0,60	0,60
-165899	18-185-007-00206-0001	HIGUERA	S		0,38		0,38	0,38

**INCIDENCIAS**

**INCIDENCIA DESCRIPCIÓN**

- 2455 Solicitantes de intervención 6613 sin datos de IRPF n-1.(Art 4 Orden 14/04/2016).
- 74018 Productor que no es agricultor a título principal, según los datos del ejercicio fiscal n-1 y seguridad socia.
- 74053 Importe inferior a 100 Euros

(1) Con incidencias que retienen pago o deniegan el expediente.

(2) Se calcula sobre superficie declarada admisible.

(3) Aplicación del artículo 16 bis del RD 147/2023.

(4) Expediente con algunos recintos de pastos permanentes ubicados en espacios protegidos donde la carga ganadera mínima será 0,1 UGM/ha.

Puede verificar la integridad de una copia de este documento mediante la lectura del código QR adjunto o mediante el acceso a la dirección <https://ws050.juntadeandalucia.es/verificarFirma> indicando el código de VERIFICACIÓN

FIRMADO POR	RAQUEL MARIA ESPIN CRESPO	17/10/2024
VERIFICACIÓN	Pk2jmWSPEJNMB623FQZ8JEKDMKEPRE	PÁG. 1583/4804





**APELLIDOS Y NOMBRE / RAZÓN SOCIAL**

MANCILLA CANO VICTORIA EUGENIA

**NIF**

\*\*\*\*0868\*

**EXPEDIENTE**

1199501

**RESOLUCIÓN**

DENEGACIÓN DE LA AYUDA

**DATOS DE MANTENIMIENTO UNIDADES**

**GRUPO DE PAGO**

ZONAS DE MONTAÑA

**Sup. Dec. Admisible**

0,00

**Sup. Resuelta**

0,00

**Sobredecl.**

0,00

**% Sobredecl.**

0,00

**RESUMEN DE PAGOS**

**IMPORTE ( Euros )**

	RESUELTO	FEADER	MAPA	CAPADR
A pagar	0,00	0,00	0,00	0,00

**APLICACIÓN DE REDUCCIONES Y PENALIZACIONES (%)**

Crterios de subvencionabilidad (1)	Presentación tardía	Omisión declaración	Condicionalidad
100,00	0,00	0,00	0,00

**IMPORTE ( Euros )**

Calculado(2)	Reducción	Penalización	Reducción Penalización (3)	Penalización adicional	Resuelto	FEADER	MAPA	CAPADR
0,00 €	0,00 €	0,00 €	0,00 €	0,00 €	0,00 €	0,00 €	0,00 €	0,00 €
<b>Importe Unitario:</b>	93,00 €	<b>Nuevo Importe Unitario:</b>	0,00 €					

**RECINTOS PROPUESTOS**

REF.	REFERENCIA SIGPAC	CULTIVO	S/R	USO SIGPAC	Sup. Dec. admisible	Sup. Campo	Sup. Determ.	Sup. Resuelta
-1486353	18-105-007-00062-0007	OLIVAR	S		0,01		0,01	0,01
1700000006533998	18-092-005-00233-0004	OLIVAR	S		0,42		0,42	0,42
1700000006534000	18-105-006-00227-0001	OLIVAR	R		0,63		0,63	0,63
1700000006534001	18-105-006-00228-0006	OLIVAR	R		0,98		0,98	0,98
1700000006534002	18-105-006-00647-0002	OLIVAR	R		0,33		0,33	0,33
1700000006534003	18-092-006-00491-0002	OLIVAR	S		0,97		0,97	0,97
1700000006534005	18-092-005-00453-0003	OLIVAR	S		1,78		1,78	1,78
1700000006534006	18-105-007-00065-0003	OLIVAR	R		0,25		0,25	0,25
1700000006534007	18-105-007-00057-0002	OLIVAR	S		0,04		0,04	0,04
1700000006534008	18-105-007-00058-0003	OLIVAR	S		0,74		0,74	0,74
1700000006534009	18-105-007-00060-0001	OLIVAR	S		0,07		0,07	0,07
1700000006534010	18-092-005-00234-0001	ALMENDROS	S		0,58		0,58	0,58

**INCIDENCIAS**

**INCIDENCIA DESCRIPCIÓN**

2454	Solicitante de intervención 6613 cuyo regimen de afiliacion a la SS no es ni el sistema especial agrario(cuenta ajena) ni autonomo con actividad agraria.
74018	Productor que no es agricultor a título principal, según los datos del ejercicio fiscal n-1 y seguridad socia.
74053	Importe inferior a 100 Euros

(1) Con incidencias que retienen pago o deniegan el expediente.

(2) Se calcula sobre superficie declarada admisible.

(3) Aplicación del artículo 16 bis del RD 147/2023.

(4) Expediente con algunos recintos de pastos permanentes ubicados en espacios protegidos donde la carga ganadera mínima será 0,1 UGM/ha.

Puede verificar la integridad de una copia de este documento mediante la lectura del código QR adjunto o mediante el acceso a la dirección <https://ws050.juntadeandalucia.es/verificarFirma> indicando el código de VERIFICACIÓN

FIRMADO POR

RAQUEL MARIA ESPIN CRESPO

17/10/2024

VERIFICACIÓN

Pk2jmWSPEJNMB623FQZ8JEKDMKEPRE

PÁG. 1584/4804







**APELLIDOS Y NOMBRE / RAZÓN SOCIAL**

MANZANO PUGA CUSTODIA

**NIF**

\*\*\*\*4001\*

**EXPEDIENTE**

1195350

**RESOLUCIÓN**

DENEGACIÓN DE LA AYUDA

**DATOS DE MANTENIMIENTO UNIDADES**

<b>GRUPO DE PAGO</b>	<b>Sup. Dec. Admisible</b>	<b>Sup. Resuelta</b>	<b>Sobredecl.</b>	<b>% Sobredecl.</b>
ZONAS DE MONTAÑA	0,00	0,00	0,00	0,00

**RESUMEN DE PAGOS**

	<b>IMPORTE ( Euros )</b>			
	<b>RESUELTO</b>	<b>FEADER</b>	<b>MAPA</b>	<b>CAPADR</b>
A pagar	0,00	0,00	0,00	0,00

**APLICACIÓN DE REDUCCIONES Y PENALIZACIONES (%)**

<b>Crterios de subvencionabilidad (1)</b>	<b>Presentación tardía</b>	<b>Omisión declaración</b>	<b>Condicionalidad</b>
100,00	0,00	1,00	0,00

**IMPORTE ( Euros )**

<b>Calculado(2)</b>	<b>Reducción</b>	<b>Penalización</b>	<b>Reducción Penalización (3)</b>	<b>Penalización adicional</b>	<b>Resuelto</b>	<b>FEADER</b>	<b>MAPA</b>	<b>CAPADR</b>
0,00 €	0,00 €	0,00 €	0,00 €	0,00 €	0,00 €	0,00 €	0,00 €	0,00 €
<b>Importe Unitario:</b>	93,00 €	<b>Nuevo Importe Unitario:</b>	0,00 €					

(1) Con incidencias que retienen pago o deniegan el expediente.

(2) Se calcula sobre superficie declarada admisible.

(3) Aplicación del artículo 16 bis del RD 147/2023.

(4) Expediente con algunos recintos de pastos permanentes ubicados en espacios protegidos donde la carga ganadera mínima será 0,1 UGM/ha.

Puede verificar la integridad de una copia de este documento mediante la lectura del código QR adjunto o mediante el acceso a la dirección <https://ws050.juntadeandalucia.es/verificarFirma> indicando el código de VERIFICACIÓN

FIRMADO POR	RAQUEL MARIA ESPIN CRESPO	17/10/2024	
VERIFICACIÓN	Pk2jmWSPEJNMB623FQZ8JEKDMKEPRE	PÁG. 1585/4804	



**INCIDENCIAS**

**INCIDENCIA DESCRIPCIÓN**

256	Solicitud con recintos no declarados en campaña actual con una reducción por omisión de superficie superior al 3% CÓDIGO PARA EL PORCENTAJE DE REDUCCIÓN POR OMISIÓN QUE CORRESPONDE A LA SOLICITUD:1
74053	Importe inferior a 100 Euros
86119	Carga ganadera NO cumple con el valor mínimo de 0,2 UGM/ha. Recinto:18-007-001-00002-00001 Cultivo:62000 PASTOS PERMANENTES DE 5 O MAS AÑOS-SIN VARIEDAD Secano Carga Ganadera:0,13 Recinto:18-007-001-00003-00001 Cultivo:62000 PASTOS PERMANENTES DE 5 O MAS AÑOS-SIN VARIEDAD Secano Carga Ganadera:0,13 Recinto:18-007-001-00004-00002 Cultivo:62000 PASTOS PERMANENTES DE 5 O MAS AÑOS-SIN VARIEDAD Secano Carga Ganadera:0,13 Recinto:18-007-001-00042-00001 Cultivo:62000 PASTOS PERMANENTES DE 5 O MAS AÑOS-SIN VARIEDAD Secano Carga Ganadera:0,13 Recinto:18-007-001-00043-00001 Cultivo:62000 PASTOS PERMANENTES DE 5 O MAS AÑOS-SIN VARIEDAD Secano Carga Ganadera:0,13 Recinto:18-007-001-09006-00002 Cultivo:62000 PASTOS PERMANENTES DE 5 O MAS AÑOS-SIN VARIEDAD Secano Carga Ganadera:0,13 Recinto:18-007-005-00008-00003 Cultivo:62000 PASTOS PERMANENTES DE 5 O MAS AÑOS-SIN VARIEDAD Secano Carga Ganadera:0,13 Recinto:18-007-005-00009-00003 Cultivo:62000 PASTOS PERMANENTES DE 5 O MAS AÑOS-SIN VARIEDAD Secano Carga Ganadera:0,13 Recinto:18-007-006-00234-00001 Cultivo:62000 PASTOS PERMANENTES DE 5 O MAS AÑOS-SIN VARIEDAD Secano Carga Ganadera:0,13 Recinto:18-007-006-00234-00005 Cultivo:62000 PASTOS PERMANENTES DE 5 O MAS AÑOS-SIN VARIEDAD Secano Carga Ganadera:0,13 Recinto:18-007-007-00358-00001 Cultivo:62000 PASTOS PERMANENTES DE 5 O MAS AÑOS-SIN VARIEDAD Secano Carga Ganadera:0,13 Recinto:18-007-007-00383-00001 Cultivo:62000 PASTOS PERMANENTES DE 5 O MAS AÑOS-SIN VARIEDAD Secano Carga Ganadera:0,13 Recinto:18-007-007-00572-00002 Cultivo:62000 PASTOS PERMANENTES DE 5 O MAS AÑOS-SIN VARIEDAD Secano Carga Ganadera:0,13 Recinto:18-007-007-00603-00002 Cultivo:62000 PASTOS PERMANENTES DE 5 O MAS AÑOS-SIN VARIEDAD Secano Carga Ganadera:0,13 Recinto:18-007-007-00605-00002 Cultivo:62000 PASTOS PERMANENTES DE 5 O MAS AÑOS-SIN VARIEDAD Secano Carga Ganadera:0,13 Recinto:18-007-007-00606-00002 Cultivo:62000 PASTOS PERMANENTES DE 5 O MAS AÑOS-SIN VARIEDAD Secano Carga Ganadera:0,13 Recinto:18-007-007-00616-00001 Cultivo:62000 PASTOS PERMANENTES DE 5 O MAS AÑOS-SIN VARIEDAD Secano Carga Ganadera:0,13 Recinto:18-007-007-00729-00002 Cultivo:62000 PASTOS PERMANENTES DE 5 O MAS AÑOS-SIN VARIEDAD Secano Carga Ganadera:0,13 Recinto:18-007-007-00763-00002 Cultivo:62000 PASTOS PERMANENTES DE 5 O MAS AÑOS-SIN VARIEDAD Secano Carga Ganadera:0,13 Recinto:18-007-007-00806-00001 Cultivo:62000 PASTOS PERMANENTES DE 5 O MAS AÑOS-SIN VARIEDAD Secano Carga Ganadera:0,13 Recinto:18-007-007-00817-00001 Cultivo:62000 PASTOS PERMANENTES DE 5 O MAS AÑOS-SIN VARIEDAD Secano Carga Ganadera:0,13 Recinto:18-007-009-00408-00001 Cultivo:62000 PASTOS PERMANENTES DE 5 O MAS AÑOS-SIN VARIEDAD Secano Carga Ganadera:0,13 Recinto:18-007-011-00311-00006 Cultivo:62000 PASTOS PERMANENTES DE 5 O MAS AÑOS-SIN VARIEDAD Secano Carga Ganadera:0,13 Recinto:18-007-011-00311-00007 Cultivo:62000 PASTOS PERMANENTES DE 5 O MAS AÑOS-SIN VARIEDAD Secano Carga Ganadera:0,13 Recinto:18-007-011-00311-00012 Cultivo:62000 PASTOS PERMANENTES DE 5 O MAS AÑOS-SIN VARIEDAD Secano Carga Ganadera:0,13 Recinto:18-007-011-00317-00004 Cultivo:62000 PASTOS PERMANENTES DE 5 O MAS AÑOS-SIN VARIEDAD Secano Carga Ganadera:0,13 Recinto:18-007-011-00317-00005 Cultivo:62000 PASTOS PERMANENTES DE 5 O MAS AÑOS-SIN VARIEDAD Secano Carga Ganadera:0,13 Recinto:18-007-011-00344-00004 Cultivo:62000 PASTOS PERMANENTES DE 5 O MAS AÑOS-SIN VARIEDAD Secano Carga Ganadera:0,13 Recinto:18-007-011-00344-00010 Cultivo:62000 PASTOS PERMANENTES DE 5 O MAS AÑOS-SIN VARIEDAD Secano Carga Ganadera:0,13 Recinto:18-007-011-00346-00001 Cultivo:62000 PASTOS PERMANENTES DE 5 O MAS AÑOS-SIN VARIEDAD Secano Carga Ganadera:0,13 Recinto:18-007-011-00395-00001 Cultivo:62000 PASTOS PERMANENTES DE 5 O MAS AÑOS-SIN VARIEDAD Secano Carga Ganadera:0,13

(1) Con incidencias que retienen pago o deniegan el expediente.

(2) Se calcula sobre superficie declarada admisible.

(3) Aplicación del artículo 16 bis del RD 147/2023.

(4) Expediente con algunos recintos de pastos permanentes ubicados en espacios protegidos donde la carga ganadera mínima será 0,1 UGM/ha.

Puede verificar la integridad de una copia de este documento mediante la lectura del código QR adjunto o mediante el acceso a la dirección <https://ws050.juntadeandalucia.es/verificarFirma> indicando el código de VERIFICACIÓN

FIRMADO POR	RAQUEL MARIA ESPIN CRESPO	17/10/2024
VERIFICACIÓN	Pk2jmWSPEJNMB623FQZ8JEKDMKEPRE	PÁG. 1586/4804





**INCIDENCIAS**

**INCIDENCIA DESCRIPCIÓN**

Ganadera:0,13	Recinto:18-007-011-00406-00001	Cultivo:62000	PASTOS PERMANENTES DE 5 O MAS AÑOS-SIN VARIEDAD	Secano	Carga
Ganadera:0,13	Recinto:18-007-011-00409-00001	Cultivo:62000	PASTOS PERMANENTES DE 5 O MAS AÑOS-SIN VARIEDAD	Secano	Carga
Ganadera:0,13	Recinto:18-007-011-00578-00001	Cultivo:62000	PASTOS PERMANENTES DE 5 O MAS AÑOS-SIN VARIEDAD	Secano	Carga
Ganadera:0,13	Recinto:18-007-011-00609-00001	Cultivo:62000	PASTOS PERMANENTES DE 5 O MAS AÑOS-SIN VARIEDAD	Secano	Carga
Ganadera:0,13	Recinto:18-007-011-00609-00002	Cultivo:62000	PASTOS PERMANENTES DE 5 O MAS AÑOS-SIN VARIEDAD	Secano	Carga
Ganadera:0,13	Recinto:18-007-011-00634-00001	Cultivo:62000	PASTOS PERMANENTES DE 5 O MAS AÑOS-SIN VARIEDAD	Secano	Carga
Ganadera:0,13	Recinto:18-007-011-00645-00004	Cultivo:62000	PASTOS PERMANENTES DE 5 O MAS AÑOS-SIN VARIEDAD	Secano	Carga
Ganadera:0,13	Recinto:18-007-011-00646-00002	Cultivo:62000	PASTOS PERMANENTES DE 5 O MAS AÑOS-SIN VARIEDAD	Secano	Carga
Ganadera:0,13	Recinto:18-007-011-00649-00001	Cultivo:62000	PASTOS PERMANENTES DE 5 O MAS AÑOS-SIN VARIEDAD	Secano	Carga
Ganadera:0,13	Recinto:18-007-011-00651-00004	Cultivo:62000	PASTOS PERMANENTES DE 5 O MAS AÑOS-SIN VARIEDAD	Secano	Carga
Ganadera:0,13	Recinto:18-007-011-00657-00003	Cultivo:62000	PASTOS PERMANENTES DE 5 O MAS AÑOS-SIN VARIEDAD	Secano	Carga
Ganadera:0,13	Recinto:18-007-011-00810-00001	Cultivo:62000	PASTOS PERMANENTES DE 5 O MAS AÑOS-SIN VARIEDAD	Secano	Carga
Ganadera:0,13	Recinto:18-007-011-00853-00011	Cultivo:62000	PASTOS PERMANENTES DE 5 O MAS AÑOS-SIN VARIEDAD	Secano	Carga
Ganadera:0,13	Recinto:18-007-011-00858-00012	Cultivo:62000	PASTOS PERMANENTES DE 5 O MAS AÑOS-SIN VARIEDAD	Secano	Carga
Ganadera:0,13	Recinto:18-007-011-00858-00013	Cultivo:62000	PASTOS PERMANENTES DE 5 O MAS AÑOS-SIN VARIEDAD	Secano	Carga
Ganadera:0,13	Recinto:18-007-012-00260-00002	Cultivo:62000	PASTOS PERMANENTES DE 5 O MAS AÑOS-SIN VARIEDAD	Secano	Carga
Ganadera:0,13	Recinto:18-007-012-00283-00005	Cultivo:62000	PASTOS PERMANENTES DE 5 O MAS AÑOS-SIN VARIEDAD	Secano	Carga
Ganadera:0,13	Recinto:18-007-012-00284-00002	Cultivo:62000	PASTOS PERMANENTES DE 5 O MAS AÑOS-SIN VARIEDAD	Secano	Carga
Ganadera:0,13	Recinto:18-007-012-00291-00001	Cultivo:62000	PASTOS PERMANENTES DE 5 O MAS AÑOS-SIN VARIEDAD	Secano	Carga
Ganadera:0,13	Recinto:18-007-012-00291-00002	Cultivo:62000	PASTOS PERMANENTES DE 5 O MAS AÑOS-SIN VARIEDAD	Secano	Carga
Ganadera:0,13	Recinto:18-007-012-00610-00001	Cultivo:62000	PASTOS PERMANENTES DE 5 O MAS AÑOS-SIN VARIEDAD	Secano	Carga
Ganadera:0,13	Recinto:18-007-016-00028-00001	Cultivo:62000	PASTOS PERMANENTES DE 5 O MAS AÑOS-SIN VARIEDAD	Secano	Carga
Ganadera:0,13	Recinto:18-007-016-00029-00001	Cultivo:62000	PASTOS PERMANENTES DE 5 O MAS AÑOS-SIN VARIEDAD	Secano	Carga
Ganadera:0,13	Recinto:18-007-016-00043-00004	Cultivo:62000	PASTOS PERMANENTES DE 5 O MAS AÑOS-SIN VARIEDAD	Secano	Carga
Ganadera:0,13	Recinto:18-007-016-00043-00005	Cultivo:62000	PASTOS PERMANENTES DE 5 O MAS AÑOS-SIN VARIEDAD	Secano	Carga
Ganadera:0,13	Recinto:18-007-016-00043-00006	Cultivo:62000	PASTOS PERMANENTES DE 5 O MAS AÑOS-SIN VARIEDAD	Secano	Carga
Ganadera:0,13	Recinto:18-007-016-00044-00001	Cultivo:62000	PASTOS PERMANENTES DE 5 O MAS AÑOS-SIN VARIEDAD	Secano	Carga
Ganadera:0,13	Recinto:18-007-016-00064-00001	Cultivo:62000	PASTOS PERMANENTES DE 5 O MAS AÑOS-SIN VARIEDAD	Secano	Carga
Ganadera:0,13	Recinto:18-007-016-00065-00001	Cultivo:62000	PASTOS PERMANENTES DE 5 O MAS AÑOS-SIN VARIEDAD	Secano	Carga
Ganadera:0,13	Recinto:18-007-016-00066-00001	Cultivo:62000	PASTOS PERMANENTES DE 5 O MAS AÑOS-SIN VARIEDAD	Secano	Carga
Ganadera:0,13	Recinto:18-007-016-00260-00001	Cultivo:62000	PASTOS PERMANENTES DE 5 O MAS AÑOS-SIN VARIEDAD	Secano	Carga
Ganadera:0,13	Recinto:18-007-016-00261-00001	Cultivo:62000	PASTOS PERMANENTES DE 5 O MAS AÑOS-SIN VARIEDAD	Secano	Carga
Ganadera:0,13	Recinto:18-007-016-00262-00001	Cultivo:62000	PASTOS PERMANENTES DE 5 O MAS AÑOS-SIN VARIEDAD	Secano	Carga

(1) Con incidencias que retienen pago o deniegan el expediente.  
 (2) Se calcula sobre superficie declarada admisible.  
 (3) Aplicación del artículo 16 bis del RD 147/2023.  
 (4) Expediente con algunos recintos de pastos permanentes ubicados en espacios protegidos donde la carga ganadera mínima será 0,1 UGM/ha.

Puede verificar la integridad de una copia de este documento mediante la lectura del código QR adjunto o mediante el acceso a la dirección <https://ws050.juntadeandalucia.es/verificarFirma> indicando el código de VERIFICACIÓN

FIRMADO POR	RAQUEL MARIA ESPIN CRESPO	17/10/2024
VERIFICACIÓN	Pk2jmWSPEJNMB623FQZ8JEKDMKEPRE	PÁG. 1587/4804





**INCIDENCIAS**

**INCIDENCIA DESCRIPCIÓN**

Ganadera:0,13	Recinto:18-007-016-00269-00004	Cultivo:62000	PASTOS PERMANENTES DE 5 O MAS AÑOS-SIN VARIEDAD	Secano	Carga
Ganadera:0,13	Recinto:18-007-016-00273-00001	Cultivo:62000	PASTOS PERMANENTES DE 5 O MAS AÑOS-SIN VARIEDAD	Secano	Carga
Ganadera:0,13	Recinto:18-007-016-00273-00015	Cultivo:62000	PASTOS PERMANENTES DE 5 O MAS AÑOS-SIN VARIEDAD	Secano	Carga
Ganadera:0,13	Recinto:18-007-016-00273-00016	Cultivo:62000	PASTOS PERMANENTES DE 5 O MAS AÑOS-SIN VARIEDAD	Secano	Carga
Ganadera:0,13	Recinto:18-007-016-00275-00001	Cultivo:62000	PASTOS PERMANENTES DE 5 O MAS AÑOS-SIN VARIEDAD	Secano	Carga
Ganadera:0,13	Recinto:18-007-016-00276-00001	Cultivo:62000	PASTOS PERMANENTES DE 5 O MAS AÑOS-SIN VARIEDAD	Secano	Carga
Ganadera:0,13	Recinto:18-007-016-00282-00001	Cultivo:62000	PASTOS PERMANENTES DE 5 O MAS AÑOS-SIN VARIEDAD	Secano	Carga
Ganadera:0,13	Recinto:18-007-016-00318-00003	Cultivo:62000	PASTOS PERMANENTES DE 5 O MAS AÑOS-SIN VARIEDAD	Secano	Carga
Ganadera:0,13	Recinto:18-007-016-00334-00002	Cultivo:62000	PASTOS PERMANENTES DE 5 O MAS AÑOS-SIN VARIEDAD	Secano	Carga
Ganadera:0,13	Recinto:18-007-016-00335-00001	Cultivo:62000	PASTOS PERMANENTES DE 5 O MAS AÑOS-SIN VARIEDAD	Secano	Carga
Ganadera:0,13	Recinto:18-007-016-00338-00001	Cultivo:62000	PASTOS PERMANENTES DE 5 O MAS AÑOS-SIN VARIEDAD	Secano	Carga
Ganadera:0,13	Recinto:18-007-016-00412-00001	Cultivo:62000	PASTOS PERMANENTES DE 5 O MAS AÑOS-SIN VARIEDAD	Secano	Carga
Ganadera:0,13	Recinto:18-007-016-00412-00002	Cultivo:62000	PASTOS PERMANENTES DE 5 O MAS AÑOS-SIN VARIEDAD	Secano	Carga
Ganadera:0,13	Recinto:18-007-016-00413-00005	Cultivo:62000	PASTOS PERMANENTES DE 5 O MAS AÑOS-SIN VARIEDAD	Secano	Carga
Ganadera:0,13	Recinto:18-007-016-00418-00001	Cultivo:62000	PASTOS PERMANENTES DE 5 O MAS AÑOS-SIN VARIEDAD	Secano	Carga
Ganadera:0,13	Recinto:18-007-016-00418-00002	Cultivo:62000	PASTOS PERMANENTES DE 5 O MAS AÑOS-SIN VARIEDAD	Secano	Carga
Ganadera:0,13	Recinto:18-007-016-00568-00006	Cultivo:62000	PASTOS PERMANENTES DE 5 O MAS AÑOS-SIN VARIEDAD	Secano	Carga
Ganadera:0,13	Recinto:18-007-016-00589-00001	Cultivo:62000	PASTOS PERMANENTES DE 5 O MAS AÑOS-SIN VARIEDAD	Secano	Carga
Ganadera:0,13	Recinto:18-007-016-00603-00001	Cultivo:62000	PASTOS PERMANENTES DE 5 O MAS AÑOS-SIN VARIEDAD	Secano	Carga
Ganadera:0,13	Recinto:18-007-016-00605-00002	Cultivo:62000	PASTOS PERMANENTES DE 5 O MAS AÑOS-SIN VARIEDAD	Secano	Carga
Ganadera:0,13	Recinto:18-007-016-00605-00010	Cultivo:62000	PASTOS PERMANENTES DE 5 O MAS AÑOS-SIN VARIEDAD	Secano	Carga
Ganadera:0,13	Recinto:18-007-016-00605-00012	Cultivo:62000	PASTOS PERMANENTES DE 5 O MAS AÑOS-SIN VARIEDAD	Secano	Carga
Ganadera:0,13	Recinto:18-007-017-00130-00005	Cultivo:62000	PASTOS PERMANENTES DE 5 O MAS AÑOS-SIN VARIEDAD	Secano	Carga
Ganadera:0,13	Recinto:18-007-017-00131-00001	Cultivo:62000	PASTOS PERMANENTES DE 5 O MAS AÑOS-SIN VARIEDAD	Secano	Carga
Ganadera:0,13	Recinto:18-007-017-00131-00002	Cultivo:62000	PASTOS PERMANENTES DE 5 O MAS AÑOS-SIN VARIEDAD	Secano	Carga
Ganadera:0,13	Recinto:18-007-017-00132-00004	Cultivo:62000	PASTOS PERMANENTES DE 5 O MAS AÑOS-SIN VARIEDAD	Secano	Carga
Ganadera:0,13	Recinto:18-007-017-00133-00002	Cultivo:62000	PASTOS PERMANENTES DE 5 O MAS AÑOS-SIN VARIEDAD	Secano	Carga
Ganadera:0,13	Recinto:18-007-017-00136-00002	Cultivo:62000	PASTOS PERMANENTES DE 5 O MAS AÑOS-SIN VARIEDAD	Secano	Carga
Ganadera:0,13	Recinto:18-007-017-00137-00003	Cultivo:62000	PASTOS PERMANENTES DE 5 O MAS AÑOS-SIN VARIEDAD	Secano	Carga
Ganadera:0,13	Recinto:18-007-017-00138-00003	Cultivo:62000	PASTOS PERMANENTES DE 5 O MAS AÑOS-SIN VARIEDAD	Secano	Carga
Ganadera:0,13	Recinto:18-007-017-00482-00001	Cultivo:62000	PASTOS PERMANENTES DE 5 O MAS AÑOS-SIN VARIEDAD	Secano	Carga
Ganadera:0,13	Recinto:18-007-017-00539-00002	Cultivo:62000	PASTOS PERMANENTES DE 5 O MAS AÑOS-SIN VARIEDAD	Secano	Carga
Ganadera:0,13	Recinto:18-007-017-00634-00001	Cultivo:62000	PASTOS PERMANENTES DE 5 O MAS AÑOS-SIN VARIEDAD	Secano	Carga

(1) Con incidencias que retienen pago o deniegan el expediente.

(2) Se calcula sobre superficie declarada admisible.

(3) Aplicación del artículo 16 bis del RD 147/2023.

(4) Expediente con algunos recintos de pastos permanentes ubicados en espacios protegidos donde la carga ganadera mínima será 0,1 UGM/ha.

Puede verificar la integridad de una copia de este documento mediante la lectura del código QR adjunto o mediante el acceso a la dirección <https://ws050.juntadeandalucia.es/verificarFirma> indicando el código de VERIFICACIÓN

FIRMADO POR	RAQUEL MARIA ESPIN CRESPO	17/10/2024
VERIFICACIÓN	Pk2jmWSPEJNMB623FQZ8JEKDMKEPRE	PÁG. 1588/4804





**INCIDENCIAS**

**INCIDENCIA DESCRIPCIÓN**

Ganadera:0,13  
Recinto:18-007-017-00635-00001 Cultivo:62000 PASTOS PERMANENTES DE 5 O MAS AÑOS-SIN VARIEDAD Secano Carga  
Ganadera:0,13

(1) Con incidencias que retienen pago o deniegan el expediente.  
(2) Se calcula sobre superficie declarada admisible.  
(3) Aplicación del artículo 16 bis del RD 147/2023.  
(4) Expediente con algunos recintos de pastos permanentes ubicados en espacios protegidos donde la carga ganadera mínima será 0,1 UGM/ha.

Puede verificar la integridad de una copia de este documento mediante la lectura del código QR adjunto o mediante el acceso a la dirección <https://ws050.juntadeandalucia.es/verificarFirma> indicando el código de VERIFICACIÓN

FIRMADO POR	RAQUEL MARIA ESPIN CRESPO	17/10/2024
VERIFICACIÓN	Pk2jmWSPEJNMB623FQZ8JEKDMKEPRE	PÁG. 1589/4804





**APELLIDOS Y NOMBRE / RAZÓN SOCIAL**

MANZANO TORO FRANCISCO

**NIF**

\*\*\*\*6160\*

**EXPEDIENTE**

1263681

**RESOLUCIÓN**

DENEGACIÓN DE LA AYUDA

**DATOS DE MANTENIMIENTO UNIDADES**

<b>GRUPO DE PAGO</b>	<b>Sup. Dec. Admisible</b>	<b>Sup. Resuelta</b>	<b>Sobredecl.</b>	<b>% Sobredecl.</b>
ZONAS DE MONTAÑA	0,00	0,00	0,00	0,00

**RESUMEN DE PAGOS**

	<b>IMPORTE ( Euros )</b>			
	<b>RESUELTO</b>	<b>FEADER</b>	<b>MAPA</b>	<b>CAPADR</b>
A pagar	0,00	0,00	0,00	0,00

**APLICACIÓN DE REDUCCIONES Y PENALIZACIONES (%)**

<b>Criterios de subvencionabilidad (1)</b>	<b>Presentación tardía</b>	<b>Omisión declaración</b>	<b>Condicionabilidad</b>
100,00	0,00	0,00	0,00

**IMPORTE ( Euros )**

<b>Calculado(2)</b>	<b>Reducción</b>	<b>Penalización</b>	<b>Reducción Penalización (3)</b>	<b>Penalización adicional</b>	<b>Resuelto</b>	<b>FEADER</b>	<b>MAPA</b>	<b>CAPADR</b>
0,00 €	0,00 €	0,00 €	0,00 €	0,00 €	0,00 €	0,00 €	0,00 €	0,00 €
<b>Importe Unitario:</b>	93,00 €	<b>Nuevo Importe Unitario:</b>	0,00 €					

**INCIDENCIAS**

**INCIDENCIA DESCRIPCIÓN**

- 3972 Recinto ficticio del que forma parte un recinto real cuyo identificativo presenta errores en las Declaraciones de pastos.  
Recinto:18-031-900-99000-99001 Cultivo: -
- 4272 Verifica que las líneas de declaración de las Solicitudes Únicas no tienen solapes con la capa de Retroactividad Gráfica (ambas de la misma campaña) a nivel de expediente/línea de declaración gráfica de la solicitud.  
Recinto:18-031-006-00027-00008 Cultivo: - Agregado de la referencia del recinto.:0 Zona de la referencia del recinto.:0 Superficie solapada.:0,03 Id. Incid.:97995399
- 74051 Solicitante de intervención 6613, que no declara ningún recinto en zona desfavorecida.
- 74053 Importe inferior a 100 Euros

(1) Con incidencias que retienen pago o deniegan el expediente.

(2) Se calcula sobre superficie declarada admisible.

(3) Aplicación del artículo 16 bis del RD 147/2023.

(4) Expediente con algunos recintos de pastos permanentes ubicados en espacios protegidos donde la carga ganadera mínima será 0,1 UGM/ha.

Puede verificar la integridad de una copia de este documento mediante la lectura del código QR adjunto o mediante el acceso a la dirección <https://ws050.juntadeandalucia.es/verificarFirma> indicando el código de VERIFICACIÓN

FIRMADO POR	RAQUEL MARIA ESPIN CRESPO	17/10/2024	
VERIFICACIÓN	Pk2jmWSPEJNMB623FQZ8JEKDMKEPRE	PÁG. 1590/4804	



**APELLIDOS Y NOMBRE / RAZÓN SOCIAL**

MAQUEDA ROLDAN ANA PATRICIA

**NIF**

\*\*\*\*1443\*

**EXPEDIENTE**

1258413

**RESOLUCIÓN**

DENEGACIÓN DE LA AYUDA

**DATOS DE MANTENIMIENTO UNIDADES**

**GRUPO DE PAGO**

ZONAS DE MONTAÑA

Sup. Dec. Admisible	Sup. Resuelta	Sobredecl.	% Sobredecl.
0,00	0,00	0,00	0,00

**RESUMEN DE PAGOS**

	IMPORTE ( Euros )			
	RESUELTO	FEADER	MAPA	CAPADR
A pagar	0,00	0,00	0,00	0,00

**APLICACIÓN DE REDUCCIONES Y PENALIZACIONES (%)**

Criterios de subvencionabilidad (1)	Presentación tardía	Omisión declaración	Condicionalidad
100,00	0,00	0,00	0,00

**IMPORTE ( Euros )**

Calculado(2)	Reducción	Penalización	Reducción Penalización (3)	Penalización adicional	Resuelto	FEADER	MAPA	CAPADR
0,00 €	0,00 €	0,00 €	0,00 €	0,00 €	0,00 €	0,00 €	0,00 €	0,00 €
Importe Unitario:	93,00 €	Nuevo Importe Unitario:	0,00 €					

**RECINTOS PROPUESTOS**

REF.	REFERENCIA SIGPAC	CULTIVO	S/R	USO SIGPAC	Sup. Dec. admisible	Sup. Campo	Sup. Determ.	Sup. Resuelta
-1473031	18-104-016-00217-0001	OLIVAR	S		22,92		22,92	22,92
-1323591	18-104-016-00216-0002	OLIVAR	S		10,88		10,88	10,88
5242979	18-104-016-00053-0002	OLIVAR	R		10,11		10,11	10,11
5242980	18-104-016-00053-0004	OLIVAR	R		0,21		0,21	0,21
5242984	18-104-016-00202-0001	OLIVAR	R		9,49		9,49	9,49
5242998	18-104-016-00218-0002	OLIVAR	S		9,57		9,57	9,57
5243003	18-104-041-00057-0002	OLIVAR	S		5,72		5,72	5,72

**INCIDENCIAS**

**INCIDENCIA DESCRIPCIÓN**

74018	Productor que no es agricultor a título principal, según los datos del ejercicio fiscal n-1 y seguridad socia.
74053	Importe inferior a 100 Euros

(1) Con incidencias que retienen pago o deniegan el expediente.

(2) Se calcula sobre superficie declarada admisible.

(3) Aplicación del artículo 16 bis del RD 147/2023.

(4) Expediente con algunos recintos de pastos permanentes ubicados en espacios protegidos donde la carga ganadera mínima será 0,1 UGM/ha.

Puede verificar la integridad de una copia de este documento mediante la lectura del código QR adjunto o mediante el acceso a la dirección <https://ws050.juntadeandalucia.es/verificarFirma> indicando el código de VERIFICACIÓN

FIRMADO POR

RAQUEL MARIA ESPIN CRESPO

17/10/2024

VERIFICACIÓN

Pk2jmWSPEJNMB623FQZ8JEKDMKEPRE

PÁG. 1591/4804





**APELLIDOS Y NOMBRE / RAZÓN SOCIAL**

MAQUEDA ROLDAN MARIA DEL CARMEN

**NIF**

\*\*\*\*8358\*

**EXPEDIENTE**

1258410

**RESOLUCIÓN**

DENEGACIÓN DE LA AYUDA

**DATOS DE MANTENIMIENTO UNIDADES**

<b>GRUPO DE PAGO</b>	<b>Sup. Dec. Admisible</b>	<b>Sup. Resuelta</b>	<b>Sobredecl.</b>	<b>% Sobredecl.</b>
ZONAS DE MONTAÑA	0,00	0,00	0,00	0,00

**RESUMEN DE PAGOS**

	<b>IMPORTE ( Euros )</b>			
	<b>RESUELTO</b>	<b>FEADER</b>	<b>MAPA</b>	<b>CAPADR</b>
A pagar	0,00	0,00	0,00	0,00

**APLICACIÓN DE REDUCCIONES Y PENALIZACIONES (%)**

<b>Criterios de subvencionabilidad (1)</b>	<b>Presentación tardía</b>	<b>Omisión declaración</b>	<b>Condicionalidad</b>
100,00	0,00	0,00	0,00

**IMPORTE ( Euros )**

<b>Calculado(2)</b>	<b>Reducción</b>	<b>Penalización</b>	<b>Reducción Penalización (3)</b>	<b>Penalización adicional</b>	<b>Resuelto</b>	<b>FEADER</b>	<b>MAPA</b>	<b>CAPADR</b>
0,00 €	0,00 €	0,00 €	0,00 €	0,00 €	0,00 €	0,00 €	0,00 €	0,00 €
<b>Importe Unitario:</b>	93,00 €	<b>Nuevo Importe Unitario:</b>	0,00 €					

**RECINTOS PROPUESTOS**

<b>REF.</b>	<b>REFERENCIA SIGPAC</b>	<b>CULTIVO</b>	<b>S/R</b>	<b>USO SIGPAC</b>	<b>Sup. Dec. admisible</b>	<b>Sup. Campo</b>	<b>Sup. Determ.</b>	<b>Sup. Resuelta</b>
-42749	18-104-009-00194-0001	OLIVAR	R		18,02		18,02	18,02
1700000004569382	18-104-009-00194-0005	OLIVAR	R		0,71		0,71	0,71
1700000006413864	18-104-008-00237-0002	OLIVAR	S		2,63		2,63	2,63
1700000006413865	18-104-008-00240-0002	OLIVAR	S		7,96		7,96	7,96
1700000006413866	18-104-008-09012-0001	OLIVAR	S		0,05		0,05	0,05
1700000006413867	18-104-008-09012-0006	OLIVAR	S		0,02		0,02	0,02
1700000006413868	18-104-010-00135-0001	OLIVAR	S		0,94		0,94	0,94
1700000006413870	18-104-011-00099-0001	OLIVAR	S		7,37		7,37	7,37
1700000006413871	18-104-011-00104-0001	OLIVAR	S		0,26		0,26	0,26
1700000006413875	18-104-008-00237-0003	OLIVAR	S		1,12		1,12	1,12
1700000006413876	18-104-008-00240-0004	OLIVAR	S		0,32		0,32	0,32
1700000006413877	18-104-008-00240-0005	OLIVAR	S		0,01		0,01	0,01
1700000006413878	18-104-008-00241-0001	OLIVAR	R		1,74		1,74	1,74
1700000006413879	18-104-008-00242-0001	OLIVAR	R		2,03		2,03	2,03

**INCIDENCIAS**

**INCIDENCIA DESCRIPCIÓN**

74018	Productor que no es agricultor a título principal, según los datos del ejercicio fiscal n-1 y seguridad socia.
74053	Importe inferior a 100 Euros

(1) Con incidencias que retienen pago o deniegan el expediente.

(2) Se calcula sobre superficie declarada admisible.

(3) Aplicación del artículo 16 bis del RD 147/2023.

(4) Expediente con algunos recintos de pastos permanentes ubicados en espacios protegidos donde la carga ganadera mínima será 0,1 UGM/ha.

Puede verificar la integridad de una copia de este documento mediante la lectura del código QR adjunto o mediante el acceso a la dirección <https://ws050.juntadeandalucia.es/verificarFirma> indicando el código de VERIFICACIÓN

FIRMADO POR	RAQUEL MARIA ESPIN CRESPO	17/10/2024
VERIFICACIÓN	Pk2jmWSPEJNMB623FQZ8JEKDMKEPRE	PÁG. 1592/4804







**APELLIDOS Y NOMBRE / RAZÓN SOCIAL**

MARÍN DEL OLMO ARSENIO

**NIF**

\*\*\*\*9323\*

**EXPEDIENTE**

1024741

**RESOLUCIÓN**

DENEGACIÓN DE LA AYUDA

**DATOS DE MANTENIMIENTO UNIDADES**

**GRUPO DE PAGO**

ZONAS DE MONTAÑA

<b>Sup. Dec. Admisible</b>	<b>Sup. Resuelta</b>	<b>Sobredecl.</b>	<b>% Sobredecl.</b>
0,00	0,00	0,00	0,00

**RESUMEN DE PAGOS**

	<b>IMPORTE ( Euros )</b>			
	<b>RESUELTO</b>	<b>FEADER</b>	<b>MAPA</b>	<b>CAPADR</b>
A pagar	0,00	0,00	0,00	0,00

**APLICACIÓN DE REDUCCIONES Y PENALIZACIONES (%)**

<b>Criterios de subvencionabilidad (1)</b>	<b>Presentación tardía</b>	<b>Omisión declaración</b>	<b>Condicionality</b>
100,00	0,00	0,00	0,00

**IMPORTE ( Euros )**

<b>Calculado(2)</b>	<b>Reducción</b>	<b>Penalización</b>	<b>Reducción Penalización (3)</b>	<b>Penalización adicional</b>	<b>Resuelto</b>	<b>FEADER</b>	<b>MAPA</b>	<b>CAPADR</b>
0,00 €	0,00 €	0,00 €	0,00 €	0,00 €	0,00 €	0,00 €	0,00 €	0,00 €
<b>Importe Unitario:</b>	93,00 €	<b>Nuevo Importe Unitario:</b>	0,00 €					

**RECINTOS PROPUESTOS**

<b>REF.</b>	<b>REFERENCIA SIGPAC</b>	<b>CULTIVO</b>	<b>S/R</b>	<b>USO SIGPAC</b>	<b>Sup. Dec. admisible</b>	<b>Sup. Campo</b>	<b>Sup. Determ.</b>	<b>Sup. Resuelta</b>
170000002799891	18-100-005-00617-0001	OLIVAR	R		0,64		0,64	0,64
170000002799892	18-100-005-00617-0002	ALMENDROS	S		0,02		0,02	0,02
170000002799893	18-100-005-00653-0001	OLIVAR	R		0,34		0,34	0,34

**INCIDENCIAS**

**INCIDENCIA DESCRIPCIÓN**

64	La cuenta bancaria del solicitante no está activada en GIRO.
2454	Solicitante de intervención 6613 cuyo regimen de afiliación a la SS no es ni el sistema especial agrario(cuenta ajena) ni autonomo con actividad agraria.
74018	Productor que no es agricultor a título principal, según los datos del ejercicio fiscal n-1 y seguridad socia.
74053	Importe inferior a 100 Euros
75024	La cuenta corriente declarada no se encuentra en el sistema GIRO, se realiza el pago a la cuenta principal designada en GIRO.

(1) Con incidencias que retienen pago o deniegan el expediente.

(2) Se calcula sobre superficie declarada admisible.

(3) Aplicación del artículo 16 bis del RD 147/2023.

(4) Expediente con algunos recintos de pastos permanentes ubicados en espacios protegidos donde la carga ganadera mínima será 0,1 UGM/ha.

Puede verificar la integridad de una copia de este documento mediante la lectura del código QR adjunto o mediante el acceso a la dirección <https://ws050.juntadeandalucia.es/verificarFirma> indicando el código de VERIFICACIÓN

FIRMADO POR

RAQUEL MARIA ESPIN CRESPO

17/10/2024

VERIFICACIÓN

Pk2jmWSPEJNMB623FQZ8JEKDMKEPRE

PÁG. 1593/4804





**APELLIDOS Y NOMBRE / RAZÓN SOCIAL**  
MARIN MOLINA MOISES

**NIF**  
\*\*\*\*0795\*

**EXPEDIENTE**  
1172435

**RESOLUCIÓN**  
DENEGACIÓN DE LA AYUDA

**DATOS DE MANTENIMIENTO UNIDADES**

<b>GRUPO DE PAGO</b>	<b>Sup. Dec. Admisible</b>	<b>Sup. Resuelta</b>	<b>Sobredecl.</b>	<b>% Sobredecl.</b>
ZONAS DE MONTAÑA	0,00	0,00	0,00	0,00

**RESUMEN DE PAGOS**

	<b>IMPORTE ( Euros )</b>			
	<b>RESUELTO</b>	<b>FEADER</b>	<b>MAPA</b>	<b>CAPADR</b>
Pago realizado	210,00	178,32	20,58	10,89
Pago indebido	-210,00			
<b>TOTAL</b>	<b>0,00</b>			

**APLICACIÓN DE REDUCCIONES Y PENALIZACIONES (%)**

<b>Criterios de subvencionabilidad (1)</b>	<b>Presentación tardía</b>	<b>Omisión declaración</b>	<b>Condicionabilidad</b>
100,00	0,00	3,00	0,00

**IMPORTE ( Euros )**

<b>Calculado(2)</b>	<b>Reducción</b>	<b>Penalización</b>	<b>Reducción Penalización (3)</b>	<b>Penalización adicional</b>	<b>Resuelto</b>	<b>FEADER</b>	<b>MAPA</b>	<b>CAPADR</b>
0,00 €	0,00 €	0,00 €	0,00 €	0,00 €	0,00 €	0,00 €	0,00 €	0,00 €
<b>Importe Unitario:</b>	93,00 €	<b>Nuevo Importe Unitario:</b>	0,00 €					

**INCIDENCIAS**

**INCIDENCIA DESCRIPCIÓN**

256	Solicitud por recintos no declarados en campaña actual con una reducción por omisión de superficie superior al 3% CÓDIGO PARA EL PORCENTAJE DE REDUCCIÓN POR OMISIÓN QUE CORRESPONDE A LA SOLICITUD:3
74051	Solicitante de intervención 6613, que no declara ningún recinto en zona desfavorecida.
74053	Importe inferior a 100 Euros

(1) Con incidencias que retienen pago o deniegan el expediente.

(2) Se calcula sobre superficie declarada admisible.

(3) Aplicación del artículo 16 bis del RD 147/2023.

(4) Expediente con algunos recintos de pastos permanentes ubicados en espacios protegidos donde la carga ganadera mínima será 0,1 UGM/ha.

Puede verificar la integridad de una copia de este documento mediante la lectura del código QR adjunto o mediante el acceso a la dirección <https://ws050.juntadeandalucia.es/verificarFirma> indicando el código de VERIFICACIÓN

FIRMADO POR	RAQUEL MARIA ESPIN CRESPO	17/10/2024	
VERIFICACIÓN	Pk2jmWSPEJNMB623FQZ8JEKDMKEPRE	PÁG. 1594/4804	



**APELLIDOS Y NOMBRE / RAZÓN SOCIAL**

MARIN PEREZ PRESENTACION

**NIF**

\*\*\*\*1578\*

**EXPEDIENTE**

1005726

**RESOLUCIÓN**

DENEGACIÓN DE LA AYUDA

**DATOS DE MANTENIMIENTO UNIDADES**

GRUPO DE PAGO	Sup. Dec. Admisible	Sup. Resuelta	Sobredecl.	% Sobredecl.
ZONAS DE MONTAÑA	0,00	0,00	0,00	0,00

**RESUMEN DE PAGOS**

	IMPORTE ( Euros )			
	RESUELTO	FEADER	MAPA	CAPADR
A pagar	0,00	0,00	0,00	0,00

**APLICACIÓN DE REDUCCIONES Y PENALIZACIONES (%)**

Criterios de subvencionabilidad (1)	Presentación tardía	Omisión declaración	Condicionalidad
100,00	0,00	0,00	0,00

**IMPORTE ( Euros )**

Calculado(2)	Reducción	Penalización	Reducción Penalización (3)	Penalización adicional	Resuelto	FEADER	MAPA	CAPADR
0,00 €	0,00 €	0,00 €	0,00 €	0,00 €	0,00 €	0,00 €	0,00 €	0,00 €
Importe Unitario:	93,00 €	Nuevo Importe Unitario:	0,00 €					

**RECINTOS PROPUESTOS**

REF.	REFERENCIA SIGPAC	CULTIVO	S/R	USO SIGPAC	Sup. Dec. admisible	Sup. Campo	Sup. Determ.	Sup. Resuelta
5508447	18-155-007-00073-0013	ALMENDROS	S		0,03		0,03	0,03
5508478	18-155-007-00073-0005	ALMENDROS	S		16,33		16,33	16,33
5508481	18-155-007-00073-0006	ALMENDROS	S		15,44		15,44	15,44
170000002590655	18-155-010-00166-0001	ALMENDROS	S		15,58		15,58	15,58

**INCIDENCIAS**

**INCIDENCIA DESCRIPCIÓN**

- 452 Actividad agraria declarada en un recinto no compatible con el uso PA, PR o PS asignado en SIGPAC para ese recinto.  
Recinto:18-155-007-00073-00012 Cultivo:62000 PASTOS PERMANENTES DE 5 O MAS AÑOS-SIN VARIEDAD Secano USO ASIGNADO EN SIGPAC:PR
- 2454 Solicitante de intervención 6613 cuyo regimen de afiliacion a la SS no es ni el sistema especial agrario(cuenta ajena) ni autonomo con actividad agraria.
- 74018 Productor que no es agricultor a título principal, según los datos del ejercicio fiscal n-1 y seguridad socia.
- 74053 Importe inferior a 100 Euros
- 86119 Carga ganadera NO cumple con el valor mínimo de 0,2 UGM/ha.  
Recinto:18-155-007-00073-00012 Cultivo:62000 PASTOS PERMANENTES DE 5 O MAS AÑOS-SIN VARIEDAD Secano Carga Ganadera:0
- 86121 Recinto superficie forrajera que no realiza la actividad de producción de pastoreo.  
Recinto:18-155-007-00073-00012 Cultivo:62000 PASTOS PERMANENTES DE 5 O MAS AÑOS-SIN VARIEDAD Secano Actividad Agraria del recinto:2
- 86122 Recinto superficie forrajera que realiza la actividad de producción de pastoreo y no declara el o los códigos del Registro de Explotaciones Ganaderas de Andalucía, REGA.  
Recinto:18-155-007-00073-00012 Cultivo:62000 PASTOS PERMANENTES DE 5 O MAS AÑOS-SIN VARIEDAD Secano
- 86124 Recinto de forrajera para Cálculo de Carga Ganadera que No pertenece a Explotación.  
Recinto:18-155-007-00073-00012 Cultivo:62000 PASTOS PERMANENTES DE 5 O MAS AÑOS-SIN VARIEDAD Secano

(1) Con incidencias que retienen pago o deniegan el expediente.

(2) Se calcula sobre superficie declarada admisible.

(3) Aplicación del artículo 16 bis del RD 147/2023.

(4) Expediente con algunos recintos de pastos permanentes ubicados en espacios protegidos donde la carga ganadera mínima será 0,1 UGM/ha.

Puede verificar la integridad de una copia de este documento mediante la lectura del código QR adjunto o mediante el acceso a la dirección <https://ws050.juntadeandalucia.es/verificarFirma> indicando el código de VERIFICACIÓN

FIRMADO POR	RAQUEL MARIA ESPIN CRESPO	17/10/2024
VERIFICACIÓN	Pk2jmWSPEJNMB623FQZ8JEKDMKEPRE	PÁG. 1595/4804





**Incidencias de carga ganadera**

**INCIDENCIA DESCRIPCIÓN**

- 452 Actividad agraria declarada en un recinto no compatible con el uso PA, PR o PS asignado en SIGPAC para ese recinto.  
Recinto:18-155-007-00073-00012 Cultivo:62000 PASTOS PERMANENTES DE 5 O MAS AÑOS-SIN VARIEDAD Secano USO ASIGNADO EN SIGPAC:PR
- 86122 Recinto superficie forrajera que realiza la actividad de producción de pastoreo y no declara el o los códigos del Registro de Explotaciones Ganaderas de Andalucía, REGA.  
Recinto:18-155-007-00073-00012 Cultivo:62000 PASTOS PERMANENTES DE 5 O MAS AÑOS-SIN VARIEDAD Secano
- 86124 Recinto de forrajera para Cálculo de Carga Ganadera que No pertenece a Explotación.  
Recinto:18-155-007-00073-00012 Cultivo:62000 PASTOS PERMANENTES DE 5 O MAS AÑOS-SIN VARIEDAD Secano
- 86128 Recinto de Forrajeras que no ha contabilizado para Carga Ganadera por no tener una explotación válida para el cálculo de la Carga Ganadera  
Recinto:18-155-007-00073-00012 Cultivo:62 PASTOS PERMANENTES DE 5 O MAS AÑOS-
- 86132 Recinto superficie forrajera que no realiza la actividad de producción de pastoreo.  
Recinto:18-155-007-00073-00012 Cultivo:62000 PASTOS PERMANENTES DE 5 O MAS AÑOS-SIN VARIEDAD Secano

(1) Con incidencias que retienen pago o deniegan el expediente.

(2) Se calcula sobre superficie declarada admisible.

(3) Aplicación del artículo 16 bis del RD 147/2023.

(4) Expediente con algunos recintos de pastos permanentes ubicados en espacios protegidos donde la carga ganadera mínima será 0,1 UGM/ha.

Puede verificar la integridad de una copia de este documento mediante la lectura del código QR adjunto o mediante el acceso a la dirección <https://ws050.juntadeandalucia.es/verificarFirma> indicando el código de VERIFICACIÓN

FIRMADO POR	RAQUEL MARIA ESPIN CRESPO	17/10/2024
VERIFICACIÓN	Pk2jmWSPEJNMB623FQZ8JEKDMKEPRE	PÁG. 1596/4804





**APELLIDOS Y NOMBRE / RAZÓN SOCIAL**

MAROTO MAROTO ANTONIO

**NIF**

\*\*\*\*9042\*

**EXPEDIENTE**

1138044

**RESOLUCIÓN**

DENEGACIÓN DE LA AYUDA

**DATOS DE MANTENIMIENTO UNIDADES**

<b>GRUPO DE PAGO</b>	<b>Sup. Dec. Admisible</b>	<b>Sup. Resuelta</b>	<b>Sobredecl.</b>	<b>% Sobredecl.</b>
ZONAS DE MONTAÑA	0,00	0,00	0,00	0,00

**RESUMEN DE PAGOS**

	<b>IMPORTE ( Euros )</b>			
	<b>RESUELTO</b>	<b>FEADER</b>	<b>MAPA</b>	<b>CAPADR</b>
A pagar	0,00	0,00	0,00	0,00

**APLICACIÓN DE REDUCCIONES Y PENALIZACIONES (%)**

<b>Criterios de subvencionabilidad (1)</b>	<b>Presentación tardía</b>	<b>Omisión declaración</b>	<b>Condicionality</b>
100,00	0,00	1,00	0,00

**IMPORTE ( Euros )**

<b>Calculado(2)</b>	<b>Reducción</b>	<b>Penalización</b>	<b>Reducción Penalización (3)</b>	<b>Penalización adicional</b>	<b>Resuelto</b>	<b>FEADER</b>	<b>MAPA</b>	<b>CAPADR</b>
0,00 €	0,00 €	0,00 €	0,00 €	0,00 €	0,00 €	0,00 €	0,00 €	0,00 €
<b>Importe Unitario:</b>	93,00 €	<b>Nuevo Importe Unitario:</b>	0,00 €					

**RECINTOS PROPUESTOS**

<b>REF.</b>	<b>REFERENCIA SIGPAC</b>	<b>CULTIVO</b>	<b>S/R</b>	<b>USO SIGPAC</b>	<b>Sup. Dec. admisible</b>	<b>Sup. Campo</b>	<b>Sup. Determ.</b>	<b>Sup. Resuelta</b>
1700000006807039	18-123-013-00013-0006	ESPÁRRAGOS	R		0,49		0,49	0,49
1700000006807048	18-123-013-00013-0004	ESPÁRRAGOS	R		0,54		0,54	0,54

**INCIDENCIAS**

**INCIDENCIA DESCRIPCIÓN**

256	Solicitud con recintos no declarados en campaña actual con una reducción por omisión de superficie superior al 3% CÓDIGO PARA EL PORCENTAJE DE REDUCCIÓN POR OMISIÓN QUE CORRESPONDE A LA SOLICITUD:1
2454	Solicitante de intervención 6613 cuyo regimen de afiliación a la SS no es ni el sistema especial agrario(cuenta ajena) ni autonomo con actividad agraria.
74018	Productor que no es agricultor a titulo principal, según los datos del ejercicio fiscal n-1 y seguridad socia.
74053	Importe inferior a 100 Euros

(1) Con incidencias que retienen pago o deniegan el expediente.

(2) Se calcula sobre superficie declarada admisible.

(3) Aplicación del artículo 16 bis del RD 147/2023.

(4) Expediente con algunos recintos de pastos permanentes ubicados en espacios protegidos donde la carga ganadera mínima será 0,1 UGM/ha.

Puede verificar la integridad de una copia de este documento mediante la lectura del código QR adjunto o mediante el acceso a la dirección <https://ws050.juntadeandalucia.es/verificarFirma> indicando el código de VERIFICACIÓN

FIRMADO POR	RAQUEL MARIA ESPIN CRESPO	17/10/2024
VERIFICACIÓN	Pk2jmWSPEJNMB623FQZ8JEKDMKEPRE	PÁG. 1597/4804



**APELLIDOS Y NOMBRE / RAZÓN SOCIAL**

MAROTO RAYA ANTONIO LUIS

**NIF**

\*\*\*\*7301\*

**EXPEDIENTE**

1137583

**RESOLUCIÓN**

DENEGACIÓN DE LA AYUDA

**DATOS DE MANTENIMIENTO UNIDADES****GRUPO DE PAGO**

ZONAS DE MONTAÑA

**Sup. Dec.  
Admisible**

0,00

**Sup.  
Resuelta**

0,00

**Sobredecl.**

0,00

**% Sobredecl.**

0,00

**RESUMEN DE PAGOS****IMPORTE ( Euros )**

	<b>RESUELTO</b>	<b>FEADER</b>	<b>MAPA</b>	<b>CAPADR</b>
A pagar	0,00	0,00	0,00	0,00

**APLICACIÓN DE REDUCCIONES Y PENALIZACIONES (%)**

<b>Criterios de subvencionabilidad (1)</b>	<b>Presentación tardía</b>	<b>Omisión declaración</b>	<b>Condicionidad</b>
100,00	0,00	0,00	0,00

**IMPORTE ( Euros )**

Calculado(2)	Reducción	Penalización	Reducción Penalización (3)	Penalización adicional	Resuelto	FEADER	MAPA	CAPADR
0,00 €	0,00 €	0,00 €	0,00 €	0,00 €	0,00 €	0,00 €	0,00 €	0,00 €
<b>Importe Unitario:</b>	93,00 €	<b>Nuevo Importe Unitario:</b>	0,00 €					

**RECINTOS PROPUESTOS**

<b>REF.</b>	<b>REFERENCIA SIGPAC</b>	<b>CULTIVO</b>	<b>S/R</b>	<b>USO SIGPAC</b>	<b>Sup. Dec. admisible</b>	<b>Sup. Campo</b>	<b>Sup. Determ.</b>	<b>Sup. Resuelta</b>
6880732	18-123-013-00201-0001	TRIGO DURO	R		1,02		1,02	1,02
170000006620177	18-123-013-00089-0001	OLIVAR	S		2,10		2,10	2,10

**INCIDENCIAS****INCIDENCIA DESCRIPCIÓN**

74018	Productor que no es agricultor a título principal, según los datos del ejercicio fiscal n-1 y seguridad socia.
74053	Importe inferior a 100 Euros

(1) Con incidencias que retienen pago o deniegan el expediente.

(2) Se calcula sobre superficie declarada admisible.

(3) Aplicación del artículo 16 bis del RD 147/2023.

(4) Expediente con algunos recintos de pastos permanentes ubicados en espacios protegidos donde la carga ganadera mínima será 0,1 UGM/ha.

Puede verificar la integridad de una copia de este documento mediante la lectura del código QR adjunto o mediante el acceso a la dirección <https://ws050.juntadeandalucia.es/verificarFirma> indicando el código de VERIFICACIÓN

FIRMADO POR

RAQUEL MARIA ESPIN CRESPO

17/10/2024

VERIFICACIÓN

Pk2jmWSPEJNMB623FQZ8JEKDMKEPRE

PÁG. 1598/4804





**APELLIDOS Y NOMBRE / RAZÓN SOCIAL**  
MARQUEZ CASTILLO MARIA VIRTUDES

**NIF**  
\*\*\*\*4350\*

**EXPEDIENTE**  
1223294

**RESOLUCIÓN**  
DENEGACIÓN DE LA AYUDA

**DATOS DE MANTENIMIENTO UNIDADES**

<b>GRUPO DE PAGO</b>	<b>Sup. Dec. Admisible</b>	<b>Sup. Resuelta</b>	<b>Sobredecl.</b>	<b>% Sobredecl.</b>
ZONAS DE MONTAÑA	0,00	0,00	0,00	0,00

**RESUMEN DE PAGOS**

	<b>IMPORTE ( Euros )</b>			
	<b>RESUELTO</b>	<b>FEADER</b>	<b>MAPA</b>	<b>CAPADR</b>
A pagar	0,00	0,00	0,00	0,00

**APLICACIÓN DE REDUCCIONES Y PENALIZACIONES (%)**

<b>Criterios de subvencionabilidad (1)</b>	<b>Presentación tardía</b>	<b>Omisión declaración</b>	<b>Condicionidad</b>
100,00	0,00	0,00	0,00

**IMPORTE ( Euros )**

<b>Calculado(2)</b>	<b>Reducción</b>	<b>Penalización</b>	<b>Reducción Penalización (3)</b>	<b>Penalización adicional</b>	<b>Resuelto</b>	<b>FEADER</b>	<b>MAPA</b>	<b>CAPADR</b>
0,00 €	0,00 €	0,00 €	0,00 €	0,00 €	0,00 €	0,00 €	0,00 €	0,00 €
<b>Importe Unitario:</b>	93,00 €	<b>Nuevo Importe Unitario:</b>	0,00 €					

**RECINTOS PROPUESTOS**

<b>REF.</b>	<b>REFERENCIA SIGPAC</b>	<b>CULTIVO</b>	<b>S/R</b>	<b>USO SIGPAC</b>	<b>Sup. Dec. admisible</b>	<b>Sup. Campo</b>	<b>Sup. Determ.</b>	<b>Sup. Resuelta</b>
5305671	18-024-041-00006-0002	PASTOS PERMANENTES DE 5 O MAS AÑOS	S		115,16		115,16	115,16
5305690	18-024-045-00013-0001	PASTOS PERMANENTES DE 5 O MAS AÑOS	S		30,08		30,08	30,08
5305691	18-024-045-00013-0002	PASTOS PERMANENTES DE 5 O MAS AÑOS	S		1,28		1,28	1,28
5305692	18-024-045-00013-0005	PASTOS PERMANENTES DE 5 O MAS AÑOS	S		3,15		3,15	3,15
5305693	18-024-045-00013-0007	PASTOS PERMANENTES DE 5 O MAS AÑOS	S		1,45		1,45	1,45
5305700	18-024-045-00014-0001	PASTOS PERMANENTES DE 5 O MAS AÑOS	S		6,14		6,14	6,14
5305701	18-024-045-00014-0003	PASTOS PERMANENTES DE 5 O MAS AÑOS	S		4,07		4,07	4,07
5305702	18-024-045-00014-0005	PASTOS PERMANENTES DE 5 O MAS AÑOS	S		0,89		0,89	0,89
5305708	18-024-045-00015-0001	PASTOS PERMANENTES DE 5 O MAS AÑOS	S		6,98		6,98	6,98
5566025	18-047-015-00448-0002	OLIVAR	S		0,72		0,72	0,72
5566026	18-047-015-00448-0005	OLIVAR	S		1,16		1,16	1,16
5566029	18-047-015-00690-0001	AVENA	S		0,44		0,44	0,44
6949851	18-047-900-99000-9900	PASTOS PERMANENTES DE 5 O MAS AÑOS	S		70,43		70,43	70,43

**INCIDENCIAS**

**INCIDENCIA DESCRIPCIÓN**

2454	Solicitante de intervención 6613 cuyo regimen de afiliacion a la SS no es ni el sistema especial agrario(cuenta ajena) ni autonomo con actividad agraria.
3972	Recinto ficticio del que forma parte un recinto real cuyo identificativo presenta errores en las Declaraciones de pastos. Recinto:18-047-900-99000-99001 Cultivo: -
74018	Productor que no es agricultor a título principal, según los datos del ejercicio fiscal n-1 y seguridad socia.
74053	Importe inferior a 100 Euros

(1) Con incidencias que retienen pago o deniegan el expediente.

(2) Se calcula sobre superficie declarada admisible.

(3) Aplicación del artículo 16 bis del RD 147/2023.

(4) Expediente con algunos recintos de pastos permanentes ubicados en espacios protegidos donde la carga ganadera mínima será 0,1 UGM/ha.

Puede verificar la integridad de una copia de este documento mediante la lectura del código QR adjunto o mediante el acceso a la dirección <https://ws050.juntadeandalucia.es/verificarFirma> indicando el código de VERIFICACIÓN

FIRMADO POR	RAQUEL MARIA ESPIN CRESPO	17/10/2024
VERIFICACIÓN	Pk2jmWSPEJNMB623FQZ8JEKDMKEPRE	PÁG. 1599/4804





**APELLIDOS Y NOMBRE / RAZÓN SOCIAL**

MARTÍN EXPÓSITO ESTHER BEGOÑA

**NIF**

\*\*\*\*0907\*

**EXPEDIENTE**

1104135

**RESOLUCIÓN**

DENEGACIÓN DE LA AYUDA

**DATOS DE MANTENIMIENTO UNIDADES**

**GRUPO DE PAGO**

ZONAS DE MONTAÑA

**Sup. Dec. Admisible**

0,00

**Sup. Resuelta**

0,00

**Sobredecl.**

0,00

**% Sobredecl.**

0,00

**RESUMEN DE PAGOS**

**IMPORTE ( Euros )**

	RESUELTO	FEADER	MAPA	CAPADR
A pagar	0,00	0,00	0,00	0,00

**APLICACIÓN DE REDUCCIONES Y PENALIZACIONES (%)**

Crterios de subvencionabilidad (1)	Presentación tardía	Omisión declaración	Condicionalidad
100,00	0,00	0,00	0,00

**IMPORTE ( Euros )**

Calculado(2)	Reducción	Penalización	Reducción Penalización (3)	Penalización adicional	Resuelto	FEADER	MAPA	CAPADR
0,00 €	0,00 €	0,00 €	0,00 €	0,00 €	0,00 €	0,00 €	0,00 €	0,00 €
<b>Importe Unitario:</b>	93,00 €	<b>Nuevo Importe Unitario:</b>	0,00 €					

**RECINTOS PROPUESTOS**

REF.	REFERENCIA SIGPAC	CULTIVO	S/R	USO SIGPAC	Sup. Dec. admisible	Sup. Campo	Sup. Determ.	Sup. Resuelta
-1091401	18-021-008-00216-0009	ALMENDROS	S		0,02		0,02	0,02
-1091400	18-021-007-00101-0017	PASTOS PERMANENTES DE 5 O MAS AÑOS	S		0,46		0,46	0,46
-1091399	18-021-007-00101-0016	PASTOS PERMANENTES DE 5 O MAS AÑOS	S		0,01		0,01	0,01
-1091398	18-021-007-00101-0015	PASTOS PERMANENTES DE 5 O MAS AÑOS	S		0,03		0,03	0,03
-1091397	18-021-007-00042-0014	PASTOS PERMANENTES DE 5 O MAS AÑOS	S		0,02		0,02	0,02
-74942	18-021-007-00101-0012	OLIVAR	S		0,06		0,06	0,06
170000005117788	18-021-007-00042-0001	OLIVAR	S		2,18		2,18	2,18
170000005117789	18-021-007-00042-0002	OLIVAR	S		2,60		2,60	2,60
170000005117790	18-021-007-00101-0011	OLIVAR	S		0,82		0,82	0,82
170000005117791	18-021-008-00215-0002	OLIVAR	S		4,46		4,46	4,46
170000005117792	18-021-008-00216-0002	OLIVAR	S		1,30		1,30	1,30
170000005117794	18-021-008-00216-0006	ALBARICOQUEROS	S		0,10		0,10	0,10
170000005117795	18-021-007-00042-0010	PASTOS PERMANENTES DE 5 O MAS AÑOS	S		0,10		0,10	0,10
170000005117796	18-021-007-00101-0003	PASTOS PERMANENTES DE 5 O MAS AÑOS	S		0,13		0,13	0,13
170000005117797	18-021-007-00042-0008	PASTOS PERMANENTES DE 5 O MAS AÑOS	S		0,14		0,14	0,14
170000005117798	18-021-007-00042-0009	PASTOS PERMANENTES DE 5 O MAS AÑOS	S		0,52		0,52	0,52
170000005117799	18-021-008-00216-0004	PASTOS PERMANENTES DE 5 O MAS AÑOS	S		0,11		0,11	0,11
170000005117800	18-021-007-00042-0005	ALBARICOQUEROS	S		1,88		1,88	1,88
170000005117801	18-021-007-00042-0007	ALBARICOQUEROS	S		0,24		0,24	0,24
170000005117802	18-021-007-00042-0013	PASTOS PERMANENTES DE 5 O MAS AÑOS	S		0,01		0,01	0,01
170000005117803	18-021-008-00216-0003	ALBARICOQUEROS	S		2,13		2,13	2,13
170000005117804	18-021-007-00101-0010	PASTOS PERMANENTES DE 5 O MAS AÑOS	S		0,02		0,02	0,02
170000005117805	18-021-008-00215-0001	ALMENDROS	S		0,95		0,95	0,95
170000005117806	18-021-007-00101-0005	ALMENDROS	S		0,36		0,36	0,36
170000005117807	18-021-007-00101-0006	ALMENDROS	S		1,65		1,65	1,65

(1) Con incidencias que retienen pago o deniegan el expediente.

(2) Se calcula sobre superficie declarada admisible.

(3) Aplicación del artículo 16 bis del RD 147/2023.

(4) Expediente con algunos recintos de pastos permanentes ubicados en espacios protegidos donde la carga ganadera mínima será 0,1 UGM/ha.

Puede verificar la integridad de una copia de este documento mediante la lectura del código QR adjunto o mediante el acceso a la dirección <https://ws050.juntadeandalucia.es/verificarFirma> indicando el código de VERIFICACIÓN

FIRMADO POR

RAQUEL MARIA ESPIN CRESPO

17/10/2024

VERIFICACIÓN

Pk2jmWSPEJNMB623FQZ8JEKDMKEPRE

PÁG. 1600/4804







**INCIDENCIAS**

**INCIDENCIA DESCRIPCIÓN**

2454	Solicitante de intervención 6613 cuyo regimen de afiliacion a la SS no es ni el sistema especial agrario(cuenta ajena) ni autonomo con actividad agraria.
74018	Productor que no es agricultor a título principal, según los datos del ejercicio fiscal n-1 y seguridad socia.
74053	Importe inferior a 100 Euros

(1) Con incidencias que retienen pago o deniegan el expediente.  
(2) Se calcula sobre superficie declarada admisible.  
(3) Aplicación del artículo 16 bis del RD 147/2023.  
(4) Expediente con algunos recintos de pastos permanentes ubicados en espacios protegidos donde la carga ganadera mínima será 0,1 UGM/ha.

Puede verificar la integridad de una copia de este documento mediante la lectura del código QR adjunto o mediante el acceso a la dirección <https://ws050.juntadeandalucia.es/verificarFirma> indicando el código de VERIFICACIÓN

FIRMADO POR	RAQUEL MARIA ESPIN CRESPO	17/10/2024
VERIFICACIÓN	Pk2jmWSPEJNMB623FQZ8JEKDMKEPRE	PÁG. 1601/4804





**APELLIDOS Y NOMBRE / RAZÓN SOCIAL**

MARTIN GARCIA ROCIO CARIDAD

**NIF**

\*\*\*\*4979\*

**EXPEDIENTE**

1119213

**RESOLUCIÓN**

DENEGACIÓN DE LA AYUDA

**DATOS DE MANTENIMIENTO UNIDADES**

**GRUPO DE PAGO**

ZONAS DE MONTAÑA

**Sup. Dec. Admisible**

0,00

**Sup. Resuelta**

0,00

**Sobredecl.**

0,00

**% Sobredecl.**

0,00

**RESUMEN DE PAGOS**

**IMPORTE ( Euros )**

	RESUELTO	FEADER	MAPA	CAPADR
A pagar	0,00	0,00	0,00	0,00

**APLICACIÓN DE REDUCCIONES Y PENALIZACIONES (%)**

Crterios de subvencionabilidad (1)	Presentación tardía	Omisión declaración	Condicionalidad
100,00	0,00	0,00	0,00

**IMPORTE ( Euros )**

Calculado(2)	Reducción	Penalización	Reducción Penalización (3)	Penalización adicional	Resuelto	FEADER	MAPA	CAPADR
0,00 €	0,00 €	0,00 €	0,00 €	0,00 €	0,00 €	0,00 €	0,00 €	0,00 €
Importe Unitario:	93,00 €	Nuevo Importe Unitario:	0,00 €					

**RECINTOS PROPUESTOS**

REF.	REFERENCIA SIGPAC	CULTIVO	S/R	USO SIGPAC	Sup. Dec. admisible	Sup. Campo	Sup. Determ.	Sup. Resuelta
-1507378	18-123-012-00102-0028	TRIGO DURO	S		0,78		0,78	0,78
-1507377	18-123-012-00102-0028	ESPÁRRAGOS	S		1,28		1,28	1,28
-1507372	18-123-012-00102-0002	OLIVAR	S		0,11		0,11	0,11
-1507371	18-123-012-00102-0001	ESPÁRRAGOS	S		0,60		0,60	0,60
-1254048	18-123-012-00102-0027	TRIGO DURO	S		1,11		1,11	1,11
-1254047	18-123-012-00102-0027	ESPÁRRAGOS	S		0,01		0,01	0,01
-1254046	18-123-012-00102-0027	TRIGO DURO	S		0,24		0,24	0,24
-511377	18-123-012-00102-0001	ESPÁRRAGOS	S		2,84		2,84	2,84
170000005964089	18-123-012-00101-0001	OLIVAR	S		1,08		1,08	1,08
170000005964108	18-123-012-00102-0016	OLIVAR	S		1,22		1,22	1,22

**INCIDENCIAS**

**INCIDENCIA DESCRIPCIÓN**

2454	Solicitante de intervención 6613 cuyo regimen de afiliación a la SS no es ni el sistema especial agrario(cuenta ajena) ni autonomo con actividad agraria.
74018	Productor que no es agricultor a título principal, según los datos del ejercicio fiscal n-1 y seguridad socia.
74053	Importe inferior a 100 Euros

(1) Con incidencias que retienen pago o deniegan el expediente.

(2) Se calcula sobre superficie declarada admisible.

(3) Aplicación del artículo 16 bis del RD 147/2023.

(4) Expediente con algunos recintos de pastos permanentes ubicados en espacios protegidos donde la carga ganadera mínima será 0,1 UGM/ha.

Puede verificar la integridad de una copia de este documento mediante la lectura del código QR adjunto o mediante el acceso a la dirección <https://ws050.juntadeandalucia.es/verificarFirma> indicando el código de VERIFICACIÓN

FIRMADO POR

RAQUEL MARIA ESPIN CRESPO

17/10/2024

VERIFICACIÓN

Pk2jmWSPEJNMB623FQZ8JEKDMKEPRE

PÁG. 1602/4804





**APELLIDOS Y NOMBRE / RAZÓN SOCIAL**  
MARTIN GUERRERO MARIA DOLORES

**NIF**  
\*\*\*\*1671\*

**EXPEDIENTE**  
1034813

**RESOLUCIÓN**  
DENEGACIÓN DE LA AYUDA

**DATOS DE MANTENIMIENTO UNIDADES**

GRUPO DE PAGO	Sup. Dec. Admisible	Sup. Resuelta	Sobredecl.	% Sobredecl.
ZONAS DE MONTAÑA	0,00	0,00	0,00	0,00

**RESUMEN DE PAGOS**

A pagar	IMPORTE ( Euros )			
	RESUELTO	FEADER	MAPA	CAPADR
	0,00	0,00	0,00	0,00

**APLICACIÓN DE REDUCCIONES Y PENALIZACIONES (%)**

Criterios de subvencionabilidad (1)	Presentación tardía	Omisión declaración	Condicionalidad
100,00	0,00	0,00	0,00

**IMPORTE ( Euros )**

Calculado(2)	Reducción	Penalización	Reducción Penalización (3)	Penalización adicional	Resuelto	FEADER	MAPA	CAPADR
0,00 €	0,00 €	0,00 €	0,00 €	0,00 €	0,00 €	0,00 €	0,00 €	0,00 €
Importe Unitario:	93,00 €	Nuevo Importe Unitario:	0,00 €					

**RECINTOS PROPUESTOS**

REF.	REFERENCIA SIGPAC	CULTIVO	S/R	USO SIGPAC	Sup. Dec. admisible	Sup. Campo	Sup. Determ.	Sup. Resuelta
-1535146	18-014-900-09605-0045	CEBADA	R		0,02		0,02	0,02
-1535145	18-014-900-09605-0016	CEBADA	R		0,10		0,10	0,10
-1535144	18-014-900-09605-0015	CEBADA	R		0,05		0,05	0,05
-1535141	18-014-104-00153-0003	CEBADA	R		0,44		0,44	0,44
4614226	29-079-004-00055-0002	OLIVAR	S		0,15		0,15	0,15
1700000004934421	18-014-104-00153-0002	CEBADA	R		2,01		2,01	2,01
1700000004934423	29-079-004-00054-0003	OLIVAR	S		0,01		0,01	0,01
1700000004934429	18-014-105-00122-0001	AVENA	S		1,33		1,33	1,33
1700000004934430	18-014-105-00123-0001	BARBECHO TRADICIONAL	S		0,74		0,74	0,74
1700000004934431	18-014-105-00124-0001	BARBECHO TRADICIONAL	S		0,33		0,33	0,33
1700000004934432	18-014-106-00120-0001	CEBADA	R		1,33		1,33	1,33
1700000004934435	18-014-105-00128-0002	AVENA	S		1,45		1,45	1,45
1700000004934437	18-014-104-00154-0001	CEBADA	R		0,76		0,76	0,76
1700000004934439	18-014-104-00153-0005	CEBADA	R		0,82		0,82	0,82
1700000004934440	18-014-105-00005-0002	AVENA	S		0,08		0,08	0,08
1700000004934441	29-079-004-00054-0002	ALMENDROS	S		0,18		0,18	0,18
1700000004934442	29-079-003-00005-0003	ALMENDROS	S		3,01		3,01	3,01

**INCIDENCIAS**

**INCIDENCIA DESCRIPCIÓN**

2454	Solicitante de intervención 6613 cuyo regimen de afiliacion a la SS no es ni el sistema especial agrario(cuenta ajena) ni autonomo con actividad agraria.
74018	Productor que no es agricultor a título principal, según los datos del ejercicio fiscal n-1 y seguridad socia.
74053	Importe inferior a 100 Euros

(1) Con incidencias que retienen pago o deniegan el expediente.

(2) Se calcula sobre superficie declarada admisible.

(3) Aplicación del artículo 16 bis del RD 147/2023.

(4) Expediente con algunos recintos de pastos permanentes ubicados en espacios protegidos donde la carga ganadera mínima será 0,1 UGM/ha.

Puede verificar la integridad de una copia de este documento mediante la lectura del código QR adjunto o mediante el acceso a la dirección <https://ws050.juntadeandalucia.es/verificarFirma> indicando el código de VERIFICACIÓN

FIRMADO POR	RAQUEL MARIA ESPIN CRESPO	17/10/2024
VERIFICACIÓN	Pk2jmWSPEJNMB623FQZ8JEKDMKEPRE	PÁG. 1603/4804





**Incidencias de carga ganadera**

**INCIDENCIA DESCRIPCIÓN**

- 86128 Recinto de Forrajas que no ha contabilizado para Carga Ganadera por no tener una explotación válida para el cálculo de la Carga Ganadera  
Recinto:18-014-106-00120-00002 Cultivo:62 PASTOS PERMANENTES DE 5 O MAS AÑOS-  
Recinto:18-014-105-00004-00002 Cultivo:62 PASTOS PERMANENTES DE 5 O MAS AÑOS-  
Recinto:18-014-105-00005-00001 Cultivo:62 PASTOS PERMANENTES DE 5 O MAS AÑOS-  
Recinto:18-014-106-00120-00004 Cultivo:62 PASTOS PERMANENTES DE 5 O MAS AÑOS-  
Recinto:18-014-105-00003-00002 Cultivo:62 PASTOS PERMANENTES DE 5 O MAS AÑOS-
- 86132 Recinto superficie forrajera que no realiza la actividad de producción de pastoreo.  
Recinto:18-014-105-00123-00001 Cultivo:20000 BARBECHO TRADICIONAL-SIN VARIEDAD Secano  
Recinto:18-014-105-00124-00001 Cultivo:20000 BARBECHO TRADICIONAL-SIN VARIEDAD Secano
- 86133 Recinto de forrajera No solicitado para Cálculo de Carga Ganadera que No pertenece a Explotación.  
Recinto:18-014-106-00120-00002 Cultivo:62000 PASTOS PERMANENTES DE 5 O MAS AÑOS-SIN VARIEDAD Secano  
Recinto:18-014-105-00004-00002 Cultivo:62000 PASTOS PERMANENTES DE 5 O MAS AÑOS-SIN VARIEDAD Secano  
Recinto:18-014-105-00005-00001 Cultivo:62000 PASTOS PERMANENTES DE 5 O MAS AÑOS-SIN VARIEDAD Secano  
Recinto:18-014-106-00120-00004 Cultivo:62000 PASTOS PERMANENTES DE 5 O MAS AÑOS-SIN VARIEDAD Secano  
Recinto:18-014-105-00003-00002 Cultivo:62000 PASTOS PERMANENTES DE 5 O MAS AÑOS-SIN VARIEDAD Secano

(1) Con incidencias que retienen pago o deniegan el expediente.

(2) Se calcula sobre superficie declarada admisible.

(3) Aplicación del artículo 16 bis del RD 147/2023.

(4) Expediente con algunos recintos de pastos permanentes ubicados en espacios protegidos donde la carga ganadera mínima será 0,1 UGM/ha.

Puede verificar la integridad de una copia de este documento mediante la lectura del código QR adjunto o mediante el acceso a la dirección <https://ws050.juntadeandalucia.es/verificarFirma> indicando el código de VERIFICACIÓN

FIRMADO POR	RAQUEL MARIA ESPIN CRESPO	17/10/2024
VERIFICACIÓN	Pk2jmWSPEJNMB623FQZ8JEKDMKEPRE	PÁG. 1604/4804





**APELLIDOS Y NOMBRE / RAZÓN SOCIAL**

MARTIN LOPEZ JOSE ANTONIO

**NIF**

\*\*\*\*2078\*

**EXPEDIENTE**

1189258

**RESOLUCIÓN**

DENEGACIÓN DE LA AYUDA

**DATOS DE MANTENIMIENTO UNIDADES**

<b>GRUPO DE PAGO</b>	<b>Sup. Dec. Admisible</b>	<b>Sup. Resuelta</b>	<b>Sobredecl.</b>	<b>% Sobredecl.</b>
ZONAS DE MONTAÑA	0,00	0,00	0,00	0,00

**RESUMEN DE PAGOS**

	<b>IMPORTE ( Euros )</b>			
	<b>RESUELTO</b>	<b>FEADER</b>	<b>MAPA</b>	<b>CAPADR</b>
A pagar	0,00	0,00	0,00	0,00

**APLICACIÓN DE REDUCCIONES Y PENALIZACIONES (%)**

<b>Criterios de subvencionabilidad (1)</b>	<b>Presentación tardía</b>	<b>Omisión declaración</b>	<b>Condicionalidad</b>
100,00	0,00	0,00	0,00

**IMPORTE ( Euros )**

<b>Calculado(2)</b>	<b>Reducción</b>	<b>Penalización</b>	<b>Reducción Penalización (3)</b>	<b>Penalización adicional</b>	<b>Resuelto</b>	<b>FEADER</b>	<b>MAPA</b>	<b>CAPADR</b>
0,00 €	0,00 €	0,00 €	0,00 €	0,00 €	0,00 €	0,00 €	0,00 €	0,00 €
<b>Importe Unitario:</b>	93,00 €	<b>Nuevo Importe Unitario:</b>	0,00 €					

**RECINTOS PROPUESTOS**

<b>REF.</b>	<b>REFERENCIA SIGPAC</b>	<b>CULTIVO</b>	<b>S/R</b>	<b>USO SIGPAC</b>	<b>Sup. Dec. admisible</b>	<b>Sup. Campo</b>	<b>Sup. Determ.</b>	<b>Sup. Resuelta</b>
-987668	18-109-002-00074-0001	OLIVAR	S		2,44		2,44	2,44
170000005455803	18-109-003-00144-0003	OLIVAR	S		1,07		1,07	1,07
170000005455804	18-109-004-00030-0001	OLIVAR	S		2,00		2,00	2,00
170000005455805	18-109-002-00074-0002	HUERTA	S		0,56		0,56	0,56
170000005455806	18-109-003-00143-0002	OLIVAR	S		2,39		2,39	2,39

**INCIDENCIAS**

**INCIDENCIA DESCRIPCIÓN**

74018	Productor que no es agricultor a título principal, según los datos del ejercicio fiscal n-1 y seguridad socia.
74053	Importe inferior a 100 Euros

(1) Con incidencias que retienen pago o deniegan el expediente.

(2) Se calcula sobre superficie declarada admisible.

(3) Aplicación del artículo 16 bis del RD 147/2023.

(4) Expediente con algunos recintos de pastos permanentes ubicados en espacios protegidos donde la carga ganadera mínima será 0,1 UGM/ha.

Puede verificar la integridad de una copia de este documento mediante la lectura del código QR adjunto o mediante el acceso a la dirección <https://ws050.juntadeandalucia.es/verificarFirma> indicando el código de VERIFICACIÓN

FIRMADO POR	RAQUEL MARIA ESPIN CRESPO	17/10/2024
VERIFICACIÓN	Pk2jmWSPEJNMB623FQZ8JEKDMKEPRE	PÁG. 1605/4804





**APELLIDOS Y NOMBRE / RAZÓN SOCIAL**  
MARTÍN QUESADA FRANCISCO DE PAULA

**NIF**  
\*\*\*\*7030\*

**EXPEDIENTE**  
1054096

**RESOLUCIÓN**  
DENEGACIÓN DE LA AYUDA

**DATOS DE MANTENIMIENTO UNIDADES**

GRUPO DE PAGO	Sup. Dec. Admisible	Sup. Resuelta	Sobredecl.	% Sobredecl.
ZONAS DE MONTAÑA	0,00	0,00	0,00	0,00

**RESUMEN DE PAGOS**

	IMPORTE ( Euros )			
	RESUELTO	FEADER	MAPA	CAPADR
A pagar	0,00	0,00	0,00	0,00

**APLICACIÓN DE REDUCCIONES Y PENALIZACIONES (%)**

Crterios de subvencionabilidad (1)	Presentación tardía	Omisión declaración	Condicionalidad
100,00	0,00	0,00	0,00

**IMPORTE ( Euros )**

Calculado(2)	Reducción	Penalización	Reducción Penalización (3)	Penalización adicional	Resuelto	FEADER	MAPA	CAPADR
0,00 €	0,00 €	0,00 €	0,00 €	0,00 €	0,00 €	0,00 €	0,00 €	0,00 €
Importe Unitario:	93,00 €	Nuevo Importe Unitario:	0,00 €					

**RECINTOS PROPUESTOS**

REF.	REFERENCIA SIGPAC	CULTIVO	S/R	USO SIGPAC	Sup. Dec. admisible	Sup. Campo	Sup. Determ.	Sup. Resuelta
170000005533118	18-196-001-00313-0001	TRIGO BLANDO	S		0,32		0,32	0,29
170000005533119	18-196-008-00094-0002	TRIGO BLANDO	S		0,50		0,50	0,50
170000005533120	18-196-008-00187-0001	TRIGO BLANDO	S		0,35		0,35	0,35
170000005533121	18-196-008-00188-0001	TRIGO BLANDO	S		0,41		0,41	0,41
170000005533122	18-196-010-00089-0002	TRIGO BLANDO	S		0,27		0,27	0,27
170000005533124	18-196-010-00090-0002	TRIGO BLANDO	S		0,22		0,22	0,22
170000005533125	18-196-008-00095-0002	TRIGO BLANDO	S		0,16		0,16	0,16
170000005533126	18-196-008-00095-0005	TOMATE	R		0,03		0,03	0,03
170000005533127	18-196-008-00295-0002	TRIGO BLANDO	S		0,17		0,17	0,17
170000005533128	18-196-008-00095-0005	PIMIENTO	R		0,13		0,13	0,13
170000005533129	18-196-008-00189-0001	CALABACÍN	R		0,38		0,38	0,38
170000005533130	18-196-008-00110-0002	TRIGO BLANDO	S		0,33		0,33	0,33
170000005533131	18-196-008-00095-0002	TRIGO BLANDO	S		0,53		0,53	0,53

**INCIDENCIAS**

**INCIDENCIA DESCRIPCIÓN**

2454	Solicitante de intervención 6613 cuyo regimen de afiliacion a la SS no es ni el sistema especial agrario(cuenta ajena) ni autonomo con actividad agraria.
2455	Solicitantes de intervención 6613 sin datos de IRPF n-1.(Art 4 Orden 14/04/2016).
4272	Verifica que las líneas de declaración de las Solicitudes Únicas no tienen solapes con la capa de Retroactividad Gráfica (ambas de la misma campaña) a nivel de expediente/línea de declaración gráfica de la solicitud. Recinto:18-196-001-00313-00001 Cultivo: - Agregado de la referencia del recinto.:0 Zona de la referencia del recinto.:0 Superficie solapada.:0,03 Id. Incid.:97993320
74018	Productor que no es agricultor a título principal, según los datos del ejercicio fiscal n-1 y seguridad socia.
74053	Importe inferior a 100 Euros

(1) Con incidencias que retienen pago o deniegan el expediente.

(2) Se calcula sobre superficie declarada admisible.

(3) Aplicación del artículo 16 bis del RD 147/2023.

(4) Expediente con algunos recintos de pastos permanentes ubicados en espacios protegidos donde la carga ganadera mínima será 0,1 UGM/ha.

Puede verificar la integridad de una copia de este documento mediante la lectura del código QR adjunto o mediante el acceso a la dirección <https://ws050.juntadeandalucia.es/verificarFirma> indicando el código de VERIFICACIÓN

FIRMADO POR	RAQUEL MARIA ESPIN CRESPO	17/10/2024
VERIFICACIÓN	Pk2jmWSPEJNMB623FQZ8JEKDMKEPRE	PÁG. 1606/4804





**APELLIDOS Y NOMBRE / RAZÓN SOCIAL**

MARTIN SEVILLA JUAN CRISTOBAL

**NIF**  
\*\*\*\*0297\*

**EXPEDIENTE**  
1086393

**RESOLUCIÓN**  
DENEGACIÓN DE LA AYUDA

**DATOS DE MANTENIMIENTO UNIDADES**

**GRUPO DE PAGO**

ZONAS DE MONTAÑA

Sup. Dec. Admisible	Sup. Resuelta	Sobredecl.	% Sobredecl.
0,00	0,00	0,00	0,00

**RESUMEN DE PAGOS**

A pagar	IMPORTE ( Euros )			
	RESUELTO	FEADER	MAPA	CAPADR
	0,00	0,00	0,00	0,00

**APLICACIÓN DE REDUCCIONES Y PENALIZACIONES (%)**

Criterios de subvencionabilidad (1)	Presentación tardía	Omisión declaración	Condicionality
100,00	0,00	0,00	0,00

**IMPORTE ( Euros )**

Calculado(2)	Reducción	Penalización	Reducción Penalización (3)	Penalización adicional	Resuelto	FEADER	MAPA	CAPADR
0,00 €	0,00 €	0,00 €	0,00 €	0,00 €	0,00 €	0,00 €	0,00 €	0,00 €
Importe Unitario:	93,00 €	Nuevo Importe Unitario:	0,00 €					

**RECINTOS PROPUESTOS**

REF.	REFERENCIA SIGPAC	CULTIVO	S/R	USO SIGPAC	Sup. Dec. admisible	Sup. Campo	Sup. Determ.	Sup. Resuelta
170000006290797	18-137-054-00164-0001	OLIVAR	S		3,84		3,84	3,84
170000006290798	18-123-006-00041-0001	OLIVAR	S		0,32		0,32	0,32
170000006290799	18-123-006-00041-0005	OLIVAR	S		0,17		0,17	0,17
170000006290800	18-123-006-00042-0001	OLIVAR	S		0,67		0,67	0,67
170000006290801	18-123-024-00169-0001	OLIVAR	S		5,05		5,05	5,05

**INCIDENCIAS**

**INCIDENCIA DESCRIPCIÓN**

74018 Productor que no es agricultor a título principal, según los datos del ejercicio fiscal n-1 y seguridad socia.  
74053 Importe inferior a 100 Euros

(1) Con incidencias que retienen pago o deniegan el expediente.

(2) Se calcula sobre superficie declarada admisible.

(3) Aplicación del artículo 16 bis del RD 147/2023.

(4) Expediente con algunos recintos de pastos permanentes ubicados en espacios protegidos donde la carga ganadera mínima será 0,1 UGM/ha.

Puede verificar la integridad de una copia de este documento mediante la lectura del código QR adjunto o mediante el acceso a la dirección <https://ws050.juntadeandalucia.es/verificarFirma> indicando el código de VERIFICACIÓN

FIRMADO POR	RAQUEL MARIA ESPIN CRESPO	17/10/2024
VERIFICACIÓN	Pk2jmWSPEJNMB623FQZ8JEKDMKEPRE	PÁG. 1607/4804





**APELLIDOS Y NOMBRE / RAZÓN SOCIAL**

MARTINEZ ANGULO CORPUS

**NIF**

\*\*\*\*8192\*

**EXPEDIENTE**

1206733

**RESOLUCIÓN**

DENEGACIÓN DE LA AYUDA

**DATOS DE MANTENIMIENTO UNIDADES**

**GRUPO DE PAGO**

ZONAS DE MONTAÑA

**Sup. Dec.  
Admisible**

0,00

**Sup.  
Resuelta**

0,00

**Sobredecl.**

0,00

**% Sobredecl.**

0,00

**RESUMEN DE PAGOS**

**IMPORTE ( Euros )**

	<u>RESUELTO</u>	<u>FEADER</u>	<u>MAPA</u>	<u>CAPADR</u>
A pagar	0,00	0,00	0,00	0,00

**APLICACIÓN DE REDUCCIONES Y PENALIZACIONES (%)**

<u>Crterios de subvencionabilidad (1)</u>	<u>Presentación tardía</u>	<u>Omisión declaración</u>	<u>Condicionidad</u>
100,00	0,00	0,00	0,00

**IMPORTE ( Euros )**

<u>Calculado(2)</u>	<u>Reducción</u>	<u>Penalización</u>	<u>Reducción Penalización (3)</u>	<u>Penalización adicional</u>	<u>Resuelto</u>	<u>FEADER</u>	<u>MAPA</u>	<u>CAPADR</u>
0,00 €	0,00 €	0,00 €	0,00 €	0,00 €	0,00 €	0,00 €	0,00 €	0,00 €
<u>Importe Unitario:</u>	93,00 €	<u>Nuevo Importe Unitario:</u>	0,00 €					

(1) Con incidencias que retienen pago o deniegan el expediente.

(2) Se calcula sobre superficie declarada admisible.

(3) Aplicación del artículo 16 bis del RD 147/2023.

(4) Expediente con algunos recintos de pastos permanentes ubicados en espacios protegidos donde la carga ganadera mínima será 0,1 UGM/ha.

Puede verificar la integridad de una copia de este documento mediante la lectura del código QR adjunto o mediante el acceso a la dirección <https://ws050.juntadeandalucia.es/verificarFirma> indicando el código de VERIFICACIÓN

FIRMADO POR

RAQUEL MARIA ESPIN CRESPO

17/10/2024

VERIFICACIÓN

Pk2jmWSPEJNMB623FQZ8JEKDMKEPRE

PÁG. 1608/4804







**RECINTOS PROPUESTOS**

REF.	REFERENCIA SIGPAC	CULTIVO	S/R	USO SIGPAC	Sup. Dec. admisible	Sup. Campo	Sup. Determ.	Sup. Resuelta
-1552543	18-040-003-00341-0005	BARBECHO TRADICIONAL	S		3,64		3,64	0,00
-1552542	18-040-003-00341-0007	BARBECHO TRADICIONAL	S		5,98		5,98	0,00
-1551762	18-040-004-00175-0003	CEBADA	S		14,80		14,80	14,80
-1039817	18-040-005-00109-0006	BARBECHO TRADICIONAL	S		0,20		0,20	0,20
-1039813	18-040-004-00175-0008	CEBADA	S		0,02		0,02	0,02
-1039812	18-040-004-00175-0007	BARBECHO TRADICIONAL	S		0,40		0,40	0,40
-1039811	18-040-004-00175-0006	CEBADA	S		0,08		0,08	0,08
4195353	18-040-008-00149-0001	TRIGO BLANDO	S		3,03		3,03	3,03
6887794	18-040-010-00025-0001	TRIGO BLANDO	S		3,63		3,63	3,63
1700000005617586	18-024-010-00147-0001	BARBECHO TRADICIONAL	S		1,06		1,06	1,06
1700000005617592	18-024-012-00258-0007	CEBADA	S		0,49		0,49	0,49
1700000005617594	18-024-012-00257-0001	CEBADA	S		5,24		5,24	5,24
1700000005617597	18-024-012-00258-0004	CEBADA	S		2,87		2,87	2,87
1700000005617600	18-040-009-00045-0001	TRIGO BLANDO	S		0,31		0,31	0,31
1700000005617601	18-040-003-00341-0004	BARBECHO TRADICIONAL	S		3,32		3,32	3,32
1700000005617602	18-040-005-00052-0003	BARBECHO TRADICIONAL	S		2,18		2,18	2,18
1700000005617603	18-057-043-00337-0005	BARBECHO TRADICIONAL	S		1,92		1,92	1,92
1700000005617604	18-057-043-00693-0001	BARBECHO TRADICIONAL	S		3,34		3,34	3,34
1700000005617605	18-040-010-00086-0001	BARBECHO TRADICIONAL	S		1,59		1,59	1,59
1700000005617606	18-024-010-00154-0001	BARBECHO TRADICIONAL	S		2,43		2,43	2,43
1700000005617607	18-040-004-00175-0003	BARBECHO TRADICIONAL	S		11,34		11,34	11,34
1700000005617608	18-024-010-00171-0002	BARBECHO TRADICIONAL	S		2,04		2,04	2,04
1700000005617609	18-040-005-00107-0002	BARBECHO TRADICIONAL	S		0,69		0,69	0,69
1700000005617610	18-040-005-00107-0001	BARBECHO TRADICIONAL	S		2,12		2,12	2,12
1700000005617611	18-024-012-00256-0001	CEBADA	S		0,72		0,72	0,72
1700000005617612	18-040-005-00109-0002	BARBECHO TRADICIONAL	S		2,51		2,51	2,51
1700000005617613	18-024-012-00092-0002	CEBADA	S		1,26		1,26	1,26
1700000005617614	18-024-012-00194-0001	CEBADA	S		5,19		5,19	5,19
1700000005617617	18-040-010-00016-0001	TRIGO BLANDO	S		0,96		0,96	0,96
1700000005617618	18-040-010-00015-0001	TRIGO BLANDO	S		0,42		0,42	0,42

**INCIDENCIAS**

**INCIDENCIA DESCRIPCIÓN**

- 2454 Solicitante de intervención 6613 cuyo regimen de afiliacion a la SS no es ni el sistema especial agrario(cuenta ajena) ni autonomo con actividad agraria.
- 3790 Recinto declarado inactivo  
Recinto:18-040-003-00341-00005 Cultivo: -  
Recinto:18-040-003-00341-00007 Cultivo: -
- 74018 Productor que no es agricultor a título principal, según los datos del ejercicio fiscal n-1 y seguridad socia.
- 74053 Importe inferior a 100 Euros
- 86119 Carga ganadera NO cumple con el valor mínimo de 0,2 UGM/ha.  
Recinto:18-024-010-00171-00003 Cultivo:62000 PASTOS PERMANENTES DE 5 O MAS AÑOS-SIN VARIEDAD Secano Carga Ganadera:0  
Recinto:18-040-004-00175-00002 Cultivo:62000 PASTOS PERMANENTES DE 5 O MAS AÑOS-SIN VARIEDAD Secano Carga Ganadera:0  
Recinto:18-040-005-00052-00004 Cultivo:62000 PASTOS PERMANENTES DE 5 O MAS AÑOS-SIN VARIEDAD Secano Carga Ganadera:0  
Recinto:18-040-005-00109-00001 Cultivo:62000 PASTOS PERMANENTES DE 5 O MAS AÑOS-SIN VARIEDAD Secano Carga Ganadera:0  
Recinto:18-040-005-00109-00005 Cultivo:62000 PASTOS PERMANENTES DE 5 O MAS AÑOS-SIN VARIEDAD Secano Carga Ganadera:0
- 86121 Recinto superficie forrajera que no realiza la actividad de producción de pastoreo.  
Recinto:18-024-010-00171-00003 Cultivo:62000 PASTOS PERMANENTES DE 5 O MAS AÑOS-SIN VARIEDAD Secano Actividad Agraria del recinto:5

(1) Con incidencias que retienen pago o deniegan el expediente.  
 (2) Se calcula sobre superficie declarada admisible.  
 (3) Aplicación del artículo 16 bis del RD 147/2023.  
 (4) Expediente con algunos recintos de pastos permanentes ubicados en espacios protegidos donde la carga ganadera mínima será 0,1 UGM/ha.

Puede verificar la integridad de una copia de este documento mediante la lectura del código QR adjunto o mediante el acceso a la dirección <a href="https://ws050.juntadeandalucia.es/verificarFirma">https://ws050.juntadeandalucia.es/verificarFirma</a> indicando el código de VERIFICACIÓN			
FIRMADO POR	RAQUEL MARIA ESPIN CRESPO	17/10/2024	
VERIFICACIÓN	Pk2jmWSPEJNMB623FQZ8JEKDMKEPRE	PÁG. 1609/4804	



**INCIDENCIAS**

**INCIDENCIA DESCRIPCIÓN**

	Recinto:18-040-004-00175-00002 Cultivo:62000 PASTOS PERMANENTES DE 5 O MAS AÑOS-SIN VARIEDAD Secano Actividad Agraria del recinto:5
	Recinto:18-040-005-00052-00004 Cultivo:62000 PASTOS PERMANENTES DE 5 O MAS AÑOS-SIN VARIEDAD Secano Actividad Agraria del recinto:5
	Recinto:18-040-005-00109-00001 Cultivo:62000 PASTOS PERMANENTES DE 5 O MAS AÑOS-SIN VARIEDAD Secano Actividad Agraria del recinto:5
	Recinto:18-040-005-00109-00005 Cultivo:62000 PASTOS PERMANENTES DE 5 O MAS AÑOS-SIN VARIEDAD Secano Actividad Agraria del recinto:5
86122	Recinto superficie forrajera que realiza la actividad de producción de pastoreo y no declara el o los códigos del Registro de Explotaciones Ganaderas de Andalucía, REGA. Recinto:18-024-010-00171-00003 Cultivo:62000 PASTOS PERMANENTES DE 5 O MAS AÑOS-SIN VARIEDAD Secano Recinto:18-040-004-00175-00002 Cultivo:62000 PASTOS PERMANENTES DE 5 O MAS AÑOS-SIN VARIEDAD Secano Recinto:18-040-005-00052-00004 Cultivo:62000 PASTOS PERMANENTES DE 5 O MAS AÑOS-SIN VARIEDAD Secano Recinto:18-040-005-00109-00001 Cultivo:62000 PASTOS PERMANENTES DE 5 O MAS AÑOS-SIN VARIEDAD Secano Recinto:18-040-005-00109-00005 Cultivo:62000 PASTOS PERMANENTES DE 5 O MAS AÑOS-SIN VARIEDAD Secano
86124	Recinto de forrajera para Cálculo de Carga Ganadera que No pertenece a Explotación. Recinto:18-024-010-00171-00003 Cultivo:62000 PASTOS PERMANENTES DE 5 O MAS AÑOS-SIN VARIEDAD Secano Recinto:18-040-004-00175-00002 Cultivo:62000 PASTOS PERMANENTES DE 5 O MAS AÑOS-SIN VARIEDAD Secano Recinto:18-040-005-00052-00004 Cultivo:62000 PASTOS PERMANENTES DE 5 O MAS AÑOS-SIN VARIEDAD Secano Recinto:18-040-005-00109-00001 Cultivo:62000 PASTOS PERMANENTES DE 5 O MAS AÑOS-SIN VARIEDAD Secano Recinto:18-040-005-00109-00005 Cultivo:62000 PASTOS PERMANENTES DE 5 O MAS AÑOS-SIN VARIEDAD Secano

**Incidencias de carga ganadera**

**INCIDENCIA DESCRIPCIÓN**

3790	Recinto declarado inactivo Recinto:18-040-003-00341-00005 Cultivo: - Recinto:18-040-003-00341-00007 Cultivo: -
86122	Recinto superficie forrajera que realiza la actividad de producción de pastoreo y no declara el o los códigos del Registro de Explotaciones Ganaderas de Andalucía, REGA. Recinto:18-040-005-00109-00005 Cultivo:62000 PASTOS PERMANENTES DE 5 O MAS AÑOS-SIN VARIEDAD Secano Recinto:18-040-004-00175-00002 Cultivo:62000 PASTOS PERMANENTES DE 5 O MAS AÑOS-SIN VARIEDAD Secano Recinto:18-040-005-00109-00001 Cultivo:62000 PASTOS PERMANENTES DE 5 O MAS AÑOS-SIN VARIEDAD Secano Recinto:18-040-005-00052-00004 Cultivo:62000 PASTOS PERMANENTES DE 5 O MAS AÑOS-SIN VARIEDAD Secano Recinto:18-024-010-00171-00003 Cultivo:62000 PASTOS PERMANENTES DE 5 O MAS AÑOS-SIN VARIEDAD Secano
86124	Recinto de forrajera para Cálculo de Carga Ganadera que No pertenece a Explotación. Recinto:18-040-005-00109-00005 Cultivo:62000 PASTOS PERMANENTES DE 5 O MAS AÑOS-SIN VARIEDAD Secano Recinto:18-040-004-00175-00002 Cultivo:62000 PASTOS PERMANENTES DE 5 O MAS AÑOS-SIN VARIEDAD Secano Recinto:18-040-005-00109-00001 Cultivo:62000 PASTOS PERMANENTES DE 5 O MAS AÑOS-SIN VARIEDAD Secano Recinto:18-040-005-00052-00004 Cultivo:62000 PASTOS PERMANENTES DE 5 O MAS AÑOS-SIN VARIEDAD Secano Recinto:18-024-010-00171-00003 Cultivo:62000 PASTOS PERMANENTES DE 5 O MAS AÑOS-SIN VARIEDAD Secano
86128	Recinto de Forrajeras que no ha contabilizado para Carga Ganadera por no tener una explotación válida para el cálculo de la Carga Ganadera Recinto:18-040-005-00109-00005 Cultivo:62 PASTOS PERMANENTES DE 5 O MAS AÑOS- Recinto:18-040-004-00175-00002 Cultivo:62 PASTOS PERMANENTES DE 5 O MAS AÑOS- Recinto:18-040-005-00109-00001 Cultivo:62 PASTOS PERMANENTES DE 5 O MAS AÑOS- Recinto:18-040-005-00052-00004 Cultivo:62 PASTOS PERMANENTES DE 5 O MAS AÑOS- Recinto:18-024-010-00171-00003 Cultivo:62 PASTOS PERMANENTES DE 5 O MAS AÑOS-
86132	Recinto superficie forrajera que no realiza la actividad de producción de pastoreo. Recinto:18-040-003-00341-00005 Cultivo:20000 BARBECHO TRADICIONAL-SIN VARIEDAD Secano Recinto:18-040-003-00341-00007 Cultivo:20000 BARBECHO TRADICIONAL-SIN VARIEDAD Secano Recinto:18-040-005-00109-00006 Cultivo:20000 BARBECHO TRADICIONAL-SIN VARIEDAD Secano Recinto:18-040-005-00109-00005 Cultivo:62000 PASTOS PERMANENTES DE 5 O MAS AÑOS-SIN VARIEDAD Secano Recinto:18-040-004-00175-00007 Cultivo:20000 BARBECHO TRADICIONAL-SIN VARIEDAD Secano Recinto:18-040-004-00175-00002 Cultivo:62000 PASTOS PERMANENTES DE 5 O MAS AÑOS-SIN VARIEDAD Secano Recinto:18-024-010-00147-00001 Cultivo:20000 BARBECHO TRADICIONAL-SIN VARIEDAD Secano Recinto:18-040-005-00109-00001 Cultivo:62000 PASTOS PERMANENTES DE 5 O MAS AÑOS-SIN VARIEDAD Secano Recinto:18-040-005-00052-00004 Cultivo:62000 PASTOS PERMANENTES DE 5 O MAS AÑOS-SIN VARIEDAD Secano Recinto:18-024-010-00171-00003 Cultivo:62000 PASTOS PERMANENTES DE 5 O MAS AÑOS-SIN VARIEDAD Secano

(1) Con incidencias que retienen pago o deniegan el expediente.

(2) Se calcula sobre superficie declarada admisible.

(3) Aplicación del artículo 16 bis del RD 147/2023.

(4) Expediente con algunos recintos de pastos permanentes ubicados en espacios protegidos donde la carga ganadera mínima será 0,1 UGM/ha.

Puede verificar la integridad de una copia de este documento mediante la lectura del código QR adjunto o mediante el acceso a la dirección <https://ws050.juntadeandalucia.es/verificarFirma> indicando el código de VERIFICACIÓN

FIRMADO POR	RAQUEL MARIA ESPIN CRESPO	17/10/2024
VERIFICACIÓN	Pk2jmWSPEJNMB623FQZ8JEKDMKEPRE	PÁG. 1610/4804





Recinto:18-040-003-00341-00004 Cultivo:20000 BARBECHO TRADICIONAL-SIN VARIEDAD Secano  
Recinto:18-040-005-00052-00003 Cultivo:20000 BARBECHO TRADICIONAL-SIN VARIEDAD Secano  
Recinto:18-057-043-00337-00005 Cultivo:20000 BARBECHO TRADICIONAL-SIN VARIEDAD Secano  
Recinto:18-057-043-00693-00001 Cultivo:20000 BARBECHO TRADICIONAL-SIN VARIEDAD Secano  
Recinto:18-040-010-00086-00001 Cultivo:20000 BARBECHO TRADICIONAL-SIN VARIEDAD Secano  
Recinto:18-024-010-00154-00001 Cultivo:20000 BARBECHO TRADICIONAL-SIN VARIEDAD Secano  
Recinto:18-040-004-00175-00003 Cultivo:20000 BARBECHO TRADICIONAL-SIN VARIEDAD Secano  
Recinto:18-024-010-00171-00002 Cultivo:20000 BARBECHO TRADICIONAL-SIN VARIEDAD Secano  
Recinto:18-040-005-00107-00002 Cultivo:20000 BARBECHO TRADICIONAL-SIN VARIEDAD Secano  
Recinto:18-040-005-00107-00001 Cultivo:20000 BARBECHO TRADICIONAL-SIN VARIEDAD Secano  
Recinto:18-040-005-00109-00002 Cultivo:20000 BARBECHO TRADICIONAL-SIN VARIEDAD Secano

(1) Con incidencias que retienen pago o deniegan el expediente.  
(2) Se calcula sobre superficie declarada admisible.  
(3) Aplicación del artículo 16 bis del RD 147/2023.  
(4) Expediente con algunos recintos de pastos permanentes ubicados en espacios protegidos donde la carga ganadera mínima será 0,1 UGM/ha.

Puede verificar la integridad de una copia de este documento mediante la lectura del código QR adjunto o mediante el acceso a la dirección <https://ws050.juntadeandalucia.es/verificarFirma> indicando el código de VERIFICACIÓN

FIRMADO POR	RAQUEL MARIA ESPIN CRESPO	17/10/2024
VERIFICACIÓN	Pk2jmWSPEJNMB623FQZ8JEKDMKEPRE	PÁG. 1611/4804





**APELLIDOS Y NOMBRE / RAZÓN SOCIAL**

MARTINEZ ANGULO JESUS

**NIF**

\*\*\*\*9011\*

**EXPEDIENTE**

1210918

**RESOLUCIÓN**

DENEGACIÓN DE LA AYUDA

**DATOS DE MANTENIMIENTO UNIDADES**

**GRUPO DE PAGO**

ZONAS DE MONTAÑA

**Sup. Dec.  
Admisible**

0,00

**Sup.  
Resuelta**

0,00

**Sobredecl.**

0,00

**% Sobredecl.**

0,00

**RESUMEN DE PAGOS**

**IMPORTE ( Euros )**

	<u>RESUELTO</u>	<u>FEADER</u>	<u>MAPA</u>	<u>CAPADR</u>
A pagar	0,00	0,00	0,00	0,00

**APLICACIÓN DE REDUCCIONES Y PENALIZACIONES (%)**

<u>Crterios de subvencionabilidad (1)</u>	<u>Presentación tardía</u>	<u>Omisión declaración</u>	<u>Condicionalidad</u>
100,00	0,00	0,00	0,00

**IMPORTE ( Euros )**

<u>Calculado(2)</u>	<u>Reducción</u>	<u>Penalización</u>	<u>Reducción Penalización (3)</u>	<u>Penalización adicional</u>	<u>Resuelto</u>	<u>FEADER</u>	<u>MAPA</u>	<u>CAPADR</u>
0,00 €	0,00 €	0,00 €	0,00 €	0,00 €	0,00 €	0,00 €	0,00 €	0,00 €
<u>Importe Unitario:</u>	93,00 €	<u>Nuevo Importe Unitario:</u>	0,00 €					

(1) Con incidencias que retienen pago o deniegan el expediente.

(2) Se calcula sobre superficie declarada admisible.

(3) Aplicación del artículo 16 bis del RD 147/2023.

(4) Expediente con algunos recintos de pastos permanentes ubicados en espacios protegidos donde la carga ganadera mínima será 0,1 UGM/ha.

Puede verificar la integridad de una copia de este documento mediante la lectura del código QR adjunto o mediante el acceso a la dirección <https://ws050.juntadeandalucia.es/verificarFirma> indicando el código de VERIFICACIÓN

FIRMADO POR

RAQUEL MARIA ESPIN CRESPO

17/10/2024

VERIFICACIÓN

Pk2jmWSPEJNMB623FQZ8JEKDMKEPRE

PÁG. 1612/4804





**RECINTOS PROPUESTOS**

REF.	REFERENCIA SIGPAC	CULTIVO	S/R	USO SIGPAC	Sup. Dec. admisible	Sup. Campo	Sup. Determ.	Sup. Resuelta
-1576756	18-024-012-00238-0001	CEBADA	S		0,52		0,52	0,52
-1576750	18-024-012-00096-0001	CEBADA	S		0,93		0,93	0,93
-1576649	18-040-014-00266-0001	BARBECHO TRADICIONAL	S		2,12		2,12	2,12
-1576644	18-024-012-00121-0001	BARBECHO TRADICIONAL	S		1,94		1,94	1,94
-1576636	18-024-012-00098-0001	BARBECHO TRADICIONAL	S		1,52		1,52	1,52
-1576596	18-024-012-00065-0001	CEBADA	S		1,44		1,44	1,44
-1576357	18-057-046-00071-0001	AVENA	S		6,36		6,36	6,36
-1576329	18-024-012-00125-0001	AVENA	S		2,61		2,61	2,61
-1576296	18-024-021-00221-0001	TRIGO BLANDO	R		0,56		0,56	0,56
-1576266	18-040-005-00072-0010	ALMENDROS	S		0,04		0,04	0,04
-1576265	18-040-005-00072-0009	ALMENDROS	S		0,05		0,05	0,05
-1576264	18-040-005-00072-0001	ALMENDROS	S		2,39		2,39	2,39
-1576260	18-040-005-00059-0008	ALMENDROS	S		0,02		0,02	0,02
-1576259	18-040-005-00059-0007	ALMENDROS	S		0,03		0,03	0,03
-1576258	18-040-005-00059-0002	ALMENDROS	S		2,87		2,87	2,87
-1576256	18-040-005-00018-0001	ALMENDROS	S		0,81		0,81	0,81
-1576247	18-024-022-00843-0002	ALMENDROS	R		0,11		0,11	0,11
-1576246	18-024-022-00843-0001	ALMENDROS	R		0,13		0,13	0,13
-1576245	18-024-021-00305-0002	ALMENDROS	R		0,50		0,50	0,50
-1576238	18-024-011-00074-0001	ALMENDROS	S		3,56		3,56	3,56
-1576229	18-024-010-00046-0001	ALMENDROS	S		1,25		1,25	1,25
-1576227	18-024-009-00218-0003	ALMENDROS	S		0,85		0,85	0,85
-1576174	18-040-007-00345-0001	AVENA	S		0,07		0,07	0,07
-1576173	18-024-011-00075-0001	ALMENDROS	S		0,29		0,29	0,29
-1305868	18-024-011-00068-0001	AVENA	S		2,68		2,68	2,67
-1305860	18-024-011-00067-0001	AVENA	S		1,17		1,17	1,17
-1305858	18-024-010-00197-0001	BARBECHO TRADICIONAL	S		1,34		1,34	1,34
-1305838	18-024-009-00114-0006	BARBECHO TRADICIONAL	S		0,27		0,27	0,27
-1305830	18-024-009-00114-0005	AVENA	S		2,33		2,33	2,33
-1305814	18-024-009-00122-0001	AVENA	S		1,26		1,26	1,26
-1305793	18-057-046-00246-0001	AVENA	S		3,68		3,68	3,68
-1305692	18-024-021-00237-0003	BARBECHO TRADICIONAL	R		0,48		0,48	0,48
-1305691	18-024-021-00236-0007	BARBECHO TRADICIONAL	R		0,51		0,51	0,51
-1065922	18-024-009-00325-0004	CEBADA	S		0,01		0,01	0,01
-1065598	18-040-028-00181-0006	OLIVAR	R		0,04		0,04	0,04
-1065596	18-024-021-00236-0006	PISTACHO	R		0,07		0,07	0,07
-1065590	18-024-010-00168-0005	ALMENDROS	S		0,03		0,03	0,03
-182170	18-024-009-00252-0001	BARBECHO TRADICIONAL	S		0,97		0,97	0,97
-160699	18-024-021-00237-0001	PISTACHO	R		0,58		0,58	0,58
-160698	18-024-021-00236-0003	PISTACHO	R		0,52		0,52	0,52
4175132	18-057-046-00245-0001	BARBECHO TRADICIONAL	S		3,70		3,70	3,70
4175147	18-040-007-00066-0001	ALMENDROS	S		9,62		9,62	9,62
4175164	18-040-007-00291-0001	AVENA	S		0,12		0,12	0,12
4175173	18-040-007-00290-0001	AVENA	S		4,99		4,99	4,99
4175178	18-040-007-00111-0001	BARBECHO TRADICIONAL	S		0,70		0,70	0,70
4175192	18-040-007-00112-0001	BARBECHO TRADICIONAL	S		3,21		3,21	3,21
4175199	18-040-007-00054-0001	AVENA	S		3,27		3,27	3,27
4175298	18-057-046-00164-0001	ALMENDROS	S		3,94		3,94	3,94
4175308	18-057-046-00215-0003	ALMENDROS	S		0,46		0,46	0,46
4175313	18-057-046-00215-0002	ALMENDROS	S		0,12		0,12	0,12
4192201	18-024-010-00100-0005	TRIGO BLANDO	S		0,82		0,82	0,82
4192226	18-040-005-00027-0002	ALMENDROS	S		3,10		3,10	3,10

(1) Con incidencias que retienen pago o deniegan el expediente.

(2) Se calcula sobre superficie declarada admisible.

(3) Aplicación del artículo 16 bis del RD 147/2023.

(4) Expediente con algunos recintos de pastos permanentes ubicados en espacios protegidos donde la carga ganadera mínima será 0,1 UGM/ha.

Puede verificar la integridad de una copia de este documento mediante la lectura del código QR adjunto o mediante el acceso a la dirección <https://ws050.juntadeandalucia.es/verificarFirma> indicando el código de VERIFICACIÓN

FIRMADO POR

RAQUEL MARIA ESPIN CRESPO

17/10/2024

VERIFICACIÓN

Pk2jmWSPEJNMB623FQZ8JEKDMKEPRE

PÁG. 1613/4804





**RECINTOS PROPUESTOS**

REF.	REFERENCIA SIGPAC	CULTIVO	S/R	USO SIGPAC	Sup. Dec. admisible	Sup. Campo	Sup. Determ.	Sup. Resuelta
4192234	18-040-028-00180-0001	OLIVAR	R		0,20		0,20	0,20
4192256	18-024-022-00687-0001	OLIVAR	R		0,25		0,25	0,25
4192257	18-024-022-00687-0002	OLIVAR	R		0,25		0,25	0,25
4192266	18-024-013-00143-0002	BARBECHO TRADICIONAL	S		4,31		4,31	4,31
4192326	18-040-006-00056-0001	ALMENDROS	S		2,27		2,27	2,27
4199594	18-024-009-00279-0003	AVENA	S		0,36		0,36	0,36
4227405	18-024-013-00161-0001	CEBADA	S		1,50		1,50	1,50
4653652	18-057-046-00214-0001	ALMENDROS	S		0,89		0,89	0,89
4669085	18-024-009-00190-0001	OLIVAR	R		0,53		0,53	0,53
4669092	18-040-007-00049-0001	BARBECHO TRADICIONAL	S		2,18		2,18	2,18
5079466	18-057-046-00214-0004	ALMENDROS	S		0,26		0,26	0,26
5079525	18-057-046-00072-0001	AVENA	S		1,58		1,58	1,58
5515484	18-024-009-00114-0001	OLIVAR	S		2,31		2,31	2,31
6862818	18-024-009-00248-0001	BARBECHO TRADICIONAL	S		2,83		2,83	2,83
1700000007168681	18-024-009-00126-0001	BARBECHO TRADICIONAL	S		1,38		1,38	1,38
1700000007168682	18-040-032-00168-0001	TRIGO BLANDO	S		2,57		2,57	2,57
1700000007168683	18-040-032-00169-0001	TRIGO BLANDO	S		0,13		0,13	0,13
1700000007168684	18-024-013-00147-0001	BARBECHO TRADICIONAL	S		1,99		1,99	1,99
1700000007168685	18-024-012-00300-0001	BARBECHO TRADICIONAL	S		0,19		0,19	0,19
1700000007168686	18-024-021-00276-0001	TRIGO BLANDO	R		1,62		1,62	1,62
1700000007168692	18-024-009-00325-0001	CEBADA	S		0,49		0,49	0,49
1700000007168693	18-040-005-00049-0002	ALMENDROS	S		1,66		1,66	1,66
1700000007168694	18-040-007-00405-0001	AVENA	S		0,21		0,21	0,21
1700000007168695	18-040-007-00347-0001	AVENA	S		2,10		2,10	2,10
1700000007168697	18-040-007-00069-0001	AVENA	S		4,28		4,28	4,28
1700000007168699	18-040-005-00028-0001	ALMENDROS	S		6,14		6,14	6,14
1700000007168701	18-024-012-00232-0001	CEBADA	S		0,19		0,19	0,19
1700000007168702	18-024-011-00003-0001	AVENA	S		0,95		0,95	0,95
1700000007168703	18-024-011-00004-0002	AVENA	S		0,35		0,35	0,35
1700000007168704	18-024-011-00007-0001	AVENA	S		0,27		0,27	0,27
1700000007168705	18-024-011-00008-0001	AVENA	S		1,34		1,34	1,34
1700000007168706	18-040-006-00119-0001	BARBECHO TRADICIONAL	S		2,09		2,09	2,09
1700000007168707	18-040-007-00043-0001	BARBECHO TRADICIONAL	S		5,77		5,77	5,77
1700000007168708	18-024-012-00038-0001	BARBECHO TRADICIONAL	S		0,55		0,55	0,55
1700000007168709	18-024-009-00263-0003	AVENA	S		0,68		0,68	0,68
1700000007168710	18-024-012-00272-0001	BARBECHO TRADICIONAL	S		2,32		2,32	2,32
1700000007168711	18-024-009-00162-0001	BARBECHO TRADICIONAL	S		1,60		1,60	1,60
1700000007168712	18-024-011-00037-0001	BARBECHO TRADICIONAL	S		2,48		2,48	2,48
1700000007168713	18-024-009-00128-0001	AVENA	S		1,96		1,96	1,96
1700000007168716	18-040-028-00181-0001	OLIVAR	R		0,19		0,19	0,19
1700000007168718	18-024-013-00044-0001	CEBADA	S		1,49		1,49	1,49
1700000007168719	18-040-007-00367-0001	ALMENDROS	S		0,13		0,13	0,13
1700000007168721	18-024-022-00817-0001	OLIVAR	R		0,44		0,44	0,44
1700000007168722	18-024-022-00586-0001	OLIVAR	R		0,79		0,79	0,79
1700000007168723	18-024-009-00186-0001	OLIVAR	R		1,01		1,01	1,01
1700000007168727	18-040-028-00181-0003	OLIVAR	S		0,01		0,01	0,01
1700000007168732	18-040-007-00368-0001	ALMENDROS	S		1,57		1,57	1,57
1700000007168733	18-024-022-00688-0002	OLIVAR	R		0,26		0,26	0,26
1700000007168739	18-024-010-00144-0001	ALMENDROS	S		1,03		1,03	1,03
1700000007168740	18-024-010-00168-0002	ALMENDROS	S		1,70		1,70	1,70
1700000007168741	18-024-010-00159-0001	ALMENDROS	S		1,97		1,97	1,97
1700000007168742	18-024-010-00160-0001	ALMENDROS	S		0,83		0,83	0,83

(1) Con incidencias que retienen pago o deniegan el expediente.  
 (2) Se calcula sobre superficie declarada admisible.  
 (3) Aplicación del artículo 16 bis del RD 147/2023.  
 (4) Expediente con algunos recintos de pastos permanentes ubicados en espacios protegidos donde la carga ganadera mínima será 0,1 UGM/ha.

Puede verificar la integridad de una copia de este documento mediante la lectura del código QR adjunto o mediante el acceso a la dirección <a href="https://ws050.juntadeandalucia.es/verificarFirma">https://ws050.juntadeandalucia.es/verificarFirma</a> indicando el código de VERIFICACIÓN			
FIRMADO POR	RAQUEL MARIA ESPIN CRESPO	17/10/2024	
VERIFICACIÓN	Pk2jmWSPEJNMB623FQZ8JEKDMKEPRE	PÁG. 1614/4804	



**RECINTOS PROPUESTOS**

REF.	REFERENCIA SIGPAC	CULTIVO	S/R	USO SIGPAC	Sup. Dec. admisible	Sup. Campo	Sup. Determ.	Sup. Resuelta
170000007168743	18-024-010-00149-0001	ALMENDROS	S		1,53		1,53	1,53
170000007168744	18-024-011-00180-0001	ALMENDROS	S		1,31		1,31	1,31
170000007168745	18-040-005-00005-0001	ALMENDROS	S		0,81		0,81	0,81
170000007168747	18-024-010-00163-0001	ALMENDROS	S		1,20		1,20	1,20
170000007168748	18-024-010-00155-0001	ALMENDROS	S		2,18		2,18	2,18
170000007168749	18-024-010-00101-0002	ALMENDROS	S		0,30		0,30	0,30
170000007168750	18-024-010-00187-0004	ALMENDROS	S		0,07		0,07	0,07
170000007168751	18-024-010-00168-0004	ALMENDROS	S		0,16		0,16	0,16
170000007168752	18-024-011-00108-0001	ALMENDROS	S		1,84		1,84	1,84
170000007168753	18-024-011-00274-0002	ALMENDROS	S		0,85		0,85	0,85
170000007168754	18-024-011-00112-0001	ALMENDROS	S		1,47		1,47	1,47
170000007168755	18-024-010-00200-0001	ALMENDROS	S		0,91		0,91	0,91
170000007168757	18-024-010-00187-0003	ALMENDROS	S		0,06		0,06	0,06
170000007168758	18-024-010-00027-0001	ALMENDROS	S		1,02		1,02	1,02
170000007168759	18-057-046-00081-0001	ALMENDROS	S		0,32		0,32	0,32
170000007168760	18-024-010-00048-0001	ALMENDROS	S		5,72		5,72	5,72
170000007168761	18-024-010-00187-0001	ALMENDROS	S		0,14		0,14	0,14
170000007168762	18-040-005-00076-0001	ALMENDROS	S		1,46		1,46	1,46
170000007168763	18-057-046-00260-0001	ALMENDROS	S		0,15		0,15	0,15
170000007168764	18-024-010-00212-0001	ALMENDROS	S		0,31		0,31	0,31
170000007168765	18-024-010-00074-0001	ALMENDROS	S		2,77		2,77	2,77
170000007168766	18-024-009-00220-0001	ALMENDROS	S		2,23		2,23	2,23
170000007168767	18-024-010-00073-0003	ALMENDROS	S		0,85		0,85	0,85

**INCIDENCIAS**

**INCIDENCIA DESCRIPCIÓN**

- 219 Superficie bruta de cruce en un recinto en una misma solicitud supera superficie total que el SIGPAC establece para él.  
Recinto:18-024-011-00068-00001 Cultivo:8000 AVENA-SIN VARIEDAD Secano Suma de superficies declaradas para este recinto por el solicitante (Áreas):458 Superficie SIGPAC total para el recinto (Áreas):457 Exceso de superficie declarada (Hectáreas):0,01
- 74018 Productor que no es agricultor a título principal, según los datos del ejercicio fiscal n-1 y seguridad socia.
- 74053 Importe inferior a 100 Euros
- 86119 Carga ganadera NO cumple con el valor mínimo de 0,2 UGM/ha.  
Recinto:18-024-009-00114-00003 Cultivo:62000 PASTOS PERMANENTES DE 5 O MAS AÑOS-SIN VARIEDAD Secano Carga Ganadera:0  
Recinto:18-024-010-00168-00003 Cultivo:62000 PASTOS PERMANENTES DE 5 O MAS AÑOS-SIN VARIEDAD Secano Carga Ganadera:0  
Recinto:18-024-010-00187-00002 Cultivo:62000 PASTOS PERMANENTES DE 5 O MAS AÑOS-SIN VARIEDAD Secano Carga Ganadera:0  
Recinto:18-040-005-00049-00001 Cultivo:62000 PASTOS PERMANENTES DE 5 O MAS AÑOS-SIN VARIEDAD Secano Carga Ganadera:0
- 86121 Recinto superficie forrajera que no realiza la actividad de producción de pastoreo.  
Recinto:18-024-009-00114-00003 Cultivo:62000 PASTOS PERMANENTES DE 5 O MAS AÑOS-SIN VARIEDAD Secano Actividad Agraria del recinto:5  
Recinto:18-024-010-00168-00003 Cultivo:62000 PASTOS PERMANENTES DE 5 O MAS AÑOS-SIN VARIEDAD Secano Actividad Agraria del recinto:5  
Recinto:18-024-010-00187-00002 Cultivo:62000 PASTOS PERMANENTES DE 5 O MAS AÑOS-SIN VARIEDAD Secano Actividad Agraria del recinto:5  
Recinto:18-040-005-00049-00001 Cultivo:62000 PASTOS PERMANENTES DE 5 O MAS AÑOS-SIN VARIEDAD Secano Actividad Agraria del recinto:5
- 86122 Recinto superficie forrajera que realiza la actividad de producción de pastoreo y no declara el o los códigos del Registro de Explotaciones Ganaderas de Andalucía, REGA.  
Recinto:18-024-009-00114-00003 Cultivo:62000 PASTOS PERMANENTES DE 5 O MAS AÑOS-SIN VARIEDAD Secano  
Recinto:18-024-010-00168-00003 Cultivo:62000 PASTOS PERMANENTES DE 5 O MAS AÑOS-SIN VARIEDAD Secano  
Recinto:18-024-010-00187-00002 Cultivo:62000 PASTOS PERMANENTES DE 5 O MAS AÑOS-SIN VARIEDAD Secano  
Recinto:18-040-005-00049-00001 Cultivo:62000 PASTOS PERMANENTES DE 5 O MAS AÑOS-SIN VARIEDAD Secano
- 86124 Recinto de forrajera para Cálculo de Carga Ganadera que No pertenece a Explotación.

(1) Con incidencias que retienen pago o deniegan el expediente.  
 (2) Se calcula sobre superficie declarada admisible.  
 (3) Aplicación del artículo 16 bis del RD 147/2023.  
 (4) Expediente con algunos recintos de pastos permanentes ubicados en espacios protegidos donde la carga ganadera mínima será 0,1 UGM/ha.

Puede verificar la integridad de una copia de este documento mediante la lectura del código QR adjunto o mediante el acceso a la dirección <a href="https://ws050.juntadeandalucia.es/verificarFirma">https://ws050.juntadeandalucia.es/verificarFirma</a> indicando el código de VERIFICACIÓN			
FIRMADO POR	RAQUEL MARIA ESPIN CRESPO	17/10/2024	
VERIFICACIÓN	Pk2jmWSPEJNMB623FQZ8JEKDMKEPRE	PÁG. 1615/4804	





**INCIDENCIAS**

**INCIDENCIA DESCRIPCIÓN**

Recinto:18-024-009-00114-00003 Cultivo:62000 PASTOS PERMANENTES DE 5 O MAS AÑOS-SIN VARIEDAD Secano  
 Recinto:18-024-010-00168-00003 Cultivo:62000 PASTOS PERMANENTES DE 5 O MAS AÑOS-SIN VARIEDAD Secano  
 Recinto:18-024-010-00187-00002 Cultivo:62000 PASTOS PERMANENTES DE 5 O MAS AÑOS-SIN VARIEDAD Secano  
 Recinto:18-040-005-00049-00001 Cultivo:62000 PASTOS PERMANENTES DE 5 O MAS AÑOS-SIN VARIEDAD Secano

**Incidencias de carga ganadera**

**INCIDENCIA DESCRIPCIÓN**

219 Superficie bruta de cruce en un recinto en una misma solicitud supera superficie total que el SIGPAC establece para él.  
 Recinto:18-024-011-00068-00001 Cultivo:20000 BARBECHO TRADICIONAL-SIN VARIEDAD Secano Suma de superficies declaradas para este recinto por el solicitante (Áreas):458 Superficie SIGPAC total para el recinto (Áreas):457 Exceso de superficie declarada (Hectáreas):0,01

86122 Recinto superficie forrajera que realiza la actividad de producción de pastoreo y no declara el o los códigos del Registro de Explotaciones Ganaderas de Andalucía, REGA.  
 Recinto:18-024-009-00114-00003 Cultivo:62000 PASTOS PERMANENTES DE 5 O MAS AÑOS-SIN VARIEDAD Secano  
 Recinto:18-040-005-00049-00001 Cultivo:62000 PASTOS PERMANENTES DE 5 O MAS AÑOS-SIN VARIEDAD Secano  
 Recinto:18-024-010-00187-00002 Cultivo:62000 PASTOS PERMANENTES DE 5 O MAS AÑOS-SIN VARIEDAD Secano  
 Recinto:18-024-010-00168-00003 Cultivo:62000 PASTOS PERMANENTES DE 5 O MAS AÑOS-SIN VARIEDAD Secano

86124 Recinto de forrajera para Cálculo de Carga Ganadera que No pertenece a Explotación.  
 Recinto:18-024-009-00114-00003 Cultivo:62000 PASTOS PERMANENTES DE 5 O MAS AÑOS-SIN VARIEDAD Secano  
 Recinto:18-040-005-00049-00001 Cultivo:62000 PASTOS PERMANENTES DE 5 O MAS AÑOS-SIN VARIEDAD Secano  
 Recinto:18-024-010-00187-00002 Cultivo:62000 PASTOS PERMANENTES DE 5 O MAS AÑOS-SIN VARIEDAD Secano  
 Recinto:18-024-010-00168-00003 Cultivo:62000 PASTOS PERMANENTES DE 5 O MAS AÑOS-SIN VARIEDAD Secano

86128 Recinto de Forrajeras que no ha contabilizado para Carga Ganadera por no tener una explotación válida para el cálculo de la Carga Ganadera  
 Recinto:18-024-009-00114-00003 Cultivo:62 PASTOS PERMANENTES DE 5 O MAS AÑOS-  
 Recinto:18-040-005-00049-00001 Cultivo:62 PASTOS PERMANENTES DE 5 O MAS AÑOS-  
 Recinto:18-024-010-00187-00002 Cultivo:62 PASTOS PERMANENTES DE 5 O MAS AÑOS-  
 Recinto:18-024-009-00325-00002 Cultivo:62 PASTOS PERMANENTES DE 5 O MAS AÑOS-  
 Recinto:18-024-010-00168-00003 Cultivo:62 PASTOS PERMANENTES DE 5 O MAS AÑOS-

86132 Recinto superficie forrajera que no realiza la actividad de producción de pastoreo.  
 Recinto:18-040-014-00266-00001 Cultivo:20000 BARBECHO TRADICIONAL-SIN VARIEDAD Secano  
 Recinto:18-024-012-00121-00001 Cultivo:20000 BARBECHO TRADICIONAL-SIN VARIEDAD Secano  
 Recinto:18-024-012-00098-00001 Cultivo:20000 BARBECHO TRADICIONAL-SIN VARIEDAD Secano  
 Recinto:18-024-009-00114-00003 Cultivo:62000 PASTOS PERMANENTES DE 5 O MAS AÑOS-SIN VARIEDAD Secano  
 Recinto:18-024-010-00197-00001 Cultivo:20000 BARBECHO TRADICIONAL-SIN VARIEDAD Secano  
 Recinto:18-024-009-00114-00006 Cultivo:20000 BARBECHO TRADICIONAL-SIN VARIEDAD Secano  
 Recinto:18-024-021-00237-00003 Cultivo:20000 BARBECHO TRADICIONAL-SIN VARIEDAD Regadío  
 Recinto:18-024-021-00236-00007 Cultivo:20000 BARBECHO TRADICIONAL-SIN VARIEDAD Regadío  
 Recinto:18-040-005-00049-00001 Cultivo:62000 PASTOS PERMANENTES DE 5 O MAS AÑOS-SIN VARIEDAD Secano  
 Recinto:18-024-009-00252-00001 Cultivo:20000 BARBECHO TRADICIONAL-SIN VARIEDAD Secano  
 Recinto:18-057-046-00245-00001 Cultivo:20000 BARBECHO TRADICIONAL-SIN VARIEDAD Secano  
 Recinto:18-040-007-00111-00001 Cultivo:20000 BARBECHO TRADICIONAL-SIN VARIEDAD Secano  
 Recinto:18-040-007-00112-00001 Cultivo:20000 BARBECHO TRADICIONAL-SIN VARIEDAD Secano  
 Recinto:18-024-013-00143-00002 Cultivo:20000 BARBECHO TRADICIONAL-SIN VARIEDAD Secano  
 Recinto:18-040-007-00049-00001 Cultivo:20000 BARBECHO TRADICIONAL-SIN VARIEDAD Secano  
 Recinto:18-024-009-00248-00001 Cultivo:20000 BARBECHO TRADICIONAL-SIN VARIEDAD Secano  
 Recinto:18-024-009-00126-00001 Cultivo:20000 BARBECHO TRADICIONAL-SIN VARIEDAD Secano  
 Recinto:18-024-013-00147-00001 Cultivo:20000 BARBECHO TRADICIONAL-SIN VARIEDAD Secano  
 Recinto:18-024-012-00300-00001 Cultivo:20000 BARBECHO TRADICIONAL-SIN VARIEDAD Secano  
 Recinto:18-040-006-00119-00001 Cultivo:20000 BARBECHO TRADICIONAL-SIN VARIEDAD Secano  
 Recinto:18-040-007-00043-00001 Cultivo:20000 BARBECHO TRADICIONAL-SIN VARIEDAD Secano  
 Recinto:18-024-012-00038-00001 Cultivo:20000 BARBECHO TRADICIONAL-SIN VARIEDAD Secano  
 Recinto:18-024-012-00272-00001 Cultivo:20000 BARBECHO TRADICIONAL-SIN VARIEDAD Secano  
 Recinto:18-024-009-00162-00001 Cultivo:20000 BARBECHO TRADICIONAL-SIN VARIEDAD Secano  
 Recinto:18-024-011-00037-00001 Cultivo:20000 BARBECHO TRADICIONAL-SIN VARIEDAD Secano  
 Recinto:18-024-010-00187-00002 Cultivo:62000 PASTOS PERMANENTES DE 5 O MAS AÑOS-SIN VARIEDAD Secano  
 Recinto:18-024-010-00168-00003 Cultivo:62000 PASTOS PERMANENTES DE 5 O MAS AÑOS-SIN VARIEDAD Secano

(1) Con incidencias que retienen pago o deniegan el expediente.  
 (2) Se calcula sobre superficie declarada admisible.  
 (3) Aplicación del artículo 16 bis del RD 147/2023.  
 (4) Expediente con algunos recintos de pastos permanentes ubicados en espacios protegidos donde la carga ganadera mínima será 0,1 UGM/ha.

Puede verificar la integridad de una copia de este documento mediante la lectura del código QR adjunto o mediante el acceso a la dirección <https://ws050.juntadeandalucia.es/verificarFirma> indicando el código de VERIFICACIÓN

FIRMADO POR	RAQUEL MARIA ESPIN CRESPO	17/10/2024
VERIFICACIÓN	Pk2jmWSPEJNMB623FQZ8JEKDMKEPRE	PÁG. 1616/4804







86133 Recinto de forrajera No solicitado para Cálculo de Carga Ganadera que No pertenece a Explotación.  
Recinto:18-024-009-00325-00002 Cultivo:62000 PASTOS PERMANENTES DE 5 O MAS AÑOS-SIN VARIEDAD Secano

(1) Con incidencias que retienen pago o deniegan el expediente.  
(2) Se calcula sobre superficie declarada admisible.  
(3) Aplicación del artículo 16 bis del RD 147/2023.  
(4) Expediente con algunos recintos de pastos permanentes ubicados en espacios protegidos donde la carga ganadera mínima será 0,1 UGM/ha.

Puede verificar la integridad de una copia de este documento mediante la lectura del código QR adjunto o mediante el acceso a la dirección <https://ws050.juntadeandalucia.es/verificarFirma> indicando el código de VERIFICACIÓN

FIRMADO POR	RAQUEL MARIA ESPIN CRESPO	17/10/2024
VERIFICACIÓN	Pk2jmWSPEJNMB623FQZ8JEKDMKEPRE	PÁG. 1617/4804





**APELLIDOS Y NOMBRE / RAZÓN SOCIAL**

MARTINEZ AZNAR TAMARA

**NIF**

\*\*\*\*1361\*

**EXPEDIENTE**

1283569

**RESOLUCIÓN**

DENEGACIÓN DE LA AYUDA

**DATOS DE MANTENIMIENTO UNIDADES**

GRUPO DE PAGO	Sup. Dec. Admisible	Sup. Resuelta	Sobredecl.	% Sobredecl.
ZONAS DE MONTAÑA	0,00	0,00	0,00	0,00

**RESUMEN DE PAGOS**

A pagar	IMPORTE ( Euros )			
	RESUELTO	FEADER	MAPA	CAPADR
	0,00	0,00	0,00	0,00

**APLICACIÓN DE REDUCCIONES Y PENALIZACIONES (%)**

Criterios de subvencionabilidad (1)	Presentación tardía	Omisión declaración	Condicionalidad
100,00	0,00	0,00	0,00

**IMPORTE ( Euros )**

Calculado(2)	Reducción	Penalización	Reducción Penalización (3)	Penalización adicional	Resuelto	FEADER	MAPA	CAPADR
0,00 €	0,00 €	0,00 €	0,00 €	0,00 €	0,00 €	0,00 €	0,00 €	0,00 €
Importe Unitario:	93,00 €	Nuevo Importe Unitario:	0,00 €					

**RECINTOS PROPUESTOS**

REF.	REFERENCIA SIGPAC	CULTIVO	S/R	USO SIGPAC	Sup. Dec. admisible	Sup. Campo	Sup. Determ.	Sup. Resuelta
-1576954	18-057-057-00041-0004	ALMENDROS	R		0,31		0,31	0,25
5498664	18-057-056-00503-0002	OLIVAR	R		0,87		0,87	0,87
5498671	18-057-056-00504-0002	OLIVAR	R		0,07		0,07	0,07
5498674	18-057-056-01214-0004	OLIVAR	R		2,02		2,02	0,22
5498676	18-057-057-00067-0001	OLIVAR	R		0,82		0,82	0,82
5498677	18-057-057-00082-0001	OLIVAR	R		0,36		0,36	0,36
5498680	18-057-058-00318-0001	OLIVAR	R		0,23		0,23	0,23
5498684	18-057-056-00493-0001	PISTACHO	R		0,03		0,03	0,03
5498686	18-057-056-00495-0001	OLIVAR	R		0,09		0,09	0,09
5498688	18-057-057-00041-0002	OLIVAR	R		0,09		0,09	0,09
5498689	18-057-057-00041-0004	OLIVAR	R		0,08		0,08	0,06
5498690	18-057-057-00052-0001	OLIVAR	R		0,01		0,01	0,01
5498691	18-057-057-00052-0003	OLIVAR	R		0,20		0,20	0,20
5498692	18-057-057-00052-0004	ALMENDROS	R		0,67		0,67	0,67
5498693	18-057-057-00065-0004	OLIVAR	R		0,46		0,46	0,46
5498694	18-057-057-00065-0008	OLIVAR	R		1,43		1,43	1,43
5498695	18-057-057-00070-0001	OLIVAR	R		0,30		0,30	0,30
5498697	18-057-058-00299-0002	OLIVAR	R		1,07		1,07	0,00
5498703	18-057-058-00301-0002	OLIVAR	R		1,46		1,46	1,46
5498708	18-057-057-00074-0001	OLIVAR	R		0,28		0,28	0,28
5498750	18-057-057-00066-0002	OLIVAR	R		0,04		0,04	0,04
6863106	18-057-056-00305-0001	OLIVAR	R		0,21		0,21	0,21
6863109	18-057-056-00963-0002	OLIVAR	R		0,02		0,02	0,02
6863110	18-057-056-00963-0003	ALMENDROS	R		0,44		0,44	0,44
6863111	18-057-056-00963-0004	ALMENDROS	R		0,03		0,03	0,03
6863112	18-057-056-00963-0005	ALMENDROS	R		0,02		0,02	0,02
6863114	18-057-056-00983-0001	MANZANOS	R		0,20		0,20	0,20
6863239	18-057-057-00040-0001	ALMENDROS	R		0,60		0,60	0,60

(1) Con incidencias que retienen pago o deniegan el expediente.  
 (2) Se calcula sobre superficie declarada admisible.  
 (3) Aplicación del artículo 16 bis del RD 147/2023.  
 (4) Expediente con algunos recintos de pastos permanentes ubicados en espacios protegidos donde la carga ganadera mínima será 0,1 UGM/ha.

Puede verificar la integridad de una copia de este documento mediante la lectura del código QR adjunto o mediante el acceso a la dirección <https://ws050.juntadeandalucia.es/verificarFirma> indicando el código de VERIFICACIÓN

FIRMADO POR	RAQUEL MARIA ESPIN CRESPO	17/10/2024
VERIFICACIÓN	Pk2jmWSPEJNMB623FQZ8JEKDMKEPRE	PÁG. 1618/4804





**INCIDENCIAS**

**INCIDENCIA DESCRIPCIÓN**

- 219 Superficie bruta de cruce en un recinto en una misma solicitud supera superficie total que el SIGPAC establece para él.  
Recinto:18-057-056-01214-00004 Cultivo:101010 OLIVAR-PICUAL Regadío Suma de superficies declaradas para este recinto por el solicitante (Áreas):202 Superficie SIGPAC total para el recinto (Áreas):22 Exceso de superficie declarada (Hectáreas):1,8  
Recinto:18-057-057-00041-00004 Cultivo:101010 OLIVAR-PICUAL Regadío Suma de superficies declaradas para este recinto por el solicitante (Áreas):39 Superficie SIGPAC total para el recinto (Áreas):31 Exceso de superficie declarada (Hectáreas):0,02  
Recinto:18-057-057-00041-00004 Cultivo:104111 ALMENDROS-MAKAKO Regadío Suma de superficies declaradas para este recinto por el solicitante (Áreas):39 Superficie SIGPAC total para el recinto (Áreas):31 Exceso de superficie declarada (Hectáreas):0,06  
Recinto:18-057-058-00299-00002 Cultivo:101010 OLIVAR-PICUAL Regadío Suma de superficies declaradas para este recinto por el solicitante (Áreas):107 Superficie SIGPAC total para el recinto (Áreas):0 Exceso de superficie declarada (Hectáreas):1,07
- 74018 Productor que no es agricultor a título principal, según los datos del ejercicio fiscal n-1 y seguridad socia.
- 74053 Importe inferior a 100 Euros

(1) Con incidencias que retienen pago o deniegan el expediente.  
(2) Se calcula sobre superficie declarada admisible.  
(3) Aplicación del artículo 16 bis del RD 147/2023.  
(4) Expediente con algunos recintos de pastos permanentes ubicados en espacios protegidos donde la carga ganadera mínima será 0,1 UGM/ha.

Puede verificar la integridad de una copia de este documento mediante la lectura del código QR adjunto o mediante el acceso a la dirección <https://ws050.juntadeandalucia.es/verificarFirma> indicando el código de VERIFICACIÓN

FIRMADO POR	RAQUEL MARIA ESPIN CRESPO	17/10/2024	
VERIFICACIÓN	Pk2jmWSPEJNMB623FQZ8JEKDMKEPRE	PÁG. 1619/4804	



**APELLIDOS Y NOMBRE / RAZÓN SOCIAL**

Martínez Cano María

**NIF**

\*\*\*\*1775\*

**EXPEDIENTE**

1282673

**RESOLUCIÓN**

DENEGACIÓN DE LA AYUDA

**DATOS DE MANTENIMIENTO UNIDADES**

<b>GRUPO DE PAGO</b>	<b>Sup. Dec. Admisible</b>	<b>Sup. Resuelta</b>	<b>Sobredecl.</b>	<b>% Sobredecl.</b>
ZONAS DE MONTAÑA	0,00	0,00	0,00	0,00

**RESUMEN DE PAGOS**

	<b>IMPORTE ( Euros )</b>			
	<b>RESUELTO</b>	<b>FEADER</b>	<b>MAPA</b>	<b>CAPADR</b>
A pagar	0,00	0,00	0,00	0,00

**APLICACIÓN DE REDUCCIONES Y PENALIZACIONES (%)**

<b>Criterios de subvencionabilidad (1)</b>	<b>Presentación tardía</b>	<b>Omisión declaración</b>	<b>Condicionalidad</b>
100,00	0,00	0,00	0,00

**IMPORTE ( Euros )**

<b>Calculado(2)</b>	<b>Reducción</b>	<b>Penalización</b>	<b>Reducción Penalización (3)</b>	<b>Penalización adicional</b>	<b>Resuelto</b>	<b>FEADER</b>	<b>MAPA</b>	<b>CAPADR</b>
0,00 €	0,00 €	0,00 €	0,00 €	0,00 €	0,00 €	0,00 €	0,00 €	0,00 €
<b>Importe Unitario:</b>	93,00 €	<b>Nuevo Importe Unitario:</b>	0,00 €					

**RECINTOS PROPUESTOS**

<b>REF.</b>	<b>REFERENCIA SIGPAC</b>	<b>CULTIVO</b>	<b>S/R</b>	<b>USO SIGPAC</b>	<b>Sup. Dec. admisible</b>	<b>Sup. Campo</b>	<b>Sup. Determ.</b>	<b>Sup. Resuelta</b>
-1608138	18-057-030-00002-0003	ALMENDROS	S		0,71		0,71	0,71
1700000006358697	18-057-029-00017-0004	ALMENDROS	S		5,55		5,55	5,55
1700000006358698	18-057-029-00018-0002	ALMENDROS	S		0,35		0,35	0,35
1700000006358699	18-057-030-00002-0002	ALMENDROS	S		12,59		12,59	12,59
1700000006358701	18-057-030-00002-0003	ALMENDROS	S		6,16		6,16	6,16

**INCIDENCIAS**

**INCIDENCIA DESCRIPCIÓN**

74018	Productor que no es agricultor a título principal, según los datos del ejercicio fiscal n-1 y seguridad socia.
74053	Importe inferior a 100 Euros

(1) Con incidencias que retienen pago o deniegan el expediente.

(2) Se calcula sobre superficie declarada admisible.

(3) Aplicación del artículo 16 bis del RD 147/2023.

(4) Expediente con algunos recintos de pastos permanentes ubicados en espacios protegidos donde la carga ganadera mínima será 0,1 UGM/ha.

Puede verificar la integridad de una copia de este documento mediante la lectura del código QR adjunto o mediante el acceso a la dirección <https://ws050.juntadeandalucia.es/verificarFirma> indicando el código de VERIFICACIÓN

FIRMADO POR	RAQUEL MARIA ESPIN CRESPO	17/10/2024
VERIFICACIÓN	Pk2jmWSPEJNMB623FQZ8JEKDMKEPRE	PÁG. 1620/4804





<u>APELLIDOS Y NOMBRE / RAZÓN SOCIAL</u>	<u>NIF</u>	<u>EXPEDIENTE</u>	<u>RESOLUCIÓN</u>
MARTINEZ CAÑAVATE GARCIA MORATO CRISTINA LUISA	****1607*	1246999	DENEGACIÓN DE LA AYUDA

**DATOS DE MANTENIMIENTO UNIDADES**

<u>GRUPO DE PAGO</u>	<u>Sup. Dec. Admisible</u>	<u>Sup. Resuelta</u>	<u>Sobredecl.</u>	<u>% Sobredecl.</u>
ZONAS DE MONTAÑA	0,65	0,65	0,00	0,00

**RESUMEN DE PAGOS**

	<u>IMPORTE ( Euros )</u>			
	<u>RESUELTO</u>	<u>FEADER</u>	<u>MAPA</u>	<u>CAPADR</u>
A pagar	0,00	0,00	0,00	0,00

**APLICACIÓN DE REDUCCIONES Y PENALIZACIONES (%)**

<u>Criterios de subvencionabilidad (1)</u>	<u>Presentación tardía</u>	<u>Omisión declaración</u>	<u>Condicionabilidad</u>
100,00	0,00	0,00	0,00

**IMPORTE ( Euros )**

<u>Calculado(2)</u>	<u>Reducción</u>	<u>Penalización</u>	<u>Reducción Penalización (3)</u>	<u>Penalización adicional</u>	<u>Resuelto</u>	<u>FEADER</u>	<u>MAPA</u>	<u>CAPADR</u>
60,45 €	0,00 €	0,00 €	0,00 €	0,00 €	0,00 €	0,00 €	0,00 €	0,00 €
<u>Importe Unitario:</u>	93,00 €	<u>Nuevo Importe Unitario:</u>	93,00 €					

**RECINTOS PROPUESTOS**

<u>REF.</u>	<u>REFERENCIA SIGPAC</u>	<u>CULTIVO</u>	<u>S/R</u>	<u>USO SIGPAC</u>	<u>Sup. Dec. admisible</u>	<u>Sup. Campo</u>	<u>Sup. Determ.</u>	<u>Sup. Resuelta</u>
170000005434415	18-133-011-00311-0001	BARBECHO TRADICIONAL	S		0,65		0,65	0,65

(1) Con incidencias que retienen pago o deniegan el expediente.

(2) Se calcula sobre superficie declarada admisible.

(3) Aplicación del artículo 16 bis del RD 147/2023.

(4) Expediente con algunos recintos de pastos permanentes ubicados en espacios protegidos donde la carga ganadera mínima será 0,1 UGM/ha.

Puede verificar la integridad de una copia de este documento mediante la lectura del código QR adjunto o mediante el acceso a la dirección <https://ws050.juntadeandalucia.es/verificarFirma> indicando el código de VERIFICACIÓN

FIRMADO POR	RAQUEL MARIA ESPIN CRESPO	17/10/2024
VERIFICACIÓN	Pk2jmWSPEJNMB623FQZ8JEKDMKEPRE	PÁG. 1621/4804





**INCIDENCIAS**

**INCIDENCIA DESCRIPCIÓN**

74053	Importe inferior a 100 Euros
86020	<p>Verifica que determinados recintos declarados por el expte para la operación, no se corresponde con la ZONA DESFAVORECIDA. Y no ha sido solicitada la operación análoga o correspondiente.</p> <p>Recinto:18-068-003-00552-00003 Cultivo:101010 OLIVAR-PICUAL Secano Operación correcta del recinto:6613.2</p> <p>Recinto:18-068-003-00552-00004 Cultivo:62000 PASTOS PERMANENTES DE 5 O MAS AÑOS-SIN VARIEDAD Secano Operación correcta del recinto:6613.2</p> <p>Recinto:18-068-003-00553-00002 Cultivo:101010 OLIVAR-PICUAL Secano Operación correcta del recinto:6613.2</p> <p>Recinto:18-068-003-00553-00003 Cultivo:101010 OLIVAR-PICUAL Secano Operación correcta del recinto:6613.2</p> <p>Recinto:18-068-003-00553-00004 Cultivo:62000 PASTOS PERMANENTES DE 5 O MAS AÑOS-SIN VARIEDAD Secano Operación correcta del recinto:6613.2</p> <p>Recinto:18-068-003-00553-00005 Cultivo:62000 PASTOS PERMANENTES DE 5 O MAS AÑOS-SIN VARIEDAD Secano Operación correcta del recinto:6613.2</p> <p>Recinto:18-068-004-00065-00003 Cultivo:101010 OLIVAR-PICUAL Secano Operación correcta del recinto:6613.2</p>
86119	<p>Carga ganadera NO cumple con el valor mínimo de 0,2 UGM/ha.</p> <p>Recinto:18-068-003-00552-00004 Cultivo:62000 PASTOS PERMANENTES DE 5 O MAS AÑOS-SIN VARIEDAD Secano Carga Ganadera:0</p> <p>Recinto:18-068-003-00553-00004 Cultivo:62000 PASTOS PERMANENTES DE 5 O MAS AÑOS-SIN VARIEDAD Secano Carga Ganadera:0</p> <p>Recinto:18-068-003-00553-00005 Cultivo:62000 PASTOS PERMANENTES DE 5 O MAS AÑOS-SIN VARIEDAD Secano Carga Ganadera:0</p> <p>Recinto:18-133-011-00048-00001 Cultivo:62000 PASTOS PERMANENTES DE 5 O MAS AÑOS-SIN VARIEDAD Secano Carga Ganadera:0</p> <p>Recinto:18-133-011-00048-00002 Cultivo:62000 PASTOS PERMANENTES DE 5 O MAS AÑOS-SIN VARIEDAD Secano Carga Ganadera:0</p> <p>Recinto:18-133-011-00311-00003 Cultivo:62000 PASTOS PERMANENTES DE 5 O MAS AÑOS-SIN VARIEDAD Secano Carga Ganadera:0</p>
86121	<p>Recinto superficie forrajera que no realiza la actividad de producción de pastoreo.</p> <p>Recinto:18-068-003-00552-00004 Cultivo:62000 PASTOS PERMANENTES DE 5 O MAS AÑOS-SIN VARIEDAD Secano Actividad Agraria del recinto:5</p> <p>Recinto:18-068-003-00553-00004 Cultivo:62000 PASTOS PERMANENTES DE 5 O MAS AÑOS-SIN VARIEDAD Secano Actividad Agraria del recinto:5</p> <p>Recinto:18-068-003-00553-00005 Cultivo:62000 PASTOS PERMANENTES DE 5 O MAS AÑOS-SIN VARIEDAD Secano Actividad Agraria del recinto:5</p> <p>Recinto:18-133-011-00048-00001 Cultivo:62000 PASTOS PERMANENTES DE 5 O MAS AÑOS-SIN VARIEDAD Secano Actividad Agraria del recinto:5</p> <p>Recinto:18-133-011-00048-00002 Cultivo:62000 PASTOS PERMANENTES DE 5 O MAS AÑOS-SIN VARIEDAD Secano Actividad Agraria del recinto:5</p> <p>Recinto:18-133-011-00311-00003 Cultivo:62000 PASTOS PERMANENTES DE 5 O MAS AÑOS-SIN VARIEDAD Secano Actividad Agraria del recinto:5</p>
86122	<p>Recinto superficie forrajera que realiza la actividad de producción de pastoreo y no declara el o los códigos del Registro de Explotaciones Ganaderas de Andalucía, REGA.</p> <p>Recinto:18-068-003-00552-00004 Cultivo:62000 PASTOS PERMANENTES DE 5 O MAS AÑOS-SIN VARIEDAD Secano</p> <p>Recinto:18-068-003-00553-00004 Cultivo:62000 PASTOS PERMANENTES DE 5 O MAS AÑOS-SIN VARIEDAD Secano</p> <p>Recinto:18-068-003-00553-00005 Cultivo:62000 PASTOS PERMANENTES DE 5 O MAS AÑOS-SIN VARIEDAD Secano</p> <p>Recinto:18-133-011-00048-00001 Cultivo:62000 PASTOS PERMANENTES DE 5 O MAS AÑOS-SIN VARIEDAD Secano</p> <p>Recinto:18-133-011-00048-00002 Cultivo:62000 PASTOS PERMANENTES DE 5 O MAS AÑOS-SIN VARIEDAD Secano</p> <p>Recinto:18-133-011-00311-00003 Cultivo:62000 PASTOS PERMANENTES DE 5 O MAS AÑOS-SIN VARIEDAD Secano</p>
86124	<p>Recinto de forrajera para Cálculo de Carga Ganadera que No pertenece a Explotación.</p> <p>Recinto:18-068-003-00552-00004 Cultivo:62000 PASTOS PERMANENTES DE 5 O MAS AÑOS-SIN VARIEDAD Secano</p> <p>Recinto:18-068-003-00553-00004 Cultivo:62000 PASTOS PERMANENTES DE 5 O MAS AÑOS-SIN VARIEDAD Secano</p> <p>Recinto:18-068-003-00553-00005 Cultivo:62000 PASTOS PERMANENTES DE 5 O MAS AÑOS-SIN VARIEDAD Secano</p> <p>Recinto:18-133-011-00048-00001 Cultivo:62000 PASTOS PERMANENTES DE 5 O MAS AÑOS-SIN VARIEDAD Secano</p> <p>Recinto:18-133-011-00048-00002 Cultivo:62000 PASTOS PERMANENTES DE 5 O MAS AÑOS-SIN VARIEDAD Secano</p> <p>Recinto:18-133-011-00311-00003 Cultivo:62000 PASTOS PERMANENTES DE 5 O MAS AÑOS-SIN VARIEDAD Secano</p>

**Incidenias de carga ganadera**

**INCIDENCIA DESCRIPCIÓN**

86122	<p>Recinto superficie forrajera que realiza la actividad de producción de pastoreo y no declara el o los códigos del Registro de Explotaciones Ganaderas de Andalucía, REGA.</p> <p>Recinto:18-133-011-00311-00003 Cultivo:62000 PASTOS PERMANENTES DE 5 O MAS AÑOS-SIN VARIEDAD Secano</p>
-------	---

(1) Con incidencias que retienen pago o deniegan el expediente.  
 (2) Se calcula sobre superficie declarada admisible.  
 (3) Aplicación del artículo 16 bis del RD 147/2023.  
 (4) Expediente con algunos recintos de pastos permanentes ubicados en espacios protegidos donde la carga ganadera mínima será 0,1 UGM/ha.

Puede verificar la integridad de una copia de este documento mediante la lectura del código QR adjunto o mediante el acceso a la dirección <https://ws050.juntadeandalucia.es/verificarFirma> indicando el código de VERIFICACIÓN

FIRMADO POR	RAQUEL MARIA ESPIN CRESPO	17/10/2024	
VERIFICACIÓN	Pk2jmWSPEJNMB623FQZ8JEKDMKEPRE	PÁG. 1622/4804	



	Recinto:18-133-011-00048-00002	Cultivo:62000	PASTOS PERMANENTES DE 5 O MAS AÑOS-SIN VARIEDAD	Secano
	Recinto:18-068-003-00553-00005	Cultivo:62000	PASTOS PERMANENTES DE 5 O MAS AÑOS-SIN VARIEDAD	Secano
	Recinto:18-133-011-00048-00001	Cultivo:62000	PASTOS PERMANENTES DE 5 O MAS AÑOS-SIN VARIEDAD	Secano
	Recinto:18-068-003-00553-00004	Cultivo:62000	PASTOS PERMANENTES DE 5 O MAS AÑOS-SIN VARIEDAD	Secano
	Recinto:18-068-003-00552-00004	Cultivo:62000	PASTOS PERMANENTES DE 5 O MAS AÑOS-SIN VARIEDAD	Secano
86124	Recinto de forrajera para Cálculo de Carga Ganadera que No pertenece a Explotación.			
	Recinto:18-133-011-00311-00003	Cultivo:62000	PASTOS PERMANENTES DE 5 O MAS AÑOS-SIN VARIEDAD	Secano
	Recinto:18-133-011-00048-00002	Cultivo:62000	PASTOS PERMANENTES DE 5 O MAS AÑOS-SIN VARIEDAD	Secano
	Recinto:18-068-003-00553-00005	Cultivo:62000	PASTOS PERMANENTES DE 5 O MAS AÑOS-SIN VARIEDAD	Secano
	Recinto:18-133-011-00048-00001	Cultivo:62000	PASTOS PERMANENTES DE 5 O MAS AÑOS-SIN VARIEDAD	Secano
	Recinto:18-068-003-00553-00004	Cultivo:62000	PASTOS PERMANENTES DE 5 O MAS AÑOS-SIN VARIEDAD	Secano
	Recinto:18-068-003-00552-00004	Cultivo:62000	PASTOS PERMANENTES DE 5 O MAS AÑOS-SIN VARIEDAD	Secano
86128	Recinto de Forrajeras que no ha contabilizado para Carga Ganadera por no tener una explotación válida para el cálculo de la Carga Ganadera			
	Recinto:18-133-011-00311-00003	Cultivo:62	PASTOS PERMANENTES DE 5 O MAS AÑOS-	
	Recinto:18-133-011-00048-00002	Cultivo:62	PASTOS PERMANENTES DE 5 O MAS AÑOS-	
	Recinto:18-068-003-00553-00005	Cultivo:62	PASTOS PERMANENTES DE 5 O MAS AÑOS-	
	Recinto:18-133-011-00048-00001	Cultivo:62	PASTOS PERMANENTES DE 5 O MAS AÑOS-	
	Recinto:18-068-003-00553-00004	Cultivo:62	PASTOS PERMANENTES DE 5 O MAS AÑOS-	
	Recinto:18-068-003-00552-00004	Cultivo:62	PASTOS PERMANENTES DE 5 O MAS AÑOS-	
86132	Recinto superficie forrajera que no realiza la actividad de producción de pastoreo.			
	Recinto:18-133-011-00311-00003	Cultivo:62000	PASTOS PERMANENTES DE 5 O MAS AÑOS-SIN VARIEDAD	Secano
	Recinto:18-133-011-00048-00002	Cultivo:62000	PASTOS PERMANENTES DE 5 O MAS AÑOS-SIN VARIEDAD	Secano
	Recinto:18-068-003-00553-00005	Cultivo:62000	PASTOS PERMANENTES DE 5 O MAS AÑOS-SIN VARIEDAD	Secano
	Recinto:18-133-011-00048-00001	Cultivo:62000	PASTOS PERMANENTES DE 5 O MAS AÑOS-SIN VARIEDAD	Secano
	Recinto:18-068-003-00553-00004	Cultivo:62000	PASTOS PERMANENTES DE 5 O MAS AÑOS-SIN VARIEDAD	Secano
	Recinto:18-133-011-00311-00001	Cultivo:20000	BARBECHO TRADICIONAL-SIN VARIEDAD	Secano
	Recinto:18-068-003-00552-00004	Cultivo:62000	PASTOS PERMANENTES DE 5 O MAS AÑOS-SIN VARIEDAD	Secano

(1) Con incidencias que retienen pago o deniegan el expediente.

(2) Se calcula sobre superficie declarada admisible.

(3) Aplicación del artículo 16 bis del RD 147/2023.

(4) Expediente con algunos recintos de pastos permanentes ubicados en espacios protegidos donde la carga ganadera mínima será 0,1 UGM/ha.

Puede verificar la integridad de una copia de este documento mediante la lectura del código QR adjunto o mediante el acceso a la dirección <https://ws050.juntadeandalucia.es/verificarFirma> indicando el código de VERIFICACIÓN

FIRMADO POR	RAQUEL MARIA ESPIN CRESPO	17/10/2024	
VERIFICACIÓN	Pk2jmWSPEJNMB623FQZ8JEKDMKEPRE	PÁG. 1623/4804	



**APELLIDOS Y NOMBRE / RAZÓN SOCIAL**

MARTINEZ CARRILLO MATILDE

**NIF**

\*\*\*\*9409\*

**EXPEDIENTE**

1131226

**RESOLUCIÓN**

DENEGACIÓN DE LA AYUDA

**DATOS DE MANTENIMIENTO UNIDADES**

<b>GRUPO DE PAGO</b>	<b>Sup. Dec. Admisible</b>	<b>Sup. Resuelta</b>	<b>Sobredecl.</b>	<b>% Sobredecl.</b>
ZONAS DE MONTAÑA	0,00	0,00	0,00	0,00

**RESUMEN DE PAGOS**

	<b>IMPORTE ( Euros )</b>			
	<b>RESUELTO</b>	<b>FEADER</b>	<b>MAPA</b>	<b>CAPADR</b>
A pagar	0,00	0,00	0,00	0,00

**APLICACIÓN DE REDUCCIONES Y PENALIZACIONES (%)**

<b>Criterios de subvencionabilidad (1)</b>	<b>Presentación tardía</b>	<b>Omisión declaración</b>	<b>Condicionidad</b>
100,00	0,00	0,00	0,00

**IMPORTE ( Euros )**

<b>Calculado(2)</b>	<b>Reducción</b>	<b>Penalización</b>	<b>Reducción Penalización (3)</b>	<b>Penalización adicional</b>	<b>Resuelto</b>	<b>FEADER</b>	<b>MAPA</b>	<b>CAPADR</b>
0,00 €	0,00 €	0,00 €	0,00 €	0,00 €	0,00 €	0,00 €	0,00 €	0,00 €
<b>Importe Unitario:</b>	93,00 €	<b>Nuevo Importe Unitario:</b>	0,00 €					

**RECINTOS PROPUESTOS**

<b>REF.</b>	<b>REFERENCIA SIGPAC</b>	<b>CULTIVO</b>	<b>S/R</b>	<b>USO SIGPAC</b>	<b>Sup. Dec. admisible</b>	<b>Sup. Campo</b>	<b>Sup. Determ.</b>	<b>Sup. Resuelta</b>
170000006692200	18-162-002-00109-0001	OLIVAR	S		1,36		1,36	1,36
170000006692206	18-162-002-00092-0002	OLIVAR	S		0,83		0,83	0,83
170000006692207	18-162-002-00092-0001	OLIVAR	S		1,40		1,40	1,40
170000006692208	18-162-002-00070-0001	OLIVAR	S		1,35		1,35	1,35
170000006692209	18-162-002-00020-0001	OLIVAR	R		0,23		0,23	0,23
170000006692210	18-162-002-80002-0003	OLIVAR	S		0,18		0,18	0,18
170000006692211	18-162-003-09010-0003	OLIVAR	S		0,07		0,07	0,07
170000006692212	18-162-002-00092-0004	OLIVAR	S		1,15		1,15	1,15
170000006692213	18-162-003-00173-0001	OLIVAR	S		1,31		1,31	1,31

**INCIDENCIAS**

**INCIDENCIA DESCRIPCIÓN**

74018	Productor que no es agricultor a título principal, según los datos del ejercicio fiscal n-1 y seguridad socia.
74053	Importe inferior a 100 Euros

(1) Con incidencias que retienen pago o deniegan el expediente.

(2) Se calcula sobre superficie declarada admisible.

(3) Aplicación del artículo 16 bis del RD 147/2023.

(4) Expediente con algunos recintos de pastos permanentes ubicados en espacios protegidos donde la carga ganadera mínima será 0,1 UGM/ha.

Puede verificar la integridad de una copia de este documento mediante la lectura del código QR adjunto o mediante el acceso a la dirección <https://ws050.juntadeandalucia.es/verificarFirma> indicando el código de VERIFICACIÓN

FIRMADO POR	RAQUEL MARIA ESPIN CRESPO	17/10/2024
VERIFICACIÓN	Pk2jmWSPEJNMB623FQZ8JEKDMKEPRE	PÁG. 1624/4804







**APELLIDOS Y NOMBRE / RAZÓN SOCIAL**

MARTINEZ CARRION RAMON

**NIF**

\*\*\*\*6478\*

**EXPEDIENTE**

1027128

**RESOLUCIÓN**

DENEGACIÓN DE LA AYUDA

**DATOS DE MANTENIMIENTO UNIDADES**

**GRUPO DE PAGO**

ZONAS DE MONTAÑA

**Sup. Dec.  
Admisible**

0,00

**Sup.  
Resuelta**

0,00

**Sobredecl.**

0,00

**% Sobredecl.**

0,00

**RESUMEN DE PAGOS**

**IMPORTE ( Euros )**

	<b>RESUELTO</b>	<b>FEADER</b>	<b>MAPA</b>	<b>CAPADR</b>
A pagar	0,00	0,00	0,00	0,00

**APLICACIÓN DE REDUCCIONES Y PENALIZACIONES (%)**

<b>Crterios de subvencionabilidad (1)</b>	<b>Presentación tardía</b>	<b>Omisión declaración</b>	<b>Condicionalidad</b>
100,00	0,00	0,00	0,00

**IMPORTE ( Euros )**

<b>Calculado(2)</b>	<b>Reducción</b>	<b>Penalización</b>	<b>Reducción Penalización (3)</b>	<b>Penalización adicional</b>	<b>Resuelto</b>	<b>FEADER</b>	<b>MAPA</b>	<b>CAPADR</b>
0,00 €	0,00 €	0,00 €	0,00 €	0,00 €	0,00 €	0,00 €	0,00 €	0,00 €
<b>Importe Unitario:</b>	93,00 €	<b>Nuevo Importe Unitario:</b>	0,00 €					

(1) Con incidencias que retienen pago o deniegan el expediente.

(2) Se calcula sobre superficie declarada admisible.

(3) Aplicación del artículo 16 bis del RD 147/2023.

(4) Expediente con algunos recintos de pastos permanentes ubicados en espacios protegidos donde la carga ganadera mínima será 0,1 UGM/ha.

Puede verificar la integridad de una copia de este documento mediante la lectura del código QR adjunto o mediante el acceso a la dirección <https://ws050.juntadeandalucia.es/verificarFirma> indicando el código de VERIFICACIÓN

FIRMADO POR

RAQUEL MARIA ESPIN CRESPO

17/10/2024

VERIFICACIÓN

Pk2jmWSPEJNMB623FQZ8JEKDMKEPRE

PÁG. 1625/4804





**RECINTOS PROPUESTOS**

REF.	REFERENCIA SIGPAC	CULTIVO	S/R	USO SIGPAC	Sup. Dec. admisible	Sup. Campo	Sup. Determ.	Sup. Resulta
-28409	18-057-058-00359-0016	OTROS FRUTALES	S		0,05		0,05	0,05
4089846	18-057-036-00142-0001	OLIVAR	R		0,41		0,41	0,41
6810654	18-057-040-00065-0002	MEZCLA AVENA-CEBADA	R		0,20		0,20	0,20
6810655	18-057-040-00065-0003	OLIVAR	R		0,03		0,03	0,03
6810657	18-057-040-00057-0002	OLIVAR	R		0,05		0,05	0,05
6810658	18-057-040-00057-0003	BARBECHO TRADICIONAL	R		0,06		0,06	0,06
6810660	18-057-040-00069-0002	OLIVAR	S		0,06		0,06	0,00
6810661	18-057-040-00069-0005	BARBECHO TRADICIONAL	R		0,23		0,23	0,00
170000005470969	18-057-036-00107-0001	OLIVAR	R		0,02		0,02	0,02
170000005470970	18-057-036-00123-0001	OLIVAR	R		0,13		0,13	0,13
170000005470971	18-057-056-00270-0001	OLIVAR	R		0,34		0,34	0,34
170000005470972	18-057-056-00272-0002	OLIVAR	R		0,30		0,30	0,30
170000005470973	18-057-056-00303-0001	OLIVAR	R		0,22		0,22	0,22
170000005470974	18-057-040-00075-0001	OLIVAR	R		0,24		0,24	0,24
170000005470975	18-057-058-00359-0006	OLIVAR	R		0,02		0,02	0,02
170000005470976	18-057-058-00359-0007	OLIVAR	R		0,06		0,06	0,06
170000005470977	18-057-058-00358-0001	OLIVAR	R		1,95		1,95	1,95
170000005470978	18-057-058-00359-0005	OLIVAR	R		0,03		0,03	0,03
170000005470980	18-057-058-00359-0008	OLIVAR	R		0,11		0,11	0,11
170000005470981	18-057-058-00361-0001	ALMENDROS	S		0,57		0,57	0,57
170000005470982	18-057-040-00056-0001	OLIVAR	R		0,04		0,04	0,04
170000005470983	18-057-040-00058-0001	OLIVAR	R		0,17		0,17	0,17
170000005470984	18-057-040-00059-0001	OLIVAR	R		1,54		1,54	1,54
170000005470985	18-057-040-00060-0003	OLIVAR	R		0,06		0,06	0,06
170000005470986	18-057-040-00061-0001	OLIVAR	R		0,03		0,03	0,03
170000005470987	18-057-040-00062-0004	OLIVAR	R		0,24		0,24	0,24
170000005470989	18-057-040-00067-0002	OLIVAR	R		0,11		0,11	0,11
170000005470990	18-057-040-00068-0002	OLIVAR	R		0,11		0,11	0,11
170000005470992	18-057-040-00027-0003	OLIVAR	R		0,21		0,21	0,21

**INCIDENCIAS**

**INCIDENCIA DESCRIPCIÓN**

- 452 Actividad agraria declarada en un recinto no compatible con el uso PA, PR o PS asignado en SIGPAC para ese recinto.  
Recinto:18-057-040-00063-00006 Cultivo:62000 PASTOS PERMANENTES DE 5 O MAS AÑOS-SIN VARIEDAD Secano USO ASIGNADO EN SIGPAC:PR  
Recinto:18-057-058-00359-00010 Cultivo:62000 PASTOS PERMANENTES DE 5 O MAS AÑOS-SIN VARIEDAD Secano USO ASIGNADO EN SIGPAC:PR
- 2454 Solicitante de intervención 6613 cuyo regimen de afiliacion a la SS no es ni el sistema especial agrario(cuenta ajena) ni autonomo con actividad agraria.
- 3790 Recinto declarado inactivo  
Recinto:18-057-040-00069-00002 Cultivo: -  
Recinto:18-057-040-00069-00005 Cultivo: -
- 74018 Productor que no es agricultor a título principal, según los datos del ejercicio fiscal n-1 y seguridad socia.
- 74053 Importe inferior a 100 Euros
- 86119 Carga ganadera NO cumple con el valor minimo de 0,2 UGM/ha.  
Recinto:18-057-040-00063-00006 Cultivo:62000 PASTOS PERMANENTES DE 5 O MAS AÑOS-SIN VARIEDAD Secano Carga Ganadera:0  
Recinto:18-057-058-00359-00010 Cultivo:62000 PASTOS PERMANENTES DE 5 O MAS AÑOS-SIN VARIEDAD Secano Carga Ganadera:0
- 86121 Recinto superficie forrajera que no realiza la actividad de producción de pastoreo.  
Recinto:18-057-040-00063-00006 Cultivo:62000 PASTOS PERMANENTES DE 5 O MAS AÑOS-SIN VARIEDAD Secano Actividad Agraria del recinto:2  
Recinto:18-057-058-00359-00010 Cultivo:62000 PASTOS PERMANENTES DE 5 O MAS AÑOS-SIN VARIEDAD Secano Actividad Agraria del recinto:2

(1) Con incidencias que retienen pago o deniegan el expediente.  
 (2) Se calcula sobre superficie declarada admisible.  
 (3) Aplicación del artículo 16 bis del RD 147/2023.  
 (4) Expediente con algunos recintos de pastos permanentes ubicados en espacios protegidos donde la carga ganadera mínima será 0,1 UGM/ha.

Puede verificar la integridad de una copia de este documento mediante la lectura del código QR adjunto o mediante el acceso a la dirección <a href="https://ws050.juntadeandalucia.es/verificarFirma">https://ws050.juntadeandalucia.es/verificarFirma</a> indicando el código de VERIFICACIÓN			
FIRMADO POR	RAQUEL MARIA ESPIN CRESPO	17/10/2024	
VERIFICACIÓN	Pk2jmWSPEJNMB623FQZ8JEKDMKEPRE	PÁG. 1626/4804	



**INCIDENCIAS**

**INCIDENCIA DESCRIPCIÓN**

- 86122 Recinto superficie forrajera que realiza la actividad de producción de pastoreo y no declara el o los códigos del Registro de Explotaciones Ganaderas de Andalucía, REGA.  
Recinto:18-057-040-00063-00006 Cultivo:62000 PASTOS PERMANENTES DE 5 O MAS AÑOS-SIN VARIEDAD Secano  
Recinto:18-057-058-00359-00010 Cultivo:62000 PASTOS PERMANENTES DE 5 O MAS AÑOS-SIN VARIEDAD Secano
- 86124 Recinto de forrajera para Cálculo de Carga Ganadera que No pertenece a Explotación.  
Recinto:18-057-040-00063-00006 Cultivo:62000 PASTOS PERMANENTES DE 5 O MAS AÑOS-SIN VARIEDAD Secano  
Recinto:18-057-058-00359-00010 Cultivo:62000 PASTOS PERMANENTES DE 5 O MAS AÑOS-SIN VARIEDAD Secano

**Incidencias de carga ganadera**

**INCIDENCIA DESCRIPCIÓN**

- 452 Actividad agraria declarada en un recinto no compatible con el uso PA, PR o PS asignado en SIGPAC para ese recinto.  
Recinto:18-057-058-00359-00010 Cultivo:62000 PASTOS PERMANENTES DE 5 O MAS AÑOS-SIN VARIEDAD Secano USO ASIGNADO EN SIGPAC:PR  
Recinto:18-057-040-00063-00006 Cultivo:62000 PASTOS PERMANENTES DE 5 O MAS AÑOS-SIN VARIEDAD Secano USO ASIGNADO EN SIGPAC:PR
- 3790 Recinto declarado inactivo  
Recinto:18-057-040-00069-00005 Cultivo: -
- 86122 Recinto superficie forrajera que realiza la actividad de producción de pastoreo y no declara el o los códigos del Registro de Explotaciones Ganaderas de Andalucía, REGA.  
Recinto:18-057-058-00359-00010 Cultivo:62000 PASTOS PERMANENTES DE 5 O MAS AÑOS-SIN VARIEDAD Secano  
Recinto:18-057-040-00063-00006 Cultivo:62000 PASTOS PERMANENTES DE 5 O MAS AÑOS-SIN VARIEDAD Secano
- 86124 Recinto de forrajera para Cálculo de Carga Ganadera que No pertenece a Explotación.  
Recinto:18-057-058-00359-00010 Cultivo:62000 PASTOS PERMANENTES DE 5 O MAS AÑOS-SIN VARIEDAD Secano  
Recinto:18-057-040-00063-00006 Cultivo:62000 PASTOS PERMANENTES DE 5 O MAS AÑOS-SIN VARIEDAD Secano
- 86128 Recinto de Forrajeras que no ha contabilizado para Carga Ganadera por no tener una explotación válida para el cálculo de la Carga Ganadera  
Recinto:18-057-058-00359-00010 Cultivo:62 PASTOS PERMANENTES DE 5 O MAS AÑOS-  
Recinto:18-057-040-00063-00006 Cultivo:62 PASTOS PERMANENTES DE 5 O MAS AÑOS-
- 86132 Recinto superficie forrajera que no realiza la actividad de producción de pastoreo.  
Recinto:18-057-040-00057-00003 Cultivo:20000 BARBECHO TRADICIONAL-SIN VARIEDAD Regadío  
Recinto:18-057-040-00069-00005 Cultivo:20000 BARBECHO TRADICIONAL-SIN VARIEDAD Regadío  
Recinto:18-057-058-00359-00010 Cultivo:62000 PASTOS PERMANENTES DE 5 O MAS AÑOS-SIN VARIEDAD Secano  
Recinto:18-057-040-00063-00006 Cultivo:62000 PASTOS PERMANENTES DE 5 O MAS AÑOS-SIN VARIEDAD Secano

(1) Con incidencias que retienen pago o deniegan el expediente.

(2) Se calcula sobre superficie declarada admisible.

(3) Aplicación del artículo 16 bis del RD 147/2023.

(4) Expediente con algunos recintos de pastos permanentes ubicados en espacios protegidos donde la carga ganadera mínima será 0,1 UGM/ha.

Puede verificar la integridad de una copia de este documento mediante la lectura del código QR adjunto o mediante el acceso a la dirección <https://ws050.juntadeandalucia.es/verificarFirma> indicando el código de VERIFICACIÓN

FIRMADO POR	RAQUEL MARIA ESPIN CRESPO	17/10/2024	
VERIFICACIÓN	Pk2jmWSPEJNMB623FQZ8JEKDMKEPRE	PÁG. 1627/4804	



**APELLIDOS Y NOMBRE / RAZÓN SOCIAL**

MARTINEZ CASTILLO MARIA DEL CARMEN

**NIF**

\*\*\*\*2180\*

**EXPEDIENTE**

1188875

**RESOLUCIÓN**

DENEGACIÓN DE LA AYUDA

**DATOS DE MANTENIMIENTO UNIDADES**

**GRUPO DE PAGO**

ZONAS DE MONTAÑA

**Sup. Dec. Admisible**

0,00

**Sup. Resuelta**

0,00

**Sobredecl.**

0,00

**% Sobredecl.**

0,00

**RESUMEN DE PAGOS**

	<b>IMPORTE ( Euros )</b>			
	<b>RESUELTO</b>	<b>FEADER</b>	<b>MAPA</b>	<b>CAPADR</b>
A pagar	0,00	0,00	0,00	0,00

**APLICACIÓN DE REDUCCIONES Y PENALIZACIONES (%)**

<b>Crterios de subvencionabilidad (1)</b>	<b>Presentación tardía</b>	<b>Omisión declaración</b>	<b>Condicionalidad</b>
100,00	0,00	0,00	0,00

**IMPORTE ( Euros )**

Calculado(2)	Reducción	Penalización	Reducción Penalización (3)	Penalización adicional	Resuelto	FEADER	MAPA	CAPADR
0,00 €	0,00 €	0,00 €	0,00 €	0,00 €	0,00 €	0,00 €	0,00 €	0,00 €
<b>Importe Unitario:</b>	93,00 €	<b>Nuevo Importe Unitario:</b>	0,00 €					

**RECINTOS PROPUESTOS**

<b>REF.</b>	<b>REFERENCIA SIGPAC</b>	<b>CULTIVO</b>	<b>S/R</b>	<b>USO SIGPAC</b>	<b>Sup. Dec. admisible</b>	<b>Sup. Campo</b>	<b>Sup. Determ.</b>	<b>Sup. Resuelta</b>
-992861	18-029-003-00379-0003	OLIVAR	S		0,09		0,09	0,09
1700000005219303	18-029-001-00307-0002	OLIVAR	S		2,30		2,30	2,30
1700000005219305	18-029-003-00379-0001	OLIVAR	S		0,68		0,68	0,68
1700000005219306	18-029-003-00380-0001	OLIVAR	S		0,07		0,07	0,07
1700000005219307	18-029-003-00855-0002	OLIVAR	S		0,01		0,01	0,01
1700000005219308	18-029-003-00856-0001	OLIVAR	S		0,04		0,04	0,04
1700000005219309	18-029-003-00857-0002	OLIVAR	S		0,46		0,46	0,46
1700000005219310	18-029-003-00857-0006	OLIVAR	S		0,35		0,35	0,35
1700000005219311	18-029-003-00857-0005	OLIVAR	S		0,09		0,09	0,09
1700000005219314	18-029-003-00344-0002	HUERTA	R		0,03		0,03	0,03

**INCIDENCIAS**

**INCIDENCIA DESCRIPCIÓN**

74018	Productor que no es agricultor a título principal, según los datos del ejercicio fiscal n-1 y seguridad socia.
74053	Importe inferior a 100 Euros

(1) Con incidencias que retienen pago o deniegan el expediente.

(2) Se calcula sobre superficie declarada admisible.

(3) Aplicación del artículo 16 bis del RD 147/2023.

(4) Expediente con algunos recintos de pastos permanentes ubicados en espacios protegidos donde la carga ganadera mínima será 0,1 UGM/ha.

Puede verificar la integridad de una copia de este documento mediante la lectura del código QR adjunto o mediante el acceso a la dirección <https://ws050.juntadeandalucia.es/verificarFirma> indicando el código de VERIFICACIÓN

FIRMADO POR

RAQUEL MARIA ESPIN CRESPO

17/10/2024

VERIFICACIÓN

Pk2jmWSPEJNMB623FQZ8JEKDMKEPRE

PÁG. 1628/4804





**APELLIDOS Y NOMBRE / RAZÓN SOCIAL**

MARTINEZ CHECA ALEJANDRO

**NIF**

\*\*\*\*7416\*

**EXPEDIENTE**

1279481

**RESOLUCIÓN**

DENEGACIÓN DE LA AYUDA

**DATOS DE MANTENIMIENTO UNIDADES**

**GRUPO DE PAGO**

ZONAS DE MONTAÑA

**Sup. Dec. Admisible**

0,00

**Sup. Resuelta**

0,00

**Sobredecl.**

0,00

**% Sobredecl.**

0,00

**RESUMEN DE PAGOS**

**IMPORTE ( Euros )**

	RESUELTO	FEADER	MAPA	CAPADR
A pagar	0,00	0,00	0,00	0,00

**APLICACIÓN DE REDUCCIONES Y PENALIZACIONES (%)**

Crterios de subvencionabilidad (1)	Presentación tardía	Omisión declaración	Condicionalidad
100,00	0,00	0,00	0,00

**IMPORTE ( Euros )**

Calculado(2)	Reducción	Penalización	Reducción Penalización (3)	Penalización adicional	Resuelto	FEADER	MAPA	CAPADR
0,00 €	0,00 €	0,00 €	0,00 €	0,00 €	0,00 €	0,00 €	0,00 €	0,00 €
Importe Unitario:	93,00 €	Nuevo Importe Unitario:	0,00 €					

**RECINTOS PROPUESTOS**

REF.	REFERENCIA SIGPAC	CULTIVO	S/R	USO SIGPAC	Sup. Dec. admisible	Sup. Campo	Sup. Determ.	Sup. Resuelta
6863666	18-040-004-00089-0001	ALMENDROS	S		1,86		1,86	1,86
6863706	18-040-007-00427-0001	ALMENDROS	S		2,98		2,98	2,98
6863726	18-040-007-00261-0001	ALMENDROS	S		2,32		2,32	2,32
6863742	18-040-007-00265-0001	ALMENDROS	S		4,91		4,91	4,91
6863765	18-040-013-00016-0001	ALMENDROS	S		1,70		1,70	1,70
6863773	18-040-007-00307-0002	ALMENDROS	S		4,02		4,02	4,02
6863774	18-040-007-00307-0003	ALMENDROS	S		0,15		0,15	0,15
6863803	18-040-007-00309-0001	ALMENDROS	S		1,04		1,04	1,04
6863818	18-040-008-00003-0001	ALMENDROS	S		2,76		2,76	2,76
6863819	18-040-008-00003-0002	ALMENDROS	S		0,11		0,11	0,11
6863849	18-040-008-00004-0001	ALMENDROS	S		1,64		1,64	1,64
6863858	18-040-008-00005-0001	ALMENDROS	S		1,58		1,58	1,58
6863863	18-040-008-00006-0001	ALMENDROS	S		5,62		5,62	5,62
6863868	18-040-008-00007-0001	ALMENDROS	S		0,39		0,39	0,39

**INCIDENCIAS**

**INCIDENCIA DESCRIPCIÓN**

74018	Productor que no es agricultor a título principal, según los datos del ejercicio fiscal n-1 y seguridad socia.
74053	Importe inferior a 100 Euros

(1) Con incidencias que retienen pago o deniegan el expediente.

(2) Se calcula sobre superficie declarada admisible.

(3) Aplicación del artículo 16 bis del RD 147/2023.

(4) Expediente con algunos recintos de pastos permanentes ubicados en espacios protegidos donde la carga ganadera mínima será 0,1 UGM/ha.

Puede verificar la integridad de una copia de este documento mediante la lectura del código QR adjunto o mediante el acceso a la dirección <https://ws050.juntadeandalucia.es/verificarFirma> indicando el código de VERIFICACIÓN

FIRMADO POR

RAQUEL MARIA ESPIN CRESPO

17/10/2024

VERIFICACIÓN

Pk2jmWSPEJNMB623FQZ8JEKDMKEPRE

PÁG. 1629/4804





**APELLIDOS Y NOMBRE / RAZÓN SOCIAL**

MARTINEZ CORRAL MARIA DOLORES

**NIF**

\*\*\*\*3325\*

**EXPEDIENTE**

1281115

**RESOLUCIÓN**

DENEGACIÓN DE LA AYUDA

**DATOS DE MANTENIMIENTO UNIDADES**

**GRUPO DE PAGO**

ZONAS DE MONTAÑA

**Sup. Dec. Admisible**

0,00

**Sup. Resuelta**

0,00

**Sobredecl.**

0,00

**% Sobredecl.**

0,00

**RESUMEN DE PAGOS**

**IMPORTE ( Euros )**

	RESUELTO	FEADER	MAPA	CAPADR
A pagar	0,00	0,00	0,00	0,00

**APLICACIÓN DE REDUCCIONES Y PENALIZACIONES (%)**

Crterios de subvencionabilidad (1)	Presentación tardía	Omisión declaración	Condicionalidad
100,00	0,00	0,00	0,00

**IMPORTE ( Euros )**

Calculado(2)	Reducción	Penalización	Reducción Penalización (3)	Penalización adicional	Resuelto	FEADER	MAPA	CAPADR
0,00 €	0,00 €	0,00 €	0,00 €	0,00 €	0,00 €	0,00 €	0,00 €	0,00 €
<b>Importe Unitario:</b>	93,00 €	<b>Nuevo Importe Unitario:</b>	0,00 €					

**RECINTOS PROPUESTOS**

REF.	REFERENCIA SIGPAC	CULTIVO	S/R	USO SIGPAC	Sup. Dec. admisible	Sup. Campo	Sup. Determ.	Sup. Resuelta
6910325	18-040-032-00502-0003	BARBECHO TRADICIONAL	R		1,69		1,69	1,69
6910327	18-040-032-00503-0001	BARBECHO TRADICIONAL	R		0,19		0,19	0,19
6910332	18-024-014-00107-0001	OLIVAR	R		0,28		0,28	0,28
6910340	18-040-028-00890-0002	OLIVAR	R		0,20		0,20	0,20
6910348	18-024-021-00396-0001	BARBECHO TRADICIONAL	R		1,06		1,06	1,06

**INCIDENCIAS**

**INCIDENCIA DESCRIPCIÓN**

- 74018 Productor que no es agricultor a título principal, según los datos del ejercicio fiscal n-1 y seguridad socia.
- 74053 Importe inferior a 100 Euros
- 74336 Recinto con uso declarado o cultivo declarado NO válido  
 Recinto:18-040-032-00502-00001 Cultivo:358000 MEZCLA DE FORESTALES-SIN VARIEDAD Secano Uso Sigpac:FO  
 Recinto:18-040-032-00502-00002 Cultivo:358000 MEZCLA DE FORESTALES-SIN VARIEDAD Secano Uso Sigpac:FO  
 Recinto:18-040-032-00503-00002 Cultivo:358000 MEZCLA DE FORESTALES-SIN VARIEDAD Secano Uso Sigpac:FO

**Incidencias de carga ganadera**

**INCIDENCIA DESCRIPCIÓN**

- 86132 Recinto superficie forrajera que no realiza la actividad de producción de pastoreo.  
 Recinto:18-040-032-00502-00003 Cultivo:20000 BARBECHO TRADICIONAL-SIN VARIEDAD Regadío  
 Recinto:18-040-032-00503-00001 Cultivo:20000 BARBECHO TRADICIONAL-SIN VARIEDAD Regadío  
 Recinto:18-024-021-00396-00001 Cultivo:20000 BARBECHO TRADICIONAL-SIN VARIEDAD Regadío

(1) Con incidencias que retienen pago o deniegan el expediente.

(2) Se calcula sobre superficie declarada admisible.

(3) Aplicación del artículo 16 bis del RD 147/2023.

(4) Expediente con algunos recintos de pastos permanentes ubicados en espacios protegidos donde la carga ganadera mínima será 0,1 UGM/ha.

Puede verificar la integridad de una copia de este documento mediante la lectura del código QR adjunto o mediante el acceso a la dirección <https://ws050.juntadeandalucia.es/verificarFirma> indicando el código de VERIFICACIÓN

FIRMADO POR

RAQUEL MARIA ESPIN CRESPO

17/10/2024

VERIFICACIÓN

Pk2jmWSPEJNMB623FQZ8JEKDMKEPRE

PÁG. 1630/4804





**APELLIDOS Y NOMBRE / RAZÓN SOCIAL**

MARTINEZ DENGRA SERGIO

**NIF**

\*\*\*\*9077\*

**EXPEDIENTE**

1203331

**RESOLUCIÓN**

DENEGACIÓN DE LA AYUDA

**DATOS DE MANTENIMIENTO UNIDADES**

<b>GRUPO DE PAGO</b>	<b>Sup. Dec. Admisible</b>	<b>Sup. Resuelta</b>	<b>Sobredecl.</b>	<b>% Sobredecl.</b>
ZONAS DE MONTAÑA	0,00	0,00	0,00	0,00

**RESUMEN DE PAGOS**

	<b>IMPORTE ( Euros )</b>			
	<b>RESUELTO</b>	<b>FEADER</b>	<b>MAPA</b>	<b>CAPADR</b>
A pagar	0,00	0,00	0,00	0,00

**APLICACIÓN DE REDUCCIONES Y PENALIZACIONES (%)**

<b>Criterios de subvencionabilidad (1)</b>	<b>Presentación tardía</b>	<b>Omisión declaración</b>	<b>Condicionalidad</b>
100,00	0,00	0,00	0,00

**IMPORTE ( Euros )**

<b>Calculado(2)</b>	<b>Reducción</b>	<b>Penalización</b>	<b>Reducción Penalización (3)</b>	<b>Penalización adicional</b>	<b>Resuelto</b>	<b>FEADER</b>	<b>MAPA</b>	<b>CAPADR</b>
0,00 €	0,00 €	0,00 €	0,00 €	0,00 €	0,00 €	0,00 €	0,00 €	0,00 €
<b>Importe Unitario:</b>	93,00 €	<b>Nuevo Importe Unitario:</b>	0,00 €					

**RECINTOS PROPUESTOS**

<b>REF.</b>	<b>REFERENCIA SIGPAC</b>	<b>CULTIVO</b>	<b>S/R</b>	<b>USO SIGPAC</b>	<b>Sup. Dec. admisible</b>	<b>Sup. Campo</b>	<b>Sup. Determ.</b>	<b>Sup. Resuelta</b>
170000005998100	18-167-025-00411-0009	BARBECHO TRADICIONAL	S		0,26		0,26	0,26
170000005998104	18-100-022-00006-0001	OLIVAR	R		0,44		0,44	0,44
170000005998123	18-167-025-00433-0001	ALMENDROS	S		1,09		1,09	1,09
170000005998124	18-167-025-00434-0001	ALMENDROS	S		1,09		1,09	1,09
170000005998125	18-167-025-00435-0001	ALMENDROS	S		0,88		0,88	0,88
170000005998126	18-167-025-00411-0016	ALMENDROS	S		3,46		3,46	3,46
170000005998127	18-167-025-00411-0037	ALMENDROS	S		1,32		1,32	1,32

**INCIDENCIAS**

**INCIDENCIA DESCRIPCIÓN**

- 2454 Solicitante de intervención 6613 cuyo regimen de afiliacion a la SS no es ni el sistema especial agrario(cuenta ajena) ni autonomo con actividad agraria.
- 3795 Recinto declarado con una situación de riesgo de abandono.  
Recinto:18-167-025-00411-00009 Cultivo: -
- 74018 Productor que no es agricultor a título principal, según los datos del ejercicio fiscal n-1 y seguridad socia.
- 74053 Importe inferior a 100 Euros
- 74336 Recinto con uso declarado o cultivo declarado NO válido  
Recinto:18-167-025-00481-00012 Cultivo:358000 MEZCLA DE FORESTALES-SIN VARIEDAD Secano Uso Sigpac:FO

**Incidencias de carga ganadera**

**INCIDENCIA DESCRIPCIÓN**

- 3795 Recinto declarado con una situación de riesgo de abandono.  
Recinto:18-167-025-00411-00009 Cultivo: -
- 86132 Recinto superficie forrajera que no realiza la actividad de producción de pastoreo.  
Recinto:18-167-025-00411-00009 Cultivo:20000 BARBECHO TRADICIONAL-SIN VARIEDAD Secano

(1) Con incidencias que retienen pago o deniegan el expediente.

(2) Se calcula sobre superficie declarada admisible.

(3) Aplicación del artículo 16 bis del RD 147/2023.

(4) Expediente con algunos recintos de pastos permanentes ubicados en espacios protegidos donde la carga ganadera mínima será 0,1 UGM/ha.

Puede verificar la integridad de una copia de este documento mediante la lectura del código QR adjunto o mediante el acceso a la dirección <https://ws050.juntadeandalucia.es/verificarFirma> indicando el código de VERIFICACIÓN

FIRMADO POR

RAQUEL MARIA ESPIN CRESPO

17/10/2024

VERIFICACIÓN

Pk2jmWSPEJNMB623FQZ8JEKDMKEPRE

PÁG. 1631/4804





**APELLIDOS Y NOMBRE / RAZÓN SOCIAL**  
MARTINEZ GARCIA JOSE ANTONIO

**NIF**  
\*\*\*\*2817\*

**EXPEDIENTE**  
1254835

**RESOLUCIÓN**  
DENEGACIÓN DE LA AYUDA

**DATOS DE MANTENIMIENTO UNIDADES**

<b>GRUPO DE PAGO</b>	<b>Sup. Dec. Admisible</b>	<b>Sup. Resuelta</b>	<b>Sobredecl.</b>	<b>% Sobredecl.</b>
ZONAS DE MONTAÑA	0,00	0,00	0,00	0,00

**RESUMEN DE PAGOS**

	<b>IMPORTE ( Euros )</b>			
	<b>RESUELTO</b>	<b>FEADER</b>	<b>MAPA</b>	<b>CAPADR</b>
A pagar	0,00	0,00	0,00	0,00

**APLICACIÓN DE REDUCCIONES Y PENALIZACIONES (%)**

<b>Criterios de subvencionabilidad (1)</b>	<b>Presentación tardía</b>	<b>Omisión declaración</b>	<b>Condicionalidad</b>
100,00	0,00	0,00	0,00

**IMPORTE ( Euros )**

<b>Calculado(2)</b>	<b>Reducción</b>	<b>Penalización</b>	<b>Reducción Penalización (3)</b>	<b>Penalización adicional</b>	<b>Resuelto</b>	<b>FEADER</b>	<b>MAPA</b>	<b>CAPADR</b>
0,00 €	0,00 €	0,00 €	0,00 €	0,00 €	0,00 €	0,00 €	0,00 €	0,00 €
<b>Importe Unitario:</b>	93,00 €	<b>Nuevo Importe Unitario:</b>	0,00 €					

**RECINTOS PROPUESTOS**

<b>REF.</b>	<b>REFERENCIA SIGPAC</b>	<b>CULTIVO</b>	<b>S/R</b>	<b>USO SIGPAC</b>	<b>Sup. Dec. admisible</b>	<b>Sup. Campo</b>	<b>Sup. Determ.</b>	<b>Sup. Resuelta</b>
-1510526	18-090-016-00151-0001	OLIVAR	S		1,39		1,39	1,39
-1510525	18-090-016-00151-0001	OLIVAR	S		0,82		0,82	0,82
-1510522	18-090-016-00150-0006	OLIVAR	S		0,87		0,87	0,87
170000006948800	18-138-002-00202-0003	OLIVAR	S		0,88		0,88	0,88

**INCIDENCIAS**

**INCIDENCIA DESCRIPCIÓN**

2454	Solicitante de intervención 6613 cuyo regimen de afiliacion a la SS no es ni el sistema especial agrario(cuenta ajena) ni autonomo con actividad agraria.
74018	Productor que no es agricultor a titulo principal, según los datos del ejercicio fiscal n-1 y seguridad socia.
74053	Importe inferior a 100 Euros

(1) Con incidencias que retienen pago o deniegan el expediente.

(2) Se calcula sobre superficie declarada admisible.

(3) Aplicación del artículo 16 bis del RD 147/2023.

(4) Expediente con algunos recintos de pastos permanentes ubicados en espacios protegidos donde la carga ganadera mínima será 0,1 UGM/ha.

Puede verificar la integridad de una copia de este documento mediante la lectura del código QR adjunto o mediante el acceso a la dirección <https://ws050.juntadeandalucia.es/verificarFirma> indicando el código de VERIFICACIÓN

FIRMADO POR	RAQUEL MARIA ESPIN CRESPO	17/10/2024
VERIFICACIÓN	Pk2jmWSPEJNMB623FQZ8JEKDMKEPRE	PÁG. 1632/4804







**APELLIDOS Y NOMBRE / RAZÓN SOCIAL**

MARTINEZ GARCIA JUAN LUIS

**NIF**

\*\*\*\*3161\*

**EXPEDIENTE**

1248134

**RESOLUCIÓN**

DENEGACIÓN DE LA AYUDA

**DATOS DE MANTENIMIENTO UNIDADES**

GRUPO DE PAGO	Sup. Dec. Admisible	Sup. Resuelta	Sobredecl.	% Sobredecl.
ZONAS DE MONTAÑA	0,00	0,00	0,00	0,00

**RESUMEN DE PAGOS**

	IMPORTE ( Euros )			
	RESUELTO	FEADER	MAPA	CAPADR
A pagar	0,00	0,00	0,00	0,00

**APLICACIÓN DE REDUCCIONES Y PENALIZACIONES (%)**

Criterios de subvencionabilidad (1)	Presentación tardía	Omisión declaración	Condicionalidad
100,00	0,00	0,00	0,00

**IMPORTE ( Euros )**

Calculado(2)	Reducción	Penalización	Reducción Penalización (3)	Penalización adicional	Resuelto	FEADER	MAPA	CAPADR
0,00 €	0,00 €	0,00 €	0,00 €	0,00 €	0,00 €	0,00 €	0,00 €	0,00 €
Importe Unitario:	93,00 €	Nuevo Importe Unitario:	0,00 €					

**RECINTOS PROPUESTOS**

REF.	REFERENCIA SIGPAC	CULTIVO	S/R	USO SIGPAC	Sup. Dec. admisible	Sup. Campo	Sup. Determ.	Sup. Resuelta
-1510352	18-090-016-00150-0006	OLIVAR	S		0,06		0,06	0,06
-1510350	18-090-016-00149-0004	OLIVAR	S		0,50		0,50	0,50
-1510349	18-090-016-00149-0004	OLIVAR	S		0,27		0,27	0,27
-1510346	18-090-016-00149-0001	GUISANTES	S		2,00		2,00	2,00
-1510345	18-090-016-00062-0007	GUISANTES	S		0,03		0,03	0,03
1700000006948773	18-090-016-00061-0008	AVENA	S		3,38		3,38	3,38
1700000006948786	18-090-016-00061-0001	OLIVAR	S		1,20		1,20	1,20
1700000006948787	18-090-016-00062-0006	OLIVAR	S		0,32		0,32	0,32
1700000006948794	18-090-015-00107-0003	OLIVAR	S		0,69		0,69	0,69

**INCIDENCIAS**

**INCIDENCIA DESCRIPCIÓN**

2454	Solicitante de intervención 6613 cuyo regimen de afiliacion a la SS no es ni el sistema especial agrario(cuenta ajena) ni autonomo con actividad agraria.
74018	Productor que no es agricultor a título principal, según los datos del ejercicio fiscal n-1 y seguridad socia.
74053	Importe inferior a 100 Euros

(1) Con incidencias que retienen pago o deniegan el expediente.

(2) Se calcula sobre superficie declarada admisible.

(3) Aplicación del artículo 16 bis del RD 147/2023.

(4) Expediente con algunos recintos de pastos permanentes ubicados en espacios protegidos donde la carga ganadera mínima será 0,1 UGM/ha.

Puede verificar la integridad de una copia de este documento mediante la lectura del código QR adjunto o mediante el acceso a la dirección <https://ws050.juntadeandalucia.es/verificarFirma> indicando el código de VERIFICACIÓN

FIRMADO POR	RAQUEL MARIA ESPIN CRESPO	17/10/2024
VERIFICACIÓN	Pk2jmWSPEJNMB623FQZ8JEKDMKEPRE	PÁG. 1633/4804





**APELLIDOS Y NOMBRE / RAZÓN SOCIAL** MARTINEZ GOMEZ FRANCISCO  
**NIF** \*\*\*\*4741\*  
**EXPEDIENTE** 1274364  
**RESOLUCIÓN** DENEGACIÓN DE LA AYUDA

**DATOS DE MANTENIMIENTO UNIDADES**

**GRUPO DE PAGO** ZONAS DE MONTAÑA  
**Sup. Dec. Admisible** 0,00  
**Sup. Resuelta** 0,00  
**Sobredecl.** 0,00  
**% Sobredecl.** 0,00

**RESUMEN DE PAGOS**

**IMPORTE ( Euros )**  
**RESUELTO** 0,00  
**FEADER** 0,00  
**MAPA** 0,00  
**CAPADR** 0,00  
 A pagar

**APLICACIÓN DE REDUCCIONES Y PENALIZACIONES (%)**

**Criterios de subvencionabilidad (1)** 100,00  
**Presentación tardía** 0,00  
**Omisión declaración** 0,00  
**Condicionalidad** 0,00

**IMPORTE ( Euros )**

**Calculado(2)** 0,00 €  
**Reducción** 0,00 €  
**Penalización** 0,00 €  
**Reducción Penalización (3)** 0,00 €  
**Penalización adicional** 0,00 €  
**Resuelto** 0,00 €  
**FEADER** 0,00 €  
**MAPA** 0,00 €  
**CAPADR** 0,00 €  
**Importe Unitario:** 93,00 €  
**Nuevo Importe Unitario:** 0,00 €

**RECINTOS PROPUESTOS**

REF.	REFERENCIA SIGPAC	CULTIVO	S/R	USO SIGPAC	Sup. Dec. admisible	Sup. Campo	Sup. Determ.	Sup. Resuelta
-1390211	18-006-002-00218-0001	BARBECHO TRADICIONAL	R		0,30		0,30	0,30

**INCIDENCIAS**

**INCIDENCIA DESCRIPCIÓN**

2454 Solicitante de intervención 6613 cuyo regimen de afiliación a la SS no es ni el sistema especial agrario(cuenta ajena) ni autonomo con actividad agraria.  
 74018 Productor que no es agricultor a título principal, según los datos del ejercicio fiscal n-1 y seguridad socia.  
 74053 Importe inferior a 100 Euros

**Incidenias de carga ganadera**

**INCIDENCIA DESCRIPCIÓN**

86132 Recinto superficie forrajera que no realiza la actividad de producción de pastoreo.  
 Recinto:18-006-002-00218-00001 Cultivo:20000 BARBECHO TRADICIONAL-SIN VARIEDAD Regadio

(1) Con incidencias que retienen pago o deniegan el expediente.

(2) Se calcula sobre superficie declarada admisible.

(3) Aplicación del artículo 16 bis del RD 147/2023.

(4) Expediente con algunos recintos de pastos permanentes ubicados en espacios protegidos donde la carga ganadera mínima será 0,1 UGM/ha.

Puede verificar la integridad de una copia de este documento mediante la lectura del código QR adjunto o mediante el acceso a la dirección <https://ws050.juntadeandalucia.es/verificarFirma> indicando el código de VERIFICACIÓN

FIRMADO POR	RAQUEL MARIA ESPIN CRESPO	17/10/2024
VERIFICACIÓN	Pk2jmWSPEJNMB623FQZ8JEKDMKEPRE	PÁG. 1634/4804





**APELLIDOS Y NOMBRE / RAZÓN SOCIAL**

MARTINEZ GONGORA MONICA

**NIF**

\*\*\*\*1878\*

**EXPEDIENTE**

1012321

**RESOLUCIÓN**

DENEGACIÓN DE LA AYUDA

**DATOS DE MANTENIMIENTO UNIDADES**

**GRUPO DE PAGO**

ZONAS DE MONTAÑA

**Sup. Dec. Admisible**

0,00

**Sup. Resuelta**

0,00

**Sobredecl.**

0,00

**% Sobredecl.**

0,00

**RESUMEN DE PAGOS**

**IMPORTE ( Euros )**

	RESUELTO	FEADER	MAPA	CAPADR
A pagar	0,00	0,00	0,00	0,00

**APLICACIÓN DE REDUCCIONES Y PENALIZACIONES (%)**

Crterios de subvencionabilidad (1)	Presentación tardía	Omisión declaración	Condicionalidad
100,00	0,00	0,00	0,00

**IMPORTE ( Euros )**

Calculado(2)	Reducción	Penalización	Reducción Penalización (3)	Penalización adicional	Resuelto	FEADER	MAPA	CAPADR
0,00 €	0,00 €	0,00 €	0,00 €	0,00 €	0,00 €	0,00 €	0,00 €	0,00 €
<b>Importe Unitario:</b>	93,00 €	<b>Nuevo Importe Unitario:</b>	0,00 €					

**RECINTOS PROPUESTOS**

REF.	REFERENCIA SIGPAC	CULTIVO	S/R	USO SIGPAC	Sup. Dec. admisible	Sup. Campo	Sup. Determ.	Sup. Resuelta
170000005219442	18-155-009-00058-0002	OLIVAR	S		0,91		0,91	0,91
170000005219446	18-155-009-00058-0008	OLIVAR	S		0,13		0,13	0,13
170000005219447	18-155-009-00195-0001	OLIVAR	S		0,33		0,33	0,33
170000005219448	18-155-009-00195-0003	OLIVAR	S		0,01		0,01	0,01
170000005219449	18-155-011-00010-0001	ALMENDROS	S		0,87		0,87	0,87

**INCIDENCIAS**

**INCIDENCIA DESCRIPCIÓN**

2454	Solicitante de intervención 6613 cuyo regimen de afiliacion a la SS no es ni el sistema especial agrario(cuenta ajena) ni autonomo con actividad agraria.
74018	Productor que no es agricultor a título principal, según los datos del ejercicio fiscal n-1 y seguridad socia.
74053	Importe inferior a 100 Euros

(1) Con incidencias que retienen pago o deniegan el expediente.

(2) Se calcula sobre superficie declarada admisible.

(3) Aplicación del artículo 16 bis del RD 147/2023.

(4) Expediente con algunos recintos de pastos permanentes ubicados en espacios protegidos donde la carga ganadera mínima será 0,1 UGM/ha.

Puede verificar la integridad de una copia de este documento mediante la lectura del código QR adjunto o mediante el acceso a la dirección <https://ws050.juntadeandalucia.es/verificarFirma> indicando el código de VERIFICACIÓN

FIRMADO POR

RAQUEL MARIA ESPIN CRESPO

17/10/2024

VERIFICACIÓN

Pk2jmWSPEJNMB623FQZ8JEKDMKEPRE

PÁG. 1635/4804





**APELLIDOS Y NOMBRE / RAZÓN SOCIAL**

MARTINEZ HIT A ANTONIO

**NIF**

\*\*\*\*3153\*

**EXPEDIENTE**

1277467

**RESOLUCIÓN**

DENEGACIÓN DE LA AYUDA

**DATOS DE MANTENIMIENTO UNIDADES**

**GRUPO DE PAGO**

ZONAS DE MONTAÑA

**Sup. Dec. Admisible**

0,00

**Sup. Resuelta**

0,00

**Sobredecl.**

0,00

**% Sobredecl.**

0,00

**RESUMEN DE PAGOS**

**IMPORTE ( Euros )**

	RESUELTO	FEADER	MAPA	CAPADR
A pagar	0,00	0,00	0,00	0,00

**APLICACIÓN DE REDUCCIONES Y PENALIZACIONES (%)**

Criterios de subvencionabilidad (1)	Presentación tardía	Omisión declaración	Condicionalidad
100,00	0,00	0,00	0,00

**IMPORTE ( Euros )**

Calculado(2)	Reducción	Penalización	Reducción Penalización (3)	Penalización adicional	Resuelto	FEADER	MAPA	CAPADR
0,00 €	0,00 €	0,00 €	0,00 €	0,00 €	0,00 €	0,00 €	0,00 €	0,00 €
<b>Importe Unitario:</b>	93,00 €	<b>Nuevo Importe Unitario:</b>	0,00 €					

**RECINTOS PROPUESTOS**

REF.	REFERENCIA SIGPAC	CULTIVO	S/R	USO SIGPAC	Sup. Dec. admisible	Sup. Campo	Sup. Determ.	Sup. Resuelta
170000005467086	18-162-007-00115-0001	OLIVAR	R		0,84		0,84	0,84
170000005467089	18-162-007-00018-0004	OLIVAR	S		4,42		4,42	4,42
170000005467090	18-162-007-00018-0004	OLIVAR	S		10,90		10,90	10,90
170000005467091	18-162-007-00023-0002	OLIVAR	S		0,12		0,12	0,12
170000005467092	18-162-007-00018-0004	OLIVAR	S		9,57		9,57	9,57
170000005467093	18-162-007-00116-0001	OLIVAR	R		0,83		0,83	0,83

**INCIDENCIAS**

**INCIDENCIA DESCRIPCIÓN**

2455	Solicitantes de intervención 6613 sin datos de IRPF n-1.(Art 4 Orden 14/04/2016).
74018	Productor que no es agricultor a título principal, según los datos del ejercicio fiscal n-1 y seguridad socia.
74053	Importe inferior a 100 Euros

(1) Con incidencias que retienen pago o deniegan el expediente.

(2) Se calcula sobre superficie declarada admisible.

(3) Aplicación del artículo 16 bis del RD 147/2023.

(4) Expediente con algunos recintos de pastos permanentes ubicados en espacios protegidos donde la carga ganadera mínima será 0,1 UGM/ha.

Puede verificar la integridad de una copia de este documento mediante la lectura del código QR adjunto o mediante el acceso a la dirección <https://ws050.juntadeandalucia.es/verificarFirma> indicando el código de VERIFICACIÓN

FIRMADO POR

RAQUEL MARIA ESPIN CRESPO

17/10/2024

VERIFICACIÓN

Pk2jmWSPEJNMB623FQZ8JEKDMKEPRE

PÁG. 1636/4804





**APELLIDOS Y NOMBRE / RAZÓN SOCIAL**

MARTINEZ LOPEZ JOSE MARIA

**NIF**

\*\*\*\*2176\*

**EXPEDIENTE**

13000003

**RESOLUCIÓN**

DENEGACIÓN DE LA AYUDA

**DATOS DE MANTENIMIENTO UNIDADES**

**GRUPO DE PAGO**

ZONAS DE MONTAÑA

**Sup. Dec. Admisible**

0,00

**Sup. Resuelta**

0,00

**Sobredecl.**

0,00

**% Sobredecl.**

0,00

**RESUMEN DE PAGOS**

**IMPORTE ( Euros )**

	<b>RESUELTO</b>	<b>FEADER</b>	<b>MAPA</b>	<b>CAPADR</b>
A pagar	0,00	0,00	0,00	0,00

**APLICACIÓN DE REDUCCIONES Y PENALIZACIONES (%)**

<b>Crterios de subvencionabilidad (1)</b>	<b>Presentación tardía</b>	<b>Omisión declaración</b>	<b>Condicionalidad</b>
100,00	0,00	0,00	0,00

**IMPORTE ( Euros )**

<b>Calculado(2)</b>	<b>Reducción</b>	<b>Penalización</b>	<b>Reducción Penalización (3)</b>	<b>Penalización adicional</b>	<b>Resuelto</b>	<b>FEADER</b>	<b>MAPA</b>	<b>CAPADR</b>
0,00 €	0,00 €	0,00 €	0,00 €	0,00 €	0,00 €	0,00 €	0,00 €	0,00 €
<b>Importe Unitario:</b>	93,00 €	<b>Nuevo Importe Unitario:</b>	0,00 €					

(1) Con incidencias que retienen pago o deniegan el expediente.

(2) Se calcula sobre superficie declarada admisible.

(3) Aplicación del artículo 16 bis del RD 147/2023.

(4) Expediente con algunos recintos de pastos permanentes ubicados en espacios protegidos donde la carga ganadera mínima será 0,1 UGM/ha.

Puede verificar la integridad de una copia de este documento mediante la lectura del código QR adjunto o mediante el acceso a la dirección <https://ws050.juntadeandalucia.es/verificarFirma> indicando el código de VERIFICACIÓN

FIRMADO POR	RAQUEL MARIA ESPIN CRESPO	17/10/2024	
VERIFICACIÓN	Pk2jmWSPEJNMB623FQZ8JEKDMKEPRE	PÁG. 1637/4804	




**INCIDENCIAS**

**INCIDENCIA DESCRIPCIÓN**

- 218 Superficie bruta de cruce en un recinto en el conjunto de las solicitudes supera superficie total que SIGPAC establece para él.  
Recinto:18-167-003-00546-00001 Cultivo:20000 BARBECHO TRADICIONAL-SIN VARIEDAD Secano Suma de superficies declaradas para este recinto por todos los solicitantes (Áreas):2893 Superficie SIGPAC medida para este recinto (Áreas):1508 Exceso de superficie declarada (Hectáreas):13,85 Suma de superficies declaradas para este recinto por el solicitante (Áreas):1385
- 74053 Importe inferior a 100 Euros
- 86119 Carga ganadera NO cumple con el valor mínimo de 0,2 UGM/ha.  
Recinto:18-167-003-00402-00012 Cultivo:62000 PASTOS PERMANENTES DE 5 O MAS AÑOS-SIN VARIEDAD Secano Carga Ganadera:0  
Recinto:18-167-003-00402-00014 Cultivo:62000 PASTOS PERMANENTES DE 5 O MAS AÑOS-SIN VARIEDAD Secano Carga Ganadera:0  
Recinto:18-167-003-00402-00015 Cultivo:62000 PASTOS PERMANENTES DE 5 O MAS AÑOS-SIN VARIEDAD Secano Carga Ganadera:0  
Recinto:18-167-003-00402-00016 Cultivo:62000 PASTOS PERMANENTES DE 5 O MAS AÑOS-SIN VARIEDAD Secano Carga Ganadera:0  
Recinto:18-167-003-00402-00017 Cultivo:62000 PASTOS PERMANENTES DE 5 O MAS AÑOS-SIN VARIEDAD Secano Carga Ganadera:0  
Recinto:18-167-003-00402-00018 Cultivo:62000 PASTOS PERMANENTES DE 5 O MAS AÑOS-SIN VARIEDAD Secano Carga Ganadera:0  
Recinto:18-167-003-00402-00020 Cultivo:62000 PASTOS PERMANENTES DE 5 O MAS AÑOS-SIN VARIEDAD Secano Carga Ganadera:0  
Recinto:18-167-003-00402-00037 Cultivo:62000 PASTOS PERMANENTES DE 5 O MAS AÑOS-SIN VARIEDAD Secano Carga Ganadera:0  
Recinto:18-167-003-00541-00008 Cultivo:62000 PASTOS PERMANENTES DE 5 O MAS AÑOS-SIN VARIEDAD Secano Carga Ganadera:0  
Recinto:18-167-003-00546-00001 Cultivo:20000 BARBECHO TRADICIONAL-SIN VARIEDAD Secano Carga Ganadera:0  
Recinto:18-167-003-00552-00001 Cultivo:20000 BARBECHO TRADICIONAL-SIN VARIEDAD Secano Carga Ganadera:0
- 86123 Recinto superficie forrajera que en REGA no tiene clasificación zootécnica permitida.  
Recinto:18-167-003-00402-00012 Cultivo:62000 PASTOS PERMANENTES DE 5 O MAS AÑOS-SIN VARIEDAD Secano Explotacion:ES181640000000  
Recinto:18-167-003-00402-00014 Cultivo:62000 PASTOS PERMANENTES DE 5 O MAS AÑOS-SIN VARIEDAD Secano Explotacion:ES181640000000  
Recinto:18-167-003-00402-00015 Cultivo:62000 PASTOS PERMANENTES DE 5 O MAS AÑOS-SIN VARIEDAD Secano Explotacion:ES300159940020  
Recinto:18-167-003-00402-00016 Cultivo:62000 PASTOS PERMANENTES DE 5 O MAS AÑOS-SIN VARIEDAD Secano Explotacion:ES300159940020  
Recinto:18-167-003-00402-00017 Cultivo:62000 PASTOS PERMANENTES DE 5 O MAS AÑOS-SIN VARIEDAD Secano Explotacion:ES300159940020  
Recinto:18-167-003-00402-00018 Cultivo:62000 PASTOS PERMANENTES DE 5 O MAS AÑOS-SIN VARIEDAD Secano Explotacion:ES181640000000  
Recinto:18-167-003-00402-00020 Cultivo:62000 PASTOS PERMANENTES DE 5 O MAS AÑOS-SIN VARIEDAD Secano Explotacion:ES181640000000  
Recinto:18-167-003-00402-00037 Cultivo:62000 PASTOS PERMANENTES DE 5 O MAS AÑOS-SIN VARIEDAD Secano Explotacion:ES300159940020  
Recinto:18-167-003-00541-00008 Cultivo:62000 PASTOS PERMANENTES DE 5 O MAS AÑOS-SIN VARIEDAD Secano Explotacion:ES181640000000  
Recinto:18-167-003-00546-00001 Cultivo:20000 BARBECHO TRADICIONAL-SIN VARIEDAD Secano Explotacion:ES300159940020  
Recinto:18-167-003-00552-00001 Cultivo:20000 BARBECHO TRADICIONAL-SIN VARIEDAD Secano Explotacion:ES300159940020
- 86126 Recinto de forrajera para Cálculo de Carga Ganadera que No pertenece a Explotación con UGM válida.  
Recinto:18-167-003-00402-00012 Cultivo:62000 PASTOS PERMANENTES DE 5 O MAS AÑOS-SIN VARIEDAD Secano Explotacion:ES181640000000  
Recinto:18-167-003-00402-00014 Cultivo:62000 PASTOS PERMANENTES DE 5 O MAS AÑOS-SIN VARIEDAD Secano Explotacion:ES181640000000  
Recinto:18-167-003-00402-00015 Cultivo:62000 PASTOS PERMANENTES DE 5 O MAS AÑOS-SIN VARIEDAD Secano Explotacion:ES300159940020  
Recinto:18-167-003-00402-00016 Cultivo:62000 PASTOS PERMANENTES DE 5 O MAS AÑOS-SIN VARIEDAD Secano Explotacion:ES300159940020  
Recinto:18-167-003-00402-00017 Cultivo:62000 PASTOS PERMANENTES DE 5 O MAS AÑOS-SIN VARIEDAD Secano Explotacion:ES300159940020  
Recinto:18-167-003-00402-00018 Cultivo:62000 PASTOS PERMANENTES DE 5 O MAS AÑOS-SIN VARIEDAD Secano Explotacion:ES181640000000  
Recinto:18-167-003-00402-00020 Cultivo:62000 PASTOS PERMANENTES DE 5 O MAS AÑOS-SIN VARIEDAD Secano Explotacion:ES181640000000

(1) Con incidencias que retienen pago o deniegan el expediente.  
 (2) Se calcula sobre superficie declarada admisible.  
 (3) Aplicación del artículo 16 bis del RD 147/2023.  
 (4) Expediente con algunos recintos de pastos permanentes ubicados en espacios protegidos donde la carga ganadera mínima será 0,1 UGM/ha.

Puede verificar la integridad de una copia de este documento mediante la lectura del código QR adjunto o mediante el acceso a la dirección <a href="https://ws050.juntadeandalucia.es/verificarFirma">https://ws050.juntadeandalucia.es/verificarFirma</a> indicando el código de VERIFICACIÓN			
FIRMADO POR	RAQUEL MARIA ESPIN CRESPO	17/10/2024	
VERIFICACIÓN	Pk2jmWSPEJNMB623FQZ8JEKDMKEPRE	PÁG. 1638/4804	



**INCIDENCIAS**

**INCIDENCIA DESCRIPCIÓN**

Recinto:18-167-003-00402-00037 Cultivo:62000 PASTOS PERMANENTES DE 5 O MAS AÑOS-SIN VARIEDAD Secano Explotacion:ES300159940020  
 Recinto:18-167-003-00541-00008 Cultivo:62000 PASTOS PERMANENTES DE 5 O MAS AÑOS-SIN VARIEDAD Secano Explotacion:ES181640000000  
 Recinto:18-167-003-00546-00001 Cultivo:20000 BARBECHO TRADICIONAL-SIN VARIEDAD Secano Explotacion:ES300159940020  
 Recinto:18-167-003-00552-00001 Cultivo:20000 BARBECHO TRADICIONAL-SIN VARIEDAD Secano Explotacion:ES300159940020  
 Recinto:30-015-057-00005-00001 Cultivo:20000 BARBECHO TRADICIONAL-SIN VARIEDAD Secano Explotacion:ES300159940020  
 Recinto:30-028-001-00048-00002 Cultivo:62000 PASTOS PERMANENTES DE 5 O MAS AÑOS-SIN VARIEDAD Secano Explotacion:ES300159940020  
 Recinto:30-028-001-00048-00004 Cultivo:62000 PASTOS PERMANENTES DE 5 O MAS AÑOS-SIN VARIEDAD Secano Explotacion:ES300159940020

**Incidencias de carga ganadera**

**INCIDENCIA DESCRIPCIÓN**

218 Superficie bruta de cruce en un recinto en el conjunto de las solicitudes supera superficie total que SIGPAC establece para él.  
 Recinto:18-167-003-00546-00001 Cultivo:20000 BARBECHO TRADICIONAL-SIN VARIEDAD Secano Suma de superficies declaradas para este recinto por todos los solicitantes (Áreas):2893 Superficie SIGPAC medida para este recinto (Áreas):1508 Exceso de superficie declarada (Hectáreas):13,85 Suma de superficies declaradas para este recinto por el solicitante (Áreas):1385

86123 Recinto superficie forrajera que en REGA no tiene clasificación zootécnica permitida.  
 Recinto:18-167-003-00552-00001 Cultivo:20000 BARBECHO TRADICIONAL-SIN VARIEDAD Secano Explotacion:ES300159940020  
 Recinto:18-167-003-00546-00001 Cultivo:20000 BARBECHO TRADICIONAL-SIN VARIEDAD Secano Explotacion:ES300159940020  
 Recinto:18-167-003-00402-00012 Cultivo:62000 PASTOS PERMANENTES DE 5 O MAS AÑOS-SIN VARIEDAD Secano Explotacion:ES181640000000  
 Recinto:18-167-003-00402-00014 Cultivo:62000 PASTOS PERMANENTES DE 5 O MAS AÑOS-SIN VARIEDAD Secano Explotacion:ES181640000000  
 Recinto:18-167-003-00402-00015 Cultivo:62000 PASTOS PERMANENTES DE 5 O MAS AÑOS-SIN VARIEDAD Secano Explotacion:ES300159940020  
 Recinto:18-167-003-00402-00016 Cultivo:62000 PASTOS PERMANENTES DE 5 O MAS AÑOS-SIN VARIEDAD Secano Explotacion:ES300159940020  
 Recinto:18-167-003-00402-00017 Cultivo:62000 PASTOS PERMANENTES DE 5 O MAS AÑOS-SIN VARIEDAD Secano Explotacion:ES300159940020  
 Recinto:18-167-003-00402-00018 Cultivo:62000 PASTOS PERMANENTES DE 5 O MAS AÑOS-SIN VARIEDAD Secano Explotacion:ES181640000000  
 Recinto:18-167-003-00402-00020 Cultivo:62000 PASTOS PERMANENTES DE 5 O MAS AÑOS-SIN VARIEDAD Secano Explotacion:ES181640000000  
 Recinto:18-167-003-00402-00037 Cultivo:62000 PASTOS PERMANENTES DE 5 O MAS AÑOS-SIN VARIEDAD Secano Explotacion:ES300159940020  
 Recinto:18-167-003-00541-00008 Cultivo:62000 PASTOS PERMANENTES DE 5 O MAS AÑOS-SIN VARIEDAD Secano Explotacion:ES181640000000

86126 Recinto de forrajera para Cálculo de Carga Ganadera que No pertenece a Explotación con UGM válida.  
 Recinto:30-015-057-00005-00001 Cultivo:20000 BARBECHO TRADICIONAL-SIN VARIEDAD Secano Explotacion:ES300159940020  
 Recinto:18-167-003-00552-00001 Cultivo:20000 BARBECHO TRADICIONAL-SIN VARIEDAD Secano Explotacion:ES300159940020  
 Recinto:18-167-003-00546-00001 Cultivo:20000 BARBECHO TRADICIONAL-SIN VARIEDAD Secano Explotacion:ES300159940020  
 Recinto:18-167-003-00402-00012 Cultivo:62000 PASTOS PERMANENTES DE 5 O MAS AÑOS-SIN VARIEDAD Secano Explotacion:ES181640000000  
 Recinto:18-167-003-00402-00014 Cultivo:62000 PASTOS PERMANENTES DE 5 O MAS AÑOS-SIN VARIEDAD Secano Explotacion:ES181640000000  
 Recinto:18-167-003-00402-00015 Cultivo:62000 PASTOS PERMANENTES DE 5 O MAS AÑOS-SIN VARIEDAD Secano Explotacion:ES300159940020  
 Recinto:18-167-003-00402-00016 Cultivo:62000 PASTOS PERMANENTES DE 5 O MAS AÑOS-SIN VARIEDAD Secano Explotacion:ES300159940020  
 Recinto:18-167-003-00402-00017 Cultivo:62000 PASTOS PERMANENTES DE 5 O MAS AÑOS-SIN VARIEDAD Secano Explotacion:ES300159940020  
 Recinto:18-167-003-00402-00018 Cultivo:62000 PASTOS PERMANENTES DE 5 O MAS AÑOS-SIN VARIEDAD Secano Explotacion:ES181640000000

(1) Con incidencias que retienen pago o deniegan el expediente.  
 (2) Se calcula sobre superficie declarada admisible.  
 (3) Aplicación del artículo 16 bis del RD 147/2023.  
 (4) Expediente con algunos recintos de pastos permanentes ubicados en espacios protegidos donde la carga ganadera mínima será 0,1 UGM/ha.

Puede verificar la integridad de una copia de este documento mediante la lectura del código QR adjunto o mediante el acceso a la dirección <a href="https://ws050.juntadeandalucia.es/verificarFirma">https://ws050.juntadeandalucia.es/verificarFirma</a> indicando el código de VERIFICACIÓN			
FIRMADO POR	RAQUEL MARIA ESPIN CRESPO	17/10/2024	
VERIFICACIÓN	Pk2jmWSPEJNMB623FQZ8JEKDMKEPRE	PÁG. 1639/4804	



- Recinto:18-167-003-00402-00020 Cultivo:62000 PASTOS PERMANENTES DE 5 O MAS AÑOS-SIN VARIEDAD Secano Explotacion:ES181640000000
- Recinto:18-167-003-00402-00037 Cultivo:62000 PASTOS PERMANENTES DE 5 O MAS AÑOS-SIN VARIEDAD Secano Explotacion:ES300159940020
- Recinto:18-167-003-00541-00008 Cultivo:62000 PASTOS PERMANENTES DE 5 O MAS AÑOS-SIN VARIEDAD Secano Explotacion:ES181640000000
- Recinto:30-028-001-00048-00002 Cultivo:62000 PASTOS PERMANENTES DE 5 O MAS AÑOS-SIN VARIEDAD Secano Explotacion:ES300159940020
- Recinto:30-028-001-00048-00004 Cultivo:62000 PASTOS PERMANENTES DE 5 O MAS AÑOS-SIN VARIEDAD Secano Explotacion:ES300159940020
- 86128 Recinto de Forrajas que no ha contabilizado para Carga Ganadera por no tener una explotación válida para el cálculo de la Carga Ganadera
  - Recinto:18-167-003-00402-00012 Cultivo:62 PASTOS PERMANENTES DE 5 O MAS AÑOS-
  - Recinto:18-167-003-00402-00014 Cultivo:62 PASTOS PERMANENTES DE 5 O MAS AÑOS-
  - Recinto:18-167-003-00402-00018 Cultivo:62 PASTOS PERMANENTES DE 5 O MAS AÑOS-
  - Recinto:18-167-003-00402-00020 Cultivo:62 PASTOS PERMANENTES DE 5 O MAS AÑOS-
  - Recinto:18-167-003-00541-00008 Cultivo:62 PASTOS PERMANENTES DE 5 O MAS AÑOS-
  - Recinto:30-015-057-00005-00001 Cultivo:20 BARBECHO TRADICIONAL-
  - Recinto:18-167-003-00552-00001 Cultivo:20 BARBECHO TRADICIONAL-
  - Recinto:18-167-003-00546-00001 Cultivo:20 BARBECHO TRADICIONAL-
  - Recinto:18-167-003-00402-00015 Cultivo:62 PASTOS PERMANENTES DE 5 O MAS AÑOS-
  - Recinto:18-167-003-00402-00016 Cultivo:62 PASTOS PERMANENTES DE 5 O MAS AÑOS-
  - Recinto:18-167-003-00402-00017 Cultivo:62 PASTOS PERMANENTES DE 5 O MAS AÑOS-
  - Recinto:18-167-003-00402-00037 Cultivo:62 PASTOS PERMANENTES DE 5 O MAS AÑOS-
  - Recinto:30-028-001-00048-00002 Cultivo:62 PASTOS PERMANENTES DE 5 O MAS AÑOS-
  - Recinto:30-028-001-00048-00004 Cultivo:62 PASTOS PERMANENTES DE 5 O MAS AÑOS-

(1) Con incidencias que retienen pago o deniegan el expediente.

(2) Se calcula sobre superficie declarada admisible.

(3) Aplicación del artículo 16 bis del RD 147/2023.

(4) Expediente con algunos recintos de pastos permanentes ubicados en espacios protegidos donde la carga ganadera mínima será 0,1 UGM/ha.

Puede verificar la integridad de una copia de este documento mediante la lectura del código QR adjunto o mediante el acceso a la dirección <https://ws050.juntadeandalucia.es/verificarFirma> indicando el código de VERIFICACIÓN

FIRMADO POR	RAQUEL MARIA ESPIN CRESPO	17/10/2024	
VERIFICACIÓN	Pk2jmWSPEJNMB623FQZ8JEKDMKEPRE	PÁG. 1640/4804	





**APELLIDOS Y NOMBRE / RAZÓN SOCIAL**  
MARTINEZ MARTIN JOSE ANTONIO

**NIF**  
\*\*\*\*8904\*

**EXPEDIENTE**  
1144029

**RESOLUCIÓN**  
DENEGACIÓN DE LA AYUDA

**DATOS DE MANTENIMIENTO UNIDADES**

GRUPO DE PAGO	Sup. Dec. Admisible	Sup. Resuelta	Sobredecl.	% Sobredecl.
ZONAS DE MONTAÑA	0,00	0,00	0,00	0,00

**RESUMEN DE PAGOS**

A pagar	IMPORTE ( Euros )			
	RESUELTO	FEADER	MAPA	CAPADR
	0,00	0,00	0,00	0,00

**APLICACIÓN DE REDUCCIONES Y PENALIZACIONES (%)**

Crterios de subvencionabilidad (1)	Presentación tardía	Omisión declaración	Condicionalidad
100,00	0,00	0,00	0,00

**IMPORTE ( Euros )**

Calculado(2)	Reducción	Penalización	Reducción Penalización (3)	Penalización adicional	Resuelto	FEADER	MAPA	CAPADR
0,00 €	0,00 €	0,00 €	0,00 €	0,00 €	0,00 €	0,00 €	0,00 €	0,00 €
Importe Unitario:	93,00 €	Nuevo Importe Unitario:	0,00 €					

**RECINTOS PROPUESTOS**

REF.	REFERENCIA SIGPAC	CULTIVO	S/R	USO SIGPAC	Sup. Dec. admisible	Sup. Campo	Sup. Determ.	Sup. Resuelta
1700000004685401	18-065-501-00200-0001	CEBADA	S		2,05		2,05	2,05
1700000004685402	18-065-501-00201-0001	CEBADA	S		1,81		1,81	1,81
1700000004685403	18-065-501-00202-0001	CEBADA	S		0,42		0,42	0,42
1700000004685404	18-065-501-00203-0001	CEBADA	S		0,33		0,33	0,33
1700000004685405	18-157-005-00121-0001	CEBADA	S		1,05		1,05	1,05
1700000004685406	18-157-005-00122-0001	CEBADA	S		0,94		0,94	0,94
1700000004685407	18-157-005-00134-0001	CEBADA	S		1,57		1,57	1,57

**INCIDENCIAS**

**INCIDENCIA DESCRIPCIÓN**

428	Agricultor con incumplimiento de la figura de agricultor activo. Causa de Incumplimiento:No cumple 25/75 Causa de Incumplimiento:No inscrito en RETA/SETA
74018	Productor que no es agricultor a título principal, según los datos del ejercicio fiscal n-1 y seguridad socia.
74053	Importe inferior a 100 Euros

(1) Con incidencias que retienen pago o deniegan el expediente.

(2) Se calcula sobre superficie declarada admisible.

(3) Aplicación del artículo 16 bis del RD 147/2023.

(4) Expediente con algunos recintos de pastos permanentes ubicados en espacios protegidos donde la carga ganadera mínima será 0,1 UGM/ha.

Puede verificar la integridad de una copia de este documento mediante la lectura del código QR adjunto o mediante el acceso a la dirección <https://ws050.juntadeandalucia.es/verificarFirma> indicando el código de VERIFICACIÓN

FIRMADO POR	RAQUEL MARIA ESPIN CRESPO	17/10/2024
VERIFICACIÓN	Pk2jmWSPEJNMB623FQZ8JEKDMKEPRE	PÁG. 1641/4804





**APELLIDOS Y NOMBRE / RAZÓN SOCIAL**

MARTINEZ MARTINEZ AMADEO

**NIF**  
\*\*\*\*6236\*

**EXPEDIENTE**  
1095682

**RESOLUCIÓN**  
DENEGACIÓN DE LA AYUDA

**DATOS DE MANTENIMIENTO UNIDADES**

**GRUPO DE PAGO**

ZONAS DE MONTAÑA

Sup. Dec. Admisible	Sup. Resuelta	Sobredecl.	% Sobredecl.
0,00	0,00	0,00	0,00

**RESUMEN DE PAGOS**

	IMPORTE ( Euros )			
	RESUELTO	FEADER	MAPA	CAPADR
A pagar	0,00	0,00	0,00	0,00

**APLICACIÓN DE REDUCCIONES Y PENALIZACIONES (%)**

Criterios de subvencionabilidad (1)	Presentación tardía	Omisión declaración	Condicionidad
100,00	0,00	0,00	0,00

**IMPORTE ( Euros )**

Calculado(2)	Reducción	Penalización	Reducción Penalización (3)	Penalización adicional	Resuelto	FEADER	MAPA	CAPADR
0,00 €	0,00 €	0,00 €	0,00 €	0,00 €	0,00 €	0,00 €	0,00 €	0,00 €
Importe Unitario:	93,00 €	Nuevo Importe Unitario:	0,00 €					

**RECINTOS PROPUESTOS**

REF.	REFERENCIA SIGPAC	CULTIVO	S/R	USO SIGPAC	Sup. Dec. admisible	Sup. Campo	Sup. Determ.	Sup. Resuelta
1700000002677689	18-040-018-00256-0002	ALMENDROS	S		8,16		8,16	8,16
1700000002677690	18-040-018-00257-0001	ALMENDROS	S		0,28		0,28	0,28

**INCIDENCIAS**

**INCIDENCIA DESCRIPCIÓN**

74018	Productor que no es agricultor a título principal, según los datos del ejercicio fiscal n-1 y seguridad socia.
74053	Importe inferior a 100 Euros

(1) Con incidencias que retienen pago o deniegan el expediente.

(2) Se calcula sobre superficie declarada admisible.

(3) Aplicación del artículo 16 bis del RD 147/2023.

(4) Expediente con algunos recintos de pastos permanentes ubicados en espacios protegidos donde la carga ganadera mínima será 0,1 UGM/ha.

Puede verificar la integridad de una copia de este documento mediante la lectura del código QR adjunto o mediante el acceso a la dirección <https://ws050.juntadeandalucia.es/verificarFirma> indicando el código de VERIFICACIÓN

FIRMADO POR	RAQUEL MARIA ESPIN CRESPO	17/10/2024
VERIFICACIÓN	Pk2jmWSPEJNMB623FQZ8JEKDMKEPRE	PÁG. 1642/4804





**APELLIDOS Y NOMBRE / RAZÓN SOCIAL**

MARTINEZ MARTINEZ EMILIO

**NIF**

\*\*\*\*4752\*

**EXPEDIENTE**

1021100

**RESOLUCIÓN**

DENEGACIÓN DE LA AYUDA

**DATOS DE MANTENIMIENTO UNIDADES**

<b>GRUPO DE PAGO</b>	<b>Sup. Dec. Admisible</b>	<b>Sup. Resuelta</b>	<b>Sobredecl.</b>	<b>% Sobredecl.</b>
ZONAS DE MONTAÑA	0,00	0,00	0,00	0,00

**RESUMEN DE PAGOS**

	<b>IMPORTE ( Euros )</b>			
	<b>RESUELTO</b>	<b>FEADER</b>	<b>MAPA</b>	<b>CAPADR</b>
A pagar	0,00	0,00	0,00	0,00

**APLICACIÓN DE REDUCCIONES Y PENALIZACIONES (%)**

<b>Criterios de subvencionabilidad (1)</b>	<b>Presentación tardía</b>	<b>Omisión declaración</b>	<b>Condicionalidad</b>
100,00	0,00	0,00	0,00

**IMPORTE ( Euros )**

<b>Calculado(2)</b>	<b>Reducción</b>	<b>Penalización</b>	<b>Reducción Penalización (3)</b>	<b>Penalización adicional</b>	<b>Resuelto</b>	<b>FEADER</b>	<b>MAPA</b>	<b>CAPADR</b>
0,00 €	0,00 €	0,00 €	0,00 €	0,00 €	0,00 €	0,00 €	0,00 €	0,00 €
<b>Importe Unitario:</b>	93,00 €	<b>Nuevo Importe Unitario:</b>	0,00 €					

**RECINTOS PROPUESTOS**

<b>REF.</b>	<b>REFERENCIA SIGPAC</b>	<b>CULTIVO</b>	<b>S/R</b>	<b>USO SIGPAC</b>	<b>Sup. Dec. admisible</b>	<b>Sup. Campo</b>	<b>Sup. Determ.</b>	<b>Sup. Resuelta</b>
-957834	18-040-026-00438-0001	ALMENDROS	S		0,69		0,69	0,69
-957833	18-040-026-00437-0001	ALMENDROS	S		3,10		3,10	3,10
-445146	18-040-026-00282-0001	ALMENDROS	S		0,65		0,65	0,65
-445145	18-040-026-00281-0001	ALMENDROS	S		3,10		3,10	3,10
1700000003058062	18-024-006-00115-0001	OLIVAR	R		0,57		0,57	0,57
1700000003058063	18-024-024-00320-0004	PATATA	R		0,08		0,08	0,08
1700000003058064	18-024-024-00320-0001	OLIVAR	R		0,23		0,23	0,23
1700000003058065	18-024-024-00320-0003	OLIVAR	R		0,15		0,15	0,15
1700000003058066	18-057-046-00206-0001	ALMENDROS	S		1,09		1,09	1,09
1700000003058067	18-024-010-00013-0003	ALMENDROS	S		0,14		0,14	0,14
1700000003058068	18-057-046-00205-0001	ALMENDROS	S		3,45		3,45	3,45
1700000003058069	18-057-046-00039-0001	ALMENDROS	S		1,13		1,13	1,13
1700000003058070	18-024-010-00017-0003	ALMENDROS	S		0,73		0,73	0,73
1700000003058071	18-024-010-00013-0004	ALMENDROS	S		0,39		0,39	0,39
1700000003058072	18-057-046-00213-0002	ALMENDROS	S		1,26		1,26	1,26

**INCIDENCIAS**

**INCIDENCIA DESCRIPCIÓN**

- 74018 Productor que no es agricultor a título principal, según los datos del ejercicio fiscal n-1 y seguridad socia.
- 74053 Importe inferior a 100 Euros

(1) Con incidencias que retienen pago o deniegan el expediente.

(2) Se calcula sobre superficie declarada admisible.

(3) Aplicación del artículo 16 bis del RD 147/2023.

(4) Expediente con algunos recintos de pastos permanentes ubicados en espacios protegidos donde la carga ganadera mínima será 0,1 UGM/ha.

Puede verificar la integridad de una copia de este documento mediante la lectura del código QR adjunto o mediante el acceso a la dirección <https://ws050.juntadeandalucia.es/verificarFirma> indicando el código de VERIFICACIÓN

FIRMADO POR

RAQUEL MARIA ESPIN CRESPO

17/10/2024

VERIFICACIÓN

Pk2jmWSPEJNMB623FQZ8JEKDMKEPRE

PÁG. 1643/4804





**APELLIDOS Y NOMBRE / RAZÓN SOCIAL**

MARTINEZ MARTINEZ JOSE LUIS

**NIF**  
\*\*\*\*0041\*

**EXPEDIENTE**  
1139183

**RESOLUCIÓN**  
DENEGACIÓN DE LA AYUDA

**DATOS DE MANTENIMIENTO UNIDADES**

<b>GRUPO DE PAGO</b>	<b>Sup. Dec. Admisible</b>	<b>Sup. Resuelta</b>	<b>Sobredecl.</b>	<b>% Sobredecl.</b>
ZONAS DE MONTAÑA	0,00	0,00	0,00	0,00

**RESUMEN DE PAGOS**

	<b>IMPORTE ( Euros )</b>			
	<b>RESUELTO</b>	<b>FEADER</b>	<b>MAPA</b>	<b>CAPADR</b>
A pagar	0,00	0,00	0,00	0,00

**APLICACIÓN DE REDUCCIONES Y PENALIZACIONES (%)**

<b>Criterios de subvencionabilidad (1)</b>	<b>Presentación tardía</b>	<b>Omisión declaración</b>	<b>Condicionalidad</b>
100,00	0,00	0,00	0,00

**IMPORTE ( Euros )**

<b>Calculado(2)</b>	<b>Reducción</b>	<b>Penalización</b>	<b>Reducción Penalización (3)</b>	<b>Penalización adicional</b>	<b>Resuelto</b>	<b>FEADER</b>	<b>MAPA</b>	<b>CAPADR</b>
0,00 €	0,00 €	0,00 €	0,00 €	0,00 €	0,00 €	0,00 €	0,00 €	0,00 €
<b>Importe Unitario:</b>	93,00 €	<b>Nuevo Importe Unitario:</b>	0,00 €					

**RECINTOS PROPUESTOS**

<b>REF.</b>	<b>REFERENCIA SIGPAC</b>	<b>CULTIVO</b>	<b>S/R</b>	<b>USO SIGPAC</b>	<b>Sup. Dec. admisible</b>	<b>Sup. Campo</b>	<b>Sup. Determ.</b>	<b>Sup. Resuelta</b>
-1586381	18-162-002-00148-0002	BARBECHO TRADICIONAL	S		2,02		2,02	2,02
-1256125	18-162-003-00051-0004	TRIGO BLANDO	S		2,03		2,03	2,03
-1256124	18-162-003-00050-0005	TRIGO BLANDO	S		0,82		0,82	0,82
-1256123	18-162-003-00049-0004	TRIGO BLANDO	S		0,48		0,48	0,48
-1078099	18-162-002-00148-0002	CEBADA	S		3,79		3,79	3,79
-1078091	18-162-002-00147-0004	CEBADA	S		3,46		3,46	3,46
-499710	18-162-003-00051-0004	TRIGO BLANDO	S		0,62		0,62	0,62
-499704	18-162-003-00050-0005	TRIGO BLANDO	S		2,24		2,24	2,24
-499689	18-162-003-00049-0004	TRIGO BLANDO	S		2,15		2,15	2,15
-499652	18-162-002-00148-0002	CEBADA	S		4,77		4,77	4,77
-499597	18-162-002-00147-0004	CEBADA	S		4,44		4,44	4,44
-99284	18-162-002-00148-0003	BARBECHO TRADICIONAL	S		3,10		3,10	3,10
-99212	18-162-002-00147-0006	BARBECHO TRADICIONAL	S		2,89		2,89	2,89
1700000005034820	18-162-002-00147-0008	BARBECHO TRADICIONAL	S		2,52		2,52	2,52
1700000005034824	18-162-003-00080-0001	TRIGO BLANDO	R		0,19		0,19	0,19
1700000005034825	18-162-003-00081-0001	TRIGO BLANDO	R		0,06		0,06	0,06
1700000005034826	18-162-003-00055-0001	TRIGO BLANDO	S		0,15		0,15	0,15
1700000005034834	18-162-008-00006-0003	ALMENDROS	S		0,53		0,53	0,53
1700000005034835	18-162-008-00046-0001	ALMENDROS	S		0,04		0,04	0,04
1700000005034836	18-162-003-00049-0002	OLIVAR	S		1,55		1,55	1,55
1700000005034837	18-162-003-00050-0004	OLIVAR	S		0,50		0,50	0,50
1700000005034838	18-162-003-00051-0001	OLIVAR	S		1,23		1,23	1,23
1700000005034840	18-162-003-00082-0001	TRIGO BLANDO	R		0,17		0,17	0,17
1700000005034841	18-162-003-00083-0001	TRIGO BLANDO	R		0,27		0,27	0,27

(1) Con incidencias que retienen pago o deniegan el expediente.

(2) Se calcula sobre superficie declarada admisible.

(3) Aplicación del artículo 16 bis del RD 147/2023.

(4) Expediente con algunos recintos de pastos permanentes ubicados en espacios protegidos donde la carga ganadera mínima será 0,1 UGM/ha.

Puede verificar la integridad de una copia de este documento mediante la lectura del código QR adjunto o mediante el acceso a la dirección <https://ws050.juntadeandalucia.es/verificarFirma> indicando el código de VERIFICACIÓN

FIRMADO POR

RAQUEL MARIA ESPIN CRESPO

17/10/2024

VERIFICACIÓN

Pk2jmWSPEJNMB623FQZ8JEKDMKEPRE

PÁG. 1644/4804





**INCIDENCIAS**

**INCIDENCIA DESCRIPCIÓN**

2454	Solicitante de intervención 6613 cuyo regimen de afiliacion a la SS no es ni el sistema especial agrario(cuenta ajena) ni autonomo con actividad agraria.
74018	Productor que no es agricultor a título principal, según los datos del ejercicio fiscal n-1 y seguridad socia.
74053	Importe inferior a 100 Euros

**Incidencias de carga ganadera**

**INCIDENCIA DESCRIPCIÓN**

86132	Recinto superficie forrajera que no realiza la actividad de producción de pastoreo. Recinto:18-162-002-00148-00002 Cultivo:20000 BARBECHO TRADICIONAL-SIN VARIEDAD Secano Recinto:18-162-002-00148-00003 Cultivo:20000 BARBECHO TRADICIONAL-SIN VARIEDAD Secano Recinto:18-162-002-00147-00006 Cultivo:20000 BARBECHO TRADICIONAL-SIN VARIEDAD Secano Recinto:18-162-002-00147-00008 Cultivo:20000 BARBECHO TRADICIONAL-SIN VARIEDAD Secano
-------	---

(1) Con incidencias que retienen pago o deniegan el expediente.  
(2) Se calcula sobre superficie declarada admisible.  
(3) Aplicación del artículo 16 bis del RD 147/2023.  
(4) Expediente con algunos recintos de pastos permanentes ubicados en espacios protegidos donde la carga ganadera mínima será 0,1 UGM/ha.

Puede verificar la integridad de una copia de este documento mediante la lectura del código QR adjunto o mediante el acceso a la dirección <https://ws050.juntadeandalucia.es/verificarFirma> indicando el código de VERIFICACIÓN

FIRMADO POR	RAQUEL MARIA ESPIN CRESPO	17/10/2024	
VERIFICACIÓN	Pk2jmWSPEJNMB623FQZ8JEKDMKEPRE	PÁG. 1645/4804	



**APELLIDOS Y NOMBRE / RAZÓN SOCIAL**  
MARTINEZ MARTINEZ JUANA MARIA

**NIF**  
\*\*\*\*9104\*

**EXPEDIENTE**  
1284473

**RESOLUCIÓN**  
DENEGACIÓN DE LA AYUDA

**DATOS DE MANTENIMIENTO UNIDADES**

<b>GRUPO DE PAGO</b>	<b>Sup. Dec. Admisible</b>	<b>Sup. Resuelta</b>	<b>Sobredecl.</b>	<b>% Sobredecl.</b>
ZONAS DE MONTAÑA	0,00	0,00	0,00	0,00

**RESUMEN DE PAGOS**

	<b>IMPORTE ( Euros )</b>			
	<b>RESUELTO</b>	<b>FEADER</b>	<b>MAPA</b>	<b>CAPADR</b>
A pagar	0,00	0,00	0,00	0,00

**APLICACIÓN DE REDUCCIONES Y PENALIZACIONES (%)**

<b>Criterios de subvencionabilidad (1)</b>	<b>Presentación tardía</b>	<b>Omisión declaración</b>	<b>Condicionalidad</b>
100,00	0,00	0,00	0,00

**IMPORTE ( Euros )**

<b>Calculado(2)</b>	<b>Reducción</b>	<b>Penalización</b>	<b>Reducción Penalización (3)</b>	<b>Penalización adicional</b>	<b>Resuelto</b>	<b>FEADER</b>	<b>MAPA</b>	<b>CAPADR</b>
0,00 €	0,00 €	0,00 €	0,00 €	0,00 €	0,00 €	0,00 €	0,00 €	0,00 €
<b>Importe Unitario:</b>	93,00 €	<b>Nuevo Importe Unitario:</b>	0,00 €					

**RECINTOS PROPUESTOS**

<b>REF.</b>	<b>REFERENCIA SIGPAC</b>	<b>CULTIVO</b>	<b>S/R</b>	<b>USO SIGPAC</b>	<b>Sup. Dec. admisible</b>	<b>Sup. Campo</b>	<b>Sup. Determ.</b>	<b>Sup. Resuelta</b>
6955226	18-167-003-00402-0011	BARBECHO TRADICIONAL	S		30,28		30,28	30,28
6955227	18-167-003-00402-0019	BARBECHO TRADICIONAL	S		4,25		4,25	4,25
6955228	18-167-003-00402-0013	BARBECHO TRADICIONAL	S		2,37		2,37	2,37
6955229	18-167-003-00402-0029	BARBECHO TRADICIONAL	S		0,40		0,40	0,40
6955230	18-167-003-00402-0040	BARBECHO TRADICIONAL	S		1,88		1,88	1,88

**INCIDENCIAS**

**INCIDENCIA DESCRIPCIÓN**

- 74018 Productor que no es agricultor a título principal, según los datos del ejercicio fiscal n-1 y seguridad socia.
- 74053 Importe inferior a 100 Euros

**Incidenias de carga ganadera**

**INCIDENCIA DESCRIPCIÓN**

- 86132 Recinto superficie forrajera que no realiza la actividad de producción de pastoreo.  
 Recinto:18-167-003-00402-00011 Cultivo:20000 BARBECHO TRADICIONAL-SIN VARIEDAD Secano  
 Recinto:18-167-003-00402-00019 Cultivo:20000 BARBECHO TRADICIONAL-SIN VARIEDAD Secano  
 Recinto:18-167-003-00402-00013 Cultivo:20000 BARBECHO TRADICIONAL-SIN VARIEDAD Secano  
 Recinto:18-167-003-00402-00029 Cultivo:20000 BARBECHO TRADICIONAL-SIN VARIEDAD Secano  
 Recinto:18-167-003-00402-00040 Cultivo:20000 BARBECHO TRADICIONAL-SIN VARIEDAD Secano

(1) Con incidencias que retienen pago o deniegan el expediente.

(2) Se calcula sobre superficie declarada admisible.

(3) Aplicación del artículo 16 bis del RD 147/2023.

(4) Expediente con algunos recintos de pastos permanentes ubicados en espacios protegidos donde la carga ganadera mínima será 0,1 UGM/ha.

Puede verificar la integridad de una copia de este documento mediante la lectura del código QR adjunto o mediante el acceso a la dirección <https://ws050.juntadeandalucia.es/verificarFirma> indicando el código de VERIFICACIÓN

FIRMADO POR	RAQUEL MARIA ESPIN CRESPO	17/10/2024
VERIFICACIÓN	Pk2jmWSPEJNMB623FQZ8JEKDMKEPRE	PÁG. 1646/4804





**APELLIDOS Y NOMBRE / RAZÓN SOCIAL**

MARTINEZ MARTINEZ VALENTIN

**NIF**

\*\*\*\*5904\*

**EXPEDIENTE**

1258599

**RESOLUCIÓN**

DENEGACIÓN DE LA AYUDA

**DATOS DE MANTENIMIENTO UNIDADES**

**GRUPO DE PAGO**

ZONAS DE MONTAÑA

**Sup. Dec. Admisible**

0,00

**Sup. Resuelta**

0,00

**Sobredecl.**

0,00

**% Sobredecl.**

0,00

**RESUMEN DE PAGOS**

**IMPORTE ( Euros )**

	RESUELTO	FEADER	MAPA	CAPADR
A pagar	0,00	0,00	0,00	0,00

**APLICACIÓN DE REDUCCIONES Y PENALIZACIONES (%)**

Crterios de subvencionabilidad (1)	Presentación tardía	Omisión declaración	Condicionalidad
100,00	0,00	0,00	0,00

**IMPORTE ( Euros )**

Calculado(2)	Reducción	Penalización	Reducción Penalización (3)	Penalización adicional	Resuelto	FEADER	MAPA	CAPADR
0,00 €	0,00 €	0,00 €	0,00 €	0,00 €	0,00 €	0,00 €	0,00 €	0,00 €
Importe Unitario:	93,00 €	Nuevo Importe Unitario:	0,00 €					

**RECINTOS PROPUESTOS**

REF.	REFERENCIA SIGPAC	CULTIVO	S/R	USO SIGPAC	Sup. Dec. admisible	Sup. Campo	Sup. Determ.	Sup. Resuelta
5245738	18-047-007-00084-0001	ALMENDROS	S		3,06		3,06	3,06
5245739	18-047-007-00053-0001	ALMENDROS	S		5,52		5,52	5,52
5245741	18-047-009-00073-0001	ALMENDROS	S		0,62		0,62	0,62
5245742	18-047-009-00037-0001	ALMENDROS	S		0,67		0,67	0,67
5245743	18-047-009-00134-0001	ALMENDROS	S		0,42		0,42	0,42
5475882	18-047-007-00082-0001	ALMENDROS	S		3,91		3,91	3,91

**INCIDENCIAS**

**INCIDENCIA DESCRIPCIÓN**

2454	Solicitante de intervención 6613 cuyo regimen de afiliacion a la SS no es ni el sistema especial agrario(cuenta ajena) ni autonomo con actividad agraria.
74018	Productor que no es agricultor a título principal, según los datos del ejercicio fiscal n-1 y seguridad socia.
74053	Importe inferior a 100 Euros

(1) Con incidencias que retienen pago o deniegan el expediente.

(2) Se calcula sobre superficie declarada admisible.

(3) Aplicación del artículo 16 bis del RD 147/2023.

(4) Expediente con algunos recintos de pastos permanentes ubicados en espacios protegidos donde la carga ganadera mínima será 0,1 UGM/ha.

Puede verificar la integridad de una copia de este documento mediante la lectura del código QR adjunto o mediante el acceso a la dirección <https://ws050.juntadeandalucia.es/verificarFirma> indicando el código de VERIFICACIÓN

FIRMADO POR

RAQUEL MARIA ESPIN CRESPO

17/10/2024

VERIFICACIÓN

Pk2jmWSPEJNMB623FQZ8JEKDMKEPRE

PÁG. 1647/4804





**APELLIDOS Y NOMBRE / RAZÓN SOCIAL**

MARTINEZ MAYAS ISABEL MARIA

**NIF**

\*\*\*\*4477\*

**EXPEDIENTE**

1209937

**RESOLUCIÓN**

DENEGACIÓN DE LA AYUDA

**DATOS DE MANTENIMIENTO UNIDADES**

**GRUPO DE PAGO**

ZONAS DE MONTAÑA

Sup. Dec. Admisible	Sup. Resuelta	Sobredecl.	% Sobredecl.
0,00	0,00	0,00	0,00

**RESUMEN DE PAGOS**

	IMPORTE ( Euros )			
	RESUELTO	FEADER	MAPA	CAPADR
A pagar	0,00	0,00	0,00	0,00

**APLICACIÓN DE REDUCCIONES Y PENALIZACIONES (%)**

Criterios de subvencionabilidad (1)	Presentación tardía	Omisión declaración	Condicionalidad
100,00	0,00	0,00	0,00

**IMPORTE ( Euros )**

Calculado(2)	Reducción	Penalización	Reducción Penalización (3)	Penalización adicional	Resuelto	FEADER	MAPA	CAPADR
0,00 €	0,00 €	0,00 €	0,00 €	0,00 €	0,00 €	0,00 €	0,00 €	0,00 €
Importe Unitario:	93,00 €	Nuevo Importe Unitario:	0,00 €					

**RECINTOS PROPUESTOS**

REF.	REFERENCIA SIGPAC	CULTIVO	S/R	USO SIGPAC	Sup. Dec. admisible	Sup. Campo	Sup. Determ.	Sup. Resuelta
1700000006388963	18-039-010-00105-0001	OLIVAR	S		0,36		0,36	0,36

**INCIDENCIAS**

**INCIDENCIA DESCRIPCIÓN**

2454	Solicitante de intervención 6613 cuyo regimen de afiliación a la SS no es ni el sistema especial agrario(cuenta ajena) ni autonomo con actividad agraria.
74018	Productor que no es agricultor a título principal, según los datos del ejercicio fiscal n-1 y seguridad socia.
74053	Importe inferior a 100 Euros

(1) Con incidencias que retienen pago o deniegan el expediente.

(2) Se calcula sobre superficie declarada admisible.

(3) Aplicación del artículo 16 bis del RD 147/2023.

(4) Expediente con algunos recintos de pastos permanentes ubicados en espacios protegidos donde la carga ganadera mínima será 0,1 UGM/ha.

Puede verificar la integridad de una copia de este documento mediante la lectura del código QR adjunto o mediante el acceso a la dirección <https://ws050.juntadeandalucia.es/verificarFirma> indicando el código de VERIFICACIÓN

FIRMADO POR	RAQUEL MARIA ESPIN CRESPO	17/10/2024	
VERIFICACIÓN	Pk2jmWSPEJNMB623FQZ8JEKDMKEPRE	PÁG. 1648/4804	





**APELLIDOS Y NOMBRE / RAZÓN SOCIAL**

MARTINEZ MESA JULIO

**NIF**

\*\*\*\*6333\*

**EXPEDIENTE**

1024364

**RESOLUCIÓN**

DENEGACIÓN DE LA AYUDA

**DATOS DE MANTENIMIENTO UNIDADES**

<b>GRUPO DE PAGO</b>	<b>Sup. Dec. Admisible</b>	<b>Sup. Resuelta</b>	<b>Sobredecl.</b>	<b>% Sobredecl.</b>
ZONAS DE MONTAÑA	0,00	0,00	0,00	0,00

**RESUMEN DE PAGOS**

	<b>IMPORTE ( Euros )</b>			
	<b>RESUELTO</b>	<b>FEADER</b>	<b>MAPA</b>	<b>CAPADR</b>
A pagar	0,00	0,00	0,00	0,00

**APLICACIÓN DE REDUCCIONES Y PENALIZACIONES (%)**

<b>Criterios de subvencionabilidad (1)</b>	<b>Presentación tardía</b>	<b>Omisión declaración</b>	<b>Condicionidad</b>
100,00	0,00	0,00	0,00

**IMPORTE ( Euros )**

<b>Calculado(2)</b>	<b>Reducción</b>	<b>Penalización</b>	<b>Reducción Penalización (3)</b>	<b>Penalización adicional</b>	<b>Resuelto</b>	<b>FEADER</b>	<b>MAPA</b>	<b>CAPADR</b>
0,00 €	0,00 €	0,00 €	0,00 €	0,00 €	0,00 €	0,00 €	0,00 €	0,00 €
<b>Importe Unitario:</b>	93,00 €	<b>Nuevo Importe Unitario:</b>	0,00 €					

**RECINTOS PROPUESTOS**

<b>REF.</b>	<b>REFERENCIA SIGPAC</b>	<b>CULTIVO</b>	<b>S/R</b>	<b>USO SIGPAC</b>	<b>Sup. Dec. admisible</b>	<b>Sup. Campo</b>	<b>Sup. Determ.</b>	<b>Sup. Resuelta</b>
170000002781867	18-155-005-00118-0001	AVENA	S		2,22		2,22	2,22
170000002781868	18-155-005-00150-0001	BARBECHO TRADICIONAL	S		1,29		1,29	1,29
170000002781869	18-155-005-00099-0002	BARBECHO TRADICIONAL	S		2,50		2,50	2,50
170000002781870	18-155-005-00113-0002	AVENA	S		3,32		3,32	3,32
170000002781873	18-155-011-00147-0003	ALMENDROS	S		1,16		1,16	1,16
170000002781874	18-155-011-00148-0001	ALMENDROS	S		0,73		0,73	0,73
170000002781875	18-155-010-00055-0001	ALMENDROS	S		1,05		1,05	1,05
170000002781876	18-155-011-00006-0001	ALMENDROS	S		0,18		0,18	0,18

(1) Con incidencias que retienen pago o deniegan el expediente.  
 (2) Se calcula sobre superficie declarada admisible.  
 (3) Aplicación del artículo 16 bis del RD 147/2023.  
 (4) Expediente con algunos recintos de pastos permanentes ubicados en espacios protegidos donde la carga ganadera mínima será 0,1 UGM/ha.

Puede verificar la integridad de una copia de este documento mediante la lectura del código QR adjunto o mediante el acceso a la dirección <https://ws050.juntadeandalucia.es/verificarFirma> indicando el código de VERIFICACIÓN

FIRMADO POR	RAQUEL MARIA ESPIN CRESPO	17/10/2024	
VERIFICACIÓN	Pk2jmWSPEJNMB623FQZ8JEKDMKEPRE	PÁG. 1649/4804	



**INCIDENCIAS**

**INCIDENCIA DESCRIPCIÓN**

- 452 Actividad agraria declarada en un recinto no compatible con el uso PA, PR o PS asignado en SIGPAC para ese recinto.  
 Recinto:18-155-005-00099-00001 Cultivo:62000 PASTOS PERMANENTES DE 5 O MAS AÑOS-SIN VARIEDAD Secano USO ASIGNADO EN SIGPAC:PS  
 Recinto:18-155-005-00113-00001 Cultivo:62000 PASTOS PERMANENTES DE 5 O MAS AÑOS-SIN VARIEDAD Secano USO ASIGNADO EN SIGPAC:PR  
 Recinto:18-155-005-00113-00003 Cultivo:62000 PASTOS PERMANENTES DE 5 O MAS AÑOS-SIN VARIEDAD Secano USO ASIGNADO EN SIGPAC:PR  
 Recinto:18-155-005-00113-00004 Cultivo:62000 PASTOS PERMANENTES DE 5 O MAS AÑOS-SIN VARIEDAD Secano USO ASIGNADO EN SIGPAC:PS  
 Recinto:18-155-005-00118-00002 Cultivo:62000 PASTOS PERMANENTES DE 5 O MAS AÑOS-SIN VARIEDAD Secano USO ASIGNADO EN SIGPAC:PR  
 Recinto:18-155-005-00118-00007 Cultivo:62000 PASTOS PERMANENTES DE 5 O MAS AÑOS-SIN VARIEDAD Secano USO ASIGNADO EN SIGPAC:PR  
 Recinto:18-155-011-00147-00001 Cultivo:62000 PASTOS PERMANENTES DE 5 O MAS AÑOS-SIN VARIEDAD Secano USO ASIGNADO EN SIGPAC:PS
- 2454 Solicitante de intervención 6613 cuyo regimen de afiliación a la SS no es ni el sistema especial agrario(cuenta ajena) ni autonomo con actividad agraria.
- 74018 Productor que no es agricultor a título principal, según los datos del ejercicio fiscal n-1 y seguridad socia.
- 74053 Importe inferior a 100 Euros
- 86119 Carga ganadera NO cumple con el valor mínimo de 0,2 UGM/ha.  
 Recinto:18-155-005-00099-00001 Cultivo:62000 PASTOS PERMANENTES DE 5 O MAS AÑOS-SIN VARIEDAD Secano Carga Ganadera:0  
 Recinto:18-155-005-00113-00001 Cultivo:62000 PASTOS PERMANENTES DE 5 O MAS AÑOS-SIN VARIEDAD Secano Carga Ganadera:0  
 Recinto:18-155-005-00113-00003 Cultivo:62000 PASTOS PERMANENTES DE 5 O MAS AÑOS-SIN VARIEDAD Secano Carga Ganadera:0  
 Recinto:18-155-005-00113-00004 Cultivo:62000 PASTOS PERMANENTES DE 5 O MAS AÑOS-SIN VARIEDAD Secano Carga Ganadera:0  
 Recinto:18-155-005-00118-00002 Cultivo:62000 PASTOS PERMANENTES DE 5 O MAS AÑOS-SIN VARIEDAD Secano Carga Ganadera:0  
 Recinto:18-155-005-00118-00007 Cultivo:62000 PASTOS PERMANENTES DE 5 O MAS AÑOS-SIN VARIEDAD Secano Carga Ganadera:0  
 Recinto:18-155-011-00147-00001 Cultivo:62000 PASTOS PERMANENTES DE 5 O MAS AÑOS-SIN VARIEDAD Secano Carga Ganadera:0
- 86121 Recinto superficie forrajera que no realiza la actividad de producción de pastoreo.  
 Recinto:18-155-005-00099-00001 Cultivo:62000 PASTOS PERMANENTES DE 5 O MAS AÑOS-SIN VARIEDAD Secano Actividad Agraria del recinto:2  
 Recinto:18-155-005-00113-00001 Cultivo:62000 PASTOS PERMANENTES DE 5 O MAS AÑOS-SIN VARIEDAD Secano Actividad Agraria del recinto:2  
 Recinto:18-155-005-00113-00003 Cultivo:62000 PASTOS PERMANENTES DE 5 O MAS AÑOS-SIN VARIEDAD Secano Actividad Agraria del recinto:2  
 Recinto:18-155-005-00113-00004 Cultivo:62000 PASTOS PERMANENTES DE 5 O MAS AÑOS-SIN VARIEDAD Secano Actividad Agraria del recinto:2  
 Recinto:18-155-005-00118-00002 Cultivo:62000 PASTOS PERMANENTES DE 5 O MAS AÑOS-SIN VARIEDAD Secano Actividad Agraria del recinto:2  
 Recinto:18-155-005-00118-00007 Cultivo:62000 PASTOS PERMANENTES DE 5 O MAS AÑOS-SIN VARIEDAD Secano Actividad Agraria del recinto:2  
 Recinto:18-155-011-00147-00001 Cultivo:62000 PASTOS PERMANENTES DE 5 O MAS AÑOS-SIN VARIEDAD Secano Actividad Agraria del recinto:2
- 86122 Recinto superficie forrajera que realiza la actividad de producción de pastoreo y no declara el o los códigos del Registro de Explotaciones Ganaderas de Andalucía, REGA.  
 Recinto:18-155-005-00099-00001 Cultivo:62000 PASTOS PERMANENTES DE 5 O MAS AÑOS-SIN VARIEDAD Secano  
 Recinto:18-155-005-00113-00001 Cultivo:62000 PASTOS PERMANENTES DE 5 O MAS AÑOS-SIN VARIEDAD Secano  
 Recinto:18-155-005-00113-00003 Cultivo:62000 PASTOS PERMANENTES DE 5 O MAS AÑOS-SIN VARIEDAD Secano  
 Recinto:18-155-005-00113-00004 Cultivo:62000 PASTOS PERMANENTES DE 5 O MAS AÑOS-SIN VARIEDAD Secano  
 Recinto:18-155-005-00118-00002 Cultivo:62000 PASTOS PERMANENTES DE 5 O MAS AÑOS-SIN VARIEDAD Secano  
 Recinto:18-155-005-00118-00007 Cultivo:62000 PASTOS PERMANENTES DE 5 O MAS AÑOS-SIN VARIEDAD Secano  
 Recinto:18-155-011-00147-00001 Cultivo:62000 PASTOS PERMANENTES DE 5 O MAS AÑOS-SIN VARIEDAD Secano
- 86124 Recinto de forrajera para Cálculo de Carga Ganadera que No pertenece a Explotación.  
 Recinto:18-155-005-00099-00001 Cultivo:62000 PASTOS PERMANENTES DE 5 O MAS AÑOS-SIN VARIEDAD Secano  
 Recinto:18-155-005-00113-00001 Cultivo:62000 PASTOS PERMANENTES DE 5 O MAS AÑOS-SIN VARIEDAD Secano  
 Recinto:18-155-005-00113-00003 Cultivo:62000 PASTOS PERMANENTES DE 5 O MAS AÑOS-SIN VARIEDAD Secano

(1) Con incidencias que retienen pago o deniegan el expediente.

(2) Se calcula sobre superficie declarada admisible.

(3) Aplicación del artículo 16 bis del RD 147/2023.

(4) Expediente con algunos recintos de pastos permanentes ubicados en espacios protegidos donde la carga ganadera mínima será 0,1 UGM/ha.

Puede verificar la integridad de una copia de este documento mediante la lectura del código QR adjunto o mediante el acceso a la dirección <https://ws050.juntadeandalucia.es/verificarFirma> indicando el código de VERIFICACIÓN

FIRMADO POR	RAQUEL MARIA ESPIN CRESPO	17/10/2024
VERIFICACIÓN	Pk2jmWSPEJNMB623FQZ8JEKDMKEPRE	PÁG. 1650/4804





**INCIDENCIAS**

**INCIDENCIA DESCRIPCIÓN**

Recinto:18-155-005-00113-00004 Cultivo:62000 PASTOS PERMANENTES DE 5 O MAS AÑOS-SIN VARIEDAD Secano  
 Recinto:18-155-005-00118-00002 Cultivo:62000 PASTOS PERMANENTES DE 5 O MAS AÑOS-SIN VARIEDAD Secano  
 Recinto:18-155-005-00118-00007 Cultivo:62000 PASTOS PERMANENTES DE 5 O MAS AÑOS-SIN VARIEDAD Secano  
 Recinto:18-155-011-00147-00001 Cultivo:62000 PASTOS PERMANENTES DE 5 O MAS AÑOS-SIN VARIEDAD Secano

**Incidencias de carga ganadera**

**INCIDENCIA DESCRIPCIÓN**

452 Actividad agraria declarada en un recinto no compatible con el uso PA, PR o PS asignado en SIGPAC para ese recinto.  
 Recinto:18-155-005-00118-00007 Cultivo:62000 PASTOS PERMANENTES DE 5 O MAS AÑOS-SIN VARIEDAD Secano USO ASIGNADO EN SIGPAC:PR  
 Recinto:18-155-005-00113-00004 Cultivo:62000 PASTOS PERMANENTES DE 5 O MAS AÑOS-SIN VARIEDAD Secano USO ASIGNADO EN SIGPAC:PS  
 Recinto:18-155-005-00113-00003 Cultivo:62000 PASTOS PERMANENTES DE 5 O MAS AÑOS-SIN VARIEDAD Secano USO ASIGNADO EN SIGPAC:PR  
 Recinto:18-155-005-00099-00001 Cultivo:62000 PASTOS PERMANENTES DE 5 O MAS AÑOS-SIN VARIEDAD Secano USO ASIGNADO EN SIGPAC:PS  
 Recinto:18-155-005-00113-00001 Cultivo:62000 PASTOS PERMANENTES DE 5 O MAS AÑOS-SIN VARIEDAD Secano USO ASIGNADO EN SIGPAC:PR  
 Recinto:18-155-005-00118-00002 Cultivo:62000 PASTOS PERMANENTES DE 5 O MAS AÑOS-SIN VARIEDAD Secano USO ASIGNADO EN SIGPAC:PR  
 Recinto:18-155-011-00147-00001 Cultivo:62000 PASTOS PERMANENTES DE 5 O MAS AÑOS-SIN VARIEDAD Secano USO ASIGNADO EN SIGPAC:PS

86122 Recinto superficie forrajera que realiza la actividad de producción de pastoreo y no declara el o los códigos del Registro de Explotaciones Ganaderas de Andalucía, REGA.  
 Recinto:18-155-005-00118-00007 Cultivo:62000 PASTOS PERMANENTES DE 5 O MAS AÑOS-SIN VARIEDAD Secano  
 Recinto:18-155-005-00113-00004 Cultivo:62000 PASTOS PERMANENTES DE 5 O MAS AÑOS-SIN VARIEDAD Secano  
 Recinto:18-155-005-00113-00003 Cultivo:62000 PASTOS PERMANENTES DE 5 O MAS AÑOS-SIN VARIEDAD Secano  
 Recinto:18-155-005-00099-00001 Cultivo:62000 PASTOS PERMANENTES DE 5 O MAS AÑOS-SIN VARIEDAD Secano  
 Recinto:18-155-005-00113-00001 Cultivo:62000 PASTOS PERMANENTES DE 5 O MAS AÑOS-SIN VARIEDAD Secano  
 Recinto:18-155-005-00118-00002 Cultivo:62000 PASTOS PERMANENTES DE 5 O MAS AÑOS-SIN VARIEDAD Secano  
 Recinto:18-155-011-00147-00001 Cultivo:62000 PASTOS PERMANENTES DE 5 O MAS AÑOS-SIN VARIEDAD Secano

86124 Recinto de forrajera para Cálculo de Carga Ganadera que No pertenece a Explotación.  
 Recinto:18-155-005-00118-00007 Cultivo:62000 PASTOS PERMANENTES DE 5 O MAS AÑOS-SIN VARIEDAD Secano  
 Recinto:18-155-005-00113-00004 Cultivo:62000 PASTOS PERMANENTES DE 5 O MAS AÑOS-SIN VARIEDAD Secano  
 Recinto:18-155-005-00113-00003 Cultivo:62000 PASTOS PERMANENTES DE 5 O MAS AÑOS-SIN VARIEDAD Secano  
 Recinto:18-155-005-00099-00001 Cultivo:62000 PASTOS PERMANENTES DE 5 O MAS AÑOS-SIN VARIEDAD Secano  
 Recinto:18-155-005-00113-00001 Cultivo:62000 PASTOS PERMANENTES DE 5 O MAS AÑOS-SIN VARIEDAD Secano  
 Recinto:18-155-005-00118-00002 Cultivo:62000 PASTOS PERMANENTES DE 5 O MAS AÑOS-SIN VARIEDAD Secano  
 Recinto:18-155-011-00147-00001 Cultivo:62000 PASTOS PERMANENTES DE 5 O MAS AÑOS-SIN VARIEDAD Secano

86128 Recinto de Forrajeras que no ha contabilizado para Carga Ganadera por no tener una explotación válida para el cálculo de la Carga Ganadera  
 Recinto:18-155-005-00118-00007 Cultivo:62 PASTOS PERMANENTES DE 5 O MAS AÑOS-  
 Recinto:18-155-005-00113-00004 Cultivo:62 PASTOS PERMANENTES DE 5 O MAS AÑOS-  
 Recinto:18-155-005-00113-00003 Cultivo:62 PASTOS PERMANENTES DE 5 O MAS AÑOS-  
 Recinto:18-155-005-00099-00001 Cultivo:62 PASTOS PERMANENTES DE 5 O MAS AÑOS-  
 Recinto:18-155-005-00113-00001 Cultivo:62 PASTOS PERMANENTES DE 5 O MAS AÑOS-  
 Recinto:18-155-005-00118-00002 Cultivo:62 PASTOS PERMANENTES DE 5 O MAS AÑOS-  
 Recinto:18-155-011-00147-00001 Cultivo:62 PASTOS PERMANENTES DE 5 O MAS AÑOS-

86132 Recinto superficie forrajera que no realiza la actividad de producción de pastoreo.  
 Recinto:18-155-005-00118-00007 Cultivo:62000 PASTOS PERMANENTES DE 5 O MAS AÑOS-SIN VARIEDAD Secano  
 Recinto:18-155-005-00113-00004 Cultivo:62000 PASTOS PERMANENTES DE 5 O MAS AÑOS-SIN VARIEDAD Secano  
 Recinto:18-155-005-00113-00003 Cultivo:62000 PASTOS PERMANENTES DE 5 O MAS AÑOS-SIN VARIEDAD Secano  
 Recinto:18-155-005-00099-00001 Cultivo:62000 PASTOS PERMANENTES DE 5 O MAS AÑOS-SIN VARIEDAD Secano  
 Recinto:18-155-005-00113-00001 Cultivo:62000 PASTOS PERMANENTES DE 5 O MAS AÑOS-SIN VARIEDAD Secano  
 Recinto:18-155-005-00150-00001 Cultivo:20000 BARBECHO TRADICIONAL-SIN VARIEDAD Secano  
 Recinto:18-155-005-00099-00002 Cultivo:20000 BARBECHO TRADICIONAL-SIN VARIEDAD Secano  
 Recinto:18-155-005-00118-00002 Cultivo:62000 PASTOS PERMANENTES DE 5 O MAS AÑOS-SIN VARIEDAD Secano  
 Recinto:18-155-011-00147-00001 Cultivo:62000 PASTOS PERMANENTES DE 5 O MAS AÑOS-SIN VARIEDAD Secano

(1) Con incidencias que retienen pago o deniegan el expediente.

(2) Se calcula sobre superficie declarada admisible.

(3) Aplicación del artículo 16 bis del RD 147/2023.

(4) Expediente con algunos recintos de pastos permanentes ubicados en espacios protegidos donde la carga ganadera mínima será 0,1 UGM/ha.

Puede verificar la integridad de una copia de este documento mediante la lectura del código QR adjunto o mediante el acceso a la dirección <https://ws050.juntadeandalucia.es/verificarFirma> indicando el código de VERIFICACIÓN

FIRMADO POR	RAQUEL MARIA ESPIN CRESPO	17/10/2024
VERIFICACIÓN	Pk2jmWSPEJNMB623FQZ8JEKDMKEPRE	PÁG. 1651/4804





**APELLIDOS Y NOMBRE / RAZÓN SOCIAL**

MARTINEZ MESA MERCEDES

**NIF**

\*\*\*\*0235\*

**EXPEDIENTE**

1259865

**RESOLUCIÓN**

DENEGACIÓN DE LA AYUDA

**DATOS DE MANTENIMIENTO UNIDADES**

<b>GRUPO DE PAGO</b>	<b>Sup. Dec. Admisible</b>	<b>Sup. Resuelta</b>	<b>Sobredecl.</b>	<b>% Sobredecl.</b>
ZONAS DE MONTAÑA	0,00	0,00	0,00	0,00

**RESUMEN DE PAGOS**

	<b>IMPORTE ( Euros )</b>			
	<b>RESUELTO</b>	<b>FEADER</b>	<b>MAPA</b>	<b>CAPADR</b>
A pagar	0,00	0,00	0,00	0,00

**APLICACIÓN DE REDUCCIONES Y PENALIZACIONES (%)**

<b>Crterios de subvencionabilidad (1)</b>	<b>Presentación tardía</b>	<b>Omisión declaración</b>	<b>Condicionalidad</b>
100,00	0,00	0,00	0,00

**IMPORTE ( Euros )**

<b>Calculado(2)</b>	<b>Reducción</b>	<b>Penalización</b>	<b>Reducción Penalización (3)</b>	<b>Penalización adicional</b>	<b>Resuelto</b>	<b>FEADER</b>	<b>MAPA</b>	<b>CAPADR</b>
0,00 €	0,00 €	0,00 €	0,00 €	0,00 €	0,00 €	0,00 €	0,00 €	0,00 €
<b>Importe Unitario:</b>	93,00 €	<b>Nuevo Importe Unitario:</b>	0,00 €					

**RECINTOS PROPUESTOS**

<b>REF.</b>	<b>REFERENCIA SIGPAC</b>	<b>CULTIVO</b>	<b>S/R</b>	<b>USO SIGPAC</b>	<b>Sup. Dec. admisible</b>	<b>Sup. Campo</b>	<b>Sup. Determ.</b>	<b>Sup. Resuelta</b>
5262434	18-155-005-00097-0004	BARBECHO TRADICIONAL	S		3,28		3,28	3,28
5262441	18-155-005-00112-0001	BARBECHO TRADICIONAL	S		4,04		4,04	4,04

(1) Con incidencias que retienen pago o deniegan el expediente.

(2) Se calcula sobre superficie declarada admisible.

(3) Aplicación del artículo 16 bis del RD 147/2023.

(4) Expediente con algunos recintos de pastos permanentes ubicados en espacios protegidos donde la carga ganadera mínima será 0,1 UGM/ha.

Puede verificar la integridad de una copia de este documento mediante la lectura del código QR adjunto o mediante el acceso a la dirección <https://ws050.juntadeandalucia.es/verificarFirma> indicando el código de VERIFICACIÓN

FIRMADO POR	RAQUEL MARIA ESPIN CRESPO	17/10/2024
VERIFICACIÓN	Pk2jmWSPEJNMB623FQZ8JEKDMKEPRE	PÁG. 1652/4804





**INCIDENCIAS**

**INCIDENCIA DESCRIPCIÓN**

- 452 Actividad agraria declarada en un recinto no compatible con el uso PA, PR o PS asignado en SIGPAC para ese recinto.  
 Recinto:18-155-005-00097-00006 Cultivo:62000 PASTOS PERMANENTES DE 5 O MAS AÑOS-SIN VARIEDAD Secano USO ASIGNADO EN SIGPAC:PR  
 Recinto:18-155-005-00097-00007 Cultivo:62000 PASTOS PERMANENTES DE 5 O MAS AÑOS-SIN VARIEDAD Secano USO ASIGNADO EN SIGPAC:PR  
 Recinto:18-155-005-00097-00008 Cultivo:62000 PASTOS PERMANENTES DE 5 O MAS AÑOS-SIN VARIEDAD Secano USO ASIGNADO EN SIGPAC:PR  
 Recinto:18-155-005-00112-00002 Cultivo:62000 PASTOS PERMANENTES DE 5 O MAS AÑOS-SIN VARIEDAD Secano USO ASIGNADO EN SIGPAC:PR
- 2454 Solicitante de intervención 6613 cuyo regimen de afiliacion a la SS no es ni el sistema especial agrario(cuenta ajena) ni autonomo con actividad agraria.
- 2455 Solicitantes de intervención 6613 sin datos de IRPF n-1.(Art 4 Orden 14/04/2016).
- 74018 Productor que no es agricultor a título principal, según los datos del ejercicio fiscal n-1 y seguridad socia.
- 74053 Importe inferior a 100 Euros
- 86119 Carga ganadera NO cumple con el valor mínimo de 0,2 UGM/ha.  
 Recinto:18-155-005-00097-00006 Cultivo:62000 PASTOS PERMANENTES DE 5 O MAS AÑOS-SIN VARIEDAD Secano Carga Ganadera:0  
 Recinto:18-155-005-00097-00007 Cultivo:62000 PASTOS PERMANENTES DE 5 O MAS AÑOS-SIN VARIEDAD Secano Carga Ganadera:0  
 Recinto:18-155-005-00097-00008 Cultivo:62000 PASTOS PERMANENTES DE 5 O MAS AÑOS-SIN VARIEDAD Secano Carga Ganadera:0  
 Recinto:18-155-005-00112-00002 Cultivo:62000 PASTOS PERMANENTES DE 5 O MAS AÑOS-SIN VARIEDAD Secano Carga Ganadera:0
- 86121 Recinto superficie forrajera que no realiza la actividad de producción de pastoreo.  
 Recinto:18-155-005-00097-00006 Cultivo:62000 PASTOS PERMANENTES DE 5 O MAS AÑOS-SIN VARIEDAD Secano Actividad Agraria del recinto:2  
 Recinto:18-155-005-00097-00007 Cultivo:62000 PASTOS PERMANENTES DE 5 O MAS AÑOS-SIN VARIEDAD Secano Actividad Agraria del recinto:2  
 Recinto:18-155-005-00097-00008 Cultivo:62000 PASTOS PERMANENTES DE 5 O MAS AÑOS-SIN VARIEDAD Secano Actividad Agraria del recinto:2  
 Recinto:18-155-005-00112-00002 Cultivo:62000 PASTOS PERMANENTES DE 5 O MAS AÑOS-SIN VARIEDAD Secano Actividad Agraria del recinto:2
- 86122 Recinto superficie forrajera que realiza la actividad de producción de pastoreo y no declara el o los códigos del Registro de Explotaciones Ganaderas de Andalucía, REGA.  
 Recinto:18-155-005-00097-00006 Cultivo:62000 PASTOS PERMANENTES DE 5 O MAS AÑOS-SIN VARIEDAD Secano  
 Recinto:18-155-005-00097-00007 Cultivo:62000 PASTOS PERMANENTES DE 5 O MAS AÑOS-SIN VARIEDAD Secano  
 Recinto:18-155-005-00097-00008 Cultivo:62000 PASTOS PERMANENTES DE 5 O MAS AÑOS-SIN VARIEDAD Secano  
 Recinto:18-155-005-00112-00002 Cultivo:62000 PASTOS PERMANENTES DE 5 O MAS AÑOS-SIN VARIEDAD Secano
- 86124 Recinto de forrajera para Cálculo de Carga Ganadera que No pertenece a Explotación.  
 Recinto:18-155-005-00097-00006 Cultivo:62000 PASTOS PERMANENTES DE 5 O MAS AÑOS-SIN VARIEDAD Secano  
 Recinto:18-155-005-00097-00007 Cultivo:62000 PASTOS PERMANENTES DE 5 O MAS AÑOS-SIN VARIEDAD Secano  
 Recinto:18-155-005-00097-00008 Cultivo:62000 PASTOS PERMANENTES DE 5 O MAS AÑOS-SIN VARIEDAD Secano  
 Recinto:18-155-005-00112-00002 Cultivo:62000 PASTOS PERMANENTES DE 5 O MAS AÑOS-SIN VARIEDAD Secano

**Incidenias de carga ganadera**

**INCIDENCIA DESCRIPCIÓN**

- 452 Actividad agraria declarada en un recinto no compatible con el uso PA, PR o PS asignado en SIGPAC para ese recinto.  
 Recinto:18-155-005-00097-00006 Cultivo:62000 PASTOS PERMANENTES DE 5 O MAS AÑOS-SIN VARIEDAD Secano USO ASIGNADO EN SIGPAC:PR  
 Recinto:18-155-005-00097-00007 Cultivo:62000 PASTOS PERMANENTES DE 5 O MAS AÑOS-SIN VARIEDAD Secano USO ASIGNADO EN SIGPAC:PR  
 Recinto:18-155-005-00097-00008 Cultivo:62000 PASTOS PERMANENTES DE 5 O MAS AÑOS-SIN VARIEDAD Secano USO ASIGNADO EN SIGPAC:PR  
 Recinto:18-155-005-00112-00002 Cultivo:62000 PASTOS PERMANENTES DE 5 O MAS AÑOS-SIN VARIEDAD Secano USO ASIGNADO EN SIGPAC:PR
- 86122 Recinto superficie forrajera que realiza la actividad de producción de pastoreo y no declara el o los códigos del Registro de Explotaciones Ganaderas de Andalucía, REGA.  
 Recinto:18-155-005-00097-00006 Cultivo:62000 PASTOS PERMANENTES DE 5 O MAS AÑOS-SIN VARIEDAD Secano  
 Recinto:18-155-005-00097-00007 Cultivo:62000 PASTOS PERMANENTES DE 5 O MAS AÑOS-SIN VARIEDAD Secano

(1) Con incidencias que retienen pago o deniegan el expediente.

(2) Se calcula sobre superficie declarada admisible.

(3) Aplicación del artículo 16 bis del RD 147/2023.

(4) Expediente con algunos recintos de pastos permanentes ubicados en espacios protegidos donde la carga ganadera mínima será 0,1 UGM/ha.

Puede verificar la integridad de una copia de este documento mediante la lectura del código QR adjunto o mediante el acceso a la dirección <https://ws050.juntadeandalucia.es/verificarFirma> indicando el código de VERIFICACIÓN

FIRMADO POR	RAQUEL MARIA ESPIN CRESPO	17/10/2024
VERIFICACIÓN	Pk2jmWSPEJNMB623FQZ8JEKDMKEPRE	PÁG. 1653/4804





	Recinto:18-155-005-00097-00008 Cultivo:62000 PASTOS PERMANENTES DE 5 O MAS AÑOS-SIN VARIEDAD Secano
	Recinto:18-155-005-00112-00002 Cultivo:62000 PASTOS PERMANENTES DE 5 O MAS AÑOS-SIN VARIEDAD Secano
86124	Recinto de forrajera para Cálculo de Carga Ganadera que No pertenece a Explotación.
	Recinto:18-155-005-00097-00006 Cultivo:62000 PASTOS PERMANENTES DE 5 O MAS AÑOS-SIN VARIEDAD Secano
	Recinto:18-155-005-00097-00007 Cultivo:62000 PASTOS PERMANENTES DE 5 O MAS AÑOS-SIN VARIEDAD Secano
	Recinto:18-155-005-00097-00008 Cultivo:62000 PASTOS PERMANENTES DE 5 O MAS AÑOS-SIN VARIEDAD Secano
	Recinto:18-155-005-00112-00002 Cultivo:62000 PASTOS PERMANENTES DE 5 O MAS AÑOS-SIN VARIEDAD Secano
86128	Recinto de Forrajeras que no ha contabilizado para Carga Ganadera por no tener una explotación válida para el cálculo de la Carga Ganadera
	Recinto:18-155-005-00097-00006 Cultivo:62 PASTOS PERMANENTES DE 5 O MAS AÑOS-
	Recinto:18-155-005-00097-00007 Cultivo:62 PASTOS PERMANENTES DE 5 O MAS AÑOS-
	Recinto:18-155-005-00097-00008 Cultivo:62 PASTOS PERMANENTES DE 5 O MAS AÑOS-
	Recinto:18-155-005-00112-00002 Cultivo:62 PASTOS PERMANENTES DE 5 O MAS AÑOS-
86132	Recinto superficie forrajera que no realiza la actividad de producción de pastoreo.
	Recinto:18-155-005-00097-00004 Cultivo:20000 BARBECHO TRADICIONAL-SIN VARIEDAD Secano
	Recinto:18-155-005-00097-00006 Cultivo:62000 PASTOS PERMANENTES DE 5 O MAS AÑOS-SIN VARIEDAD Secano
	Recinto:18-155-005-00097-00007 Cultivo:62000 PASTOS PERMANENTES DE 5 O MAS AÑOS-SIN VARIEDAD Secano
	Recinto:18-155-005-00097-00008 Cultivo:62000 PASTOS PERMANENTES DE 5 O MAS AÑOS-SIN VARIEDAD Secano
	Recinto:18-155-005-00112-00001 Cultivo:20000 BARBECHO TRADICIONAL-SIN VARIEDAD Secano
	Recinto:18-155-005-00112-00002 Cultivo:62000 PASTOS PERMANENTES DE 5 O MAS AÑOS-SIN VARIEDAD Secano

(1) Con incidencias que retienen pago o deniegan el expediente.

(2) Se calcula sobre superficie declarada admisible.

(3) Aplicación del artículo 16 bis del RD 147/2023.

(4) Expediente con algunos recintos de pastos permanentes ubicados en espacios protegidos donde la carga ganadera mínima será 0,1 UGM/ha.

Puede verificar la integridad de una copia de este documento mediante la lectura del código QR adjunto o mediante el acceso a la dirección <https://ws050.juntadeandalucia.es/verificarFirma> indicando el código de VERIFICACIÓN

FIRMADO POR	RAQUEL MARIA ESPIN CRESPO	17/10/2024	
VERIFICACIÓN	Pk2jmWSPEJNMB623FQZ8JEKDMKEPRE	PÁG. 1654/4804	

**APELLIDOS Y NOMBRE / RAZÓN SOCIAL**

MARTINEZ ORTIZ PEDRO JOSE

**NIF**

\*\*\*\*6659\*

**EXPEDIENTE**

1225525

**RESOLUCIÓN**

DENEGACIÓN DE LA AYUDA

**DATOS DE MANTENIMIENTO UNIDADES****GRUPO DE PAGO**

ZONAS DE MONTAÑA

**Sup. Dec.  
Admisible**

0,00

**Sup.  
Resuelta**

0,00

**Sobredecl.**

0,00

**% Sobredecl.**

0,00

**RESUMEN DE PAGOS****IMPORTE ( Euros )**

	RESUELTO	FEADER	MAPA	CAPADR
A pagar	0,00	0,00	0,00	0,00

**APLICACIÓN DE REDUCCIONES Y PENALIZACIONES (%)**

Crterios de subvencionabilidad (1)	Presentación tardía	Omisión declaración	Condicionalidad
100,00	0,00	0,00	0,00

**IMPORTE ( Euros )**

Calculado(2)	Reducción	Penalización	Reducción Penalización (3)	Penalización adicional	Resuelto	FEADER	MAPA	CAPADR
0,00 €	0,00 €	0,00 €	0,00 €	0,00 €	0,00 €	0,00 €	0,00 €	0,00 €
Importe Unitario:	93,00 €	Nuevo Importe Unitario:	0,00 €					

**RECINTOS PROPUESTOS**

REF.	REFERENCIA SIGPAC	CULTIVO	S/R	USO SIGPAC	Sup. Dec. admisible	Sup. Campo	Sup. Determ.	Sup. Resuelta
-175339	18-149-021-00088-0004	OLIVAR	S		0,30		0,30	0,30
6816988	18-149-016-00911-0002	GUISANTES	S		2,57		2,57	2,57
6816989	18-149-016-00911-0003	GUISANTES	S		0,73		0,73	0,73
6816990	18-149-016-00911-0005	GUISANTES	S		0,43		0,43	0,43
6816993	18-149-016-00910-0001	GUISANTES	S		3,64		3,64	3,64
6816994	18-149-016-00575-0001	BARBECHO TRADICIONAL	R		0,15		0,15	0,15
6962077	18-149-021-00201-0001	ALMENDROS	S		2,06		2,06	2,06
6962078	18-149-021-00213-0001	ALMENDROS	S		5,84		5,84	5,84
6962079	18-149-021-00208-0001	ALMENDROS	S		4,77		4,77	4,77
1700000007034869	18-149-021-00073-0001	ALMENDROS	S		1,47		1,47	1,47
1700000007034870	18-149-021-00088-0001	ALMENDROS	S		0,65		0,65	0,65
1700000007034872	18-149-021-00088-0003	ALMENDROS	S		4,11		4,11	4,11
1700000007034873	18-149-021-00074-0001	ALMENDROS	S		5,37		5,37	5,37

**INCIDENCIAS****INCIDENCIA DESCRIPCIÓN**

452 Actividad agraria declarada en un recinto no compatible con el uso PA, PR o PS asignado en SIGPAC para ese recinto.  
Recinto:18-149-021-00212-00001 Cultivo:104020 ALMENDROS-GUARA Secano USO ASIGNADO EN SIGPAC:PS

3795 Recinto declarado con una situación de riesgo de abandono.  
Recinto:18-149-021-00212-00001 Cultivo: -

74018 Productor que no es agricultor a título principal, según los datos del ejercicio fiscal n-1 y seguridad socia.

74053 Importe inferior a 100 Euros

**Incidencias de carga ganadera****INCIDENCIA DESCRIPCIÓN**

86132 Recinto superficie forrajera que no realiza la actividad de producción de pastoreo.  
Recinto:18-149-016-00575-00001 Cultivo:20000 BARBECHO TRADICIONAL-SIN VARIEDAD Regadio

(1) Con incidencias que retienen pago o deniegan el expediente.

(2) Se calcula sobre superficie declarada admisible.

(3) Aplicación del artículo 16 bis del RD 147/2023.

(4) Expediente con algunos recintos de pastos permanentes ubicados en espacios protegidos donde la carga ganadera mínima será 0,1 UGM/ha.

Puede verificar la integridad de una copia de este documento mediante la lectura del código QR adjunto o mediante el acceso a la dirección <https://ws050.juntadeandalucia.es/verificarFirma> indicando el código de VERIFICACIÓN

FIRMADO POR

RAQUEL MARIA ESPIN CRESPO

17/10/2024

VERIFICACIÓN

Pk2jmWSPEJNMB623FQZ8JEKDMKEPRE

PÁG. 1655/4804







**APELLIDOS Y NOMBRE / RAZÓN SOCIAL**  
MARTINEZ PEREZ JOSE JOAQUIN

**NIF**  
\*\*\*\*7631\*

**EXPEDIENTE**  
1049059

**RESOLUCIÓN**  
DENEGACIÓN DE LA AYUDA

**DATOS DE MANTENIMIENTO UNIDADES**

GRUPO DE PAGO	Sup. Dec. Admisible	Sup. Resuelta	Sobredecl.	% Sobredecl.
ZONAS DE MONTAÑA	0,00	0,00	0,00	0,00

**RESUMEN DE PAGOS**

A pagar	IMPORTE ( Euros )			
	RESUELTO	FEADER	MAPA	CAPADR
	0,00	0,00	0,00	0,00

**APLICACIÓN DE REDUCCIONES Y PENALIZACIONES (%)**

Crterios de subvencionabilidad (1)	Presentación tardía	Omisión declaración	Condicionalidad
100,00	0,00	0,00	0,00

**IMPORTE ( Euros )**

Calculado(2)	Reducción	Penalización	Reducción Penalización (3)	Penalización adicional	Resuelto	FEADER	MAPA	CAPADR
0,00 €	0,00 €	0,00 €	0,00 €	0,00 €	0,00 €	0,00 €	0,00 €	0,00 €
Importe Unitario:	93,00 €	Nuevo Importe Unitario:	0,00 €					

**RECINTOS PROPUESTOS**

REF.	REFERENCIA SIGPAC	CULTIVO	S/R	USO SIGPAC	Sup. Dec. admisible	Sup. Campo	Sup. Determ.	Sup. Resuelta
-1531234	18-149-023-00249-0002	TRIGO BLANDO	S		1,50		1,50	1,50
6831453	18-149-023-00236-0001	ALMENDROS	S		3,51		3,51	3,51
1700000006376795	18-149-023-00241-0001	TRIGO BLANDO	S		7,35		7,35	7,35
1700000006376796	18-149-023-00018-0008	BARBECHO TRADICIONAL	S		3,75		3,75	3,75
1700000006376797	18-149-023-00249-0002	BARBECHO TRADICIONAL	S		5,53		5,53	5,53
1700000006376798	18-149-023-00249-0002	BARBECHO TRADICIONAL	S		3,66		3,66	3,66
1700000006376799	18-149-023-00018-0008	TRIGO BLANDO	S		2,74		2,74	2,74
1700000006376800	18-149-023-00018-0008	TRIGO BLANDO	S		9,58		9,58	9,58
1700000006376801	18-149-023-00249-0002	BARBECHO TRADICIONAL	S		5,73		5,73	5,73
1700000006376802	18-149-023-00249-0002	TRIGO BLANDO	S		19,94		19,94	19,94
1700000006376806	18-149-023-00241-0001	GUISANTES	S		7,69		7,69	7,69
1700000006376807	18-149-023-00244-0001	BARBECHO TRADICIONAL	S		3,63		3,63	3,63
1700000006376808	18-149-023-00249-0002	GUISANTES	S		1,09		1,09	1,09
1700000006376809	18-149-023-00242-0001	BARBECHO TRADICIONAL	S		0,28		0,28	0,28
1700000006376811	18-149-023-00243-0001	BARBECHO TRADICIONAL	S		0,78		0,78	0,78
1700000006376812	18-149-022-00004-0001	ALMENDROS	S		0,90		0,90	0,90
1700000006376813	18-149-023-00254-0002	ALMENDROS	S		1,89		1,89	1,89
1700000006376814	18-149-023-00247-0001	ALMENDROS	S		4,88		4,88	4,88
1700000006376815	18-149-023-00234-0004	ALMENDROS	S		5,02		5,02	5,02
1700000006376816	18-149-023-00234-0007	ALMENDROS	S		0,82		0,82	0,82
1700000006376817	18-149-023-00237-0006	ALMENDROS	S		7,03		7,03	7,03
1700000006376818	18-149-023-00250-0001	ALMENDROS	S		2,66		2,66	2,66
1700000006376819	18-149-023-00235-0001	ALMENDROS	S		6,59		6,59	6,59

**INCIDENCIAS**

**INCIDENCIA DESCRIPCIÓN**

74018	Productor que no es agricultor a título principal, según los datos del ejercicio fiscal n-1 y seguridad socia.
74053	Importe inferior a 100 Euros

(1) Con incidencias que retienen pago o deniegan el expediente.

(2) Se calcula sobre superficie declarada admisible.

(3) Aplicación del artículo 16 bis del RD 147/2023.

(4) Expediente con algunos recintos de pastos permanentes ubicados en espacios protegidos donde la carga ganadera mínima será 0,1 UGM/ha.

Puede verificar la integridad de una copia de este documento mediante la lectura del código QR adjunto o mediante el acceso a la dirección <https://ws050.juntadeandalucia.es/verificarFirma> indicando el código de VERIFICACIÓN

FIRMADO POR	RAQUEL MARIA ESPIN CRESPO	17/10/2024
VERIFICACIÓN	Pk2jmWSPEJNMB623FQZ8JEKDMKEPRE	PÁG. 1656/4804







**Incidencias de carga ganadera**

**INCIDENCIA DESCRIPCIÓN**

452	Actividad agraria declarada en un recinto no compatible con el uso PA, PR o PS asignado en SIGPAC para ese recinto. Recinto:18-054-009-00285-00002 Cultivo:62000 PASTOS PERMANENTES DE 5 O MAS AÑOS-SIN VARIEDAD Secano USO ASIGNADO EN SIGPAC:PA Recinto:18-054-009-00285-00009 Cultivo:62000 PASTOS PERMANENTES DE 5 O MAS AÑOS-SIN VARIEDAD Secano USO ASIGNADO EN SIGPAC:PA
86128	Recinto de Forrajeras que no ha contabilizado para Carga Ganadera por no tener una explotación válida para el cálculo de la Carga Ganadera Recinto:18-054-009-00285-00002 Cultivo:62 PASTOS PERMANENTES DE 5 O MAS AÑOS- Recinto:18-054-009-00285-00009 Cultivo:62 PASTOS PERMANENTES DE 5 O MAS AÑOS-
86132	Recinto superficie forrajera que no realiza la actividad de producción de pastoreo. Recinto:18-149-023-00018-00008 Cultivo:20000 BARBECHO TRADICIONAL-SIN VARIEDAD Secano Recinto:18-149-023-00249-00002 Cultivo:20000 BARBECHO TRADICIONAL-SIN VARIEDAD Secano Recinto:18-149-023-00249-00002 Cultivo:20000 BARBECHO TRADICIONAL-SIN VARIEDAD Secano Recinto:18-149-023-00249-00002 Cultivo:20000 BARBECHO TRADICIONAL-SIN VARIEDAD Secano Recinto:18-149-023-00244-00001 Cultivo:20000 BARBECHO TRADICIONAL-SIN VARIEDAD Secano Recinto:18-149-023-00242-00001 Cultivo:20000 BARBECHO TRADICIONAL-SIN VARIEDAD Secano Recinto:18-149-023-00243-00001 Cultivo:20000 BARBECHO TRADICIONAL-SIN VARIEDAD Secano
86133	Recinto de forrajera No solicitado para Cálculo de Carga Ganadera que No pertenece a Explotación. Recinto:18-054-009-00285-00002 Cultivo:62000 PASTOS PERMANENTES DE 5 O MAS AÑOS-SIN VARIEDAD Secano Recinto:18-054-009-00285-00009 Cultivo:62000 PASTOS PERMANENTES DE 5 O MAS AÑOS-SIN VARIEDAD Secano

(1) Con incidencias que retienen pago o deniegan el expediente.

(2) Se calcula sobre superficie declarada admisible.

(3) Aplicación del artículo 16 bis del RD 147/2023.

(4) Expediente con algunos recintos de pastos permanentes ubicados en espacios protegidos donde la carga ganadera mínima será 0,1 UGM/ha.

Puede verificar la integridad de una copia de este documento mediante la lectura del código QR adjunto o mediante el acceso a la dirección <https://ws050.juntadeandalucia.es/verificarFirma> indicando el código de VERIFICACIÓN

FIRMADO POR	RAQUEL MARIA ESPIN CRESPO	17/10/2024	
VERIFICACIÓN	Pk2jmWSPEJNMB623FQZ8JEKDMKEPRE	PÁG. 1657/4804	



**APELLIDOS Y NOMBRE / RAZÓN SOCIAL**

MARTINEZ PEREZ SAGRARIO

**NIF**

\*\*\*\*4702\*

**EXPEDIENTE**

1048334

**RESOLUCIÓN**

DENEGACIÓN DE LA AYUDA

**DATOS DE MANTENIMIENTO UNIDADES**

**GRUPO DE PAGO**

ZONAS DE MONTAÑA

<b>Sup. Dec. Admisible</b>	<b>Sup. Resuelta</b>	<b>Sobredecl.</b>	<b>% Sobredecl.</b>
0,00	0,00	0,00	0,00

**RESUMEN DE PAGOS**

	<b>IMPORTE ( Euros )</b>			
	<b>RESUELTO</b>	<b>FEADER</b>	<b>MAPA</b>	<b>CAPADR</b>
A pagar	0,00	0,00	0,00	0,00

**APLICACIÓN DE REDUCCIONES Y PENALIZACIONES (%)**

<b>Criterios de subvencionabilidad (1)</b>	<b>Presentación tardía</b>	<b>Omisión declaración</b>	<b>Condicionabilidad</b>
100,00	0,00	0,00	0,00

**IMPORTE ( Euros )**

<b>Calculado(2)</b>	<b>Reducción</b>	<b>Penalización</b>	<b>Reducción Penalización (3)</b>	<b>Penalización adicional</b>	<b>Resuelto</b>	<b>FEADER</b>	<b>MAPA</b>	<b>CAPADR</b>
0,00 €	0,00 €	0,00 €	0,00 €	0,00 €	0,00 €	0,00 €	0,00 €	0,00 €
<b>Importe Unitario:</b>	93,00 €	<b>Nuevo Importe Unitario:</b>	0,00 €					

(1) Con incidencias que retienen pago o deniegan el expediente.

(2) Se calcula sobre superficie declarada admisible.

(3) Aplicación del artículo 16 bis del RD 147/2023.

(4) Expediente con algunos recintos de pastos permanentes ubicados en espacios protegidos donde la carga ganadera mínima será 0,1 UGM/ha.

Puede verificar la integridad de una copia de este documento mediante la lectura del código QR adjunto o mediante el acceso a la dirección <https://ws050.juntadeandalucia.es/verificarFirma> indicando el código de VERIFICACIÓN

FIRMADO POR	RAQUEL MARIA ESPIN CRESPO	17/10/2024	
VERIFICACIÓN	Pk2jmWSPEJNMB623FQZ8JEKDMKEPRE	PÁG. 1658/4804	



**RECINTOS PROPUESTOS**

REF.	REFERENCIA SIGPAC	CULTIVO	S/R	USO SIGPAC	Sup. Dec. admisible	Sup. Campo	Sup. Determ.	Sup. Resuelta
-932834	18-100-015-00082-0066	PASTOS PERMANENTES DE 5 O MAS AÑOS	S		0,03		0,03	0,03
-932830	18-100-015-00082-0054	PASTOS PERMANENTES DE 5 O MAS AÑOS	S		0,05		0,05	0,05
-932829	18-100-015-00082-0053	PASTOS PERMANENTES DE 5 O MAS AÑOS	S		0,03		0,03	0,03
-932828	18-100-015-00082-0052	PASTOS PERMANENTES DE 5 O MAS AÑOS	S		0,03		0,03	0,03
-932827	18-100-015-00082-0051	PASTOS PERMANENTES DE 5 O MAS AÑOS	S		0,04		0,04	0,04
-932824	18-100-015-00082-0047	PASTOS PERMANENTES DE 5 O MAS AÑOS	S		0,01		0,01	0,01
-932823	18-100-015-00082-0044	PASTOS PERMANENTES DE 5 O MAS AÑOS	S		0,02		0,02	0,02
-932822	18-100-015-00082-0043	PASTOS PERMANENTES DE 5 O MAS AÑOS	S		0,04		0,04	0,04
-932821	18-100-015-00082-0041	PASTOS PERMANENTES DE 5 O MAS AÑOS	S		0,34		0,34	0,34
-932820	18-100-015-00082-0040	PASTOS PERMANENTES DE 5 O MAS AÑOS	S		0,05		0,05	0,05
-932819	18-100-015-00082-0039	PASTOS PERMANENTES DE 5 O MAS AÑOS	S		0,07		0,07	0,07
-932794	18-100-005-00699-0002	PASTOS PERMANENTES DE 5 O MAS AÑOS	S		0,18		0,18	0,18
-932791	18-100-005-00523-0003	PASTOS PERMANENTES DE 5 O MAS AÑOS	S		0,02		0,02	0,02
4772948	18-100-005-00521-0001	ALFALFA	R		0,76		0,76	0,76
4772955	18-100-005-00549-0001	ALFALFA	R		0,27		0,27	0,27
4772956	18-100-005-00556-0001	MAÍZ	R		0,20		0,20	0,20
4772959	18-100-005-00552-0001	MAÍZ	R		0,48		0,48	0,48
4811889	18-100-015-00082-0006	PASTOS PERMANENTES DE 5 O MAS AÑOS	S		142,07		142,07	142,07
4811891	18-100-015-00082-0011	PASTOS PERMANENTES DE 5 O MAS AÑOS	S		0,38		0,38	0,38
4811908	18-100-015-00082-0035	PASTOS PERMANENTES DE 5 O MAS AÑOS	S		0,80		0,80	0,80
4811912	18-100-015-00048-0002	PASTOS PERMANENTES DE 5 O MAS AÑOS	S		7,36		7,36	7,36
5079171	18-100-001-00141-0002	PASTOS PERMANENTES DE 5 O MAS AÑOS	S		0,17		0,17	0,17
5079172	18-100-001-00141-0003	PASTOS PERMANENTES DE 5 O MAS AÑOS	S		2,93		2,93	2,93
5079176	18-100-025-00020-0001	PASTOS PERMANENTES DE 5 O MAS AÑOS	S		4,80		4,80	4,80
5079180	18-100-025-00021-0001	PASTOS PERMANENTES DE 5 O MAS AÑOS	S		0,98		0,98	0,98
5079188	18-100-024-00017-0015	PASTOS PERMANENTES DE 5 O MAS AÑOS	S		23,73		23,73	23,73
5079189	18-100-024-00019-0002	PASTOS PERMANENTES DE 5 O MAS AÑOS	S		96,44		96,44	96,44
5079190	18-100-024-00019-0004	PASTOS PERMANENTES DE 5 O MAS AÑOS	S		0,57		0,57	0,57
5079191	18-100-024-00019-0005	PASTOS PERMANENTES DE 5 O MAS AÑOS	S		0,69		0,69	0,69
5079192	18-100-024-00014-0005	PASTOS PERMANENTES DE 5 O MAS AÑOS	S		0,39		0,39	0,39
5079193	18-100-024-00014-0006	PASTOS PERMANENTES DE 5 O MAS AÑOS	S		3,95		3,95	3,95
5079194	18-100-009-00087-0001	PASTOS PERMANENTES DE 5 O MAS AÑOS	S		2,39		2,39	2,39
5079195	18-100-024-00017-0004	PASTOS PERMANENTES DE 5 O MAS AÑOS	S		4,80		4,80	4,80
5079196	18-100-025-00021-0003	PASTOS PERMANENTES DE 5 O MAS AÑOS	S		0,03		0,03	0,03
5224657	18-100-015-00082-0033	PASTOS PERMANENTES DE 5 O MAS AÑOS	S		3,52		3,52	3,52
5518798	18-100-005-00435-0001	ALFALFA	R		0,39		0,39	0,39
5518828	18-100-005-00550-0001	MAÍZ	R		0,16		0,16	0,16
6867195	18-100-005-00503-0001	ALFALFA	R		0,44		0,44	0,00
6867196	18-100-005-00501-0001	ALFALFA	R		0,19		0,19	0,00
6867369	18-100-017-00057-0014	PASTOS PERMANENTES DE 5 O MAS AÑOS	S		58,41		58,41	0,00
6867380	18-100-017-00057-0017	PASTOS PERMANENTES DE 5 O MAS AÑOS	S		25,36		25,36	0,00
170000005297811	18-100-003-00094-0001	ALFALFA	R		0,79		0,79	0,79
170000005297812	18-100-003-00107-0001	ALFALFA	R		0,29		0,29	0,29
170000005297813	18-100-003-00111-0001	ALFALFA	R		0,21		0,21	0,21
170000005297814	18-100-005-00516-0001	MAÍZ	R		0,20		0,20	0,20
170000005297815	18-100-005-00517-0001	MAÍZ	R		0,21		0,21	0,21
170000005297816	18-100-005-00518-0001	MAÍZ	R		0,52		0,52	0,52
170000005297817	18-100-005-00519-0001	MAÍZ	R		0,16		0,16	0,16
170000005297818	18-100-005-00542-0001	MAÍZ	R		0,22		0,22	0,22
170000005297819	18-100-005-00543-0001	ALFALFA	R		0,35		0,35	0,35
170000005297820	18-100-005-00551-0001	MAÍZ	R		0,45		0,45	0,45
170000005297822	18-100-006-00127-0001	CALABAZA	R		0,43		0,43	0,43

(1) Con incidencias que retienen pago o deniegan el expediente.  
 (2) Se calcula sobre superficie declarada admisible.  
 (3) Aplicación del artículo 16 bis del RD 147/2023.  
 (4) Expediente con algunos recintos de pastos permanentes ubicados en espacios protegidos donde la carga ganadera mínima será 0,1 UGM/ha.

Puede verificar la integridad de una copia de este documento mediante la lectura del código QR adjunto o mediante el acceso a la dirección <a href="https://ws050.juntadeandalucia.es/verificarFirma">https://ws050.juntadeandalucia.es/verificarFirma</a> indicando el código de VERIFICACIÓN			
FIRMADO POR	RAQUEL MARIA ESPIN CRESPO	17/10/2024	
VERIFICACIÓN	Pk2jmWSPEJNMB623FQZ8JEKDMKEPRE	PÁG. 1659/4804	



**RECINTOS PROPUESTOS**

REF.	REFERENCIA SIGPAC	CULTIVO	S/R	USO SIGPAC	Sup. Dec. admisible	Sup. Campo	Sup. Determ.	Sup. Resuelta
170000005297823	18-100-005-00520-0001	ALFALFA	R		0,17		0,17	0,17
170000005297824	18-100-005-00523-0001	ALFALFA	R		1,01		1,01	1,01
170000005297825	18-100-005-00525-0001	ALFALFA	R		0,37		0,37	0,37
170000005297826	18-100-005-00540-0001	ALFALFA	R		0,29		0,29	0,29
170000005297827	18-100-005-00541-0001	ALFALFA	R		0,21		0,21	0,21
170000005297828	18-100-005-00709-0005	PASTOS PERMANENTES DE 5 O MAS AÑOS	S		0,05		0,05	0,05
170000005297829	18-100-022-00164-0001	OLIVAR	R		0,57		0,57	0,57
170000005297830	18-100-005-00709-0006	PASTOS PERMANENTES DE 5 O MAS AÑOS	S		0,05		0,05	0,05
170000005297831	18-100-005-00709-0002	OLIVAR	R		0,65		0,65	0,65
170000005297832	18-100-005-00709-0009	OLIVAR	R		0,06		0,06	0,06
170000005297835	18-100-005-00541-0002	ALMENDROS	R		0,11		0,11	0,11
170000005297836	18-100-008-00437-0001	ALMENDROS	R		0,13		0,13	0,13

**INCIDENCIAS**

**INCIDENCIA DESCRIPCIÓN**

- 2454 Solicitante de intervención 6613 cuyo regimen de afiliación a la SS no es ni el sistema especial agrario(cuenta ajena) ni autonomo con actividad agraria.
- 3790 Recinto declarado inactivo  
 Recinto:18-100-005-00501-00001 Cultivo: -  
 Recinto:18-100-005-00503-00001 Cultivo: -  
 Recinto:18-100-017-00057-00014 Cultivo: -  
 Recinto:18-100-017-00057-00017 Cultivo: -
- 74018 Productor que no es agricultor a título principal, según los datos del ejercicio fiscal n-1 y seguridad socia.
- 74053 Importe inferior a 100 Euros
- 86020 Verifica que determinados recintos declarados por el expte para la operación, no se corresponde con la ZONA DESFAVORECIDA. Y no ha sido solicitada la operación análoga o correspondiente.  
 Recinto:18-084-003-00005-00001 Cultivo:60000 ALFALFA-SIN VARIEDAD Regadío Operación correcta del recinto:6613.2  
 Recinto:18-084-003-00051-00001 Cultivo:8000 AVENA-SIN VARIEDAD Regadío Operación correcta del recinto:6613.2  
 Recinto:18-084-003-00052-00001 Cultivo:8000 AVENA-SIN VARIEDAD Regadío Operación correcta del recinto:6613.2  
 Recinto:18-084-003-00058-00001 Cultivo:8000 AVENA-SIN VARIEDAD Regadío Operación correcta del recinto:6613.2  
 Recinto:18-084-003-00064-00001 Cultivo:8000 AVENA-SIN VARIEDAD Regadío Operación correcta del recinto:6613.2
- 86122 Recinto superficie forrajera que realiza la actividad de producción de pastoreo y no declara el o los códigos del Registro de Explotaciones Ganaderas de Andalucía, REGA.  
 Recinto:18-100-005-00699-00001 Cultivo:20000 BARBECHO TRADICIONAL-SIN VARIEDAD Secano
- 86124 Recinto de forrajera para Cálculo de Carga Ganadera que No pertenece a Explotación.  
 Recinto:18-100-005-00699-00001 Cultivo:20000 BARBECHO TRADICIONAL-SIN VARIEDAD Secano

**Incidencias de carga ganadera**

**INCIDENCIA DESCRIPCIÓN**

- 3790 Recinto declarado inactivo  
 Recinto:18-100-017-00057-00014 Cultivo: -  
 Recinto:18-100-017-00057-00017 Cultivo: -
- 86122 Recinto superficie forrajera que realiza la actividad de producción de pastoreo y no declara el o los códigos del Registro de Explotaciones Ganaderas de Andalucía, REGA.  
 Recinto:18-100-005-00699-00001 Cultivo:20000 BARBECHO TRADICIONAL-SIN VARIEDAD Secano
- 86124 Recinto de forrajera para Cálculo de Carga Ganadera que No pertenece a Explotación.  
 Recinto:18-100-005-00699-00001 Cultivo:20000 BARBECHO TRADICIONAL-SIN VARIEDAD Secano
- 86128 Recinto de Forrajeras que no ha contabilizado para Carga Ganadera por no tener una explotación válida para el cálculo de la Carga Ganadera  
 Recinto:18-100-005-00699-00001 Cultivo:20 BARBECHO TRADICIONAL-

(1) Con incidencias que retienen pago o deniegan el expediente.  
 (2) Se calcula sobre superficie declarada admisible.  
 (3) Aplicación del artículo 16 bis del RD 147/2023.  
 (4) Expediente con algunos recintos de pastos permanentes ubicados en espacios protegidos donde la carga ganadera mínima será 0,1 UGM/ha.

Puede verificar la integridad de una copia de este documento mediante la lectura del código QR adjunto o mediante el acceso a la dirección <a href="https://ws050.juntadeandalucia.es/verificarFirma">https://ws050.juntadeandalucia.es/verificarFirma</a> indicando el código de VERIFICACIÓN			
FIRMADO POR	RAQUEL MARIA ESPIN CRESPO	17/10/2024	
VERIFICACIÓN	Pk2jmWSPEJNMB623FQZ8JEKDMKEPRE	PÁG. 1660/4804	



**APELLIDOS Y NOMBRE / RAZÓN SOCIAL**

MARTINEZ RECHE JUAN PEDRO

**NIF**

\*\*\*\*6668\*

**EXPEDIENTE**

1178153

**RESOLUCIÓN**

DENEGACIÓN DE LA AYUDA

**DATOS DE MANTENIMIENTO UNIDADES**

**GRUPO DE PAGO**

ZONAS DE MONTAÑA

**Sup. Dec. Admisible**

0,00

**Sup. Resuelta**

0,00

**Sobredecl.**

0,00

**% Sobredecl.**

0,00

**RESUMEN DE PAGOS**

**IMPORTE ( Euros )**

	RESUELTO	FEADER	MAPA	CAPADR
A pagar	0,00	0,00	0,00	0,00

**APLICACIÓN DE REDUCCIONES Y PENALIZACIONES (%)**

Crterios de subvencionabilidad (1)	Presentación tardía	Omisión declaración	Condicionalidad
100,00	0,00	0,00	0,00

**IMPORTE ( Euros )**

Calculado(2)	Reducción	Penalización	Reducción Penalización (3)	Penalización adicional	Resuelto	FEADER	MAPA	CAPADR
0,00 €	0,00 €	0,00 €	0,00 €	0,00 €	0,00 €	0,00 €	0,00 €	0,00 €
Importe Unitario:	93,00 €	Nuevo Importe Unitario:	0,00 €					

**RECINTOS PROPUESTOS**

REF.	REFERENCIA SIGPAC	CULTIVO	S/R	USO SIGPAC	Sup. Dec. admisible	Sup. Campo	Sup. Determ.	Sup. Resuelta
1700000006367199	18-198-001-00085-0001	ALMENDROS	S		1,45		1,45	1,45
1700000006367202	18-198-001-00087-0001	OLIVAR	S		1,24		1,24	1,24
1700000006367224	23-070-005-00571-0001	ALMENDROS	S		1,95		1,95	1,95
1700000006367225	18-198-001-09009-0002	ALMENDROS	S		0,02		0,02	0,02
1700000006367226	18-198-001-00068-0001	ALMENDROS	S		5,11		5,11	5,11
1700000006367227	18-198-001-00111-0001	ALMENDROS	S		0,12		0,12	0,12
1700000006367228	18-198-001-00156-0002	ALMENDROS	S		1,36		1,36	1,36
1700000006367229	18-198-001-00073-0003	ALMENDROS	S		0,01		0,01	0,01
1700000006367230	18-198-001-00012-0001	ALMENDROS	S		0,53		0,53	0,53
1700000006367231	18-198-001-00034-0001	ALMENDROS	S		8,12		8,12	8,12
1700000006367234	18-198-001-00064-0006	ALMENDROS	S		0,06		0,06	0,06
1700000006367235	18-198-001-00067-0001	ALMENDROS	S		1,30		1,30	1,30

(1) Con incidencias que retienen pago o deniegan el expediente.

(2) Se calcula sobre superficie declarada admisible.

(3) Aplicación del artículo 16 bis del RD 147/2023.

(4) Expediente con algunos recintos de pastos permanentes ubicados en espacios protegidos donde la carga ganadera mínima será 0,1 UGM/ha.

Puede verificar la integridad de una copia de este documento mediante la lectura del código QR adjunto o mediante el acceso a la dirección <https://ws050.juntadeandalucia.es/verificarFirma> indicando el código de VERIFICACIÓN

FIRMADO POR

RAQUEL MARIA ESPIN CRESPO

17/10/2024

VERIFICACIÓN

Pk2jmWSPEJNMB623FQZ8JEKDMKEPRE

PÁG. 1661/4804





**INCIDENCIAS**

**INCIDENCIA DESCRIPCIÓN**

- 2454 Solicitante de intervención 6613 cuyo regimen de afiliacion a la SS no es ni el sistema especial agrario(cuenta ajena) ni autonomo con actividad agraria.
- 74018 Productor que no es agricultor a título principal, según los datos del ejercicio fiscal n-1 y seguridad socia.
- 74053 Importe inferior a 100 Euros
- 86119 Carga ganadera NO cumple con el valor mínimo de 0,2 UGM/ha.  
 Recinto:18-198-001-00156-00001 Cultivo:62000 PASTOS PERMANENTES DE 5 O MAS AÑOS-SIN VARIEDAD Secano Carga Ganadera:0  
 Recinto:23-070-005-00571-00002 Cultivo:62000 PASTOS PERMANENTES DE 5 O MAS AÑOS-SIN VARIEDAD Secano Carga Ganadera:0  
 Recinto:23-070-005-00571-00003 Cultivo:62000 PASTOS PERMANENTES DE 5 O MAS AÑOS-SIN VARIEDAD Secano Carga Ganadera:0
- 86121 Recinto superficie forrajera que no realiza la actividad de producción de pastoreo.  
 Recinto:18-198-001-00156-00001 Cultivo:62000 PASTOS PERMANENTES DE 5 O MAS AÑOS-SIN VARIEDAD Secano Actividad Agraria del recinto:5  
 Recinto:23-070-005-00571-00002 Cultivo:62000 PASTOS PERMANENTES DE 5 O MAS AÑOS-SIN VARIEDAD Secano Actividad Agraria del recinto:5  
 Recinto:23-070-005-00571-00003 Cultivo:62000 PASTOS PERMANENTES DE 5 O MAS AÑOS-SIN VARIEDAD Secano Actividad Agraria del recinto:5
- 86122 Recinto superficie forrajera que realiza la actividad de producción de pastoreo y no declara el o los códigos del Registro de Explotaciones Ganaderas de Andalucía, REGA.  
 Recinto:18-198-001-00156-00001 Cultivo:62000 PASTOS PERMANENTES DE 5 O MAS AÑOS-SIN VARIEDAD Secano  
 Recinto:23-070-005-00571-00002 Cultivo:62000 PASTOS PERMANENTES DE 5 O MAS AÑOS-SIN VARIEDAD Secano  
 Recinto:23-070-005-00571-00003 Cultivo:62000 PASTOS PERMANENTES DE 5 O MAS AÑOS-SIN VARIEDAD Secano
- 86124 Recinto de forrajera para Cálculo de Carga Ganadera que No pertenece a Explotación.  
 Recinto:18-198-001-00156-00001 Cultivo:62000 PASTOS PERMANENTES DE 5 O MAS AÑOS-SIN VARIEDAD Secano  
 Recinto:23-070-005-00571-00002 Cultivo:62000 PASTOS PERMANENTES DE 5 O MAS AÑOS-SIN VARIEDAD Secano  
 Recinto:23-070-005-00571-00003 Cultivo:62000 PASTOS PERMANENTES DE 5 O MAS AÑOS-SIN VARIEDAD Secano

**Incidenias de carga ganadera**

**INCIDENCIA DESCRIPCIÓN**

- 86122 Recinto superficie forrajera que realiza la actividad de producción de pastoreo y no declara el o los códigos del Registro de Explotaciones Ganaderas de Andalucía, REGA.  
 Recinto:18-198-001-00156-00001 Cultivo:62000 PASTOS PERMANENTES DE 5 O MAS AÑOS-SIN VARIEDAD Secano  
 Recinto:23-070-005-00571-00002 Cultivo:62000 PASTOS PERMANENTES DE 5 O MAS AÑOS-SIN VARIEDAD Secano  
 Recinto:23-070-005-00571-00003 Cultivo:62000 PASTOS PERMANENTES DE 5 O MAS AÑOS-SIN VARIEDAD Secano
- 86124 Recinto de forrajera para Cálculo de Carga Ganadera que No pertenece a Explotación.  
 Recinto:18-198-001-00156-00001 Cultivo:62000 PASTOS PERMANENTES DE 5 O MAS AÑOS-SIN VARIEDAD Secano  
 Recinto:23-070-005-00571-00002 Cultivo:62000 PASTOS PERMANENTES DE 5 O MAS AÑOS-SIN VARIEDAD Secano  
 Recinto:23-070-005-00571-00003 Cultivo:62000 PASTOS PERMANENTES DE 5 O MAS AÑOS-SIN VARIEDAD Secano
- 86128 Recinto de Forrajeras que no ha contabilizado para Carga Ganadera por no tener una explotación válida para el cálculo de la Carga Ganadera  
 Recinto:18-198-001-00156-00001 Cultivo:62 PASTOS PERMANENTES DE 5 O MAS AÑOS-  
 Recinto:23-070-005-00571-00002 Cultivo:62 PASTOS PERMANENTES DE 5 O MAS AÑOS-  
 Recinto:18-054-002-00015-00015 Cultivo:62 PASTOS PERMANENTES DE 5 O MAS AÑOS-  
 Recinto:23-070-005-00571-00003 Cultivo:62 PASTOS PERMANENTES DE 5 O MAS AÑOS-
- 86132 Recinto superficie forrajera que no realiza la actividad de producción de pastoreo.  
 Recinto:18-198-001-00156-00001 Cultivo:62000 PASTOS PERMANENTES DE 5 O MAS AÑOS-SIN VARIEDAD Secano  
 Recinto:23-070-005-00571-00002 Cultivo:62000 PASTOS PERMANENTES DE 5 O MAS AÑOS-SIN VARIEDAD Secano  
 Recinto:23-070-005-00571-00003 Cultivo:62000 PASTOS PERMANENTES DE 5 O MAS AÑOS-SIN VARIEDAD Secano
- 86133 Recinto de forrajera No solicitado para Cálculo de Carga Ganadera que No pertenece a Explotación.  
 Recinto:18-054-002-00015-00015 Cultivo:62000 PASTOS PERMANENTES DE 5 O MAS AÑOS-SIN VARIEDAD Secano

(1) Con incidencias que retienen pago o deniegan el expediente.

(2) Se calcula sobre superficie declarada admisible.

(3) Aplicación del artículo 16 bis del RD 147/2023.

(4) Expediente con algunos recintos de pastos permanentes ubicados en espacios protegidos donde la carga ganadera mínima será 0,1 UGM/ha.

Puede verificar la integridad de una copia de este documento mediante la lectura del código QR adjunto o mediante el acceso a la dirección <https://ws050.juntadeandalucia.es/verificarFirma> indicando el código de VERIFICACIÓN

FIRMADO POR	RAQUEL MARIA ESPIN CRESPO	17/10/2024	
VERIFICACIÓN	Pk2jmWSPEJNMB623FQZ8JEKDMKEPRE	PÁG. 1662/4804	



**APELLIDOS Y NOMBRE / RAZÓN SOCIAL**

MARTINEZ RECHE MIGUEL ANGEL

**NIF**

\*\*\*\*9158\*

**EXPEDIENTE**

1101308

**RESOLUCIÓN**

DENEGACIÓN DE LA AYUDA

**DATOS DE MANTENIMIENTO UNIDADES**

**GRUPO DE PAGO**

ZONAS DE MONTAÑA

**Sup. Dec.  
Admisible**

0,00

**Sup.  
Resuelta**

0,00

**Sobredecl.**

0,00

**% Sobredecl.**

0,00

**RESUMEN DE PAGOS**

**IMPORTE ( Euros )**

	<u>RESUELTO</u>	<u>FEADER</u>	<u>MAPA</u>	<u>CAPADR</u>
A pagar	0,00	0,00	0,00	0,00

**APLICACIÓN DE REDUCCIONES Y PENALIZACIONES (%)**

<u>Crterios de subvencionabilidad (1)</u>	<u>Presentación tardía</u>	<u>Omisión declaración</u>	<u>Condicionidad</u>
100,00	0,00	0,00	0,00

**IMPORTE ( Euros )**

<u>Calculado(2)</u>	<u>Reducción</u>	<u>Penalización</u>	<u>Reducción Penalización (3)</u>	<u>Penalización adicional</u>	<u>Resuelto</u>	<u>FEADER</u>	<u>MAPA</u>	<u>CAPADR</u>
0,00 €	0,00 €	0,00 €	0,00 €	0,00 €	0,00 €	0,00 €	0,00 €	0,00 €
<u>Importe Unitario:</u>	93,00 €	<u>Nuevo Importe Unitario:</u>	0,00 €					

(1) Con incidencias que retienen pago o deniegan el expediente.

(2) Se calcula sobre superficie declarada admisible.

(3) Aplicación del artículo 16 bis del RD 147/2023.

(4) Expediente con algunos recintos de pastos permanentes ubicados en espacios protegidos donde la carga ganadera mínima será 0,1 UGM/ha.

Puede verificar la integridad de una copia de este documento mediante la lectura del código QR adjunto o mediante el acceso a la dirección <https://ws050.juntadeandalucia.es/verificarFirma> indicando el código de VERIFICACIÓN

FIRMADO POR

RAQUEL MARIA ESPIN CRESPO

17/10/2024

VERIFICACIÓN

Pk2jmWSPEJNMB623FQZ8JEKDMKEPRE

PÁG. 1663/4804





**RECINTOS PROPUESTOS**

REF.	REFERENCIA SIGPAC	CULTIVO	S/R	USO SIGPAC	Sup. Dec. admisible	Sup. Campo	Sup. Determ.	Sup. Resulta
-1595587	18-057-028-00005-0002	ALMENDROS	S		0,33		0,33	0,33
-1566686	04-070-003-00409-0001	ALMENDROS	S		0,49		0,49	0,49
-1563340	18-057-034-00255-0002	ALMENDROS	S		0,16		0,16	0,16
-1563337	04-070-003-00408-0008	ALMENDROS	S		0,10		0,10	0,10
-1043636	18-057-034-00242-0006	ALMENDROS	S		0,30		0,30	0,30
-1043632	18-057-033-00076-0008	ALMENDROS	S		0,05		0,05	0,05
-1043630	18-057-033-00076-0005	ALMENDROS	S		1,39		1,39	1,39
-1043629	18-057-033-00076-0002	ALMENDROS	S		2,81		2,81	2,81
-1043628	18-057-032-00106-0001	ALMENDROS	S		0,10		0,10	0,10
-1043623	18-057-022-00076-0026	ALMENDROS	S		1,48		1,48	1,48
-1043617	18-057-022-00076-0001	ALMENDROS	S		3,25		3,25	3,25
-1043616	18-057-022-00074-0005	ALMENDROS	S		5,60		5,60	5,60
-1043611	18-057-022-00072-0014	ALMENDROS	S		0,54		0,54	0,54
-1043601	18-057-022-00071-0009	ALMENDROS	S		0,17		0,17	0,17
-1043599	18-057-022-00071-0004	ALMENDROS	S		1,81		1,81	1,81
-1043590	18-057-021-00518-0003	ALMENDROS	S		5,59		5,59	5,59
-1043589	18-057-021-00518-0001	ALMENDROS	S		0,46		0,46	0,46
-1043588	18-057-017-00055-0003	ALMENDROS	S		0,20		0,20	0,20
-1043586	18-057-017-00052-0006	ALMENDROS	S		0,35		0,35	0,35
-1043584	18-057-017-00052-0004	ALMENDROS	S		0,07		0,07	0,07
-1043581	04-070-002-00168-0012	ALMENDROS	S		0,02		0,02	0,02
-1043580	04-070-002-00168-0010	ALMENDROS	S		0,11		0,11	0,11
-783964	18-057-017-00131-0002	ALMENDROS	S		0,02		0,02	0,02
-483547	18-057-040-00094-0001	ALMENDROS	R		0,09		0,09	0,09
-164978	18-057-035-00173-0011	PISTACHO	R		0,04		0,04	0,04
-44576	04-070-002-00168-0004	ALMENDROS	S		1,48		1,48	1,48
4103025	18-057-017-00052-0002	ALMENDROS	S		0,72		0,72	0,72
4103029	18-057-017-00050-0001	ALMENDROS	S		1,26		1,26	1,26
4103039	18-057-017-00065-0002	ALMENDROS	S		0,14		0,14	0,14
4103047	18-057-017-00067-0001	ALMENDROS	S		0,32		0,32	0,32
4103053	18-057-017-00073-0001	ALMENDROS	S		0,95		0,95	0,95
4103057	18-057-016-00003-0001	ALMENDROS	S		1,08		1,08	1,08
4103063	18-057-017-00042-0002	ALMENDROS	S		1,90		1,90	1,90
4103089	18-057-016-00003-0004	ALMENDROS	S		0,07		0,07	0,07
4203479	18-057-040-00095-0001	ALMENDROS	R		0,06		0,06	0,06
4203555	18-057-040-00107-0001	ALMENDROS	R		0,20		0,20	0,20
4203577	18-057-040-00034-0001	OLIVAR	S		0,22		0,22	0,22
4203581	18-057-036-00086-0001	ALMENDROS	R		0,04		0,04	0,04
4203584	18-057-036-00090-0002	ALMENDROS	R		0,05		0,05	0,05
4203586	18-057-036-00089-0001	ALMENDROS	R		0,03		0,03	0,03
4203589	18-057-036-00087-0002	ALMENDROS	R		0,02		0,02	0,02
4203633	18-057-035-00173-0004	OLIVAR	R		0,12		0,12	0,12
4598769	18-057-035-00174-0001	PISTACHO	R		0,31		0,31	0,31
4619736	04-070-002-00167-0025	ALMENDROS	S		0,48		0,48	0,48
4619743	18-057-017-00091-0001	ALMENDROS	S		0,40		0,40	0,40
4619759	18-057-017-00087-0001	ALMENDROS	S		0,60		0,60	0,60
4619762	18-057-017-00069-0001	ALMENDROS	S		0,55		0,55	0,55
4619769	18-057-017-00089-0001	ALMENDROS	S		0,68		0,68	0,68
4619771	18-057-017-00055-0002	ALMENDROS	S		0,16		0,16	0,16
4619773	18-057-017-00056-0002	ALMENDROS	S		1,37		1,37	1,37
4815732	18-057-022-00049-0001	ALMENDROS	S		1,43		1,43	1,43
4815733	18-057-022-00049-0002	ALMENDROS	S		7,18		7,18	7,18

(1) Con incidencias que retienen pago o deniegan el expediente.

(2) Se calcula sobre superficie declarada admisible.

(3) Aplicación del artículo 16 bis del RD 147/2023.

(4) Expediente con algunos recintos de pastos permanentes ubicados en espacios protegidos donde la carga ganadera mínima será 0,1 UGM/ha.

Puede verificar la integridad de una copia de este documento mediante la lectura del código QR adjunto o mediante el acceso a la dirección <https://ws050.juntadeandalucia.es/verificarFirma> indicando el código de VERIFICACIÓN

FIRMADO POR

RAQUEL MARIA ESPIN CRESPO

17/10/2024

VERIFICACIÓN

Pk2jmWSPEJNMB623FQZ8JEKDMKEPRE

PÁG. 1664/4804







**RECINTOS PROPUESTOS**

REF.	REFERENCIA SIGPAC	CULTIVO	S/R	USO SIGPAC	Sup. Dec. admisible	Sup. Campo	Sup. Determ.	Sup. Resuelta
4815734	18-057-022-00049-0004	ALMENDROS	R		1,25		1,25	1,25
4815738	18-057-022-00057-0002	PISTACHO	S		0,37		0,37	0,37
4815739	18-057-022-00059-0001	PISTACHO	S		0,09		0,09	0,09
4815740	18-057-023-00058-0002	PISTACHO	S		1,29		1,29	1,29
4815741	18-057-023-00058-0003	PISTACHO	S		0,27		0,27	0,27
4815742	18-057-023-00059-0002	PISTACHO	S		1,36		1,36	1,36
4815745	18-057-031-00008-0002	ALMENDROS	S		1,59		1,59	1,59
4815746	18-057-031-00029-0009	ALMENDROS	S		0,32		0,32	0,32
5100195	18-057-034-00244-0001	ALMENDROS	S		0,40		0,40	0,40
5297382	04-070-003-00407-0001	ALMENDROS	S		2,79		2,79	2,79
5297385	04-070-003-00408-0001	ALMENDROS	S		1,18		1,18	1,18
5297386	04-070-003-00409-0001	ALMENDROS	S		0,55		0,55	0,55
5297387	04-070-011-00211-0001	ALMENDROS	S		1,31		1,31	1,31
5297388	04-070-011-00212-0001	ALMENDROS	S		1,10		1,10	1,10
5297392	18-057-062-00223-0001	ALMENDROS	S		1,49		1,49	1,49
5297409	18-057-022-00057-0001	PISTACHO	S		0,09		0,09	0,09
5297807	18-057-023-00058-0001	PISTACHO	S		0,15		0,15	0,15
5297844	18-057-034-00244-0003	ALMENDROS	S		0,10		0,10	0,10
5297865	18-057-036-00088-0001	ALMENDROS	R		0,07		0,07	0,07
5305482	04-076-016-00094-0007	ALMENDROS	S		0,13		0,13	0,13
5435195	04-072-012-00022-0004	ALMENDROS	S		1,03		1,03	1,03
5435196	04-072-012-00022-0005	ALMENDROS	S		0,52		0,52	0,52
5435199	04-070-003-00589-0003	ALMENDROS	S		0,08		0,08	0,08
5506164	04-070-002-00166-0001	ALMENDROS	S		1,37		1,37	1,37
6854388	04-070-002-00167-0026	ALMENDROS	S		0,08		0,08	0,00
6854826	18-057-017-00034-0001	ALMENDROS	S		3,17		3,17	3,17
6854832	18-057-017-00088-0001	ALMENDROS	S		0,76		0,76	0,76
6854833	18-057-017-00080-0002	ALMENDROS	S		1,23		1,23	1,23
6854874	18-057-040-00011-0001	HUERTA	R		0,10		0,10	0,00
6854893	18-057-040-00013-0001	ALMENDROS	R		0,19		0,19	0,00
6854924	18-057-040-00013-0002	ALMENDROS	R		0,04		0,04	0,00
6909075	18-057-028-00005-0002	ALMENDROS	S		0,17		0,17	0,17
1700000006346913	18-057-034-00147-0001	ALMENDROS	S		0,02		0,02	0,02
1700000006346918	18-057-034-00146-0003	ALMENDROS	S		0,04		0,04	0,04
1700000006346927	04-070-002-00167-0002	ALMENDROS	S		1,48		1,48	1,48
1700000006346941	18-057-021-00513-0001	ALMENDROS	S		0,83		0,83	0,83
1700000006346942	18-057-022-00019-0001	ALMENDROS	S		0,69		0,69	0,69
1700000006346943	18-057-023-00001-0002	ALMENDROS	S		0,75		0,75	0,75
1700000006346944	18-057-021-00515-0001	ALMENDROS	S		0,19		0,19	0,19
1700000006346945	18-057-900-09601-0044	ALMENDROS	S		0,07		0,07	0,07
1700000006346954	18-057-900-09601-0056	ALMENDROS	S		0,09		0,09	0,09
1700000006346963	18-057-028-00005-0001	ALMENDROS	S		3,67		3,67	3,67
1700000006346966	04-070-002-00167-0015	ALMENDROS	S		0,11		0,11	0,11
1700000006346968	04-070-002-00167-0013	ALMENDROS	S		0,09		0,09	0,09
1700000006346974	04-070-002-00167-0017	ALMENDROS	S		0,28		0,28	0,28
1700000006346981	18-057-035-00177-0001	ALMENDROS	R		0,10		0,10	0,10
1700000006346982	04-070-002-00168-0002	ALMENDROS	S		3,43		3,43	3,41
1700000006346984	04-070-002-00167-0012	ALMENDROS	S		0,09		0,09	0,09
1700000006346987	18-057-031-00008-0003	ALMENDROS	S		0,71		0,71	0,71
1700000006346988	04-070-002-00167-0014	ALMENDROS	S		0,07		0,07	0,07
1700000006346989	18-057-035-00152-0001	ALMENDROS	S		0,49		0,49	0,49
1700000006346990	18-057-035-00153-0001	ALMENDROS	S		0,49		0,49	0,49

(1) Con incidencias que retienen pago o deniegan el expediente.  
 (2) Se calcula sobre superficie declarada admisible.  
 (3) Aplicación del artículo 16 bis del RD 147/2023.  
 (4) Expediente con algunos recintos de pastos permanentes ubicados en espacios protegidos donde la carga ganadera mínima será 0,1 UGM/ha.

Puede verificar la integridad de una copia de este documento mediante la lectura del código QR adjunto o mediante el acceso a la dirección <a href="https://ws050.juntadeandalucia.es/verificarFirma">https://ws050.juntadeandalucia.es/verificarFirma</a> indicando el código de VERIFICACIÓN			
FIRMADO POR	RAQUEL MARIA ESPIN CRESPO	17/10/2024	
VERIFICACIÓN	Pk2jmWSPEJNMB623FQZ8JEKDMKEPRE	PÁG. 1665/4804	



**RECINTOS PROPUESTOS**

REF.	REFERENCIA SIGPAC	CULTIVO	S/R	USO SIGPAC	Sup. Dec. admisible	Sup. Campo	Sup. Determ.	Sup. Resuelta
170000006346991	04-070-002-00167-0021	ALMENDROS	S		1,18		1,18	1,18
170000006346993	18-057-034-00254-0002	ALMENDROS	S		0,68		0,68	0,68
170000006346995	18-057-022-00021-0003	ALMENDROS	S		0,05		0,05	0,05
170000006346996	18-057-035-00173-0001	ALMENDROS	S		0,30		0,30	0,30
170000006346997	18-057-022-00021-0001	ALMENDROS	S		0,62		0,62	0,62
170000006346998	18-057-034-00209-0001	ALMENDROS	S		22,77		22,77	22,77
170000006346999	04-070-002-00167-0011	ALMENDROS	S		0,08		0,08	0,08
170000006347000	18-057-028-00029-0001	ALMENDROS	S		7,27		7,27	7,27
170000006347001	04-070-002-00167-0020	ALMENDROS	S		0,19		0,19	0,19
170000006347002	04-070-002-00167-0010	ALMENDROS	S		0,96		0,96	0,96
170000006347003	18-057-023-00016-0001	ALMENDROS	S		0,66		0,66	0,66
170000006347004	18-057-022-00018-0013	ALMENDROS	S		0,02		0,02	0,02
170000006347005	18-057-034-00242-0002	ALMENDROS	S		1,04		1,04	1,04
170000006347006	18-057-035-00176-0001	ALMENDROS	R		0,03		0,03	0,03
170000006347008	18-057-035-00178-0002	ALMENDROS	R		0,11		0,11	0,11
170000006347009	04-070-002-00167-0022	ALMENDROS	S		0,14		0,14	0,14
170000006347010	18-057-031-00039-0001	ALMENDROS	S		0,29		0,29	0,29
170000006347011	18-057-031-00038-0001	ALMENDROS	S		0,35		0,35	0,35
170000006347012	18-057-031-00037-0001	ALMENDROS	S		1,01		1,01	1,01
170000006347013	18-057-031-00036-0001	ALMENDROS	S		0,09		0,09	0,09
170000006347014	18-057-022-00021-0002	ALMENDROS	S		0,10		0,10	0,10
170000006347015	18-057-032-00083-0001	ALMENDROS	S		7,87		7,87	7,87
170000006347016	18-057-022-00020-0002	ALMENDROS	S		1,18		1,18	1,18
170000006347018	04-070-002-00167-0006	ALMENDROS	S		0,17		0,17	0,17
170000006347020	04-070-002-00167-0004	ALMENDROS	S		4,83		4,83	4,83
170000006347022	18-057-034-00121-0001	ALMENDROS	S		1,30		1,30	1,30
170000006347023	18-057-021-00514-0001	ALMENDROS	S		0,24		0,24	0,24
170000006347024	18-057-034-00242-0001	ALMENDROS	S		0,95		0,95	0,95
170000006347025	18-057-033-00062-0001	ALMENDROS	S		1,35		1,35	1,35
170000006347026	18-057-034-00146-0001	ALMENDROS	S		0,75		0,75	0,75

**INCIDENCIAS**

**INCIDENCIA DESCRIPCIÓN**

242	Recinto pendiente de acreditación de titularidad. Recinto:18-057-022-00018-00022 Cultivo:62000 PASTOS PERMANENTES DE 5 O MAS AÑOS-SIN VARIEDAD Secano
452	Actividad agraria declarada en un recinto no compatible con el uso PA, PR o PS asignado en SIGPAC para ese recinto. Recinto:04-070-002-00166-00002 Cultivo:62000 PASTOS PERMANENTES DE 5 O MAS AÑOS-SIN VARIEDAD Secano USO ASIGNADO EN SIGPAC:PA Recinto:04-072-012-00022-00001 Cultivo:62000 PASTOS PERMANENTES DE 5 O MAS AÑOS-SIN VARIEDAD Secano USO ASIGNADO EN SIGPAC:PS Recinto:04-072-012-00022-00003 Cultivo:62000 PASTOS PERMANENTES DE 5 O MAS AÑOS-SIN VARIEDAD Secano USO ASIGNADO EN SIGPAC:PS Recinto:18-057-017-00042-00001 Cultivo:62000 PASTOS PERMANENTES DE 5 O MAS AÑOS-SIN VARIEDAD Secano USO ASIGNADO EN SIGPAC:PA Recinto:18-057-017-00043-00001 Cultivo:62000 PASTOS PERMANENTES DE 5 O MAS AÑOS-SIN VARIEDAD Secano USO ASIGNADO EN SIGPAC:PR Recinto:18-057-017-00044-00001 Cultivo:62000 PASTOS PERMANENTES DE 5 O MAS AÑOS-SIN VARIEDAD Secano USO ASIGNADO EN SIGPAC:PR Recinto:18-057-017-00045-00001 Cultivo:62000 PASTOS PERMANENTES DE 5 O MAS AÑOS-SIN VARIEDAD Secano USO ASIGNADO EN SIGPAC:PA Recinto:18-057-017-00050-00002 Cultivo:62000 PASTOS PERMANENTES DE 5 O MAS AÑOS-SIN VARIEDAD Secano USO ASIGNADO EN SIGPAC:PR Recinto:18-057-017-00052-00001 Cultivo:62000 PASTOS PERMANENTES DE 5 O MAS AÑOS-SIN VARIEDAD Secano USO ASIGNADO EN SIGPAC:PR Recinto:18-057-017-00052-00007 Cultivo:62000 PASTOS PERMANENTES DE 5 O MAS AÑOS-SIN VARIEDAD Secano USO ASIGNADO EN SIGPAC:PR

(1) Con incidencias que retienen pago o deniegan el expediente.

(2) Se calcula sobre superficie declarada admisible.

(3) Aplicación del artículo 16 bis del RD 147/2023.

(4) Expediente con algunos recintos de pastos permanentes ubicados en espacios protegidos donde la carga ganadera mínima será 0,1 UGM/ha.

Puede verificar la integridad de una copia de este documento mediante la lectura del código QR adjunto o mediante el acceso a la dirección <https://ws050.juntadeandalucia.es/verificarFirma> indicando el código de VERIFICACIÓN

FIRMADO POR

RAQUEL MARIA ESPIN CRESPO

17/10/2024

VERIFICACIÓN

Pk2jmWSPEJNMB623FQZ8JEKDMKEPRE

PÁG. 1666/4804





**INCIDENCIAS**

**INCIDENCIA DESCRIPCIÓN**

	Recinto:18-057-017-00055-00001 Cultivo:62000 PASTOS PERMANENTES DE 5 O MAS AÑOS-SIN VARIEDAD Secano USO ASIGNADO EN SIGPAC:PA
	Recinto:18-057-017-00056-00001 Cultivo:62000 PASTOS PERMANENTES DE 5 O MAS AÑOS-SIN VARIEDAD Secano USO ASIGNADO EN SIGPAC:PA
	Recinto:18-057-022-00018-00022 Cultivo:62000 PASTOS PERMANENTES DE 5 O MAS AÑOS-SIN VARIEDAD Secano USO ASIGNADO EN SIGPAC:PR
	Recinto:18-057-022-00020-00004 Cultivo:62000 PASTOS PERMANENTES DE 5 O MAS AÑOS-SIN VARIEDAD Secano USO ASIGNADO EN SIGPAC:PR
	Recinto:18-057-022-00049-00005 Cultivo:62000 PASTOS PERMANENTES DE 5 O MAS AÑOS-SIN VARIEDAD Secano USO ASIGNADO EN SIGPAC:PR
	Recinto:18-057-022-00049-00006 Cultivo:62000 PASTOS PERMANENTES DE 5 O MAS AÑOS-SIN VARIEDAD Secano USO ASIGNADO EN SIGPAC:PS
	Recinto:18-057-022-00071-00007 Cultivo:62000 PASTOS PERMANENTES DE 5 O MAS AÑOS-SIN VARIEDAD Secano USO ASIGNADO EN SIGPAC:PR
	Recinto:18-057-022-00071-00010 Cultivo:62000 PASTOS PERMANENTES DE 5 O MAS AÑOS-SIN VARIEDAD Secano USO ASIGNADO EN SIGPAC:PR
	Recinto:18-057-022-00071-00011 Cultivo:62000 PASTOS PERMANENTES DE 5 O MAS AÑOS-SIN VARIEDAD Secano USO ASIGNADO EN SIGPAC:PR
	Recinto:18-057-022-00071-00015 Cultivo:62000 PASTOS PERMANENTES DE 5 O MAS AÑOS-SIN VARIEDAD Secano USO ASIGNADO EN SIGPAC:PR
	Recinto:18-057-022-00072-00002 Cultivo:62000 PASTOS PERMANENTES DE 5 O MAS AÑOS-SIN VARIEDAD Secano USO ASIGNADO EN SIGPAC:PR
	Recinto:18-057-022-00074-00004 Cultivo:62000 PASTOS PERMANENTES DE 5 O MAS AÑOS-SIN VARIEDAD Secano USO ASIGNADO EN SIGPAC:PR
	Recinto:18-057-022-00076-00010 Cultivo:62000 PASTOS PERMANENTES DE 5 O MAS AÑOS-SIN VARIEDAD Secano USO ASIGNADO EN SIGPAC:PR
	Recinto:18-057-022-00076-00013 Cultivo:62000 PASTOS PERMANENTES DE 5 O MAS AÑOS-SIN VARIEDAD Secano USO ASIGNADO EN SIGPAC:PR
	Recinto:18-057-022-00076-00016 Cultivo:62000 PASTOS PERMANENTES DE 5 O MAS AÑOS-SIN VARIEDAD Secano USO ASIGNADO EN SIGPAC:PR
	Recinto:18-057-023-00059-00003 Cultivo:62000 PASTOS PERMANENTES DE 5 O MAS AÑOS-SIN VARIEDAD Secano USO ASIGNADO EN SIGPAC:PR
	Recinto:18-057-023-00059-00004 Cultivo:62000 PASTOS PERMANENTES DE 5 O MAS AÑOS-SIN VARIEDAD Secano USO ASIGNADO EN SIGPAC:PR
	Recinto:18-057-033-00076-00007 Cultivo:62000 PASTOS PERMANENTES DE 5 O MAS AÑOS-SIN VARIEDAD Secano USO ASIGNADO EN SIGPAC:PR
	Recinto:18-057-034-00241-00002 Cultivo:62000 PASTOS PERMANENTES DE 5 O MAS AÑOS-SIN VARIEDAD Secano USO ASIGNADO EN SIGPAC:PR
	Recinto:18-057-034-00242-00003 Cultivo:62000 PASTOS PERMANENTES DE 5 O MAS AÑOS-SIN VARIEDAD Secano USO ASIGNADO EN SIGPAC:PR
	Recinto:18-057-034-00242-00004 Cultivo:62000 PASTOS PERMANENTES DE 5 O MAS AÑOS-SIN VARIEDAD Secano USO ASIGNADO EN SIGPAC:PR
3790	Recinto declarado inactivo
	Recinto:04-070-002-00167-00026 Cultivo: -
	Recinto:18-057-017-00044-00001 Cultivo: -
	Recinto:18-057-017-00045-00001 Cultivo: -
	Recinto:18-057-036-00042-00001 Cultivo: -
	Recinto:18-057-036-00043-00001 Cultivo: -
	Recinto:18-057-040-00011-00001 Cultivo: -
	Recinto:18-057-040-00013-00001 Cultivo: -
	Recinto:18-057-040-00013-00002 Cultivo: -
3795	Recinto declarado con una situación de riesgo de abandono.
	Recinto:04-070-002-00167-00025 Cultivo: -
	Recinto:18-057-017-00052-00004 Cultivo: -
	Recinto:18-057-017-00052-00006 Cultivo: -
	Recinto:18-057-017-00055-00003 Cultivo: -
	Recinto:18-057-017-00056-00002 Cultivo: -
	Recinto:18-057-017-00069-00001 Cultivo: -
	Recinto:18-057-017-00087-00001 Cultivo: -
	Recinto:18-057-017-00089-00001 Cultivo: -
	Recinto:18-057-017-00091-00001 Cultivo: -
	Recinto:18-057-017-00131-00002 Cultivo: -

(1) Con incidencias que retienen pago o deniegan el expediente.  
 (2) Se calcula sobre superficie declarada admisible.  
 (3) Aplicación del artículo 16 bis del RD 147/2023.  
 (4) Expediente con algunos recintos de pastos permanentes ubicados en espacios protegidos donde la carga ganadera mínima será 0,1 UGM/ha.

Puede verificar la integridad de una copia de este documento mediante la lectura del código QR adjunto o mediante el acceso a la dirección <a href="https://ws050.juntadeandalucia.es/verificarFirma">https://ws050.juntadeandalucia.es/verificarFirma</a> indicando el código de VERIFICACIÓN			
FIRMADO POR	RAQUEL MARIA ESPIN CRESPO	17/10/2024	
VERIFICACIÓN	Pk2jmWSPEJNMB623FQZ8JEKDMKEPRE	PÁG. 1667/4804	



**INCIDENCIAS**

**INCIDENCIA DESCRIPCIÓN**

	Recinto:18-057-021-00514-00001 Cultivo: -
	Recinto:18-057-021-00518-00001 Cultivo: -
	Recinto:18-057-036-00086-00001 Cultivo: -
	Recinto:18-057-036-00087-00002 Cultivo: -
	Recinto:18-057-036-00089-00001 Cultivo: -
	Recinto:18-057-036-00090-00002 Cultivo: -
	Recinto:18-057-040-00094-00001 Cultivo: -
4272	Verifica que las líneas de declaración de las Solicitudes Únicas no tienen solapes con la capa de Retroactividad Gráfica (ambas de la misma campaña) a nivel de expediente/línea de declaración gráfica de la solicitud. Recinto:04-070-002-00168-00002 Cultivo: - Agregado de la referencia del recinto.:0 Zona de la referencia del recinto.:0 Superficie solapada.:0,02 Id. Incid.:97993777
74018	Productor que no es agricultor a título principal, según los datos del ejercicio fiscal n-1 y seguridad socia.
74053	Importe inferior a 100 Euros
86119	Carga ganadera NO cumple con el valor mínimo de 0,2 UGM/ha. Recinto:04-070-002-00166-00002 Cultivo:62000 PASTOS PERMANENTES DE 5 O MAS AÑOS-SIN VARIEDAD Secano Carga Ganadera:0 Recinto:04-072-012-00022-00001 Cultivo:62000 PASTOS PERMANENTES DE 5 O MAS AÑOS-SIN VARIEDAD Secano Carga Ganadera:0 Recinto:04-072-012-00022-00003 Cultivo:62000 PASTOS PERMANENTES DE 5 O MAS AÑOS-SIN VARIEDAD Secano Carga Ganadera:0 Recinto:18-057-017-00042-00001 Cultivo:62000 PASTOS PERMANENTES DE 5 O MAS AÑOS-SIN VARIEDAD Secano Carga Ganadera:0 Recinto:18-057-017-00043-00001 Cultivo:62000 PASTOS PERMANENTES DE 5 O MAS AÑOS-SIN VARIEDAD Secano Carga Ganadera:0 Recinto:18-057-017-00044-00001 Cultivo:62000 PASTOS PERMANENTES DE 5 O MAS AÑOS-SIN VARIEDAD Secano Carga Ganadera:0 Recinto:18-057-017-00045-00001 Cultivo:62000 PASTOS PERMANENTES DE 5 O MAS AÑOS-SIN VARIEDAD Secano Carga Ganadera:0 Recinto:18-057-017-00050-00002 Cultivo:62000 PASTOS PERMANENTES DE 5 O MAS AÑOS-SIN VARIEDAD Secano Carga Ganadera:0 Recinto:18-057-017-00052-00001 Cultivo:62000 PASTOS PERMANENTES DE 5 O MAS AÑOS-SIN VARIEDAD Secano Carga Ganadera:0 Recinto:18-057-017-00052-00007 Cultivo:62000 PASTOS PERMANENTES DE 5 O MAS AÑOS-SIN VARIEDAD Secano Carga Ganadera:0 Recinto:18-057-017-00055-00001 Cultivo:62000 PASTOS PERMANENTES DE 5 O MAS AÑOS-SIN VARIEDAD Secano Carga Ganadera:0 Recinto:18-057-017-00056-00001 Cultivo:62000 PASTOS PERMANENTES DE 5 O MAS AÑOS-SIN VARIEDAD Secano Carga Ganadera:0 Recinto:18-057-022-00018-00022 Cultivo:62000 PASTOS PERMANENTES DE 5 O MAS AÑOS-SIN VARIEDAD Secano Carga Ganadera:0 Recinto:18-057-022-00020-00004 Cultivo:62000 PASTOS PERMANENTES DE 5 O MAS AÑOS-SIN VARIEDAD Secano Carga Ganadera:0 Recinto:18-057-022-00049-00005 Cultivo:62000 PASTOS PERMANENTES DE 5 O MAS AÑOS-SIN VARIEDAD Secano Carga Ganadera:0 Recinto:18-057-022-00049-00006 Cultivo:62000 PASTOS PERMANENTES DE 5 O MAS AÑOS-SIN VARIEDAD Secano Carga Ganadera:0 Recinto:18-057-022-00071-00007 Cultivo:62000 PASTOS PERMANENTES DE 5 O MAS AÑOS-SIN VARIEDAD Secano Carga Ganadera:0 Recinto:18-057-022-00071-00010 Cultivo:62000 PASTOS PERMANENTES DE 5 O MAS AÑOS-SIN VARIEDAD Secano Carga Ganadera:0 Recinto:18-057-022-00071-00011 Cultivo:62000 PASTOS PERMANENTES DE 5 O MAS AÑOS-SIN VARIEDAD Secano Carga Ganadera:0 Recinto:18-057-022-00071-00015 Cultivo:62000 PASTOS PERMANENTES DE 5 O MAS AÑOS-SIN VARIEDAD Secano Carga Ganadera:0 Recinto:18-057-022-00072-00002 Cultivo:62000 PASTOS PERMANENTES DE 5 O MAS AÑOS-SIN VARIEDAD Secano Carga Ganadera:0 Recinto:18-057-022-00074-00004 Cultivo:62000 PASTOS PERMANENTES DE 5 O MAS AÑOS-SIN VARIEDAD Secano Carga Ganadera:0 Recinto:18-057-022-00076-00010 Cultivo:62000 PASTOS PERMANENTES DE 5 O MAS AÑOS-SIN VARIEDAD Secano Carga Ganadera:0 Recinto:18-057-022-00076-00013 Cultivo:62000 PASTOS PERMANENTES DE 5 O MAS AÑOS-SIN VARIEDAD Secano Carga Ganadera:0 Recinto:18-057-022-00076-00016 Cultivo:62000 PASTOS PERMANENTES DE 5 O MAS AÑOS-SIN VARIEDAD Secano Carga Ganadera:0

(1) Con incidencias que retienen pago o deniegan el expediente.

(2) Se calcula sobre superficie declarada admisible.

(3) Aplicación del artículo 16 bis del RD 147/2023.

(4) Expediente con algunos recintos de pastos permanentes ubicados en espacios protegidos donde la carga ganadera mínima será 0,1 UGM/ha.

Puede verificar la integridad de una copia de este documento mediante la lectura del código QR adjunto o mediante el acceso a la dirección <https://ws050.juntadeandalucia.es/verificarFirma> indicando el código de VERIFICACIÓN

FIRMADO POR	RAQUEL MARIA ESPIN CRESPO	17/10/2024	
VERIFICACIÓN	Pk2jmWSPEJNMB623FQZ8JEKDMKEPRE	PÁG. 1668/4804	



**INCIDENCIAS**

**INCIDENCIA DESCRIPCIÓN**

	Recinto:18-057-023-00059-00003 Cultivo:62000 PASTOS PERMANENTES DE 5 O MAS AÑOS-SIN VARIEDAD Secano Carga Ganadera:0
	Recinto:18-057-023-00059-00004 Cultivo:62000 PASTOS PERMANENTES DE 5 O MAS AÑOS-SIN VARIEDAD Secano Carga Ganadera:0
	Recinto:18-057-033-00076-00007 Cultivo:62000 PASTOS PERMANENTES DE 5 O MAS AÑOS-SIN VARIEDAD Secano Carga Ganadera:0
	Recinto:18-057-034-00241-00002 Cultivo:62000 PASTOS PERMANENTES DE 5 O MAS AÑOS-SIN VARIEDAD Secano Carga Ganadera:0
	Recinto:18-057-034-00242-00003 Cultivo:62000 PASTOS PERMANENTES DE 5 O MAS AÑOS-SIN VARIEDAD Secano Carga Ganadera:0
	Recinto:18-057-034-00242-00004 Cultivo:62000 PASTOS PERMANENTES DE 5 O MAS AÑOS-SIN VARIEDAD Secano Carga Ganadera:0
	Recinto:18-057-036-00042-00001 Cultivo:63000 PASTOS DE MENOS DE 5 AÑOS-SIN VARIEDAD Secano Carga Ganadera:0
	Recinto:18-057-036-00043-00001 Cultivo:63000 PASTOS DE MENOS DE 5 AÑOS-SIN VARIEDAD Secano Carga Ganadera:0
86121	Recinto superficie forrajera que no realiza la actividad de producción de pastoreo.
	Recinto:04-070-002-00166-00002 Cultivo:62000 PASTOS PERMANENTES DE 5 O MAS AÑOS-SIN VARIEDAD Secano Actividad Agraria del recinto:2
	Recinto:04-072-012-00022-00001 Cultivo:62000 PASTOS PERMANENTES DE 5 O MAS AÑOS-SIN VARIEDAD Secano Actividad Agraria del recinto:2
	Recinto:04-072-012-00022-00003 Cultivo:62000 PASTOS PERMANENTES DE 5 O MAS AÑOS-SIN VARIEDAD Secano Actividad Agraria del recinto:2
	Recinto:18-057-017-00042-00001 Cultivo:62000 PASTOS PERMANENTES DE 5 O MAS AÑOS-SIN VARIEDAD Secano Actividad Agraria del recinto:2
	Recinto:18-057-017-00043-00001 Cultivo:62000 PASTOS PERMANENTES DE 5 O MAS AÑOS-SIN VARIEDAD Secano Actividad Agraria del recinto:2
	Recinto:18-057-017-00044-00001 Cultivo:62000 PASTOS PERMANENTES DE 5 O MAS AÑOS-SIN VARIEDAD Secano Actividad Agraria del recinto:2
	Recinto:18-057-017-00045-00001 Cultivo:62000 PASTOS PERMANENTES DE 5 O MAS AÑOS-SIN VARIEDAD Secano Actividad Agraria del recinto:2
	Recinto:18-057-017-00050-00002 Cultivo:62000 PASTOS PERMANENTES DE 5 O MAS AÑOS-SIN VARIEDAD Secano Actividad Agraria del recinto:2
	Recinto:18-057-017-00052-00001 Cultivo:62000 PASTOS PERMANENTES DE 5 O MAS AÑOS-SIN VARIEDAD Secano Actividad Agraria del recinto:2
	Recinto:18-057-017-00052-00007 Cultivo:62000 PASTOS PERMANENTES DE 5 O MAS AÑOS-SIN VARIEDAD Secano Actividad Agraria del recinto:2
	Recinto:18-057-017-00055-00001 Cultivo:62000 PASTOS PERMANENTES DE 5 O MAS AÑOS-SIN VARIEDAD Secano Actividad Agraria del recinto:2
	Recinto:18-057-017-00056-00001 Cultivo:62000 PASTOS PERMANENTES DE 5 O MAS AÑOS-SIN VARIEDAD Secano Actividad Agraria del recinto:2
	Recinto:18-057-022-00018-00022 Cultivo:62000 PASTOS PERMANENTES DE 5 O MAS AÑOS-SIN VARIEDAD Secano Actividad Agraria del recinto:2
	Recinto:18-057-022-00020-00004 Cultivo:62000 PASTOS PERMANENTES DE 5 O MAS AÑOS-SIN VARIEDAD Secano Actividad Agraria del recinto:2
	Recinto:18-057-022-00049-00005 Cultivo:62000 PASTOS PERMANENTES DE 5 O MAS AÑOS-SIN VARIEDAD Secano Actividad Agraria del recinto:2
	Recinto:18-057-022-00049-00006 Cultivo:62000 PASTOS PERMANENTES DE 5 O MAS AÑOS-SIN VARIEDAD Secano Actividad Agraria del recinto:2
	Recinto:18-057-022-00071-00007 Cultivo:62000 PASTOS PERMANENTES DE 5 O MAS AÑOS-SIN VARIEDAD Secano Actividad Agraria del recinto:2
	Recinto:18-057-022-00071-00010 Cultivo:62000 PASTOS PERMANENTES DE 5 O MAS AÑOS-SIN VARIEDAD Secano Actividad Agraria del recinto:2
	Recinto:18-057-022-00071-00011 Cultivo:62000 PASTOS PERMANENTES DE 5 O MAS AÑOS-SIN VARIEDAD Secano Actividad Agraria del recinto:2
	Recinto:18-057-022-00071-00015 Cultivo:62000 PASTOS PERMANENTES DE 5 O MAS AÑOS-SIN VARIEDAD Secano Actividad Agraria del recinto:2
	Recinto:18-057-022-00072-00002 Cultivo:62000 PASTOS PERMANENTES DE 5 O MAS AÑOS-SIN VARIEDAD Secano Actividad Agraria del recinto:2
	Recinto:18-057-022-00074-00004 Cultivo:62000 PASTOS PERMANENTES DE 5 O MAS AÑOS-SIN VARIEDAD Secano Actividad Agraria del recinto:2
	Recinto:18-057-022-00076-00010 Cultivo:62000 PASTOS PERMANENTES DE 5 O MAS AÑOS-SIN VARIEDAD Secano Actividad Agraria del recinto:2
	Recinto:18-057-022-00076-00013 Cultivo:62000 PASTOS PERMANENTES DE 5 O MAS AÑOS-SIN VARIEDAD Secano Actividad Agraria del recinto:2
	Recinto:18-057-022-00076-00016 Cultivo:62000 PASTOS PERMANENTES DE 5 O MAS AÑOS-SIN VARIEDAD Secano Actividad Agraria del recinto:2

(1) Con incidencias que retienen pago o deniegan el expediente.  
 (2) Se calcula sobre superficie declarada admisible.  
 (3) Aplicación del artículo 16 bis del RD 147/2023.  
 (4) Expediente con algunos recintos de pastos permanentes ubicados en espacios protegidos donde la carga ganadera mínima será 0,1 UGM/ha.

Puede verificar la integridad de una copia de este documento mediante la lectura del código QR adjunto o mediante el acceso a la dirección <https://ws050.juntadeandalucia.es/verificarFirma> indicando el código de VERIFICACIÓN

FIRMADO POR	RAQUEL MARIA ESPIN CRESPO	17/10/2024	
VERIFICACIÓN	Pk2jmWSPEJNMB623FQZ8JEKDMKEPRE	PÁG. 1669/4804	





**INCIDENCIAS**

**INCIDENCIA DESCRIPCIÓN**

	Recinto:18-057-023-00059-00003 Cultivo:62000 PASTOS PERMANENTES DE 5 O MAS AÑOS-SIN VARIEDAD Secano Actividad Agraria del recinto:2
	Recinto:18-057-023-00059-00004 Cultivo:62000 PASTOS PERMANENTES DE 5 O MAS AÑOS-SIN VARIEDAD Secano Actividad Agraria del recinto:2
	Recinto:18-057-033-00076-00007 Cultivo:62000 PASTOS PERMANENTES DE 5 O MAS AÑOS-SIN VARIEDAD Secano Actividad Agraria del recinto:2
	Recinto:18-057-034-00241-00002 Cultivo:62000 PASTOS PERMANENTES DE 5 O MAS AÑOS-SIN VARIEDAD Secano Actividad Agraria del recinto:2
	Recinto:18-057-034-00242-00003 Cultivo:62000 PASTOS PERMANENTES DE 5 O MAS AÑOS-SIN VARIEDAD Secano Actividad Agraria del recinto:2
	Recinto:18-057-034-00242-00004 Cultivo:62000 PASTOS PERMANENTES DE 5 O MAS AÑOS-SIN VARIEDAD Secano Actividad Agraria del recinto:2
	Recinto:18-057-036-00042-00001 Cultivo:63000 PASTOS DE MENOS DE 5 AÑOS-SIN VARIEDAD Secano Actividad Agraria del recinto:2
	Recinto:18-057-036-00043-00001 Cultivo:63000 PASTOS DE MENOS DE 5 AÑOS-SIN VARIEDAD Secano Actividad Agraria del recinto:2
86122	Recinto superficie forrajera que realiza la actividad de producción de pastoreo y no declara el o los códigos del Registro de Explotaciones Ganaderas de Andalucía, REGA. Recinto:04-070-002-00166-00002 Cultivo:62000 PASTOS PERMANENTES DE 5 O MAS AÑOS-SIN VARIEDAD Secano Recinto:04-072-012-00022-00001 Cultivo:62000 PASTOS PERMANENTES DE 5 O MAS AÑOS-SIN VARIEDAD Secano Recinto:04-072-012-00022-00003 Cultivo:62000 PASTOS PERMANENTES DE 5 O MAS AÑOS-SIN VARIEDAD Secano Recinto:18-057-017-00042-00001 Cultivo:62000 PASTOS PERMANENTES DE 5 O MAS AÑOS-SIN VARIEDAD Secano Recinto:18-057-017-00043-00001 Cultivo:62000 PASTOS PERMANENTES DE 5 O MAS AÑOS-SIN VARIEDAD Secano Recinto:18-057-017-00044-00001 Cultivo:62000 PASTOS PERMANENTES DE 5 O MAS AÑOS-SIN VARIEDAD Secano Recinto:18-057-017-00045-00001 Cultivo:62000 PASTOS PERMANENTES DE 5 O MAS AÑOS-SIN VARIEDAD Secano Recinto:18-057-017-00050-00002 Cultivo:62000 PASTOS PERMANENTES DE 5 O MAS AÑOS-SIN VARIEDAD Secano Recinto:18-057-017-00052-00001 Cultivo:62000 PASTOS PERMANENTES DE 5 O MAS AÑOS-SIN VARIEDAD Secano Recinto:18-057-017-00052-00007 Cultivo:62000 PASTOS PERMANENTES DE 5 O MAS AÑOS-SIN VARIEDAD Secano Recinto:18-057-017-00055-00001 Cultivo:62000 PASTOS PERMANENTES DE 5 O MAS AÑOS-SIN VARIEDAD Secano Recinto:18-057-017-00056-00001 Cultivo:62000 PASTOS PERMANENTES DE 5 O MAS AÑOS-SIN VARIEDAD Secano Recinto:18-057-022-00018-00022 Cultivo:62000 PASTOS PERMANENTES DE 5 O MAS AÑOS-SIN VARIEDAD Secano Recinto:18-057-022-00020-00004 Cultivo:62000 PASTOS PERMANENTES DE 5 O MAS AÑOS-SIN VARIEDAD Secano Recinto:18-057-022-00049-00005 Cultivo:62000 PASTOS PERMANENTES DE 5 O MAS AÑOS-SIN VARIEDAD Secano Recinto:18-057-022-00049-00006 Cultivo:62000 PASTOS PERMANENTES DE 5 O MAS AÑOS-SIN VARIEDAD Secano Recinto:18-057-022-00071-00007 Cultivo:62000 PASTOS PERMANENTES DE 5 O MAS AÑOS-SIN VARIEDAD Secano Recinto:18-057-022-00071-00010 Cultivo:62000 PASTOS PERMANENTES DE 5 O MAS AÑOS-SIN VARIEDAD Secano Recinto:18-057-022-00071-00011 Cultivo:62000 PASTOS PERMANENTES DE 5 O MAS AÑOS-SIN VARIEDAD Secano Recinto:18-057-022-00071-00015 Cultivo:62000 PASTOS PERMANENTES DE 5 O MAS AÑOS-SIN VARIEDAD Secano Recinto:18-057-022-00072-00002 Cultivo:62000 PASTOS PERMANENTES DE 5 O MAS AÑOS-SIN VARIEDAD Secano Recinto:18-057-022-00074-00004 Cultivo:62000 PASTOS PERMANENTES DE 5 O MAS AÑOS-SIN VARIEDAD Secano Recinto:18-057-022-00076-00010 Cultivo:62000 PASTOS PERMANENTES DE 5 O MAS AÑOS-SIN VARIEDAD Secano Recinto:18-057-022-00076-00013 Cultivo:62000 PASTOS PERMANENTES DE 5 O MAS AÑOS-SIN VARIEDAD Secano Recinto:18-057-022-00076-00016 Cultivo:62000 PASTOS PERMANENTES DE 5 O MAS AÑOS-SIN VARIEDAD Secano Recinto:18-057-023-00059-00003 Cultivo:62000 PASTOS PERMANENTES DE 5 O MAS AÑOS-SIN VARIEDAD Secano Recinto:18-057-023-00059-00004 Cultivo:62000 PASTOS PERMANENTES DE 5 O MAS AÑOS-SIN VARIEDAD Secano Recinto:18-057-033-00076-00007 Cultivo:62000 PASTOS PERMANENTES DE 5 O MAS AÑOS-SIN VARIEDAD Secano Recinto:18-057-034-00241-00002 Cultivo:62000 PASTOS PERMANENTES DE 5 O MAS AÑOS-SIN VARIEDAD Secano Recinto:18-057-034-00242-00003 Cultivo:62000 PASTOS PERMANENTES DE 5 O MAS AÑOS-SIN VARIEDAD Secano Recinto:18-057-034-00242-00004 Cultivo:62000 PASTOS PERMANENTES DE 5 O MAS AÑOS-SIN VARIEDAD Secano Recinto:18-057-036-00042-00001 Cultivo:63000 PASTOS DE MENOS DE 5 AÑOS-SIN VARIEDAD Secano Recinto:18-057-036-00043-00001 Cultivo:63000 PASTOS DE MENOS DE 5 AÑOS-SIN VARIEDAD Secano
86124	Recinto de forrajera para Cálculo de Carga Ganadera que No pertenece a Explotación. Recinto:04-070-002-00166-00002 Cultivo:62000 PASTOS PERMANENTES DE 5 O MAS AÑOS-SIN VARIEDAD Secano Recinto:04-072-012-00022-00001 Cultivo:62000 PASTOS PERMANENTES DE 5 O MAS AÑOS-SIN VARIEDAD Secano Recinto:04-072-012-00022-00003 Cultivo:62000 PASTOS PERMANENTES DE 5 O MAS AÑOS-SIN VARIEDAD Secano Recinto:18-057-017-00042-00001 Cultivo:62000 PASTOS PERMANENTES DE 5 O MAS AÑOS-SIN VARIEDAD Secano Recinto:18-057-017-00043-00001 Cultivo:62000 PASTOS PERMANENTES DE 5 O MAS AÑOS-SIN VARIEDAD Secano Recinto:18-057-017-00044-00001 Cultivo:62000 PASTOS PERMANENTES DE 5 O MAS AÑOS-SIN VARIEDAD Secano Recinto:18-057-017-00045-00001 Cultivo:62000 PASTOS PERMANENTES DE 5 O MAS AÑOS-SIN VARIEDAD Secano

(1) Con incidencias que retienen pago o deniegan el expediente.

(2) Se calcula sobre superficie declarada admisible.

(3) Aplicación del artículo 16 bis del RD 147/2023.

(4) Expediente con algunos recintos de pastos permanentes ubicados en espacios protegidos donde la carga ganadera mínima será 0,1 UGM/ha.

Puede verificar la integridad de una copia de este documento mediante la lectura del código QR adjunto o mediante el acceso a la dirección <https://ws050.juntadeandalucia.es/verificarFirma> indicando el código de VERIFICACIÓN

FIRMADO POR	RAQUEL MARIA ESPIN CRESPO	17/10/2024
VERIFICACIÓN	Pk2jmWSPEJNMB623FQZ8JEKDMKEPRE	PÁG. 1670/4804





**INCIDENCIAS**

**INCIDENCIA DESCRIPCIÓN**

Recinto:18-057-017-00050-00002	Cultivo:62000	PASTOS PERMANENTES DE 5 O MAS AÑOS-SIN VARIEDAD	Secano
Recinto:18-057-017-00052-00001	Cultivo:62000	PASTOS PERMANENTES DE 5 O MAS AÑOS-SIN VARIEDAD	Secano
Recinto:18-057-017-00052-00007	Cultivo:62000	PASTOS PERMANENTES DE 5 O MAS AÑOS-SIN VARIEDAD	Secano
Recinto:18-057-017-00055-00001	Cultivo:62000	PASTOS PERMANENTES DE 5 O MAS AÑOS-SIN VARIEDAD	Secano
Recinto:18-057-017-00056-00001	Cultivo:62000	PASTOS PERMANENTES DE 5 O MAS AÑOS-SIN VARIEDAD	Secano
Recinto:18-057-022-00018-00022	Cultivo:62000	PASTOS PERMANENTES DE 5 O MAS AÑOS-SIN VARIEDAD	Secano
Recinto:18-057-022-00020-00004	Cultivo:62000	PASTOS PERMANENTES DE 5 O MAS AÑOS-SIN VARIEDAD	Secano
Recinto:18-057-022-00049-00005	Cultivo:62000	PASTOS PERMANENTES DE 5 O MAS AÑOS-SIN VARIEDAD	Secano
Recinto:18-057-022-00049-00006	Cultivo:62000	PASTOS PERMANENTES DE 5 O MAS AÑOS-SIN VARIEDAD	Secano
Recinto:18-057-022-00071-00007	Cultivo:62000	PASTOS PERMANENTES DE 5 O MAS AÑOS-SIN VARIEDAD	Secano
Recinto:18-057-022-00071-00010	Cultivo:62000	PASTOS PERMANENTES DE 5 O MAS AÑOS-SIN VARIEDAD	Secano
Recinto:18-057-022-00071-00011	Cultivo:62000	PASTOS PERMANENTES DE 5 O MAS AÑOS-SIN VARIEDAD	Secano
Recinto:18-057-022-00071-00015	Cultivo:62000	PASTOS PERMANENTES DE 5 O MAS AÑOS-SIN VARIEDAD	Secano
Recinto:18-057-022-00072-00002	Cultivo:62000	PASTOS PERMANENTES DE 5 O MAS AÑOS-SIN VARIEDAD	Secano
Recinto:18-057-022-00074-00004	Cultivo:62000	PASTOS PERMANENTES DE 5 O MAS AÑOS-SIN VARIEDAD	Secano
Recinto:18-057-022-00076-00010	Cultivo:62000	PASTOS PERMANENTES DE 5 O MAS AÑOS-SIN VARIEDAD	Secano
Recinto:18-057-022-00076-00013	Cultivo:62000	PASTOS PERMANENTES DE 5 O MAS AÑOS-SIN VARIEDAD	Secano
Recinto:18-057-022-00076-00016	Cultivo:62000	PASTOS PERMANENTES DE 5 O MAS AÑOS-SIN VARIEDAD	Secano
Recinto:18-057-023-00059-00003	Cultivo:62000	PASTOS PERMANENTES DE 5 O MAS AÑOS-SIN VARIEDAD	Secano
Recinto:18-057-023-00059-00004	Cultivo:62000	PASTOS PERMANENTES DE 5 O MAS AÑOS-SIN VARIEDAD	Secano
Recinto:18-057-033-00076-00007	Cultivo:62000	PASTOS PERMANENTES DE 5 O MAS AÑOS-SIN VARIEDAD	Secano
Recinto:18-057-034-00241-00002	Cultivo:62000	PASTOS PERMANENTES DE 5 O MAS AÑOS-SIN VARIEDAD	Secano
Recinto:18-057-034-00242-00003	Cultivo:62000	PASTOS PERMANENTES DE 5 O MAS AÑOS-SIN VARIEDAD	Secano
Recinto:18-057-034-00242-00004	Cultivo:62000	PASTOS PERMANENTES DE 5 O MAS AÑOS-SIN VARIEDAD	Secano
Recinto:18-057-036-00042-00001	Cultivo:63000	PASTOS DE MENOS DE 5 AÑOS-SIN VARIEDAD	Secano
Recinto:18-057-036-00043-00001	Cultivo:63000	PASTOS DE MENOS DE 5 AÑOS-SIN VARIEDAD	Secano

**Incidenias de carga ganadera**

**INCIDENCIA DESCRIPCIÓN**

242	Recinto pendiente de acreditación de titularidad.
	Recinto:18-057-022-00018-00022 Cultivo:62000 PASTOS PERMANENTES DE 5 O MAS AÑOS-SIN VARIEDAD Secano
452	Actividad agraria declarada en un recinto no compatible con el uso PA, PR o PS asignado en SIGPAC para ese recinto.
	Recinto:18-057-034-00242-00004 Cultivo:62000 PASTOS PERMANENTES DE 5 O MAS AÑOS-SIN VARIEDAD Secano USO ASIGNADO EN SIGPAC:PR
	Recinto:18-057-033-00076-00007 Cultivo:62000 PASTOS PERMANENTES DE 5 O MAS AÑOS-SIN VARIEDAD Secano USO ASIGNADO EN SIGPAC:PR
	Recinto:18-057-022-00076-00016 Cultivo:62000 PASTOS PERMANENTES DE 5 O MAS AÑOS-SIN VARIEDAD Secano USO ASIGNADO EN SIGPAC:PR
	Recinto:18-057-022-00076-00013 Cultivo:62000 PASTOS PERMANENTES DE 5 O MAS AÑOS-SIN VARIEDAD Secano USO ASIGNADO EN SIGPAC:PR
	Recinto:18-057-022-00076-00010 Cultivo:62000 PASTOS PERMANENTES DE 5 O MAS AÑOS-SIN VARIEDAD Secano USO ASIGNADO EN SIGPAC:PR
	Recinto:18-057-022-00074-00004 Cultivo:62000 PASTOS PERMANENTES DE 5 O MAS AÑOS-SIN VARIEDAD Secano USO ASIGNADO EN SIGPAC:PR
	Recinto:18-057-022-00072-00002 Cultivo:62000 PASTOS PERMANENTES DE 5 O MAS AÑOS-SIN VARIEDAD Secano USO ASIGNADO EN SIGPAC:PR
	Recinto:18-057-022-00071-00015 Cultivo:62000 PASTOS PERMANENTES DE 5 O MAS AÑOS-SIN VARIEDAD Secano USO ASIGNADO EN SIGPAC:PR
	Recinto:18-057-022-00071-00011 Cultivo:62000 PASTOS PERMANENTES DE 5 O MAS AÑOS-SIN VARIEDAD Secano USO ASIGNADO EN SIGPAC:PR
	Recinto:18-057-022-00071-00010 Cultivo:62000 PASTOS PERMANENTES DE 5 O MAS AÑOS-SIN VARIEDAD Secano USO ASIGNADO EN SIGPAC:PR
	Recinto:18-057-022-00071-00007 Cultivo:62000 PASTOS PERMANENTES DE 5 O MAS AÑOS-SIN VARIEDAD Secano USO ASIGNADO EN SIGPAC:PR
	Recinto:18-057-022-00018-00022 Cultivo:62000 PASTOS PERMANENTES DE 5 O MAS AÑOS-SIN VARIEDAD Secano USO ASIGNADO EN SIGPAC:PR
	Recinto:18-057-017-00052-00007 Cultivo:62000 PASTOS PERMANENTES DE 5 O MAS AÑOS-SIN VARIEDAD Secano USO ASIGNADO EN SIGPAC:PR
	Recinto:18-057-017-00052-00001 Cultivo:62000 PASTOS PERMANENTES DE 5 O MAS AÑOS-SIN VARIEDAD Secano USO

(1) Con incidencias que retienen pago o deniegan el expediente.

(2) Se calcula sobre superficie declarada admisible.

(3) Aplicación del artículo 16 bis del RD 147/2023.

(4) Expediente con algunos recintos de pastos permanentes ubicados en espacios protegidos donde la carga ganadera mínima será 0,1 UGM/ha.

Puede verificar la integridad de una copia de este documento mediante la lectura del código QR adjunto o mediante el acceso a la dirección <https://ws050.juntadeandalucia.es/verificarFirma> indicando el código de VERIFICACIÓN

FIRMADO POR	RAQUEL MARIA ESPIN CRESPO	17/10/2024
VERIFICACIÓN	Pk2jmWSPEJNMB623FQZ8JEKDMKEPRE	PÁG. 1671/4804





	ASIGNADO EN SIGPAC:PR		
	Recinto:18-057-017-00050-00002	Cultivo:62000	PASTOS PERMANENTES DE 5 O MAS AÑOS-SIN VARIEDAD Secano USO
	ASIGNADO EN SIGPAC:PR		
	Recinto:18-057-017-00042-00001	Cultivo:62000	PASTOS PERMANENTES DE 5 O MAS AÑOS-SIN VARIEDAD Secano USO
	ASIGNADO EN SIGPAC:PA		
	Recinto:18-057-017-00043-00001	Cultivo:62000	PASTOS PERMANENTES DE 5 O MAS AÑOS-SIN VARIEDAD Secano USO
	ASIGNADO EN SIGPAC:PR		
	Recinto:18-057-017-00055-00001	Cultivo:62000	PASTOS PERMANENTES DE 5 O MAS AÑOS-SIN VARIEDAD Secano USO
	ASIGNADO EN SIGPAC:PA		
	Recinto:18-057-017-00056-00001	Cultivo:62000	PASTOS PERMANENTES DE 5 O MAS AÑOS-SIN VARIEDAD Secano USO
	ASIGNADO EN SIGPAC:PA		
	Recinto:18-057-022-00049-00005	Cultivo:62000	PASTOS PERMANENTES DE 5 O MAS AÑOS-SIN VARIEDAD Secano USO
	ASIGNADO EN SIGPAC:PR		
	Recinto:18-057-022-00049-00006	Cultivo:62000	PASTOS PERMANENTES DE 5 O MAS AÑOS-SIN VARIEDAD Secano USO
	ASIGNADO EN SIGPAC:PS		
	Recinto:18-057-023-00059-00003	Cultivo:62000	PASTOS PERMANENTES DE 5 O MAS AÑOS-SIN VARIEDAD Secano USO
	ASIGNADO EN SIGPAC:PR		
	Recinto:18-057-023-00059-00004	Cultivo:62000	PASTOS PERMANENTES DE 5 O MAS AÑOS-SIN VARIEDAD Secano USO
	ASIGNADO EN SIGPAC:PR		
	Recinto:04-072-012-00022-00001	Cultivo:62000	PASTOS PERMANENTES DE 5 O MAS AÑOS-SIN VARIEDAD Secano USO
	ASIGNADO EN SIGPAC:PS		
	Recinto:04-072-012-00022-00003	Cultivo:62000	PASTOS PERMANENTES DE 5 O MAS AÑOS-SIN VARIEDAD Secano USO
	ASIGNADO EN SIGPAC:PS		
	Recinto:04-070-002-00166-00002	Cultivo:62000	PASTOS PERMANENTES DE 5 O MAS AÑOS-SIN VARIEDAD Secano USO
	ASIGNADO EN SIGPAC:PA		
	Recinto:18-057-017-00045-00001	Cultivo:62000	PASTOS PERMANENTES DE 5 O MAS AÑOS-SIN VARIEDAD Secano USO
	ASIGNADO EN SIGPAC:PA		
	Recinto:18-057-017-00044-00001	Cultivo:62000	PASTOS PERMANENTES DE 5 O MAS AÑOS-SIN VARIEDAD Secano USO
	ASIGNADO EN SIGPAC:PR		
	Recinto:18-057-034-00242-00003	Cultivo:62000	PASTOS PERMANENTES DE 5 O MAS AÑOS-SIN VARIEDAD Secano USO
	ASIGNADO EN SIGPAC:PR		
	Recinto:18-057-034-00241-00002	Cultivo:62000	PASTOS PERMANENTES DE 5 O MAS AÑOS-SIN VARIEDAD Secano USO
	ASIGNADO EN SIGPAC:PR		
	Recinto:18-057-022-00020-00004	Cultivo:62000	PASTOS PERMANENTES DE 5 O MAS AÑOS-SIN VARIEDAD Secano USO
	ASIGNADO EN SIGPAC:PR		
3790	Recinto declarado inactivo		
	Recinto:18-057-017-00045-00001	Cultivo: -	
	Recinto:18-057-017-00044-00001	Cultivo: -	
	Recinto:18-057-036-00042-00001	Cultivo: -	
	Recinto:18-057-036-00043-00001	Cultivo: -	
86122	Recinto superficie forrajera que realiza la actividad de producción de pastoreo y no declara el o los códigos del Registro de Explotaciones Ganaderas de Andalucía, REGA.		
	Recinto:18-057-034-00242-00004	Cultivo:62000	PASTOS PERMANENTES DE 5 O MAS AÑOS-SIN VARIEDAD Secano
	Recinto:18-057-033-00076-00007	Cultivo:62000	PASTOS PERMANENTES DE 5 O MAS AÑOS-SIN VARIEDAD Secano
	Recinto:18-057-022-00076-00016	Cultivo:62000	PASTOS PERMANENTES DE 5 O MAS AÑOS-SIN VARIEDAD Secano
	Recinto:18-057-022-00076-00013	Cultivo:62000	PASTOS PERMANENTES DE 5 O MAS AÑOS-SIN VARIEDAD Secano
	Recinto:18-057-022-00076-00010	Cultivo:62000	PASTOS PERMANENTES DE 5 O MAS AÑOS-SIN VARIEDAD Secano
	Recinto:18-057-022-00074-00004	Cultivo:62000	PASTOS PERMANENTES DE 5 O MAS AÑOS-SIN VARIEDAD Secano
	Recinto:18-057-022-00072-00002	Cultivo:62000	PASTOS PERMANENTES DE 5 O MAS AÑOS-SIN VARIEDAD Secano
	Recinto:18-057-022-00071-00015	Cultivo:62000	PASTOS PERMANENTES DE 5 O MAS AÑOS-SIN VARIEDAD Secano
	Recinto:18-057-022-00071-00011	Cultivo:62000	PASTOS PERMANENTES DE 5 O MAS AÑOS-SIN VARIEDAD Secano
	Recinto:18-057-022-00071-00010	Cultivo:62000	PASTOS PERMANENTES DE 5 O MAS AÑOS-SIN VARIEDAD Secano
	Recinto:18-057-022-00071-00007	Cultivo:62000	PASTOS PERMANENTES DE 5 O MAS AÑOS-SIN VARIEDAD Secano
	Recinto:18-057-022-00018-00022	Cultivo:62000	PASTOS PERMANENTES DE 5 O MAS AÑOS-SIN VARIEDAD Secano
	Recinto:18-057-017-00052-00007	Cultivo:62000	PASTOS PERMANENTES DE 5 O MAS AÑOS-SIN VARIEDAD Secano
	Recinto:18-057-017-00052-00001	Cultivo:62000	PASTOS PERMANENTES DE 5 O MAS AÑOS-SIN VARIEDAD Secano
	Recinto:18-057-017-00050-00002	Cultivo:62000	PASTOS PERMANENTES DE 5 O MAS AÑOS-SIN VARIEDAD Secano
	Recinto:18-057-017-00042-00001	Cultivo:62000	PASTOS PERMANENTES DE 5 O MAS AÑOS-SIN VARIEDAD Secano
	Recinto:18-057-017-00043-00001	Cultivo:62000	PASTOS PERMANENTES DE 5 O MAS AÑOS-SIN VARIEDAD Secano
	Recinto:18-057-017-00055-00001	Cultivo:62000	PASTOS PERMANENTES DE 5 O MAS AÑOS-SIN VARIEDAD Secano
	Recinto:18-057-017-00056-00001	Cultivo:62000	PASTOS PERMANENTES DE 5 O MAS AÑOS-SIN VARIEDAD Secano
	Recinto:18-057-022-00049-00005	Cultivo:62000	PASTOS PERMANENTES DE 5 O MAS AÑOS-SIN VARIEDAD Secano
	Recinto:18-057-022-00049-00006	Cultivo:62000	PASTOS PERMANENTES DE 5 O MAS AÑOS-SIN VARIEDAD Secano
	Recinto:18-057-023-00059-00003	Cultivo:62000	PASTOS PERMANENTES DE 5 O MAS AÑOS-SIN VARIEDAD Secano
	Recinto:18-057-023-00059-00004	Cultivo:62000	PASTOS PERMANENTES DE 5 O MAS AÑOS-SIN VARIEDAD Secano

(1) Con incidencias que retienen pago o deniegan el expediente.  
 (2) Se calcula sobre superficie declarada admisible.  
 (3) Aplicación del artículo 16 bis del RD 147/2023.  
 (4) Expediente con algunos recintos de pastos permanentes ubicados en espacios protegidos donde la carga ganadera mínima será 0,1 UGM/ha.

Puede verificar la integridad de una copia de este documento mediante la lectura del código QR adjunto o mediante el acceso a la dirección <a href="https://ws050.juntadeandalucia.es/verificarFirma">https://ws050.juntadeandalucia.es/verificarFirma</a> indicando el código de VERIFICACIÓN			
FIRMADO POR	RAQUEL MARIA ESPIN CRESPO	17/10/2024	
VERIFICACIÓN	Pk2jmWSPEJNMB623FQZ8JEKDMKEPRE	PÁG. 1672/4804	





	Recinto:04-072-012-00022-00001	Cultivo:62000	PASTOS PERMANENTES DE 5 O MAS AÑOS-SIN VARIEDAD	Secano
	Recinto:04-072-012-00022-00003	Cultivo:62000	PASTOS PERMANENTES DE 5 O MAS AÑOS-SIN VARIEDAD	Secano
	Recinto:04-070-002-00166-00002	Cultivo:62000	PASTOS PERMANENTES DE 5 O MAS AÑOS-SIN VARIEDAD	Secano
	Recinto:18-057-017-00045-00001	Cultivo:62000	PASTOS PERMANENTES DE 5 O MAS AÑOS-SIN VARIEDAD	Secano
	Recinto:18-057-017-00044-00001	Cultivo:62000	PASTOS PERMANENTES DE 5 O MAS AÑOS-SIN VARIEDAD	Secano
	Recinto:18-057-036-00042-00001	Cultivo:63000	PASTOS DE MENOS DE 5 AÑOS-SIN VARIEDAD	Secano
	Recinto:18-057-036-00043-00001	Cultivo:63000	PASTOS DE MENOS DE 5 AÑOS-SIN VARIEDAD	Secano
	Recinto:18-057-034-00242-00003	Cultivo:62000	PASTOS PERMANENTES DE 5 O MAS AÑOS-SIN VARIEDAD	Secano
	Recinto:18-057-034-00241-00002	Cultivo:62000	PASTOS PERMANENTES DE 5 O MAS AÑOS-SIN VARIEDAD	Secano
	Recinto:18-057-022-00020-00004	Cultivo:62000	PASTOS PERMANENTES DE 5 O MAS AÑOS-SIN VARIEDAD	Secano
86124	Recinto de forrajera para Cálculo de Carga Ganadera que No pertenece a Explotación.			
	Recinto:18-057-034-00242-00004	Cultivo:62000	PASTOS PERMANENTES DE 5 O MAS AÑOS-SIN VARIEDAD	Secano
	Recinto:18-057-033-00076-00007	Cultivo:62000	PASTOS PERMANENTES DE 5 O MAS AÑOS-SIN VARIEDAD	Secano
	Recinto:18-057-022-00076-00016	Cultivo:62000	PASTOS PERMANENTES DE 5 O MAS AÑOS-SIN VARIEDAD	Secano
	Recinto:18-057-022-00076-00013	Cultivo:62000	PASTOS PERMANENTES DE 5 O MAS AÑOS-SIN VARIEDAD	Secano
	Recinto:18-057-022-00076-00010	Cultivo:62000	PASTOS PERMANENTES DE 5 O MAS AÑOS-SIN VARIEDAD	Secano
	Recinto:18-057-022-00074-00004	Cultivo:62000	PASTOS PERMANENTES DE 5 O MAS AÑOS-SIN VARIEDAD	Secano
	Recinto:18-057-022-00072-00002	Cultivo:62000	PASTOS PERMANENTES DE 5 O MAS AÑOS-SIN VARIEDAD	Secano
	Recinto:18-057-022-00071-00015	Cultivo:62000	PASTOS PERMANENTES DE 5 O MAS AÑOS-SIN VARIEDAD	Secano
	Recinto:18-057-022-00071-00011	Cultivo:62000	PASTOS PERMANENTES DE 5 O MAS AÑOS-SIN VARIEDAD	Secano
	Recinto:18-057-022-00071-00010	Cultivo:62000	PASTOS PERMANENTES DE 5 O MAS AÑOS-SIN VARIEDAD	Secano
	Recinto:18-057-022-00071-00007	Cultivo:62000	PASTOS PERMANENTES DE 5 O MAS AÑOS-SIN VARIEDAD	Secano
	Recinto:18-057-022-00018-00022	Cultivo:62000	PASTOS PERMANENTES DE 5 O MAS AÑOS-SIN VARIEDAD	Secano
	Recinto:18-057-017-00052-00007	Cultivo:62000	PASTOS PERMANENTES DE 5 O MAS AÑOS-SIN VARIEDAD	Secano
	Recinto:18-057-017-00052-00001	Cultivo:62000	PASTOS PERMANENTES DE 5 O MAS AÑOS-SIN VARIEDAD	Secano
	Recinto:18-057-017-00050-00002	Cultivo:62000	PASTOS PERMANENTES DE 5 O MAS AÑOS-SIN VARIEDAD	Secano
	Recinto:18-057-017-00042-00001	Cultivo:62000	PASTOS PERMANENTES DE 5 O MAS AÑOS-SIN VARIEDAD	Secano
	Recinto:18-057-017-00043-00001	Cultivo:62000	PASTOS PERMANENTES DE 5 O MAS AÑOS-SIN VARIEDAD	Secano
	Recinto:18-057-017-00055-00001	Cultivo:62000	PASTOS PERMANENTES DE 5 O MAS AÑOS-SIN VARIEDAD	Secano
	Recinto:18-057-017-00056-00001	Cultivo:62000	PASTOS PERMANENTES DE 5 O MAS AÑOS-SIN VARIEDAD	Secano
	Recinto:18-057-022-00049-00005	Cultivo:62000	PASTOS PERMANENTES DE 5 O MAS AÑOS-SIN VARIEDAD	Secano
	Recinto:18-057-022-00049-00006	Cultivo:62000	PASTOS PERMANENTES DE 5 O MAS AÑOS-SIN VARIEDAD	Secano
	Recinto:18-057-023-00059-00003	Cultivo:62000	PASTOS PERMANENTES DE 5 O MAS AÑOS-SIN VARIEDAD	Secano
	Recinto:18-057-023-00059-00004	Cultivo:62000	PASTOS PERMANENTES DE 5 O MAS AÑOS-SIN VARIEDAD	Secano
	Recinto:04-072-012-00022-00001	Cultivo:62000	PASTOS PERMANENTES DE 5 O MAS AÑOS-SIN VARIEDAD	Secano
	Recinto:04-072-012-00022-00003	Cultivo:62000	PASTOS PERMANENTES DE 5 O MAS AÑOS-SIN VARIEDAD	Secano
	Recinto:04-070-002-00166-00002	Cultivo:62000	PASTOS PERMANENTES DE 5 O MAS AÑOS-SIN VARIEDAD	Secano
	Recinto:18-057-017-00045-00001	Cultivo:62000	PASTOS PERMANENTES DE 5 O MAS AÑOS-SIN VARIEDAD	Secano
	Recinto:18-057-017-00044-00001	Cultivo:62000	PASTOS PERMANENTES DE 5 O MAS AÑOS-SIN VARIEDAD	Secano
	Recinto:18-057-036-00042-00001	Cultivo:63000	PASTOS DE MENOS DE 5 AÑOS-SIN VARIEDAD	Secano
	Recinto:18-057-036-00043-00001	Cultivo:63000	PASTOS DE MENOS DE 5 AÑOS-SIN VARIEDAD	Secano
	Recinto:18-057-034-00242-00003	Cultivo:62000	PASTOS PERMANENTES DE 5 O MAS AÑOS-SIN VARIEDAD	Secano
	Recinto:18-057-034-00241-00002	Cultivo:62000	PASTOS PERMANENTES DE 5 O MAS AÑOS-SIN VARIEDAD	Secano
	Recinto:18-057-022-00020-00004	Cultivo:62000	PASTOS PERMANENTES DE 5 O MAS AÑOS-SIN VARIEDAD	Secano
86128	Recinto de Forrajeras que no ha contabilizado para Carga Ganadera por no tener una explotación válida para el cálculo de la Carga Ganadera			
	Recinto:18-057-034-00242-00004	Cultivo:62	PASTOS PERMANENTES DE 5 O MAS AÑOS-	
	Recinto:18-057-033-00076-00007	Cultivo:62	PASTOS PERMANENTES DE 5 O MAS AÑOS-	
	Recinto:18-057-022-00076-00016	Cultivo:62	PASTOS PERMANENTES DE 5 O MAS AÑOS-	
	Recinto:18-057-022-00076-00013	Cultivo:62	PASTOS PERMANENTES DE 5 O MAS AÑOS-	
	Recinto:18-057-022-00076-00010	Cultivo:62	PASTOS PERMANENTES DE 5 O MAS AÑOS-	
	Recinto:18-057-022-00074-00004	Cultivo:62	PASTOS PERMANENTES DE 5 O MAS AÑOS-	
	Recinto:18-057-022-00072-00002	Cultivo:62	PASTOS PERMANENTES DE 5 O MAS AÑOS-	
	Recinto:18-057-022-00071-00015	Cultivo:62	PASTOS PERMANENTES DE 5 O MAS AÑOS-	
	Recinto:18-057-022-00071-00011	Cultivo:62	PASTOS PERMANENTES DE 5 O MAS AÑOS-	
	Recinto:18-057-022-00071-00010	Cultivo:62	PASTOS PERMANENTES DE 5 O MAS AÑOS-	
	Recinto:18-057-022-00071-00007	Cultivo:62	PASTOS PERMANENTES DE 5 O MAS AÑOS-	
	Recinto:18-057-022-00018-00022	Cultivo:62	PASTOS PERMANENTES DE 5 O MAS AÑOS-	
	Recinto:18-057-017-00052-00007	Cultivo:62	PASTOS PERMANENTES DE 5 O MAS AÑOS-	
	Recinto:18-057-017-00052-00001	Cultivo:62	PASTOS PERMANENTES DE 5 O MAS AÑOS-	
	Recinto:18-057-017-00050-00002	Cultivo:62	PASTOS PERMANENTES DE 5 O MAS AÑOS-	

(1) Con incidencias que retienen pago o deniegan el expediente.

(2) Se calcula sobre superficie declarada admisible.

(3) Aplicación del artículo 16 bis del RD 147/2023.

(4) Expediente con algunos recintos de pastos permanentes ubicados en espacios protegidos donde la carga ganadera mínima será 0,1 UGM/ha.

Puede verificar la integridad de una copia de este documento mediante la lectura del código QR adjunto o mediante el acceso a la dirección <https://ws050.juntadeandalucia.es/verificarFirma> indicando el código de VERIFICACIÓN

FIRMADO POR	RAQUEL MARIA ESPIN CRESPO	17/10/2024
VERIFICACIÓN	Pk2jmWSPEJNMB623FQZ8JEKDMKEPRE	PÁG. 1673/4804





	Recinto:18-057-017-00042-00001	Cultivo:62 PASTOS PERMANENTES DE 5 O MAS AÑOS-
	Recinto:18-057-017-00043-00001	Cultivo:62 PASTOS PERMANENTES DE 5 O MAS AÑOS-
	Recinto:18-057-017-00055-00001	Cultivo:62 PASTOS PERMANENTES DE 5 O MAS AÑOS-
	Recinto:18-057-017-00056-00001	Cultivo:62 PASTOS PERMANENTES DE 5 O MAS AÑOS-
	Recinto:18-057-022-00049-00005	Cultivo:62 PASTOS PERMANENTES DE 5 O MAS AÑOS-
	Recinto:18-057-022-00049-00006	Cultivo:62 PASTOS PERMANENTES DE 5 O MAS AÑOS-
	Recinto:18-057-023-00059-00003	Cultivo:62 PASTOS PERMANENTES DE 5 O MAS AÑOS-
	Recinto:18-057-023-00059-00004	Cultivo:62 PASTOS PERMANENTES DE 5 O MAS AÑOS-
	Recinto:04-072-012-00022-00001	Cultivo:62 PASTOS PERMANENTES DE 5 O MAS AÑOS-
	Recinto:04-072-012-00022-00003	Cultivo:62 PASTOS PERMANENTES DE 5 O MAS AÑOS-
	Recinto:04-070-002-00166-00002	Cultivo:62 PASTOS PERMANENTES DE 5 O MAS AÑOS-
	Recinto:18-057-017-00045-00001	Cultivo:62 PASTOS PERMANENTES DE 5 O MAS AÑOS-
	Recinto:18-057-017-00044-00001	Cultivo:62 PASTOS PERMANENTES DE 5 O MAS AÑOS-
	Recinto:18-057-036-00042-00001	Cultivo:63 PASTOS DE MENOS DE 5 AÑOS-
	Recinto:18-057-036-00043-00001	Cultivo:63 PASTOS DE MENOS DE 5 AÑOS-
	Recinto:18-057-034-00242-00003	Cultivo:62 PASTOS PERMANENTES DE 5 O MAS AÑOS-
	Recinto:18-057-034-00241-00002	Cultivo:62 PASTOS PERMANENTES DE 5 O MAS AÑOS-
	Recinto:18-057-022-00020-00004	Cultivo:62 PASTOS PERMANENTES DE 5 O MAS AÑOS-
86132	Recinto superficie forrajera que no realiza la actividad de producción de pastoreo.	
	Recinto:18-057-034-00242-00004	Cultivo:62000 PASTOS PERMANENTES DE 5 O MAS AÑOS-SIN VARIEDAD Secano
	Recinto:18-057-033-00076-00007	Cultivo:62000 PASTOS PERMANENTES DE 5 O MAS AÑOS-SIN VARIEDAD Secano
	Recinto:18-057-022-00076-00016	Cultivo:62000 PASTOS PERMANENTES DE 5 O MAS AÑOS-SIN VARIEDAD Secano
	Recinto:18-057-022-00076-00013	Cultivo:62000 PASTOS PERMANENTES DE 5 O MAS AÑOS-SIN VARIEDAD Secano
	Recinto:18-057-022-00076-00010	Cultivo:62000 PASTOS PERMANENTES DE 5 O MAS AÑOS-SIN VARIEDAD Secano
	Recinto:18-057-022-00074-00004	Cultivo:62000 PASTOS PERMANENTES DE 5 O MAS AÑOS-SIN VARIEDAD Secano
	Recinto:18-057-022-00072-00002	Cultivo:62000 PASTOS PERMANENTES DE 5 O MAS AÑOS-SIN VARIEDAD Secano
	Recinto:18-057-022-00071-00015	Cultivo:62000 PASTOS PERMANENTES DE 5 O MAS AÑOS-SIN VARIEDAD Secano
	Recinto:18-057-022-00071-00011	Cultivo:62000 PASTOS PERMANENTES DE 5 O MAS AÑOS-SIN VARIEDAD Secano
	Recinto:18-057-022-00071-00010	Cultivo:62000 PASTOS PERMANENTES DE 5 O MAS AÑOS-SIN VARIEDAD Secano
	Recinto:18-057-022-00071-00007	Cultivo:62000 PASTOS PERMANENTES DE 5 O MAS AÑOS-SIN VARIEDAD Secano
	Recinto:18-057-022-00018-00022	Cultivo:62000 PASTOS PERMANENTES DE 5 O MAS AÑOS-SIN VARIEDAD Secano
	Recinto:18-057-017-00052-00007	Cultivo:62000 PASTOS PERMANENTES DE 5 O MAS AÑOS-SIN VARIEDAD Secano
	Recinto:18-057-017-00052-00001	Cultivo:62000 PASTOS PERMANENTES DE 5 O MAS AÑOS-SIN VARIEDAD Secano
	Recinto:18-057-017-00050-00002	Cultivo:62000 PASTOS PERMANENTES DE 5 O MAS AÑOS-SIN VARIEDAD Secano
	Recinto:18-057-017-00042-00001	Cultivo:62000 PASTOS PERMANENTES DE 5 O MAS AÑOS-SIN VARIEDAD Secano
	Recinto:18-057-017-00043-00001	Cultivo:62000 PASTOS PERMANENTES DE 5 O MAS AÑOS-SIN VARIEDAD Secano
	Recinto:18-057-017-00055-00001	Cultivo:62000 PASTOS PERMANENTES DE 5 O MAS AÑOS-SIN VARIEDAD Secano
	Recinto:18-057-017-00056-00001	Cultivo:62000 PASTOS PERMANENTES DE 5 O MAS AÑOS-SIN VARIEDAD Secano
	Recinto:18-057-022-00049-00005	Cultivo:62000 PASTOS PERMANENTES DE 5 O MAS AÑOS-SIN VARIEDAD Secano
	Recinto:18-057-022-00049-00006	Cultivo:62000 PASTOS PERMANENTES DE 5 O MAS AÑOS-SIN VARIEDAD Secano
	Recinto:18-057-023-00059-00003	Cultivo:62000 PASTOS PERMANENTES DE 5 O MAS AÑOS-SIN VARIEDAD Secano
	Recinto:18-057-023-00059-00004	Cultivo:62000 PASTOS PERMANENTES DE 5 O MAS AÑOS-SIN VARIEDAD Secano
	Recinto:04-072-012-00022-00001	Cultivo:62000 PASTOS PERMANENTES DE 5 O MAS AÑOS-SIN VARIEDAD Secano
	Recinto:04-072-012-00022-00003	Cultivo:62000 PASTOS PERMANENTES DE 5 O MAS AÑOS-SIN VARIEDAD Secano
	Recinto:04-070-002-00166-00002	Cultivo:62000 PASTOS PERMANENTES DE 5 O MAS AÑOS-SIN VARIEDAD Secano
	Recinto:18-057-017-00045-00001	Cultivo:62000 PASTOS PERMANENTES DE 5 O MAS AÑOS-SIN VARIEDAD Secano
	Recinto:18-057-017-00044-00001	Cultivo:62000 PASTOS PERMANENTES DE 5 O MAS AÑOS-SIN VARIEDAD Secano
	Recinto:18-057-036-00042-00001	Cultivo:63000 PASTOS DE MENOS DE 5 AÑOS-SIN VARIEDAD Secano
	Recinto:18-057-036-00043-00001	Cultivo:63000 PASTOS DE MENOS DE 5 AÑOS-SIN VARIEDAD Secano
	Recinto:18-057-034-00242-00003	Cultivo:62000 PASTOS PERMANENTES DE 5 O MAS AÑOS-SIN VARIEDAD Secano
	Recinto:18-057-034-00241-00002	Cultivo:62000 PASTOS PERMANENTES DE 5 O MAS AÑOS-SIN VARIEDAD Secano
	Recinto:18-057-022-00020-00004	Cultivo:62000 PASTOS PERMANENTES DE 5 O MAS AÑOS-SIN VARIEDAD Secano

(1) Con incidencias que retienen pago o deniegan el expediente.  
 (2) Se calcula sobre superficie declarada admisible.  
 (3) Aplicación del artículo 16 bis del RD 147/2023.  
 (4) Expediente con algunos recintos de pastos permanentes ubicados en espacios protegidos donde la carga ganadera mínima será 0,1 UGM/ha.

Puede verificar la integridad de una copia de este documento mediante la lectura del código QR adjunto o mediante el acceso a la dirección <a href="https://ws050.juntadeandalucia.es/verificarFirma">https://ws050.juntadeandalucia.es/verificarFirma</a> indicando el código de VERIFICACIÓN			
FIRMADO POR	RAQUEL MARIA ESPIN CRESPO	17/10/2024	
VERIFICACIÓN	Pk2jmWSPEJNMB623FQZ8JEKDMKEPRE	PÁG. 1674/4804	



**APELLIDOS Y NOMBRE / RAZÓN SOCIAL**  
MARTINEZ RODRIGUEZ ANTONIO

**NIF**  
\*\*\*\*5228\*

**EXPEDIENTE**  
1176882

**RESOLUCIÓN**  
DENEGACIÓN DE LA AYUDA

**DATOS DE MANTENIMIENTO UNIDADES**

<b>GRUPO DE PAGO</b>	<b>Sup. Dec. Admisible</b>	<b>Sup. Resuelta</b>	<b>Sobredecl.</b>	<b>% Sobredecl.</b>
ZONAS DE MONTAÑA	252,76	56,68	196,08	77,58

**RESUMEN DE PAGOS**

	<b>IMPORTE ( Euros )</b>			
	<b>RESUELTO</b>	<b>FEADER</b>	<b>MAPA</b>	<b>CAPADR</b>
A pagar	0,00	0,00	0,00	0,00

**APLICACIÓN DE REDUCCIONES Y PENALIZACIONES (%)**

<b>Crterios de subvencionabilidad (1)</b>	<b>Presentación tardía</b>	<b>Omisión declaración</b>	<b>Condicionalidad</b>
100,00	0,00	0,00	0,00

**IMPORTE ( Euros )**

Calculado(2)	Reducción	Penalización	Reducción Penalización (3)	Penalización adicional	Resuelto	FEADER	MAPA	CAPADR
2.046,00 €	1.587,20 €	458,80 €	0,00 €	1.587,20 €	0,00 €	0,00 €	0,00 €	0,00 €
<b>Importe Unitario:</b>	93,00 €	<b>Nuevo Importe Unitario:</b>	8,09 €					

(1) Con incidencias que retienen pago o deniegan el expediente.  
 (2) Se calcula sobre superficie declarada admisible.  
 (3) Aplicación del artículo 16 bis del RD 147/2023.  
 (4) Expediente con algunos recintos de pastos permanentes ubicados en espacios protegidos donde la carga ganadera mínima será 0,1 UGM/ha.

Puede verificar la integridad de una copia de este documento mediante la lectura del código QR adjunto o mediante el acceso a la dirección <a href="https://ws050.juntadeandalucia.es/verificarFirma">https://ws050.juntadeandalucia.es/verificarFirma</a> indicando el código de VERIFICACIÓN			
FIRMADO POR	RAQUEL MARIA ESPIN CRESPO	17/10/2024	
VERIFICACIÓN	Pk2jmWSPEJNMB623FQZ8JEKDMKEPRE	PÁG. 1675/4804	



**RECINTOS PROPUESTOS**

REF.	REFERENCIA SIGPAC	CULTIVO	S/R	USO SIGPAC	Sup. Dec. admisible	Sup. Campo	Sup. Determ.	Sup. Resuelta
-1558820	18-057-047-00067-0002	BARBECHO TRADICIONAL	S		0,04		0,04	0,00
-1558819	18-057-047-00066-0001	BARBECHO TRADICIONAL	S		1,18		1,18	1,18
-1462180	18-057-049-00136-0012	OLIVAR	R		0,27		0,27	0,00
-1462179	18-057-049-00136-0005	OLIVAR	R		0,20		0,20	0,00
-1462178	18-057-049-00136-0005	OLIVAR	R		0,29		0,29	0,00
-1462176	18-057-038-00261-0001	BARBECHO TRADICIONAL	S		0,83		0,83	0,00
-1308775	18-057-049-00097-0004	GUISANTES	S		1,66		1,66	0,00
-903752	18-057-050-00101-0004	BARBECHO TRADICIONAL	S		2,37		2,37	0,00
-903748	18-057-050-00097-0008	GUISANTES	S		0,10		0,10	0,10
-901453	18-057-056-00642-0024	PASTOS PERMANENTES DE 5 O MAS AÑOS	S		0,01		0,01	0,00
-901451	18-057-051-00033-0011	PASTOS PERMANENTES DE 5 O MAS AÑOS	S		0,02		0,02	0,00
-901450	18-057-051-00033-0010	PASTOS PERMANENTES DE 5 O MAS AÑOS	S		0,04		0,04	0,00
-901449	18-057-051-00033-0009	PASTOS PERMANENTES DE 5 O MAS AÑOS	S		0,02		0,02	0,00
-901448	18-057-051-00033-0008	PASTOS PERMANENTES DE 5 O MAS AÑOS	S		0,00		0,00	0,00
-901446	18-057-051-00033-0006	AVENA	S		0,55		0,55	0,00
-901442	18-057-049-00134-0010	AVENA	S		0,15		0,15	0,00
-901441	18-057-049-00115-0002	PASTOS PERMANENTES DE 5 O MAS AÑOS	S		0,02		0,02	0,00
-901440	18-057-049-00097-0010	GUISANTES	S		0,05		0,05	0,00
-901439	18-057-048-00109-0028	PASTOS PERMANENTES DE 5 O MAS AÑOS	S		0,01		0,01	0,00
-901438	18-057-048-00109-0026	PASTOS PERMANENTES DE 5 O MAS AÑOS	S		0,01		0,01	0,00
-901437	18-057-048-00109-0025	PASTOS PERMANENTES DE 5 O MAS AÑOS	S		0,02		0,02	0,00
-901431	18-057-048-00090-0013	GUISANTES	S		0,28		0,28	0,00
-901429	18-057-047-00087-0005	PASTOS PERMANENTES DE 5 O MAS AÑOS	S		0,03		0,03	0,00
-901422	18-057-046-00078-0008	PASTOS DE MENOS DE 5 AÑOS	S		0,01		0,01	0,00
-901421	18-057-046-00078-0007	PASTOS DE MENOS DE 5 AÑOS	S		0,02		0,02	0,00
-901419	18-057-046-00077-0016	PASTOS PERMANENTES DE 5 O MAS AÑOS	S		0,01		0,01	0,00
-901418	18-057-046-00077-0014	PASTOS PERMANENTES DE 5 O MAS AÑOS	S		0,01		0,01	0,00
-901417	18-057-046-00077-0013	PASTOS PERMANENTES DE 5 O MAS AÑOS	S		0,04		0,04	0,00
-901415	18-057-046-00077-0012	BARBECHO TRADICIONAL	S		0,09		0,09	0,00
-901412	18-057-043-00242-0004	PASTOS PERMANENTES DE 5 O MAS AÑOS	S		0,02		0,02	0,00
-901410	18-057-037-00226-0047	PASTOS PERMANENTES DE 5 O MAS AÑOS	R		0,02		0,02	0,00
-901409	18-057-037-00226-0045	PASTOS PERMANENTES DE 5 O MAS AÑOS	S		0,01		0,01	0,00
-901408	18-024-009-00172-0006	PASTOS PERMANENTES DE 5 O MAS AÑOS	S		0,03		0,03	0,00
-901407	18-024-008-00186-0005	PASTOS PERMANENTES DE 5 O MAS AÑOS	S		0,01		0,01	0,00
-901406	18-024-008-00184-0007	PASTOS PERMANENTES DE 5 O MAS AÑOS	S		0,01		0,01	0,00
-901405	18-024-008-00184-0006	PASTOS PERMANENTES DE 5 O MAS AÑOS	S		0,00		0,00	0,00
-901404	18-024-008-00184-0005	PASTOS PERMANENTES DE 5 O MAS AÑOS	S		0,01		0,01	0,00
-901403	18-024-008-00080-0028	PASTOS PERMANENTES DE 5 O MAS AÑOS	S		0,01		0,01	0,00
-705101	18-057-048-00110-0014	AVENA	S		0,34		0,34	0,00
-562501	18-057-049-00140-0001	HUERTA	R		0,08		0,08	0,00
-439343	18-057-051-00033-0004	PASTOS PERMANENTES DE 5 O MAS AÑOS	S		0,04		0,04	0,00
-124829	18-057-049-00130-0002	AVENA	S		0,31		0,31	0,00
-124828	18-057-049-00130-0003	AVENA	S		0,24		0,24	0,00
-25149	18-057-049-00137-0013	ALMENDROS	S		0,01		0,01	0,00
-25148	18-057-049-00137-0012	ALMENDROS	S		0,03		0,03	0,00
-25147	18-057-049-00137-0011	ALMENDROS	S		0,05		0,05	0,00
-25145	18-057-049-00136-0012	OLIVAR	R		0,38		0,38	0,00
-25144	18-057-049-00116-0010	ALMENDROS	S		0,03		0,03	0,00
-25139	18-057-049-00114-0001	OLIVAR	S		0,79		0,79	0,00
-25131	18-057-048-00114-0014	PASTOS PERMANENTES DE 5 O MAS AÑOS	S		0,02		0,02	0,00
-25128	18-057-048-00109-0024	GUISANTES	S		0,03		0,03	0,00
-25122	18-057-048-00098-0008	PASTOS PERMANENTES DE 5 O MAS AÑOS	S		0,03		0,03	0,00

(1) Con incidencias que retienen pago o deniegan el expediente.

(2) Se calcula sobre superficie declarada admisible.

(3) Aplicación del artículo 16 bis del RD 147/2023.

(4) Expediente con algunos recintos de pastos permanentes ubicados en espacios protegidos donde la carga ganadera mínima será 0,1 UGM/ha.

Puede verificar la integridad de una copia de este documento mediante la lectura del código QR adjunto o mediante el acceso a la dirección <https://ws050.juntadeandalucia.es/verificarFirma> indicando el código de VERIFICACIÓN

FIRMADO POR

RAQUEL MARIA ESPIN CRESPO

17/10/2024

VERIFICACIÓN

Pk2jmWSPEJNMB623FQZ8JEKDMKEPRE

PÁG. 1676/4804





**RECINTOS PROPUESTOS**

REF.	REFERENCIA SIGPAC	CULTIVO	S/R	USO SIGPAC	Sup. Dec. admisible	Sup. Campo	Sup. Determ.	Sup. Resuelta
-25120	18-057-048-00097-0004	PASTOS PERMANENTES DE 5 O MAS AÑOS	S		0,01		0,01	0,00
-25119	18-057-048-00090-0012	GUISANTES	S		0,02		0,02	0,00
-25118	18-057-048-00090-0011	GUISANTES	S		0,03		0,03	0,00
-25117	18-057-048-00090-0010	PASTOS PERMANENTES DE 5 O MAS AÑOS	S		0,01		0,01	0,00
-25116	18-057-048-00090-0009	GUISANTES	S		0,02		0,02	0,00
-25115	18-057-048-00090-0008	GUISANTES	S		0,03		0,03	0,00
-25113	18-057-046-00176-0003	PASTOS PERMANENTES DE 5 O MAS AÑOS	S		0,04		0,04	0,00
-25112	18-057-046-00077-0011	BARBECHO TRADICIONAL	S		0,02		0,02	0,00
-25111	18-057-046-00077-0010	BARBECHO TRADICIONAL	S		0,02		0,02	0,00
-25109	18-024-008-00184-0004	PASTOS PERMANENTES DE 5 O MAS AÑOS	S		0,02		0,02	0,00
4579186	18-057-050-00058-0002	PASTOS PERMANENTES DE 5 O MAS AÑOS	S		0,31		0,31	0,00
4579187	18-057-050-00058-0003	AVENA	S		1,86		1,86	0,00
4579188	18-057-050-00059-0001	AVENA	S		1,32		1,32	1,32
4579189	18-057-050-00060-0001	AVENA	S		1,64		1,64	0,00
4579190	18-057-050-00061-0001	AVENA	S		0,70		0,70	0,00
4579191	18-057-050-00062-0001	AVENA	S		2,96		2,96	0,00
4643408	18-057-050-00094-0005	CEBADA	S		9,00		9,00	0,00
4759345	18-057-041-00308-0002	AVENA	S		5,05		5,05	0,00
4759346	18-057-041-00308-0004	CEBADA	S		1,75		1,75	0,00
4759347	18-057-041-00308-0006	CEBADA	S		4,70		4,70	0,00
4797461	18-057-041-00300-0001	AVENA	S		0,81		0,81	0,00
5231401	18-057-041-00311-0003	CEBADA	S		0,22		0,22	0,00
5231402	18-040-006-00020-0001	AVENA	S		1,20		1,20	1,20
5231403	18-057-041-00311-0001	CEBADA	S		0,95		0,95	0,00
5231404	18-024-011-00206-0001	AVENA	S		0,60		0,60	0,00
5231405	18-057-046-00203-0002	AVENA	S		2,85		2,85	0,00
5231406	18-057-044-00170-0001	AVENA	S		1,54		1,54	0,00
5231407	18-057-041-00311-0002	CEBADA	S		0,66		0,66	0,00
5231408	18-057-046-00016-0001	CEBADA	S		0,55		0,55	0,00
5231409	18-057-051-00188-0001	TRIGO BLANDO	S		1,29		1,29	0,00
5231411	18-057-044-00171-0001	AVENA	S		0,33		0,33	0,00
5231412	18-040-006-00030-0001	AVENA	S		4,90		4,90	4,90
5231413	18-057-049-00091-0001	AVENA	S		1,69		1,69	0,00
5231415	18-057-046-00181-0003	AVENA	S		2,64		2,64	0,00
5231416	18-057-046-00018-0001	CEBADA	S		0,65		0,65	0,00
5231417	18-057-046-00212-0002	AVENA	S		2,09		2,09	0,00
5231418	18-057-046-00121-0002	BARBECHO TRADICIONAL	S		1,55		1,55	0,00
5257938	18-057-037-00372-0001	BARBECHO TRADICIONAL	S		0,62		0,62	0,00
5257949	18-057-049-00094-0002	PASTOS PERMANENTES DE 5 O MAS AÑOS	S		0,07		0,07	0,00
5257950	18-057-049-00094-0003	PASTOS PERMANENTES DE 5 O MAS AÑOS	S		0,02		0,02	0,00
5295557	18-057-050-00077-0003	AVENA	S		0,60		0,60	0,00
5298433	18-024-015-00032-0001	AVENA	R		0,86		0,86	0,86
5298434	18-024-015-00025-0001	BARBECHO TRADICIONAL	R		4,26		4,26	4,21
5298435	18-024-015-00031-0002	AVENA	R		0,54		0,54	0,54
170000006301484	18-057-053-00262-0001	AVENA	S		1,16		1,16	1,16
170000006301500	18-057-049-00048-0001	AVENA	S		0,59		0,59	0,59
170000006301502	18-057-050-00093-0001	CEBADA	S		0,61		0,61	0,61
170000006301507	18-057-053-00302-0001	BARBECHO TRADICIONAL	S		0,16		0,16	0,16
170000006301509	18-057-050-00095-0001	BARBECHO TRADICIONAL	S		2,59		2,59	2,59
170000006301510	18-057-050-00096-0001	BARBECHO TRADICIONAL	S		2,54		2,54	2,54
170000006301512	18-057-050-00097-0004	BARBECHO TRADICIONAL	S		10,77		10,77	10,77
170000006301513	18-057-050-00102-0001	BARBECHO TRADICIONAL	S		4,52		4,52	4,52

(1) Con incidencias que retienen pago o deniegan el expediente.

(2) Se calcula sobre superficie declarada admisible.

(3) Aplicación del artículo 16 bis del RD 147/2023.

(4) Expediente con algunos recintos de pastos permanentes ubicados en espacios protegidos donde la carga ganadera mínima será 0,1 UGM/ha.

Puede verificar la integridad de una copia de este documento mediante la lectura del código QR adjunto o mediante el acceso a la dirección <https://ws050.juntadeandalucia.es/verificarFirma> indicando el código de VERIFICACIÓN

FIRMADO POR

RAQUEL MARIA ESPIN CRESPO

17/10/2024

VERIFICACIÓN

Pk2jmWSPEJNMB623FQZ8JEKDMKEPRE

PÁG. 1677/4804





**RECINTOS PROPUESTOS**

REF.	REFERENCIA SIGPAC	CULTIVO	S/R	USO SIGPAC	Sup. Dec. admisible	Sup. Campo	Sup. Determ.	Sup. Resuelta
170000006301516	18-057-050-00057-0001	AVENA	S		0,97		0,97	0,97
170000006301518	18-057-050-00077-0007	BARBECHO TRADICIONAL	S		1,70		1,70	1,70
170000006301519	18-057-046-00003-0001	AVENA	S		2,81		2,81	2,81
170000006301522	18-057-053-00306-0001	BARBECHO TRADICIONAL	S		0,10		0,10	0,10
170000006301523	18-057-053-00304-0001	BARBECHO TRADICIONAL	S		1,04		1,04	1,04
170000006301524	18-057-053-00305-0003	BARBECHO TRADICIONAL	S		0,02		0,02	0,02
170000006301525	18-057-047-00047-0001	BARBECHO TRADICIONAL	S		0,42		0,42	0,42
170000006301526	18-057-047-00056-0001	AVENA	S		1,74		1,74	1,74
170000006301528	18-057-049-00080-0001	AVENA	S		0,04		0,04	0,04
170000006301529	18-057-049-00081-0001	AVENA	S		1,43		1,43	1,43
170000006301530	18-057-046-00001-0001	AVENA	S		2,88		2,88	2,88
170000006301531	18-057-049-00088-0001	AVENA	S		0,18		0,18	0,00
170000006301542	18-057-047-00068-0001	AVENA	S		0,88		0,88	0,00
170000006301543	18-057-050-00099-0001	GUISANTES	S		3,73		3,73	0,00
170000006301544	18-057-051-00107-0001	BARBECHO TRADICIONAL	S		1,33		1,33	0,00
170000006301545	18-057-047-00069-0003	AVENA	S		0,79		0,79	0,00
170000006301546	18-057-047-00069-0002	AVENA	S		0,25		0,25	0,00
170000006301547	18-057-047-00007-0001	AVENA	S		1,64		1,64	0,00
170000006301548	18-057-053-00305-0001	BARBECHO TRADICIONAL	S		0,53		0,53	0,53
170000006301551	18-057-047-00045-0001	BARBECHO TRADICIONAL	S		0,76		0,76	0,76
170000006301552	18-057-051-00168-0001	AVENA	S		1,49		1,49	0,00
170000006301553	18-057-050-00101-0001	GUISANTES	S		7,14		7,14	0,00
170000006301554	18-057-050-00120-0001	AVENA	S		0,49		0,49	0,49
170000006301555	18-057-050-00119-0001	AVENA	S		3,00		3,00	3,00
170000007176008	18-024-008-00080-0019	BARBECHO TRADICIONAL	S		0,43		0,43	0,00
170000007176009	18-024-008-00186-0003	BARBECHO TRADICIONAL	S		0,94		0,94	0,00
170000007176010	18-057-046-00212-0003	PASTOS PERMANENTES DE 5 O MAS AÑOS	S		0,17		0,17	0,00
170000007176011	18-057-048-00096-0003	PASTOS PERMANENTES DE 5 O MAS AÑOS	S		0,00		0,00	0,00
170000007176012	18-057-049-00136-0011	PASTOS PERMANENTES DE 5 O MAS AÑOS	S		0,01		0,01	0,00
170000007176013	18-024-008-00182-0006	PASTOS PERMANENTES DE 5 O MAS AÑOS	S		0,01		0,01	0,00
170000007176014	18-057-044-00181-0001	BARBECHO TRADICIONAL	S		4,34		4,34	0,00
170000007176015	18-057-043-00242-0002	ALMENDROS	S		1,53		1,53	0,00
170000007176016	18-057-048-00087-0008	PASTOS PERMANENTES DE 5 O MAS AÑOS	S		0,02		0,02	0,00
170000007176017	18-024-008-00183-0006	PASTOS PERMANENTES DE 5 O MAS AÑOS	S		0,02		0,02	0,00
170000007176018	18-057-048-00090-0006	GUISANTES	S		0,13		0,13	0,00
170000007176019	18-057-048-00090-0004	GUISANTES	S		0,09		0,09	0,00
170000007176020	18-057-048-00090-0003	GUISANTES	S		0,15		0,15	0,00
170000007176023	18-057-046-00120-0001	BARBECHO TRADICIONAL	S		6,89		6,89	0,00
170000007176025	18-057-048-00099-0001	PASTOS PERMANENTES DE 5 O MAS AÑOS	S		0,04		0,04	0,00
170000007176026	18-057-056-00663-0008	PASTOS PERMANENTES DE 5 O MAS AÑOS	S		0,02		0,02	0,00
170000007176027	18-057-048-00098-0005	PASTOS PERMANENTES DE 5 O MAS AÑOS	S		0,01		0,01	0,00
170000007176028	18-057-049-00098-0002	PASTOS PERMANENTES DE 5 O MAS AÑOS	S		0,26		0,26	0,00
170000007176029	18-024-008-00183-0002	PASTOS DE MENOS DE 5 AÑOS	S		0,67		0,67	0,00
170000007176030	18-057-049-00136-0010	PASTOS PERMANENTES DE 5 O MAS AÑOS	R		0,01		0,01	0,00
170000007176031	18-057-051-00033-0001	PASTOS PERMANENTES DE 5 O MAS AÑOS	S		1,11		1,11	0,00
170000007176032	18-057-048-00118-0002	PASTOS PERMANENTES DE 5 O MAS AÑOS	S		0,09		0,09	0,00
170000007176033	18-057-048-00118-0003	PASTOS PERMANENTES DE 5 O MAS AÑOS	S		0,00		0,00	0,00
170000007176034	18-024-009-00172-0004	PASTOS PERMANENTES DE 5 O MAS AÑOS	S		3,16		3,16	0,00
170000007176035	18-057-048-00109-0017	PASTOS PERMANENTES DE 5 O MAS AÑOS	S		0,00		0,00	0,00
170000007176036	18-057-048-00102-0010	PASTOS PERMANENTES DE 5 O MAS AÑOS	S		0,02		0,02	0,00
170000007176037	18-024-008-00182-0003	PASTOS PERMANENTES DE 5 O MAS AÑOS	S		0,01		0,01	0,00
170000007176038	18-024-008-00183-0008	PASTOS PERMANENTES DE 5 O MAS AÑOS	S		0,03		0,03	0,00

(1) Con incidencias que retienen pago o deniegan el expediente.

(2) Se calcula sobre superficie declarada admisible.

(3) Aplicación del artículo 16 bis del RD 147/2023.

(4) Expediente con algunos recintos de pastos permanentes ubicados en espacios protegidos donde la carga ganadera mínima será 0,1 UGM/ha.

Puede verificar la integridad de una copia de este documento mediante la lectura del código QR adjunto o mediante el acceso a la dirección <https://ws050.juntadeandalucia.es/verificarFirma> indicando el código de VERIFICACIÓN

FIRMADO POR

RAQUEL MARIA ESPIN CRESPO

17/10/2024

VERIFICACIÓN

Pk2jmWSPEJNMB623FQZ8JEKDMKEPRE

PÁG. 1678/4804







**RECINTOS PROPUESTOS**

REF.	REFERENCIA SIGPAC	CULTIVO	S/R	USO SIGPAC	Sup. Dec. admisible	Sup. Campo	Sup. Determ.	Sup. Resuelta
170000007176039	18-024-008-00184-0002	PASTOS PERMANENTES DE 5 O MAS AÑOS	S		0,00		0,00	0,00
170000007176040	18-024-008-00182-0004	PASTOS PERMANENTES DE 5 O MAS AÑOS	S		0,01		0,01	0,00
170000007176041	18-024-008-00183-0005	PASTOS PERMANENTES DE 5 O MAS AÑOS	S		0,08		0,08	0,00
170000007176042	18-057-049-00116-0002	PASTOS PERMANENTES DE 5 O MAS AÑOS	S		0,25		0,25	0,00
170000007176044	18-057-048-00090-0005	PASTOS PERMANENTES DE 5 O MAS AÑOS	S		0,00		0,00	0,00
170000007176045	18-057-049-00101-0010	PASTOS PERMANENTES DE 5 O MAS AÑOS	S		0,03		0,03	0,00
170000007176046	18-057-048-00087-0002	PASTOS PERMANENTES DE 5 O MAS AÑOS	S		0,92		0,92	0,00
170000007176047	18-057-048-00087-0010	PASTOS PERMANENTES DE 5 O MAS AÑOS	S		0,05		0,05	0,00
170000007176048	18-057-049-00101-0002	PASTOS PERMANENTES DE 5 O MAS AÑOS	S		0,93		0,93	0,00
170000007176049	18-057-048-00102-0004	PASTOS PERMANENTES DE 5 O MAS AÑOS	S		0,04		0,04	0,00
170000007176050	18-057-046-00077-0009	PASTOS PERMANENTES DE 5 O MAS AÑOS	S		1,35		1,35	0,00
170000007176051	18-057-043-00241-0001	PASTOS PERMANENTES DE 5 O MAS AÑOS	S		0,81		0,81	0,00
170000007176052	18-057-048-00110-0005	PASTOS PERMANENTES DE 5 O MAS AÑOS	S		0,08		0,08	0,00
170000007176053	18-057-049-00039-0002	PASTOS PERMANENTES DE 5 O MAS AÑOS	S		0,04		0,04	0,00
170000007176054	18-057-048-00115-0002	PASTOS PERMANENTES DE 5 O MAS AÑOS	S		0,16		0,16	0,00
170000007176055	18-057-048-00110-0009	AVENA	S		0,01		0,01	0,00
170000007176056	18-057-048-00109-0002	PASTOS PERMANENTES DE 5 O MAS AÑOS	S		1,43		1,43	0,00
170000007176057	18-057-048-00109-0016	PASTOS PERMANENTES DE 5 O MAS AÑOS	S		0,66		0,66	0,00
170000007176058	18-057-048-00109-0013	PASTOS PERMANENTES DE 5 O MAS AÑOS	S		0,88		0,88	0,00
170000007176059	18-057-043-00242-0003	PASTOS PERMANENTES DE 5 O MAS AÑOS	S		0,69		0,69	0,00
170000007176060	18-057-046-00121-0001	PASTOS PERMANENTES DE 5 O MAS AÑOS	S		1,44		1,44	0,00
170000007176061	18-057-046-00180-0002	PASTOS PERMANENTES DE 5 O MAS AÑOS	S		0,01		0,01	0,00
170000007176062	18-040-006-00020-0003	PASTOS PERMANENTES DE 5 O MAS AÑOS	S		0,05		0,05	0,00
170000007176063	18-057-048-00109-0014	PASTOS PERMANENTES DE 5 O MAS AÑOS	S		0,41		0,41	0,00
170000007176064	18-057-049-00142-0005	PASTOS PERMANENTES DE 5 O MAS AÑOS	S		0,01		0,01	0,00
170000007176065	18-057-037-00226-0040	PASTOS PERMANENTES DE 5 O MAS AÑOS	R		0,01		0,01	0,00
170000007176066	18-024-008-00184-0003	PASTOS PERMANENTES DE 5 O MAS AÑOS	S		0,61		0,61	0,00
170000007176067	18-057-048-00102-0008	PASTOS PERMANENTES DE 5 O MAS AÑOS	S		0,04		0,04	0,00
170000007176068	18-024-008-00182-0007	PASTOS PERMANENTES DE 5 O MAS AÑOS	S		0,01		0,01	0,00
170000007176069	18-057-048-00102-0006	PASTOS PERMANENTES DE 5 O MAS AÑOS	S		0,12		0,12	0,00
170000007176070	18-024-008-00182-0005	PASTOS PERMANENTES DE 5 O MAS AÑOS	S		0,01		0,01	0,00
170000007176071	18-057-047-00087-0003	PASTOS PERMANENTES DE 5 O MAS AÑOS	S		0,08		0,08	0,00
170000007176074	18-057-047-00009-0001	BARBECHO TRADICIONAL	S		2,20		2,20	0,00
170000007176075	18-057-048-00109-0023	GUISANTES	S		0,82		0,82	0,00
170000007176080	18-057-048-00109-0003	GUISANTES	S		4,19		4,19	0,00
170000007176082	18-057-046-00077-0004	BARBECHO TRADICIONAL	S		0,09		0,09	0,00
170000007176083	18-057-046-00078-0001	BARBECHO TRADICIONAL	S		0,52		0,52	0,00
170000007176084	18-057-048-00109-0008	GUISANTES	S		1,47		1,47	0,00
170000007176085	18-057-048-00109-0006	GUISANTES	S		0,94		0,94	0,00
170000007176087	18-057-046-00077-0006	BARBECHO TRADICIONAL	S		0,25		0,25	0,00
170000007176090	18-024-008-00184-0001	BARBECHO TRADICIONAL	S		1,61		1,61	0,00
170000007176092	18-057-048-00110-0015	AVENA	S		0,37		0,37	0,00
170000007176093	18-024-009-00172-0001	BARBECHO TRADICIONAL	S		4,33		4,33	0,00
170000007176094	18-057-048-00115-0001	GUISANTES	S		0,65		0,65	0,00
170000007176096	18-057-049-00101-0006	GUISANTES	S		2,98		2,98	0,00
170000007176100	18-024-011-00197-0001	BARBECHO TRADICIONAL	S		1,50		1,50	0,00
170000007176106	18-057-041-00399-0001	AVENA	S		0,45		0,45	0,00
170000007176108	18-057-049-00134-0001	AVENA	S		0,91		0,91	0,00
170000007176111	18-057-048-00110-0004	AVENA	S		0,50		0,50	0,00
170000007176112	18-057-037-00368-0001	BARBECHO TRADICIONAL	S		0,77		0,77	0,00
170000007176113	18-057-041-00400-0003	BARBECHO TRADICIONAL	S		0,27		0,27	0,00
170000007176114	18-057-041-00401-0003	BARBECHO TRADICIONAL	S		4,22		4,22	0,00

(1) Con incidencias que retienen pago o deniegan el expediente.

(2) Se calcula sobre superficie declarada admisible.

(3) Aplicación del artículo 16 bis del RD 147/2023.

(4) Expediente con algunos recintos de pastos permanentes ubicados en espacios protegidos donde la carga ganadera mínima será 0,1 UGM/ha.

Puede verificar la integridad de una copia de este documento mediante la lectura del código QR adjunto o mediante el acceso a la dirección <a href="https://ws050.juntadeandalucia.es/verificarFirma">https://ws050.juntadeandalucia.es/verificarFirma</a> indicando el código de VERIFICACIÓN			
FIRMADO POR	RAQUEL MARIA ESPIN CRESPO	17/10/2024	
VERIFICACIÓN	Pk2jmWSPEJNMB623FQZ8JEKDMKEPRE	PÁG. 1679/4804	



**RECINTOS PROPUESTOS**

REF.	REFERENCIA SIGPAC	CULTIVO	S/R	USO SIGPAC	Sup. Dec. admisible	Sup. Campo	Sup. Determ.	Sup. Resuelta
170000007176116	18-057-047-00087-0001	AVENA	S		1,20		1,20	0,00
170000007176118	18-057-041-00400-0002	BARBECHO TRADICIONAL	S		0,07		0,07	0,00
170000007176119	18-057-051-00033-0003	AVENA	S		0,91		0,91	0,00
170000007176121	18-057-047-00087-0002	AVENA	S		0,39		0,39	0,00
170000007176125	18-024-008-00183-0001	BARBECHO TRADICIONAL	S		1,60		1,60	0,00
170000007176126	18-057-046-00167-0001	BARBECHO TRADICIONAL	S		1,81		1,81	0,00
170000007176128	18-057-046-00175-0002	BARBECHO TRADICIONAL	S		1,31		1,31	0,00
170000007176129	18-057-046-00176-0001	BARBECHO TRADICIONAL	S		0,88		0,88	0,00
170000007176130	18-057-048-00110-0006	AVENA	S		0,15		0,15	0,00
170000007176131	18-057-048-00110-0001	AVENA	S		0,25		0,25	0,00
170000007176132	18-057-051-00039-0001	AVENA	S		1,08		1,08	0,00
170000007176133	18-057-046-00185-0003	BARBECHO TRADICIONAL	S		0,75		0,75	0,00
170000007176134	18-057-047-00064-0001	BARBECHO TRADICIONAL	S		1,50		1,50	1,50
170000007176137	18-057-049-00140-0001	AVENA	R		0,15		0,15	0,00
170000007176138	18-057-048-00109-0020	PASTOS PERMANENTES DE 5 O MAS AÑOS	S		0,51		0,51	0,00
170000007176140	18-057-048-00102-0007	PASTOS PERMANENTES DE 5 O MAS AÑOS	S		0,02		0,02	0,00
170000007176141	18-057-056-00663-0003	BARBECHO TRADICIONAL	R		0,28		0,28	0,00
170000007176142	18-057-048-00109-0004	PASTOS PERMANENTES DE 5 O MAS AÑOS	S		0,25		0,25	0,00
170000007176143	18-057-056-00631-0004	AVENA	R		0,34		0,34	0,00
170000007176144	18-057-037-00226-0042	PASTOS PERMANENTES DE 5 O MAS AÑOS	S		0,00		0,00	0,00
170000007176146	18-057-046-00077-0007	PASTOS PERMANENTES DE 5 O MAS AÑOS	S		0,39		0,39	0,00
170000007176147	18-057-048-00109-0007	PASTOS PERMANENTES DE 5 O MAS AÑOS	S		1,79		1,79	0,00
170000007176148	18-057-048-00109-0012	PASTOS PERMANENTES DE 5 O MAS AÑOS	S		0,01		0,01	0,00
170000007176149	18-057-049-00014-0001	AVENA	S		1,71		1,71	0,00
170000007176150	18-057-049-00015-0001	AVENA	S		0,26		0,26	0,00
170000007176151	18-057-900-80001-0022	AVENA	S		0,10		0,10	0,00
170000007176152	18-024-008-00183-0007	PASTOS PERMANENTES DE 5 O MAS AÑOS	S		0,09		0,09	0,00
170000007176154	18-057-049-00151-0004	PASTOS PERMANENTES DE 5 O MAS AÑOS	S		0,04		0,04	0,00
170000007176155	18-057-046-00077-0008	BARBECHO TRADICIONAL	S		0,08		0,08	0,00
170000007176156	18-057-049-00116-0007	PASTOS PERMANENTES DE 5 O MAS AÑOS	S		0,01		0,01	0,00
170000007176157	18-057-046-00180-0001	BARBECHO TRADICIONAL	S		0,45		0,45	0,00
170000007176159	18-057-046-00078-0002	PASTOS PERMANENTES DE 5 O MAS AÑOS	S		1,24		1,24	0,00
170000007176161	18-057-046-00185-0007	PASTOS PERMANENTES DE 5 O MAS AÑOS	S		0,03		0,03	0,00
170000007176162	18-057-048-00102-0002	AVENA	S		1,91		1,91	0,00
170000007176163	18-057-048-00102-0003	AVENA	S		0,02		0,02	0,00
170000007176164	18-057-046-00203-0001	PASTOS PERMANENTES DE 5 O MAS AÑOS	S		0,70		0,70	0,00
170000007176166	18-057-043-00229-0002	AVENA	S		0,07		0,07	0,00
170000007176167	18-057-049-00060-0001	AVENA	S		1,23		1,23	0,00
170000007176170	18-057-056-00642-0002	AVENA	R		0,14		0,14	0,00
170000007176171	18-057-048-00081-0001	PASTOS PERMANENTES DE 5 O MAS AÑOS	S		0,30		0,30	0,00
170000007176173	18-057-048-00101-0001	AVENA	S		2,46		2,46	0,00
170000007176174	18-057-046-00158-0001	AVENA	S		0,65		0,65	0,00
170000007176175	18-057-048-00114-0009	PASTOS PERMANENTES DE 5 O MAS AÑOS	S		0,06		0,06	0,00
170000007176176	18-057-048-00109-0009	PASTOS PERMANENTES DE 5 O MAS AÑOS	S		0,20		0,20	0,00
170000007176177	18-057-056-00642-0011	AVENA	R		0,58		0,58	0,00
170000007176180	18-057-049-00101-0012	PASTOS PERMANENTES DE 5 O MAS AÑOS	S		0,04		0,04	0,00
170000007176181	18-057-048-00109-0010	GUISANTES	S		1,10		1,10	0,00
170000007176182	18-057-049-00115-0001	PASTOS PERMANENTES DE 5 O MAS AÑOS	S		0,23		0,23	0,00
170000007176183	18-057-049-00117-0001	PASTOS PERMANENTES DE 5 O MAS AÑOS	S		0,13		0,13	0,00
170000007176184	18-057-049-00098-0001	GUISANTES	S		1,37		1,37	0,00
170000007176188	18-057-048-00109-0022	PASTOS PERMANENTES DE 5 O MAS AÑOS	S		0,09		0,09	0,00
170000007176190	18-057-048-00114-0010	PASTOS PERMANENTES DE 5 O MAS AÑOS	S		0,01		0,01	0,00

(1) Con incidencias que retienen pago o deniegan el expediente.

(2) Se calcula sobre superficie declarada admisible.

(3) Aplicación del artículo 16 bis del RD 147/2023.

(4) Expediente con algunos recintos de pastos permanentes ubicados en espacios protegidos donde la carga ganadera mínima será 0,1 UGM/ha.

Puede verificar la integridad de una copia de este documento mediante la lectura del código QR adjunto o mediante el acceso a la dirección <https://ws050.juntadeandalucia.es/verificarFirma> indicando el código de VERIFICACIÓN

FIRMADO POR

RAQUEL MARIA ESPIN CRESPO

17/10/2024

VERIFICACIÓN

Pk2jmWSPEJNMB623FQZ8JEKDMKEPRE

PÁG. 1680/4804







**RECINTOS PROPUESTOS**

REF.	REFERENCIA SIGPAC	CULTIVO	S/R	USO SIGPAC	Sup. Dec. admisible	Sup. Campo	Sup. Determ.	Sup. Resuelta
170000007176192	18-057-900-80001-0031	BARBECHO TRADICIONAL	S		0,16		0,16	0,00
170000007176193	18-057-048-00114-0003	PASTOS PERMANENTES DE 5 O MAS AÑOS	S		0,09		0,09	0,00
170000007176194	18-024-008-00182-0002	PASTOS PERMANENTES DE 5 O MAS AÑOS	S		1,07		1,07	0,00
170000007176195	18-057-046-00077-0005	BARBECHO TRADICIONAL	S		0,11		0,11	0,00
170000007176198	18-057-049-00136-0001	OLIVAR	R		0,06		0,06	0,00
170000007176199	18-057-056-00642-0007	AVENA	R		0,29		0,29	0,00
170000007176200	18-057-056-00642-0001	AVENA	R		0,27		0,27	0,00
170000007176202	18-057-043-00229-0001	AVENA	S		3,59		3,59	0,00
170000007176203	18-057-056-00690-0002	OLIVAR	R		0,05		0,05	0,00
170000007176204	18-057-049-00137-0005	OLIVAR	S		0,12		0,12	0,00
170000007176206	18-057-049-00142-0002	OLIVAR	R		0,11		0,11	0,00
170000007176207	18-057-049-00032-0001	GUISANTES	S		2,13		2,13	0,00
170000007176208	18-057-049-00036-0001	AVENA	S		1,80		1,80	0,00
170000007176210	18-057-049-00137-0009	OLIVAR	S		0,05		0,05	0,00
170000007176211	18-057-049-00155-0001	OLIVAR	R		0,67		0,67	0,00
170000007176212	18-057-049-00057-0001	AVENA	S		1,58		1,58	0,00
170000007176213	18-057-049-00151-0002	OLIVAR	R		1,28		1,28	0,00
170000007176215	18-057-037-00226-0001	OLIVAR	R		0,70		0,70	0,00
170000007176217	18-057-048-00096-0001	AVENA	S		0,88		0,88	0,00
170000007176218	18-057-049-00136-0005	OLIVAR	R		0,42		0,42	0,00
170000007176220	18-057-037-00226-0005	OLIVAR	R		0,08		0,08	0,00
170000007176221	18-057-037-00226-0002	OLIVAR	R		1,23		1,23	0,00
170000007176224	18-057-049-00029-0001	AVENA	S		2,80		2,80	0,00
170000007176225	18-057-049-00039-0001	GUISANTES	S		3,77		3,77	0,00
170000007176226	18-057-037-00226-0028	OLIVAR	R		0,04		0,04	0,00
170000007176228	18-057-043-00204-0001	AVENA	S		0,36		0,36	0,00
170000007176231	18-057-037-00226-0027	OLIVAR	R		1,07		1,07	0,00
170000007176233	18-057-049-00101-0001	GUISANTES	S		1,15		1,15	0,00
170000007176234	18-057-049-00116-0004	ALMENDROS	R		0,05		0,05	0,00
170000007176235	18-057-049-00116-0005	ALMENDROS	R		0,13		0,13	0,00
170000007176237	18-057-037-00226-0036	ALMENDROS	S		1,07		1,07	0,00
170000007176238	18-057-049-00136-0008	ALMENDROS	R		1,07		1,07	0,00
170000007176239	18-057-049-00137-0001	ALMENDROS	R		0,68		0,68	0,00
170000007176240	18-057-049-00142-0001	ALMENDROS	R		0,10		0,10	0,00
170000007176242	18-057-049-00116-0006	ALMENDROS	R		0,18		0,18	0,00
170000007176243	18-057-049-00116-0001	ALMENDROS	S		0,28		0,28	0,00
170000007176244	18-057-037-00226-0039	ALMENDROS	S		0,03		0,03	0,00
170000007176246	18-057-037-00226-0008	ALMENDROS	R		0,67		0,67	0,00
170000007176247	18-057-037-00493-0001	ALMENDROS	S		0,11		0,11	0,00
170000007176249	18-057-049-00116-0003	ALMENDROS	R		0,05		0,05	0,00
170000007176251	18-057-049-00116-0009	ALMENDROS	S		0,37		0,37	0,00
170000007176252	18-057-049-00142-0004	ALMENDROS	R		0,36		0,36	0,00
170000007176253	18-057-056-00690-0003	ALMENDROS	R		0,19		0,19	0,00

**INCIDENCIAS**

**INCIDENCIA DESCRIPCIÓN**

242	Recinto pendiente de acreditación de titularidad. Recinto:18-024-008-00080-00019 Cultivo:20000 BARBECHO TRADICIONAL-SIN VARIEDAD Secano Recinto:18-024-008-00080-00028 Cultivo:62000 PASTOS PERMANENTES DE 5 O MAS AÑOS-SIN VARIEDAD Secano Recinto:18-024-008-00182-00002 Cultivo:62000 PASTOS PERMANENTES DE 5 O MAS AÑOS-SIN VARIEDAD Secano Recinto:18-024-008-00182-00003 Cultivo:62000 PASTOS PERMANENTES DE 5 O MAS AÑOS-SIN VARIEDAD Secano Recinto:18-024-008-00182-00004 Cultivo:62000 PASTOS PERMANENTES DE 5 O MAS AÑOS-SIN VARIEDAD Secano
-----	--

(1) Con incidencias que retienen pago o deniegan el expediente.  
 (2) Se calcula sobre superficie declarada admisible.  
 (3) Aplicación del artículo 16 bis del RD 147/2023.  
 (4) Expediente con algunos recintos de pastos permanentes ubicados en espacios protegidos donde la carga ganadera mínima será 0,1 UGM/ha.

Puede verificar la integridad de una copia de este documento mediante la lectura del código QR adjunto o mediante el acceso a la dirección <https://ws050.juntadeandalucia.es/verificarFirma> indicando el código de VERIFICACIÓN

FIRMADO POR	RAQUEL MARIA ESPIN CRESPO	17/10/2024	
VERIFICACIÓN	Pk2jmWSPEJNMB623FQZ8JEKDMKEPRE	PÁG. 1681/4804	



**INCIDENCIAS**

**INCIDENCIA DESCRIPCIÓN**

Recinto:18-024-008-00182-00005	Cultivo:62000	PASTOS PERMANENTES DE 5 O MAS AÑOS-SIN VARIEDAD	Secano
Recinto:18-024-008-00182-00006	Cultivo:62000	PASTOS PERMANENTES DE 5 O MAS AÑOS-SIN VARIEDAD	Secano
Recinto:18-024-008-00182-00007	Cultivo:62000	PASTOS PERMANENTES DE 5 O MAS AÑOS-SIN VARIEDAD	Secano
Recinto:18-024-008-00183-00001	Cultivo:20000	BARBECHO TRADICIONAL-SIN VARIEDAD	Secano
Recinto:18-024-008-00183-00002	Cultivo:63000	PASTOS DE MENOS DE 5 AÑOS-SIN VARIEDAD	Secano
Recinto:18-024-008-00183-00005	Cultivo:62000	PASTOS PERMANENTES DE 5 O MAS AÑOS-SIN VARIEDAD	Secano
Recinto:18-024-008-00183-00006	Cultivo:62000	PASTOS PERMANENTES DE 5 O MAS AÑOS-SIN VARIEDAD	Secano
Recinto:18-024-008-00183-00007	Cultivo:62000	PASTOS PERMANENTES DE 5 O MAS AÑOS-SIN VARIEDAD	Secano
Recinto:18-024-008-00183-00008	Cultivo:62000	PASTOS PERMANENTES DE 5 O MAS AÑOS-SIN VARIEDAD	Secano
Recinto:18-024-008-00184-00001	Cultivo:20000	BARBECHO TRADICIONAL-SIN VARIEDAD	Secano
Recinto:18-024-008-00184-00002	Cultivo:62000	PASTOS PERMANENTES DE 5 O MAS AÑOS-SIN VARIEDAD	Secano
Recinto:18-024-008-00184-00003	Cultivo:62000	PASTOS PERMANENTES DE 5 O MAS AÑOS-SIN VARIEDAD	Secano
Recinto:18-024-008-00184-00004	Cultivo:62000	PASTOS PERMANENTES DE 5 O MAS AÑOS-SIN VARIEDAD	Secano
Recinto:18-024-008-00184-00005	Cultivo:62000	PASTOS PERMANENTES DE 5 O MAS AÑOS-SIN VARIEDAD	Secano
Recinto:18-024-008-00184-00006	Cultivo:62000	PASTOS PERMANENTES DE 5 O MAS AÑOS-SIN VARIEDAD	Secano
Recinto:18-024-008-00184-00007	Cultivo:62000	PASTOS PERMANENTES DE 5 O MAS AÑOS-SIN VARIEDAD	Secano
Recinto:18-024-008-00186-00003	Cultivo:20000	BARBECHO TRADICIONAL-SIN VARIEDAD	Secano
Recinto:18-024-008-00186-00005	Cultivo:62000	PASTOS PERMANENTES DE 5 O MAS AÑOS-SIN VARIEDAD	Secano
Recinto:18-024-009-00172-00001	Cultivo:20000	BARBECHO TRADICIONAL-SIN VARIEDAD	Secano
Recinto:18-024-009-00172-00004	Cultivo:62000	PASTOS PERMANENTES DE 5 O MAS AÑOS-SIN VARIEDAD	Secano
Recinto:18-024-009-00172-00006	Cultivo:62000	PASTOS PERMANENTES DE 5 O MAS AÑOS-SIN VARIEDAD	Secano
Recinto:18-024-011-00197-00001	Cultivo:20000	BARBECHO TRADICIONAL-SIN VARIEDAD	Secano
Recinto:18-024-011-00206-00001	Cultivo:8000	AVENA-SIN VARIEDAD	Secano
Recinto:18-040-006-00020-00003	Cultivo:62000	PASTOS PERMANENTES DE 5 O MAS AÑOS-SIN VARIEDAD	Secano
Recinto:18-057-037-00226-00001	Cultivo:101010	OLIVAR-PICUAL	Regadío
Recinto:18-057-037-00226-00002	Cultivo:101010	OLIVAR-PICUAL	Regadío
Recinto:18-057-037-00226-00005	Cultivo:101010	OLIVAR-PICUAL	Regadío
Recinto:18-057-037-00226-00008	Cultivo:104020	ALMENDROS-GUARA	Regadío
Recinto:18-057-037-00226-00027	Cultivo:101010	OLIVAR-PICUAL	Regadío
Recinto:18-057-037-00226-00028	Cultivo:101010	OLIVAR-PICUAL	Regadío
Recinto:18-057-037-00226-00036	Cultivo:104022	ALMENDROS-LARGUETA	Secano
Recinto:18-057-037-00226-00039	Cultivo:104022	ALMENDROS-LARGUETA	Secano
Recinto:18-057-037-00226-00040	Cultivo:62000	PASTOS PERMANENTES DE 5 O MAS AÑOS-SIN VARIEDAD	Regadío
Recinto:18-057-037-00226-00042	Cultivo:62000	PASTOS PERMANENTES DE 5 O MAS AÑOS-SIN VARIEDAD	Secano
Recinto:18-057-037-00226-00045	Cultivo:62000	PASTOS PERMANENTES DE 5 O MAS AÑOS-SIN VARIEDAD	Secano
Recinto:18-057-037-00226-00047	Cultivo:62000	PASTOS PERMANENTES DE 5 O MAS AÑOS-SIN VARIEDAD	Regadío
Recinto:18-057-037-00368-00001	Cultivo:20000	BARBECHO TRADICIONAL-SIN VARIEDAD	Secano
Recinto:18-057-037-00372-00001	Cultivo:20000	BARBECHO TRADICIONAL-SIN VARIEDAD	Secano
Recinto:18-057-037-00493-00001	Cultivo:104020	ALMENDROS-GUARA	Secano
Recinto:18-057-038-00261-00001	Cultivo:20000	BARBECHO TRADICIONAL-SIN VARIEDAD	Secano
Recinto:18-057-041-00300-00001	Cultivo:8000	AVENA-SIN VARIEDAD	Secano
Recinto:18-057-041-00308-00002	Cultivo:8000	AVENA-SIN VARIEDAD	Secano
Recinto:18-057-041-00308-00004	Cultivo:5000	CEBADA-SIN VARIEDAD	Secano
Recinto:18-057-041-00308-00006	Cultivo:5000	CEBADA-SIN VARIEDAD	Secano
Recinto:18-057-041-00311-00001	Cultivo:5000	CEBADA-SIN VARIEDAD	Secano
Recinto:18-057-041-00311-00002	Cultivo:5000	CEBADA-SIN VARIEDAD	Secano
Recinto:18-057-041-00311-00003	Cultivo:5000	CEBADA-SIN VARIEDAD	Secano
Recinto:18-057-041-00399-00001	Cultivo:8000	AVENA-SIN VARIEDAD	Secano
Recinto:18-057-041-00400-00002	Cultivo:20000	BARBECHO TRADICIONAL-SIN VARIEDAD	Secano
Recinto:18-057-041-00400-00003	Cultivo:20000	BARBECHO TRADICIONAL-SIN VARIEDAD	Secano
Recinto:18-057-041-00401-00003	Cultivo:20000	BARBECHO TRADICIONAL-SIN VARIEDAD	Secano
Recinto:18-057-043-00204-00001	Cultivo:8000	AVENA-SIN VARIEDAD	Secano
Recinto:18-057-043-00229-00001	Cultivo:8000	AVENA-SIN VARIEDAD	Secano
Recinto:18-057-043-00229-00002	Cultivo:8000	AVENA-SIN VARIEDAD	Secano
Recinto:18-057-043-00241-00001	Cultivo:62000	PASTOS PERMANENTES DE 5 O MAS AÑOS-SIN VARIEDAD	Secano
Recinto:18-057-043-00242-00002	Cultivo:104020	ALMENDROS-GUARA	Secano
Recinto:18-057-043-00242-00003	Cultivo:62000	PASTOS PERMANENTES DE 5 O MAS AÑOS-SIN VARIEDAD	Secano

(1) Con incidencias que retienen pago o deniegan el expediente.

(2) Se calcula sobre superficie declarada admisible.

(3) Aplicación del artículo 16 bis del RD 147/2023.

(4) Expediente con algunos recintos de pastos permanentes ubicados en espacios protegidos donde la carga ganadera mínima será 0,1 UGM/ha.

Puede verificar la integridad de una copia de este documento mediante la lectura del código QR adjunto o mediante el acceso a la dirección <https://ws050.juntadeandalucia.es/verificarFirma> indicando el código de VERIFICACIÓN

FIRMADO POR	RAQUEL MARIA ESPIN CRESPO	17/10/2024
VERIFICACIÓN	Pk2jmWSPEJNMB623FQZ8JEKDMKEPRE	PÁG. 1682/4804





**INCIDENCIAS**

**INCIDENCIA DESCRIPCIÓN**

Recinto:18-057-043-00242-00004	Cultivo:62000	PASTOS PERMANENTES DE 5 O MAS AÑOS-SIN VARIEDAD	Secano
Recinto:18-057-044-00170-00001	Cultivo:8000	AVENA-SIN VARIEDAD	Secano
Recinto:18-057-044-00171-00001	Cultivo:8000	AVENA-SIN VARIEDAD	Secano
Recinto:18-057-044-00181-00001	Cultivo:20000	BARBECHO TRADICIONAL-SIN VARIEDAD	Secano
Recinto:18-057-046-00016-00001	Cultivo:5000	CEBADA-SIN VARIEDAD	Secano
Recinto:18-057-046-00018-00001	Cultivo:5000	CEBADA-SIN VARIEDAD	Secano
Recinto:18-057-046-00077-00004	Cultivo:20000	BARBECHO TRADICIONAL-SIN VARIEDAD	Secano
Recinto:18-057-046-00077-00005	Cultivo:20000	BARBECHO TRADICIONAL-SIN VARIEDAD	Secano
Recinto:18-057-046-00077-00006	Cultivo:20000	BARBECHO TRADICIONAL-SIN VARIEDAD	Secano
Recinto:18-057-046-00077-00007	Cultivo:62000	PASTOS PERMANENTES DE 5 O MAS AÑOS-SIN VARIEDAD	Secano
Recinto:18-057-046-00077-00008	Cultivo:20000	BARBECHO TRADICIONAL-SIN VARIEDAD	Secano
Recinto:18-057-046-00077-00009	Cultivo:62000	PASTOS PERMANENTES DE 5 O MAS AÑOS-SIN VARIEDAD	Secano
Recinto:18-057-046-00077-00010	Cultivo:20000	BARBECHO TRADICIONAL-SIN VARIEDAD	Secano
Recinto:18-057-046-00077-00011	Cultivo:20000	BARBECHO TRADICIONAL-SIN VARIEDAD	Secano
Recinto:18-057-046-00077-00012	Cultivo:20000	BARBECHO TRADICIONAL-SIN VARIEDAD	Secano
Recinto:18-057-046-00077-00013	Cultivo:62000	PASTOS PERMANENTES DE 5 O MAS AÑOS-SIN VARIEDAD	Secano
Recinto:18-057-046-00077-00014	Cultivo:62000	PASTOS PERMANENTES DE 5 O MAS AÑOS-SIN VARIEDAD	Secano
Recinto:18-057-046-00077-00016	Cultivo:62000	PASTOS PERMANENTES DE 5 O MAS AÑOS-SIN VARIEDAD	Secano
Recinto:18-057-046-00078-00001	Cultivo:20000	BARBECHO TRADICIONAL-SIN VARIEDAD	Secano
Recinto:18-057-046-00078-00002	Cultivo:62000	PASTOS PERMANENTES DE 5 O MAS AÑOS-SIN VARIEDAD	Secano
Recinto:18-057-046-00078-00007	Cultivo:63000	PASTOS DE MENOS DE 5 AÑOS-SIN VARIEDAD	Secano
Recinto:18-057-046-00078-00008	Cultivo:63000	PASTOS DE MENOS DE 5 AÑOS-SIN VARIEDAD	Secano
Recinto:18-057-046-00120-00001	Cultivo:20000	BARBECHO TRADICIONAL-SIN VARIEDAD	Secano
Recinto:18-057-046-00121-00001	Cultivo:62000	PASTOS PERMANENTES DE 5 O MAS AÑOS-SIN VARIEDAD	Secano
Recinto:18-057-046-00121-00002	Cultivo:20000	BARBECHO TRADICIONAL-SIN VARIEDAD	Secano
Recinto:18-057-046-00158-00001	Cultivo:8000	AVENA-SIN VARIEDAD	Secano
Recinto:18-057-046-00167-00001	Cultivo:20000	BARBECHO TRADICIONAL-SIN VARIEDAD	Secano
Recinto:18-057-046-00175-00002	Cultivo:20000	BARBECHO TRADICIONAL-SIN VARIEDAD	Secano
Recinto:18-057-046-00176-00001	Cultivo:20000	BARBECHO TRADICIONAL-SIN VARIEDAD	Secano
Recinto:18-057-046-00176-00003	Cultivo:62000	PASTOS PERMANENTES DE 5 O MAS AÑOS-SIN VARIEDAD	Secano
Recinto:18-057-046-00180-00001	Cultivo:20000	BARBECHO TRADICIONAL-SIN VARIEDAD	Secano
Recinto:18-057-046-00180-00002	Cultivo:62000	PASTOS PERMANENTES DE 5 O MAS AÑOS-SIN VARIEDAD	Secano
Recinto:18-057-046-00181-00003	Cultivo:8000	AVENA-SIN VARIEDAD	Secano
Recinto:18-057-046-00185-00003	Cultivo:20000	BARBECHO TRADICIONAL-SIN VARIEDAD	Secano
Recinto:18-057-046-00185-00007	Cultivo:62000	PASTOS PERMANENTES DE 5 O MAS AÑOS-SIN VARIEDAD	Secano
Recinto:18-057-046-00203-00001	Cultivo:62000	PASTOS PERMANENTES DE 5 O MAS AÑOS-SIN VARIEDAD	Secano
Recinto:18-057-046-00203-00002	Cultivo:8000	AVENA-SIN VARIEDAD	Secano
Recinto:18-057-046-00212-00002	Cultivo:8000	AVENA-SIN VARIEDAD	Secano
Recinto:18-057-046-00212-00003	Cultivo:62000	PASTOS PERMANENTES DE 5 O MAS AÑOS-SIN VARIEDAD	Secano
Recinto:18-057-047-00007-00001	Cultivo:8000	AVENA-SIN VARIEDAD	Secano
Recinto:18-057-047-00009-00001	Cultivo:20000	BARBECHO TRADICIONAL-SIN VARIEDAD	Secano
Recinto:18-057-047-00067-00002	Cultivo:20000	BARBECHO TRADICIONAL-SIN VARIEDAD	Secano
Recinto:18-057-047-00068-00001	Cultivo:8000	AVENA-SIN VARIEDAD	Secano
Recinto:18-057-047-00069-00002	Cultivo:8000	AVENA-SIN VARIEDAD	Secano
Recinto:18-057-047-00069-00003	Cultivo:8000	AVENA-SIN VARIEDAD	Secano
Recinto:18-057-047-00087-00001	Cultivo:8000	AVENA-SIN VARIEDAD	Secano
Recinto:18-057-047-00087-00002	Cultivo:8000	AVENA-SIN VARIEDAD	Secano
Recinto:18-057-047-00087-00003	Cultivo:62000	PASTOS PERMANENTES DE 5 O MAS AÑOS-SIN VARIEDAD	Secano
Recinto:18-057-047-00087-00005	Cultivo:62000	PASTOS PERMANENTES DE 5 O MAS AÑOS-SIN VARIEDAD	Secano
Recinto:18-057-047-00095-00001	Cultivo:20000	BARBECHO TRADICIONAL-SIN VARIEDAD	Secano
Recinto:18-057-047-00096-00001	Cultivo:20000	BARBECHO TRADICIONAL-SIN VARIEDAD	Secano
Recinto:18-057-047-00114-00004	Cultivo:20000	BARBECHO TRADICIONAL-SIN VARIEDAD	Regadío
Recinto:18-057-047-00114-00006	Cultivo:20000	BARBECHO TRADICIONAL-SIN VARIEDAD	Regadío
Recinto:18-057-047-00126-00001	Cultivo:20000	BARBECHO TRADICIONAL-SIN VARIEDAD	Secano
Recinto:18-057-048-00081-00001	Cultivo:62000	PASTOS PERMANENTES DE 5 O MAS AÑOS-SIN VARIEDAD	Secano
Recinto:18-057-048-00081-00003	Cultivo:20000	BARBECHO TRADICIONAL-SIN VARIEDAD	Secano
Recinto:18-057-048-00081-00004	Cultivo:20000	BARBECHO TRADICIONAL-SIN VARIEDAD	Secano

(1) Con incidencias que retienen pago o deniegan el expediente.  
 (2) Se calcula sobre superficie declarada admisible.  
 (3) Aplicación del artículo 16 bis del RD 147/2023.  
 (4) Expediente con algunos recintos de pastos permanentes ubicados en espacios protegidos donde la carga ganadera mínima será 0,1 UGM/ha.

Puede verificar la integridad de una copia de este documento mediante la lectura del código QR adjunto o mediante el acceso a la dirección <a href="https://ws050.juntadeandalucia.es/verificarFirma">https://ws050.juntadeandalucia.es/verificarFirma</a> indicando el código de VERIFICACIÓN			
FIRMADO POR	RAQUEL MARIA ESPIN CRESPO	17/10/2024	
VERIFICACIÓN	Pk2jmWSPEJNMB623FQZ8JEKDMKEPRE	PÁG. 1683/4804	



**INCIDENCIAS**

**INCIDENCIA DESCRIPCIÓN**

Recinto:18-057-048-00081-00005	Cultivo:20000	BARBECHO TRADICIONAL-SIN VARIEDAD	Secano
Recinto:18-057-048-00087-00001	Cultivo:20000	BARBECHO TRADICIONAL-SIN VARIEDAD	Secano
Recinto:18-057-048-00087-00002	Cultivo:62000	PASTOS PERMANENTES DE 5 O MAS AÑOS-SIN VARIEDAD	Secano
Recinto:18-057-048-00087-00004	Cultivo:20000	BARBECHO TRADICIONAL-SIN VARIEDAD	Secano
Recinto:18-057-048-00087-00005	Cultivo:20000	BARBECHO TRADICIONAL-SIN VARIEDAD	Secano
Recinto:18-057-048-00087-00008	Cultivo:62000	PASTOS PERMANENTES DE 5 O MAS AÑOS-SIN VARIEDAD	Secano
Recinto:18-057-048-00087-00010	Cultivo:62000	PASTOS PERMANENTES DE 5 O MAS AÑOS-SIN VARIEDAD	Secano
Recinto:18-057-048-00090-00003	Cultivo:40376	GUISANTES-VIRIATO	Secano
Recinto:18-057-048-00090-00004	Cultivo:40376	GUISANTES-VIRIATO	Secano
Recinto:18-057-048-00090-00005	Cultivo:62000	PASTOS PERMANENTES DE 5 O MAS AÑOS-SIN VARIEDAD	Secano
Recinto:18-057-048-00090-00006	Cultivo:40376	GUISANTES-VIRIATO	Secano
Recinto:18-057-048-00090-00008	Cultivo:40376	GUISANTES-VIRIATO	Secano
Recinto:18-057-048-00090-00009	Cultivo:40376	GUISANTES-VIRIATO	Secano
Recinto:18-057-048-00090-00010	Cultivo:62000	PASTOS PERMANENTES DE 5 O MAS AÑOS-SIN VARIEDAD	Secano
Recinto:18-057-048-00090-00011	Cultivo:40376	GUISANTES-VIRIATO	Secano
Recinto:18-057-048-00090-00012	Cultivo:40376	GUISANTES-VIRIATO	Secano
Recinto:18-057-048-00090-00013	Cultivo:40376	GUISANTES-VIRIATO	Secano
Recinto:18-057-048-00096-00001	Cultivo:8000	AVENA-SIN VARIEDAD	Secano
Recinto:18-057-048-00096-00003	Cultivo:62000	PASTOS PERMANENTES DE 5 O MAS AÑOS-SIN VARIEDAD	Secano
Recinto:18-057-048-00097-00001	Cultivo:20000	BARBECHO TRADICIONAL-SIN VARIEDAD	Secano
Recinto:18-057-048-00097-00002	Cultivo:20000	BARBECHO TRADICIONAL-SIN VARIEDAD	Secano
Recinto:18-057-048-00097-00003	Cultivo:20000	BARBECHO TRADICIONAL-SIN VARIEDAD	Secano
Recinto:18-057-048-00097-00004	Cultivo:62000	PASTOS PERMANENTES DE 5 O MAS AÑOS-SIN VARIEDAD	Secano
Recinto:18-057-048-00098-00001	Cultivo:20000	BARBECHO TRADICIONAL-SIN VARIEDAD	Secano
Recinto:18-057-048-00098-00002	Cultivo:20000	BARBECHO TRADICIONAL-SIN VARIEDAD	Secano
Recinto:18-057-048-00098-00003	Cultivo:20000	BARBECHO TRADICIONAL-SIN VARIEDAD	Secano
Recinto:18-057-048-00098-00004	Cultivo:20000	BARBECHO TRADICIONAL-SIN VARIEDAD	Secano
Recinto:18-057-048-00098-00005	Cultivo:62000	PASTOS PERMANENTES DE 5 O MAS AÑOS-SIN VARIEDAD	Secano
Recinto:18-057-048-00098-00007	Cultivo:20000	BARBECHO TRADICIONAL-SIN VARIEDAD	Secano
Recinto:18-057-048-00098-00008	Cultivo:62000	PASTOS PERMANENTES DE 5 O MAS AÑOS-SIN VARIEDAD	Secano
Recinto:18-057-048-00098-00009	Cultivo:20000	BARBECHO TRADICIONAL-SIN VARIEDAD	Secano
Recinto:18-057-048-00098-00010	Cultivo:20000	BARBECHO TRADICIONAL-SIN VARIEDAD	Secano
Recinto:18-057-048-00098-00011	Cultivo:20000	BARBECHO TRADICIONAL-SIN VARIEDAD	Secano
Recinto:18-057-048-00098-00013	Cultivo:20000	BARBECHO TRADICIONAL-SIN VARIEDAD	Secano
Recinto:18-057-048-00099-00001	Cultivo:62000	PASTOS PERMANENTES DE 5 O MAS AÑOS-SIN VARIEDAD	Secano
Recinto:18-057-048-00101-00001	Cultivo:8000	AVENA-SIN VARIEDAD	Secano
Recinto:18-057-048-00102-00002	Cultivo:8000	AVENA-SIN VARIEDAD	Secano
Recinto:18-057-048-00102-00003	Cultivo:8000	AVENA-SIN VARIEDAD	Secano
Recinto:18-057-048-00102-00004	Cultivo:62000	PASTOS PERMANENTES DE 5 O MAS AÑOS-SIN VARIEDAD	Secano
Recinto:18-057-048-00102-00006	Cultivo:62000	PASTOS PERMANENTES DE 5 O MAS AÑOS-SIN VARIEDAD	Secano
Recinto:18-057-048-00102-00007	Cultivo:62000	PASTOS PERMANENTES DE 5 O MAS AÑOS-SIN VARIEDAD	Secano
Recinto:18-057-048-00102-00008	Cultivo:62000	PASTOS PERMANENTES DE 5 O MAS AÑOS-SIN VARIEDAD	Secano
Recinto:18-057-048-00102-00010	Cultivo:62000	PASTOS PERMANENTES DE 5 O MAS AÑOS-SIN VARIEDAD	Secano
Recinto:18-057-048-00109-00002	Cultivo:62000	PASTOS PERMANENTES DE 5 O MAS AÑOS-SIN VARIEDAD	Secano
Recinto:18-057-048-00109-00003	Cultivo:40376	GUISANTES-VIRIATO	Secano
Recinto:18-057-048-00109-00004	Cultivo:62000	PASTOS PERMANENTES DE 5 O MAS AÑOS-SIN VARIEDAD	Secano
Recinto:18-057-048-00109-00006	Cultivo:40376	GUISANTES-VIRIATO	Secano
Recinto:18-057-048-00109-00007	Cultivo:62000	PASTOS PERMANENTES DE 5 O MAS AÑOS-SIN VARIEDAD	Secano
Recinto:18-057-048-00109-00008	Cultivo:40376	GUISANTES-VIRIATO	Secano
Recinto:18-057-048-00109-00009	Cultivo:62000	PASTOS PERMANENTES DE 5 O MAS AÑOS-SIN VARIEDAD	Secano
Recinto:18-057-048-00109-00010	Cultivo:40376	GUISANTES-VIRIATO	Secano
Recinto:18-057-048-00109-00012	Cultivo:62000	PASTOS PERMANENTES DE 5 O MAS AÑOS-SIN VARIEDAD	Secano
Recinto:18-057-048-00109-00013	Cultivo:62000	PASTOS PERMANENTES DE 5 O MAS AÑOS-SIN VARIEDAD	Secano
Recinto:18-057-048-00109-00014	Cultivo:62000	PASTOS PERMANENTES DE 5 O MAS AÑOS-SIN VARIEDAD	Secano
Recinto:18-057-048-00109-00015	Cultivo:20000	BARBECHO TRADICIONAL-SIN VARIEDAD	Secano
Recinto:18-057-048-00109-00016	Cultivo:62000	PASTOS PERMANENTES DE 5 O MAS AÑOS-SIN VARIEDAD	Secano
Recinto:18-057-048-00109-00017	Cultivo:62000	PASTOS PERMANENTES DE 5 O MAS AÑOS-SIN VARIEDAD	Secano

(1) Con incidencias que retienen pago o deniegan el expediente.

(2) Se calcula sobre superficie declarada admisible.

(3) Aplicación del artículo 16 bis del RD 147/2023.

(4) Expediente con algunos recintos de pastos permanentes ubicados en espacios protegidos donde la carga ganadera mínima será 0,1 UGM/ha.

Puede verificar la integridad de una copia de este documento mediante la lectura del código QR adjunto o mediante el acceso a la dirección <https://ws050.juntadeandalucia.es/verificarFirma> indicando el código de VERIFICACIÓN

FIRMADO POR	RAQUEL MARIA ESPIN CRESPO	17/10/2024
VERIFICACIÓN	Pk2jmWSPEJNMB623FQZ8JEKDMKEPRE	PÁG. 1684/4804





**INCIDENCIAS**

**INCIDENCIA DESCRIPCIÓN**

Recinto:18-057-048-00109-00018	Cultivo:20000	BARBECHO TRADICIONAL-SIN VARIEDAD	Secano
Recinto:18-057-048-00109-00020	Cultivo:62000	PASTOS PERMANENTES DE 5 O MAS AÑOS-SIN VARIEDAD	Secano
Recinto:18-057-048-00109-00022	Cultivo:62000	PASTOS PERMANENTES DE 5 O MAS AÑOS-SIN VARIEDAD	Secano
Recinto:18-057-048-00109-00023	Cultivo:40376	GUISANTES-VIRIATO	Secano
Recinto:18-057-048-00109-00024	Cultivo:40376	GUISANTES-VIRIATO	Secano
Recinto:18-057-048-00109-00025	Cultivo:62000	PASTOS PERMANENTES DE 5 O MAS AÑOS-SIN VARIEDAD	Secano
Recinto:18-057-048-00109-00026	Cultivo:62000	PASTOS PERMANENTES DE 5 O MAS AÑOS-SIN VARIEDAD	Secano
Recinto:18-057-048-00109-00028	Cultivo:62000	PASTOS PERMANENTES DE 5 O MAS AÑOS-SIN VARIEDAD	Secano
Recinto:18-057-048-00110-00001	Cultivo:8000	AVENA-SIN VARIEDAD	Secano
Recinto:18-057-048-00110-00004	Cultivo:8000	AVENA-SIN VARIEDAD	Secano
Recinto:18-057-048-00110-00005	Cultivo:62000	PASTOS PERMANENTES DE 5 O MAS AÑOS-SIN VARIEDAD	Secano
Recinto:18-057-048-00110-00006	Cultivo:8000	AVENA-SIN VARIEDAD	Secano
Recinto:18-057-048-00110-00009	Cultivo:8000	AVENA-SIN VARIEDAD	Secano
Recinto:18-057-048-00110-00014	Cultivo:8000	AVENA-SIN VARIEDAD	Secano
Recinto:18-057-048-00110-00015	Cultivo:8000	AVENA-SIN VARIEDAD	Secano
Recinto:18-057-048-00114-00001	Cultivo:20000	BARBECHO TRADICIONAL-SIN VARIEDAD	Secano
Recinto:18-057-048-00114-00002	Cultivo:20000	BARBECHO TRADICIONAL-SIN VARIEDAD	Secano
Recinto:18-057-048-00114-00003	Cultivo:62000	PASTOS PERMANENTES DE 5 O MAS AÑOS-SIN VARIEDAD	Secano
Recinto:18-057-048-00114-00004	Cultivo:20000	BARBECHO TRADICIONAL-SIN VARIEDAD	Secano
Recinto:18-057-048-00114-00006	Cultivo:20000	BARBECHO TRADICIONAL-SIN VARIEDAD	Secano
Recinto:18-057-048-00114-00007	Cultivo:20000	BARBECHO TRADICIONAL-SIN VARIEDAD	Secano
Recinto:18-057-048-00114-00008	Cultivo:20000	BARBECHO TRADICIONAL-SIN VARIEDAD	Secano
Recinto:18-057-048-00114-00009	Cultivo:62000	PASTOS PERMANENTES DE 5 O MAS AÑOS-SIN VARIEDAD	Secano
Recinto:18-057-048-00114-00010	Cultivo:62000	PASTOS PERMANENTES DE 5 O MAS AÑOS-SIN VARIEDAD	Secano
Recinto:18-057-048-00114-00011	Cultivo:20000	BARBECHO TRADICIONAL-SIN VARIEDAD	Secano
Recinto:18-057-048-00114-00012	Cultivo:20000	BARBECHO TRADICIONAL-SIN VARIEDAD	Secano
Recinto:18-057-048-00114-00014	Cultivo:62000	PASTOS PERMANENTES DE 5 O MAS AÑOS-SIN VARIEDAD	Secano
Recinto:18-057-048-00114-00015	Cultivo:20000	BARBECHO TRADICIONAL-SIN VARIEDAD	Secano
Recinto:18-057-048-00114-00016	Cultivo:20000	BARBECHO TRADICIONAL-SIN VARIEDAD	Secano
Recinto:18-057-048-00115-00001	Cultivo:40376	GUISANTES-VIRIATO	Secano
Recinto:18-057-048-00115-00002	Cultivo:62000	PASTOS PERMANENTES DE 5 O MAS AÑOS-SIN VARIEDAD	Secano
Recinto:18-057-048-00115-00003	Cultivo:20000	BARBECHO TRADICIONAL-SIN VARIEDAD	Secano
Recinto:18-057-048-00115-00004	Cultivo:20000	BARBECHO TRADICIONAL-SIN VARIEDAD	Secano
Recinto:18-057-048-00115-00005	Cultivo:20000	BARBECHO TRADICIONAL-SIN VARIEDAD	Secano
Recinto:18-057-048-00116-00002	Cultivo:20000	BARBECHO TRADICIONAL-SIN VARIEDAD	Secano
Recinto:18-057-048-00118-00001	Cultivo:20000	BARBECHO TRADICIONAL-SIN VARIEDAD	Secano
Recinto:18-057-048-00118-00002	Cultivo:62000	PASTOS PERMANENTES DE 5 O MAS AÑOS-SIN VARIEDAD	Secano
Recinto:18-057-048-00118-00003	Cultivo:62000	PASTOS PERMANENTES DE 5 O MAS AÑOS-SIN VARIEDAD	Secano
Recinto:18-057-048-00118-00004	Cultivo:20000	BARBECHO TRADICIONAL-SIN VARIEDAD	Secano
Recinto:18-057-048-00118-00005	Cultivo:20000	BARBECHO TRADICIONAL-SIN VARIEDAD	Secano
Recinto:18-057-049-00014-00001	Cultivo:8000	AVENA-SIN VARIEDAD	Secano
Recinto:18-057-049-00015-00001	Cultivo:8000	AVENA-SIN VARIEDAD	Secano
Recinto:18-057-049-00029-00001	Cultivo:8000	AVENA-SIN VARIEDAD	Secano
Recinto:18-057-049-00032-00001	Cultivo:40376	GUISANTES-VIRIATO	Secano
Recinto:18-057-049-00036-00001	Cultivo:8000	AVENA-SIN VARIEDAD	Secano
Recinto:18-057-049-00039-00001	Cultivo:40376	GUISANTES-VIRIATO	Secano
Recinto:18-057-049-00039-00002	Cultivo:62000	PASTOS PERMANENTES DE 5 O MAS AÑOS-SIN VARIEDAD	Secano
Recinto:18-057-049-00057-00001	Cultivo:8000	AVENA-SIN VARIEDAD	Secano
Recinto:18-057-049-00060-00001	Cultivo:8000	AVENA-SIN VARIEDAD	Secano
Recinto:18-057-049-00088-00001	Cultivo:8000	AVENA-SIN VARIEDAD	Secano
Recinto:18-057-049-00091-00001	Cultivo:8000	AVENA-SIN VARIEDAD	Secano
Recinto:18-057-049-00093-00001	Cultivo:20000	BARBECHO TRADICIONAL-SIN VARIEDAD	Secano
Recinto:18-057-049-00094-00001	Cultivo:20000	BARBECHO TRADICIONAL-SIN VARIEDAD	Secano
Recinto:18-057-049-00094-00002	Cultivo:62000	PASTOS PERMANENTES DE 5 O MAS AÑOS-SIN VARIEDAD	Secano
Recinto:18-057-049-00094-00003	Cultivo:62000	PASTOS PERMANENTES DE 5 O MAS AÑOS-SIN VARIEDAD	Secano
Recinto:18-057-049-00095-00002	Cultivo:20000	BARBECHO TRADICIONAL-SIN VARIEDAD	Secano
Recinto:18-057-049-00096-00001	Cultivo:20000	BARBECHO TRADICIONAL-SIN VARIEDAD	Secano

(1) Con incidencias que retienen pago o deniegan el expediente.  
 (2) Se calcula sobre superficie declarada admisible.  
 (3) Aplicación del artículo 16 bis del RD 147/2023.  
 (4) Expediente con algunos recintos de pastos permanentes ubicados en espacios protegidos donde la carga ganadera mínima será 0,1 UGM/ha.

Puede verificar la integridad de una copia de este documento mediante la lectura del código QR adjunto o mediante el acceso a la dirección <https://ws050.juntadeandalucia.es/verificarFirma> indicando el código de VERIFICACIÓN

FIRMADO POR	RAQUEL MARIA ESPIN CRESPO	17/10/2024
VERIFICACIÓN	Pk2jmWSPEJNMB623FQZ8JEKDMKEPRE	PÁG. 1685/4804







**INCIDENCIAS**

**INCIDENCIA DESCRIPCIÓN**

Recinto:18-057-049-00097-00004	Cultivo:40376	GUISANTES-VIRIATO	Secano
Recinto:18-057-049-00097-00010	Cultivo:40376	GUISANTES-VIRIATO	Secano
Recinto:18-057-049-00098-00001	Cultivo:40376	GUISANTES-VIRIATO	Secano
Recinto:18-057-049-00098-00002	Cultivo:62000	PASTOS PERMANENTES DE 5 O MAS AÑOS-SIN VARIEDAD	Secano
Recinto:18-057-049-00101-00001	Cultivo:40376	GUISANTES-VIRIATO	Secano
Recinto:18-057-049-00101-00002	Cultivo:62000	PASTOS PERMANENTES DE 5 O MAS AÑOS-SIN VARIEDAD	Secano
Recinto:18-057-049-00101-00006	Cultivo:40376	GUISANTES-VIRIATO	Secano
Recinto:18-057-049-00101-00010	Cultivo:62000	PASTOS PERMANENTES DE 5 O MAS AÑOS-SIN VARIEDAD	Secano
Recinto:18-057-049-00101-00012	Cultivo:62000	PASTOS PERMANENTES DE 5 O MAS AÑOS-SIN VARIEDAD	Secano
Recinto:18-057-049-00114-00001	Cultivo:101010	OLIVAR-PICUAL	Secano
Recinto:18-057-049-00115-00001	Cultivo:62000	PASTOS PERMANENTES DE 5 O MAS AÑOS-SIN VARIEDAD	Secano
Recinto:18-057-049-00115-00002	Cultivo:62000	PASTOS PERMANENTES DE 5 O MAS AÑOS-SIN VARIEDAD	Secano
Recinto:18-057-049-00116-00001	Cultivo:104020	ALMENDROS-GUARA	Secano
Recinto:18-057-049-00116-00002	Cultivo:62000	PASTOS PERMANENTES DE 5 O MAS AÑOS-SIN VARIEDAD	Secano
Recinto:18-057-049-00116-00003	Cultivo:104020	ALMENDROS-GUARA	Regadío
Recinto:18-057-049-00116-00004	Cultivo:104020	ALMENDROS-GUARA	Regadío
Recinto:18-057-049-00116-00005	Cultivo:104020	ALMENDROS-GUARA	Regadío
Recinto:18-057-049-00116-00006	Cultivo:104020	ALMENDROS-GUARA	Regadío
Recinto:18-057-049-00116-00007	Cultivo:62000	PASTOS PERMANENTES DE 5 O MAS AÑOS-SIN VARIEDAD	Secano
Recinto:18-057-049-00116-00009	Cultivo:104020	ALMENDROS-GUARA	Secano
Recinto:18-057-049-00116-00010	Cultivo:104020	ALMENDROS-GUARA	Secano
Recinto:18-057-049-00117-00001	Cultivo:62000	PASTOS PERMANENTES DE 5 O MAS AÑOS-SIN VARIEDAD	Secano
Recinto:18-057-049-00130-00002	Cultivo:8000	AVENA-SIN VARIEDAD	Secano
Recinto:18-057-049-00130-00003	Cultivo:8000	AVENA-SIN VARIEDAD	Secano
Recinto:18-057-049-00134-00001	Cultivo:8000	AVENA-SIN VARIEDAD	Secano
Recinto:18-057-049-00134-00010	Cultivo:8000	AVENA-SIN VARIEDAD	Secano
Recinto:18-057-049-00136-00001	Cultivo:101010	OLIVAR-PICUAL	Regadío
Recinto:18-057-049-00136-00005	Cultivo:101010	OLIVAR-PICUAL	Regadío
Recinto:18-057-049-00136-00008	Cultivo:104020	ALMENDROS-GUARA	Regadío
Recinto:18-057-049-00136-00010	Cultivo:62000	PASTOS PERMANENTES DE 5 O MAS AÑOS-SIN VARIEDAD	Regadío
Recinto:18-057-049-00136-00011	Cultivo:62000	PASTOS PERMANENTES DE 5 O MAS AÑOS-SIN VARIEDAD	Secano
Recinto:18-057-049-00136-00012	Cultivo:101010	OLIVAR-PICUAL	Regadío
Recinto:18-057-049-00137-00001	Cultivo:104020	ALMENDROS-GUARA	Regadío
Recinto:18-057-049-00137-00005	Cultivo:101010	OLIVAR-PICUAL	Secano
Recinto:18-057-049-00137-00009	Cultivo:101010	OLIVAR-PICUAL	Secano
Recinto:18-057-049-00137-00011	Cultivo:104020	ALMENDROS-GUARA	Secano
Recinto:18-057-049-00137-00012	Cultivo:104020	ALMENDROS-GUARA	Secano
Recinto:18-057-049-00137-00013	Cultivo:104020	ALMENDROS-GUARA	Secano
Recinto:18-057-049-00140-00001	Cultivo:8000	AVENA-SIN VARIEDAD	Regadío
Recinto:18-057-049-00140-00001	Cultivo:193000	HUERTA-SIN VARIEDAD	Regadío
Recinto:18-057-049-00142-00001	Cultivo:104020	ALMENDROS-GUARA	Regadío
Recinto:18-057-049-00142-00002	Cultivo:101010	OLIVAR-PICUAL	Regadío
Recinto:18-057-049-00142-00004	Cultivo:104020	ALMENDROS-GUARA	Regadío
Recinto:18-057-049-00142-00005	Cultivo:62000	PASTOS PERMANENTES DE 5 O MAS AÑOS-SIN VARIEDAD	Secano
Recinto:18-057-049-00151-00002	Cultivo:101010	OLIVAR-PICUAL	Regadío
Recinto:18-057-049-00151-00004	Cultivo:62000	PASTOS PERMANENTES DE 5 O MAS AÑOS-SIN VARIEDAD	Secano
Recinto:18-057-049-00155-00001	Cultivo:101010	OLIVAR-PICUAL	Regadío
Recinto:18-057-050-00058-00002	Cultivo:62000	PASTOS PERMANENTES DE 5 O MAS AÑOS-SIN VARIEDAD	Secano
Recinto:18-057-050-00058-00003	Cultivo:8000	AVENA-SIN VARIEDAD	Secano
Recinto:18-057-050-00060-00001	Cultivo:8000	AVENA-SIN VARIEDAD	Secano
Recinto:18-057-050-00061-00001	Cultivo:8000	AVENA-SIN VARIEDAD	Secano
Recinto:18-057-050-00062-00001	Cultivo:8000	AVENA-SIN VARIEDAD	Secano
Recinto:18-057-050-00077-00003	Cultivo:8000	AVENA-SIN VARIEDAD	Secano
Recinto:18-057-050-00094-00005	Cultivo:5000	CEBADA-SIN VARIEDAD	Secano
Recinto:18-057-050-00099-00001	Cultivo:40376	GUISANTES-VIRIATO	Secano
Recinto:18-057-050-00101-00001	Cultivo:40376	GUISANTES-VIRIATO	Secano
Recinto:18-057-050-00101-00004	Cultivo:20000	BARBECHO TRADICIONAL-SIN VARIEDAD	Secano

(1) Con incidencias que retienen pago o deniegan el expediente.  
 (2) Se calcula sobre superficie declarada admisible.  
 (3) Aplicación del artículo 16 bis del RD 147/2023.  
 (4) Expediente con algunos recintos de pastos permanentes ubicados en espacios protegidos donde la carga ganadera mínima será 0,1 UGM/ha.

Puede verificar la integridad de una copia de este documento mediante la lectura del código QR adjunto o mediante el acceso a la dirección <a href="https://ws050.juntadeandalucia.es/verificarFirma">https://ws050.juntadeandalucia.es/verificarFirma</a> indicando el código de VERIFICACIÓN			
FIRMADO POR	RAQUEL MARIA ESPIN CRESPO	17/10/2024	
VERIFICACIÓN	Pk2jmWSPEJNMB623FQZ8JEKDMKEPRE	PÁG. 1686/4804	



**INCIDENCIAS**

**INCIDENCIA DESCRIPCIÓN**

	Recinto:18-057-051-00033-00001 Cultivo:62000 PASTOS PERMANENTES DE 5 O MAS AÑOS-SIN VARIEDAD Secano
	Recinto:18-057-051-00033-00003 Cultivo:8000 AVENA-SIN VARIEDAD Secano
	Recinto:18-057-051-00033-00004 Cultivo:62000 PASTOS PERMANENTES DE 5 O MAS AÑOS-SIN VARIEDAD Secano
	Recinto:18-057-051-00033-00006 Cultivo:8000 AVENA-SIN VARIEDAD Secano
	Recinto:18-057-051-00033-00008 Cultivo:62000 PASTOS PERMANENTES DE 5 O MAS AÑOS-SIN VARIEDAD Secano
	Recinto:18-057-051-00033-00009 Cultivo:62000 PASTOS PERMANENTES DE 5 O MAS AÑOS-SIN VARIEDAD Secano
	Recinto:18-057-051-00033-00010 Cultivo:62000 PASTOS PERMANENTES DE 5 O MAS AÑOS-SIN VARIEDAD Secano
	Recinto:18-057-051-00033-00011 Cultivo:62000 PASTOS PERMANENTES DE 5 O MAS AÑOS-SIN VARIEDAD Secano
	Recinto:18-057-051-00039-00001 Cultivo:8000 AVENA-SIN VARIEDAD Secano
	Recinto:18-057-051-00087-00001 Cultivo:20000 BARBECHO TRADICIONAL-SIN VARIEDAD Secano
	Recinto:18-057-051-00107-00001 Cultivo:20000 BARBECHO TRADICIONAL-SIN VARIEDAD Secano
	Recinto:18-057-051-00168-00001 Cultivo:8000 AVENA-SIN VARIEDAD Secano
	Recinto:18-057-051-00179-00001 Cultivo:20000 BARBECHO TRADICIONAL-SIN VARIEDAD Secano
	Recinto:18-057-051-00188-00001 Cultivo:1000 TRIGO BLANDO-SIN VARIEDAD Secano
	Recinto:18-057-056-00631-00004 Cultivo:8000 AVENA-SIN VARIEDAD Regadío
	Recinto:18-057-056-00642-00001 Cultivo:8000 AVENA-SIN VARIEDAD Regadío
	Recinto:18-057-056-00642-00002 Cultivo:8000 AVENA-SIN VARIEDAD Regadío
	Recinto:18-057-056-00642-00007 Cultivo:8000 AVENA-SIN VARIEDAD Regadío
	Recinto:18-057-056-00642-00011 Cultivo:8000 AVENA-SIN VARIEDAD Regadío
	Recinto:18-057-056-00642-00024 Cultivo:62000 PASTOS PERMANENTES DE 5 O MAS AÑOS-SIN VARIEDAD Secano
	Recinto:18-057-056-00663-00003 Cultivo:20000 BARBECHO TRADICIONAL-SIN VARIEDAD Regadío
	Recinto:18-057-056-00663-00008 Cultivo:62000 PASTOS PERMANENTES DE 5 O MAS AÑOS-SIN VARIEDAD Secano
	Recinto:18-057-056-00690-00002 Cultivo:101010 OLIVAR-PICUAL Regadío
	Recinto:18-057-056-00690-00003 Cultivo:104020 ALMENDROS-GUARA Regadío
	Recinto:18-057-900-80001-00022 Cultivo:8000 AVENA-SIN VARIEDAD Secano
	Recinto:18-057-900-80001-00031 Cultivo:20000 BARBECHO TRADICIONAL-SIN VARIEDAD Secano
3790	Recinto declarado inactivo
	Recinto:18-057-047-00067-00002 Cultivo: -
4272	Verifica que las líneas de declaración de las Solicitudes Únicas no tienen solapes con la capa de Retroactividad Gráfica (ambas de la misma campaña) a nivel de expediente/línea de declaración gráfica de la solicitud. Recinto:18-024-015-00025-00001 Cultivo: - Agregado de la referencia del recinto.:0 Zona de la referencia del recinto.:0 Superficie solapada.:0,05 Id. Incid.:97994635
8200	Control por Monitorización con resultado no admisible Recinto:18-024-008-00183-00002 Cultivo:63000 PASTOS DE MENOS DE 5 AÑOS-SIN VARIEDAD
74053	Importe inferior a 100 Euros
86122	Recinto superficie forrajera que realiza la actividad de producción de pastoreo y no declara el o los códigos del Registro de Explotaciones Ganaderas de Andalucía, REGA. Recinto:18-057-047-00065-00001 Cultivo:20000 BARBECHO TRADICIONAL-SIN VARIEDAD Secano Recinto:18-057-047-00095-00001 Cultivo:20000 BARBECHO TRADICIONAL-SIN VARIEDAD Secano Recinto:18-057-047-00096-00001 Cultivo:20000 BARBECHO TRADICIONAL-SIN VARIEDAD Secano Recinto:18-057-047-00114-00004 Cultivo:20000 BARBECHO TRADICIONAL-SIN VARIEDAD Regadío Recinto:18-057-047-00114-00006 Cultivo:20000 BARBECHO TRADICIONAL-SIN VARIEDAD Regadío Recinto:18-057-047-00126-00001 Cultivo:20000 BARBECHO TRADICIONAL-SIN VARIEDAD Secano Recinto:18-057-048-00081-00003 Cultivo:20000 BARBECHO TRADICIONAL-SIN VARIEDAD Secano Recinto:18-057-048-00081-00004 Cultivo:20000 BARBECHO TRADICIONAL-SIN VARIEDAD Secano Recinto:18-057-048-00081-00005 Cultivo:20000 BARBECHO TRADICIONAL-SIN VARIEDAD Secano Recinto:18-057-048-00087-00001 Cultivo:20000 BARBECHO TRADICIONAL-SIN VARIEDAD Secano Recinto:18-057-048-00087-00004 Cultivo:20000 BARBECHO TRADICIONAL-SIN VARIEDAD Secano Recinto:18-057-048-00087-00005 Cultivo:20000 BARBECHO TRADICIONAL-SIN VARIEDAD Secano Recinto:18-057-048-00097-00001 Cultivo:20000 BARBECHO TRADICIONAL-SIN VARIEDAD Secano Recinto:18-057-048-00097-00002 Cultivo:20000 BARBECHO TRADICIONAL-SIN VARIEDAD Secano Recinto:18-057-048-00097-00003 Cultivo:20000 BARBECHO TRADICIONAL-SIN VARIEDAD Secano Recinto:18-057-048-00098-00001 Cultivo:20000 BARBECHO TRADICIONAL-SIN VARIEDAD Secano Recinto:18-057-048-00098-00002 Cultivo:20000 BARBECHO TRADICIONAL-SIN VARIEDAD Secano Recinto:18-057-048-00098-00003 Cultivo:20000 BARBECHO TRADICIONAL-SIN VARIEDAD Secano Recinto:18-057-048-00098-00004 Cultivo:20000 BARBECHO TRADICIONAL-SIN VARIEDAD Secano Recinto:18-057-048-00098-00007 Cultivo:20000 BARBECHO TRADICIONAL-SIN VARIEDAD Secano

(1) Con incidencias que retienen pago o deniegan el expediente.  
 (2) Se calcula sobre superficie declarada admisible.  
 (3) Aplicación del artículo 16 bis del RD 147/2023.  
 (4) Expediente con algunos recintos de pastos permanentes ubicados en espacios protegidos donde la carga ganadera mínima será 0,1 UGM/ha.

Puede verificar la integridad de una copia de este documento mediante la lectura del código QR adjunto o mediante el acceso a la dirección <a href="https://ws050.juntadeandalucia.es/verificarFirma">https://ws050.juntadeandalucia.es/verificarFirma</a> indicando el código de VERIFICACIÓN			
FIRMADO POR	RAQUEL MARIA ESPIN CRESPO	17/10/2024	
VERIFICACIÓN	Pk2jmWSPEJNMB623FQZ8JEKDMKEPRE	PÁG. 1687/4804	



**INCIDENCIAS**

**INCIDENCIA DESCRIPCIÓN**

	Recinto:18-057-048-00098-00009	Cultivo:20000	BARBECHO TRADICIONAL-SIN VARIEDAD	Secano
	Recinto:18-057-048-00098-00010	Cultivo:20000	BARBECHO TRADICIONAL-SIN VARIEDAD	Secano
	Recinto:18-057-048-00098-00011	Cultivo:20000	BARBECHO TRADICIONAL-SIN VARIEDAD	Secano
	Recinto:18-057-048-00098-00013	Cultivo:20000	BARBECHO TRADICIONAL-SIN VARIEDAD	Secano
	Recinto:18-057-048-00109-00015	Cultivo:20000	BARBECHO TRADICIONAL-SIN VARIEDAD	Secano
	Recinto:18-057-048-00109-00018	Cultivo:20000	BARBECHO TRADICIONAL-SIN VARIEDAD	Secano
	Recinto:18-057-048-00114-00001	Cultivo:20000	BARBECHO TRADICIONAL-SIN VARIEDAD	Secano
	Recinto:18-057-048-00114-00002	Cultivo:20000	BARBECHO TRADICIONAL-SIN VARIEDAD	Secano
	Recinto:18-057-048-00114-00004	Cultivo:20000	BARBECHO TRADICIONAL-SIN VARIEDAD	Secano
	Recinto:18-057-048-00114-00006	Cultivo:20000	BARBECHO TRADICIONAL-SIN VARIEDAD	Secano
	Recinto:18-057-048-00114-00007	Cultivo:20000	BARBECHO TRADICIONAL-SIN VARIEDAD	Secano
	Recinto:18-057-048-00114-00008	Cultivo:20000	BARBECHO TRADICIONAL-SIN VARIEDAD	Secano
	Recinto:18-057-048-00114-00011	Cultivo:20000	BARBECHO TRADICIONAL-SIN VARIEDAD	Secano
	Recinto:18-057-048-00114-00012	Cultivo:20000	BARBECHO TRADICIONAL-SIN VARIEDAD	Secano
	Recinto:18-057-048-00114-00015	Cultivo:20000	BARBECHO TRADICIONAL-SIN VARIEDAD	Secano
	Recinto:18-057-048-00114-00016	Cultivo:20000	BARBECHO TRADICIONAL-SIN VARIEDAD	Secano
	Recinto:18-057-048-00115-00003	Cultivo:20000	BARBECHO TRADICIONAL-SIN VARIEDAD	Secano
	Recinto:18-057-048-00115-00004	Cultivo:20000	BARBECHO TRADICIONAL-SIN VARIEDAD	Secano
	Recinto:18-057-048-00115-00005	Cultivo:20000	BARBECHO TRADICIONAL-SIN VARIEDAD	Secano
	Recinto:18-057-048-00116-00002	Cultivo:20000	BARBECHO TRADICIONAL-SIN VARIEDAD	Secano
	Recinto:18-057-048-00118-00001	Cultivo:20000	BARBECHO TRADICIONAL-SIN VARIEDAD	Secano
	Recinto:18-057-048-00118-00004	Cultivo:20000	BARBECHO TRADICIONAL-SIN VARIEDAD	Secano
	Recinto:18-057-048-00118-00005	Cultivo:20000	BARBECHO TRADICIONAL-SIN VARIEDAD	Secano
	Recinto:18-057-049-00093-00001	Cultivo:20000	BARBECHO TRADICIONAL-SIN VARIEDAD	Secano
	Recinto:18-057-049-00094-00001	Cultivo:20000	BARBECHO TRADICIONAL-SIN VARIEDAD	Secano
	Recinto:18-057-049-00095-00002	Cultivo:20000	BARBECHO TRADICIONAL-SIN VARIEDAD	Secano
	Recinto:18-057-049-00096-00001	Cultivo:20000	BARBECHO TRADICIONAL-SIN VARIEDAD	Secano
	Recinto:18-057-051-00087-00001	Cultivo:20000	BARBECHO TRADICIONAL-SIN VARIEDAD	Secano
	Recinto:18-057-051-00179-00001	Cultivo:20000	BARBECHO TRADICIONAL-SIN VARIEDAD	Secano
86124	Recinto de forrajera para Cálculo de Carga Ganadera que No pertenece a Explotación.			
	Recinto:18-057-047-00065-00001	Cultivo:20000	BARBECHO TRADICIONAL-SIN VARIEDAD	Secano
	Recinto:18-057-047-00095-00001	Cultivo:20000	BARBECHO TRADICIONAL-SIN VARIEDAD	Secano
	Recinto:18-057-047-00096-00001	Cultivo:20000	BARBECHO TRADICIONAL-SIN VARIEDAD	Secano
	Recinto:18-057-047-00114-00004	Cultivo:20000	BARBECHO TRADICIONAL-SIN VARIEDAD	Regadío
	Recinto:18-057-047-00114-00006	Cultivo:20000	BARBECHO TRADICIONAL-SIN VARIEDAD	Regadío
	Recinto:18-057-047-00126-00001	Cultivo:20000	BARBECHO TRADICIONAL-SIN VARIEDAD	Secano
	Recinto:18-057-048-00081-00003	Cultivo:20000	BARBECHO TRADICIONAL-SIN VARIEDAD	Secano
	Recinto:18-057-048-00081-00004	Cultivo:20000	BARBECHO TRADICIONAL-SIN VARIEDAD	Secano
	Recinto:18-057-048-00081-00005	Cultivo:20000	BARBECHO TRADICIONAL-SIN VARIEDAD	Secano
	Recinto:18-057-048-00087-00001	Cultivo:20000	BARBECHO TRADICIONAL-SIN VARIEDAD	Secano
	Recinto:18-057-048-00087-00004	Cultivo:20000	BARBECHO TRADICIONAL-SIN VARIEDAD	Secano
	Recinto:18-057-048-00087-00005	Cultivo:20000	BARBECHO TRADICIONAL-SIN VARIEDAD	Secano
	Recinto:18-057-048-00097-00001	Cultivo:20000	BARBECHO TRADICIONAL-SIN VARIEDAD	Secano
	Recinto:18-057-048-00097-00002	Cultivo:20000	BARBECHO TRADICIONAL-SIN VARIEDAD	Secano
	Recinto:18-057-048-00097-00003	Cultivo:20000	BARBECHO TRADICIONAL-SIN VARIEDAD	Secano
	Recinto:18-057-048-00098-00001	Cultivo:20000	BARBECHO TRADICIONAL-SIN VARIEDAD	Secano
	Recinto:18-057-048-00098-00002	Cultivo:20000	BARBECHO TRADICIONAL-SIN VARIEDAD	Secano
	Recinto:18-057-048-00098-00003	Cultivo:20000	BARBECHO TRADICIONAL-SIN VARIEDAD	Secano
	Recinto:18-057-048-00098-00004	Cultivo:20000	BARBECHO TRADICIONAL-SIN VARIEDAD	Secano
	Recinto:18-057-048-00098-00007	Cultivo:20000	BARBECHO TRADICIONAL-SIN VARIEDAD	Secano
	Recinto:18-057-048-00098-00009	Cultivo:20000	BARBECHO TRADICIONAL-SIN VARIEDAD	Secano
	Recinto:18-057-048-00098-00010	Cultivo:20000	BARBECHO TRADICIONAL-SIN VARIEDAD	Secano
	Recinto:18-057-048-00098-00011	Cultivo:20000	BARBECHO TRADICIONAL-SIN VARIEDAD	Secano
	Recinto:18-057-048-00098-00013	Cultivo:20000	BARBECHO TRADICIONAL-SIN VARIEDAD	Secano
	Recinto:18-057-048-00109-00015	Cultivo:20000	BARBECHO TRADICIONAL-SIN VARIEDAD	Secano
	Recinto:18-057-048-00109-00018	Cultivo:20000	BARBECHO TRADICIONAL-SIN VARIEDAD	Secano
	Recinto:18-057-048-00114-00001	Cultivo:20000	BARBECHO TRADICIONAL-SIN VARIEDAD	Secano

(1) Con incidencias que retienen pago o deniegan el expediente.  
 (2) Se calcula sobre superficie declarada admisible.  
 (3) Aplicación del artículo 16 bis del RD 147/2023.  
 (4) Expediente con algunos recintos de pastos permanentes ubicados en espacios protegidos donde la carga ganadera mínima será 0,1 UGM/ha.

Puede verificar la integridad de una copia de este documento mediante la lectura del código QR adjunto o mediante el acceso a la dirección <https://ws050.juntadeandalucia.es/verificarFirma> indicando el código de VERIFICACIÓN

FIRMADO POR	RAQUEL MARIA ESPIN CRESPO	17/10/2024
VERIFICACIÓN	Pk2jmWSPEJNMB623FQZ8JEKDMKEPRE	PÁG. 1688/4804







**INCIDENCIAS**

**INCIDENCIA DESCRIPCIÓN**

Recinto:18-057-048-00114-00002	Cultivo:20000	BARBECHO TRADICIONAL-SIN VARIEDAD	Secano
Recinto:18-057-048-00114-00004	Cultivo:20000	BARBECHO TRADICIONAL-SIN VARIEDAD	Secano
Recinto:18-057-048-00114-00006	Cultivo:20000	BARBECHO TRADICIONAL-SIN VARIEDAD	Secano
Recinto:18-057-048-00114-00007	Cultivo:20000	BARBECHO TRADICIONAL-SIN VARIEDAD	Secano
Recinto:18-057-048-00114-00008	Cultivo:20000	BARBECHO TRADICIONAL-SIN VARIEDAD	Secano
Recinto:18-057-048-00114-00011	Cultivo:20000	BARBECHO TRADICIONAL-SIN VARIEDAD	Secano
Recinto:18-057-048-00114-00012	Cultivo:20000	BARBECHO TRADICIONAL-SIN VARIEDAD	Secano
Recinto:18-057-048-00114-00015	Cultivo:20000	BARBECHO TRADICIONAL-SIN VARIEDAD	Secano
Recinto:18-057-048-00114-00016	Cultivo:20000	BARBECHO TRADICIONAL-SIN VARIEDAD	Secano
Recinto:18-057-048-00115-00003	Cultivo:20000	BARBECHO TRADICIONAL-SIN VARIEDAD	Secano
Recinto:18-057-048-00115-00004	Cultivo:20000	BARBECHO TRADICIONAL-SIN VARIEDAD	Secano
Recinto:18-057-048-00115-00005	Cultivo:20000	BARBECHO TRADICIONAL-SIN VARIEDAD	Secano
Recinto:18-057-048-00116-00002	Cultivo:20000	BARBECHO TRADICIONAL-SIN VARIEDAD	Secano
Recinto:18-057-048-00118-00001	Cultivo:20000	BARBECHO TRADICIONAL-SIN VARIEDAD	Secano
Recinto:18-057-048-00118-00004	Cultivo:20000	BARBECHO TRADICIONAL-SIN VARIEDAD	Secano
Recinto:18-057-048-00118-00005	Cultivo:20000	BARBECHO TRADICIONAL-SIN VARIEDAD	Secano
Recinto:18-057-049-00093-00001	Cultivo:20000	BARBECHO TRADICIONAL-SIN VARIEDAD	Secano
Recinto:18-057-049-00094-00001	Cultivo:20000	BARBECHO TRADICIONAL-SIN VARIEDAD	Secano
Recinto:18-057-049-00095-00002	Cultivo:20000	BARBECHO TRADICIONAL-SIN VARIEDAD	Secano
Recinto:18-057-049-00096-00001	Cultivo:20000	BARBECHO TRADICIONAL-SIN VARIEDAD	Secano
Recinto:18-057-051-00087-00001	Cultivo:20000	BARBECHO TRADICIONAL-SIN VARIEDAD	Secano
Recinto:18-057-051-00179-00001	Cultivo:20000	BARBECHO TRADICIONAL-SIN VARIEDAD	Secano

**Incidenias de carga ganadera**

**INCIDENCIA DESCRIPCIÓN**

242

Recinto pendiente de acreditación de titularidad.

Recinto:18-057-047-00067-00002	Cultivo:20000	BARBECHO TRADICIONAL-SIN VARIEDAD	Secano
Recinto:18-057-047-00126-00001	Cultivo:20000	BARBECHO TRADICIONAL-SIN VARIEDAD	Secano
Recinto:18-057-038-00261-00001	Cultivo:20000	BARBECHO TRADICIONAL-SIN VARIEDAD	Secano
Recinto:18-057-050-00101-00004	Cultivo:20000	BARBECHO TRADICIONAL-SIN VARIEDAD	Secano
Recinto:18-057-056-00642-00024	Cultivo:62000	PASTOS PERMANENTES DE 5 O MAS AÑOS-SIN VARIEDAD	Secano
Recinto:18-057-051-00033-00011	Cultivo:62000	PASTOS PERMANENTES DE 5 O MAS AÑOS-SIN VARIEDAD	Secano
Recinto:18-057-051-00033-00010	Cultivo:62000	PASTOS PERMANENTES DE 5 O MAS AÑOS-SIN VARIEDAD	Secano
Recinto:18-057-051-00033-00009	Cultivo:62000	PASTOS PERMANENTES DE 5 O MAS AÑOS-SIN VARIEDAD	Secano
Recinto:18-057-049-00115-00002	Cultivo:62000	PASTOS PERMANENTES DE 5 O MAS AÑOS-SIN VARIEDAD	Secano
Recinto:18-057-048-00109-00028	Cultivo:62000	PASTOS PERMANENTES DE 5 O MAS AÑOS-SIN VARIEDAD	Secano
Recinto:18-057-048-00109-00026	Cultivo:62000	PASTOS PERMANENTES DE 5 O MAS AÑOS-SIN VARIEDAD	Secano
Recinto:18-057-048-00109-00025	Cultivo:62000	PASTOS PERMANENTES DE 5 O MAS AÑOS-SIN VARIEDAD	Secano
Recinto:18-057-047-00087-00005	Cultivo:62000	PASTOS PERMANENTES DE 5 O MAS AÑOS-SIN VARIEDAD	Secano
Recinto:18-057-046-00078-00008	Cultivo:63000	PASTOS DE MENOS DE 5 AÑOS-SIN VARIEDAD	Secano
Recinto:18-057-046-00078-00007	Cultivo:63000	PASTOS DE MENOS DE 5 AÑOS-SIN VARIEDAD	Secano
Recinto:18-057-046-00077-00016	Cultivo:62000	PASTOS PERMANENTES DE 5 O MAS AÑOS-SIN VARIEDAD	Secano
Recinto:18-057-046-00077-00014	Cultivo:62000	PASTOS PERMANENTES DE 5 O MAS AÑOS-SIN VARIEDAD	Secano
Recinto:18-057-046-00077-00013	Cultivo:62000	PASTOS PERMANENTES DE 5 O MAS AÑOS-SIN VARIEDAD	Secano
Recinto:18-057-046-00077-00012	Cultivo:20000	BARBECHO TRADICIONAL-SIN VARIEDAD	Secano
Recinto:18-057-043-00242-00004	Cultivo:62000	PASTOS PERMANENTES DE 5 O MAS AÑOS-SIN VARIEDAD	Secano
Recinto:18-057-037-00226-00047	Cultivo:62000	PASTOS PERMANENTES DE 5 O MAS AÑOS-SIN VARIEDAD	Regadío
Recinto:18-057-037-00226-00045	Cultivo:62000	PASTOS PERMANENTES DE 5 O MAS AÑOS-SIN VARIEDAD	Secano
Recinto:18-024-009-00172-00006	Cultivo:62000	PASTOS PERMANENTES DE 5 O MAS AÑOS-SIN VARIEDAD	Secano
Recinto:18-024-008-00186-00005	Cultivo:62000	PASTOS PERMANENTES DE 5 O MAS AÑOS-SIN VARIEDAD	Secano
Recinto:18-024-008-00184-00007	Cultivo:62000	PASTOS PERMANENTES DE 5 O MAS AÑOS-SIN VARIEDAD	Secano
Recinto:18-024-008-00184-00005	Cultivo:62000	PASTOS PERMANENTES DE 5 O MAS AÑOS-SIN VARIEDAD	Secano
Recinto:18-024-008-00080-00028	Cultivo:62000	PASTOS PERMANENTES DE 5 O MAS AÑOS-SIN VARIEDAD	Secano
Recinto:18-057-048-00116-00002	Cultivo:20000	BARBECHO TRADICIONAL-SIN VARIEDAD	Secano
Recinto:18-057-047-00114-00006	Cultivo:20000	BARBECHO TRADICIONAL-SIN VARIEDAD	Regadío
Recinto:18-057-047-00114-00004	Cultivo:20000	BARBECHO TRADICIONAL-SIN VARIEDAD	Regadío

(1) Con incidencias que retienen pago o deniegan el expediente.

(2) Se calcula sobre superficie declarada admisible.

(3) Aplicación del artículo 16 bis del RD 147/2023.

(4) Expediente con algunos recintos de pastos permanentes ubicados en espacios protegidos donde la carga ganadera mínima será 0,1 UGM/ha.

Puede verificar la integridad de una copia de este documento mediante la lectura del código QR adjunto o mediante el acceso a la dirección <https://ws050.juntadeandalucia.es/verificarFirma> indicando el código de VERIFICACIÓN

FIRMADO POR	RAQUEL MARIA ESPIN CRESPO	17/10/2024
VERIFICACIÓN	Pk2jmWSPEJNMB623FQZ8JEKDMKEPRE	PÁG. 1689/4804





Recinto:18-057-051-00033-00004	Cultivo:62000	PASTOS PERMANENTES DE 5 O MAS AÑOS-SIN VARIEDAD	Secano
Recinto:18-057-048-00118-00005	Cultivo:20000	BARBECHO TRADICIONAL-SIN VARIEDAD	Secano
Recinto:18-057-048-00118-00004	Cultivo:20000	BARBECHO TRADICIONAL-SIN VARIEDAD	Secano
Recinto:18-057-048-00115-00005	Cultivo:20000	BARBECHO TRADICIONAL-SIN VARIEDAD	Secano
Recinto:18-057-048-00115-00004	Cultivo:20000	BARBECHO TRADICIONAL-SIN VARIEDAD	Secano
Recinto:18-057-048-00115-00003	Cultivo:20000	BARBECHO TRADICIONAL-SIN VARIEDAD	Secano
Recinto:18-057-048-00114-00016	Cultivo:20000	BARBECHO TRADICIONAL-SIN VARIEDAD	Secano
Recinto:18-057-048-00114-00015	Cultivo:20000	BARBECHO TRADICIONAL-SIN VARIEDAD	Secano
Recinto:18-057-048-00114-00014	Cultivo:62000	PASTOS PERMANENTES DE 5 O MAS AÑOS-SIN VARIEDAD	Secano
Recinto:18-057-048-00114-00012	Cultivo:20000	BARBECHO TRADICIONAL-SIN VARIEDAD	Secano
Recinto:18-057-048-00114-00011	Cultivo:20000	BARBECHO TRADICIONAL-SIN VARIEDAD	Secano
Recinto:18-057-048-00098-00013	Cultivo:20000	BARBECHO TRADICIONAL-SIN VARIEDAD	Secano
Recinto:18-057-048-00098-00011	Cultivo:20000	BARBECHO TRADICIONAL-SIN VARIEDAD	Secano
Recinto:18-057-048-00098-00010	Cultivo:20000	BARBECHO TRADICIONAL-SIN VARIEDAD	Secano
Recinto:18-057-048-00098-00009	Cultivo:20000	BARBECHO TRADICIONAL-SIN VARIEDAD	Secano
Recinto:18-057-048-00098-00008	Cultivo:62000	PASTOS PERMANENTES DE 5 O MAS AÑOS-SIN VARIEDAD	Secano
Recinto:18-057-048-00098-00007	Cultivo:20000	BARBECHO TRADICIONAL-SIN VARIEDAD	Secano
Recinto:18-057-048-00097-00004	Cultivo:62000	PASTOS PERMANENTES DE 5 O MAS AÑOS-SIN VARIEDAD	Secano
Recinto:18-057-048-00090-00010	Cultivo:62000	PASTOS PERMANENTES DE 5 O MAS AÑOS-SIN VARIEDAD	Secano
Recinto:18-057-046-00176-00003	Cultivo:62000	PASTOS PERMANENTES DE 5 O MAS AÑOS-SIN VARIEDAD	Secano
Recinto:18-057-046-00077-00011	Cultivo:20000	BARBECHO TRADICIONAL-SIN VARIEDAD	Secano
Recinto:18-057-046-00077-00010	Cultivo:20000	BARBECHO TRADICIONAL-SIN VARIEDAD	Secano
Recinto:18-024-008-00184-00004	Cultivo:62000	PASTOS PERMANENTES DE 5 O MAS AÑOS-SIN VARIEDAD	Secano
Recinto:18-057-050-00058-00002	Cultivo:62000	PASTOS PERMANENTES DE 5 O MAS AÑOS-SIN VARIEDAD	Secano
Recinto:18-057-046-00121-00002	Cultivo:20000	BARBECHO TRADICIONAL-SIN VARIEDAD	Secano
Recinto:18-057-037-00372-00001	Cultivo:20000	BARBECHO TRADICIONAL-SIN VARIEDAD	Secano
Recinto:18-057-049-00096-00001	Cultivo:20000	BARBECHO TRADICIONAL-SIN VARIEDAD	Secano
Recinto:18-057-049-00095-00002	Cultivo:20000	BARBECHO TRADICIONAL-SIN VARIEDAD	Secano
Recinto:18-057-049-00094-00001	Cultivo:20000	BARBECHO TRADICIONAL-SIN VARIEDAD	Secano
Recinto:18-057-049-00094-00002	Cultivo:62000	PASTOS PERMANENTES DE 5 O MAS AÑOS-SIN VARIEDAD	Secano
Recinto:18-057-049-00094-00003	Cultivo:62000	PASTOS PERMANENTES DE 5 O MAS AÑOS-SIN VARIEDAD	Secano
Recinto:18-057-051-00107-00001	Cultivo:20000	BARBECHO TRADICIONAL-SIN VARIEDAD	Secano
Recinto:18-024-008-00080-00019	Cultivo:20000	BARBECHO TRADICIONAL-SIN VARIEDAD	Secano
Recinto:18-024-008-00186-00003	Cultivo:20000	BARBECHO TRADICIONAL-SIN VARIEDAD	Secano
Recinto:18-057-046-00212-00003	Cultivo:62000	PASTOS PERMANENTES DE 5 O MAS AÑOS-SIN VARIEDAD	Secano
Recinto:18-057-049-00136-00011	Cultivo:62000	PASTOS PERMANENTES DE 5 O MAS AÑOS-SIN VARIEDAD	Secano
Recinto:18-024-008-00182-00006	Cultivo:62000	PASTOS PERMANENTES DE 5 O MAS AÑOS-SIN VARIEDAD	Secano
Recinto:18-057-044-00181-00001	Cultivo:20000	BARBECHO TRADICIONAL-SIN VARIEDAD	Secano
Recinto:18-057-048-00087-00008	Cultivo:62000	PASTOS PERMANENTES DE 5 O MAS AÑOS-SIN VARIEDAD	Secano
Recinto:18-024-008-00183-00006	Cultivo:62000	PASTOS PERMANENTES DE 5 O MAS AÑOS-SIN VARIEDAD	Secano
Recinto:18-057-051-00179-00001	Cultivo:20000	BARBECHO TRADICIONAL-SIN VARIEDAD	Secano
Recinto:18-057-046-00120-00001	Cultivo:20000	BARBECHO TRADICIONAL-SIN VARIEDAD	Secano
Recinto:18-057-048-00098-00002	Cultivo:20000	BARBECHO TRADICIONAL-SIN VARIEDAD	Secano
Recinto:18-057-048-00099-00001	Cultivo:62000	PASTOS PERMANENTES DE 5 O MAS AÑOS-SIN VARIEDAD	Secano
Recinto:18-057-056-00663-00008	Cultivo:62000	PASTOS PERMANENTES DE 5 O MAS AÑOS-SIN VARIEDAD	Secano
Recinto:18-057-048-00098-00005	Cultivo:62000	PASTOS PERMANENTES DE 5 O MAS AÑOS-SIN VARIEDAD	Secano
Recinto:18-057-049-00098-00002	Cultivo:62000	PASTOS PERMANENTES DE 5 O MAS AÑOS-SIN VARIEDAD	Secano
Recinto:18-024-008-00183-00002	Cultivo:63000	PASTOS DE MENOS DE 5 AÑOS-SIN VARIEDAD	Secano
Recinto:18-057-049-00136-00010	Cultivo:62000	PASTOS PERMANENTES DE 5 O MAS AÑOS-SIN VARIEDAD	Regadío
Recinto:18-057-051-00033-00001	Cultivo:62000	PASTOS PERMANENTES DE 5 O MAS AÑOS-SIN VARIEDAD	Secano
Recinto:18-057-048-00118-00002	Cultivo:62000	PASTOS PERMANENTES DE 5 O MAS AÑOS-SIN VARIEDAD	Secano
Recinto:18-024-009-00172-00004	Cultivo:62000	PASTOS PERMANENTES DE 5 O MAS AÑOS-SIN VARIEDAD	Secano
Recinto:18-057-048-00102-00010	Cultivo:62000	PASTOS PERMANENTES DE 5 O MAS AÑOS-SIN VARIEDAD	Secano
Recinto:18-024-008-00182-00003	Cultivo:62000	PASTOS PERMANENTES DE 5 O MAS AÑOS-SIN VARIEDAD	Secano
Recinto:18-024-008-00183-00008	Cultivo:62000	PASTOS PERMANENTES DE 5 O MAS AÑOS-SIN VARIEDAD	Secano
Recinto:18-024-008-00182-00004	Cultivo:62000	PASTOS PERMANENTES DE 5 O MAS AÑOS-SIN VARIEDAD	Secano
Recinto:18-024-008-00183-00005	Cultivo:62000	PASTOS PERMANENTES DE 5 O MAS AÑOS-SIN VARIEDAD	Secano
Recinto:18-057-049-00116-00002	Cultivo:62000	PASTOS PERMANENTES DE 5 O MAS AÑOS-SIN VARIEDAD	Secano
Recinto:18-057-049-00101-00010	Cultivo:62000	PASTOS PERMANENTES DE 5 O MAS AÑOS-SIN VARIEDAD	Secano
Recinto:18-057-048-00087-00002	Cultivo:62000	PASTOS PERMANENTES DE 5 O MAS AÑOS-SIN VARIEDAD	Secano

(1) Con incidencias que retienen pago o deniegan el expediente.

(2) Se calcula sobre superficie declarada admisible.

(3) Aplicación del artículo 16 bis del RD 147/2023.

(4) Expediente con algunos recintos de pastos permanentes ubicados en espacios protegidos donde la carga ganadera mínima será 0,1 UGM/ha.

Puede verificar la integridad de una copia de este documento mediante la lectura del código QR adjunto o mediante el acceso a la dirección <https://ws050.juntadeandalucia.es/verificarFirma> indicando el código de VERIFICACIÓN

FIRMADO POR	RAQUEL MARIA ESPIN CRESPO	17/10/2024
VERIFICACIÓN	Pk2jmWSPEJNMB623FQZ8JEKDMKEPRE	PÁG. 1690/4804





Recinto:18-057-048-00087-00010	Cultivo:62000	PASTOS PERMANENTES DE 5 O MAS AÑOS-SIN VARIEDAD	Secano
Recinto:18-057-049-00101-00002	Cultivo:62000	PASTOS PERMANENTES DE 5 O MAS AÑOS-SIN VARIEDAD	Secano
Recinto:18-057-048-00102-00004	Cultivo:62000	PASTOS PERMANENTES DE 5 O MAS AÑOS-SIN VARIEDAD	Secano
Recinto:18-057-046-00077-00009	Cultivo:62000	PASTOS PERMANENTES DE 5 O MAS AÑOS-SIN VARIEDAD	Secano
Recinto:18-057-043-00241-00001	Cultivo:62000	PASTOS PERMANENTES DE 5 O MAS AÑOS-SIN VARIEDAD	Secano
Recinto:18-057-048-00110-00005	Cultivo:62000	PASTOS PERMANENTES DE 5 O MAS AÑOS-SIN VARIEDAD	Secano
Recinto:18-057-049-00039-00002	Cultivo:62000	PASTOS PERMANENTES DE 5 O MAS AÑOS-SIN VARIEDAD	Secano
Recinto:18-057-048-00115-00002	Cultivo:62000	PASTOS PERMANENTES DE 5 O MAS AÑOS-SIN VARIEDAD	Secano
Recinto:18-057-048-00109-00002	Cultivo:62000	PASTOS PERMANENTES DE 5 O MAS AÑOS-SIN VARIEDAD	Secano
Recinto:18-057-048-00109-00016	Cultivo:62000	PASTOS PERMANENTES DE 5 O MAS AÑOS-SIN VARIEDAD	Secano
Recinto:18-057-048-00109-00013	Cultivo:62000	PASTOS PERMANENTES DE 5 O MAS AÑOS-SIN VARIEDAD	Secano
Recinto:18-057-043-00242-00003	Cultivo:62000	PASTOS PERMANENTES DE 5 O MAS AÑOS-SIN VARIEDAD	Secano
Recinto:18-057-046-00121-00001	Cultivo:62000	PASTOS PERMANENTES DE 5 O MAS AÑOS-SIN VARIEDAD	Secano
Recinto:18-057-046-00180-00002	Cultivo:62000	PASTOS PERMANENTES DE 5 O MAS AÑOS-SIN VARIEDAD	Secano
Recinto:18-040-006-00020-00003	Cultivo:62000	PASTOS PERMANENTES DE 5 O MAS AÑOS-SIN VARIEDAD	Secano
Recinto:18-057-048-00109-00014	Cultivo:62000	PASTOS PERMANENTES DE 5 O MAS AÑOS-SIN VARIEDAD	Secano
Recinto:18-057-049-00142-00005	Cultivo:62000	PASTOS PERMANENTES DE 5 O MAS AÑOS-SIN VARIEDAD	Secano
Recinto:18-057-037-00226-00040	Cultivo:62000	PASTOS PERMANENTES DE 5 O MAS AÑOS-SIN VARIEDAD	Regadío
Recinto:18-024-008-00184-00003	Cultivo:62000	PASTOS PERMANENTES DE 5 O MAS AÑOS-SIN VARIEDAD	Secano
Recinto:18-057-048-00102-00008	Cultivo:62000	PASTOS PERMANENTES DE 5 O MAS AÑOS-SIN VARIEDAD	Secano
Recinto:18-024-008-00182-00007	Cultivo:62000	PASTOS PERMANENTES DE 5 O MAS AÑOS-SIN VARIEDAD	Secano
Recinto:18-057-048-00102-00006	Cultivo:62000	PASTOS PERMANENTES DE 5 O MAS AÑOS-SIN VARIEDAD	Secano
Recinto:18-024-008-00182-00005	Cultivo:62000	PASTOS PERMANENTES DE 5 O MAS AÑOS-SIN VARIEDAD	Secano
Recinto:18-057-047-00087-00003	Cultivo:62000	PASTOS PERMANENTES DE 5 O MAS AÑOS-SIN VARIEDAD	Secano
Recinto:18-057-047-00009-00001	Cultivo:20000	BARBECHO TRADICIONAL-SIN VARIEDAD	Secano
Recinto:18-057-049-00093-00001	Cultivo:20000	BARBECHO TRADICIONAL-SIN VARIEDAD	Secano
Recinto:18-057-048-00087-00005	Cultivo:20000	BARBECHO TRADICIONAL-SIN VARIEDAD	Secano
Recinto:18-057-046-00077-00004	Cultivo:20000	BARBECHO TRADICIONAL-SIN VARIEDAD	Secano
Recinto:18-057-046-00078-00001	Cultivo:20000	BARBECHO TRADICIONAL-SIN VARIEDAD	Secano
Recinto:18-057-046-00077-00006	Cultivo:20000	BARBECHO TRADICIONAL-SIN VARIEDAD	Secano
Recinto:18-057-048-00098-00001	Cultivo:20000	BARBECHO TRADICIONAL-SIN VARIEDAD	Secano
Recinto:18-057-048-00098-00003	Cultivo:20000	BARBECHO TRADICIONAL-SIN VARIEDAD	Secano
Recinto:18-024-008-00184-00001	Cultivo:20000	BARBECHO TRADICIONAL-SIN VARIEDAD	Secano
Recinto:18-057-048-00114-00001	Cultivo:20000	BARBECHO TRADICIONAL-SIN VARIEDAD	Secano
Recinto:18-024-009-00172-00001	Cultivo:20000	BARBECHO TRADICIONAL-SIN VARIEDAD	Secano
Recinto:18-057-048-00114-00002	Cultivo:20000	BARBECHO TRADICIONAL-SIN VARIEDAD	Secano
Recinto:18-057-048-00114-00004	Cultivo:20000	BARBECHO TRADICIONAL-SIN VARIEDAD	Secano
Recinto:18-057-048-00114-00008	Cultivo:20000	BARBECHO TRADICIONAL-SIN VARIEDAD	Secano
Recinto:18-024-011-00197-00001	Cultivo:20000	BARBECHO TRADICIONAL-SIN VARIEDAD	Secano
Recinto:18-057-048-00098-00004	Cultivo:20000	BARBECHO TRADICIONAL-SIN VARIEDAD	Secano
Recinto:18-057-048-00087-00004	Cultivo:20000	BARBECHO TRADICIONAL-SIN VARIEDAD	Secano
Recinto:18-057-048-00114-00006	Cultivo:20000	BARBECHO TRADICIONAL-SIN VARIEDAD	Secano
Recinto:18-057-048-00081-00004	Cultivo:20000	BARBECHO TRADICIONAL-SIN VARIEDAD	Secano
Recinto:18-057-048-00114-00007	Cultivo:20000	BARBECHO TRADICIONAL-SIN VARIEDAD	Secano
Recinto:18-057-048-00087-00001	Cultivo:20000	BARBECHO TRADICIONAL-SIN VARIEDAD	Secano
Recinto:18-057-048-00118-00001	Cultivo:20000	BARBECHO TRADICIONAL-SIN VARIEDAD	Secano
Recinto:18-057-037-00368-00001	Cultivo:20000	BARBECHO TRADICIONAL-SIN VARIEDAD	Secano
Recinto:18-057-041-00400-00003	Cultivo:20000	BARBECHO TRADICIONAL-SIN VARIEDAD	Secano
Recinto:18-057-041-00401-00003	Cultivo:20000	BARBECHO TRADICIONAL-SIN VARIEDAD	Secano
Recinto:18-057-048-00081-00005	Cultivo:20000	BARBECHO TRADICIONAL-SIN VARIEDAD	Secano
Recinto:18-057-041-00400-00002	Cultivo:20000	BARBECHO TRADICIONAL-SIN VARIEDAD	Secano
Recinto:18-057-048-00097-00001	Cultivo:20000	BARBECHO TRADICIONAL-SIN VARIEDAD	Secano
Recinto:18-057-048-00081-00003	Cultivo:20000	BARBECHO TRADICIONAL-SIN VARIEDAD	Secano
Recinto:18-057-047-00095-00001	Cultivo:20000	BARBECHO TRADICIONAL-SIN VARIEDAD	Secano
Recinto:18-057-047-00096-00001	Cultivo:20000	BARBECHO TRADICIONAL-SIN VARIEDAD	Secano
Recinto:18-024-008-00183-00001	Cultivo:20000	BARBECHO TRADICIONAL-SIN VARIEDAD	Secano
Recinto:18-057-046-00167-00001	Cultivo:20000	BARBECHO TRADICIONAL-SIN VARIEDAD	Secano
Recinto:18-057-051-00087-00001	Cultivo:20000	BARBECHO TRADICIONAL-SIN VARIEDAD	Secano
Recinto:18-057-046-00175-00002	Cultivo:20000	BARBECHO TRADICIONAL-SIN VARIEDAD	Secano
Recinto:18-057-046-00176-00001	Cultivo:20000	BARBECHO TRADICIONAL-SIN VARIEDAD	Secano

(1) Con incidencias que retienen pago o deniegan el expediente.

(2) Se calcula sobre superficie declarada admisible.

(3) Aplicación del artículo 16 bis del RD 147/2023.

(4) Expediente con algunos recintos de pastos permanentes ubicados en espacios protegidos donde la carga ganadera mínima será 0,1 UGM/ha.

Puede verificar la integridad de una copia de este documento mediante la lectura del código QR adjunto o mediante el acceso a la dirección <https://ws050.juntadeandalucia.es/verificarFirma> indicando el código de VERIFICACIÓN

FIRMADO POR	RAQUEL MARIA ESPIN CRESPO	17/10/2024
VERIFICACIÓN	Pk2jmWSPEJNMB623FQZ8JEKDMKEPRE	PÁG. 1691/4804





	Recinto:18-057-046-00185-00003	Cultivo:20000	BARBECHO TRADICIONAL-SIN VARIEDAD	Secano
	Recinto:18-057-048-00109-00020	Cultivo:62000	PASTOS PERMANENTES DE 5 O MAS AÑOS-SIN VARIEDAD	Secano
	Recinto:18-057-048-00102-00007	Cultivo:62000	PASTOS PERMANENTES DE 5 O MAS AÑOS-SIN VARIEDAD	Secano
	Recinto:18-057-056-00663-00003	Cultivo:20000	BARBECHO TRADICIONAL-SIN VARIEDAD	Regadío
	Recinto:18-057-048-00109-00004	Cultivo:62000	PASTOS PERMANENTES DE 5 O MAS AÑOS-SIN VARIEDAD	Secano
	Recinto:18-057-046-00077-00007	Cultivo:62000	PASTOS PERMANENTES DE 5 O MAS AÑOS-SIN VARIEDAD	Secano
	Recinto:18-057-048-00109-00007	Cultivo:62000	PASTOS PERMANENTES DE 5 O MAS AÑOS-SIN VARIEDAD	Secano
	Recinto:18-057-048-00109-00012	Cultivo:62000	PASTOS PERMANENTES DE 5 O MAS AÑOS-SIN VARIEDAD	Secano
	Recinto:18-024-008-00183-00007	Cultivo:62000	PASTOS PERMANENTES DE 5 O MAS AÑOS-SIN VARIEDAD	Secano
	Recinto:18-057-049-00151-00004	Cultivo:62000	PASTOS PERMANENTES DE 5 O MAS AÑOS-SIN VARIEDAD	Secano
	Recinto:18-057-046-00077-00008	Cultivo:20000	BARBECHO TRADICIONAL-SIN VARIEDAD	Secano
	Recinto:18-057-049-00116-00007	Cultivo:62000	PASTOS PERMANENTES DE 5 O MAS AÑOS-SIN VARIEDAD	Secano
	Recinto:18-057-046-00180-00001	Cultivo:20000	BARBECHO TRADICIONAL-SIN VARIEDAD	Secano
	Recinto:18-057-046-00078-00002	Cultivo:62000	PASTOS PERMANENTES DE 5 O MAS AÑOS-SIN VARIEDAD	Secano
	Recinto:18-057-046-00185-00007	Cultivo:62000	PASTOS PERMANENTES DE 5 O MAS AÑOS-SIN VARIEDAD	Secano
	Recinto:18-057-046-00203-00001	Cultivo:62000	PASTOS PERMANENTES DE 5 O MAS AÑOS-SIN VARIEDAD	Secano
	Recinto:18-057-048-00097-00003	Cultivo:20000	BARBECHO TRADICIONAL-SIN VARIEDAD	Secano
	Recinto:18-057-048-00081-00001	Cultivo:62000	PASTOS PERMANENTES DE 5 O MAS AÑOS-SIN VARIEDAD	Secano
	Recinto:18-057-048-00097-00002	Cultivo:20000	BARBECHO TRADICIONAL-SIN VARIEDAD	Secano
	Recinto:18-057-048-00114-00009	Cultivo:62000	PASTOS PERMANENTES DE 5 O MAS AÑOS-SIN VARIEDAD	Secano
	Recinto:18-057-048-00109-00009	Cultivo:62000	PASTOS PERMANENTES DE 5 O MAS AÑOS-SIN VARIEDAD	Secano
	Recinto:18-057-049-00101-00012	Cultivo:62000	PASTOS PERMANENTES DE 5 O MAS AÑOS-SIN VARIEDAD	Secano
	Recinto:18-057-049-00115-00001	Cultivo:62000	PASTOS PERMANENTES DE 5 O MAS AÑOS-SIN VARIEDAD	Secano
	Recinto:18-057-049-00117-00001	Cultivo:62000	PASTOS PERMANENTES DE 5 O MAS AÑOS-SIN VARIEDAD	Secano
	Recinto:18-057-046-00109-00022	Cultivo:62000	PASTOS PERMANENTES DE 5 O MAS AÑOS-SIN VARIEDAD	Secano
	Recinto:18-057-048-00114-00010	Cultivo:62000	PASTOS PERMANENTES DE 5 O MAS AÑOS-SIN VARIEDAD	Secano
	Recinto:18-057-900-80001-00031	Cultivo:20000	BARBECHO TRADICIONAL-SIN VARIEDAD	Secano
	Recinto:18-057-048-00114-00003	Cultivo:62000	PASTOS PERMANENTES DE 5 O MAS AÑOS-SIN VARIEDAD	Secano
	Recinto:18-024-008-00182-00002	Cultivo:62000	PASTOS PERMANENTES DE 5 O MAS AÑOS-SIN VARIEDAD	Secano
	Recinto:18-057-046-00077-00005	Cultivo:20000	BARBECHO TRADICIONAL-SIN VARIEDAD	Secano
	Recinto:18-057-048-00109-00015	Cultivo:20000	BARBECHO TRADICIONAL-SIN VARIEDAD	Secano
	Recinto:18-057-048-00109-00018	Cultivo:20000	BARBECHO TRADICIONAL-SIN VARIEDAD	Secano
3790	Recinto declarado inactivo			
	Recinto:18-057-047-00067-00002	Cultivo: -		
8200	Control por Monitorización con resultado no admisible			
	Recinto:18-024-008-00183-00002	Cultivo:63000	PASTOS DE MENOS DE 5 AÑOS-SIN VARIEDAD	
86122	Recinto superficie forrajera que realiza la actividad de producción de pastoreo y no declara el o los códigos del Registro de Explotaciones Ganaderas de Andalucía, REGA.			
	Recinto:18-057-047-00126-00001	Cultivo:20000	BARBECHO TRADICIONAL-SIN VARIEDAD	Secano
	Recinto:18-057-048-00116-00002	Cultivo:20000	BARBECHO TRADICIONAL-SIN VARIEDAD	Secano
	Recinto:18-057-047-00114-00006	Cultivo:20000	BARBECHO TRADICIONAL-SIN VARIEDAD	Regadío
	Recinto:18-057-047-00114-00004	Cultivo:20000	BARBECHO TRADICIONAL-SIN VARIEDAD	Regadío
	Recinto:18-057-048-00118-00005	Cultivo:20000	BARBECHO TRADICIONAL-SIN VARIEDAD	Secano
	Recinto:18-057-048-00118-00004	Cultivo:20000	BARBECHO TRADICIONAL-SIN VARIEDAD	Secano
	Recinto:18-057-048-00115-00005	Cultivo:20000	BARBECHO TRADICIONAL-SIN VARIEDAD	Secano
	Recinto:18-057-048-00115-00004	Cultivo:20000	BARBECHO TRADICIONAL-SIN VARIEDAD	Secano
	Recinto:18-057-048-00115-00003	Cultivo:20000	BARBECHO TRADICIONAL-SIN VARIEDAD	Secano
	Recinto:18-057-048-00114-00016	Cultivo:20000	BARBECHO TRADICIONAL-SIN VARIEDAD	Secano
	Recinto:18-057-048-00114-00015	Cultivo:20000	BARBECHO TRADICIONAL-SIN VARIEDAD	Secano
	Recinto:18-057-048-00114-00012	Cultivo:20000	BARBECHO TRADICIONAL-SIN VARIEDAD	Secano
	Recinto:18-057-048-00114-00011	Cultivo:20000	BARBECHO TRADICIONAL-SIN VARIEDAD	Secano
	Recinto:18-057-048-00098-00013	Cultivo:20000	BARBECHO TRADICIONAL-SIN VARIEDAD	Secano
	Recinto:18-057-048-00098-00011	Cultivo:20000	BARBECHO TRADICIONAL-SIN VARIEDAD	Secano
	Recinto:18-057-048-00098-00010	Cultivo:20000	BARBECHO TRADICIONAL-SIN VARIEDAD	Secano
	Recinto:18-057-048-00098-00009	Cultivo:20000	BARBECHO TRADICIONAL-SIN VARIEDAD	Secano
	Recinto:18-057-048-00098-00007	Cultivo:20000	BARBECHO TRADICIONAL-SIN VARIEDAD	Secano
	Recinto:18-057-049-00096-00001	Cultivo:20000	BARBECHO TRADICIONAL-SIN VARIEDAD	Secano
	Recinto:18-057-049-00095-00002	Cultivo:20000	BARBECHO TRADICIONAL-SIN VARIEDAD	Secano
	Recinto:18-057-049-00094-00001	Cultivo:20000	BARBECHO TRADICIONAL-SIN VARIEDAD	Secano
	Recinto:18-057-051-00179-00001	Cultivo:20000	BARBECHO TRADICIONAL-SIN VARIEDAD	Secano

(1) Con incidencias que retienen pago o deniegan el expediente.

(2) Se calcula sobre superficie declarada admisible.

(3) Aplicación del artículo 16 bis del RD 147/2023.

(4) Expediente con algunos recintos de pastos permanentes ubicados en espacios protegidos donde la carga ganadera mínima será 0,1 UGM/ha.

Puede verificar la integridad de una copia de este documento mediante la lectura del código QR adjunto o mediante el acceso a la dirección <https://ws050.juntadeandalucia.es/verificarFirma> indicando el código de VERIFICACIÓN

FIRMADO POR	RAQUEL MARIA ESPIN CRESPO	17/10/2024
VERIFICACIÓN	Pk2jmWSPEJNMB623FQZ8JEKDMKEPRE	PÁG. 1692/4804







	Recinto:18-057-048-00098-00002	Cultivo:20000	BARBECHO TRADICIONAL-SIN VARIEDAD	Secano
	Recinto:18-057-049-00093-00001	Cultivo:20000	BARBECHO TRADICIONAL-SIN VARIEDAD	Secano
	Recinto:18-057-048-00087-00005	Cultivo:20000	BARBECHO TRADICIONAL-SIN VARIEDAD	Secano
	Recinto:18-057-048-00098-00001	Cultivo:20000	BARBECHO TRADICIONAL-SIN VARIEDAD	Secano
	Recinto:18-057-048-00098-00003	Cultivo:20000	BARBECHO TRADICIONAL-SIN VARIEDAD	Secano
	Recinto:18-057-048-00114-00001	Cultivo:20000	BARBECHO TRADICIONAL-SIN VARIEDAD	Secano
	Recinto:18-057-048-00114-00002	Cultivo:20000	BARBECHO TRADICIONAL-SIN VARIEDAD	Secano
	Recinto:18-057-048-00114-00004	Cultivo:20000	BARBECHO TRADICIONAL-SIN VARIEDAD	Secano
	Recinto:18-057-048-00114-00008	Cultivo:20000	BARBECHO TRADICIONAL-SIN VARIEDAD	Secano
	Recinto:18-057-048-00098-00004	Cultivo:20000	BARBECHO TRADICIONAL-SIN VARIEDAD	Secano
	Recinto:18-057-048-00087-00004	Cultivo:20000	BARBECHO TRADICIONAL-SIN VARIEDAD	Secano
	Recinto:18-057-048-00114-00006	Cultivo:20000	BARBECHO TRADICIONAL-SIN VARIEDAD	Secano
	Recinto:18-057-048-00081-00004	Cultivo:20000	BARBECHO TRADICIONAL-SIN VARIEDAD	Secano
	Recinto:18-057-048-00114-00007	Cultivo:20000	BARBECHO TRADICIONAL-SIN VARIEDAD	Secano
	Recinto:18-057-048-00087-00001	Cultivo:20000	BARBECHO TRADICIONAL-SIN VARIEDAD	Secano
	Recinto:18-057-048-00118-00001	Cultivo:20000	BARBECHO TRADICIONAL-SIN VARIEDAD	Secano
	Recinto:18-057-048-00081-00005	Cultivo:20000	BARBECHO TRADICIONAL-SIN VARIEDAD	Secano
	Recinto:18-057-048-00097-00001	Cultivo:20000	BARBECHO TRADICIONAL-SIN VARIEDAD	Secano
	Recinto:18-057-048-00081-00003	Cultivo:20000	BARBECHO TRADICIONAL-SIN VARIEDAD	Secano
	Recinto:18-057-047-00095-00001	Cultivo:20000	BARBECHO TRADICIONAL-SIN VARIEDAD	Secano
	Recinto:18-057-047-00096-00001	Cultivo:20000	BARBECHO TRADICIONAL-SIN VARIEDAD	Secano
	Recinto:18-057-051-00087-00001	Cultivo:20000	BARBECHO TRADICIONAL-SIN VARIEDAD	Secano
	Recinto:18-057-047-00065-00001	Cultivo:20000	BARBECHO TRADICIONAL-SIN VARIEDAD	Secano
	Recinto:18-057-048-00097-00003	Cultivo:20000	BARBECHO TRADICIONAL-SIN VARIEDAD	Secano
	Recinto:18-057-048-00097-00002	Cultivo:20000	BARBECHO TRADICIONAL-SIN VARIEDAD	Secano
	Recinto:18-057-048-00109-00015	Cultivo:20000	BARBECHO TRADICIONAL-SIN VARIEDAD	Secano
	Recinto:18-057-048-00109-00018	Cultivo:20000	BARBECHO TRADICIONAL-SIN VARIEDAD	Secano
86124	Recinto de forrajera para Cálculo de Carga Ganadera que No pertenece a Explotación.			
	Recinto:18-057-047-00126-00001	Cultivo:20000	BARBECHO TRADICIONAL-SIN VARIEDAD	Secano
	Recinto:18-057-048-00116-00002	Cultivo:20000	BARBECHO TRADICIONAL-SIN VARIEDAD	Secano
	Recinto:18-057-047-00114-00006	Cultivo:20000	BARBECHO TRADICIONAL-SIN VARIEDAD	Regadío
	Recinto:18-057-047-00114-00004	Cultivo:20000	BARBECHO TRADICIONAL-SIN VARIEDAD	Regadío
	Recinto:18-057-048-00118-00005	Cultivo:20000	BARBECHO TRADICIONAL-SIN VARIEDAD	Secano
	Recinto:18-057-048-00118-00004	Cultivo:20000	BARBECHO TRADICIONAL-SIN VARIEDAD	Secano
	Recinto:18-057-048-00115-00005	Cultivo:20000	BARBECHO TRADICIONAL-SIN VARIEDAD	Secano
	Recinto:18-057-048-00115-00004	Cultivo:20000	BARBECHO TRADICIONAL-SIN VARIEDAD	Secano
	Recinto:18-057-048-00115-00003	Cultivo:20000	BARBECHO TRADICIONAL-SIN VARIEDAD	Secano
	Recinto:18-057-048-00114-00016	Cultivo:20000	BARBECHO TRADICIONAL-SIN VARIEDAD	Secano
	Recinto:18-057-048-00114-00015	Cultivo:20000	BARBECHO TRADICIONAL-SIN VARIEDAD	Secano
	Recinto:18-057-048-00114-00012	Cultivo:20000	BARBECHO TRADICIONAL-SIN VARIEDAD	Secano
	Recinto:18-057-048-00114-00011	Cultivo:20000	BARBECHO TRADICIONAL-SIN VARIEDAD	Secano
	Recinto:18-057-048-00098-00013	Cultivo:20000	BARBECHO TRADICIONAL-SIN VARIEDAD	Secano
	Recinto:18-057-048-00098-00011	Cultivo:20000	BARBECHO TRADICIONAL-SIN VARIEDAD	Secano
	Recinto:18-057-048-00098-00010	Cultivo:20000	BARBECHO TRADICIONAL-SIN VARIEDAD	Secano
	Recinto:18-057-048-00098-00009	Cultivo:20000	BARBECHO TRADICIONAL-SIN VARIEDAD	Secano
	Recinto:18-057-048-00098-00007	Cultivo:20000	BARBECHO TRADICIONAL-SIN VARIEDAD	Secano
	Recinto:18-057-049-00096-00001	Cultivo:20000	BARBECHO TRADICIONAL-SIN VARIEDAD	Secano
	Recinto:18-057-049-00095-00002	Cultivo:20000	BARBECHO TRADICIONAL-SIN VARIEDAD	Secano
	Recinto:18-057-049-00094-00001	Cultivo:20000	BARBECHO TRADICIONAL-SIN VARIEDAD	Secano
	Recinto:18-057-051-00179-00001	Cultivo:20000	BARBECHO TRADICIONAL-SIN VARIEDAD	Secano
	Recinto:18-057-048-00098-00002	Cultivo:20000	BARBECHO TRADICIONAL-SIN VARIEDAD	Secano
	Recinto:18-057-049-00093-00001	Cultivo:20000	BARBECHO TRADICIONAL-SIN VARIEDAD	Secano
	Recinto:18-057-048-00087-00005	Cultivo:20000	BARBECHO TRADICIONAL-SIN VARIEDAD	Secano
	Recinto:18-057-048-00098-00001	Cultivo:20000	BARBECHO TRADICIONAL-SIN VARIEDAD	Secano
	Recinto:18-057-048-00098-00003	Cultivo:20000	BARBECHO TRADICIONAL-SIN VARIEDAD	Secano
	Recinto:18-057-048-00114-00001	Cultivo:20000	BARBECHO TRADICIONAL-SIN VARIEDAD	Secano
	Recinto:18-057-048-00114-00002	Cultivo:20000	BARBECHO TRADICIONAL-SIN VARIEDAD	Secano
	Recinto:18-057-048-00114-00004	Cultivo:20000	BARBECHO TRADICIONAL-SIN VARIEDAD	Secano
	Recinto:18-057-048-00114-00008	Cultivo:20000	BARBECHO TRADICIONAL-SIN VARIEDAD	Secano
	Recinto:18-057-048-00098-00004	Cultivo:20000	BARBECHO TRADICIONAL-SIN VARIEDAD	Secano

(1) Con incidencias que retienen pago o deniegan el expediente.

(2) Se calcula sobre superficie declarada admisible.

(3) Aplicación del artículo 16 bis del RD 147/2023.

(4) Expediente con algunos recintos de pastos permanentes ubicados en espacios protegidos donde la carga ganadera mínima será 0,1 UGM/ha.

Puede verificar la integridad de una copia de este documento mediante la lectura del código QR adjunto o mediante el acceso a la dirección <https://ws050.juntadeandalucia.es/verificarFirma> indicando el código de VERIFICACIÓN

FIRMADO POR	RAQUEL MARIA ESPIN CRESPO	17/10/2024	
VERIFICACIÓN	Pk2jmWSPEJNMB623FQZ8JEKDMKEPRE	PÁG. 1693/4804	



	Recinto:18-057-048-00087-00004	Cultivo:20000	BARBECHO TRADICIONAL-SIN VARIEDAD	Secano
	Recinto:18-057-048-00114-00006	Cultivo:20000	BARBECHO TRADICIONAL-SIN VARIEDAD	Secano
	Recinto:18-057-048-00081-00004	Cultivo:20000	BARBECHO TRADICIONAL-SIN VARIEDAD	Secano
	Recinto:18-057-048-00114-00007	Cultivo:20000	BARBECHO TRADICIONAL-SIN VARIEDAD	Secano
	Recinto:18-057-048-00087-00001	Cultivo:20000	BARBECHO TRADICIONAL-SIN VARIEDAD	Secano
	Recinto:18-057-048-00118-00001	Cultivo:20000	BARBECHO TRADICIONAL-SIN VARIEDAD	Secano
	Recinto:18-057-048-00081-00005	Cultivo:20000	BARBECHO TRADICIONAL-SIN VARIEDAD	Secano
	Recinto:18-057-048-00097-00001	Cultivo:20000	BARBECHO TRADICIONAL-SIN VARIEDAD	Secano
	Recinto:18-057-048-00081-00003	Cultivo:20000	BARBECHO TRADICIONAL-SIN VARIEDAD	Secano
	Recinto:18-057-047-00095-00001	Cultivo:20000	BARBECHO TRADICIONAL-SIN VARIEDAD	Secano
	Recinto:18-057-047-00096-00001	Cultivo:20000	BARBECHO TRADICIONAL-SIN VARIEDAD	Secano
	Recinto:18-057-051-00087-00001	Cultivo:20000	BARBECHO TRADICIONAL-SIN VARIEDAD	Secano
	Recinto:18-057-047-00065-00001	Cultivo:20000	BARBECHO TRADICIONAL-SIN VARIEDAD	Secano
	Recinto:18-057-048-00097-00003	Cultivo:20000	BARBECHO TRADICIONAL-SIN VARIEDAD	Secano
	Recinto:18-057-048-00097-00002	Cultivo:20000	BARBECHO TRADICIONAL-SIN VARIEDAD	Secano
	Recinto:18-057-048-00109-00015	Cultivo:20000	BARBECHO TRADICIONAL-SIN VARIEDAD	Secano
	Recinto:18-057-048-00109-00018	Cultivo:20000	BARBECHO TRADICIONAL-SIN VARIEDAD	Secano
86128	Recinto de Forrajeras que no ha contabilizado para Carga Ganadera por no tener una explotación válida para el cálculo de la Carga Ganadera			
	Recinto:18-057-047-00126-00001	Cultivo:20	BARBECHO TRADICIONAL-	
	Recinto:18-057-048-00116-00002	Cultivo:20	BARBECHO TRADICIONAL-	
	Recinto:18-057-047-00114-00006	Cultivo:20	BARBECHO TRADICIONAL-	
	Recinto:18-057-047-00114-00004	Cultivo:20	BARBECHO TRADICIONAL-	
	Recinto:18-057-048-00118-00005	Cultivo:20	BARBECHO TRADICIONAL-	
	Recinto:18-057-048-00118-00004	Cultivo:20	BARBECHO TRADICIONAL-	
	Recinto:18-057-048-00115-00005	Cultivo:20	BARBECHO TRADICIONAL-	
	Recinto:18-057-048-00115-00004	Cultivo:20	BARBECHO TRADICIONAL-	
	Recinto:18-057-048-00115-00003	Cultivo:20	BARBECHO TRADICIONAL-	
	Recinto:18-057-048-00114-00016	Cultivo:20	BARBECHO TRADICIONAL-	
	Recinto:18-057-048-00114-00015	Cultivo:20	BARBECHO TRADICIONAL-	
	Recinto:18-057-048-00114-00012	Cultivo:20	BARBECHO TRADICIONAL-	
	Recinto:18-057-048-00114-00011	Cultivo:20	BARBECHO TRADICIONAL-	
	Recinto:18-057-048-00098-00013	Cultivo:20	BARBECHO TRADICIONAL-	
	Recinto:18-057-048-00098-00011	Cultivo:20	BARBECHO TRADICIONAL-	
	Recinto:18-057-048-00098-00010	Cultivo:20	BARBECHO TRADICIONAL-	
	Recinto:18-057-048-00098-00009	Cultivo:20	BARBECHO TRADICIONAL-	
	Recinto:18-057-048-00098-00007	Cultivo:20	BARBECHO TRADICIONAL-	
	Recinto:18-057-049-00096-00001	Cultivo:20	BARBECHO TRADICIONAL-	
	Recinto:18-057-049-00095-00002	Cultivo:20	BARBECHO TRADICIONAL-	
	Recinto:18-057-049-00094-00001	Cultivo:20	BARBECHO TRADICIONAL-	
	Recinto:18-057-051-00179-00001	Cultivo:20	BARBECHO TRADICIONAL-	
	Recinto:18-057-048-00098-00002	Cultivo:20	BARBECHO TRADICIONAL-	
	Recinto:18-057-049-00093-00001	Cultivo:20	BARBECHO TRADICIONAL-	
	Recinto:18-057-048-00087-00005	Cultivo:20	BARBECHO TRADICIONAL-	
	Recinto:18-057-048-00098-00001	Cultivo:20	BARBECHO TRADICIONAL-	
	Recinto:18-057-048-00098-00003	Cultivo:20	BARBECHO TRADICIONAL-	
	Recinto:18-057-048-00114-00001	Cultivo:20	BARBECHO TRADICIONAL-	
	Recinto:18-057-048-00114-00002	Cultivo:20	BARBECHO TRADICIONAL-	
	Recinto:18-057-048-00114-00004	Cultivo:20	BARBECHO TRADICIONAL-	
	Recinto:18-057-048-00114-00008	Cultivo:20	BARBECHO TRADICIONAL-	
	Recinto:18-057-048-00098-00004	Cultivo:20	BARBECHO TRADICIONAL-	
	Recinto:18-057-048-00087-00004	Cultivo:20	BARBECHO TRADICIONAL-	
	Recinto:18-057-048-00114-00006	Cultivo:20	BARBECHO TRADICIONAL-	
	Recinto:18-057-048-00081-00004	Cultivo:20	BARBECHO TRADICIONAL-	
	Recinto:18-057-048-00114-00007	Cultivo:20	BARBECHO TRADICIONAL-	
	Recinto:18-057-048-00087-00001	Cultivo:20	BARBECHO TRADICIONAL-	
	Recinto:18-057-048-00118-00001	Cultivo:20	BARBECHO TRADICIONAL-	
	Recinto:18-057-048-00081-00005	Cultivo:20	BARBECHO TRADICIONAL-	
	Recinto:18-057-048-00097-00001	Cultivo:20	BARBECHO TRADICIONAL-	
	Recinto:18-057-048-00081-00003	Cultivo:20	BARBECHO TRADICIONAL-	
	Recinto:18-057-047-00095-00001	Cultivo:20	BARBECHO TRADICIONAL-	

(1) Con incidencias que retienen pago o deniegan el expediente.

(2) Se calcula sobre superficie declarada admisible.

(3) Aplicación del artículo 16 bis del RD 147/2023.

(4) Expediente con algunos recintos de pastos permanentes ubicados en espacios protegidos donde la carga ganadera mínima será 0,1 UGM/ha.

Puede verificar la integridad de una copia de este documento mediante la lectura del código QR adjunto o mediante el acceso a la dirección <https://ws050.juntadeandalucia.es/verificarFirma> indicando el código de VERIFICACIÓN

FIRMADO POR	RAQUEL MARIA ESPIN CRESPO	17/10/2024
VERIFICACIÓN	Pk2jmWSPEJNMB623FQZ8JEKDMKEPRE	PÁG. 1694/4804





	Recinto:18-057-047-00096-00001	Cultivo:20	BARBECHO TRADICIONAL-
	Recinto:18-057-051-00087-00001	Cultivo:20	BARBECHO TRADICIONAL-
	Recinto:18-057-047-00065-00001	Cultivo:20	BARBECHO TRADICIONAL-
	Recinto:18-057-048-00097-00003	Cultivo:20	BARBECHO TRADICIONAL-
	Recinto:18-057-048-00097-00002	Cultivo:20	BARBECHO TRADICIONAL-
	Recinto:18-057-048-00109-00015	Cultivo:20	BARBECHO TRADICIONAL-
	Recinto:18-057-048-00109-00018	Cultivo:20	BARBECHO TRADICIONAL-
86132	Recinto superficie forrajera que no realiza la actividad de producción de pastoreo.		
	Recinto:18-057-047-00067-00002	Cultivo:20000	BARBECHO TRADICIONAL-SIN VARIEDAD Secano
	Recinto:18-057-047-00066-00001	Cultivo:20000	BARBECHO TRADICIONAL-SIN VARIEDAD Secano
	Recinto:18-057-050-00101-00004	Cultivo:20000	BARBECHO TRADICIONAL-SIN VARIEDAD Secano
	Recinto:18-024-015-00025-00001	Cultivo:20000	BARBECHO TRADICIONAL-SIN VARIEDAD Regadío
	Recinto:18-057-053-00302-00001	Cultivo:20000	BARBECHO TRADICIONAL-SIN VARIEDAD Secano
	Recinto:18-057-050-00095-00001	Cultivo:20000	BARBECHO TRADICIONAL-SIN VARIEDAD Secano
	Recinto:18-057-050-00096-00001	Cultivo:20000	BARBECHO TRADICIONAL-SIN VARIEDAD Secano
	Recinto:18-057-050-00097-00004	Cultivo:20000	BARBECHO TRADICIONAL-SIN VARIEDAD Secano
	Recinto:18-057-050-00102-00001	Cultivo:20000	BARBECHO TRADICIONAL-SIN VARIEDAD Secano
	Recinto:18-057-050-00077-00007	Cultivo:20000	BARBECHO TRADICIONAL-SIN VARIEDAD Secano
	Recinto:18-057-053-00306-00001	Cultivo:20000	BARBECHO TRADICIONAL-SIN VARIEDAD Secano
	Recinto:18-057-053-00304-00001	Cultivo:20000	BARBECHO TRADICIONAL-SIN VARIEDAD Secano
	Recinto:18-057-053-00305-00003	Cultivo:20000	BARBECHO TRADICIONAL-SIN VARIEDAD Secano
	Recinto:18-057-047-00047-00001	Cultivo:20000	BARBECHO TRADICIONAL-SIN VARIEDAD Secano
	Recinto:18-057-051-00107-00001	Cultivo:20000	BARBECHO TRADICIONAL-SIN VARIEDAD Secano
	Recinto:18-057-053-00305-00001	Cultivo:20000	BARBECHO TRADICIONAL-SIN VARIEDAD Secano
	Recinto:18-057-047-00045-00001	Cultivo:20000	BARBECHO TRADICIONAL-SIN VARIEDAD Secano

(1) Con incidencias que retienen pago o deniegan el expediente.

(2) Se calcula sobre superficie declarada admisible.

(3) Aplicación del artículo 16 bis del RD 147/2023.

(4) Expediente con algunos recintos de pastos permanentes ubicados en espacios protegidos donde la carga ganadera mínima será 0,1 UGM/ha.

Puede verificar la integridad de una copia de este documento mediante la lectura del código QR adjunto o mediante el acceso a la dirección <https://ws050.juntadeandalucia.es/verificarFirma> indicando el código de VERIFICACIÓN

FIRMADO POR	RAQUEL MARIA ESPIN CRESPO	17/10/2024	
VERIFICACIÓN	Pk2jmWSPEJNMB623FQZ8JEKDMKEPRE	PÁG. 1695/4804	



**APELLIDOS Y NOMBRE / RAZÓN SOCIAL**

MARTINEZ ROMERO ANTONIO JAVIER

**NIF**

\*\*\*\*8287\*

**EXPEDIENTE**

1281978

**RESOLUCIÓN**

DENEGACIÓN DE LA AYUDA

**DATOS DE MANTENIMIENTO UNIDADES**

<b>GRUPO DE PAGO</b>	<b>Sup. Dec. Admisible</b>	<b>Sup. Resuelta</b>	<b>Sobredecl.</b>	<b>% Sobredecl.</b>
ZONAS DE MONTAÑA	0,00	0,00	0,00	0,00

**RESUMEN DE PAGOS**

	<b>IMPORTE ( Euros )</b>			
	<b>RESUELTO</b>	<b>FEADER</b>	<b>MAPA</b>	<b>CAPADR</b>
A pagar	0,00	0,00	0,00	0,00

**APLICACIÓN DE REDUCCIONES Y PENALIZACIONES (%)**

<b>Crterios de subvencionabilidad (1)</b>	<b>Presentación tardía</b>	<b>Omisión declaración</b>	<b>Condicionalidad</b>
100,00	0,00	0,00	0,00

**IMPORTE ( Euros )**

Calculado(2)	Reducción	Penalización	Reducción Penalización (3)	Penalización adicional	Resuelto	FEADER	MAPA	CAPADR
0,00 €	0,00 €	0,00 €	0,00 €	0,00 €	0,00 €	0,00 €	0,00 €	0,00 €
<b>Importe Unitario:</b>	93,00 €	<b>Nuevo Importe Unitario:</b>	0,00 €					

**RECINTOS PROPUESTOS**

<b>REF.</b>	<b>REFERENCIA SIGPAC</b>	<b>CULTIVO</b>	<b>S/R</b>	<b>USO SIGPAC</b>	<b>Sup. Dec. admisible</b>	<b>Sup. Campo</b>	<b>Sup. Determ.</b>	<b>Sup. Resuelta</b>
-1562195	18-003-008-00045-0008	BARBECHO TRADICIONAL	S		0,05		0,05	0,00
-1492328	18-003-008-00045-0001	VEZA	S		8,34		8,34	8,34
-1276405	18-003-008-00045-0001	BARBECHO TRADICIONAL	S		3,56		3,56	3,56
-1276377	18-003-008-00045-0001	AVENA	S		23,42		23,42	23,42
-1276280	18-003-008-00040-0001	AVENA	S		15,54		15,54	15,54
170000006002661	18-003-008-00040-0003	AVENA	S		0,19		0,19	0,19
170000006002669	18-003-008-00045-0006	ALMENDROS	S		2,53		2,53	2,53

**INCIDENCIAS**

**INCIDENCIA DESCRIPCIÓN**

- 219 Superficie bruta de cruce en un recinto en una misma solicitud supera superficie total que el SIGPAC establece para él.  
Recinto:18-003-008-00045-00008 Cultivo:20000 BARBECHO TRADICIONAL-SIN VARIEDAD Secano Suma de superficies declaradas para este recinto por el solicitante (Áreas):5 Superficie SIGPAC total para el recinto (Áreas):3 Exceso de superficie declarada (Hectáreas):0,02
- 3790 Recinto declarado inactivo  
Recinto:18-003-008-00045-00008 Cultivo: -
- 74018 Productor que no es agricultor a título principal, según los datos del ejercicio fiscal n-1 y seguridad socia.
- 74053 Importe inferior a 100 Euros

(1) Con incidencias que retienen pago o deniegan el expediente.

(2) Se calcula sobre superficie declarada admisible.

(3) Aplicación del artículo 16 bis del RD 147/2023.

(4) Expediente con algunos recintos de pastos permanentes ubicados en espacios protegidos donde la carga ganadera mínima será 0,1 UGM/ha.

Puede verificar la integridad de una copia de este documento mediante la lectura del código QR adjunto o mediante el acceso a la dirección <https://ws050.juntadeandalucia.es/verificarFirma> indicando el código de VERIFICACIÓN

FIRMADO POR	RAQUEL MARIA ESPIN CRESPO	17/10/2024
VERIFICACIÓN	Pk2jmWSPEJNMB623FQZ8JEKDMKEPRE	PÁG. 1696/4804







**Incidencias de carga ganadera**

**INCIDENCIA DESCRIPCIÓN**

219	Superficie bruta de cruce en un recinto en una misma solicitud supera superficie total que el SIGPAC establece para él. Recinto:18-003-008-00045-00008 Cultivo:20000 BARBECHO TRADICIONAL-SIN VARIEDAD Secano Suma de superficies declaradas para este recinto por el solicitante (Áreas):5 Superficie SIGPAC total para el recinto (Áreas):3 Exceso de superficie declarada (Hectáreas):0,02
3790	Recinto declarado inactivo Recinto:18-003-008-00045-00008 Cultivo: -
86132	Recinto superficie forrajera que no realiza la actividad de producción de pastoreo. Recinto:18-003-008-00045-00008 Cultivo:20000 BARBECHO TRADICIONAL-SIN VARIEDAD Secano Recinto:18-003-008-00045-00001 Cultivo:20000 BARBECHO TRADICIONAL-SIN VARIEDAD Secano

(1) Con incidencias que retienen pago o deniegan el expediente.  
(2) Se calcula sobre superficie declarada admisible.  
(3) Aplicación del artículo 16 bis del RD 147/2023.  
(4) Expediente con algunos recintos de pastos permanentes ubicados en espacios protegidos donde la carga ganadera mínima será 0,1 UGM/ha.

Puede verificar la integridad de una copia de este documento mediante la lectura del código QR adjunto o mediante el acceso a la dirección <https://ws050.juntadeandalucia.es/verificarFirma> indicando el código de VERIFICACIÓN

FIRMADO POR	RAQUEL MARIA ESPIN CRESPO	17/10/2024	
VERIFICACIÓN	Pk2jmWSPEJNMB623FQZ8JEKDMKEPRE	PÁG. 1697/4804	



**APELLIDOS Y NOMBRE / RAZÓN SOCIAL**

MARTINEZ ROMERO MARIA VICTORIA

**NIF**

\*\*\*\*5962\*

**EXPEDIENTE**

1214823

**RESOLUCIÓN**

DENEGACIÓN DE LA AYUDA

**DATOS DE MANTENIMIENTO UNIDADES**

<b>GRUPO DE PAGO</b>	<b>Sup. Dec. Admisible</b>	<b>Sup. Resuelta</b>	<b>Sobredecl.</b>	<b>% Sobredecl.</b>
ZONAS DE MONTAÑA	0,00	0,00	0,00	0,00

**RESUMEN DE PAGOS**

	<b>IMPORTE ( Euros )</b>			
	<b>RESUELTO</b>	<b>FEADER</b>	<b>MAPA</b>	<b>CAPADR</b>
A pagar	0,00	0,00	0,00	0,00

**APLICACIÓN DE REDUCCIONES Y PENALIZACIONES (%)**

<b>Criterios de subvencionabilidad (1)</b>	<b>Presentación tardía</b>	<b>Omisión declaración</b>	<b>Condicionalidad</b>
100,00	0,00	0,00	0,00

**IMPORTE ( Euros )**

<b>Calculado(2)</b>	<b>Reducción</b>	<b>Penalización</b>	<b>Reducción Penalización (3)</b>	<b>Penalización adicional</b>	<b>Resuelto</b>	<b>FEADER</b>	<b>MAPA</b>	<b>CAPADR</b>
0,00 €	0,00 €	0,00 €	0,00 €	0,00 €	0,00 €	0,00 €	0,00 €	0,00 €
<b>Importe Unitario:</b>	93,00 €	<b>Nuevo Importe Unitario:</b>	0,00 €					

**RECINTOS PROPUESTOS**

<b>REF.</b>	<b>REFERENCIA SIGPAC</b>	<b>CULTIVO</b>	<b>S/R</b>	<b>USO SIGPAC</b>	<b>Sup. Dec. admisible</b>	<b>Sup. Campo</b>	<b>Sup. Determ.</b>	<b>Sup. Resuelta</b>
-1008157	18-039-002-00487-0003	OLIVAR	S		0,59		0,59	0,59
-435113	18-039-002-00487-0001	OLIVAR	S		4,40		4,40	4,40
1700000005124285	18-039-002-00094-0001	OLIVAR	S		9,68		9,68	9,68
1700000005124286	18-039-002-00095-0002	OLIVAR	S		0,08		0,08	0,08
1700000005124287	18-039-002-09006-0001	OLIVAR	S		0,63		0,63	0,63

**INCIDENCIAS**

**INCIDENCIA DESCRIPCIÓN**

74018	Productor que no es agricultor a título principal, según los datos del ejercicio fiscal n-1 y seguridad socia.
74053	Importe inferior a 100 Euros

(1) Con incidencias que retienen pago o deniegan el expediente.

(2) Se calcula sobre superficie declarada admisible.

(3) Aplicación del artículo 16 bis del RD 147/2023.

(4) Expediente con algunos recintos de pastos permanentes ubicados en espacios protegidos donde la carga ganadera mínima será 0,1 UGM/ha.

Puede verificar la integridad de una copia de este documento mediante la lectura del código QR adjunto o mediante el acceso a la dirección <https://ws050.juntadeandalucia.es/verificarFirma> indicando el código de VERIFICACIÓN

FIRMADO POR	RAQUEL MARIA ESPIN CRESPO	17/10/2024
VERIFICACIÓN	Pk2jmWSPEJNMB623FQZ8JEKDMKEPRE	PÁG. 1698/4804





**APELLIDOS Y NOMBRE / RAZÓN SOCIAL**

MARTÍNEZ ROURA JOAN

**NIF**

\*\*\*\*8750\*

**EXPEDIENTE**

1110307

**RESOLUCIÓN**

DENEGACIÓN DE LA AYUDA

**DATOS DE MANTENIMIENTO UNIDADES**

**GRUPO DE PAGO**

ZONAS DE MONTAÑA

**Sup. Dec. Admisible**

0,00

**Sup. Resuelta**

0,00

**Sobredecl.**

0,00

**% Sobredecl.**

0,00

**RESUMEN DE PAGOS**

**IMPORTE ( Euros )**

	RESUELTO	FEADER	MAPA	CAPADR
A pagar	0,00	0,00	0,00	0,00

**APLICACIÓN DE REDUCCIONES Y PENALIZACIONES (%)**

Crterios de subvencionabilidad (1)	Presentación tardía	Omisión declaración	Condicionalidad
100,00	0,00	0,00	0,00

**IMPORTE ( Euros )**

Calculado(2)	Reducción	Penalización	Reducción Penalización (3)	Penalización adicional	Resuelto	FEADER	MAPA	CAPADR
0,00 €	0,00 €	0,00 €	0,00 €	0,00 €	0,00 €	0,00 €	0,00 €	0,00 €
Importe Unitario:	93,00 €	Nuevo Importe Unitario:	0,00 €					

**RECINTOS PROPUESTOS**

REF.	REFERENCIA SIGPAC	CULTIVO	S/R	USO SIGPAC	Sup. Dec. admisible	Sup. Campo	Sup. Determ.	Sup. Resuelta
1700000002781877	18-155-003-00122-0001	ALMENDROS	S		0,65		0,65	0,65
1700000002781879	18-155-003-00218-0001	ALMENDROS	S		0,27		0,27	0,27
1700000002781882	18-155-004-00003-0012	ALMENDROS	S		8,19		8,19	8,19
1700000002781883	18-155-003-00168-0001	ALMENDROS	S		1,26		1,26	1,26
1700000002781884	18-155-005-00024-0001	ALMENDROS	S		6,88		6,88	6,88

(1) Con incidencias que retienen pago o deniegan el expediente.

(2) Se calcula sobre superficie declarada admisible.

(3) Aplicación del artículo 16 bis del RD 147/2023.

(4) Expediente con algunos recintos de pastos permanentes ubicados en espacios protegidos donde la carga ganadera mínima será 0,1 UGM/ha.

Puede verificar la integridad de una copia de este documento mediante la lectura del código QR adjunto o mediante el acceso a la dirección <https://ws050.juntadeandalucia.es/verificarFirma> indicando el código de VERIFICACIÓN

FIRMADO POR

RAQUEL MARIA ESPIN CRESPO

17/10/2024

VERIFICACIÓN

Pk2jmWSPEJNMB623FQZ8JEKDMKEPRE

PÁG. 1699/4804





**INCIDENCIAS**

**INCIDENCIA DESCRIPCIÓN**

- 452 Actividad agraria declarada en un recinto no compatible con el uso PA, PR o PS asignado en SIGPAC para ese recinto.  
 Recinto:18-155-004-00003-00005 Cultivo:62000 PASTOS PERMANENTES DE 5 O MAS AÑOS-SIN VARIEDAD Secano USO ASIGNADO EN SIGPAC:PS  
 Recinto:18-155-005-00024-00004 Cultivo:62000 PASTOS PERMANENTES DE 5 O MAS AÑOS-SIN VARIEDAD Secano USO ASIGNADO EN SIGPAC:PR
- 2454 Solicitante de intervención 6613 cuyo regimen de afiliación a la SS no es ni el sistema especial agrario(cuenta ajena) ni autonomo con actividad agraria.
- 74018 Productor que no es agricultor a título principal, según los datos del ejercicio fiscal n-1 y seguridad socia.
- 74053 Importe inferior a 100 Euros
- 86119 Carga ganadera NO cumple con el valor mínimo de 0,2 UGM/ha.  
 Recinto:18-155-004-00003-00005 Cultivo:62000 PASTOS PERMANENTES DE 5 O MAS AÑOS-SIN VARIEDAD Secano Carga Ganadera:0  
 Recinto:18-155-005-00024-00004 Cultivo:62000 PASTOS PERMANENTES DE 5 O MAS AÑOS-SIN VARIEDAD Secano Carga Ganadera:0
- 86121 Recinto superficie forrajera que no realiza la actividad de producción de pastoreo.  
 Recinto:18-155-004-00003-00005 Cultivo:62000 PASTOS PERMANENTES DE 5 O MAS AÑOS-SIN VARIEDAD Secano Actividad Agraria del recinto:2  
 Recinto:18-155-005-00024-00004 Cultivo:62000 PASTOS PERMANENTES DE 5 O MAS AÑOS-SIN VARIEDAD Secano Actividad Agraria del recinto:2
- 86122 Recinto superficie forrajera que realiza la actividad de producción de pastoreo y no declara el o los códigos del Registro de Explotaciones Ganaderas de Andalucía, REGA.  
 Recinto:18-155-004-00003-00005 Cultivo:62000 PASTOS PERMANENTES DE 5 O MAS AÑOS-SIN VARIEDAD Secano  
 Recinto:18-155-005-00024-00004 Cultivo:62000 PASTOS PERMANENTES DE 5 O MAS AÑOS-SIN VARIEDAD Secano
- 86124 Recinto de forrajera para Cálculo de Carga Ganadera que No pertenece a Explotación.  
 Recinto:18-155-004-00003-00005 Cultivo:62000 PASTOS PERMANENTES DE 5 O MAS AÑOS-SIN VARIEDAD Secano  
 Recinto:18-155-005-00024-00004 Cultivo:62000 PASTOS PERMANENTES DE 5 O MAS AÑOS-SIN VARIEDAD Secano

**Incidencias de carga ganadera**

**INCIDENCIA DESCRIPCIÓN**

- 452 Actividad agraria declarada en un recinto no compatible con el uso PA, PR o PS asignado en SIGPAC para ese recinto.  
 Recinto:18-155-004-00003-00005 Cultivo:62000 PASTOS PERMANENTES DE 5 O MAS AÑOS-SIN VARIEDAD Secano USO ASIGNADO EN SIGPAC:PS  
 Recinto:18-155-005-00024-00004 Cultivo:62000 PASTOS PERMANENTES DE 5 O MAS AÑOS-SIN VARIEDAD Secano USO ASIGNADO EN SIGPAC:PR
- 86122 Recinto superficie forrajera que realiza la actividad de producción de pastoreo y no declara el o los códigos del Registro de Explotaciones Ganaderas de Andalucía, REGA.  
 Recinto:18-155-004-00003-00005 Cultivo:62000 PASTOS PERMANENTES DE 5 O MAS AÑOS-SIN VARIEDAD Secano  
 Recinto:18-155-005-00024-00004 Cultivo:62000 PASTOS PERMANENTES DE 5 O MAS AÑOS-SIN VARIEDAD Secano
- 86124 Recinto de forrajera para Cálculo de Carga Ganadera que No pertenece a Explotación.  
 Recinto:18-155-004-00003-00005 Cultivo:62000 PASTOS PERMANENTES DE 5 O MAS AÑOS-SIN VARIEDAD Secano  
 Recinto:18-155-005-00024-00004 Cultivo:62000 PASTOS PERMANENTES DE 5 O MAS AÑOS-SIN VARIEDAD Secano
- 86128 Recinto de Forrajeras que no ha contabilizado para Carga Ganadera por no tener una explotación válida para el cálculo de la Carga Ganadera  
 Recinto:18-155-004-00003-00005 Cultivo:62 PASTOS PERMANENTES DE 5 O MAS AÑOS-  
 Recinto:18-155-005-00024-00004 Cultivo:62 PASTOS PERMANENTES DE 5 O MAS AÑOS-
- 86132 Recinto superficie forrajera que no realiza la actividad de producción de pastoreo.  
 Recinto:18-155-004-00003-00005 Cultivo:62000 PASTOS PERMANENTES DE 5 O MAS AÑOS-SIN VARIEDAD Secano  
 Recinto:18-155-005-00024-00004 Cultivo:62000 PASTOS PERMANENTES DE 5 O MAS AÑOS-SIN VARIEDAD Secano

(1) Con incidencias que retienen pago o deniegan el expediente.

(2) Se calcula sobre superficie declarada admisible.

(3) Aplicación del artículo 16 bis del RD 147/2023.

(4) Expediente con algunos recintos de pastos permanentes ubicados en espacios protegidos donde la carga ganadera mínima será 0,1 UGM/ha.

Puede verificar la integridad de una copia de este documento mediante la lectura del código QR adjunto o mediante el acceso a la dirección <https://ws050.juntadeandalucia.es/verificarFirma> indicando el código de VERIFICACIÓN

FIRMADO POR	RAQUEL MARIA ESPIN CRESPO	17/10/2024
VERIFICACIÓN	Pk2jmWSPEJNMB623FQZ8JEKDMKEPRE	PÁG. 1700/4804





**APELLIDOS Y NOMBRE / RAZÓN SOCIAL**  
MARTINEZ SANCHEZ BASILIA

**NIF**  
\*\*\*\*1745\*

**EXPEDIENTE**  
1014479

**RESOLUCIÓN**  
DENEGACIÓN DE LA AYUDA

**DATOS DE MANTENIMIENTO UNIDADES**

<b>GRUPO DE PAGO</b>	<b>Sup. Dec. Admisible</b>	<b>Sup. Resuelta</b>	<b>Sobredecl.</b>	<b>% Sobredecl.</b>
ZONAS DE MONTAÑA	0,00	0,00	0,00	0,00

**RESUMEN DE PAGOS**

	<b>IMPORTE ( Euros )</b>			
	<b>RESUELTO</b>	<b>FEADER</b>	<b>MAPA</b>	<b>CAPADR</b>
A pagar	0,00	0,00	0,00	0,00

**APLICACIÓN DE REDUCCIONES Y PENALIZACIONES (%)**

<b>Criterios de subvencionabilidad (1)</b>	<b>Presentación tardía</b>	<b>Omisión declaración</b>	<b>Condicionalidad</b>
100,00	0,00	0,00	0,00

**IMPORTE ( Euros )**

<b>Calculado(2)</b>	<b>Reducción</b>	<b>Penalización</b>	<b>Reducción Penalización (3)</b>	<b>Penalización adicional</b>	<b>Resuelto</b>	<b>FEADER</b>	<b>MAPA</b>	<b>CAPADR</b>
0,00 €	0,00 €	0,00 €	0,00 €	0,00 €	0,00 €	0,00 €	0,00 €	0,00 €
<b>Importe Unitario:</b>	93,00 €	<b>Nuevo Importe Unitario:</b>	0,00 €					

**RECINTOS PROPUESTOS**

<b>REF.</b>	<b>REFERENCIA SIGPAC</b>	<b>CULTIVO</b>	<b>S/R</b>	<b>USO SIGPAC</b>	<b>Sup. Dec. admisible</b>	<b>Sup. Campo</b>	<b>Sup. Determ.</b>	<b>Sup. Resuelta</b>
5332530	18-047-002-00252-0010	PASTOS PERMANENTES DE 5 O MAS AÑOS	R		4,87		4,87	4,87
5332531	18-047-002-00252-0009	PASTOS PERMANENTES DE 5 O MAS AÑOS	R		4,07		4,07	4,07
5332532	18-047-004-01020-0001	PASTOS PERMANENTES DE 5 O MAS AÑOS	S		19,60		19,60	19,60
5332533	18-047-002-00252-0011	PASTOS PERMANENTES DE 5 O MAS AÑOS	S		0,15		0,15	0,15
5332535	18-047-002-00252-0006	PASTOS PERMANENTES DE 5 O MAS AÑOS	R		5,26		5,26	5,26
5332536	18-047-002-00252-0004	PASTOS PERMANENTES DE 5 O MAS AÑOS	R		4,52		4,52	4,52
6954845	18-047-900-99000-9900	PASTOS PERMANENTES DE 5 O MAS AÑOS	S		139,83		139,83	139,83
1700000003545049	18-047-014-00424-0001	PASTOS PERMANENTES DE 5 O MAS AÑOS	S		0,38		0,38	0,38
1700000003545050	18-047-008-00508-0004	OLIVAR	S		0,23		0,23	0,23
1700000003545051	18-047-008-00508-0003	OLIVAR	S		0,21		0,21	0,21
1700000003545052	18-047-008-00231-0001	OLIVAR	S		1,17		1,17	1,17
1700000003545053	18-047-014-00224-0001	OLIVAR	R		0,20		0,20	0,20
1700000003545054	18-047-008-00216-0001	ALMENDROS	S		0,50		0,50	0,50
1700000003545055	18-047-009-00071-0001	ALMENDROS	S		0,62		0,62	0,62
1700000003545056	18-047-014-00160-0001	ALMENDROS	R		0,08		0,08	0,08
1700000003545057	18-047-009-00077-0001	ALMENDROS	S		1,92		1,92	1,92
1700000003545058	18-047-010-00453-0001	ALMENDROS	S		1,49		1,49	1,49
1700000003545059	18-047-008-00273-0001	ALMENDROS	S		1,78		1,78	1,78
1700000003545060	18-047-008-00311-0001	ALMENDROS	S		0,99		0,99	0,99
1700000003545061	18-047-008-00508-0001	ALMENDROS	S		0,69		0,69	0,69

(1) Con incidencias que retienen pago o deniegan el expediente.  
 (2) Se calcula sobre superficie declarada admisible.  
 (3) Aplicación del artículo 16 bis del RD 147/2023.  
 (4) Expediente con algunos recintos de pastos permanentes ubicados en espacios protegidos donde la carga ganadera mínima será 0,1 UGM/ha.

Puede verificar la integridad de una copia de este documento mediante la lectura del código QR adjunto o mediante el acceso a la dirección <https://ws050.juntadeandalucia.es/verificarFirma> indicando el código de VERIFICACIÓN

FIRMADO POR	RAQUEL MARIA ESPIN CRESPO	17/10/2024
VERIFICACIÓN	Pk2jmWSPEJNMB623FQZ8JEKDMKEPRE	PÁG. 1701/4804





**INCIDENCIAS**

**INCIDENCIA DESCRIPCIÓN**

2454	Solicitante de intervención 6613 cuyo regimen de afiliacion a la SS no es ni el sistema especial agrario(cuenta ajena) ni autonomo con actividad agraria.
3972	Recinto ficticio del que forma parte un recinto real cuyo identificativo presenta errores en las Declaraciones de pastos. Recinto:18-047-900-99000-99001 Cultivo: -
74018	Productor que no es agricultor a título principal, según los datos del ejercicio fiscal n-1 y seguridad socia.
74053	Importe inferior a 100 Euros

(1) Con incidencias que retienen pago o deniegan el expediente.  
(2) Se calcula sobre superficie declarada admisible.  
(3) Aplicación del artículo 16 bis del RD 147/2023.  
(4) Expediente con algunos recintos de pastos permanentes ubicados en espacios protegidos donde la carga ganadera mínima será 0,1 UGM/ha.

Puede verificar la integridad de una copia de este documento mediante la lectura del código QR adjunto o mediante el acceso a la dirección <https://ws050.juntadeandalucia.es/verificarFirma> indicando el código de VERIFICACIÓN

FIRMADO POR	RAQUEL MARIA ESPIN CRESPO	17/10/2024	
VERIFICACIÓN	Pk2jmWSPEJNMB623FQZ8JEKDMKEPRE	PÁG. 1702/4804	



**APELLIDOS Y NOMBRE / RAZÓN SOCIAL**

MARTINEZ SANCHEZ JOSE

**NIF**

\*\*\*\*2468\*

**EXPEDIENTE**

1148402

**RESOLUCIÓN**

DENEGACIÓN DE LA AYUDA

**DATOS DE MANTENIMIENTO UNIDADES**

<b>GRUPO DE PAGO</b>	<b>Sup. Dec. Admisible</b>	<b>Sup. Resuelta</b>	<b>Sobredecl.</b>	<b>% Sobredecl.</b>
ZONAS DE MONTAÑA	0,00	0,00	0,00	0,00

**RESUMEN DE PAGOS**

	<b>IMPORTE ( Euros )</b>			
	<b>RESUELTO</b>	<b>FEADER</b>	<b>MAPA</b>	<b>CAPADR</b>
A pagar	0,00	0,00	0,00	0,00

**APLICACIÓN DE REDUCCIONES Y PENALIZACIONES (%)**

<b>Criterios de subvencionabilidad (1)</b>	<b>Presentación tardía</b>	<b>Omisión declaración</b>	<b>Condicionalidad</b>
100,00	0,00	0,00	0,00

**IMPORTE ( Euros )**

<b>Calculado(2)</b>	<b>Reducción</b>	<b>Penalización</b>	<b>Reducción Penalización (3)</b>	<b>Penalización adicional</b>	<b>Resuelto</b>	<b>FEADER</b>	<b>MAPA</b>	<b>CAPADR</b>
0,00 €	0,00 €	0,00 €	0,00 €	0,00 €	0,00 €	0,00 €	0,00 €	0,00 €
<b>Importe Unitario:</b>	93,00 €	<b>Nuevo Importe Unitario:</b>	0,00 €					

**RECINTOS PROPUESTOS**

<b>REF.</b>	<b>REFERENCIA SIGPAC</b>	<b>CULTIVO</b>	<b>S/R</b>	<b>USO SIGPAC</b>	<b>Sup. Dec. Admisible</b>	<b>Sup. Campo</b>	<b>Sup. Determ.</b>	<b>Sup. Resuelta</b>
-896729	18-057-010-00092-0011	BARBECHO TRADICIONAL	S		0,01		0,01	0,01
170000005431864	18-057-008-00001-0001	GIRASOL	S		1,83		1,83	1,83
170000005431866	18-057-011-00082-0001	YEROS	S		6,91		6,91	6,91
170000005431874	18-057-010-00099-0005	BARBECHO TRADICIONAL	S		1,74		1,74	1,74
170000005431876	18-057-010-00092-0003	BARBECHO TRADICIONAL	S		9,38		9,38	9,38
170000005431884	18-057-011-00058-0001	AVENA	S		4,23		4,23	4,23
170000005431885	18-057-010-00092-0002	BARBECHO TRADICIONAL	S		4,25		4,25	4,25
170000005431886	18-057-011-00057-0001	AVENA	S		28,93		28,93	28,93
170000005431887	18-057-010-00098-0001	BARBECHO TRADICIONAL	S		18,72		18,72	18,72
170000005431888	18-057-009-00017-0037	AVENA	S		17,11		17,11	17,11
170000005431890	18-057-011-00074-0006	YEROS	S		8,09		8,09	8,09
170000005431895	18-057-011-00058-0001	BARBECHO TRADICIONAL	S		2,84		2,84	2,84
170000005431896	18-057-010-00099-0003	AVENA	S		6,19		6,19	6,19
170000005431897	18-057-010-09013-0003	AVENA	S		0,01		0,01	0,01
170000005431898	18-057-011-00057-0001	BARBECHO TRADICIONAL	S		11,32		11,32	11,32
170000005431900	18-057-008-00117-0001	ALMENDROS	S		4,83		4,83	4,83
170000005431902	18-057-008-00121-0001	ALMENDROS	S		1,90		1,90	1,90

(1) Con incidencias que retienen pago o deniegan el expediente.  
 (2) Se calcula sobre superficie declarada admisible.  
 (3) Aplicación del artículo 16 bis del RD 147/2023.  
 (4) Expediente con algunos recintos de pastos permanentes ubicados en espacios protegidos donde la carga ganadera mínima será 0,1 UGM/ha.

Puede verificar la integridad de una copia de este documento mediante la lectura del código QR adjunto o mediante el acceso a la dirección <https://ws050.juntadeandalucia.es/verificarFirma> indicando el código de VERIFICACIÓN

FIRMADO POR	RAQUEL MARIA ESPIN CRESPO	17/10/2024	
VERIFICACIÓN	Pk2jmWSPEJNMB623FQZ8JEKDMKEPRE	PÁG. 1703/4804	



**INCIDENCIAS**

**INCIDENCIA DESCRIPCIÓN**

2454	Solicitante de intervención 6613 cuyo regimen de afiliacion a la SS no es ni el sistema especial agrario(cuenta ajena) ni autonomo con actividad agraria.
74018	Productor que no es agricultor a título principal, según los datos del ejercicio fiscal n-1 y seguridad socia.
74053	Importe inferior a 100 Euros
86119	Carga ganadera NO cumple con el valor mínimo de 0,2 UGM/ha. Recinto:18-057-008-00001-00005 Cultivo:62000 PASTOS PERMANENTES DE 5 O MAS AÑOS-SIN VARIEDAD Secano Carga Ganadera:0,16 Recinto:18-057-008-00001-00006 Cultivo:62000 PASTOS PERMANENTES DE 5 O MAS AÑOS-SIN VARIEDAD Secano Carga Ganadera:0,16 Recinto:18-057-009-00017-00018 Cultivo:62000 PASTOS PERMANENTES DE 5 O MAS AÑOS-SIN VARIEDAD Secano Carga Ganadera:0,16 Recinto:18-057-010-00041-00002 Cultivo:62000 PASTOS PERMANENTES DE 5 O MAS AÑOS-SIN VARIEDAD Secano Carga Ganadera:0,16 Recinto:18-057-010-00092-00005 Cultivo:62000 PASTOS PERMANENTES DE 5 O MAS AÑOS-SIN VARIEDAD Secano Carga Ganadera:0,16 Recinto:18-057-010-00092-00006 Cultivo:62000 PASTOS PERMANENTES DE 5 O MAS AÑOS-SIN VARIEDAD Secano Carga Ganadera:0,16 Recinto:18-057-010-00092-00007 Cultivo:62000 PASTOS PERMANENTES DE 5 O MAS AÑOS-SIN VARIEDAD Secano Carga Ganadera:0,16 Recinto:18-057-010-00092-00008 Cultivo:62000 PASTOS PERMANENTES DE 5 O MAS AÑOS-SIN VARIEDAD Secano Carga Ganadera:0,16 Recinto:18-057-010-00092-00009 Cultivo:62000 PASTOS PERMANENTES DE 5 O MAS AÑOS-SIN VARIEDAD Secano Carga Ganadera:0,16 Recinto:18-057-010-00092-00010 Cultivo:62000 PASTOS PERMANENTES DE 5 O MAS AÑOS-SIN VARIEDAD Secano Carga Ganadera:0,16 Recinto:18-057-010-00098-00002 Cultivo:62000 PASTOS PERMANENTES DE 5 O MAS AÑOS-SIN VARIEDAD Secano Carga Ganadera:0,16 Recinto:18-057-010-00099-00001 Cultivo:62000 PASTOS PERMANENTES DE 5 O MAS AÑOS-SIN VARIEDAD Secano Carga Ganadera:0,16 Recinto:18-057-010-00099-00006 Cultivo:62000 PASTOS PERMANENTES DE 5 O MAS AÑOS-SIN VARIEDAD Secano Carga Ganadera:0,16 Recinto:18-057-011-00074-00005 Cultivo:62000 PASTOS PERMANENTES DE 5 O MAS AÑOS-SIN VARIEDAD Secano Carga Ganadera:0,16 Recinto:18-057-011-00074-00007 Cultivo:62000 PASTOS PERMANENTES DE 5 O MAS AÑOS-SIN VARIEDAD Secano Carga Ganadera:0,16 Recinto:18-057-011-00082-00003 Cultivo:62000 PASTOS PERMANENTES DE 5 O MAS AÑOS-SIN VARIEDAD Secano Carga Ganadera:0,16 Recinto:18-057-013-00057-00001 Cultivo:62000 PASTOS PERMANENTES DE 5 O MAS AÑOS-SIN VARIEDAD Secano Carga Ganadera:0,16 Recinto:18-057-013-00057-00003 Cultivo:62000 PASTOS PERMANENTES DE 5 O MAS AÑOS-SIN VARIEDAD Secano Carga Ganadera:0,16 Recinto:18-057-014-00187-00001 Cultivo:62000 PASTOS PERMANENTES DE 5 O MAS AÑOS-SIN VARIEDAD Secano Carga Ganadera:0,16 Recinto:18-057-014-00187-00002 Cultivo:62000 PASTOS PERMANENTES DE 5 O MAS AÑOS-SIN VARIEDAD Secano Carga Ganadera:0,16 Recinto:18-057-014-00187-00003 Cultivo:62000 PASTOS PERMANENTES DE 5 O MAS AÑOS-SIN VARIEDAD Secano Carga Ganadera:0,16

**Incidencias de carga ganadera**

**INCIDENCIA DESCRIPCIÓN**

86132	Recinto superficie forrajera que no realiza la actividad de producción de pastoreo. Recinto:18-057-010-00092-00011 Cultivo:20000 BARBECHO TRADICIONAL-SIN VARIEDAD Secano Recinto:18-057-010-00099-00005 Cultivo:20000 BARBECHO TRADICIONAL-SIN VARIEDAD Secano Recinto:18-057-010-00092-00003 Cultivo:20000 BARBECHO TRADICIONAL-SIN VARIEDAD Secano Recinto:18-057-010-00092-00002 Cultivo:20000 BARBECHO TRADICIONAL-SIN VARIEDAD Secano Recinto:18-057-010-00098-00001 Cultivo:20000 BARBECHO TRADICIONAL-SIN VARIEDAD Secano Recinto:18-057-011-00058-00001 Cultivo:20000 BARBECHO TRADICIONAL-SIN VARIEDAD Secano Recinto:18-057-011-00057-00001 Cultivo:20000 BARBECHO TRADICIONAL-SIN VARIEDAD Secano
-------	--

(1) Con incidencias que retienen pago o deniegan el expediente.

(2) Se calcula sobre superficie declarada admisible.

(3) Aplicación del artículo 16 bis del RD 147/2023.

(4) Expediente con algunos recintos de pastos permanentes ubicados en espacios protegidos donde la carga ganadera mínima será 0,1 UGM/ha.

Puede verificar la integridad de una copia de este documento mediante la lectura del código QR adjunto o mediante el acceso a la dirección <https://ws050.juntadeandalucia.es/verificarFirma> indicando el código de VERIFICACIÓN

FIRMADO POR	RAQUEL MARIA ESPIN CRESPO	17/10/2024
VERIFICACIÓN	Pk2jmWSPEJNMB623FQZ8JEKDMKEPRE	PÁG. 1704/4804







**APELLIDOS Y NOMBRE / RAZÓN SOCIAL**

MARTINEZ SANCHEZ MARIA ANGELES

**NIF**

\*\*\*\*7559\*

**EXPEDIENTE**

1284278

**RESOLUCIÓN**

DENEGACIÓN DE LA AYUDA

**DATOS DE MANTENIMIENTO UNIDADES**

**GRUPO DE PAGO**

ZONAS DE MONTAÑA

Sup. Dec. Admisible	Sup. Resuelta	Sobredecl.	% Sobredecl.
0,00	0,00	0,00	0,00

**RESUMEN DE PAGOS**

A pagar	IMPORTE ( Euros )			
	RESUELTO	FEADER	MAPA	CAPADR
	0,00	0,00	0,00	0,00

**APLICACIÓN DE REDUCCIONES Y PENALIZACIONES (%)**

Criterios de subvencionabilidad (1)	Presentación tardía	Omisión declaración	Condicionalidad
100,00	0,00	0,00	0,00

**IMPORTE ( Euros )**

Calculado(2)	Reducción	Penalización	Reducción Penalización (3)	Penalización adicional	Resuelto	FEADER	MAPA	CAPADR
0,00 €	0,00 €	0,00 €	0,00 €	0,00 €	0,00 €	0,00 €	0,00 €	0,00 €
Importe Unitario:	93,00 €	Nuevo Importe Unitario:	0,00 €					

**RECINTOS PROPUESTOS**

REF.	REFERENCIA SIGPAC	CULTIVO	S/R	USO SIGPAC	Sup. Dec. admisible	Sup. Campo	Sup. Determ.	Sup. Resuelta
6907624	18-047-004-00142-0001	PASTOS PERMANENTES DE 5 O MAS AÑOS	S		0,65		0,65	0,65
6907629	18-047-005-00002-0001	CEBADA	S		0,93		0,93	0,93
6907633	18-047-006-00521-0002	CEBADA	S		0,12		0,12	0,12
6907634	18-047-006-00521-0003	CEBADA	S		0,16		0,16	0,16
6907635	18-047-006-00521-0004	PASTOS PERMANENTES DE 5 O MAS AÑOS	S		0,03		0,03	0,03
6907641	18-047-011-00151-0001	CEBADA	S		0,63		0,63	0,63
6907650	18-047-011-00155-0001	CEBADA	S		0,72		0,72	0,72
6907654	18-047-006-00529-0001	CEBADA	S		0,73		0,73	0,73
6907672	18-047-006-00573-0001	PASTOS PERMANENTES DE 5 O MAS AÑOS	S		0,03		0,03	0,03
6925152	18-047-005-00032-0001	CEBADA	S		0,67		0,67	0,67
6953253	18-047-900-99000-9900	PASTOS PERMANENTES DE 5 O MAS AÑOS	S		12,34		12,34	12,34

**INCIDENCIAS**

**INCIDENCIA DESCRIPCIÓN**

3972	Recinto ficticio del que forma parte un recinto real cuyo identificativo presenta errores en las Declaraciones de pastos. Recinto:18-047-900-99000-99001 Cultivo: -
74018	Productor que no es agricultor a título principal, según los datos del ejercicio fiscal n-1 y seguridad socia.
74053	Importe inferior a 100 Euros

**Incidencias de carga ganadera**

**INCIDENCIA DESCRIPCIÓN**

86128	Recinto de Forrajeras que no ha contabilizado para Carga Ganadera por no tener una explotación válida para el cálculo de la Carga Ganadera Recinto:18-047-900-99000-99001 Cultivo:62 PASTOS PERMANENTES DE 5 O MAS AÑOS-
86131	Recinto superficie forrajera con explotación ganadera según VAG que en REGA no tiene clasificación zootécnica permitida. Recinto:18-047-900-99000-99001 Cultivo:62000 PASTOS PERMANENTES DE 5 O MAS AÑOS-SIN VARIEDAD Secano Explotacion:ES180460023000

(1) Con incidencias que retienen pago o deniegan el expediente.

(2) Se calcula sobre superficie declarada admisible.

(3) Aplicación del artículo 16 bis del RD 147/2023.

(4) Expediente con algunos recintos de pastos permanentes ubicados en espacios protegidos donde la carga ganadera mínima será 0,1 UGM/ha.

Puede verificar la integridad de una copia de este documento mediante la lectura del código QR adjunto o mediante el acceso a la dirección <https://ws050.juntadeandalucia.es/verificarFirma> indicando el código de VERIFICACIÓN

FIRMADO POR

RAQUEL MARIA ESPIN CRESPO

17/10/2024

VERIFICACIÓN

Pk2jmWSPEJNMB623FQZ8JEKDMKEPRE

PÁG. 1705/4804





**APELLIDOS Y NOMBRE / RAZÓN SOCIAL**

MARTINEZ SANCHEZ MARIA PIEDAD

**NIF**

\*\*\*\*7709\*

**EXPEDIENTE**

1276119

**RESOLUCIÓN**

DENEGACIÓN DE LA AYUDA

**DATOS DE MANTENIMIENTO UNIDADES**

**GRUPO DE PAGO**

ZONAS DE MONTAÑA

Sup. Dec. Admisible	Sup. Resuelta	Sobredecl.	% Sobredecl.
0,00	0,00	0,00	0,00

**RESUMEN DE PAGOS**

A pagar	IMPORTE ( Euros )			
	RESUELTO	FEADER	MAPA	CAPADR
	0,00	0,00	0,00	0,00

**APLICACIÓN DE REDUCCIONES Y PENALIZACIONES (%)**

Criterios de subvencionabilidad (1)	Presentación tardía	Omisión declaración	Condicionalidad
100,00	0,00	0,00	0,00

**IMPORTE ( Euros )**

Calculado(2)	Reducción	Penalización	Reducción Penalización (3)	Penalización adicional	Resuelto	FEADER	MAPA	CAPADR
0,00 €	0,00 €	0,00 €	0,00 €	0,00 €	0,00 €	0,00 €	0,00 €	0,00 €
Importe Unitario:	93,00 €	Nuevo Importe Unitario:	0,00 €					

**RECINTOS PROPUESTOS**

REF.	REFERENCIA SIGPAC	CULTIVO	S/R	USO SIGPAC	Sup. Dec. admisible	Sup. Campo	Sup. Determ.	Sup. Resuelta
-1507089	18-024-013-00343-0012	BARBECHO TRADICIONAL	S		3,89		3,89	3,89
-1506991	18-024-013-00345-0037	OLIVAR	S		0,27		0,27	0,27
-1506990	18-024-013-00345-0036	CEBADA	S		0,22		0,22	0,22
-1506989	18-024-013-00345-0036	PATATA	S		0,16		0,16	0,16
-1506988	18-024-013-00345-0022	CEBADA	R		0,12		0,12	0,12
-1506987	18-024-013-00345-0013	CEBADA	R		0,39		0,39	0,39
-1506986	18-024-013-00345-0009	CEBADA	R		0,14		0,14	0,11
-1506985	18-024-013-00345-0008	PATATA	S		0,24		0,24	0,24
-1506984	18-024-013-00345-0007	CEBADA	S		0,40		0,40	0,40
-1506983	18-024-013-00345-0002	OLIVAR	S		2,18		2,18	2,18
-1506982	18-024-013-00344-0033	OLIVAR	S		0,06		0,06	0,06
-1506981	18-024-013-00344-0031	BARBECHO TRADICIONAL	S		0,20		0,20	0,20
-1506980	18-024-013-00344-0002	BARBECHO TRADICIONAL	S		0,21		0,21	0,21
-1506979	18-024-013-00343-0032	BARBECHO TRADICIONAL	S		0,27		0,27	0,27
-1506978	18-024-013-00343-0031	BARBECHO TRADICIONAL	S		0,01		0,01	0,01
-1506972	18-024-013-00296-0020	BARBECHO TRADICIONAL	S		0,15		0,15	0,15
-1506971	18-024-013-00295-0001	BARBECHO TRADICIONAL	S		0,23		0,23	0,23
5211310	18-024-022-00005-0001	PATATA	R		0,24		0,24	0,24
5211311	18-024-022-00005-0002	OLIVAR	R		0,03		0,03	0,03
170000002969486	18-024-022-00729-0001	OLIVAR	R		0,63		0,63	0,63
170000002969487	18-024-022-00730-0003	OLIVAR	R		0,03		0,03	0,03

(1) Con incidencias que retienen pago o deniegan el expediente.

(2) Se calcula sobre superficie declarada admisible.

(3) Aplicación del artículo 16 bis del RD 147/2023.

(4) Expediente con algunos recintos de pastos permanentes ubicados en espacios protegidos donde la carga ganadera mínima será 0,1 UGM/ha.

Puede verificar la integridad de una copia de este documento mediante la lectura del código QR adjunto o mediante el acceso a la dirección <https://ws050.juntadeandalucia.es/verificarFirma> indicando el código de VERIFICACIÓN

FIRMADO POR

RAQUEL MARIA ESPIN CRESPO

17/10/2024

VERIFICACIÓN

Pk2jmWSPEJNMB623FQZ8JEKDMKEPRE

PÁG. 1706/4804





### INCIDENCIAS

#### INCIDENCIA DESCRIPCIÓN

- 4272 Verifica que las líneas de declaración de las Solicitudes Únicas no tienen solapes con la capa de Retroactividad Gráfica (ambas de la misma campaña) a nivel de expediente/línea de declaración gráfica de la solicitud.  
Recinto:18-024-013-00345-00009 Cultivo: - Agregado de la referencia del recinto.:0 Zona de la referencia del recinto.:0 Superficie solapada.:0,03 Id. Incid.:97995451
- 74018 Productor que no es agricultor a título principal, según los datos del ejercicio fiscal n-1 y seguridad social.
- 74053 Importe inferior a 100 Euros

#### Incidencias de carga ganadera

#### INCIDENCIA DESCRIPCIÓN

- 86132 Recinto superficie forrajera que no realiza la actividad de producción de pastoreo.  
Recinto:18-024-013-00343-00012 Cultivo:20000 BARBECHO TRADICIONAL-SIN VARIEDAD Secano  
Recinto:18-024-013-00344-00031 Cultivo:20000 BARBECHO TRADICIONAL-SIN VARIEDAD Secano  
Recinto:18-024-013-00344-00002 Cultivo:20000 BARBECHO TRADICIONAL-SIN VARIEDAD Secano  
Recinto:18-024-013-00343-00032 Cultivo:20000 BARBECHO TRADICIONAL-SIN VARIEDAD Secano  
Recinto:18-024-013-00343-00031 Cultivo:20000 BARBECHO TRADICIONAL-SIN VARIEDAD Secano  
Recinto:18-024-013-00296-00020 Cultivo:20000 BARBECHO TRADICIONAL-SIN VARIEDAD Secano  
Recinto:18-024-013-00295-00001 Cultivo:20000 BARBECHO TRADICIONAL-SIN VARIEDAD Secano

(1) Con incidencias que retienen pago o deniegan el expediente.

(2) Se calcula sobre superficie declarada admisible.

(3) Aplicación del artículo 16 bis del RD 147/2023.

(4) Expediente con algunos recintos de pastos permanentes ubicados en espacios protegidos donde la carga ganadera mínima será 0,1 UGM/ha.

Puede verificar la integridad de una copia de este documento mediante la lectura del código QR adjunto o mediante el acceso a la dirección <https://ws050.juntadeandalucia.es/verificarFirma> indicando el código de VERIFICACIÓN

FIRMADO POR

RAQUEL MARIA ESPIN CRESPO

17/10/2024

VERIFICACIÓN

Pk2jmWSPEJNMB623FQZ8JEKDMKEPRE

PÁG. 1707/4804





**APELLIDOS Y NOMBRE / RAZÓN SOCIAL**

MARTINEZ SANCHEZ SERAFIN RAMON

**NIF**

\*\*\*\*7912\*

**EXPEDIENTE**

1121292

**RESOLUCIÓN**

DENEGACIÓN DE LA AYUDA

**DATOS DE MANTENIMIENTO UNIDADES**

**GRUPO DE PAGO**

ZONAS DE MONTAÑA

**Sup. Dec.  
Admisible**

0,00

**Sup.  
Resuelta**

0,00

**Sobredecl.**

0,00

**% Sobredecl.**

0,00

**RESUMEN DE PAGOS**

**IMPORTE ( Euros )**

	<u>RESUELTO</u>	<u>FEADER</u>	<u>MAPA</u>	<u>CAPADR</u>
A pagar	0,00	0,00	0,00	0,00

**APLICACIÓN DE REDUCCIONES Y PENALIZACIONES (%)**

<u>Crterios de subvencionabilidad (1)</u>	<u>Presentación tardía</u>	<u>Omisión declaración</u>	<u>Condicionidad</u>
100,00	0,00	0,00	0,00

**IMPORTE ( Euros )**

<u>Calculado(2)</u>	<u>Reducción</u>	<u>Penalización</u>	<u>Reducción Penalización (3)</u>	<u>Penalización adicional</u>	<u>Resuelto</u>	<u>FEADER</u>	<u>MAPA</u>	<u>CAPADR</u>
0,00 €	0,00 €	0,00 €	0,00 €	0,00 €	0,00 €	0,00 €	0,00 €	0,00 €
<u>Importe Unitario:</u>	93,00 €	<u>Nuevo Importe Unitario:</u>	0,00 €					

(1) Con incidencias que retienen pago o deniegan el expediente.

(2) Se calcula sobre superficie declarada admisible.

(3) Aplicación del artículo 16 bis del RD 147/2023.

(4) Expediente con algunos recintos de pastos permanentes ubicados en espacios protegidos donde la carga ganadera mínima será 0,1 UGM/ha.

Puede verificar la integridad de una copia de este documento mediante la lectura del código QR adjunto o mediante el acceso a la dirección <https://ws050.juntadeandalucia.es/verificarFirma> indicando el código de VERIFICACIÓN

FIRMADO POR

RAQUEL MARIA ESPIN CRESPO

17/10/2024

VERIFICACIÓN

Pk2jmWSPEJNMB623FQZ8JEKDMKEPRE

PÁG. 1708/4804





**RECINTOS PROPUESTOS**

REF.	REFERENCIA SIGPAC	CULTIVO	S/R	USO SIGPAC	Sup. Dec. admisible	Sup. Campo	Sup. Determ.	Sup. Resulta
-931803	18-040-028-00993-0006	OLIVAR	S		0,23		0,23	0,23
-931802	18-040-028-00993-0005	ALMENDROS	R		0,83		0,83	0,83
-931801	18-040-028-00993-0003	ALMENDROS	S		0,02		0,02	0,02
-931800	18-040-028-00993-0002	ALMENDROS	S		0,20		0,20	0,20
-931799	18-040-028-00993-0001	BARBECHO TRADICIONAL	R		0,31		0,31	0,31
-931798	18-040-028-00992-0001	ALMENDROS	R		0,03		0,03	0,03
5774971	18-024-037-00087-0003	GUISANTES	S		14,94		14,94	14,94
5774972	18-024-037-00076-0001	TRIGO BLANDO	S		10,77		10,77	10,77
5774973	18-024-037-00062-0001	TRIGO BLANDO	S		0,20		0,20	0,00
1700000004883316	18-024-025-00456-0001	OLIVAR	R		1,46		1,46	1,46
1700000004883317	18-024-037-00047-0027	OLIVAR	S		0,04		0,04	0,04
1700000004883319	18-024-025-00461-0001	OLIVAR	R		0,17		0,17	0,17
1700000004883320	18-024-037-00047-0030	OLIVAR	S		0,06		0,06	0,06
1700000004883321	18-040-021-00130-0001	OLIVAR	R		0,47		0,47	0,47
1700000004883322	18-024-037-00047-0028	OLIVAR	S		0,05		0,05	0,05
1700000004883323	18-024-025-00457-0001	OLIVAR	R		0,97		0,97	0,97
1700000004883324	18-024-037-00047-0041	OLIVAR	S		0,04		0,04	0,04
1700000004883325	18-024-037-00047-0048	OLIVAR	S		0,01		0,01	0,01
1700000004883326	18-024-037-00047-0039	OLIVAR	S		0,02		0,02	0,02
1700000004883327	18-024-037-00047-0032	OLIVAR	S		0,10		0,10	0,10
1700000004883328	18-024-037-00047-0033	OLIVAR	S		0,22		0,22	0,22
1700000004883329	18-024-037-00047-0034	OLIVAR	R		0,99		0,99	0,99
1700000004883330	18-024-037-00047-0035	OLIVAR	S		0,07		0,07	0,07
1700000004883331	18-024-037-00047-0052	OLIVAR	S		0,08		0,08	0,08
1700000004883332	18-040-021-00164-0001	OLIVAR	R		0,71		0,71	0,71
1700000004883333	18-024-037-00047-0050	OLIVAR	S		0,03		0,03	0,03
1700000004883334	18-024-037-00047-0031	OLIVAR	S		0,10		0,10	0,10
1700000004883338	18-024-037-00047-0051	OLIVAR	S		0,01		0,01	0,01
1700000004883339	18-024-037-00056-0002	ALMENDROS	S		2,70		2,70	2,70
1700000004883340	18-024-037-00084-0001	ALMENDROS	S		2,76		2,76	2,76
1700000004883341	18-024-037-00047-0015	ALMENDROS	S		1,51		1,51	1,51
1700000004883343	18-024-037-00047-0008	ALMENDROS	S		8,61		8,61	8,61
1700000004883344	18-040-028-00792-0001	ALMENDROS	S		4,60		4,60	4,60
1700000004883345	18-024-037-00056-0001	ALMENDROS	S		1,27		1,27	1,27
1700000004883346	18-024-037-00048-0001	ALMENDROS	S		3,95		3,95	3,95

**INCIDENCIAS**

**INCIDENCIA DESCRIPCIÓN**

- 2454 Solicitante de intervención 6613 cuyo regimen de afiliacion a la SS no es ni el sistema especial agrario(cuenta ajena) ni autonomo con actividad agraria.
- 3790 Recinto declarado inactivo  
Recinto:18-024-037-00062-00001 Cultivo: -
- 74018 Productor que no es agricultor a título principal, según los datos del ejercicio fiscal n-1 y seguridad socia.
- 74053 Importe inferior a 100 Euros

**Incidenias de carga ganadera**

**INCIDENCIA DESCRIPCIÓN**

- 86132 Recinto superficie forrajera que no realiza la actividad de producción de pastoreo.  
Recinto:18-040-028-00993-00001 Cultivo:20000 BARBECHO TRADICIONAL-SIN VARIEDAD Regadío

(1) Con incidencias que retienen pago o deniegan el expediente.  
 (2) Se calcula sobre superficie declarada admisible.  
 (3) Aplicación del artículo 16 bis del RD 147/2023.  
 (4) Expediente con algunos recintos de pastos permanentes ubicados en espacios protegidos donde la carga ganadera mínima será 0,1 UGM/ha.

Puede verificar la integridad de una copia de este documento mediante la lectura del código QR adjunto o mediante el acceso a la dirección <a href="https://ws050.juntadeandalucia.es/verificarFirma">https://ws050.juntadeandalucia.es/verificarFirma</a> indicando el código de VERIFICACIÓN			
FIRMADO POR	RAQUEL MARIA ESPIN CRESPO	17/10/2024	
VERIFICACIÓN	Pk2jmWSPEJNMB623FQZ8JEKDMKEPRE	PÁG. 1709/4804	



**APELLIDOS Y NOMBRE / RAZÓN SOCIAL**  
MARTINEZ TORREBLANCA JOSE CARLOS

**NIF**  
\*\*\*\*5058\*

**EXPEDIENTE**  
1208349

**RESOLUCIÓN**  
DENEGACIÓN DE LA AYUDA

**DATOS DE MANTENIMIENTO UNIDADES**

<b>GRUPO DE PAGO</b>	<b>Sup. Dec. Admisible</b>	<b>Sup. Resuelta</b>	<b>Sobredecl.</b>	<b>% Sobredecl.</b>
ZONAS DE MONTAÑA	0,00	0,00	0,00	0,00

**RESUMEN DE PAGOS**

	<b>IMPORTE ( Euros )</b>			
	<b>RESUELTO</b>	<b>FEADER</b>	<b>MAPA</b>	<b>CAPADR</b>
A pagar	0,00	0,00	0,00	0,00

**APLICACIÓN DE REDUCCIONES Y PENALIZACIONES (%)**

<b>Crterios de subvencionabilidad (1)</b>	<b>Presentación tardía</b>	<b>Omisión declaración</b>	<b>Condicionidad</b>
100,00	0,00	0,00	0,00

**IMPORTE ( Euros )**

<b>Calculado(2)</b>	<b>Reducción</b>	<b>Penalización</b>	<b>Reducción Penalización (3)</b>	<b>Penalización adicional</b>	<b>Resuelto</b>	<b>FEADER</b>	<b>MAPA</b>	<b>CAPADR</b>
0,00 €	0,00 €	0,00 €	0,00 €	0,00 €	0,00 €	0,00 €	0,00 €	0,00 €
<b>Importe Unitario:</b>	93,00 €	<b>Nuevo Importe Unitario:</b>	0,00 €					

**INCIDENCIAS**

**INCIDENCIA DESCRIPCIÓN**

- 3972 Recinto ficticio del que forma parte un recinto real cuyo identificativo presenta errores en las Declaraciones de pastos.  
Recinto:18-047-900-99000-99001 Cultivo: -
- 74053 Importe inferior a 100 Euros
- 86120 Para explotaciones de pastos permanentes ubicadas en espacios protegidos la carga ganadera mínima será 0,1 UGM/ha.  
Recinto:18-047-900-99000-99001 Cultivo:62000 PASTOS PERMANENTES DE 5 O MAS AÑOS-SIN VARIEDAD Secano Carga Ganadera:0
- 86126 Recinto de forrajera para Cálculo de Carga Ganadera que No pertenece a Explotación con UGM válida.  
Recinto:18-047-900-99000-99001 Cultivo:62000 PASTOS PERMANENTES DE 5 O MAS AÑOS-SIN VARIEDAD Secano Explotacion:ES180460023000

**Incidencias de carga ganadera**

**INCIDENCIA DESCRIPCIÓN**

- 86126 Recinto de forrajera para Cálculo de Carga Ganadera que No pertenece a Explotación con UGM válida.  
Recinto:18-047-900-99000-99001 Cultivo:62000 PASTOS PERMANENTES DE 5 O MAS AÑOS-SIN VARIEDAD Secano Explotacion:ES180460023000
- 86128 Recinto de Forrajeras que no ha contabilizado para Carga Ganadera por no tener una explotación válida para el cálculo de la Carga Ganadera  
Recinto:18-047-900-99000-99001 Cultivo:62 PASTOS PERMANENTES DE 5 O MAS AÑOS-

(1) Con incidencias que retienen pago o deniegan el expediente.

(2) Se calcula sobre superficie declarada admisible.

(3) Aplicación del artículo 16 bis del RD 147/2023.

(4) Expediente con algunos recintos de pastos permanentes ubicados en espacios protegidos donde la carga ganadera mínima será 0,1 UGM/ha.

Puede verificar la integridad de una copia de este documento mediante la lectura del código QR adjunto o mediante el acceso a la dirección <https://ws050.juntadeandalucia.es/verificarFirma> indicando el código de VERIFICACIÓN

FIRMADO POR	RAQUEL MARIA ESPIN CRESPO	17/10/2024	
VERIFICACIÓN	Pk2jmWSPEJNMB623FQZ8JEKDMKEPRE	PÁG. 1710/4804	



**APELLIDOS Y NOMBRE / RAZÓN SOCIAL**

MARTINEZ VILLEN MANUEL

**NIF**

\*\*\*\*2017\*

**EXPEDIENTE**

1170460

**RESOLUCIÓN**

DENEGACIÓN DE LA AYUDA

**DATOS DE MANTENIMIENTO UNIDADES**

<b>GRUPO DE PAGO</b>	<b>Sup. Dec. Admisible</b>	<b>Sup. Resuelta</b>	<b>Sobredecl.</b>	<b>% Sobredecl.</b>
ZONAS DE MONTAÑA	0,00	0,00	0,00	0,00

**RESUMEN DE PAGOS**

	<b>IMPORTE ( Euros )</b>			
	<b>RESUELTO</b>	<b>FEADER</b>	<b>MAPA</b>	<b>CAPADR</b>
A pagar	0,00	0,00	0,00	0,00

**APLICACIÓN DE REDUCCIONES Y PENALIZACIONES (%)**

<b>Crterios de subvencionabilidad (1)</b>	<b>Presentación tardía</b>	<b>Omisión declaración</b>	<b>Condicionalidad</b>
100,00	0,00	0,00	0,00

**IMPORTE ( Euros )**

<b>Calculado(2)</b>	<b>Reducción</b>	<b>Penalización</b>	<b>Reducción Penalización (3)</b>	<b>Penalización adicional</b>	<b>Resuelto</b>	<b>FEADER</b>	<b>MAPA</b>	<b>CAPADR</b>
0,00 €	0,00 €	0,00 €	0,00 €	0,00 €	0,00 €	0,00 €	0,00 €	0,00 €
<b>Importe Unitario:</b>	93,00 €	<b>Nuevo Importe Unitario:</b>	0,00 €					

**RECINTOS PROPUESTOS**

<b>REF.</b>	<b>REFERENCIA SIGPAC</b>	<b>CULTIVO</b>	<b>S/R</b>	<b>USO SIGPAC</b>	<b>Sup. Dec. admisible</b>	<b>Sup. Campo</b>	<b>Sup. Determ.</b>	<b>Sup. Resuelta</b>
-1096612	18-104-046-00028-0001	OLIVAR	S		0,13		0,13	0,13
1700000006266798	18-104-018-00077-0001	OLIVAR	S		1,79		1,79	1,79
1700000006266799	18-104-018-00078-0001	OLIVAR	S		0,10		0,10	0,10
1700000006266800	18-104-018-09004-0001	OLIVAR	S		0,04		0,04	0,04
1700000006266801	18-104-046-00029-0001	OLIVAR	S		1,32		1,32	1,32
1700000006266802	18-104-046-00100-0001	OLIVAR	S		4,40		4,40	4,40
1700000006266803	18-104-043-00176-0001	OLIVAR	R		1,58		1,58	1,58
1700000006266805	18-104-042-00024-0002	OLIVAR	S		0,47		0,47	0,47

**INCIDENCIAS**

**INCIDENCIA DESCRIPCIÓN**

2454	Solicitante de intervención 6613 cuyo regimen de afiliacion a la SS no es ni el sistema especial agrario(cuenta ajena) ni autonomo con actividad agraria.
74018	Productor que no es agricultor a título principal, según los datos del ejercicio fiscal n-1 y seguridad socia.
74053	Importe inferior a 100 Euros

(1) Con incidencias que retienen pago o deniegan el expediente.

(2) Se calcula sobre superficie declarada admisible.

(3) Aplicación del artículo 16 bis del RD 147/2023.

(4) Expediente con algunos recintos de pastos permanentes ubicados en espacios protegidos donde la carga ganadera mínima será 0,1 UGM/ha.

Puede verificar la integridad de una copia de este documento mediante la lectura del código QR adjunto o mediante el acceso a la dirección <https://ws050.juntadeandalucia.es/verificarFirma> indicando el código de VERIFICACIÓN

FIRMADO POR	RAQUEL MARIA ESPIN CRESPO	17/10/2024
VERIFICACIÓN	Pk2jmWSPEJNMB623FQZ8JEKDMKEPRE	PÁG. 1711/4804





**APELLIDOS Y NOMBRE / RAZÓN SOCIAL**

MARTOS PEREZ JUAN

**NIF**

\*\*\*\*6177\*

**EXPEDIENTE**

1175040

**RESOLUCIÓN**

DENEGACIÓN DE LA AYUDA

**DATOS DE MANTENIMIENTO UNIDADES**

<b>GRUPO DE PAGO</b>	<b>Sup. Dec. Admisible</b>	<b>Sup. Resuelta</b>	<b>Sobredecl.</b>	<b>% Sobredecl.</b>
ZONAS DE MONTAÑA	0,00	0,00	0,00	0,00

**RESUMEN DE PAGOS**

	<b>IMPORTE ( Euros )</b>			
	<b>RESUELTO</b>	<b>FEADER</b>	<b>MAPA</b>	<b>CAPADR</b>
A pagar	0,00	0,00	0,00	0,00

**APLICACIÓN DE REDUCCIONES Y PENALIZACIONES (%)**

<b>Crterios de subvencionabilidad (1)</b>	<b>Presentación tardía</b>	<b>Omisión declaración</b>	<b>Condicionalidad</b>
100,00	0,00	0,00	0,00

**IMPORTE ( Euros )**

<b>Calculado(2)</b>	<b>Reducción</b>	<b>Penalización</b>	<b>Reducción Penalización (3)</b>	<b>Penalización adicional</b>	<b>Resuelto</b>	<b>FEADER</b>	<b>MAPA</b>	<b>CAPADR</b>
0,00 €	0,00 €	0,00 €	0,00 €	0,00 €	0,00 €	0,00 €	0,00 €	0,00 €
<b>Importe Unitario:</b>	93,00 €	<b>Nuevo Importe Unitario:</b>	0,00 €					

**RECINTOS PROPUESTOS**

<b>REF.</b>	<b>REFERENCIA SIGPAC</b>	<b>CULTIVO</b>	<b>S/R</b>	<b>USO SIGPAC</b>	<b>Sup. Dec. admisible</b>	<b>Sup. Campo</b>	<b>Sup. Determ.</b>	<b>Sup. Resuelta</b>
-1609912	18-003-009-00054-0024	ALMENDROS	S		0,04		0,04	0,04
-1609911	18-003-009-00054-0023	ALMENDROS	S		0,09		0,09	0,09
-1609910	18-003-009-00054-0019	ALMENDROS	S		0,01		0,01	0,01
-1609909	18-003-009-00054-0013	OLIVAR	S		0,84		0,84	0,84
-1609907	18-003-009-00054-0011	ALMENDROS	S		1,55		1,55	1,55
-1609904	18-003-009-00054-0010	OLIVAR	S		0,01		0,01	0,01
-1609903	18-003-009-00033-0025	ALMENDROS	S		0,01		0,01	0,01
-1609901	18-003-009-00033-0012	OLIVAR	S		1,01		1,01	1,01
-1609900	18-003-009-00033-0012	OLIVAR	S		1,73		1,73	1,73
1700000004825117	18-003-009-00033-0011	ALMENDROS	S		1,02		1,02	1,02
1700000004825118	18-003-009-00033-0017	OLIVAR	S		0,06		0,06	0,06
1700000004825121	18-003-009-00033-0019	ALMENDROS	S		0,54		0,54	0,54
1700000004825125	18-003-004-00283-0010	OLIVAR	S		0,30		0,30	0,30
1700000004825126	18-003-004-00283-0002	OLIVAR	S		0,47		0,47	0,47

(1) Con incidencias que retienen pago o deniegan el expediente.  
 (2) Se calcula sobre superficie declarada admisible.  
 (3) Aplicación del artículo 16 bis del RD 147/2023.  
 (4) Expediente con algunos recintos de pastos permanentes ubicados en espacios protegidos donde la carga ganadera mínima será 0,1 UGM/ha.

Puede verificar la integridad de una copia de este documento mediante la lectura del código QR adjunto o mediante el acceso a la dirección <a href="https://ws050.juntadeandalucia.es/verificarFirma">https://ws050.juntadeandalucia.es/verificarFirma</a> indicando el código de VERIFICACIÓN			
FIRMADO POR	RAQUEL MARIA ESPIN CRESPO	17/10/2024	
VERIFICACIÓN	Pk2jmWSPEJNMB623FQZ8JEKDMKEPRE	PÁG. 1712/4804	





**INCIDENCIAS**

**INCIDENCIA DESCRIPCIÓN**

- 225 Superficie neta de cruce en un recinto en el conjunto de solicitudes supera superficie admisible que SIGPAC establece para él.  
Recinto:18-003-004-00283-00001 Cultivo:62000 PASTOS PERMANENTES DE 5 O MAS AÑOS-SIN VARIEDAD Secano Superficie admisible de pastos del recinto según SIGPAC.:26 Suma de superficies de cruce netas declaradas para este recinto por todos los solicitantes.:88 Exceso de superficie (Hectáreas):0,62  
Recinto:18-003-004-00283-00001 Cultivo:62000 PASTOS PERMANENTES DE 5 O MAS AÑOS-SIN VARIEDAD Secano Superficie admisible de pastos del recinto según SIGPAC.:26 Suma de superficies de cruce netas declaradas para este recinto por todos los solicitantes.:88 Exceso de superficie (Hectáreas):0,62
- 74018 Productor que no es agricultor a título principal, según los datos del ejercicio fiscal n-1 y seguridad socia.
- 74053 Importe inferior a 100 Euros
- 86119 Carga ganadera NO cumple con el valor mínimo de 0,2 UGM/ha.  
Recinto:18-003-004-00283-00001 Cultivo:62000 PASTOS PERMANENTES DE 5 O MAS AÑOS-SIN VARIEDAD Secano Carga Ganadera:0
- 86121 Recinto superficie forrajera que no realiza la actividad de producción de pastoreo.  
Recinto:18-003-004-00283-00001 Cultivo:62000 PASTOS PERMANENTES DE 5 O MAS AÑOS-SIN VARIEDAD Secano Actividad Agraria del recinto:5
- 86122 Recinto superficie forrajera que realiza la actividad de producción de pastoreo y no declara el o los códigos del Registro de Explotaciones Ganaderas de Andalucía, REGA.  
Recinto:18-003-004-00283-00001 Cultivo:62000 PASTOS PERMANENTES DE 5 O MAS AÑOS-SIN VARIEDAD Secano
- 86124 Recinto de forrajera para Cálculo de Carga Ganadera que No pertenece a Explotación.  
Recinto:18-003-004-00283-00001 Cultivo:62000 PASTOS PERMANENTES DE 5 O MAS AÑOS-SIN VARIEDAD Secano

**Incidencias de carga ganadera**

**INCIDENCIA DESCRIPCIÓN**

- 225 Superficie neta de cruce en un recinto en el conjunto de solicitudes supera superficie admisible que SIGPAC establece para él.  
Recinto:18-003-004-00283-00001 Cultivo:62000 PASTOS PERMANENTES DE 5 O MAS AÑOS-SIN VARIEDAD Secano Superficie admisible de pastos del recinto según SIGPAC.:26 Suma de superficies de cruce netas declaradas para este recinto por todos los solicitantes.:88 Exceso de superficie (Hectáreas):0,62  
Recinto:18-003-004-00283-00001 Cultivo:62000 PASTOS PERMANENTES DE 5 O MAS AÑOS-SIN VARIEDAD Secano Superficie admisible de pastos del recinto según SIGPAC.:26 Suma de superficies de cruce netas declaradas para este recinto por todos los solicitantes.:88 Exceso de superficie (Hectáreas):0,62
- 86122 Recinto superficie forrajera que realiza la actividad de producción de pastoreo y no declara el o los códigos del Registro de Explotaciones Ganaderas de Andalucía, REGA.  
Recinto:18-003-004-00283-00001 Cultivo:62000 PASTOS PERMANENTES DE 5 O MAS AÑOS-SIN VARIEDAD Secano  
Recinto:18-003-004-00283-00001 Cultivo:62000 PASTOS PERMANENTES DE 5 O MAS AÑOS-SIN VARIEDAD Secano
- 86124 Recinto de forrajera para Cálculo de Carga Ganadera que No pertenece a Explotación.  
Recinto:18-003-004-00283-00001 Cultivo:62000 PASTOS PERMANENTES DE 5 O MAS AÑOS-SIN VARIEDAD Secano  
Recinto:18-003-004-00283-00001 Cultivo:62000 PASTOS PERMANENTES DE 5 O MAS AÑOS-SIN VARIEDAD Secano
- 86128 Recinto de Forrajeras que no ha contabilizado para Carga Ganadera por no tener una explotación válida para el cálculo de la Carga Ganadera  
Recinto:18-003-004-00283-00001 Cultivo:62 PASTOS PERMANENTES DE 5 O MAS AÑOS-  
Recinto:18-003-004-00283-00001 Cultivo:62 PASTOS PERMANENTES DE 5 O MAS AÑOS-
- 86132 Recinto superficie forrajera que no realiza la actividad de producción de pastoreo.  
Recinto:18-003-004-00283-00001 Cultivo:62000 PASTOS PERMANENTES DE 5 O MAS AÑOS-SIN VARIEDAD Secano  
Recinto:18-003-004-00283-00001 Cultivo:62000 PASTOS PERMANENTES DE 5 O MAS AÑOS-SIN VARIEDAD Secano

(1) Con incidencias que retienen pago o deniegan el expediente.

(2) Se calcula sobre superficie declarada admisible.

(3) Aplicación del artículo 16 bis del RD 147/2023.

(4) Expediente con algunos recintos de pastos permanentes ubicados en espacios protegidos donde la carga ganadera mínima será 0,1 UGM/ha.

Puede verificar la integridad de una copia de este documento mediante la lectura del código QR adjunto o mediante el acceso a la dirección <https://ws050.juntadeandalucia.es/verificarFirma> indicando el código de VERIFICACIÓN

FIRMADO POR	RAQUEL MARIA ESPIN CRESPO	17/10/2024	
VERIFICACIÓN	Pk2jmWSPEJNMB623FQZ8JEKDMKEPRE	PÁG. 1713/4804	



**APELLIDOS Y NOMBRE / RAZÓN SOCIAL**

MARTOS TRIVIÑO MARIA

**NIF**

\*\*\*\*3134\*

**EXPEDIENTE**

1179920

**RESOLUCIÓN**

DENEGACIÓN DE LA AYUDA

**DATOS DE MANTENIMIENTO UNIDADES**

**GRUPO DE PAGO**

ZONAS DE MONTAÑA

**Sup. Dec. Admisible**

0,00

**Sup. Resuelta**

0,00

**Sobredecl.**

0,00

**% Sobredecl.**

0,00

**RESUMEN DE PAGOS**

**IMPORTE ( Euros )**

	RESUELTO	FEADER	MAPA	CAPADR
A pagar	0,00	0,00	0,00	0,00

**APLICACIÓN DE REDUCCIONES Y PENALIZACIONES (%)**

Crterios de subvencionabilidad (1)	Presentación tardía	Omisión declaración	Condicionalidad
100,00	0,00	0,00	0,00

**IMPORTE ( Euros )**

Calculado(2)	Reducción	Penalización	Reducción Penalización (3)	Penalización adicional	Resuelto	FEADER	MAPA	CAPADR
0,00 €	0,00 €	0,00 €	0,00 €	0,00 €	0,00 €	0,00 €	0,00 €	0,00 €
<b>Importe Unitario:</b>	93,00 €	<b>Nuevo Importe Unitario:</b>	0,00 €					

**RECINTOS PROPUESTOS**

REF.	REFERENCIA SIGPAC	CULTIVO	S/R	USO SIGPAC	Sup. Dec. admisible	Sup. Campo	Sup. Determ.	Sup. Resuelta
-132580	18-003-001-00038-0003	OTROS FRUTALES	R		0,02		0,02	0,02
170000005545334	18-003-001-00033-0004	BARBECHO TRADICIONAL	S		0,01		0,01	0,01
170000005545335	18-003-001-00033-0011	BARBECHO TRADICIONAL	S		0,01		0,01	0,01
170000005545336	18-003-001-00033-0011	BARBECHO TRADICIONAL	S		0,02		0,02	0,02
170000005545337	18-003-001-00033-0012	BARBECHO TRADICIONAL	S		0,01		0,01	0,01
170000005545338	18-003-001-00033-0012	BARBECHO TRADICIONAL	S		0,03		0,03	0,03
170000005545339	18-003-001-00033-0010	OLIVAR	R		0,31		0,31	0,31
170000005545340	18-003-001-00038-0001	OLIVAR	R		0,45		0,45	0,45
170000005545341	18-003-001-00033-0014	OLIVAR	R		0,01		0,01	0,01

**INCIDENCIAS**

**INCIDENCIA DESCRIPCIÓN**

463	Productor que en su Declaración responsable no marca SÍ o NO en la casilla de "Realiza alguna actividad de las incluidas en el R.D."
2454	Solicitante de intervención 6613 cuyo regimen de afiliacion a la SS no es ni el sistema especial agrario(cuenta ajena) ni autonomo con actividad agraria.
2455	Solicitantes de intervención 6613 sin datos de IRPF n-1.(Art 4 Orden 14/04/2016).
74018	Productor que no es agricultor a título principal, según los datos del ejercicio fiscal n-1 y seguridad socia.
74053	Importe inferior a 100 Euros

**Incidencias de carga ganadera**

**INCIDENCIA DESCRIPCIÓN**

86132	Recinto superficie forrajera que no realiza la actividad de producción de pastoreo. Recinto:18-003-001-00033-00004 Cultivo:20000 BARBECHO TRADICIONAL-SIN VARIEDAD Secano Recinto:18-003-001-00033-00011 Cultivo:20000 BARBECHO TRADICIONAL-SIN VARIEDAD Secano Recinto:18-003-001-00033-00011 Cultivo:20000 BARBECHO TRADICIONAL-SIN VARIEDAD Secano Recinto:18-003-001-00033-00012 Cultivo:20000 BARBECHO TRADICIONAL-SIN VARIEDAD Secano Recinto:18-003-001-00033-00012 Cultivo:20000 BARBECHO TRADICIONAL-SIN VARIEDAD Secano
-------	--

(1) Con incidencias que retienen pago o deniegan el expediente.

(2) Se calcula sobre superficie declarada admisible.

(3) Aplicación del artículo 16 bis del RD 147/2023.

(4) Expediente con algunos recintos de pastos permanentes ubicados en espacios protegidos donde la carga ganadera mínima será 0,1 UGM/ha.

Puede verificar la integridad de una copia de este documento mediante la lectura del código QR adjunto o mediante el acceso a la dirección <https://ws050.juntadeandalucia.es/verificarFirma> indicando el código de VERIFICACIÓN

FIRMADO POR

RAQUEL MARIA ESPIN CRESPO

17/10/2024

VERIFICACIÓN

Pk2jmWSPEJNMB623FQZ8JEKDMKEPRE

PÁG. 1714/4804





**APELLIDOS Y NOMBRE / RAZÓN SOCIAL** MASEGOSA SANCHEZ ALFONSO ANGEL  
**NIF** \*\*\*\*0231\*  
**EXPEDIENTE** 1207223  
**RESOLUCIÓN** DENEGACIÓN DE LA AYUDA

**DATOS DE MANTENIMIENTO UNIDADES**

**GRUPO DE PAGO** ZONAS DE MONTAÑA  
**Sup. Dec. Admisible** 0,00  
**Sup. Resuelta** 0,00  
**Sobredecl.** 0,00  
**% Sobredecl.** 0,00

**RESUMEN DE PAGOS**

**IMPORTE ( Euros )**  
**RESUELTO** 0,00  
**FEADER** 0,00  
**MAPA** 0,00  
**CAPADR** 0,00  
 A pagar

**APLICACIÓN DE REDUCCIONES Y PENALIZACIONES (%)**

**Crterios de subvencionabilidad (1)** 100,00  
**Presentación tardía** 0,00  
**Omisión declaración** 0,00  
**Condicionabilidad** 0,00

**IMPORTE ( Euros )**

**Calculado(2)** 0,00 €  
**Reducción** 0,00 €  
**Penalización** 0,00 €  
**Reducción Penalización (3)** 0,00 €  
**Penalización adicional** 0,00 €  
**Resuelto** 0,00 €  
**FEADER** 0,00 €  
**MAPA** 0,00 €  
**CAPADR** 0,00 €  
**Importe Unitario:** 93,00 €  
**Nuevo Importe Unitario:** 0,00 €

(1) Con incidencias que retienen pago o deniegan el expediente.  
 (2) Se calcula sobre superficie declarada admisible.  
 (3) Aplicación del artículo 16 bis del RD 147/2023.  
 (4) Expediente con algunos recintos de pastos permanentes ubicados en espacios protegidos donde la carga ganadera mínima será 0,1 UGM/ha.

Puede verificar la integridad de una copia de este documento mediante la lectura del código QR adjunto o mediante el acceso a la dirección <https://ws050.juntadeandalucia.es/verificarFirma> indicando el código de VERIFICACIÓN

FIRMADO POR	RAQUEL MARIA ESPIN CRESPO	17/10/2024
VERIFICACIÓN	Pk2jmWSPEJNMB623FQZ8JEKDMKEPRE	PÁG. 1715/4804





**RECINTOS PROPUESTOS**

REF.	REFERENCIA SIGPAC	CULTIVO	S/R	USO SIGPAC	Sup. Dec. admisible	Sup. Campo	Sup. Determ.	Sup. Resuelta
-1546356	18-057-002-00160-0001	BARBECHO TRADICIONAL	S		2,02		2,02	2,02
-1454896	18-057-037-00018-0001	PATATA	R		0,03		0,03	0,03
-1402893	18-057-026-00034-0007	ALMENDROS	S		0,75		0,75	0,75
170000006078909	18-057-062-00217-0001	BARBECHO TRADICIONAL	S		2,80		2,80	2,80
170000006078910	18-057-002-00160-0001	BARBECHO TRADICIONAL	S		3,09		3,09	3,09
170000006078911	18-057-039-00141-0001	MEZCLA AVENA-CEBADA	S		1,78		1,78	1,78
170000006078912	18-057-026-00034-0001	ALMENDROS	S		1,84		1,84	1,84
170000006078913	18-057-026-00030-0001	ALMENDROS	S		1,03		1,03	1,03
170000006078914	18-057-025-00015-0001	ALMENDROS	S		1,14		1,14	1,14
170000006078916	18-057-058-00082-0001	TRIGO BLANDO	S		0,61		0,61	0,61
170000006078917	18-057-058-00082-0001	TRIGO BLANDO	S		3,09		3,09	3,09
170000006078918	18-057-025-00026-0003	ALMENDROS	S		2,49		2,49	2,49
170000006078919	18-057-058-00128-0001	TRIGO BLANDO	S		1,64		1,64	1,64
170000006078920	18-057-041-00391-0001	CEBADA	S		0,89		0,89	0,89
170000006078921	18-057-041-00330-0002	YEROS	S		1,88		1,88	1,88
170000006078922	18-057-052-00080-0001	TRIGO BLANDO	S		4,95		4,95	4,95
170000006078923	18-057-041-00442-0001	CEBADA	S		2,67		2,67	2,67
170000006078924	18-057-050-00128-0001	YEROS	S		1,24		1,24	1,24
170000006078925	18-057-053-00266-0001	CEBADA	S		0,15		0,15	0,15
170000006078926	18-057-001-00001-0001	TRIGO BLANDO	S		1,34		1,34	1,34
170000006078927	18-057-002-00185-0001	TRIGO BLANDO	S		0,74		0,74	0,74
170000006078928	18-057-058-00786-0001	OLIVAR	R		0,16		0,16	0,16
170000006078929	18-057-058-00807-0001	OLIVAR	R		0,06		0,06	0,06
170000006078931	18-057-048-00029-0001	CEBADA	S		1,25		1,25	1,25
170000006078932	18-057-058-00786-0003	OLIVAR	R		0,04		0,04	0,04
170000006078933	18-057-058-00816-0001	OLIVAR	R		0,30		0,30	0,30
170000006078934	18-057-052-00144-0004	OLIVAR	S		1,37		1,37	1,37
170000006078935	18-057-058-00765-0002	OLIVAR	S		0,74		0,74	0,74
170000006078936	18-057-037-00015-0001	PATATA	R		0,12		0,12	0,12
170000006078937	04-061-008-00058-0005	ALMENDROS	S		1,56		1,56	1,56

**INCIDENCIAS**

**INCIDENCIA DESCRIPCIÓN**

- 74018 Productor que no es agricultor a título principal, según los datos del ejercicio fiscal n-1 y seguridad socia.
- 74053 Importe inferior a 100 Euros
- 86119 Carga ganadera NO cumple con el valor mínimo de 0,2 UGM/ha.  
Recinto:18-057-025-00028-00002 Cultivo:62000 PASTOS PERMANENTES DE 5 O MAS AÑOS-SIN VARIEDAD Secano Carga Ganadera:0
- 86122 Recinto superficie forrajera que realiza la actividad de producción de pastoreo y no declara el o los códigos del Registro de Explotaciones Ganaderas de Andalucía, REGA.  
Recinto:18-057-025-00028-00002 Cultivo:62000 PASTOS PERMANENTES DE 5 O MAS AÑOS-SIN VARIEDAD Secano
- 86124 Recinto de forrajera para Cálculo de Carga Ganadera que No pertenece a Explotación.  
Recinto:18-057-025-00028-00002 Cultivo:62000 PASTOS PERMANENTES DE 5 O MAS AÑOS-SIN VARIEDAD Secano

**Incidencias de carga ganadera**

**INCIDENCIA DESCRIPCIÓN**

- 86122 Recinto superficie forrajera que realiza la actividad de producción de pastoreo y no declara el o los códigos del Registro de Explotaciones Ganaderas de Andalucía, REGA.  
Recinto:18-057-025-00028-00002 Cultivo:62000 PASTOS PERMANENTES DE 5 O MAS AÑOS-SIN VARIEDAD Secano
- 86124 Recinto de forrajera para Cálculo de Carga Ganadera que No pertenece a Explotación.  
Recinto:18-057-025-00028-00002 Cultivo:62000 PASTOS PERMANENTES DE 5 O MAS AÑOS-SIN VARIEDAD Secano
- 86128 Recinto de Forrajeras que no ha contabilizado para Carga Ganadera por no tener una explotación válida para el cálculo de la Carga Ganadera

(1) Con incidencias que retienen pago o deniegan el expediente.  
 (2) Se calcula sobre superficie declarada admisible.  
 (3) Aplicación del artículo 16 bis del RD 147/2023.  
 (4) Expediente con algunos recintos de pastos permanentes ubicados en espacios protegidos donde la carga ganadera mínima será 0,1 UGM/ha.

Puede verificar la integridad de una copia de este documento mediante la lectura del código QR adjunto o mediante el acceso a la dirección <https://ws050.juntadeandalucia.es/verificarFirma> indicando el código de VERIFICACIÓN

FIRMADO POR	RAQUEL MARIA ESPIN CRESPO	17/10/2024
VERIFICACIÓN	Pk2jmWSPEJNMB623FQZ8JEKDMKEPRE	PÁG. 1716/4804





- Recinto:18-057-058-00128-00004 Cultivo:62 PASTOS PERMANENTES DE 5 O MAS AÑOS-
- Recinto:18-057-058-00128-00002 Cultivo:62 PASTOS PERMANENTES DE 5 O MAS AÑOS-
- Recinto:18-057-025-00028-00002 Cultivo:62 PASTOS PERMANENTES DE 5 O MAS AÑOS-
- 86132 Recinto superficie forrajera que no realiza la actividad de producción de pastoreo.
  - Recinto:18-057-002-00160-00001 Cultivo:20000 BARBECHO TRADICIONAL-SIN VARIEDAD Secano
  - Recinto:18-057-062-00217-00001 Cultivo:20000 BARBECHO TRADICIONAL-SIN VARIEDAD Secano
  - Recinto:18-057-002-00160-00001 Cultivo:20000 BARBECHO TRADICIONAL-SIN VARIEDAD Secano
- 86133 Recinto de forrajera No solicitado para Cálculo de Carga Ganadera que No pertenece a Explotación.
  - Recinto:18-057-058-00128-00004 Cultivo:62000 PASTOS PERMANENTES DE 5 O MAS AÑOS-SIN VARIEDAD Secano
  - Recinto:18-057-058-00128-00002 Cultivo:62000 PASTOS PERMANENTES DE 5 O MAS AÑOS-SIN VARIEDAD Secano

(1) Con incidencias que retienen pago o deniegan el expediente.  
(2) Se calcula sobre superficie declarada admisible.  
(3) Aplicación del artículo 16 bis del RD 147/2023.  
(4) Expediente con algunos recintos de pastos permanentes ubicados en espacios protegidos donde la carga ganadera mínima será 0,1 UGM/ha.

Puede verificar la integridad de una copia de este documento mediante la lectura del código QR adjunto o mediante el acceso a la dirección <https://ws050.juntadeandalucia.es/verificarFirma> indicando el código de VERIFICACIÓN

FIRMADO POR	RAQUEL MARIA ESPIN CRESPO	17/10/2024
VERIFICACIÓN	Pk2jmWSPEJNMB623FQZ8JEKDMKEPRE	PÁG. 1717/4804





**APELLIDOS Y NOMBRE / RAZÓN SOCIAL**

MATAS MATAS ANA ROSA

**NIF**

\*\*\*\*4517\*

**EXPEDIENTE**

1113514

**RESOLUCIÓN**

DENEGACIÓN DE LA AYUDA

**DATOS DE MANTENIMIENTO UNIDADES**

<b>GRUPO DE PAGO</b>	<b>Sup. Dec. Admisible</b>	<b>Sup. Resuelta</b>	<b>Sobredecl.</b>	<b>% Sobredecl.</b>
ZONAS DE MONTAÑA	0,00	0,00	0,00	0,00

**RESUMEN DE PAGOS**

	<b>IMPORTE ( Euros )</b>			
	<b>RESUELTO</b>	<b>FEADER</b>	<b>MAPA</b>	<b>CAPADR</b>
A pagar	0,00	0,00	0,00	0,00

**APLICACIÓN DE REDUCCIONES Y PENALIZACIONES (%)**

<b>Crterios de subvencionabilidad (1)</b>	<b>Presentación tardía</b>	<b>Omisión declaración</b>	<b>Condicionalidad</b>
100,00	0,00	0,00	0,00

**IMPORTE ( Euros )**

<b>Calculado(2)</b>	<b>Reducción</b>	<b>Penalización</b>	<b>Reducción Penalización (3)</b>	<b>Penalización adicional</b>	<b>Resuelto</b>	<b>FEADER</b>	<b>MAPA</b>	<b>CAPADR</b>
0,00 €	0,00 €	0,00 €	0,00 €	0,00 €	0,00 €	0,00 €	0,00 €	0,00 €
<b>Importe Unitario:</b>	93,00 €	<b>Nuevo Importe Unitario:</b>	0,00 €					

**RECINTOS PROPUESTOS**

<b>REF.</b>	<b>REFERENCIA SIGPAC</b>	<b>CULTIVO</b>	<b>S/R</b>	<b>USO SIGPAC</b>	<b>Sup. Dec. admisible</b>	<b>Sup. Campo</b>	<b>Sup. Determ.</b>	<b>Sup. Resuelta</b>
-1512810	18-123-002-00077-0001	OLIVAR	S		0,31		0,31	0,31
-945858	14-037-001-00119-0002	OLIVAR	S		0,04		0,04	0,04
5227144	14-037-002-00091-0002	OLIVAR	S		0,78		0,78	0,76
170000006659342	18-123-002-00027-0001	OLIVAR	S		1,32		1,32	1,32

**INCIDENCIAS**

**INCIDENCIA DESCRIPCIÓN**

2454	Solicitante de intervención 6613 cuyo regimen de afiliacion a la SS no es ni el sistema especial agrario(cuenta ajena) ni autonomo con actividad agraria.
4272	Verifica que las líneas de declaración de las Solicitudes Únicas no tienen solapes con la capa de Retroactividad Gráfica (ambas de la misma campaña) a nivel de expediente/línea de declaración gráfica de la solicitud. Recinto:14-037-002-00091-00002 Cultivo: - Agregado de la referencia del recinto.:0 Zona de la referencia del recinto.:0 Superficie solapada.:0,02 Id. Incid.:97993799
74018	Productor que no es agricultor a título principal, según los datos del ejercicio fiscal n-1 y seguridad socia.
74053	Importe inferior a 100 Euros

(1) Con incidencias que retienen pago o deniegan el expediente.

(2) Se calcula sobre superficie declarada admisible.

(3) Aplicación del artículo 16 bis del RD 147/2023.

(4) Expediente con algunos recintos de pastos permanentes ubicados en espacios protegidos donde la carga ganadera mínima será 0,1 UGM/ha.

Puede verificar la integridad de una copia de este documento mediante la lectura del código QR adjunto o mediante el acceso a la dirección <https://ws050.juntadeandalucia.es/verificarFirma> indicando el código de VERIFICACIÓN

FIRMADO POR	RAQUEL MARIA ESPIN CRESPO	17/10/2024
VERIFICACIÓN	Pk2jmWSPEJNMB623FQZ8JEKDMKEPRE	PÁG. 1718/4804





**APELLIDOS Y NOMBRE / RAZÓN SOCIAL**

MEDINA BRAVO JOSE PABLO

**NIF**

\*\*\*\*7488\*

**EXPEDIENTE**

1011810

**RESOLUCIÓN**

DENEGACIÓN DE LA AYUDA

**DATOS DE MANTENIMIENTO UNIDADES**

**GRUPO DE PAGO**

ZONAS DE MONTAÑA

**Sup. Dec. Admisible**

0,00

**Sup. Resuelta**

0,00

**Sobredecl.**

0,00

**% Sobredecl.**

0,00

**RESUMEN DE PAGOS**

	<b>IMPORTE ( Euros )</b>			
	<b>RESUELTO</b>	<b>FEADER</b>	<b>MAPA</b>	<b>CAPADR</b>
A pagar	0,00	0,00	0,00	0,00

**APLICACIÓN DE REDUCCIONES Y PENALIZACIONES (%)**

<b>Criterios de subvencionabilidad (1)</b>	<b>Presentación tardía</b>	<b>Omisión declaración</b>	<b>Condicionalidad</b>
100,00	0,00	0,00	0,00

**IMPORTE ( Euros )**

<b>Calculado(2)</b>	<b>Reducción</b>	<b>Penalización</b>	<b>Reducción Penalización (3)</b>	<b>Penalización adicional</b>	<b>Resuelto</b>	<b>FEADER</b>	<b>MAPA</b>	<b>CAPADR</b>
0,00 €	0,00 €	0,00 €	0,00 €	0,00 €	0,00 €	0,00 €	0,00 €	0,00 €
<b>Importe Unitario:</b>	93,00 €	<b>Nuevo Importe Unitario:</b>	0,00 €					

**RECINTOS PROPUESTOS**

<b>REF.</b>	<b>REFERENCIA SIGPAC</b>	<b>CULTIVO</b>	<b>S/R</b>	<b>USO SIGPAC</b>	<b>Sup. Dec. admisible</b>	<b>Sup. Campo</b>	<b>Sup. Determ.</b>	<b>Sup. Resuelta</b>
-1075117	18-014-017-00078-0022	OLIVAR	S		6,02		6,02	6,02
4240003	18-014-017-00073-0001	OLIVAR	S		31,96		31,96	31,96
4240012	18-014-017-00078-0001	OLIVAR	S		7,69		7,69	7,69
4240014	18-014-017-00131-0001	OLIVAR	S		1,66		1,66	1,66
4240029	18-014-017-00075-0001	OLIVAR	S		0,39		0,39	0,39
1700000005679614	18-014-017-00036-0001	OLIVAR	S		0,32		0,32	0,32
1700000005679615	23-002-019-00189-0001	OLIVAR	S		0,17		0,17	0,17
1700000005679616	23-002-019-00186-0001	OLIVAR	S		0,91		0,91	0,91
1700000005679617	23-002-018-00048-0001	OLIVAR	S		0,44		0,44	0,44
1700000005679618	18-014-017-00074-0001	OLIVAR	S		6,55		6,55	6,55
1700000005679620	23-026-005-00611-0001	OLIVAR	S		0,46		0,46	0,46
1700000005679622	23-002-025-00230-0001	OLIVAR	S		0,24		0,24	0,24
1700000005679623	18-014-017-00036-0002	OLIVAR	S		0,23		0,23	0,23
1700000005679624	23-026-026-00018-0001	OLIVAR	S		0,29		0,29	0,29
1700000005679625	18-014-017-00132-0001	OLIVAR	S		0,58		0,58	0,58
1700000005679626	18-014-017-00078-0008	OLIVAR	S		9,97		9,97	9,97
1700000005679628	18-014-017-00070-0001	OLIVAR	S		1,82		1,82	1,82

**INCIDENCIAS**

**INCIDENCIA DESCRIPCIÓN**

2454	Solicitante de intervención 6613 cuyo regimen de afiliacion a la SS no es ni el sistema especial agrario(cuenta ajena) ni autonomo con actividad agraria.
74018	Productor que no es agricultor a titulo principal, según los datos del ejercicio fiscal n-1 y seguridad socia.
74053	Importe inferior a 100 Euros

(1) Con incidencias que retienen pago o deniegan el expediente.

(2) Se calcula sobre superficie declarada admisible.

(3) Aplicación del artículo 16 bis del RD 147/2023.

(4) Expediente con algunos recintos de pastos permanentes ubicados en espacios protegidos donde la carga ganadera mínima será 0,1 UGM/ha.

Puede verificar la integridad de una copia de este documento mediante la lectura del código QR adjunto o mediante el acceso a la dirección <https://ws050.juntadeandalucia.es/verificarFirma> indicando el código de VERIFICACIÓN

FIRMADO POR

RAQUEL MARIA ESPIN CRESPO

17/10/2024

VERIFICACIÓN

Pk2jmWSPEJNMB623FQZ8JEKDMKEPRE

PÁG. 1719/4804





**APELLIDOS Y NOMBRE / RAZÓN SOCIAL**

MEDINA LOPEZ JUAN ANTONIO

**NIF**  
\*\*\*\*2440\*

**EXPEDIENTE**  
1071946

**RESOLUCIÓN**  
DENEGACIÓN DE LA AYUDA

**DATOS DE MANTENIMIENTO UNIDADES**

**GRUPO DE PAGO**

ZONAS DE MONTAÑA

Sup. Dec. Admisible	Sup. Resuelta	Sobredecl.	% Sobredecl.
0,00	0,00	0,00	0,00

**RESUMEN DE PAGOS**

	IMPORTE ( Euros )			
	RESUELTO	FEADER	MAPA	CAPADR
A pagar	0,00	0,00	0,00	0,00

**APLICACIÓN DE REDUCCIONES Y PENALIZACIONES (%)**

Criterios de subvencionabilidad (1)	Presentación tardía	Omisión declaración	Condicionality
100,00	0,00	0,00	0,00

**IMPORTE ( Euros )**

Calculado(2)	Reducción	Penalización	Reducción Penalización (3)	Penalización adicional	Resuelto	FEADER	MAPA	CAPADR
0,00 €	0,00 €	0,00 €	0,00 €	0,00 €	0,00 €	0,00 €	0,00 €	0,00 €
Importe Unitario:	93,00 €	Nuevo Importe Unitario:	0,00 €					

**RECINTOS PROPUESTOS**

REF.	REFERENCIA SIGPAC	CULTIVO	S/R	USO SIGPAC	Sup. Dec. admisible	Sup. Campo	Sup. Determ.	Sup. Resuelta
1700000006842787	18-177-003-00125-0001	OLIVAR	S		5,96		5,96	5,96
1700000006842788	18-177-003-00132-0002	OLIVAR	S		0,61		0,61	0,61

**INCIDENCIAS**

**INCIDENCIA DESCRIPCIÓN**

2454	Solicitante de intervención 6613 cuyo regimen de afiliación a la SS no es ni el sistema especial agrario(cuenta ajena) ni autonomo con actividad agraria.
74018	Productor que no es agricultor a título principal, según los datos del ejercicio fiscal n-1 y seguridad socia.
74053	Importe inferior a 100 Euros

(1) Con incidencias que retienen pago o deniegan el expediente.

(2) Se calcula sobre superficie declarada admisible.

(3) Aplicación del artículo 16 bis del RD 147/2023.

(4) Expediente con algunos recintos de pastos permanentes ubicados en espacios protegidos donde la carga ganadera mínima será 0,1 UGM/ha.

Puede verificar la integridad de una copia de este documento mediante la lectura del código QR adjunto o mediante el acceso a la dirección <https://ws050.juntadeandalucia.es/verificarFirma> indicando el código de VERIFICACIÓN

FIRMADO POR

RAQUEL MARIA ESPIN CRESPO

17/10/2024

VERIFICACIÓN

Pk2jmWSPEJNMB623FQZ8JEKDMKEPRE

PÁG. 1720/4804







**APELLIDOS Y NOMBRE / RAZÓN SOCIAL**

MEDINA ROMERA ASCENSION

**NIF**

\*\*\*\*1685\*

**EXPEDIENTE**

1150522

**RESOLUCIÓN**

DENEGACIÓN DE LA AYUDA

**DATOS DE MANTENIMIENTO UNIDADES**

**GRUPO DE PAGO**

ZONAS DE MONTAÑA

**Sup. Dec. Admisible**

0,00

**Sup. Resuelta**

0,00

**Sobredecl.**

0,00

**% Sobredecl.**

0,00

**RESUMEN DE PAGOS**

**IMPORTE ( Euros )**

	RESUELTO	FEADER	MAPA	CAPADR
A pagar	0,00	0,00	0,00	0,00

**APLICACIÓN DE REDUCCIONES Y PENALIZACIONES (%)**

Crterios de subvencionabilidad (1)	Presentación tardía	Omisión declaración	Condicionalidad
100,00	0,00	0,00	0,00

**IMPORTE ( Euros )**

Calculado(2)	Reducción	Penalización	Reducción Penalización (3)	Penalización adicional	Resuelto	FEADER	MAPA	CAPADR
0,00 €	0,00 €	0,00 €	0,00 €	0,00 €	0,00 €	0,00 €	0,00 €	0,00 €
Importe Unitario:	93,00 €	Nuevo Importe Unitario:	0,00 €					

**RECINTOS PROPUESTOS**

REF.	REFERENCIA SIGPAC	CULTIVO	S/R	USO SIGPAC	Sup. Dec. admisible	Sup. Campo	Sup. Determ.	Sup. Resuelta
170000005330096	18-036-012-00154-0004	OLIVAR	S		0,07		0,07	0,07
170000005330097	18-186-017-00013-0003	OLIVAR	S		0,79		0,79	0,79
170000005330099	18-036-012-00220-0004	OLIVAR	R		0,13		0,13	0,13

**INCIDENCIAS**

**INCIDENCIA DESCRIPCIÓN**

74018	Productor que no es agricultor a título principal, según los datos del ejercicio fiscal n-1 y seguridad socia.
74053	Importe inferior a 100 Euros

(1) Con incidencias que retienen pago o deniegan el expediente.

(2) Se calcula sobre superficie declarada admisible.

(3) Aplicación del artículo 16 bis del RD 147/2023.

(4) Expediente con algunos recintos de pastos permanentes ubicados en espacios protegidos donde la carga ganadera mínima será 0,1 UGM/ha.

Puede verificar la integridad de una copia de este documento mediante la lectura del código QR adjunto o mediante el acceso a la dirección <https://ws050.juntadeandalucia.es/verificarFirma> indicando el código de VERIFICACIÓN

FIRMADO POR

RAQUEL MARIA ESPIN CRESPO

17/10/2024

VERIFICACIÓN

Pk2jmWSPEJNMB623FQZ8JEKDMKEPRE

PÁG. 1721/4804





**APELLIDOS Y NOMBRE / RAZÓN SOCIAL**

MEGIAS VALVERDE MARIA JOSE

**NIF**

\*\*\*\*7252\*

**EXPEDIENTE**

1238209

**RESOLUCIÓN**

DENEGACIÓN DE LA AYUDA

**DATOS DE MANTENIMIENTO UNIDADES**

**GRUPO DE PAGO**

ZONAS DE MONTAÑA

Sup. Dec. Admisible	Sup. Resuelta	Sobredecl.	% Sobredecl.
0,00	0,00	0,00	0,00

**RESUMEN DE PAGOS**

	IMPORTE ( Euros )			
	RESUELTO	FEADER	MAPA	CAPADR
A pagar	0,00	0,00	0,00	0,00

**APLICACIÓN DE REDUCCIONES Y PENALIZACIONES (%)**

Criterios de subvencionabilidad (1)	Presentación tardía	Omisión declaración	Condicionalidad
100,00	0,00	0,00	0,00

**IMPORTE ( Euros )**

Calculado(2)	Reducción	Penalización	Reducción Penalización (3)	Penalización adicional	Resuelto	FEADER	MAPA	CAPADR
0,00 €	0,00 €	0,00 €	0,00 €	0,00 €	0,00 €	0,00 €	0,00 €	0,00 €
Importe Unitario:	93,00 €	Nuevo Importe Unitario:	0,00 €					

**RECINTOS PROPUESTOS**

REF.	REFERENCIA SIGPAC	CULTIVO	S/R	USO SIGPAC	Sup. Dec. admisible	Sup. Campo	Sup. Determ.	Sup. Resuelta
1700000004544272	18-013-001-00695-0001	OLIVAR	S		0,71		0,71	0,71
1700000004544273	18-013-008-00226-0001	OLIVAR	S		0,07		0,07	0,07
1700000004544274	18-013-008-00234-0001	OLIVAR	S		0,25		0,25	0,25
1700000004544275	18-013-008-00232-0001	OLIVAR	S		0,06		0,06	0,06
1700000004544276	18-013-008-00190-0001	OLIVAR	S		0,05		0,05	0,05
1700000004544277	18-013-008-00686-0001	OLIVAR	S		3,51		3,51	3,51
1700000004544278	18-013-008-00236-0002	OLIVAR	S		0,13		0,13	0,13
1700000004544279	18-013-008-00237-0001	OLIVAR	S		1,01		1,01	1,01
1700000004544280	18-013-008-00235-0001	OLIVAR	S		1,11		1,11	1,11
1700000004544281	18-013-008-00758-0002	OLIVAR	S		0,04		0,04	0,04
1700000004544282	18-013-008-00222-0002	OLIVAR	S		1,04		1,04	1,04
1700000004544283	18-013-008-00223-0001	OLIVAR	S		0,13		0,13	0,13
1700000004544284	18-013-008-00767-0001	OLIVAR	S		0,07		0,07	0,07
1700000004544285	18-013-008-00225-0001	OLIVAR	S		0,02		0,02	0,02
1700000004544286	18-013-008-00224-0001	OLIVAR	S		0,14		0,14	0,14

**INCIDENCIAS**

**INCIDENCIA DESCRIPCIÓN**

2454	Solicitante de intervención 6613 cuyo regimen de afiliacion a la SS no es ni el sistema especial agrario(cuenta ajena) ni autonomo con actividad agraria.
74018	Productor que no es agricultor a título principal, según los datos del ejercicio fiscal n-1 y seguridad socia.
74053	Importe inferior a 100 Euros

(1) Con incidencias que retienen pago o deniegan el expediente.

(2) Se calcula sobre superficie declarada admisible.

(3) Aplicación del artículo 16 bis del RD 147/2023.

(4) Expediente con algunos recintos de pastos permanentes ubicados en espacios protegidos donde la carga ganadera mínima será 0,1 UGM/ha.

Puede verificar la integridad de una copia de este documento mediante la lectura del código QR adjunto o mediante el acceso a la dirección <https://ws050.juntadeandalucia.es/verificarFirma> indicando el código de VERIFICACIÓN

FIRMADO POR

RAQUEL MARIA ESPIN CRESPO

17/10/2024

VERIFICACIÓN

Pk2jmWSPEJNMB623FQZ8JEKDMKEPRE

PÁG. 1722/4804





**APELLIDOS Y NOMBRE / RAZÓN SOCIAL** MELLADO FERNANDEZ FRANCISCO MANUEL  
**NIF** \*\*\*\*0427\*  
**EXPEDIENTE** 1246840  
**RESOLUCIÓN** DENEGACIÓN DE LA AYUDA

**DATOS DE MANTENIMIENTO UNIDADES**

**GRUPO DE PAGO** ZONAS DE MONTAÑA  
**Sup. Dec. Admisible** 0,00  
**Sup. Resuelta** 0,00  
**Sobredecl.** 0,00  
**% Sobredecl.** 0,00

**RESUMEN DE PAGOS**

**IMPORTE ( Euros )**  
**RESUELTO** 0,00  
**FEADER** 0,00  
**MAPA** 0,00  
**CAPADR** 0,00  
 A pagar

**APLICACIÓN DE REDUCCIONES Y PENALIZACIONES (%)**

**Criterios de subvencionabilidad (1)** 100,00  
**Presentación tardía** 0,00  
**Omisión declaración** 0,00  
**Condicionalidad** 0,00

**IMPORTE ( Euros )**

**Calculado(2)** 0,00 €  
**Reducción** 0,00 €  
**Penalización** 0,00 €  
**Reducción Penalización (3)** 0,00 €  
**Penalización adicional** 0,00 €  
**Resuelto** 0,00 €  
**FEADER** 0,00 €  
**MAPA** 0,00 €  
**CAPADR** 0,00 €  
**Importe Unitario:** 93,00 € **Nuevo Importe Unitario:** 0,00 €

**RECINTOS PROPUESTOS**

REF.	REFERENCIA SIGPAC	CULTIVO	S/R	USO SIGPAC	Sup. Dec. admisible	Sup. Campo	Sup. Determ.	Sup. Resuelta
4671839	18-144-011-00011-0004	ALMENDROS	S		2,46		2,46	2,46
170000006427907	18-005-008-00270-0001	ALMENDROS	S		1,78		1,78	1,78
170000006427908	18-144-001-00096-0001	ALMENDROS	S		0,82		0,82	0,82
170000006427909	18-144-002-00112-0001	ALMENDROS	S		1,25		1,25	1,25
170000006427910	18-144-001-00098-0001	ALMENDROS	S		0,30		0,30	0,30
170000006427913	18-144-015-00114-0002	ALMENDROS	S		0,42		0,42	0,42
170000006427914	18-144-015-00154-0001	ALMENDROS	S		0,46		0,46	0,46
170000006427915	18-144-015-00178-0001	ALMENDROS	S		0,79		0,79	0,79
170000006427916	18-144-015-00194-0002	ALMENDROS	S		0,16		0,16	0,16
170000006427917	18-144-015-00256-0001	ALMENDROS	S		1,40		1,40	1,40

**INCIDENCIAS**

**INCIDENCIA DESCRIPCIÓN**

74018 Productor que no es agricultor a título principal, según los datos del ejercicio fiscal n-1 y seguridad socia.  
 74053 Importe inferior a 100 Euros

(1) Con incidencias que retienen pago o deniegan el expediente.

(2) Se calcula sobre superficie declarada admisible.

(3) Aplicación del artículo 16 bis del RD 147/2023.

(4) Expediente con algunos recintos de pastos permanentes ubicados en espacios protegidos donde la carga ganadera mínima será 0,1 UGM/ha.

Puede verificar la integridad de una copia de este documento mediante la lectura del código QR adjunto o mediante el acceso a la dirección <https://ws050.juntadeandalucia.es/verificarFirma> indicando el código de VERIFICACIÓN

FIRMADO POR	RAQUEL MARIA ESPIN CRESPO	17/10/2024
VERIFICACIÓN	Pk2jmWSPEJNMB623FQZ8JEKDMKEPRE	PÁG. 1723/4804





**APELLIDOS Y NOMBRE / RAZÓN SOCIAL**

MESA LIÑAN CRISTOBAL JOSE

**NIF**

\*\*\*\*6500\*

**EXPEDIENTE**

1267774

**RESOLUCIÓN**

DENEGACIÓN DE LA AYUDA

**DATOS DE MANTENIMIENTO UNIDADES**

<b>GRUPO DE PAGO</b>	<b>Sup. Dec. Admisible</b>	<b>Sup. Resuelta</b>	<b>Sobredecl.</b>	<b>% Sobredecl.</b>
ZONAS DE MONTAÑA	0,00	0,00	0,00	0,00

**RESUMEN DE PAGOS**

	<b>IMPORTE ( Euros )</b>			
	<b>RESUELTO</b>	<b>FEADER</b>	<b>MAPA</b>	<b>CAPADR</b>
A pagar	0,00	0,00	0,00	0,00

**APLICACIÓN DE REDUCCIONES Y PENALIZACIONES (%)**

<b>Criterios de subvencionabilidad (1)</b>	<b>Presentación tardía</b>	<b>Omisión declaración</b>	<b>Condicionalidad</b>
100,00	0,00	0,00	0,00

**IMPORTE ( Euros )**

<b>Calculado(2)</b>	<b>Reducción</b>	<b>Penalización</b>	<b>Reducción Penalización (3)</b>	<b>Penalización adicional</b>	<b>Resuelto</b>	<b>FEADER</b>	<b>MAPA</b>	<b>CAPADR</b>
0,00 €	0,00 €	0,00 €	0,00 €	0,00 €	0,00 €	0,00 €	0,00 €	0,00 €
<b>Importe Unitario:</b>	93,00 €	<b>Nuevo Importe Unitario:</b>	0,00 €					

**RECINTOS PROPUESTOS**

<b>REF.</b>	<b>REFERENCIA SIGPAC</b>	<b>CULTIVO</b>	<b>S/R</b>	<b>USO SIGPAC</b>	<b>Sup. Dec. admisible</b>	<b>Sup. Campo</b>	<b>Sup. Determ.</b>	<b>Sup. Resuelta</b>
-1568863	18-137-012-00024-0006	OLIVAR	S		0,02		0,02	0,00
-1568859	18-137-012-00024-0004	OLIVAR	S		0,47		0,47	0,00
4215430	18-137-040-00162-0001	OLIVAR	S		0,59		0,59	0,57
4215439	18-137-074-00071-0002	OLIVAR	S		1,74		1,74	1,74
4763844	18-137-040-00137-0001	OLIVAR	S		0,58		0,58	0,58
170000004808935	18-137-075-00184-0001	OLIVAR	S		1,09		1,09	1,09

**INCIDENCIAS**

**INCIDENCIA DESCRIPCIÓN**

3790	Recinto declarado inactivo Recinto:18-137-012-00024-00004 Cultivo: - Recinto:18-137-012-00024-00006 Cultivo: -
4272	Verifica que las líneas de declaración de las Solicitudes Únicas no tienen solapes con la capa de Retroactividad Gráfica (ambas de la misma campaña) a nivel de expediente/línea de declaración gráfica de la solicitud. Recinto:18-137-040-00162-00001 Cultivo: - Agregado de la referencia del recinto.:0 Zona de la referencia del recinto.:0 Superficie solapada.:0,02 Id. Incid.:97995403
74018	Productor que no es agricultor a título principal, según los datos del ejercicio fiscal n-1 y seguridad socia.
74053	Importe inferior a 100 Euros

(1) Con incidencias que retienen pago o deniegan el expediente.

(2) Se calcula sobre superficie declarada admisible.

(3) Aplicación del artículo 16 bis del RD 147/2023.

(4) Expediente con algunos recintos de pastos permanentes ubicados en espacios protegidos donde la carga ganadera mínima será 0,1 UGM/ha.

Puede verificar la integridad de una copia de este documento mediante la lectura del código QR adjunto o mediante el acceso a la dirección <https://ws050.juntadeandalucia.es/verificarFirma> indicando el código de VERIFICACIÓN

FIRMADO POR	RAQUEL MARIA ESPIN CRESPO	17/10/2024
VERIFICACIÓN	Pk2jmWSPEJNMB623FQZ8JEKDMKEPRE	PÁG. 1724/4804





**APELLIDOS Y NOMBRE / RAZÓN SOCIAL** **NIF** **EXPEDIENTE** **RESOLUCIÓN**  
 MESAS BLANQUEZ FRANCISCO MANUEL \*\*\*\*6951\* 1091307 DENEGACIÓN DE LA AYUDA

**DATOS DE MANTENIMIENTO UNIDADES**

**GRUPO DE PAGO** **Sup. Dec. Admisible** **Sup. Resuelta** **Sobredecl.** **% Sobredecl.**  
 ZONAS DE MONTAÑA 0,00 0,00 0,00 0,00

**RESUMEN DE PAGOS**

**IMPORTE ( Euros )**  
 A pagar **RESUELTO** **FEADER** **MAPA** **CAPADR**  
 0,00 0,00 0,00 0,00

**APLICACIÓN DE REDUCCIONES Y PENALIZACIONES (%)**

**Crterios de subvencionabilidad (1)** **Presentación tardía** **Omisión declaración** **Condicionalidad**  
 100,00 0,00 0,00 0,00

**IMPORTE ( Euros )**

**Calculado(2)** **Reducción** **Penalización** **Reducción Penalización (3)** **Penalización adicional** **Resuelto** **FEADER** **MAPA** **CAPADR**  
 0,00 € 0,00 € 0,00 € 0,00 € 0,00 € 0,00 € 0,00 € 0,00 € 0,00 €  
**Importe Unitario:** 93,00 € **Nuevo Importe Unitario:** 0,00 €

(1) Con incidencias que retienen pago o deniegan el expediente.  
 (2) Se calcula sobre superficie declarada admisible.  
 (3) Aplicación del artículo 16 bis del RD 147/2023.  
 (4) Expediente con algunos recintos de pastos permanentes ubicados en espacios protegidos donde la carga ganadera mínima será 0,1 UGM/ha.

Puede verificar la integridad de una copia de este documento mediante la lectura del código QR adjunto o mediante el acceso a la dirección <a href="https://ws050.juntadeandalucia.es/verificarFirma">https://ws050.juntadeandalucia.es/verificarFirma</a> indicando el código de VERIFICACIÓN			
FIRMADO POR	RAQUEL MARIA ESPIN CRESPO	17/10/2024	
VERIFICACIÓN	Pk2jmWSPEJNMB623FQZ8JEKDMKEPRE	PÁG. 1725/4804	



**RECINTOS PROPUESTOS**

REF.	REFERENCIA SIGPAC	CULTIVO	S/R	USO SIGPAC	Sup. Dec. admisible	Sup. Campo	Sup. Determ.	Sup. Resuelta
-1477041	18-040-002-00020-0001	ALFALFA	R		0,95		0,95	0,95
-1477023	18-040-001-00217-0010	HUERTA	R		0,04		0,04	0,04
-1476994	18-040-001-00217-0011	MEZCLA AVENA-TRIGO	R		0,19		0,19	0,19
-991275	18-040-001-00217-0025	MEZCLA AVENA-CEBADA	R		0,04		0,04	0,04
-991233	18-040-001-00215-0002	ALFALFA	R		0,38		0,38	0,38
-991198	18-040-001-00215-0002	TRIGO BLANDO	R		0,46		0,46	0,46
-991086	18-040-031-00090-0002	AVENA	S		0,01		0,01	0,01
-991085	18-040-001-00217-0025	BARBECHO TRADICIONAL	R		0,05		0,05	0,05
-991084	18-040-001-00217-0024	MEZCLA AVENA-TRIGO	R		0,14		0,14	0,14
-991083	18-040-001-00217-0023	MEZCLA AVENA-TRIGO	S		0,03		0,03	0,03
-991082	18-040-001-00217-0022	MEZCLA AVENA-TRIGO	S		0,01		0,01	0,01
-991081	18-040-001-00215-0005	OLIVAR	R		0,01		0,01	0,01
-991080	18-040-001-00187-0008	MEZCLA AVENA-CEBADA	R		0,05		0,05	0,05
-458361	18-040-002-00020-0001	MEZCLA AVENA-CEBADA	R		0,56		0,56	0,56
-458349	18-040-001-00216-0001	TRIGO BLANDO	R		0,27		0,27	0,27
-38923	18-040-003-00012-0002	AVENA	S		6,06		6,06	6,06
4099399	18-024-023-00512-0005	MEZCLA AVENA-CEBADA	R		0,38		0,38	0,38
1700000005617297	18-024-023-00511-0001	OLIVAR	R		0,30		0,30	0,30
1700000005617298	18-040-002-00025-0001	MEZCLA AVENA-TRIGO	R		0,38		0,38	0,38
1700000005617299	18-040-002-00020-0005	OTROS FRUTALES	S		0,06		0,06	0,06
1700000005617301	18-040-001-00187-0001	MEZCLA AVENA-CEBADA	R		0,32		0,32	0,32
1700000005617302	18-024-023-00511-0003	MEZCLA AVENA-CEBADA	R		0,18		0,18	0,18
1700000005617305	18-024-023-00535-0002	BARBECHO TRADICIONAL	R		0,07		0,07	0,07
1700000005617306	18-024-023-00535-0005	OLIVAR	R		0,32		0,32	0,32
1700000005617307	18-040-001-00186-0003	OLIVAR	R		0,06		0,06	0,06
1700000005617308	18-024-023-00512-0003	OLIVAR	R		0,02		0,02	0,02
1700000005617309	18-024-023-00534-0001	OLIVAR	R		0,14		0,14	0,14
1700000005617314	18-040-003-00118-0003	AVENA	S		7,28		7,28	7,28
1700000005617315	18-040-001-00217-0010	MEZCLA AVENA-TRIGO	R		0,61		0,61	0,61
1700000005617316	18-040-031-00089-0001	AVENA	S		0,54		0,54	0,54
1700000005617317	18-040-031-00090-0001	AVENA	S		1,59		1,59	1,59
1700000005617319	18-040-003-00012-0002	AVENA	S		6,43		6,43	6,43
1700000005617321	18-040-003-00012-0002	BARBECHO TRADICIONAL	S		4,59		4,59	4,59
1700000005617322	18-040-001-00219-0003	MEZCLA AVENA-TRIGO	R		0,32		0,32	0,32
1700000005617323	18-040-003-00118-0003	BARBECHO TRADICIONAL	S		4,81		4,81	4,81
1700000005617324	18-040-001-00216-0008	OLIVAR	R		0,07		0,07	0,07
1700000005617326	18-040-001-00217-0014	OLIVAR	S		0,03		0,03	0,03
1700000005617327	18-040-001-00217-0008	OLIVAR	S		0,10		0,10	0,10
1700000005617333	18-040-001-00217-0011	TRIGO BLANDO	R		0,31		0,31	0,31
1700000005617334	18-040-001-00176-0001	OLIVAR	R		0,66		0,66	0,66
1700000005617335	18-040-001-00179-0002	OLIVAR	R		0,19		0,19	0,19
1700000005617336	18-040-001-00138-0003	OLIVAR	R		0,06		0,06	0,06
1700000005617337	18-040-001-00175-0001	OLIVAR	R		0,38		0,38	0,38
1700000005617338	18-024-023-00511-0002	MEZCLA AVENA-CEBADA	R		0,16		0,16	0,16
1700000005617339	18-040-001-00138-0001	MEZCLA AVENA-CEBADA	R		0,48		0,48	0,48
1700000005617340	18-040-002-00020-0001	MEZCLA AVENA-TRIGO	R		1,62		1,62	1,62
1700000005617341	18-024-023-00535-0007	BARBECHO TRADICIONAL	R		0,05		0,05	0,05
1700000005617342	18-024-023-00535-0009	BARBECHO TRADICIONAL	R		0,11		0,11	0,11
1700000005617344	18-024-023-00535-0001	BARBECHO TRADICIONAL	R		0,05		0,05	0,05
1700000005617345	18-040-003-00008-0001	MEZCLA AVENA-CEBADA	S		3,99		3,99	3,99
1700000005617348	18-040-001-00216-0001	MEZCLA AVENA-TRIGO	R		0,33		0,33	0,33
1700000005617350	18-024-023-00535-0004	BARBECHO TRADICIONAL	R		0,04		0,04	0,04

(1) Con incidencias que retienen pago o deniegan el expediente.  
 (2) Se calcula sobre superficie declarada admisible.  
 (3) Aplicación del artículo 16 bis del RD 147/2023.  
 (4) Expediente con algunos recintos de pastos permanentes ubicados en espacios protegidos donde la carga ganadera mínima será 0,1 UGM/ha.

Puede verificar la integridad de una copia de este documento mediante la lectura del código QR adjunto o mediante el acceso a la dirección <a href="https://ws050.juntadeandalucia.es/verificarFirma">https://ws050.juntadeandalucia.es/verificarFirma</a> indicando el código de VERIFICACIÓN			
FIRMADO POR	RAQUEL MARIA ESPIN CRESPO	17/10/2024	
VERIFICACIÓN	Pk2jmWSPEJNMB623FQZ8JEKDMKEPRE	PÁG. 1726/4804	

**RECINTOS PROPUESTOS**

REF.	REFERENCIA SIGPAC	CULTIVO	S/R	USO SIGPAC	Sup. Dec. admisible	Sup. Campo	Sup. Determ.	Sup. Resuelta
170000005617351	18-040-001-00186-0001	BARBECHO TRADICIONAL	R		0,10		0,10	0,10
170000005617352	18-024-023-00534-0003	BARBECHO TRADICIONAL	S		0,09		0,09	0,09
170000005617353	18-024-023-00535-0006	BARBECHO TRADICIONAL	R		0,08		0,08	0,08
170000005617355	18-024-023-00535-0003	BARBECHO TRADICIONAL	R		0,15		0,15	0,15

**INCIDENCIAS****INCIDENCIA DESCRIPCIÓN**

2454	Solicitante de intervención 6613 cuyo regimen de afiliación a la SS no es ni el sistema especial agrario(cuenta ajena) ni autonomo con actividad agraria.
74018	Productor que no es agricultor a título principal, según los datos del ejercicio fiscal n-1 y seguridad socia.
74053	Importe inferior a 100 Euros

**Incidenias de carga ganadera****INCIDENCIA DESCRIPCIÓN**

86132	Recinto superficie forrajera que no realiza la actividad de producción de pastoreo.
	Recinto:18-040-001-00217-00025 Cultivo:20000 BARBECHO TRADICIONAL-SIN VARIEDAD Regadío
	Recinto:18-024-023-00535-00002 Cultivo:20000 BARBECHO TRADICIONAL-SIN VARIEDAD Regadío
	Recinto:18-040-003-00012-00002 Cultivo:20000 BARBECHO TRADICIONAL-SIN VARIEDAD Secano
	Recinto:18-040-003-00118-00003 Cultivo:20000 BARBECHO TRADICIONAL-SIN VARIEDAD Secano
	Recinto:18-024-023-00535-00007 Cultivo:20000 BARBECHO TRADICIONAL-SIN VARIEDAD Regadío
	Recinto:18-024-023-00535-00009 Cultivo:20000 BARBECHO TRADICIONAL-SIN VARIEDAD Regadío
	Recinto:18-024-023-00535-00001 Cultivo:20000 BARBECHO TRADICIONAL-SIN VARIEDAD Regadío
	Recinto:18-024-023-00535-00004 Cultivo:20000 BARBECHO TRADICIONAL-SIN VARIEDAD Regadío
	Recinto:18-040-001-00186-00001 Cultivo:20000 BARBECHO TRADICIONAL-SIN VARIEDAD Regadío
	Recinto:18-024-023-00534-00003 Cultivo:20000 BARBECHO TRADICIONAL-SIN VARIEDAD Secano
	Recinto:18-024-023-00535-00006 Cultivo:20000 BARBECHO TRADICIONAL-SIN VARIEDAD Regadío
	Recinto:18-024-023-00535-00003 Cultivo:20000 BARBECHO TRADICIONAL-SIN VARIEDAD Regadío

(1) Con incidencias que retienen pago o deniegan el expediente.

(2) Se calcula sobre superficie declarada admisible.

(3) Aplicación del artículo 16 bis del RD 147/2023.

(4) Expediente con algunos recintos de pastos permanentes ubicados en espacios protegidos donde la carga ganadera mínima será 0,1 UGM/ha.

Puede verificar la integridad de una copia de este documento mediante la lectura del código QR adjunto o mediante el acceso a la dirección <https://ws050.juntadeandalucia.es/verificarFirma> indicando el código de VERIFICACIÓN

FIRMADO POR

RAQUEL MARIA ESPIN CRESPO

17/10/2024

VERIFICACIÓN

Pk2jmWSPEJNMB623FQZ8JEKDMKEPRE

PÁG. 1727/4804





**APELLIDOS Y NOMBRE / RAZÓN SOCIAL**

MESAS GALLARDO JUAN

**NIF**  
\*\*\*\*8853\*

**EXPEDIENTE**  
1213546

**RESOLUCIÓN**  
DENEGACIÓN DE LA AYUDA

**DATOS DE MANTENIMIENTO UNIDADES**

**GRUPO DE PAGO**

ZONAS DE MONTAÑA

Sup. Dec. Admisible	Sup. Resuelta	Sobredecl.	% Sobredecl.
1,01	1,01	0,00	0,00

**RESUMEN DE PAGOS**

	IMPORTE ( Euros )			
	RESUELTO	FEADER	MAPA	CAPADR
A pagar	0,00	0,00	0,00	0,00

**APLICACIÓN DE REDUCCIONES Y PENALIZACIONES (%)**

Criterios de subvencionabilidad (1)	Presentación tardía	Omisión declaración	Condicionalidad
100,00	0,00	0,00	0,00

**IMPORTE ( Euros )**

Calculado(2)	Reducción	Penalización	Reducción Penalización (3)	Penalización adicional	Resuelto	FEADER	MAPA	CAPADR
93,93 €	0,00 €	0,00 €	0,00 €	0,00 €	0,00 €	0,00 €	0,00 €	0,00 €
Importe Unitario:	93,00 €	Nuevo Importe Unitario:	93,00 €					

**RECINTOS PROPUESTOS**

REF.	REFERENCIA SIGPAC	CULTIVO	S/R	USO SIGPAC	Sup. Dec. admisible	Sup. Campo	Sup. Determ.	Sup. Resuelta
-921803	18-024-022-00795-0012	AVENA	R		0,22		0,22	0,22
-470744	18-024-022-00795-0010	AVENA	R		0,18		0,18	0,18
170000006631284	18-024-022-00813-0002	AVENA	R		0,12		0,12	0,12
170000006631289	18-024-022-00813-0003	AVENA	R		0,13		0,13	0,13
170000006631301	18-024-022-00795-0011	AVENA	R		0,17		0,17	0,17
170000006631304	18-024-022-00813-0004	AVENA	R		0,19		0,19	0,19

**INCIDENCIAS**

**INCIDENCIA DESCRIPCIÓN**

74053 Importe inferior a 100 Euros

(1) Con incidencias que retienen pago o deniegan el expediente.

(2) Se calcula sobre superficie declarada admisible.

(3) Aplicación del artículo 16 bis del RD 147/2023.

(4) Expediente con algunos recintos de pastos permanentes ubicados en espacios protegidos donde la carga ganadera mínima será 0,1 UGM/ha.

Puede verificar la integridad de una copia de este documento mediante la lectura del código QR adjunto o mediante el acceso a la dirección <https://ws050.juntadeandalucia.es/verificarFirma> indicando el código de VERIFICACIÓN

FIRMADO POR

RAQUEL MARIA ESPIN CRESPO

17/10/2024

VERIFICACIÓN

Pk2jmWSPEJNMB623FQZ8JEKDMKEPRE

PÁG. 1728/4804







**APELLIDOS Y NOMBRE / RAZÓN SOCIAL**

MESAS RODRIGUEZ JULIA

**NIF**

\*\*\*\*8271\*

**EXPEDIENTE**

1104670

**RESOLUCIÓN**

DENEGACIÓN DE LA AYUDA

**DATOS DE MANTENIMIENTO UNIDADES**

**GRUPO DE PAGO**

ZONAS DE MONTAÑA

**Sup. Dec.  
Admisible**

0,00

**Sup.  
Resuelta**

0,00

**Sobredecl.**

0,00

**% Sobredecl.**

0,00

**RESUMEN DE PAGOS**

**IMPORTE ( Euros )**

	<b>RESUELTO</b>	<b>FEADER</b>	<b>MAPA</b>	<b>CAPADR</b>
A pagar	0,00	0,00	0,00	0,00

**APLICACIÓN DE REDUCCIONES Y PENALIZACIONES (%)**

<b>Crterios de subvencionabilidad (1)</b>	<b>Presentación tardía</b>	<b>Omisión declaración</b>	<b>Condicionalidad</b>
100,00	0,00	0,00	0,00

**IMPORTE ( Euros )**

<b>Calculado(2)</b>	<b>Reducción</b>	<b>Penalización</b>	<b>Reducción Penalización (3)</b>	<b>Penalización adicional</b>	<b>Resuelto</b>	<b>FEADER</b>	<b>MAPA</b>	<b>CAPADR</b>
0,00 €	0,00 €	0,00 €	0,00 €	0,00 €	0,00 €	0,00 €	0,00 €	0,00 €
<b>Importe Unitario:</b>	93,00 €	<b>Nuevo Importe Unitario:</b>	0,00 €					

(1) Con incidencias que retienen pago o deniegan el expediente.

(2) Se calcula sobre superficie declarada admisible.

(3) Aplicación del artículo 16 bis del RD 147/2023.

(4) Expediente con algunos recintos de pastos permanentes ubicados en espacios protegidos donde la carga ganadera mínima será 0,1 UGM/ha.

Puede verificar la integridad de una copia de este documento mediante la lectura del código QR adjunto o mediante el acceso a la dirección <https://ws050.juntadeandalucia.es/verificarFirma> indicando el código de VERIFICACIÓN

FIRMADO POR

RAQUEL MARIA ESPIN CRESPO

17/10/2024

VERIFICACIÓN

Pk2jmWSPEJNMB623FQZ8JEKDMKEPRE

PÁG. 1729/4804





**RECINTOS PROPUESTOS**

REF.	REFERENCIA SIGPAC	CULTIVO	S/R	USO SIGPAC	Sup. Dec. admisible	Sup. Campo	Sup. Determ.	Sup. Resulta
-1600456	18-057-043-00077-0001	ALMENDROS	S		0,66		0,66	0,66
-1600348	18-040-010-00004-0001	CEBADA	S		2,16		2,16	2,16
-1033920	18-040-009-00037-0008	ALMENDROS	S		0,15		0,15	0,15
-1033919	18-040-009-00037-0006	ALMENDROS	S		0,09		0,09	0,09
1700000004852492	18-057-043-00363-0002	ALMENDROS	S		0,52		0,52	0,52
1700000004852493	18-057-043-00508-0001	ALMENDROS	S		0,60		0,60	0,60
1700000004852494	18-057-044-00148-0003	TRIGO BLANDO	S		0,77		0,77	0,77
1700000004852495	18-057-044-00149-0001	TRIGO BLANDO	S		0,07		0,07	0,07
1700000004852496	18-057-044-00150-0001	TRIGO BLANDO	S		0,04		0,04	0,04
1700000004852497	18-040-006-00055-0001	ALMENDROS	S		3,41		3,41	3,41
1700000004852499	18-057-044-00200-0001	OLIVAR	S		0,04		0,04	0,04
1700000004852500	18-057-044-00148-0002	OLIVAR	S		0,24		0,24	0,24
1700000004852501	04-083-001-00001-0006	OLIVAR	S		0,06		0,06	0,06
1700000004852502	04-083-001-00001-0004	OLIVAR	S		0,13		0,13	0,13
1700000004852503	04-083-001-00001-0005	OLIVAR	S		0,05		0,05	0,05
1700000004852504	04-083-001-00001-0003	OLIVAR	S		0,10		0,10	0,10
1700000004852508	04-083-001-00260-0001	CEBADA	S		2,14		2,14	2,14
1700000004852509	18-040-010-00080-0001	CEBADA	S		3,21		3,21	3,21
1700000004852510	18-040-010-00081-0001	CEBADA	S		2,48		2,48	2,48
1700000004852511	18-040-008-00070-0001	TRIGO BLANDO	S		13,53		13,53	13,53
1700000004852512	18-040-008-00071-0001	TRIGO BLANDO	S		1,36		1,36	1,36
1700000004852513	18-040-010-00047-0001	TRIGO BLANDO	S		8,02		8,02	8,02
1700000004852514	18-040-010-00057-0001	BARBECHO TRADICIONAL	S		2,81		2,81	2,81
1700000004852515	18-040-010-00004-0001	YEROS	S		6,03		6,03	6,03
1700000004852516	18-040-012-00106-0001	BARBECHO TRADICIONAL	S		6,28		6,28	6,28
1700000004852517	18-040-011-00007-0001	BARBECHO TRADICIONAL	S		0,68		0,68	0,68
1700000004852518	18-040-012-00134-0001	BARBECHO TRADICIONAL	S		2,60		2,60	2,60
1700000004852519	18-040-012-00120-0001	BARBECHO TRADICIONAL	S		2,98		2,98	2,98
1700000004852520	18-040-007-00398-0001	BARBECHO TRADICIONAL	S		2,84		2,84	2,84
1700000004852522	18-040-006-00109-0002	ALMENDROS	S		6,63		6,63	6,63
1700000004852524	04-083-001-00001-0001	ALMENDROS	S		1,30		1,30	1,30
1700000004852525	18-057-044-00189-0001	ALMENDROS	S		0,17		0,17	0,17
1700000004852526	18-057-044-00242-0001	ALMENDROS	S		0,57		0,57	0,57
1700000004852527	18-057-043-00077-0001	ALMENDROS	S		3,08		3,08	3,08
1700000004852528	18-057-043-00182-0001	ALMENDROS	S		0,82		0,82	0,82
1700000004852529	04-083-001-00147-0001	ALMENDROS	S		0,59		0,59	0,59
1700000004852530	18-040-010-00008-0001	ALMENDROS	S		1,89		1,89	1,89
1700000004852531	18-057-044-00140-0001	ALMENDROS	S		0,53		0,53	0,53
1700000004852532	18-057-044-00086-0001	ALMENDROS	S		4,49		4,49	4,49
1700000004852533	18-057-044-00064-0001	ALMENDROS	S		2,91		2,91	2,91
1700000004852534	18-057-043-00138-0001	ALMENDROS	S		2,88		2,88	2,88
1700000004852535	18-057-043-00134-0001	ALMENDROS	S		1,30		1,30	1,30
1700000004852536	18-057-043-00133-0001	ALMENDROS	S		0,46		0,46	0,46
1700000004852537	18-057-043-00127-0001	ALMENDROS	S		0,73		0,73	0,73
1700000004852538	18-057-043-00125-0001	ALMENDROS	S		0,72		0,72	0,72
1700000004852539	18-040-009-00037-0001	ALMENDROS	S		1,58		1,58	1,58
1700000004852540	18-057-046-00125-0001	ALMENDROS	S		2,44		2,44	2,44
1700000004852541	18-057-046-00235-0001	ALMENDROS	S		0,56		0,56	0,56
1700000004852542	18-057-046-00124-0001	ALMENDROS	S		0,59		0,59	0,59
1700000004852543	18-057-051-00099-0001	ALMENDROS	S		2,93		2,93	2,93

(1) Con incidencias que retienen pago o deniegan el expediente.

(2) Se calcula sobre superficie declarada admisible.

(3) Aplicación del artículo 16 bis del RD 147/2023.

(4) Expediente con algunos recintos de pastos permanentes ubicados en espacios protegidos donde la carga ganadera mínima será 0,1 UGM/ha.

Puede verificar la integridad de una copia de este documento mediante la lectura del código QR adjunto o mediante el acceso a la dirección <a href="https://ws050.juntadeandalucia.es/verificarFirma">https://ws050.juntadeandalucia.es/verificarFirma</a> indicando el código de VERIFICACIÓN			
FIRMADO POR	RAQUEL MARIA ESPIN CRESPO	17/10/2024	
VERIFICACIÓN	Pk2jmWSPEJNMB623FQZ8JEKDMKEPRE	PÁG. 1730/4804	



**INCIDENCIAS**

**INCIDENCIA DESCRIPCIÓN**

- 452 Actividad agraria declarada en un recinto no compatible con el uso PA, PR o PS asignado en SIGPAC para ese recinto.  
 Recinto:18-040-009-00037-00002 Cultivo:62000 PASTOS PERMANENTES DE 5 O MAS AÑOS-SIN VARIEDAD Secano USO ASIGNADO EN SIGPAC:PR  
 Recinto:18-040-009-00037-00003 Cultivo:62000 PASTOS PERMANENTES DE 5 O MAS AÑOS-SIN VARIEDAD Secano USO ASIGNADO EN SIGPAC:PR  
 Recinto:18-040-009-00037-00004 Cultivo:62000 PASTOS PERMANENTES DE 5 O MAS AÑOS-SIN VARIEDAD Secano USO ASIGNADO EN SIGPAC:PR  
 Recinto:18-040-009-00037-00005 Cultivo:62000 PASTOS PERMANENTES DE 5 O MAS AÑOS-SIN VARIEDAD Secano USO ASIGNADO EN SIGPAC:PS  
 Recinto:18-057-043-00508-00002 Cultivo:62000 PASTOS PERMANENTES DE 5 O MAS AÑOS-SIN VARIEDAD Secano USO ASIGNADO EN SIGPAC:PR
- 2454 Solicitante de intervención 6613 cuyo regimen de afiliacion a la SS no es ni el sistema especial agrario(cuenta ajena) ni autonomo con actividad agraria.
- 74018 Productor que no es agricultor a título principal, según los datos del ejercicio fiscal n-1 y seguridad socia.
- 74053 Importe inferior a 100 Euros
- 86119 Carga ganadera NO cumple con el valor mínimo de 0,2 UGM/ha.  
 Recinto:18-040-009-00037-00002 Cultivo:62000 PASTOS PERMANENTES DE 5 O MAS AÑOS-SIN VARIEDAD Secano Carga Ganadera:0  
 Recinto:18-040-009-00037-00003 Cultivo:62000 PASTOS PERMANENTES DE 5 O MAS AÑOS-SIN VARIEDAD Secano Carga Ganadera:0  
 Recinto:18-040-009-00037-00004 Cultivo:62000 PASTOS PERMANENTES DE 5 O MAS AÑOS-SIN VARIEDAD Secano Carga Ganadera:0  
 Recinto:18-040-009-00037-00005 Cultivo:62000 PASTOS PERMANENTES DE 5 O MAS AÑOS-SIN VARIEDAD Secano Carga Ganadera:0  
 Recinto:18-057-043-00508-00002 Cultivo:62000 PASTOS PERMANENTES DE 5 O MAS AÑOS-SIN VARIEDAD Secano Carga Ganadera:0
- 86121 Recinto superficie forrajera que no realiza la actividad de producción de pastoreo.  
 Recinto:18-040-009-00037-00002 Cultivo:62000 PASTOS PERMANENTES DE 5 O MAS AÑOS-SIN VARIEDAD Secano Actividad Agraria del recinto:2  
 Recinto:18-040-009-00037-00003 Cultivo:62000 PASTOS PERMANENTES DE 5 O MAS AÑOS-SIN VARIEDAD Secano Actividad Agraria del recinto:2  
 Recinto:18-040-009-00037-00004 Cultivo:62000 PASTOS PERMANENTES DE 5 O MAS AÑOS-SIN VARIEDAD Secano Actividad Agraria del recinto:2  
 Recinto:18-040-009-00037-00005 Cultivo:62000 PASTOS PERMANENTES DE 5 O MAS AÑOS-SIN VARIEDAD Secano Actividad Agraria del recinto:2  
 Recinto:18-057-043-00508-00002 Cultivo:62000 PASTOS PERMANENTES DE 5 O MAS AÑOS-SIN VARIEDAD Secano Actividad Agraria del recinto:2
- 86122 Recinto superficie forrajera que realiza la actividad de producción de pastoreo y no declara el o los códigos del Registro de Explotaciones Ganaderas de Andalucía, REGA.  
 Recinto:18-040-009-00037-00002 Cultivo:62000 PASTOS PERMANENTES DE 5 O MAS AÑOS-SIN VARIEDAD Secano  
 Recinto:18-040-009-00037-00003 Cultivo:62000 PASTOS PERMANENTES DE 5 O MAS AÑOS-SIN VARIEDAD Secano  
 Recinto:18-040-009-00037-00004 Cultivo:62000 PASTOS PERMANENTES DE 5 O MAS AÑOS-SIN VARIEDAD Secano  
 Recinto:18-040-009-00037-00005 Cultivo:62000 PASTOS PERMANENTES DE 5 O MAS AÑOS-SIN VARIEDAD Secano  
 Recinto:18-057-043-00508-00002 Cultivo:62000 PASTOS PERMANENTES DE 5 O MAS AÑOS-SIN VARIEDAD Secano
- 86124 Recinto de forrajera para Cálculo de Carga Ganadera que No pertenece a Explotación.  
 Recinto:18-040-009-00037-00002 Cultivo:62000 PASTOS PERMANENTES DE 5 O MAS AÑOS-SIN VARIEDAD Secano  
 Recinto:18-040-009-00037-00003 Cultivo:62000 PASTOS PERMANENTES DE 5 O MAS AÑOS-SIN VARIEDAD Secano  
 Recinto:18-040-009-00037-00004 Cultivo:62000 PASTOS PERMANENTES DE 5 O MAS AÑOS-SIN VARIEDAD Secano  
 Recinto:18-040-009-00037-00005 Cultivo:62000 PASTOS PERMANENTES DE 5 O MAS AÑOS-SIN VARIEDAD Secano  
 Recinto:18-057-043-00508-00002 Cultivo:62000 PASTOS PERMANENTES DE 5 O MAS AÑOS-SIN VARIEDAD Secano

**Incidenias de carga ganadera**

**INCIDENCIA DESCRIPCIÓN**

- 452 Actividad agraria declarada en un recinto no compatible con el uso PA, PR o PS asignado en SIGPAC para ese recinto.  
 Recinto:18-040-009-00037-00002 Cultivo:62000 PASTOS PERMANENTES DE 5 O MAS AÑOS-SIN VARIEDAD Secano USO ASIGNADO EN SIGPAC:PR  
 Recinto:18-040-009-00037-00003 Cultivo:62000 PASTOS PERMANENTES DE 5 O MAS AÑOS-SIN VARIEDAD Secano USO ASIGNADO EN SIGPAC:PR  
 Recinto:18-040-009-00037-00005 Cultivo:62000 PASTOS PERMANENTES DE 5 O MAS AÑOS-SIN VARIEDAD Secano USO ASIGNADO EN SIGPAC:PS

(1) Con incidencias que retienen pago o deniegan el expediente.  
 (2) Se calcula sobre superficie declarada admisible.  
 (3) Aplicación del artículo 16 bis del RD 147/2023.  
 (4) Expediente con algunos recintos de pastos permanentes ubicados en espacios protegidos donde la carga ganadera mínima será 0,1 UGM/ha.

Puede verificar la integridad de una copia de este documento mediante la lectura del código QR adjunto o mediante el acceso a la dirección <https://ws050.juntadeandalucia.es/verificarFirma> indicando el código de VERIFICACIÓN

FIRMADO POR	RAQUEL MARIA ESPIN CRESPO	17/10/2024
VERIFICACIÓN	Pk2jmWSPEJNMB623FQZ8JEKDMKEPRE	PÁG. 1731/4804





	Recinto:18-057-043-00508-00002 Cultivo:62000 PASTOS PERMANENTES DE 5 O MAS AÑOS-SIN VARIEDAD Secano USO ASIGNADO EN SIGPAC.PR
	Recinto:18-040-009-00037-00004 Cultivo:62000 PASTOS PERMANENTES DE 5 O MAS AÑOS-SIN VARIEDAD Secano USO ASIGNADO EN SIGPAC.PR
86122	Recinto superficie forrajera que realiza la actividad de producción de pastoreo y no declara el o los códigos del Registro de Explotaciones Ganaderas de Andalucía, REGA.
	Recinto:18-040-009-00037-00002 Cultivo:62000 PASTOS PERMANENTES DE 5 O MAS AÑOS-SIN VARIEDAD Secano
	Recinto:18-040-009-00037-00003 Cultivo:62000 PASTOS PERMANENTES DE 5 O MAS AÑOS-SIN VARIEDAD Secano
	Recinto:18-040-009-00037-00005 Cultivo:62000 PASTOS PERMANENTES DE 5 O MAS AÑOS-SIN VARIEDAD Secano
	Recinto:18-057-043-00508-00002 Cultivo:62000 PASTOS PERMANENTES DE 5 O MAS AÑOS-SIN VARIEDAD Secano
	Recinto:18-040-009-00037-00004 Cultivo:62000 PASTOS PERMANENTES DE 5 O MAS AÑOS-SIN VARIEDAD Secano
86124	Recinto de forrajera para Cálculo de Carga Ganadera que No pertenece a Explotación.
	Recinto:18-040-009-00037-00002 Cultivo:62000 PASTOS PERMANENTES DE 5 O MAS AÑOS-SIN VARIEDAD Secano
	Recinto:18-040-009-00037-00003 Cultivo:62000 PASTOS PERMANENTES DE 5 O MAS AÑOS-SIN VARIEDAD Secano
	Recinto:18-040-009-00037-00005 Cultivo:62000 PASTOS PERMANENTES DE 5 O MAS AÑOS-SIN VARIEDAD Secano
	Recinto:18-057-043-00508-00002 Cultivo:62000 PASTOS PERMANENTES DE 5 O MAS AÑOS-SIN VARIEDAD Secano
	Recinto:18-040-009-00037-00004 Cultivo:62000 PASTOS PERMANENTES DE 5 O MAS AÑOS-SIN VARIEDAD Secano
86128	Recinto de Forrajeras que no ha contabilizado para Carga Ganadera por no tener una explotación válida para el cálculo de la Carga Ganadera
	Recinto:18-040-009-00037-00002 Cultivo:62 PASTOS PERMANENTES DE 5 O MAS AÑOS-
	Recinto:18-040-009-00037-00003 Cultivo:62 PASTOS PERMANENTES DE 5 O MAS AÑOS-
	Recinto:18-040-009-00037-00005 Cultivo:62 PASTOS PERMANENTES DE 5 O MAS AÑOS-
	Recinto:18-057-043-00508-00002 Cultivo:62 PASTOS PERMANENTES DE 5 O MAS AÑOS-
	Recinto:18-040-009-00037-00004 Cultivo:62 PASTOS PERMANENTES DE 5 O MAS AÑOS-
86132	Recinto superficie forrajera que no realiza la actividad de producción de pastoreo.
	Recinto:18-040-009-00037-00002 Cultivo:62000 PASTOS PERMANENTES DE 5 O MAS AÑOS-SIN VARIEDAD Secano
	Recinto:18-040-009-00037-00003 Cultivo:62000 PASTOS PERMANENTES DE 5 O MAS AÑOS-SIN VARIEDAD Secano
	Recinto:18-040-009-00037-00005 Cultivo:62000 PASTOS PERMANENTES DE 5 O MAS AÑOS-SIN VARIEDAD Secano
	Recinto:18-040-010-00057-00001 Cultivo:20000 BARBECHO TRADICIONAL-SIN VARIEDAD Secano
	Recinto:18-040-012-00106-00001 Cultivo:20000 BARBECHO TRADICIONAL-SIN VARIEDAD Secano
	Recinto:18-040-011-00007-00001 Cultivo:20000 BARBECHO TRADICIONAL-SIN VARIEDAD Secano
	Recinto:18-040-012-00134-00001 Cultivo:20000 BARBECHO TRADICIONAL-SIN VARIEDAD Secano
	Recinto:18-040-012-00120-00001 Cultivo:20000 BARBECHO TRADICIONAL-SIN VARIEDAD Secano
	Recinto:18-040-007-00398-00001 Cultivo:20000 BARBECHO TRADICIONAL-SIN VARIEDAD Secano
	Recinto:18-057-043-00508-00002 Cultivo:62000 PASTOS PERMANENTES DE 5 O MAS AÑOS-SIN VARIEDAD Secano
	Recinto:18-040-009-00037-00004 Cultivo:62000 PASTOS PERMANENTES DE 5 O MAS AÑOS-SIN VARIEDAD Secano

(1) Con incidencias que retienen pago o deniegan el expediente.

(2) Se calcula sobre superficie declarada admisible.

(3) Aplicación del artículo 16 bis del RD 147/2023.

(4) Expediente con algunos recintos de pastos permanentes ubicados en espacios protegidos donde la carga ganadera mínima será 0,1 UGM/ha.

Puede verificar la integridad de una copia de este documento mediante la lectura del código QR adjunto o mediante el acceso a la dirección <https://ws050.juntadeandalucia.es/verificarFirma> indicando el código de VERIFICACIÓN

FIRMADO POR	RAQUEL MARIA ESPIN CRESPO	17/10/2024	
VERIFICACIÓN	Pk2jmWSPEJNMB623FQZ8JEKDMKEPRE	PÁG. 1732/4804	



**APELLIDOS Y NOMBRE / RAZÓN SOCIAL**

MILLAN SANCHEZ ROSARIO

**NIF**

\*\*\*\*7112\*

**EXPEDIENTE**

1095397

**RESOLUCIÓN**

DENEGACIÓN DE LA AYUDA

**DATOS DE MANTENIMIENTO UNIDADES**

<b>GRUPO DE PAGO</b>	<b>Sup. Dec. Admisible</b>	<b>Sup. Resuelta</b>	<b>Sobredecl.</b>	<b>% Sobredecl.</b>
ZONAS DE MONTAÑA	0,00	0,00	0,00	0,00

**RESUMEN DE PAGOS**

	<b>IMPORTE ( Euros )</b>			
	<b>RESUELTO</b>	<b>FEADER</b>	<b>MAPA</b>	<b>CAPADR</b>
A pagar	0,00	0,00	0,00	0,00

**APLICACIÓN DE REDUCCIONES Y PENALIZACIONES (%)**

<b>Criterios de subvencionabilidad (1)</b>	<b>Presentación tardía</b>	<b>Omisión declaración</b>	<b>Condicionabilidad</b>
100,00	0,00	0,00	0,00

**IMPORTE ( Euros )**

<b>Calculado(2)</b>	<b>Reducción</b>	<b>Penalización</b>	<b>Reducción Penalización (3)</b>	<b>Penalización adicional</b>	<b>Resuelto</b>	<b>FEADER</b>	<b>MAPA</b>	<b>CAPADR</b>
0,00 €	0,00 €	0,00 €	0,00 €	0,00 €	0,00 €	0,00 €	0,00 €	0,00 €
<b>Importe Unitario:</b>	93,00 €	<b>Nuevo Importe Unitario:</b>	0,00 €					

**RECINTOS PROPUESTOS**

<b>REF.</b>	<b>REFERENCIA SIGPAC</b>	<b>CULTIVO</b>	<b>S/R</b>	<b>USO SIGPAC</b>	<b>Sup. Dec. admisible</b>	<b>Sup. Campo</b>	<b>Sup. Determ.</b>	<b>Sup. Resuelta</b>
-1533231	18-167-001-00155-0002	ALMENDROS	S		0,89		0,89	0,89
-1533230	18-167-001-00155-0001	ALMENDROS	S		1,35		1,35	1,35
170000005640670	18-167-001-00146-0012	ALMENDROS	S		0,03		0,03	0,03

(1) Con incidencias que retienen pago o deniegan el expediente.

(2) Se calcula sobre superficie declarada admisible.

(3) Aplicación del artículo 16 bis del RD 147/2023.

(4) Expediente con algunos recintos de pastos permanentes ubicados en espacios protegidos donde la carga ganadera mínima será 0,1 UGM/ha.

Puede verificar la integridad de una copia de este documento mediante la lectura del código QR adjunto o mediante el acceso a la dirección <https://ws050.juntadeandalucia.es/verificarFirma> indicando el código de VERIFICACIÓN

FIRMADO POR	RAQUEL MARIA ESPIN CRESPO	17/10/2024
VERIFICACIÓN	Pk2jmWSPEJNMB623FQZ8JEKDMKEPRE	PÁG. 1733/4804





**INCIDENCIAS**

**INCIDENCIA DESCRIPCIÓN**

- 452 Actividad agraria declarada en un recinto no compatible con el uso PA, PR o PS asignado en SIGPAC para ese recinto.  
 Recinto:18-167-001-00155-00004 Cultivo:62000 PASTOS PERMANENTES DE 5 O MAS AÑOS-SIN VARIEDAD Secano USO ASIGNADO EN SIGPAC:PR  
 Recinto:18-167-001-00155-00005 Cultivo:62000 PASTOS PERMANENTES DE 5 O MAS AÑOS-SIN VARIEDAD Secano USO ASIGNADO EN SIGPAC:PR
- 2454 Solicitante de intervención 6613 cuyo regimen de afiliacion a la SS no es ni el sistema especial agrario(cuenta ajena) ni autonomo con actividad agraria.
- 74018 Productor que no es agricultor a titulo principal, según los datos del ejercicio fiscal n-1 y seguridad socia.
- 74053 Importe inferior a 100 Euros
- 86120 Para explotaciones de pastos permanentes ubicadas en espacios protegidos la carga ganadera mínima será 0,1 UGM/ha.  
 Recinto:18-167-001-00155-00004 Cultivo:62000 PASTOS PERMANENTES DE 5 O MAS AÑOS-SIN VARIEDAD Secano Carga Ganadera:0  
 Recinto:18-167-001-00155-00005 Cultivo:62000 PASTOS PERMANENTES DE 5 O MAS AÑOS-SIN VARIEDAD Secano Carga Ganadera:0
- 86121 Recinto superficie forrajera que no realiza la actividad de producción de pastoreo.  
 Recinto:18-167-001-00155-00004 Cultivo:62000 PASTOS PERMANENTES DE 5 O MAS AÑOS-SIN VARIEDAD Secano Actividad Agraria del recinto:2  
 Recinto:18-167-001-00155-00005 Cultivo:62000 PASTOS PERMANENTES DE 5 O MAS AÑOS-SIN VARIEDAD Secano Actividad Agraria del recinto:2
- 86122 Recinto superficie forrajera que realiza la actividad de producción de pastoreo y no declara el o los códigos del Registro de Explotaciones Ganaderas de Andalucía, REGA.  
 Recinto:18-167-001-00155-00004 Cultivo:62000 PASTOS PERMANENTES DE 5 O MAS AÑOS-SIN VARIEDAD Secano  
 Recinto:18-167-001-00155-00005 Cultivo:62000 PASTOS PERMANENTES DE 5 O MAS AÑOS-SIN VARIEDAD Secano
- 86124 Recinto de forrajera para Cálculo de Carga Ganadera que No pertenece a Explotación.  
 Recinto:18-167-001-00155-00004 Cultivo:62000 PASTOS PERMANENTES DE 5 O MAS AÑOS-SIN VARIEDAD Secano  
 Recinto:18-167-001-00155-00005 Cultivo:62000 PASTOS PERMANENTES DE 5 O MAS AÑOS-SIN VARIEDAD Secano

**Incidencias de carga ganadera**

**INCIDENCIA DESCRIPCIÓN**

- 452 Actividad agraria declarada en un recinto no compatible con el uso PA, PR o PS asignado en SIGPAC para ese recinto.  
 Recinto:18-167-001-00155-00005 Cultivo:62000 PASTOS PERMANENTES DE 5 O MAS AÑOS-SIN VARIEDAD Secano USO ASIGNADO EN SIGPAC:PR  
 Recinto:18-167-001-00155-00004 Cultivo:62000 PASTOS PERMANENTES DE 5 O MAS AÑOS-SIN VARIEDAD Secano USO ASIGNADO EN SIGPAC:PR
- 86122 Recinto superficie forrajera que realiza la actividad de producción de pastoreo y no declara el o los códigos del Registro de Explotaciones Ganaderas de Andalucía, REGA.  
 Recinto:18-167-001-00155-00005 Cultivo:62000 PASTOS PERMANENTES DE 5 O MAS AÑOS-SIN VARIEDAD Secano  
 Recinto:18-167-001-00155-00004 Cultivo:62000 PASTOS PERMANENTES DE 5 O MAS AÑOS-SIN VARIEDAD Secano
- 86124 Recinto de forrajera para Cálculo de Carga Ganadera que No pertenece a Explotación.  
 Recinto:18-167-001-00155-00005 Cultivo:62000 PASTOS PERMANENTES DE 5 O MAS AÑOS-SIN VARIEDAD Secano  
 Recinto:18-167-001-00155-00004 Cultivo:62000 PASTOS PERMANENTES DE 5 O MAS AÑOS-SIN VARIEDAD Secano
- 86128 Recinto de Forrajeras que no ha contabilizado para Carga Ganadera por no tener una explotación válida para el cálculo de la Carga Ganadera  
 Recinto:18-167-001-00155-00005 Cultivo:62 PASTOS PERMANENTES DE 5 O MAS AÑOS-  
 Recinto:18-167-001-00155-00004 Cultivo:62 PASTOS PERMANENTES DE 5 O MAS AÑOS-
- 86132 Recinto superficie forrajera que no realiza la actividad de producción de pastoreo.  
 Recinto:18-167-001-00155-00005 Cultivo:62000 PASTOS PERMANENTES DE 5 O MAS AÑOS-SIN VARIEDAD Secano  
 Recinto:18-167-001-00155-00004 Cultivo:62000 PASTOS PERMANENTES DE 5 O MAS AÑOS-SIN VARIEDAD Secano

(1) Con incidencias que retienen pago o deniegan el expediente.

(2) Se calcula sobre superficie declarada admisible.

(3) Aplicación del artículo 16 bis del RD 147/2023.

(4) Expediente con algunos recintos de pastos permanentes ubicados en espacios protegidos donde la carga ganadera mínima será 0,1 UGM/ha.

Puede verificar la integridad de una copia de este documento mediante la lectura del código QR adjunto o mediante el acceso a la dirección <https://ws050.juntadeandalucia.es/verificarFirma> indicando el código de VERIFICACIÓN

FIRMADO POR	RAQUEL MARIA ESPIN CRESPO	17/10/2024	
VERIFICACIÓN	Pk2jmWSPEJNMB623FQZ8JEKDMKEPRE	PÁG. 1734/4804	



**APELLIDOS Y NOMBRE / RAZÓN SOCIAL**

MIÑARRO GONZALEZ JOSE ANTONIO

**NIF**

\*\*\*\*2863\*

**EXPEDIENTE**

13000046

**RESOLUCIÓN**

DENEGACIÓN DE LA AYUDA

**DATOS DE MANTENIMIENTO UNIDADES**

<b>GRUPO DE PAGO</b>	<b>Sup. Dec. Admisible</b>	<b>Sup. Resuelta</b>	<b>Sobredecl.</b>	<b>% Sobredecl.</b>
ZONAS DE MONTAÑA	0,00	0,00	0,00	0,00

**RESUMEN DE PAGOS**

	<b>IMPORTE ( Euros )</b>			
	<b>RESUELTO</b>	<b>FEADER</b>	<b>MAPA</b>	<b>CAPADR</b>
A pagar	0,00	0,00	0,00	0,00

**APLICACIÓN DE REDUCCIONES Y PENALIZACIONES (%)**

<b>Criterios de subvencionabilidad (1)</b>	<b>Presentación tardía</b>	<b>Omisión declaración</b>	<b>Condicionalidad</b>
100,00	0,00	0,00	0,00

**IMPORTE ( Euros )**

<b>Calculado(2)</b>	<b>Reducción</b>	<b>Penalización</b>	<b>Reducción Penalización (3)</b>	<b>Penalización adicional</b>	<b>Resuelto</b>	<b>FEADER</b>	<b>MAPA</b>	<b>CAPADR</b>
0,00 €	0,00 €	0,00 €	0,00 €	0,00 €	0,00 €	0,00 €	0,00 €	0,00 €
<b>Importe Unitario:</b>	93,00 €	<b>Nuevo Importe Unitario:</b>	0,00 €					

**RECINTOS PROPUESTOS**

<b>REF.</b>	<b>REFERENCIA SIGPAC</b>	<b>CULTIVO</b>	<b>S/R</b>	<b>USO SIGPAC</b>	<b>Sup. Dec. admisible</b>	<b>Sup. Campo</b>	<b>Sup. Determ.</b>	<b>Sup. Resuelta</b>
7009717	18-167-025-00086-0001	ALMENDROS	S		1,14		1,14	1,14
7009718	18-167-025-00295-0001	ALMENDROS	S		1,46		1,46	1,46
7009719	18-167-025-00293-0001	ALMENDROS	S		1,37		1,37	1,37

**INCIDENCIAS**

**INCIDENCIA DESCRIPCIÓN**

- 60 El NIF del solicitante no está dado de alta en GIRO
- 64 La cuenta bancaria del solicitante no está activada en GIRO.
- 463 Productor que en su Declaración responsable no marca SÍ o NO en la casilla de "Realiza alguna actividad de las incluidas en el R.D."
- 2452 No autoriza la consulta datos catastrales a través de la oficina Virtual de catastro (OVC) .
- 74053 Importe inferior a 100 Euros
- 75021 No Autoriza para la consulta de datos de identidad a través del Sistema GIRO de la Consejería de Hacienda y Administración pública existan.
- 75022 No Autoriza a que, en caso de la devolución por la entidad financiera (retrocesión bancaria) del pago en la cuenta corriente consignada en la solicitud y que está debidamente registrada en el sistema contable GIRO de la Junta de Andalucía, se proceda al pago en cualquier otra cuenta corriente de la titularidad del solicitante vigente en dicho sistema contable.

(1) Con incidencias que retienen pago o deniegan el expediente.

(2) Se calcula sobre superficie declarada admisible.

(3) Aplicación del artículo 16 bis del RD 147/2023.

(4) Expediente con algunos recintos de pastos permanentes ubicados en espacios protegidos donde la carga ganadera mínima será 0,1 UGM/ha.

Puede verificar la integridad de una copia de este documento mediante la lectura del código QR adjunto o mediante el acceso a la dirección <https://ws050.juntadeandalucia.es/verificarFirma> indicando el código de VERIFICACIÓN

FIRMADO POR	RAQUEL MARIA ESPIN CRESPO	17/10/2024
VERIFICACIÓN	Pk2jmWSPEJNMB623FQZ8JEKDMKEPRE	PÁG. 1735/4804





**APELLIDOS Y NOMBRE / RAZÓN SOCIAL**

MIRANDA VELASCO CARMEN

**NIF**

\*\*\*\*9764\*

**EXPEDIENTE**

1190648

**RESOLUCIÓN**

DENEGACIÓN DE LA AYUDA

**DATOS DE MANTENIMIENTO UNIDADES**

<b>GRUPO DE PAGO</b>	<b>Sup. Dec. Admisible</b>	<b>Sup. Resuelta</b>	<b>Sobredecl.</b>	<b>% Sobredecl.</b>
ZONAS DE MONTAÑA	0,00	0,00	0,00	0,00

**RESUMEN DE PAGOS**

	<b>IMPORTE ( Euros )</b>			
	<b>RESUELTO</b>	<b>FEADER</b>	<b>MAPA</b>	<b>CAPADR</b>
A pagar	0,00	0,00	0,00	0,00

**APLICACIÓN DE REDUCCIONES Y PENALIZACIONES (%)**

<b>Crterios de subvencionabilidad (1)</b>	<b>Presentación tardía</b>	<b>Omisión declaración</b>	<b>Condicionalidad</b>
100,00	0,00	0,00	0,00

**IMPORTE ( Euros )**

<b>Calculado(2)</b>	<b>Reducción</b>	<b>Penalización</b>	<b>Reducción Penalización (3)</b>	<b>Penalización adicional</b>	<b>Resuelto</b>	<b>FEADER</b>	<b>MAPA</b>	<b>CAPADR</b>
0,00 €	0,00 €	0,00 €	0,00 €	0,00 €	0,00 €	0,00 €	0,00 €	0,00 €
<b>Importe Unitario:</b>	93,00 €	<b>Nuevo Importe Unitario:</b>	0,00 €					

**INCIDENCIAS**

**INCIDENCIA DESCRIPCIÓN**

- 233 Superficie de cruce neta declarada en recinto ficticio comunal, menor que superficie asignada neta resultante del reparto del recinto ficticio comunal.  
Recinto:18-014-900-99000-99001 Cultivo:62000 PASTOS PERMANENTES DE 5 O MAS AÑOS-SIN VARIEDAD Secano
- 3972 Recinto ficticio del que forma parte un recinto real cuyo identificativo presenta errores en las Declaraciones de pastos.  
Recinto:18-014-900-99000-99001 Cultivo: -
- 74053 Importe inferior a 100 Euros
- 86120 Para explotaciones de pastos permanentes ubicadas en espacios protegidos la carga ganadera mínima será 0,1 UGM/ha.  
Recinto:18-014-900-99000-99001 Cultivo:62000 PASTOS PERMANENTES DE 5 O MAS AÑOS-SIN VARIEDAD Secano Carga Ganadera:0
- 86126 Recinto de forrajera para Cálculo de Carga Ganadera que No pertenece a Explotación con UGM válida.  
Recinto:18-014-900-99000-99001 Cultivo:62000 PASTOS PERMANENTES DE 5 O MAS AÑOS-SIN VARIEDAD Secano Explotacion:ES180130023000

**Incidenias de carga ganadera**

**INCIDENCIA DESCRIPCIÓN**

- 86126 Recinto de forrajera para Cálculo de Carga Ganadera que No pertenece a Explotación con UGM válida.  
Recinto:18-014-900-99000-99001 Cultivo:62000 PASTOS PERMANENTES DE 5 O MAS AÑOS-SIN VARIEDAD Secano Explotacion:ES180130023000
- 86128 Recinto de Forrajeras que no ha contabilizado para Carga Ganadera por no tener una explotación válida para el cálculo de la Carga Ganadera  
Recinto:18-014-900-99000-99001 Cultivo:62 PASTOS PERMANENTES DE 5 O MAS AÑOS-

(1) Con incidencias que retienen pago o deniegan el expediente.

(2) Se calcula sobre superficie declarada admisible.

(3) Aplicación del artículo 16 bis del RD 147/2023.

(4) Expediente con algunos recintos de pastos permanentes ubicados en espacios protegidos donde la carga ganadera mínima será 0,1 UGM/ha.

Puede verificar la integridad de una copia de este documento mediante la lectura del código QR adjunto o mediante el acceso a la dirección <https://ws050.juntadeandalucia.es/verificarFirma> indicando el código de VERIFICACIÓN

FIRMADO POR	RAQUEL MARIA ESPIN CRESPO	17/10/2024	
VERIFICACIÓN	Pk2jmWSPEJNMB623FQZ8JEKDMKEPRE	PÁG. 1736/4804	





**APELLIDOS Y NOMBRE / RAZÓN SOCIAL**  
MOLERO CARDENAS AGUSTIN

**NIF**  
\*\*\*\*0885\*

**EXPEDIENTE**  
1155780

**RESOLUCIÓN**  
DENEGACIÓN DE LA AYUDA

**DATOS DE MANTENIMIENTO UNIDADES**

GRUPO DE PAGO	Sup. Dec. Admisible	Sup. Resuelta	Sobredecl.	% Sobredecl.
ZONAS DE MONTAÑA	0,00	0,00	0,00	0,00

**RESUMEN DE PAGOS**

A pagar	IMPORTE ( Euros )			
	RESUELTO	FEADER	MAPA	CAPADR
	0,00	0,00	0,00	0,00

**APLICACIÓN DE REDUCCIONES Y PENALIZACIONES (%)**

Crterios de subvencionabilidad (1)	Presentación tardía	Omisión declaración	Condicionalidad
100,00	0,00	0,00	0,00

**IMPORTE ( Euros )**

Calculado(2)	Reducción	Penalización	Reducción Penalización (3)	Penalización adicional	Resuelto	FEADER	MAPA	CAPADR
0,00 €	0,00 €	0,00 €	0,00 €	0,00 €	0,00 €	0,00 €	0,00 €	0,00 €
Importe Unitario:	93,00 €	Nuevo Importe Unitario:	0,00 €					

**RECINTOS PROPUESTOS**

REF.	REFERENCIA SIGPAC	CULTIVO	S/R	USO SIGPAC	Sup. Dec. admisible	Sup. Campo	Sup. Determ.	Sup. Resuelta
-1507098	18-003-009-00016-0001	BARBECHO TRADICIONAL	S		2,95		2,95	
-1506923	18-003-009-00031-0038	BARBECHO TRADICIONAL	S		7,30		7,30	7,30
-1234304	18-003-009-00031-0038	BARBECHO TRADICIONAL	S		2,54		2,54	2,54
-1234087	18-003-009-00016-0001	GIRASOL	S		3,05		3,05	3,05
-1124793	18-003-009-00031-0038	GARBANZOS	S		4,22		4,22	4,22
-1093512	18-003-009-00031-0038	TRIGO BLANDO	S		6,56		6,56	6,56
-1093508	18-003-009-00031-0009	GARBANZOS	S		0,20		0,20	0,20
-503250	18-003-009-00026-0010	OLIVAR	S		3,14		3,14	3,14
-111642	18-003-009-00025-0006	CABECERA DE CULTIVO PERMANENTE	S		0,02		0,02	0,02
4769232	18-003-009-00021-0001	BARBECHO TRADICIONAL	S		2,01		2,01	2,01
4794000	18-003-009-00016-0001	TRIGO BLANDO	S		2,09		2,09	2,09
5122231	18-003-009-00036-0007	CEBADA	S		1,34		1,34	1,34
5283349	18-003-009-00015-0005	TRIGO BLANDO	S		0,59		0,59	0,59
5283351	18-003-009-00015-0006	TRIGO BLANDO	S		2,09		2,09	2,09
5283357	18-003-009-00015-0003	TRIGO BLANDO	S		0,07		0,07	0,07
5283368	18-003-009-00015-0004	TRIGO BLANDO	S		0,34		0,34	0,34
1700000006827803	18-003-007-00004-0001	TRIGO BLANDO	S		0,88		0,88	0,88
1700000006827808	18-003-009-00026-0008	OLIVAR	S		6,37		6,37	6,37
1700000006827810	18-003-009-00025-0003	OLIVAR	S		7,44		7,44	7,44
1700000006827822	18-003-009-00026-0006	OLIVAR	S		0,22		0,22	0,22
1700000006827823	18-003-009-00028-0008	OLIVAR	S		0,91		0,91	0,91
1700000006827824	18-003-009-00008-0001	TRIGO BLANDO	S		1,11		1,11	1,11

(1) Con incidencias que retienen pago o deniegan el expediente.  
 (2) Se calcula sobre superficie declarada admisible.  
 (3) Aplicación del artículo 16 bis del RD 147/2023.  
 (4) Expediente con algunos recintos de pastos permanentes ubicados en espacios protegidos donde la carga ganadera mínima será 0,1 UGM/ha.

Puede verificar la integridad de una copia de este documento mediante la lectura del código QR adjunto o mediante el acceso a la dirección <https://ws050.juntadeandalucia.es/verificarFirma> indicando el código de VERIFICACIÓN

FIRMADO POR	RAQUEL MARIA ESPIN CRESPO	17/10/2024
VERIFICACIÓN	Pk2jmWSPEJNMB623FQZ8JEKDMKEPRE	PÁG. 1737/4804





**INCIDENCIAS**

**INCIDENCIA DESCRIPCIÓN**

- 238 Recinto cuyo CAP declarado es mayor al CAP prevalente y no presenta alegación al SIGPAC.  
Recinto:18-003-009-00031-00006 Cultivo:62000 PASTOS PERMANENTES DE 5 O MAS AÑOS-SIN VARIEDAD Secano CAP prevalente:35 CAP declarado:45 Exceso de superficie (Hectáreas):0,09
- 452 Actividad agraria declarada en un recinto no compatible con el uso PA, PR o PS asignado en SIGPAC para ese recinto.  
Recinto:18-003-009-00015-00002 Cultivo:62000 PASTOS PERMANENTES DE 5 O MAS AÑOS-SIN VARIEDAD Secano USO ASIGNADO EN SIGPAC:PR  
Recinto:18-003-009-00026-00002 Cultivo:62000 PASTOS PERMANENTES DE 5 O MAS AÑOS-SIN VARIEDAD Secano USO ASIGNADO EN SIGPAC:PR  
Recinto:18-003-009-00026-00004 Cultivo:62000 PASTOS PERMANENTES DE 5 O MAS AÑOS-SIN VARIEDAD Secano USO ASIGNADO EN SIGPAC:PR  
Recinto:18-003-009-00031-00006 Cultivo:62000 PASTOS PERMANENTES DE 5 O MAS AÑOS-SIN VARIEDAD Secano USO ASIGNADO EN SIGPAC:PR  
Recinto:18-003-009-00031-00023 Cultivo:62000 PASTOS PERMANENTES DE 5 O MAS AÑOS-SIN VARIEDAD Secano USO ASIGNADO EN SIGPAC:PR  
Recinto:18-003-009-00031-00024 Cultivo:62000 PASTOS PERMANENTES DE 5 O MAS AÑOS-SIN VARIEDAD Secano USO ASIGNADO EN SIGPAC:PR
- 2454 Solicitante de intervención 6613 cuyo regimen de afiliación a la SS no es ni el sistema especial agrario(cuenta ajena) ni autonomo con actividad agraria.
- 74018 Productor que no es agricultor a título principal, según los datos del ejercicio fiscal n-1 y seguridad socia.
- 74053 Importe inferior a 100 Euros
- 74336 Recinto con uso declarado o cultivo declarado NO válido  
Recinto:18-003-009-00031-00015 Cultivo:358000 MEZCLA DE FORESTALES-SIN VARIEDAD Secano Uso Sigpac:FO
- 86119 Carga ganadera NO cumple con el valor mínimo de 0,2 UGM/ha.  
Recinto:18-003-009-00015-00002 Cultivo:62000 PASTOS PERMANENTES DE 5 O MAS AÑOS-SIN VARIEDAD Secano Carga Ganadera:0  
Recinto:18-003-009-00026-00002 Cultivo:62000 PASTOS PERMANENTES DE 5 O MAS AÑOS-SIN VARIEDAD Secano Carga Ganadera:0  
Recinto:18-003-009-00026-00004 Cultivo:62000 PASTOS PERMANENTES DE 5 O MAS AÑOS-SIN VARIEDAD Secano Carga Ganadera:0  
Recinto:18-003-009-00031-00006 Cultivo:62000 PASTOS PERMANENTES DE 5 O MAS AÑOS-SIN VARIEDAD Secano Carga Ganadera:0  
Recinto:18-003-009-00031-00023 Cultivo:62000 PASTOS PERMANENTES DE 5 O MAS AÑOS-SIN VARIEDAD Secano Carga Ganadera:0  
Recinto:18-003-009-00031-00024 Cultivo:62000 PASTOS PERMANENTES DE 5 O MAS AÑOS-SIN VARIEDAD Secano Carga Ganadera:0
- 86121 Recinto superficie forrajera que no realiza la actividad de producción de pastoreo.  
Recinto:18-003-009-00015-00002 Cultivo:62000 PASTOS PERMANENTES DE 5 O MAS AÑOS-SIN VARIEDAD Secano Actividad Agraria del recinto:2  
Recinto:18-003-009-00026-00002 Cultivo:62000 PASTOS PERMANENTES DE 5 O MAS AÑOS-SIN VARIEDAD Secano Actividad Agraria del recinto:2  
Recinto:18-003-009-00026-00004 Cultivo:62000 PASTOS PERMANENTES DE 5 O MAS AÑOS-SIN VARIEDAD Secano Actividad Agraria del recinto:2  
Recinto:18-003-009-00031-00006 Cultivo:62000 PASTOS PERMANENTES DE 5 O MAS AÑOS-SIN VARIEDAD Secano Actividad Agraria del recinto:2  
Recinto:18-003-009-00031-00023 Cultivo:62000 PASTOS PERMANENTES DE 5 O MAS AÑOS-SIN VARIEDAD Secano Actividad Agraria del recinto:2  
Recinto:18-003-009-00031-00024 Cultivo:62000 PASTOS PERMANENTES DE 5 O MAS AÑOS-SIN VARIEDAD Secano Actividad Agraria del recinto:2
- 86122 Recinto superficie forrajera que realiza la actividad de producción de pastoreo y no declara el o los códigos del Registro de Explotaciones Ganaderas de Andalucía, REGA.  
Recinto:18-003-009-00015-00002 Cultivo:62000 PASTOS PERMANENTES DE 5 O MAS AÑOS-SIN VARIEDAD Secano  
Recinto:18-003-009-00026-00002 Cultivo:62000 PASTOS PERMANENTES DE 5 O MAS AÑOS-SIN VARIEDAD Secano  
Recinto:18-003-009-00026-00004 Cultivo:62000 PASTOS PERMANENTES DE 5 O MAS AÑOS-SIN VARIEDAD Secano  
Recinto:18-003-009-00031-00006 Cultivo:62000 PASTOS PERMANENTES DE 5 O MAS AÑOS-SIN VARIEDAD Secano  
Recinto:18-003-009-00031-00023 Cultivo:62000 PASTOS PERMANENTES DE 5 O MAS AÑOS-SIN VARIEDAD Secano  
Recinto:18-003-009-00031-00024 Cultivo:62000 PASTOS PERMANENTES DE 5 O MAS AÑOS-SIN VARIEDAD Secano
- 86124 Recinto de forrajera para Cálculo de Carga Ganadera que No pertenece a Explotación.  
Recinto:18-003-009-00015-00002 Cultivo:62000 PASTOS PERMANENTES DE 5 O MAS AÑOS-SIN VARIEDAD Secano  
Recinto:18-003-009-00026-00002 Cultivo:62000 PASTOS PERMANENTES DE 5 O MAS AÑOS-SIN VARIEDAD Secano  
Recinto:18-003-009-00026-00004 Cultivo:62000 PASTOS PERMANENTES DE 5 O MAS AÑOS-SIN VARIEDAD Secano  
Recinto:18-003-009-00031-00006 Cultivo:62000 PASTOS PERMANENTES DE 5 O MAS AÑOS-SIN VARIEDAD Secano

(1) Con incidencias que retienen pago o deniegan el expediente.

(2) Se calcula sobre superficie declarada admisible.

(3) Aplicación del artículo 16 bis del RD 147/2023.

(4) Expediente con algunos recintos de pastos permanentes ubicados en espacios protegidos donde la carga ganadera mínima será 0,1 UGM/ha.

Puede verificar la integridad de una copia de este documento mediante la lectura del código QR adjunto o mediante el acceso a la dirección <https://ws050.juntadeandalucia.es/verificarFirma> indicando el código de VERIFICACIÓN

FIRMADO POR	RAQUEL MARIA ESPIN CRESPO	17/10/2024
VERIFICACIÓN	Pk2jmWSPEJNMB623FQZ8JEKDMKEPRE	PÁG. 1738/4804





**INCIDENCIAS**

**INCIDENCIA DESCRIPCIÓN**

Recinto:18-003-009-00031-00023 Cultivo:62000 PASTOS PERMANENTES DE 5 O MAS AÑOS-SIN VARIEDAD Secano  
 Recinto:18-003-009-00031-00024 Cultivo:62000 PASTOS PERMANENTES DE 5 O MAS AÑOS-SIN VARIEDAD Secano

**Incidencias de carga ganadera**

**INCIDENCIA DESCRIPCIÓN**

- 238 Recinto cuyo CAP declarado es mayor al CAP prevalente y no presenta alegación al SIGPAC.  
 Recinto:18-003-009-00031-00006 Cultivo:62000 PASTOS PERMANENTES DE 5 O MAS AÑOS-SIN VARIEDAD Secano CAP prevalente:35 CAP declarado:45 Exceso de superficie (Hectáreas):0,09
- 452 Actividad agraria declarada en un recinto no compatible con el uso PA, PR o PS asignado en SIGPAC para ese recinto.  
 Recinto:18-003-009-00015-00002 Cultivo:62000 PASTOS PERMANENTES DE 5 O MAS AÑOS-SIN VARIEDAD Secano USO ASIGNADO EN SIGPAC:PR  
 Recinto:18-003-009-00031-00024 Cultivo:62000 PASTOS PERMANENTES DE 5 O MAS AÑOS-SIN VARIEDAD Secano USO ASIGNADO EN SIGPAC:PR  
 Recinto:18-003-009-00031-00023 Cultivo:62000 PASTOS PERMANENTES DE 5 O MAS AÑOS-SIN VARIEDAD Secano USO ASIGNADO EN SIGPAC:PR  
 Recinto:18-003-009-00026-00004 Cultivo:62000 PASTOS PERMANENTES DE 5 O MAS AÑOS-SIN VARIEDAD Secano USO ASIGNADO EN SIGPAC:PR  
 Recinto:18-003-009-00026-00002 Cultivo:62000 PASTOS PERMANENTES DE 5 O MAS AÑOS-SIN VARIEDAD Secano USO ASIGNADO EN SIGPAC:PR  
 Recinto:18-003-009-00031-00006 Cultivo:62000 PASTOS PERMANENTES DE 5 O MAS AÑOS-SIN VARIEDAD Secano USO ASIGNADO EN SIGPAC:PR
- 86122 Recinto superficie forrajera que realiza la actividad de producción de pastoreo y no declara el o los códigos del Registro de Explotaciones Ganaderas de Andalucía, REGA.  
 Recinto:18-003-009-00015-00002 Cultivo:62000 PASTOS PERMANENTES DE 5 O MAS AÑOS-SIN VARIEDAD Secano  
 Recinto:18-003-009-00031-00024 Cultivo:62000 PASTOS PERMANENTES DE 5 O MAS AÑOS-SIN VARIEDAD Secano  
 Recinto:18-003-009-00031-00023 Cultivo:62000 PASTOS PERMANENTES DE 5 O MAS AÑOS-SIN VARIEDAD Secano  
 Recinto:18-003-009-00026-00004 Cultivo:62000 PASTOS PERMANENTES DE 5 O MAS AÑOS-SIN VARIEDAD Secano  
 Recinto:18-003-009-00026-00002 Cultivo:62000 PASTOS PERMANENTES DE 5 O MAS AÑOS-SIN VARIEDAD Secano  
 Recinto:18-003-009-00031-00006 Cultivo:62000 PASTOS PERMANENTES DE 5 O MAS AÑOS-SIN VARIEDAD Secano
- 86124 Recinto de forrajera para Cálculo de Carga Ganadera que No pertenece a Explotación.  
 Recinto:18-003-009-00015-00002 Cultivo:62000 PASTOS PERMANENTES DE 5 O MAS AÑOS-SIN VARIEDAD Secano  
 Recinto:18-003-009-00031-00024 Cultivo:62000 PASTOS PERMANENTES DE 5 O MAS AÑOS-SIN VARIEDAD Secano  
 Recinto:18-003-009-00031-00023 Cultivo:62000 PASTOS PERMANENTES DE 5 O MAS AÑOS-SIN VARIEDAD Secano  
 Recinto:18-003-009-00026-00004 Cultivo:62000 PASTOS PERMANENTES DE 5 O MAS AÑOS-SIN VARIEDAD Secano  
 Recinto:18-003-009-00026-00002 Cultivo:62000 PASTOS PERMANENTES DE 5 O MAS AÑOS-SIN VARIEDAD Secano  
 Recinto:18-003-009-00031-00006 Cultivo:62000 PASTOS PERMANENTES DE 5 O MAS AÑOS-SIN VARIEDAD Secano
- 86128 Recinto de Forrajeras que no ha contabilizado para Carga Ganadera por no tener una explotación válida para el cálculo de la Carga Ganadera  
 Recinto:18-003-009-00015-00002 Cultivo:62 PASTOS PERMANENTES DE 5 O MAS AÑOS-  
 Recinto:18-003-009-00031-00024 Cultivo:62 PASTOS PERMANENTES DE 5 O MAS AÑOS-  
 Recinto:18-003-009-00031-00023 Cultivo:62 PASTOS PERMANENTES DE 5 O MAS AÑOS-  
 Recinto:18-003-009-00026-00004 Cultivo:62 PASTOS PERMANENTES DE 5 O MAS AÑOS-  
 Recinto:18-003-009-00026-00002 Cultivo:62 PASTOS PERMANENTES DE 5 O MAS AÑOS-  
 Recinto:18-003-009-00031-00006 Cultivo:62 PASTOS PERMANENTES DE 5 O MAS AÑOS-
- 86132 Recinto superficie forrajera que no realiza la actividad de producción de pastoreo.  
 Recinto:18-003-009-00016-00001 Cultivo:20000 BARBECHO TRADICIONAL-SIN VARIEDAD Secano  
 Recinto:18-003-009-00031-00038 Cultivo:20000 BARBECHO TRADICIONAL-SIN VARIEDAD Secano  
 Recinto:18-003-009-00031-00038 Cultivo:20000 BARBECHO TRADICIONAL-SIN VARIEDAD Secano  
 Recinto:18-003-009-00015-00002 Cultivo:62000 PASTOS PERMANENTES DE 5 O MAS AÑOS-SIN VARIEDAD Secano  
 Recinto:18-003-009-00031-00024 Cultivo:62000 PASTOS PERMANENTES DE 5 O MAS AÑOS-SIN VARIEDAD Secano  
 Recinto:18-003-009-00031-00023 Cultivo:62000 PASTOS PERMANENTES DE 5 O MAS AÑOS-SIN VARIEDAD Secano  
 Recinto:18-003-009-00021-00001 Cultivo:20000 BARBECHO TRADICIONAL-SIN VARIEDAD Secano  
 Recinto:18-003-009-00026-00004 Cultivo:62000 PASTOS PERMANENTES DE 5 O MAS AÑOS-SIN VARIEDAD Secano  
 Recinto:18-003-009-00026-00002 Cultivo:62000 PASTOS PERMANENTES DE 5 O MAS AÑOS-SIN VARIEDAD Secano  
 Recinto:18-003-009-00031-00006 Cultivo:62000 PASTOS PERMANENTES DE 5 O MAS AÑOS-SIN VARIEDAD Secano

(1) Con incidencias que retienen pago o deniegan el expediente.  
 (2) Se calcula sobre superficie declarada admisible.  
 (3) Aplicación del artículo 16 bis del RD 147/2023.  
 (4) Expediente con algunos recintos de pastos permanentes ubicados en espacios protegidos donde la carga ganadera mínima será 0,1 UGM/ha.

Puede verificar la integridad de una copia de este documento mediante la lectura del código QR adjunto o mediante el acceso a la dirección <a href="https://ws050.juntadeandalucia.es/verificarFirma">https://ws050.juntadeandalucia.es/verificarFirma</a> indicando el código de VERIFICACIÓN			
FIRMADO POR	RAQUEL MARIA ESPIN CRESPO	17/10/2024	
VERIFICACIÓN	Pk2jmWSPEJNMB623FQZ8JEKDMKEPRE	PÁG. 1739/4804	



**APELLIDOS Y NOMBRE / RAZÓN SOCIAL**

MOLERO MESA DOLORES

**NIF**

\*\*\*\*1214\*

**EXPEDIENTE**

1244501

**RESOLUCIÓN**

DENEGACIÓN DE LA AYUDA

**DATOS DE MANTENIMIENTO UNIDADES**

**GRUPO DE PAGO**

ZONAS DE MONTAÑA

**Sup. Dec.  
Admisible**

0,00

**Sup.  
Resuelta**

0,00

**Sobredecl.**

0,00

**% Sobredecl.**

0,00

**RESUMEN DE PAGOS**

**IMPORTE ( Euros )**

	<u>RESUELTO</u>	<u>FEADER</u>	<u>MAPA</u>	<u>CAPADR</u>
A pagar	0,00	0,00	0,00	0,00

**APLICACIÓN DE REDUCCIONES Y PENALIZACIONES (%)**

<u>Criterios de subvencionabilidad (1)</u>	<u>Presentación tardía</u>	<u>Omisión declaración</u>	<u>Condicionalidad</u>
100,00	0,00	0,00	0,00

**IMPORTE ( Euros )**

<u>Calculado(2)</u>	<u>Reducción</u>	<u>Penalización</u>	<u>Reducción Penalización (3)</u>	<u>Penalización adicional</u>	<u>Resuelto</u>	<u>FEADER</u>	<u>MAPA</u>	<u>CAPADR</u>
0,00 €	0,00 €	0,00 €	0,00 €	0,00 €	0,00 €	0,00 €	0,00 €	0,00 €
<u>Importe Unitario:</u>	93,00 €	<u>Nuevo Importe Unitario:</u>	0,00 €					

(1) Con incidencias que retienen pago o deniegan el expediente.

(2) Se calcula sobre superficie declarada admisible.

(3) Aplicación del artículo 16 bis del RD 147/2023.

(4) Expediente con algunos recintos de pastos permanentes ubicados en espacios protegidos donde la carga ganadera mínima será 0,1 UGM/ha.

Puede verificar la integridad de una copia de este documento mediante la lectura del código QR adjunto o mediante el acceso a la dirección <https://ws050.juntadeandalucia.es/verificarFirma> indicando el código de VERIFICACIÓN

FIRMADO POR

RAQUEL MARIA ESPIN CRESPO

17/10/2024

VERIFICACIÓN

Pk2jmWSPEJNMB623FQZ8JEKDMKEPRE

PÁG. 1740/4804





**RECINTOS PROPUESTOS**

REF.	REFERENCIA SIGPAC	CULTIVO	S/R	USO SIGPAC	Sup. Dec. admisible	Sup. Campo	Sup. Determ.	Sup. Resulta
-119030	18-050-002-00071-0001	CEBADA	R		1,27		1,27	1,27
-118962	18-050-005-00233-0004	BARBECHO TRADICIONAL	S		1,45		1,45	1,45
-118914	18-050-009-00001-0039	CEBADA	S		0,86		0,86	0,86
-118307	18-050-009-00001-0066	TRIGO BLANDO	S		3,32		3,32	3,32
4157120	18-050-001-00146-0003	CEBADA	R		0,64		0,64	0,64
170000005243465	18-050-001-00053-0001	CEBADA	R		0,68		0,68	0,68
170000005243466	18-050-001-00054-0001	CEBADA	R		0,54		0,54	0,54
170000005243467	18-050-005-00194-0001	OLIVAR	R		0,14		0,14	0,14
170000005243469	18-050-005-00198-0002	OLIVAR	S		0,08		0,08	0,08
170000005243470	18-050-005-00080-0001	OLIVAR	R		1,18		1,18	1,18
170000005243472	18-050-005-00209-0001	OLIVAR	S		0,03		0,03	0,03
170000005243480	18-050-002-00060-0001	TRIGO BLANDO	R		1,40		1,40	1,40
170000005243481	18-050-002-00061-0002	TRIGO BLANDO	R		1,37		1,37	1,37
170000005243486	18-050-009-00001-0035	TRIGO BLANDO	S		5,58		5,58	4,57
170000005243487	18-050-005-00197-0003	OLIVAR	R		0,05		0,05	0,05
170000005243490	18-050-009-00016-0002	BARBECHO TRADICIONAL	S		5,03		5,03	5,03
170000005243491	18-050-009-00012-0001	BARBECHO TRADICIONAL	S		1,30		1,30	1,30
170000005243494	18-050-001-00193-0002	BARBECHO TRADICIONAL	R		1,48		1,48	1,48
170000005243497	18-050-001-00386-0003	BARBECHO TRADICIONAL	S		1,43		1,43	1,43
170000005243498	18-050-001-00389-0004	TRIGO BLANDO	S		1,48		1,48	1,48
170000005243499	18-050-005-00040-0001	OLIVAR	R		0,36		0,36	0,36
170000005243500	18-050-004-00234-0001	OLIVAR	S		0,13		0,13	0,13
170000005243501	18-050-004-09008-0004	OLIVAR	S		0,02		0,02	0,02
170000005243504	18-050-004-00081-0001	BARBECHO TRADICIONAL	R		1,42		1,42	1,42
170000005243506	18-050-002-00237-0003	OLIVAR	S		0,47		0,47	0,47
170000005243507	18-050-009-00016-0001	BARBECHO TRADICIONAL	S		1,04		1,04	1,04
170000005243509	18-050-002-00179-0001	TRIGO BLANDO	R		0,75		0,75	0,75
170000005243510	18-050-002-00192-0001	BARBECHO TRADICIONAL	R		2,23		2,23	2,23
170000005243511	18-050-004-00185-0004	BARBECHO TRADICIONAL	R		1,33		1,33	1,33
170000005243512	18-050-009-00001-0035	TRIGO BLANDO	S		0,87		0,87	0,71
170000005243513	18-050-009-00016-0001	BARBECHO TRADICIONAL	S		0,54		0,54	0,54
170000005243514	18-050-009-00016-0001	BARBECHO TRADICIONAL	S		2,37		2,37	2,37
170000005243520	18-050-001-00280-0002	MAÍZ	R		0,44		0,44	0,44
170000005243521	18-050-004-00127-0001	BARBECHO TRADICIONAL	R		3,12		3,12	3,12

**INCIDENCIAS**

**INCIDENCIA DESCRIPCIÓN**

- 218 Superficie bruta de cruce en un recinto en el conjunto de las solicitudes supera superficie total que SIGPAC establece para él.  
 Recinto:18-050-009-00001-00035 Cultivo:1000 TRIGO BLANDO-SIN VARIEDAD Secano Suma de superficies declaradas para este recinto por todos los solicitantes (Áreas):1161 Superficie SIGPAC medida para este recinto (Áreas):1044 Exceso de superficie declarada (Hectáreas):0,16 Suma de superficies declaradas para este recinto por el solicitante (Áreas):645  
 Recinto:18-050-009-00001-00035 Cultivo:1000 TRIGO BLANDO-SIN VARIEDAD Secano Suma de superficies declaradas para este recinto por todos los solicitantes (Áreas):1161 Superficie SIGPAC medida para este recinto (Áreas):1044 Exceso de superficie declarada (Hectáreas):1,01 Suma de superficies declaradas para este recinto por el solicitante (Áreas):645
- 2454 Solicitante de intervención 6613 cuyo regimen de afiliacion a la SS no es ni el sistema especial agrario(cuenta ajena) ni autonomo con actividad agraria.
- 3795 Recinto declarado con una situación de riesgo de abandono.  
 Recinto:18-050-004-00081-00001 Cultivo: -
- 74018 Productor que no es agricultor a título principal, según los datos del ejercicio fiscal n-1 y seguridad socia.
- 74053 Importe inferior a 100 Euros

(1) Con incidencias que retienen pago o deniegan el expediente.  
 (2) Se calcula sobre superficie declarada admisible.  
 (3) Aplicación del artículo 16 bis del RD 147/2023.  
 (4) Expediente con algunos recintos de pastos permanentes ubicados en espacios protegidos donde la carga ganadera mínima será 0,1 UGM/ha.

Puede verificar la integridad de una copia de este documento mediante la lectura del código QR adjunto o mediante el acceso a la dirección <a href="https://ws050.juntadeandalucia.es/verificarFirma">https://ws050.juntadeandalucia.es/verificarFirma</a> indicando el código de VERIFICACIÓN			
FIRMADO POR	RAQUEL MARIA ESPIN CRESPO	17/10/2024	
VERIFICACIÓN	Pk2jmWSPEJNMB623FQZ8JEKDMKEPRE	PÁG. 1741/4804	



**Incidencias de carga ganadera**

**INCIDENCIA DESCRIPCIÓN**

3795	Recinto declarado con una situación de riesgo de abandono. Recinto:18-050-004-00081-00001 Cultivo: -
86132	Recinto superficie forrajera que no realiza la actividad de producción de pastoreo. Recinto:18-050-005-00233-00004 Cultivo:20000 BARBECHO TRADICIONAL-SIN VARIEDAD Secano Recinto:18-050-009-00016-00002 Cultivo:20000 BARBECHO TRADICIONAL-SIN VARIEDAD Secano Recinto:18-050-009-00012-00001 Cultivo:20000 BARBECHO TRADICIONAL-SIN VARIEDAD Secano Recinto:18-050-001-00193-00002 Cultivo:20000 BARBECHO TRADICIONAL-SIN VARIEDAD Regadío Recinto:18-050-001-00386-00003 Cultivo:20000 BARBECHO TRADICIONAL-SIN VARIEDAD Secano Recinto:18-050-004-00081-00001 Cultivo:20000 BARBECHO TRADICIONAL-SIN VARIEDAD Regadío Recinto:18-050-009-00016-00001 Cultivo:20000 BARBECHO TRADICIONAL-SIN VARIEDAD Secano Recinto:18-050-002-00192-00001 Cultivo:20000 BARBECHO TRADICIONAL-SIN VARIEDAD Regadío Recinto:18-050-004-00185-00004 Cultivo:20000 BARBECHO TRADICIONAL-SIN VARIEDAD Regadío Recinto:18-050-009-00016-00001 Cultivo:20000 BARBECHO TRADICIONAL-SIN VARIEDAD Secano Recinto:18-050-009-00016-00001 Cultivo:20000 BARBECHO TRADICIONAL-SIN VARIEDAD Secano Recinto:18-050-004-00127-00001 Cultivo:20000 BARBECHO TRADICIONAL-SIN VARIEDAD Regadío

(1) Con incidencias que retienen pago o deniegan el expediente.  
 (2) Se calcula sobre superficie declarada admisible.  
 (3) Aplicación del artículo 16 bis del RD 147/2023.  
 (4) Expediente con algunos recintos de pastos permanentes ubicados en espacios protegidos donde la carga ganadera mínima será 0,1 UGM/ha.

Puede verificar la integridad de una copia de este documento mediante la lectura del código QR adjunto o mediante el acceso a la dirección <https://ws050.juntadeandalucia.es/verificarFirma> indicando el código de VERIFICACIÓN

FIRMADO POR	RAQUEL MARIA ESPIN CRESPO	17/10/2024	
VERIFICACIÓN	Pk2jmWSPEJNMB623FQZ8JEKDMKEPRE	PÁG. 1742/4804	



**APELLIDOS Y NOMBRE / RAZÓN SOCIAL**

MOLERO MESA JUAN FRANCISCO

**NIF**

\*\*\*\*8990\*

**EXPEDIENTE**

1138128

**RESOLUCIÓN**

DENEGACIÓN DE LA AYUDA

**DATOS DE MANTENIMIENTO UNIDADES**

GRUPO DE PAGO	Sup. Dec. Admisible	Sup. Resuelta	Sobredecl.	% Sobredecl.
ZONAS DE MONTAÑA	0,00	0,00	0,00	0,00

**RESUMEN DE PAGOS**

A pagar	IMPORTE ( Euros )			
	RESUELTO	FEADER	MAPA	CAPADR
	0,00	0,00	0,00	0,00

**APLICACIÓN DE REDUCCIONES Y PENALIZACIONES (%)**

Crterios de subvencionabilidad (1)	Presentación tardía	Omisión declaración	Condicionalidad
100,00	0,00	0,00	0,00

**IMPORTE ( Euros )**

Calculado(2)	Reducción	Penalización	Reducción Penalización (3)	Penalización adicional	Resuelto	FEADER	MAPA	CAPADR
0,00 €	0,00 €	0,00 €	0,00 €	0,00 €	0,00 €	0,00 €	0,00 €	0,00 €
Importe Unitario:	93,00 €	Nuevo Importe Unitario:	0,00 €					

**RECINTOS PROPUESTOS**

REF.	REFERENCIA SIGPAC	CULTIVO	S/R	USO SIGPAC	Sup. Dec. admisible	Sup. Campo	Sup. Determ.	Sup. Resuelta
-1492125	18-050-009-00016-0001	CEBADA	S		2,18		2,18	2,18
-1124686	18-050-009-00016-0001	BARBECHO TRADICIONAL	S		0,07		0,07	0,07
-1124685	18-050-009-00001-0071	PASTOS PERMANENTES DE 5 O MAS AÑOS	S		0,13		0,13	0,13
-1124684	18-050-009-00001-0070	PASTOS PERMANENTES DE 5 O MAS AÑOS	S		0,08		0,08	0,08
-192055	18-050-009-00007-0001	BARBECHO TRADICIONAL	S		1,97		1,97	1,97
1700000007197468	18-050-005-00233-0004	BARBECHO TRADICIONAL	S		0,46		0,46	0,46
1700000007197469	18-050-009-00016-0001	BARBECHO TRADICIONAL	S		1,53		1,53	1,53
1700000007197471	18-050-009-00016-0002	CEBADA	S		1,35		1,35	1,35
1700000007197472	18-050-009-00007-0001	BARBECHO TRADICIONAL	S		0,87		0,87	0,87
1700000007197473	18-050-009-00001-0034	PASTOS PERMANENTES DE 5 O MAS AÑOS	S		0,08		0,08	0,08
1700000007197474	18-050-009-00016-0001	BARBECHO TRADICIONAL	S		2,54		2,54	2,54
1700000007197475	18-050-009-00001-0015	BARBECHO TRADICIONAL	S		2,21		2,21	2,21
1700000007197476	18-050-009-00016-0002	CEBADA	S		0,90		0,90	0,90
1700000007197477	18-050-009-00001-0012	BARBECHO TRADICIONAL	S		2,61		2,61	2,55
1700000007197478	18-050-009-00001-0013	BARBECHO TRADICIONAL	S		0,15		0,15	0,15
1700000007197479	18-050-009-00001-0054	BARBECHO TRADICIONAL	S		1,24		1,24	0,00
1700000007197481	18-050-009-00009-0001	BARBECHO TRADICIONAL	S		0,55		0,55	0,55
1700000007197482	18-050-009-00016-0002	BARBECHO TRADICIONAL	S		2,18		2,18	2,18
1700000007197483	18-050-009-00009-0001	BARBECHO TRADICIONAL	S		2,20		2,20	2,20
1700000007197484	18-050-009-00016-0012	BARBECHO TRADICIONAL	S		0,65		0,65	0,65
1700000007197485	18-050-009-00001-0015	BARBECHO TRADICIONAL	S		1,42		1,42	1,42
1700000007197487	18-050-009-00001-0039	BARBECHO TRADICIONAL	S		2,91		2,91	0,00
1700000007197488	18-050-009-00009-0001	BARBECHO TRADICIONAL	S		0,68		0,68	0,68
1700000007197489	18-050-009-00016-0002	BARBECHO TRADICIONAL	S		0,55		0,55	0,55
1700000007197490	18-050-009-00016-0001	BARBECHO TRADICIONAL	S		0,87		0,87	0,87

(1) Con incidencias que retienen pago o deniegan el expediente.  
 (2) Se calcula sobre superficie declarada admisible.  
 (3) Aplicación del artículo 16 bis del RD 147/2023.  
 (4) Expediente con algunos recintos de pastos permanentes ubicados en espacios protegidos donde la carga ganadera mínima será 0,1 UGM/ha.

Puede verificar la integridad de una copia de este documento mediante la lectura del código QR adjunto o mediante el acceso a la dirección <a href="https://ws050.juntadeandalucia.es/verificarFirma">https://ws050.juntadeandalucia.es/verificarFirma</a> indicando el código de VERIFICACIÓN			
FIRMADO POR	RAQUEL MARIA ESPIN CRESPO	17/10/2024	
VERIFICACIÓN	Pk2jmWSPEJNMB623FQZ8JEKDMKEPRE	PÁG. 1743/4804	





**INCIDENCIAS**

**INCIDENCIA DESCRIPCIÓN**

- 218 Superficie bruta de cruce en un recinto en el conjunto de las solicitudes supera superficie total que SIGPAC establece para él.  
Recinto:18-050-009-00001-00054 Cultivo:20000 BARBECHO TRADICIONAL-SIN VARIEDAD Secano Suma de superficies declaradas para este recinto por todos los solicitantes (Áreas):344 Superficie SIGPAC medida para este recinto (Áreas):123 Exceso de superficie declarada (Hectáreas):2,21 Suma de superficies declaradas para este recinto por el solicitante (Áreas):124
- 219 Superficie bruta de cruce en un recinto en una misma solicitud supera superficie total que el SIGPAC establece para él.  
Recinto:18-050-009-00001-00012 Cultivo:20000 BARBECHO TRADICIONAL-SIN VARIEDAD Secano Suma de superficies declaradas para este recinto por el solicitante (Áreas):261 Superficie SIGPAC total para el recinto (Áreas):255 Exceso de superficie declarada (Hectáreas):0,06
- 242 Recinto pendiente de acreditación de titularidad.  
Recinto:18-050-009-00001-00039 Cultivo:20000 BARBECHO TRADICIONAL-SIN VARIEDAD Secano
- 2454 Solicitante de intervención 6613 cuyo regimen de afiliacion a la SS no es ni el sistema especial agrario(cuenta ajena) ni autonomo con actividad agraria.
- 74018 Productor que no es agricultor a título principal, según los datos del ejercicio fiscal n-1 y seguridad socia.
- 74053 Importe inferior a 100 Euros

**Incidencias de carga ganadera**

**INCIDENCIA DESCRIPCIÓN**

- 218 Superficie bruta de cruce en un recinto en el conjunto de las solicitudes supera superficie total que SIGPAC establece para él.  
Recinto:18-050-009-00001-00054 Cultivo:20000 BARBECHO TRADICIONAL-SIN VARIEDAD Secano Suma de superficies declaradas para este recinto por todos los solicitantes (Áreas):344 Superficie SIGPAC medida para este recinto (Áreas):123 Exceso de superficie declarada (Hectáreas):2,21 Suma de superficies declaradas para este recinto por el solicitante (Áreas):124
- 219 Superficie bruta de cruce en un recinto en una misma solicitud supera superficie total que el SIGPAC establece para él.  
Recinto:18-050-009-00001-00012 Cultivo:20000 BARBECHO TRADICIONAL-SIN VARIEDAD Secano Suma de superficies declaradas para este recinto por el solicitante (Áreas):261 Superficie SIGPAC total para el recinto (Áreas):255 Exceso de superficie declarada (Hectáreas):0,06
- 242 Recinto pendiente de acreditación de titularidad.  
Recinto:18-050-009-00001-00039 Cultivo:20000 BARBECHO TRADICIONAL-SIN VARIEDAD Secano
- 86132 Recinto superficie forrajera que no realiza la actividad de producción de pastoreo.  
Recinto:18-050-009-00016-00001 Cultivo:20000 BARBECHO TRADICIONAL-SIN VARIEDAD Secano  
Recinto:18-050-005-00233-00004 Cultivo:20000 BARBECHO TRADICIONAL-SIN VARIEDAD Secano  
Recinto:18-050-009-00016-00001 Cultivo:20000 BARBECHO TRADICIONAL-SIN VARIEDAD Secano  
Recinto:18-050-009-00016-00001 Cultivo:20000 BARBECHO TRADICIONAL-SIN VARIEDAD Secano  
Recinto:18-050-009-00001-00015 Cultivo:20000 BARBECHO TRADICIONAL-SIN VARIEDAD Secano  
Recinto:18-050-009-00001-00013 Cultivo:20000 BARBECHO TRADICIONAL-SIN VARIEDAD Secano  
Recinto:18-050-009-00016-00002 Cultivo:20000 BARBECHO TRADICIONAL-SIN VARIEDAD Secano  
Recinto:18-050-009-00016-00012 Cultivo:20000 BARBECHO TRADICIONAL-SIN VARIEDAD Secano  
Recinto:18-050-009-00001-00015 Cultivo:20000 BARBECHO TRADICIONAL-SIN VARIEDAD Secano  
Recinto:18-050-009-00016-00002 Cultivo:20000 BARBECHO TRADICIONAL-SIN VARIEDAD Secano  
Recinto:18-050-009-00016-00001 Cultivo:20000 BARBECHO TRADICIONAL-SIN VARIEDAD Secano

(1) Con incidencias que retienen pago o deniegan el expediente.

(2) Se calcula sobre superficie declarada admisible.

(3) Aplicación del artículo 16 bis del RD 147/2023.

(4) Expediente con algunos recintos de pastos permanentes ubicados en espacios protegidos donde la carga ganadera mínima será 0,1 UGM/ha.

Puede verificar la integridad de una copia de este documento mediante la lectura del código QR adjunto o mediante el acceso a la dirección <https://ws050.juntadeandalucia.es/verificarFirma> indicando el código de VERIFICACIÓN

FIRMADO POR	RAQUEL MARIA ESPIN CRESPO	17/10/2024	
VERIFICACIÓN	Pk2jmWSPEJNMB623FQZ8JEKDMKEPRE	PÁG. 1744/4804	





**APELLIDOS Y NOMBRE / RAZÓN SOCIAL**  
MOLERO ROSAS DEMETRIO JAVIER

**NIF**  
\*\*\*\*9966\*

**EXPEDIENTE**  
1231233

**RESOLUCIÓN**  
DENEGACIÓN DE LA AYUDA

**DATOS DE MANTENIMIENTO UNIDADES**

<b>GRUPO DE PAGO</b>	<b>Sup. Dec. Admisible</b>	<b>Sup. Resuelta</b>	<b>Sobredecl.</b>	<b>% Sobredecl.</b>
ZONAS DE MONTAÑA	0,76	0,76	0,00	0,00

**RESUMEN DE PAGOS**

	<b>IMPORTE ( Euros )</b>			
	<b>RESUELTO</b>	<b>FEADER</b>	<b>MAPA</b>	<b>CAPADR</b>
A pagar	0,00	0,00	0,00	0,00

**APLICACIÓN DE REDUCCIONES Y PENALIZACIONES (%)**

<b>Criterios de subvencionabilidad (1)</b>	<b>Presentación tardía</b>	<b>Omisión declaración</b>	<b>Condicionalidad</b>
100,00	0,00	0,00	0,00

**IMPORTE ( Euros )**

<b>Calculado(2)</b>	<b>Reducción</b>	<b>Penalización</b>	<b>Reducción Penalización (3)</b>	<b>Penalización adicional</b>	<b>Resuelto</b>	<b>FEADER</b>	<b>MAPA</b>	<b>CAPADR</b>
70,68 €	0,00 €	0,00 €	0,00 €	0,00 €	0,00 €	0,00 €	0,00 €	0,00 €
<b>Importe Unitario:</b>	93,00 €	<b>Nuevo Importe Unitario:</b>	93,00 €					

**RECINTOS PROPUESTOS**

<b>REF.</b>	<b>REFERENCIA SIGPAC</b>	<b>CULTIVO</b>	<b>S/R</b>	<b>USO SIGPAC</b>	<b>Sup. Dec. admisible</b>	<b>Sup. Campo</b>	<b>Sup. Determ.</b>	<b>Sup. Resuelta</b>
1700000007142285	18-123-012-00542-0001	NOGALES	R		0,76		0,76	0,76

**INCIDENCIAS**

<b>INCIDENCIA</b>	<b>DESCRIPCIÓN</b>
74053	Importe inferior a 100 Euros

(1) Con incidencias que retienen pago o deniegan el expediente.  
 (2) Se calcula sobre superficie declarada admisible.  
 (3) Aplicación del artículo 16 bis del RD 147/2023.  
 (4) Expediente con algunos recintos de pastos permanentes ubicados en espacios protegidos donde la carga ganadera mínima será 0,1 UGM/ha.

Puede verificar la integridad de una copia de este documento mediante la lectura del código QR adjunto o mediante el acceso a la dirección <https://ws050.juntadeandalucia.es/verificarFirma> indicando el código de VERIFICACIÓN

FIRMADO POR	RAQUEL MARIA ESPIN CRESPO	17/10/2024	
VERIFICACIÓN	Pk2jmWSPEJNMB623FQZ8JEKDMKEPRE	PÁG. 1745/4804	



**APELLIDOS Y NOMBRE / RAZÓN SOCIAL**

MOLINA CASAS SONIA

**NIF**

\*\*\*\*3880\*

**EXPEDIENTE**

1241699

**RESOLUCIÓN**

DENEGACIÓN DE LA AYUDA

**DATOS DE MANTENIMIENTO UNIDADES**

<b>GRUPO DE PAGO</b>	<b>Sup. Dec. Admisible</b>	<b>Sup. Resuelta</b>	<b>Sobredecl.</b>	<b>% Sobredecl.</b>
ZONAS DE MONTAÑA	0,00	0,00	0,00	0,00

**RESUMEN DE PAGOS**

	<b>IMPORTE ( Euros )</b>			
	<b>RESUELTO</b>	<b>FEADER</b>	<b>MAPA</b>	<b>CAPADR</b>
A pagar	0,00	0,00	0,00	0,00

**APLICACIÓN DE REDUCCIONES Y PENALIZACIONES (%)**

<b>Criterios de subvencionabilidad (1)</b>	<b>Presentación tardía</b>	<b>Omisión declaración</b>	<b>Condicionidad</b>
100,00	0,00	0,00	0,00

**IMPORTE ( Euros )**

<b>Calculado(2)</b>	<b>Reducción</b>	<b>Penalización</b>	<b>Reducción Penalización (3)</b>	<b>Penalización adicional</b>	<b>Resuelto</b>	<b>FEADER</b>	<b>MAPA</b>	<b>CAPADR</b>
0,00 €	0,00 €	0,00 €	0,00 €	0,00 €	0,00 €	0,00 €	0,00 €	0,00 €
<b>Importe Unitario:</b>	93,00 €	<b>Nuevo Importe Unitario:</b>	0,00 €					

**RECINTOS PROPUESTOS**

<b>REF.</b>	<b>REFERENCIA SIGPAC</b>	<b>CULTIVO</b>	<b>S/R</b>	<b>USO SIGPAC</b>	<b>Sup. Dec. admisible</b>	<b>Sup. Campo</b>	<b>Sup. Determ.</b>	<b>Sup. Resuelta</b>
-520807	18-198-007-00086-0004	ALMENDROS	S		0,46		0,46	0,46
4619243	18-198-007-00086-0001	OLIVAR	S		1,85		1,85	1,85
4619248	18-040-014-00121-0007	OLIVAR	S		0,26		0,26	0,26
4619251	18-040-014-00121-0013	OLIVAR	S		0,12		0,12	0,12
4619252	18-040-014-00121-0014	VIÑEDO VINIFICACIÓN	S		0,04		0,04	0,04
4619258	18-040-014-00121-0021	OLIVAR	R		0,12		0,12	0,12
4619259	18-040-014-00121-0022	PIMIENTO	R		0,31		0,31	0,31
4619260	18-040-014-00121-0023	OLIVAR	R		0,10		0,10	0,10
4619262	18-040-014-00121-0025	OLIVAR	R		0,05		0,05	0,05
4620235	18-198-007-00085-0001	OLIVAR	R		1,01		1,01	1,01
4620236	18-198-007-00085-0002	OLIVAR	R		1,10		1,10	1,10
4620237	18-198-007-00085-0004	VIÑEDO VINIFICACIÓN	R		0,13		0,13	0,13

(1) Con incidencias que retienen pago o deniegan el expediente.

(2) Se calcula sobre superficie declarada admisible.

(3) Aplicación del artículo 16 bis del RD 147/2023.

(4) Expediente con algunos recintos de pastos permanentes ubicados en espacios protegidos donde la carga ganadera mínima será 0,1 UGM/ha.

Puede verificar la integridad de una copia de este documento mediante la lectura del código QR adjunto o mediante el acceso a la dirección <https://ws050.juntadeandalucia.es/verificarFirma> indicando el código de VERIFICACIÓN

FIRMADO POR

RAQUEL MARIA ESPIN CRESPO

17/10/2024

VERIFICACIÓN

Pk2jmWSPEJNMB623FQZ8JEKDMKEPRE

PÁG. 1746/4804





**INCIDENCIAS**

**INCIDENCIA DESCRIPCIÓN**

- 452 Actividad agraria declarada en un recinto no compatible con el uso PA, PR o PS asignado en SIGPAC para ese recinto.  
Recinto:18-040-014-00121-00005 Cultivo:62000 PASTOS PERMANENTES DE 5 O MAS AÑOS-SIN VARIEDAD Secano USO ASIGNADO EN SIGPAC:PS  
Recinto:18-040-014-00121-00011 Cultivo:62000 PASTOS PERMANENTES DE 5 O MAS AÑOS-SIN VARIEDAD Secano USO ASIGNADO EN SIGPAC:PR
- 74018 Productor que no es agricultor a título principal, según los datos del ejercicio fiscal n-1 y seguridad socia.
- 74053 Importe inferior a 100 Euros
- 86119 Carga ganadera NO cumple con el valor mínimo de 0,2 UGM/ha.  
Recinto:18-040-014-00121-00005 Cultivo:62000 PASTOS PERMANENTES DE 5 O MAS AÑOS-SIN VARIEDAD Secano Carga Ganadera:0  
Recinto:18-040-014-00121-00011 Cultivo:62000 PASTOS PERMANENTES DE 5 O MAS AÑOS-SIN VARIEDAD Secano Carga Ganadera:0
- 86121 Recinto superficie forrajera que no realiza la actividad de producción de pastoreo.  
Recinto:18-040-014-00121-00005 Cultivo:62000 PASTOS PERMANENTES DE 5 O MAS AÑOS-SIN VARIEDAD Secano Actividad Agraria del recinto:2  
Recinto:18-040-014-00121-00011 Cultivo:62000 PASTOS PERMANENTES DE 5 O MAS AÑOS-SIN VARIEDAD Secano Actividad Agraria del recinto:2
- 86122 Recinto superficie forrajera que realiza la actividad de producción de pastoreo y no declara el o los códigos del Registro de Explotaciones Ganaderas de Andalucía, REGA.  
Recinto:18-040-014-00121-00005 Cultivo:62000 PASTOS PERMANENTES DE 5 O MAS AÑOS-SIN VARIEDAD Secano  
Recinto:18-040-014-00121-00011 Cultivo:62000 PASTOS PERMANENTES DE 5 O MAS AÑOS-SIN VARIEDAD Secano
- 86124 Recinto de forrajera para Cálculo de Carga Ganadera que No pertenece a Explotación.  
Recinto:18-040-014-00121-00005 Cultivo:62000 PASTOS PERMANENTES DE 5 O MAS AÑOS-SIN VARIEDAD Secano  
Recinto:18-040-014-00121-00011 Cultivo:62000 PASTOS PERMANENTES DE 5 O MAS AÑOS-SIN VARIEDAD Secano

**Incidencias de carga ganadera**

**INCIDENCIA DESCRIPCIÓN**

- 452 Actividad agraria declarada en un recinto no compatible con el uso PA, PR o PS asignado en SIGPAC para ese recinto.  
Recinto:18-040-014-00121-00005 Cultivo:62000 PASTOS PERMANENTES DE 5 O MAS AÑOS-SIN VARIEDAD Secano USO ASIGNADO EN SIGPAC:PS  
Recinto:18-040-014-00121-00011 Cultivo:62000 PASTOS PERMANENTES DE 5 O MAS AÑOS-SIN VARIEDAD Secano USO ASIGNADO EN SIGPAC:PR
- 86122 Recinto superficie forrajera que realiza la actividad de producción de pastoreo y no declara el o los códigos del Registro de Explotaciones Ganaderas de Andalucía, REGA.  
Recinto:18-040-014-00121-00005 Cultivo:62000 PASTOS PERMANENTES DE 5 O MAS AÑOS-SIN VARIEDAD Secano  
Recinto:18-040-014-00121-00011 Cultivo:62000 PASTOS PERMANENTES DE 5 O MAS AÑOS-SIN VARIEDAD Secano
- 86124 Recinto de forrajera para Cálculo de Carga Ganadera que No pertenece a Explotación.  
Recinto:18-040-014-00121-00005 Cultivo:62000 PASTOS PERMANENTES DE 5 O MAS AÑOS-SIN VARIEDAD Secano  
Recinto:18-040-014-00121-00011 Cultivo:62000 PASTOS PERMANENTES DE 5 O MAS AÑOS-SIN VARIEDAD Secano
- 86128 Recinto de Forrajeras que no ha contabilizado para Carga Ganadera por no tener una explotación válida para el cálculo de la Carga Ganadera  
Recinto:18-040-014-00121-00005 Cultivo:62 PASTOS PERMANENTES DE 5 O MAS AÑOS-  
Recinto:18-040-014-00121-00011 Cultivo:62 PASTOS PERMANENTES DE 5 O MAS AÑOS-
- 86132 Recinto superficie forrajera que no realiza la actividad de producción de pastoreo.  
Recinto:18-040-014-00121-00005 Cultivo:62000 PASTOS PERMANENTES DE 5 O MAS AÑOS-SIN VARIEDAD Secano  
Recinto:18-040-014-00121-00011 Cultivo:62000 PASTOS PERMANENTES DE 5 O MAS AÑOS-SIN VARIEDAD Secano

(1) Con incidencias que retienen pago o deniegan el expediente.

(2) Se calcula sobre superficie declarada admisible.

(3) Aplicación del artículo 16 bis del RD 147/2023.

(4) Expediente con algunos recintos de pastos permanentes ubicados en espacios protegidos donde la carga ganadera mínima será 0,1 UGM/ha.

Puede verificar la integridad de una copia de este documento mediante la lectura del código QR adjunto o mediante el acceso a la dirección <https://ws050.juntadeandalucia.es/verificarFirma> indicando el código de VERIFICACIÓN

FIRMADO POR	RAQUEL MARIA ESPIN CRESPO	17/10/2024	
VERIFICACIÓN	Pk2jmWSPEJNMB623FQZ8JEKDMKEPRE	PÁG. 1747/4804	



**APELLIDOS Y NOMBRE / RAZÓN SOCIAL**  
MOLINA GARCÍA ADRIAN

**NIF**  
\*\*\*\*1266\*

**EXPEDIENTE**  
1284570

**RESOLUCIÓN**  
DENEGACIÓN DE LA AYUDA

**DATOS DE MANTENIMIENTO UNIDADES**

<b>GRUPO DE PAGO</b>	<b>Sup. Dec. Admisible</b>	<b>Sup. Resuelta</b>	<b>Sobredecl.</b>	<b>% Sobredecl.</b>
ZONAS DE MONTAÑA	0,00	0,00	0,00	0,00

**RESUMEN DE PAGOS**

	<b>IMPORTE ( Euros )</b>			
	<b>RESUELTO</b>	<b>FEADER</b>	<b>MAPA</b>	<b>CAPADR</b>
A pagar	0,00	0,00	0,00	0,00

**APLICACIÓN DE REDUCCIONES Y PENALIZACIONES (%)**

<b>Criterios de subvencionabilidad (1)</b>	<b>Presentación tardía</b>	<b>Omisión declaración</b>	<b>Condicionalidad</b>
100,00	0,00	0,00	0,00

**IMPORTE ( Euros )**

<b>Calculado(2)</b>	<b>Reducción</b>	<b>Penalización</b>	<b>Reducción Penalización (3)</b>	<b>Penalización adicional</b>	<b>Resuelto</b>	<b>FEADER</b>	<b>MAPA</b>	<b>CAPADR</b>
0,00 €	0,00 €	0,00 €	0,00 €	0,00 €	0,00 €	0,00 €	0,00 €	0,00 €
<b>Importe Unitario:</b>	93,00 €	<b>Nuevo Importe Unitario:</b>	0,00 €					

**RECINTOS PROPUESTOS**

<b>REF.</b>	<b>REFERENCIA SIGPAC</b>	<b>CULTIVO</b>	<b>S/R</b>	<b>USO SIGPAC</b>	<b>Sup. Dec. admisible</b>	<b>Sup. Campo</b>	<b>Sup. Determ.</b>	<b>Sup. Resuelta</b>
4809915	18-153-019-00049-0001	BARBECHO TRADICIONAL	S		1,42		1,42	1,42
6955095	18-153-009-00835-0001	OLIVAR	R		0,11		0,11	0,11
6955097	18-153-009-00978-0001	OLIVAR	R		0,11		0,11	0,11
6955099	18-153-012-00916-0001	TRIGO BLANDO	R		0,22		0,22	0,22
6955101	18-153-019-00136-0001	BARBECHO TRADICIONAL	S		1,22		1,22	1,22
1700000006847751	18-008-002-00025-0001	OLIVAR	R		3,92		3,92	3,92
1700000006847753	18-153-006-00049-0002	BARBECHO TRADICIONAL	S		0,04		0,04	0,04
1700000006847757	18-153-007-00178-0001	BARBECHO TRADICIONAL	S		0,39		0,39	0,39
1700000006847758	18-153-007-00294-0001	BARBECHO TRADICIONAL	S		0,46		0,46	0,46
1700000006847761	18-153-012-00952-0001	TRIGO BLANDO	R		0,17		0,17	0,17
1700000006847769	18-153-006-00048-0001	BARBECHO TRADICIONAL	S		2,99		2,99	2,99
1700000006847775	18-153-020-00012-0001	BARBECHO TRADICIONAL	S		1,49		1,49	1,49
1700000006847777	18-153-003-00112-0001	BARBECHO TRADICIONAL	S		0,52		0,52	0,52
1700000006847787	18-153-019-00045-0004	ALMENDROS	S		1,90		1,90	1,90
1700000006847788	18-153-015-00431-0001	ALMENDROS	S		0,92		0,92	0,92

**INCIDENCIAS**

**INCIDENCIA DESCRIPCIÓN**

463	Productor que en su Declaración responsable no marca SÍ o NO en la casilla de "Realiza alguna actividad de las incluidas en el R.D."
74018	Productor que no es agricultor a título principal, según los datos del ejercicio fiscal n-1 y seguridad socia.
74053	Importe inferior a 100 Euros

(1) Con incidencias que retienen pago o deniegan el expediente.

(2) Se calcula sobre superficie declarada admisible.

(3) Aplicación del artículo 16 bis del RD 147/2023.

(4) Expediente con algunos recintos de pastos permanentes ubicados en espacios protegidos donde la carga ganadera mínima será 0,1 UGM/ha.

Puede verificar la integridad de una copia de este documento mediante la lectura del código QR adjunto o mediante el acceso a la dirección <https://ws050.juntadeandalucia.es/verificarFirma> indicando el código de VERIFICACIÓN

FIRMADO POR	RAQUEL MARIA ESPIN CRESPO	17/10/2024
VERIFICACIÓN	Pk2jmWSPEJNMB623FQZ8JEKDMKEPRE	PÁG. 1748/4804





**Incidencias de carga ganadera**

**INCIDENCIA DESCRIPCIÓN**

86132	Recinto superficie forrajera que no realiza la actividad de producción de pastoreo.
Recinto:18-153-019-00049-00001	Cultivo:20000 BARBECHO TRADICIONAL-SIN VARIEDAD Secano
Recinto:18-153-019-00136-00001	Cultivo:20000 BARBECHO TRADICIONAL-SIN VARIEDAD Secano
Recinto:18-153-006-00049-00002	Cultivo:20000 BARBECHO TRADICIONAL-SIN VARIEDAD Secano
Recinto:18-153-007-00178-00001	Cultivo:20000 BARBECHO TRADICIONAL-SIN VARIEDAD Secano
Recinto:18-153-007-00294-00001	Cultivo:20000 BARBECHO TRADICIONAL-SIN VARIEDAD Secano
Recinto:18-153-006-00048-00001	Cultivo:20000 BARBECHO TRADICIONAL-SIN VARIEDAD Secano
Recinto:18-153-020-00012-00001	Cultivo:20000 BARBECHO TRADICIONAL-SIN VARIEDAD Secano
Recinto:18-153-003-00112-00001	Cultivo:20000 BARBECHO TRADICIONAL-SIN VARIEDAD Secano

(1) Con incidencias que retienen pago o deniegan el expediente.  
(2) Se calcula sobre superficie declarada admisible.  
(3) Aplicación del artículo 16 bis del RD 147/2023.  
(4) Expediente con algunos recintos de pastos permanentes ubicados en espacios protegidos donde la carga ganadera mínima será 0,1 UGM/ha.

Puede verificar la integridad de una copia de este documento mediante la lectura del código QR adjunto o mediante el acceso a la dirección <https://ws050.juntadeandalucia.es/verificarFirma> indicando el código de VERIFICACIÓN

FIRMADO POR	RAQUEL MARIA ESPIN CRESCO	17/10/2024
VERIFICACIÓN	Pk2jmWSPEJNMB623FQZ8JEKDMKEPRE	PÁG. 1749/4804





**APELLIDOS Y NOMBRE / RAZÓN SOCIAL**  
MOLINA LOPEZ FRANCISCO RAMON

**NIF**  
\*\*\*\*1867\*

**EXPEDIENTE**  
1168724

**RESOLUCIÓN**  
DENEGACIÓN DE LA AYUDA

**DATOS DE MANTENIMIENTO UNIDADES**

<b>GRUPO DE PAGO</b>	<b>Sup. Dec. Admisible</b>	<b>Sup. Resuelta</b>	<b>Sobredecl.</b>	<b>% Sobredecl.</b>
ZONAS DE MONTAÑA	0,00	0,00	0,00	0,00

**RESUMEN DE PAGOS**

	<b>IMPORTE ( Euros )</b>			
	<b>RESUELTO</b>	<b>FEADER</b>	<b>MAPA</b>	<b>CAPADR</b>
A pagar	0,00	0,00	0,00	0,00

**APLICACIÓN DE REDUCCIONES Y PENALIZACIONES (%)**

<b>Criterios de subvencionabilidad (1)</b>	<b>Presentación tardía</b>	<b>Omisión declaración</b>	<b>Condicionalidad</b>
100,00	0,00	0,00	0,00

**IMPORTE ( Euros )**

<b>Calculado(2)</b>	<b>Reducción</b>	<b>Penalización</b>	<b>Reducción Penalización (3)</b>	<b>Penalización adicional</b>	<b>Resuelto</b>	<b>FEADER</b>	<b>MAPA</b>	<b>CAPADR</b>
0,00 €	0,00 €	0,00 €	0,00 €	0,00 €	0,00 €	0,00 €	0,00 €	0,00 €
<b>Importe Unitario:</b>	93,00 €	<b>Nuevo Importe Unitario:</b>	0,00 €					

**RECINTOS PROPUESTOS**

<b>REF.</b>	<b>REFERENCIA SIGPAC</b>	<b>CULTIVO</b>	<b>S/R</b>	<b>USO SIGPAC</b>	<b>Sup. Dec. admisible</b>	<b>Sup. Campo</b>	<b>Sup. Determ.</b>	<b>Sup. Resuelta</b>
170000005518246	18-123-013-00061-0002	OLIVAR	S		1,22		1,22	1,22
170000005518247	18-123-013-00062-0001	OLIVAR	S		0,47		0,47	0,47
170000005518250	18-123-014-00136-0001	OLIVAR	R		2,24		2,24	2,24

**INCIDENCIAS**

**INCIDENCIA DESCRIPCIÓN**

74018	Productor que no es agricultor a título principal, según los datos del ejercicio fiscal n-1 y seguridad socia.
74053	Importe inferior a 100 Euros

(1) Con incidencias que retienen pago o deniegan el expediente.

(2) Se calcula sobre superficie declarada admisible.

(3) Aplicación del artículo 16 bis del RD 147/2023.

(4) Expediente con algunos recintos de pastos permanentes ubicados en espacios protegidos donde la carga ganadera mínima será 0,1 UGM/ha.

Puede verificar la integridad de una copia de este documento mediante la lectura del código QR adjunto o mediante el acceso a la dirección <https://ws050.juntadeandalucia.es/verificarFirma> indicando el código de VERIFICACIÓN

FIRMADO POR	RAQUEL MARIA ESPIN CRESPO	17/10/2024
VERIFICACIÓN	Pk2jmWSPEJNMB623FQZ8JEKDMKEPRE	PÁG. 1750/4804





**APELLIDOS Y NOMBRE / RAZÓN SOCIAL**

MOLINA MOLINA JESUS

**NIF**

\*\*\*\*2365\*

**EXPEDIENTE**

1254057

**RESOLUCIÓN**

DENEGACIÓN DE LA AYUDA

**DATOS DE MANTENIMIENTO UNIDADES**

**GRUPO DE PAGO**

ZONAS DE MONTAÑA

**Sup. Dec.  
Admisible**

0,00

**Sup.  
Resuelta**

0,00

**Sobredecl.**

0,00

**% Sobredecl.**

0,00

**RESUMEN DE PAGOS**

**IMPORTE ( Euros )**

	<b>RESUELTO</b>	<b>FEADER</b>	<b>MAPA</b>	<b>CAPADR</b>
A pagar	0,00	0,00	0,00	0,00

**APLICACIÓN DE REDUCCIONES Y PENALIZACIONES (%)**

<b>Crterios de subvencionabilidad (1)</b>	<b>Presentación tardía</b>	<b>Omisión declaración</b>	<b>Condicionalidad</b>
100,00	0,00	0,00	0,00

**IMPORTE ( Euros )**

<b>Calculado(2)</b>	<b>Reducción</b>	<b>Penalización</b>	<b>Reducción Penalización (3)</b>	<b>Penalización adicional</b>	<b>Resuelto</b>	<b>FEADER</b>	<b>MAPA</b>	<b>CAPADR</b>
0,00 €	0,00 €	0,00 €	0,00 €	0,00 €	0,00 €	0,00 €	0,00 €	0,00 €
<b>Importe Unitario:</b>	93,00 €	<b>Nuevo Importe Unitario:</b>	0,00 €					

**INCIDENCIAS**

**INCIDENCIA DESCRIPCIÓN**

74051	Solicitante de intervención 6613, que no declara ningun recinto en zona desfavorecida.
74053	Importe inferior a 100 Euros

(1) Con incidencias que retienen pago o deniegan el expediente.

(2) Se calcula sobre superficie declarada admisible.

(3) Aplicación del artículo 16 bis del RD 147/2023.

(4) Expediente con algunos recintos de pastos permanentes ubicados en espacios protegidos donde la carga ganadera mínima será 0,1 UGM/ha.

Puede verificar la integridad de una copia de este documento mediante la lectura del código QR adjunto o mediante el acceso a la dirección <https://ws050.juntadeandalucia.es/verificarFirma> indicando el código de VERIFICACIÓN

FIRMADO POR

RAQUEL MARIA ESPIN CRESPO

17/10/2024

VERIFICACIÓN

Pk2jmWSPEJNMB623FQZ8JEKDMKEPRE

PÁG. 1751/4804



**APELLIDOS Y NOMBRE / RAZÓN SOCIAL**

MOLINA OCETE ANTONIO

**NIF**

\*\*\*\*7021\*

**EXPEDIENTE**

1098470

**RESOLUCIÓN**

DENEGACIÓN DE LA AYUDA

**DATOS DE MANTENIMIENTO UNIDADES****GRUPO DE PAGO**

ZONAS DE MONTAÑA

**Sup. Dec.  
Admisible**

0,00

**Sup.  
Resuelta**

0,00

**Sobredecl.**

0,00

**% Sobredecl.**

0,00

**RESUMEN DE PAGOS****IMPORTE ( Euros )**

	<b>RESUELTO</b>	<b>FEADER</b>	<b>MAPA</b>	<b>CAPADR</b>
A pagar	0,00	0,00	0,00	0,00

**APLICACIÓN DE REDUCCIONES Y PENALIZACIONES (%)**

<b>Crterios de subvencionabilidad (1)</b>	<b>Presentación tardía</b>	<b>Omisión declaración</b>	<b>Condicionalidad</b>
100,00	0,00	0,00	0,00

**IMPORTE ( Euros )**

<b>Calculado(2)</b>	<b>Reducción</b>	<b>Penalización</b>	<b>Reducción Penalización (3)</b>	<b>Penalización adicional</b>	<b>Resuelto</b>	<b>FEADER</b>	<b>MAPA</b>	<b>CAPADR</b>
0,00 €	0,00 €	0,00 €	0,00 €	0,00 €	0,00 €	0,00 €	0,00 €	0,00 €
<b>Importe Unitario:</b>	93,00 €	<b>Nuevo Importe Unitario:</b>	0,00 €					

**RECINTOS PROPUESTOS**

<b>REF.</b>	<b>REFERENCIA SIGPAC</b>	<b>CULTIVO</b>	<b>S/R</b>	<b>USO SIGPAC</b>	<b>Sup. Dec. admisible</b>	<b>Sup. Campo</b>	<b>Sup. Determ.</b>	<b>Sup. Resuelta</b>
-1104243	18-138-004-00448-0003	BARBECHO TRADICIONAL	S		5,60		5,60	5,60
170000006436646	18-138-004-00448-0005	BARBECHO TRADICIONAL	S		0,64		0,64	0,64

**INCIDENCIAS****INCIDENCIA DESCRIPCIÓN**

2454	Solicitante de intervención 6613 cuyo regimen de afiliación a la SS no es ni el sistema especial agrario(cuenta ajena) ni autonomo con actividad agraria.
74018	Productor que no es agricultor a título principal, según los datos del ejercicio fiscal n-1 y seguridad socia.
74053	Importe inferior a 100 Euros
86119	Carga ganadera NO cumple con el valor mínimo de 0,2 UGM/ha. Recinto:18-138-004-00448-00004 Cultivo:62000 PASTOS PERMANENTES DE 5 O MAS AÑOS-SIN VARIEDAD Secano Carga Ganadera:0
86121	Recinto superficie forrajera que no realiza la actividad de producción de pastoreo. Recinto:18-138-004-00448-00004 Cultivo:62000 PASTOS PERMANENTES DE 5 O MAS AÑOS-SIN VARIEDAD Secano Actividad Agraria del recinto:5
86122	Recinto superficie forrajera que realiza la actividad de producción de pastoreo y no declara el o los códigos del Registro de Explotaciones Ganaderas de Andalucía, REGA. Recinto:18-138-004-00448-00004 Cultivo:62000 PASTOS PERMANENTES DE 5 O MAS AÑOS-SIN VARIEDAD Secano
86124	Recinto de forrajera para Cálculo de Carga Ganadera que No pertenece a Explotación. Recinto:18-138-004-00448-00004 Cultivo:62000 PASTOS PERMANENTES DE 5 O MAS AÑOS-SIN VARIEDAD Secano

(1) Con incidencias que retienen pago o deniegan el expediente.

(2) Se calcula sobre superficie declarada admisible.

(3) Aplicación del artículo 16 bis del RD 147/2023.

(4) Expediente con algunos recintos de pastos permanentes ubicados en espacios protegidos donde la carga ganadera mínima será 0,1 UGM/ha.

Puede verificar la integridad de una copia de este documento mediante la lectura del código QR adjunto o mediante el acceso a la dirección <https://ws050.juntadeandalucia.es/verificarFirma> indicando el código de VERIFICACIÓN

FIRMADO POR

RAQUEL MARIA ESPIN CRESPO

17/10/2024

VERIFICACIÓN

Pk2jmWSPEJNMB623FQZ8JEKDMKEPRE

PÁG. 1752/4804







**Incidencias de carga ganadera**

**INCIDENCIA DESCRIPCIÓN**

86122	Recinto superficie forrajera que realiza la actividad de producción de pastoreo y no declara el o los códigos del Registro de Explotaciones Ganaderas de Andalucía, REGA. Recinto:18-138-004-00448-00004 Cultivo:62000 PASTOS PERMANENTES DE 5 O MAS AÑOS-SIN VARIEDAD Secano
86124	Recinto de forrajera para Cálculo de Carga Ganadera que No pertenece a Explotación. Recinto:18-138-004-00448-00004 Cultivo:62000 PASTOS PERMANENTES DE 5 O MAS AÑOS-SIN VARIEDAD Secano
86128	Recinto de Forrajeras que no ha contabilizado para Carga Ganadera por no tener una explotación válida para el cálculo de la Carga Ganadera Recinto:18-138-004-00448-00002 Cultivo:62 PASTOS PERMANENTES DE 5 O MAS AÑOS- Recinto:18-138-004-00448-00004 Cultivo:62 PASTOS PERMANENTES DE 5 O MAS AÑOS-
86132	Recinto superficie forrajera que no realiza la actividad de producción de pastoreo. Recinto:18-138-004-00448-00003 Cultivo:20000 BARBECHO TRADICIONAL-SIN VARIEDAD Secano Recinto:18-204-037-00039-00001 Cultivo:20000 BARBECHO TRADICIONAL-SIN VARIEDAD Secano Recinto:18-138-004-00448-00005 Cultivo:20000 BARBECHO TRADICIONAL-SIN VARIEDAD Secano Recinto:18-138-004-00448-00004 Cultivo:62000 PASTOS PERMANENTES DE 5 O MAS AÑOS-SIN VARIEDAD Secano
86133	Recinto de forrajera No solicitado para Cálculo de Carga Ganadera que No pertenece a Explotación. Recinto:18-138-004-00448-00002 Cultivo:62000 PASTOS PERMANENTES DE 5 O MAS AÑOS-SIN VARIEDAD Secano

(1) Con incidencias que retienen pago o deniegan el expediente.

(2) Se calcula sobre superficie declarada admisible.

(3) Aplicación del artículo 16 bis del RD 147/2023.

(4) Expediente con algunos recintos de pastos permanentes ubicados en espacios protegidos donde la carga ganadera mínima será 0,1 UGM/ha.

Puede verificar la integridad de una copia de este documento mediante la lectura del código QR adjunto o mediante el acceso a la dirección <https://ws050.juntadeandalucia.es/verificarFirma> indicando el código de VERIFICACIÓN

FIRMADO POR	RAQUEL MARIA ESPIN CRESPO	17/10/2024	
VERIFICACIÓN	Pk2jmWSPEJNMB623FQZ8JEKDMKEPRE	PÁG. 1753/4804	



**APELLIDOS Y NOMBRE / RAZÓN SOCIAL**

MOLINA PÉREZ ANA VICTORIA

**NIF**

\*\*\*\*8264\*

**EXPEDIENTE**

1055752

**RESOLUCIÓN**

DENEGACIÓN DE LA AYUDA

**DATOS DE MANTENIMIENTO UNIDADES**

<b>GRUPO DE PAGO</b>	<b>Sup. Dec. Admisible</b>	<b>Sup. Resuelta</b>	<b>Sobredecl.</b>	<b>% Sobredecl.</b>
ZONAS DE MONTAÑA	0,73	0,73	0,00	0,00

**RESUMEN DE PAGOS**

	<b>IMPORTE ( Euros )</b>			
	<b>RESUELTO</b>	<b>FEADER</b>	<b>MAPA</b>	<b>CAPADR</b>
A pagar	0,00	0,00	0,00	0,00

**APLICACIÓN DE REDUCCIONES Y PENALIZACIONES (%)**

<b>Criterios de subvencionabilidad (1)</b>	<b>Presentación tardía</b>	<b>Omisión declaración</b>	<b>Condicionalidad</b>
100,00	0,00	0,00	0,00

**IMPORTE ( Euros )**

<b>Calculado(2)</b>	<b>Reducción</b>	<b>Penalización</b>	<b>Reducción Penalización (3)</b>	<b>Penalización adicional</b>	<b>Resuelto</b>	<b>FEADER</b>	<b>MAPA</b>	<b>CAPADR</b>
67,89 €	0,00 €	0,00 €	0,00 €	0,00 €	0,00 €	0,00 €	0,00 €	0,00 €
<b>Importe Unitario:</b>	93,00 €	<b>Nuevo Importe Unitario:</b>	93,00 €					

**RECINTOS PROPUESTOS**

<b>REF.</b>	<b>REFERENCIA SIGPAC</b>	<b>CULTIVO</b>	<b>S/R</b>	<b>USO SIGPAC</b>	<b>Sup. Dec. admisible</b>	<b>Sup. Campo</b>	<b>Sup. Determ.</b>	<b>Sup. Resuelta</b>
1700000004738990	18-029-002-00109-0001	OLIVAR	S		0,73		0,73	0,73

**INCIDENCIAS**

**INCIDENCIA DESCRIPCIÓN**

74053 Importe inferior a 100 Euros

(1) Con incidencias que retienen pago o deniegan el expediente.

(2) Se calcula sobre superficie declarada admisible.

(3) Aplicación del artículo 16 bis del RD 147/2023.

(4) Expediente con algunos recintos de pastos permanentes ubicados en espacios protegidos donde la carga ganadera mínima será 0,1 UGM/ha.

Puede verificar la integridad de una copia de este documento mediante la lectura del código QR adjunto o mediante el acceso a la dirección <https://ws050.juntadeandalucia.es/verificarFirma> indicando el código de VERIFICACIÓN

FIRMADO POR	RAQUEL MARIA ESPIN CRESPO	17/10/2024
VERIFICACIÓN	Pk2jmWSPEJNMB623FQZ8JEKDMKEPRE	PÁG. 1754/4804





**APELLIDOS Y NOMBRE / RAZÓN SOCIAL**

MOLINA RODRIGUEZ RAFAEL

**NIF**  
\*\*\*\*8056\*

**EXPEDIENTE**

1149745

**RESOLUCIÓN**

DENEGACIÓN DE LA AYUDA

**DATOS DE MANTENIMIENTO UNIDADES**

**GRUPO DE PAGO**

ZONAS DE MONTAÑA

<b>Sup. Dec. Admisible</b>	<b>Sup. Resuelta</b>	<b>Sobredecl.</b>	<b>% Sobredecl.</b>
0,00	0,00	0,00	0,00

**RESUMEN DE PAGOS**

	<b>IMPORTE ( Euros )</b>			
	<b>RESUELTO</b>	<b>FEADER</b>	<b>MAPA</b>	<b>CAPADR</b>
A pagar	0,00	0,00	0,00	0,00

**APLICACIÓN DE REDUCCIONES Y PENALIZACIONES (%)**

<b>Criterios de subvencionabilidad (1)</b>	<b>Presentación tardía</b>	<b>Omisión declaración</b>	<b>Condicionalidad</b>
100,00	0,00	0,00	0,00

**IMPORTE ( Euros )**

Calculado(2)	Reducción	Penalización	Reducción Penalización (3)	Penalización adicional	Resuelto	FEADER	MAPA	CAPADR
0,00 €	0,00 €	0,00 €	0,00 €	0,00 €	0,00 €	0,00 €	0,00 €	0,00 €
<b>Importe Unitario:</b>	93,00 €	<b>Nuevo Importe Unitario:</b>	0,00 €					

**RECINTOS PROPUESTOS**

<b>REF.</b>	<b>REFERENCIA SIGPAC</b>	<b>CULTIVO</b>	<b>S/R</b>	<b>USO SIGPAC</b>	<b>Sup. Dec. admisible</b>	<b>Sup. Campo</b>	<b>Sup. Determ.</b>	<b>Sup. Resuelta</b>
5534168	18-123-018-00022-0004	OLIVAR	S		5,03		5,03	5,03
170000005964046	18-123-018-00036-0002	OLIVAR	S		3,64		3,64	3,64
170000005964047	18-123-018-00031-0001	ESPÁRRAGOS	R		0,49		0,49	0,49

**INCIDENCIAS**

**INCIDENCIA DESCRIPCIÓN**

74018	Productor que no es agricultor a título principal, según los datos del ejercicio fiscal n-1 y seguridad socia.
74053	Importe inferior a 100 Euros

(1) Con incidencias que retienen pago o deniegan el expediente.

(2) Se calcula sobre superficie declarada admisible.

(3) Aplicación del artículo 16 bis del RD 147/2023.

(4) Expediente con algunos recintos de pastos permanentes ubicados en espacios protegidos donde la carga ganadera mínima será 0,1 UGM/ha.

Puede verificar la integridad de una copia de este documento mediante la lectura del código QR adjunto o mediante el acceso a la dirección <https://ws050.juntadeandalucia.es/verificarFirma> indicando el código de VERIFICACIÓN

FIRMADO POR	RAQUEL MARIA ESPIN CRESPO	17/10/2024
VERIFICACIÓN	Pk2jmWSPEJNMB623FQZ8JEKDMKEPRE	PÁG. 1755/4804





**APELLIDOS Y NOMBRE / RAZÓN SOCIAL**

MOLINA RUIZ TERESA

**NIF**

\*\*\*\*4038\*

**EXPEDIENTE**

1266226

**RESOLUCIÓN**

DENEGACIÓN DE LA AYUDA

**DATOS DE MANTENIMIENTO UNIDADES**

**GRUPO DE PAGO**

ZONAS DE MONTAÑA

**Sup. Dec. Admisible**

0,00

**Sup. Resuelta**

0,00

**Sobredecl.**

0,00

**% Sobredecl.**

0,00

**RESUMEN DE PAGOS**

	<b>IMPORTE ( Euros )</b>			
	<b>RESUELTO</b>	<b>FEADER</b>	<b>MAPA</b>	<b>CAPADR</b>
A pagar	0,00	0,00	0,00	0,00

**APLICACIÓN DE REDUCCIONES Y PENALIZACIONES (%)**

<b>Crterios de subvencionabilidad (1)</b>	<b>Presentación tardía</b>	<b>Omisión declaración</b>	<b>Condicionalidad</b>
100,00	0,00	0,00	0,00

**IMPORTE ( Euros )**

<b>Calculado(2)</b>	<b>Reducción</b>	<b>Penalización</b>	<b>Reducción Penalización (3)</b>	<b>Penalización adicional</b>	<b>Resuelto</b>	<b>FEADER</b>	<b>MAPA</b>	<b>CAPADR</b>
0,00 €	0,00 €	0,00 €	0,00 €	0,00 €	0,00 €	0,00 €	0,00 €	0,00 €
<b>Importe Unitario:</b>	93,00 €	<b>Nuevo Importe Unitario:</b>	0,00 €					

**RECINTOS PROPUESTOS**

<b>REF.</b>	<b>REFERENCIA SIGPAC</b>	<b>CULTIVO</b>	<b>S/R</b>	<b>USO SIGPAC</b>	<b>Sup. Dec. admisible</b>	<b>Sup. Campo</b>	<b>Sup. Determ.</b>	<b>Sup. Resuelta</b>
-1487086	18-196-011-00038-0007	TRIGO BLANDO	R		0,01		0,01	0,01
-1487085	18-014-102-00541-0001	AVENA	S		0,03		0,03	0,03
-1487084	18-014-102-00530-0001	AVENA	S		0,05		0,05	0,05
-1303950	18-196-005-00183-0004	TOMATE	S		0,02		0,02	0,02
-522977	18-196-011-00042-0002	BARBECHO TRADICIONAL	S		0,26		0,26	0,26
-522976	18-196-011-00041-0002	BARBECHO TRADICIONAL	S		0,14		0,14	0,14
-522971	18-196-005-00194-0001	AVENA	S		0,36		0,36	0,36
5329544	18-014-102-00530-0001	AVENA	S		0,21		0,21	0,21
5329548	18-014-102-00541-0001	AVENA	S		0,19		0,19	0,19
1700000005691853	18-014-102-00126-0004	AVENA	R		0,25		0,25	0,25
1700000005691854	18-014-102-00134-0001	AVENA	R		0,46		0,46	0,46
1700000005691855	18-196-011-00210-0001	BARBECHO TRADICIONAL	S		1,12		1,12	1,12
1700000005691856	18-196-005-00202-0002	TOMATE	R		0,43		0,43	0,43
1700000005691857	18-196-007-00119-0002	COLIFLOR	S		0,42		0,42	0,42
1700000005691858	18-196-003-00176-0002	TRIGO BLANDO	S		0,65		0,65	0,65
1700000005691859	18-196-003-00262-0001	TOMATE	S		0,42		0,42	0,42
1700000005691860	18-196-007-00119-0002	COLIFLOR	S		0,81		0,81	0,81
1700000005691861	18-196-009-00144-0002	AVENA	R		0,90		0,90	0,90
1700000005691862	18-196-011-00039-0003	TRIGO BLANDO	R		0,24		0,24	0,24
1700000005691863	18-196-009-00253-0001	AVENA	S		0,50		0,50	0,50
1700000005691864	18-196-007-00138-0001	TOMATE	S		0,70		0,70	0,70
1700000005691865	18-196-011-00040-0001	AVENA	S		0,16		0,16	0,16
1700000005691866	18-196-005-00183-0003	TOMATE	S		0,52		0,52	0,52
1700000005691867	18-196-005-00193-0002	AVENA	S		0,34		0,34	0,34
1700000005691869	18-196-009-00131-0003	AVENA	S		0,20		0,20	0,20
1700000005691870	18-196-009-00132-0001	AVENA	S		0,49		0,49	0,49

(1) Con incidencias que retienen pago o deniegan el expediente.

(2) Se calcula sobre superficie declarada admisible.

(3) Aplicación del artículo 16 bis del RD 147/2023.

(4) Expediente con algunos recintos de pastos permanentes ubicados en espacios protegidos donde la carga ganadera mínima será 0,1 UGM/ha.

Puede verificar la integridad de una copia de este documento mediante la lectura del código QR adjunto o mediante el acceso a la dirección <https://ws050.juntadeandalucia.es/verificarFirma> indicando el código de VERIFICACIÓN

FIRMADO POR

RAQUEL MARIA ESPIN CRESPO

17/10/2024

VERIFICACIÓN

Pk2jmWSPEJNMB623FQZ8JEKDMKEPRE

PÁG. 1756/4804





**INCIDENCIAS**

**INCIDENCIA DESCRIPCIÓN**

- 3795 Recinto declarado con una situación de riesgo de abandono.  
Recinto:18-196-011-00041-00002 Cultivo: -  
Recinto:18-196-011-00042-00002 Cultivo: -  
Recinto:18-196-011-00210-00001 Cultivo: -
- 74018 Productor que no es agricultor a título principal, según los datos del ejercicio fiscal n-1 y seguridad socia.
- 74053 Importe inferior a 100 Euros

**Incidencias de carga ganadera**

**INCIDENCIA DESCRIPCIÓN**

- 3795 Recinto declarado con una situación de riesgo de abandono.  
Recinto:18-196-011-00042-00002 Cultivo: -  
Recinto:18-196-011-00041-00002 Cultivo: -  
Recinto:18-196-011-00210-00001 Cultivo: -
- 86128 Recinto de Forrajas que no ha contabilizado para Carga Ganadera por no tener una explotación válida para el cálculo de la Carga Ganadera  
Recinto:18-196-011-00039-00005 Cultivo:62 PASTOS PERMANENTES DE 5 O MAS AÑOS-
- 86132 Recinto superficie forrajera que no realiza la actividad de producción de pastoreo.  
Recinto:18-196-011-00042-00002 Cultivo:20000 BARBECHO TRADICIONAL-SIN VARIEDAD Secano  
Recinto:18-196-011-00041-00002 Cultivo:20000 BARBECHO TRADICIONAL-SIN VARIEDAD Secano  
Recinto:18-196-011-00210-00001 Cultivo:20000 BARBECHO TRADICIONAL-SIN VARIEDAD Secano
- 86133 Recinto de forrajera No solicitado para Cálculo de Carga Ganadera que No pertenece a Explotación.  
Recinto:18-196-011-00039-00005 Cultivo:62000 PASTOS PERMANENTES DE 5 O MAS AÑOS-SIN VARIEDAD Secano

(1) Con incidencias que retienen pago o deniegan el expediente.  
(2) Se calcula sobre superficie declarada admisible.  
(3) Aplicación del artículo 16 bis del RD 147/2023.  
(4) Expediente con algunos recintos de pastos permanentes ubicados en espacios protegidos donde la carga ganadera mínima será 0,1 UGM/ha.

Puede verificar la integridad de una copia de este documento mediante la lectura del código QR adjunto o mediante el acceso a la dirección <https://ws050.juntadeandalucia.es/verificarFirma> indicando el código de VERIFICACIÓN

FIRMADO POR	RAQUEL MARIA ESPIN CRESPO	17/10/2024
VERIFICACIÓN	Pk2jmWSPEJNMB623FQZ8JEKDMKEPRE	PÁG. 1757/4804





**APELLIDOS Y NOMBRE / RAZÓN SOCIAL**  
MOLINERO MORALES ROBERTO

**NIF**  
\*\*\*\*5717\*

**EXPEDIENTE**  
1269849

**RESOLUCIÓN**  
DENEGACIÓN DE LA AYUDA

**DATOS DE MANTENIMIENTO UNIDADES**

<b>GRUPO DE PAGO</b>	<b>Sup. Dec. Admisible</b>	<b>Sup. Resuelta</b>	<b>Sobredecl.</b>	<b>% Sobredecl.</b>
ZONAS DE MONTAÑA	0,00	0,00	0,00	0,00

**RESUMEN DE PAGOS**

	<b>IMPORTE ( Euros )</b>			
	<b>RESUELTO</b>	<b>FEADER</b>	<b>MAPA</b>	<b>CAPADR</b>
A pagar	0,00	0,00	0,00	0,00

**APLICACIÓN DE REDUCCIONES Y PENALIZACIONES (%)**

<b>Crterios de subvencionabilidad (1)</b>	<b>Presentación tardía</b>	<b>Omisión declaración</b>	<b>Condicionidad</b>
100,00	0,00	0,00	0,00

**IMPORTE ( Euros )**

<b>Calculado(2)</b>	<b>Reducción</b>	<b>Penalización</b>	<b>Reducción Penalización (3)</b>	<b>Penalización adicional</b>	<b>Resuelto</b>	<b>FEADER</b>	<b>MAPA</b>	<b>CAPADR</b>
0,00 €	0,00 €	0,00 €	0,00 €	0,00 €	0,00 €	0,00 €	0,00 €	0,00 €
<b>Importe Unitario:</b>	93,00 €	<b>Nuevo Importe Unitario:</b>	0,00 €					

**RECINTOS PROPUESTOS**

<b>REF.</b>	<b>REFERENCIA SIGPAC</b>	<b>CULTIVO</b>	<b>S/R</b>	<b>USO SIGPAC</b>	<b>Sup. Dec. admisible</b>	<b>Sup. Campo</b>	<b>Sup. Determ.</b>	<b>Sup. Resuelta</b>
4590193	23-064-006-09002-0004	OLIVAR	S		0,03		0,03	0,03
1700000004600586	18-039-002-00032-0001	OLIVAR	S		0,95		0,95	0,95
1700000004600587	23-064-006-00304-0001	OLIVAR	S		0,35		0,35	0,35
1700000004600588	18-039-009-00091-0001	OLIVAR	S		0,42		0,42	0,42
1700000004600589	23-019-010-00414-0001	OLIVAR	S		0,91		0,91	0,91
1700000004600590	23-064-006-00250-0001	OLIVAR	S		0,58		0,58	0,58
1700000004600591	23-064-006-00327-0001	OLIVAR	S		0,27		0,27	0,27
1700000005581973	18-039-001-00008-0001	OLIVAR	S		5,03		5,03	5,03
1700000005581974	18-039-001-00029-0001	OLIVAR	S		2,42		2,42	2,42

**INCIDENCIAS**

**INCIDENCIA DESCRIPCIÓN**

2454	Solicitante de intervención 6613 cuyo regimen de afiliacion a la SS no es ni el sistema especial agrario(cuenta ajena) ni autonomo con actividad agraria.
74018	Productor que no es agricultor a título principal, según los datos del ejercicio fiscal n-1 y seguridad socia.
74053	Importe inferior a 100 Euros

(1) Con incidencias que retienen pago o deniegan el expediente.

(2) Se calcula sobre superficie declarada admisible.

(3) Aplicación del artículo 16 bis del RD 147/2023.

(4) Expediente con algunos recintos de pastos permanentes ubicados en espacios protegidos donde la carga ganadera mínima será 0,1 UGM/ha.

Puede verificar la integridad de una copia de este documento mediante la lectura del código QR adjunto o mediante el acceso a la dirección <https://ws050.juntadeandalucia.es/verificarFirma> indicando el código de VERIFICACIÓN

FIRMADO POR	RAQUEL MARIA ESPIN CRESPO	17/10/2024
VERIFICACIÓN	Pk2jmWSPEJNMB623FQZ8JEKDMKEPRE	PÁG. 1758/4804





**APELLIDOS Y NOMBRE / RAZÓN SOCIAL**  
MONGE GAMEZ AMPARO

**NIF**  
\*\*\*\*6679\*

**EXPEDIENTE**  
1207695

**RESOLUCIÓN**  
DENEGACIÓN DE LA AYUDA

**DATOS DE MANTENIMIENTO UNIDADES**

<b>GRUPO DE PAGO</b>	<b>Sup. Dec. Admisible</b>	<b>Sup. Resuelta</b>	<b>Sobredecl.</b>	<b>% Sobredecl.</b>
ZONAS DE MONTAÑA	0,00	0,00	0,00	0,00

**RESUMEN DE PAGOS**

	<b>IMPORTE ( Euros )</b>			
	<b>RESUELTO</b>	<b>FEADER</b>	<b>MAPA</b>	<b>CAPADR</b>
A pagar	0,00	0,00	0,00	0,00

**APLICACIÓN DE REDUCCIONES Y PENALIZACIONES (%)**

<b>Criterios de subvencionabilidad (1)</b>	<b>Presentación tardía</b>	<b>Omisión declaración</b>	<b>Condicionalidad</b>
100,00	0,00	1,00	0,00

**IMPORTE ( Euros )**

<b>Calculado(2)</b>	<b>Reducción</b>	<b>Penalización</b>	<b>Reducción Penalización (3)</b>	<b>Penalización adicional</b>	<b>Resuelto</b>	<b>FEADER</b>	<b>MAPA</b>	<b>CAPADR</b>
0,00 €	0,00 €	0,00 €	0,00 €	0,00 €	0,00 €	0,00 €	0,00 €	0,00 €
<b>Importe Unitario:</b>	93,00 €	<b>Nuevo Importe Unitario:</b>	0,00 €					

**RECINTOS PROPUESTOS**

<b>REF.</b>	<b>REFERENCIA SIGPAC</b>	<b>CULTIVO</b>	<b>S/R</b>	<b>USO SIGPAC</b>	<b>Sup. Dec. admisible</b>	<b>Sup. Campo</b>	<b>Sup. Determ.</b>	<b>Sup. Resuelta</b>
6948981	18-047-900-99000-9900	PASTOS PERMANENTES DE 5 O MAS AÑOS	S		118,24		118,24	118,24

**INCIDENCIAS**

**INCIDENCIA DESCRIPCIÓN**

256	Solicitud con recintos no declarados en campaña actual con una reducción por omisión de superficie superior al 3% CÓDIGO PARA EL PORCENTAJE DE REDUCCIÓN POR OMISIÓN QUE CORRESPONDE A LA SOLICITUD:1
2454	Solicitante de intervención 6613 cuyo regimen de afiliación a la SS no es ni el sistema especial agrario(cuenta ajena) ni autonomo con actividad agraria.
3972	Recinto ficticio del que forma parte un recinto real cuyo identificativo presenta errores en las Declaraciones de pastos. Recinto:18-047-900-99000-99001 Cultivo: -
74018	Productor que no es agricultor a título principal, según los datos del ejercicio fiscal n-1 y seguridad socia.
74053	Importe inferior a 100 Euros

(1) Con incidencias que retienen pago o deniegan el expediente.

(2) Se calcula sobre superficie declarada admisible.

(3) Aplicación del artículo 16 bis del RD 147/2023.

(4) Expediente con algunos recintos de pastos permanentes ubicados en espacios protegidos donde la carga ganadera mínima será 0,1 UGM/ha.

Puede verificar la integridad de una copia de este documento mediante la lectura del código QR adjunto o mediante el acceso a la dirección <https://ws050.juntadeandalucia.es/verificarFirma> indicando el código de VERIFICACIÓN

FIRMADO POR	RAQUEL MARIA ESPIN CRESPO	17/10/2024
VERIFICACIÓN	Pk2jmWSPEJNMB623FQZ8JEKDMKEPRE	PÁG. 1759/4804





**APELLIDOS Y NOMBRE / RAZÓN SOCIAL**

MONTERO CABA ISIDRO VENANCIO

**NIF**  
\*\*\*\*6355\*

**EXPEDIENTE**

1170366

**RESOLUCIÓN**

DENEGACIÓN DE LA AYUDA

**DATOS DE MANTENIMIENTO UNIDADES**

**GRUPO DE PAGO**

ZONAS DE MONTAÑA

Sup. Dec. Admisible	Sup. Resuelta	Sobredecl.	% Sobredecl.
0,00	0,00	0,00	0,00

**RESUMEN DE PAGOS**

	IMPORTE ( Euros )			
	RESUELTO	FEADER	MAPA	CAPADR
A pagar	0,00	0,00	0,00	0,00

**APLICACIÓN DE REDUCCIONES Y PENALIZACIONES (%)**

Criterios de subvencionabilidad (1)	Presentación tardía	Omisión declaración	Condicionalidad
100,00	0,00	0,00	0,00

**IMPORTE ( Euros )**

Calculado(2)	Reducción	Penalización	Reducción Penalización (3)	Penalización adicional	Resuelto	FEADER	MAPA	CAPADR
0,00 €	0,00 €	0,00 €	0,00 €	0,00 €	0,00 €	0,00 €	0,00 €	0,00 €
Importe Unitario:	93,00 €	Nuevo Importe Unitario:	0,00 €					

**RECINTOS PROPUESTOS**

REF.	REFERENCIA SIGPAC	CULTIVO	S/R	USO SIGPAC	Sup. Dec. admisible	Sup. Campo	Sup. Determ.	Sup. Resuelta
-1312625	18-104-030-00793-0023	OLIVAR	S		0,01		0,01	0,01
170000006272517	18-104-030-00793-0002	OLIVAR	S		7,24		7,24	7,24
170000006272518	18-104-030-00798-0003	OLIVAR	S		0,03		0,03	0,03
170000006272520	18-104-030-00799-0002	OLIVAR	S		0,51		0,51	0,51
170000006272522	18-104-030-00799-0005	OLIVAR	S		0,33		0,33	0,33

**INCIDENCIAS**

**INCIDENCIA DESCRIPCIÓN**

2454	Solicitante de intervención 6613 cuyo regimen de afiliacion a la SS no es ni el sistema especial agrario(cuenta ajena) ni autonomo con actividad agraria.
74018	Productor que no es agricultor a título principal, según los datos del ejercicio fiscal n-1 y seguridad socia.
74053	Importe inferior a 100 Euros

(1) Con incidencias que retienen pago o deniegan el expediente.

(2) Se calcula sobre superficie declarada admisible.

(3) Aplicación del artículo 16 bis del RD 147/2023.

(4) Expediente con algunos recintos de pastos permanentes ubicados en espacios protegidos donde la carga ganadera mínima será 0,1 UGM/ha.

Puede verificar la integridad de una copia de este documento mediante la lectura del código QR adjunto o mediante el acceso a la dirección <https://ws050.juntadeandalucia.es/verificarFirma> indicando el código de VERIFICACIÓN

FIRMADO POR

RAQUEL MARIA ESPIN CRESPO

17/10/2024

VERIFICACIÓN

Pk2jmWSPEJNMB623FQZ8JEKDMKEPRE

PÁG. 1760/4804







**APELLIDOS Y NOMBRE / RAZÓN SOCIAL**

MONTOYA PEÑA MIGUEL ANGEL

**NIF**

\*\*\*\*8747\*

**EXPEDIENTE**

1282310

**RESOLUCIÓN**

DENEGACIÓN DE LA AYUDA

**DATOS DE MANTENIMIENTO UNIDADES**

<b>GRUPO DE PAGO</b>	<b>Sup. Dec. Admisible</b>	<b>Sup. Resuelta</b>	<b>Sobredecl.</b>	<b>% Sobredecl.</b>
ZONAS DE MONTAÑA	0,00	0,00	0,00	0,00

**RESUMEN DE PAGOS**

	<b>IMPORTE ( Euros )</b>			
	<b>RESUELTO</b>	<b>FEADER</b>	<b>MAPA</b>	<b>CAPADR</b>
A pagar	0,00	0,00	0,00	0,00

**APLICACIÓN DE REDUCCIONES Y PENALIZACIONES (%)**

<b>Crterios de subvencionabilidad (1)</b>	<b>Presentación tardía</b>	<b>Omisión declaración</b>	<b>Condicionalidad</b>
100,00	0,00	0,00	0,00

**IMPORTE ( Euros )**

<b>Calculado(2)</b>	<b>Reducción</b>	<b>Penalización</b>	<b>Reducción Penalización (3)</b>	<b>Penalización adicional</b>	<b>Resuelto</b>	<b>FEADER</b>	<b>MAPA</b>	<b>CAPADR</b>
0,00 €	0,00 €	0,00 €	0,00 €	0,00 €	0,00 €	0,00 €	0,00 €	0,00 €
<b>Importe Unitario:</b>	93,00 €	<b>Nuevo Importe Unitario:</b>	0,00 €					

**RECINTOS PROPUESTOS**

<b>REF.</b>	<b>REFERENCIA SIGPAC</b>	<b>CULTIVO</b>	<b>S/R</b>	<b>USO SIGPAC</b>	<b>Sup. Dec. admisible</b>	<b>Sup. Campo</b>	<b>Sup. Determ.</b>	<b>Sup. Resuelta</b>
-1610208	18-090-007-00063-0004	OLIVAR	S		0,07		0,07	0,05
-1610198	18-090-007-00063-0004	OLIVAR	S		0,08		0,08	0,06
-1610170	18-090-004-00085-0002	OLIVAR	S		0,26		0,26	0,26
-1610168	18-090-004-00086-0002	OLIVAR	S		0,86		0,86	0,86
-1610167	18-090-004-00086-0001	OLIVAR	R		4,92		4,92	4,92
-1610166	18-090-004-00085-0001	OLIVAR	R		5,52		5,52	5,52
-814411	18-090-004-00042-0009	OLIVAR	S		0,86		0,86	0,86
5252509	18-090-007-00063-0004	ALMENDROS	S		0,39		0,39	0,27
1700000004709652	18-181-001-00129-0001	OLIVAR	S		1,82		1,82	1,82
1700000004709653	18-181-005-00097-0002	OLIVAR	S		1,24		1,24	1,24
1700000004709654	18-181-001-00143-0001	OLIVAR	S		1,05		1,05	1,05
1700000006594893	18-090-004-00042-0008	OLIVAR	R		4,60		4,60	4,60
1700000006594894	18-090-007-00062-0003	OLIVAR	S		0,74		0,74	0,74

**INCIDENCIAS**

**INCIDENCIA DESCRIPCIÓN**

219	Superficie bruta de cruce en un recinto en una misma solicitud supera superficie total que el SIGPAC establece para él. Recinto:18-090-007-00063-00004 Cultivo:101010 OLIVAR-PICUAL Secano Suma de superficies declaradas para este recinto por el solicitante (Áreas):54 Superficie SIGPAC total para el recinto (Áreas):38 Exceso de superficie declarada (Hectáreas):0,02 Recinto:18-090-007-00063-00004 Cultivo:101010 OLIVAR-PICUAL Secano Suma de superficies declaradas para este recinto por el solicitante (Áreas):54 Superficie SIGPAC total para el recinto (Áreas):38 Exceso de superficie declarada (Hectáreas):0,02 Recinto:18-090-007-00063-00004 Cultivo:104111 ALMENDROS-MAKAKO Secano Suma de superficies declaradas para este recinto por el solicitante (Áreas):54 Superficie SIGPAC total para el recinto (Áreas):38 Exceso de superficie declarada (Hectáreas):0,12
2455	Solicitantes de intervención 6613 sin datos de IRPF n-1.(Art 4 Orden 14/04/2016).
74018	Productor que no es agricultor a título principal, según los datos del ejercicio fiscal n-1 y seguridad socia.
74053	Importe inferior a 100 Euros

(1) Con incidencias que retienen pago o deniegan el expediente.

(2) Se calcula sobre superficie declarada admisible.

(3) Aplicación del artículo 16 bis del RD 147/2023.

(4) Expediente con algunos recintos de pastos permanentes ubicados en espacios protegidos donde la carga ganadera mínima será 0,1 UGM/ha.

Puede verificar la integridad de una copia de este documento mediante la lectura del código QR adjunto o mediante el acceso a la dirección <https://ws050.juntadeandalucia.es/verificarFirma> indicando el código de VERIFICACIÓN

FIRMADO POR	RAQUEL MARIA ESPIN CRESPO	17/10/2024
VERIFICACIÓN	Pk2jmWSPEJNMB623FQZ8JEKDMKEPRE	PÁG. 1761/4804





**APELLIDOS Y NOMBRE / RAZÓN SOCIAL**  
MORALES BULLEJOS JOSE LUIS

**NIF**  
\*\*\*\*5837\*

**EXPEDIENTE**  
1190602

**RESOLUCIÓN**  
DENEGACIÓN DE LA AYUDA

**DATOS DE MANTENIMIENTO UNIDADES**

<b>GRUPO DE PAGO</b>	<b>Sup. Dec. Admisible</b>	<b>Sup. Resuelta</b>	<b>Sobredecl.</b>	<b>% Sobredecl.</b>
ZONAS DE MONTAÑA	0,00	0,00	0,00	0,00

**RESUMEN DE PAGOS**

	<b>IMPORTE ( Euros )</b>			
	<b>RESUELTO</b>	<b>FEADER</b>	<b>MAPA</b>	<b>CAPADR</b>
A pagar	0,00	0,00	0,00	0,00

**APLICACIÓN DE REDUCCIONES Y PENALIZACIONES (%)**

<b>Criterios de subvencionabilidad (1)</b>	<b>Presentación tardía</b>	<b>Omisión declaración</b>	<b>Condicionalidad</b>
100,00	0,00	0,00	0,00

**IMPORTE ( Euros )**

<b>Calculado(2)</b>	<b>Reducción</b>	<b>Penalización</b>	<b>Reducción Penalización (3)</b>	<b>Penalización adicional</b>	<b>Resuelto</b>	<b>FEADER</b>	<b>MAPA</b>	<b>CAPADR</b>
0,00 €	0,00 €	0,00 €	0,00 €	0,00 €	0,00 €	0,00 €	0,00 €	0,00 €
<b>Importe Unitario:</b>	93,00 €	<b>Nuevo Importe Unitario:</b>	0,00 €					

**INCIDENCIAS**

**INCIDENCIA DESCRIPCIÓN**

- 233 Superficie de cruce neta declarada en recinto ficticio comunal, menor que superficie asignada neta resultante del reparto del recinto ficticio comunal.  
Recinto:18-014-900-99000-99001 Cultivo:62000 PASTOS PERMANENTES DE 5 O MAS AÑOS-SIN VARIEDAD Secano
- 3972 Recinto ficticio del que forma parte un recinto real cuyo identificativo presenta errores en las Declaraciones de pastos.  
Recinto:18-014-900-99000-99001 Cultivo: -
- 74053 Importe inferior a 100 Euros
- 86120 Para explotaciones de pastos permanentes ubicadas en espacios protegidos la carga ganadera mínima será 0,1 UGM/ha.  
Recinto:18-014-900-99000-99001 Cultivo:62000 PASTOS PERMANENTES DE 5 O MAS AÑOS-SIN VARIEDAD Secano Carga Ganadera:0
- 86126 Recinto de forrajera para Cálculo de Carga Ganadera que No pertenece a Explotación con UGM válida.  
Recinto:18-014-900-99000-99001 Cultivo:62000 PASTOS PERMANENTES DE 5 O MAS AÑOS-SIN VARIEDAD Secano Explotacion:ES180130023000

**Incidencias de carga ganadera**

**INCIDENCIA DESCRIPCIÓN**

- 86126 Recinto de forrajera para Cálculo de Carga Ganadera que No pertenece a Explotación con UGM válida.  
Recinto:18-014-900-99000-99001 Cultivo:62000 PASTOS PERMANENTES DE 5 O MAS AÑOS-SIN VARIEDAD Secano Explotacion:ES180130023000
- 86128 Recinto de Forrajeras que no ha contabilizado para Carga Ganadera por no tener una explotación válida para el cálculo de la Carga Ganadera  
Recinto:18-014-900-99000-99001 Cultivo:62 PASTOS PERMANENTES DE 5 O MAS AÑOS-

(1) Con incidencias que retienen pago o deniegan el expediente.

(2) Se calcula sobre superficie declarada admisible.

(3) Aplicación del artículo 16 bis del RD 147/2023.

(4) Expediente con algunos recintos de pastos permanentes ubicados en espacios protegidos donde la carga ganadera mínima será 0,1 UGM/ha.

Puede verificar la integridad de una copia de este documento mediante la lectura del código QR adjunto o mediante el acceso a la dirección <https://ws050.juntadeandalucia.es/verificarFirma> indicando el código de VERIFICACIÓN

FIRMADO POR	RAQUEL MARIA ESPIN CRESPO	17/10/2024	
VERIFICACIÓN	Pk2jmWSPEJNMB623FQZ8JEKDMKEPRE	PÁG. 1762/4804	



**APELLIDOS Y NOMBRE / RAZÓN SOCIAL**

MORALES CASTILLO JUSTA TERESA

**NIF**

\*\*\*\*7367\*

**EXPEDIENTE**

1246539

**RESOLUCIÓN**

DENEGACIÓN DE LA AYUDA

**DATOS DE MANTENIMIENTO UNIDADES**

**GRUPO DE PAGO**

ZONAS DE MONTAÑA

**Sup. Dec. Admisible**

0,18

**Sup. Resuelta**

0,18

**Sobredecl.**

0,00

**% Sobredecl.**

0,00

**RESUMEN DE PAGOS**

**IMPORTE ( Euros )**

	RESUELTO	FEADER	MAPA	CAPADR
A pagar	0,00	0,00	0,00	0,00

**APLICACIÓN DE REDUCCIONES Y PENALIZACIONES (%)**

Crterios de subvencionabilidad (1)	Presentación tardía	Omisión declaración	Condicionalidad
100,00	0,00	0,00	0,00

**IMPORTE ( Euros )**

Calculado(2)	Reducción	Penalización	Reducción Penalización (3)	Penalización adicional	Resuelto	FEADER	MAPA	CAPADR
16,74 €	0,00 €	0,00 €	0,00 €	0,00 €	0,00 €	0,00 €	0,00 €	0,00 €
<b>Importe Unitario:</b>	93,00 €	<b>Nuevo Importe Unitario:</b>	93,00 €					

**RECINTOS PROPUESTOS**

REF.	REFERENCIA SIGPAC	CULTIVO	S/R	USO SIGPAC	Sup. Dec. admisible	Sup. Campo	Sup. Determ.	Sup. Resuelta
4668702	18-053-001-00187-0001	OLIVAR	R		0,18		0,18	0,18

**INCIDENCIAS**

**INCIDENCIA DESCRIPCIÓN**

74053 Importe inferior a 100 Euros

(1) Con incidencias que retienen pago o deniegan el expediente.

(2) Se calcula sobre superficie declarada admisible.

(3) Aplicación del artículo 16 bis del RD 147/2023.

(4) Expediente con algunos recintos de pastos permanentes ubicados en espacios protegidos donde la carga ganadera mínima será 0,1 UGM/ha.

Puede verificar la integridad de una copia de este documento mediante la lectura del código QR adjunto o mediante el acceso a la dirección <https://ws050.juntadeandalucia.es/verificarFirma> indicando el código de VERIFICACIÓN

FIRMADO POR

RAQUEL MARIA ESPIN CRESPO

17/10/2024

VERIFICACIÓN

Pk2jmWSPEJNMB623FQZ8JEKDMKEPRE

PÁG. 1763/4804





**APELLIDOS Y NOMBRE / RAZÓN SOCIAL**

MORALES MESA JUAN JESUS

**NIF**

\*\*\*\*1076\*

**EXPEDIENTE**

1212464

**RESOLUCIÓN**

DENEGACIÓN DE LA AYUDA

**DATOS DE MANTENIMIENTO UNIDADES**

<b>GRUPO DE PAGO</b>	<b>Sup. Dec. Admisible</b>	<b>Sup. Resuelta</b>	<b>Sobredecl.</b>	<b>% Sobredecl.</b>
ZONAS DE MONTAÑA	0,00	0,00	0,00	0,00

**RESUMEN DE PAGOS**

	<b>IMPORTE ( Euros )</b>			
	<b>RESUELTO</b>	<b>FEADER</b>	<b>MAPA</b>	<b>CAPADR</b>
A pagar	0,00	0,00	0,00	0,00

**APLICACIÓN DE REDUCCIONES Y PENALIZACIONES (%)**

<b>Crterios de subvencionabilidad (1)</b>	<b>Presentación tardía</b>	<b>Omisión declaración</b>	<b>Condicionalidad</b>
100,00	0,00	0,00	0,00

**IMPORTE ( Euros )**

<b>Calculado(2)</b>	<b>Reducción</b>	<b>Penalización</b>	<b>Reducción Penalización (3)</b>	<b>Penalización adicional</b>	<b>Resuelto</b>	<b>FEADER</b>	<b>MAPA</b>	<b>CAPADR</b>
0,00 €	0,00 €	0,00 €	0,00 €	0,00 €	0,00 €	0,00 €	0,00 €	0,00 €
<b>Importe Unitario:</b>	93,00 €	<b>Nuevo Importe Unitario:</b>	0,00 €					

**RECINTOS PROPUESTOS**

<b>REF.</b>	<b>REFERENCIA SIGPAC</b>	<b>CULTIVO</b>	<b>S/R</b>	<b>USO SIGPAC</b>	<b>Sup. Dec. admisible</b>	<b>Sup. Campo</b>	<b>Sup. Determ.</b>	<b>Sup. Resuelta</b>
-1548184	18-104-030-00828-0041	PASTOS PERMANENTES DE 5 O MAS AÑOS	S		0,05		0,05	0,05
-1548183	18-104-030-00828-0037	PASTOS PERMANENTES DE 5 O MAS AÑOS	S		0,09		0,09	0,09
-1000573	18-104-025-00032-0017	PASTOS PERMANENTES DE 5 O MAS AÑOS	S		0,32		0,32	0,32
-1000572	18-104-025-00032-0015	AVENA	S		0,05		0,05	0,05
-1000570	18-104-025-00018-0007	PASTOS PERMANENTES DE 5 O MAS AÑOS	S		0,01		0,01	0,01
4190053	18-104-025-00018-0001	AVENA	R		2,96		2,96	2,96
4539417	18-104-900-99000-9900	PASTOS PERMANENTES DE 5 O MAS AÑOS	S		28,67		28,67	28,67
4811207	18-104-025-00017-0001	AVENA	R		0,10		0,10	0,10
5478301	18-104-025-00032-0012	AVENA	S		0,02		0,02	0,02
6840727	18-104-030-00828-0002	PASTOS PERMANENTES DE 5 O MAS AÑOS	S		2,27		2,27	2,27
6840728	18-104-030-00828-0006	PASTOS PERMANENTES DE 5 O MAS AÑOS	S		1,10		1,10	1,10
6840729	18-104-030-00828-0007	PASTOS PERMANENTES DE 5 O MAS AÑOS	S		3,19		3,19	3,19
6840730	18-104-030-00828-0011	PASTOS PERMANENTES DE 5 O MAS AÑOS	S		0,51		0,51	0,51
6840731	18-104-030-00828-0013	PASTOS PERMANENTES DE 5 O MAS AÑOS	S		2,11		2,11	2,11
6840732	18-104-030-00828-0014	PASTOS PERMANENTES DE 5 O MAS AÑOS	S		4,79		4,79	4,79
6840733	18-104-030-00828-0016	PASTOS PERMANENTES DE 5 O MAS AÑOS	S		0,60		0,60	0,60
6840734	18-104-030-00828-0019	PASTOS PERMANENTES DE 5 O MAS AÑOS	S		5,40		5,40	5,40
6840735	18-104-030-00828-0020	PASTOS PERMANENTES DE 5 O MAS AÑOS	S		0,06		0,06	0,06
6840736	18-104-030-00828-0021	PASTOS PERMANENTES DE 5 O MAS AÑOS	S		0,03		0,03	0,03
6840737	18-104-030-00828-0025	PASTOS PERMANENTES DE 5 O MAS AÑOS	S		0,01		0,01	0,01
6840738	18-104-030-00828-0034	PASTOS PERMANENTES DE 5 O MAS AÑOS	S		12,48		12,48	12,48
170000006258246	18-104-025-00032-0010	AVENA	S		1,38		1,38	1,38

(1) Con incidencias que retienen pago o deniegan el expediente.

(2) Se calcula sobre superficie declarada admisible.

(3) Aplicación del artículo 16 bis del RD 147/2023.

(4) Expediente con algunos recintos de pastos permanentes ubicados en espacios protegidos donde la carga ganadera mínima será 0,1 UGM/ha.

Puede verificar la integridad de una copia de este documento mediante la lectura del código QR adjunto o mediante el acceso a la dirección <https://ws050.juntadeandalucia.es/verificarFirma> indicando el código de VERIFICACIÓN

FIRMADO POR

RAQUEL MARIA ESPIN CRESPO

17/10/2024

VERIFICACIÓN

Pk2jmWSPEJNMB623FQZ8JEKDMKEPRE

PÁG. 1764/4804





**INCIDENCIAS**

**INCIDENCIA DESCRIPCIÓN**

- 2454 Solicitante de intervención 6613 cuyo regimen de afiliacion a la SS no es ni el sistema especial agrario(cuenta ajena) ni autonomo con actividad agraria.
- 3972 Recinto ficticio del que forma parte un recinto real cuyo identificativo presenta errores en las Declaraciones de pastos.  
Recinto:18-104-900-99000-99001 Cultivo: -
- 74018 Productor que no es agricultor a título principal, según los datos del ejercicio fiscal n-1 y seguridad socia.
- 74053 Importe inferior a 100 Euros

**Incidencias de carga ganadera**

**INCIDENCIA DESCRIPCIÓN**

- 86128 Recinto de Forrajes que no ha contabilizado para Carga Ganadera por no tener una explotación válida para el cálculo de la Carga Ganadera  
Recinto:18-104-025-00032-00017 Cultivo:62 PASTOS PERMANENTES DE 5 O MAS AÑOS-  
Recinto:18-104-025-00018-00007 Cultivo:62 PASTOS PERMANENTES DE 5 O MAS AÑOS-

(1) Con incidencias que retienen pago o deniegan el expediente.

(2) Se calcula sobre superficie declarada admisible.

(3) Aplicación del artículo 16 bis del RD 147/2023.

(4) Expediente con algunos recintos de pastos permanentes ubicados en espacios protegidos donde la carga ganadera mínima será 0,1 UGM/ha.

Puede verificar la integridad de una copia de este documento mediante la lectura del código QR adjunto o mediante el acceso a la dirección <https://ws050.juntadeandalucia.es/verificarFirma> indicando el código de VERIFICACIÓN

FIRMADO POR

RAQUEL MARIA ESPIN CRESPO

17/10/2024

VERIFICACIÓN

Pk2jmWSPEJNMB623FQZ8JEKDMKEPRE

PÁG. 1765/4804





**APELLIDOS Y NOMBRE / RAZÓN SOCIAL**

MORALES MORALES JUAN CARLOS

**NIF**

\*\*\*\*9245\*

**EXPEDIENTE**

1195724

**RESOLUCIÓN**

DENEGACIÓN DE LA AYUDA

**DATOS DE MANTENIMIENTO UNIDADES**

**GRUPO DE PAGO**

ZONAS DE MONTAÑA

Sup. Dec. Admisible	Sup. Resuelta	Sobredecl.	% Sobredecl.
0,00	0,00	0,00	0,00

**RESUMEN DE PAGOS**

	IMPORTE ( Euros )			
	RESUELTO	FEADER	MAPA	CAPADR
A pagar	0,00	0,00	0,00	0,00

**APLICACIÓN DE REDUCCIONES Y PENALIZACIONES (%)**

Crterios de subvencionabilidad (1)	Presentación tardía	Omisión declaración	Condicionalidad
100,00	0,00	0,00	0,00

**IMPORTE ( Euros )**

Calculado(2)	Reducción	Penalización	Reducción Penalización (3)	Penalización adicional	Resuelto	FEADER	MAPA	CAPADR
0,00 €	0,00 €	0,00 €	0,00 €	0,00 €	0,00 €	0,00 €	0,00 €	0,00 €
Importe Unitario:	93,00 €	Nuevo Importe Unitario:	0,00 €					

**RECINTOS PROPUESTOS**

REF.	REFERENCIA SIGPAC	CULTIVO	S/R	USO SIGPAC	Sup. Dec. admisible	Sup. Campo	Sup. Determ.	Sup. Resuelta
-27192	18-123-016-00221-0003	OLIVAR	S		3,20		3,20	3,20
4089300	18-123-016-00222-0007	OLIVAR	S		0,79		0,79	0,79
1700000002767929	18-123-019-00105-0001	OLIVAR	S		0,03		0,03	0,03
1700000002767930	18-123-019-00147-0001	OLIVAR	S		0,73		0,73	0,73
1700000002767931	18-123-019-00148-0002	OLIVAR	S		0,17		0,17	0,17
1700000002767932	18-123-019-00122-0002	OLIVAR	S		0,51		0,51	0,51
1700000005959034	18-123-018-00069-0008	OLIVAR	S		0,68		0,68	0,68
1700000005959035	18-123-018-00069-0032	OLIVAR	S		1,24		1,24	1,24
1700000005959036	18-123-018-00069-0008	OLIVAR	S		1,32		1,32	1,32
1700000005959037	18-123-018-00069-0037	OLIVAR	S		0,42		0,42	0,42

**INCIDENCIAS**

**INCIDENCIA DESCRIPCIÓN**

74018	Productor que no es agricultor a título principal, según los datos del ejercicio fiscal n-1 y seguridad socia.
74053	Importe inferior a 100 Euros

(1) Con incidencias que retienen pago o deniegan el expediente.

(2) Se calcula sobre superficie declarada admisible.

(3) Aplicación del artículo 16 bis del RD 147/2023.

(4) Expediente con algunos recintos de pastos permanentes ubicados en espacios protegidos donde la carga ganadera mínima será 0,1 UGM/ha.

Puede verificar la integridad de una copia de este documento mediante la lectura del código QR adjunto o mediante el acceso a la dirección <https://ws050.juntadeandalucia.es/verificarFirma> indicando el código de VERIFICACIÓN

FIRMADO POR

RAQUEL MARIA ESPIN CRESPO

17/10/2024

VERIFICACIÓN

Pk2jmWSPEJNMB623FQZ8JEKDMKEPRE

PÁG. 1766/4804





**APELLIDOS Y NOMBRE / RAZÓN SOCIAL**

MORCILLO CASTILLO NEMESIO

**NIF**

\*\*\*\*0569\*

**EXPEDIENTE**

1155456

**RESOLUCIÓN**

DENEGACIÓN DE LA AYUDA

**DATOS DE MANTENIMIENTO UNIDADES**

<b>GRUPO DE PAGO</b>	<b>Sup. Dec. Admisible</b>	<b>Sup. Resuelta</b>	<b>Sobredecl.</b>	<b>% Sobredecl.</b>
ZONAS DE MONTAÑA	0,00	0,00	0,00	0,00

**RESUMEN DE PAGOS**

	<b>IMPORTE ( Euros )</b>			
	<b>RESUELTO</b>	<b>FEADER</b>	<b>MAPA</b>	<b>CAPADR</b>
A pagar	0,00	0,00	0,00	0,00

**APLICACIÓN DE REDUCCIONES Y PENALIZACIONES (%)**

<b>Criterios de subvencionabilidad (1)</b>	<b>Presentación tardía</b>	<b>Omisión declaración</b>	<b>Condicionalidad</b>
100,00	0,00	0,00	0,00

**IMPORTE ( Euros )**

<b>Calculado(2)</b>	<b>Reducción</b>	<b>Penalización</b>	<b>Reducción Penalización (3)</b>	<b>Penalización adicional</b>	<b>Resuelto</b>	<b>FEADER</b>	<b>MAPA</b>	<b>CAPADR</b>
0,00 €	0,00 €	0,00 €	0,00 €	0,00 €	0,00 €	0,00 €	0,00 €	0,00 €
<b>Importe Unitario:</b>	93,00 €	<b>Nuevo Importe Unitario:</b>	0,00 €					

**RECINTOS PROPUESTOS**

<b>REF.</b>	<b>REFERENCIA SIGPAC</b>	<b>CULTIVO</b>	<b>S/R</b>	<b>USO SIGPAC</b>	<b>Sup. Dec. admisible</b>	<b>Sup. Campo</b>	<b>Sup. Determ.</b>	<b>Sup. Resuelta</b>
-1501266	18-047-015-01128-0005	OLIVAR	S		0,23		0,23	0,23
-1501265	18-047-015-01128-0005	OLIVAR	S		0,72		0,72	0,72
-1501264	18-047-015-01128-0005	OLIVAR	S		1,04		1,04	1,04
-1501263	18-047-015-01128-0005	OLIVAR	S		0,39		0,39	0,39
-936400	18-198-001-00031-0001	BARBECHO TRADICIONAL	S		0,01		0,01	0,01
-83624	18-198-001-00072-0006	ALMENDROS	S		1,12		1,12	1,12
-83623	18-198-001-00008-0006	ALMENDROS	S		0,36		0,36	0,36
1700000005424390	18-047-015-01128-0006	CABECERA DE CULTIVO PERMANENTE	S		0,02		0,02	0,02
1700000005424401	18-047-015-01114-0001	OLIVAR	S		0,84		0,84	0,84
1700000005424410	18-198-001-00033-0001	BARBECHO TRADICIONAL	S		0,04		0,04	0,04
1700000005424416	18-047-006-00177-0001	ALMENDROS	S		1,56		1,56	1,56
1700000005424417	18-047-007-00061-0001	ALMENDROS	S		1,66		1,66	1,66
1700000005424418	18-047-007-00064-0001	ALMENDROS	S		0,58		0,58	0,58
1700000005424419	18-198-001-00044-0002	ALMENDROS	S		0,05		0,05	0,05
1700000005424420	18-198-001-00099-0007	ALMENDROS	S		0,01		0,01	0,01
1700000005424421	18-198-001-00029-0001	ALMENDROS	S		0,84		0,84	0,84
1700000005424422	18-198-001-00030-0001	ALMENDROS	S		1,74		1,74	1,74
1700000005424423	18-198-001-00031-0002	BARBECHO TRADICIONAL	S		0,01		0,01	0,01
1700000005424425	18-198-001-00032-0001	ALMENDROS	S		0,13		0,13	0,13
1700000005424426	18-198-001-00043-0001	ALMENDROS	S		1,49		1,49	1,49
1700000005424427	18-198-001-00119-0001	ALMENDROS	S		1,45		1,45	1,45
1700000005424429	18-198-001-00072-0001	ALMENDROS	S		1,38		1,38	1,38
1700000005424430	18-198-001-00046-0001	ALMENDROS	S		3,17		3,17	3,17
1700000005424432	18-198-001-00008-0001	ALMENDROS	S		2,29		2,29	2,29

(1) Con incidencias que retienen pago o deniegan el expediente.

(2) Se calcula sobre superficie declarada admisible.

(3) Aplicación del artículo 16 bis del RD 147/2023.

(4) Expediente con algunos recintos de pastos permanentes ubicados en espacios protegidos donde la carga ganadera mínima será 0,1 UGM/ha.

Puede verificar la integridad de una copia de este documento mediante la lectura del código QR adjunto o mediante el acceso a la dirección <https://ws050.juntadeandalucia.es/verificarFirma> indicando el código de VERIFICACIÓN

FIRMADO POR

RAQUEL MARIA ESPIN CRESPO

17/10/2024

VERIFICACIÓN

Pk2jmWSPEJNMB623FQZ8JEKDMKEPRE

PÁG. 1767/4804





**INCIDENCIAS**

**INCIDENCIA DESCRIPCIÓN**

- 3795 Recinto declarado con una situación de riesgo de abandono.  
Recinto:18-198-001-00031-00002 Cultivo: -
- 74018 Productor que no es agricultor a título principal, según los datos del ejercicio fiscal n-1 y seguridad socia.
- 74053 Importe inferior a 100 Euros

**Incidencias de carga ganadera**

**INCIDENCIA DESCRIPCIÓN**

- 3795 Recinto declarado con una situación de riesgo de abandono.  
Recinto:18-198-001-00031-00002 Cultivo: -
- 86132 Recinto superficie forrajera que no realiza la actividad de producción de pastoreo.  
Recinto:18-198-001-00031-00001 Cultivo:20000 BARBECHO TRADICIONAL-SIN VARIEDAD Secano  
Recinto:18-198-001-00033-00001 Cultivo:20000 BARBECHO TRADICIONAL-SIN VARIEDAD Secano  
Recinto:18-198-001-00031-00002 Cultivo:20000 BARBECHO TRADICIONAL-SIN VARIEDAD Secano

(1) Con incidencias que retienen pago o deniegan el expediente.  
(2) Se calcula sobre superficie declarada admisible.  
(3) Aplicación del artículo 16 bis del RD 147/2023.  
(4) Expediente con algunos recintos de pastos permanentes ubicados en espacios protegidos donde la carga ganadera mínima será 0,1 UGM/ha.

Puede verificar la integridad de una copia de este documento mediante la lectura del código QR adjunto o mediante el acceso a la dirección <https://ws050.juntadeandalucia.es/verificarFirma> indicando el código de VERIFICACIÓN

FIRMADO POR	RAQUEL MARIA ESPIN CRESPO	17/10/2024
VERIFICACIÓN	Pk2jmWSPEJNMB623FQZ8JEKDMKEPRE	PÁG. 1768/4804







**APELLIDOS Y NOMBRE / RAZÓN SOCIAL**

MORCILLO MENDOZA PASCUAL

**NIF**

\*\*\*\*6219\*

**EXPEDIENTE**

1118954

**RESOLUCIÓN**

DENEGACIÓN DE LA AYUDA

**DATOS DE MANTENIMIENTO UNIDADES**

**GRUPO DE PAGO**

ZONAS DE MONTAÑA

**Sup. Dec.  
Admisible**

0,00

**Sup.  
Resuelta**

0,00

**Sobredecl.**

0,00

**% Sobredecl.**

0,00

**RESUMEN DE PAGOS**

**IMPORTE ( Euros )**

	<u>RESUELTO</u>	<u>FEADER</u>	<u>MAPA</u>	<u>CAPADR</u>
A pagar	0,00	0,00	0,00	0,00

**APLICACIÓN DE REDUCCIONES Y PENALIZACIONES (%)**

<u>Crterios de subvencionabilidad (1)</u>	<u>Presentación tardía</u>	<u>Omisión declaración</u>	<u>Condicionidad</u>
100,00	0,00	0,00	0,00

**IMPORTE ( Euros )**

<u>Calculado(2)</u>	<u>Reducción</u>	<u>Penalización</u>	<u>Reducción Penalización (3)</u>	<u>Penalización adicional</u>	<u>Resuelto</u>	<u>FEADER</u>	<u>MAPA</u>	<u>CAPADR</u>
0,00 €	0,00 €	0,00 €	0,00 €	0,00 €	0,00 €	0,00 €	0,00 €	0,00 €
<u>Importe Unitario:</u>	93,00 €	<u>Nuevo Importe Unitario:</u>	0,00 €					

(1) Con incidencias que retienen pago o deniegan el expediente.

(2) Se calcula sobre superficie declarada admisible.

(3) Aplicación del artículo 16 bis del RD 147/2023.

(4) Expediente con algunos recintos de pastos permanentes ubicados en espacios protegidos donde la carga ganadera mínima será 0,1 UGM/ha.

Puede verificar la integridad de una copia de este documento mediante la lectura del código QR adjunto o mediante el acceso a la dirección <https://ws050.juntadeandalucia.es/verificarFirma> indicando el código de VERIFICACIÓN

FIRMADO POR

RAQUEL MARIA ESPIN CRESPO

17/10/2024

VERIFICACIÓN

Pk2jmWSPEJNMB623FQZ8JEKDMKEPRE

PÁG. 1769/4804





**INCIDENCIAS**

**INCIDENCIA DESCRIPCIÓN**

74053	Importe inferior a 100 Euros
86120	Para explotaciones de pastos permanentes ubicadas en espacios protegidos la carga ganadera mínima será 0,1 UGM/ha. Recinto:18-100-031-00005-00003 Cultivo:62000 PASTOS PERMANENTES DE 5 O MAS AÑOS-SIN VARIEDAD Secano Carga Ganadera:0 Recinto:18-100-031-00005-00004 Cultivo:62000 PASTOS PERMANENTES DE 5 O MAS AÑOS-SIN VARIEDAD Secano Carga Ganadera:0 Recinto:18-100-031-00006-00004 Cultivo:62000 PASTOS PERMANENTES DE 5 O MAS AÑOS-SIN VARIEDAD Secano Carga Ganadera:0 Recinto:18-100-031-00006-00006 Cultivo:62000 PASTOS PERMANENTES DE 5 O MAS AÑOS-SIN VARIEDAD Secano Carga Ganadera:0 Recinto:18-100-031-00006-00007 Cultivo:62000 PASTOS PERMANENTES DE 5 O MAS AÑOS-SIN VARIEDAD Secano Carga Ganadera:0 Recinto:18-100-031-00007-00002 Cultivo:62000 PASTOS PERMANENTES DE 5 O MAS AÑOS-SIN VARIEDAD Secano Carga Ganadera:0 Recinto:18-100-031-00007-00003 Cultivo:62000 PASTOS PERMANENTES DE 5 O MAS AÑOS-SIN VARIEDAD Secano Carga Ganadera:0 Recinto:18-100-031-00007-00004 Cultivo:62000 PASTOS PERMANENTES DE 5 O MAS AÑOS-SIN VARIEDAD Secano Carga Ganadera:0 Recinto:18-100-031-00007-00005 Cultivo:62000 PASTOS PERMANENTES DE 5 O MAS AÑOS-SIN VARIEDAD Secano Carga Ganadera:0 Recinto:18-100-031-00007-00006 Cultivo:62000 PASTOS PERMANENTES DE 5 O MAS AÑOS-SIN VARIEDAD Secano Carga Ganadera:0 Recinto:18-100-031-00013-00001 Cultivo:62000 PASTOS PERMANENTES DE 5 O MAS AÑOS-SIN VARIEDAD Secano Carga Ganadera:0 Recinto:18-100-031-00013-00002 Cultivo:62000 PASTOS PERMANENTES DE 5 O MAS AÑOS-SIN VARIEDAD Secano Carga Ganadera:0 Recinto:18-100-031-00013-00005 Cultivo:62000 PASTOS PERMANENTES DE 5 O MAS AÑOS-SIN VARIEDAD Secano Carga Ganadera:0 Recinto:18-100-031-00013-00006 Cultivo:62000 PASTOS PERMANENTES DE 5 O MAS AÑOS-SIN VARIEDAD Secano Carga Ganadera:0 Recinto:18-100-031-00013-00007 Cultivo:62000 PASTOS PERMANENTES DE 5 O MAS AÑOS-SIN VARIEDAD Secano Carga Ganadera:0
86126	Recinto de forrajera para Cálculo de Carga Ganadera que No pertenece a Explotación con UGM válida. Recinto:23-078-014-00780-00001 Cultivo:62000 PASTOS PERMANENTES DE 5 O MAS AÑOS-SIN VARIEDAD Secano Explotacion:ES239040000702

**Incidencias de carga ganadera**

**INCIDENCIA DESCRIPCIÓN**

3790	Recinto declarado inactivo Recinto:23-078-014-00780-00001 Cultivo: -
86126	Recinto de forrajera para Cálculo de Carga Ganadera que No pertenece a Explotación con UGM válida. Recinto:23-078-014-00780-00001 Cultivo:62000 PASTOS PERMANENTES DE 5 O MAS AÑOS-SIN VARIEDAD Secano Explotacion:ES239040000702
86128	Recinto de Forrajeras que no ha contabilizado para Carga Ganadera por no tener una explotación válida para el cálculo de la Carga Ganadera Recinto:23-078-014-00780-00001 Cultivo:62 PASTOS PERMANENTES DE 5 O MAS AÑOS-

(1) Con incidencias que retienen pago o deniegan el expediente.  
 (2) Se calcula sobre superficie declarada admisible.  
 (3) Aplicación del artículo 16 bis del RD 147/2023.  
 (4) Expediente con algunos recintos de pastos permanentes ubicados en espacios protegidos donde la carga ganadera mínima será 0,1 UGM/ha.

Puede verificar la integridad de una copia de este documento mediante la lectura del código QR adjunto o mediante el acceso a la dirección <https://ws050.juntadeandalucia.es/verificarFirma> indicando el código de VERIFICACIÓN

FIRMADO POR	RAQUEL MARIA ESPIN CRESPO	17/10/2024	
VERIFICACIÓN	Pk2jmWSPEJNMB623FQZ8JEKDMKEPRE	PÁG. 1770/4804	



**APELLIDOS Y NOMBRE / RAZÓN SOCIAL**

MORCILLO ORTIZ ARMANDO JOSE

**NIF**

\*\*\*\*9450\*

**EXPEDIENTE**

1284108

**RESOLUCIÓN**

DENEGACIÓN DE LA AYUDA

**DATOS DE MANTENIMIENTO UNIDADES**

**GRUPO DE PAGO**

ZONAS DE MONTAÑA

**Sup. Dec. Admisible**

0,00

**Sup. Resuelta**

0,00

**Sobredecl.**

0,00

**% Sobredecl.**

0,00

**RESUMEN DE PAGOS**

**IMPORTE ( Euros )**

	RESUELTO	FEADER	MAPA	CAPADR
A pagar	0,00	0,00	0,00	0,00

**APLICACIÓN DE REDUCCIONES Y PENALIZACIONES (%)**

Crterios de subvencionabilidad (1)	Presentación tardía	Omisión declaración	Condicionalidad
100,00	0,00	0,00	0,00

**IMPORTE ( Euros )**

Calculado(2)	Reducción	Penalización	Reducción Penalización (3)	Penalización adicional	Resuelto	FEADER	MAPA	CAPADR
0,00 €	0,00 €	0,00 €	0,00 €	0,00 €	0,00 €	0,00 €	0,00 €	0,00 €
<b>Importe Unitario:</b>	93,00 €	<b>Nuevo Importe Unitario:</b>	0,00 €					

**RECINTOS PROPUESTOS**

REF.	REFERENCIA SIGPAC	CULTIVO	S/R	USO SIGPAC	Sup. Dec. admisible	Sup. Campo	Sup. Determ.	Sup. Resuelta
-1535202	18-047-010-00433-0005	ALMENDROS	S		0,28		0,28	0,28
-940214	18-047-012-00246-0001	PASTOS PERMANENTES DE 5 O MAS AÑOS	S		0,65		0,65	0,65
5225486	18-047-010-00433-0001	HUERTA	S		0,61		0,61	0,61
5225652	18-047-011-00439-0015	PASTOS PERMANENTES DE 5 O MAS AÑOS	S		0,21		0,21	0,21
6833435	18-047-014-00495-0003	ALMENDROS	S		0,22		0,22	0,22
6833444	18-047-004-01101-0001	OLIVAR	R		2,93		2,93	2,93
6833916	18-047-010-00433-0003	ALMENDROS	S		0,08		0,08	0,00
1700000007120889	18-047-010-00188-0002	OLIVAR	S		1,05		1,05	1,05
1700000007120890	18-047-010-00433-0004	OLIVAR	S		3,28		3,28	3,28
1700000007120891	18-047-011-00386-0003	OLIVAR	R		2,96		2,96	2,96
1700000007120892	18-047-013-00326-0001	OLIVAR	R		1,89		1,89	1,89
1700000007120893	18-047-013-00452-0002	OLIVAR	R		1,03		1,03	1,03
1700000007120894	18-047-006-00002-0001	OLIVAR	R		2,49		2,49	2,49
1700000007120895	18-047-006-00096-0002	OLIVAR	S		0,43		0,43	0,43
1700000007120898	18-047-010-00189-0002	ALMENDROS	S		1,17		1,17	1,17
1700000007120899	18-047-010-00188-0001	ALMENDROS	S		3,39		3,39	3,39
1700000007120900	18-047-014-00495-0001	ALMENDROS	S		1,55		1,55	1,55
1700000007120902	18-047-010-00433-0006	ALMENDROS	S		1,01		1,01	1,01

(1) Con incidencias que retienen pago o deniegan el expediente.

(2) Se calcula sobre superficie declarada admisible.

(3) Aplicación del artículo 16 bis del RD 147/2023.

(4) Expediente con algunos recintos de pastos permanentes ubicados en espacios protegidos donde la carga ganadera mínima será 0,1 UGM/ha.

Puede verificar la integridad de una copia de este documento mediante la lectura del código QR adjunto o mediante el acceso a la dirección <https://ws050.juntadeandalucia.es/verificarFirma> indicando el código de VERIFICACIÓN

FIRMADO POR

RAQUEL MARIA ESPIN CRESPO

17/10/2024

VERIFICACIÓN

Pk2jmWSPEJNMB623FQZ8JEKDMKEPRE

PÁG. 1771/4804





### INCIDENCIAS

#### INCIDENCIA DESCRIPCIÓN

3790	Recinto declarado inactivo Recinto:18-047-010-00433-00003 Cultivo: -
3972	Recinto ficticio del que forma parte un recinto real cuyo identificativo presenta errores en las Declaraciones de pastos. Recinto:18-047-900-99000-99001 Cultivo: -
74018	Productor que no es agricultor a título principal, según los datos del ejercicio fiscal n-1 y seguridad socia.
74053	Importe inferior a 100 Euros
86123	Recinto superficie forrajera que en REGA no tiene clasificación zootécnica permitida. Recinto:18-047-900-99000-99001 Cultivo:62000 PASTOS PERMANENTES DE 5 O MAS AÑOS-SIN VARIEDAD Secano Explotacion:ES180460023000
86126	Recinto de forrajera para Cálculo de Carga Ganadera que No pertenece a Explotación con UGM válida. Recinto:18-047-900-99000-99001 Cultivo:62000 PASTOS PERMANENTES DE 5 O MAS AÑOS-SIN VARIEDAD Secano Explotacion:ES180460023000

#### Incidencias de carga ganadera

#### INCIDENCIA DESCRIPCIÓN

86123	Recinto superficie forrajera que en REGA no tiene clasificación zootécnica permitida. Recinto:18-047-900-99000-99001 Cultivo:62000 PASTOS PERMANENTES DE 5 O MAS AÑOS-SIN VARIEDAD Secano Explotacion:ES180460023000
86126	Recinto de forrajera para Cálculo de Carga Ganadera que No pertenece a Explotación con UGM válida. Recinto:18-047-900-99000-99001 Cultivo:62000 PASTOS PERMANENTES DE 5 O MAS AÑOS-SIN VARIEDAD Secano Explotacion:ES180460023000
86128	Recinto de Forrajeras que no ha contabilizado para Carga Ganadera por no tener una explotación válida para el cálculo de la Carga Ganadera Recinto:18-047-900-99000-99001 Cultivo:62 PASTOS PERMANENTES DE 5 O MAS AÑOS-

(1) Con incidencias que retienen pago o deniegan el expediente.

(2) Se calcula sobre superficie declarada admisible.

(3) Aplicación del artículo 16 bis del RD 147/2023.

(4) Expediente con algunos recintos de pastos permanentes ubicados en espacios protegidos donde la carga ganadera mínima será 0,1 UGM/ha.

Puede verificar la integridad de una copia de este documento mediante la lectura del código QR adjunto o mediante el acceso a la dirección <https://ws050.juntadeandalucia.es/verificarFirma> indicando el código de VERIFICACIÓN

FIRMADO POR

RAQUEL MARIA ESPIN CRESPO

17/10/2024

VERIFICACIÓN

Pk2jmWSPEJNMB623FQZ8JEKDMKEPRE

PÁG. 1772/4804





**APELLIDOS Y NOMBRE / RAZÓN SOCIAL**

MORENO ARRABAL JENIFER

**NIF**

\*\*\*\*3732\*

**EXPEDIENTE**

1242770

**RESOLUCIÓN**

DENEGACIÓN DE LA AYUDA

**DATOS DE MANTENIMIENTO UNIDADES**

GRUPO DE PAGO	Sup. Dec. Admisible	Sup. Resuelta	Sobredecl.	% Sobredecl.
ZONAS DE MONTAÑA	3,92	2,81	1,11	28,32

**RESUMEN DE PAGOS**

	IMPORTE ( Euros )			
	RESUELTO	FEADER	MAPA	CAPADR
A pagar	0,00	0,00	0,00	0,00

**APLICACIÓN DE REDUCCIONES Y PENALIZACIONES (%)**

Criterios de subvencionabilidad (1)	Presentación tardía	Omisión declaración	Condicionalidad
100,00	0,00	1,00	0,00

**IMPORTE ( Euros )**

Calculado(2)	Reducción	Penalización	Reducción Penalización (3)	Penalización adicional	Resuelto	FEADER	MAPA	CAPADR
364,56 €	103,23 €	261,33 €	0,00 €	0,00 €	0,00 €	0,00 €	0,00 €	0,00 €
Importe Unitario:	93,00 €	Nuevo Importe Unitario:	93,00 €					

**RECINTOS PROPUESTOS**

REF.	REFERENCIA SIGPAC	CULTIVO	S/R	USO SIGPAC	Sup. Dec. admisible	Sup. Campo	Sup. Determ.	Sup. Resuelta
4632897	18-196-009-00142-0002	TOMATE	S		0,71		0,71	0,71
4758952	18-196-009-00139-0001	TOMATE	R		0,47		0,47	0,47
5542762	18-196-009-00137-0002	TOMATE	S		0,74		0,74	0,67
6862719	18-196-007-00055-0003	COLIFLOR	R		1,04		1,04	0,00
6862720	18-196-007-00058-0002	ALCACHOFA	S		0,96		0,96	0,96

**INCIDENCIAS**

**INCIDENCIA DESCRIPCIÓN**

- 256 Solicitud con recintos no declarados en campaña actual con una reducción por omisión de superficie superior al 3%  
CÓDIGO PARA EL PORCENTAJE DE REDUCCIÓN POR OMISIÓN QUE CORRESPONDE A LA SOLICITUD:1
- 3790 Recinto declarado inactivo  
Recinto:18-196-007-00055-00003 Cultivo: -
- 4272 Verifica que las líneas de declaración de las Solicitudes Únicas no tienen solapes con la capa de Retroactividad Gráfica (ambas de la misma campaña) a nivel de expediente/línea de declaración gráfica de la solicitud.  
Recinto:18-196-009-00137-00002 Cultivo: - Agregado de la referencia del recinto.:0 Zona de la referencia del recinto.:0 Superficie solapada.:0,07 Id. Incid.:97995239
- 74053 Importe inferior a 100 Euros

(1) Con incidencias que retienen pago o deniegan el expediente.

(2) Se calcula sobre superficie declarada admisible.

(3) Aplicación del artículo 16 bis del RD 147/2023.

(4) Expediente con algunos recintos de pastos permanentes ubicados en espacios protegidos donde la carga ganadera mínima será 0,1 UGM/ha.

Puede verificar la integridad de una copia de este documento mediante la lectura del código QR adjunto o mediante el acceso a la dirección <https://ws050.juntadeandalucia.es/verificarFirma> indicando el código de VERIFICACIÓN

FIRMADO POR	RAQUEL MARIA ESPIN CRESPO	17/10/2024
VERIFICACIÓN	Pk2jmWSPEJNMB623FQZ8JEKDMKEPRE	PÁG. 1773/4804





**APELLIDOS Y NOMBRE / RAZÓN SOCIAL**  
MORENO FEIXAS MIGUEL ANGEL

**NIF**  
\*\*\*\*4860\*

**EXPEDIENTE**  
1257827

**RESOLUCIÓN**  
DENEGACIÓN DE LA AYUDA

**DATOS DE MANTENIMIENTO UNIDADES**

GRUPO DE PAGO	Sup. Dec. Admisible	Sup. Resuelta	Sobredecl.	% Sobredecl.
ZONAS DE MONTAÑA	0,00	0,00	0,00	0,00

**RESUMEN DE PAGOS**

A pagar	IMPORTE ( Euros )			
	RESUELTO	FEADER	MAPA	CAPADR
	0,00	0,00	0,00	0,00

**APLICACIÓN DE REDUCCIONES Y PENALIZACIONES (%)**

Crterios de subvencionabilidad (1)	Presentación tardía	Omisión declaración	Condicionalidad
100,00	0,00	0,00	0,00

**IMPORTE ( Euros )**

Calculado(2)	Reducción	Penalización	Reducción Penalización (3)	Penalización adicional	Resuelto	FEADER	MAPA	CAPADR
0,00 €	0,00 €	0,00 €	0,00 €	0,00 €	0,00 €	0,00 €	0,00 €	0,00 €
Importe Unitario:	93,00 €	Nuevo Importe Unitario:	0,00 €					

**RECINTOS PROPUESTOS**

REF.	REFERENCIA SIGPAC	CULTIVO	S/R	USO SIGPAC	Sup. Dec. admisible	Sup. Campo	Sup. Determ.	Sup. Resuelta
-1532470	18-017-009-00076-0001	OLIVAR	S		0,52		0,52	0,52
-981573	18-017-009-00074-0003	OLIVAR	S		0,22		0,22	0,22
-981567	18-017-009-00062-0001	OLIVAR	S		0,52		0,52	0,52
-576353	18-017-009-00060-0006	OLIVAR	S		0,02		0,02	0,02
5309992	18-182-004-00083-0002	OLIVAR	S		0,02		0,02	0,02
1700000005340070	18-017-008-00253-0001	OLIVAR	S		0,10		0,10	0,10
1700000005340071	18-017-009-00074-0005	OLIVAR	R		0,71		0,71	0,71
1700000005340073	18-017-009-00074-0004	OLIVAR	R		0,61		0,61	0,61
1700000005340074	18-017-009-00074-0001	OLIVAR	R		0,27		0,27	0,27
1700000005340075	18-017-009-00074-0002	OLIVAR	R		0,22		0,22	0,22
1700000005340076	18-017-009-00066-0003	OLIVAR	S		0,05		0,05	0,05
1700000005340077	18-017-009-00066-0005	OLIVAR	S		0,11		0,11	0,11
1700000005340078	18-017-009-00060-0002	OLIVAR	S		0,10		0,10	0,10
1700000005340080	18-017-009-00064-0001	OLIVAR	S		0,08		0,08	0,08
1700000005340081	18-017-009-00064-0002	OLIVAR	S		0,06		0,06	0,06
1700000005340082	18-017-009-00063-0001	OLIVAR	S		0,14		0,14	0,14
1700000005340083	18-017-009-00066-0001	OLIVAR	S		0,48		0,48	0,48
1700000005340084	18-017-009-00078-0003	OLIVAR	S		0,12		0,12	0,12
1700000005340085	18-017-009-00074-0009	OLIVAR	R		0,20		0,20	0,20
1700000005340086	18-017-009-00078-0002	OLIVAR	S		0,08		0,08	0,08

**INCIDENCIAS**

**INCIDENCIA DESCRIPCIÓN**

74018	Productor que no es agricultor a título principal, según los datos del ejercicio fiscal n-1 y seguridad socia.
74053	Importe inferior a 100 Euros

(1) Con incidencias que retienen pago o deniegan el expediente.

(2) Se calcula sobre superficie declarada admisible.

(3) Aplicación del artículo 16 bis del RD 147/2023.

(4) Expediente con algunos recintos de pastos permanentes ubicados en espacios protegidos donde la carga ganadera mínima será 0,1 UGM/ha.

Puede verificar la integridad de una copia de este documento mediante la lectura del código QR adjunto o mediante el acceso a la dirección <https://ws050.juntadeandalucia.es/verificarFirma> indicando el código de VERIFICACIÓN

FIRMADO POR	RAQUEL MARIA ESPIN CRESPO	17/10/2024
VERIFICACIÓN	Pk2jmWSPEJNMB623FQZ8JEKDMKEPRE	PÁG. 1774/4804





**APELLIDOS Y NOMBRE / RAZÓN SOCIAL**

MORENO GARCIA JUAN ANTONIO

**NIF**

\*\*\*\*9000\*

**EXPEDIENTE**

1216175

**RESOLUCIÓN**

DENEGACIÓN DE LA AYUDA

**DATOS DE MANTENIMIENTO UNIDADES**

**GRUPO DE PAGO**

ZONAS DE MONTAÑA

**Sup. Dec.  
Admisible**

0,00

**Sup.  
Resuelta**

0,00

**Sobredecl.**

0,00

**% Sobredecl.**

0,00

**RESUMEN DE PAGOS**

**IMPORTE ( Euros )**

	<b>RESUELTO</b>	<b>FEADER</b>	<b>MAPA</b>	<b>CAPADR</b>
A pagar	0,00	0,00	0,00	0,00

**APLICACIÓN DE REDUCCIONES Y PENALIZACIONES (%)**

<b>Crterios de subvencionabilidad (1)</b>	<b>Presentación tardía</b>	<b>Omisión declaración</b>	<b>Condicionidad</b>
100,00	0,00	0,00	0,00

**IMPORTE ( Euros )**

<b>Calculado(2)</b>	<b>Reducción</b>	<b>Penalización</b>	<b>Reducción Penalización (3)</b>	<b>Penalización adicional</b>	<b>Resuelto</b>	<b>FEADER</b>	<b>MAPA</b>	<b>CAPADR</b>
0,00 €	0,00 €	0,00 €	0,00 €	0,00 €	0,00 €	0,00 €	0,00 €	0,00 €
<b>Importe Unitario:</b>	93,00 €	<b>Nuevo Importe Unitario:</b>	0,00 €					

(1) Con incidencias que retienen pago o deniegan el expediente.

(2) Se calcula sobre superficie declarada admisible.

(3) Aplicación del artículo 16 bis del RD 147/2023.

(4) Expediente con algunos recintos de pastos permanentes ubicados en espacios protegidos donde la carga ganadera mínima será 0,1 UGM/ha.

Puede verificar la integridad de una copia de este documento mediante la lectura del código QR adjunto o mediante el acceso a la dirección <https://ws050.juntadeandalucia.es/verificarFirma> indicando el código de VERIFICACIÓN

FIRMADO POR

RAQUEL MARIA ESPIN CRESPO

17/10/2024

VERIFICACIÓN

Pk2jmWSPEJNMB623FQZ8JEKDMKEPRE

PÁG. 1775/4804





**RECINTOS PROPUESTOS**

REF.	REFERENCIA SIGPAC	CULTIVO	S/R	USO SIGPAC	Sup. Dec. admisible	Sup. Campo	Sup. Determ.	Sup. Resuelta
-165326	18-123-019-00173-0001	OLIVAR	S		0,43		0,43	0,43
4541674	18-123-014-00525-0001	PASTOS PERMANENTES DE 5 O MAS AÑOS	S		2,86		2,86	2,86
4541677	18-123-014-00529-0001	PASTOS PERMANENTES DE 5 O MAS AÑOS	S		9,49		9,49	9,49
5099265	18-123-014-00238-0001	PASTOS PERMANENTES DE 5 O MAS AÑOS	S		38,89		38,89	38,89
6871310	18-123-900-99000-9900	PASTOS PERMANENTES DE 5 O MAS AÑOS	S		260,16		260,16	260,16
170000006735461	18-123-019-00153-0003	OLIVAR	S		4,41		4,41	4,41
170000006735462	18-123-019-00145-0001	OLIVAR	S		3,31		3,31	3,31
170000006735463	18-123-019-00162-0001	OLIVAR	S		0,48		0,48	0,48
170000006735464	18-123-019-00156-0002	OLIVAR	S		0,68		0,68	0,68
170000006735465	18-123-014-00335-0001	PASTOS PERMANENTES DE 5 O MAS AÑOS	S		0,70		0,70	0,70
170000006735466	18-123-014-00459-0001	OLIVAR	S		0,93		0,93	0,93
170000006735468	18-123-014-00330-0001	PASTOS PERMANENTES DE 5 O MAS AÑOS	S		0,57		0,57	0,57
170000006735469	18-123-014-00284-0001	OLIVAR	S		2,53		2,53	2,53
170000006735470	18-123-014-00307-0004	OLIVAR	S		0,62		0,62	0,62
170000006735471	18-123-014-00307-0002	OLIVAR	S		2,52		2,52	2,52
170000006735472	18-123-019-00127-0003	OLIVAR	S		1,20		1,20	1,20
170000006735473	18-123-014-00314-0001	OLIVAR	S		0,69		0,69	0,69
170000006735474	18-123-019-00140-0001	OLIVAR	S		1,92		1,92	1,92
170000006735475	18-123-019-00127-0004	OLIVAR	S		0,01		0,01	0,01
170000006735476	18-123-014-00239-0006	PASTOS PERMANENTES DE 5 O MAS AÑOS	S		49,49		49,49	49,49
170000006735478	18-123-014-00670-0002	PASTOS PERMANENTES DE 5 O MAS AÑOS	S		0,53		0,53	0,53
170000006735479	18-123-014-00336-0001	PASTOS PERMANENTES DE 5 O MAS AÑOS	S		0,35		0,35	0,35
170000006735480	18-123-014-00331-0001	PASTOS PERMANENTES DE 5 O MAS AÑOS	S		0,50		0,50	0,50
170000006735481	18-123-014-00337-0001	PASTOS PERMANENTES DE 5 O MAS AÑOS	S		1,34		1,34	1,34
170000006735486	18-123-014-00307-0005	PASTOS PERMANENTES DE 5 O MAS AÑOS	S		0,26		0,26	0,26
170000006735493	18-123-014-00326-0001	PASTOS PERMANENTES DE 5 O MAS AÑOS	S		1,24		1,24	1,24
170000006735494	18-123-014-00320-0002	PASTOS PERMANENTES DE 5 O MAS AÑOS	S		6,63		6,63	6,63
170000006735496	18-123-014-00307-0003	PASTOS PERMANENTES DE 5 O MAS AÑOS	S		0,55		0,55	0,55
170000006735497	18-123-014-00239-0001	PASTOS PERMANENTES DE 5 O MAS AÑOS	S		7,64		7,64	7,64
170000006735500	18-123-014-00240-0001	PASTOS PERMANENTES DE 5 O MAS AÑOS	S		2,64		2,64	2,64

**INCIDENCIAS**

**INCIDENCIA DESCRIPCIÓN**

- 2454 Solicitante de intervención 6613 cuyo regimen de afiliacion a la SS no es ni el sistema especial agrario(cuenta ajena) ni autonomo con actividad agraria.
- 3972 Recinto ficticio del que forma parte un recinto real cuyo identificativo presenta errores en las Declaraciones de pastos.  
Recinto:18-123-900-99000-99001 Cultivo: -
- 74018 Productor que no es agricultor a título principal, según los datos del ejercicio fiscal n-1 y seguridad socia.
- 74053 Importe inferior a 100 Euros

(1) Con incidencias que retienen pago o deniegan el expediente.  
 (2) Se calcula sobre superficie declarada admisible.  
 (3) Aplicación del artículo 16 bis del RD 147/2023.  
 (4) Expediente con algunos recintos de pastos permanentes ubicados en espacios protegidos donde la carga ganadera mínima será 0,1 UGM/ha.

Puede verificar la integridad de una copia de este documento mediante la lectura del código QR adjunto o mediante el acceso a la dirección <a href="https://ws050.juntadeandalucia.es/verificarFirma">https://ws050.juntadeandalucia.es/verificarFirma</a> indicando el código de VERIFICACIÓN			
FIRMADO POR	RAQUEL MARIA ESPIN CRESPO	17/10/2024	
VERIFICACIÓN	Pk2jmWSPEJNMB623FQZ8JEKDMKEPRE	PÁG. 1776/4804	





**APELLIDOS Y NOMBRE / RAZÓN SOCIAL**

MORENO GARCÍA JUAN ANTONIO

**NIF**

\*\*\*\*1771\*

**EXPEDIENTE**

1056531

**RESOLUCIÓN**

DENEGACIÓN DE LA AYUDA

**DATOS DE MANTENIMIENTO UNIDADES**

**GRUPO DE PAGO**

ZONAS DE MONTAÑA

**Sup. Dec. Admisible**

0,64

**Sup. Resuelta**

0,64

**Sobredecl.**

0,00

**% Sobredecl.**

0,00

**RESUMEN DE PAGOS**

**IMPORTE ( Euros )**

	RESUELTO	FEADER	MAPA	CAPADR
A pagar	0,00	0,00	0,00	0,00

**APLICACIÓN DE REDUCCIONES Y PENALIZACIONES (%)**

Crterios de subvencionabilidad (1)	Presentación tardía	Omisión declaración	Condicionalidad
100,00	0,00	0,00	0,00

**IMPORTE ( Euros )**

Calculado(2)	Reducción	Penalización	Reducción Penalización (3)	Penalización adicional	Resuelto	FEADER	MAPA	CAPADR
59,52 €	0,00 €	0,00 €	0,00 €	0,00 €	0,00 €	0,00 €	0,00 €	0,00 €
<b>Importe Unitario:</b>	93,00 €	<b>Nuevo Importe Unitario:</b>	93,00 €					

**RECINTOS PROPUESTOS**

REF.	REFERENCIA SIGPAC	CULTIVO	S/R	USO SIGPAC	Sup. Dec. admisible	Sup. Campo	Sup. Determ.	Sup. Resuelta
170000005533142	18-196-010-00169-0002	MEZCLA VEZA - AVENA	S		0,51		0,51	0,51
170000005533146	18-196-010-00175-0002	CALABACÍN	S		0,13		0,13	0,13

**INCIDENCIAS**

**INCIDENCIA DESCRIPCIÓN**

74053 Importe inferior a 100 Euros

(1) Con incidencias que retienen pago o deniegan el expediente.

(2) Se calcula sobre superficie declarada admisible.

(3) Aplicación del artículo 16 bis del RD 147/2023.

(4) Expediente con algunos recintos de pastos permanentes ubicados en espacios protegidos donde la carga ganadera mínima será 0,1 UGM/ha.

Puede verificar la integridad de una copia de este documento mediante la lectura del código QR adjunto o mediante el acceso a la dirección <https://ws050.juntadeandalucia.es/verificarFirma> indicando el código de VERIFICACIÓN

FIRMADO POR

RAQUEL MARIA ESPIN CRESPO

17/10/2024

VERIFICACIÓN

Pk2jmWSPEJNMB623FQZ8JEKDMKEPRE

PÁG. 1777/4804





**APELLIDOS Y NOMBRE / RAZÓN SOCIAL**

MORENO LUPION MATIAS

**NIF**

\*\*\*\*3095\*

**EXPEDIENTE**

1137071

**RESOLUCIÓN**

DENEGACIÓN DE LA AYUDA

**DATOS DE MANTENIMIENTO UNIDADES**

**GRUPO DE PAGO**

ZONAS DE MONTAÑA

Sup. Dec. Admisible	Sup. Resuelta	Sobredecl.	% Sobredecl.
0,00	0,00	0,00	0,00

**RESUMEN DE PAGOS**

A pagar	IMPORTE ( Euros )			
	RESUELTO	FEADER	MAPA	CAPADR
	0,00	0,00	0,00	0,00

**APLICACIÓN DE REDUCCIONES Y PENALIZACIONES (%)**

Crterios de subvencionabilidad (1)	Presentación tardía	Omisión declaración	Condicionalidad
100,00	0,00	0,00	0,00

**IMPORTE ( Euros )**

Calculado(2)	Reducción	Penalización	Reducción Penalización (3)	Penalización adicional	Resuelto	FEADER	MAPA	CAPADR
0,00 €	0,00 €	0,00 €	0,00 €	0,00 €	0,00 €	0,00 €	0,00 €	0,00 €
Importe Unitario:	93,00 €	Nuevo Importe Unitario:	0,00 €					

**RECINTOS PROPUESTOS**

REF.	REFERENCIA SIGPAC	CULTIVO	S/R	USO SIGPAC	Sup. Dec. admisible	Sup. Campo	Sup. Determ.	Sup. Resuelta
-435331	18-007-004-00378-0002	HIGUERA	S		0,03		0,03	0,03
-435233	18-007-004-00378-0001	ALMENDROS	S		0,14		0,14	0,14
-97581	18-007-017-00411-0001	HIGUERA	S		0,04		0,04	0,04
-72661	18-007-017-00413-0002	ALMENDROS	S		0,08		0,08	0,08
-30357	18-007-017-00470-0008	ALMENDROS	S		0,01		0,01	0,01
1700000002717350	18-007-004-00376-0001	ALMENDROS	S		1,08		1,08	1,08
1700000002717352	18-007-017-00435-0001	ALMENDROS	S		0,16		0,16	0,16
1700000002717353	18-007-017-00412-0002	ALMENDROS	S		0,83		0,83	0,83
1700000002717354	18-007-004-00376-0005	ALMENDROS	S		0,15		0,15	0,15
1700000002717355	18-007-004-00381-0001	ALGARROBO	S		1,22		1,22	1,15
1700000002717356	18-007-017-00470-0002	ALMENDROS	S		0,39		0,39	0,39

**INCIDENCIAS**

**INCIDENCIA DESCRIPCIÓN**

4272	Verifica que las líneas de declaración de las Solicitudes Únicas no tienen solapes con la capa de Retroactividad Gráfica (ambas de la misma campaña) a nivel de expediente/línea de declaración gráfica de la solicitud. Recinto:18-007-004-00381-00001 Cultivo: - Agregado de la referencia del recinto.:0 Zona de la referencia del recinto.:0 Superficie solapada.:0,02 Id. Incid.:97993804 Recinto:18-007-004-00381-00001 Cultivo: - Agregado de la referencia del recinto.:0 Zona de la referencia del recinto.:0 Superficie solapada.:0,05 Id. Incid.:97993803
74018	Productor que no es agricultor a título principal, según los datos del ejercicio fiscal n-1 y seguridad socia.
74053	Importe inferior a 100 Euros

(1) Con incidencias que retienen pago o deniegan el expediente.

(2) Se calcula sobre superficie declarada admisible.

(3) Aplicación del artículo 16 bis del RD 147/2023.

(4) Expediente con algunos recintos de pastos permanentes ubicados en espacios protegidos donde la carga ganadera mínima será 0,1 UGM/ha.

Puede verificar la integridad de una copia de este documento mediante la lectura del código QR adjunto o mediante el acceso a la dirección <https://ws050.juntadeandalucia.es/verificarFirma> indicando el código de VERIFICACIÓN

FIRMADO POR

RAQUEL MARIA ESPIN CRESPO

17/10/2024

VERIFICACIÓN

Pk2jmWSPEJNMB623FQZ8JEKDMKEPRE

PÁG. 1778/4804



**APELLIDOS Y NOMBRE / RAZÓN SOCIAL**

MORENO MALDONADO ALBERTO

**NIF**

\*\*\*\*4426\*

**EXPEDIENTE**

1283161

**RESOLUCIÓN**

DENEGACIÓN DE LA AYUDA

**DATOS DE MANTENIMIENTO UNIDADES****GRUPO DE PAGO**

ZONAS DE MONTAÑA

**Sup. Dec.  
Admisible**

0,80

**Sup.  
Resuelta**

0,80

**Sobredecl.**

0,00

**% Sobredecl.**

0,00

**RESUMEN DE PAGOS****IMPORTE ( Euros )**

	<b>RESUELTO</b>	<b>FEADER</b>	<b>MAPA</b>	<b>CAPADR</b>
A pagar	0,00	0,00	0,00	0,00

**APLICACIÓN DE REDUCCIONES Y PENALIZACIONES (%)**

<b>Criterios de subvencionabilidad (1)</b>	<b>Presentación tardía</b>	<b>Omisión declaración</b>	<b>Condicionalidad</b>
100,00	0,00	0,00	0,00

**IMPORTE ( Euros )**

<b>Calculado(2)</b>	<b>Reducción</b>	<b>Penalización</b>	<b>Reducción Penalización (3)</b>	<b>Penalización adicional</b>	<b>Resuelto</b>	<b>FEADER</b>	<b>MAPA</b>	<b>CAPADR</b>
74,40 €	0,00 €	0,00 €	0,00 €	0,00 €	0,00 €	0,00 €	0,00 €	0,00 €
<b>Importe Unitario:</b>	93,00 €	<b>Nuevo Importe Unitario:</b>	93,00 €					

**RECINTOS PROPUESTOS**

<b>REF.</b>	<b>REFERENCIA SIGPAC</b>	<b>CULTIVO</b>	<b>S/R</b>	<b>USO SIGPAC</b>	<b>Sup. Dec. admisible</b>	<b>Sup. Campo</b>	<b>Sup. Determ.</b>	<b>Sup. Resuelta</b>
6937116	18-142-033-00102-0001	TOMATE	R		0,33		0,33	0,33
6937117	18-142-033-00149-0002	TOMATE	R		0,47		0,47	0,47

**INCIDENCIAS****INCIDENCIA DESCRIPCIÓN**

74053 Importe inferior a 100 Euros

(1) Con incidencias que retienen pago o deniegan el expediente.

(2) Se calcula sobre superficie declarada admisible.

(3) Aplicación del artículo 16 bis del RD 147/2023.

(4) Expediente con algunos recintos de pastos permanentes ubicados en espacios protegidos donde la carga ganadera mínima será 0,1 UGM/ha.

Puede verificar la integridad de una copia de este documento mediante la lectura del código QR adjunto o mediante el acceso a la dirección <https://ws050.juntadeandalucia.es/verificarFirma> indicando el código de VERIFICACIÓN

FIRMADO POR

RAQUEL MARIA ESPIN CRESPO

17/10/2024

VERIFICACIÓN

Pk2jmWSPEJNMB623FQZ8JEKDMKEPRE

PÁG. 1779/4804





**APELLIDOS Y NOMBRE / RAZÓN SOCIAL**

MORENO MARTIN FRANCISCO

**NIF**

\*\*\*\*5037\*

**EXPEDIENTE**

1215295

**RESOLUCIÓN**

DENEGACIÓN DE LA AYUDA

**DATOS DE MANTENIMIENTO UNIDADES**

**GRUPO DE PAGO**

ZONAS DE MONTAÑA

**Sup. Dec. Admisible**

0,00

**Sup. Resuelta**

0,00

**Sobredecl.**

0,00

**% Sobredecl.**

0,00

**RESUMEN DE PAGOS**

**IMPORTE ( Euros )**

	RESUELTO	FEADER	MAPA	CAPADR
A pagar	0,00	0,00	0,00	0,00

**APLICACIÓN DE REDUCCIONES Y PENALIZACIONES (%)**

Crterios de subvencionabilidad (1)	Presentación tardía	Omisión declaración	Condicionalidad
100,00	0,00	1,00	0,00

**IMPORTE ( Euros )**

Calculado(2)	Reducción	Penalización	Reducción Penalización (3)	Penalización adicional	Resuelto	FEADER	MAPA	CAPADR
0,00 €	0,00 €	0,00 €	0,00 €	0,00 €	0,00 €	0,00 €	0,00 €	0,00 €
<b>Importe Unitario:</b>	93,00 €	<b>Nuevo Importe Unitario:</b>	0,00 €					

**INCIDENCIAS**

**INCIDENCIA DESCRIPCIÓN**

- 64 La cuenta bancaria del solicitante no está activada en GIRO.
- 218 Superficie bruta de cruce en un recinto en el conjunto de las solicitudes supera superficie total que SIGPAC establece para él.  
Recinto:18-074-004-00117-00001 Cultivo:101010 OLIVAR-PICUAL Regadío Suma de superficies declaradas para este recinto por todos los solicitantes (Áreas):514 Superficie SIGPAC medida para este recinto (Áreas):257 Exceso de superficie declarada (Hectáreas):2,57 Suma de superficies declaradas para este recinto por el solicitante (Áreas):257
- 256 Solicitud con recintos no declarados en campaña actual con una reducción por omisión de superficie superior al 3%  
CÓDIGO PARA EL PORCENTAJE DE REDUCCIÓN POR OMISIÓN QUE CORRESPONDE A LA SOLICITUD:1
- 428 Agricultor con incumplimiento de la figura de agricultor activo.  
Causa de Incumplimiento:No cumple 25/75  
Causa de Incumplimiento:No inscrito en RETA/SETA
- 2454 Solicitante de intervención 6613 cuyo regimen de afiliacion a la SS no es ni el sistema especial agrario(cuenta ajena) ni autonomo con actividad agraria.
- 2455 Solicitantes de intervención 6613 sin datos de IRPF n-1.(Art 4 Orden 14/04/2016).
- 74018 Productor que no es agricultor a título principal, según los datos del ejercicio fiscal n-1 y seguridad socia.
- 74051 Solicitante de intervención 6613, que no declara ningun recinto en zona desfavorecida.
- 74053 Importe inferior a 100 Euros
- 75024 La cuenta corriente declarada no se encuentra en el sistema GIRO, se realiza el pago a la cuenta principal designada en GIRO.

(1) Con incidencias que retienen pago o deniegan el expediente.

(2) Se calcula sobre superficie declarada admisible.

(3) Aplicación del artículo 16 bis del RD 147/2023.

(4) Expediente con algunos recintos de pastos permanentes ubicados en espacios protegidos donde la carga ganadera mínima será 0,1 UGM/ha.

Puede verificar la integridad de una copia de este documento mediante la lectura del código QR adjunto o mediante el acceso a la dirección <https://ws050.juntadeandalucia.es/verificarFirma> indicando el código de VERIFICACIÓN

FIRMADO POR

RAQUEL MARIA ESPIN CRESPO

17/10/2024

VERIFICACIÓN

Pk2jmWSPEJNMB623FQZ8JEKDMKEPRE

PÁG. 1780/4804





**APELLIDOS Y NOMBRE / RAZÓN SOCIAL**

MORENO MAZUECOS FRANCISCO JAVIER

**NIF**

\*\*\*\*5927\*

**EXPEDIENTE**

1161418

**RESOLUCIÓN**

DENEGACIÓN DE LA AYUDA

**DATOS DE MANTENIMIENTO UNIDADES**

GRUPO DE PAGO	Sup. Dec. Admisible	Sup. Resuelta	Sobredecl.	% Sobredecl.
ZONAS DE MONTAÑA	0,00	0,00	0,00	0,00

**RESUMEN DE PAGOS**

	IMPORTE ( Euros )			
	RESUELTO	FEADER	MAPA	CAPADR
A pagar	0,00	0,00	0,00	0,00

**APLICACIÓN DE REDUCCIONES Y PENALIZACIONES (%)**

Criterios de subvencionabilidad (1)	Presentación tardía	Omisión declaración	Condicionalidad
100,00	0,00	0,00	0,00

**IMPORTE ( Euros )**

Calculado(2)	Reducción	Penalización	Reducción Penalización (3)	Penalización adicional	Resuelto	FEADER	MAPA	CAPADR
0,00 €	0,00 €	0,00 €	0,00 €	0,00 €	0,00 €	0,00 €	0,00 €	0,00 €
Importe Unitario:	93,00 €	Nuevo Importe Unitario:	0,00 €					

**RECINTOS PROPUESTOS**

REF.	REFERENCIA SIGPAC	CULTIVO	S/R	USO SIGPAC	Sup. Dec. admisible	Sup. Campo	Sup. Determ.	Sup. Resuelta
-1536432	18-104-036-00013-0002	OLIVAR	R		0,96		0,96	0,96
5252782	18-104-015-00078-0001	OLIVAR	R		2,19		2,19	2,19
5265677	18-104-012-00006-0001	OLIVAR	S		1,97		1,97	1,97
1700000003481319	18-104-008-00164-0001	OLIVAR	R		0,45		0,45	0,45
1700000003481320	18-104-012-00005-0001	OLIVAR	S		5,02		5,02	5,02
1700000003481321	18-104-010-00050-0001	OLIVAR	S		0,60		0,60	0,60
1700000003577924	18-104-008-00168-0001	OLIVAR	R		1,30		1,30	1,30
1700000003577925	18-104-037-00014-0001	OLIVAR	S		1,50		1,50	1,50
1700000003577926	18-104-036-00014-0001	OLIVAR	R		2,43		2,43	2,43
1700000003577927	18-104-036-00064-0001	OLIVAR	R		0,42		0,42	0,42
1700000003577928	18-104-036-00026-0001	OLIVAR	S		0,31		0,31	0,31
1700000003577929	18-104-036-00014-0003	OLIVAR	S		0,95		0,95	0,95
1700000003577930	18-104-030-00546-0001	OLIVAR	S		1,34		1,34	1,34

**INCIDENCIAS**

**INCIDENCIA DESCRIPCIÓN**

74018	Productor que no es agricultor a título principal, según los datos del ejercicio fiscal n-1 y seguridad socia.
74053	Importe inferior a 100 Euros

(1) Con incidencias que retienen pago o deniegan el expediente.

(2) Se calcula sobre superficie declarada admisible.

(3) Aplicación del artículo 16 bis del RD 147/2023.

(4) Expediente con algunos recintos de pastos permanentes ubicados en espacios protegidos donde la carga ganadera mínima será 0,1 UGM/ha.

Puede verificar la integridad de una copia de este documento mediante la lectura del código QR adjunto o mediante el acceso a la dirección <https://ws050.juntadeandalucia.es/verificarFirma> indicando el código de VERIFICACIÓN

FIRMADO POR	RAQUEL MARIA ESPIN CRESPO	17/10/2024
VERIFICACIÓN	Pk2jmWSPEJNMB623FQZ8JEKDMKEPRE	PÁG. 1781/4804





**APELLIDOS Y NOMBRE / RAZÓN SOCIAL**

MORENO MELGARES ANA MARIA

**NIF**

\*\*\*\*7325\*

**EXPEDIENTE**

1283445

**RESOLUCIÓN**

DENEGACIÓN DE LA AYUDA

**DATOS DE MANTENIMIENTO UNIDADES**

<b>GRUPO DE PAGO</b>	<b>Sup. Dec. Admisible</b>	<b>Sup. Resuelta</b>	<b>Sobredecl.</b>	<b>% Sobredecl.</b>
ZONAS DE MONTAÑA	0,00	0,00	0,00	0,00

**RESUMEN DE PAGOS**

	<b>IMPORTE ( Euros )</b>			
	<b>RESUELTO</b>	<b>FEADER</b>	<b>MAPA</b>	<b>CAPADR</b>
A pagar	0,00	0,00	0,00	0,00

**APLICACIÓN DE REDUCCIONES Y PENALIZACIONES (%)**

<b>Criterios de subvencionabilidad (1)</b>	<b>Presentación tardía</b>	<b>Omisión declaración</b>	<b>Condicionalidad</b>
100,00	0,00	0,00	0,00

**IMPORTE ( Euros )**

<b>Calculado(2)</b>	<b>Reducción</b>	<b>Penalización</b>	<b>Reducción Penalización (3)</b>	<b>Penalización adicional</b>	<b>Resuelto</b>	<b>FEADER</b>	<b>MAPA</b>	<b>CAPADR</b>
0,00 €	0,00 €	0,00 €	0,00 €	0,00 €	0,00 €	0,00 €	0,00 €	0,00 €
<b>Importe Unitario:</b>	93,00 €	<b>Nuevo Importe Unitario:</b>	0,00 €					

**RECINTOS PROPUESTOS**

<b>REF.</b>	<b>REFERENCIA SIGPAC</b>	<b>CULTIVO</b>	<b>S/R</b>	<b>USO SIGPAC</b>	<b>Sup. Dec. admisible</b>	<b>Sup. Campo</b>	<b>Sup. Determ.</b>	<b>Sup. Resuelta</b>
6917677	18-014-900-99000-9900	PASTOS PERMANENTES DE 5 O MAS AÑOS	S		74,95		74,95	74,95
170000006717107	18-014-009-00210-0001	PASTOS PERMANENTES DE 5 O MAS AÑOS	S		4,57		4,57	4,55
170000006717108	18-014-009-00209-0003	PASTOS PERMANENTES DE 5 O MAS AÑOS	S		0,55		0,55	0,55
170000006717109	18-014-009-00209-0001	TRIGO BLANDO	S		2,78		2,78	2,78
170000006717110	18-014-011-00006-0001	TRIGO BLANDO	S		0,41		0,41	0,41
170000006717111	18-014-011-00004-0001	TRIGO BLANDO	R		0,42		0,42	0,00

**INCIDENCIAS**

**INCIDENCIA DESCRIPCIÓN**

- 233 Superficie de cruce neta declarada en recinto ficticio comunal, menor que superficie asignada neta resultante del reparto del recinto ficticio comunal.  
Recinto:18-014-900-99000-99001 Cultivo:62000 PASTOS PERMANENTES DE 5 O MAS AÑOS-SIN VARIEDAD Secano
- 242 Recinto pendiente de acreditación de titularidad.  
Recinto:18-014-011-00004-00001 Cultivo:1094 TRIGO BLANDO-GARCIA Regadío
- 2455 Solicitantes de intervención 6613 sin datos de IRPF n-1.(Art 4 Orden 14/04/2016).
- 3972 Recinto ficticio del que forma parte un recinto real cuyo identificativo presenta errores en las Declaraciones de pastos.  
Recinto:18-014-900-99000-99001 Cultivo: -
- 4272 Verifica que las líneas de declaración de las Solicitudes Únicas no tienen solapes con la capa de Retroactividad Gráfica (ambas de la misma campaña) a nivel de expediente/línea de declaración gráfica de la solicitud.  
Recinto:18-014-009-00210-00001 Cultivo: - Agregado de la referencia del recinto.:0 Zona de la referencia del recinto.:0 Superficie solapada.:0,02 Id. Incid.:97995553
- 74018 Productor que no es agricultor a título principal, según los datos del ejercicio fiscal n-1 y seguridad socia.
- 74053 Importe inferior a 100 Euros

(1) Con incidencias que retienen pago o deniegan el expediente.

(2) Se calcula sobre superficie declarada admisible.

(3) Aplicación del artículo 16 bis del RD 147/2023.

(4) Expediente con algunos recintos de pastos permanentes ubicados en espacios protegidos donde la carga ganadera mínima será 0,1 UGM/ha.

Puede verificar la integridad de una copia de este documento mediante la lectura del código QR adjunto o mediante el acceso a la dirección <https://ws050.juntadeandalucia.es/verificarFirma> indicando el código de VERIFICACIÓN

FIRMADO POR

RAQUEL MARIA ESPIN CRESPO

17/10/2024

VERIFICACIÓN

Pk2jmWSPEJNMB623FQZ8JEKDMKEPRE

PÁG. 1782/4804





**APELLIDOS Y NOMBRE / RAZÓN SOCIAL**

MORENO MOLES ABELARDO

**NIF**

\*\*\*\*4131\*

**EXPEDIENTE**

1130088

**RESOLUCIÓN**

DENEGACIÓN DE LA AYUDA

**DATOS DE MANTENIMIENTO UNIDADES**

<b>GRUPO DE PAGO</b>	<b>Sup. Dec. Admisible</b>	<b>Sup. Resuelta</b>	<b>Sobredecl.</b>	<b>% Sobredecl.</b>
ZONAS DE MONTAÑA	0,00	0,00	0,00	0,00

**RESUMEN DE PAGOS**

	<b>IMPORTE ( Euros )</b>			
	<b>RESUELTO</b>	<b>FEADER</b>	<b>MAPA</b>	<b>CAPADR</b>
A pagar	0,00	0,00	0,00	0,00

**APLICACIÓN DE REDUCCIONES Y PENALIZACIONES (%)**

<b>Criterios de subvencionabilidad (1)</b>	<b>Presentación tardía</b>	<b>Omisión declaración</b>	<b>Condicionalidad</b>
100,00	0,00	0,00	0,00

**IMPORTE ( Euros )**

<b>Calculado(2)</b>	<b>Reducción</b>	<b>Penalización</b>	<b>Reducción Penalización (3)</b>	<b>Penalización adicional</b>	<b>Resuelto</b>	<b>FEADER</b>	<b>MAPA</b>	<b>CAPADR</b>
0,00 €	0,00 €	0,00 €	0,00 €	0,00 €	0,00 €	0,00 €	0,00 €	0,00 €
<b>Importe Unitario:</b>	93,00 €	<b>Nuevo Importe Unitario:</b>	0,00 €					

**RECINTOS PROPUESTOS**

<b>REF.</b>	<b>REFERENCIA SIGPAC</b>	<b>CULTIVO</b>	<b>S/R</b>	<b>USO SIGPAC</b>	<b>Sup. Dec. admisible</b>	<b>Sup. Campo</b>	<b>Sup. Determ.</b>	<b>Sup. Resuelta</b>
1700000002755034	18-035-004-00058-0001	ALMENDROS	S		1,00		1,00	1,00
1700000002755035	18-035-004-00084-0002	ALMENDROS	S		1,63		1,63	1,63
1700000002755036	18-035-004-00134-0003	ALMENDROS	S		2,03		2,03	2,03
1700000002755037	18-035-004-00134-0005	ALMENDROS	S		0,30		0,30	0,30

**INCIDENCIAS**

**INCIDENCIA DESCRIPCIÓN**

74018	Productor que no es agricultor a título principal, según los datos del ejercicio fiscal n-1 y seguridad socia.
74053	Importe inferior a 100 Euros

(1) Con incidencias que retienen pago o deniegan el expediente.

(2) Se calcula sobre superficie declarada admisible.

(3) Aplicación del artículo 16 bis del RD 147/2023.

(4) Expediente con algunos recintos de pastos permanentes ubicados en espacios protegidos donde la carga ganadera mínima será 0,1 UGM/ha.

Puede verificar la integridad de una copia de este documento mediante la lectura del código QR adjunto o mediante el acceso a la dirección <https://ws050.juntadeandalucia.es/verificarFirma> indicando el código de VERIFICACIÓN

FIRMADO POR	RAQUEL MARIA ESPIN CRESPO	17/10/2024
VERIFICACIÓN	Pk2jmWSPEJNMB623FQZ8JEKDMKEPRE	PÁG. 1783/4804





**APELLIDOS Y NOMBRE / RAZÓN SOCIAL**

MORENO MOLINA JUAN MIGUEL

**NIF**

\*\*\*\*6565\*

**EXPEDIENTE**

1193938

**RESOLUCIÓN**

DENEGACIÓN DE LA AYUDA

**DATOS DE MANTENIMIENTO UNIDADES**

<b>GRUPO DE PAGO</b>	<b>Sup. Dec. Admisible</b>	<b>Sup. Resuelta</b>	<b>Sobredecl.</b>	<b>% Sobredecl.</b>
ZONAS DE MONTAÑA	0,00	0,00	0,00	0,00

**RESUMEN DE PAGOS**

	<b>IMPORTE ( Euros )</b>			
	<b>RESUELTO</b>	<b>FEADER</b>	<b>MAPA</b>	<b>CAPADR</b>
A pagar	0,00	0,00	0,00	0,00

**APLICACIÓN DE REDUCCIONES Y PENALIZACIONES (%)**

<b>Criterios de subvencionabilidad (1)</b>	<b>Presentación tardía</b>	<b>Omisión declaración</b>	<b>Condicionalidad</b>
100,00	0,00	0,00	0,00

**IMPORTE ( Euros )**

<b>Calculado(2)</b>	<b>Reducción</b>	<b>Penalización</b>	<b>Reducción Penalización (3)</b>	<b>Penalización adicional</b>	<b>Resuelto</b>	<b>FEADER</b>	<b>MAPA</b>	<b>CAPADR</b>
0,00 €	0,00 €	0,00 €	0,00 €	0,00 €	0,00 €	0,00 €	0,00 €	0,00 €
<b>Importe Unitario:</b>	93,00 €	<b>Nuevo Importe Unitario:</b>	0,00 €					

**RECINTOS PROPUESTOS**

<b>REF.</b>	<b>REFERENCIA SIGPAC</b>	<b>CULTIVO</b>	<b>S/R</b>	<b>USO SIGPAC</b>	<b>Sup. Dec. admisible</b>	<b>Sup. Campo</b>	<b>Sup. Determ.</b>	<b>Sup. Resuelta</b>
-1472215	18-014-005-00270-0001	CEBADA	S		0,40		0,40	0,40
-1472203	18-014-005-00293-0002	TRIGO BLANDO	S		0,41		0,41	0,41
-1089366	18-014-005-00340-0002	BARBECHO TRADICIONAL	S		0,04		0,04	0,04
-1089365	18-014-005-00294-0003	BARBECHO TRADICIONAL	S		0,02		0,02	0,02
-557020	29-075-005-00149-0003	CHIRIMOYO	S		0,10		0,10	0,10
-143472	18-014-005-00270-0003	ALMENDROS	S		0,04		0,04	0,04
170000005307805	18-014-005-00268-0001	OLIVAR	S		0,04		0,04	0,04
170000005307806	18-014-005-00294-0002	OLIVAR	S		0,24		0,24	0,24
170000005307807	18-014-005-00302-0001	OLIVAR	S		0,52		0,52	0,52
170000005307808	18-014-005-00340-0001	OLIVAR	S		0,64		0,64	0,64
170000005307810	18-014-005-00274-0003	OLIVAR	S		0,07		0,07	0,07
170000005307815	18-014-005-00270-0001	TRIGO BLANDO	S		0,40		0,40	0,40
170000005307817	18-014-005-00292-0002	CEBADA	S		0,41		0,41	0,41
170000005307818	18-014-005-00293-0002	CEBADA	S		0,47		0,47	0,47
170000005307820	29-075-005-00150-0001	CHIRIMOYO	S		0,45		0,45	0,42
170000005307821	29-075-005-00147-0003	OTROS FRUTALES	S		0,01		0,01	0,01
170000005307822	18-014-005-00271-0001	OLIVAR	S		0,56		0,56	0,56
170000005307823	18-014-005-00272-0001	OLIVAR	S		0,53		0,53	0,53
170000005307824	18-014-005-00273-0001	OLIVAR	S		0,59		0,59	0,59
170000005307825	18-014-005-00271-0003	BARBECHO TRADICIONAL	S		0,11		0,11	0,11
170000005307826	18-014-005-00304-0001	ALMENDROS	S		0,46		0,46	0,46
170000005307827	18-014-005-00271-0002	ALMENDROS	S		0,02		0,02	0,02

(1) Con incidencias que retienen pago o deniegan el expediente.  
 (2) Se calcula sobre superficie declarada admisible.  
 (3) Aplicación del artículo 16 bis del RD 147/2023.  
 (4) Expediente con algunos recintos de pastos permanentes ubicados en espacios protegidos donde la carga ganadera mínima será 0,1 UGM/ha.

Puede verificar la integridad de una copia de este documento mediante la lectura del código QR adjunto o mediante el acceso a la dirección <a href="https://ws050.juntadeandalucia.es/verificarFirma">https://ws050.juntadeandalucia.es/verificarFirma</a> indicando el código de VERIFICACIÓN			
FIRMADO POR	RAQUEL MARIA ESPIN CRESPO	17/10/2024	
VERIFICACIÓN	Pk2jmWSPEJNMB623FQZ8JEKDMKEPRE	PÁG. 1784/4804	





### INCIDENCIAS

#### INCIDENCIA DESCRIPCIÓN

- 3795 Recinto declarado con una situación de riesgo de abandono.  
Recinto:18-014-005-00271-00003 Cultivo: -  
Recinto:18-014-005-00294-00003 Cultivo: -  
Recinto:18-014-005-00340-00002 Cultivo: -
- 4272 Verifica que las líneas de declaración de las Solicitudes Únicas no tienen solapes con la capa de Retroactividad Gráfica (ambas de la misma campaña) a nivel de expediente/línea de declaración gráfica de la solicitud.  
Recinto:29-075-005-00150-00001 Cultivo: - Agregado de la referencia del recinto.:0 Zona de la referencia del recinto.:0 Superficie solapada.:0,03 Id. Incid.:97994761
- 74018 Productor que no es agricultor a título principal, según los datos del ejercicio fiscal n-1 y seguridad socia.
- 74053 Importe inferior a 100 Euros

#### Incidencias de carga ganadera

#### INCIDENCIA DESCRIPCIÓN

- 3795 Recinto declarado con una situación de riesgo de abandono.  
Recinto:18-014-005-00340-00002 Cultivo: -  
Recinto:18-014-005-00294-00003 Cultivo: -  
Recinto:18-014-005-00271-00003 Cultivo: -
- 86132 Recinto superficie forrajera que no realiza la actividad de producción de pastoreo.  
Recinto:18-014-005-00340-00002 Cultivo:20000 BARBECHO TRADICIONAL-SIN VARIEDAD Secano  
Recinto:18-014-005-00294-00003 Cultivo:20000 BARBECHO TRADICIONAL-SIN VARIEDAD Secano  
Recinto:18-014-005-00271-00003 Cultivo:20000 BARBECHO TRADICIONAL-SIN VARIEDAD Secano

(1) Con incidencias que retienen pago o deniegan el expediente.

(2) Se calcula sobre superficie declarada admisible.

(3) Aplicación del artículo 16 bis del RD 147/2023.

(4) Expediente con algunos recintos de pastos permanentes ubicados en espacios protegidos donde la carga ganadera mínima será 0,1 UGM/ha.

Puede verificar la integridad de una copia de este documento mediante la lectura del código QR adjunto o mediante el acceso a la dirección <https://ws050.juntadeandalucia.es/verificarFirma> indicando el código de VERIFICACIÓN

FIRMADO POR	RAQUEL MARIA ESPIN CRESPO	17/10/2024
VERIFICACIÓN	Pk2jmWSPEJNMB623FQZ8JEKDMKEPRE	PÁG. 1785/4804





**APELLIDOS Y NOMBRE / RAZÓN SOCIAL**  
MORENO MOYA EVA VERÓNICA

**NIF**  
\*\*\*\*7032\*

**EXPEDIENTE**  
1209264

**RESOLUCIÓN**  
DENEGACIÓN DE LA AYUDA

**DATOS DE MANTENIMIENTO UNIDADES**

<b>GRUPO DE PAGO</b>	<b>Sup. Dec. Admisible</b>	<b>Sup. Resuelta</b>	<b>Sobredecl.</b>	<b>% Sobredecl.</b>
ZONAS DE MONTAÑA	14,63	9,52	5,11	34,93

**RESUMEN DE PAGOS**

	<b>IMPORTE ( Euros )</b>			
	<b>RESUELTO</b>	<b>FEADER</b>	<b>MAPA</b>	<b>CAPADR</b>
A pagar	0,00	0,00	0,00	0,00

**APLICACIÓN DE REDUCCIONES Y PENALIZACIONES (%)**

<b>Criterios de subvencionabilidad (1)</b>	<b>Presentación tardía</b>	<b>Omisión declaración</b>	<b>Condicionalidad</b>
100,00	0,00	0,00	0,00

**IMPORTE ( Euros )**

<b>Calculado(2)</b>	<b>Reducción</b>	<b>Penalización</b>	<b>Reducción Penalización (3)</b>	<b>Penalización adicional</b>	<b>Resuelto</b>	<b>FEADER</b>	<b>MAPA</b>	<b>CAPADR</b>
1.360,59 €	475,23 €	885,36 €	0,00 €	0,00 €	0,00 €	0,00 €	0,00 €	0,00 €
<b>Importe Unitario:</b>	93,00 €	<b>Nuevo Importe Unitario:</b>	93,00 €					

**RECINTOS PROPUESTOS**

<b>REF.</b>	<b>REFERENCIA SIGPAC</b>	<b>CULTIVO</b>	<b>S/R</b>	<b>USO SIGPAC</b>	<b>Sup. Dec. admisible</b>	<b>Sup. Campo</b>	<b>Sup. Determ.</b>	<b>Sup. Resuelta</b>
-1632501	18-014-025-00053-0001	CALABACÍN	R		0,60		0,60	0,60
-1598220	18-014-103-00135-0001	LECHUGA	R		0,94		0,94	0,00
-1598215	18-014-102-00486-0003	TOMATE	R		0,12		0,12	0,00
-1514584	18-014-102-00141-0002	LECHUGA	R		0,96		0,96	0,00
-1514361	18-014-103-00347-0002	TOMATE	R		0,44		0,44	0,44
6818623	18-014-102-00140-0003	LECHUGA	R		1,11		1,11	0,00
6911802	18-014-102-00404-0002	LECHUGA	R		1,04		1,04	0,00
6911816	18-014-102-00486-0002	LECHUGA	R		0,94		0,94	0,00
1700000005519875	18-014-025-00053-0001	BARBECHO TRADICIONAL	S		1,85		1,85	1,85
1700000005519881	18-014-104-00145-0001	CEBADA	R		0,85		0,85	0,85
1700000005519882	18-014-103-00257-0001	TOMATE	R		0,64		0,64	0,64
1700000005519883	18-014-103-00251-0002	TOMATE	R		0,57		0,57	0,57
1700000005519886	18-014-102-00303-0001	TOMATE	S		0,51		0,51	0,51
1700000005519888	18-014-103-00165-0001	CALABACÍN	R		0,62		0,62	0,62
1700000005519889	18-014-103-00206-0002	TOMATE	R		0,69		0,69	0,69
1700000005519891	18-014-103-00218-0001	TOMATE	R		1,32		1,32	1,32
1700000005519896	18-014-102-00223-0001	LECHUGA	R		1,43		1,43	1,43

(1) Con incidencias que retienen pago o deniegan el expediente.  
 (2) Se calcula sobre superficie declarada admisible.  
 (3) Aplicación del artículo 16 bis del RD 147/2023.  
 (4) Expediente con algunos recintos de pastos permanentes ubicados en espacios protegidos donde la carga ganadera mínima será 0,1 UGM/ha.

Puede verificar la integridad de una copia de este documento mediante la lectura del código QR adjunto o mediante el acceso a la dirección <https://ws050.juntadeandalucia.es/verificarFirma> indicando el código de VERIFICACIÓN

FIRMADO POR	RAQUEL MARIA ESPIN CRESPO	17/10/2024	
VERIFICACIÓN	Pk2jmWSPEJNMB623FQZ8JEKDMKEPRE	PÁG. 1786/4804	



**INCIDENCIAS**

**INCIDENCIA DESCRIPCIÓN**

- 3790 Recinto declarado inactivo  
 Recinto:18-014-102-00140-00003 Cultivo: -  
 Recinto:18-014-102-00141-00002 Cultivo: -  
 Recinto:18-014-102-00404-00002 Cultivo: -  
 Recinto:18-014-102-00486-00002 Cultivo: -  
 Recinto:18-014-102-00486-00003 Cultivo: -  
 Recinto:18-014-103-00135-00001 Cultivo: -
- 74053 Importe inferior a 100 Euros
- 86120 Para explotaciones de pastos permanentes ubicadas en espacios protegidos la carga ganadera mínima será 0,1 UGM/ha.  
 Recinto:18-014-103-00097-00001 Cultivo:62000 PASTOS PERMANENTES DE 5 O MAS AÑOS-SIN VARIEDAD Secano Carga Ganadera:0  
 Recinto:18-014-103-00097-00004 Cultivo:62000 PASTOS PERMANENTES DE 5 O MAS AÑOS-SIN VARIEDAD Secano Carga Ganadera:0  
 Recinto:18-014-103-00166-00001 Cultivo:62000 PASTOS PERMANENTES DE 5 O MAS AÑOS-SIN VARIEDAD Secano Carga Ganadera:0
- 86121 Recinto superficie forrajera que no realiza la actividad de producción de pastoreo.  
 Recinto:18-014-103-00097-00001 Cultivo:62000 PASTOS PERMANENTES DE 5 O MAS AÑOS-SIN VARIEDAD Secano Actividad Agraria del recinto:5  
 Recinto:18-014-103-00097-00004 Cultivo:62000 PASTOS PERMANENTES DE 5 O MAS AÑOS-SIN VARIEDAD Secano Actividad Agraria del recinto:5  
 Recinto:18-014-103-00166-00001 Cultivo:62000 PASTOS PERMANENTES DE 5 O MAS AÑOS-SIN VARIEDAD Secano Actividad Agraria del recinto:5
- 86122 Recinto superficie forrajera que realiza la actividad de producción de pastoreo y no declara el o los códigos del Registro de Explotaciones Ganaderas de Andalucía, REGA.  
 Recinto:18-014-103-00097-00001 Cultivo:62000 PASTOS PERMANENTES DE 5 O MAS AÑOS-SIN VARIEDAD Secano  
 Recinto:18-014-103-00097-00004 Cultivo:62000 PASTOS PERMANENTES DE 5 O MAS AÑOS-SIN VARIEDAD Secano  
 Recinto:18-014-103-00166-00001 Cultivo:62000 PASTOS PERMANENTES DE 5 O MAS AÑOS-SIN VARIEDAD Secano
- 86124 Recinto de forrajera para Cálculo de Carga Ganadera que No pertenece a Explotación.  
 Recinto:18-014-103-00097-00001 Cultivo:62000 PASTOS PERMANENTES DE 5 O MAS AÑOS-SIN VARIEDAD Secano  
 Recinto:18-014-103-00097-00004 Cultivo:62000 PASTOS PERMANENTES DE 5 O MAS AÑOS-SIN VARIEDAD Secano  
 Recinto:18-014-103-00166-00001 Cultivo:62000 PASTOS PERMANENTES DE 5 O MAS AÑOS-SIN VARIEDAD Secano

**Incidencias de carga ganadera**

**INCIDENCIA DESCRIPCIÓN**

- 86122 Recinto superficie forrajera que realiza la actividad de producción de pastoreo y no declara el o los códigos del Registro de Explotaciones Ganaderas de Andalucía, REGA.  
 Recinto:18-014-103-00097-00001 Cultivo:62000 PASTOS PERMANENTES DE 5 O MAS AÑOS-SIN VARIEDAD Secano  
 Recinto:18-014-103-00097-00004 Cultivo:62000 PASTOS PERMANENTES DE 5 O MAS AÑOS-SIN VARIEDAD Secano  
 Recinto:18-014-103-00166-00001 Cultivo:62000 PASTOS PERMANENTES DE 5 O MAS AÑOS-SIN VARIEDAD Secano
- 86124 Recinto de forrajera para Cálculo de Carga Ganadera que No pertenece a Explotación.  
 Recinto:18-014-103-00097-00001 Cultivo:62000 PASTOS PERMANENTES DE 5 O MAS AÑOS-SIN VARIEDAD Secano  
 Recinto:18-014-103-00097-00004 Cultivo:62000 PASTOS PERMANENTES DE 5 O MAS AÑOS-SIN VARIEDAD Secano  
 Recinto:18-014-103-00166-00001 Cultivo:62000 PASTOS PERMANENTES DE 5 O MAS AÑOS-SIN VARIEDAD Secano
- 86128 Recinto de Forrajeras que no ha contabilizado para Carga Ganadera por no tener una explotación válida para el cálculo de la Carga Ganadera  
 Recinto:18-014-900-09605-00042 Cultivo:62 PASTOS PERMANENTES DE 5 O MAS AÑOS-  
 Recinto:18-014-900-09605-00042 Cultivo:62 PASTOS PERMANENTES DE 5 O MAS AÑOS-  
 Recinto:18-014-900-09605-00042 Cultivo:62 PASTOS PERMANENTES DE 5 O MAS AÑOS-  
 Recinto:18-014-900-09605-00019 Cultivo:62 PASTOS PERMANENTES DE 5 O MAS AÑOS-  
 Recinto:18-014-106-00136-00001 Cultivo:62 PASTOS PERMANENTES DE 5 O MAS AÑOS-  
 Recinto:18-014-106-00135-00001 Cultivo:62 PASTOS PERMANENTES DE 5 O MAS AÑOS-  
 Recinto:18-014-103-00097-00001 Cultivo:62 PASTOS PERMANENTES DE 5 O MAS AÑOS-  
 Recinto:18-014-103-00097-00004 Cultivo:62 PASTOS PERMANENTES DE 5 O MAS AÑOS-  
 Recinto:18-014-103-00166-00001 Cultivo:62 PASTOS PERMANENTES DE 5 O MAS AÑOS-  
 Recinto:18-014-106-00019-00002 Cultivo:62 PASTOS PERMANENTES DE 5 O MAS AÑOS-  
 Recinto:18-014-104-00280-00001 Cultivo:62 PASTOS PERMANENTES DE 5 O MAS AÑOS-  
 Recinto:18-014-106-00019-00001 Cultivo:62 PASTOS PERMANENTES DE 5 O MAS AÑOS-

(1) Con incidencias que retienen pago o deniegan el expediente.  
 (2) Se calcula sobre superficie declarada admisible.  
 (3) Aplicación del artículo 16 bis del RD 147/2023.  
 (4) Expediente con algunos recintos de pastos permanentes ubicados en espacios protegidos donde la carga ganadera mínima será 0,1 UGM/ha.

Puede verificar la integridad de una copia de este documento mediante la lectura del código QR adjunto o mediante el acceso a la dirección <https://ws050.juntadeandalucia.es/verificarFirma> indicando el código de VERIFICACIÓN

FIRMADO POR	RAQUEL MARIA ESPIN CRESPO	17/10/2024
VERIFICACIÓN	Pk2jmWSPEJNMB623FQZ8JEKDMKEPRE	PÁG. 1787/4804





- 86132 Recinto superficie forrajera que no realiza la actividad de producción de pastoreo.  
Recinto:18-014-025-00053-00001 Cultivo:20000 BARBECHO TRADICIONAL-SIN VARIEDAD Secano  
Recinto:18-014-103-00097-00001 Cultivo:62000 PASTOS PERMANENTES DE 5 O MAS AÑOS-SIN VARIEDAD Secano  
Recinto:18-014-103-00097-00004 Cultivo:62000 PASTOS PERMANENTES DE 5 O MAS AÑOS-SIN VARIEDAD Secano  
Recinto:18-014-103-00166-00001 Cultivo:62000 PASTOS PERMANENTES DE 5 O MAS AÑOS-SIN VARIEDAD Secano
- 86133 Recinto de forrajera No solicitado para Cálculo de Carga Ganadera que No pertenece a Explotación.  
Recinto:18-014-900-09605-00042 Cultivo:62000 PASTOS PERMANENTES DE 5 O MAS AÑOS-SIN VARIEDAD Secano  
Recinto:18-014-900-09605-00042 Cultivo:62000 PASTOS PERMANENTES DE 5 O MAS AÑOS-SIN VARIEDAD Secano  
Recinto:18-014-900-09605-00042 Cultivo:62000 PASTOS PERMANENTES DE 5 O MAS AÑOS-SIN VARIEDAD Secano  
Recinto:18-014-900-09605-00019 Cultivo:62000 PASTOS PERMANENTES DE 5 O MAS AÑOS-SIN VARIEDAD Secano  
Recinto:18-014-106-00136-00001 Cultivo:62000 PASTOS PERMANENTES DE 5 O MAS AÑOS-SIN VARIEDAD Secano  
Recinto:18-014-106-00135-00001 Cultivo:62000 PASTOS PERMANENTES DE 5 O MAS AÑOS-SIN VARIEDAD Secano  
Recinto:18-014-106-00019-00002 Cultivo:62000 PASTOS PERMANENTES DE 5 O MAS AÑOS-SIN VARIEDAD Secano  
Recinto:18-014-104-00280-00001 Cultivo:62000 PASTOS PERMANENTES DE 5 O MAS AÑOS-SIN VARIEDAD Secano  
Recinto:18-014-106-00019-00001 Cultivo:62000 PASTOS PERMANENTES DE 5 O MAS AÑOS-SIN VARIEDAD Secano

(1) Con incidencias que retienen pago o deniegan el expediente.

(2) Se calcula sobre superficie declarada admisible.

(3) Aplicación del artículo 16 bis del RD 147/2023.

(4) Expediente con algunos recintos de pastos permanentes ubicados en espacios protegidos donde la carga ganadera mínima será 0,1 UGM/ha.

Puede verificar la integridad de una copia de este documento mediante la lectura del código QR adjunto o mediante el acceso a la dirección <https://ws050.juntadeandalucia.es/verificarFirma> indicando el código de VERIFICACIÓN

FIRMADO POR	RAQUEL MARIA ESPIN CRESPO	17/10/2024	
VERIFICACIÓN	Pk2jmWSPEJNMB623FQZ8JEKDMKEPRE	PÁG. 1788/4804	

**APELLIDOS Y NOMBRE / RAZÓN SOCIAL**

MORENO RODRIGUEZ FRANCISCO

**NIF**

\*\*\*\*2930\*

**EXPEDIENTE**

1172775

**RESOLUCIÓN**

DENEGACIÓN DE LA AYUDA

**DATOS DE MANTENIMIENTO UNIDADES****GRUPO DE PAGO**

ZONAS DE MONTAÑA

**Sup. Dec.  
Admisible**

0,00

**Sup.  
Resuelta**

0,00

**Sobredecl.**

0,00

**% Sobredecl.**

0,00

**RESUMEN DE PAGOS****IMPORTE ( Euros )**

	<b>RESUELTO</b>	<b>FEADER</b>	<b>MAPA</b>	<b>CAPADR</b>
A pagar	0,00	0,00	0,00	0,00

**APLICACIÓN DE REDUCCIONES Y PENALIZACIONES (%)**

<b>Crterios de subvencionabilidad (1)</b>	<b>Presentación tardía</b>	<b>Omisión declaración</b>	<b>Condicionalidad</b>
100,00	0,00	0,00	0,00

**IMPORTE ( Euros )**

Calculado(2)	Reducción	Penalización	Reducción Penalización (3)	Penalización adicional	Resuelto	FEADER	MAPA	CAPADR
0,00 €	0,00 €	0,00 €	0,00 €	0,00 €	0,00 €	0,00 €	0,00 €	0,00 €
<b>Importe Unitario:</b>	93,00 €	<b>Nuevo Importe Unitario:</b>	0,00 €					

**RECINTOS PROPUESTOS**

<b>REF.</b>	<b>REFERENCIA SIGPAC</b>	<b>CULTIVO</b>	<b>S/R</b>	<b>USO SIGPAC</b>	<b>Sup. Dec. admisible</b>	<b>Sup. Campo</b>	<b>Sup. Determ.</b>	<b>Sup. Resuelta</b>
170000006571701	18-104-025-00096-0001	OLIVAR	S		0,75		0,75	0,75
170000006571702	18-104-025-00167-0001	OLIVAR	S		0,56		0,56	0,56
170000006571703	18-104-025-00159-0002	OLIVAR	S		0,39		0,39	0,39
170000006571704	18-104-025-00167-0001	OLIVAR	S		0,17		0,17	0,17

**INCIDENCIAS****INCIDENCIA DESCRIPCIÓN**

74018	Productor que no es agricultor a título principal, según los datos del ejercicio fiscal n-1 y seguridad socia.
74053	Importe inferior a 100 Euros

(1) Con incidencias que retienen pago o deniegan el expediente.

(2) Se calcula sobre superficie declarada admisible.

(3) Aplicación del artículo 16 bis del RD 147/2023.

(4) Expediente con algunos recintos de pastos permanentes ubicados en espacios protegidos donde la carga ganadera mínima será 0,1 UGM/ha.

Puede verificar la integridad de una copia de este documento mediante la lectura del código QR adjunto o mediante el acceso a la dirección <https://ws050.juntadeandalucia.es/verificarFirma> indicando el código de VERIFICACIÓN

FIRMADO POR

RAQUEL MARIA ESPIN CRESPO

17/10/2024

VERIFICACIÓN

Pk2jmWSPEJNMB623FQZ8JEKDMKEPRE

PÁG. 1789/4804





**APELLIDOS Y NOMBRE / RAZÓN SOCIAL**

MORENO TALLON RAFAEL

**NIF**

\*\*\*\*0725\*

**EXPEDIENTE**

1194144

**RESOLUCIÓN**

DENEGACIÓN DE LA AYUDA

**DATOS DE MANTENIMIENTO UNIDADES**

GRUPO DE PAGO	Sup. Dec. Admisible	Sup. Resuelta	Sobredecl.	% Sobredecl.
ZONAS DE MONTAÑA	0,00	0,00	0,00	0,00

**RESUMEN DE PAGOS**

A pagar	IMPORTE ( Euros )			
	RESUELTO	FEADER	MAPA	CAPADR
	0,00	0,00	0,00	0,00

**APLICACIÓN DE REDUCCIONES Y PENALIZACIONES (%)**

Criterios de subvencionabilidad (1)	Presentación tardía	Omisión declaración	Condicionalidad
100,00	0,00	0,00	0,00

**IMPORTE ( Euros )**

Calculado(2)	Reducción	Penalización	Reducción Penalización (3)	Penalización adicional	Resuelto	FEADER	MAPA	CAPADR
0,00 €	0,00 €	0,00 €	0,00 €	0,00 €	0,00 €	0,00 €	0,00 €	0,00 €
Importe Unitario:	93,00 €	Nuevo Importe Unitario:	0,00 €					

**RECINTOS PROPUESTOS**

REF.	REFERENCIA SIGPAC	CULTIVO	S/R	USO SIGPAC	Sup. Dec. admisible	Sup. Campo	Sup. Determ.	Sup. Resuelta
-1546650	18-137-026-00292-0001	OLIVAR	R		0,09		0,09	0,00
-1546644	18-137-026-00265-0002	OLIVAR	S		0,11		0,11	0,00
170000005271538	18-137-026-00246-0001	OLIVAR	S		0,78		0,78	0,78
170000005271539	18-137-026-00251-0003	OLIVAR	S		0,79		0,79	0,79
170000005271540	18-137-057-00022-0001	OLIVAR	S		0,22		0,22	0,22
170000005271541	18-137-057-00023-0001	OLIVAR	S		0,06		0,06	0,06
170000005271542	18-137-057-00024-0001	OLIVAR	S		0,08		0,08	0,08
170000005271543	18-137-057-00123-0003	OLIVAR	S		1,79		1,79	1,79
170000005271544	18-137-026-00433-0001	OLIVAR	S		0,11		0,11	0,11
170000005271545	18-137-026-00434-0001	OLIVAR	R		0,09		0,09	0,09
170000005271546	18-137-057-00025-0002	OLIVAR	S		0,43		0,43	0,43
170000005271548	18-137-026-00274-0002	OLIVAR	S		0,94		0,94	0,94
170000005271549	18-137-026-00275-0001	OLIVAR	S		0,15		0,15	0,15
170000005271550	18-137-026-00247-0002	OLIVAR	S		1,35		1,35	1,35

**INCIDENCIAS**

**INCIDENCIA DESCRIPCIÓN**

- 219 Superficie bruta de cruce en un recinto en una misma solicitud supera superficie total que el SIGPAC establece para él.  
Recinto:18-137-026-00265-00002 Cultivo:101010 OLIVAR-PICUAL Secano Suma de superficies declaradas para este recinto por el solicitante (Áreas):11 Superficie SIGPAC total para el recinto (Áreas):8 Exceso de superficie declarada (Hectáreas):0,03  
Recinto:18-137-026-00292-00001 Cultivo:101010 OLIVAR-PICUAL Regadío Suma de superficies declaradas para este recinto por el solicitante (Áreas):9 Superficie SIGPAC total para el recinto (Áreas):6 Exceso de superficie declarada (Hectáreas):0,03
- 2454 Solicitante de intervención 6613 cuyo regimen de afiliacion a la SS no es ni el sistema especial agrario(cuenta ajena) ni autonomo con actividad agraria.
- 3790 Recinto declarado inactivo  
Recinto:18-137-026-00265-00002 Cultivo: -  
Recinto:18-137-026-00292-00001 Cultivo: -
- 74018 Productor que no es agricultor a título principal, según los datos del ejercicio fiscal n-1 y seguridad socia.
- 74053 Importe inferior a 100 Euros

(1) Con incidencias que retienen pago o deniegan el expediente.

(2) Se calcula sobre superficie declarada admisible.

(3) Aplicación del artículo 16 bis del RD 147/2023.

(4) Expediente con algunos recintos de pastos permanentes ubicados en espacios protegidos donde la carga ganadera mínima será 0,1 UGM/ha.

Puede verificar la integridad de una copia de este documento mediante la lectura del código QR adjunto o mediante el acceso a la dirección <https://ws050.juntadeandalucia.es/verificarFirma> indicando el código de VERIFICACIÓN

FIRMADO POR

RAQUEL MARIA ESPIN CRESPO

17/10/2024

VERIFICACIÓN

Pk2jmWSPEJNMB623FQZ8JEKDMKEPRE

PÁG. 1790/4804





**APELLIDOS Y NOMBRE / RAZÓN SOCIAL**  
MORENO VALERO ENCARNACION

**NIF**  
\*\*\*\*1126\*

**EXPEDIENTE**  
1265569

**RESOLUCIÓN**  
DENEGACIÓN DE LA AYUDA

**DATOS DE MANTENIMIENTO UNIDADES**

<b>GRUPO DE PAGO</b>	<b>Sup. Dec. Admisible</b>	<b>Sup. Resuelta</b>	<b>Sobredecl.</b>	<b>% Sobredecl.</b>
ZONAS DE MONTAÑA	0,00	0,00	0,00	0,00

**RESUMEN DE PAGOS**

	<b>IMPORTE ( Euros )</b>			
	<b>RESUELTO</b>	<b>FEADER</b>	<b>MAPA</b>	<b>CAPADR</b>
A pagar	0,00	0,00	0,00	0,00

**APLICACIÓN DE REDUCCIONES Y PENALIZACIONES (%)**

<b>Criterios de subvencionabilidad (1)</b>	<b>Presentación tardía</b>	<b>Omisión declaración</b>	<b>Condicionality</b>
100,00	0,00	0,00	0,00

**IMPORTE ( Euros )**

Calculado(2)	Reducción	Penalización	Reducción Penalización (3)	Penalización adicional	Resuelto	FEADER	MAPA	CAPADR
0,00 €	0,00 €	0,00 €	0,00 €	0,00 €	0,00 €	0,00 €	0,00 €	0,00 €
<b>Importe Unitario:</b>	93,00 €	<b>Nuevo Importe Unitario:</b>	0,00 €					

**RECINTOS PROPUESTOS**

<b>REF.</b>	<b>REFERENCIA SIGPAC</b>	<b>CULTIVO</b>	<b>S/R</b>	<b>USO SIGPAC</b>	<b>Sup. Dec. admisible</b>	<b>Sup. Campo</b>	<b>Sup. Determ.</b>	<b>Sup. Resuelta</b>
170000005304352	18-040-032-00497-0001	OLIVAR	R		0,82		0,82	0,82
170000005304353	18-040-032-00499-0001	OLIVAR	R		0,36		0,36	0,36

**INCIDENCIAS**

**INCIDENCIA DESCRIPCIÓN**

2454	Solicitante de intervención 6613 cuyo regimen de afiliación a la SS no es ni el sistema especial agrario(cuenta ajena) ni autonomo con actividad agraria.
74018	Productor que no es agricultor a título principal, según los datos del ejercicio fiscal n-1 y seguridad socia.
74053	Importe inferior a 100 Euros

(1) Con incidencias que retienen pago o deniegan el expediente.

(2) Se calcula sobre superficie declarada admisible.

(3) Aplicación del artículo 16 bis del RD 147/2023.

(4) Expediente con algunos recintos de pastos permanentes ubicados en espacios protegidos donde la carga ganadera mínima será 0,1 UGM/ha.

Puede verificar la integridad de una copia de este documento mediante la lectura del código QR adjunto o mediante el acceso a la dirección <https://ws050.juntadeandalucia.es/verificarFirma> indicando el código de VERIFICACIÓN

FIRMADO POR	RAQUEL MARIA ESPIN CRESPO	17/10/2024
VERIFICACIÓN	Pk2jmWSPEJNMB623FQZ8JEKDMKEPRE	PÁG. 1791/4804





**APELLIDOS Y NOMBRE / RAZÓN SOCIAL**

MORENO VALVERDE JOSE ANTONIO

**NIF**

\*\*\*\*0488\*

**EXPEDIENTE**

1204607

**RESOLUCIÓN**

DENEGACIÓN DE LA AYUDA

**DATOS DE MANTENIMIENTO UNIDADES**

GRUPO DE PAGO	Sup. Dec. Admisible	Sup. Resuelta	Sobredecl.	% Sobredecl.
ZONAS DE MONTAÑA	0,00	0,00	0,00	0,00

**RESUMEN DE PAGOS**

A pagar	IMPORTE ( Euros )			
	RESUELTO	FEADER	MAPA	CAPADR
	0,00	0,00	0,00	0,00

**APLICACIÓN DE REDUCCIONES Y PENALIZACIONES (%)**

Criterios de subvencionabilidad (1)	Presentación tardía	Omisión declaración	Condicionalidad
100,00	0,00	0,00	0,00

**IMPORTE ( Euros )**

Calculado(2)	Reducción	Penalización	Reducción Penalización (3)	Penalización adicional	Resuelto	FEADER	MAPA	CAPADR
0,00 €	0,00 €	0,00 €	0,00 €	0,00 €	0,00 €	0,00 €	0,00 €	0,00 €
Importe Unitario:	93,00 €	Nuevo Importe Unitario:	0,00 €					

**RECINTOS PROPUESTOS**

REF.	REFERENCIA SIGPAC	CULTIVO	S/R	USO SIGPAC	Sup. Dec. admisible	Sup. Campo	Sup. Determ.	Sup. Resuelta
-904924	18-090-016-00137-0006	OLIVAR	S		0,07		0,07	0,07
5311496	18-052-007-00425-0001	OLIVAR	S		0,23		0,23	0,23
5311653	18-138-002-00205-0003	OLIVAR	S		0,10		0,10	0,10
5311656	18-138-002-00209-0003	OLIVAR	S		0,22		0,22	0,22
6833815	18-052-003-00515-0001	OLIVAR	S		0,20		0,20	0,20
6833828	18-052-004-00144-0001	OLIVAR	S		0,73		0,73	0,73
6833830	18-052-008-00036-0001	OLIVAR	S		0,75		0,75	0,75
6833832	18-052-008-00037-0001	OLIVAR	S		0,01		0,01	0,01
6833833	18-052-008-00147-0002	OLIVAR	S		0,90		0,90	0,90
6833835	18-052-008-00826-0001	OLIVAR	S		0,14		0,14	0,14
170000006082778	18-052-013-00243-0056	OLIVAR	R		0,07		0,07	0,07
170000006082779	18-052-013-00271-0001	OLIVAR	S		0,53		0,53	0,53
170000006082780	18-052-013-00403-0001	OLIVAR	S		0,33		0,33	0,33
170000006082781	18-052-013-00271-0002	OLIVAR	S		0,30		0,30	0,30
170000006082782	18-052-013-00403-0002	OLIVAR	S		0,14		0,14	0,14
170000006082783	18-090-016-00118-0001	OLIVAR	S		5,35		5,35	5,35
170000006082784	18-052-013-00266-0005	OLIVAR	S		0,03		0,03	0,03
170000006082785	18-052-013-00267-0002	OLIVAR	S		0,78		0,78	0,78
170000006082786	18-052-013-00269-0001	OLIVAR	S		0,05		0,05	0,05
170000006082787	18-052-013-00266-0004	OLIVAR	S		0,13		0,13	0,13
170000006082788	18-052-013-00267-0001	OLIVAR	S		1,48		1,48	1,48
170000006082789	18-138-002-00170-0003	OLIVAR	S		0,07		0,07	0,07
170000006082790	18-138-002-00170-0002	OLIVAR	S		0,66		0,66	0,66
170000006082792	18-090-016-00134-0001	OLIVAR	S		8,41		8,41	8,41
170000006082793	18-138-002-00205-0002	OLIVAR	S		0,34		0,34	0,34
170000006082794	18-138-002-00209-0002	OLIVAR	S		1,17		1,17	1,17
170000007041663	18-052-012-00021-0001	OLIVAR	S		3,71		3,71	3,71
170000007041664	18-052-012-00072-0001	OLIVAR	S		0,37		0,37	0,37

(1) Con incidencias que retienen pago o deniegan el expediente.  
 (2) Se calcula sobre superficie declarada admisible.  
 (3) Aplicación del artículo 16 bis del RD 147/2023.  
 (4) Expediente con algunos recintos de pastos permanentes ubicados en espacios protegidos donde la carga ganadera mínima será 0,1 UGM/ha.

Puede verificar la integridad de una copia de este documento mediante la lectura del código QR adjunto o mediante el acceso a la dirección <https://ws050.juntadeandalucia.es/verificarFirma> indicando el código de VERIFICACIÓN

FIRMADO POR	RAQUEL MARIA ESPIN CRESPO	17/10/2024
VERIFICACIÓN	Pk2jmWSPEJNMB623FQZ8JEKDMKEPRE	PÁG. 1792/4804







**INCIDENCIAS**

**INCIDENCIA DESCRIPCIÓN**

74018	Productor que no es agricultor a título principal, según los datos del ejercicio fiscal n-1 y seguridad socia.
74053	Importe inferior a 100 Euros

(1) Con incidencias que retienen pago o deniegan el expediente.  
(2) Se calcula sobre superficie declarada admisible.  
(3) Aplicación del artículo 16 bis del RD 147/2023.  
(4) Expediente con algunos recintos de pastos permanentes ubicados en espacios protegidos donde la carga ganadera mínima será 0,1 UGM/ha.

Puede verificar la integridad de una copia de este documento mediante la lectura del código QR adjunto o mediante el acceso a la dirección <https://ws050.juntadeandalucia.es/verificarFirma> indicando el código de VERIFICACIÓN

FIRMADO POR	RAQUEL MARIA ESPIN CRESPO	17/10/2024	
VERIFICACIÓN	Pk2jmWSPEJNMB623FQZ8JEKDMKEPRE	PÁG. 1793/4804	



**APELLIDOS Y NOMBRE / RAZÓN SOCIAL**

MORILLAS CONTRERAS MANUEL

**NIF**

\*\*\*\*5835\*

**EXPEDIENTE**

1277277

**RESOLUCIÓN**

DENEGACIÓN DE LA AYUDA

**DATOS DE MANTENIMIENTO UNIDADES**

**GRUPO DE PAGO**

ZONAS DE MONTAÑA

**Sup. Dec.  
Admisible**

0,00

**Sup.  
Resuelta**

0,00

**Sobredecl.**

0,00

**% Sobredecl.**

0,00

**RESUMEN DE PAGOS**

**IMPORTE ( Euros )**

	<b>RESUELTO</b>	<b>FEADER</b>	<b>MAPA</b>	<b>CAPADR</b>
A pagar	0,00	0,00	0,00	0,00

**APLICACIÓN DE REDUCCIONES Y PENALIZACIONES (%)**

<b>Crterios de subvencionabilidad (1)</b>	<b>Presentación tardía</b>	<b>Omisión declaración</b>	<b>Condicionalidad</b>
100,00	0,00	0,00	0,00

**IMPORTE ( Euros )**

<b>Calculado(2)</b>	<b>Reducción</b>	<b>Penalización</b>	<b>Reducción Penalización (3)</b>	<b>Penalización adicional</b>	<b>Resuelto</b>	<b>FEADER</b>	<b>MAPA</b>	<b>CAPADR</b>
0,00 €	0,00 €	0,00 €	0,00 €	0,00 €	0,00 €	0,00 €	0,00 €	0,00 €
<b>Importe Unitario:</b>	93,00 €	<b>Nuevo Importe Unitario:</b>	0,00 €					

(1) Con incidencias que retienen pago o deniegan el expediente.

(2) Se calcula sobre superficie declarada admisible.

(3) Aplicación del artículo 16 bis del RD 147/2023.

(4) Expediente con algunos recintos de pastos permanentes ubicados en espacios protegidos donde la carga ganadera mínima será 0,1 UGM/ha.

Puede verificar la integridad de una copia de este documento mediante la lectura del código QR adjunto o mediante el acceso a la dirección <https://ws050.juntadeandalucia.es/verificarFirma> indicando el código de VERIFICACIÓN

FIRMADO POR

RAQUEL MARIA ESPIN CRESPO

17/10/2024

VERIFICACIÓN

Pk2jmWSPEJNMB623FQZ8JEKDMKEPRE

PÁG. 1794/4804





**RECINTOS PROPUESTOS**

REF.	REFERENCIA SIGPAC	CULTIVO	S/R	USO SIGPAC	Sup. Dec. admisible	Sup. Campo	Sup. Determ.	Sup. Resuelta
-1461474	18-170-002-00460-0001	BARBECHO TRADICIONAL	R		1,37		1,37	0,00
-1461442	18-091-026-00195-0004	BARBECHO TRADICIONAL	R		0,05		0,05	0,05
-1461438	18-091-026-00195-0005	BARBECHO TRADICIONAL	R		0,05		0,05	0,05
-1461431	18-091-026-00195-0006	BARBECHO TRADICIONAL	R		1,66		1,66	1,66
-1252361	18-170-001-00064-0007	HUERTA	R		0,04		0,04	0,04
-1023394	18-091-026-00181-0002	OLIVAR	S		0,88		0,88	0,88
-1020164	18-170-001-00064-0007	HUERTA	R		0,05		0,05	0,05
-1020158	18-091-026-00251-0006	ALMENDROS	S		0,02		0,02	0,02
-1020157	18-091-026-00247-0002	ALMENDROS	S		0,04		0,04	0,04
-1020155	18-091-026-00184-0008	BARBECHO TRADICIONAL	S		0,01		0,01	0,01
-1020154	18-091-026-00184-0007	BARBECHO TRADICIONAL	S		0,01		0,01	0,01
-1020152	18-091-026-00184-0005	BARBECHO TRADICIONAL	S		0,02		0,02	0,02
-451899	18-170-001-00064-0003	HUERTA	R		0,03		0,03	0,03
-46009	18-091-026-00252-0002	OLIVAR	R		0,21		0,21	0,21
4583822	18-091-026-00235-0001	BARBECHO TRADICIONAL	R		0,36		0,36	0,36
4782587	18-091-026-00257-0001	BARBECHO TRADICIONAL	R		0,60		0,60	0,60
4782589	18-091-026-00258-0001	BARBECHO TRADICIONAL	R		0,23		0,23	0,23
4782590	18-091-026-00258-0002	BARBECHO TRADICIONAL	R		0,10		0,10	0,10
4782592	18-091-026-00258-0010	BARBECHO TRADICIONAL	R		0,13		0,13	0,13
4782593	18-091-026-00258-0007	OLIVAR	S		0,11		0,11	0,11
4782594	18-091-024-00715-0003	BARBECHO TRADICIONAL	R		0,51		0,51	0,51
5792651	18-091-026-00195-0001	OLIVAR	R		0,02		0,02	0,02
5792653	18-091-026-00195-0003	OLIVAR	R		0,03		0,03	0,03
5792657	18-091-026-00195-0007	BARBECHO TRADICIONAL	R		0,13		0,13	0,13
1700000006418292	18-170-001-00064-0001	MELOCOTONEROS	R		0,07		0,07	0,05
1700000006418298	18-091-026-00252-0001	BARBECHO TRADICIONAL	R		0,32		0,32	0,32
1700000006418299	18-091-026-00253-0001	BARBECHO TRADICIONAL	R		0,33		0,33	0,33
1700000006418300	18-091-026-00253-0002	BARBECHO TRADICIONAL	R		0,53		0,53	0,53
1700000006418301	18-170-001-00055-0003	CEBADA	S		0,57		0,57	0,57
1700000006418305	18-170-002-00271-0001	ALMENDROS	R		0,13		0,13	0,13
1700000006418306	18-170-002-00464-0001	ALMENDROS	R		0,29		0,29	0,29
1700000006418307	18-170-002-00464-0002	ALMENDROS	R		0,18		0,18	0,18
1700000006418308	18-170-001-00033-0005	ALMENDROS	R		0,19		0,19	0,19
1700000006418309	18-091-026-00254-0001	BARBECHO TRADICIONAL	R		1,04		1,04	1,04
1700000006418310	18-091-026-00255-0001	ALMENDROS	R		0,57		0,57	0,57
1700000006418311	18-091-026-00248-0001	ALMENDROS	R		0,26		0,26	0,26
1700000006418312	18-091-026-00248-0002	ALMENDROS	R		0,29		0,29	0,29
1700000006418314	18-091-026-00184-0003	BARBECHO TRADICIONAL	S		0,93		0,93	0,93
1700000006418315	18-091-026-00251-0003	BARBECHO TRADICIONAL	S		0,70		0,70	0,70

**INCIDENCIAS**

**INCIDENCIA DESCRIPCIÓN**

- 3795 Recinto declarado con una situación de riesgo de abandono.  
 Recinto:18-091-024-00715-00003 Cultivo: -  
 Recinto:18-091-026-00252-00001 Cultivo: -  
 Recinto:18-091-026-00253-00001 Cultivo: -  
 Recinto:18-091-026-00253-00002 Cultivo: -  
 Recinto:18-091-026-00257-00001 Cultivo: -  
 Recinto:18-091-026-00258-00001 Cultivo: -
- 4272 Verifica que las líneas de declaración de las Solicitudes Únicas no tienen solapes con la capa de Retroactividad Gráfica (ambas de la misma campaña) a nivel de expediente/línea de declaración gráfica de la solicitud.  
 Recinto:18-170-001-00064-00001 Cultivo: - Agregado de la referencia del recinto.:0 Zona de la referencia del recinto.:0 Superficie solapada.:0,02 Id. Incid.:97995467

(1) Con incidencias que retienen pago o deniegan el expediente.  
 (2) Se calcula sobre superficie declarada admisible.  
 (3) Aplicación del artículo 16 bis del RD 147/2023.  
 (4) Expediente con algunos recintos de pastos permanentes ubicados en espacios protegidos donde la carga ganadera mínima será 0,1 UGM/ha.

Puede verificar la integridad de una copia de este documento mediante la lectura del código QR adjunto o mediante el acceso a la dirección <a href="https://ws050.juntadeandalucia.es/verificarFirma">https://ws050.juntadeandalucia.es/verificarFirma</a> indicando el código de VERIFICACIÓN			
FIRMADO POR	RAQUEL MARIA ESPIN CRESPO	17/10/2024	
VERIFICACIÓN	Pk2jmWSPEJNMB623FQZ8JEKDMKEPRE	PÁG. 1795/4804	



**INCIDENCIAS**

**INCIDENCIA DESCRIPCIÓN**

- Recinto:18-170-001-00086-00001 Cultivo: - Agregado de la referencia del recinto.:0 Zona de la referencia del recinto.:0 Superficie solapada.:0,05 Id. Incid.:97995466
- Recinto:18-170-002-00268-00008 Cultivo: - Agregado de la referencia del recinto.:0 Zona de la referencia del recinto.:0 Superficie solapada.:2,64 Id. Incid.:97995469
- Recinto:18-170-002-00460-00001 Cultivo: - Agregado de la referencia del recinto.:0 Zona de la referencia del recinto.:0 Superficie solapada.:1,37 Id. Incid.:97995464
- Recinto:18-170-002-00460-00001 Cultivo: - Agregado de la referencia del recinto.:0 Zona de la referencia del recinto.:0 Superficie solapada.:2,87 Id. Incid.:97995468
- Recinto:18-170-002-00460-00002 Cultivo: - Agregado de la referencia del recinto.:0 Zona de la referencia del recinto.:0 Superficie solapada.:0,07 Id. Incid.:97995465
- 74018 Productor que no es agricultor a título principal, según los datos del ejercicio fiscal n-1 y seguridad socia.
- 74053 Importe inferior a 100 Euros
- 74336 Recinto con uso declarado o cultivo declarado NO válido
  - Recinto:18-091-026-00247-00001 Cultivo:116000 CHOPOS-SIN VARIEDAD Secano Uso Sigpac:TA
  - Recinto:18-091-026-00255-00002 Cultivo:116000 CHOPOS-SIN VARIEDAD Secano Uso Sigpac:TA
  - Recinto:18-091-026-00258-00006 Cultivo:116000 CHOPOS-SIN VARIEDAD Regadío Uso Sigpac:TA
  - Recinto:18-170-001-00033-00003 Cultivo:116000 CHOPOS-SIN VARIEDAD Regadío Uso Sigpac:TA
  - Recinto:18-170-001-00033-00004 Cultivo:116000 CHOPOS-SIN VARIEDAD Regadío Uso Sigpac:TA
  - Recinto:18-170-001-00048-00001 Cultivo:116000 CHOPOS-SIN VARIEDAD Secano Uso Sigpac:TA
  - Recinto:18-170-001-00075-00006 Cultivo:116000 CHOPOS-SIN VARIEDAD Regadío Uso Sigpac:TA
  - Recinto:18-170-001-00086-00001 Cultivo:116000 CHOPOS-SIN VARIEDAD Regadío Uso Sigpac:TA
  - Recinto:18-170-002-00268-00008 Cultivo:116000 CHOPOS-SIN VARIEDAD Regadío Uso Sigpac:TA
  - Recinto:18-170-002-00460-00001 Cultivo:116000 CHOPOS-SIN VARIEDAD Regadío Uso Sigpac:TA
  - Recinto:18-170-002-00460-00002 Cultivo:116000 CHOPOS-SIN VARIEDAD Regadío Uso Sigpac:TA

**Incidenias de carga ganadera**

**INCIDENCIA DESCRIPCIÓN**

- 3795 Recinto declarado con una situación de riesgo de abandono.
  - Recinto:18-091-026-00257-00001 Cultivo: -
  - Recinto:18-091-026-00258-00001 Cultivo: -
  - Recinto:18-091-024-00715-00003 Cultivo: -
  - Recinto:18-091-026-00252-00001 Cultivo: -
  - Recinto:18-091-026-00253-00001 Cultivo: -
  - Recinto:18-091-026-00253-00002 Cultivo: -
- 86132 Recinto superficie forrajera que no realiza la actividad de producción de pastoreo.
  - Recinto:18-170-002-00460-00001 Cultivo:20000 BARBECHO TRADICIONAL-SIN VARIEDAD Regadío
  - Recinto:18-091-026-00195-00004 Cultivo:20000 BARBECHO TRADICIONAL-SIN VARIEDAD Regadío
  - Recinto:18-091-026-00195-00005 Cultivo:20000 BARBECHO TRADICIONAL-SIN VARIEDAD Regadío
  - Recinto:18-091-026-00195-00006 Cultivo:20000 BARBECHO TRADICIONAL-SIN VARIEDAD Regadío
  - Recinto:18-091-026-00184-00008 Cultivo:20000 BARBECHO TRADICIONAL-SIN VARIEDAD Secano
  - Recinto:18-091-026-00184-00007 Cultivo:20000 BARBECHO TRADICIONAL-SIN VARIEDAD Secano
  - Recinto:18-091-026-00184-00005 Cultivo:20000 BARBECHO TRADICIONAL-SIN VARIEDAD Secano
  - Recinto:18-091-026-00235-00001 Cultivo:20000 BARBECHO TRADICIONAL-SIN VARIEDAD Regadío
  - Recinto:18-091-026-00257-00001 Cultivo:20000 BARBECHO TRADICIONAL-SIN VARIEDAD Regadío
  - Recinto:18-091-026-00258-00001 Cultivo:20000 BARBECHO TRADICIONAL-SIN VARIEDAD Regadío
  - Recinto:18-091-026-00258-00002 Cultivo:20000 BARBECHO TRADICIONAL-SIN VARIEDAD Regadío
  - Recinto:18-091-026-00258-00010 Cultivo:20000 BARBECHO TRADICIONAL-SIN VARIEDAD Regadío
  - Recinto:18-091-024-00715-00003 Cultivo:20000 BARBECHO TRADICIONAL-SIN VARIEDAD Regadío
  - Recinto:18-091-026-00195-00007 Cultivo:20000 BARBECHO TRADICIONAL-SIN VARIEDAD Regadío
  - Recinto:18-091-026-00252-00001 Cultivo:20000 BARBECHO TRADICIONAL-SIN VARIEDAD Regadío
  - Recinto:18-091-026-00253-00001 Cultivo:20000 BARBECHO TRADICIONAL-SIN VARIEDAD Regadío
  - Recinto:18-091-026-00253-00002 Cultivo:20000 BARBECHO TRADICIONAL-SIN VARIEDAD Regadío
  - Recinto:18-091-026-00254-00001 Cultivo:20000 BARBECHO TRADICIONAL-SIN VARIEDAD Regadío
  - Recinto:18-091-026-00184-00003 Cultivo:20000 BARBECHO TRADICIONAL-SIN VARIEDAD Secano
  - Recinto:18-091-026-00251-00003 Cultivo:20000 BARBECHO TRADICIONAL-SIN VARIEDAD Secano

(1) Con incidencias que retienen pago o deniegan el expediente.  
 (2) Se calcula sobre superficie declarada admisible.  
 (3) Aplicación del artículo 16 bis del RD 147/2023.  
 (4) Expediente con algunos recintos de pastos permanentes ubicados en espacios protegidos donde la carga ganadera mínima será 0,1 UGM/ha.

Puede verificar la integridad de una copia de este documento mediante la lectura del código QR adjunto o mediante el acceso a la dirección <a href="https://ws050.juntadeandalucia.es/verificarFirma">https://ws050.juntadeandalucia.es/verificarFirma</a> indicando el código de VERIFICACIÓN			
FIRMADO POR	RAQUEL MARIA ESPIN CRESPO	17/10/2024	
VERIFICACIÓN	Pk2jmWSPEJNMB623FQZ8JEKDMKEPRE	PÁG. 1796/4804	



**APELLIDOS Y NOMBRE / RAZÓN SOCIAL**  
MORON FERNANDEZ CARMEN

**NIF**  
\*\*\*\*9885\*

**EXPEDIENTE**  
1085351

**RESOLUCIÓN**  
DENEGACIÓN DE LA AYUDA

**DATOS DE MANTENIMIENTO UNIDADES**

<b>GRUPO DE PAGO</b>	<b>Sup. Dec. Admisible</b>	<b>Sup. Resuelta</b>	<b>Sobredecl.</b>	<b>% Sobredecl.</b>
ZONAS DE MONTAÑA	0,00	0,00	0,00	0,00

**RESUMEN DE PAGOS**

	<b>IMPORTE ( Euros )</b>			
	<b>RESUELTO</b>	<b>FEADER</b>	<b>MAPA</b>	<b>CAPADR</b>
A pagar	0,00	0,00	0,00	0,00

**APLICACIÓN DE REDUCCIONES Y PENALIZACIONES (%)**

<b>Criterios de subvencionabilidad (1)</b>	<b>Presentación tardía</b>	<b>Omisión declaración</b>	<b>Condicionalidad</b>
100,00	0,00	3,00	0,00

**IMPORTE ( Euros )**

Calculado(2)	Reducción	Penalización	Reducción Penalización (3)	Penalización adicional	Resuelto	FEADER	MAPA	CAPADR
0,00 €	0,00 €	0,00 €	0,00 €	0,00 €	0,00 €	0,00 €	0,00 €	0,00 €
<b>Importe Unitario:</b>	93,00 €	<b>Nuevo Importe Unitario:</b>	0,00 €					

**RECINTOS PROPUESTOS**

<b>REF.</b>	<b>REFERENCIA SIGPAC</b>	<b>CULTIVO</b>	<b>S/R</b>	<b>USO SIGPAC</b>	<b>Sup. Dec. admisible</b>	<b>Sup. Campo</b>	<b>Sup. Determ.</b>	<b>Sup. Resuelta</b>
-901177	18-036-012-00244-0005	OLIVAR	S		0,01		0,01	0,01
-901176	18-036-012-00244-0004	OLIVAR	S		0,03		0,03	0,03

**INCIDENCIAS**

**INCIDENCIA DESCRIPCIÓN**

256	Solicitud con recintos no declarados en campaña actual con una reducción por omisión de superficie superior al 3% CÓDIGO PARA EL PORCENTAJE DE REDUCCIÓN POR OMISIÓN QUE CORRESPONDE A LA SOLICITUD:3
74018	Productor que no es agricultor a título principal, según los datos del ejercicio fiscal n-1 y seguridad socia.
74053	Importe inferior a 100 Euros

(1) Con incidencias que retienen pago o deniegan el expediente.

(2) Se calcula sobre superficie declarada admisible.

(3) Aplicación del artículo 16 bis del RD 147/2023.

(4) Expediente con algunos recintos de pastos permanentes ubicados en espacios protegidos donde la carga ganadera mínima será 0,1 UGM/ha.

Puede verificar la integridad de una copia de este documento mediante la lectura del código QR adjunto o mediante el acceso a la dirección <https://ws050.juntadeandalucia.es/verificarFirma> indicando el código de VERIFICACIÓN

FIRMADO POR	RAQUEL MARIA ESPIN CRESPO	17/10/2024
VERIFICACIÓN	Pk2jmWSPEJNMB623FQZ8JEKDMKEPRE	PÁG. 1797/4804





**APELLIDOS Y NOMBRE / RAZÓN SOCIAL**

MOTA GONZALEZ JESUS

**NIF**

\*\*\*\*8906\*

**EXPEDIENTE**

1039217

**RESOLUCIÓN**

DENEGACIÓN DE LA AYUDA

**DATOS DE MANTENIMIENTO UNIDADES**

**GRUPO DE PAGO**

ZONAS DE MONTAÑA

**Sup. Dec. Admisible**

0,00

**Sup. Resuelta**

0,00

**Sobredecl.**

0,00

**% Sobredecl.**

0,00

**RESUMEN DE PAGOS**

**IMPORTE ( Euros )**

	RESUELTO	FEADER	MAPA	CAPADR
A pagar	0,00	0,00	0,00	0,00

**APLICACIÓN DE REDUCCIONES Y PENALIZACIONES (%)**

Criterios de subvencionabilidad (1)	Presentación tardía	Omisión declaración	Condicionabilidad
100,00	0,00	0,00	0,00

**IMPORTE ( Euros )**

Calculado(2)	Reducción	Penalización	Reducción Penalización (3)	Penalización adicional	Resuelto	FEADER	MAPA	CAPADR
0,00 €	0,00 €	0,00 €	0,00 €	0,00 €	0,00 €	0,00 €	0,00 €	0,00 €
<b>Importe Unitario:</b>	93,00 €	<b>Nuevo Importe Unitario:</b>	0,00 €					

**RECINTOS PROPUESTOS**

REF.	REFERENCIA SIGPAC	CULTIVO	S/R	USO SIGPAC	Sup. Dec. admisible	Sup. Campo	Sup. Determ.	Sup. Resuelta
1700000005638888	18-167-002-00108-0004	ALMENDROS	S		0,43		0,43	0,43
1700000005638889	18-167-002-00108-0005	ALMENDROS	S		1,32		1,32	1,32

**INCIDENCIAS**

**INCIDENCIA DESCRIPCIÓN**

2454	Solicitante de intervención 6613 cuyo regimen de afiliación a la SS no es ni el sistema especial agrario(cuenta ajena) ni autonomo con actividad agraria.
74018	Productor que no es agricultor a título principal, según los datos del ejercicio fiscal n-1 y seguridad socia.
74053	Importe inferior a 100 Euros

(1) Con incidencias que retienen pago o deniegan el expediente.

(2) Se calcula sobre superficie declarada admisible.

(3) Aplicación del artículo 16 bis del RD 147/2023.

(4) Expediente con algunos recintos de pastos permanentes ubicados en espacios protegidos donde la carga ganadera mínima será 0,1 UGM/ha.

Puede verificar la integridad de una copia de este documento mediante la lectura del código QR adjunto o mediante el acceso a la dirección <https://ws050.juntadeandalucia.es/verificarFirma> indicando el código de VERIFICACIÓN

FIRMADO POR

RAQUEL MARIA ESPIN CRESPO

17/10/2024

VERIFICACIÓN

Pk2jmWSPEJNMB623FQZ8JEKDMKEPRE

PÁG. 1798/4804





**APELLIDOS Y NOMBRE / RAZÓN SOCIAL**

MOTOS RECHE FEDERICO

**NIF**

\*\*\*\*1596\*

**EXPEDIENTE**

1161537

**RESOLUCIÓN**

DENEGACIÓN DE LA AYUDA

**DATOS DE MANTENIMIENTO UNIDADES**

<b>GRUPO DE PAGO</b>	<b>Sup. Dec. Admisible</b>	<b>Sup. Resuelta</b>	<b>Sobredecl.</b>	<b>% Sobredecl.</b>
ZONAS DE MONTAÑA	0,00	0,00	0,00	0,00

**RESUMEN DE PAGOS**

	<b>IMPORTE ( Euros )</b>			
	<b>RESUELTO</b>	<b>FEADER</b>	<b>MAPA</b>	<b>CAPADR</b>
A pagar	0,00	0,00	0,00	0,00

**APLICACIÓN DE REDUCCIONES Y PENALIZACIONES (%)**

<b>Crterios de subvencionabilidad (1)</b>	<b>Presentación tardía</b>	<b>Omisión declaración</b>	<b>Condicionalidad</b>
100,00	0,00	0,00	0,00

**IMPORTE ( Euros )**

<b>Calculado(2)</b>	<b>Reducción</b>	<b>Penalización</b>	<b>Reducción Penalización (3)</b>	<b>Penalización adicional</b>	<b>Resuelto</b>	<b>FEADER</b>	<b>MAPA</b>	<b>CAPADR</b>
0,00 €	0,00 €	0,00 €	0,00 €	0,00 €	0,00 €	0,00 €	0,00 €	0,00 €
<b>Importe Unitario:</b>	93,00 €	<b>Nuevo Importe Unitario:</b>	0,00 €					

**RECINTOS PROPUESTOS**

<b>REF.</b>	<b>REFERENCIA SIGPAC</b>	<b>CULTIVO</b>	<b>S/R</b>	<b>USO SIGPAC</b>	<b>Sup. Dec. admisible</b>	<b>Sup. Campo</b>	<b>Sup. Determ.</b>	<b>Sup. Resuelta</b>
-1286565	18-149-017-00128-0001	AVENA	S		8,13		8,13	8,13
-117119	18-149-017-00128-0001	AVENA	S		8,82		8,82	8,82
170000006036705	18-149-016-00250-0002	TRIGO BLANDO	S		2,20		2,20	2,20
170000006036706	18-149-016-00290-0002	BARBECHO TRADICIONAL	S		1,41		1,41	1,41
170000006036708	18-149-016-00251-0001	BARBECHO TRADICIONAL	S		2,22		2,22	2,22
170000006036709	18-149-016-00291-0002	BARBECHO TRADICIONAL	S		1,48		1,48	1,48
170000006036713	18-149-018-00026-0001	GUISANTES	S		5,32		5,32	5,32
170000006036715	18-149-018-00050-0001	AVENA	S		6,24		6,24	6,24
170000006036719	18-149-016-00252-0001	BARBECHO TRADICIONAL	S		2,21		2,21	2,21
170000006036720	18-149-016-00271-0003	BARBECHO TRADICIONAL	S		0,33		0,33	0,33
170000006036721	18-149-016-00270-0003	BARBECHO TRADICIONAL	S		0,31		0,31	0,31
170000006036722	18-149-016-00271-0002	BARBECHO TRADICIONAL	S		0,33		0,33	0,33
170000006036723	18-149-016-00270-0001	BARBECHO TRADICIONAL	S		0,44		0,44	0,44
170000006036724	18-149-015-00008-0001	BARBECHO TRADICIONAL	S		0,89		0,89	0,89
170000006036727	18-149-017-00083-0001	TRIGO BLANDO	S		0,32		0,32	0,32
170000006036728	18-149-017-00096-0001	TRIGO BLANDO	S		0,89		0,89	0,89
170000006036729	18-149-018-00038-0001	TRIGO BLANDO	S		0,81		0,81	0,81
170000006036734	18-149-017-00132-0001	AVENA	S		0,88		0,88	0,88
170000006036736	18-149-016-00287-0002	GUISANTES	S		1,01		1,01	1,01
170000006036738	18-149-015-00010-0002	BARBECHO TRADICIONAL	S		1,72		1,72	1,72
170000006036739	18-149-016-00254-0001	BARBECHO TRADICIONAL	S		2,35		2,35	2,35

(1) Con incidencias que retienen pago o deniegan el expediente.

(2) Se calcula sobre superficie declarada admisible.

(3) Aplicación del artículo 16 bis del RD 147/2023.

(4) Expediente con algunos recintos de pastos permanentes ubicados en espacios protegidos donde la carga ganadera mínima será 0,1 UGM/ha.

Puede verificar la integridad de una copia de este documento mediante la lectura del código QR adjunto o mediante el acceso a la dirección <https://ws050.juntadeandalucia.es/verificarFirma> indicando el código de VERIFICACIÓN

FIRMADO POR

RAQUEL MARIA ESPIN CRESPO

17/10/2024

VERIFICACIÓN

Pk2jmWSPEJNMB623FQZ8JEKDMKEPRE

PÁG. 1799/4804





**INCIDENCIAS**

**INCIDENCIA DESCRIPCIÓN**

- 452 Actividad agraria declarada en un recinto no compatible con el uso PA, PR o PS asignado en SIGPAC para ese recinto.  
 Recinto:18-149-015-00111-00001 Cultivo:62000 PASTOS PERMANENTES DE 5 O MAS AÑOS-SIN VARIEDAD Secano USO ASIGNADO EN SIGPAC:PR  
 Recinto:18-149-016-00291-00003 Cultivo:62000 PASTOS PERMANENTES DE 5 O MAS AÑOS-SIN VARIEDAD Secano USO ASIGNADO EN SIGPAC:PR  
 Recinto:18-149-016-00840-00003 Cultivo:62000 PASTOS PERMANENTES DE 5 O MAS AÑOS-SIN VARIEDAD Secano USO ASIGNADO EN SIGPAC:PR  
 Recinto:18-149-016-01034-00002 Cultivo:62000 PASTOS PERMANENTES DE 5 O MAS AÑOS-SIN VARIEDAD Secano USO ASIGNADO EN SIGPAC:PR  
 Recinto:18-149-016-01035-00002 Cultivo:62000 PASTOS PERMANENTES DE 5 O MAS AÑOS-SIN VARIEDAD Secano USO ASIGNADO EN SIGPAC:PR  
 Recinto:18-149-017-00007-00003 Cultivo:62000 PASTOS PERMANENTES DE 5 O MAS AÑOS-SIN VARIEDAD Secano USO ASIGNADO EN SIGPAC:PS  
 Recinto:18-149-017-00007-00004 Cultivo:62000 PASTOS PERMANENTES DE 5 O MAS AÑOS-SIN VARIEDAD Secano USO ASIGNADO EN SIGPAC:PS  
 Recinto:18-149-017-00047-00002 Cultivo:62000 PASTOS PERMANENTES DE 5 O MAS AÑOS-SIN VARIEDAD Secano USO ASIGNADO EN SIGPAC:PR
- 2454 Solicitante de intervención 6613 cuyo regimen de afiliacion a la SS no es ni el sistema especial agrario(cuenta ajena) ni autonomo con actividad agraria.
- 74018 Productor que no es agricultor a título principal, según los datos del ejercicio fiscal n-1 y seguridad socia.
- 74053 Importe inferior a 100 Euros
- 86119 Carga ganadera NO cumple con el valor mínimo de 0,2 UGM/ha.  
 Recinto:18-149-015-00111-00001 Cultivo:62000 PASTOS PERMANENTES DE 5 O MAS AÑOS-SIN VARIEDAD Secano Carga Ganadera:0  
 Recinto:18-149-016-00291-00003 Cultivo:62000 PASTOS PERMANENTES DE 5 O MAS AÑOS-SIN VARIEDAD Secano Carga Ganadera:0  
 Recinto:18-149-016-00840-00003 Cultivo:62000 PASTOS PERMANENTES DE 5 O MAS AÑOS-SIN VARIEDAD Secano Carga Ganadera:0  
 Recinto:18-149-016-01034-00002 Cultivo:62000 PASTOS PERMANENTES DE 5 O MAS AÑOS-SIN VARIEDAD Secano Carga Ganadera:0  
 Recinto:18-149-016-01035-00002 Cultivo:62000 PASTOS PERMANENTES DE 5 O MAS AÑOS-SIN VARIEDAD Secano Carga Ganadera:0  
 Recinto:18-149-017-00007-00003 Cultivo:62000 PASTOS PERMANENTES DE 5 O MAS AÑOS-SIN VARIEDAD Secano Carga Ganadera:0  
 Recinto:18-149-017-00007-00004 Cultivo:62000 PASTOS PERMANENTES DE 5 O MAS AÑOS-SIN VARIEDAD Secano Carga Ganadera:0  
 Recinto:18-149-017-00047-00002 Cultivo:62000 PASTOS PERMANENTES DE 5 O MAS AÑOS-SIN VARIEDAD Secano Carga Ganadera:0
- 86121 Recinto superficie forrajera que no realiza la actividad de producción de pastoreo.  
 Recinto:18-149-015-00111-00001 Cultivo:62000 PASTOS PERMANENTES DE 5 O MAS AÑOS-SIN VARIEDAD Secano Actividad Agraria del recinto:2  
 Recinto:18-149-016-00291-00003 Cultivo:62000 PASTOS PERMANENTES DE 5 O MAS AÑOS-SIN VARIEDAD Secano Actividad Agraria del recinto:2  
 Recinto:18-149-016-00840-00003 Cultivo:62000 PASTOS PERMANENTES DE 5 O MAS AÑOS-SIN VARIEDAD Secano Actividad Agraria del recinto:2  
 Recinto:18-149-016-01034-00002 Cultivo:62000 PASTOS PERMANENTES DE 5 O MAS AÑOS-SIN VARIEDAD Secano Actividad Agraria del recinto:2  
 Recinto:18-149-016-01035-00002 Cultivo:62000 PASTOS PERMANENTES DE 5 O MAS AÑOS-SIN VARIEDAD Secano Actividad Agraria del recinto:2  
 Recinto:18-149-017-00007-00003 Cultivo:62000 PASTOS PERMANENTES DE 5 O MAS AÑOS-SIN VARIEDAD Secano Actividad Agraria del recinto:2  
 Recinto:18-149-017-00007-00004 Cultivo:62000 PASTOS PERMANENTES DE 5 O MAS AÑOS-SIN VARIEDAD Secano Actividad Agraria del recinto:2  
 Recinto:18-149-017-00047-00002 Cultivo:62000 PASTOS PERMANENTES DE 5 O MAS AÑOS-SIN VARIEDAD Secano Actividad Agraria del recinto:2
- 86122 Recinto superficie forrajera que realiza la actividad de producción de pastoreo y no declara el o los códigos del Registro de Explotaciones Ganaderas de Andalucía, REGA.  
 Recinto:18-149-015-00111-00001 Cultivo:62000 PASTOS PERMANENTES DE 5 O MAS AÑOS-SIN VARIEDAD Secano  
 Recinto:18-149-016-00291-00003 Cultivo:62000 PASTOS PERMANENTES DE 5 O MAS AÑOS-SIN VARIEDAD Secano  
 Recinto:18-149-016-00840-00003 Cultivo:62000 PASTOS PERMANENTES DE 5 O MAS AÑOS-SIN VARIEDAD Secano  
 Recinto:18-149-016-01034-00002 Cultivo:62000 PASTOS PERMANENTES DE 5 O MAS AÑOS-SIN VARIEDAD Secano  
 Recinto:18-149-016-01035-00002 Cultivo:62000 PASTOS PERMANENTES DE 5 O MAS AÑOS-SIN VARIEDAD Secano  
 Recinto:18-149-017-00007-00003 Cultivo:62000 PASTOS PERMANENTES DE 5 O MAS AÑOS-SIN VARIEDAD Secano

(1) Con incidencias que retienen pago o deniegan el expediente.

(2) Se calcula sobre superficie declarada admisible.

(3) Aplicación del artículo 16 bis del RD 147/2023.

(4) Expediente con algunos recintos de pastos permanentes ubicados en espacios protegidos donde la carga ganadera mínima será 0,1 UGM/ha.

Puede verificar la integridad de una copia de este documento mediante la lectura del código QR adjunto o mediante el acceso a la dirección <https://ws050.juntadeandalucia.es/verificarFirma> indicando el código de VERIFICACIÓN

FIRMADO POR	RAQUEL MARIA ESPIN CRESPO	17/10/2024
VERIFICACIÓN	Pk2jmWSPEJNMB623FQZ8JEKDMKEPRE	PÁG. 1800/4804







**INCIDENCIAS**

**INCIDENCIA DESCRIPCIÓN**

	Recinto:18-149-017-00007-00004 Cultivo:62000 PASTOS PERMANENTES DE 5 O MAS AÑOS-SIN VARIEDAD Secano
	Recinto:18-149-017-00047-00002 Cultivo:62000 PASTOS PERMANENTES DE 5 O MAS AÑOS-SIN VARIEDAD Secano
86124	Recinto de forrajera para Cálculo de Carga Ganadera que No pertenece a Explotación.
	Recinto:18-149-015-00111-00001 Cultivo:62000 PASTOS PERMANENTES DE 5 O MAS AÑOS-SIN VARIEDAD Secano
	Recinto:18-149-016-00291-00003 Cultivo:62000 PASTOS PERMANENTES DE 5 O MAS AÑOS-SIN VARIEDAD Secano
	Recinto:18-149-016-00840-00003 Cultivo:62000 PASTOS PERMANENTES DE 5 O MAS AÑOS-SIN VARIEDAD Secano
	Recinto:18-149-016-01034-00002 Cultivo:62000 PASTOS PERMANENTES DE 5 O MAS AÑOS-SIN VARIEDAD Secano
	Recinto:18-149-016-01035-00002 Cultivo:62000 PASTOS PERMANENTES DE 5 O MAS AÑOS-SIN VARIEDAD Secano
	Recinto:18-149-017-00007-00003 Cultivo:62000 PASTOS PERMANENTES DE 5 O MAS AÑOS-SIN VARIEDAD Secano
	Recinto:18-149-017-00007-00004 Cultivo:62000 PASTOS PERMANENTES DE 5 O MAS AÑOS-SIN VARIEDAD Secano
	Recinto:18-149-017-00047-00002 Cultivo:62000 PASTOS PERMANENTES DE 5 O MAS AÑOS-SIN VARIEDAD Secano

**Incidencias de carga ganadera**

**INCIDENCIA DESCRIPCIÓN**

452	Actividad agraria declarada en un recinto no compatible con el uso PA, PR o PS asignado en SIGPAC para ese recinto. Recinto:18-149-017-00047-00002 Cultivo:62000 PASTOS PERMANENTES DE 5 O MAS AÑOS-SIN VARIEDAD Secano USO ASIGNADO EN SIGPAC:PR Recinto:18-149-017-00007-00003 Cultivo:62000 PASTOS PERMANENTES DE 5 O MAS AÑOS-SIN VARIEDAD Secano USO ASIGNADO EN SIGPAC:PS Recinto:18-149-016-00840-00003 Cultivo:62000 PASTOS PERMANENTES DE 5 O MAS AÑOS-SIN VARIEDAD Secano USO ASIGNADO EN SIGPAC:PR Recinto:18-149-016-01034-00002 Cultivo:62000 PASTOS PERMANENTES DE 5 O MAS AÑOS-SIN VARIEDAD Secano USO ASIGNADO EN SIGPAC:PR Recinto:18-149-016-01035-00002 Cultivo:62000 PASTOS PERMANENTES DE 5 O MAS AÑOS-SIN VARIEDAD Secano USO ASIGNADO EN SIGPAC:PR Recinto:18-149-017-00007-00004 Cultivo:62000 PASTOS PERMANENTES DE 5 O MAS AÑOS-SIN VARIEDAD Secano USO ASIGNADO EN SIGPAC:PS Recinto:18-149-015-00111-00001 Cultivo:62000 PASTOS PERMANENTES DE 5 O MAS AÑOS-SIN VARIEDAD Secano USO ASIGNADO EN SIGPAC:PR
86122	Recinto superficie forrajera que realiza la actividad de producción de pastoreo y no declara el o los códigos del Registro de Explotaciones Ganaderas de Andalucía, REGA. Recinto:18-149-016-00291-00003 Cultivo:62000 PASTOS PERMANENTES DE 5 O MAS AÑOS-SIN VARIEDAD Secano Recinto:18-149-017-00047-00002 Cultivo:62000 PASTOS PERMANENTES DE 5 O MAS AÑOS-SIN VARIEDAD Secano Recinto:18-149-017-00007-00003 Cultivo:62000 PASTOS PERMANENTES DE 5 O MAS AÑOS-SIN VARIEDAD Secano Recinto:18-149-016-00840-00003 Cultivo:62000 PASTOS PERMANENTES DE 5 O MAS AÑOS-SIN VARIEDAD Secano Recinto:18-149-016-01034-00002 Cultivo:62000 PASTOS PERMANENTES DE 5 O MAS AÑOS-SIN VARIEDAD Secano Recinto:18-149-016-01035-00002 Cultivo:62000 PASTOS PERMANENTES DE 5 O MAS AÑOS-SIN VARIEDAD Secano Recinto:18-149-017-00007-00004 Cultivo:62000 PASTOS PERMANENTES DE 5 O MAS AÑOS-SIN VARIEDAD Secano Recinto:18-149-015-00111-00001 Cultivo:62000 PASTOS PERMANENTES DE 5 O MAS AÑOS-SIN VARIEDAD Secano
86124	Recinto de forrajera para Cálculo de Carga Ganadera que No pertenece a Explotación. Recinto:18-149-016-00291-00003 Cultivo:62000 PASTOS PERMANENTES DE 5 O MAS AÑOS-SIN VARIEDAD Secano Recinto:18-149-017-00047-00002 Cultivo:62000 PASTOS PERMANENTES DE 5 O MAS AÑOS-SIN VARIEDAD Secano Recinto:18-149-017-00007-00003 Cultivo:62000 PASTOS PERMANENTES DE 5 O MAS AÑOS-SIN VARIEDAD Secano Recinto:18-149-016-00840-00003 Cultivo:62000 PASTOS PERMANENTES DE 5 O MAS AÑOS-SIN VARIEDAD Secano Recinto:18-149-016-01034-00002 Cultivo:62000 PASTOS PERMANENTES DE 5 O MAS AÑOS-SIN VARIEDAD Secano Recinto:18-149-016-01035-00002 Cultivo:62000 PASTOS PERMANENTES DE 5 O MAS AÑOS-SIN VARIEDAD Secano Recinto:18-149-017-00007-00004 Cultivo:62000 PASTOS PERMANENTES DE 5 O MAS AÑOS-SIN VARIEDAD Secano Recinto:18-149-015-00111-00001 Cultivo:62000 PASTOS PERMANENTES DE 5 O MAS AÑOS-SIN VARIEDAD Secano
86128	Recinto de Forrajeras que no ha contabilizado para Carga Ganadera por no tener una explotación válida para el cálculo de la Carga Ganadera Recinto:18-149-016-00291-00003 Cultivo:62 PASTOS PERMANENTES DE 5 O MAS AÑOS- Recinto:18-149-017-00047-00002 Cultivo:62 PASTOS PERMANENTES DE 5 O MAS AÑOS- Recinto:18-149-017-00007-00003 Cultivo:62 PASTOS PERMANENTES DE 5 O MAS AÑOS- Recinto:18-149-016-00840-00003 Cultivo:62 PASTOS PERMANENTES DE 5 O MAS AÑOS- Recinto:18-149-016-01034-00002 Cultivo:62 PASTOS PERMANENTES DE 5 O MAS AÑOS- Recinto:18-149-016-01035-00002 Cultivo:62 PASTOS PERMANENTES DE 5 O MAS AÑOS- Recinto:18-149-017-00007-00004 Cultivo:62 PASTOS PERMANENTES DE 5 O MAS AÑOS- Recinto:18-149-015-00111-00001 Cultivo:62 PASTOS PERMANENTES DE 5 O MAS AÑOS-


(1) Con incidencias que retienen pago o deniegan el expediente.  
 (2) Se calcula sobre superficie declarada admisible.  
 (3) Aplicación del artículo 16 bis del RD 147/2023.  
 (4) Expediente con algunos recintos de pastos permanentes ubicados en espacios protegidos donde la carga ganadera mínima será 0,1 UGM/ha.

Puede verificar la integridad de una copia de este documento mediante la lectura del código QR adjunto o mediante el acceso a la dirección <a href="https://ws050.juntadeandalucia.es/verificarFirma">https://ws050.juntadeandalucia.es/verificarFirma</a> indicando el código de VERIFICACIÓN			
FIRMADO POR	RAQUEL MARIA ESPIN CRESPO	17/10/2024	
VERIFICACIÓN	Pk2jmWSPEJNMB623FQZ8JEKDMKEPRE	PÁG. 1801/4804	



86132	Recinto superficie forrajera que no realiza la actividad de producción de pastoreo.
	Recinto:18-149-016-00290-00002 Cultivo:20000 BARBECHO TRADICIONAL-SIN VARIEDAD Secano
	Recinto:18-149-016-00291-00003 Cultivo:62000 PASTOS PERMANENTES DE 5 O MAS AÑOS-SIN VARIEDAD Secano
	Recinto:18-149-016-00251-00001 Cultivo:20000 BARBECHO TRADICIONAL-SIN VARIEDAD Secano
	Recinto:18-149-016-00291-00002 Cultivo:20000 BARBECHO TRADICIONAL-SIN VARIEDAD Secano
	Recinto:18-149-017-00047-00002 Cultivo:62000 PASTOS PERMANENTES DE 5 O MAS AÑOS-SIN VARIEDAD Secano
	Recinto:18-149-016-00252-00001 Cultivo:20000 BARBECHO TRADICIONAL-SIN VARIEDAD Secano
	Recinto:18-149-016-00271-00003 Cultivo:20000 BARBECHO TRADICIONAL-SIN VARIEDAD Secano
	Recinto:18-149-016-00270-00003 Cultivo:20000 BARBECHO TRADICIONAL-SIN VARIEDAD Secano
	Recinto:18-149-016-00271-00002 Cultivo:20000 BARBECHO TRADICIONAL-SIN VARIEDAD Secano
	Recinto:18-149-016-00270-00001 Cultivo:20000 BARBECHO TRADICIONAL-SIN VARIEDAD Secano
	Recinto:18-149-015-00008-00001 Cultivo:20000 BARBECHO TRADICIONAL-SIN VARIEDAD Secano
	Recinto:18-149-017-00007-00003 Cultivo:62000 PASTOS PERMANENTES DE 5 O MAS AÑOS-SIN VARIEDAD Secano
	Recinto:18-149-015-00010-00002 Cultivo:20000 BARBECHO TRADICIONAL-SIN VARIEDAD Secano
	Recinto:18-149-016-00254-00001 Cultivo:20000 BARBECHO TRADICIONAL-SIN VARIEDAD Secano
	Recinto:18-149-016-00840-00003 Cultivo:62000 PASTOS PERMANENTES DE 5 O MAS AÑOS-SIN VARIEDAD Secano
	Recinto:18-149-016-01034-00002 Cultivo:62000 PASTOS PERMANENTES DE 5 O MAS AÑOS-SIN VARIEDAD Secano
	Recinto:18-149-016-01035-00002 Cultivo:62000 PASTOS PERMANENTES DE 5 O MAS AÑOS-SIN VARIEDAD Secano
	Recinto:18-149-017-00007-00004 Cultivo:62000 PASTOS PERMANENTES DE 5 O MAS AÑOS-SIN VARIEDAD Secano
	Recinto:18-149-015-00111-00001 Cultivo:62000 PASTOS PERMANENTES DE 5 O MAS AÑOS-SIN VARIEDAD Secano

(1) Con incidencias que retienen pago o deniegan el expediente.  
 (2) Se calcula sobre superficie declarada admisible.  
 (3) Aplicación del artículo 16 bis del RD 147/2023.  
 (4) Expediente con algunos recintos de pastos permanentes ubicados en espacios protegidos donde la carga ganadera mínima será 0,1 UGM/ha.

Puede verificar la integridad de una copia de este documento mediante la lectura del código QR adjunto o mediante el acceso a la dirección <a href="https://ws050.juntadeandalucia.es/verificarFirma">https://ws050.juntadeandalucia.es/verificarFirma</a> indicando el código de VERIFICACIÓN			
FIRMADO POR	RAQUEL MARIA ESPIN CRESPO	17/10/2024	
VERIFICACIÓN	Pk2jmWSPEJNMB623FQZ8JEKDMKEPRE	PÁG. 1802/4804	



**APELLIDOS Y NOMBRE / RAZÓN SOCIAL**

MOYA ARANDA CRISTOBAL

**NIF**

\*\*\*\*1243\*

**EXPEDIENTE**

1283054

**RESOLUCIÓN**

DENEGACIÓN DE LA AYUDA

**DATOS DE MANTENIMIENTO UNIDADES**

**GRUPO DE PAGO**

ZONAS DE MONTAÑA

**Sup. Dec.  
Admisible**

1.308,23

**Sup.  
Resuelta**

87,51

**Sobredecl.**

1.220,72

**% Sobredecl.**

93,31

**RESUMEN DE PAGOS**

**IMPORTE ( Euros )**

	<b>RESUELTO</b>	<b>FEADER</b>	<b>MAPA</b>	<b>CAPADR</b>
A pagar	0,00	0,00	0,00	0,00

**APLICACIÓN DE REDUCCIONES Y PENALIZACIONES (%)**

<b>Crterios de subvencionabilidad (1)</b>	<b>Presentación tardía</b>	<b>Omisión declaración</b>	<b>Condicionalidad</b>
100,00	0,00	0,00	0,00

**IMPORTE ( Euros )**

<b>Calculado(2)</b>	<b>Reducción</b>	<b>Penalización</b>	<b>Reducción Penalización (3)</b>	<b>Penalización adicional</b>	<b>Resuelto</b>	<b>FEADER</b>	<b>MAPA</b>	<b>CAPADR</b>
2.046,00 €	1.909,14 €	136,86 €	0,00 €	1.909,14 €	0,00 €	0,00 €	0,00 €	0,00 €
<b>Importe Unitario:</b>	93,00 €	<b>Nuevo Importe Unitario:</b>	1,56 €					

(1) Con incidencias que retienen pago o deniegan el expediente.

(2) Se calcula sobre superficie declarada admisible.

(3) Aplicación del artículo 16 bis del RD 147/2023.

(4) Expediente con algunos recintos de pastos permanentes ubicados en espacios protegidos donde la carga ganadera mínima será 0,1 UGM/ha.

Puede verificar la integridad de una copia de este documento mediante la lectura del código QR adjunto o mediante el acceso a la dirección <https://ws050.juntadeandalucia.es/verificarFirma> indicando el código de VERIFICACIÓN

FIRMADO POR

RAQUEL MARIA ESPIN CRESPO

17/10/2024

VERIFICACIÓN

Pk2jmWSPEJNMB623FQZ8JEKDMKEPRE

PÁG. 1803/4804





**RECINTOS PROPUESTOS**

REF.	REFERENCIA SIGPAC	CULTIVO	S/R	USO SIGPAC	Sup. Dec. admisible	Sup. Campo	Sup. Determ.	Sup. Resuelta
6834395	18-029-002-00290-0001	OLIVAR	S		1,97		1,97	1,97
6834396	18-029-003-00223-0002	OLIVAR	S		0,53		0,53	0,53
6834397	18-052-002-00015-0001	OLIVAR	S		0,79		0,79	0,79
6834398	18-052-003-00217-0001	OLIVAR	S		0,97		0,97	0,97
6834399	18-052-003-00306-0001	OLIVAR	S		1,19		1,19	1,19
6834400	18-139-003-00138-0001	OLIVAR	S		0,05		0,05	0,05
6834401	18-139-003-00140-0003	OLIVAR	S		0,61		0,61	0,61
6834402	18-139-003-00153-0002	OLIVAR	S		0,57		0,57	0,57
6834403	18-139-003-00154-0001	OLIVAR	S		0,07		0,07	0,07
6834404	18-139-009-00094-0001	OLIVAR	S		0,60		0,60	0,60
6834407	23-064-005-00643-0004	OLIVAR	S		0,02		0,02	0,02
6834408	23-064-005-00644-0001	OLIVAR	S		0,74		0,74	0,74
6834410	23-064-005-00646-0003	OLIVAR	S		0,53		0,53	0,53
6834411	23-064-005-00646-0004	OLIVAR	S		0,19		0,19	0,19
6834413	23-064-005-00650-0001	OLIVAR	S		0,39		0,39	0,39
6834414	23-064-005-00650-0007	OLIVAR	S		0,46		0,46	0,46
6834415	23-064-005-00656-0002	OLIVAR	S		5,55		5,55	5,55
6834418	23-064-005-00660-0001	OLIVAR	S		0,89		0,89	0,89
6834420	23-064-005-00661-0002	OLIVAR	S		0,13		0,13	0,13
6834423	23-064-005-00662-0014	OLIVAR	S		0,68		0,68	0,68
6834424	23-064-005-00662-0015	OLIVAR	S		0,12		0,12	0,12
6834428	23-064-005-00672-0001	OLIVAR	S		0,64		0,64	0,64
6834429	23-064-005-00672-0002	OLIVAR	S		0,70		0,70	0,70
6834431	23-064-005-00672-0004	OLIVAR	S		0,57		0,57	0,57
6834436	23-064-005-00693-0004	PASTOS PERMANENTES DE 5 O MAS AÑOS	S		30,33		30,33	30,33
6834437	23-064-005-00693-0012	OLIVAR	S		1,34		1,34	1,34
6834438	23-064-005-00693-0029	PASTOS PERMANENTES DE 5 O MAS AÑOS	S		0,07		0,07	0,07
6834439	23-064-005-00693-0031	PASTOS PERMANENTES DE 5 O MAS AÑOS	S		1,58		1,58	1,58
6834440	23-064-005-00693-0035	OLIVAR	S		0,05		0,05	0,05
6834442	23-064-005-00693-0077	PASTOS PERMANENTES DE 5 O MAS AÑOS	S		0,02		0,02	0,02
6834443	23-064-005-00693-0078	PASTOS PERMANENTES DE 5 O MAS AÑOS	S		0,75		0,75	0,75
6834444	23-064-005-00693-0086	PASTOS PERMANENTES DE 5 O MAS AÑOS	S		2,78		2,78	2,72
6834445	23-064-005-00211-0001	OLIVAR	S		0,93		0,93	0,93
6834447	23-064-005-00223-0001	OLIVAR	S		0,45		0,45	0,45
6834448	23-064-005-00237-0002	OLIVAR	S		0,32		0,32	0,32
6834451	23-064-005-00261-0001	OLIVAR	S		0,51		0,51	0,51
6834456	23-064-005-00309-0064	OLIVAR	S		0,04		0,04	0,04
6834467	23-064-005-00692-0001	PASTOS PERMANENTES DE 5 O MAS AÑOS	S		0,15		0,15	0,15
6834469	23-064-005-00513-0008	PASTOS PERMANENTES DE 5 O MAS AÑOS	S		15,25		15,25	15,25
6834470	23-064-005-00513-0019	PASTOS PERMANENTES DE 5 O MAS AÑOS	S		2,94		2,94	2,94
6834472	23-064-005-00513-0022	PASTOS PERMANENTES DE 5 O MAS AÑOS	S		0,04		0,04	0,04
6834473	23-064-005-00513-0023	PASTOS PERMANENTES DE 5 O MAS AÑOS	S		0,31		0,31	0,31
6841869	18-014-024-00041-0001	PASTOS PERMANENTES DE 5 O MAS AÑOS	S		51,90		51,90	0,00
6841876	18-014-024-00040-0006	PASTOS PERMANENTES DE 5 O MAS AÑOS	S		1,79		1,79	0,00
6841877	18-014-024-00040-0007	PASTOS PERMANENTES DE 5 O MAS AÑOS	S		363,29		363,29	0,00
6841878	18-014-023-00073-0004	PASTOS PERMANENTES DE 5 O MAS AÑOS	S		0,19		0,19	0,00
6854035	18-014-023-00073-0001	PASTOS PERMANENTES DE 5 O MAS AÑOS	S		802,79		802,79	0,00
6920550	23-064-005-00667-0001	OLIVAR	S		0,63		0,63	0,63
6920561	18-052-003-00751-0001	OLIVAR	S		0,06		0,06	0,06
6920602	18-052-003-00166-0001	OLIVAR	S		1,13		1,13	1,13
6920606	18-052-001-00090-0001	OLIVAR	S		0,40		0,40	0,40
6920607	18-052-003-00177-0001	OLIVAR	S		0,96		0,96	0,96

(1) Con incidencias que retienen pago o deniegan el expediente.

(2) Se calcula sobre superficie declarada admisible.

(3) Aplicación del artículo 16 bis del RD 147/2023.

(4) Expediente con algunos recintos de pastos permanentes ubicados en espacios protegidos donde la carga ganadera mínima será 0,1 UGM/ha.

Puede verificar la integridad de una copia de este documento mediante la lectura del código QR adjunto o mediante el acceso a la dirección <https://ws050.juntadeandalucia.es/verificarFirma> indicando el código de VERIFICACIÓN

FIRMADO POR

RAQUEL MARIA ESPIN CRESPO

17/10/2024

VERIFICACIÓN

Pk2jmWSPEJNMB623FQZ8JEKDMKEPRE

PÁG. 1804/4804





**RECINTOS PROPUESTOS**

REF.	REFERENCIA SIGPAC	CULTIVO	S/R	USO SIGPAC	Sup. Dec. admisible	Sup. Campo	Sup. Determ.	Sup. Resuelta
6935497	23-064-005-00693-0041	PASTOS PERMANENTES DE 5 O MAS AÑOS	S		7,57		7,57	7,57
6935502	23-064-005-00513-0021	PASTOS PERMANENTES DE 5 O MAS AÑOS	S		0,70		0,70	0,00

**INCIDENCIAS**

**INCIDENCIA DESCRIPCIÓN**

- 225 Superficie neta de cruce en un recinto en el conjunto de solicitudes supera superficie admisible que SIGPAC establece para él.  
Recinto:23-064-005-00513-00021 Cultivo:62000 PASTOS PERMANENTES DE 5 O MAS AÑOS-SIN VARIEDAD Secano Superficie admisible de pastos del recinto según SIGPAC.:70 Suma de superficies de cruce netas declaradas para este recinto por todos los solicitantes.:140 Exceso de superficie (Hectáreas):0,7
- 242 Recinto pendiente de acreditación de titularidad.  
Recinto:18-014-023-00073-00004 Cultivo:62000 PASTOS PERMANENTES DE 5 O MAS AÑOS-SIN VARIEDAD Secano  
Recinto:18-014-024-00040-00006 Cultivo:62000 PASTOS PERMANENTES DE 5 O MAS AÑOS-SIN VARIEDAD Secano  
Recinto:18-014-024-00040-00007 Cultivo:62000 PASTOS PERMANENTES DE 5 O MAS AÑOS-SIN VARIEDAD Secano  
Recinto:18-014-024-00041-00001 Cultivo:62000 PASTOS PERMANENTES DE 5 O MAS AÑOS-SIN VARIEDAD Secano
- 243 Superficie bruta de cruce total en un mismo recinto en el conjunto de las solicitudes supera superficie total que SIGPAC establece para él.  
Recinto:23-064-005-00513-00021 Cultivo:62000 PASTOS PERMANENTES DE 5 O MAS AÑOS-SIN VARIEDAD Secano SUMAS SUPERFICIE DE CRUCE:70
- 4272 Verifica que las líneas de declaración de las Solicitudes Únicas no tienen solapes con la capa de Retroactividad Gráfica (ambas de la misma campaña) a nivel de expediente/línea de declaración gráfica de la solicitud.  
Recinto:18-014-023-00073-00001 Cultivo: - Agregado de la referencia del recinto.:0 Zona de la referencia del recinto.:0 Superficie solapada.:0,51 Id. Incid.:97995541  
Recinto:23-064-005-00693-00086 Cultivo: - Agregado de la referencia del recinto.:0 Zona de la referencia del recinto.:0 Superficie solapada.:0,02 Id. Incid.:97995539  
Recinto:23-064-005-00693-00086 Cultivo: - Agregado de la referencia del recinto.:0 Zona de la referencia del recinto.:0 Superficie solapada.:0,04 Id. Incid.:97995540
- 74053 Importe inferior a 100 Euros

**Incidenias de carga ganadera**

**INCIDENCIA DESCRIPCIÓN**

- 225 Superficie neta de cruce en un recinto en el conjunto de solicitudes supera superficie admisible que SIGPAC establece para él.  
Recinto:23-064-005-00513-00021 Cultivo:62000 PASTOS PERMANENTES DE 5 O MAS AÑOS-SIN VARIEDAD Secano Superficie admisible de pastos del recinto según SIGPAC.:70 Suma de superficies de cruce netas declaradas para este recinto por todos los solicitantes.:140 Exceso de superficie (Hectáreas):0,7
- 242 Recinto pendiente de acreditación de titularidad.  
Recinto:18-014-024-00041-00001 Cultivo:62000 PASTOS PERMANENTES DE 5 O MAS AÑOS-SIN VARIEDAD Secano  
Recinto:18-014-024-00040-00006 Cultivo:62000 PASTOS PERMANENTES DE 5 O MAS AÑOS-SIN VARIEDAD Secano  
Recinto:18-014-024-00040-00007 Cultivo:62000 PASTOS PERMANENTES DE 5 O MAS AÑOS-SIN VARIEDAD Secano  
Recinto:18-014-023-00073-00004 Cultivo:62000 PASTOS PERMANENTES DE 5 O MAS AÑOS-SIN VARIEDAD Secano

(1) Con incidencias que retienen pago o deniegan el expediente.

(2) Se calcula sobre superficie declarada admisible.

(3) Aplicación del artículo 16 bis del RD 147/2023.

(4) Expediente con algunos recintos de pastos permanentes ubicados en espacios protegidos donde la carga ganadera mínima será 0,1 UGM/ha.

Puede verificar la integridad de una copia de este documento mediante la lectura del código QR adjunto o mediante el acceso a la dirección <https://ws050.juntadeandalucia.es/verificarFirma> indicando el código de VERIFICACIÓN

FIRMADO POR	RAQUEL MARIA ESPIN CRESPO	17/10/2024	
VERIFICACIÓN	Pk2jmWSPEJNMB623FQZ8JEKDMKEPRE	PÁG. 1805/4804	



**APELLIDOS Y NOMBRE / RAZÓN SOCIAL**

MOYA MARIN JOSE MANUEL

**NIF**

\*\*\*\*8005\*

**EXPEDIENTE**

1193435

**RESOLUCIÓN**

DENEGACIÓN DE LA AYUDA

**DATOS DE MANTENIMIENTO UNIDADES**

**GRUPO DE PAGO**

ZONAS DE MONTAÑA

**Sup. Dec. Admisible**

0,25

**Sup. Resuelta**

0,25

**Sobredecl.**

0,00

**% Sobredecl.**

0,00

**RESUMEN DE PAGOS**

**IMPORTE ( Euros )**

	RESUELTO	FEADER	MAPA	CAPADR
A pagar	0,00	0,00	0,00	0,00

**APLICACIÓN DE REDUCCIONES Y PENALIZACIONES (%)**

Crterios de subvencionabilidad (1)	Presentación tardía	Omisión declaración	Condicionalidad
100,00	0,00	0,00	0,00

**IMPORTE ( Euros )**

Calculado(2)	Reducción	Penalización	Reducción Penalización (3)	Penalización adicional	Resuelto	FEADER	MAPA	CAPADR
23,25 €	0,00 €	0,00 €	0,00 €	0,00 €	0,00 €	0,00 €	0,00 €	0,00 €
<b>Importe Unitario:</b>	<b>93,00 €</b>	<b>Nuevo Importe Unitario:</b>	<b>93,00 €</b>					

**RECINTOS PROPUESTOS**

REF.	REFERENCIA SIGPAC	CULTIVO	S/R	USO SIGPAC	Sup. Dec. admisible	Sup. Campo	Sup. Determ.	Sup. Resuelta
4128642	18-024-025-00148-0001	OLIVAR	R		0,25		0,25	0,25

**INCIDENCIAS**

**INCIDENCIA DESCRIPCIÓN**

74053	Importe inferior a 100 Euros
86120	Para explotaciones de pastos permanentes ubicadas en espacios protegidos la carga ganadera mínima será 0,1 UGM/ha. Recinto:18-024-045-00002-00002 Cultivo:62000 PASTOS PERMANENTES DE 5 O MAS AÑOS-SIN VARIEDAD Secano Carga Ganadera:0,04 Recinto:18-024-046-00001-00007 Cultivo:62000 PASTOS PERMANENTES DE 5 O MAS AÑOS-SIN VARIEDAD Secano Carga Ganadera:0,04 Recinto:18-024-046-00001-00008 Cultivo:62000 PASTOS PERMANENTES DE 5 O MAS AÑOS-SIN VARIEDAD Secano Carga Ganadera:0,04 Recinto:18-024-046-00001-00009 Cultivo:62000 PASTOS PERMANENTES DE 5 O MAS AÑOS-SIN VARIEDAD Secano Carga Ganadera:0,04 Recinto:18-024-049-00016-00002 Cultivo:62000 PASTOS PERMANENTES DE 5 O MAS AÑOS-SIN VARIEDAD Secano Carga Ganadera:0,04

(1) Con incidencias que retienen pago o deniegan el expediente.

(2) Se calcula sobre superficie declarada admisible.

(3) Aplicación del artículo 16 bis del RD 147/2023.

(4) Expediente con algunos recintos de pastos permanentes ubicados en espacios protegidos donde la carga ganadera mínima será 0,1 UGM/ha.

Puede verificar la integridad de una copia de este documento mediante la lectura del código QR adjunto o mediante el acceso a la dirección <https://ws050.juntadeandalucia.es/verificarFirma> indicando el código de VERIFICACIÓN

FIRMADO POR

RAQUEL MARIA ESPIN CRESPO

17/10/2024

VERIFICACIÓN

Pk2jmWSPEJNMB623FQZ8JEKDMKEPRE

PÁG. 1806/4804





**APELLIDOS Y NOMBRE / RAZÓN SOCIAL**

MOYA RUEDA FRANCISCO

**NIF**

\*\*\*\*9339\*

**EXPEDIENTE**

1056442

**RESOLUCIÓN**

DENEGACIÓN DE LA AYUDA

**DATOS DE MANTENIMIENTO UNIDADES**

<b>GRUPO DE PAGO</b>	<b>Sup. Dec. Admisible</b>	<b>Sup. Resuelta</b>	<b>Sobredecl.</b>	<b>% Sobredecl.</b>
ZONAS DE MONTAÑA	0,00	0,00	0,00	0,00

**RESUMEN DE PAGOS**

	<b>IMPORTE ( Euros )</b>			
	<b>RESUELTO</b>	<b>FEADER</b>	<b>MAPA</b>	<b>CAPADR</b>
A pagar	0,00	0,00	0,00	0,00

**APLICACIÓN DE REDUCCIONES Y PENALIZACIONES (%)**

<b>Crterios de subvencionabilidad (1)</b>	<b>Presentación tardía</b>	<b>Omisión declaración</b>	<b>Condicionalidad</b>
100,00	0,00	0,00	0,00

**IMPORTE ( Euros )**

<b>Calculado(2)</b>	<b>Reducción</b>	<b>Penalización</b>	<b>Reducción Penalización (3)</b>	<b>Penalización adicional</b>	<b>Resuelto</b>	<b>FEADER</b>	<b>MAPA</b>	<b>CAPADR</b>
0,00 €	0,00 €	0,00 €	0,00 €	0,00 €	0,00 €	0,00 €	0,00 €	0,00 €
<b>Importe Unitario:</b>	93,00 €	<b>Nuevo Importe Unitario:</b>	0,00 €					

**RECINTOS PROPUESTOS**

<b>REF.</b>	<b>REFERENCIA SIGPAC</b>	<b>CULTIVO</b>	<b>S/R</b>	<b>USO SIGPAC</b>	<b>Sup. Dec. admisible</b>	<b>Sup. Campo</b>	<b>Sup. Determ.</b>	<b>Sup. Resuelta</b>
-1060778	18-139-010-00463-0004	OLIVAR	S		0,09		0,09	0,09
1700000005526249	18-139-009-00028-0001	OLIVAR	S		0,63		0,63	0,63
1700000005526250	18-139-009-00121-0001	OLIVAR	S		2,04		2,04	2,04
1700000005526252	18-139-009-00280-0003	OLIVAR	S		1,01		1,01	1,01
1700000005526257	18-139-010-00461-0001	OLIVAR	S		1,41		1,41	1,41
1700000005526258	18-139-010-00477-0003	OLIVAR	S		1,11		1,11	1,11
1700000005526259	18-139-010-00476-0002	OLIVAR	S		0,10		0,10	0,10
1700000005526260	18-139-010-00649-0005	OLIVAR	S		2,43		2,43	2,43

**INCIDENCIAS**

**INCIDENCIA DESCRIPCIÓN**

74018	Productor que no es agricultor a título principal, según los datos del ejercicio fiscal n-1 y seguridad socia.
74053	Importe inferior a 100 Euros

(1) Con incidencias que retienen pago o deniegan el expediente.

(2) Se calcula sobre superficie declarada admisible.

(3) Aplicación del artículo 16 bis del RD 147/2023.

(4) Expediente con algunos recintos de pastos permanentes ubicados en espacios protegidos donde la carga ganadera mínima será 0,1 UGM/ha.

Puede verificar la integridad de una copia de este documento mediante la lectura del código QR adjunto o mediante el acceso a la dirección <https://ws050.juntadeandalucia.es/verificarFirma> indicando el código de VERIFICACIÓN

FIRMADO POR	RAQUEL MARIA ESPIN CRESPO	17/10/2024
VERIFICACIÓN	Pk2jmWSPEJNMB623FQZ8JEKDMKEPRE	PÁG. 1807/4804





**APELLIDOS Y NOMBRE / RAZÓN SOCIAL**

MOYANO CANOVACA MARIA LUISA

**NIF**

\*\*\*\*3917\*

**EXPEDIENTE**

1258666

**RESOLUCIÓN**

DENEGACIÓN DE LA AYUDA

**DATOS DE MANTENIMIENTO UNIDADES**

**GRUPO DE PAGO**

ZONAS DE MONTAÑA

**Sup. Dec. Admisible**

0,00

**Sup. Resuelta**

0,00

**Sobredecl.**

0,00

**% Sobredecl.**

0,00

**RESUMEN DE PAGOS**

**IMPORTE ( Euros )**

	RESUELTO	FEADER	MAPA	CAPADR
A pagar	0,00	0,00	0,00	0,00

**APLICACIÓN DE REDUCCIONES Y PENALIZACIONES (%)**

Crterios de subvencionabilidad (1)	Presentación tardía	Omisión declaración	Condicionalidad
100,00	0,00	0,00	0,00

**IMPORTE ( Euros )**

Calculado(2)	Reducción	Penalización	Reducción Penalización (3)	Penalización adicional	Resuelto	FEADER	MAPA	CAPADR
0,00 €	0,00 €	0,00 €	0,00 €	0,00 €	0,00 €	0,00 €	0,00 €	0,00 €
Importe Unitario:	93,00 €	Nuevo Importe Unitario:	0,00 €					

**RECINTOS PROPUESTOS**

REF.	REFERENCIA SIGPAC	CULTIVO	S/R	USO SIGPAC	Sup. Dec. admisible	Sup. Campo	Sup. Determ.	Sup. Resuelta
-1403568	23-002-061-00124-0003	ALMENDROS	S		0,46		0,46	0,46
-1403567	18-137-009-00014-0006	OLIVAR	S		2,76		2,76	2,76
6820348	18-137-009-00024-0002	OLIVAR	S		0,64		0,64	0,60
170000005300803	18-137-009-00045-0004	OLIVAR	S		0,61		0,61	0,61

**INCIDENCIAS**

**INCIDENCIA DESCRIPCIÓN**

3934	Recinto real declarado en la S.U. con régimen de tenencia aparcería comunal cuyo identificativo presenta un solape entre S.U. y Declaración de aparcería. Recinto:18-137-009-00024-00002 Cultivo: -
74018	Productor que no es agricultor a título principal, según los datos del ejercicio fiscal n-1 y seguridad socia.
74053	Importe inferior a 100 Euros

(1) Con incidencias que retienen pago o deniegan el expediente.

(2) Se calcula sobre superficie declarada admisible.

(3) Aplicación del artículo 16 bis del RD 147/2023.

(4) Expediente con algunos recintos de pastos permanentes ubicados en espacios protegidos donde la carga ganadera mínima será 0,1 UGM/ha.

Puede verificar la integridad de una copia de este documento mediante la lectura del código QR adjunto o mediante el acceso a la dirección <https://ws050.juntadeandalucia.es/verificarFirma> indicando el código de VERIFICACIÓN

FIRMADO POR

RAQUEL MARIA ESPIN CRESPO

17/10/2024

VERIFICACIÓN

Pk2jmWSPEJNMB623FQZ8JEKDMKEPRE

PÁG. 1808/4804







**APELLIDOS Y NOMBRE / RAZÓN SOCIAL**

MUÑOZ ARIZA ANTONIO MANUEL

**NIF**  
\*\*\*\*2866\*

**EXPEDIENTE**

1280805

**RESOLUCIÓN**

DENEGACIÓN DE LA AYUDA

**DATOS DE MANTENIMIENTO UNIDADES**

<b>GRUPO DE PAGO</b>	<b>Sup. Dec. Admisible</b>	<b>Sup. Resuelta</b>	<b>Sobredecl.</b>	<b>% Sobredecl.</b>
ZONAS DE MONTAÑA	0,00	0,00	0,00	0,00

**RESUMEN DE PAGOS**

	<b>IMPORTE ( Euros )</b>			
	<b>RESUELTO</b>	<b>FEADER</b>	<b>MAPA</b>	<b>CAPADR</b>
A pagar	0,00	0,00	0,00	0,00

**APLICACIÓN DE REDUCCIONES Y PENALIZACIONES (%)**

<b>Criterios de subvencionabilidad (1)</b>	<b>Presentación tardía</b>	<b>Omisión declaración</b>	<b>Condicionalidad</b>
100,00	0,00	0,00	0,00

**IMPORTE ( Euros )**

<b>Calculado(2)</b>	<b>Reducción</b>	<b>Penalización</b>	<b>Reducción Penalización (3)</b>	<b>Penalización adicional</b>	<b>Resuelto</b>	<b>FEADER</b>	<b>MAPA</b>	<b>CAPADR</b>
0,00 €	0,00 €	0,00 €	0,00 €	0,00 €	0,00 €	0,00 €	0,00 €	0,00 €
<b>Importe Unitario:</b>	93,00 €	<b>Nuevo Importe Unitario:</b>	0,00 €					

**RECINTOS PROPUESTOS**

<b>REF.</b>	<b>REFERENCIA SIGPAC</b>	<b>CULTIVO</b>	<b>S/R</b>	<b>USO SIGPAC</b>	<b>Sup. Dec. admisible</b>	<b>Sup. Campo</b>	<b>Sup. Determ.</b>	<b>Sup. Resuelta</b>
-907422	18-137-002-00084-0001	OLIVAR	S		0,01		0,01	0,01
170000006554298	18-137-003-00008-0001	OLIVAR	S		2,14		2,14	2,14
170000006554300	18-137-003-00012-0011	OLIVAR	S		11,40		11,40	11,40
170000006557637	18-137-032-00102-0002	OLIVAR	S		1,43		1,43	1,43
170000006557638	18-137-002-00058-0001	OLIVAR	S		0,01		0,01	0,01
170000006557639	18-137-002-00080-0001	OLIVAR	S		0,50		0,50	0,50
170000006557640	18-137-003-00022-0002	OLIVAR	S		0,34		0,34	0,34
170000006557641	18-137-002-00078-0001	OLIVAR	S		0,01		0,01	0,01
170000006557642	18-137-002-00081-0001	OLIVAR	S		0,52		0,52	0,52
170000006557643	18-137-002-00083-0002	OLIVAR	S		0,01		0,01	0,01

**INCIDENCIAS**

**INCIDENCIA DESCRIPCIÓN**

2455	Solicitantes de intervención 6613 sin datos de IRPF n-1.(Art 4 Orden 14/04/2016).
74018	Productor que no es agricultor a título principal, según los datos del ejercicio fiscal n-1 y seguridad socia.
74053	Importe inferior a 100 Euros

(1) Con incidencias que retienen pago o deniegan el expediente.

(2) Se calcula sobre superficie declarada admisible.

(3) Aplicación del artículo 16 bis del RD 147/2023.

(4) Expediente con algunos recintos de pastos permanentes ubicados en espacios protegidos donde la carga ganadera mínima será 0,1 UGM/ha.

Puede verificar la integridad de una copia de este documento mediante la lectura del código QR adjunto o mediante el acceso a la dirección <https://ws050.juntadeandalucia.es/verificarFirma> indicando el código de VERIFICACIÓN

FIRMADO POR	RAQUEL MARIA ESPIN CRESPO	17/10/2024
VERIFICACIÓN	Pk2jmWSPEJNMB623FQZ8JEKDMKEPRE	PÁG. 1809/4804





**APELLIDOS Y NOMBRE / RAZÓN SOCIAL**

MUÑOZ COMINO PATRICIA

**NIF**

\*\*\*\*5093\*

**EXPEDIENTE**

1083983

**RESOLUCIÓN**

DENEGACIÓN DE LA AYUDA

**DATOS DE MANTENIMIENTO UNIDADES**

**GRUPO DE PAGO**

ZONAS DE MONTAÑA

**Sup. Dec. Admisible**

0,00

**Sup. Resuelta**

0,00

**Sobredecl.**

0,00

**% Sobredecl.**

0,00

**RESUMEN DE PAGOS**

**IMPORTE ( Euros )**

	RESUELTO	FEADER	MAPA	CAPADR
A pagar	0,00	0,00	0,00	0,00

**APLICACIÓN DE REDUCCIONES Y PENALIZACIONES (%)**

Criterios de subvencionabilidad (1)	Presentación tardía	Omisión declaración	Condicionalidad
100,00	0,00	0,00	0,00

**IMPORTE ( Euros )**

Calculado(2)	Reducción	Penalización	Reducción Penalización (3)	Penalización adicional	Resuelto	FEADER	MAPA	CAPADR
0,00 €	0,00 €	0,00 €	0,00 €	0,00 €	0,00 €	0,00 €	0,00 €	0,00 €
Importe Unitario:	93,00 €	Nuevo Importe Unitario:	0,00 €					

**RECINTOS PROPUESTOS**

REF.	REFERENCIA SIGPAC	CULTIVO	S/R	USO SIGPAC	Sup. Dec. admisible	Sup. Campo	Sup. Determ.	Sup. Resuelta
-1509920	18-123-013-00132-0001	OLIVAR	S		0,07		0,07	0,07
170000005586985	18-123-013-00134-0001	OLIVAR	S		2,51		2,51	2,51

**INCIDENCIAS**

**INCIDENCIA DESCRIPCIÓN**

2454	Solicitante de intervención 6613 cuyo regimen de afiliación a la SS no es ni el sistema especial agrario(cuenta ajena) ni autonomo con actividad agraria.
74018	Productor que no es agricultor a título principal, según los datos del ejercicio fiscal n-1 y seguridad socia.
74053	Importe inferior a 100 Euros

(1) Con incidencias que retienen pago o deniegan el expediente.

(2) Se calcula sobre superficie declarada admisible.

(3) Aplicación del artículo 16 bis del RD 147/2023.

(4) Expediente con algunos recintos de pastos permanentes ubicados en espacios protegidos donde la carga ganadera mínima será 0,1 UGM/ha.

Puede verificar la integridad de una copia de este documento mediante la lectura del código QR adjunto o mediante el acceso a la dirección <https://ws050.juntadeandalucia.es/verificarFirma> indicando el código de VERIFICACIÓN

FIRMADO POR

RAQUEL MARIA ESPIN CRESPO

17/10/2024

VERIFICACIÓN

Pk2jmWSPEJNMB623FQZ8JEKDMKEPRE

PÁG. 1810/4804





**APELLIDOS Y NOMBRE / RAZÓN SOCIAL**

MUÑOZ DUBOIS YOEL

**NIF**

\*\*\*\*6699\*

**EXPEDIENTE**

1279261

**RESOLUCIÓN**

DENEGACIÓN DE LA AYUDA

**DATOS DE MANTENIMIENTO UNIDADES**

<b>GRUPO DE PAGO</b>	<b>Sup. Dec. Admisible</b>	<b>Sup. Resuelta</b>	<b>Sobredecl.</b>	<b>% Sobredecl.</b>
ZONAS DE MONTAÑA	0,00	0,00	0,00	0,00

**RESUMEN DE PAGOS**

	<b>IMPORTE ( Euros )</b>			
	<b>RESUELTO</b>	<b>FEADER</b>	<b>MAPA</b>	<b>CAPADR</b>
A pagar	0,00	0,00	0,00	0,00

**APLICACIÓN DE REDUCCIONES Y PENALIZACIONES (%)**

<b>Criterios de subvencionabilidad (1)</b>	<b>Presentación tardía</b>	<b>Omisión declaración</b>	<b>Condicionalidad</b>
100,00	0,00	0,00	0,00

**IMPORTE ( Euros )**

<b>Calculado(2)</b>	<b>Reducción</b>	<b>Penalización</b>	<b>Reducción Penalización (3)</b>	<b>Penalización adicional</b>	<b>Resuelto</b>	<b>FEADER</b>	<b>MAPA</b>	<b>CAPADR</b>
0,00 €	0,00 €	0,00 €	0,00 €	0,00 €	0,00 €	0,00 €	0,00 €	0,00 €
<b>Importe Unitario:</b>	93,00 €	<b>Nuevo Importe Unitario:</b>	0,00 €					

**RECINTOS PROPUESTOS**

<b>REF.</b>	<b>REFERENCIA SIGPAC</b>	<b>CULTIVO</b>	<b>S/R</b>	<b>USO SIGPAC</b>	<b>Sup. Dec. admisible</b>	<b>Sup. Campo</b>	<b>Sup. Determ.</b>	<b>Sup. Resuelta</b>
4675392	18-091-069-00114-0022	CEREZOS	R		2,51		2,51	2,51
170000005999225	18-091-069-00114-0006	OLIVAR	R		0,77		0,77	0,77
170000005999227	18-091-069-00114-0017	CEREZOS	R		0,15		0,15	0,15
170000005999228	18-091-069-00114-0016	CEREZOS	R		0,10		0,10	0,10
170000005999230	18-091-069-00114-0021	CEREZOS	R		3,62		3,62	3,62

**INCIDENCIAS**

**INCIDENCIA DESCRIPCIÓN**

74018	Productor que no es agricultor a título principal, según los datos del ejercicio fiscal n-1 y seguridad socia.
74053	Importe inferior a 100 Euros

(1) Con incidencias que retienen pago o deniegan el expediente.

(2) Se calcula sobre superficie declarada admisible.

(3) Aplicación del artículo 16 bis del RD 147/2023.

(4) Expediente con algunos recintos de pastos permanentes ubicados en espacios protegidos donde la carga ganadera mínima será 0,1 UGM/ha.

Puede verificar la integridad de una copia de este documento mediante la lectura del código QR adjunto o mediante el acceso a la dirección <https://ws050.juntadeandalucia.es/verificarFirma> indicando el código de VERIFICACIÓN

FIRMADO POR	RAQUEL MARIA ESPIN CRESPO	17/10/2024
VERIFICACIÓN	Pk2jmWSPEJNMB623FQZ8JEKDMKEPRE	PÁG. 1811/4804





**APELLIDOS Y NOMBRE / RAZÓN SOCIAL**

MUÑOZ FERNANDEZ PEDRO DIEGO

**NIF**

\*\*\*\*5749\*

**EXPEDIENTE**

1237986

**RESOLUCIÓN**

DENEGACIÓN DE LA AYUDA

**DATOS DE MANTENIMIENTO UNIDADES**

<b>GRUPO DE PAGO</b>	<b>Sup. Dec. Admisible</b>	<b>Sup. Resuelta</b>	<b>Sobredecl.</b>	<b>% Sobredecl.</b>
ZONAS DE MONTAÑA	0,00	0,00	0,00	0,00

**RESUMEN DE PAGOS**

	<b>IMPORTE ( Euros )</b>			
	<b>RESUELTO</b>	<b>FEADER</b>	<b>MAPA</b>	<b>CAPADR</b>
A pagar	0,00	0,00	0,00	0,00

**APLICACIÓN DE REDUCCIONES Y PENALIZACIONES (%)**

<b>Crterios de subvencionabilidad (1)</b>	<b>Presentación tardía</b>	<b>Omisión declaración</b>	<b>Condicionidad</b>
100,00	0,00	0,00	0,00

**IMPORTE ( Euros )**

<b>Calculado(2)</b>	<b>Reducción</b>	<b>Penalización</b>	<b>Reducción Penalización (3)</b>	<b>Penalización adicional</b>	<b>Resuelto</b>	<b>FEADER</b>	<b>MAPA</b>	<b>CAPADR</b>
0,00 €	0,00 €	0,00 €	0,00 €	0,00 €	0,00 €	0,00 €	0,00 €	0,00 €
<b>Importe Unitario:</b>	93,00 €	<b>Nuevo Importe Unitario:</b>	0,00 €					

**INCIDENCIAS**

**INCIDENCIA DESCRIPCIÓN**

- 3972 Recinto ficticio del que forma parte un recinto real cuyo identificativo presenta errores en las Declaraciones de pastos.  
Recinto:18-014-900-99000-99008 Cultivo: -
- 74053 Importe inferior a 100 Euros
- 86120 Para explotaciones de pastos permanentes ubicadas en espacios protegidos la carga ganadera mínima será 0,1 UGM/ha.  
Recinto:18-014-900-99000-99008 Cultivo:62000 PASTOS PERMANENTES DE 5 O MAS AÑOS-SIN VARIEDAD Secano Carga Ganadera:0
- 86126 Recinto de forrajera para Cálculo de Carga Ganadera que No pertenece a Explotación con UGM válida.  
Recinto:18-014-900-99000-99008 Cultivo:62000 PASTOS PERMANENTES DE 5 O MAS AÑOS-SIN VARIEDAD Secano Explotacion:ES181060023000

**Incidencias de carga ganadera**

**INCIDENCIA DESCRIPCIÓN**

- 86126 Recinto de forrajera para Cálculo de Carga Ganadera que No pertenece a Explotación con UGM válida.  
Recinto:18-014-900-99000-99008 Cultivo:62000 PASTOS PERMANENTES DE 5 O MAS AÑOS-SIN VARIEDAD Secano Explotacion:ES181060023000
- 86128 Recinto de Forrajeras que no ha contabilizado para Carga Ganadera por no tener una explotación válida para el cálculo de la Carga Ganadera  
Recinto:18-014-900-99000-99008 Cultivo:62 PASTOS PERMANENTES DE 5 O MAS AÑOS-

(1) Con incidencias que retienen pago o deniegan el expediente.

(2) Se calcula sobre superficie declarada admisible.

(3) Aplicación del artículo 16 bis del RD 147/2023.

(4) Expediente con algunos recintos de pastos permanentes ubicados en espacios protegidos donde la carga ganadera mínima será 0,1 UGM/ha.

Puede verificar la integridad de una copia de este documento mediante la lectura del código QR adjunto o mediante el acceso a la dirección <https://ws050.juntadeandalucia.es/verificarFirma> indicando el código de VERIFICACIÓN

FIRMADO POR	RAQUEL MARIA ESPIN CRESPO	17/10/2024	
VERIFICACIÓN	Pk2jmWSPEJNMB623FQZ8JEKDMKEPRE	PÁG. 1812/4804	



**APELLIDOS Y NOMBRE / RAZÓN SOCIAL**

MUÑOZ GOMEZ MARIA ISABEL

**NIF**

\*\*\*\*5615\*

**EXPEDIENTE**

1143480

**RESOLUCIÓN**

DENEGACIÓN DE LA AYUDA

**DATOS DE MANTENIMIENTO UNIDADES**

GRUPO DE PAGO	Sup. Dec. Admisible	Sup. Resuelta	Sobredecl.	% Sobredecl.
ZONAS DE MONTAÑA	0,00	0,00	0,00	0,00

**RESUMEN DE PAGOS**

A pagar	IMPORTE ( Euros )			
	RESUELTO	FEADER	MAPA	CAPADR
	0,00	0,00	0,00	0,00

**APLICACIÓN DE REDUCCIONES Y PENALIZACIONES (%)**

Crterios de subvencionabilidad (1)	Presentación tardía	Omisión declaración	Condicionalidad
100,00	0,00	0,00	0,00

**IMPORTE ( Euros )**

Calculado(2)	Reducción	Penalización	Reducción Penalización (3)	Penalización adicional	Resuelto	FEADER	MAPA	CAPADR
0,00 €	0,00 €	0,00 €	0,00 €	0,00 €	0,00 €	0,00 €	0,00 €	0,00 €
Importe Unitario:	93,00 €	Nuevo Importe Unitario:	0,00 €					

**RECINTOS PROPUESTOS**

REF.	REFERENCIA SIGPAC	CULTIVO	S/R	USO SIGPAC	Sup. Dec. admisible	Sup. Campo	Sup. Determ.	Sup. Resuelta
-1616077	18-149-011-00038-0014	ALMENDROS	S		0,46		0,46	0,46
-1616070	18-149-016-01183-0003	BARBECHO TRADICIONAL	S		12,40		12,40	12,40
-1612837	18-149-016-00030-0016	CEBADA	S		20,00		20,00	20,00
-1612242	18-149-010-00013-0077	AVENA	S		1,78		1,78	1,78
-1269902	18-149-016-01183-0003	YEROS	S		6,00		6,00	6,00
-1071914	18-149-012-00179-0020	AVENA	S		1,17		1,17	1,17
4143607	18-149-011-00038-0029	ALMENDROS	S		0,09		0,09	0,09
6931451	18-149-016-00030-0070	BARBECHO TRADICIONAL	S		1,06		1,06	0,00
1700000005154776	18-149-010-00013-0006	PISTACHO	S		2,55		2,55	2,55
1700000005154777	18-149-016-00030-0017	BARBECHO TRADICIONAL	S		22,84		22,84	22,84
1700000005154778	18-149-016-01183-0003	AVENA	S		18,60		18,60	18,60
1700000005154779	18-149-016-00030-0015	BARBECHO TRADICIONAL	S		9,02		9,02	9,02
1700000005154780	18-149-016-01183-0002	YEROS	S		0,64		0,64	0,64
1700000005154781	18-149-011-00038-0014	ALMENDROS	S		5,12		5,12	5,12
1700000005154782	18-149-011-00038-0013	ALMENDROS	S		3,71		3,71	3,71
1700000005154783	18-149-016-00030-0017	AVENA	S		14,02		14,02	14,02
1700000005154784	18-149-012-00053-0009	AVENA	S		0,53		0,53	0,53
1700000005154785	18-149-012-00053-0003	AVENA	S		4,47		4,47	4,47
1700000005154786	18-149-012-00053-0008	AVENA	S		2,50		2,50	2,50
1700000005154787	18-149-016-00030-0016	AVENA	S		13,08		13,08	13,08
1700000005154790	18-149-010-00013-0034	BARBECHO TRADICIONAL	S		12,84		12,84	12,84
1700000005154791	18-149-010-00018-0001	AVENA	S		1,11		1,11	1,11

(1) Con incidencias que retienen pago o deniegan el expediente.

(2) Se calcula sobre superficie declarada admisible.

(3) Aplicación del artículo 16 bis del RD 147/2023.

(4) Expediente con algunos recintos de pastos permanentes ubicados en espacios protegidos donde la carga ganadera mínima será 0,1 UGM/ha.

Puede verificar la integridad de una copia de este documento mediante la lectura del código QR adjunto o mediante el acceso a la dirección <https://ws050.juntadeandalucia.es/verificarFirma> indicando el código de VERIFICACIÓN

FIRMADO POR

RAQUEL MARIA ESPIN CRESPO

17/10/2024

VERIFICACIÓN

Pk2jmWSPEJNMB623FQZ8JEKDMKEPRE

PÁG. 1813/4804





**INCIDENCIAS**

**INCIDENCIA DESCRIPCIÓN**

3790	Recinto declarado inactivo Recinto:18-149-016-00030-00070 Cultivo: -
74018	Productor que no es agricultor a título principal, según los datos del ejercicio fiscal n-1 y seguridad socia.
74053	Importe inferior a 100 Euros

**Incidencias de carga ganadera**

**INCIDENCIA DESCRIPCIÓN**

3790	Recinto declarado inactivo Recinto:18-149-016-00030-00070 Cultivo: -
86132	Recinto superficie forrajera que no realiza la actividad de producción de pastoreo. Recinto:18-149-016-01183-00003 Cultivo:20000 BARBECHO TRADICIONAL-SIN VARIEDAD Secano Recinto:18-149-016-00030-00070 Cultivo:20000 BARBECHO TRADICIONAL-SIN VARIEDAD Secano Recinto:18-149-016-00030-00017 Cultivo:20000 BARBECHO TRADICIONAL-SIN VARIEDAD Secano Recinto:18-149-016-00030-00015 Cultivo:20000 BARBECHO TRADICIONAL-SIN VARIEDAD Secano Recinto:18-149-010-00013-00034 Cultivo:20000 BARBECHO TRADICIONAL-SIN VARIEDAD Secano

(1) Con incidencias que retienen pago o deniegan el expediente.

(2) Se calcula sobre superficie declarada admisible.

(3) Aplicación del artículo 16 bis del RD 147/2023.

(4) Expediente con algunos recintos de pastos permanentes ubicados en espacios protegidos donde la carga ganadera mínima será 0,1 UGM/ha.

Puede verificar la integridad de una copia de este documento mediante la lectura del código QR adjunto o mediante el acceso a la dirección <https://ws050.juntadeandalucia.es/verificarFirma> indicando el código de VERIFICACIÓN

FIRMADO POR

RAQUEL MARIA ESPIN CRESPO

17/10/2024

VERIFICACIÓN

Pk2jmWSPEJNMB623FQZ8JEKDMKEPRE

PÁG. 1814/4804





**APELLIDOS Y NOMBRE / RAZÓN SOCIAL**

MUÑOZ MARIN JOSE

**NIF**

\*\*\*\*6564\*

**EXPEDIENTE**

1175251

**RESOLUCIÓN**

DENEGACIÓN DE LA AYUDA

**DATOS DE MANTENIMIENTO UNIDADES**

**GRUPO DE PAGO**

ZONAS DE MONTAÑA

**Sup. Dec. Admisible**

0,00

**Sup. Resuelta**

0,00

**Sobredecl.**

0,00

**% Sobredecl.**

0,00

**RESUMEN DE PAGOS**

**IMPORTE ( Euros )**

	<b>RESUELTO</b>	<b>FEADER</b>	<b>MAPA</b>	<b>CAPADR</b>
A pagar	0,00	0,00	0,00	0,00

**APLICACIÓN DE REDUCCIONES Y PENALIZACIONES (%)**

<b>Criterios de subvencionabilidad (1)</b>	<b>Presentación tardía</b>	<b>Omisión declaración</b>	<b>Condicionalidad</b>
100,00	0,00	0,00	0,00

**IMPORTE ( Euros )**

<b>Calculado(2)</b>	<b>Reducción</b>	<b>Penalización</b>	<b>Reducción Penalización (3)</b>	<b>Penalización adicional</b>	<b>Resuelto</b>	<b>FEADER</b>	<b>MAPA</b>	<b>CAPADR</b>
0,00 €	0,00 €	0,00 €	0,00 €	0,00 €	0,00 €	0,00 €	0,00 €	0,00 €
<b>Importe Unitario:</b>	93,00 €	<b>Nuevo Importe Unitario:</b>	0,00 €					

(1) Con incidencias que retienen pago o deniegan el expediente.

(2) Se calcula sobre superficie declarada admisible.

(3) Aplicación del artículo 16 bis del RD 147/2023.

(4) Expediente con algunos recintos de pastos permanentes ubicados en espacios protegidos donde la carga ganadera mínima será 0,1 UGM/ha.

Puede verificar la integridad de una copia de este documento mediante la lectura del código QR adjunto o mediante el acceso a la dirección <https://ws050.juntadeandalucia.es/verificarFirma> indicando el código de VERIFICACIÓN

FIRMADO POR	RAQUEL MARIA ESPIN CRESPO	17/10/2024	
VERIFICACIÓN	Pk2jmWSPEJNMB623FQZ8JEKDMKEPRE	PÁG. 1815/4804	



**RECINTOS PROPUESTOS**

REF.	REFERENCIA SIGPAC	CULTIVO	S/R	USO SIGPAC	Sup. Dec. admisible	Sup. Campo	Sup. Determ.	Sup. Resulta
-1620675	18-167-018-00128-0001	VEZA	S		5,50		5,50	5,49
-1370314	18-167-019-00030-0002	CEBADA	S		7,99		7,99	7,99
-1370099	18-167-020-00099-0015	ALMENDROS	S		0,73		0,73	0,73
-1369961	18-167-018-00048-0002	VEZA	S		0,24		0,24	0,24
-788625	18-167-020-00119-0001	ALMENDROS	R		0,46		0,46	0,46
-583330	18-167-020-00141-0002	BARBECHO TRADICIONAL	R		0,72		0,72	0,72
170000006603228	18-167-018-00049-0001	VEZA	R		0,99		0,99	0,99
170000006603229	18-167-020-00099-0010	ALMENDROS	S		1,33		1,33	1,33
170000006603230	18-167-020-00099-0009	ALMENDROS	S		2,30		2,30	2,30
170000006603231	18-167-018-00070-0001	CEBADA	R		0,48		0,48	0,48
170000006603232	18-167-018-00240-0001	CEBADA	S		3,93		3,93	3,93
170000006603236	18-167-019-00143-0002	CEBADA	S		4,36		4,36	4,36
170000006603237	18-167-018-00117-0001	ALMENDROS	S		0,31		0,31	0,31
170000006603238	18-167-018-00128-0001	BARBECHO TRADICIONAL	S		1,53		1,53	1,52
170000006603239	18-167-019-00030-0003	CEBADA	S		0,02		0,02	0,02
170000006603240	18-167-018-00278-0001	AVENA	S		3,23		3,23	3,23
170000006603242	18-167-018-00124-0002	AVENA	S		7,78		7,78	7,78
170000006603243	18-167-018-00124-0003	AVENA	S		0,70		0,70	0,70
170000006603244	18-167-018-00100-0001	BARBECHO TRADICIONAL	S		6,43		6,43	6,43
170000006603245	18-167-018-00199-0001	AVENA	S		1,13		1,13	1,13
170000006603246	18-167-018-00268-0001	CEBADA	S		8,65		8,65	8,65
170000006603247	18-167-018-00100-0002	BARBECHO TRADICIONAL	S		0,12		0,12	0,12
170000006603248	18-167-018-00236-0001	AVENA	S		2,91		2,91	2,91
170000006603249	18-167-019-00041-0001	BARBECHO TRADICIONAL	S		4,22		4,22	4,22
170000006603259	18-167-020-00116-0001	TRIGO BLANDO	R		0,45		0,45	0,45
170000006603260	18-167-020-00141-0002	TRIGO BLANDO	R		2,55		2,55	2,55
170000006603261	18-167-020-00141-0004	BARBECHO TRADICIONAL	R		0,08		0,08	0,08
170000006603262	18-167-020-00142-0002	VEZA	R		2,44		2,44	2,44
170000006603271	18-167-019-00024-0001	CEBADA	S		0,56		0,56	0,56
170000006603272	18-167-018-00137-0001	TRIGO BLANDO	S		7,27		7,27	7,27
170000006603273	18-167-018-00233-0001	VEZA	S		1,39		1,39	1,39
170000006603276	18-167-018-00128-0003	BARBECHO TRADICIONAL	S		0,24		0,24	0,24
170000006603279	18-167-020-00126-0001	CEBADA	R		3,41		3,41	3,41
170000006603281	18-167-020-00094-0003	ALMENDROS	R		3,20		3,20	3,20
170000006603283	18-167-020-00115-0003	ALMENDROS	R		1,02		1,02	1,02
170000006603285	18-167-020-00159-0001	BARBECHO TRADICIONAL	S		1,42		1,42	1,42
170000006603286	18-167-019-00052-0001	PISTACHO	S		0,69		0,69	0,69
170000006603287	18-167-019-00047-0003	ALMENDROS	S		2,14		2,14	2,14
170000006603288	18-167-019-00025-0001	ALMENDROS	S		0,49		0,49	0,49
170000006603289	18-167-019-00055-0003	ALMENDROS	S		0,68		0,68	0,68
170000006603290	18-167-019-00051-0002	ALMENDROS	S		1,09		1,09	1,09
170000006603291	18-167-025-00141-0001	ALMENDROS	S		0,30		0,30	0,30
170000006603292	18-167-025-00139-0001	ALMENDROS	S		0,20		0,20	0,20
170000006603293	18-167-025-00135-0001	ALMENDROS	S		0,46		0,46	0,46
170000006603294	18-167-025-00137-0001	ALMENDROS	S		0,16		0,16	0,16
170000006603295	18-167-025-00566-0001	ALMENDROS	R		0,50		0,50	0,50
170000006603296	18-167-025-00602-0003	ALMENDROS	S		0,59		0,59	0,59
170000006603297	18-167-025-00545-0001	ALMENDROS	S		0,48		0,48	0,48
170000006603298	18-167-025-00160-0001	ALMENDROS	S		1,83		1,83	1,83
170000006603300	18-167-019-00071-0007	ALMENDROS	S		2,32		2,32	2,32
170000006603301	18-167-020-00118-0001	ALMENDROS	S		2,79		2,79	2,79
170000006603302	18-167-019-00071-0001	ALMENDROS	S		2,46		2,46	2,46

(1) Con incidencias que retienen pago o deniegan el expediente.  
 (2) Se calcula sobre superficie declarada admisible.  
 (3) Aplicación del artículo 16 bis del RD 147/2023.  
 (4) Expediente con algunos recintos de pastos permanentes ubicados en espacios protegidos donde la carga ganadera mínima será 0,1 UGM/ha.

Puede verificar la integridad de una copia de este documento mediante la lectura del código QR adjunto o mediante el acceso a la dirección <a href="https://ws050.juntadeandalucia.es/verificarFirma">https://ws050.juntadeandalucia.es/verificarFirma</a> indicando el código de VERIFICACIÓN			
FIRMADO POR	RAQUEL MARIA ESPIN CRESPO	17/10/2024	
VERIFICACIÓN	Pk2jmWSPEJNMB623FQZ8JEKDMKEPRE	PÁG. 1816/4804	





**RECINTOS PROPUESTOS**

REF.	REFERENCIA SIGPAC	CULTIVO	S/R	USO SIGPAC	Sup. Dec. admisible	Sup. Campo	Sup. Determ.	Sup. Resuelta
170000006603303	18-167-021-00482-0001	ALMENDROS	S		0,38		0,38	0,38
170000006603304	18-167-019-00071-0004	ALMENDROS	S		1,37		1,37	1,37
170000006603306	18-167-019-00023-0002	ALMENDROS	S		1,27		1,27	1,27

**INCIDENCIAS**

**INCIDENCIA DESCRIPCIÓN**

- 219 Superficie bruta de cruce en un recinto en una misma solicitud supera superficie total que el SIGPAC establece para él.  
Recinto:18-167-018-00128-00001 Cultivo:20000 BARBECHO TRADICIONAL-SIN VARIEDAD Secano Suma de superficies declaradas para este recinto por el solicitante (Áreas):703 Superficie SIGPAC total para el recinto (Áreas):702 Exceso de superficie declarada (Hectáreas):0,01  
Recinto:18-167-018-00128-00001 Cultivo:52000 VEZA-SIN VARIEDAD Secano Suma de superficies declaradas para este recinto por el solicitante (Áreas):703 Superficie SIGPAC total para el recinto (Áreas):702 Exceso de superficie declarada (Hectáreas):0,01
- 2454 Solicitante de intervención 6613 cuyo regimen de afiliacion a la SS no es ni el sistema especial agrario(cuenta ajena) ni autonomo con actividad agraria.
- 74018 Productor que no es agricultor a título principal, según los datos del ejercicio fiscal n-1 y seguridad socia.
- 74053 Importe inferior a 100 Euros
- 86119 Carga ganadera NO cumple con el valor mínimo de 0,2 UGM/ha.  
Recinto:18-167-020-00099-00015 Cultivo:20000 BARBECHO TRADICIONAL-SIN VARIEDAD Secano Carga Ganadera:0
- 86122 Recinto superficie forrajera que realiza la actividad de producción de pastoreo y no declara el o los códigos del Registro de Explotaciones Ganaderas de Andalucía, REGA.  
Recinto:18-167-020-00099-00015 Cultivo:20000 BARBECHO TRADICIONAL-SIN VARIEDAD Secano
- 86124 Recinto de forrajera para Cálculo de Carga Ganadera que No pertenece a Explotación.  
Recinto:18-167-020-00099-00015 Cultivo:20000 BARBECHO TRADICIONAL-SIN VARIEDAD Secano

**Incidencias de carga ganadera**

**INCIDENCIA DESCRIPCIÓN**

- 219 Superficie bruta de cruce en un recinto en una misma solicitud supera superficie total que el SIGPAC establece para él.  
Recinto:18-167-018-00128-00001 Cultivo:20000 BARBECHO TRADICIONAL-SIN VARIEDAD Secano Suma de superficies declaradas para este recinto por el solicitante (Áreas):703 Superficie SIGPAC total para el recinto (Áreas):702 Exceso de superficie declarada (Hectáreas):0,01
- 86122 Recinto superficie forrajera que realiza la actividad de producción de pastoreo y no declara el o los códigos del Registro de Explotaciones Ganaderas de Andalucía, REGA.  
Recinto:18-167-020-00099-00015 Cultivo:20000 BARBECHO TRADICIONAL-SIN VARIEDAD Secano
- 86124 Recinto de forrajera para Cálculo de Carga Ganadera que No pertenece a Explotación.  
Recinto:18-167-020-00099-00015 Cultivo:20000 BARBECHO TRADICIONAL-SIN VARIEDAD Secano
- 86128 Recinto de Forrajeras que no ha contabilizado para Carga Ganadera por no tener una explotación válida para el cálculo de la Carga Ganadera  
Recinto:18-167-020-00099-00015 Cultivo:20 BARBECHO TRADICIONAL-
- 86132 Recinto superficie forrajera que no realiza la actividad de producción de pastoreo.  
Recinto:18-167-020-00141-00002 Cultivo:20000 BARBECHO TRADICIONAL-SIN VARIEDAD Regadío  
Recinto:18-167-018-00128-00001 Cultivo:20000 BARBECHO TRADICIONAL-SIN VARIEDAD Secano  
Recinto:18-167-018-00100-00001 Cultivo:20000 BARBECHO TRADICIONAL-SIN VARIEDAD Secano  
Recinto:18-167-018-00100-00002 Cultivo:20000 BARBECHO TRADICIONAL-SIN VARIEDAD Secano  
Recinto:18-167-019-00041-00001 Cultivo:20000 BARBECHO TRADICIONAL-SIN VARIEDAD Secano  
Recinto:18-167-020-00141-00004 Cultivo:20000 BARBECHO TRADICIONAL-SIN VARIEDAD Regadío  
Recinto:18-167-018-00128-00003 Cultivo:20000 BARBECHO TRADICIONAL-SIN VARIEDAD Secano  
Recinto:18-167-020-00159-00001 Cultivo:20000 BARBECHO TRADICIONAL-SIN VARIEDAD Secano

(1) Con incidencias que retienen pago o deniegan el expediente.  
 (2) Se calcula sobre superficie declarada admisible.  
 (3) Aplicación del artículo 16 bis del RD 147/2023.  
 (4) Expediente con algunos recintos de pastos permanentes ubicados en espacios protegidos donde la carga ganadera mínima será 0,1 UGM/ha.

Puede verificar la integridad de una copia de este documento mediante la lectura del código QR adjunto o mediante el acceso a la dirección <a href="https://ws050.juntadeandalucia.es/verificarFirma">https://ws050.juntadeandalucia.es/verificarFirma</a> indicando el código de VERIFICACIÓN			
FIRMADO POR	RAQUEL MARIA ESPIN CRESPO	17/10/2024	
VERIFICACIÓN	Pk2jmWSPEJNMB623FQZ8JEKDMKEPRE	PÁG. 1817/4804	



**APELLIDOS Y NOMBRE / RAZÓN SOCIAL**

NASSI SERGIO

**NIF**

\*\*\*\*3303\*

**EXPEDIENTE**

1248540

**RESOLUCIÓN**

DENEGACIÓN DE LA AYUDA

**DATOS DE MANTENIMIENTO UNIDADES**

**GRUPO DE PAGO**

ZONAS DE MONTAÑA

**Sup. Dec. Admisible**

0,00

**Sup. Resuelta**

0,00

**Sobredecl.**

0,00

**% Sobredecl.**

0,00

**RESUMEN DE PAGOS**

**IMPORTE ( Euros )**

	RESUELTO	FEADER	MAPA	CAPADR
A pagar	0,00	0,00	0,00	0,00

**APLICACIÓN DE REDUCCIONES Y PENALIZACIONES (%)**

Crterios de subvencionabilidad (1)	Presentación tardía	Omisión declaración	Condicionalidad
100,00	0,00	0,00	0,00

**IMPORTE ( Euros )**

Calculado(2)	Reducción	Penalización	Reducción Penalización (3)	Penalización adicional	Resuelto	FEADER	MAPA	CAPADR
0,00 €	0,00 €	0,00 €	0,00 €	0,00 €	0,00 €	0,00 €	0,00 €	0,00 €
Importe Unitario:	93,00 €	Nuevo Importe Unitario:	0,00 €					

**RECINTOS PROPUESTOS**

REF.	REFERENCIA SIGPAC	CULTIVO	S/R	USO SIGPAC	Sup. Dec. admisible	Sup. Campo	Sup. Determ.	Sup. Resuelta
-53934	18-182-002-00009-0001	OLIVAR	S		0,21		0,21	0,21
-53907	18-182-002-00006-0002	ALMENDROS	S		0,31		0,31	0,31
-32998	18-182-002-00010-0007	ALMENDROS	S		0,87		0,87	0,87
1700000004550403	18-182-002-00010-0003	ALMENDROS	S		0,39		0,39	0,39
1700000004550404	18-182-002-00007-0002	ALMENDROS	S		0,60		0,60	0,60
1700000004550405	18-182-002-00007-0008	ALMENDROS	S		0,31		0,31	0,31
1700000004550406	18-182-002-00010-0002	ALMENDROS	S		1,76		1,76	1,76
1700000004550407	18-182-002-00007-0005	ALMENDROS	S		2,75		2,75	2,75
1700000004550411	18-182-002-00011-0001	ALMENDROS	S		0,72		0,72	0,72

**INCIDENCIAS**

**INCIDENCIA DESCRIPCIÓN**

2454	Solicitante de intervención 6613 cuyo regimen de afiliacion a la SS no es ni el sistema especial agrario(cuenta ajena) ni autonomo con actividad agraria.
74018	Productor que no es agricultor a título principal, según los datos del ejercicio fiscal n-1 y seguridad socia.
74053	Importe inferior a 100 Euros

(1) Con incidencias que retienen pago o deniegan el expediente.

(2) Se calcula sobre superficie declarada admisible.

(3) Aplicación del artículo 16 bis del RD 147/2023.

(4) Expediente con algunos recintos de pastos permanentes ubicados en espacios protegidos donde la carga ganadera mínima será 0,1 UGM/ha.

Puede verificar la integridad de una copia de este documento mediante la lectura del código QR adjunto o mediante el acceso a la dirección <https://ws050.juntadeandalucia.es/verificarFirma> indicando el código de VERIFICACIÓN

FIRMADO POR

RAQUEL MARIA ESPIN CRESPO

17/10/2024

VERIFICACIÓN

Pk2jmWSPEJNMB623FQZ8JEKDMKEPRE

PÁG. 1818/4804





**APELLIDOS Y NOMBRE / RAZÓN SOCIAL**

NAVARRETE LOPEZ JULIAN

**NIF**

\*\*\*\*9368\*

**EXPEDIENTE**

1244735

**RESOLUCIÓN**

DENEGACIÓN DE LA AYUDA

**DATOS DE MANTENIMIENTO UNIDADES**

<b>GRUPO DE PAGO</b>	<b>Sup. Dec. Admisible</b>	<b>Sup. Resuelta</b>	<b>Sobredecl.</b>	<b>% Sobredecl.</b>
ZONAS DE MONTAÑA	0,00	0,00	0,00	0,00

**RESUMEN DE PAGOS**

	<b>IMPORTE ( Euros )</b>			
	<b>RESUELTO</b>	<b>FEADER</b>	<b>MAPA</b>	<b>CAPADR</b>
A pagar	0,00	0,00	0,00	0,00

**APLICACIÓN DE REDUCCIONES Y PENALIZACIONES (%)**

<b>Criterios de subvencionabilidad (1)</b>	<b>Presentación tardía</b>	<b>Omisión declaración</b>	<b>Condicionidad</b>
100,00	0,00	0,00	0,00

**IMPORTE ( Euros )**

<b>Calculado(2)</b>	<b>Reducción</b>	<b>Penalización</b>	<b>Reducción Penalización (3)</b>	<b>Penalización adicional</b>	<b>Resuelto</b>	<b>FEADER</b>	<b>MAPA</b>	<b>CAPADR</b>
0,00 €	0,00 €	0,00 €	0,00 €	0,00 €	0,00 €	0,00 €	0,00 €	0,00 €
<b>Importe Unitario:</b>	93,00 €	<b>Nuevo Importe Unitario:</b>	0,00 €					

**RECINTOS PROPUESTOS**

<b>REF.</b>	<b>REFERENCIA SIGPAC</b>	<b>CULTIVO</b>	<b>S/R</b>	<b>USO SIGPAC</b>	<b>Sup. Dec. admisible</b>	<b>Sup. Campo</b>	<b>Sup. Determ.</b>	<b>Sup. Resuelta</b>
-24175	18-047-014-00069-0003	HUERTA	R		0,06		0,06	0,06
-24174	18-047-014-00069-0002	HUERTA	R		0,09		0,09	0,09
170000002800147	18-047-014-00069-0001	OLIVAR	R		0,08		0,08	0,08
170000002800148	18-047-013-00441-0001	OLIVAR	S		0,03		0,03	0,03
170000002800149	18-047-013-00442-0003	OLIVAR	S		0,40		0,40	0,40
170000002800150	18-047-013-00443-0002	OLIVAR	S		0,31		0,31	0,31
170000002800151	18-047-012-00078-0002	OLIVAR	S		0,16		0,16	0,16
170000002800152	18-047-014-00012-0001	OLIVAR	R		0,20		0,20	0,20
170000002800153	18-047-014-00015-0002	OLIVAR	R		0,10		0,10	0,10
170000002800156	18-047-013-00448-0001	ALMENDROS	S		0,95		0,95	0,95

(1) Con incidencias que retienen pago o deniegan el expediente.

(2) Se calcula sobre superficie declarada admisible.

(3) Aplicación del artículo 16 bis del RD 147/2023.

(4) Expediente con algunos recintos de pastos permanentes ubicados en espacios protegidos donde la carga ganadera mínima será 0,1 UGM/ha.

Puede verificar la integridad de una copia de este documento mediante la lectura del código QR adjunto o mediante el acceso a la dirección <https://ws050.juntadeandalucia.es/verificarFirma> indicando el código de VERIFICACIÓN

FIRMADO POR	RAQUEL MARIA ESPIN CRESPO	17/10/2024
VERIFICACIÓN	Pk2jmWSPEJNMB623FQZ8JEKDMKEPRE	PÁG. 1819/4804





**INCIDENCIAS**

**INCIDENCIA DESCRIPCIÓN**

- 452 Actividad agraria declarada en un recinto no compatible con el uso PA, PR o PS asignado en SIGPAC para ese recinto.  
Recinto:18-047-013-00443-00003 Cultivo:62000 PASTOS PERMANENTES DE 5 O MAS AÑOS-SIN VARIEDAD Secano USO ASIGNADO EN SIGPAC:PR
- 74018 Productor que no es agricultor a título principal, según los datos del ejercicio fiscal n-1 y seguridad socia.
- 74053 Importe inferior a 100 Euros
- 86119 Carga ganadera NO cumple con el valor mínimo de 0,2 UGM/ha.  
Recinto:18-047-013-00442-00004 Cultivo:62000 PASTOS PERMANENTES DE 5 O MAS AÑOS-SIN VARIEDAD Secano Carga Ganadera:0  
Recinto:18-047-013-00443-00003 Cultivo:62000 PASTOS PERMANENTES DE 5 O MAS AÑOS-SIN VARIEDAD Secano Carga Ganadera:0
- 86121 Recinto superficie forrajera que no realiza la actividad de producción de pastoreo.  
Recinto:18-047-013-00442-00004 Cultivo:62000 PASTOS PERMANENTES DE 5 O MAS AÑOS-SIN VARIEDAD Secano Actividad Agraria del recinto:2  
Recinto:18-047-013-00443-00003 Cultivo:62000 PASTOS PERMANENTES DE 5 O MAS AÑOS-SIN VARIEDAD Secano Actividad Agraria del recinto:2
- 86122 Recinto superficie forrajera que realiza la actividad de producción de pastoreo y no declara el o los códigos del Registro de Explotaciones Ganaderas de Andalucía, REGA.  
Recinto:18-047-013-00442-00004 Cultivo:62000 PASTOS PERMANENTES DE 5 O MAS AÑOS-SIN VARIEDAD Secano  
Recinto:18-047-013-00443-00003 Cultivo:62000 PASTOS PERMANENTES DE 5 O MAS AÑOS-SIN VARIEDAD Secano
- 86124 Recinto de forrajera para Cálculo de Carga Ganadera que No pertenece a Explotación.  
Recinto:18-047-013-00442-00004 Cultivo:62000 PASTOS PERMANENTES DE 5 O MAS AÑOS-SIN VARIEDAD Secano  
Recinto:18-047-013-00443-00003 Cultivo:62000 PASTOS PERMANENTES DE 5 O MAS AÑOS-SIN VARIEDAD Secano

**Incidencias de carga ganadera**

**INCIDENCIA DESCRIPCIÓN**

- 452 Actividad agraria declarada en un recinto no compatible con el uso PA, PR o PS asignado en SIGPAC para ese recinto.  
Recinto:18-047-013-00443-00003 Cultivo:62000 PASTOS PERMANENTES DE 5 O MAS AÑOS-SIN VARIEDAD Secano USO ASIGNADO EN SIGPAC:PR
- 86122 Recinto superficie forrajera que realiza la actividad de producción de pastoreo y no declara el o los códigos del Registro de Explotaciones Ganaderas de Andalucía, REGA.  
Recinto:18-047-013-00443-00003 Cultivo:62000 PASTOS PERMANENTES DE 5 O MAS AÑOS-SIN VARIEDAD Secano  
Recinto:18-047-013-00442-00004 Cultivo:62000 PASTOS PERMANENTES DE 5 O MAS AÑOS-SIN VARIEDAD Secano
- 86124 Recinto de forrajera para Cálculo de Carga Ganadera que No pertenece a Explotación.  
Recinto:18-047-013-00443-00003 Cultivo:62000 PASTOS PERMANENTES DE 5 O MAS AÑOS-SIN VARIEDAD Secano  
Recinto:18-047-013-00442-00004 Cultivo:62000 PASTOS PERMANENTES DE 5 O MAS AÑOS-SIN VARIEDAD Secano
- 86128 Recinto de Forrajeras que no ha contabilizado para Carga Ganadera por no tener una explotación válida para el cálculo de la Carga Ganadera  
Recinto:18-047-013-00443-00003 Cultivo:62 PASTOS PERMANENTES DE 5 O MAS AÑOS-  
Recinto:18-047-013-00442-00004 Cultivo:62 PASTOS PERMANENTES DE 5 O MAS AÑOS-
- 86132 Recinto superficie forrajera que no realiza la actividad de producción de pastoreo.  
Recinto:18-047-013-00443-00003 Cultivo:62000 PASTOS PERMANENTES DE 5 O MAS AÑOS-SIN VARIEDAD Secano  
Recinto:18-047-013-00442-00004 Cultivo:62000 PASTOS PERMANENTES DE 5 O MAS AÑOS-SIN VARIEDAD Secano

(1) Con incidencias que retienen pago o deniegan el expediente.

(2) Se calcula sobre superficie declarada admisible.

(3) Aplicación del artículo 16 bis del RD 147/2023.

(4) Expediente con algunos recintos de pastos permanentes ubicados en espacios protegidos donde la carga ganadera mínima será 0,1 UGM/ha.

Puede verificar la integridad de una copia de este documento mediante la lectura del código QR adjunto o mediante el acceso a la dirección <https://ws050.juntadeandalucia.es/verificarFirma> indicando el código de VERIFICACIÓN

FIRMADO POR	RAQUEL MARIA ESPIN CRESPO	17/10/2024	
VERIFICACIÓN	Pk2jmWSPEJNMB623FQZ8JEKDMKEPRE	PÁG. 1820/4804	



**APELLIDOS Y NOMBRE / RAZÓN SOCIAL**

NAVARRO ALFAMBRA MANUEL

**NIF**

\*\*\*\*9685\*

**EXPEDIENTE**

1130276

**RESOLUCIÓN**

DENEGACIÓN DE LA AYUDA

**DATOS DE MANTENIMIENTO UNIDADES**

GRUPO DE PAGO	Sup. Dec. Admisible	Sup. Resuelta	Sobredecl.	% Sobredecl.
ZONAS DE MONTAÑA	31,04	21,23	9,81	31,60

**RESUMEN DE PAGOS**

A pagar	IMPORTE ( Euros )			
	RESUELTO	FEADER	MAPA	CAPADR
	0,00	0,00	0,00	0,00

**APLICACIÓN DE REDUCCIONES Y PENALIZACIONES (%)**

Criterios de subvencionabilidad (1)	Presentación tardía	Omisión declaración	Condicionalidad
100,00	0,00	0,00	0,00

**IMPORTE ( Euros )**

Calculado(2)	Reducción	Penalización	Reducción Penalización (3)	Penalización adicional	Resuelto	FEADER	MAPA	CAPADR
2.046,00 €	646,63 €	1.399,37 €	0,00 €	0,00 €	0,00 €	0,00 €	0,00 €	0,00 €
Importe Unitario:	93,00 €	Nuevo Importe Unitario:	65,91 €					

**RECINTOS PROPUESTOS**

REF.	REFERENCIA SIGPAC	CULTIVO	S/R	USO SIGPAC	Sup. Dec. admisible	Sup. Campo	Sup. Determ.	Sup. Resuelta
-1591718	18-132-002-00254-0001	NARANJO	R		0,08		0,08	0,08
-1591717	18-132-002-00251-0002	NARANJO	R		0,02		0,02	0,02
-1494183	18-132-002-00257-0001	NARANJO	R		0,05		0,05	0,00
-1494173	18-132-002-00253-0003	NARANJO	R		0,39		0,39	0,00
4134868	18-150-010-00098-0001	OLIVAR	R		3,51		3,51	3,51
4134878	18-150-010-00098-0025	OLIVAR	R		0,58		0,58	0,58
4134882	18-150-010-00098-0027	OLIVAR	R		1,45		1,45	1,45
5818599	18-150-010-00098-0024	OLIVAR	R		3,22		3,22	0,00
5818607	18-150-007-00011-0004	OLIVAR	R		0,84		0,84	0,00
5818613	18-150-010-00116-0002	ALMENDROS	S		4,36		4,36	0,00
5818625	18-132-002-00134-0001	ALMENDROS	S		0,95		0,95	0,00
170000006126601	18-186-004-00024-0008	OLIVAR	R		0,07		0,07	0,07
170000006126602	18-186-004-00023-0003	OLIVAR	S		0,03		0,03	0,03
170000006126603	18-186-004-00023-0004	OLIVAR	S		1,36		1,36	1,36
170000006126604	18-186-004-00023-0005	OLIVAR	S		0,19		0,19	0,19
170000006126605	18-186-004-00023-0009	OLIVAR	S		0,04		0,04	0,04
170000006126606	18-186-004-00023-0011	OLIVAR	S		0,05		0,05	0,05
170000006126607	18-186-004-00023-0016	OLIVAR	S		0,04		0,04	0,04
170000006126608	18-186-004-00024-0003	OLIVAR	R		5,04		5,04	5,04
170000006126609	18-186-004-00024-0007	OLIVAR	S		1,00		1,00	1,00
170000006126610	18-186-004-00023-0001	ALMENDROS	S		0,55		0,55	0,55
170000006126611	18-186-004-00023-0014	ALMENDROS	S		0,13		0,13	0,13
170000006126612	18-186-004-00024-0004	ALMENDROS	S		0,94		0,94	0,94
170000006126613	18-186-004-00024-0005	ALMENDROS	S		0,50		0,50	0,50
170000006126614	18-186-004-00024-0006	ALMENDROS	S		0,09		0,09	0,09
170000006126615	18-186-004-00023-0002	ALMENDROS	S		5,56		5,56	5,56

(1) Con incidencias que retienen pago o deniegan el expediente.  
 (2) Se calcula sobre superficie declarada admisible.  
 (3) Aplicación del artículo 16 bis del RD 147/2023.  
 (4) Expediente con algunos recintos de pastos permanentes ubicados en espacios protegidos donde la carga ganadera mínima será 0,1 UGM/ha.

Puede verificar la integridad de una copia de este documento mediante la lectura del código QR adjunto o mediante el acceso a la dirección <a href="https://ws050.juntadeandalucia.es/verificarFirma">https://ws050.juntadeandalucia.es/verificarFirma</a> indicando el código de VERIFICACIÓN			
FIRMADO POR	RAQUEL MARIA ESPIN CRESPO	17/10/2024	
VERIFICACIÓN	Pk2jmWSPEJNMB623FQZ8JEKDMKEPRE	PÁG. 1821/4804	



**INCIDENCIAS**

**INCIDENCIA DESCRIPCIÓN**

3790	Recinto declarado inactivo Recinto:18-132-002-00134-00001 Cultivo: - Recinto:18-132-002-00253-00003 Cultivo: - Recinto:18-132-002-00257-00001 Cultivo: - Recinto:18-150-007-00011-00004 Cultivo: - Recinto:18-150-010-00098-00024 Cultivo: - Recinto:18-150-010-00116-00002 Cultivo: -
74053	Importe inferior a 100 Euros

(1) Con incidencias que retienen pago o deniegan el expediente.  
(2) Se calcula sobre superficie declarada admisible.  
(3) Aplicación del artículo 16 bis del RD 147/2023.  
(4) Expediente con algunos recintos de pastos permanentes ubicados en espacios protegidos donde la carga ganadera mínima será 0,1 UGM/ha.

Puede verificar la integridad de una copia de este documento mediante la lectura del código QR adjunto o mediante el acceso a la dirección <https://ws050.juntadeandalucia.es/verificarFirma> indicando el código de VERIFICACIÓN

FIRMADO POR	RAQUEL MARIA ESPIN CRESPO	17/10/2024	
VERIFICACIÓN	Pk2jmWSPEJNMB623FQZ8JEKDMKEPRE	PÁG. 1822/4804	



**APELLIDOS Y NOMBRE / RAZÓN SOCIAL**

NAVARRO CARMONA MIGUEL JUAN

**NIF**

\*\*\*\*0724\*

**EXPEDIENTE**

1067080

**RESOLUCIÓN**

DENEGACIÓN DE LA AYUDA

**DATOS DE MANTENIMIENTO UNIDADES**

**GRUPO DE PAGO**

ZONAS DE MONTAÑA

**Sup. Dec.  
Admisible**

0,00

**Sup.  
Resuelta**

0,00

**Sobredecl.**

0,00

**% Sobredecl.**

0,00

**RESUMEN DE PAGOS**

**IMPORTE ( Euros )**

	<b>RESUELTO</b>	<b>FEADER</b>	<b>MAPA</b>	<b>CAPADR</b>
A pagar	0,00	0,00	0,00	0,00

**APLICACIÓN DE REDUCCIONES Y PENALIZACIONES (%)**

<b>Crterios de subvencionabilidad (1)</b>	<b>Presentación tardía</b>	<b>Omisión declaración</b>	<b>Condicionidad</b>
100,00	0,00	0,00	0,00

**IMPORTE ( Euros )**

<b>Calculado(2)</b>	<b>Reducción</b>	<b>Penalización</b>	<b>Reducción Penalización (3)</b>	<b>Penalización adicional</b>	<b>Resuelto</b>	<b>FEADER</b>	<b>MAPA</b>	<b>CAPADR</b>
0,00 €	0,00 €	0,00 €	0,00 €	0,00 €	0,00 €	0,00 €	0,00 €	0,00 €
<b>Importe Unitario:</b>	93,00 €	<b>Nuevo Importe Unitario:</b>	0,00 €					

(1) Con incidencias que retienen pago o deniegan el expediente.

(2) Se calcula sobre superficie declarada admisible.

(3) Aplicación del artículo 16 bis del RD 147/2023.

(4) Expediente con algunos recintos de pastos permanentes ubicados en espacios protegidos donde la carga ganadera mínima será 0,1 UGM/ha.

Puede verificar la integridad de una copia de este documento mediante la lectura del código QR adjunto o mediante el acceso a la dirección <https://ws050.juntadeandalucia.es/verificarFirma> indicando el código de VERIFICACIÓN

FIRMADO POR	RAQUEL MARIA ESPIN CRESPO	17/10/2024
VERIFICACIÓN	Pk2jmWSPEJNMB623FQZ8JEKDMKEPRE	PÁG. 1823/4804





**RECINTOS PROPUESTOS**

REF.	REFERENCIA SIGPAC	CULTIVO	S/R	USO SIGPAC	Sup. Dec. admisible	Sup. Campo	Sup. Determ.	Sup. Resulta
-1332231	18-045-002-00040-0001	SORGO	R		0,52		0,52	0,52
-919966	18-045-003-00057-0005	BARBECHO TRADICIONAL	S		0,10		0,10	0,10
-919965	18-045-003-00057-0004	BARBECHO TRADICIONAL	S		0,10		0,10	0,10
-919964	18-045-003-00053-0002	AVENA	S		0,01		0,01	0,01
-919963	18-045-003-00049-0002	SORGO	R		0,21		0,21	0,21
-919962	18-045-003-00031-0004	BARBECHO TRADICIONAL	S		0,03		0,03	0,03
-919961	18-045-003-00031-0003	PASTOS PERMANENTES DE 5 O MAS AÑOS	S		0,03		0,03	0,03
-919960	18-045-002-00225-0010	BARBECHO TRADICIONAL	S		0,04		0,04	0,04
-919959	18-045-002-00225-0008	BARBECHO TRADICIONAL	R		0,10		0,10	0,10
1700000006708505	18-045-001-00025-0002	PASTOS PERMANENTES DE 5 O MAS AÑOS	S		0,48		0,48	0,48
1700000006708506	18-045-003-00138-0002	PASTOS PERMANENTES DE 5 O MAS AÑOS	S		0,01		0,01	0,01
1700000006708507	18-045-003-00127-0002	BARBECHO TRADICIONAL	R		0,09		0,09	0,09
1700000006708508	18-045-003-00113-0002	PASTOS PERMANENTES DE 5 O MAS AÑOS	S		0,05		0,05	0,05
1700000006708509	18-045-002-00151-0003	BARBECHO TRADICIONAL	R		0,12		0,12	0,12
1700000006708510	18-045-002-00152-0003	PASTOS PERMANENTES DE 5 O MAS AÑOS	S		0,10		0,10	0,10
1700000006708511	18-045-002-00121-0001	PASTOS PERMANENTES DE 5 O MAS AÑOS	S		0,22		0,22	0,22
1700000006708512	18-045-002-00135-0004	PASTOS PERMANENTES DE 5 O MAS AÑOS	S		0,13		0,13	0,13
1700000006708513	18-045-002-00135-0005	BARBECHO TRADICIONAL	R		0,10		0,10	0,10
1700000006708514	18-045-002-00137-0001	BARBECHO TRADICIONAL	R		0,15		0,15	0,15
1700000006708515	18-045-002-00225-0003	BARBECHO TRADICIONAL	R		0,11		0,11	0,11
1700000006708516	18-045-002-00240-0002	BARBECHO TRADICIONAL	R		0,15		0,15	0,15
1700000006708517	18-045-003-00040-0003	BARBECHO TRADICIONAL	R		0,12		0,12	0,12
1700000006708518	18-045-003-00042-0002	BARBECHO TRADICIONAL	S		0,05		0,05	0,05
1700000006708519	18-045-003-00048-0002	BARBECHO TRADICIONAL	R		0,17		0,17	0,17
1700000006708520	18-045-003-00101-0001	BARBECHO TRADICIONAL	R		0,04		0,04	0,04
1700000006708521	18-045-003-00053-0002	AVENA	R		0,29		0,29	0,29
1700000006708522	18-045-003-00399-0002	AVENA	R		0,19		0,19	0,19
1700000006708523	18-045-003-00077-0005	BARBECHO TRADICIONAL	R		0,22		0,22	0,00
1700000006708524	18-045-002-00224-0005	BARBECHO TRADICIONAL	R		0,05		0,05	0,05
1700000006708525	18-045-002-00225-0007	SORGO	R		0,18		0,18	0,18
1700000006708526	18-045-001-00152-0002	AVENA	R		0,27		0,27	0,27
1700000006708527	18-045-003-00194-0002	BARBECHO TRADICIONAL	R		0,09		0,09	0,09
1700000006708529	18-045-003-00096-0003	BARBECHO TRADICIONAL	R		0,17		0,17	0,17
1700000006708530	18-045-003-00031-0002	BARBECHO TRADICIONAL	R		0,19		0,19	0,19
1700000006708531	18-045-003-00101-0002	BARBECHO TRADICIONAL	R		0,08		0,08	0,08
1700000006708532	18-045-002-00076-0002	CEBADA	R		0,37		0,37	0,37
1700000006708534	18-045-002-00043-0002	AVENA	R		0,11		0,11	0,11
1700000006708535	18-045-002-00044-0002	AVENA	R		0,10		0,10	0,10
1700000006708536	18-045-002-00045-0001	AVENA	R		0,17		0,17	0,17
1700000006708537	18-045-003-00076-0003	BARBECHO TRADICIONAL	R		0,05		0,05	0,05
1700000006708539	18-045-002-00047-0002	AVENA	R		0,73		0,73	0,71
1700000006708540	18-045-002-00015-0001	SORGO	R		0,39		0,39	0,39
1700000006708541	18-045-002-00225-0004	BARBECHO TRADICIONAL	R		0,40		0,40	0,40
1700000006708542	18-045-002-00025-0002	SORGO	R		0,38		0,38	0,38
1700000006708543	18-045-001-00151-0001	PASTOS PERMANENTES DE 5 O MAS AÑOS	S		0,05		0,05	0,05
1700000006708544	18-045-002-00045-0003	PASTOS PERMANENTES DE 5 O MAS AÑOS	S		0,14		0,14	0,14
1700000006708545	18-045-002-00057-0001	PASTOS PERMANENTES DE 5 O MAS AÑOS	S		0,01		0,01	0,01
1700000006708546	18-045-002-00072-0001	PASTOS PERMANENTES DE 5 O MAS AÑOS	S		0,08		0,08	0,08
1700000006708547	18-045-002-00076-0001	PASTOS PERMANENTES DE 5 O MAS AÑOS	S		0,06		0,06	0,06
1700000006708548	18-045-002-00150-0003	PASTOS PERMANENTES DE 5 O MAS AÑOS	S		0,05		0,05	0,05
1700000006708549	18-045-002-00152-0002	PASTOS PERMANENTES DE 5 O MAS AÑOS	S		0,08		0,08	0,08
1700000006708550	18-045-002-00077-0003	PASTOS PERMANENTES DE 5 O MAS AÑOS	S		0,21		0,21	0,21

(1) Con incidencias que retienen pago o deniegan el expediente.  
 (2) Se calcula sobre superficie declarada admisible.  
 (3) Aplicación del artículo 16 bis del RD 147/2023.  
 (4) Expediente con algunos recintos de pastos permanentes ubicados en espacios protegidos donde la carga ganadera mínima será 0,1 UGM/ha.

Puede verificar la integridad de una copia de este documento mediante la lectura del código QR adjunto o mediante el acceso a la dirección <a href="https://ws050.juntadeandalucia.es/verificarFirma">https://ws050.juntadeandalucia.es/verificarFirma</a> indicando el código de VERIFICACIÓN			
FIRMADO POR	RAQUEL MARIA ESPIN CRESPO	17/10/2024	
VERIFICACIÓN	Pk2jmWSPEJNMB623FQZ8JEKDMKEPRE	PÁG. 1824/4804	

Es copia auténtica de documento electrónico





**RECINTOS PROPUESTOS**

REF.	REFERENCIA SIGPAC	CULTIVO	S/R	USO SIGPAC	Sup. Dec. admisible	Sup. Campo	Sup. Determ.	Sup. Resuelta
170000006708551	18-045-004-00023-0001	HIGUERA	S		0,37		0,37	0,00
170000006708552	18-045-003-00238-0001	HIGUERA	R		0,15		0,15	0,15
170000006708553	18-045-004-00026-0001	HIGUERA	S		0,10		0,10	0,10
170000006708554	18-045-004-00024-0001	HIGUERA	S		0,07		0,07	0,07
170000006708555	18-045-006-00292-0002	PASTOS PERMANENTES DE 5 O MAS AÑOS	S		0,26		0,26	0,26
170000006708557	18-045-004-00005-0001	PASTOS PERMANENTES DE 5 O MAS AÑOS	S		0,05		0,05	0,05
170000006708558	18-045-004-00050-0001	PASTOS PERMANENTES DE 5 O MAS AÑOS	S		0,15		0,15	0,15
170000006708559	18-045-003-00237-0004	PASTOS PERMANENTES DE 5 O MAS AÑOS	S		0,00		0,00	0,00
170000006708560	18-045-003-00397-0002	PASTOS PERMANENTES DE 5 O MAS AÑOS	S		0,58		0,58	0,58
170000006708561	18-045-003-00238-0002	PASTOS PERMANENTES DE 5 O MAS AÑOS	S		0,19		0,19	0,19
170000006708562	18-045-003-00237-0005	PASTOS PERMANENTES DE 5 O MAS AÑOS	S		0,15		0,15	0,15
170000006708563	18-045-003-00237-0003	HIGUERA	S		0,58		0,58	0,58
170000006708564	18-045-003-00108-0001	HIGUERA	S		0,37		0,37	0,37
170000006708565	18-045-002-00135-0006	PASTOS PERMANENTES DE 5 O MAS AÑOS	S		0,02		0,02	0,02
170000006708566	18-045-003-00167-0001	HIGUERA	R		0,44		0,44	0,44
170000006708567	18-045-002-00229-0003	SORGO	R		0,37		0,37	0,37
170000006708568	18-045-004-00025-0001	HIGUERA	S		0,39		0,39	0,39
170000006708569	18-045-003-00208-0001	HIGUERA	R		0,38		0,38	0,38
170000006708570	18-045-003-00106-0001	HIGUERA	R		0,07		0,07	0,07
170000006708571	18-045-003-00049-0001	HIGUERA	R		0,12		0,12	0,12
170000006708572	18-045-001-00120-0002	BARBECHO TRADICIONAL	R		0,10		0,10	0,10
170000006708573	18-045-001-00123-0002	FRESAS	R		0,25		0,25	0,25
170000006708576	18-045-003-00093-0001	HIGUERA	R		0,52		0,52	0,52
170000006708577	18-045-003-00097-0001	HIGUERA	R		0,26		0,26	0,26
170000006708579	18-045-002-00077-0002	PASTOS PERMANENTES DE 5 O MAS AÑOS	S		0,06		0,06	0,04
170000006708583	18-045-002-00093-0002	PASTOS PERMANENTES DE 5 O MAS AÑOS	S		0,06		0,06	0,06
170000006708584	18-045-002-00121-0005	PASTOS PERMANENTES DE 5 O MAS AÑOS	S		0,01		0,01	0,01
170000006708585	18-045-002-00135-0002	PASTOS PERMANENTES DE 5 O MAS AÑOS	S		0,15		0,15	0,15
170000006708586	18-045-002-00137-0002	PASTOS PERMANENTES DE 5 O MAS AÑOS	S		0,02		0,02	0,02
170000006708587	18-045-002-00137-0003	PASTOS PERMANENTES DE 5 O MAS AÑOS	S		0,01		0,01	0,01
170000006708588	18-045-002-00138-0002	PASTOS PERMANENTES DE 5 O MAS AÑOS	S		0,14		0,14	0,14
170000006708590	18-045-002-00151-0002	PASTOS PERMANENTES DE 5 O MAS AÑOS	S		0,21		0,21	0,21
170000006708591	18-045-002-00121-0004	PASTOS PERMANENTES DE 5 O MAS AÑOS	S		0,05		0,05	0,05
170000006708592	18-045-002-00121-0003	PASTOS PERMANENTES DE 5 O MAS AÑOS	S		0,02		0,02	0,02
170000006708593	18-045-002-00224-0004	PASTOS PERMANENTES DE 5 O MAS AÑOS	S		0,20		0,20	0,20
170000006708594	18-045-002-00132-0001	PASTOS PERMANENTES DE 5 O MAS AÑOS	S		0,01		0,01	0,01
170000006708595	18-045-003-00057-0001	PASTOS PERMANENTES DE 5 O MAS AÑOS	S		0,23		0,23	0,23
170000006708596	18-045-003-00063-0001	PASTOS PERMANENTES DE 5 O MAS AÑOS	S		0,31		0,31	0,31
170000006708597	18-045-002-00224-0006	PASTOS PERMANENTES DE 5 O MAS AÑOS	S		0,04		0,04	0,04
170000006708598	18-045-003-00031-0001	PASTOS PERMANENTES DE 5 O MAS AÑOS	S		0,08		0,08	0,08
170000006708599	18-045-002-00225-0002	PASTOS PERMANENTES DE 5 O MAS AÑOS	S		1,25		1,25	1,25
170000006708600	18-045-003-00042-0001	PASTOS PERMANENTES DE 5 O MAS AÑOS	S		0,17		0,17	0,17
170000006708601	18-045-003-00040-0002	PASTOS PERMANENTES DE 5 O MAS AÑOS	S		0,10		0,10	0,10
170000006708602	18-045-003-00055-0001	PASTOS PERMANENTES DE 5 O MAS AÑOS	S		0,04		0,04	0,04
170000006708603	18-045-003-00065-0001	PASTOS PERMANENTES DE 5 O MAS AÑOS	S		0,10		0,10	0,10
170000006708604	18-045-003-00064-0001	PASTOS PERMANENTES DE 5 O MAS AÑOS	S		0,28		0,28	0,28
170000006708605	18-045-003-00066-0001	PASTOS PERMANENTES DE 5 O MAS AÑOS	S		0,46		0,46	0,46
170000006708606	18-045-003-00053-0001	PASTOS PERMANENTES DE 5 O MAS AÑOS	S		0,19		0,19	0,19
170000006708607	18-045-003-00399-0001	PASTOS PERMANENTES DE 5 O MAS AÑOS	S		0,13		0,13	0,13
170000006708608	18-045-003-00068-0001	PASTOS PERMANENTES DE 5 O MAS AÑOS	S		0,59		0,59	0,59
170000006708609	18-045-003-00093-0002	PASTOS PERMANENTES DE 5 O MAS AÑOS	S		0,12		0,12	0,12
170000006708610	18-045-003-00093-0003	PASTOS PERMANENTES DE 5 O MAS AÑOS	S		0,06		0,06	0,06

(1) Con incidencias que retienen pago o deniegan el expediente.  
 (2) Se calcula sobre superficie declarada admisible.  
 (3) Aplicación del artículo 16 bis del RD 147/2023.  
 (4) Expediente con algunos recintos de pastos permanentes ubicados en espacios protegidos donde la carga ganadera mínima será 0,1 UGM/ha.

Puede verificar la integridad de una copia de este documento mediante la lectura del código QR adjunto o mediante el acceso a la dirección <a href="https://ws050.juntadeandalucia.es/verificarFirma">https://ws050.juntadeandalucia.es/verificarFirma</a> indicando el código de VERIFICACIÓN			
FIRMADO POR	RAQUEL MARIA ESPIN CRESPO	17/10/2024	
VERIFICACIÓN	Pk2jmWSPEJNMB623FQZ8JEKDMKEPRE	PÁG. 1825/4804	



**RECINTOS PROPUESTOS**

REF.	REFERENCIA SIGPAC	CULTIVO	S/R	USO SIGPAC	Sup. Dec. admisible	Sup. Campo	Sup. Determ.	Sup. Resuelta
170000006708611	18-045-003-00074-0001	PASTOS PERMANENTES DE 5 O MAS AÑOS	S		0,17		0,17	0,17
170000006708612	18-045-003-00048-0001	PASTOS PERMANENTES DE 5 O MAS AÑOS	S		0,02		0,02	0,02
170000006708613	18-045-003-00044-0002	PASTOS PERMANENTES DE 5 O MAS AÑOS	S		0,03		0,03	0,03
170000006708615	18-045-003-00057-0002	PASTOS PERMANENTES DE 5 O MAS AÑOS	S		0,02		0,02	0,02
170000006708616	18-045-003-00100-0001	PASTOS PERMANENTES DE 5 O MAS AÑOS	S		0,17		0,17	0,17
170000006708617	18-045-003-00096-0002	PASTOS PERMANENTES DE 5 O MAS AÑOS	S		0,01		0,01	0,01
170000006708618	18-045-003-00063-0002	PASTOS PERMANENTES DE 5 O MAS AÑOS	S		0,17		0,17	0,17
170000006708619	18-045-003-00062-0002	PASTOS PERMANENTES DE 5 O MAS AÑOS	S		0,08		0,08	0,08
170000006708620	18-045-003-00077-0003	PASTOS PERMANENTES DE 5 O MAS AÑOS	S		0,11		0,11	0,11
170000006708622	18-045-003-00077-0004	PASTOS PERMANENTES DE 5 O MAS AÑOS	S		0,08		0,08	0,08
170000006708623	18-045-003-00127-0005	PASTOS PERMANENTES DE 5 O MAS AÑOS	S		0,03		0,03	0,03
170000006708624	18-045-003-00077-0008	PASTOS PERMANENTES DE 5 O MAS AÑOS	S		0,07		0,07	0,07
170000006708625	18-045-003-00077-0006	PASTOS PERMANENTES DE 5 O MAS AÑOS	S		0,06		0,06	0,06
170000006708626	18-045-003-00108-0002	PASTOS PERMANENTES DE 5 O MAS AÑOS	S		0,04		0,04	0,04
170000006708628	18-045-003-00107-0001	PASTOS PERMANENTES DE 5 O MAS AÑOS	S		0,42		0,42	0,42
170000006708629	18-045-003-00109-0001	PASTOS PERMANENTES DE 5 O MAS AÑOS	S		0,39		0,39	0,39
170000006708630	18-045-003-00235-0001	PASTOS PERMANENTES DE 5 O MAS AÑOS	S		2,00		2,00	2,00
170000006708631	18-045-003-00229-0002	PASTOS PERMANENTES DE 5 O MAS AÑOS	S		0,05		0,05	0,05
170000006708632	18-045-003-00110-0002	PASTOS PERMANENTES DE 5 O MAS AÑOS	S		0,48		0,48	0,48
170000006708633	18-045-003-00097-0002	PASTOS PERMANENTES DE 5 O MAS AÑOS	S		0,05		0,05	0,05
170000006708634	18-045-003-00101-0003	PASTOS PERMANENTES DE 5 O MAS AÑOS	S		0,07		0,07	0,07
170000006708635	18-045-003-00097-0003	PASTOS PERMANENTES DE 5 O MAS AÑOS	S		0,01		0,01	0,01
170000006708636	18-045-003-00101-0004	PASTOS PERMANENTES DE 5 O MAS AÑOS	S		0,05		0,05	0,05
170000006708637	18-045-003-00129-0002	PASTOS PERMANENTES DE 5 O MAS AÑOS	S		0,27		0,27	0,27
170000006708638	18-045-004-00052-0001	PASTOS PERMANENTES DE 5 O MAS AÑOS	S		0,27		0,27	0,27
170000006708639	18-045-004-00098-0001	PASTOS PERMANENTES DE 5 O MAS AÑOS	S		0,36		0,36	0,36
170000006708640	18-045-003-00174-0003	PASTOS PERMANENTES DE 5 O MAS AÑOS	S		0,06		0,06	0,06
170000006708642	18-045-003-00145-0003	PASTOS PERMANENTES DE 5 O MAS AÑOS	S		2,02		2,02	2,02
170000006708643	18-045-003-00145-0002	PASTOS PERMANENTES DE 5 O MAS AÑOS	S		1,58		1,58	1,58

**INCIDENCIAS**

**INCIDENCIA DESCRIPCIÓN**

- 2454 Solicitante de intervención 6613 cuyo regimen de afiliacion a la SS no es ni el sistema especial agrario(cuenta ajena) ni autonomo con actividad agraria.
- 4272 Verifica que las líneas de declaración de las Solicitudes Únicas no tienen solapes con la capa de Retroactividad Gráfica (ambas de la misma campaña) a nivel de expediente/línea de declaración gráfica de la solicitud.  
 Recinto:18-045-002-00047-00002 Cultivo: - Agregado de la referencia del recinto.:0 Zona de la referencia del recinto.:0 Superficie solapada.:0,02 Id. Incid.:97993335  
 Recinto:18-045-002-00077-00002 Cultivo: - Agregado de la referencia del recinto.:0 Zona de la referencia del recinto.:0 Superficie solapada.:0,02 Id. Incid.:97993336
- 8227 Control por Monitorización sin respuesta por parte del productor y, por tanto, sin Juicio Experto de campo.  
 Recinto:18-045-003-00077-00005 Cultivo:20000 BARBECHO TRADICIONAL-SIN VARIEDAD  
 Recinto:18-045-004-00023-00001 Cultivo:218045 HIGUERA-BLANCA
- 74018 Productor que no es agricultor a título principal, según los datos del ejercicio fiscal n-1 y seguridad socia.
- 74053 Importe inferior a 100 Euros

**Incidenias de carga ganadera**

**INCIDENCIA DESCRIPCIÓN**

- 8227 Control por Monitorización sin respuesta por parte del productor y, por tanto, sin Juicio Experto de campo.  
 Recinto:18-045-003-00077-00005 Cultivo:20000 BARBECHO TRADICIONAL-SIN VARIEDAD
- 86132 Recinto superficie forrajera que no realiza la actividad de producción de pastoreo.  
 Recinto:18-045-003-00057-00005 Cultivo:20000 BARBECHO TRADICIONAL-SIN VARIEDAD Secano

(1) Con incidencias que retienen pago o deniegan el expediente.  
 (2) Se calcula sobre superficie declarada admisible.  
 (3) Aplicación del artículo 16 bis del RD 147/2023.  
 (4) Expediente con algunos recintos de pastos permanentes ubicados en espacios protegidos donde la carga ganadera mínima será 0,1 UGM/ha.

Puede verificar la integridad de una copia de este documento mediante la lectura del código QR adjunto o mediante el acceso a la dirección <a href="https://ws050.juntadeandalucia.es/verificarFirma">https://ws050.juntadeandalucia.es/verificarFirma</a> indicando el código de VERIFICACIÓN			
FIRMADO POR	RAQUEL MARIA ESPIN CRESPO	17/10/2024	
VERIFICACIÓN	Pk2jmWSPEJNMB623FQZ8JEKDMKEPRE	PÁG. 1826/4804	



Recinto:18-045-003-00057-00004	Cultivo:20000	BARBECHO TRADICIONAL-SIN VARIEDAD	Secano
Recinto:18-045-003-00031-00004	Cultivo:20000	BARBECHO TRADICIONAL-SIN VARIEDAD	Secano
Recinto:18-045-002-00225-00010	Cultivo:20000	BARBECHO TRADICIONAL-SIN VARIEDAD	Secano
Recinto:18-045-002-00225-00008	Cultivo:20000	BARBECHO TRADICIONAL-SIN VARIEDAD	Regadío
Recinto:18-045-003-00127-00002	Cultivo:20000	BARBECHO TRADICIONAL-SIN VARIEDAD	Regadío
Recinto:18-045-002-00151-00003	Cultivo:20000	BARBECHO TRADICIONAL-SIN VARIEDAD	Regadío
Recinto:18-045-002-00135-00005	Cultivo:20000	BARBECHO TRADICIONAL-SIN VARIEDAD	Regadío
Recinto:18-045-002-00137-00001	Cultivo:20000	BARBECHO TRADICIONAL-SIN VARIEDAD	Regadío
Recinto:18-045-002-00225-00003	Cultivo:20000	BARBECHO TRADICIONAL-SIN VARIEDAD	Regadío
Recinto:18-045-002-00240-00002	Cultivo:20000	BARBECHO TRADICIONAL-SIN VARIEDAD	Regadío
Recinto:18-045-003-00040-00003	Cultivo:20000	BARBECHO TRADICIONAL-SIN VARIEDAD	Regadío
Recinto:18-045-003-00042-00002	Cultivo:20000	BARBECHO TRADICIONAL-SIN VARIEDAD	Secano
Recinto:18-045-003-00048-00002	Cultivo:20000	BARBECHO TRADICIONAL-SIN VARIEDAD	Regadío
Recinto:18-045-003-00101-00001	Cultivo:20000	BARBECHO TRADICIONAL-SIN VARIEDAD	Regadío
Recinto:18-045-003-00077-00005	Cultivo:20000	BARBECHO TRADICIONAL-SIN VARIEDAD	Regadío
Recinto:18-045-002-00224-00005	Cultivo:20000	BARBECHO TRADICIONAL-SIN VARIEDAD	Regadío
Recinto:18-045-003-00194-00002	Cultivo:20000	BARBECHO TRADICIONAL-SIN VARIEDAD	Regadío
Recinto:18-045-003-00096-00003	Cultivo:20000	BARBECHO TRADICIONAL-SIN VARIEDAD	Regadío
Recinto:18-045-003-00031-00002	Cultivo:20000	BARBECHO TRADICIONAL-SIN VARIEDAD	Regadío
Recinto:18-045-003-00101-00002	Cultivo:20000	BARBECHO TRADICIONAL-SIN VARIEDAD	Regadío
Recinto:18-045-003-00076-00003	Cultivo:20000	BARBECHO TRADICIONAL-SIN VARIEDAD	Regadío
Recinto:18-045-002-00225-00004	Cultivo:20000	BARBECHO TRADICIONAL-SIN VARIEDAD	Regadío
Recinto:18-045-001-00120-00002	Cultivo:20000	BARBECHO TRADICIONAL-SIN VARIEDAD	Regadío

(1) Con incidencias que retienen pago o deniegan el expediente.

(2) Se calcula sobre superficie declarada admisible.

(3) Aplicación del artículo 16 bis del RD 147/2023.

(4) Expediente con algunos recintos de pastos permanentes ubicados en espacios protegidos donde la carga ganadera mínima será 0,1 UGM/ha.

Puede verificar la integridad de una copia de este documento mediante la lectura del código QR adjunto o mediante el acceso a la dirección <https://ws050.juntadeandalucia.es/verificarFirma> indicando el código de VERIFICACIÓN

FIRMADO POR	RAQUEL MARIA ESPIN CRESPO	17/10/2024
VERIFICACIÓN	Pk2jmWSPEJNMB623FQZ8JEKDMKEPRE	PÁG. 1827/4804





**APELLIDOS Y NOMBRE / RAZÓN SOCIAL**  
 NAVARRO CASTAÑO PRUDENCIO

**NIF**  
 \*\*\*\*2509\*

**EXPEDIENTE**  
 1279051

**RESOLUCIÓN**  
 DENEGACIÓN DE LA AYUDA

**DATOS DE MANTENIMIENTO UNIDADES**

<b>GRUPO DE PAGO</b>	<b>Sup. Dec. Admisible</b>	<b>Sup. Resuelta</b>	<b>Sobredecl.</b>	<b>% Sobredecl.</b>
ZONAS DE MONTAÑA	0,00	0,00	0,00	0,00

**RESUMEN DE PAGOS**

	<b>IMPORTE ( Euros )</b>			
	<b>RESUELTO</b>	<b>FEADER</b>	<b>MAPA</b>	<b>CAPADR</b>
A pagar	0,00	0,00	0,00	0,00

**APLICACIÓN DE REDUCCIONES Y PENALIZACIONES (%)**

<b>Criterios de subvencionabilidad (1)</b>	<b>Presentación tardía</b>	<b>Omisión declaración</b>	<b>Condicionality</b>
100,00	0,00	0,00	0,00

**IMPORTE ( Euros )**

<b>Calculado(2)</b>	<b>Reducción</b>	<b>Penalización</b>	<b>Reducción Penalización (3)</b>	<b>Penalización adicional</b>	<b>Resuelto</b>	<b>FEADER</b>	<b>MAPA</b>	<b>CAPADR</b>
0,00 €	0,00 €	0,00 €	0,00 €	0,00 €	0,00 €	0,00 €	0,00 €	0,00 €
<b>Importe Unitario:</b>	93,00 €	<b>Nuevo Importe Unitario:</b>	0,00 €					

**RECINTOS PROPUESTOS**

<b>REF.</b>	<b>REFERENCIA SIGPAC</b>	<b>CULTIVO</b>	<b>S/R</b>	<b>USO SIGPAC</b>	<b>Sup. Dec. admisible</b>	<b>Sup. Campo</b>	<b>Sup. Determ.</b>	<b>Sup. Resuelta</b>
1700000003605765	18-024-019-00097-0003	OLIVAR	R		0,46		0,46	0,46

**INCIDENCIAS**

**INCIDENCIA DESCRIPCIÓN**

64	La cuenta bancaria del solicitante no está activada en GIRO.
463	Productor que en su Declaración responsable no marca SÍ o NO en la casilla de "Realiza alguna actividad de las incluidas en el R.D."
2454	Solicitante de intervención 6613 cuyo regimen de afiliación a la SS no es ni el sistema especial agrario(cuenta ajena) ni autonomo con actividad agraria.
2455	Solicitantes de intervención 6613 sin datos de IRPF n-1.(Art 4 Orden 14/04/2016).
74018	Productor que no es agricultor a título principal, según los datos del ejercicio fiscal n-1 y seguridad socia.
74053	Importe inferior a 100 Euros
75024	La cuenta corriente declarada no se encuentra en el sistema GIRO, se realiza el pago a la cuenta principal designada en GIRO.

(1) Con incidencias que retienen pago o deniegan el expediente.

(2) Se calcula sobre superficie declarada admisible.

(3) Aplicación del artículo 16 bis del RD 147/2023.

(4) Expediente con algunos recintos de pastos permanentes ubicados en espacios protegidos donde la carga ganadera mínima será 0,1 UGM/ha.

Puede verificar la integridad de una copia de este documento mediante la lectura del código QR adjunto o mediante el acceso a la dirección <https://ws050.juntadeandalucia.es/verificarFirma> indicando el código de VERIFICACIÓN

FIRMADO POR	RAQUEL MARIA ESPIN CRESPO	17/10/2024
VERIFICACIÓN	Pk2jmWSPEJNMB623FQZ8JEKDMKEPRE	PÁG. 1828/4804





**APELLIDOS Y NOMBRE / RAZÓN SOCIAL**

NAVARRO ROSALES JUAN DIEGO

**NIF**

\*\*\*\*7951\*

**EXPEDIENTE**

1078613

**RESOLUCIÓN**

DENEGACIÓN DE LA AYUDA

**DATOS DE MANTENIMIENTO UNIDADES**

**GRUPO DE PAGO**

ZONAS DE MONTAÑA

**Sup. Dec. Admisible**

0,00

**Sup. Resuelta**

0,00

**Sobredecl.**

0,00

**% Sobredecl.**

0,00

**RESUMEN DE PAGOS**

**IMPORTE ( Euros )**

	RESUELTO	FEADER	MAPA	CAPADR
A pagar	0,00	0,00	0,00	0,00

**APLICACIÓN DE REDUCCIONES Y PENALIZACIONES (%)**

Crterios de subvencionabilidad (1)	Presentación tardía	Omisión declaración	Condicionalidad
100,00	0,00	0,00	0,00

**IMPORTE ( Euros )**

Calculado(2)	Reducción	Penalización	Reducción Penalización (3)	Penalización adicional	Resuelto	FEADER	MAPA	CAPADR
0,00 €	0,00 €	0,00 €	0,00 €	0,00 €	0,00 €	0,00 €	0,00 €	0,00 €
Importe Unitario:	93,00 €	Nuevo Importe Unitario:	0,00 €					

**RECINTOS PROPUESTOS**

REF.	REFERENCIA SIGPAC	CULTIVO	S/R	USO SIGPAC	Sup. Dec. admisible	Sup. Campo	Sup. Determ.	Sup. Resuelta
1700000005418671	18-155-005-00074-0001	BARBECHO TRADICIONAL	S		2,95		2,95	2,95
1700000005418672	18-155-005-00075-0001	BARBECHO TRADICIONAL	S		3,20		3,20	3,20
1700000005418673	18-155-005-00076-0002	BARBECHO TRADICIONAL	S		3,52		3,52	3,52
1700000005418674	18-155-005-00077-0002	BARBECHO TRADICIONAL	S		3,45		3,45	3,45
1700000005418675	18-155-011-00037-0002	BARBECHO TRADICIONAL	S		1,14		1,14	1,14

**INCIDENCIAS**

**INCIDENCIA DESCRIPCIÓN**

- 3795 Recinto declarado con una situación de riesgo de abandono.  
Recinto:18-155-011-00037-00002 Cultivo: -
- 74018 Productor que no es agricultor a título principal, según los datos del ejercicio fiscal n-1 y seguridad socia.
- 74053 Importe inferior a 100 Euros

**Incidencias de carga ganadera**

**INCIDENCIA DESCRIPCIÓN**

- 3795 Recinto declarado con una situación de riesgo de abandono.  
Recinto:18-155-011-00037-00002 Cultivo: -
- 86132 Recinto superficie forrajera que no realiza la actividad de producción de pastoreo.  
Recinto:18-155-005-00074-00001 Cultivo:20000 BARBECHO TRADICIONAL-SIN VARIEDAD Secano  
Recinto:18-155-005-00075-00001 Cultivo:20000 BARBECHO TRADICIONAL-SIN VARIEDAD Secano  
Recinto:18-155-005-00076-00002 Cultivo:20000 BARBECHO TRADICIONAL-SIN VARIEDAD Secano  
Recinto:18-155-005-00077-00002 Cultivo:20000 BARBECHO TRADICIONAL-SIN VARIEDAD Secano  
Recinto:18-155-011-00037-00002 Cultivo:20000 BARBECHO TRADICIONAL-SIN VARIEDAD Secano

(1) Con incidencias que retienen pago o deniegan el expediente.

(2) Se calcula sobre superficie declarada admisible.

(3) Aplicación del artículo 16 bis del RD 147/2023.

(4) Expediente con algunos recintos de pastos permanentes ubicados en espacios protegidos donde la carga ganadera mínima será 0,1 UGM/ha.

Puede verificar la integridad de una copia de este documento mediante la lectura del código QR adjunto o mediante el acceso a la dirección <https://ws050.juntadeandalucia.es/verificarFirma> indicando el código de VERIFICACIÓN

FIRMADO POR

RAQUEL MARIA ESPIN CRESPO

17/10/2024

VERIFICACIÓN

Pk2jmWSPEJNMB623FQZ8JEKDMKEPRE

PÁG. 1829/4804





**APELLIDOS Y NOMBRE / RAZÓN SOCIAL**

NAVARRO SANCHEZ OSCAR

**NIF**  
\*\*\*\*0604\*

**EXPEDIENTE**

1172960

**RESOLUCIÓN**

DENEGACIÓN DE LA AYUDA

**DATOS DE MANTENIMIENTO UNIDADES**

**GRUPO DE PAGO**

ZONAS DE MONTAÑA

Sup. Dec. Admisible	Sup. Resuelta	Sobredecl.	% Sobredecl.
0,00	0,00	0,00	0,00

**RESUMEN DE PAGOS**

	IMPORTE ( Euros )			
	RESUELTO	FEADER	MAPA	CAPADR
A pagar	0,00	0,00	0,00	0,00

**APLICACIÓN DE REDUCCIONES Y PENALIZACIONES (%)**

Criterios de subvencionabilidad (1)	Presentación tardía	Omisión declaración	Condicionalidad
100,00	0,00	0,00	0,00

**IMPORTE ( Euros )**

Calculado(2)	Reducción	Penalización	Reducción Penalización (3)	Penalización adicional	Resuelto	FEADER	MAPA	CAPADR
0,00 €	0,00 €	0,00 €	0,00 €	0,00 €	0,00 €	0,00 €	0,00 €	0,00 €
Importe Unitario:	93,00 €	Nuevo Importe Unitario:	0,00 €					

**RECINTOS PROPUESTOS**

REF.	REFERENCIA SIGPAC	CULTIVO	S/R	USO SIGPAC	Sup. Dec. admisible	Sup. Campo	Sup. Determ.	Sup. Resuelta
170000005634278	18-155-012-00369-0005	OLIVAR	S		0,51		0,51	0,51
170000005634282	18-155-011-00050-0001	ALMENDROS	S		2,15		2,15	2,15
170000005634284	18-155-011-00112-0003	ALMENDROS	S		1,31		1,31	1,31
170000005634285	18-155-012-00369-0003	ALMENDROS	S		0,86		0,86	0,86
170000005634286	18-155-012-00369-0002	ALMENDROS	S		0,92		0,92	0,92

(1) Con incidencias que retienen pago o deniegan el expediente.

(2) Se calcula sobre superficie declarada admisible.

(3) Aplicación del artículo 16 bis del RD 147/2023.

(4) Expediente con algunos recintos de pastos permanentes ubicados en espacios protegidos donde la carga ganadera mínima será 0,1 UGM/ha.

Puede verificar la integridad de una copia de este documento mediante la lectura del código QR adjunto o mediante el acceso a la dirección <https://ws050.juntadeandalucia.es/verificarFirma> indicando el código de VERIFICACIÓN

FIRMADO POR

RAQUEL MARIA ESPIN CRESPO

17/10/2024

VERIFICACIÓN

Pk2jmWSPEJNMB623FQZ8JEKDMKEPRE

PÁG. 1830/4804





**INCIDENCIAS**

**INCIDENCIA DESCRIPCIÓN**

- 428 Agricultor con incumplimiento de la figura de agricultor activo.  
Causa de Incumplimiento: No cumple 25/75  
Causa de Incumplimiento: No inscrito en RETA/SETA
- 2454 Solicitante de intervención 6613 cuyo regimen de afiliación a la SS no es ni el sistema especial agrario (cuenta ajena) ni autonomo con actividad agraria.
- 74018 Productor que no es agricultor a título principal, según los datos del ejercicio fiscal n-1 y seguridad socia.
- 74053 Importe inferior a 100 Euros
- 86119 Carga ganadera NO cumple con el valor mínimo de 0,2 UGM/ha.  
Recinto: 18-155-011-00112-00001 Cultivo: 62000 PASTOS PERMANENTES DE 5 O MAS AÑOS-SIN VARIEDAD Secano Carga Ganadera: 0  
Recinto: 18-155-011-00112-00002 Cultivo: 62000 PASTOS PERMANENTES DE 5 O MAS AÑOS-SIN VARIEDAD Secano Carga Ganadera: 0  
Recinto: 18-155-011-00112-00004 Cultivo: 62000 PASTOS PERMANENTES DE 5 O MAS AÑOS-SIN VARIEDAD Secano Carga Ganadera: 0  
Recinto: 18-155-011-00112-00005 Cultivo: 62000 PASTOS PERMANENTES DE 5 O MAS AÑOS-SIN VARIEDAD Secano Carga Ganadera: 0  
Recinto: 18-155-011-00153-00001 Cultivo: 62000 PASTOS PERMANENTES DE 5 O MAS AÑOS-SIN VARIEDAD Secano Carga Ganadera: 0  
Recinto: 18-155-011-00251-00031 Cultivo: 62000 PASTOS PERMANENTES DE 5 O MAS AÑOS-SIN VARIEDAD Secano Carga Ganadera: 0  
Recinto: 18-155-011-00418-00001 Cultivo: 62000 PASTOS PERMANENTES DE 5 O MAS AÑOS-SIN VARIEDAD Secano Carga Ganadera: 0  
Recinto: 18-155-012-00369-00004 Cultivo: 62000 PASTOS PERMANENTES DE 5 O MAS AÑOS-SIN VARIEDAD Secano Carga Ganadera: 0  
Recinto: 18-155-012-00372-00004 Cultivo: 62000 PASTOS PERMANENTES DE 5 O MAS AÑOS-SIN VARIEDAD Secano Carga Ganadera: 0
- 86121 Recinto superficie forrajera que no realiza la actividad de producción de pastoreo.  
Recinto: 18-155-011-00112-00001 Cultivo: 62000 PASTOS PERMANENTES DE 5 O MAS AÑOS-SIN VARIEDAD Secano Actividad Agraria del recinto: 5  
Recinto: 18-155-011-00112-00002 Cultivo: 62000 PASTOS PERMANENTES DE 5 O MAS AÑOS-SIN VARIEDAD Secano Actividad Agraria del recinto: 5  
Recinto: 18-155-011-00112-00004 Cultivo: 62000 PASTOS PERMANENTES DE 5 O MAS AÑOS-SIN VARIEDAD Secano Actividad Agraria del recinto: 5  
Recinto: 18-155-011-00112-00005 Cultivo: 62000 PASTOS PERMANENTES DE 5 O MAS AÑOS-SIN VARIEDAD Secano Actividad Agraria del recinto: 5  
Recinto: 18-155-011-00153-00001 Cultivo: 62000 PASTOS PERMANENTES DE 5 O MAS AÑOS-SIN VARIEDAD Secano Actividad Agraria del recinto: 5  
Recinto: 18-155-011-00251-00031 Cultivo: 62000 PASTOS PERMANENTES DE 5 O MAS AÑOS-SIN VARIEDAD Secano Actividad Agraria del recinto: 5  
Recinto: 18-155-011-00418-00001 Cultivo: 62000 PASTOS PERMANENTES DE 5 O MAS AÑOS-SIN VARIEDAD Secano Actividad Agraria del recinto: 5  
Recinto: 18-155-012-00369-00004 Cultivo: 62000 PASTOS PERMANENTES DE 5 O MAS AÑOS-SIN VARIEDAD Secano Actividad Agraria del recinto: 5  
Recinto: 18-155-012-00372-00004 Cultivo: 62000 PASTOS PERMANENTES DE 5 O MAS AÑOS-SIN VARIEDAD Secano Actividad Agraria del recinto: 5
- 86122 Recinto superficie forrajera que realiza la actividad de producción de pastoreo y no declara el o los códigos del Registro de Explotaciones Ganaderas de Andalucía, REGA.  
Recinto: 18-155-011-00112-00001 Cultivo: 62000 PASTOS PERMANENTES DE 5 O MAS AÑOS-SIN VARIEDAD Secano  
Recinto: 18-155-011-00112-00002 Cultivo: 62000 PASTOS PERMANENTES DE 5 O MAS AÑOS-SIN VARIEDAD Secano  
Recinto: 18-155-011-00112-00004 Cultivo: 62000 PASTOS PERMANENTES DE 5 O MAS AÑOS-SIN VARIEDAD Secano  
Recinto: 18-155-011-00112-00005 Cultivo: 62000 PASTOS PERMANENTES DE 5 O MAS AÑOS-SIN VARIEDAD Secano  
Recinto: 18-155-011-00153-00001 Cultivo: 62000 PASTOS PERMANENTES DE 5 O MAS AÑOS-SIN VARIEDAD Secano  
Recinto: 18-155-011-00251-00031 Cultivo: 62000 PASTOS PERMANENTES DE 5 O MAS AÑOS-SIN VARIEDAD Secano  
Recinto: 18-155-011-00418-00001 Cultivo: 62000 PASTOS PERMANENTES DE 5 O MAS AÑOS-SIN VARIEDAD Secano  
Recinto: 18-155-012-00369-00004 Cultivo: 62000 PASTOS PERMANENTES DE 5 O MAS AÑOS-SIN VARIEDAD Secano  
Recinto: 18-155-012-00372-00004 Cultivo: 62000 PASTOS PERMANENTES DE 5 O MAS AÑOS-SIN VARIEDAD Secano
- 86124 Recinto de forrajera para Cálculo de Carga Ganadera que No pertenece a Explotación.  
Recinto: 18-155-011-00112-00001 Cultivo: 62000 PASTOS PERMANENTES DE 5 O MAS AÑOS-SIN VARIEDAD Secano  
Recinto: 18-155-011-00112-00002 Cultivo: 62000 PASTOS PERMANENTES DE 5 O MAS AÑOS-SIN VARIEDAD Secano  
Recinto: 18-155-011-00112-00004 Cultivo: 62000 PASTOS PERMANENTES DE 5 O MAS AÑOS-SIN VARIEDAD Secano  
Recinto: 18-155-011-00112-00005 Cultivo: 62000 PASTOS PERMANENTES DE 5 O MAS AÑOS-SIN VARIEDAD Secano

(1) Con incidencias que retienen pago o deniegan el expediente.

(2) Se calcula sobre superficie declarada admisible.

(3) Aplicación del artículo 16 bis del RD 147/2023.

(4) Expediente con algunos recintos de pastos permanentes ubicados en espacios protegidos donde la carga ganadera mínima será 0,1 UGM/ha.

Puede verificar la integridad de una copia de este documento mediante la lectura del código QR adjunto o mediante el acceso a la dirección <https://ws050.juntadeandalucia.es/verificarFirma> indicando el código de VERIFICACIÓN

FIRMADO POR	RAQUEL MARIA ESPIN CRESPO	17/10/2024
VERIFICACIÓN	Pk2jmWSPEJNMB623FQZ8JEKDMKEPRE	PÁG. 1831/4804







**INCIDENCIAS**

**INCIDENCIA DESCRIPCIÓN**

Recinto:18-155-011-00153-00001 Cultivo:62000 PASTOS PERMANENTES DE 5 O MAS AÑOS-SIN VARIEDAD Secano  
 Recinto:18-155-011-00251-00031 Cultivo:62000 PASTOS PERMANENTES DE 5 O MAS AÑOS-SIN VARIEDAD Secano  
 Recinto:18-155-011-00418-00001 Cultivo:62000 PASTOS PERMANENTES DE 5 O MAS AÑOS-SIN VARIEDAD Secano  
 Recinto:18-155-012-00369-00004 Cultivo:62000 PASTOS PERMANENTES DE 5 O MAS AÑOS-SIN VARIEDAD Secano  
 Recinto:18-155-012-00372-00004 Cultivo:62000 PASTOS PERMANENTES DE 5 O MAS AÑOS-SIN VARIEDAD Secano

**Incidencias de carga ganadera**

**INCIDENCIA DESCRIPCIÓN**

86122 Recinto superficie forrajera que realiza la actividad de producción de pastoreo y no declara el o los códigos del Registro de Explotaciones Ganaderas de Andalucía, REGA.  
 Recinto:18-155-012-00372-00004 Cultivo:62000 PASTOS PERMANENTES DE 5 O MAS AÑOS-SIN VARIEDAD Secano  
 Recinto:18-155-011-00251-00031 Cultivo:62000 PASTOS PERMANENTES DE 5 O MAS AÑOS-SIN VARIEDAD Secano  
 Recinto:18-155-011-00112-00005 Cultivo:62000 PASTOS PERMANENTES DE 5 O MAS AÑOS-SIN VARIEDAD Secano  
 Recinto:18-155-011-00112-00004 Cultivo:62000 PASTOS PERMANENTES DE 5 O MAS AÑOS-SIN VARIEDAD Secano  
 Recinto:18-155-011-00112-00002 Cultivo:62000 PASTOS PERMANENTES DE 5 O MAS AÑOS-SIN VARIEDAD Secano  
 Recinto:18-155-012-00369-00004 Cultivo:62000 PASTOS PERMANENTES DE 5 O MAS AÑOS-SIN VARIEDAD Secano  
 Recinto:18-155-011-00418-00001 Cultivo:62000 PASTOS PERMANENTES DE 5 O MAS AÑOS-SIN VARIEDAD Secano  
 Recinto:18-155-011-00112-00001 Cultivo:62000 PASTOS PERMANENTES DE 5 O MAS AÑOS-SIN VARIEDAD Secano  
 Recinto:18-155-011-00112-00002 Cultivo:62000 PASTOS PERMANENTES DE 5 O MAS AÑOS-SIN VARIEDAD Secano  
 Recinto:18-155-011-00153-00001 Cultivo:62000 PASTOS PERMANENTES DE 5 O MAS AÑOS-SIN VARIEDAD Secano

86124 Recinto de forrajera para Cálculo de Carga Ganadera que No pertenece a Explotación.  
 Recinto:18-155-012-00372-00004 Cultivo:62000 PASTOS PERMANENTES DE 5 O MAS AÑOS-SIN VARIEDAD Secano  
 Recinto:18-155-011-00251-00031 Cultivo:62000 PASTOS PERMANENTES DE 5 O MAS AÑOS-SIN VARIEDAD Secano  
 Recinto:18-155-011-00112-00005 Cultivo:62000 PASTOS PERMANENTES DE 5 O MAS AÑOS-SIN VARIEDAD Secano  
 Recinto:18-155-011-00112-00004 Cultivo:62000 PASTOS PERMANENTES DE 5 O MAS AÑOS-SIN VARIEDAD Secano  
 Recinto:18-155-011-00112-00002 Cultivo:62000 PASTOS PERMANENTES DE 5 O MAS AÑOS-SIN VARIEDAD Secano  
 Recinto:18-155-012-00369-00004 Cultivo:62000 PASTOS PERMANENTES DE 5 O MAS AÑOS-SIN VARIEDAD Secano  
 Recinto:18-155-011-00418-00001 Cultivo:62000 PASTOS PERMANENTES DE 5 O MAS AÑOS-SIN VARIEDAD Secano  
 Recinto:18-155-011-00112-00001 Cultivo:62000 PASTOS PERMANENTES DE 5 O MAS AÑOS-SIN VARIEDAD Secano  
 Recinto:18-155-011-00112-00002 Cultivo:62000 PASTOS PERMANENTES DE 5 O MAS AÑOS-SIN VARIEDAD Secano  
 Recinto:18-155-011-00153-00001 Cultivo:62000 PASTOS PERMANENTES DE 5 O MAS AÑOS-SIN VARIEDAD Secano

86128 Recinto de Forrajeras que no ha contabilizado para Carga Ganadera por no tener una explotación válida para el cálculo de la Carga Ganadera  
 Recinto:18-155-012-00372-00004 Cultivo:62 PASTOS PERMANENTES DE 5 O MAS AÑOS-  
 Recinto:18-155-011-00251-00031 Cultivo:62 PASTOS PERMANENTES DE 5 O MAS AÑOS-  
 Recinto:18-155-011-00112-00005 Cultivo:62 PASTOS PERMANENTES DE 5 O MAS AÑOS-  
 Recinto:18-155-011-00112-00004 Cultivo:62 PASTOS PERMANENTES DE 5 O MAS AÑOS-  
 Recinto:18-155-011-00112-00002 Cultivo:62 PASTOS PERMANENTES DE 5 O MAS AÑOS-  
 Recinto:18-155-012-00369-00004 Cultivo:62 PASTOS PERMANENTES DE 5 O MAS AÑOS-  
 Recinto:18-155-011-00418-00001 Cultivo:62 PASTOS PERMANENTES DE 5 O MAS AÑOS-  
 Recinto:18-155-011-00112-00001 Cultivo:62 PASTOS PERMANENTES DE 5 O MAS AÑOS-  
 Recinto:18-155-011-00112-00002 Cultivo:62 PASTOS PERMANENTES DE 5 O MAS AÑOS-  
 Recinto:18-155-011-00153-00001 Cultivo:62 PASTOS PERMANENTES DE 5 O MAS AÑOS-

86132 Recinto superficie forrajera que no realiza la actividad de producción de pastoreo.  
 Recinto:18-155-012-00372-00004 Cultivo:62000 PASTOS PERMANENTES DE 5 O MAS AÑOS-SIN VARIEDAD Secano  
 Recinto:18-155-011-00251-00031 Cultivo:62000 PASTOS PERMANENTES DE 5 O MAS AÑOS-SIN VARIEDAD Secano  
 Recinto:18-155-011-00112-00005 Cultivo:62000 PASTOS PERMANENTES DE 5 O MAS AÑOS-SIN VARIEDAD Secano  
 Recinto:18-155-011-00112-00004 Cultivo:62000 PASTOS PERMANENTES DE 5 O MAS AÑOS-SIN VARIEDAD Secano  
 Recinto:18-155-011-00112-00002 Cultivo:62000 PASTOS PERMANENTES DE 5 O MAS AÑOS-SIN VARIEDAD Secano  
 Recinto:18-155-012-00369-00004 Cultivo:62000 PASTOS PERMANENTES DE 5 O MAS AÑOS-SIN VARIEDAD Secano  
 Recinto:18-155-011-00418-00001 Cultivo:62000 PASTOS PERMANENTES DE 5 O MAS AÑOS-SIN VARIEDAD Secano  
 Recinto:18-155-011-00112-00001 Cultivo:62000 PASTOS PERMANENTES DE 5 O MAS AÑOS-SIN VARIEDAD Secano  
 Recinto:18-155-011-00112-00002 Cultivo:62000 PASTOS PERMANENTES DE 5 O MAS AÑOS-SIN VARIEDAD Secano  
 Recinto:18-155-011-00153-00001 Cultivo:62000 PASTOS PERMANENTES DE 5 O MAS AÑOS-SIN VARIEDAD Secano

(1) Con incidencias que retienen pago o deniegan el expediente.

(2) Se calcula sobre superficie declarada admisible.

(3) Aplicación del artículo 16 bis del RD 147/2023.

(4) Expediente con algunos recintos de pastos permanentes ubicados en espacios protegidos donde la carga ganadera mínima será 0,1 UGM/ha.

Puede verificar la integridad de una copia de este documento mediante la lectura del código QR adjunto o mediante el acceso a la dirección <https://ws050.juntadeandalucia.es/verificarFirma> indicando el código de VERIFICACIÓN

FIRMADO POR	RAQUEL MARIA ESPIN CRESPO	17/10/2024	
VERIFICACIÓN	Pk2jmWSPEJNMB623FQZ8JEKDMKEPRE	PÁG. 1832/4804	





**APELLIDOS Y NOMBRE / RAZÓN SOCIAL**

NIETO CANO ESCOLASTICO

**NIF**  
\*\*\*\*2286\*

**EXPEDIENTE**

1212810

**RESOLUCIÓN**

DENEGACIÓN DE LA AYUDA

**DATOS DE MANTENIMIENTO UNIDADES**

<b>GRUPO DE PAGO</b>	<b>Sup. Dec. Admisible</b>	<b>Sup. Resuelta</b>	<b>Sobredecl.</b>	<b>% Sobredecl.</b>
ZONAS DE MONTAÑA	0,00	0,00	0,00	0,00

**RESUMEN DE PAGOS**

	<b>IMPORTE ( Euros )</b>			
	<b>RESUELTO</b>	<b>FEADER</b>	<b>MAPA</b>	<b>CAPADR</b>
A pagar	0,00	0,00	0,00	0,00

**APLICACIÓN DE REDUCCIONES Y PENALIZACIONES (%)**

<b>Crterios de subvencionabilidad (1)</b>	<b>Presentación tardía</b>	<b>Omisión declaración</b>	<b>Condicionalidad</b>
100,00	0,00	0,00	0,00

**IMPORTE ( Euros )**

<b>Calculado(2)</b>	<b>Reducción</b>	<b>Penalización</b>	<b>Reducción Penalización (3)</b>	<b>Penalización adicional</b>	<b>Resuelto</b>	<b>FEADER</b>	<b>MAPA</b>	<b>CAPADR</b>
0,00 €	0,00 €	0,00 €	0,00 €	0,00 €	0,00 €	0,00 €	0,00 €	0,00 €
<b>Importe Unitario:</b>	93,00 €	<b>Nuevo Importe Unitario:</b>	0,00 €					

**RECINTOS PROPUESTOS**

<b>REF.</b>	<b>REFERENCIA SIGPAC</b>	<b>CULTIVO</b>	<b>S/R</b>	<b>USO SIGPAC</b>	<b>Sup. Dec. admisible</b>	<b>Sup. Campo</b>	<b>Sup. Determ.</b>	<b>Sup. Resuelta</b>
-774811	18-162-010-09003-0001	OLIVAR	S		0,12		0,12	0,12
1700000002759017	18-162-008-00198-0003	OLIVAR	S		12,39		12,39	12,39
1700000002759018	18-162-007-00112-0031	OLIVAR	S		16,80		16,80	16,80
1700000002759019	18-162-010-00001-0001	OLIVAR	S		2,76		2,76	2,76
1700000002759023	18-162-007-09012-0001	OLIVAR	S		0,14		0,14	0,14
1700000004912289	23-002-070-00020-0001	OLIVAR	S		2,47		2,47	2,47
1700000006719040	23-002-067-00166-0001	OLIVAR	S		0,43		0,43	0,43
1700000006719041	23-002-067-00174-0001	OLIVAR	S		1,34		1,34	1,34

**INCIDENCIAS**

**INCIDENCIA DESCRIPCIÓN**

74018	Productor que no es agricultor a título principal, según los datos del ejercicio fiscal n-1 y seguridad socia.
74053	Importe inferior a 100 Euros

(1) Con incidencias que retienen pago o deniegan el expediente.

(2) Se calcula sobre superficie declarada admisible.

(3) Aplicación del artículo 16 bis del RD 147/2023.

(4) Expediente con algunos recintos de pastos permanentes ubicados en espacios protegidos donde la carga ganadera mínima será 0,1 UGM/ha.

Puede verificar la integridad de una copia de este documento mediante la lectura del código QR adjunto o mediante el acceso a la dirección <https://ws050.juntadeandalucia.es/verificarFirma> indicando el código de VERIFICACIÓN

FIRMADO POR	RAQUEL MARIA ESPIN CRESPO	17/10/2024
VERIFICACIÓN	Pk2jmWSPEJNMB623FQZ8JEKDMKEPRE	PÁG. 1833/4804





**APELLIDOS Y NOMBRE / RAZÓN SOCIAL**

NOTARIO ESPADAS ANTONIO

**NIF**

\*\*\*\*3703\*

**EXPEDIENTE**

1276182

**RESOLUCIÓN**

DENEGACIÓN DE LA AYUDA

**DATOS DE MANTENIMIENTO UNIDADES**

**GRUPO DE PAGO**

ZONAS DE MONTAÑA

**Sup. Dec. Admisible**

0,00

**Sup. Resuelta**

0,00

**Sobredecl.**

0,00

**% Sobredecl.**

0,00

**RESUMEN DE PAGOS**

**IMPORTE ( Euros )**

	RESUELTO	FEADER	MAPA	CAPADR
A pagar	0,00	0,00	0,00	0,00

**APLICACIÓN DE REDUCCIONES Y PENALIZACIONES (%)**

Crterios de subvencionabilidad (1)	Presentación tardía	Omisión declaración	Condicionalidad
100,00	0,00	0,00	0,00

**IMPORTE ( Euros )**

Calculado(2)	Reducción	Penalización	Reducción Penalización (3)	Penalización adicional	Resuelto	FEADER	MAPA	CAPADR
0,00 €	0,00 €	0,00 €	0,00 €	0,00 €	0,00 €	0,00 €	0,00 €	0,00 €
Importe Unitario:	93,00 €	Nuevo Importe Unitario:	0,00 €					

**RECINTOS PROPUESTOS**

REF.	REFERENCIA SIGPAC	CULTIVO	S/R	USO SIGPAC	Sup. Dec. admisible	Sup. Campo	Sup. Determ.	Sup. Resuelta
1700000003492172	18-137-033-00004-0002	OLIVAR	S		1,41		1,41	1,41
1700000003492173	18-137-033-00005-0002	OLIVAR	S		2,67		2,67	2,67
1700000003492174	18-137-033-80004-0002	OLIVAR	S		0,01		0,01	0,01

**INCIDENCIAS**

**INCIDENCIA DESCRIPCIÓN**

2454	Solicitante de intervención 6613 cuyo regimen de afiliacion a la SS no es ni el sistema especial agrario(cuenta ajena) ni autonomo con actividad agraria.
74018	Productor que no es agricultor a título principal, según los datos del ejercicio fiscal n-1 y seguridad socia.
74053	Importe inferior a 100 Euros
75024	La cuenta corriente declarada no se encuentra en el sistema GIRO, se realiza el pago a la cuenta principal designada en GIRO.

(1) Con incidencias que retienen pago o deniegan el expediente.

(2) Se calcula sobre superficie declarada admisible.

(3) Aplicación del artículo 16 bis del RD 147/2023.

(4) Expediente con algunos recintos de pastos permanentes ubicados en espacios protegidos donde la carga ganadera mínima será 0,1 UGM/ha.

Puede verificar la integridad de una copia de este documento mediante la lectura del código QR adjunto o mediante el acceso a la dirección <https://ws050.juntadeandalucia.es/verificarFirma> indicando el código de VERIFICACIÓN

FIRMADO POR

RAQUEL MARIA ESPIN CRESPO

17/10/2024

VERIFICACIÓN

Pk2jmWSPEJNMB623FQZ8JEKDMKEPRE

PÁG. 1834/4804





**APELLIDOS Y NOMBRE / RAZÓN SOCIAL**

OCAÑA LOPEZ VERONICA

**NIF**  
\*\*\*\*2468\*

**EXPEDIENTE**  
1279900

**RESOLUCIÓN**  
DENEGACIÓN DE LA AYUDA

**DATOS DE MANTENIMIENTO UNIDADES**

<b>GRUPO DE PAGO</b>	<b>Sup. Dec. Admisible</b>	<b>Sup. Resuelta</b>	<b>Sobredecl.</b>	<b>% Sobredecl.</b>
ZONAS DE MONTAÑA	0,00	0,00	0,00	0,00

**RESUMEN DE PAGOS**

	<b>IMPORTE ( Euros )</b>			
	<b>RESUELTO</b>	<b>FEADER</b>	<b>MAPA</b>	<b>CAPADR</b>
A pagar	0,00	0,00	0,00	0,00

**APLICACIÓN DE REDUCCIONES Y PENALIZACIONES (%)**

<b>Criterios de subvencionabilidad (1)</b>	<b>Presentación tardía</b>	<b>Omisión declaración</b>	<b>Condicionalidad</b>
100,00	0,00	0,00	0,00

**IMPORTE ( Euros )**

<b>Calculado(2)</b>	<b>Reducción</b>	<b>Penalización</b>	<b>Reducción Penalización (3)</b>	<b>Penalización adicional</b>	<b>Resuelto</b>	<b>FEADER</b>	<b>MAPA</b>	<b>CAPADR</b>
0,00 €	0,00 €	0,00 €	0,00 €	0,00 €	0,00 €	0,00 €	0,00 €	0,00 €
<b>Importe Unitario:</b>	93,00 €	<b>Nuevo Importe Unitario:</b>	0,00 €					

**RECINTOS PROPUESTOS**

<b>REF.</b>	<b>REFERENCIA SIGPAC</b>	<b>CULTIVO</b>	<b>S/R</b>	<b>USO SIGPAC</b>	<b>Sup. Dec. admisible</b>	<b>Sup. Campo</b>	<b>Sup. Determ.</b>	<b>Sup. Resuelta</b>
-440480	18-167-011-00081-0001	ALMENDROS	S		0,44		0,44	0,44
5507434	18-167-011-00110-0001	ALMENDROS	S		0,86		0,86	0,86
5507435	04-063-034-60001-0001	ALMENDROS	S		0,69		0,69	0,69
6849532	18-167-011-00081-0001	ALMENDROS	S		0,85		0,85	0,85
6849541	04-063-038-00022-0001	ALMENDROS	S		0,03		0,03	0,03
6849548	04-063-038-00023-0001	ALMENDROS	S		0,07		0,07	0,07
1700000004712013	04-063-029-00018-0001	ALMENDROS	S		1,97		1,97	1,97
1700000004712021	04-063-038-00044-0001	ALMENDROS	S		3,82		3,82	3,82
1700000004712024	04-063-038-00043-0001	ALMENDROS	S		0,39		0,39	0,39
1700000004712029	18-167-011-00081-0001	ALMENDROS	S		22,28		22,28	22,28
1700000004712031	04-063-034-00005-0001	ALMENDROS	S		6,24		6,24	6,24
1700000004712034	18-149-013-00124-0007	ALMENDROS	S		1,21		1,21	1,21
1700000004712035	18-149-013-00124-0006	ALMENDROS	S		0,55		0,55	0,55
1700000004712036	18-149-013-00125-0001	ALMENDROS	S		2,13		2,13	2,13
1700000004712037	18-149-013-00126-0001	ALMENDROS	S		1,83		1,83	1,83
1700000004712038	04-063-029-00019-0001	ALMENDROS	S		3,04		3,04	3,04
1700000004712044	18-149-013-00124-0004	ALMENDROS	S		1,29		1,29	1,29
1700000004712045	18-149-013-00124-0003	ALMENDROS	S		0,36		0,36	0,36
1700000004712046	04-063-038-00022-0001	ALMENDROS	S		3,35		3,35	3,35
1700000004712057	04-063-038-00023-0001	ALMENDROS	S		2,11		2,11	2,11

**INCIDENCIAS**

**INCIDENCIA DESCRIPCIÓN**

- 74018 Productor que no es agricultor a título principal, según los datos del ejercicio fiscal n-1 y seguridad socia.
- 74053 Importe inferior a 100 Euros

(1) Con incidencias que retienen pago o deniegan el expediente.

(2) Se calcula sobre superficie declarada admisible.

(3) Aplicación del artículo 16 bis del RD 147/2023.

(4) Expediente con algunos recintos de pastos permanentes ubicados en espacios protegidos donde la carga ganadera mínima será 0,1 UGM/ha.

Puede verificar la integridad de una copia de este documento mediante la lectura del código QR adjunto o mediante el acceso a la dirección <https://ws050.juntadeandalucia.es/verificarFirma> indicando el código de VERIFICACIÓN

FIRMADO POR

RAQUEL MARIA ESPIN CRESPO

17/10/2024

VERIFICACIÓN

Pk2jmWSPEJNMB623FQZ8JEKDMKEPRE

PÁG. 1835/4804





**APELLIDOS Y NOMBRE / RAZÓN SOCIAL**

OLIVER MARTINEZ JOSE

**NIF**

\*\*\*\*5905\*

**EXPEDIENTE**

1206838

**RESOLUCIÓN**

DENEGACIÓN DE LA AYUDA

**DATOS DE MANTENIMIENTO UNIDADES**

GRUPO DE PAGO	Sup. Dec. Admisible	Sup. Resuelta	Sobredecl.	% Sobredecl.
ZONAS DE MONTAÑA	0,00	0,00	0,00	0,00

**RESUMEN DE PAGOS**

	IMPORTE ( Euros )			
	RESUELTO	FEADER	MAPA	CAPADR
A pagar	0,00	0,00	0,00	0,00

**APLICACIÓN DE REDUCCIONES Y PENALIZACIONES (%)**

Crterios de subvencionabilidad (1)	Presentación tardía	Omisión declaración	Condicionalidad
100,00	0,00	0,00	0,00

**IMPORTE ( Euros )**

Calculado(2)	Reducción	Penalización	Reducción Penalización (3)	Penalización adicional	Resuelto	FEADER	MAPA	CAPADR
0,00 €	0,00 €	0,00 €	0,00 €	0,00 €	0,00 €	0,00 €	0,00 €	0,00 €
Importe Unitario:	93,00 €	Nuevo Importe Unitario:	0,00 €					

**RECINTOS PROPUESTOS**

REF.	REFERENCIA SIGPAC	CULTIVO	S/R	USO SIGPAC	Sup. Dec. admisible	Sup. Campo	Sup. Determ.	Sup. Resuelta
-966109	18-149-019-00151-0001	ALMENDROS	S		2,83		2,83	2,83
170000006831520	04-063-018-00009-0001	VEZA	S		0,12		0,12	0,12
170000006831521	18-149-019-00151-0001	ALMENDROS	S		9,98		9,98	9,98
170000006831522	04-063-019-00095-0001	BARBECHO TRADICIONAL	S		0,95		0,95	0,95
170000006831523	18-149-015-00227-0001	ALMENDROS	S		5,30		5,30	5,30
170000006831524	18-149-019-00041-0003	VEZA	S		0,10		0,10	0,10
170000006831527	18-149-019-00200-0001	ALMENDROS	S		0,51		0,51	0,51
170000006831532	18-149-019-00041-0002	VEZA	S		1,32		1,32	1,32
170000006831534	18-149-015-00228-0001	ALMENDROS	S		1,04		1,04	1,04
170000006831535	18-149-020-00168-0003	ALMENDROS	S		4,24		4,24	4,24

**INCIDENCIAS**

**INCIDENCIA DESCRIPCIÓN**

74018	Productor que no es agricultor a título principal, según los datos del ejercicio fiscal n-1 y seguridad socia.
74053	Importe inferior a 100 Euros

**Incidencias de carga ganadera**

**INCIDENCIA DESCRIPCIÓN**

86128	Recinto de Forrajeras que no ha contabilizado para Carga Ganadera por no tener una explotación válida para el cálculo de la Carga Ganadera Recinto:18-149-020-00168-00004 Cultivo:62 PASTOS PERMANENTES DE 5 O MAS AÑOS-
86132	Recinto superficie forrajera que no realiza la actividad de producción de pastoreo. Recinto:04-063-019-00095-00001 Cultivo:20000 BARBECHO TRADICIONAL-SIN VARIEDAD Secano
86133	Recinto de forrajera No solicitado para Cálculo de Carga Ganadera que No pertenece a Explotación. Recinto:18-149-020-00168-00004 Cultivo:62000 PASTOS PERMANENTES DE 5 O MAS AÑOS-SIN VARIEDAD Secano

(1) Con incidencias que retienen pago o deniegan el expediente.

(2) Se calcula sobre superficie declarada admisible.

(3) Aplicación del artículo 16 bis del RD 147/2023.

(4) Expediente con algunos recintos de pastos permanentes ubicados en espacios protegidos donde la carga ganadera mínima será 0,1 UGM/ha.

Puede verificar la integridad de una copia de este documento mediante la lectura del código QR adjunto o mediante el acceso a la dirección <https://ws050.juntadeandalucia.es/verificarFirma> indicando el código de VERIFICACIÓN

FIRMADO POR	RAQUEL MARIA ESPIN CRESPO	17/10/2024
VERIFICACIÓN	Pk2jmWSPEJNMB623FQZ8JEKDMKEPRE	PÁG. 1836/4804





**APELLIDOS Y NOMBRE / RAZÓN SOCIAL**

OLLER LIZARTE MARIA LUZ

**NIF**

\*\*\*\*7547\*

**EXPEDIENTE**

1008630

**RESOLUCIÓN**

DENEGACIÓN DE LA AYUDA

**DATOS DE MANTENIMIENTO UNIDADES**

**GRUPO DE PAGO**

ZONAS DE MONTAÑA

**Sup. Dec. Admisible**

0,00

**Sup. Resuelta**

0,00

**Sobredecl.**

0,00

**% Sobredecl.**

0,00

**RESUMEN DE PAGOS**

**IMPORTE ( Euros )**

	RESUELTO	FEADER	MAPA	CAPADR
A pagar	0,00	0,00	0,00	0,00

**APLICACIÓN DE REDUCCIONES Y PENALIZACIONES (%)**

Crterios de subvencionabilidad (1)	Presentación tardía	Omisión declaración	Condicionalidad
100,00	0,00	0,00	0,00

**IMPORTE ( Euros )**

Calculado(2)	Reducción	Penalización	Reducción Penalización (3)	Penalización adicional	Resuelto	FEADER	MAPA	CAPADR
0,00 €	0,00 €	0,00 €	0,00 €	0,00 €	0,00 €	0,00 €	0,00 €	0,00 €
<b>Importe Unitario:</b>	93,00 €	<b>Nuevo Importe Unitario:</b>	0,00 €					

**RECINTOS PROPUESTOS**

REF.	REFERENCIA SIGPAC	CULTIVO	S/R	USO SIGPAC	Sup. Dec. admisible	Sup. Campo	Sup. Determ.	Sup. Resuelta
-1021093	18-057-008-00202-0003	ALMENDROS	S		0,08		0,08	0,08
-16061	18-057-036-00096-0004	OTROS FRUTALES	S		0,03		0,03	0,03
1700000006051052	18-057-008-00101-0001	BARBECHO TRADICIONAL	S		4,14		4,14	4,14
1700000006051054	18-057-036-00096-0002	OLIVAR	S		0,13		0,13	0,13
1700000006051058	18-057-036-00096-0001	HUERTA	R		0,09		0,09	0,09
1700000006051061	18-057-006-00029-0001	BARBECHO TRADICIONAL	S		10,29		10,29	10,29
1700000006051062	18-057-033-00032-0001	ALMENDROS	S		0,51		0,51	0,51
1700000006051063	18-057-031-00014-0001	ALMENDROS	S		3,84		3,84	3,84
1700000006051064	18-057-035-00151-0003	ALMENDROS	S		6,54		6,54	6,54
1700000006051065	18-057-033-00037-0001	ALMENDROS	S		0,55		0,55	0,55
1700000006051066	18-057-008-00164-0001	ALMENDROS	S		1,22		1,22	1,22
1700000006051067	18-057-008-00202-0001	ALMENDROS	S		1,89		1,89	1,89
1700000006051068	18-057-008-00290-0002	ALMENDROS	S		2,06		2,06	2,06
1700000006051069	18-057-040-00294-0001	ALMENDROS	S		1,30		1,30	1,30

(1) Con incidencias que retienen pago o deniegan el expediente.

(2) Se calcula sobre superficie declarada admisible.

(3) Aplicación del artículo 16 bis del RD 147/2023.

(4) Expediente con algunos recintos de pastos permanentes ubicados en espacios protegidos donde la carga ganadera mínima será 0,1 UGM/ha.

Puede verificar la integridad de una copia de este documento mediante la lectura del código QR adjunto o mediante el acceso a la dirección <https://ws050.juntadeandalucia.es/verificarFirma> indicando el código de VERIFICACIÓN

FIRMADO POR

RAQUEL MARIA ESPIN CRESPO

17/10/2024

VERIFICACIÓN

Pk2jmWSPEJNMB623FQZ8JEKDMKEPRE

PÁG. 1837/4804





**INCIDENCIAS**

**INCIDENCIA DESCRIPCIÓN**

- 452 Actividad agraria declarada en un recinto no compatible con el uso PA, PR o PS asignado en SIGPAC para ese recinto.  
 Recinto:18-057-008-00202-00002 Cultivo:62000 PASTOS PERMANENTES DE 5 O MAS AÑOS-SIN VARIEDAD Secano USO ASIGNADO EN SIGPAC:PR  
 Recinto:18-057-008-00290-00001 Cultivo:62000 PASTOS PERMANENTES DE 5 O MAS AÑOS-SIN VARIEDAD Secano USO ASIGNADO EN SIGPAC:PS  
 Recinto:18-057-035-00151-00001 Cultivo:62000 PASTOS PERMANENTES DE 5 O MAS AÑOS-SIN VARIEDAD Secano USO ASIGNADO EN SIGPAC:PR  
 Recinto:18-057-035-00151-00004 Cultivo:62000 PASTOS PERMANENTES DE 5 O MAS AÑOS-SIN VARIEDAD Secano USO ASIGNADO EN SIGPAC:PR
- 2454 Solicitante de intervención 6613 cuyo regimen de afiliacion a la SS no es ni el sistema especial agrario(cuenta ajena) ni autonomo con actividad agraria.
- 74018 Productor que no es agricultor a título principal, según los datos del ejercicio fiscal n-1 y seguridad socia.
- 74053 Importe inferior a 100 Euros
- 86119 Carga ganadera NO cumple con el valor mínimo de 0,2 UGM/ha.  
 Recinto:18-057-008-00202-00002 Cultivo:62000 PASTOS PERMANENTES DE 5 O MAS AÑOS-SIN VARIEDAD Secano Carga Ganadera:0  
 Recinto:18-057-008-00290-00001 Cultivo:62000 PASTOS PERMANENTES DE 5 O MAS AÑOS-SIN VARIEDAD Secano Carga Ganadera:0  
 Recinto:18-057-035-00151-00001 Cultivo:62000 PASTOS PERMANENTES DE 5 O MAS AÑOS-SIN VARIEDAD Secano Carga Ganadera:0  
 Recinto:18-057-035-00151-00004 Cultivo:62000 PASTOS PERMANENTES DE 5 O MAS AÑOS-SIN VARIEDAD Secano Carga Ganadera:0
- 86121 Recinto superficie forrajera que no realiza la actividad de producción de pastoreo.  
 Recinto:18-057-008-00202-00002 Cultivo:62000 PASTOS PERMANENTES DE 5 O MAS AÑOS-SIN VARIEDAD Secano Actividad Agraria del recinto:2  
 Recinto:18-057-008-00290-00001 Cultivo:62000 PASTOS PERMANENTES DE 5 O MAS AÑOS-SIN VARIEDAD Secano Actividad Agraria del recinto:2  
 Recinto:18-057-035-00151-00001 Cultivo:62000 PASTOS PERMANENTES DE 5 O MAS AÑOS-SIN VARIEDAD Secano Actividad Agraria del recinto:2  
 Recinto:18-057-035-00151-00004 Cultivo:62000 PASTOS PERMANENTES DE 5 O MAS AÑOS-SIN VARIEDAD Secano Actividad Agraria del recinto:2
- 86122 Recinto superficie forrajera que realiza la actividad de producción de pastoreo y no declara el o los códigos del Registro de Explotaciones Ganaderas de Andalucía, REGA.  
 Recinto:18-057-008-00202-00002 Cultivo:62000 PASTOS PERMANENTES DE 5 O MAS AÑOS-SIN VARIEDAD Secano  
 Recinto:18-057-008-00290-00001 Cultivo:62000 PASTOS PERMANENTES DE 5 O MAS AÑOS-SIN VARIEDAD Secano  
 Recinto:18-057-035-00151-00001 Cultivo:62000 PASTOS PERMANENTES DE 5 O MAS AÑOS-SIN VARIEDAD Secano  
 Recinto:18-057-035-00151-00004 Cultivo:62000 PASTOS PERMANENTES DE 5 O MAS AÑOS-SIN VARIEDAD Secano
- 86124 Recinto de forrajera para Cálculo de Carga Ganadera que No pertenece a Explotación.  
 Recinto:18-057-008-00202-00002 Cultivo:62000 PASTOS PERMANENTES DE 5 O MAS AÑOS-SIN VARIEDAD Secano  
 Recinto:18-057-008-00290-00001 Cultivo:62000 PASTOS PERMANENTES DE 5 O MAS AÑOS-SIN VARIEDAD Secano  
 Recinto:18-057-035-00151-00001 Cultivo:62000 PASTOS PERMANENTES DE 5 O MAS AÑOS-SIN VARIEDAD Secano  
 Recinto:18-057-035-00151-00004 Cultivo:62000 PASTOS PERMANENTES DE 5 O MAS AÑOS-SIN VARIEDAD Secano

**Incidencias de carga ganadera**

**INCIDENCIA DESCRIPCIÓN**

- 452 Actividad agraria declarada en un recinto no compatible con el uso PA, PR o PS asignado en SIGPAC para ese recinto.  
 Recinto:18-057-035-00151-00004 Cultivo:62000 PASTOS PERMANENTES DE 5 O MAS AÑOS-SIN VARIEDAD Secano USO ASIGNADO EN SIGPAC:PR  
 Recinto:18-057-035-00151-00001 Cultivo:62000 PASTOS PERMANENTES DE 5 O MAS AÑOS-SIN VARIEDAD Secano USO ASIGNADO EN SIGPAC:PR  
 Recinto:18-057-008-00290-00001 Cultivo:62000 PASTOS PERMANENTES DE 5 O MAS AÑOS-SIN VARIEDAD Secano USO ASIGNADO EN SIGPAC:PS  
 Recinto:18-057-008-00202-00002 Cultivo:62000 PASTOS PERMANENTES DE 5 O MAS AÑOS-SIN VARIEDAD Secano USO ASIGNADO EN SIGPAC:PR
- 86122 Recinto superficie forrajera que realiza la actividad de producción de pastoreo y no declara el o los códigos del Registro de Explotaciones Ganaderas de Andalucía, REGA.  
 Recinto:18-057-035-00151-00004 Cultivo:62000 PASTOS PERMANENTES DE 5 O MAS AÑOS-SIN VARIEDAD Secano  
 Recinto:18-057-035-00151-00001 Cultivo:62000 PASTOS PERMANENTES DE 5 O MAS AÑOS-SIN VARIEDAD Secano  
 Recinto:18-057-008-00290-00001 Cultivo:62000 PASTOS PERMANENTES DE 5 O MAS AÑOS-SIN VARIEDAD Secano

(1) Con incidencias que retienen pago o deniegan el expediente.  
 (2) Se calcula sobre superficie declarada admisible.  
 (3) Aplicación del artículo 16 bis del RD 147/2023.  
 (4) Expediente con algunos recintos de pastos permanentes ubicados en espacios protegidos donde la carga ganadera mínima será 0,1 UGM/ha.

Puede verificar la integridad de una copia de este documento mediante la lectura del código QR adjunto o mediante el acceso a la dirección <https://ws050.juntadeandalucia.es/verificarFirma> indicando el código de VERIFICACIÓN

FIRMADO POR	RAQUEL MARIA ESPIN CRESPO	17/10/2024	
VERIFICACIÓN	Pk2jmWSPEJNMB623FQZ8JEKDMKEPRE	PÁG. 1838/4804	



- 86124 Recinto:18-057-008-00202-00002 Cultivo:62000 PASTOS PERMANENTES DE 5 O MAS AÑOS-SIN VARIEDAD Secano  
Recinto de forrajera para Cálculo de Carga Ganadera que No pertenece a Explotación.  
Recinto:18-057-035-00151-00004 Cultivo:62000 PASTOS PERMANENTES DE 5 O MAS AÑOS-SIN VARIEDAD Secano  
Recinto:18-057-035-00151-00001 Cultivo:62000 PASTOS PERMANENTES DE 5 O MAS AÑOS-SIN VARIEDAD Secano  
Recinto:18-057-008-00290-00001 Cultivo:62000 PASTOS PERMANENTES DE 5 O MAS AÑOS-SIN VARIEDAD Secano  
Recinto:18-057-008-00202-00002 Cultivo:62000 PASTOS PERMANENTES DE 5 O MAS AÑOS-SIN VARIEDAD Secano
- 86128 Recinto de Forrajeras que no ha contabilizado para Carga Ganadera por no tener una explotación válida para el cálculo de la Carga Ganadera  
Recinto:18-057-035-00151-00004 Cultivo:62 PASTOS PERMANENTES DE 5 O MAS AÑOS-  
Recinto:18-057-035-00151-00001 Cultivo:62 PASTOS PERMANENTES DE 5 O MAS AÑOS-  
Recinto:18-057-008-00290-00001 Cultivo:62 PASTOS PERMANENTES DE 5 O MAS AÑOS-  
Recinto:18-057-008-00202-00002 Cultivo:62 PASTOS PERMANENTES DE 5 O MAS AÑOS-
- 86132 Recinto superficie forrajera que no realiza la actividad de producción de pastoreo.  
Recinto:18-057-035-00151-00004 Cultivo:62000 PASTOS PERMANENTES DE 5 O MAS AÑOS-SIN VARIEDAD Secano  
Recinto:18-057-008-00101-00001 Cultivo:20000 BARBECHO TRADICIONAL-SIN VARIEDAD Secano  
Recinto:18-057-035-00151-00001 Cultivo:62000 PASTOS PERMANENTES DE 5 O MAS AÑOS-SIN VARIEDAD Secano  
Recinto:18-057-008-00290-00001 Cultivo:62000 PASTOS PERMANENTES DE 5 O MAS AÑOS-SIN VARIEDAD Secano  
Recinto:18-057-008-00202-00002 Cultivo:62000 PASTOS PERMANENTES DE 5 O MAS AÑOS-SIN VARIEDAD Secano  
Recinto:18-057-006-00029-00001 Cultivo:20000 BARBECHO TRADICIONAL-SIN VARIEDAD Secano

(1) Con incidencias que retienen pago o deniegan el expediente.

(2) Se calcula sobre superficie declarada admisible.

(3) Aplicación del artículo 16 bis del RD 147/2023.

(4) Expediente con algunos recintos de pastos permanentes ubicados en espacios protegidos donde la carga ganadera mínima será 0,1 UGM/ha.

Puede verificar la integridad de una copia de este documento mediante la lectura del código QR adjunto o mediante el acceso a la dirección <https://ws050.juntadeandalucia.es/verificarFirma> indicando el código de VERIFICACIÓN

FIRMADO POR

RAQUEL MARIA ESPIN CRESPO

17/10/2024

VERIFICACIÓN

Pk2jmWSPEJNMB623FQZ8JEKDMKEPRE

PÁG. 1839/4804





**APELLIDOS Y NOMBRE / RAZÓN SOCIAL**

ORIHUELA MOLINA OVIDIO MANUEL

**NIF**

\*\*\*\*2100\*

**EXPEDIENTE**

1111221

**RESOLUCIÓN**

DENEGACIÓN DE LA AYUDA

**DATOS DE MANTENIMIENTO UNIDADES**

<b>GRUPO DE PAGO</b>	<b>Sup. Dec. Admisible</b>	<b>Sup. Resuelta</b>	<b>Sobredecl.</b>	<b>% Sobredecl.</b>
ZONAS DE MONTAÑA	0,00	0,00	0,00	0,00

**RESUMEN DE PAGOS**

	<b>IMPORTE ( Euros )</b>			
	<b>RESUELTO</b>	<b>FEADER</b>	<b>MAPA</b>	<b>CAPADR</b>
A pagar	0,00	0,00	0,00	0,00

**APLICACIÓN DE REDUCCIONES Y PENALIZACIONES (%)**

<b>Criterios de subvencionabilidad (1)</b>	<b>Presentación tardía</b>	<b>Omisión declaración</b>	<b>Condicionalidad</b>
100,00	0,00	0,00	0,00

**IMPORTE ( Euros )**

<b>Calculado(2)</b>	<b>Reducción</b>	<b>Penalización</b>	<b>Reducción Penalización (3)</b>	<b>Penalización adicional</b>	<b>Resuelto</b>	<b>FEADER</b>	<b>MAPA</b>	<b>CAPADR</b>
0,00 €	0,00 €	0,00 €	0,00 €	0,00 €	0,00 €	0,00 €	0,00 €	0,00 €
<b>Importe Unitario:</b>	93,00 €	<b>Nuevo Importe Unitario:</b>	0,00 €					

**RECINTOS PROPUESTOS**

<b>REF.</b>	<b>REFERENCIA SIGPAC</b>	<b>CULTIVO</b>	<b>S/R</b>	<b>USO SIGPAC</b>	<b>Sup. Dec. admisible</b>	<b>Sup. Campo</b>	<b>Sup. Determ.</b>	<b>Sup. Resuelta</b>
5079730	18-138-003-00227-0001	ALMENDROS	R		0,67		0,67	0,67
6839159	18-138-003-00269-0002	OLIVAR	S		0,51		0,51	0,51
6839162	18-138-003-00270-0001	OLIVAR	S		1,19		1,19	1,19
170000005267577	18-138-001-00623-0001	OLIVAR	S		0,58		0,58	0,58
1700000005267578	18-138-003-00228-0001	OLIVAR	R		0,58		0,58	0,58
1700000005267579	18-138-003-00225-0001	OLIVAR	S		1,64		1,64	1,64
1700000005267580	18-138-003-00110-0002	OLIVAR	S		0,32		0,32	0,32
1700000005267581	18-138-003-00261-0002	OLIVAR	S		1,98		1,98	1,98
1700000005267582	18-138-003-00263-0001	OLIVAR	S		0,64		0,64	0,64
1700000005267583	18-138-003-00264-0001	OLIVAR	S		0,62		0,62	0,62
1700000005267584	18-138-003-00272-0001	OLIVAR	S		1,37		1,37	1,37
1700000005267585	18-138-003-00223-0002	OLIVAR	S		1,89		1,89	1,89
1700000005267586	18-138-003-00226-0001	OLIVAR	S		1,82		1,82	1,82
1700000005267587	18-138-002-00444-0001	OLIVAR	S		0,22		0,22	0,22
1700000005267588	18-138-002-00603-0001	OLIVAR	S		0,56		0,56	0,56
1700000005267589	18-138-003-00054-0001	OLIVAR	S		4,44		4,44	4,44
1700000005267590	18-138-003-00109-0001	OLIVAR	S		0,26		0,26	0,26
1700000005267591	18-138-003-00224-0001	OLIVAR	S		1,61		1,61	1,61
1700000005267592	18-138-003-00229-0002	OLIVAR	S		4,90		4,90	4,90

**INCIDENCIAS**

**INCIDENCIA DESCRIPCIÓN**

74018	Productor que no es agricultor a título principal, según los datos del ejercicio fiscal n-1 y seguridad socia.
74053	Importe inferior a 100 Euros

(1) Con incidencias que retienen pago o deniegan el expediente.

(2) Se calcula sobre superficie declarada admisible.

(3) Aplicación del artículo 16 bis del RD 147/2023.

(4) Expediente con algunos recintos de pastos permanentes ubicados en espacios protegidos donde la carga ganadera mínima será 0,1 UGM/ha.

Puede verificar la integridad de una copia de este documento mediante la lectura del código QR adjunto o mediante el acceso a la dirección <https://ws050.juntadeandalucia.es/verificarFirma> indicando el código de VERIFICACIÓN

FIRMADO POR	RAQUEL MARIA ESPIN CRESPO	17/10/2024
VERIFICACIÓN	Pk2jmWSPEJNMB623FQZ8JEKDMKEPRE	PÁG. 1840/4804







**APELLIDOS Y NOMBRE / RAZÓN SOCIAL**

ORTEGA ARRIAZA SEBASTIÁN

**NIF**  
\*\*\*\*1416\*

**EXPEDIENTE**  
1111589

**RESOLUCIÓN**  
DENEGACIÓN DE LA AYUDA

**DATOS DE MANTENIMIENTO UNIDADES**

**GRUPO DE PAGO**

ZONAS DE MONTAÑA

<b>Sup. Dec. Admisible</b>	<b>Sup. Resuelta</b>	<b>Sobredecl.</b>	<b>% Sobredecl.</b>
0,00	0,00	0,00	0,00

**RESUMEN DE PAGOS**

	<b>IMPORTE ( Euros )</b>			
	<b>RESUELTO</b>	<b>FEADER</b>	<b>MAPA</b>	<b>CAPADR</b>
A pagar	0,00	0,00	0,00	0,00

**APLICACIÓN DE REDUCCIONES Y PENALIZACIONES (%)**

<b>Criterios de subvencionabilidad (1)</b>	<b>Presentación tardía</b>	<b>Omisión declaración</b>	<b>Condicionidad</b>
100,00	0,00	0,00	0,00

**IMPORTE ( Euros )**

<b>Calculado(2)</b>	<b>Reducción</b>	<b>Penalización</b>	<b>Reducción Penalización (3)</b>	<b>Penalización adicional</b>	<b>Resuelto</b>	<b>FEADER</b>	<b>MAPA</b>	<b>CAPADR</b>
0,00 €	0,00 €	0,00 €	0,00 €	0,00 €	0,00 €	0,00 €	0,00 €	0,00 €
<b>Importe Unitario:</b>	93,00 €	<b>Nuevo Importe Unitario:</b>	0,00 €					

**RECINTOS PROPUESTOS**

<b>REF.</b>	<b>REFERENCIA SIGPAC</b>	<b>CULTIVO</b>	<b>S/R</b>	<b>USO SIGPAC</b>	<b>Sup. Dec. admisible</b>	<b>Sup. Campo</b>	<b>Sup. Determ.</b>	<b>Sup. Resuelta</b>
-39777	18-039-008-00020-0003	OLIVAR	S		0,06		0,06	0,06
6906920	18-039-005-00254-0001	OLIVAR	S		0,30		0,30	0,30
6906955	18-039-004-00093-0003	OLIVAR	S		1,18		1,18	1,18
1700000005075959	23-019-010-00360-0001	OLIVAR	S		0,25		0,25	0,25
1700000005075961	23-019-001-00522-0001	OLIVAR	S		0,21		0,21	0,21
1700000005075962	23-019-001-00523-0001	OLIVAR	S		0,02		0,02	0,02
1700000005859690	18-139-006-00010-0001	OLIVAR	S		0,81		0,81	0,81
1700000006350652	18-039-008-00020-0002	OLIVAR	S		0,30		0,30	0,30

**INCIDENCIAS**

**INCIDENCIA DESCRIPCIÓN**

74018 Productor que no es agricultor a título principal, según los datos del ejercicio fiscal n-1 y seguridad socia.  
74053 Importe inferior a 100 Euros

(1) Con incidencias que retienen pago o deniegan el expediente.

(2) Se calcula sobre superficie declarada admisible.

(3) Aplicación del artículo 16 bis del RD 147/2023.

(4) Expediente con algunos recintos de pastos permanentes ubicados en espacios protegidos donde la carga ganadera mínima será 0,1 UGM/ha.

Puede verificar la integridad de una copia de este documento mediante la lectura del código QR adjunto o mediante el acceso a la dirección <https://ws050.juntadeandalucia.es/verificarFirma> indicando el código de VERIFICACIÓN

FIRMADO POR

RAQUEL MARIA ESPIN CRESPO

17/10/2024

VERIFICACIÓN

Pk2jmWSPEJNMB623FQZ8JEKDMKEPRE

PÁG. 1841/4804





**APELLIDOS Y NOMBRE / RAZÓN SOCIAL**

ORTEGA GOMEZ FRANCISCO JAVIER

**NIF**

\*\*\*\*5578\*

**EXPEDIENTE**

1284751

**RESOLUCIÓN**

DENEGACIÓN DE LA AYUDA

**DATOS DE MANTENIMIENTO UNIDADES**

<b>GRUPO DE PAGO</b>	<b>Sup. Dec. Admisible</b>	<b>Sup. Resuelta</b>	<b>Sobredecl.</b>	<b>% Sobredecl.</b>
ZONAS DE MONTAÑA	0,00	0,00	0,00	0,00

**RESUMEN DE PAGOS**

	<b>IMPORTE ( Euros )</b>			
	<b>RESUELTO</b>	<b>FEADER</b>	<b>MAPA</b>	<b>CAPADR</b>
A pagar	0,00	0,00	0,00	0,00

**APLICACIÓN DE REDUCCIONES Y PENALIZACIONES (%)**

<b>Criterios de subvencionabilidad (1)</b>	<b>Presentación tardía</b>	<b>Omisión declaración</b>	<b>Condicionalidad</b>
100,00	0,00	0,00	0,00

**IMPORTE ( Euros )**

Calculado(2)	Reducción	Penalización	Reducción Penalización (3)	Penalización adicional	Resuelto	FEADER	MAPA	CAPADR
0,00 €	0,00 €	0,00 €	0,00 €	0,00 €	0,00 €	0,00 €	0,00 €	0,00 €
<b>Importe Unitario:</b>	93,00 €	<b>Nuevo Importe Unitario:</b>	0,00 €					

**RECINTOS PROPUESTOS**

<b>REF.</b>	<b>REFERENCIA SIGPAC</b>	<b>CULTIVO</b>	<b>S/R</b>	<b>USO SIGPAC</b>	<b>Sup. Dec. admisible</b>	<b>Sup. Campo</b>	<b>Sup. Determ.</b>	<b>Sup. Resuelta</b>
-1618062	18-123-012-00580-0001	OLIVAR	R		0,16		0,16	0,16
-1618048	18-123-012-00578-0001	OLIVAR	R		0,27		0,27	0,27
5484632	18-123-024-00140-0003	OLIVAR	S		1,02		1,02	1,02
170000005465660	18-123-012-00321-0001	OLIVAR	S		1,54		1,54	1,54

**INCIDENCIAS**

**INCIDENCIA DESCRIPCIÓN**

74018	Productor que no es agricultor a título principal, según los datos del ejercicio fiscal n-1 y seguridad socia.
74053	Importe inferior a 100 Euros

(1) Con incidencias que retienen pago o deniegan el expediente.

(2) Se calcula sobre superficie declarada admisible.

(3) Aplicación del artículo 16 bis del RD 147/2023.

(4) Expediente con algunos recintos de pastos permanentes ubicados en espacios protegidos donde la carga ganadera mínima será 0,1 UGM/ha.

Puede verificar la integridad de una copia de este documento mediante la lectura del código QR adjunto o mediante el acceso a la dirección <https://ws050.juntadeandalucia.es/verificarFirma> indicando el código de VERIFICACIÓN

FIRMADO POR	RAQUEL MARIA ESPIN CRESPO	17/10/2024
VERIFICACIÓN	Pk2jmWSPEJNMB623FQZ8JEKDMKEPRE	PÁG. 1842/4804





**APELLIDOS Y NOMBRE / RAZÓN SOCIAL**

ORTEGA LOMAS JUAN ENRIQUE

**NIF**

\*\*\*\*5737\*

**EXPEDIENTE**

1283762

**RESOLUCIÓN**

DENEGACIÓN DE LA AYUDA

**DATOS DE MANTENIMIENTO UNIDADES**

**GRUPO DE PAGO**

ZONAS DE MONTAÑA

**Sup. Dec.  
Admisible**

0,00

**Sup.  
Resuelta**

0,00

**Sobredecl.**

0,00

**% Sobredecl.**

0,00

**RESUMEN DE PAGOS**

**IMPORTE ( Euros )**

	<u>RESUELTO</u>	<u>FEADER</u>	<u>MAPA</u>	<u>CAPADR</u>
A pagar	0,00	0,00	0,00	0,00

**APLICACIÓN DE REDUCCIONES Y PENALIZACIONES (%)**

<u>Crterios de subvencionabilidad (1)</u>	<u>Presentación tardía</u>	<u>Omisión declaración</u>	<u>Condicionalidad</u>
100,00	0,00	0,00	0,00

**IMPORTE ( Euros )**

<u>Calculado(2)</u>	<u>Reducción</u>	<u>Penalización</u>	<u>Reducción Penalización (3)</u>	<u>Penalización adicional</u>	<u>Resuelto</u>	<u>FEADER</u>	<u>MAPA</u>	<u>CAPADR</u>
0,00 €	0,00 €	0,00 €	0,00 €	0,00 €	0,00 €	0,00 €	0,00 €	0,00 €
<u>Importe Unitario:</u>	93,00 €	<u>Nuevo Importe Unitario:</u>	0,00 €					

(1) Con incidencias que retienen pago o deniegan el expediente.

(2) Se calcula sobre superficie declarada admisible.

(3) Aplicación del artículo 16 bis del RD 147/2023.

(4) Expediente con algunos recintos de pastos permanentes ubicados en espacios protegidos donde la carga ganadera mínima será 0,1 UGM/ha.

Puede verificar la integridad de una copia de este documento mediante la lectura del código QR adjunto o mediante el acceso a la dirección <https://ws050.juntadeandalucia.es/verificarFirma> indicando el código de VERIFICACIÓN

FIRMADO POR

RAQUEL MARIA ESPIN CRESPO

17/10/2024

VERIFICACIÓN

Pk2jmWSPEJNMB623FQZ8JEKDMKEPRE

PÁG. 1843/4804





**RECINTOS PROPUESTOS**

REF.	REFERENCIA SIGPAC	CULTIVO	S/R	USO SIGPAC	Sup. Dec. admisible	Sup. Campo	Sup. Determ.	Sup. Resulta
-476738	18-139-006-00337-0009	OLIVAR	S		0,03		0,03	0,03
-476737	18-139-006-00337-0008	OLIVAR	S		0,04		0,04	0,04
-102166	18-139-006-00339-0002	OLIVAR	S		0,03		0,03	0,03
5257523	23-064-004-00228-0005	OLIVAR	S		0,14		0,14	0,14
5257527	23-064-004-00229-0003	OLIVAR	S		0,25		0,25	0,25
170000004829431	18-039-002-00326-0001	OLIVAR	S		0,31		0,31	0,31
170000004829432	18-139-006-00006-0001	OLIVAR	S		0,16		0,16	0,16
170000004829433	18-139-006-00222-0003	OLIVAR	S		0,20		0,20	0,20
170000004829434	18-139-006-00223-0001	OLIVAR	S		5,71		5,71	5,71
170000004829436	18-139-006-00337-0001	OLIVAR	S		0,55		0,55	0,55
170000004829437	18-139-006-00338-0001	OLIVAR	S		0,70		0,70	0,70
170000004829438	18-139-006-00339-0001	OLIVAR	S		1,63		1,63	1,63
170000004829439	18-139-005-00049-0001	OLIVAR	S		0,92		0,92	0,92
170000004829440	23-019-009-00333-0001	OLIVAR	S		0,04		0,04	0,04
170000004829441	23-019-009-00334-0001	OLIVAR	S		0,29		0,29	0,29
170000004829442	23-019-009-00504-0001	OLIVAR	S		0,33		0,33	0,33
170000004829443	23-064-003-00192-0001	OLIVAR	S		1,19		1,19	1,19
170000004829444	23-019-008-00489-0001	OLIVAR	S		0,04		0,04	0,04
170000004829445	23-019-008-00491-0001	OLIVAR	S		0,29		0,29	0,29
170000004829446	23-019-008-00492-0001	OLIVAR	S		0,13		0,13	0,13
170000004829447	23-019-008-00493-0001	OLIVAR	S		0,26		0,26	0,26
170000004829448	18-039-010-00028-0001	OLIVAR	S		0,07		0,07	0,07
170000004829449	18-039-010-00031-0001	OLIVAR	S		1,91		1,91	1,91
170000004829451	23-064-004-00227-0001	OLIVAR	S		0,03		0,03	0,03
170000004829452	23-064-004-00232-0004	OLIVAR	S		0,10		0,10	0,10
170000004829453	23-064-004-00112-0001	OLIVAR	S		0,65		0,65	0,65
170000004829454	23-064-004-00228-0004	OLIVAR	S		0,32		0,32	0,32
170000004829455	23-064-004-00229-0001	OLIVAR	S		0,80		0,80	0,80
170000004829456	18-139-005-00035-0001	OLIVAR	S		4,31		4,31	4,31
170000004829457	23-064-004-00230-0001	OLIVAR	S		0,05		0,05	0,05

**INCIDENCIAS**

**INCIDENCIA DESCRIPCIÓN**

2454	Solicitante de intervención 6613 cuyo regimen de afiliacion a la SS no es ni el sistema especial agrario(cuenta ajena) ni autonomo con actividad agraria.
74018	Productor que no es agricultor a título principal, según los datos del ejercicio fiscal n-1 y seguridad socia.
74053	Importe inferior a 100 Euros

(1) Con incidencias que retienen pago o deniegan el expediente.  
 (2) Se calcula sobre superficie declarada admisible.  
 (3) Aplicación del artículo 16 bis del RD 147/2023.  
 (4) Expediente con algunos recintos de pastos permanentes ubicados en espacios protegidos donde la carga ganadera mínima será 0,1 UGM/ha.

Puede verificar la integridad de una copia de este documento mediante la lectura del código QR adjunto o mediante el acceso a la dirección <a href="https://ws050.juntadeandalucia.es/verificarFirma">https://ws050.juntadeandalucia.es/verificarFirma</a> indicando el código de VERIFICACIÓN			
FIRMADO POR	RAQUEL MARIA ESPIN CRESPO	17/10/2024	
VERIFICACIÓN	Pk2jmWSPEJNMB623FQZ8JEKDMKEPRE	PÁG. 1844/4804	



**APELLIDOS Y NOMBRE / RAZÓN SOCIAL**

ORTEGA MUÑOZ ROSALIA MARIA

**NIF**  
\*\*\*\*4669\*

**EXPEDIENTE**  
1252522

**RESOLUCIÓN**  
DENEGACIÓN DE LA AYUDA

**DATOS DE MANTENIMIENTO UNIDADES**

**GRUPO DE PAGO**

ZONAS DE MONTAÑA

Sup. Dec. Admisible	Sup. Resuelta	Sobredecl.	% Sobredecl.
0,00	0,00	0,00	0,00

**RESUMEN DE PAGOS**

	IMPORTE ( Euros )			
	RESUELTO	FEADER	MAPA	CAPADR
A pagar	0,00	0,00	0,00	0,00

**APLICACIÓN DE REDUCCIONES Y PENALIZACIONES (%)**

Criterios de subvencionabilidad (1)	Presentación tardía	Omisión declaración	Condicionalidad
100,00	0,00	0,00	0,00

**IMPORTE ( Euros )**

Calculado(2)	Reducción	Penalización	Reducción Penalización (3)	Penalización adicional	Resuelto	FEADER	MAPA	CAPADR
0,00 €	0,00 €	0,00 €	0,00 €	0,00 €	0,00 €	0,00 €	0,00 €	0,00 €
Importe Unitario:	93,00 €	Nuevo Importe Unitario:	0,00 €					

**RECINTOS PROPUESTOS**

REF.	REFERENCIA SIGPAC	CULTIVO	S/R	USO SIGPAC	Sup. Dec. admisible	Sup. Campo	Sup. Determ.	Sup. Resuelta
-1522678	18-051-001-00123-0001	OLIVAR	S		0,02		0,02	0,02
170000005930697	18-051-001-00258-0001	OLIVAR	S		2,20		2,20	2,20
170000005930698	18-051-001-00259-0001	OLIVAR	S		1,13		1,13	1,13
170000005930699	18-051-001-00142-0001	OLIVAR	S		0,78		0,78	0,78
170000005930700	18-051-001-00143-0001	OLIVAR	S		1,33		1,33	1,33
170000005930701	18-051-001-00146-0001	OLIVAR	S		1,60		1,60	1,60
170000005930702	18-051-001-00254-0001	OLIVAR	S		3,87		3,87	3,87

**INCIDENCIAS**

**INCIDENCIA DESCRIPCIÓN**

74018 Productor que no es agricultor a título principal, según los datos del ejercicio fiscal n-1 y seguridad socia.  
74053 Importe inferior a 100 Euros

(1) Con incidencias que retienen pago o deniegan el expediente.

(2) Se calcula sobre superficie declarada admisible.

(3) Aplicación del artículo 16 bis del RD 147/2023.

(4) Expediente con algunos recintos de pastos permanentes ubicados en espacios protegidos donde la carga ganadera mínima será 0,1 UGM/ha.

Puede verificar la integridad de una copia de este documento mediante la lectura del código QR adjunto o mediante el acceso a la dirección <https://ws050.juntadeandalucia.es/verificarFirma> indicando el código de VERIFICACIÓN

FIRMADO POR

RAQUEL MARIA ESPIN CRESPO

17/10/2024

VERIFICACIÓN

Pk2jmWSPEJNMB623FQZ8JEKDMKEPRE

PÁG. 1845/4804





**APELLIDOS Y NOMBRE / RAZÓN SOCIAL**

ORTEGA OSORIO SEBASTIAN

**NIF**  
\*\*\*\*7605\*

**EXPEDIENTE**

1280733

**RESOLUCIÓN**

DENEGACIÓN DE LA AYUDA

**DATOS DE MANTENIMIENTO UNIDADES**

<b>GRUPO DE PAGO</b>	<b>Sup. Dec. Admisible</b>	<b>Sup. Resuelta</b>	<b>Sobredecl.</b>	<b>% Sobredecl.</b>
ZONAS DE MONTAÑA	0,00	0,00	0,00	0,00

**RESUMEN DE PAGOS**

	<b>IMPORTE ( Euros )</b>			
	<b>RESUELTO</b>	<b>FEADER</b>	<b>MAPA</b>	<b>CAPADR</b>
A pagar	0,00	0,00	0,00	0,00

**APLICACIÓN DE REDUCCIONES Y PENALIZACIONES (%)**

<b>Crterios de subvencionabilidad (1)</b>	<b>Presentación tardía</b>	<b>Omisión declaración</b>	<b>Condicionalidad</b>
100,00	0,00	0,00	0,00

**IMPORTE ( Euros )**

<b>Calculado(2)</b>	<b>Reducción</b>	<b>Penalización</b>	<b>Reducción Penalización (3)</b>	<b>Penalización adicional</b>	<b>Resuelto</b>	<b>FEADER</b>	<b>MAPA</b>	<b>CAPADR</b>
0,00 €	0,00 €	0,00 €	0,00 €	0,00 €	0,00 €	0,00 €	0,00 €	0,00 €
<b>Importe Unitario:</b>	93,00 €	<b>Nuevo Importe Unitario:</b>	0,00 €					

**RECINTOS PROPUESTOS**

<b>REF.</b>	<b>REFERENCIA SIGPAC</b>	<b>CULTIVO</b>	<b>S/R</b>	<b>USO SIGPAC</b>	<b>Sup. Dec. admisible</b>	<b>Sup. Campo</b>	<b>Sup. Determ.</b>	<b>Sup. Resuelta</b>
5131346	18-139-006-00010-0001	OLIVAR	S		0,85		0,85	0,85
5131365	18-139-006-00338-0001	OLIVAR	S		0,74		0,74	0,74
5131367	18-139-006-00338-0002	OLIVAR	S		0,06		0,06	0,06
5131375	18-139-011-00041-0002	BARBECHO TRADICIONAL	S		1,00		1,00	1,00
6887402	18-139-006-00009-0001	BARBECHO TRADICIONAL	S		0,71		0,71	0,71
1700000004977984	18-139-005-00040-0003	OLIVAR	S		3,18		3,18	3,18
1700000004977985	18-139-006-00002-0001	OLIVAR	S		0,46		0,46	0,46
1700000004977986	18-139-006-00219-0001	OLIVAR	S		0,69		0,69	0,69

**INCIDENCIAS**

**INCIDENCIA DESCRIPCIÓN**

- 3795 Recinto declarado con una situación de riesgo de abandono.  
Recinto:18-139-006-00009-00001 Cultivo: -  
Recinto:18-139-011-00041-00002 Cultivo: -
- 74018 Productor que no es agricultor a título principal, según los datos del ejercicio fiscal n-1 y seguridad socia.
- 74053 Importe inferior a 100 Euros
- 86020 Verifica que determinados recintos declarados por el expte para la operación, no se corresponde con la ZONA DESFAVORECIDA. Y no ha sido solicitada la operación análoga o correspondiente.  
Recinto:18-068-003-00198-00001 Cultivo:101010 OLIVAR-PICUAL Regadío Operación correcta del recinto:6613.2  
Recinto:18-068-003-00213-00001 Cultivo:101010 OLIVAR-PICUAL Regadío Operación correcta del recinto:6613.2  
Recinto:18-068-003-00214-00001 Cultivo:101010 OLIVAR-PICUAL Regadío Operación correcta del recinto:6613.2  
Recinto:18-068-003-00215-00002 Cultivo:101010 OLIVAR-PICUAL Regadío Operación correcta del recinto:6613.2  
Recinto:18-068-003-00216-00001 Cultivo:101010 OLIVAR-PICUAL Regadío Operación correcta del recinto:6613.2  
Recinto:18-068-003-00217-00002 Cultivo:101010 OLIVAR-PICUAL Secano Operación correcta del recinto:6613.2  
Recinto:18-068-003-00218-00001 Cultivo:101010 OLIVAR-PICUAL Secano Operación correcta del recinto:6613.2  
Recinto:18-068-003-00460-00001 Cultivo:101010 OLIVAR-PICUAL Regadío Operación correcta del recinto:6613.2

(1) Con incidencias que retienen pago o deniegan el expediente.

(2) Se calcula sobre superficie declarada admisible.

(3) Aplicación del artículo 16 bis del RD 147/2023.

(4) Expediente con algunos recintos de pastos permanentes ubicados en espacios protegidos donde la carga ganadera mínima será 0,1 UGM/ha.

Puede verificar la integridad de una copia de este documento mediante la lectura del código QR adjunto o mediante el acceso a la dirección <https://ws050.juntadeandalucia.es/verificarFirma> indicando el código de VERIFICACIÓN

FIRMADO POR

RAQUEL MARIA ESPIN CRESPO

17/10/2024

VERIFICACIÓN

Pk2jmWSPEJNMB623FQZ8JEKDMKEPRE

PÁG. 1846/4804





**Incidencias de carga ganadera**

**INCIDENCIA DESCRIPCIÓN**

3795	Recinto declarado con una situación de riesgo de abandono. Recinto:18-139-011-00041-00002 Cultivo: - Recinto:18-139-006-00009-00001 Cultivo: -
86132	Recinto superficie forrajera que no realiza la actividad de producción de pastoreo. Recinto:18-139-011-00041-00002 Cultivo:20000 BARBECHO TRADICIONAL-SIN VARIEDAD Secano Recinto:18-139-006-00009-00001 Cultivo:20000 BARBECHO TRADICIONAL-SIN VARIEDAD Secano

(1) Con incidencias que retienen pago o deniegan el expediente.  
(2) Se calcula sobre superficie declarada admisible.  
(3) Aplicación del artículo 16 bis del RD 147/2023.  
(4) Expediente con algunos recintos de pastos permanentes ubicados en espacios protegidos donde la carga ganadera mínima será 0,1 UGM/ha.

Puede verificar la integridad de una copia de este documento mediante la lectura del código QR adjunto o mediante el acceso a la dirección <https://ws050.juntadeandalucia.es/verificarFirma> indicando el código de VERIFICACIÓN

FIRMADO POR	RAQUEL MARIA ESPIN CRESPO	17/10/2024
VERIFICACIÓN	Pk2jmWSPEJNMB623FQZ8JEKDMKEPRE	PÁG. 1847/4804





**APELLIDOS Y NOMBRE / RAZÓN SOCIAL**

ORTEGA PEREZ JOSE MIGUEL

**NIF**

\*\*\*\*3734\*

**EXPEDIENTE**

1118190

**RESOLUCIÓN**

DENEGACIÓN DE LA AYUDA

**DATOS DE MANTENIMIENTO UNIDADES**

**GRUPO DE PAGO**

ZONAS DE MONTAÑA

**Sup. Dec. Admisible**

0,00

**Sup. Resuelta**

0,00

**Sobredecl.**

0,00

**% Sobredecl.**

0,00

**RESUMEN DE PAGOS**

**IMPORTE ( Euros )**

	RESUELTO	FEADER	MAPA	CAPADR
A pagar	0,00	0,00	0,00	0,00

**APLICACIÓN DE REDUCCIONES Y PENALIZACIONES (%)**

Crterios de subvencionabilidad (1)	Presentación tardía	Omisión declaración	Condicionalidad
100,00	0,00	0,00	0,00

**IMPORTE ( Euros )**

Calculado(2)	Reducción	Penalización	Reducción Penalización (3)	Penalización adicional	Resuelto	FEADER	MAPA	CAPADR
0,00 €	0,00 €	0,00 €	0,00 €	0,00 €	0,00 €	0,00 €	0,00 €	0,00 €
Importe Unitario:	93,00 €	Nuevo Importe Unitario:	0,00 €					

**RECINTOS PROPUESTOS**

REF.	REFERENCIA SIGPAC	CULTIVO	S/R	USO SIGPAC	Sup. Dec. admisible	Sup. Campo	Sup. Determ.	Sup. Resuelta
4180237	18-137-009-00106-0001	OLIVAR	S		4,80		4,80	4,80

**INCIDENCIAS**

**INCIDENCIA DESCRIPCIÓN**

2454	Solicitante de intervención 6613 cuyo regimen de afiliación a la SS no es ni el sistema especial agrario(cuenta ajena) ni autonomo con actividad agraria.
74018	Productor que no es agricultor a título principal, según los datos del ejercicio fiscal n-1 y seguridad socia.
74053	Importe inferior a 100 Euros

(1) Con incidencias que retienen pago o deniegan el expediente.

(2) Se calcula sobre superficie declarada admisible.

(3) Aplicación del artículo 16 bis del RD 147/2023.

(4) Expediente con algunos recintos de pastos permanentes ubicados en espacios protegidos donde la carga ganadera mínima será 0,1 UGM/ha.

Puede verificar la integridad de una copia de este documento mediante la lectura del código QR adjunto o mediante el acceso a la dirección <https://ws050.juntadeandalucia.es/verificarFirma> indicando el código de VERIFICACIÓN

FIRMADO POR

RAQUEL MARIA ESPIN CRESPO

17/10/2024

VERIFICACIÓN

Pk2jmWSPEJNMB623FQZ8JEKDMKEPRE

PÁG. 1848/4804







**APELLIDOS Y NOMBRE / RAZÓN SOCIAL**  
ORTIGOSA GALEOTE ADRIAN

**NIF**  
\*\*\*\*2128\*

**EXPEDIENTE**  
1211256

**RESOLUCIÓN**  
DENEGACIÓN DE LA AYUDA

**DATOS DE MANTENIMIENTO UNIDADES**

<b>GRUPO DE PAGO</b>	<b>Sup. Dec. Admisible</b>	<b>Sup. Resuelta</b>	<b>Sobredecl.</b>	<b>% Sobredecl.</b>
ZONAS DE MONTAÑA	2,82	1,89	0,93	32,98

**RESUMEN DE PAGOS**

	<b>IMPORTE ( Euros )</b>			
	<b>RESUELTO</b>	<b>FEADER</b>	<b>MAPA</b>	<b>CAPADR</b>
A pagar	0,00	0,00	0,00	0,00

**APLICACIÓN DE REDUCCIONES Y PENALIZACIONES (%)**

<b>Crterios de subvencionabilidad (1)</b>	<b>Presentación tardía</b>	<b>Omisión declaración</b>	<b>Condicionalidad</b>
100,00	0,00	2,00	0,00

**IMPORTE ( Euros )**

<b>Calculado(2)</b>	<b>Reducción</b>	<b>Penalización</b>	<b>Reducción Penalización (3)</b>	<b>Penalización adicional</b>	<b>Resuelto</b>	<b>FEADER</b>	<b>MAPA</b>	<b>CAPADR</b>
262,26 €	86,49 €	175,77 €	0,00 €	0,00 €	0,00 €	0,00 €	0,00 €	0,00 €
<b>Importe Unitario:</b>	93,00 €	<b>Nuevo Importe Unitario:</b>	93,00 €					

**RECINTOS PROPUESTOS**

<b>REF.</b>	<b>REFERENCIA SIGPAC</b>	<b>CULTIVO</b>	<b>S/R</b>	<b>USO SIGPAC</b>	<b>Sup. Dec. admisible</b>	<b>Sup. Campo</b>	<b>Sup. Determ.</b>	<b>Sup. Resuelta</b>
6850923	18-196-005-00120-0001	TOMATE	S		0,48		0,48	0,00
6850924	18-196-005-00121-0001	TOMATE	S		1,23		1,23	1,19
6850925	18-196-005-00119-0001	TOMATE	S		0,41		0,41	0,00
6850926	18-196-005-00122-0002	SANDÍA	S		0,70		0,70	0,70

**INCIDENCIAS**

**INCIDENCIA DESCRIPCIÓN**

256	Solicitud con recintos no declarados en campaña actual con una reducción por omisión de superficie superior al 3% CÓDIGO PARA EL PORCENTAJE DE REDUCCIÓN POR OMISIÓN QUE CORRESPONDE A LA SOLICITUD:2
3790	Recinto declarado inactivo Recinto:18-196-005-00119-00001 Cultivo: - Recinto:18-196-005-00120-00001 Cultivo: -
4272	Verifica que las líneas de declaración de las Solicitudes Únicas no tienen solapes con la capa de Retroactividad Gráfica (ambas de la misma campaña) a nivel de expediente/línea de declaración gráfica de la solicitud. Recinto:18-196-005-00121-00001 Cultivo: - Agregado de la referencia del recinto.:0 Zona de la referencia del recinto.:0 Superficie solapada.:0,04 Id. Incid.:97994803
74053	Importe inferior a 100 Euros

(1) Con incidencias que retienen pago o deniegan el expediente.

(2) Se calcula sobre superficie declarada admisible.

(3) Aplicación del artículo 16 bis del RD 147/2023.

(4) Expediente con algunos recintos de pastos permanentes ubicados en espacios protegidos donde la carga ganadera mínima será 0,1 UGM/ha.

Puede verificar la integridad de una copia de este documento mediante la lectura del código QR adjunto o mediante el acceso a la dirección <https://ws050.juntadeandalucia.es/verificarFirma> indicando el código de VERIFICACIÓN

FIRMADO POR	RAQUEL MARIA ESPIN CRESPO	17/10/2024
VERIFICACIÓN	Pk2jmWSPEJNMB623FQZ8JEKDMKEPRE	PÁG. 1849/4804





**APELLIDOS Y NOMBRE / RAZÓN SOCIAL**

ORTIZ CANDELA JOSE FRANCISCO

**NIF**

\*\*\*\*6426\*

**EXPEDIENTE**

1034725

**RESOLUCIÓN**

DENEGACIÓN DE LA AYUDA

**DATOS DE MANTENIMIENTO UNIDADES**

<b>GRUPO DE PAGO</b>	<b>Sup. Dec. Admisible</b>	<b>Sup. Resuelta</b>	<b>Sobredecl.</b>	<b>% Sobredecl.</b>
ZONAS DE MONTAÑA	0,00	0,00	0,00	0,00

**RESUMEN DE PAGOS**

	<b>IMPORTE ( Euros )</b>			
	<b>RESUELTO</b>	<b>FEADER</b>	<b>MAPA</b>	<b>CAPADR</b>
A pagar	0,00	0,00	0,00	0,00

**APLICACIÓN DE REDUCCIONES Y PENALIZACIONES (%)**

<b>Criterios de subvencionabilidad (1)</b>	<b>Presentación tardía</b>	<b>Omisión declaración</b>	<b>Condicionalidad</b>
100,00	0,00	0,00	0,00

**IMPORTE ( Euros )**

<b>Calculado(2)</b>	<b>Reducción</b>	<b>Penalización</b>	<b>Reducción Penalización (3)</b>	<b>Penalización adicional</b>	<b>Resuelto</b>	<b>FEADER</b>	<b>MAPA</b>	<b>CAPADR</b>
0,00 €	0,00 €	0,00 €	0,00 €	0,00 €	0,00 €	0,00 €	0,00 €	0,00 €
<b>Importe Unitario:</b>	93,00 €	<b>Nuevo Importe Unitario:</b>	0,00 €					

**RECINTOS PROPUESTOS**

<b>REF.</b>	<b>REFERENCIA SIGPAC</b>	<b>CULTIVO</b>	<b>S/R</b>	<b>USO SIGPAC</b>	<b>Sup. Dec. admisible</b>	<b>Sup. Campo</b>	<b>Sup. Determ.</b>	<b>Sup. Resuelta</b>
1700000003482491	18-100-021-00121-0001	ALMENDROS	R		3,08		3,08	3,08

**INCIDENCIAS**

**INCIDENCIA DESCRIPCIÓN**

2454	Solicitante de intervención 6613 cuyo regimen de afiliación a la SS no es ni el sistema especial agrario(cuenta ajena) ni autonomo con actividad agraria.
74018	Productor que no es agricultor a título principal, según los datos del ejercicio fiscal n-1 y seguridad socia.
74053	Importe inferior a 100 Euros

(1) Con incidencias que retienen pago o deniegan el expediente.

(2) Se calcula sobre superficie declarada admisible.

(3) Aplicación del artículo 16 bis del RD 147/2023.

(4) Expediente con algunos recintos de pastos permanentes ubicados en espacios protegidos donde la carga ganadera mínima será 0,1 UGM/ha.

Puede verificar la integridad de una copia de este documento mediante la lectura del código QR adjunto o mediante el acceso a la dirección <https://ws050.juntadeandalucia.es/verificarFirma> indicando el código de VERIFICACIÓN

FIRMADO POR	RAQUEL MARIA ESPIN CRESPO	17/10/2024	
VERIFICACIÓN	Pk2jmWSPEJNMB623FQZ8JEKDMKEPRE	PÁG. 1850/4804	



**APELLIDOS Y NOMBRE / RAZÓN SOCIAL**

ORTIZ COBOS ANABEL

**NIF**

\*\*\*\*3106\*

**EXPEDIENTE**

1282513

**RESOLUCIÓN**

DENEGACIÓN DE LA AYUDA

**DATOS DE MANTENIMIENTO UNIDADES**

**GRUPO DE PAGO**

ZONAS DE MONTAÑA

**Sup. Dec. Admisible**

0,00

**Sup. Resuelta**

0,00

**Sobredecl.**

0,00

**% Sobredecl.**

0,00

**RESUMEN DE PAGOS**

**IMPORTE ( Euros )**

	RESUELTO	FEADER	MAPA	CAPADR
A pagar	0,00	0,00	0,00	0,00

**APLICACIÓN DE REDUCCIONES Y PENALIZACIONES (%)**

Criterios de subvencionabilidad (1)	Presentación tardía	Omisión declaración	Condicionalidad
100,00	0,00	0,00	0,00

**IMPORTE ( Euros )**

Calculado(2)	Reducción	Penalización	Reducción Penalización (3)	Penalización adicional	Resuelto	FEADER	MAPA	CAPADR
0,00 €	0,00 €	0,00 €	0,00 €	0,00 €	0,00 €	0,00 €	0,00 €	0,00 €
Importe Unitario:	93,00 €	Nuevo Importe Unitario:	0,00 €					

**RECINTOS PROPUESTOS**

REF.	REFERENCIA SIGPAC	CULTIVO	S/R	USO SIGPAC	Sup. Dec. admisible	Sup. Campo	Sup. Determ.	Sup. Resuelta
-1541564	18-123-009-00004-0009	ANÍS DULCE	R		1,31		1,31	1,31
-472915	18-123-009-00004-0004	ANÍS DULCE	R		1,83		1,83	1,83
1700000004616657	18-123-009-00004-0005	OLIVAR	R		2,87		2,87	2,87
1700000004616661	18-123-009-00007-0011	ANÍS DULCE	R		0,73		0,73	0,73
1700000004616666	18-123-009-00007-0002	OLIVAR	R		2,19		2,19	2,19

**INCIDENCIAS**

**INCIDENCIA DESCRIPCIÓN**

74018	Productor que no es agricultor a título principal, según los datos del ejercicio fiscal n-1 y seguridad socia.
74053	Importe inferior a 100 Euros

(1) Con incidencias que retienen pago o deniegan el expediente.

(2) Se calcula sobre superficie declarada admisible.

(3) Aplicación del artículo 16 bis del RD 147/2023.

(4) Expediente con algunos recintos de pastos permanentes ubicados en espacios protegidos donde la carga ganadera mínima será 0,1 UGM/ha.

Puede verificar la integridad de una copia de este documento mediante la lectura del código QR adjunto o mediante el acceso a la dirección <https://ws050.juntadeandalucia.es/verificarFirma> indicando el código de VERIFICACIÓN

FIRMADO POR

RAQUEL MARIA ESPIN CRESPO

17/10/2024

VERIFICACIÓN

Pk2jmWSPEJNMB623FQZ8JEKDMKEPRE

PÁG. 1851/4804





**APELLIDOS Y NOMBRE / RAZÓN SOCIAL**

ORTIZ LOPEZ MARIA INMACULADA

**NIF**  
\*\*\*\*2106\*

**EXPEDIENTE**  
1094581

**RESOLUCIÓN**  
DENEGACIÓN DE LA AYUDA

**DATOS DE MANTENIMIENTO UNIDADES**

<b>GRUPO DE PAGO</b>	<b>Sup. Dec. Admisible</b>	<b>Sup. Resuelta</b>	<b>Sobredecl.</b>	<b>% Sobredecl.</b>
ZONAS DE MONTAÑA	0,00	0,00	0,00	0,00

**RESUMEN DE PAGOS**

	<b>IMPORTE ( Euros )</b>			
	<b>RESUELTO</b>	<b>FEADER</b>	<b>MAPA</b>	<b>CAPADR</b>
A pagar	0,00	0,00	0,00	0,00

**APLICACIÓN DE REDUCCIONES Y PENALIZACIONES (%)**

<b>Criterios de subvencionabilidad (1)</b>	<b>Presentación tardía</b>	<b>Omisión declaración</b>	<b>Condicionalidad</b>
100,00	0,00	0,00	0,00

**IMPORTE ( Euros )**

<b>Calculado(2)</b>	<b>Reducción</b>	<b>Penalización</b>	<b>Reducción Penalización (3)</b>	<b>Penalización adicional</b>	<b>Resuelto</b>	<b>FEADER</b>	<b>MAPA</b>	<b>CAPADR</b>
0,00 €	0,00 €	0,00 €	0,00 €	0,00 €	0,00 €	0,00 €	0,00 €	0,00 €
<b>Importe Unitario:</b>	93,00 €	<b>Nuevo Importe Unitario:</b>	0,00 €					

**RECINTOS PROPUESTOS**

<b>REF.</b>	<b>REFERENCIA SIGPAC</b>	<b>CULTIVO</b>	<b>S/R</b>	<b>USO SIGPAC</b>	<b>Sup. Dec. admisible</b>	<b>Sup. Campo</b>	<b>Sup. Determ.</b>	<b>Sup. Resuelta</b>
4816506	18-153-002-00190-0001	ALMENDROS	S		0,68		0,68	0,68
4816513	18-153-002-00191-0001	ALMENDROS	S		0,39		0,39	0,39
5250513	18-153-003-00329-0001	BARBECHO TRADICIONAL	S		0,37		0,37	0,37
1700000005215551	18-153-003-00339-0002	ALMENDROS	S		2,71		2,71	2,71
1700000005215552	18-153-007-00218-0001	ALMENDROS	S		0,93		0,93	0,93
1700000005215553	18-153-002-00192-0001	ALMENDROS	S		2,18		2,18	2,18
1700000005215554	18-153-015-00103-0001	ALMENDROS	S		2,04		2,04	2,04

**INCIDENCIAS**

**INCIDENCIA DESCRIPCIÓN**

3795	Recinto declarado con una situación de riesgo de abandono. Recinto:18-153-003-00329-00001 Cultivo: -
74018	Productor que no es agricultor a título principal, según los datos del ejercicio fiscal n-1 y seguridad socia.
74053	Importe inferior a 100 Euros
86119	Carga ganadera NO cumple con el valor mínimo de 0,2 UGM/ha. Recinto:18-153-002-00192-00002 Cultivo:62000 PASTOS PERMANENTES DE 5 O MAS AÑOS-SIN VARIEDAD Secano Carga Ganadera:0
86121	Recinto superficie forrajera que no realiza la actividad de producción de pastoreo. Recinto:18-153-002-00192-00002 Cultivo:62000 PASTOS PERMANENTES DE 5 O MAS AÑOS-SIN VARIEDAD Secano Actividad Agraria del recinto:5
86122	Recinto superficie forrajera que realiza la actividad de producción de pastoreo y no declara el o los códigos del Registro de Explotaciones Ganaderas de Andalucía, REGA. Recinto:18-153-002-00192-00002 Cultivo:62000 PASTOS PERMANENTES DE 5 O MAS AÑOS-SIN VARIEDAD Secano
86124	Recinto de forrajera para Cálculo de Carga Ganadera que No pertenece a Explotación. Recinto:18-153-002-00192-00002 Cultivo:62000 PASTOS PERMANENTES DE 5 O MAS AÑOS-SIN VARIEDAD Secano

(1) Con incidencias que retienen pago o deniegan el expediente.

(2) Se calcula sobre superficie declarada admisible.

(3) Aplicación del artículo 16 bis del RD 147/2023.

(4) Expediente con algunos recintos de pastos permanentes ubicados en espacios protegidos donde la carga ganadera mínima será 0,1 UGM/ha.

Puede verificar la integridad de una copia de este documento mediante la lectura del código QR adjunto o mediante el acceso a la dirección <https://ws050.juntadeandalucia.es/verificarFirma> indicando el código de VERIFICACIÓN

FIRMADO POR

RAQUEL MARIA ESPIN CRESPO

17/10/2024

VERIFICACIÓN

Pk2jmWSPEJNMB623FQZ8JEKDMKEPRE

PÁG. 1852/4804





**Incidencias de carga ganadera**

**INCIDENCIA DESCRIPCIÓN**

3795	Recinto declarado con una situación de riesgo de abandono. Recinto:18-153-003-00329-00001 Cultivo: -
86122	Recinto superficie forrajera que realiza la actividad de producción de pastoreo y no declara el o los códigos del Registro de Explotaciones Ganaderas de Andalucía, REGA. Recinto:18-153-002-00192-00002 Cultivo:62000 PASTOS PERMANENTES DE 5 O MAS AÑOS-SIN VARIEDAD Secano
86124	Recinto de forrajera para Cálculo de Carga Ganadera que No pertenece a Explotación. Recinto:18-153-002-00192-00002 Cultivo:62000 PASTOS PERMANENTES DE 5 O MAS AÑOS-SIN VARIEDAD Secano
86128	Recinto de Forrajeras que no ha contabilizado para Carga Ganadera por no tener una explotación válida para el cálculo de la Carga Ganadera Recinto:18-153-002-00192-00002 Cultivo:62 PASTOS PERMANENTES DE 5 O MAS AÑOS-
86132	Recinto superficie forrajera que no realiza la actividad de producción de pastoreo. Recinto:18-153-003-00329-00001 Cultivo:20000 BARBECHO TRADICIONAL-SIN VARIEDAD Secano Recinto:18-153-002-00192-00002 Cultivo:62000 PASTOS PERMANENTES DE 5 O MAS AÑOS-SIN VARIEDAD Secano

(1) Con incidencias que retienen pago o deniegan el expediente.

(2) Se calcula sobre superficie declarada admisible.

(3) Aplicación del artículo 16 bis del RD 147/2023.

(4) Expediente con algunos recintos de pastos permanentes ubicados en espacios protegidos donde la carga ganadera mínima será 0,1 UGM/ha.

Puede verificar la integridad de una copia de este documento mediante la lectura del código QR adjunto o mediante el acceso a la dirección <https://ws050.juntadeandalucia.es/verificarFirma> indicando el código de VERIFICACIÓN

FIRMADO POR

RAQUEL MARIA ESPIN CRESPO

17/10/2024

VERIFICACIÓN

Pk2jmWSPEJNMB623FQZ8JEKDMKEPRE

PÁG. 1853/4804





**APELLIDOS Y NOMBRE / RAZÓN SOCIAL**

ORTIZ MORALES ANTONIA

**NIF**

\*\*\*\*2418\*

**EXPEDIENTE**

1205056

**RESOLUCIÓN**

DENEGACIÓN DE LA AYUDA

**DATOS DE MANTENIMIENTO UNIDADES**

GRUPO DE PAGO	Sup. Dec. Admisible	Sup. Resuelta	Sobredecl.	% Sobredecl.
ZONAS DE MONTAÑA	0,00	0,00	0,00	0,00

**RESUMEN DE PAGOS**

A pagar	IMPORTE ( Euros )			
	RESUELTO	FEADER	MAPA	CAPADR
	0,00	0,00	0,00	0,00

**APLICACIÓN DE REDUCCIONES Y PENALIZACIONES (%)**

Criterios de subvencionabilidad (1)	Presentación tardía	Omisión declaración	Condicionalidad
100,00	0,00	0,00	0,00

**IMPORTE ( Euros )**

Calculado(2)	Reducción	Penalización	Reducción Penalización (3)	Penalización adicional	Resuelto	FEADER	MAPA	CAPADR
0,00 €	0,00 €	0,00 €	0,00 €	0,00 €	0,00 €	0,00 €	0,00 €	0,00 €
Importe Unitario:	93,00 €	Nuevo Importe Unitario:	0,00 €					

**RECINTOS PROPUESTOS**

REF.	REFERENCIA SIGPAC	CULTIVO	S/R	USO SIGPAC	Sup. Dec. admisible	Sup. Campo	Sup. Determ.	Sup. Resuelta
-502972	18-155-009-00108-0002	OLIVAR	S		1,05		1,05	1,05
1700000004603496	18-155-006-00172-0001	GUISANTES	S		1,86		1,86	1,86
1700000004603497	18-155-005-00013-0003	BARBECHO TRADICIONAL	S		0,34		0,34	0,34
1700000004603498	18-155-005-00014-0002	BARBECHO TRADICIONAL	S		1,63		1,63	1,63
1700000004603499	18-155-009-00168-0001	ALMENDROS	S		0,72		0,72	0,72
1700000004603500	18-155-004-00090-0001	CEBADA	S		3,94		3,94	3,94
1700000004603501	18-155-005-00013-0004	BARBECHO TRADICIONAL	S		0,30		0,30	0,30
1700000004603502	18-155-005-00014-0005	BARBECHO TRADICIONAL	S		1,88		1,88	1,88
1700000004603503	18-155-003-00046-0004	OLIVAR	S		2,34		2,34	2,34
1700000004603504	18-155-006-00174-0002	CEBADA	S		2,74		2,74	2,74
1700000004603505	18-155-006-00176-0001	BARBECHO TRADICIONAL	S		2,70		2,70	2,70
1700000004603506	18-155-006-00177-0005	BARBECHO TRADICIONAL	S		2,72		2,72	2,72
1700000004603509	18-155-005-00004-0002	GUISANTES	S		0,60		0,60	0,60
1700000004603516	18-155-009-00108-0001	ALMENDROS	S		0,55		0,55	0,55

**INCIDENCIAS**

**INCIDENCIA DESCRIPCIÓN**

2454	Solicitante de intervención 6613 cuyo regimen de afiliación a la SS no es ni el sistema especial agrario(cuenta ajena) ni autonomo con actividad agraria.
74018	Productor que no es agricultor a título principal, según los datos del ejercicio fiscal n-1 y seguridad socia.
74053	Importe inferior a 100 Euros

(1) Con incidencias que retienen pago o deniegan el expediente.

(2) Se calcula sobre superficie declarada admisible.

(3) Aplicación del artículo 16 bis del RD 147/2023.

(4) Expediente con algunos recintos de pastos permanentes ubicados en espacios protegidos donde la carga ganadera mínima será 0,1 UGM/ha.

Puede verificar la integridad de una copia de este documento mediante la lectura del código QR adjunto o mediante el acceso a la dirección <https://ws050.juntadeandalucia.es/verificarFirma> indicando el código de VERIFICACIÓN

FIRMADO POR

RAQUEL MARIA ESPIN CRESPO

17/10/2024

VERIFICACIÓN

Pk2jmWSPEJNMB623FQZ8JEKDMKEPRE

PÁG. 1854/4804





**Incidencias de carga ganadera**

**INCIDENCIA DESCRIPCIÓN**

86132	Recinto superficie forrajera que no realiza la actividad de producción de pastoreo. Recinto:18-155-005-00013-00003 Cultivo:20000 BARBECHO TRADICIONAL-SIN VARIEDAD Secano Recinto:18-155-005-00014-00002 Cultivo:20000 BARBECHO TRADICIONAL-SIN VARIEDAD Secano Recinto:18-155-005-00013-00004 Cultivo:20000 BARBECHO TRADICIONAL-SIN VARIEDAD Secano Recinto:18-155-005-00014-00005 Cultivo:20000 BARBECHO TRADICIONAL-SIN VARIEDAD Secano Recinto:18-155-006-00176-00001 Cultivo:20000 BARBECHO TRADICIONAL-SIN VARIEDAD Secano Recinto:18-155-006-00177-00005 Cultivo:20000 BARBECHO TRADICIONAL-SIN VARIEDAD Secano
-------	---

(1) Con incidencias que retienen pago o deniegan el expediente.  
(2) Se calcula sobre superficie declarada admisible.  
(3) Aplicación del artículo 16 bis del RD 147/2023.  
(4) Expediente con algunos recintos de pastos permanentes ubicados en espacios protegidos donde la carga ganadera mínima será 0,1 UGM/ha.

Puede verificar la integridad de una copia de este documento mediante la lectura del código QR adjunto o mediante el acceso a la dirección <https://ws050.juntadeandalucia.es/verificarFirma> indicando el código de VERIFICACIÓN

FIRMADO POR	RAQUEL MARIA ESPIN CRESPO	17/10/2024	
VERIFICACIÓN	Pk2jmWSPEJNMB623FQZ8JEKDMKEPRE	PÁG. 1855/4804	



**APELLIDOS Y NOMBRE / RAZÓN SOCIAL**

ORTIZ RUIZ MARIA VICTORIA

**NIF**  
\*\*\*\*8186\*

**EXPEDIENTE**

1281977

**RESOLUCIÓN**

DENEGACIÓN DE LA AYUDA

**DATOS DE MANTENIMIENTO UNIDADES**

**GRUPO DE PAGO**

ZONAS DE MONTAÑA

<b>Sup. Dec. Admisible</b>	<b>Sup. Resuelta</b>	<b>Sobredecl.</b>	<b>% Sobredecl.</b>
0,00	0,00	0,00	0,00

**RESUMEN DE PAGOS**

	<b>IMPORTE ( Euros )</b>			
	<b>RESUELTO</b>	<b>FEADER</b>	<b>MAPA</b>	<b>CAPADR</b>
A pagar	0,00	0,00	0,00	0,00

**APLICACIÓN DE REDUCCIONES Y PENALIZACIONES (%)**

<b>Crterios de subvencionabilidad (1)</b>	<b>Presentación tardía</b>	<b>Omisión declaración</b>	<b>Condicionalidad</b>
100,00	0,00	0,00	0,00

**IMPORTE ( Euros )**

<b>Calculado(2)</b>	<b>Reducción</b>	<b>Penalización</b>	<b>Reducción Penalización (3)</b>	<b>Penalización adicional</b>	<b>Resuelto</b>	<b>FEADER</b>	<b>MAPA</b>	<b>CAPADR</b>
0,00 €	0,00 €	0,00 €	0,00 €	0,00 €	0,00 €	0,00 €	0,00 €	0,00 €
<b>Importe Unitario:</b>	93,00 €	<b>Nuevo Importe Unitario:</b>	0,00 €					

**RECINTOS PROPUESTOS**

<b>REF.</b>	<b>REFERENCIA SIGPAC</b>	<b>CULTIVO</b>	<b>S/R</b>	<b>USO SIGPAC</b>	<b>Sup. Dec. admisible</b>	<b>Sup. Campo</b>	<b>Sup. Determ.</b>	<b>Sup. Resuelta</b>
6841294	18-047-010-00169-0001	OLIVAR	S		2,36		2,36	2,36
6841300	18-047-010-00186-0001	OLIVAR	S		0,48		0,48	0,48
6841314	18-047-010-00187-0001	CEREZOS	S		0,44		0,44	0,44
6841315	18-047-010-00187-0002	OLIVAR	S		0,03		0,03	0,03
6841345	18-047-011-00266-0001	OLIVAR	S		0,63		0,63	0,63
6841359	18-047-004-00687-0001	OLIVAR	S		0,49		0,49	0,49
6841368	18-047-011-00174-0001	ALMENDROS	S		1,53		1,53	1,53
6841374	18-047-011-00184-0001	ALMENDROS	S		0,95		0,95	0,95

**INCIDENCIAS**

**INCIDENCIA DESCRIPCIÓN**

74018	Productor que no es agricultor a título principal, según los datos del ejercicio fiscal n-1 y seguridad socia.
74053	Importe inferior a 100 Euros

(1) Con incidencias que retienen pago o deniegan el expediente.

(2) Se calcula sobre superficie declarada admisible.

(3) Aplicación del artículo 16 bis del RD 147/2023.

(4) Expediente con algunos recintos de pastos permanentes ubicados en espacios protegidos donde la carga ganadera mínima será 0,1 UGM/ha.

Puede verificar la integridad de una copia de este documento mediante la lectura del código QR adjunto o mediante el acceso a la dirección <https://ws050.juntadeandalucia.es/verificarFirma> indicando el código de VERIFICACIÓN

FIRMADO POR	RAQUEL MARIA ESPIN CRESPO	17/10/2024	
VERIFICACIÓN	Pk2jmWSPEJNMB623FQZ8JEKDMKEPRE	PÁG. 1856/4804	





**APELLIDOS Y NOMBRE / RAZÓN SOCIAL**

ORTIZ TERUEL MANUEL

**NIF**

\*\*\*\*4505\*

**EXPEDIENTE**

1125813

**RESOLUCIÓN**

DENEGACIÓN DE LA AYUDA

**DATOS DE MANTENIMIENTO UNIDADES**

**GRUPO DE PAGO**

ZONAS DE MONTAÑA

**Sup. Dec.  
Admisible**

0,00

**Sup.  
Resuelta**

0,00

**Sobredecl.**

0,00

**% Sobredecl.**

0,00

**RESUMEN DE PAGOS**

**IMPORTE ( Euros )**

	<u>RESUELTO</u>	<u>FEADER</u>	<u>MAPA</u>	<u>CAPADR</u>
A pagar	0,00	0,00	0,00	0,00

**APLICACIÓN DE REDUCCIONES Y PENALIZACIONES (%)**

<u>Crterios de subvencionabilidad (1)</u>	<u>Presentación tardía</u>	<u>Omisión declaración</u>	<u>Condicionalidad</u>
100,00	0,00	0,00	0,00

**IMPORTE ( Euros )**

<u>Calculado(2)</u>	<u>Reducción</u>	<u>Penalización</u>	<u>Reducción Penalización (3)</u>	<u>Penalización adicional</u>	<u>Resuelto</u>	<u>FEADER</u>	<u>MAPA</u>	<u>CAPADR</u>
0,00 €	0,00 €	0,00 €	0,00 €	0,00 €	0,00 €	0,00 €	0,00 €	0,00 €
<u>Importe Unitario:</u>	93,00 €	<u>Nuevo Importe Unitario:</u>	0,00 €					

(1) Con incidencias que retienen pago o deniegan el expediente.

(2) Se calcula sobre superficie declarada admisible.

(3) Aplicación del artículo 16 bis del RD 147/2023.

(4) Expediente con algunos recintos de pastos permanentes ubicados en espacios protegidos donde la carga ganadera mínima será 0,1 UGM/ha.

Puede verificar la integridad de una copia de este documento mediante la lectura del código QR adjunto o mediante el acceso a la dirección <https://ws050.juntadeandalucia.es/verificarFirma> indicando el código de VERIFICACIÓN

FIRMADO POR

RAQUEL MARIA ESPIN CRESPO

17/10/2024

VERIFICACIÓN

Pk2jmWSPEJNMB623FQZ8JEKDMKEPRE

PÁG. 1857/4804





**RECINTOS PROPUESTOS**

REF.	REFERENCIA SIGPAC	CULTIVO	S/R	USO SIGPAC	Sup. Dec. admisible	Sup. Campo	Sup. Determ.	Sup. Resulta
-1083483	18-047-015-01244-0001	OLIVAR	R		0,05		0,05	0,05
-1083481	18-047-013-00661-0001	OLIVAR	R		0,13		0,13	0,13
-724579	18-047-010-00044-0006	ALMENDROS	S		0,87		0,87	0,87
-724578	18-047-010-00044-0005	OLIVAR	S		0,45		0,45	0,45
-724577	18-047-010-00044-0004	OLIVAR	S		0,46		0,46	0,46
-49978	18-047-003-00266-0009	TOMATE	R		0,30		0,30	0,30
4132158	18-047-003-00266-0006	APIO	R		0,10		0,10	0,10
5283392	18-100-006-00642-0001	CALABACÍN	R		0,23		0,23	0,23
5283399	18-100-006-00643-0001	CALABACÍN	R		0,39		0,39	0,39
5283403	18-100-006-00644-0001	CALABACÍN	R		0,44		0,44	0,44
5283407	18-100-006-00645-0001	CALABACÍN	R		0,39		0,39	0,39
170000006474904	18-047-015-00087-0001	OLIVAR	R		1,38		1,38	1,38
170000006474908	18-047-003-00264-0001	COLIFLOR	R		0,35		0,35	0,35
170000006474909	18-047-003-00266-0001	OTROS FRUTALES	S		0,10		0,10	0,10
170000006474910	18-047-001-00259-0001	OLIVAR	R		0,40		0,40	0,40
170000006474912	18-047-015-00479-0001	OLIVAR	R		0,58		0,58	0,58
170000006474919	18-047-003-00266-0007	OLIVAR	S		0,02		0,02	0,00
170000006474920	18-047-010-00044-0002	OLIVAR	S		0,64		0,64	0,64
170000006474921	18-047-003-00266-0004	OLIVAR	S		0,06		0,06	0,06
170000006474922	18-047-015-00290-0001	OLIVAR	R		0,95		0,95	0,95
170000006474924	18-047-015-00318-0002	OLIVAR	R		0,76		0,76	0,76
170000006474925	18-047-015-00184-0001	OLIVAR	R		0,29		0,29	0,29
170000006474926	18-047-013-00256-0001	OLIVAR	R		0,93		0,93	0,93
170000006474927	18-047-015-00296-0002	OLIVAR	R		0,09		0,09	0,09
170000006474928	18-047-015-00168-0001	OLIVAR	R		0,20		0,20	0,20
170000006474929	18-047-001-00203-0001	ALMENDROS	S		0,77		0,77	0,77
170000006474931	18-047-009-00135-0001	ALMENDROS	S		1,24		1,24	1,24
170000006474932	18-047-013-00222-0001	ALMENDROS	S		0,48		0,48	0,48
170000006474933	18-047-013-00259-0001	ALMENDROS	S		1,03		1,03	1,03
170000006474934	18-047-013-00266-0001	ALMENDROS	S		0,49		0,49	0,49
170000006474935	18-047-001-00357-0001	ALMENDROS	S		1,46		1,46	1,46
170000006474937	18-047-005-00611-0001	ALMENDROS	S		0,95		0,95	0,95
170000006474939	18-047-015-00493-0001	ALMENDROS	S		0,61		0,61	0,61
170000006474940	18-047-010-00044-0001	ALMENDROS	S		0,84		0,84	0,84
170000006474941	18-047-016-00153-0001	ALMENDROS	S		0,55		0,55	0,55

**INCIDENCIAS**

**INCIDENCIA DESCRIPCIÓN**

2454	Solicitante de intervención 6613 cuyo regimen de afiliación a la SS no es ni el sistema especial agrario(cuenta ajena) ni autonomo con actividad agraria.
3972	Recinto ficticio del que forma parte un recinto real cuyo identificativo presenta errores en las Declaraciones de pastos. Recinto:18-047-900-99000-99001 Cultivo: -
8201	Control por Monitorización con resultado de abandono comprobado Recinto:18-047-003-00266-00007 Cultivo:101010 OLIVAR-PICUAL
74018	Productor que no es agricultor a título principal, según los datos del ejercicio fiscal n-1 y seguridad socia.
74053	Importe inferior a 100 Euros
86119	Carga ganadera NO cumple con el valor mínimo de 0,2 UGM/ha. Recinto:18-047-003-00266-00010 Cultivo:62000 PASTOS PERMANENTES DE 5 O MAS AÑOS-SIN VARIEDAD Secano Carga Ganadera:0 Recinto:18-047-004-01232-00001 Cultivo:62000 PASTOS PERMANENTES DE 5 O MAS AÑOS-SIN VARIEDAD Secano Carga Ganadera:0 Recinto:18-047-004-01233-00001 Cultivo:62000 PASTOS PERMANENTES DE 5 O MAS AÑOS-SIN VARIEDAD Secano Carga Ganadera:0

(1) Con incidencias que retienen pago o deniegan el expediente.  
 (2) Se calcula sobre superficie declarada admisible.  
 (3) Aplicación del artículo 16 bis del RD 147/2023.  
 (4) Expediente con algunos recintos de pastos permanentes ubicados en espacios protegidos donde la carga ganadera mínima será 0,1 UGM/ha.

Puede verificar la integridad de una copia de este documento mediante la lectura del código QR adjunto o mediante el acceso a la dirección <https://ws050.juntadeandalucia.es/verificarFirma> indicando el código de VERIFICACIÓN

FIRMADO POR	RAQUEL MARIA ESPIN CRESPO	17/10/2024
VERIFICACIÓN	Pk2jmWSPEJNMB623FQZ8JEKDMKEPRE	PÁG. 1858/4804





**INCIDENCIAS**

**INCIDENCIA DESCRIPCIÓN**

	Recinto:18-047-004-01234-00002 Cultivo:62000 PASTOS PERMANENTES DE 5 O MAS AÑOS-SIN VARIEDAD Secano Carga Ganadera:0
	Recinto:18-047-004-01235-00002 Cultivo:62000 PASTOS PERMANENTES DE 5 O MAS AÑOS-SIN VARIEDAD Secano Carga Ganadera:0
	Recinto:18-047-016-00153-00003 Cultivo:62000 PASTOS PERMANENTES DE 5 O MAS AÑOS-SIN VARIEDAD Secano Carga Ganadera:0
86120	Para explotaciones de pastos permanentes ubicadas en espacios protegidos la carga ganadera mínima será 0,1 UGM/ha.
	Recinto:18-047-004-00075-00003 Cultivo:62000 PASTOS PERMANENTES DE 5 O MAS AÑOS-SIN VARIEDAD Secano Carga Ganadera:0
	Recinto:18-047-004-00637-00010 Cultivo:62000 PASTOS PERMANENTES DE 5 O MAS AÑOS-SIN VARIEDAD Secano Carga Ganadera:0
	Recinto:18-047-004-01234-00007 Cultivo:62000 PASTOS PERMANENTES DE 5 O MAS AÑOS-SIN VARIEDAD Secano Carga Ganadera:0
	Recinto:18-047-004-01235-00003 Cultivo:62000 PASTOS PERMANENTES DE 5 O MAS AÑOS-SIN VARIEDAD Secano Carga Ganadera:0
	Recinto:18-047-900-99000-99001 Cultivo:62000 PASTOS PERMANENTES DE 5 O MAS AÑOS-SIN VARIEDAD Secano Carga Ganadera:0
86122	Recinto superficie forrajera que realiza la actividad de producción de pastoreo y no declara el o los códigos del Registro de Explotaciones Ganaderas de Andalucía, REGA.
	Recinto:18-047-003-00266-00010 Cultivo:62000 PASTOS PERMANENTES DE 5 O MAS AÑOS-SIN VARIEDAD Secano
	Recinto:18-047-004-00075-00003 Cultivo:62000 PASTOS PERMANENTES DE 5 O MAS AÑOS-SIN VARIEDAD Secano
	Recinto:18-047-004-00637-00010 Cultivo:62000 PASTOS PERMANENTES DE 5 O MAS AÑOS-SIN VARIEDAD Secano
	Recinto:18-047-004-01232-00001 Cultivo:62000 PASTOS PERMANENTES DE 5 O MAS AÑOS-SIN VARIEDAD Secano
	Recinto:18-047-004-01233-00001 Cultivo:62000 PASTOS PERMANENTES DE 5 O MAS AÑOS-SIN VARIEDAD Secano
	Recinto:18-047-004-01234-00002 Cultivo:62000 PASTOS PERMANENTES DE 5 O MAS AÑOS-SIN VARIEDAD Secano
	Recinto:18-047-004-01234-00007 Cultivo:62000 PASTOS PERMANENTES DE 5 O MAS AÑOS-SIN VARIEDAD Secano
	Recinto:18-047-004-01235-00002 Cultivo:62000 PASTOS PERMANENTES DE 5 O MAS AÑOS-SIN VARIEDAD Secano
	Recinto:18-047-004-01235-00003 Cultivo:62000 PASTOS PERMANENTES DE 5 O MAS AÑOS-SIN VARIEDAD Secano
	Recinto:18-047-016-00153-00003 Cultivo:62000 PASTOS PERMANENTES DE 5 O MAS AÑOS-SIN VARIEDAD Secano
	Recinto:18-047-900-99000-99001 Cultivo:62000 PASTOS PERMANENTES DE 5 O MAS AÑOS-SIN VARIEDAD Secano
86124	Recinto de forrajera para Cálculo de Carga Ganadera que No pertenece a Explotación.
	Recinto:18-047-003-00266-00010 Cultivo:62000 PASTOS PERMANENTES DE 5 O MAS AÑOS-SIN VARIEDAD Secano
	Recinto:18-047-004-00075-00003 Cultivo:62000 PASTOS PERMANENTES DE 5 O MAS AÑOS-SIN VARIEDAD Secano
	Recinto:18-047-004-00637-00010 Cultivo:62000 PASTOS PERMANENTES DE 5 O MAS AÑOS-SIN VARIEDAD Secano
	Recinto:18-047-004-01232-00001 Cultivo:62000 PASTOS PERMANENTES DE 5 O MAS AÑOS-SIN VARIEDAD Secano
	Recinto:18-047-004-01233-00001 Cultivo:62000 PASTOS PERMANENTES DE 5 O MAS AÑOS-SIN VARIEDAD Secano
	Recinto:18-047-004-01234-00002 Cultivo:62000 PASTOS PERMANENTES DE 5 O MAS AÑOS-SIN VARIEDAD Secano
	Recinto:18-047-004-01234-00007 Cultivo:62000 PASTOS PERMANENTES DE 5 O MAS AÑOS-SIN VARIEDAD Secano
	Recinto:18-047-004-01235-00002 Cultivo:62000 PASTOS PERMANENTES DE 5 O MAS AÑOS-SIN VARIEDAD Secano
	Recinto:18-047-004-01235-00003 Cultivo:62000 PASTOS PERMANENTES DE 5 O MAS AÑOS-SIN VARIEDAD Secano
	Recinto:18-047-016-00153-00003 Cultivo:62000 PASTOS PERMANENTES DE 5 O MAS AÑOS-SIN VARIEDAD Secano
	Recinto:18-047-900-99000-99001 Cultivo:62000 PASTOS PERMANENTES DE 5 O MAS AÑOS-SIN VARIEDAD Secano

**Incidenias de carga ganadera**

**INCIDENCIA DESCRIPCIÓN**

86122	Recinto superficie forrajera que realiza la actividad de producción de pastoreo y no declara el o los códigos del Registro de Explotaciones Ganaderas de Andalucía, REGA.
	Recinto:18-047-004-01235-00003 Cultivo:62000 PASTOS PERMANENTES DE 5 O MAS AÑOS-SIN VARIEDAD Secano
	Recinto:18-047-004-01235-00002 Cultivo:62000 PASTOS PERMANENTES DE 5 O MAS AÑOS-SIN VARIEDAD Secano
	Recinto:18-047-004-01234-00007 Cultivo:62000 PASTOS PERMANENTES DE 5 O MAS AÑOS-SIN VARIEDAD Secano
	Recinto:18-047-004-01234-00002 Cultivo:62000 PASTOS PERMANENTES DE 5 O MAS AÑOS-SIN VARIEDAD Secano
	Recinto:18-047-004-01233-00001 Cultivo:62000 PASTOS PERMANENTES DE 5 O MAS AÑOS-SIN VARIEDAD Secano
	Recinto:18-047-004-01232-00001 Cultivo:62000 PASTOS PERMANENTES DE 5 O MAS AÑOS-SIN VARIEDAD Secano
	Recinto:18-047-004-00637-00010 Cultivo:62000 PASTOS PERMANENTES DE 5 O MAS AÑOS-SIN VARIEDAD Secano
	Recinto:18-047-004-00075-00003 Cultivo:62000 PASTOS PERMANENTES DE 5 O MAS AÑOS-SIN VARIEDAD Secano
	Recinto:18-047-016-00153-00003 Cultivo:62000 PASTOS PERMANENTES DE 5 O MAS AÑOS-SIN VARIEDAD Secano
	Recinto:18-047-003-00266-00010 Cultivo:62000 PASTOS PERMANENTES DE 5 O MAS AÑOS-SIN VARIEDAD Secano
	Recinto:18-047-900-99000-99001 Cultivo:62000 PASTOS PERMANENTES DE 5 O MAS AÑOS-SIN VARIEDAD Secano

(1) Con incidencias que retienen pago o deniegan el expediente.  
 (2) Se calcula sobre superficie declarada admisible.  
 (3) Aplicación del artículo 16 bis del RD 147/2023.  
 (4) Expediente con algunos recintos de pastos permanentes ubicados en espacios protegidos donde la carga ganadera mínima será 0,1 UGM/ha.

Puede verificar la integridad de una copia de este documento mediante la lectura del código QR adjunto o mediante el acceso a la dirección <https://ws050.juntadeandalucia.es/verificarFirma> indicando el código de VERIFICACIÓN

FIRMADO POR	RAQUEL MARIA ESPIN CRESPO	17/10/2024
VERIFICACIÓN	Pk2jmWSPEJNMB623FQZ8JEKDMKEPRE	PÁG. 1859/4804





- 86124 Recinto de forrajera para Cálculo de Carga Ganadera que No pertenece a Explotación.  
 Recinto:18-047-004-01235-00003 Cultivo:62000 PASTOS PERMANENTES DE 5 O MAS AÑOS-SIN VARIEDAD Secano  
 Recinto:18-047-004-01235-00002 Cultivo:62000 PASTOS PERMANENTES DE 5 O MAS AÑOS-SIN VARIEDAD Secano  
 Recinto:18-047-004-01234-00007 Cultivo:62000 PASTOS PERMANENTES DE 5 O MAS AÑOS-SIN VARIEDAD Secano  
 Recinto:18-047-004-01234-00002 Cultivo:62000 PASTOS PERMANENTES DE 5 O MAS AÑOS-SIN VARIEDAD Secano  
 Recinto:18-047-004-01233-00001 Cultivo:62000 PASTOS PERMANENTES DE 5 O MAS AÑOS-SIN VARIEDAD Secano  
 Recinto:18-047-004-01232-00001 Cultivo:62000 PASTOS PERMANENTES DE 5 O MAS AÑOS-SIN VARIEDAD Secano  
 Recinto:18-047-004-00637-00010 Cultivo:62000 PASTOS PERMANENTES DE 5 O MAS AÑOS-SIN VARIEDAD Secano  
 Recinto:18-047-004-00075-00003 Cultivo:62000 PASTOS PERMANENTES DE 5 O MAS AÑOS-SIN VARIEDAD Secano  
 Recinto:18-047-016-00153-00003 Cultivo:62000 PASTOS PERMANENTES DE 5 O MAS AÑOS-SIN VARIEDAD Secano  
 Recinto:18-047-003-00266-00010 Cultivo:62000 PASTOS PERMANENTES DE 5 O MAS AÑOS-SIN VARIEDAD Secano  
 Recinto:18-047-900-99000-99001 Cultivo:62000 PASTOS PERMANENTES DE 5 O MAS AÑOS-SIN VARIEDAD Secano
- 86128 Recinto de Forrajeras que no ha contabilizado para Carga Ganadera por no tener una explotación válida para el cálculo de la Carga Ganadera  
 Recinto:18-047-004-01235-00003 Cultivo:62 PASTOS PERMANENTES DE 5 O MAS AÑOS-  
 Recinto:18-047-004-01235-00002 Cultivo:62 PASTOS PERMANENTES DE 5 O MAS AÑOS-  
 Recinto:18-047-004-01234-00007 Cultivo:62 PASTOS PERMANENTES DE 5 O MAS AÑOS-  
 Recinto:18-047-004-01234-00002 Cultivo:62 PASTOS PERMANENTES DE 5 O MAS AÑOS-  
 Recinto:18-047-004-01233-00001 Cultivo:62 PASTOS PERMANENTES DE 5 O MAS AÑOS-  
 Recinto:18-047-004-01232-00001 Cultivo:62 PASTOS PERMANENTES DE 5 O MAS AÑOS-  
 Recinto:18-047-004-00637-00010 Cultivo:62 PASTOS PERMANENTES DE 5 O MAS AÑOS-  
 Recinto:18-047-004-00075-00003 Cultivo:62 PASTOS PERMANENTES DE 5 O MAS AÑOS-  
 Recinto:18-047-016-00153-00003 Cultivo:62 PASTOS PERMANENTES DE 5 O MAS AÑOS-  
 Recinto:18-047-003-00266-00010 Cultivo:62 PASTOS PERMANENTES DE 5 O MAS AÑOS-  
 Recinto:18-047-900-99000-99001 Cultivo:62 PASTOS PERMANENTES DE 5 O MAS AÑOS-

(1) Con incidencias que retienen pago o deniegan el expediente.  
 (2) Se calcula sobre superficie declarada admisible.  
 (3) Aplicación del artículo 16 bis del RD 147/2023.  
 (4) Expediente con algunos recintos de pastos permanentes ubicados en espacios protegidos donde la carga ganadera mínima será 0,1 UGM/ha.

Puede verificar la integridad de una copia de este documento mediante la lectura del código QR adjunto o mediante el acceso a la dirección <https://ws050.juntadeandalucia.es/verificarFirma> indicando el código de VERIFICACIÓN

FIRMADO POR	RAQUEL MARIA ESPIN CRESPO	17/10/2024	
VERIFICACIÓN	Pk2jmWSPEJNMB623FQZ8JEKDMKEPRE	PÁG. 1860/4804	



**APELLIDOS Y NOMBRE / RAZÓN SOCIAL**

ORTUÑO SALAS FRANCISCA

**NIF**  
\*\*\*\*7703\*

**EXPEDIENTE**  
1245830

**RESOLUCIÓN**  
DENEGACIÓN DE LA AYUDA

**DATOS DE MANTENIMIENTO UNIDADES**

**GRUPO DE PAGO**

ZONAS DE MONTAÑA

Sup. Dec. Admisible	Sup. Resuelta	Sobredecl.	% Sobredecl.
0,00	0,00	0,00	0,00

**RESUMEN DE PAGOS**

A pagar	IMPORTE ( Euros )			
	RESUELTO	FEADER	MAPA	CAPADR
	0,00	0,00	0,00	0,00

**APLICACIÓN DE REDUCCIONES Y PENALIZACIONES (%)**

Criterios de subvencionabilidad (1)	Presentación tardía	Omisión declaración	Condicionalidad
100,00	0,00	0,00	0,00

**IMPORTE ( Euros )**

Calculado(2)	Reducción	Penalización	Reducción Penalización (3)	Penalización adicional	Resuelto	FEADER	MAPA	CAPADR
0,00 €	0,00 €	0,00 €	0,00 €	0,00 €	0,00 €	0,00 €	0,00 €	0,00 €
Importe Unitario:	93,00 €	Nuevo Importe Unitario:	0,00 €					

**RECINTOS PROPUESTOS**

REF.	REFERENCIA SIGPAC	CULTIVO	S/R	USO SIGPAC	Sup. Dec. admisible	Sup. Campo	Sup. Determ.	Sup. Resuelta
170000002946702	18-155-002-00062-0005	BARBECHO TRADICIONAL	S		0,80		0,80	0,80
170000002946704	18-155-002-00062-0006	BARBECHO TRADICIONAL	S		1,28		1,28	1,28
170000002946705	18-155-002-80001-0007	OLIVAR	S		7,56		7,56	7,56
170000002946706	18-155-002-00062-0002	OLIVAR	S		5,92		5,92	5,92

**INCIDENCIAS**

**INCIDENCIA DESCRIPCIÓN**

74018 Productor que no es agricultor a título principal, según los datos del ejercicio fiscal n-1 y seguridad socia.  
74053 Importe inferior a 100 Euros

**Incidencias de carga ganadera**

**INCIDENCIA DESCRIPCIÓN**

86132 Recinto superficie forrajera que no realiza la actividad de producción de pastoreo.  
Recinto:18-155-002-00062-00005 Cultivo:20000 BARBECHO TRADICIONAL-SIN VARIEDAD Secano  
Recinto:18-155-002-00062-00006 Cultivo:20000 BARBECHO TRADICIONAL-SIN VARIEDAD Secano

(1) Con incidencias que retienen pago o deniegan el expediente.

(2) Se calcula sobre superficie declarada admisible.

(3) Aplicación del artículo 16 bis del RD 147/2023.

(4) Expediente con algunos recintos de pastos permanentes ubicados en espacios protegidos donde la carga ganadera mínima será 0,1 UGM/ha.

Puede verificar la integridad de una copia de este documento mediante la lectura del código QR adjunto o mediante el acceso a la dirección <https://ws050.juntadeandalucia.es/verificarFirma> indicando el código de VERIFICACIÓN

FIRMADO POR

RAQUEL MARIA ESPIN CRESPO

17/10/2024

VERIFICACIÓN

Pk2jmWSPEJNMB623FQZ8JEKDMKEPRE

PÁG. 1861/4804





**APELLIDOS Y NOMBRE / RAZÓN SOCIAL**

ORTUÑO SALAS JOSE LUIS

**NIF**

\*\*\*\*2233\*

**EXPEDIENTE**

1233366

**RESOLUCIÓN**

DENEGACIÓN DE LA AYUDA

**DATOS DE MANTENIMIENTO UNIDADES**

<b>GRUPO DE PAGO</b>	<b>Sup. Dec. Admisible</b>	<b>Sup. Resuelta</b>	<b>Sobredecl.</b>	<b>% Sobredecl.</b>
ZONAS DE MONTAÑA	0,00	0,00	0,00	0,00

**RESUMEN DE PAGOS**

	<b>IMPORTE ( Euros )</b>			
	<b>RESUELTO</b>	<b>FEADER</b>	<b>MAPA</b>	<b>CAPADR</b>
A pagar	0,00	0,00	0,00	0,00

**APLICACIÓN DE REDUCCIONES Y PENALIZACIONES (%)**

<b>Criterios de subvencionabilidad (1)</b>	<b>Presentación tardía</b>	<b>Omisión declaración</b>	<b>Condicionalidad</b>
100,00	0,00	0,00	0,00

**IMPORTE ( Euros )**

<b>Calculado(2)</b>	<b>Reducción</b>	<b>Penalización</b>	<b>Reducción Penalización (3)</b>	<b>Penalización adicional</b>	<b>Resuelto</b>	<b>FEADER</b>	<b>MAPA</b>	<b>CAPADR</b>
0,00 €	0,00 €	0,00 €	0,00 €	0,00 €	0,00 €	0,00 €	0,00 €	0,00 €
<b>Importe Unitario:</b>	93,00 €	<b>Nuevo Importe Unitario:</b>	0,00 €					

**RECINTOS PROPUESTOS**

<b>REF.</b>	<b>REFERENCIA SIGPAC</b>	<b>CULTIVO</b>	<b>S/R</b>	<b>USO SIGPAC</b>	<b>Sup. Dec. admisible</b>	<b>Sup. Campo</b>	<b>Sup. Determ.</b>	<b>Sup. Resuelta</b>
-1124375	18-155-002-80001-0007	OLIVAR	S		1,89		1,89	1,89
170000002946287	18-155-002-00062-0002	OLIVAR	S		4,79		4,79	4,79
170000002946288	18-155-002-80001-0007	OLIVAR	S		9,27		9,27	9,27
170000002946290	18-155-002-00062-0005	BARBECHO TRADICIONAL	S		0,17		0,17	0,17
170000002946291	18-155-002-00062-0006	BARBECHO TRADICIONAL	S		0,06		0,06	0,06

**INCIDENCIAS**

**INCIDENCIA DESCRIPCIÓN**

- 74018 Productor que no es agricultor a título principal, según los datos del ejercicio fiscal n-1 y seguridad socia.
- 74053 Importe inferior a 100 Euros

**Incidencias de carga ganadera**

**INCIDENCIA DESCRIPCIÓN**

- 86132 Recinto superficie forrajera que no realiza la actividad de producción de pastoreo.  
Recinto:18-155-002-00062-00005 Cultivo:20000 BARBECHO TRADICIONAL-SIN VARIEDAD Secano  
Recinto:18-155-002-00062-00006 Cultivo:20000 BARBECHO TRADICIONAL-SIN VARIEDAD Secano

(1) Con incidencias que retienen pago o deniegan el expediente.

(2) Se calcula sobre superficie declarada admisible.

(3) Aplicación del artículo 16 bis del RD 147/2023.

(4) Expediente con algunos recintos de pastos permanentes ubicados en espacios protegidos donde la carga ganadera mínima será 0,1 UGM/ha.

Puede verificar la integridad de una copia de este documento mediante la lectura del código QR adjunto o mediante el acceso a la dirección <https://ws050.juntadeandalucia.es/verificarFirma> indicando el código de VERIFICACIÓN

FIRMADO POR	RAQUEL MARIA ESPIN CRESPO	17/10/2024
VERIFICACIÓN	Pk2jmWSPEJNMB623FQZ8JEKDMKEPRE	PÁG. 1862/4804





**APELLIDOS Y NOMBRE / RAZÓN SOCIAL**

PADILLA GERVILLA ANTONIO

**NIF**

\*\*\*\*5674\*

**EXPEDIENTE**

1173412

**RESOLUCIÓN**

DENEGACIÓN DE LA AYUDA

**DATOS DE MANTENIMIENTO UNIDADES**

<b>GRUPO DE PAGO</b>	<b>Sup. Dec. Admisible</b>	<b>Sup. Resuelta</b>	<b>Sobredecl.</b>	<b>% Sobredecl.</b>
ZONAS DE MONTAÑA	0,45	0,45	0,00	0,00

**RESUMEN DE PAGOS**

	<b>IMPORTE ( Euros )</b>			
	<b>RESUELTO</b>	<b>FEADER</b>	<b>MAPA</b>	<b>CAPADR</b>
A pagar	0,00	0,00	0,00	0,00

**APLICACIÓN DE REDUCCIONES Y PENALIZACIONES (%)**

<b>Criterios de subvencionabilidad (1)</b>	<b>Presentación tardía</b>	<b>Omisión declaración</b>	<b>Condicionidad</b>
100,00	0,00	0,00	0,00

**IMPORTE ( Euros )**

<b>Calculado(2)</b>	<b>Reducción</b>	<b>Penalización</b>	<b>Reducción Penalización (3)</b>	<b>Penalización adicional</b>	<b>Resuelto</b>	<b>FEADER</b>	<b>MAPA</b>	<b>CAPADR</b>
41,85 €	0,00 €	0,00 €	0,00 €	0,00 €	0,00 €	0,00 €	0,00 €	0,00 €
<b>Importe Unitario:</b>	93,00 €	<b>Nuevo Importe Unitario:</b>	93,00 €					

**RECINTOS PROPUESTOS**

<b>REF.</b>	<b>REFERENCIA SIGPAC</b>	<b>CULTIVO</b>	<b>S/R</b>	<b>USO SIGPAC</b>	<b>Sup. Dec. admisible</b>	<b>Sup. Campo</b>	<b>Sup. Determ.</b>	<b>Sup. Resuelta</b>
-788446	18-045-002-00282-0007	BARBECHO TRADICIONAL	R		0,18		0,18	0,18
-523254	18-045-002-00282-0002	BARBECHO TRADICIONAL	R		0,27		0,27	0,27

**INCIDENCIAS**

**INCIDENCIA DESCRIPCIÓN**

74053	Importe inferior a 100 Euros
86122	Recinto superficie forrajera que realiza la actividad de producción de pastoreo y no declara el o los códigos del Registro de Explotaciones Ganaderas de Andalucía, REGA. Recinto:18-045-002-00277-00011 Cultivo:62000 PASTOS PERMANENTES DE 5 O MAS AÑOS-SIN VARIEDAD Secano Recinto:18-045-002-00278-00003 Cultivo:62000 PASTOS PERMANENTES DE 5 O MAS AÑOS-SIN VARIEDAD Secano Recinto:18-045-002-00278-00006 Cultivo:62000 PASTOS PERMANENTES DE 5 O MAS AÑOS-SIN VARIEDAD Secano Recinto:18-045-002-00282-00005 Cultivo:62000 PASTOS PERMANENTES DE 5 O MAS AÑOS-SIN VARIEDAD Secano
86124	Recinto de forrajera para Cálculo de Carga Ganadera que No pertenece a Explotación. Recinto:18-045-002-00277-00011 Cultivo:62000 PASTOS PERMANENTES DE 5 O MAS AÑOS-SIN VARIEDAD Secano Recinto:18-045-002-00278-00003 Cultivo:62000 PASTOS PERMANENTES DE 5 O MAS AÑOS-SIN VARIEDAD Secano Recinto:18-045-002-00278-00006 Cultivo:62000 PASTOS PERMANENTES DE 5 O MAS AÑOS-SIN VARIEDAD Secano Recinto:18-045-002-00282-00005 Cultivo:62000 PASTOS PERMANENTES DE 5 O MAS AÑOS-SIN VARIEDAD Secano

(1) Con incidencias que retienen pago o deniegan el expediente.

(2) Se calcula sobre superficie declarada admisible.

(3) Aplicación del artículo 16 bis del RD 147/2023.

(4) Expediente con algunos recintos de pastos permanentes ubicados en espacios protegidos donde la carga ganadera mínima será 0,1 UGM/ha.

Puede verificar la integridad de una copia de este documento mediante la lectura del código QR adjunto o mediante el acceso a la dirección <https://ws050.juntadeandalucia.es/verificarFirma> indicando el código de VERIFICACIÓN

FIRMADO POR

RAQUEL MARIA ESPIN CRESPO

17/10/2024

VERIFICACIÓN

Pk2jmWSPEJNMB623FQZ8JEKDMKEPRE

PÁG. 1863/4804





**Incidencias de carga ganadera**

**INCIDENCIA DESCRIPCIÓN**

3790	Recinto declarado inactivo Recinto:18-114-002-00019-00001 Cultivo: - Recinto:18-114-002-00019-00002 Cultivo: -
86122	Recinto superficie forrajera que realiza la actividad de producción de pastoreo y no declara el o los códigos del Registro de Explotaciones Ganaderas de Andalucía, REGA. Recinto:18-045-002-00278-00006 Cultivo:62000 PASTOS PERMANENTES DE 5 O MAS AÑOS-SIN VARIEDAD Secano Recinto:18-045-002-00278-00003 Cultivo:62000 PASTOS PERMANENTES DE 5 O MAS AÑOS-SIN VARIEDAD Secano Recinto:18-045-002-00277-00011 Cultivo:62000 PASTOS PERMANENTES DE 5 O MAS AÑOS-SIN VARIEDAD Secano Recinto:18-045-002-00282-00005 Cultivo:62000 PASTOS PERMANENTES DE 5 O MAS AÑOS-SIN VARIEDAD Secano
86124	Recinto de forrajera para Cálculo de Carga Ganadera que No pertenece a Explotación. Recinto:18-045-002-00278-00006 Cultivo:62000 PASTOS PERMANENTES DE 5 O MAS AÑOS-SIN VARIEDAD Secano Recinto:18-045-002-00278-00003 Cultivo:62000 PASTOS PERMANENTES DE 5 O MAS AÑOS-SIN VARIEDAD Secano Recinto:18-045-002-00277-00011 Cultivo:62000 PASTOS PERMANENTES DE 5 O MAS AÑOS-SIN VARIEDAD Secano Recinto:18-045-002-00282-00005 Cultivo:62000 PASTOS PERMANENTES DE 5 O MAS AÑOS-SIN VARIEDAD Secano
86128	Recinto de Forrajeras que no ha contabilizado para Carga Ganadera por no tener una explotación válida para el cálculo de la Carga Ganadera Recinto:18-045-002-00278-00006 Cultivo:62 PASTOS PERMANENTES DE 5 O MAS AÑOS- Recinto:18-045-002-00278-00003 Cultivo:62 PASTOS PERMANENTES DE 5 O MAS AÑOS- Recinto:18-045-002-00277-00011 Cultivo:62 PASTOS PERMANENTES DE 5 O MAS AÑOS- Recinto:18-045-002-00282-00005 Cultivo:62 PASTOS PERMANENTES DE 5 O MAS AÑOS-
86132	Recinto superficie forrajera que no realiza la actividad de producción de pastoreo. Recinto:18-045-002-00282-00007 Cultivo:20000 BARBECHO TRADICIONAL-SIN VARIEDAD Regadio Recinto:18-045-002-00282-00002 Cultivo:20000 BARBECHO TRADICIONAL-SIN VARIEDAD Regadio

(1) Con incidencias que retienen pago o deniegan el expediente.  
 (2) Se calcula sobre superficie declarada admisible.  
 (3) Aplicación del artículo 16 bis del RD 147/2023.  
 (4) Expediente con algunos recintos de pastos permanentes ubicados en espacios protegidos donde la carga ganadera mínima será 0,1 UGM/ha.

Puede verificar la integridad de una copia de este documento mediante la lectura del código QR adjunto o mediante el acceso a la dirección <https://ws050.juntadeandalucia.es/verificarFirma> indicando el código de VERIFICACIÓN

FIRMADO POR	RAQUEL MARIA ESPIN CRESPO	17/10/2024	
VERIFICACIÓN	Pk2jmWSPEJNMB623FQZ8JEKDMKEPRE	PÁG. 1864/4804	





**APELLIDOS Y NOMBRE / RAZÓN SOCIAL**

PADILLA SANCHEZ FRANCISCO

**NIF**

\*\*\*\*7839\*

**EXPEDIENTE**

1109208

**RESOLUCIÓN**

DENEGACIÓN DE LA AYUDA

**DATOS DE MANTENIMIENTO UNIDADES**

**GRUPO DE PAGO**

ZONAS DE MONTAÑA

Sup. Dec. Admisible	Sup. Resuelta	Sobredecl.	% Sobredecl.
0,00	0,00	0,00	0,00

**RESUMEN DE PAGOS**

	IMPORTE ( Euros )			
	RESUELTO	FEADER	MAPA	CAPADR
A pagar	0,00	0,00	0,00	0,00

**APLICACIÓN DE REDUCCIONES Y PENALIZACIONES (%)**

Criterios de subvencionabilidad (1)	Presentación tardía	Omisión declaración	Condicionalidad
100,00	0,00	0,00	0,00

**IMPORTE ( Euros )**

Calculado(2)	Reducción	Penalización	Reducción Penalización (3)	Penalización adicional	Resuelto	FEADER	MAPA	CAPADR
0,00 €	0,00 €	0,00 €	0,00 €	0,00 €	0,00 €	0,00 €	0,00 €	0,00 €
Importe Unitario:	93,00 €	Nuevo Importe Unitario:	0,00 €					

**RECINTOS PROPUESTOS**

REF.	REFERENCIA SIGPAC	CULTIVO	S/R	USO SIGPAC	Sup. Dec. admisible	Sup. Campo	Sup. Determ.	Sup. Resuelta
-1262329	18-040-021-00007-0003	ALFALFA	R		0,31		0,31	0,31
-713835	18-040-021-00007-0003	CEBADA	R		0,37		0,37	0,37
-713567	18-040-021-00004-0002	ALMENDROS	R		0,18		0,18	0,18
4124417	18-040-021-00008-0001	BARBECHO TRADICIONAL	R		0,15		0,15	0,15
4124418	18-040-021-00006-0001	BARBECHO TRADICIONAL	R		0,13		0,13	0,13
4124419	18-040-021-00009-0002	CEBADA	R		0,25		0,25	0,25
170000006366049	18-040-002-00047-0001	OLIVAR	R		0,36		0,36	0,36
170000006366050	18-040-030-00528-0005	OLIVAR	S		0,03		0,03	0,03
170000006366051	18-040-030-00528-0003	OLIVAR	S		0,07		0,07	0,07
170000006366052	18-040-028-00028-0001	BARBECHO TRADICIONAL	R		0,08		0,08	0,08
170000006366053	18-040-028-00499-0003	BARBECHO TRADICIONAL	R		0,08		0,08	0,08
170000006366054	18-040-028-00493-0012	BARBECHO TRADICIONAL	R		0,03		0,03	0,03
170000006366055	18-040-028-00499-0001	OLIVAR	R		0,02		0,02	0,02
170000006366056	18-040-028-00500-0003	OLIVAR	R		0,03		0,03	0,03
170000006366057	18-040-028-00501-0001	OLIVAR	R		0,80		0,80	0,80
170000006366059	18-040-028-00493-0011	BARBECHO TRADICIONAL	R		0,06		0,06	0,06
170000006366060	18-040-028-00493-0007	OLIVAR	S		0,17		0,17	0,17
170000006366061	18-040-028-00493-0009	OLIVAR	S		0,15		0,15	0,15
170000006366062	18-040-029-00244-0001	OLIVAR	R		0,10		0,10	0,10
170000006366063	18-040-028-00493-0007	OLIVAR	S		0,09		0,09	0,09
170000006366064	18-040-028-00493-0006	OLIVAR	S		0,09		0,09	0,09

**INCIDENCIAS**

**INCIDENCIA DESCRIPCIÓN**

2454	Solicitante de intervención 6613 cuyo regimen de afiliacion a la SS no es ni el sistema especial agrario(cuenta ajena) ni autonomo con actividad agraria.
74018	Productor que no es agricultor a título principal, según los datos del ejercicio fiscal n-1 y seguridad socia.
74053	Importe inferior a 100 Euros

(1) Con incidencias que retienen pago o deniegan el expediente.

(2) Se calcula sobre superficie declarada admisible.

(3) Aplicación del artículo 16 bis del RD 147/2023.

(4) Expediente con algunos recintos de pastos permanentes ubicados en espacios protegidos donde la carga ganadera mínima será 0,1 UGM/ha.

Puede verificar la integridad de una copia de este documento mediante la lectura del código QR adjunto o mediante el acceso a la dirección <https://ws050.juntadeandalucia.es/verificarFirma> indicando el código de VERIFICACIÓN

FIRMADO POR

RAQUEL MARIA ESPIN CRESPO

17/10/2024

VERIFICACIÓN

Pk2jmWSPEJNMB623FQZ8JEKDMKEPRE

PÁG. 1865/4804





### Incidencias de carga ganadera

#### **INCIDENCIA DESCRIPCIÓN**

86132	Recinto superficie forrajera que no realiza la actividad de producción de pastoreo.
Recinto:18-040-021-00008-00001	Cultivo:20000 BARBECHO TRADICIONAL-SIN VARIEDAD Regadío
Recinto:18-040-021-00006-00001	Cultivo:20000 BARBECHO TRADICIONAL-SIN VARIEDAD Regadío
Recinto:18-040-028-00028-00001	Cultivo:20000 BARBECHO TRADICIONAL-SIN VARIEDAD Regadío
Recinto:18-040-028-00499-00003	Cultivo:20000 BARBECHO TRADICIONAL-SIN VARIEDAD Regadío
Recinto:18-040-028-00493-00012	Cultivo:20000 BARBECHO TRADICIONAL-SIN VARIEDAD Regadío
Recinto:18-040-028-00493-00011	Cultivo:20000 BARBECHO TRADICIONAL-SIN VARIEDAD Regadío

(1) Con incidencias que retienen pago o deniegan el expediente.

(2) Se calcula sobre superficie declarada admisible.

(3) Aplicación del artículo 16 bis del RD 147/2023.

(4) Expediente con algunos recintos de pastos permanentes ubicados en espacios protegidos donde la carga ganadera mínima será 0,1 UGM/ha.

Puede verificar la integridad de una copia de este documento mediante la lectura del código QR adjunto o mediante el acceso a la dirección <https://ws050.juntadeandalucia.es/verificarFirma> indicando el código de VERIFICACIÓN

FIRMADO POR	RAQUEL MARIA ESPIN CRESPO	17/10/2024
VERIFICACIÓN	Pk2jmWSPEJNMB623FQZ8JEKDMKEPRE	PÁG. 1866/4804





**APELLIDOS Y NOMBRE / RAZÓN SOCIAL**

PALMA RUIZ ANTONIO

**NIF**

\*\*\*\*1048\*

**EXPEDIENTE**

1166706

**RESOLUCIÓN**

DENEGACIÓN DE LA AYUDA

**DATOS DE MANTENIMIENTO UNIDADES**

GRUPO DE PAGO	Sup. Dec. Admisible	Sup. Resuelta	Sobredecl.	% Sobredecl.
ZONAS DE MONTAÑA	0,46	0,46	0,00	0,00

**RESUMEN DE PAGOS**

	IMPORTE ( Euros )			
	RESUELTO	FEADER	MAPA	CAPADR
A pagar	0,00	0,00	0,00	0,00

**APLICACIÓN DE REDUCCIONES Y PENALIZACIONES (%)**

Criterios de subvencionabilidad (1)	Presentación tardía	Omisión declaración	Condicionalidad
100,00	0,00	0,00	0,00

**IMPORTE ( Euros )**

Calculado(2)	Reducción	Penalización	Reducción Penalización (3)	Penalización adicional	Resuelto	FEADER	MAPA	CAPADR
42,78 €	0,00 €	0,00 €	0,00 €	0,00 €	0,00 €	0,00 €	0,00 €	0,00 €
Importe Unitario:	93,00 €	Nuevo Importe Unitario:	93,00 €					

**RECINTOS PROPUESTOS**

REF.	REFERENCIA SIGPAC	CULTIVO	S/R	USO SIGPAC	Sup. Dec. admisible	Sup. Campo	Sup. Determ.	Sup. Resuelta
170000005539489	18-196-005-00059-0003	BARBECHO TRADICIONAL	S		0,36		0,36	0,36
170000005539491	18-196-005-00059-0004	BARBECHO TRADICIONAL	S		0,10		0,10	0,10

**INCIDENCIAS**

**INCIDENCIA DESCRIPCIÓN**

238	Recinto cuyo CAP declarado es mayor al CAP prevalente y no presenta alegación al SIGPAC. Recinto:18-196-005-00059-00001 Cultivo:62000 PASTOS PERMANENTES DE 5 O MAS AÑOS-SIN VARIEDAD Secano CAP prevalente:85 CAP declarado:100 Exceso de superficie (Hectáreas):1,74
3972	Recinto ficticio del que forma parte un recinto real cuyo identificativo presenta errores en las Declaraciones de pastos. Recinto:18-196-900-99000-99001 Cultivo: -
74053	Importe inferior a 100 Euros
86120	Para explotaciones de pastos permanentes ubicadas en espacios protegidos la carga ganadera mínima será 0,1 UGM/ha. Recinto:18-196-005-00059-00001 Cultivo:62000 PASTOS PERMANENTES DE 5 O MAS AÑOS-SIN VARIEDAD Secano Carga Ganadera:0 Recinto:18-196-900-99000-99001 Cultivo:62000 PASTOS PERMANENTES DE 5 O MAS AÑOS-SIN VARIEDAD Secano Carga Ganadera:0
86121	Recinto superficie forrajera que no realiza la actividad de producción de pastoreo. Recinto:18-196-900-99000-99001 Cultivo:62000 PASTOS PERMANENTES DE 5 O MAS AÑOS-SIN VARIEDAD Secano Actividad Agraria del recinto:5
86122	Recinto superficie forrajera que realiza la actividad de producción de pastoreo y no declara el o los códigos del Registro de Explotaciones Ganaderas de Andalucía, REGA. Recinto:18-196-005-00059-00001 Cultivo:62000 PASTOS PERMANENTES DE 5 O MAS AÑOS-SIN VARIEDAD Secano Recinto:18-196-900-99000-99001 Cultivo:62000 PASTOS PERMANENTES DE 5 O MAS AÑOS-SIN VARIEDAD Secano
86124	Recinto de forrajera para Cálculo de Carga Ganadera que No pertenece a Explotación. Recinto:18-196-005-00059-00001 Cultivo:62000 PASTOS PERMANENTES DE 5 O MAS AÑOS-SIN VARIEDAD Secano Recinto:18-196-900-99000-99001 Cultivo:62000 PASTOS PERMANENTES DE 5 O MAS AÑOS-SIN VARIEDAD Secano

(1) Con incidencias que retienen pago o deniegan el expediente.

(2) Se calcula sobre superficie declarada admisible.

(3) Aplicación del artículo 16 bis del RD 147/2023.

(4) Expediente con algunos recintos de pastos permanentes ubicados en espacios protegidos donde la carga ganadera mínima será 0,1 UGM/ha.

Puede verificar la integridad de una copia de este documento mediante la lectura del código QR adjunto o mediante el acceso a la dirección <https://ws050.juntadeandalucia.es/verificarFirma> indicando el código de VERIFICACIÓN

FIRMADO POR

RAQUEL MARIA ESPIN CRESPO

17/10/2024

VERIFICACIÓN

Pk2jmWSPEJNMB623FQZ8JEKDMKEPRE

PÁG. 1867/4804





**Incidencias de carga ganadera**

**INCIDENCIA DESCRIPCIÓN**

- 238 Recinto cuyo CAP declarado es mayor al CAP prevalente y no presenta alegación al SIGPAC.  
Recinto:18-196-005-00059-00001 Cultivo:62000 PASTOS PERMANENTES DE 5 O MAS AÑOS-SIN VARIEDAD Secano CAP prevalente:85 CAP declarado:100 Exceso de superficie (Hectáreas):1,74
- 86122 Recinto superficie forrajera que realiza la actividad de producción de pastoreo y no declara el o los códigos del Registro de Explotaciones Ganaderas de Andalucía, REGA.  
Recinto:18-196-900-99000-99001 Cultivo:62000 PASTOS PERMANENTES DE 5 O MAS AÑOS-SIN VARIEDAD Secano  
Recinto:18-196-005-00059-00001 Cultivo:62000 PASTOS PERMANENTES DE 5 O MAS AÑOS-SIN VARIEDAD Secano
- 86124 Recinto de forrajera para Cálculo de Carga Ganadera que No pertenece a Explotación.  
Recinto:18-196-900-99000-99001 Cultivo:62000 PASTOS PERMANENTES DE 5 O MAS AÑOS-SIN VARIEDAD Secano  
Recinto:18-196-005-00059-00001 Cultivo:62000 PASTOS PERMANENTES DE 5 O MAS AÑOS-SIN VARIEDAD Secano
- 86128 Recinto de Forrajeras que no ha contabilizado para Carga Ganadera por no tener una explotación válida para el cálculo de la Carga Ganadera  
Recinto:18-196-900-99000-99001 Cultivo:62 PASTOS PERMANENTES DE 5 O MAS AÑOS-SIN VARIEDAD Secano  
Recinto:18-196-005-00059-00001 Cultivo:62 PASTOS PERMANENTES DE 5 O MAS AÑOS-SIN VARIEDAD Secano
- 86132 Recinto superficie forrajera que no realiza la actividad de producción de pastoreo.  
Recinto:18-196-900-99000-99001 Cultivo:62000 PASTOS PERMANENTES DE 5 O MAS AÑOS-SIN VARIEDAD Secano  
Recinto:18-196-005-00059-00003 Cultivo:20000 BARBECHO TRADICIONAL-SIN VARIEDAD Secano  
Recinto:18-196-005-00059-00004 Cultivo:20000 BARBECHO TRADICIONAL-SIN VARIEDAD Secano

(1) Con incidencias que retienen pago o deniegan el expediente.

(2) Se calcula sobre superficie declarada admisible.

(3) Aplicación del artículo 16 bis del RD 147/2023.

(4) Expediente con algunos recintos de pastos permanentes ubicados en espacios protegidos donde la carga ganadera mínima será 0,1 UGM/ha.

Puede verificar la integridad de una copia de este documento mediante la lectura del código QR adjunto o mediante el acceso a la dirección <https://ws050.juntadeandalucia.es/verificarFirma> indicando el código de VERIFICACIÓN

FIRMADO POR

RAQUEL MARIA ESPIN CRESPO

17/10/2024

VERIFICACIÓN

Pk2jmWSPEJNMB623FQZ8JEKDMKEPRE

PÁG. 1868/4804



**APELLIDOS Y NOMBRE / RAZÓN SOCIAL**

PALOMINO SANCHEZ JUAN FRANCISCO

**NIF**

\*\*\*\*0511\*

**EXPEDIENTE**

1160826

**RESOLUCIÓN**

DENEGACIÓN DE LA AYUDA

**DATOS DE MANTENIMIENTO UNIDADES****GRUPO DE PAGO**

ZONAS DE MONTAÑA

**Sup. Dec.  
Admisible**

0,00

**Sup.  
Resuelta**

0,00

**Sobredecl.**

0,00

**% Sobredecl.**

0,00

**RESUMEN DE PAGOS****IMPORTE ( Euros )**

	RESUELTO	FEADER	MAPA	CAPADR
A pagar	0,00	0,00	0,00	0,00

**APLICACIÓN DE REDUCCIONES Y PENALIZACIONES (%)**

Crterios de subvencionabilidad (1)	Presentación tardía	Omisión declaración	Condicionalidad
100,00	0,00	0,00	0,00

**IMPORTE ( Euros )**

Calculado(2)	Reducción	Penalización	Reducción Penalización (3)	Penalización adicional	Resuelto	FEADER	MAPA	CAPADR
0,00 €	0,00 €	0,00 €	0,00 €	0,00 €	0,00 €	0,00 €	0,00 €	0,00 €
Importe Unitario:	93,00 €	Nuevo Importe Unitario:	0,00 €					

**INCIDENCIAS****INCIDENCIA DESCRIPCIÓN**

- 4272 Verifica que las líneas de declaración de las Solicitudes Únicas no tienen solapes con la capa de Retroactividad Gráfica (ambas de la misma campaña) a nivel de expediente/línea de declaración gráfica de la solicitud.  
Recinto:18-004-003-00018-00005 Cultivo: - Agregado de la referencia del recinto.:0 Zona de la referencia del recinto.:0 Superficie solapada.:0,1 Id. Incid.:97994122
- 74051 Solicitante de intervención 6613, que no declara ningún recinto en zona desfavorecida.
- 74053 Importe inferior a 100 Euros
- 86020 Verifica que determinados recintos declarados por el expte para la operación, no se corresponde con la ZONA DESFAVORECIDA. Y no ha sido solicitada la operación análoga o correspondiente.  
Recinto:18-004-003-00001-00001 Cultivo:62000 PASTOS PERMANENTES DE 5 O MAS AÑOS-SIN VARIEDAD Secano Operación correcta del recinto:6613.2  
Recinto:18-004-003-00002-00004 Cultivo:62000 PASTOS PERMANENTES DE 5 O MAS AÑOS-SIN VARIEDAD Secano Operación correcta del recinto:6613.2  
Recinto:18-004-003-00011-00005 Cultivo:62000 PASTOS PERMANENTES DE 5 O MAS AÑOS-SIN VARIEDAD Secano Operación correcta del recinto:6613.2  
Recinto:18-004-003-00018-00005 Cultivo:62000 PASTOS PERMANENTES DE 5 O MAS AÑOS-SIN VARIEDAD Secano Operación correcta del recinto:6613.2  
Recinto:18-107-008-00015-00003 Cultivo:62000 PASTOS PERMANENTES DE 5 O MAS AÑOS-SIN VARIEDAD Secano Operación correcta del recinto:6613.2  
Recinto:18-107-008-00015-00004 Cultivo:62000 PASTOS PERMANENTES DE 5 O MAS AÑOS-SIN VARIEDAD Secano Operación correcta del recinto:6613.2  
Recinto:18-107-008-00015-00005 Cultivo:62000 PASTOS PERMANENTES DE 5 O MAS AÑOS-SIN VARIEDAD Secano Operación correcta del recinto:6613.2  
Recinto:18-107-008-00015-00006 Cultivo:62000 PASTOS PERMANENTES DE 5 O MAS AÑOS-SIN VARIEDAD Secano Operación correcta del recinto:6613.2  
Recinto:18-107-008-00067-00001 Cultivo:62000 PASTOS PERMANENTES DE 5 O MAS AÑOS-SIN VARIEDAD Secano Operación correcta del recinto:6613.2

(1) Con incidencias que retienen pago o deniegan el expediente.

(2) Se calcula sobre superficie declarada admisible.

(3) Aplicación del artículo 16 bis del RD 147/2023.

(4) Expediente con algunos recintos de pastos permanentes ubicados en espacios protegidos donde la carga ganadera mínima será 0,1 UGM/ha.

Puede verificar la integridad de una copia de este documento mediante la lectura del código QR adjunto o mediante el acceso a la dirección <https://ws050.juntadeandalucia.es/verificarFirma> indicando el código de VERIFICACIÓN

FIRMADO POR

RAQUEL MARIA ESPIN CRESPO

17/10/2024

VERIFICACIÓN

Pk2jmWSPEJNMB623FQZ8JEKDMKEPRE

PÁG. 1869/4804



**APELLIDOS Y NOMBRE / RAZÓN SOCIAL**

PARDO CARDENA AMELIA

**NIF**

\*\*\*\*1447\*

**EXPEDIENTE**

1280661

**RESOLUCIÓN**

DENEGACIÓN DE LA AYUDA

**DATOS DE MANTENIMIENTO UNIDADES****GRUPO DE PAGO**

ZONAS DE MONTAÑA

**Sup. Dec.  
Admisible**

0,00

**Sup.  
Resuelta**

0,00

**Sobredecl.**

0,00

**% Sobredecl.**

0,00

**RESUMEN DE PAGOS****IMPORTE ( Euros )**

	<b>RESUELTO</b>	<b>FEADER</b>	<b>MAPA</b>	<b>CAPADR</b>
A pagar	0,00	0,00	0,00	0,00

**APLICACIÓN DE REDUCCIONES Y PENALIZACIONES (%)**

<b>Crterios de subvencionabilidad (1)</b>	<b>Presentación tardía</b>	<b>Omisión declaración</b>	<b>Condicionalidad</b>
100,00	0,00	0,00	0,00

**IMPORTE ( Euros )**

<b>Calculado(2)</b>	<b>Reducción</b>	<b>Penalización</b>	<b>Reducción Penalización (3)</b>	<b>Penalización adicional</b>	<b>Resuelto</b>	<b>FEADER</b>	<b>MAPA</b>	<b>CAPADR</b>
0,00 €	0,00 €	0,00 €	0,00 €	0,00 €	0,00 €	0,00 €	0,00 €	0,00 €
<b>Importe Unitario:</b>	93,00 €	<b>Nuevo Importe Unitario:</b>	0,00 €					

**RECINTOS PROPUESTOS**

<b>REF.</b>	<b>REFERENCIA SIGPAC</b>	<b>CULTIVO</b>	<b>S/R</b>	<b>USO SIGPAC</b>	<b>Sup. Dec. admisible</b>	<b>Sup. Campo</b>	<b>Sup. Determ.</b>	<b>Sup. Resuelta</b>
-522856	18-155-002-00036-0004	OLIVAR	S		0,06		0,06	0,06
170000005946209	18-155-002-00036-0001	OLIVAR	S		1,41		1,41	1,41
170000005946210	18-155-002-00036-0002	OLIVAR	S		3,31		3,31	3,31
170000005946211	18-155-002-00037-0006	OLIVAR	S		11,29		11,29	11,29
170000005946217	18-155-002-00037-0020	OTROS FRUTALES	S		0,07		0,07	0,07

(1) Con incidencias que retienen pago o deniegan el expediente.

(2) Se calcula sobre superficie declarada admisible.

(3) Aplicación del artículo 16 bis del RD 147/2023.

(4) Expediente con algunos recintos de pastos permanentes ubicados en espacios protegidos donde la carga ganadera mínima será 0,1 UGM/ha.

Puede verificar la integridad de una copia de este documento mediante la lectura del código QR adjunto o mediante el acceso a la dirección <https://ws050.juntadeandalucia.es/verificarFirma> indicando el código de VERIFICACIÓN

FIRMADO POR

RAQUEL MARIA ESPIN CRESPO

17/10/2024

VERIFICACIÓN

Pk2jmWSPEJNMB623FQZ8JEKDMKEPRE

PÁG. 1870/4804





**INCIDENCIAS**

**INCIDENCIA DESCRIPCIÓN**

- 2454 Solicitante de intervención 6613 cuyo regimen de afiliacion a la SS no es ni el sistema especial agrario(cuenta ajena) ni autonomo con actividad agraria.
- 74018 Productor que no es agricultor a título principal, según los datos del ejercicio fiscal n-1 y seguridad socia.
- 74053 Importe inferior a 100 Euros
- 86119 Carga ganadera NO cumple con el valor mínimo de 0,2 UGM/ha.  
 Recinto:18-155-002-00036-00003 Cultivo:62000 PASTOS PERMANENTES DE 5 O MAS AÑOS-SIN VARIEDAD Secano Carga Ganadera:0  
 Recinto:18-155-002-00037-00001 Cultivo:62000 PASTOS PERMANENTES DE 5 O MAS AÑOS-SIN VARIEDAD Secano Carga Ganadera:0  
 Recinto:18-155-002-00037-00002 Cultivo:62000 PASTOS PERMANENTES DE 5 O MAS AÑOS-SIN VARIEDAD Secano Carga Ganadera:0  
 Recinto:18-155-002-00037-00003 Cultivo:62000 PASTOS PERMANENTES DE 5 O MAS AÑOS-SIN VARIEDAD Secano Carga Ganadera:0
- 86121 Recinto superficie forrajera que no realiza la actividad de producción de pastoreo.  
 Recinto:18-155-002-00036-00003 Cultivo:62000 PASTOS PERMANENTES DE 5 O MAS AÑOS-SIN VARIEDAD Secano Actividad Agraria del recinto:5  
 Recinto:18-155-002-00037-00001 Cultivo:62000 PASTOS PERMANENTES DE 5 O MAS AÑOS-SIN VARIEDAD Secano Actividad Agraria del recinto:5  
 Recinto:18-155-002-00037-00002 Cultivo:62000 PASTOS PERMANENTES DE 5 O MAS AÑOS-SIN VARIEDAD Secano Actividad Agraria del recinto:5  
 Recinto:18-155-002-00037-00003 Cultivo:62000 PASTOS PERMANENTES DE 5 O MAS AÑOS-SIN VARIEDAD Secano Actividad Agraria del recinto:5
- 86122 Recinto superficie forrajera que realiza la actividad de producción de pastoreo y no declara el o los códigos del Registro de Explotaciones Ganaderas de Andalucía, REGA.  
 Recinto:18-155-002-00036-00003 Cultivo:62000 PASTOS PERMANENTES DE 5 O MAS AÑOS-SIN VARIEDAD Secano  
 Recinto:18-155-002-00037-00001 Cultivo:62000 PASTOS PERMANENTES DE 5 O MAS AÑOS-SIN VARIEDAD Secano  
 Recinto:18-155-002-00037-00002 Cultivo:62000 PASTOS PERMANENTES DE 5 O MAS AÑOS-SIN VARIEDAD Secano  
 Recinto:18-155-002-00037-00003 Cultivo:62000 PASTOS PERMANENTES DE 5 O MAS AÑOS-SIN VARIEDAD Secano
- 86124 Recinto de forrajera para Cálculo de Carga Ganadera que No pertenece a Explotación.  
 Recinto:18-155-002-00036-00003 Cultivo:62000 PASTOS PERMANENTES DE 5 O MAS AÑOS-SIN VARIEDAD Secano  
 Recinto:18-155-002-00037-00001 Cultivo:62000 PASTOS PERMANENTES DE 5 O MAS AÑOS-SIN VARIEDAD Secano  
 Recinto:18-155-002-00037-00002 Cultivo:62000 PASTOS PERMANENTES DE 5 O MAS AÑOS-SIN VARIEDAD Secano  
 Recinto:18-155-002-00037-00003 Cultivo:62000 PASTOS PERMANENTES DE 5 O MAS AÑOS-SIN VARIEDAD Secano

**Incidenias de carga ganadera**

**INCIDENCIA DESCRIPCIÓN**

- 86122 Recinto superficie forrajera que realiza la actividad de producción de pastoreo y no declara el o los códigos del Registro de Explotaciones Ganaderas de Andalucía, REGA.  
 Recinto:18-155-002-00036-00003 Cultivo:62000 PASTOS PERMANENTES DE 5 O MAS AÑOS-SIN VARIEDAD Secano  
 Recinto:18-155-002-00037-00002 Cultivo:62000 PASTOS PERMANENTES DE 5 O MAS AÑOS-SIN VARIEDAD Secano  
 Recinto:18-155-002-00037-00003 Cultivo:62000 PASTOS PERMANENTES DE 5 O MAS AÑOS-SIN VARIEDAD Secano  
 Recinto:18-155-002-00037-00001 Cultivo:62000 PASTOS PERMANENTES DE 5 O MAS AÑOS-SIN VARIEDAD Secano
- 86124 Recinto de forrajera para Cálculo de Carga Ganadera que No pertenece a Explotación.  
 Recinto:18-155-002-00036-00003 Cultivo:62000 PASTOS PERMANENTES DE 5 O MAS AÑOS-SIN VARIEDAD Secano  
 Recinto:18-155-002-00037-00002 Cultivo:62000 PASTOS PERMANENTES DE 5 O MAS AÑOS-SIN VARIEDAD Secano  
 Recinto:18-155-002-00037-00003 Cultivo:62000 PASTOS PERMANENTES DE 5 O MAS AÑOS-SIN VARIEDAD Secano  
 Recinto:18-155-002-00037-00001 Cultivo:62000 PASTOS PERMANENTES DE 5 O MAS AÑOS-SIN VARIEDAD Secano
- 86128 Recinto de Forrajeras que no ha contabilizado para Carga Ganadera por no tener una explotación válida para el cálculo de la Carga Ganadera  
 Recinto:18-155-002-00036-00003 Cultivo:62 PASTOS PERMANENTES DE 5 O MAS AÑOS-  
 Recinto:18-155-002-00037-00002 Cultivo:62 PASTOS PERMANENTES DE 5 O MAS AÑOS-  
 Recinto:18-155-002-00037-00003 Cultivo:62 PASTOS PERMANENTES DE 5 O MAS AÑOS-  
 Recinto:18-155-002-00037-00001 Cultivo:62 PASTOS PERMANENTES DE 5 O MAS AÑOS-
- 86132 Recinto superficie forrajera que no realiza la actividad de producción de pastoreo.  
 Recinto:18-155-002-00036-00003 Cultivo:62000 PASTOS PERMANENTES DE 5 O MAS AÑOS-SIN VARIEDAD Secano  
 Recinto:18-155-002-00037-00002 Cultivo:62000 PASTOS PERMANENTES DE 5 O MAS AÑOS-SIN VARIEDAD Secano  
 Recinto:18-155-002-00037-00003 Cultivo:62000 PASTOS PERMANENTES DE 5 O MAS AÑOS-SIN VARIEDAD Secano  
 Recinto:18-155-002-00037-00001 Cultivo:62000 PASTOS PERMANENTES DE 5 O MAS AÑOS-SIN VARIEDAD Secano

(1) Con incidencias que retienen pago o deniegan el expediente.

(2) Se calcula sobre superficie declarada admisible.

(3) Aplicación del artículo 16 bis del RD 147/2023.

(4) Expediente con algunos recintos de pastos permanentes ubicados en espacios protegidos donde la carga ganadera mínima será 0,1 UGM/ha.

Puede verificar la integridad de una copia de este documento mediante la lectura del código QR adjunto o mediante el acceso a la dirección <https://ws050.juntadeandalucia.es/verificarFirma> indicando el código de VERIFICACIÓN

FIRMADO POR	RAQUEL MARIA ESPIN CRESPO	17/10/2024
VERIFICACIÓN	Pk2jmWSPEJNMB623FQZ8JEKDMKEPRE	PÁG. 1871/4804





**APELLIDOS Y NOMBRE / RAZÓN SOCIAL**

PARDO FERNANDEZ PEDRO JESUS

**NIF**

\*\*\*\*6532\*

**EXPEDIENTE**

1284753

**RESOLUCIÓN**

DENEGACIÓN DE LA AYUDA

**DATOS DE MANTENIMIENTO UNIDADES**

**GRUPO DE PAGO**

ZONAS DE MONTAÑA

Sup. Dec. Admisible	Sup. Resuelta	Sobredecl.	% Sobredecl.
0,00	0,00	0,00	0,00

**RESUMEN DE PAGOS**

	IMPORTE ( Euros )			
	RESUELTO	FEADER	MAPA	CAPADR
A pagar	0,00	0,00	0,00	0,00

**APLICACIÓN DE REDUCCIONES Y PENALIZACIONES (%)**

Crterios de subvencionabilidad (1)	Presentación tardía	Omisión declaración	Condicionalidad
100,00	0,00	0,00	0,00

**IMPORTE ( Euros )**

Calculado(2)	Reducción	Penalización	Reducción Penalización (3)	Penalización adicional	Resuelto	FEADER	MAPA	CAPADR
0,00 €	0,00 €	0,00 €	0,00 €	0,00 €	0,00 €	0,00 €	0,00 €	0,00 €
Importe Unitario:	93,00 €	Nuevo Importe Unitario:	0,00 €					

**RECINTOS PROPUESTOS**

REF.	REFERENCIA SIGPAC	CULTIVO	S/R	USO SIGPAC	Sup. Dec. admisible	Sup. Campo	Sup. Determ.	Sup. Resuelta
-1382720	18-057-009-00049-0009	ALMENDROS	S		1,41		1,41	1,41
-805256	18-057-034-00324-0007	ALMENDROS	S		0,44		0,44	0,44
4659918	18-057-034-00325-0001	ALMENDROS	S		0,32		0,32	0,32
4659919	18-057-034-00325-0002	ALMENDROS	S		1,25		1,25	1,25
4659921	18-057-034-00324-0001	ALMENDROS	S		0,11		0,11	0,11
6925518	18-057-010-00026-0001	ALMENDROS	S		1,73		1,73	1,73
6925521	18-057-002-00162-0004	BARBECHO TRADICIONAL	S		2,51		2,51	2,51
1700000006028487	18-057-034-00324-0003	OLIVAR	S		1,93		1,93	1,93
1700000006028488	18-057-034-00325-0008	OLIVAR	S		0,10		0,10	0,10
1700000006028500	18-057-009-00052-0001	ALMENDROS	S		2,50		2,50	2,50
1700000006028501	18-057-009-00050-0002	ALMENDROS	S		1,63		1,63	1,63
1700000006028505	18-057-009-00049-0005	ALMENDROS	S		8,99		8,99	8,99
1700000006028534	18-057-034-00325-0004	ALMENDROS	S		0,43		0,43	0,43
1700000006028535	18-057-034-00325-0005	ALMENDROS	S		3,61		3,61	3,61
1700000006039711	18-057-009-00051-0001	ALMENDROS	S		2,34		2,34	2,34
1700000006039716	18-057-002-00118-0001	ALMENDROS	S		5,51		5,51	5,51

(1) Con incidencias que retienen pago o deniegan el expediente.

(2) Se calcula sobre superficie declarada admisible.

(3) Aplicación del artículo 16 bis del RD 147/2023.

(4) Expediente con algunos recintos de pastos permanentes ubicados en espacios protegidos donde la carga ganadera mínima será 0,1 UGM/ha.

Puede verificar la integridad de una copia de este documento mediante la lectura del código QR adjunto o mediante el acceso a la dirección <https://ws050.juntadeandalucia.es/verificarFirma> indicando el código de VERIFICACIÓN

FIRMADO POR

RAQUEL MARIA ESPIN CRESPO

17/10/2024

VERIFICACIÓN

Pk2jmWSPEJNMB623FQZ8JEKDMKEPRE

PÁG. 1872/4804







**INCIDENCIAS**

**INCIDENCIA DESCRIPCIÓN**

- 452 Actividad agraria declarada en un recinto no compatible con el uso PA, PR o PS asignado en SIGPAC para ese recinto.  
Recinto:18-057-034-00325-00011 Cultivo:62000 PASTOS PERMANENTES DE 5 O MAS AÑOS-SIN VARIEDAD Secano USO ASIGNADO EN SIGPAC:PR
- 2455 Solicitantes de intervención 6613 sin datos de IRPF n-1.(Art 4 Orden 14/04/2016).
- 74018 Productor que no es agricultor a título principal, según los datos del ejercicio fiscal n-1 y seguridad socia.
- 74053 Importe inferior a 100 Euros
- 86119 Carga ganadera NO cumple con el valor mínimo de 0,2 UGM/ha.  
Recinto:18-057-034-00325-00011 Cultivo:62000 PASTOS PERMANENTES DE 5 O MAS AÑOS-SIN VARIEDAD Secano Carga Ganadera:0
- 86121 Recinto superficie forrajera que no realiza la actividad de producción de pastoreo.  
Recinto:18-057-034-00325-00011 Cultivo:62000 PASTOS PERMANENTES DE 5 O MAS AÑOS-SIN VARIEDAD Secano Actividad Agraria del recinto:2
- 86122 Recinto superficie forrajera que realiza la actividad de producción de pastoreo y no declara el o los códigos del Registro de Explotaciones Ganaderas de Andalucía, REGA.  
Recinto:18-057-034-00325-00011 Cultivo:62000 PASTOS PERMANENTES DE 5 O MAS AÑOS-SIN VARIEDAD Secano
- 86124 Recinto de forrajera para Cálculo de Carga Ganadera que No pertenece a Explotación.  
Recinto:18-057-034-00325-00011 Cultivo:62000 PASTOS PERMANENTES DE 5 O MAS AÑOS-SIN VARIEDAD Secano

**Incidencias de carga ganadera**

**INCIDENCIA DESCRIPCIÓN**

- 86122 Recinto superficie forrajera que realiza la actividad de producción de pastoreo y no declara el o los códigos del Registro de Explotaciones Ganaderas de Andalucía, REGA.  
Recinto:18-057-034-00325-00011 Cultivo:62000 PASTOS PERMANENTES DE 5 O MAS AÑOS-SIN VARIEDAD Secano
- 86124 Recinto de forrajera para Cálculo de Carga Ganadera que No pertenece a Explotación.  
Recinto:18-057-034-00325-00011 Cultivo:62000 PASTOS PERMANENTES DE 5 O MAS AÑOS-SIN VARIEDAD Secano
- 86128 Recinto de Forrajeras que no ha contabilizado para Carga Ganadera por no tener una explotación válida para el cálculo de la Carga Ganadera  
Recinto:18-057-034-00325-00011 Cultivo:62 PASTOS PERMANENTES DE 5 O MAS AÑOS-
- 86132 Recinto superficie forrajera que no realiza la actividad de producción de pastoreo.  
Recinto:18-057-034-00325-00011 Cultivo:62000 PASTOS PERMANENTES DE 5 O MAS AÑOS-SIN VARIEDAD Secano  
Recinto:18-057-002-00162-00004 Cultivo:20000 BARBECHO TRADICIONAL-SIN VARIEDAD Secano

(1) Con incidencias que retienen pago o deniegan el expediente.

(2) Se calcula sobre superficie declarada admisible.

(3) Aplicación del artículo 16 bis del RD 147/2023.

(4) Expediente con algunos recintos de pastos permanentes ubicados en espacios protegidos donde la carga ganadera mínima será 0,1 UGM/ha.

Puede verificar la integridad de una copia de este documento mediante la lectura del código QR adjunto o mediante el acceso a la dirección <https://ws050.juntadeandalucia.es/verificarFirma> indicando el código de VERIFICACIÓN

FIRMADO POR	RAQUEL MARIA ESPIN CRESPO	17/10/2024	
VERIFICACIÓN	Pk2jmWSPEJNMB623FQZ8JEKDMKEPRE	PÁG. 1873/4804	



**APELLIDOS Y NOMBRE / RAZÓN SOCIAL**

PARDO GARCIA FRANCISCO

**NIF**

\*\*\*\*5620\*

**EXPEDIENTE**

1078302

**RESOLUCIÓN**

DENEGACIÓN DE LA AYUDA

**DATOS DE MANTENIMIENTO UNIDADES**

GRUPO DE PAGO	Sup. Dec. Admisible	Sup. Resuelta	Sobredecl.	% Sobredecl.
ZONAS DE MONTAÑA	0,00	0,00	0,00	0,00

**RESUMEN DE PAGOS**

A pagar	IMPORTE ( Euros )			
	RESUELTO	FEADER	MAPA	CAPADR
	0,00	0,00	0,00	0,00

**APLICACIÓN DE REDUCCIONES Y PENALIZACIONES (%)**

Criterios de subvencionabilidad (1)	Presentación tardía	Omisión declaración	Condicionalidad
100,00	0,00	0,00	0,00

**IMPORTE ( Euros )**

Calculado(2)	Reducción	Penalización	Reducción Penalización (3)	Penalización adicional	Resuelto	FEADER	MAPA	CAPADR
0,00 €	0,00 €	0,00 €	0,00 €	0,00 €	0,00 €	0,00 €	0,00 €	0,00 €
Importe Unitario:	93,00 €	Nuevo Importe Unitario:	0,00 €					

**RECINTOS PROPUESTOS**

REF.	REFERENCIA SIGPAC	CULTIVO	S/R	USO SIGPAC	Sup. Dec. admisible	Sup. Campo	Sup. Determ.	Sup. Resuelta
-1061110	18-003-001-00092-0001	CEBADA	R		0,13		0,13	0,13
-1015130	18-003-004-00271-0006	BARBECHO TRADICIONAL	S		0,02		0,02	0,02
-1015125	18-003-001-00134-0003	ALMENDROS	R		0,04		0,04	0,04
-1015124	18-003-001-00133-0003	ALMENDROS	R		0,36		0,36	0,36
-805520	18-003-001-00133-0001	ALMENDROS	R		0,08		0,08	0,08
-805437	18-003-001-00093-0001	CEBADA	R		0,43		0,43	0,43
-569532	18-003-001-00092-0001	CEBADA	R		0,36		0,36	0,36
5179607	18-003-001-00133-0004	ALMENDROS	R		0,02		0,02	0,02
5179608	18-003-001-00134-0004	ALMENDROS	R		0,02		0,02	0,02
1700000004513982	18-003-001-00135-0001	OLIVAR	R		0,38		0,38	0,38
1700000004513983	18-003-001-00136-0001	OLIVAR	R		0,33		0,33	0,33
1700000004513984	18-003-001-09006-0002	OLIVAR	R		0,02		0,02	0,02
1700000004513985	18-003-002-00097-0001	BARBECHO TRADICIONAL	S		2,82		2,82	2,82
1700000004513986	18-003-002-00098-0001	BARBECHO TRADICIONAL	S		2,69		2,69	2,69
1700000004513987	18-003-002-00042-0003	CEBADA	S		3,01		3,01	3,01
1700000004513988	18-003-002-00042-0006	CEBADA	S		0,60		0,60	0,60
1700000004513990	18-003-002-00042-0002	CEBADA	S		2,44		2,44	2,44
1700000004513991	18-003-004-00243-0001	BARBECHO TRADICIONAL	S		0,61		0,61	0,61
1700000004513992	18-003-002-00042-0009	CEBADA	S		0,47		0,47	0,47
1700000004513993	18-003-004-00271-0001	BARBECHO TRADICIONAL	S		6,40		6,40	6,40
1700000004513997	18-003-001-00140-0002	OLIVAR	R		0,26		0,26	0,26
1700000004513998	18-003-001-00141-0001	OLIVAR	R		0,13		0,13	0,13
1700000004513999	18-003-001-00142-0001	OLIVAR	R		0,13		0,13	0,13
1700000004514000	18-003-002-00042-0010	OLIVAR	S		0,08		0,08	0,08
1700000005634289	18-003-001-00111-0001	OLIVAR	R		0,56		0,56	0,56
1700000005634290	18-003-001-00112-0001	OLIVAR	R		0,55		0,55	0,55
1700000005634293	18-003-001-00110-0001	OLIVAR	R		0,15		0,15	0,15

(1) Con incidencias que retienen pago o deniegan el expediente.

(2) Se calcula sobre superficie declarada admisible.

(3) Aplicación del artículo 16 bis del RD 147/2023.

(4) Expediente con algunos recintos de pastos permanentes ubicados en espacios protegidos donde la carga ganadera mínima será 0,1 UGM/ha.

Puede verificar la integridad de una copia de este documento mediante la lectura del código QR adjunto o mediante el acceso a la dirección <https://ws050.juntadeandalucia.es/verificarFirma> indicando el código de VERIFICACIÓN

FIRMADO POR

RAQUEL MARIA ESPIN CRESPO

17/10/2024

VERIFICACIÓN

Pk2jmWSPEJNMB623FQZ8JEKDMKEPRE

PÁG. 1874/4804





**INCIDENCIAS**

**INCIDENCIA DESCRIPCIÓN**

2454	Solicitante de intervención 6613 cuyo regimen de afiliacion a la SS no es ni el sistema especial agrario(cuenta ajena) ni autonomo con actividad agraria.
74018	Productor que no es agricultor a título principal, según los datos del ejercicio fiscal n-1 y seguridad socia.
74053	Importe inferior a 100 Euros
86119	Carga ganadera NO cumple con el valor mínimo de 0,2 UGM/ha. Recinto:18-003-001-00110-00002 Cultivo:62000 PASTOS PERMANENTES DE 5 O MAS AÑOS-SIN VARIEDAD Secano Carga Ganadera:0 Recinto:18-003-001-00111-00002 Cultivo:62000 PASTOS PERMANENTES DE 5 O MAS AÑOS-SIN VARIEDAD Secano Carga Ganadera:0 Recinto:18-003-001-00112-00002 Cultivo:62000 PASTOS PERMANENTES DE 5 O MAS AÑOS-SIN VARIEDAD Secano Carga Ganadera:0 Recinto:18-003-002-00042-00004 Cultivo:62000 PASTOS PERMANENTES DE 5 O MAS AÑOS-SIN VARIEDAD Secano Carga Ganadera:0 Recinto:18-003-002-00042-00005 Cultivo:62000 PASTOS PERMANENTES DE 5 O MAS AÑOS-SIN VARIEDAD Secano Carga Ganadera:0 Recinto:18-003-002-00042-00007 Cultivo:62000 PASTOS PERMANENTES DE 5 O MAS AÑOS-SIN VARIEDAD Secano Carga Ganadera:0 Recinto:18-003-004-00271-00002 Cultivo:62000 PASTOS PERMANENTES DE 5 O MAS AÑOS-SIN VARIEDAD Secano Carga Ganadera:0 Recinto:18-003-004-00271-00003 Cultivo:62000 PASTOS PERMANENTES DE 5 O MAS AÑOS-SIN VARIEDAD Secano Carga Ganadera:0 Recinto:18-003-004-00271-00004 Cultivo:62000 PASTOS PERMANENTES DE 5 O MAS AÑOS-SIN VARIEDAD Secano Carga Ganadera:0 Recinto:18-003-004-00271-00005 Cultivo:62000 PASTOS PERMANENTES DE 5 O MAS AÑOS-SIN VARIEDAD Secano Carga Ganadera:0
86121	Recinto superficie forrajera que no realiza la actividad de producción de pastoreo. Recinto:18-003-001-00110-00002 Cultivo:62000 PASTOS PERMANENTES DE 5 O MAS AÑOS-SIN VARIEDAD Secano Actividad Agraria del recinto:5 Recinto:18-003-001-00111-00002 Cultivo:62000 PASTOS PERMANENTES DE 5 O MAS AÑOS-SIN VARIEDAD Secano Actividad Agraria del recinto:5 Recinto:18-003-001-00112-00002 Cultivo:62000 PASTOS PERMANENTES DE 5 O MAS AÑOS-SIN VARIEDAD Secano Actividad Agraria del recinto:5 Recinto:18-003-002-00042-00004 Cultivo:62000 PASTOS PERMANENTES DE 5 O MAS AÑOS-SIN VARIEDAD Secano Actividad Agraria del recinto:5 Recinto:18-003-002-00042-00005 Cultivo:62000 PASTOS PERMANENTES DE 5 O MAS AÑOS-SIN VARIEDAD Secano Actividad Agraria del recinto:5 Recinto:18-003-002-00042-00007 Cultivo:62000 PASTOS PERMANENTES DE 5 O MAS AÑOS-SIN VARIEDAD Secano Actividad Agraria del recinto:5 Recinto:18-003-004-00271-00002 Cultivo:62000 PASTOS PERMANENTES DE 5 O MAS AÑOS-SIN VARIEDAD Secano Actividad Agraria del recinto:5 Recinto:18-003-004-00271-00003 Cultivo:62000 PASTOS PERMANENTES DE 5 O MAS AÑOS-SIN VARIEDAD Secano Actividad Agraria del recinto:5 Recinto:18-003-004-00271-00004 Cultivo:62000 PASTOS PERMANENTES DE 5 O MAS AÑOS-SIN VARIEDAD Secano Actividad Agraria del recinto:5 Recinto:18-003-004-00271-00005 Cultivo:62000 PASTOS PERMANENTES DE 5 O MAS AÑOS-SIN VARIEDAD Secano Actividad Agraria del recinto:5
86122	Recinto superficie forrajera que realiza la actividad de producción de pastoreo y no declara el o los códigos del Registro de Explotaciones Ganaderas de Andalucía, REGA. Recinto:18-003-001-00110-00002 Cultivo:62000 PASTOS PERMANENTES DE 5 O MAS AÑOS-SIN VARIEDAD Secano Recinto:18-003-001-00111-00002 Cultivo:62000 PASTOS PERMANENTES DE 5 O MAS AÑOS-SIN VARIEDAD Secano Recinto:18-003-001-00112-00002 Cultivo:62000 PASTOS PERMANENTES DE 5 O MAS AÑOS-SIN VARIEDAD Secano Recinto:18-003-002-00042-00004 Cultivo:62000 PASTOS PERMANENTES DE 5 O MAS AÑOS-SIN VARIEDAD Secano Recinto:18-003-002-00042-00005 Cultivo:62000 PASTOS PERMANENTES DE 5 O MAS AÑOS-SIN VARIEDAD Secano Recinto:18-003-002-00042-00007 Cultivo:62000 PASTOS PERMANENTES DE 5 O MAS AÑOS-SIN VARIEDAD Secano Recinto:18-003-004-00271-00002 Cultivo:62000 PASTOS PERMANENTES DE 5 O MAS AÑOS-SIN VARIEDAD Secano Recinto:18-003-004-00271-00003 Cultivo:62000 PASTOS PERMANENTES DE 5 O MAS AÑOS-SIN VARIEDAD Secano Recinto:18-003-004-00271-00004 Cultivo:62000 PASTOS PERMANENTES DE 5 O MAS AÑOS-SIN VARIEDAD Secano Recinto:18-003-004-00271-00005 Cultivo:62000 PASTOS PERMANENTES DE 5 O MAS AÑOS-SIN VARIEDAD Secano
86124	Recinto de forrajera para Cálculo de Carga Ganadera que No pertenece a Explotación. Recinto:18-003-001-00110-00002 Cultivo:62000 PASTOS PERMANENTES DE 5 O MAS AÑOS-SIN VARIEDAD Secano Recinto:18-003-001-00111-00002 Cultivo:62000 PASTOS PERMANENTES DE 5 O MAS AÑOS-SIN VARIEDAD Secano Recinto:18-003-001-00112-00002 Cultivo:62000 PASTOS PERMANENTES DE 5 O MAS AÑOS-SIN VARIEDAD Secano

(1) Con incidencias que retienen pago o deniegan el expediente.  
 (2) Se calcula sobre superficie declarada admisible.  
 (3) Aplicación del artículo 16 bis del RD 147/2023.  
 (4) Expediente con algunos recintos de pastos permanentes ubicados en espacios protegidos donde la carga ganadera mínima será 0,1 UGM/ha.

Puede verificar la integridad de una copia de este documento mediante la lectura del código QR adjunto o mediante el acceso a la dirección <https://ws050.juntadeandalucia.es/verificarFirma> indicando el código de VERIFICACIÓN

FIRMADO POR	RAQUEL MARIA ESPIN CRESPO	17/10/2024
VERIFICACIÓN	Pk2jmWSPEJNMB623FQZ8JEKDMKEPRE	PÁG. 1875/4804





**INCIDENCIAS**

**INCIDENCIA DESCRIPCIÓN**

Recinto:18-003-002-00042-00004	Cultivo:62000	PASTOS PERMANENTES DE 5 O MAS AÑOS-SIN VARIEDAD	Secano
Recinto:18-003-002-00042-00005	Cultivo:62000	PASTOS PERMANENTES DE 5 O MAS AÑOS-SIN VARIEDAD	Secano
Recinto:18-003-002-00042-00007	Cultivo:62000	PASTOS PERMANENTES DE 5 O MAS AÑOS-SIN VARIEDAD	Secano
Recinto:18-003-004-00271-00002	Cultivo:62000	PASTOS PERMANENTES DE 5 O MAS AÑOS-SIN VARIEDAD	Secano
Recinto:18-003-004-00271-00003	Cultivo:62000	PASTOS PERMANENTES DE 5 O MAS AÑOS-SIN VARIEDAD	Secano
Recinto:18-003-004-00271-00004	Cultivo:62000	PASTOS PERMANENTES DE 5 O MAS AÑOS-SIN VARIEDAD	Secano
Recinto:18-003-004-00271-00005	Cultivo:62000	PASTOS PERMANENTES DE 5 O MAS AÑOS-SIN VARIEDAD	Secano

**Incidencias de carga ganadera**

**INCIDENCIA DESCRIPCIÓN**

86122	Recinto superficie forrajera que realiza la actividad de producción de pastoreo y no declara el o los códigos del Registro de Explotaciones Ganaderas de Andalucía, REGA.
	Recinto:18-003-004-00271-00005 Cultivo:62000 PASTOS PERMANENTES DE 5 O MAS AÑOS-SIN VARIEDAD Secano
	Recinto:18-003-004-00271-00004 Cultivo:62000 PASTOS PERMANENTES DE 5 O MAS AÑOS-SIN VARIEDAD Secano
	Recinto:18-003-004-00271-00003 Cultivo:62000 PASTOS PERMANENTES DE 5 O MAS AÑOS-SIN VARIEDAD Secano
	Recinto:18-003-002-00042-00007 Cultivo:62000 PASTOS PERMANENTES DE 5 O MAS AÑOS-SIN VARIEDAD Secano
	Recinto:18-003-004-00271-00002 Cultivo:62000 PASTOS PERMANENTES DE 5 O MAS AÑOS-SIN VARIEDAD Secano
	Recinto:18-003-002-00042-00004 Cultivo:62000 PASTOS PERMANENTES DE 5 O MAS AÑOS-SIN VARIEDAD Secano
	Recinto:18-003-002-00042-00005 Cultivo:62000 PASTOS PERMANENTES DE 5 O MAS AÑOS-SIN VARIEDAD Secano
	Recinto:18-003-001-00111-00002 Cultivo:62000 PASTOS PERMANENTES DE 5 O MAS AÑOS-SIN VARIEDAD Secano
	Recinto:18-003-001-00112-00002 Cultivo:62000 PASTOS PERMANENTES DE 5 O MAS AÑOS-SIN VARIEDAD Secano
	Recinto:18-003-001-00110-00002 Cultivo:62000 PASTOS PERMANENTES DE 5 O MAS AÑOS-SIN VARIEDAD Secano
86124	Recinto de forrajera para Cálculo de Carga Ganadera que No pertenece a Explotación.
	Recinto:18-003-004-00271-00005 Cultivo:62000 PASTOS PERMANENTES DE 5 O MAS AÑOS-SIN VARIEDAD Secano
	Recinto:18-003-004-00271-00004 Cultivo:62000 PASTOS PERMANENTES DE 5 O MAS AÑOS-SIN VARIEDAD Secano
	Recinto:18-003-004-00271-00003 Cultivo:62000 PASTOS PERMANENTES DE 5 O MAS AÑOS-SIN VARIEDAD Secano
	Recinto:18-003-002-00042-00007 Cultivo:62000 PASTOS PERMANENTES DE 5 O MAS AÑOS-SIN VARIEDAD Secano
	Recinto:18-003-004-00271-00002 Cultivo:62000 PASTOS PERMANENTES DE 5 O MAS AÑOS-SIN VARIEDAD Secano
	Recinto:18-003-002-00042-00004 Cultivo:62000 PASTOS PERMANENTES DE 5 O MAS AÑOS-SIN VARIEDAD Secano
	Recinto:18-003-002-00042-00005 Cultivo:62000 PASTOS PERMANENTES DE 5 O MAS AÑOS-SIN VARIEDAD Secano
	Recinto:18-003-001-00111-00002 Cultivo:62000 PASTOS PERMANENTES DE 5 O MAS AÑOS-SIN VARIEDAD Secano
	Recinto:18-003-001-00112-00002 Cultivo:62000 PASTOS PERMANENTES DE 5 O MAS AÑOS-SIN VARIEDAD Secano
	Recinto:18-003-001-00110-00002 Cultivo:62000 PASTOS PERMANENTES DE 5 O MAS AÑOS-SIN VARIEDAD Secano
86128	Recinto de Forrajeras que no ha contabilizado para Carga Ganadera por no tener una explotación válida para el cálculo de la Carga Ganadera
	Recinto:18-003-004-00271-00005 Cultivo:62 PASTOS PERMANENTES DE 5 O MAS AÑOS-
	Recinto:18-003-004-00271-00004 Cultivo:62 PASTOS PERMANENTES DE 5 O MAS AÑOS-
	Recinto:18-003-004-00271-00003 Cultivo:62 PASTOS PERMANENTES DE 5 O MAS AÑOS-
	Recinto:18-003-002-00042-00007 Cultivo:62 PASTOS PERMANENTES DE 5 O MAS AÑOS-
	Recinto:18-003-004-00271-00002 Cultivo:62 PASTOS PERMANENTES DE 5 O MAS AÑOS-
	Recinto:18-003-002-00042-00004 Cultivo:62 PASTOS PERMANENTES DE 5 O MAS AÑOS-
	Recinto:18-003-002-00042-00005 Cultivo:62 PASTOS PERMANENTES DE 5 O MAS AÑOS-
	Recinto:18-003-001-00111-00002 Cultivo:62 PASTOS PERMANENTES DE 5 O MAS AÑOS-
	Recinto:18-003-001-00112-00002 Cultivo:62 PASTOS PERMANENTES DE 5 O MAS AÑOS-
	Recinto:18-003-001-00110-00002 Cultivo:62 PASTOS PERMANENTES DE 5 O MAS AÑOS-
86132	Recinto superficie forrajera que no realiza la actividad de producción de pastoreo.
	Recinto:18-003-004-00271-00006 Cultivo:20000 BARBECHO TRADICIONAL-SIN VARIEDAD Secano
	Recinto:18-003-002-00097-00001 Cultivo:20000 BARBECHO TRADICIONAL-SIN VARIEDAD Secano
	Recinto:18-003-002-00098-00001 Cultivo:20000 BARBECHO TRADICIONAL-SIN VARIEDAD Secano
	Recinto:18-003-004-00243-00001 Cultivo:20000 BARBECHO TRADICIONAL-SIN VARIEDAD Secano
	Recinto:18-003-004-00271-00001 Cultivo:20000 BARBECHO TRADICIONAL-SIN VARIEDAD Secano
	Recinto:18-003-004-00271-00005 Cultivo:62000 PASTOS PERMANENTES DE 5 O MAS AÑOS-SIN VARIEDAD Secano
	Recinto:18-003-004-00271-00004 Cultivo:62000 PASTOS PERMANENTES DE 5 O MAS AÑOS-SIN VARIEDAD Secano
	Recinto:18-003-004-00271-00003 Cultivo:62000 PASTOS PERMANENTES DE 5 O MAS AÑOS-SIN VARIEDAD Secano
	Recinto:18-003-002-00042-00007 Cultivo:62000 PASTOS PERMANENTES DE 5 O MAS AÑOS-SIN VARIEDAD Secano
	Recinto:18-003-004-00271-00002 Cultivo:62000 PASTOS PERMANENTES DE 5 O MAS AÑOS-SIN VARIEDAD Secano
	Recinto:18-003-002-00042-00004 Cultivo:62000 PASTOS PERMANENTES DE 5 O MAS AÑOS-SIN VARIEDAD Secano

(1) Con incidencias que retienen pago o deniegan el expediente.

(2) Se calcula sobre superficie declarada admisible.

(3) Aplicación del artículo 16 bis del RD 147/2023.

(4) Expediente con algunos recintos de pastos permanentes ubicados en espacios protegidos donde la carga ganadera mínima será 0,1 UGM/ha.

Puede verificar la integridad de una copia de este documento mediante la lectura del código QR adjunto o mediante el acceso a la dirección <https://ws050.juntadeandalucia.es/verificarFirma> indicando el código de VERIFICACIÓN

FIRMADO POR	RAQUEL MARIA ESPIN CRESPO	17/10/2024
VERIFICACIÓN	Pk2jmWSPEJNMB623FQZ8JEKDMKEPRE	PÁG. 1876/4804





Recinto:18-003-002-00042-00005 Cultivo:62000 PASTOS PERMANENTES DE 5 O MAS AÑOS-SIN VARIEDAD Secano  
Recinto:18-003-001-00111-00002 Cultivo:62000 PASTOS PERMANENTES DE 5 O MAS AÑOS-SIN VARIEDAD Secano  
Recinto:18-003-001-00112-00002 Cultivo:62000 PASTOS PERMANENTES DE 5 O MAS AÑOS-SIN VARIEDAD Secano  
Recinto:18-003-001-00110-00002 Cultivo:62000 PASTOS PERMANENTES DE 5 O MAS AÑOS-SIN VARIEDAD Secano

(1) Con incidencias que retienen pago o deniegan el expediente.  
(2) Se calcula sobre superficie declarada admisible.  
(3) Aplicación del artículo 16 bis del RD 147/2023.  
(4) Expediente con algunos recintos de pastos permanentes ubicados en espacios protegidos donde la carga ganadera mínima será 0,1 UGM/ha.

Puede verificar la integridad de una copia de este documento mediante la lectura del código QR adjunto o mediante el acceso a la dirección <https://ws050.juntadeandalucia.es/verificarFirma> indicando el código de VERIFICACIÓN

FIRMADO POR	RAQUEL MARIA ESPIN CRESPO	17/10/2024
VERIFICACIÓN	Pk2jmWSPEJNMB623FQZ8JEKDMKEPRE	PÁG. 1877/4804





**APELLIDOS Y NOMBRE / RAZÓN SOCIAL**

PARDO MARTINEZ FRANCISCO

**NIF**

\*\*\*\*2783\*

**EXPEDIENTE**

1157278

**RESOLUCIÓN**

DENEGACIÓN DE LA AYUDA

**DATOS DE MANTENIMIENTO UNIDADES**

<b>GRUPO DE PAGO</b>	<b>Sup. Dec. Admisible</b>	<b>Sup. Resuelta</b>	<b>Sobredecl.</b>	<b>% Sobredecl.</b>
ZONAS DE MONTAÑA	0,00	0,00	0,00	0,00

**RESUMEN DE PAGOS**

	<b>IMPORTE ( Euros )</b>			
	<b>RESUELTO</b>	<b>FEADER</b>	<b>MAPA</b>	<b>CAPADR</b>
A pagar	0,00	0,00	0,00	0,00

**APLICACIÓN DE REDUCCIONES Y PENALIZACIONES (%)**

<b>Crterios de subvencionabilidad (1)</b>	<b>Presentación tardía</b>	<b>Omisión declaración</b>	<b>Condicionalidad</b>
100,00	0,00	0,00	0,00

**IMPORTE ( Euros )**

<b>Calculado(2)</b>	<b>Reducción</b>	<b>Penalización</b>	<b>Reducción Penalización (3)</b>	<b>Penalización adicional</b>	<b>Resuelto</b>	<b>FEADER</b>	<b>MAPA</b>	<b>CAPADR</b>
0,00 €	0,00 €	0,00 €	0,00 €	0,00 €	0,00 €	0,00 €	0,00 €	0,00 €
<b>Importe Unitario:</b>	93,00 €	<b>Nuevo Importe Unitario:</b>	0,00 €					

**RECINTOS PROPUESTOS**

<b>REF.</b>	<b>REFERENCIA SIGPAC</b>	<b>CULTIVO</b>	<b>S/R</b>	<b>USO SIGPAC</b>	<b>Sup. Dec. admisible</b>	<b>Sup. Campo</b>	<b>Sup. Determ.</b>	<b>Sup. Resuelta</b>
170000006011176	18-047-010-00488-0008	OLIVAR	S		2,08		2,08	2,08
170000006011177	18-047-010-00370-0002	OLIVAR	S		0,69		0,69	0,69
170000006011178	18-047-010-00489-0007	OLIVAR	S		0,06		0,06	0,06
170000006011179	18-047-010-00489-0007	OLIVAR	S		0,71		0,71	0,71
170000006011183	18-047-012-00224-0001	OLIVAR	S		0,31		0,31	0,31
170000006011184	18-047-012-00223-0001	OLIVAR	S		0,68		0,68	0,65
170000006011185	18-047-006-00124-0001	ALMENDROS	S		2,16		2,16	2,16
170000006011186	18-047-010-00376-0001	ALMENDROS	S		2,89		2,89	2,89
170000006011187	18-047-007-00008-0001	ALMENDROS	S		2,01		2,01	1,92
170000006016973	18-047-006-00184-0001	OLIVAR	S		2,02		2,02	2,02
170000006016974	18-047-012-00222-0001	AVENA	R		0,37		0,37	0,37
170000006016976	18-047-012-00218-0001	AVENA	R		0,52		0,52	0,52
170000006016977	18-047-010-00401-0002	ALMENDROS	S		1,94		1,94	1,94
170000006016978	18-047-010-00463-0001	ALMENDROS	S		1,11		1,11	1,11
170000006016979	18-047-010-00442-0001	ALMENDROS	S		1,18		1,18	1,18
170000006016980	18-047-008-00212-0001	ALMENDROS	S		1,61		1,61	1,61
170000006016981	18-047-007-00079-0001	ALMENDROS	S		2,71		2,71	2,71

(1) Con incidencias que retienen pago o deniegan el expediente.  
 (2) Se calcula sobre superficie declarada admisible.  
 (3) Aplicación del artículo 16 bis del RD 147/2023.  
 (4) Expediente con algunos recintos de pastos permanentes ubicados en espacios protegidos donde la carga ganadera mínima será 0,1 UGM/ha.

Puede verificar la integridad de una copia de este documento mediante la lectura del código QR adjunto o mediante el acceso a la dirección <https://ws050.juntadeandalucia.es/verificarFirma> indicando el código de VERIFICACIÓN

FIRMADO POR	RAQUEL MARIA ESPIN CRESPO	17/10/2024	
VERIFICACIÓN	Pk2jmWSPEJNMB623FQZ8JEKDMKEPRE	PÁG. 1878/4804	



**INCIDENCIAS**

**INCIDENCIA DESCRIPCIÓN**


- 2454 Solicitante de intervención 6613 cuyo regimen de afiliacion a la SS no es ni el sistema especial agrario(cuenta ajena) ni autonomo con actividad agraria.
- 3972 Recinto ficticio del que forma parte un recinto real cuyo identificativo presenta errores en las Declaraciones de pastos.  
Recinto:18-047-900-99000-99001 Cultivo: -
- 4272 Verifica que las líneas de declaración de las Solicitudes Únicas no tienen solapes con la capa de Retroactividad Gráfica (ambas de la misma campaña) a nivel de expediente/línea de declaración gráfica de la solicitud.  
Recinto:18-047-007-00008-00001 Cultivo: - Agregado de la referencia del recinto.:0 Zona de la referencia del recinto.:0 Superficie solapada.:0,09 Id. Incid.:97994011  
Recinto:18-047-012-00223-00001 Cultivo: - Agregado de la referencia del recinto.:0 Zona de la referencia del recinto.:0 Superficie solapada.:0,03 Id. Incid.:97994010
- 74018 Productor que no es agricultor a título principal, según los datos del ejercicio fiscal n-1 y seguridad socia.
- 74053 Importe inferior a 100 Euros
- 86119 Carga ganadera NO cumple con el valor mínimo de 0,2 UGM/ha.  
Recinto:18-047-010-00488-00002 Cultivo:62000 PASTOS PERMANENTES DE 5 O MAS AÑOS-SIN VARIEDAD Secano Carga Ganadera:0  
Recinto:18-047-010-00488-00010 Cultivo:62000 PASTOS PERMANENTES DE 5 O MAS AÑOS-SIN VARIEDAD Secano Carga Ganadera:0  
Recinto:18-047-012-00224-00002 Cultivo:62000 PASTOS PERMANENTES DE 5 O MAS AÑOS-SIN VARIEDAD Secano Carga Ganadera:0
- 86120 Para explotaciones de pastos permanentes ubicadas en espacios protegidos la carga ganadera mínima será 0,1 UGM/ha.  
Recinto:18-047-900-99000-99001 Cultivo:62000 PASTOS PERMANENTES DE 5 O MAS AÑOS-SIN VARIEDAD Secano Carga Ganadera:0  
Recinto:18-100-030-00062-00002 Cultivo:62000 PASTOS PERMANENTES DE 5 O MAS AÑOS-SIN VARIEDAD Secano Carga Ganadera:0
- 86122 Recinto superficie forrajera que realiza la actividad de producción de pastoreo y no declara el o los códigos del Registro de Explotaciones Ganaderas de Andalucía, REGA.  
Recinto:18-100-030-00062-00002 Cultivo:62000 PASTOS PERMANENTES DE 5 O MAS AÑOS-SIN VARIEDAD Secano
- 86124 Recinto de forrajera para Cálculo de Carga Ganadera que No pertenece a Explotación.  
Recinto:18-100-030-00062-00002 Cultivo:62000 PASTOS PERMANENTES DE 5 O MAS AÑOS-SIN VARIEDAD Secano
- 86126 Recinto de forrajera para Cálculo de Carga Ganadera que No pertenece a Explotación con UGM válida.  
Recinto:18-047-900-99000-99001 Cultivo:62000 PASTOS PERMANENTES DE 5 O MAS AÑOS-SIN VARIEDAD Secano Explotacion:ES180460023000

**Incidencias de carga ganadera**

**INCIDENCIA DESCRIPCIÓN**

- 86122 Recinto superficie forrajera que realiza la actividad de producción de pastoreo y no declara el o los códigos del Registro de Explotaciones Ganaderas de Andalucía, REGA.  
Recinto:18-100-030-00062-00002 Cultivo:62000 PASTOS PERMANENTES DE 5 O MAS AÑOS-SIN VARIEDAD Secano
- 86124 Recinto de forrajera para Cálculo de Carga Ganadera que No pertenece a Explotación.  
Recinto:18-100-030-00062-00002 Cultivo:62000 PASTOS PERMANENTES DE 5 O MAS AÑOS-SIN VARIEDAD Secano
- 86126 Recinto de forrajera para Cálculo de Carga Ganadera que No pertenece a Explotación con UGM válida.  
Recinto:18-047-900-99000-99001 Cultivo:62000 PASTOS PERMANENTES DE 5 O MAS AÑOS-SIN VARIEDAD Secano Explotacion:ES180460023000
- 86128 Recinto de Forrajeras que no ha contabilizado para Carga Ganadera por no tener una explotación válida para el cálculo de la Carga Ganadera  
Recinto:18-047-012-00224-00002 Cultivo:62 PASTOS PERMANENTES DE 5 O MAS AÑOS-  
Recinto:18-100-030-00062-00002 Cultivo:62 PASTOS PERMANENTES DE 5 O MAS AÑOS-  
Recinto:18-047-900-99000-99001 Cultivo:62 PASTOS PERMANENTES DE 5 O MAS AÑOS-  
Recinto:18-047-010-00488-00010 Cultivo:62 PASTOS PERMANENTES DE 5 O MAS AÑOS-  
Recinto:18-047-010-00488-00002 Cultivo:62 PASTOS PERMANENTES DE 5 O MAS AÑOS-

(1) Con incidencias que retienen pago o deniegan el expediente.  
 (2) Se calcula sobre superficie declarada admisible.  
 (3) Aplicación del artículo 16 bis del RD 147/2023.  
 (4) Expediente con algunos recintos de pastos permanentes ubicados en espacios protegidos donde la carga ganadera mínima será 0,1 UGM/ha.

Puede verificar la integridad de una copia de este documento mediante la lectura del código QR adjunto o mediante el acceso a la dirección <a href="https://ws050.juntadeandalucia.es/verificarFirma">https://ws050.juntadeandalucia.es/verificarFirma</a> indicando el código de VERIFICACIÓN			
FIRMADO POR	RAQUEL MARIA ESPIN CRESPO	17/10/2024	
VERIFICACIÓN	Pk2jmWSPEJNMB623FQZ8JEKDMKEPRE	PÁG. 1879/4804	



**APELLIDOS Y NOMBRE / RAZÓN SOCIAL**

PARDO SANCHEZ JOSE LUIS

**NIF**

\*\*\*\*3158\*

**EXPEDIENTE**

1165677

**RESOLUCIÓN**

DENEGACIÓN DE LA AYUDA

**DATOS DE MANTENIMIENTO UNIDADES**

**GRUPO DE PAGO**

ZONAS DE MONTAÑA

**Sup. Dec.  
Admisible**

0,00

**Sup.  
Resuelta**

0,00

**Sobredecl.**

0,00

**% Sobredecl.**

0,00

**RESUMEN DE PAGOS**

**IMPORTE ( Euros )**

	<u>RESUELTO</u>	<u>FEADER</u>	<u>MAPA</u>	<u>CAPADR</u>
A pagar	0,00	0,00	0,00	0,00

**APLICACIÓN DE REDUCCIONES Y PENALIZACIONES (%)**

<u>Crterios de subvencionabilidad (1)</u>	<u>Presentación tardía</u>	<u>Omisión declaración</u>	<u>Condicionidad</u>
100,00	0,00	0,00	0,00

**IMPORTE ( Euros )**

<u>Calculado(2)</u>	<u>Reducción</u>	<u>Penalización</u>	<u>Reducción Penalización (3)</u>	<u>Penalización adicional</u>	<u>Resuelto</u>	<u>FEADER</u>	<u>MAPA</u>	<u>CAPADR</u>
0,00 €	0,00 €	0,00 €	0,00 €	0,00 €	0,00 €	0,00 €	0,00 €	0,00 €
<u>Importe Unitario:</u>	93,00 €	<u>Nuevo Importe Unitario:</u>	0,00 €					

(1) Con incidencias que retienen pago o deniegan el expediente.

(2) Se calcula sobre superficie declarada admisible.

(3) Aplicación del artículo 16 bis del RD 147/2023.

(4) Expediente con algunos recintos de pastos permanentes ubicados en espacios protegidos donde la carga ganadera mínima será 0,1 UGM/ha.

Puede verificar la integridad de una copia de este documento mediante la lectura del código QR adjunto o mediante el acceso a la dirección <https://ws050.juntadeandalucia.es/verificarFirma> indicando el código de VERIFICACIÓN

FIRMADO POR

RAQUEL MARIA ESPIN CRESPO

17/10/2024

VERIFICACIÓN

Pk2jmWSPEJNMB623FQZ8JEKDMKEPRE

PÁG. 1880/4804







**RECINTOS PROPUESTOS**

REF.	REFERENCIA SIGPAC	CULTIVO	S/R	USO SIGPAC	Sup. Dec. admisible	Sup. Campo	Sup. Determ.	Sup. Resuelta
-1452527	18-057-053-00345-0007	AVENA	S		0,32		0,32	0,32
-1452526	18-057-053-00345-0001	OLIVAR	S		2,22		2,22	2,13
-1007759	18-057-053-00106-0004	AVENA	S		0,44		0,44	0,44
-895001	18-057-055-00025-0004	BARBECHO TRADICIONAL	S		0,01		0,01	0,01
-895000	18-057-054-00069-0002	OLIVAR	S		0,12		0,12	0,12
-705074	18-057-057-00155-0001	ALMENDROS	S		0,14		0,14	0,14
-604635	18-057-053-00105-0001	OLIVAR	R		0,24		0,24	0,24
-63262	18-057-056-00673-0001	OLIVAR	R		0,01		0,01	0,01
-49865	18-057-055-00022-0003	ALMENDROS	S		0,02		0,02	0,02
4119196	18-057-054-00113-0001	OLIVAR	S		0,47		0,47	0,47
4119197	18-057-038-00241-0001	ALMENDROS	S		0,33		0,33	0,33
4620895	18-057-053-00106-0006	OLIVAR	S		1,47		1,47	1,47
5786550	18-057-053-00106-0003	OLIVAR	S		0,15		0,15	0,15
6828668	18-057-053-00106-0008	AVENA	S		3,65		3,65	3,65
1700000005252047	18-057-050-00065-0001	ALMENDROS	S		7,08		7,08	7,08
1700000005252053	18-057-054-00064-0003	OLIVAR	S		0,10		0,10	0,10
1700000005252055	18-057-054-00316-0001	VEZA	S		0,30		0,30	0,30
1700000005252058	18-057-055-00024-0001	ALMENDROS	S		0,85		0,85	0,85
1700000005252059	18-057-055-00025-0001	ALMENDROS	S		0,36		0,36	0,36
1700000005252060	18-057-055-00027-0001	ALMENDROS	S		0,84		0,84	0,84
1700000005252061	18-057-055-00019-0001	ALMENDROS	S		0,68		0,68	0,68
1700000005252062	18-057-054-00065-0001	VEZA	S		0,07		0,07	0,07
1700000005252063	18-057-054-00078-0005	ALMENDROS	S		0,07		0,07	0,07
1700000005252066	18-057-054-00043-0001	VEZA	S		0,02		0,02	0,02
1700000005252068	18-057-054-00069-0001	ALMENDROS	S		0,23		0,23	0,23
1700000005252069	18-057-054-00063-0002	ALMENDROS	S		0,04		0,04	0,04
1700000005252071	18-057-049-00049-0001	VEZA	S		1,56		1,56	1,56
1700000005252073	18-057-055-00022-0002	ALMENDROS	S		0,03		0,03	0,03
1700000005252076	18-057-056-00322-0002	ALMENDROS	R		0,39		0,39	0,39
1700000005252078	18-057-054-00041-0001	ALMENDROS	S		0,04		0,04	0,04
1700000005252079	18-057-054-00067-0001	ALMENDROS	S		0,13		0,13	0,13
1700000005252080	18-057-054-00058-0001	OLIVAR	S		0,10		0,10	0,10
1700000005252082	18-057-054-00069-0002	OLIVAR	S		0,02		0,02	0,02
1700000005252083	18-057-054-00063-0001	OLIVAR	S		0,10		0,10	0,10
1700000005252085	18-057-055-00030-0001	ALMENDROS	S		1,13		1,13	1,13
1700000005252087	18-057-056-01158-0001	VEZA	S		0,02		0,02	0,02
1700000005252093	18-057-054-00068-0003	OLIVAR	S		0,02		0,02	0,02
1700000005252094	18-057-056-00306-0002	ALMENDROS	R		0,10		0,10	0,10
1700000005252095	18-057-054-00041-0003	OTROS FRUTALES	S		0,09		0,09	0,09
1700000005252096	18-057-055-00036-0006	OLIVAR	S		0,33		0,33	0,33
1700000005252097	18-057-056-00306-0003	OLIVAR	R		0,01		0,01	0,01
1700000005252098	18-057-056-00597-0001	OLIVAR	R		0,26		0,26	0,26
1700000005252101	18-057-056-00322-0005	OLIVAR	R		0,06		0,06	0,06
1700000005252105	18-057-056-00274-0001	ALMENDROS	R		0,21		0,21	0,21
1700000005252106	18-057-054-00067-0004	OLIVAR	S		0,01		0,01	0,01
1700000005252107	18-057-054-00066-0003	OLIVAR	S		0,01		0,01	0,01
1700000005252108	18-057-056-00274-0002	OLIVAR	R		0,01		0,01	0,01
1700000005252109	18-057-054-00066-0002	OLIVAR	S		0,03		0,03	0,03
1700000005252110	18-057-054-09003-0005	OLIVAR	S		0,01		0,01	0,01
1700000005252111	18-057-054-00072-0002	OLIVAR	S		0,06		0,06	0,06
1700000005252112	18-057-054-00073-0001	OLIVAR	S		0,06		0,06	0,06
1700000005252113	18-057-054-00078-0002	OLIVAR	S		0,21		0,21	0,21

(1) Con incidencias que retienen pago o deniegan el expediente.  
 (2) Se calcula sobre superficie declarada admisible.  
 (3) Aplicación del artículo 16 bis del RD 147/2023.  
 (4) Expediente con algunos recintos de pastos permanentes ubicados en espacios protegidos donde la carga ganadera mínima será 0,1 UGM/ha.

Puede verificar la integridad de una copia de este documento mediante la lectura del código QR adjunto o mediante el acceso a la dirección <a href="https://ws050.juntadeandalucia.es/verificarFirma">https://ws050.juntadeandalucia.es/verificarFirma</a> indicando el código de VERIFICACIÓN			
FIRMADO POR	RAQUEL MARIA ESPIN CRESPO	17/10/2024	
VERIFICACIÓN	Pk2jmWSPEJNMB623FQZ8JEKDMKEPRE	PÁG. 1881/4804	



**RECINTOS PROPUESTOS**

REF.	REFERENCIA SIGPAC	CULTIVO	S/R	USO SIGPAC	Sup. Dec. admisible	Sup. Campo	Sup. Determ.	Sup. Resuelta
170000005252114	18-057-054-00079-0002	OLIVAR	S		0,26		0,26	0,26
170000005252115	18-057-054-00080-0002	OLIVAR	S		0,09		0,09	0,09
170000005252116	18-057-056-00300-0001	OLIVAR	R		0,01		0,01	0,01
170000005252117	18-057-054-00062-0001	OLIVAR	S		0,10		0,10	0,10
170000005252118	18-057-055-00036-0012	ALMENDROS	S		0,05		0,05	0,05
170000005252119	18-057-055-00039-0002	ALMENDROS	S		0,01		0,01	0,01
170000005252121	18-057-054-00042-0002	OLIVAR	S		0,01		0,01	0,01
170000005252124	18-057-054-00105-0003	OLIVAR	S		0,22		0,22	0,22
170000005252125	18-057-054-00106-0003	OLIVAR	S		0,28		0,28	0,28
170000005252126	18-057-054-00107-0001	OLIVAR	S		0,17		0,17	0,17
170000005252127	18-057-054-00108-0001	OLIVAR	S		0,19		0,19	0,19
170000005252128	18-057-054-00051-0001	VEZA	S		0,03		0,03	0,03
170000005252129	18-057-055-00036-0010	ALMENDROS	S		1,34		1,34	1,34
170000005252130	18-057-055-00037-0001	ALMENDROS	S		0,07		0,07	0,07
170000005252131	18-057-055-00038-0001	ALMENDROS	S		0,08		0,08	0,08
170000005252133	18-057-055-00039-0003	ALMENDROS	S		0,01		0,01	0,01
170000005252134	18-057-055-00039-0004	ALMENDROS	S		0,03		0,03	0,03
170000005252135	18-057-055-00040-0002	ALMENDROS	S		0,40		0,40	0,40
170000005252136	18-057-054-00062-0003	ALMENDROS	S		0,07		0,07	0,07
170000005252137	18-057-055-00007-0001	ALMENDROS	S		0,26		0,26	0,26
170000005252138	18-057-055-00008-0002	ALMENDROS	S		0,08		0,08	0,08
170000005252140	18-057-054-00103-0002	ALMENDROS	S		0,12		0,12	0,12
170000005252141	18-057-056-00673-0003	OLIVAR	R		0,01		0,01	0,01
170000005252142	18-057-054-00228-0001	VEZA	S		0,64		0,64	0,64
170000005252144	18-057-055-00011-0001	ALMENDROS	S		1,04		1,04	1,04
170000005252145	18-057-054-00080-0001	ALMENDROS	S		0,11		0,11	0,11
170000005252146	18-057-054-00102-0002	ALMENDROS	S		0,12		0,12	0,12
170000005252147	18-057-054-00072-0001	ALMENDROS	S		0,26		0,26	0,26
170000005252148	18-057-054-00073-0003	ALMENDROS	S		0,08		0,08	0,08
170000005252149	18-057-054-00078-0006	ALMENDROS	S		0,08		0,08	0,08
170000005252150	18-057-054-00068-0001	ALMENDROS	R		0,11		0,11	0,11
170000005252151	18-057-054-00064-0004	ALMENDROS	R		0,04		0,04	0,04
170000005252152	18-057-055-00062-0001	VEZA	S		0,48		0,48	0,48
170000005252153	18-057-056-00322-0004	OLIVAR	R		0,04		0,04	0,04
170000005252154	18-057-054-00102-0001	OLIVAR	S		0,13		0,13	0,13
170000005252155	18-057-054-00103-0001	OLIVAR	S		0,13		0,13	0,13
170000005252156	18-057-054-00080-0004	OLIVAR	S		0,02		0,02	0,02
170000005252165	18-057-056-00673-0002	ALMENDROS	R		0,21		0,21	0,21
170000005252169	18-057-054-00042-0001	ALMENDROS	S		0,11		0,11	0,11
170000005252170	18-057-054-00044-0001	ALMENDROS	S		0,05		0,05	0,05
170000005252171	18-057-054-00045-0001	ALMENDROS	S		0,02		0,02	0,02
170000005252172	18-057-054-00046-0001	ALMENDROS	S		0,01		0,01	0,01
170000005252173	18-057-054-00047-0001	ALMENDROS	S		0,02		0,02	0,02
170000005252174	18-057-054-00048-0001	ALMENDROS	S		0,01		0,01	0,01
170000005252175	18-057-054-00049-0001	ALMENDROS	S		0,03		0,03	0,03
170000005252176	18-057-054-00050-0001	ALMENDROS	S		0,03		0,03	0,03
170000005252177	18-057-054-00052-0001	ALMENDROS	S		0,01		0,01	0,01
170000005252178	18-057-054-00053-0001	ALMENDROS	S		0,03		0,03	0,03
170000005252179	18-057-054-00054-0001	ALMENDROS	S		0,07		0,07	0,07
170000005252180	18-057-054-00055-0001	ALMENDROS	S		0,05		0,05	0,05
170000005252181	18-057-054-00066-0001	ALMENDROS	S		0,24		0,24	0,24
170000005252182	18-057-054-00339-0001	VEZA	S		0,02		0,02	0,02

(1) Con incidencias que retienen pago o deniegan el expediente.  
 (2) Se calcula sobre superficie declarada admisible.  
 (3) Aplicación del artículo 16 bis del RD 147/2023.  
 (4) Expediente con algunos recintos de pastos permanentes ubicados en espacios protegidos donde la carga ganadera mínima será 0,1 UGM/ha.

Puede verificar la integridad de una copia de este documento mediante la lectura del código QR adjunto o mediante el acceso a la dirección <a href="https://ws050.juntadeandalucia.es/verificarFirma">https://ws050.juntadeandalucia.es/verificarFirma</a> indicando el código de VERIFICACIÓN			
FIRMADO POR	RAQUEL MARIA ESPIN CRESPO	17/10/2024	
VERIFICACIÓN	Pk2jmWSPEJNMB623FQZ8JEKDMKEPRE	PÁG. 1882/4804	



### RECINTOS PROPUESTOS

REF.	REFERENCIA SIGPAC	CULTIVO	S/R	USO SIGPAC	Sup. Dec. admisible	Sup. Campo	Sup. Determ.	Sup. Resuelta
170000005252183	18-057-054-09003-0006	ALMENDROS	S		0,02		0,02	0,02
170000005252186	18-057-055-00036-0007	ALMENDROS	S		0,14		0,14	0,14
170000005252188	18-057-050-00036-0001	ALMENDROS	S		0,87		0,87	0,87
170000005252190	18-057-049-00047-0001	ALMENDROS	S		0,56		0,56	0,56
170000005252191	18-057-054-00327-0001	ALMENDROS	S		0,77		0,77	0,77

### INCIDENCIAS

#### INCIDENCIA DESCRIPCIÓN

- 2454 Solicitante de intervención 6613 cuyo regimen de afiliación a la SS no es ni el sistema especial agrario(cuenta ajena) ni autonomo con actividad agraria.
- 4272 Verifica que las líneas de declaración de las Solicitudes Únicas no tienen solapes con la capa de Retroactividad Gráfica (ambas de la misma campaña) a nivel de expediente/línea de declaración gráfica de la solicitud.  
Recinto:18-057-053-00345-00001 Cultivo: - Agregado de la referencia del recinto.:0 Zona de la referencia del recinto.:0 Superficie solapada.:0,09 Id. Incid.:97994148
- 74018 Productor que no es agricultor a título principal, según los datos del ejercicio fiscal n-1 y seguridad socia.
- 74053 Importe inferior a 100 Euros

#### Incidencias de carga ganadera

#### INCIDENCIA DESCRIPCIÓN

- 86132 Recinto superficie forrajera que no realiza la actividad de producción de pastoreo.  
Recinto:18-057-055-00025-00004 Cultivo:20000 BARBECHO TRADICIONAL-SIN VARIEDAD Secano

(1) Con incidencias que retienen pago o deniegan el expediente.

(2) Se calcula sobre superficie declarada admisible.

(3) Aplicación del artículo 16 bis del RD 147/2023.

(4) Expediente con algunos recintos de pastos permanentes ubicados en espacios protegidos donde la carga ganadera mínima será 0,1 UGM/ha.

Puede verificar la integridad de una copia de este documento mediante la lectura del código QR adjunto o mediante el acceso a la dirección <https://ws050.juntadeandalucia.es/verificarFirma> indicando el código de VERIFICACIÓN

FIRMADO POR	RAQUEL MARIA ESPIN CRESPO	17/10/2024
VERIFICACIÓN	Pk2jmWSPEJNMB623FQZ8JEKDMKEPRE	PÁG. 1883/4804





**APELLIDOS Y NOMBRE / RAZÓN SOCIAL**

PAREJA MALAGON ANTONIO

**NIF**

\*\*\*\*3432\*

**EXPEDIENTE**

1203328

**RESOLUCIÓN**

DENEGACIÓN DE LA AYUDA

**DATOS DE MANTENIMIENTO UNIDADES**

<b>GRUPO DE PAGO</b>	<b>Sup. Dec. Admisible</b>	<b>Sup. Resuelta</b>	<b>Sobredecl.</b>	<b>% Sobredecl.</b>
ZONAS DE MONTAÑA	0,00	0,00	0,00	0,00

**RESUMEN DE PAGOS**

	<b>IMPORTE ( Euros )</b>			
	<b>RESUELTO</b>	<b>FEADER</b>	<b>MAPA</b>	<b>CAPADR</b>
A pagar	0,00	0,00	0,00	0,00

**APLICACIÓN DE REDUCCIONES Y PENALIZACIONES (%)**

<b>Criterios de subvencionabilidad (1)</b>	<b>Presentación tardía</b>	<b>Omisión declaración</b>	<b>Condicionality</b>
100,00	0,00	0,00	0,00

**IMPORTE ( Euros )**

Calculado(2)	Reducción	Penalización	Reducción Penalización (3)	Penalización adicional	Resuelto	FEADER	MAPA	CAPADR
0,00 €	0,00 €	0,00 €	0,00 €	0,00 €	0,00 €	0,00 €	0,00 €	0,00 €
<b>Importe Unitario:</b>	93,00 €	<b>Nuevo Importe Unitario:</b>	0,00 €					

**RECINTOS PROPUESTOS**

<b>REF.</b>	<b>REFERENCIA SIGPAC</b>	<b>CULTIVO</b>	<b>S/R</b>	<b>USO SIGPAC</b>	<b>Sup. Dec. admisible</b>	<b>Sup. Campo</b>	<b>Sup. Determ.</b>	<b>Sup. Resuelta</b>
170000006034191	18-137-032-00012-0001	OLIVAR	S		3,51		3,51	3,51
170000006034192	18-137-032-00125-0003	OLIVAR	S		0,16		0,16	0,16
170000006034193	18-137-032-00110-0002	OLIVAR	S		0,01		0,01	0,01
170000006034194	18-137-032-00111-0001	OLIVAR	S		5,40		5,40	5,40
170000006034203	18-137-002-00028-0002	OLIVAR	S		7,63		7,63	7,63
170000006034210	18-137-002-00068-0001	OLIVAR	S		0,23		0,23	0,23
170000006034211	18-137-002-00069-0001	OLIVAR	S		1,46		1,46	1,46

(1) Con incidencias que retienen pago o deniegan el expediente.

(2) Se calcula sobre superficie declarada admisible.

(3) Aplicación del artículo 16 bis del RD 147/2023.

(4) Expediente con algunos recintos de pastos permanentes ubicados en espacios protegidos donde la carga ganadera mínima será 0,1 UGM/ha.

Puede verificar la integridad de una copia de este documento mediante la lectura del código QR adjunto o mediante el acceso a la dirección <https://ws050.juntadeandalucia.es/verificarFirma> indicando el código de VERIFICACIÓN

FIRMADO POR	RAQUEL MARIA ESPIN CRESPO	17/10/2024
VERIFICACIÓN	Pk2jmWSPEJNMB623FQZ8JEKDMKEPRE	PÁG. 1884/4804





**INCIDENCIAS**

**INCIDENCIA DESCRIPCIÓN**

- 452 Actividad agraria declarada en un recinto no compatible con el uso PA, PR o PS asignado en SIGPAC para ese recinto.  
 Recinto:18-137-032-00012-00005 Cultivo:62000 PASTOS PERMANENTES DE 5 O MAS AÑOS-SIN VARIEDAD Secano USO ASIGNADO EN SIGPAC:PR  
 Recinto:18-137-032-00111-00007 Cultivo:62000 PASTOS PERMANENTES DE 5 O MAS AÑOS-SIN VARIEDAD Secano USO ASIGNADO EN SIGPAC:PR  
 Recinto:18-137-032-00140-00001 Cultivo:62000 PASTOS PERMANENTES DE 5 O MAS AÑOS-SIN VARIEDAD Secano USO ASIGNADO EN SIGPAC:PR
- 2454 Solicitante de intervención 6613 cuyo regimen de afiliacion a la SS no es ni el sistema especial agrario(cuenta ajena) ni autonomo con actividad agraria.
- 74018 Productor que no es agricultor a título principal, según los datos del ejercicio fiscal n-1 y seguridad socia.
- 74053 Importe inferior a 100 Euros
- 86119 Carga ganadera NO cumple con el valor mínimo de 0,2 UGM/ha.  
 Recinto:18-137-032-00012-00005 Cultivo:62000 PASTOS PERMANENTES DE 5 O MAS AÑOS-SIN VARIEDAD Secano Carga Ganadera:0  
 Recinto:18-137-032-00111-00007 Cultivo:62000 PASTOS PERMANENTES DE 5 O MAS AÑOS-SIN VARIEDAD Secano Carga Ganadera:0  
 Recinto:18-137-032-00140-00001 Cultivo:62000 PASTOS PERMANENTES DE 5 O MAS AÑOS-SIN VARIEDAD Secano Carga Ganadera:0
- 86121 Recinto superficie forrajera que no realiza la actividad de producción de pastoreo.  
 Recinto:18-137-032-00012-00005 Cultivo:62000 PASTOS PERMANENTES DE 5 O MAS AÑOS-SIN VARIEDAD Secano Actividad Agraria del recinto:2  
 Recinto:18-137-032-00111-00007 Cultivo:62000 PASTOS PERMANENTES DE 5 O MAS AÑOS-SIN VARIEDAD Secano Actividad Agraria del recinto:2  
 Recinto:18-137-032-00140-00001 Cultivo:62000 PASTOS PERMANENTES DE 5 O MAS AÑOS-SIN VARIEDAD Secano Actividad Agraria del recinto:2
- 86122 Recinto superficie forrajera que realiza la actividad de producción de pastoreo y no declara el o los códigos del Registro de Explotaciones Ganaderas de Andalucía, REGA.  
 Recinto:18-137-032-00012-00005 Cultivo:62000 PASTOS PERMANENTES DE 5 O MAS AÑOS-SIN VARIEDAD Secano  
 Recinto:18-137-032-00111-00007 Cultivo:62000 PASTOS PERMANENTES DE 5 O MAS AÑOS-SIN VARIEDAD Secano  
 Recinto:18-137-032-00140-00001 Cultivo:62000 PASTOS PERMANENTES DE 5 O MAS AÑOS-SIN VARIEDAD Secano
- 86124 Recinto de forrajera para Cálculo de Carga Ganadera que No pertenece a Explotación.  
 Recinto:18-137-032-00012-00005 Cultivo:62000 PASTOS PERMANENTES DE 5 O MAS AÑOS-SIN VARIEDAD Secano  
 Recinto:18-137-032-00111-00007 Cultivo:62000 PASTOS PERMANENTES DE 5 O MAS AÑOS-SIN VARIEDAD Secano  
 Recinto:18-137-032-00140-00001 Cultivo:62000 PASTOS PERMANENTES DE 5 O MAS AÑOS-SIN VARIEDAD Secano

**Incidencias de carga ganadera**

**INCIDENCIA DESCRIPCIÓN**

- 452 Actividad agraria declarada en un recinto no compatible con el uso PA, PR o PS asignado en SIGPAC para ese recinto.  
 Recinto:18-137-032-00140-00001 Cultivo:62000 PASTOS PERMANENTES DE 5 O MAS AÑOS-SIN VARIEDAD Secano USO ASIGNADO EN SIGPAC:PR  
 Recinto:18-137-032-00012-00005 Cultivo:62000 PASTOS PERMANENTES DE 5 O MAS AÑOS-SIN VARIEDAD Secano USO ASIGNADO EN SIGPAC:PR  
 Recinto:18-137-032-00111-00007 Cultivo:62000 PASTOS PERMANENTES DE 5 O MAS AÑOS-SIN VARIEDAD Secano USO ASIGNADO EN SIGPAC:PR
- 86122 Recinto superficie forrajera que realiza la actividad de producción de pastoreo y no declara el o los códigos del Registro de Explotaciones Ganaderas de Andalucía, REGA.  
 Recinto:18-137-032-00140-00001 Cultivo:62000 PASTOS PERMANENTES DE 5 O MAS AÑOS-SIN VARIEDAD Secano  
 Recinto:18-137-032-00012-00005 Cultivo:62000 PASTOS PERMANENTES DE 5 O MAS AÑOS-SIN VARIEDAD Secano  
 Recinto:18-137-032-00111-00007 Cultivo:62000 PASTOS PERMANENTES DE 5 O MAS AÑOS-SIN VARIEDAD Secano
- 86124 Recinto de forrajera para Cálculo de Carga Ganadera que No pertenece a Explotación.  
 Recinto:18-137-032-00140-00001 Cultivo:62000 PASTOS PERMANENTES DE 5 O MAS AÑOS-SIN VARIEDAD Secano  
 Recinto:18-137-032-00012-00005 Cultivo:62000 PASTOS PERMANENTES DE 5 O MAS AÑOS-SIN VARIEDAD Secano  
 Recinto:18-137-032-00111-00007 Cultivo:62000 PASTOS PERMANENTES DE 5 O MAS AÑOS-SIN VARIEDAD Secano
- 86128 Recinto de Forrajeras que no ha contabilizado para Carga Ganadera por no tener una explotación válida para el cálculo de la Carga Ganadera  
 Recinto:18-137-032-00140-00001 Cultivo:62 PASTOS PERMANENTES DE 5 O MAS AÑOS-  
 Recinto:18-137-032-00012-00005 Cultivo:62 PASTOS PERMANENTES DE 5 O MAS AÑOS-  
 Recinto:18-137-032-00111-00007 Cultivo:62 PASTOS PERMANENTES DE 5 O MAS AÑOS-
- 86132 Recinto superficie forrajera que no realiza la actividad de producción de pastoreo.

(1) Con incidencias que retienen pago o deniegan el expediente.

(2) Se calcula sobre superficie declarada admisible.

(3) Aplicación del artículo 16 bis del RD 147/2023.

(4) Expediente con algunos recintos de pastos permanentes ubicados en espacios protegidos donde la carga ganadera mínima será 0,1 UGM/ha.

Puede verificar la integridad de una copia de este documento mediante la lectura del código QR adjunto o mediante el acceso a la dirección <https://ws050.juntadeandalucia.es/verificarFirma> indicando el código de VERIFICACIÓN

FIRMADO POR	RAQUEL MARIA ESPIN CRESPO	17/10/2024
VERIFICACIÓN	Pk2jmWSPEJNMB623FQZ8JEKDMKEPRE	PÁG. 1885/4804





Recinto:18-137-032-00140-00001 Cultivo:62000 PASTOS PERMANENTES DE 5 O MAS AÑOS-SIN VARIEDAD Secano  
Recinto:18-137-032-00012-00005 Cultivo:62000 PASTOS PERMANENTES DE 5 O MAS AÑOS-SIN VARIEDAD Secano  
Recinto:18-137-032-00111-00007 Cultivo:62000 PASTOS PERMANENTES DE 5 O MAS AÑOS-SIN VARIEDAD Secano

(1) Con incidencias que retienen pago o deniegan el expediente.  
(2) Se calcula sobre superficie declarada admisible.  
(3) Aplicación del artículo 16 bis del RD 147/2023.  
(4) Expediente con algunos recintos de pastos permanentes ubicados en espacios protegidos donde la carga ganadera mínima será 0,1 UGM/ha.

Puede verificar la integridad de una copia de este documento mediante la lectura del código QR adjunto o mediante el acceso a la dirección <https://ws050.juntadeandalucia.es/verificarFirma> indicando el código de VERIFICACIÓN

FIRMADO POR	RAQUEL MARIA ESPIN CRESPO	17/10/2024	
VERIFICACIÓN	Pk2jmWSPEJNMB623FQZ8JEKDMKEPRE	PÁG. 1886/4804	



**APELLIDOS Y NOMBRE / RAZÓN SOCIAL**

PAREJA MOYA JUAN ANTONIO

**NIF**

\*\*\*\*2916\*

**EXPEDIENTE**

1182002

**RESOLUCIÓN**

DENEGACIÓN DE LA AYUDA

**DATOS DE MANTENIMIENTO UNIDADES**

<b>GRUPO DE PAGO</b>	<b>Sup. Dec. Admisible</b>	<b>Sup. Resuelta</b>	<b>Sobredecl.</b>	<b>% Sobredecl.</b>
ZONAS DE MONTAÑA	0,00	0,00	0,00	0,00

**RESUMEN DE PAGOS**

	<b>IMPORTE ( Euros )</b>			
	<b>RESUELTO</b>	<b>FEADER</b>	<b>MAPA</b>	<b>CAPADR</b>
A pagar	0,00	0,00	0,00	0,00

**APLICACIÓN DE REDUCCIONES Y PENALIZACIONES (%)**

<b>Criterios de subvencionabilidad (1)</b>	<b>Presentación tardía</b>	<b>Omisión declaración</b>	<b>Condicionalidad</b>
100,00	0,00	0,00	0,00

**IMPORTE ( Euros )**

<b>Calculado(2)</b>	<b>Reducción</b>	<b>Penalización</b>	<b>Reducción Penalización (3)</b>	<b>Penalización adicional</b>	<b>Resuelto</b>	<b>FEADER</b>	<b>MAPA</b>	<b>CAPADR</b>
0,00 €	0,00 €	0,00 €	0,00 €	0,00 €	0,00 €	0,00 €	0,00 €	0,00 €
<b>Importe Unitario:</b>	93,00 €	<b>Nuevo Importe Unitario:</b>	0,00 €					

**RECINTOS PROPUESTOS**

<b>REF.</b>	<b>REFERENCIA SIGPAC</b>	<b>CULTIVO</b>	<b>S/R</b>	<b>USO SIGPAC</b>	<b>Sup. Dec. admisible</b>	<b>Sup. Campo</b>	<b>Sup. Determ.</b>	<b>Sup. Resuelta</b>
-542276	23-019-005-00585-0001	OLIVAR	S		0,41		0,41	0,41
1700000005351226	18-029-001-00440-0002	OLIVAR	S		1,33		1,33	1,33
1700000005351227	18-139-009-00017-0003	OLIVAR	S		0,97		0,97	0,97
1700000005351228	18-139-009-00120-0001	OLIVAR	S		0,60		0,60	0,60
1700000005351229	18-139-008-00089-0001	OLIVAR	S		0,97		0,97	0,97
1700000005351230	18-139-008-00108-0001	OLIVAR	S		1,79		1,79	1,79
1700000005351232	18-029-001-00546-0003	OLIVAR	S		1,43		1,43	1,43
1700000005351234	18-139-010-00787-0001	OLIVAR	S		0,67		0,67	0,67
1700000005351235	18-139-010-00414-0001	OLIVAR	S		1,05		1,05	1,05
1700000005351236	18-139-010-00445-0001	OLIVAR	S		0,84		0,84	0,84

**INCIDENCIAS**

**INCIDENCIA DESCRIPCIÓN**

2454	Solicitante de intervención 6613 cuyo regimen de afiliación a la SS no es ni el sistema especial agrario(cuenta ajena) ni autonomo con actividad agraria.
74018	Productor que no es agricultor a título principal, según los datos del ejercicio fiscal n-1 y seguridad socia.
74053	Importe inferior a 100 Euros

(1) Con incidencias que retienen pago o deniegan el expediente.

(2) Se calcula sobre superficie declarada admisible.

(3) Aplicación del artículo 16 bis del RD 147/2023.

(4) Expediente con algunos recintos de pastos permanentes ubicados en espacios protegidos donde la carga ganadera mínima será 0,1 UGM/ha.

Puede verificar la integridad de una copia de este documento mediante la lectura del código QR adjunto o mediante el acceso a la dirección <https://ws050.juntadeandalucia.es/verificarFirma> indicando el código de VERIFICACIÓN

FIRMADO POR	RAQUEL MARIA ESPIN CRESPO	17/10/2024
VERIFICACIÓN	Pk2jmWSPEJNMB623FQZ8JEKDMKEPRE	PÁG. 1887/4804





**APELLIDOS Y NOMBRE / RAZÓN SOCIAL**

PASTOR OLIVER ALBA

**NIF**  
\*\*\*\*6666\*

**EXPEDIENTE**  
1278348

**RESOLUCIÓN**  
DENEGACIÓN DE LA AYUDA

**DATOS DE MANTENIMIENTO UNIDADES**

<b>GRUPO DE PAGO</b>	<b>Sup. Dec. Admisible</b>	<b>Sup. Resuelta</b>	<b>Sobredecl.</b>	<b>% Sobredecl.</b>
ZONAS DE MONTAÑA	0,00	0,00	0,00	0,00

**RESUMEN DE PAGOS**

	<b>IMPORTE ( Euros )</b>			
	<b>RESUELTO</b>	<b>FEADER</b>	<b>MAPA</b>	<b>CAPADR</b>
A pagar	0,00	0,00	0,00	0,00

**APLICACIÓN DE REDUCCIONES Y PENALIZACIONES (%)**

<b>Crterios de subvencionabilidad (1)</b>	<b>Presentación tardía</b>	<b>Omisión declaración</b>	<b>Condicionalidad</b>
100,00	0,00	0,00	0,00

**IMPORTE ( Euros )**

<b>Calculado(2)</b>	<b>Reducción</b>	<b>Penalización</b>	<b>Reducción Penalización (3)</b>	<b>Penalización adicional</b>	<b>Resuelto</b>	<b>FEADER</b>	<b>MAPA</b>	<b>CAPADR</b>
0,00 €	0,00 €	0,00 €	0,00 €	0,00 €	0,00 €	0,00 €	0,00 €	0,00 €
<b>Importe Unitario:</b>	93,00 €	<b>Nuevo Importe Unitario:</b>	0,00 €					

**RECINTOS PROPUESTOS**

<b>REF.</b>	<b>REFERENCIA SIGPAC</b>	<b>CULTIVO</b>	<b>S/R</b>	<b>USO SIGPAC</b>	<b>Sup. Dec. admisible</b>	<b>Sup. Campo</b>	<b>Sup. Determ.</b>	<b>Sup. Resuelta</b>
-1512626	18-040-014-00084-0008	ALMENDROS	R		0,39		0,39	0,39
-1512625	18-040-014-00084-0009	ALMENDROS	R		0,37		0,37	0,37
-1512624	18-040-004-00163-0002	ALMENDROS	S		1,31		1,31	1,31
-1338739	18-040-014-00084-0004	ALMENDROS	R		1,64		1,64	1,64
-978528	18-040-014-00084-0006	ALMENDROS	S		0,05		0,05	0,05
-73722	18-040-014-00084-0001	ALMENDROS	R		0,07		0,07	0,07
-73700	18-040-014-00084-0003	ALMENDROS	R		0,63		0,63	0,63
1700000007159915	18-024-009-00167-0002	ALMENDROS	S		1,02		1,02	1,02
1700000007159916	18-024-009-00168-0003	ALMENDROS	S		0,38		0,38	0,38
1700000007159917	18-040-004-00152-0001	ALMENDROS	S		5,69		5,69	5,69
1700000007159918	18-024-009-00168-0002	ALMENDROS	S		0,09		0,09	0,09
1700000007159921	18-040-004-00163-0001	ALMENDROS	R		3,48		3,48	3,48
1700000007159922	18-040-004-00160-0001	ALMENDROS	S		1,49		1,49	1,49

**INCIDENCIAS**

**INCIDENCIA DESCRIPCIÓN**

2455	Solicitantes de intervención 6613 sin datos de IRPF n-1.(Art 4 Orden 14/04/2016).
74018	Productor que no es agricultor a título principal, según los datos del ejercicio fiscal n-1 y seguridad socia.
74053	Importe inferior a 100 Euros

(1) Con incidencias que retienen pago o deniegan el expediente.

(2) Se calcula sobre superficie declarada admisible.

(3) Aplicación del artículo 16 bis del RD 147/2023.

(4) Expediente con algunos recintos de pastos permanentes ubicados en espacios protegidos donde la carga ganadera mínima será 0,1 UGM/ha.

Puede verificar la integridad de una copia de este documento mediante la lectura del código QR adjunto o mediante el acceso a la dirección <https://ws050.juntadeandalucia.es/verificarFirma> indicando el código de VERIFICACIÓN

FIRMADO POR	RAQUEL MARIA ESPIN CRESPO	17/10/2024
VERIFICACIÓN	Pk2jmWSPEJNMB623FQZ8JEKDMKEPRE	PÁG. 1888/4804







**APELLIDOS Y NOMBRE / RAZÓN SOCIAL**

PECHO SARABIA ELIANA

**NIF**

\*\*\*\*6654\*

**EXPEDIENTE**

1280317

**RESOLUCIÓN**

DENEGACIÓN DE LA AYUDA

**DATOS DE MANTENIMIENTO UNIDADES**

<b>GRUPO DE PAGO</b>	<b>Sup. Dec. Admisible</b>	<b>Sup. Resuelta</b>	<b>Sobredecl.</b>	<b>% Sobredecl.</b>
ZONAS DE MONTAÑA	0,00	0,00	0,00	0,00

**RESUMEN DE PAGOS**

	<b>IMPORTE ( Euros )</b>			
	<b>RESUELTO</b>	<b>FEADER</b>	<b>MAPA</b>	<b>CAPADR</b>
A pagar	0,00	0,00	0,00	0,00

**APLICACIÓN DE REDUCCIONES Y PENALIZACIONES (%)**

<b>Criterios de subvencionabilidad (1)</b>	<b>Presentación tardía</b>	<b>Omisión declaración</b>	<b>Condicionalidad</b>
100,00	0,00	0,00	0,00

**IMPORTE ( Euros )**

<b>Calculado(2)</b>	<b>Reducción</b>	<b>Penalización</b>	<b>Reducción Penalización (3)</b>	<b>Penalización adicional</b>	<b>Resuelto</b>	<b>FEADER</b>	<b>MAPA</b>	<b>CAPADR</b>
0,00 €	0,00 €	0,00 €	0,00 €	0,00 €	0,00 €	0,00 €	0,00 €	0,00 €
<b>Importe Unitario:</b>	93,00 €	<b>Nuevo Importe Unitario:</b>	0,00 €					

**RECINTOS PROPUESTOS**

<b>REF.</b>	<b>REFERENCIA SIGPAC</b>	<b>CULTIVO</b>	<b>S/R</b>	<b>USO SIGPAC</b>	<b>Sup. Dec. admisible</b>	<b>Sup. Campo</b>	<b>Sup. Determ.</b>	<b>Sup. Resuelta</b>
-782101	18-003-010-00015-0004	OLIVAR	S		0,21		0,21	0,21
4222691	18-003-010-00015-0002	OLIVAR	S		11,76		11,76	11,76
6822366	18-003-010-00009-0002	OLIVAR	S		0,86		0,86	0,86
6822368	18-003-010-00010-0001	OLIVAR	S		8,75		8,75	8,75
6877927	23-019-005-00345-0001	OLIVAR	S		0,25		0,25	0,25
6877930	23-019-005-00346-0002	OLIVAR	S		0,35		0,35	0,35
6877931	23-900-015-00078-0020	OLIVAR	S		0,08		0,08	0,08
6877932	23-900-015-00078-0028	OLIVAR	S		0,04		0,04	0,04
6877933	23-900-015-10078-0011	OLIVAR	S		4,34		4,34	4,34
1700000007004361	23-023-010-00613-0003	OLIVAR	S		0,91		0,91	0,91
1700000007004366	23-023-010-00698-0001	OLIVAR	S		0,56		0,56	0,56

**INCIDENCIAS**

**INCIDENCIA DESCRIPCIÓN**

74018	Productor que no es agricultor a título principal, según los datos del ejercicio fiscal n-1 y seguridad socia.
74053	Importe inferior a 100 Euros

(1) Con incidencias que retienen pago o deniegan el expediente.

(2) Se calcula sobre superficie declarada admisible.

(3) Aplicación del artículo 16 bis del RD 147/2023.

(4) Expediente con algunos recintos de pastos permanentes ubicados en espacios protegidos donde la carga ganadera mínima será 0,1 UGM/ha.

Puede verificar la integridad de una copia de este documento mediante la lectura del código QR adjunto o mediante el acceso a la dirección <https://ws050.juntadeandalucia.es/verificarFirma> indicando el código de VERIFICACIÓN

FIRMADO POR	RAQUEL MARIA ESPIN CRESPO	17/10/2024
VERIFICACIÓN	Pk2jmWSPEJNMB623FQZ8JEKDMKEPRE	PÁG. 1889/4804





**APELLIDOS Y NOMBRE / RAZÓN SOCIAL**

PELAEZ MONTOYA JOAQUINA

**NIF**

\*\*\*\*2938\*

**EXPEDIENTE**

1109745

**RESOLUCIÓN**

DENEGACIÓN DE LA AYUDA

**DATOS DE MANTENIMIENTO UNIDADES**

<b>GRUPO DE PAGO</b>	<b>Sup. Dec. Admisible</b>	<b>Sup. Resuelta</b>	<b>Sobredecl.</b>	<b>% Sobredecl.</b>
ZONAS DE MONTAÑA	0,00	0,00	0,00	0,00

**RESUMEN DE PAGOS**

	<b>IMPORTE ( Euros )</b>			
	<b>RESUELTO</b>	<b>FEADER</b>	<b>MAPA</b>	<b>CAPADR</b>
A pagar	0,00	0,00	0,00	0,00

**APLICACIÓN DE REDUCCIONES Y PENALIZACIONES (%)**

<b>Criterios de subvencionabilidad (1)</b>	<b>Presentación tardía</b>	<b>Omisión declaración</b>	<b>Condicionalidad</b>
100,00	0,00	2,00	0,00

**IMPORTE ( Euros )**

<b>Calculado(2)</b>	<b>Reducción</b>	<b>Penalización</b>	<b>Reducción Penalización (3)</b>	<b>Penalización adicional</b>	<b>Resuelto</b>	<b>FEADER</b>	<b>MAPA</b>	<b>CAPADR</b>
0,00 €	0,00 €	0,00 €	0,00 €	0,00 €	0,00 €	0,00 €	0,00 €	0,00 €
<b>Importe Unitario:</b>	93,00 €	<b>Nuevo Importe Unitario:</b>	0,00 €					

**RECINTOS PROPUESTOS**

<b>REF.</b>	<b>REFERENCIA SIGPAC</b>	<b>CULTIVO</b>	<b>S/R</b>	<b>USO SIGPAC</b>	<b>Sup. Dec. admisible</b>	<b>Sup. Campo</b>	<b>Sup. Determ.</b>	<b>Sup. Resuelta</b>
-1256883	18-198-005-01169-0008	ALMENDROS	S		0,17		0,17	0,17
4808595	18-198-005-00038-0001	ALMENDROS	S		0,84		0,84	0,84
1700000005237829	18-198-004-00798-0001	OLIVAR	R		0,37		0,37	0,37
1700000005237832	18-198-008-00557-0002	OLIVAR	S		0,15		0,15	0,15
1700000005237837	18-198-005-00088-0001	ALMENDROS	S		0,18		0,18	0,18
1700000005237838	18-198-005-00089-0001	ALMENDROS	S		0,48		0,48	0,48
1700000005237839	18-198-005-01169-0007	ALMENDROS	S		0,41		0,41	0,41
1700000005237840	18-198-005-00027-0001	ALMENDROS	S		1,18		1,18	1,18
1700000005237841	18-198-005-00096-0001	ALMENDROS	S		0,45		0,45	0,45
1700000005237842	18-198-005-00102-0001	ALMENDROS	S		0,22		0,22	0,22
1700000005237843	18-198-005-00101-0002	ALMENDROS	S		0,03		0,03	0,03
1700000005237844	18-198-005-00109-0001	ALMENDROS	S		0,18		0,18	0,18
1700000005237845	18-198-005-00169-0001	ALMENDROS	S		2,93		2,93	2,93
1700000005237846	18-198-005-00169-0002	ALMENDROS	S		0,32		0,32	0,32
1700000005237847	18-198-005-00178-0001	ALMENDROS	S		0,52		0,52	0,52
1700000005237848	18-198-005-01156-0002	ALMENDROS	S		0,60		0,60	0,60
1700000005237851	18-198-005-01164-0001	ALMENDROS	S		0,34		0,34	0,34
1700000005237853	18-198-005-01173-0006	ALMENDROS	S		0,04		0,04	0,04
1700000005237854	18-198-005-00094-0006	ALMENDROS	S		0,02		0,02	0,02
1700000005237856	18-198-005-00093-0001	ALMENDROS	S		1,72		1,72	1,72
1700000005237858	18-198-005-00094-0001	ALMENDROS	S		1,39		1,39	1,37
1700000005237859	18-198-005-00096-0002	ALMENDROS	S		0,43		0,43	0,43
1700000005237861	18-198-005-00091-0001	ALMENDROS	S		2,12		2,12	2,12
1700000005237862	18-198-005-01173-0005	ALMENDROS	S		0,19		0,19	0,19
1700000005237865	18-198-009-00052-0001	ALMENDROS	R		0,52		0,52	0,52

(1) Con incidencias que retienen pago o deniegan el expediente.

(2) Se calcula sobre superficie declarada admisible.

(3) Aplicación del artículo 16 bis del RD 147/2023.

(4) Expediente con algunos recintos de pastos permanentes ubicados en espacios protegidos donde la carga ganadera mínima será 0,1 UGM/ha.

Puede verificar la integridad de una copia de este documento mediante la lectura del código QR adjunto o mediante el acceso a la dirección <https://ws050.juntadeandalucia.es/verificarFirma> indicando el código de VERIFICACIÓN

FIRMADO POR

RAQUEL MARIA ESPIN CRESPO

17/10/2024

VERIFICACIÓN

Pk2jmWSPEJNMB623FQZ8JEKDMKEPRE

PÁG. 1890/4804





**INCIDENCIAS**

**INCIDENCIA DESCRIPCIÓN**

256	Solicitud con recintos no declarados en campaña actual con una reducción por omisión de superficie superior al 3% CÓDIGO PARA EL PORCENTAJE DE REDUCCIÓN POR OMISIÓN QUE CORRESPONDE A LA SOLICITUD:2
2454	Solicitante de intervención 6613 cuyo regimen de afiliación a la SS no es ni el sistema especial agrario(cuenta ajena) ni autonomo con actividad agraria.
4272	Verifica que las líneas de declaración de las Solicitudes Únicas no tienen solapes con la capa de Retroactividad Gráfica (ambas de la misma campaña) a nivel de expediente/línea de declaración gráfica de la solicitud. Recinto:18-198-005-00094-00001 Cultivo: - Agregado de la referencia del recinto.:0 Zona de la referencia del recinto.:0 Superficie solapada.:0,02 Id. Incid.:97993792
74018	Productor que no es agricultor a título principal, según los datos del ejercicio fiscal n-1 y seguridad socia.
74053	Importe inferior a 100 Euros

(1) Con incidencias que retienen pago o deniegan el expediente.  
(2) Se calcula sobre superficie declarada admisible.  
(3) Aplicación del artículo 16 bis del RD 147/2023.  
(4) Expediente con algunos recintos de pastos permanentes ubicados en espacios protegidos donde la carga ganadera mínima será 0,1 UGM/ha.

Puede verificar la integridad de una copia de este documento mediante la lectura del código QR adjunto o mediante el acceso a la dirección <https://ws050.juntadeandalucia.es/verificarFirma> indicando el código de VERIFICACIÓN

FIRMADO POR	RAQUEL MARIA ESPIN CRESPO	17/10/2024	
VERIFICACIÓN	Pk2jmWSPEJNMB623FQZ8JEKDMKEPRE	PÁG. 1891/4804	



**APELLIDOS Y NOMBRE / RAZÓN SOCIAL**

PEÑA MORENO SEBASTIAN

**NIF**

\*\*\*\*3093\*

**EXPEDIENTE**

1208233

**RESOLUCIÓN**

DENEGACIÓN DE LA AYUDA

**DATOS DE MANTENIMIENTO UNIDADES**

<b>GRUPO DE PAGO</b>	<b>Sup. Dec. Admisible</b>	<b>Sup. Resuelta</b>	<b>Sobredecl.</b>	<b>% Sobredecl.</b>
ZONAS DE MONTAÑA	0,00	0,00	0,00	0,00

**RESUMEN DE PAGOS**

	<b>IMPORTE ( Euros )</b>			
	<b>RESUELTO</b>	<b>FEADER</b>	<b>MAPA</b>	<b>CAPADR</b>
A pagar	0,00	0,00	0,00	0,00

**APLICACIÓN DE REDUCCIONES Y PENALIZACIONES (%)**

<b>Criterios de subvencionabilidad (1)</b>	<b>Presentación tardía</b>	<b>Omisión declaración</b>	<b>Condicionalidad</b>
100,00	0,00	0,00	0,00

**IMPORTE ( Euros )**

<b>Calculado(2)</b>	<b>Reducción</b>	<b>Penalización</b>	<b>Reducción Penalización (3)</b>	<b>Penalización adicional</b>	<b>Resuelto</b>	<b>FEADER</b>	<b>MAPA</b>	<b>CAPADR</b>
0,00 €	0,00 €	0,00 €	0,00 €	0,00 €	0,00 €	0,00 €	0,00 €	0,00 €
<b>Importe Unitario:</b>	93,00 €	<b>Nuevo Importe Unitario:</b>	0,00 €					

**RECINTOS PROPUESTOS**

<b>REF.</b>	<b>REFERENCIA SIGPAC</b>	<b>CULTIVO</b>	<b>S/R</b>	<b>USO SIGPAC</b>	<b>Sup. Dec. admisible</b>	<b>Sup. Campo</b>	<b>Sup. Determ.</b>	<b>Sup. Resuelta</b>
170000002939463	18-137-057-00132-0001	OLIVAR	S		0,05		0,05	0,05
170000002939464	18-137-057-00133-0001	OLIVAR	S		0,81		0,81	0,81
170000002939465	18-137-057-00135-0002	OLIVAR	S		3,44		3,44	3,44
170000002939467	18-137-043-00179-0003	OLIVAR	S		0,92		0,92	0,92

**INCIDENCIAS**

**INCIDENCIA DESCRIPCIÓN**

2454	Solicitante de intervención 6613 cuyo regimen de afiliacion a la SS no es ni el sistema especial agrario(cuenta ajena) ni autonomo con actividad agraria.
74018	Productor que no es agricultor a titulo principal, según los datos del ejercicio fiscal n-1 y seguridad socia.
74053	Importe inferior a 100 Euros

(1) Con incidencias que retienen pago o deniegan el expediente.

(2) Se calcula sobre superficie declarada admisible.

(3) Aplicación del artículo 16 bis del RD 147/2023.

(4) Expediente con algunos recintos de pastos permanentes ubicados en espacios protegidos donde la carga ganadera mínima será 0,1 UGM/ha.

Puede verificar la integridad de una copia de este documento mediante la lectura del código QR adjunto o mediante el acceso a la dirección <https://ws050.juntadeandalucia.es/verificarFirma> indicando el código de VERIFICACIÓN

FIRMADO POR	RAQUEL MARIA ESPIN CRESPO	17/10/2024
VERIFICACIÓN	Pk2jmWSPEJNMB623FQZ8JEKDMKEPRE	PÁG. 1892/4804





**APELLIDOS Y NOMBRE / RAZÓN SOCIAL**

PEÑA PEREZ MARIA TERESA

**NIF**

\*\*\*\*7059\*

**EXPEDIENTE**

1050021

**RESOLUCIÓN**

DENEGACIÓN DE LA AYUDA

**DATOS DE MANTENIMIENTO UNIDADES**

<b>GRUPO DE PAGO</b>	<b>Sup. Dec. Admisible</b>	<b>Sup. Resuelta</b>	<b>Sobredecl.</b>	<b>% Sobredecl.</b>
ZONAS DE MONTAÑA	0,00	0,00	0,00	0,00

**RESUMEN DE PAGOS**

	<b>IMPORTE ( Euros )</b>			
	<b>RESUELTO</b>	<b>FEADER</b>	<b>MAPA</b>	<b>CAPADR</b>
A pagar	0,00	0,00	0,00	0,00

**APLICACIÓN DE REDUCCIONES Y PENALIZACIONES (%)**

<b>Criterios de subvencionabilidad (1)</b>	<b>Presentación tardía</b>	<b>Omisión declaración</b>	<b>Condicionalidad</b>
100,00	0,00	0,00	0,00

**IMPORTE ( Euros )**

<b>Calculado(2)</b>	<b>Reducción</b>	<b>Penalización</b>	<b>Reducción Penalización (3)</b>	<b>Penalización adicional</b>	<b>Resuelto</b>	<b>FEADER</b>	<b>MAPA</b>	<b>CAPADR</b>
0,00 €	0,00 €	0,00 €	0,00 €	0,00 €	0,00 €	0,00 €	0,00 €	0,00 €
<b>Importe Unitario:</b>	93,00 €	<b>Nuevo Importe Unitario:</b>	0,00 €					

**RECINTOS PROPUESTOS**

<b>REF.</b>	<b>REFERENCIA SIGPAC</b>	<b>CULTIVO</b>	<b>S/R</b>	<b>USO SIGPAC</b>	<b>Sup. Dec. admisible</b>	<b>Sup. Campo</b>	<b>Sup. Determ.</b>	<b>Sup. Resuelta</b>
1700000004531727	18-014-010-00056-0001	OLIVAR	S		0,96		0,96	0,96
1700000004531728	18-014-019-00097-0001	AVENA	S		1,37		1,37	1,37
1700000004531729	18-014-019-00105-0001	AVENA	S		1,54		1,54	1,54
1700000004531730	18-014-019-00031-0001	AVENA	S		0,63		0,63	0,63

**INCIDENCIAS**

**INCIDENCIA DESCRIPCIÓN**

463	Productor que en su Declaración responsable no marca SÍ o NO en la casilla de "Realiza alguna actividad de las incluidas en el R.D."
2454	Solicitante de intervención 6613 cuyo regimen de afiliacion a la SS no es ni el sistema especial agrario(cuenta ajena) ni autonomo con actividad agraria.
74018	Productor que no es agricultor a titulo principal, según los datos del ejercicio fiscal n-1 y seguridad socia.
74053	Importe inferior a 100 Euros

(1) Con incidencias que retienen pago o deniegan el expediente.

(2) Se calcula sobre superficie declarada admisible.

(3) Aplicación del artículo 16 bis del RD 147/2023.

(4) Expediente con algunos recintos de pastos permanentes ubicados en espacios protegidos donde la carga ganadera mínima será 0,1 UGM/ha.

Puede verificar la integridad de una copia de este documento mediante la lectura del código QR adjunto o mediante el acceso a la dirección <https://ws050.juntadeandalucia.es/verificarFirma> indicando el código de VERIFICACIÓN

FIRMADO POR	RAQUEL MARIA ESPIN CRESPO	17/10/2024
VERIFICACIÓN	Pk2jmWSPEJNMB623FQZ8JEKDMKEPRE	PÁG. 1893/4804





**APELLIDOS Y NOMBRE / RAZÓN SOCIAL**

PEÑALVER SOLA AURELIO

**NIF**

\*\*\*\*0988\*

**EXPEDIENTE**

1284586

**RESOLUCIÓN**

DENEGACIÓN DE LA AYUDA

**DATOS DE MANTENIMIENTO UNIDADES**

<b>GRUPO DE PAGO</b>	<b>Sup. Dec. Admisible</b>	<b>Sup. Resuelta</b>	<b>Sobredecl.</b>	<b>% Sobredecl.</b>
ZONAS DE MONTAÑA	0,00	0,00	0,00	0,00

**RESUMEN DE PAGOS**

	<b>IMPORTE ( Euros )</b>			
	<b>RESUELTO</b>	<b>FEADER</b>	<b>MAPA</b>	<b>CAPADR</b>
A pagar	0,00	0,00	0,00	0,00

**APLICACIÓN DE REDUCCIONES Y PENALIZACIONES (%)**

<b>Criterios de subvencionabilidad (1)</b>	<b>Presentación tardía</b>	<b>Omisión declaración</b>	<b>Condicionalidad</b>
100,00	0,00	0,00	0,00

**IMPORTE ( Euros )**

<b>Calculado(2)</b>	<b>Reducción</b>	<b>Penalización</b>	<b>Reducción Penalización (3)</b>	<b>Penalización adicional</b>	<b>Resuelto</b>	<b>FEADER</b>	<b>MAPA</b>	<b>CAPADR</b>
0,00 €	0,00 €	0,00 €	0,00 €	0,00 €	0,00 €	0,00 €	0,00 €	0,00 €
<b>Importe Unitario:</b>	93,00 €	<b>Nuevo Importe Unitario:</b>	0,00 €					

**RECINTOS PROPUESTOS**

<b>REF.</b>	<b>REFERENCIA SIGPAC</b>	<b>CULTIVO</b>	<b>S/R</b>	<b>USO SIGPAC</b>	<b>Sup. Dec. admisible</b>	<b>Sup. Campo</b>	<b>Sup. Determ.</b>	<b>Sup. Resuelta</b>
-1627886	18-057-009-00086-0003	ALMENDROS	S		0,52		0,52	0,52
6912970	18-057-004-00085-0001	OLIVAR	S		0,16		0,16	0,16
6912971	18-057-004-00085-0004	OLIVAR	S		0,11		0,11	0,11
6912974	18-057-004-00087-0001	OLIVAR	S		0,27		0,27	0,27
6912975	18-149-002-00112-0001	ALMENDROS	S		2,53		2,53	2,53
6912976	18-149-002-00113-0001	ALMENDROS	S		3,98		3,98	3,98
6913030	18-057-004-00366-0001	OLIVAR	R		0,16		0,16	0,00
6913031	18-057-004-00366-0002	OLIVAR	R		0,08		0,08	0,00
6913032	18-057-004-00366-0003	OLIVAR	R		0,06		0,06	0,00
6913036	18-057-004-00355-0001	OLIVAR	R		0,06		0,06	0,06
6913037	18-057-004-00355-0002	OLIVAR	R		0,01		0,01	0,01
1700000004990983	18-057-005-00087-0002	ALMENDROS	S		2,08		2,08	2,08
1700000004990984	18-057-063-00037-0001	ALMENDROS	S		2,05		2,05	2,05
1700000004990985	18-057-009-00095-0001	ALMENDROS	S		1,45		1,45	1,45
1700000004990987	18-057-005-00110-0001	ALMENDROS	S		2,14		2,14	2,14
1700000004990988	18-057-006-00062-0001	ALMENDROS	S		0,85		0,85	0,85
1700000004990989	18-057-009-00073-0001	ALMENDROS	S		1,03		1,03	1,03
1700000004990990	18-057-009-00078-0001	ALMENDROS	S		2,62		2,62	2,62
1700000004990991	18-057-009-00082-0001	ALMENDROS	S		0,59		0,59	0,59
1700000004990992	18-057-009-00085-0001	ALMENDROS	S		4,25		4,25	4,25
1700000004990993	18-057-009-00086-0003	ALMENDROS	S		5,34		5,34	5,34
1700000004990994	18-057-009-00090-0001	ALMENDROS	S		3,02		3,02	3,02

(1) Con incidencias que retienen pago o deniegan el expediente.  
 (2) Se calcula sobre superficie declarada admisible.  
 (3) Aplicación del artículo 16 bis del RD 147/2023.  
 (4) Expediente con algunos recintos de pastos permanentes ubicados en espacios protegidos donde la carga ganadera mínima será 0,1 UGM/ha.

Puede verificar la integridad de una copia de este documento mediante la lectura del código QR adjunto o mediante el acceso a la dirección <https://ws050.juntadeandalucia.es/verificarFirma> indicando el código de VERIFICACIÓN

FIRMADO POR	RAQUEL MARIA ESPIN CRESPO	17/10/2024
VERIFICACIÓN	Pk2jmWSPEJNMB623FQZ8JEKDMKEPRE	PÁG. 1894/4804





**INCIDENCIAS**

**INCIDENCIA DESCRIPCIÓN**

- 242 Recinto pendiente de acreditación de titularidad.  
 Recinto:18-057-004-00366-00001 Cultivo:101010 OLIVAR-PICUAL Regadío  
 Recinto:18-057-004-00366-00002 Cultivo:101010 OLIVAR-PICUAL Regadío  
 Recinto:18-057-004-00366-00003 Cultivo:101010 OLIVAR-PICUAL Regadío
- 452 Actividad agraria declarada en un recinto no compatible con el uso PA, PR o PS asignado en SIGPAC para ese recinto.  
 Recinto:18-057-005-00087-00001 Cultivo:62000 PASTOS PERMANENTES DE 5 O MAS AÑOS-SIN VARIEDAD Secano USO ASIGNADO EN SIGPAC:PR  
 Recinto:18-057-009-00085-00002 Cultivo:62000 PASTOS PERMANENTES DE 5 O MAS AÑOS-SIN VARIEDAD Secano USO ASIGNADO EN SIGPAC:PR  
 Recinto:18-057-009-00086-00001 Cultivo:62000 PASTOS PERMANENTES DE 5 O MAS AÑOS-SIN VARIEDAD Secano USO ASIGNADO EN SIGPAC:PR  
 Recinto:18-057-009-00086-00004 Cultivo:62000 PASTOS PERMANENTES DE 5 O MAS AÑOS-SIN VARIEDAD Secano USO ASIGNADO EN SIGPAC:PR  
 Recinto:18-057-009-00095-00002 Cultivo:62000 PASTOS PERMANENTES DE 5 O MAS AÑOS-SIN VARIEDAD Secano USO ASIGNADO EN SIGPAC:PR
- 2453 Fecha de alta en la seguridad social posterior a la fecha del fin del plazo de presentación de solicitudes.
- 2455 Solicitantes de intervención 6613 sin datos de IRPF n-1.(Art 4 Orden 14/04/2016).
- 74018 Productor que no es agricultor a título principal, según los datos del ejercicio fiscal n-1 y seguridad socia.
- 74053 Importe inferior a 100 Euros
- 86119 Carga ganadera NO cumple con el valor mínimo de 0,2 UGM/ha.  
 Recinto:18-057-005-00087-00001 Cultivo:62000 PASTOS PERMANENTES DE 5 O MAS AÑOS-SIN VARIEDAD Secano Carga Ganadera:0  
 Recinto:18-057-009-00085-00002 Cultivo:62000 PASTOS PERMANENTES DE 5 O MAS AÑOS-SIN VARIEDAD Secano Carga Ganadera:0  
 Recinto:18-057-009-00086-00001 Cultivo:62000 PASTOS PERMANENTES DE 5 O MAS AÑOS-SIN VARIEDAD Secano Carga Ganadera:0  
 Recinto:18-057-009-00086-00004 Cultivo:62000 PASTOS PERMANENTES DE 5 O MAS AÑOS-SIN VARIEDAD Secano Carga Ganadera:0  
 Recinto:18-057-009-00095-00002 Cultivo:62000 PASTOS PERMANENTES DE 5 O MAS AÑOS-SIN VARIEDAD Secano Carga Ganadera:0
- 86121 Recinto superficie forrajera que no realiza la actividad de producción de pastoreo.  
 Recinto:18-057-005-00087-00001 Cultivo:62000 PASTOS PERMANENTES DE 5 O MAS AÑOS-SIN VARIEDAD Secano Actividad Agraria del recinto:2  
 Recinto:18-057-009-00085-00002 Cultivo:62000 PASTOS PERMANENTES DE 5 O MAS AÑOS-SIN VARIEDAD Secano Actividad Agraria del recinto:2  
 Recinto:18-057-009-00086-00001 Cultivo:62000 PASTOS PERMANENTES DE 5 O MAS AÑOS-SIN VARIEDAD Secano Actividad Agraria del recinto:2  
 Recinto:18-057-009-00086-00004 Cultivo:62000 PASTOS PERMANENTES DE 5 O MAS AÑOS-SIN VARIEDAD Secano Actividad Agraria del recinto:2  
 Recinto:18-057-009-00095-00002 Cultivo:62000 PASTOS PERMANENTES DE 5 O MAS AÑOS-SIN VARIEDAD Secano Actividad Agraria del recinto:2
- 86122 Recinto superficie forrajera que realiza la actividad de producción de pastoreo y no declara el o los códigos del Registro de Explotaciones Ganaderas de Andalucía, REGA.  
 Recinto:18-057-005-00087-00001 Cultivo:62000 PASTOS PERMANENTES DE 5 O MAS AÑOS-SIN VARIEDAD Secano  
 Recinto:18-057-009-00085-00002 Cultivo:62000 PASTOS PERMANENTES DE 5 O MAS AÑOS-SIN VARIEDAD Secano  
 Recinto:18-057-009-00086-00001 Cultivo:62000 PASTOS PERMANENTES DE 5 O MAS AÑOS-SIN VARIEDAD Secano  
 Recinto:18-057-009-00086-00004 Cultivo:62000 PASTOS PERMANENTES DE 5 O MAS AÑOS-SIN VARIEDAD Secano  
 Recinto:18-057-009-00095-00002 Cultivo:62000 PASTOS PERMANENTES DE 5 O MAS AÑOS-SIN VARIEDAD Secano
- 86124 Recinto de forrajera para Cálculo de Carga Ganadera que No pertenece a Explotación.  
 Recinto:18-057-005-00087-00001 Cultivo:62000 PASTOS PERMANENTES DE 5 O MAS AÑOS-SIN VARIEDAD Secano  
 Recinto:18-057-009-00085-00002 Cultivo:62000 PASTOS PERMANENTES DE 5 O MAS AÑOS-SIN VARIEDAD Secano  
 Recinto:18-057-009-00086-00001 Cultivo:62000 PASTOS PERMANENTES DE 5 O MAS AÑOS-SIN VARIEDAD Secano  
 Recinto:18-057-009-00086-00004 Cultivo:62000 PASTOS PERMANENTES DE 5 O MAS AÑOS-SIN VARIEDAD Secano  
 Recinto:18-057-009-00095-00002 Cultivo:62000 PASTOS PERMANENTES DE 5 O MAS AÑOS-SIN VARIEDAD Secano

**Incidencias de carga ganadera**

**INCIDENCIA DESCRIPCIÓN**

- 452 Actividad agraria declarada en un recinto no compatible con el uso PA, PR o PS asignado en SIGPAC para ese recinto.

(1) Con incidencias que retienen pago o deniegan el expediente.

(2) Se calcula sobre superficie declarada admisible.

(3) Aplicación del artículo 16 bis del RD 147/2023.

(4) Expediente con algunos recintos de pastos permanentes ubicados en espacios protegidos donde la carga ganadera mínima será 0,1 UGM/ha.

Puede verificar la integridad de una copia de este documento mediante la lectura del código QR adjunto o mediante el acceso a la dirección <https://ws050.juntadeandalucia.es/verificarFirma> indicando el código de VERIFICACIÓN

FIRMADO POR	RAQUEL MARIA ESPIN CRESPO	17/10/2024
VERIFICACIÓN	Pk2jmWSPEJNMB623FQZ8JEKDMKEPRE	PÁG. 1895/4804





- Recinto:18-057-005-00087-00001 Cultivo:62000 PASTOS PERMANENTES DE 5 O MAS AÑOS-SIN VARIEDAD Secano USO ASIGNADO EN SIGPAC:PR
- Recinto:18-057-009-00085-00002 Cultivo:62000 PASTOS PERMANENTES DE 5 O MAS AÑOS-SIN VARIEDAD Secano USO ASIGNADO EN SIGPAC:PR
- Recinto:18-057-009-00086-00001 Cultivo:62000 PASTOS PERMANENTES DE 5 O MAS AÑOS-SIN VARIEDAD Secano USO ASIGNADO EN SIGPAC:PR
- Recinto:18-057-009-00086-00004 Cultivo:62000 PASTOS PERMANENTES DE 5 O MAS AÑOS-SIN VARIEDAD Secano USO ASIGNADO EN SIGPAC:PR
- Recinto:18-057-009-00095-00002 Cultivo:62000 PASTOS PERMANENTES DE 5 O MAS AÑOS-SIN VARIEDAD Secano USO ASIGNADO EN SIGPAC:PR
- 86122 Recinto superficie forrajera que realiza la actividad de producción de pastoreo y no declara el o los códigos del Registro de Explotaciones Ganaderas de Andalucía, REGA.
  - Recinto:18-057-005-00087-00001 Cultivo:62000 PASTOS PERMANENTES DE 5 O MAS AÑOS-SIN VARIEDAD Secano
  - Recinto:18-057-009-00085-00002 Cultivo:62000 PASTOS PERMANENTES DE 5 O MAS AÑOS-SIN VARIEDAD Secano
  - Recinto:18-057-009-00086-00001 Cultivo:62000 PASTOS PERMANENTES DE 5 O MAS AÑOS-SIN VARIEDAD Secano
  - Recinto:18-057-009-00086-00004 Cultivo:62000 PASTOS PERMANENTES DE 5 O MAS AÑOS-SIN VARIEDAD Secano
  - Recinto:18-057-009-00095-00002 Cultivo:62000 PASTOS PERMANENTES DE 5 O MAS AÑOS-SIN VARIEDAD Secano
- 86124 Recinto de forrajera para Cálculo de Carga Ganadera que No pertenece a Explotación.
  - Recinto:18-057-005-00087-00001 Cultivo:62000 PASTOS PERMANENTES DE 5 O MAS AÑOS-SIN VARIEDAD Secano
  - Recinto:18-057-009-00085-00002 Cultivo:62000 PASTOS PERMANENTES DE 5 O MAS AÑOS-SIN VARIEDAD Secano
  - Recinto:18-057-009-00086-00001 Cultivo:62000 PASTOS PERMANENTES DE 5 O MAS AÑOS-SIN VARIEDAD Secano
  - Recinto:18-057-009-00086-00004 Cultivo:62000 PASTOS PERMANENTES DE 5 O MAS AÑOS-SIN VARIEDAD Secano
  - Recinto:18-057-009-00095-00002 Cultivo:62000 PASTOS PERMANENTES DE 5 O MAS AÑOS-SIN VARIEDAD Secano
- 86128 Recinto de Forrajeras que no ha contabilizado para Carga Ganadera por no tener una explotación válida para el cálculo de la Carga Ganadera
  - Recinto:18-057-005-00087-00001 Cultivo:62 PASTOS PERMANENTES DE 5 O MAS AÑOS-
  - Recinto:18-057-009-00085-00002 Cultivo:62 PASTOS PERMANENTES DE 5 O MAS AÑOS-
  - Recinto:18-057-009-00086-00001 Cultivo:62 PASTOS PERMANENTES DE 5 O MAS AÑOS-
  - Recinto:18-057-009-00086-00004 Cultivo:62 PASTOS PERMANENTES DE 5 O MAS AÑOS-
  - Recinto:18-057-009-00095-00002 Cultivo:62 PASTOS PERMANENTES DE 5 O MAS AÑOS-
- 86132 Recinto superficie forrajera que no realiza la actividad de producción de pastoreo.
  - Recinto:18-057-005-00087-00001 Cultivo:62000 PASTOS PERMANENTES DE 5 O MAS AÑOS-SIN VARIEDAD Secano
  - Recinto:18-057-009-00085-00002 Cultivo:62000 PASTOS PERMANENTES DE 5 O MAS AÑOS-SIN VARIEDAD Secano
  - Recinto:18-057-009-00086-00001 Cultivo:62000 PASTOS PERMANENTES DE 5 O MAS AÑOS-SIN VARIEDAD Secano
  - Recinto:18-057-009-00086-00004 Cultivo:62000 PASTOS PERMANENTES DE 5 O MAS AÑOS-SIN VARIEDAD Secano
  - Recinto:18-057-009-00095-00002 Cultivo:62000 PASTOS PERMANENTES DE 5 O MAS AÑOS-SIN VARIEDAD Secano

(1) Con incidencias que retienen pago o deniegan el expediente.

(2) Se calcula sobre superficie declarada admisible.

(3) Aplicación del artículo 16 bis del RD 147/2023.

(4) Expediente con algunos recintos de pastos permanentes ubicados en espacios protegidos donde la carga ganadera mínima será 0,1 UGM/ha.

Puede verificar la integridad de una copia de este documento mediante la lectura del código QR adjunto o mediante el acceso a la dirección <https://ws050.juntadeandalucia.es/verificarFirma> indicando el código de VERIFICACIÓN

FIRMADO POR	RAQUEL MARIA ESPIN CRESPO	17/10/2024	
VERIFICACIÓN	Pk2jmWSPEJNMB623FQZ8JEKDMKEPRE	PÁG. 1896/4804	





**APELLIDOS Y NOMBRE / RAZÓN SOCIAL**

PERALES MARTINEZ JUAN CARLOS

**NIF**

\*\*\*\*4469\*

**EXPEDIENTE**

1280772

**RESOLUCIÓN**

DENEGACIÓN DE LA AYUDA

**DATOS DE MANTENIMIENTO UNIDADES**

<b>GRUPO DE PAGO</b>	<b>Sup. Dec. Admisible</b>	<b>Sup. Resuelta</b>	<b>Sobredecl.</b>	<b>% Sobredecl.</b>
ZONAS DE MONTAÑA	0,00	0,00	0,00	0,00

**RESUMEN DE PAGOS**

	<b>IMPORTE ( Euros )</b>			
	<b>RESUELTO</b>	<b>FEADER</b>	<b>MAPA</b>	<b>CAPADR</b>
A pagar	0,00	0,00	0,00	0,00

**APLICACIÓN DE REDUCCIONES Y PENALIZACIONES (%)**

<b>Crterios de subvencionabilidad (1)</b>	<b>Presentación tardía</b>	<b>Omisión declaración</b>	<b>Condicionalidad</b>
100,00	0,00	0,00	0,00

**IMPORTE ( Euros )**

<b>Calculado(2)</b>	<b>Reducción</b>	<b>Penalización</b>	<b>Reducción Penalización (3)</b>	<b>Penalización adicional</b>	<b>Resuelto</b>	<b>FEADER</b>	<b>MAPA</b>	<b>CAPADR</b>
0,00 €	0,00 €	0,00 €	0,00 €	0,00 €	0,00 €	0,00 €	0,00 €	0,00 €
<b>Importe Unitario:</b>	93,00 €	<b>Nuevo Importe Unitario:</b>	0,00 €					

**RECINTOS PROPUESTOS**

<b>REF.</b>	<b>REFERENCIA SIGPAC</b>	<b>CULTIVO</b>	<b>S/R</b>	<b>USO SIGPAC</b>	<b>Sup. Dec. admisible</b>	<b>Sup. Campo</b>	<b>Sup. Determ.</b>	<b>Sup. Resuelta</b>
6857176	18-040-007-00239-0001	ALMENDROS	S		1,96		1,96	1,96
6857187	18-087-006-00011-0001	ALMENDROS	S		1,03		1,03	0,99
6857191	18-087-006-00012-0002	ALMENDROS	S		1,40		1,40	1,38
6857197	18-087-006-00020-0001	ALMENDROS	S		0,38		0,38	0,38
6857202	18-087-006-00175-0001	BARBECHO TRADICIONAL	S		4,14		4,14	4,14
6857203	18-087-006-00175-0002	ALMENDROS	S		0,04		0,04	0,00

**INCIDENCIAS**

**INCIDENCIA DESCRIPCIÓN**

- 3790 Recinto declarado inactivo  
Recinto:18-087-006-00175-00002 Cultivo: -
- 4272 Verifica que las líneas de declaración de las Solicitudes Únicas no tienen solapes con la capa de Retroactividad Gráfica (ambas de la misma campaña) a nivel de expediente/línea de declaración gráfica de la solicitud.  
Recinto:18-087-006-00011-00001 Cultivo: - Agregado de la referencia del recinto.:0 Zona de la referencia del recinto.:0 Superficie solapada.:0,04 Id. Incid.:97995489  
Recinto:18-087-006-00012-00002 Cultivo: - Agregado de la referencia del recinto.:0 Zona de la referencia del recinto.:0 Superficie solapada.:0,02 Id. Incid.:97995490
- 74018 Productor que no es agricultor a título principal, según los datos del ejercicio fiscal n-1 y seguridad socia.
- 74053 Importe inferior a 100 Euros

**Incidencias de carga ganadera**

**INCIDENCIA DESCRIPCIÓN**

- 86132 Recinto superficie forrajera que no realiza la actividad de producción de pastoreo.  
Recinto:18-087-006-00175-00001 Cultivo:20000 BARBECHO TRADICIONAL-SIN VARIEDAD Secano

(1) Con incidencias que retienen pago o deniegan el expediente.

(2) Se calcula sobre superficie declarada admisible.

(3) Aplicación del artículo 16 bis del RD 147/2023.

(4) Expediente con algunos recintos de pastos permanentes ubicados en espacios protegidos donde la carga ganadera mínima será 0,1 UGM/ha.

Puede verificar la integridad de una copia de este documento mediante la lectura del código QR adjunto o mediante el acceso a la dirección <https://ws050.juntadeandalucia.es/verificarFirma> indicando el código de VERIFICACIÓN

FIRMADO POR	RAQUEL MARIA ESPIN CRESPO	17/10/2024
VERIFICACIÓN	Pk2jmWSPEJNMB623FQZ8JEKDMKEPRE	PÁG. 1897/4804





**APELLIDOS Y NOMBRE / RAZÓN SOCIAL**

PÉREZ ALMENDROS DIEGO

**NIF**

\*\*\*\*1339\*

**EXPEDIENTE**

1149247

**RESOLUCIÓN**

DENEGACIÓN DE LA AYUDA

**DATOS DE MANTENIMIENTO UNIDADES**

<b>GRUPO DE PAGO</b>	<b>Sup. Dec. Admisible</b>	<b>Sup. Resuelta</b>	<b>Sobredecl.</b>	<b>% Sobredecl.</b>
ZONAS DE MONTAÑA	0,00	0,00	0,00	0,00

**RESUMEN DE PAGOS**

	<b>IMPORTE ( Euros )</b>			
	<b>RESUELTO</b>	<b>FEADER</b>	<b>MAPA</b>	<b>CAPADR</b>
A pagar	0,00	0,00	0,00	0,00

**APLICACIÓN DE REDUCCIONES Y PENALIZACIONES (%)**

<b>Criterios de subvencionabilidad (1)</b>	<b>Presentación tardía</b>	<b>Omisión declaración</b>	<b>Condicionalidad</b>
100,00	0,00	0,00	0,00

**IMPORTE ( Euros )**

<b>Calculado(2)</b>	<b>Reducción</b>	<b>Penalización</b>	<b>Reducción Penalización (3)</b>	<b>Penalización adicional</b>	<b>Resuelto</b>	<b>FEADER</b>	<b>MAPA</b>	<b>CAPADR</b>
0,00 €	0,00 €	0,00 €	0,00 €	0,00 €	0,00 €	0,00 €	0,00 €	0,00 €
<b>Importe Unitario:</b>	93,00 €	<b>Nuevo Importe Unitario:</b>	0,00 €					

**RECINTOS PROPUESTOS**

<b>REF.</b>	<b>REFERENCIA SIGPAC</b>	<b>CULTIVO</b>	<b>S/R</b>	<b>USO SIGPAC</b>	<b>Sup. Dec. admisible</b>	<b>Sup. Campo</b>	<b>Sup. Determ.</b>	<b>Sup. Resuelta</b>
1700000004820954	18-053-004-00069-0001	ALMENDROS	S		2,18		2,18	2,18
1700000004820955	18-053-004-00076-0001	ALMENDROS	R		1,38		1,38	1,38

**INCIDENCIAS**

**INCIDENCIA DESCRIPCIÓN**

74018	Productor que no es agricultor a título principal, según los datos del ejercicio fiscal n-1 y seguridad socia.
74053	Importe inferior a 100 Euros

(1) Con incidencias que retienen pago o deniegan el expediente.

(2) Se calcula sobre superficie declarada admisible.

(3) Aplicación del artículo 16 bis del RD 147/2023.

(4) Expediente con algunos recintos de pastos permanentes ubicados en espacios protegidos donde la carga ganadera mínima será 0,1 UGM/ha.

Puede verificar la integridad de una copia de este documento mediante la lectura del código QR adjunto o mediante el acceso a la dirección <https://ws050.juntadeandalucia.es/verificarFirma> indicando el código de VERIFICACIÓN

FIRMADO POR	RAQUEL MARIA ESPIN CRESPO	17/10/2024
VERIFICACIÓN	Pk2jmWSPEJNMB623FQZ8JEKDMKEPRE	PÁG. 1898/4804





**APELLIDOS Y NOMBRE / RAZÓN SOCIAL**

PÉREZ ARCHILLA JARA

**NIF**

\*\*\*\*0023\*

**EXPEDIENTE**

1266147

**RESOLUCIÓN**

DENEGACIÓN DE LA AYUDA

**DATOS DE MANTENIMIENTO UNIDADES**

<b>GRUPO DE PAGO</b>	<b>Sup. Dec. Admisible</b>	<b>Sup. Resuelta</b>	<b>Sobredecl.</b>	<b>% Sobredecl.</b>
ZONAS DE MONTAÑA	0,00	0,00	0,00	0,00

**RESUMEN DE PAGOS**

	<b>IMPORTE ( Euros )</b>			
	<b>RESUELTO</b>	<b>FEADER</b>	<b>MAPA</b>	<b>CAPADR</b>
A pagar	0,00	0,00	0,00	0,00

**APLICACIÓN DE REDUCCIONES Y PENALIZACIONES (%)**

<b>Crterios de subvencionabilidad (1)</b>	<b>Presentación tardía</b>	<b>Omisión declaración</b>	<b>Condicionalidad</b>
100,00	0,00	0,00	0,00

**IMPORTE ( Euros )**

<b>Calculado(2)</b>	<b>Reducción</b>	<b>Penalización</b>	<b>Reducción Penalización (3)</b>	<b>Penalización adicional</b>	<b>Resuelto</b>	<b>FEADER</b>	<b>MAPA</b>	<b>CAPADR</b>
0,00 €	0,00 €	0,00 €	0,00 €	0,00 €	0,00 €	0,00 €	0,00 €	0,00 €
<b>Importe Unitario:</b>	93,00 €	<b>Nuevo Importe Unitario:</b>	0,00 €					

**RECINTOS PROPUESTOS**

<b>REF.</b>	<b>REFERENCIA SIGPAC</b>	<b>CULTIVO</b>	<b>S/R</b>	<b>USO SIGPAC</b>	<b>Sup. Dec. admisible</b>	<b>Sup. Campo</b>	<b>Sup. Determ.</b>	<b>Sup. Resuelta</b>
-918945	18-051-006-00351-0008	ALMENDROS	S		0,02		0,02	0,02
-918943	18-051-006-00349-0018	OLIVAR	S		0,07		0,07	0,07
-918942	18-051-006-00349-0017	OLIVAR	S		0,23		0,23	0,23
-918941	18-051-006-00349-0016	BARBECHO TRADICIONAL	S		0,02		0,02	0,02
-918940	18-051-006-00349-0015	OTROS FRUTALES	S		0,06		0,06	0,06
-918939	18-051-006-00349-0014	OLIVAR	S		0,02		0,02	0,02
170000006223539	18-051-006-00349-0001	OLIVAR	S		1,52		1,52	1,52
170000006223540	18-051-006-00356-0002	OLIVAR	S		0,02		0,02	0,02
170000006223541	18-051-006-00350-0002	OLIVAR	S		0,24		0,24	0,24
170000006223542	18-051-006-00349-0007	ALMENDROS	S		0,10		0,10	0,10

**INCIDENCIAS**

**INCIDENCIA DESCRIPCIÓN**

2454	Solicitante de intervención 6613 cuyo regimen de afiliación a la SS no es ni el sistema especial agrario(cuenta ajena) ni autonomo con actividad agraria.
74018	Productor que no es agricultor a título principal, según los datos del ejercicio fiscal n-1 y seguridad socia.
74053	Importe inferior a 100 Euros

**Incidenias de carga ganadera**

**INCIDENCIA DESCRIPCIÓN**

86132	Recinto superficie forrajera que no realiza la actividad de producción de pastoreo. Recinto:18-051-006-00349-00016 Cultivo:20000 BARBECHO TRADICIONAL-SIN VARIEDAD Secano
-------	--

(1) Con incidencias que retienen pago o deniegan el expediente.

(2) Se calcula sobre superficie declarada admisible.

(3) Aplicación del artículo 16 bis del RD 147/2023.

(4) Expediente con algunos recintos de pastos permanentes ubicados en espacios protegidos donde la carga ganadera mínima será 0,1 UGM/ha.

Puede verificar la integridad de una copia de este documento mediante la lectura del código QR adjunto o mediante el acceso a la dirección <https://ws050.juntadeandalucia.es/verificarFirma> indicando el código de VERIFICACIÓN

FIRMADO POR	RAQUEL MARIA ESPIN CRESPO	17/10/2024
VERIFICACIÓN	Pk2jmWSPEJNMB623FQZ8JEKDMKEPRE	PÁG. 1899/4804





**APELLIDOS Y NOMBRE / RAZÓN SOCIAL**

PÉREZ AVILA JUAN RAMÓN

**NIF**

\*\*\*\*5825\*

**EXPEDIENTE**

1024475

**RESOLUCIÓN**

DENEGACIÓN DE LA AYUDA

**DATOS DE MANTENIMIENTO UNIDADES**

<b>GRUPO DE PAGO</b>	<b>Sup. Dec. Admisible</b>	<b>Sup. Resuelta</b>	<b>Sobredecl.</b>	<b>% Sobredecl.</b>
ZONAS DE MONTAÑA	0,00	0,00	0,00	0,00

**RESUMEN DE PAGOS**

	<b>IMPORTE ( Euros )</b>			
	<b>RESUELTO</b>	<b>FEADER</b>	<b>MAPA</b>	<b>CAPADR</b>
A pagar	0,00	0,00	0,00	0,00

**APLICACIÓN DE REDUCCIONES Y PENALIZACIONES (%)**

<b>Criterios de subvencionabilidad (1)</b>	<b>Presentación tardía</b>	<b>Omisión declaración</b>	<b>Condicionalidad</b>
100,00	0,00	0,00	0,00

**IMPORTE ( Euros )**

<b>Calculado(2)</b>	<b>Reducción</b>	<b>Penalización</b>	<b>Reducción Penalización (3)</b>	<b>Penalización adicional</b>	<b>Resuelto</b>	<b>FEADER</b>	<b>MAPA</b>	<b>CAPADR</b>
0,00 €	0,00 €	0,00 €	0,00 €	0,00 €	0,00 €	0,00 €	0,00 €	0,00 €
<b>Importe Unitario:</b>	93,00 €	<b>Nuevo Importe Unitario:</b>	0,00 €					

**RECINTOS PROPUESTOS**

<b>REF.</b>	<b>REFERENCIA SIGPAC</b>	<b>CULTIVO</b>	<b>S/R</b>	<b>USO SIGPAC</b>	<b>Sup. Dec. Admisible</b>	<b>Sup. Campo</b>	<b>Sup. Determ.</b>	<b>Sup. Resuelta</b>
-1038813	18-133-016-00139-0001	OLIVAR	S		0,01		0,01	0,01
1700000005142782	18-104-005-00288-0001	OLIVAR	S		0,17		0,17	0,17
1700000005142783	18-104-005-00322-0001	OLIVAR	S		0,86		0,86	0,86
1700000005142784	18-133-016-00140-0001	OLIVAR	S		1,08		1,08	1,08
1700000005142785	18-133-030-00216-0001	OLIVAR	S		0,94		0,94	0,94

**INCIDENCIAS**

**INCIDENCIA DESCRIPCIÓN**

2454	Solicitante de intervención 6613 cuyo regimen de afiliacion a la SS no es ni el sistema especial agrario(cuenta ajena) ni autonomo con actividad agraria.
74018	Productor que no es agricultor a título principal, según los datos del ejercicio fiscal n-1 y seguridad socia.
74053	Importe inferior a 100 Euros

(1) Con incidencias que retienen pago o deniegan el expediente.

(2) Se calcula sobre superficie declarada admisible.

(3) Aplicación del artículo 16 bis del RD 147/2023.

(4) Expediente con algunos recintos de pastos permanentes ubicados en espacios protegidos donde la carga ganadera mínima será 0,1 UGM/ha.

Puede verificar la integridad de una copia de este documento mediante la lectura del código QR adjunto o mediante el acceso a la dirección <https://ws050.juntadeandalucia.es/verificarFirma> indicando el código de VERIFICACIÓN

FIRMADO POR	RAQUEL MARIA ESPIN CRESPO	17/10/2024
VERIFICACIÓN	Pk2jmWSPEJNMB623FQZ8JEKDMKEPRE	PÁG. 1900/4804





**APELLIDOS Y NOMBRE / RAZÓN SOCIAL**

PÉREZ COBOS ANTONIO JESUS

**NIF**

\*\*\*\*8509\*

**EXPEDIENTE**

1227802

**RESOLUCIÓN**

DENEGACIÓN DE LA AYUDA

**DATOS DE MANTENIMIENTO UNIDADES**

GRUPO DE PAGO	Sup. Dec. Admisible	Sup. Resuelta	Sobredecl.	% Sobredecl.
ZONAS DE MONTAÑA	0,00	0,00	0,00	0,00

**RESUMEN DE PAGOS**

A pagar	IMPORTE ( Euros )			
	RESUELTO	FEADER	MAPA	CAPADR
	0,00	0,00	0,00	0,00

**APLICACIÓN DE REDUCCIONES Y PENALIZACIONES (%)**

Criterios de subvencionabilidad (1)	Presentación tardía	Omisión declaración	Condicionalidad
100,00	0,00	0,00	0,00

**IMPORTE ( Euros )**

Calculado(2)	Reducción	Penalización	Reducción Penalización (3)	Penalización adicional	Resuelto	FEADER	MAPA	CAPADR
0,00 €	0,00 €	0,00 €	0,00 €	0,00 €	0,00 €	0,00 €	0,00 €	0,00 €
Importe Unitario:	93,00 €	Nuevo Importe Unitario:	0,00 €					

**RECINTOS PROPUESTOS**

REF.	REFERENCIA SIGPAC	CULTIVO	S/R	USO SIGPAC	Sup. Dec. admisible	Sup. Campo	Sup. Determ.	Sup. Resuelta
-1201920	18-137-023-00177-0006	OLIVAR	S		0,03		0,03	0,03
-1201919	18-137-023-00177-0006	OLIVAR	S		0,04		0,04	0,04
-960880	18-137-023-00177-0008	OLIVAR	S		0,08		0,08	0,08
170000006478334	18-123-010-00503-0001	OLIVAR	S		0,03		0,03	0,03
170000006478335	18-123-010-00504-0001	OLIVAR	S		0,08		0,08	0,08
170000006478336	18-123-010-00507-0001	OLIVAR	S		0,02		0,02	0,02
170000006478337	18-123-010-00508-0001	OLIVAR	S		0,22		0,22	0,22
170000006478338	18-123-010-00509-0001	OLIVAR	S		0,48		0,48	0,48
170000006478339	18-123-010-00513-0002	OLIVAR	S		0,07		0,07	0,07
170000006478340	18-123-010-09004-0005	OLIVAR	S		0,04		0,04	0,04
170000006478341	18-137-023-00158-0001	OLIVAR	S		0,04		0,04	0,04
170000006478343	18-137-023-00159-0002	OLIVAR	S		0,05		0,05	0,05
170000006478344	18-137-023-00177-0006	OLIVAR	S		1,87		1,87	1,87
170000006478345	18-123-008-00679-0001	OLIVAR	S		0,66		0,66	0,66
170000006478346	18-123-008-00680-0001	OLIVAR	S		0,03		0,03	0,03
170000006478347	18-123-008-00405-0003	OLIVAR	S		0,03		0,03	0,03
170000006478348	18-123-008-00406-0001	OLIVAR	S		0,23		0,23	0,23
170000006478349	18-123-008-00414-0004	OLIVAR	S		0,05		0,05	0,05
170000006478350	18-123-008-00674-0002	OLIVAR	S		1,05		1,05	1,05
170000006478356	18-137-023-00159-0002	OLIVAR	S		0,08		0,08	0,08
170000006478360	18-137-023-00177-0030	OLIVAR	S		1,09		1,09	1,09

**INCIDENCIAS**

**INCIDENCIA DESCRIPCIÓN**

2454	Solicitante de intervención 6613 cuyo regimen de afiliacion a la SS no es ni el sistema especial agrario(cuenta ajena) ni autonomo con actividad agraria.
74018	Productor que no es agricultor a título principal, según los datos del ejercicio fiscal n-1 y seguridad socia.
74053	Importe inferior a 100 Euros

(1) Con incidencias que retienen pago o deniegan el expediente.

(2) Se calcula sobre superficie declarada admisible.

(3) Aplicación del artículo 16 bis del RD 147/2023.

(4) Expediente con algunos recintos de pastos permanentes ubicados en espacios protegidos donde la carga ganadera mínima será 0,1 UGM/ha.

Puede verificar la integridad de una copia de este documento mediante la lectura del código QR adjunto o mediante el acceso a la dirección <https://ws050.juntadeandalucia.es/verificarFirma> indicando el código de VERIFICACIÓN

FIRMADO POR

RAQUEL MARIA ESPIN CRESPO

17/10/2024

VERIFICACIÓN

Pk2jmWSPEJNMB623FQZ8JEKDMKEPRE

PÁG. 1901/4804





**APELLIDOS Y NOMBRE / RAZÓN SOCIAL**

PÉREZ HEBRERO DOLORES JOSEFA

**NIF**  
\*\*\*\*2859\*

**EXPEDIENTE**  
1118923

**RESOLUCIÓN**  
DENEGACIÓN DE LA AYUDA

**DATOS DE MANTENIMIENTO UNIDADES**

<b>GRUPO DE PAGO</b>	<b>Sup. Dec. Admisible</b>	<b>Sup. Resuelta</b>	<b>Sobredecl.</b>	<b>% Sobredecl.</b>
ZONAS DE MONTAÑA	0,00	0,00	0,00	0,00

**RESUMEN DE PAGOS**

	<b>IMPORTE ( Euros )</b>			
	<b>RESUELTO</b>	<b>FEADER</b>	<b>MAPA</b>	<b>CAPADR</b>
A pagar	0,00	0,00	0,00	0,00

**APLICACIÓN DE REDUCCIONES Y PENALIZACIONES (%)**

<b>Criterios de subvencionabilidad (1)</b>	<b>Presentación tardía</b>	<b>Omisión declaración</b>	<b>Condicionalidad</b>
100,00	0,00	0,00	0,00

**IMPORTE ( Euros )**

<b>Calculado(2)</b>	<b>Reducción</b>	<b>Penalización</b>	<b>Reducción Penalización (3)</b>	<b>Penalización adicional</b>	<b>Resuelto</b>	<b>FEADER</b>	<b>MAPA</b>	<b>CAPADR</b>
0,00 €	0,00 €	0,00 €	0,00 €	0,00 €	0,00 €	0,00 €	0,00 €	0,00 €
<b>Importe Unitario:</b>	93,00 €	<b>Nuevo Importe Unitario:</b>	0,00 €					

**RECINTOS PROPUESTOS**

<b>REF.</b>	<b>REFERENCIA SIGPAC</b>	<b>CULTIVO</b>	<b>S/R</b>	<b>USO SIGPAC</b>	<b>Sup. Dec. admisible</b>	<b>Sup. Campo</b>	<b>Sup. Determ.</b>	<b>Sup. Resuelta</b>
-733307	18-013-007-00165-0003	OLIVAR	S		0,07		0,07	0,07
170000006784063	18-013-007-00134-0001	OLIVAR	S		2,08		2,08	2,08
170000006784068	18-013-007-00159-0001	OLIVAR	S		0,02		0,02	0,02
170000006784069	18-013-007-00165-0003	OLIVAR	S		3,33		3,33	3,33
170000006784070	18-013-007-00166-0001	OLIVAR	S		0,11		0,11	0,11
170000006784071	18-013-007-00164-0002	OLIVAR	S		0,09		0,09	0,09
170000006784074	18-200-001-00375-0001	OLIVAR	S		0,15		0,15	0,15
170000006784075	18-200-001-00375-0005	OLIVAR	S		0,06		0,06	0,06

**INCIDENCIAS**

**INCIDENCIA DESCRIPCIÓN**

2454	Solicitante de intervención 6613 cuyo regimen de afiliacion a la SS no es ni el sistema especial agrario(cuenta ajena) ni autonomo con actividad agraria.
74018	Productor que no es agricultor a título principal, según los datos del ejercicio fiscal n-1 y seguridad socia.
74053	Importe inferior a 100 Euros

(1) Con incidencias que retienen pago o deniegan el expediente.

(2) Se calcula sobre superficie declarada admisible.

(3) Aplicación del artículo 16 bis del RD 147/2023.

(4) Expediente con algunos recintos de pastos permanentes ubicados en espacios protegidos donde la carga ganadera mínima será 0,1 UGM/ha.

Puede verificar la integridad de una copia de este documento mediante la lectura del código QR adjunto o mediante el acceso a la dirección <https://ws050.juntadeandalucia.es/verificarFirma> indicando el código de VERIFICACIÓN

FIRMADO POR	RAQUEL MARIA ESPIN CRESPO	17/10/2024
VERIFICACIÓN	Pk2jmWSPEJNMB623FQZ8JEKDMKEPRE	PÁG. 1902/4804





**APELLIDOS Y NOMBRE / RAZÓN SOCIAL**  
PEREZ MALAGON ANA MARIA

**NIF**  
\*\*\*\*4634\*

**EXPEDIENTE**  
1209483

**RESOLUCIÓN**  
DENEGACIÓN DE LA AYUDA

**DATOS DE MANTENIMIENTO UNIDADES**

<b>GRUPO DE PAGO</b>	<b>Sup. Dec. Admisible</b>	<b>Sup. Resuelta</b>	<b>Sobredecl.</b>	<b>% Sobredecl.</b>
ZONAS DE MONTAÑA	0,00	0,00	0,00	0,00

**RESUMEN DE PAGOS**

	<b>IMPORTE ( Euros )</b>			
	<b>RESUELTO</b>	<b>FEADER</b>	<b>MAPA</b>	<b>CAPADR</b>
A pagar	0,00	0,00	0,00	0,00

**APLICACIÓN DE REDUCCIONES Y PENALIZACIONES (%)**

<b>Criterios de subvencionabilidad (1)</b>	<b>Presentación tardía</b>	<b>Omisión declaración</b>	<b>Condicionality</b>
100,00	0,00	0,00	0,00

**IMPORTE ( Euros )**

<b>Calculado(2)</b>	<b>Reducción</b>	<b>Penalización</b>	<b>Reducción Penalización (3)</b>	<b>Penalización adicional</b>	<b>Resuelto</b>	<b>FEADER</b>	<b>MAPA</b>	<b>CAPADR</b>
0,00 €	0,00 €	0,00 €	0,00 €	0,00 €	0,00 €	0,00 €	0,00 €	0,00 €
<b>Importe Unitario:</b>	93,00 €	<b>Nuevo Importe Unitario:</b>	0,00 €					

**RECINTOS PROPUESTOS**

<b>REF.</b>	<b>REFERENCIA SIGPAC</b>	<b>CULTIVO</b>	<b>S/R</b>	<b>USO SIGPAC</b>	<b>Sup. Dec. admisible</b>	<b>Sup. Campo</b>	<b>Sup. Determ.</b>	<b>Sup. Resuelta</b>
-1523964	18-123-008-00120-0001	OLIVAR	S		0,26		0,26	0,26
-107704	18-013-005-00296-0002	OLIVAR	S		0,70		0,70	0,70
-107636	18-123-007-00155-0002	OLIVAR	S		4,03		4,03	4,03

**INCIDENCIAS**

**INCIDENCIA DESCRIPCIÓN**

2454	Solicitante de intervención 6613 cuyo regimen de afiliacion a la SS no es ni el sistema especial agrario(cuenta ajena) ni autonomo con actividad agraria.
74018	Productor que no es agricultor a título principal, según los datos del ejercicio fiscal n-1 y seguridad socia.
74053	Importe inferior a 100 Euros

(1) Con incidencias que retienen pago o deniegan el expediente.

(2) Se calcula sobre superficie declarada admisible.

(3) Aplicación del artículo 16 bis del RD 147/2023.

(4) Expediente con algunos recintos de pastos permanentes ubicados en espacios protegidos donde la carga ganadera mínima será 0,1 UGM/ha.

Puede verificar la integridad de una copia de este documento mediante la lectura del código QR adjunto o mediante el acceso a la dirección <https://ws050.juntadeandalucia.es/verificarFirma> indicando el código de VERIFICACIÓN

FIRMADO POR	RAQUEL MARIA ESPIN CRESPO	17/10/2024
VERIFICACIÓN	Pk2jmWSPEJNMB623FQZ8JEKDMKEPRE	PÁG. 1903/4804





**APELLIDOS Y NOMBRE / RAZÓN SOCIAL**

PEREZ MALAGON JUAN ANDRES

**NIF**

\*\*\*\*8311\*

**EXPEDIENTE**

1209507

**RESOLUCIÓN**

DENEGACIÓN DE LA AYUDA

**DATOS DE MANTENIMIENTO UNIDADES**

GRUPO DE PAGO	Sup. Dec. Admisible	Sup. Resuelta	Sobredecl.	% Sobredecl.
ZONAS DE MONTAÑA	0,00	0,00	0,00	0,00

**RESUMEN DE PAGOS**

A pagar	IMPORTE ( Euros )			
	RESUELTO	FEADER	MAPA	CAPADR
	0,00	0,00	0,00	0,00

**APLICACIÓN DE REDUCCIONES Y PENALIZACIONES (%)**

Criterios de subvencionabilidad (1)	Presentación tardía	Omisión declaración	Condicionalidad
100,00	0,00	0,00	0,00

**IMPORTE ( Euros )**

Calculado(2)	Reducción	Penalización	Reducción Penalización (3)	Penalización adicional	Resuelto	FEADER	MAPA	CAPADR
0,00 €	0,00 €	0,00 €	0,00 €	0,00 €	0,00 €	0,00 €	0,00 €	0,00 €
Importe Unitario:	93,00 €	Nuevo Importe Unitario:	0,00 €					

**RECINTOS PROPUESTOS**

REF.	REFERENCIA SIGPAC	CULTIVO	S/R	USO SIGPAC	Sup. Dec. admisible	Sup. Campo	Sup. Determ.	Sup. Resuelta
-1289941	18-123-005-00920-0008	OLIVAR	S		0,28		0,28	0,28
-74716	18-013-005-00281-0002	OLIVAR	S		0,01		0,01	0,01
-74652	18-013-005-00282-0001	OLIVAR	S		0,01		0,01	0,01
-74570	18-123-007-00177-0010	OLIVAR	S		1,02		1,02	1,02
1700000002313778	18-013-005-00236-0001	OLIVAR	S		0,12		0,12	0,12
1700000002313779	18-013-006-00478-0001	OLIVAR	S		1,09		1,09	1,09
1700000002313780	18-013-006-00479-0002	OLIVAR	S		0,02		0,02	0,02
1700000002313782	18-013-006-00596-0001	OLIVAR	S		0,84		0,84	0,84
1700000002313783	18-013-006-00599-0005	OLIVAR	S		0,09		0,09	0,09
1700000002313784	18-013-006-00601-0001	OLIVAR	S		0,15		0,15	0,15
1700000002313785	18-013-006-00602-0002	OLIVAR	S		0,11		0,11	0,11
1700000002313786	18-013-006-09055-0007	OLIVAR	S		0,06		0,06	0,06
1700000002313797	18-123-007-00356-0001	OLIVAR	S		0,29		0,29	0,29
1700000002313798	18-123-007-00357-0001	OLIVAR	S		0,25		0,25	0,25
1700000002313799	18-123-007-00177-0008	OLIVAR	S		1,14		1,14	1,14
1700000002313800	18-123-007-00180-0001	OLIVAR	S		0,03		0,03	0,03

**INCIDENCIAS**

**INCIDENCIA DESCRIPCIÓN**

- 2454 Solicitante de intervención 6613 cuyo regimen de afiliacion a la SS no es ni el sistema especial agrario(cuenta ajena) ni autonomo con actividad agraria.
- 74018 Productor que no es agricultor a título principal, según los datos del ejercicio fiscal n-1 y seguridad socia.
- 74053 Importe inferior a 100 Euros

(1) Con incidencias que retienen pago o deniegan el expediente.

(2) Se calcula sobre superficie declarada admisible.

(3) Aplicación del artículo 16 bis del RD 147/2023.

(4) Expediente con algunos recintos de pastos permanentes ubicados en espacios protegidos donde la carga ganadera mínima será 0,1 UGM/ha.

Puede verificar la integridad de una copia de este documento mediante la lectura del código QR adjunto o mediante el acceso a la dirección <https://ws050.juntadeandalucia.es/verificarFirma> indicando el código de VERIFICACIÓN

FIRMADO POR	RAQUEL MARIA ESPIN CRESPO	17/10/2024
VERIFICACIÓN	Pk2jmWSPEJNMB623FQZ8JEKDMKEPRE	PÁG. 1904/4804







**APELLIDOS Y NOMBRE / RAZÓN SOCIAL**

PÉREZ MARTÍN FRANCISCO MIGUEL

**NIF**

\*\*\*\*8275\*

**EXPEDIENTE**

1283988

**RESOLUCIÓN**

DENEGACIÓN DE LA AYUDA

**DATOS DE MANTENIMIENTO UNIDADES**

**GRUPO DE PAGO**

ZONAS DE MONTAÑA

**Sup. Dec.  
Admisible**

0,00

**Sup.  
Resuelta**

0,00

**Sobredecl.**

0,00

**% Sobredecl.**

0,00

**RESUMEN DE PAGOS**

**IMPORTE ( Euros )**

	<b>RESUELTO</b>	<b>FEADER</b>	<b>MAPA</b>	<b>CAPADR</b>
A pagar	0,00	0,00	0,00	0,00

**APLICACIÓN DE REDUCCIONES Y PENALIZACIONES (%)**

<b>Crterios de subvencionabilidad (1)</b>	<b>Presentación tardía</b>	<b>Omisión declaración</b>	<b>Condicionalidad</b>
100,00	0,00	0,00	0,00

**IMPORTE ( Euros )**

<b>Calculado(2)</b>	<b>Reducción</b>	<b>Penalización</b>	<b>Reducción Penalización (3)</b>	<b>Penalización adicional</b>	<b>Resuelto</b>	<b>FEADER</b>	<b>MAPA</b>	<b>CAPADR</b>
0,00 €	0,00 €	0,00 €	0,00 €	0,00 €	0,00 €	0,00 €	0,00 €	0,00 €
<b>Importe Unitario:</b>	93,00 €	<b>Nuevo Importe Unitario:</b>	0,00 €					

(1) Con incidencias que retienen pago o deniegan el expediente.

(2) Se calcula sobre superficie declarada admisible.

(3) Aplicación del artículo 16 bis del RD 147/2023.

(4) Expediente con algunos recintos de pastos permanentes ubicados en espacios protegidos donde la carga ganadera mínima será 0,1 UGM/ha.

Puede verificar la integridad de una copia de este documento mediante la lectura del código QR adjunto o mediante el acceso a la dirección <https://ws050.juntadeandalucia.es/verificarFirma> indicando el código de VERIFICACIÓN

FIRMADO POR

RAQUEL MARIA ESPIN CRESPO

17/10/2024

VERIFICACIÓN

Pk2jmWSPEJNMB623FQZ8JEKDMKEPRE

PÁG. 1905/4804





**RECINTOS PROPUESTOS**

REF.	REFERENCIA SIGPAC	CULTIVO	S/R	USO SIGPAC	Sup. Dec. admisible	Sup. Campo	Sup. Determ.	Sup. Resulta
-792456	18-014-013-00058-0014	ALMENDROS	S		0,92		0,92	0,92
-792455	18-014-013-00056-0018	ALMENDROS	S		0,03		0,03	0,03
-442749	18-021-010-00100-0001	OLIVAR	S		0,55		0,55	0,55
-442748	18-021-010-00099-0001	OLIVAR	S		0,67		0,67	0,67
170000005817988	18-021-010-00083-0018	ALMENDROS	R		0,13		0,13	0,13
170000005817989	18-021-010-00083-0015	ALMENDROS	R		0,17		0,17	0,17
170000005817990	18-021-010-00083-0013	ALMENDROS	R		0,58		0,58	0,58
170000005817991	18-021-010-00083-0012	CABECERA DE CULTIVO PERMANENTE	R		0,04		0,04	0,04
170000005817992	18-021-010-00083-0005	BARBECHO TRADICIONAL	R		0,25		0,25	0,25
170000005817999	18-021-010-00083-0001	CIRUELOS	S		0,11		0,11	0,11
170000005818000	18-021-010-00084-0020	ALMENDROS	S		0,15		0,15	0,15
170000005818001	18-021-010-00083-0008	OLIVAR	S		0,97		0,97	0,97
170000005818002	18-021-010-00083-0009	OLIVAR	S		0,10		0,10	0,10
170000005818003	18-021-010-09009-0009	OLIVAR	S		0,04		0,04	0,04
170000005818005	18-021-010-00084-0015	OLIVAR	S		7,14		7,14	7,14
170000005818006	18-021-010-00084-0016	OLIVAR	S		3,76		3,76	3,76
170000005818009	18-021-010-00085-0007	OLIVAR	S		0,81		0,81	0,81
170000005818010	18-021-010-09008-0004	OLIVAR	S		0,03		0,03	0,03
170000005818011	18-021-010-00084-0014	OLIVAR	S		0,24		0,24	0,24
170000005818018	18-021-010-00101-0001	OLIVAR	S		2,54		2,54	2,54
170000005818019	18-021-010-00102-0001	OLIVAR	S		0,59		0,59	0,59
170000005818020	18-021-010-00083-0003	OLIVAR	S		0,05		0,05	0,05
170000005818021	18-021-009-00055-0003	OLIVAR	S		6,92		6,92	6,92
170000005818022	18-021-010-00085-0009	OLIVAR	S		1,12		1,12	1,12
170000005818024	18-021-010-00084-0011	ALMENDROS	S		0,06		0,06	0,06
170000005818025	18-021-009-09014-0004	ALMENDROS	S		0,06		0,06	0,06
170000005818026	18-021-009-00069-0001	ALMENDROS	S		0,69		0,69	0,69
170000005818027	18-021-009-00055-0001	ALMENDROS	S		0,29		0,29	0,29
170000005818028	18-014-013-00058-0009	ALMENDROS	S		24,90		24,90	24,90
170000005818029	18-021-010-00084-0010	ALMENDROS	S		0,56		0,56	0,56
170000005818030	18-021-010-00084-0009	ALMENDROS	S		0,15		0,15	0,15
170000005818031	18-021-010-00084-0007	ALMENDROS	S		0,21		0,21	0,21
170000005818032	18-021-010-00084-0003	ALMENDROS	S		0,02		0,02	0,02
170000005818033	18-021-010-00085-0012	ALMENDROS	S		0,95		0,95	0,95
170000005818034	18-021-010-09008-0006	ALMENDROS	S		0,03		0,03	0,03
170000005818035	18-021-010-00085-0002	ALMENDROS	S		1,83		1,83	1,83
170000005818036	18-021-010-00085-0003	ALMENDROS	S		0,06		0,06	0,06
170000005818037	18-014-013-00056-0016	ALMENDROS	S		0,02		0,02	0,02
170000005818039	18-014-013-00056-0013	ALMENDROS	S		19,51		19,51	19,51
170000005818040	18-014-013-00056-0010	ALMENDROS	S		21,73		21,73	21,73
170000005818042	18-021-010-00085-0001	ALMENDROS	S		1,12		1,12	1,12
170000005818043	18-021-010-00084-0012	ALMENDROS	S		3,34		3,34	3,34

**INCIDENCIAS**

**INCIDENCIA DESCRIPCIÓN**

- 74018 Productor que no es agricultor a título principal, según los datos del ejercicio fiscal n-1 y seguridad socia.
- 74053 Importe inferior a 100 Euros

**Incidenias de carga ganadera**

**INCIDENCIA DESCRIPCIÓN**

- 86132 Recinto superficie forrajera que no realiza la actividad de producción de pastoreo.

(1) Con incidencias que retienen pago o deniegan el expediente.  
 (2) Se calcula sobre superficie declarada admisible.  
 (3) Aplicación del artículo 16 bis del RD 147/2023.  
 (4) Expediente con algunos recintos de pastos permanentes ubicados en espacios protegidos donde la carga ganadera mínima será 0,1 UGM/ha.

Puede verificar la integridad de una copia de este documento mediante la lectura del código QR adjunto o mediante el acceso a la dirección <a href="https://ws050.juntadeandalucia.es/verificarFirma">https://ws050.juntadeandalucia.es/verificarFirma</a> indicando el código de VERIFICACIÓN			
FIRMADO POR	RAQUEL MARIA ESPIN CRESPO	17/10/2024	
VERIFICACIÓN	Pk2jmWSPEJNMB623FQZ8JEKDMKEPRE	PÁG. 1906/4804	



Recinto:18-021-010-00083-00005 Cultivo:20000 BARBECHO TRADICIONAL-SIN VARIEDAD Regadío

- (1) Con incidencias que retienen pago o deniegan el expediente.
- (2) Se calcula sobre superficie declarada admisible.
- (3) Aplicación del artículo 16 bis del RD 147/2023.
- (4) Expediente con algunos recintos de pastos permanentes ubicados en espacios protegidos donde la carga ganadera mínima será 0,1 UGM/ha.

Puede verificar la integridad de una copia de este documento mediante la lectura del código QR adjunto o mediante el acceso a la dirección <https://ws050.juntadeandalucia.es/verificarFirma> indicando el código de VERIFICACIÓN

FIRMADO POR	RAQUEL MARIA ESPIN CRESPO	17/10/2024	
VERIFICACIÓN	Pk2jmWSPEJNMB623FQZ8JEKDMKEPRE	PÁG. 1907/4804	



**APELLIDOS Y NOMBRE / RAZÓN SOCIAL**

PEREZ MARTIN ROSALIA

**NIF**

\*\*\*\*6744\*

**EXPEDIENTE**

1277847

**RESOLUCIÓN**

DENEGACIÓN DE LA AYUDA

**DATOS DE MANTENIMIENTO UNIDADES**

<b>GRUPO DE PAGO</b>	<b>Sup. Dec. Admisible</b>	<b>Sup. Resuelta</b>	<b>Sobredecl.</b>	<b>% Sobredecl.</b>
ZONAS DE MONTAÑA	0,00	0,00	0,00	0,00

**RESUMEN DE PAGOS**

	<b>IMPORTE ( Euros )</b>			
	<b>RESUELTO</b>	<b>FEADER</b>	<b>MAPA</b>	<b>CAPADR</b>
A pagar	0,00	0,00	0,00	0,00

**APLICACIÓN DE REDUCCIONES Y PENALIZACIONES (%)**

<b>Crterios de subvencionabilidad (1)</b>	<b>Presentación tardía</b>	<b>Omisión declaración</b>	<b>Condicionalidad</b>
100,00	0,00	0,00	0,00

**IMPORTE ( Euros )**

<b>Calculado(2)</b>	<b>Reducción</b>	<b>Penalización</b>	<b>Reducción Penalización (3)</b>	<b>Penalización adicional</b>	<b>Resuelto</b>	<b>FEADER</b>	<b>MAPA</b>	<b>CAPADR</b>
0,00 €	0,00 €	0,00 €	0,00 €	0,00 €	0,00 €	0,00 €	0,00 €	0,00 €
<b>Importe Unitario:</b>	93,00 €	<b>Nuevo Importe Unitario:</b>	0,00 €					

**RECINTOS PROPUESTOS**

<b>REF.</b>	<b>REFERENCIA SIGPAC</b>	<b>CULTIVO</b>	<b>S/R</b>	<b>USO SIGPAC</b>	<b>Sup. Dec. admisible</b>	<b>Sup. Campo</b>	<b>Sup. Determ.</b>	<b>Sup. Resuelta</b>
170000003525619	18-123-012-00020-0001	ESPÁRRAGOS	R		1,36		1,36	1,36
170000003525620	18-123-012-00029-0001	ESPÁRRAGOS	R		1,66		1,66	1,60
170000003525625	18-123-012-00099-0001	OLIVAR	S		1,08		1,08	1,08
170000003525626	18-123-012-00030-0001	OLIVAR	R		0,15		0,15	0,15
170000003525627	18-123-012-00029-0002	OLIVAR	R		0,06		0,06	0,06

**INCIDENCIAS**

**INCIDENCIA DESCRIPCIÓN**

- 2454 Solicitante de intervención 6613 cuyo regimen de afiliacion a la SS no es ni el sistema especial agrario(cuenta ajena) ni autonomo con actividad agraria.
- 4272 Verifica que las líneas de declaración de las Solicitudes Únicas no tienen solapes con la capa de Retroactividad Gráfica (ambas de la misma campaña) a nivel de expediente/línea de declaración gráfica de la solicitud.  
Recinto:18-123-012-00029-00001 Cultivo: - Agregado de la referencia del recinto.:0 Zona de la referencia del recinto.:0 Superficie solapada.:0,06 Id. Incid.:97995472
- 74018 Productor que no es agricultor a título principal, según los datos del ejercicio fiscal n-1 y seguridad socia.
- 74053 Importe inferior a 100 Euros
- 75024 La cuenta corriente declarada no se encuentra en el sistema GIRO, se realiza el pago a la cuenta principal designada en GIRO.

(1) Con incidencias que retienen pago o deniegan el expediente.

(2) Se calcula sobre superficie declarada admisible.

(3) Aplicación del artículo 16 bis del RD 147/2023.

(4) Expediente con algunos recintos de pastos permanentes ubicados en espacios protegidos donde la carga ganadera mínima será 0,1 UGM/ha.

Puede verificar la integridad de una copia de este documento mediante la lectura del código QR adjunto o mediante el acceso a la dirección <https://ws050.juntadeandalucia.es/verificarFirma> indicando el código de VERIFICACIÓN

FIRMADO POR	RAQUEL MARIA ESPIN CRESPO	17/10/2024	
VERIFICACIÓN	Pk2jmWSPEJNMB623FQZ8JEKDMKEPRE	PÁG. 1908/4804	



**APELLIDOS Y NOMBRE / RAZÓN SOCIAL**

PÉREZ MARTÍN RUBÉN

**NIF**

\*\*\*\*0554\*

**EXPEDIENTE**

1283974

**RESOLUCIÓN**

DENEGACIÓN DE LA AYUDA

**DATOS DE MANTENIMIENTO UNIDADES**

<b>GRUPO DE PAGO</b>	<b>Sup. Dec. Admisible</b>	<b>Sup. Resuelta</b>	<b>Sobredecl.</b>	<b>% Sobredecl.</b>
ZONAS DE MONTAÑA	0,00	0,00	0,00	0,00

**RESUMEN DE PAGOS**

	<b>IMPORTE ( Euros )</b>			
	<b>RESUELTO</b>	<b>FEADER</b>	<b>MAPA</b>	<b>CAPADR</b>
A pagar	0,00	0,00	0,00	0,00

**APLICACIÓN DE REDUCCIONES Y PENALIZACIONES (%)**

<b>Criterios de subvencionabilidad (1)</b>	<b>Presentación tardía</b>	<b>Omisión declaración</b>	<b>Condicionabilidad</b>
100,00	0,00	0,00	0,00

**IMPORTE ( Euros )**

<b>Calculado(2)</b>	<b>Reducción</b>	<b>Penalización</b>	<b>Reducción Penalización (3)</b>	<b>Penalización adicional</b>	<b>Resuelto</b>	<b>FEADER</b>	<b>MAPA</b>	<b>CAPADR</b>
0,00 €	0,00 €	0,00 €	0,00 €	0,00 €	0,00 €	0,00 €	0,00 €	0,00 €
<b>Importe Unitario:</b>	93,00 €	<b>Nuevo Importe Unitario:</b>	0,00 €					

**RECINTOS PROPUESTOS**

<b>REF.</b>	<b>REFERENCIA SIGPAC</b>	<b>CULTIVO</b>	<b>S/R</b>	<b>USO SIGPAC</b>	<b>Sup. Dec. admisible</b>	<b>Sup. Campo</b>	<b>Sup. Determ.</b>	<b>Sup. Resuelta</b>
4764273	18-021-010-00082-0001	OLIVAR	S		4,25		4,25	4,25
170000004485401	18-021-010-00082-0007	OTROS FRUTALES	S		0,05		0,05	0,05
170000004485403	18-021-009-00045-0002	ALMENDROS	S		5,94		5,94	5,94
170000004485404	18-021-010-00079-0004	ALMENDROS	S		0,22		0,22	0,22
170000004485405	18-021-010-00078-0003	ALMENDROS	S		0,50		0,50	0,50
170000004485406	18-021-010-00078-0002	ALMENDROS	S		1,76		1,76	1,76
170000004485409	18-021-010-00079-0005	ALMENDROS	S		21,49		21,49	21,49

**INCIDENCIAS**

**INCIDENCIA DESCRIPCIÓN**

- 74018 Productor que no es agricultor a título principal, según los datos del ejercicio fiscal n-1 y seguridad socia.
- 74053 Importe inferior a 100 Euros

(1) Con incidencias que retienen pago o deniegan el expediente.

(2) Se calcula sobre superficie declarada admisible.

(3) Aplicación del artículo 16 bis del RD 147/2023.

(4) Expediente con algunos recintos de pastos permanentes ubicados en espacios protegidos donde la carga ganadera mínima será 0,1 UGM/ha.

Puede verificar la integridad de una copia de este documento mediante la lectura del código QR adjunto o mediante el acceso a la dirección <https://ws050.juntadeandalucia.es/verificarFirma> indicando el código de VERIFICACIÓN

FIRMADO POR	RAQUEL MARIA ESPIN CRESPO	17/10/2024
VERIFICACIÓN	Pk2jmWSPEJNMB623FQZ8JEKDMKEPRE	PÁG. 1909/4804





**APELLIDOS Y NOMBRE / RAZÓN SOCIAL**

PEREZ ORTIZ JUAN MANUEL

**NIF**

\*\*\*\*7361\*

**EXPEDIENTE**

1070290

**RESOLUCIÓN**

DENEGACIÓN DE LA AYUDA

**DATOS DE MANTENIMIENTO UNIDADES**

GRUPO DE PAGO	Sup. Dec. Admisible	Sup. Resuelta	Sobredecl.	% Sobredecl.
ZONAS DE MONTAÑA	8,15	0,39	7,76	95,21

**RESUMEN DE PAGOS**

	IMPORTE ( Euros )			
	RESUELTO	FEADER	MAPA	CAPADR
A pagar	0,00	0,00	0,00	0,00

**APLICACIÓN DE REDUCCIONES Y PENALIZACIONES (%)**

Crterios de subvencionabilidad (1)	Presentación tardía	Omisión declaración	Condicionalidad
100,00	0,00	0,00	0,00

**IMPORTE ( Euros )**

Calculado(2)	Reducción	Penalización	Reducción Penalización (3)	Penalización adicional	Resuelto	FEADER	MAPA	CAPADR
757,95 €	721,68 €	36,27 €	0,00 €	721,68 €	0,00 €	0,00 €	0,00 €	0,00 €
Importe Unitario:	93,00 €	Nuevo Importe Unitario:	93,00 €					

**RECINTOS PROPUESTOS**

REF.	REFERENCIA SIGPAC	CULTIVO	S/R	USO SIGPAC	Sup. Dec. admisible	Sup. Campo	Sup. Determ.	Sup. Resuelta
170000005640088	18-186-004-00022-0001	PASTOS PERMANENTES DE 5 O MAS AÑOS	S		4,31	0,39	4,31	0,39
170000005640089	18-186-021-00025-0001	PASTOS PERMANENTES DE 5 O MAS AÑOS	S		3,84	3,84	3,84	0,00
170000005640090	18-186-021-00493-0001	PASTOS PERMANENTES DE 5 O MAS AÑOS	S		0,00	0,00	0,00	0,00

**INCIDENCIAS**

**INCIDENCIA DESCRIPCIÓN**

242	Recinto pendiente de acreditación de titularidad. Recinto:18-186-021-00025-00001 Cultivo:62000 PASTOS PERMANENTES DE 5 O MAS AÑOS-SIN VARIEDAD Secano
74053	Recinto:18-186-021-00493-00001 Cultivo:62000 PASTOS PERMANENTES DE 5 O MAS AÑOS-SIN VARIEDAD Secano Importe inferior a 100 Euros

**Incidenias de carga ganadera**

**INCIDENCIA DESCRIPCIÓN**

242	Recinto pendiente de acreditación de titularidad. Recinto:18-186-021-00025-00001 Cultivo:62000 PASTOS PERMANENTES DE 5 O MAS AÑOS-SIN VARIEDAD Secano
-----	--

(1) Con incidencias que retienen pago o deniegan el expediente.

(2) Se calcula sobre superficie declarada admisible.

(3) Aplicación del artículo 16 bis del RD 147/2023.

(4) Expediente con algunos recintos de pastos permanentes ubicados en espacios protegidos donde la carga ganadera mínima será 0,1 UGM/ha.

Puede verificar la integridad de una copia de este documento mediante la lectura del código QR adjunto o mediante el acceso a la dirección <https://ws050.juntadeandalucia.es/verificarFirma> indicando el código de VERIFICACIÓN

FIRMADO POR

RAQUEL MARIA ESPIN CRESPO

17/10/2024

VERIFICACIÓN

Pk2jmWSPEJNMB623FQZ8JEKDMKEPRE

PÁG. 1910/4804





**APELLIDOS Y NOMBRE / RAZÓN SOCIAL**

PÉREZ PEULA JOSE LUIS

**NIF**

\*\*\*\*6204\*

**EXPEDIENTE**

1059667

**RESOLUCIÓN**

DENEGACIÓN DE LA AYUDA

**DATOS DE MANTENIMIENTO UNIDADES**

**GRUPO DE PAGO**

ZONAS DE MONTAÑA

**Sup. Dec.  
Admisible**

0,00

**Sup.  
Resuelta**

0,00

**Sobredecl.**

0,00

**% Sobredecl.**

0,00

**RESUMEN DE PAGOS**

**IMPORTE ( Euros )**

	<u>RESUELTO</u>	<u>FEADER</u>	<u>MAPA</u>	<u>CAPADR</u>
A pagar	0,00	0,00	0,00	0,00

**APLICACIÓN DE REDUCCIONES Y PENALIZACIONES (%)**

<u>Crterios de subvencionabilidad (1)</u>	<u>Presentación tardía</u>	<u>Omisión declaración</u>	<u>Condicionalidad</u>
100,00	0,00	0,00	0,00

**IMPORTE ( Euros )**

<u>Calculado(2)</u>	<u>Reducción</u>	<u>Penalización</u>	<u>Reducción Penalización (3)</u>	<u>Penalización adicional</u>	<u>Resuelto</u>	<u>FEADER</u>	<u>MAPA</u>	<u>CAPADR</u>
0,00 €	0,00 €	0,00 €	0,00 €	0,00 €	0,00 €	0,00 €	0,00 €	0,00 €
<u>Importe Unitario:</u>	93,00 €	<u>Nuevo Importe Unitario:</u>	0,00 €					

(1) Con incidencias que retienen pago o deniegan el expediente.

(2) Se calcula sobre superficie declarada admisible.

(3) Aplicación del artículo 16 bis del RD 147/2023.

(4) Expediente con algunos recintos de pastos permanentes ubicados en espacios protegidos donde la carga ganadera mínima será 0,1 UGM/ha.

Puede verificar la integridad de una copia de este documento mediante la lectura del código QR adjunto o mediante el acceso a la dirección <https://ws050.juntadeandalucia.es/verificarFirma> indicando el código de VERIFICACIÓN

FIRMADO POR

RAQUEL MARIA ESPIN CRESPO

17/10/2024

VERIFICACIÓN

Pk2jmWSPEJNMB623FQZ8JEKDMKEPRE

PÁG. 1911/4804





**RECINTOS PROPUESTOS**

REF.	REFERENCIA SIGPAC	CULTIVO	S/R	USO SIGPAC	Sup. Dec. admisible	Sup. Campo	Sup. Determ.	Sup. Resuelta
-1588043	18-014-018-00025-0009	AVENA	S		13,51		13,51	13,51
-1532213	18-014-018-00032-0001	VEZA	S		0,83		0,83	0,83
-1131195	18-014-019-00104-0001	CEBADA	S		3,06		3,06	3,06
-782751	18-014-019-00013-0024	PASTOS PERMANENTES DE 5 O MAS AÑOS	S		0,01		0,01	0,01
-782747	18-014-018-00025-0055	PASTOS PERMANENTES DE 5 O MAS AÑOS	S		0,02		0,02	0,02
-782746	18-014-018-00025-0054	PASTOS PERMANENTES DE 5 O MAS AÑOS	S		0,02		0,02	0,02
-782745	18-014-018-00025-0053	PASTOS PERMANENTES DE 5 O MAS AÑOS	S		0,09		0,09	0,09
-782744	18-014-018-00025-0052	PASTOS PERMANENTES DE 5 O MAS AÑOS	S		0,02		0,02	0,02
-782743	18-014-018-00025-0051	PASTOS PERMANENTES DE 5 O MAS AÑOS	S		0,04		0,04	0,04
-782742	18-014-018-00025-0049	OLIVAR	S		0,07		0,07	0,07
-782741	18-014-018-00025-0048	OLIVAR	S		0,10		0,10	0,10
-782740	18-014-018-00025-0047	OLIVAR	S		0,01		0,01	0,01
-782739	18-014-018-00025-0046	PASTOS PERMANENTES DE 5 O MAS AÑOS	S		0,09		0,09	0,09
-782738	18-014-018-00025-0045	PASTOS PERMANENTES DE 5 O MAS AÑOS	S		0,05		0,05	0,05
-782737	18-014-018-00025-0044	PASTOS PERMANENTES DE 5 O MAS AÑOS	S		0,10		0,10	0,10
-782736	18-014-018-00025-0042	PASTOS PERMANENTES DE 5 O MAS AÑOS	S		0,05		0,05	0,05
-782735	18-014-018-00025-0040	PASTOS PERMANENTES DE 5 O MAS AÑOS	S		0,01		0,01	0,01
-782734	18-014-018-00025-0039	PASTOS PERMANENTES DE 5 O MAS AÑOS	S		0,01		0,01	0,01
-782733	18-014-018-00025-0038	OLIVAR	S		0,05		0,05	0,05
-782732	18-014-018-00025-0037	PASTOS PERMANENTES DE 5 O MAS AÑOS	S		0,18		0,18	0,18
-782731	18-014-018-00025-0036	OLIVAR	S		0,15		0,15	0,15
-782729	18-014-018-00025-0033	OLIVAR	S		16,41		16,41	16,41
-782728	18-014-018-00025-0027	PASTOS PERMANENTES DE 5 O MAS AÑOS	S		0,48		0,48	0,48
4815879	18-014-019-00085-0001	CEBADA	S		1,61		1,61	1,61
5312044	18-014-018-00031-0002	VEZA	S		1,52		1,52	1,52
5312049	18-014-019-00061-0001	CEBADA	S		2,36		2,36	2,36
5312050	18-014-019-00061-0002	PASTOS PERMANENTES DE 5 O MAS AÑOS	S		0,03		0,03	0,03
5312051	18-014-019-00098-0001	CEBADA	S		2,15		2,15	2,15
5312052	18-014-019-00098-0002	CEBADA	S		0,04		0,04	0,04
5312065	18-014-019-00099-0001	CEBADA	S		2,56		2,56	2,56
5312066	18-014-019-00099-0004	CEBADA	S		0,16		0,16	0,16
5312067	18-014-019-00103-0001	CEBADA	S		0,80		0,80	0,80
6830850	18-014-010-00028-0001	AVENA	S		0,95		0,95	0,95
6830851	18-014-010-00095-0001	AVENA	S		0,62		0,62	0,62
6830854	18-014-018-00030-0001	PASTOS DE MENOS DE 5 AÑOS	S		1,93		1,93	1,93
6830855	18-014-018-00030-0002	BARBECHO TRADICIONAL	S		1,46		1,46	1,46
6830873	18-014-018-00033-0001	VEZA	S		0,71		0,71	0,71
6830888	18-014-018-00036-0001	BARBECHO TRADICIONAL	S		1,16		1,16	1,16
6830889	18-014-018-00036-0002	PASTOS PERMANENTES DE 5 O MAS AÑOS	S		0,01		0,01	0,01
6830894	18-014-018-00038-0001	BARBECHO TRADICIONAL	S		0,61		0,61	0,61
6830901	18-014-018-00106-0001	BARBECHO TRADICIONAL	S		0,89		0,89	0,89
6830916	18-014-018-00034-0001	BARBECHO TRADICIONAL	S		0,95		0,95	0,95
6830941	18-014-018-00044-0001	PASTOS PERMANENTES DE 5 O MAS AÑOS	S		8,16		8,16	8,16
6830949	18-014-019-00025-0002	AVENA	S		0,53		0,53	0,53
6830950	18-014-019-00025-0003	PASTOS PERMANENTES DE 5 O MAS AÑOS	S		0,02		0,02	0,00
6830951	18-014-019-00025-0004	PASTOS PERMANENTES DE 5 O MAS AÑOS	S		0,09		0,09	0,00
6830958	18-014-019-00030-0001	PASTOS PERMANENTES DE 5 O MAS AÑOS	S		0,16		0,16	0,16
6830959	18-014-019-00030-0002	AVENA	S		2,55		2,55	2,55
6830960	18-014-019-00030-0006	AVENA	S		1,61		1,61	1,61
6830961	18-014-019-00030-0008	PASTOS PERMANENTES DE 5 O MAS AÑOS	S		0,03		0,03	0,03
6830962	18-014-019-00030-0009	PASTOS PERMANENTES DE 5 O MAS AÑOS	S		0,73		0,73	0,73
6830964	18-014-019-00033-0010	CEBADA	S		3,41		3,41	3,41

(1) Con incidencias que retienen pago o deniegan el expediente.  
 (2) Se calcula sobre superficie declarada admisible.  
 (3) Aplicación del artículo 16 bis del RD 147/2023.  
 (4) Expediente con algunos recintos de pastos permanentes ubicados en espacios protegidos donde la carga ganadera mínima será 0,1 UGM/ha.

Puede verificar la integridad de una copia de este documento mediante la lectura del código QR adjunto o mediante el acceso a la dirección <a href="https://ws050.juntadeandalucia.es/verificarFirma">https://ws050.juntadeandalucia.es/verificarFirma</a> indicando el código de VERIFICACIÓN			
FIRMADO POR	RAQUEL MARIA ESPIN CRESPO	17/10/2024	
VERIFICACIÓN	Pk2jmWSPEJNMB623FQZ8JEKDMKEPRE	PÁG. 1912/4804	





**RECINTOS PROPUESTOS**

REF.	REFERENCIA SIGPAC	CULTIVO	S/R	USO SIGPAC	Sup. Dec. admisible	Sup. Campo	Sup. Determ.	Sup. Resuelta
6830965	18-014-019-00038-0001	TRIGO BLANDO	S		1,66		1,66	1,66
6830966	18-014-019-00038-0003	PASTOS PERMANENTES DE 5 O MAS AÑOS	S		3,80		3,80	3,80
6830967	18-014-019-00038-0005	AVENA	S		1,07		1,07	1,07
6830968	18-014-019-00038-0006	PASTOS PERMANENTES DE 5 O MAS AÑOS	S		0,36		0,36	0,00
6830976	18-014-019-00039-0001	TRIGO BLANDO	S		0,92		0,92	0,92
6830984	18-014-019-00051-0001	BARBECHO TRADICIONAL	S		5,48		5,48	5,48
6830985	18-014-019-00051-0008	BARBECHO TRADICIONAL	S		0,01		0,01	0,00
6830987	18-014-019-00080-0001	TRIGO BLANDO	S		0,74		0,74	0,74
6830990	18-014-019-00087-0001	CEBADA	S		1,81		1,81	1,81
6830996	18-014-019-00093-0001	CEBADA	S		1,80		1,80	1,80
6879119	18-014-019-00013-0011	PASTOS PERMANENTES DE 5 O MAS AÑOS	S		0,12		0,12	0,00
6879120	18-014-019-00013-0012	PASTOS PERMANENTES DE 5 O MAS AÑOS	S		0,09		0,09	0,00
1700000005455602	18-014-010-00276-0001	ALCACHOFA	R		2,57		2,57	2,57
1700000005455604	18-014-019-00116-0001	BARBECHO TRADICIONAL	S		0,92		0,92	0,92
1700000005455606	18-014-011-00072-0002	ALCACHOFA	S		2,06		2,06	1,93
1700000005455618	18-014-018-00025-0017	AVENA	S		0,22		0,22	0,22
1700000005455619	18-014-018-00025-0009	BARBECHO TRADICIONAL	S		2,07		2,07	2,07
1700000005455620	18-014-019-00013-0016	PASTOS PERMANENTES DE 5 O MAS AÑOS	S		14,59		14,59	14,59
1700000005455621	18-014-019-00013-0013	PASTOS PERMANENTES DE 5 O MAS AÑOS	S		1,33		1,33	1,33
1700000005455623	18-014-018-00025-0013	PASTOS PERMANENTES DE 5 O MAS AÑOS	S		0,14		0,14	0,14
1700000005455624	18-014-018-00025-0002	AVENA	S		1,37		1,37	1,37
1700000005455627	18-014-018-00025-0004	PASTOS PERMANENTES DE 5 O MAS AÑOS	S		5,24		5,24	5,24
1700000005455631	18-014-018-00025-0030	PASTOS PERMANENTES DE 5 O MAS AÑOS	S		0,03		0,03	0,03
1700000005455632	18-014-018-00025-0029	PASTOS PERMANENTES DE 5 O MAS AÑOS	S		1,66		1,66	1,66

**INCIDENCIAS**

**INCIDENCIA DESCRIPCIÓN**

3790	Recinto declarado inactivo Recinto:18-014-019-00013-00011 Cultivo: - Recinto:18-014-019-00013-00012 Cultivo: - Recinto:18-014-019-00025-00003 Cultivo: - Recinto:18-014-019-00025-00004 Cultivo: - Recinto:18-014-019-00038-00006 Cultivo: - Recinto:18-014-019-00051-00008 Cultivo: -
4272	Verifica que las líneas de declaración de las Solicitudes Únicas no tienen solapes con la capa de Retroactividad Gráfica (ambas de la misma campaña) a nivel de expediente/línea de declaración gráfica de la solicitud. Recinto:18-014-011-00072-00002 Cultivo: - Agregado de la referencia del recinto.:0 Zona de la referencia del recinto.:0 Superficie solapada.:0,13 Id. Incid.:97993330
74018	Productor que no es agricultor a título principal, según los datos del ejercicio fiscal n-1 y seguridad socia.
74053	Importe inferior a 100 Euros
86122	Recinto superficie forrajera que realiza la actividad de producción de pastoreo y no declara el o los códigos del Registro de Explotaciones Ganaderas de Andalucía, REGA. Recinto:18-014-018-00025-00001 Cultivo:20000 BARBECHO TRADICIONAL-SIN VARIEDAD Secano Recinto:18-014-018-00025-00035 Cultivo:20000 BARBECHO TRADICIONAL-SIN VARIEDAD Secano Recinto:18-014-019-00116-00008 Cultivo:20000 BARBECHO TRADICIONAL-SIN VARIEDAD Secano
86124	Recinto de forrajera para Cálculo de Carga Ganadera que No pertenece a Explotación. Recinto:18-014-018-00025-00001 Cultivo:20000 BARBECHO TRADICIONAL-SIN VARIEDAD Secano Recinto:18-014-018-00025-00035 Cultivo:20000 BARBECHO TRADICIONAL-SIN VARIEDAD Secano Recinto:18-014-019-00116-00008 Cultivo:20000 BARBECHO TRADICIONAL-SIN VARIEDAD Secano

**Incidenias de carga ganadera**

**INCIDENCIA DESCRIPCIÓN**

3790	Recinto declarado inactivo
------	----------------------------

(1) Con incidencias que retienen pago o deniegan el expediente.

(2) Se calcula sobre superficie declarada admisible.

(3) Aplicación del artículo 16 bis del RD 147/2023.

(4) Expediente con algunos recintos de pastos permanentes ubicados en espacios protegidos donde la carga ganadera mínima será 0,1 UGM/ha.

Puede verificar la integridad de una copia de este documento mediante la lectura del código QR adjunto o mediante el acceso a la dirección <https://ws050.juntadeandalucia.es/verificarFirma> indicando el código de VERIFICACIÓN

FIRMADO POR

RAQUEL MARIA ESPIN CRESPO

17/10/2024

VERIFICACIÓN

Pk2jmWSPEJNMB623FQZ8JEKDMKEPRE

PÁG. 1913/4804





	Recinto:18-014-019-00025-00003 Cultivo: -
	Recinto:18-014-019-00025-00004 Cultivo: -
	Recinto:18-014-019-00038-00006 Cultivo: -
	Recinto:18-014-019-00051-00008 Cultivo: -
	Recinto:18-014-019-00013-00011 Cultivo: -
	Recinto:18-014-019-00013-00012 Cultivo: -
86122	Recinto superficie forrajera que realiza la actividad de producción de pastoreo y no declara el o los códigos del Registro de Explotaciones Ganaderas de Andalucía, REGA.
	Recinto:18-014-018-00025-00035 Cultivo:20000 BARBECHO TRADICIONAL-SIN VARIEDAD Secano
	Recinto:18-014-018-00025-00001 Cultivo:20000 BARBECHO TRADICIONAL-SIN VARIEDAD Secano
	Recinto:18-014-019-00116-00008 Cultivo:20000 BARBECHO TRADICIONAL-SIN VARIEDAD Secano
86124	Recinto de forrajera para Cálculo de Carga Ganadera que No pertenece a Explotación.
	Recinto:18-014-018-00025-00035 Cultivo:20000 BARBECHO TRADICIONAL-SIN VARIEDAD Secano
	Recinto:18-014-018-00025-00001 Cultivo:20000 BARBECHO TRADICIONAL-SIN VARIEDAD Secano
	Recinto:18-014-019-00116-00008 Cultivo:20000 BARBECHO TRADICIONAL-SIN VARIEDAD Secano
86128	Recinto de Forrajeras que no ha contabilizado para Carga Ganadera por no tener una explotación válida para el cálculo de la Carga Ganadera
	Recinto:18-014-018-00025-00035 Cultivo:20 BARBECHO TRADICIONAL-
	Recinto:18-014-018-00025-00001 Cultivo:20 BARBECHO TRADICIONAL-
	Recinto:18-014-019-00116-00008 Cultivo:20 BARBECHO TRADICIONAL-
86132	Recinto superficie forrajera que no realiza la actividad de producción de pastoreo.
	Recinto:18-014-018-00030-00002 Cultivo:20000 BARBECHO TRADICIONAL-SIN VARIEDAD Secano
	Recinto:18-014-018-00036-00001 Cultivo:20000 BARBECHO TRADICIONAL-SIN VARIEDAD Secano
	Recinto:18-014-018-00038-00001 Cultivo:20000 BARBECHO TRADICIONAL-SIN VARIEDAD Secano
	Recinto:18-014-018-00106-00001 Cultivo:20000 BARBECHO TRADICIONAL-SIN VARIEDAD Secano
	Recinto:18-014-018-00034-00001 Cultivo:20000 BARBECHO TRADICIONAL-SIN VARIEDAD Secano
	Recinto:18-014-019-00051-00001 Cultivo:20000 BARBECHO TRADICIONAL-SIN VARIEDAD Secano
	Recinto:18-014-019-00051-00008 Cultivo:20000 BARBECHO TRADICIONAL-SIN VARIEDAD Secano
	Recinto:18-014-019-00116-00001 Cultivo:20000 BARBECHO TRADICIONAL-SIN VARIEDAD Secano
	Recinto:18-014-018-00025-00009 Cultivo:20000 BARBECHO TRADICIONAL-SIN VARIEDAD Secano

(1) Con incidencias que retienen pago o deniegan el expediente.

(2) Se calcula sobre superficie declarada admisible.

(3) Aplicación del artículo 16 bis del RD 147/2023.

(4) Expediente con algunos recintos de pastos permanentes ubicados en espacios protegidos donde la carga ganadera mínima será 0,1 UGM/ha.

Puede verificar la integridad de una copia de este documento mediante la lectura del código QR adjunto o mediante el acceso a la dirección <https://ws050.juntadeandalucia.es/verificarFirma> indicando el código de VERIFICACIÓN

FIRMADO POR	RAQUEL MARIA ESPIN CRESPO	17/10/2024	
VERIFICACIÓN	Pk2jmWSPEJNMB623FQZ8JEKDMKEPRE	PÁG. 1914/4804	



**APELLIDOS Y NOMBRE / RAZÓN SOCIAL**

PÉREZ REPISO ANTONIA

**NIF**  
\*\*\*\*9558\*

**EXPEDIENTE**  
1237678

**RESOLUCIÓN**  
DENEGACIÓN DE LA AYUDA

**DATOS DE MANTENIMIENTO UNIDADES**

<b>GRUPO DE PAGO</b>	<b>Sup. Dec. Admisible</b>	<b>Sup. Resuelta</b>	<b>Sobredecl.</b>	<b>% Sobredecl.</b>
ZONAS DE MONTAÑA	14,65	1,00	13,65	93,17

**RESUMEN DE PAGOS**

	<b>IMPORTE ( Euros )</b>			
	<b>RESUELTO</b>	<b>FEADER</b>	<b>MAPA</b>	<b>CAPADR</b>
A pagar	0,00	0,00	0,00	0,00

**APLICACIÓN DE REDUCCIONES Y PENALIZACIONES (%)**

<b>Criterios de subvencionabilidad (1)</b>	<b>Presentación tardía</b>	<b>Omisión declaración</b>	<b>Condicionalidad</b>
100,00	0,00	0,00	0,00

**IMPORTE ( Euros )**

Calculado(2)	Reducción	Penalización	Reducción Penalización (3)	Penalización adicional	Resuelto	FEADER	MAPA	CAPADR
1.362,45 €	1.269,45 €	93,00 €	0,00 €	1.269,45 €	0,00 €	0,00 €	0,00 €	0,00 €
<b>Importe Unitario:</b>	93,00 €	<b>Nuevo Importe Unitario:</b>	93,00 €					

**RECINTOS PROPUESTOS**

<b>REF.</b>	<b>REFERENCIA SIGPAC</b>	<b>CULTIVO</b>	<b>S/R</b>	<b>USO SIGPAC</b>	<b>Sup. Dec. admisible</b>	<b>Sup. Campo</b>	<b>Sup. Determ.</b>	<b>Sup. Resuelta</b>
-1044116	18-123-008-00181-0001	ESPÁRRAGOS	S		0,51		0,51	0,51
-1044062	18-123-008-00182-0003	ESPÁRRAGOS	S		0,20		0,20	0,00
-1044061	18-123-008-00181-0003	ESPÁRRAGOS	S		0,14		0,14	0,00
-822957	18-200-001-00639-0001	OLIVAR	S		0,04		0,04	0,00
1700000006962125	18-123-900-09601-0041	OLIVAR	S		0,07		0,07	0,00
1700000006962126	18-200-001-00639-0005	OLIVAR	S		0,10		0,10	0,00
1700000006962127	18-123-007-00458-0002	ESPÁRRAGOS	S		5,28		5,28	0,00
1700000006962128	18-123-900-09601-0075	ESPÁRRAGOS	S		0,21		0,21	0,00
1700000006962129	18-123-007-00458-0004	OLIVAR	S		0,01		0,01	0,00
1700000006962131	18-123-008-00182-0001	ESPÁRRAGOS	S		3,23		3,23	0,00
1700000006962132	18-123-900-09601-0051	ESPÁRRAGOS	S		0,14		0,14	0,00
1700000006962133	18-123-007-00427-0001	ANÍS DULCE	S		1,21		1,21	0,00
1700000006962136	18-123-005-01330-0001	ANÍS DULCE	S		1,60		1,60	0,00
1700000006962137	18-123-900-09601-0048	ANÍS DULCE	S		0,49		0,49	0,49
1700000006962138	18-123-007-00428-0001	ANÍS DULCE	S		1,11		1,11	0,00
1700000006962139	18-200-001-00639-0001	OLIVAR	S		0,31		0,31	0,00

(1) Con incidencias que retienen pago o deniegan el expediente.

(2) Se calcula sobre superficie declarada admisible.

(3) Aplicación del artículo 16 bis del RD 147/2023.

(4) Expediente con algunos recintos de pastos permanentes ubicados en espacios protegidos donde la carga ganadera mínima será 0,1 UGM/ha.

Puede verificar la integridad de una copia de este documento mediante la lectura del código QR adjunto o mediante el acceso a la dirección <https://ws050.juntadeandalucia.es/verificarFirma> indicando el código de VERIFICACIÓN

FIRMADO POR

RAQUEL MARIA ESPIN CRESPO

17/10/2024

VERIFICACIÓN

Pk2jmWSPEJNMB623FQZ8JEKDMKEPRE

PÁG. 1915/4804





**INCIDENCIAS**

**INCIDENCIA DESCRIPCIÓN**

- 218 Superficie bruta de cruce en un recinto en el conjunto de las solicitudes supera superficie total que SIGPAC establece para él.  
 Recinto:18-123-007-00458-00002 Cultivo:279000 ESPÁRRAGOS-SIN VARIEDAD Secano Suma de superficies declaradas para este recinto por todos los solicitantes (Áreas):1056 Superficie SIGPAC medida para este recinto (Áreas):528 Exceso de superficie declarada (Hectáreas):5,28 Suma de superficies declaradas para este recinto por el solicitante (Áreas):528
- 242 Recinto pendiente de acreditación de titularidad.  
 Recinto:18-123-005-01330-00001 Cultivo:253000 ANÍS DULCE-SIN VARIEDAD Secano  
 Recinto:18-123-007-00427-00001 Cultivo:253000 ANÍS DULCE-SIN VARIEDAD Secano  
 Recinto:18-123-007-00428-00001 Cultivo:253000 ANÍS DULCE-SIN VARIEDAD Secano  
 Recinto:18-123-007-00458-00002 Cultivo:279000 ESPÁRRAGOS-SIN VARIEDAD Secano  
 Recinto:18-123-007-00458-00004 Cultivo:101138 OLIVAR-HOJIBLANCA Secano  
 Recinto:18-123-008-00181-00003 Cultivo:279000 ESPÁRRAGOS-SIN VARIEDAD Secano  
 Recinto:18-123-008-00182-00001 Cultivo:279000 ESPÁRRAGOS-SIN VARIEDAD Secano  
 Recinto:18-123-008-00182-00003 Cultivo:279000 ESPÁRRAGOS-SIN VARIEDAD Secano  
 Recinto:18-123-900-09601-00041 Cultivo:101138 OLIVAR-HOJIBLANCA Secano  
 Recinto:18-123-900-09601-00051 Cultivo:279000 ESPÁRRAGOS-SIN VARIEDAD Secano  
 Recinto:18-123-900-09601-00075 Cultivo:279000 ESPÁRRAGOS-SIN VARIEDAD Secano  
 Recinto:18-200-001-00639-00001 Cultivo:101138 OLIVAR-HOJIBLANCA Secano  
 Recinto:18-200-001-00639-00005 Cultivo:101138 OLIVAR-HOJIBLANCA Secano
- 74053 Importe inferior a 100 Euros

(1) Con incidencias que retienen pago o deniegan el expediente.  
 (2) Se calcula sobre superficie declarada admisible.  
 (3) Aplicación del artículo 16 bis del RD 147/2023.  
 (4) Expediente con algunos recintos de pastos permanentes ubicados en espacios protegidos donde la carga ganadera mínima será 0,1 UGM/ha.

Puede verificar la integridad de una copia de este documento mediante la lectura del código QR adjunto o mediante el acceso a la dirección <a href="https://ws050.juntadeandalucia.es/verificarFirma">https://ws050.juntadeandalucia.es/verificarFirma</a> indicando el código de VERIFICACIÓN			
FIRMADO POR	RAQUEL MARIA ESPIN CRESPO	17/10/2024	
VERIFICACIÓN	Pk2jmWSPEJNMB623FQZ8JEKDMKEPRE	PÁG. 1916/4804	

Es copia auténtica de documento electrónico



**APELLIDOS Y NOMBRE / RAZÓN SOCIAL**

PÉREZ RUIZ JOSÉ

**NIF**

\*\*\*\*8496\*

**EXPEDIENTE**

1142254

**RESOLUCIÓN**

DENEGACIÓN DE LA AYUDA

**DATOS DE MANTENIMIENTO UNIDADES**

**GRUPO DE PAGO**

ZONAS DE MONTAÑA

**Sup. Dec.  
Admisible**

0,00

**Sup.  
Resuelta**

0,00

**Sobredecl.**

0,00

**% Sobredecl.**

0,00

**RESUMEN DE PAGOS**

**IMPORTE ( Euros )**

	<b>RESUELTO</b>	<b>FEADER</b>	<b>MAPA</b>	<b>CAPADR</b>
A pagar	0,00	0,00	0,00	0,00

**APLICACIÓN DE REDUCCIONES Y PENALIZACIONES (%)**

<b>Criterios de subvencionabilidad (1)</b>	<b>Presentación tardía</b>	<b>Omisión declaración</b>	<b>Condicionabilidad</b>
100,00	0,00	0,00	0,00

**IMPORTE ( Euros )**

<b>Calculado(2)</b>	<b>Reducción</b>	<b>Penalización</b>	<b>Reducción Penalización (3)</b>	<b>Penalización adicional</b>	<b>Resuelto</b>	<b>FEADER</b>	<b>MAPA</b>	<b>CAPADR</b>
0,00 €	0,00 €	0,00 €	0,00 €	0,00 €	0,00 €	0,00 €	0,00 €	0,00 €
<b>Importe Unitario:</b>	93,00 €	<b>Nuevo Importe Unitario:</b>	0,00 €					

(1) Con incidencias que retienen pago o deniegan el expediente.

(2) Se calcula sobre superficie declarada admisible.

(3) Aplicación del artículo 16 bis del RD 147/2023.

(4) Expediente con algunos recintos de pastos permanentes ubicados en espacios protegidos donde la carga ganadera mínima será 0,1 UGM/ha.

Puede verificar la integridad de una copia de este documento mediante la lectura del código QR adjunto o mediante el acceso a la dirección <https://ws050.juntadeandalucia.es/verificarFirma> indicando el código de VERIFICACIÓN

FIRMADO POR	RAQUEL MARIA ESPIN CRESPO	17/10/2024	
VERIFICACIÓN	Pk2jmWSPEJNMB623FQZ8JEKDMKEPRE	PÁG. 1917/4804	



**RECINTOS PROPUESTOS**

REF.	REFERENCIA SIGPAC	CULTIVO	S/R	USO SIGPAC	Sup. Dec. admisible	Sup. Campo	Sup. Determ.	Sup. Resuelta
-1526483	18-024-017-00180-0002	OLIVAR	R		0,31		0,31	0,31
-1526482	18-024-017-00180-0002	OLIVAR	R		0,20		0,20	0,20
-1526481	18-024-017-00110-0008	OLIVAR	R		0,18		0,18	0,18
-1526480	18-024-017-00110-0008	OLIVAR	R		0,18		0,18	0,18
-1526479	18-024-017-00110-0008	OLIVAR	R		0,09		0,09	0,09
-1526478	18-024-017-00110-0008	OLIVAR	R		0,10		0,10	0,10
-1526477	18-024-017-00110-0008	OLIVAR	R		0,10		0,10	0,10
-1526476	18-024-017-00110-0008	OLIVAR	R		0,15		0,15	0,15
-1526475	18-024-017-00110-0008	OLIVAR	R		0,11		0,11	0,11
-1526474	18-024-017-00109-0002	OLIVAR	R		0,26		0,26	0,26
-1526473	18-024-017-00109-0002	OLIVAR	R		0,22		0,22	0,22
-1526472	18-024-017-00109-0002	OLIVAR	R		0,20		0,20	0,20
-1526471	18-024-017-00109-0002	OLIVAR	R		0,31		0,31	0,31
-1526470	18-024-017-00109-0002	OLIVAR	R		0,30		0,30	0,30
-1526469	18-024-017-00109-0002	OLIVAR	R		0,38		0,38	0,38
-1526468	18-024-016-00118-0002	OLIVAR	R		0,35		0,35	0,35
-1526465	18-024-015-00034-0001	CEBADA	R		0,75		0,75	0,75
-1296452	18-024-015-00041-0022	YEROS	R		0,74		0,74	0,74
-1010987	18-024-016-00304-0001	OLIVAR	R		0,70		0,70	0,70
-101120	18-024-015-00041-0022	ALFALFA	R		1,03		1,03	1,03
-100881	18-024-017-00207-0001	ALMENDROS	R		1,08		1,08	1,08
-100363	18-024-017-00206-0002	ALMENDROS	R		1,69		1,69	1,69
-100362	18-024-016-00245-0016	ALMENDROS	R		0,02		0,02	0,02
-100361	18-024-016-00245-0015	ALMENDROS	R		0,07		0,07	0,07
4142150	18-024-016-00270-0002	ALMENDROS	R		0,68		0,68	0,68
1700000005452441	18-024-015-00041-0022	CEBADA	R		0,72		0,72	0,72
1700000005452442	18-024-015-00041-0022	CEBADA	R		0,19		0,19	0,19
1700000005452443	18-024-016-00097-0001	BARBECHO TRADICIONAL	R		0,23		0,23	0,23
1700000005452446	18-024-016-00245-0007	OLIVAR	R		0,03		0,03	0,03
1700000005452447	18-024-016-00207-0002	OLIVAR	R		0,19		0,19	0,19
1700000005452448	18-024-016-00130-0002	BARBECHO TRADICIONAL	R		0,24		0,24	0,24
1700000005452449	18-024-015-00077-0001	OLIVAR	R		0,95		0,95	0,95
1700000005452450	18-024-017-00086-0004	OLIVAR	R		0,64		0,64	0,64
1700000005452451	18-024-015-00041-0036	OLIVAR	S		0,07		0,07	0,07
1700000005452452	18-024-017-00087-0001	OLIVAR	R		0,28		0,28	0,28
1700000005452454	18-024-016-00118-0002	OLIVAR	R		2,48		2,48	2,48
1700000005452455	18-024-017-00087-0002	OLIVAR	R		0,70		0,70	0,70
1700000005452460	18-024-006-00080-0001	OLIVAR	R		0,76		0,76	0,76
1700000005452461	18-024-015-00029-0001	CEBADA	S		0,22		0,22	0,22
1700000005452462	18-024-015-00030-0001	CEBADA	R		0,09		0,09	0,09
1700000005452464	18-024-016-00264-0011	CEBADA	R		0,26		0,26	0,26
1700000005452466	18-024-016-00027-0002	BARBECHO TRADICIONAL	R		0,21		0,21	0,21
1700000005452467	18-024-016-00264-0010	CEBADA	R		0,25		0,25	0,25
1700000005452469	18-024-016-00160-0003	CEBADA	R		1,00		1,00	1,00
1700000005452470	18-024-016-00096-0001	BARBECHO TRADICIONAL	R		0,73		0,73	0,73
1700000005452471	18-024-016-00264-0015	CEBADA	R		0,24		0,24	0,24
1700000005452474	18-024-016-00264-0009	CEBADA	R		0,26		0,26	0,26
1700000005452475	18-024-017-00109-0002	OLIVAR	R		0,53		0,53	0,53
1700000005452483	18-024-017-00110-0008	OLIVAR	R		0,55		0,55	0,55
1700000005452490	18-024-017-00086-0002	OLIVAR	R		0,07		0,07	0,07
1700000005452491	18-024-017-00087-0003	OLIVAR	R		0,27		0,27	0,27
1700000005452494	18-024-016-00133-0001	CEBADA	R		0,95		0,95	0,95

(1) Con incidencias que retienen pago o deniegan el expediente.  
 (2) Se calcula sobre superficie declarada admisible.  
 (3) Aplicación del artículo 16 bis del RD 147/2023.  
 (4) Expediente con algunos recintos de pastos permanentes ubicados en espacios protegidos donde la carga ganadera mínima será 0,1 UGM/ha.

Puede verificar la integridad de una copia de este documento mediante la lectura del código QR adjunto o mediante el acceso a la dirección <a href="https://ws050.juntadeandalucia.es/verificarFirma">https://ws050.juntadeandalucia.es/verificarFirma</a> indicando el código de VERIFICACIÓN			
FIRMADO POR	RAQUEL MARIA ESPIN CRESPO	17/10/2024	
VERIFICACIÓN	Pk2jmWSPEJNMB623FQZ8JEKDMKEPRE	PÁG. 1918/4804	



**RECINTOS PROPUESTOS**

REF.	REFERENCIA SIGPAC	CULTIVO	S/R	USO SIGPAC	Sup. Dec. admisible	Sup. Campo	Sup. Determ.	Sup. Resuelta
170000005452495	18-024-016-00133-0002	CEBADA	R		0,64		0,64	0,64
170000005452497	18-024-015-00029-0001	BARBECHO TRADICIONAL	R		0,40		0,40	0,40
170000005452498	18-024-016-00128-0001	BARBECHO TRADICIONAL	R		1,35		1,35	1,35
170000005452499	18-024-016-00129-0001	BARBECHO TRADICIONAL	R		0,24		0,24	0,24
170000005452500	18-024-016-00264-0008	CEBADA	R		0,25		0,25	0,25
170000005452501	18-024-016-00264-0006	CEBADA	R		0,24		0,24	0,24
170000005452502	18-024-016-00264-0012	CEBADA	R		0,28		0,28	0,28
170000005452503	18-024-016-00264-0005	CEBADA	R		0,19		0,19	0,19
170000005452504	18-024-017-00180-0002	OLIVAR	R		0,62		0,62	0,62
170000005452505	18-024-015-00029-0001	CEBADA	R		0,73		0,73	0,73
170000005452506	18-024-016-00264-0004	CEBADA	R		2,47		2,47	2,47
170000005452507	18-024-015-00033-0001	CEBADA	R		0,97		0,97	0,97
170000005452508	18-024-016-00261-0001	BARBECHO TRADICIONAL	R		0,86		0,86	0,86
170000005452510	18-024-015-00039-0002	CEBADA	S		0,03		0,03	0,03
170000005452511	18-024-015-00102-0001	BARBECHO TRADICIONAL	S		0,96		0,96	0,96
170000005452512	18-024-016-00227-0002	OLIVAR	R		1,26		1,26	1,26
170000005452513	18-024-016-00135-0001	CEBADA	R		0,66		0,66	0,66
170000005452514	18-024-002-00137-0001	ALMENDROS	S		13,45		13,45	13,45
170000005452515	18-024-015-00003-0002	ALMENDROS	R		4,08		4,08	4,08
170000005452516	18-024-002-00137-0002	ALMENDROS	S		9,97		9,97	9,97
170000005452517	18-024-016-00255-0001	ALMENDROS	R		0,86		0,86	0,86
170000005452518	18-024-016-00245-0011	ALMENDROS	R		0,02		0,02	0,02
170000005452521	18-024-016-00245-0008	ALMENDROS	R		0,07		0,07	0,07
170000005452522	18-024-016-00245-0014	OLIVAR	R		0,01		0,01	0,01
170000005452525	18-024-016-00270-0001	ALMENDROS	R		1,32		1,32	1,32
170000005452526	18-024-016-00245-0002	ALMENDROS	R		0,12		0,12	0,12
170000005452527	18-024-016-00245-0003	ALMENDROS	R		0,12		0,12	0,12
170000005452528	18-024-016-00207-0004	ALMENDROS	R		0,30		0,30	0,30
170000005452530	18-024-016-00245-0001	ALMENDROS	R		0,11		0,11	0,11
170000005452532	18-024-016-00245-0005	ALMENDROS	R		0,40		0,40	0,40
170000005452534	18-024-018-00095-0001	ALMENDROS	R		1,45		1,45	1,45
170000005452535	18-024-018-00096-0001	ALMENDROS	R		1,09		1,09	1,09
170000005452536	18-024-016-00270-0003	ALMENDROS	R		1,00		1,00	1,00
170000005452537	18-024-017-00058-0001	ALMENDROS	R		0,82		0,82	0,82
170000005452539	18-024-016-00245-0010	ALMENDROS	R		0,38		0,38	0,38
170000005452540	18-024-018-00225-0001	ALMENDROS	R		1,39		1,39	1,39
170000005452541	18-024-021-00052-0003	ALMENDROS	R		0,78		0,78	0,78

**INCIDENCIAS**

**INCIDENCIA DESCRIPCIÓN**

- 2454 Solicitante de intervención 6613 cuyo regimen de afiliacion a la SS no es ni el sistema especial agrario(cuenta ajena) ni autonomo con actividad agraria.
- 74018 Productor que no es agricultor a título principal, según los datos del ejercicio fiscal n-1 y seguridad socia.
- 74053 Importe inferior a 100 Euros
- 86119 Carga ganadera NO cumple con el valor mínimo de 0,2 UGM/ha.  
 Recinto:18-024-015-00036-00001 Cultivo:62000 PASTOS PERMANENTES DE 5 O MAS AÑOS-SIN VARIEDAD Secano Carga Ganadera:0  
 Recinto:18-024-015-00038-00001 Cultivo:62000 PASTOS PERMANENTES DE 5 O MAS AÑOS-SIN VARIEDAD Secano Carga Ganadera:0  
 Recinto:18-024-016-00024-00003 Cultivo:62000 PASTOS PERMANENTES DE 5 O MAS AÑOS-SIN VARIEDAD Regadío Carga Ganadera:0  
 Recinto:18-024-016-00097-00005 Cultivo:62000 PASTOS PERMANENTES DE 5 O MAS AÑOS-SIN VARIEDAD Secano Carga Ganadera:0  
 Recinto:18-024-016-00130-00003 Cultivo:62000 PASTOS PERMANENTES DE 5 O MAS AÑOS-SIN VARIEDAD Secano Carga

(1) Con incidencias que retienen pago o deniegan el expediente.  
 (2) Se calcula sobre superficie declarada admisible.  
 (3) Aplicación del artículo 16 bis del RD 147/2023.  
 (4) Expediente con algunos recintos de pastos permanentes ubicados en espacios protegidos donde la carga ganadera mínima será 0,1 UGM/ha.

Puede verificar la integridad de una copia de este documento mediante la lectura del código QR adjunto o mediante el acceso a la dirección <a href="https://ws050.juntadeandalucia.es/verificarFirma">https://ws050.juntadeandalucia.es/verificarFirma</a> indicando el código de VERIFICACIÓN			
FIRMADO POR	RAQUEL MARIA ESPIN CRESPO	17/10/2024	
VERIFICACIÓN	Pk2jmWSPEJNMB623FQZ8JEKDMKEPRE	PÁG. 1919/4804	



**INCIDENCIAS**

**INCIDENCIA DESCRIPCIÓN**

INCIDENCIA	DESCRIPCIÓN
	Ganadera:0
86121	<p>Recinto superficie forrajera que no realiza la actividad de producción de pastoreo.</p> <p>Recinto:18-024-015-00036-00001 Cultivo:62000 PASTOS PERMANENTES DE 5 O MAS AÑOS-SIN VARIEDAD Secano Actividad Agraria del recinto:5</p> <p>Recinto:18-024-015-00038-00001 Cultivo:62000 PASTOS PERMANENTES DE 5 O MAS AÑOS-SIN VARIEDAD Secano Actividad Agraria del recinto:5</p> <p>Recinto:18-024-016-00024-00003 Cultivo:62000 PASTOS PERMANENTES DE 5 O MAS AÑOS-SIN VARIEDAD Regadío Actividad Agraria del recinto:5</p> <p>Recinto:18-024-016-00097-00005 Cultivo:62000 PASTOS PERMANENTES DE 5 O MAS AÑOS-SIN VARIEDAD Secano Actividad Agraria del recinto:5</p> <p>Recinto:18-024-016-00130-00003 Cultivo:62000 PASTOS PERMANENTES DE 5 O MAS AÑOS-SIN VARIEDAD Secano Actividad Agraria del recinto:5</p>
86122	<p>Recinto superficie forrajera que realiza la actividad de producción de pastoreo y no declara el o los códigos del Registro de Explotaciones Ganaderas de Andalucía, REGA.</p> <p>Recinto:18-024-015-00036-00001 Cultivo:62000 PASTOS PERMANENTES DE 5 O MAS AÑOS-SIN VARIEDAD Secano</p> <p>Recinto:18-024-015-00038-00001 Cultivo:62000 PASTOS PERMANENTES DE 5 O MAS AÑOS-SIN VARIEDAD Secano</p> <p>Recinto:18-024-016-00024-00003 Cultivo:62000 PASTOS PERMANENTES DE 5 O MAS AÑOS-SIN VARIEDAD Regadío</p> <p>Recinto:18-024-016-00097-00005 Cultivo:62000 PASTOS PERMANENTES DE 5 O MAS AÑOS-SIN VARIEDAD Secano</p> <p>Recinto:18-024-016-00130-00003 Cultivo:62000 PASTOS PERMANENTES DE 5 O MAS AÑOS-SIN VARIEDAD Secano</p>
86124	<p>Recinto de forrajera para Cálculo de Carga Ganadera que No pertenece a Explotación.</p> <p>Recinto:18-024-015-00036-00001 Cultivo:62000 PASTOS PERMANENTES DE 5 O MAS AÑOS-SIN VARIEDAD Secano</p> <p>Recinto:18-024-015-00038-00001 Cultivo:62000 PASTOS PERMANENTES DE 5 O MAS AÑOS-SIN VARIEDAD Secano</p> <p>Recinto:18-024-016-00024-00003 Cultivo:62000 PASTOS PERMANENTES DE 5 O MAS AÑOS-SIN VARIEDAD Regadío</p> <p>Recinto:18-024-016-00097-00005 Cultivo:62000 PASTOS PERMANENTES DE 5 O MAS AÑOS-SIN VARIEDAD Secano</p> <p>Recinto:18-024-016-00130-00003 Cultivo:62000 PASTOS PERMANENTES DE 5 O MAS AÑOS-SIN VARIEDAD Secano</p>

**Incidenias de carga ganadera**

**INCIDENCIA DESCRIPCIÓN**

86122	<p>Recinto superficie forrajera que realiza la actividad de producción de pastoreo y no declara el o los códigos del Registro de Explotaciones Ganaderas de Andalucía, REGA.</p> <p>Recinto:18-024-016-00130-00003 Cultivo:62000 PASTOS PERMANENTES DE 5 O MAS AÑOS-SIN VARIEDAD Secano</p> <p>Recinto:18-024-016-00097-00005 Cultivo:62000 PASTOS PERMANENTES DE 5 O MAS AÑOS-SIN VARIEDAD Secano</p> <p>Recinto:18-024-015-00036-00001 Cultivo:62000 PASTOS PERMANENTES DE 5 O MAS AÑOS-SIN VARIEDAD Secano</p> <p>Recinto:18-024-015-00038-00001 Cultivo:62000 PASTOS PERMANENTES DE 5 O MAS AÑOS-SIN VARIEDAD Secano</p> <p>Recinto:18-024-016-00024-00003 Cultivo:62000 PASTOS PERMANENTES DE 5 O MAS AÑOS-SIN VARIEDAD Regadío</p>
86124	<p>Recinto de forrajera para Cálculo de Carga Ganadera que No pertenece a Explotación.</p> <p>Recinto:18-024-016-00130-00003 Cultivo:62000 PASTOS PERMANENTES DE 5 O MAS AÑOS-SIN VARIEDAD Secano</p> <p>Recinto:18-024-016-00097-00005 Cultivo:62000 PASTOS PERMANENTES DE 5 O MAS AÑOS-SIN VARIEDAD Secano</p> <p>Recinto:18-024-015-00036-00001 Cultivo:62000 PASTOS PERMANENTES DE 5 O MAS AÑOS-SIN VARIEDAD Secano</p> <p>Recinto:18-024-015-00038-00001 Cultivo:62000 PASTOS PERMANENTES DE 5 O MAS AÑOS-SIN VARIEDAD Secano</p> <p>Recinto:18-024-016-00024-00003 Cultivo:62000 PASTOS PERMANENTES DE 5 O MAS AÑOS-SIN VARIEDAD Regadío</p>
86128	<p>Recinto de Forrajeras que no ha contabilizado para Carga Ganadera por no tener una explotación válida para el cálculo de la Carga Ganadera</p> <p>Recinto:18-024-016-00130-00003 Cultivo:62 PASTOS PERMANENTES DE 5 O MAS AÑOS-</p> <p>Recinto:18-024-016-00097-00005 Cultivo:62 PASTOS PERMANENTES DE 5 O MAS AÑOS-</p> <p>Recinto:18-024-015-00036-00001 Cultivo:62 PASTOS PERMANENTES DE 5 O MAS AÑOS-</p> <p>Recinto:18-024-015-00038-00001 Cultivo:62 PASTOS PERMANENTES DE 5 O MAS AÑOS-</p> <p>Recinto:18-024-016-00024-00003 Cultivo:62 PASTOS PERMANENTES DE 5 O MAS AÑOS-</p>
86132	<p>Recinto superficie forrajera que no realiza la actividad de producción de pastoreo.</p> <p>Recinto:18-024-016-00130-00003 Cultivo:62000 PASTOS PERMANENTES DE 5 O MAS AÑOS-SIN VARIEDAD Secano</p> <p>Recinto:18-024-016-00097-00005 Cultivo:62000 PASTOS PERMANENTES DE 5 O MAS AÑOS-SIN VARIEDAD Secano</p> <p>Recinto:18-024-016-00097-00001 Cultivo:20000 BARBECHO TRADICIONAL-SIN VARIEDAD Regadío</p> <p>Recinto:18-024-016-00130-00002 Cultivo:20000 BARBECHO TRADICIONAL-SIN VARIEDAD Regadío</p> <p>Recinto:18-024-015-00036-00001 Cultivo:62000 PASTOS PERMANENTES DE 5 O MAS AÑOS-SIN VARIEDAD Secano</p> <p>Recinto:18-024-015-00038-00001 Cultivo:62000 PASTOS PERMANENTES DE 5 O MAS AÑOS-SIN VARIEDAD Secano</p> <p>Recinto:18-024-016-00024-00003 Cultivo:62000 PASTOS PERMANENTES DE 5 O MAS AÑOS-SIN VARIEDAD Regadío</p> <p>Recinto:18-024-016-00027-00002 Cultivo:20000 BARBECHO TRADICIONAL-SIN VARIEDAD Regadío</p> <p>Recinto:18-024-016-00096-00001 Cultivo:20000 BARBECHO TRADICIONAL-SIN VARIEDAD Regadío</p>

(1) Con incidencias que retienen pago o deniegan el expediente.

(2) Se calcula sobre superficie declarada admisible.

(3) Aplicación del artículo 16 bis del RD 147/2023.

(4) Expediente con algunos recintos de pastos permanentes ubicados en espacios protegidos donde la carga ganadera mínima será 0,1 UGM/ha.

Puede verificar la integridad de una copia de este documento mediante la lectura del código QR adjunto o mediante el acceso a la dirección <https://ws050.juntadeandalucia.es/verificarFirma> indicando el código de VERIFICACIÓN

FIRMADO POR	RAQUEL MARIA ESPIN CRESPO	17/10/2024	
VERIFICACIÓN	Pk2jmWSPEJNMB623FQZ8JEKDMKEPRE	PÁG. 1920/4804	





Recinto:18-024-015-00029-00001 Cultivo:20000 BARBECHO TRADICIONAL-SIN VARIEDAD Regadío  
Recinto:18-024-016-00128-00001 Cultivo:20000 BARBECHO TRADICIONAL-SIN VARIEDAD Regadío  
Recinto:18-024-016-00129-00001 Cultivo:20000 BARBECHO TRADICIONAL-SIN VARIEDAD Regadío  
Recinto:18-024-016-00261-00001 Cultivo:20000 BARBECHO TRADICIONAL-SIN VARIEDAD Regadío  
Recinto:18-024-015-00102-00001 Cultivo:20000 BARBECHO TRADICIONAL-SIN VARIEDAD Secano

(1) Con incidencias que retienen pago o deniegan el expediente.  
(2) Se calcula sobre superficie declarada admisible.  
(3) Aplicación del artículo 16 bis del RD 147/2023.  
(4) Expediente con algunos recintos de pastos permanentes ubicados en espacios protegidos donde la carga ganadera mínima será 0,1 UGM/ha.

Puede verificar la integridad de una copia de este documento mediante la lectura del código QR adjunto o mediante el acceso a la dirección <https://ws050.juntadeandalucia.es/verificarFirma> indicando el código de VERIFICACIÓN

FIRMADO POR	RAQUEL MARIA ESPIN CRESPO	17/10/2024
VERIFICACIÓN	Pk2jmWSPEJNMB623FQZ8JEKDMKEPRE	PÁG. 1921/4804





**APELLIDOS Y NOMBRE / RAZÓN SOCIAL**

PÉREZ SANCHEZ JOSE

**NIF**

\*\*\*\*8321\*

**EXPEDIENTE**

1022150

**RESOLUCIÓN**

DENEGACIÓN DE LA AYUDA

**DATOS DE MANTENIMIENTO UNIDADES**

GRUPO DE PAGO	Sup. Dec. Admisible	Sup. Resuelta	Sobredecl.	% Sobredecl.
ZONAS DE MONTAÑA	0,00	0,00	0,00	0,00

**RESUMEN DE PAGOS**

	IMPORTE ( Euros )			
	RESUELTO	FEADER	MAPA	CAPADR
A pagar	0,00	0,00	0,00	0,00

**APLICACIÓN DE REDUCCIONES Y PENALIZACIONES (%)**

Criterios de subvencionabilidad (1)	Presentación tardía	Omisión declaración	Condicionality
100,00	0,00	0,00	0,00

**IMPORTE ( Euros )**

Calculado(2)	Reducción	Penalización	Reducción Penalización (3)	Penalización adicional	Resuelto	FEADER	MAPA	CAPADR
0,00 €	0,00 €	0,00 €	0,00 €	0,00 €	0,00 €	0,00 €	0,00 €	0,00 €
Importe Unitario:	93,00 €	Nuevo Importe Unitario:	0,00 €					

**RECINTOS PROPUESTOS**

REF.	REFERENCIA SIGPAC	CULTIVO	S/R	USO SIGPAC	Sup. Dec. admisible	Sup. Campo	Sup. Determ.	Sup. Resuelta
170000005662613	18-155-003-00205-0002	OLIVAR	S		0,92		0,92	0,92
170000005662618	18-155-004-00180-0001	BARBECHO TRADICIONAL	S		3,97		3,97	3,97
170000005662624	18-155-011-00029-0001	ALMENDROS	S		0,50		0,50	0,50

**INCIDENCIAS**

**INCIDENCIA DESCRIPCIÓN**

- 2454 Solicitante de intervención 6613 cuyo regimen de afiliacion a la SS no es ni el sistema especial agrario(cuenta ajena) ni autonomo con actividad agraria.
- 74018 Productor que no es agricultor a título principal, según los datos del ejercicio fiscal n-1 y seguridad socia.
- 74053 Importe inferior a 100 Euros

**Incidencias de carga ganadera**

**INCIDENCIA DESCRIPCIÓN**

- 86132 Recinto superficie forrajera que no realiza la actividad de producción de pastoreo.  
Recinto:18-155-004-00180-00001 Cultivo:20000 BARBECHO TRADICIONAL-SIN VARIEDAD Secano

(1) Con incidencias que retienen pago o deniegan el expediente.

(2) Se calcula sobre superficie declarada admisible.

(3) Aplicación del artículo 16 bis del RD 147/2023.

(4) Expediente con algunos recintos de pastos permanentes ubicados en espacios protegidos donde la carga ganadera mínima será 0,1 UGM/ha.

Puede verificar la integridad de una copia de este documento mediante la lectura del código QR adjunto o mediante el acceso a la dirección <https://ws050.juntadeandalucia.es/verificarFirma> indicando el código de VERIFICACIÓN

FIRMADO POR	RAQUEL MARIA ESPIN CRESPO	17/10/2024
VERIFICACIÓN	Pk2jmWSPEJNMB623FQZ8JEKDMKEPRE	PÁG. 1922/4804





**APELLIDOS Y NOMBRE / RAZÓN SOCIAL**

PINOS GORDO BEGOÑA

**NIF**

\*\*\*\*7341\*

**EXPEDIENTE**

1283030

**RESOLUCIÓN**

DENEGACIÓN DE LA AYUDA

**DATOS DE MANTENIMIENTO UNIDADES**

<b>GRUPO DE PAGO</b>	<b>Sup. Dec. Admisible</b>	<b>Sup. Resuelta</b>	<b>Sobredecl.</b>	<b>% Sobredecl.</b>
ZONAS DE MONTAÑA	0,00	0,00	0,00	0,00

**RESUMEN DE PAGOS**

	<b>IMPORTE ( Euros )</b>			
	<b>RESUELTO</b>	<b>FEADER</b>	<b>MAPA</b>	<b>CAPADR</b>
A pagar	0,00	0,00	0,00	0,00

**APLICACIÓN DE REDUCCIONES Y PENALIZACIONES (%)**

<b>Crterios de subvencionabilidad (1)</b>	<b>Presentación tardía</b>	<b>Omisión declaración</b>	<b>Condicionalidad</b>
100,00	0,00	0,00	0,00

**IMPORTE ( Euros )**

<b>Calculado(2)</b>	<b>Reducción</b>	<b>Penalización</b>	<b>Reducción Penalización (3)</b>	<b>Penalización adicional</b>	<b>Resuelto</b>	<b>FEADER</b>	<b>MAPA</b>	<b>CAPADR</b>
0,00 €	0,00 €	0,00 €	0,00 €	0,00 €	0,00 €	0,00 €	0,00 €	0,00 €
<b>Importe Unitario:</b>	93,00 €	<b>Nuevo Importe Unitario:</b>	0,00 €					

**RECINTOS PROPUESTOS**

<b>REF.</b>	<b>REFERENCIA SIGPAC</b>	<b>CULTIVO</b>	<b>S/R</b>	<b>USO SIGPAC</b>	<b>Sup. Dec. admisible</b>	<b>Sup. Campo</b>	<b>Sup. Determ.</b>	<b>Sup. Resuelta</b>
-1589978	18-014-009-00396-0026	OTROS FRUTALES	R		0,06		0,06	0,06
-1589965	18-014-009-00071-0008	OLIVAR	S		0,23		0,23	0,00
-703291	18-014-009-00075-0006	ALMENDROS	S		0,21		0,21	0,21
-473867	18-014-009-00396-0006	OLIVAR	R		6,85		6,85	6,85
1700000005664016	18-014-009-00396-0011	OLIVAR	R		2,21		2,21	2,21
1700000005664017	18-014-009-00396-0011	OLIVAR	R		1,87		1,87	1,87
1700000005664020	18-014-009-00075-0002	OLIVAR	S		8,33		8,33	8,33
1700000005664021	18-014-009-00075-0004	ALMENDROS	S		0,25		0,25	0,25

**INCIDENCIAS**

**INCIDENCIA DESCRIPCIÓN**

3790	Recinto declarado inactivo Recinto:18-014-009-00071-00008 Cultivo: -
74018	Productor que no es agricultor a título principal, según los datos del ejercicio fiscal n-1 y seguridad socia.
74053	Importe inferior a 100 Euros

(1) Con incidencias que retienen pago o deniegan el expediente.

(2) Se calcula sobre superficie declarada admisible.

(3) Aplicación del artículo 16 bis del RD 147/2023.

(4) Expediente con algunos recintos de pastos permanentes ubicados en espacios protegidos donde la carga ganadera mínima será 0,1 UGM/ha.

Puede verificar la integridad de una copia de este documento mediante la lectura del código QR adjunto o mediante el acceso a la dirección <https://ws050.juntadeandalucia.es/verificarFirma> indicando el código de VERIFICACIÓN

FIRMADO POR	RAQUEL MARIA ESPIN CRESPO	17/10/2024
VERIFICACIÓN	Pk2jmWSPEJNMB623FQZ8JEKDMKEPRE	PÁG. 1923/4804





**APELLIDOS Y NOMBRE / RAZÓN SOCIAL**

PINOS MORENO ANTONIO MANUEL

**NIF**

\*\*\*\*7010\*

**EXPEDIENTE**

1155954

**RESOLUCIÓN**

DENEGACIÓN DE LA AYUDA

**DATOS DE MANTENIMIENTO UNIDADES**

<b>GRUPO DE PAGO</b>	<b>Sup. Dec. Admisible</b>	<b>Sup. Resuelta</b>	<b>Sobredecl.</b>	<b>% Sobredecl.</b>
ZONAS DE MONTAÑA	0,00	0,00	0,00	0,00

**RESUMEN DE PAGOS**

	<b>IMPORTE ( Euros )</b>			
	<b>RESUELTO</b>	<b>FEADER</b>	<b>MAPA</b>	<b>CAPADR</b>
A pagar	0,00	0,00	0,00	0,00

**APLICACIÓN DE REDUCCIONES Y PENALIZACIONES (%)**

<b>Crterios de subvencionabilidad (1)</b>	<b>Presentación tardía</b>	<b>Omisión declaración</b>	<b>Condicionalidad</b>
100,00	0,00	0,00	0,00

**IMPORTE ( Euros )**

<b>Calculado(2)</b>	<b>Reducción</b>	<b>Penalización</b>	<b>Reducción Penalización (3)</b>	<b>Penalización adicional</b>	<b>Resuelto</b>	<b>FEADER</b>	<b>MAPA</b>	<b>CAPADR</b>
0,00 €	0,00 €	0,00 €	0,00 €	0,00 €	0,00 €	0,00 €	0,00 €	0,00 €
<b>Importe Unitario:</b>	93,00 €	<b>Nuevo Importe Unitario:</b>	0,00 €					

**RECINTOS PROPUESTOS**

<b>REF.</b>	<b>REFERENCIA SIGPAC</b>	<b>CULTIVO</b>	<b>S/R</b>	<b>USO SIGPAC</b>	<b>Sup. Dec. admisible</b>	<b>Sup. Campo</b>	<b>Sup. Determ.</b>	<b>Sup. Resuelta</b>
1700000005121843	18-014-009-00196-0001	BARBECHO TRADICIONAL	S		0,25		0,25	0,25
1700000005121844	18-014-009-00197-0001	BARBECHO TRADICIONAL	S		0,32		0,32	0,32
1700000005121845	18-014-010-00108-0001	CEBADA	S		0,34		0,34	0,34
1700000005121846	18-014-010-00109-0001	CEBADA	S		0,42		0,42	0,42
1700000005121848	18-014-011-00042-0001	BARBECHO TRADICIONAL	S		1,54		1,54	1,54

(1) Con incidencias que retienen pago o deniegan el expediente.  
 (2) Se calcula sobre superficie declarada admisible.  
 (3) Aplicación del artículo 16 bis del RD 147/2023.  
 (4) Expediente con algunos recintos de pastos permanentes ubicados en espacios protegidos donde la carga ganadera mínima será 0,1 UGM/ha.

Puede verificar la integridad de una copia de este documento mediante la lectura del código QR adjunto o mediante el acceso a la dirección <https://ws050.juntadeandalucia.es/verificarFirma> indicando el código de VERIFICACIÓN

FIRMADO POR	RAQUEL MARIA ESPIN CRESPO	17/10/2024	
VERIFICACIÓN	Pk2jmWSPEJNMB623FQZ8JEKDMKEPRE	PÁG. 1924/4804	



**INCIDENCIAS**

**INCIDENCIA DESCRIPCIÓN**

- 2454 Solicitante de intervención 6613 cuyo regimen de afiliacion a la SS no es ni el sistema especial agrario(cuenta ajena) ni autonomo con actividad agraria.
- 74018 Productor que no es agricultor a título principal, según los datos del ejercicio fiscal n-1 y seguridad socia.
- 74053 Importe inferior a 100 Euros
- 86120 Para explotaciones de pastos permanentes ubicadas en espacios protegidos la carga ganadera mínima será 0,1 UGM/ha.  
 Recinto:18-014-009-00240-00001 Cultivo:62000 PASTOS PERMANENTES DE 5 O MAS AÑOS-SIN VARIEDAD Secano Carga Ganadera:0  
 Recinto:18-014-009-00240-00006 Cultivo:62000 PASTOS PERMANENTES DE 5 O MAS AÑOS-SIN VARIEDAD Secano Carga Ganadera:0  
 Recinto:18-014-009-00240-00007 Cultivo:62000 PASTOS PERMANENTES DE 5 O MAS AÑOS-SIN VARIEDAD Secano Carga Ganadera:0  
 Recinto:18-014-009-00356-00002 Cultivo:62000 PASTOS PERMANENTES DE 5 O MAS AÑOS-SIN VARIEDAD Secano Carga Ganadera:0  
 Recinto:18-014-009-00356-00011 Cultivo:62000 PASTOS PERMANENTES DE 5 O MAS AÑOS-SIN VARIEDAD Secano Carga Ganadera:0  
 Recinto:18-014-009-00356-00019 Cultivo:62000 PASTOS PERMANENTES DE 5 O MAS AÑOS-SIN VARIEDAD Secano Carga Ganadera:0
- 86122 Recinto superficie forrajera que realiza la actividad de producción de pastoreo y no declara el o los códigos del Registro de Explotaciones Ganaderas de Andalucía, REGA.  
 Recinto:18-014-009-00240-00001 Cultivo:62000 PASTOS PERMANENTES DE 5 O MAS AÑOS-SIN VARIEDAD Secano  
 Recinto:18-014-009-00240-00006 Cultivo:62000 PASTOS PERMANENTES DE 5 O MAS AÑOS-SIN VARIEDAD Secano  
 Recinto:18-014-009-00240-00007 Cultivo:62000 PASTOS PERMANENTES DE 5 O MAS AÑOS-SIN VARIEDAD Secano  
 Recinto:18-014-009-00356-00002 Cultivo:62000 PASTOS PERMANENTES DE 5 O MAS AÑOS-SIN VARIEDAD Secano  
 Recinto:18-014-009-00356-00011 Cultivo:62000 PASTOS PERMANENTES DE 5 O MAS AÑOS-SIN VARIEDAD Secano  
 Recinto:18-014-009-00356-00019 Cultivo:62000 PASTOS PERMANENTES DE 5 O MAS AÑOS-SIN VARIEDAD Secano
- 86124 Recinto de forrajera para Cálculo de Carga Ganadera que No pertenece a Explotación.  
 Recinto:18-014-009-00240-00001 Cultivo:62000 PASTOS PERMANENTES DE 5 O MAS AÑOS-SIN VARIEDAD Secano  
 Recinto:18-014-009-00240-00006 Cultivo:62000 PASTOS PERMANENTES DE 5 O MAS AÑOS-SIN VARIEDAD Secano  
 Recinto:18-014-009-00240-00007 Cultivo:62000 PASTOS PERMANENTES DE 5 O MAS AÑOS-SIN VARIEDAD Secano  
 Recinto:18-014-009-00356-00002 Cultivo:62000 PASTOS PERMANENTES DE 5 O MAS AÑOS-SIN VARIEDAD Secano  
 Recinto:18-014-009-00356-00011 Cultivo:62000 PASTOS PERMANENTES DE 5 O MAS AÑOS-SIN VARIEDAD Secano  
 Recinto:18-014-009-00356-00019 Cultivo:62000 PASTOS PERMANENTES DE 5 O MAS AÑOS-SIN VARIEDAD Secano

**Incidenias de carga ganadera**

**INCIDENCIA DESCRIPCIÓN**

- 86122 Recinto superficie forrajera que realiza la actividad de producción de pastoreo y no declara el o los códigos del Registro de Explotaciones Ganaderas de Andalucía, REGA.  
 Recinto:18-014-009-00240-00007 Cultivo:62000 PASTOS PERMANENTES DE 5 O MAS AÑOS-SIN VARIEDAD Secano  
 Recinto:18-014-009-00356-00019 Cultivo:62000 PASTOS PERMANENTES DE 5 O MAS AÑOS-SIN VARIEDAD Secano  
 Recinto:18-014-009-00240-00001 Cultivo:62000 PASTOS PERMANENTES DE 5 O MAS AÑOS-SIN VARIEDAD Secano  
 Recinto:18-014-009-00356-00011 Cultivo:62000 PASTOS PERMANENTES DE 5 O MAS AÑOS-SIN VARIEDAD Secano  
 Recinto:18-014-009-00240-00006 Cultivo:62000 PASTOS PERMANENTES DE 5 O MAS AÑOS-SIN VARIEDAD Secano  
 Recinto:18-014-009-00356-00002 Cultivo:62000 PASTOS PERMANENTES DE 5 O MAS AÑOS-SIN VARIEDAD Secano
- 86124 Recinto de forrajera para Cálculo de Carga Ganadera que No pertenece a Explotación.  
 Recinto:18-014-009-00240-00007 Cultivo:62000 PASTOS PERMANENTES DE 5 O MAS AÑOS-SIN VARIEDAD Secano  
 Recinto:18-014-009-00356-00019 Cultivo:62000 PASTOS PERMANENTES DE 5 O MAS AÑOS-SIN VARIEDAD Secano  
 Recinto:18-014-009-00240-00001 Cultivo:62000 PASTOS PERMANENTES DE 5 O MAS AÑOS-SIN VARIEDAD Secano  
 Recinto:18-014-009-00356-00011 Cultivo:62000 PASTOS PERMANENTES DE 5 O MAS AÑOS-SIN VARIEDAD Secano  
 Recinto:18-014-009-00240-00006 Cultivo:62000 PASTOS PERMANENTES DE 5 O MAS AÑOS-SIN VARIEDAD Secano  
 Recinto:18-014-009-00356-00002 Cultivo:62000 PASTOS PERMANENTES DE 5 O MAS AÑOS-SIN VARIEDAD Secano
- 86128 Recinto de Forrajeras que no ha contabilizado para Carga Ganadera por no tener una explotación válida para el cálculo de la Carga Ganadera  
 Recinto:18-014-009-00240-00007 Cultivo:62 PASTOS PERMANENTES DE 5 O MAS AÑOS-  
 Recinto:18-014-009-00356-00019 Cultivo:62 PASTOS PERMANENTES DE 5 O MAS AÑOS-  
 Recinto:18-014-009-00240-00001 Cultivo:62 PASTOS PERMANENTES DE 5 O MAS AÑOS-  
 Recinto:18-014-009-00356-00011 Cultivo:62 PASTOS PERMANENTES DE 5 O MAS AÑOS-  
 Recinto:18-014-009-00240-00006 Cultivo:62 PASTOS PERMANENTES DE 5 O MAS AÑOS-  
 Recinto:18-014-009-00356-00002 Cultivo:62 PASTOS PERMANENTES DE 5 O MAS AÑOS-

(1) Con incidencias que retienen pago o deniegan el expediente.

(2) Se calcula sobre superficie declarada admisible.

(3) Aplicación del artículo 16 bis del RD 147/2023.

(4) Expediente con algunos recintos de pastos permanentes ubicados en espacios protegidos donde la carga ganadera mínima será 0,1 UGM/ha.

Puede verificar la integridad de una copia de este documento mediante la lectura del código QR adjunto o mediante el acceso a la dirección <https://ws050.juntadeandalucia.es/verificarFirma> indicando el código de VERIFICACIÓN

FIRMADO POR	RAQUEL MARIA ESPIN CRESPO	17/10/2024
VERIFICACIÓN	Pk2jmWSPEJNMB623FQZ8JEKDMKEPRE	PÁG. 1925/4804





86132 Recinto superficie forrajera que no realiza la actividad de producción de pastoreo.  
Recinto:18-014-009-00196-00001 Cultivo:20000 BARBECHO TRADICIONAL-SIN VARIEDAD Secano  
Recinto:18-014-009-00197-00001 Cultivo:20000 BARBECHO TRADICIONAL-SIN VARIEDAD Secano  
Recinto:18-014-011-00042-00001 Cultivo:20000 BARBECHO TRADICIONAL-SIN VARIEDAD Secano

(1) Con incidencias que retienen pago o deniegan el expediente.  
(2) Se calcula sobre superficie declarada admisible.  
(3) Aplicación del artículo 16 bis del RD 147/2023.  
(4) Expediente con algunos recintos de pastos permanentes ubicados en espacios protegidos donde la carga ganadera mínima será 0,1 UGM/ha.

Puede verificar la integridad de una copia de este documento mediante la lectura del código QR adjunto o mediante el acceso a la dirección <https://ws050.juntadeandalucia.es/verificarFirma> indicando el código de VERIFICACIÓN

FIRMADO POR	RAQUEL MARIA ESPIN CRESPO	17/10/2024
VERIFICACIÓN	Pk2jmWSPEJNMB623FQZ8JEKDMKEPRE	PÁG. 1926/4804





**APELLIDOS Y NOMBRE / RAZÓN SOCIAL**

PINOS PINOS JUAN CARLOS

**NIF**

\*\*\*\*4038\*

**EXPEDIENTE**

1205619

**RESOLUCIÓN**

DENEGACIÓN DE LA AYUDA

**DATOS DE MANTENIMIENTO UNIDADES**

<b>GRUPO DE PAGO</b>	<b>Sup. Dec. Admisible</b>	<b>Sup. Resuelta</b>	<b>Sobredecl.</b>	<b>% Sobredecl.</b>
ZONAS DE MONTAÑA	0,00	0,00	0,00	0,00

**RESUMEN DE PAGOS**

	<b>IMPORTE ( Euros )</b>			
	<b>RESUELTO</b>	<b>FEADER</b>	<b>MAPA</b>	<b>CAPADR</b>
A pagar	0,00	0,00	0,00	0,00

**APLICACIÓN DE REDUCCIONES Y PENALIZACIONES (%)**

<b>Criterios de subvencionabilidad (1)</b>	<b>Presentación tardía</b>	<b>Omisión declaración</b>	<b>Condicionabilidad</b>
100,00	0,00	0,00	0,00

**IMPORTE ( Euros )**

<b>Calculado(2)</b>	<b>Reducción</b>	<b>Penalización</b>	<b>Reducción Penalización (3)</b>	<b>Penalización adicional</b>	<b>Resuelto</b>	<b>FEADER</b>	<b>MAPA</b>	<b>CAPADR</b>
0,00 €	0,00 €	0,00 €	0,00 €	0,00 €	0,00 €	0,00 €	0,00 €	0,00 €
<b>Importe Unitario:</b>	93,00 €	<b>Nuevo Importe Unitario:</b>	0,00 €					

**INCIDENCIAS**

**INCIDENCIA DESCRIPCIÓN**

- 233 Superficie de cruce neta declarada en recinto ficticio comunal, menor que superficie asignada neta resultante del reparto del recinto ficticio comunal.  
Recinto:18-014-900-99000-99001 Cultivo:62000 PASTOS PERMANENTES DE 5 O MAS AÑOS-SIN VARIEDAD Secano
- 3972 Recinto ficticio del que forma parte un recinto real cuyo identificativo presenta errores en las Declaraciones de pastos.  
Recinto:18-014-900-99000-99001 Cultivo: -
- 74053 Importe inferior a 100 Euros
- 86120 Para explotaciones de pastos permanentes ubicadas en espacios protegidos la carga ganadera mínima será 0,1 UGM/ha.  
Recinto:18-014-900-99000-99001 Cultivo:62000 PASTOS PERMANENTES DE 5 O MAS AÑOS-SIN VARIEDAD Secano Carga Ganadera:0
- 86126 Recinto de forrajera para Cálculo de Carga Ganadera que No pertenece a Explotación con UGM válida.  
Recinto:18-014-900-99000-99001 Cultivo:62000 PASTOS PERMANENTES DE 5 O MAS AÑOS-SIN VARIEDAD Secano Explotacion:ES180130023000

**Incidencias de carga ganadera**

**INCIDENCIA DESCRIPCIÓN**

- 86126 Recinto de forrajera para Cálculo de Carga Ganadera que No pertenece a Explotación con UGM válida.  
Recinto:18-014-900-99000-99001 Cultivo:62000 PASTOS PERMANENTES DE 5 O MAS AÑOS-SIN VARIEDAD Secano Explotacion:ES180130023000
- 86128 Recinto de Forrajeras que no ha contabilizado para Carga Ganadera por no tener una explotación válida para el cálculo de la Carga Ganadera  
Recinto:18-014-900-99000-99001 Cultivo:62 PASTOS PERMANENTES DE 5 O MAS AÑOS-

(1) Con incidencias que retienen pago o deniegan el expediente.

(2) Se calcula sobre superficie declarada admisible.

(3) Aplicación del artículo 16 bis del RD 147/2023.

(4) Expediente con algunos recintos de pastos permanentes ubicados en espacios protegidos donde la carga ganadera mínima será 0,1 UGM/ha.

Puede verificar la integridad de una copia de este documento mediante la lectura del código QR adjunto o mediante el acceso a la dirección <https://ws050.juntadeandalucia.es/verificarFirma> indicando el código de VERIFICACIÓN

FIRMADO POR	RAQUEL MARIA ESPIN CRESPO	17/10/2024	
VERIFICACIÓN	Pk2jmWSPEJNMB623FQZ8JEKDMKEPRE	PÁG. 1927/4804	



**APELLIDOS Y NOMBRE / RAZÓN SOCIAL**

PINTEÑO MARTINEZ CARLOS

**NIF**

\*\*\*\*4352\*

**EXPEDIENTE**

1259237

**RESOLUCIÓN**

DENEGACIÓN DE LA AYUDA

**DATOS DE MANTENIMIENTO UNIDADES**

<b>GRUPO DE PAGO</b>	<b>Sup. Dec. Admisible</b>	<b>Sup. Resuelta</b>	<b>Sobredecl.</b>	<b>% Sobredecl.</b>
ZONAS DE MONTAÑA	0,00	0,00	0,00	0,00

**RESUMEN DE PAGOS**

	<b>IMPORTE ( Euros )</b>			
	<b>RESUELTO</b>	<b>FEADER</b>	<b>MAPA</b>	<b>CAPADR</b>
A pagar	0,00	0,00	0,00	0,00

**APLICACIÓN DE REDUCCIONES Y PENALIZACIONES (%)**

<b>Criterios de subvencionabilidad (1)</b>	<b>Presentación tardía</b>	<b>Omisión declaración</b>	<b>Condicionalidad</b>
100,00	0,00	0,00	0,00

**IMPORTE ( Euros )**

<b>Calculado(2)</b>	<b>Reducción</b>	<b>Penalización</b>	<b>Reducción Penalización (3)</b>	<b>Penalización adicional</b>	<b>Resuelto</b>	<b>FEADER</b>	<b>MAPA</b>	<b>CAPADR</b>
0,00 €	0,00 €	0,00 €	0,00 €	0,00 €	0,00 €	0,00 €	0,00 €	0,00 €
<b>Importe Unitario:</b>	93,00 €	<b>Nuevo Importe Unitario:</b>	0,00 €					

**RECINTOS PROPUESTOS**

<b>REF.</b>	<b>REFERENCIA SIGPAC</b>	<b>CULTIVO</b>	<b>S/R</b>	<b>USO SIGPAC</b>	<b>Sup. Dec. admisible</b>	<b>Sup. Campo</b>	<b>Sup. Determ.</b>	<b>Sup. Resuelta</b>
6811368	18-149-022-00042-0001	ALMENDROS	S		2,97		2,97	2,97

**INCIDENCIAS**

**INCIDENCIA DESCRIPCIÓN**

74018	Productor que no es agricultor a título principal, según los datos del ejercicio fiscal n-1 y seguridad socia.
74053	Importe inferior a 100 Euros

(1) Con incidencias que retienen pago o deniegan el expediente.

(2) Se calcula sobre superficie declarada admisible.

(3) Aplicación del artículo 16 bis del RD 147/2023.

(4) Expediente con algunos recintos de pastos permanentes ubicados en espacios protegidos donde la carga ganadera mínima será 0,1 UGM/ha.

Puede verificar la integridad de una copia de este documento mediante la lectura del código QR adjunto o mediante el acceso a la dirección <https://ws050.juntadeandalucia.es/verificarFirma> indicando el código de VERIFICACIÓN

FIRMADO POR	RAQUEL MARIA ESPIN CRESPO	17/10/2024	
VERIFICACIÓN	Pk2jmWSPEJNMB623FQZ8JEKDMKEPRE	PÁG. 1928/4804	





**APELLIDOS Y NOMBRE / RAZÓN SOCIAL**

PIÑAR GONZALEZ MARIA DEL ROSARIO

**NIF**

\*\*\*\*8137\*

**EXPEDIENTE**

1141088

**RESOLUCIÓN**

DENEGACIÓN DE LA AYUDA

**DATOS DE MANTENIMIENTO UNIDADES**

GRUPO DE PAGO	Sup. Dec. Admisible	Sup. Resuelta	Sobredecl.	% Sobredecl.
ZONAS DE MONTAÑA	0,00	0,00	0,00	0,00

**RESUMEN DE PAGOS**

A pagar	IMPORTE ( Euros )			
	RESUELTO	FEADER	MAPA	CAPADR
	0,00	0,00	0,00	0,00

**APLICACIÓN DE REDUCCIONES Y PENALIZACIONES (%)**

Crterios de subvencionabilidad (1)	Presentación tardía	Omisión declaración	Condicionalidad
100,00	0,00	0,00	0,00

**IMPORTE ( Euros )**

Calculado(2)	Reducción	Penalización	Reducción Penalización (3)	Penalización adicional	Resuelto	FEADER	MAPA	CAPADR
0,00 €	0,00 €	0,00 €	0,00 €	0,00 €	0,00 €	0,00 €	0,00 €	0,00 €
Importe Unitario:	93,00 €	Nuevo Importe Unitario:	0,00 €					

**RECINTOS PROPUESTOS**

REF.	REFERENCIA SIGPAC	CULTIVO	S/R	USO SIGPAC	Sup. Dec. admisible	Sup. Campo	Sup. Determ.	Sup. Resuelta
-1532046	18-035-003-00081-0004	OLIVAR	R		3,57		3,57	3,57
-1530018	18-014-004-00024-0009	OLIVAR	S		0,68		0,68	0,68
170000006252741	18-035-003-00080-0003	OLIVAR	S		0,04		0,04	0,04
170000006252743	18-035-003-00083-0003	OLIVAR	R		0,21		0,21	0,21
170000006252744	18-035-003-00080-0005	OLIVAR	S		0,30		0,30	0,30
170000006252746	18-035-003-00082-0006	OLIVAR	S		3,69		3,69	3,69
170000006252749	18-035-003-00080-0002	OLIVAR	S		3,58		3,58	3,58
170000006252750	18-035-003-00081-0004	OLIVAR	R		3,73		3,73	3,73
170000006252753	18-035-003-00081-0010	OLIVAR	R		0,12		0,12	0,12
170000006252755	18-014-004-00026-0001	OLIVAR	S		0,29		0,29	0,29
170000006252756	18-014-004-00027-0001	OLIVAR	S		0,36		0,36	0,36
170000006252757	18-014-004-00028-0001	OLIVAR	S		0,39		0,39	0,39
170000006252761	18-035-003-00055-0001	OLIVAR	S		0,28		0,28	0,28
170000006252762	18-035-003-00056-0001	OLIVAR	S		0,34		0,34	0,34
170000006252765	18-035-003-00054-0001	OLIVAR	R		0,52		0,52	0,52
170000006252767	18-035-003-00057-0001	OLIVAR	S		0,15		0,15	0,15
170000006252771	18-035-003-00061-0004	OLIVAR	S		4,13		4,13	4,13
170000006252772	18-035-003-00060-0004	OLIVAR	S		0,10		0,10	0,10

**INCIDENCIAS**

**INCIDENCIA DESCRIPCIÓN**

2454	Solicitante de intervención 6613 cuyo regimen de afiliación a la SS no es ni el sistema especial agrario(cuenta ajena) ni autonomo con actividad agraria.
74018	Productor que no es agricultor a título principal, según los datos del ejercicio fiscal n-1 y seguridad socia.
74053	Importe inferior a 100 Euros

(1) Con incidencias que retienen pago o deniegan el expediente.

(2) Se calcula sobre superficie declarada admisible.

(3) Aplicación del artículo 16 bis del RD 147/2023.

(4) Expediente con algunos recintos de pastos permanentes ubicados en espacios protegidos donde la carga ganadera mínima será 0,1 UGM/ha.

Puede verificar la integridad de una copia de este documento mediante la lectura del código QR adjunto o mediante el acceso a la dirección <https://ws050.juntadeandalucia.es/verificarFirma> indicando el código de VERIFICACIÓN

FIRMADO POR

RAQUEL MARIA ESPIN CRESPO

17/10/2024

VERIFICACIÓN

Pk2jmWSPEJNMB623FQZ8JEKDMKEPRE

PÁG. 1929/4804





**APELLIDOS Y NOMBRE / RAZÓN SOCIAL**  
PIREZ CARPINTERO INMACULADA ANGELES

**NIF**  
\*\*\*\*6854\*

**EXPEDIENTE**  
1232697

**RESOLUCIÓN**  
DENEGACIÓN DE LA AYUDA

**DATOS DE MANTENIMIENTO UNIDADES**

GRUPO DE PAGO	Sup. Dec. Admisible	Sup. Resuelta	Sobredecl.	% Sobredecl.
ZONAS DE MONTAÑA	0,00	0,00	0,00	0,00

**RESUMEN DE PAGOS**

	IMPORTE ( Euros )			
	RESUELTO	FEADER	MAPA	CAPADR
A pagar	0,00	0,00	0,00	0,00

**APLICACIÓN DE REDUCCIONES Y PENALIZACIONES (%)**

Criterios de subvencionabilidad (1)	Presentación tardía	Omisión declaración	Condicionidad
100,00	0,00	0,00	0,00

**IMPORTE ( Euros )**

Calculado(2)	Reducción	Penalización	Reducción Penalización (3)	Penalización adicional	Resuelto	FEADER	MAPA	CAPADR
0,00 €	0,00 €	0,00 €	0,00 €	0,00 €	0,00 €	0,00 €	0,00 €	0,00 €
Importe Unitario:	93,00 €	Nuevo Importe Unitario:	0,00 €					

**RECINTOS PROPUESTOS**

REF.	REFERENCIA SIGPAC	CULTIVO	S/R	USO SIGPAC	Sup. Dec. admisible	Sup. Campo	Sup. Determ.	Sup. Resuelta
1700000006654332	18-138-004-00684-0001	CEBADA	S		2,81		2,81	2,81
1700000006654333	23-019-006-00814-0001	OLIVAR	R		1,63		1,63	1,63

**INCIDENCIAS**

**INCIDENCIA DESCRIPCIÓN**

74018	Productor que no es agricultor a título principal, según los datos del ejercicio fiscal n-1 y seguridad socia.
74053	Importe inferior a 100 Euros

(1) Con incidencias que retienen pago o deniegan el expediente.

(2) Se calcula sobre superficie declarada admisible.

(3) Aplicación del artículo 16 bis del RD 147/2023.

(4) Expediente con algunos recintos de pastos permanentes ubicados en espacios protegidos donde la carga ganadera mínima será 0,1 UGM/ha.

Puede verificar la integridad de una copia de este documento mediante la lectura del código QR adjunto o mediante el acceso a la dirección <https://ws050.juntadeandalucia.es/verificarFirma> indicando el código de VERIFICACIÓN

FIRMADO POR	RAQUEL MARIA ESPIN CRESPO	17/10/2024
VERIFICACIÓN	Pk2jmWSPEJNMB623FQZ8JEKDMKEPRE	PÁG. 1930/4804





**APELLIDOS Y NOMBRE / RAZÓN SOCIAL**

PLAZA MADRID GREGORIO

**NIF**  
\*\*\*\*2784\*

**EXPEDIENTE**  
1016792

**RESOLUCIÓN**  
DENEGACIÓN DE LA AYUDA

**DATOS DE MANTENIMIENTO UNIDADES**

<b>GRUPO DE PAGO</b>	<b>Sup. Dec. Admisible</b>	<b>Sup. Resuelta</b>	<b>Sobredecl.</b>	<b>% Sobredecl.</b>
ZONAS DE MONTAÑA	0,00	0,00	0,00	0,00

**RESUMEN DE PAGOS**

	<b>IMPORTE ( Euros )</b>			
	<b>RESUELTO</b>	<b>FEADER</b>	<b>MAPA</b>	<b>CAPADR</b>
A pagar	0,00	0,00	0,00	0,00

**APLICACIÓN DE REDUCCIONES Y PENALIZACIONES (%)**

<b>Criterios de subvencionabilidad (1)</b>	<b>Presentación tardía</b>	<b>Omisión declaración</b>	<b>Condicionalidad</b>
100,00	0,00	0,00	0,00

**IMPORTE ( Euros )**

<b>Calculado(2)</b>	<b>Reducción</b>	<b>Penalización</b>	<b>Reducción Penalización (3)</b>	<b>Penalización adicional</b>	<b>Resuelto</b>	<b>FEADER</b>	<b>MAPA</b>	<b>CAPADR</b>
0,00 €	0,00 €	0,00 €	0,00 €	0,00 €	0,00 €	0,00 €	0,00 €	0,00 €
<b>Importe Unitario:</b>	93,00 €	<b>Nuevo Importe Unitario:</b>	0,00 €					

**RECINTOS PROPUESTOS**

<b>REF.</b>	<b>REFERENCIA SIGPAC</b>	<b>CULTIVO</b>	<b>S/R</b>	<b>USO SIGPAC</b>	<b>Sup. Dec. admisible</b>	<b>Sup. Campo</b>	<b>Sup. Determ.</b>	<b>Sup. Resuelta</b>
1700000007075490	18-069-005-00014-0006	PASTOS PERMANENTES DE 5 O MAS AÑOS	S		0,42		0,42	0,42
1700000007075491	18-069-005-00014-0008	PASTOS PERMANENTES DE 5 O MAS AÑOS	S		0,18		0,18	0,18
1700000007075492	18-069-005-00014-0007	PASTOS PERMANENTES DE 5 O MAS AÑOS	S		7,53		7,53	7,53

**INCIDENCIAS**

**INCIDENCIA DESCRIPCIÓN**

2454	Solicitante de intervención 6613 cuyo regimen de afiliacion a la SS no es ni el sistema especial agrario(cuenta ajena) ni autonomo con actividad agraria.
74018	Productor que no es agricultor a título principal, según los datos del ejercicio fiscal n-1 y seguridad socia.
74053	Importe inferior a 100 Euros

(1) Con incidencias que retienen pago o deniegan el expediente.

(2) Se calcula sobre superficie declarada admisible.

(3) Aplicación del artículo 16 bis del RD 147/2023.

(4) Expediente con algunos recintos de pastos permanentes ubicados en espacios protegidos donde la carga ganadera mínima será 0,1 UGM/ha.

Puede verificar la integridad de una copia de este documento mediante la lectura del código QR adjunto o mediante el acceso a la dirección <https://ws050.juntadeandalucia.es/verificarFirma> indicando el código de VERIFICACIÓN

FIRMADO POR	RAQUEL MARIA ESPIN CRESPO	17/10/2024
VERIFICACIÓN	Pk2jmWSPEJNMB623FQZ8JEKDMKEPRE	PÁG. 1931/4804





**APELLIDOS Y NOMBRE / RAZÓN SOCIAL**

PLAZA MADRID SANTIAGO

**NIF**

\*\*\*\*9271\*

**EXPEDIENTE**

1137725

**RESOLUCIÓN**

DENEGACIÓN DE LA AYUDA

**DATOS DE MANTENIMIENTO UNIDADES**

<b>GRUPO DE PAGO</b>	<b>Sup. Dec. Admisible</b>	<b>Sup. Resuelta</b>	<b>Sobredecl.</b>	<b>% Sobredecl.</b>
ZONAS DE MONTAÑA	0,00	0,00	0,00	0,00

**RESUMEN DE PAGOS**

	<b>IMPORTE ( Euros )</b>			
	<b>RESUELTO</b>	<b>FEADER</b>	<b>MAPA</b>	<b>CAPADR</b>
A pagar	0,00	0,00	0,00	0,00

**APLICACIÓN DE REDUCCIONES Y PENALIZACIONES (%)**

<b>Criterios de subvencionabilidad (1)</b>	<b>Presentación tardía</b>	<b>Omisión declaración</b>	<b>Condicionality</b>
100,00	0,00	0,00	0,00

**IMPORTE ( Euros )**

<b>Calculado(2)</b>	<b>Reducción</b>	<b>Penalización</b>	<b>Reducción Penalización (3)</b>	<b>Penalización adicional</b>	<b>Resuelto</b>	<b>FEADER</b>	<b>MAPA</b>	<b>CAPADR</b>
0,00 €	0,00 €	0,00 €	0,00 €	0,00 €	0,00 €	0,00 €	0,00 €	0,00 €
<b>Importe Unitario:</b>	93,00 €	<b>Nuevo Importe Unitario:</b>	0,00 €					

**INCIDENCIAS**

**INCIDENCIA DESCRIPCIÓN**

- 74053 Importe inferior a 100 Euros
- 86119 Carga ganadera NO cumple con el valor mínimo de 0,2 UGM/ha.  
Recinto:18-065-004-00183-00002 Cultivo:62000 PASTOS PERMANENTES DE 5 O MAS AÑOS-SIN VARIEDAD Secano Carga Ganadera:0
- 86122 Recinto superficie forrajera que realiza la actividad de producción de pastoreo y no declara el o los códigos del Registro de Explotaciones Ganaderas de Andalucía, REGA.  
Recinto:18-065-004-00183-00002 Cultivo:62000 PASTOS PERMANENTES DE 5 O MAS AÑOS-SIN VARIEDAD Secano
- 86124 Recinto de forrajera para Cálculo de Carga Ganadera que No pertenece a Explotación.  
Recinto:18-065-004-00183-00002 Cultivo:62000 PASTOS PERMANENTES DE 5 O MAS AÑOS-SIN VARIEDAD Secano

**Incidencias de carga ganadera**

**INCIDENCIA DESCRIPCIÓN**

- 86122 Recinto superficie forrajera que realiza la actividad de producción de pastoreo y no declara el o los códigos del Registro de Explotaciones Ganaderas de Andalucía, REGA.  
Recinto:18-065-004-00183-00002 Cultivo:62000 PASTOS PERMANENTES DE 5 O MAS AÑOS-SIN VARIEDAD Secano
- 86124 Recinto de forrajera para Cálculo de Carga Ganadera que No pertenece a Explotación.  
Recinto:18-065-004-00183-00002 Cultivo:62000 PASTOS PERMANENTES DE 5 O MAS AÑOS-SIN VARIEDAD Secano
- 86128 Recinto de Forrajeras que no ha contabilizado para Carga Ganadera por no tener una explotación válida para el cálculo de la Carga Ganadera  
Recinto:18-065-004-00183-00002 Cultivo:62 PASTOS PERMANENTES DE 5 O MAS AÑOS-

(1) Con incidencias que retienen pago o deniegan el expediente.

(2) Se calcula sobre superficie declarada admisible.

(3) Aplicación del artículo 16 bis del RD 147/2023.

(4) Expediente con algunos recintos de pastos permanentes ubicados en espacios protegidos donde la carga ganadera mínima será 0,1 UGM/ha.

Puede verificar la integridad de una copia de este documento mediante la lectura del código QR adjunto o mediante el acceso a la dirección <https://ws050.juntadeandalucia.es/verificarFirma> indicando el código de VERIFICACIÓN

FIRMADO POR	RAQUEL MARIA ESPIN CRESPO	17/10/2024	
VERIFICACIÓN	Pk2jmWSPEJNMB623FQZ8JEKDMKEPRE	PÁG. 1932/4804	



**APELLIDOS Y NOMBRE / RAZÓN SOCIAL**

PLAZA MARTINEZ ADOLFO RUBEN

**NIF**  
\*\*\*\*0048\*

**EXPEDIENTE**  
1255919

**RESOLUCIÓN**  
DENEGACIÓN DE LA AYUDA

**DATOS DE MANTENIMIENTO UNIDADES**

**GRUPO DE PAGO**

ZONAS DE MONTAÑA

<b>Sup. Dec. Admisible</b>	<b>Sup. Resuelta</b>	<b>Sobredecl.</b>	<b>% Sobredecl.</b>
0,00	0,00	0,00	0,00

**RESUMEN DE PAGOS**

	<b>IMPORTE ( Euros )</b>			
	<b>RESUELTO</b>	<b>FEADER</b>	<b>MAPA</b>	<b>CAPADR</b>
A pagar	0,00	0,00	0,00	0,00

**APLICACIÓN DE REDUCCIONES Y PENALIZACIONES (%)**

<b>Criterios de subvencionabilidad (1)</b>	<b>Presentación tardía</b>	<b>Omisión declaración</b>	<b>Condicionalidad</b>
100,00	0,00	0,00	0,00

**IMPORTE ( Euros )**

<b>Calculado(2)</b>	<b>Reducción</b>	<b>Penalización</b>	<b>Reducción Penalización (3)</b>	<b>Penalización adicional</b>	<b>Resuelto</b>	<b>FEADER</b>	<b>MAPA</b>	<b>CAPADR</b>
0,00 €	0,00 €	0,00 €	0,00 €	0,00 €	0,00 €	0,00 €	0,00 €	0,00 €
<b>Importe Unitario:</b>	93,00 €	<b>Nuevo Importe Unitario:</b>	0,00 €					

**INCIDENCIAS**

**INCIDENCIA DESCRIPCIÓN**

74051	Solicitante de intervención 6613, que no declara ningun recinto en zona desfavorecida.
74053	Importe inferior a 100 Euros

(1) Con incidencias que retienen pago o deniegan el expediente.

(2) Se calcula sobre superficie declarada admisible.

(3) Aplicación del artículo 16 bis del RD 147/2023.

(4) Expediente con algunos recintos de pastos permanentes ubicados en espacios protegidos donde la carga ganadera mínima será 0,1 UGM/ha.

Puede verificar la integridad de una copia de este documento mediante la lectura del código QR adjunto o mediante el acceso a la dirección <https://ws050.juntadeandalucia.es/verificarFirma> indicando el código de VERIFICACIÓN

FIRMADO POR

RAQUEL MARIA ESPIN CRESPO

17/10/2024

VERIFICACIÓN

Pk2jmWSPEJNMB623FQZ8JEKDMKEPRE

PÁG. 1933/4804





**APELLIDOS Y NOMBRE / RAZÓN SOCIAL**

PLAZA MORENO JUAN MANUEL

**NIF**

\*\*\*\*1640\*

**EXPEDIENTE**

1209385

**RESOLUCIÓN**

DENEGACIÓN DE LA AYUDA

**DATOS DE MANTENIMIENTO UNIDADES**

**GRUPO DE PAGO**

ZONAS DE MONTAÑA

**Sup. Dec. Admisible**

0,00

**Sup. Resuelta**

0,00

**Sobredecl.**

0,00

**% Sobredecl.**

0,00

**RESUMEN DE PAGOS**

**IMPORTE ( Euros )**

	RESUELTO	FEADER	MAPA	CAPADR
A pagar	0,00	0,00	0,00	0,00

**APLICACIÓN DE REDUCCIONES Y PENALIZACIONES (%)**

Crterios de subvencionabilidad (1)	Presentación tardía	Omisión declaración	Condicionalidad
100,00	0,00	0,00	0,00

**IMPORTE ( Euros )**

Calculado(2)	Reducción	Penalización	Reducción Penalización (3)	Penalización adicional	Resuelto	FEADER	MAPA	CAPADR
0,00 €	0,00 €	0,00 €	0,00 €	0,00 €	0,00 €	0,00 €	0,00 €	0,00 €
Importe Unitario:	93,00 €	Nuevo Importe Unitario:	0,00 €					

**RECINTOS PROPUESTOS**

REF.	REFERENCIA SIGPAC	CULTIVO	S/R	USO SIGPAC	Sup. Dec. admisible	Sup. Campo	Sup. Determ.	Sup. Resuelta
-159202	18-199-004-00121-0001	VEZA	R		1,14		1,14	1,14
6935377	18-199-002-00511-0001	PASTOS PERMANENTES DE 5 O MAS AÑOS	S		16,24		16,24	16,21
6935412	18-199-002-00513-0003	PASTOS PERMANENTES DE 5 O MAS AÑOS	S		4,09		4,09	4,09
6935413	18-199-002-00517-0005	PASTOS PERMANENTES DE 5 O MAS AÑOS	S		6,13		6,13	6,13
6935414	18-199-002-00515-0003	PASTOS PERMANENTES DE 5 O MAS AÑOS	S		7,09		7,09	7,09
170000006889880	18-199-004-00239-0006	ALFALFA	R		0,94		0,94	0,94

**INCIDENCIAS**

**INCIDENCIA DESCRIPCIÓN**

2454	Solicitante de intervención 6613 cuyo regimen de afiliacion a la SS no es ni el sistema especial agrario(cuenta ajena) ni autonomo con actividad agraria.
4272	Verifica que las líneas de declaración de las Solicitudes Únicas no tienen solapes con la capa de Retroactividad Gráfica (ambas de la misma campaña) a nivel de expediente/línea de declaración gráfica de la solicitud. Recinto:18-199-002-00511-00001 Cultivo: - Agregado de la referencia del recinto.:0 Zona de la referencia del recinto.:0 Superficie solapada.:0,03 Id. Incid.:97994799
74018	Productor que no es agricultor a título principal, según los datos del ejercicio fiscal n-1 y seguridad socia.
74053	Importe inferior a 100 Euros

(1) Con incidencias que retienen pago o deniegan el expediente.

(2) Se calcula sobre superficie declarada admisible.

(3) Aplicación del artículo 16 bis del RD 147/2023.

(4) Expediente con algunos recintos de pastos permanentes ubicados en espacios protegidos donde la carga ganadera mínima será 0,1 UGM/ha.

Puede verificar la integridad de una copia de este documento mediante la lectura del código QR adjunto o mediante el acceso a la dirección <https://ws050.juntadeandalucia.es/verificarFirma> indicando el código de VERIFICACIÓN

FIRMADO POR

RAQUEL MARIA ESPIN CRESPO

17/10/2024

VERIFICACIÓN

Pk2jmWSPEJNMB623FQZ8JEKDMKEPRE

PÁG. 1934/4804





**APELLIDOS Y NOMBRE / RAZÓN SOCIAL**

PONCE HURTADO ADOLFO

**NIF**

\*\*\*\*4313\*

**EXPEDIENTE**

1285070

**RESOLUCIÓN**

DENEGACIÓN DE LA AYUDA

**DATOS DE MANTENIMIENTO UNIDADES**

**GRUPO DE PAGO**

ZONAS DE MONTAÑA

**Sup. Dec. Admisible**

0,00

**Sup. Resuelta**

0,00

**Sobredecl.**

0,00

**% Sobredecl.**

0,00

**RESUMEN DE PAGOS**

**IMPORTE ( Euros )**

	RESUELTO	FEADER	MAPA	CAPADR
A pagar	0,00	0,00	0,00	0,00

**APLICACIÓN DE REDUCCIONES Y PENALIZACIONES (%)**

Crterios de subvencionabilidad (1)	Presentación tardía	Omisión declaración	Condicionalidad
100,00	0,00	0,00	0,00

**IMPORTE ( Euros )**

Calculado(2)	Reducción	Penalización	Reducción Penalización (3)	Penalización adicional	Resuelto	FEADER	MAPA	CAPADR
0,00 €	0,00 €	0,00 €	0,00 €	0,00 €	0,00 €	0,00 €	0,00 €	0,00 €
Importe Unitario:	93,00 €	Nuevo Importe Unitario:	0,00 €					

**RECINTOS PROPUESTOS**

REF.	REFERENCIA SIGPAC	CULTIVO	S/R	USO SIGPAC	Sup. Dec. admisible	Sup. Campo	Sup. Determ.	Sup. Resuelta
5536601	18-149-010-00195-0011	PISTACHO	S		0,27		0,27	0,27
5536602	18-149-010-00195-0014	PISTACHO	S		1,53		1,53	1,53
5536614	18-149-006-00022-0001	PISTACHO	S		2,01		2,01	2,01
5536616	18-149-007-00006-0001	PISTACHO	S		1,09		1,09	1,09
5536621	18-149-010-00057-0015	PISTACHO	S		3,45		3,45	3,45
5536622	18-149-010-00057-0016	PISTACHO	S		3,90		3,90	3,90
5536623	18-149-010-00057-0100	PISTACHO	S		1,12		1,12	1,12
5536624	18-149-010-00057-0102	PISTACHO	S		0,19		0,19	0,19
6930784	18-100-005-00688-0003	AZAFRÁN	R		1,66		1,66	1,66
6930785	18-100-005-00688-0004	AZAFRÁN	R		0,29		0,29	0,29
6930786	18-100-005-00688-0005	AZAFRÁN	R		0,19		0,19	0,19

**INCIDENCIAS**

**INCIDENCIA DESCRIPCIÓN**

74018	Productor que no es agricultor a título principal, según los datos del ejercicio fiscal n-1 y seguridad socia.
74053	Importe inferior a 100 Euros

(1) Con incidencias que retienen pago o deniegan el expediente.

(2) Se calcula sobre superficie declarada admisible.

(3) Aplicación del artículo 16 bis del RD 147/2023.

(4) Expediente con algunos recintos de pastos permanentes ubicados en espacios protegidos donde la carga ganadera mínima será 0,1 UGM/ha.

Puede verificar la integridad de una copia de este documento mediante la lectura del código QR adjunto o mediante el acceso a la dirección <https://ws050.juntadeandalucia.es/verificarFirma> indicando el código de VERIFICACIÓN

FIRMADO POR

RAQUEL MARIA ESPIN CRESPO

17/10/2024

VERIFICACIÓN

Pk2jmWSPEJNMB623FQZ8JEKDMKEPRE

PÁG. 1935/4804





**APELLIDOS Y NOMBRE / RAZÓN SOCIAL**

PORCEL NAVARRO RAFAEL SANTIAGO

**NIF**

\*\*\*\*3203\*

**EXPEDIENTE**

1237733

**RESOLUCIÓN**

DENEGACIÓN DE LA AYUDA

**DATOS DE MANTENIMIENTO UNIDADES**

<b>GRUPO DE PAGO</b>	<b>Sup. Dec. Admisible</b>	<b>Sup. Resuelta</b>	<b>Sobredecl.</b>	<b>% Sobredecl.</b>
ZONAS DE MONTAÑA	0,95	0,95	0,00	0,00

**RESUMEN DE PAGOS**

	<b>IMPORTE ( Euros )</b>			
	<b>RESUELTO</b>	<b>FEADER</b>	<b>MAPA</b>	<b>CAPADR</b>
A pagar	0,00	0,00	0,00	0,00

**APLICACIÓN DE REDUCCIONES Y PENALIZACIONES (%)**

<b>Criterios de subvencionabilidad (1)</b>	<b>Presentación tardía</b>	<b>Omisión declaración</b>	<b>Condicionalidad</b>
100,00	0,00	0,00	0,00

**IMPORTE ( Euros )**

Calculado(2)	Reducción	Penalización	Reducción Penalización (3)	Penalización adicional	Resuelto	FEADER	MAPA	CAPADR
88,35 €	0,00 €	0,00 €	0,00 €	0,00 €	0,00 €	0,00 €	0,00 €	0,00 €
<b>Importe Unitario:</b>	<b>93,00 €</b>	<b>Nuevo Importe Unitario:</b>	<b>93,00 €</b>					

**RECINTOS PROPUESTOS**

<b>REF.</b>	<b>REFERENCIA SIGPAC</b>	<b>CULTIVO</b>	<b>S/R</b>	<b>USO SIGPAC</b>	<b>Sup. Dec. admisible</b>	<b>Sup. Campo</b>	<b>Sup. Determ.</b>	<b>Sup. Resuelta</b>
170000000554973	18-164-001-00098-0001	BARBECHO TRADICIONAL	R		0,95		0,95	0,95

**INCIDENCIAS**

**INCIDENCIA DESCRIPCIÓN**

74053	Importe inferior a 100 Euros
86126	Recinto de forrajera para Cálculo de Carga Ganadera que No pertenece a Explotación con UGM válida. Recinto:18-096-026-00048-00001 Cultivo:62000 PASTOS PERMANENTES DE 5 O MAS AÑOS-SIN VARIEDAD Secano Explotacion:ES181610000023 Recinto:18-124-003-00117-00001 Cultivo:62000 PASTOS PERMANENTES DE 5 O MAS AÑOS-SIN VARIEDAD Secano Explotacion:ES181610000023 Recinto:18-124-004-00005-00002 Cultivo:62000 PASTOS PERMANENTES DE 5 O MAS AÑOS-SIN VARIEDAD Secano Explotacion:ES181610000023 Recinto:18-124-004-00006-00002 Cultivo:62000 PASTOS PERMANENTES DE 5 O MAS AÑOS-SIN VARIEDAD Secano Explotacion:ES181610000023 Recinto:18-124-004-00047-00003 Cultivo:62000 PASTOS PERMANENTES DE 5 O MAS AÑOS-SIN VARIEDAD Secano Explotacion:ES181610000023 Recinto:18-124-004-00080-00002 Cultivo:62000 PASTOS PERMANENTES DE 5 O MAS AÑOS-SIN VARIEDAD Secano Explotacion:ES181610000023 Recinto:18-124-004-00211-00002 Cultivo:62000 PASTOS PERMANENTES DE 5 O MAS AÑOS-SIN VARIEDAD Secano Explotacion:ES181610000023 Recinto:18-124-004-00211-00003 Cultivo:62000 PASTOS PERMANENTES DE 5 O MAS AÑOS-SIN VARIEDAD Secano Explotacion:ES181610000023 Recinto:18-124-007-00016-00005 Cultivo:62000 PASTOS PERMANENTES DE 5 O MAS AÑOS-SIN VARIEDAD Secano Explotacion:ES181610000023 Recinto:18-124-007-00016-00006 Cultivo:62000 PASTOS PERMANENTES DE 5 O MAS AÑOS-SIN VARIEDAD Secano Explotacion:ES181610000023 Recinto:18-124-007-00020-00006 Cultivo:62000 PASTOS PERMANENTES DE 5 O MAS AÑOS-SIN VARIEDAD Secano Explotacion:ES181610000023 Recinto:18-124-008-00038-00008 Cultivo:62000 PASTOS PERMANENTES DE 5 O MAS AÑOS-SIN VARIEDAD Secano Explotacion:ES181610000023 Recinto:18-124-008-00038-00009 Cultivo:62000 PASTOS PERMANENTES DE 5 O MAS AÑOS-SIN VARIEDAD Secano Explotacion:ES181610000023

(1) Con incidencias que retienen pago o deniegan el expediente.

(2) Se calcula sobre superficie declarada admisible.

(3) Aplicación del artículo 16 bis del RD 147/2023.

(4) Expediente con algunos recintos de pastos permanentes ubicados en espacios protegidos donde la carga ganadera mínima será 0,1 UGM/ha.

Puede verificar la integridad de una copia de este documento mediante la lectura del código QR adjunto o mediante el acceso a la dirección <https://ws050.juntadeandalucia.es/verificarFirma> indicando el código de VERIFICACIÓN

FIRMADO POR	RAQUEL MARIA ESPIN CRESPO	17/10/2024
VERIFICACIÓN	Pk2jmWSPEJNMB623FQZ8JEKDMKEPRE	PÁG. 1936/4804







**Incidencias de carga ganadera**

**INCIDENCIA DESCRIPCIÓN**

86126	<p>Recinto de forrajera para Cálculo de Carga Ganadera que No pertenece a Explotación con UGM válida.</p> <p>Recinto:18-124-004-00080-00002 Cultivo:62000 PASTOS PERMANENTES DE 5 O MAS AÑOS-SIN VARIEDAD Secano Explotacion:ES181610000023</p> <p>Recinto:18-124-008-00038-00009 Cultivo:62000 PASTOS PERMANENTES DE 5 O MAS AÑOS-SIN VARIEDAD Secano Explotacion:ES181610000023</p> <p>Recinto:18-124-008-00038-00008 Cultivo:62000 PASTOS PERMANENTES DE 5 O MAS AÑOS-SIN VARIEDAD Secano Explotacion:ES181610000023</p> <p>Recinto:18-124-007-00020-00006 Cultivo:62000 PASTOS PERMANENTES DE 5 O MAS AÑOS-SIN VARIEDAD Secano Explotacion:ES181610000023</p> <p>Recinto:18-124-007-00016-00006 Cultivo:62000 PASTOS PERMANENTES DE 5 O MAS AÑOS-SIN VARIEDAD Secano Explotacion:ES181610000023</p> <p>Recinto:18-124-007-00016-00005 Cultivo:62000 PASTOS PERMANENTES DE 5 O MAS AÑOS-SIN VARIEDAD Secano Explotacion:ES181610000023</p> <p>Recinto:18-124-004-00211-00003 Cultivo:62000 PASTOS PERMANENTES DE 5 O MAS AÑOS-SIN VARIEDAD Secano Explotacion:ES181610000023</p> <p>Recinto:18-124-004-00211-00002 Cultivo:62000 PASTOS PERMANENTES DE 5 O MAS AÑOS-SIN VARIEDAD Secano Explotacion:ES181610000023</p> <p>Recinto:18-124-004-00047-00003 Cultivo:62000 PASTOS PERMANENTES DE 5 O MAS AÑOS-SIN VARIEDAD Secano Explotacion:ES181610000023</p> <p>Recinto:18-124-004-00006-00002 Cultivo:62000 PASTOS PERMANENTES DE 5 O MAS AÑOS-SIN VARIEDAD Secano Explotacion:ES181610000023</p> <p>Recinto:18-124-004-00005-00002 Cultivo:62000 PASTOS PERMANENTES DE 5 O MAS AÑOS-SIN VARIEDAD Secano Explotacion:ES181610000023</p> <p>Recinto:18-096-026-00048-00001 Cultivo:62000 PASTOS PERMANENTES DE 5 O MAS AÑOS-SIN VARIEDAD Secano Explotacion:ES181610000023</p> <p>Recinto:18-124-003-00117-00001 Cultivo:62000 PASTOS PERMANENTES DE 5 O MAS AÑOS-SIN VARIEDAD Secano Explotacion:ES181610000023</p>
86128	<p>Recinto de Forrajeras que no ha contabilizado para Carga Ganadera por no tener una explotación válida para el cálculo de la Carga Ganadera</p> <p>Recinto:18-124-004-00080-00002 Cultivo:62 PASTOS PERMANENTES DE 5 O MAS AÑOS-</p> <p>Recinto:18-124-008-00038-00009 Cultivo:62 PASTOS PERMANENTES DE 5 O MAS AÑOS-</p> <p>Recinto:18-124-008-00038-00008 Cultivo:62 PASTOS PERMANENTES DE 5 O MAS AÑOS-</p> <p>Recinto:18-124-007-00020-00006 Cultivo:62 PASTOS PERMANENTES DE 5 O MAS AÑOS-</p> <p>Recinto:18-124-007-00016-00006 Cultivo:62 PASTOS PERMANENTES DE 5 O MAS AÑOS-</p> <p>Recinto:18-124-007-00016-00005 Cultivo:62 PASTOS PERMANENTES DE 5 O MAS AÑOS-</p> <p>Recinto:18-124-004-00211-00003 Cultivo:62 PASTOS PERMANENTES DE 5 O MAS AÑOS-</p> <p>Recinto:18-124-004-00211-00002 Cultivo:62 PASTOS PERMANENTES DE 5 O MAS AÑOS-</p> <p>Recinto:18-124-004-00047-00003 Cultivo:62 PASTOS PERMANENTES DE 5 O MAS AÑOS-</p> <p>Recinto:18-124-004-00006-00002 Cultivo:62 PASTOS PERMANENTES DE 5 O MAS AÑOS-</p> <p>Recinto:18-124-004-00005-00002 Cultivo:62 PASTOS PERMANENTES DE 5 O MAS AÑOS-</p> <p>Recinto:18-096-026-00048-00001 Cultivo:62 PASTOS PERMANENTES DE 5 O MAS AÑOS-</p> <p>Recinto:18-124-003-00117-00001 Cultivo:62 PASTOS PERMANENTES DE 5 O MAS AÑOS-</p>
86132	<p>Recinto superficie forrajera que no realiza la actividad de producción de pastoreo.</p> <p>Recinto:18-164-001-00098-00001 Cultivo:20000 BARBECHO TRADICIONAL-SIN VARIEDAD Regadio</p>

(1) Con incidencias que retienen pago o deniegan el expediente.

(2) Se calcula sobre superficie declarada admisible.

(3) Aplicación del artículo 16 bis del RD 147/2023.

(4) Expediente con algunos recintos de pastos permanentes ubicados en espacios protegidos donde la carga ganadera mínima será 0,1 UGM/ha.

Puede verificar la integridad de una copia de este documento mediante la lectura del código QR adjunto o mediante el acceso a la dirección <https://ws050.juntadeandalucia.es/verificarFirma> indicando el código de VERIFICACIÓN

FIRMADO POR	RAQUEL MARIA ESPIN CRESPO	17/10/2024	
VERIFICACIÓN	Pk2jmWSPEJNMB623FQZ8JEKDMKEPRE	PÁG. 1937/4804	



**APELLIDOS Y NOMBRE / RAZÓN SOCIAL**

PORCEL SANCHEZ DOMINGO JOSE

**NIF**

\*\*\*\*8698\*

**EXPEDIENTE**

1141921

**RESOLUCIÓN**

DENEGACIÓN DE LA AYUDA

**DATOS DE MANTENIMIENTO UNIDADES**

<b>GRUPO DE PAGO</b>	<b>Sup. Dec. Admisible</b>	<b>Sup. Resuelta</b>	<b>Sobredecl.</b>	<b>% Sobredecl.</b>
ZONAS DE MONTAÑA	0,00	0,00	0,00	0,00

**RESUMEN DE PAGOS**

	<b>IMPORTE ( Euros )</b>			
	<b>RESUELTO</b>	<b>FEADER</b>	<b>MAPA</b>	<b>CAPADR</b>
A pagar	0,00	0,00	0,00	0,00

**APLICACIÓN DE REDUCCIONES Y PENALIZACIONES (%)**

<b>Crterios de subvencionabilidad (1)</b>	<b>Presentación tardía</b>	<b>Omisión declaración</b>	<b>Condicionalidad</b>
100,00	0,00	1,00	0,00

**IMPORTE ( Euros )**

<b>Calculado(2)</b>	<b>Reducción</b>	<b>Penalización</b>	<b>Reducción Penalización (3)</b>	<b>Penalización adicional</b>	<b>Resuelto</b>	<b>FEADER</b>	<b>MAPA</b>	<b>CAPADR</b>
0,00 €	0,00 €	0,00 €	0,00 €	0,00 €	0,00 €	0,00 €	0,00 €	0,00 €
<b>Importe Unitario:</b>	93,00 €	<b>Nuevo Importe Unitario:</b>	0,00 €					

**RECINTOS PROPUESTOS**

<b>REF.</b>	<b>REFERENCIA SIGPAC</b>	<b>CULTIVO</b>	<b>S/R</b>	<b>USO SIGPAC</b>	<b>Sup. Dec. admisible</b>	<b>Sup. Campo</b>	<b>Sup. Determ.</b>	<b>Sup. Resuelta</b>
170000006252136	18-026-001-00117-0001	OLIVAR	R		0,25		0,25	0,25
170000006252137	18-026-001-00116-0001	OLIVAR	R		0,24		0,24	0,24
170000006252138	18-026-002-00208-0001	OLIVAR	R		0,28		0,28	0,28
170000006252139	18-026-002-00422-0001	TRIGO BLANDO	R		0,56		0,56	0,56
170000006252140	18-026-001-00029-0002	ALMENDROS	R		0,04		0,04	0,04
170000006252141	18-026-001-00030-0001	ALMENDROS	R		0,54		0,54	0,54
170000006252142	18-026-002-00377-0001	ALMENDROS	R		0,65		0,65	0,65
170000006252143	18-026-002-00423-0001	ALMENDROS	R		0,14		0,14	0,14

**INCIDENCIAS**

**INCIDENCIA DESCRIPCIÓN**

256	Solicitud con recintos no declarados en campaña actual con una reducción por omisión de superficie superior al 3% CÓDIGO PARA EL PORCENTAJE DE REDUCCIÓN POR OMISIÓN QUE CORRESPONDE A LA SOLICITUD: 1
74018	Productor que no es agricultor a título principal, según los datos del ejercicio fiscal n-1 y seguridad socia.
74053	Importe inferior a 100 Euros

(1) Con incidencias que retienen pago o deniegan el expediente.

(2) Se calcula sobre superficie declarada admisible.

(3) Aplicación del artículo 16 bis del RD 147/2023.

(4) Expediente con algunos recintos de pastos permanentes ubicados en espacios protegidos donde la carga ganadera mínima será 0,1 UGM/ha.

Puede verificar la integridad de una copia de este documento mediante la lectura del código QR adjunto o mediante el acceso a la dirección <https://ws050.juntadeandalucia.es/verificarFirma> indicando el código de VERIFICACIÓN

FIRMADO POR	RAQUEL MARIA ESPIN CRESPO	17/10/2024
VERIFICACIÓN	Pk2jmWSPEJNMB623FQZ8JEKDMKEPRE	PÁG. 1938/4804





**APELLIDOS Y NOMBRE / RAZÓN SOCIAL**

PORRAS FERNANDEZ MANUEL

**NIF**

\*\*\*\*3722\*

**EXPEDIENTE**

1184399

**RESOLUCIÓN**

DENEGACIÓN DE LA AYUDA

**DATOS DE MANTENIMIENTO UNIDADES**

<b>GRUPO DE PAGO</b>	<b>Sup. Dec. Admisible</b>	<b>Sup. Resuelta</b>	<b>Sobredecl.</b>	<b>% Sobredecl.</b>
ZONAS DE MONTAÑA	0,00	0,00	0,00	0,00

**RESUMEN DE PAGOS**

	<b>IMPORTE ( Euros )</b>			
	<b>RESUELTO</b>	<b>FEADER</b>	<b>MAPA</b>	<b>CAPADR</b>
A pagar	0,00	0,00	0,00	0,00

**APLICACIÓN DE REDUCCIONES Y PENALIZACIONES (%)**

<b>Criterios de subvencionabilidad (1)</b>	<b>Presentación tardía</b>	<b>Omisión declaración</b>	<b>Condicionalidad</b>
100,00	0,00	0,00	0,00

**IMPORTE ( Euros )**

<b>Calculado(2)</b>	<b>Reducción</b>	<b>Penalización</b>	<b>Reducción Penalización (3)</b>	<b>Penalización adicional</b>	<b>Resuelto</b>	<b>FEADER</b>	<b>MAPA</b>	<b>CAPADR</b>
0,00 €	0,00 €	0,00 €	0,00 €	0,00 €	0,00 €	0,00 €	0,00 €	0,00 €
<b>Importe Unitario:</b>	93,00 €	<b>Nuevo Importe Unitario:</b>	0,00 €					

**RECINTOS PROPUESTOS**

<b>REF.</b>	<b>REFERENCIA SIGPAC</b>	<b>CULTIVO</b>	<b>S/R</b>	<b>USO SIGPAC</b>	<b>Sup. Dec. admisible</b>	<b>Sup. Campo</b>	<b>Sup. Determ.</b>	<b>Sup. Resuelta</b>
-783120	18-150-006-00017-0006	OLIVAR	R		0,01		0,01	0,01
-783119	18-150-003-00182-0020	NARANJO	R		0,02		0,02	0,02
-783118	18-150-003-00182-0020	NARANJO	R		0,02		0,02	0,02
-783117	18-150-003-00182-0020	OLIVAR	R		0,01		0,01	0,01
-62573	18-150-003-00184-0003	OLIVAR	R		0,08		0,08	0,08
-62446	18-150-003-00180-0002	NARANJO	R		0,03		0,03	0,03
-62445	18-150-003-00180-0002	OLIVAR	R		0,03		0,03	0,03
170000006414586	18-150-003-00176-0003	OLIVAR	R		0,39		0,39	0,39
170000006414587	18-150-003-00182-0003	OLIVAR	R		0,44		0,44	0,44
170000006414588	18-150-003-00182-0020	OLIVAR	R		0,12		0,12	0,12
170000006414589	18-150-003-00182-0025	OLIVAR	R		0,02		0,02	0,02
170000006414592	18-150-006-00017-0006	OLIVAR	R		0,16		0,16	0,16
170000006414593	18-150-006-00372-0006	OLIVAR	R		0,19		0,19	0,19
170000006414594	18-150-006-00373-0006	OLIVAR	R		0,17		0,17	0,17
170000006414595	18-150-006-00375-0006	OLIVAR	R		0,40		0,40	0,38
170000006414598	18-150-003-00184-0019	OLIVAR	R		0,19		0,19	0,19
170000006414600	18-150-003-00180-0010	OLIVAR	R		0,02		0,02	0,02
170000006414603	18-150-003-00180-0002	NARANJO	R		0,11		0,11	0,11
170000006414605	18-150-003-00182-0020	NARANJO	R		0,07		0,07	0,07
170000006414606	18-150-003-00180-0002	OLIVAR	R		0,22		0,22	0,18
170000006414607	18-150-006-00373-0008	OLIVAR	R		0,01		0,01	0,01
170000006414610	18-150-006-00373-0010	OLIVAR	R		0,04		0,04	0,04

(1) Con incidencias que retienen pago o deniegan el expediente.

(2) Se calcula sobre superficie declarada admisible.

(3) Aplicación del artículo 16 bis del RD 147/2023.

(4) Expediente con algunos recintos de pastos permanentes ubicados en espacios protegidos donde la carga ganadera mínima será 0,1 UGM/ha.

Puede verificar la integridad de una copia de este documento mediante la lectura del código QR adjunto o mediante el acceso a la dirección <https://ws050.juntadeandalucia.es/verificarFirma> indicando el código de VERIFICACIÓN

FIRMADO POR

RAQUEL MARIA ESPIN CRESPO

17/10/2024

VERIFICACIÓN

Pk2jmWSPEJNMB623FQZ8JEKDMKEPRE

PÁG. 1939/4804





**INCIDENCIAS**

**INCIDENCIA DESCRIPCIÓN**

- 4272 Verifica que las líneas de declaración de las Solicitudes Únicas no tienen solapes con la capa de Retroactividad Gráfica (ambas de la misma campaña) a nivel de expediente/línea de declaración gráfica de la solicitud.  
Recinto:18-150-003-00180-00002 Cultivo: - Agregado de la referencia del recinto.:0 Zona de la referencia del recinto.:0 Superficie solapada.:0,04 Id. Incid.:97994722  
Recinto:18-150-006-00375-00006 Cultivo: - Agregado de la referencia del recinto.:0 Zona de la referencia del recinto.:0 Superficie solapada.:0,02 Id. Incid.:97994721
- 74018 Productor que no es agricultor a título principal, según los datos del ejercicio fiscal n-1 y seguridad socia.
- 74053 Importe inferior a 100 Euros

(1) Con incidencias que retienen pago o deniegan el expediente.  
(2) Se calcula sobre superficie declarada admisible.  
(3) Aplicación del artículo 16 bis del RD 147/2023.  
(4) Expediente con algunos recintos de pastos permanentes ubicados en espacios protegidos donde la carga ganadera mínima será 0,1 UGM/ha.

Puede verificar la integridad de una copia de este documento mediante la lectura del código QR adjunto o mediante el acceso a la dirección <https://ws050.juntadeandalucia.es/verificarFirma> indicando el código de VERIFICACIÓN

FIRMADO POR	RAQUEL MARIA ESPIN CRESPO	17/10/2024
VERIFICACIÓN	Pk2jmWSPEJNMB623FQZ8JEKDMKEPRE	PÁG. 1940/4804





**APELLIDOS Y NOMBRE / RAZÓN SOCIAL**

POZO RODRIGUEZ LORENA

**NIF**

\*\*\*\*3880\*

**EXPEDIENTE**

1282054

**RESOLUCIÓN**

DENEGACIÓN DE LA AYUDA

**DATOS DE MANTENIMIENTO UNIDADES**

**GRUPO DE PAGO**

ZONAS DE MONTAÑA

**Sup. Dec.  
Admisible**

0,00

**Sup.  
Resuelta**

0,00

**Sobredecl.**

0,00

**% Sobredecl.**

0,00

**RESUMEN DE PAGOS**

**IMPORTE ( Euros )**

	<u>RESUELTO</u>	<u>FEADER</u>	<u>MAPA</u>	<u>CAPADR</u>
A pagar	0,00	0,00	0,00	0,00

**APLICACIÓN DE REDUCCIONES Y PENALIZACIONES (%)**

<u>Crterios de subvencionabilidad (1)</u>	<u>Presentación tardía</u>	<u>Omisión declaración</u>	<u>Condicionidad</u>
100,00	0,00	0,00	0,00

**IMPORTE ( Euros )**

<u>Calculado(2)</u>	<u>Reducción</u>	<u>Penalización</u>	<u>Reducción Penalización (3)</u>	<u>Penalización adicional</u>	<u>Resuelto</u>	<u>FEADER</u>	<u>MAPA</u>	<u>CAPADR</u>
0,00 €	0,00 €	0,00 €	0,00 €	0,00 €	0,00 €	0,00 €	0,00 €	0,00 €
<u>Importe Unitario:</u>	93,00 €	<u>Nuevo Importe Unitario:</u>	0,00 €					

(1) Con incidencias que retienen pago o deniegan el expediente.

(2) Se calcula sobre superficie declarada admisible.

(3) Aplicación del artículo 16 bis del RD 147/2023.

(4) Expediente con algunos recintos de pastos permanentes ubicados en espacios protegidos donde la carga ganadera mínima será 0,1 UGM/ha.

Puede verificar la integridad de una copia de este documento mediante la lectura del código QR adjunto o mediante el acceso a la dirección <https://ws050.juntadeandalucia.es/verificarFirma> indicando el código de VERIFICACIÓN

FIRMADO POR

RAQUEL MARIA ESPIN CRESPO

17/10/2024

VERIFICACIÓN

Pk2jmWSPEJNMB623FQZ8JEKDMKEPRE

PÁG. 1941/4804





**RECINTOS PROPUESTOS**

REF.	REFERENCIA SIGPAC	CULTIVO	S/R	USO SIGPAC	Sup. Dec. admisible	Sup. Campo	Sup. Determ.	Sup. Resuelta
-1552414	18-057-058-00826-0013	OLIVAR	R		0,09		0,09	0,00
-1403035	18-057-058-09000-0028	PISTACHO	R		0,07		0,07	0,07
-999616	18-057-058-00606-0001	OLIVAR	R		0,31		0,31	0,31
-999613	18-057-002-00177-0002	OLIVAR	S		1,00		1,00	1,00
-999610	18-057-002-00177-0003	OLIVAR	S		0,62		0,62	0,62
-999609	18-057-002-00254-0001	OLIVAR	S		1,26		1,26	1,26
-999608	18-057-002-00254-0002	OLIVAR	S		1,90		1,90	1,90
-999607	18-057-002-00259-0001	OLIVAR	S		2,83		2,83	2,83
-999603	18-057-058-00815-0004	OLIVAR	R		0,03		0,03	0,03
-999602	18-057-058-00815-0001	ALMENDROS	R		0,10		0,10	0,10
-999599	18-057-058-00815-0003	OLIVAR	R		0,03		0,03	0,03
-999598	18-057-058-00815-0006	PISTACHO	R		0,09		0,09	0,09
-999597	18-057-058-00815-0002	OLIVAR	R		0,04		0,04	0,04
-999596	18-057-058-00815-0005	ALMENDROS	R		0,13		0,13	0,13
-960976	18-057-058-09000-0019	OLIVAR	R		0,03		0,03	0,03
-960974	18-057-058-09000-0027	OLIVAR	R		0,04		0,04	0,04
5230773	04-099-017-00225-0004	ALMENDROS	S		2,33		2,33	2,33
5230791	18-057-058-09000-0010	PISTACHO	R		0,09		0,09	0,09
5230792	18-057-055-00108-0001	OLIVAR	S		0,71		0,71	0,71
5230793	18-057-001-00234-0002	OLIVAR	R		0,06		0,06	0,06
5230794	18-057-002-00310-0001	ALMENDROS	S		0,65		0,65	0,65
5230795	18-057-002-00127-0002	ALMENDROS	S		1,17		1,17	1,17
5230829	18-057-058-00826-0012	ALMENDROS	R		0,15		0,15	0,15
5230830	18-057-058-00826-0011	HUERTA	R		0,04		0,04	0,04
5230831	18-057-058-00826-0013	ALMENDROS	R		0,08		0,08	0,00
5230832	18-057-058-00826-0001	PISTACHO	R		0,28		0,28	0,28
5230833	18-057-058-00826-0010	OLIVAR	R		0,03		0,03	0,03
5230834	18-057-058-00826-0003	OLIVAR	R		0,18		0,18	0,18
5230846	18-057-058-00827-0006	OLIVAR	R		0,22		0,22	0,22
5230847	18-057-058-00827-0001	ALMENDROS	R		0,35		0,35	0,35
5230848	18-057-058-00827-0005	VIVEROS	R		0,04		0,04	0,04
5230849	18-057-058-00827-0002	ALMENDROS	R		0,05		0,05	0,05

**INCIDENCIAS**

**INCIDENCIA DESCRIPCIÓN**

- 219 Superficie bruta de cruce en un recinto en una misma solicitud supera superficie total que el SIGPAC establece para él.  
Recinto:18-057-058-00826-00013 Cultivo:101010 OLIVAR-PICUAL Regadío Suma de superficies declaradas para este recinto por el solicitante (Áreas):17 Superficie SIGPAC total para el recinto (Áreas):0 Exceso de superficie declarada (Hectáreas):0,09
- 2454 Recinto:18-057-058-00826-00013 Cultivo:104007 ALMENDROS-COMUNA Regadío Suma de superficies declaradas para este recinto por el solicitante (Áreas):17 Superficie SIGPAC total para el recinto (Áreas):0 Exceso de superficie declarada (Hectáreas):0,08
- 74018 Solicitante de intervención 6613 cuyo regimen de afiliación a la SS no es ni el sistema especial agrario(cuenta ajena) ni autonomo con actividad agraria.
- 74018 Productor que no es agricultor a título principal, según los datos del ejercicio fiscal n-1 y seguridad socia.
- 74053 Importe inferior a 100 Euros

(1) Con incidencias que retienen pago o deniegan el expediente.  
 (2) Se calcula sobre superficie declarada admisible.  
 (3) Aplicación del artículo 16 bis del RD 147/2023.  
 (4) Expediente con algunos recintos de pastos permanentes ubicados en espacios protegidos donde la carga ganadera mínima será 0,1 UGM/ha.

Puede verificar la integridad de una copia de este documento mediante la lectura del código QR adjunto o mediante el acceso a la dirección <a href="https://ws050.juntadeandalucia.es/verificarFirma">https://ws050.juntadeandalucia.es/verificarFirma</a> indicando el código de VERIFICACIÓN			
FIRMADO POR	RAQUEL MARIA ESPIN CRESPO	17/10/2024	
VERIFICACIÓN	Pk2jmWSPEJNMB623FQZ8JEKDMKEPRE	PÁG. 1942/4804	



**APELLIDOS Y NOMBRE / RAZÓN SOCIAL**

PRIETO LOPEZ DANIEL

**NIF**

\*\*\*\*9286\*

**EXPEDIENTE**

1248874

**RESOLUCIÓN**

DENEGACIÓN DE LA AYUDA

**DATOS DE MANTENIMIENTO UNIDADES**

**GRUPO DE PAGO**

ZONAS DE MONTAÑA

**Sup. Dec.  
Admisible**

0,00

**Sup.  
Resuelta**

0,00

**Sobredecl.**

0,00

**% Sobredecl.**

0,00

**RESUMEN DE PAGOS**

**IMPORTE ( Euros )**

	<b>RESUELTO</b>	<b>FEADER</b>	<b>MAPA</b>	<b>CAPADR</b>
A pagar	0,00	0,00	0,00	0,00

**APLICACIÓN DE REDUCCIONES Y PENALIZACIONES (%)**

<b>Crterios de subvencionabilidad (1)</b>	<b>Presentación tardía</b>	<b>Omisión declaración</b>	<b>Condicionalidad</b>
100,00	0,00	0,00	0,00

**IMPORTE ( Euros )**

<b>Calculado(2)</b>	<b>Reducción</b>	<b>Penalización</b>	<b>Reducción Penalización (3)</b>	<b>Penalización adicional</b>	<b>Resuelto</b>	<b>FEADER</b>	<b>MAPA</b>	<b>CAPADR</b>
0,00 €	0,00 €	0,00 €	0,00 €	0,00 €	0,00 €	0,00 €	0,00 €	0,00 €
<b>Importe Unitario:</b>	93,00 €	<b>Nuevo Importe Unitario:</b>	0,00 €					

(1) Con incidencias que retienen pago o deniegan el expediente.

(2) Se calcula sobre superficie declarada admisible.

(3) Aplicación del artículo 16 bis del RD 147/2023.

(4) Expediente con algunos recintos de pastos permanentes ubicados en espacios protegidos donde la carga ganadera mínima será 0,1 UGM/ha.

Puede verificar la integridad de una copia de este documento mediante la lectura del código QR adjunto o mediante el acceso a la dirección <https://ws050.juntadeandalucia.es/verificarFirma> indicando el código de VERIFICACIÓN

FIRMADO POR	RAQUEL MARIA ESPIN CRESPO	17/10/2024	
VERIFICACIÓN	Pk2jmWSPEJNMB623FQZ8JEKDMKEPRE	PÁG. 1943/4804	



**RECINTOS PROPUESTOS**

REF.	REFERENCIA SIGPAC	CULTIVO	S/R	USO SIGPAC	Sup. Dec. admisible	Sup. Campo	Sup. Determ.	Sup. Resulta
-958321	18-133-010-00202-0008	OLIVAR	S		0,04		0,04	0,04
4589627	18-133-010-00316-0006	OLIVAR	S		0,59		0,59	0,59
5511426	18-052-008-00422-0001	OLIVAR	S		3,17		3,17	3,17
5511433	18-052-008-00833-0001	OLIVAR	S		2,59		2,59	2,59
5539188	18-133-010-00280-0001	OLIVAR	S		0,67		0,67	0,67
5539190	18-133-010-00387-0001	OLIVAR	S		0,19		0,19	0,19
5539194	18-133-011-00249-0003	OLIVAR	S		0,44		0,44	0,44
5539196	18-133-011-00251-0003	OLIVAR	S		0,16		0,16	0,16
1700000002639190	18-133-010-00273-0001	OLIVAR	S		0,31		0,31	0,31
1700000002639191	18-133-010-00275-0001	OLIVAR	S		0,06		0,06	0,06
1700000002639192	18-133-010-00277-0001	OLIVAR	S		0,03		0,03	0,03
1700000002639193	18-133-010-00278-0005	OLIVAR	S		0,50		0,50	0,50
1700000002639195	18-133-017-00014-0002	OLIVAR	S		0,50		0,50	0,50
1700000002639196	18-133-017-00015-0001	OLIVAR	S		0,03		0,03	0,03
1700000002639197	18-133-011-00169-0001	OLIVAR	S		0,48		0,48	0,48
1700000002639198	18-133-011-00170-0006	OLIVAR	S		0,03		0,03	0,03
1700000002639199	18-133-018-00159-0001	OLIVAR	S		0,38		0,38	0,38
1700000002639203	18-133-010-00305-0001	OLIVAR	S		0,65		0,65	0,65
1700000002717659	18-052-008-00385-0001	OLIVAR	S		1,11		1,11	1,11
1700000002717660	18-052-008-00393-0002	OLIVAR	S		0,42		0,42	0,42
1700000002717661	18-052-008-00406-0001	OLIVAR	S		0,39		0,39	0,39
1700000002717662	18-052-008-00407-0001	OLIVAR	S		2,52		2,52	2,52
1700000002717663	18-052-008-00408-0005	OLIVAR	S		0,38		0,38	0,38
1700000002717664	18-052-008-00408-0004	OLIVAR	S		0,48		0,48	0,48
1700000002717666	18-133-010-00316-0007	OLIVAR	S		0,32		0,32	0,32
1700000002717667	18-133-010-00392-0006	OLIVAR	S		0,51		0,51	0,51
1700000002717668	18-052-008-00788-0001	OLIVAR	S		0,37		0,37	0,37
1700000002717669	18-052-008-00801-0001	OLIVAR	S		0,17		0,17	0,17
1700000002717670	18-052-008-00804-0001	OLIVAR	S		0,82		0,82	0,82
1700000002717671	18-133-010-00231-0002	OLIVAR	S		0,24		0,24	0,24
1700000002717672	18-133-010-00257-0001	OLIVAR	S		0,14		0,14	0,14
1700000002717673	18-133-010-00272-0001	OLIVAR	S		0,29		0,29	0,29
1700000002717674	18-133-010-00316-0005	OLIVAR	S		0,85		0,85	0,85
1700000003152496	18-133-010-00230-0001	OLIVAR	S		0,39		0,39	0,39
1700000003152497	18-133-010-00258-0001	OLIVAR	S		0,14		0,14	0,14
1700000003152498	18-133-010-00252-0001	OLIVAR	S		0,15		0,15	0,15
1700000003152499	18-133-017-00022-0001	OLIVAR	S		0,86		0,86	0,86
1700000003152500	18-133-017-00023-0001	OLIVAR	S		0,93		0,93	0,93

**INCIDENCIAS**

**INCIDENCIA DESCRIPCIÓN**

- 452 Actividad agraria declarada en un recinto no compatible con el uso PA, PR o PS asignado en SIGPAC para ese recinto.  
Recinto:18-133-010-00278-00001 Cultivo:62000 PASTOS PERMANENTES DE 5 O MAS AÑOS-SIN VARIEDAD Secano USO ASIGNADO EN SIGPAC:PA  
Recinto:18-133-010-00280-00002 Cultivo:62000 PASTOS PERMANENTES DE 5 O MAS AÑOS-SIN VARIEDAD Secano USO ASIGNADO EN SIGPAC:PA
- 2454 Solicitante de intervención 6613 cuyo regimen de afiliacion a la SS no es ni el sistema especial agrario(cuenta ajena) ni autonomo con actividad agraria.
- 74018 Productor que no es agricultor a título principal, según los datos del ejercicio fiscal n-1 y seguridad socia.
- 74053 Importe inferior a 100 Euros
- 86119 Carga ganadera NO cumple con el valor mínimo de 0,2 UGM/ha.  
Recinto:18-133-010-00278-00001 Cultivo:62000 PASTOS PERMANENTES DE 5 O MAS AÑOS-SIN VARIEDAD Secano Carga Ganadera:0

(1) Con incidencias que retienen pago o deniegan el expediente.  
 (2) Se calcula sobre superficie declarada admisible.  
 (3) Aplicación del artículo 16 bis del RD 147/2023.  
 (4) Expediente con algunos recintos de pastos permanentes ubicados en espacios protegidos donde la carga ganadera mínima será 0,1 UGM/ha.

Puede verificar la integridad de una copia de este documento mediante la lectura del código QR adjunto o mediante el acceso a la dirección <https://ws050.juntadeandalucia.es/verificarFirma> indicando el código de VERIFICACIÓN

FIRMADO POR	RAQUEL MARIA ESPIN CRESPO	17/10/2024
VERIFICACIÓN	Pk2jmWSPEJNMB623FQZ8JEKDMKEPRE	PÁG. 1944/4804







**INCIDENCIAS**

**INCIDENCIA DESCRIPCIÓN**

	Recinto:18-133-010-00280-00002 Cultivo:62000 PASTOS PERMANENTES DE 5 O MAS AÑOS-SIN VARIEDAD Secano Carga Ganadera:0
86121	Recinto superficie forrajera que no realiza la actividad de producción de pastoreo. Recinto:18-133-010-00278-00001 Cultivo:62000 PASTOS PERMANENTES DE 5 O MAS AÑOS-SIN VARIEDAD Secano Actividad Agraria del recinto:2 Recinto:18-133-010-00280-00002 Cultivo:62000 PASTOS PERMANENTES DE 5 O MAS AÑOS-SIN VARIEDAD Secano Actividad Agraria del recinto:2
86122	Recinto superficie forrajera que realiza la actividad de producción de pastoreo y no declara el o los códigos del Registro de Explotaciones Ganaderas de Andalucía, REGA. Recinto:18-133-010-00278-00001 Cultivo:62000 PASTOS PERMANENTES DE 5 O MAS AÑOS-SIN VARIEDAD Secano Recinto:18-133-010-00280-00002 Cultivo:62000 PASTOS PERMANENTES DE 5 O MAS AÑOS-SIN VARIEDAD Secano
86124	Recinto de forrajera para Cálculo de Carga Ganadera que No pertenece a Explotación. Recinto:18-133-010-00278-00001 Cultivo:62000 PASTOS PERMANENTES DE 5 O MAS AÑOS-SIN VARIEDAD Secano Recinto:18-133-010-00280-00002 Cultivo:62000 PASTOS PERMANENTES DE 5 O MAS AÑOS-SIN VARIEDAD Secano

**Incidencias de carga ganadera**

**INCIDENCIA DESCRIPCIÓN**

452	Actividad agraria declarada en un recinto no compatible con el uso PA, PR o PS asignado en SIGPAC para ese recinto. Recinto:18-133-010-00280-00002 Cultivo:62000 PASTOS PERMANENTES DE 5 O MAS AÑOS-SIN VARIEDAD Secano USO ASIGNADO EN SIGPAC:PA Recinto:18-133-010-00278-00001 Cultivo:62000 PASTOS PERMANENTES DE 5 O MAS AÑOS-SIN VARIEDAD Secano USO ASIGNADO EN SIGPAC:PA
86122	Recinto superficie forrajera que realiza la actividad de producción de pastoreo y no declara el o los códigos del Registro de Explotaciones Ganaderas de Andalucía, REGA. Recinto:18-133-010-00280-00002 Cultivo:62000 PASTOS PERMANENTES DE 5 O MAS AÑOS-SIN VARIEDAD Secano Recinto:18-133-010-00278-00001 Cultivo:62000 PASTOS PERMANENTES DE 5 O MAS AÑOS-SIN VARIEDAD Secano
86124	Recinto de forrajera para Cálculo de Carga Ganadera que No pertenece a Explotación. Recinto:18-133-010-00280-00002 Cultivo:62000 PASTOS PERMANENTES DE 5 O MAS AÑOS-SIN VARIEDAD Secano Recinto:18-133-010-00278-00001 Cultivo:62000 PASTOS PERMANENTES DE 5 O MAS AÑOS-SIN VARIEDAD Secano
86128	Recinto de Forrajeras que no ha contabilizado para Carga Ganadera por no tener una explotación válida para el cálculo de la Carga Ganadera Recinto:18-133-010-00280-00002 Cultivo:62 PASTOS PERMANENTES DE 5 O MAS AÑOS- Recinto:18-133-010-00278-00001 Cultivo:62 PASTOS PERMANENTES DE 5 O MAS AÑOS-
86132	Recinto superficie forrajera que no realiza la actividad de producción de pastoreo. Recinto:18-133-010-00280-00002 Cultivo:62000 PASTOS PERMANENTES DE 5 O MAS AÑOS-SIN VARIEDAD Secano Recinto:18-133-010-00278-00001 Cultivo:62000 PASTOS PERMANENTES DE 5 O MAS AÑOS-SIN VARIEDAD Secano

(1) Con incidencias que retienen pago o deniegan el expediente.

(2) Se calcula sobre superficie declarada admisible.

(3) Aplicación del artículo 16 bis del RD 147/2023.

(4) Expediente con algunos recintos de pastos permanentes ubicados en espacios protegidos donde la carga ganadera mínima será 0,1 UGM/ha.

Puede verificar la integridad de una copia de este documento mediante la lectura del código QR adjunto o mediante el acceso a la dirección <https://ws050.juntadeandalucia.es/verificarFirma> indicando el código de VERIFICACIÓN

FIRMADO POR	RAQUEL MARIA ESPIN CRESPO	17/10/2024	
VERIFICACIÓN	Pk2jmWSPEJNMB623FQZ8JEKDMKEPRE	PÁG. 1945/4804	



**APELLIDOS Y NOMBRE / RAZÓN SOCIAL**

PUERTO CAMPAÑA PEDRO JESUS

**NIF**  
\*\*\*\*9204\*

**EXPEDIENTE**

1056654

**RESOLUCIÓN**

DENEGACIÓN DE LA AYUDA

**DATOS DE MANTENIMIENTO UNIDADES**

<b>GRUPO DE PAGO</b>	<b>Sup. Dec. Admisible</b>	<b>Sup. Resuelta</b>	<b>Sobredecl.</b>	<b>% Sobredecl.</b>
ZONAS DE MONTAÑA	0,00	0,00	0,00	0,00

**RESUMEN DE PAGOS**

	<b>IMPORTE ( Euros )</b>			
	<b>RESUELTO</b>	<b>FEADER</b>	<b>MAPA</b>	<b>CAPADR</b>
A pagar	0,00	0,00	0,00	0,00

**APLICACIÓN DE REDUCCIONES Y PENALIZACIONES (%)**

<b>Crterios de subvencionabilidad (1)</b>	<b>Presentación tardía</b>	<b>Omisión declaración</b>	<b>Condicionalidad</b>
100,00	0,00	0,00	0,00

**IMPORTE ( Euros )**

<b>Calculado(2)</b>	<b>Reducción</b>	<b>Penalización</b>	<b>Reducción Penalización (3)</b>	<b>Penalización adicional</b>	<b>Resuelto</b>	<b>FEADER</b>	<b>MAPA</b>	<b>CAPADR</b>
0,00 €	0,00 €	0,00 €	0,00 €	0,00 €	0,00 €	0,00 €	0,00 €	0,00 €
<b>Importe Unitario:</b>	93,00 €	<b>Nuevo Importe Unitario:</b>	0,00 €					

**RECINTOS PROPUESTOS**

<b>REF.</b>	<b>REFERENCIA SIGPAC</b>	<b>CULTIVO</b>	<b>S/R</b>	<b>USO SIGPAC</b>	<b>Sup. Dec. admisible</b>	<b>Sup. Campo</b>	<b>Sup. Determ.</b>	<b>Sup. Resuelta</b>
-1537980	18-137-018-00222-0001	CEBADA	S		1,75		1,75	1,75
-1151199	18-104-013-00214-0028	ALMENDROS	R		0,13		0,13	0,13
-1151198	18-104-013-00157-0004	ALMENDROS	R		0,91		0,91	0,91
-1076709	18-137-018-00299-0001	OLIVAR	S		1,92		1,92	1,92
-1076633	18-137-018-00299-0006	OLIVAR	S		0,43		0,43	0,43
-1076608	18-104-013-00214-0029	ESPÁRRAGOS	R		0,02		0,02	0,02
1700000005177813	18-104-013-00157-0003	ESPÁRRAGOS	R		1,60		1,60	1,60
1700000005177814	18-137-018-00222-0001	TRIGO BLANDO	S		1,53		1,53	1,53
1700000005177815	18-137-018-00030-0004	OLIVAR	S		0,89		0,89	0,89
1700000005177817	18-137-018-00030-0002	OLIVAR	S		0,63		0,63	0,63
1700000005177819	18-137-018-00038-0004	OLIVAR	S		0,02		0,02	0,02
1700000005177820	18-137-018-00029-0002	OLIVAR	S		0,91		0,91	0,91
1700000005177823	18-137-018-00030-0003	OLIVAR	S		0,53		0,53	0,53

**INCIDENCIAS**

**INCIDENCIA DESCRIPCIÓN**

226	Recinto abandonado según SIGPAC por el que solicita alguna ayuda/práctica. Recinto:18-137-018-00030-00001 Cultivo:104007 ALMENDROS-COMUNA Secano Recinto:18-137-018-00030-00009 Cultivo:101010 OLIVAR-PICUAL Secano Recinto:18-137-018-00030-00010 Cultivo:101010 OLIVAR-PICUAL Secano
2454	Solicitante de intervención 6613 cuyo regimen de afiliación a la SS no es ni el sistema especial agrario(cuenta ajena) ni autonomo con actividad agraria.
74018	Productor que no es agricultor a título principal, según los datos del ejercicio fiscal n-1 y seguridad socia.
74053	Importe inferior a 100 Euros

(1) Con incidencias que retienen pago o deniegan el expediente.

(2) Se calcula sobre superficie declarada admisible.

(3) Aplicación del artículo 16 bis del RD 147/2023.

(4) Expediente con algunos recintos de pastos permanentes ubicados en espacios protegidos donde la carga ganadera mínima será 0,1 UGM/ha.

Puede verificar la integridad de una copia de este documento mediante la lectura del código QR adjunto o mediante el acceso a la dirección <https://ws050.juntadeandalucia.es/verificarFirma> indicando el código de VERIFICACIÓN

FIRMADO POR

RAQUEL MARIA ESPIN CRESPO

17/10/2024

VERIFICACIÓN

Pk2jmWSPEJNMB623FQZ8JEKDMKEPRE

PÁG. 1946/4804





**APELLIDOS Y NOMBRE / RAZÓN SOCIAL**

PULIDO GARCIA FRANCISCO JAVIER

**NIF**

\*\*\*\*4860\*

**EXPEDIENTE**

1166738

**RESOLUCIÓN**

DENEGACIÓN DE LA AYUDA

**DATOS DE MANTENIMIENTO UNIDADES**

**GRUPO DE PAGO**

ZONAS DE MONTAÑA

**Sup. Dec. Admisible**

0,00

**Sup. Resuelta**

0,00

**Sobredecl.**

0,00

**% Sobredecl.**

0,00

**RESUMEN DE PAGOS**

**IMPORTE ( Euros )**

	RESUELTO	FEADER	MAPA	CAPADR
A pagar	0,00	0,00	0,00	0,00

**APLICACIÓN DE REDUCCIONES Y PENALIZACIONES (%)**

Crterios de subvencionabilidad (1)	Presentación tardía	Omisión declaración	Condicionalidad
100,00	0,00	0,00	0,00

**IMPORTE ( Euros )**

Calculado(2)	Reducción	Penalización	Reducción Penalización (3)	Penalización adicional	Resuelto	FEADER	MAPA	CAPADR
0,00 €	0,00 €	0,00 €	0,00 €	0,00 €	0,00 €	0,00 €	0,00 €	0,00 €
Importe Unitario:	93,00 €	Nuevo Importe Unitario:	0,00 €					

**RECINTOS PROPUESTOS**

REF.	REFERENCIA SIGPAC	CULTIVO	S/R	USO SIGPAC	Sup. Dec. admisible	Sup. Campo	Sup. Determ.	Sup. Resuelta
4591618	18-104-004-00112-0001	OLIVAR	S		0,03		0,03	0,03
4591619	18-104-032-00011-0001	OLIVAR	S		0,11		0,11	0,11
4591620	18-104-032-00009-0002	OLIVAR	S		3,62		3,62	3,62
1700000006085012	23-026-017-00012-0001	OLIVAR	S		0,18		0,18	0,18
1700000006085013	23-026-018-00221-0001	OLIVAR	S		0,27		0,27	0,27
1700000006085014	23-026-018-00220-0002	OLIVAR	S		0,17		0,17	0,17
1700000006085015	23-026-018-00219-0001	OLIVAR	S		0,86		0,86	0,86
1700000006085016	23-026-018-00178-0002	OLIVAR	S		0,30		0,30	0,30
1700000006085017	23-026-018-00099-0001	OLIVAR	S		0,20		0,20	0,20
1700000006085018	23-026-018-00111-0001	OLIVAR	S		0,28		0,28	0,28

**INCIDENCIAS**

**INCIDENCIA DESCRIPCIÓN**

2454	Solicitante de intervención 6613 cuyo regimen de afiliación a la SS no es ni el sistema especial agrario(cuenta ajena) ni autonomo con actividad agraria.
74018	Productor que no es agricultor a título principal, según los datos del ejercicio fiscal n-1 y seguridad socia.
74053	Importe inferior a 100 Euros

(1) Con incidencias que retienen pago o deniegan el expediente.

(2) Se calcula sobre superficie declarada admisible.

(3) Aplicación del artículo 16 bis del RD 147/2023.

(4) Expediente con algunos recintos de pastos permanentes ubicados en espacios protegidos donde la carga ganadera mínima será 0,1 UGM/ha.

Puede verificar la integridad de una copia de este documento mediante la lectura del código QR adjunto o mediante el acceso a la dirección <https://ws050.juntadeandalucia.es/verificarFirma> indicando el código de VERIFICACIÓN

FIRMADO POR

RAQUEL MARIA ESPIN CRESPO

17/10/2024

VERIFICACIÓN

Pk2jmWSPEJNMB623FQZ8JEKDMKEPRE

PÁG. 1947/4804





**APELLIDOS Y NOMBRE / RAZÓN SOCIAL**

QUESADA ANGUITA JOAQUIN

**NIF**

\*\*\*\*7692\*

**EXPEDIENTE**

1037559

**RESOLUCIÓN**

DENEGACIÓN DE LA AYUDA

**DATOS DE MANTENIMIENTO UNIDADES**

**GRUPO DE PAGO**

ZONAS DE MONTAÑA

Sup. Dec. Admisible	Sup. Resuelta	Sobredecl.	% Sobredecl.
0,00	0,00	0,00	0,00

**RESUMEN DE PAGOS**

A pagar	IMPORTE ( Euros )			
	RESUELTO	FEADER	MAPA	CAPADR
	0,00	0,00	0,00	0,00

**APLICACIÓN DE REDUCCIONES Y PENALIZACIONES (%)**

Criterios de subvencionabilidad (1)	Presentación tardía	Omisión declaración	Condicionalidad
100,00	0,00	0,00	0,00

**IMPORTE ( Euros )**

Calculado(2)	Reducción	Penalización	Reducción Penalización (3)	Penalización adicional	Resuelto	FEADER	MAPA	CAPADR
0,00 €	0,00 €	0,00 €	0,00 €	0,00 €	0,00 €	0,00 €	0,00 €	0,00 €
Importe Unitario:	93,00 €	Nuevo Importe Unitario:	0,00 €					

**RECINTOS PROPUESTOS**

REF.	REFERENCIA SIGPAC	CULTIVO	S/R	USO SIGPAC	Sup. Dec. admisible	Sup. Campo	Sup. Determ.	Sup. Resuelta
-1219685	18-008-005-00064-0001	OLIVAR	S		0,46		0,46	0,46
-1219684	18-008-005-00064-0001	OLIVAR	S		0,19		0,19	0,19
-1219683	18-008-005-00064-0001	OLIVAR	S		0,74		0,74	0,74
-1057544	18-008-004-00406-0006	OLIVAR	S		0,01		0,01	0,01
-925097	18-008-005-00064-0022	BARBECHO TRADICIONAL	S		0,03		0,03	0,03
-925096	18-008-005-00064-0021	BARBECHO TRADICIONAL	S		0,06		0,06	0,04
-925086	18-008-005-00064-0001	OLIVAR	S		0,17		0,17	0,17
-925085	18-008-005-00064-0019	OLIVAR	S		0,99		0,99	0,99
-925079	18-008-005-00064-0001	OLIVAR	S		1,01		1,01	0,99
-482726	18-008-005-00064-0001	OLIVAR	S		0,13		0,13	0,13
-34220	18-008-005-00064-0025	ALMENDROS	S		0,02		0,02	0,00
-34217	18-008-005-00064-0001	OLIVAR	S		0,02		0,02	0,02
-34216	18-008-004-00407-0033	OLIVAR	S		0,92		0,92	0,92
-34215	18-008-004-00407-0027	OLIVAR	S		0,06		0,06	0,06
-34214	18-008-004-00406-0013	OLIVAR	S		0,17		0,17	0,17
-34212	18-008-004-00406-0010	OLIVAR	S		0,08		0,08	0,08
1700000004737017	18-008-004-00406-0004	OLIVAR	S		0,28		0,28	0,28
1700000004737018	18-008-004-00406-0006	OLIVAR	S		0,06		0,06	0,06
1700000004737022	18-008-004-00419-0016	OLIVAR	S		0,04		0,04	0,04
1700000004737024	18-008-005-00064-0001	OLIVAR	S		0,55		0,55	0,55
1700000004737025	18-008-005-00064-0012	OLIVAR	S		0,04		0,04	0,04
1700000004737029	18-008-005-00064-0001	OLIVAR	S		3,33		3,33	3,33
1700000004737034	18-008-005-00064-0016	OTROS FRUTALES	S		0,07		0,07	0,07
1700000004737035	18-008-010-00002-0002	OLIVAR	S		0,76		0,76	0,72
1700000004737036	18-008-004-00406-0001	OLIVAR	S		1,07		1,07	1,07
1700000004737041	18-008-004-00406-0003	ALMENDROS	S		1,07		1,07	1,07
1700000004737042	18-008-005-00064-0002	ALMENDROS	S		0,43		0,43	0,43
1700000004737043	18-008-010-00002-0001	ALMENDROS	S		4,27		4,27	4,14

(1) Con incidencias que retienen pago o deniegan el expediente.  
 (2) Se calcula sobre superficie declarada admisible.  
 (3) Aplicación del artículo 16 bis del RD 147/2023.  
 (4) Expediente con algunos recintos de pastos permanentes ubicados en espacios protegidos donde la carga ganadera mínima será 0,1 UGM/ha.

Puede verificar la integridad de una copia de este documento mediante la lectura del código QR adjunto o mediante el acceso a la dirección <a href="https://ws050.juntadeandalucia.es/verificarFirma">https://ws050.juntadeandalucia.es/verificarFirma</a> indicando el código de VERIFICACIÓN			
FIRMADO POR	RAQUEL MARIA ESPIN CRESPO	17/10/2024	
VERIFICACIÓN	Pk2jmWSPEJNMB623FQZ8JEKDMKEPRE	PÁG. 1948/4804	



**INCIDENCIAS**

**INCIDENCIA DESCRIPCIÓN**

- 4272 Verifica que las líneas de declaración de las Solicitudes Únicas no tienen solapes con la capa de Retroactividad Gráfica (ambas de la misma campaña) a nivel de expediente/línea de declaración gráfica de la solicitud.  
 Recinto:18-008-005-00064-00001 Cultivo: - Agregado de la referencia del recinto.:0 Zona de la referencia del recinto.:0 Superficie solapada.:0,02 Id. Incid.:97993297  
 Recinto:18-008-005-00064-00021 Cultivo: - Agregado de la referencia del recinto.:0 Zona de la referencia del recinto.:0 Superficie solapada.:0,02 Id. Incid.:97993296  
 Recinto:18-008-005-00064-00025 Cultivo: - Agregado de la referencia del recinto.:0 Zona de la referencia del recinto.:0 Superficie solapada.:0,02 Id. Incid.:97993298  
 Recinto:18-008-010-00002-00001 Cultivo: - Agregado de la referencia del recinto.:0 Zona de la referencia del recinto.:0 Superficie solapada.:0,13 Id. Incid.:97993301  
 Recinto:18-008-010-00002-00002 Cultivo: - Agregado de la referencia del recinto.:0 Zona de la referencia del recinto.:0 Superficie solapada.:0,02 Id. Incid.:97993299  
 Recinto:18-008-010-00002-00002 Cultivo: - Agregado de la referencia del recinto.:0 Zona de la referencia del recinto.:0 Superficie solapada.:0,02 Id. Incid.:97993300
- 74018 Productor que no es agricultor a título principal, según los datos del ejercicio fiscal n-1 y seguridad socia.
- 74053 Importe inferior a 100 Euros

**Incidencias de carga ganadera**

**INCIDENCIA DESCRIPCIÓN**

- 86132 Recinto superficie forrajera que no realiza la actividad de producción de pastoreo.  
 Recinto:18-008-005-00064-00022 Cultivo:20000 BARBECHO TRADICIONAL-SIN VARIEDAD Secano  
 Recinto:18-008-005-00064-00021 Cultivo:20000 BARBECHO TRADICIONAL-SIN VARIEDAD Secano

(1) Con incidencias que retienen pago o deniegan el expediente.  
 (2) Se calcula sobre superficie declarada admisible.  
 (3) Aplicación del artículo 16 bis del RD 147/2023.  
 (4) Expediente con algunos recintos de pastos permanentes ubicados en espacios protegidos donde la carga ganadera mínima será 0,1 UGM/ha.

Puede verificar la integridad de una copia de este documento mediante la lectura del código QR adjunto o mediante el acceso a la dirección <a href="https://ws050.juntadeandalucia.es/verificarFirma">https://ws050.juntadeandalucia.es/verificarFirma</a> indicando el código de VERIFICACIÓN			
FIRMADO POR	RAQUEL MARIA ESPIN CRESPO	17/10/2024	
VERIFICACIÓN	Pk2jmWSPEJNMB623FQZ8JEKDMKEPRE	PÁG. 1949/4804	



**APELLIDOS Y NOMBRE / RAZÓN SOCIAL**  
QUILES ASENSIO FRANCISCA

**NIF**  
\*\*\*\*3492\*

**EXPEDIENTE**  
1283793

**RESOLUCIÓN**  
DENEGACIÓN DE LA AYUDA

**DATOS DE MANTENIMIENTO UNIDADES**

GRUPO DE PAGO	Sup. Dec. Admisible	Sup. Resuelta	Sobredecl.	% Sobredecl.
ZONAS DE MONTAÑA	0,00	0,00	0,00	0,00

**RESUMEN DE PAGOS**

A pagar	IMPORTE ( Euros )			
	RESUELTO	FEADER	MAPA	CAPADR
	0,00	0,00	0,00	0,00

**APLICACIÓN DE REDUCCIONES Y PENALIZACIONES (%)**

Crterios de subvencionabilidad (1)	Presentación tardía	Omisión declaración	Condicionalidad
100,00	0,00	0,00	0,00

**IMPORTE ( Euros )**

Calculado(2)	Reducción	Penalización	Reducción Penalización (3)	Penalización adicional	Resuelto	FEADER	MAPA	CAPADR
0,00 €	0,00 €	0,00 €	0,00 €	0,00 €	0,00 €	0,00 €	0,00 €	0,00 €
Importe Unitario:	93,00 €	Nuevo Importe Unitario:	0,00 €					

**RECINTOS PROPUESTOS**

REF.	REFERENCIA SIGPAC	CULTIVO	S/R	USO SIGPAC	Sup. Dec. admisible	Sup. Campo	Sup. Determ.	Sup. Resuelta
6937728	18-057-008-00018-0001	ALMENDROS	S		1,26		1,26	1,26
6937729	18-057-013-00041-0001	ALMENDROS	S		3,04		3,04	3,04
6937730	18-057-011-00056-0001	ALMENDROS	S		1,24		1,24	1,24
6937731	18-057-009-00036-0001	ALMENDROS	S		1,41		1,41	1,41
6946348	18-057-013-00076-0001	ALMENDROS	S		1,60		1,60	1,60
6946349	18-057-013-00057-0002	ALMENDROS	S		0,87		0,87	0,87
6946350	18-057-014-00196-0001	ALMENDROS	S		3,83		3,83	3,83
6946351	18-057-014-00187-0004	ALMENDROS	S		1,26		1,26	1,26
6946352	18-057-010-00068-0002	ALMENDROS	S		1,56		1,56	1,56
6946353	18-057-010-00068-0001	ALMENDROS	S		17,53		17,53	17,53
6946354	18-057-010-00068-0003	ALMENDROS	S		1,09		1,09	1,09
6946355	18-057-008-00013-0001	ALMENDROS	S		0,71		0,71	0,71
6946356	18-057-008-00032-0001	ALMENDROS	S		1,13		1,13	1,13
6946357	18-057-008-00149-0001	ALMENDROS	S		5,00		5,00	5,00
6946369	18-057-013-00130-0004	ALMENDROS	S		1,27		1,27	1,27
6946370	18-057-013-00130-0002	ALMENDROS	S		4,02		4,02	4,02
6946371	18-057-021-00347-0001	ALMENDROS	S		1,60		1,60	1,60
6946372	18-057-021-00206-0001	ALMENDROS	S		1,53		1,53	1,53
6946373	18-057-021-00385-0001	ALMENDROS	S		2,88		2,88	2,88
6946374	18-057-021-00348-0001	ALMENDROS	S		0,89		0,89	0,89
6946375	18-057-021-00426-0001	ALMENDROS	S		5,95		5,95	5,95
6946376	18-057-013-00049-0001	ALMENDROS	S		0,94		0,94	0,94
6946377	18-057-013-00052-0002	ALMENDROS	S		0,40		0,40	0,40
6946378	18-057-013-00052-0001	ALMENDROS	S		8,31		8,31	8,31
6946392	18-057-008-00043-0001	ALMENDROS	S		2,17		2,17	2,17

(1) Con incidencias que retienen pago o deniegan el expediente.

(2) Se calcula sobre superficie declarada admisible.

(3) Aplicación del artículo 16 bis del RD 147/2023.

(4) Expediente con algunos recintos de pastos permanentes ubicados en espacios protegidos donde la carga ganadera mínima será 0,1 UGM/ha.

Puede verificar la integridad de una copia de este documento mediante la lectura del código QR adjunto o mediante el acceso a la dirección <https://ws050.juntadeandalucia.es/verificarFirma> indicando el código de VERIFICACIÓN

FIRMADO POR

RAQUEL MARIA ESPIN CRESPO

17/10/2024

VERIFICACIÓN

Pk2jmWSPEJNMB623FQZ8JEKDMKEPRE

PÁG. 1950/4804





**INCIDENCIAS**

**INCIDENCIA DESCRIPCIÓN**

2454	Solicitante de intervención 6613 cuyo regimen de afiliacion a la SS no es ni el sistema especial agrario(cuenta ajena) ni autonomo con actividad agraria.
2455	Solicitantes de intervención 6613 sin datos de IRPF n-1.(Art 4 Orden 14/04/2016).
74018	Productor que no es agricultor a título principal, según los datos del ejercicio fiscal n-1 y seguridad socia.
74053	Importe inferior a 100 Euros

(1) Con incidencias que retienen pago o deniegan el expediente.  
(2) Se calcula sobre superficie declarada admisible.  
(3) Aplicación del artículo 16 bis del RD 147/2023.  
(4) Expediente con algunos recintos de pastos permanentes ubicados en espacios protegidos donde la carga ganadera mínima será 0,1 UGM/ha.

Puede verificar la integridad de una copia de este documento mediante la lectura del código QR adjunto o mediante el acceso a la dirección <https://ws050.juntadeandalucia.es/verificarFirma> indicando el código de VERIFICACIÓN

FIRMADO POR	RAQUEL MARIA ESPIN CRESPO	17/10/2024	
VERIFICACIÓN	Pk2jmWSPEJNMB623FQZ8JEKDMKEPRE	PÁG. 1951/4804	



**APELLIDOS Y NOMBRE / RAZÓN SOCIAL**

QUIRANTES PUGA JOSE

**NIF**

\*\*\*\*3000\*

**EXPEDIENTE**

1172664

**RESOLUCIÓN**

DENEGACIÓN DE LA AYUDA

**DATOS DE MANTENIMIENTO UNIDADES**

<b>GRUPO DE PAGO</b>	<b>Sup. Dec. Admisible</b>	<b>Sup. Resuelta</b>	<b>Sobredecl.</b>	<b>% Sobredecl.</b>
ZONAS DE MONTAÑA	0,00	0,00	0,00	0,00

**RESUMEN DE PAGOS**

	<b>IMPORTE ( Euros )</b>			
	<b>RESUELTO</b>	<b>FEADER</b>	<b>MAPA</b>	<b>CAPADR</b>
A pagar	0,00	0,00	0,00	0,00

**APLICACIÓN DE REDUCCIONES Y PENALIZACIONES (%)**

<b>Criterios de subvencionabilidad (1)</b>	<b>Presentación tardía</b>	<b>Omisión declaración</b>	<b>Condicionabilidad</b>
100,00	0,00	0,00	0,00

**IMPORTE ( Euros )**

<b>Calculado(2)</b>	<b>Reducción</b>	<b>Penalización</b>	<b>Reducción Penalización (3)</b>	<b>Penalización adicional</b>	<b>Resuelto</b>	<b>FEADER</b>	<b>MAPA</b>	<b>CAPADR</b>
0,00 €	0,00 €	0,00 €	0,00 €	0,00 €	0,00 €	0,00 €	0,00 €	0,00 €
<b>Importe Unitario:</b>	93,00 €	<b>Nuevo Importe Unitario:</b>	0,00 €					

**INCIDENCIAS**

**INCIDENCIA DESCRIPCIÓN**

74051	Solicitante de intervención 6613, que no declara ningun recinto en zona desfavorecida.
74053	Importe inferior a 100 Euros

(1) Con incidencias que retienen pago o deniegan el expediente.

(2) Se calcula sobre superficie declarada admisible.

(3) Aplicación del artículo 16 bis del RD 147/2023.

(4) Expediente con algunos recintos de pastos permanentes ubicados en espacios protegidos donde la carga ganadera mínima será 0,1 UGM/ha.

Puede verificar la integridad de una copia de este documento mediante la lectura del código QR adjunto o mediante el acceso a la dirección <https://ws050.juntadeandalucia.es/verificarFirma> indicando el código de VERIFICACIÓN

FIRMADO POR	RAQUEL MARIA ESPIN CRESPO	17/10/2024	
VERIFICACIÓN	Pk2jmWSPEJNMB623FQZ8JEKDMKEPRE	PÁG. 1952/4804	





**APELLIDOS Y NOMBRE / RAZÓN SOCIAL**

QUIRANTES VELLIDO JOSE ANTONIO

**NIF**

\*\*\*\*7220\*

**EXPEDIENTE**

1174857

**RESOLUCIÓN**

DENEGACIÓN DE LA AYUDA

**DATOS DE MANTENIMIENTO UNIDADES**

**GRUPO DE PAGO**

ZONAS DE MONTAÑA

**Sup. Dec. Admisible**

0,00

**Sup. Resuelta**

0,00

**Sobredecl.**

0,00

**% Sobredecl.**

0,00

**RESUMEN DE PAGOS**

**IMPORTE ( Euros )**

	RESUELTO	FEADER	MAPA	CAPADR
A pagar	0,00	0,00	0,00	0,00

**APLICACIÓN DE REDUCCIONES Y PENALIZACIONES (%)**

Crterios de subvencionabilidad (1)	Presentación tardía	Omisión declaración	Condicionalidad
100,00	0,00	0,00	0,00

**IMPORTE ( Euros )**

Calculado(2)	Reducción	Penalización	Reducción Penalización (3)	Penalización adicional	Resuelto	FEADER	MAPA	CAPADR
0,00 €	0,00 €	0,00 €	0,00 €	0,00 €	0,00 €	0,00 €	0,00 €	0,00 €
Importe Unitario:	93,00 €	Nuevo Importe Unitario:	0,00 €					

**INCIDENCIAS**

**INCIDENCIA DESCRIPCIÓN**

74051	Solicitante de intervención 6613, que no declara ningun recinto en zona desfavorecida.
74053	Importe inferior a 100 Euros

(1) Con incidencias que retienen pago o deniegan el expediente.

(2) Se calcula sobre superficie declarada admisible.

(3) Aplicación del artículo 16 bis del RD 147/2023.

(4) Expediente con algunos recintos de pastos permanentes ubicados en espacios protegidos donde la carga ganadera mínima será 0,1 UGM/ha.

Puede verificar la integridad de una copia de este documento mediante la lectura del código QR adjunto o mediante el acceso a la dirección <https://ws050.juntadeandalucia.es/verificarFirma> indicando el código de VERIFICACIÓN

FIRMADO POR

RAQUEL MARIA ESPIN CRESPO

17/10/2024

VERIFICACIÓN

Pk2jmWSPEJNMB623FQZ8JEKDMKEPRE

PÁG. 1953/4804





**APELLIDOS Y NOMBRE / RAZÓN SOCIAL**

RAMIREZ FUENTES NUNILON

**NIF**

\*\*\*\*0716\*

**EXPEDIENTE**

1005065

**RESOLUCIÓN**

DENEGACIÓN DE LA AYUDA

**DATOS DE MANTENIMIENTO UNIDADES**

<b>GRUPO DE PAGO</b>	<b>Sup. Dec. Admisible</b>	<b>Sup. Resuelta</b>	<b>Sobredecl.</b>	<b>% Sobredecl.</b>
ZONAS DE MONTAÑA	0,00	0,00	0,00	0,00

**RESUMEN DE PAGOS**

	<b>IMPORTE ( Euros )</b>			
	<b>RESUELTO</b>	<b>FEADER</b>	<b>MAPA</b>	<b>CAPADR</b>
A pagar	0,00	0,00	0,00	0,00

**APLICACIÓN DE REDUCCIONES Y PENALIZACIONES (%)**

<b>Criterios de subvencionabilidad (1)</b>	<b>Presentación tardía</b>	<b>Omisión declaración</b>	<b>Condicionalidad</b>
100,00	0,00	0,00	0,00

**IMPORTE ( Euros )**

<b>Calculado(2)</b>	<b>Reducción</b>	<b>Penalización</b>	<b>Reducción Penalización (3)</b>	<b>Penalización adicional</b>	<b>Resuelto</b>	<b>FEADER</b>	<b>MAPA</b>	<b>CAPADR</b>
0,00 €	0,00 €	0,00 €	0,00 €	0,00 €	0,00 €	0,00 €	0,00 €	0,00 €
<b>Importe Unitario:</b>	93,00 €	<b>Nuevo Importe Unitario:</b>	0,00 €					

**RECINTOS PROPUESTOS**

<b>REF.</b>	<b>REFERENCIA SIGPAC</b>	<b>CULTIVO</b>	<b>S/R</b>	<b>USO SIGPAC</b>	<b>Sup. Dec. admisible</b>	<b>Sup. Campo</b>	<b>Sup. Determ.</b>	<b>Sup. Resuelta</b>
170000002639617	18-100-007-00188-0001	OLIVAR	R		0,25		0,25	0,25
170000002639619	18-167-504-00047-0001	CEBADA	S		3,90		3,90	3,90
170000002639620	18-167-504-00023-0002	CEBADA	S		1,12		1,12	1,12
170000002639621	18-167-504-00023-0003	CEBADA	S		0,19		0,19	0,19
170000002639623	18-167-014-00041-0001	CEBADA	S		1,11		1,11	1,11

**INCIDENCIAS**

**INCIDENCIA DESCRIPCIÓN**

2454	Solicitante de intervención 6613 cuyo regimen de afiliacion a la SS no es ni el sistema especial agrario(cuenta ajena) ni autonomo con actividad agraria.
74018	Productor que no es agricultor a título principal, según los datos del ejercicio fiscal n-1 y seguridad socia.
74053	Importe inferior a 100 Euros

(1) Con incidencias que retienen pago o deniegan el expediente.

(2) Se calcula sobre superficie declarada admisible.

(3) Aplicación del artículo 16 bis del RD 147/2023.

(4) Expediente con algunos recintos de pastos permanentes ubicados en espacios protegidos donde la carga ganadera mínima será 0,1 UGM/ha.

Puede verificar la integridad de una copia de este documento mediante la lectura del código QR adjunto o mediante el acceso a la dirección <https://ws050.juntadeandalucia.es/verificarFirma> indicando el código de VERIFICACIÓN

FIRMADO POR	RAQUEL MARIA ESPIN CRESPO	17/10/2024
VERIFICACIÓN	Pk2jmWSPEJNMB623FQZ8JEKDMKEPRE	PÁG. 1954/4804





**APELLIDOS Y NOMBRE / RAZÓN SOCIAL**

RAMIREZ GALVEZ SILVIA

**NIF**  
\*\*\*\*3940\*

**EXPEDIENTE**  
1025470

**RESOLUCIÓN**  
DENEGACIÓN DE LA AYUDA

**DATOS DE MANTENIMIENTO UNIDADES**

<b>GRUPO DE PAGO</b>	<b>Sup. Dec. Admisible</b>	<b>Sup. Resuelta</b>	<b>Sobredecl.</b>	<b>% Sobredecl.</b>
ZONAS DE MONTAÑA	0,00	0,00	0,00	0,00

**RESUMEN DE PAGOS**

	<b>IMPORTE ( Euros )</b>			
	<b>RESUELTO</b>	<b>FEADER</b>	<b>MAPA</b>	<b>CAPADR</b>
A pagar	0,00	0,00	0,00	0,00

**APLICACIÓN DE REDUCCIONES Y PENALIZACIONES (%)**

<b>Criterios de subvencionabilidad (1)</b>	<b>Presentación tardía</b>	<b>Omisión declaración</b>	<b>Condicionidad</b>
100,00	0,00	0,00	0,00

**IMPORTE ( Euros )**

<b>Calculado(2)</b>	<b>Reducción</b>	<b>Penalización</b>	<b>Reducción Penalización (3)</b>	<b>Penalización adicional</b>	<b>Resuelto</b>	<b>FEADER</b>	<b>MAPA</b>	<b>CAPADR</b>
0,00 €	0,00 €	0,00 €	0,00 €	0,00 €	0,00 €	0,00 €	0,00 €	0,00 €
<b>Importe Unitario:</b>	93,00 €	<b>Nuevo Importe Unitario:</b>	0,00 €					

**RECINTOS PROPUESTOS**

<b>REF.</b>	<b>REFERENCIA SIGPAC</b>	<b>CULTIVO</b>	<b>S/R</b>	<b>USO SIGPAC</b>	<b>Sup. Dec. admisible</b>	<b>Sup. Campo</b>	<b>Sup. Determ.</b>	<b>Sup. Resuelta</b>
-480002	18-137-036-00056-0006	PATATA	S		0,13		0,13	0,13
170000003055486	18-137-036-00027-0002	OLIVAR	S		5,46		5,46	5,46
170000003055487	18-137-036-00037-0001	OLIVAR	S		1,55		1,55	1,55
170000003055488	18-137-036-00038-0001	OLIVAR	S		1,87		1,87	1,87
170000003055489	18-137-036-00056-0001	OLIVAR	S		0,13		0,13	0,13
170000003055490	18-137-036-00049-0001	OLIVAR	S		1,73		1,73	1,73
170000003055491	18-137-036-00051-0001	OLIVAR	S		2,85		2,85	2,85
170000003055492	18-137-036-00052-0001	OLIVAR	S		0,25		0,25	0,25
170000003055493	18-137-036-00053-0001	OLIVAR	S		0,80		0,80	0,80

**INCIDENCIAS**

**INCIDENCIA DESCRIPCIÓN**

2454	Solicitante de intervención 6613 cuyo regimen de afiliacion a la SS no es ni el sistema especial agrario(cuenta ajena) ni autonomo con actividad agraria.
74018	Productor que no es agricultor a título principal, según los datos del ejercicio fiscal n-1 y seguridad socia.
74053	Importe inferior a 100 Euros

(1) Con incidencias que retienen pago o deniegan el expediente.

(2) Se calcula sobre superficie declarada admisible.

(3) Aplicación del artículo 16 bis del RD 147/2023.

(4) Expediente con algunos recintos de pastos permanentes ubicados en espacios protegidos donde la carga ganadera mínima será 0,1 UGM/ha.

Puede verificar la integridad de una copia de este documento mediante la lectura del código QR adjunto o mediante el acceso a la dirección <https://ws050.juntadeandalucia.es/verificarFirma> indicando el código de VERIFICACIÓN

FIRMADO POR

RAQUEL MARIA ESPIN CRESPO

17/10/2024

VERIFICACIÓN

Pk2jmWSPEJNMB623FQZ8JEKDMKEPRE

PÁG. 1955/4804





**APELLIDOS Y NOMBRE / RAZÓN SOCIAL**

RAMON PEREZ ANTONIO PASCUAL

**NIF**

\*\*\*\*7136\*

**EXPEDIENTE**

1185049

**RESOLUCIÓN**

DENEGACIÓN DE LA AYUDA

**DATOS DE MANTENIMIENTO UNIDADES**

<b>GRUPO DE PAGO</b>	<b>Sup. Dec. Admisible</b>	<b>Sup. Resuelta</b>	<b>Sobredecl.</b>	<b>% Sobredecl.</b>
ZONAS DE MONTAÑA	0,07	0,07	0,00	0,00

**RESUMEN DE PAGOS**

	<b>IMPORTE ( Euros )</b>			
	<b>RESUELTO</b>	<b>FEADER</b>	<b>MAPA</b>	<b>CAPADR</b>
A pagar	0,00	0,00	0,00	0,00

**APLICACIÓN DE REDUCCIONES Y PENALIZACIONES (%)**

<b>Criterios de subvencionabilidad (1)</b>	<b>Presentación tardía</b>	<b>Omisión declaración</b>	<b>Condicionalidad</b>
100,00	0,00	0,00	0,00

**IMPORTE ( Euros )**

<b>Calculado(2)</b>	<b>Reducción</b>	<b>Penalización</b>	<b>Reducción Penalización (3)</b>	<b>Penalización adicional</b>	<b>Resuelto</b>	<b>FEADER</b>	<b>MAPA</b>	<b>CAPADR</b>
6,51 €	0,00 €	0,00 €	0,00 €	0,00 €	0,00 €	0,00 €	0,00 €	0,00 €
<b>Importe Unitario:</b>	93,00 €	<b>Nuevo Importe Unitario:</b>	93,00 €					

**RECINTOS PROPUESTOS**

<b>REF.</b>	<b>REFERENCIA SIGPAC</b>	<b>CULTIVO</b>	<b>S/R</b>	<b>USO SIGPAC</b>	<b>Sup. Dec. admisible</b>	<b>Sup. Campo</b>	<b>Sup. Determ.</b>	<b>Sup. Resuelta</b>
-1568694	18-134-005-00327-0003	OTROS FRUTALES	S		0,06			0,06
-1568693	18-134-005-00059-0003	OTROS FRUTALES	S		0,01		0,01	0,01

**INCIDENCIAS**

**INCIDENCIA DESCRIPCIÓN**

74053	Importe inferior a 100 Euros
86119	Carga ganadera NO cumple con el valor mínimo de 0,2 UGM/ha. Recinto:18-134-001-00013-00003 Cultivo:62000 PASTOS PERMANENTES DE 5 O MAS AÑOS-SIN VARIEDAD Secano Carga Ganadera:0 Recinto:18-134-005-00059-00001 Cultivo:63000 PASTOS DE MENOS DE 5 AÑOS-SIN VARIEDAD Regadio Carga Ganadera:0 Recinto:18-134-005-00149-00002 Cultivo:62000 PASTOS PERMANENTES DE 5 O MAS AÑOS-SIN VARIEDAD Secano Carga Ganadera:0 Recinto:18-134-007-00036-00002 Cultivo:62000 PASTOS PERMANENTES DE 5 O MAS AÑOS-SIN VARIEDAD Secano Carga Ganadera:0
86122	Recinto superficie forrajera que realiza la actividad de producción de pastoreo y no declara el o los códigos del Registro de Explotaciones Ganaderas de Andalucía, REGA. Recinto:18-134-001-00013-00003 Cultivo:62000 PASTOS PERMANENTES DE 5 O MAS AÑOS-SIN VARIEDAD Secano Recinto:18-134-005-00059-00001 Cultivo:63000 PASTOS DE MENOS DE 5 AÑOS-SIN VARIEDAD Regadio Recinto:18-134-005-00149-00002 Cultivo:62000 PASTOS PERMANENTES DE 5 O MAS AÑOS-SIN VARIEDAD Secano Recinto:18-134-007-00036-00002 Cultivo:62000 PASTOS PERMANENTES DE 5 O MAS AÑOS-SIN VARIEDAD Secano
86124	Recinto de forrajera para Cálculo de Carga Ganadera que No pertenece a Explotación. Recinto:18-134-001-00013-00003 Cultivo:62000 PASTOS PERMANENTES DE 5 O MAS AÑOS-SIN VARIEDAD Secano Recinto:18-134-005-00059-00001 Cultivo:63000 PASTOS DE MENOS DE 5 AÑOS-SIN VARIEDAD Regadio Recinto:18-134-005-00149-00002 Cultivo:62000 PASTOS PERMANENTES DE 5 O MAS AÑOS-SIN VARIEDAD Secano Recinto:18-134-007-00036-00002 Cultivo:62000 PASTOS PERMANENTES DE 5 O MAS AÑOS-SIN VARIEDAD Secano

(1) Con incidencias que retienen pago o deniegan el expediente.

(2) Se calcula sobre superficie declarada admisible.

(3) Aplicación del artículo 16 bis del RD 147/2023.

(4) Expediente con algunos recintos de pastos permanentes ubicados en espacios protegidos donde la carga ganadera mínima será 0,1 UGM/ha.

Puede verificar la integridad de una copia de este documento mediante la lectura del código QR adjunto o mediante el acceso a la dirección <https://ws050.juntadeandalucia.es/verificarFirma> indicando el código de VERIFICACIÓN

FIRMADO POR	RAQUEL MARIA ESPIN CRESPO	17/10/2024
VERIFICACIÓN	Pk2jmWSPEJNMB623FQZ8JEKDMKEPRE	PÁG. 1956/4804





**Incidencias de carga ganadera**

**INCIDENCIA DESCRIPCIÓN**

- 86122 Recinto superficie forrajera que realiza la actividad de producción de pastoreo y no declara el o los códigos del Registro de Explotaciones Ganaderas de Andalucía, REGA.  
 Recinto:18-134-005-00059-00001 Cultivo:63000 PASTOS DE MENOS DE 5 AÑOS-SIN VARIEDAD Regadio  
 Recinto:18-134-001-00013-00003 Cultivo:62000 PASTOS PERMANENTES DE 5 O MAS AÑOS-SIN VARIEDAD Secano  
 Recinto:18-134-005-00149-00002 Cultivo:62000 PASTOS PERMANENTES DE 5 O MAS AÑOS-SIN VARIEDAD Secano  
 Recinto:18-134-007-00036-00002 Cultivo:62000 PASTOS PERMANENTES DE 5 O MAS AÑOS-SIN VARIEDAD Secano
- 86124 Recinto de forrajera para Cálculo de Carga Ganadera que No pertenece a Explotación.  
 Recinto:18-134-005-00059-00001 Cultivo:63000 PASTOS DE MENOS DE 5 AÑOS-SIN VARIEDAD Regadio  
 Recinto:18-134-001-00013-00003 Cultivo:62000 PASTOS PERMANENTES DE 5 O MAS AÑOS-SIN VARIEDAD Secano  
 Recinto:18-134-005-00149-00002 Cultivo:62000 PASTOS PERMANENTES DE 5 O MAS AÑOS-SIN VARIEDAD Secano  
 Recinto:18-134-007-00036-00002 Cultivo:62000 PASTOS PERMANENTES DE 5 O MAS AÑOS-SIN VARIEDAD Secano
- 86128 Recinto de Forrajeras que no ha contabilizado para Carga Ganadera por no tener una explotación válida para el cálculo de la Carga Ganadera  
 Recinto:18-134-005-00059-00001 Cultivo:63 PASTOS DE MENOS DE 5 AÑOS-  
 Recinto:18-134-001-00013-00003 Cultivo:62 PASTOS PERMANENTES DE 5 O MAS AÑOS-  
 Recinto:18-134-005-00149-00002 Cultivo:62 PASTOS PERMANENTES DE 5 O MAS AÑOS-  
 Recinto:18-134-007-00036-00002 Cultivo:62 PASTOS PERMANENTES DE 5 O MAS AÑOS-

(1) Con incidencias que retienen pago o deniegan el expediente.

(2) Se calcula sobre superficie declarada admisible.

(3) Aplicación del artículo 16 bis del RD 147/2023.

(4) Expediente con algunos recintos de pastos permanentes ubicados en espacios protegidos donde la carga ganadera mínima será 0,1 UGM/ha.

Puede verificar la integridad de una copia de este documento mediante la lectura del código QR adjunto o mediante el acceso a la dirección <https://ws050.juntadeandalucia.es/verificarFirma> indicando el código de VERIFICACIÓN

FIRMADO POR	RAQUEL MARIA ESPIN CRESPO	17/10/2024	
VERIFICACIÓN	Pk2jmWSPEJNMB623FQZ8JEKDMKEPRE	PÁG. 1957/4804	



**APELLIDOS Y NOMBRE / RAZÓN SOCIAL** RAMOS BASTIDAS FRANCISCO DE PAULA  
**NIF** \*\*\*\*1808\*  
**EXPEDIENTE** 1218873  
**RESOLUCIÓN** DENEGACIÓN DE LA AYUDA

**DATOS DE MANTENIMIENTO UNIDADES**

GRUPO DE PAGO	Sup. Dec. Admisible	Sup. Resuelta	Sobredecl.	% Sobredecl.
ZONAS DE MONTAÑA	0,00	0,00	0,00	0,00

**RESUMEN DE PAGOS**

A pagar	IMPORTE ( Euros )			
	RESUELTO	FEADER	MAPA	CAPADR
	0,00	0,00	0,00	0,00

**APLICACIÓN DE REDUCCIONES Y PENALIZACIONES (%)**

Crterios de subvencionabilidad (1)	Presentación tardía	Omisión declaración	Condicionalidad
100,00	0,00	0,00	0,00

**IMPORTE ( Euros )**

Calculado(2)	Reducción	Penalización	Reducción Penalización (3)	Penalización adicional	Resuelto	FEADER	MAPA	CAPADR
0,00 €	0,00 €	0,00 €	0,00 €	0,00 €	0,00 €	0,00 €	0,00 €	0,00 €
Importe Unitario:	93,00 €	Nuevo Importe Unitario:	0,00 €					

**RECINTOS PROPUESTOS**

REF.	REFERENCIA SIGPAC	CULTIVO	S/R	USO SIGPAC	Sup. Dec. admisible	Sup. Campo	Sup. Determ.	Sup. Resuelta
-1475928	18-014-010-00257-0002	OLIVAR	S		0,26		0,26	0,26
-921757	18-014-011-00291-0008	ALMENDROS	S		0,07		0,07	0,07
-703259	18-014-010-00259-0002	ALMENDROS	S		0,02		0,02	0,02
4097531	18-014-011-00126-0002	PASTOS PERMANENTES DE 5 O MAS AÑOS	S		0,18		0,18	0,18
4097537	18-014-011-00127-0001	ALMENDROS	S		0,17		0,17	0,17
4120389	18-014-010-00304-0001	TOMATE	R		0,68		0,68	0,68
170000006055186	18-014-010-00259-0001	OLIVAR	S		0,13		0,13	0,13
170000006055188	18-014-010-00257-0002	OLIVAR	S		0,50		0,50	0,50
170000006055189	18-014-011-00135-0002	PASTOS PERMANENTES DE 5 O MAS AÑOS	S		0,26		0,26	0,26
170000006055190	18-014-022-00009-0002	OLIVAR	S		0,69		0,69	0,69
170000006055191	18-014-011-00172-0002	OLIVAR	S		0,84		0,84	0,84
170000006055192	18-014-011-00135-0001	AVENA	S		1,37		1,37	1,37
170000006055194	18-014-010-00261-0003	OLIVAR	S		0,15		0,15	0,15
170000006055195	18-014-011-00135-0007	ALMENDROS	S		0,47		0,47	0,47
170000006055196	18-014-010-00261-0001	AVENA	S		0,30		0,30	0,30
170000006055200	18-014-020-00194-0002	OLIVAR	S		0,67		0,67	0,67
170000006055201	18-014-010-00262-0010	OTROS FRUTALES	S		0,03		0,03	0,03
170000006055202	18-014-012-00127-0007	OLIVAR	S		0,02		0,02	0,02
170000006055203	18-014-012-00135-0004	OLIVAR	S		0,70		0,70	0,70
170000006055204	18-014-022-00008-0002	PASTOS PERMANENTES DE 5 O MAS AÑOS	S		0,21		0,21	0,18
170000006055212	18-014-011-00132-0007	ALMENDROS	S		0,01		0,01	0,01

(1) Con incidencias que retienen pago o deniegan el expediente.  
 (2) Se calcula sobre superficie declarada admisible.  
 (3) Aplicación del artículo 16 bis del RD 147/2023.  
 (4) Expediente con algunos recintos de pastos permanentes ubicados en espacios protegidos donde la carga ganadera mínima será 0,1 UGM/ha.

Puede verificar la integridad de una copia de este documento mediante la lectura del código QR adjunto o mediante el acceso a la dirección <a href="https://ws050.juntadeandalucia.es/verificarFirma">https://ws050.juntadeandalucia.es/verificarFirma</a> indicando el código de VERIFICACIÓN			
FIRMADO POR	RAQUEL MARIA ESPIN CRESPO	17/10/2024	
VERIFICACIÓN	Pk2jmWSPEJNMB623FQZ8JEKDMKEPRE	PÁG. 1958/4804	



**INCIDENCIAS**

**INCIDENCIA DESCRIPCIÓN**

- 238 Recinto cuyo CAP declarado es mayor al CAP prevalente y no presenta alegación al SIGPAC.  
Recinto:18-014-022-00008-00002 Cultivo:62000 PASTOS PERMANENTES DE 5 O MAS AÑOS-SIN VARIEDAD Secano CAP prevalente:55 CAP declarado:65 Exceso de superficie (Hectáreas):0,03
- 2454 Solicitante de intervención 6613 cuyo regimen de afiliación a la SS no es ni el sistema especial agrario(cuenta ajena) ni autonomo con actividad agraria.
- 74018 Productor que no es agricultor a título principal, según los datos del ejercicio fiscal n-1 y seguridad socia.
- 74053 Importe inferior a 100 Euros

**Incidencias de carga ganadera**

**INCIDENCIA DESCRIPCIÓN**

- 238 Recinto cuyo CAP declarado es mayor al CAP prevalente y no presenta alegación al SIGPAC.  
Recinto:18-014-022-00008-00002 Cultivo:62000 PASTOS PERMANENTES DE 5 O MAS AÑOS-SIN VARIEDAD Secano CAP prevalente:55 CAP declarado:65 Exceso de superficie (Hectáreas):0,03

(1) Con incidencias que retienen pago o deniegan el expediente.

(2) Se calcula sobre superficie declarada admisible.

(3) Aplicación del artículo 16 bis del RD 147/2023.

(4) Expediente con algunos recintos de pastos permanentes ubicados en espacios protegidos donde la carga ganadera mínima será 0,1 UGM/ha.

Puede verificar la integridad de una copia de este documento mediante la lectura del código QR adjunto o mediante el acceso a la dirección <https://ws050.juntadeandalucia.es/verificarFirma> indicando el código de VERIFICACIÓN

FIRMADO POR	RAQUEL MARIA ESPIN CRESPO	17/10/2024
VERIFICACIÓN	Pk2jmWSPEJNMB623FQZ8JEKDMKEPRE	PÁG. 1959/4804





**APELLIDOS Y NOMBRE / RAZÓN SOCIAL**

RAMOS GOMEZ MARIA

**NIF**  
\*\*\*\*7332\*

**EXPEDIENTE**  
1232906

**RESOLUCIÓN**  
DENEGACIÓN DE LA AYUDA

**DATOS DE MANTENIMIENTO UNIDADES**

**GRUPO DE PAGO**

ZONAS DE MONTAÑA

Sup. Dec. Admisible	Sup. Resuelta	Sobredecl.	% Sobredecl.
0,00	0,00	0,00	0,00

**RESUMEN DE PAGOS**

A pagar	IMPORTE ( Euros )			
	RESUELTO	FEADER	MAPA	CAPADR
	0,00	0,00	0,00	0,00

**APLICACIÓN DE REDUCCIONES Y PENALIZACIONES (%)**

Criterios de subvencionabilidad (1)	Presentación tardía	Omisión declaración	Condicionalidad
100,00	0,00	0,00	0,00

**IMPORTE ( Euros )**

Calculado(2)	Reducción	Penalización	Reducción Penalización (3)	Penalización adicional	Resuelto	FEADER	MAPA	CAPADR
0,00 €	0,00 €	0,00 €	0,00 €	0,00 €	0,00 €	0,00 €	0,00 €	0,00 €
Importe Unitario:	93,00 €	Nuevo Importe Unitario:	0,00 €					

**RECINTOS PROPUESTOS**

REF.	REFERENCIA SIGPAC	CULTIVO	S/R	USO SIGPAC	Sup. Dec. admisible	Sup. Campo	Sup. Determ.	Sup. Resuelta
-1587053	18-014-018-00015-0002	BARBECHO TRADICIONAL	S		0,25		0,25	0,24
5096512	18-014-005-00017-0001	OLIVAR	S		0,26		0,26	0,26
5096778	18-014-018-00024-0004	BARBECHO TRADICIONAL	S		3,74		3,74	3,74
5096796	18-014-018-00024-0008	BARBECHO TRADICIONAL	S		0,52		0,52	0,52
1700000002991473	18-014-005-00018-0001	OLIVAR	S		0,26		0,26	0,26
1700000002991475	18-014-018-00081-0001	CEBADA	S		0,23		0,23	0,23
1700000002991476	18-014-018-00082-0001	CEBADA	S		1,07		1,07	1,07
1700000002991477	18-014-007-00109-0001	OLIVAR	S		2,12		2,12	2,12
1700000002991478	18-014-010-00283-0001	CEBADA	S		0,43		0,43	0,43
1700000002991479	18-014-018-00086-0002	CEBADA	S		1,36		1,36	1,36
1700000002991480	18-014-011-00085-0001	CEBADA	S		1,40		1,40	1,40
1700000002991481	18-014-018-00015-0002	CALABACÍN	S		0,83		0,83	0,82

(1) Con incidencias que retienen pago o deniegan el expediente.

(2) Se calcula sobre superficie declarada admisible.

(3) Aplicación del artículo 16 bis del RD 147/2023.

(4) Expediente con algunos recintos de pastos permanentes ubicados en espacios protegidos donde la carga ganadera mínima será 0,1 UGM/ha.

Puede verificar la integridad de una copia de este documento mediante la lectura del código QR adjunto o mediante el acceso a la dirección <https://ws050.juntadeandalucia.es/verificarFirma> indicando el código de VERIFICACIÓN

FIRMADO POR

RAQUEL MARIA ESPIN CRESPO

17/10/2024

VERIFICACIÓN

Pk2jmWSPEJNMB623FQZ8JEKDMKEPRE

PÁG. 1960/4804







**INCIDENCIAS**

**INCIDENCIA DESCRIPCIÓN**

- 219 Superficie bruta de cruce en un recinto en una misma solicitud supera superficie total que el SIGPAC establece para él.  
 Recinto:18-014-018-00015-00002 Cultivo:20000 BARBECHO TRADICIONAL-SIN VARIEDAD Secano Suma de superficies declaradas para este recinto por el solicitante (Áreas):108 Superficie SIGPAC total para el recinto (Áreas):107 Exceso de superficie declarada (Hectáreas):0,01  
 Recinto:18-014-018-00015-00002 Cultivo:163000 CALABACÍN-SIN VARIEDAD Secano Suma de superficies declaradas para este recinto por el solicitante (Áreas):108 Superficie SIGPAC total para el recinto (Áreas):107 Exceso de superficie declarada (Hectáreas):0,01
- 452 Actividad agraria declarada en un recinto no compatible con el uso PA, PR o PS asignado en SIGPAC para ese recinto.  
 Recinto:18-014-018-00013-00001 Cultivo:62000 PASTOS PERMANENTES DE 5 O MAS AÑOS-SIN VARIEDAD Secano USO ASIGNADO EN SIGPAC:PA  
 Recinto:18-014-018-00015-00001 Cultivo:62000 PASTOS PERMANENTES DE 5 O MAS AÑOS-SIN VARIEDAD Secano USO ASIGNADO EN SIGPAC:PR  
 Recinto:18-014-018-00015-00003 Cultivo:62000 PASTOS PERMANENTES DE 5 O MAS AÑOS-SIN VARIEDAD Secano USO ASIGNADO EN SIGPAC:PR  
 Recinto:18-014-018-00024-00003 Cultivo:62000 PASTOS PERMANENTES DE 5 O MAS AÑOS-SIN VARIEDAD Secano USO ASIGNADO EN SIGPAC:PR  
 Recinto:18-014-018-00086-00001 Cultivo:62000 PASTOS PERMANENTES DE 5 O MAS AÑOS-SIN VARIEDAD Secano USO ASIGNADO EN SIGPAC:PR  
 Recinto:18-014-018-00149-00001 Cultivo:62000 PASTOS PERMANENTES DE 5 O MAS AÑOS-SIN VARIEDAD Secano USO ASIGNADO EN SIGPAC:PA  
 Recinto:18-014-018-00149-00004 Cultivo:62000 PASTOS PERMANENTES DE 5 O MAS AÑOS-SIN VARIEDAD Secano USO ASIGNADO EN SIGPAC:PR  
 Recinto:18-014-018-00149-00005 Cultivo:62000 PASTOS PERMANENTES DE 5 O MAS AÑOS-SIN VARIEDAD Secano USO ASIGNADO EN SIGPAC:PA  
 Recinto:18-014-019-00010-00002 Cultivo:62000 PASTOS PERMANENTES DE 5 O MAS AÑOS-SIN VARIEDAD Secano USO ASIGNADO EN SIGPAC:PA
- 2454 Solicitante de intervención 6613 cuyo regimen de afiliacion a la SS no es ni el sistema especial agrario(cuenta ajena) ni autonomo con actividad agraria.
- 74018 Productor que no es agricultor a título principal, según los datos del ejercicio fiscal n-1 y seguridad socia.
- 74053 Importe inferior a 100 Euros
- 86119 Carga ganadera NO cumple con el valor mínimo de 0,2 UGM/ha.  
 Recinto:18-014-018-00086-00001 Cultivo:62000 PASTOS PERMANENTES DE 5 O MAS AÑOS-SIN VARIEDAD Secano Carga Ganadera:0
- 86120 Para explotaciones de pastos permanentes ubicadas en espacios protegidos la carga ganadera mínima será 0,1 UGM/ha.  
 Recinto:18-014-018-00013-00001 Cultivo:62000 PASTOS PERMANENTES DE 5 O MAS AÑOS-SIN VARIEDAD Secano Carga Ganadera:0  
 Recinto:18-014-018-00015-00001 Cultivo:62000 PASTOS PERMANENTES DE 5 O MAS AÑOS-SIN VARIEDAD Secano Carga Ganadera:0  
 Recinto:18-014-018-00015-00003 Cultivo:62000 PASTOS PERMANENTES DE 5 O MAS AÑOS-SIN VARIEDAD Secano Carga Ganadera:0  
 Recinto:18-014-018-00024-00003 Cultivo:62000 PASTOS PERMANENTES DE 5 O MAS AÑOS-SIN VARIEDAD Secano Carga Ganadera:0  
 Recinto:18-014-018-00149-00001 Cultivo:62000 PASTOS PERMANENTES DE 5 O MAS AÑOS-SIN VARIEDAD Secano Carga Ganadera:0  
 Recinto:18-014-018-00149-00004 Cultivo:62000 PASTOS PERMANENTES DE 5 O MAS AÑOS-SIN VARIEDAD Secano Carga Ganadera:0  
 Recinto:18-014-018-00149-00005 Cultivo:62000 PASTOS PERMANENTES DE 5 O MAS AÑOS-SIN VARIEDAD Secano Carga Ganadera:0  
 Recinto:18-014-019-00010-00002 Cultivo:62000 PASTOS PERMANENTES DE 5 O MAS AÑOS-SIN VARIEDAD Secano Carga Ganadera:0
- 86121 Recinto superficie forrajera que no realiza la actividad de producción de pastoreo.  
 Recinto:18-014-018-00013-00001 Cultivo:62000 PASTOS PERMANENTES DE 5 O MAS AÑOS-SIN VARIEDAD Secano Actividad Agraria del recinto:2  
 Recinto:18-014-018-00015-00001 Cultivo:62000 PASTOS PERMANENTES DE 5 O MAS AÑOS-SIN VARIEDAD Secano Actividad Agraria del recinto:2  
 Recinto:18-014-018-00015-00003 Cultivo:62000 PASTOS PERMANENTES DE 5 O MAS AÑOS-SIN VARIEDAD Secano Actividad Agraria del recinto:2  
 Recinto:18-014-018-00024-00003 Cultivo:62000 PASTOS PERMANENTES DE 5 O MAS AÑOS-SIN VARIEDAD Secano Actividad Agraria del recinto:2  
 Recinto:18-014-018-00086-00001 Cultivo:62000 PASTOS PERMANENTES DE 5 O MAS AÑOS-SIN VARIEDAD Secano Actividad Agraria del recinto:2  
 Recinto:18-014-018-00149-00001 Cultivo:62000 PASTOS PERMANENTES DE 5 O MAS AÑOS-SIN VARIEDAD Secano Actividad Agraria del recinto:2  
 Recinto:18-014-018-00149-00004 Cultivo:62000 PASTOS PERMANENTES DE 5 O MAS AÑOS-SIN VARIEDAD Secano Actividad Agraria del recinto:2

(1) Con incidencias que retienen pago o deniegan el expediente.  
 (2) Se calcula sobre superficie declarada admisible.  
 (3) Aplicación del artículo 16 bis del RD 147/2023.  
 (4) Expediente con algunos recintos de pastos permanentes ubicados en espacios protegidos donde la carga ganadera mínima será 0,1 UGM/ha.

Puede verificar la integridad de una copia de este documento mediante la lectura del código QR adjunto o mediante el acceso a la dirección <https://ws050.juntadeandalucia.es/verificarFirma> indicando el código de VERIFICACIÓN

FIRMADO POR	RAQUEL MARIA ESPIN CRESPO	17/10/2024
VERIFICACIÓN	Pk2jmWSPEJNMB623FQZ8JEKDMKEPRE	PÁG. 1961/4804





**INCIDENCIAS**

**INCIDENCIA DESCRIPCIÓN**

	Agraria del recinto:2
	Recinto:18-014-018-00149-00005 Cultivo:62000 PASTOS PERMANENTES DE 5 O MAS AÑOS-SIN VARIEDAD Secano Actividad Agraria del recinto:2
	Recinto:18-014-019-00010-00002 Cultivo:62000 PASTOS PERMANENTES DE 5 O MAS AÑOS-SIN VARIEDAD Secano Actividad Agraria del recinto:2
86122	Recinto superficie forrajera que realiza la actividad de producción de pastoreo y no declara el o los códigos del Registro de Explotaciones Ganaderas de Andalucía, REGA. Recinto:18-014-018-00013-00001 Cultivo:62000 PASTOS PERMANENTES DE 5 O MAS AÑOS-SIN VARIEDAD Secano Recinto:18-014-018-00015-00001 Cultivo:62000 PASTOS PERMANENTES DE 5 O MAS AÑOS-SIN VARIEDAD Secano Recinto:18-014-018-00015-00003 Cultivo:62000 PASTOS PERMANENTES DE 5 O MAS AÑOS-SIN VARIEDAD Secano Recinto:18-014-018-00024-00003 Cultivo:62000 PASTOS PERMANENTES DE 5 O MAS AÑOS-SIN VARIEDAD Secano Recinto:18-014-018-00086-00001 Cultivo:62000 PASTOS PERMANENTES DE 5 O MAS AÑOS-SIN VARIEDAD Secano Recinto:18-014-018-00149-00001 Cultivo:62000 PASTOS PERMANENTES DE 5 O MAS AÑOS-SIN VARIEDAD Secano Recinto:18-014-018-00149-00004 Cultivo:62000 PASTOS PERMANENTES DE 5 O MAS AÑOS-SIN VARIEDAD Secano Recinto:18-014-018-00149-00005 Cultivo:62000 PASTOS PERMANENTES DE 5 O MAS AÑOS-SIN VARIEDAD Secano Recinto:18-014-019-00010-00002 Cultivo:62000 PASTOS PERMANENTES DE 5 O MAS AÑOS-SIN VARIEDAD Secano
86124	Recinto de forrajera para Cálculo de Carga Ganadera que No pertenece a Explotación. Recinto:18-014-018-00013-00001 Cultivo:62000 PASTOS PERMANENTES DE 5 O MAS AÑOS-SIN VARIEDAD Secano Recinto:18-014-018-00015-00001 Cultivo:62000 PASTOS PERMANENTES DE 5 O MAS AÑOS-SIN VARIEDAD Secano Recinto:18-014-018-00015-00003 Cultivo:62000 PASTOS PERMANENTES DE 5 O MAS AÑOS-SIN VARIEDAD Secano Recinto:18-014-018-00024-00003 Cultivo:62000 PASTOS PERMANENTES DE 5 O MAS AÑOS-SIN VARIEDAD Secano Recinto:18-014-018-00086-00001 Cultivo:62000 PASTOS PERMANENTES DE 5 O MAS AÑOS-SIN VARIEDAD Secano Recinto:18-014-018-00149-00001 Cultivo:62000 PASTOS PERMANENTES DE 5 O MAS AÑOS-SIN VARIEDAD Secano Recinto:18-014-018-00149-00004 Cultivo:62000 PASTOS PERMANENTES DE 5 O MAS AÑOS-SIN VARIEDAD Secano Recinto:18-014-018-00149-00005 Cultivo:62000 PASTOS PERMANENTES DE 5 O MAS AÑOS-SIN VARIEDAD Secano Recinto:18-014-019-00010-00002 Cultivo:62000 PASTOS PERMANENTES DE 5 O MAS AÑOS-SIN VARIEDAD Secano

**Incidencias de carga ganadera**

**INCIDENCIA DESCRIPCIÓN**

219	Superficie bruta de cruce en un recinto en una misma solicitud supera superficie total que el SIGPAC establece para él. Recinto:18-014-018-00015-00002 Cultivo:20000 BARBECHO TRADICIONAL-SIN VARIEDAD Secano Suma de superficies declaradas para este recinto por el solicitante (Áreas):108 Superficie SIGPAC total para el recinto (Áreas):107 Exceso de superficie declarada (Hectáreas):0,01
452	Actividad agraria declarada en un recinto no compatible con el uso PA, PR o PS asignado en SIGPAC para ese recinto. Recinto:18-014-018-00149-00005 Cultivo:62000 PASTOS PERMANENTES DE 5 O MAS AÑOS-SIN VARIEDAD Secano USO ASIGNADO EN SIGPAC:PA Recinto:18-014-018-00149-00004 Cultivo:62000 PASTOS PERMANENTES DE 5 O MAS AÑOS-SIN VARIEDAD Secano USO ASIGNADO EN SIGPAC:PR Recinto:18-014-018-00149-00001 Cultivo:62000 PASTOS PERMANENTES DE 5 O MAS AÑOS-SIN VARIEDAD Secano USO ASIGNADO EN SIGPAC:PA Recinto:18-014-018-00015-00003 Cultivo:62000 PASTOS PERMANENTES DE 5 O MAS AÑOS-SIN VARIEDAD Secano USO ASIGNADO EN SIGPAC:PR Recinto:18-014-018-00024-00003 Cultivo:62000 PASTOS PERMANENTES DE 5 O MAS AÑOS-SIN VARIEDAD Secano USO ASIGNADO EN SIGPAC:PR Recinto:18-014-018-00086-00001 Cultivo:62000 PASTOS PERMANENTES DE 5 O MAS AÑOS-SIN VARIEDAD Secano USO ASIGNADO EN SIGPAC:PR Recinto:18-014-019-00010-00002 Cultivo:62000 PASTOS PERMANENTES DE 5 O MAS AÑOS-SIN VARIEDAD Secano USO ASIGNADO EN SIGPAC:PA Recinto:18-014-018-00013-00001 Cultivo:62000 PASTOS PERMANENTES DE 5 O MAS AÑOS-SIN VARIEDAD Secano USO ASIGNADO EN SIGPAC:PA Recinto:18-014-018-00015-00001 Cultivo:62000 PASTOS PERMANENTES DE 5 O MAS AÑOS-SIN VARIEDAD Secano USO ASIGNADO EN SIGPAC:PR
86122	Recinto superficie forrajera que realiza la actividad de producción de pastoreo y no declara el o los códigos del Registro de Explotaciones Ganaderas de Andalucía, REGA. Recinto:18-014-018-00149-00005 Cultivo:62000 PASTOS PERMANENTES DE 5 O MAS AÑOS-SIN VARIEDAD Secano Recinto:18-014-018-00149-00004 Cultivo:62000 PASTOS PERMANENTES DE 5 O MAS AÑOS-SIN VARIEDAD Secano Recinto:18-014-018-00149-00001 Cultivo:62000 PASTOS PERMANENTES DE 5 O MAS AÑOS-SIN VARIEDAD Secano Recinto:18-014-018-00015-00003 Cultivo:62000 PASTOS PERMANENTES DE 5 O MAS AÑOS-SIN VARIEDAD Secano Recinto:18-014-018-00024-00003 Cultivo:62000 PASTOS PERMANENTES DE 5 O MAS AÑOS-SIN VARIEDAD Secano

(1) Con incidencias que retienen pago o deniegan el expediente.  
 (2) Se calcula sobre superficie declarada admisible.  
 (3) Aplicación del artículo 16 bis del RD 147/2023.  
 (4) Expediente con algunos recintos de pastos permanentes ubicados en espacios protegidos donde la carga ganadera mínima será 0,1 UGM/ha.

Puede verificar la integridad de una copia de este documento mediante la lectura del código QR adjunto o mediante el acceso a la dirección <a href="https://ws050.juntadeandalucia.es/verificarFirma">https://ws050.juntadeandalucia.es/verificarFirma</a> indicando el código de VERIFICACIÓN			
FIRMADO POR	RAQUEL MARIA ESPIN CRESPO	17/10/2024	
VERIFICACIÓN	Pk2jmWSPEJNMB623FQZ8JEKDMKEPRE	PÁG. 1962/4804	



	Recinto:18-014-018-00086-00001	Cultivo:62000	PASTOS PERMANENTES DE 5 O MAS AÑOS-SIN VARIEDAD	Secano
	Recinto:18-014-019-00010-00002	Cultivo:62000	PASTOS PERMANENTES DE 5 O MAS AÑOS-SIN VARIEDAD	Secano
	Recinto:18-014-018-00013-00001	Cultivo:62000	PASTOS PERMANENTES DE 5 O MAS AÑOS-SIN VARIEDAD	Secano
	Recinto:18-014-018-00015-00001	Cultivo:62000	PASTOS PERMANENTES DE 5 O MAS AÑOS-SIN VARIEDAD	Secano
86124	Recinto de forrajera para Cálculo de Carga Ganadera que No pertenece a Explotación.			
	Recinto:18-014-018-00149-00005	Cultivo:62000	PASTOS PERMANENTES DE 5 O MAS AÑOS-SIN VARIEDAD	Secano
	Recinto:18-014-018-00149-00004	Cultivo:62000	PASTOS PERMANENTES DE 5 O MAS AÑOS-SIN VARIEDAD	Secano
	Recinto:18-014-018-00149-00001	Cultivo:62000	PASTOS PERMANENTES DE 5 O MAS AÑOS-SIN VARIEDAD	Secano
	Recinto:18-014-018-00015-00003	Cultivo:62000	PASTOS PERMANENTES DE 5 O MAS AÑOS-SIN VARIEDAD	Secano
	Recinto:18-014-018-00024-00003	Cultivo:62000	PASTOS PERMANENTES DE 5 O MAS AÑOS-SIN VARIEDAD	Secano
	Recinto:18-014-018-00086-00001	Cultivo:62000	PASTOS PERMANENTES DE 5 O MAS AÑOS-SIN VARIEDAD	Secano
	Recinto:18-014-019-00010-00002	Cultivo:62000	PASTOS PERMANENTES DE 5 O MAS AÑOS-SIN VARIEDAD	Secano
	Recinto:18-014-018-00013-00001	Cultivo:62000	PASTOS PERMANENTES DE 5 O MAS AÑOS-SIN VARIEDAD	Secano
	Recinto:18-014-018-00015-00001	Cultivo:62000	PASTOS PERMANENTES DE 5 O MAS AÑOS-SIN VARIEDAD	Secano
86128	Recinto de Forrajeras que no ha contabilizado para Carga Ganadera por no tener una explotación válida para el cálculo de la Carga Ganadera			
	Recinto:18-014-018-00149-00005	Cultivo:62	PASTOS PERMANENTES DE 5 O MAS AÑOS-	
	Recinto:18-014-018-00149-00004	Cultivo:62	PASTOS PERMANENTES DE 5 O MAS AÑOS-	
	Recinto:18-014-018-00149-00001	Cultivo:62	PASTOS PERMANENTES DE 5 O MAS AÑOS-	
	Recinto:18-014-018-00015-00003	Cultivo:62	PASTOS PERMANENTES DE 5 O MAS AÑOS-	
	Recinto:18-014-018-00024-00003	Cultivo:62	PASTOS PERMANENTES DE 5 O MAS AÑOS-	
	Recinto:18-014-018-00086-00001	Cultivo:62	PASTOS PERMANENTES DE 5 O MAS AÑOS-	
	Recinto:18-014-019-00010-00002	Cultivo:62	PASTOS PERMANENTES DE 5 O MAS AÑOS-	
	Recinto:18-014-018-00013-00001	Cultivo:62	PASTOS PERMANENTES DE 5 O MAS AÑOS-	
	Recinto:18-014-018-00015-00001	Cultivo:62	PASTOS PERMANENTES DE 5 O MAS AÑOS-	
86132	Recinto superficie forrajera que no realiza la actividad de producción de pastoreo.			
	Recinto:18-014-018-00015-00002	Cultivo:20000	BARBECHO TRADICIONAL-SIN VARIEDAD	Secano
	Recinto:18-014-018-00149-00005	Cultivo:62000	PASTOS PERMANENTES DE 5 O MAS AÑOS-SIN VARIEDAD	Secano
	Recinto:18-014-018-00149-00004	Cultivo:62000	PASTOS PERMANENTES DE 5 O MAS AÑOS-SIN VARIEDAD	Secano
	Recinto:18-014-018-00149-00001	Cultivo:62000	PASTOS PERMANENTES DE 5 O MAS AÑOS-SIN VARIEDAD	Secano
	Recinto:18-014-018-00024-00004	Cultivo:20000	BARBECHO TRADICIONAL-SIN VARIEDAD	Secano
	Recinto:18-014-018-00024-00008	Cultivo:20000	BARBECHO TRADICIONAL-SIN VARIEDAD	Secano
	Recinto:18-014-018-00015-00003	Cultivo:62000	PASTOS PERMANENTES DE 5 O MAS AÑOS-SIN VARIEDAD	Secano
	Recinto:18-014-018-00024-00003	Cultivo:62000	PASTOS PERMANENTES DE 5 O MAS AÑOS-SIN VARIEDAD	Secano
	Recinto:18-014-018-00086-00001	Cultivo:62000	PASTOS PERMANENTES DE 5 O MAS AÑOS-SIN VARIEDAD	Secano
	Recinto:18-014-019-00010-00002	Cultivo:62000	PASTOS PERMANENTES DE 5 O MAS AÑOS-SIN VARIEDAD	Secano
	Recinto:18-014-018-00013-00001	Cultivo:62000	PASTOS PERMANENTES DE 5 O MAS AÑOS-SIN VARIEDAD	Secano
	Recinto:18-014-018-00015-00001	Cultivo:62000	PASTOS PERMANENTES DE 5 O MAS AÑOS-SIN VARIEDAD	Secano

(1) Con incidencias que retienen pago o deniegan el expediente.

(2) Se calcula sobre superficie declarada admisible.

(3) Aplicación del artículo 16 bis del RD 147/2023.

(4) Expediente con algunos recintos de pastos permanentes ubicados en espacios protegidos donde la carga ganadera mínima será 0,1 UGM/ha.

Puede verificar la integridad de una copia de este documento mediante la lectura del código QR adjunto o mediante el acceso a la dirección <https://ws050.juntadeandalucia.es/verificarFirma> indicando el código de VERIFICACIÓN

FIRMADO POR	RAQUEL MARIA ESPIN CRESPO	17/10/2024	
VERIFICACIÓN	Pk2jmWSPEJNMB623FQZ8JEKDMKEPRE	PÁG. 1963/4804	



**APELLIDOS Y NOMBRE / RAZÓN SOCIAL**

RAVELO GANDARA DAVID

**NIF**

\*\*\*\*5184\*

**EXPEDIENTE**

1206417

**RESOLUCIÓN**

DENEGACIÓN DE LA AYUDA

**DATOS DE MANTENIMIENTO UNIDADES**

**GRUPO DE PAGO**

ZONAS DE MONTAÑA

**Sup. Dec. Admisible**

0,49

**Sup. Resuelta**

0,49

**Sobredecl.**

0,00

**% Sobredecl.**

0,00

**RESUMEN DE PAGOS**

**IMPORTE ( Euros )**

	RESUELTO	FEADER	MAPA	CAPADR
A pagar	0,00	0,00	0,00	0,00

**APLICACIÓN DE REDUCCIONES Y PENALIZACIONES (%)**

Crterios de subvencionabilidad (1)	Presentación tardía	Omisión declaración	Condicionalidad
100,00	0,00	0,00	0,00

**IMPORTE ( Euros )**

Calculado(2)	Reducción	Penalización	Reducción Penalización (3)	Penalización adicional	Resuelto	FEADER	MAPA	CAPADR
45,57 €	0,00 €	0,00 €	0,00 €	0,00 €	0,00 €	0,00 €	0,00 €	0,00 €
<b>Importe Unitario:</b>	93,00 €	<b>Nuevo Importe Unitario:</b>	93,00 €					

**RECINTOS PROPUESTOS**

REF.	REFERENCIA SIGPAC	CULTIVO	S/R	USO SIGPAC	Sup. Dec. admisible	Sup. Campo	Sup. Determ.	Sup. Resuelta
1700000005385215	18-164-002-00040-0001	ALMENDROS	R		0,49		0,49	0,49

**INCIDENCIAS**

**INCIDENCIA DESCRIPCIÓN**

74053 Importe inferior a 100 Euros

(1) Con incidencias que retienen pago o deniegan el expediente.

(2) Se calcula sobre superficie declarada admisible.

(3) Aplicación del artículo 16 bis del RD 147/2023.

(4) Expediente con algunos recintos de pastos permanentes ubicados en espacios protegidos donde la carga ganadera mínima será 0,1 UGM/ha.

Puede verificar la integridad de una copia de este documento mediante la lectura del código QR adjunto o mediante el acceso a la dirección <https://ws050.juntadeandalucia.es/verificarFirma> indicando el código de VERIFICACIÓN

FIRMADO POR	RAQUEL MARIA ESPIN CRESPO	17/10/2024
VERIFICACIÓN	Pk2jmWSPEJNMB623FQZ8JEKDMKEPRE	PÁG. 1964/4804



**APELLIDOS Y NOMBRE / RAZÓN SOCIAL**

RECHE CORREA ALVARO

**NIF**

\*\*\*\*0719\*

**EXPEDIENTE**

1282687

**RESOLUCIÓN**

DENEGACIÓN DE LA AYUDA

**DATOS DE MANTENIMIENTO UNIDADES****GRUPO DE PAGO**

ZONAS DE MONTAÑA

**Sup. Dec.  
Admisible**

0,00

**Sup.  
Resuelta**

0,00

**Sobredecl.**

0,00

**% Sobredecl.**

0,00

**RESUMEN DE PAGOS****IMPORTE ( Euros )**

	RESUELTO	FEADER	MAPA	CAPADR
A pagar	0,00	0,00	0,00	0,00

**APLICACIÓN DE REDUCCIONES Y PENALIZACIONES (%)**

Crterios de subvencionabilidad (1)	Presentación tardía	Omisión declaración	Condicionalidad
100,00	0,00	0,00	0,00

**IMPORTE ( Euros )**

Calculado(2)	Reducción	Penalización	Reducción Penalización (3)	Penalización adicional	Resuelto	FEADER	MAPA	CAPADR
0,00 €	0,00 €	0,00 €	0,00 €	0,00 €	0,00 €	0,00 €	0,00 €	0,00 €
Importe Unitario:	93,00 €	Nuevo Importe Unitario:	0,00 €					

**RECINTOS PROPUESTOS**

REF.	REFERENCIA SIGPAC	CULTIVO	S/R	USO SIGPAC	Sup. Dec. admisible	Sup. Campo	Sup. Determ.	Sup. Resuelta
5211914	18-047-008-00133-0001	ALMENDROS	S		2,62		2,62	2,62
5211918	18-047-008-00499-0002	OLIVAR	S		1,89		1,89	1,89
5238850	18-047-009-00068-0001	ALMENDROS	S		1,09		1,09	1,09
6841804	18-047-010-00563-0015	OLIVAR	S		0,44		0,44	0,00
1700000002263816	18-047-008-00117-0001	ALMENDROS	S		0,28		0,28	0,28
1700000002263821	18-047-008-00120-0001	ALMENDROS	S		1,32		1,32	1,32
1700000002263822	18-047-008-00130-0001	ALMENDROS	S		0,84		0,84	0,84
1700000005853991	18-047-010-00405-0001	OLIVAR	S		1,14		1,14	1,14
1700000005854010	18-047-007-00036-0001	ALMENDROS	S		0,33		0,33	0,33
1700000005854012	18-047-007-00066-0001	ALMENDROS	S		2,17		2,17	2,17

**INCIDENCIAS****INCIDENCIA DESCRIPCIÓN**

2455	Solicitantes de intervención 6613 sin datos de IRPF n-1.(Art 4 Orden 14/04/2016).
3790	Recinto declarado inactivo Recinto:18-047-010-00563-00015 Cultivo: -
74018	Productor que no es agricultor a título principal, según los datos del ejercicio fiscal n-1 y seguridad socia.
74053	Importe inferior a 100 Euros

(1) Con incidencias que retienen pago o deniegan el expediente.

(2) Se calcula sobre superficie declarada admisible.

(3) Aplicación del artículo 16 bis del RD 147/2023.

(4) Expediente con algunos recintos de pastos permanentes ubicados en espacios protegidos donde la carga ganadera mínima será 0,1 UGM/ha.

Puede verificar la integridad de una copia de este documento mediante la lectura del código QR adjunto o mediante el acceso a la dirección <https://ws050.juntadeandalucia.es/verificarFirma> indicando el código de VERIFICACIÓN

FIRMADO POR

RAQUEL MARIA ESPIN CRESPO

17/10/2024

VERIFICACIÓN

Pk2jmWSPEJNMB623FQZ8JEKDMKEPRE

PÁG. 1965/4804





**APELLIDOS Y NOMBRE / RAZÓN SOCIAL**  
REGUERO FERRER VICTOR JOSE

**NIF**  
\*\*\*\*2637\*

**EXPEDIENTE**  
1021065

**RESOLUCIÓN**  
DENEGACIÓN DE LA AYUDA

**DATOS DE MANTENIMIENTO UNIDADES**

<b>GRUPO DE PAGO</b>	<b>Sup. Dec. Admisible</b>	<b>Sup. Resuelta</b>	<b>Sobredecl.</b>	<b>% Sobredecl.</b>
ZONAS DE MONTAÑA	0,00	0,00	0,00	0,00

**RESUMEN DE PAGOS**

	<b>IMPORTE ( Euros )</b>			
	<b>RESUELTO</b>	<b>FEADER</b>	<b>MAPA</b>	<b>CAPADR</b>
A pagar	0,00	0,00	0,00	0,00

**APLICACIÓN DE REDUCCIONES Y PENALIZACIONES (%)**

<b>Criterios de subvencionabilidad (1)</b>	<b>Presentación tardía</b>	<b>Omisión declaración</b>	<b>Condicionalidad</b>
100,00	0,00	0,00	0,00

**IMPORTE ( Euros )**

<b>Calculado(2)</b>	<b>Reducción</b>	<b>Penalización</b>	<b>Reducción Penalización (3)</b>	<b>Penalización adicional</b>	<b>Resuelto</b>	<b>FEADER</b>	<b>MAPA</b>	<b>CAPADR</b>
0,00 €	0,00 €	0,00 €	0,00 €	0,00 €	0,00 €	0,00 €	0,00 €	0,00 €
<b>Importe Unitario:</b>	93,00 €	<b>Nuevo Importe Unitario:</b>	0,00 €					

**RECINTOS PROPUESTOS**

<b>REF.</b>	<b>REFERENCIA SIGPAC</b>	<b>CULTIVO</b>	<b>S/R</b>	<b>USO SIGPAC</b>	<b>Sup. Dec. admisible</b>	<b>Sup. Campo</b>	<b>Sup. Determ.</b>	<b>Sup. Resuelta</b>
-1565341	18-123-023-00260-0002	OLIVAR	S		1,47		1,47	1,47
4791342	18-123-023-00100-0002	OLIVAR	S		0,32		0,32	0,32

**INCIDENCIAS**

**INCIDENCIA DESCRIPCIÓN**

- 219 Superficie bruta de cruce en un recinto en una misma solicitud supera superficie total que el SIGPAC establece para él.  
Recinto:18-174-015-00151-00004 Cultivo:101138 OLIVAR-HOJIBLANCA Regadío Suma de superficies declaradas para este recinto por el solicitante (Áreas):64 Superficie SIGPAC total para el recinto (Áreas):1 Exceso de superficie declarada (Hectáreas):0,63
- 2454 Solicitante de intervención 6613 cuyo regimen de afiliación a la SS no es ni el sistema especial agrario(cuenta ajena) ni autonomo con actividad agraria.
- 74018 Productor que no es agricultor a título principal, según los datos del ejercicio fiscal n-1 y seguridad socia.
- 74053 Importe inferior a 100 Euros
- 86020 Verifica que determinados recintos declarados por el expte para la operación, no se corresponde con la ZONA DESFAVORECIDA. Y no ha sido solicitada la operación análoga o correspondiente.  
Recinto:18-174-015-00150-00001 Cultivo:101138 OLIVAR-HOJIBLANCA Secano Operación correcta del recinto:6613.2  
Recinto:18-174-015-00151-00001 Cultivo:101138 OLIVAR-HOJIBLANCA Regadío Operación correcta del recinto:6613.2  
Recinto:18-174-015-00151-00002 Cultivo:101138 OLIVAR-HOJIBLANCA Regadío Operación correcta del recinto:6613.2  
Recinto:18-174-015-00151-00004 Cultivo:101138 OLIVAR-HOJIBLANCA Regadío Operación correcta del recinto:6613.2  
Recinto:18-174-015-00151-00010 Cultivo:101138 OLIVAR-HOJIBLANCA Secano Operación correcta del recinto:6613.2  
Recinto:18-174-015-00152-00001 Cultivo:101138 OLIVAR-HOJIBLANCA Secano Operación correcta del recinto:6613.2  
Recinto:18-174-015-00154-00001 Cultivo:101138 OLIVAR-HOJIBLANCA Secano Operación correcta del recinto:6613.2  
Recinto:18-174-015-00332-00001 Cultivo:101138 OLIVAR-HOJIBLANCA Secano Operación correcta del recinto:6613.2  
Recinto:18-174-015-00332-00002 Cultivo:101138 OLIVAR-HOJIBLANCA Secano Operación correcta del recinto:6613.2

(1) Con incidencias que retienen pago o deniegan el expediente.  
 (2) Se calcula sobre superficie declarada admisible.  
 (3) Aplicación del artículo 16 bis del RD 147/2023.  
 (4) Expediente con algunos recintos de pastos permanentes ubicados en espacios protegidos donde la carga ganadera mínima será 0,1 UGM/ha.

Puede verificar la integridad de una copia de este documento mediante la lectura del código QR adjunto o mediante el acceso a la dirección <https://ws050.juntadeandalucia.es/verificarFirma> indicando el código de VERIFICACIÓN

FIRMADO POR	RAQUEL MARIA ESPIN CRESPO	17/10/2024
VERIFICACIÓN	Pk2jmWSPEJNMB623FQZ8JEKDMKEPRE	PÁG. 1966/4804





**APELLIDOS Y NOMBRE / RAZÓN SOCIAL**

REINA MASEGOSA PEDRO LUIS

**NIF**  
\*\*\*\*0422\*

**EXPEDIENTE**  
1216965

**RESOLUCIÓN**  
DENEGACIÓN DE LA AYUDA

**DATOS DE MANTENIMIENTO UNIDADES**

**GRUPO DE PAGO**

ZONAS DE MONTAÑA

<b>Sup. Dec. Admisible</b>	<b>Sup. Resuelta</b>	<b>Sobredecl.</b>	<b>% Sobredecl.</b>
0,00	0,00	0,00	0,00

**RESUMEN DE PAGOS**

	<b>IMPORTE ( Euros )</b>			
	<b>RESUELTO</b>	<b>FEADER</b>	<b>MAPA</b>	<b>CAPADR</b>
A pagar	0,00	0,00	0,00	0,00

**APLICACIÓN DE REDUCCIONES Y PENALIZACIONES (%)**

<b>Criterios de subvencionabilidad (1)</b>	<b>Presentación tardía</b>	<b>Omisión declaración</b>	<b>Condicionabilidad</b>
100,00	0,00	0,00	0,00

**IMPORTE ( Euros )**

<b>Calculado(2)</b>	<b>Reducción</b>	<b>Penalización</b>	<b>Reducción Penalización (3)</b>	<b>Penalización adicional</b>	<b>Resuelto</b>	<b>FEADER</b>	<b>MAPA</b>	<b>CAPADR</b>
0,00 €	0,00 €	0,00 €	0,00 €	0,00 €	0,00 €	0,00 €	0,00 €	0,00 €
<b>Importe Unitario:</b>	93,00 €	<b>Nuevo Importe Unitario:</b>	0,00 €					

(1) Con incidencias que retienen pago o deniegan el expediente.

(2) Se calcula sobre superficie declarada admisible.

(3) Aplicación del artículo 16 bis del RD 147/2023.

(4) Expediente con algunos recintos de pastos permanentes ubicados en espacios protegidos donde la carga ganadera mínima será 0,1 UGM/ha.

Puede verificar la integridad de una copia de este documento mediante la lectura del código QR adjunto o mediante el acceso a la dirección <https://ws050.juntadeandalucia.es/verificarFirma> indicando el código de VERIFICACIÓN

FIRMADO POR

RAQUEL MARIA ESPIN CRESPO

17/10/2024

VERIFICACIÓN

Pk2jmWSPEJNMB623FQZ8JEKDMKEPRE

PÁG. 1967/4804







**RECINTOS PROPUESTOS**

REF.	REFERENCIA SIGPAC	CULTIVO	S/R	USO SIGPAC	Sup. Dec. admisible	Sup. Campo	Sup. Determ.	Sup. Resuelta
-1574798	18-149-022-00046-0002	ALMENDROS	S		0,57		0,57	0,57
-985964	18-149-016-00383-0005	ALMENDROS	S		3,68		3,68	3,68
-591898	18-149-022-00046-0003	ALMENDROS	S		0,04		0,04	0,04
4181706	18-149-022-00158-0001	ALMENDROS	S		1,77		1,77	1,77
1700000007043525	18-149-002-00067-0001	AVENA	S		1,46		1,46	1,46
1700000007043541	18-149-010-00119-0003	BARBECHO TRADICIONAL	S		1,60		1,60	1,60
1700000007043542	18-149-010-00100-0002	YEROS	S		6,78		6,78	6,78
1700000007043543	18-149-012-00019-0002	BARBECHO TRADICIONAL	S		1,31		1,31	1,31
1700000007043544	18-149-012-00013-0001	BARBECHO TRADICIONAL	S		0,28		0,28	0,28
1700000007043545	18-149-021-00107-0001	BARBECHO TRADICIONAL	S		1,11		1,11	1,11
1700000007043546	18-149-021-00106-0001	BARBECHO TRADICIONAL	S		2,53		2,53	2,53
1700000007043547	18-149-021-00237-0002	AVENA	S		6,10		6,10	6,10
1700000007043549	18-149-006-00109-0001	BARBECHO TRADICIONAL	S		1,04		1,04	1,04
1700000007043550	18-149-006-00098-0001	BARBECHO TRADICIONAL	S		0,69		0,69	0,69
1700000007043551	18-149-006-00119-0001	BARBECHO TRADICIONAL	S		1,78		1,78	1,78
1700000007043552	18-149-006-00113-0001	BARBECHO TRADICIONAL	S		1,14		1,14	1,14
1700000007043554	18-149-007-00020-0001	CEBADA	S		10,23		10,23	10,23
1700000007043555	18-149-007-00058-0001	CEBADA	S		2,03		2,03	2,03
1700000007043557	18-149-016-00383-0005	ALMENDROS	S		5,56		5,56	5,56
1700000007043558	18-149-002-00074-0001	AVENA	S		0,56		0,56	0,56
1700000007043560	18-149-021-00161-0001	CEBADA	S		3,30		3,30	3,30
1700000007043561	18-149-016-00908-0001	AVENA	S		1,79		1,79	1,79
1700000007043563	18-149-003-00021-0001	AVENA	S		2,08		2,08	2,08
1700000007043567	18-149-004-00055-0001	AVENA	S		0,65		0,65	0,65
1700000007043568	18-149-004-00051-0004	AVENA	S		3,69		3,69	3,69
1700000007043569	18-149-003-00024-0001	AVENA	S		1,34		1,34	1,34
1700000007043570	18-149-002-00333-0001	CEBADA	S		0,72		0,72	0,72
1700000007043571	18-149-021-00131-0001	BARBECHO TRADICIONAL	S		4,18		4,18	4,18
1700000007043574	18-149-021-00158-0001	CEBADA	S		2,69		2,69	2,69
1700000007043576	18-149-005-00107-0001	CEBADA	S		0,27		0,27	0,27
1700000007043578	18-149-012-00002-0001	BARBECHO TRADICIONAL	S		1,72		1,72	1,72
1700000007043579	18-149-016-00907-0001	AVENA	S		0,79		0,79	0,79
1700000007043580	18-149-021-00029-0001	AVENA	S		2,96		2,96	2,96
1700000007043582	18-149-016-01171-0002	ALMENDROS	S		2,16		2,16	2,16
1700000007043583	18-149-021-00181-0001	ALMENDROS	S		5,08		5,08	5,08
1700000007043584	18-149-022-00159-0001	ALMENDROS	S		1,90		1,90	1,90
1700000007043585	18-149-022-00046-0002	ALMENDROS	S		2,19		2,19	2,19
1700000007043586	18-149-022-00045-0001	ALMENDROS	S		0,48		0,48	0,48

**INCIDENCIAS**

**INCIDENCIA DESCRIPCIÓN**

452	Actividad agraria declarada en un recinto no compatible con el uso PA, PR o PS asignado en SIGPAC para ese recinto. Recinto:18-149-002-00074-00002 Cultivo:62000 PASTOS PERMANENTES DE 5 O MAS AÑOS-SIN VARIEDAD Secano USO ASIGNADO EN SIGPAC:PR Recinto:18-149-004-00055-00002 Cultivo:62000 PASTOS PERMANENTES DE 5 O MAS AÑOS-SIN VARIEDAD Secano USO ASIGNADO EN SIGPAC:PR Recinto:18-149-006-00109-00002 Cultivo:62000 PASTOS PERMANENTES DE 5 O MAS AÑOS-SIN VARIEDAD Secano USO ASIGNADO EN SIGPAC:PR Recinto:18-149-006-00113-00002 Cultivo:62000 PASTOS PERMANENTES DE 5 O MAS AÑOS-SIN VARIEDAD Secano USO ASIGNADO EN SIGPAC:PR Recinto:18-149-006-00119-00002 Cultivo:62000 PASTOS PERMANENTES DE 5 O MAS AÑOS-SIN VARIEDAD Secano USO ASIGNADO EN SIGPAC:PR Recinto:18-149-010-00119-00001 Cultivo:62000 PASTOS PERMANENTES DE 5 O MAS AÑOS-SIN VARIEDAD Secano USO ASIGNADO EN SIGPAC:PS
-----	---

(1) Con incidencias que retienen pago o deniegan el expediente.  
 (2) Se calcula sobre superficie declarada admisible.  
 (3) Aplicación del artículo 16 bis del RD 147/2023.  
 (4) Expediente con algunos recintos de pastos permanentes ubicados en espacios protegidos donde la carga ganadera mínima será 0,1 UGM/ha.

Puede verificar la integridad de una copia de este documento mediante la lectura del código QR adjunto o mediante el acceso a la dirección <a href="https://ws050.juntadeandalucia.es/verificarFirma">https://ws050.juntadeandalucia.es/verificarFirma</a> indicando el código de VERIFICACIÓN			
FIRMADO POR	RAQUEL MARIA ESPIN CRESPO	17/10/2024	
VERIFICACIÓN	Pk2jmWSPEJNMB623FQZ8JEKDMKEPRE	PÁG. 1968/4804	





**INCIDENCIAS**

**INCIDENCIA DESCRIPCIÓN**

	Recinto:18-149-010-00119-00002 Cultivo:62000 PASTOS PERMANENTES DE 5 O MAS AÑOS-SIN VARIEDAD Secano USO ASIGNADO EN SIGPAC:PR
	Recinto:18-149-012-00013-00002 Cultivo:62000 PASTOS PERMANENTES DE 5 O MAS AÑOS-SIN VARIEDAD Secano USO ASIGNADO EN SIGPAC:PR
	Recinto:18-149-012-00019-00001 Cultivo:62000 PASTOS PERMANENTES DE 5 O MAS AÑOS-SIN VARIEDAD Secano USO ASIGNADO EN SIGPAC:PR
	Recinto:18-149-016-00383-00004 Cultivo:62000 PASTOS PERMANENTES DE 5 O MAS AÑOS-SIN VARIEDAD Secano USO ASIGNADO EN SIGPAC:PR
	Recinto:18-149-016-01171-00001 Cultivo:62000 PASTOS PERMANENTES DE 5 O MAS AÑOS-SIN VARIEDAD Secano USO ASIGNADO EN SIGPAC:PR
	Recinto:18-149-022-00046-00001 Cultivo:62000 PASTOS PERMANENTES DE 5 O MAS AÑOS-SIN VARIEDAD Secano USO ASIGNADO EN SIGPAC:PR
2454	Solicitante de intervención 6613 cuyo regimen de afiliacion a la SS no es ni el sistema especial agrario(cuenta ajena) ni autonomo con actividad agraria.
3795	Recinto declarado con una situación de riesgo de abandono. Recinto:18-149-016-00383-00005 Cultivo: -
74018	Productor que no es agricultor a título principal, según los datos del ejercicio fiscal n-1 y seguridad socia.
74053	Importe inferior a 100 Euros
86119	Carga ganadera NO cumple con el valor mínimo de 0,2 UGM/ha. Recinto:18-149-002-00074-00002 Cultivo:62000 PASTOS PERMANENTES DE 5 O MAS AÑOS-SIN VARIEDAD Secano Carga Ganadera:0 Recinto:18-149-004-00055-00002 Cultivo:62000 PASTOS PERMANENTES DE 5 O MAS AÑOS-SIN VARIEDAD Secano Carga Ganadera:0 Recinto:18-149-006-00109-00002 Cultivo:62000 PASTOS PERMANENTES DE 5 O MAS AÑOS-SIN VARIEDAD Secano Carga Ganadera:0 Recinto:18-149-006-00113-00002 Cultivo:62000 PASTOS PERMANENTES DE 5 O MAS AÑOS-SIN VARIEDAD Secano Carga Ganadera:0 Recinto:18-149-006-00119-00002 Cultivo:62000 PASTOS PERMANENTES DE 5 O MAS AÑOS-SIN VARIEDAD Secano Carga Ganadera:0 Recinto:18-149-010-00119-00001 Cultivo:62000 PASTOS PERMANENTES DE 5 O MAS AÑOS-SIN VARIEDAD Secano Carga Ganadera:0 Recinto:18-149-010-00119-00002 Cultivo:62000 PASTOS PERMANENTES DE 5 O MAS AÑOS-SIN VARIEDAD Secano Carga Ganadera:0 Recinto:18-149-012-00013-00002 Cultivo:62000 PASTOS PERMANENTES DE 5 O MAS AÑOS-SIN VARIEDAD Secano Carga Ganadera:0 Recinto:18-149-012-00019-00001 Cultivo:62000 PASTOS PERMANENTES DE 5 O MAS AÑOS-SIN VARIEDAD Secano Carga Ganadera:0 Recinto:18-149-016-00383-00001 Cultivo:62000 PASTOS PERMANENTES DE 5 O MAS AÑOS-SIN VARIEDAD Secano Carga Ganadera:0 Recinto:18-149-016-00383-00002 Cultivo:62000 PASTOS PERMANENTES DE 5 O MAS AÑOS-SIN VARIEDAD Secano Carga Ganadera:0 Recinto:18-149-016-00383-00003 Cultivo:62000 PASTOS PERMANENTES DE 5 O MAS AÑOS-SIN VARIEDAD Secano Carga Ganadera:0 Recinto:18-149-016-00383-00004 Cultivo:62000 PASTOS PERMANENTES DE 5 O MAS AÑOS-SIN VARIEDAD Secano Carga Ganadera:0 Recinto:18-149-016-01171-00001 Cultivo:62000 PASTOS PERMANENTES DE 5 O MAS AÑOS-SIN VARIEDAD Secano Carga Ganadera:0 Recinto:18-149-022-00046-00001 Cultivo:62000 PASTOS PERMANENTES DE 5 O MAS AÑOS-SIN VARIEDAD Secano Carga Ganadera:0
86121	Recinto superficie forrajera que no realiza la actividad de producción de pastoreo. Recinto:18-149-002-00074-00002 Cultivo:62000 PASTOS PERMANENTES DE 5 O MAS AÑOS-SIN VARIEDAD Secano Actividad Agraria del recinto:2 Recinto:18-149-004-00055-00002 Cultivo:62000 PASTOS PERMANENTES DE 5 O MAS AÑOS-SIN VARIEDAD Secano Actividad Agraria del recinto:2 Recinto:18-149-006-00109-00002 Cultivo:62000 PASTOS PERMANENTES DE 5 O MAS AÑOS-SIN VARIEDAD Secano Actividad Agraria del recinto:2 Recinto:18-149-006-00113-00002 Cultivo:62000 PASTOS PERMANENTES DE 5 O MAS AÑOS-SIN VARIEDAD Secano Actividad Agraria del recinto:2 Recinto:18-149-006-00119-00002 Cultivo:62000 PASTOS PERMANENTES DE 5 O MAS AÑOS-SIN VARIEDAD Secano Actividad Agraria del recinto:2 Recinto:18-149-010-00119-00001 Cultivo:62000 PASTOS PERMANENTES DE 5 O MAS AÑOS-SIN VARIEDAD Secano Actividad Agraria del recinto:2 Recinto:18-149-010-00119-00002 Cultivo:62000 PASTOS PERMANENTES DE 5 O MAS AÑOS-SIN VARIEDAD Secano Actividad Agraria del recinto:2

(1) Con incidencias que retienen pago o deniegan el expediente.  
 (2) Se calcula sobre superficie declarada admisible.  
 (3) Aplicación del artículo 16 bis del RD 147/2023.  
 (4) Expediente con algunos recintos de pastos permanentes ubicados en espacios protegidos donde la carga ganadera mínima será 0,1 UGM/ha.

Puede verificar la integridad de una copia de este documento mediante la lectura del código QR adjunto o mediante el acceso a la dirección <https://ws050.juntadeandalucia.es/verificarFirma> indicando el código de VERIFICACIÓN

FIRMADO POR	RAQUEL MARIA ESPIN CRESPO	17/10/2024	
VERIFICACIÓN	Pk2jmWSPEJNMB623FQZ8JEKDMKEPRE	PÁG. 1969/4804	



**INCIDENCIAS**

**INCIDENCIA DESCRIPCIÓN**

	Recinto:18-149-012-00013-00002 Cultivo:62000 PASTOS PERMANENTES DE 5 O MAS AÑOS-SIN VARIEDAD Secano Actividad Agraria del recinto:2
	Recinto:18-149-012-00019-00001 Cultivo:62000 PASTOS PERMANENTES DE 5 O MAS AÑOS-SIN VARIEDAD Secano Actividad Agraria del recinto:2
	Recinto:18-149-016-00383-00001 Cultivo:62000 PASTOS PERMANENTES DE 5 O MAS AÑOS-SIN VARIEDAD Secano Actividad Agraria del recinto:2
	Recinto:18-149-016-00383-00002 Cultivo:62000 PASTOS PERMANENTES DE 5 O MAS AÑOS-SIN VARIEDAD Secano Actividad Agraria del recinto:2
	Recinto:18-149-016-00383-00003 Cultivo:62000 PASTOS PERMANENTES DE 5 O MAS AÑOS-SIN VARIEDAD Secano Actividad Agraria del recinto:2
	Recinto:18-149-016-00383-00004 Cultivo:62000 PASTOS PERMANENTES DE 5 O MAS AÑOS-SIN VARIEDAD Secano Actividad Agraria del recinto:2
	Recinto:18-149-016-01171-00001 Cultivo:62000 PASTOS PERMANENTES DE 5 O MAS AÑOS-SIN VARIEDAD Secano Actividad Agraria del recinto:2
	Recinto:18-149-022-00046-00001 Cultivo:62000 PASTOS PERMANENTES DE 5 O MAS AÑOS-SIN VARIEDAD Secano Actividad Agraria del recinto:2
86122	Recinto superficie forrajera que realiza la actividad de producción de pastoreo y no declara el o los códigos del Registro de Explotaciones Ganaderas de Andalucía, REGA.
	Recinto:18-149-002-00074-00002 Cultivo:62000 PASTOS PERMANENTES DE 5 O MAS AÑOS-SIN VARIEDAD Secano
	Recinto:18-149-004-00055-00002 Cultivo:62000 PASTOS PERMANENTES DE 5 O MAS AÑOS-SIN VARIEDAD Secano
	Recinto:18-149-006-00109-00002 Cultivo:62000 PASTOS PERMANENTES DE 5 O MAS AÑOS-SIN VARIEDAD Secano
	Recinto:18-149-006-00113-00002 Cultivo:62000 PASTOS PERMANENTES DE 5 O MAS AÑOS-SIN VARIEDAD Secano
	Recinto:18-149-006-00119-00002 Cultivo:62000 PASTOS PERMANENTES DE 5 O MAS AÑOS-SIN VARIEDAD Secano
	Recinto:18-149-010-00119-00001 Cultivo:62000 PASTOS PERMANENTES DE 5 O MAS AÑOS-SIN VARIEDAD Secano
	Recinto:18-149-010-00119-00002 Cultivo:62000 PASTOS PERMANENTES DE 5 O MAS AÑOS-SIN VARIEDAD Secano
	Recinto:18-149-012-00013-00002 Cultivo:62000 PASTOS PERMANENTES DE 5 O MAS AÑOS-SIN VARIEDAD Secano
	Recinto:18-149-012-00019-00001 Cultivo:62000 PASTOS PERMANENTES DE 5 O MAS AÑOS-SIN VARIEDAD Secano
	Recinto:18-149-016-00383-00001 Cultivo:62000 PASTOS PERMANENTES DE 5 O MAS AÑOS-SIN VARIEDAD Secano
	Recinto:18-149-016-00383-00002 Cultivo:62000 PASTOS PERMANENTES DE 5 O MAS AÑOS-SIN VARIEDAD Secano
	Recinto:18-149-016-00383-00003 Cultivo:62000 PASTOS PERMANENTES DE 5 O MAS AÑOS-SIN VARIEDAD Secano
	Recinto:18-149-016-00383-00004 Cultivo:62000 PASTOS PERMANENTES DE 5 O MAS AÑOS-SIN VARIEDAD Secano
	Recinto:18-149-016-01171-00001 Cultivo:62000 PASTOS PERMANENTES DE 5 O MAS AÑOS-SIN VARIEDAD Secano
	Recinto:18-149-022-00046-00001 Cultivo:62000 PASTOS PERMANENTES DE 5 O MAS AÑOS-SIN VARIEDAD Secano
86124	Recinto de forrajera para Cálculo de Carga Ganadera que No pertenece a Explotación.
	Recinto:18-149-002-00074-00002 Cultivo:62000 PASTOS PERMANENTES DE 5 O MAS AÑOS-SIN VARIEDAD Secano
	Recinto:18-149-004-00055-00002 Cultivo:62000 PASTOS PERMANENTES DE 5 O MAS AÑOS-SIN VARIEDAD Secano
	Recinto:18-149-006-00109-00002 Cultivo:62000 PASTOS PERMANENTES DE 5 O MAS AÑOS-SIN VARIEDAD Secano
	Recinto:18-149-006-00113-00002 Cultivo:62000 PASTOS PERMANENTES DE 5 O MAS AÑOS-SIN VARIEDAD Secano
	Recinto:18-149-006-00119-00002 Cultivo:62000 PASTOS PERMANENTES DE 5 O MAS AÑOS-SIN VARIEDAD Secano
	Recinto:18-149-010-00119-00001 Cultivo:62000 PASTOS PERMANENTES DE 5 O MAS AÑOS-SIN VARIEDAD Secano
	Recinto:18-149-010-00119-00002 Cultivo:62000 PASTOS PERMANENTES DE 5 O MAS AÑOS-SIN VARIEDAD Secano
	Recinto:18-149-012-00013-00002 Cultivo:62000 PASTOS PERMANENTES DE 5 O MAS AÑOS-SIN VARIEDAD Secano
	Recinto:18-149-012-00019-00001 Cultivo:62000 PASTOS PERMANENTES DE 5 O MAS AÑOS-SIN VARIEDAD Secano
	Recinto:18-149-016-00383-00001 Cultivo:62000 PASTOS PERMANENTES DE 5 O MAS AÑOS-SIN VARIEDAD Secano
	Recinto:18-149-016-00383-00002 Cultivo:62000 PASTOS PERMANENTES DE 5 O MAS AÑOS-SIN VARIEDAD Secano
	Recinto:18-149-016-00383-00003 Cultivo:62000 PASTOS PERMANENTES DE 5 O MAS AÑOS-SIN VARIEDAD Secano
	Recinto:18-149-016-00383-00004 Cultivo:62000 PASTOS PERMANENTES DE 5 O MAS AÑOS-SIN VARIEDAD Secano
	Recinto:18-149-016-01171-00001 Cultivo:62000 PASTOS PERMANENTES DE 5 O MAS AÑOS-SIN VARIEDAD Secano
	Recinto:18-149-022-00046-00001 Cultivo:62000 PASTOS PERMANENTES DE 5 O MAS AÑOS-SIN VARIEDAD Secano

**Incidencias de carga ganadera**

**INCIDENCIA DESCRIPCIÓN**

452	Actividad agraria declarada en un recinto no compatible con el uso PA, PR o PS asignado en SIGPAC para ese recinto.
	Recinto:18-149-016-01171-00001 Cultivo:62000 PASTOS PERMANENTES DE 5 O MAS AÑOS-SIN VARIEDAD Secano USO ASIGNADO EN SIGPAC:PR
	Recinto:18-149-016-00383-00004 Cultivo:62000 PASTOS PERMANENTES DE 5 O MAS AÑOS-SIN VARIEDAD Secano USO ASIGNADO EN SIGPAC:PR
	Recinto:18-149-010-00119-00001 Cultivo:62000 PASTOS PERMANENTES DE 5 O MAS AÑOS-SIN VARIEDAD Secano USO ASIGNADO EN SIGPAC:PS

(1) Con incidencias que retienen pago o deniegan el expediente.  
 (2) Se calcula sobre superficie declarada admisible.  
 (3) Aplicación del artículo 16 bis del RD 147/2023.  
 (4) Expediente con algunos recintos de pastos permanentes ubicados en espacios protegidos donde la carga ganadera mínima será 0,1 UGM/ha.

Puede verificar la integridad de una copia de este documento mediante la lectura del código QR adjunto o mediante el acceso a la dirección <https://ws050.juntadeandalucia.es/verificarFirma> indicando el código de VERIFICACIÓN

FIRMADO POR	RAQUEL MARIA ESPIN CRESPO	17/10/2024
VERIFICACIÓN	Pk2jmWSPEJNMB623FQZ8JEKDMKEPRE	PÁG. 1970/4804





	Recinto:18-149-012-00013-00002 Cultivo:62000 PASTOS PERMANENTES DE 5 O MAS AÑOS-SIN VARIEDAD Secano USO ASIGNADO EN SIGPAC:PR
	Recinto:18-149-002-00074-00002 Cultivo:62000 PASTOS PERMANENTES DE 5 O MAS AÑOS-SIN VARIEDAD Secano USO ASIGNADO EN SIGPAC:PR
	Recinto:18-149-010-00119-00002 Cultivo:62000 PASTOS PERMANENTES DE 5 O MAS AÑOS-SIN VARIEDAD Secano USO ASIGNADO EN SIGPAC:PR
	Recinto:18-149-012-00019-00001 Cultivo:62000 PASTOS PERMANENTES DE 5 O MAS AÑOS-SIN VARIEDAD Secano USO ASIGNADO EN SIGPAC:PR
	Recinto:18-149-006-00113-00002 Cultivo:62000 PASTOS PERMANENTES DE 5 O MAS AÑOS-SIN VARIEDAD Secano USO ASIGNADO EN SIGPAC:PR
	Recinto:18-149-022-00046-00001 Cultivo:62000 PASTOS PERMANENTES DE 5 O MAS AÑOS-SIN VARIEDAD Secano USO ASIGNADO EN SIGPAC:PR
	Recinto:18-149-004-00055-00002 Cultivo:62000 PASTOS PERMANENTES DE 5 O MAS AÑOS-SIN VARIEDAD Secano USO ASIGNADO EN SIGPAC:PR
	Recinto:18-149-006-00109-00002 Cultivo:62000 PASTOS PERMANENTES DE 5 O MAS AÑOS-SIN VARIEDAD Secano USO ASIGNADO EN SIGPAC:PR
	Recinto:18-149-006-00119-00002 Cultivo:62000 PASTOS PERMANENTES DE 5 O MAS AÑOS-SIN VARIEDAD Secano USO ASIGNADO EN SIGPAC:PR
86122	Recinto superficie forrajera que realiza la actividad de producción de pastoreo y no declara el o los códigos del Registro de Explotaciones Ganaderas de Andalucía, REGA. Recinto:18-149-016-01171-00001 Cultivo:62000 PASTOS PERMANENTES DE 5 O MAS AÑOS-SIN VARIEDAD Secano Recinto:18-149-016-00383-00003 Cultivo:62000 PASTOS PERMANENTES DE 5 O MAS AÑOS-SIN VARIEDAD Secano Recinto:18-149-016-00383-00001 Cultivo:62000 PASTOS PERMANENTES DE 5 O MAS AÑOS-SIN VARIEDAD Secano Recinto:18-149-016-00383-00004 Cultivo:62000 PASTOS PERMANENTES DE 5 O MAS AÑOS-SIN VARIEDAD Secano Recinto:18-149-010-00119-00001 Cultivo:62000 PASTOS PERMANENTES DE 5 O MAS AÑOS-SIN VARIEDAD Secano Recinto:18-149-016-00383-00002 Cultivo:62000 PASTOS PERMANENTES DE 5 O MAS AÑOS-SIN VARIEDAD Secano Recinto:18-149-012-00013-00002 Cultivo:62000 PASTOS PERMANENTES DE 5 O MAS AÑOS-SIN VARIEDAD Secano Recinto:18-149-002-00074-00002 Cultivo:62000 PASTOS PERMANENTES DE 5 O MAS AÑOS-SIN VARIEDAD Secano Recinto:18-149-010-00119-00002 Cultivo:62000 PASTOS PERMANENTES DE 5 O MAS AÑOS-SIN VARIEDAD Secano Recinto:18-149-012-00019-00001 Cultivo:62000 PASTOS PERMANENTES DE 5 O MAS AÑOS-SIN VARIEDAD Secano Recinto:18-149-006-00113-00002 Cultivo:62000 PASTOS PERMANENTES DE 5 O MAS AÑOS-SIN VARIEDAD Secano Recinto:18-149-022-00046-00001 Cultivo:62000 PASTOS PERMANENTES DE 5 O MAS AÑOS-SIN VARIEDAD Secano Recinto:18-149-004-00055-00002 Cultivo:62000 PASTOS PERMANENTES DE 5 O MAS AÑOS-SIN VARIEDAD Secano Recinto:18-149-006-00109-00002 Cultivo:62000 PASTOS PERMANENTES DE 5 O MAS AÑOS-SIN VARIEDAD Secano Recinto:18-149-006-00119-00002 Cultivo:62000 PASTOS PERMANENTES DE 5 O MAS AÑOS-SIN VARIEDAD Secano
86124	Recinto de forrajera para Cálculo de Carga Ganadera que No pertenece a Explotación. Recinto:18-149-016-01171-00001 Cultivo:62000 PASTOS PERMANENTES DE 5 O MAS AÑOS-SIN VARIEDAD Secano Recinto:18-149-016-00383-00003 Cultivo:62000 PASTOS PERMANENTES DE 5 O MAS AÑOS-SIN VARIEDAD Secano Recinto:18-149-016-00383-00001 Cultivo:62000 PASTOS PERMANENTES DE 5 O MAS AÑOS-SIN VARIEDAD Secano Recinto:18-149-016-00383-00004 Cultivo:62000 PASTOS PERMANENTES DE 5 O MAS AÑOS-SIN VARIEDAD Secano Recinto:18-149-010-00119-00001 Cultivo:62000 PASTOS PERMANENTES DE 5 O MAS AÑOS-SIN VARIEDAD Secano Recinto:18-149-016-00383-00002 Cultivo:62000 PASTOS PERMANENTES DE 5 O MAS AÑOS-SIN VARIEDAD Secano Recinto:18-149-012-00013-00002 Cultivo:62000 PASTOS PERMANENTES DE 5 O MAS AÑOS-SIN VARIEDAD Secano Recinto:18-149-002-00074-00002 Cultivo:62000 PASTOS PERMANENTES DE 5 O MAS AÑOS-SIN VARIEDAD Secano Recinto:18-149-010-00119-00002 Cultivo:62000 PASTOS PERMANENTES DE 5 O MAS AÑOS-SIN VARIEDAD Secano Recinto:18-149-012-00019-00001 Cultivo:62000 PASTOS PERMANENTES DE 5 O MAS AÑOS-SIN VARIEDAD Secano Recinto:18-149-006-00113-00002 Cultivo:62000 PASTOS PERMANENTES DE 5 O MAS AÑOS-SIN VARIEDAD Secano Recinto:18-149-022-00046-00001 Cultivo:62000 PASTOS PERMANENTES DE 5 O MAS AÑOS-SIN VARIEDAD Secano Recinto:18-149-004-00055-00002 Cultivo:62000 PASTOS PERMANENTES DE 5 O MAS AÑOS-SIN VARIEDAD Secano Recinto:18-149-006-00109-00002 Cultivo:62000 PASTOS PERMANENTES DE 5 O MAS AÑOS-SIN VARIEDAD Secano Recinto:18-149-006-00119-00002 Cultivo:62000 PASTOS PERMANENTES DE 5 O MAS AÑOS-SIN VARIEDAD Secano
86128	Recinto de Forrajeras que no ha contabilizado para Carga Ganadera por no tener una explotación válida para el cálculo de la Carga Ganadera Recinto:18-149-016-01171-00001 Cultivo:62 PASTOS PERMANENTES DE 5 O MAS AÑOS- Recinto:18-149-016-00383-00003 Cultivo:62 PASTOS PERMANENTES DE 5 O MAS AÑOS- Recinto:18-149-016-00383-00001 Cultivo:62 PASTOS PERMANENTES DE 5 O MAS AÑOS- Recinto:18-149-016-00383-00004 Cultivo:62 PASTOS PERMANENTES DE 5 O MAS AÑOS- Recinto:18-149-010-00119-00001 Cultivo:62 PASTOS PERMANENTES DE 5 O MAS AÑOS- Recinto:18-149-016-00383-00002 Cultivo:62 PASTOS PERMANENTES DE 5 O MAS AÑOS- Recinto:18-149-012-00013-00002 Cultivo:62 PASTOS PERMANENTES DE 5 O MAS AÑOS- Recinto:18-149-002-00074-00002 Cultivo:62 PASTOS PERMANENTES DE 5 O MAS AÑOS- Recinto:18-149-010-00119-00002 Cultivo:62 PASTOS PERMANENTES DE 5 O MAS AÑOS- Recinto:18-149-012-00019-00001 Cultivo:62 PASTOS PERMANENTES DE 5 O MAS AÑOS-

(1) Con incidencias que retienen pago o deniegan el expediente.

(2) Se calcula sobre superficie declarada admisible.

(3) Aplicación del artículo 16 bis del RD 147/2023.

(4) Expediente con algunos recintos de pastos permanentes ubicados en espacios protegidos donde la carga ganadera mínima será 0,1 UGM/ha.

Puede verificar la integridad de una copia de este documento mediante la lectura del código QR adjunto o mediante el acceso a la dirección <https://ws050.juntadeandalucia.es/verificarFirma> indicando el código de VERIFICACIÓN

FIRMADO POR	RAQUEL MARIA ESPIN CRESPO	17/10/2024	
VERIFICACIÓN	Pk2jmWSPEJNMB623FQZ8JEKDMKEPRE	PÁG. 1971/4804	



	Recinto:18-149-006-00113-00002	Cultivo:62	PASTOS PERMANENTES DE 5 O MAS AÑOS-
	Recinto:18-149-022-00046-00001	Cultivo:62	PASTOS PERMANENTES DE 5 O MAS AÑOS-
	Recinto:18-149-004-00055-00002	Cultivo:62	PASTOS PERMANENTES DE 5 O MAS AÑOS-
	Recinto:18-149-006-00109-00002	Cultivo:62	PASTOS PERMANENTES DE 5 O MAS AÑOS-
	Recinto:18-149-006-00119-00002	Cultivo:62	PASTOS PERMANENTES DE 5 O MAS AÑOS-
86132	Recinto superficie forrajera que no realiza la actividad de producción de pastoreo.		
	Recinto:18-149-016-01171-00001	Cultivo:62000	PASTOS PERMANENTES DE 5 O MAS AÑOS-SIN VARIEDAD Secano
	Recinto:18-149-016-00383-00003	Cultivo:62000	PASTOS PERMANENTES DE 5 O MAS AÑOS-SIN VARIEDAD Secano
	Recinto:18-149-016-00383-00001	Cultivo:62000	PASTOS PERMANENTES DE 5 O MAS AÑOS-SIN VARIEDAD Secano
	Recinto:18-149-016-00383-00004	Cultivo:62000	PASTOS PERMANENTES DE 5 O MAS AÑOS-SIN VARIEDAD Secano
	Recinto:18-149-010-00119-00001	Cultivo:62000	PASTOS PERMANENTES DE 5 O MAS AÑOS-SIN VARIEDAD Secano
	Recinto:18-149-016-00383-00002	Cultivo:62000	PASTOS PERMANENTES DE 5 O MAS AÑOS-SIN VARIEDAD Secano
	Recinto:18-149-012-00013-00002	Cultivo:62000	PASTOS PERMANENTES DE 5 O MAS AÑOS-SIN VARIEDAD Secano
	Recinto:18-149-002-00074-00002	Cultivo:62000	PASTOS PERMANENTES DE 5 O MAS AÑOS-SIN VARIEDAD Secano
	Recinto:18-149-010-00119-00002	Cultivo:62000	PASTOS PERMANENTES DE 5 O MAS AÑOS-SIN VARIEDAD Secano
	Recinto:18-149-012-00019-00001	Cultivo:62000	PASTOS PERMANENTES DE 5 O MAS AÑOS-SIN VARIEDAD Secano
	Recinto:18-149-006-00113-00002	Cultivo:62000	PASTOS PERMANENTES DE 5 O MAS AÑOS-SIN VARIEDAD Secano
	Recinto:18-149-022-00046-00001	Cultivo:62000	PASTOS PERMANENTES DE 5 O MAS AÑOS-SIN VARIEDAD Secano
	Recinto:18-149-010-00119-00003	Cultivo:20000	BARBECHO TRADICIONAL-SIN VARIEDAD Secano
	Recinto:18-149-012-00019-00002	Cultivo:20000	BARBECHO TRADICIONAL-SIN VARIEDAD Secano
	Recinto:18-149-012-00013-00001	Cultivo:20000	BARBECHO TRADICIONAL-SIN VARIEDAD Secano
	Recinto:18-149-021-00107-00001	Cultivo:20000	BARBECHO TRADICIONAL-SIN VARIEDAD Secano
	Recinto:18-149-021-00106-00001	Cultivo:20000	BARBECHO TRADICIONAL-SIN VARIEDAD Secano
	Recinto:18-149-006-00109-00001	Cultivo:20000	BARBECHO TRADICIONAL-SIN VARIEDAD Secano
	Recinto:18-149-006-00098-00001	Cultivo:20000	BARBECHO TRADICIONAL-SIN VARIEDAD Secano
	Recinto:18-149-006-00119-00001	Cultivo:20000	BARBECHO TRADICIONAL-SIN VARIEDAD Secano
	Recinto:18-149-006-00113-00001	Cultivo:20000	BARBECHO TRADICIONAL-SIN VARIEDAD Secano
	Recinto:18-149-004-00055-00002	Cultivo:62000	PASTOS PERMANENTES DE 5 O MAS AÑOS-SIN VARIEDAD Secano
	Recinto:18-149-006-00109-00002	Cultivo:62000	PASTOS PERMANENTES DE 5 O MAS AÑOS-SIN VARIEDAD Secano
	Recinto:18-149-006-00119-00002	Cultivo:62000	PASTOS PERMANENTES DE 5 O MAS AÑOS-SIN VARIEDAD Secano
	Recinto:18-149-021-00131-00001	Cultivo:20000	BARBECHO TRADICIONAL-SIN VARIEDAD Secano
	Recinto:18-149-012-00002-00001	Cultivo:20000	BARBECHO TRADICIONAL-SIN VARIEDAD Secano

(1) Con incidencias que retienen pago o deniegan el expediente.  
 (2) Se calcula sobre superficie declarada admisible.  
 (3) Aplicación del artículo 16 bis del RD 147/2023.  
 (4) Expediente con algunos recintos de pastos permanentes ubicados en espacios protegidos donde la carga ganadera mínima será 0,1 UGM/ha.

Puede verificar la integridad de una copia de este documento mediante la lectura del código QR adjunto o mediante el acceso a la dirección <a href="https://ws050.juntadeandalucia.es/verificarFirma">https://ws050.juntadeandalucia.es/verificarFirma</a> indicando el código de VERIFICACIÓN			
FIRMADO POR	RAQUEL MARIA ESPIN CRESPO	17/10/2024	
VERIFICACIÓN	Pk2jmWSPEJNMB623FQZ8JEKDMKEPRE	PÁG. 1972/4804	



**APELLIDOS Y NOMBRE / RAZÓN SOCIAL**

REQUENA CRUZ JOSE

**NIF**

\*\*\*\*6414\*

**EXPEDIENTE**

1245170

**RESOLUCIÓN**

DENEGACIÓN DE LA AYUDA

**DATOS DE MANTENIMIENTO UNIDADES**

<b>GRUPO DE PAGO</b>	<b>Sup. Dec. Admisible</b>	<b>Sup. Resuelta</b>	<b>Sobredecl.</b>	<b>% Sobredecl.</b>
ZONAS DE MONTAÑA	0,00	0,00	0,00	0,00

**RESUMEN DE PAGOS**

	<b>IMPORTE ( Euros )</b>			
	<b>RESUELTO</b>	<b>FEADER</b>	<b>MAPA</b>	<b>CAPADR</b>
A pagar	0,00	0,00	0,00	0,00

**APLICACIÓN DE REDUCCIONES Y PENALIZACIONES (%)**

<b>Criterios de subvencionabilidad (1)</b>	<b>Presentación tardía</b>	<b>Omisión declaración</b>	<b>Condicionabilidad</b>
100,00	0,00	0,00	0,00

**IMPORTE ( Euros )**

<b>Calculado(2)</b>	<b>Reducción</b>	<b>Penalización</b>	<b>Reducción Penalización (3)</b>	<b>Penalización adicional</b>	<b>Resuelto</b>	<b>FEADER</b>	<b>MAPA</b>	<b>CAPADR</b>
0,00 €	0,00 €	0,00 €	0,00 €	0,00 €	0,00 €	0,00 €	0,00 €	0,00 €
<b>Importe Unitario:</b>	93,00 €	<b>Nuevo Importe Unitario:</b>	0,00 €					

(1) Con incidencias que retienen pago o deniegan el expediente.

(2) Se calcula sobre superficie declarada admisible.

(3) Aplicación del artículo 16 bis del RD 147/2023.

(4) Expediente con algunos recintos de pastos permanentes ubicados en espacios protegidos donde la carga ganadera mínima será 0,1 UGM/ha.

Puede verificar la integridad de una copia de este documento mediante la lectura del código QR adjunto o mediante el acceso a la dirección <https://ws050.juntadeandalucia.es/verificarFirma> indicando el código de VERIFICACIÓN

FIRMADO POR	RAQUEL MARIA ESPIN CRESPO	17/10/2024	
VERIFICACIÓN	Pk2jmWSPEJNMB623FQZ8JEKDMKEPRE	PÁG. 1973/4804	



**RECINTOS PROPUESTOS**

REF.	REFERENCIA SIGPAC	CULTIVO	S/R	USO SIGPAC	Sup. Dec. admisible	Sup. Campo	Sup. Determ.	Sup. Resuelta
-1547347	18-091-024-00888-0001	BARBECHO TRADICIONAL	R		0,09		0,09	0,09
-1016158	18-059-029-00005-0001	ALMENDROS	R		0,40		0,40	0,40
-1016156	18-059-029-00122-0002	OTROS FRUTALES	S		0,01		0,01	0,01
170000006577164	18-006-001-00038-0001	BARBECHO TRADICIONAL	R		1,35		1,35	1,35
170000006577165	18-006-004-09000-0002	OTROS FRUTALES	S		0,06		0,06	0,06
170000006577166	18-091-029-00133-0002	HIGUERA	R		0,16		0,16	0,16
170000006577168	18-091-029-00133-0003	OLIVAR	S		0,32		0,32	0,32
170000006577169	18-006-004-00020-0002	BARBECHO TRADICIONAL	R		0,16		0,16	0,13
170000006577170	18-059-021-00070-0001	BARBECHO TRADICIONAL	R		0,26		0,26	0,26
170000006577171	18-091-029-00046-0001	BARBECHO TRADICIONAL	R		0,52		0,52	0,52
170000006577172	18-091-029-00135-0003	BARBECHO TRADICIONAL	R		1,02		1,02	1,02
170000006577173	18-091-029-00164-0001	BARBECHO TRADICIONAL	R		0,41		0,41	0,41
170000006577174	18-091-029-00165-0001	BARBECHO TRADICIONAL	R		0,23		0,23	0,23
170000006577175	18-091-029-00166-0001	BARBECHO TRADICIONAL	R		0,60		0,60	0,60
170000006577176	18-006-002-05089-0003	BARBECHO TRADICIONAL	R		0,10		0,10	0,10
170000006577177	18-059-027-00290-0002	BARBECHO TRADICIONAL	R		0,73		0,73	0,73
170000006577178	18-006-001-05053-0001	BARBECHO TRADICIONAL	S		0,11		0,11	0,11
170000006577179	18-006-001-05004-0001	BARBECHO TRADICIONAL	R		0,29		0,29	0,29
170000006577181	18-059-029-00122-0001	BARBECHO TRADICIONAL	S		0,36		0,36	0,36
170000006577182	18-059-027-00177-0001	BARBECHO TRADICIONAL	R		0,49		0,49	0,49
170000006577183	18-006-002-00140-0001	BARBECHO TRADICIONAL	R		0,49		0,49	0,49
170000006577184	18-006-001-05054-0001	BARBECHO TRADICIONAL	S		0,13		0,13	0,13
170000006577185	18-006-003-00215-0001	BARBECHO TRADICIONAL	R		0,39		0,39	0,39
170000006577186	18-006-003-00216-0001	BARBECHO TRADICIONAL	R		0,44		0,44	0,44
170000006577187	18-006-003-00053-0001	BARBECHO TRADICIONAL	R		0,24		0,24	0,24
170000006577188	18-059-029-00006-0001	ALMENDROS	S		0,32		0,32	0,32
170000006577189	18-059-029-00122-0001	BARBECHO TRADICIONAL	R		0,03		0,03	0,03
170000006577194	18-091-029-00135-0002	OLIVAR	R		0,60		0,60	0,60
170000006577195	18-006-003-00047-0005	BARBECHO TRADICIONAL	R		0,26		0,26	0,26
170000006577196	18-091-029-00135-0001	OLIVAR	R		0,07		0,07	0,07
170000006577198	18-006-001-05095-0001	ALMENDROS	S		0,33		0,33	0,33

**INCIDENCIAS**

**INCIDENCIA DESCRIPCIÓN**

- 218 Superficie bruta de cruce en un recinto en el conjunto de las solicitudes supera superficie total que SIGPAC establece para él.  
Recinto:18-006-004-00020-00002 Cultivo:20000 BARBECHO TRADICIONAL-SIN VARIEDAD Regadío Suma de superficies declaradas para este recinto por todos los solicitantes (Áreas):32 Superficie SIGPAC medida para este recinto (Áreas):29 Exceso de superficie declarada (Hectáreas):0,03 Suma de superficies declaradas para este recinto por el solicitante (Áreas):16
- 428 Agricultor con incumplimiento de la figura de agricultor activo.  
Causa de Incumplimiento:No cumple 25/75  
Causa de Incumplimiento:No inscrito en RETA/SETA
- 2454 Solicitante de intervención 6613 cuyo regimen de afiliación a la SS no es ni el sistema especial agrario(cuenta ajena) ni autonomo con actividad agraria.
- 2455 Solicitantes de intervención 6613 sin datos de IRPF n-1.(Art 4 Orden 14/04/2016).
- 3795 Recinto declarado con una situación de riesgo de abandono.  
Recinto:18-006-001-00038-00001 Cultivo: -  
Recinto:18-006-001-05004-00001 Cultivo: -  
Recinto:18-006-001-05053-00001 Cultivo: -  
Recinto:18-006-001-05054-00001 Cultivo: -  
Recinto:18-006-002-00140-00001 Cultivo: -  
Recinto:18-006-002-05089-00003 Cultivo: -  
Recinto:18-006-003-00047-00005 Cultivo: -  
Recinto:18-006-003-00053-00001 Cultivo: -

(1) Con incidencias que retienen pago o deniegan el expediente.  
 (2) Se calcula sobre superficie declarada admisible.  
 (3) Aplicación del artículo 16 bis del RD 147/2023.  
 (4) Expediente con algunos recintos de pastos permanentes ubicados en espacios protegidos donde la carga ganadera mínima será 0,1 UGM/ha.

Puede verificar la integridad de una copia de este documento mediante la lectura del código QR adjunto o mediante el acceso a la dirección <a href="https://ws050.juntadeandalucia.es/verificarFirma">https://ws050.juntadeandalucia.es/verificarFirma</a> indicando el código de VERIFICACIÓN			
FIRMADO POR	RAQUEL MARIA ESPIN CRESPO	17/10/2024	
VERIFICACIÓN	Pk2jmWSPEJNMB623FQZ8JEKDMKEPRE	PÁG. 1974/4804	





**INCIDENCIAS**

**INCIDENCIA DESCRIPCIÓN**

	Recinto:18-006-003-00215-00001 Cultivo: -
	Recinto:18-006-003-00216-00001 Cultivo: -
	Recinto:18-059-021-00070-00001 Cultivo: -
	Recinto:18-059-027-00177-00001 Cultivo: -
	Recinto:18-059-029-00122-00001 Cultivo: -
	Recinto:18-091-029-00046-00001 Cultivo: -
	Recinto:18-091-029-00135-00003 Cultivo: -
	Recinto:18-091-029-00164-00001 Cultivo: -
	Recinto:18-091-029-00165-00001 Cultivo: -
	Recinto:18-091-029-00166-00001 Cultivo: -
74018	Productor que no es agricultor a título principal, según los datos del ejercicio fiscal n-1 y seguridad socia.
74053	Importe inferior a 100 Euros

**Incidencias de carga ganadera**

**INCIDENCIA DESCRIPCIÓN**

218	Superficie bruta de cruce en un recinto en el conjunto de las solicitudes supera superficie total que SIGPAC establece para él. Recinto:18-006-004-00020-00002 Cultivo:20000 BARBECHO TRADICIONAL-SIN VARIEDAD Regadío Suma de superficies declaradas para este recinto por todos los solicitantes (Áreas):32 Superficie SIGPAC medida para este recinto (Áreas):29 Exceso de superficie declarada (Hectáreas):0,03 Suma de superficies declaradas para este recinto por el solicitante (Áreas):16
3795	Recinto declarado con una situación de riesgo de abandono. Recinto:18-006-001-00038-00001 Cultivo: - Recinto:18-059-021-00070-00001 Cultivo: - Recinto:18-091-029-00046-00001 Cultivo: - Recinto:18-091-029-00135-00003 Cultivo: - Recinto:18-091-029-00164-00001 Cultivo: - Recinto:18-091-029-00165-00001 Cultivo: - Recinto:18-091-029-00166-00001 Cultivo: - Recinto:18-006-002-05089-00003 Cultivo: - Recinto:18-006-001-05053-00001 Cultivo: - Recinto:18-006-001-05004-00001 Cultivo: - Recinto:18-059-029-00122-00001 Cultivo: - Recinto:18-059-027-00177-00001 Cultivo: - Recinto:18-006-002-00140-00001 Cultivo: - Recinto:18-006-001-05054-00001 Cultivo: - Recinto:18-006-003-00215-00001 Cultivo: - Recinto:18-006-003-00216-00001 Cultivo: - Recinto:18-006-003-00053-00001 Cultivo: - Recinto:18-059-029-00122-00001 Cultivo: - Recinto:18-006-003-00047-00005 Cultivo: - Recinto:18-110-001-00076-00001 Cultivo: -
86132	Recinto superficie forrajera que no realiza la actividad de producción de pastoreo. Recinto:18-091-024-00888-00001 Cultivo:20000 BARBECHO TRADICIONAL-SIN VARIEDAD Regadío Recinto:18-006-001-00038-00001 Cultivo:20000 BARBECHO TRADICIONAL-SIN VARIEDAD Regadío Recinto:18-006-004-00020-00002 Cultivo:20000 BARBECHO TRADICIONAL-SIN VARIEDAD Regadío Recinto:18-059-021-00070-00001 Cultivo:20000 BARBECHO TRADICIONAL-SIN VARIEDAD Regadío Recinto:18-091-029-00046-00001 Cultivo:20000 BARBECHO TRADICIONAL-SIN VARIEDAD Regadío Recinto:18-091-029-00135-00003 Cultivo:20000 BARBECHO TRADICIONAL-SIN VARIEDAD Regadío Recinto:18-091-029-00164-00001 Cultivo:20000 BARBECHO TRADICIONAL-SIN VARIEDAD Regadío Recinto:18-091-029-00165-00001 Cultivo:20000 BARBECHO TRADICIONAL-SIN VARIEDAD Regadío Recinto:18-091-029-00166-00001 Cultivo:20000 BARBECHO TRADICIONAL-SIN VARIEDAD Regadío Recinto:18-006-002-05089-00003 Cultivo:20000 BARBECHO TRADICIONAL-SIN VARIEDAD Regadío Recinto:18-059-027-00290-00002 Cultivo:20000 BARBECHO TRADICIONAL-SIN VARIEDAD Regadío Recinto:18-006-001-05053-00001 Cultivo:20000 BARBECHO TRADICIONAL-SIN VARIEDAD Secano Recinto:18-006-001-05004-00001 Cultivo:20000 BARBECHO TRADICIONAL-SIN VARIEDAD Regadío Recinto:18-059-029-00122-00001 Cultivo:20000 BARBECHO TRADICIONAL-SIN VARIEDAD Secano Recinto:18-059-027-00177-00001 Cultivo:20000 BARBECHO TRADICIONAL-SIN VARIEDAD Regadío

(1) Con incidencias que retienen pago o deniegan el expediente.  
 (2) Se calcula sobre superficie declarada admisible.  
 (3) Aplicación del artículo 16 bis del RD 147/2023.  
 (4) Expediente con algunos recintos de pastos permanentes ubicados en espacios protegidos donde la carga ganadera mínima será 0,1 UGM/ha.

Puede verificar la integridad de una copia de este documento mediante la lectura del código QR adjunto o mediante el acceso a la dirección <a href="https://ws050.juntadeandalucia.es/verificarFirma">https://ws050.juntadeandalucia.es/verificarFirma</a> indicando el código de VERIFICACIÓN			
FIRMADO POR	RAQUEL MARIA ESPIN CRESPO	17/10/2024	
VERIFICACIÓN	Pk2jmWSPEJNMB623FQZ8JEKDMKEPRE	PÁG. 1975/4804	



Recinto:18-006-002-00140-00001 Cultivo:20000 BARBECHO TRADICIONAL-SIN VARIEDAD Regadío  
Recinto:18-006-001-05054-00001 Cultivo:20000 BARBECHO TRADICIONAL-SIN VARIEDAD Secano  
Recinto:18-006-003-00215-00001 Cultivo:20000 BARBECHO TRADICIONAL-SIN VARIEDAD Regadío  
Recinto:18-006-003-00216-00001 Cultivo:20000 BARBECHO TRADICIONAL-SIN VARIEDAD Regadío  
Recinto:18-006-003-00053-00001 Cultivo:20000 BARBECHO TRADICIONAL-SIN VARIEDAD Regadío  
Recinto:18-059-029-00122-00001 Cultivo:20000 BARBECHO TRADICIONAL-SIN VARIEDAD Regadío  
Recinto:18-006-003-00047-00005 Cultivo:20000 BARBECHO TRADICIONAL-SIN VARIEDAD Regadío

(1) Con incidencias que retienen pago o deniegan el expediente.

(2) Se calcula sobre superficie declarada admisible.

(3) Aplicación del artículo 16 bis del RD 147/2023.

(4) Expediente con algunos recintos de pastos permanentes ubicados en espacios protegidos donde la carga ganadera mínima será 0,1 UGM/ha.

Puede verificar la integridad de una copia de este documento mediante la lectura del código QR adjunto o mediante el acceso a la dirección <https://ws050.juntadeandalucia.es/verificarFirma> indicando el código de VERIFICACIÓN

FIRMADO POR	RAQUEL MARIA ESPIN CRESPO	17/10/2024
VERIFICACIÓN	Pk2jmWSPEJNMB623FQZ8JEKDMKEPRE	PÁG. 1976/4804







**APELLIDOS Y NOMBRE / RAZÓN SOCIAL**

REQUENA MOLERO ANTONIO

**NIF**

\*\*\*\*1725\*

**EXPEDIENTE**

1163714

**RESOLUCIÓN**

DENEGACIÓN DE LA AYUDA

**DATOS DE MANTENIMIENTO UNIDADES**

GRUPO DE PAGO	Sup. Dec. Admisible	Sup. Resuelta	Sobredecl.	% Sobredecl.
ZONAS DE MONTAÑA	0,00	0,00	0,00	0,00

**RESUMEN DE PAGOS**

A pagar	IMPORTE ( Euros )			
	RESUELTO	FEADER	MAPA	CAPADR
	0,00	0,00	0,00	0,00

**APLICACIÓN DE REDUCCIONES Y PENALIZACIONES (%)**

Crterios de subvencionabilidad (1)	Presentación tardía	Omisión declaración	Condicionalidad
100,00	0,00	0,00	0,00

**IMPORTE ( Euros )**

Calculado(2)	Reducción	Penalización	Reducción Penalización (3)	Penalización adicional	Resuelto	FEADER	MAPA	CAPADR
0,00 €	0,00 €	0,00 €	0,00 €	0,00 €	0,00 €	0,00 €	0,00 €	0,00 €
Importe Unitario:	93,00 €	Nuevo Importe Unitario:	0,00 €					

**RECINTOS PROPUESTOS**

REF.	REFERENCIA SIGPAC	CULTIVO	S/R	USO SIGPAC	Sup. Dec. admisible	Sup. Campo	Sup. Determ.	Sup. Resuelta
1700000005130248	18-050-001-00198-0001	BARBECHO TRADICIONAL	R		0,46		0,46	0,46
1700000005130249	18-050-001-00199-0001	CEBADA	R		0,41		0,41	0,41
1700000005130252	18-050-004-00117-0001	BARBECHO TRADICIONAL	R		2,24		2,24	2,24
1700000005130253	18-050-004-00120-0001	BARBECHO TRADICIONAL	R		2,47		2,47	2,47

**INCIDENCIAS**

**INCIDENCIA DESCRIPCIÓN**

2454	Solicitante de intervención 6613 cuyo regimen de afiliacion a la SS no es ni el sistema especial agrario(cuenta ajena) ni autonomo con actividad agraria.
3795	Recinto declarado con una situación de riesgo de abandono. Recinto:18-050-004-00117-00001 Cultivo: - Recinto:18-050-004-00120-00001 Cultivo: -
74018	Productor que no es agricultor a título principal, según los datos del ejercicio fiscal n-1 y seguridad socia.
74053	Importe inferior a 100 Euros

**Incidenias de carga ganadera**

**INCIDENCIA DESCRIPCIÓN**

3795	Recinto declarado con una situación de riesgo de abandono. Recinto:18-050-004-00117-00001 Cultivo: - Recinto:18-050-004-00120-00001 Cultivo: -
86132	Recinto superficie forrajera que no realiza la actividad de producción de pastoreo. Recinto:18-050-001-00198-00001 Cultivo:20000 BARBECHO TRADICIONAL-SIN VARIEDAD Regadio Recinto:18-050-004-00117-00001 Cultivo:20000 BARBECHO TRADICIONAL-SIN VARIEDAD Regadio Recinto:18-050-004-00120-00001 Cultivo:20000 BARBECHO TRADICIONAL-SIN VARIEDAD Regadio

(1) Con incidencias que retienen pago o deniegan el expediente.

(2) Se calcula sobre superficie declarada admisible.

(3) Aplicación del artículo 16 bis del RD 147/2023.

(4) Expediente con algunos recintos de pastos permanentes ubicados en espacios protegidos donde la carga ganadera mínima será 0,1 UGM/ha.

Puede verificar la integridad de una copia de este documento mediante la lectura del código QR adjunto o mediante el acceso a la dirección <https://ws050.juntadeandalucia.es/verificarFirma> indicando el código de VERIFICACIÓN

FIRMADO POR

RAQUEL MARIA ESPIN CRESPO

17/10/2024

VERIFICACIÓN

Pk2jmWSPEJNMB623FQZ8JEKDMKEPRE

PÁG. 1977/4804





**APELLIDOS Y NOMBRE / RAZÓN SOCIAL**

REYES ONIEVA ANA

**NIF**

\*\*\*\*8576\*

**EXPEDIENTE**

1219060

**RESOLUCIÓN**

DENEGACIÓN DE LA AYUDA

**DATOS DE MANTENIMIENTO UNIDADES**

<b>GRUPO DE PAGO</b>	<b>Sup. Dec. Admisible</b>	<b>Sup. Resuelta</b>	<b>Sobredecl.</b>	<b>% Sobredecl.</b>
ZONAS DE MONTAÑA	0,00	0,00	0,00	0,00

**RESUMEN DE PAGOS**

	<b>IMPORTE ( Euros )</b>			
	<b>RESUELTO</b>	<b>FEADER</b>	<b>MAPA</b>	<b>CAPADR</b>
A pagar	0,00	0,00	0,00	0,00

**APLICACIÓN DE REDUCCIONES Y PENALIZACIONES (%)**

<b>Criterios de subvencionabilidad (1)</b>	<b>Presentación tardía</b>	<b>Omisión declaración</b>	<b>Condicionidad</b>
100,00	0,00	0,00	0,00

**IMPORTE ( Euros )**

<b>Calculado(2)</b>	<b>Reducción</b>	<b>Penalización</b>	<b>Reducción Penalización (3)</b>	<b>Penalización adicional</b>	<b>Resuelto</b>	<b>FEADER</b>	<b>MAPA</b>	<b>CAPADR</b>
0,00 €	0,00 €	0,00 €	0,00 €	0,00 €	0,00 €	0,00 €	0,00 €	0,00 €
<b>Importe Unitario:</b>	93,00 €	<b>Nuevo Importe Unitario:</b>	0,00 €					

**INCIDENCIAS**

**INCIDENCIA DESCRIPCIÓN**

- 242 Recinto pendiente de acreditación de titularidad.  
Recinto:18-087-009-00733-00004 Cultivo:62000 PASTOS PERMANENTES DE 5 O MAS AÑOS-SIN VARIEDAD Secano
- 2454 Solicitante de intervención 6613 cuyo regimen de afiliacion a la SS no es ni el sistema especial agrario(cuenta ajena) ni autonomo con actividad agraria.
- 74018 Productor que no es agricultor a título principal, según los datos del ejercicio fiscal n-1 y seguridad socia.
- 74053 Importe inferior a 100 Euros
- 86120 Para explotaciones de pastos permanentes ubicadas en espacios protegidos la carga ganadera mínima será 0,1 UGM/ha.  
Recinto:18-087-009-00733-00004 Cultivo:62000 PASTOS PERMANENTES DE 5 O MAS AÑOS-SIN VARIEDAD Secano Carga Ganadera:0

**Incidencias de carga ganadera**

**INCIDENCIA DESCRIPCIÓN**

- 242 Recinto pendiente de acreditación de titularidad.  
Recinto:18-087-009-00733-00004 Cultivo:62000 PASTOS PERMANENTES DE 5 O MAS AÑOS-SIN VARIEDAD Secano
- 86128 Recinto de Forrajas que no ha contabilizado para Carga Ganadera por no tener una explotación válida para el cálculo de la Carga Ganadera  
Recinto:18-087-009-00733-00004 Cultivo:62 PASTOS PERMANENTES DE 5 O MAS AÑOS-

(1) Con incidencias que retienen pago o deniegan el expediente.

(2) Se calcula sobre superficie declarada admisible.

(3) Aplicación del artículo 16 bis del RD 147/2023.

(4) Expediente con algunos recintos de pastos permanentes ubicados en espacios protegidos donde la carga ganadera mínima será 0,1 UGM/ha.

Puede verificar la integridad de una copia de este documento mediante la lectura del código QR adjunto o mediante el acceso a la dirección <https://ws050.juntadeandalucia.es/verificarFirma> indicando el código de VERIFICACIÓN

FIRMADO POR	RAQUEL MARIA ESPIN CRESPO	17/10/2024	
VERIFICACIÓN	Pk2jmWSPEJNMB623FQZ8JEKDMKEPRE	PÁG. 1978/4804	



**APELLIDOS Y NOMBRE / RAZÓN SOCIAL**

RIOS MARTIN JOSE

**NIF**

\*\*\*\*4313\*

**EXPEDIENTE**

1112562

**RESOLUCIÓN**

DENEGACIÓN DE LA AYUDA

**DATOS DE MANTENIMIENTO UNIDADES**

<b>GRUPO DE PAGO</b>	<b>Sup. Dec. Admisible</b>	<b>Sup. Resuelta</b>	<b>Sobredecl.</b>	<b>% Sobredecl.</b>
ZONAS DE MONTAÑA	0,00	0,00	0,00	0,00

**RESUMEN DE PAGOS**

	<b>IMPORTE ( Euros )</b>			
	<b>RESUELTO</b>	<b>FEADER</b>	<b>MAPA</b>	<b>CAPADR</b>
A pagar	0,00	0,00	0,00	0,00

**APLICACIÓN DE REDUCCIONES Y PENALIZACIONES (%)**

<b>Criterios de subvencionabilidad (1)</b>	<b>Presentación tardía</b>	<b>Omisión declaración</b>	<b>Condicionalidad</b>
100,00	0,00	0,00	0,00

**IMPORTE ( Euros )**

<b>Calculado(2)</b>	<b>Reducción</b>	<b>Penalización</b>	<b>Reducción Penalización (3)</b>	<b>Penalización adicional</b>	<b>Resuelto</b>	<b>FEADER</b>	<b>MAPA</b>	<b>CAPADR</b>
0,00 €	0,00 €	0,00 €	0,00 €	0,00 €	0,00 €	0,00 €	0,00 €	0,00 €
<b>Importe Unitario:</b>	93,00 €	<b>Nuevo Importe Unitario:</b>	0,00 €					

**RECINTOS PROPUESTOS**

<b>REF.</b>	<b>REFERENCIA SIGPAC</b>	<b>CULTIVO</b>	<b>S/R</b>	<b>USO SIGPAC</b>	<b>Sup. Dec. admisible</b>	<b>Sup. Campo</b>	<b>Sup. Determ.</b>	<b>Sup. Resuelta</b>
170000006698713	18-123-011-00328-0001	OLIVAR	S		1,22		1,22	1,22

**INCIDENCIAS**

**INCIDENCIA DESCRIPCIÓN**

463	Productor que en su Declaración responsable no marca SÍ o NO en la casilla de "Realiza alguna actividad de las incluidas en el R.D."
2454	Solicitante de intervención 6613 cuyo regimen de afiliación a la SS no es ni el sistema especial agrario(cuenta ajena) ni autonomo con actividad agraria.
74018	Productor que no es agricultor a título principal, según los datos del ejercicio fiscal n-1 y seguridad socia.
74053	Importe inferior a 100 Euros

(1) Con incidencias que retienen pago o deniegan el expediente.

(2) Se calcula sobre superficie declarada admisible.

(3) Aplicación del artículo 16 bis del RD 147/2023.

(4) Expediente con algunos recintos de pastos permanentes ubicados en espacios protegidos donde la carga ganadera mínima será 0,1 UGM/ha.

Puede verificar la integridad de una copia de este documento mediante la lectura del código QR adjunto o mediante el acceso a la dirección <https://ws050.juntadeandalucia.es/verificarFirma> indicando el código de VERIFICACIÓN

FIRMADO POR	RAQUEL MARIA ESPIN CRESPO	17/10/2024	
VERIFICACIÓN	Pk2jmWSPEJNMB623FQZ8JEKDMKEPRE	PÁG. 1979/4804	



**APELLIDOS Y NOMBRE / RAZÓN SOCIAL**

RIVAS FERNANDEZ MARIA ADORACION

**NIF**

\*\*\*\*6986\*

**EXPEDIENTE**

1027737

**RESOLUCIÓN**

DENEGACIÓN DE LA AYUDA

**DATOS DE MANTENIMIENTO UNIDADES**

GRUPO DE PAGO	Sup. Dec. Admisible	Sup. Resuelta	Sobredecl.	% Sobredecl.
ZONAS DE MONTAÑA	0,00	0,00	0,00	0,00

**RESUMEN DE PAGOS**

A pagar	IMPORTE ( Euros )			
	RESUELTO	FEADER	MAPA	CAPADR
	0,00	0,00	0,00	0,00

**APLICACIÓN DE REDUCCIONES Y PENALIZACIONES (%)**

Crterios de subvencionabilidad (1)	Presentación tardía	Omisión declaración	Condicionalidad
100,00	0,00	2,00	0,00

**IMPORTE ( Euros )**

Calculado(2)	Reducción	Penalización	Reducción Penalización (3)	Penalización adicional	Resuelto	FEADER	MAPA	CAPADR
0,00 €	0,00 €	0,00 €	0,00 €	0,00 €	0,00 €	0,00 €	0,00 €	0,00 €
Importe Unitario:	93,00 €	Nuevo Importe Unitario:	0,00 €					

**RECINTOS PROPUESTOS**

REF.	REFERENCIA SIGPAC	CULTIVO	S/R	USO SIGPAC	Sup. Dec. admisible	Sup. Campo	Sup. Determ.	Sup. Resuelta
-921824	18-007-007-00751-0010	ALMENDROS	S		0,91		0,91	0,91
-921817	18-007-007-00689-0005	ALMENDROS	S		0,01		0,01	0,01
-804912	18-007-006-09019-0017	ALMENDROS	S		0,05		0,05	0,05
4089976	18-007-007-00707-0001	ALMENDROS	S		0,52		0,52	0,52
4089981	18-007-007-00707-0004	ALMENDROS	S		0,01		0,01	0,01
4089993	18-007-007-00614-0002	HIGUERA	S		0,08		0,08	0,08
170000005653043	18-007-006-00004-0001	HIGUERA	S		0,09		0,09	0,09
170000005653049	18-144-020-00019-0001	HIGUERA	S		0,17		0,17	0,17
170000005653053	18-007-007-00747-0001	ALMENDROS	S		0,08		0,08	0,08
170000005653054	18-007-007-00747-0001	ALMENDROS	S		0,05		0,05	0,05
170000005653055	18-007-007-00751-0002	ALMENDROS	S		1,81		1,81	1,81
170000005653056	18-007-007-00714-0001	ALMENDROS	S		0,28		0,28	0,28
170000005653057	18-007-007-00749-0001	ALMENDROS	S		0,06		0,06	0,06
170000005653058	18-007-006-00006-0002	ALMENDROS	S		0,21		0,21	0,21
170000005653059	18-007-006-00258-0003	ALMENDROS	S		0,44		0,44	0,44
170000005653060	18-007-007-00044-0001	ALMENDROS	S		0,43		0,43	0,43

**INCIDENCIAS**

**INCIDENCIA DESCRIPCIÓN**

- 256 Solicitud con recintos no declarados en campaña actual con una reducción por omisión de superficie superior al 3%  
CÓDIGO PARA EL PORCENTAJE DE REDUCCIÓN POR OMISIÓN QUE CORRESPONDE A LA SOLICITUD:2
- 2454 Solicitante de intervención 6613 cuyo regimen de afiliación a la SS no es ni el sistema especial agrario(cuenta ajena) ni autonomo con actividad agraria.
- 74018 Productor que no es agricultor a título principal, según los datos del ejercicio fiscal n-1 y seguridad socia.
- 74053 Importe inferior a 100 Euros

(1) Con incidencias que retienen pago o deniegan el expediente.

(2) Se calcula sobre superficie declarada admisible.

(3) Aplicación del artículo 16 bis del RD 147/2023.

(4) Expediente con algunos recintos de pastos permanentes ubicados en espacios protegidos donde la carga ganadera mínima será 0,1 UGM/ha.

Puede verificar la integridad de una copia de este documento mediante la lectura del código QR adjunto o mediante el acceso a la dirección <https://ws050.juntadeandalucia.es/verificarFirma> indicando el código de VERIFICACIÓN

FIRMADO POR	RAQUEL MARIA ESPIN CRESPO	17/10/2024
VERIFICACIÓN	Pk2jmWSPEJNMB623FQZ8JEKDMKEPRE	PÁG. 1980/4804





**APELLIDOS Y NOMBRE / RAZÓN SOCIAL**

RIVAS ROMERA ANGEL

**NIF**

\*\*\*\*5655\*

**EXPEDIENTE**

1237572

**RESOLUCIÓN**

DENEGACIÓN DE LA AYUDA

**DATOS DE MANTENIMIENTO UNIDADES**

GRUPO DE PAGO	Sup. Dec. Admisible	Sup. Resuelta	Sobredecl.	% Sobredecl.
ZONAS DE MONTAÑA	1,82	0,93	0,89	48,90

**RESUMEN DE PAGOS**

	IMPORTE ( Euros )			
	RESUELTO	FEADER	MAPA	CAPADR
A pagar	0,00	0,00	0,00	0,00

**APLICACIÓN DE REDUCCIONES Y PENALIZACIONES (%)**

Crterios de subvencionabilidad (1)	Presentación tardía	Omisión declaración	Condicionalidad
100,00	0,00	0,00	0,00

**IMPORTE ( Euros )**

Calculado(2)	Reducción	Penalización	Reducción Penalización (3)	Penalización adicional	Resuelto	FEADER	MAPA	CAPADR
169,26 €	82,77 €	86,49 €	0,00 €	0,00 €	0,00 €	0,00 €	0,00 €	0,00 €
Importe Unitario:	93,00 €	Nuevo Importe Unitario:	93,00 €					

**RECINTOS PROPUESTOS**

REF.	REFERENCIA SIGPAC	CULTIVO	S/R	USO SIGPAC	Sup. Dec. admisible	Sup. Campo	Sup. Determ.	Sup. Resuelta
-173954	18-007-012-00297-0008	BARBECHO TRADICIONAL	R		0,01		0,01	0,01
-173953	18-007-012-00297-0007	BARBECHO TRADICIONAL	R		0,18		0,18	0,18
4215653	18-007-012-00298-0008	TOMATE	R		0,03		0,03	0,03
170000006588162	18-007-012-00298-0005	ALUBIAS	R		0,81		0,81	0,00
170000006588163	18-007-012-00315-0004	ALUBIAS	R		0,04		0,04	0,00
170000006588164	18-007-012-09036-0005	ALUBIAS	R		0,04		0,04	0,00
170000006588167	18-007-012-00297-0004	TOMATE	R		0,68		0,68	0,68
170000006588169	18-007-012-09036-0003	TOMATE	R		0,03		0,03	0,03

**INCIDENCIAS**

**INCIDENCIA DESCRIPCIÓN**

- 8227 Control por Monitorización sin respuesta por parte del productor y, por tanto, sin Juicio Experto de campo.  
 Recinto:18-007-012-00298-00005 Cultivo:49000 ALUBIAS-SIN VARIEDAD  
 Recinto:18-007-012-00315-00004 Cultivo:49000 ALUBIAS-SIN VARIEDAD  
 Recinto:18-007-012-09036-00005 Cultivo:49000 ALUBIAS-SIN VARIEDAD
- 74053 Importe inferior a 100 Euros

**Incidencias de carga ganadera**

**INCIDENCIA DESCRIPCIÓN**

- 86132 Recinto superficie forrajera que no realiza la actividad de producción de pastoreo.  
 Recinto:18-007-012-00297-00008 Cultivo:20000 BARBECHO TRADICIONAL-SIN VARIEDAD Regadío  
 Recinto:18-007-012-00297-00007 Cultivo:20000 BARBECHO TRADICIONAL-SIN VARIEDAD Regadío

(1) Con incidencias que retienen pago o deniegan el expediente.

(2) Se calcula sobre superficie declarada admisible.

(3) Aplicación del artículo 16 bis del RD 147/2023.

(4) Expediente con algunos recintos de pastos permanentes ubicados en espacios protegidos donde la carga ganadera mínima será 0,1 UGM/ha.

Puede verificar la integridad de una copia de este documento mediante la lectura del código QR adjunto o mediante el acceso a la dirección <https://ws050.juntadeandalucia.es/verificarFirma> indicando el código de VERIFICACIÓN

FIRMADO POR	RAQUEL MARIA ESPIN CRESPO	17/10/2024
VERIFICACIÓN	Pk2jmWSPEJNMB623FQZ8JEKDMKEPRE	PÁG. 1981/4804





**APELLIDOS Y NOMBRE / RAZÓN SOCIAL**

ROBLES LOPEZ EMILIO

**NIF**

\*\*\*\*9711\*

**EXPEDIENTE**

1264001

**RESOLUCIÓN**

DENEGACIÓN DE LA AYUDA

**DATOS DE MANTENIMIENTO UNIDADES**

**GRUPO DE PAGO**

ZONAS DE MONTAÑA

Sup. Dec. Admisible	Sup. Resuelta	Sobredecl.	% Sobredecl.
0,00	0,00	0,00	0,00

**RESUMEN DE PAGOS**

	IMPORTE ( Euros )			
	RESUELTO	FEADER	MAPA	CAPADR
A pagar	0,00	0,00	0,00	0,00

**APLICACIÓN DE REDUCCIONES Y PENALIZACIONES (%)**

Criterios de subvencionabilidad (1)	Presentación tardía	Omisión declaración	Condicionalidad
100,00	0,00	0,00	0,00

**IMPORTE ( Euros )**

Calculado(2)	Reducción	Penalización	Reducción Penalización (3)	Penalización adicional	Resuelto	FEADER	MAPA	CAPADR
0,00 €	0,00 €	0,00 €	0,00 €	0,00 €	0,00 €	0,00 €	0,00 €	0,00 €
Importe Unitario:	93,00 €	Nuevo Importe Unitario:	0,00 €					

**RECINTOS PROPUESTOS**

REF.	REFERENCIA SIGPAC	CULTIVO	S/R	USO SIGPAC	Sup. Dec. admisible	Sup. Campo	Sup. Determ.	Sup. Resuelta
5312866	18-167-007-00138-0001	ALMENDROS	S		3,60		3,60	3,60
5312913	18-167-026-00043-0002	ALMENDROS	S		0,55		0,55	0,55
5312914	18-167-026-00119-0003	ALMENDROS	S		2,46		2,46	2,46
5312915	18-167-026-00121-0001	ALMENDROS	S		6,32		6,32	6,32
5312917	18-167-026-00127-0002	ALMENDROS	S		2,48		2,48	2,48
170000006131548	18-167-005-00069-0001	ALMENDROS	S		2,34		2,34	2,34

**INCIDENCIAS**

**INCIDENCIA DESCRIPCIÓN**

2454	Solicitante de intervención 6613 cuyo regimen de afiliacion a la SS no es ni el sistema especial agrario(cuenta ajena) ni autonomo con actividad agraria.
74018	Productor que no es agricultor a título principal, según los datos del ejercicio fiscal n-1 y seguridad socia.
74053	Importe inferior a 100 Euros

(1) Con incidencias que retienen pago o deniegan el expediente.

(2) Se calcula sobre superficie declarada admisible.

(3) Aplicación del artículo 16 bis del RD 147/2023.

(4) Expediente con algunos recintos de pastos permanentes ubicados en espacios protegidos donde la carga ganadera mínima será 0,1 UGM/ha.

Puede verificar la integridad de una copia de este documento mediante la lectura del código QR adjunto o mediante el acceso a la dirección <https://ws050.juntadeandalucia.es/verificarFirma> indicando el código de VERIFICACIÓN

FIRMADO POR

RAQUEL MARIA ESPIN CRESPO

17/10/2024

VERIFICACIÓN

Pk2jmWSPEJNMB623FQZ8JEKDMKEPRE

PÁG. 1982/4804





**APELLIDOS Y NOMBRE / RAZÓN SOCIAL**

ROBLES MOLINA MANUEL

**NIF**

\*\*\*\*8712\*

**EXPEDIENTE**

1024249

**RESOLUCIÓN**

DENEGACIÓN DE LA AYUDA

**DATOS DE MANTENIMIENTO UNIDADES**

**GRUPO DE PAGO**

ZONAS DE MONTAÑA

**Sup. Dec. Admisible**

0,00

**Sup. Resuelta**

0,00

**Sobredecl.**

0,00

**% Sobredecl.**

0,00

**RESUMEN DE PAGOS**

**IMPORTE ( Euros )**

	RESUELTO	FEADER	MAPA	CAPADR
A pagar	0,00	0,00	0,00	0,00

**APLICACIÓN DE REDUCCIONES Y PENALIZACIONES (%)**

Crterios de subvencionabilidad (1)	Presentación tardía	Omisión declaración	Condicionalidad
100,00	0,00	0,00	0,00

**IMPORTE ( Euros )**

Calculado(2)	Reducción	Penalización	Reducción Penalización (3)	Penalización adicional	Resuelto	FEADER	MAPA	CAPADR
0,00 €	0,00 €	0,00 €	0,00 €	0,00 €	0,00 €	0,00 €	0,00 €	0,00 €
<b>Importe Unitario:</b>	93,00 €	<b>Nuevo Importe Unitario:</b>	0,00 €					

**RECINTOS PROPUESTOS**

REF.	REFERENCIA SIGPAC	CULTIVO	S/R	USO SIGPAC	Sup. Dec. admisible	Sup. Campo	Sup. Determ.	Sup. Resuelta
170000003616164	18-100-003-00251-0002	CEBADA	R		0,30		0,30	0,30
170000003616166	18-100-005-00078-0001	CEBADA	R		0,57		0,57	0,57
170000003616167	18-100-005-00089-0001	CEBADA	R		0,63		0,63	0,63
170000003616168	18-100-005-00233-0001	CEBADA	R		0,41		0,41	0,41
170000003616169	18-100-005-00236-0001	BARBECHO TRADICIONAL	R		0,71		0,71	0,71

**INCIDENCIAS**

**INCIDENCIA DESCRIPCIÓN**

2454	Solicitante de intervención 6613 cuyo regimen de afiliacion a la SS no es ni el sistema especial agrario(cuenta ajena) ni autonomo con actividad agraria.
74018	Productor que no es agricultor a título principal, según los datos del ejercicio fiscal n-1 y seguridad socia.
74053	Importe inferior a 100 Euros

**Incidenias de carga ganadera**

**INCIDENCIA DESCRIPCIÓN**

8227	Control por Monitorización sin respuesta por parte del productor y, por tanto, sin Juicio Experto de campo. Recinto:18-100-005-00236-00001 Cultivo:20000 BARBECHO TRADICIONAL-SIN VARIEDAD
86132	Recinto superficie forrajera que no realiza la actividad de producción de pastoreo. Recinto:18-100-005-00236-00001 Cultivo:20000 BARBECHO TRADICIONAL-SIN VARIEDAD Regadío

(1) Con incidencias que retienen pago o deniegan el expediente.

(2) Se calcula sobre superficie declarada admisible.

(3) Aplicación del artículo 16 bis del RD 147/2023.

(4) Expediente con algunos recintos de pastos permanentes ubicados en espacios protegidos donde la carga ganadera mínima será 0,1 UGM/ha.

Puede verificar la integridad de una copia de este documento mediante la lectura del código QR adjunto o mediante el acceso a la dirección <https://ws050.juntadeandalucia.es/verificarFirma> indicando el código de VERIFICACIÓN

FIRMADO POR

RAQUEL MARIA ESPIN CRESPO

17/10/2024

VERIFICACIÓN

Pk2jmWSPEJNMB623FQZ8JEKDMKEPRE

PÁG. 1983/4804





**APELLIDOS Y NOMBRE / RAZÓN SOCIAL**  
ROBLES TIRADO ANTONIO JOSE

**NIF**  
\*\*\*\*1854\*

**EXPEDIENTE**  
1068912

**RESOLUCIÓN**  
DENEGACIÓN DE LA AYUDA

**DATOS DE MANTENIMIENTO UNIDADES**

<b>GRUPO DE PAGO</b>	<b>Sup. Dec. Admisible</b>	<b>Sup. Resuelta</b>	<b>Sobredecl.</b>	<b>% Sobredecl.</b>
ZONAS DE MONTAÑA	0,00	0,00	0,00	0,00

**RESUMEN DE PAGOS**

	<b>IMPORTE ( Euros )</b>			
	<b>RESUELTO</b>	<b>FEADER</b>	<b>MAPA</b>	<b>CAPADR</b>
A pagar	0,00	0,00	0,00	0,00

**APLICACIÓN DE REDUCCIONES Y PENALIZACIONES (%)**

<b>Criterios de subvencionabilidad (1)</b>	<b>Presentación tardía</b>	<b>Omisión declaración</b>	<b>Condicionidad</b>
100,00	0,00	0,00	0,00

**IMPORTE ( Euros )**

<b>Calculado(2)</b>	<b>Reducción</b>	<b>Penalización</b>	<b>Reducción Penalización (3)</b>	<b>Penalización adicional</b>	<b>Resuelto</b>	<b>FEADER</b>	<b>MAPA</b>	<b>CAPADR</b>
0,00 €	0,00 €	0,00 €	0,00 €	0,00 €	0,00 €	0,00 €	0,00 €	0,00 €
<b>Importe Unitario:</b>	93,00 €	<b>Nuevo Importe Unitario:</b>	0,00 €					

**RECINTOS PROPUESTOS**

<b>REF.</b>	<b>REFERENCIA SIGPAC</b>	<b>CULTIVO</b>	<b>S/R</b>	<b>USO SIGPAC</b>	<b>Sup. Dec. admisible</b>	<b>Sup. Campo</b>	<b>Sup. Determ.</b>	<b>Sup. Resuelta</b>
1700000006028391	18-137-044-00052-0001	OLIVAR	S		1,35		1,35	1,35
1700000006028392	18-137-044-00053-0003	OLIVAR	S		2,52		2,52	2,52

**INCIDENCIAS**

**INCIDENCIA DESCRIPCIÓN**

74018	Productor que no es agricultor a título principal, según los datos del ejercicio fiscal n-1 y seguridad socia.
74053	Importe inferior a 100 Euros

(1) Con incidencias que retienen pago o deniegan el expediente.

(2) Se calcula sobre superficie declarada admisible.

(3) Aplicación del artículo 16 bis del RD 147/2023.

(4) Expediente con algunos recintos de pastos permanentes ubicados en espacios protegidos donde la carga ganadera mínima será 0,1 UGM/ha.

Puede verificar la integridad de una copia de este documento mediante la lectura del código QR adjunto o mediante el acceso a la dirección <https://ws050.juntadeandalucia.es/verificarFirma> indicando el código de VERIFICACIÓN

FIRMADO POR	RAQUEL MARIA ESPIN CRESPO	17/10/2024
VERIFICACIÓN	Pk2jmWSPEJNMB623FQZ8JEKDMKEPRE	PÁG. 1984/4804







**APELLIDOS Y NOMBRE / RAZÓN SOCIAL**

RODENAS MARTINEZ CONCEPCION

**NIF**

\*\*\*\*9960\*

**EXPEDIENTE**

1172548

**RESOLUCIÓN**

DENEGACIÓN DE LA AYUDA

**DATOS DE MANTENIMIENTO UNIDADES**

<b>GRUPO DE PAGO</b>	<b>Sup. Dec. Admisible</b>	<b>Sup. Resuelta</b>	<b>Sobredecl.</b>	<b>% Sobredecl.</b>
ZONAS DE MONTAÑA	0,00	0,00	0,00	0,00

**RESUMEN DE PAGOS**

	<b>IMPORTE ( Euros )</b>			
	<b>RESUELTO</b>	<b>FEADER</b>	<b>MAPA</b>	<b>CAPADR</b>
A pagar	0,00	0,00	0,00	0,00

**APLICACIÓN DE REDUCCIONES Y PENALIZACIONES (%)**

<b>Criterios de subvencionabilidad (1)</b>	<b>Presentación tardía</b>	<b>Omisión declaración</b>	<b>Condicionalidad</b>
100,00	0,00	0,00	0,00

**IMPORTE ( Euros )**

<b>Calculado(2)</b>	<b>Reducción</b>	<b>Penalización</b>	<b>Reducción Penalización (3)</b>	<b>Penalización adicional</b>	<b>Resuelto</b>	<b>FEADER</b>	<b>MAPA</b>	<b>CAPADR</b>
0,00 €	0,00 €	0,00 €	0,00 €	0,00 €	0,00 €	0,00 €	0,00 €	0,00 €
<b>Importe Unitario:</b>	93,00 €	<b>Nuevo Importe Unitario:</b>	0,00 €					

**INCIDENCIAS**

**INCIDENCIA DESCRIPCIÓN**

- 2454 Solicitante de intervención 6613 cuyo regimen de afiliacion a la SS no es ni el sistema especial agrario(cuenta ajena) ni autonomo con actividad agraria.
- 3972 Recinto ficticio del que forma parte un recinto real cuyo identificativo presenta errores en las Declaraciones de pastos.  
Recinto:18-047-900-99000-99001 Cultivo: -
- 74018 Productor que no es agricultor a título principal, según los datos del ejercicio fiscal n-1 y seguridad socia.
- 74053 Importe inferior a 100 Euros
- 86120 Para explotaciones de pastos permanentes ubicadas en espacios protegidos la carga ganadera mínima será 0,1 UGM/ha.  
Recinto:18-047-900-99000-99001 Cultivo:62000 PASTOS PERMANENTES DE 5 O MAS AÑOS-SIN VARIEDAD Secano Carga Ganadera:0,04

(1) Con incidencias que retienen pago o deniegan el expediente.

(2) Se calcula sobre superficie declarada admisible.

(3) Aplicación del artículo 16 bis del RD 147/2023.

(4) Expediente con algunos recintos de pastos permanentes ubicados en espacios protegidos donde la carga ganadera mínima será 0,1 UGM/ha.

Puede verificar la integridad de una copia de este documento mediante la lectura del código QR adjunto o mediante el acceso a la dirección <https://ws050.juntadeandalucia.es/verificarFirma> indicando el código de VERIFICACIÓN

FIRMADO POR	RAQUEL MARIA ESPIN CRESPO	17/10/2024	
VERIFICACIÓN	Pk2jmWSPEJNMB623FQZ8JEKDMKEPRE	PÁG. 1985/4804	



**APELLIDOS Y NOMBRE / RAZÓN SOCIAL**

RODRIGUEZ ALVAREZ PASCUAL

**NIF**  
\*\*\*\*0080\*

**EXPEDIENTE**

1124253

**RESOLUCIÓN**

DENEGACIÓN DE LA AYUDA

**DATOS DE MANTENIMIENTO UNIDADES**

**GRUPO DE PAGO**

ZONAS DE MONTAÑA

<b>Sup. Dec. Admisible</b>	<b>Sup. Resuelta</b>	<b>Sobredecl.</b>	<b>% Sobredecl.</b>
0,00	0,00	0,00	0,00

**RESUMEN DE PAGOS**

	<b>IMPORTE ( Euros )</b>			
	<b>RESUELTO</b>	<b>FEADER</b>	<b>MAPA</b>	<b>CAPADR</b>
A pagar	0,00	0,00	0,00	0,00

**APLICACIÓN DE REDUCCIONES Y PENALIZACIONES (%)**

<b>Criterios de subvencionabilidad (1)</b>	<b>Presentación tardía</b>	<b>Omisión declaración</b>	<b>Condicionabilidad</b>
100,00	0,00	0,00	0,00

**IMPORTE ( Euros )**

<b>Calculado(2)</b>	<b>Reducción</b>	<b>Penalización</b>	<b>Reducción Penalización (3)</b>	<b>Penalización adicional</b>	<b>Resuelto</b>	<b>FEADER</b>	<b>MAPA</b>	<b>CAPADR</b>
0,00 €	0,00 €	0,00 €	0,00 €	0,00 €	0,00 €	0,00 €	0,00 €	0,00 €
<b>Importe Unitario:</b>	93,00 €	<b>Nuevo Importe Unitario:</b>	0,00 €					

**INCIDENCIAS**

**INCIDENCIA DESCRIPCIÓN**

74053	Importe inferior a 100 Euros
86119	Carga ganadera NO cumple con el valor mínimo de 0,2 UGM/ha. Recinto:18-091-070-00002-00001 Cultivo:62000 PASTOS PERMANENTES DE 5 O MAS AÑOS-SIN VARIEDAD Secano Carga Ganadera:0,12

(1) Con incidencias que retienen pago o deniegan el expediente.

(2) Se calcula sobre superficie declarada admisible.

(3) Aplicación del artículo 16 bis del RD 147/2023.

(4) Expediente con algunos recintos de pastos permanentes ubicados en espacios protegidos donde la carga ganadera mínima será 0,1 UGM/ha.

Puede verificar la integridad de una copia de este documento mediante la lectura del código QR adjunto o mediante el acceso a la dirección <https://ws050.juntadeandalucia.es/verificarFirma> indicando el código de VERIFICACIÓN

FIRMADO POR	RAQUEL MARIA ESPIN CRESPO	17/10/2024
VERIFICACIÓN	Pk2jmWSPEJNMB623FQZ8JEKDMKEPRE	PÁG. 1986/4804





**APELLIDOS Y NOMBRE / RAZÓN SOCIAL**

RODRIGUEZ CANO FRANCISCO JOSE

**NIF**

\*\*\*\*7021\*

**EXPEDIENTE**

1085366

**RESOLUCIÓN**

DENEGACIÓN DE LA AYUDA

**DATOS DE MANTENIMIENTO UNIDADES**

<b>GRUPO DE PAGO</b>	<b>Sup. Dec. Admisible</b>	<b>Sup. Resuelta</b>	<b>Sobredecl.</b>	<b>% Sobredecl.</b>
ZONAS DE MONTAÑA	0,00	0,00	0,00	0,00

**RESUMEN DE PAGOS**

	<b>IMPORTE ( Euros )</b>			
	<b>RESUELTO</b>	<b>FEADER</b>	<b>MAPA</b>	<b>CAPADR</b>
A pagar	0,00	0,00	0,00	0,00

**APLICACIÓN DE REDUCCIONES Y PENALIZACIONES (%)**

<b>Criterios de subvencionabilidad (1)</b>	<b>Presentación tardía</b>	<b>Omisión declaración</b>	<b>Condicionalidad</b>
100,00	0,00	0,00	0,00

**IMPORTE ( Euros )**

<b>Calculado(2)</b>	<b>Reducción</b>	<b>Penalización</b>	<b>Reducción Penalización (3)</b>	<b>Penalización adicional</b>	<b>Resuelto</b>	<b>FEADER</b>	<b>MAPA</b>	<b>CAPADR</b>
0,00 €	0,00 €	0,00 €	0,00 €	0,00 €	0,00 €	0,00 €	0,00 €	0,00 €
<b>Importe Unitario:</b>	93,00 €	<b>Nuevo Importe Unitario:</b>	0,00 €					

**RECINTOS PROPUESTOS**

<b>REF.</b>	<b>REFERENCIA SIGPAC</b>	<b>CULTIVO</b>	<b>S/R</b>	<b>USO SIGPAC</b>	<b>Sup. Dec. admisible</b>	<b>Sup. Campo</b>	<b>Sup. Determ.</b>	<b>Sup. Resuelta</b>
1700000004922269	18-123-009-00630-0001	OLIVAR	S		0,06		0,06	0,06
1700000004922270	18-123-009-00678-0001	OLIVAR	S		0,50		0,50	0,50
1700000004922271	18-123-009-00628-0001	OLIVAR	S		0,55		0,55	0,55
1700000004922272	18-123-009-00629-0001	OLIVAR	S		0,04		0,04	0,04
1700000004922273	18-123-009-00643-0001	OLIVAR	S		1,43		1,43	1,43

**INCIDENCIAS**

**INCIDENCIA DESCRIPCIÓN**

2454	Solicitante de intervención 6613 cuyo regimen de afiliacion a la SS no es ni el sistema especial agrario(cuenta ajena) ni autonomo con actividad agraria.
74018	Productor que no es agricultor a título principal, según los datos del ejercicio fiscal n-1 y seguridad socia.
74053	Importe inferior a 100 Euros

(1) Con incidencias que retienen pago o deniegan el expediente.

(2) Se calcula sobre superficie declarada admisible.

(3) Aplicación del artículo 16 bis del RD 147/2023.

(4) Expediente con algunos recintos de pastos permanentes ubicados en espacios protegidos donde la carga ganadera mínima será 0,1 UGM/ha.

Puede verificar la integridad de una copia de este documento mediante la lectura del código QR adjunto o mediante el acceso a la dirección <https://ws050.juntadeandalucia.es/verificarFirma> indicando el código de VERIFICACIÓN

FIRMADO POR	RAQUEL MARIA ESPIN CRESPO	17/10/2024
VERIFICACIÓN	Pk2jmWSPEJNMB623FQZ8JEKDMKEPRE	PÁG. 1987/4804



**APELLIDOS Y NOMBRE / RAZÓN SOCIAL**

RODRIGUEZ GONZALEZ JOSE LUIS

**NIF**

\*\*\*\*7563\*

**EXPEDIENTE**

1284029

**RESOLUCIÓN**

DENEGACIÓN DE LA AYUDA

**DATOS DE MANTENIMIENTO UNIDADES****GRUPO DE PAGO**

ZONAS DE MONTAÑA

**Sup. Dec.  
Admisible**

0,00

**Sup.  
Resuelta**

0,00

**Sobredecl.**

0,00

**% Sobredecl.**

0,00

**RESUMEN DE PAGOS****IMPORTE ( Euros )**

	<b>RESUELTO</b>	<b>FEADER</b>	<b>MAPA</b>	<b>CAPADR</b>
A pagar	0,00	0,00	0,00	0,00

**APLICACIÓN DE REDUCCIONES Y PENALIZACIONES (%)**

<b>Crterios de subvencionabilidad (1)</b>	<b>Presentación tardía</b>	<b>Omisión declaración</b>	<b>Condicionalidad</b>
100,00	0,00	0,00	0,00

**IMPORTE ( Euros )**

<b>Calculado(2)</b>	<b>Reducción</b>	<b>Penalización</b>	<b>Reducción Penalización (3)</b>	<b>Penalización adicional</b>	<b>Resuelto</b>	<b>FEADER</b>	<b>MAPA</b>	<b>CAPADR</b>
0,00 €	0,00 €	0,00 €	0,00 €	0,00 €	0,00 €	0,00 €	0,00 €	0,00 €
<b>Importe Unitario:</b>	93,00 €	<b>Nuevo Importe Unitario:</b>	0,00 €					

**RECINTOS PROPUESTOS**

<b>REF.</b>	<b>REFERENCIA SIGPAC</b>	<b>CULTIVO</b>	<b>S/R</b>	<b>USO SIGPAC</b>	<b>Sup. Dec. admisible</b>	<b>Sup. Campo</b>	<b>Sup. Determ.</b>	<b>Sup. Resuelta</b>
6949922	18-013-007-00583-0001	OLIVAR	S		6,50		6,50	6,50

**INCIDENCIAS****INCIDENCIA DESCRIPCIÓN**

74018	Productor que no es agricultor a título principal, según los datos del ejercicio fiscal n-1 y seguridad socia.
74053	Importe inferior a 100 Euros

(1) Con incidencias que retienen pago o deniegan el expediente.

(2) Se calcula sobre superficie declarada admisible.

(3) Aplicación del artículo 16 bis del RD 147/2023.

(4) Expediente con algunos recintos de pastos permanentes ubicados en espacios protegidos donde la carga ganadera mínima será 0,1 UGM/ha.

Puede verificar la integridad de una copia de este documento mediante la lectura del código QR adjunto o mediante el acceso a la dirección <https://ws050.juntadeandalucia.es/verificarFirma> indicando el código de VERIFICACIÓN

FIRMADO POR

RAQUEL MARIA ESPIN CRESPO

17/10/2024

VERIFICACIÓN

Pk2jmWSPEJNMB623FQZ8JEKDMKEPRE

PÁG. 1988/4804





**APELLIDOS Y NOMBRE / RAZÓN SOCIAL**

RODRIGUEZ LOPEZ AMELIA

**NIF**

\*\*\*\*8593\*

**EXPEDIENTE**

1247621

**RESOLUCIÓN**

DENEGACIÓN DE LA AYUDA

**DATOS DE MANTENIMIENTO UNIDADES**

GRUPO DE PAGO	Sup. Dec. Admisible	Sup. Resuelta	Sobredecl.	% Sobredecl.
ZONAS DE MONTAÑA	0,00	0,00	0,00	0,00

**RESUMEN DE PAGOS**

	IMPORTE ( Euros )			
	RESUELTO	FEADER	MAPA	CAPADR
A pagar	0,00	0,00	0,00	0,00

**APLICACIÓN DE REDUCCIONES Y PENALIZACIONES (%)**

Criterios de subvencionabilidad (1)	Presentación tardía	Omisión declaración	Condicionalidad
100,00	0,00	0,00	0,00

**IMPORTE ( Euros )**

Calculado(2)	Reducción	Penalización	Reducción Penalización (3)	Penalización adicional	Resuelto	FEADER	MAPA	CAPADR
0,00 €	0,00 €	0,00 €	0,00 €	0,00 €	0,00 €	0,00 €	0,00 €	0,00 €
Importe Unitario:	93,00 €	Nuevo Importe Unitario:	0,00 €					

**RECINTOS PROPUESTOS**

REF.	REFERENCIA SIGPAC	CULTIVO	S/R	USO SIGPAC	Sup. Dec. admisible	Sup. Campo	Sup. Determ.	Sup. Resuelta
-443643	18-173-002-00010-0003	ALGARROBO	S		0,08		0,08	0,08
170000005333076	18-173-002-00010-0003	ALMENDROS	S		0,10		0,10	0,10
170000005333077	18-173-002-00202-0002	ALMENDROS	S		0,06		0,06	0,06
170000005333078	18-173-002-00194-0001	ALMENDROS	S		0,18		0,18	0,18
170000005333079	18-173-002-00155-0001	ALMENDROS	S		0,10		0,10	0,10
170000005333080	18-173-002-00141-0001	ALMENDROS	S		0,12		0,12	0,12
170000005333081	18-173-002-00819-0001	ALMENDROS	S		0,59		0,59	0,59
170000005333082	18-173-002-00211-0001	ALMENDROS	S		0,53		0,53	0,53
170000005333083	18-173-002-00141-0003	ALMENDROS	S		0,11		0,11	0,11
170000005333084	18-173-004-00118-0003	ALMENDROS	S		0,24		0,24	0,24
170000005333085	18-173-002-00108-0001	ALMENDROS	S		0,28		0,28	0,28
170000005333086	18-173-002-00169-0001	ALMENDROS	S		0,16		0,16	0,16
170000005333087	18-173-002-00171-0001	ALMENDROS	S		0,23		0,23	0,23
170000005333088	18-173-003-00078-0001	ALMENDROS	S		0,20		0,20	0,20
170000005333089	18-173-002-00137-0002	ALMENDROS	S		0,16		0,16	0,16
170000005333090	18-173-002-00218-0001	ALMENDROS	S		0,22		0,22	0,22
170000005333091	18-173-002-00096-0001	ALMENDROS	S		0,35		0,35	0,35
170000005333092	18-173-002-00256-0001	ALMENDROS	S		0,17		0,17	0,17
170000005333093	18-173-002-00218-0001	ALGARROBO	S		0,42		0,42	0,42
170000005333094	18-173-003-00081-0001	ALMENDROS	S		0,36		0,36	0,36
170000005333095	18-173-002-00190-0001	ALMENDROS	S		0,09		0,09	0,09
170000005333096	18-173-002-00206-0001	ALMENDROS	S		0,97		0,97	0,97

(1) Con incidencias que retienen pago o deniegan el expediente.

(2) Se calcula sobre superficie declarada admisible.

(3) Aplicación del artículo 16 bis del RD 147/2023.

(4) Expediente con algunos recintos de pastos permanentes ubicados en espacios protegidos donde la carga ganadera mínima será 0,1 UGM/ha.

Puede verificar la integridad de una copia de este documento mediante la lectura del código QR adjunto o mediante el acceso a la dirección <https://ws050.juntadeandalucia.es/verificarFirma> indicando el código de VERIFICACIÓN

FIRMADO POR

RAQUEL MARIA ESPIN CRESPO

17/10/2024

VERIFICACIÓN

Pk2jmWSPEJNMB623FQZ8JEKDMKEPRE

PÁG. 1989/4804





**INCIDENCIAS**

**INCIDENCIA DESCRIPCIÓN**

2454	Solicitante de intervención 6613 cuyo regimen de afiliacion a la SS no es ni el sistema especial agrario(cuenta ajena) ni autonomo con actividad agraria.
74018	Productor que no es agricultor a título principal, según los datos del ejercicio fiscal n-1 y seguridad socia.
74053	Importe inferior a 100 Euros

(1) Con incidencias que retienen pago o deniegan el expediente.  
(2) Se calcula sobre superficie declarada admisible.  
(3) Aplicación del artículo 16 bis del RD 147/2023.  
(4) Expediente con algunos recintos de pastos permanentes ubicados en espacios protegidos donde la carga ganadera mínima será 0,1 UGM/ha.

Puede verificar la integridad de una copia de este documento mediante la lectura del código QR adjunto o mediante el acceso a la dirección <https://ws050.juntadeandalucia.es/verificarFirma> indicando el código de VERIFICACIÓN

FIRMADO POR	RAQUEL MARIA ESPIN CRESPO	17/10/2024	
VERIFICACIÓN	Pk2jmWSPEJNMB623FQZ8JEKDMKEPRE	PÁG. 1990/4804	



**APELLIDOS Y NOMBRE / RAZÓN SOCIAL** **NIF** **EXPEDIENTE** **RESOLUCIÓN**  
 RODRIGUEZ PASTOR JOSE LUIS \*\*\*\*0568\* 1233984 DENEGACIÓN DE LA AYUDA

**DATOS DE MANTENIMIENTO UNIDADES**

**GRUPO DE PAGO** **Sup. Dec. Admisible** **Sup. Resuelta** **Sobredecl.** **% Sobredecl.**  
 ZONAS DE MONTAÑA 0,98 0,98 0,00 0,00

**RESUMEN DE PAGOS**

**IMPORTE ( Euros )**  
 RESUELTO FEADER MAPA CAPADR  
 A pagar 0,00 0,00 0,00 0,00

**APLICACIÓN DE REDUCCIONES Y PENALIZACIONES (%)**

**Criterios de subvencionabilidad (1)** **Presentación tardía** **Omisión declaración** **Condicionalidad**  
 100,00 0,00 0,00 0,00

**IMPORTE ( Euros )**

**Calculado(2)** **Reducción** **Penalización** **Reducción Penalización (3)** **Penalización adicional** **Resuelto** **FEADER** **MAPA** **CAPADR**  
 91,14 € 0,00 € 0,00 € 0,00 € 0,00 € 0,00 € 0,00 € 0,00 €  
**Importe Unitario:** 93,00 € **Nuevo Importe Unitario:** 93,00 €

**RECINTOS PROPUESTOS**

**REF.** **REFERENCIA SIGPAC** **CULTIVO** **S/R** **USO SIGPAC** **Sup. Dec. admisible** **Sup. Campo** **Sup. Determ.** **Sup. Resuelta**  
 -1467490 18-149-021-00349-0001 BARBECHO TRADICIONAL S 0,98 0,98 0,98

**INCIDENCIAS**

**INCIDENCIA DESCRIPCIÓN**  
 74053 Importe inferior a 100 Euros

**Incidencias de carga ganadera**

**INCIDENCIA DESCRIPCIÓN**  
 86132 Recinto superficie forrajera que no realiza la actividad de producción de pastoreo.  
 Recinto:18-149-021-00349-00001 Cultivo:20000 BARBECHO TRADICIONAL-SIN VARIEDAD Secano

(1) Con incidencias que retienen pago o deniegan el expediente.  
 (2) Se calcula sobre superficie declarada admisible.  
 (3) Aplicación del artículo 16 bis del RD 147/2023.  
 (4) Expediente con algunos recintos de pastos permanentes ubicados en espacios protegidos donde la carga ganadera mínima será 0,1 UGM/ha.

Puede verificar la integridad de una copia de este documento mediante la lectura del código QR adjunto o mediante el acceso a la dirección <https://ws050.juntadeandalucia.es/verificarFirma> indicando el código de VERIFICACIÓN

FIRMADO POR	RAQUEL MARIA ESPIN CRESPO	17/10/2024
VERIFICACIÓN	Pk2jmWSPEJNMB623FQZ8JEKDMKEPRE	PÁG. 1991/4804





**APELLIDOS Y NOMBRE / RAZÓN SOCIAL**

RODRIGUEZ QUESADA FRANCISCO

**NIF**  
\*\*\*\*8544\*

**EXPEDIENTE**  
1025228

**RESOLUCIÓN**  
DENEGACIÓN DE LA AYUDA

**DATOS DE MANTENIMIENTO UNIDADES**

**GRUPO DE PAGO**

ZONAS DE MONTAÑA

Sup. Dec. Admisible	Sup. Resuelta	Sobredecl.	% Sobredecl.
0,00	0,00	0,00	0,00

**RESUMEN DE PAGOS**

	IMPORTE ( Euros )			
	RESUELTO	FEADER	MAPA	CAPADR
A pagar	0,00	0,00	0,00	0,00

**APLICACIÓN DE REDUCCIONES Y PENALIZACIONES (%)**

Criterios de subvencionabilidad (1)	Presentación tardía	Omisión declaración	Condicionalidad
100,00	0,00	0,00	0,00

**IMPORTE ( Euros )**

Calculado(2)	Reducción	Penalización	Reducción Penalización (3)	Penalización adicional	Resuelto	FEADER	MAPA	CAPADR
0,00 €	0,00 €	0,00 €	0,00 €	0,00 €	0,00 €	0,00 €	0,00 €	0,00 €
Importe Unitario:	93,00 €	Nuevo Importe Unitario:	0,00 €					

**RECINTOS PROPUESTOS**

REF.	REFERENCIA SIGPAC	CULTIVO	S/R	USO SIGPAC	Sup. Dec. admisible	Sup. Campo	Sup. Determ.	Sup. Resuelta
1700000004685486	18-157-004-00063-0001	OLIVAR	S		0,18		0,18	0,18
1700000004685487	18-157-004-00075-0001	OLIVAR	S		0,20		0,20	0,20
1700000004685488	18-157-004-00076-0003	OLIVAR	S		0,52		0,52	0,52
1700000004685489	18-157-502-00106-0001	HUERTA	R		0,02		0,02	0,02
1700000004685491	18-157-502-00108-0001	HUERTA	R		0,05		0,05	0,05
1700000004685492	18-157-004-00116-0004	OLIVAR	S		0,50		0,50	0,50

(1) Con incidencias que retienen pago o deniegan el expediente.

(2) Se calcula sobre superficie declarada admisible.

(3) Aplicación del artículo 16 bis del RD 147/2023.

(4) Expediente con algunos recintos de pastos permanentes ubicados en espacios protegidos donde la carga ganadera mínima será 0,1 UGM/ha.

Puede verificar la integridad de una copia de este documento mediante la lectura del código QR adjunto o mediante el acceso a la dirección <https://ws050.juntadeandalucia.es/verificarFirma> indicando el código de VERIFICACIÓN

FIRMADO POR

RAQUEL MARIA ESPIN CRESPO

17/10/2024

VERIFICACIÓN

Pk2jmWSPEJNMB623FQZ8JEKDMKEPRE

PÁG. 1992/4804







**INCIDENCIAS**

**INCIDENCIA DESCRIPCIÓN**

- 64 La cuenta bancaria del solicitante no está activada en GIRO.
- 452 Actividad agraria declarada en un recinto no compatible con el uso PA, PR o PS asignado en SIGPAC para ese recinto.  
Recinto:18-157-502-00107-00002 Cultivo:62000 PASTOS PERMANENTES DE 5 O MAS AÑOS-SIN VARIEDAD Regadío USO ASIGNADO EN SIGPAC:PA
- 463 Productor que en su Declaración responsable no marca SÍ o NO en la casilla de "Realiza alguna actividad de las incluidas en el R.D."
- 2454 Solicitante de intervención 6613 cuyo regimen de afiliación a la SS no es ni el sistema especial agrario(cuenta ajena) ni autonomo con actividad agraria.
- 74018 Productor que no es agricultor a título principal, según los datos del ejercicio fiscal n-1 y seguridad socia.
- 74053 Importe inferior a 100 Euros
- 75024 La cuenta corriente declarada no se encuentra en el sistema GIRO, se realiza el pago a la cuenta principal designada en GIRO.
- 86120 Para explotaciones de pastos permanentes ubicadas en espacios protegidos la carga ganadera mínima será 0,1 UGM/ha.  
Recinto:18-157-502-00107-00002 Cultivo:62000 PASTOS PERMANENTES DE 5 O MAS AÑOS-SIN VARIEDAD Regadío Carga Ganadera:0
- 86121 Recinto superficie forrajera que no realiza la actividad de producción de pastoreo.  
Recinto:18-157-502-00107-00002 Cultivo:62000 PASTOS PERMANENTES DE 5 O MAS AÑOS-SIN VARIEDAD Regadío Actividad Agraria del recinto:2
- 86122 Recinto superficie forrajera que realiza la actividad de producción de pastoreo y no declara el o los códigos del Registro de Explotaciones Ganaderas de Andalucía, REGA.  
Recinto:18-157-502-00107-00002 Cultivo:62000 PASTOS PERMANENTES DE 5 O MAS AÑOS-SIN VARIEDAD Regadío
- 86124 Recinto de forrajera para Cálculo de Carga Ganadera que No pertenece a Explotación.  
Recinto:18-157-502-00107-00002 Cultivo:62000 PASTOS PERMANENTES DE 5 O MAS AÑOS-SIN VARIEDAD Regadío

**Incidencias de carga ganadera**

**INCIDENCIA DESCRIPCIÓN**

- 452 Actividad agraria declarada en un recinto no compatible con el uso PA, PR o PS asignado en SIGPAC para ese recinto.  
Recinto:18-157-502-00107-00002 Cultivo:62000 PASTOS PERMANENTES DE 5 O MAS AÑOS-SIN VARIEDAD Regadío USO ASIGNADO EN SIGPAC:PA
- 86122 Recinto superficie forrajera que realiza la actividad de producción de pastoreo y no declara el o los códigos del Registro de Explotaciones Ganaderas de Andalucía, REGA.  
Recinto:18-157-502-00107-00002 Cultivo:62000 PASTOS PERMANENTES DE 5 O MAS AÑOS-SIN VARIEDAD Regadío
- 86124 Recinto de forrajera para Cálculo de Carga Ganadera que No pertenece a Explotación.  
Recinto:18-157-502-00107-00002 Cultivo:62000 PASTOS PERMANENTES DE 5 O MAS AÑOS-SIN VARIEDAD Regadío
- 86128 Recinto de Forrajeras que no ha contabilizado para Carga Ganadera por no tener una explotación válida para el cálculo de la Carga Ganadera  
Recinto:18-157-502-00107-00002 Cultivo:62 PASTOS PERMANENTES DE 5 O MAS AÑOS-
- 86132 Recinto superficie forrajera que no realiza la actividad de producción de pastoreo.  
Recinto:18-157-502-00107-00002 Cultivo:62000 PASTOS PERMANENTES DE 5 O MAS AÑOS-SIN VARIEDAD Regadío

(1) Con incidencias que retienen pago o deniegan el expediente.

(2) Se calcula sobre superficie declarada admisible.

(3) Aplicación del artículo 16 bis del RD 147/2023.

(4) Expediente con algunos recintos de pastos permanentes ubicados en espacios protegidos donde la carga ganadera mínima será 0,1 UGM/ha.

Puede verificar la integridad de una copia de este documento mediante la lectura del código QR adjunto o mediante el acceso a la dirección <https://ws050.juntadeandalucia.es/verificarFirma> indicando el código de VERIFICACIÓN

FIRMADO POR	RAQUEL MARIA ESPIN CRESPO	17/10/2024	
VERIFICACIÓN	Pk2jmWSPEJNMB623FQZ8JEKDMKEPRE	PÁG. 1993/4804	



**APELLIDOS Y NOMBRE / RAZÓN SOCIAL**  
RODRIGUEZ QUESADA ROSARIO

**NIF**  
\*\*\*\*6114\*

**EXPEDIENTE**  
1025135

**RESOLUCIÓN**  
DENEGACIÓN DE LA AYUDA

**DATOS DE MANTENIMIENTO UNIDADES**

GRUPO DE PAGO	Sup. Dec. Admisible	Sup. Resuelta	Sobredecl.	% Sobredecl.
ZONAS DE MONTAÑA	0,00	0,00	0,00	0,00

**RESUMEN DE PAGOS**

	IMPORTE ( Euros )			
	RESUELTO	FEADER	MAPA	CAPADR
A pagar	0,00	0,00	0,00	0,00

**APLICACIÓN DE REDUCCIONES Y PENALIZACIONES (%)**

Criterios de subvencionabilidad (1)	Presentación tardía	Omisión declaración	Condicionalidad
100,00	0,00	0,00	0,00

**IMPORTE ( Euros )**

Calculado(2)	Reducción	Penalización	Reducción Penalización (3)	Penalización adicional	Resuelto	FEADER	MAPA	CAPADR
0,00 €	0,00 €	0,00 €	0,00 €	0,00 €	0,00 €	0,00 €	0,00 €	0,00 €
Importe Unitario:	93,00 €	Nuevo Importe Unitario:	0,00 €					

**RECINTOS PROPUESTOS**

REF.	REFERENCIA SIGPAC	CULTIVO	S/R	USO SIGPAC	Sup. Dec. admisible	Sup. Campo	Sup. Determ.	Sup. Resuelta
1700000004685212	18-065-003-00083-0001	OLIVAR	S		0,67		0,67	0,67
1700000004685213	18-157-005-00109-0001	OLIVAR	S		0,46		0,46	0,46
1700000004685214	18-157-005-00107-0001	OLIVAR	R		0,02		0,02	0,02
1700000004685215	18-157-005-00108-0002	OLIVAR	R		0,19		0,19	0,19
1700000004685216	18-157-502-00107-0001	HUERTA	R		0,09		0,09	0,09

**INCIDENCIAS**

**INCIDENCIA DESCRIPCIÓN**

- 452 Actividad agraria declarada en un recinto no compatible con el uso PA, PR o PS asignado en SIGPAC para ese recinto.  
Recinto:18-065-003-00083-00005 Cultivo:62000 PASTOS PERMANENTES DE 5 O MAS AÑOS-SIN VARIEDAD Secano USO ASIGNADO EN SIGPAC:PR
- 463 Productor que en su Declaración responsable no marca SÍ o NO en la casilla de "Realiza alguna actividad de las incluidas en el R.D."
- 2454 Solicitante de intervención 6613 cuyo regimen de afiliación a la SS no es ni el sistema especial agrario(cuenta ajena) ni autonomo con actividad agraria.
- 74018 Productor que no es agricultor a título principal, según los datos del ejercicio fiscal n-1 y seguridad socia.
- 74053 Importe inferior a 100 Euros
- 86120 Para explotaciones de pastos permanentes ubicadas en espacios protegidos la carga ganadera mínima será 0,1 UGM/ha.  
Recinto:18-065-003-00083-00005 Cultivo:62000 PASTOS PERMANENTES DE 5 O MAS AÑOS-SIN VARIEDAD Secano Carga Ganadera:0
- 86121 Recinto superficie forrajera que no realiza la actividad de producción de pastoreo.  
Recinto:18-065-003-00083-00005 Cultivo:62000 PASTOS PERMANENTES DE 5 O MAS AÑOS-SIN VARIEDAD Secano Actividad Agraria del recinto:2
- 86122 Recinto superficie forrajera que realiza la actividad de producción de pastoreo y no declara el o los códigos del Registro de Explotaciones Ganaderas de Andalucía, REGA.  
Recinto:18-065-003-00083-00005 Cultivo:62000 PASTOS PERMANENTES DE 5 O MAS AÑOS-SIN VARIEDAD Secano
- 86124 Recinto de forrajera para Cálculo de Carga Ganadera que No pertenece a Explotación.  
Recinto:18-065-003-00083-00005 Cultivo:62000 PASTOS PERMANENTES DE 5 O MAS AÑOS-SIN VARIEDAD Secano

(1) Con incidencias que retienen pago o deniegan el expediente.

(2) Se calcula sobre superficie declarada admisible.

(3) Aplicación del artículo 16 bis del RD 147/2023.

(4) Expediente con algunos recintos de pastos permanentes ubicados en espacios protegidos donde la carga ganadera mínima será 0,1 UGM/ha.

Puede verificar la integridad de una copia de este documento mediante la lectura del código QR adjunto o mediante el acceso a la dirección <https://ws050.juntadeandalucia.es/verificarFirma> indicando el código de VERIFICACIÓN

FIRMADO POR	RAQUEL MARIA ESPIN CRESPO	17/10/2024
VERIFICACIÓN	Pk2jmWSPEJNMB623FQZ8JEKDMKEPRE	PÁG. 1994/4804





**Incidencias de carga ganadera**

**INCIDENCIA DESCRIPCIÓN**

452	Actividad agraria declarada en un recinto no compatible con el uso PA, PR o PS asignado en SIGPAC para ese recinto. Recinto:18-065-003-00083-00005 Cultivo:62000 PASTOS PERMANENTES DE 5 O MAS AÑOS-SIN VARIEDAD Secano USO ASIGNADO EN SIGPAC:PR
86122	Recinto superficie forrajera que realiza la actividad de producción de pastoreo y no declara el o los códigos del Registro de Explotaciones Ganaderas de Andalucía, REGA. Recinto:18-065-003-00083-00005 Cultivo:62000 PASTOS PERMANENTES DE 5 O MAS AÑOS-SIN VARIEDAD Secano
86124	Recinto de forrajera para Cálculo de Carga Ganadera que No pertenece a Explotación. Recinto:18-065-003-00083-00005 Cultivo:62000 PASTOS PERMANENTES DE 5 O MAS AÑOS-SIN VARIEDAD Secano
86128	Recinto de Forrajeras que no ha contabilizado para Carga Ganadera por no tener una explotación válida para el cálculo de la Carga Ganadera Recinto:18-065-003-00083-00005 Cultivo:62 PASTOS PERMANENTES DE 5 O MAS AÑOS-
86132	Recinto superficie forrajera que no realiza la actividad de producción de pastoreo. Recinto:18-065-003-00083-00005 Cultivo:62000 PASTOS PERMANENTES DE 5 O MAS AÑOS-SIN VARIEDAD Secano

(1) Con incidencias que retienen pago o deniegan el expediente.

(2) Se calcula sobre superficie declarada admisible.

(3) Aplicación del artículo 16 bis del RD 147/2023.

(4) Expediente con algunos recintos de pastos permanentes ubicados en espacios protegidos donde la carga ganadera mínima será 0,1 UGM/ha.

Puede verificar la integridad de una copia de este documento mediante la lectura del código QR adjunto o mediante el acceso a la dirección <https://ws050.juntadeandalucia.es/verificarFirma> indicando el código de VERIFICACIÓN

FIRMADO POR	RAQUEL MARIA ESPIN CRESPO	17/10/2024	
VERIFICACIÓN	Pk2jmWSPEJNMB623FQZ8JEKDMKEPRE	PÁG. 1995/4804	



**APELLIDOS Y NOMBRE / RAZÓN SOCIAL** **NIF** **EXPEDIENTE** **RESOLUCIÓN**  
 RODRIGUEZ RIVAS FRANCISCO MANUEL \*\*\*\*7469\* 1219507 DENEGACIÓN DE LA AYUDA

**DATOS DE MANTENIMIENTO UNIDADES**

**GRUPO DE PAGO** **Sup. Dec. Admisible** **Sup. Resuelta** **Sobredecl.** **% Sobredecl.**  
 ZONAS DE MONTAÑA 18,87 13,26 5,61 29,73

**RESUMEN DE PAGOS**

**IMPORTE ( Euros )**  
 A pagar **RESUELTO** **FEADER** **MAPA** **CAPADR**  
 0,00 0,00 0,00 0,00

**APLICACIÓN DE REDUCCIONES Y PENALIZACIONES (%)**

**Crterios de subvencionabilidad (1)** **Presentación tardía** **Omisión declaración** **Condicionalidad**  
 100,00 0,00 1,00 0,00

**IMPORTE ( Euros )**

**Calculado(2)** **Reducción** **Penalización** **Reducción Penalización (3)** **Penalización adicional** **Resuelto** **FEADER** **MAPA** **CAPADR**  
 1.682,93 € 500,33 € 1.182,60 € 0,00 € 0,00 € 0,00 € 0,00 € 0,00 € 0,00 €  
**Importe Unitario:** 93,00 € **Nuevo Importe Unitario:** 89,19 €

(1) Con incidencias que retienen pago o deniegan el expediente.  
 (2) Se calcula sobre superficie declarada admisible.  
 (3) Aplicación del artículo 16 bis del RD 147/2023.  
 (4) Expediente con algunos recintos de pastos permanentes ubicados en espacios protegidos donde la carga ganadera mínima será 0,1 UGM/ha.

Puede verificar la integridad de una copia de este documento mediante la lectura del código QR adjunto o mediante el acceso a la dirección <a href="https://ws050.juntadeandalucia.es/verificarFirma">https://ws050.juntadeandalucia.es/verificarFirma</a> indicando el código de VERIFICACIÓN			
FIRMADO POR	RAQUEL MARIA ESPIN CRESPO	17/10/2024	
VERIFICACIÓN	Pk2jmWSPEJNMB623FQZ8JEKDMKEPRE	PÁG. 1996/4804	



**RECINTOS PROPUESTOS**

REF.	REFERENCIA SIGPAC	CULTIVO	S/R	USO SIGPAC	Sup. Dec. admisible	Sup. Campo	Sup. Determ.	Sup. Resuelta
-1064295	18-185-007-00085-0003	ALMENDROS	S		0,06		0,06	0,00
4209000	18-185-007-00243-0004	ALMENDROS	S		0,02		0,02	0,00
6817333	18-185-007-00085-0002	ALMENDROS	S		0,30		0,30	0,00
6912077	18-144-021-00260-0001	ALMENDROS	S		0,22		0,22	0,00
1700000006753644	18-185-007-00253-0001	HIGUERA	S		0,07		0,07	0,07
1700000006753645	18-185-007-00040-0002	OTROS FRUTALES	S		0,02		0,02	0,00
1700000006753646	18-185-007-00073-0001	HIGUERA	S		0,22		0,22	0,22
1700000006753665	18-144-021-00262-0001	ALMENDROS	S		0,17		0,17	0,00
1700000006753666	18-144-021-00263-0001	ALMENDROS	S		1,73		1,73	0,00
1700000006753667	18-185-007-00240-0002	ALMENDROS	S		0,20		0,20	0,00
1700000006753668	18-185-007-00124-0001	ALMENDROS	S		0,06		0,06	0,06
1700000006753669	18-185-007-00241-0001	ALMENDROS	S		0,07		0,07	0,07
1700000006753670	18-185-007-00072-0001	ALMENDROS	S		0,18		0,18	0,18
1700000006753671	18-185-007-00239-0001	ALMENDROS	S		0,94		0,94	0,94
1700000006753672	18-185-007-00123-0001	ALMENDROS	S		0,34		0,34	0,34
1700000006753673	18-185-007-00254-0001	ALMENDROS	S		1,52		1,52	1,52
1700000006753674	18-185-007-00120-0001	ALMENDROS	S		0,45		0,45	0,45
1700000006753675	18-185-007-00243-0003	ALMENDROS	S		0,57		0,57	0,57
1700000006753676	18-185-007-00065-0001	ALMENDROS	S		0,86		0,86	0,86
1700000006753677	18-185-007-00088-0002	ALMENDROS	S		0,34		0,34	0,00
1700000006753678	18-185-007-00089-0001	ALMENDROS	S		0,78		0,78	0,78
1700000006753679	18-185-007-00093-0001	ALMENDROS	S		1,20		1,20	1,20
1700000006753680	18-185-007-00085-0001	ALMENDROS	S		0,73		0,73	0,73
1700000006753681	18-185-007-00086-0001	ALMENDROS	S		0,60		0,60	0,60
1700000006753682	18-185-007-00087-0001	ALMENDROS	S		0,42		0,42	0,42
1700000006753684	18-185-007-00125-0001	ALMENDROS	S		0,32		0,32	0,00
1700000006753685	18-185-007-00265-0002	ALMENDROS	S		0,28		0,28	0,28
1700000006753686	18-185-007-00061-0001	ALMENDROS	S		0,45		0,45	0,45
1700000006753687	18-185-007-00088-0002	ALMENDROS	S		0,54		0,54	0,00
1700000006753688	18-185-007-00095-0001	ALMENDROS	S		0,57		0,57	0,57
1700000006753689	18-185-007-00005-0001	ALMENDROS	S		0,44		0,44	0,00
1700000006753690	18-185-007-00226-0001	ALMENDROS	S		0,63		0,63	0,63
1700000006753691	18-185-007-00107-0001	ALMENDROS	S		1,23		1,23	1,23
1700000006753692	18-185-007-00069-0001	ALMENDROS	S		0,16		0,16	0,00
1700000006753693	18-185-007-00151-0001	ALMENDROS	S		0,24		0,24	0,00
1700000006753694	18-185-007-00172-0002	ALMENDROS	S		0,37		0,37	0,37
1700000006753695	18-185-007-00267-0001	ALMENDROS	S		0,59		0,59	0,59
1700000006753696	18-185-007-00135-0001	ALMENDROS	S		0,32		0,32	0,00
1700000006753697	18-185-007-00130-0001	ALMENDROS	S		0,53		0,53	0,00
1700000006753698	18-185-007-00068-0002	ALMENDROS	S		0,13		0,13	0,13

**INCIDENCIAS**

**INCIDENCIA DESCRIPCIÓN**

242	Recinto pendiente de acreditación de titularidad.
	Recinto:18-144-021-00260-00001 Cultivo:104007 ALMENDROS-COMUNA Secano
	Recinto:18-144-021-00262-00001 Cultivo:104007 ALMENDROS-COMUNA Secano
	Recinto:18-144-021-00263-00001 Cultivo:104007 ALMENDROS-COMUNA Secano
	Recinto:18-185-007-00005-00001 Cultivo:104007 ALMENDROS-COMUNA Secano
	Recinto:18-185-007-00040-00002 Cultivo:113000 OTROS FRUTALES-SIN VARIEDAD Secano
	Recinto:18-185-007-00069-00001 Cultivo:104007 ALMENDROS-COMUNA Secano
	Recinto:18-185-007-00085-00002 Cultivo:104007 ALMENDROS-COMUNA Secano
	Recinto:18-185-007-00085-00003 Cultivo:104007 ALMENDROS-COMUNA Secano

(1) Con incidencias que retienen pago o deniegan el expediente.  
 (2) Se calcula sobre superficie declarada admisible.  
 (3) Aplicación del artículo 16 bis del RD 147/2023.  
 (4) Expediente con algunos recintos de pastos permanentes ubicados en espacios protegidos donde la carga ganadera mínima será 0,1 UGM/ha.

Puede verificar la integridad de una copia de este documento mediante la lectura del código QR adjunto o mediante el acceso a la dirección <a href="https://ws050.juntadeandalucia.es/verificarFirma">https://ws050.juntadeandalucia.es/verificarFirma</a> indicando el código de VERIFICACIÓN			
FIRMADO POR	RAQUEL MARIA ESPIN CRESPO	17/10/2024	
VERIFICACIÓN	Pk2jmWSPEJNMB623FQZ8JEKDMKEPRE	PÁG. 1997/4804	



**INCIDENCIAS**

**INCIDENCIA DESCRIPCIÓN**

	Recinto:18-185-007-00088-00002 Cultivo:104007 ALMENDROS-COMUNA Secano
	Recinto:18-185-007-00125-00001 Cultivo:104007 ALMENDROS-COMUNA Secano
	Recinto:18-185-007-00130-00001 Cultivo:104007 ALMENDROS-COMUNA Secano
	Recinto:18-185-007-00135-00001 Cultivo:104007 ALMENDROS-COMUNA Secano
	Recinto:18-185-007-00151-00001 Cultivo:104007 ALMENDROS-COMUNA Secano
	Recinto:18-185-007-00240-00002 Cultivo:104007 ALMENDROS-COMUNA Secano
	Recinto:18-185-007-00243-00004 Cultivo:104007 ALMENDROS-COMUNA Secano
256	Solicitud con recintos no declarados en campaña actual con una reducción por omisión de superficie superior al 3% CÓDIGO PARA EL PORCENTAJE DE REDUCCIÓN POR OMISIÓN QUE CORRESPONDE A LA SOLICITUD:1
74053	Importe inferior a 100 Euros

(1) Con incidencias que retienen pago o deniegan el expediente.  
(2) Se calcula sobre superficie declarada admisible.  
(3) Aplicación del artículo 16 bis del RD 147/2023.  
(4) Expediente con algunos recintos de pastos permanentes ubicados en espacios protegidos donde la carga ganadera mínima será 0,1 UGM/ha.

Puede verificar la integridad de una copia de este documento mediante la lectura del código QR adjunto o mediante el acceso a la dirección <https://ws050.juntadeandalucia.es/verificarFirma> indicando el código de VERIFICACIÓN

FIRMADO POR	RAQUEL MARIA ESPIN CRESPO	17/10/2024
VERIFICACIÓN	Pk2jmWSPEJNMB623FQZ8JEKDMKEPRE	PÁG. 1998/4804





**APELLIDOS Y NOMBRE / RAZÓN SOCIAL** RODRIGUEZ RODRIGUEZ FRANCISCO JAVIER  
**NIF** \*\*\*\*6168\*  
**EXPEDIENTE** 1248653  
**RESOLUCIÓN** DENEGACIÓN DE LA AYUDA

**DATOS DE MANTENIMIENTO UNIDADES**

GRUPO DE PAGO	Sup. Dec. Admisible	Sup. Resuelta	Sobredecl.	% Sobredecl.
ZONAS DE MONTAÑA	0,00	0,00	0,00	0,00

**RESUMEN DE PAGOS**

	IMPORTE ( Euros )			
	RESUELTO	FEADER	MAPA	CAPADR
A pagar	0,00	0,00	0,00	0,00

**APLICACIÓN DE REDUCCIONES Y PENALIZACIONES (%)**

Criterios de subvencionabilidad (1)	Presentación tardía	Omisión declaración	Condicionalidad
100,00	0,00	0,00	0,00

**IMPORTE ( Euros )**

Calculado(2)	Reducción	Penalización	Reducción Penalización (3)	Penalización adicional	Resuelto	FEADER	MAPA	CAPADR
0,00 €	0,00 €	0,00 €	0,00 €	0,00 €	0,00 €	0,00 €	0,00 €	0,00 €
Importe Unitario:	93,00 €	Nuevo Importe Unitario:	0,00 €					

**RECINTOS PROPUESTOS**

REF.	REFERENCIA SIGPAC	CULTIVO	S/R	USO SIGPAC	Sup. Dec. admisible	Sup. Campo	Sup. Determ.	Sup. Resuelta
4091788	18-123-003-00184-0003	OLIVAR	S		80,08		80,08	80,08
1700000004451591	18-123-003-00184-0071	OLIVAR	S		0,19		0,19	0,19
1700000004451592	18-123-003-09059-0005	OLIVAR	S		0,06		0,06	0,06
1700000004451593	18-123-003-09059-0010	OLIVAR	S		0,11		0,11	0,11
1700000004451594	18-123-003-00183-0004	OLIVAR	S		6,34		6,34	6,34

**INCIDENCIAS**

**INCIDENCIA DESCRIPCIÓN**

2454	Solicitante de intervención 6613 cuyo regimen de afiliacion a la SS no es ni el sistema especial agrario(cuenta ajena) ni autonomo con actividad agraria.
74018	Productor que no es agricultor a título principal, según los datos del ejercicio fiscal n-1 y seguridad socia.
74053	Importe inferior a 100 Euros

(1) Con incidencias que retienen pago o deniegan el expediente.

(2) Se calcula sobre superficie declarada admisible.

(3) Aplicación del artículo 16 bis del RD 147/2023.

(4) Expediente con algunos recintos de pastos permanentes ubicados en espacios protegidos donde la carga ganadera mínima será 0,1 UGM/ha.

Puede verificar la integridad de una copia de este documento mediante la lectura del código QR adjunto o mediante el acceso a la dirección <https://ws050.juntadeandalucia.es/verificarFirma> indicando el código de VERIFICACIÓN

FIRMADO POR	RAQUEL MARIA ESPIN CRESPO	17/10/2024
VERIFICACIÓN	Pk2jmWSPEJNMB623FQZ8JEKDMKEPRE	PÁG. 1999/4804





<b>APELLIDOS Y NOMBRE / RAZÓN SOCIAL</b>	<b>NIF</b>	<b>EXPEDIENTE</b>	<b>RESOLUCIÓN</b>
RODRIGUEZ RODRIGUEZ FRANCISCO MANUEL	****9362*	1041770	DENEGACIÓN DE LA AYUDA

**DATOS DE MANTENIMIENTO UNIDADES**

<b>GRUPO DE PAGO</b>	<b>Sup. Dec. Admisible</b>	<b>Sup. Resuelta</b>	<b>Sobredecl.</b>	<b>% Sobredecl.</b>
ZONAS DE MONTAÑA	0,00	0,00	0,00	0,00

**RESUMEN DE PAGOS**

	<b>IMPORTE ( Euros )</b>			
	<b>RESUELTO</b>	<b>FEADER</b>	<b>MAPA</b>	<b>CAPADR</b>
A pagar	0,00	0,00	0,00	0,00

**APLICACIÓN DE REDUCCIONES Y PENALIZACIONES (%)**

<b>Crterios de subvencionabilidad (1)</b>	<b>Presentación tardía</b>	<b>Omisión declaración</b>	<b>Condicionalidad</b>
100,00	0,00	0,00	0,00

**IMPORTE ( Euros )**

<b>Calculado(2)</b>	<b>Reducción</b>	<b>Penalización</b>	<b>Reducción Penalización (3)</b>	<b>Penalización adicional</b>	<b>Resuelto</b>	<b>FEADER</b>	<b>MAPA</b>	<b>CAPADR</b>
0,00 €	0,00 €	0,00 €	0,00 €	0,00 €	0,00 €	0,00 €	0,00 €	0,00 €
<b>Importe Unitario:</b>	93,00 €	<b>Nuevo Importe Unitario:</b>	0,00 €					

(1) Con incidencias que retienen pago o deniegan el expediente.

(2) Se calcula sobre superficie declarada admisible.

(3) Aplicación del artículo 16 bis del RD 147/2023.

(4) Expediente con algunos recintos de pastos permanentes ubicados en espacios protegidos donde la carga ganadera mínima será 0,1 UGM/ha.

Puede verificar la integridad de una copia de este documento mediante la lectura del código QR adjunto o mediante el acceso a la dirección <https://ws050.juntadeandalucia.es/verificarFirma> indicando el código de VERIFICACIÓN

FIRMADO POR	RAQUEL MARIA ESPIN CRESPO	17/10/2024
VERIFICACIÓN	Pk2jmWSPEJNMB623FQZ8JEKDMKEPRE	PÁG. 2000/4804







**RECINTOS PROPUESTOS**

REF.	REFERENCIA SIGPAC	CULTIVO	S/R	USO SIGPAC	Sup. Dec. admisible	Sup. Campo	Sup. Determ.	Sup. Resuelta
-1598417	18-017-010-00068-0001	ALMENDROS	S		0,33		0,33	0,33
-1032778	18-182-004-00084-0007	ALMENDROS	S		0,02		0,02	0,02
-1032777	18-182-004-00084-0006	ALMENDROS	S		0,02		0,02	0,02
-751499	18-017-010-00067-0001	ALMENDROS	S		3,52		3,52	3,52
-454021	18-182-014-00005-0004	OLIVAR	S		0,03		0,03	0,03
-454020	18-182-014-00005-0002	OLIVAR	R		0,13		0,13	0,13
6912204	18-182-003-00116-0001	ALMENDROS	S		0,71		0,71	0,71
6912205	18-182-003-00116-0002	ALMENDROS	S		0,98		0,98	0,98
1700000002935782	18-182-001-00086-0001	HIGUERA	S		1,13		1,13	1,13
1700000002935789	18-182-005-00091-0005	OLIVAR	S		0,52		0,52	0,52
1700000002935792	18-182-013-00003-0004	OLIVAR	S		0,03		0,03	0,03
1700000002935797	18-182-003-00188-0004	OLIVAR	S		0,05		0,05	0,05
1700000002935799	18-182-003-00191-0002	OLIVAR	S		0,21		0,21	0,21
1700000002935800	18-182-005-00076-0001	OLIVAR	S		0,22		0,22	0,22
1700000002935801	18-182-003-00192-0002	OLIVAR	S		0,08		0,08	0,08
1700000002935807	18-182-013-00206-0010	OLIVAR	S		0,07		0,07	0,07
1700000002935808	18-182-013-00206-0009	OLIVAR	S		0,56		0,56	0,56
1700000002935809	18-182-013-00206-0006	OLIVAR	S		0,07		0,07	0,07
1700000002935811	18-182-013-00201-0001	OLIVAR	S		0,16		0,16	0,16
1700000002935813	18-182-003-00193-0001	HIGUERA	S		1,10		1,10	1,10
1700000002935817	18-182-003-00336-0001	ALMENDROS	S		2,37		2,37	2,37
1700000002935818	18-182-003-00331-0001	ALMENDROS	S		0,36		0,36	0,36
1700000002935819	18-182-003-00082-0001	ALMENDROS	S		2,33		2,33	2,33
1700000002935820	18-182-003-00085-0001	ALMENDROS	S		2,71		2,71	2,71
1700000002935821	18-182-004-00084-0004	ALMENDROS	S		0,62		0,62	0,62
1700000002935822	18-182-003-00280-0001	ALMENDROS	S		0,79		0,79	0,79
1700000002935823	18-182-003-00198-0001	ALMENDROS	S		0,53		0,53	0,53
1700000002935824	18-182-003-00326-0001	ALMENDROS	S		0,54		0,54	0,54
1700000002935825	18-182-003-00280-0004	ALMENDROS	S		0,22		0,22	0,22
1700000002935826	18-182-003-00079-0001	ALMENDROS	S		3,35		3,35	3,35
1700000002935827	18-182-003-00080-0001	ALMENDROS	S		0,63		0,63	0,63
1700000002935828	18-182-003-00084-0001	ALMENDROS	S		0,35		0,35	0,35
1700000002935829	18-182-003-00192-0001	ALMENDROS	S		0,37		0,37	0,37
1700000002935830	18-182-003-00081-0001	ALMENDROS	S		0,68		0,68	0,68
1700000002935831	18-182-001-00107-0003	ALMENDROS	S		0,03		0,03	0,03
1700000002935832	18-182-001-00107-0001	ALMENDROS	S		0,57		0,57	0,57
1700000002935833	18-182-013-00210-0002	ALMENDROS	S		0,17		0,17	0,17
1700000002935834	18-182-013-00206-0012	ALMENDROS	S		1,45		1,45	1,45
1700000002935835	18-182-013-00149-0007	ALMENDROS	S		0,44		0,44	0,44
1700000002935836	18-182-013-00149-0008	ALMENDROS	S		0,22		0,22	0,22
1700000002935837	18-182-013-00150-0004	ALMENDROS	S		0,02		0,02	0,02
1700000002935838	18-182-013-00150-0007	ALMENDROS	S		0,02		0,02	0,02
1700000002935839	18-182-013-00204-0003	ALMENDROS	S		0,12		0,12	0,12
1700000002935840	18-182-004-00084-0005	ALMENDROS	S		0,40		0,40	0,40
1700000002935841	18-182-005-00076-0003	ALMENDROS	S		2,12		2,12	2,12
1700000002935842	18-182-013-00149-0004	ALMENDROS	S		2,64		2,64	2,64
1700000002935843	18-182-013-00204-0014	ALMENDROS	S		0,16		0,16	0,16
1700000002935844	18-182-013-00204-0013	ALMENDROS	S		0,27		0,27	0,27
1700000002935845	18-182-013-00204-0004	ALMENDROS	S		2,04		2,04	2,04
1700000002935846	18-182-013-00210-0002	ALMENDROS	S		1,83		1,83	1,83
1700000002935847	18-182-003-00123-0001	ALMENDROS	S		1,09		1,09	1,09
1700000002935848	18-182-003-00188-0001	ALMENDRO-OLIVAR	S		0,05		0,05	0,05

(1) Con incidencias que retienen pago o deniegan el expediente.

(2) Se calcula sobre superficie declarada admisible.

(3) Aplicación del artículo 16 bis del RD 147/2023.

(4) Expediente con algunos recintos de pastos permanentes ubicados en espacios protegidos donde la carga ganadera mínima será 0,1 UGM/ha.

Puede verificar la integridad de una copia de este documento mediante la lectura del código QR adjunto o mediante el acceso a la dirección <https://ws050.juntadeandalucia.es/verificarFirma> indicando el código de VERIFICACIÓN

FIRMADO POR

RAQUEL MARIA ESPIN CRESPO

17/10/2024

VERIFICACIÓN

Pk2jmWSPEJNMB623FQZ8JEKDMKEPRE

PÁG. 2001/4804





**RECINTOS PROPUESTOS**

REF.	REFERENCIA SIGPAC	CULTIVO	S/R	USO SIGPAC	Sup. Dec. admisible	Sup. Campo	Sup. Determ.	Sup. Resuelta
170000002935849	18-182-003-00191-0003	ALMENDROS	S		0,05		0,05	0,05
170000002935850	18-182-013-00206-0002	ALMENDROS	S		0,69		0,69	0,69
170000002935851	18-182-003-00083-0002	ALMENDROS	S		0,55		0,55	0,55
170000002935852	18-182-003-00121-0001	ALMENDROS	S		0,23		0,23	0,23
170000002935853	18-182-003-00122-0001	ALMENDROS	S		0,19		0,19	0,19

**INCIDENCIAS**

**INCIDENCIA DESCRIPCIÓN**

- 74018 Productor que no es agricultor a título principal, según los datos del ejercicio fiscal n-1 y seguridad socia.
- 74053 Importe inferior a 100 Euros
- 86119 Carga ganadera NO cumple con el valor mínimo de 0,2 UGM/ha.  
Recinto:18-182-003-00336-00004 Cultivo:62000 PASTOS PERMANENTES DE 5 O MAS AÑOS-SIN VARIEDAD Secano Carga Ganadera:0
- 86121 Recinto superficie forrajera que no realiza la actividad de producción de pastoreo.  
Recinto:18-182-003-00336-00004 Cultivo:62000 PASTOS PERMANENTES DE 5 O MAS AÑOS-SIN VARIEDAD Secano Actividad Agraria del recinto:2
- 86122 Recinto superficie forrajera que realiza la actividad de producción de pastoreo y no declara el o los códigos del Registro de Explotaciones Ganaderas de Andalucía, REGA.  
Recinto:18-182-003-00336-00004 Cultivo:62000 PASTOS PERMANENTES DE 5 O MAS AÑOS-SIN VARIEDAD Secano
- 86124 Recinto de forrajera para Cálculo de Carga Ganadera que No pertenece a Explotación.  
Recinto:18-182-003-00336-00004 Cultivo:62000 PASTOS PERMANENTES DE 5 O MAS AÑOS-SIN VARIEDAD Secano

**Incidencias de carga ganadera**

**INCIDENCIA DESCRIPCIÓN**

- 86122 Recinto superficie forrajera que realiza la actividad de producción de pastoreo y no declara el o los códigos del Registro de Explotaciones Ganaderas de Andalucía, REGA.  
Recinto:18-182-003-00336-00004 Cultivo:62000 PASTOS PERMANENTES DE 5 O MAS AÑOS-SIN VARIEDAD Secano
- 86124 Recinto de forrajera para Cálculo de Carga Ganadera que No pertenece a Explotación.  
Recinto:18-182-003-00336-00004 Cultivo:62000 PASTOS PERMANENTES DE 5 O MAS AÑOS-SIN VARIEDAD Secano
- 86128 Recinto de Forrajeras que no ha contabilizado para Carga Ganadera por no tener una explotación válida para el cálculo de la Carga Ganadera  
Recinto:18-182-013-00204-00015 Cultivo:62 PASTOS PERMANENTES DE 5 O MAS AÑOS-  
Recinto:18-182-003-00186-00011 Cultivo:62 PASTOS PERMANENTES DE 5 O MAS AÑOS-  
Recinto:18-182-014-00005-00001 Cultivo:62 PASTOS PERMANENTES DE 5 O MAS AÑOS-  
Recinto:18-182-003-00336-00002 Cultivo:62 PASTOS PERMANENTES DE 5 O MAS AÑOS-  
Recinto:18-182-003-00336-00003 Cultivo:62 PASTOS PERMANENTES DE 5 O MAS AÑOS-  
Recinto:18-182-003-00336-00004 Cultivo:62 PASTOS PERMANENTES DE 5 O MAS AÑOS-
- 86132 Recinto superficie forrajera que no realiza la actividad de producción de pastoreo.  
Recinto:18-182-003-00336-00004 Cultivo:62000 PASTOS PERMANENTES DE 5 O MAS AÑOS-SIN VARIEDAD Secano
- 86133 Recinto de forrajera No solicitado para Cálculo de Carga Ganadera que No pertenece a Explotación.  
Recinto:18-182-013-00204-00015 Cultivo:62000 PASTOS PERMANENTES DE 5 O MAS AÑOS-SIN VARIEDAD Secano  
Recinto:18-182-003-00186-00011 Cultivo:62000 PASTOS PERMANENTES DE 5 O MAS AÑOS-SIN VARIEDAD Secano  
Recinto:18-182-014-00005-00001 Cultivo:62000 PASTOS PERMANENTES DE 5 O MAS AÑOS-SIN VARIEDAD Secano  
Recinto:18-182-003-00336-00002 Cultivo:62000 PASTOS PERMANENTES DE 5 O MAS AÑOS-SIN VARIEDAD Secano  
Recinto:18-182-003-00336-00003 Cultivo:62000 PASTOS PERMANENTES DE 5 O MAS AÑOS-SIN VARIEDAD Secano

(1) Con incidencias que retienen pago o deniegan el expediente.

(2) Se calcula sobre superficie declarada admisible.

(3) Aplicación del artículo 16 bis del RD 147/2023.

(4) Expediente con algunos recintos de pastos permanentes ubicados en espacios protegidos donde la carga ganadera mínima será 0,1 UGM/ha.

Puede verificar la integridad de una copia de este documento mediante la lectura del código QR adjunto o mediante el acceso a la dirección <https://ws050.juntadeandalucia.es/verificarFirma> indicando el código de VERIFICACIÓN

FIRMADO POR

RAQUEL MARIA ESPIN CRESPO

17/10/2024

VERIFICACIÓN

Pk2jmWSPEJNMB623FQZ8JEKDMKEPRE

PÁG. 2002/4804





**APELLIDOS Y NOMBRE / RAZÓN SOCIAL**

RODRIGUEZ RODRIGUEZ SALVADOR

**NIF**

\*\*\*\*2958\*

**EXPEDIENTE**

1053474

**RESOLUCIÓN**

DENEGACIÓN DE LA AYUDA

**DATOS DE MANTENIMIENTO UNIDADES**

**GRUPO DE PAGO**

ZONAS DE MONTAÑA

**Sup. Dec.  
Admisible**

0,00

**Sup.  
Resuelta**

0,00

**Sobredecl.**

0,00

**% Sobredecl.**

0,00

**RESUMEN DE PAGOS**

**IMPORTE ( Euros )**

	<b>RESUELTO</b>	<b>FEADER</b>	<b>MAPA</b>	<b>CAPADR</b>
A pagar	0,00	0,00	0,00	0,00

**APLICACIÓN DE REDUCCIONES Y PENALIZACIONES (%)**

<b>Crterios de subvencionabilidad (1)</b>	<b>Presentación tardía</b>	<b>Omisión declaración</b>	<b>Condicionalidad</b>
100,00	0,00	0,00	0,00

**IMPORTE ( Euros )**

<b>Calculado(2)</b>	<b>Reducción</b>	<b>Penalización</b>	<b>Reducción Penalización (3)</b>	<b>Penalización adicional</b>	<b>Resuelto</b>	<b>FEADER</b>	<b>MAPA</b>	<b>CAPADR</b>
0,00 €	0,00 €	0,00 €	0,00 €	0,00 €	0,00 €	0,00 €	0,00 €	0,00 €
<b>Importe Unitario:</b>	93,00 €	<b>Nuevo Importe Unitario:</b>	0,00 €					

(1) Con incidencias que retienen pago o deniegan el expediente.

(2) Se calcula sobre superficie declarada admisible.

(3) Aplicación del artículo 16 bis del RD 147/2023.

(4) Expediente con algunos recintos de pastos permanentes ubicados en espacios protegidos donde la carga ganadera mínima será 0,1 UGM/ha.

Puede verificar la integridad de una copia de este documento mediante la lectura del código QR adjunto o mediante el acceso a la dirección <https://ws050.juntadeandalucia.es/verificarFirma> indicando el código de VERIFICACIÓN

FIRMADO POR	RAQUEL MARIA ESPIN CRESPO	17/10/2024	
VERIFICACIÓN	Pk2jmWSPEJNMB623FQZ8JEKDMKEPRE	PÁG. 2003/4804	




**INCIDENCIAS**

**INCIDENCIA DESCRIPCIÓN**

4272	<p>Verifica que las líneas de declaración de las Solicitudes Únicas no tienen solapes con la capa de Retroactividad Gráfica (ambas de la misma campaña) a nivel de expediente/línea de declaración gráfica de la solicitud.</p> <p>Recinto:18-031-004-00020-00001 Cultivo: - Agregado de la referencia del recinto.:0 Zona de la referencia del recinto.:0 Superficie solapada.:0,04 Id. Incid.:97993318</p> <p>Recinto:18-031-004-00038-00002 Cultivo: - Agregado de la referencia del recinto.:0 Zona de la referencia del recinto.:0 Superficie solapada.:0,08 Id. Incid.:97993314</p> <p>Recinto:18-031-004-00038-00009 Cultivo: - Agregado de la referencia del recinto.:0 Zona de la referencia del recinto.:0 Superficie solapada.:0,11 Id. Incid.:97993315</p> <p>Recinto:18-031-007-00160-00001 Cultivo: - Agregado de la referencia del recinto.:0 Zona de la referencia del recinto.:0 Superficie solapada.:0,16 Id. Incid.:97993319</p> <p>Recinto:18-031-011-00121-00001 Cultivo: - Agregado de la referencia del recinto.:0 Zona de la referencia del recinto.:0 Superficie solapada.:0,03 Id. Incid.:97993317</p> <p>Recinto:18-031-011-00121-00001 Cultivo: - Agregado de la referencia del recinto.:0 Zona de la referencia del recinto.:0 Superficie solapada.:0,04 Id. Incid.:97993316</p>
74051	Solicitante de intervención 6613, que no declara ningún recinto en zona desfavorecida.
74053	Importe inferior a 100 Euros
86020	<p>Verifica que determinados recintos declarados por el expte para la operación, no se corresponde con la ZONA DESFAVORECIDA. Y no ha sido solicitada la operación análoga o correspondiente.</p> <p>Recinto:18-031-004-00010-00003 Cultivo:62000 PASTOS PERMANENTES DE 5 O MAS AÑOS-SIN VARIEDAD Secano Operación correcta del recinto:6613.3</p> <p>Recinto:18-031-004-00010-00007 Cultivo:62000 PASTOS PERMANENTES DE 5 O MAS AÑOS-SIN VARIEDAD Secano Operación correcta del recinto:6613.3</p> <p>Recinto:18-031-004-00011-00001 Cultivo:62000 PASTOS PERMANENTES DE 5 O MAS AÑOS-SIN VARIEDAD Secano Operación correcta del recinto:6613.3</p> <p>Recinto:18-031-004-00020-00006 Cultivo:197000 TOMATE-SIN VARIEDAD Secano Operación correcta del recinto:6613.3</p> <p>Recinto:18-031-004-00038-00002 Cultivo:62000 PASTOS PERMANENTES DE 5 O MAS AÑOS-SIN VARIEDAD Secano Operación correcta del recinto:6613.3</p> <p>Recinto:18-031-004-00038-00003 Cultivo:197000 TOMATE-SIN VARIEDAD Regadío Operación correcta del recinto:6613.3</p> <p>Recinto:18-031-004-00038-00009 Cultivo:197000 TOMATE-SIN VARIEDAD Regadío Operación correcta del recinto:6613.3</p> <p>Recinto:18-031-004-00038-00010 Cultivo:62000 PASTOS PERMANENTES DE 5 O MAS AÑOS-SIN VARIEDAD Secano Operación correcta del recinto:6613.3</p> <p>Recinto:18-031-004-00038-00012 Cultivo:62000 PASTOS PERMANENTES DE 5 O MAS AÑOS-SIN VARIEDAD Secano Operación correcta del recinto:6613.3</p> <p>Recinto:18-031-004-00040-00001 Cultivo:62000 PASTOS PERMANENTES DE 5 O MAS AÑOS-SIN VARIEDAD Secano Operación correcta del recinto:6613.3</p> <p>Recinto:18-031-004-00041-00002 Cultivo:62000 PASTOS PERMANENTES DE 5 O MAS AÑOS-SIN VARIEDAD Secano Operación correcta del recinto:6613.3</p> <p>Recinto:18-031-004-00063-00001 Cultivo:62000 PASTOS PERMANENTES DE 5 O MAS AÑOS-SIN VARIEDAD Secano Operación correcta del recinto:6613.3</p> <p>Recinto:18-031-011-00040-00001 Cultivo:20000 BARBECHO TRADICIONAL-SIN VARIEDAD Regadío Operación correcta del recinto:6613.3</p> <p>Recinto:18-031-011-00042-00003 Cultivo:20000 BARBECHO TRADICIONAL-SIN VARIEDAD Regadío Operación correcta del recinto:6613.3</p> <p>Recinto:18-031-011-00121-00001 Cultivo:197000 TOMATE-SIN VARIEDAD Regadío Operación correcta del recinto:6613.3</p>
86122	<p>Recinto superficie forrajera que realiza la actividad de producción de pastoreo y no declara el o los códigos del Registro de Explotaciones Ganaderas de Andalucía, REGA.</p> <p>Recinto:18-031-004-00012-00002 Cultivo:20000 BARBECHO TRADICIONAL-SIN VARIEDAD Regadío</p> <p>Recinto:18-031-004-00038-00009 Cultivo:20000 BARBECHO TRADICIONAL-SIN VARIEDAD Regadío</p> <p>Recinto:18-031-004-00045-00002 Cultivo:20000 BARBECHO TRADICIONAL-SIN VARIEDAD Regadío</p> <p>Recinto:18-031-007-00160-00002 Cultivo:20000 BARBECHO TRADICIONAL-SIN VARIEDAD Regadío</p> <p>Recinto:18-031-007-00176-00005 Cultivo:20000 BARBECHO TRADICIONAL-SIN VARIEDAD Regadío</p>
86124	<p>Recinto de forrajera para Cálculo de Carga Ganadera que No pertenece a Explotación.</p> <p>Recinto:18-031-004-00012-00002 Cultivo:20000 BARBECHO TRADICIONAL-SIN VARIEDAD Regadío</p> <p>Recinto:18-031-004-00038-00009 Cultivo:20000 BARBECHO TRADICIONAL-SIN VARIEDAD Regadío</p> <p>Recinto:18-031-004-00045-00002 Cultivo:20000 BARBECHO TRADICIONAL-SIN VARIEDAD Regadío</p> <p>Recinto:18-031-007-00160-00002 Cultivo:20000 BARBECHO TRADICIONAL-SIN VARIEDAD Regadío</p> <p>Recinto:18-031-007-00176-00005 Cultivo:20000 BARBECHO TRADICIONAL-SIN VARIEDAD Regadío</p>

(1) Con incidencias que retienen pago o deniegan el expediente.  
 (2) Se calcula sobre superficie declarada admisible.  
 (3) Aplicación del artículo 16 bis del RD 147/2023.  
 (4) Expediente con algunos recintos de pastos permanentes ubicados en espacios protegidos donde la carga ganadera mínima será 0,1 UGM/ha.

Puede verificar la integridad de una copia de este documento mediante la lectura del código QR adjunto o mediante el acceso a la dirección <a href="https://ws050.juntadeandalucia.es/verificarFirma">https://ws050.juntadeandalucia.es/verificarFirma</a> indicando el código de VERIFICACIÓN			
FIRMADO POR	RAQUEL MARIA ESPIN CRESPO	17/10/2024	
VERIFICACIÓN	Pk2jmWSPEJNMB623FQZ8JEKDMKEPRE	PÁG. 2004/4804	



**APELLIDOS Y NOMBRE / RAZÓN SOCIAL**  
RODRIGUEZ SANCHEZ PABLO

**NIF**  
\*\*\*\*9220\*

**EXPEDIENTE**  
1242537

**RESOLUCIÓN**  
DENEGACIÓN DE LA AYUDA

**DATOS DE MANTENIMIENTO UNIDADES**

<b>GRUPO DE PAGO</b>	<b>Sup. Dec. Admisible</b>	<b>Sup. Resuelta</b>	<b>Sobredecl.</b>	<b>% Sobredecl.</b>
ZONAS DE MONTAÑA	0,00	0,00	0,00	0,00

**RESUMEN DE PAGOS**

	<b>IMPORTE ( Euros )</b>			
	<b>RESUELTO</b>	<b>FEADER</b>	<b>MAPA</b>	<b>CAPADR</b>
A pagar	0,00	0,00	0,00	0,00

**APLICACIÓN DE REDUCCIONES Y PENALIZACIONES (%)**

<b>Criterios de subvencionabilidad (1)</b>	<b>Presentación tardía</b>	<b>Omisión declaración</b>	<b>Condicionalidad</b>
100,00	0,00	2,00	0,00

**IMPORTE ( Euros )**

<b>Calculado(2)</b>	<b>Reducción</b>	<b>Penalización</b>	<b>Reducción Penalización (3)</b>	<b>Penalización adicional</b>	<b>Resuelto</b>	<b>FEADER</b>	<b>MAPA</b>	<b>CAPADR</b>
0,00 €	0,00 €	0,00 €	0,00 €	0,00 €	0,00 €	0,00 €	0,00 €	0,00 €
<b>Importe Unitario:</b>	93,00 €	<b>Nuevo Importe Unitario:</b>	0,00 €					

**RECINTOS PROPUESTOS**

<b>REF.</b>	<b>REFERENCIA SIGPAC</b>	<b>CULTIVO</b>	<b>S/R</b>	<b>USO SIGPAC</b>	<b>Sup. Dec. admisible</b>	<b>Sup. Campo</b>	<b>Sup. Determ.</b>	<b>Sup. Resuelta</b>
-1468602	18-182-004-00125-0005	VIÑEDO VINIFICACIÓN	S		0,80		0,80	0,80
-1229828	18-182-001-00060-0002	OLIVAR	R		0,85		0,85	0,85
-1085220	18-182-005-00039-0005	ALMENDROS	S		0,59		0,59	0,59
-1085219	18-182-005-00039-0007	ALMENDROS	S		0,09		0,09	0,09
-1085218	18-182-005-00039-0004	ALMENDROS	S		0,61		0,61	0,61
-1085199	18-182-013-00011-0005	ALMENDROS	S		0,69		0,69	0,69
-1085181	18-182-013-00011-0004	HIGUERA	S		0,12		0,12	0,12
-1085130	18-182-013-00013-0001	ALMENDROS	S		0,60		0,60	0,60
-601607	18-182-001-00061-0005	OLIVAR	S		0,08		0,08	0,08
-601606	18-182-001-00061-0001	ALMENDROS	S		0,32		0,32	0,32
-601605	18-182-001-00061-0010	OLIVAR	S		0,19		0,19	0,19
-601604	18-182-001-00061-0008	OLIVAR	S		0,22		0,22	0,22
4675295	18-182-001-00061-0004	OLIVAR	S		0,01		0,01	0,01
5280318	18-182-006-00117-0001	ALMENDROS	S		0,45		0,45	0,45
5280319	18-182-005-00030-0001	ALMENDROS	S		1,41		1,41	1,41
5280320	18-182-005-00024-0001	ALMENDROS	S		0,86		0,86	0,86
5280322	18-182-005-00078-0002	ALMENDROS	S		0,09		0,09	0,09
5280323	18-182-004-00129-0002	ALMENDROS	S		0,10		0,10	0,10
1700000003054580	18-182-013-00011-0012	ALMENDROS	S		0,49		0,49	0,49
1700000003054581	18-182-013-00002-0001	ALMENDROS	S		0,85		0,85	0,85

(1) Con incidencias que retienen pago o deniegan el expediente.  
 (2) Se calcula sobre superficie declarada admisible.  
 (3) Aplicación del artículo 16 bis del RD 147/2023.  
 (4) Expediente con algunos recintos de pastos permanentes ubicados en espacios protegidos donde la carga ganadera mínima será 0,1 UGM/ha.

Puede verificar la integridad de una copia de este documento mediante la lectura del código QR adjunto o mediante el acceso a la dirección <https://ws050.juntadeandalucia.es/verificarFirma> indicando el código de VERIFICACIÓN

FIRMADO POR	RAQUEL MARIA ESPIN CRESPO	17/10/2024	
VERIFICACIÓN	Pk2jmWSPEJNMB623FQZ8JEKDMKEPRE	PÁG. 2005/4804	

**INCIDENCIAS****INCIDENCIA DESCRIPCIÓN**

256	Solicitud por recintos no declarados en campaña actual con una reducción por omisión de superficie superior al 3% CÓDIGO PARA EL PORCENTAJE DE REDUCCIÓN POR OMISIÓN QUE CORRESPONDE A LA SOLICITUD:2
2454	Solicitante de intervención 6613 cuyo regimen de afiliación a la SS no es ni el sistema especial agrario(cuenta ajena) ni autonomo con actividad agraria.
74018	Productor que no es agricultor a título principal, según los datos del ejercicio fiscal n-1 y seguridad socia.
74053	Importe inferior a 100 Euros
86119	Carga ganadera NO cumple con el valor mínimo de 0,2 UGM/ha. Recinto:18-182-001-00061-00003 Cultivo:62000 PASTOS PERMANENTES DE 5 O MAS AÑOS-SIN VARIEDAD Secano Carga Ganadera:0
86121	Recinto superficie forrajera que no realiza la actividad de producción de pastoreo. Recinto:18-182-001-00061-00003 Cultivo:62000 PASTOS PERMANENTES DE 5 O MAS AÑOS-SIN VARIEDAD Secano Actividad Agraria del recinto:5
86122	Recinto superficie forrajera que realiza la actividad de producción de pastoreo y no declara el o los códigos del Registro de Explotaciones Ganaderas de Andalucía, REGA. Recinto:18-182-001-00061-00003 Cultivo:62000 PASTOS PERMANENTES DE 5 O MAS AÑOS-SIN VARIEDAD Secano
86124	Recinto de forrajera para Cálculo de Carga Ganadera que No pertenece a Explotación. Recinto:18-182-001-00061-00003 Cultivo:62000 PASTOS PERMANENTES DE 5 O MAS AÑOS-SIN VARIEDAD Secano

**Incidencias de carga ganadera****INCIDENCIA DESCRIPCIÓN**

86122	Recinto superficie forrajera que realiza la actividad de producción de pastoreo y no declara el o los códigos del Registro de Explotaciones Ganaderas de Andalucía, REGA. Recinto:18-182-001-00061-00003 Cultivo:62000 PASTOS PERMANENTES DE 5 O MAS AÑOS-SIN VARIEDAD Secano
86124	Recinto de forrajera para Cálculo de Carga Ganadera que No pertenece a Explotación. Recinto:18-182-001-00061-00003 Cultivo:62000 PASTOS PERMANENTES DE 5 O MAS AÑOS-SIN VARIEDAD Secano
86128	Recinto de Forrajeras que no ha contabilizado para Carga Ganadera por no tener una explotación válida para el cálculo de la Carga Ganadera Recinto:18-182-001-00061-00003 Cultivo:62 PASTOS PERMANENTES DE 5 O MAS AÑOS-
86132	Recinto superficie forrajera que no realiza la actividad de producción de pastoreo. Recinto:18-182-001-00061-00003 Cultivo:62000 PASTOS PERMANENTES DE 5 O MAS AÑOS-SIN VARIEDAD Secano

(1) Con incidencias que retienen pago o deniegan el expediente.

(2) Se calcula sobre superficie declarada admisible.

(3) Aplicación del artículo 16 bis del RD 147/2023.

(4) Expediente con algunos recintos de pastos permanentes ubicados en espacios protegidos donde la carga ganadera mínima será 0,1 UGM/ha.

Puede verificar la integridad de una copia de este documento mediante la lectura del código QR adjunto o mediante el acceso a la dirección <https://ws050.juntadeandalucia.es/verificarFirma> indicando el código de VERIFICACIÓN

FIRMADO POR

RAQUEL MARIA ESPIN CRESPO

17/10/2024

VERIFICACIÓN

Pk2jmWSPEJNMB623FQZ8JEKDMKEPRE

PÁG. 2006/4804





**APELLIDOS Y NOMBRE / RAZÓN SOCIAL**

RODRIGUEZ TARIFA JUAN ANTONIO

**NIF**

\*\*\*\*0938\*

**EXPEDIENTE**

1136914

**RESOLUCIÓN**

DENEGACIÓN DE LA AYUDA

**DATOS DE MANTENIMIENTO UNIDADES**

<b>GRUPO DE PAGO</b>	<b>Sup. Dec. Admisible</b>	<b>Sup. Resuelta</b>	<b>Sobredecl.</b>	<b>% Sobredecl.</b>
ZONAS DE MONTAÑA	0,00	0,00	0,00	0,00

**RESUMEN DE PAGOS**

	<b>IMPORTE ( Euros )</b>			
	<b>RESUELTO</b>	<b>FEADER</b>	<b>MAPA</b>	<b>CAPADR</b>
A pagar	0,00	0,00	0,00	0,00

**APLICACIÓN DE REDUCCIONES Y PENALIZACIONES (%)**

<b>Crterios de subvencionabilidad (1)</b>	<b>Presentación tardía</b>	<b>Omisión declaración</b>	<b>Condicionalidad</b>
100,00	0,00	0,00	0,00

**IMPORTE ( Euros )**

<b>Calculado(2)</b>	<b>Reducción</b>	<b>Penalización</b>	<b>Reducción Penalización (3)</b>	<b>Penalización adicional</b>	<b>Resuelto</b>	<b>FEADER</b>	<b>MAPA</b>	<b>CAPADR</b>
0,00 €	0,00 €	0,00 €	0,00 €	0,00 €	0,00 €	0,00 €	0,00 €	0,00 €
<b>Importe Unitario:</b>	93,00 €	<b>Nuevo Importe Unitario:</b>	0,00 €					

**RECINTOS PROPUESTOS**

<b>REF.</b>	<b>REFERENCIA SIGPAC</b>	<b>CULTIVO</b>	<b>S/R</b>	<b>USO SIGPAC</b>	<b>Sup. Dec. admisible</b>	<b>Sup. Campo</b>	<b>Sup. Determ.</b>	<b>Sup. Resuelta</b>
-985569	18-036-008-00062-0002	HIGUERA	S		0,25		0,25	0,25
-985568	18-036-008-00056-0003	HIGUERA	S		1,06		1,06	1,06
4804224	18-036-008-00088-0001	ALMENDROS	S		1,69		1,69	1,69
4804225	18-036-008-00088-0003	ALMENDROS	S		1,55		1,55	1,55
5236943	18-036-008-00048-0001	ALMENDROS	S		1,45		1,45	1,45
5236944	18-036-008-00048-0008	ALMENDROS	S		0,60		0,60	0,60
5236945	18-036-008-00048-0010	ALMENDROS	S		0,39		0,39	0,39
5236951	18-036-008-00049-0001	ALMENDROS	S		0,17		0,17	0,17
170000002771936	18-036-008-00069-0014	HIGUERA	S		0,05		0,05	0,05
170000002771937	18-036-008-00069-0012	HIGUERA	S		1,58		1,58	1,58
170000002771943	18-036-007-00034-0001	ALMENDROS	S		0,39		0,39	0,39
170000002771944	18-036-008-00064-0002	ALMENDROS	S		0,69		0,69	0,69
170000002771945	18-036-007-00090-0001	ALMENDROS	S		1,53		1,53	1,53
170000002771946	18-036-007-00055-0002	ALMENDROS	S		0,40		0,40	0,40
170000002771947	18-036-007-00053-0001	ALMENDROS	S		1,10		1,10	1,10

**INCIDENCIAS**

**INCIDENCIA DESCRIPCIÓN**

2454	Solicitante de intervención 6613 cuyo regimen de afiliacion a la SS no es ni el sistema especial agrario(cuenta ajena) ni autonomo con actividad agraria.
74018	Productor que no es agricultor a título principal, según los datos del ejercicio fiscal n-1 y seguridad socia.
74053	Importe inferior a 100 Euros

(1) Con incidencias que retienen pago o deniegan el expediente.

(2) Se calcula sobre superficie declarada admisible.

(3) Aplicación del artículo 16 bis del RD 147/2023.

(4) Expediente con algunos recintos de pastos permanentes ubicados en espacios protegidos donde la carga ganadera mínima será 0,1 UGM/ha.

Puede verificar la integridad de una copia de este documento mediante la lectura del código QR adjunto o mediante el acceso a la dirección <https://ws050.juntadeandalucia.es/verificarFirma> indicando el código de VERIFICACIÓN

FIRMADO POR

RAQUEL MARIA ESPIN CRESPO

17/10/2024

VERIFICACIÓN

Pk2jmWSPEJNMB623FQZ8JEKDMKEPRE

PÁG. 2007/4804





**APELLIDOS Y NOMBRE / RAZÓN SOCIAL**

RODRIGUEZ TOQUERO LAURA

**NIF**

\*\*\*\*0071\*

**EXPEDIENTE**

1285094

**RESOLUCIÓN**

DENEGACIÓN DE LA AYUDA

**DATOS DE MANTENIMIENTO UNIDADES**

**GRUPO DE PAGO**

ZONAS DE MONTAÑA

**Sup. Dec.  
Admisible**

0,00

**Sup.  
Resuelta**

0,00

**Sobredecl.**

0,00

**% Sobredecl.**

0,00

**RESUMEN DE PAGOS**

**IMPORTE ( Euros )**

	<u>RESUELTO</u>	<u>FEADER</u>	<u>MAPA</u>	<u>CAPADR</u>
A pagar	0,00	0,00	0,00	0,00

**APLICACIÓN DE REDUCCIONES Y PENALIZACIONES (%)**

<u>Crterios de subvencionabilidad (1)</u>	<u>Presentación tardia</u>	<u>Omisión declaración</u>	<u>Condicionalidad</u>
100,00	0,00	0,00	0,00

**IMPORTE ( Euros )**

<u>Calculado(2)</u>	<u>Reducción</u>	<u>Penalización</u>	<u>Reducción Penalización (3)</u>	<u>Penalización adicional</u>	<u>Resuelto</u>	<u>FEADER</u>	<u>MAPA</u>	<u>CAPADR</u>
0,00 €	0,00 €	0,00 €	0,00 €	0,00 €	0,00 €	0,00 €	0,00 €	0,00 €
<u>Importe Unitario:</u>	93,00 €	<u>Nuevo Importe Unitario:</u>	0,00 €					

(1) Con incidencias que retienen pago o deniegan el expediente.

(2) Se calcula sobre superficie declarada admisible.

(3) Aplicación del artículo 16 bis del RD 147/2023.

(4) Expediente con algunos recintos de pastos permanentes ubicados en espacios protegidos donde la carga ganadera mínima será 0,1 UGM/ha.

Puede verificar la integridad de una copia de este documento mediante la lectura del código QR adjunto o mediante el acceso a la dirección <https://ws050.juntadeandalucia.es/verificarFirma> indicando el código de VERIFICACIÓN

FIRMADO POR

RAQUEL MARIA ESPIN CRESPO

17/10/2024

VERIFICACIÓN

Pk2jmWSPEJNMB623FQZ8JEKDMKEPRE

PÁG. 2008/4804







**RECINTOS PROPUESTOS**

REF.	REFERENCIA SIGPAC	CULTIVO	S/R	USO SIGPAC	Sup. Dec. admisible	Sup. Campo	Sup. Determ.	Sup. Resulta
-1622257	18-149-001-00018-0001	ALMENDROS	S		0,41		0,41	0,41
-1620699	18-149-022-00101-0003	AVENA	S		0,53		0,53	0,53
-721029	18-149-021-00233-0019	OLIVAR	S		0,58		0,58	0,58
-532070	18-149-016-00648-0002	HUERTA	R		0,03		0,03	0,03
-495119	18-149-001-00048-0009	ALMENDROS	S		2,12		2,12	2,12
4105513	18-149-001-00018-0001	ALMENDROS	S		2,45		2,45	2,45
5121368	18-149-022-00203-0001	AVENA	S		0,44		0,44	0,44
6919542	18-149-016-00884-0001	ALMENDROS	S		1,93		1,93	1,93
6919545	18-149-017-00001-0001	ALMENDROS	S		1,20		1,20	1,20
6919546	18-149-017-00003-0001	ALMENDROS	S		0,43		0,43	0,43
6919547	18-149-016-00886-0001	ALMENDROS	S		1,69		1,69	1,69
6962136	18-149-004-00081-0001	GUISANTES	S		2,24		2,24	2,24
6962137	18-149-004-00088-0001	GUISANTES	S		0,30		0,30	0,30
1700000006177935	18-149-016-00746-0001	AVENA	R		0,19		0,19	0,19
1700000006177936	18-149-022-00123-0001	ALMENDROS	S		0,79		0,79	0,79
1700000006177937	18-149-021-00234-0001	ALMENDROS	S		0,93		0,93	0,93
1700000006177938	18-149-016-00648-0002	YEROS	R		0,55		0,55	0,55
1700000006177939	18-149-002-00330-0002	CEBADA	S		0,44		0,44	0,44
1700000006177940	18-149-016-00548-0001	CEBADA	R		0,43		0,43	0,43
1700000006177941	18-149-016-00542-0002	CEBADA	R		0,42		0,42	0,42
1700000006177942	18-149-002-00278-0002	CEBADA	S		0,49		0,49	0,49
1700000006177943	18-149-022-00101-0003	AVENA	S		4,81		4,81	4,81
1700000006177944	18-149-005-00110-0001	CEBADA	S		0,17		0,17	0,17
1700000006177947	18-149-016-00613-0001	CEBADA	R		0,06		0,06	0,06
1700000006177948	18-149-016-00842-0001	CEBADA	R		0,13		0,13	0,13
1700000006177949	18-149-016-00838-0001	CEBADA	R		0,40		0,40	0,40
1700000006177951	18-149-016-00612-0001	CEBADA	R		0,35		0,35	0,35
1700000006177952	18-149-021-00233-0001	ALMENDROS	S		2,97		2,97	2,97
1700000006177953	18-149-016-00859-0005	ALMENDROS	S		0,09		0,09	0,09

**INCIDENCIAS**

**INCIDENCIA DESCRIPCIÓN**

- 452 Actividad agraria declarada en un recinto no compatible con el uso PA, PR o PS asignado en SIGPAC para ese recinto.  
 Recinto:18-149-002-00278-00001 Cultivo:62000 PASTOS PERMANENTES DE 5 O MAS AÑOS-SIN VARIEDAD Secano USO ASIGNADO EN SIGPAC:PR  
 Recinto:18-149-016-00859-00001 Cultivo:62000 PASTOS PERMANENTES DE 5 O MAS AÑOS-SIN VARIEDAD Secano USO ASIGNADO EN SIGPAC:PS  
 Recinto:18-149-016-00884-00002 Cultivo:62000 PASTOS PERMANENTES DE 5 O MAS AÑOS-SIN VARIEDAD Secano USO ASIGNADO EN SIGPAC:PR  
 Recinto:18-149-016-00884-00003 Cultivo:62000 PASTOS PERMANENTES DE 5 O MAS AÑOS-SIN VARIEDAD Secano USO ASIGNADO EN SIGPAC:PR  
 Recinto:18-149-021-00233-00002 Cultivo:62000 PASTOS PERMANENTES DE 5 O MAS AÑOS-SIN VARIEDAD Secano USO ASIGNADO EN SIGPAC:PR
- 74018 Productor que no es agricultor a título principal, según los datos del ejercicio fiscal n-1 y seguridad socia.
- 74053 Importe inferior a 100 Euros
- 86119 Carga ganadera NO cumple con el valor mínimo de 0,2 UGM/ha.  
 Recinto:18-149-002-00278-00001 Cultivo:62000 PASTOS PERMANENTES DE 5 O MAS AÑOS-SIN VARIEDAD Secano Carga Ganadera:0  
 Recinto:18-149-016-00859-00001 Cultivo:62000 PASTOS PERMANENTES DE 5 O MAS AÑOS-SIN VARIEDAD Secano Carga Ganadera:0  
 Recinto:18-149-016-00884-00002 Cultivo:62000 PASTOS PERMANENTES DE 5 O MAS AÑOS-SIN VARIEDAD Secano Carga Ganadera:0  
 Recinto:18-149-016-00884-00003 Cultivo:62000 PASTOS PERMANENTES DE 5 O MAS AÑOS-SIN VARIEDAD Secano Carga Ganadera:0  
 Recinto:18-149-021-00233-00002 Cultivo:62000 PASTOS PERMANENTES DE 5 O MAS AÑOS-SIN VARIEDAD Secano Carga Ganadera:0

(1) Con incidencias que retienen pago o deniegan el expediente.  
 (2) Se calcula sobre superficie declarada admisible.  
 (3) Aplicación del artículo 16 bis del RD 147/2023.  
 (4) Expediente con algunos recintos de pastos permanentes ubicados en espacios protegidos donde la carga ganadera mínima será 0,1 UGM/ha.

Puede verificar la integridad de una copia de este documento mediante la lectura del código QR adjunto o mediante el acceso a la dirección <a href="https://ws050.juntadeandalucia.es/verificarFirma">https://ws050.juntadeandalucia.es/verificarFirma</a> indicando el código de VERIFICACIÓN			
FIRMADO POR	RAQUEL MARIA ESPIN CRESPO	17/10/2024	
VERIFICACIÓN	Pk2jmWSPEJNMB623FQZ8JEKDMKEPRE	PÁG. 2009/4804	



**INCIDENCIAS**

**INCIDENCIA DESCRIPCIÓN**

	Ganadera:0
86121	<p>Recinto superficie forrajera que no realiza la actividad de producción de pastoreo.</p> <p>Recinto:18-149-002-00278-00001 Cultivo:62000 PASTOS PERMANENTES DE 5 O MAS AÑOS-SIN VARIEDAD Secano Actividad Agraria del recinto:2</p> <p>Recinto:18-149-016-00859-00001 Cultivo:62000 PASTOS PERMANENTES DE 5 O MAS AÑOS-SIN VARIEDAD Secano Actividad Agraria del recinto:2</p> <p>Recinto:18-149-016-00884-00002 Cultivo:62000 PASTOS PERMANENTES DE 5 O MAS AÑOS-SIN VARIEDAD Secano Actividad Agraria del recinto:2</p> <p>Recinto:18-149-016-00884-00003 Cultivo:62000 PASTOS PERMANENTES DE 5 O MAS AÑOS-SIN VARIEDAD Secano Actividad Agraria del recinto:2</p> <p>Recinto:18-149-021-00233-00002 Cultivo:62000 PASTOS PERMANENTES DE 5 O MAS AÑOS-SIN VARIEDAD Secano Actividad Agraria del recinto:2</p>
86122	<p>Recinto superficie forrajera que realiza la actividad de producción de pastoreo y no declara el o los códigos del Registro de Explotaciones Ganaderas de Andalucía, REGA.</p> <p>Recinto:18-149-002-00278-00001 Cultivo:62000 PASTOS PERMANENTES DE 5 O MAS AÑOS-SIN VARIEDAD Secano</p> <p>Recinto:18-149-016-00859-00001 Cultivo:62000 PASTOS PERMANENTES DE 5 O MAS AÑOS-SIN VARIEDAD Secano</p> <p>Recinto:18-149-016-00884-00002 Cultivo:62000 PASTOS PERMANENTES DE 5 O MAS AÑOS-SIN VARIEDAD Secano</p> <p>Recinto:18-149-016-00884-00003 Cultivo:62000 PASTOS PERMANENTES DE 5 O MAS AÑOS-SIN VARIEDAD Secano</p> <p>Recinto:18-149-021-00233-00002 Cultivo:62000 PASTOS PERMANENTES DE 5 O MAS AÑOS-SIN VARIEDAD Secano</p>
86124	<p>Recinto de forrajera para Cálculo de Carga Ganadera que No pertenece a Explotación.</p> <p>Recinto:18-149-002-00278-00001 Cultivo:62000 PASTOS PERMANENTES DE 5 O MAS AÑOS-SIN VARIEDAD Secano</p> <p>Recinto:18-149-016-00859-00001 Cultivo:62000 PASTOS PERMANENTES DE 5 O MAS AÑOS-SIN VARIEDAD Secano</p> <p>Recinto:18-149-016-00884-00002 Cultivo:62000 PASTOS PERMANENTES DE 5 O MAS AÑOS-SIN VARIEDAD Secano</p> <p>Recinto:18-149-016-00884-00003 Cultivo:62000 PASTOS PERMANENTES DE 5 O MAS AÑOS-SIN VARIEDAD Secano</p> <p>Recinto:18-149-021-00233-00002 Cultivo:62000 PASTOS PERMANENTES DE 5 O MAS AÑOS-SIN VARIEDAD Secano</p>

**Incidenias de carga ganadera**

**INCIDENCIA DESCRIPCIÓN**

452	<p>Actividad agraria declarada en un recinto no compatible con el uso PA, PR o PS asignado en SIGPAC para ese recinto.</p> <p>Recinto:18-149-021-00233-00002 Cultivo:62000 PASTOS PERMANENTES DE 5 O MAS AÑOS-SIN VARIEDAD Secano USO ASIGNADO EN SIGPAC:PR</p> <p>Recinto:18-149-016-00884-00002 Cultivo:62000 PASTOS PERMANENTES DE 5 O MAS AÑOS-SIN VARIEDAD Secano USO ASIGNADO EN SIGPAC:PR</p> <p>Recinto:18-149-016-00884-00003 Cultivo:62000 PASTOS PERMANENTES DE 5 O MAS AÑOS-SIN VARIEDAD Secano USO ASIGNADO EN SIGPAC:PR</p> <p>Recinto:18-149-002-00278-00001 Cultivo:62000 PASTOS PERMANENTES DE 5 O MAS AÑOS-SIN VARIEDAD Secano USO ASIGNADO EN SIGPAC:PR</p> <p>Recinto:18-149-016-00859-00001 Cultivo:62000 PASTOS PERMANENTES DE 5 O MAS AÑOS-SIN VARIEDAD Secano USO ASIGNADO EN SIGPAC:PS</p>
86122	<p>Recinto superficie forrajera que realiza la actividad de producción de pastoreo y no declara el o los códigos del Registro de Explotaciones Ganaderas de Andalucía, REGA.</p> <p>Recinto:18-149-021-00233-00002 Cultivo:62000 PASTOS PERMANENTES DE 5 O MAS AÑOS-SIN VARIEDAD Secano</p> <p>Recinto:18-149-016-00884-00002 Cultivo:62000 PASTOS PERMANENTES DE 5 O MAS AÑOS-SIN VARIEDAD Secano</p> <p>Recinto:18-149-016-00884-00003 Cultivo:62000 PASTOS PERMANENTES DE 5 O MAS AÑOS-SIN VARIEDAD Secano</p> <p>Recinto:18-149-002-00278-00001 Cultivo:62000 PASTOS PERMANENTES DE 5 O MAS AÑOS-SIN VARIEDAD Secano</p> <p>Recinto:18-149-016-00859-00001 Cultivo:62000 PASTOS PERMANENTES DE 5 O MAS AÑOS-SIN VARIEDAD Secano</p>
86124	<p>Recinto de forrajera para Cálculo de Carga Ganadera que No pertenece a Explotación.</p> <p>Recinto:18-149-021-00233-00002 Cultivo:62000 PASTOS PERMANENTES DE 5 O MAS AÑOS-SIN VARIEDAD Secano</p> <p>Recinto:18-149-016-00884-00002 Cultivo:62000 PASTOS PERMANENTES DE 5 O MAS AÑOS-SIN VARIEDAD Secano</p> <p>Recinto:18-149-016-00884-00003 Cultivo:62000 PASTOS PERMANENTES DE 5 O MAS AÑOS-SIN VARIEDAD Secano</p> <p>Recinto:18-149-002-00278-00001 Cultivo:62000 PASTOS PERMANENTES DE 5 O MAS AÑOS-SIN VARIEDAD Secano</p> <p>Recinto:18-149-016-00859-00001 Cultivo:62000 PASTOS PERMANENTES DE 5 O MAS AÑOS-SIN VARIEDAD Secano</p>
86128	<p>Recinto de Forrajeras que no ha contabilizado para Carga Ganadera por no tener una explotación válida para el cálculo de la Carga Ganadera</p> <p>Recinto:18-149-021-00233-00002 Cultivo:62 PASTOS PERMANENTES DE 5 O MAS AÑOS-</p> <p>Recinto:18-149-016-00884-00002 Cultivo:62 PASTOS PERMANENTES DE 5 O MAS AÑOS-</p> <p>Recinto:18-149-016-00884-00003 Cultivo:62 PASTOS PERMANENTES DE 5 O MAS AÑOS-</p> <p>Recinto:18-149-002-00278-00001 Cultivo:62 PASTOS PERMANENTES DE 5 O MAS AÑOS-</p> <p>Recinto:18-149-016-00859-00001 Cultivo:62 PASTOS PERMANENTES DE 5 O MAS AÑOS-</p>

(1) Con incidencias que retienen pago o deniegan el expediente.  
 (2) Se calcula sobre superficie declarada admisible.  
 (3) Aplicación del artículo 16 bis del RD 147/2023.  
 (4) Expediente con algunos recintos de pastos permanentes ubicados en espacios protegidos donde la carga ganadera mínima será 0,1 UGM/ha.

<p>Puede verificar la integridad de una copia de este documento mediante la lectura del código QR adjunto o mediante el acceso a la dirección <a href="https://ws050.juntadeandalucia.es/verificarFirma">https://ws050.juntadeandalucia.es/verificarFirma</a> indicando el código de VERIFICACIÓN</p>			
FIRMADO POR	RAQUEL MARIA ESPIN CRESPO	17/10/2024	
VERIFICACIÓN	Pk2jmWSPEJNMB623FQZ8JEKDMKEPRE	PÁG. 2010/4804	



86132 Recinto superficie forrajera que no realiza la actividad de producción de pastoreo.  
Recinto:18-149-021-00233-00002 Cultivo:62000 PASTOS PERMANENTES DE 5 O MAS AÑOS-SIN VARIEDAD Secano  
Recinto:18-149-016-00884-00002 Cultivo:62000 PASTOS PERMANENTES DE 5 O MAS AÑOS-SIN VARIEDAD Secano  
Recinto:18-149-016-00884-00003 Cultivo:62000 PASTOS PERMANENTES DE 5 O MAS AÑOS-SIN VARIEDAD Secano  
Recinto:18-149-002-00278-00001 Cultivo:62000 PASTOS PERMANENTES DE 5 O MAS AÑOS-SIN VARIEDAD Secano  
Recinto:18-149-016-00859-00001 Cultivo:62000 PASTOS PERMANENTES DE 5 O MAS AÑOS-SIN VARIEDAD Secano

(1) Con incidencias que retienen pago o deniegan el expediente.  
(2) Se calcula sobre superficie declarada admisible.  
(3) Aplicación del artículo 16 bis del RD 147/2023.  
(4) Expediente con algunos recintos de pastos permanentes ubicados en espacios protegidos donde la carga ganadera mínima será 0,1 UGM/ha.

Puede verificar la integridad de una copia de este documento mediante la lectura del código QR adjunto o mediante el acceso a la dirección <https://ws050.juntadeandalucia.es/verificarFirma> indicando el código de VERIFICACIÓN

FIRMADO POR	RAQUEL MARIA ESPIN CRESPO	17/10/2024	
VERIFICACIÓN	Pk2jmWSPEJNMB623FQZ8JEKDMKEPRE	PÁG. 2011/4804	



**APELLIDOS Y NOMBRE / RAZÓN SOCIAL**

ROMACHO BAENA ANTONIO ISMAEL

**NIF**

\*\*\*\*4668\*

**EXPEDIENTE**

1158946

**RESOLUCIÓN**

DENEGACIÓN DE LA AYUDA

**DATOS DE MANTENIMIENTO UNIDADES**

<b>GRUPO DE PAGO</b>	<b>Sup. Dec. Admisible</b>	<b>Sup. Resuelta</b>	<b>Sobredecl.</b>	<b>% Sobredecl.</b>
ZONAS DE MONTAÑA	60,93	8,55	52,38	85,97

**RESUMEN DE PAGOS**

	<b>IMPORTE ( Euros )</b>			
	<b>RESUELTO</b>	<b>FEADER</b>	<b>MAPA</b>	<b>CAPADR</b>
A pagar	0,00	0,00	0,00	0,00

**APLICACIÓN DE REDUCCIONES Y PENALIZACIONES (%)**

<b>Crterios de subvencionabilidad (1)</b>	<b>Presentación tardía</b>	<b>Omisión declaración</b>	<b>Condicionabilidad</b>
100,00	0,00	0,00	0,00

**IMPORTE ( Euros )**

Calculado(2)	Reducción	Penalización	Reducción Penalización (3)	Penalización adicional	Resuelto	FEADER	MAPA	CAPADR
2.046,00 €	1.758,90 €	287,10 €	0,00 €	1.758,90 €	0,00 €	0,00 €	0,00 €	0,00 €
<b>Importe Unitario:</b>	93,00 €	<b>Nuevo Importe Unitario:</b>	33,58 €					

(1) Con incidencias que retienen pago o deniegan el expediente.

(2) Se calcula sobre superficie declarada admisible.

(3) Aplicación del artículo 16 bis del RD 147/2023.

(4) Expediente con algunos recintos de pastos permanentes ubicados en espacios protegidos donde la carga ganadera mínima será 0,1 UGM/ha.

Puede verificar la integridad de una copia de este documento mediante la lectura del código QR adjunto o mediante el acceso a la dirección <https://ws050.juntadeandalucia.es/verificarFirma> indicando el código de VERIFICACIÓN

FIRMADO POR	RAQUEL MARIA ESPIN CRESPO	17/10/2024
VERIFICACIÓN	Pk2jmWSPEJNMB623FQZ8JEKDMKEPRE	PÁG. 2012/4804





**RECINTOS PROPUESTOS**

REF.	REFERENCIA SIGPAC	CULTIVO	S/R	USO SIGPAC	Sup. Dec. admisible	Sup. Campo	Sup. Determ.	Sup. Resulta
-1372253	18-116-512-00006-0002	BARBECHO TRADICIONAL	S		2,31		2,31	0,00
-1371095	18-091-024-00373-0014	BARBECHO TRADICIONAL	S		0,78		0,78	0,00
-1365097	18-091-024-00663-0001	BARBECHO TRADICIONAL	R		0,93		0,93	0,00
-1365038	18-091-024-00355-0002	OLIVAR	R		0,51		0,51	0,00
-1364818	18-091-024-00341-0001	ALMENDROS	R		0,64		0,64	0,64
-1364797	18-091-024-00372-0018	BARBECHO TRADICIONAL	S		1,49		1,49	0,00
-1295344	18-116-510-00222-0002	BARBECHO TRADICIONAL	R		2,19		2,19	0,00
-1295328	18-116-507-00028-0001	CEBADA	R		4,26		4,26	0,00
-1113287	18-019-003-00107-0002	BARBECHO TRADICIONAL	R		0,26		0,26	0,00
-1113286	18-019-003-00101-0001	BARBECHO TRADICIONAL	R		0,39		0,39	0,00
-1113277	18-019-003-00109-0001	BARBECHO TRADICIONAL	R		0,25		0,25	0,00
-1113276	18-019-003-00110-0001	BARBECHO TRADICIONAL	R		0,47		0,47	0,00
-1113241	18-019-003-00119-0001	BARBECHO TRADICIONAL	R		0,96		0,96	0,00
-994451	18-091-024-00358-0003	OLIVAR	R		0,01		0,01	0,00
-994449	18-091-024-00332-0009	ALMENDROS	R		0,09		0,09	0,00
-806528	18-116-509-00061-0001	ALMENDROS	R		7,60		7,60	0,00
-806512	18-091-024-00362-0001	ALMENDROS	S		0,84		0,84	0,84
-806511	18-091-024-00361-0002	ALMENDROS	R		0,28		0,28	0,28
-806510	18-091-024-00360-0002	OLIVAR	R		0,03		0,03	0,03
-806509	18-091-024-00360-0001	ALMENDROS	R		0,34		0,34	0,34
-806508	18-091-024-00358-0001	ALMENDROS	R		0,12		0,12	0,00
-806507	18-091-024-00357-0001	ALMENDROS	R		0,29		0,29	0,29
-806506	18-091-024-00344-0001	ALMENDROS	R		0,57		0,57	0,57
-806505	18-091-024-00343-0003	ALMENDROS	R		0,73		0,73	0,73
-806504	18-091-024-00342-0001	ALMENDROS	R		0,32		0,32	0,32
-806499	18-091-024-00340-0001	ALMENDROS	R		0,37		0,37	0,37
-806498	18-091-024-00339-0001	ALMENDROS	R		0,94		0,94	0,94
-806497	18-091-024-00338-0001	ALMENDROS	R		0,12		0,12	0,00
-806496	18-091-024-00337-0001	ALMENDROS	R		0,74		0,74	0,00
-806494	18-091-024-00336-0001	ALMENDROS	R		1,43		1,43	0,00
-806493	18-091-024-00332-0001	ALMENDROS	R		0,26		0,26	0,00
-806492	18-091-024-00083-0001	ALMENDROS	S		0,20		0,20	0,20
-806488	18-091-024-00074-0002	ALMENDROS	S		0,25		0,25	0,25
-806476	18-091-024-00013-0004	ALMENDROS	R		0,01		0,01	0,00
-806475	18-091-024-00013-0002	ALMENDROS	R		0,34		0,34	0,00
-806473	18-091-024-00012-0001	OTROS FRUTALES	R		0,06		0,06	0,06
-806471	18-091-024-00011-0005	ALMENDROS	R		1,67		1,67	1,67
-806470	18-091-024-00011-0004	ALMENDROS	R		0,51		0,51	0,51
-806468	18-091-024-00011-0003	ALMENDROS	R		0,51		0,51	0,51
1700000006226644	18-116-507-00001-0001	CEBADA	R		6,14		6,14	0,00
1700000006226647	18-116-502-00064-0001	BARBECHO TRADICIONAL	S		0,94		0,94	0,00
1700000006226648	18-116-503-00043-0001	BARBECHO TRADICIONAL	S		4,57		4,57	0,00
1700000006226657	18-116-508-00044-0001	CEBADA	R		2,65		2,65	0,00
1700000006226663	18-116-502-00065-0001	BARBECHO TRADICIONAL	S		6,67		6,67	0,00
1700000006226697	18-116-509-00075-0004	BARBECHO TRADICIONAL	S		0,30		0,30	0,00
1700000006226698	18-116-509-00075-0005	BARBECHO TRADICIONAL	S		0,97		0,97	0,00
1700000006226699	18-116-509-00078-0002	BARBECHO TRADICIONAL	S		2,40		2,40	0,00
1700000006226701	18-116-001-00009-0001	BARBECHO TRADICIONAL	S		1,15		1,15	0,00
1700000006226702	18-116-511-00037-0002	BARBECHO TRADICIONAL	R		1,07		1,07	0,00

**INCIDENCIAS**

**INCIDENCIA DESCRIPCIÓN**

(1) Con incidencias que retienen pago o deniegan el expediente.  
 (2) Se calcula sobre superficie declarada admisible.  
 (3) Aplicación del artículo 16 bis del RD 147/2023.  
 (4) Expediente con algunos recintos de pastos permanentes ubicados en espacios protegidos donde la carga ganadera mínima será 0,1 UGM/ha.

Puede verificar la integridad de una copia de este documento mediante la lectura del código QR adjunto o mediante el acceso a la dirección <https://ws050.juntadeandalucia.es/verificarFirma> indicando el código de VERIFICACIÓN

FIRMADO POR

RAQUEL MARIA ESPIN CRESPO

17/10/2024

VERIFICACIÓN

Pk2jmWSPEJNMB623FQZ8JEKDMKEPRE

PÁG. 2013/4804





**INCIDENCIAS**

**INCIDENCIA DESCRIPCIÓN**

226	<p>Recinto abandonado según SIGPAC por el que solicita alguna ayuda/práctica.</p> <p>Recinto:18-091-024-00011-00006 Cultivo:104020 ALMENDROS-GUARA Secano</p> <p>Recinto:18-091-024-00064-00007 Cultivo:104020 ALMENDROS-GUARA Secano</p> <p>Recinto:18-091-024-00064-00008 Cultivo:104020 ALMENDROS-GUARA Secano</p> <p>Recinto:18-091-024-00064-00009 Cultivo:104020 ALMENDROS-GUARA Secano</p> <p>Recinto:18-091-024-00064-00010 Cultivo:104020 ALMENDROS-GUARA Secano</p>
242	<p>Recinto pendiente de acreditación de titularidad.</p> <p>Recinto:18-019-003-00101-00001 Cultivo:20000 BARBECHO TRADICIONAL-SIN VARIEDAD Regadio</p> <p>Recinto:18-019-003-00107-00002 Cultivo:20000 BARBECHO TRADICIONAL-SIN VARIEDAD Regadio</p> <p>Recinto:18-019-003-00109-00001 Cultivo:20000 BARBECHO TRADICIONAL-SIN VARIEDAD Regadio</p> <p>Recinto:18-019-003-00110-00001 Cultivo:20000 BARBECHO TRADICIONAL-SIN VARIEDAD Regadio</p> <p>Recinto:18-019-003-00119-00001 Cultivo:20000 BARBECHO TRADICIONAL-SIN VARIEDAD Regadio</p> <p>Recinto:18-091-024-00013-00002 Cultivo:104020 ALMENDROS-GUARA Regadio</p> <p>Recinto:18-091-024-00013-00004 Cultivo:104020 ALMENDROS-GUARA Regadio</p> <p>Recinto:18-091-024-00064-00007 Cultivo:104020 ALMENDROS-GUARA Secano</p> <p>Recinto:18-091-024-00064-00008 Cultivo:104020 ALMENDROS-GUARA Secano</p> <p>Recinto:18-091-024-00064-00009 Cultivo:104020 ALMENDROS-GUARA Secano</p> <p>Recinto:18-091-024-00064-00010 Cultivo:104020 ALMENDROS-GUARA Secano</p> <p>Recinto:18-091-024-00332-00001 Cultivo:104020 ALMENDROS-GUARA Regadio</p> <p>Recinto:18-091-024-00332-00009 Cultivo:104020 ALMENDROS-GUARA Regadio</p> <p>Recinto:18-091-024-00336-00001 Cultivo:104020 ALMENDROS-GUARA Regadio</p> <p>Recinto:18-091-024-00337-00001 Cultivo:104020 ALMENDROS-GUARA Regadio</p> <p>Recinto:18-091-024-00338-00001 Cultivo:104020 ALMENDROS-GUARA Regadio</p> <p>Recinto:18-091-024-00355-00002 Cultivo:101010 OLIVAR-PICUAL Regadio</p> <p>Recinto:18-091-024-00358-00001 Cultivo:104020 ALMENDROS-GUARA Regadio</p> <p>Recinto:18-091-024-00358-00003 Cultivo:101010 OLIVAR-PICUAL Regadio</p> <p>Recinto:18-091-024-00371-00009 Cultivo:62000 PASTOS PERMANENTES DE 5 O MAS AÑOS-SIN VARIEDAD Secano</p> <p>Recinto:18-091-024-00372-00018 Cultivo:20000 BARBECHO TRADICIONAL-SIN VARIEDAD Secano</p> <p>Recinto:18-091-024-00372-00024 Cultivo:62000 PASTOS PERMANENTES DE 5 O MAS AÑOS-SIN VARIEDAD Secano</p> <p>Recinto:18-091-024-00372-00025 Cultivo:62000 PASTOS PERMANENTES DE 5 O MAS AÑOS-SIN VARIEDAD Secano</p> <p>Recinto:18-091-024-00373-00014 Cultivo:20000 BARBECHO TRADICIONAL-SIN VARIEDAD Secano</p> <p>Recinto:18-091-024-00373-00017 Cultivo:62000 PASTOS PERMANENTES DE 5 O MAS AÑOS-SIN VARIEDAD Secano</p> <p>Recinto:18-091-024-00373-00018 Cultivo:62000 PASTOS PERMANENTES DE 5 O MAS AÑOS-SIN VARIEDAD Secano</p> <p>Recinto:18-091-024-00663-00001 Cultivo:20000 BARBECHO TRADICIONAL-SIN VARIEDAD Regadio</p> <p>Recinto:18-116-001-00009-00001 Cultivo:20000 BARBECHO TRADICIONAL-SIN VARIEDAD Secano</p> <p>Recinto:18-116-502-00064-00001 Cultivo:20000 BARBECHO TRADICIONAL-SIN VARIEDAD Secano</p> <p>Recinto:18-116-502-00065-00001 Cultivo:20000 BARBECHO TRADICIONAL-SIN VARIEDAD Secano</p> <p>Recinto:18-116-503-00043-00001 Cultivo:20000 BARBECHO TRADICIONAL-SIN VARIEDAD Secano</p> <p>Recinto:18-116-507-00001-00001 Cultivo:5000 CEBADA-SIN VARIEDAD Regadio</p> <p>Recinto:18-116-507-00028-00001 Cultivo:5000 CEBADA-SIN VARIEDAD Regadio</p> <p>Recinto:18-116-508-00044-00001 Cultivo:5000 CEBADA-SIN VARIEDAD Regadio</p> <p>Recinto:18-116-509-00061-00001 Cultivo:104020 ALMENDROS-GUARA Regadio</p> <p>Recinto:18-116-509-00075-00004 Cultivo:20000 BARBECHO TRADICIONAL-SIN VARIEDAD Secano</p> <p>Recinto:18-116-509-00075-00005 Cultivo:20000 BARBECHO TRADICIONAL-SIN VARIEDAD Secano</p> <p>Recinto:18-116-509-00078-00002 Cultivo:20000 BARBECHO TRADICIONAL-SIN VARIEDAD Secano</p> <p>Recinto:18-116-510-00222-00002 Cultivo:20000 BARBECHO TRADICIONAL-SIN VARIEDAD Regadio</p> <p>Recinto:18-116-511-00037-00002 Cultivo:20000 BARBECHO TRADICIONAL-SIN VARIEDAD Regadio</p> <p>Recinto:18-116-512-00006-00002 Cultivo:20000 BARBECHO TRADICIONAL-SIN VARIEDAD Secano</p>
3795	<p>Recinto declarado con una situación de riesgo de abandono.</p> <p>Recinto:18-019-003-00101-00001 Cultivo: -</p> <p>Recinto:18-019-003-00107-00002 Cultivo: -</p> <p>Recinto:18-019-003-00109-00001 Cultivo: -</p> <p>Recinto:18-019-003-00110-00001 Cultivo: -</p> <p>Recinto:18-019-003-00119-00001 Cultivo: -</p> <p>Recinto:18-116-512-00006-00002 Cultivo: -</p>
8227	<p>Control por Monitorización sin respuesta por parte del productor y, por tanto, sin Juicio Experto de campo.</p>

(1) Con incidencias que retienen pago o deniegan el expediente.  
 (2) Se calcula sobre superficie declarada admisible.  
 (3) Aplicación del artículo 16 bis del RD 147/2023.  
 (4) Expediente con algunos recintos de pastos permanentes ubicados en espacios protegidos donde la carga ganadera mínima será 0,1 UGM/ha.

Puede verificar la integridad de una copia de este documento mediante la lectura del código QR adjunto o mediante el acceso a la dirección <https://ws050.juntadeandalucia.es/verificarFirma> indicando el código de VERIFICACIÓN

FIRMADO POR	RAQUEL MARIA ESPIN CRESPO	17/10/2024
VERIFICACIÓN	Pk2jmWSPEJNMB623FQZ8JEKDMKEPRE	PÁG. 2014/4804





**INCIDENCIAS**

**INCIDENCIA DESCRIPCIÓN**

	Recinto:18-019-003-00101-00001 Cultivo:20000 BARBECHO TRADICIONAL-SIN VARIEDAD
	Recinto:18-019-003-00107-00002 Cultivo:20000 BARBECHO TRADICIONAL-SIN VARIEDAD
	Recinto:18-019-003-00110-00001 Cultivo:20000 BARBECHO TRADICIONAL-SIN VARIEDAD
	Recinto:18-091-024-00373-00014 Cultivo:20000 BARBECHO TRADICIONAL-SIN VARIEDAD
74053	Importe inferior a 100 Euros
86119	Carga ganadera NO cumple con el valor mínimo de 0,2 UGM/ha.
	Recinto:18-091-024-00339-00002 Cultivo:62000 PASTOS PERMANENTES DE 5 O MAS AÑOS-SIN VARIEDAD Secano Carga Ganadera:0
	Recinto:18-091-024-00360-00005 Cultivo:62000 PASTOS PERMANENTES DE 5 O MAS AÑOS-SIN VARIEDAD Secano Carga Ganadera:0
	Recinto:18-091-024-00371-00009 Cultivo:62000 PASTOS PERMANENTES DE 5 O MAS AÑOS-SIN VARIEDAD Secano Carga Ganadera:0
	Recinto:18-091-024-00372-00024 Cultivo:62000 PASTOS PERMANENTES DE 5 O MAS AÑOS-SIN VARIEDAD Secano Carga Ganadera:0
	Recinto:18-091-024-00372-00025 Cultivo:62000 PASTOS PERMANENTES DE 5 O MAS AÑOS-SIN VARIEDAD Secano Carga Ganadera:0
	Recinto:18-091-024-00373-00017 Cultivo:62000 PASTOS PERMANENTES DE 5 O MAS AÑOS-SIN VARIEDAD Secano Carga Ganadera:0
	Recinto:18-091-024-00373-00018 Cultivo:62000 PASTOS PERMANENTES DE 5 O MAS AÑOS-SIN VARIEDAD Secano Carga Ganadera:0
86121	Recinto superficie forrajera que no realiza la actividad de producción de pastoreo.
	Recinto:18-091-024-00339-00002 Cultivo:62000 PASTOS PERMANENTES DE 5 O MAS AÑOS-SIN VARIEDAD Secano Actividad Agraria del recinto:5
	Recinto:18-091-024-00360-00005 Cultivo:62000 PASTOS PERMANENTES DE 5 O MAS AÑOS-SIN VARIEDAD Secano Actividad Agraria del recinto:5
	Recinto:18-091-024-00371-00009 Cultivo:62000 PASTOS PERMANENTES DE 5 O MAS AÑOS-SIN VARIEDAD Secano Actividad Agraria del recinto:5
	Recinto:18-091-024-00372-00024 Cultivo:62000 PASTOS PERMANENTES DE 5 O MAS AÑOS-SIN VARIEDAD Secano Actividad Agraria del recinto:5
	Recinto:18-091-024-00372-00025 Cultivo:62000 PASTOS PERMANENTES DE 5 O MAS AÑOS-SIN VARIEDAD Secano Actividad Agraria del recinto:5
	Recinto:18-091-024-00373-00017 Cultivo:62000 PASTOS PERMANENTES DE 5 O MAS AÑOS-SIN VARIEDAD Secano Actividad Agraria del recinto:5
	Recinto:18-091-024-00373-00018 Cultivo:62000 PASTOS PERMANENTES DE 5 O MAS AÑOS-SIN VARIEDAD Secano Actividad Agraria del recinto:5
86122	Recinto superficie forrajera que realiza la actividad de producción de pastoreo y no declara el o los códigos del Registro de Explotaciones Ganaderas de Andalucía, REGA.
	Recinto:18-091-024-00339-00002 Cultivo:62000 PASTOS PERMANENTES DE 5 O MAS AÑOS-SIN VARIEDAD Secano
	Recinto:18-091-024-00360-00005 Cultivo:62000 PASTOS PERMANENTES DE 5 O MAS AÑOS-SIN VARIEDAD Secano
	Recinto:18-091-024-00371-00009 Cultivo:62000 PASTOS PERMANENTES DE 5 O MAS AÑOS-SIN VARIEDAD Secano
	Recinto:18-091-024-00372-00024 Cultivo:62000 PASTOS PERMANENTES DE 5 O MAS AÑOS-SIN VARIEDAD Secano
	Recinto:18-091-024-00372-00025 Cultivo:62000 PASTOS PERMANENTES DE 5 O MAS AÑOS-SIN VARIEDAD Secano
	Recinto:18-091-024-00373-00017 Cultivo:62000 PASTOS PERMANENTES DE 5 O MAS AÑOS-SIN VARIEDAD Secano
	Recinto:18-091-024-00373-00018 Cultivo:62000 PASTOS PERMANENTES DE 5 O MAS AÑOS-SIN VARIEDAD Secano
86124	Recinto de forrajera para Cálculo de Carga Ganadera que No pertenece a Explotación.
	Recinto:18-091-024-00339-00002 Cultivo:62000 PASTOS PERMANENTES DE 5 O MAS AÑOS-SIN VARIEDAD Secano
	Recinto:18-091-024-00360-00005 Cultivo:62000 PASTOS PERMANENTES DE 5 O MAS AÑOS-SIN VARIEDAD Secano
	Recinto:18-091-024-00371-00009 Cultivo:62000 PASTOS PERMANENTES DE 5 O MAS AÑOS-SIN VARIEDAD Secano
	Recinto:18-091-024-00372-00024 Cultivo:62000 PASTOS PERMANENTES DE 5 O MAS AÑOS-SIN VARIEDAD Secano
	Recinto:18-091-024-00372-00025 Cultivo:62000 PASTOS PERMANENTES DE 5 O MAS AÑOS-SIN VARIEDAD Secano
	Recinto:18-091-024-00373-00017 Cultivo:62000 PASTOS PERMANENTES DE 5 O MAS AÑOS-SIN VARIEDAD Secano
	Recinto:18-091-024-00373-00018 Cultivo:62000 PASTOS PERMANENTES DE 5 O MAS AÑOS-SIN VARIEDAD Secano

**Incidenias de carga ganadera**

**INCIDENCIA DESCRIPCIÓN**

242	Recinto pendiente de acreditación de titularidad.
	Recinto:18-011-005-00029-00001 Cultivo:20000 BARBECHO TRADICIONAL-SIN VARIEDAD Regadío
	Recinto:18-116-512-00006-00002 Cultivo:20000 BARBECHO TRADICIONAL-SIN VARIEDAD Secano
	Recinto:18-091-024-00373-00014 Cultivo:20000 BARBECHO TRADICIONAL-SIN VARIEDAD Secano

(1) Con incidencias que retienen pago o deniegan el expediente.  
 (2) Se calcula sobre superficie declarada admisible.  
 (3) Aplicación del artículo 16 bis del RD 147/2023.  
 (4) Expediente con algunos recintos de pastos permanentes ubicados en espacios protegidos donde la carga ganadera mínima será 0,1 UGM/ha.

Puede verificar la integridad de una copia de este documento mediante la lectura del código QR adjunto o mediante el acceso a la dirección <https://ws050.juntadeandalucia.es/verificarFirma> indicando el código de VERIFICACIÓN

FIRMADO POR	RAQUEL MARIA ESPIN CRESPO	17/10/2024	
VERIFICACIÓN	Pk2jmWSPEJNMB623FQZ8JEKDMKEPRE	PÁG. 2015/4804	





	Recinto:18-091-024-00663-00001	Cultivo:20000	BARBECHO TRADICIONAL-SIN VARIEDAD	Regadío
	Recinto:18-091-024-00371-00009	Cultivo:62000	PASTOS PERMANENTES DE 5 O MAS AÑOS-SIN VARIEDAD	Secano
	Recinto:18-091-024-00372-00018	Cultivo:20000	BARBECHO TRADICIONAL-SIN VARIEDAD	Secano
	Recinto:18-011-012-00148-00001	Cultivo:20000	BARBECHO TRADICIONAL-SIN VARIEDAD	Regadío
	Recinto:18-011-009-00123-00003	Cultivo:20000	BARBECHO TRADICIONAL-SIN VARIEDAD	Regadío
	Recinto:18-011-009-00126-00001	Cultivo:20000	BARBECHO TRADICIONAL-SIN VARIEDAD	Regadío
	Recinto:18-011-009-00251-00002	Cultivo:20000	BARBECHO TRADICIONAL-SIN VARIEDAD	Regadío
	Recinto:18-011-010-00312-00002	Cultivo:20000	BARBECHO TRADICIONAL-SIN VARIEDAD	Regadío
	Recinto:18-011-010-00148-00001	Cultivo:20000	BARBECHO TRADICIONAL-SIN VARIEDAD	Regadío
	Recinto:18-011-010-00109-00001	Cultivo:20000	BARBECHO TRADICIONAL-SIN VARIEDAD	Regadío
	Recinto:18-011-010-00164-00002	Cultivo:20000	BARBECHO TRADICIONAL-SIN VARIEDAD	Regadío
	Recinto:18-011-013-00013-00001	Cultivo:20000	BARBECHO TRADICIONAL-SIN VARIEDAD	Secano
	Recinto:18-011-008-00503-00001	Cultivo:20000	BARBECHO TRADICIONAL-SIN VARIEDAD	Secano
	Recinto:18-011-008-00452-00001	Cultivo:20000	BARBECHO TRADICIONAL-SIN VARIEDAD	Secano
	Recinto:18-011-008-00441-00002	Cultivo:20000	BARBECHO TRADICIONAL-SIN VARIEDAD	Secano
	Recinto:18-011-008-00431-00001	Cultivo:20000	BARBECHO TRADICIONAL-SIN VARIEDAD	Secano
	Recinto:18-011-008-00171-00001	Cultivo:20000	BARBECHO TRADICIONAL-SIN VARIEDAD	Regadío
	Recinto:18-011-007-00111-00001	Cultivo:20000	BARBECHO TRADICIONAL-SIN VARIEDAD	Secano
	Recinto:18-116-510-00222-00002	Cultivo:20000	BARBECHO TRADICIONAL-SIN VARIEDAD	Regadío
	Recinto:18-019-003-00107-00002	Cultivo:20000	BARBECHO TRADICIONAL-SIN VARIEDAD	Regadío
	Recinto:18-019-003-00101-00001	Cultivo:20000	BARBECHO TRADICIONAL-SIN VARIEDAD	Regadío
	Recinto:18-019-003-00109-00001	Cultivo:20000	BARBECHO TRADICIONAL-SIN VARIEDAD	Regadío
	Recinto:18-019-003-00110-00001	Cultivo:20000	BARBECHO TRADICIONAL-SIN VARIEDAD	Regadío
	Recinto:18-019-003-00119-00001	Cultivo:20000	BARBECHO TRADICIONAL-SIN VARIEDAD	Regadío
	Recinto:18-011-007-00103-00001	Cultivo:20000	BARBECHO TRADICIONAL-SIN VARIEDAD	Secano
	Recinto:18-091-024-00373-00018	Cultivo:62000	PASTOS PERMANENTES DE 5 O MAS AÑOS-SIN VARIEDAD	Secano
	Recinto:18-091-024-00373-00017	Cultivo:62000	PASTOS PERMANENTES DE 5 O MAS AÑOS-SIN VARIEDAD	Secano
	Recinto:18-091-024-00372-00025	Cultivo:62000	PASTOS PERMANENTES DE 5 O MAS AÑOS-SIN VARIEDAD	Secano
	Recinto:18-091-024-00372-00024	Cultivo:62000	PASTOS PERMANENTES DE 5 O MAS AÑOS-SIN VARIEDAD	Secano
	Recinto:18-071-512-00173-00003	Cultivo:62000	PASTOS PERMANENTES DE 5 O MAS AÑOS-SIN VARIEDAD	Secano
	Recinto:18-071-506-00033-00003	Cultivo:62000	PASTOS PERMANENTES DE 5 O MAS AÑOS-SIN VARIEDAD	Secano
	Recinto:18-116-502-00064-00001	Cultivo:20000	BARBECHO TRADICIONAL-SIN VARIEDAD	Secano
	Recinto:18-116-503-00043-00001	Cultivo:20000	BARBECHO TRADICIONAL-SIN VARIEDAD	Secano
	Recinto:18-011-004-00053-00004	Cultivo:20000	BARBECHO TRADICIONAL-SIN VARIEDAD	Regadío
	Recinto:18-011-004-00106-00001	Cultivo:20000	BARBECHO TRADICIONAL-SIN VARIEDAD	Regadío
	Recinto:18-011-004-00107-00001	Cultivo:20000	BARBECHO TRADICIONAL-SIN VARIEDAD	Regadío
	Recinto:18-099-003-00162-00001	Cultivo:20000	BARBECHO TRADICIONAL-SIN VARIEDAD	Regadío
	Recinto:18-099-015-00331-00003	Cultivo:20000	BARBECHO TRADICIONAL-SIN VARIEDAD	Regadío
	Recinto:18-116-502-00065-00001	Cultivo:20000	BARBECHO TRADICIONAL-SIN VARIEDAD	Secano
	Recinto:18-076-006-00050-00001	Cultivo:20000	BARBECHO TRADICIONAL-SIN VARIEDAD	Secano
	Recinto:18-076-003-00031-00003	Cultivo:20000	BARBECHO TRADICIONAL-SIN VARIEDAD	Secano
	Recinto:18-076-004-00067-00001	Cultivo:20000	BARBECHO TRADICIONAL-SIN VARIEDAD	Regadío
	Recinto:18-076-001-00043-00001	Cultivo:20000	BARBECHO TRADICIONAL-SIN VARIEDAD	Secano
	Recinto:18-116-509-00075-00004	Cultivo:20000	BARBECHO TRADICIONAL-SIN VARIEDAD	Secano
	Recinto:18-116-509-00075-00005	Cultivo:20000	BARBECHO TRADICIONAL-SIN VARIEDAD	Secano
	Recinto:18-116-509-00078-00002	Cultivo:20000	BARBECHO TRADICIONAL-SIN VARIEDAD	Secano
	Recinto:18-116-001-00009-00001	Cultivo:20000	BARBECHO TRADICIONAL-SIN VARIEDAD	Secano
	Recinto:18-116-511-00037-00002	Cultivo:20000	BARBECHO TRADICIONAL-SIN VARIEDAD	Regadío
452	Actividad agraria declarada en un recinto no compatible con el uso PA, PR o PS asignado en SIGPAC para ese recinto.			
	Recinto:18-071-506-00033-00003	Cultivo:62000	PASTOS PERMANENTES DE 5 O MAS AÑOS-SIN VARIEDAD	Secano USO ASIGNADO EN SIGPAC:PS
3795	Recinto declarado con una situación de riesgo de abandono.			
	Recinto:18-116-512-00006-00002	Cultivo: -		
	Recinto:18-011-013-00013-00001	Cultivo: -		
	Recinto:18-011-008-00503-00001	Cultivo: -		
	Recinto:18-011-008-00452-00001	Cultivo: -		
	Recinto:18-011-008-00441-00002	Cultivo: -		
	Recinto:18-011-008-00431-00001	Cultivo: -		
	Recinto:18-011-008-00171-00001	Cultivo: -		
	Recinto:18-019-003-00107-00002	Cultivo: -		

(1) Con incidencias que retienen pago o deniegan el expediente.

(2) Se calcula sobre superficie declarada admisible.

(3) Aplicación del artículo 16 bis del RD 147/2023.

(4) Expediente con algunos recintos de pastos permanentes ubicados en espacios protegidos donde la carga ganadera mínima será 0,1 UGM/ha.

Puede verificar la integridad de una copia de este documento mediante la lectura del código QR adjunto o mediante el acceso a la dirección <https://ws050.juntadeandalucia.es/verificarFirma> indicando el código de VERIFICACIÓN

FIRMADO POR	RAQUEL MARIA ESPIN CRESPO	17/10/2024
VERIFICACIÓN	Pk2jmWSPEJNMB623FQZ8JEKDMKEPRE	PÁG. 2016/4804







	Recinto:18-019-003-00101-00001 Cultivo: -
	Recinto:18-019-003-00109-00001 Cultivo: -
	Recinto:18-019-003-00110-00001 Cultivo: -
	Recinto:18-019-003-00119-00001 Cultivo: -
	Recinto:18-011-007-00103-00001 Cultivo: -
8227	Control por Monitorización sin respuesta por parte del productor y, por tanto, sin Juicio Experto de campo.
	Recinto:18-091-024-00373-00014 Cultivo:20000 BARBECHO TRADICIONAL-SIN VARIEDAD
	Recinto:18-019-003-00107-00002 Cultivo:20000 BARBECHO TRADICIONAL-SIN VARIEDAD
	Recinto:18-019-003-00101-00001 Cultivo:20000 BARBECHO TRADICIONAL-SIN VARIEDAD
	Recinto:18-019-003-00110-00001 Cultivo:20000 BARBECHO TRADICIONAL-SIN VARIEDAD
86122	Recinto superficie forrajera que realiza la actividad de producción de pastoreo y no declara el o los códigos del Registro de Explotaciones Ganaderas de Andalucía, REGA.
	Recinto:18-091-024-00371-00009 Cultivo:62000 PASTOS PERMANENTES DE 5 O MAS AÑOS-SIN VARIEDAD Secano
	Recinto:18-091-024-00373-00018 Cultivo:62000 PASTOS PERMANENTES DE 5 O MAS AÑOS-SIN VARIEDAD Secano
	Recinto:18-091-024-00373-00017 Cultivo:62000 PASTOS PERMANENTES DE 5 O MAS AÑOS-SIN VARIEDAD Secano
	Recinto:18-091-024-00372-00025 Cultivo:62000 PASTOS PERMANENTES DE 5 O MAS AÑOS-SIN VARIEDAD Secano
	Recinto:18-091-024-00372-00024 Cultivo:62000 PASTOS PERMANENTES DE 5 O MAS AÑOS-SIN VARIEDAD Secano
	Recinto:18-091-024-00360-00005 Cultivo:62000 PASTOS PERMANENTES DE 5 O MAS AÑOS-SIN VARIEDAD Secano
	Recinto:18-091-024-00339-00002 Cultivo:62000 PASTOS PERMANENTES DE 5 O MAS AÑOS-SIN VARIEDAD Secano
86124	Recinto de forrajera para Cálculo de Carga Ganadera que No pertenece a Explotación.
	Recinto:18-091-024-00371-00009 Cultivo:62000 PASTOS PERMANENTES DE 5 O MAS AÑOS-SIN VARIEDAD Secano
	Recinto:18-091-024-00373-00018 Cultivo:62000 PASTOS PERMANENTES DE 5 O MAS AÑOS-SIN VARIEDAD Secano
	Recinto:18-091-024-00373-00017 Cultivo:62000 PASTOS PERMANENTES DE 5 O MAS AÑOS-SIN VARIEDAD Secano
	Recinto:18-091-024-00372-00025 Cultivo:62000 PASTOS PERMANENTES DE 5 O MAS AÑOS-SIN VARIEDAD Secano
	Recinto:18-091-024-00372-00024 Cultivo:62000 PASTOS PERMANENTES DE 5 O MAS AÑOS-SIN VARIEDAD Secano
	Recinto:18-091-024-00360-00005 Cultivo:62000 PASTOS PERMANENTES DE 5 O MAS AÑOS-SIN VARIEDAD Secano
	Recinto:18-091-024-00339-00002 Cultivo:62000 PASTOS PERMANENTES DE 5 O MAS AÑOS-SIN VARIEDAD Secano
86128	Recinto de Forrajeras que no ha contabilizado para Carga Ganadera por no tener una explotación válida para el cálculo de la Carga Ganadera
	Recinto:18-091-024-00371-00009 Cultivo:62 PASTOS PERMANENTES DE 5 O MAS AÑOS-
	Recinto:18-011-007-00098-00001 Cultivo:62 PASTOS PERMANENTES DE 5 O MAS AÑOS-
	Recinto:18-091-024-00373-00018 Cultivo:62 PASTOS PERMANENTES DE 5 O MAS AÑOS-
	Recinto:18-091-024-00373-00017 Cultivo:62 PASTOS PERMANENTES DE 5 O MAS AÑOS-
	Recinto:18-091-024-00372-00025 Cultivo:62 PASTOS PERMANENTES DE 5 O MAS AÑOS-
	Recinto:18-091-024-00372-00024 Cultivo:62 PASTOS PERMANENTES DE 5 O MAS AÑOS-
	Recinto:18-091-024-00360-00005 Cultivo:62 PASTOS PERMANENTES DE 5 O MAS AÑOS-
	Recinto:18-091-024-00339-00002 Cultivo:62 PASTOS PERMANENTES DE 5 O MAS AÑOS-
	Recinto:18-071-512-00173-00003 Cultivo:62 PASTOS PERMANENTES DE 5 O MAS AÑOS-
	Recinto:18-071-506-00033-00003 Cultivo:62 PASTOS PERMANENTES DE 5 O MAS AÑOS-
86132	Recinto superficie forrajera que no realiza la actividad de producción de pastoreo.
	Recinto:18-116-512-00006-00002 Cultivo:20000 BARBECHO TRADICIONAL-SIN VARIEDAD Secano
	Recinto:18-091-024-00373-00014 Cultivo:20000 BARBECHO TRADICIONAL-SIN VARIEDAD Secano
	Recinto:18-091-024-00663-00001 Cultivo:20000 BARBECHO TRADICIONAL-SIN VARIEDAD Regadío
	Recinto:18-091-024-00371-00009 Cultivo:62000 PASTOS PERMANENTES DE 5 O MAS AÑOS-SIN VARIEDAD Secano
	Recinto:18-091-024-00372-00018 Cultivo:20000 BARBECHO TRADICIONAL-SIN VARIEDAD Secano
	Recinto:18-116-510-00222-00002 Cultivo:20000 BARBECHO TRADICIONAL-SIN VARIEDAD Regadío
	Recinto:18-019-003-00107-00002 Cultivo:20000 BARBECHO TRADICIONAL-SIN VARIEDAD Regadío
	Recinto:18-019-003-00101-00001 Cultivo:20000 BARBECHO TRADICIONAL-SIN VARIEDAD Regadío
	Recinto:18-019-003-00109-00001 Cultivo:20000 BARBECHO TRADICIONAL-SIN VARIEDAD Regadío
	Recinto:18-019-003-00110-00001 Cultivo:20000 BARBECHO TRADICIONAL-SIN VARIEDAD Regadío
	Recinto:18-019-003-00119-00001 Cultivo:20000 BARBECHO TRADICIONAL-SIN VARIEDAD Regadío
	Recinto:18-091-024-00373-00018 Cultivo:62000 PASTOS PERMANENTES DE 5 O MAS AÑOS-SIN VARIEDAD Secano
	Recinto:18-091-024-00373-00017 Cultivo:62000 PASTOS PERMANENTES DE 5 O MAS AÑOS-SIN VARIEDAD Secano
	Recinto:18-091-024-00372-00025 Cultivo:62000 PASTOS PERMANENTES DE 5 O MAS AÑOS-SIN VARIEDAD Secano
	Recinto:18-091-024-00372-00024 Cultivo:62000 PASTOS PERMANENTES DE 5 O MAS AÑOS-SIN VARIEDAD Secano
	Recinto:18-091-024-00360-00005 Cultivo:62000 PASTOS PERMANENTES DE 5 O MAS AÑOS-SIN VARIEDAD Secano
	Recinto:18-091-024-00339-00002 Cultivo:62000 PASTOS PERMANENTES DE 5 O MAS AÑOS-SIN VARIEDAD Secano
	Recinto:18-116-502-00064-00001 Cultivo:20000 BARBECHO TRADICIONAL-SIN VARIEDAD Secano
	Recinto:18-116-503-00043-00001 Cultivo:20000 BARBECHO TRADICIONAL-SIN VARIEDAD Secano
	Recinto:18-116-502-00065-00001 Cultivo:20000 BARBECHO TRADICIONAL-SIN VARIEDAD Secano
	Recinto:18-116-509-00075-00004 Cultivo:20000 BARBECHO TRADICIONAL-SIN VARIEDAD Secano

(1) Con incidencias que retienen pago o deniegan el expediente.  
 (2) Se calcula sobre superficie declarada admisible.  
 (3) Aplicación del artículo 16 bis del RD 147/2023.  
 (4) Expediente con algunos recintos de pastos permanentes ubicados en espacios protegidos donde la carga ganadera mínima será 0,1 UGM/ha.

Puede verificar la integridad de una copia de este documento mediante la lectura del código QR adjunto o mediante el acceso a la dirección <a href="https://ws050.juntadeandalucia.es/verificarFirma">https://ws050.juntadeandalucia.es/verificarFirma</a> indicando el código de VERIFICACIÓN			
FIRMADO POR	RAQUEL MARIA ESPIN CRESPO	17/10/2024	
VERIFICACIÓN	Pk2jmWSPEJNMB623FQZ8JEKDMKEPRE	PÁG. 2017/4804	



	Recinto:18-116-509-00075-00005	Cultivo:20000	BARBECHO TRADICIONAL-SIN VARIEDAD	Secano
	Recinto:18-116-509-00078-00002	Cultivo:20000	BARBECHO TRADICIONAL-SIN VARIEDAD	Secano
	Recinto:18-116-001-00009-00001	Cultivo:20000	BARBECHO TRADICIONAL-SIN VARIEDAD	Secano
	Recinto:18-116-511-00037-00002	Cultivo:20000	BARBECHO TRADICIONAL-SIN VARIEDAD	Regadío
86133	Recinto de forrajera No solicitado para Cálculo de Carga Ganadera que No pertenece a Explotación.			
	Recinto:18-011-007-00098-00001	Cultivo:62000	PASTOS PERMANENTES DE 5 O MAS AÑOS-SIN VARIEDAD	Secano
	Recinto:18-071-512-00173-00003	Cultivo:62000	PASTOS PERMANENTES DE 5 O MAS AÑOS-SIN VARIEDAD	Secano
	Recinto:18-071-506-00033-00003	Cultivo:62000	PASTOS PERMANENTES DE 5 O MAS AÑOS-SIN VARIEDAD	Secano

(1) Con incidencias que retienen pago o deniegan el expediente.

(2) Se calcula sobre superficie declarada admisible.

(3) Aplicación del artículo 16 bis del RD 147/2023.

(4) Expediente con algunos recintos de pastos permanentes ubicados en espacios protegidos donde la carga ganadera mínima será 0,1 UGM/ha.

Puede verificar la integridad de una copia de este documento mediante la lectura del código QR adjunto o mediante el acceso a la dirección <https://ws050.juntadeandalucia.es/verificarFirma> indicando el código de VERIFICACIÓN

FIRMADO POR	RAQUEL MARIA ESPIN CRESPO	17/10/2024	
VERIFICACIÓN	Pk2jmWSPEJNMB623FQZ8JEKDMKEPRE	PÁG. 2018/4804	



**APELLIDOS Y NOMBRE / RAZÓN SOCIAL**

ROMAN ARIAS ANTONIO

**NIF**

\*\*\*\*1951\*

**EXPEDIENTE**

1081409

**RESOLUCIÓN**

DENEGACIÓN DE LA AYUDA

**DATOS DE MANTENIMIENTO UNIDADES**

**GRUPO DE PAGO**

ZONAS DE MONTAÑA

Sup. Dec. Admisible	Sup. Resuelta	Sobredecl.	% Sobredecl.
0,00	0,00	0,00	0,00

**RESUMEN DE PAGOS**

A pagar	IMPORTE ( Euros )			
	RESUELTO	FEADER	MAPA	CAPADR
	0,00	0,00	0,00	0,00

**APLICACIÓN DE REDUCCIONES Y PENALIZACIONES (%)**

Crterios de subvencionabilidad (1)	Presentación tardía	Omisión declaración	Condicionalidad
100,00	0,00	0,00	0,00

**IMPORTE ( Euros )**

Calculado(2)	Reducción	Penalización	Reducción Penalización (3)	Penalización adicional	Resuelto	FEADER	MAPA	CAPADR
0,00 €	0,00 €	0,00 €	0,00 €	0,00 €	0,00 €	0,00 €	0,00 €	0,00 €
Importe Unitario:	93,00 €	Nuevo Importe Unitario:	0,00 €					

**RECINTOS PROPUESTOS**

REF.	REFERENCIA SIGPAC	CULTIVO	S/R	USO SIGPAC	Sup. Dec. admisible	Sup. Campo	Sup. Determ.	Sup. Resuelta
-1612393	18-167-008-00362-0001	BARBECHO TRADICIONAL	R		0,78		0,78	0,78
-1611410	18-167-016-00238-0001	GUISANTES	S		7,25		7,25	7,25
-1611395	18-167-019-00103-0001	CEBADA	S		5,76		5,76	5,76
-1611391	18-167-020-00261-0005	AVENA	S		2,27		2,27	2,27
-1611386	18-167-020-00209-0001	AVENA	S		0,53		0,53	0,53
-1611385	18-167-020-00211-0001	AVENA	S		0,45		0,45	0,45
-1611384	18-167-020-00212-0001	AVENA	S		0,52		0,52	0,52
-1611383	18-167-020-00213-0001	AVENA	S		0,44		0,44	0,44
-1611382	18-167-020-00214-0001	AVENA	S		0,56		0,56	0,56
-1611381	18-167-020-00215-0001	AVENA	S		0,46		0,46	0,46
-1611377	18-167-008-00362-0001	BARBECHO TRADICIONAL	R		3,73		3,73	3,73
-59811	18-167-505-00003-0004	LECHUGA	S		2,91		2,91	2,91
-59810	18-167-505-00003-0003	LECHUGA	S		3,17		3,17	3,08
-59808	18-167-005-00342-0006	LECHUGA	R		0,22		0,22	0,22
-59807	18-167-005-00342-0004	LECHUGA	R		0,47		0,47	0,47
-59806	18-167-005-00342-0003	LECHUGA	R		0,51		0,51	0,51
6926913	18-167-020-00210-0001	AVENA	S		0,61		0,61	0,61
1700000006038265	18-167-005-00354-0001	TOMILLO	R		1,77		1,77	1,77
1700000006038267	18-167-005-00342-0001	LECHUGA	R		0,55		0,55	0,55
1700000006038269	18-167-005-00350-0001	LECHUGA	R		1,67		1,67	1,67
1700000006038271	18-167-005-00350-0005	LECHUGA	R		1,30		1,30	1,30
1700000006038273	18-167-505-00003-0002	AVENA	S		14,50		14,50	14,50
1700000006038276	18-167-504-00051-0001	AVENA	S		2,94		2,94	2,94
1700000006038277	18-167-002-00261-0001	ALMENDROS	S		1,80		1,80	1,80
1700000006038278	18-167-025-00401-0002	ALMENDROS	S		0,48		0,48	0,48
1700000006038279	18-167-025-00401-0004	ALMENDROS	S		0,40		0,40	0,40

(1) Con incidencias que retienen pago o deniegan el expediente.

(2) Se calcula sobre superficie declarada admisible.

(3) Aplicación del artículo 16 bis del RD 147/2023.

(4) Expediente con algunos recintos de pastos permanentes ubicados en espacios protegidos donde la carga ganadera mínima será 0,1 UGM/ha.

Puede verificar la integridad de una copia de este documento mediante la lectura del código QR adjunto o mediante el acceso a la dirección <https://ws050.juntadeandalucia.es/verificarFirma> indicando el código de VERIFICACIÓN

FIRMADO POR

RAQUEL MARIA ESPIN CRESPO

17/10/2024

VERIFICACIÓN

Pk2jmWSPEJNMB623FQZ8JEKDMKEPRE

PÁG. 2019/4804





**INCIDENCIAS**

**INCIDENCIA DESCRIPCIÓN**

- 4272 Verifica que las líneas de declaración de las Solicitudes Únicas no tienen solapes con la capa de Retroactividad Gráfica (ambas de la misma campaña) a nivel de expediente/línea de declaración gráfica de la solicitud.  
Recinto:18-167-505-00003-00003 Cultivo: - Agregado de la referencia del recinto.:0 Zona de la referencia del recinto.:0 Superficie solapada.:0,09 Id. Incid.:97993346
- 74018 Productor que no es agricultor a título principal, según los datos del ejercicio fiscal n-1 y seguridad socia.
- 74053 Importe inferior a 100 Euros

**Incidencias de carga ganadera**

**INCIDENCIA DESCRIPCIÓN**

- 86132 Recinto superficie forrajera que no realiza la actividad de producción de pastoreo.  
Recinto:18-167-008-00362-00001 Cultivo:20000 BARBECHO TRADICIONAL-SIN VARIEDAD Regadío  
Recinto:18-167-008-00362-00001 Cultivo:20000 BARBECHO TRADICIONAL-SIN VARIEDAD Regadío

(1) Con incidencias que retienen pago o deniegan el expediente.  
(2) Se calcula sobre superficie declarada admisible.  
(3) Aplicación del artículo 16 bis del RD 147/2023.  
(4) Expediente con algunos recintos de pastos permanentes ubicados en espacios protegidos donde la carga ganadera mínima será 0,1 UGM/ha.

Puede verificar la integridad de una copia de este documento mediante la lectura del código QR adjunto o mediante el acceso a la dirección <https://ws050.juntadeandalucia.es/verificarFirma> indicando el código de VERIFICACIÓN

FIRMADO POR	RAQUEL MARIA ESPIN CRESPO	17/10/2024
VERIFICACIÓN	Pk2jmWSPEJNMB623FQZ8JEKDMKEPRE	PÁG. 2020/4804



**APELLIDOS Y NOMBRE / RAZÓN SOCIAL**

ROMAN ARIAS FELIX

**NIF**

\*\*\*\*2877\*

**EXPEDIENTE**

1081447

**RESOLUCIÓN**

DENEGACIÓN DE LA AYUDA

**DATOS DE MANTENIMIENTO UNIDADES****GRUPO DE PAGO**

ZONAS DE MONTAÑA

**Sup. Dec.  
Admisible**

0,00

**Sup.  
Resuelta**

0,00

**Sobredecl.**

0,00

**% Sobredecl.**

0,00

**RESUMEN DE PAGOS****IMPORTE ( Euros )**

	<u>RESUELTO</u>	<u>FEADER</u>	<u>MAPA</u>	<u>CAPADR</u>
A pagar	0,00	0,00	0,00	0,00

**APLICACIÓN DE REDUCCIONES Y PENALIZACIONES (%)**

<u>Crterios de subvencionabilidad (1)</u>	<u>Presentación tardía</u>	<u>Omisión declaración</u>	<u>Condicionidad</u>
100,00	0,00	0,00	0,00

**IMPORTE ( Euros )**

<u>Calculado(2)</u>	<u>Reducción</u>	<u>Penalización</u>	<u>Reducción Penalización (3)</u>	<u>Penalización adicional</u>	<u>Resuelto</u>	<u>FEADER</u>	<u>MAPA</u>	<u>CAPADR</u>
0,00 €	0,00 €	0,00 €	0,00 €	0,00 €	0,00 €	0,00 €	0,00 €	0,00 €
<u>Importe Unitario:</u>	93,00 €	<u>Nuevo Importe Unitario:</u>	0,00 €					

(1) Con incidencias que retienen pago o deniegan el expediente.

(2) Se calcula sobre superficie declarada admisible.

(3) Aplicación del artículo 16 bis del RD 147/2023.

(4) Expediente con algunos recintos de pastos permanentes ubicados en espacios protegidos donde la carga ganadera mínima será 0,1 UGM/ha.

Puede verificar la integridad de una copia de este documento mediante la lectura del código QR adjunto o mediante el acceso a la dirección <https://ws050.juntadeandalucia.es/verificarFirma> indicando el código de VERIFICACIÓN

FIRMADO POR

RAQUEL MARIA ESPIN CRESPO

17/10/2024

VERIFICACIÓN

Pk2jmWSPEJNMB623FQZ8JEKDMKEPRE

PÁG. 2021/4804





**RECINTOS PROPUESTOS**

REF.	REFERENCIA SIGPAC	CULTIVO	S/R	USO SIGPAC	Sup. Dec. admisible	Sup. Campo	Sup. Determ.	Sup. Resulta
-1116788	18-167-023-00003-0001	ALMENDROS	S		0,20		0,20	0,20
-1116786	18-167-024-00115-0001	ALMENDROS	S		0,29		0,29	0,29
-1116785	18-167-024-00116-0001	ALMENDROS	S		0,40		0,40	0,40
-1116710	18-167-024-00125-0002	ALMENDROS	S		1,33		1,33	1,33
-746008	18-167-006-00041-0003	BRÓCOLI	S		4,92		4,92	4,42
-746006	18-167-002-00066-0086	ALMENDROS	S		4,82		4,82	4,82
-746005	18-167-002-00032-0026	ALMENDROS	R		2,54		2,54	2,54
-568114	18-167-002-00066-0071	ALMENDROS	S		0,06		0,06	0,06
-566533	18-167-002-00066-0070	ALMENDROS	S		0,03		0,03	0,03
-566529	18-167-002-00066-0069	ALMENDROS	S		0,08		0,08	0,08
-566528	18-167-002-00066-0073	ALMENDROS	S		0,37		0,37	0,37
5299267	18-167-024-00124-0001	ALMENDROS	S		1,02		1,02	1,02
1700000006039542	18-167-002-00032-0004	ALMENDROS	S		0,39		0,39	0,39
1700000006039543	18-167-002-00032-0013	ALMENDROS	S		1,25		1,25	1,25
1700000006039544	18-167-002-00066-0040	ALMENDROS	S		0,43		0,43	0,43
1700000006039545	18-167-002-00066-0029	ALMENDROS	S		1,36		1,36	1,36
1700000006039547	18-167-002-00066-0001	ALMENDROS	S		4,20		4,20	4,20
1700000006039548	18-167-002-00066-0032	ALMENDROS	S		11,37		11,37	11,37
1700000006039549	18-167-002-00066-0045	ALMENDROS	S		0,48		0,48	0,48
1700000006039553	18-167-008-00101-0002	ESCAROLA	S		7,74		7,74	7,74
1700000006039554	18-167-008-00110-0001	ESCAROLA	S		2,18		2,18	2,18
1700000006039555	18-167-006-00041-0003	CEBADA	S		7,23		7,23	7,23
1700000006039556	18-167-002-00066-0002	ALMENDROS	S		2,49		2,49	2,49
1700000006039558	18-167-002-00032-0016	BARBECHO TRADICIONAL	R		0,33		0,33	0,33
1700000006039560	18-167-002-00066-0006	ALMENDROS	S		0,45		0,45	0,45
1700000006039561	18-167-002-00066-0003	ALMENDROS	S		0,90		0,90	0,90
1700000006039562	18-167-002-00077-0001	BARBECHO TRADICIONAL	S		0,19		0,19	0,19
1700000006039563	18-167-002-00077-0002	BARBECHO TRADICIONAL	S		4,97		4,97	4,97
1700000006039566	18-167-002-00028-0002	ALMENDROS	S		1,08		1,08	1,08

**INCIDENCIAS**

**INCIDENCIA DESCRIPCIÓN**

- 4272 Verifica que las líneas de declaración de las Solicitudes Únicas no tienen solapes con la capa de Retroactividad Gráfica (ambas de la misma campaña) a nivel de expediente/línea de declaración gráfica de la solicitud.  
Recinto:18-167-006-00041-00003 Cultivo: - Agregado de la referencia del recinto.:0 Zona de la referencia del recinto.:0 Superficie solapada.:0,5 Id. Incid.:97993347
- 74018 Productor que no es agricultor a título principal, según los datos del ejercicio fiscal n-1 y seguridad socia.
- 74053 Importe inferior a 100 Euros

**Incidencias de carga ganadera**

**INCIDENCIA DESCRIPCIÓN**

- 86132 Recinto superficie forrajera que no realiza la actividad de producción de pastoreo.  
Recinto:18-167-002-00032-00016 Cultivo:20000 BARBECHO TRADICIONAL-SIN VARIEDAD Regadio  
Recinto:18-167-002-00077-00001 Cultivo:20000 BARBECHO TRADICIONAL-SIN VARIEDAD Secano  
Recinto:18-167-002-00077-00002 Cultivo:20000 BARBECHO TRADICIONAL-SIN VARIEDAD Secano

(1) Con incidencias que retienen pago o deniegan el expediente.  
 (2) Se calcula sobre superficie declarada admisible.  
 (3) Aplicación del artículo 16 bis del RD 147/2023.  
 (4) Expediente con algunos recintos de pastos permanentes ubicados en espacios protegidos donde la carga ganadera mínima será 0,1 UGM/ha.

Puede verificar la integridad de una copia de este documento mediante la lectura del código QR adjunto o mediante el acceso a la dirección <a href="https://ws050.juntadeandalucia.es/verificarFirma">https://ws050.juntadeandalucia.es/verificarFirma</a> indicando el código de VERIFICACIÓN			
FIRMADO POR	RAQUEL MARIA ESPIN CRESPO	17/10/2024	
VERIFICACIÓN	Pk2jmWSPEJNMB623FQZ8JEKDMKEPRE	PÁG. 2022/4804	



**APELLIDOS Y NOMBRE / RAZÓN SOCIAL**

ROMAN LOPEZ IVAN

**NIF**

\*\*\*\*2408\*

**EXPEDIENTE**

13000014

**RESOLUCIÓN**

DENEGACIÓN DE LA AYUDA

**DATOS DE MANTENIMIENTO UNIDADES**

**GRUPO DE PAGO**

ZONAS DE MONTAÑA

**Sup. Dec. Admisible**

0,84

**Sup. Resuelta**

0,84

**Sobredecl.**

0,00

**% Sobredecl.**

0,00

**RESUMEN DE PAGOS**

**IMPORTE ( Euros )**

	RESUELTO	FEADER	MAPA	CAPADR
A pagar	0,00	0,00	0,00	0,00

**APLICACIÓN DE REDUCCIONES Y PENALIZACIONES (%)**

Crterios de subvencionabilidad (1)	Presentación tardía	Omisión declaración	Condicionalidad
100,00	0,00	0,00	0,00

**IMPORTE ( Euros )**

Calculado(2)	Reducción	Penalización	Reducción Penalización (3)	Penalización adicional	Resuelto	FEADER	MAPA	CAPADR
78,12 €	0,00 €	0,00 €	0,00 €	0,00 €	0,00 €	0,00 €	0,00 €	0,00 €
<b>Importe Unitario:</b>	<b>93,00 €</b>	<b>Nuevo Importe Unitario:</b>	<b>93,00 €</b>					

**RECINTOS PROPUESTOS**

REF.	REFERENCIA SIGPAC	CULTIVO	S/R	USO SIGPAC	Sup. Dec. admisible	Sup. Campo	Sup. Determ.	Sup. Resuelta
7009701	18-047-008-00393-0004	OLIVAR	S		0,30		0,30	0,30
7009702	18-047-008-00393-0005	OLIVAR	S		0,21		0,21	0,21
7009703	18-047-008-00391-0001	OLIVAR	S		0,33		0,33	0,33

**INCIDENCIAS**

**INCIDENCIA DESCRIPCIÓN**

- 463 Productor que en su Declaración responsable no marca SÍ o NO en la casilla de "Realiza alguna actividad de las incluidas en el R.D."
- 2452 No autoriza la consulta datos catastrales a través de la oficina Virtual de catastro (OVC) .
- 74053 Importe inferior a 100 Euros
- 75021 No Autoriza para la consulta de datos de identidad a través del Sistema GIRO de la Consejería de Hacienda y Administración pública existan.
- 75022 No Autoriza a que, en caso de la devolución por la entidad financiera (retrocesión bancaria) del pago en la cuenta corriente consignada en la solicitud y que está debidamente registrada en el sistema contable GIRO de la Junta de Andalucía, se proceda al pago en cualquier otra cuenta corriente de la titularidad del solicitante vigente en dicho sistema contable.

(1) Con incidencias que retienen pago o deniegan el expediente.

(2) Se calcula sobre superficie declarada admisible.

(3) Aplicación del artículo 16 bis del RD 147/2023.

(4) Expediente con algunos recintos de pastos permanentes ubicados en espacios protegidos donde la carga ganadera mínima será 0,1 UGM/ha.

Puede verificar la integridad de una copia de este documento mediante la lectura del código QR adjunto o mediante el acceso a la dirección <https://ws050.juntadeandalucia.es/verificarFirma> indicando el código de VERIFICACIÓN

FIRMADO POR

RAQUEL MARIA ESPIN CRESPO

17/10/2024

VERIFICACIÓN

Pk2jmWSPEJNMB623FQZ8JEKDMKEPRE

PÁG. 2023/4804





**APELLIDOS Y NOMBRE / RAZÓN SOCIAL**

ROMAN MORENO FRANCISCO ISMAEL

**NIF**

\*\*\*\*3181\*

**EXPEDIENTE**

1211690

**RESOLUCIÓN**

DENEGACIÓN DE LA AYUDA

**DATOS DE MANTENIMIENTO UNIDADES**

**GRUPO DE PAGO**

ZONAS DE MONTAÑA

**Sup. Dec. Admisible**

0,00

**Sup. Resuelta**

0,00

**Sobredecl.**

0,00

**% Sobredecl.**

0,00

**RESUMEN DE PAGOS**

**IMPORTE ( Euros )**

	RESUELTO	FEADER	MAPA	CAPADR
A pagar	0,00	0,00	0,00	0,00

**APLICACIÓN DE REDUCCIONES Y PENALIZACIONES (%)**

Crterios de subvencionabilidad (1)	Presentación tardía	Omisión declaración	Condicionalidad
100,00	0,00	0,00	0,00

**IMPORTE ( Euros )**

Calculado(2)	Reducción	Penalización	Reducción Penalización (3)	Penalización adicional	Resuelto	FEADER	MAPA	CAPADR
0,00 €	0,00 €	0,00 €	0,00 €	0,00 €	0,00 €	0,00 €	0,00 €	0,00 €
Importe Unitario:	93,00 €	Nuevo Importe Unitario:	0,00 €					

**RECINTOS PROPUESTOS**

REF.	REFERENCIA SIGPAC	CULTIVO	S/R	USO SIGPAC	Sup. Dec. admisible	Sup. Campo	Sup. Determ.	Sup. Resuelta
-793254	18-104-036-09006-0002	OLIVAR	S		0,10		0,10	0,10
4269550	18-133-032-00152-0001	OLIVAR	S		0,74		0,74	0,74
5073862	18-104-036-00039-0001	OLIVAR	S		0,90		0,90	0,90
170000004818116	18-104-010-00006-0001	OLIVAR	S		0,54		0,54	0,54
170000004818117	18-104-010-00006-0001	OLIVAR	S		0,59		0,59	0,59
170000004818118	18-104-010-00006-0001	OLIVAR	S		1,65		1,65	1,65

**INCIDENCIAS**

**INCIDENCIA DESCRIPCIÓN**

2454	Solicitante de intervención 6613 cuyo regimen de afiliacion a la SS no es ni el sistema especial agrario(cuenta ajena) ni autonomo con actividad agraria.
74018	Productor que no es agricultor a título principal, según los datos del ejercicio fiscal n-1 y seguridad socia.
74053	Importe inferior a 100 Euros

(1) Con incidencias que retienen pago o deniegan el expediente.

(2) Se calcula sobre superficie declarada admisible.

(3) Aplicación del artículo 16 bis del RD 147/2023.

(4) Expediente con algunos recintos de pastos permanentes ubicados en espacios protegidos donde la carga ganadera mínima será 0,1 UGM/ha.

Puede verificar la integridad de una copia de este documento mediante la lectura del código QR adjunto o mediante el acceso a la dirección <https://ws050.juntadeandalucia.es/verificarFirma> indicando el código de VERIFICACIÓN

FIRMADO POR

RAQUEL MARIA ESPIN CRESPO

17/10/2024

VERIFICACIÓN

Pk2jmWSPEJNMB623FQZ8JEKDMKEPRE

PÁG. 2024/4804







**APELLIDOS Y NOMBRE / RAZÓN SOCIAL**  
ROMERO BENITEZ ANTONIO JESUS

**NIF**  
\*\*\*\*3436\*

**EXPEDIENTE**  
1163296

**RESOLUCIÓN**  
DENEGACIÓN DE LA AYUDA

**DATOS DE MANTENIMIENTO UNIDADES**

GRUPO DE PAGO	Sup. Dec. Admisible	Sup. Resuelta	Sobredecl.	% Sobredecl.
ZONAS DE MONTAÑA	0,00	0,00	0,00	0,00

**RESUMEN DE PAGOS**

A pagar	IMPORTE ( Euros )			
	RESUELTO	FEADER	MAPA	CAPADR
	0,00	0,00	0,00	0,00

**APLICACIÓN DE REDUCCIONES Y PENALIZACIONES (%)**

Crterios de subvencionabilidad (1)	Presentación tardía	Omisión declaración	Condicionalidad
100,00	0,00	0,00	0,00

**IMPORTE ( Euros )**

Calculado(2)	Reducción	Penalización	Reducción Penalización (3)	Penalización adicional	Resuelto	FEADER	MAPA	CAPADR
0,00 €	0,00 €	0,00 €	0,00 €	0,00 €	0,00 €	0,00 €	0,00 €	0,00 €
Importe Unitario:	93,00 €	Nuevo Importe Unitario:	0,00 €					

**RECINTOS PROPUESTOS**

REF.	REFERENCIA SIGPAC	CULTIVO	S/R	USO SIGPAC	Sup. Dec. admisible	Sup. Campo	Sup. Determ.	Sup. Resuelta
-1510839	18-052-011-00316-0002	OLIVAR	S		0,02		0,02	0,02
1700000007030117	18-052-003-00609-0002	OLIVAR	S		0,03		0,03	0,03
1700000007030118	18-052-004-00285-0001	OLIVAR	S		0,03		0,03	0,03
1700000007030119	18-052-004-00286-0002	OLIVAR	S		0,80		0,80	0,80
1700000007030120	18-052-004-00292-0002	OLIVAR	S		0,37		0,37	0,37
1700000007030121	18-052-011-00316-0002	OLIVAR	S		0,63		0,63	0,63
1700000007030124	18-052-003-09037-0002	OLIVAR	S		0,03		0,03	0,03
1700000007030125	18-052-003-00649-0011	OLIVAR	S		1,31		1,31	1,31
1700000007030126	18-052-003-00609-0002	OLIVAR	S		9,27		9,27	9,27
1700000007030127	18-052-003-00649-0013	OLIVAR	S		3,05		3,05	3,05
1700000007030128	18-052-003-00649-0002	OLIVAR	S		9,24		9,24	9,24
1700000007030129	18-052-008-00159-0005	OLIVAR	S		0,02		0,02	0,02
1700000007030130	18-052-008-00362-0004	OLIVAR	S		0,58		0,58	0,58
1700000007030131	18-052-003-00645-0004	OLIVAR	S		0,87		0,87	0,87
1700000007030132	18-133-028-00027-0002	OLIVAR	R		8,21		8,21	8,21
1700000007030133	18-052-010-00033-0001	OLIVAR	S		0,62		0,62	0,62
1700000007030134	18-052-003-00649-0015	OLIVAR	S		1,68		1,68	1,68
1700000007030135	18-052-010-00239-0001	OLIVAR	S		0,27		0,27	0,27
1700000007030136	18-052-010-00242-0001	OLIVAR	S		0,03		0,03	0,03
1700000007030137	18-052-010-00436-0001	OLIVAR	S		0,24		0,24	0,24

**INCIDENCIAS**

**INCIDENCIA DESCRIPCIÓN**

2454	Solicitante de intervención 6613 cuyo regimen de afiliación a la SS no es ni el sistema especial agrario(cuenta ajena) ni autonomo con actividad agraria.
74018	Productor que no es agricultor a título principal, según los datos del ejercicio fiscal n-1 y seguridad socia.
74053	Importe inferior a 100 Euros

(1) Con incidencias que retienen pago o deniegan el expediente.

(2) Se calcula sobre superficie declarada admisible.

(3) Aplicación del artículo 16 bis del RD 147/2023.

(4) Expediente con algunos recintos de pastos permanentes ubicados en espacios protegidos donde la carga ganadera mínima será 0,1 UGM/ha.

Puede verificar la integridad de una copia de este documento mediante la lectura del código QR adjunto o mediante el acceso a la dirección <https://ws050.juntadeandalucia.es/verificarFirma> indicando el código de VERIFICACIÓN

FIRMADO POR	RAQUEL MARIA ESPIN CRESPO	17/10/2024
VERIFICACIÓN	Pk2jmWSPEJNMB623FQZ8JEKDMKEPRE	PÁG. 2025/4804





**APELLIDOS Y NOMBRE / RAZÓN SOCIAL**

ROMERO DEL RIO CRISTINA

**NIF**

\*\*\*\*5290\*

**EXPEDIENTE**

1136886

**RESOLUCIÓN**

DENEGACIÓN DE LA AYUDA

**DATOS DE MANTENIMIENTO UNIDADES**

<b>GRUPO DE PAGO</b>	<b>Sup. Dec. Admisible</b>	<b>Sup. Resuelta</b>	<b>Sobredecl.</b>	<b>% Sobredecl.</b>
ZONAS DE MONTAÑA	0,00	0,00	0,00	0,00

**RESUMEN DE PAGOS**

	<b>IMPORTE ( Euros )</b>			
	<b>RESUELTO</b>	<b>FEADER</b>	<b>MAPA</b>	<b>CAPADR</b>
A pagar	0,00	0,00	0,00	0,00

**APLICACIÓN DE REDUCCIONES Y PENALIZACIONES (%)**

<b>Crterios de subvencionabilidad (1)</b>	<b>Presentación tardía</b>	<b>Omisión declaración</b>	<b>Condicionalidad</b>
100,00	0,00	0,00	0,00

**IMPORTE ( Euros )**

<b>Calculado(2)</b>	<b>Reducción</b>	<b>Penalización</b>	<b>Reducción Penalización (3)</b>	<b>Penalización adicional</b>	<b>Resuelto</b>	<b>FEADER</b>	<b>MAPA</b>	<b>CAPADR</b>
0,00 €	0,00 €	0,00 €	0,00 €	0,00 €	0,00 €	0,00 €	0,00 €	0,00 €
<b>Importe Unitario:</b>	93,00 €	<b>Nuevo Importe Unitario:</b>	0,00 €					

**RECINTOS PROPUESTOS**

<b>REF.</b>	<b>REFERENCIA SIGPAC</b>	<b>CULTIVO</b>	<b>S/R</b>	<b>USO SIGPAC</b>	<b>Sup. Dec. admisible</b>	<b>Sup. Campo</b>	<b>Sup. Determ.</b>	<b>Sup. Resuelta</b>
-488092	18-040-028-00245-0001	OLIVAR	R		0,01		0,01	0,01
4600485	18-024-043-00002-0024	OLIVAR	S		1,14		1,14	1,14
170000006099267	18-040-028-00316-0001	OLIVAR	R		0,40		0,40	0,40
170000006099268	18-040-028-00364-0001	OLIVAR	R		0,33		0,33	0,33
170000006099269	18-040-028-00364-0003	OLIVAR	R		0,03		0,03	0,03
170000006099270	18-040-028-00383-0001	OLIVAR	R		0,21		0,21	0,21
170000006099271	18-040-029-00018-0004	OLIVAR	S		0,15		0,15	0,15
1700000007141750	18-040-028-00246-0001	OLIVAR	R		0,27		0,27	0,27

**INCIDENCIAS**

**INCIDENCIA DESCRIPCIÓN**

2454	Solicitante de intervención 6613 cuyo regimen de afiliacion a la SS no es ni el sistema especial agrario(cuenta ajena) ni autonomo con actividad agraria.
74018	Productor que no es agricultor a título principal, según los datos del ejercicio fiscal n-1 y seguridad socia.
74053	Importe inferior a 100 Euros

(1) Con incidencias que retienen pago o deniegan el expediente.

(2) Se calcula sobre superficie declarada admisible.

(3) Aplicación del artículo 16 bis del RD 147/2023.

(4) Expediente con algunos recintos de pastos permanentes ubicados en espacios protegidos donde la carga ganadera mínima será 0,1 UGM/ha.

Puede verificar la integridad de una copia de este documento mediante la lectura del código QR adjunto o mediante el acceso a la dirección <https://ws050.juntadeandalucia.es/verificarFirma> indicando el código de VERIFICACIÓN

FIRMADO POR	RAQUEL MARIA ESPIN CRESPO	17/10/2024
VERIFICACIÓN	Pk2jmWSPEJNMB623FQZ8JEKDMKEPRE	PÁG. 2026/4804





**APELLIDOS Y NOMBRE / RAZÓN SOCIAL**

ROMERO HORNOS GLORIA

**NIF**

\*\*\*\*6647\*

**EXPEDIENTE**

1280780

**RESOLUCIÓN**

DENEGACIÓN DE LA AYUDA

**DATOS DE MANTENIMIENTO UNIDADES**

<b>GRUPO DE PAGO</b>	<b>Sup. Dec. Admisible</b>	<b>Sup. Resuelta</b>	<b>Sobredecl.</b>	<b>% Sobredecl.</b>
ZONAS DE MONTAÑA	0,00	0,00	0,00	0,00

**RESUMEN DE PAGOS**

	<b>IMPORTE ( Euros )</b>			
	<b>RESUELTO</b>	<b>FEADER</b>	<b>MAPA</b>	<b>CAPADR</b>
A pagar	0,00	0,00	0,00	0,00

**APLICACIÓN DE REDUCCIONES Y PENALIZACIONES (%)**

<b>Crterios de subvencionabilidad (1)</b>	<b>Presentación tardía</b>	<b>Omisión declaración</b>	<b>Condicionalidad</b>
100,00	0,00	0,00	0,00

**IMPORTE ( Euros )**

<b>Calculado(2)</b>	<b>Reducción</b>	<b>Penalización</b>	<b>Reducción Penalización (3)</b>	<b>Penalización adicional</b>	<b>Resuelto</b>	<b>FEADER</b>	<b>MAPA</b>	<b>CAPADR</b>
0,00 €	0,00 €	0,00 €	0,00 €	0,00 €	0,00 €	0,00 €	0,00 €	0,00 €
<b>Importe Unitario:</b>	93,00 €	<b>Nuevo Importe Unitario:</b>	0,00 €					

**RECINTOS PROPUESTOS**

<b>REF.</b>	<b>REFERENCIA SIGPAC</b>	<b>CULTIVO</b>	<b>S/R</b>	<b>USO SIGPAC</b>	<b>Sup. Dec. admisible</b>	<b>Sup. Campo</b>	<b>Sup. Determ.</b>	<b>Sup. Resuelta</b>
170000006465656	18-149-018-00172-0001	ALMENDROS	S		1,60		1,60	1,60
170000006465657	18-149-019-00026-0001	ALMENDROS	S		2,01		2,01	2,01
170000006465658	18-149-018-00103-0002	ALMENDROS	S		0,32		0,32	0,32
170000006465659	18-149-015-00132-0001	ALMENDROS	S		5,47		5,47	5,47
170000006465660	18-149-018-00171-0001	ALMENDROS	S		2,07		2,07	2,07
170000006465667	18-149-019-00034-0001	ALMENDROS	S		0,57		0,57	0,57
170000006465668	18-149-019-00172-0001	ALMENDROS	S		0,76		0,76	0,76
170000006465669	18-149-019-00104-0001	ALMENDROS	S		2,78		2,78	2,78
170000006465670	18-149-019-00208-0001	ALMENDROS	S		1,89		1,89	1,89
170000006465671	18-149-019-00173-0001	ALMENDROS	S		2,93		2,93	2,93
170000006465672	18-149-018-00103-0001	ALMENDROS	S		1,56		1,56	1,56
170000006465673	18-149-020-00111-0001	ALMENDROS	S		2,66		2,66	2,66

**INCIDENCIAS**

**INCIDENCIA DESCRIPCIÓN**

- 2455 Solicitantes de intervención 6613 sin datos de IRPF n-1.(Art 4 Orden 14/04/2016).
- 74018 Productor que no es agricultor a título principal, según los datos del ejercicio fiscal n-1 y seguridad socia.
- 74053 Importe inferior a 100 Euros

(1) Con incidencias que retienen pago o deniegan el expediente.

(2) Se calcula sobre superficie declarada admisible.

(3) Aplicación del artículo 16 bis del RD 147/2023.

(4) Expediente con algunos recintos de pastos permanentes ubicados en espacios protegidos donde la carga ganadera mínima será 0,1 UGM/ha.

Puede verificar la integridad de una copia de este documento mediante la lectura del código QR adjunto o mediante el acceso a la dirección <https://ws050.juntadeandalucia.es/verificarFirma> indicando el código de VERIFICACIÓN

FIRMADO POR	RAQUEL MARIA ESPIN CRESPO	17/10/2024	
VERIFICACIÓN	Pk2jmWSPEJNMB623FQZ8JEKDMKEPRE	PÁG. 2027/4804	



**APELLIDOS Y NOMBRE / RAZÓN SOCIAL**  
ROMERO LOPEZ MARIA ROSARIO

**NIF**  
\*\*\*\*2769\*

**EXPEDIENTE**  
1280476

**RESOLUCIÓN**  
DENEGACIÓN DE LA AYUDA

**DATOS DE MANTENIMIENTO UNIDADES**

GRUPO DE PAGO	Sup. Dec. Admisible	Sup. Resuelta	Sobredecl.	% Sobredecl.
ZONAS DE MONTAÑA	0,00	0,00	0,00	0,00

**RESUMEN DE PAGOS**

A pagar	IMPORTE ( Euros )			
	RESUELTO	FEADER	MAPA	CAPADR
	0,00	0,00	0,00	0,00

**APLICACIÓN DE REDUCCIONES Y PENALIZACIONES (%)**

Criterios de subvencionabilidad (1)	Presentación tardía	Omisión declaración	Condicionalidad
100,00	0,00	0,00	0,00

**IMPORTE ( Euros )**

Calculado(2)	Reducción	Penalización	Reducción Penalización (3)	Penalización adicional	Resuelto	FEADER	MAPA	CAPADR
0,00 €	0,00 €	0,00 €	0,00 €	0,00 €	0,00 €	0,00 €	0,00 €	0,00 €
Importe Unitario:	93,00 €	Nuevo Importe Unitario:	0,00 €					

**RECINTOS PROPUESTOS**

REF.	REFERENCIA SIGPAC	CULTIVO	S/R	USO SIGPAC	Sup. Dec. admisible	Sup. Campo	Sup. Determ.	Sup. Resuelta
-1258848	18-162-002-00382-0001	OLIVAR	S		0,84		0,84	0,84
-1258832	18-162-002-00175-0004	ALMENDROS	S		0,83		0,83	0,83
-1258830	18-162-002-00175-0003	OLIVAR	S		2,09		2,09	2,09
-998585	18-162-002-00393-0001	OLIVAR	S		2,49		2,49	2,49
5482333	18-162-002-00328-0001	ALMENDROS	S		0,40		0,40	0,40
5482337	18-162-008-00098-0001	ALMENDROS	S		0,34		0,34	0,34
170000003061060	18-051-002-00113-0001	OLIVAR	S		1,47		1,47	1,47
170000003061061	18-051-002-00120-0001	OLIVAR	S		0,27		0,27	0,27
170000003061062	18-051-002-00121-0001	OLIVAR	S		0,25		0,25	0,25
170000003061063	18-051-002-00122-0002	OLIVAR	S		0,32		0,32	0,32
170000003061064	18-051-002-00123-0001	OLIVAR	S		0,22		0,22	0,22
170000003061071	18-051-002-00228-0001	OLIVAR	S		0,73		0,73	0,73
170000003061072	18-051-002-00233-0001	OLIVAR	S		1,17		1,17	1,17
170000003061073	18-051-002-00234-0001	OLIVAR	S		0,54		0,54	0,54
170000003071859	18-162-008-00055-0002	OLIVAR	S		0,01		0,01	0,01
170000003071860	18-162-008-00058-0002	OLIVAR	S		0,88		0,88	0,88
170000003071861	18-162-008-00062-0001	OLIVAR	S		1,39		1,39	1,39
170000003071863	18-162-008-00077-0002	OLIVAR	S		1,97		1,97	1,97
170000003071865	18-162-008-09013-0002	OLIVAR	S		0,01		0,01	0,01
170000004793285	18-162-008-00065-0001	OLIVAR	S		0,71		0,71	0,71
170000005642050	18-162-002-00154-0001	OLIVAR	S		1,63		1,63	1,63
170000006439654	18-162-002-00242-0001	OLIVAR	S		10,70		10,70	10,70
170000006439655	18-162-002-00313-0001	OLIVAR	R		0,57		0,57	0,57
170000006439656	18-162-002-00313-0002	OLIVAR	R		0,09		0,09	0,09
170000006439658	18-162-002-00357-0001	OLIVAR	S		0,02		0,02	0,02

(1) Con incidencias que retienen pago o deniegan el expediente.  
 (2) Se calcula sobre superficie declarada admisible.  
 (3) Aplicación del artículo 16 bis del RD 147/2023.  
 (4) Expediente con algunos recintos de pastos permanentes ubicados en espacios protegidos donde la carga ganadera mínima será 0,1 UGM/ha.

Puede verificar la integridad de una copia de este documento mediante la lectura del código QR adjunto o mediante el acceso a la dirección <https://ws050.juntadeandalucia.es/verificarFirma> indicando el código de VERIFICACIÓN

FIRMADO POR	RAQUEL MARIA ESPIN CRESPO	17/10/2024
VERIFICACIÓN	Pk2jmWSPEJNMB623FQZ8JEKDMKEPRE	PÁG. 2028/4804





**INCIDENCIAS**

**INCIDENCIA DESCRIPCIÓN**

74018	Productor que no es agricultor a título principal, según los datos del ejercicio fiscal n-1 y seguridad socia.
74053	Importe inferior a 100 Euros

(1) Con incidencias que retienen pago o deniegan el expediente.  
(2) Se calcula sobre superficie declarada admisible.  
(3) Aplicación del artículo 16 bis del RD 147/2023.  
(4) Expediente con algunos recintos de pastos permanentes ubicados en espacios protegidos donde la carga ganadera mínima será 0,1 UGM/ha.

Puede verificar la integridad de una copia de este documento mediante la lectura del código QR adjunto o mediante el acceso a la dirección <https://ws050.juntadeandalucia.es/verificarFirma> indicando el código de VERIFICACIÓN

FIRMADO POR	RAQUEL MARIA ESPIN CRESPO	17/10/2024
VERIFICACIÓN	Pk2jmWSPEJNMB623FQZ8JEKDMKEPRE	PÁG. 2029/4804





**APELLIDOS Y NOMBRE / RAZÓN SOCIAL**

ROMERO MARTIN ANA MERCEDES

**NIF**

\*\*\*\*5831\*

**EXPEDIENTE**

1251102

**RESOLUCIÓN**

DENEGACIÓN DE LA AYUDA

**DATOS DE MANTENIMIENTO UNIDADES**

**GRUPO DE PAGO**

ZONAS DE MONTAÑA

**Sup. Dec.  
Admisible**

0,00

**Sup.  
Resuelta**

0,00

**Sobredecl.**

0,00

**% Sobredecl.**

0,00

**RESUMEN DE PAGOS**

**IMPORTE ( Euros )**

	<b>RESUELTO</b>	<b>FEADER</b>	<b>MAPA</b>	<b>CAPADR</b>
A pagar	0,00	0,00	0,00	0,00

**APLICACIÓN DE REDUCCIONES Y PENALIZACIONES (%)**

<b>Crterios de subvencionabilidad (1)</b>	<b>Presentación tardía</b>	<b>Omisión declaración</b>	<b>Condicionidad</b>
100,00	0,00	0,00	0,00

**IMPORTE ( Euros )**

<b>Calculado(2)</b>	<b>Reducción</b>	<b>Penalización</b>	<b>Reducción Penalización (3)</b>	<b>Penalización adicional</b>	<b>Resuelto</b>	<b>FEADER</b>	<b>MAPA</b>	<b>CAPADR</b>
0,00 €	0,00 €	0,00 €	0,00 €	0,00 €	0,00 €	0,00 €	0,00 €	0,00 €
<b>Importe Unitario:</b>	93,00 €	<b>Nuevo Importe Unitario:</b>	0,00 €					

(1) Con incidencias que retienen pago o deniegan el expediente.

(2) Se calcula sobre superficie declarada admisible.

(3) Aplicación del artículo 16 bis del RD 147/2023.

(4) Expediente con algunos recintos de pastos permanentes ubicados en espacios protegidos donde la carga ganadera mínima será 0,1 UGM/ha.

Puede verificar la integridad de una copia de este documento mediante la lectura del código QR adjunto o mediante el acceso a la dirección <https://ws050.juntadeandalucia.es/verificarFirma> indicando el código de VERIFICACIÓN

FIRMADO POR	RAQUEL MARIA ESPIN CRESPO	17/10/2024
VERIFICACIÓN	Pk2jmWSPEJNMB623FQZ8JEKDMKEPRE	PÁG. 2030/4804





**RECINTOS PROPUESTOS**

REF.	REFERENCIA SIGPAC	CULTIVO	S/R	USO SIGPAC	Sup. Dec. admisible	Sup. Campo	Sup. Determ.	Sup. Resulta
-1556913	18-014-017-00323-0001	PISTACHO	S		0,70		0,70	0,70
-1556911	18-014-011-00118-0002	ALMENDROS	S		0,46		0,46	0,46
-1556910	18-014-011-00117-0011	ALMENDROS	S		0,01		0,01	0,01
-1079374	18-014-011-00117-0005	ALMENDROS	S		0,04		0,04	0,04
-1079371	18-014-010-00100-0002	PISTACHO	S		0,15		0,15	0,15
-1079355	18-014-004-00061-0005	OLIVAR	S		0,11		0,11	0,11
-1079332	18-014-011-00114-0003	PISTACHO	S		0,35		0,35	0,35
-1079328	18-014-011-00114-0005	PISTACHO	S		0,09		0,09	0,09
-785013	18-014-012-00020-0005	OLIVAR	S		0,07	0,00	0,07	0,00
-784707	18-014-004-00061-0006	OLIVAR	S		3,95		3,95	3,95
-778703	18-014-011-00119-0009	ALMENDROS	S		0,20		0,20	0,20
4816734	18-014-012-00020-0005	OLIVAR	S		0,47		0,47	0,47
1700000004734489	18-014-010-00013-0001	PISTACHO	S		2,77		2,77	2,77
1700000004734496	18-014-011-00116-0002	PISTACHO	S		2,03		2,03	2,03
1700000004734497	18-014-011-00119-0001	PISTACHO	S		3,17		3,17	3,17
1700000004734498	18-014-017-00009-0001	BARBECHO TRADICIONAL	S		0,97		0,97	0,97
1700000004734499	18-014-006-00106-0005	OLIVAR	S		2,39		2,39	2,39
1700000004734501	18-014-006-00109-0001	OLIVAR	S		0,46		0,46	0,46
1700000004734502	18-014-011-00119-0005	PISTACHO	S		0,69		0,69	0,69
1700000004734503	18-014-010-00098-0001	PISTACHO	S		0,95		0,95	0,95
1700000004734506	18-014-008-00259-0001	OLIVAR	S		0,62		0,62	0,62
1700000004734511	18-014-011-00119-0004	ALMENDROS	S		1,87		1,87	1,87
1700000004734512	18-014-011-00118-0002	ALMENDROS	S		0,43		0,43	0,43
1700000004735161	18-014-009-00182-0002	CEBADA	S		0,60		0,60	0,60
1700000004735163	18-014-012-00028-0002	OLIVAR	S		1,28		1,28	1,28
1700000006197069	18-014-004-00035-0004	OLIVAR	S		0,03		0,03	0,03
1700000006197070	18-014-004-00061-0014	OLIVAR	S		0,63		0,63	0,63
1700000006197080	18-014-004-00035-0006	OLIVAR	S		0,10		0,10	0,10
1700000006197082	18-014-012-00038-0001	OLIVAR	S		1,64		1,64	1,64

**INCIDENCIAS**

**INCIDENCIA DESCRIPCIÓN**

- 74018 Productor que no es agricultor a título principal, según los datos del ejercicio fiscal n-1 y seguridad socia.
- 74053 Importe inferior a 100 Euros

**Incidenias de carga ganadera**

**INCIDENCIA DESCRIPCIÓN**

- 86132 Recinto superficie forrajera que no realiza la actividad de producción de pastoreo.  
Recinto:18-014-017-00009-00001 Cultivo:20000 BARBECHO TRADICIONAL-SIN VARIEDAD Secano

(1) Con incidencias que retienen pago o deniegan el expediente.  
 (2) Se calcula sobre superficie declarada admisible.  
 (3) Aplicación del artículo 16 bis del RD 147/2023.  
 (4) Expediente con algunos recintos de pastos permanentes ubicados en espacios protegidos donde la carga ganadera mínima será 0,1 UGM/ha.

Puede verificar la integridad de una copia de este documento mediante la lectura del código QR adjunto o mediante el acceso a la dirección <a href="https://ws050.juntadeandalucia.es/verificarFirma">https://ws050.juntadeandalucia.es/verificarFirma</a> indicando el código de VERIFICACIÓN			
FIRMADO POR	RAQUEL MARIA ESPIN CRESPO	17/10/2024	
VERIFICACIÓN	Pk2jmWSPEJNMB623FQZ8JEKDMKEPRE	PÁG. 2031/4804	



**APELLIDOS Y NOMBRE / RAZÓN SOCIAL**

ROMERO MARTOS BERNARDO

**NIF**

\*\*\*\*8109\*

**EXPEDIENTE**

1179739

**RESOLUCIÓN**

DENEGACIÓN DE LA AYUDA

**DATOS DE MANTENIMIENTO UNIDADES**

GRUPO DE PAGO	Sup. Dec. Admisible	Sup. Resuelta	Sobredecl.	% Sobredecl.
ZONAS DE MONTAÑA	0,00	0,00	0,00	0,00

**RESUMEN DE PAGOS**

A pagar	IMPORTE ( Euros )			
	RESUELTO	FEADER	MAPA	CAPADR
	0,00	0,00	0,00	0,00

**APLICACIÓN DE REDUCCIONES Y PENALIZACIONES (%)**

Criterios de subvencionabilidad (1)	Presentación tardía	Omisión declaración	Condicionalidad
100,00	0,00	0,00	0,00

**IMPORTE ( Euros )**

Calculado(2)	Reducción	Penalización	Reducción Penalización (3)	Penalización adicional	Resuelto	FEADER	MAPA	CAPADR
0,00 €	0,00 €	0,00 €	0,00 €	0,00 €	0,00 €	0,00 €	0,00 €	0,00 €
Importe Unitario:	93,00 €	Nuevo Importe Unitario:	0,00 €					

**RECINTOS PROPUESTOS**

REF.	REFERENCIA SIGPAC	CULTIVO	S/R	USO SIGPAC	Sup. Dec. admisible	Sup. Campo	Sup. Determ.	Sup. Resuelta
-1064359	18-003-002-00041-0003	BARBECHO TRADICIONAL	S		2,63		2,63	2,63
-1064333	18-003-002-00041-0003	BARBECHO TRADICIONAL	S		1,56		1,56	1,56
-1064118	18-003-001-00033-0011	BARBECHO TRADICIONAL	S		0,13		0,13	0,13
-1064092	18-003-002-00019-0001	BARBECHO TRADICIONAL	S		6,30		6,30	6,30
-522728	18-003-002-00100-0001	CEBADA	S		3,00		3,00	3,00
-132177	18-003-001-00033-0012	BARBECHO TRADICIONAL	S		0,34		0,34	0,34
-132119	18-003-002-00101-0002	CEBADA	S		0,37		0,37	0,37
-132118	18-003-002-00101-0001	CEBADA	S		2,13		2,13	2,13
1700000005547228	18-003-001-00032-0001	BARBECHO TRADICIONAL	R		0,21		0,21	0,21
1700000005547229	18-003-001-00091-0001	BARBECHO TRADICIONAL	R		0,55		0,55	0,55
1700000005547232	18-003-001-00048-0001	BARBECHO TRADICIONAL	R		0,48		0,48	0,48
1700000005547233	18-003-001-00049-0001	BARBECHO TRADICIONAL	R		0,17		0,17	0,17
1700000005547243	18-003-004-00260-0001	BARBECHO TRADICIONAL	R		0,39		0,39	0,39
1700000005547244	18-003-002-00183-0003	CEBADA	S		6,02		6,02	6,02
1700000005547253	18-003-001-00098-0005	CEBADA	R		1,14		1,14	1,14
1700000005547254	18-003-001-00094-0002	CEBADA	R		0,59		0,59	0,59
1700000005547255	18-003-001-00097-0001	CEBADA	R		0,41		0,41	0,41
1700000005547274	18-003-001-00034-0001	OLIVAR	R		0,42		0,42	0,42
1700000005547275	18-003-001-00035-0001	OLIVAR	R		0,14		0,14	0,14
1700000005547276	18-003-001-00050-0001	OLIVAR	R		0,12		0,12	0,12
1700000005547277	18-003-003-00079-0001	OLIVAR	S		0,95		0,95	0,95
1700000005547283	18-003-001-00039-0002	OLIVAR	R		0,25		0,25	0,25
1700000005547284	18-003-001-00051-0001	OLIVAR	R		1,03		1,03	1,03

(1) Con incidencias que retienen pago o deniegan el expediente.

(2) Se calcula sobre superficie declarada admisible.

(3) Aplicación del artículo 16 bis del RD 147/2023.

(4) Expediente con algunos recintos de pastos permanentes ubicados en espacios protegidos donde la carga ganadera mínima será 0,1 UGM/ha.

Puede verificar la integridad de una copia de este documento mediante la lectura del código QR adjunto o mediante el acceso a la dirección <https://ws050.juntadeandalucia.es/verificarFirma> indicando el código de VERIFICACIÓN

FIRMADO POR

RAQUEL MARIA ESPIN CRESPO

17/10/2024

VERIFICACIÓN

Pk2jmWSPEJNMB623FQZ8JEKDMKEPRE

PÁG. 2032/4804








**INCIDENCIAS**

**INCIDENCIA DESCRIPCIÓN**

- 452 Actividad agraria declarada en un recinto no compatible con el uso PA, PR o PS asignado en SIGPAC para ese recinto.  
 Recinto:18-003-001-00032-00002 Cultivo:62000 PASTOS PERMANENTES DE 5 O MAS AÑOS-SIN VARIEDAD Secano USO ASIGNADO EN SIGPAC:PR  
 Recinto:18-003-001-00032-00003 Cultivo:62000 PASTOS PERMANENTES DE 5 O MAS AÑOS-SIN VARIEDAD Secano USO ASIGNADO EN SIGPAC:PR  
 Recinto:18-003-002-00183-00001 Cultivo:62000 PASTOS PERMANENTES DE 5 O MAS AÑOS-SIN VARIEDAD Secano USO ASIGNADO EN SIGPAC:PR  
 Recinto:18-003-002-00183-00004 Cultivo:62000 PASTOS PERMANENTES DE 5 O MAS AÑOS-SIN VARIEDAD Secano USO ASIGNADO EN SIGPAC:PR  
 Recinto:18-003-002-00183-00005 Cultivo:62000 PASTOS PERMANENTES DE 5 O MAS AÑOS-SIN VARIEDAD Secano USO ASIGNADO EN SIGPAC:PR  
 Recinto:18-003-004-00260-00002 Cultivo:62000 PASTOS PERMANENTES DE 5 O MAS AÑOS-SIN VARIEDAD Regadío USO ASIGNADO EN SIGPAC:PR
- 2454 Solicitante de intervención 6613 cuyo regimen de afiliacion a la SS no es ni el sistema especial agrario(cuenta ajena) ni autonomo con actividad agraria.
- 74018 Productor que no es agricultor a título principal, según los datos del ejercicio fiscal n-1 y seguridad socia.
- 74053 Importe inferior a 100 Euros
- 86119 Carga ganadera NO cumple con el valor mínimo de 0,2 UGM/ha.  
 Recinto:18-003-001-00032-00002 Cultivo:62000 PASTOS PERMANENTES DE 5 O MAS AÑOS-SIN VARIEDAD Secano Carga Ganadera:0  
 Recinto:18-003-001-00032-00003 Cultivo:62000 PASTOS PERMANENTES DE 5 O MAS AÑOS-SIN VARIEDAD Secano Carga Ganadera:0  
 Recinto:18-003-002-00019-00002 Cultivo:62000 PASTOS PERMANENTES DE 5 O MAS AÑOS-SIN VARIEDAD Secano Carga Ganadera:0  
 Recinto:18-003-002-00019-00003 Cultivo:62000 PASTOS PERMANENTES DE 5 O MAS AÑOS-SIN VARIEDAD Secano Carga Ganadera:0  
 Recinto:18-003-002-00183-00001 Cultivo:62000 PASTOS PERMANENTES DE 5 O MAS AÑOS-SIN VARIEDAD Secano Carga Ganadera:0  
 Recinto:18-003-002-00183-00004 Cultivo:62000 PASTOS PERMANENTES DE 5 O MAS AÑOS-SIN VARIEDAD Secano Carga Ganadera:0  
 Recinto:18-003-002-00183-00005 Cultivo:62000 PASTOS PERMANENTES DE 5 O MAS AÑOS-SIN VARIEDAD Secano Carga Ganadera:0  
 Recinto:18-003-004-00260-00002 Cultivo:62000 PASTOS PERMANENTES DE 5 O MAS AÑOS-SIN VARIEDAD Regadío Carga Ganadera:0
- 86121 Recinto superficie forrajera que no realiza la actividad de producción de pastoreo.  
 Recinto:18-003-001-00032-00002 Cultivo:62000 PASTOS PERMANENTES DE 5 O MAS AÑOS-SIN VARIEDAD Secano Actividad Agraria del recinto:2  
 Recinto:18-003-001-00032-00003 Cultivo:62000 PASTOS PERMANENTES DE 5 O MAS AÑOS-SIN VARIEDAD Secano Actividad Agraria del recinto:2  
 Recinto:18-003-002-00019-00002 Cultivo:62000 PASTOS PERMANENTES DE 5 O MAS AÑOS-SIN VARIEDAD Secano Actividad Agraria del recinto:5  
 Recinto:18-003-002-00019-00003 Cultivo:62000 PASTOS PERMANENTES DE 5 O MAS AÑOS-SIN VARIEDAD Secano Actividad Agraria del recinto:5  
 Recinto:18-003-002-00183-00001 Cultivo:62000 PASTOS PERMANENTES DE 5 O MAS AÑOS-SIN VARIEDAD Secano Actividad Agraria del recinto:2  
 Recinto:18-003-002-00183-00004 Cultivo:62000 PASTOS PERMANENTES DE 5 O MAS AÑOS-SIN VARIEDAD Secano Actividad Agraria del recinto:2  
 Recinto:18-003-002-00183-00005 Cultivo:62000 PASTOS PERMANENTES DE 5 O MAS AÑOS-SIN VARIEDAD Secano Actividad Agraria del recinto:2  
 Recinto:18-003-004-00260-00002 Cultivo:62000 PASTOS PERMANENTES DE 5 O MAS AÑOS-SIN VARIEDAD Regadío Actividad Agraria del recinto:2
- 86122 Recinto superficie forrajera que realiza la actividad de producción de pastoreo y no declara el o los códigos del Registro de Explotaciones Ganaderas de Andalucía, REGA.  
 Recinto:18-003-001-00032-00002 Cultivo:62000 PASTOS PERMANENTES DE 5 O MAS AÑOS-SIN VARIEDAD Secano  
 Recinto:18-003-001-00032-00003 Cultivo:62000 PASTOS PERMANENTES DE 5 O MAS AÑOS-SIN VARIEDAD Secano  
 Recinto:18-003-002-00019-00002 Cultivo:62000 PASTOS PERMANENTES DE 5 O MAS AÑOS-SIN VARIEDAD Secano  
 Recinto:18-003-002-00019-00003 Cultivo:62000 PASTOS PERMANENTES DE 5 O MAS AÑOS-SIN VARIEDAD Secano  
 Recinto:18-003-002-00183-00001 Cultivo:62000 PASTOS PERMANENTES DE 5 O MAS AÑOS-SIN VARIEDAD Secano  
 Recinto:18-003-002-00183-00004 Cultivo:62000 PASTOS PERMANENTES DE 5 O MAS AÑOS-SIN VARIEDAD Secano  
 Recinto:18-003-002-00183-00005 Cultivo:62000 PASTOS PERMANENTES DE 5 O MAS AÑOS-SIN VARIEDAD Secano  
 Recinto:18-003-004-00260-00002 Cultivo:62000 PASTOS PERMANENTES DE 5 O MAS AÑOS-SIN VARIEDAD Regadío
- 86124 Recinto de forrajera para Cálculo de Carga Ganadera que No pertenece a Explotación.

(1) Con incidencias que retienen pago o deniegan el expediente.  
 (2) Se calcula sobre superficie declarada admisible.  
 (3) Aplicación del artículo 16 bis del RD 147/2023.  
 (4) Expediente con algunos recintos de pastos permanentes ubicados en espacios protegidos donde la carga ganadera mínima será 0,1 UGM/ha.

Puede verificar la integridad de una copia de este documento mediante la lectura del código QR adjunto o mediante el acceso a la dirección <a href="https://ws050.juntadeandalucia.es/verificarFirma">https://ws050.juntadeandalucia.es/verificarFirma</a> indicando el código de VERIFICACIÓN			
FIRMADO POR	RAQUEL MARIA ESPIN CRESPO	17/10/2024	
VERIFICACIÓN	Pk2jmWSPEJNMB623FQZ8JEKDMKEPRE	PÁG. 2033/4804	



**INCIDENCIAS**

**INCIDENCIA DESCRIPCIÓN**

Recinto:18-003-001-00032-00002	Cultivo:62000	PASTOS PERMANENTES DE 5 O MAS AÑOS-SIN VARIEDAD	Secano
Recinto:18-003-001-00032-00003	Cultivo:62000	PASTOS PERMANENTES DE 5 O MAS AÑOS-SIN VARIEDAD	Secano
Recinto:18-003-002-00019-00002	Cultivo:62000	PASTOS PERMANENTES DE 5 O MAS AÑOS-SIN VARIEDAD	Secano
Recinto:18-003-002-00019-00003	Cultivo:62000	PASTOS PERMANENTES DE 5 O MAS AÑOS-SIN VARIEDAD	Secano
Recinto:18-003-002-00183-00001	Cultivo:62000	PASTOS PERMANENTES DE 5 O MAS AÑOS-SIN VARIEDAD	Secano
Recinto:18-003-002-00183-00004	Cultivo:62000	PASTOS PERMANENTES DE 5 O MAS AÑOS-SIN VARIEDAD	Secano
Recinto:18-003-002-00183-00005	Cultivo:62000	PASTOS PERMANENTES DE 5 O MAS AÑOS-SIN VARIEDAD	Secano
Recinto:18-003-004-00260-00002	Cultivo:62000	PASTOS PERMANENTES DE 5 O MAS AÑOS-SIN VARIEDAD	Regadío

**Incidenias de carga ganadera**

**INCIDENCIA DESCRIPCIÓN**

452	Actividad agraria declarada en un recinto no compatible con el uso PA, PR o PS asignado en SIGPAC para ese recinto.
	Recinto:18-003-002-00183-00001 Cultivo:62000 PASTOS PERMANENTES DE 5 O MAS AÑOS-SIN VARIEDAD Secano USO ASIGNADO EN SIGPAC:PR
	Recinto:18-003-001-00032-00003 Cultivo:62000 PASTOS PERMANENTES DE 5 O MAS AÑOS-SIN VARIEDAD Secano USO ASIGNADO EN SIGPAC:PR
	Recinto:18-003-001-00032-00002 Cultivo:62000 PASTOS PERMANENTES DE 5 O MAS AÑOS-SIN VARIEDAD Secano USO ASIGNADO EN SIGPAC:PR
	Recinto:18-003-004-00260-00002 Cultivo:62000 PASTOS PERMANENTES DE 5 O MAS AÑOS-SIN VARIEDAD Regadío USO ASIGNADO EN SIGPAC:PR
86122	Recinto superficie forrajera que realiza la actividad de producción de pastoreo y no declara el o los códigos del Registro de Explotaciones Ganaderas de Andalucía, REGA.
	Recinto:18-003-002-00019-00002 Cultivo:62000 PASTOS PERMANENTES DE 5 O MAS AÑOS-SIN VARIEDAD Secano
	Recinto:18-003-002-00183-00005 Cultivo:62000 PASTOS PERMANENTES DE 5 O MAS AÑOS-SIN VARIEDAD Secano
	Recinto:18-003-002-00183-00005 Cultivo:62000 PASTOS PERMANENTES DE 5 O MAS AÑOS-SIN VARIEDAD Secano
	Recinto:18-003-002-00183-00001 Cultivo:62000 PASTOS PERMANENTES DE 5 O MAS AÑOS-SIN VARIEDAD Secano
	Recinto:18-003-002-00183-00004 Cultivo:62000 PASTOS PERMANENTES DE 5 O MAS AÑOS-SIN VARIEDAD Secano
	Recinto:18-003-001-00032-00003 Cultivo:62000 PASTOS PERMANENTES DE 5 O MAS AÑOS-SIN VARIEDAD Secano
	Recinto:18-003-001-00032-00002 Cultivo:62000 PASTOS PERMANENTES DE 5 O MAS AÑOS-SIN VARIEDAD Secano
	Recinto:18-003-002-00019-00003 Cultivo:62000 PASTOS PERMANENTES DE 5 O MAS AÑOS-SIN VARIEDAD Secano
	Recinto:18-003-002-00019-00003 Cultivo:62000 PASTOS PERMANENTES DE 5 O MAS AÑOS-SIN VARIEDAD Secano
	Recinto:18-003-002-00019-00003 Cultivo:62000 PASTOS PERMANENTES DE 5 O MAS AÑOS-SIN VARIEDAD Secano
	Recinto:18-003-002-00019-00003 Cultivo:62000 PASTOS PERMANENTES DE 5 O MAS AÑOS-SIN VARIEDAD Secano
	Recinto:18-003-004-00260-00002 Cultivo:62000 PASTOS PERMANENTES DE 5 O MAS AÑOS-SIN VARIEDAD Regadío
	Recinto:18-003-002-00019-00002 Cultivo:62000 PASTOS PERMANENTES DE 5 O MAS AÑOS-SIN VARIEDAD Secano
86124	Recinto de forrajera para Cálculo de Carga Ganadera que No pertenece a Explotación.
	Recinto:18-003-002-00019-00002 Cultivo:62000 PASTOS PERMANENTES DE 5 O MAS AÑOS-SIN VARIEDAD Secano
	Recinto:18-003-002-00183-00005 Cultivo:62000 PASTOS PERMANENTES DE 5 O MAS AÑOS-SIN VARIEDAD Secano
	Recinto:18-003-002-00183-00005 Cultivo:62000 PASTOS PERMANENTES DE 5 O MAS AÑOS-SIN VARIEDAD Secano
	Recinto:18-003-002-00183-00001 Cultivo:62000 PASTOS PERMANENTES DE 5 O MAS AÑOS-SIN VARIEDAD Secano
	Recinto:18-003-002-00183-00004 Cultivo:62000 PASTOS PERMANENTES DE 5 O MAS AÑOS-SIN VARIEDAD Secano
	Recinto:18-003-001-00032-00003 Cultivo:62000 PASTOS PERMANENTES DE 5 O MAS AÑOS-SIN VARIEDAD Secano
	Recinto:18-003-001-00032-00002 Cultivo:62000 PASTOS PERMANENTES DE 5 O MAS AÑOS-SIN VARIEDAD Secano
	Recinto:18-003-002-00019-00003 Cultivo:62000 PASTOS PERMANENTES DE 5 O MAS AÑOS-SIN VARIEDAD Secano
	Recinto:18-003-002-00019-00003 Cultivo:62000 PASTOS PERMANENTES DE 5 O MAS AÑOS-SIN VARIEDAD Secano
	Recinto:18-003-002-00019-00003 Cultivo:62000 PASTOS PERMANENTES DE 5 O MAS AÑOS-SIN VARIEDAD Secano
	Recinto:18-003-004-00260-00002 Cultivo:62000 PASTOS PERMANENTES DE 5 O MAS AÑOS-SIN VARIEDAD Regadío
	Recinto:18-003-002-00019-00002 Cultivo:62000 PASTOS PERMANENTES DE 5 O MAS AÑOS-SIN VARIEDAD Secano
86128	Recinto de Forrajeras que no ha contabilizado para Carga Ganadera por no tener una explotación válida para el cálculo de la Carga Ganadera
	Recinto:18-003-002-00019-00002 Cultivo:62 PASTOS PERMANENTES DE 5 O MAS AÑOS-
	Recinto:18-003-002-00183-00005 Cultivo:62 PASTOS PERMANENTES DE 5 O MAS AÑOS-
	Recinto:18-003-002-00183-00005 Cultivo:62 PASTOS PERMANENTES DE 5 O MAS AÑOS-
	Recinto:18-003-002-00183-00001 Cultivo:62 PASTOS PERMANENTES DE 5 O MAS AÑOS-
	Recinto:18-003-002-00183-00004 Cultivo:62 PASTOS PERMANENTES DE 5 O MAS AÑOS-
	Recinto:18-003-001-00032-00003 Cultivo:62 PASTOS PERMANENTES DE 5 O MAS AÑOS-
	Recinto:18-003-001-00032-00002 Cultivo:62 PASTOS PERMANENTES DE 5 O MAS AÑOS-
	Recinto:18-003-002-00019-00003 Cultivo:62 PASTOS PERMANENTES DE 5 O MAS AÑOS-
	Recinto:18-003-002-00019-00003 Cultivo:62 PASTOS PERMANENTES DE 5 O MAS AÑOS-

(1) Con incidencias que retienen pago o deniegan el expediente.  
 (2) Se calcula sobre superficie declarada admisible.  
 (3) Aplicación del artículo 16 bis del RD 147/2023.  
 (4) Expediente con algunos recintos de pastos permanentes ubicados en espacios protegidos donde la carga ganadera mínima será 0,1 UGM/ha.

Puede verificar la integridad de una copia de este documento mediante la lectura del código QR adjunto o mediante el acceso a la dirección <a href="https://ws050.juntadeandalucia.es/verificarFirma">https://ws050.juntadeandalucia.es/verificarFirma</a> indicando el código de VERIFICACIÓN		
FIRMADO POR	RAQUEL MARIA ESPIN CRESPO	17/10/2024
VERIFICACIÓN	Pk2jmWSPEJNMB623FQZ8JEKDMKEPRE	PÁG. 2034/4804





	Recinto:18-003-002-00019-00003	Cultivo:62	PASTOS PERMANENTES DE 5 O MAS AÑOS-
	Recinto:18-003-004-00260-00002	Cultivo:62	PASTOS PERMANENTES DE 5 O MAS AÑOS-
	Recinto:18-003-002-00019-00002	Cultivo:62	PASTOS PERMANENTES DE 5 O MAS AÑOS-
86132	Recinto superficie forrajera que no realiza la actividad de producción de pastoreo.		
	Recinto:18-003-002-00041-00003	Cultivo:20000	BARBECHO TRADICIONAL-SIN VARIEDAD Secano
	Recinto:18-003-002-00041-00003	Cultivo:20000	BARBECHO TRADICIONAL-SIN VARIEDAD Secano
	Recinto:18-003-001-00033-00011	Cultivo:20000	BARBECHO TRADICIONAL-SIN VARIEDAD Secano
	Recinto:18-003-002-00019-00001	Cultivo:20000	BARBECHO TRADICIONAL-SIN VARIEDAD Secano
	Recinto:18-003-002-00019-00002	Cultivo:62000	PASTOS PERMANENTES DE 5 O MAS AÑOS-SIN VARIEDAD Secano
	Recinto:18-003-001-00033-00012	Cultivo:20000	BARBECHO TRADICIONAL-SIN VARIEDAD Secano
	Recinto:18-003-001-00032-00001	Cultivo:20000	BARBECHO TRADICIONAL-SIN VARIEDAD Regadío
	Recinto:18-003-001-00091-00001	Cultivo:20000	BARBECHO TRADICIONAL-SIN VARIEDAD Regadío
	Recinto:18-003-001-00048-00001	Cultivo:20000	BARBECHO TRADICIONAL-SIN VARIEDAD Regadío
	Recinto:18-003-001-00049-00001	Cultivo:20000	BARBECHO TRADICIONAL-SIN VARIEDAD Regadío
	Recinto:18-003-004-00260-00001	Cultivo:20000	BARBECHO TRADICIONAL-SIN VARIEDAD Regadío
	Recinto:18-003-002-00183-00005	Cultivo:62000	PASTOS PERMANENTES DE 5 O MAS AÑOS-SIN VARIEDAD Secano
	Recinto:18-003-002-00183-00005	Cultivo:62000	PASTOS PERMANENTES DE 5 O MAS AÑOS-SIN VARIEDAD Secano
	Recinto:18-003-002-00183-00001	Cultivo:62000	PASTOS PERMANENTES DE 5 O MAS AÑOS-SIN VARIEDAD Secano
	Recinto:18-003-002-00183-00004	Cultivo:62000	PASTOS PERMANENTES DE 5 O MAS AÑOS-SIN VARIEDAD Secano
	Recinto:18-003-001-00032-00003	Cultivo:62000	PASTOS PERMANENTES DE 5 O MAS AÑOS-SIN VARIEDAD Secano
	Recinto:18-003-001-00032-00002	Cultivo:62000	PASTOS PERMANENTES DE 5 O MAS AÑOS-SIN VARIEDAD Secano
	Recinto:18-003-002-00019-00003	Cultivo:62000	PASTOS PERMANENTES DE 5 O MAS AÑOS-SIN VARIEDAD Secano
	Recinto:18-003-002-00019-00003	Cultivo:62000	PASTOS PERMANENTES DE 5 O MAS AÑOS-SIN VARIEDAD Secano
	Recinto:18-003-002-00019-00003	Cultivo:62000	PASTOS PERMANENTES DE 5 O MAS AÑOS-SIN VARIEDAD Secano
	Recinto:18-003-002-00019-00003	Cultivo:62000	PASTOS PERMANENTES DE 5 O MAS AÑOS-SIN VARIEDAD Secano
	Recinto:18-003-004-00260-00002	Cultivo:62000	PASTOS PERMANENTES DE 5 O MAS AÑOS-SIN VARIEDAD Regadío
	Recinto:18-003-002-00019-00002	Cultivo:62000	PASTOS PERMANENTES DE 5 O MAS AÑOS-SIN VARIEDAD Secano

(1) Con incidencias que retienen pago o deniegan el expediente.  
 (2) Se calcula sobre superficie declarada admisible.  
 (3) Aplicación del artículo 16 bis del RD 147/2023.  
 (4) Expediente con algunos recintos de pastos permanentes ubicados en espacios protegidos donde la carga ganadera mínima será 0,1 UGM/ha.

Puede verificar la integridad de una copia de este documento mediante la lectura del código QR adjunto o mediante el acceso a la dirección <a href="https://ws050.juntadeandalucia.es/verificarFirma">https://ws050.juntadeandalucia.es/verificarFirma</a> indicando el código de VERIFICACIÓN			
FIRMADO POR	RAQUEL MARIA ESPIN CRESPO	17/10/2024	
VERIFICACIÓN	Pk2jmWSPEJNMB623FQZ8JEKDMKEPRE	PÁG. 2035/4804	



**APELLIDOS Y NOMBRE / RAZÓN SOCIAL**

ROMERO MATEOS ÁNGEL

**NIF**

\*\*\*\*1274\*

**EXPEDIENTE**

1016223

**RESOLUCIÓN**

DENEGACIÓN DE LA AYUDA

**DATOS DE MANTENIMIENTO UNIDADES**

**GRUPO DE PAGO**

ZONAS DE MONTAÑA

**Sup. Dec. Admisible**

0,00

**Sup. Resuelta**

0,00

**Sobredecl.**

0,00

**% Sobredecl.**

0,00

**RESUMEN DE PAGOS**

**IMPORTE ( Euros )**

	RESUELTO	FEADER	MAPA	CAPADR
A pagar	0,00	0,00	0,00	0,00

**APLICACIÓN DE REDUCCIONES Y PENALIZACIONES (%)**

Criterios de subvencionabilidad (1)	Presentación tardía	Omisión declaración	Condicionalidad
100,00	0,00	0,00	0,00

**IMPORTE ( Euros )**

Calculado(2)	Reducción	Penalización	Reducción Penalización (3)	Penalización adicional	Resuelto	FEADER	MAPA	CAPADR
0,00 €	0,00 €	0,00 €	0,00 €	0,00 €	0,00 €	0,00 €	0,00 €	0,00 €
<b>Importe Unitario:</b>	93,00 €	<b>Nuevo Importe Unitario:</b>	0,00 €					

**INCIDENCIAS**

**INCIDENCIA DESCRIPCIÓN**

225	Superficie neta de cruce en un recinto en el conjunto de solicitudes supera superficie admisible que SIGPAC establece para él. Recinto:18-014-103-00023-00001 Cultivo:62000 PASTOS PERMANENTES DE 5 O MAS AÑOS-SIN VARIEDAD Secano Superficie admisible de pastos del recinto según SIGPAC.:3612 Suma de superficies de cruce netas declaradas para este recinto por todos los solicitantes.:4666 Exceso de superficie (Hectáreas):10,54
74053	Importe inferior a 100 Euros
86120	Para explotaciones de pastos permanentes ubicadas en espacios protegidos la carga ganadera mínima será 0,1 UGM/ha. Recinto:18-014-103-00023-00001 Cultivo:62000 PASTOS PERMANENTES DE 5 O MAS AÑOS-SIN VARIEDAD Secano Carga Ganadera:0
86121	Recinto superficie forrajera que no realiza la actividad de producción de pastoreo. Recinto:18-014-103-00023-00001 Cultivo:62000 PASTOS PERMANENTES DE 5 O MAS AÑOS-SIN VARIEDAD Secano Actividad Agraria del recinto:5
86122	Recinto superficie forrajera que realiza la actividad de producción de pastoreo y no declara el o los códigos del Registro de Explotaciones Ganaderas de Andalucía, REGA. Recinto:18-014-103-00023-00001 Cultivo:62000 PASTOS PERMANENTES DE 5 O MAS AÑOS-SIN VARIEDAD Secano
86124	Recinto de forrajera para Cálculo de Carga Ganadera que No pertenece a Explotación. Recinto:18-014-103-00023-00001 Cultivo:62000 PASTOS PERMANENTES DE 5 O MAS AÑOS-SIN VARIEDAD Secano

(1) Con incidencias que retienen pago o deniegan el expediente.

(2) Se calcula sobre superficie declarada admisible.

(3) Aplicación del artículo 16 bis del RD 147/2023.

(4) Expediente con algunos recintos de pastos permanentes ubicados en espacios protegidos donde la carga ganadera mínima será 0,1 UGM/ha.

Puede verificar la integridad de una copia de este documento mediante la lectura del código QR adjunto o mediante el acceso a la dirección <https://ws050.juntadeandalucia.es/verificarFirma> indicando el código de VERIFICACIÓN

FIRMADO POR

RAQUEL MARIA ESPIN CRESPO

17/10/2024

VERIFICACIÓN

Pk2jmWSPEJNMB623FQZ8JEKDMKEPRE

PÁG. 2036/4804





### Incidencias de carga ganadera

#### INCIDENCIA DESCRIPCIÓN

225	Superficie neta de cruce en un recinto en el conjunto de solicitudes supera superficie admisible que SIGPAC establece para él. Recinto:18-014-103-00023-00001 Cultivo:62000 PASTOS PERMANENTES DE 5 O MAS AÑOS-SIN VARIEDAD Secano Superficie admisible de pastos del recinto según SIGPAC.:3612 Suma de superficies de cruce netas declaradas para este recinto por todos los solicitantes.:4666 Exceso de superficie (Hectáreas):10,54
86122	Recinto superficie forrajera que realiza la actividad de producción de pastoreo y no declara el o los códigos del Registro de Explotaciones Ganaderas de Andalucía, REGA. Recinto:18-014-103-00023-00001 Cultivo:62000 PASTOS PERMANENTES DE 5 O MAS AÑOS-SIN VARIEDAD Secano
86124	Recinto de forrajera para Cálculo de Carga Ganadera que No pertenece a Explotación. Recinto:18-014-103-00023-00001 Cultivo:62000 PASTOS PERMANENTES DE 5 O MAS AÑOS-SIN VARIEDAD Secano
86128	Recinto de Forrajeras que no ha contabilizado para Carga Ganadera por no tener una explotación válida para el cálculo de la Carga Ganadera Recinto:18-014-103-00023-00001 Cultivo:62 PASTOS PERMANENTES DE 5 O MAS AÑOS-
86132	Recinto superficie forrajera que no realiza la actividad de producción de pastoreo. Recinto:18-014-103-00023-00001 Cultivo:62000 PASTOS PERMANENTES DE 5 O MAS AÑOS-SIN VARIEDAD Secano

(1) Con incidencias que retienen pago o deniegan el expediente.

(2) Se calcula sobre superficie declarada admisible.

(3) Aplicación del artículo 16 bis del RD 147/2023.

(4) Expediente con algunos recintos de pastos permanentes ubicados en espacios protegidos donde la carga ganadera mínima será 0,1 UGM/ha.

Puede verificar la integridad de una copia de este documento mediante la lectura del código QR adjunto o mediante el acceso a la dirección <https://ws050.juntadeandalucia.es/verificarFirma> indicando el código de VERIFICACIÓN

FIRMADO POR

RAQUEL MARIA ESPIN CRESPO

17/10/2024

VERIFICACIÓN

Pk2jmWSPEJNMB623FQZ8JEKDMKEPRE

PÁG. 2037/4804





**APELLIDOS Y NOMBRE / RAZÓN SOCIAL**

ROMERO ROMERO MARIA

**NIF**

\*\*\*\*6710\*

**EXPEDIENTE**

1278350

**RESOLUCIÓN**

DENEGACIÓN DE LA AYUDA

**DATOS DE MANTENIMIENTO UNIDADES**

**GRUPO DE PAGO**

ZONAS DE MONTAÑA

Sup. Dec. Admisible	Sup. Resuelta	Sobredecl.	% Sobredecl.
0,00	0,00	0,00	0,00

**RESUMEN DE PAGOS**

	IMPORTE ( Euros )			
	RESUELTO	FEADER	MAPA	CAPADR
A pagar	0,00	0,00	0,00	0,00

**APLICACIÓN DE REDUCCIONES Y PENALIZACIONES (%)**

Criterios de subvencionabilidad (1)	Presentación tardía	Omisión declaración	Condicionalidad
100,00	0,00	0,00	0,00

**IMPORTE ( Euros )**

Calculado(2)	Reducción	Penalización	Reducción Penalización (3)	Penalización adicional	Resuelto	FEADER	MAPA	CAPADR
0,00 €	0,00 €	0,00 €	0,00 €	0,00 €	0,00 €	0,00 €	0,00 €	0,00 €
Importe Unitario:	93,00 €	Nuevo Importe Unitario:	0,00 €					

**RECINTOS PROPUESTOS**

REF.	REFERENCIA SIGPAC	CULTIVO	S/R	USO SIGPAC	Sup. Dec. admisible	Sup. Campo	Sup. Determ.	Sup. Resuelta
6850690	18-167-020-00165-0001	ALMENDROS	S		0,89		0,89	0,89
6850691	18-167-020-00307-0004	ALMENDROS	S		0,22		0,22	0,22
6850698	18-167-021-00299-0005	OTROS FRUTALES	S		0,06		0,06	0,00
6850699	18-167-020-00307-0003	OTROS FRUTALES	S		0,01		0,01	0,00
6850716	18-167-021-00299-0006	ALMENDROS	S		0,15		0,15	0,15
6850717	18-167-021-00299-0007	ALMENDROS	S		1,43		1,43	1,43
6850718	18-167-021-00299-0010	ALMENDROS	S		0,10		0,10	0,10
6850723	18-167-021-00289-0002	ALMENDROS	S		1,45		1,45	1,45

**INCIDENCIAS**

**INCIDENCIA DESCRIPCIÓN**

2454	Solicitante de intervención 6613 cuyo regimen de afiliacion a la SS no es ni el sistema especial agrario(cuenta ajena) ni autonomo con actividad agraria.
3790	Recinto declarado inactivo Recinto:18-167-020-00307-00003 Cultivo: - Recinto:18-167-021-00299-00005 Cultivo: -
74018	Productor que no es agricultor a título principal, según los datos del ejercicio fiscal n-1 y seguridad socia.
74053	Importe inferior a 100 Euros

(1) Con incidencias que retienen pago o deniegan el expediente.

(2) Se calcula sobre superficie declarada admisible.

(3) Aplicación del artículo 16 bis del RD 147/2023.

(4) Expediente con algunos recintos de pastos permanentes ubicados en espacios protegidos donde la carga ganadera mínima será 0,1 UGM/ha.

Puede verificar la integridad de una copia de este documento mediante la lectura del código QR adjunto o mediante el acceso a la dirección <https://ws050.juntadeandalucia.es/verificarFirma> indicando el código de VERIFICACIÓN

FIRMADO POR

RAQUEL MARIA ESPIN CRESPO

17/10/2024

VERIFICACIÓN

Pk2jmWSPEJNMB623FQZ8JEKDMKEPRE

PÁG. 2038/4804





**APELLIDOS Y NOMBRE / RAZÓN SOCIAL** ROSALES RODRIGUEZ JUAN FRANCISCO  
**NIF** \*\*\*\*8375\*  
**EXPEDIENTE** 1136235  
**RESOLUCIÓN** DENEGACIÓN DE LA AYUDA

**DATOS DE MANTENIMIENTO UNIDADES**

**GRUPO DE PAGO** ZONAS DE MONTAÑA  
**Sup. Dec. Admisible** 0,47  
**Sup. Resuelta** 0,47  
**Sobredecl.** 0,00  
**% Sobredecl.** 0,00

**RESUMEN DE PAGOS**

**IMPORTE ( Euros )**  
**RESUELTO** 0,00  
**FEADER** 0,00  
**MAPA** 0,00  
**CAPADR** 0,00  
 A pagar

**APLICACIÓN DE REDUCCIONES Y PENALIZACIONES (%)**

**Criterios de subvencionabilidad (1)** 100,00  
**Presentación tardía** 0,00  
**Omisión declaración** 0,00  
**Condicionalidad** 0,00

**IMPORTE ( Euros )**

**Calculado(2)** 43,71 €  
**Reducción** 0,00 €  
**Penalización** 0,00 €  
**Reducción Penalización (3)** 0,00 €  
**Penalización adicional** 0,00 €  
**Resuelto** 0,00 €  
**FEADER** 0,00 €  
**MAPA** 0,00 €  
**CAPADR** 0,00 €  
**Importe Unitario:** 93,00 €  
**Nuevo Importe Unitario:** 93,00 €

**RECINTOS PROPUESTOS**

REF.	REFERENCIA SIGPAC	CULTIVO	S/R	USO SIGPAC	Sup. Dec. admisible	Sup. Campo	Sup. Determ.	Sup. Resuelta
1700000007013661	18-086-001-00382-0002	OLIVAR	S		0,03		0,03	0,03
1700000007013663	18-086-001-00382-0001	ALMENDROS	R		0,44		0,44	0,44

**INCIDENCIAS**

**INCIDENCIA DESCRIPCIÓN**

74053 Importe inferior a 100 Euros

(1) Con incidencias que retienen pago o deniegan el expediente.

(2) Se calcula sobre superficie declarada admisible.

(3) Aplicación del artículo 16 bis del RD 147/2023.

(4) Expediente con algunos recintos de pastos permanentes ubicados en espacios protegidos donde la carga ganadera mínima será 0,1 UGM/ha.

Puede verificar la integridad de una copia de este documento mediante la lectura del código QR adjunto o mediante el acceso a la dirección <https://ws050.juntadeandalucia.es/verificarFirma> indicando el código de VERIFICACIÓN

FIRMADO POR	RAQUEL MARIA ESPIN CRESPO	17/10/2024
VERIFICACIÓN	Pk2jmWSPEJNMB623FQZ8JEKDMKEPRE	PÁG. 2039/4804





**APELLIDOS Y NOMBRE / RAZÓN SOCIAL** ROSENBUSCH GFELLER MARIANNE ELISABETH  
**NIF** \*\*\*\*2687\*  
**EXPEDIENTE** 1260152  
**RESOLUCIÓN** DENEGACIÓN DE LA AYUDA

**DATOS DE MANTENIMIENTO UNIDADES**

GRUPO DE PAGO	Sup. Dec. Admisible	Sup. Resuelta	Sobredecl.	% Sobredecl.
ZONAS DE MONTAÑA	0,00	0,00	0,00	0,00

**RESUMEN DE PAGOS**

A pagar	IMPORTE ( Euros )			
	RESUELTO	FEADER	MAPA	CAPADR
	0,00	0,00	0,00	0,00

**APLICACIÓN DE REDUCCIONES Y PENALIZACIONES (%)**

Criterios de subvencionabilidad (1)	Presentación tardía	Omisión declaración	Condicionalidad
100,00	0,00	0,00	0,00

**IMPORTE ( Euros )**

Calculado(2)	Reducción	Penalización	Reducción Penalización (3)	Penalización adicional	Resuelto	FEADER	MAPA	CAPADR
0,00 €	0,00 €	0,00 €	0,00 €	0,00 €	0,00 €	0,00 €	0,00 €	0,00 €
Importe Unitario:	93,00 €	Nuevo Importe Unitario:	0,00 €					

**RECINTOS PROPUESTOS**

REF.	REFERENCIA SIGPAC	CULTIVO	S/R	USO SIGPAC	Sup. Dec. admisible	Sup. Campo	Sup. Determ.	Sup. Resuelta
-1613294	18-150-004-00225-0001	HUERTA	R		0,09		0,09	0,09
-1613293	18-150-004-00225-0001	MEZCLA VEZA - AVENA	R		0,08		0,08	0,08
-1613292	18-150-004-00267-0005	OLIVAR	S		0,08		0,08	0,00
-1613222	18-150-004-00267-0016	OLIVAR	R		0,13		0,13	0,13
-1613210	18-150-004-00225-0012	NARANJO	R		0,10		0,10	0,10
6929315	18-150-003-00060-0001	OLIVAR	R		0,27		0,27	0,27
6929316	18-150-003-00170-0003	OLIVAR	R		0,44		0,44	0,44
6929323	18-150-004-00225-0001	BARBECHO TRADICIONAL	R		0,02		0,02	0,00
6929324	18-150-004-00225-0002	OLIVAR	R		0,23		0,23	0,20
6929325	18-150-004-00225-0004	ALBARICOQUEROS	R		0,40		0,40	0,40
6929326	18-150-004-00225-0008	OLIVAR	R		0,15		0,15	0,13
6929327	18-150-004-00263-0001	AGUACATE	R		0,45		0,45	0,45
6929328	18-150-004-00264-0001	OLIVAR	R		0,35		0,35	0,35
6929329	18-150-004-00266-0001	OLIVAR	R		0,88		0,88	0,85
6929333	18-150-004-00268-0002	OLIVAR	R		0,50		0,50	0,50
6929334	18-150-004-00278-0001	OLIVAR	R		0,43		0,43	0,43
6929335	18-150-004-00279-0001	OLIVAR	R		0,23		0,23	0,00
6929336	18-150-008-00300-0003	NARANJO	R		0,03		0,03	0,03
6929345	18-150-008-00300-0002	NARANJO	R		0,22		0,22	0,22
6929346	18-150-008-00300-0004	OLIVAR	R		0,07		0,07	0,07
6929347	18-150-008-00300-0005	NARANJO	R		0,06		0,06	0,06
6929350	18-150-004-00225-0010	OLIVAR	R		0,12		0,12	0,06
6929403	18-150-004-00267-0014	OLIVAR	R		0,35		0,35	0,35
6929404	18-150-004-00267-0015	OLIVAR	S		0,01		0,01	0,00
6929409	18-150-004-00278-0002	OLIVAR	R		0,14		0,14	0,00
6929412	18-150-004-00279-0002	OLIVAR	R		0,02		0,02	0,00

(1) Con incidencias que retienen pago o deniegan el expediente.  
 (2) Se calcula sobre superficie declarada admisible.  
 (3) Aplicación del artículo 16 bis del RD 147/2023.  
 (4) Expediente con algunos recintos de pastos permanentes ubicados en espacios protegidos donde la carga ganadera mínima será 0,1 UGM/ha.

Puede verificar la integridad de una copia de este documento mediante la lectura del código QR adjunto o mediante el acceso a la dirección <https://ws050.juntadeandalucia.es/verificarFirma> indicando el código de VERIFICACIÓN

FIRMADO POR	RAQUEL MARIA ESPIN CRESPO	17/10/2024	
VERIFICACIÓN	Pk2jmWSPEJNMB623FQZ8JEKDMKEPRE	PÁG. 2040/4804	





**INCIDENCIAS**

**INCIDENCIA DESCRIPCIÓN**

- 452 Actividad agraria declarada en un recinto no compatible con el uso PA, PR o PS asignado en SIGPAC para ese recinto.  
Recinto:18-150-004-00225-00011 Cultivo:62000 PASTOS PERMANENTES DE 5 O MAS AÑOS-SIN VARIEDAD Secano USO ASIGNADO EN SIGPAC:PA
- 2454 Solicitante de intervención 6613 cuyo regimen de afiliacion a la SS no es ni el sistema especial agrario(cuenta ajena) ni autonomo con actividad agraria.
- 3790 Recinto declarado inactivo  
Recinto:18-150-004-00267-00005 Cultivo: -  
Recinto:18-150-004-00267-00015 Cultivo: -  
Recinto:18-150-004-00278-00002 Cultivo: -  
Recinto:18-150-004-00279-00001 Cultivo: -  
Recinto:18-150-004-00279-00002 Cultivo: -
- 4272 Verifica que las líneas de declaración de las Solicitudes Únicas no tienen solapes con la capa de Retroactividad Gráfica (ambas de la misma campaña) a nivel de expediente/línea de declaración gráfica de la solicitud.  
Recinto:18-150-004-00225-00001 Cultivo: - Agregado de la referencia del recinto.:0 Zona de la referencia del recinto.:0 Superficie solapada.:0,02 Id. Incid.:97995391  
Recinto:18-150-004-00225-00002 Cultivo: - Agregado de la referencia del recinto.:0 Zona de la referencia del recinto.:0 Superficie solapada.:0,03 Id. Incid.:97995392  
Recinto:18-150-004-00225-00008 Cultivo: - Agregado de la referencia del recinto.:0 Zona de la referencia del recinto.:0 Superficie solapada.:0,02 Id. Incid.:97995393  
Recinto:18-150-004-00225-00010 Cultivo: - Agregado de la referencia del recinto.:0 Zona de la referencia del recinto.:0 Superficie solapada.:0,06 Id. Incid.:97995395  
Recinto:18-150-004-00266-00001 Cultivo: - Agregado de la referencia del recinto.:0 Zona de la referencia del recinto.:0 Superficie solapada.:0,03 Id. Incid.:97995394
- 74018 Productor que no es agricultor a título principal, según los datos del ejercicio fiscal n-1 y seguridad socia.
- 74053 Importe inferior a 100 Euros
- 86119 Carga ganadera NO cumple con el valor mínimo de 0,2 UGM/ha.  
Recinto:18-150-004-00225-00011 Cultivo:62000 PASTOS PERMANENTES DE 5 O MAS AÑOS-SIN VARIEDAD Secano Carga Ganadera:0
- 86121 Recinto superficie forrajera que no realiza la actividad de producción de pastoreo.  
Recinto:18-150-004-00225-00011 Cultivo:62000 PASTOS PERMANENTES DE 5 O MAS AÑOS-SIN VARIEDAD Secano Actividad Agraria del recinto:2
- 86122 Recinto superficie forrajera que realiza la actividad de producción de pastoreo y no declara el o los códigos del Registro de Explotaciones Ganaderas de Andalucía, REGA.  
Recinto:18-150-004-00225-00011 Cultivo:62000 PASTOS PERMANENTES DE 5 O MAS AÑOS-SIN VARIEDAD Secano
- 86124 Recinto de forrajera para Cálculo de Carga Ganadera que No pertenece a Explotación.  
Recinto:18-150-004-00225-00011 Cultivo:62000 PASTOS PERMANENTES DE 5 O MAS AÑOS-SIN VARIEDAD Secano

**Incidencias de carga ganadera**

**INCIDENCIA DESCRIPCIÓN**

- 452 Actividad agraria declarada en un recinto no compatible con el uso PA, PR o PS asignado en SIGPAC para ese recinto.  
Recinto:18-150-004-00225-00011 Cultivo:62000 PASTOS PERMANENTES DE 5 O MAS AÑOS-SIN VARIEDAD Secano USO ASIGNADO EN SIGPAC:PA
- 86122 Recinto superficie forrajera que realiza la actividad de producción de pastoreo y no declara el o los códigos del Registro de Explotaciones Ganaderas de Andalucía, REGA.  
Recinto:18-150-004-00225-00011 Cultivo:62000 PASTOS PERMANENTES DE 5 O MAS AÑOS-SIN VARIEDAD Secano
- 86124 Recinto de forrajera para Cálculo de Carga Ganadera que No pertenece a Explotación.  
Recinto:18-150-004-00225-00011 Cultivo:62000 PASTOS PERMANENTES DE 5 O MAS AÑOS-SIN VARIEDAD Secano
- 86128 Recinto de Forrajeras que no ha contabilizado para Carga Ganadera por no tener una explotación válida para el cálculo de la Carga Ganadera  
Recinto:18-150-004-00225-00011 Cultivo:62 PASTOS PERMANENTES DE 5 O MAS AÑOS-
- 86132 Recinto superficie forrajera que no realiza la actividad de producción de pastoreo.  
Recinto:18-150-004-00225-00011 Cultivo:62000 PASTOS PERMANENTES DE 5 O MAS AÑOS-SIN VARIEDAD Secano  
Recinto:18-150-004-00225-00001 Cultivo:20000 BARBECHO TRADICIONAL-SIN VARIEDAD Regadío

(1) Con incidencias que retienen pago o deniegan el expediente.

(2) Se calcula sobre superficie declarada admisible.

(3) Aplicación del artículo 16 bis del RD 147/2023.

(4) Expediente con algunos recintos de pastos permanentes ubicados en espacios protegidos donde la carga ganadera mínima será 0,1 UGM/ha.

Puede verificar la integridad de una copia de este documento mediante la lectura del código QR adjunto o mediante el acceso a la dirección <https://ws050.juntadeandalucia.es/verificarFirma> indicando el código de VERIFICACIÓN

FIRMADO POR	RAQUEL MARIA ESPIN CRESPO	17/10/2024
VERIFICACIÓN	Pk2jmWSPEJNMB623FQZ8JEKDMKEPRE	PÁG. 2041/4804





**APELLIDOS Y NOMBRE / RAZÓN SOCIAL**

ROSILLO OLIVA GABRIEL

**NIF**

\*\*\*\*7475\*

**EXPEDIENTE**

1155607

**RESOLUCIÓN**

DENEGACIÓN DE LA AYUDA

**DATOS DE MANTENIMIENTO UNIDADES**

<b>GRUPO DE PAGO</b>	<b>Sup. Dec. Admisible</b>	<b>Sup. Resuelta</b>	<b>Sobredecl.</b>	<b>% Sobredecl.</b>
ZONAS DE MONTAÑA	0,00	0,00	0,00	0,00

**RESUMEN DE PAGOS**

	<b>IMPORTE ( Euros )</b>			
	<b>RESUELTO</b>	<b>FEADER</b>	<b>MAPA</b>	<b>CAPADR</b>
A pagar	0,00	0,00	0,00	0,00

**APLICACIÓN DE REDUCCIONES Y PENALIZACIONES (%)**

<b>Criterios de subvencionabilidad (1)</b>	<b>Presentación tardía</b>	<b>Omisión declaración</b>	<b>Condicionalidad</b>
100,00	0,00	0,00	0,00

**IMPORTE ( Euros )**

<b>Calculado(2)</b>	<b>Reducción</b>	<b>Penalización</b>	<b>Reducción Penalización (3)</b>	<b>Penalización adicional</b>	<b>Resuelto</b>	<b>FEADER</b>	<b>MAPA</b>	<b>CAPADR</b>
0,00 €	0,00 €	0,00 €	0,00 €	0,00 €	0,00 €	0,00 €	0,00 €	0,00 €
<b>Importe Unitario:</b>	93,00 €	<b>Nuevo Importe Unitario:</b>	0,00 €					

**RECINTOS PROPUESTOS**

<b>REF.</b>	<b>REFERENCIA SIGPAC</b>	<b>CULTIVO</b>	<b>S/R</b>	<b>USO SIGPAC</b>	<b>Sup. Dec. admisible</b>	<b>Sup. Campo</b>	<b>Sup. Determ.</b>	<b>Sup. Resuelta</b>
170000006027447	18-198-006-00205-0001	OLIVAR	S		0,15		0,15	0,15
170000006027448	18-198-006-00207-0002	OLIVAR	S		0,61		0,61	0,61
170000006027449	18-198-006-00228-0001	OLIVAR	S		0,84		0,84	0,84
170000006027450	18-198-006-00229-0001	OLIVAR	S		2,33		2,33	2,33

**INCIDENCIAS**

**INCIDENCIA DESCRIPCIÓN**

463	Productor que en su Declaración responsable no marca SÍ o NO en la casilla de "Realiza alguna actividad de las incluidas en el R.D."
2454	Solicitante de intervención 6613 cuyo regimen de afiliacion a la SS no es ni el sistema especial agrario(cuenta ajena) ni autonomo con actividad agraria.
74018	Productor que no es agricultor a titulo principal, según los datos del ejercicio fiscal n-1 y seguridad socia.
74053	Importe inferior a 100 Euros

(1) Con incidencias que retienen pago o deniegan el expediente.

(2) Se calcula sobre superficie declarada admisible.

(3) Aplicación del artículo 16 bis del RD 147/2023.

(4) Expediente con algunos recintos de pastos permanentes ubicados en espacios protegidos donde la carga ganadera mínima será 0,1 UGM/ha.

Puede verificar la integridad de una copia de este documento mediante la lectura del código QR adjunto o mediante el acceso a la dirección <https://ws050.juntadeandalucia.es/verificarFirma> indicando el código de VERIFICACIÓN

FIRMADO POR	RAQUEL MARIA ESPIN CRESPO	17/10/2024
VERIFICACIÓN	Pk2jmWSPEJNMB623FQZ8JEKDMKEPRE	PÁG. 2042/4804





**APELLIDOS Y NOMBRE / RAZÓN SOCIAL**

RUBIÑO FERREZ MARÍA

**NIF**  
\*\*\*\*1840\*

**EXPEDIENTE**  
1284917

**RESOLUCIÓN**  
DENEGACIÓN DE LA AYUDA

**DATOS DE MANTENIMIENTO UNIDADES**

**GRUPO DE PAGO**

ZONAS DE MONTAÑA

Sup. Dec. Admisible	Sup. Resuelta	Sobredecl.	% Sobredecl.
0,00	0,00	0,00	0,00

**RESUMEN DE PAGOS**

	IMPORTE ( Euros )			
	RESUELTO	FEADER	MAPA	CAPADR
A pagar	0,00	0,00	0,00	0,00

**APLICACIÓN DE REDUCCIONES Y PENALIZACIONES (%)**

Crterios de subvencionabilidad (1)	Presentación tardía	Omisión declaración	Condicionalidad
100,00	0,00	0,00	0,00

**IMPORTE ( Euros )**

Calculado(2)	Reducción	Penalización	Reducción Penalización (3)	Penalización adicional	Resuelto	FEADER	MAPA	CAPADR
0,00 €	0,00 €	0,00 €	0,00 €	0,00 €	0,00 €	0,00 €	0,00 €	0,00 €
Importe Unitario:	93,00 €	Nuevo Importe Unitario:	0,00 €					

**RECINTOS PROPUESTOS**

REF.	REFERENCIA SIGPAC	CULTIVO	S/R	USO SIGPAC	Sup. Dec. admisible	Sup. Campo	Sup. Determ.	Sup. Resuelta
6940709	18-142-032-00009-0002	AGUACATE	S		0,98		0,98	0,00
6940710	18-142-032-00009-0003	AGUACATE	R		0,79		0,79	0,79
6940715	18-142-033-00244-0002	PAPAYA	R		1,27		1,27	0,00
6940721	18-142-038-00042-0003	PAPAYA	R		0,04		0,04	0,00
6940733	18-142-038-00194-0001	PAPAYA	R		0,17		0,17	0,17
6940734	18-142-038-00213-0014	PITAYA	R		0,32		0,32	0,32

**INCIDENCIAS**

**INCIDENCIA DESCRIPCIÓN**

3790	Recinto declarado inactivo Recinto:18-142-032-00009-00002 Cultivo: - Recinto:18-142-033-00244-00002 Cultivo: - Recinto:18-142-038-00042-00003 Cultivo: -
74018	Productor que no es agricultor a título principal, según los datos del ejercicio fiscal n-1 y seguridad socia.
74053	Importe inferior a 100 Euros

(1) Con incidencias que retienen pago o deniegan el expediente.

(2) Se calcula sobre superficie declarada admisible.

(3) Aplicación del artículo 16 bis del RD 147/2023.

(4) Expediente con algunos recintos de pastos permanentes ubicados en espacios protegidos donde la carga ganadera mínima será 0,1 UGM/ha.

Puede verificar la integridad de una copia de este documento mediante la lectura del código QR adjunto o mediante el acceso a la dirección <https://ws050.juntadeandalucia.es/verificarFirma> indicando el código de VERIFICACIÓN

FIRMADO POR

RAQUEL MARIA ESPIN CRESPO

17/10/2024

VERIFICACIÓN

Pk2jmWSPEJNMB623FQZ8JEKDMKEPRE

PÁG. 2043/4804





**APELLIDOS Y NOMBRE / RAZÓN SOCIAL**

RUBIO MATAS INMACULADA

**NIF**

\*\*\*\*6653\*

**EXPEDIENTE**

1284595

**RESOLUCIÓN**

DENEGACIÓN DE LA AYUDA

**DATOS DE MANTENIMIENTO UNIDADES**

<b>GRUPO DE PAGO</b>	<b>Sup. Dec. Admisible</b>	<b>Sup. Resuelta</b>	<b>Sobredecl.</b>	<b>% Sobredecl.</b>
ZONAS DE MONTAÑA	0,00	0,00	0,00	0,00

**RESUMEN DE PAGOS**

	<b>IMPORTE ( Euros )</b>			
	<b>RESUELTO</b>	<b>FEADER</b>	<b>MAPA</b>	<b>CAPADR</b>
A pagar	0,00	0,00	0,00	0,00

**APLICACIÓN DE REDUCCIONES Y PENALIZACIONES (%)**

<b>Criterios de subvencionabilidad (1)</b>	<b>Presentación tardía</b>	<b>Omisión declaración</b>	<b>Condicionidad</b>
100,00	0,00	0,00	0,00

**IMPORTE ( Euros )**

<b>Calculado(2)</b>	<b>Reducción</b>	<b>Penalización</b>	<b>Reducción Penalización (3)</b>	<b>Penalización adicional</b>	<b>Resuelto</b>	<b>FEADER</b>	<b>MAPA</b>	<b>CAPADR</b>
0,00 €	0,00 €	0,00 €	0,00 €	0,00 €	0,00 €	0,00 €	0,00 €	0,00 €
<b>Importe Unitario:</b>	93,00 €	<b>Nuevo Importe Unitario:</b>	0,00 €					

**RECINTOS PROPUESTOS**

<b>REF.</b>	<b>REFERENCIA SIGPAC</b>	<b>CULTIVO</b>	<b>S/R</b>	<b>USO SIGPAC</b>	<b>Sup. Dec. admisible</b>	<b>Sup. Campo</b>	<b>Sup. Determ.</b>	<b>Sup. Resuelta</b>
-1492558	18-123-004-00482-0004	BARBECHO TRADICIONAL	S		3,19		3,19	3,19
-1484312	18-123-004-00623-0007	OLIVAR	S		0,03		0,03	0,03
-1484311	18-123-004-00482-0005	OLIVAR	S		0,01		0,01	0,01
170000006042424	18-123-004-00482-0003	OLIVAR	S		0,56		0,56	0,56
170000006042425	18-123-004-00482-0002	OLIVAR	S		0,18		0,18	0,18

**INCIDENCIAS**

**INCIDENCIA DESCRIPCIÓN**

2454	Solicitante de intervención 6613 cuyo regimen de afiliacion a la SS no es ni el sistema especial agrario(cuenta ajena) ni autonomo con actividad agraria.
74018	Productor que no es agricultor a título principal, según los datos del ejercicio fiscal n-1 y seguridad socia.
74053	Importe inferior a 100 Euros

**Incidencias de carga ganadera**

**INCIDENCIA DESCRIPCIÓN**

86132	Recinto superficie forrajera que no realiza la actividad de producción de pastoreo. Recinto:18-123-004-00482-00004 Cultivo:20000 BARBECHO TRADICIONAL-SIN VARIEDAD Secano
-------	--

(1) Con incidencias que retienen pago o deniegan el expediente.

(2) Se calcula sobre superficie declarada admisible.

(3) Aplicación del artículo 16 bis del RD 147/2023.

(4) Expediente con algunos recintos de pastos permanentes ubicados en espacios protegidos donde la carga ganadera mínima será 0,1 UGM/ha.

Puede verificar la integridad de una copia de este documento mediante la lectura del código QR adjunto o mediante el acceso a la dirección <https://ws050.juntadeandalucia.es/verificarFirma> indicando el código de VERIFICACIÓN

FIRMADO POR	RAQUEL MARIA ESPIN CRESPO	17/10/2024
VERIFICACIÓN	Pk2jmWSPEJNMB623FQZ8JEKDMKEPRE	PÁG. 2044/4804





**APELLIDOS Y NOMBRE / RAZÓN SOCIAL**

RUBIO MATEOS LUIS

**NIF**

\*\*\*\*9406\*

**EXPEDIENTE**

1107237

**RESOLUCIÓN**

DENEGACIÓN DE LA AYUDA

**DATOS DE MANTENIMIENTO UNIDADES**

<b>GRUPO DE PAGO</b>	<b>Sup. Dec. Admisible</b>	<b>Sup. Resuelta</b>	<b>Sobredecl.</b>	<b>% Sobredecl.</b>
ZONAS DE MONTAÑA	0,00	0,00	0,00	0,00

**RESUMEN DE PAGOS**

	<b>IMPORTE ( Euros )</b>			
	<b>RESUELTO</b>	<b>FEADER</b>	<b>MAPA</b>	<b>CAPADR</b>
A pagar	0,00	0,00	0,00	0,00

**APLICACIÓN DE REDUCCIONES Y PENALIZACIONES (%)**

<b>Criterios de subvencionabilidad (1)</b>	<b>Presentación tardía</b>	<b>Omisión declaración</b>	<b>Condicionality</b>
100,00	0,00	0,00	0,00

**IMPORTE ( Euros )**

<b>Calculado(2)</b>	<b>Reducción</b>	<b>Penalización</b>	<b>Reducción Penalización (3)</b>	<b>Penalización adicional</b>	<b>Resuelto</b>	<b>FEADER</b>	<b>MAPA</b>	<b>CAPADR</b>
0,00 €	0,00 €	0,00 €	0,00 €	0,00 €	0,00 €	0,00 €	0,00 €	0,00 €
<b>Importe Unitario:</b>	93,00 €	<b>Nuevo Importe Unitario:</b>	0,00 €					

**RECINTOS PROPUESTOS**

<b>REF.</b>	<b>REFERENCIA SIGPAC</b>	<b>CULTIVO</b>	<b>S/R</b>	<b>USO SIGPAC</b>	<b>Sup. Dec. admisible</b>	<b>Sup. Campo</b>	<b>Sup. Determ.</b>	<b>Sup. Resuelta</b>
1700000004685914	18-167-002-00092-0001	ALMENDROS	S		0,62		0,62	0,62

**INCIDENCIAS**

**INCIDENCIA DESCRIPCIÓN**

- 452 Actividad agraria declarada en un recinto no compatible con el uso PA, PR o PS asignado en SIGPAC para ese recinto.  
Recinto:18-167-002-00092-00002 Cultivo:62000 PASTOS PERMANENTES DE 5 O MAS AÑOS-SIN VARIEDAD Secano USO ASIGNADO EN SIGPAC:PR
- 2454 Solicitante de intervención 6613 cuyo regimen de afiliacion a la SS no es ni el sistema especial agrario(cuenta ajena) ni autonomo con actividad agraria.
- 74018 Productor que no es agricultor a título principal, según los datos del ejercicio fiscal n-1 y seguridad socia.
- 74053 Importe inferior a 100 Euros
- 86120 Para explotaciones de pastos permanentes ubicadas en espacios protegidos la carga ganadera mínima será 0,1 UGM/ha.  
Recinto:18-167-002-00092-00002 Cultivo:62000 PASTOS PERMANENTES DE 5 O MAS AÑOS-SIN VARIEDAD Secano Carga Ganadera:0
- 86121 Recinto superficie forrajera que no realiza la actividad de producción de pastoreo.  
Recinto:18-167-002-00092-00002 Cultivo:62000 PASTOS PERMANENTES DE 5 O MAS AÑOS-SIN VARIEDAD Secano Actividad Agraria del recinto:2
- 86122 Recinto superficie forrajera que realiza la actividad de producción de pastoreo y no declara el o los códigos del Registro de Explotaciones Ganaderas de Andalucía, REGA.  
Recinto:18-167-002-00092-00002 Cultivo:62000 PASTOS PERMANENTES DE 5 O MAS AÑOS-SIN VARIEDAD Secano
- 86124 Recinto de forrajera para Cálculo de Carga Ganadera que No pertenece a Explotación.  
Recinto:18-167-002-00092-00002 Cultivo:62000 PASTOS PERMANENTES DE 5 O MAS AÑOS-SIN VARIEDAD Secano

(1) Con incidencias que retienen pago o deniegan el expediente.

(2) Se calcula sobre superficie declarada admisible.

(3) Aplicación del artículo 16 bis del RD 147/2023.

(4) Expediente con algunos recintos de pastos permanentes ubicados en espacios protegidos donde la carga ganadera mínima será 0,1 UGM/ha.

Puede verificar la integridad de una copia de este documento mediante la lectura del código QR adjunto o mediante el acceso a la dirección <https://ws050.juntadeandalucia.es/verificarFirma> indicando el código de VERIFICACIÓN

FIRMADO POR	RAQUEL MARIA ESPIN CRESPO	17/10/2024
VERIFICACIÓN	Pk2jmWSPEJNMB623FQZ8JEKDMKEPRE	PÁG. 2045/4804





**Incidencias de carga ganadera**

**INCIDENCIA DESCRIPCIÓN**

- 452 Actividad agraria declarada en un recinto no compatible con el uso PA, PR o PS asignado en SIGPAC para ese recinto.  
 Recinto:18-167-025-00502-00002 Cultivo:62000 PASTOS PERMANENTES DE 5 O MAS AÑOS-SIN VARIEDAD Secano USO ASIGNADO EN SIGPAC:PR  
 Recinto:18-167-002-00092-00002 Cultivo:62000 PASTOS PERMANENTES DE 5 O MAS AÑOS-SIN VARIEDAD Secano USO ASIGNADO EN SIGPAC:PR  
 Recinto:18-167-003-00193-00002 Cultivo:62000 PASTOS PERMANENTES DE 5 O MAS AÑOS-SIN VARIEDAD Secano USO ASIGNADO EN SIGPAC:PR
- 86122 Recinto superficie forrajera que realiza la actividad de producción de pastoreo y no declara el o los códigos del Registro de Explotaciones Ganaderas de Andalucía, REGA.  
 Recinto:18-167-002-00092-00002 Cultivo:62000 PASTOS PERMANENTES DE 5 O MAS AÑOS-SIN VARIEDAD Secano
- 86124 Recinto de forrajera para Cálculo de Carga Ganadera que No pertenece a Explotación.  
 Recinto:18-167-002-00092-00002 Cultivo:62000 PASTOS PERMANENTES DE 5 O MAS AÑOS-SIN VARIEDAD Secano
- 86128 Recinto de Forrajeras que no ha contabilizado para Carga Ganadera por no tener una explotación válida para el cálculo de la Carga Ganadera  
 Recinto:18-167-025-00502-00002 Cultivo:62 PASTOS PERMANENTES DE 5 O MAS AÑOS-  
 Recinto:18-167-002-00092-00002 Cultivo:62 PASTOS PERMANENTES DE 5 O MAS AÑOS-  
 Recinto:18-167-003-00193-00002 Cultivo:62 PASTOS PERMANENTES DE 5 O MAS AÑOS-
- 86132 Recinto superficie forrajera que no realiza la actividad de producción de pastoreo.  
 Recinto:18-167-002-00092-00002 Cultivo:62000 PASTOS PERMANENTES DE 5 O MAS AÑOS-SIN VARIEDAD Secano
- 86133 Recinto de forrajera No solicitado para Cálculo de Carga Ganadera que No pertenece a Explotación.  
 Recinto:18-167-025-00502-00002 Cultivo:62000 PASTOS PERMANENTES DE 5 O MAS AÑOS-SIN VARIEDAD Secano  
 Recinto:18-167-003-00193-00002 Cultivo:62000 PASTOS PERMANENTES DE 5 O MAS AÑOS-SIN VARIEDAD Secano

(1) Con incidencias que retienen pago o deniegan el expediente.

(2) Se calcula sobre superficie declarada admisible.

(3) Aplicación del artículo 16 bis del RD 147/2023.

(4) Expediente con algunos recintos de pastos permanentes ubicados en espacios protegidos donde la carga ganadera mínima será 0,1 UGM/ha.

Puede verificar la integridad de una copia de este documento mediante la lectura del código QR adjunto o mediante el acceso a la dirección <https://ws050.juntadeandalucia.es/verificarFirma> indicando el código de VERIFICACIÓN

FIRMADO POR	RAQUEL MARIA ESPIN CRESPO	17/10/2024	
VERIFICACIÓN	Pk2jmWSPEJNMB623FQZ8JEKDMKEPRE	PÁG. 2046/4804	



**APELLIDOS Y NOMBRE / RAZÓN SOCIAL**

RUBIO PEREZ JOSE ANTONIO

**NIF**

\*\*\*\*5483\*

**EXPEDIENTE**

1249389

**RESOLUCIÓN**

DENEGACIÓN DE LA AYUDA

**DATOS DE MANTENIMIENTO UNIDADES**

<b>GRUPO DE PAGO</b>	<b>Sup. Dec. Admisible</b>	<b>Sup. Resuelta</b>	<b>Sobredecl.</b>	<b>% Sobredecl.</b>
ZONAS DE MONTAÑA	0,00	0,00	0,00	0,00

**RESUMEN DE PAGOS**

	<b>IMPORTE ( Euros )</b>			
	<b>RESUELTO</b>	<b>FEADER</b>	<b>MAPA</b>	<b>CAPADR</b>
A pagar	0,00	0,00	0,00	0,00

**APLICACIÓN DE REDUCCIONES Y PENALIZACIONES (%)**

<b>Criterios de subvencionabilidad (1)</b>	<b>Presentación tardía</b>	<b>Omisión declaración</b>	<b>Condicionalidad</b>
100,00	0,00	0,00	0,00

**IMPORTE ( Euros )**

<b>Calculado(2)</b>	<b>Reducción</b>	<b>Penalización</b>	<b>Reducción Penalización (3)</b>	<b>Penalización adicional</b>	<b>Resuelto</b>	<b>FEADER</b>	<b>MAPA</b>	<b>CAPADR</b>
0,00 €	0,00 €	0,00 €	0,00 €	0,00 €	0,00 €	0,00 €	0,00 €	0,00 €
<b>Importe Unitario:</b>	93,00 €	<b>Nuevo Importe Unitario:</b>	0,00 €					

**RECINTOS PROPUESTOS**

<b>REF.</b>	<b>REFERENCIA SIGPAC</b>	<b>CULTIVO</b>	<b>S/R</b>	<b>USO SIGPAC</b>	<b>Sup. Dec. admisible</b>	<b>Sup. Campo</b>	<b>Sup. Determ.</b>	<b>Sup. Resuelta</b>
-1084052	18-123-005-00992-0001	OLIVAR	S		0,06		0,06	0,06
-1084036	18-123-008-00129-0002	CABECERA DE CULTIVO PERMANENTE	S		0,02		0,02	0,02
-1084032	18-123-008-00130-0001	OLIVAR	S		0,01		0,01	0,01
-743766	18-123-005-00987-0001	OLIVAR	S		0,25		0,25	0,25
-78411	18-123-008-00137-0001	OLIVAR	S		0,44		0,44	0,44
4782410	18-123-005-00986-0001	OLIVAR	S		0,79		0,79	0,79
170000005490744	18-123-005-00413-0005	OLIVAR	S		0,54		0,54	0,54
170000005490746	18-200-001-00731-0001	OLIVAR	S		0,67		0,67	0,67
170000005490747	18-200-001-00741-0004	OLIVAR	S		0,05		0,05	0,05
170000005490748	18-200-001-09039-0002	OLIVAR	S		0,01		0,01	0,01
170000005490749	18-123-007-00754-0002	OLIVAR	S		0,21		0,21	0,21
170000005490750	18-123-008-00129-0001	OLIVAR	S		0,53		0,53	0,53
170000005490752	18-123-900-09601-0041	OLIVAR	S		0,08		0,08	0,08
170000005490754	18-123-007-00752-0002	OLIVAR	S		0,63		0,63	0,63
170000005490755	18-123-007-00753-0002	OLIVAR	S		0,20		0,20	0,20
170000005490756	18-123-005-00547-0001	OLIVAR	S		0,68		0,68	0,68
170000005490757	18-123-005-00723-0001	OLIVAR	S		0,04		0,04	0,04
170000005490758	18-123-005-00726-0001	OLIVAR	S		0,41		0,41	0,41

**INCIDENCIAS**

**INCIDENCIA DESCRIPCIÓN**

74018	Productor que no es agricultor a título principal, según los datos del ejercicio fiscal n-1 y seguridad socia.
74053	Importe inferior a 100 Euros

(1) Con incidencias que retienen pago o deniegan el expediente.

(2) Se calcula sobre superficie declarada admisible.

(3) Aplicación del artículo 16 bis del RD 147/2023.

(4) Expediente con algunos recintos de pastos permanentes ubicados en espacios protegidos donde la carga ganadera mínima será 0,1 UGM/ha.

Puede verificar la integridad de una copia de este documento mediante la lectura del código QR adjunto o mediante el acceso a la dirección <https://ws050.juntadeandalucia.es/verificarFirma> indicando el código de VERIFICACIÓN

FIRMADO POR	RAQUEL MARIA ESPIN CRESPO	17/10/2024
VERIFICACIÓN	Pk2jmWSPEJNMB623FQZ8JEKDMKEPRE	PÁG. 2047/4804





**APELLIDOS Y NOMBRE / RAZÓN SOCIAL**

Rubio Sanchez María Amparo

**NIF**  
\*\*\*\*3411\*

**EXPEDIENTE**  
1165490

**RESOLUCIÓN**  
DENEGACIÓN DE LA AYUDA

**DATOS DE MANTENIMIENTO UNIDADES**

**GRUPO DE PAGO**

ZONAS DE MONTAÑA

<b>Sup. Dec. Admisible</b>	<b>Sup. Resuelta</b>	<b>Sobredecl.</b>	<b>% Sobredecl.</b>
0,00	0,00	0,00	0,00

**RESUMEN DE PAGOS**

	<b>IMPORTE ( Euros )</b>			
	<b>RESUELTO</b>	<b>FEADER</b>	<b>MAPA</b>	<b>CAPADR</b>
A pagar	0,00	0,00	0,00	0,00

**APLICACIÓN DE REDUCCIONES Y PENALIZACIONES (%)**

<b>Criterios de subvencionabilidad (1)</b>	<b>Presentación tardía</b>	<b>Omisión declaración</b>	<b>Condicionabilidad</b>
100,00	0,00	0,00	0,00

**IMPORTE ( Euros )**

<b>Calculado(2)</b>	<b>Reducción</b>	<b>Penalización</b>	<b>Reducción Penalización (3)</b>	<b>Penalización adicional</b>	<b>Resuelto</b>	<b>FEADER</b>	<b>MAPA</b>	<b>CAPADR</b>
0,00 €	0,00 €	0,00 €	0,00 €	0,00 €	0,00 €	0,00 €	0,00 €	0,00 €
<b>Importe Unitario:</b>	93,00 €	<b>Nuevo Importe Unitario:</b>	0,00 €					

(1) Con incidencias que retienen pago o deniegan el expediente.

(2) Se calcula sobre superficie declarada admisible.

(3) Aplicación del artículo 16 bis del RD 147/2023.

(4) Expediente con algunos recintos de pastos permanentes ubicados en espacios protegidos donde la carga ganadera mínima será 0,1 UGM/ha.

Puede verificar la integridad de una copia de este documento mediante la lectura del código QR adjunto o mediante el acceso a la dirección <https://ws050.juntadeandalucia.es/verificarFirma> indicando el código de VERIFICACIÓN

FIRMADO POR	RAQUEL MARIA ESPIN CRESPO	17/10/2024
VERIFICACIÓN	Pk2jmWSPEJNMB623FQZ8JEKDMKEPRE	PÁG. 2048/4804







**RECINTOS PROPUESTOS**

REF.	REFERENCIA SIGPAC	CULTIVO	S/R	USO SIGPAC	Sup. Dec. admisible	Sup. Campo	Sup. Determ.	Sup. Resuelta
-1571812	18-123-005-00413-0006	ESPÁRRAGOS	S		0,46		0,46	0,00
-1571759	18-123-005-01182-0001	OLIVAR	S		0,43		0,43	0,43
-1571754	18-123-005-01181-0002	OLIVAR	S		0,23		0,23	0,23
-1571753	18-123-005-01181-0002	OLIVAR	S		0,06		0,06	0,06
-739491	18-123-005-00656-0006	CABECERA DE CULTIVO PERMANENTE	S		0,01		0,01	0,01
-739490	18-123-005-00656-0005	CABECERA DE CULTIVO PERMANENTE	S		0,01		0,01	0,01
-739489	18-123-005-00413-0007	OLIVAR	S		0,53		0,53	0,53
-120453	18-123-005-00656-0004	OLIVAR	S		0,02		0,02	0,02
4158946	18-123-006-00558-0001	OLIVAR	S		0,52		0,52	0,52
4158950	18-123-006-00556-0001	OLIVAR	S		0,24		0,24	0,24
4158951	18-123-006-00555-0001	OLIVAR	S		0,21		0,21	0,21
4158952	18-123-006-00554-0001	OLIVAR	S		0,25		0,25	0,25
4158953	18-123-006-00553-0001	OLIVAR	S		0,57		0,57	0,57
4158954	18-123-007-00036-0002	OLIVAR	S		0,06		0,06	0,06
4158955	18-123-007-00037-0001	OLIVAR	S		0,32		0,32	0,32
1700000006573562	18-123-005-00656-0001	OLIVAR	S		1,22		1,22	1,22
1700000006573563	18-123-005-01060-0001	OLIVAR	S		0,32		0,32	0,32
1700000006573564	18-123-005-01061-0001	OLIVAR	S		0,17		0,17	0,17
1700000006573565	18-123-005-01181-0002	OLIVAR	S		0,36		0,36	0,36
1700000006573568	18-123-005-00470-0001	OLIVAR	S		0,55		0,55	0,55
1700000006573569	18-123-005-00967-0001	ESPÁRRAGOS	S		0,43		0,43	0,43
1700000006573570	18-123-005-00971-0001	ESPÁRRAGOS	S		0,46		0,46	0,46
1700000006573571	18-123-005-00972-0001	ESPÁRRAGOS	S		0,44		0,44	0,44
1700000006573572	18-123-005-01072-0001	ESPÁRRAGOS	S		0,51		0,51	0,51
1700000006573573	18-123-005-00968-0001	OLIVAR	S		0,59		0,59	0,59
1700000006573574	18-123-005-00970-0001	OLIVAR	S		0,79		0,79	0,79
1700000006573575	18-123-005-01183-0004	OLIVAR	S		0,97		0,97	0,97
1700000006573576	18-123-005-00973-0001	OLIVAR	S		1,49		1,49	1,49
1700000006573577	18-123-005-01181-0004	OLIVAR	S		0,74		0,74	0,74

**INCIDENCIAS**

**INCIDENCIA DESCRIPCIÓN**

- 2454 Solicitante de intervención 6613 cuyo regimen de afiliacion a la SS no es ni el sistema especial agrario(cuenta ajena) ni autonomo con actividad agraria.
- 3790 Recinto declarado inactivo  
Recinto:18-123-005-00413-00006 Cultivo: -
- 74018 Productor que no es agricultor a título principal, según los datos del ejercicio fiscal n-1 y seguridad socia.
- 74053 Importe inferior a 100 Euros

(1) Con incidencias que retienen pago o deniegan el expediente.  
 (2) Se calcula sobre superficie declarada admisible.  
 (3) Aplicación del artículo 16 bis del RD 147/2023.  
 (4) Expediente con algunos recintos de pastos permanentes ubicados en espacios protegidos donde la carga ganadera mínima será 0,1 UGM/ha.

Puede verificar la integridad de una copia de este documento mediante la lectura del código QR adjunto o mediante el acceso a la dirección <a href="https://ws050.juntadeandalucia.es/verificarFirma">https://ws050.juntadeandalucia.es/verificarFirma</a> indicando el código de VERIFICACIÓN			
FIRMADO POR	RAQUEL MARIA ESPIN CRESPO	17/10/2024	
VERIFICACIÓN	Pk2jmWSPEJNMB623FQZ8JEKDMKEPRE	PÁG. 2049/4804	



**APELLIDOS Y NOMBRE / RAZÓN SOCIAL**

RUIZ CANO DANIEL

**NIF**

\*\*\*\*0740\*

**EXPEDIENTE**

1281859

**RESOLUCIÓN**

DENEGACIÓN DE LA AYUDA

**DATOS DE MANTENIMIENTO UNIDADES**

**GRUPO DE PAGO**

ZONAS DE MONTAÑA

**Sup. Dec. Admisible**

0,00

**Sup. Resuelta**

0,00

**Sobredecl.**

0,00

**% Sobredecl.**

0,00

**RESUMEN DE PAGOS**

**IMPORTE ( Euros )**

	RESUELTO	FEADER	MAPA	CAPADR
A pagar	0,00	0,00	0,00	0,00

**APLICACIÓN DE REDUCCIONES Y PENALIZACIONES (%)**

Crterios de subvencionabilidad (1)	Presentación tardía	Omisión declaración	Condicionalidad
100,00	0,00	0,00	0,00

**IMPORTE ( Euros )**

Calculado(2)	Reducción	Penalización	Reducción Penalización (3)	Penalización adicional	Resuelto	FEADER	MAPA	CAPADR
0,00 €	0,00 €	0,00 €	0,00 €	0,00 €	0,00 €	0,00 €	0,00 €	0,00 €
<b>Importe Unitario:</b>	93,00 €	<b>Nuevo Importe Unitario:</b>	0,00 €					

**RECINTOS PROPUESTOS**

REF.	REFERENCIA SIGPAC	CULTIVO	S/R	USO SIGPAC	Sup. Dec. admisible	Sup. Campo	Sup. Determ.	Sup. Resuelta
-1605985	18-123-004-00709-0005	OLIVAR	S		0,09		0,09	0,09
-1605965	18-123-004-00704-0003	OLIVAR	S		0,22		0,22	0,00
-893500	18-123-004-00832-0002	OLIVAR	S		0,01		0,01	0,01
-53579	18-123-004-00366-0011	OLIVAR	S		0,05		0,05	0,05
6920147	18-200-001-00466-0003	OLIVAR	S		2,25		2,25	2,25
1700000004891069	18-123-004-00050-0002	OLIVAR	S		0,79		0,79	0,79
1700000004891070	18-123-004-00707-0001	OLIVAR	S		1,00		1,00	1,00
1700000004891071	18-123-004-00060-0002	OLIVAR	S		0,18		0,18	0,18
1700000004891072	18-123-004-00365-0006	OLIVAR	S		0,05		0,05	0,05
1700000004891073	18-123-004-00366-0002	OLIVAR	S		2,92		2,92	2,92
1700000004891074	18-123-004-00380-0001	OLIVAR	S		6,51		6,51	6,51
1700000004891075	18-123-004-00391-0001	OLIVAR	S		0,05		0,05	0,05
1700000004891076	18-123-004-00399-0003	OLIVAR	S		0,05		0,05	0,05
1700000004891077	18-123-004-00403-0004	OLIVAR	S		0,52		0,52	0,52
1700000005342112	18-200-001-00473-0001	OLIVAR	S		0,04		0,04	0,04

**INCIDENCIAS**

**INCIDENCIA DESCRIPCIÓN**

3790	Recinto declarado inactivo Recinto:18-123-004-00704-00003 Cultivo: -
74018	Productor que no es agricultor a título principal, según los datos del ejercicio fiscal n-1 y seguridad socia.
74053	Importe inferior a 100 Euros

(1) Con incidencias que retienen pago o deniegan el expediente.

(2) Se calcula sobre superficie declarada admisible.

(3) Aplicación del artículo 16 bis del RD 147/2023.

(4) Expediente con algunos recintos de pastos permanentes ubicados en espacios protegidos donde la carga ganadera mínima será 0,1 UGM/ha.

Puede verificar la integridad de una copia de este documento mediante la lectura del código QR adjunto o mediante el acceso a la dirección <https://ws050.juntadeandalucia.es/verificarFirma> indicando el código de VERIFICACIÓN

FIRMADO POR

RAQUEL MARIA ESPIN CRESPO

17/10/2024

VERIFICACIÓN

Pk2jmWSPEJNMB623FQZ8JEKDMKEPRE

PÁG. 2050/4804





**APELLIDOS Y NOMBRE / RAZÓN SOCIAL**

RUIZ CANTANO FRANCISCO

**NIF**

\*\*\*\*9316\*

**EXPEDIENTE**

1240062

**RESOLUCIÓN**

DENEGACIÓN DE LA AYUDA

**DATOS DE MANTENIMIENTO UNIDADES**

**GRUPO DE PAGO**

ZONAS DE MONTAÑA

**Sup. Dec. Admisible**

0,00

**Sup. Resuelta**

0,00

**Sobredecl.**

0,00

**% Sobredecl.**

0,00

**RESUMEN DE PAGOS**

**IMPORTE ( Euros )**

	RESUELTO	FEADER	MAPA	CAPADR
A pagar	0,00	0,00	0,00	0,00

**APLICACIÓN DE REDUCCIONES Y PENALIZACIONES (%)**

Criterios de subvencionabilidad (1)	Presentación tardía	Omisión declaración	Condicionalidad
100,00	0,00	0,00	0,00

**IMPORTE ( Euros )**

Calculado(2)	Reducción	Penalización	Reducción Penalización (3)	Penalización adicional	Resuelto	FEADER	MAPA	CAPADR
0,00 €	0,00 €	0,00 €	0,00 €	0,00 €	0,00 €	0,00 €	0,00 €	0,00 €
Importe Unitario:	93,00 €	Nuevo Importe Unitario:	0,00 €					

**RECINTOS PROPUESTOS**

REF.	REFERENCIA SIGPAC	CULTIVO	S/R	USO SIGPAC	Sup. Dec. admisible	Sup. Campo	Sup. Determ.	Sup. Resuelta
4591999	18-123-011-00197-0007	OLIVAR	S		0,88		0,88	0,88
4592000	18-123-011-00197-0008	OLIVAR	S		0,25		0,25	0,25

**INCIDENCIAS**

**INCIDENCIA DESCRIPCIÓN**

74018	Productor que no es agricultor a título principal, según los datos del ejercicio fiscal n-1 y seguridad socia.
74053	Importe inferior a 100 Euros

(1) Con incidencias que retienen pago o deniegan el expediente.

(2) Se calcula sobre superficie declarada admisible.

(3) Aplicación del artículo 16 bis del RD 147/2023.

(4) Expediente con algunos recintos de pastos permanentes ubicados en espacios protegidos donde la carga ganadera mínima será 0,1 UGM/ha.

Puede verificar la integridad de una copia de este documento mediante la lectura del código QR adjunto o mediante el acceso a la dirección <https://ws050.juntadeandalucia.es/verificarFirma> indicando el código de VERIFICACIÓN

FIRMADO POR

RAQUEL MARIA ESPIN CRESPO

17/10/2024

VERIFICACIÓN

Pk2jmWSPEJNMB623FQZ8JEKDMKEPRE

PÁG. 2051/4804





**APELLIDOS Y NOMBRE / RAZÓN SOCIAL**

RUIZ CAÑIZARES ANTONIO

**NIF**

\*\*\*\*0217\*

**EXPEDIENTE**

1021487

**RESOLUCIÓN**

DENEGACIÓN DE LA AYUDA

**DATOS DE MANTENIMIENTO UNIDADES**

**GRUPO DE PAGO**

ZONAS DE MONTAÑA

Sup. Dec. Admisible	Sup. Resuelta	Sobredecl.	% Sobredecl.
0,00	0,00	0,00	0,00

**RESUMEN DE PAGOS**

	IMPORTE ( Euros )			
	RESUELTO	FEADER	MAPA	CAPADR
A pagar	0,00	0,00	0,00	0,00

**APLICACIÓN DE REDUCCIONES Y PENALIZACIONES (%)**

Criterios de subvencionabilidad (1)	Presentación tardía	Omisión declaración	Condicionalidad
100,00	0,00	0,00	0,00

**IMPORTE ( Euros )**

Calculado(2)	Reducción	Penalización	Reducción Penalización (3)	Penalización adicional	Resuelto	FEADER	MAPA	CAPADR
0,00 €	0,00 €	0,00 €	0,00 €	0,00 €	0,00 €	0,00 €	0,00 €	0,00 €
Importe Unitario:	93,00 €	Nuevo Importe Unitario:	0,00 €					

**RECINTOS PROPUESTOS**

REF.	REFERENCIA SIGPAC	CULTIVO	S/R	USO SIGPAC	Sup. Dec. admisible	Sup. Campo	Sup. Determ.	Sup. Resuelta
1700000006962288	18-123-002-00125-0001	OLIVAR	S		1,06		1,06	1,06
1700000006962289	18-123-003-00070-0001	OLIVAR	S		1,21		1,21	1,21

**INCIDENCIAS**

**INCIDENCIA DESCRIPCIÓN**

463	Productor que en su Declaración responsable no marca SÍ o NO en la casilla de "Realiza alguna actividad de las incluidas en el R.D."
2454	Solicitante de intervención 6613 cuyo regimen de afiliación a la SS no es ni el sistema especial agrario(cuenta ajena) ni autonomo con actividad agraria.
74018	Productor que no es agricultor a título principal, según los datos del ejercicio fiscal n-1 y seguridad socia.
74053	Importe inferior a 100 Euros

(1) Con incidencias que retienen pago o deniegan el expediente.

(2) Se calcula sobre superficie declarada admisible.

(3) Aplicación del artículo 16 bis del RD 147/2023.

(4) Expediente con algunos recintos de pastos permanentes ubicados en espacios protegidos donde la carga ganadera mínima será 0,1 UGM/ha.

Puede verificar la integridad de una copia de este documento mediante la lectura del código QR adjunto o mediante el acceso a la dirección <https://ws050.juntadeandalucia.es/verificarFirma> indicando el código de VERIFICACIÓN

FIRMADO POR

RAQUEL MARIA ESPIN CRESPO

17/10/2024

VERIFICACIÓN

Pk2jmWSPEJNMB623FQZ8JEKDMKEPRE

PÁG. 2052/4804





**APELLIDOS Y NOMBRE / RAZÓN SOCIAL**

RUIZ CASADO RUFINO

**NIF**  
\*\*\*\*5246\*

**EXPEDIENTE**

1201389

**RESOLUCIÓN**

DENEGACIÓN DE LA AYUDA

**DATOS DE MANTENIMIENTO UNIDADES**

<b>GRUPO DE PAGO</b>	<b>Sup. Dec. Admisible</b>	<b>Sup. Resuelta</b>	<b>Sobredecl.</b>	<b>% Sobredecl.</b>
ZONAS DE MONTAÑA	0,00	0,00	0,00	0,00

**RESUMEN DE PAGOS**

	<b>IMPORTE ( Euros )</b>			
	<b>RESUELTO</b>	<b>FEADER</b>	<b>MAPA</b>	<b>CAPADR</b>
A pagar	0,00	0,00	0,00	0,00

**APLICACIÓN DE REDUCCIONES Y PENALIZACIONES (%)**

<b>Crterios de subvencionabilidad (1)</b>	<b>Presentación tardía</b>	<b>Omisión declaración</b>	<b>Condicionalidad</b>
100,00	0,00	0,00	0,00

**IMPORTE ( Euros )**

<b>Calculado(2)</b>	<b>Reducción</b>	<b>Penalización</b>	<b>Reducción Penalización (3)</b>	<b>Penalización adicional</b>	<b>Resuelto</b>	<b>FEADER</b>	<b>MAPA</b>	<b>CAPADR</b>
0,00 €	0,00 €	0,00 €	0,00 €	0,00 €	0,00 €	0,00 €	0,00 €	0,00 €
<b>Importe Unitario:</b>	93,00 €	<b>Nuevo Importe Unitario:</b>	0,00 €					

**RECINTOS PROPUESTOS**

<b>REF.</b>	<b>REFERENCIA SIGPAC</b>	<b>CULTIVO</b>	<b>S/R</b>	<b>USO SIGPAC</b>	<b>Sup. Dec. admisible</b>	<b>Sup. Campo</b>	<b>Sup. Determ.</b>	<b>Sup. Resuelta</b>
-1481991	18-106-002-00195-0001	AGUACATE	R		0,01		0,01	0,01
-1481990	18-106-002-00194-0001	AGUACATE	R		0,04		0,04	0,04
-1481989	18-106-002-00192-0006	AGUACATE	R		0,03		0,03	0,03
-1481988	18-106-002-00188-0003	MANGO	R		0,03		0,03	0,03
-1481987	18-106-002-00187-0003	MANGO	R		0,11		0,11	0,11
5321663	18-106-002-00192-0002	AGUACATE	R		0,43		0,43	0,43
5321664	18-106-002-00189-0002	MANGO	R		0,29		0,29	0,29
5321665	18-106-002-00191-0001	AGUACATE	R		0,18		0,18	0,18
5321675	18-111-003-00656-0003	CHIRIMOYO	R		0,01		0,01	0,01
5321676	18-111-003-00656-0001	CHIRIMOYO	R		0,23		0,23	0,23
5321677	18-176-016-00259-0001	CHIRIMOYO	R		0,27		0,27	0,27
5321678	18-142-020-00038-0001	CHIRIMOYO	R		0,29		0,29	0,29
5321679	18-176-016-00276-0001	CHIRIMOYO	R		0,07		0,07	0,07
5321680	18-176-016-00260-0001	CHIRIMOYO	R		0,06		0,06	0,06
5321682	18-111-003-00376-0001	CHIRIMOYO	R		0,20		0,20	0,20
5321683	18-111-003-00655-0005	AGUACATE	R		0,03		0,03	0,03
5321684	18-111-003-00655-0004	MANGO	R		0,13		0,13	0,13
5321693	18-176-010-00162-0001	CHIRIMOYO	R		0,18		0,18	0,18

**INCIDENCIAS**

**INCIDENCIA DESCRIPCIÓN**

428	Agricultor con incumplimiento de la figura de agricultor activo. Causa de Incumplimiento:Ejerce actividad excluida
74053	Importe inferior a 100 Euros

(1) Con incidencias que retienen pago o deniegan el expediente.

(2) Se calcula sobre superficie declarada admisible.

(3) Aplicación del artículo 16 bis del RD 147/2023.

(4) Expediente con algunos recintos de pastos permanentes ubicados en espacios protegidos donde la carga ganadera mínima será 0,1 UGM/ha.

Puede verificar la integridad de una copia de este documento mediante la lectura del código QR adjunto o mediante el acceso a la dirección <https://ws050.juntadeandalucia.es/verificarFirma> indicando el código de VERIFICACIÓN

FIRMADO POR

RAQUEL MARIA ESPIN CRESPO

17/10/2024

VERIFICACIÓN

Pk2jmWSPEJNMB623FQZ8JEKDMKEPRE

PÁG. 2053/4804





**APELLIDOS Y NOMBRE / RAZÓN SOCIAL**  
RUIZ CASTILLO NATIVIDAD

**NIF**  
\*\*\*\*8477\*

**EXPEDIENTE**  
1175712

**RESOLUCIÓN**  
DENEGACIÓN DE LA AYUDA

**DATOS DE MANTENIMIENTO UNIDADES**

<b>GRUPO DE PAGO</b>	<b>Sup. Dec. Admisible</b>	<b>Sup. Resuelta</b>	<b>Sobredecl.</b>	<b>% Sobredecl.</b>
ZONAS DE MONTAÑA	0,00	0,00	0,00	0,00

**RESUMEN DE PAGOS**

	<b>IMPORTE ( Euros )</b>			
	<b>RESUELTO</b>	<b>FEADER</b>	<b>MAPA</b>	<b>CAPADR</b>
A pagar	0,00	0,00	0,00	0,00

**APLICACIÓN DE REDUCCIONES Y PENALIZACIONES (%)**

<b>Criterios de subvencionabilidad (1)</b>	<b>Presentación tardía</b>	<b>Omisión declaración</b>	<b>Condicionalidad</b>
100,00	0,00	0,00	0,00

**IMPORTE ( Euros )**

<b>Calculado(2)</b>	<b>Reducción</b>	<b>Penalización</b>	<b>Reducción Penalización (3)</b>	<b>Penalización adicional</b>	<b>Resuelto</b>	<b>FEADER</b>	<b>MAPA</b>	<b>CAPADR</b>
0,00 €	0,00 €	0,00 €	0,00 €	0,00 €	0,00 €	0,00 €	0,00 €	0,00 €
<b>Importe Unitario:</b>	93,00 €	<b>Nuevo Importe Unitario:</b>	0,00 €					

**RECINTOS PROPUESTOS**

<b>REF.</b>	<b>REFERENCIA SIGPAC</b>	<b>CULTIVO</b>	<b>S/R</b>	<b>USO SIGPAC</b>	<b>Sup. Dec. admisible</b>	<b>Sup. Campo</b>	<b>Sup. Determ.</b>	<b>Sup. Resuelta</b>
4168577	18-167-018-00113-0001	BARBECHO TRADICIONAL	S		7,65		7,65	7,65
4168578	18-167-018-00113-0002	BARBECHO TRADICIONAL	S		0,53		0,53	0,53
4168695	18-167-018-00067-0001	CEBADA	R		1,06		1,06	1,04
4168696	18-167-018-00289-0001	CEBADA	R		2,30		2,30	2,30
4168697	18-167-018-00222-0001	CEBADA	R		0,47		0,47	0,47
1700000005675116	18-167-018-00073-0001	AVENA	R		2,46		2,46	2,46
1700000005675117	18-167-018-00229-0002	CEBADA	R		2,40		2,40	2,40
1700000005675118	18-167-018-00585-0002	CEBADA	R		1,47		1,47	1,47
1700000005675119	18-167-018-00586-0001	AVENA	R		1,00		1,00	1,00
1700000005675120	18-167-018-00223-0001	CEBADA	R		3,32		3,32	3,32
1700000005675121	18-167-018-00226-0001	CEBADA	R		0,68		0,68	0,68
1700000005675122	18-167-018-00584-0002	CEBADA	R		1,59		1,59	1,57
1700000005675123	18-167-018-00583-0001	VEZA	R		4,12		4,12	4,12

(1) Con incidencias que retienen pago o deniegan el expediente.  
 (2) Se calcula sobre superficie declarada admisible.  
 (3) Aplicación del artículo 16 bis del RD 147/2023.  
 (4) Expediente con algunos recintos de pastos permanentes ubicados en espacios protegidos donde la carga ganadera mínima será 0,1 UGM/ha.

Puede verificar la integridad de una copia de este documento mediante la lectura del código QR adjunto o mediante el acceso a la dirección <https://ws050.juntadeandalucia.es/verificarFirma> indicando el código de VERIFICACIÓN

FIRMADO POR	RAQUEL MARIA ESPIN CRESPO	17/10/2024	
VERIFICACIÓN	Pk2jmWSPEJNMB623FQZ8JEKDMKEPRE	PÁG. 2054/4804	



**INCIDENCIAS**

**INCIDENCIA DESCRIPCIÓN**

- 2454 Solicitante de intervención 6613 cuyo regimen de afiliacion a la SS no es ni el sistema especial agrario(cuenta ajena) ni autonomo con actividad agraria.
- 4272 Verifica que las líneas de declaración de las Solicitudes Únicas no tienen solapes con la capa de Retroactividad Gráfica (ambas de la misma campaña) a nivel de expediente/línea de declaración gráfica de la solicitud.  
 Recinto:18-167-018-00067-00001 Cultivo: - Agregado de la referencia del recinto.:0 Zona de la referencia del recinto.:0 Superficie solapada.:0,02 Id. Incid.:97994304  
 Recinto:18-167-018-00584-00002 Cultivo: - Agregado de la referencia del recinto.:0 Zona de la referencia del recinto.:0 Superficie solapada.:0,02 Id. Incid.:97994305
- 74018 Productor que no es agricultor a título principal, según los datos del ejercicio fiscal n-1 y seguridad socia.
- 74053 Importe inferior a 100 Euros
- 86119 Carga ganadera NO cumple con el valor mínimo de 0,2 UGM/ha.  
 Recinto:18-167-024-00334-00002 Cultivo:62000 PASTOS PERMANENTES DE 5 O MAS AÑOS-SIN VARIEDAD Secano Carga Ganadera:0
- 86120 Para explotaciones de pastos permanentes ubicadas en espacios protegidos la carga ganadera mínima será 0,1 UGM/ha.  
 Recinto:18-167-019-00020-00001 Cultivo:62000 PASTOS PERMANENTES DE 5 O MAS AÑOS-SIN VARIEDAD Secano Carga Ganadera:0  
 Recinto:18-167-019-00027-00002 Cultivo:62000 PASTOS PERMANENTES DE 5 O MAS AÑOS-SIN VARIEDAD Secano Carga Ganadera:0  
 Recinto:18-167-019-00060-00003 Cultivo:62000 PASTOS PERMANENTES DE 5 O MAS AÑOS-SIN VARIEDAD Secano Carga Ganadera:0  
 Recinto:18-167-019-00060-00004 Cultivo:62000 PASTOS PERMANENTES DE 5 O MAS AÑOS-SIN VARIEDAD Secano Carga Ganadera:0  
 Recinto:18-167-019-00060-00005 Cultivo:62000 PASTOS PERMANENTES DE 5 O MAS AÑOS-SIN VARIEDAD Secano Carga Ganadera:0  
 Recinto:18-167-020-00092-00004 Cultivo:62000 PASTOS PERMANENTES DE 5 O MAS AÑOS-SIN VARIEDAD Secano Carga Ganadera:0  
 Recinto:18-167-020-00149-00004 Cultivo:62000 PASTOS PERMANENTES DE 5 O MAS AÑOS-SIN VARIEDAD Secano Carga Ganadera:0  
 Recinto:18-167-020-00154-00004 Cultivo:62000 PASTOS PERMANENTES DE 5 O MAS AÑOS-SIN VARIEDAD Secano Carga Ganadera:0  
 Recinto:18-167-020-00154-00005 Cultivo:62000 PASTOS PERMANENTES DE 5 O MAS AÑOS-SIN VARIEDAD Secano Carga Ganadera:0  
 Recinto:18-167-021-00475-00001 Cultivo:62000 PASTOS PERMANENTES DE 5 O MAS AÑOS-SIN VARIEDAD Secano Carga Ganadera:0  
 Recinto:18-167-021-00476-00001 Cultivo:62000 PASTOS PERMANENTES DE 5 O MAS AÑOS-SIN VARIEDAD Secano Carga Ganadera:0  
 Recinto:18-167-021-00522-00002 Cultivo:62000 PASTOS PERMANENTES DE 5 O MAS AÑOS-SIN VARIEDAD Secano Carga Ganadera:0  
 Recinto:18-167-021-00530-00002 Cultivo:62000 PASTOS PERMANENTES DE 5 O MAS AÑOS-SIN VARIEDAD Secano Carga Ganadera:0
- 86122 Recinto superficie forrajera que realiza la actividad de producción de pastoreo y no declara el o los códigos del Registro de Explotaciones Ganaderas de Andalucía, REGA.  
 Recinto:18-167-019-00020-00001 Cultivo:62000 PASTOS PERMANENTES DE 5 O MAS AÑOS-SIN VARIEDAD Secano  
 Recinto:18-167-019-00027-00002 Cultivo:62000 PASTOS PERMANENTES DE 5 O MAS AÑOS-SIN VARIEDAD Secano  
 Recinto:18-167-019-00060-00003 Cultivo:62000 PASTOS PERMANENTES DE 5 O MAS AÑOS-SIN VARIEDAD Secano  
 Recinto:18-167-019-00060-00004 Cultivo:62000 PASTOS PERMANENTES DE 5 O MAS AÑOS-SIN VARIEDAD Secano  
 Recinto:18-167-019-00060-00005 Cultivo:62000 PASTOS PERMANENTES DE 5 O MAS AÑOS-SIN VARIEDAD Secano  
 Recinto:18-167-020-00092-00004 Cultivo:62000 PASTOS PERMANENTES DE 5 O MAS AÑOS-SIN VARIEDAD Secano  
 Recinto:18-167-020-00149-00004 Cultivo:62000 PASTOS PERMANENTES DE 5 O MAS AÑOS-SIN VARIEDAD Secano  
 Recinto:18-167-020-00154-00004 Cultivo:62000 PASTOS PERMANENTES DE 5 O MAS AÑOS-SIN VARIEDAD Secano  
 Recinto:18-167-020-00154-00005 Cultivo:62000 PASTOS PERMANENTES DE 5 O MAS AÑOS-SIN VARIEDAD Secano  
 Recinto:18-167-021-00475-00001 Cultivo:62000 PASTOS PERMANENTES DE 5 O MAS AÑOS-SIN VARIEDAD Secano  
 Recinto:18-167-021-00476-00001 Cultivo:62000 PASTOS PERMANENTES DE 5 O MAS AÑOS-SIN VARIEDAD Secano  
 Recinto:18-167-021-00522-00002 Cultivo:62000 PASTOS PERMANENTES DE 5 O MAS AÑOS-SIN VARIEDAD Secano  
 Recinto:18-167-021-00530-00002 Cultivo:62000 PASTOS PERMANENTES DE 5 O MAS AÑOS-SIN VARIEDAD Secano  
 Recinto:18-167-024-00334-00002 Cultivo:62000 PASTOS PERMANENTES DE 5 O MAS AÑOS-SIN VARIEDAD Secano
- 86124 Recinto de forrajera para Cálculo de Carga Ganadera que No pertenece a Explotación.  
 Recinto:18-167-019-00020-00001 Cultivo:62000 PASTOS PERMANENTES DE 5 O MAS AÑOS-SIN VARIEDAD Secano  
 Recinto:18-167-019-00027-00002 Cultivo:62000 PASTOS PERMANENTES DE 5 O MAS AÑOS-SIN VARIEDAD Secano  
 Recinto:18-167-019-00060-00003 Cultivo:62000 PASTOS PERMANENTES DE 5 O MAS AÑOS-SIN VARIEDAD Secano  
 Recinto:18-167-019-00060-00004 Cultivo:62000 PASTOS PERMANENTES DE 5 O MAS AÑOS-SIN VARIEDAD Secano

(1) Con incidencias que retienen pago o deniegan el expediente.  
 (2) Se calcula sobre superficie declarada admisible.  
 (3) Aplicación del artículo 16 bis del RD 147/2023.  
 (4) Expediente con algunos recintos de pastos permanentes ubicados en espacios protegidos donde la carga ganadera mínima será 0,1 UGM/ha.

Puede verificar la integridad de una copia de este documento mediante la lectura del código QR adjunto o mediante el acceso a la dirección <https://ws050.juntadeandalucia.es/verificarFirma> indicando el código de VERIFICACIÓN

FIRMADO POR	RAQUEL MARIA ESPIN CRESPO	17/10/2024
VERIFICACIÓN	Pk2jmWSPEJNMB623FQZ8JEKDMKEPRE	PÁG. 2055/4804





**INCIDENCIAS**

**INCIDENCIA DESCRIPCIÓN**

Recinto:18-167-019-00060-00005 Cultivo:62000 PASTOS PERMANENTES DE 5 O MAS AÑOS-SIN VARIEDAD Secano  
 Recinto:18-167-020-00092-00004 Cultivo:62000 PASTOS PERMANENTES DE 5 O MAS AÑOS-SIN VARIEDAD Secano  
 Recinto:18-167-020-00149-00004 Cultivo:62000 PASTOS PERMANENTES DE 5 O MAS AÑOS-SIN VARIEDAD Secano  
 Recinto:18-167-020-00154-00004 Cultivo:62000 PASTOS PERMANENTES DE 5 O MAS AÑOS-SIN VARIEDAD Secano  
 Recinto:18-167-020-00154-00005 Cultivo:62000 PASTOS PERMANENTES DE 5 O MAS AÑOS-SIN VARIEDAD Secano  
 Recinto:18-167-021-00475-00001 Cultivo:62000 PASTOS PERMANENTES DE 5 O MAS AÑOS-SIN VARIEDAD Secano  
 Recinto:18-167-021-00476-00001 Cultivo:62000 PASTOS PERMANENTES DE 5 O MAS AÑOS-SIN VARIEDAD Secano  
 Recinto:18-167-021-00522-00002 Cultivo:62000 PASTOS PERMANENTES DE 5 O MAS AÑOS-SIN VARIEDAD Secano  
 Recinto:18-167-021-00530-00002 Cultivo:62000 PASTOS PERMANENTES DE 5 O MAS AÑOS-SIN VARIEDAD Secano  
 Recinto:18-167-024-00334-00002 Cultivo:62000 PASTOS PERMANENTES DE 5 O MAS AÑOS-SIN VARIEDAD Secano

**Incidenias de carga ganadera**

**INCIDENCIA DESCRIPCIÓN**

86122 Recinto superficie forrajera que realiza la actividad de producción de pastoreo y no declara el o los códigos del Registro de Explotaciones Ganaderas de Andalucía, REGA.

Recinto:18-167-020-00092-00004 Cultivo:62000 PASTOS PERMANENTES DE 5 O MAS AÑOS-SIN VARIEDAD Secano  
 Recinto:18-167-024-00334-00002 Cultivo:62000 PASTOS PERMANENTES DE 5 O MAS AÑOS-SIN VARIEDAD Secano  
 Recinto:18-167-021-00476-00001 Cultivo:62000 PASTOS PERMANENTES DE 5 O MAS AÑOS-SIN VARIEDAD Secano  
 Recinto:18-167-019-00020-00001 Cultivo:62000 PASTOS PERMANENTES DE 5 O MAS AÑOS-SIN VARIEDAD Secano  
 Recinto:18-167-019-00060-00003 Cultivo:62000 PASTOS PERMANENTES DE 5 O MAS AÑOS-SIN VARIEDAD Secano  
 Recinto:18-167-019-00027-00002 Cultivo:62000 PASTOS PERMANENTES DE 5 O MAS AÑOS-SIN VARIEDAD Secano  
 Recinto:18-167-020-00154-00005 Cultivo:62000 PASTOS PERMANENTES DE 5 O MAS AÑOS-SIN VARIEDAD Secano  
 Recinto:18-167-020-00149-00004 Cultivo:62000 PASTOS PERMANENTES DE 5 O MAS AÑOS-SIN VARIEDAD Secano  
 Recinto:18-167-020-00154-00004 Cultivo:62000 PASTOS PERMANENTES DE 5 O MAS AÑOS-SIN VARIEDAD Secano  
 Recinto:18-167-019-00060-00004 Cultivo:62000 PASTOS PERMANENTES DE 5 O MAS AÑOS-SIN VARIEDAD Secano  
 Recinto:18-167-019-00060-00005 Cultivo:62000 PASTOS PERMANENTES DE 5 O MAS AÑOS-SIN VARIEDAD Secano  
 Recinto:18-167-021-00475-00001 Cultivo:62000 PASTOS PERMANENTES DE 5 O MAS AÑOS-SIN VARIEDAD Secano  
 Recinto:18-167-021-00530-00002 Cultivo:62000 PASTOS PERMANENTES DE 5 O MAS AÑOS-SIN VARIEDAD Secano  
 Recinto:18-167-021-00522-00002 Cultivo:62000 PASTOS PERMANENTES DE 5 O MAS AÑOS-SIN VARIEDAD Secano

86124 Recinto de forrajera para Cálculo de Carga Ganadera que No pertenece a Explotación.

Recinto:18-167-020-00092-00004 Cultivo:62000 PASTOS PERMANENTES DE 5 O MAS AÑOS-SIN VARIEDAD Secano  
 Recinto:18-167-024-00334-00002 Cultivo:62000 PASTOS PERMANENTES DE 5 O MAS AÑOS-SIN VARIEDAD Secano  
 Recinto:18-167-021-00476-00001 Cultivo:62000 PASTOS PERMANENTES DE 5 O MAS AÑOS-SIN VARIEDAD Secano  
 Recinto:18-167-019-00020-00001 Cultivo:62000 PASTOS PERMANENTES DE 5 O MAS AÑOS-SIN VARIEDAD Secano  
 Recinto:18-167-019-00060-00003 Cultivo:62000 PASTOS PERMANENTES DE 5 O MAS AÑOS-SIN VARIEDAD Secano  
 Recinto:18-167-019-00027-00002 Cultivo:62000 PASTOS PERMANENTES DE 5 O MAS AÑOS-SIN VARIEDAD Secano  
 Recinto:18-167-020-00154-00005 Cultivo:62000 PASTOS PERMANENTES DE 5 O MAS AÑOS-SIN VARIEDAD Secano  
 Recinto:18-167-020-00149-00004 Cultivo:62000 PASTOS PERMANENTES DE 5 O MAS AÑOS-SIN VARIEDAD Secano  
 Recinto:18-167-020-00154-00004 Cultivo:62000 PASTOS PERMANENTES DE 5 O MAS AÑOS-SIN VARIEDAD Secano  
 Recinto:18-167-019-00060-00004 Cultivo:62000 PASTOS PERMANENTES DE 5 O MAS AÑOS-SIN VARIEDAD Secano  
 Recinto:18-167-019-00060-00005 Cultivo:62000 PASTOS PERMANENTES DE 5 O MAS AÑOS-SIN VARIEDAD Secano  
 Recinto:18-167-021-00475-00001 Cultivo:62000 PASTOS PERMANENTES DE 5 O MAS AÑOS-SIN VARIEDAD Secano  
 Recinto:18-167-021-00530-00002 Cultivo:62000 PASTOS PERMANENTES DE 5 O MAS AÑOS-SIN VARIEDAD Secano  
 Recinto:18-167-021-00522-00002 Cultivo:62000 PASTOS PERMANENTES DE 5 O MAS AÑOS-SIN VARIEDAD Secano

86128 Recinto de Forrajeras que no ha contabilizado para Carga Ganadera por no tener una explotación válida para el cálculo de la Carga Ganadera

Recinto:18-167-020-00092-00004 Cultivo:62 PASTOS PERMANENTES DE 5 O MAS AÑOS-  
 Recinto:18-167-024-00334-00002 Cultivo:62 PASTOS PERMANENTES DE 5 O MAS AÑOS-  
 Recinto:18-167-021-00476-00001 Cultivo:62 PASTOS PERMANENTES DE 5 O MAS AÑOS-  
 Recinto:18-167-019-00020-00001 Cultivo:62 PASTOS PERMANENTES DE 5 O MAS AÑOS-  
 Recinto:18-167-019-00060-00003 Cultivo:62 PASTOS PERMANENTES DE 5 O MAS AÑOS-  
 Recinto:18-167-019-00027-00002 Cultivo:62 PASTOS PERMANENTES DE 5 O MAS AÑOS-  
 Recinto:18-167-020-00154-00005 Cultivo:62 PASTOS PERMANENTES DE 5 O MAS AÑOS-  
 Recinto:18-167-020-00149-00004 Cultivo:62 PASTOS PERMANENTES DE 5 O MAS AÑOS-  
 Recinto:18-167-020-00154-00004 Cultivo:62 PASTOS PERMANENTES DE 5 O MAS AÑOS-  
 Recinto:18-167-019-00060-00004 Cultivo:62 PASTOS PERMANENTES DE 5 O MAS AÑOS-  
 Recinto:18-167-019-00060-00005 Cultivo:62 PASTOS PERMANENTES DE 5 O MAS AÑOS-

(1) Con incidencias que retienen pago o deniegan el expediente.  
 (2) Se calcula sobre superficie declarada admisible.  
 (3) Aplicación del artículo 16 bis del RD 147/2023.  
 (4) Expediente con algunos recintos de pastos permanentes ubicados en espacios protegidos donde la carga ganadera mínima será 0,1 UGM/ha.

Puede verificar la integridad de una copia de este documento mediante la lectura del código QR adjunto o mediante el acceso a la dirección <https://ws050.juntadeandalucia.es/verificarFirma> indicando el código de VERIFICACIÓN

FIRMADO POR	RAQUEL MARIA ESPIN CRESPO	17/10/2024	
VERIFICACIÓN	Pk2jmWSPEJNMB623FQZ8JEKDMKEPRE	PÁG. 2056/4804	





- 86132 Recinto:18-167-021-00475-00001 Cultivo:62 PASTOS PERMANENTES DE 5 O MAS AÑOS-  
Recinto:18-167-021-00530-00002 Cultivo:62 PASTOS PERMANENTES DE 5 O MAS AÑOS-  
Recinto:18-167-021-00522-00002 Cultivo:62 PASTOS PERMANENTES DE 5 O MAS AÑOS-  
Recinto superficie forrajera que no realiza la actividad de producción de pastoreo.  
Recinto:18-167-018-00113-00001 Cultivo:20000 BARBECHO TRADICIONAL-SIN VARIEDAD Secano  
Recinto:18-167-018-00113-00002 Cultivo:20000 BARBECHO TRADICIONAL-SIN VARIEDAD Secano

(1) Con incidencias que retienen pago o deniegan el expediente.  
(2) Se calcula sobre superficie declarada admisible.  
(3) Aplicación del artículo 16 bis del RD 147/2023.  
(4) Expediente con algunos recintos de pastos permanentes ubicados en espacios protegidos donde la carga ganadera mínima será 0,1 UGM/ha.

Puede verificar la integridad de una copia de este documento mediante la lectura del código QR adjunto o mediante el acceso a la dirección <https://ws050.juntadeandalucia.es/verificarFirma> indicando el código de VERIFICACIÓN

FIRMADO POR	RAQUEL MARIA ESPIN CRESPO	17/10/2024	
VERIFICACIÓN	Pk2jmWSPEJNMB623FQZ8JEKDMKEPRE	PÁG. 2057/4804	



**APELLIDOS Y NOMBRE / RAZÓN SOCIAL**

RUIZ CRESPO EMILIA

**NIF**

\*\*\*\*1825\*

**EXPEDIENTE**

1148042

**RESOLUCIÓN**

DENEGACIÓN DE LA AYUDA

**DATOS DE MANTENIMIENTO UNIDADES**

**GRUPO DE PAGO**

ZONAS DE MONTAÑA

**Sup. Dec. Admisible**

0,00

**Sup. Resuelta**

0,00

**Sobredecl.**

0,00

**% Sobredecl.**

0,00

**RESUMEN DE PAGOS**

**IMPORTE ( Euros )**

	RESUELTO	FEADER	MAPA	CAPADR
A pagar	0,00	0,00	0,00	0,00

**APLICACIÓN DE REDUCCIONES Y PENALIZACIONES (%)**

Crterios de subvencionabilidad (1)	Presentación tardía	Omisión declaración	Condicionalidad
100,00	0,00	0,00	0,00

**IMPORTE ( Euros )**

Calculado(2)	Reducción	Penalización	Reducción Penalización (3)	Penalización adicional	Resuelto	FEADER	MAPA	CAPADR
0,00 €	0,00 €	0,00 €	0,00 €	0,00 €	0,00 €	0,00 €	0,00 €	0,00 €
Importe Unitario:	93,00 €	Nuevo Importe Unitario:	0,00 €					

**RECINTOS PROPUESTOS**

REF.	REFERENCIA SIGPAC	CULTIVO	S/R	USO SIGPAC	Sup. Dec. admisible	Sup. Campo	Sup. Determ.	Sup. Resuelta
-1584141	18-052-007-00799-0002	OLIVAR	S		0,06		0,06	0,06
-1584121	18-133-010-80023-0006	OLIVAR	S		0,02		0,02	0,02
-1011228	18-052-002-00068-0005	OLIVAR	S		0,01		0,01	0,01
6876806	18-052-007-00798-0002	OLIVAR	S		1,78		1,78	1,78
1700000003575911	18-133-010-00054-0001	OLIVAR	S		0,49		0,49	0,49
1700000003575912	18-133-010-00105-0002	OLIVAR	S		0,14		0,14	0,14
1700000003575913	18-133-009-00094-0001	OLIVAR	S		0,32		0,32	0,32
1700000003575914	18-133-010-00020-0001	OLIVAR	S		0,50		0,50	0,50
1700000003575915	18-133-010-00041-0001	OLIVAR	S		0,31		0,31	0,31
1700000003575916	18-133-010-00045-0001	OLIVAR	S		0,25		0,25	0,25
1700000003620346	18-052-002-00068-0001	OLIVAR	S		0,77		0,77	0,77

**INCIDENCIAS**

**INCIDENCIA DESCRIPCIÓN**

74018	Productor que no es agricultor a título principal, según los datos del ejercicio fiscal n-1 y seguridad socia.
74053	Importe inferior a 100 Euros

(1) Con incidencias que retienen pago o deniegan el expediente.

(2) Se calcula sobre superficie declarada admisible.

(3) Aplicación del artículo 16 bis del RD 147/2023.

(4) Expediente con algunos recintos de pastos permanentes ubicados en espacios protegidos donde la carga ganadera mínima será 0,1 UGM/ha.

Puede verificar la integridad de una copia de este documento mediante la lectura del código QR adjunto o mediante el acceso a la dirección <https://ws050.juntadeandalucia.es/verificarFirma> indicando el código de VERIFICACIÓN

FIRMADO POR

RAQUEL MARIA ESPIN CRESPO

17/10/2024

VERIFICACIÓN

Pk2jmWSPEJNMB623FQZ8JEKDMKEPRE

PÁG. 2058/4804





**APELLIDOS Y NOMBRE / RAZÓN SOCIAL**

RUIZ DEL BARCO MANUEL

**NIF**

\*\*\*\*6302\*

**EXPEDIENTE**

1182072

**RESOLUCIÓN**

DENEGACIÓN DE LA AYUDA

**DATOS DE MANTENIMIENTO UNIDADES**

<b>GRUPO DE PAGO</b>	<b>Sup. Dec. Admisible</b>	<b>Sup. Resuelta</b>	<b>Sobredecl.</b>	<b>% Sobredecl.</b>
ZONAS DE MONTAÑA	0,00	0,00	0,00	0,00

**RESUMEN DE PAGOS**

	<b>IMPORTE ( Euros )</b>			
	<b>RESUELTO</b>	<b>FEADER</b>	<b>MAPA</b>	<b>CAPADR</b>
A pagar	0,00	0,00	0,00	0,00

**APLICACIÓN DE REDUCCIONES Y PENALIZACIONES (%)**

<b>Criterios de subvencionabilidad (1)</b>	<b>Presentación tardía</b>	<b>Omisión declaración</b>	<b>Condicionabilidad</b>
100,00	0,00	0,00	0,00

**IMPORTE ( Euros )**

<b>Calculado(2)</b>	<b>Reducción</b>	<b>Penalización</b>	<b>Reducción Penalización (3)</b>	<b>Penalización adicional</b>	<b>Resuelto</b>	<b>FEADER</b>	<b>MAPA</b>	<b>CAPADR</b>
0,00 €	0,00 €	0,00 €	0,00 €	0,00 €	0,00 €	0,00 €	0,00 €	0,00 €
<b>Importe Unitario:</b>	93,00 €	<b>Nuevo Importe Unitario:</b>	0,00 €					

**INCIDENCIAS**

**INCIDENCIA DESCRIPCIÓN**

233	Superficie de cruce neta declarada en recinto ficticio comunal, menor que superficie asignada neta resultante del reparto del recinto ficticio comunal. Recinto:18-014-900-99000-99001 Cultivo:62000 PASTOS PERMANENTES DE 5 O MAS AÑOS-SIN VARIEDAD Secano
3972	Recinto ficticio del que forma parte un recinto real cuyo identificativo presenta errores en las Declaraciones de pastos. Recinto:18-014-900-99000-99001 Cultivo: -
74053	Importe inferior a 100 Euros
86120	Para explotaciones de pastos permanentes ubicadas en espacios protegidos la carga ganadera mínima será 0,1 UGM/ha. Recinto:18-014-900-99000-99001 Cultivo:62000 PASTOS PERMANENTES DE 5 O MAS AÑOS-SIN VARIEDAD Secano Carga Ganadera:0,07

(1) Con incidencias que retienen pago o deniegan el expediente.

(2) Se calcula sobre superficie declarada admisible.

(3) Aplicación del artículo 16 bis del RD 147/2023.

(4) Expediente con algunos recintos de pastos permanentes ubicados en espacios protegidos donde la carga ganadera mínima será 0,1 UGM/ha.

Puede verificar la integridad de una copia de este documento mediante la lectura del código QR adjunto o mediante el acceso a la dirección <https://ws050.juntadeandalucia.es/verificarFirma> indicando el código de VERIFICACIÓN

FIRMADO POR	RAQUEL MARIA ESPIN CRESPO	17/10/2024
VERIFICACIÓN	Pk2jmWSPEJNMB623FQZ8JEKDMKEPRE	PÁG. 2059/4804





**APELLIDOS Y NOMBRE / RAZÓN SOCIAL**

RUIZ GARCIA MANUEL

**NIF**

\*\*\*\*5961\*

**EXPEDIENTE**

1176470

**RESOLUCIÓN**

DENEGACIÓN DE LA AYUDA

**DATOS DE MANTENIMIENTO UNIDADES**

**GRUPO DE PAGO**

ZONAS DE MONTAÑA

**Sup. Dec.  
Admisible**

0,00

**Sup.  
Resuelta**

0,00

**Sobredecl.**

0,00

**% Sobredecl.**

0,00

**RESUMEN DE PAGOS**

**IMPORTE ( Euros )**

	<b>RESUELTO</b>	<b>FEADER</b>	<b>MAPA</b>	<b>CAPADR</b>
A pagar	0,00	0,00	0,00	0,00

**APLICACIÓN DE REDUCCIONES Y PENALIZACIONES (%)**

<b>Crterios de subvencionabilidad (1)</b>	<b>Presentación tardía</b>	<b>Omisión declaración</b>	<b>Condicionalidad</b>
100,00	0,00	0,00	0,00

**IMPORTE ( Euros )**

<b>Calculado(2)</b>	<b>Reducción</b>	<b>Penalización</b>	<b>Reducción Penalización (3)</b>	<b>Penalización adicional</b>	<b>Resuelto</b>	<b>FEADER</b>	<b>MAPA</b>	<b>CAPADR</b>
0,00 €	0,00 €	0,00 €	0,00 €	0,00 €	0,00 €	0,00 €	0,00 €	0,00 €
<b>Importe Unitario:</b>	93,00 €	<b>Nuevo Importe Unitario:</b>	0,00 €					

(1) Con incidencias que retienen pago o deniegan el expediente.

(2) Se calcula sobre superficie declarada admisible.

(3) Aplicación del artículo 16 bis del RD 147/2023.

(4) Expediente con algunos recintos de pastos permanentes ubicados en espacios protegidos donde la carga ganadera mínima será 0,1 UGM/ha.

Puede verificar la integridad de una copia de este documento mediante la lectura del código QR adjunto o mediante el acceso a la dirección <https://ws050.juntadeandalucia.es/verificarFirma> indicando el código de VERIFICACIÓN

FIRMADO POR

RAQUEL MARIA ESPIN CRESPO

17/10/2024

VERIFICACIÓN

Pk2jmWSPEJNMB623FQZ8JEKDMKEPRE

PÁG. 2060/4804





**INCIDENCIAS**

**INCIDENCIA DESCRIPCIÓN**

- 3972 Recinto ficticio del que forma parte un recinto real cuyo identificativo presenta errores en las Declaraciones de pastos.  
Recinto:18-196-900-99000-99001 Cultivo: -
- 74053 Importe inferior a 100 Euros
- 74336 Recinto con uso declarado o cultivo declarado NO válido  
Recinto:18-014-103-00045-00003 Cultivo:358000 MEZCLA DE FORESTALES-SIN VARIEDAD Secano Uso Siggac:FO  
Recinto:18-014-103-00348-00001 Cultivo:358000 MEZCLA DE FORESTALES-SIN VARIEDAD Secano Uso Siggac:FO
- 86120 Para explotaciones de pastos permanentes ubicadas en espacios protegidos la carga ganadera mínima será 0,1 UGM/ha.  
Recinto:18-014-103-00045-00001 Cultivo:62000 PASTOS PERMANENTES DE 5 O MAS AÑOS-SIN VARIEDAD Secano Carga Ganadera:0  
Recinto:18-014-103-00045-00002 Cultivo:62000 PASTOS PERMANENTES DE 5 O MAS AÑOS-SIN VARIEDAD Secano Carga Ganadera:0  
Recinto:18-014-103-00345-00002 Cultivo:62000 PASTOS PERMANENTES DE 5 O MAS AÑOS-SIN VARIEDAD Secano Carga Ganadera:0  
Recinto:18-014-103-00345-00004 Cultivo:62000 PASTOS PERMANENTES DE 5 O MAS AÑOS-SIN VARIEDAD Secano Carga Ganadera:0  
Recinto:18-196-006-00008-00001 Cultivo:62000 PASTOS PERMANENTES DE 5 O MAS AÑOS-SIN VARIEDAD Secano Carga Ganadera:0  
Recinto:18-196-900-99000-99001 Cultivo:62000 PASTOS PERMANENTES DE 5 O MAS AÑOS-SIN VARIEDAD Secano Carga Ganadera:0
- 86122 Recinto superficie forrajera que realiza la actividad de producción de pastoreo y no declara el o los códigos del Registro de Explotaciones Ganaderas de Andalucía, REGA.  
Recinto:18-014-103-00045-00001 Cultivo:62000 PASTOS PERMANENTES DE 5 O MAS AÑOS-SIN VARIEDAD Secano  
Recinto:18-014-103-00045-00002 Cultivo:62000 PASTOS PERMANENTES DE 5 O MAS AÑOS-SIN VARIEDAD Secano  
Recinto:18-014-103-00345-00002 Cultivo:62000 PASTOS PERMANENTES DE 5 O MAS AÑOS-SIN VARIEDAD Secano  
Recinto:18-014-103-00345-00004 Cultivo:62000 PASTOS PERMANENTES DE 5 O MAS AÑOS-SIN VARIEDAD Secano  
Recinto:18-196-006-00008-00001 Cultivo:62000 PASTOS PERMANENTES DE 5 O MAS AÑOS-SIN VARIEDAD Secano  
Recinto:18-196-900-99000-99001 Cultivo:62000 PASTOS PERMANENTES DE 5 O MAS AÑOS-SIN VARIEDAD Secano
- 86124 Recinto de forrajera para Cálculo de Carga Ganadera que No pertenece a Explotación.  
Recinto:18-014-103-00045-00001 Cultivo:62000 PASTOS PERMANENTES DE 5 O MAS AÑOS-SIN VARIEDAD Secano  
Recinto:18-014-103-00045-00002 Cultivo:62000 PASTOS PERMANENTES DE 5 O MAS AÑOS-SIN VARIEDAD Secano  
Recinto:18-014-103-00345-00002 Cultivo:62000 PASTOS PERMANENTES DE 5 O MAS AÑOS-SIN VARIEDAD Secano  
Recinto:18-014-103-00345-00004 Cultivo:62000 PASTOS PERMANENTES DE 5 O MAS AÑOS-SIN VARIEDAD Secano  
Recinto:18-196-006-00008-00001 Cultivo:62000 PASTOS PERMANENTES DE 5 O MAS AÑOS-SIN VARIEDAD Secano  
Recinto:18-196-900-99000-99001 Cultivo:62000 PASTOS PERMANENTES DE 5 O MAS AÑOS-SIN VARIEDAD Secano

**Incidenias de carga ganadera**

**INCIDENCIA DESCRIPCIÓN**

- 86122 Recinto superficie forrajera que realiza la actividad de producción de pastoreo y no declara el o los códigos del Registro de Explotaciones Ganaderas de Andalucía, REGA.  
Recinto:18-196-006-00008-00001 Cultivo:62000 PASTOS PERMANENTES DE 5 O MAS AÑOS-SIN VARIEDAD Secano  
Recinto:18-014-103-00345-00004 Cultivo:62000 PASTOS PERMANENTES DE 5 O MAS AÑOS-SIN VARIEDAD Secano  
Recinto:18-014-103-00345-00002 Cultivo:62000 PASTOS PERMANENTES DE 5 O MAS AÑOS-SIN VARIEDAD Secano  
Recinto:18-014-103-00045-00002 Cultivo:62000 PASTOS PERMANENTES DE 5 O MAS AÑOS-SIN VARIEDAD Secano  
Recinto:18-014-103-00045-00001 Cultivo:62000 PASTOS PERMANENTES DE 5 O MAS AÑOS-SIN VARIEDAD Secano  
Recinto:18-196-900-99000-99001 Cultivo:62000 PASTOS PERMANENTES DE 5 O MAS AÑOS-SIN VARIEDAD Secano
- 86124 Recinto de forrajera para Cálculo de Carga Ganadera que No pertenece a Explotación.  
Recinto:18-196-006-00008-00001 Cultivo:62000 PASTOS PERMANENTES DE 5 O MAS AÑOS-SIN VARIEDAD Secano  
Recinto:18-014-103-00345-00004 Cultivo:62000 PASTOS PERMANENTES DE 5 O MAS AÑOS-SIN VARIEDAD Secano  
Recinto:18-014-103-00345-00002 Cultivo:62000 PASTOS PERMANENTES DE 5 O MAS AÑOS-SIN VARIEDAD Secano  
Recinto:18-014-103-00045-00002 Cultivo:62000 PASTOS PERMANENTES DE 5 O MAS AÑOS-SIN VARIEDAD Secano  
Recinto:18-014-103-00045-00001 Cultivo:62000 PASTOS PERMANENTES DE 5 O MAS AÑOS-SIN VARIEDAD Secano  
Recinto:18-196-900-99000-99001 Cultivo:62000 PASTOS PERMANENTES DE 5 O MAS AÑOS-SIN VARIEDAD Secano
- 86128 Recinto de Forrajeras que no ha contabilizado para Carga Ganadera por no tener una explotación válida para el cálculo de la Carga Ganadera  
Recinto:18-196-006-00008-00001 Cultivo:62 PASTOS PERMANENTES DE 5 O MAS AÑOS-  
Recinto:18-014-103-00345-00004 Cultivo:62 PASTOS PERMANENTES DE 5 O MAS AÑOS-  
Recinto:18-014-103-00345-00002 Cultivo:62 PASTOS PERMANENTES DE 5 O MAS AÑOS-  
Recinto:18-014-103-00045-00002 Cultivo:62 PASTOS PERMANENTES DE 5 O MAS AÑOS-

(1) Con incidencias que retienen pago o deniegan el expediente.

(2) Se calcula sobre superficie declarada admisible.

(3) Aplicación del artículo 16 bis del RD 147/2023.

(4) Expediente con algunos recintos de pastos permanentes ubicados en espacios protegidos donde la carga ganadera mínima será 0,1 UGM/ha.

Puede verificar la integridad de una copia de este documento mediante la lectura del código QR adjunto o mediante el acceso a la dirección <https://ws050.juntadeandalucia.es/verificarFirma> indicando el código de VERIFICACIÓN

FIRMADO POR

RAQUEL MARIA ESPIN CRESPO

17/10/2024

VERIFICACIÓN

Pk2jmWSPEJNMB623FQZ8JEKDMKEPRE

PÁG. 2061/4804





Recinto:18-014-103-00045-00001 Cultivo:62 PASTOS PERMANENTES DE 5 O MAS AÑOS-  
Recinto:18-196-900-99000-99001 Cultivo:62 PASTOS PERMANENTES DE 5 O MAS AÑOS-

- (1) Con incidencias que retienen pago o deniegan el expediente.  
(2) Se calcula sobre superficie declarada admisible.  
(3) Aplicación del artículo 16 bis del RD 147/2023.  
(4) Expediente con algunos recintos de pastos permanentes ubicados en espacios protegidos donde la carga ganadera mínima será 0,1 UGM/ha.

Puede verificar la integridad de una copia de este documento mediante la lectura del código QR adjunto o mediante el acceso a la dirección <https://ws050.juntadeandalucia.es/verificarFirma> indicando el código de VERIFICACIÓN

FIRMADO POR	RAQUEL MARIA ESPIN CRESPO	17/10/2024	
VERIFICACIÓN	Pk2jmWSPEJNMB623FQZ8JEKDMKEPRE	PÁG. 2062/4804	



**APELLIDOS Y NOMBRE / RAZÓN SOCIAL**

RUIZ JIMENEZ ABELARDO

**NIF**

\*\*\*\*3939\*

**EXPEDIENTE**

1024233

**RESOLUCIÓN**

DENEGACIÓN DE LA AYUDA

**DATOS DE MANTENIMIENTO UNIDADES**

<b>GRUPO DE PAGO</b>	<b>Sup. Dec. Admisible</b>	<b>Sup. Resuelta</b>	<b>Sobredecl.</b>	<b>% Sobredecl.</b>
ZONAS DE MONTAÑA	0,00	0,00	0,00	0,00

**RESUMEN DE PAGOS**

	<b>IMPORTE ( Euros )</b>			
	<b>RESUELTO</b>	<b>FEADER</b>	<b>MAPA</b>	<b>CAPADR</b>
A pagar	0,00	0,00	0,00	0,00

**APLICACIÓN DE REDUCCIONES Y PENALIZACIONES (%)**

<b>Crterios de subvencionabilidad (1)</b>	<b>Presentación tardía</b>	<b>Omisión declaración</b>	<b>Condicionalidad</b>
100,00	0,00	0,00	0,00

**IMPORTE ( Euros )**

<b>Calculado(2)</b>	<b>Reducción</b>	<b>Penalización</b>	<b>Reducción Penalización (3)</b>	<b>Penalización adicional</b>	<b>Resuelto</b>	<b>FEADER</b>	<b>MAPA</b>	<b>CAPADR</b>
0,00 €	0,00 €	0,00 €	0,00 €	0,00 €	0,00 €	0,00 €	0,00 €	0,00 €
<b>Importe Unitario:</b>	93,00 €	<b>Nuevo Importe Unitario:</b>	0,00 €					

**RECINTOS PROPUESTOS**

<b>REF.</b>	<b>REFERENCIA SIGPAC</b>	<b>CULTIVO</b>	<b>S/R</b>	<b>USO SIGPAC</b>	<b>Sup. Dec. admisible</b>	<b>Sup. Campo</b>	<b>Sup. Determ.</b>	<b>Sup. Resuelta</b>
-988089	18-139-010-00790-0002	OLIVAR	S		0,03		0,03	0,03
5238074	18-139-010-00572-0001	OLIVAR	S		0,56		0,56	0,56
5238075	18-139-010-00613-0001	OLIVAR	S		1,33		1,33	1,33
5238076	18-139-010-00621-0002	OLIVAR	S		1,06		1,06	1,06
5474450	18-139-010-00066-0002	OLIVAR	S		0,42		0,42	0,42
5474454	18-139-010-00066-0004	OLIVAR	S		0,02		0,02	0,02
170000005360762	18-139-010-00790-0001	OLIVAR	S		0,01		0,01	0,01
170000005360763	18-139-010-00571-0005	OLIVAR	S		1,55		1,55	1,55
170000005360764	18-139-010-00571-0005	OLIVAR	S		1,05		1,05	1,05
170000005360765	18-139-010-00571-0007	OLIVAR	S		0,12		0,12	0,12

**INCIDENCIAS**

**INCIDENCIA DESCRIPCIÓN**

74018	Productor que no es agricultor a título principal, según los datos del ejercicio fiscal n-1 y seguridad socia.
74053	Importe inferior a 100 Euros

(1) Con incidencias que retienen pago o deniegan el expediente.

(2) Se calcula sobre superficie declarada admisible.

(3) Aplicación del artículo 16 bis del RD 147/2023.

(4) Expediente con algunos recintos de pastos permanentes ubicados en espacios protegidos donde la carga ganadera mínima será 0,1 UGM/ha.

Puede verificar la integridad de una copia de este documento mediante la lectura del código QR adjunto o mediante el acceso a la dirección <https://ws050.juntadeandalucia.es/verificarFirma> indicando el código de VERIFICACIÓN

FIRMADO POR	RAQUEL MARIA ESPIN CRESPO	17/10/2024
VERIFICACIÓN	Pk2jmWSPEJNMB623FQZ8JEKDMKEPRE	PÁG. 2063/4804





**APELLIDOS Y NOMBRE / RAZÓN SOCIAL**

RUIZ LIZANA MANUEL

**NIF**

\*\*\*\*6927\*

**EXPEDIENTE**

1107840

**RESOLUCIÓN**

DENEGACIÓN DE LA AYUDA

**DATOS DE MANTENIMIENTO UNIDADES**

<b>GRUPO DE PAGO</b>	<b>Sup. Dec. Admisible</b>	<b>Sup. Resuelta</b>	<b>Sobredecl.</b>	<b>% Sobredecl.</b>
ZONAS DE MONTAÑA	0,00	0,00	0,00	0,00

**RESUMEN DE PAGOS**

	<b>IMPORTE ( Euros )</b>			
	<b>RESUELTO</b>	<b>FEADER</b>	<b>MAPA</b>	<b>CAPADR</b>
A pagar	0,00	0,00	0,00	0,00

**APLICACIÓN DE REDUCCIONES Y PENALIZACIONES (%)**

<b>Criterios de subvencionabilidad (1)</b>	<b>Presentación tardía</b>	<b>Omisión declaración</b>	<b>Condicionalidad</b>
100,00	0,00	0,00	0,00

**IMPORTE ( Euros )**

<b>Calculado(2)</b>	<b>Reducción</b>	<b>Penalización</b>	<b>Reducción Penalización (3)</b>	<b>Penalización adicional</b>	<b>Resuelto</b>	<b>FEADER</b>	<b>MAPA</b>	<b>CAPADR</b>
0,00 €	0,00 €	0,00 €	0,00 €	0,00 €	0,00 €	0,00 €	0,00 €	0,00 €
<b>Importe Unitario:</b>	93,00 €	<b>Nuevo Importe Unitario:</b>	0,00 €					

**RECINTOS PROPUESTOS**

<b>REF.</b>	<b>REFERENCIA SIGPAC</b>	<b>CULTIVO</b>	<b>S/R</b>	<b>USO SIGPAC</b>	<b>Sup. Dec. admisible</b>	<b>Sup. Campo</b>	<b>Sup. Determ.</b>	<b>Sup. Resuelta</b>
170000002315910	18-123-016-00226-0001	OLIVAR	S		2,64		2,64	2,64
170000002315911	18-123-016-00227-0004	OLIVAR	S		0,71		0,71	0,71
170000002315912	29-003-010-00061-0001	CEREZOS	S		2,18		2,18	2,18
170000002315913	29-003-005-00052-0003	OLIVAR	S		0,94		0,94	0,94
170000002315914	18-123-016-00227-0006	OLIVAR	S		3,99		3,99	3,99
170000002315915	18-123-016-00228-0002	OLIVAR	S		2,16		2,16	2,16
170000002315916	29-003-011-00196-0001	CEBADA	S		0,78		0,78	0,78
170000002315917	18-123-016-00226-0002	OLIVAR	S		9,75		9,75	9,75
170000002315918	18-196-002-00010-0001	PISTACHO	S		0,46		0,46	0,46
170000002315919	29-003-004-00018-0001	OLIVAR	S		2,42		2,42	2,42
170000002315920	29-003-003-00186-0001	OLIVAR	S		2,90		2,90	2,90
170000002315921	29-003-005-00048-0001	OLIVAR	S		0,63		0,63	0,63
170000002315922	29-003-005-00049-0001	OLIVAR	S		0,57		0,57	0,57

**INCIDENCIAS**

**INCIDENCIA DESCRIPCIÓN**

- 74018 Productor que no es agricultor a título principal, según los datos del ejercicio fiscal n-1 y seguridad socia.
- 74053 Importe inferior a 100 Euros

(1) Con incidencias que retienen pago o deniegan el expediente.

(2) Se calcula sobre superficie declarada admisible.

(3) Aplicación del artículo 16 bis del RD 147/2023.

(4) Expediente con algunos recintos de pastos permanentes ubicados en espacios protegidos donde la carga ganadera mínima será 0,1 UGM/ha.

Puede verificar la integridad de una copia de este documento mediante la lectura del código QR adjunto o mediante el acceso a la dirección <https://ws050.juntadeandalucia.es/verificarFirma> indicando el código de VERIFICACIÓN

FIRMADO POR	RAQUEL MARIA ESPIN CRESPO	17/10/2024
VERIFICACIÓN	Pk2jmWSPEJNMB623FQZ8JEKDMKEPRE	PÁG. 2064/4804







**APELLIDOS Y NOMBRE / RAZÓN SOCIAL**

RUIZ LOPERA MARIA RAFAELA

**NIF**

\*\*\*\*9294\*

**EXPEDIENTE**

1195252

**RESOLUCIÓN**

DENEGACIÓN DE LA AYUDA

**DATOS DE MANTENIMIENTO UNIDADES**

GRUPO DE PAGO	Sup. Dec. Admisible	Sup. Resuelta	Sobredecl.	% Sobredecl.
ZONAS DE MONTAÑA	0,00	0,00	0,00	0,00

**RESUMEN DE PAGOS**

	IMPORTE ( Euros )			
	RESUELTO	FEADER	MAPA	CAPADR
A pagar	0,00	0,00	0,00	0,00

**APLICACIÓN DE REDUCCIONES Y PENALIZACIONES (%)**

Criterios de subvencionabilidad (1)	Presentación tardía	Omisión declaración	Condicionalidad
100,00	0,00	0,00	0,00

**IMPORTE ( Euros )**

Calculado(2)	Reducción	Penalización	Reducción Penalización (3)	Penalización adicional	Resuelto	FEADER	MAPA	CAPADR
0,00 €	0,00 €	0,00 €	0,00 €	0,00 €	0,00 €	0,00 €	0,00 €	0,00 €
Importe Unitario:	93,00 €	Nuevo Importe Unitario:	0,00 €					

**RECINTOS PROPUESTOS**

REF.	REFERENCIA SIGPAC	CULTIVO	S/R	USO SIGPAC	Sup. Dec. admisible	Sup. Campo	Sup. Determ.	Sup. Resuelta
5256313	18-013-001-00131-0001	OLIVAR	S		3,65		3,65	3,65
170000006230610	14-055-037-00859-0002	OLIVAR	S		2,91		2,91	2,91
170000006230611	18-013-001-00133-0001	OLIVAR	S		0,10		0,10	0,10
170000006230612	18-013-002-00075-0002	OLIVAR	S		0,63		0,63	0,63
170000006230613	18-013-001-00131-0001	OLIVAR	S		13,15		13,15	13,15
170000006230614	18-013-001-00132-0001	OLIVAR	S		0,88		0,88	0,88
170000006230615	18-013-001-09020-0002	OLIVAR	S		0,13		0,13	0,13

**INCIDENCIAS**

**INCIDENCIA DESCRIPCIÓN**

- 74018 Productor que no es agricultor a título principal, según los datos del ejercicio fiscal n-1 y seguridad socia.
- 74053 Importe inferior a 100 Euros
- 75022 No Autoriza a que, en caso de la devolución por la entidad financiera (retrocesión bancaria) del pago en la cuenta corriente consignada en la solicitud y que está debidamente registrada en el sistema contable GIRO de la Junta de Andalucía, se proceda al pago en cualquier otra cuenta corriente de la titularidad del solicitante vigente en dicho sistema contable.

(1) Con incidencias que retienen pago o deniegan el expediente.

(2) Se calcula sobre superficie declarada admisible.

(3) Aplicación del artículo 16 bis del RD 147/2023.

(4) Expediente con algunos recintos de pastos permanentes ubicados en espacios protegidos donde la carga ganadera mínima será 0,1 UGM/ha.

Puede verificar la integridad de una copia de este documento mediante la lectura del código QR adjunto o mediante el acceso a la dirección <https://ws050.juntadeandalucia.es/verificarFirma> indicando el código de VERIFICACIÓN

FIRMADO POR	RAQUEL MARIA ESPIN CRESPO	17/10/2024
VERIFICACIÓN	Pk2jmWSPEJNMB623FQZ8JEKDMKEPRE	PÁG. 2065/4804





**APELLIDOS Y NOMBRE / RAZÓN SOCIAL**

RUIZ MARTINEZ LUIS GONZALO

**NIF**  
\*\*\*\*9820\*

**EXPEDIENTE**  
1019197

**RESOLUCIÓN**  
DENEGACIÓN DE LA AYUDA

**DATOS DE MANTENIMIENTO UNIDADES**

<b>GRUPO DE PAGO</b>	<b>Sup. Dec. Admisible</b>	<b>Sup. Resuelta</b>	<b>Sobredecl.</b>	<b>% Sobredecl.</b>
ZONAS DE MONTAÑA	0,00	0,00	0,00	0,00

**RESUMEN DE PAGOS**

	<b>IMPORTE ( Euros )</b>			
	<b>RESUELTO</b>	<b>FEADER</b>	<b>MAPA</b>	<b>CAPADR</b>
A pagar	0,00	0,00	0,00	0,00

**APLICACIÓN DE REDUCCIONES Y PENALIZACIONES (%)**

<b>Crterios de subvencionabilidad (1)</b>	<b>Presentación tardía</b>	<b>Omisión declaración</b>	<b>Condicionalidad</b>
100,00	0,00	0,00	0,00

**IMPORTE ( Euros )**

<b>Calculado(2)</b>	<b>Reducción</b>	<b>Penalización</b>	<b>Reducción Penalización (3)</b>	<b>Penalización adicional</b>	<b>Resuelto</b>	<b>FEADER</b>	<b>MAPA</b>	<b>CAPADR</b>
0,00 €	0,00 €	0,00 €	0,00 €	0,00 €	0,00 €	0,00 €	0,00 €	0,00 €
<b>Importe Unitario:</b>	93,00 €	<b>Nuevo Importe Unitario:</b>	0,00 €					

**RECINTOS PROPUESTOS**

<b>REF.</b>	<b>REFERENCIA SIGPAC</b>	<b>CULTIVO</b>	<b>S/R</b>	<b>USO SIGPAC</b>	<b>Sup. Dec. admisible</b>	<b>Sup. Campo</b>	<b>Sup. Determ.</b>	<b>Sup. Resuelta</b>
170000006389118	18-090-008-00151-0002	OLIVAR	S		0,06		0,06	0,06
170000006389119	18-090-008-00152-0010	OLIVAR	S		0,98		0,98	0,98
170000006389120	18-090-008-00152-0003	OLIVAR	S		4,03		4,03	4,03
170000006389121	18-090-008-00152-0011	ALMENDROS	S		0,73		0,73	0,73

**INCIDENCIAS**

**INCIDENCIA DESCRIPCIÓN**

2454	Solicitante de intervención 6613 cuyo regimen de afiliacion a la SS no es ni el sistema especial agrario(cuenta ajena) ni autonomo con actividad agraria.
74018	Productor que no es agricultor a titulo principal, según los datos del ejercicio fiscal n-1 y seguridad socia.
74053	Importe inferior a 100 Euros

(1) Con incidencias que retienen pago o deniegan el expediente.

(2) Se calcula sobre superficie declarada admisible.

(3) Aplicación del artículo 16 bis del RD 147/2023.

(4) Expediente con algunos recintos de pastos permanentes ubicados en espacios protegidos donde la carga ganadera mínima será 0,1 UGM/ha.

Puede verificar la integridad de una copia de este documento mediante la lectura del código QR adjunto o mediante el acceso a la dirección <https://ws050.juntadeandalucia.es/verificarFirma> indicando el código de VERIFICACIÓN

FIRMADO POR	RAQUEL MARIA ESPIN CRESPO	17/10/2024
VERIFICACIÓN	Pk2jmWSPEJNMB623FQZ8JEKDMKEPRE	PÁG. 2066/4804





**APELLIDOS Y NOMBRE / RAZÓN SOCIAL**

RUIZ MONEDERO INMACULADA

**NIF**

\*\*\*\*4852\*

**EXPEDIENTE**

1142160

**RESOLUCIÓN**

DENEGACIÓN DE LA AYUDA

**DATOS DE MANTENIMIENTO UNIDADES**

**GRUPO DE PAGO**

ZONAS DE MONTAÑA

**Sup. Dec.  
Admisible**

0,00

**Sup.  
Resuelta**

0,00

**Sobredecl.**

0,00

**% Sobredecl.**

0,00

**RESUMEN DE PAGOS**

**IMPORTE ( Euros )**

	<b>RESUELTO</b>	<b>FEADER</b>	<b>MAPA</b>	<b>CAPADR</b>
A pagar	0,00	0,00	0,00	0,00

**APLICACIÓN DE REDUCCIONES Y PENALIZACIONES (%)**

<b>Crterios de subvencionabilidad (1)</b>	<b>Presentación tardía</b>	<b>Omisión declaración</b>	<b>Condicionalidad</b>
100,00	0,00	0,00	0,00

**IMPORTE ( Euros )**

<b>Calculado(2)</b>	<b>Reducción</b>	<b>Penalización</b>	<b>Reducción Penalización (3)</b>	<b>Penalización adicional</b>	<b>Resuelto</b>	<b>FEADER</b>	<b>MAPA</b>	<b>CAPADR</b>
0,00 €	0,00 €	0,00 €	0,00 €	0,00 €	0,00 €	0,00 €	0,00 €	0,00 €
<b>Importe Unitario:</b>	93,00 €	<b>Nuevo Importe Unitario:</b>	0,00 €					

(1) Con incidencias que retienen pago o deniegan el expediente.

(2) Se calcula sobre superficie declarada admisible.

(3) Aplicación del artículo 16 bis del RD 147/2023.

(4) Expediente con algunos recintos de pastos permanentes ubicados en espacios protegidos donde la carga ganadera mínima será 0,1 UGM/ha.

Puede verificar la integridad de una copia de este documento mediante la lectura del código QR adjunto o mediante el acceso a la dirección <https://ws050.juntadeandalucia.es/verificarFirma> indicando el código de VERIFICACIÓN

FIRMADO POR

RAQUEL MARIA ESPIN CRESPO

17/10/2024

VERIFICACIÓN

Pk2jmWSPEJNMB623FQZ8JEKDMKEPRE

PÁG. 2067/4804





**RECINTOS PROPUESTOS**

REF.	REFERENCIA SIGPAC	CULTIVO	S/R	USO SIGPAC	Sup. Dec. admisible	Sup. Campo	Sup. Determ.	Sup. Resulta
-923224	18-091-026-09059-0005	BARBECHO TRADICIONAL	S		0,01		0,01	0,01
-923223	18-091-026-09059-0004	OLIVAR	S		0,03		0,03	0,03
-923220	18-091-026-00400-0004	BARBECHO TRADICIONAL	R		0,08		0,08	0,08
-923219	18-091-026-00399-0007	BARBECHO TRADICIONAL	R		0,01		0,01	0,01
-923218	18-091-026-00396-0006	BARBECHO TRADICIONAL	R		0,05		0,05	0,05
-923217	18-091-026-00395-0004	OLIVAR	R		0,03		0,03	0,03
-923216	18-091-026-00395-0003	BARBECHO TRADICIONAL	R		0,05		0,05	0,05
-923215	18-091-026-00393-0006	OLIVAR	R		0,02		0,02	0,02
-923214	18-091-026-00393-0005	BARBECHO TRADICIONAL	R		0,06		0,06	0,06
-814299	18-091-026-00390-0007	BARBECHO TRADICIONAL	R		0,01		0,01	0,01
-524331	18-091-026-09059-0001	OLIVAR	S		0,10		0,10	0,10
-524327	18-091-026-00401-0001	OLIVAR	R		0,77		0,77	0,77
-524324	18-091-026-09058-0001	OLIVAR	S		0,09		0,09	0,09
4620818	18-091-026-00351-0001	OLIVAR	R		0,30		0,30	0,30
4620821	18-091-026-00402-0002	OLIVAR	S		0,31		0,31	0,31
4620822	18-091-026-00400-0001	OLIVAR	R		0,32		0,32	0,32
4620823	18-091-026-00400-0002	OLIVAR	R		0,55		0,55	0,55
4620826	18-091-026-00411-0001	OTROS FRUTALES	R		0,08		0,08	0,08
4620827	18-091-026-00403-0002	OLIVAR	R		0,43		0,43	0,43
4620828	18-091-026-00395-0001	OLIVAR	R		0,42		0,42	0,42
4620830	18-091-026-00396-0003	OLIVAR	R		0,83		0,83	0,83
4620831	18-091-026-00397-0001	OLIVAR	R		0,12		0,12	0,12
4620833	18-091-026-00390-0003	OTROS FRUTALES	R		0,04		0,04	0,04
4620834	18-091-026-00405-0001	MELOCOTONEROS	R		0,13		0,13	0,13
4620836	18-091-026-00408-0001	OTROS FRUTALES	S		0,03		0,03	0,03
4620838	18-091-026-00393-0001	OLIVAR	R		1,36		1,36	1,36
4620839	18-091-026-00404-0003	OLIVAR	R		0,58		0,58	0,58
4620840	18-091-026-00399-0004	OLIVAR	R		0,81		0,81	0,81
4620841	18-091-026-00399-0005	OLIVAR	R		0,57		0,57	0,57
4625045	18-091-026-00416-0002	BARBECHO TRADICIONAL	R		0,67		0,67	0,67
4625046	18-091-026-00415-0001	BARBECHO TRADICIONAL	R		0,46		0,46	0,46
1700000003626688	18-091-024-00371-0006	OLIVAR	R		0,16		0,16	0,16
1700000003626689	18-091-024-00372-0002	OLIVAR	S		0,53		0,53	0,53
1700000003626690	18-091-024-00372-0004	OLIVAR	S		0,65		0,65	0,65
1700000003626691	18-091-024-00372-0005	OLIVAR	S		0,14		0,14	0,14
1700000003626695	18-091-024-00371-0002	ALMENDROS	R		0,47		0,47	0,47
1700000003626704	18-091-026-00412-0001	ALMENDROS	R		0,53		0,53	0,53

**INCIDENCIAS**

**INCIDENCIA DESCRIPCIÓN**

- 3795 Recinto declarado con una situación de riesgo de abandono.  
 Recinto:18-091-026-00390-00007 Cultivo: -  
 Recinto:18-091-026-00393-00005 Cultivo: -  
 Recinto:18-091-026-00395-00003 Cultivo: -  
 Recinto:18-091-026-00396-00006 Cultivo: -  
 Recinto:18-091-026-00399-00007 Cultivo: -  
 Recinto:18-091-026-00400-00004 Cultivo: -  
 Recinto:18-091-026-00415-00001 Cultivo: -  
 Recinto:18-091-026-00416-00002 Cultivo: -  
 Recinto:18-091-026-09059-00005 Cultivo: -
- 74018 Productor que no es agricultor a título principal, según los datos del ejercicio fiscal n-1 y seguridad socia.
- 74053 Importe inferior a 100 Euros

(1) Con incidencias que retienen pago o deniegan el expediente.  
 (2) Se calcula sobre superficie declarada admisible.  
 (3) Aplicación del artículo 16 bis del RD 147/2023.  
 (4) Expediente con algunos recintos de pastos permanentes ubicados en espacios protegidos donde la carga ganadera mínima será 0,1 UGM/ha.

Puede verificar la integridad de una copia de este documento mediante la lectura del código QR adjunto o mediante el acceso a la dirección <a href="https://ws050.juntadeandalucia.es/verificarFirma">https://ws050.juntadeandalucia.es/verificarFirma</a> indicando el código de VERIFICACIÓN			
FIRMADO POR	RAQUEL MARIA ESPIN CRESPO	17/10/2024	
VERIFICACIÓN	Pk2jmWSPEJNMB623FQZ8JEKDMKEPRE	PÁG. 2068/4804	



**Incidencias de carga ganadera**

**INCIDENCIA DESCRIPCIÓN**

3795	Recinto declarado con una situación de riesgo de abandono. Recinto:18-091-026-09059-00005 Cultivo: - Recinto:18-091-026-00400-00004 Cultivo: - Recinto:18-091-026-00399-00007 Cultivo: - Recinto:18-091-026-00396-00006 Cultivo: - Recinto:18-091-026-00395-00003 Cultivo: - Recinto:18-091-026-00393-00005 Cultivo: - Recinto:18-091-026-00390-00007 Cultivo: - Recinto:18-091-026-00416-00002 Cultivo: - Recinto:18-091-026-00415-00001 Cultivo: -
86132	Recinto superficie forrajera que no realiza la actividad de producción de pastoreo. Recinto:18-091-026-09059-00005 Cultivo:20000 BARBECHO TRADICIONAL-SIN VARIEDAD Secano Recinto:18-091-026-00400-00004 Cultivo:20000 BARBECHO TRADICIONAL-SIN VARIEDAD Regadío Recinto:18-091-026-00399-00007 Cultivo:20000 BARBECHO TRADICIONAL-SIN VARIEDAD Regadío Recinto:18-091-026-00396-00006 Cultivo:20000 BARBECHO TRADICIONAL-SIN VARIEDAD Regadío Recinto:18-091-026-00395-00003 Cultivo:20000 BARBECHO TRADICIONAL-SIN VARIEDAD Regadío Recinto:18-091-026-00393-00005 Cultivo:20000 BARBECHO TRADICIONAL-SIN VARIEDAD Regadío Recinto:18-091-026-00390-00007 Cultivo:20000 BARBECHO TRADICIONAL-SIN VARIEDAD Regadío Recinto:18-091-026-00416-00002 Cultivo:20000 BARBECHO TRADICIONAL-SIN VARIEDAD Regadío Recinto:18-091-026-00415-00001 Cultivo:20000 BARBECHO TRADICIONAL-SIN VARIEDAD Regadío

(1) Con incidencias que retienen pago o deniegan el expediente.  
(2) Se calcula sobre superficie declarada admisible.  
(3) Aplicación del artículo 16 bis del RD 147/2023.  
(4) Expediente con algunos recintos de pastos permanentes ubicados en espacios protegidos donde la carga ganadera mínima será 0,1 UGM/ha.

Puede verificar la integridad de una copia de este documento mediante la lectura del código QR adjunto o mediante el acceso a la dirección <https://ws050.juntadeandalucia.es/verificarFirma> indicando el código de VERIFICACIÓN

FIRMADO POR	RAQUEL MARIA ESPIN CRESPO	17/10/2024	
VERIFICACIÓN	Pk2jmWSPEJNMB623FQZ8JEKDMKEPRE	PÁG. 2069/4804	



**APELLIDOS Y NOMBRE / RAZÓN SOCIAL**

RUIZ RODRIGUEZ JOSE MANUEL

**NIF**

\*\*\*\*0984\*

**EXPEDIENTE**

1067408

**RESOLUCIÓN**

DENEGACIÓN DE LA AYUDA

**DATOS DE MANTENIMIENTO UNIDADES**

<b>GRUPO DE PAGO</b>	<b>Sup. Dec. Admisible</b>	<b>Sup. Resuelta</b>	<b>Sobredecl.</b>	<b>% Sobredecl.</b>
ZONAS DE MONTAÑA	0,00	0,00	0,00	0,00

**RESUMEN DE PAGOS**

	<b>IMPORTE ( Euros )</b>			
	<b>RESUELTO</b>	<b>FEADER</b>	<b>MAPA</b>	<b>CAPADR</b>
A pagar	0,00	0,00	0,00	0,00

**APLICACIÓN DE REDUCCIONES Y PENALIZACIONES (%)**

<b>Criterios de subvencionabilidad (1)</b>	<b>Presentación tardía</b>	<b>Omisión declaración</b>	<b>Condicionidad</b>
100,00	0,00	0,00	0,00

**IMPORTE ( Euros )**

<b>Calculado(2)</b>	<b>Reducción</b>	<b>Penalización</b>	<b>Reducción Penalización (3)</b>	<b>Penalización adicional</b>	<b>Resuelto</b>	<b>FEADER</b>	<b>MAPA</b>	<b>CAPADR</b>
0,00 €	0,00 €	0,00 €	0,00 €	0,00 €	0,00 €	0,00 €	0,00 €	0,00 €
<b>Importe Unitario:</b>	93,00 €	<b>Nuevo Importe Unitario:</b>	0,00 €					

**RECINTOS PROPUESTOS**

<b>REF.</b>	<b>REFERENCIA SIGPAC</b>	<b>CULTIVO</b>	<b>S/R</b>	<b>USO SIGPAC</b>	<b>Sup. Dec. admisible</b>	<b>Sup. Campo</b>	<b>Sup. Determ.</b>	<b>Sup. Resuelta</b>
-1485049	14-055-026-00014-0001	OLIVAR	S		0,57		0,57	0,57
-1485018	14-055-026-80001-0003	OLIVAR	S		0,01		0,01	0,01
-754434	14-055-015-09027-0002	OLIVAR	S		0,02		0,02	0,02
-453516	14-055-015-00058-0001	OLIVAR	R		0,26		0,26	0,26
-51305	14-055-026-00014-0008	OLIVAR	S		0,21		0,21	0,21

**INCIDENCIAS**

**INCIDENCIA DESCRIPCIÓN**

74018	Productor que no es agricultor a título principal, según los datos del ejercicio fiscal n-1 y seguridad socia.
74053	Importe inferior a 100 Euros

(1) Con incidencias que retienen pago o deniegan el expediente.

(2) Se calcula sobre superficie declarada admisible.

(3) Aplicación del artículo 16 bis del RD 147/2023.

(4) Expediente con algunos recintos de pastos permanentes ubicados en espacios protegidos donde la carga ganadera mínima será 0,1 UGM/ha.

Puede verificar la integridad de una copia de este documento mediante la lectura del código QR adjunto o mediante el acceso a la dirección <https://ws050.juntadeandalucia.es/verificarFirma> indicando el código de VERIFICACIÓN

FIRMADO POR	RAQUEL MARIA ESPIN CRESPO	17/10/2024
VERIFICACIÓN	Pk2jmWSPEJNMB623FQZ8JEKDMKEPRE	PÁG. 2070/4804





**APELLIDOS Y NOMBRE / RAZÓN SOCIAL**

RUIZ ROLDAN JUAN

**NIF**  
\*\*\*\*3322\*

**EXPEDIENTE**  
1222680

**RESOLUCIÓN**  
DENEGACIÓN DE LA AYUDA

**DATOS DE MANTENIMIENTO UNIDADES**

<b>GRUPO DE PAGO</b>	<b>Sup. Dec. Admisible</b>	<b>Sup. Resuelta</b>	<b>Sobredecl.</b>	<b>% Sobredecl.</b>
ZONAS DE MONTAÑA	0,00	0,00	0,00	0,00

**RESUMEN DE PAGOS**

	<b>IMPORTE ( Euros )</b>			
	<b>RESUELTO</b>	<b>FEADER</b>	<b>MAPA</b>	<b>CAPADR</b>
A pagar	0,00	0,00	0,00	0,00

**APLICACIÓN DE REDUCCIONES Y PENALIZACIONES (%)**

<b>Criterios de subvencionabilidad (1)</b>	<b>Presentación tardía</b>	<b>Omisión declaración</b>	<b>Condicionalidad</b>
100,00	0,00	0,00	0,00

**IMPORTE ( Euros )**

<b>Calculado(2)</b>	<b>Reducción</b>	<b>Penalización</b>	<b>Reducción Penalización (3)</b>	<b>Penalización adicional</b>	<b>Resuelto</b>	<b>FEADER</b>	<b>MAPA</b>	<b>CAPADR</b>
0,00 €	0,00 €	0,00 €	0,00 €	0,00 €	0,00 €	0,00 €	0,00 €	0,00 €
<b>Importe Unitario:</b>	93,00 €	<b>Nuevo Importe Unitario:</b>	0,00 €					

**RECINTOS PROPUESTOS**

<b>REF.</b>	<b>REFERENCIA SIGPAC</b>	<b>CULTIVO</b>	<b>S/R</b>	<b>USO SIGPAC</b>	<b>Sup. Dec. admisible</b>	<b>Sup. Campo</b>	<b>Sup. Determ.</b>	<b>Sup. Resuelta</b>
-1092572	14-055-050-00375-0007	OLIVAR	S		0,02		0,02	0,02
-1092570	14-055-050-00375-0006	OLIVAR	S		0,90		0,90	0,90
-1092565	14-055-050-00375-0013	OLIVAR	S		0,06		0,06	0,06
-1092466	14-055-050-00375-0010	OLIVAR	S		0,20		0,20	0,20
-1092465	14-055-050-00375-0009	OLIVAR	S		0,01		0,01	0,01
-1092464	14-055-050-00375-0008	OLIVAR	S		0,02		0,02	0,02
-172446	14-055-050-09074-0010	OLIVAR	S		0,02		0,02	0,02
-172375	14-055-050-09074-0008	OLIVAR	S		0,03		0,03	0,03
1700000006864487	14-055-050-00419-0004	OLIVAR	S		0,03		0,03	0,03
1700000006864488	14-055-050-00427-0004	OLIVAR	S		1,41		1,41	1,41
1700000006864489	14-055-050-00431-0001	OLIVAR	S		1,49		1,49	1,49
1700000006864490	14-055-050-00433-0001	OLIVAR	S		0,01		0,01	0,01
1700000006864492	18-013-011-00117-0003	OLIVAR	S		0,02		0,02	0,02
1700000006864493	18-013-011-00118-0001	OLIVAR	S		3,25		3,25	3,25
1700000006864494	18-013-011-00810-0001	OLIVAR	S		0,31		0,31	0,31
1700000006864495	18-013-001-00371-0002	OLIVAR	S		0,13		0,13	0,13
1700000006864496	18-013-001-00476-0001	OLIVAR	S		0,02		0,02	0,02
1700000006864497	18-013-001-00477-0001	OLIVAR	S		0,38		0,38	0,38
1700000006864498	18-013-001-00478-0002	OLIVAR	S		0,23		0,23	0,23
1700000006864499	18-013-001-00479-0002	OLIVAR	S		0,04		0,04	0,04
1700000006864500	18-013-001-00521-0001	OLIVAR	S		1,76		1,76	1,76
1700000006864501	18-013-001-00522-0001	OLIVAR	S		0,01		0,01	0,01
1700000006864502	18-013-001-00527-0001	OLIVAR	S		0,14		0,14	0,14
1700000006864503	18-013-001-00371-0001	OLIVAR	S		0,63		0,63	0,63
1700000006864504	18-013-001-00372-0003	OLIVAR	S		0,02		0,02	0,02

(1) Con incidencias que retienen pago o deniegan el expediente.

(2) Se calcula sobre superficie declarada admisible.

(3) Aplicación del artículo 16 bis del RD 147/2023.

(4) Expediente con algunos recintos de pastos permanentes ubicados en espacios protegidos donde la carga ganadera mínima será 0,1 UGM/ha.

Puede verificar la integridad de una copia de este documento mediante la lectura del código QR adjunto o mediante el acceso a la dirección <https://ws050.juntadeandalucia.es/verificarFirma> indicando el código de VERIFICACIÓN

FIRMADO POR

RAQUEL MARIA ESPIN CRESPO

17/10/2024

VERIFICACIÓN

Pk2jmWSPEJNMB623FQZ8JEKDMKEPRE

PÁG. 2071/4804





**INCIDENCIAS**

**INCIDENCIA DESCRIPCIÓN**

2454	Solicitante de intervención 6613 cuyo regimen de afiliacion a la SS no es ni el sistema especial agrario(cuenta ajena) ni autonomo con actividad agraria.
74018	Productor que no es agricultor a título principal, según los datos del ejercicio fiscal n-1 y seguridad socia.
74053	Importe inferior a 100 Euros

(1) Con incidencias que retienen pago o deniegan el expediente.  
(2) Se calcula sobre superficie declarada admisible.  
(3) Aplicación del artículo 16 bis del RD 147/2023.  
(4) Expediente con algunos recintos de pastos permanentes ubicados en espacios protegidos donde la carga ganadera mínima será 0,1 UGM/ha.

Puede verificar la integridad de una copia de este documento mediante la lectura del código QR adjunto o mediante el acceso a la dirección <https://ws050.juntadeandalucia.es/verificarFirma> indicando el código de VERIFICACIÓN

FIRMADO POR	RAQUEL MARIA ESPIN CRESPO	17/10/2024
VERIFICACIÓN	Pk2jmWSPEJNMB623FQZ8JEKDMKEPRE	PÁG. 2072/4804







**APELLIDOS Y NOMBRE / RAZÓN SOCIAL**

RUIZ RUIZ FRANCISCA MARIA

**NIF**

\*\*\*\*8943\*

**EXPEDIENTE**

1238221

**RESOLUCIÓN**

DENEGACIÓN DE LA AYUDA

**DATOS DE MANTENIMIENTO UNIDADES**

**GRUPO DE PAGO**

ZONAS DE MONTAÑA

**Sup. Dec.  
Admisible**

0,00

**Sup.  
Resuelta**

0,00

**Sobredecl.**

0,00

**% Sobredecl.**

0,00

**RESUMEN DE PAGOS**

**IMPORTE ( Euros )**

	<u>RESUELTO</u>	<u>FEADER</u>	<u>MAPA</u>	<u>CAPADR</u>
A pagar	0,00	0,00	0,00	0,00

**APLICACIÓN DE REDUCCIONES Y PENALIZACIONES (%)**

<u>Crterios de subvencionabilidad (1)</u>	<u>Presentación tardía</u>	<u>Omisión declaración</u>	<u>Condicionalidad</u>
100,00	0,00	0,00	0,00

**IMPORTE ( Euros )**

<u>Calculado(2)</u>	<u>Reducción</u>	<u>Penalización</u>	<u>Reducción Penalización (3)</u>	<u>Penalización adicional</u>	<u>Resuelto</u>	<u>FEADER</u>	<u>MAPA</u>	<u>CAPADR</u>
0,00 €	0,00 €	0,00 €	0,00 €	0,00 €	0,00 €	0,00 €	0,00 €	0,00 €
<u>Importe Unitario:</u>	93,00 €	<u>Nuevo Importe Unitario:</u>	0,00 €					

(1) Con incidencias que retienen pago o deniegan el expediente.

(2) Se calcula sobre superficie declarada admisible.

(3) Aplicación del artículo 16 bis del RD 147/2023.

(4) Expediente con algunos recintos de pastos permanentes ubicados en espacios protegidos donde la carga ganadera mínima será 0,1 UGM/ha.

Puede verificar la integridad de una copia de este documento mediante la lectura del código QR adjunto o mediante el acceso a la dirección <https://ws050.juntadeandalucia.es/verificarFirma> indicando el código de VERIFICACIÓN

FIRMADO POR

RAQUEL MARIA ESPIN CRESPO

17/10/2024

VERIFICACIÓN

Pk2jmWSPEJNMB623FQZ8JEKDMKEPRE

PÁG. 2073/4804





**RECINTOS PROPUESTOS**

REF.	REFERENCIA SIGPAC	CULTIVO	S/R	USO SIGPAC	Sup. Dec. admisible	Sup. Campo	Sup. Determ.	Sup. Resuelta
170000006977608	14-037-012-00113-0003	OLIVAR	S		0,09		0,09	0,09
170000006977609	18-013-010-00089-0002	AVENA	S		0,46		0,46	0,46
170000006977622	18-013-010-00089-0001	OLIVAR	S		0,04		0,04	0,04
170000006977623	18-013-010-00118-0001	OLIVAR	S		1,24		1,24	1,24
170000006977624	18-013-010-00119-0001	OLIVAR	S		0,02		0,02	0,02
170000006977625	18-013-010-00081-0001	OLIVAR	S		0,27		0,27	0,27
170000006977626	18-013-010-00082-0001	OLIVAR	S		0,07		0,07	0,07
170000006977627	18-013-008-00765-0002	OLIVAR	S		0,01		0,01	0,01
170000006977628	18-013-010-00122-0002	OLIVAR	S		0,01		0,01	0,01
170000006977629	18-013-009-00322-0001	OLIVAR	S		0,11		0,11	0,11
170000006977630	18-013-009-00323-0001	OLIVAR	S		0,23		0,23	0,23
170000006977631	18-013-009-00324-0003	OLIVAR	S		0,05		0,05	0,05
170000006977632	18-013-009-00232-0004	OLIVAR	S		0,15		0,15	0,15
170000006977633	18-013-009-00320-0003	OLIVAR	S		0,03		0,03	0,03
170000006977634	18-013-009-00319-0001	OLIVAR	S		0,90		0,90	0,90
170000006977635	18-013-009-00323-0001	OLIVAR	S		0,02		0,02	0,02
170000006977636	18-013-009-00324-0003	OLIVAR	S		0,05		0,05	0,05
170000006977637	18-013-009-09022-0002	OLIVAR	S		0,04		0,04	0,04
170000006977638	14-037-012-00118-0001	OLIVAR	S		0,52		0,52	0,52
170000006977639	18-013-009-00061-0001	OLIVAR	S		0,88		0,88	0,88
170000006977640	14-037-012-00117-0002	OLIVAR	S		1,75		1,75	1,75
170000006977641	18-013-009-00230-0003	OLIVAR	S		1,02		1,02	1,02
170000006977642	18-013-009-00325-0002	OLIVAR	S		0,43		0,43	0,43
170000006977643	18-013-009-00230-0004	OLIVAR	S		0,19		0,19	0,19
170000006977644	14-037-012-00155-0001	OLIVAR	S		0,26		0,26	0,26
170000006977645	14-037-012-00156-0001	OLIVAR	S		0,21		0,21	0,21
170000006977646	14-037-012-00155-0005	OLIVAR	S		1,97		1,97	1,97
170000006977647	14-037-012-00153-0001	OLIVAR	S		0,03		0,03	0,03
170000006977648	14-037-012-00149-0001	OLIVAR	S		0,74		0,74	0,74
170000006977649	18-013-008-00765-0005	OLIVAR	S		0,42		0,42	0,42
170000006977650	18-013-010-00138-0003	OLIVAR	S		0,97		0,97	0,97
170000006977653	18-013-008-00760-0001	OLIVAR	S		0,18		0,18	0,18
170000006977654	18-013-008-00317-0002	OLIVAR	S		0,07		0,07	0,07
170000006977655	14-037-012-00150-0001	OLIVAR	S		0,84		0,84	0,84
170000006977656	14-037-012-00141-0001	OLIVAR	S		1,16		1,16	1,16
170000006977657	14-037-012-60004-0009	OLIVAR	S		0,22		0,22	0,22

**INCIDENCIAS**

**INCIDENCIA DESCRIPCIÓN**

- 2454 Solicitante de intervención 6613 cuyo regimen de afiliacion a la SS no es ni el sistema especial agrario(cuenta ajena) ni autonomo con actividad agraria.
- 74018 Productor que no es agricultor a título principal, según los datos del ejercicio fiscal n-1 y seguridad socia.
- 74053 Importe inferior a 100 Euros

(1) Con incidencias que retienen pago o deniegan el expediente.  
 (2) Se calcula sobre superficie declarada admisible.  
 (3) Aplicación del artículo 16 bis del RD 147/2023.  
 (4) Expediente con algunos recintos de pastos permanentes ubicados en espacios protegidos donde la carga ganadera mínima será 0,1 UGM/ha.

Puede verificar la integridad de una copia de este documento mediante la lectura del código QR adjunto o mediante el acceso a la dirección <a href="https://ws050.juntadeandalucia.es/verificarFirma">https://ws050.juntadeandalucia.es/verificarFirma</a> indicando el código de VERIFICACIÓN			
FIRMADO POR	RAQUEL MARIA ESPIN CRESPO	17/10/2024	
VERIFICACIÓN	Pk2jmWSPEJNMB623FQZ8JEKDMKEPRE	PÁG. 2074/4804	



**APELLIDOS Y NOMBRE / RAZÓN SOCIAL**

RUIZ SÁNCHEZ ROSA MARÍA

**NIF**

\*\*\*\*7242\*

**EXPEDIENTE**

1276336

**RESOLUCIÓN**

DENEGACIÓN DE LA AYUDA

**DATOS DE MANTENIMIENTO UNIDADES**

**GRUPO DE PAGO**

ZONAS DE MONTAÑA

**Sup. Dec. Admisible**

0,00

**Sup. Resuelta**

0,00

**Sobredecl.**

0,00

**% Sobredecl.**

0,00

**RESUMEN DE PAGOS**

**IMPORTE ( Euros )**

	<u>RESUELTO</u>	<u>FEADER</u>	<u>MAPA</u>	<u>CAPADR</u>
A pagar	0,00	0,00	0,00	0,00

**APLICACIÓN DE REDUCCIONES Y PENALIZACIONES (%)**

<u>Criterios de subvencionabilidad (1)</u>	<u>Presentación tardía</u>	<u>Omisión declaración</u>	<u>Condicionabilidad</u>
100,00	0,00	0,00	0,00

**IMPORTE ( Euros )**

<u>Calculado(2)</u>	<u>Reducción</u>	<u>Penalización</u>	<u>Reducción Penalización (3)</u>	<u>Penalización adicional</u>	<u>Resuelto</u>	<u>FEADER</u>	<u>MAPA</u>	<u>CAPADR</u>
0,00 €	0,00 €	0,00 €	0,00 €	0,00 €	0,00 €	0,00 €	0,00 €	0,00 €
<u>Importe Unitario:</u>	93,00 €	<u>Nuevo Importe Unitario:</u>	0,00 €					

(1) Con incidencias que retienen pago o deniegan el expediente.

(2) Se calcula sobre superficie declarada admisible.

(3) Aplicación del artículo 16 bis del RD 147/2023.

(4) Expediente con algunos recintos de pastos permanentes ubicados en espacios protegidos donde la carga ganadera mínima será 0,1 UGM/ha.

Puede verificar la integridad de una copia de este documento mediante la lectura del código QR adjunto o mediante el acceso a la dirección <https://ws050.juntadeandalucia.es/verificarFirma> indicando el código de VERIFICACIÓN

FIRMADO POR

RAQUEL MARIA ESPIN CRESPO

17/10/2024

VERIFICACIÓN

Pk2jmWSPEJNMB623FQZ8JEKDMKEPRE

PÁG. 2075/4804





**RECINTOS PROPUESTOS**

REF.	REFERENCIA SIGPAC	CULTIVO	S/R	USO SIGPAC	Sup. Dec. admisible	Sup. Campo	Sup. Determ.	Sup. Resulta
-562489	18-087-005-00012-0001	CEBADA	S		11,33		11,33	11,33
-88449	18-087-004-00047-0001	CEBADA	S		3,95		3,95	3,95
170000006189485	18-087-005-00012-0003	ALMENDROS	S		1,17		1,17	1,17
170000006189486	18-087-005-00064-0002	ALMENDROS	S		1,04		1,04	1,04
170000006189487	18-087-006-00038-0003	ALMENDROS	S		0,08		0,08	0,08
170000006189488	18-087-006-00038-0002	ALMENDROS	S		0,10		0,10	0,10
170000006189490	18-087-004-00026-0001	CEBADA	S		1,01		1,01	1,01
170000006189491	18-087-004-00026-0003	CEBADA	S		1,96		1,96	1,96
170000006189492	18-087-004-00026-0005	CEBADA	S		0,02		0,02	0,02
170000006189493	18-087-004-00027-0002	CEBADA	S		1,83		1,83	1,83
170000006189494	18-087-006-00041-0001	TRIGO BLANDO	S		3,09		3,09	3,09
170000006189495	18-087-006-00010-0001	TRIGO BLANDO	S		1,05		1,05	0,97
170000006189496	18-087-004-00014-0001	CEBADA	S		4,62		4,62	4,62
170000006189497	18-087-004-00014-0002	CEBADA	S		0,27		0,27	0,27
170000006189498	18-087-005-00244-0001	BARBECHO TRADICIONAL	S		3,16		3,16	3,16
170000006189500	18-087-005-00064-0001	TRIGO BLANDO	S		4,08		4,08	4,08
170000006189502	18-087-004-00030-0003	BARBECHO TRADICIONAL	S		18,58		18,58	18,58
170000006189505	18-087-005-00012-0005	BARBECHO TRADICIONAL	S		0,08		0,08	0,08
170000006189508	18-087-004-00046-0002	CEBADA	S		4,66		4,66	4,66
170000006189510	18-087-006-00009-0002	TRIGO BLANDO	S		1,02		1,02	1,02
170000006189512	18-087-006-00038-0001	TRIGO BLANDO	S		1,06		1,06	1,06
170000006189513	18-087-005-00015-0002	CEBADA	S		7,76		7,76	7,76
170000006189514	18-087-004-00027-0003	CEBADA	S		0,13		0,13	0,13
170000006189515	18-087-004-00028-0004	CEBADA	S		5,24		5,24	5,24
170000006189517	18-087-004-00007-0001	ALMENDROS	S		6,94		6,94	6,94
170000006189518	18-087-006-00035-0001	ALMENDROS	S		4,28		4,28	4,28
170000006189519	18-087-005-00077-0001	ALMENDROS	S		9,42		9,42	9,42
170000006189520	18-087-006-00171-0001	ALMENDROS	S		0,62		0,62	0,62
170000006189521	18-087-006-00066-0001	ALMENDROS	S		6,00		6,00	6,00
170000006189522	18-087-006-00173-0003	ALMENDROS	S		2,28		2,28	2,28
170000006189523	18-087-006-00171-0002	ALMENDROS	S		1,36		1,36	1,36
170000006189525	18-087-005-00076-0001	ALMENDROS	S		4,58		4,58	4,58
170000006189526	18-087-004-00031-0003	ALMENDROS	S		7,01		7,01	6,97
170000006189527	18-087-004-00029-0001	ALMENDROS	S		1,49		1,49	1,49

**INCIDENCIAS**

**INCIDENCIA DESCRIPCIÓN**

- 4272 Verifica que las líneas de declaración de las Solicitudes Únicas no tienen solapes con la capa de Retroactividad Gráfica (ambas de la misma campaña) a nivel de expediente/línea de declaración gráfica de la solicitud.  
 Recinto:18-087-004-00031-00003 Cultivo: - Agregado de la referencia del recinto.:0 Zona de la referencia del recinto.:0 Superficie solapada.:0,04 Id. Incid.:97995454  
 Recinto:18-087-006-00010-00001 Cultivo: - Agregado de la referencia del recinto.:0 Zona de la referencia del recinto.:0 Superficie solapada.:0,03 Id. Incid.:97995453  
 Recinto:18-087-006-00010-00001 Cultivo: - Agregado de la referencia del recinto.:0 Zona de la referencia del recinto.:0 Superficie solapada.:0,05 Id. Incid.:97995452
- 74018 Productor que no es agricultor a título principal, según los datos del ejercicio fiscal n-1 y seguridad socia.
- 74053 Importe inferior a 100 Euros

**Incidencias de carga ganadera**

**INCIDENCIA DESCRIPCIÓN**

- 86132 Recinto superficie forrajera que no realiza la actividad de producción de pastoreo.  
 Recinto:18-087-005-00244-00001 Cultivo:20000 BARBECHO TRADICIONAL-SIN VARIEDAD Secano

(1) Con incidencias que retienen pago o deniegan el expediente.  
 (2) Se calcula sobre superficie declarada admisible.  
 (3) Aplicación del artículo 16 bis del RD 147/2023.  
 (4) Expediente con algunos recintos de pastos permanentes ubicados en espacios protegidos donde la carga ganadera mínima será 0,1 UGM/ha.

Puede verificar la integridad de una copia de este documento mediante la lectura del código QR adjunto o mediante el acceso a la dirección <https://ws050.juntadeandalucia.es/verificarFirma> indicando el código de VERIFICACIÓN

FIRMADO POR	RAQUEL MARIA ESPIN CRESPO	17/10/2024
VERIFICACIÓN	Pk2jmWSPEJNMB623FQZ8JEKDMKEPRE	PÁG. 2076/4804





Recinto:18-087-004-00030-00003 Cultivo:20000 BARBECHO TRADICIONAL-SIN VARIEDAD Secano

Recinto:18-087-005-00012-00005 Cultivo:20000 BARBECHO TRADICIONAL-SIN VARIEDAD Secano

(1) Con incidencias que retienen pago o deniegan el expediente.

(2) Se calcula sobre superficie declarada admisible.

(3) Aplicación del artículo 16 bis del RD 147/2023.

(4) Expediente con algunos recintos de pastos permanentes ubicados en espacios protegidos donde la carga ganadera mínima será 0,1 UGM/ha.

Puede verificar la integridad de una copia de este documento mediante la lectura del código QR adjunto o mediante el acceso a la dirección <https://ws050.juntadeandalucia.es/verificarFirma> indicando el código de VERIFICACIÓN

FIRMADO POR	RAQUEL MARIA ESPIN CRESPO	17/10/2024
VERIFICACIÓN	Pk2jmWSPEJNMB623FQZ8JEKDMKEPRE	PÁG. 2077/4804





**APELLIDOS Y NOMBRE / RAZÓN SOCIAL**

SALAS FERNANDEZ MARIA AMPARO

**NIF**

\*\*\*\*2148\*

**EXPEDIENTE**

1070058

**RESOLUCIÓN**

DENEGACIÓN DE LA AYUDA

**DATOS DE MANTENIMIENTO UNIDADES**

**GRUPO DE PAGO**

ZONAS DE MONTAÑA

**Sup. Dec. Admisible**

0,00

**Sup. Resuelta**

0,00

**Sobredecl.**

0,00

**% Sobredecl.**

0,00

**RESUMEN DE PAGOS**

**IMPORTE ( Euros )**

	RESUELTO	FEADER	MAPA	CAPADR
A pagar	0,00	0,00	0,00	0,00

**APLICACIÓN DE REDUCCIONES Y PENALIZACIONES (%)**

Crterios de subvencionabilidad (1)	Presentación tardía	Omisión declaración	Condicionalidad
100,00	0,00	0,00	0,00

**IMPORTE ( Euros )**

Calculado(2)	Reducción	Penalización	Reducción Penalización (3)	Penalización adicional	Resuelto	FEADER	MAPA	CAPADR
0,00 €	0,00 €	0,00 €	0,00 €	0,00 €	0,00 €	0,00 €	0,00 €	0,00 €
Importe Unitario:	93,00 €	Nuevo Importe Unitario:	0,00 €					

**RECINTOS PROPUESTOS**

REF.	REFERENCIA SIGPAC	CULTIVO	S/R	USO SIGPAC	Sup. Dec. admisible	Sup. Campo	Sup. Determ.	Sup. Resuelta
1700000004718758	18-133-024-00078-0001	OLIVAR	S		0,48		0,48	0,48
1700000006999652	18-104-007-00124-0001	OLIVAR	S		0,04		0,04	0,04
1700000006999654	18-104-035-00088-0001	OLIVAR	S		0,52		0,52	0,52
1700000006999656	18-133-015-00048-0001	OLIVAR	S		0,01		0,01	0,01
1700000006999657	18-133-015-00049-0001	OLIVAR	S		0,97		0,97	0,97
1700000006999661	18-104-007-00018-0004	OLIVAR	S		0,73		0,73	0,73
1700000006999662	18-104-007-09006-0004	OLIVAR	S		0,06		0,06	0,06

**INCIDENCIAS**

**INCIDENCIA DESCRIPCIÓN**

- 74018 Productor que no es agricultor a título principal, según los datos del ejercicio fiscal n-1 y seguridad socia.
- 74053 Importe inferior a 100 Euros

(1) Con incidencias que retienen pago o deniegan el expediente.

(2) Se calcula sobre superficie declarada admisible.

(3) Aplicación del artículo 16 bis del RD 147/2023.

(4) Expediente con algunos recintos de pastos permanentes ubicados en espacios protegidos donde la carga ganadera mínima será 0,1 UGM/ha.

Puede verificar la integridad de una copia de este documento mediante la lectura del código QR adjunto o mediante el acceso a la dirección <https://ws050.juntadeandalucia.es/verificarFirma> indicando el código de VERIFICACIÓN

FIRMADO POR

RAQUEL MARIA ESPIN CRESPO

17/10/2024

VERIFICACIÓN

Pk2jmWSPEJNMB623FQZ8JEKDMKEPRE

PÁG. 2078/4804





**APELLIDOS Y NOMBRE / RAZÓN SOCIAL**

SALAS REQUENA CRUCES

**NIF**

\*\*\*\*8062\*

**EXPEDIENTE**

1101226

**RESOLUCIÓN**

DENEGACIÓN DE LA AYUDA

**DATOS DE MANTENIMIENTO UNIDADES**

**GRUPO DE PAGO**

ZONAS DE MONTAÑA

**Sup. Dec.  
Admisible**

0,00

**Sup.  
Resuelta**

0,00

**Sobredecl.**

0,00

**% Sobredecl.**

0,00

**RESUMEN DE PAGOS**

**IMPORTE ( Euros )**

	<b>RESUELTO</b>	<b>FEADER</b>	<b>MAPA</b>	<b>CAPADR</b>
A pagar	0,00	0,00	0,00	0,00

**APLICACIÓN DE REDUCCIONES Y PENALIZACIONES (%)**

<b>Crterios de subvencionabilidad (1)</b>	<b>Presentación tardía</b>	<b>Omisión declaración</b>	<b>Condicionalidad</b>
100,00	0,00	0,00	0,00

**IMPORTE ( Euros )**

<b>Calculado(2)</b>	<b>Reducción</b>	<b>Penalización</b>	<b>Reducción Penalización (3)</b>	<b>Penalización adicional</b>	<b>Resuelto</b>	<b>FEADER</b>	<b>MAPA</b>	<b>CAPADR</b>
0,00 €	0,00 €	0,00 €	0,00 €	0,00 €	0,00 €	0,00 €	0,00 €	0,00 €
<b>Importe Unitario:</b>	93,00 €	<b>Nuevo Importe Unitario:</b>	0,00 €					

(1) Con incidencias que retienen pago o deniegan el expediente.

(2) Se calcula sobre superficie declarada admisible.

(3) Aplicación del artículo 16 bis del RD 147/2023.

(4) Expediente con algunos recintos de pastos permanentes ubicados en espacios protegidos donde la carga ganadera mínima será 0,1 UGM/ha.

Puede verificar la integridad de una copia de este documento mediante la lectura del código QR adjunto o mediante el acceso a la dirección <https://ws050.juntadeandalucia.es/verificarFirma> indicando el código de VERIFICACIÓN

FIRMADO POR

RAQUEL MARIA ESPIN CRESPO

17/10/2024

VERIFICACIÓN

Pk2jmWSPEJNMB623FQZ8JEKDMKEPRE

PÁG. 2079/4804





**RECINTOS PROPUESTOS**

REF.	REFERENCIA SIGPAC	CULTIVO	S/R	USO SIGPAC	Sup. Dec. admisible	Sup. Campo	Sup. Determ.	Sup. Resuelta
-1508734	18-040-021-00426-0004	ALMENDROS	S		0,30		0,30	0,30
-1508732	18-040-021-00176-0006	ALMENDROS	S		0,30		0,30	0,30
-1395064	18-040-021-00176-0001	ALMENDROS	R		0,63		0,63	0,63
-901746	18-040-023-00328-0010	ALMENDROS	S		0,01		0,01	0,01
-901744	18-040-023-00328-0008	ALMENDROS	S		0,18		0,18	0,18
-901743	18-040-023-00328-0007	ALMENDROS	S		0,08		0,08	0,08
-901740	18-040-023-00328-0003	ALMENDROS	S		1,00		1,00	1,00
-901736	18-040-023-00124-0005	ALMENDROS	S		0,39		0,39	0,39
-901735	18-040-021-09003-0007	ALMENDROS	S		0,02		0,02	0,02
-901734	18-040-021-00427-0001	ALMENDROS	S		2,70		2,70	2,70
-901733	18-040-021-00426-0003	ALMENDROS	S		0,33		0,33	0,33
-901732	18-040-021-00426-0002	ALMENDROS	S		0,21		0,21	0,21
-901731	18-040-021-00426-0001	BARBECHO TRADICIONAL	S		1,50		1,50	1,50
-901730	18-040-021-00339-0003	ALMENDROS	S		0,21		0,21	0,21
-901729	18-040-021-00338-0007	ALMENDROS	S		0,01		0,01	0,01
-901728	18-040-021-00338-0003	ALMENDROS	S		0,51		0,51	0,51
-901726	18-040-021-00338-0001	ALMENDROS	R		0,27		0,27	0,27
-901724	18-040-021-00336-0005	ALMENDROS	S		0,02		0,02	0,02
-901719	18-040-021-00333-0017	ALMENDROS	S		0,04		0,04	0,04
-444245	18-040-021-00335-0025	ALMENDROS	S		0,07		0,07	0,07
-444243	18-040-021-00335-0023	ALMENDROS	S		0,11		0,11	0,11
-444242	18-040-021-00335-0022	ALMENDROS	S		0,38		0,38	0,38
-444241	18-040-021-00333-0014	ALMENDROS	S		0,22		0,22	0,22
-15146	18-040-023-00289-0008	ALMENDROS	S		0,25		0,25	0,25
1700000005387016	18-040-023-00114-0003	OLIVAR	R		0,08		0,08	0,08
1700000005387027	18-040-021-00185-0002	ALMENDROS	S		1,20		1,20	1,20
1700000005387028	18-040-014-00212-0001	ALMENDROS	S		2,38		2,38	2,38
1700000005387029	18-040-021-00412-0003	ALMENDROS	S		0,21		0,21	0,21
1700000005387030	18-040-021-09003-0006	ALMENDROS	R		1,34		1,34	1,34
1700000005387032	18-040-021-00412-0006	ALMENDROS	S		0,10		0,10	0,10
1700000005387033	18-040-023-00112-0001	ALMENDROS	R		0,18		0,18	0,18
1700000005387034	18-040-023-00113-0003	ALMENDROS	R		0,20		0,20	0,20
1700000005387035	18-040-023-00114-0002	ALMENDROS	R		0,77		0,77	0,77
1700000005387036	18-040-021-09003-0004	ALMENDROS	R		2,74		2,74	2,74
1700000005387037	18-040-021-00329-0001	ALMENDROS	R		2,19		2,19	2,19
1700000005387038	18-040-021-00334-0003	ALMENDROS	R		2,36		2,36	2,36
1700000005387039	18-040-021-00331-0010	ALMENDROS	S		0,02		0,02	0,02
1700000005387040	18-040-021-00330-0001	ALMENDROS	S		0,30		0,30	0,30
1700000005387041	18-040-021-00330-0007	OTROS FRUTALES	S		0,02		0,02	0,02
1700000005387042	18-040-021-00339-0007	ALMENDROS	S		0,07		0,07	0,07
1700000005387043	18-040-021-00331-0001	ALMENDROS	S		0,16		0,16	0,16
1700000005387044	18-040-021-00330-0008	ALMENDROS	S		0,03		0,03	0,03
1700000005387046	18-040-023-00124-0003	ALMENDROS	S		1,56		1,56	1,56
1700000005387047	18-040-023-00289-0007	ALMENDROS	S		0,49		0,49	0,49
1700000005387048	18-040-023-00117-0001	ALMENDROS	R		0,48		0,48	0,48
1700000005387049	18-040-023-00118-0001	ALMENDROS	R		0,24		0,24	0,24
1700000005387050	18-040-023-00119-0002	ALMENDROS	R		0,29		0,29	0,29
1700000005387051	18-040-023-00120-0001	ALMENDROS	R		0,40		0,40	0,40
1700000005387052	18-040-023-00121-0001	ALMENDROS	R		0,46		0,46	0,46
1700000005387053	18-040-023-00122-0001	ALMENDROS	R		0,24		0,24	0,24
1700000005387054	18-040-014-00213-0001	ALMENDROS	S		1,39		1,39	1,39
1700000005387055	18-040-021-00333-0002	ALMENDROS	S		1,43		1,43	1,43

(1) Con incidencias que retienen pago o deniegan el expediente.  
 (2) Se calcula sobre superficie declarada admisible.  
 (3) Aplicación del artículo 16 bis del RD 147/2023.  
 (4) Expediente con algunos recintos de pastos permanentes ubicados en espacios protegidos donde la carga ganadera mínima será 0,1 UGM/ha.

Puede verificar la integridad de una copia de este documento mediante la lectura del código QR adjunto o mediante el acceso a la dirección <a href="https://ws050.juntadeandalucia.es/verificarFirma">https://ws050.juntadeandalucia.es/verificarFirma</a> indicando el código de VERIFICACIÓN			
FIRMADO POR	RAQUEL MARIA ESPIN CRESPO	17/10/2024	
VERIFICACIÓN	Pk2jmWSPEJNMB623FQZ8JEKDMKEPRE	PÁG. 2080/4804	





**RECINTOS PROPUESTOS**

REF.	REFERENCIA SIGPAC	CULTIVO	S/R	USO SIGPAC	Sup. Dec. admisible	Sup. Campo	Sup. Determ.	Sup. Resuelta
170000005387056	18-040-021-00331-0011	ALMENDROS	S		0,22		0,22	0,22
170000005387057	18-040-021-00332-0001	ALMENDROS	S		5,86		5,86	5,86
170000005387058	18-040-021-00334-0005	ALMENDROS	R		0,01		0,01	0,01
170000005387060	18-040-021-09003-0003	ALMENDROS	S		0,29		0,29	0,29
170000005387061	18-040-021-00330-0005	ALMENDROS	S		0,03		0,03	0,03
170000005387062	18-040-023-00116-0001	ALMENDROS	S		0,54		0,54	0,54
170000005387063	18-040-021-00339-0004	ALMENDROS	S		0,42		0,42	0,42
170000005387064	18-040-021-00339-0002	ALMENDROS	S		1,58		1,58	1,58
170000005387065	18-040-021-00336-0004	ALMENDROS	R		0,22		0,22	0,22
170000005387066	18-040-021-00337-0004	ALMENDROS	R		0,25		0,25	0,25
170000005387067	18-040-021-00336-0002	ALMENDROS	R		0,72		0,72	0,72
170000005387068	18-040-021-00337-0001	ALMENDROS	S		0,25		0,25	0,25
170000005387070	18-040-021-00335-0006	ALMENDROS	R		1,63		1,63	1,63
170000005387071	18-040-021-00333-0005	ALMENDROS	S		5,94		5,94	5,94
170000005387072	18-040-021-00335-0002	ALMENDROS	S		15,82		15,82	15,82
170000005387073	18-040-021-00335-0003	ALMENDROS	S		1,65		1,65	1,65
170000005387074	18-040-021-00333-0013	ALMENDROS	S		0,41		0,41	0,41

**INCIDENCIAS**

**INCIDENCIA DESCRIPCIÓN**

- 2454 Solicitante de intervención 6613 cuyo regimen de afiliacion a la SS no es ni el sistema especial agrario(cuenta ajena) ni autonomo con actividad agraria.
- 3790 Recinto declarado inactivo  
Recinto:18-040-023-00289-00004 Cultivo: -
- 74018 Productor que no es agricultor a título principal, según los datos del ejercicio fiscal n-1 y seguridad socia.
- 74053 Importe inferior a 100 Euros
- 86119 Carga ganadera NO cumple con el valor mínimo de 0,2 UGM/ha.  
 Recinto:18-040-021-00176-00005 Cultivo:62000 PASTOS PERMANENTES DE 5 O MAS AÑOS-SIN VARIEDAD Secano Carga Ganadera:0  
 Recinto:18-040-021-00185-00003 Cultivo:62000 PASTOS PERMANENTES DE 5 O MAS AÑOS-SIN VARIEDAD Secano Carga Ganadera:0  
 Recinto:18-040-021-00331-00015 Cultivo:62000 PASTOS PERMANENTES DE 5 O MAS AÑOS-SIN VARIEDAD Secano Carga Ganadera:0  
 Recinto:18-040-021-00333-00003 Cultivo:62000 PASTOS PERMANENTES DE 5 O MAS AÑOS-SIN VARIEDAD Secano Carga Ganadera:0  
 Recinto:18-040-021-00333-00012 Cultivo:62000 PASTOS PERMANENTES DE 5 O MAS AÑOS-SIN VARIEDAD Secano Carga Ganadera:0  
 Recinto:18-040-021-00333-00019 Cultivo:62000 PASTOS PERMANENTES DE 5 O MAS AÑOS-SIN VARIEDAD Secano Carga Ganadera:0  
 Recinto:18-040-021-00335-00005 Cultivo:62000 PASTOS PERMANENTES DE 5 O MAS AÑOS-SIN VARIEDAD Secano Carga Ganadera:0  
 Recinto:18-040-021-00335-00011 Cultivo:62000 PASTOS PERMANENTES DE 5 O MAS AÑOS-SIN VARIEDAD Secano Carga Ganadera:0  
 Recinto:18-040-021-00335-00024 Cultivo:62000 PASTOS PERMANENTES DE 5 O MAS AÑOS-SIN VARIEDAD Secano Carga Ganadera:0  
 Recinto:18-040-021-00335-00026 Cultivo:62000 PASTOS PERMANENTES DE 5 O MAS AÑOS-SIN VARIEDAD Secano Carga Ganadera:0  
 Recinto:18-040-021-00336-00001 Cultivo:62000 PASTOS PERMANENTES DE 5 O MAS AÑOS-SIN VARIEDAD Secano Carga Ganadera:0  
 Recinto:18-040-021-00336-00003 Cultivo:62000 PASTOS PERMANENTES DE 5 O MAS AÑOS-SIN VARIEDAD Secano Carga Ganadera:0  
 Recinto:18-040-021-00337-00002 Cultivo:62000 PASTOS PERMANENTES DE 5 O MAS AÑOS-SIN VARIEDAD Secano Carga Ganadera:0  
 Recinto:18-040-021-00337-00003 Cultivo:62000 PASTOS PERMANENTES DE 5 O MAS AÑOS-SIN VARIEDAD Secano Carga Ganadera:0  
 Recinto:18-040-021-00339-00001 Cultivo:62000 PASTOS PERMANENTES DE 5 O MAS AÑOS-SIN VARIEDAD Secano Carga Ganadera:0  
 Recinto:18-040-021-00339-00006 Cultivo:62000 PASTOS PERMANENTES DE 5 O MAS AÑOS-SIN VARIEDAD Secano Carga Ganadera:0

(1) Con incidencias que retienen pago o deniegan el expediente.

(2) Se calcula sobre superficie declarada admisible.

(3) Aplicación del artículo 16 bis del RD 147/2023.

(4) Expediente con algunos recintos de pastos permanentes ubicados en espacios protegidos donde la carga ganadera mínima será 0,1 UGM/ha.

Puede verificar la integridad de una copia de este documento mediante la lectura del código QR adjunto o mediante el acceso a la dirección <https://ws050.juntadeandalucia.es/verificarFirma> indicando el código de VERIFICACIÓN

FIRMADO POR

RAQUEL MARIA ESPIN CRESPO

17/10/2024

VERIFICACIÓN

Pk2jmWSPEJNMB623FQZ8JEKDMKEPRE

PÁG. 2081/4804





**INCIDENCIAS**

**INCIDENCIA DESCRIPCIÓN**

	Ganadera:0			
	Recinto:18-040-023-00124-00001	Cultivo:62000	PASTOS PERMANENTES DE 5 O MAS AÑOS-SIN VARIEDAD	Secano Carga
	Ganadera:0			
	Recinto:18-040-023-00125-00001	Cultivo:62000	PASTOS PERMANENTES DE 5 O MAS AÑOS-SIN VARIEDAD	Secano Carga
	Ganadera:0			
	Recinto:18-040-023-00126-00001	Cultivo:62000	PASTOS PERMANENTES DE 5 O MAS AÑOS-SIN VARIEDAD	Secano Carga
	Ganadera:0			
	Recinto:18-040-023-00127-00001	Cultivo:62000	PASTOS PERMANENTES DE 5 O MAS AÑOS-SIN VARIEDAD	Secano Carga
	Ganadera:0			
	Recinto:18-040-023-00128-00001	Cultivo:62000	PASTOS PERMANENTES DE 5 O MAS AÑOS-SIN VARIEDAD	Secano Carga
	Ganadera:0			
	Recinto:18-040-023-00129-00001	Cultivo:62000	PASTOS PERMANENTES DE 5 O MAS AÑOS-SIN VARIEDAD	Secano Carga
	Ganadera:0			
	Recinto:18-040-023-00289-00004	Cultivo:62000	PASTOS PERMANENTES DE 5 O MAS AÑOS-SIN VARIEDAD	Secano Carga
	Ganadera:0			
	Recinto:18-040-023-00289-00005	Cultivo:62000	PASTOS PERMANENTES DE 5 O MAS AÑOS-SIN VARIEDAD	Secano Carga
	Ganadera:0			
	Recinto:18-040-023-00289-00006	Cultivo:62000	PASTOS PERMANENTES DE 5 O MAS AÑOS-SIN VARIEDAD	Secano Carga
	Ganadera:0			
	Recinto:18-040-023-00328-00001	Cultivo:62000	PASTOS PERMANENTES DE 5 O MAS AÑOS-SIN VARIEDAD	Secano Carga
	Ganadera:0			
	Recinto:18-040-023-00328-00004	Cultivo:62000	PASTOS PERMANENTES DE 5 O MAS AÑOS-SIN VARIEDAD	Secano Carga
	Ganadera:0			
86122	Recinto superficie forrajera que realiza la actividad de producción de pastoreo y no declara el o los códigos del Registro de Explotaciones Ganaderas de Andalucía, REGA.			
	Recinto:18-040-021-00176-00005	Cultivo:62000	PASTOS PERMANENTES DE 5 O MAS AÑOS-SIN VARIEDAD	Secano
	Recinto:18-040-021-00185-00003	Cultivo:62000	PASTOS PERMANENTES DE 5 O MAS AÑOS-SIN VARIEDAD	Secano
	Recinto:18-040-021-00331-00015	Cultivo:62000	PASTOS PERMANENTES DE 5 O MAS AÑOS-SIN VARIEDAD	Secano
	Recinto:18-040-021-00333-00003	Cultivo:62000	PASTOS PERMANENTES DE 5 O MAS AÑOS-SIN VARIEDAD	Secano
	Recinto:18-040-021-00333-00012	Cultivo:62000	PASTOS PERMANENTES DE 5 O MAS AÑOS-SIN VARIEDAD	Secano
	Recinto:18-040-021-00333-00019	Cultivo:62000	PASTOS PERMANENTES DE 5 O MAS AÑOS-SIN VARIEDAD	Secano
	Recinto:18-040-021-00335-00005	Cultivo:62000	PASTOS PERMANENTES DE 5 O MAS AÑOS-SIN VARIEDAD	Secano
	Recinto:18-040-021-00335-00011	Cultivo:62000	PASTOS PERMANENTES DE 5 O MAS AÑOS-SIN VARIEDAD	Secano
	Recinto:18-040-021-00335-00024	Cultivo:62000	PASTOS PERMANENTES DE 5 O MAS AÑOS-SIN VARIEDAD	Secano
	Recinto:18-040-021-00335-00026	Cultivo:62000	PASTOS PERMANENTES DE 5 O MAS AÑOS-SIN VARIEDAD	Secano
	Recinto:18-040-021-00336-00001	Cultivo:62000	PASTOS PERMANENTES DE 5 O MAS AÑOS-SIN VARIEDAD	Secano
	Recinto:18-040-021-00336-00003	Cultivo:62000	PASTOS PERMANENTES DE 5 O MAS AÑOS-SIN VARIEDAD	Secano
	Recinto:18-040-021-00337-00002	Cultivo:62000	PASTOS PERMANENTES DE 5 O MAS AÑOS-SIN VARIEDAD	Secano
	Recinto:18-040-021-00337-00003	Cultivo:62000	PASTOS PERMANENTES DE 5 O MAS AÑOS-SIN VARIEDAD	Secano
	Recinto:18-040-021-00339-00001	Cultivo:62000	PASTOS PERMANENTES DE 5 O MAS AÑOS-SIN VARIEDAD	Secano
	Recinto:18-040-021-00339-00006	Cultivo:62000	PASTOS PERMANENTES DE 5 O MAS AÑOS-SIN VARIEDAD	Secano
	Recinto:18-040-023-00124-00001	Cultivo:62000	PASTOS PERMANENTES DE 5 O MAS AÑOS-SIN VARIEDAD	Secano
	Recinto:18-040-023-00125-00001	Cultivo:62000	PASTOS PERMANENTES DE 5 O MAS AÑOS-SIN VARIEDAD	Secano
	Recinto:18-040-023-00126-00001	Cultivo:62000	PASTOS PERMANENTES DE 5 O MAS AÑOS-SIN VARIEDAD	Secano
	Recinto:18-040-023-00127-00001	Cultivo:62000	PASTOS PERMANENTES DE 5 O MAS AÑOS-SIN VARIEDAD	Secano
	Recinto:18-040-023-00128-00001	Cultivo:62000	PASTOS PERMANENTES DE 5 O MAS AÑOS-SIN VARIEDAD	Secano
	Recinto:18-040-023-00129-00001	Cultivo:62000	PASTOS PERMANENTES DE 5 O MAS AÑOS-SIN VARIEDAD	Secano
	Recinto:18-040-023-00289-00004	Cultivo:62000	PASTOS PERMANENTES DE 5 O MAS AÑOS-SIN VARIEDAD	Secano
	Recinto:18-040-023-00289-00005	Cultivo:62000	PASTOS PERMANENTES DE 5 O MAS AÑOS-SIN VARIEDAD	Secano
	Recinto:18-040-023-00289-00006	Cultivo:62000	PASTOS PERMANENTES DE 5 O MAS AÑOS-SIN VARIEDAD	Secano
	Recinto:18-040-023-00328-00001	Cultivo:62000	PASTOS PERMANENTES DE 5 O MAS AÑOS-SIN VARIEDAD	Secano
	Recinto:18-040-023-00328-00004	Cultivo:62000	PASTOS PERMANENTES DE 5 O MAS AÑOS-SIN VARIEDAD	Secano
86124	Recinto de forrajera para Cálculo de Carga Ganadera que No pertenece a Explotación.			
	Recinto:18-040-021-00176-00005	Cultivo:62000	PASTOS PERMANENTES DE 5 O MAS AÑOS-SIN VARIEDAD	Secano
	Recinto:18-040-021-00185-00003	Cultivo:62000	PASTOS PERMANENTES DE 5 O MAS AÑOS-SIN VARIEDAD	Secano
	Recinto:18-040-021-00331-00015	Cultivo:62000	PASTOS PERMANENTES DE 5 O MAS AÑOS-SIN VARIEDAD	Secano
	Recinto:18-040-021-00333-00003	Cultivo:62000	PASTOS PERMANENTES DE 5 O MAS AÑOS-SIN VARIEDAD	Secano
	Recinto:18-040-021-00333-00012	Cultivo:62000	PASTOS PERMANENTES DE 5 O MAS AÑOS-SIN VARIEDAD	Secano
	Recinto:18-040-021-00333-00019	Cultivo:62000	PASTOS PERMANENTES DE 5 O MAS AÑOS-SIN VARIEDAD	Secano
	Recinto:18-040-021-00335-00005	Cultivo:62000	PASTOS PERMANENTES DE 5 O MAS AÑOS-SIN VARIEDAD	Secano

(1) Con incidencias que retienen pago o deniegan el expediente.

(2) Se calcula sobre superficie declarada admisible.

(3) Aplicación del artículo 16 bis del RD 147/2023.

(4) Expediente con algunos recintos de pastos permanentes ubicados en espacios protegidos donde la carga ganadera mínima será 0,1 UGM/ha.

Puede verificar la integridad de una copia de este documento mediante la lectura del código QR adjunto o mediante el acceso a la dirección <https://ws050.juntadeandalucia.es/verificarFirma> indicando el código de VERIFICACIÓN

FIRMADO POR

RAQUEL MARIA ESPIN CRESPO

17/10/2024

VERIFICACIÓN

Pk2jmWSPEJNMB623FQZ8JEKDMKEPRE

PÁG. 2082/4804





**INCIDENCIAS**

**INCIDENCIA DESCRIPCIÓN**

Recinto:18-040-021-00335-00011	Cultivo:62000	PASTOS PERMANENTES DE 5 O MAS AÑOS-SIN VARIEDAD	Secano
Recinto:18-040-021-00335-00024	Cultivo:62000	PASTOS PERMANENTES DE 5 O MAS AÑOS-SIN VARIEDAD	Secano
Recinto:18-040-021-00335-00026	Cultivo:62000	PASTOS PERMANENTES DE 5 O MAS AÑOS-SIN VARIEDAD	Secano
Recinto:18-040-021-00336-00001	Cultivo:62000	PASTOS PERMANENTES DE 5 O MAS AÑOS-SIN VARIEDAD	Secano
Recinto:18-040-021-00336-00003	Cultivo:62000	PASTOS PERMANENTES DE 5 O MAS AÑOS-SIN VARIEDAD	Secano
Recinto:18-040-021-00337-00002	Cultivo:62000	PASTOS PERMANENTES DE 5 O MAS AÑOS-SIN VARIEDAD	Secano
Recinto:18-040-021-00337-00003	Cultivo:62000	PASTOS PERMANENTES DE 5 O MAS AÑOS-SIN VARIEDAD	Secano
Recinto:18-040-021-00339-00001	Cultivo:62000	PASTOS PERMANENTES DE 5 O MAS AÑOS-SIN VARIEDAD	Secano
Recinto:18-040-021-00339-00006	Cultivo:62000	PASTOS PERMANENTES DE 5 O MAS AÑOS-SIN VARIEDAD	Secano
Recinto:18-040-023-00124-00001	Cultivo:62000	PASTOS PERMANENTES DE 5 O MAS AÑOS-SIN VARIEDAD	Secano
Recinto:18-040-023-00125-00001	Cultivo:62000	PASTOS PERMANENTES DE 5 O MAS AÑOS-SIN VARIEDAD	Secano
Recinto:18-040-023-00126-00001	Cultivo:62000	PASTOS PERMANENTES DE 5 O MAS AÑOS-SIN VARIEDAD	Secano
Recinto:18-040-023-00127-00001	Cultivo:62000	PASTOS PERMANENTES DE 5 O MAS AÑOS-SIN VARIEDAD	Secano
Recinto:18-040-023-00128-00001	Cultivo:62000	PASTOS PERMANENTES DE 5 O MAS AÑOS-SIN VARIEDAD	Secano
Recinto:18-040-023-00129-00001	Cultivo:62000	PASTOS PERMANENTES DE 5 O MAS AÑOS-SIN VARIEDAD	Secano
Recinto:18-040-023-00289-00004	Cultivo:62000	PASTOS PERMANENTES DE 5 O MAS AÑOS-SIN VARIEDAD	Secano
Recinto:18-040-023-00289-00005	Cultivo:62000	PASTOS PERMANENTES DE 5 O MAS AÑOS-SIN VARIEDAD	Secano
Recinto:18-040-023-00289-00006	Cultivo:62000	PASTOS PERMANENTES DE 5 O MAS AÑOS-SIN VARIEDAD	Secano
Recinto:18-040-023-00328-00001	Cultivo:62000	PASTOS PERMANENTES DE 5 O MAS AÑOS-SIN VARIEDAD	Secano
Recinto:18-040-023-00328-00004	Cultivo:62000	PASTOS PERMANENTES DE 5 O MAS AÑOS-SIN VARIEDAD	Secano

**Incidencias de carga ganadera**

**INCIDENCIA DESCRIPCIÓN**

3790	Recinto declarado inactivo		
	Recinto:18-040-023-00289-00004	Cultivo: -	
86122	Recinto superficie forrajera que realiza la actividad de producción de pastoreo y no declara el o los códigos del Registro de Explotaciones Ganaderas de Andalucía, REGA.		
	Recinto:18-040-023-00128-00001	Cultivo:62000	PASTOS PERMANENTES DE 5 O MAS AÑOS-SIN VARIEDAD Secano
	Recinto:18-040-023-00127-00001	Cultivo:62000	PASTOS PERMANENTES DE 5 O MAS AÑOS-SIN VARIEDAD Secano
	Recinto:18-040-023-00125-00001	Cultivo:62000	PASTOS PERMANENTES DE 5 O MAS AÑOS-SIN VARIEDAD Secano
	Recinto:18-040-023-00126-00001	Cultivo:62000	PASTOS PERMANENTES DE 5 O MAS AÑOS-SIN VARIEDAD Secano
	Recinto:18-040-023-00124-00001	Cultivo:62000	PASTOS PERMANENTES DE 5 O MAS AÑOS-SIN VARIEDAD Secano
	Recinto:18-040-023-00129-00001	Cultivo:62000	PASTOS PERMANENTES DE 5 O MAS AÑOS-SIN VARIEDAD Secano
	Recinto:18-040-023-00289-00005	Cultivo:62000	PASTOS PERMANENTES DE 5 O MAS AÑOS-SIN VARIEDAD Secano
	Recinto:18-040-023-00289-00006	Cultivo:62000	PASTOS PERMANENTES DE 5 O MAS AÑOS-SIN VARIEDAD Secano
	Recinto:18-040-023-00289-00004	Cultivo:62000	PASTOS PERMANENTES DE 5 O MAS AÑOS-SIN VARIEDAD Secano
	Recinto:18-040-023-00328-00004	Cultivo:62000	PASTOS PERMANENTES DE 5 O MAS AÑOS-SIN VARIEDAD Secano
	Recinto:18-040-023-00328-00001	Cultivo:62000	PASTOS PERMANENTES DE 5 O MAS AÑOS-SIN VARIEDAD Secano
	Recinto:18-040-021-00185-00003	Cultivo:62000	PASTOS PERMANENTES DE 5 O MAS AÑOS-SIN VARIEDAD Secano
	Recinto:18-040-021-00337-00002	Cultivo:62000	PASTOS PERMANENTES DE 5 O MAS AÑOS-SIN VARIEDAD Secano
	Recinto:18-040-021-00337-00003	Cultivo:62000	PASTOS PERMANENTES DE 5 O MAS AÑOS-SIN VARIEDAD Secano
	Recinto:18-040-021-00176-00005	Cultivo:62000	PASTOS PERMANENTES DE 5 O MAS AÑOS-SIN VARIEDAD Secano
	Recinto:18-040-021-00331-00015	Cultivo:62000	PASTOS PERMANENTES DE 5 O MAS AÑOS-SIN VARIEDAD Secano
	Recinto:18-040-021-00339-00006	Cultivo:62000	PASTOS PERMANENTES DE 5 O MAS AÑOS-SIN VARIEDAD Secano
	Recinto:18-040-021-00339-00001	Cultivo:62000	PASTOS PERMANENTES DE 5 O MAS AÑOS-SIN VARIEDAD Secano
	Recinto:18-040-021-00333-00012	Cultivo:62000	PASTOS PERMANENTES DE 5 O MAS AÑOS-SIN VARIEDAD Secano
	Recinto:18-040-021-00333-00003	Cultivo:62000	PASTOS PERMANENTES DE 5 O MAS AÑOS-SIN VARIEDAD Secano
	Recinto:18-040-021-00333-00019	Cultivo:62000	PASTOS PERMANENTES DE 5 O MAS AÑOS-SIN VARIEDAD Secano
	Recinto:18-040-021-00336-00003	Cultivo:62000	PASTOS PERMANENTES DE 5 O MAS AÑOS-SIN VARIEDAD Secano
	Recinto:18-040-021-00336-00001	Cultivo:62000	PASTOS PERMANENTES DE 5 O MAS AÑOS-SIN VARIEDAD Secano
	Recinto:18-040-021-00335-00026	Cultivo:62000	PASTOS PERMANENTES DE 5 O MAS AÑOS-SIN VARIEDAD Secano
	Recinto:18-040-021-00335-00011	Cultivo:62000	PASTOS PERMANENTES DE 5 O MAS AÑOS-SIN VARIEDAD Secano
	Recinto:18-040-021-00335-00024	Cultivo:62000	PASTOS PERMANENTES DE 5 O MAS AÑOS-SIN VARIEDAD Secano
	Recinto:18-040-021-00335-00005	Cultivo:62000	PASTOS PERMANENTES DE 5 O MAS AÑOS-SIN VARIEDAD Secano
86124	Recinto de forrajera para Cálculo de Carga Ganadera que No pertenece a Explotación.		
	Recinto:18-040-023-00128-00001	Cultivo:62000	PASTOS PERMANENTES DE 5 O MAS AÑOS-SIN VARIEDAD Secano

(1) Con incidencias que retienen pago o deniegan el expediente.

(2) Se calcula sobre superficie declarada admisible.

(3) Aplicación del artículo 16 bis del RD 147/2023.

(4) Expediente con algunos recintos de pastos permanentes ubicados en espacios protegidos donde la carga ganadera mínima será 0,1 UGM/ha.

Puede verificar la integridad de una copia de este documento mediante la lectura del código QR adjunto o mediante el acceso a la dirección <https://ws050.juntadeandalucia.es/verificarFirma> indicando el código de VERIFICACIÓN

FIRMADO POR	RAQUEL MARIA ESPIN CRESPO	17/10/2024
VERIFICACIÓN	Pk2jmWSPEJNMB623FQZ8JEKDMKEPRE	PÁG. 2083/4804





	Recinto:18-040-023-00127-00001	Cultivo:62000	PASTOS PERMANENTES DE 5 O MAS AÑOS-SIN VARIEDAD	Secano
	Recinto:18-040-023-00125-00001	Cultivo:62000	PASTOS PERMANENTES DE 5 O MAS AÑOS-SIN VARIEDAD	Secano
	Recinto:18-040-023-00126-00001	Cultivo:62000	PASTOS PERMANENTES DE 5 O MAS AÑOS-SIN VARIEDAD	Secano
	Recinto:18-040-023-00124-00001	Cultivo:62000	PASTOS PERMANENTES DE 5 O MAS AÑOS-SIN VARIEDAD	Secano
	Recinto:18-040-023-00129-00001	Cultivo:62000	PASTOS PERMANENTES DE 5 O MAS AÑOS-SIN VARIEDAD	Secano
	Recinto:18-040-023-00289-00005	Cultivo:62000	PASTOS PERMANENTES DE 5 O MAS AÑOS-SIN VARIEDAD	Secano
	Recinto:18-040-023-00289-00006	Cultivo:62000	PASTOS PERMANENTES DE 5 O MAS AÑOS-SIN VARIEDAD	Secano
	Recinto:18-040-023-00289-00004	Cultivo:62000	PASTOS PERMANENTES DE 5 O MAS AÑOS-SIN VARIEDAD	Secano
	Recinto:18-040-023-00328-00004	Cultivo:62000	PASTOS PERMANENTES DE 5 O MAS AÑOS-SIN VARIEDAD	Secano
	Recinto:18-040-023-00328-00001	Cultivo:62000	PASTOS PERMANENTES DE 5 O MAS AÑOS-SIN VARIEDAD	Secano
	Recinto:18-040-021-00185-00003	Cultivo:62000	PASTOS PERMANENTES DE 5 O MAS AÑOS-SIN VARIEDAD	Secano
	Recinto:18-040-021-00337-00002	Cultivo:62000	PASTOS PERMANENTES DE 5 O MAS AÑOS-SIN VARIEDAD	Secano
	Recinto:18-040-021-00337-00003	Cultivo:62000	PASTOS PERMANENTES DE 5 O MAS AÑOS-SIN VARIEDAD	Secano
	Recinto:18-040-021-00176-00005	Cultivo:62000	PASTOS PERMANENTES DE 5 O MAS AÑOS-SIN VARIEDAD	Secano
	Recinto:18-040-021-00331-00015	Cultivo:62000	PASTOS PERMANENTES DE 5 O MAS AÑOS-SIN VARIEDAD	Secano
	Recinto:18-040-021-00339-00006	Cultivo:62000	PASTOS PERMANENTES DE 5 O MAS AÑOS-SIN VARIEDAD	Secano
	Recinto:18-040-021-00339-00001	Cultivo:62000	PASTOS PERMANENTES DE 5 O MAS AÑOS-SIN VARIEDAD	Secano
	Recinto:18-040-021-00333-00012	Cultivo:62000	PASTOS PERMANENTES DE 5 O MAS AÑOS-SIN VARIEDAD	Secano
	Recinto:18-040-021-00333-00003	Cultivo:62000	PASTOS PERMANENTES DE 5 O MAS AÑOS-SIN VARIEDAD	Secano
	Recinto:18-040-021-00333-00019	Cultivo:62000	PASTOS PERMANENTES DE 5 O MAS AÑOS-SIN VARIEDAD	Secano
	Recinto:18-040-021-00336-00003	Cultivo:62000	PASTOS PERMANENTES DE 5 O MAS AÑOS-SIN VARIEDAD	Secano
	Recinto:18-040-021-00336-00001	Cultivo:62000	PASTOS PERMANENTES DE 5 O MAS AÑOS-SIN VARIEDAD	Secano
	Recinto:18-040-021-00335-00026	Cultivo:62000	PASTOS PERMANENTES DE 5 O MAS AÑOS-SIN VARIEDAD	Secano
	Recinto:18-040-021-00335-00011	Cultivo:62000	PASTOS PERMANENTES DE 5 O MAS AÑOS-SIN VARIEDAD	Secano
	Recinto:18-040-021-00335-00024	Cultivo:62000	PASTOS PERMANENTES DE 5 O MAS AÑOS-SIN VARIEDAD	Secano
	Recinto:18-040-021-00335-00005	Cultivo:62000	PASTOS PERMANENTES DE 5 O MAS AÑOS-SIN VARIEDAD	Secano
86128	Recinto de Forrajeras que no ha contabilizado para Carga Ganadera por no tener una explotación válida para el cálculo de la Carga Ganadera			
	Recinto:18-040-023-00128-00001	Cultivo:62	PASTOS PERMANENTES DE 5 O MAS AÑOS-	
	Recinto:18-040-023-00127-00001	Cultivo:62	PASTOS PERMANENTES DE 5 O MAS AÑOS-	
	Recinto:18-040-023-00125-00001	Cultivo:62	PASTOS PERMANENTES DE 5 O MAS AÑOS-	
	Recinto:18-040-023-00126-00001	Cultivo:62	PASTOS PERMANENTES DE 5 O MAS AÑOS-	
	Recinto:18-040-023-00124-00001	Cultivo:62	PASTOS PERMANENTES DE 5 O MAS AÑOS-	
	Recinto:18-040-023-00129-00001	Cultivo:62	PASTOS PERMANENTES DE 5 O MAS AÑOS-	
	Recinto:18-040-023-00289-00005	Cultivo:62	PASTOS PERMANENTES DE 5 O MAS AÑOS-	
	Recinto:18-040-023-00289-00006	Cultivo:62	PASTOS PERMANENTES DE 5 O MAS AÑOS-	
	Recinto:18-040-023-00289-00004	Cultivo:62	PASTOS PERMANENTES DE 5 O MAS AÑOS-	
	Recinto:18-040-023-00328-00004	Cultivo:62	PASTOS PERMANENTES DE 5 O MAS AÑOS-	
	Recinto:18-040-023-00328-00001	Cultivo:62	PASTOS PERMANENTES DE 5 O MAS AÑOS-	
	Recinto:18-040-021-00185-00003	Cultivo:62	PASTOS PERMANENTES DE 5 O MAS AÑOS-	
	Recinto:18-040-021-00337-00002	Cultivo:62	PASTOS PERMANENTES DE 5 O MAS AÑOS-	
	Recinto:18-040-021-00337-00003	Cultivo:62	PASTOS PERMANENTES DE 5 O MAS AÑOS-	
	Recinto:18-040-021-00176-00005	Cultivo:62	PASTOS PERMANENTES DE 5 O MAS AÑOS-	
	Recinto:18-040-021-00331-00015	Cultivo:62	PASTOS PERMANENTES DE 5 O MAS AÑOS-	
	Recinto:18-040-021-00339-00006	Cultivo:62	PASTOS PERMANENTES DE 5 O MAS AÑOS-	
	Recinto:18-040-021-00339-00001	Cultivo:62	PASTOS PERMANENTES DE 5 O MAS AÑOS-	
	Recinto:18-040-021-00333-00012	Cultivo:62	PASTOS PERMANENTES DE 5 O MAS AÑOS-	
	Recinto:18-040-021-00333-00003	Cultivo:62	PASTOS PERMANENTES DE 5 O MAS AÑOS-	
	Recinto:18-040-021-00333-00019	Cultivo:62	PASTOS PERMANENTES DE 5 O MAS AÑOS-	
	Recinto:18-040-021-00336-00003	Cultivo:62	PASTOS PERMANENTES DE 5 O MAS AÑOS-	
	Recinto:18-040-021-00336-00001	Cultivo:62	PASTOS PERMANENTES DE 5 O MAS AÑOS-	
	Recinto:18-040-021-00335-00026	Cultivo:62	PASTOS PERMANENTES DE 5 O MAS AÑOS-	
	Recinto:18-040-021-00335-00011	Cultivo:62	PASTOS PERMANENTES DE 5 O MAS AÑOS-	
	Recinto:18-040-021-00335-00024	Cultivo:62	PASTOS PERMANENTES DE 5 O MAS AÑOS-	
	Recinto:18-040-021-00335-00005	Cultivo:62	PASTOS PERMANENTES DE 5 O MAS AÑOS-	
86132	Recinto superficie forrajera que no realiza la actividad de producción de pastoreo.			
	Recinto:18-040-021-00426-00001	Cultivo:20000	BARBECHO TRADICIONAL-SIN VARIEDAD	Secano

(1) Con incidencias que retienen pago o deniegan el expediente.  
 (2) Se calcula sobre superficie declarada admisible.  
 (3) Aplicación del artículo 16 bis del RD 147/2023.  
 (4) Expediente con algunos recintos de pastos permanentes ubicados en espacios protegidos donde la carga ganadera mínima será 0,1 UGM/ha.

Puede verificar la integridad de una copia de este documento mediante la lectura del código QR adjunto o mediante el acceso a la dirección <https://ws050.juntadeandalucia.es/verificarFirma> indicando el código de VERIFICACIÓN

FIRMADO POR	RAQUEL MARIA ESPIN CRESPO	17/10/2024
VERIFICACIÓN	Pk2jmWSPEJNMB623FQZ8JEKDMKEPRE	PÁG. 2084/4804





**APELLIDOS Y NOMBRE / RAZÓN SOCIAL**

SALAZAR PEREZ SALVADOR

**NIF**

\*\*\*\*2389\*

**EXPEDIENTE**

1237092

**RESOLUCIÓN**

DENEGACIÓN DE LA AYUDA

**DATOS DE MANTENIMIENTO UNIDADES**

GRUPO DE PAGO	Sup. Dec. Admisible	Sup. Resuelta	Sobredecl.	% Sobredecl.
ZONAS DE MONTAÑA	0,00	0,00	0,00	0,00

**RESUMEN DE PAGOS**

A pagar	IMPORTE ( Euros )			
	RESUELTO	FEADER	MAPA	CAPADR
	0,00	0,00	0,00	0,00

**APLICACIÓN DE REDUCCIONES Y PENALIZACIONES (%)**

Criterios de subvencionabilidad (1)	Presentación tardía	Omisión declaración	Condicionalidad
100,00	0,00	0,00	0,00

**IMPORTE ( Euros )**

Calculado(2)	Reducción	Penalización	Reducción Penalización (3)	Penalización adicional	Resuelto	FEADER	MAPA	CAPADR
0,00 €	0,00 €	0,00 €	0,00 €	0,00 €	0,00 €	0,00 €	0,00 €	0,00 €
Importe Unitario:	93,00 €	Nuevo Importe Unitario:	0,00 €					

**RECINTOS PROPUESTOS**

REF.	REFERENCIA SIGPAC	CULTIVO	S/R	USO SIGPAC	Sup. Dec. admisible	Sup. Campo	Sup. Determ.	Sup. Resuelta
-1608474	18-176-012-00027-0002	CHIRIMOYO	S		0,05		0,05	0,00
-1608470	18-176-012-00027-0003	AGUACATE	S		0,94		0,94	0,00
-1608447	18-176-010-00157-0002	CHIRIMOYO	R		0,17		0,17	0,00
-1608445	18-176-010-00158-0001	CHIRIMOYO	R		0,17		0,17	0,00
-1608422	18-176-020-00138-0002	SORGO	R		0,02		0,02	0,00
-1608417	18-176-020-00137-0002	SORGO	R		0,11		0,11	0,00
-1608369	18-176-020-00136-0001	SORGO	R		0,09		0,09	0,09
-1608368	18-176-020-00135-0001	SORGO	R		0,19		0,19	0,19
-1281318	18-176-016-00294-0001	AGUACATE	R		0,11		0,11	0,11
-1009252	18-176-015-00085-0001	MANGO	R		0,12		0,12	0,12
-1009210	18-176-018-00399-0001	CAÑA DE AZÚCAR	R		0,35		0,35	0,35
-1009171	18-176-018-00262-0002	CAÑA DE AZÚCAR	S		0,61		0,61	0,59
-1008740	18-176-016-00181-0002	AGUACATE	R		0,14		0,14	0,14
5244044	18-176-017-00217-0001	AGUACATE	S		0,71		0,71	0,71
5244051	18-176-017-00217-0002	HABAS	R		0,20		0,20	0,20
5244057	18-176-017-00217-0003	TOMATE	R		0,16		0,16	0,16
5244076	18-176-020-00134-0001	BONIATO	R		0,30		0,30	0,30
5244102	18-176-018-00399-0001	CAÑA DE AZÚCAR	R		0,48		0,48	0,48
5244177	18-176-015-00160-0001	AGUACATE	R		0,19		0,19	0,19
5338130	18-176-012-00190-0002	BARBECHO TRADICIONAL	R		0,05		0,05	0,05
1700000006736908	18-138-002-00292-0001	OLIVAR	S		3,07		3,07	3,07
1700000006736915	18-176-015-00196-0001	MANGO	R		0,33		0,33	0,33
1700000006736916	18-176-016-00181-0001	NÍSPERO	R		0,25		0,25	0,25
1700000006736917	18-176-015-00115-0001	MANGO	S		0,70		0,70	0,64
1700000006736919	18-176-012-00187-0001	AGUACATE	S		1,25		1,25	1,25
1700000006736927	18-176-016-00294-0001	AGUACATE	R		0,29		0,29	0,29

(1) Con incidencias que retienen pago o deniegan el expediente.

(2) Se calcula sobre superficie declarada admisible.

(3) Aplicación del artículo 16 bis del RD 147/2023.

(4) Expediente con algunos recintos de pastos permanentes ubicados en espacios protegidos donde la carga ganadera mínima será 0,1 UGM/ha.

Puede verificar la integridad de una copia de este documento mediante la lectura del código QR adjunto o mediante el acceso a la dirección <https://ws050.juntadeandalucia.es/verificarFirma> indicando el código de VERIFICACIÓN

FIRMADO POR

RAQUEL MARIA ESPIN CRESPO

17/10/2024

VERIFICACIÓN

Pk2jmWSPEJNMB623FQZ8JEKDMKEPRE

PÁG. 2085/4804





### INCIDENCIAS

#### INCIDENCIA DESCRIPCIÓN

3790	Recinto declarado inactivo Recinto:18-176-010-00157-00002 Cultivo: - Recinto:18-176-010-00158-00001 Cultivo: - Recinto:18-176-012-00027-00002 Cultivo: - Recinto:18-176-012-00027-00003 Cultivo: - Recinto:18-176-020-00137-00002 Cultivo: - Recinto:18-176-020-00138-00002 Cultivo: -
4272	Verifica que las líneas de declaración de las Solicitudes Únicas no tienen solapes con la capa de Retroactividad Gráfica (ambas de la misma campaña) a nivel de expediente/línea de declaración gráfica de la solicitud. Recinto:18-176-015-00115-00001 Cultivo: - Agregado de la referencia del recinto.:0 Zona de la referencia del recinto.:0 Superficie solapada.:0,06 Id. Incid.:97995215 Recinto:18-176-018-00262-00002 Cultivo: - Agregado de la referencia del recinto.:0 Zona de la referencia del recinto.:0 Superficie solapada.:0,02 Id. Incid.:97995214
74018	Productor que no es agricultor a título principal, según los datos del ejercicio fiscal n-1 y seguridad socia.
74053	Importe inferior a 100 Euros

#### Incidencias de carga ganadera

#### INCIDENCIA DESCRIPCIÓN

86132	Recinto superficie forrajera que no realiza la actividad de producción de pastoreo. Recinto:18-176-012-00190-00002 Cultivo:20000 BARBECHO TRADICIONAL-SIN VARIEDAD Regadío
-------	---

(1) Con incidencias que retienen pago o deniegan el expediente.

(2) Se calcula sobre superficie declarada admisible.

(3) Aplicación del artículo 16 bis del RD 147/2023.

(4) Expediente con algunos recintos de pastos permanentes ubicados en espacios protegidos donde la carga ganadera mínima será 0,1 UGM/ha.

Puede verificar la integridad de una copia de este documento mediante la lectura del código QR adjunto o mediante el acceso a la dirección <https://ws050.juntadeandalucia.es/verificarFirma> indicando el código de VERIFICACIÓN

FIRMADO POR

RAQUEL MARIA ESPIN CRESPO

17/10/2024

VERIFICACIÓN

Pk2jmWSPEJNMB623FQZ8JEKDMKEPRE

PÁG. 2086/4804







**APELLIDOS Y NOMBRE / RAZÓN SOCIAL**

SALVADOR LOPEZ FERNANDO

**NIF**

\*\*\*\*7753\*

**EXPEDIENTE**

1110768

**RESOLUCIÓN**

DENEGACIÓN DE LA AYUDA

**DATOS DE MANTENIMIENTO UNIDADES**

**GRUPO DE PAGO**

ZONAS DE MONTAÑA

**Sup. Dec.  
Admisible**

0,00

**Sup.  
Resuelta**

0,00

**Sobredecl.**

0,00

**% Sobredecl.**

0,00

**RESUMEN DE PAGOS**

**IMPORTE ( Euros )**

	<u>RESUELTO</u>	<u>FEADER</u>	<u>MAPA</u>	<u>CAPADR</u>
A pagar	0,00	0,00	0,00	0,00

**APLICACIÓN DE REDUCCIONES Y PENALIZACIONES (%)**

<u>Crterios de subvencionabilidad (1)</u>	<u>Presentación tardía</u>	<u>Omisión declaración</u>	<u>Condicionidad</u>
100,00	0,00	0,00	0,00

**IMPORTE ( Euros )**

<u>Calculado(2)</u>	<u>Reducción</u>	<u>Penalización</u>	<u>Reducción Penalización (3)</u>	<u>Penalización adicional</u>	<u>Resuelto</u>	<u>FEADER</u>	<u>MAPA</u>	<u>CAPADR</u>
0,00 €	0,00 €	0,00 €	0,00 €	0,00 €	0,00 €	0,00 €	0,00 €	0,00 €
<u>Importe Unitario:</u>	93,00 €	<u>Nuevo Importe Unitario:</u>	0,00 €					

(1) Con incidencias que retienen pago o deniegan el expediente.

(2) Se calcula sobre superficie declarada admisible.

(3) Aplicación del artículo 16 bis del RD 147/2023.

(4) Expediente con algunos recintos de pastos permanentes ubicados en espacios protegidos donde la carga ganadera mínima será 0,1 UGM/ha.

Puede verificar la integridad de una copia de este documento mediante la lectura del código QR adjunto o mediante el acceso a la dirección <https://ws050.juntadeandalucia.es/verificarFirma> indicando el código de VERIFICACIÓN

FIRMADO POR

RAQUEL MARIA ESPIN CRESPO

17/10/2024

VERIFICACIÓN

Pk2jmWSPEJNMB623FQZ8JEKDMKEPRE

PÁG. 2087/4804





**RECINTOS PROPUESTOS**

REF.	REFERENCIA SIGPAC	CULTIVO	S/R	USO SIGPAC	Sup. Dec. admisible	Sup. Campo	Sup. Determ.	Sup. Resuelta
-900557	18-057-031-00058-0004	PASTOS PERMANENTES DE 5 O MAS AÑOS	S		0,01		0,01	0,01
-696970	04-061-008-00038-0004	PASTOS PERMANENTES DE 5 O MAS AÑOS	S		1,68		1,68	1,68
-696967	04-061-008-00017-0008	PASTOS PERMANENTES DE 5 O MAS AÑOS	S		1,29		1,29	1,29
-696966	04-061-008-00016-0004	PASTOS PERMANENTES DE 5 O MAS AÑOS	S		0,57		0,57	0,57
-26591	18-057-025-00012-0006	PASTOS PERMANENTES DE 5 O MAS AÑOS	S		0,09		0,09	0,09
5818786	18-057-025-00012-0004	YEROS	S		6,58		6,58	6,58
170000005224183	04-061-008-00015-0009	PASTOS PERMANENTES DE 5 O MAS AÑOS	S		14,54		14,54	14,54
170000005224185	18-057-025-00001-0005	BARBECHO TRADICIONAL	S		0,23		0,23	0,23
170000005224186	18-057-025-00006-0004	BARBECHO TRADICIONAL	S		0,12		0,12	0,12
170000005224187	18-057-025-00006-0005	BARBECHO TRADICIONAL	S		0,19		0,19	0,19
170000005224188	18-057-025-00010-0002	PASTOS PERMANENTES DE 5 O MAS AÑOS	S		0,44		0,44	0,44
170000005224189	18-057-058-00177-0002	PASTOS PERMANENTES DE 5 O MAS AÑOS	S		23,39		23,39	23,39
170000005224190	18-057-040-00280-0007	PASTOS PERMANENTES DE 5 O MAS AÑOS	S		26,45		26,45	26,45
170000005224191	18-057-040-00307-0002	PASTOS PERMANENTES DE 5 O MAS AÑOS	S		3,21		3,21	3,21
170000005224194	18-057-040-00306-0005	PASTOS PERMANENTES DE 5 O MAS AÑOS	S		0,45		0,45	0,45
170000005224195	18-057-040-00308-0001	PASTOS PERMANENTES DE 5 O MAS AÑOS	S		5,27		5,27	5,27
170000005224196	18-057-027-00011-0010	AVENA	S		1,97		1,97	1,97
170000005224199	18-057-040-00297-0001	PASTOS PERMANENTES DE 5 O MAS AÑOS	S		2,89		2,89	2,89
170000005224200	18-057-040-00306-0007	PASTOS PERMANENTES DE 5 O MAS AÑOS	S		4,29		4,29	4,29
170000005224201	18-057-026-00014-0005	CEBADA	S		11,46		11,46	11,46
170000005224203	18-057-040-00307-0011	PASTOS PERMANENTES DE 5 O MAS AÑOS	S		0,03		0,03	0,03
170000005224204	18-057-027-00011-0011	PASTOS PERMANENTES DE 5 O MAS AÑOS	S		1,61		1,61	1,61
170000005224205	18-057-027-00011-0001	AVENA	S		7,74		7,74	7,74
170000005224206	18-057-025-00010-0004	PASTOS PERMANENTES DE 5 O MAS AÑOS	S		2,50		2,50	2,50
170000005224209	18-057-025-00012-0004	BARBECHO TRADICIONAL	S		16,93		16,93	16,93
170000005224210	18-057-031-00029-0006	PASTOS PERMANENTES DE 5 O MAS AÑOS	S		16,11		16,11	16,11
170000005224211	18-057-031-00055-0002	PASTOS PERMANENTES DE 5 O MAS AÑOS	S		4,07		4,07	4,07
170000005224212	18-057-031-00055-0001	PASTOS PERMANENTES DE 5 O MAS AÑOS	S		0,29		0,29	0,29
170000005224213	18-057-040-00308-0008	PASTOS PERMANENTES DE 5 O MAS AÑOS	S		0,61		0,61	0,61
170000005224214	18-057-025-00010-0003	PASTOS PERMANENTES DE 5 O MAS AÑOS	S		0,61		0,61	0,61
170000005224215	18-057-025-00006-0006	BARBECHO TRADICIONAL	S		0,45		0,45	0,45
170000005224216	18-057-025-00006-0007	BARBECHO TRADICIONAL	S		0,69		0,69	0,69

**INCIDENCIAS**

**INCIDENCIA DESCRIPCIÓN**

- 2454 Solicitante de intervención 6613 cuyo regimen de afiliación a la SS no es ni el sistema especial agrario(cuenta ajena) ni autonomo con actividad agraria.
- 74018 Productor que no es agricultor a título principal, según los datos del ejercicio fiscal n-1 y seguridad socia.
- 74053 Importe inferior a 100 Euros

**Incidencias de carga ganadera**

**INCIDENCIA DESCRIPCIÓN**

- 86132 Recinto superficie forrajera que no realiza la actividad de producción de pastoreo.  
 Recinto:18-057-025-00001-00005 Cultivo:20000 BARBECHO TRADICIONAL-SIN VARIEDAD Secano  
 Recinto:18-057-025-00006-00004 Cultivo:20000 BARBECHO TRADICIONAL-SIN VARIEDAD Secano  
 Recinto:18-057-025-00006-00005 Cultivo:20000 BARBECHO TRADICIONAL-SIN VARIEDAD Secano  
 Recinto:18-057-025-00012-00004 Cultivo:20000 BARBECHO TRADICIONAL-SIN VARIEDAD Secano  
 Recinto:18-057-025-00006-00006 Cultivo:20000 BARBECHO TRADICIONAL-SIN VARIEDAD Secano  
 Recinto:18-057-025-00006-00007 Cultivo:20000 BARBECHO TRADICIONAL-SIN VARIEDAD Secano

(1) Con incidencias que retienen pago o deniegan el expediente.  
 (2) Se calcula sobre superficie declarada admisible.  
 (3) Aplicación del artículo 16 bis del RD 147/2023.  
 (4) Expediente con algunos recintos de pastos permanentes ubicados en espacios protegidos donde la carga ganadera mínima será 0,1 UGM/ha.

Puede verificar la integridad de una copia de este documento mediante la lectura del código QR adjunto o mediante el acceso a la dirección <a href="https://ws050.juntadeandalucia.es/verificarFirma">https://ws050.juntadeandalucia.es/verificarFirma</a> indicando el código de VERIFICACIÓN			
FIRMADO POR	RAQUEL MARIA ESPIN CRESPO	17/10/2024	
VERIFICACIÓN	Pk2jmWSPEJNMB623FQZ8JEKDMKEPRE	PÁG. 2088/4804	



**APELLIDOS Y NOMBRE / RAZÓN SOCIAL**

SANCHEZ ALONSO MIGUEL ANGEL

**NIF**

\*\*\*\*1513\*

**EXPEDIENTE**

1144468

**RESOLUCIÓN**

DENEGACIÓN DE LA AYUDA

**DATOS DE MANTENIMIENTO UNIDADES****GRUPO DE PAGO**

ZONAS DE MONTAÑA

**Sup. Dec.  
Admisible**

0,00

**Sup.  
Resuelta**

0,00

**Sobredecl.**

0,00

**% Sobredecl.**

0,00

**RESUMEN DE PAGOS****IMPORTE ( Euros )**

	RESUELTO	FEADER	MAPA	CAPADR
A pagar	0,00	0,00	0,00	0,00

**APLICACIÓN DE REDUCCIONES Y PENALIZACIONES (%)**

Crterios de subvencionabilidad (1)	Presentación tardía	Omisión declaración	Condicionalidad
100,00	0,00	0,00	0,00

**IMPORTE ( Euros )**

Calculado(2)	Reducción	Penalización	Reducción Penalización (3)	Penalización adicional	Resuelto	FEADER	MAPA	CAPADR
0,00 €	0,00 €	0,00 €	0,00 €	0,00 €	0,00 €	0,00 €	0,00 €	0,00 €
<b>Importe Unitario:</b>	93,00 €	<b>Nuevo Importe Unitario:</b>	0,00 €					

**RECINTOS PROPUESTOS**

REF.	REFERENCIA SIGPAC	CULTIVO	S/R	USO SIGPAC	Sup. Dec. admisible	Sup. Campo	Sup. Determ.	Sup. Resuelta
-1055893	18-149-002-00363-0001	AVENA	S		3,72		3,72	3,72
6864428	18-100-007-00436-0001	BARBECHO TRADICIONAL	R		0,61		0,61	0,61
6864430	18-100-007-00437-0001	BARBECHO TRADICIONAL	R		0,51		0,51	0,51
1700000006460929	18-149-002-00129-0001	AVENA	S		1,47		1,47	1,47
1700000006460941	18-100-003-00203-0004	ALFALFA	R		0,96		0,96	0,96
1700000006460943	18-149-002-00130-0001	AVENA	S		4,35		4,35	4,35
1700000006460946	18-100-003-00203-0003	ALFALFA	R		0,31		0,31	0,31
1700000006460947	18-149-002-00135-0001	BARBECHO TRADICIONAL	S		5,39		5,39	5,39

**INCIDENCIAS****INCIDENCIA DESCRIPCIÓN**

2454	Solicitante de intervención 6613 cuyo regimen de afiliacion a la SS no es ni el sistema especial agrario(cuenta ajena) ni autonomo con actividad agraria.
74018	Productor que no es agricultor a título principal, según los datos del ejercicio fiscal n-1 y seguridad socia.
74053	Importe inferior a 100 Euros

(1) Con incidencias que retienen pago o deniegan el expediente.

(2) Se calcula sobre superficie declarada admisible.

(3) Aplicación del artículo 16 bis del RD 147/2023.

(4) Expediente con algunos recintos de pastos permanentes ubicados en espacios protegidos donde la carga ganadera mínima será 0,1 UGM/ha.

Puede verificar la integridad de una copia de este documento mediante la lectura del código QR adjunto o mediante el acceso a la dirección <https://ws050.juntadeandalucia.es/verificarFirma> indicando el código de VERIFICACIÓN

FIRMADO POR

RAQUEL MARIA ESPIN CRESPO

17/10/2024

VERIFICACIÓN

Pk2jmWSPEJNMB623FQZ8JEKDMKEPRE

PÁG. 2089/4804





**Incidencias de carga ganadera**

**INCIDENCIA DESCRIPCIÓN**

- 218 Superficie bruta de cruce en un recinto en el conjunto de las solicitudes supera superficie total que SIGPAC establece para él.  
Recinto:18-084-003-00255-00002 Cultivo:20000 BARBECHO TRADICIONAL-SIN VARIEDAD Regadío Suma de superficies declaradas para este recinto por todos los solicitantes (Áreas):26 Superficie SIGPAC medida para este recinto (Áreas):13 Exceso de superficie declarada (Hectáreas):0,13 Suma de superficies declaradas para este recinto por el solicitante (Áreas):13
- 242 Recinto pendiente de acreditación de titularidad.  
Recinto:18-084-003-00255-00002 Cultivo:20000 BARBECHO TRADICIONAL-SIN VARIEDAD Regadío
- 452 Actividad agraria declarada en un recinto no compatible con el uso PA, PR o PS asignado en SIGPAC para ese recinto.  
Recinto:18-084-001-00047-00009 Cultivo:62000 PASTOS PERMANENTES DE 5 O MAS AÑOS-SIN VARIEDAD Secano USO ASIGNADO EN SIGPAC:PS  
Recinto:18-084-004-00683-00002 Cultivo:62000 PASTOS PERMANENTES DE 5 O MAS AÑOS-SIN VARIEDAD Secano USO ASIGNADO EN SIGPAC:PR  
Recinto:18-084-001-00047-00004 Cultivo:62000 PASTOS PERMANENTES DE 5 O MAS AÑOS-SIN VARIEDAD Secano USO ASIGNADO EN SIGPAC:PR  
Recinto:18-084-001-00044-00011 Cultivo:62000 PASTOS PERMANENTES DE 5 O MAS AÑOS-SIN VARIEDAD Secano USO ASIGNADO EN SIGPAC:PR
- 3795 Recinto declarado con una situación de riesgo de abandono.  
Recinto:18-084-004-00315-00001 Cultivo: -
- 86128 Recinto de Forrajeras que no ha contabilizado para Carga Ganadera por no tener una explotación válida para el cálculo de la Carga Ganadera  
Recinto:18-084-001-00047-00009 Cultivo:62 PASTOS PERMANENTES DE 5 O MAS AÑOS-  
Recinto:18-084-004-00683-00002 Cultivo:62 PASTOS PERMANENTES DE 5 O MAS AÑOS-  
Recinto:18-084-001-00047-00004 Cultivo:62 PASTOS PERMANENTES DE 5 O MAS AÑOS-  
Recinto:18-084-001-00044-00011 Cultivo:62 PASTOS PERMANENTES DE 5 O MAS AÑOS-
- 86132 Recinto superficie forrajera que no realiza la actividad de producción de pastoreo.  
Recinto:18-100-007-00436-00001 Cultivo:20000 BARBECHO TRADICIONAL-SIN VARIEDAD Regadío  
Recinto:18-100-007-00437-00001 Cultivo:20000 BARBECHO TRADICIONAL-SIN VARIEDAD Regadío  
Recinto:18-149-002-00135-00001 Cultivo:20000 BARBECHO TRADICIONAL-SIN VARIEDAD Secano
- 86133 Recinto de forrajera No solicitado para Cálculo de Carga Ganadera que No pertenece a Explotación.  
Recinto:18-084-001-00047-00009 Cultivo:62000 PASTOS PERMANENTES DE 5 O MAS AÑOS-SIN VARIEDAD Secano  
Recinto:18-084-004-00683-00002 Cultivo:62000 PASTOS PERMANENTES DE 5 O MAS AÑOS-SIN VARIEDAD Secano  
Recinto:18-084-001-00047-00004 Cultivo:62000 PASTOS PERMANENTES DE 5 O MAS AÑOS-SIN VARIEDAD Secano  
Recinto:18-084-001-00044-00011 Cultivo:62000 PASTOS PERMANENTES DE 5 O MAS AÑOS-SIN VARIEDAD Secano

(1) Con incidencias que retienen pago o deniegan el expediente.

(2) Se calcula sobre superficie declarada admisible.

(3) Aplicación del artículo 16 bis del RD 147/2023.

(4) Expediente con algunos recintos de pastos permanentes ubicados en espacios protegidos donde la carga ganadera mínima será 0,1 UGM/ha.

Puede verificar la integridad de una copia de este documento mediante la lectura del código QR adjunto o mediante el acceso a la dirección <https://ws050.juntadeandalucia.es/verificarFirma> indicando el código de VERIFICACIÓN

FIRMADO POR	RAQUEL MARIA ESPIN CRESPO	17/10/2024	
VERIFICACIÓN	Pk2jmWSPEJNMB623FQZ8JEKDMKEPRE	PÁG. 2090/4804	



**APELLIDOS Y NOMBRE / RAZÓN SOCIAL** SANCHEZ ARCOS FRANCISCO ANTONIO  
**NIF** \*\*\*\*5141\*  
**EXPEDIENTE** 1160851  
**RESOLUCIÓN** DENEGACIÓN DE LA AYUDA

**DATOS DE MANTENIMIENTO UNIDADES**

<b>GRUPO DE PAGO</b>	<b>Sup. Dec. Admisible</b>	<b>Sup. Resuelta</b>	<b>Sobredecl.</b>	<b>% Sobredecl.</b>
ZONAS DE MONTAÑA	0,00	0,00	0,00	0,00

**RESUMEN DE PAGOS**

	<b>IMPORTE ( Euros )</b>			
	<b>RESUELTO</b>	<b>FEADER</b>	<b>MAPA</b>	<b>CAPADR</b>
A pagar	0,00	0,00	0,00	0,00

**APLICACIÓN DE REDUCCIONES Y PENALIZACIONES (%)**

<b>Criterios de subvencionabilidad (1)</b>	<b>Presentación tardía</b>	<b>Omisión declaración</b>	<b>Condicionalidad</b>
100,00	0,00	0,00	0,00

**IMPORTE ( Euros )**

<b>Calculado(2)</b>	<b>Reducción</b>	<b>Penalización</b>	<b>Reducción Penalización (3)</b>	<b>Penalización adicional</b>	<b>Resuelto</b>	<b>FEADER</b>	<b>MAPA</b>	<b>CAPADR</b>
0,00 €	0,00 €	0,00 €	0,00 €	0,00 €	0,00 €	0,00 €	0,00 €	0,00 €
<b>Importe Unitario:</b>	93,00 €	<b>Nuevo Importe Unitario:</b>	0,00 €					

**RECINTOS PROPUESTOS**

<b>REF.</b>	<b>REFERENCIA SIGPAC</b>	<b>CULTIVO</b>	<b>S/R</b>	<b>USO SIGPAC</b>	<b>Sup. Dec. admisible</b>	<b>Sup. Campo</b>	<b>Sup. Determ.</b>	<b>Sup. Resuelta</b>
170000005590115	18-104-005-00102-0002	OLIVAR	S		0,49		0,49	0,49
170000005590117	18-104-005-00313-0001	OLIVAR	S		0,49		0,49	0,49
170000005590118	18-104-005-00173-0002	OLIVAR	S		16,90		16,90	16,90
170000005590119	18-104-005-00312-0001	OLIVAR	S		6,40		6,40	6,40

**INCIDENCIAS**

**INCIDENCIA DESCRIPCIÓN**

- 2454 Solicitante de intervención 6613 cuyo regimen de afiliacion a la SS no es ni el sistema especial agrario(cuenta ajena) ni autonomo con actividad agraria.
- 74018 Productor que no es agricultor a titulo principal, según los datos del ejercicio fiscal n-1 y seguridad socia.
- 74053 Importe inferior a 100 Euros
- 86119 Carga ganadera NO cumple con el valor minimo de 0,2 UGM/ha.  
Recinto:18-104-005-00173-00004 Cultivo:62000 PASTOS PERMANENTES DE 5 O MAS AÑOS-SIN VARIEDAD Secano Carga Ganadera:0
- 86121 Recinto superficie forrajera que no realiza la actividad de producción de pastoreo.  
Recinto:18-104-005-00173-00004 Cultivo:62000 PASTOS PERMANENTES DE 5 O MAS AÑOS-SIN VARIEDAD Secano Actividad Agraria del recinto:5
- 86122 Recinto superficie forrajera que realiza la actividad de producción de pastoreo y no declara el o los códigos del Registro de Explotaciones Ganaderas de Andalucía, REGA.  
Recinto:18-104-005-00173-00004 Cultivo:62000 PASTOS PERMANENTES DE 5 O MAS AÑOS-SIN VARIEDAD Secano
- 86124 Recinto de forrajera para Cálculo de Carga Ganadera que No pertenece a Explotación.  
Recinto:18-104-005-00173-00004 Cultivo:62000 PASTOS PERMANENTES DE 5 O MAS AÑOS-SIN VARIEDAD Secano

(1) Con incidencias que retienen pago o deniegan el expediente.  
 (2) Se calcula sobre superficie declarada admisible.  
 (3) Aplicación del artículo 16 bis del RD 147/2023.  
 (4) Expediente con algunos recintos de pastos permanentes ubicados en espacios protegidos donde la carga ganadera mínima será 0,1 UGM/ha.

Puede verificar la integridad de una copia de este documento mediante la lectura del código QR adjunto o mediante el acceso a la dirección <a href="https://ws050.juntadeandalucia.es/verificarFirma">https://ws050.juntadeandalucia.es/verificarFirma</a> indicando el código de VERIFICACIÓN			
FIRMADO POR	RAQUEL MARIA ESPIN CRESPO	17/10/2024	
VERIFICACIÓN	Pk2jmWSPEJNMB623FQZ8JEKDMKEPRE	PÁG. 2091/4804	



**Incidencias de carga ganadera**

**INCIDENCIA DESCRIPCIÓN**

- 86122 Recinto superficie forrajera que realiza la actividad de producción de pastoreo y no declara el o los códigos del Registro de Explotaciones Ganaderas de Andalucía, REGA.  
Recinto:18-104-005-00173-00004 Cultivo:62000 PASTOS PERMANENTES DE 5 O MAS AÑOS-SIN VARIEDAD Secano
- 86124 Recinto de forrajera para Cálculo de Carga Ganadera que No pertenece a Explotación.  
Recinto:18-104-005-00173-00004 Cultivo:62000 PASTOS PERMANENTES DE 5 O MAS AÑOS-SIN VARIEDAD Secano
- 86128 Recinto de Forrajeras que no ha contabilizado para Carga Ganadera por no tener una explotación válida para el cálculo de la Carga Ganadera  
Recinto:18-104-005-00173-00004 Cultivo:62 PASTOS PERMANENTES DE 5 O MAS AÑOS-
- 86132 Recinto superficie forrajera que no realiza la actividad de producción de pastoreo.  
Recinto:18-104-005-00173-00004 Cultivo:62000 PASTOS PERMANENTES DE 5 O MAS AÑOS-SIN VARIEDAD Secano

(1) Con incidencias que retienen pago o deniegan el expediente.  
(2) Se calcula sobre superficie declarada admisible.  
(3) Aplicación del artículo 16 bis del RD 147/2023.  
(4) Expediente con algunos recintos de pastos permanentes ubicados en espacios protegidos donde la carga ganadera mínima será 0,1 UGM/ha.

Puede verificar la integridad de una copia de este documento mediante la lectura del código QR adjunto o mediante el acceso a la dirección <https://ws050.juntadeandalucia.es/verificarFirma> indicando el código de VERIFICACIÓN

FIRMADO POR	RAQUEL MARIA ESPIN CRESPO	17/10/2024
VERIFICACIÓN	Pk2jmWSPEJNMB623FQZ8JEKDMKEPRE	PÁG. 2092/4804





**APELLIDOS Y NOMBRE / RAZÓN SOCIAL**

SANCHEZ GAMEZ JOSE MANUEL

**NIF**

\*\*\*\*5078\*

**EXPEDIENTE**

1228380

**RESOLUCIÓN**

DENEGACIÓN DE LA AYUDA

**DATOS DE MANTENIMIENTO UNIDADES**

GRUPO DE PAGO	Sup. Dec. Admisible	Sup. Resuelta	Sobredecl.	% Sobredecl.
ZONAS DE MONTAÑA	0,00	0,00	0,00	0,00

**RESUMEN DE PAGOS**

A pagar	IMPORTE ( Euros )			
	RESUELTO	FEADER	MAPA	CAPADR
	0,00	0,00	0,00	0,00

**APLICACIÓN DE REDUCCIONES Y PENALIZACIONES (%)**

Criterios de subvencionabilidad (1)	Presentación tardía	Omisión declaración	Condicionalidad
100,00	0,00	0,00	0,00

**IMPORTE ( Euros )**

Calculado(2)	Reducción	Penalización	Reducción Penalización (3)	Penalización adicional	Resuelto	FEADER	MAPA	CAPADR
0,00 €	0,00 €	0,00 €	0,00 €	0,00 €	0,00 €	0,00 €	0,00 €	0,00 €
Importe Unitario:	93,00 €	Nuevo Importe Unitario:	0,00 €					

**RECINTOS PROPUESTOS**

REF.	REFERENCIA SIGPAC	CULTIVO	S/R	USO SIGPAC	Sup. Dec. admisible	Sup. Campo	Sup. Determ.	Sup. Resuelta
-1629568	18-116-502-00076-0001	CEBADA	S		0,45		0,45	0,45
-1350837	18-116-510-00067-0004	BARBECHO TRADICIONAL	R		0,07		0,07	0,07
-1350809	18-116-510-00067-0001	BARBECHO TRADICIONAL	R		0,85		0,85	0,85
-1350804	18-116-510-00129-0001	BARBECHO TRADICIONAL	R		1,01		1,01	1,01
-1143179	18-116-506-00045-0001	CEBADA	R		1,82		1,82	1,82
6880706	18-116-508-00005-0001	GUISANTES	R		2,74		2,74	2,74
1700000007231233	18-116-502-00002-0001	CEBADA	S		9,66		9,66	9,66
1700000007231234	18-116-509-00015-0001	AVENA	R		2,26		2,26	2,26
1700000007231236	18-116-503-00041-0001	CEBADA	S		10,01		10,01	10,01
1700000007231237	18-116-504-00036-0001	CEBADA	S		1,36		1,36	1,36
1700000007231238	18-116-510-00189-0001	ALMENDROS	R		1,90		1,90	1,90
1700000007231239	18-116-510-00090-0002	AVENA	R		1,36		1,36	1,36
1700000007231241	18-116-510-00208-0001	BARBECHO TRADICIONAL	R		0,50		0,50	0,50
1700000007231247	18-116-508-00048-0002	BARBECHO TRADICIONAL	R		1,26		1,26	1,26
1700000007231250	18-116-506-00045-0001	CEBADA	R		1,75		1,75	1,75
1700000007231251	18-116-506-00084-0003	BARBECHO TRADICIONAL	R		1,17		1,17	1,17
1700000007231257	18-116-501-00018-0001	CEBADA	S		3,98		3,98	3,98
1700000007231259	18-116-001-00074-0001	CEBADA	S		0,82		0,82	0,82
1700000007231262	18-116-511-00007-0001	BARBECHO TRADICIONAL	S		0,31		0,31	0,31
1700000007231266	18-116-505-00138-0001	CEBADA	S		0,24		0,24	0,24
1700000007231267	18-116-502-00076-0001	CEBADA	S		0,39		0,39	0,39
1700000007231274	18-116-510-00074-0004	CEBADA	R		0,24		0,24	0,24
1700000007231278	18-116-510-00265-0001	AVENA	R		0,57		0,57	0,57
1700000007231287	18-116-001-00100-0002	CIRUELOS	S		0,01		0,01	0,01
1700000007231288	18-116-001-00085-0001	ALMENDROS	S		1,42		1,42	1,42
1700000007231290	18-116-001-00100-0001	ALMENDROS	S		0,61		0,61	0,61

(1) Con incidencias que retienen pago o deniegan el expediente.

(2) Se calcula sobre superficie declarada admisible.

(3) Aplicación del artículo 16 bis del RD 147/2023.

(4) Expediente con algunos recintos de pastos permanentes ubicados en espacios protegidos donde la carga ganadera mínima será 0,1 UGM/ha.

Puede verificar la integridad de una copia de este documento mediante la lectura del código QR adjunto o mediante el acceso a la dirección <https://ws050.juntadeandalucia.es/verificarFirma> indicando el código de VERIFICACIÓN

FIRMADO POR

RAQUEL MARIA ESPIN CRESPO

17/10/2024

VERIFICACIÓN

Pk2jmWSPEJNMB623FQZ8JEKDMKEPRE

PÁG. 2093/4804





**INCIDENCIAS**

**INCIDENCIA DESCRIPCIÓN**

- 3795 Recinto declarado con una situación de riesgo de abandono.  
 Recinto:18-116-510-00067-00001 Cultivo: -  
 Recinto:18-116-510-00067-00004 Cultivo: -  
 Recinto:18-116-510-00129-00001 Cultivo: -
- 74018 Productor que no es agricultor a título principal, según los datos del ejercicio fiscal n-1 y seguridad socia.
- 74053 Importe inferior a 100 Euros

**Incidencias de carga ganadera**

**INCIDENCIA DESCRIPCIÓN**

- 452 Actividad agraria declarada en un recinto no compatible con el uso PA, PR o PS asignado en SIGPAC para ese recinto.  
 Recinto:18-076-007-00066-00001 Cultivo:62000 PASTOS PERMANENTES DE 5 O MAS AÑOS-SIN VARIEDAD Secano USO ASIGNADO EN SIGPAC:PR
- 3795 Recinto declarado con una situación de riesgo de abandono.  
 Recinto:18-116-510-00067-00004 Cultivo: -  
 Recinto:18-116-510-00067-00001 Cultivo: -  
 Recinto:18-116-510-00129-00001 Cultivo: -  
 Recinto:18-076-008-00636-00002 Cultivo: -
- 86128 Recinto de Forrajes que no ha contabilizado para Carga Ganadera por no tener una explotación válida para el cálculo de la Carga Ganadera  
 Recinto:18-076-007-00066-00001 Cultivo:62 PASTOS PERMANENTES DE 5 O MAS AÑOS-
- 86132 Recinto superficie forrajera que no realiza la actividad de producción de pastoreo.  
 Recinto:18-116-510-00067-00004 Cultivo:20000 BARBECHO TRADICIONAL-SIN VARIEDAD Regadio  
 Recinto:18-116-510-00067-00001 Cultivo:20000 BARBECHO TRADICIONAL-SIN VARIEDAD Regadio  
 Recinto:18-116-510-00129-00001 Cultivo:20000 BARBECHO TRADICIONAL-SIN VARIEDAD Regadio  
 Recinto:18-116-510-00208-00001 Cultivo:20000 BARBECHO TRADICIONAL-SIN VARIEDAD Regadio  
 Recinto:18-116-508-00048-00002 Cultivo:20000 BARBECHO TRADICIONAL-SIN VARIEDAD Regadio  
 Recinto:18-116-506-00084-00003 Cultivo:20000 BARBECHO TRADICIONAL-SIN VARIEDAD Regadio  
 Recinto:18-116-511-00007-00001 Cultivo:20000 BARBECHO TRADICIONAL-SIN VARIEDAD Secano
- 86133 Recinto de forrajera No solicitado para Cálculo de Carga Ganadera que No pertenece a Explotación.  
 Recinto:18-076-007-00066-00001 Cultivo:62000 PASTOS PERMANENTES DE 5 O MAS AÑOS-SIN VARIEDAD Secano

(1) Con incidencias que retienen pago o deniegan el expediente.

(2) Se calcula sobre superficie declarada admisible.

(3) Aplicación del artículo 16 bis del RD 147/2023.

(4) Expediente con algunos recintos de pastos permanentes ubicados en espacios protegidos donde la carga ganadera mínima será 0,1 UGM/ha.

Puede verificar la integridad de una copia de este documento mediante la lectura del código QR adjunto o mediante el acceso a la dirección <https://ws050.juntadeandalucia.es/verificarFirma> indicando el código de VERIFICACIÓN

FIRMADO POR	RAQUEL MARIA ESPIN CRESPO	17/10/2024	
VERIFICACIÓN	Pk2jmWSPEJNMB623FQZ8JEKDMKEPRE	PÁG. 2094/4804	



**APELLIDOS Y NOMBRE / RAZÓN SOCIAL**

SANCHEZ GARCIA AMADOR

**NIF**

\*\*\*\*7337\*

**EXPEDIENTE**

1041797

**RESOLUCIÓN**

DENEGACIÓN DE LA AYUDA

**DATOS DE MANTENIMIENTO UNIDADES**

<b>GRUPO DE PAGO</b>	<b>Sup. Dec. Admisible</b>	<b>Sup. Resuelta</b>	<b>Sobredecl.</b>	<b>% Sobredecl.</b>
ZONAS DE MONTAÑA	0,00	0,00	0,00	0,00

**RESUMEN DE PAGOS**

	<b>IMPORTE ( Euros )</b>			
	<b>RESUELTO</b>	<b>FEADER</b>	<b>MAPA</b>	<b>CAPADR</b>
A pagar	0,00	0,00	0,00	0,00

**APLICACIÓN DE REDUCCIONES Y PENALIZACIONES (%)**

<b>Criterios de subvencionabilidad (1)</b>	<b>Presentación tardía</b>	<b>Omisión declaración</b>	<b>Condicionalidad</b>
100,00	0,00	0,00	0,00

**IMPORTE ( Euros )**

<b>Calculado(2)</b>	<b>Reducción</b>	<b>Penalización</b>	<b>Reducción Penalización (3)</b>	<b>Penalización adicional</b>	<b>Resuelto</b>	<b>FEADER</b>	<b>MAPA</b>	<b>CAPADR</b>
0,00 €	0,00 €	0,00 €	0,00 €	0,00 €	0,00 €	0,00 €	0,00 €	0,00 €
<b>Importe Unitario:</b>	93,00 €	<b>Nuevo Importe Unitario:</b>	0,00 €					

**RECINTOS PROPUESTOS**

<b>REF.</b>	<b>REFERENCIA SIGPAC</b>	<b>CULTIVO</b>	<b>S/R</b>	<b>USO SIGPAC</b>	<b>Sup. Dec. admisible</b>	<b>Sup. Campo</b>	<b>Sup. Determ.</b>	<b>Sup. Resuelta</b>
-802966	18-167-016-00341-0001	BARBECHO TRADICIONAL	S		5,45		5,45	5,45
5545482	18-047-005-00323-0001	ALMENDROS	S		1,27		1,27	1,27
5545491	18-047-011-00159-0001	ALMENDROS	S		1,36		1,36	1,36
5545551	18-047-011-00492-0001	ALMENDROS	S		0,55		0,55	0,55
1700000005476172	18-167-016-00340-0001	VEZA	S		4,98		4,98	4,98
1700000005476174	18-167-016-00342-0001	BARBECHO TRADICIONAL	S		5,64		5,64	5,64
1700000005476179	18-167-016-00351-0001	CEBADA	S		1,27		1,27	1,27
1700000005476180	18-167-016-00352-0001	CEBADA	S		1,36		1,36	1,36
1700000005476181	18-167-016-00359-0001	CEBADA	S		2,59		2,59	2,59
1700000005476182	18-167-016-00360-0001	CEBADA	S		2,15		2,15	2,15
1700000005476183	18-167-016-00356-0001	CEBADA	S		3,28		3,28	3,28
1700000005476184	18-167-016-00337-0001	CEBADA	S		7,44		7,44	7,44
1700000005476185	18-167-016-00334-0001	CEBADA	S		3,52		3,52	3,52
1700000005476188	18-100-006-00745-0001	OLIVAR	R		0,67		0,67	0,67
1700000005476190	18-100-006-00096-0001	OLIVAR	R		0,10		0,10	0,10
1700000005476191	18-100-004-00134-0001	ALMENDROS	R		0,54		0,54	0,54

(1) Con incidencias que retienen pago o deniegan el expediente.

(2) Se calcula sobre superficie declarada admisible.

(3) Aplicación del artículo 16 bis del RD 147/2023.

(4) Expediente con algunos recintos de pastos permanentes ubicados en espacios protegidos donde la carga ganadera mínima será 0,1 UGM/ha.

Puede verificar la integridad de una copia de este documento mediante la lectura del código QR adjunto o mediante el acceso a la dirección <https://ws050.juntadeandalucia.es/verificarFirma> indicando el código de VERIFICACIÓN

FIRMADO POR

RAQUEL MARIA ESPIN CRESPO

17/10/2024

VERIFICACIÓN

Pk2jmWSPEJNMB623FQZ8JEKDMKEPRE

PÁG. 2095/4804





**INCIDENCIAS**

**INCIDENCIA DESCRIPCIÓN**

- 452 Actividad agraria declarada en un recinto no compatible con el uso PA, PR o PS asignado en SIGPAC para ese recinto.  
 Recinto:18-167-016-00356-00003 Cultivo:62000 PASTOS PERMANENTES DE 5 O MAS AÑOS-SIN VARIEDAD Secano USO ASIGNADO EN SIGPAC:PR  
 Recinto:18-167-016-00356-00005 Cultivo:62000 PASTOS PERMANENTES DE 5 O MAS AÑOS-SIN VARIEDAD Secano USO ASIGNADO EN SIGPAC:PR
- 2454 Solicitante de intervención 6613 cuyo regimen de afiliacion a la SS no es ni el sistema especial agrario(cuenta ajena) ni autonomo con actividad agraria.
- 74018 Productor que no es agricultor a titulo principal, según los datos del ejercicio fiscal n-1 y seguridad socia.
- 74053 Importe inferior a 100 Euros
- 86119 Carga ganadera NO cumple con el valor mínimo de 0,2 UGM/ha.  
 Recinto:18-167-016-00356-00003 Cultivo:62000 PASTOS PERMANENTES DE 5 O MAS AÑOS-SIN VARIEDAD Secano Carga Ganadera:0  
 Recinto:18-167-016-00356-00005 Cultivo:62000 PASTOS PERMANENTES DE 5 O MAS AÑOS-SIN VARIEDAD Secano Carga Ganadera:0
- 86121 Recinto superficie forrajera que no realiza la actividad de producción de pastoreo.  
 Recinto:18-167-016-00356-00003 Cultivo:62000 PASTOS PERMANENTES DE 5 O MAS AÑOS-SIN VARIEDAD Secano Actividad Agraria del recinto:2  
 Recinto:18-167-016-00356-00005 Cultivo:62000 PASTOS PERMANENTES DE 5 O MAS AÑOS-SIN VARIEDAD Secano Actividad Agraria del recinto:2
- 86122 Recinto superficie forrajera que realiza la actividad de producción de pastoreo y no declara el o los códigos del Registro de Explotaciones Ganaderas de Andalucía, REGA.  
 Recinto:18-167-016-00356-00003 Cultivo:62000 PASTOS PERMANENTES DE 5 O MAS AÑOS-SIN VARIEDAD Secano  
 Recinto:18-167-016-00356-00005 Cultivo:62000 PASTOS PERMANENTES DE 5 O MAS AÑOS-SIN VARIEDAD Secano
- 86124 Recinto de forrajera para Cálculo de Carga Ganadera que No pertenece a Explotación.  
 Recinto:18-167-016-00356-00003 Cultivo:62000 PASTOS PERMANENTES DE 5 O MAS AÑOS-SIN VARIEDAD Secano  
 Recinto:18-167-016-00356-00005 Cultivo:62000 PASTOS PERMANENTES DE 5 O MAS AÑOS-SIN VARIEDAD Secano

**Incidenias de carga ganadera**

**INCIDENCIA DESCRIPCIÓN**

- 452 Actividad agraria declarada en un recinto no compatible con el uso PA, PR o PS asignado en SIGPAC para ese recinto.  
 Recinto:18-167-016-00356-00005 Cultivo:62000 PASTOS PERMANENTES DE 5 O MAS AÑOS-SIN VARIEDAD Secano USO ASIGNADO EN SIGPAC:PR  
 Recinto:18-167-016-00356-00003 Cultivo:62000 PASTOS PERMANENTES DE 5 O MAS AÑOS-SIN VARIEDAD Secano USO ASIGNADO EN SIGPAC:PR
- 86122 Recinto superficie forrajera que realiza la actividad de producción de pastoreo y no declara el o los códigos del Registro de Explotaciones Ganaderas de Andalucía, REGA.  
 Recinto:18-167-016-00356-00005 Cultivo:62000 PASTOS PERMANENTES DE 5 O MAS AÑOS-SIN VARIEDAD Secano  
 Recinto:18-167-016-00356-00003 Cultivo:62000 PASTOS PERMANENTES DE 5 O MAS AÑOS-SIN VARIEDAD Secano
- 86124 Recinto de forrajera para Cálculo de Carga Ganadera que No pertenece a Explotación.  
 Recinto:18-167-016-00356-00005 Cultivo:62000 PASTOS PERMANENTES DE 5 O MAS AÑOS-SIN VARIEDAD Secano  
 Recinto:18-167-016-00356-00003 Cultivo:62000 PASTOS PERMANENTES DE 5 O MAS AÑOS-SIN VARIEDAD Secano
- 86128 Recinto de Forrajeras que no ha contabilizado para Carga Ganadera por no tener una explotación válida para el cálculo de la Carga Ganadera  
 Recinto:18-167-016-00356-00005 Cultivo:62 PASTOS PERMANENTES DE 5 O MAS AÑOS-  
 Recinto:18-167-016-00356-00003 Cultivo:62 PASTOS PERMANENTES DE 5 O MAS AÑOS-
- 86132 Recinto superficie forrajera que no realiza la actividad de producción de pastoreo.  
 Recinto:18-167-016-00341-00001 Cultivo:20000 BARBECHO TRADICIONAL-SIN VARIEDAD Secano  
 Recinto:18-167-016-00342-00001 Cultivo:20000 BARBECHO TRADICIONAL-SIN VARIEDAD Secano  
 Recinto:18-167-016-00356-00005 Cultivo:62000 PASTOS PERMANENTES DE 5 O MAS AÑOS-SIN VARIEDAD Secano  
 Recinto:18-167-016-00356-00003 Cultivo:62000 PASTOS PERMANENTES DE 5 O MAS AÑOS-SIN VARIEDAD Secano

(1) Con incidencias que retienen pago o deniegan el expediente.

(2) Se calcula sobre superficie declarada admisible.

(3) Aplicación del artículo 16 bis del RD 147/2023.

(4) Expediente con algunos recintos de pastos permanentes ubicados en espacios protegidos donde la carga ganadera mínima será 0,1 UGM/ha.

Puede verificar la integridad de una copia de este documento mediante la lectura del código QR adjunto o mediante el acceso a la dirección <https://ws050.juntadeandalucia.es/verificarFirma> indicando el código de VERIFICACIÓN

FIRMADO POR	RAQUEL MARIA ESPIN CRESPO	17/10/2024
VERIFICACIÓN	Pk2jmWSPEJNMB623FQZ8JEKDMKEPRE	PÁG. 2096/4804







**APELLIDOS Y NOMBRE / RAZÓN SOCIAL**

SANCHEZ GARCIA LUIS

**NIF**

\*\*\*\*1984\*

**EXPEDIENTE**

1219721

**RESOLUCIÓN**

DENEGACIÓN DE LA AYUDA

**DATOS DE MANTENIMIENTO UNIDADES**

**GRUPO DE PAGO**

ZONAS DE MONTAÑA

**Sup. Dec. Admisible**

0,00

**Sup. Resuelta**

0,00

**Sobredecl.**

0,00

**% Sobredecl.**

0,00

**RESUMEN DE PAGOS**

**IMPORTE ( Euros )**

	RESUELTO	FEADER	MAPA	CAPADR
A pagar	0,00	0,00	0,00	0,00

**APLICACIÓN DE REDUCCIONES Y PENALIZACIONES (%)**

Crterios de subvencionabilidad (1)	Presentación tardía	Omisión declaración	Condicionalidad
100,00	0,00	0,00	0,00

**IMPORTE ( Euros )**

Calculado(2)	Reducción	Penalización	Reducción Penalización (3)	Penalización adicional	Resuelto	FEADER	MAPA	CAPADR
0,00 €	0,00 €	0,00 €	0,00 €	0,00 €	0,00 €	0,00 €	0,00 €	0,00 €
Importe Unitario:	93,00 €	Nuevo Importe Unitario:	0,00 €					

**RECINTOS PROPUESTOS**

REF.	REFERENCIA SIGPAC	CULTIVO	S/R	USO SIGPAC	Sup. Dec. admisible	Sup. Campo	Sup. Determ.	Sup. Resuelta
-1509937	18-091-068-00035-0004	ALMENDROS	S		1,63		1,63	1,63
4209243	18-091-068-00035-0001	ALMENDROS	S		2,22		2,22	2,22
4209244	18-091-067-00021-0002	ALMENDROS	S		59,95		59,95	59,95

**INCIDENCIAS**

**INCIDENCIA DESCRIPCIÓN**

74018	Productor que no es agricultor a título principal, según los datos del ejercicio fiscal n-1 y seguridad socia.
74053	Importe inferior a 100 Euros

(1) Con incidencias que retienen pago o deniegan el expediente.

(2) Se calcula sobre superficie declarada admisible.

(3) Aplicación del artículo 16 bis del RD 147/2023.

(4) Expediente con algunos recintos de pastos permanentes ubicados en espacios protegidos donde la carga ganadera mínima será 0,1 UGM/ha.

Puede verificar la integridad de una copia de este documento mediante la lectura del código QR adjunto o mediante el acceso a la dirección <https://ws050.juntadeandalucia.es/verificarFirma> indicando el código de VERIFICACIÓN

FIRMADO POR

RAQUEL MARIA ESPIN CRESPO

17/10/2024

VERIFICACIÓN

Pk2jmWSPEJNMB623FQZ8JEKDMKEPRE

PÁG. 2097/4804





**APELLIDOS Y NOMBRE / RAZÓN SOCIAL**

SANCHEZ GOMEZ ANDRES

**NIF**

\*\*\*\*2222\*

**EXPEDIENTE**

1273367

**RESOLUCIÓN**

DENEGACIÓN DE LA AYUDA

**DATOS DE MANTENIMIENTO UNIDADES**

<b>GRUPO DE PAGO</b>	<b>Sup. Dec. Admisible</b>	<b>Sup. Resuelta</b>	<b>Sobredecl.</b>	<b>% Sobredecl.</b>
ZONAS DE MONTAÑA	0,00	0,00	0,00	0,00

**RESUMEN DE PAGOS**

	<b>IMPORTE ( Euros )</b>			
	<b>RESUELTO</b>	<b>FEADER</b>	<b>MAPA</b>	<b>CAPADR</b>
A pagar	0,00	0,00	0,00	0,00

**APLICACIÓN DE REDUCCIONES Y PENALIZACIONES (%)**

<b>Crterios de subvencionabilidad (1)</b>	<b>Presentación tardía</b>	<b>Omisión declaración</b>	<b>Condicionalidad</b>
100,00	0,00	0,00	0,00

**IMPORTE ( Euros )**

<b>Calculado(2)</b>	<b>Reducción</b>	<b>Penalización</b>	<b>Reducción Penalización (3)</b>	<b>Penalización adicional</b>	<b>Resuelto</b>	<b>FEADER</b>	<b>MAPA</b>	<b>CAPADR</b>
0,00 €	0,00 €	0,00 €	0,00 €	0,00 €	0,00 €	0,00 €	0,00 €	0,00 €
<b>Importe Unitario:</b>	93,00 €	<b>Nuevo Importe Unitario:</b>	0,00 €					

**RECINTOS PROPUESTOS**

<b>REF.</b>	<b>REFERENCIA SIGPAC</b>	<b>CULTIVO</b>	<b>S/R</b>	<b>USO SIGPAC</b>	<b>Sup. Dec. admisible</b>	<b>Sup. Campo</b>	<b>Sup. Determ.</b>	<b>Sup. Resuelta</b>
-1567337	18-100-026-00007-0006	ALMENDROS	S		0,78		0,78	0,78
-1509541	18-100-016-00018-0075	ALMENDROS	S		3,25		3,25	3,25
1700000005474635	18-100-016-00024-0003	ALMENDROS	S		1,36		1,36	1,36
1700000005474636	18-100-016-00025-0001	ALMENDROS	S		1,67		1,67	1,67
1700000005474638	18-100-016-00028-0001	ALMENDROS	S		0,41		0,41	0,41
1700000005474639	18-100-026-00007-0006	ALMENDROS	S		1,18		1,18	1,18
1700000005474640	18-100-016-00080-0002	ALMENDROS	S		12,43		12,43	12,43
1700000005474643	18-100-016-00024-0002	ALMENDROS	S		0,15		0,15	0,15
1700000005474644	18-100-016-00027-0004	ALMENDROS	S		4,11		4,11	4,11
1700000005474645	18-100-016-00027-0006	ALMENDROS	S		2,47		2,47	2,47
1700000005474646	18-100-016-00028-0002	ALMENDROS	S		1,22		1,22	1,22
1700000005477036	18-100-005-00052-0001	OLIVAR	R		0,38		0,38	0,38
1700000005477038	18-100-005-00052-0003	BARBECHO TRADICIONAL	R		0,02		0,02	0,02
1700000005477041	18-100-005-00200-0001	OLIVAR	R		0,38		0,38	0,38

(1) Con incidencias que retienen pago o deniegan el expediente.

(2) Se calcula sobre superficie declarada admisible.

(3) Aplicación del artículo 16 bis del RD 147/2023.

(4) Expediente con algunos recintos de pastos permanentes ubicados en espacios protegidos donde la carga ganadera mínima será 0,1 UGM/ha.

Puede verificar la integridad de una copia de este documento mediante la lectura del código QR adjunto o mediante el acceso a la dirección <https://ws050.juntadeandalucia.es/verificarFirma> indicando el código de VERIFICACIÓN

FIRMADO POR

RAQUEL MARIA ESPIN CRESPO

17/10/2024

VERIFICACIÓN

Pk2jmWSPEJNMB623FQZ8JEKDMKEPRE

PÁG. 2098/4804






**INCIDENCIAS**

**INCIDENCIA DESCRIPCIÓN**

452	<p>Actividad agraria declarada en un recinto no compatible con el uso PA, PR o PS asignado en SIGPAC para ese recinto.</p> <p>Recinto:18-100-016-00018-00057 Cultivo:62000 PASTOS PERMANENTES DE 5 O MAS AÑOS-SIN VARIEDAD Secano USO ASIGNADO EN SIGPAC:PR</p> <p>Recinto:18-100-016-00024-00001 Cultivo:62000 PASTOS PERMANENTES DE 5 O MAS AÑOS-SIN VARIEDAD Secano USO ASIGNADO EN SIGPAC:PS</p> <p>Recinto:18-100-016-00027-00002 Cultivo:62000 PASTOS PERMANENTES DE 5 O MAS AÑOS-SIN VARIEDAD Secano USO ASIGNADO EN SIGPAC:PR</p> <p>Recinto:18-100-016-00028-00003 Cultivo:62000 PASTOS PERMANENTES DE 5 O MAS AÑOS-SIN VARIEDAD Secano USO ASIGNADO EN SIGPAC:PR</p> <p>Recinto:18-100-026-00006-00004 Cultivo:62000 PASTOS PERMANENTES DE 5 O MAS AÑOS-SIN VARIEDAD Secano USO ASIGNADO EN SIGPAC:PR</p> <p>Recinto:18-100-026-00007-00002 Cultivo:62000 PASTOS PERMANENTES DE 5 O MAS AÑOS-SIN VARIEDAD Secano USO ASIGNADO EN SIGPAC:PS</p> <p>Recinto:18-100-026-00007-00003 Cultivo:62000 PASTOS PERMANENTES DE 5 O MAS AÑOS-SIN VARIEDAD Secano USO ASIGNADO EN SIGPAC:PR</p> <p>Recinto:18-100-026-00007-00010 Cultivo:62000 PASTOS PERMANENTES DE 5 O MAS AÑOS-SIN VARIEDAD Secano USO ASIGNADO EN SIGPAC:PS</p> <p>Recinto:18-100-026-00013-00004 Cultivo:62000 PASTOS PERMANENTES DE 5 O MAS AÑOS-SIN VARIEDAD Secano USO ASIGNADO EN SIGPAC:PS</p> <p>Recinto:18-100-026-00013-00005 Cultivo:62000 PASTOS PERMANENTES DE 5 O MAS AÑOS-SIN VARIEDAD Secano USO ASIGNADO EN SIGPAC:PS</p> <p>Recinto:18-100-026-00014-00001 Cultivo:62000 PASTOS PERMANENTES DE 5 O MAS AÑOS-SIN VARIEDAD Secano USO ASIGNADO EN SIGPAC:PR</p> <p>Recinto:18-100-026-00014-00002 Cultivo:62000 PASTOS PERMANENTES DE 5 O MAS AÑOS-SIN VARIEDAD Secano USO ASIGNADO EN SIGPAC:PS</p>
74018	Productor que no es agricultor a título principal, según los datos del ejercicio fiscal n-1 y seguridad socia.
74053	Importe inferior a 100 Euros
86119	<p>Carga ganadera NO cumple con el valor mínimo de 0,2 UGM/ha.</p> <p>Recinto:18-100-016-00018-00057 Cultivo:62000 PASTOS PERMANENTES DE 5 O MAS AÑOS-SIN VARIEDAD Secano Carga Ganadera:0</p> <p>Recinto:18-100-016-00024-00001 Cultivo:62000 PASTOS PERMANENTES DE 5 O MAS AÑOS-SIN VARIEDAD Secano Carga Ganadera:0</p> <p>Recinto:18-100-016-00027-00002 Cultivo:62000 PASTOS PERMANENTES DE 5 O MAS AÑOS-SIN VARIEDAD Secano Carga Ganadera:0</p> <p>Recinto:18-100-016-00028-00003 Cultivo:62000 PASTOS PERMANENTES DE 5 O MAS AÑOS-SIN VARIEDAD Secano Carga Ganadera:0</p> <p>Recinto:18-100-026-00006-00004 Cultivo:62000 PASTOS PERMANENTES DE 5 O MAS AÑOS-SIN VARIEDAD Secano Carga Ganadera:0</p> <p>Recinto:18-100-026-00007-00002 Cultivo:62000 PASTOS PERMANENTES DE 5 O MAS AÑOS-SIN VARIEDAD Secano Carga Ganadera:0</p> <p>Recinto:18-100-026-00007-00003 Cultivo:62000 PASTOS PERMANENTES DE 5 O MAS AÑOS-SIN VARIEDAD Secano Carga Ganadera:0</p> <p>Recinto:18-100-026-00007-00010 Cultivo:62000 PASTOS PERMANENTES DE 5 O MAS AÑOS-SIN VARIEDAD Secano Carga Ganadera:0</p> <p>Recinto:18-100-026-00013-00004 Cultivo:62000 PASTOS PERMANENTES DE 5 O MAS AÑOS-SIN VARIEDAD Secano Carga Ganadera:0</p> <p>Recinto:18-100-026-00013-00005 Cultivo:62000 PASTOS PERMANENTES DE 5 O MAS AÑOS-SIN VARIEDAD Secano Carga Ganadera:0</p> <p>Recinto:18-100-026-00014-00001 Cultivo:62000 PASTOS PERMANENTES DE 5 O MAS AÑOS-SIN VARIEDAD Secano Carga Ganadera:0</p> <p>Recinto:18-100-026-00014-00002 Cultivo:62000 PASTOS PERMANENTES DE 5 O MAS AÑOS-SIN VARIEDAD Secano Carga Ganadera:0</p>
86121	<p>Recinto superficie forrajera que no realiza la actividad de producción de pastoreo.</p> <p>Recinto:18-100-016-00018-00057 Cultivo:62000 PASTOS PERMANENTES DE 5 O MAS AÑOS-SIN VARIEDAD Secano Actividad Agraria del recinto:2</p> <p>Recinto:18-100-016-00024-00001 Cultivo:62000 PASTOS PERMANENTES DE 5 O MAS AÑOS-SIN VARIEDAD Secano Actividad Agraria del recinto:2</p> <p>Recinto:18-100-016-00027-00002 Cultivo:62000 PASTOS PERMANENTES DE 5 O MAS AÑOS-SIN VARIEDAD Secano Actividad Agraria del recinto:2</p> <p>Recinto:18-100-016-00028-00003 Cultivo:62000 PASTOS PERMANENTES DE 5 O MAS AÑOS-SIN VARIEDAD Secano Actividad Agraria del recinto:2</p> <p>Recinto:18-100-026-00006-00004 Cultivo:62000 PASTOS PERMANENTES DE 5 O MAS AÑOS-SIN VARIEDAD Secano Actividad Agraria del recinto:2</p> <p>Recinto:18-100-026-00007-00002 Cultivo:62000 PASTOS PERMANENTES DE 5 O MAS AÑOS-SIN VARIEDAD Secano Actividad Agraria del recinto:2</p>

(1) Con incidencias que retienen pago o deniegan el expediente.  
 (2) Se calcula sobre superficie declarada admisible.  
 (3) Aplicación del artículo 16 bis del RD 147/2023.  
 (4) Expediente con algunos recintos de pastos permanentes ubicados en espacios protegidos donde la carga ganadera mínima será 0,1 UGM/ha.

Puede verificar la integridad de una copia de este documento mediante la lectura del código QR adjunto o mediante el acceso a la dirección <a href="https://ws050.juntadeandalucia.es/verificarFirma">https://ws050.juntadeandalucia.es/verificarFirma</a> indicando el código de VERIFICACIÓN			
FIRMADO POR	RAQUEL MARIA ESPIN CRESPO	17/10/2024	
VERIFICACIÓN	Pk2jmWSPEJNMB623FQZ8JEKDMKEPRE	PÁG. 2099/4804	



**INCIDENCIAS**

**INCIDENCIA DESCRIPCIÓN**

	Agraria del recinto:2				
	Recinto:18-100-026-00007-00003	Cultivo:62000	PASTOS PERMANENTES DE 5 O MAS AÑOS-SIN VARIEDAD	Secano	Actividad Agraria del recinto:2
	Recinto:18-100-026-00007-00010	Cultivo:62000	PASTOS PERMANENTES DE 5 O MAS AÑOS-SIN VARIEDAD	Secano	Actividad Agraria del recinto:2
	Recinto:18-100-026-00013-00004	Cultivo:62000	PASTOS PERMANENTES DE 5 O MAS AÑOS-SIN VARIEDAD	Secano	Actividad Agraria del recinto:2
	Recinto:18-100-026-00013-00005	Cultivo:62000	PASTOS PERMANENTES DE 5 O MAS AÑOS-SIN VARIEDAD	Secano	Actividad Agraria del recinto:2
	Recinto:18-100-026-00014-00001	Cultivo:62000	PASTOS PERMANENTES DE 5 O MAS AÑOS-SIN VARIEDAD	Secano	Actividad Agraria del recinto:2
	Recinto:18-100-026-00014-00002	Cultivo:62000	PASTOS PERMANENTES DE 5 O MAS AÑOS-SIN VARIEDAD	Secano	Actividad Agraria del recinto:2
86122	Recinto superficie forrajera que realiza la actividad de producción de pastoreo y no declara el o los códigos del Registro de Explotaciones Ganaderas de Andalucía, REGA.				
	Recinto:18-100-016-00018-00057	Cultivo:62000	PASTOS PERMANENTES DE 5 O MAS AÑOS-SIN VARIEDAD	Secano	
	Recinto:18-100-016-00024-00001	Cultivo:62000	PASTOS PERMANENTES DE 5 O MAS AÑOS-SIN VARIEDAD	Secano	
	Recinto:18-100-016-00027-00002	Cultivo:62000	PASTOS PERMANENTES DE 5 O MAS AÑOS-SIN VARIEDAD	Secano	
	Recinto:18-100-016-00028-00003	Cultivo:62000	PASTOS PERMANENTES DE 5 O MAS AÑOS-SIN VARIEDAD	Secano	
	Recinto:18-100-026-00006-00004	Cultivo:62000	PASTOS PERMANENTES DE 5 O MAS AÑOS-SIN VARIEDAD	Secano	
	Recinto:18-100-026-00007-00002	Cultivo:62000	PASTOS PERMANENTES DE 5 O MAS AÑOS-SIN VARIEDAD	Secano	
	Recinto:18-100-026-00007-00003	Cultivo:62000	PASTOS PERMANENTES DE 5 O MAS AÑOS-SIN VARIEDAD	Secano	
	Recinto:18-100-026-00007-00010	Cultivo:62000	PASTOS PERMANENTES DE 5 O MAS AÑOS-SIN VARIEDAD	Secano	
	Recinto:18-100-026-00013-00004	Cultivo:62000	PASTOS PERMANENTES DE 5 O MAS AÑOS-SIN VARIEDAD	Secano	
	Recinto:18-100-026-00013-00005	Cultivo:62000	PASTOS PERMANENTES DE 5 O MAS AÑOS-SIN VARIEDAD	Secano	
	Recinto:18-100-026-00014-00001	Cultivo:62000	PASTOS PERMANENTES DE 5 O MAS AÑOS-SIN VARIEDAD	Secano	
	Recinto:18-100-026-00014-00002	Cultivo:62000	PASTOS PERMANENTES DE 5 O MAS AÑOS-SIN VARIEDAD	Secano	
86124	Recinto de forrajera para Cálculo de Carga Ganadera que No pertenece a Explotación.				
	Recinto:18-100-016-00018-00057	Cultivo:62000	PASTOS PERMANENTES DE 5 O MAS AÑOS-SIN VARIEDAD	Secano	
	Recinto:18-100-016-00024-00001	Cultivo:62000	PASTOS PERMANENTES DE 5 O MAS AÑOS-SIN VARIEDAD	Secano	
	Recinto:18-100-016-00027-00002	Cultivo:62000	PASTOS PERMANENTES DE 5 O MAS AÑOS-SIN VARIEDAD	Secano	
	Recinto:18-100-016-00028-00003	Cultivo:62000	PASTOS PERMANENTES DE 5 O MAS AÑOS-SIN VARIEDAD	Secano	
	Recinto:18-100-026-00006-00004	Cultivo:62000	PASTOS PERMANENTES DE 5 O MAS AÑOS-SIN VARIEDAD	Secano	
	Recinto:18-100-026-00007-00002	Cultivo:62000	PASTOS PERMANENTES DE 5 O MAS AÑOS-SIN VARIEDAD	Secano	
	Recinto:18-100-026-00007-00003	Cultivo:62000	PASTOS PERMANENTES DE 5 O MAS AÑOS-SIN VARIEDAD	Secano	
	Recinto:18-100-026-00007-00010	Cultivo:62000	PASTOS PERMANENTES DE 5 O MAS AÑOS-SIN VARIEDAD	Secano	
	Recinto:18-100-026-00013-00004	Cultivo:62000	PASTOS PERMANENTES DE 5 O MAS AÑOS-SIN VARIEDAD	Secano	
	Recinto:18-100-026-00013-00005	Cultivo:62000	PASTOS PERMANENTES DE 5 O MAS AÑOS-SIN VARIEDAD	Secano	
	Recinto:18-100-026-00014-00001	Cultivo:62000	PASTOS PERMANENTES DE 5 O MAS AÑOS-SIN VARIEDAD	Secano	
	Recinto:18-100-026-00014-00002	Cultivo:62000	PASTOS PERMANENTES DE 5 O MAS AÑOS-SIN VARIEDAD	Secano	

**Incidenias de carga ganadera**

**INCIDENCIA DESCRIPCIÓN**

452	Actividad agraria declarada en un recinto no compatible con el uso PA, PR o PS asignado en SIGPAC para ese recinto.				
	Recinto:18-100-026-00007-00010	Cultivo:62000	PASTOS PERMANENTES DE 5 O MAS AÑOS-SIN VARIEDAD	Secano	USO ASIGNADO EN SIGPAC:PS
	Recinto:18-100-026-00013-00005	Cultivo:62000	PASTOS PERMANENTES DE 5 O MAS AÑOS-SIN VARIEDAD	Secano	USO ASIGNADO EN SIGPAC:PS
	Recinto:18-100-016-00018-00057	Cultivo:62000	PASTOS PERMANENTES DE 5 O MAS AÑOS-SIN VARIEDAD	Secano	USO ASIGNADO EN SIGPAC:PR
	Recinto:18-100-026-00007-00002	Cultivo:62000	PASTOS PERMANENTES DE 5 O MAS AÑOS-SIN VARIEDAD	Secano	USO ASIGNADO EN SIGPAC:PS
	Recinto:18-100-026-00007-00010	Cultivo:62000	PASTOS PERMANENTES DE 5 O MAS AÑOS-SIN VARIEDAD	Secano	USO ASIGNADO EN SIGPAC:PS
	Recinto:18-100-026-00013-00004	Cultivo:62000	PASTOS PERMANENTES DE 5 O MAS AÑOS-SIN VARIEDAD	Secano	USO ASIGNADO EN SIGPAC:PS
	Recinto:18-100-016-00027-00002	Cultivo:62000	PASTOS PERMANENTES DE 5 O MAS AÑOS-SIN VARIEDAD	Secano	USO ASIGNADO EN SIGPAC:PR
	Recinto:18-100-026-00014-00002	Cultivo:62000	PASTOS PERMANENTES DE 5 O MAS AÑOS-SIN VARIEDAD	Secano	USO ASIGNADO EN SIGPAC:PS

(1) Con incidencias que retienen pago o deniegan el expediente.

(2) Se calcula sobre superficie declarada admisible.

(3) Aplicación del artículo 16 bis del RD 147/2023.

(4) Expediente con algunos recintos de pastos permanentes ubicados en espacios protegidos donde la carga ganadera mínima será 0,1 UGM/ha.

Puede verificar la integridad de una copia de este documento mediante la lectura del código QR adjunto o mediante el acceso a la dirección <https://ws050.juntadeandalucia.es/verificarFirma> indicando el código de VERIFICACIÓN

FIRMADO POR	RAQUEL MARIA ESPIN CRESPO	17/10/2024
VERIFICACIÓN	Pk2jmWSPEJNMB623FQZ8JEKDMKEPRE	PÁG. 2100/4804





	Recinto:18-100-016-00024-0001	Cultivo:62000	PASTOS PERMANENTES DE 5 O MAS AÑOS-SIN VARIEDAD	Secano	USO ASIGNADO EN SIGPAC:PS
	Recinto:18-100-016-00028-0003	Cultivo:62000	PASTOS PERMANENTES DE 5 O MAS AÑOS-SIN VARIEDAD	Secano	USO ASIGNADO EN SIGPAC:PR
	Recinto:18-100-026-00014-0001	Cultivo:62000	PASTOS PERMANENTES DE 5 O MAS AÑOS-SIN VARIEDAD	Secano	USO ASIGNADO EN SIGPAC:PR
	Recinto:18-100-026-00007-0003	Cultivo:62000	PASTOS PERMANENTES DE 5 O MAS AÑOS-SIN VARIEDAD	Secano	USO ASIGNADO EN SIGPAC:PR
	Recinto:18-100-026-00006-0004	Cultivo:62000	PASTOS PERMANENTES DE 5 O MAS AÑOS-SIN VARIEDAD	Secano	USO ASIGNADO EN SIGPAC:PR
86122	Recinto superficie forrajera que realiza la actividad de producción de pastoreo y no declara el o los códigos del Registro de Explotaciones Ganaderas de Andalucía, REGA.				
	Recinto:18-100-026-00007-0010	Cultivo:62000	PASTOS PERMANENTES DE 5 O MAS AÑOS-SIN VARIEDAD	Secano	
	Recinto:18-100-026-00013-0005	Cultivo:62000	PASTOS PERMANENTES DE 5 O MAS AÑOS-SIN VARIEDAD	Secano	
	Recinto:18-100-016-00018-00057	Cultivo:62000	PASTOS PERMANENTES DE 5 O MAS AÑOS-SIN VARIEDAD	Secano	
	Recinto:18-100-026-00007-0002	Cultivo:62000	PASTOS PERMANENTES DE 5 O MAS AÑOS-SIN VARIEDAD	Secano	
	Recinto:18-100-026-00007-00010	Cultivo:62000	PASTOS PERMANENTES DE 5 O MAS AÑOS-SIN VARIEDAD	Secano	
	Recinto:18-100-026-00013-00004	Cultivo:62000	PASTOS PERMANENTES DE 5 O MAS AÑOS-SIN VARIEDAD	Secano	
	Recinto:18-100-016-00027-00002	Cultivo:62000	PASTOS PERMANENTES DE 5 O MAS AÑOS-SIN VARIEDAD	Secano	
	Recinto:18-100-026-00014-00002	Cultivo:62000	PASTOS PERMANENTES DE 5 O MAS AÑOS-SIN VARIEDAD	Secano	
	Recinto:18-100-016-00024-00001	Cultivo:62000	PASTOS PERMANENTES DE 5 O MAS AÑOS-SIN VARIEDAD	Secano	
	Recinto:18-100-016-00028-0003	Cultivo:62000	PASTOS PERMANENTES DE 5 O MAS AÑOS-SIN VARIEDAD	Secano	
	Recinto:18-100-026-00014-00001	Cultivo:62000	PASTOS PERMANENTES DE 5 O MAS AÑOS-SIN VARIEDAD	Secano	
	Recinto:18-100-026-00007-00003	Cultivo:62000	PASTOS PERMANENTES DE 5 O MAS AÑOS-SIN VARIEDAD	Secano	
	Recinto:18-100-026-00006-00004	Cultivo:62000	PASTOS PERMANENTES DE 5 O MAS AÑOS-SIN VARIEDAD	Secano	
86124	Recinto de forrajera para Cálculo de Carga Ganadera que No pertenece a Explotación.				
	Recinto:18-100-026-00007-00010	Cultivo:62000	PASTOS PERMANENTES DE 5 O MAS AÑOS-SIN VARIEDAD	Secano	
	Recinto:18-100-026-00013-00005	Cultivo:62000	PASTOS PERMANENTES DE 5 O MAS AÑOS-SIN VARIEDAD	Secano	
	Recinto:18-100-016-00018-00057	Cultivo:62000	PASTOS PERMANENTES DE 5 O MAS AÑOS-SIN VARIEDAD	Secano	
	Recinto:18-100-026-00007-00002	Cultivo:62000	PASTOS PERMANENTES DE 5 O MAS AÑOS-SIN VARIEDAD	Secano	
	Recinto:18-100-026-00007-00010	Cultivo:62000	PASTOS PERMANENTES DE 5 O MAS AÑOS-SIN VARIEDAD	Secano	
	Recinto:18-100-026-00013-00004	Cultivo:62000	PASTOS PERMANENTES DE 5 O MAS AÑOS-SIN VARIEDAD	Secano	
	Recinto:18-100-016-00027-00002	Cultivo:62000	PASTOS PERMANENTES DE 5 O MAS AÑOS-SIN VARIEDAD	Secano	
	Recinto:18-100-026-00014-00002	Cultivo:62000	PASTOS PERMANENTES DE 5 O MAS AÑOS-SIN VARIEDAD	Secano	
	Recinto:18-100-016-00024-00001	Cultivo:62000	PASTOS PERMANENTES DE 5 O MAS AÑOS-SIN VARIEDAD	Secano	
	Recinto:18-100-016-00028-0003	Cultivo:62000	PASTOS PERMANENTES DE 5 O MAS AÑOS-SIN VARIEDAD	Secano	
	Recinto:18-100-026-00014-00001	Cultivo:62000	PASTOS PERMANENTES DE 5 O MAS AÑOS-SIN VARIEDAD	Secano	
	Recinto:18-100-026-00007-00003	Cultivo:62000	PASTOS PERMANENTES DE 5 O MAS AÑOS-SIN VARIEDAD	Secano	
	Recinto:18-100-026-00006-00004	Cultivo:62000	PASTOS PERMANENTES DE 5 O MAS AÑOS-SIN VARIEDAD	Secano	
86128	Recinto de Forrajeras que no ha contabilizado para Carga Ganadera por no tener una explotación válida para el cálculo de la Carga Ganadera				
	Recinto:18-100-026-00007-00010	Cultivo:62	PASTOS PERMANENTES DE 5 O MAS AÑOS-		
	Recinto:18-100-026-00013-00005	Cultivo:62	PASTOS PERMANENTES DE 5 O MAS AÑOS-		
	Recinto:18-100-016-00018-00057	Cultivo:62	PASTOS PERMANENTES DE 5 O MAS AÑOS-		
	Recinto:18-100-026-00007-00002	Cultivo:62	PASTOS PERMANENTES DE 5 O MAS AÑOS-		
	Recinto:18-100-026-00007-00010	Cultivo:62	PASTOS PERMANENTES DE 5 O MAS AÑOS-		
	Recinto:18-100-026-00013-00004	Cultivo:62	PASTOS PERMANENTES DE 5 O MAS AÑOS-		
	Recinto:18-100-016-00027-00002	Cultivo:62	PASTOS PERMANENTES DE 5 O MAS AÑOS-		
	Recinto:18-100-026-00014-00002	Cultivo:62	PASTOS PERMANENTES DE 5 O MAS AÑOS-		
	Recinto:18-100-016-00024-00001	Cultivo:62	PASTOS PERMANENTES DE 5 O MAS AÑOS-		
	Recinto:18-100-016-00028-0003	Cultivo:62	PASTOS PERMANENTES DE 5 O MAS AÑOS-		
	Recinto:18-100-026-00014-00001	Cultivo:62	PASTOS PERMANENTES DE 5 O MAS AÑOS-		
	Recinto:18-100-026-00007-00003	Cultivo:62	PASTOS PERMANENTES DE 5 O MAS AÑOS-		
	Recinto:18-100-026-00006-00004	Cultivo:62	PASTOS PERMANENTES DE 5 O MAS AÑOS-		
86132	Recinto superficie forrajera que no realiza la actividad de producción de pastoreo.				
	Recinto:18-100-026-00007-00010	Cultivo:62000	PASTOS PERMANENTES DE 5 O MAS AÑOS-SIN VARIEDAD	Secano	
	Recinto:18-100-026-00013-00005	Cultivo:62000	PASTOS PERMANENTES DE 5 O MAS AÑOS-SIN VARIEDAD	Secano	
	Recinto:18-100-016-00018-00057	Cultivo:62000	PASTOS PERMANENTES DE 5 O MAS AÑOS-SIN VARIEDAD	Secano	
	Recinto:18-100-026-00007-00002	Cultivo:62000	PASTOS PERMANENTES DE 5 O MAS AÑOS-SIN VARIEDAD	Secano	
	Recinto:18-100-026-00007-00010	Cultivo:62000	PASTOS PERMANENTES DE 5 O MAS AÑOS-SIN VARIEDAD	Secano	
	Recinto:18-100-026-00013-00004	Cultivo:62000	PASTOS PERMANENTES DE 5 O MAS AÑOS-SIN VARIEDAD	Secano	
	Recinto:18-100-016-00027-00002	Cultivo:62000	PASTOS PERMANENTES DE 5 O MAS AÑOS-SIN VARIEDAD	Secano	

(1) Con incidencias que retienen pago o deniegan el expediente.  
 (2) Se calcula sobre superficie declarada admisible.  
 (3) Aplicación del artículo 16 bis del RD 147/2023.  
 (4) Expediente con algunos recintos de pastos permanentes ubicados en espacios protegidos donde la carga ganadera mínima será 0,1 UGM/ha.

Puede verificar la integridad de una copia de este documento mediante la lectura del código QR adjunto o mediante el acceso a la dirección <a href="https://ws050.juntadeandalucia.es/verificarFirma">https://ws050.juntadeandalucia.es/verificarFirma</a> indicando el código de VERIFICACIÓN			
FIRMADO POR	RAQUEL MARIA ESPIN CRESPO	17/10/2024	
VERIFICACIÓN	Pk2jmWSPEJNMB623FQZ8JEKDMKEPRE	PÁG. 2101/4804	



Recinto:18-100-026-00014-00002 Cultivo:62000 PASTOS PERMANENTES DE 5 O MAS AÑOS-SIN VARIEDAD Secano  
Recinto:18-100-016-00024-00001 Cultivo:62000 PASTOS PERMANENTES DE 5 O MAS AÑOS-SIN VARIEDAD Secano  
Recinto:18-100-016-00028-00003 Cultivo:62000 PASTOS PERMANENTES DE 5 O MAS AÑOS-SIN VARIEDAD Secano  
Recinto:18-100-026-00014-00001 Cultivo:62000 PASTOS PERMANENTES DE 5 O MAS AÑOS-SIN VARIEDAD Secano  
Recinto:18-100-026-00007-00003 Cultivo:62000 PASTOS PERMANENTES DE 5 O MAS AÑOS-SIN VARIEDAD Secano  
Recinto:18-100-026-00006-00004 Cultivo:62000 PASTOS PERMANENTES DE 5 O MAS AÑOS-SIN VARIEDAD Secano  
Recinto:18-100-005-00052-00003 Cultivo:20000 BARBECHO TRADICIONAL-SIN VARIEDAD Regadío

(1) Con incidencias que retienen pago o deniegan el expediente.  
(2) Se calcula sobre superficie declarada admisible.  
(3) Aplicación del artículo 16 bis del RD 147/2023.  
(4) Expediente con algunos recintos de pastos permanentes ubicados en espacios protegidos donde la carga ganadera mínima será 0,1 UGM/ha.

Puede verificar la integridad de una copia de este documento mediante la lectura del código QR adjunto o mediante el acceso a la dirección <https://ws050.juntadeandalucia.es/verificarFirma> indicando el código de VERIFICACIÓN

FIRMADO POR	RAQUEL MARIA ESPIN CRESPO	17/10/2024
VERIFICACIÓN	Pk2jmWSPEJNMB623FQZ8JEKDMKEPRE	PÁG. 2102/4804





**APELLIDOS Y NOMBRE / RAZÓN SOCIAL**

SANCHEZ GOMEZ VIRTUDES

**NIF**

\*\*\*\*8199\*

**EXPEDIENTE**

1170599

**RESOLUCIÓN**

DENEGACIÓN DE LA AYUDA

**DATOS DE MANTENIMIENTO UNIDADES**

**GRUPO DE PAGO**

ZONAS DE MONTAÑA

**Sup. Dec.  
Admisible**

0,00

**Sup.  
Resuelta**

0,00

**Sobredecl.**

0,00

**% Sobredecl.**

0,00

**RESUMEN DE PAGOS**

**IMPORTE ( Euros )**

	<b>RESUELTO</b>	<b>FEADER</b>	<b>MAPA</b>	<b>CAPADR</b>
A pagar	0,00	0,00	0,00	0,00

**APLICACIÓN DE REDUCCIONES Y PENALIZACIONES (%)**

<b>Crterios de subvencionabilidad (1)</b>	<b>Presentación tardía</b>	<b>Omisión declaración</b>	<b>Condicionalidad</b>
100,00	0,00	0,00	0,00

**IMPORTE ( Euros )**

<b>Calculado(2)</b>	<b>Reducción</b>	<b>Penalización</b>	<b>Reducción Penalización (3)</b>	<b>Penalización adicional</b>	<b>Resuelto</b>	<b>FEADER</b>	<b>MAPA</b>	<b>CAPADR</b>
0,00 €	0,00 €	0,00 €	0,00 €	0,00 €	0,00 €	0,00 €	0,00 €	0,00 €
<b>Importe Unitario:</b>	93,00 €	<b>Nuevo Importe Unitario:</b>	0,00 €					

(1) Con incidencias que retienen pago o deniegan el expediente.

(2) Se calcula sobre superficie declarada admisible.

(3) Aplicación del artículo 16 bis del RD 147/2023.

(4) Expediente con algunos recintos de pastos permanentes ubicados en espacios protegidos donde la carga ganadera mínima será 0,1 UGM/ha.

Puede verificar la integridad de una copia de este documento mediante la lectura del código QR adjunto o mediante el acceso a la dirección <https://ws050.juntadeandalucia.es/verificarFirma> indicando el código de VERIFICACIÓN

FIRMADO POR	RAQUEL MARIA ESPIN CRESPO	17/10/2024	
VERIFICACIÓN	Pk2jmWSPEJNMB623FQZ8JEKDMKEPRE	PÁG. 2103/4804	





**INCIDENCIAS**

**INCIDENCIA DESCRIPCIÓN**

- 3972 Recinto ficticio del que forma parte un recinto real cuyo identificativo presenta errores en las Declaraciones de pastos.  
Recinto:18-047-900-99000-99001 Cultivo: -
- 74053 Importe inferior a 100 Euros
- 86119 Carga ganadera NO cumple con el valor mínimo de 0,2 UGM/ha.  
Recinto:18-167-009-00033-00006 Cultivo:62000 PASTOS PERMANENTES DE 5 O MAS AÑOS-SIN VARIEDAD Secano Carga Ganadera:0,02
- 86120 Para explotaciones de pastos permanentes ubicadas en espacios protegidos la carga ganadera mínima será 0,1 UGM/ha.  
Recinto:18-047-900-99000-99001 Cultivo:62000 PASTOS PERMANENTES DE 5 O MAS AÑOS-SIN VARIEDAD Secano Carga Ganadera:0,02  
Recinto:18-167-019-00022-00002 Cultivo:62000 PASTOS PERMANENTES DE 5 O MAS AÑOS-SIN VARIEDAD Secano Carga Ganadera:0,02  
Recinto:18-167-019-00022-00003 Cultivo:62000 PASTOS PERMANENTES DE 5 O MAS AÑOS-SIN VARIEDAD Secano Carga Ganadera:0,02  
Recinto:18-167-019-00022-00004 Cultivo:62000 PASTOS PERMANENTES DE 5 O MAS AÑOS-SIN VARIEDAD Secano Carga Ganadera:0,02  
Recinto:18-167-019-00038-00002 Cultivo:62000 PASTOS PERMANENTES DE 5 O MAS AÑOS-SIN VARIEDAD Secano Carga Ganadera:0,02  
Recinto:18-167-019-00038-00003 Cultivo:62000 PASTOS PERMANENTES DE 5 O MAS AÑOS-SIN VARIEDAD Secano Carga Ganadera:0,02  
Recinto:18-167-019-00044-00005 Cultivo:62000 PASTOS PERMANENTES DE 5 O MAS AÑOS-SIN VARIEDAD Secano Carga Ganadera:0,02  
Recinto:18-167-019-00077-00001 Cultivo:62000 PASTOS PERMANENTES DE 5 O MAS AÑOS-SIN VARIEDAD Secano Carga Ganadera:0,02
- 86122 Recinto superficie forrajera que realiza la actividad de producción de pastoreo y no declara el o los códigos del Registro de Explotaciones Ganaderas de Andalucía, REGA.  
Recinto:18-167-009-00033-00006 Cultivo:62000 PASTOS PERMANENTES DE 5 O MAS AÑOS-SIN VARIEDAD Secano  
Recinto:18-167-019-00022-00002 Cultivo:62000 PASTOS PERMANENTES DE 5 O MAS AÑOS-SIN VARIEDAD Secano  
Recinto:18-167-019-00022-00003 Cultivo:62000 PASTOS PERMANENTES DE 5 O MAS AÑOS-SIN VARIEDAD Secano  
Recinto:18-167-019-00022-00004 Cultivo:62000 PASTOS PERMANENTES DE 5 O MAS AÑOS-SIN VARIEDAD Secano  
Recinto:18-167-019-00038-00002 Cultivo:62000 PASTOS PERMANENTES DE 5 O MAS AÑOS-SIN VARIEDAD Secano  
Recinto:18-167-019-00038-00003 Cultivo:62000 PASTOS PERMANENTES DE 5 O MAS AÑOS-SIN VARIEDAD Secano  
Recinto:18-167-019-00044-00005 Cultivo:62000 PASTOS PERMANENTES DE 5 O MAS AÑOS-SIN VARIEDAD Secano  
Recinto:18-167-019-00077-00001 Cultivo:62000 PASTOS PERMANENTES DE 5 O MAS AÑOS-SIN VARIEDAD Secano
- 86124 Recinto de forrajera para Cálculo de Carga Ganadera que No pertenece a Explotación.  
Recinto:18-167-009-00033-00006 Cultivo:62000 PASTOS PERMANENTES DE 5 O MAS AÑOS-SIN VARIEDAD Secano  
Recinto:18-167-019-00022-00002 Cultivo:62000 PASTOS PERMANENTES DE 5 O MAS AÑOS-SIN VARIEDAD Secano  
Recinto:18-167-019-00022-00003 Cultivo:62000 PASTOS PERMANENTES DE 5 O MAS AÑOS-SIN VARIEDAD Secano  
Recinto:18-167-019-00022-00004 Cultivo:62000 PASTOS PERMANENTES DE 5 O MAS AÑOS-SIN VARIEDAD Secano  
Recinto:18-167-019-00038-00002 Cultivo:62000 PASTOS PERMANENTES DE 5 O MAS AÑOS-SIN VARIEDAD Secano  
Recinto:18-167-019-00038-00003 Cultivo:62000 PASTOS PERMANENTES DE 5 O MAS AÑOS-SIN VARIEDAD Secano  
Recinto:18-167-019-00044-00005 Cultivo:62000 PASTOS PERMANENTES DE 5 O MAS AÑOS-SIN VARIEDAD Secano  
Recinto:18-167-019-00077-00001 Cultivo:62000 PASTOS PERMANENTES DE 5 O MAS AÑOS-SIN VARIEDAD Secano

**Incidenias de carga ganadera**

**INCIDENCIA DESCRIPCIÓN**

- 86122 Recinto superficie forrajera que realiza la actividad de producción de pastoreo y no declara el o los códigos del Registro de Explotaciones Ganaderas de Andalucía, REGA.  
Recinto:18-167-019-00038-00002 Cultivo:62000 PASTOS PERMANENTES DE 5 O MAS AÑOS-SIN VARIEDAD Secano  
Recinto:18-167-019-00038-00003 Cultivo:62000 PASTOS PERMANENTES DE 5 O MAS AÑOS-SIN VARIEDAD Secano  
Recinto:18-167-019-00077-00001 Cultivo:62000 PASTOS PERMANENTES DE 5 O MAS AÑOS-SIN VARIEDAD Secano  
Recinto:18-167-019-00022-00002 Cultivo:62000 PASTOS PERMANENTES DE 5 O MAS AÑOS-SIN VARIEDAD Secano  
Recinto:18-167-019-00022-00004 Cultivo:62000 PASTOS PERMANENTES DE 5 O MAS AÑOS-SIN VARIEDAD Secano  
Recinto:18-167-019-00022-00003 Cultivo:62000 PASTOS PERMANENTES DE 5 O MAS AÑOS-SIN VARIEDAD Secano  
Recinto:18-167-019-00044-00005 Cultivo:62000 PASTOS PERMANENTES DE 5 O MAS AÑOS-SIN VARIEDAD Secano  
Recinto:18-167-009-00033-00006 Cultivo:62000 PASTOS PERMANENTES DE 5 O MAS AÑOS-SIN VARIEDAD Secano
- 86124 Recinto de forrajera para Cálculo de Carga Ganadera que No pertenece a Explotación.  
Recinto:18-167-019-00038-00002 Cultivo:62000 PASTOS PERMANENTES DE 5 O MAS AÑOS-SIN VARIEDAD Secano  
Recinto:18-167-019-00038-00003 Cultivo:62000 PASTOS PERMANENTES DE 5 O MAS AÑOS-SIN VARIEDAD Secano

(1) Con incidencias que retienen pago o deniegan el expediente.  
 (2) Se calcula sobre superficie declarada admisible.  
 (3) Aplicación del artículo 16 bis del RD 147/2023.  
 (4) Expediente con algunos recintos de pastos permanentes ubicados en espacios protegidos donde la carga ganadera mínima será 0,1 UGM/ha.

Puede verificar la integridad de una copia de este documento mediante la lectura del código QR adjunto o mediante el acceso a la dirección <https://ws050.juntadeandalucia.es/verificarFirma> indicando el código de VERIFICACIÓN

FIRMADO POR	RAQUEL MARIA ESPIN CRESPO	17/10/2024
VERIFICACIÓN	Pk2jmWSPEJNMB623FQZ8JEKDMKEPRE	PÁG. 2104/4804







	Recinto:18-167-019-00077-00001 Cultivo:62000 PASTOS PERMANENTES DE 5 O MAS AÑOS-SIN VARIEDAD Secano
	Recinto:18-167-019-00022-00002 Cultivo:62000 PASTOS PERMANENTES DE 5 O MAS AÑOS-SIN VARIEDAD Secano
	Recinto:18-167-019-00022-00004 Cultivo:62000 PASTOS PERMANENTES DE 5 O MAS AÑOS-SIN VARIEDAD Secano
	Recinto:18-167-019-00022-00003 Cultivo:62000 PASTOS PERMANENTES DE 5 O MAS AÑOS-SIN VARIEDAD Secano
	Recinto:18-167-019-00044-00005 Cultivo:62000 PASTOS PERMANENTES DE 5 O MAS AÑOS-SIN VARIEDAD Secano
	Recinto:18-167-009-00033-00006 Cultivo:62000 PASTOS PERMANENTES DE 5 O MAS AÑOS-SIN VARIEDAD Secano
86128	Recinto de Forrajas que no ha contabilizado para Carga Ganadera por no tener una explotación válida para el cálculo de la Carga Ganadera
	Recinto:18-167-019-00038-00002 Cultivo:62 PASTOS PERMANENTES DE 5 O MAS AÑOS-
	Recinto:18-167-019-00038-00003 Cultivo:62 PASTOS PERMANENTES DE 5 O MAS AÑOS-
	Recinto:18-167-019-00077-00001 Cultivo:62 PASTOS PERMANENTES DE 5 O MAS AÑOS-
	Recinto:18-167-019-00022-00002 Cultivo:62 PASTOS PERMANENTES DE 5 O MAS AÑOS-
	Recinto:18-167-019-00022-00004 Cultivo:62 PASTOS PERMANENTES DE 5 O MAS AÑOS-
	Recinto:18-167-019-00022-00003 Cultivo:62 PASTOS PERMANENTES DE 5 O MAS AÑOS-
	Recinto:18-167-019-00044-00005 Cultivo:62 PASTOS PERMANENTES DE 5 O MAS AÑOS-
	Recinto:18-167-009-00033-00006 Cultivo:62 PASTOS PERMANENTES DE 5 O MAS AÑOS-

(1) Con incidencias que retienen pago o deniegan el expediente.  
 (2) Se calcula sobre superficie declarada admisible.  
 (3) Aplicación del artículo 16 bis del RD 147/2023.  
 (4) Expediente con algunos recintos de pastos permanentes ubicados en espacios protegidos donde la carga ganadera mínima será 0,1 UGM/ha.

Puede verificar la integridad de una copia de este documento mediante la lectura del código QR adjunto o mediante el acceso a la dirección <a href="https://ws050.juntadeandalucia.es/verificarFirma">https://ws050.juntadeandalucia.es/verificarFirma</a> indicando el código de VERIFICACIÓN			
FIRMADO POR	RAQUEL MARIA ESPIN CRESPO	17/10/2024	
VERIFICACIÓN	Pk2jmWSPEJNMB623FQZ8JEKDMKEPRE	PÁG. 2105/4804	



**APELLIDOS Y NOMBRE / RAZÓN SOCIAL**

SANCHEZ JIMENEZ ANTONIO

**NIF**

\*\*\*\*7062\*

**EXPEDIENTE**

1174895

**RESOLUCIÓN**

DENEGACIÓN DE LA AYUDA

**DATOS DE MANTENIMIENTO UNIDADES**

**GRUPO DE PAGO**

ZONAS DE MONTAÑA

**Sup. Dec.  
Admisible**

13,76

**Sup.  
Resuelta**

7,98

**Sobredecl.**

5,78

**% Sobredecl.**

42,01

**RESUMEN DE PAGOS**

**IMPORTE ( Euros )**

	<u>RESUELTO</u>	<u>FEADER</u>	<u>MAPA</u>	<u>CAPADR</u>
A pagar	0,00	0,00	0,00	0,00

**APLICACIÓN DE REDUCCIONES Y PENALIZACIONES (%)**

<u>Crterios de subvencionabilidad (1)</u>	<u>Presentación tardía</u>	<u>Omisión declaración</u>	<u>Condicionalidad</u>
100,00	0,00	0,00	0,00

**IMPORTE ( Euros )**

Calculado(2)	Reducción	Penalización	Reducción Penalización (3)	Penalización adicional	Resuelto	FEADER	MAPA	CAPADR
1.279,68 €	537,54 €	742,14 €	0,00 €	0,00 €	0,00 €	0,00 €	0,00 €	0,00 €
Importe Unitario:	93,00 €	Nuevo Importe Unitario:	93,00 €					

(1) Con incidencias que retienen pago o deniegan el expediente.

(2) Se calcula sobre superficie declarada admisible.

(3) Aplicación del artículo 16 bis del RD 147/2023.

(4) Expediente con algunos recintos de pastos permanentes ubicados en espacios protegidos donde la carga ganadera mínima será 0,1 UGM/ha.

Puede verificar la integridad de una copia de este documento mediante la lectura del código QR adjunto o mediante el acceso a la dirección <https://ws050.juntadeandalucia.es/verificarFirma> indicando el código de VERIFICACIÓN

FIRMADO POR

RAQUEL MARIA ESPIN CRESPO

17/10/2024

VERIFICACIÓN

Pk2jmWSPEJNMB623FQZ8JEKDMKEPRE

PÁG. 2106/4804





**RECINTOS PROPUESTOS**

REF.	REFERENCIA SIGPAC	CULTIVO	S/R	USO SIGPAC	Sup. Dec. admisible	Sup. Campo	Sup. Determ.	Sup. Resulta
-1581751	18-040-029-00359-0001	OLIVAR	R		0,11		0,11	0,00
-1083035	18-040-029-00355-0001	OLIVAR	R		0,11		0,11	0,11
-1083017	18-040-029-00382-0008	CEBADA	S		0,02		0,02	0,02
-1083016	18-040-029-00382-0009	CEBADA	S		0,02		0,02	0,02
-1078969	18-040-029-00356-0002	OLIVAR	R		0,05		0,05	0,05
-1073158	18-040-029-00328-0001	BARBECHO TRADICIONAL	R		0,02		0,02	0,02
-1073156	18-040-029-00328-0005	CEBADA	R		0,03		0,03	0,03
-1073154	18-040-029-00356-0001	BARBECHO TRADICIONAL	R		0,03		0,03	0,03
-1073153	18-040-029-00358-0002	CEBADA	R		0,27		0,27	0,27
-1073152	18-040-029-00358-0001	OLIVAR	R		0,18		0,18	0,00
-1073150	18-040-029-00379-0001	VIVEROS	R		0,07		0,07	0,07
-1073148	18-040-029-00364-0002	VIVEROS	R		0,04		0,04	0,04
-1073147	18-040-029-00332-0001	VIVEROS	R		0,14		0,14	0,14
5271523	18-040-029-00381-0001	OLIVAR	S		0,06		0,06	0,06
5271524	18-040-029-00381-0002	BARBECHO TRADICIONAL	R		0,08		0,08	0,08
5271525	18-040-029-00381-0005	BARBECHO TRADICIONAL	R		0,04		0,04	0,04
5271535	18-040-029-00382-0001	OLIVAR	S		0,39		0,39	0,39
5271536	18-040-029-00382-0002	CEBADA	R		0,06		0,06	0,06
5271537	18-040-029-00382-0003	CEBADA	R		0,08		0,08	0,08
5271538	18-040-029-00382-0004	CEBADA	R		0,11		0,11	0,11
5271539	18-040-029-00382-0005	CEBADA	R		0,06		0,06	0,06
5517123	18-040-029-00330-0002	CEBADA	R		0,16		0,16	0,16
5517137	18-040-029-00331-0001	CEBADA	R		0,03		0,03	0,03
5517138	18-040-029-00331-0002	CEBADA	R		0,04		0,04	0,04
5517139	18-040-029-00331-0003	CEBADA	R		0,12		0,12	0,12
5517156	18-040-029-00363-0001	VIVEROS	R		0,05		0,05	0,05
5517162	18-040-029-00351-0001	VIVEROS	R		0,07		0,07	0,07
5517163	18-040-029-00351-0002	VIVEROS	R		0,17		0,17	0,17
5517166	18-040-029-00365-0001	OLIVAR	R		0,12		0,12	0,12
5517300	18-040-021-00410-0001	CEBADA	R		0,11		0,11	0,11
6867551	18-040-022-00083-0001	OLIVAR	R		0,27		0,27	0,27
6867552	18-040-001-00115-0001	CEBADA	R		0,09		0,09	0,09
6867553	18-040-021-00409-0001	CEBADA	R		0,16		0,16	0,16
6867554	18-040-013-00052-0001	CEBADA	S		4,08		4,08	4,08
6867565	18-040-007-00067-0001	CEBADA	S		5,31		5,31	0,00
6867579	18-040-029-00375-0002	OLIVAR	R		0,18		0,18	0,00
1700000004981761	18-040-029-00364-0003	OLIVAR	R		0,01		0,01	0,01
1700000004981762	18-040-029-00377-0001	OLIVAR	R		0,12		0,12	0,12
1700000004981763	18-040-029-00380-0003	OLIVAR	R		0,11		0,11	0,11
1700000004981764	18-040-029-00373-0001	OLIVAR	R		0,12		0,12	0,12
1700000004981765	18-040-029-00376-0003	OLIVAR	S		0,06		0,06	0,06
1700000004981766	18-040-029-00378-0002	OLIVAR	S		0,26		0,26	0,26
1700000004981767	18-040-029-00380-0001	VIVEROS	R		0,15		0,15	0,15

**INCIDENCIAS**

**INCIDENCIA DESCRIPCIÓN**

- 218 Superficie bruta de cruce en un recinto en el conjunto de las solicitudes supera superficie total que SIGPAC establece para él.  
Recinto:18-040-029-00375-00002 Cultivo:101010 OLIVAR-PICUAL Regadío Suma de superficies declaradas para este recinto por todos los solicitantes (Áreas):36 Superficie SIGPAC medida para este recinto (Áreas):18 Exceso de superficie declarada (Hectáreas):0,18 Suma de superficies declaradas para este recinto por el solicitante (Áreas):18
- 242 Recinto pendiente de acreditación de titularidad.  
Recinto:18-040-029-00358-00001 Cultivo:101010 OLIVAR-PICUAL Regadío

(1) Con incidencias que retienen pago o deniegan el expediente.  
 (2) Se calcula sobre superficie declarada admisible.  
 (3) Aplicación del artículo 16 bis del RD 147/2023.  
 (4) Expediente con algunos recintos de pastos permanentes ubicados en espacios protegidos donde la carga ganadera mínima será 0,1 UGM/ha.

Puede verificar la integridad de una copia de este documento mediante la lectura del código QR adjunto o mediante el acceso a la dirección <a href="https://ws050.juntadeandalucia.es/verificarFirma">https://ws050.juntadeandalucia.es/verificarFirma</a> indicando el código de VERIFICACIÓN			
FIRMADO POR	RAQUEL MARIA ESPIN CRESPO	17/10/2024	
VERIFICACIÓN	Pk2jmWSPEJNMB623FQZ8JEKDMKEPRE	PÁG. 2107/4804	



**INCIDENCIAS**

**INCIDENCIA DESCRIPCIÓN**

- 3790 Recinto declarado inactivo  
Recinto:18-040-007-00067-00001 Cultivo: -  
Recinto:18-040-029-00359-00001 Cultivo: -
- 3795 Recinto declarado con una situación de riesgo de abandono.  
Recinto:18-040-029-00328-00001 Cultivo: -  
Recinto:18-040-029-00381-00005 Cultivo: -
- 74053 Importe inferior a 100 Euros

**Incidencias de carga ganadera**

**INCIDENCIA DESCRIPCIÓN**

- 3795 Recinto declarado con una situación de riesgo de abandono.  
Recinto:18-040-029-00328-00001 Cultivo: -  
Recinto:18-040-029-00381-00005 Cultivo: -
- 86132 Recinto superficie forrajera que no realiza la actividad de producción de pastoreo.  
Recinto:18-040-029-00328-00001 Cultivo:20000 BARBECHO TRADICIONAL-SIN VARIEDAD Regadío  
Recinto:18-040-029-00356-00001 Cultivo:20000 BARBECHO TRADICIONAL-SIN VARIEDAD Regadío  
Recinto:18-040-029-00381-00002 Cultivo:20000 BARBECHO TRADICIONAL-SIN VARIEDAD Regadío  
Recinto:18-040-029-00381-00005 Cultivo:20000 BARBECHO TRADICIONAL-SIN VARIEDAD Regadío

(1) Con incidencias que retienen pago o deniegan el expediente.  
(2) Se calcula sobre superficie declarada admisible.  
(3) Aplicación del artículo 16 bis del RD 147/2023.  
(4) Expediente con algunos recintos de pastos permanentes ubicados en espacios protegidos donde la carga ganadera mínima será 0,1 UGM/ha.

Puede verificar la integridad de una copia de este documento mediante la lectura del código QR adjunto o mediante el acceso a la dirección <https://ws050.juntadeandalucia.es/verificarFirma> indicando el código de VERIFICACIÓN

FIRMADO POR	RAQUEL MARIA ESPIN CRESPO	17/10/2024
VERIFICACIÓN	Pk2jmWSPEJNMB623FQZ8JEKDMKEPRE	PÁG. 2108/4804





**APELLIDOS Y NOMBRE / RAZÓN SOCIAL**

SANCHEZ LOPEZ ANTONIO

**NIF**

\*\*\*\*1967\*

**EXPEDIENTE**

1137889

**RESOLUCIÓN**

DENEGACIÓN DE LA AYUDA

**DATOS DE MANTENIMIENTO UNIDADES**

**GRUPO DE PAGO**

ZONAS DE MONTAÑA

**Sup. Dec.  
Admisible**

0,00

**Sup.  
Resuelta**

0,00

**Sobredecl.**

0,00

**% Sobredecl.**

0,00

**RESUMEN DE PAGOS**

**IMPORTE ( Euros )**

	<u>RESUELTO</u>	<u>FEADER</u>	<u>MAPA</u>	<u>CAPADR</u>
A pagar	0,00	0,00	0,00	0,00

**APLICACIÓN DE REDUCCIONES Y PENALIZACIONES (%)**

<u>Crterios de subvencionabilidad (1)</u>	<u>Presentación tardía</u>	<u>Omisión declaración</u>	<u>Condicionalidad</u>
100,00	0,00	0,00	0,00

**IMPORTE ( Euros )**

<u>Calculado(2)</u>	<u>Reducción</u>	<u>Penalización</u>	<u>Reducción Penalización (3)</u>	<u>Penalización adicional</u>	<u>Resuelto</u>	<u>FEADER</u>	<u>MAPA</u>	<u>CAPADR</u>
0,00 €	0,00 €	0,00 €	0,00 €	0,00 €	0,00 €	0,00 €	0,00 €	0,00 €
<u>Importe Unitario:</u>	93,00 €	<u>Nuevo Importe Unitario:</u>	0,00 €					

(1) Con incidencias que retienen pago o deniegan el expediente.

(2) Se calcula sobre superficie declarada admisible.

(3) Aplicación del artículo 16 bis del RD 147/2023.

(4) Expediente con algunos recintos de pastos permanentes ubicados en espacios protegidos donde la carga ganadera mínima será 0,1 UGM/ha.

Puede verificar la integridad de una copia de este documento mediante la lectura del código QR adjunto o mediante el acceso a la dirección <https://ws050.juntadeandalucia.es/verificarFirma> indicando el código de VERIFICACIÓN

FIRMADO POR

RAQUEL MARIA ESPIN CRESPO

17/10/2024

VERIFICACIÓN

Pk2jmWSPEJNMB623FQZ8JEKDMKEPRE

PÁG. 2109/4804





**RECINTOS PROPUESTOS**

REF.	REFERENCIA SIGPAC	CULTIVO	S/R	USO SIGPAC	Sup. Dec. admisible	Sup. Campo	Sup. Determ.	Sup. Resulta
-1507195	18-167-003-00522-0001	GUISANTES	S		3,90		3,90	3,90
5501644	18-167-026-00149-0001	TRIGO DURO	S		1,04		1,04	1,04
5501646	18-167-003-00506-0001	AVENA	S		2,93		2,93	2,93
5501648	18-167-003-00522-0001	AVENA	S		2,31		2,31	2,31
170000005653469	18-167-003-00377-0001	BARBECHO TRADICIONAL	S		0,66		0,66	0,66
170000005653471	18-167-003-00478-0001	BARBECHO TRADICIONAL	S		6,20		6,20	6,20
170000005653472	18-167-003-00063-0001	TRIGO DURO	S		0,72		0,72	0,72
170000005653473	18-167-006-00027-0001	AVENA	S		9,75		9,75	9,75
170000005653474	18-167-005-00157-0001	BARBECHO TRADICIONAL	S		1,60		1,60	1,60
170000005653475	18-167-005-00088-0001	GUISANTES	S		3,08		3,08	3,08
170000005653476	18-167-009-00194-0001	BARBECHO TRADICIONAL	S		0,26		0,26	0,26
170000005653477	18-167-006-00027-0002	AVENA	S		0,34		0,34	0,34
170000005653478	18-167-003-00086-0001	TRIGO DURO	S		0,45		0,45	0,45
170000005653479	18-167-003-00088-0001	TRIGO DURO	S		0,26		0,26	0,26
170000005653480	18-167-005-00026-0003	BARBECHO TRADICIONAL	S		1,54		1,54	1,54
170000005653481	18-167-005-00134-0001	BARBECHO TRADICIONAL	S		1,50		1,50	1,50
170000005653482	18-167-005-00135-0001	BARBECHO TRADICIONAL	S		1,76		1,76	1,76
170000005653483	18-167-005-00026-0002	BARBECHO TRADICIONAL	S		0,05		0,05	0,05
170000005653484	18-167-003-00354-0001	GUISANTES	S		2,40		2,40	2,40
170000005653485	18-167-009-00124-0001	BARBECHO TRADICIONAL	S		4,97		4,97	4,97
170000005653486	18-167-002-00110-0004	BARBECHO TRADICIONAL	S		0,34		0,34	0,34
170000005653507	18-167-007-00225-0001	AVENA	S		6,84		6,84	6,84
170000005653508	18-167-007-00165-0001	AVENA	S		7,99		7,99	7,99
170000005653509	18-167-005-00024-0001	BARBECHO TRADICIONAL	S		2,22		2,22	2,22
170000005653510	18-167-005-00025-0001	BARBECHO TRADICIONAL	S		2,00		2,00	2,00
170000005653511	18-167-005-00043-0001	TRIGO DURO	S		1,82		1,82	1,82
170000005653512	18-167-007-00224-0001	CEBADA	S		13,04		13,04	13,04
170000005653513	18-167-005-00152-0001	TRIGO DURO	S		1,55		1,55	1,55
170000005653515	18-167-003-00478-0001	TRIGO DURO	S		4,88		4,88	4,88
170000005653516	18-167-002-00110-0002	BARBECHO TRADICIONAL	S		1,01		1,01	1,01
170000005653517	18-167-003-00326-0001	CEBADA	S		1,28		1,28	1,28
170000005653520	18-167-007-00166-0001	AVENA	S		1,14		1,14	1,14

**INCIDENCIAS**

**INCIDENCIA DESCRIPCIÓN**

- 2454 Solicitante de intervención 6613 cuyo regimen de afiliación a la SS no es ni el sistema especial agrario(cuenta ajena) ni autonomo con actividad agraria.
- 74018 Productor que no es agricultor a título principal, según los datos del ejercicio fiscal n-1 y seguridad socia.
- 74053 Importe inferior a 100 Euros

**Incidencias de carga ganadera**

**INCIDENCIA DESCRIPCIÓN**

- 86132 Recinto superficie forrajera que no realiza la actividad de producción de pastoreo.  
 Recinto:18-167-003-00377-00001 Cultivo:20000 BARBECHO TRADICIONAL-SIN VARIEDAD Secano  
 Recinto:18-167-003-00478-00001 Cultivo:20000 BARBECHO TRADICIONAL-SIN VARIEDAD Secano  
 Recinto:18-167-005-00157-00001 Cultivo:20000 BARBECHO TRADICIONAL-SIN VARIEDAD Secano  
 Recinto:18-167-009-00194-00001 Cultivo:20000 BARBECHO TRADICIONAL-SIN VARIEDAD Secano  
 Recinto:18-167-005-00026-00003 Cultivo:20000 BARBECHO TRADICIONAL-SIN VARIEDAD Secano  
 Recinto:18-167-005-00134-00001 Cultivo:20000 BARBECHO TRADICIONAL-SIN VARIEDAD Secano  
 Recinto:18-167-005-00135-00001 Cultivo:20000 BARBECHO TRADICIONAL-SIN VARIEDAD Secano  
 Recinto:18-167-005-00026-00002 Cultivo:20000 BARBECHO TRADICIONAL-SIN VARIEDAD Secano  
 Recinto:18-167-009-00124-00001 Cultivo:20000 BARBECHO TRADICIONAL-SIN VARIEDAD Secano

(1) Con incidencias que retienen pago o deniegan el expediente.  
 (2) Se calcula sobre superficie declarada admisible.  
 (3) Aplicación del artículo 16 bis del RD 147/2023.  
 (4) Expediente con algunos recintos de pastos permanentes ubicados en espacios protegidos donde la carga ganadera mínima será 0,1 UGM/ha.

Puede verificar la integridad de una copia de este documento mediante la lectura del código QR adjunto o mediante el acceso a la dirección <https://ws050.juntadeandalucia.es/verificarFirma> indicando el código de VERIFICACIÓN

FIRMADO POR

RAQUEL MARIA ESPIN CRESPO

17/10/2024

VERIFICACIÓN

Pk2jmWSPEJNMB623FQZ8JEKDMKEPRE

PÁG. 2110/4804






Recinto:18-167-002-00110-00004 Cultivo:20000 BARBECHO TRADICIONAL-SIN VARIEDAD Secano  
Recinto:18-167-005-00024-00001 Cultivo:20000 BARBECHO TRADICIONAL-SIN VARIEDAD Secano  
Recinto:18-167-005-00025-00001 Cultivo:20000 BARBECHO TRADICIONAL-SIN VARIEDAD Secano  
Recinto:18-167-002-00110-00002 Cultivo:20000 BARBECHO TRADICIONAL-SIN VARIEDAD Secano

(1) Con incidencias que retienen pago o deniegan el expediente.  
(2) Se calcula sobre superficie declarada admisible.  
(3) Aplicación del artículo 16 bis del RD 147/2023.  
(4) Expediente con algunos recintos de pastos permanentes ubicados en espacios protegidos donde la carga ganadera mínima será 0,1 UGM/ha.

Puede verificar la integridad de una copia de este documento mediante la lectura del código QR adjunto o mediante el acceso a la dirección <https://ws050.juntadeandalucia.es/verificarFirma> indicando el código de VERIFICACIÓN

FIRMADO POR	RAQUEL MARIA ESPIN CRESPO	17/10/2024	
VERIFICACIÓN	Pk2jmWSPEJNMB623FQZ8JEKDMKEPRE	PÁG. 2111/4804	



**APELLIDOS Y NOMBRE / RAZÓN SOCIAL**

SANCHEZ LOPEZ CARMEN

**NIF**

\*\*\*\*7972\*

**EXPEDIENTE**

1282114

**RESOLUCIÓN**

DENEGACIÓN DE LA AYUDA

**DATOS DE MANTENIMIENTO UNIDADES**

GRUPO DE PAGO	Sup. Dec. Admisible	Sup. Resuelta	Sobredecl.	% Sobredecl.
ZONAS DE MONTAÑA	0,00	0,00	0,00	0,00

**RESUMEN DE PAGOS**

A pagar	IMPORTE ( Euros )			
	RESUELTO	FEADER	MAPA	CAPADR
	0,00	0,00	0,00	0,00

**APLICACIÓN DE REDUCCIONES Y PENALIZACIONES (%)**

Crterios de subvencionabilidad (1)	Presentación tardía	Omisión declaración	Condicionalidad
100,00	0,00	0,00	0,00

**IMPORTE ( Euros )**

Calculado(2)	Reducción	Penalización	Reducción Penalización (3)	Penalización adicional	Resuelto	FEADER	MAPA	CAPADR
0,00 €	0,00 €	0,00 €	0,00 €	0,00 €	0,00 €	0,00 €	0,00 €	0,00 €
Importe Unitario:	93,00 €	Nuevo Importe Unitario:	0,00 €					

**RECINTOS PROPUESTOS**

REF.	REFERENCIA SIGPAC	CULTIVO	S/R	USO SIGPAC	Sup. Dec. admisible	Sup. Campo	Sup. Determ.	Sup. Resuelta
-154740	18-014-008-00286-0003	OLIVAR	S		0,33		0,33	0,33
4622908	18-014-017-00260-0001	ALMENDROS	S		0,76		0,76	0,76
5246714	18-014-017-00020-0002	ALMENDROS	S		1,71		1,71	1,71
5275733	18-014-005-00013-0001	OLIVAR	S		1,24		1,24	1,24
5485590	18-014-006-00003-0001	OLIVAR	S		2,19		2,19	2,19
5485591	18-014-006-00003-0002	OLIVAR	S		0,02		0,02	0,02
170000004921203	18-014-005-00069-0001	OLIVAR	S		4,63		4,63	4,56
170000004921204	18-014-005-00323-0003	OLIVAR	S		6,25		6,25	6,25
170000004921205	18-014-008-00286-0001	OLIVAR	S		3,45		3,45	3,45
170000004921206	18-014-008-00287-0002	OLIVAR	S		1,33		1,33	1,33
170000004921208	18-014-005-00108-0002	OLIVAR	S		3,22		3,22	3,22
170000004921209	18-014-004-00034-0001	ALMENDROS	S		9,45		9,45	9,45
170000004921210	18-014-004-00034-0004	ALMENDROS	S		0,07		0,07	0,07
170000004921211	18-014-014-00001-0001	ALMENDROS	S		0,59		0,59	0,59

**INCIDENCIAS**

**INCIDENCIA DESCRIPCIÓN**

- 2455 Solicitantes de intervención 6613 sin datos de IRPF n-1.(Art 4 Orden 14/04/2016).
- 4272 Verifica que las líneas de declaración de las Solicitudes Únicas no tienen solapes con la capa de Retroactividad Gráfica (ambas de la misma campaña) a nivel de expediente/línea de declaración gráfica de la solicitud.  
Recinto:18-014-005-00069-00001 Cultivo: - Agregado de la referencia del recinto.:0 Zona de la referencia del recinto.:0 Superficie solapada.:0,03 Id. Incid.:97995506  
Recinto:18-014-005-00069-00001 Cultivo: - Agregado de la referencia del recinto.:0 Zona de la referencia del recinto.:0 Superficie solapada.:0,04 Id. Incid.:97995505
- 74018 Productor que no es agricultor a título principal, según los datos del ejercicio fiscal n-1 y seguridad socia.
- 74053 Importe inferior a 100 Euros

(1) Con incidencias que retienen pago o deniegan el expediente.  
 (2) Se calcula sobre superficie declarada admisible.  
 (3) Aplicación del artículo 16 bis del RD 147/2023.  
 (4) Expediente con algunos recintos de pastos permanentes ubicados en espacios protegidos donde la carga ganadera mínima será 0,1 UGM/ha.

Puede verificar la integridad de una copia de este documento mediante la lectura del código QR adjunto o mediante el acceso a la dirección <https://ws050.juntadeandalucia.es/verificarFirma> indicando el código de VERIFICACIÓN

FIRMADO POR	RAQUEL MARIA ESPIN CRESPO	17/10/2024
VERIFICACIÓN	Pk2jmWSPEJNMB623FQZ8JEKDMKEPRE	PÁG. 2112/4804







**APELLIDOS Y NOMBRE / RAZÓN SOCIAL**  
SANCHEZ LOPEZ FRANCISCA ANTONIA

**NIF**  
\*\*\*\*6138\*

**EXPEDIENTE**  
1132753

**RESOLUCIÓN**  
DENEGACIÓN DE LA AYUDA

**DATOS DE MANTENIMIENTO UNIDADES**

<b>GRUPO DE PAGO</b>	<b>Sup. Dec. Admisible</b>	<b>Sup. Resuelta</b>	<b>Sobredecl.</b>	<b>% Sobredecl.</b>
ZONAS DE MONTAÑA	0,00	0,00	0,00	0,00

**RESUMEN DE PAGOS**

	<b>IMPORTE ( Euros )</b>			
	<b>RESUELTO</b>	<b>FEADER</b>	<b>MAPA</b>	<b>CAPADR</b>
A pagar	0,00	0,00	0,00	0,00

**APLICACIÓN DE REDUCCIONES Y PENALIZACIONES (%)**

<b>Criterios de subvencionabilidad (1)</b>	<b>Presentación tardía</b>	<b>Omisión declaración</b>	<b>Condicionalidad</b>
100,00	0,00	0,00	0,00

**IMPORTE ( Euros )**

<b>Calculado(2)</b>	<b>Reducción</b>	<b>Penalización</b>	<b>Reducción Penalización (3)</b>	<b>Penalización adicional</b>	<b>Resuelto</b>	<b>FEADER</b>	<b>MAPA</b>	<b>CAPADR</b>
0,00 €	0,00 €	0,00 €	0,00 €	0,00 €	0,00 €	0,00 €	0,00 €	0,00 €
<b>Importe Unitario:</b>	93,00 €	<b>Nuevo Importe Unitario:</b>	0,00 €					

**RECINTOS PROPUESTOS**

<b>REF.</b>	<b>REFERENCIA SIGPAC</b>	<b>CULTIVO</b>	<b>S/R</b>	<b>USO SIGPAC</b>	<b>Sup. Dec. Admisible</b>	<b>Sup. Campo</b>	<b>Sup. Determ.</b>	<b>Sup. Resuelta</b>
-596578	18-137-043-00269-0011	OLIVAR	S		0,02		0,02	0,02
170000006588992	18-137-043-00171-0001	OLIVAR	S		0,23		0,23	0,23
170000006588993	18-137-043-00269-0006	OLIVAR	S		0,03		0,03	0,03
170000006589001	18-137-043-00269-0007	OLIVAR	S		0,05		0,05	0,05
170000006589002	18-137-043-00170-0002	OLIVAR	S		0,57		0,57	0,57
170000006589003	18-137-043-00269-0007	OLIVAR	S		4,93		4,93	4,93

(1) Con incidencias que retienen pago o deniegan el expediente.  
 (2) Se calcula sobre superficie declarada admisible.  
 (3) Aplicación del artículo 16 bis del RD 147/2023.  
 (4) Expediente con algunos recintos de pastos permanentes ubicados en espacios protegidos donde la carga ganadera mínima será 0,1 UGM/ha.

Puede verificar la integridad de una copia de este documento mediante la lectura del código QR adjunto o mediante el acceso a la dirección <https://ws050.juntadeandalucia.es/verificarFirma> indicando el código de VERIFICACIÓN

FIRMADO POR	RAQUEL MARIA ESPIN CRESPO	17/10/2024
VERIFICACIÓN	Pk2jmWSPEJNMB623FQZ8JEKDMKEPRE	PÁG. 2113/4804





**INCIDENCIAS**

**INCIDENCIA DESCRIPCIÓN**

- 225 Superficie neta de cruce en un recinto en el conjunto de solicitudes supera superficie admisible que SIGPAC establece para él.  
Recinto:18-137-043-00169-00005 Cultivo:62000 PASTOS PERMANENTES DE 5 O MAS AÑOS-SIN VARIEDAD Secano Superficie admisible de pastos del recinto según SIGPAC.:38 Suma de superficies de cruce netas declaradas para este recinto por todos los solicitantes.:66 Exceso de superficie (Hectáreas):0,28
- 2454 Solicitante de intervención 6613 cuyo regimen de afiliacion a la SS no es ni el sistema especial agrario(cuenta ajena) ni autonomo con actividad agraria.
- 74018 Productor que no es agricultor a título principal, según los datos del ejercicio fiscal n-1 y seguridad socia.
- 74053 Importe inferior a 100 Euros
- 86119 Carga ganadera NO cumple con el valor mínimo de 0,2 UGM/ha.  
Recinto:18-137-043-00169-00002 Cultivo:62000 PASTOS PERMANENTES DE 5 O MAS AÑOS-SIN VARIEDAD Secano Carga Ganadera:0  
Recinto:18-137-043-00169-00005 Cultivo:62000 PASTOS PERMANENTES DE 5 O MAS AÑOS-SIN VARIEDAD Secano Carga Ganadera:0  
Recinto:18-137-043-00171-00003 Cultivo:62000 PASTOS PERMANENTES DE 5 O MAS AÑOS-SIN VARIEDAD Secano Carga Ganadera:0  
Recinto:18-137-043-00171-00004 Cultivo:62000 PASTOS PERMANENTES DE 5 O MAS AÑOS-SIN VARIEDAD Secano Carga Ganadera:0  
Recinto:18-137-043-00173-00001 Cultivo:62000 PASTOS PERMANENTES DE 5 O MAS AÑOS-SIN VARIEDAD Secano Carga Ganadera:0  
Recinto:18-137-043-00269-00004 Cultivo:62000 PASTOS PERMANENTES DE 5 O MAS AÑOS-SIN VARIEDAD Secano Carga Ganadera:0
- 86122 Recinto superficie forrajera que realiza la actividad de producción de pastoreo y no declara el o los códigos del Registro de Explotaciones Ganaderas de Andalucía, REGA.  
Recinto:18-137-043-00169-00002 Cultivo:62000 PASTOS PERMANENTES DE 5 O MAS AÑOS-SIN VARIEDAD Secano  
Recinto:18-137-043-00169-00005 Cultivo:62000 PASTOS PERMANENTES DE 5 O MAS AÑOS-SIN VARIEDAD Secano  
Recinto:18-137-043-00171-00003 Cultivo:62000 PASTOS PERMANENTES DE 5 O MAS AÑOS-SIN VARIEDAD Secano  
Recinto:18-137-043-00171-00004 Cultivo:62000 PASTOS PERMANENTES DE 5 O MAS AÑOS-SIN VARIEDAD Secano  
Recinto:18-137-043-00173-00001 Cultivo:62000 PASTOS PERMANENTES DE 5 O MAS AÑOS-SIN VARIEDAD Secano  
Recinto:18-137-043-00269-00004 Cultivo:62000 PASTOS PERMANENTES DE 5 O MAS AÑOS-SIN VARIEDAD Secano
- 86124 Recinto de forrajera para Cálculo de Carga Ganadera que No pertenece a Explotación.  
Recinto:18-137-043-00169-00002 Cultivo:62000 PASTOS PERMANENTES DE 5 O MAS AÑOS-SIN VARIEDAD Secano  
Recinto:18-137-043-00169-00005 Cultivo:62000 PASTOS PERMANENTES DE 5 O MAS AÑOS-SIN VARIEDAD Secano  
Recinto:18-137-043-00171-00003 Cultivo:62000 PASTOS PERMANENTES DE 5 O MAS AÑOS-SIN VARIEDAD Secano  
Recinto:18-137-043-00171-00004 Cultivo:62000 PASTOS PERMANENTES DE 5 O MAS AÑOS-SIN VARIEDAD Secano  
Recinto:18-137-043-00173-00001 Cultivo:62000 PASTOS PERMANENTES DE 5 O MAS AÑOS-SIN VARIEDAD Secano  
Recinto:18-137-043-00269-00004 Cultivo:62000 PASTOS PERMANENTES DE 5 O MAS AÑOS-SIN VARIEDAD Secano

**Incidenias de carga ganadera**

**INCIDENCIA DESCRIPCIÓN**

- 225 Superficie neta de cruce en un recinto en el conjunto de solicitudes supera superficie admisible que SIGPAC establece para él.  
Recinto:18-137-043-00169-00005 Cultivo:62000 PASTOS PERMANENTES DE 5 O MAS AÑOS-SIN VARIEDAD Secano Superficie admisible de pastos del recinto según SIGPAC.:38 Suma de superficies de cruce netas declaradas para este recinto por todos los solicitantes.:66 Exceso de superficie (Hectáreas):0,28
- 86122 Recinto superficie forrajera que realiza la actividad de producción de pastoreo y no declara el o los códigos del Registro de Explotaciones Ganaderas de Andalucía, REGA.  
Recinto:18-137-043-00169-00002 Cultivo:62000 PASTOS PERMANENTES DE 5 O MAS AÑOS-SIN VARIEDAD Secano  
Recinto:18-137-043-00173-00001 Cultivo:62000 PASTOS PERMANENTES DE 5 O MAS AÑOS-SIN VARIEDAD Secano  
Recinto:18-137-043-00173-00001 Cultivo:62000 PASTOS PERMANENTES DE 5 O MAS AÑOS-SIN VARIEDAD Secano  
Recinto:18-137-043-00169-00005 Cultivo:62000 PASTOS PERMANENTES DE 5 O MAS AÑOS-SIN VARIEDAD Secano  
Recinto:18-137-043-00269-00004 Cultivo:62000 PASTOS PERMANENTES DE 5 O MAS AÑOS-SIN VARIEDAD Secano  
Recinto:18-137-043-00171-00004 Cultivo:62000 PASTOS PERMANENTES DE 5 O MAS AÑOS-SIN VARIEDAD Secano  
Recinto:18-137-043-00171-00003 Cultivo:62000 PASTOS PERMANENTES DE 5 O MAS AÑOS-SIN VARIEDAD Secano
- 86124 Recinto de forrajera para Cálculo de Carga Ganadera que No pertenece a Explotación.  
Recinto:18-137-043-00169-00002 Cultivo:62000 PASTOS PERMANENTES DE 5 O MAS AÑOS-SIN VARIEDAD Secano  
Recinto:18-137-043-00173-00001 Cultivo:62000 PASTOS PERMANENTES DE 5 O MAS AÑOS-SIN VARIEDAD Secano  
Recinto:18-137-043-00173-00001 Cultivo:62000 PASTOS PERMANENTES DE 5 O MAS AÑOS-SIN VARIEDAD Secano  
Recinto:18-137-043-00169-00005 Cultivo:62000 PASTOS PERMANENTES DE 5 O MAS AÑOS-SIN VARIEDAD Secano  
Recinto:18-137-043-00269-00004 Cultivo:62000 PASTOS PERMANENTES DE 5 O MAS AÑOS-SIN VARIEDAD Secano

(1) Con incidencias que retienen pago o deniegan el expediente.

(2) Se calcula sobre superficie declarada admisible.

(3) Aplicación del artículo 16 bis del RD 147/2023.

(4) Expediente con algunos recintos de pastos permanentes ubicados en espacios protegidos donde la carga ganadera mínima será 0,1 UGM/ha.

Puede verificar la integridad de una copia de este documento mediante la lectura del código QR adjunto o mediante el acceso a la dirección <https://ws050.juntadeandalucia.es/verificarFirma> indicando el código de VERIFICACIÓN

FIRMADO POR	RAQUEL MARIA ESPIN CRESPO	17/10/2024
VERIFICACIÓN	Pk2jmWSPEJNMB623FQZ8JEKDMKEPRE	PÁG. 2114/4804





	Recinto:18-137-043-00171-00004 Cultivo:62000 PASTOS PERMANENTES DE 5 O MAS AÑOS-SIN VARIEDAD Secano
	Recinto:18-137-043-00171-00003 Cultivo:62000 PASTOS PERMANENTES DE 5 O MAS AÑOS-SIN VARIEDAD Secano
86128	Recinto de Forrajerías que no ha contabilizado para Carga Ganadera por no tener una explotación válida para el cálculo de la Carga Ganadera
	Recinto:18-137-043-00169-00002 Cultivo:62 PASTOS PERMANENTES DE 5 O MAS AÑOS-
	Recinto:18-137-043-00173-00001 Cultivo:62 PASTOS PERMANENTES DE 5 O MAS AÑOS-
	Recinto:18-137-043-00173-00001 Cultivo:62 PASTOS PERMANENTES DE 5 O MAS AÑOS-
	Recinto:18-137-043-00169-00005 Cultivo:62 PASTOS PERMANENTES DE 5 O MAS AÑOS-
	Recinto:18-137-043-00269-00004 Cultivo:62 PASTOS PERMANENTES DE 5 O MAS AÑOS-
	Recinto:18-137-043-00171-00004 Cultivo:62 PASTOS PERMANENTES DE 5 O MAS AÑOS-
	Recinto:18-137-043-00171-00003 Cultivo:62 PASTOS PERMANENTES DE 5 O MAS AÑOS-

(1) Con incidencias que retienen pago o deniegan el expediente.

(2) Se calcula sobre superficie declarada admisible.

(3) Aplicación del artículo 16 bis del RD 147/2023.

(4) Expediente con algunos recintos de pastos permanentes ubicados en espacios protegidos donde la carga ganadera mínima será 0,1 UGM/ha.

Puede verificar la integridad de una copia de este documento mediante la lectura del código QR adjunto o mediante el acceso a la dirección <https://ws050.juntadeandalucia.es/verificarFirma> indicando el código de VERIFICACIÓN

FIRMADO POR	RAQUEL MARIA ESPIN CRESPO	17/10/2024
VERIFICACIÓN	Pk2jmWSPEJNMB623FQZ8JEKDMKEPRE	PÁG. 2115/4804





**APELLIDOS Y NOMBRE / RAZÓN SOCIAL**

SANCHEZ LOPEZ JOSE

**NIF**

\*\*\*\*7084\*

**EXPEDIENTE**

1062627

**RESOLUCIÓN**

DENEGACIÓN DE LA AYUDA

**DATOS DE MANTENIMIENTO UNIDADES**

GRUPO DE PAGO	Sup. Dec. Admisible	Sup. Resuelta	Sobredecl.	% Sobredecl.
ZONAS DE MONTAÑA	0,00	0,00	0,00	0,00

**RESUMEN DE PAGOS**

	IMPORTE ( Euros )			
	RESUELTO	FEADER	MAPA	CAPADR
A pagar	0,00	0,00	0,00	0,00

**APLICACIÓN DE REDUCCIONES Y PENALIZACIONES (%)**

Crterios de subvencionabilidad (1)	Presentación tardía	Omisión declaración	Condicionalidad
100,00	0,00	0,00	0,00

**IMPORTE ( Euros )**

Calculado(2)	Reducción	Penalización	Reducción Penalización (3)	Penalización adicional	Resuelto	FEADER	MAPA	CAPADR
0,00 €	0,00 €	0,00 €	0,00 €	0,00 €	0,00 €	0,00 €	0,00 €	0,00 €
Importe Unitario:	93,00 €	Nuevo Importe Unitario:	0,00 €					

**RECINTOS PROPUESTOS**

REF.	REFERENCIA SIGPAC	CULTIVO	S/R	USO SIGPAC	Sup. Dec. admisible	Sup. Campo	Sup. Determ.	Sup. Resuelta
-583928	18-185-004-00019-0004	ALMENDROS	S		0,02		0,02	0,02
5515996	18-185-005-00057-0001	ALMENDROS	S		0,55		0,55	0,55
6876939	18-185-012-00163-0002	ALMENDROS	S		0,47		0,47	0,00
1700000006803296	18-185-004-00013-0001	ALMENDROS	S		0,35		0,35	0,35
1700000006803297	18-185-005-00020-0001	ALMENDROS	S		0,80		0,80	0,80
1700000006803298	18-185-005-00002-0001	ALMENDROS	S		1,14		1,14	1,14
1700000006803299	18-185-005-00003-0004	ALMENDROS	S		0,21		0,21	0,21
1700000006803300	18-185-004-00017-0001	ALMENDROS	S		1,45		1,45	1,45

**INCIDENCIAS**

**INCIDENCIA DESCRIPCIÓN**

2454	Solicitante de intervención 6613 cuyo regimen de afiliacion a la SS no es ni el sistema especial agrario(cuenta ajena) ni autonomo con actividad agraria.
3790	Recinto declarado inactivo Recinto:18-185-012-00163-00002 Cultivo: -
74018	Productor que no es agricultor a título principal, según los datos del ejercicio fiscal n-1 y seguridad socia.
74053	Importe inferior a 100 Euros

(1) Con incidencias que retienen pago o deniegan el expediente.

(2) Se calcula sobre superficie declarada admisible.

(3) Aplicación del artículo 16 bis del RD 147/2023.

(4) Expediente con algunos recintos de pastos permanentes ubicados en espacios protegidos donde la carga ganadera mínima será 0,1 UGM/ha.

Puede verificar la integridad de una copia de este documento mediante la lectura del código QR adjunto o mediante el acceso a la dirección <https://ws050.juntadeandalucia.es/verificarFirma> indicando el código de VERIFICACIÓN

FIRMADO POR

RAQUEL MARIA ESPIN CRESPO

17/10/2024

VERIFICACIÓN

Pk2jmWSPEJNMB623FQZ8JEKDMKEPRE

PÁG. 2116/4804



**APELLIDOS Y NOMBRE / RAZÓN SOCIAL**

SANCHEZ LOPEZ MARIA DEL PILAR

**NIF**

\*\*\*\*3781\*

**EXPEDIENTE**

1070028

**RESOLUCIÓN**

DENEGACIÓN DE LA AYUDA

**DATOS DE MANTENIMIENTO UNIDADES****GRUPO DE PAGO**

ZONAS DE MONTAÑA

**Sup. Dec.  
Admisible**

0,00

**Sup.  
Resuelta**

0,00

**Sobredecl.**

0,00

**% Sobredecl.**

0,00

**RESUMEN DE PAGOS****IMPORTE ( Euros )**

	RESUELTO	FEADER	MAPA	CAPADR
A pagar	0,00	0,00	0,00	0,00

**APLICACIÓN DE REDUCCIONES Y PENALIZACIONES (%)**

Criterios de subvencionabilidad (1)	Presentación tardía	Omisión declaración	Condicionalidad
100,00	0,00	0,00	0,00

**IMPORTE ( Euros )**

Calculado(2)	Reducción	Penalización	Reducción Penalización (3)	Penalización adicional	Resuelto	FEADER	MAPA	CAPADR
0,00 €	0,00 €	0,00 €	0,00 €	0,00 €	0,00 €	0,00 €	0,00 €	0,00 €
Importe Unitario:	93,00 €	Nuevo Importe Unitario:	0,00 €					

**RECINTOS PROPUESTOS**

REF.	REFERENCIA SIGPAC	CULTIVO	S/R	USO SIGPAC	Sup. Dec. admisible	Sup. Campo	Sup. Determ.	Sup. Resuelta
170000005372434	18-137-014-00001-0001	OLIVAR	S		5,22		5,22	5,22
170000005372435	18-137-014-00001-0002	OLIVAR	S		6,27		6,27	6,27
170000005372436	18-137-014-00003-0002	OLIVAR	S		0,09		0,09	0,09

**INCIDENCIAS****INCIDENCIA DESCRIPCIÓN**

2454	Solicitante de intervención 6613 cuyo regimen de afiliación a la SS no es ni el sistema especial agrario(cuenta ajena) ni autonomo con actividad agraria.
74018	Productor que no es agricultor a título principal, según los datos del ejercicio fiscal n-1 y seguridad socia.
74053	Importe inferior a 100 Euros

(1) Con incidencias que retienen pago o deniegan el expediente.

(2) Se calcula sobre superficie declarada admisible.

(3) Aplicación del artículo 16 bis del RD 147/2023.

(4) Expediente con algunos recintos de pastos permanentes ubicados en espacios protegidos donde la carga ganadera mínima será 0,1 UGM/ha.

Puede verificar la integridad de una copia de este documento mediante la lectura del código QR adjunto o mediante el acceso a la dirección <https://ws050.juntadeandalucia.es/verificarFirma> indicando el código de VERIFICACIÓN

FIRMADO POR

RAQUEL MARIA ESPIN CRESPO

17/10/2024

VERIFICACIÓN

Pk2jmWSPEJNMB623FQZ8JEKDMKEPRE

PÁG. 2117/4804





**APELLIDOS Y NOMBRE / RAZÓN SOCIAL**  
SANCHEZ LOZANO YOLANDA

**NIF**  
\*\*\*\*7965\*

**EXPEDIENTE**  
1065386

**RESOLUCIÓN**  
DENEGACIÓN DE LA AYUDA

**DATOS DE MANTENIMIENTO UNIDADES**

<b>GRUPO DE PAGO</b>	<b>Sup. Dec. Admisible</b>	<b>Sup. Resuelta</b>	<b>Sobredecl.</b>	<b>% Sobredecl.</b>
ZONAS DE MONTAÑA	0,00	0,00	0,00	0,00

**RESUMEN DE PAGOS**

	<b>IMPORTE ( Euros )</b>			
	<b>RESUELTO</b>	<b>FEADER</b>	<b>MAPA</b>	<b>CAPADR</b>
A pagar	0,00	0,00	0,00	0,00

**APLICACIÓN DE REDUCCIONES Y PENALIZACIONES (%)**

<b>Criterios de subvencionabilidad (1)</b>	<b>Presentación tardía</b>	<b>Omisión declaración</b>	<b>Condicionidad</b>
100,00	0,00	0,00	0,00

**IMPORTE ( Euros )**

<b>Calculado(2)</b>	<b>Reducción</b>	<b>Penalización</b>	<b>Reducción Penalización (3)</b>	<b>Penalización adicional</b>	<b>Resuelto</b>	<b>FEADER</b>	<b>MAPA</b>	<b>CAPADR</b>
0,00 €	0,00 €	0,00 €	0,00 €	0,00 €	0,00 €	0,00 €	0,00 €	0,00 €
<b>Importe Unitario:</b>	93,00 €	<b>Nuevo Importe Unitario:</b>	0,00 €					

**RECINTOS PROPUESTOS**

<b>REF.</b>	<b>REFERENCIA SIGPAC</b>	<b>CULTIVO</b>	<b>S/R</b>	<b>USO SIGPAC</b>	<b>Sup. Dec. admisible</b>	<b>Sup. Campo</b>	<b>Sup. Determ.</b>	<b>Sup. Resuelta</b>
6851175	18-024-012-00071-0002	OLIVAR	R		4,12		4,12	4,12
6851176	18-024-012-00071-0006	OLIVAR	R		0,05		0,05	0,05
6851177	18-024-012-00071-0010	OLIVAR	R		0,44		0,44	0,44
6851182	18-024-012-00063-0001	OLIVAR	S		1,04		1,04	1,04
6851191	18-024-012-00059-0003	OLIVAR	S		0,88		0,88	0,88
6851195	18-040-005-00041-0001	ALMENDROS	S		2,56		2,56	2,56
6851210	18-040-008-00100-0002	ALMENDROS	S		0,43		0,43	0,43
6851215	18-040-008-00101-0001	ALMENDROS	S		4,28		4,28	4,28
6851227	18-040-008-00112-0001	ALMENDROS	S		1,53		1,53	1,53
6851255	18-040-008-00050-0001	ALMENDROS	S		0,22		0,22	0,22
6851261	18-040-008-00060-0001	ALMENDROS	S		3,04		3,04	3,04
6851265	18-040-010-00075-0001	ALMENDROS	S		3,98		3,98	3,98
6851268	18-057-043-00342-0001	ALMENDROS	S		1,87		1,87	1,87

(1) Con incidencias que retienen pago o deniegan el expediente.  
 (2) Se calcula sobre superficie declarada admisible.  
 (3) Aplicación del artículo 16 bis del RD 147/2023.  
 (4) Expediente con algunos recintos de pastos permanentes ubicados en espacios protegidos donde la carga ganadera mínima será 0,1 UGM/ha.

Puede verificar la integridad de una copia de este documento mediante la lectura del código QR adjunto o mediante el acceso a la dirección <https://ws050.juntadeandalucia.es/verificarFirma> indicando el código de VERIFICACIÓN

FIRMADO POR	RAQUEL MARIA ESPIN CRESPO	17/10/2024	
VERIFICACIÓN	Pk2jmWSPEJNMB623FQZ8JEKDMKEPRE	PÁG. 2118/4804	



**INCIDENCIAS**

**INCIDENCIA DESCRIPCIÓN**

- 2454 Solicitante de intervención 6613 cuyo regimen de afiliacion a la SS no es ni el sistema especial agrario(cuenta ajena) ni autonomo con actividad agraria.
- 74018 Productor que no es agricultor a título principal, según los datos del ejercicio fiscal n-1 y seguridad socia.
- 74053 Importe inferior a 100 Euros
- 86119 Carga ganadera NO cumple con el valor mínimo de 0,2 UGM/ha.  
Recinto:18-024-012-00063-00003 Cultivo:62000 PASTOS PERMANENTES DE 5 O MAS AÑOS-SIN VARIEDAD Secano Carga Ganadera:0
- 86121 Recinto superficie forrajera que no realiza la actividad de producción de pastoreo.  
Recinto:18-024-012-00063-00003 Cultivo:62000 PASTOS PERMANENTES DE 5 O MAS AÑOS-SIN VARIEDAD Secano Actividad Agraria del recinto:5
- 86122 Recinto superficie forrajera que realiza la actividad de producción de pastoreo y no declara el o los códigos del Registro de Explotaciones Ganaderas de Andalucía, REGA.  
Recinto:18-024-012-00063-00003 Cultivo:62000 PASTOS PERMANENTES DE 5 O MAS AÑOS-SIN VARIEDAD Secano
- 86124 Recinto de forrajera para Cálculo de Carga Ganadera que No pertenece a Explotación.  
Recinto:18-024-012-00063-00003 Cultivo:62000 PASTOS PERMANENTES DE 5 O MAS AÑOS-SIN VARIEDAD Secano

**Incidencias de carga ganadera**

**INCIDENCIA DESCRIPCIÓN**

- 86122 Recinto superficie forrajera que realiza la actividad de producción de pastoreo y no declara el o los códigos del Registro de Explotaciones Ganaderas de Andalucía, REGA.  
Recinto:18-024-012-00063-00003 Cultivo:62000 PASTOS PERMANENTES DE 5 O MAS AÑOS-SIN VARIEDAD Secano
- 86124 Recinto de forrajera para Cálculo de Carga Ganadera que No pertenece a Explotación.  
Recinto:18-024-012-00063-00003 Cultivo:62000 PASTOS PERMANENTES DE 5 O MAS AÑOS-SIN VARIEDAD Secano
- 86128 Recinto de Forrajeras que no ha contabilizado para Carga Ganadera por no tener una explotación válida para el cálculo de la Carga Ganadera  
Recinto:18-024-012-00063-00003 Cultivo:62 PASTOS PERMANENTES DE 5 O MAS AÑOS-
- 86132 Recinto superficie forrajera que no realiza la actividad de producción de pastoreo.  
Recinto:18-024-012-00063-00003 Cultivo:62000 PASTOS PERMANENTES DE 5 O MAS AÑOS-SIN VARIEDAD Secano

(1) Con incidencias que retienen pago o deniegan el expediente.

(2) Se calcula sobre superficie declarada admisible.

(3) Aplicación del artículo 16 bis del RD 147/2023.

(4) Expediente con algunos recintos de pastos permanentes ubicados en espacios protegidos donde la carga ganadera mínima será 0,1 UGM/ha.

Puede verificar la integridad de una copia de este documento mediante la lectura del código QR adjunto o mediante el acceso a la dirección <https://ws050.juntadeandalucia.es/verificarFirma> indicando el código de VERIFICACIÓN

FIRMADO POR	RAQUEL MARIA ESPIN CRESPO	17/10/2024	
VERIFICACIÓN	Pk2jmWSPEJNMB623FQZ8JEKDMKEPRE	PÁG. 2119/4804	



**APELLIDOS Y NOMBRE / RAZÓN SOCIAL**

SANCHEZ MARTINEZ ELIDIA

**NIF**

\*\*\*\*7965\*

**EXPEDIENTE**

1207559

**RESOLUCIÓN**

DENEGACIÓN DE LA AYUDA

**DATOS DE MANTENIMIENTO UNIDADES**

GRUPO DE PAGO	Sup. Dec. Admisible	Sup. Resuelta	Sobredecl.	% Sobredecl.
ZONAS DE MONTAÑA	0,00	0,00	0,00	0,00

**RESUMEN DE PAGOS**

	IMPORTE ( Euros )			
	RESUELTO	FEADER	MAPA	CAPADR
A pagar	0,00	0,00	0,00	0,00

**APLICACIÓN DE REDUCCIONES Y PENALIZACIONES (%)**

Crterios de subvencionabilidad (1)	Presentación tardía	Omisión declaración	Condicionalidad
100,00	0,00	0,00	0,00

**IMPORTE ( Euros )**

Calculado(2)	Reducción	Penalización	Reducción Penalización (3)	Penalización adicional	Resuelto	FEADER	MAPA	CAPADR
0,00 €	0,00 €	0,00 €	0,00 €	0,00 €	0,00 €	0,00 €	0,00 €	0,00 €
Importe Unitario:	93,00 €	Nuevo Importe Unitario:	0,00 €					

**RECINTOS PROPUESTOS**

REF.	REFERENCIA SIGPAC	CULTIVO	S/R	USO SIGPAC	Sup. Dec. admisible	Sup. Campo	Sup. Determ.	Sup. Resuelta
-1592700	18-047-900-80011-0008	ALMENDROS	S		0,18		0,18	0,14
-1032576	18-047-005-00119-0002	ALMENDROS	S		0,65		0,65	0,65
1700000006117754	18-047-004-00140-0001	ALMENDROS	S		0,95		0,95	0,95
1700000006117755	18-047-004-00062-0001	ALMENDROS	S		0,46		0,46	0,46
1700000006117756	18-047-005-00605-0001	ALMENDROS	S		0,68		0,68	0,68
1700000006117757	18-047-005-00330-0001	ALMENDROS	S		3,81		3,81	3,81
1700000006117758	18-047-005-00050-0001	ALMENDROS	S		0,23		0,23	0,23
1700000006117759	18-047-005-00119-0001	ALMENDROS	S		3,09		3,09	3,09
1700000006117760	18-047-004-01040-0001	ALMENDROS	S		0,38		0,38	0,38
1700000006117761	18-047-004-00064-0001	ALMENDROS	S		1,22		1,22	1,22
1700000006117762	18-047-004-00177-0001	ALMENDROS	S		0,89		0,89	0,89
1700000006117763	18-047-004-01019-0001	ALMENDROS	S		1,16		1,16	1,16

**INCIDENCIAS**

**INCIDENCIA DESCRIPCIÓN**

2454	Solicitante de intervención 6613 cuyo regimen de afiliacion a la SS no es ni el sistema especial agrario(cuenta ajena) ni autonomo con actividad agraria.
4272	Verifica que las líneas de declaración de las Solicitudes Únicas no tienen solapes con la capa de Retroactividad Gráfica (ambas de la misma campaña) a nivel de expediente/línea de declaración gráfica de la solicitud. Recinto:18-047-900-80011-00008 Cultivo: - Agregado de la referencia del recinto.:0 Zona de la referencia del recinto.:0 Superficie solapada.:0,04 Id. Incid.:97994788
74018	Productor que no es agricultor a título principal, según los datos del ejercicio fiscal n-1 y seguridad socia.
74053	Importe inferior a 100 Euros

(1) Con incidencias que retienen pago o deniegan el expediente.

(2) Se calcula sobre superficie declarada admisible.

(3) Aplicación del artículo 16 bis del RD 147/2023.

(4) Expediente con algunos recintos de pastos permanentes ubicados en espacios protegidos donde la carga ganadera mínima será 0,1 UGM/ha.

Puede verificar la integridad de una copia de este documento mediante la lectura del código QR adjunto o mediante el acceso a la dirección <https://ws050.juntadeandalucia.es/verificarFirma> indicando el código de VERIFICACIÓN

FIRMADO POR

RAQUEL MARIA ESPIN CRESPO

17/10/2024

VERIFICACIÓN

Pk2jmWSPEJNMB623FQZ8JEKDMKEPRE

PÁG. 2120/4804







**APELLIDOS Y NOMBRE / RAZÓN SOCIAL**

SANCHEZ MORALES JOSE MANUEL

**NIF**

\*\*\*\*1423\*

**EXPEDIENTE**

1061148

**RESOLUCIÓN**

DENEGACIÓN DE LA AYUDA

**DATOS DE MANTENIMIENTO UNIDADES**

**GRUPO DE PAGO**

ZONAS DE MONTAÑA

**Sup. Dec.  
Admisible**

0,00

**Sup.  
Resuelta**

0,00

**Sobredecl.**

0,00

**% Sobredecl.**

0,00

**RESUMEN DE PAGOS**

**IMPORTE ( Euros )**

	<u>RESUELTO</u>	<u>FEADER</u>	<u>MAPA</u>	<u>CAPADR</u>
A pagar	0,00	0,00	0,00	0,00

**APLICACIÓN DE REDUCCIONES Y PENALIZACIONES (%)**

<u>Crterios de subvencionabilidad (1)</u>	<u>Presentación tardía</u>	<u>Omisión declaración</u>	<u>Condicionalidad</u>
100,00	0,00	0,00	0,00

**IMPORTE ( Euros )**

<u>Calculado(2)</u>	<u>Reducción</u>	<u>Penalización</u>	<u>Reducción Penalización (3)</u>	<u>Penalización adicional</u>	<u>Resuelto</u>	<u>FEADER</u>	<u>MAPA</u>	<u>CAPADR</u>
0,00 €	0,00 €	0,00 €	0,00 €	0,00 €	0,00 €	0,00 €	0,00 €	0,00 €
<u>Importe Unitario:</u>	93,00 €	<u>Nuevo Importe Unitario:</u>	0,00 €					

(1) Con incidencias que retienen pago o deniegan el expediente.

(2) Se calcula sobre superficie declarada admisible.

(3) Aplicación del artículo 16 bis del RD 147/2023.

(4) Expediente con algunos recintos de pastos permanentes ubicados en espacios protegidos donde la carga ganadera mínima será 0,1 UGM/ha.

Puede verificar la integridad de una copia de este documento mediante la lectura del código QR adjunto o mediante el acceso a la dirección <https://ws050.juntadeandalucia.es/verificarFirma> indicando el código de VERIFICACIÓN

FIRMADO POR

RAQUEL MARIA ESPIN CRESPO

17/10/2024

VERIFICACIÓN

Pk2jmWSPEJNMB623FQZ8JEKDMKEPRE

PÁG. 2121/4804





**RECINTOS PROPUESTOS**

REF.	REFERENCIA SIGPAC	CULTIVO	S/R	USO SIGPAC	Sup. Dec. admisible	Sup. Campo	Sup. Determ.	Sup. Resuelta
170000004482667	18-052-009-00036-0002	OLIVAR	S		0,01		0,01	0,01
170000004482668	18-052-009-00230-0001	OLIVAR	S		0,03		0,03	0,03
170000004482669	18-052-009-00191-0010	OLIVAR	S		0,02		0,02	0,02
170000004482671	18-052-009-00187-0009	OLIVAR	S		0,30		0,30	0,30
170000004482672	18-052-009-00189-0001	OLIVAR	S		0,35		0,35	0,35
170000004482673	18-052-009-00265-0002	OLIVAR	S		0,62		0,62	0,62
170000004482674	18-052-009-00266-0001	OLIVAR	S		0,44		0,44	0,44
170000004482675	18-052-009-00267-0001	OLIVAR	S		0,36		0,36	0,36
170000004482676	18-052-009-00272-0001	OLIVAR	S		0,14		0,14	0,14
170000004482677	18-052-009-00273-0001	OLIVAR	S		0,08		0,08	0,08
170000004482678	18-052-009-00230-0005	OLIVAR	S		0,07		0,07	0,07
170000004482679	18-052-009-00230-0003	OLIVAR	S		0,23		0,23	0,23
170000004482680	18-052-009-00268-0001	OLIVAR	S		1,16		1,16	1,16
170000004482681	18-052-009-00230-0007	OLIVAR	S		0,80		0,80	0,80
170000004482682	18-052-009-00236-0001	OLIVAR	S		0,15		0,15	0,15
170000004482685	18-052-009-00191-0011	OLIVAR	S		0,05		0,05	0,05
170000004482686	18-052-009-00182-0001	OLIVAR	S		0,49		0,49	0,49
170000004482687	18-052-009-00183-0001	OLIVAR	S		0,37		0,37	0,37
170000004482688	18-052-009-00651-0001	OLIVAR	S		0,14		0,14	0,14
170000004482689	18-052-009-00178-0001	OLIVAR	S		0,01		0,01	0,01
170000004482690	18-052-009-00185-0002	OLIVAR	S		0,13		0,13	0,13
170000004482691	18-052-009-09006-0008	OLIVAR	S		0,02		0,02	0,02
170000004482692	18-052-009-00037-0001	OTROS FRUTALES	S		0,03		0,03	0,03
170000004482693	18-052-009-00243-0001	ALMENDROS	S		0,26		0,26	0,26
170000004482695	18-052-009-00230-0009	OLIVAR	S		0,27		0,27	0,27
170000004482696	18-052-009-00230-0010	OLIVAR	S		0,03		0,03	0,03
170000004482697	18-052-009-00230-0012	OLIVAR	S		0,11		0,11	0,11
170000004482698	18-052-009-00241-0001	OLIVAR	S		0,74		0,74	0,74
170000004482699	18-052-009-00244-0001	OLIVAR	S		0,30		0,30	0,30
170000004482700	18-052-009-00245-0001	OLIVAR	S		0,20		0,20	0,20
170000004482701	18-052-009-00248-0001	OLIVAR	S		0,72		0,72	0,72
170000004482702	18-052-009-00249-0001	OLIVAR	S		0,37		0,37	0,37
170000004482703	18-052-009-00230-0017	OLIVAR	S		0,54		0,54	0,54
170000004482704	18-052-009-00193-0041	OLIVAR	S		0,06		0,06	0,06
170000004482705	18-052-009-00230-0021	OLIVAR	S		0,62		0,62	0,62
170000004482706	18-052-009-00242-0001	OLIVAR	S		0,30		0,30	0,30
170000004482707	18-052-009-00256-0001	OLIVAR	S		0,02		0,02	0,02
170000004482708	18-052-009-09006-0013	OLIVAR	S		0,05		0,05	0,05
170000004482710	18-052-009-00186-0001	OLIVAR	S		0,41		0,41	0,41
170000004482713	18-052-009-00240-0001	CIRUELOS	S		0,38		0,38	0,38

**INCIDENCIAS**

**INCIDENCIA DESCRIPCIÓN**

- 74018 Productor que no es agricultor a título principal, según los datos del ejercicio fiscal n-1 y seguridad socia.
- 74053 Importe inferior a 100 Euros

(1) Con incidencias que retienen pago o deniegan el expediente.  
 (2) Se calcula sobre superficie declarada admisible.  
 (3) Aplicación del artículo 16 bis del RD 147/2023.  
 (4) Expediente con algunos recintos de pastos permanentes ubicados en espacios protegidos donde la carga ganadera mínima será 0,1 UGM/ha.

Puede verificar la integridad de una copia de este documento mediante la lectura del código QR adjunto o mediante el acceso a la dirección <a href="https://ws050.juntadeandalucia.es/verificarFirma">https://ws050.juntadeandalucia.es/verificarFirma</a> indicando el código de VERIFICACIÓN			
FIRMADO POR	RAQUEL MARIA ESPIN CRESPO	17/10/2024	
VERIFICACIÓN	Pk2jmWSPEJNMB623FQZ8JEKDMKEPRE	PÁG. 2122/4804	



**APELLIDOS Y NOMBRE / RAZÓN SOCIAL**

SANCHEZ MORENO MATILDE

**NIF**  
\*\*\*\*6950\*

**EXPEDIENTE**  
1144970

**RESOLUCIÓN**  
DENEGACIÓN DE LA AYUDA

**DATOS DE MANTENIMIENTO UNIDADES**

**GRUPO DE PAGO**

ZONAS DE MONTAÑA

Sup. Dec. Admisible	Sup. Resuelta	Sobredecl.	% Sobredecl.
0,00	0,00	0,00	0,00

**RESUMEN DE PAGOS**

	IMPORTE ( Euros )			
	RESUELTO	FEADER	MAPA	CAPADR
A pagar	0,00	0,00	0,00	0,00

**APLICACIÓN DE REDUCCIONES Y PENALIZACIONES (%)**

Crterios de subvencionabilidad (1)	Presentación tardía	Omisión declaración	Condicionalidad
100,00	0,00	0,00	0,00

**IMPORTE ( Euros )**

Calculado(2)	Reducción	Penalización	Reducción Penalización (3)	Penalización adicional	Resuelto	FEADER	MAPA	CAPADR
0,00 €	0,00 €	0,00 €	0,00 €	0,00 €	0,00 €	0,00 €	0,00 €	0,00 €
Importe Unitario:	93,00 €	Nuevo Importe Unitario:	0,00 €					

**RECINTOS PROPUESTOS**

REF.	REFERENCIA SIGPAC	CULTIVO	S/R	USO SIGPAC	Sup. Dec. admisible	Sup. Campo	Sup. Determ.	Sup. Resuelta
-1455282	18-014-005-00326-0001	OLIVAR	S		1,51		1,51	1,51
170000005338719	18-014-005-00326-0001	OLIVAR	S		1,59		1,59	1,59
170000005338721	18-014-005-00330-0007	OLIVAR	S		3,01		3,01	3,01
170000005338722	18-014-005-00326-0007	ALMENDROS	S		1,01		1,01	1,01
170000005338723	18-014-005-00330-0009	ALMENDROS	S		2,99		2,99	2,99

**INCIDENCIAS**

**INCIDENCIA DESCRIPCIÓN**

2454	Solicitante de intervención 6613 cuyo regimen de afiliacion a la SS no es ni el sistema especial agrario(cuenta ajena) ni autonomo con actividad agraria.
74018	Productor que no es agricultor a título principal, según los datos del ejercicio fiscal n-1 y seguridad socia.
74053	Importe inferior a 100 Euros
74336	Recinto con uso declarado o cultivo declarado NO válido Recinto:18-014-005-00067-00001 Cultivo:116000 CHOPOS-SIN VARIEDAD Regadio Uso Sigpac:TA

(1) Con incidencias que retienen pago o deniegan el expediente.

(2) Se calcula sobre superficie declarada admisible.

(3) Aplicación del artículo 16 bis del RD 147/2023.

(4) Expediente con algunos recintos de pastos permanentes ubicados en espacios protegidos donde la carga ganadera mínima será 0,1 UGM/ha.

Puede verificar la integridad de una copia de este documento mediante la lectura del código QR adjunto o mediante el acceso a la dirección <https://ws050.juntadeandalucia.es/verificarFirma> indicando el código de VERIFICACIÓN

FIRMADO POR

RAQUEL MARIA ESPIN CRESPO

17/10/2024

VERIFICACIÓN

Pk2jmWSPEJNMB623FQZ8JEKDMKEPRE

PÁG. 2123/4804





**APELLIDOS Y NOMBRE / RAZÓN SOCIAL**

SANCHEZ MUÑOZ LAURA

**NIF**

\*\*\*\*6651\*

**EXPEDIENTE**

1118575

**RESOLUCIÓN**

DENEGACIÓN DE LA AYUDA

**DATOS DE MANTENIMIENTO UNIDADES**

**GRUPO DE PAGO**

ZONAS DE MONTAÑA

**Sup. Dec. Admisible**

0,00

**Sup. Resuelta**

0,00

**Sobredecl.**

0,00

**% Sobredecl.**

0,00

**RESUMEN DE PAGOS**

**IMPORTE ( Euros )**

	RESUELTO	FEADER	MAPA	CAPADR
A pagar	0,00	0,00	0,00	0,00

**APLICACIÓN DE REDUCCIONES Y PENALIZACIONES (%)**

Crterios de subvencionabilidad (1)	Presentación tardía	Omisión declaración	Condicionalidad
100,00	0,00	0,00	0,00

**IMPORTE ( Euros )**

Calculado(2)	Reducción	Penalización	Reducción Penalización (3)	Penalización adicional	Resuelto	FEADER	MAPA	CAPADR
0,00 €	0,00 €	0,00 €	0,00 €	0,00 €	0,00 €	0,00 €	0,00 €	0,00 €
<b>Importe Unitario:</b>	93,00 €	<b>Nuevo Importe Unitario:</b>	0,00 €					

**RECINTOS PROPUESTOS**

REF.	REFERENCIA SIGPAC	CULTIVO	S/R	USO SIGPAC	Sup. Dec. admisible	Sup. Campo	Sup. Determ.	Sup. Resuelta
-1599237	18-057-002-00123-0001	ALMENDROS	S		0,35		0,35	0,35
1700000005472629	18-057-001-00061-0001	ALMENDROS	S		0,28		0,28	0,28
1700000005472630	18-057-001-00062-0001	ALMENDROS	S		0,34		0,34	0,34
1700000005472631	18-057-001-00063-0001	ALMENDROS	S		0,24		0,24	0,24
1700000005472632	18-057-001-00065-0001	ALMENDROS	S		0,22		0,22	0,22
1700000005472633	18-057-001-00066-0001	ALMENDROS	S		0,19		0,19	0,19
1700000005472635	18-057-036-00016-0001	ALMENDROS	S		4,91		4,91	4,91
1700000005472636	18-057-006-00016-0001	ALMENDROS	S		0,57		0,57	0,57
1700000005472637	18-057-006-00017-0001	ALMENDROS	S		0,67		0,67	0,67
1700000005472638	18-057-006-00018-0001	ALMENDROS	S		0,78		0,78	0,78
1700000005472639	18-057-006-00023-0001	ALMENDROS	S		0,30		0,30	0,30
1700000005631492	18-057-038-00115-0001	ALMENDROS	S		0,91		0,91	0,91
1700000005631505	18-057-038-00125-0001	ALMENDROS	S		1,72		1,72	1,72
1700000005631506	18-057-038-00127-0001	ALMENDROS	S		1,32		1,32	1,32
1700000005631507	18-057-038-00128-0001	ALMENDROS	S		1,70		1,70	1,70
1700000005631508	18-057-038-00130-0001	ALMENDROS	S		1,86		1,86	1,86
1700000005631529	18-057-002-00236-0004	ALMENDROS	S		1,29		1,29	1,29
1700000005631531	18-057-037-00139-0001	ALMENDROS	R		0,11		0,11	0,11
1700000005631532	18-057-002-00136-0001	ALMENDROS	S		1,59		1,59	1,59
1700000005631533	18-057-002-00123-0001	ALMENDROS	S		0,57		0,57	0,57
1700000005631534	18-057-002-00205-0001	ALMENDROS	S		2,45		2,45	2,45
1700000005631535	18-057-002-00206-0001	ALMENDROS	S		1,28		1,28	1,28

(1) Con incidencias que retienen pago o deniegan el expediente.

(2) Se calcula sobre superficie declarada admisible.

(3) Aplicación del artículo 16 bis del RD 147/2023.

(4) Expediente con algunos recintos de pastos permanentes ubicados en espacios protegidos donde la carga ganadera mínima será 0,1 UGM/ha.

Puede verificar la integridad de una copia de este documento mediante la lectura del código QR adjunto o mediante el acceso a la dirección <https://ws050.juntadeandalucia.es/verificarFirma> indicando el código de VERIFICACIÓN

FIRMADO POR

RAQUEL MARIA ESPIN CRESPO

17/10/2024

VERIFICACIÓN

Pk2jmWSPEJNMB623FQZ8JEKDMKEPRE

PÁG. 2124/4804





**INCIDENCIAS**

**INCIDENCIA DESCRIPCIÓN**

2454	Solicitante de intervención 6613 cuyo regimen de afiliacion a la SS no es ni el sistema especial agrario(cuenta ajena) ni autonomo con actividad agraria.
74018	Productor que no es agricultor a título principal, según los datos del ejercicio fiscal n-1 y seguridad socia.
74053	Importe inferior a 100 Euros

(1) Con incidencias que retienen pago o deniegan el expediente.  
(2) Se calcula sobre superficie declarada admisible.  
(3) Aplicación del artículo 16 bis del RD 147/2023.  
(4) Expediente con algunos recintos de pastos permanentes ubicados en espacios protegidos donde la carga ganadera mínima será 0,1 UGM/ha.

Puede verificar la integridad de una copia de este documento mediante la lectura del código QR adjunto o mediante el acceso a la dirección <https://ws050.juntadeandalucia.es/verificarFirma> indicando el código de VERIFICACIÓN

FIRMADO POR	RAQUEL MARIA ESPIN CRESPO	17/10/2024	
VERIFICACIÓN	Pk2jmWSPEJNMB623FQZ8JEKDMKEPRE	PÁG. 2125/4804	



**APELLIDOS Y NOMBRE / RAZÓN SOCIAL**

SANCHEZ PELAEZ JUAN EMILIO

**NIF**

\*\*\*\*5638\*

**EXPEDIENTE**

1250794

**RESOLUCIÓN**

DENEGACIÓN DE LA AYUDA

**DATOS DE MANTENIMIENTO UNIDADES**

<b>GRUPO DE PAGO</b>	<b>Sup. Dec. Admisible</b>	<b>Sup. Resuelta</b>	<b>Sobredecl.</b>	<b>% Sobredecl.</b>
ZONAS DE MONTAÑA	0,00	0,00	0,00	0,00

**RESUMEN DE PAGOS**

	<b>IMPORTE ( Euros )</b>			
	<b>RESUELTO</b>	<b>FEADER</b>	<b>MAPA</b>	<b>CAPADR</b>
A pagar	0,00	0,00	0,00	0,00

**APLICACIÓN DE REDUCCIONES Y PENALIZACIONES (%)**

<b>Criterios de subvencionabilidad (1)</b>	<b>Presentación tardía</b>	<b>Omisión declaración</b>	<b>Condicionalidad</b>
100,00	0,00	0,00	0,00

**IMPORTE ( Euros )**

<b>Calculado(2)</b>	<b>Reducción</b>	<b>Penalización</b>	<b>Reducción Penalización (3)</b>	<b>Penalización adicional</b>	<b>Resuelto</b>	<b>FEADER</b>	<b>MAPA</b>	<b>CAPADR</b>
0,00 €	0,00 €	0,00 €	0,00 €	0,00 €	0,00 €	0,00 €	0,00 €	0,00 €
<b>Importe Unitario:</b>	93,00 €	<b>Nuevo Importe Unitario:</b>	0,00 €					

**INCIDENCIAS**

**INCIDENCIA DESCRIPCIÓN**

74053	Importe inferior a 100 Euros
86119	Carga ganadera NO cumple con el valor mínimo de 0,2 UGM/ha. Recinto:18-057-001-00020-00002 Cultivo:62000 PASTOS PERMANENTES DE 5 O MAS AÑOS-SIN VARIEDAD Secano Carga Ganadera:0,18 Recinto:18-057-001-00020-00003 Cultivo:62000 PASTOS PERMANENTES DE 5 O MAS AÑOS-SIN VARIEDAD Secano Carga Ganadera:0,18 Recinto:18-057-001-00020-00005 Cultivo:62000 PASTOS PERMANENTES DE 5 O MAS AÑOS-SIN VARIEDAD Secano Carga Ganadera:0,18 Recinto:18-057-001-00020-00023 Cultivo:62000 PASTOS PERMANENTES DE 5 O MAS AÑOS-SIN VARIEDAD Secano Carga Ganadera:0,18 Recinto:18-057-001-00020-00025 Cultivo:62000 PASTOS PERMANENTES DE 5 O MAS AÑOS-SIN VARIEDAD Secano Carga Ganadera:0,18 Recinto:18-057-002-00161-00001 Cultivo:62000 PASTOS PERMANENTES DE 5 O MAS AÑOS-SIN VARIEDAD Secano Carga Ganadera:0,18 Recinto:18-057-002-00161-00003 Cultivo:62000 PASTOS PERMANENTES DE 5 O MAS AÑOS-SIN VARIEDAD Secano Carga Ganadera:0,18 Recinto:18-057-002-00161-00010 Cultivo:62000 PASTOS PERMANENTES DE 5 O MAS AÑOS-SIN VARIEDAD Secano Carga Ganadera:0,18 Recinto:18-057-041-00425-00018 Cultivo:62000 PASTOS PERMANENTES DE 5 O MAS AÑOS-SIN VARIEDAD Secano Carga Ganadera:0,18 Recinto:18-057-041-00425-00066 Cultivo:62000 PASTOS PERMANENTES DE 5 O MAS AÑOS-SIN VARIEDAD Secano Carga Ganadera:0,18 Recinto:18-057-041-00425-00080 Cultivo:62000 PASTOS PERMANENTES DE 5 O MAS AÑOS-SIN VARIEDAD Secano Carga Ganadera:0,18 Recinto:18-057-041-00425-00082 Cultivo:62000 PASTOS PERMANENTES DE 5 O MAS AÑOS-SIN VARIEDAD Secano Carga Ganadera:0,18 Recinto:18-057-041-00430-00003 Cultivo:62000 PASTOS PERMANENTES DE 5 O MAS AÑOS-SIN VARIEDAD Secano Carga Ganadera:0,18

(1) Con incidencias que retienen pago o deniegan el expediente.

(2) Se calcula sobre superficie declarada admisible.

(3) Aplicación del artículo 16 bis del RD 147/2023.

(4) Expediente con algunos recintos de pastos permanentes ubicados en espacios protegidos donde la carga ganadera mínima será 0,1 UGM/ha.

Puede verificar la integridad de una copia de este documento mediante la lectura del código QR adjunto o mediante el acceso a la dirección <https://ws050.juntadeandalucia.es/verificarFirma> indicando el código de VERIFICACIÓN

FIRMADO POR	RAQUEL MARIA ESPIN CRESPO	17/10/2024	
VERIFICACIÓN	Pk2jmWSPEJNMB623FQZ8JEKDMKEPRE	PÁG. 2126/4804	



**APELLIDOS Y NOMBRE / RAZÓN SOCIAL**  
SANCHEZ PELAEZ MARIA

**NIF**  
\*\*\*\*2770\*

**EXPEDIENTE**  
1283815

**RESOLUCIÓN**  
DENEGACIÓN DE LA AYUDA

**DATOS DE MANTENIMIENTO UNIDADES**

GRUPO DE PAGO	Sup. Dec. Admisible	Sup. Resuelta	Sobredecl.	% Sobredecl.
ZONAS DE MONTAÑA	0,00	0,00	0,00	0,00

**RESUMEN DE PAGOS**

A pagar	IMPORTE ( Euros )			
	RESUELTO	FEADER	MAPA	CAPADR
	0,00	0,00	0,00	0,00

**APLICACIÓN DE REDUCCIONES Y PENALIZACIONES (%)**

Crterios de subvencionabilidad (1)	Presentación tardía	Omisión declaración	Condicionalidad
100,00	0,00	0,00	0,00

**IMPORTE ( Euros )**

Calculado(2)	Reducción	Penalización	Reducción Penalización (3)	Penalización adicional	Resuelto	FEADER	MAPA	CAPADR
0,00 €	0,00 €	0,00 €	0,00 €	0,00 €	0,00 €	0,00 €	0,00 €	0,00 €
Importe Unitario:	93,00 €	Nuevo Importe Unitario:	0,00 €					

**RECINTOS PROPUESTOS**

REF.	REFERENCIA SIGPAC	CULTIVO	S/R	USO SIGPAC	Sup. Dec. admisible	Sup. Campo	Sup. Determ.	Sup. Resuelta
6839268	18-057-019-00042-0003	ALMENDROS	S		0,85		0,85	0,85
6839269	18-057-019-00049-0003	ALMENDROS	S		1,63		1,63	1,63
6839270	18-057-019-00042-0002	ALMENDROS	S		0,37		0,37	0,37
6839271	18-057-019-00047-0002	ALMENDROS	S		1,43		1,43	1,43
6839272	18-057-019-00045-0002	ALMENDROS	S		0,61		0,61	0,61
6839282	18-057-008-00194-0001	ALMENDROS	S		1,21		1,21	1,21
6839283	18-057-008-00193-0001	ALMENDROS	S		1,17		1,17	1,17
6839284	18-057-008-00198-0002	ALMENDROS	S		1,61		1,61	1,61
6839285	18-057-008-00195-0001	ALMENDROS	S		1,00		1,00	1,00
6839288	18-057-033-00025-0001	ALMENDROS	S		1,94		1,94	1,94
6839289	18-057-002-00225-0001	ALMENDROS	S		2,48		2,48	2,48
6839290	18-057-036-00051-0003	ALMENDROS	S		0,96		0,96	0,96
6839291	18-057-033-00025-0002	OLIVAR	S		0,22		0,22	0,22
6839292	18-057-008-00192-0001	ALMENDROS	S		0,65		0,65	0,65
6839293	18-057-008-00147-0001	ALMENDROS	S		4,71		4,71	4,71
6839301	18-057-008-00191-0001	ALMENDROS	S		8,04		8,04	8,04
6839302	18-057-008-00213-0001	ALMENDROS	S		1,29		1,29	1,29
6839303	18-057-008-00157-0001	ALMENDROS	S		3,58		3,58	3,58
6839320	18-057-008-00191-0003	ALMENDROS	S		0,15		0,15	0,15

**INCIDENCIAS**

**INCIDENCIA DESCRIPCIÓN**

74018	Productor que no es agricultor a título principal, según los datos del ejercicio fiscal n-1 y seguridad socia.
74053	Importe inferior a 100 Euros

(1) Con incidencias que retienen pago o deniegan el expediente.

(2) Se calcula sobre superficie declarada admisible.

(3) Aplicación del artículo 16 bis del RD 147/2023.

(4) Expediente con algunos recintos de pastos permanentes ubicados en espacios protegidos donde la carga ganadera mínima será 0,1 UGM/ha.

Puede verificar la integridad de una copia de este documento mediante la lectura del código QR adjunto o mediante el acceso a la dirección <https://ws050.juntadeandalucia.es/verificarFirma> indicando el código de VERIFICACIÓN

FIRMADO POR	RAQUEL MARIA ESPIN CRESPO	17/10/2024
VERIFICACIÓN	Pk2jmWSPEJNMB623FQZ8JEKDMKEPRE	PÁG. 2127/4804





**APELLIDOS Y NOMBRE / RAZÓN SOCIAL**

SANCHEZ PEREZ ANTONIO

**NIF**

\*\*\*\*0695\*

**EXPEDIENTE**

1030600

**RESOLUCIÓN**

DENEGACIÓN DE LA AYUDA

**DATOS DE MANTENIMIENTO UNIDADES**

<b>GRUPO DE PAGO</b>	<b>Sup. Dec. Admisible</b>	<b>Sup. Resuelta</b>	<b>Sobredecl.</b>	<b>% Sobredecl.</b>
ZONAS DE MONTAÑA	0,00	0,00	0,00	0,00

**RESUMEN DE PAGOS**

	<b>IMPORTE ( Euros )</b>			
	<b>RESUELTO</b>	<b>FEADER</b>	<b>MAPA</b>	<b>CAPADR</b>
A pagar	0,00	0,00	0,00	0,00

**APLICACIÓN DE REDUCCIONES Y PENALIZACIONES (%)**

<b>Crterios de subvencionabilidad (1)</b>	<b>Presentación tardía</b>	<b>Omisión declaración</b>	<b>Condicionalidad</b>
100,00	0,00	1,00	0,00

**IMPORTE ( Euros )**

<b>Calculado(2)</b>	<b>Reducción</b>	<b>Penalización</b>	<b>Reducción Penalización (3)</b>	<b>Penalización adicional</b>	<b>Resuelto</b>	<b>FEADER</b>	<b>MAPA</b>	<b>CAPADR</b>
0,00 €	0,00 €	0,00 €	0,00 €	0,00 €	0,00 €	0,00 €	0,00 €	0,00 €
<b>Importe Unitario:</b>	93,00 €	<b>Nuevo Importe Unitario:</b>	0,00 €					

**RECINTOS PROPUESTOS**

<b>REF.</b>	<b>REFERENCIA SIGPAC</b>	<b>CULTIVO</b>	<b>S/R</b>	<b>USO SIGPAC</b>	<b>Sup. Dec. admisible</b>	<b>Sup. Campo</b>	<b>Sup. Determ.</b>	<b>Sup. Resuelta</b>
-1528747	18-047-006-00029-0002	OLIVAR	S		0,27		0,27	0,27
-1528746	18-047-006-00029-0002	OLIVAR	S		4,77		4,77	4,75
-1528745	18-047-003-01095-0001	OLIVAR	S		0,01		0,01	0,01
-1528744	18-047-003-01094-0003	OLIVAR	S		0,03		0,03	0,03
-1528743	18-047-003-01094-0003	OLIVAR	S		0,06		0,06	0,06
-444328	18-047-006-00029-0027	OLIVAR	S		2,97		2,97	2,95
4090858	18-047-006-00029-0002	OLIVAR	S		8,76		8,76	8,68
1700000005151442	18-047-003-00024-0001	OLIVAR	S		0,96		0,96	0,96
1700000005151447	18-047-006-00119-0002	OLIVAR	S		1,61		1,61	1,61
1700000005151448	18-047-006-00029-0003	OLIVAR	S		2,87		2,87	2,82
1700000005151451	18-047-006-00130-0001	OLIVAR	S		0,21		0,21	0,21
1700000005151453	18-047-006-00286-0001	OLIVAR	S		0,92		0,92	0,88
1700000005151455	18-047-006-00029-0025	OLIVAR	S		0,55		0,55	0,55
1700000005151466	18-047-006-00029-0021	VIÑEDO VINIFICACIÓN	S		0,27		0,27	0,27
1700000005151467	18-047-007-00020-0001	OLIVAR	S		3,92		3,92	3,92
1700000005151468	18-047-006-00029-0017	ALMENDROS	S		3,11		3,11	3,11
1700000005151469	18-047-006-00564-0001	ALMENDROS	S		1,01		1,01	1,01
1700000005151472	18-047-006-00200-0001	ALMENDROS	S		1,30		1,30	1,30

(1) Con incidencias que retienen pago o deniegan el expediente.  
 (2) Se calcula sobre superficie declarada admisible.  
 (3) Aplicación del artículo 16 bis del RD 147/2023.  
 (4) Expediente con algunos recintos de pastos permanentes ubicados en espacios protegidos donde la carga ganadera mínima será 0,1 UGM/ha.

Puede verificar la integridad de una copia de este documento mediante la lectura del código QR adjunto o mediante el acceso a la dirección <a href="https://ws050.juntadeandalucia.es/verificarFirma">https://ws050.juntadeandalucia.es/verificarFirma</a> indicando el código de VERIFICACIÓN			
FIRMADO POR	RAQUEL MARIA ESPIN CRESPO	17/10/2024	
VERIFICACIÓN	Pk2jmWSPEJNMB623FQZ8JEKDMKEPRE	PÁG. 2128/4804	





**INCIDENCIAS**

**INCIDENCIA DESCRIPCIÓN**

- 256 Solicitud con recintos no declarados en campaña actual con una reducción por omisión de superficie superior al 3%  
CÓDIGO PARA EL PORCENTAJE DE REDUCCIÓN POR OMISIÓN QUE CORRESPONDE A LA SOLICITUD:1
- 2454 Solicitante de intervención 6613 cuyo regimen de afiliación a la SS no es ni el sistema especial agrario(cuenta ajena) ni autonomo con actividad agraria.
- 4272 Verifica que las líneas de declaración de las Solicitudes Únicas no tienen solapes con la capa de Retroactividad Gráfica (ambas de la misma campaña) a nivel de expediente/línea de declaración gráfica de la solicitud.  
 Recinto:18-047-006-00029-00002 Cultivo: - Agregado de la referencia del recinto.:0 Zona de la referencia del recinto.:0 Superficie solapada.:0,02 Id. Incid.:97993282  
 Recinto:18-047-006-00029-00002 Cultivo: - Agregado de la referencia del recinto.:0 Zona de la referencia del recinto.:0 Superficie solapada.:0,02 Id. Incid.:97993285  
 Recinto:18-047-006-00029-00002 Cultivo: - Agregado de la referencia del recinto.:0 Zona de la referencia del recinto.:0 Superficie solapada.:0,06 Id. Incid.:97993284  
 Recinto:18-047-006-00029-00003 Cultivo: - Agregado de la referencia del recinto.:0 Zona de la referencia del recinto.:0 Superficie solapada.:0,02 Id. Incid.:97993287  
 Recinto:18-047-006-00029-00003 Cultivo: - Agregado de la referencia del recinto.:0 Zona de la referencia del recinto.:0 Superficie solapada.:0,03 Id. Incid.:97993286  
 Recinto:18-047-006-00029-00027 Cultivo: - Agregado de la referencia del recinto.:0 Zona de la referencia del recinto.:0 Superficie solapada.:0,02 Id. Incid.:97993283  
 Recinto:18-047-006-00286-00001 Cultivo: - Agregado de la referencia del recinto.:0 Zona de la referencia del recinto.:0 Superficie solapada.:0,04 Id. Incid.:97993288
- 74018 Productor que no es agricultor a título principal, según los datos del ejercicio fiscal n-1 y seguridad socia.
- 74053 Importe inferior a 100 Euros
- 74336 Recinto con uso declarado o cultivo declarado NO válido  
 Recinto:18-047-012-00217-00001 Cultivo:116000 CHOPOS-SIN VARIEDAD Regadio Uso Sigpac:TA

(1) Con incidencias que retienen pago o deniegan el expediente.  
 (2) Se calcula sobre superficie declarada admisible.  
 (3) Aplicación del artículo 16 bis del RD 147/2023.  
 (4) Expediente con algunos recintos de pastos permanentes ubicados en espacios protegidos donde la carga ganadera mínima será 0,1 UGM/ha.

Puede verificar la integridad de una copia de este documento mediante la lectura del código QR adjunto o mediante el acceso a la dirección <https://ws050.juntadeandalucia.es/verificarFirma> indicando el código de VERIFICACIÓN

FIRMADO POR	RAQUEL MARIA ESPIN CRESPO	17/10/2024	
VERIFICACIÓN	Pk2jmWSPEJNMB623FQZ8JEKDMKEPRE	PÁG. 2129/4804	



**APELLIDOS Y NOMBRE / RAZÓN SOCIAL**

SANCHEZ PEREZ FRANCISCO

**NIF**

\*\*\*\*2917\*

**EXPEDIENTE**

1162608

**RESOLUCIÓN**

DENEGACIÓN DE LA AYUDA

**DATOS DE MANTENIMIENTO UNIDADES**

GRUPO DE PAGO	Sup. Dec. Admisible	Sup. Resuelta	Sobredecl.	% Sobredecl.
ZONAS DE MONTAÑA	0,00	0,00	0,00	0,00

**RESUMEN DE PAGOS**

A pagar	IMPORTE ( Euros )			
	RESUELTO	FEADER	MAPA	CAPADR
	0,00	0,00	0,00	0,00

**APLICACIÓN DE REDUCCIONES Y PENALIZACIONES (%)**

Criterios de subvencionabilidad (1)	Presentación tardía	Omisión declaración	Condicionalidad
100,00	0,00	0,00	0,00

**IMPORTE ( Euros )**

Calculado(2)	Reducción	Penalización	Reducción Penalización (3)	Penalización adicional	Resuelto	FEADER	MAPA	CAPADR
0,00 €	0,00 €	0,00 €	0,00 €	0,00 €	0,00 €	0,00 €	0,00 €	0,00 €
Importe Unitario:	93,00 €	Nuevo Importe Unitario:	0,00 €					

**RECINTOS PROPUESTOS**

REF.	REFERENCIA SIGPAC	CULTIVO	S/R	USO SIGPAC	Sup. Dec. admisible	Sup. Campo	Sup. Determ.	Sup. Resuelta
170000005595778	18-104-005-00074-0001	OLIVAR	S		8,60		8,60	8,60
170000005595779	18-133-020-00120-0001	OLIVAR	S		0,04		0,04	0,04
170000005595780	18-133-020-00121-0001	OLIVAR	S		0,02		0,02	0,02
170000005595781	18-133-020-00220-0001	OLIVAR	S		2,03		2,03	2,03
170000005595782	18-133-020-00224-0004	OLIVAR	S		0,03		0,03	0,03
170000005595783	18-133-020-00134-0001	OLIVAR	S		0,80		0,80	0,80
170000005595784	18-133-021-00212-0002	OLIVAR	S		0,01		0,01	0,01
170000005595785	18-133-021-00213-0001	OLIVAR	S		0,57		0,57	0,57
170000005595786	18-104-005-00088-0001	OLIVAR	R		0,59		0,59	0,59
170000005595787	18-104-005-00089-0001	OLIVAR	R		0,21		0,21	0,21
170000005595788	18-104-005-00090-0001	OLIVAR	R		0,53		0,53	0,53
170000005595789	18-133-016-00207-0002	OLIVAR	S		1,83		1,83	1,83
170000005595790	18-104-005-00076-0001	OLIVAR	S		0,40		0,40	0,40
170000005595791	18-104-005-00082-0001	OLIVAR	S		6,75		6,75	6,75

**INCIDENCIAS**

**INCIDENCIA DESCRIPCIÓN**

2454	Solicitante de intervención 6613 cuyo regimen de afiliacion a la SS no es ni el sistema especial agrario(cuenta ajena) ni autonomo con actividad agraria.
74018	Productor que no es agricultor a título principal, según los datos del ejercicio fiscal n-1 y seguridad socia.
74053	Importe inferior a 100 Euros

(1) Con incidencias que retienen pago o deniegan el expediente.

(2) Se calcula sobre superficie declarada admisible.

(3) Aplicación del artículo 16 bis del RD 147/2023.

(4) Expediente con algunos recintos de pastos permanentes ubicados en espacios protegidos donde la carga ganadera mínima será 0,1 UGM/ha.

Puede verificar la integridad de una copia de este documento mediante la lectura del código QR adjunto o mediante el acceso a la dirección <https://ws050.juntadeandalucia.es/verificarFirma> indicando el código de VERIFICACIÓN

FIRMADO POR	RAQUEL MARIA ESPIN CRESPO	17/10/2024
VERIFICACIÓN	Pk2jmWSPEJNMB623FQZ8JEKDMKEPRE	PÁG. 2130/4804



**APELLIDOS Y NOMBRE / RAZÓN SOCIAL**

SANCHEZ PEREZ MARIA DEL PILAR

**NIF**

\*\*\*\*5409\*

**EXPEDIENTE**

1050037

**RESOLUCIÓN**

DENEGACIÓN DE LA AYUDA

**DATOS DE MANTENIMIENTO UNIDADES****GRUPO DE PAGO**

ZONAS DE MONTAÑA

**Sup. Dec.  
Admisible**

0,00

**Sup.  
Resuelta**

0,00

**Sobredecl.**

0,00

**% Sobredecl.**

0,00

**RESUMEN DE PAGOS****IMPORTE ( Euros )**

	<b>RESUELTO</b>	<b>FEADER</b>	<b>MAPA</b>	<b>CAPADR</b>
A pagar	0,00	0,00	0,00	0,00

**APLICACIÓN DE REDUCCIONES Y PENALIZACIONES (%)**

<b>Criterios de subvencionabilidad (1)</b>	<b>Presentación tardía</b>	<b>Omisión declaración</b>	<b>Condicionalidad</b>
100,00	0,00	0,00	0,00

**IMPORTE ( Euros )**

<b>Calculado(2)</b>	<b>Reducción</b>	<b>Penalización</b>	<b>Reducción Penalización (3)</b>	<b>Penalización adicional</b>	<b>Resuelto</b>	<b>FEADER</b>	<b>MAPA</b>	<b>CAPADR</b>
0,00 €	0,00 €	0,00 €	0,00 €	0,00 €	0,00 €	0,00 €	0,00 €	0,00 €
<b>Importe Unitario:</b>	93,00 €	<b>Nuevo Importe Unitario:</b>	0,00 €					

**RECINTOS PROPUESTOS**

<b>REF.</b>	<b>REFERENCIA SIGPAC</b>	<b>CULTIVO</b>	<b>S/R</b>	<b>USO SIGPAC</b>	<b>Sup. Dec. admisible</b>	<b>Sup. Campo</b>	<b>Sup. Determ.</b>	<b>Sup. Resuelta</b>
4100235	18-104-004-00050-0003	OLIVAR	S		1,75		1,75	1,75
1700000005935958	18-104-004-00133-0001	OLIVAR	S		1,18		1,18	1,18
1700000005935959	18-137-013-00034-0002	OLIVAR	S		1,71		1,71	1,71
1700000005935960	18-137-013-00034-0005	ESPÁRRAGOS	S		1,64		1,64	1,64
1700000005935961	18-137-013-00034-0002	OLIVAR	S		3,03		3,03	3,03
1700000005935962	18-137-013-09005-0004	OLIVAR	S		0,01		0,01	0,01
1700000005935963	18-137-013-00034-0002	OLIVAR	S		1,81		1,81	1,81
1700000005935965	18-137-013-00027-0001	OLIVAR	S		0,03		0,03	0,03
1700000005935966	18-137-013-00029-0001	OLIVAR	S		3,36		3,36	3,36

**INCIDENCIAS****INCIDENCIA DESCRIPCIÓN**

2454	Solicitante de intervención 6613 cuyo regimen de afiliacion a la SS no es ni el sistema especial agrario(cuenta ajena) ni autonomo con actividad agraria.
74018	Productor que no es agricultor a título principal, según los datos del ejercicio fiscal n-1 y seguridad socia.
74053	Importe inferior a 100 Euros

(1) Con incidencias que retienen pago o deniegan el expediente.

(2) Se calcula sobre superficie declarada admisible.

(3) Aplicación del artículo 16 bis del RD 147/2023.

(4) Expediente con algunos recintos de pastos permanentes ubicados en espacios protegidos donde la carga ganadera mínima será 0,1 UGM/ha.

Puede verificar la integridad de una copia de este documento mediante la lectura del código QR adjunto o mediante el acceso a la dirección <https://ws050.juntadeandalucia.es/verificarFirma> indicando el código de VERIFICACIÓN

FIRMADO POR

RAQUEL MARIA ESPIN CRESPO

17/10/2024

VERIFICACIÓN

Pk2jmWSPEJNMB623FQZ8JEKDMKEPRE

PÁG. 2131/4804





**APELLIDOS Y NOMBRE / RAZÓN SOCIAL**

SANCHEZ RAMIREZ ANTONIO JESUS

**NIF**

\*\*\*\*0273\*

**EXPEDIENTE**

1274537

**RESOLUCIÓN**

DENEGACIÓN DE LA AYUDA

**DATOS DE MANTENIMIENTO UNIDADES**

**GRUPO DE PAGO**

ZONAS DE MONTAÑA

**Sup. Dec. Admisible**

0,00

**Sup. Resuelta**

0,00

**Sobredecl.**

0,00

**% Sobredecl.**

0,00

**RESUMEN DE PAGOS**

**IMPORTE ( Euros )**

	RESUELTO	FEADER	MAPA	CAPADR
A pagar	0,00	0,00	0,00	0,00

**APLICACIÓN DE REDUCCIONES Y PENALIZACIONES (%)**

Crterios de subvencionabilidad (1)	Presentación tardía	Omisión declaración	Condicionalidad
100,00	0,00	0,00	0,00

**IMPORTE ( Euros )**

Calculado(2)	Reducción	Penalización	Reducción Penalización (3)	Penalización adicional	Resuelto	FEADER	MAPA	CAPADR
0,00 €	0,00 €	0,00 €	0,00 €	0,00 €	0,00 €	0,00 €	0,00 €	0,00 €
Importe Unitario:	93,00 €	Nuevo Importe Unitario:	0,00 €					

**INCIDENCIAS**

**INCIDENCIA DESCRIPCIÓN**

74051	Solicitante de intervención 6613, que no declara ningun recinto en zona desfavorecida.
74053	Importe inferior a 100 Euros

(1) Con incidencias que retienen pago o deniegan el expediente.

(2) Se calcula sobre superficie declarada admisible.

(3) Aplicación del artículo 16 bis del RD 147/2023.

(4) Expediente con algunos recintos de pastos permanentes ubicados en espacios protegidos donde la carga ganadera mínima será 0,1 UGM/ha.

Puede verificar la integridad de una copia de este documento mediante la lectura del código QR adjunto o mediante el acceso a la dirección <https://ws050.juntadeandalucia.es/verificarFirma> indicando el código de VERIFICACIÓN

FIRMADO POR	RAQUEL MARIA ESPIN CRESPO	17/10/2024	
VERIFICACIÓN	Pk2jmWSPEJNMB623FQZ8JEKDMKEPRE	PÁG. 2132/4804	



**APELLIDOS Y NOMBRE / RAZÓN SOCIAL**

SANCHEZ RAMOS JUAN LORENZO

**NIF**

\*\*\*\*1758\*

**EXPEDIENTE**

1283598

**RESOLUCIÓN**

DENEGACIÓN DE LA AYUDA

**DATOS DE MANTENIMIENTO UNIDADES**

**GRUPO DE PAGO**

ZONAS DE MONTAÑA

**Sup. Dec.  
Admisible**

0,00

**Sup.  
Resuelta**

0,00

**Sobredecl.**

0,00

**% Sobredecl.**

0,00

**RESUMEN DE PAGOS**

**IMPORTE ( Euros )**

	<u>RESUELTO</u>	<u>FEADER</u>	<u>MAPA</u>	<u>CAPADR</u>
A pagar	0,00	0,00	0,00	0,00

**APLICACIÓN DE REDUCCIONES Y PENALIZACIONES (%)**

<u>Crterios de subvencionabilidad (1)</u>	<u>Presentación tardía</u>	<u>Omisión declaración</u>	<u>Condicionidad</u>
100,00	0,00	0,00	0,00

**IMPORTE ( Euros )**

<u>Calculado(2)</u>	<u>Reducción</u>	<u>Penalización</u>	<u>Reducción Penalización (3)</u>	<u>Penalización adicional</u>	<u>Resuelto</u>	<u>FEADER</u>	<u>MAPA</u>	<u>CAPADR</u>
0,00 €	0,00 €	0,00 €	0,00 €	0,00 €	0,00 €	0,00 €	0,00 €	0,00 €
<u>Importe Unitario:</u>	93,00 €	<u>Nuevo Importe Unitario:</u>	0,00 €					

(1) Con incidencias que retienen pago o deniegan el expediente.

(2) Se calcula sobre superficie declarada admisible.

(3) Aplicación del artículo 16 bis del RD 147/2023.

(4) Expediente con algunos recintos de pastos permanentes ubicados en espacios protegidos donde la carga ganadera mínima será 0,1 UGM/ha.

Puede verificar la integridad de una copia de este documento mediante la lectura del código QR adjunto o mediante el acceso a la dirección <https://ws050.juntadeandalucia.es/verificarFirma> indicando el código de VERIFICACIÓN

FIRMADO POR

RAQUEL MARIA ESPIN CRESPO

17/10/2024

VERIFICACIÓN

Pk2jmWSPEJNMB623FQZ8JEKDMKEPRE

PÁG. 2133/4804





**RECINTOS PROPUESTOS**

REF.	REFERENCIA SIGPAC	CULTIVO	S/R	USO SIGPAC	Sup. Dec. admisible	Sup. Campo	Sup. Determ.	Sup. Resuelta
4215418	18-036-007-00434-0001	ALMENDROS	S		1,25		1,25	1,22
4215419	18-036-007-00436-0001	ALMENDROS	R		0,05		0,05	0,05
4215421	18-036-006-00215-0001	ALMENDROS	S		0,91	0,91	0,91	0,91
4215422	18-036-006-00288-0001	ALMENDROS	S		0,76		0,76	0,76
4215424	18-036-006-00047-0001	ALMENDROS	S		0,53		0,53	0,53
4215425	18-036-007-00454-0002	ALMENDROS	S		1,47		1,47	1,47
4215427	18-036-007-00435-0001	ALMENDROS	S		1,23		1,23	1,23
4215437	18-036-006-00024-0001	ALMENDROS	S		0,18		0,18	0,18
4215462	18-036-006-00035-0001	ALMENDROS	S		0,42		0,42	0,42
4658711	18-036-006-00214-0001	ALMENDROS	S		2,04		2,04	2,04
4658718	18-036-006-00217-0001	ALMENDROS	S		2,88		2,88	2,73
4658727	18-036-007-00412-0002	ALMENDROS	S		0,47		0,47	0,47
4658731	18-036-006-00033-0001	ALMENDROS	S		0,17		0,17	0,17
4658733	18-036-006-00197-0001	ALMENDROS	S		1,40		1,40	1,40
4658735	18-036-006-00197-0003	ALMENDROS	S		0,85		0,85	0,85
4671793	18-036-007-00412-0001	ALMENDROS	S		0,33		0,33	0,33
5246147	04-027-007-00113-0001	OLIVAR	S		0,16		0,16	0,16
5246149	04-027-007-00112-0009	OLIVAR	S		0,33		0,33	0,33
5246151	04-027-007-00117-0001	OLIVAR	S		0,77		0,77	0,77
5246153	04-027-007-00114-0002	OLIVAR	S		0,25		0,25	0,25
5246158	04-027-007-00128-0002	OLIVAR	S		0,16		0,16	0,16
5246159	04-027-007-00128-0001	OLIVAR	S		0,02		0,02	0,02
5246161	04-027-007-00112-0004	OLIVAR	S		0,02		0,02	0,02
5246162	04-027-008-00010-0002	OLIVAR	S		0,10		0,10	0,10
5246166	04-027-007-00112-0006	OLIVAR	S		0,10		0,10	0,10
5246168	04-027-007-00112-0005	OLIVAR	S		0,08		0,08	0,08
5556856	18-036-006-00019-0001	ALMENDROS	S		0,81		0,81	0,81
5556917	18-036-006-00026-0001	ALMENDROS	S		0,19		0,19	0,19
5556918	18-036-007-00445-0004	ALMENDROS	S		0,73		0,73	0,73
5556919	18-036-006-00006-0001	ALMENDROS	S		1,16		1,16	1,16

**INCIDENCIAS**

**INCIDENCIA DESCRIPCIÓN**

- 4272 Verifica que las líneas de declaración de las Solicitudes Únicas no tienen solapes con la capa de Retroactividad Gráfica (ambas de la misma campaña) a nivel de expediente/línea de declaración gráfica de la solicitud.  
 Recinto:18-036-006-00217-00001 Cultivo: - Agregado de la referencia del recinto.:0 Zona de la referencia del recinto.:0 Superficie solapada.:0,07 Id. Incid.:97995560  
 Recinto:18-036-006-00217-00001 Cultivo: - Agregado de la referencia del recinto.:0 Zona de la referencia del recinto.:0 Superficie solapada.:0,08 Id. Incid.:97995561  
 Recinto:18-036-007-00434-00001 Cultivo: - Agregado de la referencia del recinto.:0 Zona de la referencia del recinto.:0 Superficie solapada.:0,03 Id. Incid.:97995559
- 74018 Productor que no es agricultor a título principal, según los datos del ejercicio fiscal n-1 y seguridad socia.
- 74053 Importe inferior a 100 Euros
- 86020 Verifica que determinados recintos declarados por el expte para la operación, no se corresponde con la ZONA DESFAVORECIDA. Y no ha sido solicitada la operación análoga o correspondiente.  
 Recinto:04-095-013-00010-00001 Cultivo:104007 ALMENDROS-COMUNA Secano Operación correcta del recinto:6613.2

(1) Con incidencias que retienen pago o deniegan el expediente.  
 (2) Se calcula sobre superficie declarada admisible.  
 (3) Aplicación del artículo 16 bis del RD 147/2023.  
 (4) Expediente con algunos recintos de pastos permanentes ubicados en espacios protegidos donde la carga ganadera mínima será 0,1 UGM/ha.

Puede verificar la integridad de una copia de este documento mediante la lectura del código QR adjunto o mediante el acceso a la dirección <a href="https://ws050.juntadeandalucia.es/verificarFirma">https://ws050.juntadeandalucia.es/verificarFirma</a> indicando el código de VERIFICACIÓN			
FIRMADO POR	RAQUEL MARIA ESPIN CRESPO	17/10/2024	
VERIFICACIÓN	Pk2jmWSPEJNMB623FQZ8JEKDMKEPRE	PÁG. 2134/4804	



**APELLIDOS Y NOMBRE / RAZÓN SOCIAL**

SANCHEZ REVILLA JONATHAN

**NIF**

\*\*\*\*7578\*

**EXPEDIENTE**

1189667

**RESOLUCIÓN**

DENEGACIÓN DE LA AYUDA

**DATOS DE MANTENIMIENTO UNIDADES**

<b>GRUPO DE PAGO</b>	<b>Sup. Dec. Admisible</b>	<b>Sup. Resuelta</b>	<b>Sobredecl.</b>	<b>% Sobredecl.</b>
ZONAS DE MONTAÑA	0,00	0,00	0,00	0,00

**RESUMEN DE PAGOS**

	<b>IMPORTE ( Euros )</b>			
	<b>RESUELTO</b>	<b>FEADER</b>	<b>MAPA</b>	<b>CAPADR</b>
A pagar	0,00	0,00	0,00	0,00

**APLICACIÓN DE REDUCCIONES Y PENALIZACIONES (%)**

<b>Criterios de subvencionabilidad (1)</b>	<b>Presentación tardía</b>	<b>Omisión declaración</b>	<b>Condicionalidad</b>
100,00	0,00	0,00	0,00

**IMPORTE ( Euros )**

<b>Calculado(2)</b>	<b>Reducción</b>	<b>Penalización</b>	<b>Reducción Penalización (3)</b>	<b>Penalización adicional</b>	<b>Resuelto</b>	<b>FEADER</b>	<b>MAPA</b>	<b>CAPADR</b>
0,00 €	0,00 €	0,00 €	0,00 €	0,00 €	0,00 €	0,00 €	0,00 €	0,00 €
<b>Importe Unitario:</b>	93,00 €	<b>Nuevo Importe Unitario:</b>	0,00 €					

**RECINTOS PROPUESTOS**

<b>REF.</b>	<b>REFERENCIA SIGPAC</b>	<b>CULTIVO</b>	<b>S/R</b>	<b>USO SIGPAC</b>	<b>Sup. Dec. admisible</b>	<b>Sup. Campo</b>	<b>Sup. Determ.</b>	<b>Sup. Resuelta</b>
-900569	18-014-007-00201-0002	BARBECHO TRADICIONAL	S		1,29		1,29	1,29
-900524	18-014-007-00112-0002	BARBECHO TRADICIONAL	S		1,09		1,09	1,09
-721462	18-014-007-00201-0035	BARBECHO TRADICIONAL	S		6,86		6,86	6,86
-721460	18-014-007-00201-0033	BARBECHO TRADICIONAL	S		0,78		0,78	0,78
-127695	18-014-007-00201-0002	BARBECHO TRADICIONAL	S		1,46		1,46	1,46
1700000005373495	18-014-007-00201-0031	BARBECHO TRADICIONAL	S		3,97		3,97	3,97
1700000005373496	18-014-007-00201-0002	BARBECHO TRADICIONAL	S		3,87		3,87	3,87
1700000005373499	18-014-007-00112-0001	BARBECHO TRADICIONAL	S		0,84		0,84	0,84
1700000005373501	18-014-007-00201-0031	BARBECHO TRADICIONAL	S		0,07		0,07	0,07
1700000005373502	18-014-007-00201-0028	BARBECHO TRADICIONAL	S		0,84		0,84	0,84
1700000005373504	18-014-007-00201-0020	BARBECHO TRADICIONAL	S		0,71		0,71	0,71
1700000005373505	18-014-006-00021-0005	BARBECHO TRADICIONAL	S		4,17		4,17	4,17
1700000005373506	18-014-006-00040-0002	BARBECHO TRADICIONAL	S		0,29		0,29	0,29
1700000005373508	18-014-007-00201-0020	BARBECHO TRADICIONAL	S		2,85		2,85	2,85
1700000005373509	18-014-007-00201-0031	BARBECHO TRADICIONAL	S		2,50		2,50	2,50
1700000005373511	18-014-007-00112-0003	BARBECHO TRADICIONAL	S		2,85		2,85	2,85
1700000005373513	18-014-007-00201-0031	BARBECHO TRADICIONAL	S		6,12		6,12	6,12
1700000005373515	18-014-007-00201-0002	BARBECHO TRADICIONAL	S		8,11		8,11	8,11

(1) Con incidencias que retienen pago o deniegan el expediente.

(2) Se calcula sobre superficie declarada admisible.

(3) Aplicación del artículo 16 bis del RD 147/2023.

(4) Expediente con algunos recintos de pastos permanentes ubicados en espacios protegidos donde la carga ganadera mínima será 0,1 UGM/ha.

Puede verificar la integridad de una copia de este documento mediante la lectura del código QR adjunto o mediante el acceso a la dirección <https://ws050.juntadeandalucia.es/verificarFirma> indicando el código de VERIFICACIÓN

FIRMADO POR

RAQUEL MARIA ESPIN CRESPO

17/10/2024

VERIFICACIÓN

Pk2jmWSPEJNMB623FQZ8JEKDMKEPRE

PÁG. 2135/4804





**INCIDENCIAS**

**INCIDENCIA DESCRIPCIÓN**

- 2454 Solicitante de intervención 6613 cuyo regimen de afiliacion a la SS no es ni el sistema especial agrario(cuenta ajena) ni autonomo con actividad agraria.
- 74018 Productor que no es agricultor a título principal, según los datos del ejercicio fiscal n-1 y seguridad socia.
- 74053 Importe inferior a 100 Euros
- 86119 Carga ganadera NO cumple con el valor mínimo de 0,2 UGM/ha.  
 Recinto:18-014-006-00021-00001 Cultivo:62000 PASTOS PERMANENTES DE 5 O MAS AÑOS-SIN VARIEDAD Secano Carga Ganadera:0  
 Recinto:18-014-006-00040-00001 Cultivo:62000 PASTOS PERMANENTES DE 5 O MAS AÑOS-SIN VARIEDAD Secano Carga Ganadera:0  
 Recinto:18-014-006-00040-00004 Cultivo:62000 PASTOS PERMANENTES DE 5 O MAS AÑOS-SIN VARIEDAD Secano Carga Ganadera:0  
 Recinto:18-014-007-00112-00009 Cultivo:62000 PASTOS PERMANENTES DE 5 O MAS AÑOS-SIN VARIEDAD Secano Carga Ganadera:0  
 Recinto:18-014-007-00201-00005 Cultivo:62000 PASTOS PERMANENTES DE 5 O MAS AÑOS-SIN VARIEDAD Secano Carga Ganadera:0  
 Recinto:18-014-007-00201-00016 Cultivo:62000 PASTOS PERMANENTES DE 5 O MAS AÑOS-SIN VARIEDAD Secano Carga Ganadera:0  
 Recinto:18-014-007-00201-00019 Cultivo:62000 PASTOS PERMANENTES DE 5 O MAS AÑOS-SIN VARIEDAD Secano Carga Ganadera:0
- 86121 Recinto superficie forrajera que no realiza la actividad de producción de pastoreo.  
 Recinto:18-014-006-00021-00001 Cultivo:62000 PASTOS PERMANENTES DE 5 O MAS AÑOS-SIN VARIEDAD Secano Actividad Agraria del recinto:5  
 Recinto:18-014-006-00040-00001 Cultivo:62000 PASTOS PERMANENTES DE 5 O MAS AÑOS-SIN VARIEDAD Secano Actividad Agraria del recinto:5  
 Recinto:18-014-006-00040-00004 Cultivo:62000 PASTOS PERMANENTES DE 5 O MAS AÑOS-SIN VARIEDAD Secano Actividad Agraria del recinto:5  
 Recinto:18-014-007-00112-00009 Cultivo:62000 PASTOS PERMANENTES DE 5 O MAS AÑOS-SIN VARIEDAD Secano Actividad Agraria del recinto:5  
 Recinto:18-014-007-00201-00005 Cultivo:62000 PASTOS PERMANENTES DE 5 O MAS AÑOS-SIN VARIEDAD Secano Actividad Agraria del recinto:5  
 Recinto:18-014-007-00201-00016 Cultivo:62000 PASTOS PERMANENTES DE 5 O MAS AÑOS-SIN VARIEDAD Secano Actividad Agraria del recinto:5  
 Recinto:18-014-007-00201-00019 Cultivo:62000 PASTOS PERMANENTES DE 5 O MAS AÑOS-SIN VARIEDAD Secano Actividad Agraria del recinto:5
- 86122 Recinto superficie forrajera que realiza la actividad de producción de pastoreo y no declara el o los códigos del Registro de Explotaciones Ganaderas de Andalucía, REGA.  
 Recinto:18-014-006-00021-00001 Cultivo:62000 PASTOS PERMANENTES DE 5 O MAS AÑOS-SIN VARIEDAD Secano  
 Recinto:18-014-006-00040-00001 Cultivo:62000 PASTOS PERMANENTES DE 5 O MAS AÑOS-SIN VARIEDAD Secano  
 Recinto:18-014-006-00040-00004 Cultivo:62000 PASTOS PERMANENTES DE 5 O MAS AÑOS-SIN VARIEDAD Secano  
 Recinto:18-014-007-00112-00009 Cultivo:62000 PASTOS PERMANENTES DE 5 O MAS AÑOS-SIN VARIEDAD Secano  
 Recinto:18-014-007-00201-00005 Cultivo:62000 PASTOS PERMANENTES DE 5 O MAS AÑOS-SIN VARIEDAD Secano  
 Recinto:18-014-007-00201-00016 Cultivo:62000 PASTOS PERMANENTES DE 5 O MAS AÑOS-SIN VARIEDAD Secano  
 Recinto:18-014-007-00201-00019 Cultivo:62000 PASTOS PERMANENTES DE 5 O MAS AÑOS-SIN VARIEDAD Secano
- 86124 Recinto de forrajera para Cálculo de Carga Ganadera que No pertenece a Explotación.  
 Recinto:18-014-006-00021-00001 Cultivo:62000 PASTOS PERMANENTES DE 5 O MAS AÑOS-SIN VARIEDAD Secano  
 Recinto:18-014-006-00040-00001 Cultivo:62000 PASTOS PERMANENTES DE 5 O MAS AÑOS-SIN VARIEDAD Secano  
 Recinto:18-014-006-00040-00004 Cultivo:62000 PASTOS PERMANENTES DE 5 O MAS AÑOS-SIN VARIEDAD Secano  
 Recinto:18-014-007-00112-00009 Cultivo:62000 PASTOS PERMANENTES DE 5 O MAS AÑOS-SIN VARIEDAD Secano  
 Recinto:18-014-007-00201-00005 Cultivo:62000 PASTOS PERMANENTES DE 5 O MAS AÑOS-SIN VARIEDAD Secano  
 Recinto:18-014-007-00201-00016 Cultivo:62000 PASTOS PERMANENTES DE 5 O MAS AÑOS-SIN VARIEDAD Secano  
 Recinto:18-014-007-00201-00019 Cultivo:62000 PASTOS PERMANENTES DE 5 O MAS AÑOS-SIN VARIEDAD Secano

**Incidenias de carga ganadera**

**INCIDENCIA DESCRIPCIÓN**

- 86122 Recinto superficie forrajera que realiza la actividad de producción de pastoreo y no declara el o los códigos del Registro de Explotaciones Ganaderas de Andalucía, REGA.  
 Recinto:18-014-007-00112-00009 Cultivo:62000 PASTOS PERMANENTES DE 5 O MAS AÑOS-SIN VARIEDAD Secano  
 Recinto:18-014-006-00040-00004 Cultivo:62000 PASTOS PERMANENTES DE 5 O MAS AÑOS-SIN VARIEDAD Secano  
 Recinto:18-014-006-00021-00001 Cultivo:62000 PASTOS PERMANENTES DE 5 O MAS AÑOS-SIN VARIEDAD Secano

(1) Con incidencias que retienen pago o deniegan el expediente.

(2) Se calcula sobre superficie declarada admisible.

(3) Aplicación del artículo 16 bis del RD 147/2023.

(4) Expediente con algunos recintos de pastos permanentes ubicados en espacios protegidos donde la carga ganadera mínima será 0,1 UGM/ha.

Puede verificar la integridad de una copia de este documento mediante la lectura del código QR adjunto o mediante el acceso a la dirección <https://ws050.juntadeandalucia.es/verificarFirma> indicando el código de VERIFICACIÓN

FIRMADO POR	RAQUEL MARIA ESPIN CRESPO	17/10/2024
VERIFICACIÓN	Pk2jmWSPEJNMB623FQZ8JEKDMKEPRE	PÁG. 2136/4804







	Recinto:18-014-007-00201-00019	Cultivo:62000	PASTOS PERMANENTES DE 5 O MAS AÑOS-SIN VARIEDAD	Secano
	Recinto:18-014-007-00201-00016	Cultivo:62000	PASTOS PERMANENTES DE 5 O MAS AÑOS-SIN VARIEDAD	Secano
	Recinto:18-014-007-00201-00005	Cultivo:62000	PASTOS PERMANENTES DE 5 O MAS AÑOS-SIN VARIEDAD	Secano
	Recinto:18-014-006-00040-00001	Cultivo:62000	PASTOS PERMANENTES DE 5 O MAS AÑOS-SIN VARIEDAD	Secano
86124	Recinto de forrajera para Cálculo de Carga Ganadera que No pertenece a Explotación.			
	Recinto:18-014-007-00112-00009	Cultivo:62000	PASTOS PERMANENTES DE 5 O MAS AÑOS-SIN VARIEDAD	Secano
	Recinto:18-014-006-00040-00004	Cultivo:62000	PASTOS PERMANENTES DE 5 O MAS AÑOS-SIN VARIEDAD	Secano
	Recinto:18-014-006-00021-00001	Cultivo:62000	PASTOS PERMANENTES DE 5 O MAS AÑOS-SIN VARIEDAD	Secano
	Recinto:18-014-007-00201-00019	Cultivo:62000	PASTOS PERMANENTES DE 5 O MAS AÑOS-SIN VARIEDAD	Secano
	Recinto:18-014-007-00201-00016	Cultivo:62000	PASTOS PERMANENTES DE 5 O MAS AÑOS-SIN VARIEDAD	Secano
	Recinto:18-014-007-00201-00005	Cultivo:62000	PASTOS PERMANENTES DE 5 O MAS AÑOS-SIN VARIEDAD	Secano
	Recinto:18-014-006-00040-00001	Cultivo:62000	PASTOS PERMANENTES DE 5 O MAS AÑOS-SIN VARIEDAD	Secano
86128	Recinto de Forrajeras que no ha contabilizado para Carga Ganadera por no tener una explotación válida para el cálculo de la Carga Ganadera			
	Recinto:18-014-007-00112-00009	Cultivo:62	PASTOS PERMANENTES DE 5 O MAS AÑOS-	
	Recinto:18-014-006-00040-00004	Cultivo:62	PASTOS PERMANENTES DE 5 O MAS AÑOS-	
	Recinto:18-014-006-00021-00001	Cultivo:62	PASTOS PERMANENTES DE 5 O MAS AÑOS-	
	Recinto:18-014-007-00201-00006	Cultivo:62	PASTOS PERMANENTES DE 5 O MAS AÑOS-	
	Recinto:18-014-007-00201-00008	Cultivo:62	PASTOS PERMANENTES DE 5 O MAS AÑOS-	
	Recinto:18-014-007-00201-00019	Cultivo:62	PASTOS PERMANENTES DE 5 O MAS AÑOS-	
	Recinto:18-014-007-00201-00016	Cultivo:62	PASTOS PERMANENTES DE 5 O MAS AÑOS-	
	Recinto:18-014-007-00201-00005	Cultivo:62	PASTOS PERMANENTES DE 5 O MAS AÑOS-	
	Recinto:18-014-006-00040-00001	Cultivo:62	PASTOS PERMANENTES DE 5 O MAS AÑOS-	
86132	Recinto superficie forrajera que no realiza la actividad de producción de pastoreo.			
	Recinto:18-014-007-00201-00002	Cultivo:20000	BARBECHO TRADICIONAL-SIN VARIEDAD	Secano
	Recinto:18-014-007-00112-00009	Cultivo:62000	PASTOS PERMANENTES DE 5 O MAS AÑOS-SIN VARIEDAD	Secano
	Recinto:18-014-007-00112-00002	Cultivo:20000	BARBECHO TRADICIONAL-SIN VARIEDAD	Secano
	Recinto:18-014-007-00201-00035	Cultivo:20000	BARBECHO TRADICIONAL-SIN VARIEDAD	Secano
	Recinto:18-014-007-00201-00033	Cultivo:20000	BARBECHO TRADICIONAL-SIN VARIEDAD	Secano
	Recinto:18-014-006-00040-00004	Cultivo:62000	PASTOS PERMANENTES DE 5 O MAS AÑOS-SIN VARIEDAD	Secano
	Recinto:18-014-007-00201-00002	Cultivo:20000	BARBECHO TRADICIONAL-SIN VARIEDAD	Secano
	Recinto:18-014-006-00021-00001	Cultivo:62000	PASTOS PERMANENTES DE 5 O MAS AÑOS-SIN VARIEDAD	Secano
	Recinto:18-014-007-00201-00031	Cultivo:20000	BARBECHO TRADICIONAL-SIN VARIEDAD	Secano
	Recinto:18-014-007-00201-00002	Cultivo:20000	BARBECHO TRADICIONAL-SIN VARIEDAD	Secano
	Recinto:18-014-007-00112-00001	Cultivo:20000	BARBECHO TRADICIONAL-SIN VARIEDAD	Secano
	Recinto:18-014-007-00201-00031	Cultivo:20000	BARBECHO TRADICIONAL-SIN VARIEDAD	Secano
	Recinto:18-014-007-00201-00028	Cultivo:20000	BARBECHO TRADICIONAL-SIN VARIEDAD	Secano
	Recinto:18-014-007-00201-00019	Cultivo:62000	PASTOS PERMANENTES DE 5 O MAS AÑOS-SIN VARIEDAD	Secano
	Recinto:18-014-007-00201-00020	Cultivo:20000	BARBECHO TRADICIONAL-SIN VARIEDAD	Secano
	Recinto:18-014-006-00021-00005	Cultivo:20000	BARBECHO TRADICIONAL-SIN VARIEDAD	Secano
	Recinto:18-014-006-00040-00002	Cultivo:20000	BARBECHO TRADICIONAL-SIN VARIEDAD	Secano
	Recinto:18-014-007-00201-00016	Cultivo:62000	PASTOS PERMANENTES DE 5 O MAS AÑOS-SIN VARIEDAD	Secano
	Recinto:18-014-007-00201-00020	Cultivo:20000	BARBECHO TRADICIONAL-SIN VARIEDAD	Secano
	Recinto:18-014-007-00201-00031	Cultivo:20000	BARBECHO TRADICIONAL-SIN VARIEDAD	Secano
	Recinto:18-014-007-00112-00003	Cultivo:20000	BARBECHO TRADICIONAL-SIN VARIEDAD	Secano
	Recinto:18-014-007-00201-00005	Cultivo:62000	PASTOS PERMANENTES DE 5 O MAS AÑOS-SIN VARIEDAD	Secano
	Recinto:18-014-007-00201-00031	Cultivo:20000	BARBECHO TRADICIONAL-SIN VARIEDAD	Secano
	Recinto:18-014-006-00040-00001	Cultivo:62000	PASTOS PERMANENTES DE 5 O MAS AÑOS-SIN VARIEDAD	Secano
	Recinto:18-014-007-00201-00002	Cultivo:20000	BARBECHO TRADICIONAL-SIN VARIEDAD	Secano
86133	Recinto de forrajera No solicitado para Cálculo de Carga Ganadera que No pertenece a Explotación.			
	Recinto:18-014-007-00201-00006	Cultivo:62000	PASTOS PERMANENTES DE 5 O MAS AÑOS-SIN VARIEDAD	Secano
	Recinto:18-014-007-00201-00008	Cultivo:62000	PASTOS PERMANENTES DE 5 O MAS AÑOS-SIN VARIEDAD	Secano

(1) Con incidencias que retienen pago o deniegan el expediente.

(2) Se calcula sobre superficie declarada admisible.

(3) Aplicación del artículo 16 bis del RD 147/2023.

(4) Expediente con algunos recintos de pastos permanentes ubicados en espacios protegidos donde la carga ganadera mínima será 0,1 UGM/ha.

Puede verificar la integridad de una copia de este documento mediante la lectura del código QR adjunto o mediante el acceso a la dirección <https://ws050.juntadeandalucia.es/verificarFirma> indicando el código de VERIFICACIÓN

FIRMADO POR	RAQUEL MARIA ESPIN CRESPO	17/10/2024
VERIFICACIÓN	Pk2jmWSPEJNMB623FQZ8JEKDMKEPRE	PÁG. 2137/4804





**APELLIDOS Y NOMBRE / RAZÓN SOCIAL**

SÁNCHEZ ROS EMILIO

**NIF**

\*\*\*\*6457\*

**EXPEDIENTE**

1081637

**RESOLUCIÓN**

DENEGACIÓN DE LA AYUDA

**DATOS DE MANTENIMIENTO UNIDADES**

**GRUPO DE PAGO**

ZONAS DE MONTAÑA

**Sup. Dec.  
Admisible**

0,00

**Sup.  
Resuelta**

0,00

**Sobredecl.**

0,00

**% Sobredecl.**

0,00

**RESUMEN DE PAGOS**

**IMPORTE ( Euros )**

	<b>RESUELTO</b>	<b>FEADER</b>	<b>MAPA</b>	<b>CAPADR</b>
A pagar	0,00	0,00	0,00	0,00

**APLICACIÓN DE REDUCCIONES Y PENALIZACIONES (%)**

<b>Criterios de subvencionabilidad (1)</b>	<b>Presentación tardía</b>	<b>Omisión declaración</b>	<b>Condicionalidad</b>
100,00	0,00	0,00	0,00

**IMPORTE ( Euros )**

<b>Calculado(2)</b>	<b>Reducción</b>	<b>Penalización</b>	<b>Reducción Penalización (3)</b>	<b>Penalización adicional</b>	<b>Resuelto</b>	<b>FEADER</b>	<b>MAPA</b>	<b>CAPADR</b>
0,00 €	0,00 €	0,00 €	0,00 €	0,00 €	0,00 €	0,00 €	0,00 €	0,00 €
<b>Importe Unitario:</b>	93,00 €	<b>Nuevo Importe Unitario:</b>	0,00 €					

**INCIDENCIAS**

**INCIDENCIA DESCRIPCIÓN**

233	Superficie de cruce neta declarada en recinto ficticio comunal, menor que superficie asignada neta resultante del reparto del recinto ficticio comunal. Recinto:18-014-900-99000-99001 Cultivo:62000 PASTOS PERMANENTES DE 5 O MAS AÑOS-SIN VARIEDAD Secano
3972	Recinto ficticio del que forma parte un recinto real cuyo identificativo presenta errores en las Declaraciones de pastos. Recinto:18-014-900-99000-99001 Cultivo: -
74053	Importe inferior a 100 Euros
86120	Para explotaciones de pastos permanentes ubicadas en espacios protegidos la carga ganadera mínima será 0,1 UGM/ha. Recinto:18-014-900-99000-99001 Cultivo:62000 PASTOS PERMANENTES DE 5 O MAS AÑOS-SIN VARIEDAD Secano Carga Ganadera:0,05

(1) Con incidencias que retienen pago o deniegan el expediente.

(2) Se calcula sobre superficie declarada admisible.

(3) Aplicación del artículo 16 bis del RD 147/2023.

(4) Expediente con algunos recintos de pastos permanentes ubicados en espacios protegidos donde la carga ganadera mínima será 0,1 UGM/ha.

Puede verificar la integridad de una copia de este documento mediante la lectura del código QR adjunto o mediante el acceso a la dirección <https://ws050.juntadeandalucia.es/verificarFirma> indicando el código de VERIFICACIÓN

FIRMADO POR

RAQUEL MARIA ESPIN CRESPO

17/10/2024

VERIFICACIÓN

Pk2jmWSPEJNMB623FQZ8JEKDMKEPRE

PÁG. 2138/4804





**APELLIDOS Y NOMBRE / RAZÓN SOCIAL**  
SANCHEZ TORRECILLAS JOSE MARIA

**NIF**  
\*\*\*\*1575\*

**EXPEDIENTE**  
1183323

**RESOLUCIÓN**  
DENEGACIÓN DE LA AYUDA

**DATOS DE MANTENIMIENTO UNIDADES**

<b>GRUPO DE PAGO</b>	<b>Sup. Dec. Admisible</b>	<b>Sup. Resuelta</b>	<b>Sobredecl.</b>	<b>% Sobredecl.</b>
ZONAS DE MONTAÑA	0,00	0,00	0,00	0,00

**RESUMEN DE PAGOS**

	<b>IMPORTE ( Euros )</b>			
	<b>RESUELTO</b>	<b>FEADER</b>	<b>MAPA</b>	<b>CAPADR</b>
A pagar	0,00	0,00	0,00	0,00

**APLICACIÓN DE REDUCCIONES Y PENALIZACIONES (%)**

<b>Criterios de subvencionabilidad (1)</b>	<b>Presentación tardía</b>	<b>Omisión declaración</b>	<b>Condicionalidad</b>
100,00	0,00	0,00	0,00

**IMPORTE ( Euros )**

<b>Calculado(2)</b>	<b>Reducción</b>	<b>Penalización</b>	<b>Reducción Penalización (3)</b>	<b>Penalización adicional</b>	<b>Resuelto</b>	<b>FEADER</b>	<b>MAPA</b>	<b>CAPADR</b>
0,00 €	0,00 €	0,00 €	0,00 €	0,00 €	0,00 €	0,00 €	0,00 €	0,00 €
<b>Importe Unitario:</b>	93,00 €	<b>Nuevo Importe Unitario:</b>	0,00 €					

**RECINTOS PROPUESTOS**

<b>REF.</b>	<b>REFERENCIA SIGPAC</b>	<b>CULTIVO</b>	<b>S/R</b>	<b>USO SIGPAC</b>	<b>Sup. Dec. admisible</b>	<b>Sup. Campo</b>	<b>Sup. Determ.</b>	<b>Sup. Resuelta</b>
4175958	18-198-001-00727-0001	BARBECHO TRADICIONAL	S		1,00		1,00	1,00
4175959	18-198-001-00728-0001	BARBECHO TRADICIONAL	S		1,82		1,82	1,82

**INCIDENCIAS**

**INCIDENCIA DESCRIPCIÓN**

2454	Solicitante de intervención 6613 cuyo regimen de afiliación a la SS no es ni el sistema especial agrario(cuenta ajena) ni autonomo con actividad agraria.
74018	Productor que no es agricultor a título principal, según los datos del ejercicio fiscal n-1 y seguridad socia.
74053	Importe inferior a 100 Euros

**Incidencias de carga ganadera**

**INCIDENCIA DESCRIPCIÓN**

86132	Recinto superficie forrajera que no realiza la actividad de producción de pastoreo. Recinto:18-198-001-00727-00001 Cultivo:20000 BARBECHO TRADICIONAL-SIN VARIEDAD Secano Recinto:18-198-001-00728-00001 Cultivo:20000 BARBECHO TRADICIONAL-SIN VARIEDAD Secano
-------	---

(1) Con incidencias que retienen pago o deniegan el expediente.

(2) Se calcula sobre superficie declarada admisible.

(3) Aplicación del artículo 16 bis del RD 147/2023.

(4) Expediente con algunos recintos de pastos permanentes ubicados en espacios protegidos donde la carga ganadera mínima será 0,1 UGM/ha.

Puede verificar la integridad de una copia de este documento mediante la lectura del código QR adjunto o mediante el acceso a la dirección <https://ws050.juntadeandalucia.es/verificarFirma> indicando el código de VERIFICACIÓN

FIRMADO POR	RAQUEL MARIA ESPIN CRESPO	17/10/2024
VERIFICACIÓN	Pk2jmWSPEJNMB623FQZ8JEKDMKEPRE	PÁG. 2139/4804





**APELLIDOS Y NOMBRE / RAZÓN SOCIAL**

SANCHEZ VIGIL FRANCISCA

**NIF**

\*\*\*\*1790\*

**EXPEDIENTE**

1280890

**RESOLUCIÓN**

DENEGACIÓN DE LA AYUDA

**DATOS DE MANTENIMIENTO UNIDADES**

**GRUPO DE PAGO**

ZONAS DE MONTAÑA

**Sup. Dec. Admisible**

0,00

**Sup. Resuelta**

0,00

**Sobredecl.**

0,00

**% Sobredecl.**

0,00

**RESUMEN DE PAGOS**

		<b>IMPORTE ( Euros )</b>			
		<b>RESUELTO</b>	<b>FEADER</b>	<b>MAPA</b>	<b>CAPADR</b>
A pagar		0,00	0,00	0,00	0,00

**APLICACIÓN DE REDUCCIONES Y PENALIZACIONES (%)**

<b>Criterios de subvencionabilidad (1)</b>	<b>Presentación tardía</b>	<b>Omisión declaración</b>	<b>Condicionalidad</b>
100,00	0,00	0,00	0,00

**IMPORTE ( Euros )**

<b>Calculado(2)</b>	<b>Reducción</b>	<b>Penalización</b>	<b>Reducción Penalización (3)</b>	<b>Penalización adicional</b>	<b>Resuelto</b>	<b>FEADER</b>	<b>MAPA</b>	<b>CAPADR</b>
0,00 €	0,00 €	0,00 €	0,00 €	0,00 €	0,00 €	0,00 €	0,00 €	0,00 €
<b>Importe Unitario:</b>	93,00 €	<b>Nuevo Importe Unitario:</b>	0,00 €					

**RECINTOS PROPUESTOS**

<b>REF.</b>	<b>REFERENCIA SIGPAC</b>	<b>CULTIVO</b>	<b>S/R</b>	<b>USO SIGPAC</b>	<b>Sup. Dec. admisible</b>	<b>Sup. Campo</b>	<b>Sup. Determ.</b>	<b>Sup. Resuelta</b>
170000005533939	18-024-014-00112-0001	OLIVAR	R		7,19		7,19	7,19
170000005533940	18-024-014-00136-0001	OLIVAR	R		1,87		1,87	1,87
170000005533941	18-024-022-00166-0002	OLIVAR	S		0,53		0,53	0,53
170000005533942	18-024-019-00028-0001	ALMENDROS	S		3,48		3,48	3,48
170000005533943	18-024-019-00030-0001	ALMENDROS	S		1,14		1,14	1,14

**INCIDENCIAS**

**INCIDENCIA DESCRIPCIÓN**

74018	Productor que no es agricultor a título principal, según los datos del ejercicio fiscal n-1 y seguridad socia.
74053	Importe inferior a 100 Euros

(1) Con incidencias que retienen pago o deniegan el expediente.

(2) Se calcula sobre superficie declarada admisible.

(3) Aplicación del artículo 16 bis del RD 147/2023.

(4) Expediente con algunos recintos de pastos permanentes ubicados en espacios protegidos donde la carga ganadera mínima será 0,1 UGM/ha.

Puede verificar la integridad de una copia de este documento mediante la lectura del código QR adjunto o mediante el acceso a la dirección <https://ws050.juntadeandalucia.es/verificarFirma> indicando el código de VERIFICACIÓN

FIRMADO POR

RAQUEL MARIA ESPIN CRESPO

17/10/2024

VERIFICACIÓN

Pk2jmWSPEJNMB623FQZ8JEKDMKEPRE

PÁG. 2140/4804





**APELLIDOS Y NOMBRE / RAZÓN SOCIAL**  
SANTANDER GARCIA JUAN BAUTISTA

**NIF**  
\*\*\*\*1472\*

**EXPEDIENTE**  
1057230

**RESOLUCIÓN**  
DENEGACIÓN DE LA AYUDA

**DATOS DE MANTENIMIENTO UNIDADES**

<b>GRUPO DE PAGO</b>	<b>Sup. Dec. Admisible</b>	<b>Sup. Resuelta</b>	<b>Sobredecl.</b>	<b>% Sobredecl.</b>
ZONAS DE MONTAÑA	0,00	0,00	0,00	0,00

**RESUMEN DE PAGOS**

	<b>IMPORTE ( Euros )</b>			
	<b>RESUELTO</b>	<b>FEADER</b>	<b>MAPA</b>	<b>CAPADR</b>
A pagar	0,00	0,00	0,00	0,00

**APLICACIÓN DE REDUCCIONES Y PENALIZACIONES (%)**

<b>Criterios de subvencionabilidad (1)</b>	<b>Presentación tardía</b>	<b>Omisión declaración</b>	<b>Condicionality</b>
100,00	0,00	0,00	0,00

**IMPORTE ( Euros )**

<b>Calculado(2)</b>	<b>Reducción</b>	<b>Penalización</b>	<b>Reducción Penalización (3)</b>	<b>Penalización adicional</b>	<b>Resuelto</b>	<b>FEADER</b>	<b>MAPA</b>	<b>CAPADR</b>
0,00 €	0,00 €	0,00 €	0,00 €	0,00 €	0,00 €	0,00 €	0,00 €	0,00 €
<b>Importe Unitario:</b>	93,00 €	<b>Nuevo Importe Unitario:</b>	0,00 €					

**RECINTOS PROPUESTOS**

<b>REF.</b>	<b>REFERENCIA SIGPAC</b>	<b>CULTIVO</b>	<b>S/R</b>	<b>USO SIGPAC</b>	<b>Sup. Dec. admisible</b>	<b>Sup. Campo</b>	<b>Sup. Determ.</b>	<b>Sup. Resuelta</b>
1700000004767361	18-014-016-00267-0001	ALMENDROS	S		0,38		0,38	0,38
1700000004767362	18-014-016-00268-0003	ALMENDROS	S		1,67		1,67	1,67
1700000004767365	18-014-016-00268-0006	ALMENDROS	S		0,53		0,53	0,53

**INCIDENCIAS**

**INCIDENCIA DESCRIPCIÓN**

2454	Solicitante de intervención 6613 cuyo regimen de afiliacion a la SS no es ni el sistema especial agrario(cuenta ajena) ni autonomo con actividad agraria.
74018	Productor que no es agricultor a título principal, según los datos del ejercicio fiscal n-1 y seguridad socia.
74053	Importe inferior a 100 Euros

(1) Con incidencias que retienen pago o deniegan el expediente.

(2) Se calcula sobre superficie declarada admisible.

(3) Aplicación del artículo 16 bis del RD 147/2023.

(4) Expediente con algunos recintos de pastos permanentes ubicados en espacios protegidos donde la carga ganadera mínima será 0,1 UGM/ha.

Puede verificar la integridad de una copia de este documento mediante la lectura del código QR adjunto o mediante el acceso a la dirección <https://ws050.juntadeandalucia.es/verificarFirma> indicando el código de VERIFICACIÓN

FIRMADO POR	RAQUEL MARIA ESPIN CRESPO	17/10/2024
VERIFICACIÓN	Pk2jmWSPEJNMB623FQZ8JEKDMKEPRE	PÁG. 2141/4804





**APELLIDOS Y NOMBRE / RAZÓN SOCIAL**

SANTOS HISPAN JUAN PABLO

**NIF**

\*\*\*\*7639\*

**EXPEDIENTE**

1281770

**RESOLUCIÓN**

DENEGACIÓN DE LA AYUDA

**DATOS DE MANTENIMIENTO UNIDADES**

<b>GRUPO DE PAGO</b>	<b>Sup. Dec. Admisible</b>	<b>Sup. Resuelta</b>	<b>Sobredecl.</b>	<b>% Sobredecl.</b>
ZONAS DE MONTAÑA	0,00	0,00	0,00	0,00

**RESUMEN DE PAGOS**

	<b>IMPORTE ( Euros )</b>			
	<b>RESUELTO</b>	<b>FEADER</b>	<b>MAPA</b>	<b>CAPADR</b>
A pagar	0,00	0,00	0,00	0,00

**APLICACIÓN DE REDUCCIONES Y PENALIZACIONES (%)**

<b>Crterios de subvencionabilidad (1)</b>	<b>Presentación tardía</b>	<b>Omisión declaración</b>	<b>Condicionalidad</b>
100,00	0,00	0,00	0,00

**IMPORTE ( Euros )**

<b>Calculado(2)</b>	<b>Reducción</b>	<b>Penalización</b>	<b>Reducción Penalización (3)</b>	<b>Penalización adicional</b>	<b>Resuelto</b>	<b>FEADER</b>	<b>MAPA</b>	<b>CAPADR</b>
0,00 €	0,00 €	0,00 €	0,00 €	0,00 €	0,00 €	0,00 €	0,00 €	0,00 €
<b>Importe Unitario:</b>	93,00 €	<b>Nuevo Importe Unitario:</b>	0,00 €					

**RECINTOS PROPUESTOS**

<b>REF.</b>	<b>REFERENCIA SIGPAC</b>	<b>CULTIVO</b>	<b>S/R</b>	<b>USO SIGPAC</b>	<b>Sup. Dec. admisible</b>	<b>Sup. Campo</b>	<b>Sup. Determ.</b>	<b>Sup. Resuelta</b>
6917169	18-039-001-00062-0001	OLIVAR	S		2,00		2,00	2,00
6917171	18-039-001-00062-0001	OLIVAR	S		1,39		1,39	1,39
6918525	18-039-001-00048-0002	OLIVAR	S		1,91		1,91	1,91
1700000004798805	23-019-010-00044-0001	OLIVAR	S		0,80		0,80	0,80
1700000004798808	23-019-008-00460-0001	OLIVAR	S		0,46		0,46	0,46
1700000005893044	18-039-002-00205-0002	OLIVAR	S		2,68		2,68	2,68
1700000005893045	18-039-002-00218-0001	OLIVAR	S		1,42		1,42	1,42
1700000005893057	18-039-002-00087-0004	OLIVAR	S		1,37		1,37	1,37
1700000005893058	18-039-002-00049-0001	OLIVAR	S		2,75		2,75	2,75
1700000005893059	18-039-002-00087-0001	OLIVAR	S		1,59		1,59	1,59

**INCIDENCIAS**

**INCIDENCIA DESCRIPCIÓN**

2454	Solicitante de intervención 6613 cuyo regimen de afiliación a la SS no es ni el sistema especial agrario(cuenta ajena) ni autonomo con actividad agraria.
74018	Productor que no es agricultor a título principal, según los datos del ejercicio fiscal n-1 y seguridad socia.
74053	Importe inferior a 100 Euros

(1) Con incidencias que retienen pago o deniegan el expediente.

(2) Se calcula sobre superficie declarada admisible.

(3) Aplicación del artículo 16 bis del RD 147/2023.

(4) Expediente con algunos recintos de pastos permanentes ubicados en espacios protegidos donde la carga ganadera mínima será 0,1 UGM/ha.

Puede verificar la integridad de una copia de este documento mediante la lectura del código QR adjunto o mediante el acceso a la dirección <https://ws050.juntadeandalucia.es/verificarFirma> indicando el código de VERIFICACIÓN

FIRMADO POR	RAQUEL MARIA ESPIN CRESPO	17/10/2024
VERIFICACIÓN	Pk2jmWSPEJNMB623FQZ8JEKDMKEPRE	PÁG. 2142/4804





**APELLIDOS Y NOMBRE / RAZÓN SOCIAL**

SANTOS LINDE JUAN JOSE

**NIF**

\*\*\*\*8339\*

**EXPEDIENTE**

1216579

**RESOLUCIÓN**

DENEGACIÓN DE LA AYUDA

**DATOS DE MANTENIMIENTO UNIDADES**

<b>GRUPO DE PAGO</b>	<b>Sup. Dec. Admisible</b>	<b>Sup. Resuelta</b>	<b>Sobredecl.</b>	<b>% Sobredecl.</b>
ZONAS DE MONTAÑA	0,30	0,30	0,00	0,00

**RESUMEN DE PAGOS**

	<b>IMPORTE ( Euros )</b>			
	<b>RESUELTO</b>	<b>FEADER</b>	<b>MAPA</b>	<b>CAPADR</b>
A pagar	0,00	0,00	0,00	0,00

**APLICACIÓN DE REDUCCIONES Y PENALIZACIONES (%)**

<b>Crterios de subvencionabilidad (1)</b>	<b>Presentación tardía</b>	<b>Omisión declaración</b>	<b>Condicionalidad</b>
100,00	0,00	3,00	0,00

**IMPORTE ( Euros )**

<b>Calculado(2)</b>	<b>Reducción</b>	<b>Penalización</b>	<b>Reducción Penalización (3)</b>	<b>Penalización adicional</b>	<b>Resuelto</b>	<b>FEADER</b>	<b>MAPA</b>	<b>CAPADR</b>
27,90 €	0,00 €	0,00 €	0,00 €	0,00 €	0,00 €	0,00 €	0,00 €	0,00 €
<b>Importe Unitario:</b>	93,00 €	<b>Nuevo Importe Unitario:</b>	93,00 €					

**RECINTOS PROPUESTOS**

<b>REF.</b>	<b>REFERENCIA SIGPAC</b>	<b>CULTIVO</b>	<b>S/R</b>	<b>USO SIGPAC</b>	<b>Sup. Dec. admisible</b>	<b>Sup. Campo</b>	<b>Sup. Determ.</b>	<b>Sup. Resuelta</b>
-437787	18-090-014-00012-0001	OLIVAR	S		0,26		0,26	0,26
-437786	18-090-014-00011-0001	OLIVAR	S		0,04		0,04	0,04

(1) Con incidencias que retienen pago o deniegan el expediente.

(2) Se calcula sobre superficie declarada admisible.

(3) Aplicación del artículo 16 bis del RD 147/2023.

(4) Expediente con algunos recintos de pastos permanentes ubicados en espacios protegidos donde la carga ganadera mínima será 0,1 UGM/ha.

Puede verificar la integridad de una copia de este documento mediante la lectura del código QR adjunto o mediante el acceso a la dirección <https://ws050.juntadeandalucia.es/verificarFirma> indicando el código de VERIFICACIÓN

FIRMADO POR	RAQUEL MARIA ESPIN CRESPO	17/10/2024	
VERIFICACIÓN	Pk2jmWSPEJNMB623FQZ8JEKDMKEPRE	PÁG. 2143/4804	



**INCIDENCIAS**

**INCIDENCIA DESCRIPCIÓN**

256	Solicitud con recintos no declarados en campaña actual con una reducción por omisión de superficie superior al 3% CÓDIGO PARA EL PORCENTAJE DE REDUCCIÓN POR OMISIÓN QUE CORRESPONDE A LA SOLICITUD:3
74053	Importe inferior a 100 Euros
86119	Carga ganadera NO cumple con el valor mínimo de 0,2 UGM/ha. Recinto:18-090-016-00123-00001 Cultivo:62000 PASTOS PERMANENTES DE 5 O MAS AÑOS-SIN VARIEDAD Secano Carga Ganadera:0,15 Recinto:18-138-002-00181-00002 Cultivo:62000 PASTOS PERMANENTES DE 5 O MAS AÑOS-SIN VARIEDAD Secano Carga Ganadera:0,15 Recinto:18-138-002-00204-00001 Cultivo:62000 PASTOS PERMANENTES DE 5 O MAS AÑOS-SIN VARIEDAD Secano Carga Ganadera:0,15 Recinto:18-138-002-00211-00001 Cultivo:62000 PASTOS PERMANENTES DE 5 O MAS AÑOS-SIN VARIEDAD Secano Carga Ganadera:0,15 Recinto:18-138-002-00214-00001 Cultivo:62000 PASTOS PERMANENTES DE 5 O MAS AÑOS-SIN VARIEDAD Secano Carga Ganadera:0,15 Recinto:18-138-002-00216-00003 Cultivo:62000 PASTOS PERMANENTES DE 5 O MAS AÑOS-SIN VARIEDAD Secano Carga Ganadera:0,15 Recinto:18-138-004-00721-00003 Cultivo:62000 PASTOS PERMANENTES DE 5 O MAS AÑOS-SIN VARIEDAD Secano Carga Ganadera:0,15 Recinto:18-138-004-00721-00005 Cultivo:62000 PASTOS PERMANENTES DE 5 O MAS AÑOS-SIN VARIEDAD Secano Carga Ganadera:0,15 Recinto:18-138-005-00299-00002 Cultivo:62000 PASTOS PERMANENTES DE 5 O MAS AÑOS-SIN VARIEDAD Secano Carga Ganadera:0,15 Recinto:18-138-005-00572-00001 Cultivo:62000 PASTOS PERMANENTES DE 5 O MAS AÑOS-SIN VARIEDAD Secano Carga Ganadera:0,15 Recinto:18-138-005-00573-00001 Cultivo:62000 PASTOS PERMANENTES DE 5 O MAS AÑOS-SIN VARIEDAD Secano Carga Ganadera:0,15 Recinto:18-138-900-09601-00002 Cultivo:62000 PASTOS PERMANENTES DE 5 O MAS AÑOS-SIN VARIEDAD Secano Carga Ganadera:0,15 Recinto:23-064-007-00175-00001 Cultivo:62000 PASTOS PERMANENTES DE 5 O MAS AÑOS-SIN VARIEDAD Secano Carga Ganadera:0,15

(1) Con incidencias que retienen pago o deniegan el expediente.  
 (2) Se calcula sobre superficie declarada admisible.  
 (3) Aplicación del artículo 16 bis del RD 147/2023.  
 (4) Expediente con algunos recintos de pastos permanentes ubicados en espacios protegidos donde la carga ganadera mínima será 0,1 UGM/ha.

Puede verificar la integridad de una copia de este documento mediante la lectura del código QR adjunto o mediante el acceso a la dirección <https://ws050.juntadeandalucia.es/verificarFirma> indicando el código de VERIFICACIÓN

FIRMADO POR	RAQUEL MARIA ESPIN CRESPO	17/10/2024	
VERIFICACIÓN	Pk2jmWSPEJNMB623FQZ8JEKDMKEPRE	PÁG. 2144/4804	





**APELLIDOS Y NOMBRE / RAZÓN SOCIAL**

SANTOS PIREZ ANTONIO LUIS

**NIF**

\*\*\*\*3133\*

**EXPEDIENTE**

1239372

**RESOLUCIÓN**

DENEGACIÓN DE LA AYUDA

**DATOS DE MANTENIMIENTO UNIDADES**

**GRUPO DE PAGO**

ZONAS DE MONTAÑA

**Sup. Dec. Admisible**

0,00

**Sup. Resuelta**

0,00

**Sobredecl.**

0,00

**% Sobredecl.**

0,00

**RESUMEN DE PAGOS**

**IMPORTE ( Euros )**

	RESUELTO	FEADER	MAPA	CAPADR
A pagar	0,00	0,00	0,00	0,00

**APLICACIÓN DE REDUCCIONES Y PENALIZACIONES (%)**

Criterios de subvencionabilidad (1)	Presentación tardía	Omisión declaración	Condicionalidad
100,00	0,00	0,00	0,00

**IMPORTE ( Euros )**

Calculado(2)	Reducción	Penalización	Reducción Penalización (3)	Penalización adicional	Resuelto	FEADER	MAPA	CAPADR
0,00 €	0,00 €	0,00 €	0,00 €	0,00 €	0,00 €	0,00 €	0,00 €	0,00 €
<b>Importe Unitario:</b>	93,00 €	<b>Nuevo Importe Unitario:</b>	0,00 €					

**RECINTOS PROPUESTOS**

REF.	REFERENCIA SIGPAC	CULTIVO	S/R	USO SIGPAC	Sup. Dec. admisible	Sup. Campo	Sup. Determ.	Sup. Resuelta
4553108	18-138-004-00721-0004	PASTOS PERMANENTES DE 5 O MAS AÑOS	S		36,77		36,77	36,77
4553114	18-138-004-00685-0002	PASTOS PERMANENTES DE 5 O MAS AÑOS	S		8,09		8,09	8,09

**INCIDENCIAS**

**INCIDENCIA DESCRIPCIÓN**

2454	Solicitante de intervención 6613 cuyo regimen de afiliación a la SS no es ni el sistema especial agrario(cuenta ajena) ni autonomo con actividad agraria.
74018	Productor que no es agricultor a título principal, según los datos del ejercicio fiscal n-1 y seguridad socia.
74053	Importe inferior a 100 Euros

(1) Con incidencias que retienen pago o deniegan el expediente.

(2) Se calcula sobre superficie declarada admisible.

(3) Aplicación del artículo 16 bis del RD 147/2023.

(4) Expediente con algunos recintos de pastos permanentes ubicados en espacios protegidos donde la carga ganadera mínima será 0,1 UGM/ha.

Puede verificar la integridad de una copia de este documento mediante la lectura del código QR adjunto o mediante el acceso a la dirección <https://ws050.juntadeandalucia.es/verificarFirma> indicando el código de VERIFICACIÓN

FIRMADO POR

RAQUEL MARIA ESPIN CRESPO

17/10/2024

VERIFICACIÓN

Pk2jmWSPEJNMB623FQZ8JEKDMKEPRE

PÁG. 2145/4804





**APELLIDOS Y NOMBRE / RAZÓN SOCIAL**

SCHMIDT CASTILLO CLAUDIA

**NIF**

\*\*\*\*2974\*

**EXPEDIENTE**

1278005

**RESOLUCIÓN**

DENEGACIÓN DE LA AYUDA

**DATOS DE MANTENIMIENTO UNIDADES**

<b>GRUPO DE PAGO</b>	<b>Sup. Dec. Admisible</b>	<b>Sup. Resuelta</b>	<b>Sobredecl.</b>	<b>% Sobredecl.</b>
ZONAS DE MONTAÑA	0,00	0,00	0,00	0,00

**RESUMEN DE PAGOS**

	<b>IMPORTE ( Euros )</b>			
	<b>RESUELTO</b>	<b>FEADER</b>	<b>MAPA</b>	<b>CAPADR</b>
A pagar	0,00	0,00	0,00	0,00

**APLICACIÓN DE REDUCCIONES Y PENALIZACIONES (%)**

<b>Crterios de subvencionabilidad (1)</b>	<b>Presentación tardía</b>	<b>Omisión declaración</b>	<b>Condicionalidad</b>
100,00	0,00	0,00	0,00

**IMPORTE ( Euros )**

<b>Calculado(2)</b>	<b>Reducción</b>	<b>Penalización</b>	<b>Reducción Penalización (3)</b>	<b>Penalización adicional</b>	<b>Resuelto</b>	<b>FEADER</b>	<b>MAPA</b>	<b>CAPADR</b>
0,00 €	0,00 €	0,00 €	0,00 €	0,00 €	0,00 €	0,00 €	0,00 €	0,00 €
<b>Importe Unitario:</b>	93,00 €	<b>Nuevo Importe Unitario:</b>	0,00 €					

**INCIDENCIAS**

**INCIDENCIA DESCRIPCIÓN**

- 74018 Productor que no es agricultor a título principal, según los datos del ejercicio fiscal n-1 y seguridad socia.
- 74051 Solicitante de intervención 6613, que no declara ningun recinto en zona desfavorecida.
- 74053 Importe inferior a 100 Euros
- 86020 Verifica que determinados recintos declarados por el expte para la operación, no se corresponde con la ZONA DESFAVORECIDA. Y no ha sido solicitada la operación análoga o correspondiente.  
Recinto:18-192-002-00020-00004 Cultivo:101138 OLIVAR-HOJIBLANCA Secano Operación correcta del recinto:6613.2

(1) Con incidencias que retienen pago o deniegan el expediente.

(2) Se calcula sobre superficie declarada admisible.

(3) Aplicación del artículo 16 bis del RD 147/2023.

(4) Expediente con algunos recintos de pastos permanentes ubicados en espacios protegidos donde la carga ganadera mínima será 0,1 UGM/ha.

Puede verificar la integridad de una copia de este documento mediante la lectura del código QR adjunto o mediante el acceso a la dirección <https://ws050.juntadeandalucia.es/verificarFirma> indicando el código de VERIFICACIÓN

FIRMADO POR	RAQUEL MARIA ESPIN CRESPO	17/10/2024	
VERIFICACIÓN	Pk2jmWSPEJNMB623FQZ8JEKDMKEPRE	PÁG. 2146/4804	



**APELLIDOS Y NOMBRE / RAZÓN SOCIAL**  
SCHOORL CASPAR CORNELIS JACOBUS

**NIF**  
\*\*\*\*3891\*

**EXPEDIENTE**  
1207633

**RESOLUCIÓN**  
DENEGACIÓN DE LA AYUDA

**DATOS DE MANTENIMIENTO UNIDADES**

<b>GRUPO DE PAGO</b>	<b>Sup. Dec. Admisible</b>	<b>Sup. Resuelta</b>	<b>Sobredecl.</b>	<b>% Sobredecl.</b>
ZONAS DE MONTAÑA	0,00	0,00	0,00	0,00

**RESUMEN DE PAGOS**

	<b>IMPORTE ( Euros )</b>			
	<b>RESUELTO</b>	<b>FEADER</b>	<b>MAPA</b>	<b>CAPADR</b>
A pagar	0,00	0,00	0,00	0,00

**APLICACIÓN DE REDUCCIONES Y PENALIZACIONES (%)**

<b>Criterios de subvencionabilidad (1)</b>	<b>Presentación tardía</b>	<b>Omisión declaración</b>	<b>Condicionidad</b>
100,00	0,00	0,00	0,00

**IMPORTE ( Euros )**

<b>Calculado(2)</b>	<b>Reducción</b>	<b>Penalización</b>	<b>Reducción Penalización (3)</b>	<b>Penalización adicional</b>	<b>Resuelto</b>	<b>FEADER</b>	<b>MAPA</b>	<b>CAPADR</b>
0,00 €	0,00 €	0,00 €	0,00 €	0,00 €	0,00 €	0,00 €	0,00 €	0,00 €
<b>Importe Unitario:</b>	93,00 €	<b>Nuevo Importe Unitario:</b>	0,00 €					

**RECINTOS PROPUESTOS**

<b>REF.</b>	<b>REFERENCIA SIGPAC</b>	<b>CULTIVO</b>	<b>S/R</b>	<b>USO SIGPAC</b>	<b>Sup. Dec. admisible</b>	<b>Sup. Campo</b>	<b>Sup. Determ.</b>	<b>Sup. Resuelta</b>
1700000005493993	18-186-014-00071-0001	ALMENDROS	S		2,62		2,62	2,62
1700000005493994	18-186-014-00070-0001	ALMENDROS	S		4,78		4,78	4,75

**INCIDENCIAS**

**INCIDENCIA DESCRIPCIÓN**

2454	Solicitante de intervención 6613 cuyo regimen de afiliación a la SS no es ni el sistema especial agrario(cuenta ajena) ni autonomo con actividad agraria.
4272	Verifica que las líneas de declaración de las Solicitudes Únicas no tienen solapes con la capa de Retroactividad Gráfica (ambas de la misma campaña) a nivel de expediente/línea de declaración gráfica de la solicitud. Recinto:18-186-014-00070-00001 Cultivo: - Agregado de la referencia del recinto.:0 Zona de la referencia del recinto.:0 Superficie solapada.:0,03 Id. Incid.:97994789
74018	Productor que no es agricultor a título principal, según los datos del ejercicio fiscal n-1 y seguridad socia.
74053	Importe inferior a 100 Euros

(1) Con incidencias que retienen pago o deniegan el expediente.

(2) Se calcula sobre superficie declarada admisible.

(3) Aplicación del artículo 16 bis del RD 147/2023.

(4) Expediente con algunos recintos de pastos permanentes ubicados en espacios protegidos donde la carga ganadera mínima será 0,1 UGM/ha.

Puede verificar la integridad de una copia de este documento mediante la lectura del código QR adjunto o mediante el acceso a la dirección <https://ws050.juntadeandalucia.es/verificarFirma> indicando el código de VERIFICACIÓN

FIRMADO POR	RAQUEL MARIA ESPIN CRESPO	17/10/2024
VERIFICACIÓN	Pk2jmWSPEJNMB623FQZ8JEKDMKEPRE	PÁG. 2147/4804





**APELLIDOS Y NOMBRE / RAZÓN SOCIAL**

SEDANO JIMENEZ JOSE ANDRES

**NIF**

\*\*\*\*4978\*

**EXPEDIENTE**

1203351

**RESOLUCIÓN**

DENEGACIÓN DE LA AYUDA

**DATOS DE MANTENIMIENTO UNIDADES**

**GRUPO DE PAGO**

ZONAS DE MONTAÑA

**Sup. Dec.  
Admisible**

0,00

**Sup.  
Resuelta**

0,00

**Sobredecl.**

0,00

**% Sobredecl.**

0,00

**RESUMEN DE PAGOS**

**IMPORTE ( Euros )**

	<u>RESUELTO</u>	<u>FEADER</u>	<u>MAPA</u>	<u>CAPADR</u>
A pagar	0,00	0,00	0,00	0,00

**APLICACIÓN DE REDUCCIONES Y PENALIZACIONES (%)**

<u>Crterios de subvencionabilidad (1)</u>	<u>Presentación tardía</u>	<u>Omisión declaración</u>	<u>Condicionidad</u>
100,00	0,00	0,00	0,00

**IMPORTE ( Euros )**

<u>Calculado(2)</u>	<u>Reducción</u>	<u>Penalización</u>	<u>Reducción Penalización (3)</u>	<u>Penalización adicional</u>	<u>Resuelto</u>	<u>FEADER</u>	<u>MAPA</u>	<u>CAPADR</u>
0,00 €	0,00 €	0,00 €	0,00 €	0,00 €	0,00 €	0,00 €	0,00 €	0,00 €
<u>Importe Unitario:</u>	93,00 €	<u>Nuevo Importe Unitario:</u>	0,00 €					

(1) Con incidencias que retienen pago o deniegan el expediente.

(2) Se calcula sobre superficie declarada admisible.

(3) Aplicación del artículo 16 bis del RD 147/2023.

(4) Expediente con algunos recintos de pastos permanentes ubicados en espacios protegidos donde la carga ganadera mínima será 0,1 UGM/ha.

Puede verificar la integridad de una copia de este documento mediante la lectura del código QR adjunto o mediante el acceso a la dirección <https://ws050.juntadeandalucia.es/verificarFirma> indicando el código de VERIFICACIÓN

FIRMADO POR

RAQUEL MARIA ESPIN CRESPO

17/10/2024

VERIFICACIÓN

Pk2jmWSPEJNMB623FQZ8JEKDMKEPRE

PÁG. 2148/4804





**RECINTOS PROPUESTOS**

REF.	REFERENCIA SIGPAC	CULTIVO	S/R	USO SIGPAC	Sup. Dec. admisible	Sup. Campo	Sup. Determ.	Sup. Resuelta
-986786	18-144-002-00029-0004	ALMENDROS	S		0,27		0,27	0,27
4599001	18-144-026-00065-0002	ALMENDROS	S		0,61		0,61	0,61
4599002	18-144-026-00065-0003	ALMENDROS	S		0,64		0,64	0,64
4599003	18-144-026-00065-0004	ALMENDROS	S		0,30		0,30	0,30
4599009	18-144-026-00066-0001	HIGUERA	S		0,46		0,46	0,46
4599010	18-144-026-00066-0003	VIÑEDO VINIFICACIÓN	S		0,05		0,05	0,05
4599020	18-144-024-00258-0002	OLIVAR	S		0,32		0,32	0,32
4599022	18-144-024-00175-0001	HIGUERA	S		0,42		0,42	0,42
4599023	18-144-024-00175-0002	OLIVAR	S		0,01		0,01	0,01
4599039	18-144-024-00103-0005	HIGUERA	S		0,61		0,61	0,61
4599040	18-144-024-00103-0009	HIGUERA	S		0,26		0,26	0,26
4599041	18-144-024-00103-0011	HIGUERA	S		0,03		0,03	0,03
4599045	18-144-004-00366-0001	ALMENDROS	S		1,23		1,23	1,23
4599051	18-144-024-00256-0001	HIGUERA	S		0,22		0,22	0,22
4599125	18-144-012-00002-0002	HIGUERA	S		0,04		0,04	0,04
4599159	18-144-026-00184-0002	ALMENDROS	S		0,03		0,03	0,03
4599160	18-144-026-00184-0003	ALMENDROS	S		0,66		0,66	0,66
4599227	18-144-002-00029-0002	HIGUERA	S		0,04		0,04	0,04
4599228	18-144-002-00029-0003	HIGUERA	S		0,23		0,23	0,23
4599237	18-144-024-00204-0001	ALMENDROS	S		0,48		0,48	0,48
4599242	18-144-026-00182-0002	ALMENDROS	S		0,06		0,06	0,06
4599243	18-144-026-00182-0006	ALMENDROS	S		0,69		0,69	0,69
4599259	18-144-024-00219-0002	OLIVAR	S		0,05		0,05	0,05
4599260	18-144-024-00219-0003	HIGUERA	S		0,46		0,46	0,43
4599265	18-144-024-00223-0001	ALMENDROS	S		0,42		0,42	0,42
4599314	18-144-024-00210-0001	HIGUERA	S		0,45		0,45	0,38
4610785	18-144-024-00181-0003	ALMENDROS	S		0,94		0,94	0,94
170000005475657	18-144-004-00250-0001	ALMENDROS	S		0,34		0,34	0,34
170000005475658	18-144-004-00251-0001	ALMENDROS	S		1,21		1,21	1,21
170000005475659	18-144-004-00253-0001	ALMENDROS	S		0,94		0,94	0,94

**INCIDENCIAS**

**INCIDENCIA DESCRIPCIÓN**

- 4272 Verifica que las líneas de declaración de las Solicitudes Únicas no tienen solapes con la capa de Retroactividad Gráfica (ambas de la misma campaña) a nivel de expediente/línea de declaración gráfica de la solicitud.  
Recinto:18-144-024-00210-00001 Cultivo: - Agregado de la referencia del recinto.:0 Zona de la referencia del recinto.:0 Superficie solapada.:0,07 Id. Incid.:97994774  
Recinto:18-144-024-00219-00003 Cultivo: - Agregado de la referencia del recinto.:0 Zona de la referencia del recinto.:0 Superficie solapada.:0,03 Id. Incid.:97994773
- 74018 Productor que no es agricultor a título principal, según los datos del ejercicio fiscal n-1 y seguridad socia.
- 74053 Importe inferior a 100 Euros

(1) Con incidencias que retienen pago o deniegan el expediente.  
 (2) Se calcula sobre superficie declarada admisible.  
 (3) Aplicación del artículo 16 bis del RD 147/2023.  
 (4) Expediente con algunos recintos de pastos permanentes ubicados en espacios protegidos donde la carga ganadera mínima será 0,1 UGM/ha.

Puede verificar la integridad de una copia de este documento mediante la lectura del código QR adjunto o mediante el acceso a la dirección <https://ws050.juntadeandalucia.es/verificarFirma> indicando el código de VERIFICACIÓN

FIRMADO POR	RAQUEL MARIA ESPIN CRESPO	17/10/2024
VERIFICACIÓN	Pk2jmWSPEJNMB623FQZ8JEKDMKEPRE	PÁG. 2149/4804





**APELLIDOS Y NOMBRE / RAZÓN SOCIAL**

SEGURA LOPEZ ALONSO

**NIF**

\*\*\*\*2609\*

**EXPEDIENTE**

1228778

**RESOLUCIÓN**

DENEGACIÓN DE LA AYUDA

**DATOS DE MANTENIMIENTO UNIDADES**

<b>GRUPO DE PAGO</b>	<b>Sup. Dec. Admisible</b>	<b>Sup. Resuelta</b>	<b>Sobredecl.</b>	<b>% Sobredecl.</b>
ZONAS DE MONTAÑA	0,00	0,00	0,00	0,00

**RESUMEN DE PAGOS**

	<b>IMPORTE ( Euros )</b>			
	<b>RESUELTO</b>	<b>FEADER</b>	<b>MAPA</b>	<b>CAPADR</b>
A pagar	0,00	0,00	0,00	0,00

**APLICACIÓN DE REDUCCIONES Y PENALIZACIONES (%)**

<b>Criterios de subvencionabilidad (1)</b>	<b>Presentación tardía</b>	<b>Omisión declaración</b>	<b>Condicionalidad</b>
100,00	0,00	0,00	0,00

**IMPORTE ( Euros )**

<b>Calculado(2)</b>	<b>Reducción</b>	<b>Penalización</b>	<b>Reducción Penalización (3)</b>	<b>Penalización adicional</b>	<b>Resuelto</b>	<b>FEADER</b>	<b>MAPA</b>	<b>CAPADR</b>
0,00 €	0,00 €	0,00 €	0,00 €	0,00 €	0,00 €	0,00 €	0,00 €	0,00 €
<b>Importe Unitario:</b>	93,00 €	<b>Nuevo Importe Unitario:</b>	0,00 €					

**RECINTOS PROPUESTOS**

<b>REF.</b>	<b>REFERENCIA SIGPAC</b>	<b>CULTIVO</b>	<b>S/R</b>	<b>USO SIGPAC</b>	<b>Sup. Dec. admisible</b>	<b>Sup. Campo</b>	<b>Sup. Determ.</b>	<b>Sup. Resuelta</b>
1700000007177109	18-057-056-00306-0004	OLIVAR	R		0,02		0,02	0,02
1700000007177117	18-057-057-00117-0001	OLIVAR	R		0,53		0,53	0,53
1700000007177118	18-057-057-00106-0001	OLIVAR	R		0,23		0,23	0,23
1700000007177119	18-057-057-00088-0001	MANZANOS	R		0,54		0,54	0,54
1700000007177120	18-057-058-00296-0003	OLIVAR	R		0,44		0,44	0,44
1700000007177123	18-057-057-00061-0001	OLIVAR	R		1,01		1,01	1,01
1700000007177124	18-057-057-00059-0001	OLIVAR	R		0,05		0,05	0,00

**INCIDENCIAS**

**INCIDENCIA DESCRIPCIÓN**

- 218 Superficie bruta de cruce en un recinto en el conjunto de las solicitudes supera superficie total que SIGPAC establece para él.  
Recinto:18-057-057-00059-00001 Cultivo:101010 OLIVAR-PICUAL Regadío Suma de superficies declaradas para este recinto por todos los solicitantes (Áreas):74 Superficie SIGPAC medida para este recinto (Áreas):69 Exceso de superficie declarada (Hectáreas):0,05 Suma de superficies declaradas para este recinto por el solicitante (Áreas):5
- 2454 Solicitante de intervención 6613 cuyo regimen de afiliacion a la SS no es ni el sistema especial agrario(cuenta ajena) ni autonomo con actividad agraria.
- 74018 Productor que no es agricultor a título principal, según los datos del ejercicio fiscal n-1 y seguridad socia.
- 74053 Importe inferior a 100 Euros

(1) Con incidencias que retienen pago o deniegan el expediente.

(2) Se calcula sobre superficie declarada admisible.

(3) Aplicación del artículo 16 bis del RD 147/2023.

(4) Expediente con algunos recintos de pastos permanentes ubicados en espacios protegidos donde la carga ganadera mínima será 0,1 UGM/ha.

Puede verificar la integridad de una copia de este documento mediante la lectura del código QR adjunto o mediante el acceso a la dirección <https://ws050.juntadeandalucia.es/verificarFirma> indicando el código de VERIFICACIÓN

FIRMADO POR	RAQUEL MARIA ESPIN CRESPO	17/10/2024
VERIFICACIÓN	Pk2jmWSPEJNMB623FQZ8JEKDMKEPRE	PÁG. 2150/4804





**APELLIDOS Y NOMBRE / RAZÓN SOCIAL**

SERRANO BAUTISTA ISABEL

**NIF**

\*\*\*\*8954\*

**EXPEDIENTE**

1284994

**RESOLUCIÓN**

DENEGACIÓN DE LA AYUDA

**DATOS DE MANTENIMIENTO UNIDADES**

**GRUPO DE PAGO**

ZONAS DE MONTAÑA

**Sup. Dec.  
Admisible**

0,00

**Sup.  
Resuelta**

0,00

**Sobredecl.**

0,00

**% Sobredecl.**

0,00

**RESUMEN DE PAGOS**

**IMPORTE ( Euros )**

	<u>RESUELTO</u>	<u>FEADER</u>	<u>MAPA</u>	<u>CAPADR</u>
A pagar	0,00	0,00	0,00	0,00

**APLICACIÓN DE REDUCCIONES Y PENALIZACIONES (%)**

<u>Crterios de subvencionabilidad (1)</u>	<u>Presentación tardía</u>	<u>Omisión declaración</u>	<u>Condicionalidad</u>
100,00	0,00	0,00	0,00

**IMPORTE ( Euros )**

<u>Calculado(2)</u>	<u>Reducción</u>	<u>Penalización</u>	<u>Reducción Penalización (3)</u>	<u>Penalización adicional</u>	<u>Resuelto</u>	<u>FEADER</u>	<u>MAPA</u>	<u>CAPADR</u>
0,00 €	0,00 €	0,00 €	0,00 €	0,00 €	0,00 €	0,00 €	0,00 €	0,00 €
<u>Importe Unitario:</u>	93,00 €	<u>Nuevo Importe Unitario:</u>	0,00 €					

(1) Con incidencias que retienen pago o deniegan el expediente.

(2) Se calcula sobre superficie declarada admisible.

(3) Aplicación del artículo 16 bis del RD 147/2023.

(4) Expediente con algunos recintos de pastos permanentes ubicados en espacios protegidos donde la carga ganadera mínima será 0,1 UGM/ha.

Puede verificar la integridad de una copia de este documento mediante la lectura del código QR adjunto o mediante el acceso a la dirección <https://ws050.juntadeandalucia.es/verificarFirma> indicando el código de VERIFICACIÓN

FIRMADO POR

RAQUEL MARIA ESPIN CRESPO

17/10/2024

VERIFICACIÓN

Pk2jmWSPEJNMB623FQZ8JEKDMKEPRE

PÁG. 2151/4804





**RECINTOS PROPUESTOS**

REF.	REFERENCIA SIGPAC	CULTIVO	S/R	USO SIGPAC	Sup. Dec. admisible	Sup. Campo	Sup. Determ.	Sup. Resulta
-1628061	18-149-018-00043-0001	ALMENDROS	S		0,64		0,64	0,64
-1617046	18-149-016-00348-0001	AVENA	S		4,30		4,30	4,30
-595508	18-149-002-00198-0001	CEBADA	S		2,40		2,40	2,40
4222026	18-149-001-00486-0001	AVENA	R		0,68		0,68	0,68
4222029	18-149-001-00485-0003	AVENA	R		0,37		0,37	0,37
5097304	18-149-016-01132-0003	CEBADA	R		0,21		0,21	0,21
5132488	18-149-023-00101-0009	AVENA	R		0,99		0,99	0,99
5132504	18-149-001-00126-0001	AVENA	R		0,18		0,18	0,18
5132505	18-149-001-00128-0001	AVENA	R		0,35		0,35	0,35
5132541	18-149-001-00552-0001	HUERTA	R		0,24		0,24	0,24
5132570	18-149-001-00560-0001	HUERTA	R		0,11		0,11	0,11
5572347	18-149-001-00133-0001	AVENA	R		0,51		0,51	0,51
6934165	18-149-002-00199-0001	CEBADA	S		0,78		0,78	0,00
6934169	18-149-016-00939-0001	AVENA	S		0,23		0,23	0,00
6934185	18-149-016-01013-0001	CEBADA	R		0,09		0,09	0,00
6934186	18-149-016-01150-0001	CEBADA	S		0,25		0,25	0,00
6938781	18-149-015-00130-0001	BARBECHO TRADICIONAL	S		6,08		6,08	6,08
6938785	18-149-001-00564-0001	HUERTA	R		0,22		0,22	0,22
6938790	18-149-021-00176-0001	ALMENDROS	S		7,47		7,47	7,47
6938792	18-149-016-00840-0001	BARBECHO TRADICIONAL	R		0,11		0,11	0,11
6938807	18-149-016-01005-0001	BARBECHO TRADICIONAL	R		0,24		0,24	0,24
6938808	18-149-016-01034-0001	BARBECHO TRADICIONAL	R		0,34		0,34	0,34
6938811	18-149-016-01033-0002	BARBECHO TRADICIONAL	S		0,30		0,30	0,30
6938818	18-149-017-00216-0001	BARBECHO TRADICIONAL	R		0,14		0,14	0,14
6938827	18-149-017-00231-0001	BARBECHO TRADICIONAL	R		0,10		0,10	0,10
6938828	18-149-017-00239-0001	BARBECHO TRADICIONAL	R		0,15		0,15	0,15
6938829	18-149-017-00240-0001	BARBECHO TRADICIONAL	R		0,12		0,12	0,12
6938830	18-149-017-00075-0001	ALMENDROS	S		3,57		3,57	3,57
6938833	18-149-017-00076-0001	ALMENDROS	S		0,23		0,23	0,23
6938836	18-149-017-00080-0003	TRIGO BLANDO	S		2,29		2,29	2,29
6938840	18-149-018-00042-0001	ALMENDROS	S		3,65		3,65	3,65
6938843	18-149-018-00043-0001	ALMENDROS	S		1,28		1,28	1,28
6938846	18-149-018-00001-0004	BARBECHO TRADICIONAL	R		0,72		0,72	0,72
1700000006961794	18-149-016-01141-0005	CEBADA	S		1,02		1,02	1,02
1700000006961795	18-149-016-00935-0001	CEBADA	S		0,12		0,12	0,12
1700000006961796	18-149-016-01140-0001	CEBADA	S		0,45		0,45	0,45
1700000006961797	18-149-023-00101-0008	AVENA	R		1,31		1,31	1,31
1700000006961798	18-149-016-00348-0001	GUISANTES	S		0,73		0,73	0,73
1700000006961799	18-149-016-00376-0001	AVENA	S		2,59		2,59	2,59
1700000006961800	18-149-016-01182-0001	AVENA	S		1,41		1,41	1,41
1700000006961801	18-149-016-00351-0002	GUISANTES	S		1,65		1,65	1,65
1700000006961803	18-149-016-00365-0001	AVENA	S		2,01		2,01	2,01
1700000006961804	18-149-016-01151-0001	CEBADA	S		0,13		0,13	0,13
1700000006961805	18-149-017-00209-0001	AVENA	R		0,24		0,24	0,24
1700000006961808	18-149-016-01134-0002	CEBADA	R		0,15		0,15	0,15
1700000006961809	18-149-016-01135-0001	CEBADA	R		0,11		0,11	0,11

**INCIDENCIAS**

**INCIDENCIA DESCRIPCIÓN**

452 Actividad agraria declarada en un recinto no compatible con el uso PA, PR o PS asignado en SIGPAC para ese recinto.  
 Recinto:18-149-001-00128-00002 Cultivo:62000 PASTOS PERMANENTES DE 5 O MAS AÑOS-SIN VARIEDAD Secano USO ASIGNADO EN SIGPAC:PR

(1) Con incidencias que retienen pago o deniegan el expediente.  
 (2) Se calcula sobre superficie declarada admisible.  
 (3) Aplicación del artículo 16 bis del RD 147/2023.  
 (4) Expediente con algunos recintos de pastos permanentes ubicados en espacios protegidos donde la carga ganadera mínima será 0,1 UGM/ha.

Puede verificar la integridad de una copia de este documento mediante la lectura del código QR adjunto o mediante el acceso a la dirección <a href="https://ws050.juntadeandalucia.es/verificarFirma">https://ws050.juntadeandalucia.es/verificarFirma</a> indicando el código de VERIFICACIÓN			
FIRMADO POR	RAQUEL MARIA ESPIN CRESPO	17/10/2024	
VERIFICACIÓN	Pk2jmWSPEJNMB623FQZ8JEKDMKEPRE	PÁG. 2152/4804	





**INCIDENCIAS**

**INCIDENCIA DESCRIPCIÓN**

	Recinto:18-149-002-00198-00002 Cultivo:62000 PASTOS PERMANENTES DE 5 O MAS AÑOS-SIN VARIEDAD Secano USO ASIGNADO EN SIGPAC:PR
	Recinto:18-149-002-00198-00005 Cultivo:62000 PASTOS PERMANENTES DE 5 O MAS AÑOS-SIN VARIEDAD Secano USO ASIGNADO EN SIGPAC:PR
	Recinto:18-149-002-00198-00010 Cultivo:62000 PASTOS PERMANENTES DE 5 O MAS AÑOS-SIN VARIEDAD Secano USO ASIGNADO EN SIGPAC:PR
2454	Solicitante de intervención 6613 cuyo regimen de afiliacion a la SS no es ni el sistema especial agrario(cuenta ajena) ni autonomo con actividad agraria.
3790	Recinto declarado inactivo Recinto:18-149-002-00199-00001 Cultivo: - Recinto:18-149-016-00939-00001 Cultivo: - Recinto:18-149-016-01013-00001 Cultivo: - Recinto:18-149-016-01150-00001 Cultivo: -
74018	Productor que no es agricultor a titulo principal, según los datos del ejercicio fiscal n-1 y seguridad socia.
74053	Importe inferior a 100 Euros
86119	Carga ganadera NO cumple con el valor mínimo de 0,2 UGM/ha. Recinto:18-149-001-00128-00002 Cultivo:62000 PASTOS PERMANENTES DE 5 O MAS AÑOS-SIN VARIEDAD Secano Carga Ganadera:0 Recinto:18-149-002-00198-00002 Cultivo:62000 PASTOS PERMANENTES DE 5 O MAS AÑOS-SIN VARIEDAD Secano Carga Ganadera:0 Recinto:18-149-002-00198-00005 Cultivo:62000 PASTOS PERMANENTES DE 5 O MAS AÑOS-SIN VARIEDAD Secano Carga Ganadera:0 Recinto:18-149-002-00198-00010 Cultivo:62000 PASTOS PERMANENTES DE 5 O MAS AÑOS-SIN VARIEDAD Secano Carga Ganadera:0
86121	Recinto superficie forrajera que no realiza la actividad de producción de pastoreo. Recinto:18-149-001-00128-00002 Cultivo:62000 PASTOS PERMANENTES DE 5 O MAS AÑOS-SIN VARIEDAD Secano Actividad Agraria del recinto:2 Recinto:18-149-002-00198-00002 Cultivo:62000 PASTOS PERMANENTES DE 5 O MAS AÑOS-SIN VARIEDAD Secano Actividad Agraria del recinto:2 Recinto:18-149-002-00198-00005 Cultivo:62000 PASTOS PERMANENTES DE 5 O MAS AÑOS-SIN VARIEDAD Secano Actividad Agraria del recinto:2 Recinto:18-149-002-00198-00010 Cultivo:62000 PASTOS PERMANENTES DE 5 O MAS AÑOS-SIN VARIEDAD Secano Actividad Agraria del recinto:2
86122	Recinto superficie forrajera que realiza la actividad de producción de pastoreo y no declara el o los códigos del Registro de Explotaciones Ganaderas de Andalucía, REGA. Recinto:18-149-001-00128-00002 Cultivo:62000 PASTOS PERMANENTES DE 5 O MAS AÑOS-SIN VARIEDAD Secano Recinto:18-149-002-00198-00002 Cultivo:62000 PASTOS PERMANENTES DE 5 O MAS AÑOS-SIN VARIEDAD Secano Recinto:18-149-002-00198-00005 Cultivo:62000 PASTOS PERMANENTES DE 5 O MAS AÑOS-SIN VARIEDAD Secano Recinto:18-149-002-00198-00010 Cultivo:62000 PASTOS PERMANENTES DE 5 O MAS AÑOS-SIN VARIEDAD Secano
86124	Recinto de forrajera para Cálculo de Carga Ganadera que No pertenece a Explotación. Recinto:18-149-001-00128-00002 Cultivo:62000 PASTOS PERMANENTES DE 5 O MAS AÑOS-SIN VARIEDAD Secano Recinto:18-149-002-00198-00002 Cultivo:62000 PASTOS PERMANENTES DE 5 O MAS AÑOS-SIN VARIEDAD Secano Recinto:18-149-002-00198-00005 Cultivo:62000 PASTOS PERMANENTES DE 5 O MAS AÑOS-SIN VARIEDAD Secano Recinto:18-149-002-00198-00010 Cultivo:62000 PASTOS PERMANENTES DE 5 O MAS AÑOS-SIN VARIEDAD Secano

**Incidenias de carga ganadera**

**INCIDENCIA DESCRIPCIÓN**

452	Actividad agraria declarada en un recinto no compatible con el uso PA, PR o PS asignado en SIGPAC para ese recinto. Recinto:18-149-001-00128-00002 Cultivo:62000 PASTOS PERMANENTES DE 5 O MAS AÑOS-SIN VARIEDAD Secano USO ASIGNADO EN SIGPAC:PR Recinto:18-149-002-00198-00010 Cultivo:62000 PASTOS PERMANENTES DE 5 O MAS AÑOS-SIN VARIEDAD Secano USO ASIGNADO EN SIGPAC:PR Recinto:18-149-002-00198-00002 Cultivo:62000 PASTOS PERMANENTES DE 5 O MAS AÑOS-SIN VARIEDAD Secano USO ASIGNADO EN SIGPAC:PR Recinto:18-149-002-00198-00005 Cultivo:62000 PASTOS PERMANENTES DE 5 O MAS AÑOS-SIN VARIEDAD Secano USO ASIGNADO EN SIGPAC:PR
86122	Recinto superficie forrajera que realiza la actividad de producción de pastoreo y no declara el o los códigos del Registro de Explotaciones Ganaderas de Andalucía, REGA. Recinto:18-149-001-00128-00002 Cultivo:62000 PASTOS PERMANENTES DE 5 O MAS AÑOS-SIN VARIEDAD Secano

(1) Con incidencias que retienen pago o deniegan el expediente.

(2) Se calcula sobre superficie declarada admisible.

(3) Aplicación del artículo 16 bis del RD 147/2023.

(4) Expediente con algunos recintos de pastos permanentes ubicados en espacios protegidos donde la carga ganadera mínima será 0,1 UGM/ha.

Puede verificar la integridad de una copia de este documento mediante la lectura del código QR adjunto o mediante el acceso a la dirección <https://ws050.juntadeandalucia.es/verificarFirma> indicando el código de VERIFICACIÓN

FIRMADO POR	RAQUEL MARIA ESPIN CRESPO	17/10/2024	
VERIFICACIÓN	Pk2jmWSPEJNMB623FQZ8JEKDMKEPRE	PÁG. 2153/4804	



	Recinto:18-149-002-00198-00010	Cultivo:62000	PASTOS PERMANENTES DE 5 O MAS AÑOS-SIN VARIEDAD	Secano
	Recinto:18-149-002-00198-00002	Cultivo:62000	PASTOS PERMANENTES DE 5 O MAS AÑOS-SIN VARIEDAD	Secano
	Recinto:18-149-002-00198-00005	Cultivo:62000	PASTOS PERMANENTES DE 5 O MAS AÑOS-SIN VARIEDAD	Secano
86124	Recinto de forrajera para Cálculo de Carga Ganadera que No pertenece a Explotación.			
	Recinto:18-149-001-00128-00002	Cultivo:62000	PASTOS PERMANENTES DE 5 O MAS AÑOS-SIN VARIEDAD	Secano
	Recinto:18-149-002-00198-00010	Cultivo:62000	PASTOS PERMANENTES DE 5 O MAS AÑOS-SIN VARIEDAD	Secano
	Recinto:18-149-002-00198-00002	Cultivo:62000	PASTOS PERMANENTES DE 5 O MAS AÑOS-SIN VARIEDAD	Secano
	Recinto:18-149-002-00198-00005	Cultivo:62000	PASTOS PERMANENTES DE 5 O MAS AÑOS-SIN VARIEDAD	Secano
86128	Recinto de Forrajeras que no ha contabilizado para Carga Ganadera por no tener una explotación válida para el cálculo de la Carga Ganadera			
	Recinto:18-149-001-00128-00002	Cultivo:62	PASTOS PERMANENTES DE 5 O MAS AÑOS-	
	Recinto:18-149-002-00198-00010	Cultivo:62	PASTOS PERMANENTES DE 5 O MAS AÑOS-	
	Recinto:18-149-002-00198-00002	Cultivo:62	PASTOS PERMANENTES DE 5 O MAS AÑOS-	
	Recinto:18-149-002-00198-00005	Cultivo:62	PASTOS PERMANENTES DE 5 O MAS AÑOS-	
86132	Recinto superficie forrajera que no realiza la actividad de producción de pastoreo.			
	Recinto:18-149-001-00128-00002	Cultivo:62000	PASTOS PERMANENTES DE 5 O MAS AÑOS-SIN VARIEDAD	Secano
	Recinto:18-149-002-00198-00010	Cultivo:62000	PASTOS PERMANENTES DE 5 O MAS AÑOS-SIN VARIEDAD	Secano
	Recinto:18-149-002-00198-00002	Cultivo:62000	PASTOS PERMANENTES DE 5 O MAS AÑOS-SIN VARIEDAD	Secano
	Recinto:18-149-002-00198-00005	Cultivo:62000	PASTOS PERMANENTES DE 5 O MAS AÑOS-SIN VARIEDAD	Secano
	Recinto:18-149-015-00130-00001	Cultivo:20000	BARBECHO TRADICIONAL-SIN VARIEDAD	Secano
	Recinto:18-149-016-00840-00001	Cultivo:20000	BARBECHO TRADICIONAL-SIN VARIEDAD	Regadío
	Recinto:18-149-016-01005-00001	Cultivo:20000	BARBECHO TRADICIONAL-SIN VARIEDAD	Regadío
	Recinto:18-149-016-01034-00001	Cultivo:20000	BARBECHO TRADICIONAL-SIN VARIEDAD	Regadío
	Recinto:18-149-016-01033-00002	Cultivo:20000	BARBECHO TRADICIONAL-SIN VARIEDAD	Secano
	Recinto:18-149-017-00216-00001	Cultivo:20000	BARBECHO TRADICIONAL-SIN VARIEDAD	Regadío
	Recinto:18-149-017-00231-00001	Cultivo:20000	BARBECHO TRADICIONAL-SIN VARIEDAD	Regadío
	Recinto:18-149-017-00239-00001	Cultivo:20000	BARBECHO TRADICIONAL-SIN VARIEDAD	Regadío
	Recinto:18-149-017-00240-00001	Cultivo:20000	BARBECHO TRADICIONAL-SIN VARIEDAD	Regadío
	Recinto:18-149-018-00001-00004	Cultivo:20000	BARBECHO TRADICIONAL-SIN VARIEDAD	Regadío

(1) Con incidencias que retienen pago o deniegan el expediente.

(2) Se calcula sobre superficie declarada admisible.

(3) Aplicación del artículo 16 bis del RD 147/2023.

(4) Expediente con algunos recintos de pastos permanentes ubicados en espacios protegidos donde la carga ganadera mínima será 0,1 UGM/ha.

Puede verificar la integridad de una copia de este documento mediante la lectura del código QR adjunto o mediante el acceso a la dirección <https://ws050.juntadeandalucia.es/verificarFirma> indicando el código de VERIFICACIÓN

FIRMADO POR	RAQUEL MARIA ESPIN CRESPO	17/10/2024	
VERIFICACIÓN	Pk2jmWSPEJNMB623FQZ8JEKDMKEPRE	PÁG. 2154/4804	



**APELLIDOS Y NOMBRE / RAZÓN SOCIAL**  
SERRANO GAMEZ FRANCISCO

**NIF**  
\*\*\*\*7792\*

**EXPEDIENTE**  
1211093

**RESOLUCIÓN**  
DENEGACIÓN DE LA AYUDA

**DATOS DE MANTENIMIENTO UNIDADES**

GRUPO DE PAGO	Sup. Dec. Admisible	Sup. Resuelta	Sobredecl.	% Sobredecl.
ZONAS DE MONTAÑA	0,00	0,00	0,00	0,00

**RESUMEN DE PAGOS**

A pagar	IMPORTE ( Euros )			
	RESUELTO	FEADER	MAPA	CAPADR
	0,00	0,00	0,00	0,00

**APLICACIÓN DE REDUCCIONES Y PENALIZACIONES (%)**

Crterios de subvencionabilidad (1)	Presentación tardía	Omisión declaración	Condicionalidad
100,00	0,00	0,00	0,00

**IMPORTE ( Euros )**

Calculado(2)	Reducción	Penalización	Reducción Penalización (3)	Penalización adicional	Resuelto	FEADER	MAPA	CAPADR
0,00 €	0,00 €	0,00 €	0,00 €	0,00 €	0,00 €	0,00 €	0,00 €	0,00 €
Importe Unitario:	93,00 €	Nuevo Importe Unitario:	0,00 €					

**RECINTOS PROPUESTOS**

REF.	REFERENCIA SIGPAC	CULTIVO	S/R	USO SIGPAC	Sup. Dec. admisible	Sup. Campo	Sup. Determ.	Sup. Resuelta
4115176	18-133-011-00033-0002	ESPÁRRAGOS	R		0,16		0,16	0,16
4115181	18-133-011-00035-0002	ESPÁRRAGOS	S		0,22		0,22	0,22
4115185	18-133-011-00389-0002	ESPÁRRAGOS	S		0,16		0,16	0,16
4115189	18-133-011-00389-0003	ESPÁRRAGOS	S		0,01		0,01	0,01
1700000005178953	18-133-012-00020-0001	BARBECHO TRADICIONAL	R		0,14		0,14	0,14
1700000005178954	18-133-012-00021-0001	BARBECHO TRADICIONAL	R		0,20		0,20	0,20
1700000005178955	18-133-012-00160-0001	BARBECHO TRADICIONAL	R		0,40		0,40	0,40
1700000005178960	18-133-012-00065-0001	OLIVAR	S		1,16		1,16	1,16
1700000005178961	18-133-012-00081-0002	OLIVAR	S		0,06		0,06	0,06
1700000005178964	18-133-011-00094-0001	ESPÁRRAGOS	S		0,67		0,67	0,67
1700000005440051	18-133-019-00063-0001	OLIVAR	S		0,62		0,62	0,62
1700000005440052	18-133-019-00171-0001	OLIVAR	S		0,43		0,43	0,43

**INCIDENCIAS**

**INCIDENCIA DESCRIPCIÓN**

- 2454 Solicitante de intervención 6613 cuyo regimen de afiliacion a la SS no es ni el sistema especial agrario(cuenta ajena) ni autonomo con actividad agraria.
- 74018 Productor que no es agricultor a título principal, según los datos del ejercicio fiscal n-1 y seguridad socia.
- 74053 Importe inferior a 100 Euros

**Incidencias de carga ganadera**

**INCIDENCIA DESCRIPCIÓN**

- 86132 Recinto superficie forrajera que no realiza la actividad de producción de pastoreo.  
Recinto:18-133-012-00020-00001 Cultivo:20000 BARBECHO TRADICIONAL-SIN VARIEDAD Regadío  
Recinto:18-133-012-00021-00001 Cultivo:20000 BARBECHO TRADICIONAL-SIN VARIEDAD Regadío  
Recinto:18-133-012-00160-00001 Cultivo:20000 BARBECHO TRADICIONAL-SIN VARIEDAD Regadío

(1) Con incidencias que retienen pago o deniegan el expediente.

(2) Se calcula sobre superficie declarada admisible.

(3) Aplicación del artículo 16 bis del RD 147/2023.

(4) Expediente con algunos recintos de pastos permanentes ubicados en espacios protegidos donde la carga ganadera mínima será 0,1 UGM/ha.

Puede verificar la integridad de una copia de este documento mediante la lectura del código QR adjunto o mediante el acceso a la dirección <https://ws050.juntadeandalucia.es/verificarFirma> indicando el código de VERIFICACIÓN

FIRMADO POR	RAQUEL MARIA ESPIN CRESPO	17/10/2024
VERIFICACIÓN	Pk2jmWSPEJNMB623FQZ8JEKDMKEPRE	PÁG. 2155/4804





**APELLIDOS Y NOMBRE / RAZÓN SOCIAL**

SERRANO GRANADOS TARSICIO

**NIF**

\*\*\*\*2999\*

**EXPEDIENTE**

1235201

**RESOLUCIÓN**

DENEGACIÓN DE LA AYUDA

**DATOS DE MANTENIMIENTO UNIDADES**

GRUPO DE PAGO	Sup. Dec. Admisible	Sup. Resuelta	Sobredecl.	% Sobredecl.
ZONAS DE MONTAÑA	0,00	0,00	0,00	0,00

**RESUMEN DE PAGOS**

	IMPORTE ( Euros )			
	RESUELTO	FEADER	MAPA	CAPADR
A pagar	0,00	0,00	0,00	0,00

**APLICACIÓN DE REDUCCIONES Y PENALIZACIONES (%)**

Criterios de subvencionabilidad (1)	Presentación tardía	Omisión declaración	Condicionalidad
100,00	0,00	0,00	0,00

**IMPORTE ( Euros )**

Calculado(2)	Reducción	Penalización	Reducción Penalización (3)	Penalización adicional	Resuelto	FEADER	MAPA	CAPADR
0,00 €	0,00 €	0,00 €	0,00 €	0,00 €	0,00 €	0,00 €	0,00 €	0,00 €
Importe Unitario:	93,00 €	Nuevo Importe Unitario:	0,00 €					

**RECINTOS PROPUESTOS**

REF.	REFERENCIA SIGPAC	CULTIVO	S/R	USO SIGPAC	Sup. Dec. admisible	Sup. Campo	Sup. Determ.	Sup. Resuelta
4650636	18-116-505-00110-0001	BARBECHO TRADICIONAL	R		1,15		1,15	0,00
4808506	18-116-505-00101-0001	BARBECHO TRADICIONAL	R		0,99		0,99	0,00
170000005466234	18-116-505-00112-0001	BARBECHO TRADICIONAL	R		0,62		0,62	0,62

**INCIDENCIAS**

**INCIDENCIA DESCRIPCIÓN**

242	Recinto pendiente de acreditación de titularidad. Recinto:18-116-505-00110-00001 Cultivo:20000 BARBECHO TRADICIONAL-SIN VARIEDAD Regadío Recinto:18-116-505-00110-00001 Cultivo:20000 BARBECHO TRADICIONAL-SIN VARIEDAD Regadío
3795	Recinto declarado con una situación de riesgo de abandono. Recinto:18-116-505-00110-00001 Cultivo: -
74018	Productor que no es agricultor a título principal, según los datos del ejercicio fiscal n-1 y seguridad socia.
74053	Importe inferior a 100 Euros

**Incidencias de carga ganadera**

**INCIDENCIA DESCRIPCIÓN**

242	Recinto pendiente de acreditación de titularidad. Recinto:18-116-505-00110-00001 Cultivo:20000 BARBECHO TRADICIONAL-SIN VARIEDAD Regadío Recinto:18-116-505-00110-00001 Cultivo:20000 BARBECHO TRADICIONAL-SIN VARIEDAD Regadío Recinto:18-099-003-00006-00001 Cultivo:20000 BARBECHO TRADICIONAL-SIN VARIEDAD Regadío
3790	Recinto declarado inactivo Recinto:18-076-005-00013-00001 Cultivo: -
3795	Recinto declarado con una situación de riesgo de abandono. Recinto:18-116-505-00110-00001 Cultivo: -
86132	Recinto superficie forrajera que no realiza la actividad de producción de pastoreo. Recinto:18-116-505-00110-00001 Cultivo:20000 BARBECHO TRADICIONAL-SIN VARIEDAD Regadío Recinto:18-116-505-00101-00001 Cultivo:20000 BARBECHO TRADICIONAL-SIN VARIEDAD Regadío Recinto:18-116-505-00112-00001 Cultivo:20000 BARBECHO TRADICIONAL-SIN VARIEDAD Regadío

(1) Con incidencias que retienen pago o deniegan el expediente.

(2) Se calcula sobre superficie declarada admisible.

(3) Aplicación del artículo 16 bis del RD 147/2023.

(4) Expediente con algunos recintos de pastos permanentes ubicados en espacios protegidos donde la carga ganadera mínima será 0,1 UGM/ha.

Puede verificar la integridad de una copia de este documento mediante la lectura del código QR adjunto o mediante el acceso a la dirección <https://ws050.juntadeandalucia.es/verificarFirma> indicando el código de VERIFICACIÓN

FIRMADO POR

RAQUEL MARIA ESPIN CRESPO

17/10/2024

VERIFICACIÓN

Pk2jmWSPEJNMB623FQZ8JEKDMKEPRE

PÁG. 2156/4804





**APELLIDOS Y NOMBRE / RAZÓN SOCIAL**

SERRANO LLAMAS MARIA ENGRACIA

**NIF**

\*\*\*\*1262\*

**EXPEDIENTE**

1194939

**RESOLUCIÓN**

DENEGACIÓN DE LA AYUDA

**DATOS DE MANTENIMIENTO UNIDADES**

GRUPO DE PAGO	Sup. Dec. Admisible	Sup. Resuelta	Sobredecl.	% Sobredecl.
ZONAS DE MONTAÑA	0,00	0,00	0,00	0,00

**RESUMEN DE PAGOS**

A pagar	IMPORTE ( Euros )			
	RESUELTO	FEADER	MAPA	CAPADR
	0,00	0,00	0,00	0,00

**APLICACIÓN DE REDUCCIONES Y PENALIZACIONES (%)**

Criterios de subvencionabilidad (1)	Presentación tardía	Omisión declaración	Condicionalidad
100,00	0,00	0,00	0,00

**IMPORTE ( Euros )**

Calculado(2)	Reducción	Penalización	Reducción Penalización (3)	Penalización adicional	Resuelto	FEADER	MAPA	CAPADR
0,00 €	0,00 €	0,00 €	0,00 €	0,00 €	0,00 €	0,00 €	0,00 €	0,00 €
Importe Unitario:	93,00 €	Nuevo Importe Unitario:	0,00 €					

**RECINTOS PROPUESTOS**

REF.	REFERENCIA SIGPAC	CULTIVO	S/R	USO SIGPAC	Sup. Dec. admisible	Sup. Campo	Sup. Determ.	Sup. Resuelta
1700000006564383	14-037-015-00311-0002	OLIVAR	S		2,79		2,79	2,79
1700000006564384	18-013-011-00013-0002	OLIVAR	S		0,26		0,26	0,26
1700000006564385	18-013-011-00718-0001	OLIVAR	S		4,51		4,51	4,51
1700000006564386	18-013-011-09017-0003	OLIVAR	S		0,01		0,01	0,01
1700000006564387	18-013-011-09017-0003	OLIVAR	S		0,01		0,01	0,01
1700000006564388	18-013-011-00029-0001	OLIVAR	S		0,21		0,21	0,21
1700000006564389	18-013-011-09032-0001	OLIVAR	S		0,01		0,01	0,01
1700000006564390	18-013-011-00019-0002	OLIVAR	S		0,01		0,01	0,01
1700000006564391	18-013-011-00020-0002	OLIVAR	S		0,01		0,01	0,01
1700000006564392	18-013-011-00024-0001	OLIVAR	S		0,31		0,31	0,31
1700000006564393	14-037-016-00164-0001	OLIVAR	S		0,01		0,01	0,01
1700000006564394	14-037-016-00165-0001	OLIVAR	S		0,23		0,23	0,23
1700000006564395	14-037-016-00453-0001	OLIVAR	S		0,43		0,43	0,43
1700000006564396	14-037-016-00166-0001	OLIVAR	S		0,55		0,55	0,55
1700000006564397	14-037-016-00167-0002	OLIVAR	S		0,03		0,03	0,03
1700000006564398	18-013-011-00030-0001	OLIVAR	S		1,03		1,03	1,03

**INCIDENCIAS**

**INCIDENCIA DESCRIPCIÓN**

- 2454 Solicitante de intervención 6613 cuyo regimen de afiliacion a la SS no es ni el sistema especial agrario(cuenta ajena) ni autonomo con actividad agraria.
- 74018 Productor que no es agricultor a título principal, según los datos del ejercicio fiscal n-1 y seguridad socia.
- 74053 Importe inferior a 100 Euros

(1) Con incidencias que retienen pago o deniegan el expediente.

(2) Se calcula sobre superficie declarada admisible.

(3) Aplicación del artículo 16 bis del RD 147/2023.

(4) Expediente con algunos recintos de pastos permanentes ubicados en espacios protegidos donde la carga ganadera mínima será 0,1 UGM/ha.

Puede verificar la integridad de una copia de este documento mediante la lectura del código QR adjunto o mediante el acceso a la dirección <https://ws050.juntadeandalucia.es/verificarFirma> indicando el código de VERIFICACIÓN

FIRMADO POR

RAQUEL MARIA ESPIN CRESPO

17/10/2024

VERIFICACIÓN

Pk2jmWSPEJNMB623FQZ8JEKDMKEPRE

PÁG. 2157/4804





**APELLIDOS Y NOMBRE / RAZÓN SOCIAL**

SERRANO LOPEZ ALVARO

**NIF**

\*\*\*\*1968\*

**EXPEDIENTE**

1131453

**RESOLUCIÓN**

DENEGACIÓN DE LA AYUDA

**DATOS DE MANTENIMIENTO UNIDADES**

<b>GRUPO DE PAGO</b>	<b>Sup. Dec. Admisible</b>	<b>Sup. Resuelta</b>	<b>Sobredecl.</b>	<b>% Sobredecl.</b>
ZONAS DE MONTAÑA	0,00	0,00	0,00	0,00

**RESUMEN DE PAGOS**

	<b>IMPORTE ( Euros )</b>			
	<b>RESUELTO</b>	<b>FEADER</b>	<b>MAPA</b>	<b>CAPADR</b>
A pagar	0,00	0,00	0,00	0,00

**APLICACIÓN DE REDUCCIONES Y PENALIZACIONES (%)**

<b>Crterios de subvencionabilidad (1)</b>	<b>Presentación tardía</b>	<b>Omisión declaración</b>	<b>Condicionalidad</b>
100,00	0,00	0,00	0,00

**IMPORTE ( Euros )**

<b>Calculado(2)</b>	<b>Reducción</b>	<b>Penalización</b>	<b>Reducción Penalización (3)</b>	<b>Penalización adicional</b>	<b>Resuelto</b>	<b>FEADER</b>	<b>MAPA</b>	<b>CAPADR</b>
0,00 €	0,00 €	0,00 €	0,00 €	0,00 €	0,00 €	0,00 €	0,00 €	0,00 €
<b>Importe Unitario:</b>	93,00 €	<b>Nuevo Importe Unitario:</b>	0,00 €					

**RECINTOS PROPUESTOS**

<b>REF.</b>	<b>REFERENCIA SIGPAC</b>	<b>CULTIVO</b>	<b>S/R</b>	<b>USO SIGPAC</b>	<b>Sup. Dec. admisible</b>	<b>Sup. Campo</b>	<b>Sup. Determ.</b>	<b>Sup. Resuelta</b>
-1538559	18-167-501-05005-0001	GARBANZOS	S		4,50		4,50	4,50
5225855	18-100-001-00087-0011	ALMENDROS	S		10,28		10,28	10,28
5278971	18-100-001-00064-0002	ALMENDROS	S		0,14		0,14	0,14
1700000005224649	18-167-501-05005-0001	BARBECHO TRADICIONAL	S		9,70		9,70	9,70
1700000005224651	18-167-016-00387-0001	CEBADA	S		0,95		0,95	0,95
1700000005224652	18-167-016-00388-0001	CEBADA	S		12,48		12,48	12,48
1700000005224656	18-100-001-00087-0022	ALMENDROS	S		21,60		21,60	21,60
1700000005224658	18-167-501-05003-0001	TRIGO BLANDO	S		17,08		17,08	17,08
1700000005224662	18-100-001-00063-0003	PISTACHO	R		2,85		2,85	2,85
1700000005224666	18-100-001-00063-0002	VEZA	R		0,21		0,21	0,21
1700000005224670	18-100-001-00087-0009	ALMENDROS	S		1,73		1,73	1,73
1700000005224672	18-100-001-00087-0023	ALMENDROS	S		5,68		5,68	5,68
1700000005224673	18-100-001-00087-0003	ALMENDROS	S		6,15		6,15	6,15
1700000005224674	18-100-001-00087-0010	ALMENDROS	S		3,74		3,74	3,74
1700000005224675	18-100-001-00066-0004	ALMENDROS	R		5,56		5,56	5,56

(1) Con incidencias que retienen pago o deniegan el expediente.

(2) Se calcula sobre superficie declarada admisible.

(3) Aplicación del artículo 16 bis del RD 147/2023.

(4) Expediente con algunos recintos de pastos permanentes ubicados en espacios protegidos donde la carga ganadera mínima será 0,1 UGM/ha.

Puede verificar la integridad de una copia de este documento mediante la lectura del código QR adjunto o mediante el acceso a la dirección <https://ws050.juntadeandalucia.es/verificarFirma> indicando el código de VERIFICACIÓN

FIRMADO POR

RAQUEL MARIA ESPIN CRESPO

17/10/2024

VERIFICACIÓN

Pk2jmWSPEJNMB623FQZ8JEKDMKEPRE

PÁG. 2158/4804





**INCIDENCIAS**

**INCIDENCIA DESCRIPCIÓN**

- 74018 Productor que no es agricultor a título principal, según los datos del ejercicio fiscal n-1 y seguridad socia.
- 74053 Importe inferior a 100 Euros
- 86119 Carga ganadera NO cumple con el valor mínimo de 0,2 UGM/ha.
  - Recinto:18-100-001-00063-00001 Cultivo:62000 PASTOS PERMANENTES DE 5 O MAS AÑOS-SIN VARIEDAD Secano Carga Ganadera:0,1
  - Recinto:18-100-001-00066-00001 Cultivo:62000 PASTOS PERMANENTES DE 5 O MAS AÑOS-SIN VARIEDAD Secano Carga Ganadera:0,1
  - Recinto:18-100-001-00066-00002 Cultivo:62000 PASTOS PERMANENTES DE 5 O MAS AÑOS-SIN VARIEDAD Secano Carga Ganadera:0,1
  - Recinto:18-100-001-00066-00003 Cultivo:62000 PASTOS PERMANENTES DE 5 O MAS AÑOS-SIN VARIEDAD Secano Carga Ganadera:0,1
  - Recinto:18-100-001-00066-00007 Cultivo:62000 PASTOS PERMANENTES DE 5 O MAS AÑOS-SIN VARIEDAD Secano Carga Ganadera:0,1
  - Recinto:18-100-001-00085-00001 Cultivo:62000 PASTOS PERMANENTES DE 5 O MAS AÑOS-SIN VARIEDAD Secano Carga Ganadera:0,1
  - Recinto:18-100-001-00085-00005 Cultivo:62000 PASTOS PERMANENTES DE 5 O MAS AÑOS-SIN VARIEDAD Secano Carga Ganadera:0,1
  - Recinto:18-100-001-00087-00001 Cultivo:62000 PASTOS PERMANENTES DE 5 O MAS AÑOS-SIN VARIEDAD Secano Carga Ganadera:0,1
  - Recinto:18-100-001-00087-00004 Cultivo:62000 PASTOS PERMANENTES DE 5 O MAS AÑOS-SIN VARIEDAD Secano Carga Ganadera:0,1
  - Recinto:18-100-001-00087-00005 Cultivo:62000 PASTOS PERMANENTES DE 5 O MAS AÑOS-SIN VARIEDAD Secano Carga Ganadera:0,1
  - Recinto:18-100-001-00087-00024 Cultivo:62000 PASTOS PERMANENTES DE 5 O MAS AÑOS-SIN VARIEDAD Secano Carga Ganadera:0,1
  - Recinto:18-100-001-00087-00028 Cultivo:62000 PASTOS PERMANENTES DE 5 O MAS AÑOS-SIN VARIEDAD Secano Carga Ganadera:0,1
  - Recinto:18-167-501-05005-00002 Cultivo:62000 PASTOS PERMANENTES DE 5 O MAS AÑOS-SIN VARIEDAD Secano Carga Ganadera:0,1

**Incidencias de carga ganadera**

**INCIDENCIA DESCRIPCIÓN**

- 86132 Recinto superficie forrajera que no realiza la actividad de producción de pastoreo.
  - Recinto:18-167-501-05005-00001 Cultivo:20000 BARBECHO TRADICIONAL-SIN VARIEDAD Secano

(1) Con incidencias que retienen pago o deniegan el expediente.

(2) Se calcula sobre superficie declarada admisible.

(3) Aplicación del artículo 16 bis del RD 147/2023.

(4) Expediente con algunos recintos de pastos permanentes ubicados en espacios protegidos donde la carga ganadera mínima será 0,1 UGM/ha.

Puede verificar la integridad de una copia de este documento mediante la lectura del código QR adjunto o mediante el acceso a la dirección <https://ws050.juntadeandalucia.es/verificarFirma> indicando el código de VERIFICACIÓN

FIRMADO POR	RAQUEL MARIA ESPIN CRESPO	17/10/2024	
VERIFICACIÓN	Pk2jmWSPEJNMB623FQZ8JEKDMKEPRE	PÁG. 2159/4804	



**APELLIDOS Y NOMBRE / RAZÓN SOCIAL**  
SERRANO MARTIN CUSTODIO SALVADOR

**NIF**  
\*\*\*\*1824\*

**EXPEDIENTE**  
1276420

**RESOLUCIÓN**  
DENEGACIÓN DE LA AYUDA

**DATOS DE MANTENIMIENTO UNIDADES**

<b>GRUPO DE PAGO</b>	<b>Sup. Dec. Admisible</b>	<b>Sup. Resuelta</b>	<b>Sobredecl.</b>	<b>% Sobredecl.</b>
ZONAS DE MONTAÑA	0,00	0,00	0,00	0,00

**RESUMEN DE PAGOS**

	<b>IMPORTE ( Euros )</b>			
	<b>RESUELTO</b>	<b>FEADER</b>	<b>MAPA</b>	<b>CAPADR</b>
A pagar	0,00	0,00	0,00	0,00

**APLICACIÓN DE REDUCCIONES Y PENALIZACIONES (%)**

<b>Criterios de subvencionabilidad (1)</b>	<b>Presentación tardía</b>	<b>Omisión declaración</b>	<b>Condicionalidad</b>
100,00	0,00	0,00	0,00

**IMPORTE ( Euros )**

<b>Calculado(2)</b>	<b>Reducción</b>	<b>Penalización</b>	<b>Reducción Penalización (3)</b>	<b>Penalización adicional</b>	<b>Resuelto</b>	<b>FEADER</b>	<b>MAPA</b>	<b>CAPADR</b>
0,00 €	0,00 €	0,00 €	0,00 €	0,00 €	0,00 €	0,00 €	0,00 €	0,00 €
<b>Importe Unitario:</b>	93,00 €	<b>Nuevo Importe Unitario:</b>	0,00 €					

**RECINTOS PROPUESTOS**

<b>REF.</b>	<b>REFERENCIA SIGPAC</b>	<b>CULTIVO</b>	<b>S/R</b>	<b>USO SIGPAC</b>	<b>Sup. Dec. admisible</b>	<b>Sup. Campo</b>	<b>Sup. Determ.</b>	<b>Sup. Resuelta</b>
-1513536	18-139-004-00081-0001	OLIVAR	S		3,80		3,80	3,80
170000006410461	18-139-004-00082-0004	OLIVAR	S		0,03		0,03	0,03
170000006410462	18-139-004-00237-0001	OLIVAR	S		0,05		0,05	0,05
170000006410463	18-139-004-00076-0002	OLIVAR	S		0,76		0,76	0,76
170000006410464	23-064-005-00273-0001	OLIVAR	S		0,01		0,01	0,01
170000006410465	18-139-004-00081-0008	OLIVAR	S		0,13		0,13	0,13
170000006410468	23-064-005-00765-0008	OLIVAR	S		0,68		0,68	0,00
170000006410476	18-139-004-00234-0004	OLIVAR	S		0,75		0,75	0,75
170000006410477	23-064-005-00152-0001	OLIVAR	S		0,41		0,41	0,41
170000006410478	23-064-005-00154-0001	OLIVAR	S		0,47		0,47	0,47
170000006410479	23-064-005-00155-0001	OLIVAR	S		0,01		0,01	0,01
170000006410480	23-064-005-00156-0001	OLIVAR	S		0,38		0,38	0,38
170000006410481	23-064-005-00233-0001	OLIVAR	S		0,39		0,39	0,39
170000006410482	23-064-005-00763-0002	OLIVAR	S		0,12		0,12	0,12
170000006410483	23-064-005-00765-0003	OLIVAR	S		0,08		0,08	0,08
170000006410484	23-064-005-00274-0001	OLIVAR	S		0,02		0,02	0,02
170000006410486	18-139-004-00238-0002	OLIVAR	S		0,02		0,02	0,02

**INCIDENCIAS**

**INCIDENCIA DESCRIPCIÓN**

242	Recinto pendiente de acreditación de titularidad. Recinto:23-064-005-00765-00008 Cultivo:101010 OLIVAR-PICUAL Secano
74018	Productor que no es agricultor a título principal, según los datos del ejercicio fiscal n-1 y seguridad socia.
74053	Importe inferior a 100 Euros

(1) Con incidencias que retienen pago o deniegan el expediente.

(2) Se calcula sobre superficie declarada admisible.

(3) Aplicación del artículo 16 bis del RD 147/2023.

(4) Expediente con algunos recintos de pastos permanentes ubicados en espacios protegidos donde la carga ganadera mínima será 0,1 UGM/ha.

Puede verificar la integridad de una copia de este documento mediante la lectura del código QR adjunto o mediante el acceso a la dirección <https://ws050.juntadeandalucia.es/verificarFirma> indicando el código de VERIFICACIÓN

FIRMADO POR	RAQUEL MARIA ESPIN CRESPO	17/10/2024
VERIFICACIÓN	Pk2jmWSPEJNMB623FQZ8JEKDMKEPRE	PÁG. 2160/4804







**APELLIDOS Y NOMBRE / RAZÓN SOCIAL**

SERRANO SANCHEZ ISABEL

**NIF**

\*\*\*\*0448\*

**EXPEDIENTE**

1151017

**RESOLUCIÓN**

DENEGACIÓN DE LA AYUDA

**DATOS DE MANTENIMIENTO UNIDADES**

<b>GRUPO DE PAGO</b>	<b>Sup. Dec. Admisible</b>	<b>Sup. Resuelta</b>	<b>Sobredecl.</b>	<b>% Sobredecl.</b>
ZONAS DE MONTAÑA	200,49	92,63	107,86	53,80

**RESUMEN DE PAGOS**

	<b>IMPORTE ( Euros )</b>			
	<b>RESUELTO</b>	<b>FEADER</b>	<b>MAPA</b>	<b>CAPADR</b>
A pagar	0,00	0,00	0,00	0,00

**APLICACIÓN DE REDUCCIONES Y PENALIZACIONES (%)**

<b>Crterios de subvencionabilidad (1)</b>	<b>Presentación tardía</b>	<b>Omisión declaración</b>	<b>Condicionalidad</b>
100,00	0,00	0,00	0,00

**IMPORTE ( Euros )**

<b>Calculado(2)</b>	<b>Reducción</b>	<b>Penalización</b>	<b>Reducción Penalización (3)</b>	<b>Penalización adicional</b>	<b>Resuelto</b>	<b>FEADER</b>	<b>MAPA</b>	<b>CAPADR</b>
2.046,00 €	1.100,71 €	945,29 €	0,00 €	1.100,71 €	0,00 €	0,00 €	0,00 €	0,00 €
<b>Importe Unitario:</b>	93,00 €	<b>Nuevo Importe Unitario:</b>	10,20 €					

(1) Con incidencias que retienen pago o deniegan el expediente.

(2) Se calcula sobre superficie declarada admisible.

(3) Aplicación del artículo 16 bis del RD 147/2023.

(4) Expediente con algunos recintos de pastos permanentes ubicados en espacios protegidos donde la carga ganadera mínima será 0,1 UGM/ha.

Puede verificar la integridad de una copia de este documento mediante la lectura del código QR adjunto o mediante el acceso a la dirección <https://ws050.juntadeandalucia.es/verificarFirma> indicando el código de VERIFICACIÓN

FIRMADO POR	RAQUEL MARIA ESPIN CRESPO	17/10/2024	
VERIFICACIÓN	Pk2jmWSPEJNMB623FQZ8JEKDMKEPRE	PÁG. 2161/4804	



**RECINTOS PROPUESTOS**

REF.	REFERENCIA SIGPAC	CULTIVO	S/R	USO SIGPAC	Sup. Dec. admisible	Sup. Campo	Sup. Determ.	Sup. Resuelta
-1533402	18-149-012-00043-0006	AVENA	S		0,03		0,03	0,00
-1316012	18-149-001-00372-0001	MAÍZ	R		0,24		0,24	0,24
-1315930	18-149-001-00215-0001	MEZCLA AVENA-CEBADA	R		0,25		0,25	0,25
-1315646	18-149-008-00024-0001	GUISANTES	S		8,41		8,41	8,41
-1070737	18-149-001-00261-0004	TRIGO BLANDO	R		0,04		0,04	0,00
4113177	18-149-008-00024-0001	BARBECHO TRADICIONAL	S		13,08		13,08	13,08
4805099	18-149-016-00852-0004	AVENA	S		0,70		0,70	0,00
4805100	18-149-016-00852-0007	AVENA	S		0,21		0,21	0,00
4805120	18-149-016-00851-0001	AVENA	S		0,43		0,43	0,00
4805134	18-149-010-00158-0002	AVENA	S		2,28		2,28	0,00
4805241	18-149-016-00826-0001	AVENA	R		0,29		0,29	0,00
4805296	18-149-002-00251-0002	AVENA	S		0,27		0,27	0,00
6832781	18-149-021-00321-0003	PASTOS PERMANENTES DE 5 O MAS AÑOS	S		16,65		16,65	0,00
6832824	18-149-021-00319-0085	PASTOS PERMANENTES DE 5 O MAS AÑOS	S		0,61		0,61	0,00
6832825	18-149-002-00239-0004	PASTOS PERMANENTES DE 5 O MAS AÑOS	S		0,03		0,03	0,00
6832828	18-149-023-00016-0006	PASTOS PERMANENTES DE 5 O MAS AÑOS	S		0,89		0,89	0,00
6832831	18-149-023-00016-0010	PASTOS PERMANENTES DE 5 O MAS AÑOS	S		0,07		0,07	0,00
6832833	18-149-021-00258-0024	PASTOS PERMANENTES DE 5 O MAS AÑOS	S		0,53		0,53	0,00
6832854	18-149-016-00018-0002	PASTOS PERMANENTES DE 5 O MAS AÑOS	S		0,05		0,05	0,00
6832855	18-149-016-00018-0003	PASTOS PERMANENTES DE 5 O MAS AÑOS	S		0,19		0,19	0,00
6832861	18-149-016-00029-0006	PASTOS PERMANENTES DE 5 O MAS AÑOS	S		1,64		1,64	0,00
6832878	18-149-021-00321-0005	PASTOS PERMANENTES DE 5 O MAS AÑOS	S		0,65		0,65	0,00
6832884	18-149-021-00320-0007	PASTOS PERMANENTES DE 5 O MAS AÑOS	S		0,01		0,01	0,00
6891251	18-149-016-00017-0001	PASTOS PERMANENTES DE 5 O MAS AÑOS	S		0,17		0,17	0,00
6891252	18-149-016-00017-0003	PASTOS PERMANENTES DE 5 O MAS AÑOS	S		0,22		0,22	0,00
6891256	18-149-016-00015-0002	PASTOS PERMANENTES DE 5 O MAS AÑOS	S		0,07		0,07	0,00
6891265	18-149-016-00014-0001	PASTOS PERMANENTES DE 5 O MAS AÑOS	S		0,00		0,00	0,00
6891268	18-149-016-00013-0002	PASTOS PERMANENTES DE 5 O MAS AÑOS	S		0,00		0,00	0,00
6891269	18-149-016-00013-0004	PASTOS PERMANENTES DE 5 O MAS AÑOS	S		0,02		0,02	0,00
6891270	18-149-016-00013-0005	PASTOS PERMANENTES DE 5 O MAS AÑOS	S		0,02		0,02	0,00
6891271	18-149-016-00013-0008	PASTOS PERMANENTES DE 5 O MAS AÑOS	S		2,44		2,44	0,00
6891272	18-149-016-00013-0009	PASTOS PERMANENTES DE 5 O MAS AÑOS	S		0,01		0,01	0,00
6891273	18-149-016-00013-0011	PASTOS PERMANENTES DE 5 O MAS AÑOS	S		0,01		0,01	0,00
6891282	18-149-016-00022-0003	PASTOS PERMANENTES DE 5 O MAS AÑOS	S		1,53		1,53	0,00
6891285	18-149-016-00025-0005	PASTOS PERMANENTES DE 5 O MAS AÑOS	S		4,42		4,42	0,00
6891286	18-149-016-00025-0006	PASTOS PERMANENTES DE 5 O MAS AÑOS	S		0,00		0,00	0,00
6891287	18-149-016-00025-0007	PASTOS PERMANENTES DE 5 O MAS AÑOS	S		0,17		0,17	0,00
6891293	18-149-007-00059-0003	PASTOS PERMANENTES DE 5 O MAS AÑOS	S		0,31		0,31	0,00
6891310	18-149-008-00024-0002	PASTOS PERMANENTES DE 5 O MAS AÑOS	S		0,04		0,04	0,00
6891311	18-149-008-00024-0004	PASTOS PERMANENTES DE 5 O MAS AÑOS	S		0,65		0,65	0,00
6891313	18-149-016-00852-0001	PASTOS PERMANENTES DE 5 O MAS AÑOS	S		0,08		0,08	0,00
6891314	18-149-016-00852-0002	PASTOS PERMANENTES DE 5 O MAS AÑOS	S		0,88		0,88	0,00
6891315	18-149-016-00852-0003	PASTOS PERMANENTES DE 5 O MAS AÑOS	S		0,05		0,05	0,00
6896493	18-149-005-00167-0002	PASTOS PERMANENTES DE 5 O MAS AÑOS	S		0,36		0,36	0,00
6896494	18-149-005-00167-0003	PASTOS PERMANENTES DE 5 O MAS AÑOS	S		0,15		0,15	0,00
6896495	18-149-005-00167-0006	PASTOS PERMANENTES DE 5 O MAS AÑOS	S		0,03		0,03	0,00
6896499	18-149-005-00038-0002	PASTOS PERMANENTES DE 5 O MAS AÑOS	S		0,10		0,10	0,00
6896500	18-149-005-00038-0003	PASTOS PERMANENTES DE 5 O MAS AÑOS	S		0,22		0,22	0,00
6896501	18-149-005-00038-0004	PASTOS PERMANENTES DE 5 O MAS AÑOS	S		0,14		0,14	0,00
6896502	18-149-005-00038-0005	PASTOS PERMANENTES DE 5 O MAS AÑOS	S		0,73		0,73	0,00
6896503	18-149-005-00046-0001	PASTOS PERMANENTES DE 5 O MAS AÑOS	S		0,06		0,06	0,00
6896504	18-149-005-00046-0002	PASTOS PERMANENTES DE 5 O MAS AÑOS	S		2,00		2,00	0,00

(1) Con incidencias que retienen pago o deniegan el expediente.  
 (2) Se calcula sobre superficie declarada admisible.  
 (3) Aplicación del artículo 16 bis del RD 147/2023.  
 (4) Expediente con algunos recintos de pastos permanentes ubicados en espacios protegidos donde la carga ganadera mínima será 0,1 UGM/ha.

Puede verificar la integridad de una copia de este documento mediante la lectura del código QR adjunto o mediante el acceso a la dirección <a href="https://ws050.juntadeandalucia.es/verificarFirma">https://ws050.juntadeandalucia.es/verificarFirma</a> indicando el código de VERIFICACIÓN			
FIRMADO POR	RAQUEL MARIA ESPIN CRESPO	17/10/2024	
VERIFICACIÓN	Pk2jmWSPEJNMB623FQZ8JEKDMKEPRE	PÁG. 2162/4804	



**RECINTOS PROPUESTOS**

REF.	REFERENCIA SIGPAC	CULTIVO	S/R	USO SIGPAC	Sup. Dec. admisible	Sup. Campo	Sup. Determ.	Sup. Resuelta
6896520	18-149-005-00239-0006	PASTOS PERMANENTES DE 5 O MAS AÑOS	S		0,20		0,20	0,00
6896521	18-149-005-00239-0007	PASTOS PERMANENTES DE 5 O MAS AÑOS	S		0,69		0,69	0,00
6896522	18-149-005-00239-0008	PASTOS PERMANENTES DE 5 O MAS AÑOS	S		4,03		4,03	0,00
6896523	18-149-005-00239-0012	PASTOS PERMANENTES DE 5 O MAS AÑOS	S		1,16		1,16	0,00
6896524	18-149-005-00239-0013	PASTOS PERMANENTES DE 5 O MAS AÑOS	S		7,84		7,84	0,00
6896525	18-149-005-00239-0016	PASTOS PERMANENTES DE 5 O MAS AÑOS	S		0,25		0,25	0,00
1700000005138438	18-149-001-00111-0001	GUISANTES	R		0,75		0,75	0,75
1700000005138440	18-149-001-00263-0001	TRIGO BLANDO	R		0,42		0,42	0,42
1700000005138441	18-149-001-00264-0001	TRIGO BLANDO	R		0,39		0,39	0,00
1700000005138443	18-149-001-00372-0001	CEBADA	R		0,92		0,92	0,92
1700000005138444	18-149-001-00375-0001	MEZCLA AVENA-CEBADA	R		0,53		0,53	0,53
1700000005138445	18-149-001-00375-0001	MEZCLA AVENA-CEBADA	R		0,08		0,08	0,08
1700000005138446	18-149-001-00375-0001	TRIGO BLANDO	R		1,02		1,02	1,02
1700000005138447	18-149-001-00429-0001	MEZCLA AVENA-CEBADA	R		0,28		0,28	0,00
1700000005138448	18-149-001-00600-0001	MEZCLA AVENA-CEBADA	R		0,26		0,26	0,26
1700000005138451	18-149-002-00258-0001	BARBECHO TRADICIONAL	S		0,03		0,03	0,00
1700000005138452	18-149-002-00258-0007	BARBECHO TRADICIONAL	S		0,10		0,10	0,00
1700000005138453	18-149-002-00258-0007	BARBECHO TRADICIONAL	S		0,19		0,19	0,00
1700000005138454	18-149-002-00274-0001	BARBECHO TRADICIONAL	S		0,44		0,44	0,00
1700000005138455	18-149-002-00303-0001	BARBECHO TRADICIONAL	S		0,29		0,29	0,00
1700000005138456	18-149-002-00304-0001	BARBECHO TRADICIONAL	S		0,56		0,56	0,00
1700000005138457	18-149-002-00309-0001	BARBECHO TRADICIONAL	S		0,59		0,59	0,00
1700000005138458	18-149-002-00311-0001	BARBECHO TRADICIONAL	S		0,09		0,09	0,00
1700000005138459	18-149-005-00059-0001	BARBECHO TRADICIONAL	S		1,22		1,22	1,22
1700000005138460	18-149-005-00062-0002	BARBECHO TRADICIONAL	S		0,25		0,25	0,25
1700000005138461	18-149-005-00081-0001	BARBECHO TRADICIONAL	S		1,29		1,29	0,00
1700000005138462	18-149-005-00097-0001	CEBADA	S		0,68		0,68	0,68
1700000005138463	18-149-005-00122-0001	BARBECHO TRADICIONAL	S		0,76		0,76	0,76
1700000005138464	18-149-005-00124-0002	BARBECHO TRADICIONAL	S		0,40		0,40	0,00
1700000005138465	18-149-005-00127-0002	BARBECHO TRADICIONAL	S		0,10		0,10	0,00
1700000005138466	18-149-005-00159-0001	BARBECHO TRADICIONAL	S		0,47		0,47	0,00
1700000005138467	18-149-005-00167-0001	BARBECHO TRADICIONAL	S		3,91		3,91	0,00
1700000005138468	18-149-005-00178-0003	BARBECHO TRADICIONAL	S		1,89		1,89	0,00
1700000005138469	18-149-005-00179-0001	BARBECHO TRADICIONAL	S		0,73		0,73	0,00
1700000005138470	18-149-006-00052-0001	BARBECHO TRADICIONAL	S		0,64		0,64	0,00
1700000005138471	18-149-006-00105-0001	BARBECHO TRADICIONAL	S		0,27		0,27	0,00
1700000005138472	18-149-007-00046-0001	BARBECHO TRADICIONAL	S		4,59		4,59	4,59
1700000005138474	18-149-007-00044-0001	BARBECHO TRADICIONAL	S		2,62		2,62	2,62
1700000005138476	18-149-014-00082-0001	BARBECHO TRADICIONAL	S		0,07		0,07	0,00
1700000005138477	18-149-016-00037-0001	BARBECHO TRADICIONAL	S		1,24		1,24	0,00
1700000005138478	18-149-023-00238-0001	BARBECHO TRADICIONAL	S		6,20		6,20	6,20
1700000005138479	18-149-014-00083-0001	BARBECHO TRADICIONAL	S		0,57		0,57	0,00
1700000005138480	18-149-016-00036-0002	BARBECHO TRADICIONAL	S		0,85		0,85	0,00
1700000005138481	18-149-016-00188-0001	BARBECHO TRADICIONAL	S		1,05		1,05	0,00
1700000005138482	18-149-005-00038-0006	GUISANTES	S		6,72		6,72	0,00
1700000005138483	18-149-005-00046-0016	TRIGO BLANDO	S		0,69		0,69	0,00
1700000005138484	18-149-022-00025-0001	BARBECHO TRADICIONAL	S		1,43		1,43	0,00
1700000005138485	18-149-016-00639-0001	GUISANTES	R		0,15		0,15	0,15
1700000005138486	18-149-016-00602-0001	AVENA	R		0,18		0,18	0,18
1700000005138487	18-149-023-00239-0001	BARBECHO TRADICIONAL	S		4,94		4,94	4,94
1700000005138488	18-149-001-00361-0003	BARBECHO TRADICIONAL	R		0,90		0,90	0,90
1700000005138490	18-149-016-00029-0005	CEBADA	S		3,49		3,49	3,49

(1) Con incidencias que retienen pago o deniegan el expediente.

(2) Se calcula sobre superficie declarada admisible.

(3) Aplicación del artículo 16 bis del RD 147/2023.

(4) Expediente con algunos recintos de pastos permanentes ubicados en espacios protegidos donde la carga ganadera mínima será 0,1 UGM/ha.

Puede verificar la integridad de una copia de este documento mediante la lectura del código QR adjunto o mediante el acceso a la dirección <a href="https://ws050.juntadeandalucia.es/verificarFirma">https://ws050.juntadeandalucia.es/verificarFirma</a> indicando el código de VERIFICACIÓN			
FIRMADO POR	RAQUEL MARIA ESPIN CRESPO	17/10/2024	
VERIFICACIÓN	Pk2jmWSPEJNMB623FQZ8JEKDMKEPRE	PÁG. 2163/4804	



**RECINTOS PROPUESTOS**

REF.	REFERENCIA SIGPAC	CULTIVO	S/R	USO SIGPAC	Sup. Dec. admisible	Sup. Campo	Sup. Determ.	Sup. Resuelta
170000005138491	18-149-006-00114-0002	BARBECHO TRADICIONAL	S		0,21		0,21	0,00
170000005138492	18-149-006-00118-0001	BARBECHO TRADICIONAL	S		3,79		3,79	3,79
170000005138493	18-149-002-00305-0001	CEBADA	S		0,56		0,56	0,56
170000005138494	18-149-002-00203-0001	TRIGO BLANDO	S		2,49		2,49	0,00
170000005138495	18-149-016-00789-0001	GUISANTES	R		0,25		0,25	0,25
170000005138496	18-149-002-00173-0002	CEBADA	S		6,23		6,23	0,00
170000005138497	18-149-016-00018-0001	CEBADA	S		0,16		0,16	0,16
170000005138498	18-149-016-00018-0004	CEBADA	S		2,60		2,60	2,60
170000005138500	18-149-002-00138-0001	AVENA	S		2,12		2,12	2,12
170000005138501	18-149-005-00126-0002	CEBADA	S		0,23		0,23	0,00
170000005138502	18-149-005-00132-0001	CEBADA	S		0,19		0,19	0,00
170000005138504	18-149-004-00073-0002	CEBADA	S		2,01		2,01	2,01
170000005138505	18-149-016-01108-0001	BARBECHO TRADICIONAL	R		0,44		0,44	0,00
170000005138506	18-149-016-01109-0001	BARBECHO TRADICIONAL	R		0,29		0,29	0,00
170000005138507	18-149-005-00116-0001	CEBADA	S		0,26		0,26	0,26
170000005138508	18-149-005-00121-0001	CEBADA	S		1,23		1,23	0,00
170000005138510	18-149-007-00018-0001	CEBADA	S		2,65		2,65	2,65
170000005138511	18-149-007-00057-0001	CEBADA	S		6,94		6,94	6,94
170000005138512	18-149-007-00059-0001	CEBADA	S		5,25		5,25	5,25
170000005138514	18-149-008-00036-0001	CEBADA	S		1,32		1,32	1,30
170000005138515	18-149-007-00021-0002	AVENA	S		9,69		9,69	9,69
170000005138518	18-149-015-00076-0001	CEBADA	S		0,96		0,96	0,00
170000005138519	18-149-012-00027-0003	AVENA	S		1,42		1,42	0,00
170000005138521	18-149-015-00044-0002	CEBADA	S		1,13		1,13	0,00
170000005138522	18-149-005-00133-0001	CEBADA	S		0,23		0,23	0,00
170000005138523	18-149-016-00008-0001	CEBADA	S		0,10		0,10	0,00
170000005138524	18-149-012-00043-0006	AVENA	S		1,84		1,84	0,00
170000005138525	18-149-016-00241-0002	AVENA	S		1,51		1,51	0,00
170000005138527	18-149-016-00276-0001	AVENA	S		0,12		0,12	0,00
170000005138528	18-149-001-00336-0002	PASTOS PERMANENTES DE 5 O MAS AÑOS	S		0,34		0,34	0,34
170000005138529	18-149-016-00474-0001	CEBADA	R		0,21		0,21	0,00
170000005138530	18-149-005-00080-0001	PASTOS PERMANENTES DE 5 O MAS AÑOS	S		0,00		0,00	0,00
170000005138531	18-149-002-00345-0002	PASTOS PERMANENTES DE 5 O MAS AÑOS	S		0,08		0,08	0,08
170000005138532	18-149-012-00027-0002	PASTOS PERMANENTES DE 5 O MAS AÑOS	S		0,06		0,06	0,00
170000005138533	18-149-015-00044-0001	PASTOS PERMANENTES DE 5 O MAS AÑOS	S		0,43		0,43	0,00
170000005138534	18-149-016-00241-0003	AVENA	S		0,34		0,34	0,00
170000005138535	18-149-016-00008-0002	PASTOS PERMANENTES DE 5 O MAS AÑOS	S		0,08		0,08	0,00
170000005138536	18-149-001-00215-0001	MEZCLA AVENA-CEBADA	R		0,30		0,30	0,30
170000005138537	18-149-012-00043-0008	PASTOS PERMANENTES DE 5 O MAS AÑOS	S		0,09		0,09	0,00
170000005138538	18-149-001-00196-0001	AVENA	R		0,27		0,27	0,00
170000005138539	18-149-001-00195-0001	AVENA	R		0,45		0,45	0,45
170000005138540	18-149-016-00475-0001	MEZCLA AVENA-CEBADA	R		0,24		0,24	0,00
170000005138541	18-149-010-00158-0005	PASTOS PERMANENTES DE 5 O MAS AÑOS	S		0,27		0,27	0,00
170000005138542	18-149-016-00230-0001	AVENA	S		2,56		2,56	0,00
170000005138543	18-149-001-00326-0001	CEBADA	R		0,19		0,19	0,19
170000005138544	18-149-001-00626-0001	TRIGO BLANDO	R		0,45		0,45	0,45
170000005138545	18-149-001-00200-0002	MEZCLA AVENA-CEBADA	R		0,31		0,31	0,31
170000005138546	18-149-010-00158-0007	AVENA	S		1,13		1,13	0,00
170000005138547	18-149-001-00601-0005	CEBADA	R		0,88		0,88	0,88
170000005138548	18-149-006-00026-0002	CEBADA	S		3,64		3,64	0,00
170000005138549	18-149-001-00336-0001	CEBADA	R		0,11		0,11	0,11

(1) Con incidencias que retienen pago o deniegan el expediente.

(2) Se calcula sobre superficie declarada admisible.

(3) Aplicación del artículo 16 bis del RD 147/2023.

(4) Expediente con algunos recintos de pastos permanentes ubicados en espacios protegidos donde la carga ganadera mínima será 0,1 UGM/ha.

Puede verificar la integridad de una copia de este documento mediante la lectura del código QR adjunto o mediante el acceso a la dirección <https://ws050.juntadeandalucia.es/verificarFirma> indicando el código de VERIFICACIÓN

FIRMADO POR

RAQUEL MARIA ESPIN CRESPO

17/10/2024

VERIFICACIÓN

Pk2jmWSPEJNMB623FQZ8JEKDMKEPRE

PÁG. 2164/4804





**INCIDENCIAS**

**INCIDENCIA DESCRIPCIÓN**

- 224 Superficie neta de cruce en un recinto en una misma solicitud supera superficie admisible que SIGPAC establece para él.  
 Recinto:18-149-016-00013-00004 Cultivo:62000 PASTOS PERMANENTES DE 5 O MAS AÑOS-SIN VARIEDAD Secano Superficie admisible de pastos del recinto según SIGPAC.:0 Suma de superficies de cruce netas declaradas para este recinto por el solicitante.:2 Exceso de superficie (Hectáreas):0,02  
 Recinto:18-149-016-00013-00005 Cultivo:62000 PASTOS PERMANENTES DE 5 O MAS AÑOS-SIN VARIEDAD Secano Superficie admisible de pastos del recinto según SIGPAC.:0 Suma de superficies de cruce netas declaradas para este recinto por el solicitante.:2 Exceso de superficie (Hectáreas):0,02  
 Recinto:18-149-016-00013-00009 Cultivo:62000 PASTOS PERMANENTES DE 5 O MAS AÑOS-SIN VARIEDAD Secano Superficie admisible de pastos del recinto según SIGPAC.:0 Suma de superficies de cruce netas declaradas para este recinto por el solicitante.:1 Exceso de superficie (Hectáreas):0,01  
 Recinto:18-149-016-00013-00011 Cultivo:62000 PASTOS PERMANENTES DE 5 O MAS AÑOS-SIN VARIEDAD Secano Superficie admisible de pastos del recinto según SIGPAC.:0 Suma de superficies de cruce netas declaradas para este recinto por el solicitante.:1 Exceso de superficie (Hectáreas):0,01
- 225 Superficie neta de cruce en un recinto en el conjunto de solicitudes supera superficie admisible que SIGPAC establece para él.  
 Recinto:18-149-016-00017-00003 Cultivo:62000 PASTOS PERMANENTES DE 5 O MAS AÑOS-SIN VARIEDAD Secano Superficie admisible de pastos del recinto según SIGPAC.:22 Suma de superficies de cruce netas declaradas para este recinto por todos los solicitantes.:44 Exceso de superficie (Hectáreas):0,22
- 238 Recinto cuyo CAP declarado es mayor al CAP prevalente y no presenta alegación al SIGPAC.  
 Recinto:18-149-016-00008-00002 Cultivo:62000 PASTOS PERMANENTES DE 5 O MAS AÑOS-SIN VARIEDAD Secano CAP prevalente:55 CAP declarado:65 Exceso de superficie (Hectáreas):0,01  
 Recinto:18-149-016-00013-00004 Cultivo:62000 PASTOS PERMANENTES DE 5 O MAS AÑOS-SIN VARIEDAD Secano CAP prevalente:94 CAP declarado:100 Exceso de superficie (Hectáreas):0
- 242 Recinto pendiente de acreditación de titularidad.  
 Recinto:18-149-001-00196-00001 Cultivo:8000 AVENA-SIN VARIEDAD Regadío  
 Recinto:18-149-001-00261-00004 Cultivo:1000 TRIGO BLANDO-SIN VARIEDAD Regadío  
 Recinto:18-149-001-00264-00001 Cultivo:1000 TRIGO BLANDO-SIN VARIEDAD Regadío  
 Recinto:18-149-001-00429-00001 Cultivo:306000 MEZCLA AVENA-CEBADA-SIN VARIEDAD Regadío  
 Recinto:18-149-002-00173-00002 Cultivo:5000 CEBADA-SIN VARIEDAD Secano  
 Recinto:18-149-002-00203-00001 Cultivo:1000 TRIGO BLANDO-SIN VARIEDAD Secano  
 Recinto:18-149-002-00251-00002 Cultivo:8000 AVENA-SIN VARIEDAD Secano  
 Recinto:18-149-002-00258-00001 Cultivo:20000 BARBECHO TRADICIONAL-SIN VARIEDAD Secano  
 Recinto:18-149-002-00258-00007 Cultivo:20000 BARBECHO TRADICIONAL-SIN VARIEDAD Secano  
 Recinto:18-149-002-00274-00001 Cultivo:20000 BARBECHO TRADICIONAL-SIN VARIEDAD Secano  
 Recinto:18-149-002-00303-00001 Cultivo:20000 BARBECHO TRADICIONAL-SIN VARIEDAD Secano  
 Recinto:18-149-002-00304-00001 Cultivo:20000 BARBECHO TRADICIONAL-SIN VARIEDAD Secano  
 Recinto:18-149-002-00309-00001 Cultivo:20000 BARBECHO TRADICIONAL-SIN VARIEDAD Secano  
 Recinto:18-149-002-00311-00001 Cultivo:20000 BARBECHO TRADICIONAL-SIN VARIEDAD Secano  
 Recinto:18-149-005-00038-00002 Cultivo:62000 PASTOS PERMANENTES DE 5 O MAS AÑOS-SIN VARIEDAD Secano  
 Recinto:18-149-005-00038-00003 Cultivo:62000 PASTOS PERMANENTES DE 5 O MAS AÑOS-SIN VARIEDAD Secano  
 Recinto:18-149-005-00038-00004 Cultivo:62000 PASTOS PERMANENTES DE 5 O MAS AÑOS-SIN VARIEDAD Secano  
 Recinto:18-149-005-00038-00005 Cultivo:62000 PASTOS PERMANENTES DE 5 O MAS AÑOS-SIN VARIEDAD Secano  
 Recinto:18-149-005-00038-00006 Cultivo:40000 GUISANTES-SIN VARIEDAD Secano  
 Recinto:18-149-005-00046-00001 Cultivo:62000 PASTOS PERMANENTES DE 5 O MAS AÑOS-SIN VARIEDAD Secano  
 Recinto:18-149-005-00046-00002 Cultivo:62000 PASTOS PERMANENTES DE 5 O MAS AÑOS-SIN VARIEDAD Secano  
 Recinto:18-149-005-00046-00016 Cultivo:1000 TRIGO BLANDO-SIN VARIEDAD Secano  
 Recinto:18-149-005-00081-00001 Cultivo:20000 BARBECHO TRADICIONAL-SIN VARIEDAD Secano  
 Recinto:18-149-005-00121-00001 Cultivo:5000 CEBADA-SIN VARIEDAD Secano  
 Recinto:18-149-005-00124-00002 Cultivo:20000 BARBECHO TRADICIONAL-SIN VARIEDAD Secano  
 Recinto:18-149-005-00126-00002 Cultivo:5000 CEBADA-SIN VARIEDAD Secano  
 Recinto:18-149-005-00127-00002 Cultivo:20000 BARBECHO TRADICIONAL-SIN VARIEDAD Secano  
 Recinto:18-149-005-00132-00001 Cultivo:5000 CEBADA-SIN VARIEDAD Secano  
 Recinto:18-149-005-00133-00001 Cultivo:5000 CEBADA-SIN VARIEDAD Secano  
 Recinto:18-149-005-00159-00001 Cultivo:20000 BARBECHO TRADICIONAL-SIN VARIEDAD Secano  
 Recinto:18-149-005-00167-00001 Cultivo:20000 BARBECHO TRADICIONAL-SIN VARIEDAD Secano  
 Recinto:18-149-005-00167-00002 Cultivo:62000 PASTOS PERMANENTES DE 5 O MAS AÑOS-SIN VARIEDAD Secano  
 Recinto:18-149-005-00167-00003 Cultivo:62000 PASTOS PERMANENTES DE 5 O MAS AÑOS-SIN VARIEDAD Secano  
 Recinto:18-149-005-00167-00006 Cultivo:62000 PASTOS PERMANENTES DE 5 O MAS AÑOS-SIN VARIEDAD Secano  
 Recinto:18-149-005-00178-00003 Cultivo:20000 BARBECHO TRADICIONAL-SIN VARIEDAD Secano  
 Recinto:18-149-005-00179-00001 Cultivo:20000 BARBECHO TRADICIONAL-SIN VARIEDAD Secano

(1) Con incidencias que retienen pago o deniegan el expediente.  
 (2) Se calcula sobre superficie declarada admisible.  
 (3) Aplicación del artículo 16 bis del RD 147/2023.  
 (4) Expediente con algunos recintos de pastos permanentes ubicados en espacios protegidos donde la carga ganadera mínima será 0,1 UGM/ha.

Puede verificar la integridad de una copia de este documento mediante la lectura del código QR adjunto o mediante el acceso a la dirección <https://ws050.juntadeandalucia.es/verificarFirma> indicando el código de VERIFICACIÓN

FIRMADO POR	RAQUEL MARIA ESPIN CRESPO	17/10/2024
VERIFICACIÓN	Pk2jmWSPEJNMB623FQZ8JEKDMKEPRE	PÁG. 2165/4804





**INCIDENCIAS**

**INCIDENCIA DESCRIPCIÓN**

Recinto:18-149-005-00239-00006	Cultivo:62000	PASTOS PERMANENTES DE 5 O MAS AÑOS-SIN VARIEDAD	Secano
Recinto:18-149-005-00239-00007	Cultivo:62000	PASTOS PERMANENTES DE 5 O MAS AÑOS-SIN VARIEDAD	Secano
Recinto:18-149-005-00239-00008	Cultivo:62000	PASTOS PERMANENTES DE 5 O MAS AÑOS-SIN VARIEDAD	Secano
Recinto:18-149-005-00239-00012	Cultivo:62000	PASTOS PERMANENTES DE 5 O MAS AÑOS-SIN VARIEDAD	Secano
Recinto:18-149-005-00239-00013	Cultivo:62000	PASTOS PERMANENTES DE 5 O MAS AÑOS-SIN VARIEDAD	Secano
Recinto:18-149-005-00239-00016	Cultivo:62000	PASTOS PERMANENTES DE 5 O MAS AÑOS-SIN VARIEDAD	Secano
Recinto:18-149-006-00026-00002	Cultivo:5000	CEBADA-SIN VARIEDAD	Secano
Recinto:18-149-006-00052-00001	Cultivo:20000	BARBECHO TRADICIONAL-SIN VARIEDAD	Secano
Recinto:18-149-006-00105-00001	Cultivo:20000	BARBECHO TRADICIONAL-SIN VARIEDAD	Secano
Recinto:18-149-006-00114-00002	Cultivo:20000	BARBECHO TRADICIONAL-SIN VARIEDAD	Secano
Recinto:18-149-010-00158-00002	Cultivo:8000	AVENA-SIN VARIEDAD	Secano
Recinto:18-149-010-00158-00005	Cultivo:62000	PASTOS PERMANENTES DE 5 O MAS AÑOS-SIN VARIEDAD	Secano
Recinto:18-149-010-00158-00007	Cultivo:8000	AVENA-SIN VARIEDAD	Secano
Recinto:18-149-012-00027-00002	Cultivo:62000	PASTOS PERMANENTES DE 5 O MAS AÑOS-SIN VARIEDAD	Secano
Recinto:18-149-012-00027-00003	Cultivo:8000	AVENA-SIN VARIEDAD	Secano
Recinto:18-149-012-00043-00006	Cultivo:8000	AVENA-SIN VARIEDAD	Secano
Recinto:18-149-012-00043-00008	Cultivo:62000	PASTOS PERMANENTES DE 5 O MAS AÑOS-SIN VARIEDAD	Secano
Recinto:18-149-014-00082-00001	Cultivo:20000	BARBECHO TRADICIONAL-SIN VARIEDAD	Secano
Recinto:18-149-014-00083-00001	Cultivo:20000	BARBECHO TRADICIONAL-SIN VARIEDAD	Secano
Recinto:18-149-015-00044-00001	Cultivo:62000	PASTOS PERMANENTES DE 5 O MAS AÑOS-SIN VARIEDAD	Secano
Recinto:18-149-015-00044-00002	Cultivo:5000	CEBADA-SIN VARIEDAD	Secano
Recinto:18-149-015-00076-00001	Cultivo:5000	CEBADA-SIN VARIEDAD	Secano
Recinto:18-149-016-00008-00001	Cultivo:5000	CEBADA-SIN VARIEDAD	Secano
Recinto:18-149-016-00008-00002	Cultivo:62000	PASTOS PERMANENTES DE 5 O MAS AÑOS-SIN VARIEDAD	Secano
Recinto:18-149-016-00013-00002	Cultivo:62000	PASTOS PERMANENTES DE 5 O MAS AÑOS-SIN VARIEDAD	Secano
Recinto:18-149-016-00013-00008	Cultivo:62000	PASTOS PERMANENTES DE 5 O MAS AÑOS-SIN VARIEDAD	Secano
Recinto:18-149-016-00013-00011	Cultivo:62000	PASTOS PERMANENTES DE 5 O MAS AÑOS-SIN VARIEDAD	Secano
Recinto:18-149-016-00014-00001	Cultivo:62000	PASTOS PERMANENTES DE 5 O MAS AÑOS-SIN VARIEDAD	Secano
Recinto:18-149-016-00015-00002	Cultivo:62000	PASTOS PERMANENTES DE 5 O MAS AÑOS-SIN VARIEDAD	Secano
Recinto:18-149-016-00017-00001	Cultivo:62000	PASTOS PERMANENTES DE 5 O MAS AÑOS-SIN VARIEDAD	Secano
Recinto:18-149-016-00017-00003	Cultivo:62000	PASTOS PERMANENTES DE 5 O MAS AÑOS-SIN VARIEDAD	Secano
Recinto:18-149-016-00022-00003	Cultivo:62000	PASTOS PERMANENTES DE 5 O MAS AÑOS-SIN VARIEDAD	Secano
Recinto:18-149-016-00025-00005	Cultivo:62000	PASTOS PERMANENTES DE 5 O MAS AÑOS-SIN VARIEDAD	Secano
Recinto:18-149-016-00025-00006	Cultivo:62000	PASTOS PERMANENTES DE 5 O MAS AÑOS-SIN VARIEDAD	Secano
Recinto:18-149-016-00025-00007	Cultivo:62000	PASTOS PERMANENTES DE 5 O MAS AÑOS-SIN VARIEDAD	Secano
Recinto:18-149-016-00036-00002	Cultivo:20000	BARBECHO TRADICIONAL-SIN VARIEDAD	Secano
Recinto:18-149-016-00037-00001	Cultivo:20000	BARBECHO TRADICIONAL-SIN VARIEDAD	Secano
Recinto:18-149-016-00188-00001	Cultivo:20000	BARBECHO TRADICIONAL-SIN VARIEDAD	Secano
Recinto:18-149-016-00230-00001	Cultivo:8000	AVENA-SIN VARIEDAD	Secano
Recinto:18-149-016-00241-00002	Cultivo:8000	AVENA-SIN VARIEDAD	Secano
Recinto:18-149-016-00241-00003	Cultivo:8000	AVENA-SIN VARIEDAD	Secano
Recinto:18-149-016-00276-00001	Cultivo:8000	AVENA-SIN VARIEDAD	Secano
Recinto:18-149-016-00474-00001	Cultivo:5000	CEBADA-SIN VARIEDAD	Regadío
Recinto:18-149-016-00475-00001	Cultivo:306000	MEZCLA AVENA-CEBADA-SIN VARIEDAD	Regadío
Recinto:18-149-016-00826-00001	Cultivo:8000	AVENA-SIN VARIEDAD	Regadío
Recinto:18-149-016-00851-00001	Cultivo:8000	AVENA-SIN VARIEDAD	Secano
Recinto:18-149-016-00852-00001	Cultivo:62000	PASTOS PERMANENTES DE 5 O MAS AÑOS-SIN VARIEDAD	Secano
Recinto:18-149-016-00852-00002	Cultivo:62000	PASTOS PERMANENTES DE 5 O MAS AÑOS-SIN VARIEDAD	Secano
Recinto:18-149-016-00852-00003	Cultivo:62000	PASTOS PERMANENTES DE 5 O MAS AÑOS-SIN VARIEDAD	Secano
Recinto:18-149-016-00852-00004	Cultivo:8000	AVENA-SIN VARIEDAD	Secano
Recinto:18-149-016-00852-00007	Cultivo:8000	AVENA-SIN VARIEDAD	Secano
Recinto:18-149-016-01108-00001	Cultivo:20000	BARBECHO TRADICIONAL-SIN VARIEDAD	Regadío
Recinto:18-149-016-01109-00001	Cultivo:20000	BARBECHO TRADICIONAL-SIN VARIEDAD	Regadío
Recinto:18-149-021-00258-00024	Cultivo:62000	PASTOS PERMANENTES DE 5 O MAS AÑOS-SIN VARIEDAD	Secano
Recinto:18-149-021-00319-00085	Cultivo:62000	PASTOS PERMANENTES DE 5 O MAS AÑOS-SIN VARIEDAD	Secano
Recinto:18-149-022-00025-00001	Cultivo:20000	BARBECHO TRADICIONAL-SIN VARIEDAD	Secano
Recinto:18-149-023-00016-00006	Cultivo:62000	PASTOS PERMANENTES DE 5 O MAS AÑOS-SIN VARIEDAD	Secano

(1) Con incidencias que retienen pago o deniegan el expediente.

(2) Se calcula sobre superficie declarada admisible.

(3) Aplicación del artículo 16 bis del RD 147/2023.

(4) Expediente con algunos recintos de pastos permanentes ubicados en espacios protegidos donde la carga ganadera mínima será 0,1 UGM/ha.

Puede verificar la integridad de una copia de este documento mediante la lectura del código QR adjunto o mediante el acceso a la dirección <https://ws050.juntadeandalucia.es/verificarFirma> indicando el código de VERIFICACIÓN

FIRMADO POR	RAQUEL MARIA ESPIN CRESPO	17/10/2024	
VERIFICACIÓN	Pk2jmWSPEJNMB623FQZ8JEKDMKEPRE	PÁG. 2166/4804	





**INCIDENCIAS**

**INCIDENCIA DESCRIPCIÓN**

243	Superficie bruta de cruce total en un mismo recinto en el conjunto de las solicitudes supera superficie total que SIGPAC establece para él. Recinto:18-149-016-00017-00003 Cultivo:62000 PASTOS PERMANENTES DE 5 O MAS AÑOS-SIN VARIEDAD Secano SUMAS SUPERFICIE DE CRUCE:86
244	Superficie bruta de cruce total en un recinto en una misma solicitud supera superficie total que SIGPAC establece para él. Recinto:18-149-016-00013-00004 Cultivo:62000 PASTOS PERMANENTES DE 5 O MAS AÑOS-SIN VARIEDAD Secano SUMAS SUPERFICIE DE CRUCE:2 Recinto:18-149-016-00013-00005 Cultivo:62000 PASTOS PERMANENTES DE 5 O MAS AÑOS-SIN VARIEDAD Secano SUMAS SUPERFICIE DE CRUCE:2 Recinto:18-149-016-00013-00009 Cultivo:62000 PASTOS PERMANENTES DE 5 O MAS AÑOS-SIN VARIEDAD Secano SUMAS SUPERFICIE DE CRUCE:1 Recinto:18-149-016-00013-00011 Cultivo:62000 PASTOS PERMANENTES DE 5 O MAS AÑOS-SIN VARIEDAD Secano SUMAS SUPERFICIE DE CRUCE:1
3790	Recinto declarado inactivo Recinto:18-149-002-00239-00004 Cultivo: - Recinto:18-149-005-00038-00003 Cultivo: - Recinto:18-149-005-00038-00004 Cultivo: - Recinto:18-149-005-00038-00005 Cultivo: - Recinto:18-149-005-00046-00002 Cultivo: - Recinto:18-149-005-00167-00002 Cultivo: - Recinto:18-149-005-00167-00003 Cultivo: - Recinto:18-149-005-00167-00006 Cultivo: - Recinto:18-149-005-00239-00006 Cultivo: - Recinto:18-149-005-00239-00007 Cultivo: - Recinto:18-149-005-00239-00008 Cultivo: - Recinto:18-149-005-00239-00012 Cultivo: - Recinto:18-149-005-00239-00013 Cultivo: - Recinto:18-149-005-00239-00016 Cultivo: - Recinto:18-149-007-00059-00003 Cultivo: - Recinto:18-149-008-00024-00002 Cultivo: - Recinto:18-149-008-00024-00004 Cultivo: - Recinto:18-149-016-00013-00004 Cultivo: - Recinto:18-149-016-00013-00005 Cultivo: - Recinto:18-149-016-00013-00009 Cultivo: - Recinto:18-149-016-00013-00011 Cultivo: - Recinto:18-149-016-00014-00001 Cultivo: - Recinto:18-149-016-00015-00002 Cultivo: - Recinto:18-149-016-00017-00001 Cultivo: - Recinto:18-149-016-00018-00002 Cultivo: - Recinto:18-149-016-00018-00003 Cultivo: - Recinto:18-149-016-00025-00005 Cultivo: - Recinto:18-149-016-00025-00006 Cultivo: - Recinto:18-149-016-00025-00007 Cultivo: - Recinto:18-149-016-00029-00006 Cultivo: - Recinto:18-149-016-00852-00001 Cultivo: - Recinto:18-149-016-00852-00003 Cultivo: - Recinto:18-149-021-00320-00007 Cultivo: - Recinto:18-149-021-00321-00005 Cultivo: - Recinto:18-149-023-00016-00010 Cultivo: -
4272	Verifica que las líneas de declaración de las Solicitudes Únicas no tienen solapes con la capa de Retroactividad Gráfica (ambas de la misma campaña) a nivel de expediente/línea de declaración gráfica de la solicitud. Recinto:18-149-008-00036-00001 Cultivo: - Agregado de la referencia del recinto.:0 Zona de la referencia del recinto.:0 Superficie solapada.:0,02 Id. Incid.:97993972 Recinto:18-149-021-00321-00003 Cultivo: - Agregado de la referencia del recinto.:0 Zona de la referencia del recinto.:0 Superficie solapada.:36,99 Id. Incid.:97993971
74053	Importe inferior a 100 Euros

(1) Con incidencias que retienen pago o deniegan el expediente.  
 (2) Se calcula sobre superficie declarada admisible.  
 (3) Aplicación del artículo 16 bis del RD 147/2023.  
 (4) Expediente con algunos recintos de pastos permanentes ubicados en espacios protegidos donde la carga ganadera mínima será 0,1 UGM/ha.

Puede verificar la integridad de una copia de este documento mediante la lectura del código QR adjunto o mediante el acceso a la dirección <a href="https://ws050.juntadeandalucia.es/verificarFirma">https://ws050.juntadeandalucia.es/verificarFirma</a> indicando el código de VERIFICACIÓN			
FIRMADO POR	RAQUEL MARIA ESPIN CRESPO	17/10/2024	
VERIFICACIÓN	Pk2jmWSPEJNMB623FQZ8JEKDMKEPRE	PÁG. 2167/4804	



**Incidencias de carga ganadera**

**INCIDENCIA DESCRIPCIÓN**

- 224 Superficie neta de cruce en un recinto en una misma solicitud supera superficie admisible que SIGPAC establece para él.  
 Recinto:18-149-016-00013-00004 Cultivo:62000 PASTOS PERMANENTES DE 5 O MAS AÑOS-SIN VARIEDAD Secano Superficie admisible de pastos del recinto según SIGPAC.:0 Suma de superficies de cruce netas declaradas para este recinto por el solicitante.:2 Exceso de superficie (Hectáreas):0,02  
 Recinto:18-149-016-00013-00005 Cultivo:62000 PASTOS PERMANENTES DE 5 O MAS AÑOS-SIN VARIEDAD Secano Superficie admisible de pastos del recinto según SIGPAC.:0 Suma de superficies de cruce netas declaradas para este recinto por el solicitante.:2 Exceso de superficie (Hectáreas):0,02  
 Recinto:18-149-016-00013-00009 Cultivo:62000 PASTOS PERMANENTES DE 5 O MAS AÑOS-SIN VARIEDAD Secano Superficie admisible de pastos del recinto según SIGPAC.:0 Suma de superficies de cruce netas declaradas para este recinto por el solicitante.:1 Exceso de superficie (Hectáreas):0,01  
 Recinto:18-149-016-00013-00011 Cultivo:62000 PASTOS PERMANENTES DE 5 O MAS AÑOS-SIN VARIEDAD Secano Superficie admisible de pastos del recinto según SIGPAC.:0 Suma de superficies de cruce netas declaradas para este recinto por el solicitante.:1 Exceso de superficie (Hectáreas):0,01
- 225 Superficie neta de cruce en un recinto en el conjunto de solicitudes supera superficie admisible que SIGPAC establece para él.  
 Recinto:18-149-016-00017-00003 Cultivo:62000 PASTOS PERMANENTES DE 5 O MAS AÑOS-SIN VARIEDAD Secano Superficie admisible de pastos del recinto según SIGPAC.:22 Suma de superficies de cruce netas declaradas para este recinto por todos los solicitantes.:44 Exceso de superficie (Hectáreas):0,22
- 238 Recinto cuyo CAP declarado es mayor al CAP prevalente y no presenta alegación al SIGPAC.  
 Recinto:18-149-016-00013-00004 Cultivo:62000 PASTOS PERMANENTES DE 5 O MAS AÑOS-SIN VARIEDAD Secano CAP prevalente:94 CAP declarado:100 Exceso de superficie (Hectáreas):0  
 Recinto:18-149-016-00008-00002 Cultivo:62000 PASTOS PERMANENTES DE 5 O MAS AÑOS-SIN VARIEDAD Secano CAP prevalente:55 CAP declarado:65 Exceso de superficie (Hectáreas):0,01
- 242 Recinto pendiente de acreditación de titularidad.  
 Recinto:18-149-021-00319-00085 Cultivo:62000 PASTOS PERMANENTES DE 5 O MAS AÑOS-SIN VARIEDAD Secano  
 Recinto:18-149-023-00016-00006 Cultivo:62000 PASTOS PERMANENTES DE 5 O MAS AÑOS-SIN VARIEDAD Secano  
 Recinto:18-149-021-00258-00024 Cultivo:62000 PASTOS PERMANENTES DE 5 O MAS AÑOS-SIN VARIEDAD Secano  
 Recinto:18-149-016-00017-00001 Cultivo:62000 PASTOS PERMANENTES DE 5 O MAS AÑOS-SIN VARIEDAD Secano  
 Recinto:18-149-016-00017-00003 Cultivo:62000 PASTOS PERMANENTES DE 5 O MAS AÑOS-SIN VARIEDAD Secano  
 Recinto:18-149-016-00015-00002 Cultivo:62000 PASTOS PERMANENTES DE 5 O MAS AÑOS-SIN VARIEDAD Secano  
 Recinto:18-149-016-00013-00008 Cultivo:62000 PASTOS PERMANENTES DE 5 O MAS AÑOS-SIN VARIEDAD Secano  
 Recinto:18-149-016-00013-00011 Cultivo:62000 PASTOS PERMANENTES DE 5 O MAS AÑOS-SIN VARIEDAD Secano  
 Recinto:18-149-016-00022-00003 Cultivo:62000 PASTOS PERMANENTES DE 5 O MAS AÑOS-SIN VARIEDAD Secano  
 Recinto:18-149-016-00025-00005 Cultivo:62000 PASTOS PERMANENTES DE 5 O MAS AÑOS-SIN VARIEDAD Secano  
 Recinto:18-149-016-00025-00007 Cultivo:62000 PASTOS PERMANENTES DE 5 O MAS AÑOS-SIN VARIEDAD Secano  
 Recinto:18-149-016-00852-00001 Cultivo:62000 PASTOS PERMANENTES DE 5 O MAS AÑOS-SIN VARIEDAD Secano  
 Recinto:18-149-016-00852-00002 Cultivo:62000 PASTOS PERMANENTES DE 5 O MAS AÑOS-SIN VARIEDAD Secano  
 Recinto:18-149-016-00852-00003 Cultivo:62000 PASTOS PERMANENTES DE 5 O MAS AÑOS-SIN VARIEDAD Secano  
 Recinto:18-149-005-00167-00002 Cultivo:62000 PASTOS PERMANENTES DE 5 O MAS AÑOS-SIN VARIEDAD Secano  
 Recinto:18-149-005-00167-00003 Cultivo:62000 PASTOS PERMANENTES DE 5 O MAS AÑOS-SIN VARIEDAD Secano  
 Recinto:18-149-005-00167-00006 Cultivo:62000 PASTOS PERMANENTES DE 5 O MAS AÑOS-SIN VARIEDAD Secano  
 Recinto:18-149-005-00038-00002 Cultivo:62000 PASTOS PERMANENTES DE 5 O MAS AÑOS-SIN VARIEDAD Secano  
 Recinto:18-149-005-00038-00003 Cultivo:62000 PASTOS PERMANENTES DE 5 O MAS AÑOS-SIN VARIEDAD Secano  
 Recinto:18-149-005-00038-00004 Cultivo:62000 PASTOS PERMANENTES DE 5 O MAS AÑOS-SIN VARIEDAD Secano  
 Recinto:18-149-005-00038-00005 Cultivo:62000 PASTOS PERMANENTES DE 5 O MAS AÑOS-SIN VARIEDAD Secano  
 Recinto:18-149-005-00046-00001 Cultivo:62000 PASTOS PERMANENTES DE 5 O MAS AÑOS-SIN VARIEDAD Secano  
 Recinto:18-149-005-00046-00002 Cultivo:62000 PASTOS PERMANENTES DE 5 O MAS AÑOS-SIN VARIEDAD Secano  
 Recinto:18-149-005-00239-00006 Cultivo:62000 PASTOS PERMANENTES DE 5 O MAS AÑOS-SIN VARIEDAD Secano  
 Recinto:18-149-005-00239-00007 Cultivo:62000 PASTOS PERMANENTES DE 5 O MAS AÑOS-SIN VARIEDAD Secano  
 Recinto:18-149-005-00239-00008 Cultivo:62000 PASTOS PERMANENTES DE 5 O MAS AÑOS-SIN VARIEDAD Secano  
 Recinto:18-149-005-00239-00012 Cultivo:62000 PASTOS PERMANENTES DE 5 O MAS AÑOS-SIN VARIEDAD Secano  
 Recinto:18-149-005-00239-00013 Cultivo:62000 PASTOS PERMANENTES DE 5 O MAS AÑOS-SIN VARIEDAD Secano  
 Recinto:18-149-005-00239-00016 Cultivo:62000 PASTOS PERMANENTES DE 5 O MAS AÑOS-SIN VARIEDAD Secano  
 Recinto:18-149-002-00258-00001 Cultivo:20000 BARBECHO TRADICIONAL-SIN VARIEDAD Secano  
 Recinto:18-149-002-00258-00007 Cultivo:20000 BARBECHO TRADICIONAL-SIN VARIEDAD Secano  
 Recinto:18-149-002-00258-00007 Cultivo:20000 BARBECHO TRADICIONAL-SIN VARIEDAD Secano  
 Recinto:18-149-002-00274-00001 Cultivo:20000 BARBECHO TRADICIONAL-SIN VARIEDAD Secano  
 Recinto:18-149-002-00303-00001 Cultivo:20000 BARBECHO TRADICIONAL-SIN VARIEDAD Secano  
 Recinto:18-149-002-00304-00001 Cultivo:20000 BARBECHO TRADICIONAL-SIN VARIEDAD Secano  
 Recinto:18-149-002-00309-00001 Cultivo:20000 BARBECHO TRADICIONAL-SIN VARIEDAD Secano  
 Recinto:18-149-002-00311-00001 Cultivo:20000 BARBECHO TRADICIONAL-SIN VARIEDAD Secano

(1) Con incidencias que retienen pago o deniegan el expediente.  
 (2) Se calcula sobre superficie declarada admisible.  
 (3) Aplicación del artículo 16 bis del RD 147/2023.  
 (4) Expediente con algunos recintos de pastos permanentes ubicados en espacios protegidos donde la carga ganadera mínima será 0,1 UGM/ha.

Puede verificar la integridad de una copia de este documento mediante la lectura del código QR adjunto o mediante el acceso a la dirección <https://ws050.juntadeandalucia.es/verificarFirma> indicando el código de VERIFICACIÓN

FIRMADO POR	RAQUEL MARIA ESPIN CRESPO	17/10/2024
VERIFICACIÓN	Pk2jmWSPEJNMB623FQZ8JEKDMKEPRE	PÁG. 2168/4804







	Recinto:18-149-005-00081-00001	Cultivo:20000	BARBECHO TRADICIONAL-SIN VARIEDAD	Secano
	Recinto:18-149-005-00124-00002	Cultivo:20000	BARBECHO TRADICIONAL-SIN VARIEDAD	Secano
	Recinto:18-149-005-00127-00002	Cultivo:20000	BARBECHO TRADICIONAL-SIN VARIEDAD	Secano
	Recinto:18-149-005-00159-00001	Cultivo:20000	BARBECHO TRADICIONAL-SIN VARIEDAD	Secano
	Recinto:18-149-005-00167-00001	Cultivo:20000	BARBECHO TRADICIONAL-SIN VARIEDAD	Secano
	Recinto:18-149-005-00178-00003	Cultivo:20000	BARBECHO TRADICIONAL-SIN VARIEDAD	Secano
	Recinto:18-149-005-00179-00001	Cultivo:20000	BARBECHO TRADICIONAL-SIN VARIEDAD	Secano
	Recinto:18-149-006-00052-00001	Cultivo:20000	BARBECHO TRADICIONAL-SIN VARIEDAD	Secano
	Recinto:18-149-006-00105-00001	Cultivo:20000	BARBECHO TRADICIONAL-SIN VARIEDAD	Secano
	Recinto:18-149-014-00082-00001	Cultivo:20000	BARBECHO TRADICIONAL-SIN VARIEDAD	Secano
	Recinto:18-149-016-00037-00001	Cultivo:20000	BARBECHO TRADICIONAL-SIN VARIEDAD	Secano
	Recinto:18-149-014-00083-00001	Cultivo:20000	BARBECHO TRADICIONAL-SIN VARIEDAD	Secano
	Recinto:18-149-016-00036-00002	Cultivo:20000	BARBECHO TRADICIONAL-SIN VARIEDAD	Secano
	Recinto:18-149-016-00188-00001	Cultivo:20000	BARBECHO TRADICIONAL-SIN VARIEDAD	Secano
	Recinto:18-149-022-00025-00001	Cultivo:20000	BARBECHO TRADICIONAL-SIN VARIEDAD	Secano
	Recinto:18-149-006-00114-00002	Cultivo:20000	BARBECHO TRADICIONAL-SIN VARIEDAD	Secano
	Recinto:18-149-016-01108-00001	Cultivo:20000	BARBECHO TRADICIONAL-SIN VARIEDAD	Regadío
	Recinto:18-149-016-01109-00001	Cultivo:20000	BARBECHO TRADICIONAL-SIN VARIEDAD	Regadío
	Recinto:18-149-012-00027-00002	Cultivo:62000	PASTOS PERMANENTES DE 5 O MAS AÑOS-SIN VARIEDAD	Secano
	Recinto:18-149-015-00044-00001	Cultivo:62000	PASTOS PERMANENTES DE 5 O MAS AÑOS-SIN VARIEDAD	Secano
	Recinto:18-149-016-00008-00002	Cultivo:62000	PASTOS PERMANENTES DE 5 O MAS AÑOS-SIN VARIEDAD	Secano
	Recinto:18-149-012-00043-00008	Cultivo:62000	PASTOS PERMANENTES DE 5 O MAS AÑOS-SIN VARIEDAD	Secano
	Recinto:18-149-010-00158-00005	Cultivo:62000	PASTOS PERMANENTES DE 5 O MAS AÑOS-SIN VARIEDAD	Secano
3790	Recinto declarado inactivo			
	Recinto:18-149-002-00239-00004	Cultivo: -		
	Recinto:18-149-023-00016-00010	Cultivo: -		
	Recinto:18-149-016-00018-00002	Cultivo: -		
	Recinto:18-149-016-00018-00003	Cultivo: -		
	Recinto:18-149-016-00029-00006	Cultivo: -		
	Recinto:18-149-021-00321-00005	Cultivo: -		
	Recinto:18-149-021-00320-00007	Cultivo: -		
	Recinto:18-149-016-00017-00001	Cultivo: -		
	Recinto:18-149-016-00015-00002	Cultivo: -		
	Recinto:18-149-016-00013-00004	Cultivo: -		
	Recinto:18-149-016-00013-00005	Cultivo: -		
	Recinto:18-149-016-00013-00009	Cultivo: -		
	Recinto:18-149-016-00013-00011	Cultivo: -		
	Recinto:18-149-016-00025-00005	Cultivo: -		
	Recinto:18-149-016-00025-00007	Cultivo: -		
	Recinto:18-149-007-00059-00003	Cultivo: -		
	Recinto:18-149-008-00024-00002	Cultivo: -		
	Recinto:18-149-008-00024-00004	Cultivo: -		
	Recinto:18-149-016-00852-00001	Cultivo: -		
	Recinto:18-149-016-00852-00003	Cultivo: -		
	Recinto:18-149-005-00167-00002	Cultivo: -		
	Recinto:18-149-005-00167-00003	Cultivo: -		
	Recinto:18-149-005-00167-00006	Cultivo: -		
	Recinto:18-149-005-00038-00003	Cultivo: -		
	Recinto:18-149-005-00038-00004	Cultivo: -		
	Recinto:18-149-005-00038-00005	Cultivo: -		
	Recinto:18-149-005-00046-00002	Cultivo: -		
	Recinto:18-149-005-00239-00006	Cultivo: -		
	Recinto:18-149-005-00239-00007	Cultivo: -		
	Recinto:18-149-005-00239-00008	Cultivo: -		
	Recinto:18-149-005-00239-00012	Cultivo: -		
	Recinto:18-149-005-00239-00013	Cultivo: -		
	Recinto:18-149-005-00239-00016	Cultivo: -		
86132	Recinto superficie forrajera que no realiza la actividad de producción de pastoreo.			
	Recinto:18-149-008-00024-00001	Cultivo:20000	BARBECHO TRADICIONAL-SIN VARIEDAD	Secano
	Recinto:18-149-002-00258-00001	Cultivo:20000	BARBECHO TRADICIONAL-SIN VARIEDAD	Secano

(1) Con incidencias que retienen pago o deniegan el expediente.

(2) Se calcula sobre superficie declarada admisible.

(3) Aplicación del artículo 16 bis del RD 147/2023.

(4) Expediente con algunos recintos de pastos permanentes ubicados en espacios protegidos donde la carga ganadera mínima será 0,1 UGM/ha.

Puede verificar la integridad de una copia de este documento mediante la lectura del código QR adjunto o mediante el acceso a la dirección <https://ws050.juntadeandalucia.es/verificarFirma> indicando el código de VERIFICACIÓN

FIRMADO POR	RAQUEL MARIA ESPIN CRESPO	17/10/2024
VERIFICACIÓN	Pk2jmWSPEJNMB623FQZ8JEKDMKEPRE	PÁG. 2169/4804





Recinto:18-149-002-00258-00007	Cultivo:20000	BARBECHO TRADICIONAL-SIN VARIEDAD	Secano
Recinto:18-149-002-00258-00007	Cultivo:20000	BARBECHO TRADICIONAL-SIN VARIEDAD	Secano
Recinto:18-149-002-00274-00001	Cultivo:20000	BARBECHO TRADICIONAL-SIN VARIEDAD	Secano
Recinto:18-149-002-00303-00001	Cultivo:20000	BARBECHO TRADICIONAL-SIN VARIEDAD	Secano
Recinto:18-149-002-00304-00001	Cultivo:20000	BARBECHO TRADICIONAL-SIN VARIEDAD	Secano
Recinto:18-149-002-00309-00001	Cultivo:20000	BARBECHO TRADICIONAL-SIN VARIEDAD	Secano
Recinto:18-149-002-00311-00001	Cultivo:20000	BARBECHO TRADICIONAL-SIN VARIEDAD	Secano
Recinto:18-149-005-00059-00001	Cultivo:20000	BARBECHO TRADICIONAL-SIN VARIEDAD	Secano
Recinto:18-149-005-00062-00002	Cultivo:20000	BARBECHO TRADICIONAL-SIN VARIEDAD	Secano
Recinto:18-149-005-00081-00001	Cultivo:20000	BARBECHO TRADICIONAL-SIN VARIEDAD	Secano
Recinto:18-149-005-00122-00001	Cultivo:20000	BARBECHO TRADICIONAL-SIN VARIEDAD	Secano
Recinto:18-149-005-00124-00002	Cultivo:20000	BARBECHO TRADICIONAL-SIN VARIEDAD	Secano
Recinto:18-149-005-00127-00002	Cultivo:20000	BARBECHO TRADICIONAL-SIN VARIEDAD	Secano
Recinto:18-149-005-00159-00001	Cultivo:20000	BARBECHO TRADICIONAL-SIN VARIEDAD	Secano
Recinto:18-149-005-00167-00001	Cultivo:20000	BARBECHO TRADICIONAL-SIN VARIEDAD	Secano
Recinto:18-149-005-00178-00003	Cultivo:20000	BARBECHO TRADICIONAL-SIN VARIEDAD	Secano
Recinto:18-149-005-00179-00001	Cultivo:20000	BARBECHO TRADICIONAL-SIN VARIEDAD	Secano
Recinto:18-149-006-00052-00001	Cultivo:20000	BARBECHO TRADICIONAL-SIN VARIEDAD	Secano
Recinto:18-149-006-00105-00001	Cultivo:20000	BARBECHO TRADICIONAL-SIN VARIEDAD	Secano
Recinto:18-149-007-00046-00001	Cultivo:20000	BARBECHO TRADICIONAL-SIN VARIEDAD	Secano
Recinto:18-149-007-00044-00001	Cultivo:20000	BARBECHO TRADICIONAL-SIN VARIEDAD	Secano
Recinto:18-149-014-00082-00001	Cultivo:20000	BARBECHO TRADICIONAL-SIN VARIEDAD	Secano
Recinto:18-149-016-00037-00001	Cultivo:20000	BARBECHO TRADICIONAL-SIN VARIEDAD	Secano
Recinto:18-149-023-00238-00001	Cultivo:20000	BARBECHO TRADICIONAL-SIN VARIEDAD	Secano
Recinto:18-149-014-00083-00001	Cultivo:20000	BARBECHO TRADICIONAL-SIN VARIEDAD	Secano
Recinto:18-149-016-00036-00002	Cultivo:20000	BARBECHO TRADICIONAL-SIN VARIEDAD	Secano
Recinto:18-149-016-00188-00001	Cultivo:20000	BARBECHO TRADICIONAL-SIN VARIEDAD	Secano
Recinto:18-149-022-00025-00001	Cultivo:20000	BARBECHO TRADICIONAL-SIN VARIEDAD	Secano
Recinto:18-149-023-00239-00001	Cultivo:20000	BARBECHO TRADICIONAL-SIN VARIEDAD	Secano
Recinto:18-149-001-00361-00003	Cultivo:20000	BARBECHO TRADICIONAL-SIN VARIEDAD	Regadío
Recinto:18-149-006-00114-00002	Cultivo:20000	BARBECHO TRADICIONAL-SIN VARIEDAD	Secano
Recinto:18-149-006-00118-00001	Cultivo:20000	BARBECHO TRADICIONAL-SIN VARIEDAD	Secano
Recinto:18-149-016-01108-00001	Cultivo:20000	BARBECHO TRADICIONAL-SIN VARIEDAD	Regadío
Recinto:18-149-016-01109-00001	Cultivo:20000	BARBECHO TRADICIONAL-SIN VARIEDAD	Regadío

(1) Con incidencias que retienen pago o deniegan el expediente.

(2) Se calcula sobre superficie declarada admisible.

(3) Aplicación del artículo 16 bis del RD 147/2023.

(4) Expediente con algunos recintos de pastos permanentes ubicados en espacios protegidos donde la carga ganadera mínima será 0,1 UGM/ha.

Puede verificar la integridad de una copia de este documento mediante la lectura del código QR adjunto o mediante el acceso a la dirección <https://ws050.juntadeandalucia.es/verificarFirma> indicando el código de VERIFICACIÓN

FIRMADO POR	RAQUEL MARIA ESPIN CRESPO	17/10/2024	
VERIFICACIÓN	Pk2jmWSPEJNMB623FQZ8JEKDMKEPRE	PÁG. 2170/4804	



**APELLIDOS Y NOMBRE / RAZÓN SOCIAL**

SERRANO SERRANO CARLOS

**NIF**

\*\*\*\*5432\*

**EXPEDIENTE**

1203333

**RESOLUCIÓN**

DENEGACIÓN DE LA AYUDA

**DATOS DE MANTENIMIENTO UNIDADES**

GRUPO DE PAGO	Sup. Dec. Admisible	Sup. Resuelta	Sobredecl.	% Sobredecl.
ZONAS DE MONTAÑA	0,00	0,00	0,00	0,00

**RESUMEN DE PAGOS**

A pagar	IMPORTE ( Euros )			
	RESUELTO	FEADER	MAPA	CAPADR
	0,00	0,00	0,00	0,00

**APLICACIÓN DE REDUCCIONES Y PENALIZACIONES (%)**

Criterios de subvencionabilidad (1)	Presentación tardía	Omisión declaración	Condicionalidad
100,00	0,00	0,00	0,00

**IMPORTE ( Euros )**

Calculado(2)	Reducción	Penalización	Reducción Penalización (3)	Penalización adicional	Resuelto	FEADER	MAPA	CAPADR
0,00 €	0,00 €	0,00 €	0,00 €	0,00 €	0,00 €	0,00 €	0,00 €	0,00 €
Importe Unitario:	93,00 €	Nuevo Importe Unitario:	0,00 €					

**RECINTOS PROPUESTOS**

REF.	REFERENCIA SIGPAC	CULTIVO	S/R	USO SIGPAC	Sup. Dec. admisible	Sup. Campo	Sup. Determ.	Sup. Resuelta
170000005895605	18-138-004-00368-0002	OLIVAR	S		4,91		4,91	4,91
170000005895609	18-138-004-00378-0001	OLIVAR	S		3,22		3,22	3,22
170000005895612	18-139-008-00237-0001	OLIVAR	S		0,83		0,83	0,83
170000005895613	18-139-008-00238-0001	OLIVAR	S		0,29		0,29	0,29
170000005895620	18-139-009-00323-0001	OLIVAR	S		0,61		0,61	0,61
170000005895621	18-138-004-00952-0001	OLIVAR	S		0,52		0,52	0,52
170000005895623	18-139-009-00304-0001	OLIVAR	S		0,53		0,53	0,53
170000005895624	18-139-009-00293-0001	OLIVAR	S		1,08		1,08	1,08
170000005895625	18-139-009-00155-0001	OLIVAR	S		0,26		0,26	0,26
170000005895626	18-139-009-00050-0001	OLIVAR	S		0,55		0,55	0,55
170000005895627	18-139-009-00026-0001	OLIVAR	S		0,09		0,09	0,09
170000005895637	18-139-008-00239-0001	OLIVAR	S		1,11		1,11	1,11
170000005895639	18-139-009-00021-0005	OLIVAR	S		1,33		1,33	1,33

**INCIDENCIAS**

**INCIDENCIA DESCRIPCIÓN**

2454	Solicitante de intervención 6613 cuyo regimen de afiliacion a la SS no es ni el sistema especial agrario(cuenta ajena) ni autonomo con actividad agraria.
74018	Productor que no es agricultor a titulo principal, según los datos del ejercicio fiscal n-1 y seguridad socia.
74053	Importe inferior a 100 Euros

(1) Con incidencias que retienen pago o deniegan el expediente.

(2) Se calcula sobre superficie declarada admisible.

(3) Aplicación del artículo 16 bis del RD 147/2023.

(4) Expediente con algunos recintos de pastos permanentes ubicados en espacios protegidos donde la carga ganadera mínima será 0,1 UGM/ha.

Puede verificar la integridad de una copia de este documento mediante la lectura del código QR adjunto o mediante el acceso a la dirección <https://ws050.juntadeandalucia.es/verificarFirma> indicando el código de VERIFICACIÓN

FIRMADO POR

RAQUEL MARIA ESPIN CRESPO

17/10/2024

VERIFICACIÓN

Pk2jmWSPEJNMB623FQZ8JEKDMKEPRE

PÁG. 2171/4804





**APELLIDOS Y NOMBRE / RAZÓN SOCIAL**

SEVILLA LOPERA ANTONIO

**NIF**

\*\*\*\*2296\*

**EXPEDIENTE**

1098545

**RESOLUCIÓN**

DENEGACIÓN DE LA AYUDA

**DATOS DE MANTENIMIENTO UNIDADES**

<b>GRUPO DE PAGO</b>	<b>Sup. Dec. Admisible</b>	<b>Sup. Resuelta</b>	<b>Sobredecl.</b>	<b>% Sobredecl.</b>
ZONAS DE MONTAÑA	0,00	0,00	0,00	0,00

**RESUMEN DE PAGOS**

	<b>IMPORTE ( Euros )</b>			
	<b>RESUELTO</b>	<b>FEADER</b>	<b>MAPA</b>	<b>CAPADR</b>
A pagar	0,00	0,00	0,00	0,00

**APLICACIÓN DE REDUCCIONES Y PENALIZACIONES (%)**

<b>Criterios de subvencionabilidad (1)</b>	<b>Presentación tardía</b>	<b>Omisión declaración</b>	<b>Condicionidad</b>
100,00	0,00	0,00	0,00

**IMPORTE ( Euros )**

<b>Calculado(2)</b>	<b>Reducción</b>	<b>Penalización</b>	<b>Reducción Penalización (3)</b>	<b>Penalización adicional</b>	<b>Resuelto</b>	<b>FEADER</b>	<b>MAPA</b>	<b>CAPADR</b>
0,00 €	0,00 €	0,00 €	0,00 €	0,00 €	0,00 €	0,00 €	0,00 €	0,00 €
<b>Importe Unitario:</b>	93,00 €	<b>Nuevo Importe Unitario:</b>	0,00 €					

**RECINTOS PROPUESTOS**

<b>REF.</b>	<b>REFERENCIA SIGPAC</b>	<b>CULTIVO</b>	<b>S/R</b>	<b>USO SIGPAC</b>	<b>Sup. Dec. admisible</b>	<b>Sup. Campo</b>	<b>Sup. Determ.</b>	<b>Sup. Resuelta</b>
-779385	14-037-015-00259-0002	OLIVAR	S		0,12		0,12	0,12
1700000004775271	14-037-015-00253-0001	OLIVAR	S		0,59		0,59	0,59
1700000004775272	18-013-001-00542-0001	OLIVAR	S		0,03		0,03	0,03
1700000004775273	18-013-001-00545-0001	OLIVAR	S		0,01		0,01	0,01
1700000004775274	18-013-001-00546-0001	OLIVAR	S		0,01		0,01	0,01
1700000004775275	18-013-001-00557-0001	OLIVAR	S		1,35		1,35	1,35
1700000004775276	18-013-001-00043-0002	OLIVAR	S		0,02		0,02	0,02
1700000004775277	18-013-001-00044-0002	OLIVAR	S		0,82		0,82	0,82
1700000004775278	18-013-001-00352-0001	OLIVAR	S		0,01		0,01	0,01

**INCIDENCIAS**

**INCIDENCIA DESCRIPCIÓN**

74018	Productor que no es agricultor a título principal, según los datos del ejercicio fiscal n-1 y seguridad socia.
74053	Importe inferior a 100 Euros

(1) Con incidencias que retienen pago o deniegan el expediente.

(2) Se calcula sobre superficie declarada admisible.

(3) Aplicación del artículo 16 bis del RD 147/2023.

(4) Expediente con algunos recintos de pastos permanentes ubicados en espacios protegidos donde la carga ganadera mínima será 0,1 UGM/ha.

Puede verificar la integridad de una copia de este documento mediante la lectura del código QR adjunto o mediante el acceso a la dirección <https://ws050.juntadeandalucia.es/verificarFirma> indicando el código de VERIFICACIÓN

FIRMADO POR	RAQUEL MARIA ESPIN CRESPO	17/10/2024
VERIFICACIÓN	Pk2jmWSPEJNMB623FQZ8JEKDMKEPRE	PÁG. 2172/4804





**APELLIDOS Y NOMBRE / RAZÓN SOCIAL**  
SEVILLA ROMERO MERCEDES

**NIF**  
\*\*\*\*4357\*

**EXPEDIENTE**  
1166197

**RESOLUCIÓN**  
DENEGACIÓN DE LA AYUDA

**DATOS DE MANTENIMIENTO UNIDADES**

GRUPO DE PAGO	Sup. Dec. Admisible	Sup. Resuelta	Sobredecl.	% Sobredecl.
ZONAS DE MONTAÑA	0,00	0,00	0,00	0,00

**RESUMEN DE PAGOS**

	IMPORTE ( Euros )			
	RESUELTO	FEADER	MAPA	CAPADR
A pagar	0,00	0,00	0,00	0,00

**APLICACIÓN DE REDUCCIONES Y PENALIZACIONES (%)**

Criterios de subvencionabilidad (1)	Presentación tardía	Omisión declaración	Condicionalidad
100,00	0,00	0,00	0,00

**IMPORTE ( Euros )**

Calculado(2)	Reducción	Penalización	Reducción Penalización (3)	Penalización adicional	Resuelto	FEADER	MAPA	CAPADR
0,00 €	0,00 €	0,00 €	0,00 €	0,00 €	0,00 €	0,00 €	0,00 €	0,00 €
Importe Unitario:	93,00 €	Nuevo Importe Unitario:	0,00 €					

**RECINTOS PROPUESTOS**

REF.	REFERENCIA SIGPAC	CULTIVO	S/R	USO SIGPAC	Sup. Dec. admisible	Sup. Campo	Sup. Determ.	Sup. Resuelta
4651041	23-019-003-00771-0001	OLIVAR	S		0,25		0,25	0,25
1700000006141796	18-039-008-00075-0001	OLIVAR	S		1,30		1,30	1,30
1700000006141797	23-019-003-00679-0001	OLIVAR	S		0,06		0,06	0,06
1700000006141798	23-019-003-00948-0001	OLIVAR	S		0,10		0,10	0,10
1700000006141799	23-019-003-00294-0001	OLIVAR	S		0,33		0,33	0,33
1700000006141800	23-019-003-00772-0003	OLIVAR	S		0,27		0,27	0,27
1700000006141801	18-039-008-00077-0001	OLIVAR	S		3,37		3,37	3,37
1700000006141802	18-039-008-09006-0002	OLIVAR	S		0,04		0,04	0,04
1700000006141803	23-019-003-00280-0001	OLIVAR	S		0,08		0,08	0,08
1700000006141804	23-019-005-00235-0001	OLIVAR	S		0,53		0,53	0,53
1700000006141805	23-019-003-00397-0002	OLIVAR	S		0,25		0,25	0,25
1700000006141806	23-019-003-00677-0005	OLIVAR	S		1,17		1,17	1,17
1700000006141807	23-019-003-00682-0005	OLIVAR	S		0,01		0,01	0,01

**INCIDENCIAS**

**INCIDENCIA DESCRIPCIÓN**

74018	Productor que no es agricultor a título principal, según los datos del ejercicio fiscal n-1 y seguridad socia.
74053	Importe inferior a 100 Euros

(1) Con incidencias que retienen pago o deniegan el expediente.

(2) Se calcula sobre superficie declarada admisible.

(3) Aplicación del artículo 16 bis del RD 147/2023.

(4) Expediente con algunos recintos de pastos permanentes ubicados en espacios protegidos donde la carga ganadera mínima será 0,1 UGM/ha.

Puede verificar la integridad de una copia de este documento mediante la lectura del código QR adjunto o mediante el acceso a la dirección <https://ws050.juntadeandalucia.es/verificarFirma> indicando el código de VERIFICACIÓN

FIRMADO POR	RAQUEL MARIA ESPIN CRESPO	17/10/2024
VERIFICACIÓN	Pk2jmWSPEJNMB623FQZ8JEKDMKEPRE	PÁG. 2173/4804





**APELLIDOS Y NOMBRE / RAZÓN SOCIAL**

SIERRA CASTILLA JUAN LUIS

**NIF**

\*\*\*\*9203\*

**EXPEDIENTE**

1142544

**RESOLUCIÓN**

DENEGACIÓN DE LA AYUDA

**DATOS DE MANTENIMIENTO UNIDADES**

GRUPO DE PAGO	Sup. Dec. Admisible	Sup. Resuelta	Sobredecl.	% Sobredecl.
ZONAS DE MONTAÑA	0,00	0,00	0,00	0,00

**RESUMEN DE PAGOS**

	IMPORTE ( Euros )			
	RESUELTO	FEADER	MAPA	CAPADR
A pagar	0,00	0,00	0,00	0,00

**APLICACIÓN DE REDUCCIONES Y PENALIZACIONES (%)**

Criterios de subvencionabilidad (1)	Presentación tardía	Omisión declaración	Condicionalidad
100,00	0,00	0,00	0,00

**IMPORTE ( Euros )**

Calculado(2)	Reducción	Penalización	Reducción Penalización (3)	Penalización adicional	Resuelto	FEADER	MAPA	CAPADR
0,00 €	0,00 €	0,00 €	0,00 €	0,00 €	0,00 €	0,00 €	0,00 €	0,00 €
Importe Unitario:	93,00 €	Nuevo Importe Unitario:	0,00 €					

**RECINTOS PROPUESTOS**

REF.	REFERENCIA SIGPAC	CULTIVO	S/R	USO SIGPAC	Sup. Dec. admisible	Sup. Campo	Sup. Determ.	Sup. Resuelta
4130145	18-133-012-00052-0002	ESPÁRRAGOS	R		0,24		0,24	0,24
4130151	18-133-012-00053-0001	ESPÁRRAGOS	R		0,87		0,87	0,87
4130155	18-133-012-00185-0001	ESPÁRRAGOS	S		0,94		0,94	0,94
170000006096198	18-133-025-00180-0001	OLIVAR	S		0,21		0,21	0,21
170000006096199	18-133-025-00181-0002	OLIVAR	S		0,07		0,07	0,07
170000006096200	18-133-025-00185-0008	OLIVAR	S		0,01		0,01	0,01
170000006096201	18-133-027-00134-0002	OLIVAR	S		0,08		0,08	0,08
170000006096202	18-133-027-00135-0002	OLIVAR	S		0,31		0,31	0,31
170000006096203	18-133-026-00074-0001	OLIVAR	R		0,15		0,15	0,15
170000006096204	18-133-029-00029-0001	OLIVAR	S		0,02		0,02	0,02
170000006096205	18-133-029-00030-0001	OLIVAR	S		0,30		0,30	0,30
170000006096206	18-133-029-00033-0001	OLIVAR	S		0,01		0,01	0,01
170000006096207	18-133-026-00050-0001	OLIVAR	S		0,62		0,62	0,57

**INCIDENCIAS**

**INCIDENCIA DESCRIPCIÓN**

4272	Verifica que las líneas de declaración de las Solicitudes Únicas no tienen solapes con la capa de Retroactividad Gráfica (ambas de la misma campaña) a nivel de expediente/línea de declaración gráfica de la solicitud. Recinto:18-133-026-00050-00001 Cultivo: - Agregado de la referencia del recinto.:0 Zona de la referencia del recinto.:0 Superficie solapada.:0,05 Id. Incid.:97993851
74018	Productor que no es agricultor a título principal, según los datos del ejercicio fiscal n-1 y seguridad socia.
74053	Importe inferior a 100 Euros

(1) Con incidencias que retienen pago o deniegan el expediente.

(2) Se calcula sobre superficie declarada admisible.

(3) Aplicación del artículo 16 bis del RD 147/2023.

(4) Expediente con algunos recintos de pastos permanentes ubicados en espacios protegidos donde la carga ganadera mínima será 0,1 UGM/ha.

Puede verificar la integridad de una copia de este documento mediante la lectura del código QR adjunto o mediante el acceso a la dirección <https://ws050.juntadeandalucia.es/verificarFirma> indicando el código de VERIFICACIÓN

FIRMADO POR	RAQUEL MARIA ESPIN CRESPO	17/10/2024
VERIFICACIÓN	Pk2jmWSPEJNMB623FQZ8JEKDMKEPRE	PÁG. 2174/4804



**APELLIDOS Y NOMBRE / RAZÓN SOCIAL**

SIERRA PRIETO PEDRO

**NIF**

\*\*\*\*0010\*

**EXPEDIENTE**

1234483

**RESOLUCIÓN**

DENEGACIÓN DE LA AYUDA

**DATOS DE MANTENIMIENTO UNIDADES****GRUPO DE PAGO**

ZONAS DE MONTAÑA

**Sup. Dec.  
Admisible**

0,00

**Sup.  
Resuelta**

0,00

**Sobredecl.**

0,00

**% Sobredecl.**

0,00

**RESUMEN DE PAGOS****IMPORTE ( Euros )**

	<b>RESUELTO</b>	<b>FEADER</b>	<b>MAPA</b>	<b>CAPADR</b>
A pagar	0,00	0,00	0,00	0,00

**APLICACIÓN DE REDUCCIONES Y PENALIZACIONES (%)**

<b>Criterios de subvencionabilidad (1)</b>	<b>Presentación tardía</b>	<b>Omisión declaración</b>	<b>Condicionalidad</b>
100,00	0,00	0,00	0,00

**IMPORTE ( Euros )**

<b>Calculado(2)</b>	<b>Reducción</b>	<b>Penalización</b>	<b>Reducción Penalización (3)</b>	<b>Penalización adicional</b>	<b>Resuelto</b>	<b>FEADER</b>	<b>MAPA</b>	<b>CAPADR</b>
0,00 €	0,00 €	0,00 €	0,00 €	0,00 €	0,00 €	0,00 €	0,00 €	0,00 €
<b>Importe Unitario:</b>	93,00 €	<b>Nuevo Importe Unitario:</b>	0,00 €					

**RECINTOS PROPUESTOS**

<b>REF.</b>	<b>REFERENCIA SIGPAC</b>	<b>CULTIVO</b>	<b>S/R</b>	<b>USO SIGPAC</b>	<b>Sup. Dec. admisible</b>	<b>Sup. Campo</b>	<b>Sup. Determ.</b>	<b>Sup. Resuelta</b>
6955911	18-133-018-00197-0012	PASTOS PERMANENTES DE 5 O MAS AÑOS	S		49,42		49,42	49,42
6955925	18-133-019-00178-0003	PASTOS PERMANENTES DE 5 O MAS AÑOS	S		7,19		7,19	0,00

**INCIDENCIAS****INCIDENCIA DESCRIPCIÓN**

2454	Solicitante de intervención 6613 cuyo regimen de afiliación a la SS no es ni el sistema especial agrario(cuenta ajena) ni autonomo con actividad agraria.
3790	Recinto declarado inactivo Recinto:18-133-019-00178-00003 Cultivo: -
74018	Productor que no es agricultor a titulo principal, según los datos del ejercicio fiscal n-1 y seguridad socia.
74053	Importe inferior a 100 Euros

(1) Con incidencias que retienen pago o deniegan el expediente.

(2) Se calcula sobre superficie declarada admisible.

(3) Aplicación del artículo 16 bis del RD 147/2023.

(4) Expediente con algunos recintos de pastos permanentes ubicados en espacios protegidos donde la carga ganadera mínima será 0,1 UGM/ha.

Puede verificar la integridad de una copia de este documento mediante la lectura del código QR adjunto o mediante el acceso a la dirección <https://ws050.juntadeandalucia.es/verificarFirma> indicando el código de VERIFICACIÓN

FIRMADO POR

RAQUEL MARIA ESPIN CRESPO

17/10/2024

VERIFICACIÓN

Pk2jmWSPEJNMB623FQZ8JEKDMKEPRE

PÁG. 2175/4804





**Incidencias de carga ganadera**

**INCIDENCIA DESCRIPCIÓN**

224	Superficie neta de cruce en un recinto en una misma solicitud supera superficie admisible que SIGPAC establece para él. Recinto:18-133-018-00197-00011 Cultivo:62000 PASTOS PERMANENTES DE 5 O MAS AÑOS-SIN VARIEDAD Secano Superficie admisible de pastos del recinto según SIGPAC.:7590 Suma de superficies de cruce netas declaradas para este recinto por el solicitante.: 11927 Exceso de superficie (Hectáreas):43,37
3790	Recinto declarado inactivo Recinto:18-133-018-00197-00003 Cultivo: - Recinto:18-133-018-00197-00055 Cultivo: - Recinto:18-133-018-00197-00056 Cultivo: - Recinto:18-133-018-00197-00061 Cultivo: - Recinto:18-133-018-00197-00063 Cultivo: - Recinto:18-133-018-00197-00064 Cultivo: - Recinto:18-133-018-00197-00066 Cultivo: - Recinto:18-133-018-00197-00068 Cultivo: - Recinto:18-133-018-00197-00073 Cultivo: - Recinto:18-133-018-00197-00081 Cultivo: - Recinto:18-133-018-00197-00085 Cultivo: - Recinto:18-133-019-00178-00003 Cultivo: -
86128	Recinto de Forrajas que no ha contabilizado para Carga Ganadera por no tener una explotación válida para el cálculo de la Carga Ganadera Recinto:18-133-018-00197-00003 Cultivo:62 PASTOS PERMANENTES DE 5 O MAS AÑOS- Recinto:18-133-018-00197-00010 Cultivo:62 PASTOS PERMANENTES DE 5 O MAS AÑOS- Recinto:18-133-018-00197-00011 Cultivo:62 PASTOS PERMANENTES DE 5 O MAS AÑOS- Recinto:18-133-018-00197-00055 Cultivo:62 PASTOS PERMANENTES DE 5 O MAS AÑOS- Recinto:18-133-018-00197-00061 Cultivo:62 PASTOS PERMANENTES DE 5 O MAS AÑOS- Recinto:18-133-018-00197-00063 Cultivo:62 PASTOS PERMANENTES DE 5 O MAS AÑOS- Recinto:18-133-018-00197-00066 Cultivo:62 PASTOS PERMANENTES DE 5 O MAS AÑOS- Recinto:18-133-018-00197-00073 Cultivo:62 PASTOS PERMANENTES DE 5 O MAS AÑOS- Recinto:18-133-018-00197-00084 Cultivo:62 PASTOS PERMANENTES DE 5 O MAS AÑOS- Recinto:18-133-019-00178-00003 Cultivo:62 PASTOS PERMANENTES DE 5 O MAS AÑOS-

(1) Con incidencias que retienen pago o deniegan el expediente.  
 (2) Se calcula sobre superficie declarada admisible.  
 (3) Aplicación del artículo 16 bis del RD 147/2023.  
 (4) Expediente con algunos recintos de pastos permanentes ubicados en espacios protegidos donde la carga ganadera mínima será 0,1 UGM/ha.

Puede verificar la integridad de una copia de este documento mediante la lectura del código QR adjunto o mediante el acceso a la dirección <a href="https://ws050.juntadeandalucia.es/verificarFirma">https://ws050.juntadeandalucia.es/verificarFirma</a> indicando el código de VERIFICACIÓN			
FIRMADO POR	RAQUEL MARIA ESPIN CRESPO	17/10/2024	
VERIFICACIÓN	Pk2jmWSPEJNMB623FQZ8JEKDMKEPRE	PÁG. 2176/4804	





**APELLIDOS Y NOMBRE / RAZÓN SOCIAL**

SIMON MESAS DOLORES

**NIF**

\*\*\*\*3457\*

**EXPEDIENTE**

1281969

**RESOLUCIÓN**

DENEGACIÓN DE LA AYUDA

**DATOS DE MANTENIMIENTO UNIDADES**

<b>GRUPO DE PAGO</b>	<b>Sup. Dec. Admisible</b>	<b>Sup. Resuelta</b>	<b>Sobredecl.</b>	<b>% Sobredecl.</b>
ZONAS DE MONTAÑA	0,00	0,00	0,00	0,00

**RESUMEN DE PAGOS**

	<b>IMPORTE ( Euros )</b>			
	<b>RESUELTO</b>	<b>FEADER</b>	<b>MAPA</b>	<b>CAPADR</b>
A pagar	0,00	0,00	0,00	0,00

**APLICACIÓN DE REDUCCIONES Y PENALIZACIONES (%)**

<b>Criterios de subvencionabilidad (1)</b>	<b>Presentación tardía</b>	<b>Omisión declaración</b>	<b>Condicionalidad</b>
100,00	0,00	0,00	0,00

**IMPORTE ( Euros )**

<b>Calculado(2)</b>	<b>Reducción</b>	<b>Penalización</b>	<b>Reducción Penalización (3)</b>	<b>Penalización adicional</b>	<b>Resuelto</b>	<b>FEADER</b>	<b>MAPA</b>	<b>CAPADR</b>
0,00 €	0,00 €	0,00 €	0,00 €	0,00 €	0,00 €	0,00 €	0,00 €	0,00 €
<b>Importe Unitario:</b>	93,00 €	<b>Nuevo Importe Unitario:</b>	0,00 €					

**RECINTOS PROPUESTOS**

<b>REF.</b>	<b>REFERENCIA SIGPAC</b>	<b>CULTIVO</b>	<b>S/R</b>	<b>USO SIGPAC</b>	<b>Sup. Dec. admisible</b>	<b>Sup. Campo</b>	<b>Sup. Determ.</b>	<b>Sup. Resuelta</b>
-1484881	18-024-016-00089-0005	OLIVAR	R		0,89		0,89	0,89
-961401	18-024-016-00303-0007	OLIVAR	R		0,68		0,68	0,68
-766193	18-024-004-00015-0008	AVENA	S		0,04		0,04	0,04
1700000002945389	18-024-004-00015-0012	AVENA	S		0,11		0,11	0,09
1700000002945394	18-024-004-00008-0001	AVENA	R		0,92		0,92	0,92
1700000002945395	18-024-004-00008-0004	AVENA	R		0,02		0,02	0,02
1700000002945397	18-024-016-00028-0001	OLIVAR	R		0,96		0,96	0,96
1700000002945401	18-024-004-00052-0030	TRIGO BLANDO	R		1,96		1,96	1,96
1700000002945405	18-024-004-00052-0010	OLIVAR	R		1,57		1,57	0,22
1700000002945406	18-024-004-00052-0011	TRIGO BLANDO	R		0,11		0,11	0,11
1700000002945407	18-024-004-00052-0011	ALFALFA	R		0,46		0,46	0,46
1700000002945418	18-024-004-00052-0007	OLIVAR	R		0,25		0,25	0,25
1700000002945423	18-024-004-00052-0020	OLIVAR	R		0,14		0,14	0,14
1700000002945425	18-024-016-00205-0001	OLIVAR	R		0,93		0,93	0,93
1700000002945441	18-024-004-00052-0022	OLIVAR	R		0,39		0,39	0,39
1700000002945447	18-024-004-00052-0011	TRIGO BLANDO	R		1,05		1,05	1,05
1700000002945450	18-024-004-00044-0003	AVENA	R		1,34		1,34	1,34
1700000002945463	18-024-006-00079-0001	PISTACHO	R		1,76		1,76	1,76

(1) Con incidencias que retienen pago o deniegan el expediente.  
 (2) Se calcula sobre superficie declarada admisible.  
 (3) Aplicación del artículo 16 bis del RD 147/2023.  
 (4) Expediente con algunos recintos de pastos permanentes ubicados en espacios protegidos donde la carga ganadera mínima será 0,1 UGM/ha.

Puede verificar la integridad de una copia de este documento mediante la lectura del código QR adjunto o mediante el acceso a la dirección <https://ws050.juntadeandalucia.es/verificarFirma> indicando el código de VERIFICACIÓN

FIRMADO POR	RAQUEL MARIA ESPIN CRESPO	17/10/2024
VERIFICACIÓN	Pk2jmWSPEJNMB623FQZ8JEKDMKEPRE	PÁG. 2177/4804





**INCIDENCIAS**

**INCIDENCIA DESCRIPCIÓN**

- 218 Superficie bruta de cruce en un recinto en el conjunto de las solicitudes supera superficie total que SIGPAC establece para él.  
Recinto:18-024-004-00052-00010 Cultivo:101010 OLIVAR-PICUAL Regadío Suma de superficies declaradas para este recinto por todos los solicitantes (Áreas):497 Superficie SIGPAC medida para este recinto (Áreas):362 Exceso de superficie declarada (Hectáreas):1,35 Suma de superficies declaradas para este recinto por el solicitante (Áreas):157
- 4272 Verifica que las líneas de declaración de las Solicitudes Únicas no tienen solapes con la capa de Retroactividad Gráfica (ambas de la misma campaña) a nivel de expediente/línea de declaración gráfica de la solicitud.  
Recinto:18-024-004-00015-00012 Cultivo: - Agregado de la referencia del recinto.:0 Zona de la referencia del recinto.:0 Superficie solapada.:0,02 Id. Incid.:97995497
- 74018 Productor que no es agricultor a título principal, según los datos del ejercicio fiscal n-1 y seguridad social.
- 74053 Importe inferior a 100 Euros

(1) Con incidencias que retienen pago o deniegan el expediente.  
(2) Se calcula sobre superficie declarada admisible.  
(3) Aplicación del artículo 16 bis del RD 147/2023.  
(4) Expediente con algunos recintos de pastos permanentes ubicados en espacios protegidos donde la carga ganadera mínima será 0,1 UGM/ha.

Puede verificar la integridad de una copia de este documento mediante la lectura del código QR adjunto o mediante el acceso a la dirección <https://ws050.juntadeandalucia.es/verificarFirma> indicando el código de VERIFICACIÓN

FIRMADO POR	RAQUEL MARIA ESPIN CRESPO	17/10/2024
VERIFICACIÓN	Pk2jmWSPEJNMB623FQZ8JEKDMKEPRE	PÁG. 2178/4804





**APELLIDOS Y NOMBRE / RAZÓN SOCIAL**

SIMON TOQUERO FRANCISCO JAVIER

**NIF**

\*\*\*\*8260\*

**EXPEDIENTE**

1284506

**RESOLUCIÓN**

DENEGACIÓN DE LA AYUDA

**DATOS DE MANTENIMIENTO UNIDADES**

<b>GRUPO DE PAGO</b>	<b>Sup. Dec. Admisible</b>	<b>Sup. Resuelta</b>	<b>Sobredecl.</b>	<b>% Sobredecl.</b>
ZONAS DE MONTAÑA	0,00	0,00	0,00	0,00

**RESUMEN DE PAGOS**

	<b>IMPORTE ( Euros )</b>			
	<b>RESUELTO</b>	<b>FEADER</b>	<b>MAPA</b>	<b>CAPADR</b>
A pagar	0,00	0,00	0,00	0,00

**APLICACIÓN DE REDUCCIONES Y PENALIZACIONES (%)**

<b>Crterios de subvencionabilidad (1)</b>	<b>Presentación tardía</b>	<b>Omisión declaración</b>	<b>Condicionidad</b>
100,00	0,00	0,00	0,00

**IMPORTE ( Euros )**

<b>Calculado(2)</b>	<b>Reducción</b>	<b>Penalización</b>	<b>Reducción Penalización (3)</b>	<b>Penalización adicional</b>	<b>Resuelto</b>	<b>FEADER</b>	<b>MAPA</b>	<b>CAPADR</b>
0,00 €	0,00 €	0,00 €	0,00 €	0,00 €	0,00 €	0,00 €	0,00 €	0,00 €
<b>Importe Unitario:</b>	93,00 €	<b>Nuevo Importe Unitario:</b>	0,00 €					

(1) Con incidencias que retienen pago o deniegan el expediente.

(2) Se calcula sobre superficie declarada admisible.

(3) Aplicación del artículo 16 bis del RD 147/2023.

(4) Expediente con algunos recintos de pastos permanentes ubicados en espacios protegidos donde la carga ganadera mínima será 0,1 UGM/ha.

Puede verificar la integridad de una copia de este documento mediante la lectura del código QR adjunto o mediante el acceso a la dirección <https://ws050.juntadeandalucia.es/verificarFirma> indicando el código de VERIFICACIÓN

FIRMADO POR	RAQUEL MARIA ESPIN CRESPO	17/10/2024
VERIFICACIÓN	Pk2jmWSPEJNMB623FQZ8JEKDMKEPRE	PÁG. 2179/4804





**RECINTOS PROPUESTOS**

REF.	REFERENCIA SIGPAC	CULTIVO	S/R	USO SIGPAC	Sup. Dec. admisible	Sup. Campo	Sup. Determ.	Sup. Resuelta
-1566417	18-149-021-00356-0002	ALMENDROS	S		0,27		0,27	0,27
-1566414	18-149-021-00356-0003	ALMENDROS	S		0,28		0,28	0,28
-767673	18-149-016-00774-0001	BARBECHO TRADICIONAL	R		0,23		0,23	0,23
-541597	18-149-023-00013-0001	HUERTA	R		0,03		0,03	0,03
-541004	18-149-022-00085-0005	PASTOS PERMANENTES DE 5 O MAS AÑOS	S		0,38		0,38	0,38
4173744	18-149-022-00001-0001	PASTOS PERMANENTES DE 5 O MAS AÑOS	S		1,00		1,00	1,00
4173745	18-149-022-00001-0002	PASTOS PERMANENTES DE 5 O MAS AÑOS	S		4,28		4,28	4,28
4173746	18-149-022-00001-0003	PASTOS PERMANENTES DE 5 O MAS AÑOS	S		9,33		9,33	9,33
4173747	18-149-022-00001-0006	PASTOS PERMANENTES DE 5 O MAS AÑOS	S		0,81		0,81	0,81
4173748	18-149-022-00001-0007	PASTOS PERMANENTES DE 5 O MAS AÑOS	S		1,47		1,47	1,47
4173749	18-149-022-00001-0009	PASTOS PERMANENTES DE 5 O MAS AÑOS	S		10,91		10,91	10,91
4173750	18-149-022-00001-0010	PASTOS PERMANENTES DE 5 O MAS AÑOS	S		0,28		0,28	0,28
4173758	18-149-023-00224-0001	PASTOS PERMANENTES DE 5 O MAS AÑOS	S		0,62		0,62	0,62
4173759	18-149-023-00224-0002	PASTOS PERMANENTES DE 5 O MAS AÑOS	S		0,63		0,63	0,63
4173764	18-149-022-00215-0002	PASTOS PERMANENTES DE 5 O MAS AÑOS	S		0,31		0,31	0,31
4173769	18-149-022-00209-0002	PASTOS PERMANENTES DE 5 O MAS AÑOS	S		0,45		0,45	0,45
4173771	18-149-023-00022-0001	PASTOS PERMANENTES DE 5 O MAS AÑOS	S		1,01		1,01	1,01
4173772	18-149-023-00022-0002	PASTOS PERMANENTES DE 5 O MAS AÑOS	S		1,64		1,64	1,64
4173780	18-149-023-00021-0001	PASTOS PERMANENTES DE 5 O MAS AÑOS	S		0,48		0,48	0,48
170000006779428	04-063-015-00019-0001	AVENA	S		0,95		0,95	0,95
170000006779438	18-149-022-00085-0002	PASTOS PERMANENTES DE 5 O MAS AÑOS	S		0,52		0,52	0,52
170000006779440	18-149-022-00085-0003	PASTOS PERMANENTES DE 5 O MAS AÑOS	S		0,29		0,29	0,29
170000006779441	18-149-022-00086-0003	PASTOS PERMANENTES DE 5 O MAS AÑOS	S		0,34		0,34	0,34
170000006779467	18-149-001-00425-0001	AVENA	R		1,22		1,22	1,22
170000006779468	18-149-001-00426-0001	AVENA	R		0,10		0,10	0,10
170000006779469	18-149-001-00427-0001	AVENA	R		0,13		0,13	0,13
170000006779470	18-149-001-00428-0001	AVENA	R		0,48		0,48	0,48
170000006779476	18-149-002-00043-0001	CEBADA	S		1,52		1,52	1,52
170000006779477	18-149-022-00085-0001	AVENA	S		4,48		4,48	4,48
170000006779478	18-149-022-00086-0002	AVENA	S		5,07		5,07	5,07
170000006779510	18-149-001-00534-0001	AVENA	R		0,17		0,17	0,17
170000006779511	04-063-019-00096-0001	AVENA	S		1,74		1,74	1,74
170000006779520	04-063-016-00013-0001	AVENA	S		6,15		6,15	6,15
170000006779550	18-149-023-00232-0009	BARBECHO TRADICIONAL	S		7,01		7,01	7,01
170000006779562	04-063-018-00007-0001	AVENA	S		3,75		3,75	3,75
170000006779563	04-063-018-00008-0001	AVENA	S		0,21		0,21	0,21
170000006779564	18-149-016-00556-0001	AVENA	R		0,22		0,22	0,22
170000006779565	18-149-016-00557-0001	AVENA	R		0,22		0,22	0,22
170000006779566	04-063-018-00028-0001	AVENA	S		1,29		1,29	1,29
170000006779570	18-149-016-00555-0001	AVENA	R		0,06		0,06	0,06
170000006779571	18-149-016-01208-0001	AVENA	R		0,05		0,05	0,05
170000006779576	18-149-007-00045-0001	BARBECHO TRADICIONAL	S		6,30		6,30	6,30
170000006779592	18-149-023-00013-0001	CEBADA	R		0,15		0,15	0,15
170000006779594	18-149-002-00037-0001	CEBADA	S		1,97		1,97	1,97
170000006779595	18-149-002-00039-0001	CEBADA	S		0,71		0,71	0,71
170000006779598	18-149-001-00590-0001	AVENA	R		0,14		0,14	0,14
170000006779599	18-149-002-00041-0001	CEBADA	S		2,49		2,49	2,49

**INCIDENCIAS**

**INCIDENCIA DESCRIPCIÓN**

463 Productor que en su Declaración responsable no marca SÍ o NO en la casilla de "Realiza alguna actividad de las incluidas en el R.D."

(1) Con incidencias que retienen pago o deniegan el expediente.  
 (2) Se calcula sobre superficie declarada admisible.  
 (3) Aplicación del artículo 16 bis del RD 147/2023.  
 (4) Expediente con algunos recintos de pastos permanentes ubicados en espacios protegidos donde la carga ganadera mínima será 0,1 UGM/ha.

Puede verificar la integridad de una copia de este documento mediante la lectura del código QR adjunto o mediante el acceso a la dirección <https://ws050.juntadeandalucia.es/verificarFirma> indicando el código de VERIFICACIÓN

FIRMADO POR

RAQUEL MARIA ESPIN CRESPO

17/10/2024

VERIFICACIÓN

Pk2jmWSPEJNMB623FQZ8JEKDMKEPRE

PÁG. 2180/4804





**INCIDENCIAS**

**INCIDENCIA DESCRIPCIÓN**

- 3972 Recinto ficticio del que forma parte un recinto real cuyo identificativo presenta errores en las Declaraciones de pastos.  
Recinto:18-149-900-99000-99001 Cultivo: -
- 74018 Productor que no es agricultor a título principal, según los datos del ejercicio fiscal n-1 y seguridad socia.
- 74053 Importe inferior a 100 Euros
- 86126 Recinto de forrajera para Cálculo de Carga Ganadera que No pertenece a Explotación con UGM válida.  
Recinto:18-149-900-99000-99001 Cultivo:62000 PASTOS PERMANENTES DE 5 O MAS AÑOS-SIN VARIEDAD Secano  
Explotacion:ES181460023000

**Incidencias de carga ganadera**

**INCIDENCIA DESCRIPCIÓN**

- 3795 Recinto declarado con una situación de riesgo de abandono.  
Recinto:18-084-005-00211-00001 Cultivo: -  
Recinto:18-084-005-00194-00001 Cultivo: -  
Recinto:18-084-005-00085-00001 Cultivo: -  
Recinto:18-084-005-00086-00001 Cultivo: -  
Recinto:18-084-005-00182-00001 Cultivo: -  
Recinto:18-084-005-00183-00001 Cultivo: -  
Recinto:18-084-005-00183-00001 Cultivo: -  
Recinto:18-084-005-00212-00001 Cultivo: -  
Recinto:18-084-005-00094-00001 Cultivo: -  
Recinto:18-084-005-00097-00001 Cultivo: -  
Recinto:18-084-005-00091-00001 Cultivo: -  
Recinto:18-084-005-00188-00001 Cultivo: -  
Recinto:18-084-005-00101-00002 Cultivo: -
- 86126 Recinto de forrajera para Cálculo de Carga Ganadera que No pertenece a Explotación con UGM válida.  
Recinto:18-149-900-99000-99001 Cultivo:62000 PASTOS PERMANENTES DE 5 O MAS AÑOS-SIN VARIEDAD Secano  
Explotacion:ES181460023000
- 86128 Recinto de Forrajeras que no ha contabilizado para Carga Ganadera por no tener una explotación válida para el cálculo de la Carga Ganadera  
Recinto:18-149-900-99000-99001 Cultivo:62 PASTOS PERMANENTES DE 5 O MAS AÑOS-  
Recinto:18-084-003-00695-00003 Cultivo:63 PASTOS DE MENOS DE 5 AÑOS-
- 86132 Recinto superficie forrajera que no realiza la actividad de producción de pastoreo.  
Recinto:18-149-016-00774-00001 Cultivo:20000 BARBECHO TRADICIONAL-SIN VARIEDAD Regadío  
Recinto:18-149-023-00232-00009 Cultivo:20000 BARBECHO TRADICIONAL-SIN VARIEDAD Secano  
Recinto:18-149-007-00045-00001 Cultivo:20000 BARBECHO TRADICIONAL-SIN VARIEDAD Secano
- 86133 Recinto de forrajera No solicitado para Cálculo de Carga Ganadera que No pertenece a Explotación.  
Recinto:18-084-003-00695-00003 Cultivo:63000 PASTOS DE MENOS DE 5 AÑOS-SIN VARIEDAD Regadío

(1) Con incidencias que retienen pago o deniegan el expediente.  
 (2) Se calcula sobre superficie declarada admisible.  
 (3) Aplicación del artículo 16 bis del RD 147/2023.  
 (4) Expediente con algunos recintos de pastos permanentes ubicados en espacios protegidos donde la carga ganadera mínima será 0,1 UGM/ha.

Puede verificar la integridad de una copia de este documento mediante la lectura del código QR adjunto o mediante el acceso a la dirección <https://ws050.juntadeandalucia.es/verificarFirma> indicando el código de VERIFICACIÓN

FIRMADO POR	RAQUEL MARIA ESPIN CRESPO	17/10/2024	
VERIFICACIÓN	Pk2jmWSPEJNMB623FQZ8JEKDMKEPRE	PÁG. 2181/4804	



**APELLIDOS Y NOMBRE / RAZÓN SOCIAL**

SLIVINSKI . DEBORAH

**NIF**

\*\*\*\*5352\*

**EXPEDIENTE**

1279150

**RESOLUCIÓN**

DENEGACIÓN DE LA AYUDA

**DATOS DE MANTENIMIENTO UNIDADES**

GRUPO DE PAGO	Sup. Dec. Admisible	Sup. Resuelta	Sobredecl.	% Sobredecl.
ZONAS DE MONTAÑA	0,00	0,00	0,00	0,00

**RESUMEN DE PAGOS**

	IMPORTE ( Euros )			
	RESUELTO	FEADER	MAPA	CAPADR
A pagar	0,00	0,00	0,00	0,00

**APLICACIÓN DE REDUCCIONES Y PENALIZACIONES (%)**

Criterios de subvencionabilidad (1)	Presentación tardía	Omisión declaración	Condicionalidad
100,00	0,00	0,00	0,00

**IMPORTE ( Euros )**

Calculado(2)	Reducción	Penalización	Reducción Penalización (3)	Penalización adicional	Resuelto	FEADER	MAPA	CAPADR
0,00 €	0,00 €	0,00 €	0,00 €	0,00 €	0,00 €	0,00 €	0,00 €	0,00 €
Importe Unitario:	93,00 €	Nuevo Importe Unitario:	0,00 €					

**RECINTOS PROPUESTOS**

REF.	REFERENCIA SIGPAC	CULTIVO	S/R	USO SIGPAC	Sup. Dec. admisible	Sup. Campo	Sup. Determ.	Sup. Resuelta
170000002291295	18-182-003-00090-0001	HIGUERA	S		0,50		0,50	0,50
170000002291296	18-017-010-00054-0001	ALMENDROS	S		0,44		0,44	0,44
170000002291297	18-017-010-00241-0001	ALMENDROS	S		1,40		1,40	1,40
170000002291298	18-182-006-00026-0001	ALMENDROS	S		0,95		0,95	0,95
170000002291299	18-182-003-00169-0001	ALMENDROS	S		0,60		0,60	0,60
170000002291300	18-017-010-00262-0001	ALMENDROS	S		2,60		2,60	2,60

**INCIDENCIAS**

**INCIDENCIA DESCRIPCIÓN**

2455	Solicitantes de intervención 6613 sin datos de IRPF n-1.(Art 4 Orden 14/04/2016).
74018	Productor que no es agricultor a título principal, según los datos del ejercicio fiscal n-1 y seguridad socia.
74053	Importe inferior a 100 Euros

(1) Con incidencias que retienen pago o deniegan el expediente.

(2) Se calcula sobre superficie declarada admisible.

(3) Aplicación del artículo 16 bis del RD 147/2023.

(4) Expediente con algunos recintos de pastos permanentes ubicados en espacios protegidos donde la carga ganadera mínima será 0,1 UGM/ha.

Puede verificar la integridad de una copia de este documento mediante la lectura del código QR adjunto o mediante el acceso a la dirección <https://ws050.juntadeandalucia.es/verificarFirma> indicando el código de VERIFICACIÓN

FIRMADO POR	RAQUEL MARIA ESPIN CRESPO	17/10/2024
VERIFICACIÓN	Pk2jmWSPEJNMB623FQZ8JEKDMKEPRE	PÁG. 2182/4804





**APELLIDOS Y NOMBRE / RAZÓN SOCIAL**  
SOLA MARQUEZ MERCEDES

**NIF**  
\*\*\*\*4620\*

**EXPEDIENTE**  
1091206

**RESOLUCIÓN**  
DENEGACIÓN DE LA AYUDA

**DATOS DE MANTENIMIENTO UNIDADES**

<b>GRUPO DE PAGO</b>	<b>Sup. Dec. Admisible</b>	<b>Sup. Resuelta</b>	<b>Sobredecl.</b>	<b>% Sobredecl.</b>
ZONAS DE MONTAÑA	0,00	0,00	0,00	0,00

**RESUMEN DE PAGOS**

	<b>IMPORTE ( Euros )</b>			
	<b>RESUELTO</b>	<b>FEADER</b>	<b>MAPA</b>	<b>CAPADR</b>
A pagar	0,00	0,00	0,00	0,00

**APLICACIÓN DE REDUCCIONES Y PENALIZACIONES (%)**

<b>Crterios de subvencionabilidad (1)</b>	<b>Presentación tardía</b>	<b>Omisión declaración</b>	<b>Condicionalidad</b>
100,00	0,00	0,00	0,00

**IMPORTE ( Euros )**

<b>Calculado(2)</b>	<b>Reducción</b>	<b>Penalización</b>	<b>Reducción Penalización (3)</b>	<b>Penalización adicional</b>	<b>Resuelto</b>	<b>FEADER</b>	<b>MAPA</b>	<b>CAPADR</b>
0,00 €	0,00 €	0,00 €	0,00 €	0,00 €	0,00 €	0,00 €	0,00 €	0,00 €
<b>Importe Unitario:</b>	93,00 €	<b>Nuevo Importe Unitario:</b>	0,00 €					

**RECINTOS PROPUESTOS**

<b>REF.</b>	<b>REFERENCIA SIGPAC</b>	<b>CULTIVO</b>	<b>S/R</b>	<b>USO SIGPAC</b>	<b>Sup. Dec. admisible</b>	<b>Sup. Campo</b>	<b>Sup. Determ.</b>	<b>Sup. Resuelta</b>
-1567018	18-024-011-00212-0001	MELOCOTONEROS	S		0,26		0,26	0,00
-460643	18-040-010-00041-0002	BARBECHO TRADICIONAL	S		0,10		0,10	0,10
4092259	18-040-010-00041-0001	ALMENDROS	S		2,73		2,73	2,73
1700000005578072	18-024-011-00213-0001	OLIVAR	S		0,30		0,30	0,30
1700000005578073	18-024-011-00204-0001	ALMENDROS	S		0,66		0,66	0,66
1700000005578074	18-024-011-00223-0001	ALMENDROS	S		2,49		2,49	2,49
1700000005578075	18-024-011-00244-0001	ALMENDROS	S		1,10		1,10	1,10
1700000005578077	18-057-043-00322-0001	ALMENDROS	S		0,05		0,05	0,05
1700000005578078	18-040-009-00055-0002	ALMENDROS	S		7,14		7,14	7,14
1700000005578079	18-024-011-00224-0001	ALMENDROS	S		0,29		0,29	0,29
1700000005578080	18-024-011-00258-0001	ALMENDROS	S		2,00		2,00	2,00
1700000005578081	18-040-008-00148-0001	ALMENDROS	S		8,69		8,69	8,69
1700000005578082	18-040-009-00056-0001	ALMENDROS	S		0,10		0,10	0,10
1700000005578083	18-040-010-00033-0004	ALMENDROS	S		6,71		6,71	6,71
1700000005578084	18-040-010-00035-0001	ALMENDROS	S		3,17		3,17	3,17

**INCIDENCIAS**

**INCIDENCIA DESCRIPCIÓN**

2454	Solicitante de intervención 6613 cuyo regimen de afiliacion a la SS no es ni el sistema especial agrario(cuenta ajena) ni autonomo con actividad agraria.
3790	Recinto declarado inactivo Recinto:18-024-011-00212-00001 Cultivo: -
74018	Productor que no es agricultor a título principal, según los datos del ejercicio fiscal n-1 y seguridad socia.
74053	Importe inferior a 100 Euros

(1) Con incidencias que retienen pago o deniegan el expediente.

(2) Se calcula sobre superficie declarada admisible.

(3) Aplicación del artículo 16 bis del RD 147/2023.

(4) Expediente con algunos recintos de pastos permanentes ubicados en espacios protegidos donde la carga ganadera mínima será 0,1 UGM/ha.

Puede verificar la integridad de una copia de este documento mediante la lectura del código QR adjunto o mediante el acceso a la dirección <https://ws050.juntadeandalucia.es/verificarFirma> indicando el código de VERIFICACIÓN

FIRMADO POR	RAQUEL MARIA ESPIN CRESPO	17/10/2024
VERIFICACIÓN	Pk2jmWSPEJNMB623FQZ8JEKDMKEPRE	PÁG. 2183/4804





**Incidencias de carga ganadera**

**INCIDENCIA DESCRIPCIÓN**

86132 Recinto superficie forrajera que no realiza la actividad de producción de pastoreo.  
Recinto:18-040-010-00041-00002 Cultivo:20000 BARBECHO TRADICIONAL-SIN VARIEDAD Secano

(1) Con incidencias que retienen pago o deniegan el expediente.  
(2) Se calcula sobre superficie declarada admisible.  
(3) Aplicación del artículo 16 bis del RD 147/2023.  
(4) Expediente con algunos recintos de pastos permanentes ubicados en espacios protegidos donde la carga ganadera mínima será 0,1 UGM/ha.

Puede verificar la integridad de una copia de este documento mediante la lectura del código QR adjunto o mediante el acceso a la dirección <https://ws050.juntadeandalucia.es/verificarFirma> indicando el código de VERIFICACIÓN

FIRMADO POR	RAQUEL MARIA ESPIN CRESPO	17/10/2024
VERIFICACIÓN	Pk2jmWSPEJNMB623FQZ8JEKDMKEPRE	PÁG. 2184/4804







**APELLIDOS Y NOMBRE / RAZÓN SOCIAL**

Sola Ortega Amanda

**NIF**  
\*\*\*\*8540\*

**EXPEDIENTE**  
1285043

**RESOLUCIÓN**  
DENEGACIÓN DE LA AYUDA

**DATOS DE MANTENIMIENTO UNIDADES**

**GRUPO DE PAGO**

ZONAS DE MONTAÑA

<b>Sup. Dec. Admisible</b>	<b>Sup. Resuelta</b>	<b>Sobredecl.</b>	<b>% Sobredecl.</b>
0,00	0,00	0,00	0,00

**RESUMEN DE PAGOS**

	<b>IMPORTE ( Euros )</b>			
	<b>RESUELTO</b>	<b>FEADER</b>	<b>MAPA</b>	<b>CAPADR</b>
A pagar	0,00	0,00	0,00	0,00

**APLICACIÓN DE REDUCCIONES Y PENALIZACIONES (%)**

<b>Crterios de subvencionabilidad (1)</b>	<b>Presentación tardía</b>	<b>Omisión declaración</b>	<b>Condicionalidad</b>
100,00	0,00	0,00	0,00

**IMPORTE ( Euros )**

<b>Calculado(2)</b>	<b>Reducción</b>	<b>Penalización</b>	<b>Reducción Penalización (3)</b>	<b>Penalización adicional</b>	<b>Resuelto</b>	<b>FEADER</b>	<b>MAPA</b>	<b>CAPADR</b>
0,00 €	0,00 €	0,00 €	0,00 €	0,00 €	0,00 €	0,00 €	0,00 €	0,00 €
<b>Importe Unitario:</b>	93,00 €	<b>Nuevo Importe Unitario:</b>	0,00 €					

(1) Con incidencias que retienen pago o deniegan el expediente.

(2) Se calcula sobre superficie declarada admisible.

(3) Aplicación del artículo 16 bis del RD 147/2023.

(4) Expediente con algunos recintos de pastos permanentes ubicados en espacios protegidos donde la carga ganadera mínima será 0,1 UGM/ha.

Puede verificar la integridad de una copia de este documento mediante la lectura del código QR adjunto o mediante el acceso a la dirección <https://ws050.juntadeandalucia.es/verificarFirma> indicando el código de VERIFICACIÓN

FIRMADO POR

RAQUEL MARIA ESPIN CRESPO

17/10/2024

VERIFICACIÓN

Pk2jmWSPEJNMB623FQZ8JEKDMKEPRE

PÁG. 2185/4804





**RECINTOS PROPUESTOS**

REF.	REFERENCIA SIGPAC	CULTIVO	S/R	USO SIGPAC	Sup. Dec. admisible	Sup. Campo	Sup. Determ.	Sup. Resuelta
-1357135	18-047-015-01178-0004	ALMENDROS	S		0,05		0,05	0,00
-1025021	18-047-013-00635-0001	OLIVAR	S		0,14		0,14	0,00
-458687	18-047-011-00442-0004	OLIVAR	R		0,71		0,71	0,00
6959930	18-047-013-00570-0003	ALMENDROS	S		2,20		2,20	0,00
6959940	18-047-013-00570-0006	OLIVAR	S		2,18		2,18	0,00
6959942	18-047-010-00258-0001	ALMENDROS	S		2,03		2,03	0,00
6959944	18-047-011-00443-0004	OLIVAR	R		0,23		0,23	0,00
6960394	18-047-011-00443-0002	OLIVAR	R		0,02		0,02	0,00
1700000005152536	18-047-013-00100-0001	OLIVAR	S		0,07		0,07	0,00
1700000005152537	18-047-013-00101-0001	OLIVAR	S		0,23		0,23	0,00
1700000005152541	18-047-013-00079-0001	OLIVAR	S		0,25		0,25	0,25
1700000005152544	18-047-014-00529-0001	OLIVAR	R		0,68		0,68	0,00
1700000005152545	18-047-014-00082-0003	OLIVAR	R		0,14		0,14	0,00
1700000005152546	18-047-013-00457-0001	OLIVAR	R		0,09		0,09	0,00
1700000005152547	18-047-015-00444-0001	OLIVAR	S		2,01		2,01	0,00
1700000005152548	18-047-015-01178-0001	OLIVAR	S		1,78		1,78	0,00
1700000005152551	18-047-014-00917-0003	OLIVAR	S		0,03		0,03	0,00
1700000005152552	18-047-014-00529-0002	OLIVAR	R		0,52		0,52	0,00
1700000005152553	18-047-013-00078-0007	OLIVAR	S		0,15		0,15	0,00
1700000005152554	18-047-013-00308-0001	OLIVAR	S		1,84		1,84	0,00
1700000005152556	18-047-013-00078-0002	OLIVAR	S		2,01		2,01	0,00
1700000005152557	18-047-011-00204-0001	ALMENDROS	S		1,37		1,37	0,00
1700000005152558	18-047-011-00205-0001	ALMENDROS	S		2,14		2,14	0,00
1700000005152559	18-047-014-00560-0001	ALMENDROS	S		2,25		2,25	0,00
1700000005152560	18-047-015-00378-0001	ALMENDROS	S		0,85		0,85	0,00
1700000005152561	18-047-013-00388-0001	ALMENDROS	S		0,94		0,94	0,00
1700000005152562	18-047-013-00569-0001	ALMENDROS	S		0,71		0,71	0,00
1700000005152563	18-047-011-00245-0001	ALMENDROS	S		0,69		0,69	0,00
1700000005152564	18-047-011-00246-0001	ALMENDROS	S		0,93		0,93	0,00
1700000005152565	18-047-011-00237-0001	ALMENDROS	S		0,75		0,75	0,00

**INCIDENCIAS**

**INCIDENCIA DESCRIPCIÓN**

242	Recinto pendiente de acreditación de titularidad.
	Recinto:18-047-010-00258-00001 Cultivo:104020 ALMENDROS-GUARA Secano
	Recinto:18-047-011-00204-00001 Cultivo:104020 ALMENDROS-GUARA Secano
	Recinto:18-047-011-00205-00001 Cultivo:104020 ALMENDROS-GUARA Secano
	Recinto:18-047-011-00237-00001 Cultivo:104020 ALMENDROS-GUARA Secano
	Recinto:18-047-011-00245-00001 Cultivo:104020 ALMENDROS-GUARA Secano
	Recinto:18-047-011-00246-00001 Cultivo:104020 ALMENDROS-GUARA Secano
	Recinto:18-047-011-00442-00004 Cultivo:101010 OLIVAR-PICUAL Regadio
	Recinto:18-047-011-00443-00002 Cultivo:101010 OLIVAR-PICUAL Regadio
	Recinto:18-047-011-00443-00004 Cultivo:101010 OLIVAR-PICUAL Regadio
	Recinto:18-047-013-00078-00002 Cultivo:101010 OLIVAR-PICUAL Secano
	Recinto:18-047-013-00078-00007 Cultivo:101010 OLIVAR-PICUAL Secano
	Recinto:18-047-013-00100-00001 Cultivo:101010 OLIVAR-PICUAL Secano
	Recinto:18-047-013-00101-00001 Cultivo:101010 OLIVAR-PICUAL Secano
	Recinto:18-047-013-00308-00001 Cultivo:101010 OLIVAR-PICUAL Secano
	Recinto:18-047-013-00388-00001 Cultivo:104020 ALMENDROS-GUARA Secano
	Recinto:18-047-013-00457-00001 Cultivo:101010 OLIVAR-PICUAL Regadio
	Recinto:18-047-013-00569-00001 Cultivo:104020 ALMENDROS-GUARA Secano
	Recinto:18-047-013-00570-00003 Cultivo:104020 ALMENDROS-GUARA Secano
	Recinto:18-047-013-00570-00006 Cultivo:101010 OLIVAR-PICUAL Secano

(1) Con incidencias que retienen pago o deniegan el expediente.  
 (2) Se calcula sobre superficie declarada admisible.  
 (3) Aplicación del artículo 16 bis del RD 147/2023.  
 (4) Expediente con algunos recintos de pastos permanentes ubicados en espacios protegidos donde la carga ganadera mínima será 0,1 UGM/ha.

Puede verificar la integridad de una copia de este documento mediante la lectura del código QR adjunto o mediante el acceso a la dirección <a href="https://ws050.juntadeandalucia.es/verificarFirma">https://ws050.juntadeandalucia.es/verificarFirma</a> indicando el código de VERIFICACIÓN			
FIRMADO POR	RAQUEL MARIA ESPIN CRESPO	17/10/2024	
VERIFICACIÓN	Pk2jmWSPEJNMB623FQZ8JEKDMKEPRE	PÁG. 2186/4804	



**INCIDENCIAS**

**INCIDENCIA DESCRIPCIÓN**

- Recinto:18-047-013-00635-00001 Cultivo:101010 OLIVAR-PICUAL Secano
- Recinto:18-047-014-00082-00003 Cultivo:101010 OLIVAR-PICUAL Regadío
- Recinto:18-047-014-00529-00001 Cultivo:101010 OLIVAR-PICUAL Regadío
- Recinto:18-047-014-00529-00002 Cultivo:101010 OLIVAR-PICUAL Regadío
- Recinto:18-047-014-00560-00001 Cultivo:104020 ALMENDROS-GUARA Secano
- Recinto:18-047-014-00917-00003 Cultivo:101010 OLIVAR-PICUAL Secano
- Recinto:18-047-015-00378-00001 Cultivo:104020 ALMENDROS-GUARA Secano
- Recinto:18-047-015-00444-00001 Cultivo:101010 OLIVAR-PICUAL Secano
- Recinto:18-047-015-01178-00001 Cultivo:101010 OLIVAR-PICUAL Secano
- Recinto:18-047-015-01178-00002 Cultivo:62000 PASTOS PERMANENTES DE 5 O MAS AÑOS-SIN VARIEDAD Secano
- Recinto:18-047-015-01178-00004 Cultivo:104020 ALMENDROS-GUARA Secano
- 2453 Fecha de alta en la seguridad social posterior a la fecha del fin del plazo de presentación de solicitudes.
- 3790 Recinto declarado inactivo  
Recinto:18-047-011-00443-00002 Cultivo: -
- 4272 Verifica que las líneas de declaración de las Solicitudes Únicas no tienen solapes con la capa de Retroactividad Gráfica (ambas de la misma campaña) a nivel de expediente/línea de declaración gráfica de la solicitud.  
Recinto:18-047-011-00204-00001 Cultivo: - Agregado de la referencia del recinto.:0 Zona de la referencia del recinto.:0 Superficie solapada.:0,02 Id. Incid.:97995648  
Recinto:18-047-013-00570-00003 Cultivo: - Agregado de la referencia del recinto.:0 Zona de la referencia del recinto.:0 Superficie solapada.:0,06 Id. Incid.:97995645  
Recinto:18-047-013-00570-00006 Cultivo: - Agregado de la referencia del recinto.:0 Zona de la referencia del recinto.:0 Superficie solapada.:0,04 Id. Incid.:97995646  
Recinto:18-047-015-00444-00001 Cultivo: - Agregado de la referencia del recinto.:0 Zona de la referencia del recinto.:0 Superficie solapada.:0,04 Id. Incid.:97995647
- 74018 Productor que no es agricultor a título principal, según los datos del ejercicio fiscal n-1 y seguridad socia.
- 74053 Importe inferior a 100 Euros
- 86119 Carga ganadera NO cumple con el valor mínimo de 0,2 UGM/ha.  
Recinto:18-047-015-01178-00002 Cultivo:62000 PASTOS PERMANENTES DE 5 O MAS AÑOS-SIN VARIEDAD Secano Carga Ganadera:0
- 86122 Recinto superficie forrajera que realiza la actividad de producción de pastoreo y no declara el o los códigos del Registro de Explotaciones Ganaderas de Andalucía, REGA.  
Recinto:18-047-015-01178-00002 Cultivo:62000 PASTOS PERMANENTES DE 5 O MAS AÑOS-SIN VARIEDAD Secano
- 86124 Recinto de forrajera para Cálculo de Carga Ganadera que No pertenece a Explotación.  
Recinto:18-047-015-01178-00002 Cultivo:62000 PASTOS PERMANENTES DE 5 O MAS AÑOS-SIN VARIEDAD Secano

**Incidencias de carga ganadera**

**INCIDENCIA DESCRIPCIÓN**

- 242 Recinto pendiente de acreditación de titularidad.  
Recinto:18-047-015-01178-00002 Cultivo:62000 PASTOS PERMANENTES DE 5 O MAS AÑOS-SIN VARIEDAD Secano
- 86122 Recinto superficie forrajera que realiza la actividad de producción de pastoreo y no declara el o los códigos del Registro de Explotaciones Ganaderas de Andalucía, REGA.  
Recinto:18-047-015-01178-00002 Cultivo:62000 PASTOS PERMANENTES DE 5 O MAS AÑOS-SIN VARIEDAD Secano
- 86124 Recinto de forrajera para Cálculo de Carga Ganadera que No pertenece a Explotación.  
Recinto:18-047-015-01178-00002 Cultivo:62000 PASTOS PERMANENTES DE 5 O MAS AÑOS-SIN VARIEDAD Secano
- 86128 Recinto de Forrajeras que no ha contabilizado para Carga Ganadera por no tener una explotación válida para el cálculo de la Carga Ganadera  
Recinto:18-047-015-01178-00002 Cultivo:62 PASTOS PERMANENTES DE 5 O MAS AÑOS-

(1) Con incidencias que retienen pago o deniegan el expediente.

(2) Se calcula sobre superficie declarada admisible.

(3) Aplicación del artículo 16 bis del RD 147/2023.

(4) Expediente con algunos recintos de pastos permanentes ubicados en espacios protegidos donde la carga ganadera mínima será 0,1 UGM/ha.

Puede verificar la integridad de una copia de este documento mediante la lectura del código QR adjunto o mediante el acceso a la dirección <https://ws050.juntadeandalucia.es/verificarFirma> indicando el código de VERIFICACIÓN

FIRMADO POR

RAQUEL MARIA ESPIN CRESPO

17/10/2024

VERIFICACIÓN

Pk2jmWSPEJNMB623FQZ8JEKDMKEPRE

PÁG. 2187/4804





**APELLIDOS Y NOMBRE / RAZÓN SOCIAL**

SOLA TORRES FRANCISCO

**NIF**

\*\*\*\*2867\*

**EXPEDIENTE**

1221004

**RESOLUCIÓN**

DENEGACIÓN DE LA AYUDA

**DATOS DE MANTENIMIENTO UNIDADES**

**GRUPO DE PAGO**

ZONAS DE MONTAÑA

**Sup. Dec.  
Admisible**

0,00

**Sup.  
Resuelta**

0,00

**Sobredecl.**

0,00

**% Sobredecl.**

0,00

**RESUMEN DE PAGOS**

**IMPORTE ( Euros )**

	<b>RESUELTO</b>	<b>FEADER</b>	<b>MAPA</b>	<b>CAPADR</b>
A pagar	0,00	0,00	0,00	0,00

**APLICACIÓN DE REDUCCIONES Y PENALIZACIONES (%)**

<b>Criterios de subvencionabilidad (1)</b>	<b>Presentación tardía</b>	<b>Omisión declaración</b>	<b>Condicionabilidad</b>
100,00	0,00	0,00	0,00

**IMPORTE ( Euros )**

<b>Calculado(2)</b>	<b>Reducción</b>	<b>Penalización</b>	<b>Reducción Penalización (3)</b>	<b>Penalización adicional</b>	<b>Resuelto</b>	<b>FEADER</b>	<b>MAPA</b>	<b>CAPADR</b>
0,00 €	0,00 €	0,00 €	0,00 €	0,00 €	0,00 €	0,00 €	0,00 €	0,00 €
<b>Importe Unitario:</b>	93,00 €	<b>Nuevo Importe Unitario:</b>	0,00 €					

(1) Con incidencias que retienen pago o deniegan el expediente.

(2) Se calcula sobre superficie declarada admisible.

(3) Aplicación del artículo 16 bis del RD 147/2023.

(4) Expediente con algunos recintos de pastos permanentes ubicados en espacios protegidos donde la carga ganadera mínima será 0,1 UGM/ha.

Puede verificar la integridad de una copia de este documento mediante la lectura del código QR adjunto o mediante el acceso a la dirección <https://ws050.juntadeandalucia.es/verificarFirma> indicando el código de VERIFICACIÓN

FIRMADO POR	RAQUEL MARIA ESPIN CRESPO	17/10/2024	
VERIFICACIÓN	Pk2jmWSPEJNMB623FQZ8JEKDMKEPRE	PÁG. 2188/4804	



**INCIDENCIAS**

**INCIDENCIA DESCRIPCIÓN**

- 4272 Verifica que las líneas de declaración de las Solicitudes Únicas no tienen solapes con la capa de Retroactividad Gráfica (ambas de la misma campaña) a nivel de expediente/línea de declaración gráfica de la solicitud.  
Recinto:18-046-005-00482-00004 Cultivo: - Agregado de la referencia del recinto.:0 Zona de la referencia del recinto.:0 Superficie solapada.:0,02 Id. Incid.:97994890
- 74051 Solicitante de intervención 6613, que no declara ningún recinto en zona desfavorecida.
- 74053 Importe inferior a 100 Euros
- 86020 Verifica que determinados recintos declarados por el expte para la operación, no se corresponde con la ZONA DESFAVORECIDA. Y no ha sido solicitada la operación análoga o correspondiente.  
Recinto:18-046-005-00003-00001 Cultivo:104020 ALMENDROS-GUARA Secano Operación correcta del recinto:6613.2  
Recinto:18-046-005-00003-00011 Cultivo:104020 ALMENDROS-GUARA Secano Operación correcta del recinto:6613.2  
Recinto:18-046-005-00047-00001 Cultivo:104020 ALMENDROS-GUARA Regadío Operación correcta del recinto:6613.2  
Recinto:18-046-005-00047-00002 Cultivo:104020 ALMENDROS-GUARA Regadío Operación correcta del recinto:6613.2  
Recinto:18-046-005-00047-00003 Cultivo:104020 ALMENDROS-GUARA Regadío Operación correcta del recinto:6613.2  
Recinto:18-046-005-00047-00004 Cultivo:101010 OLIVAR-PICUAL Regadío Operación correcta del recinto:6613.2  
Recinto:18-046-005-00047-00005 Cultivo:62000 PASTOS PERMANENTES DE 5 O MAS AÑOS-SIN VARIEDAD Secano Operación correcta del recinto:6613.2  
Recinto:18-046-005-00048-00003 Cultivo:101010 OLIVAR-PICUAL Secano Operación correcta del recinto:6613.2  
Recinto:18-046-005-00475-00003 Cultivo:62000 PASTOS PERMANENTES DE 5 O MAS AÑOS-SIN VARIEDAD Secano Operación correcta del recinto:6613.2  
Recinto:18-046-005-00475-00006 Cultivo:101010 OLIVAR-PICUAL Secano Operación correcta del recinto:6613.2  
Recinto:18-046-005-00475-00007 Cultivo:101010 OLIVAR-PICUAL Secano Operación correcta del recinto:6613.2  
Recinto:18-046-005-00475-00009 Cultivo:62000 PASTOS PERMANENTES DE 5 O MAS AÑOS-SIN VARIEDAD Secano Operación correcta del recinto:6613.2  
Recinto:18-046-005-00475-00010 Cultivo:62000 PASTOS PERMANENTES DE 5 O MAS AÑOS-SIN VARIEDAD Secano Operación correcta del recinto:6613.2  
Recinto:18-046-005-00475-00011 Cultivo:104020 ALMENDROS-GUARA Secano Operación correcta del recinto:6613.2  
Recinto:18-046-005-00475-00012 Cultivo:104020 ALMENDROS-GUARA Secano Operación correcta del recinto:6613.2  
Recinto:18-046-005-00475-00014 Cultivo:62000 PASTOS PERMANENTES DE 5 O MAS AÑOS-SIN VARIEDAD Secano Operación correcta del recinto:6613.2  
Recinto:18-046-005-00475-00022 Cultivo:62000 PASTOS PERMANENTES DE 5 O MAS AÑOS-SIN VARIEDAD Secano Operación correcta del recinto:6613.2  
Recinto:18-046-005-00475-00029 Cultivo:62000 PASTOS PERMANENTES DE 5 O MAS AÑOS-SIN VARIEDAD Secano Operación correcta del recinto:6613.2  
Recinto:18-046-005-00475-00030 Cultivo:101010 OLIVAR-PICUAL Secano Operación correcta del recinto:6613.2  
Recinto:18-046-005-00482-00004 Cultivo:62000 PASTOS PERMANENTES DE 5 O MAS AÑOS-SIN VARIEDAD Secano Operación correcta del recinto:6613.2  
Recinto:18-046-005-00482-00005 Cultivo:62000 PASTOS PERMANENTES DE 5 O MAS AÑOS-SIN VARIEDAD Secano Operación correcta del recinto:6613.2  
Recinto:18-046-005-00482-00006 Cultivo:62000 PASTOS PERMANENTES DE 5 O MAS AÑOS-SIN VARIEDAD Secano Operación correcta del recinto:6613.2  
Recinto:18-046-005-00482-00007 Cultivo:62000 PASTOS PERMANENTES DE 5 O MAS AÑOS-SIN VARIEDAD Secano Operación correcta del recinto:6613.2  
Recinto:18-046-005-00482-00008 Cultivo:62000 PASTOS PERMANENTES DE 5 O MAS AÑOS-SIN VARIEDAD Secano Operación correcta del recinto:6613.2  
Recinto:18-046-005-00482-00011 Cultivo:104020 ALMENDROS-GUARA Secano Operación correcta del recinto:6613.2  
Recinto:18-046-006-00195-00001 Cultivo:8004 AVENA-ALCUDIA Secano Operación correcta del recinto:6613.2  
Recinto:18-046-006-00206-00002 Cultivo:8004 AVENA-ALCUDIA Secano Operación correcta del recinto:6613.2  
Recinto:18-046-006-00210-00003 Cultivo:62000 PASTOS PERMANENTES DE 5 O MAS AÑOS-SIN VARIEDAD Secano Operación correcta del recinto:6613.2  
Recinto:18-046-006-00210-00004 Cultivo:62000 PASTOS PERMANENTES DE 5 O MAS AÑOS-SIN VARIEDAD Secano Operación correcta del recinto:6613.2  
Recinto:18-046-006-00210-00005 Cultivo:62000 PASTOS PERMANENTES DE 5 O MAS AÑOS-SIN VARIEDAD Secano Operación correcta del recinto:6613.2  
Recinto:18-046-006-00210-00007 Cultivo:8004 AVENA-ALCUDIA Secano Operación correcta del recinto:6613.2  
Recinto:18-046-006-00210-00013 Cultivo:62000 PASTOS PERMANENTES DE 5 O MAS AÑOS-SIN VARIEDAD Secano Operación correcta del recinto:6613.2  
Recinto:18-046-006-00210-00014 Cultivo:62000 PASTOS PERMANENTES DE 5 O MAS AÑOS-SIN VARIEDAD Secano Operación correcta del recinto:6613.2  
Recinto:18-046-006-00210-00015 Cultivo:62000 PASTOS PERMANENTES DE 5 O MAS AÑOS-SIN VARIEDAD Secano Operación correcta del recinto:6613.2  
Recinto:18-046-006-00247-00001 Cultivo:62000 PASTOS PERMANENTES DE 5 O MAS AÑOS-SIN VARIEDAD Secano Operación correcta del recinto:6613.2

(1) Con incidencias que retienen pago o deniegan el expediente.

(2) Se calcula sobre superficie declarada admisible.

(3) Aplicación del artículo 16 bis del RD 147/2023.

(4) Expediente con algunos recintos de pastos permanentes ubicados en espacios protegidos donde la carga ganadera mínima será 0,1 UGM/ha.

Puede verificar la integridad de una copia de este documento mediante la lectura del código QR adjunto o mediante el acceso a la dirección <https://ws050.juntadeandalucia.es/verificarFirma> indicando el código de VERIFICACIÓN

FIRMADO POR	RAQUEL MARIA ESPIN CRESPO	17/10/2024
VERIFICACIÓN	Pk2jmWSPEJNMB623FQZ8JEKDMKEPRE	PÁG. 2189/4804





**INCIDENCIAS**

**INCIDENCIA DESCRIPCIÓN**

	Recinto:18-046-006-00247-00002 Cultivo:8004 AVENA-ALCUDIA Secano Operación correcta del recinto:6613.2
	Recinto:18-046-006-00247-00002 Cultivo:20000 BARBECHO TRADICIONAL-SIN VARIEDAD Secano Operación correcta del recinto:6613.2
	Recinto:18-046-006-00247-00004 Cultivo:62000 PASTOS PERMANENTES DE 5 O MAS AÑOS-SIN VARIEDAD Secano Operación correcta del recinto:6613.2
	Recinto:18-046-006-00247-00005 Cultivo:62000 PASTOS PERMANENTES DE 5 O MAS AÑOS-SIN VARIEDAD Secano Operación correcta del recinto:6613.2
	Recinto:18-046-006-00247-00006 Cultivo:62000 PASTOS PERMANENTES DE 5 O MAS AÑOS-SIN VARIEDAD Secano Operación correcta del recinto:6613.2
	Recinto:18-046-006-00247-00012 Cultivo:62000 PASTOS PERMANENTES DE 5 O MAS AÑOS-SIN VARIEDAD Secano Operación correcta del recinto:6613.2
	Recinto:18-046-006-00247-00013 Cultivo:62000 PASTOS PERMANENTES DE 5 O MAS AÑOS-SIN VARIEDAD Secano Operación correcta del recinto:6613.2
	Recinto:18-046-006-00247-00019 Cultivo:104020 ALMENDROS-GUARA Secano Operación correcta del recinto:6613.2
	Recinto:18-046-006-00247-00021 Cultivo:62000 PASTOS PERMANENTES DE 5 O MAS AÑOS-SIN VARIEDAD Secano Operación correcta del recinto:6613.2
	Recinto:18-046-006-00247-00022 Cultivo:8004 AVENA-ALCUDIA Secano Operación correcta del recinto:6613.2
	Recinto:18-046-006-00247-00025 Cultivo:62000 PASTOS PERMANENTES DE 5 O MAS AÑOS-SIN VARIEDAD Secano Operación correcta del recinto:6613.2
	Recinto:18-046-006-00247-00026 Cultivo:62000 PASTOS PERMANENTES DE 5 O MAS AÑOS-SIN VARIEDAD Secano Operación correcta del recinto:6613.2
86119	Carga ganadera NO cumple con el valor mínimo de 0,2 UGM/ha.
	Recinto:18-046-005-00047-00005 Cultivo:62000 PASTOS PERMANENTES DE 5 O MAS AÑOS-SIN VARIEDAD Secano Carga Ganadera:0
	Recinto:18-046-005-00475-00003 Cultivo:62000 PASTOS PERMANENTES DE 5 O MAS AÑOS-SIN VARIEDAD Secano Carga Ganadera:0
	Recinto:18-046-005-00475-00009 Cultivo:62000 PASTOS PERMANENTES DE 5 O MAS AÑOS-SIN VARIEDAD Secano Carga Ganadera:0
	Recinto:18-046-005-00475-00010 Cultivo:62000 PASTOS PERMANENTES DE 5 O MAS AÑOS-SIN VARIEDAD Secano Carga Ganadera:0
	Recinto:18-046-005-00475-00014 Cultivo:62000 PASTOS PERMANENTES DE 5 O MAS AÑOS-SIN VARIEDAD Secano Carga Ganadera:0
	Recinto:18-046-005-00475-00022 Cultivo:62000 PASTOS PERMANENTES DE 5 O MAS AÑOS-SIN VARIEDAD Secano Carga Ganadera:0
	Recinto:18-046-005-00475-00029 Cultivo:62000 PASTOS PERMANENTES DE 5 O MAS AÑOS-SIN VARIEDAD Secano Carga Ganadera:0
	Recinto:18-046-005-00482-00004 Cultivo:62000 PASTOS PERMANENTES DE 5 O MAS AÑOS-SIN VARIEDAD Secano Carga Ganadera:0
	Recinto:18-046-005-00482-00005 Cultivo:62000 PASTOS PERMANENTES DE 5 O MAS AÑOS-SIN VARIEDAD Secano Carga Ganadera:0
	Recinto:18-046-005-00482-00006 Cultivo:62000 PASTOS PERMANENTES DE 5 O MAS AÑOS-SIN VARIEDAD Secano Carga Ganadera:0
	Recinto:18-046-005-00482-00007 Cultivo:62000 PASTOS PERMANENTES DE 5 O MAS AÑOS-SIN VARIEDAD Secano Carga Ganadera:0
	Recinto:18-046-005-00482-00008 Cultivo:62000 PASTOS PERMANENTES DE 5 O MAS AÑOS-SIN VARIEDAD Secano Carga Ganadera:0
	Recinto:18-046-006-00210-00003 Cultivo:62000 PASTOS PERMANENTES DE 5 O MAS AÑOS-SIN VARIEDAD Secano Carga Ganadera:0
	Recinto:18-046-006-00210-00004 Cultivo:62000 PASTOS PERMANENTES DE 5 O MAS AÑOS-SIN VARIEDAD Secano Carga Ganadera:0
	Recinto:18-046-006-00210-00005 Cultivo:62000 PASTOS PERMANENTES DE 5 O MAS AÑOS-SIN VARIEDAD Secano Carga Ganadera:0
	Recinto:18-046-006-00210-00013 Cultivo:62000 PASTOS PERMANENTES DE 5 O MAS AÑOS-SIN VARIEDAD Secano Carga Ganadera:0
	Recinto:18-046-006-00210-00014 Cultivo:62000 PASTOS PERMANENTES DE 5 O MAS AÑOS-SIN VARIEDAD Secano Carga Ganadera:0
	Recinto:18-046-006-00210-00015 Cultivo:62000 PASTOS PERMANENTES DE 5 O MAS AÑOS-SIN VARIEDAD Secano Carga Ganadera:0
	Recinto:18-046-006-00247-00001 Cultivo:62000 PASTOS PERMANENTES DE 5 O MAS AÑOS-SIN VARIEDAD Secano Carga Ganadera:0
	Recinto:18-046-006-00247-00004 Cultivo:62000 PASTOS PERMANENTES DE 5 O MAS AÑOS-SIN VARIEDAD Secano Carga Ganadera:0
	Recinto:18-046-006-00247-00005 Cultivo:62000 PASTOS PERMANENTES DE 5 O MAS AÑOS-SIN VARIEDAD Secano Carga Ganadera:0
	Recinto:18-046-006-00247-00006 Cultivo:62000 PASTOS PERMANENTES DE 5 O MAS AÑOS-SIN VARIEDAD Secano Carga Ganadera:0

(1) Con incidencias que retienen pago o deniegan el expediente.

(2) Se calcula sobre superficie declarada admisible.

(3) Aplicación del artículo 16 bis del RD 147/2023.

(4) Expediente con algunos recintos de pastos permanentes ubicados en espacios protegidos donde la carga ganadera mínima será 0,1 UGM/ha.

Puede verificar la integridad de una copia de este documento mediante la lectura del código QR adjunto o mediante el acceso a la dirección <https://ws050.juntadeandalucia.es/verificarFirma> indicando el código de VERIFICACIÓN

FIRMADO POR	RAQUEL MARIA ESPIN CRESPO	17/10/2024
VERIFICACIÓN	Pk2jmWSPEJNMB623FQZ8JEKDMKEPRE	PÁG. 2190/4804





**INCIDENCIAS**

**INCIDENCIA DESCRIPCIÓN**

	Ganadera:0			
	Recinto:18-046-006-00247-00012	Cultivo:62000	PASTOS PERMANENTES DE 5 O MAS AÑOS-SIN VARIEDAD	Secano Carga
	Ganadera:0			
	Recinto:18-046-006-00247-00013	Cultivo:62000	PASTOS PERMANENTES DE 5 O MAS AÑOS-SIN VARIEDAD	Secano Carga
	Ganadera:0			
	Recinto:18-046-006-00247-00021	Cultivo:62000	PASTOS PERMANENTES DE 5 O MAS AÑOS-SIN VARIEDAD	Secano Carga
	Ganadera:0			
	Recinto:18-046-006-00247-00025	Cultivo:62000	PASTOS PERMANENTES DE 5 O MAS AÑOS-SIN VARIEDAD	Secano Carga
	Ganadera:0			
	Recinto:18-046-006-00247-00026	Cultivo:62000	PASTOS PERMANENTES DE 5 O MAS AÑOS-SIN VARIEDAD	Secano Carga
	Ganadera:0			
86121	Recinto superficie forrajera que no realiza la actividad de producción de pastoreo.			
	Recinto:18-046-005-00047-00005	Cultivo:62000	PASTOS PERMANENTES DE 5 O MAS AÑOS-SIN VARIEDAD	Secano Actividad Agraria del recinto:5
	Recinto:18-046-005-00475-00003	Cultivo:62000	PASTOS PERMANENTES DE 5 O MAS AÑOS-SIN VARIEDAD	Secano Actividad Agraria del recinto:5
	Recinto:18-046-005-00475-00009	Cultivo:62000	PASTOS PERMANENTES DE 5 O MAS AÑOS-SIN VARIEDAD	Secano Actividad Agraria del recinto:5
	Recinto:18-046-005-00475-00010	Cultivo:62000	PASTOS PERMANENTES DE 5 O MAS AÑOS-SIN VARIEDAD	Secano Actividad Agraria del recinto:5
	Recinto:18-046-005-00475-00014	Cultivo:62000	PASTOS PERMANENTES DE 5 O MAS AÑOS-SIN VARIEDAD	Secano Actividad Agraria del recinto:5
	Recinto:18-046-005-00475-00022	Cultivo:62000	PASTOS PERMANENTES DE 5 O MAS AÑOS-SIN VARIEDAD	Secano Actividad Agraria del recinto:5
	Recinto:18-046-005-00475-00029	Cultivo:62000	PASTOS PERMANENTES DE 5 O MAS AÑOS-SIN VARIEDAD	Secano Actividad Agraria del recinto:5
	Recinto:18-046-005-00482-00004	Cultivo:62000	PASTOS PERMANENTES DE 5 O MAS AÑOS-SIN VARIEDAD	Secano Actividad Agraria del recinto:5
	Recinto:18-046-005-00482-00005	Cultivo:62000	PASTOS PERMANENTES DE 5 O MAS AÑOS-SIN VARIEDAD	Secano Actividad Agraria del recinto:5
	Recinto:18-046-005-00482-00006	Cultivo:62000	PASTOS PERMANENTES DE 5 O MAS AÑOS-SIN VARIEDAD	Secano Actividad Agraria del recinto:5
	Recinto:18-046-005-00482-00007	Cultivo:62000	PASTOS PERMANENTES DE 5 O MAS AÑOS-SIN VARIEDAD	Secano Actividad Agraria del recinto:5
	Recinto:18-046-005-00482-00008	Cultivo:62000	PASTOS PERMANENTES DE 5 O MAS AÑOS-SIN VARIEDAD	Secano Actividad Agraria del recinto:5
	Recinto:18-046-006-00210-00003	Cultivo:62000	PASTOS PERMANENTES DE 5 O MAS AÑOS-SIN VARIEDAD	Secano Actividad Agraria del recinto:5
	Recinto:18-046-006-00210-00004	Cultivo:62000	PASTOS PERMANENTES DE 5 O MAS AÑOS-SIN VARIEDAD	Secano Actividad Agraria del recinto:5
	Recinto:18-046-006-00210-00005	Cultivo:62000	PASTOS PERMANENTES DE 5 O MAS AÑOS-SIN VARIEDAD	Secano Actividad Agraria del recinto:5
	Recinto:18-046-006-00210-00013	Cultivo:62000	PASTOS PERMANENTES DE 5 O MAS AÑOS-SIN VARIEDAD	Secano Actividad Agraria del recinto:5
	Recinto:18-046-006-00210-00014	Cultivo:62000	PASTOS PERMANENTES DE 5 O MAS AÑOS-SIN VARIEDAD	Secano Actividad Agraria del recinto:5
	Recinto:18-046-006-00210-00015	Cultivo:62000	PASTOS PERMANENTES DE 5 O MAS AÑOS-SIN VARIEDAD	Secano Actividad Agraria del recinto:5
	Recinto:18-046-006-00247-00001	Cultivo:62000	PASTOS PERMANENTES DE 5 O MAS AÑOS-SIN VARIEDAD	Secano Actividad Agraria del recinto:5
	Recinto:18-046-006-00247-00004	Cultivo:62000	PASTOS PERMANENTES DE 5 O MAS AÑOS-SIN VARIEDAD	Secano Actividad Agraria del recinto:5
	Recinto:18-046-006-00247-00005	Cultivo:62000	PASTOS PERMANENTES DE 5 O MAS AÑOS-SIN VARIEDAD	Secano Actividad Agraria del recinto:5
	Recinto:18-046-006-00247-00006	Cultivo:62000	PASTOS PERMANENTES DE 5 O MAS AÑOS-SIN VARIEDAD	Secano Actividad Agraria del recinto:5
	Recinto:18-046-006-00247-00012	Cultivo:62000	PASTOS PERMANENTES DE 5 O MAS AÑOS-SIN VARIEDAD	Secano Actividad Agraria del recinto:5
	Recinto:18-046-006-00247-00013	Cultivo:62000	PASTOS PERMANENTES DE 5 O MAS AÑOS-SIN VARIEDAD	Secano Actividad Agraria del recinto:5
	Recinto:18-046-006-00247-00021	Cultivo:62000	PASTOS PERMANENTES DE 5 O MAS AÑOS-SIN VARIEDAD	Secano Actividad Agraria del recinto:5
	Recinto:18-046-006-00247-00025	Cultivo:62000	PASTOS PERMANENTES DE 5 O MAS AÑOS-SIN VARIEDAD	Secano Actividad Agraria del recinto:5
	Recinto:18-046-006-00247-00026	Cultivo:62000	PASTOS PERMANENTES DE 5 O MAS AÑOS-SIN VARIEDAD	Secano Actividad Agraria del recinto:5

(1) Con incidencias que retienen pago o deniegan el expediente.  
 (2) Se calcula sobre superficie declarada admisible.  
 (3) Aplicación del artículo 16 bis del RD 147/2023.  
 (4) Expediente con algunos recintos de pastos permanentes ubicados en espacios protegidos donde la carga ganadera mínima será 0,1 UGM/ha.

Puede verificar la integridad de una copia de este documento mediante la lectura del código QR adjunto o mediante el acceso a la dirección <https://ws050.juntadeandalucia.es/verificarFirma> indicando el código de VERIFICACIÓN

FIRMADO POR	RAQUEL MARIA ESPIN CRESPO	17/10/2024	
VERIFICACIÓN	Pk2jmWSPEJNMB623FQZ8JEKDMKEPRE	PÁG. 2191/4804	





**INCIDENCIAS**

**INCIDENCIA DESCRIPCIÓN**

86122	<p>Recinto superficie forrajera que realiza la actividad de producción de pastoreo y no declara el o los códigos del Registro de Explotaciones Ganaderas de Andalucía, REGA.</p> <p>Recinto:18-046-005-00047-00005 Cultivo:62000 PASTOS PERMANENTES DE 5 O MAS AÑOS-SIN VARIEDAD Secano</p> <p>Recinto:18-046-005-00475-00003 Cultivo:62000 PASTOS PERMANENTES DE 5 O MAS AÑOS-SIN VARIEDAD Secano</p> <p>Recinto:18-046-005-00475-00009 Cultivo:62000 PASTOS PERMANENTES DE 5 O MAS AÑOS-SIN VARIEDAD Secano</p> <p>Recinto:18-046-005-00475-00010 Cultivo:62000 PASTOS PERMANENTES DE 5 O MAS AÑOS-SIN VARIEDAD Secano</p> <p>Recinto:18-046-005-00475-00014 Cultivo:62000 PASTOS PERMANENTES DE 5 O MAS AÑOS-SIN VARIEDAD Secano</p> <p>Recinto:18-046-005-00475-00022 Cultivo:62000 PASTOS PERMANENTES DE 5 O MAS AÑOS-SIN VARIEDAD Secano</p> <p>Recinto:18-046-005-00475-00029 Cultivo:62000 PASTOS PERMANENTES DE 5 O MAS AÑOS-SIN VARIEDAD Secano</p> <p>Recinto:18-046-005-00482-00004 Cultivo:62000 PASTOS PERMANENTES DE 5 O MAS AÑOS-SIN VARIEDAD Secano</p> <p>Recinto:18-046-005-00482-00005 Cultivo:62000 PASTOS PERMANENTES DE 5 O MAS AÑOS-SIN VARIEDAD Secano</p> <p>Recinto:18-046-005-00482-00006 Cultivo:62000 PASTOS PERMANENTES DE 5 O MAS AÑOS-SIN VARIEDAD Secano</p> <p>Recinto:18-046-005-00482-00007 Cultivo:62000 PASTOS PERMANENTES DE 5 O MAS AÑOS-SIN VARIEDAD Secano</p> <p>Recinto:18-046-005-00482-00008 Cultivo:62000 PASTOS PERMANENTES DE 5 O MAS AÑOS-SIN VARIEDAD Secano</p> <p>Recinto:18-046-006-00210-00003 Cultivo:62000 PASTOS PERMANENTES DE 5 O MAS AÑOS-SIN VARIEDAD Secano</p> <p>Recinto:18-046-006-00210-00004 Cultivo:62000 PASTOS PERMANENTES DE 5 O MAS AÑOS-SIN VARIEDAD Secano</p> <p>Recinto:18-046-006-00210-00005 Cultivo:62000 PASTOS PERMANENTES DE 5 O MAS AÑOS-SIN VARIEDAD Secano</p> <p>Recinto:18-046-006-00210-00013 Cultivo:62000 PASTOS PERMANENTES DE 5 O MAS AÑOS-SIN VARIEDAD Secano</p> <p>Recinto:18-046-006-00210-00014 Cultivo:62000 PASTOS PERMANENTES DE 5 O MAS AÑOS-SIN VARIEDAD Secano</p> <p>Recinto:18-046-006-00210-00015 Cultivo:62000 PASTOS PERMANENTES DE 5 O MAS AÑOS-SIN VARIEDAD Secano</p> <p>Recinto:18-046-006-00247-00001 Cultivo:62000 PASTOS PERMANENTES DE 5 O MAS AÑOS-SIN VARIEDAD Secano</p> <p>Recinto:18-046-006-00247-00004 Cultivo:62000 PASTOS PERMANENTES DE 5 O MAS AÑOS-SIN VARIEDAD Secano</p> <p>Recinto:18-046-006-00247-00005 Cultivo:62000 PASTOS PERMANENTES DE 5 O MAS AÑOS-SIN VARIEDAD Secano</p> <p>Recinto:18-046-006-00247-00006 Cultivo:62000 PASTOS PERMANENTES DE 5 O MAS AÑOS-SIN VARIEDAD Secano</p> <p>Recinto:18-046-006-00247-00012 Cultivo:62000 PASTOS PERMANENTES DE 5 O MAS AÑOS-SIN VARIEDAD Secano</p> <p>Recinto:18-046-006-00247-00013 Cultivo:62000 PASTOS PERMANENTES DE 5 O MAS AÑOS-SIN VARIEDAD Secano</p> <p>Recinto:18-046-006-00247-00021 Cultivo:62000 PASTOS PERMANENTES DE 5 O MAS AÑOS-SIN VARIEDAD Secano</p> <p>Recinto:18-046-006-00247-00025 Cultivo:62000 PASTOS PERMANENTES DE 5 O MAS AÑOS-SIN VARIEDAD Secano</p> <p>Recinto:18-046-006-00247-00026 Cultivo:62000 PASTOS PERMANENTES DE 5 O MAS AÑOS-SIN VARIEDAD Secano</p>
86124	<p>Recinto de forrajera para Cálculo de Carga Ganadera que No pertenece a Explotación.</p> <p>Recinto:18-046-005-00047-00005 Cultivo:62000 PASTOS PERMANENTES DE 5 O MAS AÑOS-SIN VARIEDAD Secano</p> <p>Recinto:18-046-005-00475-00003 Cultivo:62000 PASTOS PERMANENTES DE 5 O MAS AÑOS-SIN VARIEDAD Secano</p> <p>Recinto:18-046-005-00475-00009 Cultivo:62000 PASTOS PERMANENTES DE 5 O MAS AÑOS-SIN VARIEDAD Secano</p> <p>Recinto:18-046-005-00475-00010 Cultivo:62000 PASTOS PERMANENTES DE 5 O MAS AÑOS-SIN VARIEDAD Secano</p> <p>Recinto:18-046-005-00475-00014 Cultivo:62000 PASTOS PERMANENTES DE 5 O MAS AÑOS-SIN VARIEDAD Secano</p> <p>Recinto:18-046-005-00475-00022 Cultivo:62000 PASTOS PERMANENTES DE 5 O MAS AÑOS-SIN VARIEDAD Secano</p> <p>Recinto:18-046-005-00475-00029 Cultivo:62000 PASTOS PERMANENTES DE 5 O MAS AÑOS-SIN VARIEDAD Secano</p> <p>Recinto:18-046-005-00482-00004 Cultivo:62000 PASTOS PERMANENTES DE 5 O MAS AÑOS-SIN VARIEDAD Secano</p> <p>Recinto:18-046-005-00482-00005 Cultivo:62000 PASTOS PERMANENTES DE 5 O MAS AÑOS-SIN VARIEDAD Secano</p> <p>Recinto:18-046-005-00482-00006 Cultivo:62000 PASTOS PERMANENTES DE 5 O MAS AÑOS-SIN VARIEDAD Secano</p> <p>Recinto:18-046-005-00482-00007 Cultivo:62000 PASTOS PERMANENTES DE 5 O MAS AÑOS-SIN VARIEDAD Secano</p> <p>Recinto:18-046-005-00482-00008 Cultivo:62000 PASTOS PERMANENTES DE 5 O MAS AÑOS-SIN VARIEDAD Secano</p> <p>Recinto:18-046-006-00210-00003 Cultivo:62000 PASTOS PERMANENTES DE 5 O MAS AÑOS-SIN VARIEDAD Secano</p> <p>Recinto:18-046-006-00210-00004 Cultivo:62000 PASTOS PERMANENTES DE 5 O MAS AÑOS-SIN VARIEDAD Secano</p> <p>Recinto:18-046-006-00210-00005 Cultivo:62000 PASTOS PERMANENTES DE 5 O MAS AÑOS-SIN VARIEDAD Secano</p> <p>Recinto:18-046-006-00210-00013 Cultivo:62000 PASTOS PERMANENTES DE 5 O MAS AÑOS-SIN VARIEDAD Secano</p> <p>Recinto:18-046-006-00210-00014 Cultivo:62000 PASTOS PERMANENTES DE 5 O MAS AÑOS-SIN VARIEDAD Secano</p> <p>Recinto:18-046-006-00210-00015 Cultivo:62000 PASTOS PERMANENTES DE 5 O MAS AÑOS-SIN VARIEDAD Secano</p> <p>Recinto:18-046-006-00247-00001 Cultivo:62000 PASTOS PERMANENTES DE 5 O MAS AÑOS-SIN VARIEDAD Secano</p> <p>Recinto:18-046-006-00247-00004 Cultivo:62000 PASTOS PERMANENTES DE 5 O MAS AÑOS-SIN VARIEDAD Secano</p> <p>Recinto:18-046-006-00247-00005 Cultivo:62000 PASTOS PERMANENTES DE 5 O MAS AÑOS-SIN VARIEDAD Secano</p> <p>Recinto:18-046-006-00247-00006 Cultivo:62000 PASTOS PERMANENTES DE 5 O MAS AÑOS-SIN VARIEDAD Secano</p> <p>Recinto:18-046-006-00247-00012 Cultivo:62000 PASTOS PERMANENTES DE 5 O MAS AÑOS-SIN VARIEDAD Secano</p> <p>Recinto:18-046-006-00247-00013 Cultivo:62000 PASTOS PERMANENTES DE 5 O MAS AÑOS-SIN VARIEDAD Secano</p> <p>Recinto:18-046-006-00247-00021 Cultivo:62000 PASTOS PERMANENTES DE 5 O MAS AÑOS-SIN VARIEDAD Secano</p> <p>Recinto:18-046-006-00247-00025 Cultivo:62000 PASTOS PERMANENTES DE 5 O MAS AÑOS-SIN VARIEDAD Secano</p> <p>Recinto:18-046-006-00247-00026 Cultivo:62000 PASTOS PERMANENTES DE 5 O MAS AÑOS-SIN VARIEDAD Secano</p>

(1) Con incidencias que retienen pago o deniegan el expediente.  
 (2) Se calcula sobre superficie declarada admisible.  
 (3) Aplicación del artículo 16 bis del RD 147/2023.  
 (4) Expediente con algunos recintos de pastos permanentes ubicados en espacios protegidos donde la carga ganadera mínima será 0,1 UGM/ha.

Puede verificar la integridad de una copia de este documento mediante la lectura del código QR adjunto o mediante el acceso a la dirección <https://ws050.juntadeandalucia.es/verificarFirma> indicando el código de VERIFICACIÓN

FIRMADO POR	RAQUEL MARIA ESPIN CRESPO	17/10/2024
VERIFICACIÓN	Pk2jmWSPEJNMB623FQZ8JEKDMKEPRE	PÁG. 2192/4804







**APELLIDOS Y NOMBRE / RAZÓN SOCIAL**  
SORLOZANO AGUILERA ANTONIO

**NIF**  
\*\*\*\*0719\*

**EXPEDIENTE**  
1044500

**RESOLUCIÓN**  
DENEGACIÓN DE LA AYUDA

**DATOS DE MANTENIMIENTO UNIDADES**

<b>GRUPO DE PAGO</b>	<b>Sup. Dec. Admisible</b>	<b>Sup. Resuelta</b>	<b>Sobredecl.</b>	<b>% Sobredecl.</b>
ZONAS DE MONTAÑA	0,00	0,00	0,00	0,00

**RESUMEN DE PAGOS**

	<b>IMPORTE ( Euros )</b>			
	<b>RESUELTO</b>	<b>FEADER</b>	<b>MAPA</b>	<b>CAPADR</b>
A pagar	0,00	0,00	0,00	0,00

**APLICACIÓN DE REDUCCIONES Y PENALIZACIONES (%)**

<b>Criterios de subvencionabilidad (1)</b>	<b>Presentación tardía</b>	<b>Omisión declaración</b>	<b>Condicionalidad</b>
100,00	0,00	0,00	0,00

**IMPORTE ( Euros )**

<b>Calculado(2)</b>	<b>Reducción</b>	<b>Penalización</b>	<b>Reducción Penalización (3)</b>	<b>Penalización adicional</b>	<b>Resuelto</b>	<b>FEADER</b>	<b>MAPA</b>	<b>CAPADR</b>
0,00 €	0,00 €	0,00 €	0,00 €	0,00 €	0,00 €	0,00 €	0,00 €	0,00 €
<b>Importe Unitario:</b>	93,00 €	<b>Nuevo Importe Unitario:</b>	0,00 €					

**RECINTOS PROPUESTOS**

<b>REF.</b>	<b>REFERENCIA SIGPAC</b>	<b>CULTIVO</b>	<b>S/R</b>	<b>USO SIGPAC</b>	<b>Sup. Dec. admisible</b>	<b>Sup. Campo</b>	<b>Sup. Determ.</b>	<b>Sup. Resuelta</b>
-1516054	18-123-005-00989-0002	OLIVAR	S		0,02		0,02	0,02
4098835	18-123-005-01413-0001	OLIVAR	S		0,23		0,23	0,23
170000006495457	18-013-013-00244-0001	OLIVAR	S		1,58		1,58	1,58
170000006495458	18-013-013-00305-0001	OLIVAR	S		0,18		0,18	0,18
170000006495459	18-013-013-09062-0002	OLIVAR	S		0,06		0,06	0,06
170000006495460	18-123-005-00999-0002	OLIVAR	S		0,38		0,38	0,38
170000006495461	18-013-013-00301-0002	OLIVAR	S		0,01		0,01	0,01
170000006495462	18-013-013-00303-0002	OLIVAR	S		0,55		0,55	0,55
170000006495463	18-123-005-00571-0001	OLIVAR	S		0,99		0,99	0,99
170000006495464	18-013-013-00304-0001	OLIVAR	S		0,01		0,01	0,01
170000006495465	18-123-006-00073-0004	OLIVAR	S		1,00		1,00	1,00
170000006495466	18-123-005-00989-0002	OLIVAR	S		0,66		0,66	0,66
170000006495468	18-123-005-01418-0001	OLIVAR	S		0,46		0,46	0,46
170000006495469	18-123-005-01419-0002	OLIVAR	S		2,12		2,12	2,12
170000006495470	18-123-005-01000-0001	OLIVAR	S		0,66		0,66	0,66
170000006495471	18-123-005-01417-0001	OLIVAR	S		0,24		0,24	0,24

**INCIDENCIAS**

**INCIDENCIA DESCRIPCIÓN**

2454	Solicitante de intervención 6613 cuyo regimen de afiliacion a la SS no es ni el sistema especial agrario(cuenta ajena) ni autonomo con actividad agraria.
74018	Productor que no es agricultor a título principal, según los datos del ejercicio fiscal n-1 y seguridad socia.
74053	Importe inferior a 100 Euros

(1) Con incidencias que retienen pago o deniegan el expediente.

(2) Se calcula sobre superficie declarada admisible.

(3) Aplicación del artículo 16 bis del RD 147/2023.

(4) Expediente con algunos recintos de pastos permanentes ubicados en espacios protegidos donde la carga ganadera mínima será 0,1 UGM/ha.

Puede verificar la integridad de una copia de este documento mediante la lectura del código QR adjunto o mediante el acceso a la dirección <https://ws050.juntadeandalucia.es/verificarFirma> indicando el código de VERIFICACIÓN

FIRMADO POR	RAQUEL MARIA ESPIN CRESPO	17/10/2024
VERIFICACIÓN	Pk2jmWSPEJNMB623FQZ8JEKDMKEPRE	PÁG. 2193/4804





**APELLIDOS Y NOMBRE / RAZÓN SOCIAL**

TARIFA GUALDA ALEJANDRO

**NIF**

\*\*\*\*6369\*

**EXPEDIENTE**

1246788

**RESOLUCIÓN**

DENEGACIÓN DE LA AYUDA

**DATOS DE MANTENIMIENTO UNIDADES**

**GRUPO DE PAGO**

ZONAS DE MONTAÑA

**Sup. Dec.  
Admisible**

66,34

**Sup.  
Resuelta**

50,91

**Sobredecl.**

15,43

**% Sobredecl.**

23,26

**RESUMEN DE PAGOS**

**IMPORTE ( Euros )**

	<b>RESUELTO</b>	<b>FEADER</b>	<b>MAPA</b>	<b>CAPADR</b>
A pagar	0,00	0,00	0,00	0,00

**APLICACIÓN DE REDUCCIONES Y PENALIZACIONES (%)**

<b>Crterios de subvencionabilidad (1)</b>	<b>Presentación tardía</b>	<b>Omisión declaración</b>	<b>Condicionalidad</b>
100,00	0,00	0,00	0,00

**IMPORTE ( Euros )**

<b>Calculado(2)</b>	<b>Reducción</b>	<b>Penalización</b>	<b>Reducción Penalización (3)</b>	<b>Penalización adicional</b>	<b>Resuelto</b>	<b>FEADER</b>	<b>MAPA</b>	<b>CAPADR</b>
2.046,00 €	475,88 €	1.570,12 €	0,00 €	0,00 €	0,00 €	0,00 €	0,00 €	0,00 €
<b>Importe Unitario:</b>	93,00 €	<b>Nuevo Importe Unitario:</b>	30,84 €					

(1) Con incidencias que retienen pago o deniegan el expediente.

(2) Se calcula sobre superficie declarada admisible.

(3) Aplicación del artículo 16 bis del RD 147/2023.

(4) Expediente con algunos recintos de pastos permanentes ubicados en espacios protegidos donde la carga ganadera mínima será 0,1 UGM/ha.

Puede verificar la integridad de una copia de este documento mediante la lectura del código QR adjunto o mediante el acceso a la dirección <https://ws050.juntadeandalucia.es/verificarFirma> indicando el código de VERIFICACIÓN

FIRMADO POR

RAQUEL MARIA ESPIN CRESPO

17/10/2024

VERIFICACIÓN

Pk2jmWSPEJNMB623FQZ8JEKDMKEPRE

PÁG. 2194/4804





**RECINTOS PROPUESTOS**

REF.	REFERENCIA SIGPAC	CULTIVO	S/R	USO SIGPAC	Sup. Dec. admisible	Sup. Campo	Sup. Determ.	Sup. Resulta
-1593282	18-122-001-00437-0010	ALMENDROS	S		0,08		0,08	0,08
-1593281	18-122-001-00437-0009	ALMENDROS	S		0,15		0,15	0,15
-1593280	18-122-001-00437-0006	ALMENDROS	S		0,55		0,55	0,55
-1593279	18-122-001-00437-0005	ALMENDROS	S		0,96		0,96	0,96
-1000579	18-036-008-00072-0015	OTROS FRUTALES	S		0,03		0,03	0,03
-1000574	18-036-006-00111-0004	ALMENDROS	S		0,08		0,08	0,08
4654141	18-036-008-00020-0013	ALMENDROS	S		4,11		4,11	4,11
4654163	18-036-007-00024-0004	ALMENDROS	S		1,72		1,72	1,66
4667209	18-036-008-00038-0005	HIGUERA	S		0,60		0,60	0,60
4667210	18-036-008-00038-0006	OTROS FRUTALES	S		0,09		0,09	0,09
4667212	18-036-008-00038-0008	OTROS FRUTALES	S		0,02		0,02	0,02
4667716	18-036-007-00001-0002	ALMENDROS	S		4,56		4,56	0,00
4667717	18-036-007-00001-0003	ALMENDROS	S		0,09		0,09	0,09
4667733	18-036-007-00003-0007	ALMENDROS	S		6,99		6,99	0,00
4667740	18-036-007-00015-0001	ALMENDROS	S		1,78		1,78	1,78
4667743	18-036-007-00015-0007	ALMENDROS	S		0,01		0,01	0,01
4667746	18-036-007-00020-0001	ALMENDROS	R		0,09		0,09	0,09
4667748	18-036-007-00022-0001	ALMENDROS	S		0,37		0,37	0,37
4667750	18-036-007-00022-0004	ALMENDROS	S		0,33		0,33	0,33
4667759	18-036-007-00062-0001	ALMENDROS	R		0,24		0,24	0,21
4667784	18-036-008-00020-0001	ALMENDROS	S		0,01		0,01	0,01
4667786	18-036-008-00020-0007	ALMENDROS	S		0,16		0,16	0,16
4667788	18-036-008-00020-0012	ALMENDROS	S		0,01		0,01	0,01
4667790	18-036-008-00020-0026	OLIVAR	S		0,11		0,11	0,11
4667791	18-036-008-00020-0027	OLIVAR	S		0,13		0,13	0,13
4667792	18-036-008-00020-0031	OLIVAR	S		0,06		0,06	0,06
4667793	18-036-008-00020-0034	OLIVAR	S		0,67		0,67	0,67
4667796	18-036-008-00020-0039	OLIVAR	S		0,30		0,30	0,30
4667868	18-036-008-00022-0003	HIGUERA	S		0,41		0,41	0,41
4667869	18-036-008-00022-0004	HIGUERA	S		0,36		0,36	0,36
4667883	18-036-008-00055-0002	OLIVAR	R		0,05		0,05	0,05
4667895	18-036-008-00069-0002	HIGUERA	S		0,14		0,14	0,14
4667896	18-036-008-00069-0003	HIGUERA	S		0,07		0,07	0,07
4667897	18-036-008-00069-0004	HIGUERA	S		0,61		0,61	0,61
4667905	18-036-008-00069-0015	HIGUERA	S		0,46		0,46	0,46
4667908	18-036-008-00050-0001	ALMENDROS	S		0,61		0,61	0,61
4668240	18-036-008-00072-0003	OTROS FRUTALES	S		0,03		0,03	0,03
4668241	18-036-008-00072-0005	OTROS FRUTALES	S		0,05		0,05	0,05
4668242	18-036-008-00072-0006	ALMENDROS	S		0,82		0,82	0,82
4668243	18-036-008-00072-0007	OTROS FRUTALES	S		0,03		0,03	0,03
4668244	18-036-008-00072-0008	OTROS FRUTALES	S		0,04		0,04	0,04
4668246	18-036-008-00072-0010	OTROS FRUTALES	S		0,01		0,01	0,01
4668247	18-036-008-00072-0011	ALMENDROS	S		0,19		0,19	0,19
4668248	18-036-008-00072-0012	OTROS FRUTALES	S		0,05		0,05	0,05
4668249	18-036-008-00072-0013	ALMENDROS	S		0,03		0,03	0,03
4668250	18-036-008-00072-0014	OTROS FRUTALES	S		0,04		0,04	0,04
4668253	18-036-008-00070-0001	HIGUERA	S		0,89		0,89	0,89
4668255	18-036-008-00056-0002	ALMENDROS	S		0,24		0,24	0,24
4668258	18-036-008-00054-0001	ALMENDROS	S		1,46		1,46	1,46
5069143	18-036-008-00020-0028	ALMENDROS	S		0,16		0,16	0,16
5069144	18-036-008-00020-0030	ALMENDROS	S		0,36		0,36	0,36
5069147	18-036-008-00020-0019	ALMENDROS	S		0,08		0,08	0,08

(1) Con incidencias que retienen pago o deniegan el expediente.

(2) Se calcula sobre superficie declarada admisible.

(3) Aplicación del artículo 16 bis del RD 147/2023.

(4) Expediente con algunos recintos de pastos permanentes ubicados en espacios protegidos donde la carga ganadera mínima será 0,1 UGM/ha.

Puede verificar la integridad de una copia de este documento mediante la lectura del código QR adjunto o mediante el acceso a la dirección <https://ws050.juntadeandalucia.es/verificarFirma> indicando el código de VERIFICACIÓN

FIRMADO POR

RAQUEL MARIA ESPIN CRESPO

17/10/2024

VERIFICACIÓN

Pk2jmWSPEJNMB623FQZ8JEKDMKEPRE

PÁG. 2195/4804





**RECINTOS PROPUESTOS**

REF.	REFERENCIA SIGPAC	CULTIVO	S/R	USO SIGPAC	Sup. Dec. admisible	Sup. Campo	Sup. Determ.	Sup. Resuelta
5069151	18-036-008-00020-0032	MEZCLA AVENA-CEBADA	S		0,08		0,08	0,08
5069152	18-036-008-00020-0029	HIGUERA	S		0,02		0,02	0,02
5241965	18-036-008-00072-0009	OTROS FRUTALES	S		0,04		0,04	0,04
5241978	18-036-008-00072-0002	OTROS FRUTALES	S		0,06		0,06	0,06
5244144	18-005-006-00046-0003	ALMENDROS	S		0,05		0,05	0,05
5244146	18-005-006-00046-0001	ALMENDROS	S		2,53		2,53	0,00
5244148	18-005-006-00055-0001	ALMENDROS	S		0,59		0,59	0,59
5244150	18-005-006-00051-0001	ALMENDROS	S		1,21		1,21	0,00
5244153	18-005-006-00056-0001	ALMENDROS	S		0,75		0,75	0,75
5244154	18-122-001-00302-0001	ALMENDROS	S		0,22		0,22	0,22
5244165	18-144-023-00113-0001	ALMENDROS	S		0,68		0,68	0,68
5329536	18-122-001-00308-0002	OLIVAR	R		0,25		0,25	0,25
5329537	18-122-001-00317-0002	OLIVAR	R		0,38		0,38	0,38
5329538	18-122-003-00014-0006	OLIVAR	S		0,15		0,15	0,15
5329540	18-122-003-00075-0001	ALMENDROS	S		0,66		0,66	0,66
5329542	18-122-003-00079-0001	ALMENDROS	S		1,81		1,81	1,81
5329545	18-122-003-00088-0002	ALMENDROS	S		4,84		4,84	4,84
5329608	18-122-003-00155-0001	ALMENDROS	S		0,11		0,11	0,11
5329611	18-122-003-00157-0003	ALMENDROS	R		0,75		0,75	0,75
5329619	18-122-003-00158-0001	ALMENDROS	R		0,76		0,76	0,76
5329620	18-122-003-00158-0005	OTROS FRUTALES	R		0,04		0,04	0,04
6915467	18-036-008-00020-0009	ALMENDROS	S		0,09		0,09	0,09
6915471	18-036-008-00020-0023	ALMENDROS	S		0,04		0,04	0,04
1700000004950981	18-036-008-00020-0004	HIGUERA	S		0,31		0,31	0,31
1700000004950991	18-036-006-00112-0001	ALMENDROS	S		3,49		3,49	3,49
1700000004950992	18-036-006-00113-0001	ALMENDROS	S		0,91		0,91	0,91
1700000004950993	18-036-006-00114-0001	ALMENDROS	S		1,94		1,94	1,94
1700000004950994	18-036-008-00016-0002	ALMENDROS	S		0,37		0,37	0,37
1700000004950996	18-036-008-00020-0011	ALMENDROS	S		0,18		0,18	0,18
1700000004950997	18-036-008-00020-0008	ALMENDROS	S		0,26		0,26	0,26
1700000004950999	18-036-008-00020-0017	ALMENDROS	S		0,18		0,18	0,18
1700000004951000	18-036-008-00020-0021	ALMENDROS	S		0,70		0,70	0,70
1700000004951001	18-036-008-00020-0016	ALMENDROS	S		0,53		0,53	0,53
1700000004951003	18-036-008-00069-0011	ALMENDROS	S		0,47		0,47	0,47
1700000004951004	18-036-007-00012-0001	ALMENDROS	S		0,26		0,26	0,26
1700000004951005	18-036-008-00020-0020	ALMENDROS	S		0,52		0,52	0,47
1700000004951007	18-036-008-00055-0001	ALMENDROS	S		0,39		0,39	0,39
1700000004951008	18-036-008-00038-0007	ALMENDROS	S		1,27		1,27	1,27
1700000004951009	18-036-007-00122-0001	ALMENDROS	S		2,05		2,05	2,05
1700000004951010	18-036-007-00122-0002	ALMENDROS	S		0,59		0,59	0,59
1700000004951013	18-036-007-00064-0001	ALMENDROS	S		0,56		0,56	0,56
1700000004951015	18-036-008-00020-0018	ALMENDROS	S		0,07		0,07	0,07
1700000004951016	18-036-008-00059-0001	ALMENDROS	S		0,34		0,34	0,34
1700000004951018	18-036-007-00014-0001	ALMENDROS	S		0,27		0,27	0,27
1700000004951019	18-036-008-00020-0024	ALMENDROS	S		3,08		3,08	3,08

**INCIDENCIAS**

**INCIDENCIA DESCRIPCIÓN**

- 452 Actividad agraria declarada en un recinto no compatible con el uso PA, PR o PS asignado en SIGPAC para ese recinto.  
 Recinto:18-036-006-00114-00003 Cultivo:62000 PASTOS PERMANENTES DE 5 O MAS AÑOS-SIN VARIEDAD Secano USO ASIGNADO EN SIGPAC:PR  
 Recinto:18-036-007-00001-00001 Cultivo:62000 PASTOS PERMANENTES DE 5 O MAS AÑOS-SIN VARIEDAD Secano USO

(1) Con incidencias que retienen pago o deniegan el expediente.  
 (2) Se calcula sobre superficie declarada admisible.  
 (3) Aplicación del artículo 16 bis del RD 147/2023.  
 (4) Expediente con algunos recintos de pastos permanentes ubicados en espacios protegidos donde la carga ganadera mínima será 0,1 UGM/ha.

Puede verificar la integridad de una copia de este documento mediante la lectura del código QR adjunto o mediante el acceso a la dirección <a href="https://ws050.juntadeandalucia.es/verificarFirma">https://ws050.juntadeandalucia.es/verificarFirma</a> indicando el código de VERIFICACIÓN			
FIRMADO POR	RAQUEL MARIA ESPIN CRESPO	17/10/2024	
VERIFICACIÓN	Pk2jmWSPEJNMB623FQZ8JEKDMKEPRE	PÁG. 2196/4804	



**INCIDENCIAS**

**INCIDENCIA DESCRIPCIÓN**

ASIGNADO EN SIGPAC:PR	Recinto:18-036-007-00015-00002 Cultivo:62000 PASTOS PERMANENTES DE 5 O MAS AÑOS-SIN VARIEDAD Secano USO
ASIGNADO EN SIGPAC:PR	Recinto:18-036-007-00015-00003 Cultivo:62000 PASTOS PERMANENTES DE 5 O MAS AÑOS-SIN VARIEDAD Secano USO
ASIGNADO EN SIGPAC:PS	Recinto:18-036-007-00022-00002 Cultivo:62000 PASTOS PERMANENTES DE 5 O MAS AÑOS-SIN VARIEDAD Secano USO
ASIGNADO EN SIGPAC:PS	Recinto:18-036-007-00022-00005 Cultivo:62000 PASTOS PERMANENTES DE 5 O MAS AÑOS-SIN VARIEDAD Secano USO
ASIGNADO EN SIGPAC:PS	Recinto:18-036-007-00062-00002 Cultivo:62000 PASTOS PERMANENTES DE 5 O MAS AÑOS-SIN VARIEDAD Secano USO
ASIGNADO EN SIGPAC:PR	Recinto:18-036-007-00065-00002 Cultivo:62000 PASTOS PERMANENTES DE 5 O MAS AÑOS-SIN VARIEDAD Secano USO
ASIGNADO EN SIGPAC:PR	Recinto:18-036-008-00016-00001 Cultivo:62000 PASTOS PERMANENTES DE 5 O MAS AÑOS-SIN VARIEDAD Secano USO
ASIGNADO EN SIGPAC:PR	Recinto:18-036-008-00020-00003 Cultivo:62000 PASTOS PERMANENTES DE 5 O MAS AÑOS-SIN VARIEDAD Secano USO
ASIGNADO EN SIGPAC:PA	Recinto:18-036-008-00020-00015 Cultivo:62000 PASTOS PERMANENTES DE 5 O MAS AÑOS-SIN VARIEDAD Secano USO
ASIGNADO EN SIGPAC:PR	Recinto:18-036-008-00020-00025 Cultivo:62000 PASTOS PERMANENTES DE 5 O MAS AÑOS-SIN VARIEDAD Secano USO
ASIGNADO EN SIGPAC:PR	Recinto:18-036-008-00020-00037 Cultivo:62000 PASTOS PERMANENTES DE 5 O MAS AÑOS-SIN VARIEDAD Secano USO
ASIGNADO EN SIGPAC:PR	Recinto:18-036-008-00020-00038 Cultivo:62000 PASTOS PERMANENTES DE 5 O MAS AÑOS-SIN VARIEDAD Secano USO
ASIGNADO EN SIGPAC:PR	Recinto:18-036-008-00020-00040 Cultivo:62000 PASTOS PERMANENTES DE 5 O MAS AÑOS-SIN VARIEDAD Secano USO
ASIGNADO EN SIGPAC:PR	Recinto:18-036-008-00021-00001 Cultivo:62000 PASTOS PERMANENTES DE 5 O MAS AÑOS-SIN VARIEDAD Secano USO
ASIGNADO EN SIGPAC:PR	Recinto:18-036-008-00022-00001 Cultivo:62000 PASTOS PERMANENTES DE 5 O MAS AÑOS-SIN VARIEDAD Secano USO
ASIGNADO EN SIGPAC:PR	Recinto:18-036-008-00038-00009 Cultivo:62000 PASTOS PERMANENTES DE 5 O MAS AÑOS-SIN VARIEDAD Secano USO
ASIGNADO EN SIGPAC:PR	Recinto:18-036-008-00038-00011 Cultivo:62000 PASTOS PERMANENTES DE 5 O MAS AÑOS-SIN VARIEDAD Secano USO
ASIGNADO EN SIGPAC:PR	Recinto:18-036-008-00041-00003 Cultivo:62000 PASTOS PERMANENTES DE 5 O MAS AÑOS-SIN VARIEDAD Secano USO
ASIGNADO EN SIGPAC:PR	Recinto:18-036-008-00050-00002 Cultivo:62000 PASTOS PERMANENTES DE 5 O MAS AÑOS-SIN VARIEDAD Secano USO
ASIGNADO EN SIGPAC:PR	Recinto:18-036-008-00050-00003 Cultivo:62000 PASTOS PERMANENTES DE 5 O MAS AÑOS-SIN VARIEDAD Secano USO
ASIGNADO EN SIGPAC:PR	Recinto:18-036-008-00051-00001 Cultivo:62000 PASTOS PERMANENTES DE 5 O MAS AÑOS-SIN VARIEDAD Secano USO
ASIGNADO EN SIGPAC:PR	Recinto:18-036-008-00053-00001 Cultivo:62000 PASTOS PERMANENTES DE 5 O MAS AÑOS-SIN VARIEDAD Secano USO
ASIGNADO EN SIGPAC:PR	Recinto:18-036-008-00069-00007 Cultivo:62000 PASTOS PERMANENTES DE 5 O MAS AÑOS-SIN VARIEDAD Secano USO
ASIGNADO EN SIGPAC:PR	Recinto:18-036-008-00069-00009 Cultivo:62000 PASTOS PERMANENTES DE 5 O MAS AÑOS-SIN VARIEDAD Secano USO
ASIGNADO EN SIGPAC:PR	Recinto:18-036-008-00072-00001 Cultivo:62000 PASTOS PERMANENTES DE 5 O MAS AÑOS-SIN VARIEDAD Secano USO
ASIGNADO EN SIGPAC:PR	Recinto:18-122-001-00302-00002 Cultivo:62000 PASTOS PERMANENTES DE 5 O MAS AÑOS-SIN VARIEDAD Secano USO
ASIGNADO EN SIGPAC:PR	Recinto:18-122-001-00303-00001 Cultivo:62000 PASTOS PERMANENTES DE 5 O MAS AÑOS-SIN VARIEDAD Secano USO
ASIGNADO EN SIGPAC:PR	Recinto:18-122-001-00370-00001 Cultivo:62000 PASTOS PERMANENTES DE 5 O MAS AÑOS-SIN VARIEDAD Secano USO
ASIGNADO EN SIGPAC:PA	Recinto:18-122-001-00433-00001 Cultivo:62000 PASTOS PERMANENTES DE 5 O MAS AÑOS-SIN VARIEDAD Secano USO
ASIGNADO EN SIGPAC:PR	Recinto:18-122-001-00437-00001 Cultivo:62000 PASTOS PERMANENTES DE 5 O MAS AÑOS-SIN VARIEDAD Secano USO
ASIGNADO EN SIGPAC:PR	Recinto:18-122-001-00437-00002 Cultivo:62000 PASTOS PERMANENTES DE 5 O MAS AÑOS-SIN VARIEDAD Secano USO
ASIGNADO EN SIGPAC:PS	Recinto:18-186-014-00074-00002 Cultivo:62000 PASTOS PERMANENTES DE 5 O MAS AÑOS-SIN VARIEDAD Secano USO
ASIGNADO EN SIGPAC:PR	Recinto:18-186-014-00074-00003 Cultivo:62000 PASTOS PERMANENTES DE 5 O MAS AÑOS-SIN VARIEDAD Secano USO

(1) Con incidencias que retienen pago o deniegan el expediente.

(2) Se calcula sobre superficie declarada admisible.

(3) Aplicación del artículo 16 bis del RD 147/2023.

(4) Expediente con algunos recintos de pastos permanentes ubicados en espacios protegidos donde la carga ganadera mínima será 0,1 UGM/ha.

Puede verificar la integridad de una copia de este documento mediante la lectura del código QR adjunto o mediante el acceso a la dirección <https://ws050.juntadeandalucia.es/verificarFirma> indicando el código de VERIFICACIÓN

FIRMADO POR	RAQUEL MARIA ESPIN CRESPO	17/10/2024	
VERIFICACIÓN	Pk2jmWSPEJNMB623FQZ8JEKDMKEPRE	PÁG. 2197/4804	



**INCIDENCIAS**

**INCIDENCIA DESCRIPCIÓN**

	ASIGNADO EN SIGPAC:PR Recinto:18-186-014-00074-00004 Cultivo:62000 PASTOS PERMANENTES DE 5 O MAS AÑOS-SIN VARIEDAD Secano USO ASIGNADO EN SIGPAC:PR
4272	Verifica que las líneas de declaración de las Solicitudes Únicas no tienen solapes con la capa de Retroactividad Gráfica (ambas de la misma campaña) a nivel de expediente/línea de declaración gráfica de la solicitud. Recinto:18-036-007-00024-00004 Cultivo: - Agregado de la referencia del recinto.:0 Zona de la referencia del recinto.:0 Superficie solapada.:0,06 Id. Incid.:97995340 Recinto:18-036-007-00062-00001 Cultivo: - Agregado de la referencia del recinto.:0 Zona de la referencia del recinto.:0 Superficie solapada.:0,03 Id. Incid.:97995341 Recinto:18-036-008-00020-00020 Cultivo: - Agregado de la referencia del recinto.:0 Zona de la referencia del recinto.:0 Superficie solapada.:0,05 Id. Incid.:97995343 Recinto:18-036-008-00020-00040 Cultivo: - Agregado de la referencia del recinto.:0 Zona de la referencia del recinto.:0 Superficie solapada.:0,02 Id. Incid.:97995342
8201	Control por Monitorización con resultado de abandono comprobado Recinto:18-005-006-00046-00001 Cultivo:104007 ALMENDROS-COMUNA Recinto:18-036-007-00001-00002 Cultivo:104007 ALMENDROS-COMUNA Recinto:18-036-007-00003-00007 Cultivo:104007 ALMENDROS-COMUNA
8227	Control por Monitorización sin respuesta por parte del productor y, por tanto, sin Juicio Experto de campo. Recinto:18-005-006-00051-00001 Cultivo:104007 ALMENDROS-COMUNA
74053	Importe inferior a 100 Euros
86119	Carga ganadera NO cumple con el valor mínimo de 0,2 UGM/ha. Recinto:18-036-006-00114-00003 Cultivo:62000 PASTOS PERMANENTES DE 5 O MAS AÑOS-SIN VARIEDAD Secano Carga Ganadera:0 Recinto:18-036-007-00001-00001 Cultivo:62000 PASTOS PERMANENTES DE 5 O MAS AÑOS-SIN VARIEDAD Secano Carga Ganadera:0 Recinto:18-036-007-00015-00002 Cultivo:62000 PASTOS PERMANENTES DE 5 O MAS AÑOS-SIN VARIEDAD Secano Carga Ganadera:0 Recinto:18-036-007-00015-00003 Cultivo:62000 PASTOS PERMANENTES DE 5 O MAS AÑOS-SIN VARIEDAD Secano Carga Ganadera:0 Recinto:18-036-007-00022-00002 Cultivo:62000 PASTOS PERMANENTES DE 5 O MAS AÑOS-SIN VARIEDAD Secano Carga Ganadera:0 Recinto:18-036-007-00022-00005 Cultivo:62000 PASTOS PERMANENTES DE 5 O MAS AÑOS-SIN VARIEDAD Secano Carga Ganadera:0 Recinto:18-036-007-00062-00002 Cultivo:62000 PASTOS PERMANENTES DE 5 O MAS AÑOS-SIN VARIEDAD Secano Carga Ganadera:0 Recinto:18-036-007-00065-00002 Cultivo:62000 PASTOS PERMANENTES DE 5 O MAS AÑOS-SIN VARIEDAD Secano Carga Ganadera:0 Recinto:18-036-008-00016-00001 Cultivo:62000 PASTOS PERMANENTES DE 5 O MAS AÑOS-SIN VARIEDAD Secano Carga Ganadera:0 Recinto:18-036-008-00020-00003 Cultivo:62000 PASTOS PERMANENTES DE 5 O MAS AÑOS-SIN VARIEDAD Secano Carga Ganadera:0 Recinto:18-036-008-00020-00015 Cultivo:62000 PASTOS PERMANENTES DE 5 O MAS AÑOS-SIN VARIEDAD Secano Carga Ganadera:0 Recinto:18-036-008-00020-00025 Cultivo:62000 PASTOS PERMANENTES DE 5 O MAS AÑOS-SIN VARIEDAD Secano Carga Ganadera:0 Recinto:18-036-008-00020-00037 Cultivo:62000 PASTOS PERMANENTES DE 5 O MAS AÑOS-SIN VARIEDAD Secano Carga Ganadera:0 Recinto:18-036-008-00020-00038 Cultivo:62000 PASTOS PERMANENTES DE 5 O MAS AÑOS-SIN VARIEDAD Secano Carga Ganadera:0 Recinto:18-036-008-00020-00040 Cultivo:62000 PASTOS PERMANENTES DE 5 O MAS AÑOS-SIN VARIEDAD Secano Carga Ganadera:0 Recinto:18-036-008-00021-00001 Cultivo:62000 PASTOS PERMANENTES DE 5 O MAS AÑOS-SIN VARIEDAD Secano Carga Ganadera:0 Recinto:18-036-008-00022-00001 Cultivo:62000 PASTOS PERMANENTES DE 5 O MAS AÑOS-SIN VARIEDAD Secano Carga Ganadera:0 Recinto:18-036-008-00038-00009 Cultivo:62000 PASTOS PERMANENTES DE 5 O MAS AÑOS-SIN VARIEDAD Secano Carga Ganadera:0 Recinto:18-036-008-00038-00011 Cultivo:62000 PASTOS PERMANENTES DE 5 O MAS AÑOS-SIN VARIEDAD Secano Carga Ganadera:0 Recinto:18-036-008-00041-00003 Cultivo:62000 PASTOS PERMANENTES DE 5 O MAS AÑOS-SIN VARIEDAD Secano Carga Ganadera:0 Recinto:18-036-008-00050-00002 Cultivo:62000 PASTOS PERMANENTES DE 5 O MAS AÑOS-SIN VARIEDAD Secano Carga Ganadera:0 Recinto:18-036-008-00050-00003 Cultivo:62000 PASTOS PERMANENTES DE 5 O MAS AÑOS-SIN VARIEDAD Secano Carga Ganadera:0

(1) Con incidencias que retienen pago o deniegan el expediente.

(2) Se calcula sobre superficie declarada admisible.

(3) Aplicación del artículo 16 bis del RD 147/2023.

(4) Expediente con algunos recintos de pastos permanentes ubicados en espacios protegidos donde la carga ganadera mínima será 0,1 UGM/ha.

Puede verificar la integridad de una copia de este documento mediante la lectura del código QR adjunto o mediante el acceso a la dirección <https://ws050.juntadeandalucia.es/verificarFirma> indicando el código de VERIFICACIÓN

FIRMADO POR	RAQUEL MARIA ESPIN CRESPO	17/10/2024	
VERIFICACIÓN	Pk2jmWSPEJNMB623FQZ8JEKDMKEPRE	PÁG. 2198/4804	



**INCIDENCIAS**

**INCIDENCIA DESCRIPCIÓN**

	Ganadera:0				
	Recinto:18-036-008-00051-00001	Cultivo:62000	PASTOS PERMANENTES DE 5 O MAS AÑOS-SIN VARIEDAD	Secano	Carga
	Ganadera:0				
	Recinto:18-036-008-00053-00001	Cultivo:62000	PASTOS PERMANENTES DE 5 O MAS AÑOS-SIN VARIEDAD	Secano	Carga
	Ganadera:0				
	Recinto:18-036-008-00069-00007	Cultivo:62000	PASTOS PERMANENTES DE 5 O MAS AÑOS-SIN VARIEDAD	Secano	Carga
	Ganadera:0				
	Recinto:18-036-008-00069-00009	Cultivo:62000	PASTOS PERMANENTES DE 5 O MAS AÑOS-SIN VARIEDAD	Secano	Carga
	Ganadera:0				
	Recinto:18-036-008-00072-00001	Cultivo:62000	PASTOS PERMANENTES DE 5 O MAS AÑOS-SIN VARIEDAD	Secano	Carga
	Ganadera:0				
	Recinto:18-122-001-00302-00002	Cultivo:62000	PASTOS PERMANENTES DE 5 O MAS AÑOS-SIN VARIEDAD	Secano	Carga
	Ganadera:0				
	Recinto:18-122-001-00303-00001	Cultivo:62000	PASTOS PERMANENTES DE 5 O MAS AÑOS-SIN VARIEDAD	Secano	Carga
	Ganadera:0				
	Recinto:18-122-001-00370-00001	Cultivo:62000	PASTOS PERMANENTES DE 5 O MAS AÑOS-SIN VARIEDAD	Secano	Carga
	Ganadera:0				
	Recinto:18-122-001-00433-00001	Cultivo:62000	PASTOS PERMANENTES DE 5 O MAS AÑOS-SIN VARIEDAD	Secano	Carga
	Ganadera:0				
	Recinto:18-122-001-00437-00001	Cultivo:62000	PASTOS PERMANENTES DE 5 O MAS AÑOS-SIN VARIEDAD	Secano	Carga
	Ganadera:0				
	Recinto:18-122-001-00437-00002	Cultivo:62000	PASTOS PERMANENTES DE 5 O MAS AÑOS-SIN VARIEDAD	Secano	Carga
	Ganadera:0				
	Recinto:18-186-014-00074-00002	Cultivo:62000	PASTOS PERMANENTES DE 5 O MAS AÑOS-SIN VARIEDAD	Secano	Carga
	Ganadera:0				
	Recinto:18-186-014-00074-00003	Cultivo:62000	PASTOS PERMANENTES DE 5 O MAS AÑOS-SIN VARIEDAD	Secano	Carga
	Ganadera:0				
	Recinto:18-186-014-00074-00004	Cultivo:62000	PASTOS PERMANENTES DE 5 O MAS AÑOS-SIN VARIEDAD	Secano	Carga
	Ganadera:0				
86121	Recinto superficie forrajera que no realiza la actividad de producción de pastoreo.				
	Recinto:18-036-006-00114-00003	Cultivo:62000	PASTOS PERMANENTES DE 5 O MAS AÑOS-SIN VARIEDAD	Secano	Actividad Agraria del recinto:2
	Recinto:18-036-007-00001-00001	Cultivo:62000	PASTOS PERMANENTES DE 5 O MAS AÑOS-SIN VARIEDAD	Secano	Actividad Agraria del recinto:2
	Recinto:18-036-007-00015-00002	Cultivo:62000	PASTOS PERMANENTES DE 5 O MAS AÑOS-SIN VARIEDAD	Secano	Actividad Agraria del recinto:2
	Recinto:18-036-007-00015-00003	Cultivo:62000	PASTOS PERMANENTES DE 5 O MAS AÑOS-SIN VARIEDAD	Secano	Actividad Agraria del recinto:2
	Recinto:18-036-007-00022-00002	Cultivo:62000	PASTOS PERMANENTES DE 5 O MAS AÑOS-SIN VARIEDAD	Secano	Actividad Agraria del recinto:2
	Recinto:18-036-007-00022-00005	Cultivo:62000	PASTOS PERMANENTES DE 5 O MAS AÑOS-SIN VARIEDAD	Secano	Actividad Agraria del recinto:2
	Recinto:18-036-007-00062-00002	Cultivo:62000	PASTOS PERMANENTES DE 5 O MAS AÑOS-SIN VARIEDAD	Secano	Actividad Agraria del recinto:2
	Recinto:18-036-007-00065-00002	Cultivo:62000	PASTOS PERMANENTES DE 5 O MAS AÑOS-SIN VARIEDAD	Secano	Actividad Agraria del recinto:2
	Recinto:18-036-008-00016-00001	Cultivo:62000	PASTOS PERMANENTES DE 5 O MAS AÑOS-SIN VARIEDAD	Secano	Actividad Agraria del recinto:2
	Recinto:18-036-008-00020-00003	Cultivo:62000	PASTOS PERMANENTES DE 5 O MAS AÑOS-SIN VARIEDAD	Secano	Actividad Agraria del recinto:2
	Recinto:18-036-008-00020-00015	Cultivo:62000	PASTOS PERMANENTES DE 5 O MAS AÑOS-SIN VARIEDAD	Secano	Actividad Agraria del recinto:2
	Recinto:18-036-008-00020-00025	Cultivo:62000	PASTOS PERMANENTES DE 5 O MAS AÑOS-SIN VARIEDAD	Secano	Actividad Agraria del recinto:2
	Recinto:18-036-008-00020-00037	Cultivo:62000	PASTOS PERMANENTES DE 5 O MAS AÑOS-SIN VARIEDAD	Secano	Actividad Agraria del recinto:2
	Recinto:18-036-008-00020-00038	Cultivo:62000	PASTOS PERMANENTES DE 5 O MAS AÑOS-SIN VARIEDAD	Secano	Actividad Agraria del recinto:2
	Recinto:18-036-008-00020-00040	Cultivo:62000	PASTOS PERMANENTES DE 5 O MAS AÑOS-SIN VARIEDAD	Secano	Actividad Agraria del recinto:2
	Recinto:18-036-008-00021-00001	Cultivo:62000	PASTOS PERMANENTES DE 5 O MAS AÑOS-SIN VARIEDAD	Secano	Actividad Agraria del recinto:2
	Recinto:18-036-008-00022-00001	Cultivo:62000	PASTOS PERMANENTES DE 5 O MAS AÑOS-SIN VARIEDAD	Secano	Actividad Agraria del recinto:2
	Recinto:18-036-008-00038-00009	Cultivo:62000	PASTOS PERMANENTES DE 5 O MAS AÑOS-SIN VARIEDAD	Secano	Actividad Agraria del recinto:2

(1) Con incidencias que retienen pago o deniegan el expediente.

(2) Se calcula sobre superficie declarada admisible.

(3) Aplicación del artículo 16 bis del RD 147/2023.

(4) Expediente con algunos recintos de pastos permanentes ubicados en espacios protegidos donde la carga ganadera mínima será 0,1 UGM/ha.

Puede verificar la integridad de una copia de este documento mediante la lectura del código QR adjunto o mediante el acceso a la dirección <https://ws050.juntadeandalucia.es/verificarFirma> indicando el código de VERIFICACIÓN

FIRMADO POR	RAQUEL MARIA ESPIN CRESPO	17/10/2024	
VERIFICACIÓN	Pk2jmWSPEJNMB623FQZ8JEKDMKEPRE	PÁG. 2199/4804	





**INCIDENCIAS**

**INCIDENCIA DESCRIPCIÓN**

	Recinto:18-036-008-00038-00011	Cultivo:62000	PASTOS PERMANENTES DE 5 O MAS AÑOS-SIN VARIEDAD	Secano	Actividad Agraria del recinto:2
	Recinto:18-036-008-00041-00003	Cultivo:62000	PASTOS PERMANENTES DE 5 O MAS AÑOS-SIN VARIEDAD	Secano	Actividad Agraria del recinto:2
	Recinto:18-036-008-00050-00002	Cultivo:62000	PASTOS PERMANENTES DE 5 O MAS AÑOS-SIN VARIEDAD	Secano	Actividad Agraria del recinto:2
	Recinto:18-036-008-00050-00003	Cultivo:62000	PASTOS PERMANENTES DE 5 O MAS AÑOS-SIN VARIEDAD	Secano	Actividad Agraria del recinto:2
	Recinto:18-036-008-00051-00001	Cultivo:62000	PASTOS PERMANENTES DE 5 O MAS AÑOS-SIN VARIEDAD	Secano	Actividad Agraria del recinto:2
	Recinto:18-036-008-00053-00001	Cultivo:62000	PASTOS PERMANENTES DE 5 O MAS AÑOS-SIN VARIEDAD	Secano	Actividad Agraria del recinto:2
	Recinto:18-036-008-00069-00007	Cultivo:62000	PASTOS PERMANENTES DE 5 O MAS AÑOS-SIN VARIEDAD	Secano	Actividad Agraria del recinto:2
	Recinto:18-036-008-00069-00009	Cultivo:62000	PASTOS PERMANENTES DE 5 O MAS AÑOS-SIN VARIEDAD	Secano	Actividad Agraria del recinto:2
	Recinto:18-036-008-00072-00001	Cultivo:62000	PASTOS PERMANENTES DE 5 O MAS AÑOS-SIN VARIEDAD	Secano	Actividad Agraria del recinto:2
	Recinto:18-122-001-00302-00002	Cultivo:62000	PASTOS PERMANENTES DE 5 O MAS AÑOS-SIN VARIEDAD	Secano	Actividad Agraria del recinto:2
	Recinto:18-122-001-00303-00001	Cultivo:62000	PASTOS PERMANENTES DE 5 O MAS AÑOS-SIN VARIEDAD	Secano	Actividad Agraria del recinto:2
	Recinto:18-122-001-00370-00001	Cultivo:62000	PASTOS PERMANENTES DE 5 O MAS AÑOS-SIN VARIEDAD	Secano	Actividad Agraria del recinto:2
	Recinto:18-122-001-00433-00001	Cultivo:62000	PASTOS PERMANENTES DE 5 O MAS AÑOS-SIN VARIEDAD	Secano	Actividad Agraria del recinto:2
	Recinto:18-122-001-00437-00001	Cultivo:62000	PASTOS PERMANENTES DE 5 O MAS AÑOS-SIN VARIEDAD	Secano	Actividad Agraria del recinto:2
	Recinto:18-122-001-00437-00002	Cultivo:62000	PASTOS PERMANENTES DE 5 O MAS AÑOS-SIN VARIEDAD	Secano	Actividad Agraria del recinto:2
	Recinto:18-186-014-00074-00002	Cultivo:62000	PASTOS PERMANENTES DE 5 O MAS AÑOS-SIN VARIEDAD	Secano	Actividad Agraria del recinto:2
	Recinto:18-186-014-00074-00003	Cultivo:62000	PASTOS PERMANENTES DE 5 O MAS AÑOS-SIN VARIEDAD	Secano	Actividad Agraria del recinto:2
	Recinto:18-186-014-00074-00004	Cultivo:62000	PASTOS PERMANENTES DE 5 O MAS AÑOS-SIN VARIEDAD	Secano	Actividad Agraria del recinto:2
86122	Recinto superficie forrajera que realiza la actividad de producción de pastoreo y no declara el o los códigos del Registro de Explotaciones Ganaderas de Andalucía, REGA.				
	Recinto:18-036-006-00114-00003	Cultivo:62000	PASTOS PERMANENTES DE 5 O MAS AÑOS-SIN VARIEDAD	Secano	
	Recinto:18-036-007-00001-00001	Cultivo:62000	PASTOS PERMANENTES DE 5 O MAS AÑOS-SIN VARIEDAD	Secano	
	Recinto:18-036-007-00015-00002	Cultivo:62000	PASTOS PERMANENTES DE 5 O MAS AÑOS-SIN VARIEDAD	Secano	
	Recinto:18-036-007-00015-00003	Cultivo:62000	PASTOS PERMANENTES DE 5 O MAS AÑOS-SIN VARIEDAD	Secano	
	Recinto:18-036-007-00022-00002	Cultivo:62000	PASTOS PERMANENTES DE 5 O MAS AÑOS-SIN VARIEDAD	Secano	
	Recinto:18-036-007-00022-00005	Cultivo:62000	PASTOS PERMANENTES DE 5 O MAS AÑOS-SIN VARIEDAD	Secano	
	Recinto:18-036-007-00062-00002	Cultivo:62000	PASTOS PERMANENTES DE 5 O MAS AÑOS-SIN VARIEDAD	Secano	
	Recinto:18-036-007-00065-00002	Cultivo:62000	PASTOS PERMANENTES DE 5 O MAS AÑOS-SIN VARIEDAD	Secano	
	Recinto:18-036-008-00016-00001	Cultivo:62000	PASTOS PERMANENTES DE 5 O MAS AÑOS-SIN VARIEDAD	Secano	
	Recinto:18-036-008-00020-00003	Cultivo:62000	PASTOS PERMANENTES DE 5 O MAS AÑOS-SIN VARIEDAD	Secano	
	Recinto:18-036-008-00020-00015	Cultivo:62000	PASTOS PERMANENTES DE 5 O MAS AÑOS-SIN VARIEDAD	Secano	
	Recinto:18-036-008-00020-00025	Cultivo:62000	PASTOS PERMANENTES DE 5 O MAS AÑOS-SIN VARIEDAD	Secano	
	Recinto:18-036-008-00020-00037	Cultivo:62000	PASTOS PERMANENTES DE 5 O MAS AÑOS-SIN VARIEDAD	Secano	
	Recinto:18-036-008-00020-00038	Cultivo:62000	PASTOS PERMANENTES DE 5 O MAS AÑOS-SIN VARIEDAD	Secano	
	Recinto:18-036-008-00020-00040	Cultivo:62000	PASTOS PERMANENTES DE 5 O MAS AÑOS-SIN VARIEDAD	Secano	
	Recinto:18-036-008-00021-00001	Cultivo:62000	PASTOS PERMANENTES DE 5 O MAS AÑOS-SIN VARIEDAD	Secano	
	Recinto:18-036-008-00022-00001	Cultivo:62000	PASTOS PERMANENTES DE 5 O MAS AÑOS-SIN VARIEDAD	Secano	
	Recinto:18-036-008-00038-00009	Cultivo:62000	PASTOS PERMANENTES DE 5 O MAS AÑOS-SIN VARIEDAD	Secano	
	Recinto:18-036-008-00038-00011	Cultivo:62000	PASTOS PERMANENTES DE 5 O MAS AÑOS-SIN VARIEDAD	Secano	
	Recinto:18-036-008-00041-00003	Cultivo:62000	PASTOS PERMANENTES DE 5 O MAS AÑOS-SIN VARIEDAD	Secano	
	Recinto:18-036-008-00050-00002	Cultivo:62000	PASTOS PERMANENTES DE 5 O MAS AÑOS-SIN VARIEDAD	Secano	
	Recinto:18-036-008-00050-00003	Cultivo:62000	PASTOS PERMANENTES DE 5 O MAS AÑOS-SIN VARIEDAD	Secano	
	Recinto:18-036-008-00051-00001	Cultivo:62000	PASTOS PERMANENTES DE 5 O MAS AÑOS-SIN VARIEDAD	Secano	
	Recinto:18-036-008-00053-00001	Cultivo:62000	PASTOS PERMANENTES DE 5 O MAS AÑOS-SIN VARIEDAD	Secano	

(1) Con incidencias que retienen pago o deniegan el expediente.  
 (2) Se calcula sobre superficie declarada admisible.  
 (3) Aplicación del artículo 16 bis del RD 147/2023.  
 (4) Expediente con algunos recintos de pastos permanentes ubicados en espacios protegidos donde la carga ganadera mínima será 0,1 UGM/ha.

Puede verificar la integridad de una copia de este documento mediante la lectura del código QR adjunto o mediante el acceso a la dirección <https://ws050.juntadeandalucia.es/verificarFirma> indicando el código de VERIFICACIÓN

FIRMADO POR	RAQUEL MARIA ESPIN CRESPO	17/10/2024
VERIFICACIÓN	Pk2jmWSPEJNMB623FQZ8JEKDMKEPRE	PÁG. 2200/4804







**INCIDENCIAS**

**INCIDENCIA DESCRIPCIÓN**

	Recinto:18-036-008-00069-00007	Cultivo:62000	PASTOS PERMANENTES DE 5 O MAS AÑOS-SIN VARIEDAD	Secano
	Recinto:18-036-008-00069-00009	Cultivo:62000	PASTOS PERMANENTES DE 5 O MAS AÑOS-SIN VARIEDAD	Secano
	Recinto:18-036-008-00072-00001	Cultivo:62000	PASTOS PERMANENTES DE 5 O MAS AÑOS-SIN VARIEDAD	Secano
	Recinto:18-122-001-00302-00002	Cultivo:62000	PASTOS PERMANENTES DE 5 O MAS AÑOS-SIN VARIEDAD	Secano
	Recinto:18-122-001-00303-00001	Cultivo:62000	PASTOS PERMANENTES DE 5 O MAS AÑOS-SIN VARIEDAD	Secano
	Recinto:18-122-001-00370-00001	Cultivo:62000	PASTOS PERMANENTES DE 5 O MAS AÑOS-SIN VARIEDAD	Secano
	Recinto:18-122-001-00433-00001	Cultivo:62000	PASTOS PERMANENTES DE 5 O MAS AÑOS-SIN VARIEDAD	Secano
	Recinto:18-122-001-00437-00001	Cultivo:62000	PASTOS PERMANENTES DE 5 O MAS AÑOS-SIN VARIEDAD	Secano
	Recinto:18-122-001-00437-00002	Cultivo:62000	PASTOS PERMANENTES DE 5 O MAS AÑOS-SIN VARIEDAD	Secano
	Recinto:18-186-014-00074-00002	Cultivo:62000	PASTOS PERMANENTES DE 5 O MAS AÑOS-SIN VARIEDAD	Secano
	Recinto:18-186-014-00074-00003	Cultivo:62000	PASTOS PERMANENTES DE 5 O MAS AÑOS-SIN VARIEDAD	Secano
	Recinto:18-186-014-00074-00004	Cultivo:62000	PASTOS PERMANENTES DE 5 O MAS AÑOS-SIN VARIEDAD	Secano
86124	Recinto de forrajera para Cálculo de Carga Ganadera que No pertenece a Explotación.			
	Recinto:18-036-006-00114-00003	Cultivo:62000	PASTOS PERMANENTES DE 5 O MAS AÑOS-SIN VARIEDAD	Secano
	Recinto:18-036-007-00001-00001	Cultivo:62000	PASTOS PERMANENTES DE 5 O MAS AÑOS-SIN VARIEDAD	Secano
	Recinto:18-036-007-00015-00002	Cultivo:62000	PASTOS PERMANENTES DE 5 O MAS AÑOS-SIN VARIEDAD	Secano
	Recinto:18-036-007-00015-00003	Cultivo:62000	PASTOS PERMANENTES DE 5 O MAS AÑOS-SIN VARIEDAD	Secano
	Recinto:18-036-007-00022-00002	Cultivo:62000	PASTOS PERMANENTES DE 5 O MAS AÑOS-SIN VARIEDAD	Secano
	Recinto:18-036-007-00022-00005	Cultivo:62000	PASTOS PERMANENTES DE 5 O MAS AÑOS-SIN VARIEDAD	Secano
	Recinto:18-036-007-00062-00002	Cultivo:62000	PASTOS PERMANENTES DE 5 O MAS AÑOS-SIN VARIEDAD	Secano
	Recinto:18-036-007-00065-00002	Cultivo:62000	PASTOS PERMANENTES DE 5 O MAS AÑOS-SIN VARIEDAD	Secano
	Recinto:18-036-008-00016-00001	Cultivo:62000	PASTOS PERMANENTES DE 5 O MAS AÑOS-SIN VARIEDAD	Secano
	Recinto:18-036-008-00020-00003	Cultivo:62000	PASTOS PERMANENTES DE 5 O MAS AÑOS-SIN VARIEDAD	Secano
	Recinto:18-036-008-00020-00015	Cultivo:62000	PASTOS PERMANENTES DE 5 O MAS AÑOS-SIN VARIEDAD	Secano
	Recinto:18-036-008-00020-00025	Cultivo:62000	PASTOS PERMANENTES DE 5 O MAS AÑOS-SIN VARIEDAD	Secano
	Recinto:18-036-008-00020-00037	Cultivo:62000	PASTOS PERMANENTES DE 5 O MAS AÑOS-SIN VARIEDAD	Secano
	Recinto:18-036-008-00020-00038	Cultivo:62000	PASTOS PERMANENTES DE 5 O MAS AÑOS-SIN VARIEDAD	Secano
	Recinto:18-036-008-00020-00040	Cultivo:62000	PASTOS PERMANENTES DE 5 O MAS AÑOS-SIN VARIEDAD	Secano
	Recinto:18-036-008-00021-00001	Cultivo:62000	PASTOS PERMANENTES DE 5 O MAS AÑOS-SIN VARIEDAD	Secano
	Recinto:18-036-008-00022-00001	Cultivo:62000	PASTOS PERMANENTES DE 5 O MAS AÑOS-SIN VARIEDAD	Secano
	Recinto:18-036-008-00038-00009	Cultivo:62000	PASTOS PERMANENTES DE 5 O MAS AÑOS-SIN VARIEDAD	Secano
	Recinto:18-036-008-00038-00011	Cultivo:62000	PASTOS PERMANENTES DE 5 O MAS AÑOS-SIN VARIEDAD	Secano
	Recinto:18-036-008-00041-00003	Cultivo:62000	PASTOS PERMANENTES DE 5 O MAS AÑOS-SIN VARIEDAD	Secano
	Recinto:18-036-008-00050-00002	Cultivo:62000	PASTOS PERMANENTES DE 5 O MAS AÑOS-SIN VARIEDAD	Secano
	Recinto:18-036-008-00050-00003	Cultivo:62000	PASTOS PERMANENTES DE 5 O MAS AÑOS-SIN VARIEDAD	Secano
	Recinto:18-036-008-00051-00001	Cultivo:62000	PASTOS PERMANENTES DE 5 O MAS AÑOS-SIN VARIEDAD	Secano
	Recinto:18-036-008-00053-00001	Cultivo:62000	PASTOS PERMANENTES DE 5 O MAS AÑOS-SIN VARIEDAD	Secano
	Recinto:18-036-008-00069-00007	Cultivo:62000	PASTOS PERMANENTES DE 5 O MAS AÑOS-SIN VARIEDAD	Secano
	Recinto:18-036-008-00069-00009	Cultivo:62000	PASTOS PERMANENTES DE 5 O MAS AÑOS-SIN VARIEDAD	Secano
	Recinto:18-036-008-00072-00001	Cultivo:62000	PASTOS PERMANENTES DE 5 O MAS AÑOS-SIN VARIEDAD	Secano
	Recinto:18-122-001-00302-00002	Cultivo:62000	PASTOS PERMANENTES DE 5 O MAS AÑOS-SIN VARIEDAD	Secano
	Recinto:18-122-001-00303-00001	Cultivo:62000	PASTOS PERMANENTES DE 5 O MAS AÑOS-SIN VARIEDAD	Secano
	Recinto:18-122-001-00370-00001	Cultivo:62000	PASTOS PERMANENTES DE 5 O MAS AÑOS-SIN VARIEDAD	Secano
	Recinto:18-122-001-00433-00001	Cultivo:62000	PASTOS PERMANENTES DE 5 O MAS AÑOS-SIN VARIEDAD	Secano
	Recinto:18-122-001-00437-00001	Cultivo:62000	PASTOS PERMANENTES DE 5 O MAS AÑOS-SIN VARIEDAD	Secano
	Recinto:18-122-001-00437-00002	Cultivo:62000	PASTOS PERMANENTES DE 5 O MAS AÑOS-SIN VARIEDAD	Secano
	Recinto:18-186-014-00074-00002	Cultivo:62000	PASTOS PERMANENTES DE 5 O MAS AÑOS-SIN VARIEDAD	Secano
	Recinto:18-186-014-00074-00003	Cultivo:62000	PASTOS PERMANENTES DE 5 O MAS AÑOS-SIN VARIEDAD	Secano
	Recinto:18-186-014-00074-00004	Cultivo:62000	PASTOS PERMANENTES DE 5 O MAS AÑOS-SIN VARIEDAD	Secano

**Incidenias de carga ganadera**

**INCIDENCIA DESCRIPCIÓN**

452	Actividad agraria declarada en un recinto no compatible con el uso PA, PR o PS asignado en SIGPAC para ese recinto.			
	Recinto:18-122-001-00437-00002	Cultivo:62000	PASTOS PERMANENTES DE 5 O MAS AÑOS-SIN VARIEDAD	Secano USO ASIGNADO EN SIGPAC:PS
	Recinto:18-036-008-00041-00003	Cultivo:62000	PASTOS PERMANENTES DE 5 O MAS AÑOS-SIN VARIEDAD	Secano USO

(1) Con incidencias que retienen pago o deniegan el expediente.  
 (2) Se calcula sobre superficie declarada admisible.  
 (3) Aplicación del artículo 16 bis del RD 147/2023.  
 (4) Expediente con algunos recintos de pastos permanentes ubicados en espacios protegidos donde la carga ganadera mínima será 0,1 UGM/ha.

Puede verificar la integridad de una copia de este documento mediante la lectura del código QR adjunto o mediante el acceso a la dirección <https://ws050.juntadeandalucia.es/verificarFirma> indicando el código de VERIFICACIÓN

FIRMADO POR	RAQUEL MARIA ESPIN CRESPO	17/10/2024	
VERIFICACIÓN	Pk2jmWSPEJNMB623FQZ8JEKDMKEPRE	PÁG. 2201/4804	



ASIGNADO EN SIGPAC:PR  
 Recinto:18-036-006-00114-00003 Cultivo:62000 PASTOS PERMANENTES DE 5 O MAS AÑOS-SIN VARIEDAD Secano USO  
 ASIGNADO EN SIGPAC:PR  
 Recinto:18-036-007-00001-00001 Cultivo:62000 PASTOS PERMANENTES DE 5 O MAS AÑOS-SIN VARIEDAD Secano USO  
 ASIGNADO EN SIGPAC:PR  
 Recinto:18-036-007-00015-00002 Cultivo:62000 PASTOS PERMANENTES DE 5 O MAS AÑOS-SIN VARIEDAD Secano USO  
 ASIGNADO EN SIGPAC:PR  
 Recinto:18-036-007-00015-00003 Cultivo:62000 PASTOS PERMANENTES DE 5 O MAS AÑOS-SIN VARIEDAD Secano USO  
 ASIGNADO EN SIGPAC:PS  
 Recinto:18-036-007-00022-00002 Cultivo:62000 PASTOS PERMANENTES DE 5 O MAS AÑOS-SIN VARIEDAD Secano USO  
 ASIGNADO EN SIGPAC:PS  
 Recinto:18-036-007-00022-00005 Cultivo:62000 PASTOS PERMANENTES DE 5 O MAS AÑOS-SIN VARIEDAD Secano USO  
 ASIGNADO EN SIGPAC:PS  
 Recinto:18-036-007-00062-00002 Cultivo:62000 PASTOS PERMANENTES DE 5 O MAS AÑOS-SIN VARIEDAD Secano USO  
 ASIGNADO EN SIGPAC:PR  
 Recinto:18-036-007-00065-00002 Cultivo:62000 PASTOS PERMANENTES DE 5 O MAS AÑOS-SIN VARIEDAD Secano USO  
 ASIGNADO EN SIGPAC:PR  
 Recinto:18-036-008-00016-00001 Cultivo:62000 PASTOS PERMANENTES DE 5 O MAS AÑOS-SIN VARIEDAD Secano USO  
 ASIGNADO EN SIGPAC:PR  
 Recinto:18-036-008-00020-00003 Cultivo:62000 PASTOS PERMANENTES DE 5 O MAS AÑOS-SIN VARIEDAD Secano USO  
 ASIGNADO EN SIGPAC:PA  
 Recinto:18-036-008-00020-00037 Cultivo:62000 PASTOS PERMANENTES DE 5 O MAS AÑOS-SIN VARIEDAD Secano USO  
 ASIGNADO EN SIGPAC:PR  
 Recinto:18-036-008-00020-00038 Cultivo:62000 PASTOS PERMANENTES DE 5 O MAS AÑOS-SIN VARIEDAD Secano USO  
 ASIGNADO EN SIGPAC:PR  
 Recinto:18-036-008-00021-00001 Cultivo:62000 PASTOS PERMANENTES DE 5 O MAS AÑOS-SIN VARIEDAD Secano USO  
 ASIGNADO EN SIGPAC:PR  
 Recinto:18-036-008-00022-00001 Cultivo:62000 PASTOS PERMANENTES DE 5 O MAS AÑOS-SIN VARIEDAD Secano USO  
 ASIGNADO EN SIGPAC:PR  
 Recinto:18-036-008-00038-00009 Cultivo:62000 PASTOS PERMANENTES DE 5 O MAS AÑOS-SIN VARIEDAD Secano USO  
 ASIGNADO EN SIGPAC:PR  
 Recinto:18-036-008-00038-00011 Cultivo:62000 PASTOS PERMANENTES DE 5 O MAS AÑOS-SIN VARIEDAD Secano USO  
 ASIGNADO EN SIGPAC:PR  
 Recinto:18-036-008-00050-00002 Cultivo:62000 PASTOS PERMANENTES DE 5 O MAS AÑOS-SIN VARIEDAD Secano USO  
 ASIGNADO EN SIGPAC:PR  
 Recinto:18-036-008-00050-00003 Cultivo:62000 PASTOS PERMANENTES DE 5 O MAS AÑOS-SIN VARIEDAD Secano USO  
 ASIGNADO EN SIGPAC:PR  
 Recinto:18-036-008-00069-00007 Cultivo:62000 PASTOS PERMANENTES DE 5 O MAS AÑOS-SIN VARIEDAD Secano USO  
 ASIGNADO EN SIGPAC:PR  
 Recinto:18-036-008-00069-00009 Cultivo:62000 PASTOS PERMANENTES DE 5 O MAS AÑOS-SIN VARIEDAD Secano USO  
 ASIGNADO EN SIGPAC:PR  
 Recinto:18-186-014-00074-00002 Cultivo:62000 PASTOS PERMANENTES DE 5 O MAS AÑOS-SIN VARIEDAD Secano USO  
 ASIGNADO EN SIGPAC:PR  
 Recinto:18-186-014-00074-00003 Cultivo:62000 PASTOS PERMANENTES DE 5 O MAS AÑOS-SIN VARIEDAD Secano USO  
 ASIGNADO EN SIGPAC:PR  
 Recinto:18-186-014-00074-00004 Cultivo:62000 PASTOS PERMANENTES DE 5 O MAS AÑOS-SIN VARIEDAD Secano USO  
 ASIGNADO EN SIGPAC:PR  
 Recinto:18-036-008-00072-00001 Cultivo:62000 PASTOS PERMANENTES DE 5 O MAS AÑOS-SIN VARIEDAD Secano USO  
 ASIGNADO EN SIGPAC:PR  
 Recinto:18-036-008-00053-00001 Cultivo:62000 PASTOS PERMANENTES DE 5 O MAS AÑOS-SIN VARIEDAD Secano USO  
 ASIGNADO EN SIGPAC:PR  
 Recinto:18-036-008-00051-00001 Cultivo:62000 PASTOS PERMANENTES DE 5 O MAS AÑOS-SIN VARIEDAD Secano USO  
 ASIGNADO EN SIGPAC:PR  
 Recinto:18-036-008-00020-00040 Cultivo:62000 PASTOS PERMANENTES DE 5 O MAS AÑOS-SIN VARIEDAD Secano USO  
 ASIGNADO EN SIGPAC:PR  
 Recinto:18-036-008-00020-00015 Cultivo:62000 PASTOS PERMANENTES DE 5 O MAS AÑOS-SIN VARIEDAD Secano USO  
 ASIGNADO EN SIGPAC:PR  
 Recinto:18-036-008-00020-00025 Cultivo:62000 PASTOS PERMANENTES DE 5 O MAS AÑOS-SIN VARIEDAD Secano USO  
 ASIGNADO EN SIGPAC:PR  
 Recinto:18-122-001-00433-00001 Cultivo:62000 PASTOS PERMANENTES DE 5 O MAS AÑOS-SIN VARIEDAD Secano USO  
 ASIGNADO EN SIGPAC:PR  
 Recinto:18-122-001-00302-00002 Cultivo:62000 PASTOS PERMANENTES DE 5 O MAS AÑOS-SIN VARIEDAD Secano USO  
 ASIGNADO EN SIGPAC:PR  
 Recinto:18-122-001-00370-00001 Cultivo:62000 PASTOS PERMANENTES DE 5 O MAS AÑOS-SIN VARIEDAD Secano USO  
 ASIGNADO EN SIGPAC:PA  
 Recinto:18-122-001-00303-00001 Cultivo:62000 PASTOS PERMANENTES DE 5 O MAS AÑOS-SIN VARIEDAD Secano USO  
 ASIGNADO EN SIGPAC:PR  
 Recinto:18-122-001-00437-00001 Cultivo:62000 PASTOS PERMANENTES DE 5 O MAS AÑOS-SIN VARIEDAD Secano USO  
 ASIGNADO EN SIGPAC:PR

(1) Con incidencias que retienen pago o deniegan el expediente.  
 (2) Se calcula sobre superficie declarada admisible.  
 (3) Aplicación del artículo 16 bis del RD 147/2023.  
 (4) Expediente con algunos recintos de pastos permanentes ubicados en espacios protegidos donde la carga ganadera mínima será 0,1 UGM/ha.

Puede verificar la integridad de una copia de este documento mediante la lectura del código QR adjunto o mediante el acceso a la dirección <https://ws050.juntadeandalucia.es/verificarFirma> indicando el código de VERIFICACIÓN

FIRMADO POR	RAQUEL MARIA ESPIN CRESPO	17/10/2024
VERIFICACIÓN	Pk2jmWSPEJNMB623FQZ8JEKDMKEPRE	PÁG. 2202/4804





86122	Recinto superficie forrajera que realiza la actividad de producción de pastoreo y no declara el o los códigos del Registro de Explotaciones Ganaderas de Andalucía, REGA.
	Recinto:18-122-001-00437-00002 Cultivo:62000 PASTOS PERMANENTES DE 5 O MAS AÑOS-SIN VARIEDAD Secano
	Recinto:18-036-008-00041-00003 Cultivo:62000 PASTOS PERMANENTES DE 5 O MAS AÑOS-SIN VARIEDAD Secano
	Recinto:18-036-006-00114-00003 Cultivo:62000 PASTOS PERMANENTES DE 5 O MAS AÑOS-SIN VARIEDAD Secano
	Recinto:18-036-007-00001-00001 Cultivo:62000 PASTOS PERMANENTES DE 5 O MAS AÑOS-SIN VARIEDAD Secano
	Recinto:18-036-007-00015-00002 Cultivo:62000 PASTOS PERMANENTES DE 5 O MAS AÑOS-SIN VARIEDAD Secano
	Recinto:18-036-007-00015-00003 Cultivo:62000 PASTOS PERMANENTES DE 5 O MAS AÑOS-SIN VARIEDAD Secano
	Recinto:18-036-007-00022-00002 Cultivo:62000 PASTOS PERMANENTES DE 5 O MAS AÑOS-SIN VARIEDAD Secano
	Recinto:18-036-007-00022-00005 Cultivo:62000 PASTOS PERMANENTES DE 5 O MAS AÑOS-SIN VARIEDAD Secano
	Recinto:18-036-007-00062-00002 Cultivo:62000 PASTOS PERMANENTES DE 5 O MAS AÑOS-SIN VARIEDAD Secano
	Recinto:18-036-007-00065-00002 Cultivo:62000 PASTOS PERMANENTES DE 5 O MAS AÑOS-SIN VARIEDAD Secano
	Recinto:18-036-008-00016-00001 Cultivo:62000 PASTOS PERMANENTES DE 5 O MAS AÑOS-SIN VARIEDAD Secano
	Recinto:18-036-008-00020-00003 Cultivo:62000 PASTOS PERMANENTES DE 5 O MAS AÑOS-SIN VARIEDAD Secano
	Recinto:18-036-008-00020-00037 Cultivo:62000 PASTOS PERMANENTES DE 5 O MAS AÑOS-SIN VARIEDAD Secano
	Recinto:18-036-008-00020-00038 Cultivo:62000 PASTOS PERMANENTES DE 5 O MAS AÑOS-SIN VARIEDAD Secano
	Recinto:18-036-008-00021-00001 Cultivo:62000 PASTOS PERMANENTES DE 5 O MAS AÑOS-SIN VARIEDAD Secano
	Recinto:18-036-008-00022-00001 Cultivo:62000 PASTOS PERMANENTES DE 5 O MAS AÑOS-SIN VARIEDAD Secano
	Recinto:18-036-008-00038-00009 Cultivo:62000 PASTOS PERMANENTES DE 5 O MAS AÑOS-SIN VARIEDAD Secano
	Recinto:18-036-008-00038-00011 Cultivo:62000 PASTOS PERMANENTES DE 5 O MAS AÑOS-SIN VARIEDAD Secano
	Recinto:18-036-008-00050-00002 Cultivo:62000 PASTOS PERMANENTES DE 5 O MAS AÑOS-SIN VARIEDAD Secano
	Recinto:18-036-008-00050-00003 Cultivo:62000 PASTOS PERMANENTES DE 5 O MAS AÑOS-SIN VARIEDAD Secano
	Recinto:18-036-008-00069-00007 Cultivo:62000 PASTOS PERMANENTES DE 5 O MAS AÑOS-SIN VARIEDAD Secano
	Recinto:18-036-008-00069-00009 Cultivo:62000 PASTOS PERMANENTES DE 5 O MAS AÑOS-SIN VARIEDAD Secano
	Recinto:18-186-014-00074-00002 Cultivo:62000 PASTOS PERMANENTES DE 5 O MAS AÑOS-SIN VARIEDAD Secano
	Recinto:18-186-014-00074-00003 Cultivo:62000 PASTOS PERMANENTES DE 5 O MAS AÑOS-SIN VARIEDAD Secano
	Recinto:18-186-014-00074-00004 Cultivo:62000 PASTOS PERMANENTES DE 5 O MAS AÑOS-SIN VARIEDAD Secano
	Recinto:18-036-008-00072-00001 Cultivo:62000 PASTOS PERMANENTES DE 5 O MAS AÑOS-SIN VARIEDAD Secano
	Recinto:18-036-008-00053-00001 Cultivo:62000 PASTOS PERMANENTES DE 5 O MAS AÑOS-SIN VARIEDAD Secano
	Recinto:18-036-008-00051-00001 Cultivo:62000 PASTOS PERMANENTES DE 5 O MAS AÑOS-SIN VARIEDAD Secano
	Recinto:18-036-008-00020-00040 Cultivo:62000 PASTOS PERMANENTES DE 5 O MAS AÑOS-SIN VARIEDAD Secano
	Recinto:18-036-008-00020-00015 Cultivo:62000 PASTOS PERMANENTES DE 5 O MAS AÑOS-SIN VARIEDAD Secano
	Recinto:18-036-008-00020-00025 Cultivo:62000 PASTOS PERMANENTES DE 5 O MAS AÑOS-SIN VARIEDAD Secano
	Recinto:18-122-001-00433-00001 Cultivo:62000 PASTOS PERMANENTES DE 5 O MAS AÑOS-SIN VARIEDAD Secano
	Recinto:18-122-001-00302-00002 Cultivo:62000 PASTOS PERMANENTES DE 5 O MAS AÑOS-SIN VARIEDAD Secano
	Recinto:18-122-001-00370-00001 Cultivo:62000 PASTOS PERMANENTES DE 5 O MAS AÑOS-SIN VARIEDAD Secano
	Recinto:18-122-001-00303-00001 Cultivo:62000 PASTOS PERMANENTES DE 5 O MAS AÑOS-SIN VARIEDAD Secano
	Recinto:18-122-001-00437-00001 Cultivo:62000 PASTOS PERMANENTES DE 5 O MAS AÑOS-SIN VARIEDAD Secano
86124	Recinto de forrajera para Cálculo de Carga Ganadera que No pertenece a Explotación.
	Recinto:18-122-001-00437-00002 Cultivo:62000 PASTOS PERMANENTES DE 5 O MAS AÑOS-SIN VARIEDAD Secano
	Recinto:18-036-008-00041-00003 Cultivo:62000 PASTOS PERMANENTES DE 5 O MAS AÑOS-SIN VARIEDAD Secano
	Recinto:18-036-006-00114-00003 Cultivo:62000 PASTOS PERMANENTES DE 5 O MAS AÑOS-SIN VARIEDAD Secano
	Recinto:18-036-007-00001-00001 Cultivo:62000 PASTOS PERMANENTES DE 5 O MAS AÑOS-SIN VARIEDAD Secano
	Recinto:18-036-007-00015-00002 Cultivo:62000 PASTOS PERMANENTES DE 5 O MAS AÑOS-SIN VARIEDAD Secano
	Recinto:18-036-007-00015-00003 Cultivo:62000 PASTOS PERMANENTES DE 5 O MAS AÑOS-SIN VARIEDAD Secano
	Recinto:18-036-007-00022-00002 Cultivo:62000 PASTOS PERMANENTES DE 5 O MAS AÑOS-SIN VARIEDAD Secano
	Recinto:18-036-007-00022-00005 Cultivo:62000 PASTOS PERMANENTES DE 5 O MAS AÑOS-SIN VARIEDAD Secano
	Recinto:18-036-007-00062-00002 Cultivo:62000 PASTOS PERMANENTES DE 5 O MAS AÑOS-SIN VARIEDAD Secano
	Recinto:18-036-007-00065-00002 Cultivo:62000 PASTOS PERMANENTES DE 5 O MAS AÑOS-SIN VARIEDAD Secano
	Recinto:18-036-008-00016-00001 Cultivo:62000 PASTOS PERMANENTES DE 5 O MAS AÑOS-SIN VARIEDAD Secano
	Recinto:18-036-008-00020-00003 Cultivo:62000 PASTOS PERMANENTES DE 5 O MAS AÑOS-SIN VARIEDAD Secano
	Recinto:18-036-008-00020-00037 Cultivo:62000 PASTOS PERMANENTES DE 5 O MAS AÑOS-SIN VARIEDAD Secano
	Recinto:18-036-008-00020-00038 Cultivo:62000 PASTOS PERMANENTES DE 5 O MAS AÑOS-SIN VARIEDAD Secano
	Recinto:18-036-008-00021-00001 Cultivo:62000 PASTOS PERMANENTES DE 5 O MAS AÑOS-SIN VARIEDAD Secano
	Recinto:18-036-008-00022-00001 Cultivo:62000 PASTOS PERMANENTES DE 5 O MAS AÑOS-SIN VARIEDAD Secano
	Recinto:18-036-008-00038-00009 Cultivo:62000 PASTOS PERMANENTES DE 5 O MAS AÑOS-SIN VARIEDAD Secano
	Recinto:18-036-008-00038-00011 Cultivo:62000 PASTOS PERMANENTES DE 5 O MAS AÑOS-SIN VARIEDAD Secano
	Recinto:18-036-008-00050-00002 Cultivo:62000 PASTOS PERMANENTES DE 5 O MAS AÑOS-SIN VARIEDAD Secano
	Recinto:18-036-008-00050-00003 Cultivo:62000 PASTOS PERMANENTES DE 5 O MAS AÑOS-SIN VARIEDAD Secano
	Recinto:18-036-008-00069-00007 Cultivo:62000 PASTOS PERMANENTES DE 5 O MAS AÑOS-SIN VARIEDAD Secano

(1) Con incidencias que retienen pago o deniegan el expediente.

(2) Se calcula sobre superficie declarada admisible.

(3) Aplicación del artículo 16 bis del RD 147/2023.

(4) Expediente con algunos recintos de pastos permanentes ubicados en espacios protegidos donde la carga ganadera mínima será 0,1 UGM/ha.

Puede verificar la integridad de una copia de este documento mediante la lectura del código QR adjunto o mediante el acceso a la dirección <https://ws050.juntadeandalucia.es/verificarFirma> indicando el código de VERIFICACIÓN

FIRMADO POR	RAQUEL MARIA ESPIN CRESPO	17/10/2024
VERIFICACIÓN	Pk2jmWSPEJNMB623FQZ8JEKDMKEPRE	PÁG. 2203/4804





	Recinto:18-036-008-00069-00009	Cultivo:62000	PASTOS PERMANENTES DE 5 O MAS AÑOS-SIN VARIEDAD	Secano
	Recinto:18-186-014-00074-00002	Cultivo:62000	PASTOS PERMANENTES DE 5 O MAS AÑOS-SIN VARIEDAD	Secano
	Recinto:18-186-014-00074-00003	Cultivo:62000	PASTOS PERMANENTES DE 5 O MAS AÑOS-SIN VARIEDAD	Secano
	Recinto:18-186-014-00074-00004	Cultivo:62000	PASTOS PERMANENTES DE 5 O MAS AÑOS-SIN VARIEDAD	Secano
	Recinto:18-036-008-00072-00001	Cultivo:62000	PASTOS PERMANENTES DE 5 O MAS AÑOS-SIN VARIEDAD	Secano
	Recinto:18-036-008-00053-00001	Cultivo:62000	PASTOS PERMANENTES DE 5 O MAS AÑOS-SIN VARIEDAD	Secano
	Recinto:18-036-008-00051-00001	Cultivo:62000	PASTOS PERMANENTES DE 5 O MAS AÑOS-SIN VARIEDAD	Secano
	Recinto:18-036-008-00020-00040	Cultivo:62000	PASTOS PERMANENTES DE 5 O MAS AÑOS-SIN VARIEDAD	Secano
	Recinto:18-036-008-00020-00015	Cultivo:62000	PASTOS PERMANENTES DE 5 O MAS AÑOS-SIN VARIEDAD	Secano
	Recinto:18-036-008-00020-00025	Cultivo:62000	PASTOS PERMANENTES DE 5 O MAS AÑOS-SIN VARIEDAD	Secano
	Recinto:18-122-001-00433-00001	Cultivo:62000	PASTOS PERMANENTES DE 5 O MAS AÑOS-SIN VARIEDAD	Secano
	Recinto:18-122-001-00302-00002	Cultivo:62000	PASTOS PERMANENTES DE 5 O MAS AÑOS-SIN VARIEDAD	Secano
	Recinto:18-122-001-00370-00001	Cultivo:62000	PASTOS PERMANENTES DE 5 O MAS AÑOS-SIN VARIEDAD	Secano
	Recinto:18-122-001-00303-00001	Cultivo:62000	PASTOS PERMANENTES DE 5 O MAS AÑOS-SIN VARIEDAD	Secano
	Recinto:18-122-001-00437-00001	Cultivo:62000	PASTOS PERMANENTES DE 5 O MAS AÑOS-SIN VARIEDAD	Secano
86128	Recinto de Forrajeras que no ha contabilizado para Carga Ganadera por no tener una explotación válida para el cálculo de la Carga Ganadera			
	Recinto:18-122-001-00437-00002	Cultivo:62	PASTOS PERMANENTES DE 5 O MAS AÑOS-	
	Recinto:18-036-008-00041-00003	Cultivo:62	PASTOS PERMANENTES DE 5 O MAS AÑOS-	
	Recinto:18-036-006-00114-00003	Cultivo:62	PASTOS PERMANENTES DE 5 O MAS AÑOS-	
	Recinto:18-036-007-00001-00001	Cultivo:62	PASTOS PERMANENTES DE 5 O MAS AÑOS-	
	Recinto:18-036-007-00015-00002	Cultivo:62	PASTOS PERMANENTES DE 5 O MAS AÑOS-	
	Recinto:18-036-007-00015-00003	Cultivo:62	PASTOS PERMANENTES DE 5 O MAS AÑOS-	
	Recinto:18-036-007-00022-00002	Cultivo:62	PASTOS PERMANENTES DE 5 O MAS AÑOS-	
	Recinto:18-036-007-00022-00005	Cultivo:62	PASTOS PERMANENTES DE 5 O MAS AÑOS-	
	Recinto:18-036-007-00062-00002	Cultivo:62	PASTOS PERMANENTES DE 5 O MAS AÑOS-	
	Recinto:18-036-007-00065-00002	Cultivo:62	PASTOS PERMANENTES DE 5 O MAS AÑOS-	
	Recinto:18-036-008-00016-00001	Cultivo:62	PASTOS PERMANENTES DE 5 O MAS AÑOS-	
	Recinto:18-036-008-00020-00003	Cultivo:62	PASTOS PERMANENTES DE 5 O MAS AÑOS-	
	Recinto:18-036-008-00020-00037	Cultivo:62	PASTOS PERMANENTES DE 5 O MAS AÑOS-	
	Recinto:18-036-008-00020-00038	Cultivo:62	PASTOS PERMANENTES DE 5 O MAS AÑOS-	
	Recinto:18-036-008-00021-00001	Cultivo:62	PASTOS PERMANENTES DE 5 O MAS AÑOS-	
	Recinto:18-036-008-00022-00001	Cultivo:62	PASTOS PERMANENTES DE 5 O MAS AÑOS-	
	Recinto:18-036-008-00038-00009	Cultivo:62	PASTOS PERMANENTES DE 5 O MAS AÑOS-	
	Recinto:18-036-008-00038-00011	Cultivo:62	PASTOS PERMANENTES DE 5 O MAS AÑOS-	
	Recinto:18-036-008-00050-00002	Cultivo:62	PASTOS PERMANENTES DE 5 O MAS AÑOS-	
	Recinto:18-036-008-00050-00003	Cultivo:62	PASTOS PERMANENTES DE 5 O MAS AÑOS-	
	Recinto:18-036-008-00069-00007	Cultivo:62	PASTOS PERMANENTES DE 5 O MAS AÑOS-	
	Recinto:18-036-008-00069-00009	Cultivo:62	PASTOS PERMANENTES DE 5 O MAS AÑOS-	
	Recinto:18-186-014-00074-00002	Cultivo:62	PASTOS PERMANENTES DE 5 O MAS AÑOS-	
	Recinto:18-186-014-00074-00003	Cultivo:62	PASTOS PERMANENTES DE 5 O MAS AÑOS-	
	Recinto:18-186-014-00074-00004	Cultivo:62	PASTOS PERMANENTES DE 5 O MAS AÑOS-	
	Recinto:18-036-008-00072-00001	Cultivo:62	PASTOS PERMANENTES DE 5 O MAS AÑOS-	
	Recinto:18-036-008-00053-00001	Cultivo:62	PASTOS PERMANENTES DE 5 O MAS AÑOS-	
	Recinto:18-036-008-00051-00001	Cultivo:62	PASTOS PERMANENTES DE 5 O MAS AÑOS-	
	Recinto:18-036-008-00020-00040	Cultivo:62	PASTOS PERMANENTES DE 5 O MAS AÑOS-	
	Recinto:18-036-008-00020-00015	Cultivo:62	PASTOS PERMANENTES DE 5 O MAS AÑOS-	
	Recinto:18-036-008-00020-00025	Cultivo:62	PASTOS PERMANENTES DE 5 O MAS AÑOS-	
	Recinto:18-122-001-00433-00001	Cultivo:62	PASTOS PERMANENTES DE 5 O MAS AÑOS-	
	Recinto:18-122-001-00302-00002	Cultivo:62	PASTOS PERMANENTES DE 5 O MAS AÑOS-	
	Recinto:18-122-001-00370-00001	Cultivo:62	PASTOS PERMANENTES DE 5 O MAS AÑOS-	
	Recinto:18-122-001-00303-00001	Cultivo:62	PASTOS PERMANENTES DE 5 O MAS AÑOS-	
	Recinto:18-122-001-00437-00001	Cultivo:62	PASTOS PERMANENTES DE 5 O MAS AÑOS-	
86132	Recinto superficie forrajera que no realiza la actividad de producción de pastoreo.			
	Recinto:18-122-001-00437-00002	Cultivo:62000	PASTOS PERMANENTES DE 5 O MAS AÑOS-SIN VARIEDAD	Secano
	Recinto:18-036-008-00041-00003	Cultivo:62000	PASTOS PERMANENTES DE 5 O MAS AÑOS-SIN VARIEDAD	Secano
	Recinto:18-036-006-00114-00003	Cultivo:62000	PASTOS PERMANENTES DE 5 O MAS AÑOS-SIN VARIEDAD	Secano
	Recinto:18-036-007-00001-00001	Cultivo:62000	PASTOS PERMANENTES DE 5 O MAS AÑOS-SIN VARIEDAD	Secano
	Recinto:18-036-007-00015-00002	Cultivo:62000	PASTOS PERMANENTES DE 5 O MAS AÑOS-SIN VARIEDAD	Secano
	Recinto:18-036-007-00015-00003	Cultivo:62000	PASTOS PERMANENTES DE 5 O MAS AÑOS-SIN VARIEDAD	Secano
	Recinto:18-036-007-00022-00002	Cultivo:62000	PASTOS PERMANENTES DE 5 O MAS AÑOS-SIN VARIEDAD	Secano

(1) Con incidencias que retienen pago o deniegan el expediente.

(2) Se calcula sobre superficie declarada admisible.

(3) Aplicación del artículo 16 bis del RD 147/2023.

(4) Expediente con algunos recintos de pastos permanentes ubicados en espacios protegidos donde la carga ganadera mínima será 0,1 UGM/ha.

Puede verificar la integridad de una copia de este documento mediante la lectura del código QR adjunto o mediante el acceso a la dirección <https://ws050.juntadeandalucia.es/verificarFirma> indicando el código de VERIFICACIÓN

FIRMADO POR	RAQUEL MARIA ESPIN CRESPO	17/10/2024
VERIFICACIÓN	Pk2jmWSPEJNMB623FQZ8JEKDMKEPRE	PÁG. 2204/4804







Recinto:18-036-007-00022-00005	Cultivo:62000	PASTOS PERMANENTES DE 5 O MAS AÑOS-SIN VARIEDAD	Secano
Recinto:18-036-007-00062-00002	Cultivo:62000	PASTOS PERMANENTES DE 5 O MAS AÑOS-SIN VARIEDAD	Secano
Recinto:18-036-007-00065-00002	Cultivo:62000	PASTOS PERMANENTES DE 5 O MAS AÑOS-SIN VARIEDAD	Secano
Recinto:18-036-008-00016-00001	Cultivo:62000	PASTOS PERMANENTES DE 5 O MAS AÑOS-SIN VARIEDAD	Secano
Recinto:18-036-008-00020-00003	Cultivo:62000	PASTOS PERMANENTES DE 5 O MAS AÑOS-SIN VARIEDAD	Secano
Recinto:18-036-008-00020-00037	Cultivo:62000	PASTOS PERMANENTES DE 5 O MAS AÑOS-SIN VARIEDAD	Secano
Recinto:18-036-008-00020-00038	Cultivo:62000	PASTOS PERMANENTES DE 5 O MAS AÑOS-SIN VARIEDAD	Secano
Recinto:18-036-008-00021-00001	Cultivo:62000	PASTOS PERMANENTES DE 5 O MAS AÑOS-SIN VARIEDAD	Secano
Recinto:18-036-008-00022-00001	Cultivo:62000	PASTOS PERMANENTES DE 5 O MAS AÑOS-SIN VARIEDAD	Secano
Recinto:18-036-008-00038-00009	Cultivo:62000	PASTOS PERMANENTES DE 5 O MAS AÑOS-SIN VARIEDAD	Secano
Recinto:18-036-008-00038-00011	Cultivo:62000	PASTOS PERMANENTES DE 5 O MAS AÑOS-SIN VARIEDAD	Secano
Recinto:18-036-008-00050-00002	Cultivo:62000	PASTOS PERMANENTES DE 5 O MAS AÑOS-SIN VARIEDAD	Secano
Recinto:18-036-008-00050-00003	Cultivo:62000	PASTOS PERMANENTES DE 5 O MAS AÑOS-SIN VARIEDAD	Secano
Recinto:18-036-008-00069-00007	Cultivo:62000	PASTOS PERMANENTES DE 5 O MAS AÑOS-SIN VARIEDAD	Secano
Recinto:18-036-008-00069-00009	Cultivo:62000	PASTOS PERMANENTES DE 5 O MAS AÑOS-SIN VARIEDAD	Secano
Recinto:18-186-014-00074-00002	Cultivo:62000	PASTOS PERMANENTES DE 5 O MAS AÑOS-SIN VARIEDAD	Secano
Recinto:18-186-014-00074-00003	Cultivo:62000	PASTOS PERMANENTES DE 5 O MAS AÑOS-SIN VARIEDAD	Secano
Recinto:18-186-014-00074-00004	Cultivo:62000	PASTOS PERMANENTES DE 5 O MAS AÑOS-SIN VARIEDAD	Secano
Recinto:18-036-008-00072-00001	Cultivo:62000	PASTOS PERMANENTES DE 5 O MAS AÑOS-SIN VARIEDAD	Secano
Recinto:18-036-008-00053-00001	Cultivo:62000	PASTOS PERMANENTES DE 5 O MAS AÑOS-SIN VARIEDAD	Secano
Recinto:18-036-008-00051-00001	Cultivo:62000	PASTOS PERMANENTES DE 5 O MAS AÑOS-SIN VARIEDAD	Secano
Recinto:18-036-008-00020-00040	Cultivo:62000	PASTOS PERMANENTES DE 5 O MAS AÑOS-SIN VARIEDAD	Secano
Recinto:18-036-008-00020-00015	Cultivo:62000	PASTOS PERMANENTES DE 5 O MAS AÑOS-SIN VARIEDAD	Secano
Recinto:18-036-008-00020-00025	Cultivo:62000	PASTOS PERMANENTES DE 5 O MAS AÑOS-SIN VARIEDAD	Secano
Recinto:18-122-001-00433-00001	Cultivo:62000	PASTOS PERMANENTES DE 5 O MAS AÑOS-SIN VARIEDAD	Secano
Recinto:18-122-001-00302-00002	Cultivo:62000	PASTOS PERMANENTES DE 5 O MAS AÑOS-SIN VARIEDAD	Secano
Recinto:18-122-001-00370-00001	Cultivo:62000	PASTOS PERMANENTES DE 5 O MAS AÑOS-SIN VARIEDAD	Secano
Recinto:18-122-001-00303-00001	Cultivo:62000	PASTOS PERMANENTES DE 5 O MAS AÑOS-SIN VARIEDAD	Secano
Recinto:18-122-001-00437-00001	Cultivo:62000	PASTOS PERMANENTES DE 5 O MAS AÑOS-SIN VARIEDAD	Secano

(1) Con incidencias que retienen pago o deniegan el expediente.

(2) Se calcula sobre superficie declarada admisible.

(3) Aplicación del artículo 16 bis del RD 147/2023.

(4) Expediente con algunos recintos de pastos permanentes ubicados en espacios protegidos donde la carga ganadera mínima será 0,1 UGM/ha.

Puede verificar la integridad de una copia de este documento mediante la lectura del código QR adjunto o mediante el acceso a la dirección <https://ws050.juntadeandalucia.es/verificarFirma> indicando el código de VERIFICACIÓN

FIRMADO POR	RAQUEL MARIA ESPIN CRESPO	17/10/2024	
VERIFICACIÓN	Pk2jmWSPEJNMB623FQZ8JEKDMKEPRE	PÁG. 2205/4804	



**APELLIDOS Y NOMBRE / RAZÓN SOCIAL**

TEBA RODRIGUEZ JOSE ANTONIO

**NIF**

\*\*\*\*1881\*

**EXPEDIENTE**

1255296

**RESOLUCIÓN**

DENEGACIÓN DE LA AYUDA

**DATOS DE MANTENIMIENTO UNIDADES**

<b>GRUPO DE PAGO</b>	<b>Sup. Dec. Admisible</b>	<b>Sup. Resuelta</b>	<b>Sobredecl.</b>	<b>% Sobredecl.</b>
ZONAS DE MONTAÑA	0,00	0,00	0,00	0,00

**RESUMEN DE PAGOS**

	<b>IMPORTE ( Euros )</b>			
	<b>RESUELTO</b>	<b>FEADER</b>	<b>MAPA</b>	<b>CAPADR</b>
A pagar	0,00	0,00	0,00	0,00

**APLICACIÓN DE REDUCCIONES Y PENALIZACIONES (%)**

<b>Crterios de subvencionabilidad (1)</b>	<b>Presentación tardía</b>	<b>Omisión declaración</b>	<b>Condicionalidad</b>
100,00	0,00	0,00	0,00

**IMPORTE ( Euros )**

<b>Calculado(2)</b>	<b>Reducción</b>	<b>Penalización</b>	<b>Reducción Penalización (3)</b>	<b>Penalización adicional</b>	<b>Resuelto</b>	<b>FEADER</b>	<b>MAPA</b>	<b>CAPADR</b>
0,00 €	0,00 €	0,00 €	0,00 €	0,00 €	0,00 €	0,00 €	0,00 €	0,00 €
<b>Importe Unitario:</b>	93,00 €	<b>Nuevo Importe Unitario:</b>	0,00 €					

**RECINTOS PROPUESTOS**

<b>REF.</b>	<b>REFERENCIA SIGPAC</b>	<b>CULTIVO</b>	<b>S/R</b>	<b>USO SIGPAC</b>	<b>Sup. Dec. admisible</b>	<b>Sup. Campo</b>	<b>Sup. Determ.</b>	<b>Sup. Resuelta</b>
-1055228	18-065-001-00009-0001	OLIVAR	S		7,13		7,13	7,13
-1055207	18-091-078-00027-0001	OLIVAR	S		0,86		0,86	0,86
-1055193	18-091-078-00028-0001	OLIVAR	S		0,88		0,88	0,88
-1055187	18-091-078-00030-0001	OLIVAR	S		0,26		0,26	0,26
-809399	18-157-501-10065-0001	ALMENDROS	S		0,18		0,18	0,18
-809398	18-157-501-10064-0001	ALMENDROS	S		0,18		0,18	0,18
-809397	18-157-501-00066-0001	ALMENDROS	S		0,55		0,55	0,55
-809395	18-157-501-00065-0001	ALMENDROS	S		0,99		0,99	0,99
-809394	18-157-501-00064-0001	ALMENDROS	S		0,65		0,65	0,65
1700000002309393	18-065-001-00005-0001	OLIVAR	S		4,39		4,39	4,39
1700000002309394	18-091-078-00026-0001	OLIVAR	S		3,13		3,13	3,13
1700000005568962	18-065-001-00006-0001	OLIVAR	S		4,89		4,89	4,86
1700000005568963	18-091-078-00025-0002	OLIVAR	S		2,41		2,41	2,41

**INCIDENCIAS**

**INCIDENCIA DESCRIPCIÓN**

4272	Verifica que las líneas de declaración de las Solicitudes Únicas no tienen solapes con la capa de Retroactividad Gráfica (ambas de la misma campaña) a nivel de expediente/línea de declaración gráfica de la solicitud. Recinto:18-065-001-00006-00001 Cultivo: - Agregado de la referencia del recinto.:0 Zona de la referencia del recinto.:0 Superficie solapada.:0,03 Id. Incid.:97995373
74018	Productor que no es agricultor a título principal, según los datos del ejercicio fiscal n-1 y seguridad socia.
74053	Importe inferior a 100 Euros

(1) Con incidencias que retienen pago o deniegan el expediente.

(2) Se calcula sobre superficie declarada admisible.

(3) Aplicación del artículo 16 bis del RD 147/2023.

(4) Expediente con algunos recintos de pastos permanentes ubicados en espacios protegidos donde la carga ganadera mínima será 0,1 UGM/ha.

Puede verificar la integridad de una copia de este documento mediante la lectura del código QR adjunto o mediante el acceso a la dirección <https://ws050.juntadeandalucia.es/verificarFirma> indicando el código de VERIFICACIÓN

FIRMADO POR

RAQUEL MARIA ESPIN CRESPO

17/10/2024

VERIFICACIÓN

Pk2jmWSPEJNMB623FQZ8JEKDMKEPRE

PÁG. 2206/4804





**APELLIDOS Y NOMBRE / RAZÓN SOCIAL**

TEJERO MOLINA CONSUELO

**NIF**

\*\*\*\*9856\*

**EXPEDIENTE**

1131082

**RESOLUCIÓN**

DENEGACIÓN DE LA AYUDA

**DATOS DE MANTENIMIENTO UNIDADES**

<b>GRUPO DE PAGO</b>	<b>Sup. Dec. Admisible</b>	<b>Sup. Resuelta</b>	<b>Sobredecl.</b>	<b>% Sobredecl.</b>
ZONAS DE MONTAÑA	0,00	0,00	0,00	0,00

**RESUMEN DE PAGOS**

	<b>IMPORTE ( Euros )</b>			
	<b>RESUELTO</b>	<b>FEADER</b>	<b>MAPA</b>	<b>CAPADR</b>
A pagar	0,00	0,00	0,00	0,00

**APLICACIÓN DE REDUCCIONES Y PENALIZACIONES (%)**

<b>Criterios de subvencionabilidad (1)</b>	<b>Presentación tardía</b>	<b>Omisión declaración</b>	<b>Condicionalidad</b>
100,00	0,00	0,00	0,00

**IMPORTE ( Euros )**

<b>Calculado(2)</b>	<b>Reducción</b>	<b>Penalización</b>	<b>Reducción Penalización (3)</b>	<b>Penalización adicional</b>	<b>Resuelto</b>	<b>FEADER</b>	<b>MAPA</b>	<b>CAPADR</b>
0,00 €	0,00 €	0,00 €	0,00 €	0,00 €	0,00 €	0,00 €	0,00 €	0,00 €
<b>Importe Unitario:</b>	93,00 €	<b>Nuevo Importe Unitario:</b>	0,00 €					

**RECINTOS PROPUESTOS**

<b>REF.</b>	<b>REFERENCIA SIGPAC</b>	<b>CULTIVO</b>	<b>S/R</b>	<b>USO SIGPAC</b>	<b>Sup. Dec. admisible</b>	<b>Sup. Campo</b>	<b>Sup. Determ.</b>	<b>Sup. Resuelta</b>
-1478878	18-014-009-00400-0003	OLIVAR	S		0,63		0,63	0,63
-767989	18-014-009-00036-0002	OLIVAR	S		0,25		0,25	0,25
-767986	18-014-009-00036-0001	OLIVAR	S		0,26		0,26	0,26
-767980	18-014-009-00035-0002	OLIVAR	S		0,17		0,17	0,17
1700000004704932	18-014-009-00013-0001	OLIVAR	S		2,90		2,90	2,90
1700000004704933	18-014-009-00400-0005	OLIVAR	S		1,20		1,20	1,20
1700000004704935	18-014-009-00400-0011	OLIVAR	S		2,89		2,89	2,89

**INCIDENCIAS**

**INCIDENCIA DESCRIPCIÓN**

74018	Productor que no es agricultor a título principal, según los datos del ejercicio fiscal n-1 y seguridad socia.
74053	Importe inferior a 100 Euros

(1) Con incidencias que retienen pago o deniegan el expediente.

(2) Se calcula sobre superficie declarada admisible.

(3) Aplicación del artículo 16 bis del RD 147/2023.

(4) Expediente con algunos recintos de pastos permanentes ubicados en espacios protegidos donde la carga ganadera mínima será 0,1 UGM/ha.

Puede verificar la integridad de una copia de este documento mediante la lectura del código QR adjunto o mediante el acceso a la dirección <https://ws050.juntadeandalucia.es/verificarFirma> indicando el código de VERIFICACIÓN

FIRMADO POR

RAQUEL MARIA ESPIN CRESPO

17/10/2024

VERIFICACIÓN

Pk2jmWSPEJNMB623FQZ8JEKDMKEPRE

PÁG. 2207/4804



**APELLIDOS Y NOMBRE / RAZÓN SOCIAL**

TENORIO GARCIA FRANCISCO JOSE

**NIF**

\*\*\*\*6484\*

**EXPEDIENTE**

1278031

**RESOLUCIÓN**

DENEGACIÓN DE LA AYUDA

**DATOS DE MANTENIMIENTO UNIDADES****GRUPO DE PAGO**

ZONAS DE MONTAÑA

**Sup. Dec.  
Admisible**

0,00

**Sup.  
Resuelta**

0,00

**Sobredecl.**

0,00

**% Sobredecl.**

0,00

**RESUMEN DE PAGOS****IMPORTE ( Euros )**

	RESUELTO	FEADER	MAPA	CAPADR
A pagar	0,00	0,00	0,00	0,00

**APLICACIÓN DE REDUCCIONES Y PENALIZACIONES (%)**

Crterios de subvencionabilidad (1)	Presentación tardía	Omisión declaración	Condicionalidad
100,00	0,00	0,00	0,00

**IMPORTE ( Euros )**

Calculado(2)	Reducción	Penalización	Reducción Penalización (3)	Penalización adicional	Resuelto	FEADER	MAPA	CAPADR
0,00 €	0,00 €	0,00 €	0,00 €	0,00 €	0,00 €	0,00 €	0,00 €	0,00 €
Importe Unitario:	93,00 €	Nuevo Importe Unitario:	0,00 €					

**RECINTOS PROPUESTOS**

REF.	REFERENCIA SIGPAC	CULTIVO	S/R	USO SIGPAC	Sup. Dec. admisible	Sup. Campo	Sup. Determ.	Sup. Resuelta
1700000005156448	18-051-001-00029-0001	OLIVAR	S		0,06		0,06	0,06
1700000005156449	18-051-001-00032-0001	OLIVAR	S		0,28		0,28	0,28

**INCIDENCIAS****INCIDENCIA DESCRIPCIÓN**

2454 Solicitante de intervención 6613 cuyo regimen de afiliación a la SS no es ni el sistema especial agrario(cuenta ajena) ni autonomo con actividad agraria.

74018 Productor que no es agricultor a título principal, según los datos del ejercicio fiscal n-1 y seguridad socia.

74053 Importe inferior a 100 Euros

86020 Verifica que determinados recintos declarados por el expte para la operación, no se corresponde con la ZONA DESFAVORECIDA. Y no ha sido solicitada la operación análoga o correspondiente.

Recinto:18-068-001-00382-00001 Cultivo:101010 OLIVAR-PICUAL Secano Operación correcta del recinto:6613.2

Recinto:18-068-001-00386-00001 Cultivo:101010 OLIVAR-PICUAL Secano Operación correcta del recinto:6613.2

Recinto:18-068-001-00522-00001 Cultivo:101010 OLIVAR-PICUAL Secano Operación correcta del recinto:6613.2

Recinto:18-068-001-00819-00001 Cultivo:101010 OLIVAR-PICUAL Secano Operación correcta del recinto:6613.2

Recinto:18-068-001-00820-00001 Cultivo:101010 OLIVAR-PICUAL Secano Operación correcta del recinto:6613.2

Recinto:18-068-001-00852-00002 Cultivo:101010 OLIVAR-PICUAL Secano Operación correcta del recinto:6613.2

Recinto:18-068-001-00852-00003 Cultivo:101010 OLIVAR-PICUAL Secano Operación correcta del recinto:6613.2

Recinto:18-068-001-00873-00001 Cultivo:101010 OLIVAR-PICUAL Secano Operación correcta del recinto:6613.2

Recinto:18-068-003-00113-00001 Cultivo:101010 OLIVAR-PICUAL Secano Operación correcta del recinto:6613.2

Recinto:18-068-003-00504-00001 Cultivo:101010 OLIVAR-PICUAL Regadío Operación correcta del recinto:6613.2

Recinto:18-068-003-00505-00001 Cultivo:101010 OLIVAR-PICUAL Regadío Operación correcta del recinto:6613.2

Recinto:18-068-003-00539-00001 Cultivo:101010 OLIVAR-PICUAL Secano Operación correcta del recinto:6613.2

(1) Con incidencias que retienen pago o deniegan el expediente.

(2) Se calcula sobre superficie declarada admisible.

(3) Aplicación del artículo 16 bis del RD 147/2023.

(4) Expediente con algunos recintos de pastos permanentes ubicados en espacios protegidos donde la carga ganadera mínima será 0,1 UGM/ha.

Puede verificar la integridad de una copia de este documento mediante la lectura del código QR adjunto o mediante el acceso a la dirección <https://ws050.juntadeandalucia.es/verificarFirma> indicando el código de VERIFICACIÓN

FIRMADO POR

RAQUEL MARIA ESPIN CRESPO

17/10/2024

VERIFICACIÓN

Pk2jmWSPEJNMB623FQZ8JEKDMKEPRE

PÁG. 2208/4804







**APELLIDOS Y NOMBRE / RAZÓN SOCIAL**  
TENORIO SANCHEZ BEGOÑA

**NIF**  
\*\*\*\*9589\*

**EXPEDIENTE**  
1067518

**RESOLUCIÓN**  
DENEGACIÓN DE LA AYUDA

**DATOS DE MANTENIMIENTO UNIDADES**

GRUPO DE PAGO	Sup. Dec. Admisible	Sup. Resuelta	Sobredecl.	% Sobredecl.
ZONAS DE MONTAÑA	0,00	0,00	0,00	0,00

**RESUMEN DE PAGOS**

	IMPORTE ( Euros )			
	RESUELTO	FEADER	MAPA	CAPADR
A pagar	0,00	0,00	0,00	0,00

**APLICACIÓN DE REDUCCIONES Y PENALIZACIONES (%)**

Crterios de subvencionabilidad (1)	Presentación tardía	Omisión declaración	Condicionalidad
100,00	0,00	0,00	0,00

**IMPORTE ( Euros )**

Calculado(2)	Reducción	Penalización	Reducción Penalización (3)	Penalización adicional	Resuelto	FEADER	MAPA	CAPADR
0,00 €	0,00 €	0,00 €	0,00 €	0,00 €	0,00 €	0,00 €	0,00 €	0,00 €
Importe Unitario:	93,00 €	Nuevo Importe Unitario:	0,00 €					

**RECINTOS PROPUESTOS**

REF.	REFERENCIA SIGPAC	CULTIVO	S/R	USO SIGPAC	Sup. Dec. admisible	Sup. Campo	Sup. Determ.	Sup. Resuelta
4106151	18-059-012-00072-0001	BARBECHO TRADICIONAL	S		2,13		2,13	2,13
4106152	18-059-012-00071-0001	BARBECHO TRADICIONAL	S		5,93		5,93	5,93
4106153	18-059-012-00085-0002	BARBECHO TRADICIONAL	S		0,02		0,02	0,02
4106154	18-059-011-00123-0001	CEBADA	S		0,94		0,94	0,94
4106155	18-059-016-00058-0001	BARBECHO TRADICIONAL	S		0,61		0,61	0,61
4106156	18-059-005-00033-0001	CEBADA	S		1,86		1,86	1,86
4106158	18-059-012-00068-0002	BARBECHO TRADICIONAL	S		0,07		0,07	0,07

**INCIDENCIAS**

**INCIDENCIA DESCRIPCIÓN**

- 428 Agricultor con incumplimiento de la figura de agricultor activo.  
Causa de Incumplimiento:No cumple 25/75  
Causa de Incumplimiento:No inscrito en RETA/SETA
- 2454 Solicitante de intervención 6613 cuyo regimen de afiliacion a la SS no es ni el sistema especial agrario(cuenta ajena) ni autonomo con actividad agraria.
- 74018 Productor que no es agricultor a título principal, según los datos del ejercicio fiscal n-1 y seguridad socia.
- 74053 Importe inferior a 100 Euros

**Incidencias de carga ganadera**

**INCIDENCIA DESCRIPCIÓN**

- 86132 Recinto superficie forrajera que no realiza la actividad de producción de pastoreo.  
Recinto:18-059-012-00072-00001 Cultivo:20000 BARBECHO TRADICIONAL-SIN VARIEDAD Secano  
Recinto:18-059-012-00071-00001 Cultivo:20000 BARBECHO TRADICIONAL-SIN VARIEDAD Secano  
Recinto:18-059-012-00085-00002 Cultivo:20000 BARBECHO TRADICIONAL-SIN VARIEDAD Secano  
Recinto:18-059-016-00058-00001 Cultivo:20000 BARBECHO TRADICIONAL-SIN VARIEDAD Secano  
Recinto:18-059-012-00068-00002 Cultivo:20000 BARBECHO TRADICIONAL-SIN VARIEDAD Secano

(1) Con incidencias que retienen pago o deniegan el expediente.

(2) Se calcula sobre superficie declarada admisible.

(3) Aplicación del artículo 16 bis del RD 147/2023.

(4) Expediente con algunos recintos de pastos permanentes ubicados en espacios protegidos donde la carga ganadera mínima será 0,1 UGM/ha.

Puede verificar la integridad de una copia de este documento mediante la lectura del código QR adjunto o mediante el acceso a la dirección <https://ws050.juntadeandalucia.es/verificarFirma> indicando el código de VERIFICACIÓN

FIRMADO POR	RAQUEL MARIA ESPIN CRESPO	17/10/2024
VERIFICACIÓN	Pk2jmWSPEJNMB623FQZ8JEKDMKEPRE	PÁG. 2209/4804





**APELLIDOS Y NOMBRE / RAZÓN SOCIAL**

TITOS MARTINEZ ANTONIO FERNANDO

**NIF**

\*\*\*\*7860\*

**EXPEDIENTE**

1209445

**RESOLUCIÓN**

DENEGACIÓN DE LA AYUDA

**DATOS DE MANTENIMIENTO UNIDADES**

GRUPO DE PAGO	Sup. Dec. Admisible	Sup. Resuelta	Sobredecl.	% Sobredecl.
ZONAS DE MONTAÑA	0,00	0,00	0,00	0,00

**RESUMEN DE PAGOS**

	IMPORTE ( Euros )			
	RESUELTO	FEADER	MAPA	CAPADR
A pagar	0,00	0,00	0,00	0,00

**APLICACIÓN DE REDUCCIONES Y PENALIZACIONES (%)**

Crterios de subvencionabilidad (1)	Presentación tardía	Omisión declaración	Condicionalidad
100,00	0,00	0,00	0,00

**IMPORTE ( Euros )**

Calculado(2)	Reducción	Penalización	Reducción Penalización (3)	Penalización adicional	Resuelto	FEADER	MAPA	CAPADR
0,00 €	0,00 €	0,00 €	0,00 €	0,00 €	0,00 €	0,00 €	0,00 €	0,00 €
Importe Unitario:	93,00 €	Nuevo Importe Unitario:	0,00 €					

**RECINTOS PROPUESTOS**

REF.	REFERENCIA SIGPAC	CULTIVO	S/R	USO SIGPAC	Sup. Dec. admisible	Sup. Campo	Sup. Determ.	Sup. Resuelta
-1590151	18-085-002-00146-0004	TRIGO BLANDO	S		8,40		8,40	8,40
-744840	18-141-013-00469-0005	OLIVAR	S		3,01		3,01	3,01
-159212	18-141-009-00016-0001	TRIGO BLANDO	S		12,46		12,46	12,46
4620030	18-141-013-00115-0001	BARBECHO TRADICIONAL	S		2,12		2,12	2,12
4620059	18-141-011-00011-0001	BARBECHO TRADICIONAL	S		1,19		1,19	1,19
1700000006964880	18-085-002-00144-0002	TRITICALE	S		0,21		0,21	0,21
1700000006964881	18-141-008-00008-0001	BARBECHO TRADICIONAL	S		8,33		8,33	8,33
1700000006964882	18-141-008-00022-0001	BARBECHO TRADICIONAL	S		1,75		1,75	1,75
1700000006964883	18-085-002-00209-0001	TRITICALE	S		1,74		1,74	1,74
1700000006964886	18-085-002-00145-0001	TRITICALE	S		0,84		0,84	0,84
1700000006964888	18-141-013-00471-0001	OLIVAR	S		1,05		1,05	1,05
1700000006964889	18-141-009-00073-0001	OLIVAR	S		0,70		0,70	0,70
1700000006964890	18-141-009-00072-0001	OLIVAR	S		0,40		0,40	0,40
1700000006964891	18-141-013-00461-0003	OLIVAR	S		5,96		5,96	5,96
1700000006964892	18-141-013-00459-0001	OLIVAR	S		2,86		2,86	2,86
1700000006964893	18-085-002-00146-0004	TRITICALE	S		4,43		4,43	4,43

**INCIDENCIAS**

**INCIDENCIA DESCRIPCIÓN**

- 74018 Productor que no es agricultor a título principal, según los datos del ejercicio fiscal n-1 y seguridad socia.
- 74053 Importe inferior a 100 Euros

(1) Con incidencias que retienen pago o deniegan el expediente.

(2) Se calcula sobre superficie declarada admisible.

(3) Aplicación del artículo 16 bis del RD 147/2023.

(4) Expediente con algunos recintos de pastos permanentes ubicados en espacios protegidos donde la carga ganadera mínima será 0,1 UGM/ha.

Puede verificar la integridad de una copia de este documento mediante la lectura del código QR adjunto o mediante el acceso a la dirección <https://ws050.juntadeandalucia.es/verificarFirma> indicando el código de VERIFICACIÓN

FIRMADO POR	RAQUEL MARIA ESPIN CRESPO	17/10/2024
VERIFICACIÓN	Pk2jmWSPEJNMB623FQZ8JEKDMKEPRE	PÁG. 2210/4804





**Incidencias de carga ganadera**

**INCIDENCIA DESCRIPCIÓN**

86132	Recinto superficie forrajera que no realiza la actividad de producción de pastoreo. Recinto:18-141-013-00115-00001 Cultivo:20000 BARBECHO TRADICIONAL-SIN VARIEDAD Secano Recinto:18-141-011-00011-00001 Cultivo:20000 BARBECHO TRADICIONAL-SIN VARIEDAD Secano Recinto:18-141-008-00008-00001 Cultivo:20000 BARBECHO TRADICIONAL-SIN VARIEDAD Secano Recinto:18-141-008-00022-00001 Cultivo:20000 BARBECHO TRADICIONAL-SIN VARIEDAD Secano
-------	---

(1) Con incidencias que retienen pago o deniegan el expediente.  
(2) Se calcula sobre superficie declarada admisible.  
(3) Aplicación del artículo 16 bis del RD 147/2023.  
(4) Expediente con algunos recintos de pastos permanentes ubicados en espacios protegidos donde la carga ganadera mínima será 0,1 UGM/ha.

Puede verificar la integridad de una copia de este documento mediante la lectura del código QR adjunto o mediante el acceso a la dirección <https://ws050.juntadeandalucia.es/verificarFirma> indicando el código de VERIFICACIÓN

FIRMADO POR	RAQUEL MARIA ESPIN CRESPO	17/10/2024	
VERIFICACIÓN	Pk2jmWSPEJNMB623FQZ8JEKDMKEPRE	PÁG. 2211/4804	



**APELLIDOS Y NOMBRE / RAZÓN SOCIAL**

TORRECILLAS SANCHEZ MANUEL

**NIF**

\*\*\*\*5617\*

**EXPEDIENTE**

1203407

**RESOLUCIÓN**

DENEGACIÓN DE LA AYUDA

**DATOS DE MANTENIMIENTO UNIDADES**

<b>GRUPO DE PAGO</b>	<b>Sup. Dec. Admisible</b>	<b>Sup. Resuelta</b>	<b>Sobredecl.</b>	<b>% Sobredecl.</b>
ZONAS DE MONTAÑA	0,00	0,00	0,00	0,00

**RESUMEN DE PAGOS**

	<b>IMPORTE ( Euros )</b>			
	<b>RESUELTO</b>	<b>FEADER</b>	<b>MAPA</b>	<b>CAPADR</b>
A pagar	0,00	0,00	0,00	0,00

**APLICACIÓN DE REDUCCIONES Y PENALIZACIONES (%)**

<b>Crterios de subvencionabilidad (1)</b>	<b>Presentación tardía</b>	<b>Omisión declaración</b>	<b>Condicionalidad</b>
100,00	0,00	0,00	0,00

**IMPORTE ( Euros )**

<b>Calculado(2)</b>	<b>Reducción</b>	<b>Penalización</b>	<b>Reducción Penalización (3)</b>	<b>Penalización adicional</b>	<b>Resuelto</b>	<b>FEADER</b>	<b>MAPA</b>	<b>CAPADR</b>
0,00 €	0,00 €	0,00 €	0,00 €	0,00 €	0,00 €	0,00 €	0,00 €	0,00 €
<b>Importe Unitario:</b>	93,00 €	<b>Nuevo Importe Unitario:</b>	0,00 €					

**INCIDENCIAS**

**INCIDENCIA DESCRIPCIÓN**

- 3972 Recinto ficticio del que forma parte un recinto real cuyo identificativo presenta errores en las Declaraciones de pastos.  
Recinto:18-149-900-99000-99001 Cultivo: -
- 74053 Importe inferior a 100 Euros
- 86119 Carga ganadera NO cumple con el valor mínimo de 0,2 UGM/ha.  
Recinto:18-149-900-99000-99001 Cultivo:62000 PASTOS PERMANENTES DE 5 O MAS AÑOS-SIN VARIEDAD Secano Carga Ganadera:0
- 86122 Recinto superficie forrajera que realiza la actividad de producción de pastoreo y no declara el o los códigos del Registro de Explotaciones Ganaderas de Andalucía, REGA.  
Recinto:18-149-900-99000-99001 Cultivo:62000 PASTOS PERMANENTES DE 5 O MAS AÑOS-SIN VARIEDAD Secano
- 86124 Recinto de forrajera para Cálculo de Carga Ganadera que No pertenece a Explotación.  
Recinto:18-149-900-99000-99001 Cultivo:62000 PASTOS PERMANENTES DE 5 O MAS AÑOS-SIN VARIEDAD Secano

**Incidenias de carga ganadera**

**INCIDENCIA DESCRIPCIÓN**

- 86122 Recinto superficie forrajera que realiza la actividad de producción de pastoreo y no declara el o los códigos del Registro de Explotaciones Ganaderas de Andalucía, REGA.  
Recinto:18-149-900-99000-99001 Cultivo:62000 PASTOS PERMANENTES DE 5 O MAS AÑOS-SIN VARIEDAD Secano
- 86124 Recinto de forrajera para Cálculo de Carga Ganadera que No pertenece a Explotación.  
Recinto:18-149-900-99000-99001 Cultivo:62000 PASTOS PERMANENTES DE 5 O MAS AÑOS-SIN VARIEDAD Secano
- 86128 Recinto de Forrajeras que no ha contabilizado para Carga Ganadera por no tener una explotación válida para el cálculo de la Carga Ganadera  
Recinto:18-149-900-99000-99001 Cultivo:62 PASTOS PERMANENTES DE 5 O MAS AÑOS-

(1) Con incidencias que retienen pago o deniegan el expediente.

(2) Se calcula sobre superficie declarada admisible.

(3) Aplicación del artículo 16 bis del RD 147/2023.

(4) Expediente con algunos recintos de pastos permanentes ubicados en espacios protegidos donde la carga ganadera mínima será 0,1 UGM/ha.

Puede verificar la integridad de una copia de este documento mediante la lectura del código QR adjunto o mediante el acceso a la dirección <https://ws050.juntadeandalucia.es/verificarFirma> indicando el código de VERIFICACIÓN

FIRMADO POR	RAQUEL MARIA ESPIN CRESPO	17/10/2024	
VERIFICACIÓN	Pk2jmWSPEJNMB623FQZ8JEKDMKEPRE	PÁG. 2212/4804	



**APELLIDOS Y NOMBRE / RAZÓN SOCIAL**  
TORREGROSA GOMEZ JOSE CARLOS

**NIF**  
\*\*\*\*9411\*

**EXPEDIENTE**  
1256758

**RESOLUCIÓN**  
DENEGACIÓN DE LA AYUDA

**DATOS DE MANTENIMIENTO UNIDADES**

GRUPO DE PAGO	Sup. Dec. Admisible	Sup. Resuelta	Sobredecl.	% Sobredecl.
ZONAS DE MONTAÑA	0,00	0,00	0,00	0,00

**RESUMEN DE PAGOS**

	IMPORTE ( Euros )			
	RESUELTO	FEADER	MAPA	CAPADR
A pagar	0,00	0,00	0,00	0,00

**APLICACIÓN DE REDUCCIONES Y PENALIZACIONES (%)**

Criterios de subvencionabilidad (1)	Presentación tardía	Omisión declaración	Condicionalidad
100,00	0,00	0,00	0,00

**IMPORTE ( Euros )**

Calculado(2)	Reducción	Penalización	Reducción Penalización (3)	Penalización adicional	Resuelto	FEADER	MAPA	CAPADR
0,00 €	0,00 €	0,00 €	0,00 €	0,00 €	0,00 €	0,00 €	0,00 €	0,00 €
Importe Unitario:	93,00 €	Nuevo Importe Unitario:	0,00 €					

**RECINTOS PROPUESTOS**

REF.	REFERENCIA SIGPAC	CULTIVO	S/R	USO SIGPAC	Sup. Dec. admisible	Sup. Campo	Sup. Determ.	Sup. Resuelta
-1577566	18-100-028-00055-0002	ALMENDROS	S		0,06		0,06	0,06
-1577377	18-100-020-00181-0001	OLIVAR	R		0,13		0,13	0,13
170000005047843	18-100-006-00079-0001	OLIVAR	R		0,14		0,14	0,14
170000005047855	18-100-028-00009-0001	BARBECHO TRADICIONAL	S		2,24		2,24	2,24
170000005047856	18-100-029-00016-0003	BARBECHO TRADICIONAL	S		7,67		7,67	7,67
170000005047857	18-100-020-00181-0001	OLIVAR	R		2,50		2,50	2,50
170000005047858	18-100-028-00058-0002	ALMENDROS	S		6,21		6,21	6,21
170000005047859	18-100-028-00055-0002	ALMENDROS	S		2,10		2,10	2,10

**INCIDENCIAS**

**INCIDENCIA DESCRIPCIÓN**

2454	Solicitante de intervención 6613 cuyo regimen de afiliacion a la SS no es ni el sistema especial agrario(cuenta ajena) ni autonomo con actividad agraria.
74018	Productor que no es agricultor a título principal, según los datos del ejercicio fiscal n-1 y seguridad socia.
74053	Importe inferior a 100 Euros

**Incidenias de carga ganadera**

**INCIDENCIA DESCRIPCIÓN**

86132	Recinto superficie forrajera que no realiza la actividad de producción de pastoreo. Recinto:18-100-028-00009-00001 Cultivo:20000 BARBECHO TRADICIONAL-SIN VARIEDAD Secano Recinto:18-100-029-00016-00003 Cultivo:20000 BARBECHO TRADICIONAL-SIN VARIEDAD Secano
-------	---

(1) Con incidencias que retienen pago o deniegan el expediente.

(2) Se calcula sobre superficie declarada admisible.

(3) Aplicación del artículo 16 bis del RD 147/2023.

(4) Expediente con algunos recintos de pastos permanentes ubicados en espacios protegidos donde la carga ganadera mínima será 0,1 UGM/ha.

Puede verificar la integridad de una copia de este documento mediante la lectura del código QR adjunto o mediante el acceso a la dirección <https://ws050.juntadeandalucia.es/verificarFirma> indicando el código de VERIFICACIÓN

FIRMADO POR	RAQUEL MARIA ESPIN CRESPO	17/10/2024
VERIFICACIÓN	Pk2jmWSPEJNMB623FQZ8JEKDMKEPRE	PÁG. 2213/4804





**APELLIDOS Y NOMBRE / RAZÓN SOCIAL**

TORRES MARTINEZ PEDRO MANUEL

**NIF**

\*\*\*\*0477\*

**EXPEDIENTE**

1138525

**RESOLUCIÓN**

DENEGACIÓN DE LA AYUDA

**DATOS DE MANTENIMIENTO UNIDADES**

GRUPO DE PAGO	Sup. Dec. Admisible	Sup. Resuelta	Sobredecl.	% Sobredecl.
ZONAS DE MONTAÑA	0,00	0,00	0,00	0,00

**RESUMEN DE PAGOS**

A pagar	IMPORTE ( Euros )			
	RESUELTO	FEADER	MAPA	CAPADR
	0,00	0,00	0,00	0,00

**APLICACIÓN DE REDUCCIONES Y PENALIZACIONES (%)**

Criterios de subvencionabilidad (1)	Presentación tardía	Omisión declaración	Condicionalidad
100,00	0,00	0,00	0,00

**IMPORTE ( Euros )**

Calculado(2)	Reducción	Penalización	Reducción Penalización (3)	Penalización adicional	Resuelto	FEADER	MAPA	CAPADR
0,00 €	0,00 €	0,00 €	0,00 €	0,00 €	0,00 €	0,00 €	0,00 €	0,00 €
Importe Unitario:	93,00 €	Nuevo Importe Unitario:	0,00 €					

**RECINTOS PROPUESTOS**

REF.	REFERENCIA SIGPAC	CULTIVO	S/R	USO SIGPAC	Sup. Dec. admisible	Sup. Campo	Sup. Determ.	Sup. Resuelta
-1512865	18-162-009-00042-0004	TRIGO BLANDO	S		0,26		0,26	0,26
-1512864	18-162-009-00041-0003	TRIGO BLANDO	S		0,17		0,17	0,17
-1512863	18-090-010-00054-0001	OLIVAR	S		2,43		2,43	2,43
-1078945	18-162-004-00131-0004	GUISANTES	S		0,94		0,94	0,94
-1078920	18-162-002-00203-0003	OLIVAR	S		0,67		0,67	0,67
-1059064	18-162-009-00043-0014	OLIVAR	S		0,02		0,02	0,02
-1059063	18-162-009-00043-0012	GUISANTES	S		0,18		0,18	0,18
-1059062	18-162-009-00043-0010	OLIVAR	S		0,13		0,13	0,13
-818156	18-162-009-00078-0001	TRIGO BLANDO	S		0,58		0,58	0,58
-818137	18-162-004-00105-0003	OLIVAR	S		3,15		3,15	3,15
-98859	18-162-009-00041-0003	BARBECHO TRADICIONAL	S		0,25		0,25	0,25
-98656	18-162-004-00105-0002	OLIVAR	S		3,57		3,57	3,57
1700000007064953	18-090-010-00054-0001	OLIVAR	S		6,36		6,36	6,36
1700000007064955	18-162-004-00131-0003	OLIVAR	S		2,42		2,42	2,42
1700000007064956	18-162-004-00132-0001	OLIVAR	S		0,22		0,22	0,22
1700000007064958	18-162-009-00035-0002	OLIVAR	S		3,45		3,45	3,45
1700000007064959	18-162-009-00037-0001	OLIVAR	S		1,85		1,85	1,85
1700000007064960	18-162-009-00041-0001	OLIVAR	S		1,22		1,22	1,22
1700000007064961	18-162-009-00042-0002	OLIVAR	S		1,40		1,40	1,40
1700000007064962	18-162-009-00043-0001	OLIVAR	S		3,67		3,67	3,67
1700000007064963	18-162-009-00076-0001	OLIVAR	S		0,74		0,74	0,74
1700000007064965	18-162-009-00035-0003	TRIGO BLANDO	S		1,54		1,54	1,54
1700000007064969	18-162-004-00131-0004	BARBECHO TRADICIONAL	S		3,41		3,41	3,41
1700000007064970	18-162-009-00042-0004	BARBECHO TRADICIONAL	S		0,79		0,79	0,79
1700000007064971	18-162-009-00043-0002	GUISANTES	S		0,82		0,82	0,82
1700000007064975	18-162-004-00105-0001	TRIGO BLANDO	S		3,40		3,40	3,40

(1) Con incidencias que retienen pago o deniegan el expediente.  
 (2) Se calcula sobre superficie declarada admisible.  
 (3) Aplicación del artículo 16 bis del RD 147/2023.  
 (4) Expediente con algunos recintos de pastos permanentes ubicados en espacios protegidos donde la carga ganadera mínima será 0,1 UGM/ha.

Puede verificar la integridad de una copia de este documento mediante la lectura del código QR adjunto o mediante el acceso a la dirección <a href="https://ws050.juntadeandalucia.es/verificarFirma">https://ws050.juntadeandalucia.es/verificarFirma</a> indicando el código de VERIFICACIÓN			
FIRMADO POR	RAQUEL MARIA ESPIN CRESPO	17/10/2024	
VERIFICACIÓN	Pk2jmWSPEJNMB623FQZ8JEKDMKEPRE	PÁG. 2214/4804	



**INCIDENCIAS**

**INCIDENCIA DESCRIPCIÓN**

- 2454 Solicitante de intervención 6613 cuyo regimen de afiliacion a la SS no es ni el sistema especial agrario(cuenta ajena) ni autonomo con actividad agraria.
- 74018 Productor que no es agricultor a título principal, según los datos del ejercicio fiscal n-1 y seguridad socia.
- 74053 Importe inferior a 100 Euros
- 75022 No Autoriza a que, en caso de la devolución por la entidad financiera (retrocesión bancaria) del pago en la cuenta corriente consignada en la solicitud y que está debidamente registrada en el sistema contable GIRO de la Junta de Andalucía, se proceda al pago en cualquier otra cuenta corriente de la titularidad del solicitante vigente en dicho sistema contable.
- 86119 Carga ganadera NO cumple con el valor mínimo de 0,2 UGM/ha.  
Recinto:18-162-009-00043-00009 Cultivo:62000 PASTOS PERMANENTES DE 5 O MAS AÑOS-SIN VARIEDAD Secano Carga Ganadera:0
- 86122 Recinto superficie forrajera que realiza la actividad de producción de pastoreo y no declara el o los códigos del Registro de Explotaciones Ganaderas de Andalucía, REGA.  
Recinto:18-162-009-00043-00009 Cultivo:62000 PASTOS PERMANENTES DE 5 O MAS AÑOS-SIN VARIEDAD Secano
- 86124 Recinto de forrajera para Cálculo de Carga Ganadera que No pertenece a Explotación.  
Recinto:18-162-009-00043-00009 Cultivo:62000 PASTOS PERMANENTES DE 5 O MAS AÑOS-SIN VARIEDAD Secano

**Incidencias de carga ganadera**

**INCIDENCIA DESCRIPCIÓN**

- 8227 Control por Monitorización sin respuesta por parte del productor y, por tanto, sin Juicio Experto de campo.  
Recinto:18-162-004-00131-00004 Cultivo:20000 BARBECHO TRADICIONAL-SIN VARIEDAD  
Recinto:18-162-009-00042-00004 Cultivo:20000 BARBECHO TRADICIONAL-SIN VARIEDAD
- 86122 Recinto superficie forrajera que realiza la actividad de producción de pastoreo y no declara el o los códigos del Registro de Explotaciones Ganaderas de Andalucía, REGA.  
Recinto:18-162-009-00043-00009 Cultivo:62000 PASTOS PERMANENTES DE 5 O MAS AÑOS-SIN VARIEDAD Secano
- 86124 Recinto de forrajera para Cálculo de Carga Ganadera que No pertenece a Explotación.  
Recinto:18-162-009-00043-00009 Cultivo:62000 PASTOS PERMANENTES DE 5 O MAS AÑOS-SIN VARIEDAD Secano
- 86128 Recinto de Forrajeras que no ha contabilizado para Carga Ganadera por no tener una explotación válida para el cálculo de la Carga Ganadera  
Recinto:18-162-009-00043-00009 Cultivo:62 PASTOS PERMANENTES DE 5 O MAS AÑOS-
- 86132 Recinto superficie forrajera que no realiza la actividad de producción de pastoreo.  
Recinto:18-162-009-00041-00003 Cultivo:20000 BARBECHO TRADICIONAL-SIN VARIEDAD Secano  
Recinto:18-162-004-00131-00004 Cultivo:20000 BARBECHO TRADICIONAL-SIN VARIEDAD Secano  
Recinto:18-162-009-00042-00004 Cultivo:20000 BARBECHO TRADICIONAL-SIN VARIEDAD Secano

(1) Con incidencias que retienen pago o deniegan el expediente.

(2) Se calcula sobre superficie declarada admisible.

(3) Aplicación del artículo 16 bis del RD 147/2023.

(4) Expediente con algunos recintos de pastos permanentes ubicados en espacios protegidos donde la carga ganadera mínima será 0,1 UGM/ha.

Puede verificar la integridad de una copia de este documento mediante la lectura del código QR adjunto o mediante el acceso a la dirección <https://ws050.juntadeandalucia.es/verificarFirma> indicando el código de VERIFICACIÓN

FIRMADO POR	RAQUEL MARIA ESPIN CRESPO	17/10/2024	
VERIFICACIÓN	Pk2jmWSPEJNMB623FQZ8JEKDMKEPRE	PÁG. 2215/4804	



<b>APELLIDOS Y NOMBRE / RAZÓN SOCIAL</b>	<b>NIF</b>	<b>EXPEDIENTE</b>	<b>RESOLUCIÓN</b>
TORRES ROMERO TITULARIDAD COMPARTIDA DE EXPLOTACION AGRARIA	****8604*	1282640	DENEGACIÓN DE LA AYUDA

**DATOS DE MANTENIMIENTO UNIDADES**

<b>GRUPO DE PAGO</b>	<b>Sup. Dec. Admisible</b>	<b>Sup. Resuelta</b>	<b>Sobredecl.</b>	<b>% Sobredecl.</b>
ZONAS DE MONTAÑA	0,00	0,00	0,00	0,00

**RESUMEN DE PAGOS**

	<b>IMPORTE ( Euros )</b>			
	<b>RESUELTO</b>	<b>FEADER</b>	<b>MAPA</b>	<b>CAPADR</b>
A pagar	0,00	0,00	0,00	0,00

**APLICACIÓN DE REDUCCIONES Y PENALIZACIONES (%)**

<b>Criterios de subvencionabilidad (1)</b>	<b>Presentación tardía</b>	<b>Omisión declaración</b>	<b>Condicionalidad</b>
100,00	0,00	0,00	0,00

**IMPORTE ( Euros )**

<b>Calculado(2)</b>	<b>Reducción</b>	<b>Penalización</b>	<b>Reducción Penalización (3)</b>	<b>Penalización adicional</b>	<b>Resuelto</b>	<b>FEADER</b>	<b>MAPA</b>	<b>CAPADR</b>
0,00 €	0,00 €	0,00 €	0,00 €	0,00 €	0,00 €	0,00 €	0,00 €	0,00 €
<b>Importe Unitario:</b>	93,00 €	<b>Nuevo Importe Unitario:</b>	0,00 €					

(1) Con incidencias que retienen pago o deniegan el expediente.

(2) Se calcula sobre superficie declarada admisible.

(3) Aplicación del artículo 16 bis del RD 147/2023.

(4) Expediente con algunos recintos de pastos permanentes ubicados en espacios protegidos donde la carga ganadera mínima será 0,1 UGM/ha.

Puede verificar la integridad de una copia de este documento mediante la lectura del código QR adjunto o mediante el acceso a la dirección <https://ws050.juntadeandalucia.es/verificarFirma> indicando el código de VERIFICACIÓN

FIRMADO POR	RAQUEL MARIA ESPIN CRESPO	17/10/2024
VERIFICACIÓN	Pk2jmWSPEJNMB623FQZ8JEKDMKEPRE	PÁG. 2216/4804







**RECINTOS PROPUESTOS**

REF.	REFERENCIA SIGPAC	CULTIVO	S/R	USO SIGPAC	Sup. Dec. admisible	Sup. Campo	Sup. Determ.	Sup. Resuelta
-1277563	18-029-001-00520-0004	OTROS FRUTALES	R		0,05		0,05	0,05
-1246763	18-052-004-00061-0001	OLIVAR	S		0,08		0,08	0,08
-1112399	18-052-004-00076-0001	OLIVAR	S		0,03		0,03	0,03
-1016956	18-052-015-00107-0003	OLIVAR	S		0,04		0,04	0,04
-1016953	18-052-004-00074-0001	OLIVAR	S		0,05		0,05	0,05
-786033	18-029-001-00494-0012	OLIVAR	R		1,69		1,69	1,69
-438127	18-029-001-00494-0009	OLIVAR	R		0,72		0,72	0,72
-435737	18-029-001-00496-0002	OLIVAR	S		0,01		0,01	0,01
-435736	18-029-001-00495-0001	OLIVAR	S		0,05		0,05	0,05
-92353	18-029-001-00529-0004	OLIVAR	S		0,13		0,13	0,13
4261908	18-029-002-00270-0002	OLIVAR	S		0,66		0,66	0,66
5478293	18-052-004-00062-0001	OLIVAR	S		0,98		0,98	0,98
1700000004752419	18-029-001-00339-0002	OLIVAR	R		0,08		0,08	0,08
1700000004752420	18-139-010-00715-0004	OLIVAR	S		0,88		0,88	0,88
1700000004752421	18-139-010-00715-0001	OLIVAR	S		0,70		0,70	0,70
1700000004752422	18-139-010-00773-0001	OLIVAR	S		1,78		1,78	1,78
1700000004752423	18-139-010-00765-0005	OLIVAR	S		1,03		1,03	1,03
1700000004752425	18-052-015-00032-0001	OLIVAR	S		1,20		1,20	1,20
1700000004752426	18-029-001-00530-0001	OLIVAR	S		1,35		1,35	1,35
1700000004752428	18-139-010-00699-0001	OLIVAR	S		1,06		1,06	1,06
1700000004752429	18-029-002-00272-0001	OLIVAR	S		1,79		1,79	1,79
1700000004752431	18-029-002-00269-0005	OLIVAR	S		0,16		0,16	0,16
1700000004752433	18-052-004-00073-0001	OLIVAR	S		1,87		1,87	1,87
1700000004752435	18-029-002-00269-0001	OLIVAR	S		0,61		0,61	0,61
1700000004752436	18-029-001-00511-0001	OLIVAR	R		0,65		0,65	0,65
1700000004752437	18-029-002-00058-0001	OLIVAR	S		0,61		0,61	0,61
1700000004752438	18-029-002-00133-0001	OLIVAR	S		0,60		0,60	0,60
1700000004752439	18-029-002-00270-0005	OLIVAR	S		0,15		0,15	0,15
1700000004752442	18-039-010-00098-0001	OLIVAR	S		1,20		1,20	1,20
1700000004752443	18-039-010-00043-0001	OLIVAR	S		2,20		2,20	2,20
1700000004752444	18-029-002-00089-0001	OLIVAR	S		0,46		0,46	0,46
1700000004752445	18-029-002-00090-0001	OLIVAR	S		0,47		0,47	0,47
1700000004752446	18-029-002-00134-0001	OLIVAR	S		0,86		0,86	0,86
1700000004752448	18-139-010-00692-0001	OLIVAR	S		0,88		0,88	0,88
1700000004752449	18-029-003-01069-0001	HUERTA	R		0,07		0,07	0,07
1700000004752450	18-029-002-00295-0001	OLIVAR	S		0,04		0,04	0,04
1700000004752452	18-139-010-00773-0002	OLIVAR	S		0,02		0,02	0,02
1700000004752453	18-029-001-00494-0010	OLIVAR	R		1,43		1,43	1,43
1700000004752454	18-029-003-00119-0001	OLIVAR	S		0,53		0,53	0,53
1700000004752455	18-029-002-00071-0001	OLIVAR	S		0,88		0,88	0,88
1700000004752457	18-029-002-00161-0001	OLIVAR	S		1,00		1,00	1,00
1700000006730274	18-029-001-00343-0001	OLIVAR	S		0,87		0,87	0,87
1700000006730275	18-029-001-00348-0001	OLIVAR	S		1,13		1,13	1,13
1700000006730276	18-029-001-00344-0001	OLIVAR	S		0,56		0,56	0,56

**INCIDENCIAS**

**INCIDENCIA DESCRIPCIÓN**

22	Marca Titularidad compartida, pero su CIF/NIF no existe en el registro de Titularidad compartida.
74018	Productor que no es agricultor a título principal, según los datos del ejercicio fiscal n-1 y seguridad socia.
74053	Importe inferior a 100 Euros

(1) Con incidencias que retienen pago o deniegan el expediente.  
 (2) Se calcula sobre superficie declarada admisible.  
 (3) Aplicación del artículo 16 bis del RD 147/2023.  
 (4) Expediente con algunos recintos de pastos permanentes ubicados en espacios protegidos donde la carga ganadera mínima será 0,1 UGM/ha.

Puede verificar la integridad de una copia de este documento mediante la lectura del código QR adjunto o mediante el acceso a la dirección <https://ws050.juntadeandalucia.es/verificarFirma> indicando el código de VERIFICACIÓN

FIRMADO POR	RAQUEL MARIA ESPIN CRESPO	17/10/2024
VERIFICACIÓN	Pk2jmWSPEJNMB623FQZ8JEKDMKEPRE	PÁG. 2217/4804





**APELLIDOS Y NOMBRE / RAZÓN SOCIAL**

TORRES TORRES LUISA MARIA

**NIF**

\*\*\*\*0750\*

**EXPEDIENTE**

1198499

**RESOLUCIÓN**

DENEGACIÓN DE LA AYUDA

**DATOS DE MANTENIMIENTO UNIDADES**

GRUPO DE PAGO	Sup. Dec. Admisible	Sup. Resuelta	Sobredecl.	% Sobredecl.
ZONAS DE MONTAÑA	0,00	0,00	0,00	0,00

**RESUMEN DE PAGOS**

	IMPORTE ( Euros )			
	RESUELTO	FEADER	MAPA	CAPADR
A pagar	0,00	0,00	0,00	0,00

**APLICACIÓN DE REDUCCIONES Y PENALIZACIONES (%)**

Criterios de subvencionabilidad (1)	Presentación tardía	Omisión declaración	Condicionidad
100,00	0,00	0,00	0,00

**IMPORTE ( Euros )**

Calculado(2)	Reducción	Penalización	Reducción Penalización (3)	Penalización adicional	Resuelto	FEADER	MAPA	CAPADR
0,00 €	0,00 €	0,00 €	0,00 €	0,00 €	0,00 €	0,00 €	0,00 €	0,00 €
Importe Unitario:	93,00 €	Nuevo Importe Unitario:	0,00 €					

**RECINTOS PROPUESTOS**

REF.	REFERENCIA SIGPAC	CULTIVO	S/R	USO SIGPAC	Sup. Dec. admisible	Sup. Campo	Sup. Determ.	Sup. Resuelta
-922701	18-185-007-00366-0014	ALMENDROS	S		0,30		0,30	0,30
1700000003536465	18-185-007-00213-0001	ALMENDROS	S		0,59		0,59	0,59
1700000003536466	18-185-007-00217-0001	ALMENDROS	S		0,47		0,47	0,47
1700000003536467	18-185-007-00219-0002	ALMENDROS	S		0,49		0,49	0,49
1700000003536468	18-185-007-00366-0002	ALMENDROS	S		4,60		4,60	4,60

**INCIDENCIAS**

**INCIDENCIA DESCRIPCIÓN**

74018	Productor que no es agricultor a título principal, según los datos del ejercicio fiscal n-1 y seguridad socia.
74053	Importe inferior a 100 Euros

(1) Con incidencias que retienen pago o deniegan el expediente.

(2) Se calcula sobre superficie declarada admisible.

(3) Aplicación del artículo 16 bis del RD 147/2023.

(4) Expediente con algunos recintos de pastos permanentes ubicados en espacios protegidos donde la carga ganadera mínima será 0,1 UGM/ha.

Puede verificar la integridad de una copia de este documento mediante la lectura del código QR adjunto o mediante el acceso a la dirección <https://ws050.juntadeandalucia.es/verificarFirma> indicando el código de VERIFICACIÓN

FIRMADO POR	RAQUEL MARIA ESPIN CRESPO	17/10/2024
VERIFICACIÓN	Pk2jmWSPEJNMB623FQZ8JEKDMKEPRE	PÁG. 2218/4804



**APELLIDOS Y NOMBRE / RAZÓN SOCIAL**

TORTOSA RODRIGUEZ DOLORES

**NIF**

\*\*\*\*2554\*

**EXPEDIENTE**

1282301

**RESOLUCIÓN**

DENEGACIÓN DE LA AYUDA

**DATOS DE MANTENIMIENTO UNIDADES****GRUPO DE PAGO**

ZONAS DE MONTAÑA

**Sup. Dec.  
Admisible**

0,00

**Sup.  
Resuelta**

0,00

**Sobredecl.**

0,00

**% Sobredecl.**

0,00

**RESUMEN DE PAGOS****IMPORTE ( Euros )**

	<b>RESUELTO</b>	<b>FEADER</b>	<b>MAPA</b>	<b>CAPADR</b>
A pagar	0,00	0,00	0,00	0,00

**APLICACIÓN DE REDUCCIONES Y PENALIZACIONES (%)**

<b>Crterios de subvencionabilidad (1)</b>	<b>Presentación tardía</b>	<b>Omisión declaración</b>	<b>Condicionalidad</b>
100,00	0,00	0,00	0,00

**IMPORTE ( Euros )**

<b>Calculado(2)</b>	<b>Reducción</b>	<b>Penalización</b>	<b>Reducción Penalización (3)</b>	<b>Penalización adicional</b>	<b>Resuelto</b>	<b>FEADER</b>	<b>MAPA</b>	<b>CAPADR</b>
0,00 €	0,00 €	0,00 €	0,00 €	0,00 €	0,00 €	0,00 €	0,00 €	0,00 €
<b>Importe Unitario:</b>	93,00 €	<b>Nuevo Importe Unitario:</b>	0,00 €					

**RECINTOS PROPUESTOS**

<b>REF.</b>	<b>REFERENCIA SIGPAC</b>	<b>CULTIVO</b>	<b>S/R</b>	<b>USO SIGPAC</b>	<b>Sup. Dec. admisible</b>	<b>Sup. Campo</b>	<b>Sup. Determ.</b>	<b>Sup. Resuelta</b>
1700000004965785	18-116-502-00069-0001	BARBECHO TRADICIONAL	S		0,94		0,94	0,94
1700000004965813	18-116-502-00006-0001	ALMENDROS	S		3,75		3,75	3,75

**INCIDENCIAS****INCIDENCIA DESCRIPCIÓN**

2455 Solicitantes de intervención 6613 sin datos de IRPF n-1.(Art 4 Orden 14/04/2016).  
74018 Productor que no es agricultor a título principal, según los datos del ejercicio fiscal n-1 y seguridad socia.  
74053 Importe inferior a 100 Euros

**Incidenias de carga ganadera****INCIDENCIA DESCRIPCIÓN**

86132 Recinto superficie forrajera que no realiza la actividad de producción de pastoreo.  
Recinto:18-116-502-00069-00001 Cultivo:20000 BARBECHO TRADICIONAL-SIN VARIEDAD Secano

(1) Con incidencias que retienen pago o deniegan el expediente.

(2) Se calcula sobre superficie declarada admisible.

(3) Aplicación del artículo 16 bis del RD 147/2023.

(4) Expediente con algunos recintos de pastos permanentes ubicados en espacios protegidos donde la carga ganadera mínima será 0,1 UGM/ha.

Puede verificar la integridad de una copia de este documento mediante la lectura del código QR adjunto o mediante el acceso a la dirección <https://ws050.juntadeandalucia.es/verificarFirma> indicando el código de VERIFICACIÓN

FIRMADO POR

RAQUEL MARIA ESPIN CRESPO

17/10/2024

VERIFICACIÓN

Pk2jmWSPEJNMB623FQZ8JEKDMKEPRE

PÁG. 2219/4804





**APELLIDOS Y NOMBRE / RAZÓN SOCIAL**

TRASSIERRA JIMÉNEZ ANTONIO

**NIF**

\*\*\*\*6215\*

**EXPEDIENTE**

1167026

**RESOLUCIÓN**

DENEGACIÓN DE LA AYUDA

**DATOS DE MANTENIMIENTO UNIDADES**

**GRUPO DE PAGO**

ZONAS DE MONTAÑA

**Sup. Dec.  
Admisible**

0,00

**Sup.  
Resuelta**

0,00

**Sobredecl.**

0,00

**% Sobredecl.**

0,00

**RESUMEN DE PAGOS**

**IMPORTE ( Euros )**

	<u>RESUELTO</u>	<u>FEADER</u>	<u>MAPA</u>	<u>CAPADR</u>
A pagar	0,00	0,00	0,00	0,00

**APLICACIÓN DE REDUCCIONES Y PENALIZACIONES (%)**

<u>Crterios de subvencionabilidad (1)</u>	<u>Presentación tardía</u>	<u>Omisión declaración</u>	<u>Condicionalidad</u>
100,00	0,00	0,00	0,00

**IMPORTE ( Euros )**

<u>Calculado(2)</u>	<u>Reducción</u>	<u>Penalización</u>	<u>Reducción Penalización (3)</u>	<u>Penalización adicional</u>	<u>Resuelto</u>	<u>FEADER</u>	<u>MAPA</u>	<u>CAPADR</u>
0,00 €	0,00 €	0,00 €	0,00 €	0,00 €	0,00 €	0,00 €	0,00 €	0,00 €
<u>Importe Unitario:</u>	93,00 €	<u>Nuevo Importe Unitario:</u>	0,00 €					

(1) Con incidencias que retienen pago o deniegan el expediente.

(2) Se calcula sobre superficie declarada admisible.

(3) Aplicación del artículo 16 bis del RD 147/2023.

(4) Expediente con algunos recintos de pastos permanentes ubicados en espacios protegidos donde la carga ganadera mínima será 0,1 UGM/ha.

Puede verificar la integridad de una copia de este documento mediante la lectura del código QR adjunto o mediante el acceso a la dirección <https://ws050.juntadeandalucia.es/verificarFirma> indicando el código de VERIFICACIÓN

FIRMADO POR

RAQUEL MARIA ESPIN CRESPO

17/10/2024

VERIFICACIÓN

Pk2jmWSPEJNMB623FQZ8JEKDMKEPRE

PÁG. 2220/4804





**RECINTOS PROPUESTOS**

REF.	REFERENCIA SIGPAC	CULTIVO	S/R	USO SIGPAC	Sup. Dec. admisible	Sup. Campo	Sup. Determ.	Sup. Resuelta
-1575294	18-014-025-00125-0002	ALUBIAS	S		0,81		0,81	0,00
-807527	18-014-025-00153-0002	CASTAÑOS	S		0,10		0,10	0,00
-807520	18-014-021-00344-0006	CALABACÍN	S		0,11		0,11	0,00
-807519	18-014-021-00344-0005	CALABACÍN	S		0,11		0,11	0,00
-116991	18-014-025-00126-0001	CALABACÍN	S		0,70		0,70	0,00
-116954	18-014-021-00314-0001	CALABACÍN	S		0,28		0,28	0,00
170000006142575	18-014-011-00222-0001	BARBECHO TRADICIONAL	S		1,22		1,22	0,00
170000006142585	18-014-011-00222-0003	OLIVAR	S		0,06		0,06	0,00
170000006142593	18-014-025-00167-0005	CASTAÑOS	S		0,56		0,56	0,00
170000006142595	18-014-021-00322-0002	CASTAÑOS	S		0,57		0,57	0,00
170000006142596	18-014-021-00344-0003	CASTAÑOS	S		0,30		0,30	0,00
170000006142597	18-014-025-00153-0001	OLIVAR	S		0,98		0,98	0,00
170000006142598	18-014-021-00309-0001	CASTAÑOS	S		0,74		0,74	0,00
170000006142601	18-014-021-00317-0002	CASTAÑOS	S		0,73		0,73	0,00
170000006142602	18-014-025-00142-0002	CASTAÑOS	S		0,03		0,03	0,00
170000006142606	18-014-025-00167-0011	CASTAÑOS	S		0,12		0,12	0,00
170000006142607	18-014-025-00167-0009	CASTAÑOS	S		0,10		0,10	0,00
170000006142637	18-014-025-00128-0009	CALABACÍN	S		0,09		0,09	0,00
170000006142638	18-014-025-00128-0010	CALABACÍN	S		0,15		0,15	0,00
170000006142639	18-014-021-00275-0003	CALABACÍN	S		0,23		0,23	0,00
170000006142644	18-014-021-00283-0002	CALABACÍN	S		0,46		0,46	0,00
170000006142645	18-014-021-00283-0002	CALABACÍN	S		0,10		0,10	0,00
170000006142646	18-014-021-00283-0007	CALABACÍN	R		0,57		0,57	0,00
170000006142648	18-014-021-00289-0001	COLIFLOR	R		0,08		0,08	0,00
170000006142649	18-014-021-00275-0006	HABAS	S		0,57		0,57	0,00
170000006142650	18-014-021-00275-0007	CALABACÍN	S		0,31		0,31	0,00
170000006142652	18-014-025-00122-0001	BARBECHO TRADICIONAL	S		1,06		1,06	0,00
170000006142653	18-014-025-00123-0002	BARBECHO TRADICIONAL	S		0,24		0,24	0,00
170000006142655	18-014-025-00130-0002	BARBECHO TRADICIONAL	S		0,30		0,30	0,00
170000006142656	18-014-025-00131-0001	BARBECHO TRADICIONAL	S		0,38		0,38	0,00
170000006142659	18-014-021-00344-0004	CALABACÍN	S		0,34		0,34	0,00
170000006142668	18-014-025-00078-0004	OLIVAR	S		0,30		0,30	0,00
170000006142669	18-014-025-00078-0009	OLIVAR	S		0,15		0,15	0,00
170000006142677	18-014-021-00316-0001	CASTAÑOS	S		0,77		0,77	0,00
170000006142678	18-014-021-00314-0001	BARBECHO TRADICIONAL	S		0,53		0,53	0,00
170000006142682	18-014-021-00301-0001	CALABACÍN	S		0,16		0,16	0,00
170000006142684	18-014-021-00302-0001	CALABACÍN	S		0,23		0,23	0,00
170000006142688	18-014-021-00314-0001	BARBECHO TRADICIONAL	S		0,22		0,22	0,00
170000006142698	18-014-021-00384-0001	BARBECHO TRADICIONAL	S		0,53		0,53	0,00
170000006142699	18-014-025-00165-0002	BARBECHO TRADICIONAL	S		0,54		0,54	0,00
170000006142700	18-014-021-00283-0002	CALABACÍN	S		0,19		0,19	0,00
170000006142701	18-014-021-00298-0001	CALABACÍN	R		0,42		0,42	0,00
170000006142702	18-014-021-00299-0001	CALABACÍN	R		0,24		0,24	0,00
170000006142705	18-014-021-00289-0004	COLIFLOR	R		0,29		0,29	0,00
170000006142706	18-014-021-00289-0002	COLIFLOR	R		0,69		0,69	0,00
170000006142708	18-014-021-00300-0001	CALABACÍN	S		0,12		0,12	0,00
170000006142713	18-014-021-00299-0008	CALABACÍN	S		0,10		0,10	0,00
170000006142714	18-014-021-00298-0002	BARBECHO TRADICIONAL	S		0,28		0,28	0,00
170000006142718	18-014-021-00345-0002	BARBECHO TRADICIONAL	S		0,05		0,05	0,00
170000006142722	18-014-021-00320-0002	BARBECHO TRADICIONAL	S		0,86		0,86	0,86
170000006142725	18-014-021-00281-0005	OLIVAR	S		0,05		0,05	0,00
170000006142730	18-014-020-00115-0001	BARBECHO TRADICIONAL	S		0,12		0,12	0,00

(1) Con incidencias que retienen pago o deniegan el expediente.  
 (2) Se calcula sobre superficie declarada admisible.  
 (3) Aplicación del artículo 16 bis del RD 147/2023.  
 (4) Expediente con algunos recintos de pastos permanentes ubicados en espacios protegidos donde la carga ganadera mínima será 0,1 UGM/ha.

Puede verificar la integridad de una copia de este documento mediante la lectura del código QR adjunto o mediante el acceso a la dirección <a href="https://ws050.juntadeandalucia.es/verificarFirma">https://ws050.juntadeandalucia.es/verificarFirma</a> indicando el código de VERIFICACIÓN			
FIRMADO POR	RAQUEL MARIA ESPIN CRESPO	17/10/2024	
VERIFICACIÓN	Pk2jmWSPEJNMB623FQZ8JEKDMKEPRE	PÁG. 2221/4804	



**RECINTOS PROPUESTOS**

REF.	REFERENCIA SIGPAC	CULTIVO	USO SIGPAC	Sup. Dec. admisible	Sup. Campo	Sup. Determ.	Sup. Resuelta
170000006142734	18-014-025-00126-0001	BARBECHO TRADICIONAL	S	0,39		0,39	0,00
170000006142736	18-014-025-00166-0001	CALABACÍN	S	0,92		0,92	0,00
170000006142737	18-014-025-00167-0006	BARBECHO TRADICIONAL	S	0,27		0,27	0,00
170000006142741	18-014-025-00128-0002	CALABACÍN	S	1,66		1,66	0,00

**INCIDENCIAS**

**INCIDENCIA DESCRIPCIÓN**

INCIDENCIA	DESCRIPCIÓN
242	Recinto pendiente de acreditación de titularidad. Recinto:18-014-011-00222-00001 Cultivo:20000 BARBECHO TRADICIONAL-SIN VARIEDAD Secano Recinto:18-014-011-00222-00003 Cultivo:101010 OLIVAR-PICUAL Secano Recinto:18-014-020-00115-00001 Cultivo:20000 BARBECHO TRADICIONAL-SIN VARIEDAD Secano Recinto:18-014-020-00115-00002 Cultivo:62000 PASTOS PERMANENTES DE 5 O MAS AÑOS-SIN VARIEDAD Secano Recinto:18-014-021-00275-00003 Cultivo:163000 CALABACÍN-SIN VARIEDAD Secano Recinto:18-014-021-00275-00006 Cultivo:41000 HABAS-SIN VARIEDAD Secano Recinto:18-014-021-00275-00007 Cultivo:163000 CALABACÍN-SIN VARIEDAD Secano Recinto:18-014-021-00281-00005 Cultivo:101010 OLIVAR-PICUAL Secano Recinto:18-014-021-00283-00002 Cultivo:163000 CALABACÍN-SIN VARIEDAD Secano Recinto:18-014-021-00283-00007 Cultivo:163000 CALABACÍN-SIN VARIEDAD Regadío Recinto:18-014-021-00283-00009 Cultivo:62000 PASTOS PERMANENTES DE 5 O MAS AÑOS-SIN VARIEDAD Secano Recinto:18-014-021-00289-00001 Cultivo:160000 COLIFLOR-SIN VARIEDAD Regadío Recinto:18-014-021-00289-00002 Cultivo:160000 COLIFLOR-SIN VARIEDAD Regadío Recinto:18-014-021-00289-00004 Cultivo:160000 COLIFLOR-SIN VARIEDAD Regadío Recinto:18-014-021-00298-00001 Cultivo:163000 CALABACÍN-SIN VARIEDAD Regadío Recinto:18-014-021-00298-00002 Cultivo:20000 BARBECHO TRADICIONAL-SIN VARIEDAD Secano Recinto:18-014-021-00299-00001 Cultivo:163000 CALABACÍN-SIN VARIEDAD Regadío Recinto:18-014-021-00299-00008 Cultivo:163000 CALABACÍN-SIN VARIEDAD Secano Recinto:18-014-021-00300-00001 Cultivo:163000 CALABACÍN-SIN VARIEDAD Secano Recinto:18-014-021-00300-00002 Cultivo:62000 PASTOS PERMANENTES DE 5 O MAS AÑOS-SIN VARIEDAD Secano Recinto:18-014-021-00301-00001 Cultivo:163000 CALABACÍN-SIN VARIEDAD Secano Recinto:18-014-021-00301-00002 Cultivo:62000 PASTOS PERMANENTES DE 5 O MAS AÑOS-SIN VARIEDAD Secano Recinto:18-014-021-00302-00001 Cultivo:163000 CALABACÍN-SIN VARIEDAD Secano Recinto:18-014-021-00309-00001 Cultivo:117001 CASTAÑOS-AGUYANE Secano Recinto:18-014-021-00309-00003 Cultivo:62000 PASTOS PERMANENTES DE 5 O MAS AÑOS-SIN VARIEDAD Secano Recinto:18-014-021-00309-00005 Cultivo:62000 PASTOS PERMANENTES DE 5 O MAS AÑOS-SIN VARIEDAD Secano Recinto:18-014-021-00314-00001 Cultivo:20000 BARBECHO TRADICIONAL-SIN VARIEDAD Secano Recinto:18-014-021-00314-00001 Cultivo:163000 CALABACÍN-SIN VARIEDAD Secano Recinto:18-014-021-00316-00001 Cultivo:117001 CASTAÑOS-AGUYANE Secano Recinto:18-014-021-00317-00002 Cultivo:117001 CASTAÑOS-AGUYANE Secano Recinto:18-014-021-00322-00002 Cultivo:117001 CASTAÑOS-AGUYANE Secano Recinto:18-014-021-00322-00003 Cultivo:62000 PASTOS PERMANENTES DE 5 O MAS AÑOS-SIN VARIEDAD Secano Recinto:18-014-021-00322-00005 Cultivo:62000 PASTOS PERMANENTES DE 5 O MAS AÑOS-SIN VARIEDAD Secano Recinto:18-014-021-00322-00006 Cultivo:62000 PASTOS PERMANENTES DE 5 O MAS AÑOS-SIN VARIEDAD Secano Recinto:18-014-021-00327-00001 Cultivo:62000 PASTOS PERMANENTES DE 5 O MAS AÑOS-SIN VARIEDAD Secano Recinto:18-014-021-00344-00002 Cultivo:62000 PASTOS PERMANENTES DE 5 O MAS AÑOS-SIN VARIEDAD Secano Recinto:18-014-021-00344-00003 Cultivo:117001 CASTAÑOS-AGUYANE Secano Recinto:18-014-021-00344-00004 Cultivo:163000 CALABACÍN-SIN VARIEDAD Secano Recinto:18-014-021-00344-00005 Cultivo:163000 CALABACÍN-SIN VARIEDAD Secano Recinto:18-014-021-00344-00006 Cultivo:163000 CALABACÍN-SIN VARIEDAD Secano Recinto:18-014-021-00345-00002 Cultivo:20000 BARBECHO TRADICIONAL-SIN VARIEDAD Secano Recinto:18-014-021-00345-00004 Cultivo:62000 PASTOS PERMANENTES DE 5 O MAS AÑOS-SIN VARIEDAD Secano Recinto:18-014-021-00346-00002 Cultivo:62000 PASTOS PERMANENTES DE 5 O MAS AÑOS-SIN VARIEDAD Secano Recinto:18-014-021-00346-00003 Cultivo:62000 PASTOS PERMANENTES DE 5 O MAS AÑOS-SIN VARIEDAD Secano Recinto:18-014-021-00350-00003 Cultivo:62000 PASTOS PERMANENTES DE 5 O MAS AÑOS-SIN VARIEDAD Secano Recinto:18-014-021-00350-00005 Cultivo:62000 PASTOS PERMANENTES DE 5 O MAS AÑOS-SIN VARIEDAD Secano Recinto:18-014-021-00384-00001 Cultivo:20000 BARBECHO TRADICIONAL-SIN VARIEDAD Secano Recinto:18-014-021-00384-00006 Cultivo:62000 PASTOS PERMANENTES DE 5 O MAS AÑOS-SIN VARIEDAD Secano

(1) Con incidencias que retienen pago o deniegan el expediente.  
 (2) Se calcula sobre superficie declarada admisible.  
 (3) Aplicación del artículo 16 bis del RD 147/2023.  
 (4) Expediente con algunos recintos de pastos permanentes ubicados en espacios protegidos donde la carga ganadera mínima será 0,1 UGM/ha.

Puede verificar la integridad de una copia de este documento mediante la lectura del código QR adjunto o mediante el acceso a la dirección <https://ws050.juntadeandalucia.es/verificarFirma> indicando el código de VERIFICACIÓN

FIRMADO POR	RAQUEL MARIA ESPIN CRESPO	17/10/2024
VERIFICACIÓN	Pk2jmWSPEJNMB623FQZ8JEKDMKEPRE	PÁG. 2222/4804





**INCIDENCIAS**

**INCIDENCIA DESCRIPCIÓN**

Recinto:18-014-021-00400-00002	Cultivo:62000	PASTOS PERMANENTES DE 5 O MAS AÑOS-SIN VARIEDAD	Secano
Recinto:18-014-021-00400-00005	Cultivo:62000	PASTOS PERMANENTES DE 5 O MAS AÑOS-SIN VARIEDAD	Secano
Recinto:18-014-021-00400-00007	Cultivo:62000	PASTOS PERMANENTES DE 5 O MAS AÑOS-SIN VARIEDAD	Secano
Recinto:18-014-021-00400-00012	Cultivo:62000	PASTOS PERMANENTES DE 5 O MAS AÑOS-SIN VARIEDAD	Secano
Recinto:18-014-021-00400-00013	Cultivo:62000	PASTOS PERMANENTES DE 5 O MAS AÑOS-SIN VARIEDAD	Secano
Recinto:18-014-024-00013-00001	Cultivo:62000	PASTOS PERMANENTES DE 5 O MAS AÑOS-SIN VARIEDAD	Secano
Recinto:18-014-025-00078-00004	Cultivo:101010	OLIVAR-PICUAL	Secano
Recinto:18-014-025-00078-00009	Cultivo:101010	OLIVAR-PICUAL	Secano
Recinto:18-014-025-00121-00005	Cultivo:62000	PASTOS PERMANENTES DE 5 O MAS AÑOS-SIN VARIEDAD	Secano
Recinto:18-014-025-00121-00008	Cultivo:62000	PASTOS PERMANENTES DE 5 O MAS AÑOS-SIN VARIEDAD	Secano
Recinto:18-014-025-00121-00009	Cultivo:62000	PASTOS PERMANENTES DE 5 O MAS AÑOS-SIN VARIEDAD	Secano
Recinto:18-014-025-00121-00011	Cultivo:62000	PASTOS PERMANENTES DE 5 O MAS AÑOS-SIN VARIEDAD	Secano
Recinto:18-014-025-00121-00012	Cultivo:62000	PASTOS PERMANENTES DE 5 O MAS AÑOS-SIN VARIEDAD	Secano
Recinto:18-014-025-00121-00013	Cultivo:62000	PASTOS PERMANENTES DE 5 O MAS AÑOS-SIN VARIEDAD	Secano
Recinto:18-014-025-00121-00014	Cultivo:62000	PASTOS PERMANENTES DE 5 O MAS AÑOS-SIN VARIEDAD	Secano
Recinto:18-014-025-00121-00017	Cultivo:62000	PASTOS PERMANENTES DE 5 O MAS AÑOS-SIN VARIEDAD	Secano
Recinto:18-014-025-00121-00018	Cultivo:62000	PASTOS PERMANENTES DE 5 O MAS AÑOS-SIN VARIEDAD	Secano
Recinto:18-014-025-00122-00001	Cultivo:20000	BARBECHO TRADICIONAL-SIN VARIEDAD	Secano
Recinto:18-014-025-00123-00002	Cultivo:20000	BARBECHO TRADICIONAL-SIN VARIEDAD	Secano
Recinto:18-014-025-00125-00002	Cultivo:49000	ALUBIAS-SIN VARIEDAD	Secano
Recinto:18-014-025-00126-00001	Cultivo:20000	BARBECHO TRADICIONAL-SIN VARIEDAD	Secano
Recinto:18-014-025-00126-00001	Cultivo:163000	CALABACÍN-SIN VARIEDAD	Secano
Recinto:18-014-025-00126-00005	Cultivo:62000	PASTOS PERMANENTES DE 5 O MAS AÑOS-SIN VARIEDAD	Secano
Recinto:18-014-025-00126-00006	Cultivo:62000	PASTOS PERMANENTES DE 5 O MAS AÑOS-SIN VARIEDAD	Secano
Recinto:18-014-025-00126-00008	Cultivo:62000	PASTOS PERMANENTES DE 5 O MAS AÑOS-SIN VARIEDAD	Secano
Recinto:18-014-025-00128-00001	Cultivo:62000	PASTOS PERMANENTES DE 5 O MAS AÑOS-SIN VARIEDAD	Secano
Recinto:18-014-025-00128-00002	Cultivo:163000	CALABACÍN-SIN VARIEDAD	Secano
Recinto:18-014-025-00128-00005	Cultivo:62000	PASTOS PERMANENTES DE 5 O MAS AÑOS-SIN VARIEDAD	Secano
Recinto:18-014-025-00128-00008	Cultivo:62000	PASTOS PERMANENTES DE 5 O MAS AÑOS-SIN VARIEDAD	Secano
Recinto:18-014-025-00128-00009	Cultivo:163000	CALABACÍN-SIN VARIEDAD	Secano
Recinto:18-014-025-00128-00010	Cultivo:163000	CALABACÍN-SIN VARIEDAD	Secano
Recinto:18-014-025-00130-00002	Cultivo:20000	BARBECHO TRADICIONAL-SIN VARIEDAD	Secano
Recinto:18-014-025-00131-00001	Cultivo:20000	BARBECHO TRADICIONAL-SIN VARIEDAD	Secano
Recinto:18-014-025-00131-00003	Cultivo:62000	PASTOS PERMANENTES DE 5 O MAS AÑOS-SIN VARIEDAD	Secano
Recinto:18-014-025-00132-00004	Cultivo:62000	PASTOS PERMANENTES DE 5 O MAS AÑOS-SIN VARIEDAD	Secano
Recinto:18-014-025-00133-00001	Cultivo:62000	PASTOS PERMANENTES DE 5 O MAS AÑOS-SIN VARIEDAD	Secano
Recinto:18-014-025-00135-00004	Cultivo:62000	PASTOS PERMANENTES DE 5 O MAS AÑOS-SIN VARIEDAD	Secano
Recinto:18-014-025-00139-00003	Cultivo:62000	PASTOS PERMANENTES DE 5 O MAS AÑOS-SIN VARIEDAD	Secano
Recinto:18-014-025-00142-00002	Cultivo:117001	CASTAÑOS-AGUYANE	Secano
Recinto:18-014-025-00142-00004	Cultivo:62000	PASTOS PERMANENTES DE 5 O MAS AÑOS-SIN VARIEDAD	Secano
Recinto:18-014-025-00143-00002	Cultivo:62000	PASTOS PERMANENTES DE 5 O MAS AÑOS-SIN VARIEDAD	Secano
Recinto:18-014-025-00153-00001	Cultivo:101010	OLIVAR-PICUAL	Secano
Recinto:18-014-025-00153-00002	Cultivo:117001	CASTAÑOS-AGUYANE	Secano
Recinto:18-014-025-00161-00001	Cultivo:62000	PASTOS PERMANENTES DE 5 O MAS AÑOS-SIN VARIEDAD	Secano
Recinto:18-014-025-00163-00001	Cultivo:62000	PASTOS PERMANENTES DE 5 O MAS AÑOS-SIN VARIEDAD	Secano
Recinto:18-014-025-00164-00001	Cultivo:62000	PASTOS PERMANENTES DE 5 O MAS AÑOS-SIN VARIEDAD	Secano
Recinto:18-014-025-00165-00002	Cultivo:20000	BARBECHO TRADICIONAL-SIN VARIEDAD	Secano
Recinto:18-014-025-00166-00001	Cultivo:163000	CALABACÍN-SIN VARIEDAD	Secano
Recinto:18-014-025-00166-00002	Cultivo:62000	PASTOS PERMANENTES DE 5 O MAS AÑOS-SIN VARIEDAD	Secano
Recinto:18-014-025-00167-00004	Cultivo:62000	PASTOS PERMANENTES DE 5 O MAS AÑOS-SIN VARIEDAD	Secano
Recinto:18-014-025-00167-00005	Cultivo:117001	CASTAÑOS-AGUYANE	Secano
Recinto:18-014-025-00167-00006	Cultivo:20000	BARBECHO TRADICIONAL-SIN VARIEDAD	Secano
Recinto:18-014-025-00167-00007	Cultivo:62000	PASTOS PERMANENTES DE 5 O MAS AÑOS-SIN VARIEDAD	Secano
Recinto:18-014-025-00167-00008	Cultivo:62000	PASTOS PERMANENTES DE 5 O MAS AÑOS-SIN VARIEDAD	Secano
Recinto:18-014-025-00167-00009	Cultivo:117001	CASTAÑOS-AGUYANE	Secano
Recinto:18-014-025-00167-00010	Cultivo:62000	PASTOS PERMANENTES DE 5 O MAS AÑOS-SIN VARIEDAD	Secano
Recinto:18-014-025-00167-00011	Cultivo:117001	CASTAÑOS-AGUYANE	Secano

(1) Con incidencias que retienen pago o deniegan el expediente.

(2) Se calcula sobre superficie declarada admisible.

(3) Aplicación del artículo 16 bis del RD 147/2023.

(4) Expediente con algunos recintos de pastos permanentes ubicados en espacios protegidos donde la carga ganadera mínima será 0,1 UGM/ha.

Puede verificar la integridad de una copia de este documento mediante la lectura del código QR adjunto o mediante el acceso a la dirección <https://ws050.juntadeandalucia.es/verificarFirma> indicando el código de VERIFICACIÓN

FIRMADO POR	RAQUEL MARIA ESPIN CRESPO	17/10/2024
VERIFICACIÓN	Pk2jmWSPEJNMB623FQZ8JEKDMKEPRE	PÁG. 2223/4804







**INCIDENCIAS**

**INCIDENCIA DESCRIPCIÓN**

	Recinto:18-014-025-00167-00012 Cultivo:62000 PASTOS PERMANENTES DE 5 O MAS AÑOS-SIN VARIEDAD Secano
	Recinto:18-014-025-00167-00013 Cultivo:62000 PASTOS PERMANENTES DE 5 O MAS AÑOS-SIN VARIEDAD Secano
2454	Solicitante de intervención 6613 cuyo regimen de afiliación a la SS no es ni el sistema especial agrario(cuenta ajena) ni autonomo con actividad agraria.
4272	Verifica que las líneas de declaración de las Solicitudes Únicas no tienen solapes con la capa de Retroactividad Gráfica (ambas de la misma campaña) a nivel de expediente/línea de declaración gráfica de la solicitud. Recinto:18-014-021-00345-00002 Cultivo: - Agregado de la referencia del recinto.:0 Zona de la referencia del recinto.:0 Superficie solapada.:0,04 Id. Incid.:97994265 Recinto:18-014-021-00350-00003 Cultivo: - Agregado de la referencia del recinto.:0 Zona de la referencia del recinto.:0 Superficie solapada.:0,02 Id. Incid.:97994264 Recinto:18-014-021-00350-00005 Cultivo: - Agregado de la referencia del recinto.:0 Zona de la referencia del recinto.:0 Superficie solapada.:0,02 Id. Incid.:97994263 Recinto:18-014-021-00400-00007 Cultivo: - Agregado de la referencia del recinto.:0 Zona de la referencia del recinto.:0 Superficie solapada.:0,05 Id. Incid.:97994262
74018	Productor que no es agricultor a título principal, según los datos del ejercicio fiscal n-1 y seguridad socia.
74053	Importe inferior a 100 Euros
86119	Carga ganadera NO cumple con el valor mínimo de 0,2 UGM/ha. Recinto:18-014-020-00115-00002 Cultivo:62000 PASTOS PERMANENTES DE 5 O MAS AÑOS-SIN VARIEDAD Secano Carga Ganadera:0 Recinto:18-014-021-00283-00009 Cultivo:62000 PASTOS PERMANENTES DE 5 O MAS AÑOS-SIN VARIEDAD Secano Carga Ganadera:0 Recinto:18-014-021-00300-00002 Cultivo:62000 PASTOS PERMANENTES DE 5 O MAS AÑOS-SIN VARIEDAD Secano Carga Ganadera:0 Recinto:18-014-021-00301-00002 Cultivo:62000 PASTOS PERMANENTES DE 5 O MAS AÑOS-SIN VARIEDAD Secano Carga Ganadera:0 Recinto:18-014-021-00309-00003 Cultivo:62000 PASTOS PERMANENTES DE 5 O MAS AÑOS-SIN VARIEDAD Secano Carga Ganadera:0 Recinto:18-014-021-00320-00001 Cultivo:62000 PASTOS PERMANENTES DE 5 O MAS AÑOS-SIN VARIEDAD Secano Carga Ganadera:0 Recinto:18-014-021-00322-00003 Cultivo:62000 PASTOS PERMANENTES DE 5 O MAS AÑOS-SIN VARIEDAD Secano Carga Ganadera:0 Recinto:18-014-021-00322-00005 Cultivo:62000 PASTOS PERMANENTES DE 5 O MAS AÑOS-SIN VARIEDAD Secano Carga Ganadera:0 Recinto:18-014-021-00322-00006 Cultivo:62000 PASTOS PERMANENTES DE 5 O MAS AÑOS-SIN VARIEDAD Secano Carga Ganadera:0 Recinto:18-014-021-00327-00001 Cultivo:62000 PASTOS PERMANENTES DE 5 O MAS AÑOS-SIN VARIEDAD Secano Carga Ganadera:0 Recinto:18-014-021-00344-00002 Cultivo:62000 PASTOS PERMANENTES DE 5 O MAS AÑOS-SIN VARIEDAD Secano Carga Ganadera:0 Recinto:18-014-021-00345-00004 Cultivo:62000 PASTOS PERMANENTES DE 5 O MAS AÑOS-SIN VARIEDAD Secano Carga Ganadera:0 Recinto:18-014-021-00346-00001 Cultivo:62000 PASTOS PERMANENTES DE 5 O MAS AÑOS-SIN VARIEDAD Secano Carga Ganadera:0 Recinto:18-014-021-00346-00002 Cultivo:62000 PASTOS PERMANENTES DE 5 O MAS AÑOS-SIN VARIEDAD Secano Carga Ganadera:0 Recinto:18-014-021-00346-00003 Cultivo:62000 PASTOS PERMANENTES DE 5 O MAS AÑOS-SIN VARIEDAD Secano Carga Ganadera:0 Recinto:18-014-021-00350-00003 Cultivo:62000 PASTOS PERMANENTES DE 5 O MAS AÑOS-SIN VARIEDAD Secano Carga Ganadera:0 Recinto:18-014-021-00350-00005 Cultivo:62000 PASTOS PERMANENTES DE 5 O MAS AÑOS-SIN VARIEDAD Secano Carga Ganadera:0 Recinto:18-014-021-00384-00006 Cultivo:62000 PASTOS PERMANENTES DE 5 O MAS AÑOS-SIN VARIEDAD Secano Carga Ganadera:0 Recinto:18-014-021-00400-00002 Cultivo:62000 PASTOS PERMANENTES DE 5 O MAS AÑOS-SIN VARIEDAD Secano Carga Ganadera:0 Recinto:18-014-021-00400-00005 Cultivo:62000 PASTOS PERMANENTES DE 5 O MAS AÑOS-SIN VARIEDAD Secano Carga Ganadera:0 Recinto:18-014-021-00400-00007 Cultivo:62000 PASTOS PERMANENTES DE 5 O MAS AÑOS-SIN VARIEDAD Secano Carga Ganadera:0 Recinto:18-014-021-00400-00012 Cultivo:62000 PASTOS PERMANENTES DE 5 O MAS AÑOS-SIN VARIEDAD Secano Carga Ganadera:0 Recinto:18-014-021-00400-00013 Cultivo:62000 PASTOS PERMANENTES DE 5 O MAS AÑOS-SIN VARIEDAD Secano Carga Ganadera:0 Recinto:18-014-025-00121-00005 Cultivo:62000 PASTOS PERMANENTES DE 5 O MAS AÑOS-SIN VARIEDAD Secano Carga Ganadera:0

(1) Con incidencias que retienen pago o deniegan el expediente.

(2) Se calcula sobre superficie declarada admisible.

(3) Aplicación del artículo 16 bis del RD 147/2023.

(4) Expediente con algunos recintos de pastos permanentes ubicados en espacios protegidos donde la carga ganadera mínima será 0,1 UGM/ha.

Puede verificar la integridad de una copia de este documento mediante la lectura del código QR adjunto o mediante el acceso a la dirección <https://ws050.juntadeandalucia.es/verificarFirma> indicando el código de VERIFICACIÓN

FIRMADO POR	RAQUEL MARIA ESPIN CRESPO	17/10/2024
VERIFICACIÓN	Pk2jmWSPEJNMB623FQZ8JEKDMKEPRE	PÁG. 2224/4804







**INCIDENCIAS**

**INCIDENCIA DESCRIPCIÓN**

	Recinto:18-014-025-00121-00008 Cultivo:62000 PASTOS PERMANENTES DE 5 O MAS AÑOS-SIN VARIEDAD Secano Carga Ganadera:0
	Recinto:18-014-025-00121-00009 Cultivo:62000 PASTOS PERMANENTES DE 5 O MAS AÑOS-SIN VARIEDAD Secano Carga Ganadera:0
	Recinto:18-014-025-00121-00011 Cultivo:62000 PASTOS PERMANENTES DE 5 O MAS AÑOS-SIN VARIEDAD Secano Carga Ganadera:0
	Recinto:18-014-025-00121-00012 Cultivo:62000 PASTOS PERMANENTES DE 5 O MAS AÑOS-SIN VARIEDAD Secano Carga Ganadera:0
	Recinto:18-014-025-00121-00013 Cultivo:62000 PASTOS PERMANENTES DE 5 O MAS AÑOS-SIN VARIEDAD Secano Carga Ganadera:0
	Recinto:18-014-025-00121-00014 Cultivo:62000 PASTOS PERMANENTES DE 5 O MAS AÑOS-SIN VARIEDAD Secano Carga Ganadera:0
	Recinto:18-014-025-00121-00017 Cultivo:62000 PASTOS PERMANENTES DE 5 O MAS AÑOS-SIN VARIEDAD Secano Carga Ganadera:0
	Recinto:18-014-025-00121-00018 Cultivo:62000 PASTOS PERMANENTES DE 5 O MAS AÑOS-SIN VARIEDAD Secano Carga Ganadera:0
	Recinto:18-014-025-00126-00005 Cultivo:62000 PASTOS PERMANENTES DE 5 O MAS AÑOS-SIN VARIEDAD Secano Carga Ganadera:0
	Recinto:18-014-025-00126-00006 Cultivo:62000 PASTOS PERMANENTES DE 5 O MAS AÑOS-SIN VARIEDAD Secano Carga Ganadera:0
	Recinto:18-014-025-00126-00008 Cultivo:62000 PASTOS PERMANENTES DE 5 O MAS AÑOS-SIN VARIEDAD Secano Carga Ganadera:0
	Recinto:18-014-025-00128-00001 Cultivo:62000 PASTOS PERMANENTES DE 5 O MAS AÑOS-SIN VARIEDAD Secano Carga Ganadera:0
	Recinto:18-014-025-00128-00005 Cultivo:62000 PASTOS PERMANENTES DE 5 O MAS AÑOS-SIN VARIEDAD Secano Carga Ganadera:0
	Recinto:18-014-025-00128-00008 Cultivo:62000 PASTOS PERMANENTES DE 5 O MAS AÑOS-SIN VARIEDAD Secano Carga Ganadera:0
	Recinto:18-014-025-00131-00003 Cultivo:62000 PASTOS PERMANENTES DE 5 O MAS AÑOS-SIN VARIEDAD Secano Carga Ganadera:0
	Recinto:18-014-025-00132-00004 Cultivo:62000 PASTOS PERMANENTES DE 5 O MAS AÑOS-SIN VARIEDAD Secano Carga Ganadera:0
	Recinto:18-014-025-00133-00001 Cultivo:62000 PASTOS PERMANENTES DE 5 O MAS AÑOS-SIN VARIEDAD Secano Carga Ganadera:0
86120	Para explotaciones de pastos permanentes ubicadas en espacios protegidos la carga ganadera mínima será 0,1 UGM/ha.
	Recinto:18-014-021-00309-00005 Cultivo:62000 PASTOS PERMANENTES DE 5 O MAS AÑOS-SIN VARIEDAD Secano Carga Ganadera:0
	Recinto:18-014-024-00013-00001 Cultivo:62000 PASTOS PERMANENTES DE 5 O MAS AÑOS-SIN VARIEDAD Secano Carga Ganadera:0
	Recinto:18-014-025-00135-00004 Cultivo:62000 PASTOS PERMANENTES DE 5 O MAS AÑOS-SIN VARIEDAD Secano Carga Ganadera:0
	Recinto:18-014-025-00139-00003 Cultivo:62000 PASTOS PERMANENTES DE 5 O MAS AÑOS-SIN VARIEDAD Secano Carga Ganadera:0
	Recinto:18-014-025-00142-00004 Cultivo:62000 PASTOS PERMANENTES DE 5 O MAS AÑOS-SIN VARIEDAD Secano Carga Ganadera:0
	Recinto:18-014-025-00143-00002 Cultivo:62000 PASTOS PERMANENTES DE 5 O MAS AÑOS-SIN VARIEDAD Secano Carga Ganadera:0
	Recinto:18-014-025-00161-00001 Cultivo:62000 PASTOS PERMANENTES DE 5 O MAS AÑOS-SIN VARIEDAD Secano Carga Ganadera:0
	Recinto:18-014-025-00163-00001 Cultivo:62000 PASTOS PERMANENTES DE 5 O MAS AÑOS-SIN VARIEDAD Secano Carga Ganadera:0
	Recinto:18-014-025-00164-00001 Cultivo:62000 PASTOS PERMANENTES DE 5 O MAS AÑOS-SIN VARIEDAD Secano Carga Ganadera:0
	Recinto:18-014-025-00166-00002 Cultivo:62000 PASTOS PERMANENTES DE 5 O MAS AÑOS-SIN VARIEDAD Secano Carga Ganadera:0
	Recinto:18-014-025-00167-00004 Cultivo:62000 PASTOS PERMANENTES DE 5 O MAS AÑOS-SIN VARIEDAD Secano Carga Ganadera:0
	Recinto:18-014-025-00167-00007 Cultivo:62000 PASTOS PERMANENTES DE 5 O MAS AÑOS-SIN VARIEDAD Secano Carga Ganadera:0
	Recinto:18-014-025-00167-00008 Cultivo:62000 PASTOS PERMANENTES DE 5 O MAS AÑOS-SIN VARIEDAD Secano Carga Ganadera:0
	Recinto:18-014-025-00167-00010 Cultivo:62000 PASTOS PERMANENTES DE 5 O MAS AÑOS-SIN VARIEDAD Secano Carga Ganadera:0
	Recinto:18-014-025-00167-00012 Cultivo:62000 PASTOS PERMANENTES DE 5 O MAS AÑOS-SIN VARIEDAD Secano Carga Ganadera:0
	Recinto:18-014-025-00167-00013 Cultivo:62000 PASTOS PERMANENTES DE 5 O MAS AÑOS-SIN VARIEDAD Secano Carga Ganadera:0

(1) Con incidencias que retienen pago o deniegan el expediente.

(2) Se calcula sobre superficie declarada admisible.

(3) Aplicación del artículo 16 bis del RD 147/2023.

(4) Expediente con algunos recintos de pastos permanentes ubicados en espacios protegidos donde la carga ganadera mínima será 0,1 UGM/ha.

Puede verificar la integridad de una copia de este documento mediante la lectura del código QR adjunto o mediante el acceso a la dirección <https://ws050.juntadeandalucia.es/verificarFirma> indicando el código de VERIFICACIÓN

FIRMADO POR	RAQUEL MARIA ESPIN CRESPO	17/10/2024
VERIFICACIÓN	Pk2jmWSPEJNMB623FQZ8JEKDMKEPRE	PÁG. 2225/4804





**INCIDENCIAS**

**INCIDENCIA DESCRIPCIÓN**

INCIDENCIA	DESCRIPCIÓN
	Ganadera:0
86121	<p>Recinto superficie forrajera que no realiza la actividad de producción de pastoreo.</p> <p>Recinto:18-014-020-00115-00002 Cultivo:62000 PASTOS PERMANENTES DE 5 O MAS AÑOS-SIN VARIEDAD Secano Actividad Agraria del recinto:5</p> <p>Recinto:18-014-021-00283-00009 Cultivo:62000 PASTOS PERMANENTES DE 5 O MAS AÑOS-SIN VARIEDAD Secano Actividad Agraria del recinto:5</p> <p>Recinto:18-014-021-00300-00002 Cultivo:62000 PASTOS PERMANENTES DE 5 O MAS AÑOS-SIN VARIEDAD Secano Actividad Agraria del recinto:5</p> <p>Recinto:18-014-021-00301-00002 Cultivo:62000 PASTOS PERMANENTES DE 5 O MAS AÑOS-SIN VARIEDAD Secano Actividad Agraria del recinto:5</p> <p>Recinto:18-014-021-00309-00003 Cultivo:62000 PASTOS PERMANENTES DE 5 O MAS AÑOS-SIN VARIEDAD Secano Actividad Agraria del recinto:5</p> <p>Recinto:18-014-021-00309-00005 Cultivo:62000 PASTOS PERMANENTES DE 5 O MAS AÑOS-SIN VARIEDAD Secano Actividad Agraria del recinto:5</p> <p>Recinto:18-014-021-00320-00001 Cultivo:62000 PASTOS PERMANENTES DE 5 O MAS AÑOS-SIN VARIEDAD Secano Actividad Agraria del recinto:5</p> <p>Recinto:18-014-021-00322-00003 Cultivo:62000 PASTOS PERMANENTES DE 5 O MAS AÑOS-SIN VARIEDAD Secano Actividad Agraria del recinto:5</p> <p>Recinto:18-014-021-00322-00005 Cultivo:62000 PASTOS PERMANENTES DE 5 O MAS AÑOS-SIN VARIEDAD Secano Actividad Agraria del recinto:5</p> <p>Recinto:18-014-021-00322-00006 Cultivo:62000 PASTOS PERMANENTES DE 5 O MAS AÑOS-SIN VARIEDAD Secano Actividad Agraria del recinto:5</p> <p>Recinto:18-014-021-00327-00001 Cultivo:62000 PASTOS PERMANENTES DE 5 O MAS AÑOS-SIN VARIEDAD Secano Actividad Agraria del recinto:5</p> <p>Recinto:18-014-021-00344-00002 Cultivo:62000 PASTOS PERMANENTES DE 5 O MAS AÑOS-SIN VARIEDAD Secano Actividad Agraria del recinto:5</p> <p>Recinto:18-014-021-00345-00004 Cultivo:62000 PASTOS PERMANENTES DE 5 O MAS AÑOS-SIN VARIEDAD Secano Actividad Agraria del recinto:5</p> <p>Recinto:18-014-021-00346-00001 Cultivo:62000 PASTOS PERMANENTES DE 5 O MAS AÑOS-SIN VARIEDAD Secano Actividad Agraria del recinto:5</p> <p>Recinto:18-014-021-00346-00002 Cultivo:62000 PASTOS PERMANENTES DE 5 O MAS AÑOS-SIN VARIEDAD Secano Actividad Agraria del recinto:5</p> <p>Recinto:18-014-021-00346-00003 Cultivo:62000 PASTOS PERMANENTES DE 5 O MAS AÑOS-SIN VARIEDAD Secano Actividad Agraria del recinto:5</p> <p>Recinto:18-014-021-00350-00003 Cultivo:62000 PASTOS PERMANENTES DE 5 O MAS AÑOS-SIN VARIEDAD Secano Actividad Agraria del recinto:5</p> <p>Recinto:18-014-021-00350-00005 Cultivo:62000 PASTOS PERMANENTES DE 5 O MAS AÑOS-SIN VARIEDAD Secano Actividad Agraria del recinto:5</p> <p>Recinto:18-014-021-00384-00006 Cultivo:62000 PASTOS PERMANENTES DE 5 O MAS AÑOS-SIN VARIEDAD Secano Actividad Agraria del recinto:5</p> <p>Recinto:18-014-021-00400-00002 Cultivo:62000 PASTOS PERMANENTES DE 5 O MAS AÑOS-SIN VARIEDAD Secano Actividad Agraria del recinto:5</p> <p>Recinto:18-014-021-00400-00005 Cultivo:62000 PASTOS PERMANENTES DE 5 O MAS AÑOS-SIN VARIEDAD Secano Actividad Agraria del recinto:5</p> <p>Recinto:18-014-021-00400-00007 Cultivo:62000 PASTOS PERMANENTES DE 5 O MAS AÑOS-SIN VARIEDAD Secano Actividad Agraria del recinto:5</p> <p>Recinto:18-014-021-00400-00012 Cultivo:62000 PASTOS PERMANENTES DE 5 O MAS AÑOS-SIN VARIEDAD Secano Actividad Agraria del recinto:5</p> <p>Recinto:18-014-021-00400-00013 Cultivo:62000 PASTOS PERMANENTES DE 5 O MAS AÑOS-SIN VARIEDAD Secano Actividad Agraria del recinto:5</p> <p>Recinto:18-014-024-00013-00001 Cultivo:62000 PASTOS PERMANENTES DE 5 O MAS AÑOS-SIN VARIEDAD Secano Actividad Agraria del recinto:5</p> <p>Recinto:18-014-025-00121-00005 Cultivo:62000 PASTOS PERMANENTES DE 5 O MAS AÑOS-SIN VARIEDAD Secano Actividad Agraria del recinto:5</p> <p>Recinto:18-014-025-00121-00008 Cultivo:62000 PASTOS PERMANENTES DE 5 O MAS AÑOS-SIN VARIEDAD Secano Actividad Agraria del recinto:5</p> <p>Recinto:18-014-025-00121-00009 Cultivo:62000 PASTOS PERMANENTES DE 5 O MAS AÑOS-SIN VARIEDAD Secano Actividad Agraria del recinto:5</p> <p>Recinto:18-014-025-00121-00011 Cultivo:62000 PASTOS PERMANENTES DE 5 O MAS AÑOS-SIN VARIEDAD Secano Actividad Agraria del recinto:5</p> <p>Recinto:18-014-025-00121-00012 Cultivo:62000 PASTOS PERMANENTES DE 5 O MAS AÑOS-SIN VARIEDAD Secano Actividad Agraria del recinto:5</p> <p>Recinto:18-014-025-00121-00013 Cultivo:62000 PASTOS PERMANENTES DE 5 O MAS AÑOS-SIN VARIEDAD Secano Actividad Agraria del recinto:5</p> <p>Recinto:18-014-025-00121-00014 Cultivo:62000 PASTOS PERMANENTES DE 5 O MAS AÑOS-SIN VARIEDAD Secano Actividad Agraria del recinto:5</p>

(1) Con incidencias que retienen pago o deniegan el expediente.

(2) Se calcula sobre superficie declarada admisible.

(3) Aplicación del artículo 16 bis del RD 147/2023.

(4) Expediente con algunos recintos de pastos permanentes ubicados en espacios protegidos donde la carga ganadera mínima será 0,1 UGM/ha.

Puede verificar la integridad de una copia de este documento mediante la lectura del código QR adjunto o mediante el acceso a la dirección <https://ws050.juntadeandalucia.es/verificarFirma> indicando el código de VERIFICACIÓN

FIRMADO POR	RAQUEL MARIA ESPIN CRESPO	17/10/2024	
VERIFICACIÓN	Pk2jmWSPEJNMB623FQZ8JEKDMKEPRE	PÁG. 2226/4804	



**INCIDENCIAS**

**INCIDENCIA DESCRIPCIÓN**

	Recinto:18-014-025-00121-00017 Cultivo:62000 PASTOS PERMANENTES DE 5 O MAS AÑOS-SIN VARIEDAD Secano Actividad Agraria del recinto:5
	Recinto:18-014-025-00121-00018 Cultivo:62000 PASTOS PERMANENTES DE 5 O MAS AÑOS-SIN VARIEDAD Secano Actividad Agraria del recinto:5
	Recinto:18-014-025-00126-00005 Cultivo:62000 PASTOS PERMANENTES DE 5 O MAS AÑOS-SIN VARIEDAD Secano Actividad Agraria del recinto:5
	Recinto:18-014-025-00126-00006 Cultivo:62000 PASTOS PERMANENTES DE 5 O MAS AÑOS-SIN VARIEDAD Secano Actividad Agraria del recinto:5
	Recinto:18-014-025-00126-00008 Cultivo:62000 PASTOS PERMANENTES DE 5 O MAS AÑOS-SIN VARIEDAD Secano Actividad Agraria del recinto:5
	Recinto:18-014-025-00128-00001 Cultivo:62000 PASTOS PERMANENTES DE 5 O MAS AÑOS-SIN VARIEDAD Secano Actividad Agraria del recinto:5
	Recinto:18-014-025-00128-00005 Cultivo:62000 PASTOS PERMANENTES DE 5 O MAS AÑOS-SIN VARIEDAD Secano Actividad Agraria del recinto:5
	Recinto:18-014-025-00128-00008 Cultivo:62000 PASTOS PERMANENTES DE 5 O MAS AÑOS-SIN VARIEDAD Secano Actividad Agraria del recinto:5
	Recinto:18-014-025-00131-00003 Cultivo:62000 PASTOS PERMANENTES DE 5 O MAS AÑOS-SIN VARIEDAD Secano Actividad Agraria del recinto:5
	Recinto:18-014-025-00132-00004 Cultivo:62000 PASTOS PERMANENTES DE 5 O MAS AÑOS-SIN VARIEDAD Secano Actividad Agraria del recinto:5
	Recinto:18-014-025-00133-00001 Cultivo:62000 PASTOS PERMANENTES DE 5 O MAS AÑOS-SIN VARIEDAD Secano Actividad Agraria del recinto:5
	Recinto:18-014-025-00135-00004 Cultivo:62000 PASTOS PERMANENTES DE 5 O MAS AÑOS-SIN VARIEDAD Secano Actividad Agraria del recinto:5
	Recinto:18-014-025-00139-00003 Cultivo:62000 PASTOS PERMANENTES DE 5 O MAS AÑOS-SIN VARIEDAD Secano Actividad Agraria del recinto:5
	Recinto:18-014-025-00142-00004 Cultivo:62000 PASTOS PERMANENTES DE 5 O MAS AÑOS-SIN VARIEDAD Secano Actividad Agraria del recinto:5
	Recinto:18-014-025-00143-00002 Cultivo:62000 PASTOS PERMANENTES DE 5 O MAS AÑOS-SIN VARIEDAD Secano Actividad Agraria del recinto:5
	Recinto:18-014-025-00161-00001 Cultivo:62000 PASTOS PERMANENTES DE 5 O MAS AÑOS-SIN VARIEDAD Secano Actividad Agraria del recinto:5
	Recinto:18-014-025-00163-00001 Cultivo:62000 PASTOS PERMANENTES DE 5 O MAS AÑOS-SIN VARIEDAD Secano Actividad Agraria del recinto:5
	Recinto:18-014-025-00164-00001 Cultivo:62000 PASTOS PERMANENTES DE 5 O MAS AÑOS-SIN VARIEDAD Secano Actividad Agraria del recinto:5
	Recinto:18-014-025-00166-00002 Cultivo:62000 PASTOS PERMANENTES DE 5 O MAS AÑOS-SIN VARIEDAD Secano Actividad Agraria del recinto:5
	Recinto:18-014-025-00167-00004 Cultivo:62000 PASTOS PERMANENTES DE 5 O MAS AÑOS-SIN VARIEDAD Secano Actividad Agraria del recinto:5
	Recinto:18-014-025-00167-00007 Cultivo:62000 PASTOS PERMANENTES DE 5 O MAS AÑOS-SIN VARIEDAD Secano Actividad Agraria del recinto:5
	Recinto:18-014-025-00167-00008 Cultivo:62000 PASTOS PERMANENTES DE 5 O MAS AÑOS-SIN VARIEDAD Secano Actividad Agraria del recinto:5
	Recinto:18-014-025-00167-00010 Cultivo:62000 PASTOS PERMANENTES DE 5 O MAS AÑOS-SIN VARIEDAD Secano Actividad Agraria del recinto:5
	Recinto:18-014-025-00167-00012 Cultivo:62000 PASTOS PERMANENTES DE 5 O MAS AÑOS-SIN VARIEDAD Secano Actividad Agraria del recinto:5
	Recinto:18-014-025-00167-00013 Cultivo:62000 PASTOS PERMANENTES DE 5 O MAS AÑOS-SIN VARIEDAD Secano Actividad Agraria del recinto:5
86122	Recinto superficie forrajera que realiza la actividad de producción de pastoreo y no declara el o los códigos del Registro de Explotaciones Ganaderas de Andalucía, REGA.
	Recinto:18-014-020-00115-00002 Cultivo:62000 PASTOS PERMANENTES DE 5 O MAS AÑOS-SIN VARIEDAD Secano
	Recinto:18-014-021-00283-00009 Cultivo:62000 PASTOS PERMANENTES DE 5 O MAS AÑOS-SIN VARIEDAD Secano
	Recinto:18-014-021-00300-00002 Cultivo:62000 PASTOS PERMANENTES DE 5 O MAS AÑOS-SIN VARIEDAD Secano
	Recinto:18-014-021-00301-00002 Cultivo:62000 PASTOS PERMANENTES DE 5 O MAS AÑOS-SIN VARIEDAD Secano
	Recinto:18-014-021-00309-00003 Cultivo:62000 PASTOS PERMANENTES DE 5 O MAS AÑOS-SIN VARIEDAD Secano
	Recinto:18-014-021-00309-00005 Cultivo:62000 PASTOS PERMANENTES DE 5 O MAS AÑOS-SIN VARIEDAD Secano
	Recinto:18-014-021-00320-00001 Cultivo:62000 PASTOS PERMANENTES DE 5 O MAS AÑOS-SIN VARIEDAD Secano
	Recinto:18-014-021-00322-00003 Cultivo:62000 PASTOS PERMANENTES DE 5 O MAS AÑOS-SIN VARIEDAD Secano
	Recinto:18-014-021-00322-00005 Cultivo:62000 PASTOS PERMANENTES DE 5 O MAS AÑOS-SIN VARIEDAD Secano
	Recinto:18-014-021-00322-00006 Cultivo:62000 PASTOS PERMANENTES DE 5 O MAS AÑOS-SIN VARIEDAD Secano
	Recinto:18-014-021-00327-00001 Cultivo:62000 PASTOS PERMANENTES DE 5 O MAS AÑOS-SIN VARIEDAD Secano
	Recinto:18-014-021-00344-00002 Cultivo:62000 PASTOS PERMANENTES DE 5 O MAS AÑOS-SIN VARIEDAD Secano

(1) Con incidencias que retienen pago o deniegan el expediente.  
 (2) Se calcula sobre superficie declarada admisible.  
 (3) Aplicación del artículo 16 bis del RD 147/2023.  
 (4) Expediente con algunos recintos de pastos permanentes ubicados en espacios protegidos donde la carga ganadera mínima será 0,1 UGM/ha.

Puede verificar la integridad de una copia de este documento mediante la lectura del código QR adjunto o mediante el acceso a la dirección <https://ws050.juntadeandalucia.es/verificarFirma> indicando el código de VERIFICACIÓN

FIRMADO POR	RAQUEL MARIA ESPIN CRESPO	17/10/2024
VERIFICACIÓN	Pk2jmWSPEJNMB623FQZ8JEKDMKEPRE	PÁG. 2227/4804





**INCIDENCIAS**

**INCIDENCIA DESCRIPCIÓN**

	Recinto:18-014-021-00345-00004	Cultivo:62000	PASTOS PERMANENTES DE 5 O MAS AÑOS-SIN VARIEDAD	Secano
	Recinto:18-014-021-00346-00001	Cultivo:62000	PASTOS PERMANENTES DE 5 O MAS AÑOS-SIN VARIEDAD	Secano
	Recinto:18-014-021-00346-00002	Cultivo:62000	PASTOS PERMANENTES DE 5 O MAS AÑOS-SIN VARIEDAD	Secano
	Recinto:18-014-021-00346-00003	Cultivo:62000	PASTOS PERMANENTES DE 5 O MAS AÑOS-SIN VARIEDAD	Secano
	Recinto:18-014-021-00350-00003	Cultivo:62000	PASTOS PERMANENTES DE 5 O MAS AÑOS-SIN VARIEDAD	Secano
	Recinto:18-014-021-00350-00005	Cultivo:62000	PASTOS PERMANENTES DE 5 O MAS AÑOS-SIN VARIEDAD	Secano
	Recinto:18-014-021-00384-00006	Cultivo:62000	PASTOS PERMANENTES DE 5 O MAS AÑOS-SIN VARIEDAD	Secano
	Recinto:18-014-021-00400-00002	Cultivo:62000	PASTOS PERMANENTES DE 5 O MAS AÑOS-SIN VARIEDAD	Secano
	Recinto:18-014-021-00400-00005	Cultivo:62000	PASTOS PERMANENTES DE 5 O MAS AÑOS-SIN VARIEDAD	Secano
	Recinto:18-014-021-00400-00007	Cultivo:62000	PASTOS PERMANENTES DE 5 O MAS AÑOS-SIN VARIEDAD	Secano
	Recinto:18-014-021-00400-00012	Cultivo:62000	PASTOS PERMANENTES DE 5 O MAS AÑOS-SIN VARIEDAD	Secano
	Recinto:18-014-021-00400-00013	Cultivo:62000	PASTOS PERMANENTES DE 5 O MAS AÑOS-SIN VARIEDAD	Secano
	Recinto:18-014-024-00013-00001	Cultivo:62000	PASTOS PERMANENTES DE 5 O MAS AÑOS-SIN VARIEDAD	Secano
	Recinto:18-014-025-00121-00005	Cultivo:62000	PASTOS PERMANENTES DE 5 O MAS AÑOS-SIN VARIEDAD	Secano
	Recinto:18-014-025-00121-00008	Cultivo:62000	PASTOS PERMANENTES DE 5 O MAS AÑOS-SIN VARIEDAD	Secano
	Recinto:18-014-025-00121-00009	Cultivo:62000	PASTOS PERMANENTES DE 5 O MAS AÑOS-SIN VARIEDAD	Secano
	Recinto:18-014-025-00121-00011	Cultivo:62000	PASTOS PERMANENTES DE 5 O MAS AÑOS-SIN VARIEDAD	Secano
	Recinto:18-014-025-00121-00012	Cultivo:62000	PASTOS PERMANENTES DE 5 O MAS AÑOS-SIN VARIEDAD	Secano
	Recinto:18-014-025-00121-00013	Cultivo:62000	PASTOS PERMANENTES DE 5 O MAS AÑOS-SIN VARIEDAD	Secano
	Recinto:18-014-025-00121-00014	Cultivo:62000	PASTOS PERMANENTES DE 5 O MAS AÑOS-SIN VARIEDAD	Secano
	Recinto:18-014-025-00121-00017	Cultivo:62000	PASTOS PERMANENTES DE 5 O MAS AÑOS-SIN VARIEDAD	Secano
	Recinto:18-014-025-00121-00018	Cultivo:62000	PASTOS PERMANENTES DE 5 O MAS AÑOS-SIN VARIEDAD	Secano
	Recinto:18-014-025-00126-00005	Cultivo:62000	PASTOS PERMANENTES DE 5 O MAS AÑOS-SIN VARIEDAD	Secano
	Recinto:18-014-025-00126-00006	Cultivo:62000	PASTOS PERMANENTES DE 5 O MAS AÑOS-SIN VARIEDAD	Secano
	Recinto:18-014-025-00126-00008	Cultivo:62000	PASTOS PERMANENTES DE 5 O MAS AÑOS-SIN VARIEDAD	Secano
	Recinto:18-014-025-00128-00001	Cultivo:62000	PASTOS PERMANENTES DE 5 O MAS AÑOS-SIN VARIEDAD	Secano
	Recinto:18-014-025-00128-00005	Cultivo:62000	PASTOS PERMANENTES DE 5 O MAS AÑOS-SIN VARIEDAD	Secano
	Recinto:18-014-025-00128-00008	Cultivo:62000	PASTOS PERMANENTES DE 5 O MAS AÑOS-SIN VARIEDAD	Secano
	Recinto:18-014-025-00131-00003	Cultivo:62000	PASTOS PERMANENTES DE 5 O MAS AÑOS-SIN VARIEDAD	Secano
	Recinto:18-014-025-00132-00004	Cultivo:62000	PASTOS PERMANENTES DE 5 O MAS AÑOS-SIN VARIEDAD	Secano
	Recinto:18-014-025-00133-00001	Cultivo:62000	PASTOS PERMANENTES DE 5 O MAS AÑOS-SIN VARIEDAD	Secano
	Recinto:18-014-025-00135-00004	Cultivo:62000	PASTOS PERMANENTES DE 5 O MAS AÑOS-SIN VARIEDAD	Secano
	Recinto:18-014-025-00139-00003	Cultivo:62000	PASTOS PERMANENTES DE 5 O MAS AÑOS-SIN VARIEDAD	Secano
	Recinto:18-014-025-00142-00004	Cultivo:62000	PASTOS PERMANENTES DE 5 O MAS AÑOS-SIN VARIEDAD	Secano
	Recinto:18-014-025-00143-00002	Cultivo:62000	PASTOS PERMANENTES DE 5 O MAS AÑOS-SIN VARIEDAD	Secano
	Recinto:18-014-025-00161-00001	Cultivo:62000	PASTOS PERMANENTES DE 5 O MAS AÑOS-SIN VARIEDAD	Secano
	Recinto:18-014-025-00163-00001	Cultivo:62000	PASTOS PERMANENTES DE 5 O MAS AÑOS-SIN VARIEDAD	Secano
	Recinto:18-014-025-00164-00001	Cultivo:62000	PASTOS PERMANENTES DE 5 O MAS AÑOS-SIN VARIEDAD	Secano
	Recinto:18-014-025-00166-00002	Cultivo:62000	PASTOS PERMANENTES DE 5 O MAS AÑOS-SIN VARIEDAD	Secano
	Recinto:18-014-025-00167-00004	Cultivo:62000	PASTOS PERMANENTES DE 5 O MAS AÑOS-SIN VARIEDAD	Secano
	Recinto:18-014-025-00167-00007	Cultivo:62000	PASTOS PERMANENTES DE 5 O MAS AÑOS-SIN VARIEDAD	Secano
	Recinto:18-014-025-00167-00008	Cultivo:62000	PASTOS PERMANENTES DE 5 O MAS AÑOS-SIN VARIEDAD	Secano
	Recinto:18-014-025-00167-00010	Cultivo:62000	PASTOS PERMANENTES DE 5 O MAS AÑOS-SIN VARIEDAD	Secano
	Recinto:18-014-025-00167-00012	Cultivo:62000	PASTOS PERMANENTES DE 5 O MAS AÑOS-SIN VARIEDAD	Secano
	Recinto:18-014-025-00167-00013	Cultivo:62000	PASTOS PERMANENTES DE 5 O MAS AÑOS-SIN VARIEDAD	Secano
86124	Recinto de forrajera para Cálculo de Carga Ganadera que No pertenece a Explotación.			
	Recinto:18-014-020-00115-00002	Cultivo:62000	PASTOS PERMANENTES DE 5 O MAS AÑOS-SIN VARIEDAD	Secano
	Recinto:18-014-021-00283-00009	Cultivo:62000	PASTOS PERMANENTES DE 5 O MAS AÑOS-SIN VARIEDAD	Secano
	Recinto:18-014-021-00300-00002	Cultivo:62000	PASTOS PERMANENTES DE 5 O MAS AÑOS-SIN VARIEDAD	Secano
	Recinto:18-014-021-00301-00002	Cultivo:62000	PASTOS PERMANENTES DE 5 O MAS AÑOS-SIN VARIEDAD	Secano
	Recinto:18-014-021-00309-00003	Cultivo:62000	PASTOS PERMANENTES DE 5 O MAS AÑOS-SIN VARIEDAD	Secano
	Recinto:18-014-021-00309-00005	Cultivo:62000	PASTOS PERMANENTES DE 5 O MAS AÑOS-SIN VARIEDAD	Secano
	Recinto:18-014-021-00320-00001	Cultivo:62000	PASTOS PERMANENTES DE 5 O MAS AÑOS-SIN VARIEDAD	Secano
	Recinto:18-014-021-00322-00003	Cultivo:62000	PASTOS PERMANENTES DE 5 O MAS AÑOS-SIN VARIEDAD	Secano
	Recinto:18-014-021-00322-00005	Cultivo:62000	PASTOS PERMANENTES DE 5 O MAS AÑOS-SIN VARIEDAD	Secano
	Recinto:18-014-021-00322-00006	Cultivo:62000	PASTOS PERMANENTES DE 5 O MAS AÑOS-SIN VARIEDAD	Secano
	Recinto:18-014-021-00327-00001	Cultivo:62000	PASTOS PERMANENTES DE 5 O MAS AÑOS-SIN VARIEDAD	Secano

(1) Con incidencias que retienen pago o deniegan el expediente.  
 (2) Se calcula sobre superficie declarada admisible.  
 (3) Aplicación del artículo 16 bis del RD 147/2023.  
 (4) Expediente con algunos recintos de pastos permanentes ubicados en espacios protegidos donde la carga ganadera mínima será 0,1 UGM/ha.

Puede verificar la integridad de una copia de este documento mediante la lectura del código QR adjunto o mediante el acceso a la dirección <https://ws050.juntadeandalucia.es/verificarFirma> indicando el código de VERIFICACIÓN

FIRMADO POR	RAQUEL MARIA ESPIN CRESPO	17/10/2024
VERIFICACIÓN	Pk2jmWSPEJNMB623FQZ8JEKDMKEPRE	PÁG. 2228/4804







**INCIDENCIAS**

**INCIDENCIA DESCRIPCIÓN**

Recinto:18-014-021-00344-00002	Cultivo:62000	PASTOS PERMANENTES DE 5 O MAS AÑOS-SIN VARIEDAD	Secano
Recinto:18-014-021-00345-00004	Cultivo:62000	PASTOS PERMANENTES DE 5 O MAS AÑOS-SIN VARIEDAD	Secano
Recinto:18-014-021-00346-00001	Cultivo:62000	PASTOS PERMANENTES DE 5 O MAS AÑOS-SIN VARIEDAD	Secano
Recinto:18-014-021-00346-00002	Cultivo:62000	PASTOS PERMANENTES DE 5 O MAS AÑOS-SIN VARIEDAD	Secano
Recinto:18-014-021-00346-00003	Cultivo:62000	PASTOS PERMANENTES DE 5 O MAS AÑOS-SIN VARIEDAD	Secano
Recinto:18-014-021-00350-00003	Cultivo:62000	PASTOS PERMANENTES DE 5 O MAS AÑOS-SIN VARIEDAD	Secano
Recinto:18-014-021-00350-00005	Cultivo:62000	PASTOS PERMANENTES DE 5 O MAS AÑOS-SIN VARIEDAD	Secano
Recinto:18-014-021-00384-00006	Cultivo:62000	PASTOS PERMANENTES DE 5 O MAS AÑOS-SIN VARIEDAD	Secano
Recinto:18-014-021-00400-00002	Cultivo:62000	PASTOS PERMANENTES DE 5 O MAS AÑOS-SIN VARIEDAD	Secano
Recinto:18-014-021-00400-00005	Cultivo:62000	PASTOS PERMANENTES DE 5 O MAS AÑOS-SIN VARIEDAD	Secano
Recinto:18-014-021-00400-00007	Cultivo:62000	PASTOS PERMANENTES DE 5 O MAS AÑOS-SIN VARIEDAD	Secano
Recinto:18-014-021-00400-00012	Cultivo:62000	PASTOS PERMANENTES DE 5 O MAS AÑOS-SIN VARIEDAD	Secano
Recinto:18-014-021-00400-00013	Cultivo:62000	PASTOS PERMANENTES DE 5 O MAS AÑOS-SIN VARIEDAD	Secano
Recinto:18-014-024-00013-00001	Cultivo:62000	PASTOS PERMANENTES DE 5 O MAS AÑOS-SIN VARIEDAD	Secano
Recinto:18-014-025-00121-00005	Cultivo:62000	PASTOS PERMANENTES DE 5 O MAS AÑOS-SIN VARIEDAD	Secano
Recinto:18-014-025-00121-00008	Cultivo:62000	PASTOS PERMANENTES DE 5 O MAS AÑOS-SIN VARIEDAD	Secano
Recinto:18-014-025-00121-00009	Cultivo:62000	PASTOS PERMANENTES DE 5 O MAS AÑOS-SIN VARIEDAD	Secano
Recinto:18-014-025-00121-00011	Cultivo:62000	PASTOS PERMANENTES DE 5 O MAS AÑOS-SIN VARIEDAD	Secano
Recinto:18-014-025-00121-00012	Cultivo:62000	PASTOS PERMANENTES DE 5 O MAS AÑOS-SIN VARIEDAD	Secano
Recinto:18-014-025-00121-00013	Cultivo:62000	PASTOS PERMANENTES DE 5 O MAS AÑOS-SIN VARIEDAD	Secano
Recinto:18-014-025-00121-00014	Cultivo:62000	PASTOS PERMANENTES DE 5 O MAS AÑOS-SIN VARIEDAD	Secano
Recinto:18-014-025-00121-00017	Cultivo:62000	PASTOS PERMANENTES DE 5 O MAS AÑOS-SIN VARIEDAD	Secano
Recinto:18-014-025-00121-00018	Cultivo:62000	PASTOS PERMANENTES DE 5 O MAS AÑOS-SIN VARIEDAD	Secano
Recinto:18-014-025-00126-00005	Cultivo:62000	PASTOS PERMANENTES DE 5 O MAS AÑOS-SIN VARIEDAD	Secano
Recinto:18-014-025-00126-00006	Cultivo:62000	PASTOS PERMANENTES DE 5 O MAS AÑOS-SIN VARIEDAD	Secano
Recinto:18-014-025-00126-00008	Cultivo:62000	PASTOS PERMANENTES DE 5 O MAS AÑOS-SIN VARIEDAD	Secano
Recinto:18-014-025-00128-00001	Cultivo:62000	PASTOS PERMANENTES DE 5 O MAS AÑOS-SIN VARIEDAD	Secano
Recinto:18-014-025-00128-00005	Cultivo:62000	PASTOS PERMANENTES DE 5 O MAS AÑOS-SIN VARIEDAD	Secano
Recinto:18-014-025-00128-00008	Cultivo:62000	PASTOS PERMANENTES DE 5 O MAS AÑOS-SIN VARIEDAD	Secano
Recinto:18-014-025-00131-00003	Cultivo:62000	PASTOS PERMANENTES DE 5 O MAS AÑOS-SIN VARIEDAD	Secano
Recinto:18-014-025-00132-00004	Cultivo:62000	PASTOS PERMANENTES DE 5 O MAS AÑOS-SIN VARIEDAD	Secano
Recinto:18-014-025-00133-00001	Cultivo:62000	PASTOS PERMANENTES DE 5 O MAS AÑOS-SIN VARIEDAD	Secano
Recinto:18-014-025-00135-00004	Cultivo:62000	PASTOS PERMANENTES DE 5 O MAS AÑOS-SIN VARIEDAD	Secano
Recinto:18-014-025-00139-00003	Cultivo:62000	PASTOS PERMANENTES DE 5 O MAS AÑOS-SIN VARIEDAD	Secano
Recinto:18-014-025-00142-00004	Cultivo:62000	PASTOS PERMANENTES DE 5 O MAS AÑOS-SIN VARIEDAD	Secano
Recinto:18-014-025-00143-00002	Cultivo:62000	PASTOS PERMANENTES DE 5 O MAS AÑOS-SIN VARIEDAD	Secano
Recinto:18-014-025-00161-00001	Cultivo:62000	PASTOS PERMANENTES DE 5 O MAS AÑOS-SIN VARIEDAD	Secano
Recinto:18-014-025-00163-00001	Cultivo:62000	PASTOS PERMANENTES DE 5 O MAS AÑOS-SIN VARIEDAD	Secano
Recinto:18-014-025-00164-00001	Cultivo:62000	PASTOS PERMANENTES DE 5 O MAS AÑOS-SIN VARIEDAD	Secano
Recinto:18-014-025-00166-00002	Cultivo:62000	PASTOS PERMANENTES DE 5 O MAS AÑOS-SIN VARIEDAD	Secano
Recinto:18-014-025-00167-00004	Cultivo:62000	PASTOS PERMANENTES DE 5 O MAS AÑOS-SIN VARIEDAD	Secano
Recinto:18-014-025-00167-00007	Cultivo:62000	PASTOS PERMANENTES DE 5 O MAS AÑOS-SIN VARIEDAD	Secano
Recinto:18-014-025-00167-00008	Cultivo:62000	PASTOS PERMANENTES DE 5 O MAS AÑOS-SIN VARIEDAD	Secano
Recinto:18-014-025-00167-00010	Cultivo:62000	PASTOS PERMANENTES DE 5 O MAS AÑOS-SIN VARIEDAD	Secano
Recinto:18-014-025-00167-00012	Cultivo:62000	PASTOS PERMANENTES DE 5 O MAS AÑOS-SIN VARIEDAD	Secano
Recinto:18-014-025-00167-00013	Cultivo:62000	PASTOS PERMANENTES DE 5 O MAS AÑOS-SIN VARIEDAD	Secano

**Incidenias de carga ganadera**

**INCIDENCIA DESCRIPCIÓN**

242	Recinto pendiente de acreditación de titularidad.		
Recinto:18-014-021-00400-00013	Cultivo:62000	PASTOS PERMANENTES DE 5 O MAS AÑOS-SIN VARIEDAD	Secano
Recinto:18-014-021-00400-00012	Cultivo:62000	PASTOS PERMANENTES DE 5 O MAS AÑOS-SIN VARIEDAD	Secano
Recinto:18-014-021-00400-00007	Cultivo:62000	PASTOS PERMANENTES DE 5 O MAS AÑOS-SIN VARIEDAD	Secano
Recinto:18-014-021-00400-00005	Cultivo:62000	PASTOS PERMANENTES DE 5 O MAS AÑOS-SIN VARIEDAD	Secano
Recinto:18-014-021-00350-00005	Cultivo:62000	PASTOS PERMANENTES DE 5 O MAS AÑOS-SIN VARIEDAD	Secano
Recinto:18-014-021-00350-00003	Cultivo:62000	PASTOS PERMANENTES DE 5 O MAS AÑOS-SIN VARIEDAD	Secano

(1) Con incidencias que retienen pago o deniegan el expediente.  
 (2) Se calcula sobre superficie declarada admisible.  
 (3) Aplicación del artículo 16 bis del RD 147/2023.  
 (4) Expediente con algunos recintos de pastos permanentes ubicados en espacios protegidos donde la carga ganadera mínima será 0,1 UGM/ha.

Puede verificar la integridad de una copia de este documento mediante la lectura del código QR adjunto o mediante el acceso a la dirección <https://ws050.juntadeandalucia.es/verificarFirma> indicando el código de VERIFICACIÓN

FIRMADO POR	RAQUEL MARIA ESPIN CRESPO	17/10/2024
VERIFICACIÓN	Pk2jmWSPEJNMB623FQZ8JEKDMKEPRE	PÁG. 2229/4804





Recinto:18-014-025-00133-00006	Cultivo:62000	PASTOS PERMANENTES DE 5 O MAS AÑOS-SIN VARIEDAD	Secano
Recinto:18-014-025-00121-00018	Cultivo:62000	PASTOS PERMANENTES DE 5 O MAS AÑOS-SIN VARIEDAD	Secano
Recinto:18-014-021-00346-00003	Cultivo:62000	PASTOS PERMANENTES DE 5 O MAS AÑOS-SIN VARIEDAD	Secano
Recinto:18-014-011-00222-00001	Cultivo:20000	BARBECHO TRADICIONAL-SIN VARIEDAD	Secano
Recinto:18-014-025-00143-00002	Cultivo:62000	PASTOS PERMANENTES DE 5 O MAS AÑOS-SIN VARIEDAD	Secano
Recinto:18-014-025-00139-00003	Cultivo:62000	PASTOS PERMANENTES DE 5 O MAS AÑOS-SIN VARIEDAD	Secano
Recinto:18-014-025-00142-00004	Cultivo:62000	PASTOS PERMANENTES DE 5 O MAS AÑOS-SIN VARIEDAD	Secano
Recinto:18-014-025-00138-00001	Cultivo:62000	PASTOS PERMANENTES DE 5 O MAS AÑOS-SIN VARIEDAD	Secano
Recinto:18-014-025-00142-00001	Cultivo:62000	PASTOS PERMANENTES DE 5 O MAS AÑOS-SIN VARIEDAD	Secano
Recinto:18-014-025-00135-00008	Cultivo:62000	PASTOS PERMANENTES DE 5 O MAS AÑOS-SIN VARIEDAD	Secano
Recinto:18-014-025-00167-00010	Cultivo:62000	PASTOS PERMANENTES DE 5 O MAS AÑOS-SIN VARIEDAD	Secano
Recinto:18-014-025-00167-00007	Cultivo:62000	PASTOS PERMANENTES DE 5 O MAS AÑOS-SIN VARIEDAD	Secano
Recinto:18-014-025-00167-00008	Cultivo:62000	PASTOS PERMANENTES DE 5 O MAS AÑOS-SIN VARIEDAD	Secano
Recinto:18-014-025-00161-00001	Cultivo:62000	PASTOS PERMANENTES DE 5 O MAS AÑOS-SIN VARIEDAD	Secano
Recinto:18-014-025-00164-00001	Cultivo:62000	PASTOS PERMANENTES DE 5 O MAS AÑOS-SIN VARIEDAD	Secano
Recinto:18-014-025-00163-00001	Cultivo:62000	PASTOS PERMANENTES DE 5 O MAS AÑOS-SIN VARIEDAD	Secano
Recinto:18-014-025-00142-00003	Cultivo:62000	PASTOS PERMANENTES DE 5 O MAS AÑOS-SIN VARIEDAD	Secano
Recinto:18-014-025-00121-00005	Cultivo:62000	PASTOS PERMANENTES DE 5 O MAS AÑOS-SIN VARIEDAD	Secano
Recinto:18-014-025-00121-00012	Cultivo:62000	PASTOS PERMANENTES DE 5 O MAS AÑOS-SIN VARIEDAD	Secano
Recinto:18-014-025-00121-00013	Cultivo:62000	PASTOS PERMANENTES DE 5 O MAS AÑOS-SIN VARIEDAD	Secano
Recinto:18-014-025-00121-00014	Cultivo:62000	PASTOS PERMANENTES DE 5 O MAS AÑOS-SIN VARIEDAD	Secano
Recinto:18-014-025-00121-00007	Cultivo:62000	PASTOS PERMANENTES DE 5 O MAS AÑOS-SIN VARIEDAD	Secano
Recinto:18-014-025-00121-00011	Cultivo:62000	PASTOS PERMANENTES DE 5 O MAS AÑOS-SIN VARIEDAD	Secano
Recinto:18-014-025-00132-00002	Cultivo:62000	PASTOS PERMANENTES DE 5 O MAS AÑOS-SIN VARIEDAD	Secano
Recinto:18-014-025-00133-00001	Cultivo:62000	PASTOS PERMANENTES DE 5 O MAS AÑOS-SIN VARIEDAD	Secano
Recinto:18-014-025-00121-00015	Cultivo:62000	PASTOS PERMANENTES DE 5 O MAS AÑOS-SIN VARIEDAD	Secano
Recinto:18-014-025-00121-00008	Cultivo:62000	PASTOS PERMANENTES DE 5 O MAS AÑOS-SIN VARIEDAD	Secano
Recinto:18-014-025-00121-00017	Cultivo:62000	PASTOS PERMANENTES DE 5 O MAS AÑOS-SIN VARIEDAD	Secano
Recinto:18-014-025-00135-00007	Cultivo:62000	PASTOS PERMANENTES DE 5 O MAS AÑOS-SIN VARIEDAD	Secano
Recinto:18-014-025-00121-00006	Cultivo:62000	PASTOS PERMANENTES DE 5 O MAS AÑOS-SIN VARIEDAD	Secano
Recinto:18-014-025-00126-00005	Cultivo:62000	PASTOS PERMANENTES DE 5 O MAS AÑOS-SIN VARIEDAD	Secano
Recinto:18-014-025-00125-00001	Cultivo:62000	PASTOS PERMANENTES DE 5 O MAS AÑOS-SIN VARIEDAD	Secano
Recinto:18-014-025-00126-00007	Cultivo:62000	PASTOS PERMANENTES DE 5 O MAS AÑOS-SIN VARIEDAD	Secano
Recinto:18-014-025-00121-00004	Cultivo:62000	PASTOS PERMANENTES DE 5 O MAS AÑOS-SIN VARIEDAD	Secano
Recinto:18-014-025-00123-00001	Cultivo:62000	PASTOS PERMANENTES DE 5 O MAS AÑOS-SIN VARIEDAD	Secano
Recinto:18-014-025-00121-00009	Cultivo:62000	PASTOS PERMANENTES DE 5 O MAS AÑOS-SIN VARIEDAD	Secano
Recinto:18-014-025-00126-00006	Cultivo:62000	PASTOS PERMANENTES DE 5 O MAS AÑOS-SIN VARIEDAD	Secano
Recinto:18-014-025-00132-00004	Cultivo:62000	PASTOS PERMANENTES DE 5 O MAS AÑOS-SIN VARIEDAD	Secano
Recinto:18-014-025-00130-00001	Cultivo:62000	PASTOS PERMANENTES DE 5 O MAS AÑOS-SIN VARIEDAD	Secano
Recinto:18-014-025-00131-00003	Cultivo:62000	PASTOS PERMANENTES DE 5 O MAS AÑOS-SIN VARIEDAD	Secano
Recinto:18-014-025-00126-00008	Cultivo:62000	PASTOS PERMANENTES DE 5 O MAS AÑOS-SIN VARIEDAD	Secano
Recinto:18-014-025-00128-00005	Cultivo:62000	PASTOS PERMANENTES DE 5 O MAS AÑOS-SIN VARIEDAD	Secano
Recinto:18-014-025-00135-00004	Cultivo:62000	PASTOS PERMANENTES DE 5 O MAS AÑOS-SIN VARIEDAD	Secano
Recinto:18-014-025-00128-00003	Cultivo:62000	PASTOS PERMANENTES DE 5 O MAS AÑOS-SIN VARIEDAD	Secano
Recinto:18-014-025-00128-00001	Cultivo:62000	PASTOS PERMANENTES DE 5 O MAS AÑOS-SIN VARIEDAD	Secano
Recinto:18-014-024-00013-00008	Cultivo:62000	PASTOS PERMANENTES DE 5 O MAS AÑOS-SIN VARIEDAD	Secano
Recinto:18-014-025-00122-00001	Cultivo:20000	BARBECHO TRADICIONAL-SIN VARIEDAD	Secano
Recinto:18-014-025-00123-00002	Cultivo:20000	BARBECHO TRADICIONAL-SIN VARIEDAD	Secano
Recinto:18-014-025-00130-00002	Cultivo:20000	BARBECHO TRADICIONAL-SIN VARIEDAD	Secano
Recinto:18-014-025-00131-00001	Cultivo:20000	BARBECHO TRADICIONAL-SIN VARIEDAD	Secano
Recinto:18-014-025-00167-00004	Cultivo:62000	PASTOS PERMANENTES DE 5 O MAS AÑOS-SIN VARIEDAD	Secano
Recinto:18-014-021-00400-00002	Cultivo:62000	PASTOS PERMANENTES DE 5 O MAS AÑOS-SIN VARIEDAD	Secano
Recinto:18-014-021-00384-00006	Cultivo:62000	PASTOS PERMANENTES DE 5 O MAS AÑOS-SIN VARIEDAD	Secano
Recinto:18-014-025-00166-00002	Cultivo:62000	PASTOS PERMANENTES DE 5 O MAS AÑOS-SIN VARIEDAD	Secano
Recinto:18-014-025-00167-00012	Cultivo:62000	PASTOS PERMANENTES DE 5 O MAS AÑOS-SIN VARIEDAD	Secano
Recinto:18-014-021-00314-00001	Cultivo:20000	BARBECHO TRADICIONAL-SIN VARIEDAD	Secano
Recinto:18-014-024-00013-00001	Cultivo:62000	PASTOS PERMANENTES DE 5 O MAS AÑOS-SIN VARIEDAD	Secano
Recinto:18-014-021-00309-00003	Cultivo:62000	PASTOS PERMANENTES DE 5 O MAS AÑOS-SIN VARIEDAD	Secano
Recinto:18-014-021-00300-00002	Cultivo:62000	PASTOS PERMANENTES DE 5 O MAS AÑOS-SIN VARIEDAD	Secano
Recinto:18-014-021-00301-00002	Cultivo:62000	PASTOS PERMANENTES DE 5 O MAS AÑOS-SIN VARIEDAD	Secano

(1) Con incidencias que retienen pago o deniegan el expediente.

(2) Se calcula sobre superficie declarada admisible.

(3) Aplicación del artículo 16 bis del RD 147/2023.

(4) Expediente con algunos recintos de pastos permanentes ubicados en espacios protegidos donde la carga ganadera mínima será 0,1 UGM/ha.

Puede verificar la integridad de una copia de este documento mediante la lectura del código QR adjunto o mediante el acceso a la dirección <https://ws050.juntadeandalucia.es/verificarFirma> indicando el código de VERIFICACIÓN

FIRMADO POR	RAQUEL MARIA ESPIN CRESPO	17/10/2024
VERIFICACIÓN	Pk2jmWSPEJNMB623FQZ8JEKDMKEPRE	PÁG. 2230/4804





	Recinto:18-014-021-00314-00001	Cultivo:20000	BARBECHO TRADICIONAL-SIN VARIEDAD	Secano
	Recinto:18-014-021-00309-00005	Cultivo:62000	PASTOS PERMANENTES DE 5 O MAS AÑOS-SIN VARIEDAD	Secano
	Recinto:18-014-021-00310-00001	Cultivo:62000	PASTOS PERMANENTES DE 5 O MAS AÑOS-SIN VARIEDAD	Secano
	Recinto:18-014-021-00327-00001	Cultivo:62000	PASTOS PERMANENTES DE 5 O MAS AÑOS-SIN VARIEDAD	Secano
	Recinto:18-014-021-00328-00002	Cultivo:62000	PASTOS PERMANENTES DE 5 O MAS AÑOS-SIN VARIEDAD	Secano
	Recinto:18-014-021-00309-00004	Cultivo:62000	PASTOS PERMANENTES DE 5 O MAS AÑOS-SIN VARIEDAD	Secano
	Recinto:18-014-021-00322-00006	Cultivo:62000	PASTOS PERMANENTES DE 5 O MAS AÑOS-SIN VARIEDAD	Secano
	Recinto:18-014-021-00283-00009	Cultivo:62000	PASTOS PERMANENTES DE 5 O MAS AÑOS-SIN VARIEDAD	Secano
	Recinto:18-014-021-00384-00001	Cultivo:20000	BARBECHO TRADICIONAL-SIN VARIEDAD	Secano
	Recinto:18-014-025-00165-00002	Cultivo:20000	BARBECHO TRADICIONAL-SIN VARIEDAD	Secano
	Recinto:18-014-021-00298-00002	Cultivo:20000	BARBECHO TRADICIONAL-SIN VARIEDAD	Secano
	Recinto:18-014-021-00345-00002	Cultivo:20000	BARBECHO TRADICIONAL-SIN VARIEDAD	Secano
	Recinto:18-014-021-00346-00002	Cultivo:62000	PASTOS PERMANENTES DE 5 O MAS AÑOS-SIN VARIEDAD	Secano
	Recinto:18-014-021-00345-00004	Cultivo:62000	PASTOS PERMANENTES DE 5 O MAS AÑOS-SIN VARIEDAD	Secano
	Recinto:18-014-021-00344-00002	Cultivo:62000	PASTOS PERMANENTES DE 5 O MAS AÑOS-SIN VARIEDAD	Secano
	Recinto:18-014-021-00277-00003	Cultivo:62000	PASTOS PERMANENTES DE 5 O MAS AÑOS-SIN VARIEDAD	Secano
	Recinto:18-014-020-00115-00001	Cultivo:20000	BARBECHO TRADICIONAL-SIN VARIEDAD	Secano
	Recinto:18-014-025-00126-00001	Cultivo:20000	BARBECHO TRADICIONAL-SIN VARIEDAD	Secano
	Recinto:18-014-025-00167-00013	Cultivo:62000	PASTOS PERMANENTES DE 5 O MAS AÑOS-SIN VARIEDAD	Secano
	Recinto:18-014-025-00167-00006	Cultivo:20000	BARBECHO TRADICIONAL-SIN VARIEDAD	Secano
	Recinto:18-014-020-00115-00002	Cultivo:62000	PASTOS PERMANENTES DE 5 O MAS AÑOS-SIN VARIEDAD	Secano
	Recinto:18-014-021-00276-00001	Cultivo:62000	PASTOS PERMANENTES DE 5 O MAS AÑOS-SIN VARIEDAD	Secano
	Recinto:18-014-021-00275-00002	Cultivo:62000	PASTOS PERMANENTES DE 5 O MAS AÑOS-SIN VARIEDAD	Secano
	Recinto:18-014-021-00283-00005	Cultivo:62000	PASTOS PERMANENTES DE 5 O MAS AÑOS-SIN VARIEDAD	Secano
86122	Recinto superficie forrajera que realiza la actividad de producción de pastoreo y no declara el o los códigos del Registro de Explotaciones Ganaderas de Andalucía, REGA.			
	Recinto:18-014-021-00400-00013	Cultivo:62000	PASTOS PERMANENTES DE 5 O MAS AÑOS-SIN VARIEDAD	Secano
	Recinto:18-014-021-00400-00012	Cultivo:62000	PASTOS PERMANENTES DE 5 O MAS AÑOS-SIN VARIEDAD	Secano
	Recinto:18-014-021-00400-00007	Cultivo:62000	PASTOS PERMANENTES DE 5 O MAS AÑOS-SIN VARIEDAD	Secano
	Recinto:18-014-021-00400-00005	Cultivo:62000	PASTOS PERMANENTES DE 5 O MAS AÑOS-SIN VARIEDAD	Secano
	Recinto:18-014-021-00350-00005	Cultivo:62000	PASTOS PERMANENTES DE 5 O MAS AÑOS-SIN VARIEDAD	Secano
	Recinto:18-014-021-00350-00003	Cultivo:62000	PASTOS PERMANENTES DE 5 O MAS AÑOS-SIN VARIEDAD	Secano
	Recinto:18-014-025-00121-00018	Cultivo:62000	PASTOS PERMANENTES DE 5 O MAS AÑOS-SIN VARIEDAD	Secano
	Recinto:18-014-021-00346-00003	Cultivo:62000	PASTOS PERMANENTES DE 5 O MAS AÑOS-SIN VARIEDAD	Secano
	Recinto:18-014-025-00143-00002	Cultivo:62000	PASTOS PERMANENTES DE 5 O MAS AÑOS-SIN VARIEDAD	Secano
	Recinto:18-014-025-00139-00003	Cultivo:62000	PASTOS PERMANENTES DE 5 O MAS AÑOS-SIN VARIEDAD	Secano
	Recinto:18-014-025-00142-00004	Cultivo:62000	PASTOS PERMANENTES DE 5 O MAS AÑOS-SIN VARIEDAD	Secano
	Recinto:18-014-025-00167-00010	Cultivo:62000	PASTOS PERMANENTES DE 5 O MAS AÑOS-SIN VARIEDAD	Secano
	Recinto:18-014-025-00167-00007	Cultivo:62000	PASTOS PERMANENTES DE 5 O MAS AÑOS-SIN VARIEDAD	Secano
	Recinto:18-014-025-00167-00008	Cultivo:62000	PASTOS PERMANENTES DE 5 O MAS AÑOS-SIN VARIEDAD	Secano
	Recinto:18-014-025-00161-00001	Cultivo:62000	PASTOS PERMANENTES DE 5 O MAS AÑOS-SIN VARIEDAD	Secano
	Recinto:18-014-025-00164-00001	Cultivo:62000	PASTOS PERMANENTES DE 5 O MAS AÑOS-SIN VARIEDAD	Secano
	Recinto:18-014-025-00163-00001	Cultivo:62000	PASTOS PERMANENTES DE 5 O MAS AÑOS-SIN VARIEDAD	Secano
	Recinto:18-014-025-00121-00005	Cultivo:62000	PASTOS PERMANENTES DE 5 O MAS AÑOS-SIN VARIEDAD	Secano
	Recinto:18-014-025-00121-00012	Cultivo:62000	PASTOS PERMANENTES DE 5 O MAS AÑOS-SIN VARIEDAD	Secano
	Recinto:18-014-025-00121-00013	Cultivo:62000	PASTOS PERMANENTES DE 5 O MAS AÑOS-SIN VARIEDAD	Secano
	Recinto:18-014-025-00121-00014	Cultivo:62000	PASTOS PERMANENTES DE 5 O MAS AÑOS-SIN VARIEDAD	Secano
	Recinto:18-014-025-00121-00011	Cultivo:62000	PASTOS PERMANENTES DE 5 O MAS AÑOS-SIN VARIEDAD	Secano
	Recinto:18-014-025-00133-00001	Cultivo:62000	PASTOS PERMANENTES DE 5 O MAS AÑOS-SIN VARIEDAD	Secano
	Recinto:18-014-025-00121-00008	Cultivo:62000	PASTOS PERMANENTES DE 5 O MAS AÑOS-SIN VARIEDAD	Secano
	Recinto:18-014-025-00121-00017	Cultivo:62000	PASTOS PERMANENTES DE 5 O MAS AÑOS-SIN VARIEDAD	Secano
	Recinto:18-014-025-00126-00005	Cultivo:62000	PASTOS PERMANENTES DE 5 O MAS AÑOS-SIN VARIEDAD	Secano
	Recinto:18-014-025-00121-00009	Cultivo:62000	PASTOS PERMANENTES DE 5 O MAS AÑOS-SIN VARIEDAD	Secano
	Recinto:18-014-025-00126-00006	Cultivo:62000	PASTOS PERMANENTES DE 5 O MAS AÑOS-SIN VARIEDAD	Secano
	Recinto:18-014-025-00132-00004	Cultivo:62000	PASTOS PERMANENTES DE 5 O MAS AÑOS-SIN VARIEDAD	Secano
	Recinto:18-014-025-00131-00003	Cultivo:62000	PASTOS PERMANENTES DE 5 O MAS AÑOS-SIN VARIEDAD	Secano
	Recinto:18-014-025-00126-00008	Cultivo:62000	PASTOS PERMANENTES DE 5 O MAS AÑOS-SIN VARIEDAD	Secano
	Recinto:18-014-025-00128-00005	Cultivo:62000	PASTOS PERMANENTES DE 5 O MAS AÑOS-SIN VARIEDAD	Secano
	Recinto:18-014-025-00135-00004	Cultivo:62000	PASTOS PERMANENTES DE 5 O MAS AÑOS-SIN VARIEDAD	Secano
	Recinto:18-014-025-00128-00001	Cultivo:62000	PASTOS PERMANENTES DE 5 O MAS AÑOS-SIN VARIEDAD	Secano

(1) Con incidencias que retienen pago o deniegan el expediente.

(2) Se calcula sobre superficie declarada admisible.

(3) Aplicación del artículo 16 bis del RD 147/2023.

(4) Expediente con algunos recintos de pastos permanentes ubicados en espacios protegidos donde la carga ganadera mínima será 0,1 UGM/ha.

Puede verificar la integridad de una copia de este documento mediante la lectura del código QR adjunto o mediante el acceso a la dirección <https://ws050.juntadeandalucia.es/verificarFirma> indicando el código de VERIFICACIÓN

FIRMADO POR	RAQUEL MARIA ESPIN CRESPO	17/10/2024
VERIFICACIÓN	Pk2jmWSPEJNMB623FQZ8JEKDMKEPRE	PÁG. 2231/4804





	Recinto:18-014-025-00128-00008	Cultivo:62000	PASTOS PERMANENTES DE 5 O MAS AÑOS-SIN VARIEDAD	Secano
	Recinto:18-014-025-00167-00004	Cultivo:62000	PASTOS PERMANENTES DE 5 O MAS AÑOS-SIN VARIEDAD	Secano
	Recinto:18-014-021-00400-00002	Cultivo:62000	PASTOS PERMANENTES DE 5 O MAS AÑOS-SIN VARIEDAD	Secano
	Recinto:18-014-021-00384-00006	Cultivo:62000	PASTOS PERMANENTES DE 5 O MAS AÑOS-SIN VARIEDAD	Secano
	Recinto:18-014-025-00166-00002	Cultivo:62000	PASTOS PERMANENTES DE 5 O MAS AÑOS-SIN VARIEDAD	Secano
	Recinto:18-014-025-00167-00012	Cultivo:62000	PASTOS PERMANENTES DE 5 O MAS AÑOS-SIN VARIEDAD	Secano
	Recinto:18-014-024-00013-00001	Cultivo:62000	PASTOS PERMANENTES DE 5 O MAS AÑOS-SIN VARIEDAD	Secano
	Recinto:18-014-021-00309-00003	Cultivo:62000	PASTOS PERMANENTES DE 5 O MAS AÑOS-SIN VARIEDAD	Secano
	Recinto:18-014-021-00300-00002	Cultivo:62000	PASTOS PERMANENTES DE 5 O MAS AÑOS-SIN VARIEDAD	Secano
	Recinto:18-014-021-00301-00002	Cultivo:62000	PASTOS PERMANENTES DE 5 O MAS AÑOS-SIN VARIEDAD	Secano
	Recinto:18-014-021-00309-00005	Cultivo:62000	PASTOS PERMANENTES DE 5 O MAS AÑOS-SIN VARIEDAD	Secano
	Recinto:18-014-021-00322-00003	Cultivo:62000	PASTOS PERMANENTES DE 5 O MAS AÑOS-SIN VARIEDAD	Secano
	Recinto:18-014-021-00327-00001	Cultivo:62000	PASTOS PERMANENTES DE 5 O MAS AÑOS-SIN VARIEDAD	Secano
	Recinto:18-014-021-00322-00006	Cultivo:62000	PASTOS PERMANENTES DE 5 O MAS AÑOS-SIN VARIEDAD	Secano
	Recinto:18-014-021-00322-00005	Cultivo:62000	PASTOS PERMANENTES DE 5 O MAS AÑOS-SIN VARIEDAD	Secano
	Recinto:18-014-021-00283-00009	Cultivo:62000	PASTOS PERMANENTES DE 5 O MAS AÑOS-SIN VARIEDAD	Secano
	Recinto:18-014-021-00346-00002	Cultivo:62000	PASTOS PERMANENTES DE 5 O MAS AÑOS-SIN VARIEDAD	Secano
	Recinto:18-014-021-00345-00004	Cultivo:62000	PASTOS PERMANENTES DE 5 O MAS AÑOS-SIN VARIEDAD	Secano
	Recinto:18-014-021-00344-00002	Cultivo:62000	PASTOS PERMANENTES DE 5 O MAS AÑOS-SIN VARIEDAD	Secano
	Recinto:18-014-025-00167-00013	Cultivo:62000	PASTOS PERMANENTES DE 5 O MAS AÑOS-SIN VARIEDAD	Secano
	Recinto:18-014-020-00115-00002	Cultivo:62000	PASTOS PERMANENTES DE 5 O MAS AÑOS-SIN VARIEDAD	Secano
	Recinto:18-014-021-00320-00001	Cultivo:62000	PASTOS PERMANENTES DE 5 O MAS AÑOS-SIN VARIEDAD	Secano
	Recinto:18-014-021-00346-00001	Cultivo:62000	PASTOS PERMANENTES DE 5 O MAS AÑOS-SIN VARIEDAD	Secano
86124	Recinto de forrajera para Cálculo de Carga Ganadera que No pertenece a Explotación.			
	Recinto:18-014-021-00400-00013	Cultivo:62000	PASTOS PERMANENTES DE 5 O MAS AÑOS-SIN VARIEDAD	Secano
	Recinto:18-014-021-00400-00012	Cultivo:62000	PASTOS PERMANENTES DE 5 O MAS AÑOS-SIN VARIEDAD	Secano
	Recinto:18-014-021-00400-00007	Cultivo:62000	PASTOS PERMANENTES DE 5 O MAS AÑOS-SIN VARIEDAD	Secano
	Recinto:18-014-021-00400-00005	Cultivo:62000	PASTOS PERMANENTES DE 5 O MAS AÑOS-SIN VARIEDAD	Secano
	Recinto:18-014-021-00350-00005	Cultivo:62000	PASTOS PERMANENTES DE 5 O MAS AÑOS-SIN VARIEDAD	Secano
	Recinto:18-014-021-00350-00003	Cultivo:62000	PASTOS PERMANENTES DE 5 O MAS AÑOS-SIN VARIEDAD	Secano
	Recinto:18-014-025-00121-00018	Cultivo:62000	PASTOS PERMANENTES DE 5 O MAS AÑOS-SIN VARIEDAD	Secano
	Recinto:18-014-021-00346-00003	Cultivo:62000	PASTOS PERMANENTES DE 5 O MAS AÑOS-SIN VARIEDAD	Secano
	Recinto:18-014-025-00143-00002	Cultivo:62000	PASTOS PERMANENTES DE 5 O MAS AÑOS-SIN VARIEDAD	Secano
	Recinto:18-014-025-00139-00003	Cultivo:62000	PASTOS PERMANENTES DE 5 O MAS AÑOS-SIN VARIEDAD	Secano
	Recinto:18-014-025-00142-00004	Cultivo:62000	PASTOS PERMANENTES DE 5 O MAS AÑOS-SIN VARIEDAD	Secano
	Recinto:18-014-025-00167-00010	Cultivo:62000	PASTOS PERMANENTES DE 5 O MAS AÑOS-SIN VARIEDAD	Secano
	Recinto:18-014-025-00167-00007	Cultivo:62000	PASTOS PERMANENTES DE 5 O MAS AÑOS-SIN VARIEDAD	Secano
	Recinto:18-014-025-00167-00008	Cultivo:62000	PASTOS PERMANENTES DE 5 O MAS AÑOS-SIN VARIEDAD	Secano
	Recinto:18-014-025-00161-00001	Cultivo:62000	PASTOS PERMANENTES DE 5 O MAS AÑOS-SIN VARIEDAD	Secano
	Recinto:18-014-025-00164-00001	Cultivo:62000	PASTOS PERMANENTES DE 5 O MAS AÑOS-SIN VARIEDAD	Secano
	Recinto:18-014-025-00163-00001	Cultivo:62000	PASTOS PERMANENTES DE 5 O MAS AÑOS-SIN VARIEDAD	Secano
	Recinto:18-014-025-00121-00005	Cultivo:62000	PASTOS PERMANENTES DE 5 O MAS AÑOS-SIN VARIEDAD	Secano
	Recinto:18-014-025-00121-00012	Cultivo:62000	PASTOS PERMANENTES DE 5 O MAS AÑOS-SIN VARIEDAD	Secano
	Recinto:18-014-025-00121-00013	Cultivo:62000	PASTOS PERMANENTES DE 5 O MAS AÑOS-SIN VARIEDAD	Secano
	Recinto:18-014-025-00121-00014	Cultivo:62000	PASTOS PERMANENTES DE 5 O MAS AÑOS-SIN VARIEDAD	Secano
	Recinto:18-014-025-00121-00011	Cultivo:62000	PASTOS PERMANENTES DE 5 O MAS AÑOS-SIN VARIEDAD	Secano
	Recinto:18-014-025-00133-00001	Cultivo:62000	PASTOS PERMANENTES DE 5 O MAS AÑOS-SIN VARIEDAD	Secano
	Recinto:18-014-025-00121-00008	Cultivo:62000	PASTOS PERMANENTES DE 5 O MAS AÑOS-SIN VARIEDAD	Secano
	Recinto:18-014-025-00121-00017	Cultivo:62000	PASTOS PERMANENTES DE 5 O MAS AÑOS-SIN VARIEDAD	Secano
	Recinto:18-014-025-00126-00005	Cultivo:62000	PASTOS PERMANENTES DE 5 O MAS AÑOS-SIN VARIEDAD	Secano
	Recinto:18-014-025-00121-00009	Cultivo:62000	PASTOS PERMANENTES DE 5 O MAS AÑOS-SIN VARIEDAD	Secano
	Recinto:18-014-025-00126-00006	Cultivo:62000	PASTOS PERMANENTES DE 5 O MAS AÑOS-SIN VARIEDAD	Secano
	Recinto:18-014-025-00132-00004	Cultivo:62000	PASTOS PERMANENTES DE 5 O MAS AÑOS-SIN VARIEDAD	Secano
	Recinto:18-014-025-00131-00003	Cultivo:62000	PASTOS PERMANENTES DE 5 O MAS AÑOS-SIN VARIEDAD	Secano
	Recinto:18-014-025-00126-00008	Cultivo:62000	PASTOS PERMANENTES DE 5 O MAS AÑOS-SIN VARIEDAD	Secano
	Recinto:18-014-025-00128-00005	Cultivo:62000	PASTOS PERMANENTES DE 5 O MAS AÑOS-SIN VARIEDAD	Secano
	Recinto:18-014-025-00135-00004	Cultivo:62000	PASTOS PERMANENTES DE 5 O MAS AÑOS-SIN VARIEDAD	Secano
	Recinto:18-014-025-00128-00001	Cultivo:62000	PASTOS PERMANENTES DE 5 O MAS AÑOS-SIN VARIEDAD	Secano
	Recinto:18-014-025-00128-00008	Cultivo:62000	PASTOS PERMANENTES DE 5 O MAS AÑOS-SIN VARIEDAD	Secano
	Recinto:18-014-025-00167-00004	Cultivo:62000	PASTOS PERMANENTES DE 5 O MAS AÑOS-SIN VARIEDAD	Secano

(1) Con incidencias que retienen pago o deniegan el expediente.

(2) Se calcula sobre superficie declarada admisible.

(3) Aplicación del artículo 16 bis del RD 147/2023.

(4) Expediente con algunos recintos de pastos permanentes ubicados en espacios protegidos donde la carga ganadera mínima será 0,1 UGM/ha.

Puede verificar la integridad de una copia de este documento mediante la lectura del código QR adjunto o mediante el acceso a la dirección <https://ws050.juntadeandalucia.es/verificarFirma> indicando el código de VERIFICACIÓN

FIRMADO POR	RAQUEL MARIA ESPIN CRESPO	17/10/2024
VERIFICACIÓN	Pk2jmWSPEJNMB623FQZ8JEKDMKEPRE	PÁG. 2232/4804







	Recinto:18-014-021-00400-00002	Cultivo:62000	PASTOS PERMANENTES DE 5 O MAS AÑOS-SIN VARIEDAD	Secano
	Recinto:18-014-021-00384-00006	Cultivo:62000	PASTOS PERMANENTES DE 5 O MAS AÑOS-SIN VARIEDAD	Secano
	Recinto:18-014-025-00166-00002	Cultivo:62000	PASTOS PERMANENTES DE 5 O MAS AÑOS-SIN VARIEDAD	Secano
	Recinto:18-014-025-00167-00012	Cultivo:62000	PASTOS PERMANENTES DE 5 O MAS AÑOS-SIN VARIEDAD	Secano
	Recinto:18-014-024-00013-00001	Cultivo:62000	PASTOS PERMANENTES DE 5 O MAS AÑOS-SIN VARIEDAD	Secano
	Recinto:18-014-021-00309-00003	Cultivo:62000	PASTOS PERMANENTES DE 5 O MAS AÑOS-SIN VARIEDAD	Secano
	Recinto:18-014-021-00300-00002	Cultivo:62000	PASTOS PERMANENTES DE 5 O MAS AÑOS-SIN VARIEDAD	Secano
	Recinto:18-014-021-00301-00002	Cultivo:62000	PASTOS PERMANENTES DE 5 O MAS AÑOS-SIN VARIEDAD	Secano
	Recinto:18-014-021-00309-00005	Cultivo:62000	PASTOS PERMANENTES DE 5 O MAS AÑOS-SIN VARIEDAD	Secano
	Recinto:18-014-021-00322-00003	Cultivo:62000	PASTOS PERMANENTES DE 5 O MAS AÑOS-SIN VARIEDAD	Secano
	Recinto:18-014-021-00327-00001	Cultivo:62000	PASTOS PERMANENTES DE 5 O MAS AÑOS-SIN VARIEDAD	Secano
	Recinto:18-014-021-00322-00006	Cultivo:62000	PASTOS PERMANENTES DE 5 O MAS AÑOS-SIN VARIEDAD	Secano
	Recinto:18-014-021-00322-00005	Cultivo:62000	PASTOS PERMANENTES DE 5 O MAS AÑOS-SIN VARIEDAD	Secano
	Recinto:18-014-021-00283-00009	Cultivo:62000	PASTOS PERMANENTES DE 5 O MAS AÑOS-SIN VARIEDAD	Secano
	Recinto:18-014-021-00346-00002	Cultivo:62000	PASTOS PERMANENTES DE 5 O MAS AÑOS-SIN VARIEDAD	Secano
	Recinto:18-014-021-00345-00004	Cultivo:62000	PASTOS PERMANENTES DE 5 O MAS AÑOS-SIN VARIEDAD	Secano
	Recinto:18-014-021-00344-00002	Cultivo:62000	PASTOS PERMANENTES DE 5 O MAS AÑOS-SIN VARIEDAD	Secano
	Recinto:18-014-025-00167-00013	Cultivo:62000	PASTOS PERMANENTES DE 5 O MAS AÑOS-SIN VARIEDAD	Secano
	Recinto:18-014-020-00115-00002	Cultivo:62000	PASTOS PERMANENTES DE 5 O MAS AÑOS-SIN VARIEDAD	Secano
	Recinto:18-014-021-00320-00001	Cultivo:62000	PASTOS PERMANENTES DE 5 O MAS AÑOS-SIN VARIEDAD	Secano
	Recinto:18-014-021-00346-00001	Cultivo:62000	PASTOS PERMANENTES DE 5 O MAS AÑOS-SIN VARIEDAD	Secano
86128	Recinto de Forrajes que no ha contabilizado para Carga Ganadera por no tener una explotación válida para el cálculo de la Carga Ganadera			
	Recinto:18-014-024-00043-00001	Cultivo:62	PASTOS PERMANENTES DE 5 O MAS AÑOS-	
	Recinto:18-014-021-00400-00013	Cultivo:62	PASTOS PERMANENTES DE 5 O MAS AÑOS-	
	Recinto:18-014-021-00400-00012	Cultivo:62	PASTOS PERMANENTES DE 5 O MAS AÑOS-	
	Recinto:18-014-021-00400-00007	Cultivo:62	PASTOS PERMANENTES DE 5 O MAS AÑOS-	
	Recinto:18-014-021-00400-00005	Cultivo:62	PASTOS PERMANENTES DE 5 O MAS AÑOS-	
	Recinto:18-014-021-00350-00005	Cultivo:62	PASTOS PERMANENTES DE 5 O MAS AÑOS-	
	Recinto:18-014-021-00350-00003	Cultivo:62	PASTOS PERMANENTES DE 5 O MAS AÑOS-	
	Recinto:18-014-025-00133-00006	Cultivo:62	PASTOS PERMANENTES DE 5 O MAS AÑOS-	
	Recinto:18-014-025-00121-00018	Cultivo:62	PASTOS PERMANENTES DE 5 O MAS AÑOS-	
	Recinto:18-014-021-00346-00003	Cultivo:62	PASTOS PERMANENTES DE 5 O MAS AÑOS-	
	Recinto:18-014-025-00143-00002	Cultivo:62	PASTOS PERMANENTES DE 5 O MAS AÑOS-	
	Recinto:18-014-025-00139-00003	Cultivo:62	PASTOS PERMANENTES DE 5 O MAS AÑOS-	
	Recinto:18-014-025-00142-00004	Cultivo:62	PASTOS PERMANENTES DE 5 O MAS AÑOS-	
	Recinto:18-014-025-00138-00001	Cultivo:62	PASTOS PERMANENTES DE 5 O MAS AÑOS-	
	Recinto:18-014-025-00142-00001	Cultivo:62	PASTOS PERMANENTES DE 5 O MAS AÑOS-	
	Recinto:18-014-025-00135-00008	Cultivo:62	PASTOS PERMANENTES DE 5 O MAS AÑOS-	
	Recinto:18-014-025-00167-00010	Cultivo:62	PASTOS PERMANENTES DE 5 O MAS AÑOS-	
	Recinto:18-014-025-00167-00007	Cultivo:62	PASTOS PERMANENTES DE 5 O MAS AÑOS-	
	Recinto:18-014-025-00167-00008	Cultivo:62	PASTOS PERMANENTES DE 5 O MAS AÑOS-	
	Recinto:18-014-025-00161-00001	Cultivo:62	PASTOS PERMANENTES DE 5 O MAS AÑOS-	
	Recinto:18-014-025-00162-00001	Cultivo:62	PASTOS PERMANENTES DE 5 O MAS AÑOS-	
	Recinto:18-014-025-00164-00001	Cultivo:62	PASTOS PERMANENTES DE 5 O MAS AÑOS-	
	Recinto:18-014-025-00163-00001	Cultivo:62	PASTOS PERMANENTES DE 5 O MAS AÑOS-	
	Recinto:18-014-025-00142-00003	Cultivo:62	PASTOS PERMANENTES DE 5 O MAS AÑOS-	
	Recinto:18-014-025-00121-00005	Cultivo:62	PASTOS PERMANENTES DE 5 O MAS AÑOS-	
	Recinto:18-014-025-00121-00012	Cultivo:62	PASTOS PERMANENTES DE 5 O MAS AÑOS-	
	Recinto:18-014-025-00121-00013	Cultivo:62	PASTOS PERMANENTES DE 5 O MAS AÑOS-	
	Recinto:18-014-025-00121-00014	Cultivo:62	PASTOS PERMANENTES DE 5 O MAS AÑOS-	
	Recinto:18-014-025-00121-00007	Cultivo:62	PASTOS PERMANENTES DE 5 O MAS AÑOS-	
	Recinto:18-014-025-00121-00011	Cultivo:62	PASTOS PERMANENTES DE 5 O MAS AÑOS-	
	Recinto:18-014-025-00132-00002	Cultivo:62	PASTOS PERMANENTES DE 5 O MAS AÑOS-	
	Recinto:18-014-025-00133-00001	Cultivo:62	PASTOS PERMANENTES DE 5 O MAS AÑOS-	
	Recinto:18-014-025-00121-00015	Cultivo:62	PASTOS PERMANENTES DE 5 O MAS AÑOS-	
	Recinto:18-014-025-00121-00008	Cultivo:62	PASTOS PERMANENTES DE 5 O MAS AÑOS-	
	Recinto:18-014-025-00121-00017	Cultivo:62	PASTOS PERMANENTES DE 5 O MAS AÑOS-	
	Recinto:18-014-025-00135-00007	Cultivo:62	PASTOS PERMANENTES DE 5 O MAS AÑOS-	
	Recinto:18-014-025-00121-00006	Cultivo:62	PASTOS PERMANENTES DE 5 O MAS AÑOS-	
	Recinto:18-014-025-00126-00005	Cultivo:62	PASTOS PERMANENTES DE 5 O MAS AÑOS-	

(1) Con incidencias que retienen pago o deniegan el expediente.

(2) Se calcula sobre superficie declarada admisible.

(3) Aplicación del artículo 16 bis del RD 147/2023.

(4) Expediente con algunos recintos de pastos permanentes ubicados en espacios protegidos donde la carga ganadera mínima será 0,1 UGM/ha.

Puede verificar la integridad de una copia de este documento mediante la lectura del código QR adjunto o mediante el acceso a la dirección <https://ws050.juntadeandalucia.es/verificarFirma> indicando el código de VERIFICACIÓN

FIRMADO POR	RAQUEL MARIA ESPIN CRESPO	17/10/2024
VERIFICACIÓN	Pk2jmWSPEJNMB623FQZ8JEKDMKEPRE	PÁG. 2233/4804





	Recinto:18-014-025-00125-00001	Cultivo:62	PASTOS PERMANENTES DE 5 O MAS AÑOS-
	Recinto:18-014-025-00125-00004	Cultivo:62	PASTOS PERMANENTES DE 5 O MAS AÑOS-
	Recinto:18-014-025-00126-00007	Cultivo:62	PASTOS PERMANENTES DE 5 O MAS AÑOS-
	Recinto:18-014-025-00121-00004	Cultivo:62	PASTOS PERMANENTES DE 5 O MAS AÑOS-
	Recinto:18-014-025-00123-00001	Cultivo:62	PASTOS PERMANENTES DE 5 O MAS AÑOS-
	Recinto:18-014-025-00123-00003	Cultivo:62	PASTOS PERMANENTES DE 5 O MAS AÑOS-
	Recinto:18-014-025-00121-00009	Cultivo:62	PASTOS PERMANENTES DE 5 O MAS AÑOS-
	Recinto:18-014-025-00126-00006	Cultivo:62	PASTOS PERMANENTES DE 5 O MAS AÑOS-
	Recinto:18-014-025-00132-00004	Cultivo:62	PASTOS PERMANENTES DE 5 O MAS AÑOS-
	Recinto:18-014-025-00130-00001	Cultivo:62	PASTOS PERMANENTES DE 5 O MAS AÑOS-
	Recinto:18-014-025-00131-00003	Cultivo:62	PASTOS PERMANENTES DE 5 O MAS AÑOS-
	Recinto:18-014-025-00126-00008	Cultivo:62	PASTOS PERMANENTES DE 5 O MAS AÑOS-
	Recinto:18-014-025-00128-00005	Cultivo:62	PASTOS PERMANENTES DE 5 O MAS AÑOS-
	Recinto:18-014-025-00135-00004	Cultivo:62	PASTOS PERMANENTES DE 5 O MAS AÑOS-
	Recinto:18-014-025-00128-00003	Cultivo:62	PASTOS PERMANENTES DE 5 O MAS AÑOS-
	Recinto:18-014-025-00128-00001	Cultivo:62	PASTOS PERMANENTES DE 5 O MAS AÑOS-
	Recinto:18-014-025-00128-00008	Cultivo:62	PASTOS PERMANENTES DE 5 O MAS AÑOS-
	Recinto:18-014-025-00167-00004	Cultivo:62	PASTOS PERMANENTES DE 5 O MAS AÑOS-
	Recinto:18-014-024-00013-00003	Cultivo:62	PASTOS PERMANENTES DE 5 O MAS AÑOS-
	Recinto:18-014-024-00018-00001	Cultivo:62	PASTOS PERMANENTES DE 5 O MAS AÑOS-
	Recinto:18-014-021-00400-00002	Cultivo:62	PASTOS PERMANENTES DE 5 O MAS AÑOS-
	Recinto:18-014-021-00400-00003	Cultivo:62	PASTOS PERMANENTES DE 5 O MAS AÑOS-
	Recinto:18-014-021-00384-00006	Cultivo:62	PASTOS PERMANENTES DE 5 O MAS AÑOS-
	Recinto:18-014-025-00166-00002	Cultivo:62	PASTOS PERMANENTES DE 5 O MAS AÑOS-
	Recinto:18-014-025-00167-00012	Cultivo:62	PASTOS PERMANENTES DE 5 O MAS AÑOS-
	Recinto:18-014-024-00013-00001	Cultivo:62	PASTOS PERMANENTES DE 5 O MAS AÑOS-
	Recinto:18-014-021-00309-00003	Cultivo:62	PASTOS PERMANENTES DE 5 O MAS AÑOS-
	Recinto:18-014-021-00300-00002	Cultivo:62	PASTOS PERMANENTES DE 5 O MAS AÑOS-
	Recinto:18-014-021-00301-00002	Cultivo:62	PASTOS PERMANENTES DE 5 O MAS AÑOS-
	Recinto:18-014-021-00309-00005	Cultivo:62	PASTOS PERMANENTES DE 5 O MAS AÑOS-
	Recinto:18-014-021-00310-00001	Cultivo:62	PASTOS PERMANENTES DE 5 O MAS AÑOS-
	Recinto:18-014-021-00322-00003	Cultivo:62	PASTOS PERMANENTES DE 5 O MAS AÑOS-
	Recinto:18-014-021-00327-00001	Cultivo:62	PASTOS PERMANENTES DE 5 O MAS AÑOS-
	Recinto:18-014-021-00328-00002	Cultivo:62	PASTOS PERMANENTES DE 5 O MAS AÑOS-
	Recinto:18-014-021-00309-00004	Cultivo:62	PASTOS PERMANENTES DE 5 O MAS AÑOS-
	Recinto:18-014-021-00322-00006	Cultivo:62	PASTOS PERMANENTES DE 5 O MAS AÑOS-
	Recinto:18-014-021-00322-00005	Cultivo:62	PASTOS PERMANENTES DE 5 O MAS AÑOS-
	Recinto:18-014-021-00283-00009	Cultivo:62	PASTOS PERMANENTES DE 5 O MAS AÑOS-
	Recinto:18-014-021-00346-00002	Cultivo:62	PASTOS PERMANENTES DE 5 O MAS AÑOS-
	Recinto:18-014-021-00345-00004	Cultivo:62	PASTOS PERMANENTES DE 5 O MAS AÑOS-
	Recinto:18-014-021-00344-00002	Cultivo:62	PASTOS PERMANENTES DE 5 O MAS AÑOS-
	Recinto:18-014-021-00277-00003	Cultivo:62	PASTOS PERMANENTES DE 5 O MAS AÑOS-
	Recinto:18-014-025-00167-00013	Cultivo:62	PASTOS PERMANENTES DE 5 O MAS AÑOS-
	Recinto:18-014-020-00115-00002	Cultivo:62	PASTOS PERMANENTES DE 5 O MAS AÑOS-
	Recinto:18-014-021-00276-00001	Cultivo:62	PASTOS PERMANENTES DE 5 O MAS AÑOS-
	Recinto:18-014-021-00275-00002	Cultivo:62	PASTOS PERMANENTES DE 5 O MAS AÑOS-
	Recinto:18-014-021-00320-00001	Cultivo:62	PASTOS PERMANENTES DE 5 O MAS AÑOS-
	Recinto:18-014-021-00346-00001	Cultivo:62	PASTOS PERMANENTES DE 5 O MAS AÑOS-
	Recinto:18-014-021-00283-00005	Cultivo:62	PASTOS PERMANENTES DE 5 O MAS AÑOS-
86132	Recinto superficie forrajera que no realiza la actividad de producción de pastoreo.		
	Recinto:18-014-021-00400-00013	Cultivo:62000	PASTOS PERMANENTES DE 5 O MAS AÑOS-SIN VARIEDAD Secano
	Recinto:18-014-021-00400-00012	Cultivo:62000	PASTOS PERMANENTES DE 5 O MAS AÑOS-SIN VARIEDAD Secano
	Recinto:18-014-021-00400-00007	Cultivo:62000	PASTOS PERMANENTES DE 5 O MAS AÑOS-SIN VARIEDAD Secano
	Recinto:18-014-021-00400-00005	Cultivo:62000	PASTOS PERMANENTES DE 5 O MAS AÑOS-SIN VARIEDAD Secano
	Recinto:18-014-021-00350-00005	Cultivo:62000	PASTOS PERMANENTES DE 5 O MAS AÑOS-SIN VARIEDAD Secano
	Recinto:18-014-021-00350-00003	Cultivo:62000	PASTOS PERMANENTES DE 5 O MAS AÑOS-SIN VARIEDAD Secano
	Recinto:18-014-025-00121-00018	Cultivo:62000	PASTOS PERMANENTES DE 5 O MAS AÑOS-SIN VARIEDAD Secano
	Recinto:18-014-021-00346-00003	Cultivo:62000	PASTOS PERMANENTES DE 5 O MAS AÑOS-SIN VARIEDAD Secano
	Recinto:18-014-011-00222-00001	Cultivo:20000	BARBECHO TRADICIONAL-SIN VARIEDAD Secano
	Recinto:18-014-025-00143-00002	Cultivo:62000	PASTOS PERMANENTES DE 5 O MAS AÑOS-SIN VARIEDAD Secano

(1) Con incidencias que retienen pago o deniegan el expediente.

(2) Se calcula sobre superficie declarada admisible.

(3) Aplicación del artículo 16 bis del RD 147/2023.

(4) Expediente con algunos recintos de pastos permanentes ubicados en espacios protegidos donde la carga ganadera mínima será 0,1 UGM/ha.

Puede verificar la integridad de una copia de este documento mediante la lectura del código QR adjunto o mediante el acceso a la dirección <https://ws050.juntadeandalucia.es/verificarFirma> indicando el código de VERIFICACIÓN

FIRMADO POR	RAQUEL MARIA ESPIN CRESPO	17/10/2024
VERIFICACIÓN	Pk2jmWSPEJNMB623FQZ8JEKDMKEPRE	PÁG. 2234/4804





Recinto:18-014-025-00139-00003	Cultivo:62000	PASTOS PERMANENTES DE 5 O MAS AÑOS-SIN VARIEDAD	Secano
Recinto:18-014-025-00142-00004	Cultivo:62000	PASTOS PERMANENTES DE 5 O MAS AÑOS-SIN VARIEDAD	Secano
Recinto:18-014-025-00167-00010	Cultivo:62000	PASTOS PERMANENTES DE 5 O MAS AÑOS-SIN VARIEDAD	Secano
Recinto:18-014-025-00167-00007	Cultivo:62000	PASTOS PERMANENTES DE 5 O MAS AÑOS-SIN VARIEDAD	Secano
Recinto:18-014-025-00167-00008	Cultivo:62000	PASTOS PERMANENTES DE 5 O MAS AÑOS-SIN VARIEDAD	Secano
Recinto:18-014-025-00161-00001	Cultivo:62000	PASTOS PERMANENTES DE 5 O MAS AÑOS-SIN VARIEDAD	Secano
Recinto:18-014-025-00164-00001	Cultivo:62000	PASTOS PERMANENTES DE 5 O MAS AÑOS-SIN VARIEDAD	Secano
Recinto:18-014-025-00163-00001	Cultivo:62000	PASTOS PERMANENTES DE 5 O MAS AÑOS-SIN VARIEDAD	Secano
Recinto:18-014-025-00121-00005	Cultivo:62000	PASTOS PERMANENTES DE 5 O MAS AÑOS-SIN VARIEDAD	Secano
Recinto:18-014-025-00121-00012	Cultivo:62000	PASTOS PERMANENTES DE 5 O MAS AÑOS-SIN VARIEDAD	Secano
Recinto:18-014-025-00121-00013	Cultivo:62000	PASTOS PERMANENTES DE 5 O MAS AÑOS-SIN VARIEDAD	Secano
Recinto:18-014-025-00121-00014	Cultivo:62000	PASTOS PERMANENTES DE 5 O MAS AÑOS-SIN VARIEDAD	Secano
Recinto:18-014-025-00121-00011	Cultivo:62000	PASTOS PERMANENTES DE 5 O MAS AÑOS-SIN VARIEDAD	Secano
Recinto:18-014-025-00133-00001	Cultivo:62000	PASTOS PERMANENTES DE 5 O MAS AÑOS-SIN VARIEDAD	Secano
Recinto:18-014-025-00121-00008	Cultivo:62000	PASTOS PERMANENTES DE 5 O MAS AÑOS-SIN VARIEDAD	Secano
Recinto:18-014-025-00121-00017	Cultivo:62000	PASTOS PERMANENTES DE 5 O MAS AÑOS-SIN VARIEDAD	Secano
Recinto:18-014-025-00126-00005	Cultivo:62000	PASTOS PERMANENTES DE 5 O MAS AÑOS-SIN VARIEDAD	Secano
Recinto:18-014-025-00121-00009	Cultivo:62000	PASTOS PERMANENTES DE 5 O MAS AÑOS-SIN VARIEDAD	Secano
Recinto:18-014-025-00126-00006	Cultivo:62000	PASTOS PERMANENTES DE 5 O MAS AÑOS-SIN VARIEDAD	Secano
Recinto:18-014-025-00132-00004	Cultivo:62000	PASTOS PERMANENTES DE 5 O MAS AÑOS-SIN VARIEDAD	Secano
Recinto:18-014-025-00131-00003	Cultivo:62000	PASTOS PERMANENTES DE 5 O MAS AÑOS-SIN VARIEDAD	Secano
Recinto:18-014-025-00126-00008	Cultivo:62000	PASTOS PERMANENTES DE 5 O MAS AÑOS-SIN VARIEDAD	Secano
Recinto:18-014-025-00128-00005	Cultivo:62000	PASTOS PERMANENTES DE 5 O MAS AÑOS-SIN VARIEDAD	Secano
Recinto:18-014-025-00135-00004	Cultivo:62000	PASTOS PERMANENTES DE 5 O MAS AÑOS-SIN VARIEDAD	Secano
Recinto:18-014-025-00128-00001	Cultivo:62000	PASTOS PERMANENTES DE 5 O MAS AÑOS-SIN VARIEDAD	Secano
Recinto:18-014-025-00128-00008	Cultivo:62000	PASTOS PERMANENTES DE 5 O MAS AÑOS-SIN VARIEDAD	Secano
Recinto:18-014-025-00122-00001	Cultivo:20000	BARBECHO TRADICIONAL-SIN VARIEDAD	Secano
Recinto:18-014-025-00123-00002	Cultivo:20000	BARBECHO TRADICIONAL-SIN VARIEDAD	Secano
Recinto:18-014-025-00130-00002	Cultivo:20000	BARBECHO TRADICIONAL-SIN VARIEDAD	Secano
Recinto:18-014-025-00131-00001	Cultivo:20000	BARBECHO TRADICIONAL-SIN VARIEDAD	Secano
Recinto:18-014-025-00167-00004	Cultivo:62000	PASTOS PERMANENTES DE 5 O MAS AÑOS-SIN VARIEDAD	Secano
Recinto:18-014-021-00400-00002	Cultivo:62000	PASTOS PERMANENTES DE 5 O MAS AÑOS-SIN VARIEDAD	Secano
Recinto:18-014-021-00384-00006	Cultivo:62000	PASTOS PERMANENTES DE 5 O MAS AÑOS-SIN VARIEDAD	Secano
Recinto:18-014-025-00166-00002	Cultivo:62000	PASTOS PERMANENTES DE 5 O MAS AÑOS-SIN VARIEDAD	Secano
Recinto:18-014-025-00167-00012	Cultivo:62000	PASTOS PERMANENTES DE 5 O MAS AÑOS-SIN VARIEDAD	Secano
Recinto:18-014-021-00314-00001	Cultivo:20000	BARBECHO TRADICIONAL-SIN VARIEDAD	Secano
Recinto:18-014-024-00013-00001	Cultivo:62000	PASTOS PERMANENTES DE 5 O MAS AÑOS-SIN VARIEDAD	Secano
Recinto:18-014-021-00309-00003	Cultivo:62000	PASTOS PERMANENTES DE 5 O MAS AÑOS-SIN VARIEDAD	Secano
Recinto:18-014-021-00300-00002	Cultivo:62000	PASTOS PERMANENTES DE 5 O MAS AÑOS-SIN VARIEDAD	Secano
Recinto:18-014-021-00301-00002	Cultivo:62000	PASTOS PERMANENTES DE 5 O MAS AÑOS-SIN VARIEDAD	Secano
Recinto:18-014-021-00314-00001	Cultivo:20000	BARBECHO TRADICIONAL-SIN VARIEDAD	Secano
Recinto:18-014-021-00309-00005	Cultivo:62000	PASTOS PERMANENTES DE 5 O MAS AÑOS-SIN VARIEDAD	Secano
Recinto:18-014-021-00322-00003	Cultivo:62000	PASTOS PERMANENTES DE 5 O MAS AÑOS-SIN VARIEDAD	Secano
Recinto:18-014-021-00327-00001	Cultivo:62000	PASTOS PERMANENTES DE 5 O MAS AÑOS-SIN VARIEDAD	Secano
Recinto:18-014-021-00322-00006	Cultivo:62000	PASTOS PERMANENTES DE 5 O MAS AÑOS-SIN VARIEDAD	Secano
Recinto:18-014-021-00322-00005	Cultivo:62000	PASTOS PERMANENTES DE 5 O MAS AÑOS-SIN VARIEDAD	Secano
Recinto:18-014-021-00283-00009	Cultivo:62000	PASTOS PERMANENTES DE 5 O MAS AÑOS-SIN VARIEDAD	Secano
Recinto:18-014-021-00384-00001	Cultivo:20000	BARBECHO TRADICIONAL-SIN VARIEDAD	Secano
Recinto:18-014-025-00165-00002	Cultivo:20000	BARBECHO TRADICIONAL-SIN VARIEDAD	Secano
Recinto:18-014-021-00298-00002	Cultivo:20000	BARBECHO TRADICIONAL-SIN VARIEDAD	Secano
Recinto:18-014-021-00345-00002	Cultivo:20000	BARBECHO TRADICIONAL-SIN VARIEDAD	Secano
Recinto:18-014-021-00320-00002	Cultivo:20000	BARBECHO TRADICIONAL-SIN VARIEDAD	Secano
Recinto:18-014-021-00346-00002	Cultivo:62000	PASTOS PERMANENTES DE 5 O MAS AÑOS-SIN VARIEDAD	Secano
Recinto:18-014-021-00345-00004	Cultivo:62000	PASTOS PERMANENTES DE 5 O MAS AÑOS-SIN VARIEDAD	Secano
Recinto:18-014-021-00344-00002	Cultivo:62000	PASTOS PERMANENTES DE 5 O MAS AÑOS-SIN VARIEDAD	Secano
Recinto:18-014-020-00115-00001	Cultivo:20000	BARBECHO TRADICIONAL-SIN VARIEDAD	Secano
Recinto:18-014-025-00126-00001	Cultivo:20000	BARBECHO TRADICIONAL-SIN VARIEDAD	Secano
Recinto:18-014-025-00167-00013	Cultivo:62000	PASTOS PERMANENTES DE 5 O MAS AÑOS-SIN VARIEDAD	Secano
Recinto:18-014-025-00167-00006	Cultivo:20000	BARBECHO TRADICIONAL-SIN VARIEDAD	Secano
Recinto:18-014-020-00115-00002	Cultivo:62000	PASTOS PERMANENTES DE 5 O MAS AÑOS-SIN VARIEDAD	Secano

(1) Con incidencias que retienen pago o deniegan el expediente.

(2) Se calcula sobre superficie declarada admisible.

(3) Aplicación del artículo 16 bis del RD 147/2023.

(4) Expediente con algunos recintos de pastos permanentes ubicados en espacios protegidos donde la carga ganadera mínima será 0,1 UGM/ha.

Puede verificar la integridad de una copia de este documento mediante la lectura del código QR adjunto o mediante el acceso a la dirección <https://ws050.juntadeandalucia.es/verificarFirma> indicando el código de VERIFICACIÓN

FIRMADO POR	RAQUEL MARIA ESPIN CRESPO	17/10/2024	
VERIFICACIÓN	Pk2jmWSPEJNMB623FQZ8JEKDMKEPRE	PÁG. 2235/4804	



	Recinto:18-014-021-00320-00001	Cultivo:62000	PASTOS PERMANENTES DE 5 O MAS AÑOS-SIN VARIEDAD	Secano
	Recinto:18-014-021-00346-00001	Cultivo:62000	PASTOS PERMANENTES DE 5 O MAS AÑOS-SIN VARIEDAD	Secano
86133	Recinto de forrajera No solicitado para Cálculo de Carga Ganadera que No pertenece a Explotación.			
	Recinto:18-014-024-00043-00001	Cultivo:62000	PASTOS PERMANENTES DE 5 O MAS AÑOS-SIN VARIEDAD	Secano
	Recinto:18-014-025-00133-00006	Cultivo:62000	PASTOS PERMANENTES DE 5 O MAS AÑOS-SIN VARIEDAD	Secano
	Recinto:18-014-025-00138-00001	Cultivo:62000	PASTOS PERMANENTES DE 5 O MAS AÑOS-SIN VARIEDAD	Secano
	Recinto:18-014-025-00142-00001	Cultivo:62000	PASTOS PERMANENTES DE 5 O MAS AÑOS-SIN VARIEDAD	Secano
	Recinto:18-014-025-00135-00008	Cultivo:62000	PASTOS PERMANENTES DE 5 O MAS AÑOS-SIN VARIEDAD	Secano
	Recinto:18-014-025-00162-00001	Cultivo:62000	PASTOS PERMANENTES DE 5 O MAS AÑOS-SIN VARIEDAD	Secano
	Recinto:18-014-025-00142-00003	Cultivo:62000	PASTOS PERMANENTES DE 5 O MAS AÑOS-SIN VARIEDAD	Secano
	Recinto:18-014-025-00121-00007	Cultivo:62000	PASTOS PERMANENTES DE 5 O MAS AÑOS-SIN VARIEDAD	Secano
	Recinto:18-014-025-00132-00002	Cultivo:62000	PASTOS PERMANENTES DE 5 O MAS AÑOS-SIN VARIEDAD	Secano
	Recinto:18-014-025-00121-00015	Cultivo:62000	PASTOS PERMANENTES DE 5 O MAS AÑOS-SIN VARIEDAD	Secano
	Recinto:18-014-025-00135-00007	Cultivo:62000	PASTOS PERMANENTES DE 5 O MAS AÑOS-SIN VARIEDAD	Secano
	Recinto:18-014-025-00121-00006	Cultivo:62000	PASTOS PERMANENTES DE 5 O MAS AÑOS-SIN VARIEDAD	Secano
	Recinto:18-014-025-00125-00001	Cultivo:62000	PASTOS PERMANENTES DE 5 O MAS AÑOS-SIN VARIEDAD	Secano
	Recinto:18-014-025-00125-00004	Cultivo:62000	PASTOS PERMANENTES DE 5 O MAS AÑOS-SIN VARIEDAD	Secano
	Recinto:18-014-025-00126-00007	Cultivo:62000	PASTOS PERMANENTES DE 5 O MAS AÑOS-SIN VARIEDAD	Secano
	Recinto:18-014-025-00121-00004	Cultivo:62000	PASTOS PERMANENTES DE 5 O MAS AÑOS-SIN VARIEDAD	Secano
	Recinto:18-014-025-00123-00001	Cultivo:62000	PASTOS PERMANENTES DE 5 O MAS AÑOS-SIN VARIEDAD	Secano
	Recinto:18-014-025-00123-00003	Cultivo:62000	PASTOS PERMANENTES DE 5 O MAS AÑOS-SIN VARIEDAD	Secano
	Recinto:18-014-025-00130-00001	Cultivo:62000	PASTOS PERMANENTES DE 5 O MAS AÑOS-SIN VARIEDAD	Secano
	Recinto:18-014-025-00128-00003	Cultivo:62000	PASTOS PERMANENTES DE 5 O MAS AÑOS-SIN VARIEDAD	Secano
	Recinto:18-014-024-00013-00003	Cultivo:62000	PASTOS PERMANENTES DE 5 O MAS AÑOS-SIN VARIEDAD	Secano
	Recinto:18-014-024-00018-00001	Cultivo:62000	PASTOS PERMANENTES DE 5 O MAS AÑOS-SIN VARIEDAD	Secano
	Recinto:18-014-021-00400-00003	Cultivo:62000	PASTOS PERMANENTES DE 5 O MAS AÑOS-SIN VARIEDAD	Secano
	Recinto:18-014-021-00310-00001	Cultivo:62000	PASTOS PERMANENTES DE 5 O MAS AÑOS-SIN VARIEDAD	Secano
	Recinto:18-014-021-00328-00002	Cultivo:62000	PASTOS PERMANENTES DE 5 O MAS AÑOS-SIN VARIEDAD	Secano
	Recinto:18-014-021-00309-00004	Cultivo:62000	PASTOS PERMANENTES DE 5 O MAS AÑOS-SIN VARIEDAD	Secano
	Recinto:18-014-021-00277-00003	Cultivo:62000	PASTOS PERMANENTES DE 5 O MAS AÑOS-SIN VARIEDAD	Secano
	Recinto:18-014-021-00276-00001	Cultivo:62000	PASTOS PERMANENTES DE 5 O MAS AÑOS-SIN VARIEDAD	Secano
	Recinto:18-014-021-00275-00002	Cultivo:62000	PASTOS PERMANENTES DE 5 O MAS AÑOS-SIN VARIEDAD	Secano
	Recinto:18-014-021-00283-00005	Cultivo:62000	PASTOS PERMANENTES DE 5 O MAS AÑOS-SIN VARIEDAD	Secano

(1) Con incidencias que retienen pago o deniegan el expediente.

(2) Se calcula sobre superficie declarada admisible.

(3) Aplicación del artículo 16 bis del RD 147/2023.

(4) Expediente con algunos recintos de pastos permanentes ubicados en espacios protegidos donde la carga ganadera mínima será 0,1 UGM/ha.

Puede verificar la integridad de una copia de este documento mediante la lectura del código QR adjunto o mediante el acceso a la dirección <https://ws050.juntadeandalucia.es/verificarFirma> indicando el código de VERIFICACIÓN

FIRMADO POR	RAQUEL MARIA ESPIN CRESPO	17/10/2024	
VERIFICACIÓN	Pk2jmWSPEJNMB623FQZ8JEKDMKEPRE	PÁG. 2236/4804	



**APELLIDOS Y NOMBRE / RAZÓN SOCIAL**

TRASSIERRA MOLERO MARIA

**NIF**

\*\*\*\*3030\*

**EXPEDIENTE**

1109855

**RESOLUCIÓN**

DENEGACIÓN DE LA AYUDA

**DATOS DE MANTENIMIENTO UNIDADES**

**GRUPO DE PAGO**

ZONAS DE MONTAÑA

Sup. Dec. Admisible	Sup. Resuelta	Sobredecl.	% Sobredecl.
0,00	0,00	0,00	0,00

**RESUMEN DE PAGOS**

	IMPORTE ( Euros )			
	RESUELTO	FEADER	MAPA	CAPADR
A pagar	0,00	0,00	0,00	0,00

**APLICACIÓN DE REDUCCIONES Y PENALIZACIONES (%)**

Criterios de subvencionabilidad (1)	Presentación tardía	Omisión declaración	Condicionalidad
100,00	0,00	0,00	0,00

**IMPORTE ( Euros )**

Calculado(2)	Reducción	Penalización	Reducción Penalización (3)	Penalización adicional	Resuelto	FEADER	MAPA	CAPADR
0,00 €	0,00 €	0,00 €	0,00 €	0,00 €	0,00 €	0,00 €	0,00 €	0,00 €
Importe Unitario:	93,00 €	Nuevo Importe Unitario:	0,00 €					

**RECINTOS PROPUESTOS**

REF.	REFERENCIA SIGPAC	CULTIVO	S/R	USO SIGPAC	Sup. Dec. admisible	Sup. Campo	Sup. Determ.	Sup. Resuelta
1700000005058480	18-123-014-00559-0002	OLIVAR	S		1,64		1,64	1,64
1700000005058483	18-123-014-00570-0001	OLIVAR	S		8,60		8,60	8,60

**INCIDENCIAS**

**INCIDENCIA DESCRIPCIÓN**

2454	Solicitante de intervención 6613 cuyo regimen de afiliación a la SS no es ni el sistema especial agrario(cuenta ajena) ni autonomo con actividad agraria.
74018	Productor que no es agricultor a título principal, según los datos del ejercicio fiscal n-1 y seguridad socia.
74053	Importe inferior a 100 Euros

(1) Con incidencias que retienen pago o deniegan el expediente.

(2) Se calcula sobre superficie declarada admisible.

(3) Aplicación del artículo 16 bis del RD 147/2023.

(4) Expediente con algunos recintos de pastos permanentes ubicados en espacios protegidos donde la carga ganadera mínima será 0,1 UGM/ha.

Puede verificar la integridad de una copia de este documento mediante la lectura del código QR adjunto o mediante el acceso a la dirección <https://ws050.juntadeandalucia.es/verificarFirma> indicando el código de VERIFICACIÓN

FIRMADO POR

RAQUEL MARIA ESPIN CRESPO

17/10/2024

VERIFICACIÓN

Pk2jmWSPEJNMB623FQZ8JEKDMKEPRE

PÁG. 2237/4804







**APELLIDOS Y NOMBRE / RAZÓN SOCIAL**

TRIVIÑO GARCIA MANUEL

**NIF**

\*\*\*\*4936\*

**EXPEDIENTE**

1229846

**RESOLUCIÓN**

DENEGACIÓN DE LA AYUDA

**DATOS DE MANTENIMIENTO UNIDADES**

GRUPO DE PAGO	Sup. Dec. Admisible	Sup. Resuelta	Sobredecl.	% Sobredecl.
ZONAS DE MONTAÑA	0,00	0,00	0,00	0,00

**RESUMEN DE PAGOS**

	IMPORTE ( Euros )			
	RESUELTO	FEADER	MAPA	CAPADR
A pagar	0,00	0,00	0,00	0,00

**APLICACIÓN DE REDUCCIONES Y PENALIZACIONES (%)**

Crterios de subvencionabilidad (1)	Presentación tardía	Omisión declaración	Condicionalidad
100,00	0,00	0,00	0,00

**IMPORTE ( Euros )**

Calculado(2)	Reducción	Penalización	Reducción Penalización (3)	Penalización adicional	Resuelto	FEADER	MAPA	CAPADR
0,00 €	0,00 €	0,00 €	0,00 €	0,00 €	0,00 €	0,00 €	0,00 €	0,00 €
Importe Unitario:	93,00 €	Nuevo Importe Unitario:	0,00 €					

**RECINTOS PROPUESTOS**

REF.	REFERENCIA SIGPAC	CULTIVO	S/R	USO SIGPAC	Sup. Dec. admisible	Sup. Campo	Sup. Determ.	Sup. Resuelta
-181097	18-087-017-00212-0005	BARBECHO TRADICIONAL	S		0,10		0,10	0,10
170000007040828	18-087-009-00291-0001	PASTOS PERMANENTES DE 5 O MAS AÑOS	S		6,77		6,77	6,77
170000007040829	18-087-009-00304-0001	PASTOS PERMANENTES DE 5 O MAS AÑOS	S		12,79		12,79	12,79
170000007040830	18-087-017-00212-0001	OLIVAR	S		0,72		0,72	0,19
170000007040831	18-087-017-00212-0002	BARBECHO TRADICIONAL	R		0,70		0,70	0,70
170000007040832	18-087-017-00216-0001	BARBECHO TRADICIONAL	R		0,10		0,10	0,10
170000007040833	18-087-017-00217-0001	PASTOS PERMANENTES DE 5 O MAS AÑOS	S		0,11		0,11	0,11
170000007040834	18-087-017-00212-0003	BARBECHO TRADICIONAL	S		0,12		0,12	0,12
170000007040835	18-087-017-00212-0004	BARBECHO TRADICIONAL	S		0,07		0,07	0,07

**INCIDENCIAS**

**INCIDENCIA DESCRIPCIÓN**

- 219 Superficie bruta de cruce en un recinto en una misma solicitud supera superficie total que el SIGPAC establece para él.  
Recinto:18-087-017-00212-00001 Cultivo:101010 OLIVAR-PICUAL Secano Suma de superficies declaradas para este recinto por el solicitante (Áreas):72 Superficie SIGPAC total para el recinto (Áreas):19 Exceso de superficie declarada (Hectáreas):0,53
- 2454 Solicitante de intervención 6613 cuyo regimen de afiliacion a la SS no es ni el sistema especial agrario(cuenta ajena) ni autonomo con actividad agraria.
- 74018 Productor que no es agricultor a título principal, según los datos del ejercicio fiscal n-1 y seguridad socia.
- 74053 Importe inferior a 100 Euros

**Incidenias de carga ganadera**

**INCIDENCIA DESCRIPCIÓN**

- 86132 Recinto superficie forrajera que no realiza la actividad de producción de pastoreo.  
Recinto:18-087-017-00212-00005 Cultivo:20000 BARBECHO TRADICIONAL-SIN VARIEDAD Secano  
Recinto:18-087-017-00212-00002 Cultivo:20000 BARBECHO TRADICIONAL-SIN VARIEDAD Regadio  
Recinto:18-087-017-00216-00001 Cultivo:20000 BARBECHO TRADICIONAL-SIN VARIEDAD Regadio  
Recinto:18-087-017-00212-00003 Cultivo:20000 BARBECHO TRADICIONAL-SIN VARIEDAD Secano  
Recinto:18-087-017-00212-00004 Cultivo:20000 BARBECHO TRADICIONAL-SIN VARIEDAD Secano

(1) Con incidencias que retienen pago o deniegan el expediente.

(2) Se calcula sobre superficie declarada admisible.

(3) Aplicación del artículo 16 bis del RD 147/2023.

(4) Expediente con algunos recintos de pastos permanentes ubicados en espacios protegidos donde la carga ganadera mínima será 0,1 UGM/ha.

Puede verificar la integridad de una copia de este documento mediante la lectura del código QR adjunto o mediante el acceso a la dirección <https://ws050.juntadeandalucia.es/verificarFirma> indicando el código de VERIFICACIÓN

FIRMADO POR	RAQUEL MARIA ESPIN CRESPO	17/10/2024
VERIFICACIÓN	Pk2jmWSPEJNMB623FQZ8JEKDMKEPRE	PÁG. 2238/4804





**APELLIDOS Y NOMBRE / RAZÓN SOCIAL**

TROYANO RODRIGUEZ SIMON MANUEL

**NIF**

\*\*\*\*4204\*

**EXPEDIENTE**

1212200

**RESOLUCIÓN**

DENEGACIÓN DE LA AYUDA

**DATOS DE MANTENIMIENTO UNIDADES**

**GRUPO DE PAGO**

ZONAS DE MONTAÑA

**Sup. Dec. Admisible**

0,00

**Sup. Resuelta**

0,00

**Sobredecl.**

0,00

**% Sobredecl.**

0,00

**RESUMEN DE PAGOS**

**IMPORTE ( Euros )**

	RESUELTO	FEADER	MAPA	CAPADR
A pagar	0,00	0,00	0,00	0,00

**APLICACIÓN DE REDUCCIONES Y PENALIZACIONES (%)**

Crterios de subvencionabilidad (1)	Presentación tardía	Omisión declaración	Condicionalidad
100,00	0,00	0,00	0,00

**IMPORTE ( Euros )**

Calculado(2)	Reducción	Penalización	Reducción Penalización (3)	Penalización adicional	Resuelto	FEADER	MAPA	CAPADR
0,00 €	0,00 €	0,00 €	0,00 €	0,00 €	0,00 €	0,00 €	0,00 €	0,00 €
<b>Importe Unitario:</b>	93,00 €	<b>Nuevo Importe Unitario:</b>	0,00 €					

**RECINTOS PROPUESTOS**

REF.	REFERENCIA SIGPAC	CULTIVO	S/R	USO SIGPAC	Sup. Dec. admisible	Sup. Campo	Sup. Determ.	Sup. Resuelta
-1224983	18-170-005-00104-0006	MELOCOTONEROS	S		0,12		0,12	0,12
-1085709	18-091-064-00180-0001	AVENA	R		0,85		0,85	0,85
-1085511	18-091-027-00239-0017	ALBARICOQUEROS	R		0,07		0,07	0,07
-161875	18-091-027-00239-0016	BARBECHO TRADICIONAL	S		0,06		0,06	0,06
4647046	18-091-027-00242-0001	BARBECHO TRADICIONAL	R		0,95		0,95	0,95
5278427	18-091-064-00002-0001	AVENA	R		0,30		0,30	0,30
170000005602986	18-091-027-00239-0001	BARBECHO TRADICIONAL	R		0,34		0,34	0,34
170000005602987	18-091-027-00239-0006	CEBADA	R		0,17		0,17	0,17
170000005602991	18-091-027-00239-0006	AVENA	R		0,06		0,06	0,06
170000005602993	18-091-015-00001-0012	OLIVAR	S		4,07		4,07	4,07
170000005602997	18-091-027-00239-0011	BARBECHO TRADICIONAL	R		0,16		0,16	0,16
170000005603002	18-170-002-00202-0003	BARBECHO TRADICIONAL	R		0,05		0,05	0,05
170000005603004	18-170-002-00141-0001	MELOCOTONEROS	R		0,59		0,59	0,59
170000005603005	18-170-002-00214-0001	MELOCOTONEROS	R		0,83		0,83	0,83
170000005603006	18-091-027-00239-0010	MELOCOTONEROS	S		0,14		0,14	0,14
170000005603010	18-091-027-00239-0004	MELOCOTONEROS	S		0,04		0,04	0,04
170000005603011	18-091-027-00239-0002	MELOCOTONEROS	S		0,32		0,32	0,32
170000005603013	18-091-014-00011-0013	OLIVAR	S		8,95		8,95	8,95
170000005603015	18-091-027-00240-0001	OLIVAR	R		0,42		0,42	0,42
170000005603016	18-091-027-00239-0009	BARBECHO TRADICIONAL	R		0,12		0,12	0,12
170000005603018	18-091-014-00011-0012	OLIVAR	S		1,50		1,50	1,50

(1) Con incidencias que retienen pago o deniegan el expediente.

(2) Se calcula sobre superficie declarada admisible.

(3) Aplicación del artículo 16 bis del RD 147/2023.

(4) Expediente con algunos recintos de pastos permanentes ubicados en espacios protegidos donde la carga ganadera mínima será 0,1 UGM/ha.

Puede verificar la integridad de una copia de este documento mediante la lectura del código QR adjunto o mediante el acceso a la dirección <https://ws050.juntadeandalucia.es/verificarFirma> indicando el código de VERIFICACIÓN

FIRMADO POR

RAQUEL MARIA ESPIN CRESPO

17/10/2024

VERIFICACIÓN

Pk2jmWSPEJNMB623FQZ8JEKDMKEPRE

PÁG. 2239/4804





### INCIDENCIAS

#### INCIDENCIA DESCRIPCIÓN

2454	Solicitante de intervención 6613 cuyo regimen de afiliacion a la SS no es ni el sistema especial agrario(cuenta ajena) ni autonomo con actividad agraria.
3795	Recinto declarado con una situación de riesgo de abandono. Recinto:18-091-027-00242-00001 Cultivo: - Recinto:18-170-002-00202-00003 Cultivo: -
74018	Productor que no es agricultor a título principal, según los datos del ejercicio fiscal n-1 y seguridad socia.
74053	Importe inferior a 100 Euros

### Incidenias de carga ganadera

#### INCIDENCIA DESCRIPCIÓN

3795	Recinto declarado con una situación de riesgo de abandono. Recinto:18-091-027-00242-00001 Cultivo: - Recinto:18-170-002-00202-00003 Cultivo: -
86132	Recinto superficie forrajera que no realiza la actividad de producción de pastoreo. Recinto:18-091-027-00239-00016 Cultivo:20000 BARBECHO TRADICIONAL-SIN VARIEDAD Secano Recinto:18-091-027-00242-00001 Cultivo:20000 BARBECHO TRADICIONAL-SIN VARIEDAD Regadío Recinto:18-091-027-00239-00001 Cultivo:20000 BARBECHO TRADICIONAL-SIN VARIEDAD Regadío Recinto:18-091-027-00239-00011 Cultivo:20000 BARBECHO TRADICIONAL-SIN VARIEDAD Regadío Recinto:18-170-002-00202-00003 Cultivo:20000 BARBECHO TRADICIONAL-SIN VARIEDAD Regadío Recinto:18-091-027-00239-00009 Cultivo:20000 BARBECHO TRADICIONAL-SIN VARIEDAD Regadío

(1) Con incidencias que retienen pago o deniegan el expediente.

(2) Se calcula sobre superficie declarada admisible.

(3) Aplicación del artículo 16 bis del RD 147/2023.

(4) Expediente con algunos recintos de pastos permanentes ubicados en espacios protegidos donde la carga ganadera mínima será 0,1 UGM/ha.

Puede verificar la integridad de una copia de este documento mediante la lectura del código QR adjunto o mediante el acceso a la dirección <https://ws050.juntadeandalucia.es/verificarFirma> indicando el código de VERIFICACIÓN

FIRMADO POR

RAQUEL MARIA ESPIN CRESPO

17/10/2024

VERIFICACIÓN

Pk2jmWSPEJNMB623FQZ8JEKDMKEPRE

PÁG. 2240/4804







**APELLIDOS Y NOMBRE / RAZÓN SOCIAL**

TRUJILLO CUESTA JOSE MANUEL

**NIF**

\*\*\*\*3898\*

**EXPEDIENTE**

1013858

**RESOLUCIÓN**

DENEGACIÓN DE LA AYUDA

**DATOS DE MANTENIMIENTO UNIDADES**

<b>GRUPO DE PAGO</b>	<b>Sup. Dec. Admisible</b>	<b>Sup. Resuelta</b>	<b>Sobredecl.</b>	<b>% Sobredecl.</b>
ZONAS DE MONTAÑA	0,00	0,00	0,00	0,00

**RESUMEN DE PAGOS**

	<b>IMPORTE ( Euros )</b>			
	<b>RESUELTO</b>	<b>FEADER</b>	<b>MAPA</b>	<b>CAPADR</b>
A pagar	0,00	0,00	0,00	0,00

**APLICACIÓN DE REDUCCIONES Y PENALIZACIONES (%)**

<b>Criterios de subvencionabilidad (1)</b>	<b>Presentación tardía</b>	<b>Omisión declaración</b>	<b>Condicionalidad</b>
100,00	0,00	0,00	0,00

**IMPORTE ( Euros )**

Calculado(2)	Reducción	Penalización	Reducción Penalización (3)	Penalización adicional	Resuelto	FEADER	MAPA	CAPADR
0,00 €	0,00 €	0,00 €	0,00 €	0,00 €	0,00 €	0,00 €	0,00 €	0,00 €
<b>Importe Unitario:</b>	93,00 €	<b>Nuevo Importe Unitario:</b>	0,00 €					

**RECINTOS PROPUESTOS**

<b>REF.</b>	<b>REFERENCIA SIGPAC</b>	<b>CULTIVO</b>	<b>S/R</b>	<b>USO SIGPAC</b>	<b>Sup. Dec. admisible</b>	<b>Sup. Campo</b>	<b>Sup. Determ.</b>	<b>Sup. Resuelta</b>
-489006	18-137-020-00334-0001	OLIVAR	S		0,90		0,90	0,90
170000004903954	18-137-020-00332-0003	OLIVAR	S		0,02		0,02	0,02
170000004903955	18-137-020-00333-0001	OLIVAR	S		1,42		1,42	1,42
170000004903959	18-137-020-00461-0003	AVENA	S		4,31		4,31	4,31
170000004903960	18-137-020-00499-0002	AVENA	S		0,06		0,06	0,06
170000004903962	18-137-020-00461-0002	OLIVAR	S		2,88		2,88	2,88
170000004903963	18-137-020-00499-0001	OLIVAR	S		0,02		0,02	0,02
170000004903964	18-137-020-09011-0004	OLIVAR	S		0,03		0,03	0,03

(1) Con incidencias que retienen pago o deniegan el expediente.

(2) Se calcula sobre superficie declarada admisible.

(3) Aplicación del artículo 16 bis del RD 147/2023.

(4) Expediente con algunos recintos de pastos permanentes ubicados en espacios protegidos donde la carga ganadera mínima será 0,1 UGM/ha.

Puede verificar la integridad de una copia de este documento mediante la lectura del código QR adjunto o mediante el acceso a la dirección <https://ws050.juntadeandalucia.es/verificarFirma> indicando el código de VERIFICACIÓN

FIRMADO POR	RAQUEL MARIA ESPIN CRESPO	17/10/2024
VERIFICACIÓN	Pk2jmWSPEJNMB623FQZ8JEKDMKEPRE	PÁG. 2241/4804





**INCIDENCIAS**

**INCIDENCIA DESCRIPCIÓN**

- 2454 Solicitante de intervención 6613 cuyo regimen de afiliacion a la SS no es ni el sistema especial agrario(cuenta ajena) ni autonomo con actividad agraria.
- 74018 Productor que no es agricultor a título principal, según los datos del ejercicio fiscal n-1 y seguridad socia.
- 74053 Importe inferior a 100 Euros
- 86119 Carga ganadera NO cumple con el valor mínimo de 0,2 UGM/ha.  
 Recinto:18-137-020-00443-00002 Cultivo:62000 PASTOS PERMANENTES DE 5 O MAS AÑOS-SIN VARIEDAD Secano Carga Ganadera:0  
 Recinto:18-137-020-00461-00001 Cultivo:62000 PASTOS PERMANENTES DE 5 O MAS AÑOS-SIN VARIEDAD Secano Carga Ganadera:0  
 Recinto:18-137-020-00461-00005 Cultivo:62000 PASTOS PERMANENTES DE 5 O MAS AÑOS-SIN VARIEDAD Secano Carga Ganadera:0
- 86121 Recinto superficie forrajera que no realiza la actividad de producción de pastoreo.  
 Recinto:18-137-020-00443-00002 Cultivo:62000 PASTOS PERMANENTES DE 5 O MAS AÑOS-SIN VARIEDAD Secano Actividad Agraria del recinto:5  
 Recinto:18-137-020-00461-00001 Cultivo:62000 PASTOS PERMANENTES DE 5 O MAS AÑOS-SIN VARIEDAD Secano Actividad Agraria del recinto:5  
 Recinto:18-137-020-00461-00005 Cultivo:62000 PASTOS PERMANENTES DE 5 O MAS AÑOS-SIN VARIEDAD Secano Actividad Agraria del recinto:5
- 86122 Recinto superficie forrajera que realiza la actividad de producción de pastoreo y no declara el o los códigos del Registro de Explotaciones Ganaderas de Andalucía, REGA.  
 Recinto:18-137-020-00443-00002 Cultivo:62000 PASTOS PERMANENTES DE 5 O MAS AÑOS-SIN VARIEDAD Secano  
 Recinto:18-137-020-00461-00001 Cultivo:62000 PASTOS PERMANENTES DE 5 O MAS AÑOS-SIN VARIEDAD Secano  
 Recinto:18-137-020-00461-00005 Cultivo:62000 PASTOS PERMANENTES DE 5 O MAS AÑOS-SIN VARIEDAD Secano
- 86124 Recinto de forrajera para Cálculo de Carga Ganadera que No pertenece a Explotación.  
 Recinto:18-137-020-00443-00002 Cultivo:62000 PASTOS PERMANENTES DE 5 O MAS AÑOS-SIN VARIEDAD Secano  
 Recinto:18-137-020-00461-00001 Cultivo:62000 PASTOS PERMANENTES DE 5 O MAS AÑOS-SIN VARIEDAD Secano  
 Recinto:18-137-020-00461-00005 Cultivo:62000 PASTOS PERMANENTES DE 5 O MAS AÑOS-SIN VARIEDAD Secano

**Incidencias de carga ganadera**

**INCIDENCIA DESCRIPCIÓN**

- 86122 Recinto superficie forrajera que realiza la actividad de producción de pastoreo y no declara el o los códigos del Registro de Explotaciones Ganaderas de Andalucía, REGA.  
 Recinto:18-137-020-00461-00005 Cultivo:62000 PASTOS PERMANENTES DE 5 O MAS AÑOS-SIN VARIEDAD Secano  
 Recinto:18-137-020-00443-00002 Cultivo:62000 PASTOS PERMANENTES DE 5 O MAS AÑOS-SIN VARIEDAD Secano  
 Recinto:18-137-020-00461-00001 Cultivo:62000 PASTOS PERMANENTES DE 5 O MAS AÑOS-SIN VARIEDAD Secano
- 86124 Recinto de forrajera para Cálculo de Carga Ganadera que No pertenece a Explotación.  
 Recinto:18-137-020-00461-00005 Cultivo:62000 PASTOS PERMANENTES DE 5 O MAS AÑOS-SIN VARIEDAD Secano  
 Recinto:18-137-020-00443-00002 Cultivo:62000 PASTOS PERMANENTES DE 5 O MAS AÑOS-SIN VARIEDAD Secano  
 Recinto:18-137-020-00461-00001 Cultivo:62000 PASTOS PERMANENTES DE 5 O MAS AÑOS-SIN VARIEDAD Secano
- 86128 Recinto de Forrajeras que no ha contabilizado para Carga Ganadera por no tener una explotación válida para el cálculo de la Carga Ganadera  
 Recinto:18-137-020-00461-00005 Cultivo:62 PASTOS PERMANENTES DE 5 O MAS AÑOS-  
 Recinto:18-137-020-00443-00002 Cultivo:62 PASTOS PERMANENTES DE 5 O MAS AÑOS-  
 Recinto:18-137-020-00461-00001 Cultivo:62 PASTOS PERMANENTES DE 5 O MAS AÑOS-
- 86132 Recinto superficie forrajera que no realiza la actividad de producción de pastoreo.  
 Recinto:18-137-020-00461-00005 Cultivo:62000 PASTOS PERMANENTES DE 5 O MAS AÑOS-SIN VARIEDAD Secano  
 Recinto:18-137-020-00443-00002 Cultivo:62000 PASTOS PERMANENTES DE 5 O MAS AÑOS-SIN VARIEDAD Secano  
 Recinto:18-137-020-00461-00001 Cultivo:62000 PASTOS PERMANENTES DE 5 O MAS AÑOS-SIN VARIEDAD Secano

(1) Con incidencias que retienen pago o deniegan el expediente.

(2) Se calcula sobre superficie declarada admisible.

(3) Aplicación del artículo 16 bis del RD 147/2023.

(4) Expediente con algunos recintos de pastos permanentes ubicados en espacios protegidos donde la carga ganadera mínima será 0,1 UGM/ha.

Puede verificar la integridad de una copia de este documento mediante la lectura del código QR adjunto o mediante el acceso a la dirección <https://ws050.juntadeandalucia.es/verificarFirma> indicando el código de VERIFICACIÓN

FIRMADO POR	RAQUEL MARIA ESPIN CRESPO	17/10/2024
VERIFICACIÓN	Pk2jmWSPEJNMB623FQZ8JEKDMKEPRE	PÁG. 2242/4804



**APELLIDOS Y NOMBRE / RAZÓN SOCIAL**

VALDIVIA IBAÑEZ FRANCISCO

**NIF**

\*\*\*\*7460\*

**EXPEDIENTE**

1120413

**RESOLUCIÓN**

DENEGACIÓN DE LA AYUDA

**DATOS DE MANTENIMIENTO UNIDADES****GRUPO DE PAGO**

ZONAS DE MONTAÑA

**Sup. Dec.  
Admisible**

0,00

**Sup.  
Resuelta**

0,00

**Sobredecl.**

0,00

**% Sobredecl.**

0,00

**RESUMEN DE PAGOS****IMPORTE ( Euros )**

	<b>RESUELTO</b>	<b>FEADER</b>	<b>MAPA</b>	<b>CAPADR</b>
A pagar	0,00	0,00	0,00	0,00

**APLICACIÓN DE REDUCCIONES Y PENALIZACIONES (%)**

<b>Crterios de subvencionabilidad (1)</b>	<b>Presentación tardía</b>	<b>Omisión declaración</b>	<b>Condicionalidad</b>
100,00	0,00	0,00	0,00

**IMPORTE ( Euros )**

<b>Calculado(2)</b>	<b>Reducción</b>	<b>Penalización</b>	<b>Reducción Penalización (3)</b>	<b>Penalización adicional</b>	<b>Resuelto</b>	<b>FEADER</b>	<b>MAPA</b>	<b>CAPADR</b>
0,00 €	0,00 €	0,00 €	0,00 €	0,00 €	0,00 €	0,00 €	0,00 €	0,00 €
<b>Importe Unitario:</b>	93,00 €	<b>Nuevo Importe Unitario:</b>	0,00 €					

**INCIDENCIAS****INCIDENCIA DESCRIPCIÓN**

233	Superficie de cruce neta declarada en recinto ficticio comunal, menor que superficie asignada neta resultante del reparto del recinto ficticio comunal. Recinto:18-130-900-99000-99001 Cultivo:62000 PASTOS PERMANENTES DE 5 O MAS AÑOS-SIN VARIEDAD Secano
74051	Solicitante de intervención 6613, que no declara ningún recinto en zona desfavorecida.
74053	Importe inferior a 100 Euros

(1) Con incidencias que retienen pago o deniegan el expediente.

(2) Se calcula sobre superficie declarada admisible.

(3) Aplicación del artículo 16 bis del RD 147/2023.

(4) Expediente con algunos recintos de pastos permanentes ubicados en espacios protegidos donde la carga ganadera mínima será 0,1 UGM/ha.

Puede verificar la integridad de una copia de este documento mediante la lectura del código QR adjunto o mediante el acceso a la dirección <https://ws050.juntadeandalucia.es/verificarFirma> indicando el código de VERIFICACIÓN

FIRMADO POR

RAQUEL MARIA ESPIN CRESPO

17/10/2024

VERIFICACIÓN

Pk2jmWSPEJNMB623FQZ8JEKDMKEPRE

PÁG. 2243/4804





**APELLIDOS Y NOMBRE / RAZÓN SOCIAL**

VALENZUELA DURAN JUAN JESUS

**NIF**

\*\*\*\*5167\*

**EXPEDIENTE**

1209586

**RESOLUCIÓN**

DENEGACIÓN DE LA AYUDA

**DATOS DE MANTENIMIENTO UNIDADES**

<b>GRUPO DE PAGO</b>	<b>Sup. Dec. Admisible</b>	<b>Sup. Resuelta</b>	<b>Sobredecl.</b>	<b>% Sobredecl.</b>
ZONAS DE MONTAÑA	0,00	0,00	0,00	0,00

**RESUMEN DE PAGOS**

	<b>IMPORTE ( Euros )</b>			
	<b>RESUELTO</b>	<b>FEADER</b>	<b>MAPA</b>	<b>CAPADR</b>
A pagar	0,00	0,00	0,00	0,00

**APLICACIÓN DE REDUCCIONES Y PENALIZACIONES (%)**

<b>Crterios de subvencionabilidad (1)</b>	<b>Presentación tardía</b>	<b>Omisión declaración</b>	<b>Condicionalidad</b>
100,00	0,00	0,00	0,00

**IMPORTE ( Euros )**

<b>Calculado(2)</b>	<b>Reducción</b>	<b>Penalización</b>	<b>Reducción Penalización (3)</b>	<b>Penalización adicional</b>	<b>Resuelto</b>	<b>FEADER</b>	<b>MAPA</b>	<b>CAPADR</b>
0,00 €	0,00 €	0,00 €	0,00 €	0,00 €	0,00 €	0,00 €	0,00 €	0,00 €
<b>Importe Unitario:</b>	93,00 €	<b>Nuevo Importe Unitario:</b>	0,00 €					

**RECINTOS PROPUESTOS**

<b>REF.</b>	<b>REFERENCIA SIGPAC</b>	<b>CULTIVO</b>	<b>S/R</b>	<b>USO SIGPAC</b>	<b>Sup. Dec. admisible</b>	<b>Sup. Campo</b>	<b>Sup. Determ.</b>	<b>Sup. Resuelta</b>
170000005349258	18-137-052-00171-0001	OLIVAR	S		1,00		1,00	1,00
170000005349259	18-137-052-00197-0001	OLIVAR	S		0,03		0,03	0,03
170000005349261	18-137-052-00181-0001	OLIVAR	S		0,01		0,01	0,01
170000005349262	18-137-052-00309-0001	OLIVAR	S		1,33		1,33	1,33
170000005349263	18-137-071-00083-0001	OLIVAR	S		1,07		1,07	1,07
170000005349264	18-137-052-00210-0001	OLIVAR	S		0,75		0,75	0,75
170000005349265	18-137-052-00195-0001	OLIVAR	S		0,42		0,42	0,42

**INCIDENCIAS**

**INCIDENCIA DESCRIPCIÓN**

- 74018 Productor que no es agricultor a título principal, según los datos del ejercicio fiscal n-1 y seguridad socia.
- 74053 Importe inferior a 100 Euros

(1) Con incidencias que retienen pago o deniegan el expediente.

(2) Se calcula sobre superficie declarada admisible.

(3) Aplicación del artículo 16 bis del RD 147/2023.

(4) Expediente con algunos recintos de pastos permanentes ubicados en espacios protegidos donde la carga ganadera mínima será 0,1 UGM/ha.

Puede verificar la integridad de una copia de este documento mediante la lectura del código QR adjunto o mediante el acceso a la dirección <https://ws050.juntadeandalucia.es/verificarFirma> indicando el código de VERIFICACIÓN

FIRMADO POR	RAQUEL MARIA ESPIN CRESPO	17/10/2024	
VERIFICACIÓN	Pk2jmWSPEJNMB623FQZ8JEKDMKEPRE	PÁG. 2244/4804	



**APELLIDOS Y NOMBRE / RAZÓN SOCIAL**

VALERO MARTIN LUCIA

**NIF**  
\*\*\*\*5803\*

**EXPEDIENTE**  
1184292

**RESOLUCIÓN**  
DENEGACIÓN DE LA AYUDA

**DATOS DE MANTENIMIENTO UNIDADES**

<b>GRUPO DE PAGO</b>	<b>Sup. Dec. Admisible</b>	<b>Sup. Resuelta</b>	<b>Sobredecl.</b>	<b>% Sobredecl.</b>
ZONAS DE MONTAÑA	0,00	0,00	0,00	0,00

**RESUMEN DE PAGOS**

	<b>IMPORTE ( Euros )</b>			
	<b>RESUELTO</b>	<b>FEADER</b>	<b>MAPA</b>	<b>CAPADR</b>
A pagar	0,00	0,00	0,00	0,00

**APLICACIÓN DE REDUCCIONES Y PENALIZACIONES (%)**

<b>Criterios de subvencionabilidad (1)</b>	<b>Presentación tardía</b>	<b>Omisión declaración</b>	<b>Condicionidad</b>
100,00	0,00	0,00	0,00

**IMPORTE ( Euros )**

<b>Calculado(2)</b>	<b>Reducción</b>	<b>Penalización</b>	<b>Reducción Penalización (3)</b>	<b>Penalización adicional</b>	<b>Resuelto</b>	<b>FEADER</b>	<b>MAPA</b>	<b>CAPADR</b>
0,00 €	0,00 €	0,00 €	0,00 €	0,00 €	0,00 €	0,00 €	0,00 €	0,00 €
<b>Importe Unitario:</b>	93,00 €	<b>Nuevo Importe Unitario:</b>	0,00 €					

**RECINTOS PROPUESTOS**

<b>REF.</b>	<b>REFERENCIA SIGPAC</b>	<b>CULTIVO</b>	<b>S/R</b>	<b>USO SIGPAC</b>	<b>Sup. Dec. admisible</b>	<b>Sup. Campo</b>	<b>Sup. Determ.</b>	<b>Sup. Resuelta</b>
-941919	18-024-017-00488-0002	OLIVAR	R		0,40		0,40	0,40
-941918	18-024-017-00487-0002	OLIVAR	R		0,26		0,26	0,26
1700000004659893	18-024-017-00081-0001	OLIVAR	R		1,98		1,98	1,98
1700000004659894	18-024-017-00088-0002	OLIVAR	R		11,06		11,06	11,06
1700000004659899	18-024-017-00081-0002	OLIVAR	R		0,51		0,51	0,51
1700000004659900	18-024-017-00203-0004	OLIVAR	R		4,55		4,55	4,55

**INCIDENCIAS**

**INCIDENCIA DESCRIPCIÓN**

74018	Productor que no es agricultor a título principal, según los datos del ejercicio fiscal n-1 y seguridad socia.
74053	Importe inferior a 100 Euros

(1) Con incidencias que retienen pago o deniegan el expediente.

(2) Se calcula sobre superficie declarada admisible.

(3) Aplicación del artículo 16 bis del RD 147/2023.

(4) Expediente con algunos recintos de pastos permanentes ubicados en espacios protegidos donde la carga ganadera mínima será 0,1 UGM/ha.

Puede verificar la integridad de una copia de este documento mediante la lectura del código QR adjunto o mediante el acceso a la dirección <https://ws050.juntadeandalucia.es/verificarFirma> indicando el código de VERIFICACIÓN

FIRMADO POR	RAQUEL MARIA ESPIN CRESPO	17/10/2024
VERIFICACIÓN	Pk2jmWSPEJNMB623FQZ8JEKDMKEPRE	PÁG. 2245/4804





**APELLIDOS Y NOMBRE / RAZÓN SOCIAL**

VALERO ORTIZ ELIAS

**NIF**

\*\*\*\*8126\*

**EXPEDIENTE**

1233667

**RESOLUCIÓN**

DENEGACIÓN DE LA AYUDA

**DATOS DE MANTENIMIENTO UNIDADES**

**GRUPO DE PAGO**

ZONAS DE MONTAÑA

**Sup. Dec.  
Admisible**

0,00

**Sup.  
Resuelta**

0,00

**Sobredecl.**

0,00

**% Sobredecl.**

0,00

**RESUMEN DE PAGOS**

**IMPORTE ( Euros )**

	<u>RESUELTO</u>	<u>FEADER</u>	<u>MAPA</u>	<u>CAPADR</u>
A pagar	0,00	0,00	0,00	0,00

**APLICACIÓN DE REDUCCIONES Y PENALIZACIONES (%)**

<u>Crterios de subvencionabilidad (1)</u>	<u>Presentación tardía</u>	<u>Omisión declaración</u>	<u>Condicionalidad</u>
100,00	0,00	0,00	0,00

**IMPORTE ( Euros )**

<u>Calculado(2)</u>	<u>Reducción</u>	<u>Penalización</u>	<u>Reducción Penalización (3)</u>	<u>Penalización adicional</u>	<u>Resuelto</u>	<u>FEADER</u>	<u>MAPA</u>	<u>CAPADR</u>
0,00 €	0,00 €	0,00 €	0,00 €	0,00 €	0,00 €	0,00 €	0,00 €	0,00 €
<u>Importe Unitario:</u>	93,00 €	<u>Nuevo Importe Unitario:</u>	0,00 €					

(1) Con incidencias que retienen pago o deniegan el expediente.

(2) Se calcula sobre superficie declarada admisible.

(3) Aplicación del artículo 16 bis del RD 147/2023.

(4) Expediente con algunos recintos de pastos permanentes ubicados en espacios protegidos donde la carga ganadera mínima será 0,1 UGM/ha.

Puede verificar la integridad de una copia de este documento mediante la lectura del código QR adjunto o mediante el acceso a la dirección <https://ws050.juntadeandalucia.es/verificarFirma> indicando el código de VERIFICACIÓN

FIRMADO POR

RAQUEL MARIA ESPIN CRESPO

17/10/2024

VERIFICACIÓN

Pk2jmWSPEJNMB623FQZ8JEKDMKEPRE

PÁG. 2246/4804





**RECINTOS PROPUESTOS**

REF.	REFERENCIA SIGPAC	CULTIVO	S/R	USO SIGPAC	Sup. Dec. admisible	Sup. Campo	Sup. Determ.	Sup. Resulta
4176055	18-047-004-00658-0001	ALMENDROS	S		0,83		0,83	0,83
4176056	18-047-004-00659-0001	ALMENDROS	S		0,56		0,56	0,56
4176057	18-047-004-00660-0001	ALMENDROS	S		0,45		0,45	0,45
4176058	18-047-004-00605-0001	ALMENDROS	S		0,39		0,39	0,39
4176059	18-047-004-00558-0001	OLIVAR	R		0,21		0,21	0,21
4176060	18-047-004-00453-0001	ALMENDROS	S		3,41		3,41	3,41
4176063	18-047-004-00431-0001	BARBECHO TRADICIONAL	S		0,09		0,09	0,09
4176067	18-047-004-00339-0001	BARBECHO TRADICIONAL	S		0,47		0,47	0,47
4176068	18-047-004-00339-0002	ALMENDROS	S		0,11		0,11	0,11
4176069	18-047-004-00339-0003	ALMENDROS	S		0,18		0,18	0,18
4176070	18-047-004-00333-0001	ALMENDROS	S		0,20		0,20	0,20
4176074	18-047-004-00342-0001	BARBECHO TRADICIONAL	S		0,25		0,25	0,00
4176077	18-047-004-00362-0001	CEBADA	S		0,02		0,02	0,02
4176080	18-047-004-00361-0002	CEBADA	R		0,08		0,08	0,08
4176082	18-047-004-00360-0002	CEBADA	R		0,02		0,02	0,02
4176083	18-047-004-00969-0001	CEBADA	S		0,03		0,03	0,03
4176086	18-047-004-00405-0001	ALMENDROS	S		0,13		0,13	0,13
4176087	18-047-004-00405-0002	BARBECHO TRADICIONAL	S		0,07		0,07	0,07
4176088	18-047-004-00384-0001	ALMENDROS	S		1,29		1,29	1,29
4176089	18-047-004-00384-0002	BARBECHO TRADICIONAL	S		0,40		0,40	0,40
4176090	18-047-004-00381-0001	ALMENDROS	S		0,18		0,18	0,18
4176091	18-047-004-00387-0001	ALMENDROS	S		0,37		0,37	0,37
4176092	18-047-004-00389-0001	ALMENDROS	S		2,41		2,41	2,41
4176093	18-047-004-00389-0002	ALMENDROS	S		0,03		0,03	0,03
4176193	18-047-004-00389-0003	ALMENDROS	S		0,05		0,05	0,05
4176289	18-047-004-00389-0007	ALMENDROS	S		0,02		0,02	0,02
4176296	18-047-004-00968-0007	ALMENDROS	S		1,07		1,07	1,07
4176299	18-047-004-00332-0002	ALMENDROS	S		0,86		0,86	0,86
4176301	18-047-004-00293-0001	BARBECHO TRADICIONAL	S		0,13		0,13	0,13
4176302	18-047-004-00296-0001	ALMENDROS	S		0,19		0,19	0,19
4176304	18-047-004-00282-0001	ALMENDROS	S		0,33		0,33	0,33
4176305	18-047-004-00282-0002	BARBECHO TRADICIONAL	S		0,08		0,08	0,08
4176306	18-047-004-00272-0001	ALMENDROS	R		0,17		0,17	0,17
4176307	18-047-004-00270-0001	ALMENDROS	S		4,71		4,71	4,71
4176310	18-047-004-00270-0004	ALMENDROS	S		1,52		1,52	1,52
4176312	18-047-004-00269-0001	ALMENDROS	S		0,54		0,54	0,54
4176490	18-047-004-00335-0005	BARBECHO TRADICIONAL	S		0,16		0,16	0,16
4176491	18-047-004-00408-0001	BARBECHO TRADICIONAL	S		0,13		0,13	0,13
4176492	18-047-004-00409-0001	BARBECHO TRADICIONAL	S		0,12		0,12	0,12
4176493	18-047-004-00973-0001	BARBECHO TRADICIONAL	S		0,13		0,13	0,13
4176494	18-047-004-00410-0001	BARBECHO TRADICIONAL	S		0,17		0,17	0,17
4176528	18-047-004-00415-0001	BARBECHO TRADICIONAL	S		0,08		0,08	0,08
4176530	18-047-004-00337-0002	BARBECHO TRADICIONAL	S		0,10		0,10	0,10
4176531	18-047-004-00337-0003	BARBECHO TRADICIONAL	S		0,30		0,30	0,30
4176539	18-047-004-00335-0004	BARBECHO TRADICIONAL	S		0,06		0,06	0,06
4230321	18-047-004-00333-0002	BARBECHO TRADICIONAL	S		0,66		0,66	0,66

**INCIDENCIAS**

**INCIDENCIA DESCRIPCIÓN**

8227 Control por Monitorización sin respuesta por parte del productor y, por tanto, sin Juicio Experto de campo.  
 Recinto:18-047-004-00342-00001 Cultivo:20000 BARBECHO TRADICIONAL-SIN VARIEDAD

(1) Con incidencias que retienen pago o deniegan el expediente.  
 (2) Se calcula sobre superficie declarada admisible.  
 (3) Aplicación del artículo 16 bis del RD 147/2023.  
 (4) Expediente con algunos recintos de pastos permanentes ubicados en espacios protegidos donde la carga ganadera mínima será 0,1 UGM/ha.

Puede verificar la integridad de una copia de este documento mediante la lectura del código QR adjunto o mediante el acceso a la dirección <a href="https://ws050.juntadeandalucia.es/verificarFirma">https://ws050.juntadeandalucia.es/verificarFirma</a> indicando el código de VERIFICACIÓN			
FIRMADO POR	RAQUEL MARIA ESPIN CRESPO	17/10/2024	
VERIFICACIÓN	Pk2jmWSPEJNMB623FQZ8JEKDMKEPRE	PÁG. 2247/4804	



**INCIDENCIAS**

**INCIDENCIA DESCRIPCIÓN**

- 74018 Productor que no es agricultor a título principal, según los datos del ejercicio fiscal n-1 y seguridad socia.
- 74053 Importe inferior a 100 Euros

**Incidencias de carga ganadera**

**INCIDENCIA DESCRIPCIÓN**

- 8227 Control por Monitorización sin respuesta por parte del productor y, por tanto, sin Juicio Experto de campo.  
 Recinto:18-047-004-00339-00001 Cultivo:20000 BARBECHO TRADICIONAL-SIN VARIEDAD  
 Recinto:18-047-004-00342-00001 Cultivo:20000 BARBECHO TRADICIONAL-SIN VARIEDAD  
 Recinto:18-047-004-00333-00002 Cultivo:20000 BARBECHO TRADICIONAL-SIN VARIEDAD
- 86132 Recinto superficie forrajera que no realiza la actividad de producción de pastoreo.  
 Recinto:18-047-004-00431-00001 Cultivo:20000 BARBECHO TRADICIONAL-SIN VARIEDAD Secano  
 Recinto:18-047-004-00339-00001 Cultivo:20000 BARBECHO TRADICIONAL-SIN VARIEDAD Secano  
 Recinto:18-047-004-00342-00001 Cultivo:20000 BARBECHO TRADICIONAL-SIN VARIEDAD Secano  
 Recinto:18-047-004-00405-00002 Cultivo:20000 BARBECHO TRADICIONAL-SIN VARIEDAD Secano  
 Recinto:18-047-004-00384-00002 Cultivo:20000 BARBECHO TRADICIONAL-SIN VARIEDAD Secano  
 Recinto:18-047-004-00293-00001 Cultivo:20000 BARBECHO TRADICIONAL-SIN VARIEDAD Secano  
 Recinto:18-047-004-00282-00002 Cultivo:20000 BARBECHO TRADICIONAL-SIN VARIEDAD Secano  
 Recinto:18-047-004-00335-00005 Cultivo:20000 BARBECHO TRADICIONAL-SIN VARIEDAD Secano  
 Recinto:18-047-004-00408-00001 Cultivo:20000 BARBECHO TRADICIONAL-SIN VARIEDAD Secano  
 Recinto:18-047-004-00409-00001 Cultivo:20000 BARBECHO TRADICIONAL-SIN VARIEDAD Secano  
 Recinto:18-047-004-00973-00001 Cultivo:20000 BARBECHO TRADICIONAL-SIN VARIEDAD Secano  
 Recinto:18-047-004-00410-00001 Cultivo:20000 BARBECHO TRADICIONAL-SIN VARIEDAD Secano  
 Recinto:18-047-004-00415-00001 Cultivo:20000 BARBECHO TRADICIONAL-SIN VARIEDAD Secano  
 Recinto:18-047-004-00337-00002 Cultivo:20000 BARBECHO TRADICIONAL-SIN VARIEDAD Secano  
 Recinto:18-047-004-00337-00003 Cultivo:20000 BARBECHO TRADICIONAL-SIN VARIEDAD Secano  
 Recinto:18-047-004-00335-00004 Cultivo:20000 BARBECHO TRADICIONAL-SIN VARIEDAD Secano  
 Recinto:18-047-004-00333-00002 Cultivo:20000 BARBECHO TRADICIONAL-SIN VARIEDAD Secano

(1) Con incidencias que retienen pago o deniegan el expediente.

(2) Se calcula sobre superficie declarada admisible.

(3) Aplicación del artículo 16 bis del RD 147/2023.

(4) Expediente con algunos recintos de pastos permanentes ubicados en espacios protegidos donde la carga ganadera mínima será 0,1 UGM/ha.

Puede verificar la integridad de una copia de este documento mediante la lectura del código QR adjunto o mediante el acceso a la dirección <https://ws050.juntadeandalucia.es/verificarFirma> indicando el código de VERIFICACIÓN

FIRMADO POR	RAQUEL MARIA ESPIN CRESPO	17/10/2024	
VERIFICACIÓN	Pk2jmWSPEJNMB623FQZ8JEKDMKEPRE	PÁG. 2248/4804	





**APELLIDOS Y NOMBRE / RAZÓN SOCIAL**

VALERO ORTIZ MIGUEL ANGEL

**NIF**

\*\*\*\*3042\*

**EXPEDIENTE**

1154919

**RESOLUCIÓN**

DENEGACIÓN DE LA AYUDA

**DATOS DE MANTENIMIENTO UNIDADES**

**GRUPO DE PAGO**

ZONAS DE MONTAÑA

**Sup. Dec.  
Admisible**

0,00

**Sup.  
Resuelta**

0,00

**Sobredecl.**

0,00

**% Sobredecl.**

0,00

**RESUMEN DE PAGOS**

**IMPORTE ( Euros )**

	<u>RESUELTO</u>	<u>FEADER</u>	<u>MAPA</u>	<u>CAPADR</u>
A pagar	0,00	0,00	0,00	0,00

**APLICACIÓN DE REDUCCIONES Y PENALIZACIONES (%)**

<u>Crterios de subvencionabilidad (1)</u>	<u>Presentación tardía</u>	<u>Omisión declaración</u>	<u>Condicionalidad</u>
100,00	0,00	0,00	0,00

**IMPORTE ( Euros )**

<u>Calculado(2)</u>	<u>Reducción</u>	<u>Penalización</u>	<u>Reducción Penalización (3)</u>	<u>Penalización adicional</u>	<u>Resuelto</u>	<u>FEADER</u>	<u>MAPA</u>	<u>CAPADR</u>
0,00 €	0,00 €	0,00 €	0,00 €	0,00 €	0,00 €	0,00 €	0,00 €	0,00 €
<u>Importe Unitario:</u>	93,00 €	<u>Nuevo Importe Unitario:</u>	0,00 €					

(1) Con incidencias que retienen pago o deniegan el expediente.

(2) Se calcula sobre superficie declarada admisible.

(3) Aplicación del artículo 16 bis del RD 147/2023.

(4) Expediente con algunos recintos de pastos permanentes ubicados en espacios protegidos donde la carga ganadera mínima será 0,1 UGM/ha.

Puede verificar la integridad de una copia de este documento mediante la lectura del código QR adjunto o mediante el acceso a la dirección <https://ws050.juntadeandalucia.es/verificarFirma> indicando el código de VERIFICACIÓN

FIRMADO POR

RAQUEL MARIA ESPIN CRESPO

17/10/2024

VERIFICACIÓN

Pk2jmWSPEJNMB623FQZ8JEKDMKEPRE

PÁG. 2249/4804





**RECINTOS PROPUESTOS**

REF.	REFERENCIA SIGPAC	CULTIVO	S/R	USO SIGPAC	Sup. Dec. admisible	Sup. Campo	Sup. Determ.	Sup. Resulta
-1551822	18-047-004-00113-0002	OLIVAR	S		0,16		0,16	0,00
-1551821	18-047-004-00113-0001	ALMENDROS	S		1,61		1,61	0,00
-1534231	18-047-004-00327-0001	AVENA	S		0,21		0,21	0,00
-1534059	18-047-004-00379-0002	ALMENDROS	S		0,06		0,06	0,00
-1534058	18-047-004-00379-0001	ALMENDROS	S		0,09		0,09	0,00
-1533958	18-047-004-00103-0008	ALMENDROS	S		0,08		0,08	0,00
-1533957	18-047-004-00103-0003	OLIVAR	S		0,15		0,15	0,15
-1533956	18-047-004-00103-0002	OLIVAR	S		0,56		0,56	0,56
-1533955	18-047-004-00103-0001	ALMENDROS	S		1,18		1,18	0,00
-1533817	18-047-003-00665-0001	OLIVAR	R		0,17		0,17	0,00
-1533750	18-047-004-00404-0007	ALMENDROS	S		0,07		0,07	0,07
-1533749	18-047-004-00404-0006	ALMENDROS	S		0,13		0,13	0,13
-1533748	18-047-004-00300-0014	GUISANTES	S		0,28		0,28	0,28
-1533742	18-047-003-00270-0003	OLIVAR	R		0,07		0,07	0,00
-1275253	18-047-003-00102-0001	ALMENDROS	S		0,36		0,36	0,36
-1275166	18-047-003-00661-0001	OLIVAR	R		0,14		0,14	0,14
-1275165	18-047-003-00660-0001	OLIVAR	R		0,18		0,18	0,18
-1275159	18-047-003-00658-0001	OLIVAR	R		0,08		0,08	0,08
-1275157	18-047-003-00657-0001	OLIVAR	R		0,07		0,07	0,07
-1275058	18-047-003-00643-0001	OLIVAR	R		0,28		0,28	0,28
-1148919	18-047-004-00430-0002	OLIVAR	S		0,45		0,45	0,45
-980105	18-047-004-00284-0001	ALMENDROS	S		0,71		0,71	0,71
-979824	18-047-004-00312-0004	ALMENDROS	S		0,05		0,05	0,05
-979823	18-047-002-00172-0013	OLIVAR	S		0,03		0,03	0,03
-979822	18-047-002-00172-0010	ALMENDROS	S		0,03		0,03	0,03
-979821	18-047-002-00172-0009	ALMENDROS	S		0,09		0,09	0,09
-524801	18-047-004-00324-0001	ALMENDROS	S		0,26		0,26	0,26
-524786	18-047-004-00392-0001	ALMENDROS	S		0,19		0,19	0,19
-494237	18-047-004-00229-0001	ALMENDROS	S		0,33		0,33	0,33
-101595	18-047-004-00411-0007	ALMENDROS	S		0,37		0,37	0,37
4145077	18-047-004-00399-0002	AVENA	S		0,03		0,03	0,03
4145079	18-047-004-00425-0001	ALMENDROS	S		0,08		0,08	0,08
4145085	18-047-004-00230-0001	ALMENDROS	S		0,64		0,64	0,64
4602884	18-047-002-00172-0002	ALMENDROS	S		0,68		0,68	0,68
4602885	18-047-002-00172-0004	OLIVAR	S		0,63		0,63	0,63
4602886	18-047-002-00172-0006	OLIVAR	S		0,11		0,11	0,11
4602888	18-047-002-00172-0008	ALMENDROS	S		0,13		0,13	0,13
4602890	18-047-011-00337-0001	OLIVAR	S		0,30		0,30	0,30
4602894	18-047-003-00659-0001	OLIVAR	R		0,07		0,07	0,07
4602895	18-047-011-00053-0001	OLIVAR	S		0,67		0,67	0,67
4602898	18-047-003-00651-0001	OLIVAR	R		1,08		1,08	1,08
4767332	18-047-004-00326-0001	AVENA	S		0,28		0,28	0,28
4767334	18-047-004-00372-0001	CEBADA	R		0,22		0,22	0,22
4767356	18-047-004-00434-0001	ALMENDROS	S		0,22		0,22	0,22
4767403	18-047-004-00404-0002	ALMENDROS	S		0,22		0,22	0,22
5332325	18-047-004-00495-0001	OLIVAR	S		0,27		0,27	0,27
5332328	18-047-004-00547-0002	OLIVAR	R		0,03		0,03	0,03
5332331	18-047-004-00548-0001	OLIVAR	R		0,23		0,23	0,23
5488302	18-047-003-00272-0001	ALFALFA	R		0,24		0,24	0,24
5488303	18-047-003-00272-0003	OLIVAR	R		0,07		0,07	0,00
5488304	18-047-003-00272-0004	OLIVAR	R		0,02		0,02	0,00
5488311	18-047-003-00270-0002	ALFALFA	R		0,18		0,18	0,18

(1) Con incidencias que retienen pago o deniegan el expediente.  
 (2) Se calcula sobre superficie declarada admisible.  
 (3) Aplicación del artículo 16 bis del RD 147/2023.  
 (4) Expediente con algunos recintos de pastos permanentes ubicados en espacios protegidos donde la carga ganadera mínima será 0,1 UGM/ha.

Puede verificar la integridad de una copia de este documento mediante la lectura del código QR adjunto o mediante el acceso a la dirección <a href="https://ws050.juntadeandalucia.es/verificarFirma">https://ws050.juntadeandalucia.es/verificarFirma</a> indicando el código de VERIFICACIÓN			
FIRMADO POR	RAQUEL MARIA ESPIN CRESPO	17/10/2024	
VERIFICACIÓN	Pk2jmWSPEJNMB623FQZ8JEKDMKEPRE	PÁG. 2250/4804	



**RECINTOS PROPUESTOS**

REF.	REFERENCIA SIGPAC	CULTIVO	S/R	USO SIGPAC	Sup. Dec. admisible	Sup. Campo	Sup. Determ.	Sup. Resuelta
5488314	18-047-003-00656-0001	OLIVAR	R		0,05		0,05	0,05
5488315	18-047-003-00656-0004	OLIVAR	R		0,01		0,01	0,01
5488322	18-047-003-00655-0002	OLIVAR	S		0,01		0,01	0,01
5488344	18-047-003-00101-0001	ALMENDROS	S		0,42		0,42	0,42
5488348	18-047-003-00649-0001	ALMENDRO-OLIVAR	S		0,22		0,22	0,22
5488351	18-047-003-00648-0001	OLIVAR	R		0,16		0,16	0,16
5488361	18-047-004-00248-0003	ALMENDROS	S		0,70		0,70	0,70
5488362	18-047-004-00248-0004	ALMENDROS	S		0,26		0,26	0,26
5488390	18-047-004-00401-0001	ALMENDROS	S		0,91		0,91	0,91
5488392	18-047-004-00401-0004	CEBADA	S		0,33		0,33	0,28
5488393	18-047-004-00401-0006	CEBADA	S		0,23		0,23	0,23
6832758	18-047-003-00329-0001	OLIVAR	R		0,14		0,14	0,00
6832791	18-047-004-00359-0002	BARBECHO TRADICIONAL	R		0,05		0,05	0,00
6832792	18-047-004-00359-0003	MANZANOS	R		0,04		0,04	0,00
6832799	18-047-004-00559-0001	OLIVAR	S		0,16		0,16	0,16
6832810	18-047-004-00376-0002	ALMENDROS	S		0,16		0,16	0,00
6832814	18-047-004-00407-0001	ALMENDROS	S		0,44		0,44	0,00
6832868	18-047-004-00557-0001	OLIVAR	S		0,23		0,23	0,00
170000006719624	18-047-004-00303-0001	GUISANTES	S		0,31		0,31	0,31
170000006719626	18-047-004-00301-0002	GUISANTES	S		0,31		0,31	0,31
170000006719627	18-047-004-00302-0002	GUISANTES	S		0,29		0,29	0,29
170000006719630	18-047-004-00262-0003	BARBECHO TRADICIONAL	S		0,04		0,04	0,04
170000006719631	18-047-004-00262-0002	BARBECHO TRADICIONAL	S		0,11		0,11	0,11
170000006719632	18-047-004-00255-0010	AVENA	S		0,19		0,19	0,19
170000006719633	18-047-004-00255-0008	AVENA	S		0,23		0,23	0,23
170000006719638	18-047-004-00255-0003	AVENA	S		1,30		1,30	1,30
170000006719639	18-047-004-00370-0002	BARBECHO TRADICIONAL	R		0,03		0,03	0,03
170000006719640	18-047-004-00255-0009	AVENA	S		0,09		0,09	0,09
170000006719641	18-047-004-00300-0004	GUISANTES	S		1,63		1,63	1,63
170000006719642	18-047-004-00323-0002	ALMENDROS	S		0,22		0,22	0,22
170000006719643	18-047-004-00320-0002	PISTACHO	S		0,13		0,13	0,13
170000006719644	18-047-004-00398-0002	AVENA	S		0,02		0,02	0,02
170000006719645	18-047-004-00395-0002	ALMENDROS	S		0,05		0,05	0,05
170000006719650	18-047-004-00240-0001	CEBADA	S		2,20		2,20	2,09
170000006719651	18-047-004-00411-0002	ALMENDROS	S		1,16		1,16	1,16
170000006719652	18-047-004-00352-0002	BARBECHO TRADICIONAL	R		0,04		0,04	0,04
170000006719655	18-047-004-00411-0003	ALMENDROS	S		0,55		0,55	0,55
170000006719656	18-047-004-00291-0001	CEBADA	S		0,42		0,42	0,42
170000006719657	18-047-004-00328-0001	AVENA	S		2,04		2,04	2,04
170000006719658	18-047-004-00422-0001	BARBECHO TRADICIONAL	R		0,12		0,12	0,12
170000006719662	18-047-004-00397-0001	AVENA	S		0,03		0,03	0,03
170000006719666	18-047-004-00575-0001	OLIVAR	R		0,26		0,26	0,26
170000006719668	18-047-004-00459-0002	OLIVAR	S		3,60		3,60	3,60
170000006719670	18-047-004-00462-0005	OLIVAR	S		0,26		0,26	0,26
170000006719671	18-047-004-00459-0008	OLIVAR	S		0,38		0,38	0,38
170000006719673	18-047-004-00459-0010	OLIVAR	S		0,08		0,08	0,08
170000006719675	18-047-004-00277-0002	CEBADA	S		0,41		0,41	0,41
170000006719677	18-047-004-00277-0001	CEBADA	S		0,21		0,21	0,21
170000006719679	18-047-004-00275-0002	CEBADA	S		0,96		0,96	0,96
170000006719682	18-047-004-00228-0001	ALMENDROS	S		0,28		0,28	0,28
170000006719683	18-047-004-00299-0001	ALMENDROS	S		0,50		0,50	0,48
170000006719684	18-047-004-00322-0001	ALMENDROS	S		0,44		0,44	0,44

(1) Con incidencias que retienen pago o deniegan el expediente.

(2) Se calcula sobre superficie declarada admisible.

(3) Aplicación del artículo 16 bis del RD 147/2023.

(4) Expediente con algunos recintos de pastos permanentes ubicados en espacios protegidos donde la carga ganadera mínima será 0,1 UGM/ha.

Puede verificar la integridad de una copia de este documento mediante la lectura del código QR adjunto o mediante el acceso a la dirección <https://ws050.juntadeandalucia.es/verificarFirma> indicando el código de VERIFICACIÓN

FIRMADO POR

RAQUEL MARIA ESPIN CRESPO

17/10/2024

VERIFICACIÓN

Pk2jmWSPEJNMB623FQZ8JEKDMKEPRE

PÁG. 2251/4804





**RECINTOS PROPUESTOS**

REF.	REFERENCIA SIGPAC	CULTIVO	S/R	USO SIGPAC	Sup. Dec. admisible	Sup. Campo	Sup. Determ.	Sup. Resuelta
170000006719685	18-047-004-00318-0002	ALMENDROS	S		0,04		0,04	0,04
170000006719686	18-047-004-00318-0001	ALMENDROS	S		0,16		0,16	0,16
170000006719687	18-047-004-00393-0001	ALMENDROS	S		0,39		0,39	0,39
170000006719688	18-047-004-00246-0001	ALMENDROS	S		0,48		0,48	0,48
170000006719689	18-047-004-00433-0001	ALMENDROS	S		0,53		0,53	0,53
170000006719690	18-047-004-00633-0001	ALMENDROS	S		0,62		0,62	0,62
170000006719691	18-047-004-00459-0007	ALMENDROS	S		0,14		0,14	0,14
170000006719693	18-047-004-00246-0002	ALMENDROS	S		0,39		0,39	0,39
170000006719694	18-047-004-00255-0002	ALMENDROS	S		0,47		0,47	0,47
170000006719695	18-047-004-00411-0004	ALMENDROS	S		0,32		0,32	0,32
170000006719696	18-047-004-00462-0004	ALMENDROS	S		0,07		0,07	0,07
170000006719697	18-047-004-00583-0001	ALMENDROS	S		1,45		1,45	1,45
170000006719698	18-047-004-00435-0001	ALMENDROS	S		0,35		0,35	0,35
170000006719699	18-047-004-00300-0010	ALMENDROS	S		6,43		6,43	6,43
170000006719700	18-047-004-00300-0009	ALMENDROS	S		2,45		2,45	2,43
170000006719701	18-047-004-00255-0004	ALMENDROS	S		0,69		0,69	0,69
170000006719702	18-047-004-00436-0001	ALMENDROS	S		0,29		0,29	0,29

**INCIDENCIAS**

**INCIDENCIA DESCRIPCIÓN**

242	Recinto pendiente de acreditación de titularidad. Recinto:18-047-003-00270-00003 Cultivo:101010 OLIVAR-PICUAL Regadío Recinto:18-047-003-00272-00003 Cultivo:101010 OLIVAR-PICUAL Regadío Recinto:18-047-003-00272-00004 Cultivo:101010 OLIVAR-PICUAL Regadío Recinto:18-047-003-00665-00001 Cultivo:101010 OLIVAR-PICUAL Regadío Recinto:18-047-004-00103-00001 Cultivo:104024 ALMENDROS-MARCONA Secano Recinto:18-047-004-00103-00008 Cultivo:104024 ALMENDROS-MARCONA Secano Recinto:18-047-004-00376-00002 Cultivo:104020 ALMENDROS-GUARA Secano Recinto:18-047-004-00379-00001 Cultivo:104007 ALMENDROS-COMUNA Secano Recinto:18-047-004-00379-00002 Cultivo:104007 ALMENDROS-COMUNA Secano Recinto:18-047-004-00407-00001 Cultivo:104020 ALMENDROS-GUARA Secano Recinto:18-047-004-00557-00001 Cultivo:101010 OLIVAR-PICUAL Secano
3790	Recinto declarado inactivo Recinto:18-047-003-00329-00001 Cultivo: - Recinto:18-047-003-00665-00001 Cultivo: - Recinto:18-047-004-00113-00001 Cultivo: - Recinto:18-047-004-00113-00002 Cultivo: - Recinto:18-047-004-00327-00001 Cultivo: - Recinto:18-047-004-00359-00002 Cultivo: - Recinto:18-047-004-00359-00003 Cultivo: - Recinto:18-047-004-00379-00001 Cultivo: - Recinto:18-047-004-00379-00002 Cultivo: - Recinto:18-047-004-00557-00001 Cultivo: -
4272	Verifica que las líneas de declaración de las Solicitudes Únicas no tienen solapes con la capa de Retroactividad Gráfica (ambas de la misma campaña) a nivel de expediente/línea de declaración gráfica de la solicitud. Recinto:18-047-004-00240-00001 Cultivo: - Agregado de la referencia del recinto.:0 Zona de la referencia del recinto.:0 Superficie solapada.:0,11 Id. Incid.:97993985 Recinto:18-047-004-00299-00001 Cultivo: - Agregado de la referencia del recinto.:0 Zona de la referencia del recinto.:0 Superficie solapada.:0,02 Id. Incid.:97993986 Recinto:18-047-004-00300-00009 Cultivo: - Agregado de la referencia del recinto.:0 Zona de la referencia del recinto.:0 Superficie solapada.:0,02 Id. Incid.:97993987 Recinto:18-047-004-00401-00004 Cultivo: - Agregado de la referencia del recinto.:0 Zona de la referencia del recinto.:0 Superficie solapada.:0,05 Id. Incid.:97993984
74018	Productor que no es agricultor a título principal, según los datos del ejercicio fiscal n-1 y seguridad socia.
74053	Importe inferior a 100 Euros

(1) Con incidencias que retienen pago o deniegan el expediente.  
 (2) Se calcula sobre superficie declarada admisible.  
 (3) Aplicación del artículo 16 bis del RD 147/2023.  
 (4) Expediente con algunos recintos de pastos permanentes ubicados en espacios protegidos donde la carga ganadera mínima será 0,1 UGM/ha.

Puede verificar la integridad de una copia de este documento mediante la lectura del código QR adjunto o mediante el acceso a la dirección <a href="https://ws050.juntadeandalucia.es/verificarFirma">https://ws050.juntadeandalucia.es/verificarFirma</a> indicando el código de VERIFICACIÓN			
FIRMADO POR	RAQUEL MARIA ESPIN CRESPO	17/10/2024	
VERIFICACIÓN	Pk2jmWSPEJNMB623FQZ8JEKDMKEPRE	PÁG. 2252/4804	



**Incidencias de carga ganadera**

**INCIDENCIA DESCRIPCIÓN**

3790	Recinto declarado inactivo Recinto:18-047-004-00359-00002 Cultivo: -
86132	Recinto superficie forrajera que no realiza la actividad de producción de pastoreo. Recinto:18-047-004-00359-00002 Cultivo:20000 BARBECHO TRADICIONAL-SIN VARIEDAD Regadío Recinto:18-047-004-00262-00003 Cultivo:20000 BARBECHO TRADICIONAL-SIN VARIEDAD Secano Recinto:18-047-004-00262-00002 Cultivo:20000 BARBECHO TRADICIONAL-SIN VARIEDAD Secano Recinto:18-047-004-00370-00002 Cultivo:20000 BARBECHO TRADICIONAL-SIN VARIEDAD Regadío Recinto:18-047-004-00352-00002 Cultivo:20000 BARBECHO TRADICIONAL-SIN VARIEDAD Regadío Recinto:18-047-004-00422-00001 Cultivo:20000 BARBECHO TRADICIONAL-SIN VARIEDAD Regadío

(1) Con incidencias que retienen pago o deniegan el expediente.  
(2) Se calcula sobre superficie declarada admisible.  
(3) Aplicación del artículo 16 bis del RD 147/2023.  
(4) Expediente con algunos recintos de pastos permanentes ubicados en espacios protegidos donde la carga ganadera mínima será 0,1 UGM/ha.

Puede verificar la integridad de una copia de este documento mediante la lectura del código QR adjunto o mediante el acceso a la dirección <https://ws050.juntadeandalucia.es/verificarFirma> indicando el código de VERIFICACIÓN

FIRMADO POR	RAQUEL MARIA ESPIN CRESPO	17/10/2024
VERIFICACIÓN	Pk2jmWSPEJNMB623FQZ8JEKDMKEPRE	PÁG. 2253/4804





**APELLIDOS Y NOMBRE / RAZÓN SOCIAL**

VALVERDE ABRIL MARIA ENCARNACION

**NIF**

\*\*\*\*4499\*

**EXPEDIENTE**

1061056

**RESOLUCIÓN**

DENEGACIÓN DE LA AYUDA

**DATOS DE MANTENIMIENTO UNIDADES**

GRUPO DE PAGO	Sup. Dec. Admisible	Sup. Resuelta	Sobredecl.	% Sobredecl.
ZONAS DE MONTAÑA	0,00	0,00	0,00	0,00

**RESUMEN DE PAGOS**

A pagar	IMPORTE ( Euros )			
	RESUELTO	FEADER	MAPA	CAPADR
	0,00	0,00	0,00	0,00

**APLICACIÓN DE REDUCCIONES Y PENALIZACIONES (%)**

Criterios de subvencionabilidad (1)	Presentación tardía	Omisión declaración	Condicionalidad
100,00	0,00	0,00	0,00

**IMPORTE ( Euros )**

Calculado(2)	Reducción	Penalización	Reducción Penalización (3)	Penalización adicional	Resuelto	FEADER	MAPA	CAPADR
0,00 €	0,00 €	0,00 €	0,00 €	0,00 €	0,00 €	0,00 €	0,00 €	0,00 €
Importe Unitario:	93,00 €	Nuevo Importe Unitario:	0,00 €					

**RECINTOS PROPUESTOS**

REF.	REFERENCIA SIGPAC	CULTIVO	S/R	USO SIGPAC	Sup. Dec. admisible	Sup. Campo	Sup. Determ.	Sup. Resuelta
170000005268178	18-029-001-00625-0001	OLIVAR	S		0,73		0,73	0,73
170000005268179	18-029-001-00763-0001	OLIVAR	S		0,44		0,44	0,44
170000005268180	18-029-003-00661-0001	OLIVAR	S		0,23		0,23	0,23
170000005268181	18-029-003-01142-0004	OLIVAR	S		0,04		0,04	0,04
170000005268182	18-029-003-00647-0001	OLIVAR	S		0,40		0,40	0,37
170000005268183	18-052-002-00051-0001	OLIVAR	S		0,08		0,08	0,08
170000005268184	18-052-002-00154-0001	OLIVAR	S		0,55		0,55	0,55
170000005268185	18-029-003-00633-0001	OLIVAR	S		0,50		0,50	0,50
170000005268186	18-029-003-00617-0002	OLIVAR	S		0,46		0,46	0,46
170000005268187	18-052-002-00034-0003	OLIVAR	S		0,09		0,09	0,09
170000005268188	18-052-002-00035-0001	OLIVAR	S		0,90		0,90	0,90
170000005268189	18-052-002-00036-0001	OLIVAR	S		0,17		0,17	0,17
170000005268190	18-029-003-00685-0001	OLIVAR	S		1,06		1,06	1,06
170000005268191	18-029-003-00687-0001	OLIVAR	S		0,45		0,45	0,45
170000005268192	18-052-002-00053-0001	OLIVAR	S		1,08		1,08	1,08

**INCIDENCIAS**

**INCIDENCIA DESCRIPCIÓN**

- 4272 Verifica que las líneas de declaración de las Solicitudes Únicas no tienen solapes con la capa de Retroactividad Gráfica (ambas de la misma campaña) a nivel de expediente/línea de declaración gráfica de la solicitud.  
Recinto:18-029-003-00647-00001 Cultivo: - Agregado de la referencia del recinto.:0 Zona de la referencia del recinto.:0 Superficie solapada.:0,03 Id. Incid.:97993331
- 74018 Productor que no es agricultor a título principal, según los datos del ejercicio fiscal n-1 y seguridad socia.
- 74053 Importe inferior a 100 Euros

(1) Con incidencias que retienen pago o deniegan el expediente.

(2) Se calcula sobre superficie declarada admisible.

(3) Aplicación del artículo 16 bis del RD 147/2023.

(4) Expediente con algunos recintos de pastos permanentes ubicados en espacios protegidos donde la carga ganadera mínima será 0,1 UGM/ha.

Puede verificar la integridad de una copia de este documento mediante la lectura del código QR adjunto o mediante el acceso a la dirección <https://ws050.juntadeandalucia.es/verificarFirma> indicando el código de VERIFICACIÓN

FIRMADO POR	RAQUEL MARIA ESPIN CRESPO	17/10/2024
VERIFICACIÓN	Pk2jmWSPEJNMB623FQZ8JEKDMKEPRE	PÁG. 2254/4804





**APELLIDOS Y NOMBRE / RAZÓN SOCIAL**

VALVERDE ATERO CELIA

**NIF**

\*\*\*\*8525\*

**EXPEDIENTE**

1045934

**RESOLUCIÓN**

DENEGACIÓN DE LA AYUDA

**DATOS DE MANTENIMIENTO UNIDADES**

GRUPO DE PAGO	Sup. Dec. Admisible	Sup. Resuelta	Sobredecl.	% Sobredecl.
ZONAS DE MONTAÑA	0,00	0,00	0,00	0,00

**RESUMEN DE PAGOS**

	IMPORTE ( Euros )			
	RESUELTO	FEADER	MAPA	CAPADR
A pagar	0,00	0,00	0,00	0,00

**APLICACIÓN DE REDUCCIONES Y PENALIZACIONES (%)**

Crterios de subvencionabilidad (1)	Presentación tardía	Omisión declaración	Condicionalidad
100,00	0,00	0,00	0,00

**IMPORTE ( Euros )**

Calculado(2)	Reducción	Penalización	Reducción Penalización (3)	Penalización adicional	Resuelto	FEADER	MAPA	CAPADR
0,00 €	0,00 €	0,00 €	0,00 €	0,00 €	0,00 €	0,00 €	0,00 €	0,00 €
Importe Unitario:	93,00 €	Nuevo Importe Unitario:	0,00 €					

**RECINTOS PROPUESTOS**

REF.	REFERENCIA SIGPAC	CULTIVO	S/R	USO SIGPAC	Sup. Dec. admisible	Sup. Campo	Sup. Determ.	Sup. Resuelta
-1398234	18-090-013-00115-0019	OLIVAR	S		1,56		1,56	0,00
-1309464	18-090-013-00114-0007	OLIVAR	S		17,61		17,61	17,61
-1309372	18-090-013-00116-0030	OLIVAR	S		0,23		0,23	0,23
-36317	18-090-013-00115-0024	OLIVAR	S		0,25		0,25	0,25
-36316	18-090-013-00115-0022	OLIVAR	S		0,15		0,15	0,15
170000006048091	18-090-013-00115-0019	BARBECHO TRADICIONAL	S		1,34		1,34	0,00

**INCIDENCIAS**

**INCIDENCIA DESCRIPCIÓN**

- 219 Superficie bruta de cruce en un recinto en una misma solicitud supera superficie total que el SIGPAC establece para él.  
Recinto:18-090-013-00115-00019 Cultivo:20000 BARBECHO TRADICIONAL-SIN VARIEDAD Secano Suma de superficies declaradas para este recinto por el solicitante (Áreas):323 Superficie SIGPAC total para el recinto (Áreas):1 Exceso de superficie declarada (Hectáreas):1,34  
Recinto:18-090-013-00115-00019 Cultivo:101010 OLIVAR-PICUAL Secano Suma de superficies declaradas para este recinto por el solicitante (Áreas):323 Superficie SIGPAC total para el recinto (Áreas):1 Exceso de superficie declarada (Hectáreas):1,56
- 74018 Productor que no es agricultor a título principal, según los datos del ejercicio fiscal n-1 y seguridad socia.
- 74053 Importe inferior a 100 Euros

**Incidencias de carga ganadera**

**INCIDENCIA DESCRIPCIÓN**

- 219 Superficie bruta de cruce en un recinto en una misma solicitud supera superficie total que el SIGPAC establece para él.  
Recinto:18-090-013-00115-00019 Cultivo:20000 BARBECHO TRADICIONAL-SIN VARIEDAD Secano Suma de superficies declaradas para este recinto por el solicitante (Áreas):323 Superficie SIGPAC total para el recinto (Áreas):1 Exceso de superficie declarada (Hectáreas):1,34
- 86132 Recinto superficie forrajera que no realiza la actividad de producción de pastoreo.  
Recinto:18-090-013-00115-00019 Cultivo:20000 BARBECHO TRADICIONAL-SIN VARIEDAD Secano

(1) Con incidencias que retienen pago o deniegan el expediente.

(2) Se calcula sobre superficie declarada admisible.

(3) Aplicación del artículo 16 bis del RD 147/2023.

(4) Expediente con algunos recintos de pastos permanentes ubicados en espacios protegidos donde la carga ganadera mínima será 0,1 UGM/ha.

Puede verificar la integridad de una copia de este documento mediante la lectura del código QR adjunto o mediante el acceso a la dirección <https://ws050.juntadeandalucia.es/verificarFirma> indicando el código de VERIFICACIÓN

FIRMADO POR

RAQUEL MARIA ESPIN CRESPO

17/10/2024

VERIFICACIÓN

Pk2jmWSPEJNMB623FQZ8JEKDMKEPRE

PÁG. 2255/4804





**APELLIDOS Y NOMBRE / RAZÓN SOCIAL**

VALVERDE BOLIVAR ANTONIO

**NIF**

\*\*\*\*6471\*

**EXPEDIENTE**

1151802

**RESOLUCIÓN**

DENEGACIÓN DE LA AYUDA

**DATOS DE MANTENIMIENTO UNIDADES**

GRUPO DE PAGO	Sup. Dec. Admisible	Sup. Resuelta	Sobredecl.	% Sobredecl.
ZONAS DE MONTAÑA	0,00	0,00	0,00	0,00

**RESUMEN DE PAGOS**

A pagar	IMPORTE ( Euros )			
	RESUELTO	FEADER	MAPA	CAPADR
	0,00	0,00	0,00	0,00

**APLICACIÓN DE REDUCCIONES Y PENALIZACIONES (%)**

Criterios de subvencionabilidad (1)	Presentación tardía	Omisión declaración	Condicionalidad
100,00	0,00	0,00	0,00

**IMPORTE ( Euros )**

Calculado(2)	Reducción	Penalización	Reducción Penalización (3)	Penalización adicional	Resuelto	FEADER	MAPA	CAPADR
0,00 €	0,00 €	0,00 €	0,00 €	0,00 €	0,00 €	0,00 €	0,00 €	0,00 €
Importe Unitario:	93,00 €	Nuevo Importe Unitario:	0,00 €					

**RECINTOS PROPUESTOS**

REF.	REFERENCIA SIGPAC	CULTIVO	S/R	USO SIGPAC	Sup. Dec. admisible	Sup. Campo	Sup. Determ.	Sup. Resuelta
-1472814	18-133-025-09000-0018	OLIVAR	S		0,08		0,08	0,08
170000005303373	18-052-004-00100-0001	OLIVAR	S		3,28		3,28	3,28
170000005303374	18-052-007-00434-0001	HABAS	S		0,52		0,52	0,52
170000005303375	18-133-027-00121-0001	OLIVAR	S		0,77		0,77	0,77
170000005303376	18-133-025-00108-0001	OLIVAR	S		0,25		0,25	0,25
170000005303377	18-133-027-00065-0001	OLIVAR	S		1,91		1,91	1,91
170000005303378	18-052-007-00376-0001	OLIVAR	S		0,04		0,04	0,04
170000005303379	18-052-007-00377-0001	OLIVAR	S		0,51		0,51	0,51
170000005303381	18-133-025-00046-0001	OLIVAR	S		0,48		0,48	0,48
170000005303383	18-052-007-00371-0001	OLIVAR	S		0,56		0,56	0,56
170000005303384	18-052-007-00372-0003	OLIVAR	S		0,01		0,01	0,01
170000005303385	18-052-007-00473-0001	OLIVAR	S		0,86		0,86	0,86
170000005303386	18-052-007-00473-0002	AVENA	S		2,81		2,81	2,81
170000005303387	18-133-025-00053-0001	OLIVAR	S		0,20		0,20	0,20
170000005303388	18-052-007-00405-0002	AVENA	S		0,01		0,01	0,01
170000005303389	18-052-007-00453-0003	AVENA	S		0,02		0,02	0,02
170000005303390	18-052-007-00453-0001	AVENA	S		1,30		1,30	1,30
170000005303391	18-052-007-00375-0001	AVENA	S		0,09		0,09	0,09
170000005303392	18-052-007-00298-0001	OLIVAR	S		0,29		0,29	0,29
170000005303394	18-052-007-00404-0001	AVENA	S		0,11		0,11	0,11

**INCIDENCIAS**

**INCIDENCIA DESCRIPCIÓN**

2454	Solicitante de intervención 6613 cuyo regimen de afiliación a la SS no es ni el sistema especial agrario(cuenta ajena) ni autonomo con actividad agraria.
74018	Productor que no es agricultor a título principal, según los datos del ejercicio fiscal n-1 y seguridad socia.
74053	Importe inferior a 100 Euros

(1) Con incidencias que retienen pago o deniegan el expediente.

(2) Se calcula sobre superficie declarada admisible.

(3) Aplicación del artículo 16 bis del RD 147/2023.

(4) Expediente con algunos recintos de pastos permanentes ubicados en espacios protegidos donde la carga ganadera mínima será 0,1 UGM/ha.

Puede verificar la integridad de una copia de este documento mediante la lectura del código QR adjunto o mediante el acceso a la dirección <https://ws050.juntadeandalucia.es/verificarFirma> indicando el código de VERIFICACIÓN

FIRMADO POR

RAQUEL MARIA ESPIN CRESPO

17/10/2024

VERIFICACIÓN

Pk2jmWSPEJNMB623FQZ8JEKDMKEPRE

PÁG. 2256/4804







**APELLIDOS Y NOMBRE / RAZÓN SOCIAL**  
VALVERDE CAMPAÑA FRANCISCO

**NIF**  
\*\*\*\*7739\*

**EXPEDIENTE**  
1163023

**RESOLUCIÓN**  
DENEGACIÓN DE LA AYUDA

**DATOS DE MANTENIMIENTO UNIDADES**

GRUPO DE PAGO	Sup. Dec. Admisible	Sup. Resuelta	Sobredecl.	% Sobredecl.
ZONAS DE MONTAÑA	0,00	0,00	0,00	0,00

**RESUMEN DE PAGOS**

A pagar	IMPORTE ( Euros )			
	RESUELTO	FEADER	MAPA	CAPADR
	0,00	0,00	0,00	0,00

**APLICACIÓN DE REDUCCIONES Y PENALIZACIONES (%)**

Crterios de subvencionabilidad (1)	Presentación tardía	Omisión declaración	Condicionalidad
100,00	0,00	0,00	0,00

**IMPORTE ( Euros )**

Calculado(2)	Reducción	Penalización	Reducción Penalización (3)	Penalización adicional	Resuelto	FEADER	MAPA	CAPADR
0,00 €	0,00 €	0,00 €	0,00 €	0,00 €	0,00 €	0,00 €	0,00 €	0,00 €
Importe Unitario:	93,00 €	Nuevo Importe Unitario:	0,00 €					

**RECINTOS PROPUESTOS**

REF.	REFERENCIA SIGPAC	CULTIVO	S/R	USO SIGPAC	Sup. Dec. admisible	Sup. Campo	Sup. Determ.	Sup. Resuelta
-1551678	18-013-001-00425-0001	OLIVAR	S		0,09		0,09	0,09
-1551677	18-013-001-00424-0001	OLIVAR	S		0,04		0,04	0,04
-1551676	18-013-001-00418-0002	OLIVAR	S		0,01		0,01	0,01
-1551675	18-013-001-00418-0002	OLIVAR	S		0,01		0,01	0,01
-118401	18-013-001-00923-0007	OLIVAR	S		0,01		0,01	0,01
-118400	18-013-001-00923-0005	OLIVAR	S		0,03		0,03	0,03
1700000006175842	18-013-001-00387-0001	OLIVAR	S		0,14		0,14	0,14
1700000006175843	18-013-001-00390-0001	OLIVAR	S		0,90		0,90	0,90
1700000006175844	18-013-001-00958-0001	OLIVAR	S		0,10		0,10	0,10
1700000006175845	18-013-001-00960-0001	OLIVAR	S		0,07		0,07	0,07
1700000006175846	18-013-001-09029-0001	OLIVAR	S		0,11		0,11	0,11
1700000006175847	18-013-001-00391-0001	OLIVAR	S		1,00		1,00	1,00
1700000006175848	18-013-001-09034-0001	OLIVAR	S		0,08		0,08	0,08
1700000006175849	18-013-001-00392-0001	OLIVAR	S		0,62		0,62	0,62
1700000006175850	18-013-001-00961-0001	OLIVAR	S		0,94		0,94	0,94
1700000006175851	18-013-001-09026-0001	OLIVAR	S		0,05		0,05	0,05
1700000006175852	18-013-001-00923-0003	OLIVAR	S		0,49		0,49	0,49
1700000006175853	18-013-001-00970-0001	OLIVAR	S		0,12		0,12	0,12
1700000006175854	18-013-001-00962-0001	OLIVAR	S		0,15		0,15	0,15
1700000006175856	18-013-001-00423-0001	OLIVAR	S		0,49		0,49	0,49
1700000006175857	18-013-001-00424-0001	OLIVAR	S		0,40		0,40	0,40
1700000006175859	18-013-001-00426-0001	OLIVAR	S		0,10		0,10	0,10

(1) Con incidencias que retienen pago o deniegan el expediente.  
 (2) Se calcula sobre superficie declarada admisible.  
 (3) Aplicación del artículo 16 bis del RD 147/2023.  
 (4) Expediente con algunos recintos de pastos permanentes ubicados en espacios protegidos donde la carga ganadera mínima será 0,1 UGM/ha.

Puede verificar la integridad de una copia de este documento mediante la lectura del código QR adjunto o mediante el acceso a la dirección <https://ws050.juntadeandalucia.es/verificarFirma> indicando el código de VERIFICACIÓN

FIRMADO POR	RAQUEL MARIA ESPIN CRESPO	17/10/2024
VERIFICACIÓN	Pk2jmWSPEJNMB623FQZ8JEKDMKEPRE	PÁG. 2257/4804





**INCIDENCIAS**

**INCIDENCIA DESCRIPCIÓN**

2454	Solicitante de intervención 6613 cuyo regimen de afiliacion a la SS no es ni el sistema especial agrario(cuenta ajena) ni autonomo con actividad agraria.
74018	Productor que no es agricultor a título principal, según los datos del ejercicio fiscal n-1 y seguridad socia.
74053	Importe inferior a 100 Euros

(1) Con incidencias que retienen pago o deniegan el expediente.  
(2) Se calcula sobre superficie declarada admisible.  
(3) Aplicación del artículo 16 bis del RD 147/2023.  
(4) Expediente con algunos recintos de pastos permanentes ubicados en espacios protegidos donde la carga ganadera mínima será 0,1 UGM/ha.

Puede verificar la integridad de una copia de este documento mediante la lectura del código QR adjunto o mediante el acceso a la dirección <https://ws050.juntadeandalucia.es/verificarFirma> indicando el código de VERIFICACIÓN

FIRMADO POR	RAQUEL MARIA ESPIN CRESPO	17/10/2024
VERIFICACIÓN	Pk2jmWSPEJNMB623FQZ8JEKDMKEPRE	PÁG. 2258/4804





**APELLIDOS Y NOMBRE / RAZÓN SOCIAL**

VARGAS LOPEZ AMADOR

**NIF**  
\*\*\*\*0407\*

**EXPEDIENTE**

1208747

**RESOLUCIÓN**

DENEGACIÓN DE LA AYUDA

**DATOS DE MANTENIMIENTO UNIDADES**

**GRUPO DE PAGO**

ZONAS DE MONTAÑA

<b>Sup. Dec. Admisible</b>	<b>Sup. Resuelta</b>	<b>Sobredecl.</b>	<b>% Sobredecl.</b>
0,00	0,00	0,00	0,00

**RESUMEN DE PAGOS**

	<b>IMPORTE ( Euros )</b>			
	<b>RESUELTO</b>	<b>FEADER</b>	<b>MAPA</b>	<b>CAPADR</b>
A pagar	0,00	0,00	0,00	0,00

**APLICACIÓN DE REDUCCIONES Y PENALIZACIONES (%)**

<b>Crterios de subvencionabilidad (1)</b>	<b>Presentación tardía</b>	<b>Omisión declaración</b>	<b>Condicionalidad</b>
100,00	0,00	0,00	0,00

**IMPORTE ( Euros )**

<b>Calculado(2)</b>	<b>Reducción</b>	<b>Penalización</b>	<b>Reducción Penalización (3)</b>	<b>Penalización adicional</b>	<b>Resuelto</b>	<b>FEADER</b>	<b>MAPA</b>	<b>CAPADR</b>
0,00 €	0,00 €	0,00 €	0,00 €	0,00 €	0,00 €	0,00 €	0,00 €	0,00 €
<b>Importe Unitario:</b>	93,00 €	<b>Nuevo Importe Unitario:</b>	0,00 €					

**RECINTOS PROPUESTOS**

<b>REF.</b>	<b>REFERENCIA SIGPAC</b>	<b>CULTIVO</b>	<b>S/R</b>	<b>USO SIGPAC</b>	<b>Sup. Dec. admisible</b>	<b>Sup. Campo</b>	<b>Sup. Determ.</b>	<b>Sup. Resuelta</b>
-998468	18-185-009-00121-0054	ALMENDROS	S		0,02		0,02	0,02
-998467	18-185-009-00121-0053	ALMENDROS	S		0,03		0,03	0,03
-760286	18-185-009-00121-0045	ALMENDROS	S		1,66		1,66	1,66
-459006	18-185-009-00121-0043	HIGUERA	S		0,30		0,30	0,30
-459005	18-185-009-00121-0042	ALMENDROS	S		0,32		0,32	0,32
-459003	18-185-009-00121-0039	HIGUERA	S		0,57		0,57	0,57
-459001	18-185-009-00121-0036	VIÑEDO VINIFICACIÓN	S		0,27		0,27	0,27
-142302	18-185-009-00121-0002	ALMENDROS	S		4,52		4,52	4,52
4139470	18-185-009-00121-0003	ALMENDROS	S		0,64		0,64	0,64
4587247	18-185-009-00121-0019	ALMENDROS	S		1,23		1,23	1,23
4587266	18-185-009-00121-0044	HIGUERA	S		0,12		0,12	0,12
1700000006573353	18-185-013-00106-0002	ALMENDROS	S		0,58		0,58	0,58
1700000006573354	18-185-013-00136-0001	ALMENDROS	S		0,20		0,20	0,20
1700000006573356	18-185-006-00262-0003	ALMENDROS	S		0,03		0,03	0,03
1700000006573357	18-185-013-00137-0003	ALMENDROS	S		2,23		2,23	2,23
1700000006573359	18-185-006-00110-0001	ALMENDROS	S		0,51		0,51	0,51
1700000006573360	18-185-006-00262-0001	ALMENDROS	S		0,22		0,22	0,22
1700000006573361	18-185-004-00011-0002	ALMENDROS	S		1,16		1,16	1,16
1700000006573364	18-185-009-00121-0004	ALMENDROS	S		0,65		0,65	0,65
1700000006573365	18-185-009-00121-0008	ALMENDROS	S		1,26		1,26	1,26

**INCIDENCIAS**

**INCIDENCIA DESCRIPCIÓN**

2454	Solicitante de intervención 6613 cuyo regimen de afiliación a la SS no es ni el sistema especial agrario(cuenta ajena) ni autonomo con actividad agraria.
74018	Productor que no es agricultor a título principal, según los datos del ejercicio fiscal n-1 y seguridad socia.
74053	Importe inferior a 100 Euros

(1) Con incidencias que retienen pago o deniegan el expediente.

(2) Se calcula sobre superficie declarada admisible.

(3) Aplicación del artículo 16 bis del RD 147/2023.

(4) Expediente con algunos recintos de pastos permanentes ubicados en espacios protegidos donde la carga ganadera mínima será 0,1 UGM/ha.

Puede verificar la integridad de una copia de este documento mediante la lectura del código QR adjunto o mediante el acceso a la dirección <https://ws050.juntadeandalucia.es/verificarFirma> indicando el código de VERIFICACIÓN

FIRMADO POR

RAQUEL MARIA ESPIN CRESPO

17/10/2024

VERIFICACIÓN

Pk2jmWSPEJNMB623FQZ8JEKDMKEPRE

PÁG. 2259/4804





**APELLIDOS Y NOMBRE / RAZÓN SOCIAL**

VARGAS LOPEZ JUAN MANUEL

**NIF**  
\*\*\*\*5561\*

**EXPEDIENTE**  
1203299

**RESOLUCIÓN**  
DENEGACIÓN DE LA AYUDA

**DATOS DE MANTENIMIENTO UNIDADES**

**GRUPO DE PAGO**

ZONAS DE MONTAÑA

<b>Sup. Dec. Admisible</b>	<b>Sup. Resuelta</b>	<b>Sobredecl.</b>	<b>% Sobredecl.</b>
0,00	0,00	0,00	0,00

**RESUMEN DE PAGOS**

	<b>IMPORTE ( Euros )</b>			
	<b>RESUELTO</b>	<b>FEADER</b>	<b>MAPA</b>	<b>CAPADR</b>
A pagar	0,00	0,00	0,00	0,00

**APLICACIÓN DE REDUCCIONES Y PENALIZACIONES (%)**

<b>Criterios de subvencionabilidad (1)</b>	<b>Presentación tardía</b>	<b>Omisión declaración</b>	<b>Condicionabilidad</b>
100,00	0,00	0,00	0,00

**IMPORTE ( Euros )**

<b>Calculado(2)</b>	<b>Reducción</b>	<b>Penalización</b>	<b>Reducción Penalización (3)</b>	<b>Penalización adicional</b>	<b>Resuelto</b>	<b>FEADER</b>	<b>MAPA</b>	<b>CAPADR</b>
0,00 €	0,00 €	0,00 €	0,00 €	0,00 €	0,00 €	0,00 €	0,00 €	0,00 €
<b>Importe Unitario:</b>	93,00 €	<b>Nuevo Importe Unitario:</b>	0,00 €					

(1) Con incidencias que retienen pago o deniegan el expediente.  
 (2) Se calcula sobre superficie declarada admisible.  
 (3) Aplicación del artículo 16 bis del RD 147/2023.  
 (4) Expediente con algunos recintos de pastos permanentes ubicados en espacios protegidos donde la carga ganadera mínima será 0,1 UGM/ha.

Puede verificar la integridad de una copia de este documento mediante la lectura del código QR adjunto o mediante el acceso a la dirección <https://ws050.juntadeandalucia.es/verificarFirma> indicando el código de VERIFICACIÓN

FIRMADO POR	RAQUEL MARIA ESPIN CRESPO	17/10/2024	
VERIFICACIÓN	Pk2jmWSPEJNMB623FQZ8JEKDMKEPRE	PÁG. 2260/4804	



**RECINTOS PROPUESTOS**

REF.	REFERENCIA SIGPAC	CULTIVO	S/R	USO SIGPAC	Sup. Dec. admisible	Sup. Campo	Sup. Determ.	Sup. Resulta
-1379923	18-185-004-00068-0013	ALMENDROS	S		0,15		0,15	0,15
-1379919	18-185-004-00068-0011	OLIVAR	S		0,76		0,76	0,76
-1379917	18-185-004-00068-0012	OLIVAR	S		0,26		0,26	0,26
-1379896	18-185-004-00068-0002	ALMENDROS	S		1,02		1,02	1,02
-998662	18-185-009-00065-0012	ALMENDROS	S		0,01		0,01	0,01
-998660	18-185-009-00065-0009	ALMENDROS	S		0,03		0,03	0,03
-998658	18-185-006-00110-0004	ALMENDROS	S		0,02		0,02	0,02
-906607	18-185-012-00056-0003	ALMENDROS	S		0,04		0,04	0,04
-760324	18-185-009-00121-0045	ALMENDROS	S		0,43		0,43	0,43
-459036	18-185-009-00121-0045	ALMENDROS	S		0,85		0,85	0,85
-459034	18-185-009-00121-0040	HIGUERA	S		0,08		0,08	0,08
-459033	18-185-009-00121-0039	HIGUERA	S		0,27		0,27	0,27
-459031	18-185-009-00121-0039	HIGUERA	S		0,04		0,04	0,04
-459029	18-185-009-00121-0036	VIÑEDO VINIFICACIÓN	S		0,30		0,30	0,30
-78132	18-185-009-00121-0031	ALMENDROS	S		0,09		0,09	0,09
-78131	18-185-009-00121-0030	ALMENDROS	S		0,06		0,06	0,06
-36267	18-185-005-00079-0005	ALMENDROS	S		0,09		0,09	0,09
4097840	18-185-005-00079-0003	ALMENDROS	S		0,25		0,25	0,25
4139709	18-185-009-00059-0004	ALMENDROS	S		0,38		0,38	0,38
4587018	18-185-009-00121-0038	ALMENDROS	S		1,90		1,90	1,90
4796691	18-185-003-00122-0001	OLIVAR	S		0,16		0,16	0,16
5240649	18-185-005-00069-0002	ALMENDROS	S		0,15		0,15	0,15
5240650	18-185-009-00121-0048	ALMENDROS	S		1,25		1,25	1,25
5240651	18-185-009-00065-0010	ALMENDROS	S		0,36		0,36	0,36
1700000005122808	18-185-001-00002-0001	OLIVAR	S		0,30		0,30	0,30
1700000005122812	18-185-003-00059-0001	HIGUERA	R		0,05		0,05	0,05
1700000005122813	18-185-003-00059-0002	OLIVAR	R		0,06		0,06	0,06
1700000005122814	18-185-006-00169-0005	OLIVAR	S		0,49		0,49	0,49
1700000005122815	18-185-006-00169-0007	OLIVAR	S		0,05		0,05	0,05
1700000005122816	18-185-006-00169-0008	OLIVAR	S		0,44		0,44	0,44
1700000005122817	18-185-005-00007-0001	ALMENDROS	S		0,46		0,46	0,46
1700000005122818	18-185-002-00136-0001	ALMENDROS	S		0,19		0,19	0,19
1700000005122819	18-185-006-00169-0002	ALMENDROS	S		1,14		1,14	1,14
1700000005122820	18-185-005-00079-0001	ALMENDROS	S		2,92		2,92	2,92
1700000005122821	18-185-012-00056-0001	ALMENDROS	S		0,42		0,42	0,42
1700000006572534	18-185-011-00009-0001	OLIVAR	S		0,57		0,57	0,57
1700000006572536	18-185-003-00022-0001	ALMENDROS	S		0,83		0,83	0,83
1700000006572537	18-185-006-00058-0001	ALMENDROS	S		0,21		0,21	0,21
1700000006572538	18-185-006-00209-0001	ALMENDROS	S		0,57		0,57	0,57
1700000006572541	18-185-009-00065-0002	ALMENDROS	S		2,33		2,33	2,33
1700000006572542	18-185-013-00175-0001	ALMENDROS	S		0,23		0,23	0,23
1700000006572545	18-185-009-00059-0002	ALMENDROS	S		0,12		0,12	0,12
1700000006572546	18-185-005-00106-0001	ALMENDROS	S		0,81		0,81	0,81
1700000006572547	18-185-009-00121-0002	ALMENDROS	S		1,15		1,15	1,15
1700000006572548	18-185-013-00135-0002	ALMENDROS	S		4,31		4,31	4,31
1700000006572549	18-185-005-00069-0001	ALMENDROS	S		0,22		0,22	0,22

**INCIDENCIAS**

**INCIDENCIA DESCRIPCIÓN**

- 2454 Solicitante de intervención 6613 cuyo regimen de afiliacion a la SS no es ni el sistema especial agrario(cuenta ajena) ni autonomo con actividad agraria.
- 74018 Productor que no es agricultor a título principal, según los datos del ejercicio fiscal n-1 y seguridad socia.

(1) Con incidencias que retienen pago o deniegan el expediente.  
 (2) Se calcula sobre superficie declarada admisible.  
 (3) Aplicación del artículo 16 bis del RD 147/2023.  
 (4) Expediente con algunos recintos de pastos permanentes ubicados en espacios protegidos donde la carga ganadera mínima será 0,1 UGM/ha.

Puede verificar la integridad de una copia de este documento mediante la lectura del código QR adjunto o mediante el acceso a la dirección <a href="https://ws050.juntadeandalucia.es/verificarFirma">https://ws050.juntadeandalucia.es/verificarFirma</a> indicando el código de VERIFICACIÓN			
FIRMADO POR	RAQUEL MARIA ESPIN CRESPO	17/10/2024	
VERIFICACIÓN	Pk2jmWSPEJNMB623FQZ8JEKDMKEPRE	PÁG. 2261/4804	



**INCIDENCIAS**

**INCIDENCIA DESCRIPCIÓN**

74053 Importe inferior a 100 Euros

(1) Con incidencias que retienen pago o deniegan el expediente.  
(2) Se calcula sobre superficie declarada admisible.  
(3) Aplicación del artículo 16 bis del RD 147/2023.  
(4) Expediente con algunos recintos de pastos permanentes ubicados en espacios protegidos donde la carga ganadera mínima será 0,1 UGM/ha.

Puede verificar la integridad de una copia de este documento mediante la lectura del código QR adjunto o mediante el acceso a la dirección <https://ws050.juntadeandalucia.es/verificarFirma> indicando el código de VERIFICACIÓN

FIRMADO POR	RAQUEL MARIA ESPIN CRESPO	17/10/2024
VERIFICACIÓN	Pk2jmWSPEJNMB623FQZ8JEKDMKEPRE	PÁG. 2262/4804





**APELLIDOS Y NOMBRE / RAZÓN SOCIAL**

VASCO PEREZ JOSE

**NIF**

\*\*\*\*5624\*

**EXPEDIENTE**

1081749

**RESOLUCIÓN**

DENEGACIÓN DE LA AYUDA

**DATOS DE MANTENIMIENTO UNIDADES**

**GRUPO DE PAGO**

ZONAS DE MONTAÑA

**Sup. Dec. Admisible**

6,09

**Sup. Resuelta**

0,00

**Sobredecl.**

6,09

**% Sobredecl.**

100,00

**RESUMEN DE PAGOS**

		<b>IMPORTE ( Euros )</b>			
		<b>RESUELTO</b>	<b>FEADER</b>	<b>MAPA</b>	<b>CAPADR</b>
A pagar		0,00	0,00	0,00	0,00

**APLICACIÓN DE REDUCCIONES Y PENALIZACIONES (%)**

<b>Crterios de subvencionabilidad (1)</b>	<b>Presentación tardía</b>	<b>Omisión declaración</b>	<b>Condicionalidad</b>
100,00	0,00	0,00	0,00

**IMPORTE ( Euros )**

<b>Calculado(2)</b>	<b>Reducción</b>	<b>Penalización</b>	<b>Reducción Penalización (3)</b>	<b>Penalización adicional</b>	<b>Resuelto</b>	<b>FEADER</b>	<b>MAPA</b>	<b>CAPADR</b>
566,37 €	566,37 €	0,00 €	0,00 €	566,37 €	0,00 €	0,00 €	0,00 €	0,00 €
<b>Importe Unitario:</b>	93,00 €	<b>Nuevo Importe Unitario:</b>	93,00 €					

**RECINTOS PROPUESTOS**

<b>REF.</b>	<b>REFERENCIA SIGPAC</b>	<b>CULTIVO</b>	<b>S/R</b>	<b>USO SIGPAC</b>	<b>Sup. Dec. admisible</b>	<b>Sup. Campo</b>	<b>Sup. Determ.</b>	<b>Sup. Resuelta</b>
6891517	18-150-004-00041-0001	OLIVAR	S		1,30		1,30	0,00
6891521	18-150-004-00041-0006	OLIVAR	S		0,30		0,30	0,00
6891522	18-150-004-00041-0007	AVENA	S		0,29		0,29	0,00
6891523	18-150-004-00041-0008	BARBECHO TRADICIONAL	S		0,81		0,81	0,00
6891531	18-150-004-00042-0005	OLIVAR	S		0,22		0,22	0,00
6891532	18-150-004-00042-0006	OLIVAR	S		0,85		0,85	0,00
6891535	18-150-004-00042-0016	AVENA	S		0,15		0,15	0,00
6891542	18-150-004-00083-0001	OLIVAR	R		0,64		0,64	0,00
6891554	18-150-003-00054-0001	AVENA	R		0,25		0,25	0,00
6891558	18-150-003-00054-0006	AVENA	R		0,04		0,04	0,00
6891559	18-150-003-00054-0010	OLIVAR	R		1,24		1,24	0,00

(1) Con incidencias que retienen pago o deniegan el expediente.

(2) Se calcula sobre superficie declarada admisible.

(3) Aplicación del artículo 16 bis del RD 147/2023.

(4) Expediente con algunos recintos de pastos permanentes ubicados en espacios protegidos donde la carga ganadera mínima será 0,1 UGM/ha.

Puede verificar la integridad de una copia de este documento mediante la lectura del código QR adjunto o mediante el acceso a la dirección <https://ws050.juntadeandalucia.es/verificarFirma> indicando el código de VERIFICACIÓN

FIRMADO POR

RAQUEL MARIA ESPIN CRESPO

17/10/2024

VERIFICACIÓN

Pk2jmWSPEJNMB623FQZ8JEKDMKEPRE

PÁG. 2263/4804





**INCIDENCIAS**

**INCIDENCIA DESCRIPCIÓN**

3790	Recinto declarado inactivo Recinto:18-150-003-00054-00001 Cultivo: - Recinto:18-150-003-00054-00004 Cultivo: - Recinto:18-150-003-00054-00005 Cultivo: - Recinto:18-150-003-00054-00006 Cultivo: - Recinto:18-150-003-00054-00010 Cultivo: - Recinto:18-150-004-00038-00001 Cultivo: - Recinto:18-150-004-00041-00001 Cultivo: - Recinto:18-150-004-00041-00002 Cultivo: - Recinto:18-150-004-00041-00003 Cultivo: - Recinto:18-150-004-00041-00005 Cultivo: - Recinto:18-150-004-00041-00006 Cultivo: - Recinto:18-150-004-00041-00007 Cultivo: - Recinto:18-150-004-00041-00008 Cultivo: - Recinto:18-150-004-00041-00009 Cultivo: - Recinto:18-150-004-00041-00010 Cultivo: - Recinto:18-150-004-00042-00005 Cultivo: - Recinto:18-150-004-00042-00006 Cultivo: - Recinto:18-150-004-00042-00007 Cultivo: - Recinto:18-150-004-00042-00008 Cultivo: - Recinto:18-150-004-00042-00016 Cultivo: - Recinto:18-150-004-00083-00001 Cultivo: - Recinto:18-150-004-00107-00001 Cultivo: - Recinto:18-150-004-00121-00002 Cultivo: - Recinto:18-150-004-00121-00003 Cultivo: - Recinto:18-150-004-00121-00005 Cultivo: - Recinto:18-150-004-00137-00001 Cultivo: - Recinto:18-150-004-00145-00002 Cultivo: - Recinto:18-150-004-00145-00004 Cultivo: - Recinto:18-150-004-00446-00002 Cultivo: -
74053	Importe inferior a 100 Euros
86119	Carga ganadera NO cumple con el valor mínimo de 0,2 UGM/ha. Recinto:18-150-003-00054-00004 Cultivo:62000 PASTOS PERMANENTES DE 5 O MAS AÑOS-SIN VARIEDAD Secano Carga Ganadera:0 Recinto:18-150-003-00054-00005 Cultivo:62000 PASTOS PERMANENTES DE 5 O MAS AÑOS-SIN VARIEDAD Secano Carga Ganadera:0 Recinto:18-150-004-00038-00001 Cultivo:62000 PASTOS PERMANENTES DE 5 O MAS AÑOS-SIN VARIEDAD Secano Carga Ganadera:0 Recinto:18-150-004-00041-00002 Cultivo:62000 PASTOS PERMANENTES DE 5 O MAS AÑOS-SIN VARIEDAD Secano Carga Ganadera:0 Recinto:18-150-004-00041-00003 Cultivo:62000 PASTOS PERMANENTES DE 5 O MAS AÑOS-SIN VARIEDAD Secano Carga Ganadera:0 Recinto:18-150-004-00041-00005 Cultivo:62000 PASTOS PERMANENTES DE 5 O MAS AÑOS-SIN VARIEDAD Secano Carga Ganadera:0 Recinto:18-150-004-00041-00009 Cultivo:62000 PASTOS PERMANENTES DE 5 O MAS AÑOS-SIN VARIEDAD Secano Carga Ganadera:0 Recinto:18-150-004-00041-00010 Cultivo:62000 PASTOS PERMANENTES DE 5 O MAS AÑOS-SIN VARIEDAD Secano Carga Ganadera:0 Recinto:18-150-004-00042-00007 Cultivo:62000 PASTOS PERMANENTES DE 5 O MAS AÑOS-SIN VARIEDAD Secano Carga Ganadera:0 Recinto:18-150-004-00042-00008 Cultivo:62000 PASTOS PERMANENTES DE 5 O MAS AÑOS-SIN VARIEDAD Secano Carga Ganadera:0 Recinto:18-150-004-00107-00001 Cultivo:62000 PASTOS PERMANENTES DE 5 O MAS AÑOS-SIN VARIEDAD Secano Carga Ganadera:0 Recinto:18-150-004-00121-00002 Cultivo:62000 PASTOS PERMANENTES DE 5 O MAS AÑOS-SIN VARIEDAD Secano Carga Ganadera:0 Recinto:18-150-004-00121-00003 Cultivo:62000 PASTOS PERMANENTES DE 5 O MAS AÑOS-SIN VARIEDAD Secano Carga Ganadera:0 Recinto:18-150-004-00121-00005 Cultivo:62000 PASTOS PERMANENTES DE 5 O MAS AÑOS-SIN VARIEDAD Secano Carga Ganadera:0

(1) Con incidencias que retienen pago o deniegan el expediente.  
 (2) Se calcula sobre superficie declarada admisible.  
 (3) Aplicación del artículo 16 bis del RD 147/2023.  
 (4) Expediente con algunos recintos de pastos permanentes ubicados en espacios protegidos donde la carga ganadera mínima será 0,1 UGM/ha.

Puede verificar la integridad de una copia de este documento mediante la lectura del código QR adjunto o mediante el acceso a la dirección <https://ws050.juntadeandalucia.es/verificarFirma> indicando el código de VERIFICACIÓN

FIRMADO POR	RAQUEL MARIA ESPIN CRESPO	17/10/2024
VERIFICACIÓN	Pk2jmWSPEJNMB623FQZ8JEKDMKEPRE	PÁG. 2264/4804







**INCIDENCIAS**

**INCIDENCIA DESCRIPCIÓN**

- Recinto:18-150-004-00137-00001 Cultivo:62000 PASTOS PERMANENTES DE 5 O MAS AÑOS-SIN VARIEDAD Secano Carga Ganadera:0
- Recinto:18-150-004-00145-00002 Cultivo:62000 PASTOS PERMANENTES DE 5 O MAS AÑOS-SIN VARIEDAD Secano Carga Ganadera:0
- Recinto:18-150-004-00145-00004 Cultivo:78000 RAYGRAS ANUAL (Lolium multiflorum LAM. And hybrids)-SIN VARIEDAD Regadío Carga Ganadera:0
- Recinto:18-150-004-00446-00002 Cultivo:62000 PASTOS PERMANENTES DE 5 O MAS AÑOS-SIN VARIEDAD Secano Carga Ganadera:0

**Incidencias de carga ganadera**

**INCIDENCIA DESCRIPCIÓN**

- 3790 Recinto declarado inactivo
  - Recinto:18-150-004-00038-00001 Cultivo: -
  - Recinto:18-150-004-00041-00002 Cultivo: -
  - Recinto:18-150-004-00041-00003 Cultivo: -
  - Recinto:18-150-004-00041-00005 Cultivo: -
  - Recinto:18-150-004-00041-00008 Cultivo: -
  - Recinto:18-150-004-00041-00009 Cultivo: -
  - Recinto:18-150-004-00042-00007 Cultivo: -
  - Recinto:18-150-004-00107-00001 Cultivo: -
  - Recinto:18-150-004-00121-00003 Cultivo: -
  - Recinto:18-150-004-00121-00005 Cultivo: -
  - Recinto:18-150-003-00054-00004 Cultivo: -
  - Recinto:18-150-003-00054-00005 Cultivo: -
  - Recinto:18-150-004-00137-00001 Cultivo: -
  - Recinto:18-150-004-00145-00002 Cultivo: -
  - Recinto:18-150-004-00145-00004 Cultivo: -
- 86128 Recinto de Forrajeras que no ha contabilizado para Carga Ganadera por no tener una explotación válida para el cálculo de la Carga Ganadera
  - Recinto:18-150-004-00038-00001 Cultivo:62 PASTOS PERMANENTES DE 5 O MAS AÑOS-
  - Recinto:18-150-004-00041-00002 Cultivo:62 PASTOS PERMANENTES DE 5 O MAS AÑOS-
  - Recinto:18-150-004-00041-00003 Cultivo:62 PASTOS PERMANENTES DE 5 O MAS AÑOS-
  - Recinto:18-150-004-00041-00005 Cultivo:62 PASTOS PERMANENTES DE 5 O MAS AÑOS-
  - Recinto:18-150-004-00041-00009 Cultivo:62 PASTOS PERMANENTES DE 5 O MAS AÑOS-
  - Recinto:18-150-004-00041-00010 Cultivo:62 PASTOS PERMANENTES DE 5 O MAS AÑOS-
  - Recinto:18-150-004-00042-00007 Cultivo:62 PASTOS PERMANENTES DE 5 O MAS AÑOS-
  - Recinto:18-150-004-00042-00008 Cultivo:62 PASTOS PERMANENTES DE 5 O MAS AÑOS-
  - Recinto:18-150-004-00107-00001 Cultivo:62 PASTOS PERMANENTES DE 5 O MAS AÑOS-
  - Recinto:18-150-004-00121-00002 Cultivo:62 PASTOS PERMANENTES DE 5 O MAS AÑOS-
  - Recinto:18-150-004-00121-00003 Cultivo:62 PASTOS PERMANENTES DE 5 O MAS AÑOS-
  - Recinto:18-150-004-00121-00005 Cultivo:62 PASTOS PERMANENTES DE 5 O MAS AÑOS-
  - Recinto:18-150-003-00054-00004 Cultivo:62 PASTOS PERMANENTES DE 5 O MAS AÑOS-
  - Recinto:18-150-003-00054-00005 Cultivo:62 PASTOS PERMANENTES DE 5 O MAS AÑOS-
  - Recinto:18-150-004-00137-00001 Cultivo:62 PASTOS PERMANENTES DE 5 O MAS AÑOS-
  - Recinto:18-150-004-00145-00002 Cultivo:62 PASTOS PERMANENTES DE 5 O MAS AÑOS-
  - Recinto:18-150-004-00145-00004 Cultivo:78 RAYGRAS ANUAL (Lolium multiflorum LAM. And hybrids)-
  - Recinto:18-150-004-00446-00002 Cultivo:62 PASTOS PERMANENTES DE 5 O MAS AÑOS-
- 86132 Recinto superficie forrajera que no realiza la actividad de producción de pastoreo.
  - Recinto:18-150-004-00041-00008 Cultivo:20000 BARBECHO TRADICIONAL-SIN VARIEDAD Secano

(1) Con incidencias que retienen pago o deniegan el expediente.  
 (2) Se calcula sobre superficie declarada admisible.  
 (3) Aplicación del artículo 16 bis del RD 147/2023.  
 (4) Expediente con algunos recintos de pastos permanentes ubicados en espacios protegidos donde la carga ganadera mínima será 0,1 UGM/ha.

Puede verificar la integridad de una copia de este documento mediante la lectura del código QR adjunto o mediante el acceso a la dirección <a href="https://ws050.juntadeandalucia.es/verificarFirma">https://ws050.juntadeandalucia.es/verificarFirma</a> indicando el código de VERIFICACIÓN			
FIRMADO POR	RAQUEL MARIA ESPIN CRESPO	17/10/2024	
VERIFICACIÓN	Pk2jmWSPEJNMB623FQZ8JEKDMKEPRE	PÁG. 2265/4804	



**APELLIDOS Y NOMBRE / RAZÓN SOCIAL**

VAZQUEZ PERALTA MIGUEL ANGEL

**NIF**

\*\*\*\*6212\*

**EXPEDIENTE**

1126563

**RESOLUCIÓN**

DENEGACIÓN DE LA AYUDA

**DATOS DE MANTENIMIENTO UNIDADES**

**GRUPO DE PAGO**

ZONAS DE MONTAÑA

**Sup. Dec. Admisible**

0,00

**Sup. Resuelta**

0,00

**Sobredecl.**

0,00

**% Sobredecl.**

0,00

**RESUMEN DE PAGOS**

**IMPORTE ( Euros )**

	RESUELTO	FEADER	MAPA	CAPADR
A pagar	0,00	0,00	0,00	0,00

**APLICACIÓN DE REDUCCIONES Y PENALIZACIONES (%)**

Crterios de subvencionabilidad (1)	Presentación tardía	Omisión declaración	Condicionalidad
100,00	0,00	0,00	0,00

**IMPORTE ( Euros )**

Calculado(2)	Reducción	Penalización	Reducción Penalización (3)	Penalización adicional	Resuelto	FEADER	MAPA	CAPADR
0,00 €	0,00 €	0,00 €	0,00 €	0,00 €	0,00 €	0,00 €	0,00 €	0,00 €
Importe Unitario:	93,00 €	Nuevo Importe Unitario:	0,00 €					

**RECINTOS PROPUESTOS**

REF.	REFERENCIA SIGPAC	CULTIVO	S/R	USO SIGPAC	Sup. Dec. admisible	Sup. Campo	Sup. Determ.	Sup. Resuelta
4624542	18-100-006-00121-0001	OLIVAR	R		0,10		0,10	0,10
4624543	18-100-008-00493-0001	OLIVAR	R		0,28		0,28	0,28

**INCIDENCIAS**

**INCIDENCIA DESCRIPCIÓN**

2454	Solicitante de intervención 6613 cuyo regimen de afiliación a la SS no es ni el sistema especial agrario(cuenta ajena) ni autonomo con actividad agraria.
74018	Productor que no es agricultor a título principal, según los datos del ejercicio fiscal n-1 y seguridad socia.
74053	Importe inferior a 100 Euros
86119	Carga ganadera NO cumple con el valor mínimo de 0,2 UGM/ha. Recinto:18-100-010-00099-00004 Cultivo:20000 BARBECHO TRADICIONAL-SIN VARIEDAD Secano Carga Ganadera:0 Recinto:18-100-010-00110-00002 Cultivo:20000 BARBECHO TRADICIONAL-SIN VARIEDAD Secano Carga Ganadera:0
86122	Recinto superficie forrajera que realiza la actividad de producción de pastoreo y no declara el o los códigos del Registro de Explotaciones Ganaderas de Andalucía, REGA. Recinto:18-100-010-00099-00004 Cultivo:20000 BARBECHO TRADICIONAL-SIN VARIEDAD Secano Recinto:18-100-010-00110-00002 Cultivo:20000 BARBECHO TRADICIONAL-SIN VARIEDAD Secano
86124	Recinto de forrajera para Cálculo de Carga Ganadera que No pertenece a Explotación. Recinto:18-100-010-00099-00004 Cultivo:20000 BARBECHO TRADICIONAL-SIN VARIEDAD Secano Recinto:18-100-010-00110-00002 Cultivo:20000 BARBECHO TRADICIONAL-SIN VARIEDAD Secano

(1) Con incidencias que retienen pago o deniegan el expediente.

(2) Se calcula sobre superficie declarada admisible.

(3) Aplicación del artículo 16 bis del RD 147/2023.

(4) Expediente con algunos recintos de pastos permanentes ubicados en espacios protegidos donde la carga ganadera mínima será 0,1 UGM/ha.

Puede verificar la integridad de una copia de este documento mediante la lectura del código QR adjunto o mediante el acceso a la dirección <https://ws050.juntadeandalucia.es/verificarFirma> indicando el código de VERIFICACIÓN

FIRMADO POR

RAQUEL MARIA ESPIN CRESPO

17/10/2024

VERIFICACIÓN

Pk2jmWSPEJNMB623FQZ8JEKDMKEPRE

PÁG. 2266/4804





**Incidencias de carga ganadera**

**INCIDENCIA DESCRIPCIÓN**

- 86122 Recinto superficie forrajera que realiza la actividad de producción de pastoreo y no declara el o los códigos del Registro de Explotaciones Ganaderas de Andalucía, REGA.  
Recinto:18-100-010-00099-00004 Cultivo:20000 BARBECHO TRADICIONAL-SIN VARIEDAD Secano  
Recinto:18-100-010-00110-00002 Cultivo:20000 BARBECHO TRADICIONAL-SIN VARIEDAD Secano
- 86124 Recinto de forrajera para Cálculo de Carga Ganadera que No pertenece a Explotación.  
Recinto:18-100-010-00099-00004 Cultivo:20000 BARBECHO TRADICIONAL-SIN VARIEDAD Secano  
Recinto:18-100-010-00110-00002 Cultivo:20000 BARBECHO TRADICIONAL-SIN VARIEDAD Secano
- 86128 Recinto de Forrajeras que no ha contabilizado para Carga Ganadera por no tener una explotación válida para el cálculo de la Carga Ganadera  
Recinto:18-100-010-00099-00004 Cultivo:20 BARBECHO TRADICIONAL-  
Recinto:18-100-010-00110-00002 Cultivo:20 BARBECHO TRADICIONAL-

(1) Con incidencias que retienen pago o deniegan el expediente.  
(2) Se calcula sobre superficie declarada admisible.  
(3) Aplicación del artículo 16 bis del RD 147/2023.  
(4) Expediente con algunos recintos de pastos permanentes ubicados en espacios protegidos donde la carga ganadera mínima será 0,1 UGM/ha.

Puede verificar la integridad de una copia de este documento mediante la lectura del código QR adjunto o mediante el acceso a la dirección <https://ws050.juntadeandalucia.es/verificarFirma> indicando el código de VERIFICACIÓN

FIRMADO POR	RAQUEL MARIA ESPIN CRESPO	17/10/2024
VERIFICACIÓN	Pk2jmWSPEJNMB623FQZ8JEKDMKEPRE	PÁG. 2267/4804





**APELLIDOS Y NOMBRE / RAZÓN SOCIAL**

VÁZQUEZ PORRAS MARÍA INMACULADA

**NIF**

\*\*\*\*8629\*

**EXPEDIENTE**

1252927

**RESOLUCIÓN**

DENEGACIÓN DE LA AYUDA

**DATOS DE MANTENIMIENTO UNIDADES**

<b>GRUPO DE PAGO</b>	<b>Sup. Dec. Admisible</b>	<b>Sup. Resuelta</b>	<b>Sobredecl.</b>	<b>% Sobredecl.</b>
ZONAS DE MONTAÑA	0,96	0,96	0,00	0,00

**RESUMEN DE PAGOS**

	<b>IMPORTE ( Euros )</b>			
	<b>RESUELTO</b>	<b>FEADER</b>	<b>MAPA</b>	<b>CAPADR</b>
A pagar	0,00	0,00	0,00	0,00

**APLICACIÓN DE REDUCCIONES Y PENALIZACIONES (%)**

<b>Criterios de subvencionabilidad (1)</b>	<b>Presentación tardía</b>	<b>Omisión declaración</b>	<b>Condicionalidad</b>
100,00	0,00	0,00	0,00

**IMPORTE ( Euros )**

<b>Calculado(2)</b>	<b>Reducción</b>	<b>Penalización</b>	<b>Reducción Penalización (3)</b>	<b>Penalización adicional</b>	<b>Resuelto</b>	<b>FEADER</b>	<b>MAPA</b>	<b>CAPADR</b>
89,28 €	0,00 €	0,00 €	0,00 €	0,00 €	0,00 €	0,00 €	0,00 €	0,00 €
<b>Importe Unitario:</b>	93,00 €	<b>Nuevo Importe Unitario:</b>	93,00 €					

**RECINTOS PROPUESTOS**

<b>REF.</b>	<b>REFERENCIA SIGPAC</b>	<b>CULTIVO</b>	<b>S/R</b>	<b>USO SIGPAC</b>	<b>Sup. Dec. admisible</b>	<b>Sup. Campo</b>	<b>Sup. Determ.</b>	<b>Sup. Resuelta</b>
-1236042	18-196-008-00124-0002	TOMATE	S		0,07		0,07	0,07
5085074	18-196-008-00124-0001	TOMATE	S		0,40		0,40	0,40
5085075	18-196-001-00372-0001	TOMATE	S		0,22		0,22	0,22
5085077	18-196-001-00373-0001	TOMATE	S		0,27		0,27	0,27

**INCIDENCIAS**

**INCIDENCIA DESCRIPCIÓN**

74053 Importe inferior a 100 Euros

(1) Con incidencias que retienen pago o deniegan el expediente.

(2) Se calcula sobre superficie declarada admisible.

(3) Aplicación del artículo 16 bis del RD 147/2023.

(4) Expediente con algunos recintos de pastos permanentes ubicados en espacios protegidos donde la carga ganadera mínima será 0,1 UGM/ha.

Puede verificar la integridad de una copia de este documento mediante la lectura del código QR adjunto o mediante el acceso a la dirección <https://ws050.juntadeandalucia.es/verificarFirma> indicando el código de VERIFICACIÓN

FIRMADO POR	RAQUEL MARIA ESPIN CRESPO	17/10/2024
VERIFICACIÓN	Pk2jmWSPEJNMB623FQZ8JEKDMKEPRE	PÁG. 2268/4804





**APELLIDOS Y NOMBRE / RAZÓN SOCIAL**

VEERBEEK HAGAR

**NIF**  
\*\*\*\*1849\*

**EXPEDIENTE**  
1284129

**RESOLUCIÓN**  
DENEGACIÓN DE LA AYUDA

**DATOS DE MANTENIMIENTO UNIDADES**

**GRUPO DE PAGO**

ZONAS DE MONTAÑA

Sup. Dec. Admisible	Sup. Resuelta	Sobredecl.	% Sobredecl.
0,00	0,00	0,00	0,00

**RESUMEN DE PAGOS**

	IMPORTE ( Euros )			
	RESUELTO	FEADER	MAPA	CAPADR
A pagar	0,00	0,00	0,00	0,00

**APLICACIÓN DE REDUCCIONES Y PENALIZACIONES (%)**

Crterios de subvencionabilidad (1)	Presentación tardía	Omisión declaración	Condicionalidad
100,00	0,00	0,00	0,00

**IMPORTE ( Euros )**

Calculado(2)	Reducción	Penalización	Reducción Penalización (3)	Penalización adicional	Resuelto	FEADER	MAPA	CAPADR
0,00 €	0,00 €	0,00 €	0,00 €	0,00 €	0,00 €	0,00 €	0,00 €	0,00 €
Importe Unitario:	93,00 €	Nuevo Importe Unitario:	0,00 €					

**RECINTOS PROPUESTOS**

REF.	REFERENCIA SIGPAC	CULTIVO	S/R	USO SIGPAC	Sup. Dec. admisible	Sup. Campo	Sup. Determ.	Sup. Resuelta
6945766	18-150-015-00003-0004	ALMENDROS	S		3,33		3,33	3,33
6945767	18-150-005-00187-0008	OLIVAR	S		0,04		0,04	0,04
6945768	18-150-005-00187-0010	OLIVAR	S		0,11		0,11	0,11
6945769	18-150-005-00187-0004	ALMENDROS	S		3,16		3,16	0,00
6945770	18-150-005-00187-0002	OLIVAR	S		0,22		0,22	0,22

**INCIDENCIAS**

**INCIDENCIA DESCRIPCIÓN**

2454	Solicitante de intervención 6613 cuyo regimen de afiliación a la SS no es ni el sistema especial agrario(cuenta ajena) ni autonomo con actividad agraria.
2455	Solicitantes de intervención 6613 sin datos de IRPF n-1.(Art 4 Orden 14/04/2016).
3790	Recinto declarado inactivo Recinto:18-150-005-00187-00004 Cultivo: -
74018	Productor que no es agricultor a título principal, según los datos del ejercicio fiscal n-1 y seguridad socia.
74053	Importe inferior a 100 Euros

(1) Con incidencias que retienen pago o deniegan el expediente.

(2) Se calcula sobre superficie declarada admisible.

(3) Aplicación del artículo 16 bis del RD 147/2023.

(4) Expediente con algunos recintos de pastos permanentes ubicados en espacios protegidos donde la carga ganadera mínima será 0,1 UGM/ha.

Puede verificar la integridad de una copia de este documento mediante la lectura del código QR adjunto o mediante el acceso a la dirección <https://ws050.juntadeandalucia.es/verificarFirma> indicando el código de VERIFICACIÓN

FIRMADO POR

RAQUEL MARIA ESPIN CRESPO

17/10/2024

VERIFICACIÓN

Pk2jmWSPEJNMB623FQZ8JEKDMKEPRE

PÁG. 2269/4804





**APELLIDOS Y NOMBRE / RAZÓN SOCIAL**  
VELASCO NUÑEZ RAMONA MARIA

**NIF**  
\*\*\*\*9976\*

**EXPEDIENTE**  
1170725

**RESOLUCIÓN**  
DENEGACIÓN DE LA AYUDA

**DATOS DE MANTENIMIENTO UNIDADES**

<b>GRUPO DE PAGO</b>	<b>Sup. Dec. Admisible</b>	<b>Sup. Resuelta</b>	<b>Sobredecl.</b>	<b>% Sobredecl.</b>
ZONAS DE MONTAÑA	0,00	0,00	0,00	0,00

**RESUMEN DE PAGOS**

	<b>IMPORTE ( Euros )</b>			
	<b>RESUELTO</b>	<b>FEADER</b>	<b>MAPA</b>	<b>CAPADR</b>
A pagar	0,00	0,00	0,00	0,00

**APLICACIÓN DE REDUCCIONES Y PENALIZACIONES (%)**

<b>Criterios de subvencionabilidad (1)</b>	<b>Presentación tardía</b>	<b>Omisión declaración</b>	<b>Condicionalidad</b>
100,00	0,00	0,00	0,00

**IMPORTE ( Euros )**

<b>Calculado(2)</b>	<b>Reducción</b>	<b>Penalización</b>	<b>Reducción Penalización (3)</b>	<b>Penalización adicional</b>	<b>Resuelto</b>	<b>FEADER</b>	<b>MAPA</b>	<b>CAPADR</b>
0,00 €	0,00 €	0,00 €	0,00 €	0,00 €	0,00 €	0,00 €	0,00 €	0,00 €
<b>Importe Unitario:</b>	93,00 €	<b>Nuevo Importe Unitario:</b>	0,00 €					

**RECINTOS PROPUESTOS**

<b>REF.</b>	<b>REFERENCIA SIGPAC</b>	<b>CULTIVO</b>	<b>S/R</b>	<b>USO SIGPAC</b>	<b>Sup. Dec. admisible</b>	<b>Sup. Campo</b>	<b>Sup. Determ.</b>	<b>Sup. Resuelta</b>
-1590006	18-123-005-01523-0004	OLIVAR	S		1,37		1,37	1,37
-1590003	18-123-005-01523-0004	OLIVAR	S		1,07		1,07	1,07
4614593	18-123-018-00240-0001	OLIVAR	S		1,74		1,74	1,74
4614595	18-123-018-00239-0001	OLIVAR	S		1,77		1,77	1,77
5180539	18-123-018-00240-0004	OLIVAR	S		0,09		0,09	0,09
5180540	18-123-018-00239-0003	OLIVAR	S		0,09		0,09	0,03
170000006751635	18-123-005-00405-0004	OLIVAR	S		2,06		2,06	2,06
170000006751638	18-123-900-09601-0026	OLIVAR	S		0,06		0,06	0,06

**INCIDENCIAS**

**INCIDENCIA DESCRIPCIÓN**

2454	Solicitante de intervención 6613 cuyo regimen de afiliación a la SS no es ni el sistema especial agrario(cuenta ajena) ni autonomo con actividad agraria.
4272	Verifica que las líneas de declaración de las Solicitudes Únicas no tienen solapes con la capa de Retroactividad Gráfica (ambas de la misma campaña) a nivel de expediente/línea de declaración gráfica de la solicitud. Recinto:18-123-018-00239-00003 Cultivo: - Agregado de la referencia del recinto.:0 Zona de la referencia del recinto.:0 Superficie solapada.:0,06 Id. Incid.:97994285
74018	Productor que no es agricultor a título principal, según los datos del ejercicio fiscal n-1 y seguridad socia.
74053	Importe inferior a 100 Euros

(1) Con incidencias que retienen pago o deniegan el expediente.

(2) Se calcula sobre superficie declarada admisible.

(3) Aplicación del artículo 16 bis del RD 147/2023.

(4) Expediente con algunos recintos de pastos permanentes ubicados en espacios protegidos donde la carga ganadera mínima será 0,1 UGM/ha.

Puede verificar la integridad de una copia de este documento mediante la lectura del código QR adjunto o mediante el acceso a la dirección <https://ws050.juntadeandalucia.es/verificarFirma> indicando el código de VERIFICACIÓN

FIRMADO POR	RAQUEL MARIA ESPIN CRESPO	17/10/2024
VERIFICACIÓN	Pk2jmWSPEJNMB623FQZ8JEKDMKEPRE	PÁG. 2270/4804





**APELLIDOS Y NOMBRE / RAZÓN SOCIAL**

VELASCO VALVERDE ISABEL

**NIF**

\*\*\*\*6088\*

**EXPEDIENTE**

1127132

**RESOLUCIÓN**

DENEGACIÓN DE LA AYUDA

**DATOS DE MANTENIMIENTO UNIDADES**

GRUPO DE PAGO	Sup. Dec. Admisible	Sup. Resuelta	Sobredecl.	% Sobredecl.
ZONAS DE MONTAÑA	0,00	0,00	0,00	0,00

**RESUMEN DE PAGOS**

	IMPORTE ( Euros )			
	RESUELTO	FEADER	MAPA	CAPADR
A pagar	0,00	0,00	0,00	0,00

**APLICACIÓN DE REDUCCIONES Y PENALIZACIONES (%)**

Criterios de subvencionabilidad (1)	Presentación tardía	Omisión declaración	Condicionalidad
100,00	0,00	0,00	0,00

**IMPORTE ( Euros )**

Calculado(2)	Reducción	Penalización	Reducción Penalización (3)	Penalización adicional	Resuelto	FEADER	MAPA	CAPADR
0,00 €	0,00 €	0,00 €	0,00 €	0,00 €	0,00 €	0,00 €	0,00 €	0,00 €
Importe Unitario:	93,00 €	Nuevo Importe Unitario:	0,00 €					

**RECINTOS PROPUESTOS**

REF.	REFERENCIA SIGPAC	CULTIVO	S/R	USO SIGPAC	Sup. Dec. admisible	Sup. Campo	Sup. Determ.	Sup. Resuelta
1700000004627595	18-123-011-00144-0001	OLIVAR	S		2,11		2,11	2,11
1700000004627596	18-123-011-00148-0002	OLIVAR	S		3,64		3,64	3,64
1700000004627598	18-123-011-00238-0002	OLIVAR	S		1,47		1,47	1,47
1700000004627599	18-123-011-00289-0002	OLIVAR	S		0,77		0,77	0,77
1700000004627600	18-123-011-00290-0003	OLIVAR	S		3,41		3,41	3,41
1700000004627601	18-123-011-00292-0004	OLIVAR	S		0,02		0,02	0,02
1700000004627602	18-123-900-09601-0021	OLIVAR	S		0,13		0,13	0,13
1700000004627603	18-123-011-00148-0001	OLIVAR	S		0,51		0,51	0,51
1700000004627604	18-123-011-00230-0001	OLIVAR	S		1,56		1,56	1,56

**INCIDENCIAS**

**INCIDENCIA DESCRIPCIÓN**

2454	Solicitante de intervención 6613 cuyo regimen de afiliacion a la SS no es ni el sistema especial agrario(cuenta ajena) ni autonomo con actividad agraria.
74018	Productor que no es agricultor a título principal, según los datos del ejercicio fiscal n-1 y seguridad socia.
74053	Importe inferior a 100 Euros
86119	Carga ganadera NO cumple con el valor mínimo de 0,2 UGM/ha. Recinto:18-123-011-00289-00003 Cultivo:62000 PASTOS PERMANENTES DE 5 O MAS AÑOS-SIN VARIEDAD Secano Carga Ganadera:0
86121	Recinto superficie forrajera que no realiza la actividad de producción de pastoreo. Recinto:18-123-011-00289-00003 Cultivo:62000 PASTOS PERMANENTES DE 5 O MAS AÑOS-SIN VARIEDAD Secano Actividad Agraria del recinto:5
86122	Recinto superficie forrajera que realiza la actividad de producción de pastoreo y no declara el o los códigos del Registro de Explotaciones Ganaderas de Andalucía, REGA. Recinto:18-123-011-00289-00003 Cultivo:62000 PASTOS PERMANENTES DE 5 O MAS AÑOS-SIN VARIEDAD Secano
86124	Recinto de forrajera para Cálculo de Carga Ganadera que No pertenece a Explotación. Recinto:18-123-011-00289-00003 Cultivo:62000 PASTOS PERMANENTES DE 5 O MAS AÑOS-SIN VARIEDAD Secano

(1) Con incidencias que retienen pago o deniegan el expediente.

(2) Se calcula sobre superficie declarada admisible.

(3) Aplicación del artículo 16 bis del RD 147/2023.

(4) Expediente con algunos recintos de pastos permanentes ubicados en espacios protegidos donde la carga ganadera mínima será 0,1 UGM/ha.

Puede verificar la integridad de una copia de este documento mediante la lectura del código QR adjunto o mediante el acceso a la dirección <https://ws050.juntadeandalucia.es/verificarFirma> indicando el código de VERIFICACIÓN

FIRMADO POR	RAQUEL MARIA ESPIN CRESPO	17/10/2024
VERIFICACIÓN	Pk2jmWSPEJNMB623FQZ8JEKDMKEPRE	PÁG. 2271/4804





**Incidencias de carga ganadera**

**INCIDENCIA DESCRIPCIÓN**

- 86122 Recinto superficie forrajera que realiza la actividad de producción de pastoreo y no declara el o los códigos del Registro de Explotaciones Ganaderas de Andalucía, REGA.  
Recinto:18-123-011-00289-00003 Cultivo:62000 PASTOS PERMANENTES DE 5 O MAS AÑOS-SIN VARIEDAD Secano
- 86124 Recinto de forrajera para Cálculo de Carga Ganadera que No pertenece a Explotación.  
Recinto:18-123-011-00289-00003 Cultivo:62000 PASTOS PERMANENTES DE 5 O MAS AÑOS-SIN VARIEDAD Secano
- 86128 Recinto de Forrajeras que no ha contabilizado para Carga Ganadera por no tener una explotación válida para el cálculo de la Carga Ganadera  
Recinto:18-123-011-00289-00003 Cultivo:62 PASTOS PERMANENTES DE 5 O MAS AÑOS-
- 86132 Recinto superficie forrajera que no realiza la actividad de producción de pastoreo.  
Recinto:18-123-011-00289-00003 Cultivo:62000 PASTOS PERMANENTES DE 5 O MAS AÑOS-SIN VARIEDAD Secano

(1) Con incidencias que retienen pago o deniegan el expediente.  
(2) Se calcula sobre superficie declarada admisible.  
(3) Aplicación del artículo 16 bis del RD 147/2023.  
(4) Expediente con algunos recintos de pastos permanentes ubicados en espacios protegidos donde la carga ganadera mínima será 0,1 UGM/ha.

Puede verificar la integridad de una copia de este documento mediante la lectura del código QR adjunto o mediante el acceso a la dirección <https://ws050.juntadeandalucia.es/verificarFirma> indicando el código de VERIFICACIÓN

FIRMADO POR	RAQUEL MARIA ESPIN CRESPO	17/10/2024
VERIFICACIÓN	Pk2jmWSPEJNMB623FQZ8JEKDMKEPRE	PÁG. 2272/4804







**APELLIDOS Y NOMBRE / RAZÓN SOCIAL**

VICO LINDE CUSTODIO

**NIF**

\*\*\*\*9599\*

**EXPEDIENTE**

1159346

**RESOLUCIÓN**

DENEGACIÓN DE LA AYUDA

**DATOS DE MANTENIMIENTO UNIDADES**

**GRUPO DE PAGO**

ZONAS DE MONTAÑA

Sup. Dec. Admisible	Sup. Resuelta	Sobredecl.	% Sobredecl.
0,00	0,00	0,00	0,00

**RESUMEN DE PAGOS**

A pagar	IMPORTE ( Euros )			
	RESUELTO	FEADER	MAPA	CAPADR
	0,00	0,00	0,00	0,00

**APLICACIÓN DE REDUCCIONES Y PENALIZACIONES (%)**

Crterios de subvencionabilidad (1)	Presentación tardía	Omisión declaración	Condicionalidad
100,00	0,00	0,00	0,00

**IMPORTE ( Euros )**

Calculado(2)	Reducción	Penalización	Reducción Penalización (3)	Penalización adicional	Resuelto	FEADER	MAPA	CAPADR
0,00 €	0,00 €	0,00 €	0,00 €	0,00 €	0,00 €	0,00 €	0,00 €	0,00 €
Importe Unitario:	93,00 €	Nuevo Importe Unitario:	0,00 €					

**RECINTOS PROPUESTOS**

REF.	REFERENCIA SIGPAC	CULTIVO	S/R	USO SIGPAC	Sup. Dec. admisible	Sup. Campo	Sup. Determ.	Sup. Resuelta
4643585	18-138-001-00170-0001	OLIVAR	S		2,00		0,00	0,00
4643590	18-138-001-00218-0002	PASTOS PERMANENTES DE 5 O MAS AÑOS	S		4,77		4,77	4,77
4643594	18-138-001-00212-0002	PASTOS PERMANENTES DE 5 O MAS AÑOS	S		1,82		1,82	1,82
4643595	18-138-001-00224-0001	CEBADA	S		2,21		2,21	2,21
4643617	18-138-001-00303-0001	BARBECHO TRADICIONAL	S		0,07		0,07	0,07
4643619	18-138-001-00303-0003	BARBECHO TRADICIONAL	S		0,02		0,02	0,02
4643620	18-138-001-00197-0001	PASTOS PERMANENTES DE 5 O MAS AÑOS	S		0,21		0,21	0,21
5090455	18-138-001-00298-0003	BARBECHO TRADICIONAL	S		0,15		0,15	0,15
5090457	18-138-001-00298-0004	BARBECHO TRADICIONAL	S		0,11		0,11	0,11
5127360	18-138-002-00364-0001	PASTOS PERMANENTES DE 5 O MAS AÑOS	S		0,67		0,67	0,67
5127366	18-138-001-00277-0003	PASTOS PERMANENTES DE 5 O MAS AÑOS	S		1,33		1,33	1,30
5127368	18-138-005-00296-0001	PASTOS PERMANENTES DE 5 O MAS AÑOS	S		1,03		1,03	1,03
5132511	18-138-001-00299-0001	OLIVAR	S		0,44		0,44	0,44

**INCIDENCIAS**

**INCIDENCIA DESCRIPCIÓN**

- 4272 Verifica que las líneas de declaración de las Solicitudes Únicas no tienen solapes con la capa de Retroactividad Gráfica (ambas de la misma campaña) a nivel de expediente/línea de declaración gráfica de la solicitud.  
Recinto:18-138-001-00277-00003 Cultivo: - Agregado de la referencia del recinto.:0 Zona de la referencia del recinto.:0 Superficie solapada.:0,03 Id. Incid.:97994121
- 8227 Control por Monitorización sin respuesta por parte del productor y, por tanto, sin Juicio Experto de campo.  
Recinto:18-138-001-00170-00001 Cultivo:101010 OLIVAR-PICUAL
- 74018 Productor que no es agricultor a título principal, según los datos del ejercicio fiscal n-1 y seguridad socia.
- 74053 Importe inferior a 100 Euros
- 86122 Recinto superficie forrajera que realiza la actividad de producción de pastoreo y no declara el o los códigos del Registro de Explotaciones Ganaderas de Andalucía, REGA.  
Recinto:18-138-005-00355-00002 Cultivo:62000 PASTOS PERMANENTES DE 5 O MAS AÑOS-SIN VARIEDAD Secano
- 86124 Recinto de forrajera para Cálculo de Carga Ganadera que No pertenece a Explotación.  
Recinto:18-138-005-00355-00002 Cultivo:62000 PASTOS PERMANENTES DE 5 O MAS AÑOS-SIN VARIEDAD Secano

(1) Con incidencias que retienen pago o deniegan el expediente.

(2) Se calcula sobre superficie declarada admisible.

(3) Aplicación del artículo 16 bis del RD 147/2023.

(4) Expediente con algunos recintos de pastos permanentes ubicados en espacios protegidos donde la carga ganadera mínima será 0,1 UGM/ha.

Puede verificar la integridad de una copia de este documento mediante la lectura del código QR adjunto o mediante el acceso a la dirección <https://ws050.juntadeandalucia.es/verificarFirma> indicando el código de VERIFICACIÓN

FIRMADO POR

RAQUEL MARIA ESPIN CRESPO

17/10/2024

VERIFICACIÓN

Pk2jmWSPEJNMB623FQZ8JEKDMKEPRE

PÁG. 2273/4804





**Incidencias de carga ganadera**

**INCIDENCIA DESCRIPCIÓN**

86122	Recinto superficie forrajera que realiza la actividad de producción de pastoreo y no declara el o los códigos del Registro de Explotaciones Ganaderas de Andalucía, REGA. Recinto:18-138-005-00355-00002 Cultivo:62000 PASTOS PERMANENTES DE 5 O MAS AÑOS-SIN VARIEDAD Secano
86124	Recinto de forrajera para Cálculo de Carga Ganadera que No pertenece a Explotación. Recinto:18-138-005-00355-00002 Cultivo:62000 PASTOS PERMANENTES DE 5 O MAS AÑOS-SIN VARIEDAD Secano
86128	Recinto de Forrajeras que no ha contabilizado para Carga Ganadera por no tener una explotación válida para el cálculo de la Carga Ganadera Recinto:18-138-005-00355-00002 Cultivo:62 PASTOS PERMANENTES DE 5 O MAS AÑOS-
86132	Recinto superficie forrajera que no realiza la actividad de producción de pastoreo. Recinto:18-138-001-00303-00001 Cultivo:20000 BARBECHO TRADICIONAL-SIN VARIEDAD Secano Recinto:18-138-001-00303-00003 Cultivo:20000 BARBECHO TRADICIONAL-SIN VARIEDAD Secano Recinto:18-138-001-00298-00003 Cultivo:20000 BARBECHO TRADICIONAL-SIN VARIEDAD Secano Recinto:18-138-001-00298-00004 Cultivo:20000 BARBECHO TRADICIONAL-SIN VARIEDAD Secano

(1) Con incidencias que retienen pago o deniegan el expediente.

(2) Se calcula sobre superficie declarada admisible.

(3) Aplicación del artículo 16 bis del RD 147/2023.

(4) Expediente con algunos recintos de pastos permanentes ubicados en espacios protegidos donde la carga ganadera mínima será 0,1 UGM/ha.

Puede verificar la integridad de una copia de este documento mediante la lectura del código QR adjunto o mediante el acceso a la dirección <https://ws050.juntadeandalucia.es/verificarFirma> indicando el código de VERIFICACIÓN

FIRMADO POR	RAQUEL MARIA ESPIN CRESPO	17/10/2024	
VERIFICACIÓN	Pk2jmWSPEJNMB623FQZ8JEKDMKEPRE	PÁG. 2274/4804	



**APELLIDOS Y NOMBRE / RAZÓN SOCIAL**

VICO PLA GABRIEL

**NIF**

\*\*\*\*4189\*

**EXPEDIENTE**

1199582

**RESOLUCIÓN**

DENEGACIÓN DE LA AYUDA

**DATOS DE MANTENIMIENTO UNIDADES**

<b>GRUPO DE PAGO</b>	<b>Sup. Dec. Admisible</b>	<b>Sup. Resuelta</b>	<b>Sobredecl.</b>	<b>% Sobredecl.</b>
ZONAS DE MONTAÑA	0,00	0,00	0,00	0,00

**RESUMEN DE PAGOS**

	<b>IMPORTE ( Euros )</b>			
	<b>RESUELTO</b>	<b>FEADER</b>	<b>MAPA</b>	<b>CAPADR</b>
A pagar	0,00	0,00	0,00	0,00

**APLICACIÓN DE REDUCCIONES Y PENALIZACIONES (%)**

<b>Criterios de subvencionabilidad (1)</b>	<b>Presentación tardía</b>	<b>Omisión declaración</b>	<b>Condicionalidad</b>
100,00	0,00	0,00	0,00

**IMPORTE ( Euros )**

Calculado(2)	Reducción	Penalización	Reducción Penalización (3)	Penalización adicional	Resuelto	FEADER	MAPA	CAPADR
0,00 €	0,00 €	0,00 €	0,00 €	0,00 €	0,00 €	0,00 €	0,00 €	0,00 €
<b>Importe Unitario:</b>	93,00 €	<b>Nuevo Importe Unitario:</b>	0,00 €					

**RECINTOS PROPUESTOS**

<b>REF.</b>	<b>REFERENCIA SIGPAC</b>	<b>CULTIVO</b>	<b>S/R</b>	<b>USO SIGPAC</b>	<b>Sup. Dec. admisible</b>	<b>Sup. Campo</b>	<b>Sup. Determ.</b>	<b>Sup. Resuelta</b>
-1548058	18-147-001-00059-0033	OLIVAR	S		0,02		0,02	0,02
1700000002937019	18-147-001-00035-0001	OLIVAR	S		0,22		0,22	0,22
1700000002937021	18-147-001-00035-0003	OLIVAR	S		0,65		0,65	0,65
1700000002937022	18-147-001-00052-0004	OLIVAR	S		6,42		6,42	6,42
1700000002937023	18-147-001-00059-0022	OLIVAR	S		0,03		0,03	0,03
1700000002937024	18-147-001-00060-0013	OLIVAR	S		3,27		3,27	3,27
1700000002937025	18-147-001-00060-0014	OLIVAR	S		0,41		0,41	0,41
1700000002937026	18-147-001-09011-0002	OLIVAR	S		0,19		0,19	0,19
1700000002937027	18-147-001-09011-0008	OLIVAR	S		0,06		0,06	0,06
1700000002937028	18-147-001-09029-0005	OLIVAR	S		0,01		0,01	0,01
1700000002937029	18-147-001-09029-0005	OLIVAR	S		0,02		0,02	0,02
1700000002937030	18-147-001-09032-0002	OLIVAR	S		0,08		0,08	0,08
1700000002937031	18-147-001-00036-0001	OLIVAR	S		1,59		1,59	1,59
1700000002937032	18-147-001-00060-0011	OLIVAR	S		0,10		0,10	0,10
1700000002937033	18-147-001-00060-0008	OLIVAR	S		0,24		0,24	0,24
1700000002937034	18-147-001-00060-0012	OLIVAR	S		0,01		0,01	0,01
1700000002937035	18-147-001-00060-0014	OLIVAR	S		0,03		0,03	0,03
1700000002937036	18-147-005-00023-0001	OLIVAR	S		0,40		0,40	0,40
1700000002937037	18-147-005-80001-0003	OLIVAR	S		0,03		0,03	0,03
1700000002937038	18-147-001-00062-0004	OLIVAR	S		0,69		0,69	0,69

**INCIDENCIAS**

**INCIDENCIA DESCRIPCIÓN**

2454	Solicitante de intervención 6613 cuyo regimen de afiliación a la SS no es ni el sistema especial agrario(cuenta ajena) ni autonomo con actividad agraria.
74018	Productor que no es agricultor a título principal, según los datos del ejercicio fiscal n-1 y seguridad socia.
74053	Importe inferior a 100 Euros

(1) Con incidencias que retienen pago o deniegan el expediente.

(2) Se calcula sobre superficie declarada admisible.

(3) Aplicación del artículo 16 bis del RD 147/2023.

(4) Expediente con algunos recintos de pastos permanentes ubicados en espacios protegidos donde la carga ganadera mínima será 0,1 UGM/ha.

Puede verificar la integridad de una copia de este documento mediante la lectura del código QR adjunto o mediante el acceso a la dirección <https://ws050.juntadeandalucia.es/verificarFirma> indicando el código de VERIFICACIÓN

FIRMADO POR

RAQUEL MARIA ESPIN CRESPO

17/10/2024

VERIFICACIÓN

Pk2jmWSPEJNMB623FQZ8JEKDMKEPRE

PÁG. 2275/4804





**APELLIDOS Y NOMBRE / RAZÓN SOCIAL**

VIDAL GARCIA ANTONIO

**NIF**

\*\*\*\*5632\*

**EXPEDIENTE**

1158475

**RESOLUCIÓN**

DENEGACIÓN DE LA AYUDA

**DATOS DE MANTENIMIENTO UNIDADES**

**GRUPO DE PAGO**

ZONAS DE MONTAÑA

**Sup. Dec.  
Admisible**

0,00

**Sup.  
Resuelta**

0,00

**Sobredecl.**

0,00

**% Sobredecl.**

0,00

**RESUMEN DE PAGOS**

**IMPORTE ( Euros )**

	<u>RESUELTO</u>	<u>FEADER</u>	<u>MAPA</u>	<u>CAPADR</u>
A pagar	0,00	0,00	0,00	0,00

**APLICACIÓN DE REDUCCIONES Y PENALIZACIONES (%)**

<u>Crterios de subvencionabilidad (1)</u>	<u>Presentación tardía</u>	<u>Omisión declaración</u>	<u>Condicionalidad</u>
100,00	0,00	0,00	0,00

**IMPORTE ( Euros )**

<u>Calculado(2)</u>	<u>Reducción</u>	<u>Penalización</u>	<u>Reducción Penalización (3)</u>	<u>Penalización adicional</u>	<u>Resuelto</u>	<u>FEADER</u>	<u>MAPA</u>	<u>CAPADR</u>
0,00 €	0,00 €	0,00 €	0,00 €	0,00 €	0,00 €	0,00 €	0,00 €	0,00 €
<u>Importe Unitario:</u>	93,00 €	<u>Nuevo Importe Unitario:</u>	0,00 €					

(1) Con incidencias que retienen pago o deniegan el expediente.

(2) Se calcula sobre superficie declarada admisible.

(3) Aplicación del artículo 16 bis del RD 147/2023.

(4) Expediente con algunos recintos de pastos permanentes ubicados en espacios protegidos donde la carga ganadera mínima será 0,1 UGM/ha.

Puede verificar la integridad de una copia de este documento mediante la lectura del código QR adjunto o mediante el acceso a la dirección <https://ws050.juntadeandalucia.es/verificarFirma> indicando el código de VERIFICACIÓN

FIRMADO POR

RAQUEL MARIA ESPIN CRESPO

17/10/2024

VERIFICACIÓN

Pk2jmWSPEJNMB623FQZ8JEKDMKEPRE

PÁG. 2276/4804





**RECINTOS PROPUESTOS**

REF.	REFERENCIA SIGPAC	CULTIVO	S/R	USO SIGPAC	Sup. Dec. admisible	Sup. Campo	Sup. Determ.	Sup. Resuelta
-964363	18-040-029-00565-0004	CEREZOS	R		0,04		0,04	0,00
170000006099311	18-040-005-00105-0001	BARBECHO TRADICIONAL	S		1,34		1,34	1,34
170000006099312	18-040-029-00572-0001	AVENA	R		0,15		0,15	0,00
170000006099313	18-040-029-00575-0001	AVENA	R		0,19		0,19	0,00
170000006099314	18-040-029-00586-0001	AVENA	R		0,38		0,38	0,00
170000006099316	18-040-029-00608-0001	AVENA	R		0,14		0,14	0,00
170000006099317	18-040-029-00609-0001	AVENA	R		0,20		0,20	0,00
170000006099318	18-040-029-00595-0003	AVENA	R		0,43		0,43	0,00
170000006099321	18-040-029-00556-0001	AVENA	R		0,53		0,53	0,00
170000006099322	18-040-029-00561-0001	AVENA	R		0,20		0,20	0,00
170000006099323	18-040-029-00567-0001	AVENA	R		0,13		0,13	0,00
170000006099324	18-040-029-00563-0001	AVENA	R		0,05		0,05	0,00
170000006099325	18-040-029-00564-0001	CEREZOS	R		0,19		0,19	0,00
170000006099326	18-040-029-00565-0002	AVENA	R		0,16		0,16	0,00
170000006099327	18-040-029-00568-0001	AVENA	R		0,16		0,16	0,00
170000006099328	18-040-029-00569-0001	AVENA	R		0,16		0,16	0,00
170000006099329	18-040-015-00008-0001	AVENA	S		2,91		2,91	0,00
170000006099330	18-040-017-00054-0001	CEBADA	S		2,28		2,28	0,00
170000006099331	18-040-018-00273-0001	CEBADA	S		2,94		2,94	0,00
170000006099336	18-040-029-00540-0001	AVENA	R		0,12		0,12	0,00
170000006099337	18-040-029-00541-0001	AVENA	R		0,17		0,17	0,00
170000006099342	18-040-032-00171-0001	AVENA	S		3,25		3,25	0,00
170000006099343	18-040-029-00666-0001	AVENA	R		0,09		0,09	0,00
170000006099344	18-040-029-00547-0001	AVENA	R		0,16		0,16	0,00
170000006099345	18-040-029-00694-0001	AVENA	R		0,19		0,19	0,00
170000006099346	18-040-029-00580-0001	AVENA	R		0,32		0,32	0,00
170000006099347	18-040-029-00573-0001	AVENA	R		0,15		0,15	0,00
170000006099350	18-040-032-00171-0001	BARBECHO TRADICIONAL	S		3,25		3,25	0,00
170000006099351	18-040-021-00250-0002	AVENA	S		1,73		1,73	0,00
170000006099352	18-040-007-00147-0001	AVENA	S		3,54		3,54	0,00
170000006099353	18-040-007-00034-0001	BARBECHO TRADICIONAL	S		3,93		3,93	3,93
170000006099354	18-040-029-00546-0001	AVENA	R		0,12		0,12	0,00
170000006099355	18-040-029-00548-0001	AVENA	R		0,17		0,17	0,00
170000006099356	18-040-029-00550-0001	AVENA	R		0,19		0,19	0,00
170000006099357	18-040-029-00539-0001	AVENA	R		0,36		0,36	0,00
170000006099358	18-040-032-00399-0001	BARBECHO TRADICIONAL	S		0,84		0,84	0,00
170000006099359	18-040-032-00400-0001	BARBECHO TRADICIONAL	S		0,64		0,64	0,00
170000006099360	18-040-032-00401-0001	BARBECHO TRADICIONAL	S		0,68		0,68	0,00
170000006099362	18-040-008-00153-0001	BARBECHO TRADICIONAL	S		4,88		4,88	0,00
170000006099363	18-040-032-00402-0001	BARBECHO TRADICIONAL	S		0,31		0,31	0,00

**INCIDENCIAS**

**INCIDENCIA DESCRIPCIÓN**

242	Recinto pendiente de acreditación de titularidad.
	Recinto:18-040-007-00147-00001 Cultivo:8000 AVENA-SIN VARIEDAD Secano
	Recinto:18-040-008-00153-00001 Cultivo:20000 BARBECHO TRADICIONAL-SIN VARIEDAD Secano
	Recinto:18-040-015-00008-00001 Cultivo:8000 AVENA-SIN VARIEDAD Secano
	Recinto:18-040-017-00054-00001 Cultivo:5000 CEBADA-SIN VARIEDAD Secano
	Recinto:18-040-018-00273-00001 Cultivo:5000 CEBADA-SIN VARIEDAD Secano
	Recinto:18-040-021-00250-00002 Cultivo:8000 AVENA-SIN VARIEDAD Secano
	Recinto:18-040-029-00539-00001 Cultivo:8000 AVENA-SIN VARIEDAD Regadío
	Recinto:18-040-029-00540-00001 Cultivo:8000 AVENA-SIN VARIEDAD Regadío

(1) Con incidencias que retienen pago o deniegan el expediente.  
 (2) Se calcula sobre superficie declarada admisible.  
 (3) Aplicación del artículo 16 bis del RD 147/2023.  
 (4) Expediente con algunos recintos de pastos permanentes ubicados en espacios protegidos donde la carga ganadera mínima será 0,1 UGM/ha.

Puede verificar la integridad de una copia de este documento mediante la lectura del código QR adjunto o mediante el acceso a la dirección <a href="https://ws050.juntadeandalucia.es/verificarFirma">https://ws050.juntadeandalucia.es/verificarFirma</a> indicando el código de VERIFICACIÓN			
FIRMADO POR	RAQUEL MARIA ESPIN CRESPO	17/10/2024	
VERIFICACIÓN	Pk2jmWSPEJNMB623FQZ8JEKDMKEPRE	PÁG. 2277/4804	



**INCIDENCIAS**

**INCIDENCIA DESCRIPCIÓN**

	Recinto:18-040-029-00541-00001 Cultivo:8000 AVENA-SIN VARIEDAD Regadío
	Recinto:18-040-029-00546-00001 Cultivo:8000 AVENA-SIN VARIEDAD Regadío
	Recinto:18-040-029-00547-00001 Cultivo:8000 AVENA-SIN VARIEDAD Regadío
	Recinto:18-040-029-00548-00001 Cultivo:8000 AVENA-SIN VARIEDAD Regadío
	Recinto:18-040-029-00550-00001 Cultivo:8000 AVENA-SIN VARIEDAD Regadío
	Recinto:18-040-029-00556-00001 Cultivo:8000 AVENA-SIN VARIEDAD Regadío
	Recinto:18-040-029-00561-00001 Cultivo:8000 AVENA-SIN VARIEDAD Regadío
	Recinto:18-040-029-00563-00001 Cultivo:8000 AVENA-SIN VARIEDAD Regadío
	Recinto:18-040-029-00564-00001 Cultivo:110152 CEREZOS-CRISTOBALINA Regadío
	Recinto:18-040-029-00565-00002 Cultivo:8000 AVENA-SIN VARIEDAD Regadío
	Recinto:18-040-029-00565-00004 Cultivo:110152 CEREZOS-CRISTOBALINA Regadío
	Recinto:18-040-029-00567-00001 Cultivo:8000 AVENA-SIN VARIEDAD Regadío
	Recinto:18-040-029-00568-00001 Cultivo:8000 AVENA-SIN VARIEDAD Regadío
	Recinto:18-040-029-00569-00001 Cultivo:8000 AVENA-SIN VARIEDAD Regadío
	Recinto:18-040-029-00572-00001 Cultivo:8000 AVENA-SIN VARIEDAD Regadío
	Recinto:18-040-029-00573-00001 Cultivo:8000 AVENA-SIN VARIEDAD Regadío
	Recinto:18-040-029-00575-00001 Cultivo:8000 AVENA-SIN VARIEDAD Regadío
	Recinto:18-040-029-00580-00001 Cultivo:8000 AVENA-SIN VARIEDAD Regadío
	Recinto:18-040-029-00586-00001 Cultivo:8000 AVENA-SIN VARIEDAD Regadío
	Recinto:18-040-029-00595-00003 Cultivo:8000 AVENA-SIN VARIEDAD Regadío
	Recinto:18-040-029-00608-00001 Cultivo:8000 AVENA-SIN VARIEDAD Regadío
	Recinto:18-040-029-00609-00001 Cultivo:8000 AVENA-SIN VARIEDAD Regadío
	Recinto:18-040-029-00666-00001 Cultivo:8000 AVENA-SIN VARIEDAD Regadío
	Recinto:18-040-029-00694-00001 Cultivo:8000 AVENA-SIN VARIEDAD Regadío
	Recinto:18-040-032-00171-00001 Cultivo:8000 AVENA-SIN VARIEDAD Secano
	Recinto:18-040-032-00171-00001 Cultivo:20000 BARBECHO TRADICIONAL-SIN VARIEDAD Secano
	Recinto:18-040-032-00399-00001 Cultivo:20000 BARBECHO TRADICIONAL-SIN VARIEDAD Secano
	Recinto:18-040-032-00400-00001 Cultivo:20000 BARBECHO TRADICIONAL-SIN VARIEDAD Secano
	Recinto:18-040-032-00401-00001 Cultivo:20000 BARBECHO TRADICIONAL-SIN VARIEDAD Secano
	Recinto:18-040-032-00402-00001 Cultivo:20000 BARBECHO TRADICIONAL-SIN VARIEDAD Secano
2454	Solicitante de intervención 6613 cuyo regimen de afiliación a la SS no es ni el sistema especial agrario(cuenta ajena) ni autonomo con actividad agraria.
4272	Verifica que las líneas de declaración de las Solicitudes Únicas no tienen solapes con la capa de Retroactividad Gráfica (ambas de la misma campaña) a nivel de expediente/línea de declaración gráfica de la solicitud. Recinto:18-040-015-00008-00001 Cultivo: - Agregado de la referencia del recinto.:0 Zona de la referencia del recinto.:0 Superficie solapada.:0,02 Id. Incid.:97994050 Recinto:18-040-029-00547-00001 Cultivo: - Agregado de la referencia del recinto.:0 Zona de la referencia del recinto.:0 Superficie solapada.:0,02 Id. Incid.:97994051
74018	Productor que no es agricultor a título principal, según los datos del ejercicio fiscal n-1 y seguridad socia.
74053	Importe inferior a 100 Euros

**Incidencias de carga ganadera**

**INCIDENCIA DESCRIPCIÓN**

242	Recinto pendiente de acreditación de titularidad. Recinto:18-040-032-00171-00001 Cultivo:20000 BARBECHO TRADICIONAL-SIN VARIEDAD Secano Recinto:18-040-032-00399-00001 Cultivo:20000 BARBECHO TRADICIONAL-SIN VARIEDAD Secano Recinto:18-040-032-00400-00001 Cultivo:20000 BARBECHO TRADICIONAL-SIN VARIEDAD Secano Recinto:18-040-032-00401-00001 Cultivo:20000 BARBECHO TRADICIONAL-SIN VARIEDAD Secano Recinto:18-040-008-00153-00001 Cultivo:20000 BARBECHO TRADICIONAL-SIN VARIEDAD Secano Recinto:18-040-032-00402-00001 Cultivo:20000 BARBECHO TRADICIONAL-SIN VARIEDAD Secano
86132	Recinto superficie forrajera que no realiza la actividad de producción de pastoreo. Recinto:18-040-005-00105-00001 Cultivo:20000 BARBECHO TRADICIONAL-SIN VARIEDAD Secano Recinto:18-040-032-00171-00001 Cultivo:20000 BARBECHO TRADICIONAL-SIN VARIEDAD Secano Recinto:18-040-007-00034-00001 Cultivo:20000 BARBECHO TRADICIONAL-SIN VARIEDAD Secano Recinto:18-040-032-00399-00001 Cultivo:20000 BARBECHO TRADICIONAL-SIN VARIEDAD Secano Recinto:18-040-032-00400-00001 Cultivo:20000 BARBECHO TRADICIONAL-SIN VARIEDAD Secano

(1) Con incidencias que retienen pago o deniegan el expediente.  
 (2) Se calcula sobre superficie declarada admisible.  
 (3) Aplicación del artículo 16 bis del RD 147/2023.  
 (4) Expediente con algunos recintos de pastos permanentes ubicados en espacios protegidos donde la carga ganadera mínima será 0,1 UGM/ha.

Puede verificar la integridad de una copia de este documento mediante la lectura del código QR adjunto o mediante el acceso a la dirección <a href="https://ws050.juntadeandalucia.es/verificarFirma">https://ws050.juntadeandalucia.es/verificarFirma</a> indicando el código de VERIFICACIÓN			
FIRMADO POR	RAQUEL MARIA ESPIN CRESPO	17/10/2024	
VERIFICACIÓN	Pk2jmWSPEJNMB623FQZ8JEKDMKEPRE	PÁG. 2278/4804	



Recinto:18-040-032-00401-00001 Cultivo:20000 BARBECHO TRADICIONAL-SIN VARIEDAD Secano  
Recinto:18-040-008-00153-00001 Cultivo:20000 BARBECHO TRADICIONAL-SIN VARIEDAD Secano  
Recinto:18-040-032-00402-00001 Cultivo:20000 BARBECHO TRADICIONAL-SIN VARIEDAD Secano

(1) Con incidencias que retienen pago o deniegan el expediente.  
(2) Se calcula sobre superficie declarada admisible.  
(3) Aplicación del artículo 16 bis del RD 147/2023.  
(4) Expediente con algunos recintos de pastos permanentes ubicados en espacios protegidos donde la carga ganadera mínima será 0,1 UGM/ha.

Puede verificar la integridad de una copia de este documento mediante la lectura del código QR adjunto o mediante el acceso a la dirección <https://ws050.juntadeandalucia.es/verificarFirma> indicando el código de VERIFICACIÓN

FIRMADO POR	RAQUEL MARIA ESPIN CRESPO	17/10/2024	
VERIFICACIÓN	Pk2jmWSPEJNMB623FQZ8JEKDMKEPRE	PÁG. 2279/4804	



**APELLIDOS Y NOMBRE / RAZÓN SOCIAL**

VIDAL ROMERO ALBERTO

**NIF**

\*\*\*\*3142\*

**EXPEDIENTE**

1265284

**RESOLUCIÓN**

DENEGACIÓN DE LA AYUDA

**DATOS DE MANTENIMIENTO UNIDADES**

**GRUPO DE PAGO**

ZONAS DE MONTAÑA

**Sup. Dec. Admisible**

0,00

**Sup. Resuelta**

0,00

**Sobredecl.**

0,00

**% Sobredecl.**

0,00

**RESUMEN DE PAGOS**

**IMPORTE ( Euros )**

	<b>RESUELTO</b>	<b>FEADER</b>	<b>MAPA</b>	<b>CAPADR</b>
A pagar	0,00	0,00	0,00	0,00

**APLICACIÓN DE REDUCCIONES Y PENALIZACIONES (%)**

<b>Crterios de subvencionabilidad (1)</b>	<b>Presentación tardía</b>	<b>Omisión declaración</b>	<b>Condicionalidad</b>
100,00	0,00	0,00	0,00

**IMPORTE ( Euros )**

<b>Calculado(2)</b>	<b>Reducción</b>	<b>Penalización</b>	<b>Reducción Penalización (3)</b>	<b>Penalización adicional</b>	<b>Resuelto</b>	<b>FEADER</b>	<b>MAPA</b>	<b>CAPADR</b>
0,00 €	0,00 €	0,00 €	0,00 €	0,00 €	0,00 €	0,00 €	0,00 €	0,00 €
<b>Importe Unitario:</b>	93,00 €	<b>Nuevo Importe Unitario:</b>	0,00 €					

**RECINTOS PROPUESTOS**

<b>REF.</b>	<b>REFERENCIA SIGPAC</b>	<b>CULTIVO</b>	<b>S/R</b>	<b>USO SIGPAC</b>	<b>Sup. Dec. admisible</b>	<b>Sup. Campo</b>	<b>Sup. Determ.</b>	<b>Sup. Resuelta</b>
-1601421	18-040-021-00408-0001	TRIGO BLANDO	R		0,11		0,11	0,00
-1601419	18-040-028-00123-0001	TRIGO BLANDO	R		0,13		0,13	0,00
-1601418	18-040-028-00122-0001	TRIGO BLANDO	R		0,22		0,22	0,00
-1601415	18-040-030-00341-0002	TRIGO BLANDO	R		0,19		0,19	0,00

(1) Con incidencias que retienen pago o deniegan el expediente.

(2) Se calcula sobre superficie declarada admisible.

(3) Aplicación del artículo 16 bis del RD 147/2023.

(4) Expediente con algunos recintos de pastos permanentes ubicados en espacios protegidos donde la carga ganadera mínima será 0,1 UGM/ha.

Puede verificar la integridad de una copia de este documento mediante la lectura del código QR adjunto o mediante el acceso a la dirección <https://ws050.juntadeandalucia.es/verificarFirma> indicando el código de VERIFICACIÓN

FIRMADO POR

RAQUEL MARIA ESPIN CRESPO

17/10/2024

VERIFICACIÓN

Pk2jmWSPEJNMB623FQZ8JEKDMKEPRE

PÁG. 2280/4804







**INCIDENCIAS**

**INCIDENCIA DESCRIPCIÓN**

2454	Solicitante de intervención 6613 cuyo regimen de afiliacion a la SS no es ni el sistema especial agrario(cuenta ajena) ni autonomo con actividad agraria.
3790	<p>Recinto declarado inactivo</p> <p>Recinto:18-024-043-00001-00001 Cultivo: -</p> <p>Recinto:18-024-043-00001-00003 Cultivo: -</p> <p>Recinto:18-024-043-00003-00001 Cultivo: -</p> <p>Recinto:18-024-043-00004-00001 Cultivo: -</p> <p>Recinto:18-040-021-00408-00001 Cultivo: -</p> <p>Recinto:18-040-028-00122-00001 Cultivo: -</p> <p>Recinto:18-040-028-00123-00001 Cultivo: -</p> <p>Recinto:18-040-030-00341-00002 Cultivo: -</p>
74018	Productor que no es agricultor a título principal, según los datos del ejercicio fiscal n-1 y seguridad socia.
74053	Importe inferior a 100 Euros
86120	<p>Para explotaciones de pastos permanentes ubicadas en espacios protegidos la carga ganadera mínima será 0,1 UGM/ha.</p> <p>Recinto:18-024-043-00001-00001 Cultivo:62000 PASTOS PERMANENTES DE 5 O MAS AÑOS-SIN VARIEDAD Secano Carga Ganadera:0,03</p> <p>Recinto:18-024-043-00001-00003 Cultivo:62000 PASTOS PERMANENTES DE 5 O MAS AÑOS-SIN VARIEDAD Secano Carga Ganadera:0,03</p> <p>Recinto:18-024-043-00002-00010 Cultivo:62000 PASTOS PERMANENTES DE 5 O MAS AÑOS-SIN VARIEDAD Secano Carga Ganadera:0,03</p> <p>Recinto:18-024-043-00002-00011 Cultivo:62000 PASTOS PERMANENTES DE 5 O MAS AÑOS-SIN VARIEDAD Secano Carga Ganadera:0,03</p> <p>Recinto:18-024-043-00003-00001 Cultivo:62000 PASTOS PERMANENTES DE 5 O MAS AÑOS-SIN VARIEDAD Secano Carga Ganadera:0,03</p> <p>Recinto:18-024-043-00004-00001 Cultivo:62000 PASTOS PERMANENTES DE 5 O MAS AÑOS-SIN VARIEDAD Secano Carga Ganadera:0,03</p> <p>Recinto:18-024-043-00006-00001 Cultivo:62000 PASTOS PERMANENTES DE 5 O MAS AÑOS-SIN VARIEDAD Secano Carga Ganadera:0,03</p> <p>Recinto:18-024-043-00007-00001 Cultivo:62000 PASTOS PERMANENTES DE 5 O MAS AÑOS-SIN VARIEDAD Secano Carga Ganadera:0,03</p> <p>Recinto:18-024-043-00007-00002 Cultivo:62000 PASTOS PERMANENTES DE 5 O MAS AÑOS-SIN VARIEDAD Secano Carga Ganadera:0,03</p>

**Incidencias de carga ganadera**

**INCIDENCIA DESCRIPCIÓN**

3790	<p>Recinto declarado inactivo</p> <p>Recinto:18-024-043-00004-00001 Cultivo: -</p> <p>Recinto:18-024-043-00001-00003 Cultivo: -</p> <p>Recinto:18-024-043-00001-00001 Cultivo: -</p> <p>Recinto:18-024-043-00003-00001 Cultivo: -</p>
------	---

(1) Con incidencias que retienen pago o deniegan el expediente.

(2) Se calcula sobre superficie declarada admisible.

(3) Aplicación del artículo 16 bis del RD 147/2023.

(4) Expediente con algunos recintos de pastos permanentes ubicados en espacios protegidos donde la carga ganadera mínima será 0,1 UGM/ha.

Puede verificar la integridad de una copia de este documento mediante la lectura del código QR adjunto o mediante el acceso a la dirección <https://ws050.juntadeandalucia.es/verificarFirma> indicando el código de VERIFICACIÓN

FIRMADO POR	RAQUEL MARIA ESPIN CRESPO	17/10/2024
VERIFICACIÓN	Pk2jmWSPEJNMB623FQZ8JEKDMKEPRE	PÁG. 2281/4804





**APELLIDOS Y NOMBRE / RAZÓN SOCIAL**

VIGIL FERNANDEZ FRANCISCA

**NIF**

\*\*\*\*2671\*

**EXPEDIENTE**

1283531

**RESOLUCIÓN**

DENEGACIÓN DE LA AYUDA

**DATOS DE MANTENIMIENTO UNIDADES**

<b>GRUPO DE PAGO</b>	<b>Sup. Dec. Admisible</b>	<b>Sup. Resuelta</b>	<b>Sobredecl.</b>	<b>% Sobredecl.</b>
ZONAS DE MONTAÑA	0,00	0,00	0,00	0,00

**RESUMEN DE PAGOS**

	<b>IMPORTE ( Euros )</b>			
	<b>RESUELTO</b>	<b>FEADER</b>	<b>MAPA</b>	<b>CAPADR</b>
A pagar	0,00	0,00	0,00	0,00

**APLICACIÓN DE REDUCCIONES Y PENALIZACIONES (%)**

<b>Criterios de subvencionabilidad (1)</b>	<b>Presentación tardía</b>	<b>Omisión declaración</b>	<b>Condicionalidad</b>
100,00	0,00	0,00	0,00

**IMPORTE ( Euros )**

<b>Calculado(2)</b>	<b>Reducción</b>	<b>Penalización</b>	<b>Reducción Penalización (3)</b>	<b>Penalización adicional</b>	<b>Resuelto</b>	<b>FEADER</b>	<b>MAPA</b>	<b>CAPADR</b>
0,00 €	0,00 €	0,00 €	0,00 €	0,00 €	0,00 €	0,00 €	0,00 €	0,00 €
<b>Importe Unitario:</b>	93,00 €	<b>Nuevo Importe Unitario:</b>	0,00 €					

**RECINTOS PROPUESTOS**

<b>REF.</b>	<b>REFERENCIA SIGPAC</b>	<b>CULTIVO</b>	<b>S/R</b>	<b>USO SIGPAC</b>	<b>Sup. Dec. admisible</b>	<b>Sup. Campo</b>	<b>Sup. Determ.</b>	<b>Sup. Resuelta</b>
-1536233	18-150-010-00235-0004	OLIVAR	R		0,70		0,70	0,70
-1536232	18-150-009-00440-0002	OLIVAR	R		0,11		0,11	0,11
-1536231	18-150-009-00440-0002	NARANJO	R		0,22		0,22	0,22
-1250181	18-150-009-00097-0001	OLIVAR	R		0,15		0,15	0,15
-1060636	18-150-010-00243-0002	OLIVAR	S		0,22		0,22	0,22
-784969	18-150-009-00097-0001	CLEMENTINAS	R		0,03		0,03	0,03
-784968	18-150-009-00097-0001	NARANJO	R		0,02		0,02	0,02
-484925	18-150-010-00147-0002	OLIVAR	R		0,10		0,10	0,10
-111551	18-150-001-00110-0006	OLIVAR	S		0,02		0,02	0,02
-111534	18-150-010-00148-0004	OLIVAR	S		0,04		0,04	0,04
-111527	18-150-001-00132-0006	OLIVAR	S		0,01		0,01	0,01
-61624	18-150-010-00163-0005	OLIVAR	S		0,03		0,03	0,03
-61623	18-150-010-00149-0002	OLIVAR	S		0,07		0,07	0,07
-61622	18-150-010-00148-0004	OTROS FRUTALES	S		0,04		0,04	0,04
170000006402560	18-150-001-00133-0001	OLIVAR	R		0,30		0,30	0,30
170000006402562	18-150-010-00144-0002	OLIVAR	R		0,13		0,13	0,11
170000006402564	18-150-010-00216-0002	OLIVAR	S		0,05		0,05	0,05
170000006402565	18-150-009-00097-0001	NARANJO	R		0,06		0,06	0,06
170000006402567	18-150-009-00065-0001	OLIVAR	R		0,32		0,32	0,32
170000006402568	18-150-010-00147-0001	OLIVAR	R		0,11		0,11	0,11
170000006402569	18-150-010-00204-0002	OLIVAR	R		1,25		1,25	1,25
170000006402574	18-150-010-00148-0002	OLIVAR	S		0,66		0,66	0,66
170000006402578	18-150-010-00216-0002	OLIVAR	S		0,18		0,18	0,18

(1) Con incidencias que retienen pago o deniegan el expediente.

(2) Se calcula sobre superficie declarada admisible.

(3) Aplicación del artículo 16 bis del RD 147/2023.

(4) Expediente con algunos recintos de pastos permanentes ubicados en espacios protegidos donde la carga ganadera mínima será 0,1 UGM/ha.

Puede verificar la integridad de una copia de este documento mediante la lectura del código QR adjunto o mediante el acceso a la dirección <https://ws050.juntadeandalucia.es/verificarFirma> indicando el código de VERIFICACIÓN

FIRMADO POR

RAQUEL MARIA ESPIN CRESPO

17/10/2024

VERIFICACIÓN

Pk2jmWSPEJNMB623FQZ8JEKDMKEPRE

PÁG. 2282/4804





**INCIDENCIAS**

**INCIDENCIA DESCRIPCIÓN**

2454	Solicitante de intervención 6613 cuyo regimen de afiliacion a la SS no es ni el sistema especial agrario(cuenta ajena) ni autonomo con actividad agraria.
4272	Verifica que las líneas de declaración de las Solicitudes Únicas no tienen solapes con la capa de Retroactividad Gráfica (ambas de la misma campaña) a nivel de expediente/línea de declaración gráfica de la solicitud. Recinto:18-150-010-00144-00002 Cultivo: - Agregado de la referencia del recinto.:0 Zona de la referencia del recinto.:0 Superficie solapada.:0,02 Id. Incid.:97995554
74018	Productor que no es agricultor a título principal, según los datos del ejercicio fiscal n-1 y seguridad socia.
74053	Importe inferior a 100 Euros

(1) Con incidencias que retienen pago o deniegan el expediente.  
(2) Se calcula sobre superficie declarada admisible.  
(3) Aplicación del artículo 16 bis del RD 147/2023.  
(4) Expediente con algunos recintos de pastos permanentes ubicados en espacios protegidos donde la carga ganadera mínima será 0,1 UGM/ha.

Puede verificar la integridad de una copia de este documento mediante la lectura del código QR adjunto o mediante el acceso a la dirección <https://ws050.juntadeandalucia.es/verificarFirma> indicando el código de VERIFICACIÓN

FIRMADO POR	RAQUEL MARIA ESPIN CRESPO	17/10/2024
VERIFICACIÓN	Pk2jmWSPEJNMB623FQZ8JEKDMKEPRE	PÁG. 2283/4804





**APELLIDOS Y NOMBRE / RAZÓN SOCIAL**

VILCHEZ ALVAREZ MARIA DEL CARMEN

**NIF**

\*\*\*\*3859\*

**EXPEDIENTE**

1284543

**RESOLUCIÓN**

DENEGACIÓN DE LA AYUDA

**DATOS DE MANTENIMIENTO UNIDADES**

<b>GRUPO DE PAGO</b>	<b>Sup. Dec. Admisible</b>	<b>Sup. Resuelta</b>	<b>Sobredecl.</b>	<b>% Sobredecl.</b>
ZONAS DE MONTAÑA	0,00	0,00	0,00	0,00

**RESUMEN DE PAGOS**

	<b>IMPORTE ( Euros )</b>			
	<b>RESUELTO</b>	<b>FEADER</b>	<b>MAPA</b>	<b>CAPADR</b>
A pagar	0,00	0,00	0,00	0,00

**APLICACIÓN DE REDUCCIONES Y PENALIZACIONES (%)**

<b>Criterios de subvencionabilidad (1)</b>	<b>Presentación tardía</b>	<b>Omisión declaración</b>	<b>Condicionalidad</b>
100,00	0,00	0,00	0,00

**IMPORTE ( Euros )**

<b>Calculado(2)</b>	<b>Reducción</b>	<b>Penalización</b>	<b>Reducción Penalización (3)</b>	<b>Penalización adicional</b>	<b>Resuelto</b>	<b>FEADER</b>	<b>MAPA</b>	<b>CAPADR</b>
0,00 €	0,00 €	0,00 €	0,00 €	0,00 €	0,00 €	0,00 €	0,00 €	0,00 €
<b>Importe Unitario:</b>	93,00 €	<b>Nuevo Importe Unitario:</b>	0,00 €					

**INCIDENCIAS**

**INCIDENCIA DESCRIPCIÓN**

3790	Recinto declarado inactivo Recinto:18-157-013-00040-00002 Cultivo: - Recinto:18-157-014-00007-00012 Cultivo: - Recinto:18-157-014-00007-00013 Cultivo: - Recinto:18-157-014-00007-00014 Cultivo: - Recinto:18-157-014-00018-00004 Cultivo: - Recinto:18-157-014-00028-00003 Cultivo: - Recinto:18-157-014-00393-00004 Cultivo: -
74053	Importe inferior a 100 Euros
86119	Carga ganadera NO cumple con el valor mínimo de 0,2 UGM/ha. Recinto:18-157-013-00040-00002 Cultivo:62000 PASTOS PERMANENTES DE 5 O MAS AÑOS-SIN VARIEDAD Secano Carga Ganadera:0 Recinto:18-157-014-00007-00012 Cultivo:62000 PASTOS PERMANENTES DE 5 O MAS AÑOS-SIN VARIEDAD Secano Carga Ganadera:0 Recinto:18-157-014-00007-00013 Cultivo:62000 PASTOS PERMANENTES DE 5 O MAS AÑOS-SIN VARIEDAD Secano Carga Ganadera:0 Recinto:18-157-014-00007-00014 Cultivo:62000 PASTOS PERMANENTES DE 5 O MAS AÑOS-SIN VARIEDAD Secano Carga Ganadera:0 Recinto:18-157-014-00018-00004 Cultivo:62000 PASTOS PERMANENTES DE 5 O MAS AÑOS-SIN VARIEDAD Secano Carga Ganadera:0 Recinto:18-157-014-00028-00003 Cultivo:62000 PASTOS PERMANENTES DE 5 O MAS AÑOS-SIN VARIEDAD Secano Carga Ganadera:0 Recinto:18-157-014-00393-00004 Cultivo:62000 PASTOS PERMANENTES DE 5 O MAS AÑOS-SIN VARIEDAD Secano Carga Ganadera:0

(1) Con incidencias que retienen pago o deniegan el expediente.

(2) Se calcula sobre superficie declarada admisible.

(3) Aplicación del artículo 16 bis del RD 147/2023.

(4) Expediente con algunos recintos de pastos permanentes ubicados en espacios protegidos donde la carga ganadera mínima será 0,1 UGM/ha.

Puede verificar la integridad de una copia de este documento mediante la lectura del código QR adjunto o mediante el acceso a la dirección <https://ws050.juntadeandalucia.es/verificarFirma> indicando el código de VERIFICACIÓN

FIRMADO POR	RAQUEL MARIA ESPIN CRESPO	17/10/2024
VERIFICACIÓN	Pk2jmWSPEJNMB623FQZ8JEKDMKEPRE	PÁG. 2284/4804





**Incidencias de carga ganadera**

**INCIDENCIA DESCRIPCIÓN**

3790	Recinto declarado inactivo Recinto:18-157-014-00018-00004 Cultivo: - Recinto:18-157-013-00040-00002 Cultivo: - Recinto:18-157-014-00007-00012 Cultivo: - Recinto:18-157-014-00007-00013 Cultivo: - Recinto:18-157-014-00007-00014 Cultivo: - Recinto:18-157-014-00028-00003 Cultivo: - Recinto:18-157-014-00393-00004 Cultivo: -
86128	Recinto de Forrajeras que no ha contabilizado para Carga Ganadera por no tener una explotación válida para el cálculo de la Carga Ganadera Recinto:18-157-014-00018-00004 Cultivo:62 PASTOS PERMANENTES DE 5 O MAS AÑOS- Recinto:18-157-013-00040-00002 Cultivo:62 PASTOS PERMANENTES DE 5 O MAS AÑOS- Recinto:18-157-014-00007-00012 Cultivo:62 PASTOS PERMANENTES DE 5 O MAS AÑOS- Recinto:18-157-014-00007-00013 Cultivo:62 PASTOS PERMANENTES DE 5 O MAS AÑOS- Recinto:18-157-014-00007-00014 Cultivo:62 PASTOS PERMANENTES DE 5 O MAS AÑOS- Recinto:18-157-014-00028-00003 Cultivo:62 PASTOS PERMANENTES DE 5 O MAS AÑOS- Recinto:18-157-014-00393-00004 Cultivo:62 PASTOS PERMANENTES DE 5 O MAS AÑOS-

(1) Con incidencias que retienen pago o deniegan el expediente.

(2) Se calcula sobre superficie declarada admisible.

(3) Aplicación del artículo 16 bis del RD 147/2023.

(4) Expediente con algunos recintos de pastos permanentes ubicados en espacios protegidos donde la carga ganadera mínima será 0,1 UGM/ha.

Puede verificar la integridad de una copia de este documento mediante la lectura del código QR adjunto o mediante el acceso a la dirección <https://ws050.juntadeandalucia.es/verificarFirma> indicando el código de VERIFICACIÓN

FIRMADO POR

RAQUEL MARIA ESPIN CRESPO

17/10/2024

VERIFICACIÓN

Pk2jmWSPEJNMB623FQZ8JEKDMKEPRE

PÁG. 2285/4804





**APELLIDOS Y NOMBRE / RAZÓN SOCIAL**

VILCHEZ LINDEZ DANIEL

**NIF**

\*\*\*\*6479\*

**EXPEDIENTE**

1036079

**RESOLUCIÓN**

DENEGACIÓN DE LA AYUDA

**DATOS DE MANTENIMIENTO UNIDADES**

**GRUPO DE PAGO**

ZONAS DE MONTAÑA

**Sup. Dec.  
Admisible**

0,00

**Sup.  
Resuelta**

0,00

**Sobredecl.**

0,00

**% Sobredecl.**

0,00

**RESUMEN DE PAGOS**

**IMPORTE ( Euros )**

	<b>RESUELTO</b>	<b>FEADER</b>	<b>MAPA</b>	<b>CAPADR</b>
A pagar	0,00	0,00	0,00	0,00

**APLICACIÓN DE REDUCCIONES Y PENALIZACIONES (%)**

<b>Crterios de subvencionabilidad (1)</b>	<b>Presentación tardía</b>	<b>Omisión declaración</b>	<b>Condicionidad</b>
100,00	0,00	0,00	0,00

**IMPORTE ( Euros )**

<b>Calculado(2)</b>	<b>Reducción</b>	<b>Penalización</b>	<b>Reducción Penalización (3)</b>	<b>Penalización adicional</b>	<b>Resuelto</b>	<b>FEADER</b>	<b>MAPA</b>	<b>CAPADR</b>
0,00 €	0,00 €	0,00 €	0,00 €	0,00 €	0,00 €	0,00 €	0,00 €	0,00 €
<b>Importe Unitario:</b>	93,00 €	<b>Nuevo Importe Unitario:</b>	0,00 €					

(1) Con incidencias que retienen pago o deniegan el expediente.

(2) Se calcula sobre superficie declarada admisible.

(3) Aplicación del artículo 16 bis del RD 147/2023.

(4) Expediente con algunos recintos de pastos permanentes ubicados en espacios protegidos donde la carga ganadera mínima será 0,1 UGM/ha.

Puede verificar la integridad de una copia de este documento mediante la lectura del código QR adjunto o mediante el acceso a la dirección <https://ws050.juntadeandalucia.es/verificarFirma> indicando el código de VERIFICACIÓN

FIRMADO POR	RAQUEL MARIA ESPIN CRESPO	17/10/2024
VERIFICACIÓN	Pk2jmWSPEJNMB623FQZ8JEKDMKEPRE	PÁG. 2286/4804





**RECINTOS PROPUESTOS**

REF.	REFERENCIA SIGPAC	CULTIVO	S/R	USO SIGPAC	Sup. Dec. admisible	Sup. Campo	Sup. Determ.	Sup. Resuelta
-1506783	18-155-006-00162-0003	OLIVAR	S		0,66		0,66	0,46
-1119472	18-155-006-00162-0009	OLIVAR	S		0,26		0,26	0,22
-1119414	18-155-006-00162-0010	OLIVAR	S		0,20		0,20	0,20
-1118764	18-155-006-00165-0008	BARBECHO TRADICIONAL	S		0,01		0,01	0,01
-1118763	18-155-006-00165-0007	ALMENDROS	S		0,53		0,53	0,53
-1118761	18-155-006-00165-0005	ALMENDROS	S		0,28		0,28	0,28
-1118760	18-155-006-00164-0004	BARBECHO TRADICIONAL	S		0,05		0,05	0,05
-1118759	18-155-006-00163-0005	OLIVAR	S		0,35		0,35	0,35
-1118756	18-155-006-00162-0004	OLIVAR	S		0,65		0,65	0,65
-1118755	18-155-005-00052-0017	TRIGO BLANDO	S		0,02		0,02	0,02
-1118753	18-155-005-00050-0013	TRIGO BLANDO	S		0,02		0,02	0,02
4079230	18-155-009-00128-0001	CEBADA	S		0,67		0,67	0,67
170000005432465	18-155-003-00026-0001	CEBADA	S		0,55		0,55	0,55
170000005432466	18-155-004-00174-0001	BARBECHO TRADICIONAL	S		0,90		0,90	0,90
170000005432467	18-155-005-00050-0009	TRIGO BLANDO	S		0,06		0,06	0,06
170000005432468	18-155-005-00048-0003	TRIGO BLANDO	S		0,59		0,59	0,59
170000005432469	18-155-005-00049-0006	TRIGO BLANDO	S		0,56		0,56	0,56
170000005432470	18-155-005-00050-0008	TRIGO BLANDO	S		0,69		0,69	0,69
170000005432471	18-155-005-00051-0005	TRIGO BLANDO	S		0,27		0,27	0,27
170000005432472	18-155-005-00052-0015	TRIGO BLANDO	S		1,68		1,68	1,66
170000005432476	18-155-009-00130-0002	CEBADA	S		1,13		1,13	1,13
170000005432479	18-155-005-00047-0002	TRIGO BLANDO	S		0,32		0,32	0,32
170000005432480	18-155-005-00066-0005	TRIGO BLANDO	S		1,97		1,97	1,97
170000005432482	18-155-004-00240-0001	OLIVAR	S		0,40		0,40	0,40
170000005432483	18-155-004-00038-0001	OLIVAR	S		2,74		2,74	2,74
170000005432484	18-155-005-00048-0004	TRIGO BLANDO	S		2,04		2,04	2,04
170000005432485	18-155-005-00049-0002	TRIGO BLANDO	S		1,44		1,44	1,44
170000005432486	18-155-005-00050-0001	TRIGO BLANDO	S		1,05		1,05	1,05
170000005432487	18-155-005-00050-0004	TRIGO BLANDO	S		0,14		0,14	0,14
170000005432488	18-155-005-00050-0011	TRIGO BLANDO	S		0,14		0,14	0,14
170000005432489	18-155-006-00163-0001	GUISANTES	S		1,98		1,98	1,98
170000005432490	18-155-006-00164-0001	GUISANTES	S		2,14		2,14	2,14
170000005432491	18-155-006-00165-0003	BARBECHO TRADICIONAL	S		1,14		1,14	1,14
170000005432492	18-155-006-00162-0003	GUISANTES	S		1,57		1,57	1,11
170000005432493	18-155-005-00047-0001	TRIGO BLANDO	S		0,66		0,66	0,66
170000005432494	18-155-012-00200-0002	BARBECHO TRADICIONAL	S		0,99		0,99	0,99
170000005432505	18-155-005-00066-0007	TRIGO BLANDO	S		0,76		0,76	0,76
170000005432507	18-155-005-00052-0006	OLIVAR	S		0,21		0,21	0,21
170000005432509	18-155-005-00052-0010	OLIVAR	S		1,25		1,25	1,25
170000005432510	18-155-005-00051-0001	TRIGO BLANDO	S		0,66		0,66	0,66
170000005432511	18-155-005-00052-0001	TRIGO BLANDO	S		4,22		4,22	4,22
170000005432513	18-155-004-00035-0004	BARBECHO TRADICIONAL	S		6,02		6,02	6,02
170000005432515	18-155-005-00051-0007	TRIGO BLANDO	S		0,11		0,11	0,11
170000005432518	18-155-004-00035-0003	ALMENDROS	S		0,35		0,35	0,35
170000005432519	18-155-005-00052-0003	ALMENDROS	S		0,21		0,21	0,21
170000005432520	18-155-005-00052-0009	ALMENDROS	S		0,16		0,16	0,16

**INCIDENCIAS**

**INCIDENCIA DESCRIPCIÓN**

- 219 Superficie bruta de cruce en un recinto en una misma solicitud supera superficie total que el SIGPAC establece para él.  
 Recinto:18-155-006-00162-00003 Cultivo:40001 GUI SANTES-ABARTH Secano Suma de superficies declaradas para este recinto por el solicitante (Áreas):223 Superficie SIGPAC total para el recinto (Áreas):157 Exceso de superficie declarada (Hectáreas):0,46

(1) Con incidencias que retienen pago o deniegan el expediente.  
 (2) Se calcula sobre superficie declarada admisible.  
 (3) Aplicación del artículo 16 bis del RD 147/2023.  
 (4) Expediente con algunos recintos de pastos permanentes ubicados en espacios protegidos donde la carga ganadera mínima será 0,1 UGM/ha.

Puede verificar la integridad de una copia de este documento mediante la lectura del código QR adjunto o mediante el acceso a la dirección <a href="https://ws050.juntadeandalucia.es/verificarFirma">https://ws050.juntadeandalucia.es/verificarFirma</a> indicando el código de VERIFICACIÓN			
FIRMADO POR	RAQUEL MARIA ESPIN CRESPO	17/10/2024	
VERIFICACIÓN	Pk2jmWSPEJNMB623FQZ8JEKDMKEPRE	PÁG. 2287/4804	



**INCIDENCIAS**

**INCIDENCIA DESCRIPCIÓN**

	Recinto:18-155-006-00162-00003 Cultivo:101010 OLIVAR-PICUAL Secano Suma de superficies declaradas para este recinto por el solicitante (Áreas):223 Superficie SIGPAC total para el recinto (Áreas):157 Exceso de superficie declarada (Hectáreas):0,2
	Recinto:18-155-006-00162-00009 Cultivo:101010 OLIVAR-PICUAL Secano Suma de superficies declaradas para este recinto por el solicitante (Áreas):26 Superficie SIGPAC total para el recinto (Áreas):22 Exceso de superficie declarada (Hectáreas):0,04
2454	Solicitante de intervención 6613 cuyo regimen de afiliación a la SS no es ni el sistema especial agrario(cuenta ajena) ni autonomo con actividad agraria.
4272	Verifica que las líneas de declaración de las Solicitudes Únicas no tienen solapes con la capa de Retroactividad Gráfica (ambas de la misma campaña) a nivel de expediente/línea de declaración gráfica de la solicitud. Recinto:18-155-005-00052-00015 Cultivo: - Agregado de la referencia del recinto.:0 Zona de la referencia del recinto.:0 Superficie solapada.:0,02 Id. Incid.:97993292
74018	Productor que no es agricultor a título principal, según los datos del ejercicio fiscal n-1 y seguridad socia.
74053	Importe inferior a 100 Euros
86119	Carga ganadera NO cumple con el valor mínimo de 0,2 UGM/ha. Recinto:18-155-005-00047-00003 Cultivo:62000 PASTOS PERMANENTES DE 5 O MAS AÑOS-SIN VARIEDAD Secano Carga Ganadera:0 Recinto:18-155-005-00047-00006 Cultivo:62000 PASTOS PERMANENTES DE 5 O MAS AÑOS-SIN VARIEDAD Secano Carga Ganadera:0 Recinto:18-155-005-00048-00007 Cultivo:62000 PASTOS PERMANENTES DE 5 O MAS AÑOS-SIN VARIEDAD Secano Carga Ganadera:0 Recinto:18-155-005-00049-00005 Cultivo:62000 PASTOS PERMANENTES DE 5 O MAS AÑOS-SIN VARIEDAD Secano Carga Ganadera:0 Recinto:18-155-005-00049-00008 Cultivo:62000 PASTOS PERMANENTES DE 5 O MAS AÑOS-SIN VARIEDAD Secano Carga Ganadera:0 Recinto:18-155-005-00050-00003 Cultivo:62000 PASTOS PERMANENTES DE 5 O MAS AÑOS-SIN VARIEDAD Secano Carga Ganadera:0 Recinto:18-155-005-00050-00010 Cultivo:62000 PASTOS PERMANENTES DE 5 O MAS AÑOS-SIN VARIEDAD Secano Carga Ganadera:0 Recinto:18-155-005-00051-00002 Cultivo:62000 PASTOS PERMANENTES DE 5 O MAS AÑOS-SIN VARIEDAD Secano Carga Ganadera:0 Recinto:18-155-005-00051-00003 Cultivo:62000 PASTOS PERMANENTES DE 5 O MAS AÑOS-SIN VARIEDAD Secano Carga Ganadera:0 Recinto:18-155-005-00052-00016 Cultivo:62000 PASTOS PERMANENTES DE 5 O MAS AÑOS-SIN VARIEDAD Secano Carga Ganadera:0 Recinto:18-155-005-00066-00004 Cultivo:62000 PASTOS PERMANENTES DE 5 O MAS AÑOS-SIN VARIEDAD Secano Carga Ganadera:0 Recinto:18-155-005-00066-00006 Cultivo:62000 PASTOS PERMANENTES DE 5 O MAS AÑOS-SIN VARIEDAD Secano Carga Ganadera:0 Recinto:18-155-005-00066-00009 Cultivo:62000 PASTOS PERMANENTES DE 5 O MAS AÑOS-SIN VARIEDAD Secano Carga Ganadera:0 Recinto:18-155-006-00162-00002 Cultivo:62000 PASTOS PERMANENTES DE 5 O MAS AÑOS-SIN VARIEDAD Secano Carga Ganadera:0 Recinto:18-155-006-00162-00005 Cultivo:62000 PASTOS PERMANENTES DE 5 O MAS AÑOS-SIN VARIEDAD Secano Carga Ganadera:0 Recinto:18-155-006-00163-00003 Cultivo:62000 PASTOS PERMANENTES DE 5 O MAS AÑOS-SIN VARIEDAD Secano Carga Ganadera:0 Recinto:18-155-006-00164-00002 Cultivo:62000 PASTOS PERMANENTES DE 5 O MAS AÑOS-SIN VARIEDAD Secano Carga Ganadera:0 Recinto:18-155-006-00165-00002 Cultivo:62000 PASTOS PERMANENTES DE 5 O MAS AÑOS-SIN VARIEDAD Secano Carga Ganadera:0 Recinto:18-155-006-00165-00006 Cultivo:62000 PASTOS PERMANENTES DE 5 O MAS AÑOS-SIN VARIEDAD Secano Carga Ganadera:0
86121	Recinto superficie forrajera que no realiza la actividad de producción de pastoreo. Recinto:18-155-005-00047-00003 Cultivo:62000 PASTOS PERMANENTES DE 5 O MAS AÑOS-SIN VARIEDAD Secano Actividad Agraria del recinto:5 Recinto:18-155-005-00047-00006 Cultivo:62000 PASTOS PERMANENTES DE 5 O MAS AÑOS-SIN VARIEDAD Secano Actividad Agraria del recinto:5 Recinto:18-155-005-00048-00007 Cultivo:62000 PASTOS PERMANENTES DE 5 O MAS AÑOS-SIN VARIEDAD Secano Actividad Agraria del recinto:5 Recinto:18-155-005-00049-00005 Cultivo:62000 PASTOS PERMANENTES DE 5 O MAS AÑOS-SIN VARIEDAD Secano Actividad Agraria del recinto:5 Recinto:18-155-005-00049-00008 Cultivo:62000 PASTOS PERMANENTES DE 5 O MAS AÑOS-SIN VARIEDAD Secano Actividad Agraria del recinto:5 Recinto:18-155-005-00050-00003 Cultivo:62000 PASTOS PERMANENTES DE 5 O MAS AÑOS-SIN VARIEDAD Secano Actividad Agraria del recinto:5

(1) Con incidencias que retienen pago o deniegan el expediente.

(2) Se calcula sobre superficie declarada admisible.

(3) Aplicación del artículo 16 bis del RD 147/2023.

(4) Expediente con algunos recintos de pastos permanentes ubicados en espacios protegidos donde la carga ganadera mínima será 0,1 UGM/ha.

Puede verificar la integridad de una copia de este documento mediante la lectura del código QR adjunto o mediante el acceso a la dirección <https://ws050.juntadeandalucia.es/verificarFirma> indicando el código de VERIFICACIÓN

FIRMADO POR	RAQUEL MARIA ESPIN CRESPO	17/10/2024
VERIFICACIÓN	Pk2jmWSPEJNMB623FQZ8JEKDMKEPRE	PÁG. 2288/4804







**INCIDENCIAS**

**INCIDENCIA DESCRIPCIÓN**

	Recinto:18-155-005-00050-00010 Cultivo:62000 PASTOS PERMANENTES DE 5 O MAS AÑOS-SIN VARIEDAD Secano Actividad Agraria del recinto:5
	Recinto:18-155-005-00051-00002 Cultivo:62000 PASTOS PERMANENTES DE 5 O MAS AÑOS-SIN VARIEDAD Secano Actividad Agraria del recinto:5
	Recinto:18-155-005-00051-00003 Cultivo:62000 PASTOS PERMANENTES DE 5 O MAS AÑOS-SIN VARIEDAD Secano Actividad Agraria del recinto:5
	Recinto:18-155-005-00052-00016 Cultivo:62000 PASTOS PERMANENTES DE 5 O MAS AÑOS-SIN VARIEDAD Secano Actividad Agraria del recinto:5
	Recinto:18-155-005-00066-00004 Cultivo:62000 PASTOS PERMANENTES DE 5 O MAS AÑOS-SIN VARIEDAD Secano Actividad Agraria del recinto:5
	Recinto:18-155-005-00066-00006 Cultivo:62000 PASTOS PERMANENTES DE 5 O MAS AÑOS-SIN VARIEDAD Secano Actividad Agraria del recinto:5
	Recinto:18-155-005-00066-00009 Cultivo:62000 PASTOS PERMANENTES DE 5 O MAS AÑOS-SIN VARIEDAD Secano Actividad Agraria del recinto:5
	Recinto:18-155-006-00162-00002 Cultivo:62000 PASTOS PERMANENTES DE 5 O MAS AÑOS-SIN VARIEDAD Secano Actividad Agraria del recinto:5
	Recinto:18-155-006-00162-00005 Cultivo:62000 PASTOS PERMANENTES DE 5 O MAS AÑOS-SIN VARIEDAD Secano Actividad Agraria del recinto:5
	Recinto:18-155-006-00163-00003 Cultivo:62000 PASTOS PERMANENTES DE 5 O MAS AÑOS-SIN VARIEDAD Secano Actividad Agraria del recinto:5
	Recinto:18-155-006-00164-00002 Cultivo:62000 PASTOS PERMANENTES DE 5 O MAS AÑOS-SIN VARIEDAD Secano Actividad Agraria del recinto:5
	Recinto:18-155-006-00165-00002 Cultivo:62000 PASTOS PERMANENTES DE 5 O MAS AÑOS-SIN VARIEDAD Secano Actividad Agraria del recinto:5
	Recinto:18-155-006-00165-00006 Cultivo:62000 PASTOS PERMANENTES DE 5 O MAS AÑOS-SIN VARIEDAD Secano Actividad Agraria del recinto:5
86122	Recinto superficie forrajera que realiza la actividad de producción de pastoreo y no declara el o los códigos del Registro de Explotaciones Ganaderas de Andalucía, REGA. Recinto:18-155-005-00047-00003 Cultivo:62000 PASTOS PERMANENTES DE 5 O MAS AÑOS-SIN VARIEDAD Secano Recinto:18-155-005-00047-00006 Cultivo:62000 PASTOS PERMANENTES DE 5 O MAS AÑOS-SIN VARIEDAD Secano Recinto:18-155-005-00048-00007 Cultivo:62000 PASTOS PERMANENTES DE 5 O MAS AÑOS-SIN VARIEDAD Secano Recinto:18-155-005-00049-00005 Cultivo:62000 PASTOS PERMANENTES DE 5 O MAS AÑOS-SIN VARIEDAD Secano Recinto:18-155-005-00049-00008 Cultivo:62000 PASTOS PERMANENTES DE 5 O MAS AÑOS-SIN VARIEDAD Secano Recinto:18-155-005-00050-00003 Cultivo:62000 PASTOS PERMANENTES DE 5 O MAS AÑOS-SIN VARIEDAD Secano Recinto:18-155-005-00050-00010 Cultivo:62000 PASTOS PERMANENTES DE 5 O MAS AÑOS-SIN VARIEDAD Secano Recinto:18-155-005-00051-00002 Cultivo:62000 PASTOS PERMANENTES DE 5 O MAS AÑOS-SIN VARIEDAD Secano Recinto:18-155-005-00051-00003 Cultivo:62000 PASTOS PERMANENTES DE 5 O MAS AÑOS-SIN VARIEDAD Secano Recinto:18-155-005-00052-00016 Cultivo:62000 PASTOS PERMANENTES DE 5 O MAS AÑOS-SIN VARIEDAD Secano Recinto:18-155-005-00066-00004 Cultivo:62000 PASTOS PERMANENTES DE 5 O MAS AÑOS-SIN VARIEDAD Secano Recinto:18-155-005-00066-00006 Cultivo:62000 PASTOS PERMANENTES DE 5 O MAS AÑOS-SIN VARIEDAD Secano Recinto:18-155-005-00066-00009 Cultivo:62000 PASTOS PERMANENTES DE 5 O MAS AÑOS-SIN VARIEDAD Secano Recinto:18-155-006-00162-00002 Cultivo:62000 PASTOS PERMANENTES DE 5 O MAS AÑOS-SIN VARIEDAD Secano Recinto:18-155-006-00162-00005 Cultivo:62000 PASTOS PERMANENTES DE 5 O MAS AÑOS-SIN VARIEDAD Secano Recinto:18-155-006-00163-00003 Cultivo:62000 PASTOS PERMANENTES DE 5 O MAS AÑOS-SIN VARIEDAD Secano Recinto:18-155-006-00164-00002 Cultivo:62000 PASTOS PERMANENTES DE 5 O MAS AÑOS-SIN VARIEDAD Secano Recinto:18-155-006-00165-00002 Cultivo:62000 PASTOS PERMANENTES DE 5 O MAS AÑOS-SIN VARIEDAD Secano Recinto:18-155-006-00165-00006 Cultivo:62000 PASTOS PERMANENTES DE 5 O MAS AÑOS-SIN VARIEDAD Secano
86124	Recinto de forrajera para Cálculo de Carga Ganadera que No pertenece a Explotación. Recinto:18-155-005-00047-00003 Cultivo:62000 PASTOS PERMANENTES DE 5 O MAS AÑOS-SIN VARIEDAD Secano Recinto:18-155-005-00047-00006 Cultivo:62000 PASTOS PERMANENTES DE 5 O MAS AÑOS-SIN VARIEDAD Secano Recinto:18-155-005-00048-00007 Cultivo:62000 PASTOS PERMANENTES DE 5 O MAS AÑOS-SIN VARIEDAD Secano Recinto:18-155-005-00049-00005 Cultivo:62000 PASTOS PERMANENTES DE 5 O MAS AÑOS-SIN VARIEDAD Secano Recinto:18-155-005-00049-00008 Cultivo:62000 PASTOS PERMANENTES DE 5 O MAS AÑOS-SIN VARIEDAD Secano Recinto:18-155-005-00050-00003 Cultivo:62000 PASTOS PERMANENTES DE 5 O MAS AÑOS-SIN VARIEDAD Secano Recinto:18-155-005-00050-00010 Cultivo:62000 PASTOS PERMANENTES DE 5 O MAS AÑOS-SIN VARIEDAD Secano Recinto:18-155-005-00051-00002 Cultivo:62000 PASTOS PERMANENTES DE 5 O MAS AÑOS-SIN VARIEDAD Secano Recinto:18-155-005-00051-00003 Cultivo:62000 PASTOS PERMANENTES DE 5 O MAS AÑOS-SIN VARIEDAD Secano Recinto:18-155-005-00052-00016 Cultivo:62000 PASTOS PERMANENTES DE 5 O MAS AÑOS-SIN VARIEDAD Secano Recinto:18-155-005-00066-00004 Cultivo:62000 PASTOS PERMANENTES DE 5 O MAS AÑOS-SIN VARIEDAD Secano Recinto:18-155-005-00066-00006 Cultivo:62000 PASTOS PERMANENTES DE 5 O MAS AÑOS-SIN VARIEDAD Secano Recinto:18-155-005-00066-00009 Cultivo:62000 PASTOS PERMANENTES DE 5 O MAS AÑOS-SIN VARIEDAD Secano

(1) Con incidencias que retienen pago o deniegan el expediente.

(2) Se calcula sobre superficie declarada admisible.

(3) Aplicación del artículo 16 bis del RD 147/2023.

(4) Expediente con algunos recintos de pastos permanentes ubicados en espacios protegidos donde la carga ganadera mínima será 0,1 UGM/ha.

Puede verificar la integridad de una copia de este documento mediante la lectura del código QR adjunto o mediante el acceso a la dirección <https://ws050.juntadeandalucia.es/verificarFirma> indicando el código de VERIFICACIÓN

FIRMADO POR	RAQUEL MARIA ESPIN CRESPO	17/10/2024
VERIFICACIÓN	Pk2jmWSPEJNMB623FQZ8JEKDMKEPRE	PÁG. 2289/4804





**INCIDENCIAS**

**INCIDENCIA DESCRIPCIÓN**

Recinto:18-155-006-00162-00002 Cultivo:62000 PASTOS PERMANENTES DE 5 O MAS AÑOS-SIN VARIEDAD Secano  
 Recinto:18-155-006-00162-00005 Cultivo:62000 PASTOS PERMANENTES DE 5 O MAS AÑOS-SIN VARIEDAD Secano  
 Recinto:18-155-006-00163-00003 Cultivo:62000 PASTOS PERMANENTES DE 5 O MAS AÑOS-SIN VARIEDAD Secano  
 Recinto:18-155-006-00164-00002 Cultivo:62000 PASTOS PERMANENTES DE 5 O MAS AÑOS-SIN VARIEDAD Secano  
 Recinto:18-155-006-00165-00002 Cultivo:62000 PASTOS PERMANENTES DE 5 O MAS AÑOS-SIN VARIEDAD Secano  
 Recinto:18-155-006-00165-00006 Cultivo:62000 PASTOS PERMANENTES DE 5 O MAS AÑOS-SIN VARIEDAD Secano

**Incidenias de carga ganadera**

**INCIDENCIA DESCRIPCIÓN**

86122 Recinto superficie forrajera que realiza la actividad de producción de pastoreo y no declara el o los códigos del Registro de Explotaciones Ganaderas de Andalucía, REGA.

Recinto:18-155-006-00165-00006 Cultivo:62000 PASTOS PERMANENTES DE 5 O MAS AÑOS-SIN VARIEDAD Secano  
 Recinto:18-155-006-00162-00005 Cultivo:62000 PASTOS PERMANENTES DE 5 O MAS AÑOS-SIN VARIEDAD Secano  
 Recinto:18-155-005-00066-00009 Cultivo:62000 PASTOS PERMANENTES DE 5 O MAS AÑOS-SIN VARIEDAD Secano  
 Recinto:18-155-005-00051-00003 Cultivo:62000 PASTOS PERMANENTES DE 5 O MAS AÑOS-SIN VARIEDAD Secano  
 Recinto:18-155-005-00050-00003 Cultivo:62000 PASTOS PERMANENTES DE 5 O MAS AÑOS-SIN VARIEDAD Secano  
 Recinto:18-155-005-00052-00016 Cultivo:62000 PASTOS PERMANENTES DE 5 O MAS AÑOS-SIN VARIEDAD Secano  
 Recinto:18-155-005-00050-00010 Cultivo:62000 PASTOS PERMANENTES DE 5 O MAS AÑOS-SIN VARIEDAD Secano  
 Recinto:18-155-005-00049-00005 Cultivo:62000 PASTOS PERMANENTES DE 5 O MAS AÑOS-SIN VARIEDAD Secano  
 Recinto:18-155-005-00047-00006 Cultivo:62000 PASTOS PERMANENTES DE 5 O MAS AÑOS-SIN VARIEDAD Secano  
 Recinto:18-155-006-00164-00002 Cultivo:62000 PASTOS PERMANENTES DE 5 O MAS AÑOS-SIN VARIEDAD Secano  
 Recinto:18-155-005-00066-00006 Cultivo:62000 PASTOS PERMANENTES DE 5 O MAS AÑOS-SIN VARIEDAD Secano  
 Recinto:18-155-005-00047-00003 Cultivo:62000 PASTOS PERMANENTES DE 5 O MAS AÑOS-SIN VARIEDAD Secano  
 Recinto:18-155-006-00162-00002 Cultivo:62000 PASTOS PERMANENTES DE 5 O MAS AÑOS-SIN VARIEDAD Secano  
 Recinto:18-155-006-00163-00003 Cultivo:62000 PASTOS PERMANENTES DE 5 O MAS AÑOS-SIN VARIEDAD Secano  
 Recinto:18-155-006-00164-00002 Cultivo:62000 PASTOS PERMANENTES DE 5 O MAS AÑOS-SIN VARIEDAD Secano  
 Recinto:18-155-005-00051-00002 Cultivo:62000 PASTOS PERMANENTES DE 5 O MAS AÑOS-SIN VARIEDAD Secano  
 Recinto:18-155-006-00165-00002 Cultivo:62000 PASTOS PERMANENTES DE 5 O MAS AÑOS-SIN VARIEDAD Secano  
 Recinto:18-155-005-00048-00007 Cultivo:62000 PASTOS PERMANENTES DE 5 O MAS AÑOS-SIN VARIEDAD Secano  
 Recinto:18-155-005-00049-00008 Cultivo:62000 PASTOS PERMANENTES DE 5 O MAS AÑOS-SIN VARIEDAD Secano

86124 Recinto de forrajera para Cálculo de Carga Ganadera que No pertenece a Explotación.

Recinto:18-155-006-00165-00006 Cultivo:62000 PASTOS PERMANENTES DE 5 O MAS AÑOS-SIN VARIEDAD Secano  
 Recinto:18-155-006-00162-00005 Cultivo:62000 PASTOS PERMANENTES DE 5 O MAS AÑOS-SIN VARIEDAD Secano  
 Recinto:18-155-005-00066-00009 Cultivo:62000 PASTOS PERMANENTES DE 5 O MAS AÑOS-SIN VARIEDAD Secano  
 Recinto:18-155-005-00051-00003 Cultivo:62000 PASTOS PERMANENTES DE 5 O MAS AÑOS-SIN VARIEDAD Secano  
 Recinto:18-155-005-00050-00003 Cultivo:62000 PASTOS PERMANENTES DE 5 O MAS AÑOS-SIN VARIEDAD Secano  
 Recinto:18-155-005-00052-00016 Cultivo:62000 PASTOS PERMANENTES DE 5 O MAS AÑOS-SIN VARIEDAD Secano  
 Recinto:18-155-005-00050-00010 Cultivo:62000 PASTOS PERMANENTES DE 5 O MAS AÑOS-SIN VARIEDAD Secano  
 Recinto:18-155-005-00049-00005 Cultivo:62000 PASTOS PERMANENTES DE 5 O MAS AÑOS-SIN VARIEDAD Secano  
 Recinto:18-155-005-00047-00006 Cultivo:62000 PASTOS PERMANENTES DE 5 O MAS AÑOS-SIN VARIEDAD Secano  
 Recinto:18-155-005-00066-00004 Cultivo:62000 PASTOS PERMANENTES DE 5 O MAS AÑOS-SIN VARIEDAD Secano  
 Recinto:18-155-005-00066-00006 Cultivo:62000 PASTOS PERMANENTES DE 5 O MAS AÑOS-SIN VARIEDAD Secano  
 Recinto:18-155-005-00047-00003 Cultivo:62000 PASTOS PERMANENTES DE 5 O MAS AÑOS-SIN VARIEDAD Secano  
 Recinto:18-155-006-00162-00002 Cultivo:62000 PASTOS PERMANENTES DE 5 O MAS AÑOS-SIN VARIEDAD Secano  
 Recinto:18-155-006-00163-00003 Cultivo:62000 PASTOS PERMANENTES DE 5 O MAS AÑOS-SIN VARIEDAD Secano  
 Recinto:18-155-006-00164-00002 Cultivo:62000 PASTOS PERMANENTES DE 5 O MAS AÑOS-SIN VARIEDAD Secano  
 Recinto:18-155-005-00051-00002 Cultivo:62000 PASTOS PERMANENTES DE 5 O MAS AÑOS-SIN VARIEDAD Secano  
 Recinto:18-155-006-00165-00002 Cultivo:62000 PASTOS PERMANENTES DE 5 O MAS AÑOS-SIN VARIEDAD Secano  
 Recinto:18-155-005-00048-00007 Cultivo:62000 PASTOS PERMANENTES DE 5 O MAS AÑOS-SIN VARIEDAD Secano  
 Recinto:18-155-005-00049-00008 Cultivo:62000 PASTOS PERMANENTES DE 5 O MAS AÑOS-SIN VARIEDAD Secano

86128 Recinto de Forrajeras que no ha contabilizado para Carga Ganadera por no tener una explotación válida para el cálculo de la Carga Ganadera

Recinto:18-155-006-00165-00006 Cultivo:62 PASTOS PERMANENTES DE 5 O MAS AÑOS-  
 Recinto:18-155-006-00162-00005 Cultivo:62 PASTOS PERMANENTES DE 5 O MAS AÑOS-  
 Recinto:18-155-005-00066-00009 Cultivo:62 PASTOS PERMANENTES DE 5 O MAS AÑOS-  
 Recinto:18-155-005-00051-00003 Cultivo:62 PASTOS PERMANENTES DE 5 O MAS AÑOS-  
 Recinto:18-155-005-00050-00003 Cultivo:62 PASTOS PERMANENTES DE 5 O MAS AÑOS-

(1) Con incidencias que retienen pago o deniegan el expediente.

(2) Se calcula sobre superficie declarada admisible.

(3) Aplicación del artículo 16 bis del RD 147/2023.

(4) Expediente con algunos recintos de pastos permanentes ubicados en espacios protegidos donde la carga ganadera mínima será 0,1 UGM/ha.

Puede verificar la integridad de una copia de este documento mediante la lectura del código QR adjunto o mediante el acceso a la dirección <https://ws050.juntadeandalucia.es/verificarFirma> indicando el código de VERIFICACIÓN


FIRMADO POR	RAQUEL MARIA ESPIN CRESPO	17/10/2024
VERIFICACIÓN	Pk2jmWSPEJNMB623FQZ8JEKDMKEPRE	PÁG. 2290/4804





- Recinto:18-155-005-00052-00016 Cultivo:62 PASTOS PERMANENTES DE 5 O MAS AÑOS-
- Recinto:18-155-005-00050-00010 Cultivo:62 PASTOS PERMANENTES DE 5 O MAS AÑOS-
- Recinto:18-155-005-00049-00005 Cultivo:62 PASTOS PERMANENTES DE 5 O MAS AÑOS-
- Recinto:18-155-005-00047-00006 Cultivo:62 PASTOS PERMANENTES DE 5 O MAS AÑOS-
- Recinto:18-155-005-00066-00004 Cultivo:62 PASTOS PERMANENTES DE 5 O MAS AÑOS-
- Recinto:18-155-005-00066-00006 Cultivo:62 PASTOS PERMANENTES DE 5 O MAS AÑOS-
- Recinto:18-155-005-00047-00003 Cultivo:62 PASTOS PERMANENTES DE 5 O MAS AÑOS-
- Recinto:18-155-006-00162-00002 Cultivo:62 PASTOS PERMANENTES DE 5 O MAS AÑOS-
- Recinto:18-155-006-00163-00003 Cultivo:62 PASTOS PERMANENTES DE 5 O MAS AÑOS-
- Recinto:18-155-006-00164-00002 Cultivo:62 PASTOS PERMANENTES DE 5 O MAS AÑOS-
- Recinto:18-155-005-00051-00002 Cultivo:62 PASTOS PERMANENTES DE 5 O MAS AÑOS-
- Recinto:18-155-006-00165-00002 Cultivo:62 PASTOS PERMANENTES DE 5 O MAS AÑOS-
- Recinto:18-155-005-00048-00007 Cultivo:62 PASTOS PERMANENTES DE 5 O MAS AÑOS-
- Recinto:18-155-005-00049-00008 Cultivo:62 PASTOS PERMANENTES DE 5 O MAS AÑOS-
- 86132 Recinto superficie forrajera que no realiza la actividad de producción de pastoreo.
- Recinto:18-155-006-00165-00008 Cultivo:20000 BARBECHO TRADICIONAL-SIN VARIEDAD Secano
- Recinto:18-155-006-00165-00006 Cultivo:62000 PASTOS PERMANENTES DE 5 O MAS AÑOS-SIN VARIEDAD Secano
- Recinto:18-155-006-00164-00004 Cultivo:20000 BARBECHO TRADICIONAL-SIN VARIEDAD Secano
- Recinto:18-155-006-00162-00005 Cultivo:62000 PASTOS PERMANENTES DE 5 O MAS AÑOS-SIN VARIEDAD Secano
- Recinto:18-155-005-00066-00009 Cultivo:62000 PASTOS PERMANENTES DE 5 O MAS AÑOS-SIN VARIEDAD Secano
- Recinto:18-155-004-00174-00001 Cultivo:20000 BARBECHO TRADICIONAL-SIN VARIEDAD Secano
- Recinto:18-155-005-00051-00003 Cultivo:62000 PASTOS PERMANENTES DE 5 O MAS AÑOS-SIN VARIEDAD Secano
- Recinto:18-155-005-00050-00003 Cultivo:62000 PASTOS PERMANENTES DE 5 O MAS AÑOS-SIN VARIEDAD Secano
- Recinto:18-155-006-00165-00003 Cultivo:20000 BARBECHO TRADICIONAL-SIN VARIEDAD Secano
- Recinto:18-155-012-00200-00002 Cultivo:20000 BARBECHO TRADICIONAL-SIN VARIEDAD Secano
- Recinto:18-155-005-00052-00016 Cultivo:62000 PASTOS PERMANENTES DE 5 O MAS AÑOS-SIN VARIEDAD Secano
- Recinto:18-155-005-00050-00010 Cultivo:62000 PASTOS PERMANENTES DE 5 O MAS AÑOS-SIN VARIEDAD Secano
- Recinto:18-155-005-00049-00005 Cultivo:62000 PASTOS PERMANENTES DE 5 O MAS AÑOS-SIN VARIEDAD Secano
- Recinto:18-155-005-00047-00006 Cultivo:62000 PASTOS PERMANENTES DE 5 O MAS AÑOS-SIN VARIEDAD Secano
- Recinto:18-155-005-00066-00004 Cultivo:62000 PASTOS PERMANENTES DE 5 O MAS AÑOS-SIN VARIEDAD Secano
- Recinto:18-155-005-00066-00006 Cultivo:62000 PASTOS PERMANENTES DE 5 O MAS AÑOS-SIN VARIEDAD Secano
- Recinto:18-155-005-00047-00003 Cultivo:62000 PASTOS PERMANENTES DE 5 O MAS AÑOS-SIN VARIEDAD Secano
- Recinto:18-155-006-00162-00002 Cultivo:62000 PASTOS PERMANENTES DE 5 O MAS AÑOS-SIN VARIEDAD Secano
- Recinto:18-155-006-00163-00003 Cultivo:62000 PASTOS PERMANENTES DE 5 O MAS AÑOS-SIN VARIEDAD Secano
- Recinto:18-155-006-00164-00002 Cultivo:62000 PASTOS PERMANENTES DE 5 O MAS AÑOS-SIN VARIEDAD Secano
- Recinto:18-155-005-00051-00002 Cultivo:62000 PASTOS PERMANENTES DE 5 O MAS AÑOS-SIN VARIEDAD Secano
- Recinto:18-155-004-00035-00004 Cultivo:20000 BARBECHO TRADICIONAL-SIN VARIEDAD Secano
- Recinto:18-155-006-00165-00002 Cultivo:62000 PASTOS PERMANENTES DE 5 O MAS AÑOS-SIN VARIEDAD Secano
- Recinto:18-155-005-00048-00007 Cultivo:62000 PASTOS PERMANENTES DE 5 O MAS AÑOS-SIN VARIEDAD Secano
- Recinto:18-155-005-00049-00008 Cultivo:62000 PASTOS PERMANENTES DE 5 O MAS AÑOS-SIN VARIEDAD Secano

(1) Con incidencias que retienen pago o deniegan el expediente.  
 (2) Se calcula sobre superficie declarada admisible.  
 (3) Aplicación del artículo 16 bis del RD 147/2023.  
 (4) Expediente con algunos recintos de pastos permanentes ubicados en espacios protegidos donde la carga ganadera mínima será 0,1 UGM/ha.

Puede verificar la integridad de una copia de este documento mediante la lectura del código QR adjunto o mediante el acceso a la dirección <a href="https://ws050.juntadeandalucia.es/verificarFirma">https://ws050.juntadeandalucia.es/verificarFirma</a> indicando el código de VERIFICACIÓN			
FIRMADO POR	RAQUEL MARIA ESPIN CRESPO	17/10/2024	
VERIFICACIÓN	Pk2jmWSPEJNMB623FQZ8JEKDMKEPRE	PÁG. 2291/4804	



**APELLIDOS Y NOMBRE / RAZÓN SOCIAL**

VILCHEZ RODRIGUEZ RAFAEL

**NIF**

\*\*\*\*5211\*

**EXPEDIENTE**

1190994

**RESOLUCIÓN**

DENEGACIÓN DE LA AYUDA

**DATOS DE MANTENIMIENTO UNIDADES**

<b>GRUPO DE PAGO</b>	<b>Sup. Dec. Admisible</b>	<b>Sup. Resuelta</b>	<b>Sobredecl.</b>	<b>% Sobredecl.</b>
ZONAS DE MONTAÑA	0,00	0,00	0,00	0,00

**RESUMEN DE PAGOS**

	<b>IMPORTE ( Euros )</b>			
	<b>RESUELTO</b>	<b>FEADER</b>	<b>MAPA</b>	<b>CAPADR</b>
A pagar	0,00	0,00	0,00	0,00

**APLICACIÓN DE REDUCCIONES Y PENALIZACIONES (%)**

<b>Criterios de subvencionabilidad (1)</b>	<b>Presentación tardía</b>	<b>Omisión declaración</b>	<b>Condicionalidad</b>
100,00	0,00	0,00	0,00

**IMPORTE ( Euros )**

<b>Calculado(2)</b>	<b>Reducción</b>	<b>Penalización</b>	<b>Reducción Penalización (3)</b>	<b>Penalización adicional</b>	<b>Resuelto</b>	<b>FEADER</b>	<b>MAPA</b>	<b>CAPADR</b>
0,00 €	0,00 €	0,00 €	0,00 €	0,00 €	0,00 €	0,00 €	0,00 €	0,00 €
<b>Importe Unitario:</b>	93,00 €	<b>Nuevo Importe Unitario:</b>	0,00 €					

**RECINTOS PROPUESTOS**

<b>REF.</b>	<b>REFERENCIA SIGPAC</b>	<b>CULTIVO</b>	<b>S/R</b>	<b>USO SIGPAC</b>	<b>Sup. Dec. admisible</b>	<b>Sup. Campo</b>	<b>Sup. Determ.</b>	<b>Sup. Resuelta</b>
-1101831	18-157-006-00114-0001	CEBADA	S		5,37		5,37	5,37
-907940	18-157-014-00164-0001	CEBADA	R		0,47		0,47	0,47
-784884	18-157-006-00114-0001	CEBADA	S		4,59		4,59	4,59
-133454	18-157-008-00026-0004	BARBECHO TRADICIONAL	R		0,12		0,12	0,12
4182245	18-157-008-00029-0001	BARBECHO TRADICIONAL	R		0,19		0,19	0,19
4182275	18-157-008-00026-0003	BARBECHO TRADICIONAL	R		0,38		0,38	0,38
4645218	18-157-008-00007-0007	CEBADA	S		2,05		2,05	2,05
4645229	18-157-008-00007-0010	CEBADA	S		0,32		0,32	0,32
1700000006125060	18-157-008-00012-0004	BARBECHO TRADICIONAL	S		0,39		0,39	0,39
1700000006125061	18-157-008-00010-0001	CEBADA	R		0,27		0,27	0,27
1700000006125066	18-157-014-00262-0001	HUERTA	R		0,04		0,04	0,04
1700000006125069	18-157-017-00283-0001	BARBECHO TRADICIONAL	R		0,13		0,13	0,13
1700000006125070	18-157-008-00001-0001	BARBECHO TRADICIONAL	R		0,09		0,09	0,09
1700000006125071	18-157-008-00002-0001	BARBECHO TRADICIONAL	R		0,05		0,05	0,05
1700000006125072	18-157-008-00003-0001	BARBECHO TRADICIONAL	R		0,06		0,06	0,06
1700000006125074	18-157-014-00161-0001	CEBADA	R		0,16		0,16	0,16
1700000006125076	18-157-008-00270-0002	BARBECHO TRADICIONAL	S		0,09		0,09	0,09

(1) Con incidencias que retienen pago o deniegan el expediente.  
 (2) Se calcula sobre superficie declarada admisible.  
 (3) Aplicación del artículo 16 bis del RD 147/2023.  
 (4) Expediente con algunos recintos de pastos permanentes ubicados en espacios protegidos donde la carga ganadera mínima será 0,1 UGM/ha.

Puede verificar la integridad de una copia de este documento mediante la lectura del código QR adjunto o mediante el acceso a la dirección <https://ws050.juntadeandalucia.es/verificarFirma> indicando el código de VERIFICACIÓN

FIRMADO POR	RAQUEL MARIA ESPIN CRESPO	17/10/2024
VERIFICACIÓN	Pk2jmWSPEJNMB623FQZ8JEKDMKEPRE	PÁG. 2292/4804





**INCIDENCIAS**

**INCIDENCIA DESCRIPCIÓN**

- 2454 Solicitante de intervención 6613 cuyo regimen de afiliacion a la SS no es ni el sistema especial agrario(cuenta ajena) ni autonomo con actividad agraria.
- 3795 Recinto declarado con una situación de riesgo de abandono.  
 Recinto:18-157-008-00001-00001 Cultivo: -  
 Recinto:18-157-008-00002-00001 Cultivo: -  
 Recinto:18-157-008-00003-00001 Cultivo: -  
 Recinto:18-157-008-00012-00004 Cultivo: -  
 Recinto:18-157-008-00026-00003 Cultivo: -  
 Recinto:18-157-008-00029-00001 Cultivo: -
- 74018 Productor que no es agricultor a título principal, según los datos del ejercicio fiscal n-1 y seguridad socia.
- 74053 Importe inferior a 100 Euros

**Incidenias de carga ganadera**

**INCIDENCIA DESCRIPCIÓN**

- 3795 Recinto declarado con una situación de riesgo de abandono.  
 Recinto:18-157-008-00029-00001 Cultivo: -  
 Recinto:18-157-008-00026-00003 Cultivo: -  
 Recinto:18-157-008-00012-00004 Cultivo: -  
 Recinto:18-157-008-00001-00001 Cultivo: -  
 Recinto:18-157-008-00002-00001 Cultivo: -  
 Recinto:18-157-008-00003-00001 Cultivo: -
- 86132 Recinto superficie forrajera que no realiza la actividad de producción de pastoreo.  
 Recinto:18-157-008-00026-00004 Cultivo:20000 BARBECHO TRADICIONAL-SIN VARIEDAD Regadio  
 Recinto:18-157-008-00029-00001 Cultivo:20000 BARBECHO TRADICIONAL-SIN VARIEDAD Regadio  
 Recinto:18-157-008-00026-00003 Cultivo:20000 BARBECHO TRADICIONAL-SIN VARIEDAD Regadio  
 Recinto:18-157-008-00012-00004 Cultivo:20000 BARBECHO TRADICIONAL-SIN VARIEDAD Secano  
 Recinto:18-157-017-00283-00001 Cultivo:20000 BARBECHO TRADICIONAL-SIN VARIEDAD Regadio  
 Recinto:18-157-008-00001-00001 Cultivo:20000 BARBECHO TRADICIONAL-SIN VARIEDAD Regadio  
 Recinto:18-157-008-00002-00001 Cultivo:20000 BARBECHO TRADICIONAL-SIN VARIEDAD Regadio  
 Recinto:18-157-008-00003-00001 Cultivo:20000 BARBECHO TRADICIONAL-SIN VARIEDAD Regadio  
 Recinto:18-157-008-00270-00002 Cultivo:20000 BARBECHO TRADICIONAL-SIN VARIEDAD Secano

(1) Con incidencias que retienen pago o deniegan el expediente.

(2) Se calcula sobre superficie declarada admisible.

(3) Aplicación del artículo 16 bis del RD 147/2023.

(4) Expediente con algunos recintos de pastos permanentes ubicados en espacios protegidos donde la carga ganadera mínima será 0,1 UGM/ha.

Puede verificar la integridad de una copia de este documento mediante la lectura del código QR adjunto o mediante el acceso a la dirección <https://ws050.juntadeandalucia.es/verificarFirma> indicando el código de VERIFICACIÓN

FIRMADO POR	RAQUEL MARIA ESPIN CRESPO	17/10/2024
VERIFICACIÓN	Pk2jmWSPEJNMB623FQZ8JEKDMKEPRE	PÁG. 2293/4804





**APELLIDOS Y NOMBRE / RAZÓN SOCIAL**

VILLALBA PEREZ ANTONIO FRANCISCO

**NIF**

\*\*\*\*3726\*

**EXPEDIENTE**

1164025

**RESOLUCIÓN**

DENEGACIÓN DE LA AYUDA

**DATOS DE MANTENIMIENTO UNIDADES**

**GRUPO DE PAGO**

ZONAS DE MONTAÑA

Sup. Dec. Admisible	Sup. Resuelta	Sobredecl.	% Sobredecl.
0,00	0,00	0,00	0,00

**RESUMEN DE PAGOS**

A pagar	IMPORTE ( Euros )			
	RESUELTO	FEADER	MAPA	CAPADR
	0,00	0,00	0,00	0,00

**APLICACIÓN DE REDUCCIONES Y PENALIZACIONES (%)**

Crterios de subvencionabilidad (1)	Presentación tardía	Omisión declaración	Condicionalidad
100,00	0,00	0,00	0,00

**IMPORTE ( Euros )**

Calculado(2)	Reducción	Penalización	Reducción Penalización (3)	Penalización adicional	Resuelto	FEADER	MAPA	CAPADR
0,00 €	0,00 €	0,00 €	0,00 €	0,00 €	0,00 €	0,00 €	0,00 €	0,00 €
Importe Unitario:	93,00 €	Nuevo Importe Unitario:	0,00 €					

**RECINTOS PROPUESTOS**

REF.	REFERENCIA SIGPAC	CULTIVO	S/R	USO SIGPAC	Sup. Dec. admisible	Sup. Campo	Sup. Determ.	Sup. Resuelta
-1143318	18-013-008-00395-0014	PISTACHO	S		0,09		0,09	0,09
-1143316	18-013-008-00395-0003	PISTACHO	S		0,14		0,14	0,14
-1143315	18-013-008-00395-0016	PISTACHO	S		0,02		0,02	0,02
-1143311	18-013-008-00395-0015	PISTACHO	S		0,09		0,09	0,09
-1142568	18-013-012-00192-0002	PISTACHO	S		0,56		0,56	0,56
-119233	18-013-008-00734-0001	OLIVAR	S		0,01		0,01	0,01
170000006469892	18-013-008-00240-0002	OLIVAR	S		0,91		0,91	0,91
170000006469893	18-013-008-00395-0002	OLIVAR	S		2,03		2,03	2,03
170000006469894	18-013-008-00734-0001	OLIVAR	S		0,01		0,01	0,01
170000006469895	18-013-008-09053-0005	OLIVAR	S		0,04		0,04	0,04
170000006469897	18-013-008-00733-0001	OLIVAR	S		0,01		0,01	0,01
170000006469898	18-013-008-09053-0005	OLIVAR	S		0,04		0,04	0,04
170000006469899	18-013-012-00192-0001	OLIVAR	S		0,10		0,10	0,10
170000006469900	18-013-012-00262-0002	OLIVAR	S		0,01		0,01	0,01
170000006469901	18-013-012-09024-0002	OLIVAR	S		0,03		0,03	0,03
170000006469902	18-013-011-00278-0001	OLIVAR	S		3,51		3,51	3,51
170000006469903	18-013-011-00276-0002	OLIVAR	S		0,02		0,02	0,02

**INCIDENCIAS**

**INCIDENCIA DESCRIPCIÓN**

2454	Solicitante de intervención 6613 cuyo regimen de afiliacion a la SS no es ni el sistema especial agrario(cuenta ajena) ni autonomo con actividad agraria.
74018	Productor que no es agricultor a título principal, según los datos del ejercicio fiscal n-1 y seguridad socia.
74053	Importe inferior a 100 Euros

(1) Con incidencias que retienen pago o deniegan el expediente.

(2) Se calcula sobre superficie declarada admisible.

(3) Aplicación del artículo 16 bis del RD 147/2023.

(4) Expediente con algunos recintos de pastos permanentes ubicados en espacios protegidos donde la carga ganadera mínima será 0,1 UGM/ha.

Puede verificar la integridad de una copia de este documento mediante la lectura del código QR adjunto o mediante el acceso a la dirección <https://ws050.juntadeandalucia.es/verificarFirma> indicando el código de VERIFICACIÓN

FIRMADO POR

RAQUEL MARIA ESPIN CRESPO

17/10/2024

VERIFICACIÓN

Pk2jmWSPEJNMB623FQZ8JEKDMKEPRE

PÁG. 2294/4804





**APELLIDOS Y NOMBRE / RAZÓN SOCIAL**

VILLALBA PEREZ JUAN PABLO

**NIF**

\*\*\*\*6041\*

**EXPEDIENTE**

1214688

**RESOLUCIÓN**

DENEGACIÓN DE LA AYUDA

**DATOS DE MANTENIMIENTO UNIDADES**

<b>GRUPO DE PAGO</b>	<b>Sup. Dec. Admisible</b>	<b>Sup. Resuelta</b>	<b>Sobredecl.</b>	<b>% Sobredecl.</b>
ZONAS DE MONTAÑA	0,00	0,00	0,00	0,00

**RESUMEN DE PAGOS**

	<b>IMPORTE ( Euros )</b>			
	<b>RESUELTO</b>	<b>FEADER</b>	<b>MAPA</b>	<b>CAPADR</b>
A pagar	0,00	0,00	0,00	0,00

**APLICACIÓN DE REDUCCIONES Y PENALIZACIONES (%)**

<b>Criterios de subvencionabilidad (1)</b>	<b>Presentación tardía</b>	<b>Omisión declaración</b>	<b>Condicionalidad</b>
100,00	0,00	0,00	0,00

**IMPORTE ( Euros )**

<b>Calculado(2)</b>	<b>Reducción</b>	<b>Penalización</b>	<b>Reducción Penalización (3)</b>	<b>Penalización adicional</b>	<b>Resuelto</b>	<b>FEADER</b>	<b>MAPA</b>	<b>CAPADR</b>
0,00 €	0,00 €	0,00 €	0,00 €	0,00 €	0,00 €	0,00 €	0,00 €	0,00 €
<b>Importe Unitario:</b>	93,00 €	<b>Nuevo Importe Unitario:</b>	0,00 €					

**RECINTOS PROPUESTOS**

<b>REF.</b>	<b>REFERENCIA SIGPAC</b>	<b>CULTIVO</b>	<b>S/R</b>	<b>USO SIGPAC</b>	<b>Sup. Dec. admisible</b>	<b>Sup. Campo</b>	<b>Sup. Determ.</b>	<b>Sup. Resuelta</b>
-1128582	18-013-011-00283-0001	OLIVAR	S		0,01		0,01	0,01
-1128581	18-013-011-00283-0001	OLIVAR	S		0,01		0,01	0,01
-1128580	18-013-011-00283-0001	OLIVAR	S		0,01		0,01	0,01
5324831	18-013-011-00279-0001	OLIVAR	S		7,67		7,67	7,67
170000006470971	18-013-011-00283-0001	OLIVAR	S		0,01		0,01	0,01
170000006470972	18-013-011-00762-0002	OLIVAR	S		0,02		0,02	0,02
170000006470973	18-013-011-09050-0003	OLIVAR	S		0,02		0,02	0,02
170000006470974	18-013-012-00195-0001	PISTACHO	S		0,42		0,42	0,42

**INCIDENCIAS**

**INCIDENCIA DESCRIPCIÓN**

2454	Solicitante de intervención 6613 cuyo regimen de afiliacion a la SS no es ni el sistema especial agrario(cuenta ajena) ni autonomo con actividad agraria.
74018	Productor que no es agricultor a título principal, según los datos del ejercicio fiscal n-1 y seguridad socia.
74053	Importe inferior a 100 Euros

(1) Con incidencias que retienen pago o deniegan el expediente.

(2) Se calcula sobre superficie declarada admisible.

(3) Aplicación del artículo 16 bis del RD 147/2023.

(4) Expediente con algunos recintos de pastos permanentes ubicados en espacios protegidos donde la carga ganadera mínima será 0,1 UGM/ha.

Puede verificar la integridad de una copia de este documento mediante la lectura del código QR adjunto o mediante el acceso a la dirección <https://ws050.juntadeandalucia.es/verificarFirma> indicando el código de VERIFICACIÓN

FIRMADO POR	RAQUEL MARIA ESPIN CRESPO	17/10/2024
VERIFICACIÓN	Pk2jmWSPEJNMB623FQZ8JEKDMKEPRE	PÁG. 2295/4804







**APELLIDOS Y NOMBRE / RAZÓN SOCIAL**

VILLALBA RUIZ MARIA ANA

**NIF**

\*\*\*\*8549\*

**EXPEDIENTE**

1164039

**RESOLUCIÓN**

DENEGACIÓN DE LA AYUDA

**DATOS DE MANTENIMIENTO UNIDADES**

**GRUPO DE PAGO**

ZONAS DE MONTAÑA

**Sup. Dec. Admisible**

0,00

**Sup. Resuelta**

0,00

**Sobredecl.**

0,00

**% Sobredecl.**

0,00

**RESUMEN DE PAGOS**

**IMPORTE ( Euros )**

	RESUELTO	FEADER	MAPA	CAPADR
A pagar	0,00	0,00	0,00	0,00

**APLICACIÓN DE REDUCCIONES Y PENALIZACIONES (%)**

Crterios de subvencionabilidad (1)	Presentación tardía	Omisión declaración	Condicionalidad
100,00	0,00	0,00	0,00

**IMPORTE ( Euros )**

Calculado(2)	Reducción	Penalización	Reducción Penalización (3)	Penalización adicional	Resuelto	FEADER	MAPA	CAPADR
0,00 €	0,00 €	0,00 €	0,00 €	0,00 €	0,00 €	0,00 €	0,00 €	0,00 €
Importe Unitario:	93,00 €	Nuevo Importe Unitario:	0,00 €					

**RECINTOS PROPUESTOS**

REF.	REFERENCIA SIGPAC	CULTIVO	S/R	USO SIGPAC	Sup. Dec. admisible	Sup. Campo	Sup. Determ.	Sup. Resuelta
-1502274	18-013-001-00256-0001	OLIVAR	S		0,01		0,01	0,01
-1502273	18-013-001-00240-0002	OLIVAR	S		0,02		0,02	0,02
170000006487593	18-013-001-00044-0002	OLIVAR	S		0,04		0,04	0,04
170000006487594	18-013-001-00351-0001	OLIVAR	S		1,88		1,88	1,88
170000006487595	18-013-001-00352-0001	OLIVAR	S		2,75		2,75	2,75
170000006487596	18-013-001-00242-0001	OLIVAR	S		0,01		0,01	0,01
170000006487597	18-013-001-00243-0001	OLIVAR	S		0,01		0,01	0,01
170000006487598	18-013-001-00246-0001	OLIVAR	S		0,01		0,01	0,01
170000006487599	18-013-001-00247-0001	OLIVAR	S		0,02		0,02	0,02
170000006487600	18-013-001-00250-0001	OLIVAR	S		0,01		0,01	0,01
170000006487601	18-013-001-00365-0001	OLIVAR	S		0,04		0,04	0,04
170000006487602	18-013-001-00366-0005	OLIVAR	S		3,32		3,32	3,24
170000006487603	18-013-001-00859-0004	OLIVAR	S		0,01		0,01	0,01
170000006487604	18-013-001-09019-0002	OLIVAR	S		0,01		0,01	0,01
170000006487605	18-013-001-00378-0001	OLIVAR	S		0,40		0,40	0,40
170000006487606	18-013-001-00507-0001	OLIVAR	S		1,44		1,44	1,44
170000006487607	18-013-001-00552-0001	OLIVAR	S		0,02		0,02	0,02
170000006487608	18-013-001-00256-0001	OLIVAR	S		1,34		1,34	1,34
170000006487609	18-013-001-00366-0005	OLIVAR	S		1,26		1,26	1,23

(1) Con incidencias que retienen pago o deniegan el expediente.

(2) Se calcula sobre superficie declarada admisible.

(3) Aplicación del artículo 16 bis del RD 147/2023.

(4) Expediente con algunos recintos de pastos permanentes ubicados en espacios protegidos donde la carga ganadera mínima será 0,1 UGM/ha.

Puede verificar la integridad de una copia de este documento mediante la lectura del código QR adjunto o mediante el acceso a la dirección <https://ws050.juntadeandalucia.es/verificarFirma> indicando el código de VERIFICACIÓN

FIRMADO POR

RAQUEL MARIA ESPIN CRESPO

17/10/2024

VERIFICACIÓN

Pk2jmWSPEJNMB623FQZ8JEKDMKEPRE

PÁG. 2296/4804







**INCIDENCIAS**

**INCIDENCIA DESCRIPCIÓN**

- 2454 Solicitante de intervención 6613 cuyo regimen de afiliacion a la SS no es ni el sistema especial agrario(cuenta ajena) ni autonomo con actividad agraria.
- 4272 Verifica que las líneas de declaración de las Solicitudes Únicas no tienen solapes con la capa de Retroactividad Gráfica (ambas de la misma campaña) a nivel de expediente/línea de declaración gráfica de la solicitud.  
Recinto:18-013-001-00366-00005 Cultivo: - Agregado de la referencia del recinto.:0 Zona de la referencia del recinto.:0 Superficie solapada.:0,03 Id. Incid.:97994147  
Recinto:18-013-001-00366-00005 Cultivo: - Agregado de la referencia del recinto.:0 Zona de la referencia del recinto.:0 Superficie solapada.:0,08 Id. Incid.:97994146
- 74018 Productor que no es agricultor a título principal, según los datos del ejercicio fiscal n-1 y seguridad social.
- 74053 Importe inferior a 100 Euros
- 75022 No Autoriza a que, en caso de la devolución por la entidad financiera (retrocesión bancaria) del pago en la cuenta corriente consignada en la solicitud y que está debidamente registrada en el sistema contable GIRO de la Junta de Andalucía, se proceda al pago en cualquier otra cuenta corriente de la titularidad del solicitante vigente en dicho sistema contable.

(1) Con incidencias que retienen pago o deniegan el expediente.

(2) Se calcula sobre superficie declarada admisible.

(3) Aplicación del artículo 16 bis del RD 147/2023.

(4) Expediente con algunos recintos de pastos permanentes ubicados en espacios protegidos donde la carga ganadera mínima será 0,1 UGM/ha.

Puede verificar la integridad de una copia de este documento mediante la lectura del código QR adjunto o mediante el acceso a la dirección <https://ws050.juntadeandalucia.es/verificarFirma> indicando el código de VERIFICACIÓN

FIRMADO POR

RAQUEL MARIA ESPIN CRESPO

17/10/2024

VERIFICACIÓN

Pk2jmWSPEJNMB623FQZ8JEKDMKEPRE

PÁG. 2297/4804





**APELLIDOS Y NOMBRE / RAZÓN SOCIAL**

VILLEGAS CHICA FRANCISCO

**NIF**

\*\*\*\*9713\*

**EXPEDIENTE**

1189786

**RESOLUCIÓN**

DENEGACIÓN DE LA AYUDA

**DATOS DE MANTENIMIENTO UNIDADES**

GRUPO DE PAGO	Sup. Dec. Admisible	Sup. Resuelta	Sobredecl.	% Sobredecl.
ZONAS DE MONTAÑA	0,00	0,00	0,00	0,00

**RESUMEN DE PAGOS**

A pagar	IMPORTE ( Euros )			
	RESUELTO	FEADER	MAPA	CAPADR
	0,00	0,00	0,00	0,00

**APLICACIÓN DE REDUCCIONES Y PENALIZACIONES (%)**

Criterios de subvencionabilidad (1)	Presentación tardía	Omisión declaración	Condicionalidad
100,00	0,00	0,00	0,00

**IMPORTE ( Euros )**

Calculado(2)	Reducción	Penalización	Reducción Penalización (3)	Penalización adicional	Resuelto	FEADER	MAPA	CAPADR
0,00 €	0,00 €	0,00 €	0,00 €	0,00 €	0,00 €	0,00 €	0,00 €	0,00 €
Importe Unitario:	93,00 €	Nuevo Importe Unitario:	0,00 €					

**RECINTOS PROPUESTOS**

REF.	REFERENCIA SIGPAC	CULTIVO	S/R	USO SIGPAC	Sup. Dec. admisible	Sup. Campo	Sup. Determ.	Sup. Resuelta
-1552777	23-002-040-00452-0002	CEBADA	S		0,19		0,19	0,19
-1260804	23-002-040-00494-0004	AVENA	S		0,25		0,25	0,25
-788128	23-002-040-00452-0002	PATATA	S		0,34		0,34	0,34
-558621	23-002-040-00255-0003	CEBADA	S		0,49		0,49	0,49
1700000005845281	18-133-005-00024-0002	OLIVAR	S		0,13		0,13	0,13
1700000005845285	18-133-005-00058-0001	OLIVAR	S		2,56		2,56	2,56
1700000005845287	23-002-036-00318-0001	OLIVAR	S		0,07		0,07	0,07
1700000005845289	23-002-036-00313-0003	OLIVAR	S		0,10		0,10	0,10
1700000005845290	23-002-036-00314-0001	OLIVAR	S		0,74		0,74	0,74
1700000005845291	23-002-036-00226-0001	OLIVAR	S		0,11		0,11	0,11
1700000005845294	18-133-005-00058-0002	OLIVAR	S		0,37		0,37	0,37
1700000007015003	18-133-010-00046-0002	OLIVAR	S		2,11		2,11	2,11
1700000007015004	18-133-010-09008-0002	OLIVAR	S		0,03		0,03	0,03
1700000007015005	23-002-069-00155-0002	OLIVAR	S		0,09		0,09	0,09
1700000007015006	23-002-040-00254-0002	CEBADA	S		0,59		0,59	0,59
1700000007015009	18-133-010-00046-0004	OLIVAR	S		1,75		1,75	1,75
1700000007015010	18-133-010-00393-0003	OLIVAR	S		0,02		0,02	0,02
1700000007015012	23-002-040-00256-0001	CEBADA	S		0,59		0,59	0,59
1700000007015013	23-002-036-00243-0001	OLIVAR	S		3,11		3,11	3,11
1700000007015015	23-002-069-00160-0002	OLIVAR	S		0,38		0,38	0,38
1700000007015016	23-002-069-00161-0001	OLIVAR	S		0,40		0,40	0,40
1700000007015017	18-133-015-00126-0001	OLIVAR	S		4,81		4,81	4,81
1700000007015018	18-139-001-00108-0001	OLIVAR	S		2,75		2,75	2,75
1700000007015019	23-002-036-00197-0001	OLIVAR	S		0,11		0,11	0,11
1700000007015020	23-002-036-00361-0001	OLIVAR	S		0,46		0,46	0,46
1700000007015022	18-139-001-00252-0001	OLIVAR	S		0,16		0,16	0,16
1700000007015023	18-139-001-00227-0003	OLIVAR	S		2,80		2,80	2,80
1700000007015024	18-139-001-00227-0002	OLIVAR	S		1,10		1,10	1,10

(1) Con incidencias que retienen pago o deniegan el expediente.  
 (2) Se calcula sobre superficie declarada admisible.  
 (3) Aplicación del artículo 16 bis del RD 147/2023.  
 (4) Expediente con algunos recintos de pastos permanentes ubicados en espacios protegidos donde la carga ganadera mínima será 0,1 UGM/ha.

Puede verificar la integridad de una copia de este documento mediante la lectura del código QR adjunto o mediante el acceso a la dirección <a href="https://ws050.juntadeandalucia.es/verificarFirma">https://ws050.juntadeandalucia.es/verificarFirma</a> indicando el código de VERIFICACIÓN			
FIRMADO POR	RAQUEL MARIA ESPIN CRESPO	17/10/2024	
VERIFICACIÓN	Pk2jmWSPEJNMB623FQZ8JEKDMKEPRE	PÁG. 2298/4804	



**INCIDENCIAS**

**INCIDENCIA DESCRIPCIÓN**

- 2454 Solicitante de intervención 6613 cuyo regimen de afiliacion a la SS no es ni el sistema especial agrario(cuenta ajena) ni autonomo con actividad agraria.
- 74018 Productor que no es agricultor a título principal, según los datos del ejercicio fiscal n-1 y seguridad socia.
- 74053 Importe inferior a 100 Euros
- 86020 Verifica que determinados recintos declarados por el expte para la operación, no se corresponde con la ZONA DESFAVORECIDA. Y no ha sido solicitada la operación análoga o correspondiente.  
Recinto:18-161-003-00027-00001 Cultivo:101010 OLIVAR-PICUAL Secano Operación correcta del recinto:6613.2

(1) Con incidencias que retienen pago o deniegan el expediente.  
(2) Se calcula sobre superficie declarada admisible.  
(3) Aplicación del artículo 16 bis del RD 147/2023.  
(4) Expediente con algunos recintos de pastos permanentes ubicados en espacios protegidos donde la carga ganadera mínima será 0,1 UGM/ha.

Puede verificar la integridad de una copia de este documento mediante la lectura del código QR adjunto o mediante el acceso a la dirección <https://ws050.juntadeandalucia.es/verificarFirma> indicando el código de VERIFICACIÓN

FIRMADO POR	RAQUEL MARIA ESPIN CRESPO	17/10/2024
VERIFICACIÓN	Pk2jmWSPEJNMB623FQZ8JEKDMKEPRE	PÁG. 2299/4804





**APELLIDOS Y NOMBRE / RAZÓN SOCIAL**  
VILLEGAS MORCILLO PIEDAD

**NIF**  
\*\*\*\*2227\*

**EXPEDIENTE**  
1226525

**RESOLUCIÓN**  
DENEGACIÓN DE LA AYUDA

**DATOS DE MANTENIMIENTO UNIDADES**

<b>GRUPO DE PAGO</b>	<b>Sup. Dec. Admisible</b>	<b>Sup. Resuelta</b>	<b>Sobredecl.</b>	<b>% Sobredecl.</b>
ZONAS DE MONTAÑA	0,00	0,00	0,00	0,00

**RESUMEN DE PAGOS**

	<b>IMPORTE ( Euros )</b>			
	<b>RESUELTO</b>	<b>FEADER</b>	<b>MAPA</b>	<b>CAPADR</b>
A pagar	0,00	0,00	0,00	0,00

**APLICACIÓN DE REDUCCIONES Y PENALIZACIONES (%)**

<b>Crterios de subvencionabilidad (1)</b>	<b>Presentación tardía</b>	<b>Omisión declaración</b>	<b>Condicionalidad</b>
100,00	0,00	0,00	0,00

**IMPORTE ( Euros )**

<b>Calculado(2)</b>	<b>Reducción</b>	<b>Penalización</b>	<b>Reducción Penalización (3)</b>	<b>Penalización adicional</b>	<b>Resuelto</b>	<b>FEADER</b>	<b>MAPA</b>	<b>CAPADR</b>
0,00 €	0,00 €	0,00 €	0,00 €	0,00 €	0,00 €	0,00 €	0,00 €	0,00 €
<b>Importe Unitario:</b>	93,00 €	<b>Nuevo Importe Unitario:</b>	0,00 €					

**RECINTOS PROPUESTOS**

<b>REF.</b>	<b>REFERENCIA SIGPAC</b>	<b>CULTIVO</b>	<b>S/R</b>	<b>USO SIGPAC</b>	<b>Sup. Dec. admisible</b>	<b>Sup. Campo</b>	<b>Sup. Determ.</b>	<b>Sup. Resuelta</b>
-176072	18-057-046-00201-0004	ALMENDROS	S		0,12		0,12	0,12
170000006667528	18-057-046-00179-0002	CEBADA	S		0,24		0,24	0,24
170000006667529	18-057-046-00113-0001	ALMENDROS	R		2,25		2,25	2,25
170000006667530	18-057-046-00117-0001	ALMENDROS	R		1,41		1,41	1,41
170000006667531	18-057-046-00119-0001	ALMENDROS	S		3,78		3,78	3,78
170000006667532	18-057-046-00114-0001	ALMENDROS	R		1,65		1,65	1,65
170000006667536	18-057-046-00188-0001	CEBADA	S		0,36		0,36	0,36
170000006667537	18-057-046-00189-0002	CEBADA	S		0,32		0,32	0,32
170000006667539	18-057-046-00058-0001	ALMENDROS	S		1,30		1,30	1,30
170000006667540	18-057-046-00115-0001	ALMENDROS	R		0,72		0,72	0,72
170000006667541	18-057-046-00118-0001	ALMENDROS	R		3,64		3,64	3,64
170000006667542	18-057-051-00141-0001	ALMENDROS	S		1,05		1,05	1,05
170000006667543	18-057-046-00201-0002	ALMENDROS	S		0,85		0,85	0,85
170000006667544	18-057-046-00149-0001	ALMENDROS	S		5,38		5,38	5,38

(1) Con incidencias que retienen pago o deniegan el expediente.

(2) Se calcula sobre superficie declarada admisible.

(3) Aplicación del artículo 16 bis del RD 147/2023.

(4) Expediente con algunos recintos de pastos permanentes ubicados en espacios protegidos donde la carga ganadera mínima será 0,1 UGM/ha.

Puede verificar la integridad de una copia de este documento mediante la lectura del código QR adjunto o mediante el acceso a la dirección <https://ws050.juntadeandalucia.es/verificarFirma> indicando el código de VERIFICACIÓN

FIRMADO POR	RAQUEL MARIA ESPIN CRESPO	17/10/2024
VERIFICACIÓN	Pk2jmWSPEJNMB623FQZ8JEKDMKEPRE	PÁG. 2300/4804





**INCIDENCIAS**

**INCIDENCIA DESCRIPCIÓN**

- 74018 Productor que no es agricultor a título principal, según los datos del ejercicio fiscal n-1 y seguridad socia.
- 74053 Importe inferior a 100 Euros
- 86119 Carga ganadera NO cumple con el valor mínimo de 0,2 UGM/ha.  
 Recinto:18-057-046-00179-00001 Cultivo:62000 PASTOS PERMANENTES DE 5 O MAS AÑOS-SIN VARIEDAD Secano Carga Ganadera:0  
 Recinto:18-057-046-00188-00003 Cultivo:62000 PASTOS PERMANENTES DE 5 O MAS AÑOS-SIN VARIEDAD Secano Carga Ganadera:0  
 Recinto:18-057-046-00189-00001 Cultivo:62000 PASTOS PERMANENTES DE 5 O MAS AÑOS-SIN VARIEDAD Secano Carga Ganadera:0  
 Recinto:18-057-046-00189-00003 Cultivo:62000 PASTOS PERMANENTES DE 5 O MAS AÑOS-SIN VARIEDAD Secano Carga Ganadera:0  
 Recinto:18-057-046-00201-00001 Cultivo:62000 PASTOS PERMANENTES DE 5 O MAS AÑOS-SIN VARIEDAD Secano Carga Ganadera:0
- 86121 Recinto superficie forrajera que no realiza la actividad de producción de pastoreo.  
 Recinto:18-057-046-00179-00001 Cultivo:62000 PASTOS PERMANENTES DE 5 O MAS AÑOS-SIN VARIEDAD Secano Actividad Agraria del recinto:5  
 Recinto:18-057-046-00188-00003 Cultivo:62000 PASTOS PERMANENTES DE 5 O MAS AÑOS-SIN VARIEDAD Secano Actividad Agraria del recinto:5  
 Recinto:18-057-046-00189-00001 Cultivo:62000 PASTOS PERMANENTES DE 5 O MAS AÑOS-SIN VARIEDAD Secano Actividad Agraria del recinto:5  
 Recinto:18-057-046-00189-00003 Cultivo:62000 PASTOS PERMANENTES DE 5 O MAS AÑOS-SIN VARIEDAD Secano Actividad Agraria del recinto:5  
 Recinto:18-057-046-00201-00001 Cultivo:62000 PASTOS PERMANENTES DE 5 O MAS AÑOS-SIN VARIEDAD Secano Actividad Agraria del recinto:5
- 86122 Recinto superficie forrajera que realiza la actividad de producción de pastoreo y no declara el o los códigos del Registro de Explotaciones Ganaderas de Andalucía, REGA.  
 Recinto:18-057-046-00179-00001 Cultivo:62000 PASTOS PERMANENTES DE 5 O MAS AÑOS-SIN VARIEDAD Secano  
 Recinto:18-057-046-00188-00003 Cultivo:62000 PASTOS PERMANENTES DE 5 O MAS AÑOS-SIN VARIEDAD Secano  
 Recinto:18-057-046-00189-00001 Cultivo:62000 PASTOS PERMANENTES DE 5 O MAS AÑOS-SIN VARIEDAD Secano  
 Recinto:18-057-046-00189-00003 Cultivo:62000 PASTOS PERMANENTES DE 5 O MAS AÑOS-SIN VARIEDAD Secano  
 Recinto:18-057-046-00201-00001 Cultivo:62000 PASTOS PERMANENTES DE 5 O MAS AÑOS-SIN VARIEDAD Secano
- 86124 Recinto de forrajera para Cálculo de Carga Ganadera que No pertenece a Explotación.  
 Recinto:18-057-046-00179-00001 Cultivo:62000 PASTOS PERMANENTES DE 5 O MAS AÑOS-SIN VARIEDAD Secano  
 Recinto:18-057-046-00188-00003 Cultivo:62000 PASTOS PERMANENTES DE 5 O MAS AÑOS-SIN VARIEDAD Secano  
 Recinto:18-057-046-00189-00001 Cultivo:62000 PASTOS PERMANENTES DE 5 O MAS AÑOS-SIN VARIEDAD Secano  
 Recinto:18-057-046-00189-00003 Cultivo:62000 PASTOS PERMANENTES DE 5 O MAS AÑOS-SIN VARIEDAD Secano  
 Recinto:18-057-046-00201-00001 Cultivo:62000 PASTOS PERMANENTES DE 5 O MAS AÑOS-SIN VARIEDAD Secano

**Incidenias de carga ganadera**

**INCIDENCIA DESCRIPCIÓN**

- 86122 Recinto superficie forrajera que realiza la actividad de producción de pastoreo y no declara el o los códigos del Registro de Explotaciones Ganaderas de Andalucía, REGA.  
 Recinto:18-057-046-00189-00003 Cultivo:62000 PASTOS PERMANENTES DE 5 O MAS AÑOS-SIN VARIEDAD Secano  
 Recinto:18-057-046-00179-00001 Cultivo:62000 PASTOS PERMANENTES DE 5 O MAS AÑOS-SIN VARIEDAD Secano  
 Recinto:18-057-046-00188-00003 Cultivo:62000 PASTOS PERMANENTES DE 5 O MAS AÑOS-SIN VARIEDAD Secano  
 Recinto:18-057-046-00189-00001 Cultivo:62000 PASTOS PERMANENTES DE 5 O MAS AÑOS-SIN VARIEDAD Secano  
 Recinto:18-057-046-00201-00001 Cultivo:62000 PASTOS PERMANENTES DE 5 O MAS AÑOS-SIN VARIEDAD Secano
- 86124 Recinto de forrajera para Cálculo de Carga Ganadera que No pertenece a Explotación.  
 Recinto:18-057-046-00189-00003 Cultivo:62000 PASTOS PERMANENTES DE 5 O MAS AÑOS-SIN VARIEDAD Secano  
 Recinto:18-057-046-00179-00001 Cultivo:62000 PASTOS PERMANENTES DE 5 O MAS AÑOS-SIN VARIEDAD Secano  
 Recinto:18-057-046-00188-00003 Cultivo:62000 PASTOS PERMANENTES DE 5 O MAS AÑOS-SIN VARIEDAD Secano  
 Recinto:18-057-046-00189-00001 Cultivo:62000 PASTOS PERMANENTES DE 5 O MAS AÑOS-SIN VARIEDAD Secano  
 Recinto:18-057-046-00201-00001 Cultivo:62000 PASTOS PERMANENTES DE 5 O MAS AÑOS-SIN VARIEDAD Secano
- 86128 Recinto de Forrajeras que no ha contabilizado para Carga Ganadera por no tener una explotación válida para el cálculo de la Carga Ganadera  
 Recinto:18-057-046-00189-00003 Cultivo:62 PASTOS PERMANENTES DE 5 O MAS AÑOS-  
 Recinto:18-057-046-00179-00001 Cultivo:62 PASTOS PERMANENTES DE 5 O MAS AÑOS-  
 Recinto:18-057-046-00188-00003 Cultivo:62 PASTOS PERMANENTES DE 5 O MAS AÑOS-  
 Recinto:18-057-046-00189-00001 Cultivo:62 PASTOS PERMANENTES DE 5 O MAS AÑOS-

(1) Con incidencias que retienen pago o deniegan el expediente.  
 (2) Se calcula sobre superficie declarada admisible.  
 (3) Aplicación del artículo 16 bis del RD 147/2023.  
 (4) Expediente con algunos recintos de pastos permanentes ubicados en espacios protegidos donde la carga ganadera mínima será 0,1 UGM/ha.

Puede verificar la integridad de una copia de este documento mediante la lectura del código QR adjunto o mediante el acceso a la dirección <https://ws050.juntadeandalucia.es/verificarFirma> indicando el código de VERIFICACIÓN

FIRMADO POR	RAQUEL MARIA ESPIN CRESPO	17/10/2024
VERIFICACIÓN	Pk2jmWSPEJNMB623FQZ8JEKDMKEPRE	PÁG. 2301/4804





86132 Recinto:18-057-046-00201-00001 Cultivo:62 PASTOS PERMANENTES DE 5 O MAS AÑOS-  
Recinto superficie forrajera que no realiza la actividad de producción de pastoreo.  
Recinto:18-057-046-00189-00003 Cultivo:62000 PASTOS PERMANENTES DE 5 O MAS AÑOS-SIN VARIEDAD Secano  
Recinto:18-057-046-00179-00001 Cultivo:62000 PASTOS PERMANENTES DE 5 O MAS AÑOS-SIN VARIEDAD Secano  
Recinto:18-057-046-00188-00003 Cultivo:62000 PASTOS PERMANENTES DE 5 O MAS AÑOS-SIN VARIEDAD Secano  
Recinto:18-057-046-00189-00001 Cultivo:62000 PASTOS PERMANENTES DE 5 O MAS AÑOS-SIN VARIEDAD Secano  
Recinto:18-057-046-00201-00001 Cultivo:62000 PASTOS PERMANENTES DE 5 O MAS AÑOS-SIN VARIEDAD Secano

(1) Con incidencias que retienen pago o deniegan el expediente.  
(2) Se calcula sobre superficie declarada admisible.  
(3) Aplicación del artículo 16 bis del RD 147/2023.  
(4) Expediente con algunos recintos de pastos permanentes ubicados en espacios protegidos donde la carga ganadera mínima será 0,1 UGM/ha.

Puede verificar la integridad de una copia de este documento mediante la lectura del código QR adjunto o mediante el acceso a la dirección <https://ws050.juntadeandalucia.es/verificarFirma> indicando el código de VERIFICACIÓN

FIRMADO POR	RAQUEL MARIA ESPIN CRESPO	17/10/2024	
VERIFICACIÓN	Pk2jmWSPEJNMB623FQZ8JEKDMKEPRE	PÁG. 2302/4804	



**APELLIDOS Y NOMBRE / RAZÓN SOCIAL**

VILLEN SALINAS ANTONIO

**NIF**

\*\*\*\*1037\*

**EXPEDIENTE**

1181210

**RESOLUCIÓN**

DENEGACIÓN DE LA AYUDA

**DATOS DE MANTENIMIENTO UNIDADES**

**GRUPO DE PAGO**

ZONAS DE MONTAÑA

**Sup. Dec. Admisible**

0,00

**Sup. Resuelta**

0,00

**Sobredecl.**

0,00

**% Sobredecl.**

0,00

**RESUMEN DE PAGOS**

**IMPORTE ( Euros )**

	RESUELTO	FEADER	MAPA	CAPADR
A pagar	0,00	0,00	0,00	0,00

**APLICACIÓN DE REDUCCIONES Y PENALIZACIONES (%)**

Crterios de subvencionabilidad (1)	Presentación tardía	Omisión declaración	Condicionalidad
100,00	0,00	0,00	0,00

**IMPORTE ( Euros )**

Calculado(2)	Reducción	Penalización	Reducción Penalización (3)	Penalización adicional	Resuelto	FEADER	MAPA	CAPADR
0,00 €	0,00 €	0,00 €	0,00 €	0,00 €	0,00 €	0,00 €	0,00 €	0,00 €
Importe Unitario:	93,00 €	Nuevo Importe Unitario:	0,00 €					

**RECINTOS PROPUESTOS**

REF.	REFERENCIA SIGPAC	CULTIVO	S/R	USO SIGPAC	Sup. Dec. admisible	Sup. Campo	Sup. Determ.	Sup. Resuelta
-1339488	18-014-007-00078-0003	OLIVAR	S		0,80		0,80	0,80
1700000006120018	18-014-007-00073-0003	OLIVAR	S		0,01		0,01	0,01
1700000006120019	18-014-007-00074-0003	OLIVAR	S		1,30		1,30	1,30
1700000006120020	18-014-007-00076-0002	OLIVAR	S		0,25		0,25	0,25
1700000006120021	18-014-007-00077-0021	OLIVAR	S		2,44		2,44	2,44
1700000006120024	18-014-007-00073-0003	OLIVAR	S		0,02		0,02	0,02

**INCIDENCIAS**

**INCIDENCIA DESCRIPCIÓN**

74018	Productor que no es agricultor a título principal, según los datos del ejercicio fiscal n-1 y seguridad socia.
74053	Importe inferior a 100 Euros

(1) Con incidencias que retienen pago o deniegan el expediente.

(2) Se calcula sobre superficie declarada admisible.

(3) Aplicación del artículo 16 bis del RD 147/2023.

(4) Expediente con algunos recintos de pastos permanentes ubicados en espacios protegidos donde la carga ganadera mínima será 0,1 UGM/ha.

Puede verificar la integridad de una copia de este documento mediante la lectura del código QR adjunto o mediante el acceso a la dirección <https://ws050.juntadeandalucia.es/verificarFirma> indicando el código de VERIFICACIÓN

FIRMADO POR

RAQUEL MARIA ESPIN CRESPO

17/10/2024

VERIFICACIÓN

Pk2jmWSPEJNMB623FQZ8JEKDMKEPRE

PÁG. 2303/4804





**APELLIDOS Y NOMBRE / RAZÓN SOCIAL**

VILLEN TRASSIERRA MIGUEL ANGEL

**NIF**

\*\*\*\*3598\*

**EXPEDIENTE**

1214621

**RESOLUCIÓN**

DENEGACIÓN DE LA AYUDA

**DATOS DE MANTENIMIENTO UNIDADES**

<b>GRUPO DE PAGO</b>	<b>Sup. Dec. Admisible</b>	<b>Sup. Resuelta</b>	<b>Sobredecl.</b>	<b>% Sobredecl.</b>
ZONAS DE MONTAÑA	0,00	0,00	0,00	0,00

**RESUMEN DE PAGOS**

	<b>IMPORTE ( Euros )</b>			
	<b>RESUELTO</b>	<b>FEADER</b>	<b>MAPA</b>	<b>CAPADR</b>
A pagar	0,00	0,00	0,00	0,00

**APLICACIÓN DE REDUCCIONES Y PENALIZACIONES (%)**

<b>Criterios de subvencionabilidad (1)</b>	<b>Presentación tardía</b>	<b>Omisión declaración</b>	<b>Condicionalidad</b>
100,00	0,00	0,00	0,00

**IMPORTE ( Euros )**

<b>Calculado(2)</b>	<b>Reducción</b>	<b>Penalización</b>	<b>Reducción Penalización (3)</b>	<b>Penalización adicional</b>	<b>Resuelto</b>	<b>FEADER</b>	<b>MAPA</b>	<b>CAPADR</b>
0,00 €	0,00 €	0,00 €	0,00 €	0,00 €	0,00 €	0,00 €	0,00 €	0,00 €
<b>Importe Unitario:</b>	93,00 €	<b>Nuevo Importe Unitario:</b>	0,00 €					

**RECINTOS PROPUESTOS**

<b>REF.</b>	<b>REFERENCIA SIGPAC</b>	<b>CULTIVO</b>	<b>S/R</b>	<b>USO SIGPAC</b>	<b>Sup. Dec. admisible</b>	<b>Sup. Campo</b>	<b>Sup. Determ.</b>	<b>Sup. Resuelta</b>
-1541201	18-014-016-00615-0002	OLIVAR	S		0,14		0,14	0,14
-1541200	18-014-016-00615-0002	OLIVAR	S		0,28		0,28	0,28
5068604	18-014-016-00150-0002	OLIVAR	S		14,74		14,74	14,74
1700000006618370	18-014-003-00024-0004	OLIVAR	S		7,51		7,51	7,51
1700000006618371	18-014-008-00052-0002	ALMENDROS	S		3,53		3,53	3,53

**INCIDENCIAS**

**INCIDENCIA DESCRIPCIÓN**

2454	Solicitante de intervención 6613 cuyo regimen de afiliacion a la SS no es ni el sistema especial agrario(cuenta ajena) ni autonomo con actividad agraria.
74018	Productor que no es agricultor a título principal, según los datos del ejercicio fiscal n-1 y seguridad socia.
74053	Importe inferior a 100 Euros

(1) Con incidencias que retienen pago o deniegan el expediente.

(2) Se calcula sobre superficie declarada admisible.

(3) Aplicación del artículo 16 bis del RD 147/2023.

(4) Expediente con algunos recintos de pastos permanentes ubicados en espacios protegidos donde la carga ganadera mínima será 0,1 UGM/ha.

Puede verificar la integridad de una copia de este documento mediante la lectura del código QR adjunto o mediante el acceso a la dirección <https://ws050.juntadeandalucia.es/verificarFirma> indicando el código de VERIFICACIÓN

FIRMADO POR	RAQUEL MARIA ESPIN CRESPO	17/10/2024
VERIFICACIÓN	Pk2jmWSPEJNMB623FQZ8JEKDMKEPRE	PÁG. 2304/4804





**APELLIDOS Y NOMBRE / RAZÓN SOCIAL**

VILLENAL VALVERDE MARIA DEL CARMEN

**NIF**

\*\*\*\*9035\*

**EXPEDIENTE**

1139727

**RESOLUCIÓN**

DENEGACIÓN DE LA AYUDA

**DATOS DE MANTENIMIENTO UNIDADES****GRUPO DE PAGO**

ZONAS DE MONTAÑA

**Sup. Dec.  
Admisible**

0,00

**Sup.  
Resuelta**

0,00

**Sobredecl.**

0,00

**% Sobredecl.**

0,00

**RESUMEN DE PAGOS****IMPORTE ( Euros )**

	<b>RESUELTO</b>	<b>FEADER</b>	<b>MAPA</b>	<b>CAPADR</b>
A pagar	0,00	0,00	0,00	0,00

**APLICACIÓN DE REDUCCIONES Y PENALIZACIONES (%)**

<b>Crterios de subvencionabilidad (1)</b>	<b>Presentación tardía</b>	<b>Omisión declaración</b>	<b>Condicionalidad</b>
100,00	0,00	1,00	0,00

**IMPORTE ( Euros )**

<b>Calculado(2)</b>	<b>Reducción</b>	<b>Penalización</b>	<b>Reducción Penalización (3)</b>	<b>Penalización adicional</b>	<b>Resuelto</b>	<b>FEADER</b>	<b>MAPA</b>	<b>CAPADR</b>
0,00 €	0,00 €	0,00 €	0,00 €	0,00 €	0,00 €	0,00 €	0,00 €	0,00 €
<b>Importe Unitario:</b>	93,00 €	<b>Nuevo Importe Unitario:</b>	0,00 €					

**RECINTOS PROPUESTOS**

<b>REF.</b>	<b>REFERENCIA SIGPAC</b>	<b>CULTIVO</b>	<b>S/R</b>	<b>USO SIGPAC</b>	<b>Sup. Dec. admisible</b>	<b>Sup. Campo</b>	<b>Sup. Determ.</b>	<b>Sup. Resuelta</b>
-1291453	18-153-017-00066-0001	ALMENDROS	S		0,01		0,01	0,01
-1291421	18-153-017-00760-0002	ALMENDROS	S		0,03		0,03	0,03
-1291420	18-153-017-00760-0003	ALMENDROS	S		0,04		0,04	0,04
-1291419	18-153-017-00760-0001	ALMENDROS	S		0,39		0,39	0,39
1700000004722077	18-153-017-00066-0002	ALMENDROS	S		1,46		1,46	1,46
1700000004722080	18-153-017-00066-0009	ALMENDROS	S		0,46		0,46	0,46

**INCIDENCIAS****INCIDENCIA DESCRIPCIÓN**

256	Solicitud con recintos no declarados en campaña actual con una reducción por omisión de superficie superior al 3% CÓDIGO PARA EL PORCENTAJE DE REDUCCIÓN POR OMISIÓN QUE CORRESPONDE A LA SOLICITUD:1
74018	Productor que no es agricultor a título principal, según los datos del ejercicio fiscal n-1 y seguridad socia.
74053	Importe inferior a 100 Euros

(1) Con incidencias que retienen pago o deniegan el expediente.

(2) Se calcula sobre superficie declarada admisible.

(3) Aplicación del artículo 16 bis del RD 147/2023.

(4) Expediente con algunos recintos de pastos permanentes ubicados en espacios protegidos donde la carga ganadera mínima será 0,1 UGM/ha.

Puede verificar la integridad de una copia de este documento mediante la lectura del código QR adjunto o mediante el acceso a la dirección <https://ws050.juntadeandalucia.es/verificarFirma> indicando el código de VERIFICACIÓN

FIRMADO POR

RAQUEL MARIA ESPIN CRESPO

17/10/2024

VERIFICACIÓN

Pk2jmWSPEJNMB623FQZ8JEKDMKEPRE

PÁG. 2305/4804





**APELLIDOS Y NOMBRE / RAZÓN SOCIAL**

VIVAS JIMENEZ MARIA DEL PILAR

**NIF**

\*\*\*\*8622\*

**EXPEDIENTE**

1129889

**RESOLUCIÓN**

DENEGACIÓN DE LA AYUDA

**DATOS DE MANTENIMIENTO UNIDADES**

**GRUPO DE PAGO**

ZONAS DE MONTAÑA

**Sup. Dec. Admisible**

0,00

**Sup. Resuelta**

0,00

**Sobredecl.**

0,00

**% Sobredecl.**

0,00

**RESUMEN DE PAGOS**

**IMPORTE ( Euros )**

	RESUELTO	FEADER	MAPA	CAPADR
A pagar	0,00	0,00	0,00	0,00

**APLICACIÓN DE REDUCCIONES Y PENALIZACIONES (%)**

Crterios de subvencionabilidad (1)	Presentación tardía	Omisión declaración	Condicionalidad
100,00	0,00	0,00	0,00

**IMPORTE ( Euros )**

Calculado(2)	Reducción	Penalización	Reducción Penalización (3)	Penalización adicional	Resuelto	FEADER	MAPA	CAPADR
0,00 €	0,00 €	0,00 €	0,00 €	0,00 €	0,00 €	0,00 €	0,00 €	0,00 €
Importe Unitario:	93,00 €	Nuevo Importe Unitario:	0,00 €					

**RECINTOS PROPUESTOS**

REF.	REFERENCIA SIGPAC	CULTIVO	S/R	USO SIGPAC	Sup. Dec. admisible	Sup. Campo	Sup. Determ.	Sup. Resuelta
1700000003491551	18-123-021-00290-0002	OLIVAR	S		0,76		0,76	0,76
1700000003491552	18-123-021-00291-0002	OLIVAR	S		2,38		2,38	2,38

**INCIDENCIAS**

**INCIDENCIA DESCRIPCIÓN**

2454	Solicitante de intervención 6613 cuyo regimen de afiliación a la SS no es ni el sistema especial agrario(cuenta ajena) ni autonomo con actividad agraria.
74018	Productor que no es agricultor a título principal, según los datos del ejercicio fiscal n-1 y seguridad socia.
74053	Importe inferior a 100 Euros

(1) Con incidencias que retienen pago o deniegan el expediente.

(2) Se calcula sobre superficie declarada admisible.

(3) Aplicación del artículo 16 bis del RD 147/2023.

(4) Expediente con algunos recintos de pastos permanentes ubicados en espacios protegidos donde la carga ganadera mínima será 0,1 UGM/ha.

Puede verificar la integridad de una copia de este documento mediante la lectura del código QR adjunto o mediante el acceso a la dirección <https://ws050.juntadeandalucia.es/verificarFirma> indicando el código de VERIFICACIÓN

FIRMADO POR

RAQUEL MARIA ESPIN CRESPO

17/10/2024

VERIFICACIÓN

Pk2jmWSPEJNMB623FQZ8JEKDMKEPRE

PÁG. 2306/4804





**APELLIDOS Y NOMBRE / RAZÓN SOCIAL**

YESTE MARTINEZ ALBERTO

**NIF**

\*\*\*\*7252\*

**EXPEDIENTE**

1138333

**RESOLUCIÓN**

DENEGACIÓN DE LA AYUDA

**DATOS DE MANTENIMIENTO UNIDADES**

**GRUPO DE PAGO**

ZONAS DE MONTAÑA

**Sup. Dec.  
Admisible**

0,00

**Sup.  
Resuelta**

0,00

**Sobredecl.**

0,00

**% Sobredecl.**

0,00

**RESUMEN DE PAGOS**

**IMPORTE ( Euros )**

	<u>RESUELTO</u>	<u>FEADER</u>	<u>MAPA</u>	<u>CAPADR</u>
A pagar	0,00	0,00	0,00	0,00

**APLICACIÓN DE REDUCCIONES Y PENALIZACIONES (%)**

<u>Crterios de subvencionabilidad (1)</u>	<u>Presentación tardía</u>	<u>Omisión declaración</u>	<u>Condicionalidad</u>
100,00	0,00	2,00	0,00

**IMPORTE ( Euros )**

<u>Calculado(2)</u>	<u>Reducción</u>	<u>Penalización</u>	<u>Reducción Penalización (3)</u>	<u>Penalización adicional</u>	<u>Resuelto</u>	<u>FEADER</u>	<u>MAPA</u>	<u>CAPADR</u>
0,00 €	0,00 €	0,00 €	0,00 €	0,00 €	0,00 €	0,00 €	0,00 €	0,00 €
<u>Importe Unitario:</u>	93,00 €	<u>Nuevo Importe Unitario:</u>	0,00 €					

(1) Con incidencias que retienen pago o deniegan el expediente.

(2) Se calcula sobre superficie declarada admisible.

(3) Aplicación del artículo 16 bis del RD 147/2023.

(4) Expediente con algunos recintos de pastos permanentes ubicados en espacios protegidos donde la carga ganadera mínima será 0,1 UGM/ha.

Puede verificar la integridad de una copia de este documento mediante la lectura del código QR adjunto o mediante el acceso a la dirección <https://ws050.juntadeandalucia.es/verificarFirma> indicando el código de VERIFICACIÓN

FIRMADO POR

RAQUEL MARIA ESPIN CRESPO

17/10/2024

VERIFICACIÓN

Pk2jmWSPEJNMB623FQZ8JEKDMKEPRE

PÁG. 2307/4804






**INCIDENCIAS**

**INCIDENCIA DESCRIPCIÓN**

- 256 Solicitud con recintos no declarados en campaña actual con una reducción por omisión de superficie superior al 3%  
CÓDIGO PARA EL PORCENTAJE DE REDUCCIÓN POR OMISIÓN QUE CORRESPONDE A LA SOLICITUD:2
- 4272 Verifica que las líneas de declaración de las Solicitudes Únicas no tienen solapes con la capa de Retroactividad Gráfica (ambas de la misma campaña) a nivel de expediente/línea de declaración gráfica de la solicitud.  
  - Recinto:18-087-009-00843-00001 Cultivo: - Agregado de la referencia del recinto.:0 Zona de la referencia del recinto.:0 Superficie solapada.:0,07 Id. Incid.:97993826
  - Recinto:18-091-001-00018-00001 Cultivo: - Agregado de la referencia del recinto.:0 Zona de la referencia del recinto.:0 Superficie solapada.:0,84 Id. Incid.:97993827
  - Recinto:18-091-001-00018-00001 Cultivo: - Agregado de la referencia del recinto.:0 Zona de la referencia del recinto.:0 Superficie solapada.:1,59 Id. Incid.:97993831
  - Recinto:18-091-001-00018-00001 Cultivo: - Agregado de la referencia del recinto.:0 Zona de la referencia del recinto.:0 Superficie solapada.:21,93 Id. Incid.:97993828
  - Recinto:18-091-001-00018-00001 Cultivo: - Agregado de la referencia del recinto.:0 Zona de la referencia del recinto.:0 Superficie solapada.:3,76 Id. Incid.:97993830
  - Recinto:18-091-001-00018-00001 Cultivo: - Agregado de la referencia del recinto.:0 Zona de la referencia del recinto.:0 Superficie solapada.:5,37 Id. Incid.:97993832
  - Recinto:18-091-001-00018-00001 Cultivo: - Agregado de la referencia del recinto.:0 Zona de la referencia del recinto.:0 Superficie solapada.:8,1 Id. Incid.:97993829
  - Recinto:18-091-001-00040-00001 Cultivo: - Agregado de la referencia del recinto.:0 Zona de la referencia del recinto.:0 Superficie solapada.:15,25 Id. Incid.:97993825
  - Recinto:18-091-001-00041-00002 Cultivo: - Agregado de la referencia del recinto.:0 Zona de la referencia del recinto.:0 Superficie solapada.:0,47 Id. Incid.:97993824
  - Recinto:18-091-001-00041-00002 Cultivo: - Agregado de la referencia del recinto.:0 Zona de la referencia del recinto.:0 Superficie solapada.:2,23 Id. Incid.:97993823
  - Recinto:18-091-001-00041-00002 Cultivo: - Agregado de la referencia del recinto.:0 Zona de la referencia del recinto.:0 Superficie solapada.:5,8 Id. Incid.:97993822
- 74053 Importe inferior a 100 Euros
- 86119 Carga ganadera NO cumple con el valor mínimo de 0,2 UGM/ha.  
  - Recinto:18-091-001-00015-00001 Cultivo:62000 PASTOS PERMANENTES DE 5 O MAS AÑOS-SIN VARIEDAD Secano Carga Ganadera:0
  - Recinto:18-091-001-00017-00001 Cultivo:62000 PASTOS PERMANENTES DE 5 O MAS AÑOS-SIN VARIEDAD Secano Carga Ganadera:0
  - Recinto:18-091-001-00018-00001 Cultivo:62000 PASTOS PERMANENTES DE 5 O MAS AÑOS-SIN VARIEDAD Secano Carga Ganadera:0
  - Recinto:18-091-001-00032-00002 Cultivo:62000 PASTOS PERMANENTES DE 5 O MAS AÑOS-SIN VARIEDAD Secano Carga Ganadera:0
  - Recinto:18-091-001-00035-00001 Cultivo:62000 PASTOS PERMANENTES DE 5 O MAS AÑOS-SIN VARIEDAD Secano Carga Ganadera:0
  - Recinto:18-091-001-00035-00002 Cultivo:62000 PASTOS PERMANENTES DE 5 O MAS AÑOS-SIN VARIEDAD Secano Carga Ganadera:0
  - Recinto:18-091-001-00035-00003 Cultivo:62000 PASTOS PERMANENTES DE 5 O MAS AÑOS-SIN VARIEDAD Secano Carga Ganadera:0
  - Recinto:18-091-001-00035-00004 Cultivo:62000 PASTOS PERMANENTES DE 5 O MAS AÑOS-SIN VARIEDAD Secano Carga Ganadera:0
  - Recinto:18-091-001-00035-00005 Cultivo:62000 PASTOS PERMANENTES DE 5 O MAS AÑOS-SIN VARIEDAD Secano Carga Ganadera:0
  - Recinto:18-091-001-00040-00001 Cultivo:62000 PASTOS PERMANENTES DE 5 O MAS AÑOS-SIN VARIEDAD Secano Carga Ganadera:0
  - Recinto:18-091-001-00041-00002 Cultivo:62000 PASTOS PERMANENTES DE 5 O MAS AÑOS-SIN VARIEDAD Secano Carga Ganadera:0
  - Recinto:18-091-001-00046-00002 Cultivo:62000 PASTOS PERMANENTES DE 5 O MAS AÑOS-SIN VARIEDAD Secano Carga Ganadera:0
  - Recinto:18-091-001-00046-00003 Cultivo:62000 PASTOS PERMANENTES DE 5 O MAS AÑOS-SIN VARIEDAD Secano Carga Ganadera:0
  - Recinto:18-091-001-00046-00004 Cultivo:62000 PASTOS PERMANENTES DE 5 O MAS AÑOS-SIN VARIEDAD Secano Carga Ganadera:0
  - Recinto:18-091-001-00046-00005 Cultivo:62000 PASTOS PERMANENTES DE 5 O MAS AÑOS-SIN VARIEDAD Secano Carga Ganadera:0
  - Recinto:18-091-001-00046-00006 Cultivo:62000 PASTOS PERMANENTES DE 5 O MAS AÑOS-SIN VARIEDAD Secano Carga Ganadera:0
- 86120 Para explotaciones de pastos permanentes ubicadas en espacios protegidos la carga ganadera mínima será 0,1 UGM/ha.  
  - Recinto:18-087-009-00741-00001 Cultivo:62000 PASTOS PERMANENTES DE 5 O MAS AÑOS-SIN VARIEDAD Secano Carga Ganadera:0
  - Recinto:18-087-009-00782-00002 Cultivo:62000 PASTOS PERMANENTES DE 5 O MAS AÑOS-SIN VARIEDAD Secano Carga Ganadera:0

(1) Con incidencias que retienen pago o deniegan el expediente.  
 (2) Se calcula sobre superficie declarada admisible.  
 (3) Aplicación del artículo 16 bis del RD 147/2023.  
 (4) Expediente con algunos recintos de pastos permanentes ubicados en espacios protegidos donde la carga ganadera mínima será 0,1 UGM/ha.

Puede verificar la integridad de una copia de este documento mediante la lectura del código QR adjunto o mediante el acceso a la dirección <a href="https://ws050.juntadeandalucia.es/verificarFirma">https://ws050.juntadeandalucia.es/verificarFirma</a> indicando el código de VERIFICACIÓN			
FIRMADO POR	RAQUEL MARIA ESPIN CRESPO	17/10/2024	
VERIFICACIÓN	Pk2jmWSPEJNMB623FQZ8JEKDMKEPRE	PÁG. 2308/4804	



**INCIDENCIAS**

**INCIDENCIA DESCRIPCIÓN**

	Ganadera:0	
	Recinto:18-087-009-00843-00001	Cultivo:62000 PASTOS PERMANENTES DE 5 O MAS AÑOS-SIN VARIEDAD Secano Carga
	Ganadera:0	
	Recinto:18-087-009-00844-00010	Cultivo:62000 PASTOS PERMANENTES DE 5 O MAS AÑOS-SIN VARIEDAD Secano Carga
	Ganadera:0	
	Recinto:18-087-009-00844-00011	Cultivo:62000 PASTOS PERMANENTES DE 5 O MAS AÑOS-SIN VARIEDAD Secano Carga
	Ganadera:0	
	Recinto:18-087-010-00003-00001	Cultivo:62000 PASTOS PERMANENTES DE 5 O MAS AÑOS-SIN VARIEDAD Secano Carga
	Ganadera:0	
	Recinto:18-087-010-00004-00002	Cultivo:62000 PASTOS PERMANENTES DE 5 O MAS AÑOS-SIN VARIEDAD Secano Carga
	Ganadera:0	
	Recinto:18-087-010-00005-00002	Cultivo:62000 PASTOS PERMANENTES DE 5 O MAS AÑOS-SIN VARIEDAD Secano Carga
	Ganadera:0	
	Recinto:18-087-010-00006-00001	Cultivo:62000 PASTOS PERMANENTES DE 5 O MAS AÑOS-SIN VARIEDAD Secano Carga
	Ganadera:0	
	Recinto:18-087-010-00007-00001	Cultivo:62000 PASTOS PERMANENTES DE 5 O MAS AÑOS-SIN VARIEDAD Secano Carga
	Ganadera:0	
	Recinto:18-087-010-00010-00003	Cultivo:62000 PASTOS PERMANENTES DE 5 O MAS AÑOS-SIN VARIEDAD Secano Carga
	Ganadera:0	
	Recinto:18-087-010-00012-00002	Cultivo:62000 PASTOS PERMANENTES DE 5 O MAS AÑOS-SIN VARIEDAD Secano Carga
	Ganadera:0	
	Recinto:18-087-010-00012-00003	Cultivo:62000 PASTOS PERMANENTES DE 5 O MAS AÑOS-SIN VARIEDAD Secano Carga
	Ganadera:0	
	Recinto:18-087-011-00002-00002	Cultivo:62000 PASTOS PERMANENTES DE 5 O MAS AÑOS-SIN VARIEDAD Secano Carga
	Ganadera:0	
86122	Recinto superficie forrajera que realiza la actividad de producción de pastoreo y no declara el o los códigos del Registro de Explotaciones Ganaderas de Andalucía, REGA.	
	Recinto:18-087-009-00741-00001	Cultivo:62000 PASTOS PERMANENTES DE 5 O MAS AÑOS-SIN VARIEDAD Secano
	Recinto:18-087-009-00782-00002	Cultivo:62000 PASTOS PERMANENTES DE 5 O MAS AÑOS-SIN VARIEDAD Secano
	Recinto:18-087-009-00843-00001	Cultivo:62000 PASTOS PERMANENTES DE 5 O MAS AÑOS-SIN VARIEDAD Secano
	Recinto:18-087-009-00844-00010	Cultivo:62000 PASTOS PERMANENTES DE 5 O MAS AÑOS-SIN VARIEDAD Secano
	Recinto:18-087-009-00844-00011	Cultivo:62000 PASTOS PERMANENTES DE 5 O MAS AÑOS-SIN VARIEDAD Secano
	Recinto:18-087-010-00003-00001	Cultivo:62000 PASTOS PERMANENTES DE 5 O MAS AÑOS-SIN VARIEDAD Secano
	Recinto:18-087-010-00004-00002	Cultivo:62000 PASTOS PERMANENTES DE 5 O MAS AÑOS-SIN VARIEDAD Secano
	Recinto:18-087-010-00005-00002	Cultivo:62000 PASTOS PERMANENTES DE 5 O MAS AÑOS-SIN VARIEDAD Secano
	Recinto:18-087-010-00006-00001	Cultivo:62000 PASTOS PERMANENTES DE 5 O MAS AÑOS-SIN VARIEDAD Secano
	Recinto:18-087-010-00007-00001	Cultivo:62000 PASTOS PERMANENTES DE 5 O MAS AÑOS-SIN VARIEDAD Secano
	Recinto:18-087-010-00010-00003	Cultivo:62000 PASTOS PERMANENTES DE 5 O MAS AÑOS-SIN VARIEDAD Secano
	Recinto:18-087-010-00012-00002	Cultivo:62000 PASTOS PERMANENTES DE 5 O MAS AÑOS-SIN VARIEDAD Secano
	Recinto:18-087-010-00012-00003	Cultivo:62000 PASTOS PERMANENTES DE 5 O MAS AÑOS-SIN VARIEDAD Secano
	Recinto:18-087-011-00002-00002	Cultivo:62000 PASTOS PERMANENTES DE 5 O MAS AÑOS-SIN VARIEDAD Secano
	Recinto:18-091-001-00015-00001	Cultivo:62000 PASTOS PERMANENTES DE 5 O MAS AÑOS-SIN VARIEDAD Secano
	Recinto:18-091-001-00017-00001	Cultivo:62000 PASTOS PERMANENTES DE 5 O MAS AÑOS-SIN VARIEDAD Secano
	Recinto:18-091-001-00018-00001	Cultivo:62000 PASTOS PERMANENTES DE 5 O MAS AÑOS-SIN VARIEDAD Secano
	Recinto:18-091-001-00032-00002	Cultivo:62000 PASTOS PERMANENTES DE 5 O MAS AÑOS-SIN VARIEDAD Secano
	Recinto:18-091-001-00035-00001	Cultivo:62000 PASTOS PERMANENTES DE 5 O MAS AÑOS-SIN VARIEDAD Secano
	Recinto:18-091-001-00035-00002	Cultivo:62000 PASTOS PERMANENTES DE 5 O MAS AÑOS-SIN VARIEDAD Secano
	Recinto:18-091-001-00035-00003	Cultivo:62000 PASTOS PERMANENTES DE 5 O MAS AÑOS-SIN VARIEDAD Secano
	Recinto:18-091-001-00035-00004	Cultivo:62000 PASTOS PERMANENTES DE 5 O MAS AÑOS-SIN VARIEDAD Secano
	Recinto:18-091-001-00035-00005	Cultivo:62000 PASTOS PERMANENTES DE 5 O MAS AÑOS-SIN VARIEDAD Secano
	Recinto:18-091-001-00040-00001	Cultivo:62000 PASTOS PERMANENTES DE 5 O MAS AÑOS-SIN VARIEDAD Secano
	Recinto:18-091-001-00041-00002	Cultivo:62000 PASTOS PERMANENTES DE 5 O MAS AÑOS-SIN VARIEDAD Secano
	Recinto:18-091-001-00046-00002	Cultivo:62000 PASTOS PERMANENTES DE 5 O MAS AÑOS-SIN VARIEDAD Secano
	Recinto:18-091-001-00046-00003	Cultivo:62000 PASTOS PERMANENTES DE 5 O MAS AÑOS-SIN VARIEDAD Secano
	Recinto:18-091-001-00046-00004	Cultivo:62000 PASTOS PERMANENTES DE 5 O MAS AÑOS-SIN VARIEDAD Secano
	Recinto:18-091-001-00046-00005	Cultivo:62000 PASTOS PERMANENTES DE 5 O MAS AÑOS-SIN VARIEDAD Secano
	Recinto:18-091-001-00046-00006	Cultivo:62000 PASTOS PERMANENTES DE 5 O MAS AÑOS-SIN VARIEDAD Secano
86124	Recinto de forrajera para Cálculo de Carga Ganadera que No pertenece a Explotación.	
	Recinto:18-087-009-00741-00001	Cultivo:62000 PASTOS PERMANENTES DE 5 O MAS AÑOS-SIN VARIEDAD Secano
	Recinto:18-087-009-00782-00002	Cultivo:62000 PASTOS PERMANENTES DE 5 O MAS AÑOS-SIN VARIEDAD Secano

(1) Con incidencias que retienen pago o deniegan el expediente.

(2) Se calcula sobre superficie declarada admisible.

(3) Aplicación del artículo 16 bis del RD 147/2023.

(4) Expediente con algunos recintos de pastos permanentes ubicados en espacios protegidos donde la carga ganadera mínima será 0,1 UGM/ha.

Puede verificar la integridad de una copia de este documento mediante la lectura del código QR adjunto o mediante el acceso a la dirección <https://ws050.juntadeandalucia.es/verificarFirma> indicando el código de VERIFICACIÓN

FIRMADO POR	RAQUEL MARIA ESPIN CRESPO	17/10/2024
VERIFICACIÓN	Pk2jmWSPEJNMB623FQZ8JEKDMKEPRE	PÁG. 2309/4804





**INCIDENCIAS**

**INCIDENCIA DESCRIPCIÓN**

Recinto:18-087-009-00843-00001	Cultivo:62000	PASTOS PERMANENTES DE 5 O MAS AÑOS-SIN VARIEDAD	Secano
Recinto:18-087-009-00844-00010	Cultivo:62000	PASTOS PERMANENTES DE 5 O MAS AÑOS-SIN VARIEDAD	Secano
Recinto:18-087-009-00844-00011	Cultivo:62000	PASTOS PERMANENTES DE 5 O MAS AÑOS-SIN VARIEDAD	Secano
Recinto:18-087-010-00003-00001	Cultivo:62000	PASTOS PERMANENTES DE 5 O MAS AÑOS-SIN VARIEDAD	Secano
Recinto:18-087-010-00004-00002	Cultivo:62000	PASTOS PERMANENTES DE 5 O MAS AÑOS-SIN VARIEDAD	Secano
Recinto:18-087-010-00005-00002	Cultivo:62000	PASTOS PERMANENTES DE 5 O MAS AÑOS-SIN VARIEDAD	Secano
Recinto:18-087-010-00006-00001	Cultivo:62000	PASTOS PERMANENTES DE 5 O MAS AÑOS-SIN VARIEDAD	Secano
Recinto:18-087-010-00007-00001	Cultivo:62000	PASTOS PERMANENTES DE 5 O MAS AÑOS-SIN VARIEDAD	Secano
Recinto:18-087-010-00010-00003	Cultivo:62000	PASTOS PERMANENTES DE 5 O MAS AÑOS-SIN VARIEDAD	Secano
Recinto:18-087-010-00012-00002	Cultivo:62000	PASTOS PERMANENTES DE 5 O MAS AÑOS-SIN VARIEDAD	Secano
Recinto:18-087-010-00012-00003	Cultivo:62000	PASTOS PERMANENTES DE 5 O MAS AÑOS-SIN VARIEDAD	Secano
Recinto:18-087-011-00002-00002	Cultivo:62000	PASTOS PERMANENTES DE 5 O MAS AÑOS-SIN VARIEDAD	Secano
Recinto:18-091-001-00015-00001	Cultivo:62000	PASTOS PERMANENTES DE 5 O MAS AÑOS-SIN VARIEDAD	Secano
Recinto:18-091-001-00017-00001	Cultivo:62000	PASTOS PERMANENTES DE 5 O MAS AÑOS-SIN VARIEDAD	Secano
Recinto:18-091-001-00018-00001	Cultivo:62000	PASTOS PERMANENTES DE 5 O MAS AÑOS-SIN VARIEDAD	Secano
Recinto:18-091-001-00032-00002	Cultivo:62000	PASTOS PERMANENTES DE 5 O MAS AÑOS-SIN VARIEDAD	Secano
Recinto:18-091-001-00035-00001	Cultivo:62000	PASTOS PERMANENTES DE 5 O MAS AÑOS-SIN VARIEDAD	Secano
Recinto:18-091-001-00035-00002	Cultivo:62000	PASTOS PERMANENTES DE 5 O MAS AÑOS-SIN VARIEDAD	Secano
Recinto:18-091-001-00035-00003	Cultivo:62000	PASTOS PERMANENTES DE 5 O MAS AÑOS-SIN VARIEDAD	Secano
Recinto:18-091-001-00035-00004	Cultivo:62000	PASTOS PERMANENTES DE 5 O MAS AÑOS-SIN VARIEDAD	Secano
Recinto:18-091-001-00035-00005	Cultivo:62000	PASTOS PERMANENTES DE 5 O MAS AÑOS-SIN VARIEDAD	Secano
Recinto:18-091-001-00040-00001	Cultivo:62000	PASTOS PERMANENTES DE 5 O MAS AÑOS-SIN VARIEDAD	Secano
Recinto:18-091-001-00041-00002	Cultivo:62000	PASTOS PERMANENTES DE 5 O MAS AÑOS-SIN VARIEDAD	Secano
Recinto:18-091-001-00046-00002	Cultivo:62000	PASTOS PERMANENTES DE 5 O MAS AÑOS-SIN VARIEDAD	Secano
Recinto:18-091-001-00046-00003	Cultivo:62000	PASTOS PERMANENTES DE 5 O MAS AÑOS-SIN VARIEDAD	Secano
Recinto:18-091-001-00046-00004	Cultivo:62000	PASTOS PERMANENTES DE 5 O MAS AÑOS-SIN VARIEDAD	Secano
Recinto:18-091-001-00046-00005	Cultivo:62000	PASTOS PERMANENTES DE 5 O MAS AÑOS-SIN VARIEDAD	Secano
Recinto:18-091-001-00046-00006	Cultivo:62000	PASTOS PERMANENTES DE 5 O MAS AÑOS-SIN VARIEDAD	Secano

**Incidencias de carga ganadera**

**INCIDENCIA DESCRIPCIÓN**

86122	Recinto superficie forrajera que realiza la actividad de producción de pastoreo y no declara el o los códigos del Registro de Explotaciones Ganaderas de Andalucía, REGA.
Recinto:18-091-001-00015-00001	Cultivo:62000 PASTOS PERMANENTES DE 5 O MAS AÑOS-SIN VARIEDAD Secano
Recinto:18-091-001-00017-00001	Cultivo:62000 PASTOS PERMANENTES DE 5 O MAS AÑOS-SIN VARIEDAD Secano
Recinto:18-091-001-00035-00005	Cultivo:62000 PASTOS PERMANENTES DE 5 O MAS AÑOS-SIN VARIEDAD Secano
Recinto:18-091-001-00035-00004	Cultivo:62000 PASTOS PERMANENTES DE 5 O MAS AÑOS-SIN VARIEDAD Secano
Recinto:18-091-001-00035-00001	Cultivo:62000 PASTOS PERMANENTES DE 5 O MAS AÑOS-SIN VARIEDAD Secano
Recinto:18-091-001-00035-00003	Cultivo:62000 PASTOS PERMANENTES DE 5 O MAS AÑOS-SIN VARIEDAD Secano
Recinto:18-091-001-00035-00002	Cultivo:62000 PASTOS PERMANENTES DE 5 O MAS AÑOS-SIN VARIEDAD Secano
Recinto:18-091-001-00046-00002	Cultivo:62000 PASTOS PERMANENTES DE 5 O MAS AÑOS-SIN VARIEDAD Secano
Recinto:18-091-001-00041-00002	Cultivo:62000 PASTOS PERMANENTES DE 5 O MAS AÑOS-SIN VARIEDAD Secano
Recinto:18-091-001-00040-00001	Cultivo:62000 PASTOS PERMANENTES DE 5 O MAS AÑOS-SIN VARIEDAD Secano
Recinto:18-091-001-00046-00006	Cultivo:62000 PASTOS PERMANENTES DE 5 O MAS AÑOS-SIN VARIEDAD Secano
Recinto:18-091-001-00046-00003	Cultivo:62000 PASTOS PERMANENTES DE 5 O MAS AÑOS-SIN VARIEDAD Secano
Recinto:18-091-001-00046-00005	Cultivo:62000 PASTOS PERMANENTES DE 5 O MAS AÑOS-SIN VARIEDAD Secano
Recinto:18-091-001-00046-00004	Cultivo:62000 PASTOS PERMANENTES DE 5 O MAS AÑOS-SIN VARIEDAD Secano
Recinto:18-087-009-00741-00001	Cultivo:62000 PASTOS PERMANENTES DE 5 O MAS AÑOS-SIN VARIEDAD Secano
Recinto:18-087-010-00003-00001	Cultivo:62000 PASTOS PERMANENTES DE 5 O MAS AÑOS-SIN VARIEDAD Secano
Recinto:18-087-010-00004-00002	Cultivo:62000 PASTOS PERMANENTES DE 5 O MAS AÑOS-SIN VARIEDAD Secano
Recinto:18-087-010-00005-00002	Cultivo:62000 PASTOS PERMANENTES DE 5 O MAS AÑOS-SIN VARIEDAD Secano
Recinto:18-087-010-00006-00001	Cultivo:62000 PASTOS PERMANENTES DE 5 O MAS AÑOS-SIN VARIEDAD Secano
Recinto:18-087-010-00007-00001	Cultivo:62000 PASTOS PERMANENTES DE 5 O MAS AÑOS-SIN VARIEDAD Secano
Recinto:18-087-010-00010-00003	Cultivo:62000 PASTOS PERMANENTES DE 5 O MAS AÑOS-SIN VARIEDAD Secano
Recinto:18-087-009-00843-00001	Cultivo:62000 PASTOS PERMANENTES DE 5 O MAS AÑOS-SIN VARIEDAD Secano
Recinto:18-087-011-00002-00002	Cultivo:62000 PASTOS PERMANENTES DE 5 O MAS AÑOS-SIN VARIEDAD Secano

(1) Con incidencias que retienen pago o deniegan el expediente.  
 (2) Se calcula sobre superficie declarada admisible.  
 (3) Aplicación del artículo 16 bis del RD 147/2023.  
 (4) Expediente con algunos recintos de pastos permanentes ubicados en espacios protegidos donde la carga ganadera mínima será 0,1 UGM/ha.

Puede verificar la integridad de una copia de este documento mediante la lectura del código QR adjunto o mediante el acceso a la dirección <https://ws050.juntadeandalucia.es/verificarFirma> indicando el código de VERIFICACIÓN

FIRMADO POR	RAQUEL MARIA ESPIN CRESPO	17/10/2024
VERIFICACIÓN	Pk2jmWSPEJNMB623FQZ8JEKDMKEPRE	PÁG. 2310/4804







	Recinto:18-091-001-00018-00001	Cultivo:62000	PASTOS PERMANENTES DE 5 O MAS AÑOS-SIN VARIEDAD	Secano
	Recinto:18-091-001-00032-00002	Cultivo:62000	PASTOS PERMANENTES DE 5 O MAS AÑOS-SIN VARIEDAD	Secano
	Recinto:18-087-010-00012-00003	Cultivo:62000	PASTOS PERMANENTES DE 5 O MAS AÑOS-SIN VARIEDAD	Secano
	Recinto:18-087-009-00844-00010	Cultivo:62000	PASTOS PERMANENTES DE 5 O MAS AÑOS-SIN VARIEDAD	Secano
	Recinto:18-087-009-00844-00011	Cultivo:62000	PASTOS PERMANENTES DE 5 O MAS AÑOS-SIN VARIEDAD	Secano
	Recinto:18-087-010-00012-00002	Cultivo:62000	PASTOS PERMANENTES DE 5 O MAS AÑOS-SIN VARIEDAD	Secano
	Recinto:18-087-009-00782-00002	Cultivo:62000	PASTOS PERMANENTES DE 5 O MAS AÑOS-SIN VARIEDAD	Secano
86124	Recinto de forrajera para Cálculo de Carga Ganadera que No pertenece a Explotación.			
	Recinto:18-091-001-00015-00001	Cultivo:62000	PASTOS PERMANENTES DE 5 O MAS AÑOS-SIN VARIEDAD	Secano
	Recinto:18-091-001-00017-00001	Cultivo:62000	PASTOS PERMANENTES DE 5 O MAS AÑOS-SIN VARIEDAD	Secano
	Recinto:18-091-001-00035-00005	Cultivo:62000	PASTOS PERMANENTES DE 5 O MAS AÑOS-SIN VARIEDAD	Secano
	Recinto:18-091-001-00035-00004	Cultivo:62000	PASTOS PERMANENTES DE 5 O MAS AÑOS-SIN VARIEDAD	Secano
	Recinto:18-091-001-00035-00001	Cultivo:62000	PASTOS PERMANENTES DE 5 O MAS AÑOS-SIN VARIEDAD	Secano
	Recinto:18-091-001-00035-00003	Cultivo:62000	PASTOS PERMANENTES DE 5 O MAS AÑOS-SIN VARIEDAD	Secano
	Recinto:18-091-001-00035-00002	Cultivo:62000	PASTOS PERMANENTES DE 5 O MAS AÑOS-SIN VARIEDAD	Secano
	Recinto:18-091-001-00046-00002	Cultivo:62000	PASTOS PERMANENTES DE 5 O MAS AÑOS-SIN VARIEDAD	Secano
	Recinto:18-091-001-00041-00002	Cultivo:62000	PASTOS PERMANENTES DE 5 O MAS AÑOS-SIN VARIEDAD	Secano
	Recinto:18-091-001-00040-00001	Cultivo:62000	PASTOS PERMANENTES DE 5 O MAS AÑOS-SIN VARIEDAD	Secano
	Recinto:18-091-001-00046-00006	Cultivo:62000	PASTOS PERMANENTES DE 5 O MAS AÑOS-SIN VARIEDAD	Secano
	Recinto:18-091-001-00046-00003	Cultivo:62000	PASTOS PERMANENTES DE 5 O MAS AÑOS-SIN VARIEDAD	Secano
	Recinto:18-091-001-00046-00005	Cultivo:62000	PASTOS PERMANENTES DE 5 O MAS AÑOS-SIN VARIEDAD	Secano
	Recinto:18-091-001-00046-00004	Cultivo:62000	PASTOS PERMANENTES DE 5 O MAS AÑOS-SIN VARIEDAD	Secano
	Recinto:18-087-009-00741-00001	Cultivo:62000	PASTOS PERMANENTES DE 5 O MAS AÑOS-SIN VARIEDAD	Secano
	Recinto:18-087-010-00003-00001	Cultivo:62000	PASTOS PERMANENTES DE 5 O MAS AÑOS-SIN VARIEDAD	Secano
	Recinto:18-087-010-00004-00002	Cultivo:62000	PASTOS PERMANENTES DE 5 O MAS AÑOS-SIN VARIEDAD	Secano
	Recinto:18-087-010-00005-00002	Cultivo:62000	PASTOS PERMANENTES DE 5 O MAS AÑOS-SIN VARIEDAD	Secano
	Recinto:18-087-010-00006-00001	Cultivo:62000	PASTOS PERMANENTES DE 5 O MAS AÑOS-SIN VARIEDAD	Secano
	Recinto:18-087-010-00007-00001	Cultivo:62000	PASTOS PERMANENTES DE 5 O MAS AÑOS-SIN VARIEDAD	Secano
	Recinto:18-087-010-00010-00003	Cultivo:62000	PASTOS PERMANENTES DE 5 O MAS AÑOS-SIN VARIEDAD	Secano
	Recinto:18-087-009-00843-00001	Cultivo:62000	PASTOS PERMANENTES DE 5 O MAS AÑOS-SIN VARIEDAD	Secano
	Recinto:18-087-011-00002-00002	Cultivo:62000	PASTOS PERMANENTES DE 5 O MAS AÑOS-SIN VARIEDAD	Secano
	Recinto:18-091-001-00018-00001	Cultivo:62000	PASTOS PERMANENTES DE 5 O MAS AÑOS-SIN VARIEDAD	Secano
	Recinto:18-091-001-00032-00002	Cultivo:62000	PASTOS PERMANENTES DE 5 O MAS AÑOS-SIN VARIEDAD	Secano
	Recinto:18-087-010-00012-00003	Cultivo:62000	PASTOS PERMANENTES DE 5 O MAS AÑOS-SIN VARIEDAD	Secano
	Recinto:18-087-009-00844-00010	Cultivo:62000	PASTOS PERMANENTES DE 5 O MAS AÑOS-SIN VARIEDAD	Secano
	Recinto:18-087-009-00844-00011	Cultivo:62000	PASTOS PERMANENTES DE 5 O MAS AÑOS-SIN VARIEDAD	Secano
	Recinto:18-087-010-00012-00002	Cultivo:62000	PASTOS PERMANENTES DE 5 O MAS AÑOS-SIN VARIEDAD	Secano
	Recinto:18-087-009-00782-00002	Cultivo:62000	PASTOS PERMANENTES DE 5 O MAS AÑOS-SIN VARIEDAD	Secano
86128	Recinto de Forrajeras que no ha contabilizado para Carga Ganadera por no tener una explotación válida para el cálculo de la Carga Ganadera			
	Recinto:18-091-001-00015-00001	Cultivo:62	PASTOS PERMANENTES DE 5 O MAS AÑOS-	
	Recinto:18-091-001-00017-00001	Cultivo:62	PASTOS PERMANENTES DE 5 O MAS AÑOS-	
	Recinto:18-091-001-00035-00005	Cultivo:62	PASTOS PERMANENTES DE 5 O MAS AÑOS-	
	Recinto:18-091-001-00035-00004	Cultivo:62	PASTOS PERMANENTES DE 5 O MAS AÑOS-	
	Recinto:18-091-001-00035-00001	Cultivo:62	PASTOS PERMANENTES DE 5 O MAS AÑOS-	
	Recinto:18-091-001-00035-00003	Cultivo:62	PASTOS PERMANENTES DE 5 O MAS AÑOS-	
	Recinto:18-091-001-00035-00002	Cultivo:62	PASTOS PERMANENTES DE 5 O MAS AÑOS-	
	Recinto:18-091-001-00046-00002	Cultivo:62	PASTOS PERMANENTES DE 5 O MAS AÑOS-	
	Recinto:18-091-001-00041-00002	Cultivo:62	PASTOS PERMANENTES DE 5 O MAS AÑOS-	
	Recinto:18-091-001-00040-00001	Cultivo:62	PASTOS PERMANENTES DE 5 O MAS AÑOS-	
	Recinto:18-091-001-00046-00006	Cultivo:62	PASTOS PERMANENTES DE 5 O MAS AÑOS-	
	Recinto:18-091-001-00046-00003	Cultivo:62	PASTOS PERMANENTES DE 5 O MAS AÑOS-	
	Recinto:18-091-001-00046-00005	Cultivo:62	PASTOS PERMANENTES DE 5 O MAS AÑOS-	
	Recinto:18-091-001-00046-00004	Cultivo:62	PASTOS PERMANENTES DE 5 O MAS AÑOS-	
	Recinto:18-087-009-00741-00001	Cultivo:62	PASTOS PERMANENTES DE 5 O MAS AÑOS-	
	Recinto:18-087-010-00003-00001	Cultivo:62	PASTOS PERMANENTES DE 5 O MAS AÑOS-	
	Recinto:18-087-010-00004-00002	Cultivo:62	PASTOS PERMANENTES DE 5 O MAS AÑOS-	
	Recinto:18-087-010-00005-00002	Cultivo:62	PASTOS PERMANENTES DE 5 O MAS AÑOS-	
	Recinto:18-087-010-00006-00001	Cultivo:62	PASTOS PERMANENTES DE 5 O MAS AÑOS-	
	Recinto:18-087-010-00007-00001	Cultivo:62	PASTOS PERMANENTES DE 5 O MAS AÑOS-	
	Recinto:18-087-010-00010-00003	Cultivo:62	PASTOS PERMANENTES DE 5 O MAS AÑOS-	

(1) Con incidencias que retienen pago o deniegan el expediente.

(2) Se calcula sobre superficie declarada admisible.

(3) Aplicación del artículo 16 bis del RD 147/2023.

(4) Expediente con algunos recintos de pastos permanentes ubicados en espacios protegidos donde la carga ganadera mínima será 0,1 UGM/ha.

Puede verificar la integridad de una copia de este documento mediante la lectura del código QR adjunto o mediante el acceso a la dirección <https://ws050.juntadeandalucia.es/verificarFirma> indicando el código de VERIFICACIÓN

FIRMADO POR	RAQUEL MARIA ESPIN CRESPO	17/10/2024
VERIFICACIÓN	Pk2jmWSPEJNMB623FQZ8JEKDMKEPRE	PÁG. 2311/4804






Recinto:18-087-009-00843-00001 Cultivo:62 PASTOS PERMANENTES DE 5 O MAS AÑOS-  
Recinto:18-087-011-00002-00002 Cultivo:62 PASTOS PERMANENTES DE 5 O MAS AÑOS-  
Recinto:18-091-001-00018-00001 Cultivo:62 PASTOS PERMANENTES DE 5 O MAS AÑOS-  
Recinto:18-091-001-00032-00002 Cultivo:62 PASTOS PERMANENTES DE 5 O MAS AÑOS-  
Recinto:18-087-010-00012-00003 Cultivo:62 PASTOS PERMANENTES DE 5 O MAS AÑOS-  
Recinto:18-087-009-00844-00010 Cultivo:62 PASTOS PERMANENTES DE 5 O MAS AÑOS-  
Recinto:18-087-009-00844-00011 Cultivo:62 PASTOS PERMANENTES DE 5 O MAS AÑOS-  
Recinto:18-087-010-00012-00002 Cultivo:62 PASTOS PERMANENTES DE 5 O MAS AÑOS-  
Recinto:18-087-009-00782-00002 Cultivo:62 PASTOS PERMANENTES DE 5 O MAS AÑOS-

(1) Con incidencias que retienen pago o deniegan el expediente.  
(2) Se calcula sobre superficie declarada admisible.  
(3) Aplicación del artículo 16 bis del RD 147/2023.  
(4) Expediente con algunos recintos de pastos permanentes ubicados en espacios protegidos donde la carga ganadera mínima será 0,1 UGM/ha.

Puede verificar la integridad de una copia de este documento mediante la lectura del código QR adjunto o mediante el acceso a la dirección <https://ws050.juntadeandalucia.es/verificarFirma> indicando el código de VERIFICACIÓN

FIRMADO POR	RAQUEL MARIA ESPIN CRESPO	17/10/2024	
VERIFICACIÓN	Pk2jmWSPEJNMB623FQZ8JEKDMKEPRE	PÁG. 2312/4804	





**APELLIDOS Y NOMBRE / RAZÓN SOCIAL**

YESTE MARTINEZ MANUEL

**NIF**

\*\*\*\*3942\*

**EXPEDIENTE**

1190811

**RESOLUCIÓN**

DENEGACIÓN DE LA AYUDA

**DATOS DE MANTENIMIENTO UNIDADES**

**GRUPO DE PAGO**

ZONAS DE MONTAÑA

**Sup. Dec.  
Admisible**

0,00

**Sup.  
Resuelta**

0,00

**Sobredecl.**

0,00

**% Sobredecl.**

0,00

**RESUMEN DE PAGOS**

**IMPORTE ( Euros )**

	<b>RESUELTO</b>	<b>FEADER</b>	<b>MAPA</b>	<b>CAPADR</b>
A pagar	0,00	0,00	0,00	0,00

**APLICACIÓN DE REDUCCIONES Y PENALIZACIONES (%)**

<b>Crterios de subvencionabilidad (1)</b>	<b>Presentación tardía</b>	<b>Omisión declaración</b>	<b>Condicionalidad</b>
100,00	0,00	0,00	0,00

**IMPORTE ( Euros )**

<b>Calculado(2)</b>	<b>Reducción</b>	<b>Penalización</b>	<b>Reducción Penalización (3)</b>	<b>Penalización adicional</b>	<b>Resuelto</b>	<b>FEADER</b>	<b>MAPA</b>	<b>CAPADR</b>
0,00 €	0,00 €	0,00 €	0,00 €	0,00 €	0,00 €	0,00 €	0,00 €	0,00 €
<b>Importe Unitario:</b>	93,00 €	<b>Nuevo Importe Unitario:</b>	0,00 €					

(1) Con incidencias que retienen pago o deniegan el expediente.

(2) Se calcula sobre superficie declarada admisible.

(3) Aplicación del artículo 16 bis del RD 147/2023.

(4) Expediente con algunos recintos de pastos permanentes ubicados en espacios protegidos donde la carga ganadera mínima será 0,1 UGM/ha.

Puede verificar la integridad de una copia de este documento mediante la lectura del código QR adjunto o mediante el acceso a la dirección <https://ws050.juntadeandalucia.es/verificarFirma> indicando el código de VERIFICACIÓN

FIRMADO POR

RAQUEL MARIA ESPIN CRESPO

17/10/2024

VERIFICACIÓN

Pk2jmWSPEJNMB623FQZ8JEKDMKEPRE

PÁG. 2313/4804





**INCIDENCIAS**

**INCIDENCIA DESCRIPCIÓN**

- 225 Superficie neta de cruce en un recinto en el conjunto de solicitudes supera superficie admisible que SIGPAC establece para él.  
Recinto:18-091-039-00008-00010 Cultivo:62000 PASTOS PERMANENTES DE 5 O MAS AÑOS-SIN VARIEDAD Secano Superficie admisible de pastos del recinto según SIGPAC.:99 Suma de superficies de cruce netas declaradas para este recinto por todos los solicitantes.:198 Exceso de superficie (Hectáreas):0,99
- 243 Superficie bruta de cruce total en un mismo recinto en el conjunto de las solicitudes supera superficie total que SIGPAC establece para él.  
Recinto:18-091-039-00008-00010 Cultivo:62000 PASTOS PERMANENTES DE 5 O MAS AÑOS-SIN VARIEDAD Secano SUMAS SUPERFICIE DE CRUCE:116
- 74053 Importe inferior a 100 Euros
- 86119 Carga ganadera NO cumple con el valor mínimo de 0,2 UGM/ha.  
Recinto:18-087-009-00179-00002 Cultivo:62000 PASTOS PERMANENTES DE 5 O MAS AÑOS-SIN VARIEDAD Secano Carga Ganadera:0  
Recinto:18-087-009-00193-00002 Cultivo:62000 PASTOS PERMANENTES DE 5 O MAS AÑOS-SIN VARIEDAD Secano Carga Ganadera:0  
Recinto:18-087-009-00193-00005 Cultivo:62000 PASTOS PERMANENTES DE 5 O MAS AÑOS-SIN VARIEDAD Secano Carga Ganadera:0  
Recinto:18-087-009-00193-00007 Cultivo:62000 PASTOS PERMANENTES DE 5 O MAS AÑOS-SIN VARIEDAD Secano Carga Ganadera:0  
Recinto:18-087-017-00415-00002 Cultivo:63000 PASTOS DE MENOS DE 5 AÑOS-SIN VARIEDAD Secano Carga Ganadera:0  
Recinto:18-087-017-00415-00003 Cultivo:63000 PASTOS DE MENOS DE 5 AÑOS-SIN VARIEDAD Secano Carga Ganadera:0  
Recinto:18-087-017-00415-00004 Cultivo:63000 PASTOS DE MENOS DE 5 AÑOS-SIN VARIEDAD Secano Carga Ganadera:0  
Recinto:18-087-017-00415-00005 Cultivo:63000 PASTOS DE MENOS DE 5 AÑOS-SIN VARIEDAD Secano Carga Ganadera:0  
Recinto:18-091-038-00002-00005 Cultivo:62000 PASTOS PERMANENTES DE 5 O MAS AÑOS-SIN VARIEDAD Secano Carga Ganadera:0  
Recinto:18-091-038-00004-00003 Cultivo:62000 PASTOS PERMANENTES DE 5 O MAS AÑOS-SIN VARIEDAD Secano Carga Ganadera:0  
Recinto:18-091-038-00004-00006 Cultivo:62000 PASTOS PERMANENTES DE 5 O MAS AÑOS-SIN VARIEDAD Secano Carga Ganadera:0  
Recinto:18-091-038-00004-00007 Cultivo:62000 PASTOS PERMANENTES DE 5 O MAS AÑOS-SIN VARIEDAD Secano Carga Ganadera:0  
Recinto:18-091-038-00020-00003 Cultivo:62000 PASTOS PERMANENTES DE 5 O MAS AÑOS-SIN VARIEDAD Secano Carga Ganadera:0  
Recinto:18-091-038-00020-00004 Cultivo:62000 PASTOS PERMANENTES DE 5 O MAS AÑOS-SIN VARIEDAD Secano Carga Ganadera:0  
Recinto:18-091-038-00020-00005 Cultivo:62000 PASTOS PERMANENTES DE 5 O MAS AÑOS-SIN VARIEDAD Secano Carga Ganadera:0  
Recinto:18-091-038-00022-00001 Cultivo:62000 PASTOS PERMANENTES DE 5 O MAS AÑOS-SIN VARIEDAD Secano Carga Ganadera:0  
Recinto:18-091-038-00034-00002 Cultivo:62000 PASTOS PERMANENTES DE 5 O MAS AÑOS-SIN VARIEDAD Secano Carga Ganadera:0  
Recinto:18-091-038-00038-00002 Cultivo:62000 PASTOS PERMANENTES DE 5 O MAS AÑOS-SIN VARIEDAD Secano Carga Ganadera:0  
Recinto:18-091-038-00038-00003 Cultivo:62000 PASTOS PERMANENTES DE 5 O MAS AÑOS-SIN VARIEDAD Secano Carga Ganadera:0  
Recinto:18-091-039-00002-00003 Cultivo:62000 PASTOS PERMANENTES DE 5 O MAS AÑOS-SIN VARIEDAD Secano Carga Ganadera:0  
Recinto:18-091-039-00002-00004 Cultivo:62000 PASTOS PERMANENTES DE 5 O MAS AÑOS-SIN VARIEDAD Secano Carga Ganadera:0  
Recinto:18-091-039-00002-00012 Cultivo:62000 PASTOS PERMANENTES DE 5 O MAS AÑOS-SIN VARIEDAD Secano Carga Ganadera:0  
Recinto:18-091-039-00008-00001 Cultivo:62000 PASTOS PERMANENTES DE 5 O MAS AÑOS-SIN VARIEDAD Secano Carga Ganadera:0  
Recinto:18-091-039-00008-00002 Cultivo:62000 PASTOS PERMANENTES DE 5 O MAS AÑOS-SIN VARIEDAD Secano Carga Ganadera:0  
Recinto:18-091-039-00008-00003 Cultivo:62000 PASTOS PERMANENTES DE 5 O MAS AÑOS-SIN VARIEDAD Secano Carga Ganadera:0  
Recinto:18-091-039-00008-00008 Cultivo:62000 PASTOS PERMANENTES DE 5 O MAS AÑOS-SIN VARIEDAD Secano Carga Ganadera:0  
Recinto:18-091-039-00008-00009 Cultivo:62000 PASTOS PERMANENTES DE 5 O MAS AÑOS-SIN VARIEDAD Secano Carga Ganadera:0  
Recinto:18-091-039-00008-00010 Cultivo:62000 PASTOS PERMANENTES DE 5 O MAS AÑOS-SIN VARIEDAD Secano Carga Ganadera:0  
Recinto:18-091-039-00012-00002 Cultivo:62000 PASTOS PERMANENTES DE 5 O MAS AÑOS-SIN VARIEDAD Secano Carga Ganadera:0  
Recinto:18-091-039-00021-00002 Cultivo:62000 PASTOS PERMANENTES DE 5 O MAS AÑOS-SIN VARIEDAD Secano Carga Ganadera:0

(1) Con incidencias que retienen pago o deniegan el expediente.

(2) Se calcula sobre superficie declarada admisible.

(3) Aplicación del artículo 16 bis del RD 147/2023.

(4) Expediente con algunos recintos de pastos permanentes ubicados en espacios protegidos donde la carga ganadera mínima será 0,1 UGM/ha.

Puede verificar la integridad de una copia de este documento mediante la lectura del código QR adjunto o mediante el acceso a la dirección <https://ws050.juntadeandalucia.es/verificarFirma> indicando el código de VERIFICACIÓN

FIRMADO POR	RAQUEL MARIA ESPIN CRESPO	17/10/2024
VERIFICACIÓN	Pk2jmWSPEJNMB623FQZ8JEKDMKEPRE	PÁG. 2314/4804





**INCIDENCIAS**

**INCIDENCIA DESCRIPCIÓN**

	Ganadera:0			
	Recinto:18-091-039-00021-00005	Cultivo:62000	PASTOS PERMANENTES DE 5 O MAS AÑOS-SIN VARIEDAD	Secano Carga
	Ganadera:0			
	Recinto:18-091-039-00024-00005	Cultivo:62000	PASTOS PERMANENTES DE 5 O MAS AÑOS-SIN VARIEDAD	Secano Carga
	Ganadera:0			
	Recinto:18-091-040-00100-00002	Cultivo:62000	PASTOS PERMANENTES DE 5 O MAS AÑOS-SIN VARIEDAD	Secano Carga
	Ganadera:0			
	Recinto:18-091-040-00100-00004	Cultivo:62000	PASTOS PERMANENTES DE 5 O MAS AÑOS-SIN VARIEDAD	Secano Carga
	Ganadera:0			
86120	Para explotaciones de pastos permanentes ubicadas en espacios protegidos la carga ganadera mínima será 0,1 UGM/ha.			
	Recinto:18-087-009-00031-00001	Cultivo:62000	PASTOS PERMANENTES DE 5 O MAS AÑOS-SIN VARIEDAD	Secano Carga
	Ganadera:0			
	Recinto:18-087-009-00031-00003	Cultivo:62000	PASTOS PERMANENTES DE 5 O MAS AÑOS-SIN VARIEDAD	Secano Carga
	Ganadera:0			
	Recinto:18-087-009-00098-00001	Cultivo:62000	PASTOS PERMANENTES DE 5 O MAS AÑOS-SIN VARIEDAD	Secano Carga
	Ganadera:0			
	Recinto:18-087-009-00098-00003	Cultivo:62000	PASTOS PERMANENTES DE 5 O MAS AÑOS-SIN VARIEDAD	Secano Carga
	Ganadera:0			
	Recinto:18-087-009-00395-00001	Cultivo:62000	PASTOS PERMANENTES DE 5 O MAS AÑOS-SIN VARIEDAD	Secano Carga
	Ganadera:0			
86122	Recinto superficie forrajera que realiza la actividad de producción de pastoreo y no declara el o los códigos del Registro de Explotaciones Ganaderas de Andalucía, REGA.			
	Recinto:18-087-009-00031-00001	Cultivo:62000	PASTOS PERMANENTES DE 5 O MAS AÑOS-SIN VARIEDAD	Secano
	Recinto:18-087-009-00031-00003	Cultivo:62000	PASTOS PERMANENTES DE 5 O MAS AÑOS-SIN VARIEDAD	Secano
	Recinto:18-087-009-00098-00001	Cultivo:62000	PASTOS PERMANENTES DE 5 O MAS AÑOS-SIN VARIEDAD	Secano
	Recinto:18-087-009-00098-00003	Cultivo:62000	PASTOS PERMANENTES DE 5 O MAS AÑOS-SIN VARIEDAD	Secano
	Recinto:18-087-009-00179-00002	Cultivo:62000	PASTOS PERMANENTES DE 5 O MAS AÑOS-SIN VARIEDAD	Secano
	Recinto:18-087-009-00193-00002	Cultivo:62000	PASTOS PERMANENTES DE 5 O MAS AÑOS-SIN VARIEDAD	Secano
	Recinto:18-087-009-00193-00005	Cultivo:62000	PASTOS PERMANENTES DE 5 O MAS AÑOS-SIN VARIEDAD	Secano
	Recinto:18-087-009-00193-00007	Cultivo:62000	PASTOS PERMANENTES DE 5 O MAS AÑOS-SIN VARIEDAD	Secano
	Recinto:18-087-009-00395-00001	Cultivo:62000	PASTOS PERMANENTES DE 5 O MAS AÑOS-SIN VARIEDAD	Secano
	Recinto:18-087-017-00415-00002	Cultivo:63000	PASTOS DE MENOS DE 5 AÑOS-SIN VARIEDAD	Secano
	Recinto:18-087-017-00415-00003	Cultivo:63000	PASTOS DE MENOS DE 5 AÑOS-SIN VARIEDAD	Secano
	Recinto:18-087-017-00415-00004	Cultivo:63000	PASTOS DE MENOS DE 5 AÑOS-SIN VARIEDAD	Secano
	Recinto:18-087-017-00415-00005	Cultivo:63000	PASTOS DE MENOS DE 5 AÑOS-SIN VARIEDAD	Secano
	Recinto:18-091-038-00002-00005	Cultivo:62000	PASTOS PERMANENTES DE 5 O MAS AÑOS-SIN VARIEDAD	Secano
	Recinto:18-091-038-00004-00003	Cultivo:62000	PASTOS PERMANENTES DE 5 O MAS AÑOS-SIN VARIEDAD	Secano
	Recinto:18-091-038-00004-00006	Cultivo:62000	PASTOS PERMANENTES DE 5 O MAS AÑOS-SIN VARIEDAD	Secano
	Recinto:18-091-038-00004-00007	Cultivo:62000	PASTOS PERMANENTES DE 5 O MAS AÑOS-SIN VARIEDAD	Secano
	Recinto:18-091-038-00020-00003	Cultivo:62000	PASTOS PERMANENTES DE 5 O MAS AÑOS-SIN VARIEDAD	Secano
	Recinto:18-091-038-00020-00004	Cultivo:62000	PASTOS PERMANENTES DE 5 O MAS AÑOS-SIN VARIEDAD	Secano
	Recinto:18-091-038-00020-00005	Cultivo:62000	PASTOS PERMANENTES DE 5 O MAS AÑOS-SIN VARIEDAD	Secano
	Recinto:18-091-038-00022-00001	Cultivo:62000	PASTOS PERMANENTES DE 5 O MAS AÑOS-SIN VARIEDAD	Secano
	Recinto:18-091-038-00034-00002	Cultivo:62000	PASTOS PERMANENTES DE 5 O MAS AÑOS-SIN VARIEDAD	Secano
	Recinto:18-091-038-00038-00002	Cultivo:62000	PASTOS PERMANENTES DE 5 O MAS AÑOS-SIN VARIEDAD	Secano
	Recinto:18-091-038-00038-00003	Cultivo:62000	PASTOS PERMANENTES DE 5 O MAS AÑOS-SIN VARIEDAD	Secano
	Recinto:18-091-039-00002-00003	Cultivo:62000	PASTOS PERMANENTES DE 5 O MAS AÑOS-SIN VARIEDAD	Secano
	Recinto:18-091-039-00002-00004	Cultivo:62000	PASTOS PERMANENTES DE 5 O MAS AÑOS-SIN VARIEDAD	Secano
	Recinto:18-091-039-00002-00012	Cultivo:62000	PASTOS PERMANENTES DE 5 O MAS AÑOS-SIN VARIEDAD	Secano
	Recinto:18-091-039-00008-00001	Cultivo:62000	PASTOS PERMANENTES DE 5 O MAS AÑOS-SIN VARIEDAD	Secano
	Recinto:18-091-039-00008-00002	Cultivo:62000	PASTOS PERMANENTES DE 5 O MAS AÑOS-SIN VARIEDAD	Secano
	Recinto:18-091-039-00008-00003	Cultivo:62000	PASTOS PERMANENTES DE 5 O MAS AÑOS-SIN VARIEDAD	Secano
	Recinto:18-091-039-00008-00008	Cultivo:62000	PASTOS PERMANENTES DE 5 O MAS AÑOS-SIN VARIEDAD	Secano
	Recinto:18-091-039-00008-00009	Cultivo:62000	PASTOS PERMANENTES DE 5 O MAS AÑOS-SIN VARIEDAD	Secano
	Recinto:18-091-039-00008-00010	Cultivo:62000	PASTOS PERMANENTES DE 5 O MAS AÑOS-SIN VARIEDAD	Secano
	Recinto:18-091-039-00012-00002	Cultivo:62000	PASTOS PERMANENTES DE 5 O MAS AÑOS-SIN VARIEDAD	Secano
	Recinto:18-091-039-00021-00002	Cultivo:62000	PASTOS PERMANENTES DE 5 O MAS AÑOS-SIN VARIEDAD	Secano
	Recinto:18-091-039-00021-00005	Cultivo:62000	PASTOS PERMANENTES DE 5 O MAS AÑOS-SIN VARIEDAD	Secano
	Recinto:18-091-039-00024-00005	Cultivo:62000	PASTOS PERMANENTES DE 5 O MAS AÑOS-SIN VARIEDAD	Secano
	Recinto:18-091-040-00100-00002	Cultivo:62000	PASTOS PERMANENTES DE 5 O MAS AÑOS-SIN VARIEDAD	Secano

(1) Con incidencias que retienen pago o deniegan el expediente.  
 (2) Se calcula sobre superficie declarada admisible.  
 (3) Aplicación del artículo 16 bis del RD 147/2023.  
 (4) Expediente con algunos recintos de pastos permanentes ubicados en espacios protegidos donde la carga ganadera mínima será 0,1 UGM/ha.

Puede verificar la integridad de una copia de este documento mediante la lectura del código QR adjunto o mediante el acceso a la dirección <https://ws050.juntadeandalucia.es/verificarFirma> indicando el código de VERIFICACIÓN

FIRMADO POR	RAQUEL MARIA ESPIN CRESPO	17/10/2024
VERIFICACIÓN	Pk2jmWSPEJNMB623FQZ8JEKDMKEPRE	PÁG. 2315/4804





**INCIDENCIAS**

**INCIDENCIA DESCRIPCIÓN**

86124	<p>Recinto:18-091-040-00100-00004 Cultivo:62000 PASTOS PERMANENTES DE 5 O MAS AÑOS-SIN VARIEDAD Secano</p> <p>Recinto de forrajera para Cálculo de Carga Ganadera que No pertenece a Explotación.</p> <p>Recinto:18-087-009-00031-00001 Cultivo:62000 PASTOS PERMANENTES DE 5 O MAS AÑOS-SIN VARIEDAD Secano</p> <p>Recinto:18-087-009-00031-00003 Cultivo:62000 PASTOS PERMANENTES DE 5 O MAS AÑOS-SIN VARIEDAD Secano</p> <p>Recinto:18-087-009-00098-00001 Cultivo:62000 PASTOS PERMANENTES DE 5 O MAS AÑOS-SIN VARIEDAD Secano</p> <p>Recinto:18-087-009-00098-00003 Cultivo:62000 PASTOS PERMANENTES DE 5 O MAS AÑOS-SIN VARIEDAD Secano</p> <p>Recinto:18-087-009-00179-00002 Cultivo:62000 PASTOS PERMANENTES DE 5 O MAS AÑOS-SIN VARIEDAD Secano</p> <p>Recinto:18-087-009-00193-00002 Cultivo:62000 PASTOS PERMANENTES DE 5 O MAS AÑOS-SIN VARIEDAD Secano</p> <p>Recinto:18-087-009-00193-00005 Cultivo:62000 PASTOS PERMANENTES DE 5 O MAS AÑOS-SIN VARIEDAD Secano</p> <p>Recinto:18-087-009-00193-00007 Cultivo:62000 PASTOS PERMANENTES DE 5 O MAS AÑOS-SIN VARIEDAD Secano</p> <p>Recinto:18-087-009-00395-00001 Cultivo:62000 PASTOS PERMANENTES DE 5 O MAS AÑOS-SIN VARIEDAD Secano</p> <p>Recinto:18-087-017-00415-00002 Cultivo:63000 PASTOS DE MENOS DE 5 AÑOS-SIN VARIEDAD Secano</p> <p>Recinto:18-087-017-00415-00003 Cultivo:63000 PASTOS DE MENOS DE 5 AÑOS-SIN VARIEDAD Secano</p> <p>Recinto:18-087-017-00415-00004 Cultivo:63000 PASTOS DE MENOS DE 5 AÑOS-SIN VARIEDAD Secano</p> <p>Recinto:18-087-017-00415-00005 Cultivo:63000 PASTOS DE MENOS DE 5 AÑOS-SIN VARIEDAD Secano</p> <p>Recinto:18-091-038-00002-00005 Cultivo:62000 PASTOS PERMANENTES DE 5 O MAS AÑOS-SIN VARIEDAD Secano</p> <p>Recinto:18-091-038-00004-00003 Cultivo:62000 PASTOS PERMANENTES DE 5 O MAS AÑOS-SIN VARIEDAD Secano</p> <p>Recinto:18-091-038-00004-00006 Cultivo:62000 PASTOS PERMANENTES DE 5 O MAS AÑOS-SIN VARIEDAD Secano</p> <p>Recinto:18-091-038-00004-00007 Cultivo:62000 PASTOS PERMANENTES DE 5 O MAS AÑOS-SIN VARIEDAD Secano</p> <p>Recinto:18-091-038-00020-00003 Cultivo:62000 PASTOS PERMANENTES DE 5 O MAS AÑOS-SIN VARIEDAD Secano</p> <p>Recinto:18-091-038-00020-00004 Cultivo:62000 PASTOS PERMANENTES DE 5 O MAS AÑOS-SIN VARIEDAD Secano</p> <p>Recinto:18-091-038-00020-00005 Cultivo:62000 PASTOS PERMANENTES DE 5 O MAS AÑOS-SIN VARIEDAD Secano</p> <p>Recinto:18-091-038-00022-00001 Cultivo:62000 PASTOS PERMANENTES DE 5 O MAS AÑOS-SIN VARIEDAD Secano</p> <p>Recinto:18-091-038-00034-00002 Cultivo:62000 PASTOS PERMANENTES DE 5 O MAS AÑOS-SIN VARIEDAD Secano</p> <p>Recinto:18-091-038-00038-00002 Cultivo:62000 PASTOS PERMANENTES DE 5 O MAS AÑOS-SIN VARIEDAD Secano</p> <p>Recinto:18-091-038-00038-00003 Cultivo:62000 PASTOS PERMANENTES DE 5 O MAS AÑOS-SIN VARIEDAD Secano</p> <p>Recinto:18-091-039-00002-00003 Cultivo:62000 PASTOS PERMANENTES DE 5 O MAS AÑOS-SIN VARIEDAD Secano</p> <p>Recinto:18-091-039-00002-00004 Cultivo:62000 PASTOS PERMANENTES DE 5 O MAS AÑOS-SIN VARIEDAD Secano</p> <p>Recinto:18-091-039-00002-00012 Cultivo:62000 PASTOS PERMANENTES DE 5 O MAS AÑOS-SIN VARIEDAD Secano</p> <p>Recinto:18-091-039-00008-00001 Cultivo:62000 PASTOS PERMANENTES DE 5 O MAS AÑOS-SIN VARIEDAD Secano</p> <p>Recinto:18-091-039-00008-00002 Cultivo:62000 PASTOS PERMANENTES DE 5 O MAS AÑOS-SIN VARIEDAD Secano</p> <p>Recinto:18-091-039-00008-00003 Cultivo:62000 PASTOS PERMANENTES DE 5 O MAS AÑOS-SIN VARIEDAD Secano</p> <p>Recinto:18-091-039-00008-00008 Cultivo:62000 PASTOS PERMANENTES DE 5 O MAS AÑOS-SIN VARIEDAD Secano</p> <p>Recinto:18-091-039-00008-00009 Cultivo:62000 PASTOS PERMANENTES DE 5 O MAS AÑOS-SIN VARIEDAD Secano</p> <p>Recinto:18-091-039-00008-00010 Cultivo:62000 PASTOS PERMANENTES DE 5 O MAS AÑOS-SIN VARIEDAD Secano</p> <p>Recinto:18-091-039-00012-00002 Cultivo:62000 PASTOS PERMANENTES DE 5 O MAS AÑOS-SIN VARIEDAD Secano</p> <p>Recinto:18-091-039-00021-00002 Cultivo:62000 PASTOS PERMANENTES DE 5 O MAS AÑOS-SIN VARIEDAD Secano</p> <p>Recinto:18-091-039-00021-00005 Cultivo:62000 PASTOS PERMANENTES DE 5 O MAS AÑOS-SIN VARIEDAD Secano</p> <p>Recinto:18-091-039-00024-00005 Cultivo:62000 PASTOS PERMANENTES DE 5 O MAS AÑOS-SIN VARIEDAD Secano</p> <p>Recinto:18-091-040-00100-00002 Cultivo:62000 PASTOS PERMANENTES DE 5 O MAS AÑOS-SIN VARIEDAD Secano</p> <p>Recinto:18-091-040-00100-00004 Cultivo:62000 PASTOS PERMANENTES DE 5 O MAS AÑOS-SIN VARIEDAD Secano</p>
-------	--

**Incidenias de carga ganadera**

**INCIDENCIA DESCRIPCIÓN**

225	<p>Superficie neta de cruce en un recinto en el conjunto de solicitudes supera superficie admisible que SIGPAC establece para él.</p> <p>Recinto:18-091-039-00008-00010 Cultivo:62000 PASTOS PERMANENTES DE 5 O MAS AÑOS-SIN VARIEDAD Secano Superficie admisible de pastos del recinto según SIGPAC.:99 Suma de superficies de cruce netas declaradas para este recinto por todos los solicitantes.: 198 Exceso de superficie (Hectáreas):0,99</p>
86122	<p>Recinto superficie forrajera que realiza la actividad de producción de pastoreo y no declara el o los códigos del Registro de Explotaciones Ganaderas de Andalucía, REGA.</p> <p>Recinto:18-087-009-00098-00001 Cultivo:62000 PASTOS PERMANENTES DE 5 O MAS AÑOS-SIN VARIEDAD Secano</p> <p>Recinto:18-091-039-00002-00003 Cultivo:62000 PASTOS PERMANENTES DE 5 O MAS AÑOS-SIN VARIEDAD Secano</p> <p>Recinto:18-091-039-00002-00004 Cultivo:62000 PASTOS PERMANENTES DE 5 O MAS AÑOS-SIN VARIEDAD Secano</p> <p>Recinto:18-091-039-00002-00012 Cultivo:62000 PASTOS PERMANENTES DE 5 O MAS AÑOS-SIN VARIEDAD Secano</p> <p>Recinto:18-091-039-00008-00001 Cultivo:62000 PASTOS PERMANENTES DE 5 O MAS AÑOS-SIN VARIEDAD Secano</p> <p>Recinto:18-091-039-00008-00002 Cultivo:62000 PASTOS PERMANENTES DE 5 O MAS AÑOS-SIN VARIEDAD Secano</p>

(1) Con incidencias que retienen pago o deniegan el expediente.  
 (2) Se calcula sobre superficie declarada admisible.  
 (3) Aplicación del artículo 16 bis del RD 147/2023.  
 (4) Expediente con algunos recintos de pastos permanentes ubicados en espacios protegidos donde la carga ganadera mínima será 0,1 UGM/ha.

Puede verificar la integridad de una copia de este documento mediante la lectura del código QR adjunto o mediante el acceso a la dirección <https://ws050.juntadeandalucia.es/verificarFirma> indicando el código de VERIFICACIÓN

FIRMADO POR	RAQUEL MARIA ESPIN CRESPO	17/10/2024
VERIFICACIÓN	Pk2jmWSPEJNMB623FQZ8JEKDMKEPRE	PÁG. 2316/4804





Recinto:18-091-039-00008-00003	Cultivo:62000	PASTOS PERMANENTES DE 5 O MAS AÑOS-SIN VARIEDAD	Secano
Recinto:18-091-039-00008-00008	Cultivo:62000	PASTOS PERMANENTES DE 5 O MAS AÑOS-SIN VARIEDAD	Secano
Recinto:18-091-039-00008-00009	Cultivo:62000	PASTOS PERMANENTES DE 5 O MAS AÑOS-SIN VARIEDAD	Secano
Recinto:18-091-039-00008-00010	Cultivo:62000	PASTOS PERMANENTES DE 5 O MAS AÑOS-SIN VARIEDAD	Secano
Recinto:18-091-039-00012-00002	Cultivo:62000	PASTOS PERMANENTES DE 5 O MAS AÑOS-SIN VARIEDAD	Secano
Recinto:18-091-039-00021-00002	Cultivo:62000	PASTOS PERMANENTES DE 5 O MAS AÑOS-SIN VARIEDAD	Secano
Recinto:18-091-039-00021-00005	Cultivo:62000	PASTOS PERMANENTES DE 5 O MAS AÑOS-SIN VARIEDAD	Secano
Recinto:18-091-039-00024-00005	Cultivo:62000	PASTOS PERMANENTES DE 5 O MAS AÑOS-SIN VARIEDAD	Secano
Recinto:18-091-038-00002-00005	Cultivo:62000	PASTOS PERMANENTES DE 5 O MAS AÑOS-SIN VARIEDAD	Secano
Recinto:18-091-038-00004-00003	Cultivo:62000	PASTOS PERMANENTES DE 5 O MAS AÑOS-SIN VARIEDAD	Secano
Recinto:18-091-038-00004-00006	Cultivo:62000	PASTOS PERMANENTES DE 5 O MAS AÑOS-SIN VARIEDAD	Secano
Recinto:18-091-038-00004-00007	Cultivo:62000	PASTOS PERMANENTES DE 5 O MAS AÑOS-SIN VARIEDAD	Secano
Recinto:18-091-038-00020-00003	Cultivo:62000	PASTOS PERMANENTES DE 5 O MAS AÑOS-SIN VARIEDAD	Secano
Recinto:18-091-038-00020-00004	Cultivo:62000	PASTOS PERMANENTES DE 5 O MAS AÑOS-SIN VARIEDAD	Secano
Recinto:18-091-038-00020-00005	Cultivo:62000	PASTOS PERMANENTES DE 5 O MAS AÑOS-SIN VARIEDAD	Secano
Recinto:18-091-038-00022-00001	Cultivo:62000	PASTOS PERMANENTES DE 5 O MAS AÑOS-SIN VARIEDAD	Secano
Recinto:18-091-038-00034-00002	Cultivo:62000	PASTOS PERMANENTES DE 5 O MAS AÑOS-SIN VARIEDAD	Secano
Recinto:18-091-038-00038-00002	Cultivo:62000	PASTOS PERMANENTES DE 5 O MAS AÑOS-SIN VARIEDAD	Secano
Recinto:18-091-038-00038-00003	Cultivo:62000	PASTOS PERMANENTES DE 5 O MAS AÑOS-SIN VARIEDAD	Secano
Recinto:18-091-040-00100-00002	Cultivo:62000	PASTOS PERMANENTES DE 5 O MAS AÑOS-SIN VARIEDAD	Secano
Recinto:18-091-040-00100-00004	Cultivo:62000	PASTOS PERMANENTES DE 5 O MAS AÑOS-SIN VARIEDAD	Secano
Recinto:18-087-009-00031-00001	Cultivo:62000	PASTOS PERMANENTES DE 5 O MAS AÑOS-SIN VARIEDAD	Secano
Recinto:18-087-017-00415-00002	Cultivo:63000	PASTOS DE MENOS DE 5 AÑOS-SIN VARIEDAD	Secano
Recinto:18-087-017-00415-00003	Cultivo:63000	PASTOS DE MENOS DE 5 AÑOS-SIN VARIEDAD	Secano
Recinto:18-087-017-00415-00004	Cultivo:63000	PASTOS DE MENOS DE 5 AÑOS-SIN VARIEDAD	Secano
Recinto:18-087-017-00415-00005	Cultivo:63000	PASTOS DE MENOS DE 5 AÑOS-SIN VARIEDAD	Secano
Recinto:18-087-009-00193-00002	Cultivo:62000	PASTOS PERMANENTES DE 5 O MAS AÑOS-SIN VARIEDAD	Secano
Recinto:18-087-009-00193-00005	Cultivo:62000	PASTOS PERMANENTES DE 5 O MAS AÑOS-SIN VARIEDAD	Secano
Recinto:18-087-009-00193-00007	Cultivo:62000	PASTOS PERMANENTES DE 5 O MAS AÑOS-SIN VARIEDAD	Secano
Recinto:18-087-009-00395-00001	Cultivo:62000	PASTOS PERMANENTES DE 5 O MAS AÑOS-SIN VARIEDAD	Secano
Recinto:18-087-009-00031-00003	Cultivo:62000	PASTOS PERMANENTES DE 5 O MAS AÑOS-SIN VARIEDAD	Secano
Recinto:18-087-009-00179-00002	Cultivo:62000	PASTOS PERMANENTES DE 5 O MAS AÑOS-SIN VARIEDAD	Secano
Recinto:18-087-009-00098-00003	Cultivo:62000	PASTOS PERMANENTES DE 5 O MAS AÑOS-SIN VARIEDAD	Secano
86124	Recinto de forrajera para Cálculo de Carga Ganadera que No pertenece a Explotación.		
Recinto:18-087-009-00098-00001	Cultivo:62000	PASTOS PERMANENTES DE 5 O MAS AÑOS-SIN VARIEDAD	Secano
Recinto:18-091-039-00002-00003	Cultivo:62000	PASTOS PERMANENTES DE 5 O MAS AÑOS-SIN VARIEDAD	Secano
Recinto:18-091-039-00002-00004	Cultivo:62000	PASTOS PERMANENTES DE 5 O MAS AÑOS-SIN VARIEDAD	Secano
Recinto:18-091-039-00002-00012	Cultivo:62000	PASTOS PERMANENTES DE 5 O MAS AÑOS-SIN VARIEDAD	Secano
Recinto:18-091-039-00008-00001	Cultivo:62000	PASTOS PERMANENTES DE 5 O MAS AÑOS-SIN VARIEDAD	Secano
Recinto:18-091-039-00008-00002	Cultivo:62000	PASTOS PERMANENTES DE 5 O MAS AÑOS-SIN VARIEDAD	Secano
Recinto:18-091-039-00008-00003	Cultivo:62000	PASTOS PERMANENTES DE 5 O MAS AÑOS-SIN VARIEDAD	Secano
Recinto:18-091-039-00008-00008	Cultivo:62000	PASTOS PERMANENTES DE 5 O MAS AÑOS-SIN VARIEDAD	Secano
Recinto:18-091-039-00008-00009	Cultivo:62000	PASTOS PERMANENTES DE 5 O MAS AÑOS-SIN VARIEDAD	Secano
Recinto:18-091-039-00008-00010	Cultivo:62000	PASTOS PERMANENTES DE 5 O MAS AÑOS-SIN VARIEDAD	Secano
Recinto:18-091-039-00012-00002	Cultivo:62000	PASTOS PERMANENTES DE 5 O MAS AÑOS-SIN VARIEDAD	Secano
Recinto:18-091-039-00021-00002	Cultivo:62000	PASTOS PERMANENTES DE 5 O MAS AÑOS-SIN VARIEDAD	Secano
Recinto:18-091-039-00021-00005	Cultivo:62000	PASTOS PERMANENTES DE 5 O MAS AÑOS-SIN VARIEDAD	Secano
Recinto:18-091-039-00024-00005	Cultivo:62000	PASTOS PERMANENTES DE 5 O MAS AÑOS-SIN VARIEDAD	Secano
Recinto:18-091-038-00002-00005	Cultivo:62000	PASTOS PERMANENTES DE 5 O MAS AÑOS-SIN VARIEDAD	Secano
Recinto:18-091-038-00004-00003	Cultivo:62000	PASTOS PERMANENTES DE 5 O MAS AÑOS-SIN VARIEDAD	Secano
Recinto:18-091-038-00004-00006	Cultivo:62000	PASTOS PERMANENTES DE 5 O MAS AÑOS-SIN VARIEDAD	Secano
Recinto:18-091-038-00004-00007	Cultivo:62000	PASTOS PERMANENTES DE 5 O MAS AÑOS-SIN VARIEDAD	Secano
Recinto:18-091-038-00020-00003	Cultivo:62000	PASTOS PERMANENTES DE 5 O MAS AÑOS-SIN VARIEDAD	Secano
Recinto:18-091-038-00020-00004	Cultivo:62000	PASTOS PERMANENTES DE 5 O MAS AÑOS-SIN VARIEDAD	Secano
Recinto:18-091-038-00020-00005	Cultivo:62000	PASTOS PERMANENTES DE 5 O MAS AÑOS-SIN VARIEDAD	Secano
Recinto:18-091-038-00022-00001	Cultivo:62000	PASTOS PERMANENTES DE 5 O MAS AÑOS-SIN VARIEDAD	Secano
Recinto:18-091-038-00034-00002	Cultivo:62000	PASTOS PERMANENTES DE 5 O MAS AÑOS-SIN VARIEDAD	Secano
Recinto:18-091-038-00038-00002	Cultivo:62000	PASTOS PERMANENTES DE 5 O MAS AÑOS-SIN VARIEDAD	Secano
Recinto:18-091-038-00038-00003	Cultivo:62000	PASTOS PERMANENTES DE 5 O MAS AÑOS-SIN VARIEDAD	Secano
Recinto:18-091-040-00100-00002	Cultivo:62000	PASTOS PERMANENTES DE 5 O MAS AÑOS-SIN VARIEDAD	Secano

(1) Con incidencias que retienen pago o deniegan el expediente.

(2) Se calcula sobre superficie declarada admisible.

(3) Aplicación del artículo 16 bis del RD 147/2023.

(4) Expediente con algunos recintos de pastos permanentes ubicados en espacios protegidos donde la carga ganadera mínima será 0,1 UGM/ha.

Puede verificar la integridad de una copia de este documento mediante la lectura del código QR adjunto o mediante el acceso a la dirección <https://ws050.juntadeandalucia.es/verificarFirma> indicando el código de VERIFICACIÓN

FIRMADO POR	RAQUEL MARIA ESPIN CRESPO	17/10/2024	
VERIFICACIÓN	Pk2jmWSPEJNMB623FQZ8JEKDMKEPRE	PÁG. 2317/4804	





	Recinto:18-091-040-00100-00004	Cultivo:62000	PASTOS PERMANENTES DE 5 O MAS AÑOS-SIN VARIEDAD	Secano
	Recinto:18-087-009-00031-00001	Cultivo:62000	PASTOS PERMANENTES DE 5 O MAS AÑOS-SIN VARIEDAD	Secano
	Recinto:18-087-017-00415-00002	Cultivo:63000	PASTOS DE MENOS DE 5 AÑOS-SIN VARIEDAD	Secano
	Recinto:18-087-017-00415-00003	Cultivo:63000	PASTOS DE MENOS DE 5 AÑOS-SIN VARIEDAD	Secano
	Recinto:18-087-017-00415-00004	Cultivo:63000	PASTOS DE MENOS DE 5 AÑOS-SIN VARIEDAD	Secano
	Recinto:18-087-017-00415-00005	Cultivo:63000	PASTOS DE MENOS DE 5 AÑOS-SIN VARIEDAD	Secano
	Recinto:18-087-009-00193-00002	Cultivo:62000	PASTOS PERMANENTES DE 5 O MAS AÑOS-SIN VARIEDAD	Secano
	Recinto:18-087-009-00193-00005	Cultivo:62000	PASTOS PERMANENTES DE 5 O MAS AÑOS-SIN VARIEDAD	Secano
	Recinto:18-087-009-00193-00007	Cultivo:62000	PASTOS PERMANENTES DE 5 O MAS AÑOS-SIN VARIEDAD	Secano
	Recinto:18-087-009-00395-00001	Cultivo:62000	PASTOS PERMANENTES DE 5 O MAS AÑOS-SIN VARIEDAD	Secano
	Recinto:18-087-009-00031-00003	Cultivo:62000	PASTOS PERMANENTES DE 5 O MAS AÑOS-SIN VARIEDAD	Secano
	Recinto:18-087-009-00179-00002	Cultivo:62000	PASTOS PERMANENTES DE 5 O MAS AÑOS-SIN VARIEDAD	Secano
	Recinto:18-087-009-00098-00003	Cultivo:62000	PASTOS PERMANENTES DE 5 O MAS AÑOS-SIN VARIEDAD	Secano
86128	Recinto de Forrajes que no ha contabilizado para Carga Ganadera por no tener una explotación válida para el cálculo de la Carga Ganadera			
	Recinto:18-087-009-00098-00001	Cultivo:62	PASTOS PERMANENTES DE 5 O MAS AÑOS-	
	Recinto:18-091-039-00002-00003	Cultivo:62	PASTOS PERMANENTES DE 5 O MAS AÑOS-	
	Recinto:18-091-039-00002-00004	Cultivo:62	PASTOS PERMANENTES DE 5 O MAS AÑOS-	
	Recinto:18-091-039-00002-00012	Cultivo:62	PASTOS PERMANENTES DE 5 O MAS AÑOS-	
	Recinto:18-091-039-00008-00001	Cultivo:62	PASTOS PERMANENTES DE 5 O MAS AÑOS-	
	Recinto:18-091-039-00008-00002	Cultivo:62	PASTOS PERMANENTES DE 5 O MAS AÑOS-	
	Recinto:18-091-039-00008-00003	Cultivo:62	PASTOS PERMANENTES DE 5 O MAS AÑOS-	
	Recinto:18-091-039-00008-00008	Cultivo:62	PASTOS PERMANENTES DE 5 O MAS AÑOS-	
	Recinto:18-091-039-00008-00009	Cultivo:62	PASTOS PERMANENTES DE 5 O MAS AÑOS-	
	Recinto:18-091-039-00008-00010	Cultivo:62	PASTOS PERMANENTES DE 5 O MAS AÑOS-	
	Recinto:18-091-039-00012-00002	Cultivo:62	PASTOS PERMANENTES DE 5 O MAS AÑOS-	
	Recinto:18-091-039-00021-00002	Cultivo:62	PASTOS PERMANENTES DE 5 O MAS AÑOS-	
	Recinto:18-091-039-00021-00005	Cultivo:62	PASTOS PERMANENTES DE 5 O MAS AÑOS-	
	Recinto:18-091-039-00024-00005	Cultivo:62	PASTOS PERMANENTES DE 5 O MAS AÑOS-	
	Recinto:18-091-038-00002-00005	Cultivo:62	PASTOS PERMANENTES DE 5 O MAS AÑOS-	
	Recinto:18-091-038-00004-00003	Cultivo:62	PASTOS PERMANENTES DE 5 O MAS AÑOS-	
	Recinto:18-091-038-00004-00006	Cultivo:62	PASTOS PERMANENTES DE 5 O MAS AÑOS-	
	Recinto:18-091-038-00004-00007	Cultivo:62	PASTOS PERMANENTES DE 5 O MAS AÑOS-	
	Recinto:18-091-038-00020-00003	Cultivo:62	PASTOS PERMANENTES DE 5 O MAS AÑOS-	
	Recinto:18-091-038-00020-00004	Cultivo:62	PASTOS PERMANENTES DE 5 O MAS AÑOS-	
	Recinto:18-091-038-00020-00005	Cultivo:62	PASTOS PERMANENTES DE 5 O MAS AÑOS-	
	Recinto:18-091-038-00022-00001	Cultivo:62	PASTOS PERMANENTES DE 5 O MAS AÑOS-	
	Recinto:18-091-038-00034-00002	Cultivo:62	PASTOS PERMANENTES DE 5 O MAS AÑOS-	
	Recinto:18-091-038-00038-00002	Cultivo:62	PASTOS PERMANENTES DE 5 O MAS AÑOS-	
	Recinto:18-091-038-00038-00003	Cultivo:62	PASTOS PERMANENTES DE 5 O MAS AÑOS-	
	Recinto:18-091-040-00100-00002	Cultivo:62	PASTOS PERMANENTES DE 5 O MAS AÑOS-	
	Recinto:18-091-040-00100-00004	Cultivo:62	PASTOS PERMANENTES DE 5 O MAS AÑOS-	
	Recinto:18-087-009-00031-00001	Cultivo:62	PASTOS PERMANENTES DE 5 O MAS AÑOS-	
	Recinto:18-087-017-00415-00002	Cultivo:63	PASTOS DE MENOS DE 5 AÑOS-	
	Recinto:18-087-017-00415-00003	Cultivo:63	PASTOS DE MENOS DE 5 AÑOS-	
	Recinto:18-087-017-00415-00004	Cultivo:63	PASTOS DE MENOS DE 5 AÑOS-	
	Recinto:18-087-017-00415-00005	Cultivo:63	PASTOS DE MENOS DE 5 AÑOS-	
	Recinto:18-087-009-00193-00002	Cultivo:62	PASTOS PERMANENTES DE 5 O MAS AÑOS-	
	Recinto:18-087-009-00193-00005	Cultivo:62	PASTOS PERMANENTES DE 5 O MAS AÑOS-	
	Recinto:18-087-009-00193-00007	Cultivo:62	PASTOS PERMANENTES DE 5 O MAS AÑOS-	
	Recinto:18-087-009-00395-00001	Cultivo:62	PASTOS PERMANENTES DE 5 O MAS AÑOS-	
	Recinto:18-087-009-00031-00003	Cultivo:62	PASTOS PERMANENTES DE 5 O MAS AÑOS-	
	Recinto:18-087-009-00179-00002	Cultivo:62	PASTOS PERMANENTES DE 5 O MAS AÑOS-	
	Recinto:18-087-009-00098-00003	Cultivo:62	PASTOS PERMANENTES DE 5 O MAS AÑOS-	

(1) Con incidencias que retienen pago o deniegan el expediente.

(2) Se calcula sobre superficie declarada admisible.

(3) Aplicación del artículo 16 bis del RD 147/2023.

(4) Expediente con algunos recintos de pastos permanentes ubicados en espacios protegidos donde la carga ganadera mínima será 0,1 UGM/ha.

Puede verificar la integridad de una copia de este documento mediante la lectura del código QR adjunto o mediante el acceso a la dirección <https://ws050.juntadeandalucia.es/verificarFirma> indicando el código de VERIFICACIÓN

FIRMADO POR	RAQUEL MARIA ESPIN CRESPO	17/10/2024
VERIFICACIÓN	Pk2jmWSPEJNMB623FQZ8JEKDMKEPRE	PÁG. 2318/4804





**APELLIDOS Y NOMBRE / RAZÓN SOCIAL**

YEVENES YEVENES JOSE

**NIF**

\*\*\*\*4409\*

**EXPEDIENTE**

1147917

**RESOLUCIÓN**

DENEGACIÓN DE LA AYUDA

**DATOS DE MANTENIMIENTO UNIDADES**

GRUPO DE PAGO	Sup. Dec. Admisible	Sup. Resuelta	Sobredecl.	% Sobredecl.
ZONAS DE MONTAÑA	0,00	0,00	0,00	0,00

**RESUMEN DE PAGOS**

	IMPORTE ( Euros )			
	RESUELTO	FEADER	MAPA	CAPADR
A pagar	0,00	0,00	0,00	0,00

**APLICACIÓN DE REDUCCIONES Y PENALIZACIONES (%)**

Criterios de subvencionabilidad (1)	Presentación tardía	Omisión declaración	Condicionalidad
100,00	0,00	0,00	3,00

**IMPORTE ( Euros )**

Calculado(2)	Reducción	Penalización	Reducción Penalización (3)	Penalización adicional	Resuelto	FEADER	MAPA	CAPADR
0,00 €	0,00 €	0,00 €	0,00 €	0,00 €	0,00 €	0,00 €	0,00 €	0,00 €
Importe Unitario:	93,00 €	Nuevo Importe Unitario:	0,00 €					

**RECINTOS PROPUESTOS**

REF.	REFERENCIA SIGPAC	CULTIVO	S/R	USO SIGPAC	Sup. Dec. admisible	Sup. Campo	Sup. Determ.	Sup. Resuelta
170000006076770	14-055-027-00088-0001	OLIVAR	S		0,99		0,99	0,99
170000006076771	18-137-029-00033-0001	OLIVAR	S		0,60		0,60	0,60
170000006076772	18-137-063-00291-0002	OLIVAR	S		0,03		0,03	0,03
170000006076773	18-137-029-00038-0001	OLIVAR	S		0,15		0,15	0,15
170000006076774	18-137-030-00125-0002	OLIVAR	S		0,01		0,01	0,01
170000006076775	18-137-030-00134-0002	OLIVAR	S		1,70		1,70	1,70
170000006076776	18-137-030-00137-0002	OLIVAR	S		0,01		0,01	0,01
170000006076777	18-137-030-00138-0001	OLIVAR	S		1,91		1,91	1,91
170000006076778	18-137-030-00171-0001	OLIVAR	S		0,08		0,08	0,08
170000006076779	18-137-030-00172-0001	OLIVAR	S		0,17		0,17	0,17
170000006076780	18-137-030-00173-0001	OLIVAR	S		0,03		0,03	0,03
170000006076781	18-137-030-00174-0001	OLIVAR	S		0,05		0,05	0,05
170000006076782	18-137-030-00225-0003	OLIVAR	S		2,16		2,16	2,16
170000006076783	18-137-063-00264-0001	OLIVAR	S		0,41		0,41	0,41
170000006076784	18-137-063-00265-0002	OLIVAR	S		0,03		0,03	0,03
170000006076785	18-137-029-00038-0002	OLIVAR	S		0,08		0,08	0,08

**INCIDENCIAS**

**INCIDENCIA DESCRIPCIÓN**

- 2454 Solicitante de intervención 6613 cuyo regimen de afiliacion a la SS no es ni el sistema especial agrario(cuenta ajena) ni autonomo con actividad agraria.
- 74018 Productor que no es agricultor a título principal, según los datos del ejercicio fiscal n-1 y seguridad socia.
- 74053 Importe inferior a 100 Euros
- 75022 No Autoriza a que, en caso de la devolución por la entidad financiera (retrocesión bancaria) del pago en la cuenta corriente consignada en la solicitud y que está debidamente registrada en el sistema contable GIRO de la Junta de Andalucía, se proceda al pago en cualquier otra cuenta corriente de la titularidad del solicitante vigente en dicho sistema contable.

(1) Con incidencias que retienen pago o deniegan el expediente.

(2) Se calcula sobre superficie declarada admisible.

(3) Aplicación del artículo 16 bis del RD 147/2023.

(4) Expediente con algunos recintos de pastos permanentes ubicados en espacios protegidos donde la carga ganadera mínima será 0,1 UGM/ha.

Puede verificar la integridad de una copia de este documento mediante la lectura del código QR adjunto o mediante el acceso a la dirección <https://ws050.juntadeandalucia.es/verificarFirma> indicando el código de VERIFICACIÓN

FIRMADO POR

RAQUEL MARIA ESPIN CRESPO

17/10/2024

VERIFICACIÓN

Pk2jmWSPEJNMB623FQZ8JEKDMKEPRE

PÁG. 2319/4804





**APELLIDOS Y NOMBRE / RAZÓN SOCIAL**

ZAMORA RODRÍGUEZ MIGUEL

**NIF**

\*\*\*\*4004\*

**EXPEDIENTE**

1036394

**RESOLUCIÓN**

DENEGACIÓN DE LA AYUDA

**DATOS DE MANTENIMIENTO UNIDADES**

<b>GRUPO DE PAGO</b>	<b>Sup. Dec. Admisible</b>	<b>Sup. Resuelta</b>	<b>Sobredecl.</b>	<b>% Sobredecl.</b>
ZONAS DE MONTAÑA	0,00	0,00	0,00	0,00

**RESUMEN DE PAGOS**

	<b>IMPORTE ( Euros )</b>			
	<b>RESUELTO</b>	<b>FEADER</b>	<b>MAPA</b>	<b>CAPADR</b>
A pagar	0,00	0,00	0,00	0,00

**APLICACIÓN DE REDUCCIONES Y PENALIZACIONES (%)**

<b>Criterios de subvencionabilidad (1)</b>	<b>Presentación tardía</b>	<b>Omisión declaración</b>	<b>Condicionalidad</b>
100,00	0,00	0,00	0,00

**IMPORTE ( Euros )**

<b>Calculado(2)</b>	<b>Reducción</b>	<b>Penalización</b>	<b>Reducción Penalización (3)</b>	<b>Penalización adicional</b>	<b>Resuelto</b>	<b>FEADER</b>	<b>MAPA</b>	<b>CAPADR</b>
0,00 €	0,00 €	0,00 €	0,00 €	0,00 €	0,00 €	0,00 €	0,00 €	0,00 €
<b>Importe Unitario:</b>	93,00 €	<b>Nuevo Importe Unitario:</b>	0,00 €					

**RECINTOS PROPUESTOS**

<b>REF.</b>	<b>REFERENCIA SIGPAC</b>	<b>CULTIVO</b>	<b>S/R</b>	<b>USO SIGPAC</b>	<b>Sup. Dec. admisible</b>	<b>Sup. Campo</b>	<b>Sup. Determ.</b>	<b>Sup. Resuelta</b>
-1355687	18-014-020-00113-0017	BARBECHO TRADICIONAL	S		0,33		0,33	0,33
170000005518020	18-014-020-00112-0001	BARBECHO TRADICIONAL	S		2,71		2,71	2,71
170000005518021	18-014-020-00112-0002	BARBECHO TRADICIONAL	S		3,12		3,12	3,12
170000005518024	18-014-020-00112-0003	BARBECHO TRADICIONAL	S		0,35		0,35	0,35
170000005518025	18-014-107-00064-0001	BARBECHO TRADICIONAL	S		1,16		1,16	1,16
170000005518026	18-014-020-00112-0004	BARBECHO TRADICIONAL	S		1,44		1,44	1,44
170000005518027	18-014-104-00021-0001	BARBECHO TRADICIONAL	R		0,36		0,36	0,36
170000005518028	18-014-107-00057-0001	CEBADA	S		0,10		0,10	0,10
170000005518030	18-014-020-00113-0005	BARBECHO TRADICIONAL	S		2,49		2,49	2,49
170000005518031	18-014-107-00046-0001	AVENA	S		0,47		0,47	0,47
170000005518032	18-014-104-00016-0001	AVENA	R		0,15		0,15	0,15
170000005518033	18-014-107-00056-0001	CEBADA	R		0,20		0,20	0,20
170000005518034	18-014-102-00030-0001	AVENA	R		0,36		0,36	0,36
170000005518036	18-014-020-00113-0002	BARBECHO TRADICIONAL	S		2,63		2,63	2,63

(1) Con incidencias que retienen pago o deniegan el expediente.

(2) Se calcula sobre superficie declarada admisible.

(3) Aplicación del artículo 16 bis del RD 147/2023.

(4) Expediente con algunos recintos de pastos permanentes ubicados en espacios protegidos donde la carga ganadera mínima será 0,1 UGM/ha.

Puede verificar la integridad de una copia de este documento mediante la lectura del código QR adjunto o mediante el acceso a la dirección <https://ws050.juntadeandalucia.es/verificarFirma> indicando el código de VERIFICACIÓN

FIRMADO POR	RAQUEL MARIA ESPIN CRESPO	17/10/2024
VERIFICACIÓN	Pk2jmWSPEJNMB623FQZ8JEKDMKEPRE	PÁG. 2320/4804







**INCIDENCIAS**

**INCIDENCIA DESCRIPCIÓN**

- 2454 Solicitante de intervención 6613 cuyo regimen de afiliacion a la SS no es ni el sistema especial agrario(cuenta ajena) ni autonomo con actividad agraria.
- 3795 Recinto declarado con una situación de riesgo de abandono.  
 Recinto:18-014-020-00112-00001 Cultivo: -  
 Recinto:18-014-020-00112-00004 Cultivo: -  
 Recinto:18-014-104-00021-00001 Cultivo: -
- 74018 Productor que no es agricultor a título principal, según los datos del ejercicio fiscal n-1 y seguridad socia.
- 74053 Importe inferior a 100 Euros
- 86119 Carga ganadera NO cumple con el valor mínimo de 0,2 UGM/ha.  
 Recinto:18-014-020-00112-00008 Cultivo:62000 PASTOS PERMANENTES DE 5 O MAS AÑOS-SIN VARIEDAD Secano Carga Ganadera:0  
 Recinto:18-014-020-00112-00009 Cultivo:62000 PASTOS PERMANENTES DE 5 O MAS AÑOS-SIN VARIEDAD Secano Carga Ganadera:0
- 86121 Recinto superficie forrajera que no realiza la actividad de producción de pastoreo.  
 Recinto:18-014-020-00112-00008 Cultivo:62000 PASTOS PERMANENTES DE 5 O MAS AÑOS-SIN VARIEDAD Secano Actividad Agraria del recinto:5  
 Recinto:18-014-020-00112-00009 Cultivo:62000 PASTOS PERMANENTES DE 5 O MAS AÑOS-SIN VARIEDAD Secano Actividad Agraria del recinto:5
- 86122 Recinto superficie forrajera que realiza la actividad de producción de pastoreo y no declara el o los códigos del Registro de Explotaciones Ganaderas de Andalucía, REGA.  
 Recinto:18-014-020-00112-00008 Cultivo:62000 PASTOS PERMANENTES DE 5 O MAS AÑOS-SIN VARIEDAD Secano  
 Recinto:18-014-020-00112-00009 Cultivo:62000 PASTOS PERMANENTES DE 5 O MAS AÑOS-SIN VARIEDAD Secano
- 86124 Recinto de forrajera para Cálculo de Carga Ganadera que No pertenece a Explotación.  
 Recinto:18-014-020-00112-00008 Cultivo:62000 PASTOS PERMANENTES DE 5 O MAS AÑOS-SIN VARIEDAD Secano  
 Recinto:18-014-020-00112-00009 Cultivo:62000 PASTOS PERMANENTES DE 5 O MAS AÑOS-SIN VARIEDAD Secano

**Incidenias de carga ganadera**

**INCIDENCIA DESCRIPCIÓN**

- 3795 Recinto declarado con una situación de riesgo de abandono.  
 Recinto:18-014-020-00112-00001 Cultivo: -  
 Recinto:18-014-020-00112-00004 Cultivo: -  
 Recinto:18-014-104-00021-00001 Cultivo: -
- 86122 Recinto superficie forrajera que realiza la actividad de producción de pastoreo y no declara el o los códigos del Registro de Explotaciones Ganaderas de Andalucía, REGA.  
 Recinto:18-014-020-00112-00008 Cultivo:62000 PASTOS PERMANENTES DE 5 O MAS AÑOS-SIN VARIEDAD Secano  
 Recinto:18-014-020-00112-00009 Cultivo:62000 PASTOS PERMANENTES DE 5 O MAS AÑOS-SIN VARIEDAD Secano
- 86124 Recinto de forrajera para Cálculo de Carga Ganadera que No pertenece a Explotación.  
 Recinto:18-014-020-00112-00008 Cultivo:62000 PASTOS PERMANENTES DE 5 O MAS AÑOS-SIN VARIEDAD Secano  
 Recinto:18-014-020-00112-00009 Cultivo:62000 PASTOS PERMANENTES DE 5 O MAS AÑOS-SIN VARIEDAD Secano
- 86128 Recinto de Forrajeras que no ha contabilizado para Carga Ganadera por no tener una explotación válida para el cálculo de la Carga Ganadera  
 Recinto:18-014-020-00112-00008 Cultivo:62 PASTOS PERMANENTES DE 5 O MAS AÑOS-  
 Recinto:18-014-020-00112-00009 Cultivo:62 PASTOS PERMANENTES DE 5 O MAS AÑOS-  
 Recinto:18-014-020-00113-00010 Cultivo:62 PASTOS PERMANENTES DE 5 O MAS AÑOS-
- 86132 Recinto superficie forrajera que no realiza la actividad de producción de pastoreo.  
 Recinto:18-014-020-00113-00017 Cultivo:20000 BARBECHO TRADICIONAL-SIN VARIEDAD Secano  
 Recinto:18-014-020-00112-00001 Cultivo:20000 BARBECHO TRADICIONAL-SIN VARIEDAD Secano  
 Recinto:18-014-020-00112-00002 Cultivo:20000 BARBECHO TRADICIONAL-SIN VARIEDAD Secano  
 Recinto:18-014-020-00112-00008 Cultivo:62000 PASTOS PERMANENTES DE 5 O MAS AÑOS-SIN VARIEDAD Secano  
 Recinto:18-014-020-00112-00009 Cultivo:62000 PASTOS PERMANENTES DE 5 O MAS AÑOS-SIN VARIEDAD Secano  
 Recinto:18-014-020-00112-00003 Cultivo:20000 BARBECHO TRADICIONAL-SIN VARIEDAD Secano  
 Recinto:18-014-107-00064-00001 Cultivo:20000 BARBECHO TRADICIONAL-SIN VARIEDAD Secano  
 Recinto:18-014-020-00112-00004 Cultivo:20000 BARBECHO TRADICIONAL-SIN VARIEDAD Secano  
 Recinto:18-014-104-00021-00001 Cultivo:20000 BARBECHO TRADICIONAL-SIN VARIEDAD Regadío  
 Recinto:18-014-020-00113-00005 Cultivo:20000 BARBECHO TRADICIONAL-SIN VARIEDAD Secano  
 Recinto:18-014-020-00113-00002 Cultivo:20000 BARBECHO TRADICIONAL-SIN VARIEDAD Secano

(1) Con incidencias que retienen pago o deniegan el expediente.

(2) Se calcula sobre superficie declarada admisible.

(3) Aplicación del artículo 16 bis del RD 147/2023.

(4) Expediente con algunos recintos de pastos permanentes ubicados en espacios protegidos donde la carga ganadera mínima será 0,1 UGM/ha.

Puede verificar la integridad de una copia de este documento mediante la lectura del código QR adjunto o mediante el acceso a la dirección <https://ws050.juntadeandalucia.es/verificarFirma> indicando el código de VERIFICACIÓN

FIRMADO POR	RAQUEL MARIA ESPIN CRESPO	17/10/2024
VERIFICACIÓN	Pk2jmWSPEJNMB623FQZ8JEKDMKEPRE	PÁG. 2321/4804






86133 Recinto de forrajera No solicitado para Cálculo de Carga Ganadera que No pertenece a Explotación.  
Recinto:18-014-020-00113-00010 Cultivo:62000 PASTOS PERMANENTES DE 5 O MAS AÑOS-SIN VARIEDAD Secano

(1) Con incidencias que retienen pago o deniegan el expediente.  
(2) Se calcula sobre superficie declarada admisible.  
(3) Aplicación del artículo 16 bis del RD 147/2023.  
(4) Expediente con algunos recintos de pastos permanentes ubicados en espacios protegidos donde la carga ganadera mínima será 0,1 UGM/ha.

Puede verificar la integridad de una copia de este documento mediante la lectura del código QR adjunto o mediante el acceso a la dirección <https://ws050.juntadeandalucia.es/verificarFirma> indicando el código de VERIFICACIÓN

FIRMADO POR	RAQUEL MARIA ESPIN CRESPO	17/10/2024	
VERIFICACIÓN	Pk2jmWSPEJNMB623FQZ8JEKDMKEPRE	PÁG. 2322/4804	



**HUELVA**

**APELLIDOS Y NOMBRE / RAZÓN SOCIAL**

ÁLVAREZ JIMÉNEZ GASPAR

**NIF**

\*\*\*\*3181\*

**EXPEDIENTE**

1284092

**RESOLUCIÓN**

DENEGACIÓN DE LA AYUDA

**DATOS DE MANTENIMIENTO UNIDADES**

**GRUPO DE PAGO**

ZONAS DE MONTAÑA

**Sup. Dec. Admisible**  
0,00

**Sup. Resuelta**  
0,00

**Sobredecl.**  
0,00

**% Sobredecl.**  
0,00

**RESUMEN DE PAGOS**

	<b>IMPORTE ( Euros )</b>			
	<b>RESUELTO</b>	<b>FEADER</b>	<b>MAPA</b>	<b>CAPADR</b>
A pagar	0,00	0,00	0,00	0,00

**APLICACIÓN DE REDUCCIONES Y PENALIZACIONES (%)**

<b>Criterios de subvencionabilidad (1)</b>	<b>Presentación tardía</b>	<b>Omisión declaración</b>	<b>Condicionalidad</b>
100,00	0,00	0,00	0,00

**IMPORTE ( Euros )**

Calculado(2)	Reducción	Penalización	Reducción Penalización (3)	Penalización adicional	Resuelto	FEADER	MAPA	CAPADR
0,00 €	0,00 €	0,00 €	0,00 €	0,00 €	0,00 €	0,00 €	0,00 €	0,00 €
<b>Importe Unitario:</b>	93,00 €	<b>Nuevo Importe Unitario:</b>	0,00 €					

**INCIDENCIAS**

**INCIDENCIA DESCRIPCIÓN**

- 74051 Solicitante de intervención 6613, que no declara ningún recinto en zona desfavorecida.
- 74053 Importe inferior a 100 Euros

(1) Con incidencias que retienen pago o deniegan el expediente.

(2) Se calcula sobre superficie declarada admisible.

(3) Aplicación del artículo 16 bis del RD 147/2023.

(4) Expediente con algunos recintos de pastos permanentes ubicados en espacios protegidos donde la carga ganadera mínima será 0,1 UGM/ha.

Puede verificar la integridad de una copia de este documento mediante la lectura del código QR adjunto o mediante el acceso a la dirección <https://ws050.juntadeandalucia.es/verificarFirma> indicando el código de VERIFICACIÓN

FIRMADO POR

RAQUEL MARIA ESPIN CRESPO

17/10/2024

VERIFICACIÓN

Pk2jmWSPEJNMB623FQZ8JEKDMKEPRE

PÁG. 2323/4804





**APELLIDOS Y NOMBRE / RAZÓN SOCIAL** ANAYA LOPEZ HILBERMAN HASSEL  
**NIF** \*\*\*\*3131\*  
**EXPEDIENTE** 1196989  
**RESOLUCIÓN** DENEGACIÓN DE LA AYUDA

**DATOS DE MANTENIMIENTO UNIDADES**

**GRUPO DE PAGO** ZONAS DE MONTAÑA  
**Sup. Dec. Admisible** 0,30  
**Sup. Resuelta** 0,30  
**Sobredecl.** 0,00  
**% Sobredecl.** 0,00

**RESUMEN DE PAGOS**

**IMPORTE ( Euros )**  
**RESUELTO** 0,00  
**FEADER** 0,00  
**MAPA** 0,00  
**CAPADR** 0,00  
 A pagar

**APLICACIÓN DE REDUCCIONES Y PENALIZACIONES (%)**

**Criterios de subvencionabilidad (1)** 100,00  
**Presentación tardía** 0,00  
**Omisión declaración** 0,00  
**Condicionality** 0,00

**IMPORTE ( Euros )**

**Calculado(2)** 27,90 €  
**Reducción** 0,00 €  
**Penalización** 0,00 €  
**Reducción Penalización (3)** 0,00 €  
**Penalización adicional** 0,00 €  
**Resuelto** 0,00 €  
**FEADER** 0,00 €  
**MAPA** 0,00 €  
**CAPADR** 0,00 €  
**Importe Unitario:** 93,00 €  
**Nuevo Importe Unitario:** 93,00 €

**RECINTOS PROPUESTOS**

REF.	REFERENCIA SIGPAC	CULTIVO	S/R	USO SIGPAC	Sup. Dec. admisible	Sup. Campo	Sup. Determ.	Sup. Resuelta
-1602755	21-008-007-00268-0019	ARÁNDANO	S		0,30		0,30	0,30

(1) Con incidencias que retienen pago o deniegan el expediente.

(2) Se calcula sobre superficie declarada admisible.

(3) Aplicación del artículo 16 bis del RD 147/2023.

(4) Expediente con algunos recintos de pastos permanentes ubicados en espacios protegidos donde la carga ganadera mínima será 0,1 UGM/ha.

Puede verificar la integridad de una copia de este documento mediante la lectura del código QR adjunto o mediante el acceso a la dirección <https://ws050.juntadeandalucia.es/verificarFirma> indicando el código de VERIFICACIÓN

FIRMADO POR	RAQUEL MARIA ESPIN CRESPO	17/10/2024
VERIFICACIÓN	Pk2jmWSPEJNMB623FQZ8JEKDMKEPRE	PÁG. 2324/4804





**INCIDENCIAS**

**INCIDENCIA DESCRIPCIÓN**

74053	Importe inferior a 100 Euros
86120	<p>Para explotaciones de pastos permanentes ubicadas en espacios protegidos la carga ganadera mínima será 0,1 UGM/ha.</p> <p>Recinto:21-008-007-00168-00008 Cultivo:62000 PASTOS PERMANENTES DE 5 O MAS AÑOS-SIN VARIEDAD Secano Carga Ganadera:0</p> <p>Recinto:21-008-007-00263-00003 Cultivo:62000 PASTOS PERMANENTES DE 5 O MAS AÑOS-SIN VARIEDAD Secano Carga Ganadera:0</p> <p>Recinto:21-008-007-00263-00007 Cultivo:62000 PASTOS PERMANENTES DE 5 O MAS AÑOS-SIN VARIEDAD Secano Carga Ganadera:0</p> <p>Recinto:21-008-007-00263-00008 Cultivo:62000 PASTOS PERMANENTES DE 5 O MAS AÑOS-SIN VARIEDAD Secano Carga Ganadera:0</p> <p>Recinto:21-008-007-00263-00011 Cultivo:62000 PASTOS PERMANENTES DE 5 O MAS AÑOS-SIN VARIEDAD Secano Carga Ganadera:0</p> <p>Recinto:21-008-007-00264-00007 Cultivo:62000 PASTOS PERMANENTES DE 5 O MAS AÑOS-SIN VARIEDAD Secano Carga Ganadera:0</p> <p>Recinto:21-008-007-00265-00001 Cultivo:62000 PASTOS PERMANENTES DE 5 O MAS AÑOS-SIN VARIEDAD Secano Carga Ganadera:0</p> <p>Recinto:21-008-007-00267-00017 Cultivo:62000 PASTOS PERMANENTES DE 5 O MAS AÑOS-SIN VARIEDAD Secano Carga Ganadera:0</p> <p>Recinto:21-008-007-00268-00001 Cultivo:63000 PASTOS DE MENOS DE 5 AÑOS-SIN VARIEDAD Secano Carga Ganadera:0</p> <p>Recinto:21-008-007-00268-00004 Cultivo:62000 PASTOS PERMANENTES DE 5 O MAS AÑOS-SIN VARIEDAD Secano Carga Ganadera:0</p> <p>Recinto:21-008-007-00268-00012 Cultivo:20000 BARBECHO TRADICIONAL-SIN VARIEDAD Secano Carga Ganadera:0</p> <p>Recinto:21-008-007-00268-00014 Cultivo:63000 PASTOS DE MENOS DE 5 AÑOS-SIN VARIEDAD Secano Carga Ganadera:0</p> <p>Recinto:21-008-007-00268-00017 Cultivo:62000 PASTOS PERMANENTES DE 5 O MAS AÑOS-SIN VARIEDAD Secano Carga Ganadera:0</p> <p>Recinto:21-008-007-00271-00001 Cultivo:62000 PASTOS PERMANENTES DE 5 O MAS AÑOS-SIN VARIEDAD Secano Carga Ganadera:0</p>
86122	<p>Recinto superficie forrajera que realiza la actividad de producción de pastoreo y no declara el o los códigos del Registro de Explotaciones Ganaderas de Andalucía. REGA.</p> <p>Recinto:21-008-007-00168-00008 Cultivo:62000 PASTOS PERMANENTES DE 5 O MAS AÑOS-SIN VARIEDAD Secano</p> <p>Recinto:21-008-007-00263-00003 Cultivo:62000 PASTOS PERMANENTES DE 5 O MAS AÑOS-SIN VARIEDAD Secano</p> <p>Recinto:21-008-007-00263-00007 Cultivo:62000 PASTOS PERMANENTES DE 5 O MAS AÑOS-SIN VARIEDAD Secano</p> <p>Recinto:21-008-007-00263-00008 Cultivo:62000 PASTOS PERMANENTES DE 5 O MAS AÑOS-SIN VARIEDAD Secano</p> <p>Recinto:21-008-007-00263-00011 Cultivo:62000 PASTOS PERMANENTES DE 5 O MAS AÑOS-SIN VARIEDAD Secano</p> <p>Recinto:21-008-007-00264-00007 Cultivo:62000 PASTOS PERMANENTES DE 5 O MAS AÑOS-SIN VARIEDAD Secano</p> <p>Recinto:21-008-007-00265-00001 Cultivo:62000 PASTOS PERMANENTES DE 5 O MAS AÑOS-SIN VARIEDAD Secano</p> <p>Recinto:21-008-007-00267-00017 Cultivo:62000 PASTOS PERMANENTES DE 5 O MAS AÑOS-SIN VARIEDAD Secano</p> <p>Recinto:21-008-007-00268-00001 Cultivo:63000 PASTOS DE MENOS DE 5 AÑOS-SIN VARIEDAD Secano</p> <p>Recinto:21-008-007-00268-00004 Cultivo:62000 PASTOS PERMANENTES DE 5 O MAS AÑOS-SIN VARIEDAD Secano</p> <p>Recinto:21-008-007-00268-00012 Cultivo:20000 BARBECHO TRADICIONAL-SIN VARIEDAD Secano</p> <p>Recinto:21-008-007-00268-00014 Cultivo:63000 PASTOS DE MENOS DE 5 AÑOS-SIN VARIEDAD Secano</p> <p>Recinto:21-008-007-00268-00017 Cultivo:62000 PASTOS PERMANENTES DE 5 O MAS AÑOS-SIN VARIEDAD Secano</p> <p>Recinto:21-008-007-00271-00001 Cultivo:62000 PASTOS PERMANENTES DE 5 O MAS AÑOS-SIN VARIEDAD Secano</p>
86124	<p>Recinto de forrajera para Cálculo de Carga Ganadera que No pertenece a Explotación.</p> <p>Recinto:21-008-007-00168-00008 Cultivo:62000 PASTOS PERMANENTES DE 5 O MAS AÑOS-SIN VARIEDAD Secano</p> <p>Recinto:21-008-007-00263-00003 Cultivo:62000 PASTOS PERMANENTES DE 5 O MAS AÑOS-SIN VARIEDAD Secano</p> <p>Recinto:21-008-007-00263-00007 Cultivo:62000 PASTOS PERMANENTES DE 5 O MAS AÑOS-SIN VARIEDAD Secano</p> <p>Recinto:21-008-007-00263-00008 Cultivo:62000 PASTOS PERMANENTES DE 5 O MAS AÑOS-SIN VARIEDAD Secano</p> <p>Recinto:21-008-007-00263-00011 Cultivo:62000 PASTOS PERMANENTES DE 5 O MAS AÑOS-SIN VARIEDAD Secano</p> <p>Recinto:21-008-007-00264-00007 Cultivo:62000 PASTOS PERMANENTES DE 5 O MAS AÑOS-SIN VARIEDAD Secano</p> <p>Recinto:21-008-007-00265-00001 Cultivo:62000 PASTOS PERMANENTES DE 5 O MAS AÑOS-SIN VARIEDAD Secano</p> <p>Recinto:21-008-007-00267-00017 Cultivo:62000 PASTOS PERMANENTES DE 5 O MAS AÑOS-SIN VARIEDAD Secano</p> <p>Recinto:21-008-007-00268-00001 Cultivo:63000 PASTOS DE MENOS DE 5 AÑOS-SIN VARIEDAD Secano</p> <p>Recinto:21-008-007-00268-00004 Cultivo:62000 PASTOS PERMANENTES DE 5 O MAS AÑOS-SIN VARIEDAD Secano</p> <p>Recinto:21-008-007-00268-00012 Cultivo:20000 BARBECHO TRADICIONAL-SIN VARIEDAD Secano</p> <p>Recinto:21-008-007-00268-00014 Cultivo:63000 PASTOS DE MENOS DE 5 AÑOS-SIN VARIEDAD Secano</p> <p>Recinto:21-008-007-00268-00017 Cultivo:62000 PASTOS PERMANENTES DE 5 O MAS AÑOS-SIN VARIEDAD Secano</p> <p>Recinto:21-008-007-00271-00001 Cultivo:62000 PASTOS PERMANENTES DE 5 O MAS AÑOS-SIN VARIEDAD Secano</p>

(1) Con incidencias que retienen pago o deniegan el expediente.  
 (2) Se calcula sobre superficie declarada admisible.  
 (3) Aplicación del artículo 16 bis del RD 147/2023.  
 (4) Expediente con algunos recintos de pastos permanentes ubicados en espacios protegidos donde la carga ganadera mínima será 0,1 UGM/ha.

Puede verificar la integridad de una copia de este documento mediante la lectura del código QR adjunto o mediante el acceso a la dirección <https://ws050.juntadeandalucia.es/verificarFirma> indicando el código de VERIFICACIÓN

FIRMADO POR	RAQUEL MARIA ESPIN CRESPO	17/10/2024
VERIFICACIÓN	Pk2jmWSPEJNMB623FQZ8JEKDMKEPRE	PÁG. 2325/4804





**Incidencias de carga ganadera**

**INCIDENCIA DESCRIPCIÓN**

86122	Recinto superficie forrajera que realiza la actividad de producción de pastoreo y no declara el o los códigos del Registro de Explotaciones Ganaderas de Andalucía, REGA. Recinto:21-008-007-00268-00017 Cultivo:62000 PASTOS PERMANENTES DE 5 O MAS AÑOS-SIN VARIEDAD Secano Recinto:21-008-007-00268-00014 Cultivo:63000 PASTOS DE MENOS DE 5 AÑOS-SIN VARIEDAD Secano Recinto:21-008-007-00268-00012 Cultivo:20000 BARBECHO TRADICIONAL-SIN VARIEDAD Secano Recinto:21-008-007-00268-00004 Cultivo:62000 PASTOS PERMANENTES DE 5 O MAS AÑOS-SIN VARIEDAD Secano Recinto:21-008-007-00268-00001 Cultivo:63000 PASTOS DE MENOS DE 5 AÑOS-SIN VARIEDAD Secano Recinto:21-008-007-00267-00017 Cultivo:62000 PASTOS PERMANENTES DE 5 O MAS AÑOS-SIN VARIEDAD Secano Recinto:21-008-007-00265-00001 Cultivo:62000 PASTOS PERMANENTES DE 5 O MAS AÑOS-SIN VARIEDAD Secano Recinto:21-008-007-00264-00007 Cultivo:62000 PASTOS PERMANENTES DE 5 O MAS AÑOS-SIN VARIEDAD Secano Recinto:21-008-007-00263-00011 Cultivo:62000 PASTOS PERMANENTES DE 5 O MAS AÑOS-SIN VARIEDAD Secano Recinto:21-008-007-00263-00008 Cultivo:62000 PASTOS PERMANENTES DE 5 O MAS AÑOS-SIN VARIEDAD Secano Recinto:21-008-007-00263-00007 Cultivo:62000 PASTOS PERMANENTES DE 5 O MAS AÑOS-SIN VARIEDAD Secano Recinto:21-008-007-00263-00003 Cultivo:62000 PASTOS PERMANENTES DE 5 O MAS AÑOS-SIN VARIEDAD Secano Recinto:21-008-007-00271-00001 Cultivo:62000 PASTOS PERMANENTES DE 5 O MAS AÑOS-SIN VARIEDAD Secano Recinto:21-008-007-00168-00008 Cultivo:62000 PASTOS PERMANENTES DE 5 O MAS AÑOS-SIN VARIEDAD Secano
86124	Recinto de forrajera para Cálculo de Carga Ganadera que No pertenece a Explotación. Recinto:21-008-007-00268-00017 Cultivo:62000 PASTOS PERMANENTES DE 5 O MAS AÑOS-SIN VARIEDAD Secano Recinto:21-008-007-00268-00014 Cultivo:63000 PASTOS DE MENOS DE 5 AÑOS-SIN VARIEDAD Secano Recinto:21-008-007-00268-00012 Cultivo:20000 BARBECHO TRADICIONAL-SIN VARIEDAD Secano Recinto:21-008-007-00268-00004 Cultivo:62000 PASTOS PERMANENTES DE 5 O MAS AÑOS-SIN VARIEDAD Secano Recinto:21-008-007-00268-00001 Cultivo:63000 PASTOS DE MENOS DE 5 AÑOS-SIN VARIEDAD Secano Recinto:21-008-007-00267-00017 Cultivo:62000 PASTOS PERMANENTES DE 5 O MAS AÑOS-SIN VARIEDAD Secano Recinto:21-008-007-00265-00001 Cultivo:62000 PASTOS PERMANENTES DE 5 O MAS AÑOS-SIN VARIEDAD Secano Recinto:21-008-007-00264-00007 Cultivo:62000 PASTOS PERMANENTES DE 5 O MAS AÑOS-SIN VARIEDAD Secano Recinto:21-008-007-00263-00011 Cultivo:62000 PASTOS PERMANENTES DE 5 O MAS AÑOS-SIN VARIEDAD Secano Recinto:21-008-007-00263-00008 Cultivo:62000 PASTOS PERMANENTES DE 5 O MAS AÑOS-SIN VARIEDAD Secano Recinto:21-008-007-00263-00007 Cultivo:62000 PASTOS PERMANENTES DE 5 O MAS AÑOS-SIN VARIEDAD Secano Recinto:21-008-007-00263-00003 Cultivo:62000 PASTOS PERMANENTES DE 5 O MAS AÑOS-SIN VARIEDAD Secano Recinto:21-008-007-00271-00001 Cultivo:62000 PASTOS PERMANENTES DE 5 O MAS AÑOS-SIN VARIEDAD Secano Recinto:21-008-007-00168-00008 Cultivo:62000 PASTOS PERMANENTES DE 5 O MAS AÑOS-SIN VARIEDAD Secano
86128	Recinto de Forrajeras que no ha contabilizado para Carga Ganadera por no tener una explotación válida para el cálculo de la Carga Ganadera Recinto:21-008-007-00268-00017 Cultivo:62 PASTOS PERMANENTES DE 5 O MAS AÑOS- Recinto:21-008-007-00268-00014 Cultivo:63 PASTOS DE MENOS DE 5 AÑOS- Recinto:21-008-007-00268-00012 Cultivo:20 BARBECHO TRADICIONAL- Recinto:21-008-007-00268-00004 Cultivo:62 PASTOS PERMANENTES DE 5 O MAS AÑOS- Recinto:21-008-007-00268-00001 Cultivo:63 PASTOS DE MENOS DE 5 AÑOS- Recinto:21-008-007-00267-00017 Cultivo:62 PASTOS PERMANENTES DE 5 O MAS AÑOS- Recinto:21-008-007-00265-00001 Cultivo:62 PASTOS PERMANENTES DE 5 O MAS AÑOS- Recinto:21-008-007-00264-00007 Cultivo:62 PASTOS PERMANENTES DE 5 O MAS AÑOS- Recinto:21-008-007-00263-00011 Cultivo:62 PASTOS PERMANENTES DE 5 O MAS AÑOS- Recinto:21-008-007-00263-00008 Cultivo:62 PASTOS PERMANENTES DE 5 O MAS AÑOS- Recinto:21-008-007-00263-00007 Cultivo:62 PASTOS PERMANENTES DE 5 O MAS AÑOS- Recinto:21-008-007-00263-00003 Cultivo:62 PASTOS PERMANENTES DE 5 O MAS AÑOS- Recinto:21-008-007-00271-00001 Cultivo:62 PASTOS PERMANENTES DE 5 O MAS AÑOS- Recinto:21-008-007-00168-00008 Cultivo:62 PASTOS PERMANENTES DE 5 O MAS AÑOS-

(1) Con incidencias que retienen pago o deniegan el expediente.  
 (2) Se calcula sobre superficie declarada admisible.  
 (3) Aplicación del artículo 16 bis del RD 147/2023.  
 (4) Expediente con algunos recintos de pastos permanentes ubicados en espacios protegidos donde la carga ganadera mínima será 0,1 UGM/ha.

Puede verificar la integridad de una copia de este documento mediante la lectura del código QR adjunto o mediante el acceso a la dirección <https://ws050.juntadeandalucia.es/verificarFirma> indicando el código de VERIFICACIÓN

FIRMADO POR	RAQUEL MARIA ESPIN CRESPO	17/10/2024	
VERIFICACIÓN	Pk2jmWSPEJNMB623FQZ8JEKDMKEPRE	PÁG. 2326/4804	



**APELLIDOS Y NOMBRE / RAZÓN SOCIAL**

ARTILLO PABON AGUSTIN

**NIF**

\*\*\*\*0760\*

**EXPEDIENTE**

1204610

**RESOLUCIÓN**

DENEGACIÓN DE LA AYUDA

**DATOS DE MANTENIMIENTO UNIDADES**

<b>GRUPO DE PAGO</b>	<b>Sup. Dec. Admisible</b>	<b>Sup. Resuelta</b>	<b>Sobredecl.</b>	<b>% Sobredecl.</b>
ZONAS DE MONTAÑA	0,00	0,00	0,00	0,00

**RESUMEN DE PAGOS**

	<b>IMPORTE ( Euros )</b>			
	<b>RESUELTO</b>	<b>FEADER</b>	<b>MAPA</b>	<b>CAPADR</b>
A pagar	0,00	0,00	0,00	0,00

**APLICACIÓN DE REDUCCIONES Y PENALIZACIONES (%)**

<b>Crterios de subvencionabilidad (1)</b>	<b>Presentación tardía</b>	<b>Omisión declaración</b>	<b>Condicionalidad</b>
100,00	0,00	0,00	0,00

**IMPORTE ( Euros )**

<b>Calculado(2)</b>	<b>Reducción</b>	<b>Penalización</b>	<b>Reducción Penalización (3)</b>	<b>Penalización adicional</b>	<b>Resuelto</b>	<b>FEADER</b>	<b>MAPA</b>	<b>CAPADR</b>
0,00 €	0,00 €	0,00 €	0,00 €	0,00 €	0,00 €	0,00 €	0,00 €	0,00 €
<b>Importe Unitario:</b>	93,00 €	<b>Nuevo Importe Unitario:</b>	0,00 €					

**INCIDENCIAS**

**INCIDENCIA DESCRIPCIÓN**

74051	Solicitante de intervención 6613, que no declara ningun recinto en zona desfavorecida.
74053	Importe inferior a 100 Euros

(1) Con incidencias que retienen pago o deniegan el expediente.

(2) Se calcula sobre superficie declarada admisible.

(3) Aplicación del artículo 16 bis del RD 147/2023.

(4) Expediente con algunos recintos de pastos permanentes ubicados en espacios protegidos donde la carga ganadera mínima será 0,1 UGM/ha.

Puede verificar la integridad de una copia de este documento mediante la lectura del código QR adjunto o mediante el acceso a la dirección <https://ws050.juntadeandalucia.es/verificarFirma> indicando el código de VERIFICACIÓN

FIRMADO POR	RAQUEL MARIA ESPIN CRESPO	17/10/2024	
VERIFICACIÓN	Pk2jmWSPEJNMB623FQZ8JEKDMKEPRE	PÁG. 2327/4804	



**APELLIDOS Y NOMBRE / RAZÓN SOCIAL**

ASTORGA CARRASCO CARLOS MANUEL

**NIF**

\*\*\*\*8043\*

**EXPEDIENTE**

1191212

**RESOLUCIÓN**

DENEGACIÓN DE LA AYUDA

**DATOS DE MANTENIMIENTO UNIDADES**

<b>GRUPO DE PAGO</b>	<b>Sup. Dec. Admisible</b>	<b>Sup. Resuelta</b>	<b>Sobredecl.</b>	<b>% Sobredecl.</b>
ZONAS DE MONTAÑA	0,00	0,00	0,00	0,00

**RESUMEN DE PAGOS**

	<b>IMPORTE ( Euros )</b>			
	<b>RESUELTO</b>	<b>FEADER</b>	<b>MAPA</b>	<b>CAPADR</b>
A pagar	0,00	0,00	0,00	0,00

**APLICACIÓN DE REDUCCIONES Y PENALIZACIONES (%)**

<b>Criterios de subvencionabilidad (1)</b>	<b>Presentación tardía</b>	<b>Omisión declaración</b>	<b>Condicionalidad</b>
100,00	0,00	0,00	0,00

**IMPORTE ( Euros )**

<b>Calculado(2)</b>	<b>Reducción</b>	<b>Penalización</b>	<b>Reducción Penalización (3)</b>	<b>Penalización adicional</b>	<b>Resuelto</b>	<b>FEADER</b>	<b>MAPA</b>	<b>CAPADR</b>
0,00 €	0,00 €	0,00 €	0,00 €	0,00 €	0,00 €	0,00 €	0,00 €	0,00 €
<b>Importe Unitario:</b>	93,00 €	<b>Nuevo Importe Unitario:</b>	0,00 €					

**RECINTOS PROPUESTOS**

<b>REF.</b>	<b>REFERENCIA SIGPAC</b>	<b>CULTIVO</b>	<b>S/R</b>	<b>USO SIGPAC</b>	<b>Sup. Dec. admisible</b>	<b>Sup. Campo</b>	<b>Sup. Determ.</b>	<b>Sup. Resuelta</b>
4182414	21-009-019-00070-0001	PASTOS PERMANENTES DE 5 O MAS AÑOS	S		3,68		3,68	3,68
4182418	21-009-019-00296-0003	PASTOS PERMANENTES DE 5 O MAS AÑOS	S		7,87		7,87	7,83
4182426	21-009-019-00282-0001	PASTOS PERMANENTES DE 5 O MAS AÑOS	S		11,82		11,82	11,82
4182427	21-009-019-00282-0002	PASTOS PERMANENTES DE 5 O MAS AÑOS	S		0,74		0,74	0,74
4182430	21-009-019-00281-0001	PASTOS PERMANENTES DE 5 O MAS AÑOS	S		2,12		2,12	2,12
4182433	21-009-019-00071-0001	PASTOS PERMANENTES DE 5 O MAS AÑOS	S		8,02		8,02	8,02
4182512	21-009-019-00283-0001	PASTOS PERMANENTES DE 5 O MAS AÑOS	S		6,39		6,39	6,39
5479607	21-009-019-00246-0001	PASTOS PERMANENTES DE 5 O MAS AÑOS	S		2,67		2,67	2,67
5479608	21-009-019-00259-0001	PASTOS PERMANENTES DE 5 O MAS AÑOS	S		0,18		0,18	0,18
5479609	21-009-019-00264-0001	OLIVAR	S		0,18		0,18	0,18
5479611	21-009-019-00262-0003	PASTOS PERMANENTES DE 5 O MAS AÑOS	S		0,00		0,00	0,00
5479612	21-009-019-00262-0002	OLIVAR	S		0,85		0,85	0,85
5479614	21-009-019-00267-0001	PASTOS PERMANENTES DE 5 O MAS AÑOS	S		0,31		0,31	0,31
5479615	21-009-019-00269-0001	PASTOS PERMANENTES DE 5 O MAS AÑOS	S		0,24		0,24	0,24
5479616	21-009-019-00270-0001	PASTOS PERMANENTES DE 5 O MAS AÑOS	S		0,30		0,30	0,30
5479617	21-009-019-00260-0001	PASTOS PERMANENTES DE 5 O MAS AÑOS	S		0,09		0,09	0,09
5479619	21-009-019-00261-0001	PASTOS PERMANENTES DE 5 O MAS AÑOS	S		0,11		0,11	0,11
6854731	21-009-010-00021-0001	PASTOS DE MENOS DE 5 AÑOS	S		0,92		0,92	0,92

(1) Con incidencias que retienen pago o deniegan el expediente.

(2) Se calcula sobre superficie declarada admisible.

(3) Aplicación del artículo 16 bis del RD 147/2023.

(4) Expediente con algunos recintos de pastos permanentes ubicados en espacios protegidos donde la carga ganadera mínima será 0,1 UGM/ha.

Puede verificar la integridad de una copia de este documento mediante la lectura del código QR adjunto o mediante el acceso a la dirección <https://ws050.juntadeandalucia.es/verificarFirma> indicando el código de VERIFICACIÓN

FIRMADO POR

RAQUEL MARIA ESPIN CRESPO

17/10/2024

VERIFICACIÓN

Pk2jmWSPEJNMB623FQZ8JEKDMKEPRE

PÁG. 2328/4804







### INCIDENCIAS

#### INCIDENCIA DESCRIPCIÓN

- 4272 Verifica que las líneas de declaración de las Solicitudes Únicas no tienen solapes con la capa de Retroactividad Gráfica (ambas de la misma campaña) a nivel de expediente/línea de declaración gráfica de la solicitud.  
Recinto:21-009-019-00296-00003 Cultivo: - Agregado de la referencia del recinto.:0 Zona de la referencia del recinto.:0 Superficie solapada.:0,04 Id. Incid.:98009084
- 74018 Productor que no es agricultor a título principal, según los datos del ejercicio fiscal n-1 y seguridad socia.
- 74053 Importe inferior a 100 Euros
- 86122 Recinto superficie forrajera que realiza la actividad de producción de pastoreo y no declara el o los códigos del Registro de Explotaciones Ganaderas de Andalucía, REGA.  
Recinto:21-009-019-00266-00001 Cultivo:62000 PASTOS PERMANENTES DE 5 O MAS AÑOS-SIN VARIEDAD Secano
- 86124 Recinto de forrajera para Cálculo de Carga Ganadera que No pertenece a Explotación.  
Recinto:21-009-019-00266-00001 Cultivo:62000 PASTOS PERMANENTES DE 5 O MAS AÑOS-SIN VARIEDAD Secano

#### Incidencias de carga ganadera

#### INCIDENCIA DESCRIPCIÓN

- 86122 Recinto superficie forrajera que realiza la actividad de producción de pastoreo y no declara el o los códigos del Registro de Explotaciones Ganaderas de Andalucía, REGA.  
Recinto:21-009-019-00266-00001 Cultivo:62000 PASTOS PERMANENTES DE 5 O MAS AÑOS-SIN VARIEDAD Secano
- 86124 Recinto de forrajera para Cálculo de Carga Ganadera que No pertenece a Explotación.  
Recinto:21-009-019-00266-00001 Cultivo:62000 PASTOS PERMANENTES DE 5 O MAS AÑOS-SIN VARIEDAD Secano
- 86128 Recinto de Forrajeras que no ha contabilizado para Carga Ganadera por no tener una explotación válida para el cálculo de la Carga Ganadera  
Recinto:21-009-019-00266-00001 Cultivo:62 PASTOS PERMANENTES DE 5 O MAS AÑOS-

(1) Con incidencias que retienen pago o deniegan el expediente.

(2) Se calcula sobre superficie declarada admisible.

(3) Aplicación del artículo 16 bis del RD 147/2023.

(4) Expediente con algunos recintos de pastos permanentes ubicados en espacios protegidos donde la carga ganadera mínima será 0,1 UGM/ha.

Puede verificar la integridad de una copia de este documento mediante la lectura del código QR adjunto o mediante el acceso a la dirección <https://ws050.juntadeandalucia.es/verificarFirma> indicando el código de VERIFICACIÓN

FIRMADO POR

RAQUEL MARIA ESPIN CRESPO

17/10/2024

VERIFICACIÓN

Pk2jmWSPEJNMB623FQZ8JEKDMKEPRE

PÁG. 2329/4804





**APELLIDOS Y NOMBRE / RAZÓN SOCIAL** BARRIENTO MARTIN MARIA DE LOS ANGELES  
**NIF** \*\*\*\*0920\*  
**EXPEDIENTE** 1276151  
**RESOLUCIÓN** DENEGACIÓN DE LA AYUDA

**DATOS DE MANTENIMIENTO UNIDADES**

GRUPO DE PAGO	Sup. Dec. Admisible	Sup. Resuelta	Sobredecl.	% Sobredecl.
ZONAS DE MONTAÑA	0,00	0,00	0,00	0,00

**RESUMEN DE PAGOS**

	IMPORTE ( Euros )			
	RESUELTO	FEADER	MAPA	CAPADR
A pagar	0,00	0,00	0,00	0,00

**APLICACIÓN DE REDUCCIONES Y PENALIZACIONES (%)**

Criterios de subvencionabilidad (1)	Presentación tardía	Omisión declaración	Condicionalidad
100,00	0,00	0,00	0,00

**IMPORTE ( Euros )**

Calculado(2)	Reducción	Penalización	Reducción Penalización (3)	Penalización adicional	Resuelto	FEADER	MAPA	CAPADR
0,00 €	0,00 €	0,00 €	0,00 €	0,00 €	0,00 €	0,00 €	0,00 €	0,00 €
Importe Unitario:	93,00 €	Nuevo Importe Unitario:	0,00 €					

**RECINTOS PROPUESTOS**

REF.	REFERENCIA SIGPAC	CULTIVO	S/R	USO SIGPAC	Sup. Dec. admisible	Sup. Campo	Sup. Determ.	Sup. Resuelta
170000003049192	21-004-008-00386-0001	PASTOS DE MENOS DE 5 AÑOS	S		0,06		0,06	0,06
170000003049193	21-004-008-00386-0002	PASTOS PERMANENTES DE 5 O MAS AÑOS	S		29,52		29,52	29,52
170000003049194	21-004-008-00387-0002	PASTOS PERMANENTES DE 5 O MAS AÑOS	S		8,33		8,33	8,33
170000003049195	21-004-008-00387-0004	PASTOS PERMANENTES DE 5 O MAS AÑOS	S		8,55		8,55	8,55
170000003049196	21-004-008-00386-0005	PASTOS PERMANENTES DE 5 O MAS AÑOS	S		18,39		18,39	18,39

**INCIDENCIAS**

**INCIDENCIA DESCRIPCIÓN**

74018 Productor que no es agricultor a título principal, según los datos del ejercicio fiscal n-1 y seguridad socia.  
 74053 Importe inferior a 100 Euros

(1) Con incidencias que retienen pago o deniegan el expediente.

(2) Se calcula sobre superficie declarada admisible.

(3) Aplicación del artículo 16 bis del RD 147/2023.

(4) Expediente con algunos recintos de pastos permanentes ubicados en espacios protegidos donde la carga ganadera mínima será 0,1 UGM/ha.

Puede verificar la integridad de una copia de este documento mediante la lectura del código QR adjunto o mediante el acceso a la dirección <https://ws050.juntadeandalucia.es/verificarFirma> indicando el código de VERIFICACIÓN

FIRMADO POR	RAQUEL MARIA ESPIN CRESPO	17/10/2024
VERIFICACIÓN	Pk2jmWSPEJNMB623FQZ8JEKDMKEPRE	PÁG. 2330/4804





**APELLIDOS Y NOMBRE / RAZÓN SOCIAL**

BENÍTEZ GUERRERO JORGE

**NIF**

\*\*\*\*2764\*

**EXPEDIENTE**

1253899

**RESOLUCIÓN**

DENEGACIÓN DE LA AYUDA

**DATOS DE MANTENIMIENTO UNIDADES**

**GRUPO DE PAGO**

ZONAS DE MONTAÑA

**Sup. Dec. Admisible**

0,00

**Sup. Resuelta**

0,00

**Sobredecl.**

0,00

**% Sobredecl.**

0,00

**RESUMEN DE PAGOS**

	<b>IMPORTE ( Euros )</b>			
	<b>RESUELTO</b>	<b>FEADER</b>	<b>MAPA</b>	<b>CAPADR</b>
A pagar	0,00	0,00	0,00	0,00

**APLICACIÓN DE REDUCCIONES Y PENALIZACIONES (%)**

<b>Crterios de subvencionabilidad (1)</b>	<b>Presentación tardía</b>	<b>Omisión declaración</b>	<b>Condicionalidad</b>
100,00	0,00	0,00	10,00

**IMPORTE ( Euros )**

<b>Calculado(2)</b>	<b>Reducción</b>	<b>Penalización</b>	<b>Reducción Penalización (3)</b>	<b>Penalización adicional</b>	<b>Resuelto</b>	<b>FEADER</b>	<b>MAPA</b>	<b>CAPADR</b>
0,00 €	0,00 €	0,00 €	0,00 €	0,00 €	0,00 €	0,00 €	0,00 €	0,00 €
<b>Importe Unitario:</b>	93,00 €	<b>Nuevo Importe Unitario:</b>	0,00 €					

**INCIDENCIAS**

**INCIDENCIA DESCRIPCIÓN**

- 4272 Verifica que las líneas de declaración de las Solicitudes Únicas no tienen solapes con la capa de Retroactividad Gráfica (ambas de la misma campaña) a nivel de expediente/línea de declaración gráfica de la solicitud.  
 Recinto:21-061-004-00140-00008 Cultivo: - Agregado de la referencia del recinto.:0 Zona de la referencia del recinto.:0 Superficie solapada.:2,69 Id. Incid.:98009158  
 Recinto:21-061-004-00141-00013 Cultivo: - Agregado de la referencia del recinto.:0 Zona de la referencia del recinto.:0 Superficie solapada.:2,76 Id. Incid.:98009159  
 Recinto:21-061-004-00143-00007 Cultivo: - Agregado de la referencia del recinto.:0 Zona de la referencia del recinto.:0 Superficie solapada.:0,72 Id. Incid.:98009153  
 Recinto:21-061-004-00143-00015 Cultivo: - Agregado de la referencia del recinto.:0 Zona de la referencia del recinto.:0 Superficie solapada.:2,33 Id. Incid.:98009154  
 Recinto:21-061-004-00143-00016 Cultivo: - Agregado de la referencia del recinto.:0 Zona de la referencia del recinto.:0 Superficie solapada.:1,42 Id. Incid.:98009155  
 Recinto:21-061-004-00143-00017 Cultivo: - Agregado de la referencia del recinto.:0 Zona de la referencia del recinto.:0 Superficie solapada.:0,99 Id. Incid.:98009156  
 Recinto:21-061-004-00143-00019 Cultivo: - Agregado de la referencia del recinto.:0 Zona de la referencia del recinto.:0 Superficie solapada.:0,11 Id. Incid.:98009157
- 74051 Solicitante de intervención 6613, que no declara ningún recinto en zona desfavorecida.
- 74053 Importe inferior a 100 Euros
- 74336 Recinto con uso declarado o cultivo declarado NO válido  
 Recinto:21-061-004-00143-00018 Cultivo:358000 MEZCLA DE FORESTALES-SIN VARIEDAD Secano Uso Sigpac:FO
- 86122 Recinto superficie forrajera que realiza la actividad de producción de pastoreo y no declara el o los códigos del Registro de Explotaciones Ganaderas de Andalucía, REGA.  
 Recinto:21-061-004-00141-00008 Cultivo:62000 PASTOS PERMANENTES DE 5 O MAS AÑOS-SIN VARIEDAD Secano
- 86124 Recinto de forrajera para Cálculo de Carga Ganadera que No pertenece a Explotación.  
 Recinto:21-061-004-00141-00008 Cultivo:62000 PASTOS PERMANENTES DE 5 O MAS AÑOS-SIN VARIEDAD Secano

(1) Con incidencias que retienen pago o deniegan el expediente.

(2) Se calcula sobre superficie declarada admisible.

(3) Aplicación del artículo 16 bis del RD 147/2023.

(4) Expediente con algunos recintos de pastos permanentes ubicados en espacios protegidos donde la carga ganadera mínima será 0,1 UGM/ha.

Puede verificar la integridad de una copia de este documento mediante la lectura del código QR adjunto o mediante el acceso a la dirección <https://ws050.juntadeandalucia.es/verificarFirma> indicando el código de VERIFICACIÓN

FIRMADO POR	RAQUEL MARIA ESPIN CRESPO	17/10/2024	
VERIFICACIÓN	Pk2jmWSPEJNMB623FQZ8JEKDMKEPRE	PÁG. 2331/4804	



**APELLIDOS Y NOMBRE / RAZÓN SOCIAL**

BERMEJO MARTINS CARLOS

**NIF**

\*\*\*\*9762\*

**EXPEDIENTE**

1267998

**RESOLUCIÓN**

DENEGACIÓN DE LA AYUDA

**DATOS DE MANTENIMIENTO UNIDADES**

<b>GRUPO DE PAGO</b>	<b>Sup. Dec. Admisible</b>	<b>Sup. Resuelta</b>	<b>Sobredecl.</b>	<b>% Sobredecl.</b>
ZONAS DE MONTAÑA	0,00	0,00	0,00	0,00

**RESUMEN DE PAGOS**

	<b>IMPORTE ( Euros )</b>			
	<b>RESUELTO</b>	<b>FEADER</b>	<b>MAPA</b>	<b>CAPADR</b>
A pagar	0,00	0,00	0,00	0,00

**APLICACIÓN DE REDUCCIONES Y PENALIZACIONES (%)**

<b>Crterios de subvencionabilidad (1)</b>	<b>Presentación tardía</b>	<b>Omisión declaración</b>	<b>Condicionalidad</b>
100,00	0,00	0,00	0,00

**IMPORTE ( Euros )**

<b>Calculado(2)</b>	<b>Reducción</b>	<b>Penalización</b>	<b>Reducción Penalización (3)</b>	<b>Penalización adicional</b>	<b>Resuelto</b>	<b>FEADER</b>	<b>MAPA</b>	<b>CAPADR</b>
0,00 €	0,00 €	0,00 €	0,00 €	0,00 €	0,00 €	0,00 €	0,00 €	0,00 €
<b>Importe Unitario:</b>	93,00 €	<b>Nuevo Importe Unitario:</b>	0,00 €					

**RECINTOS PROPUESTOS**

<b>REF.</b>	<b>REFERENCIA SIGPAC</b>	<b>CULTIVO</b>	<b>S/R</b>	<b>USO SIGPAC</b>	<b>Sup. Dec. admisible</b>	<b>Sup. Campo</b>	<b>Sup. Determ.</b>	<b>Sup. Resuelta</b>
-1275144	21-008-006-00102-0001	PASTOS PERMANENTES DE 5 O MAS AÑOS	S		2,85		2,85	2,85
5488301	21-008-006-00008-0004	PASTOS PERMANENTES DE 5 O MAS AÑOS	S		18,06		18,06	18,06
5550813	21-008-006-00008-0004	PASTOS PERMANENTES DE 5 O MAS AÑOS	S		5,71		5,71	5,71

**INCIDENCIAS**

**INCIDENCIA DESCRIPCIÓN**

3790	Recinto declarado inactivo Recinto:21-061-002-00001-00004 Cultivo: - Recinto:21-061-002-00004-00002 Cultivo: - Recinto:21-061-002-00005-00001 Cultivo: - Recinto:21-061-002-00005-00005 Cultivo: -
74018	Productor que no es agricultor a título principal, según los datos del ejercicio fiscal n-1 y seguridad socia.
74053	Importe inferior a 100 Euros

**Incidenias de carga ganadera**

**INCIDENCIA DESCRIPCIÓN**

3790	Recinto declarado inactivo Recinto:21-061-002-00004-00002 Cultivo: - Recinto:21-061-002-00005-00001 Cultivo: - Recinto:21-061-002-00005-00005 Cultivo: - Recinto:21-061-002-00001-00004 Cultivo: -
------	--

(1) Con incidencias que retienen pago o deniegan el expediente.

(2) Se calcula sobre superficie declarada admisible.

(3) Aplicación del artículo 16 bis del RD 147/2023.

(4) Expediente con algunos recintos de pastos permanentes ubicados en espacios protegidos donde la carga ganadera mínima será 0,1 UGM/ha.

Puede verificar la integridad de una copia de este documento mediante la lectura del código QR adjunto o mediante el acceso a la dirección <https://ws050.juntadeandalucia.es/verificarFirma> indicando el código de VERIFICACIÓN

FIRMADO POR	RAQUEL MARIA ESPIN CRESPO	17/10/2024	
VERIFICACIÓN	Pk2jmWSPEJNMB623FQZ8JEKDMKEPRE	PÁG. 2332/4804	



<b>APELLIDOS Y NOMBRE / RAZÓN SOCIAL</b>	<b>NIF</b>	<b>EXPEDIENTE</b>	<b>RESOLUCIÓN</b>
BLANCO ORELLANA CARLOS ALBERTO	****5405*	1248172	DENEGACIÓN DE LA AYUDA

**DATOS DE MANTENIMIENTO UNIDADES**

<b>GRUPO DE PAGO</b>	<b>Sup. Dec. Admisible</b>	<b>Sup. Resuelta</b>	<b>Sobredecl.</b>	<b>% Sobredecl.</b>
ZONAS DE MONTAÑA	0,00	0,00	0,00	0,00

**RESUMEN DE PAGOS**

	<b>IMPORTE ( Euros )</b>			
	<b>RESUELTO</b>	<b>FEADER</b>	<b>MAPA</b>	<b>CAPADR</b>
A pagar	0,00	0,00	0,00	0,00

**APLICACIÓN DE REDUCCIONES Y PENALIZACIONES (%)**

<b>Crterios de subvencionabilidad (1)</b>	<b>Presentación tardía</b>	<b>Omisión declaración</b>	<b>Condicionalidad</b>
100,00	0,00	0,00	0,00

**IMPORTE ( Euros )**

<b>Calculado(2)</b>	<b>Reducción</b>	<b>Penalización</b>	<b>Reducción Penalización (3)</b>	<b>Penalización adicional</b>	<b>Resuelto</b>	<b>FEADER</b>	<b>MAPA</b>	<b>CAPADR</b>
0,00 €	0,00 €	0,00 €	0,00 €	0,00 €	0,00 €	0,00 €	0,00 €	0,00 €
<b>Importe Unitario:</b>	93,00 €	<b>Nuevo Importe Unitario:</b>	0,00 €					

(1) Con incidencias que retienen pago o deniegan el expediente.  
 (2) Se calcula sobre superficie declarada admisible.  
 (3) Aplicación del artículo 16 bis del RD 147/2023.  
 (4) Expediente con algunos recintos de pastos permanentes ubicados en espacios protegidos donde la carga ganadera mínima será 0,1 UGM/ha.

Puede verificar la integridad de una copia de este documento mediante la lectura del código QR adjunto o mediante el acceso a la dirección <a href="https://ws050.juntadeandalucia.es/verificarFirma">https://ws050.juntadeandalucia.es/verificarFirma</a> indicando el código de VERIFICACIÓN			
FIRMADO POR	RAQUEL MARIA ESPIN CRESPO	17/10/2024	
VERIFICACIÓN	Pk2jmWSPEJNMB623FQZ8JEKDMKEPRE	PÁG. 2333/4804	



**INCIDENCIAS**

**INCIDENCIA DESCRIPCIÓN**

74053	Importe inferior a 100 Euros
86119	Carga ganadera NO cumple con el valor mínimo de 0,2 UGM/ha. Recinto:21-036-003-00019-00002 Cultivo:62000 PASTOS PERMANENTES DE 5 O MAS AÑOS-SIN VARIEDAD Secano Carga Ganadera:0,17 Recinto:21-036-003-00019-00005 Cultivo:62000 PASTOS PERMANENTES DE 5 O MAS AÑOS-SIN VARIEDAD Secano Carga Ganadera:0,17 Recinto:21-036-003-00020-00001 Cultivo:62000 PASTOS PERMANENTES DE 5 O MAS AÑOS-SIN VARIEDAD Secano Carga Ganadera:0,17 Recinto:21-036-003-00020-00002 Cultivo:62000 PASTOS PERMANENTES DE 5 O MAS AÑOS-SIN VARIEDAD Secano Carga Ganadera:0,17 Recinto:21-036-003-00020-00003 Cultivo:62000 PASTOS PERMANENTES DE 5 O MAS AÑOS-SIN VARIEDAD Secano Carga Ganadera:0,17 Recinto:21-036-003-00020-00009 Cultivo:62000 PASTOS PERMANENTES DE 5 O MAS AÑOS-SIN VARIEDAD Secano Carga Ganadera:0,17 Recinto:21-036-003-00022-00002 Cultivo:62000 PASTOS PERMANENTES DE 5 O MAS AÑOS-SIN VARIEDAD Secano Carga Ganadera:0,17 Recinto:21-036-003-00022-00006 Cultivo:62000 PASTOS PERMANENTES DE 5 O MAS AÑOS-SIN VARIEDAD Secano Carga Ganadera:0,17 Recinto:21-036-003-00022-00007 Cultivo:62000 PASTOS PERMANENTES DE 5 O MAS AÑOS-SIN VARIEDAD Secano Carga Ganadera:0,17 Recinto:21-036-003-00022-00011 Cultivo:62000 PASTOS PERMANENTES DE 5 O MAS AÑOS-SIN VARIEDAD Secano Carga Ganadera:0,17 Recinto:21-036-003-00043-00001 Cultivo:62000 PASTOS PERMANENTES DE 5 O MAS AÑOS-SIN VARIEDAD Secano Carga Ganadera:0,17 Recinto:21-036-004-00016-00001 Cultivo:62000 PASTOS PERMANENTES DE 5 O MAS AÑOS-SIN VARIEDAD Secano Carga Ganadera:0,17 Recinto:21-036-004-00016-00003 Cultivo:62000 PASTOS PERMANENTES DE 5 O MAS AÑOS-SIN VARIEDAD Secano Carga Ganadera:0,17 Recinto:21-036-004-00016-00004 Cultivo:62000 PASTOS PERMANENTES DE 5 O MAS AÑOS-SIN VARIEDAD Secano Carga Ganadera:0,17 Recinto:21-036-004-00017-00002 Cultivo:62000 PASTOS PERMANENTES DE 5 O MAS AÑOS-SIN VARIEDAD Secano Carga Ganadera:0,17 Recinto:21-036-004-00017-00003 Cultivo:62000 PASTOS PERMANENTES DE 5 O MAS AÑOS-SIN VARIEDAD Secano Carga Ganadera:0,17 Recinto:21-036-004-00017-00004 Cultivo:62000 PASTOS PERMANENTES DE 5 O MAS AÑOS-SIN VARIEDAD Secano Carga Ganadera:0,17 Recinto:21-036-004-00017-00005 Cultivo:62000 PASTOS PERMANENTES DE 5 O MAS AÑOS-SIN VARIEDAD Secano Carga Ganadera:0,17 Recinto:21-036-004-00025-00002 Cultivo:62000 PASTOS PERMANENTES DE 5 O MAS AÑOS-SIN VARIEDAD Secano Carga Ganadera:0,17 Recinto:21-036-004-00025-00003 Cultivo:62000 PASTOS PERMANENTES DE 5 O MAS AÑOS-SIN VARIEDAD Secano Carga Ganadera:0,17 Recinto:21-036-004-00025-00004 Cultivo:62000 PASTOS PERMANENTES DE 5 O MAS AÑOS-SIN VARIEDAD Secano Carga Ganadera:0,17 Recinto:21-036-004-00025-00008 Cultivo:62000 PASTOS PERMANENTES DE 5 O MAS AÑOS-SIN VARIEDAD Secano Carga Ganadera:0,17 Recinto:21-036-004-00026-00001 Cultivo:62000 PASTOS PERMANENTES DE 5 O MAS AÑOS-SIN VARIEDAD Secano Carga Ganadera:0,17 Recinto:21-036-004-00027-00001 Cultivo:62000 PASTOS PERMANENTES DE 5 O MAS AÑOS-SIN VARIEDAD Secano Carga Ganadera:0,17 Recinto:21-036-004-00028-00001 Cultivo:62000 PASTOS PERMANENTES DE 5 O MAS AÑOS-SIN VARIEDAD Secano Carga Ganadera:0,17 Recinto:21-036-004-00029-00002 Cultivo:62000 PASTOS PERMANENTES DE 5 O MAS AÑOS-SIN VARIEDAD Secano Carga Ganadera:0,17

(1) Con incidencias que retienen pago o deniegan el expediente.  
 (2) Se calcula sobre superficie declarada admisible.  
 (3) Aplicación del artículo 16 bis del RD 147/2023.  
 (4) Expediente con algunos recintos de pastos permanentes ubicados en espacios protegidos donde la carga ganadera mínima será 0,1 UGM/ha.

Puede verificar la integridad de una copia de este documento mediante la lectura del código QR adjunto o mediante el acceso a la dirección <a href="https://ws050.juntadeandalucia.es/verificarFirma">https://ws050.juntadeandalucia.es/verificarFirma</a> indicando el código de VERIFICACIÓN			
FIRMADO POR	RAQUEL MARIA ESPIN CRESPO	17/10/2024	
VERIFICACIÓN	Pk2jmWSPEJNMB623FQZ8JEKDMKEPRE	PÁG. 2334/4804	



**APELLIDOS Y NOMBRE / RAZÓN SOCIAL**

BRAVO MARTINEZ ALVARO

**NIF**

\*\*\*\*3313\*

**EXPEDIENTE**

1276811

**RESOLUCIÓN**

DENEGACIÓN DE LA AYUDA

**DATOS DE MANTENIMIENTO UNIDADES**

<b>GRUPO DE PAGO</b>	<b>Sup. Dec. Admisible</b>	<b>Sup. Resuelta</b>	<b>Sobredecl.</b>	<b>% Sobredecl.</b>
ZONAS DE MONTAÑA	0,00	0,00	0,00	0,00

**RESUMEN DE PAGOS**

	<b>IMPORTE ( Euros )</b>			
	<b>RESUELTO</b>	<b>FEADER</b>	<b>MAPA</b>	<b>CAPADR</b>
A pagar	0,00	0,00	0,00	0,00

**APLICACIÓN DE REDUCCIONES Y PENALIZACIONES (%)**

<b>Criterios de subvencionabilidad (1)</b>	<b>Presentación tardía</b>	<b>Omisión declaración</b>	<b>Condicionidad</b>
100,00	0,00	0,00	0,00

**IMPORTE ( Euros )**

<b>Calculado(2)</b>	<b>Reducción</b>	<b>Penalización</b>	<b>Reducción Penalización (3)</b>	<b>Penalización adicional</b>	<b>Resuelto</b>	<b>FEADER</b>	<b>MAPA</b>	<b>CAPADR</b>
0,00 €	0,00 €	0,00 €	0,00 €	0,00 €	0,00 €	0,00 €	0,00 €	0,00 €
<b>Importe Unitario:</b>	93,00 €	<b>Nuevo Importe Unitario:</b>	0,00 €					

**RECINTOS PROPUESTOS**

<b>REF.</b>	<b>REFERENCIA SIGPAC</b>	<b>CULTIVO</b>	<b>S/R</b>	<b>USO SIGPAC</b>	<b>Sup. Dec. admisible</b>	<b>Sup. Campo</b>	<b>Sup. Determ.</b>	<b>Sup. Resuelta</b>
-1131296	21-008-005-00055-0014	ARÁNDANO	S		0,50		0,50	0,50
5312184	21-008-005-00055-0007	ARÁNDANO	S		1,00		1,00	1,00

**INCIDENCIAS**

**INCIDENCIA DESCRIPCIÓN**

74018	Productor que no es agricultor a título principal, según los datos del ejercicio fiscal n-1 y seguridad socia.
74053	Importe inferior a 100 Euros

(1) Con incidencias que retienen pago o deniegan el expediente.

(2) Se calcula sobre superficie declarada admisible.

(3) Aplicación del artículo 16 bis del RD 147/2023.

(4) Expediente con algunos recintos de pastos permanentes ubicados en espacios protegidos donde la carga ganadera mínima será 0,1 UGM/ha.

Puede verificar la integridad de una copia de este documento mediante la lectura del código QR adjunto o mediante el acceso a la dirección <https://ws050.juntadeandalucia.es/verificarFirma> indicando el código de VERIFICACIÓN

FIRMADO POR	RAQUEL MARIA ESPIN CRESPO	17/10/2024
VERIFICACIÓN	Pk2jmWSPEJNMB623FQZ8JEKDMKEPRE	PÁG. 2335/4804





**APELLIDOS Y NOMBRE / RAZÓN SOCIAL**

CALERO BERNAL JOSE MARIA

**NIF**

\*\*\*\*2443\*

**EXPEDIENTE**

1036930

**RESOLUCIÓN**

DENEGACIÓN DE LA AYUDA

**DATOS DE MANTENIMIENTO UNIDADES**

**GRUPO DE PAGO**

ZONAS DE MONTAÑA

**Sup. Dec.  
Admisible**

0,00

**Sup.  
Resuelta**

0,00

**Sobredecl.**

0,00

**% Sobredecl.**

0,00

**RESUMEN DE PAGOS**

**IMPORTE ( Euros )**

	<u>RESUELTO</u>	<u>FEADER</u>	<u>MAPA</u>	<u>CAPADR</u>
A pagar	0,00	0,00	0,00	0,00

**APLICACIÓN DE REDUCCIONES Y PENALIZACIONES (%)**

<u>Crterios de subvencionabilidad (1)</u>	<u>Presentación tardía</u>	<u>Omisión declaración</u>	<u>Condicionalidad</u>
100,00	0,00	0,00	0,00

**IMPORTE ( Euros )**

<u>Calculado(2)</u>	<u>Reducción</u>	<u>Penalización</u>	<u>Reducción Penalización (3)</u>	<u>Penalización adicional</u>	<u>Resuelto</u>	<u>FEADER</u>	<u>MAPA</u>	<u>CAPADR</u>
0,00 €	0,00 €	0,00 €	0,00 €	0,00 €	0,00 €	0,00 €	0,00 €	0,00 €
<u>Importe Unitario:</u>	93,00 €	<u>Nuevo Importe Unitario:</u>	0,00 €					

(1) Con incidencias que retienen pago o deniegan el expediente.

(2) Se calcula sobre superficie declarada admisible.

(3) Aplicación del artículo 16 bis del RD 147/2023.

(4) Expediente con algunos recintos de pastos permanentes ubicados en espacios protegidos donde la carga ganadera mínima será 0,1 UGM/ha.

Puede verificar la integridad de una copia de este documento mediante la lectura del código QR adjunto o mediante el acceso a la dirección <https://ws050.juntadeandalucia.es/verificarFirma> indicando el código de VERIFICACIÓN

FIRMADO POR

RAQUEL MARIA ESPIN CRESPO

17/10/2024

VERIFICACIÓN

Pk2jmWSPEJNMB623FQZ8JEKDMKEPRE

PÁG. 2336/4804







**INCIDENCIAS**

**INCIDENCIA DESCRIPCIÓN**

3790	Recinto declarado inactivo Recinto:21-066-002-00005-00002 Cultivo: - Recinto:21-066-004-00040-00002 Cultivo: - Recinto:21-066-004-00042-00001 Cultivo: - Recinto:21-066-004-00042-00005 Cultivo: - Recinto:21-066-004-00042-00006 Cultivo: - Recinto:21-066-004-00042-00007 Cultivo: -
74051	Solicitante de intervención 6613, que no declara ningún recinto en zona desfavorecida.
74053	Importe inferior a 100 Euros
74336	Recinto con uso declarado o cultivo declarado NO válido Recinto:21-066-002-00005-00001 Cultivo:358000 MEZCLA DE FORESTALES-SIN VARIEDAD Secano Uso Sigpac:FO Recinto:21-066-004-00042-00004 Cultivo:358000 MEZCLA DE FORESTALES-SIN VARIEDAD Secano Uso Sigpac:FO Recinto:21-066-004-00045-00001 Cultivo:358000 MEZCLA DE FORESTALES-SIN VARIEDAD Secano Uso Sigpac:FO Recinto:21-066-004-00062-00001 Cultivo:358000 MEZCLA DE FORESTALES-SIN VARIEDAD Secano Uso Sigpac:FO Recinto:21-066-007-00051-00001 Cultivo:358000 MEZCLA DE FORESTALES-SIN VARIEDAD Secano Uso Sigpac:FO Recinto:21-066-007-00089-00001 Cultivo:358000 MEZCLA DE FORESTALES-SIN VARIEDAD Secano Uso Sigpac:FO
86120	Para explotaciones de pastos permanentes ubicadas en espacios protegidos la carga ganadera mínima será 0,1 UGM/ha. Recinto:21-066-004-00042-00005 Cultivo:62000 PASTOS PERMANENTES DE 5 O MAS AÑOS-SIN VARIEDAD Secano Carga Ganadera:0 Recinto:21-066-004-00042-00006 Cultivo:62000 PASTOS PERMANENTES DE 5 O MAS AÑOS-SIN VARIEDAD Secano Carga Ganadera:0
86121	Recinto superficie forrajera que no realiza la actividad de producción de pastoreo. Recinto:21-066-004-00042-00005 Cultivo:62000 PASTOS PERMANENTES DE 5 O MAS AÑOS-SIN VARIEDAD Secano Actividad Agraria del recinto:2 Recinto:21-066-004-00042-00006 Cultivo:62000 PASTOS PERMANENTES DE 5 O MAS AÑOS-SIN VARIEDAD Secano Actividad Agraria del recinto:2
86122	Recinto superficie forrajera que realiza la actividad de producción de pastoreo y no declara el o los códigos del Registro de Explotaciones Ganaderas de Andalucía, REGA. Recinto:21-066-004-00042-00005 Cultivo:62000 PASTOS PERMANENTES DE 5 O MAS AÑOS-SIN VARIEDAD Secano Recinto:21-066-004-00042-00006 Cultivo:62000 PASTOS PERMANENTES DE 5 O MAS AÑOS-SIN VARIEDAD Secano
86124	Recinto de forrajera para Cálculo de Carga Ganadera que No pertenece a Explotación. Recinto:21-066-004-00042-00005 Cultivo:62000 PASTOS PERMANENTES DE 5 O MAS AÑOS-SIN VARIEDAD Secano Recinto:21-066-004-00042-00006 Cultivo:62000 PASTOS PERMANENTES DE 5 O MAS AÑOS-SIN VARIEDAD Secano

(1) Con incidencias que retienen pago o deniegan el expediente.  
 (2) Se calcula sobre superficie declarada admisible.  
 (3) Aplicación del artículo 16 bis del RD 147/2023.  
 (4) Expediente con algunos recintos de pastos permanentes ubicados en espacios protegidos donde la carga ganadera mínima será 0,1 UGM/ha.

Puede verificar la integridad de una copia de este documento mediante la lectura del código QR adjunto o mediante el acceso a la dirección <a href="https://ws050.juntadeandalucia.es/verificarFirma">https://ws050.juntadeandalucia.es/verificarFirma</a> indicando el código de VERIFICACIÓN			
FIRMADO POR	RAQUEL MARIA ESPIN CRESPO	17/10/2024	
VERIFICACIÓN	Pk2jmWSPEJNMB623FQZ8JEKDMKEPRE	PÁG. 2337/4804	



**APELLIDOS Y NOMBRE / RAZÓN SOCIAL**

CAÑADO GONZÁLEZ BERNARDO

**NIF**

\*\*\*\*4223\*

**EXPEDIENTE**

1258312

**RESOLUCIÓN**

DENEGACIÓN DE LA AYUDA

**DATOS DE MANTENIMIENTO UNIDADES**

**GRUPO DE PAGO**

ZONAS DE MONTAÑA

**Sup. Dec. Admisible**

0,00

**Sup. Resuelta**

0,00

**Sobredecl.**

0,00

**% Sobredecl.**

0,00

**RESUMEN DE PAGOS**

**IMPORTE ( Euros )**

	RESUELTO	FEADER	MAPA	CAPADR
A pagar	0,00	0,00	0,00	0,00

**APLICACIÓN DE REDUCCIONES Y PENALIZACIONES (%)**

Criterios de subvencionabilidad (1)	Presentación tardía	Omisión declaración	Condicionabilidad
100,00	0,00	0,00	0,00

**IMPORTE ( Euros )**

Calculado(2)	Reducción	Penalización	Reducción Penalización (3)	Penalización adicional	Resuelto	FEADER	MAPA	CAPADR
0,00 €	0,00 €	0,00 €	0,00 €	0,00 €	0,00 €	0,00 €	0,00 €	0,00 €
<b>Importe Unitario:</b>	93,00 €	<b>Nuevo Importe Unitario:</b>	0,00 €					

**INCIDENCIAS**

**INCIDENCIA DESCRIPCIÓN**

428	Agricultor con incumplimiento de la figura de agricultor activo. Causa de Incumplimiento:No cumple 25/75 Causa de Incumplimiento:No inscrito en RETA/SETA
74018	Productor que no es agricultor a título principal, según los datos del ejercicio fiscal n-1 y seguridad socia.
74051	Solicitante de intervención 6613, que no declara ningun recinto en zona desfavorecida.
74053	Importe inferior a 100 Euros
74336	Recinto con uso declarado o cultivo declarado NO válido Recinto:21-061-004-00173-00002 Cultivo:358000 MEZCLA DE FORESTALES-SIN VARIEDAD Secano Uso Sigpac:FO

(1) Con incidencias que retienen pago o deniegan el expediente.

(2) Se calcula sobre superficie declarada admisible.

(3) Aplicación del artículo 16 bis del RD 147/2023.

(4) Expediente con algunos recintos de pastos permanentes ubicados en espacios protegidos donde la carga ganadera mínima será 0,1 UGM/ha.

Puede verificar la integridad de una copia de este documento mediante la lectura del código QR adjunto o mediante el acceso a la dirección <https://ws050.juntadeandalucia.es/verificarFirma> indicando el código de VERIFICACIÓN

FIRMADO POR

RAQUEL MARIA ESPIN CRESPO

17/10/2024

VERIFICACIÓN

Pk2jmWSPEJNMB623FQZ8JEKDMKEPRE

PÁG. 2338/4804





**APELLIDOS Y NOMBRE / RAZÓN SOCIAL**

CARRETERO HERNANDEZ FATIMA PERPETUO SOCORRO

**NIF**

\*\*\*\*9422\*

**EXPEDIENTE**

1283369

**RESOLUCIÓN**

DENEGACIÓN DE LA AYUDA

**DATOS DE MANTENIMIENTO UNIDADES**

<b>GRUPO DE PAGO</b>	<b>Sup. Dec. Admisible</b>	<b>Sup. Resuelta</b>	<b>Sobredecl.</b>	<b>% Sobredecl.</b>
ZONAS DE MONTAÑA	0,00	0,00	0,00	0,00

**RESUMEN DE PAGOS**

	<b>IMPORTE ( Euros )</b>			
	<b>RESUELTO</b>	<b>FEADER</b>	<b>MAPA</b>	<b>CAPADR</b>
A pagar	0,00	0,00	0,00	0,00

**APLICACIÓN DE REDUCCIONES Y PENALIZACIONES (%)**

<b>Criterios de subvencionabilidad (1)</b>	<b>Presentación tardía</b>	<b>Omisión declaración</b>	<b>Condicionalidad</b>
100,00	0,00	0,00	0,00

**IMPORTE ( Euros )**

<b>Calculado(2)</b>	<b>Reducción</b>	<b>Penalización</b>	<b>Reducción Penalización (3)</b>	<b>Penalización adicional</b>	<b>Resuelto</b>	<b>FEADER</b>	<b>MAPA</b>	<b>CAPADR</b>
0,00 €	0,00 €	0,00 €	0,00 €	0,00 €	0,00 €	0,00 €	0,00 €	0,00 €
<b>Importe Unitario:</b>	93,00 €	<b>Nuevo Importe Unitario:</b>	0,00 €					

**RECINTOS PROPUESTOS**

<b>REF.</b>	<b>REFERENCIA SIGPAC</b>	<b>CULTIVO</b>	<b>S/R</b>	<b>USO SIGPAC</b>	<b>Sup. Dec. admisible</b>	<b>Sup. Campo</b>	<b>Sup. Determ.</b>	<b>Sup. Resuelta</b>
6939319	21-029-008-00037-0001	PASTOS PERMANENTES DE 5 O MAS AÑOS	S		0,20		0,20	0,20
6939320	21-029-008-00038-0001	PASTOS PERMANENTES DE 5 O MAS AÑOS	S		3,60		3,60	3,60

**INCIDENCIAS**

**INCIDENCIA DESCRIPCIÓN**

- 452 Actividad agraria declarada en un recinto no compatible con el uso PA, PR o PS asignado en SIGPAC para ese recinto.  
Recinto:21-029-007-00025-00003 Cultivo:62000 PASTOS PERMANENTES DE 5 O MAS AÑOS-SIN VARIEDAD Secano USO ASIGNADO EN SIGPAC:PS
- 74018 Productor que no es agricultor a título principal, según los datos del ejercicio fiscal n-1 y seguridad socia.
- 74053 Importe inferior a 100 Euros
- 86121 Recinto superficie forrajera que no realiza la actividad de producción de pastoreo.  
Recinto:21-029-007-00025-00003 Cultivo:62000 PASTOS PERMANENTES DE 5 O MAS AÑOS-SIN VARIEDAD Secano Actividad Agraria del recinto:2

**Incidenias de carga ganadera**

**INCIDENCIA DESCRIPCIÓN**

- 452 Actividad agraria declarada en un recinto no compatible con el uso PA, PR o PS asignado en SIGPAC para ese recinto.  
Recinto:21-029-007-00025-00003 Cultivo:62000 PASTOS PERMANENTES DE 5 O MAS AÑOS-SIN VARIEDAD Secano USO ASIGNADO EN SIGPAC:PS
- 86132 Recinto superficie forrajera que no realiza la actividad de producción de pastoreo.  
Recinto:21-029-007-00025-00003 Cultivo:62000 PASTOS PERMANENTES DE 5 O MAS AÑOS-SIN VARIEDAD Secano

(1) Con incidencias que retienen pago o deniegan el expediente.

(2) Se calcula sobre superficie declarada admisible.

(3) Aplicación del artículo 16 bis del RD 147/2023.

(4) Expediente con algunos recintos de pastos permanentes ubicados en espacios protegidos donde la carga ganadera mínima será 0,1 UGM/ha.

Puede verificar la integridad de una copia de este documento mediante la lectura del código QR adjunto o mediante el acceso a la dirección <https://ws050.juntadeandalucia.es/verificarFirma> indicando el código de VERIFICACIÓN

FIRMADO POR	RAQUEL MARIA ESPIN CRESPO	17/10/2024
VERIFICACIÓN	Pk2jmWSPEJNMB623FQZ8JEKDMKEPRE	PÁG. 2339/4804





**APELLIDOS Y NOMBRE / RAZÓN SOCIAL**

CASTAÑO REYES MARIA DEL CARMEN

**NIF**

\*\*\*\*8999\*

**EXPEDIENTE**

1223631

**RESOLUCIÓN**

DENEGACIÓN DE LA AYUDA

**DATOS DE MANTENIMIENTO UNIDADES**

GRUPO DE PAGO	Sup. Dec. Admisible	Sup. Resuelta	Sobredecl.	% Sobredecl.
ZONAS DE MONTAÑA	0,00	0,00	0,00	0,00

**RESUMEN DE PAGOS**

A pagar	IMPORTE ( Euros )			
	RESUELTO	FEADER	MAPA	CAPADR
	0,00	0,00	0,00	0,00

**APLICACIÓN DE REDUCCIONES Y PENALIZACIONES (%)**

Crterios de subvencionabilidad (1)	Presentación tardía	Omisión declaración	Condicionalidad
100,00	0,00	0,00	0,00

**IMPORTE ( Euros )**

Calculado(2)	Reducción	Penalización	Reducción Penalización (3)	Penalización adicional	Resuelto	FEADER	MAPA	CAPADR
0,00 €	0,00 €	0,00 €	0,00 €	0,00 €	0,00 €	0,00 €	0,00 €	0,00 €
Importe Unitario:	93,00 €	Nuevo Importe Unitario:	0,00 €					

**RECINTOS PROPUESTOS**

REF.	REFERENCIA SIGPAC	CULTIVO	S/R	USO SIGPAC	Sup. Dec. admisible	Sup. Campo	Sup. Determ.	Sup. Resuelta
-1219516	21-001-008-00017-0006	PASTOS PERMANENTES DE 5 O MAS AÑOS	S		0,13		0,13	0,13
-1219515	21-001-008-00004-0005	PASTOS PERMANENTES DE 5 O MAS AÑOS	S		0,01		0,01	0,01
-1219513	21-001-008-00004-0005	PASTOS PERMANENTES DE 5 O MAS AÑOS	S		1,83		1,83	1,83
-1219512	21-001-008-00004-0005	PASTOS PERMANENTES DE 5 O MAS AÑOS	S		0,17		0,17	0,17
-1219511	21-001-008-00004-0005	PASTOS PERMANENTES DE 5 O MAS AÑOS	S		2,24		2,24	2,24
-1219510	21-001-008-00004-0005	PASTOS PERMANENTES DE 5 O MAS AÑOS	S		0,03		0,03	0,03
-1034329	21-001-008-00018-0015	PASTOS PERMANENTES DE 5 O MAS AÑOS	S		1,16		1,16	1,16
-1034328	21-001-008-00018-0014	PASTOS PERMANENTES DE 5 O MAS AÑOS	S		2,01		2,01	2,01
-443583	21-001-008-00017-0006	PASTOS PERMANENTES DE 5 O MAS AÑOS	S		0,53		0,53	0,53
-443582	21-001-008-00006-0002	PASTOS PERMANENTES DE 5 O MAS AÑOS	S		0,37		0,37	0,37
-443581	21-001-008-00003-0003	PASTOS PERMANENTES DE 5 O MAS AÑOS	S		7,57		7,57	7,57
1700000005187816	21-001-008-00019-0004	PASTOS PERMANENTES DE 5 O MAS AÑOS	S		9,30		9,30	9,30
1700000005187817	21-001-008-00008-0002	PASTOS PERMANENTES DE 5 O MAS AÑOS	S		6,77		6,77	6,77
1700000005187818	21-001-008-00004-0005	PASTOS PERMANENTES DE 5 O MAS AÑOS	S		13,12		13,12	13,12
1700000005187819	21-001-008-00004-0011	PASTOS PERMANENTES DE 5 O MAS AÑOS	S		1,31		1,31	1,31
1700000005187820	21-001-008-00018-0005	PASTOS PERMANENTES DE 5 O MAS AÑOS	S		0,35		0,35	0,35
1700000005187846	21-001-008-00004-0005	PASTOS PERMANENTES DE 5 O MAS AÑOS	S		12,75		12,75	12,75
1700000005187847	21-001-008-00006-0001	PASTOS PERMANENTES DE 5 O MAS AÑOS	S		0,54		0,54	0,54
1700000005187848	21-001-008-00017-0005	PASTOS PERMANENTES DE 5 O MAS AÑOS	S		1,34		1,34	1,34
1700000005187849	21-001-008-00018-0005	PASTOS PERMANENTES DE 5 O MAS AÑOS	S		6,45		6,45	6,45
1700000005187850	21-001-008-00019-0005	PASTOS PERMANENTES DE 5 O MAS AÑOS	S		0,19		0,19	0,19
1700000005187852	21-001-009-00003-0006	PASTOS PERMANENTES DE 5 O MAS AÑOS	S		13,09		13,09	13,09
1700000005187854	21-001-009-00003-0003	PASTOS PERMANENTES DE 5 O MAS AÑOS	S		12,49		12,49	12,49
1700000005187855	21-001-009-00003-0006	PASTOS PERMANENTES DE 5 O MAS AÑOS	S		3,66		3,66	3,66
1700000005187856	21-001-008-00003-0001	PASTOS PERMANENTES DE 5 O MAS AÑOS	S		11,59		11,59	11,59
1700000005187858	21-001-009-00003-0006	PASTOS PERMANENTES DE 5 O MAS AÑOS	S		11,77		11,77	11,77
1700000005187859	21-001-008-00001-0001	PASTOS PERMANENTES DE 5 O MAS AÑOS	S		0,00		0,00	0,00
1700000005187860	21-001-008-00001-0002	PASTOS PERMANENTES DE 5 O MAS AÑOS	S		0,78		0,78	0,78

(1) Con incidencias que retienen pago o deniegan el expediente.

(2) Se calcula sobre superficie declarada admisible.

(3) Aplicación del artículo 16 bis del RD 147/2023.

(4) Expediente con algunos recintos de pastos permanentes ubicados en espacios protegidos donde la carga ganadera mínima será 0,1 UGM/ha.

Puede verificar la integridad de una copia de este documento mediante la lectura del código QR adjunto o mediante el acceso a la dirección <https://ws050.juntadeandalucia.es/verificarFirma> indicando el código de VERIFICACIÓN

FIRMADO POR

RAQUEL MARIA ESPIN CRESPO

17/10/2024

VERIFICACIÓN

Pk2jmWSPEJNMB623FQZ8JEKDMKEPRE

PÁG. 2340/4804





**INCIDENCIAS**

**INCIDENCIA DESCRIPCIÓN**

- 2454 Solicitante de intervención 6613 cuyo regimen de afiliacion a la SS no es ni el sistema especial agrario(cuenta ajena) ni autonomo con actividad agraria.
- 74018 Productor que no es agricultor a título principal, según los datos del ejercicio fiscal n-1 y seguridad socia.
- 74053 Importe inferior a 100 Euros
- 86126 Recinto de forrajera para Cálculo de Carga Ganadera que No pertenece a Explotación con UGM válida.  
 Recinto:21-004-001-00071-00004 Cultivo:62000 PASTOS PERMANENTES DE 5 O MAS AÑOS-SIN VARIEDAD Secano Explotacion:ES210040000504  
 Recinto:21-004-008-00470-00005 Cultivo:62000 PASTOS PERMANENTES DE 5 O MAS AÑOS-SIN VARIEDAD Secano Explotacion:ES210040000504  
 Recinto:21-004-008-00471-00005 Cultivo:62000 PASTOS PERMANENTES DE 5 O MAS AÑOS-SIN VARIEDAD Secano Explotacion:ES210040000504  
 Recinto:21-025-001-00042-00001 Cultivo:62000 PASTOS PERMANENTES DE 5 O MAS AÑOS-SIN VARIEDAD Secano Explotacion:ES210040000504  
 Recinto:21-025-001-00121-00001 Cultivo:62000 PASTOS PERMANENTES DE 5 O MAS AÑOS-SIN VARIEDAD Secano Explotacion:ES210040000504  
 Recinto:21-025-001-00121-00002 Cultivo:62000 PASTOS PERMANENTES DE 5 O MAS AÑOS-SIN VARIEDAD Secano Explotacion:ES210040000504

**Incidencias de carga ganadera**

**INCIDENCIA DESCRIPCIÓN**

- 86126 Recinto de forrajera para Cálculo de Carga Ganadera que No pertenece a Explotación con UGM válida.  
 Recinto:21-025-001-00042-00001 Cultivo:62000 PASTOS PERMANENTES DE 5 O MAS AÑOS-SIN VARIEDAD Secano Explotacion:ES210040000504  
 Recinto:21-004-001-00071-00004 Cultivo:62000 PASTOS PERMANENTES DE 5 O MAS AÑOS-SIN VARIEDAD Secano Explotacion:ES210040000504  
 Recinto:21-025-001-00121-00001 Cultivo:62000 PASTOS PERMANENTES DE 5 O MAS AÑOS-SIN VARIEDAD Secano Explotacion:ES210040000504  
 Recinto:21-004-008-00471-00005 Cultivo:62000 PASTOS PERMANENTES DE 5 O MAS AÑOS-SIN VARIEDAD Secano Explotacion:ES210040000504  
 Recinto:21-004-008-00470-00005 Cultivo:62000 PASTOS PERMANENTES DE 5 O MAS AÑOS-SIN VARIEDAD Secano Explotacion:ES210040000504  
 Recinto:21-025-001-00121-00002 Cultivo:62000 PASTOS PERMANENTES DE 5 O MAS AÑOS-SIN VARIEDAD Secano Explotacion:ES210040000504
- 86128 Recinto de Forrajeras que no ha contabilizado para Carga Ganadera por no tener una explotación válida para el cálculo de la Carga Ganadera  
 Recinto:21-025-001-00042-00001 Cultivo:62 PASTOS PERMANENTES DE 5 O MAS AÑOS-  
 Recinto:21-004-001-00071-00004 Cultivo:62 PASTOS PERMANENTES DE 5 O MAS AÑOS-  
 Recinto:21-025-001-00121-00001 Cultivo:62 PASTOS PERMANENTES DE 5 O MAS AÑOS-  
 Recinto:21-004-008-00471-00005 Cultivo:62 PASTOS PERMANENTES DE 5 O MAS AÑOS-  
 Recinto:21-004-008-00470-00005 Cultivo:62 PASTOS PERMANENTES DE 5 O MAS AÑOS-  
 Recinto:21-025-001-00121-00002 Cultivo:62 PASTOS PERMANENTES DE 5 O MAS AÑOS-

(1) Con incidencias que retienen pago o deniegan el expediente.

(2) Se calcula sobre superficie declarada admisible.

(3) Aplicación del artículo 16 bis del RD 147/2023.

(4) Expediente con algunos recintos de pastos permanentes ubicados en espacios protegidos donde la carga ganadera mínima será 0,1 UGM/ha.

Puede verificar la integridad de una copia de este documento mediante la lectura del código QR adjunto o mediante el acceso a la dirección <https://ws050.juntadeandalucia.es/verificarFirma> indicando el código de VERIFICACIÓN

FIRMADO POR	RAQUEL MARIA ESPIN CRESPO	17/10/2024
VERIFICACIÓN	Pk2jmWSPEJNMB623FQZ8JEKDMKEPRE	PÁG. 2341/4804





**APELLIDOS Y NOMBRE / RAZÓN SOCIAL**  
CASTILLA DELGADO DOLORES

**NIF**  
\*\*\*\*2204\*

**EXPEDIENTE**  
1223774

**RESOLUCIÓN**  
DENEGACIÓN DE LA AYUDA

**DATOS DE MANTENIMIENTO UNIDADES**

<b>GRUPO DE PAGO</b>	<b>Sup. Dec. Admisible</b>	<b>Sup. Resuelta</b>	<b>Sobredecl.</b>	<b>% Sobredecl.</b>
ZONAS DE MONTAÑA	0,00	0,00	0,00	0,00

**RESUMEN DE PAGOS**

	<b>IMPORTE ( Euros )</b>			
	<b>RESUELTO</b>	<b>FEADER</b>	<b>MAPA</b>	<b>CAPADR</b>
A pagar	0,00	0,00	0,00	0,00

**APLICACIÓN DE REDUCCIONES Y PENALIZACIONES (%)**

<b>Crterios de subvencionabilidad (1)</b>	<b>Presentación tardía</b>	<b>Omisión declaración</b>	<b>Condicionalidad</b>
100,00	0,00	0,00	0,00

**IMPORTE ( Euros )**

<b>Calculado(2)</b>	<b>Reducción</b>	<b>Penalización</b>	<b>Reducción Penalización (3)</b>	<b>Penalización adicional</b>	<b>Resuelto</b>	<b>FEADER</b>	<b>MAPA</b>	<b>CAPADR</b>
0,00 €	0,00 €	0,00 €	0,00 €	0,00 €	0,00 €	0,00 €	0,00 €	0,00 €
<b>Importe Unitario:</b>	93,00 €	<b>Nuevo Importe Unitario:</b>	0,00 €					

**RECINTOS PROPUESTOS**

<b>REF.</b>	<b>REFERENCIA SIGPAC</b>	<b>CULTIVO</b>	<b>S/R</b>	<b>USO SIGPAC</b>	<b>Sup. Dec. admisible</b>	<b>Sup. Campo</b>	<b>Sup. Determ.</b>	<b>Sup. Resuelta</b>
-1602808	21-008-012-00009-0014	PASTOS PERMANENTES DE 5 O MAS AÑOS	S		0,03		0,03	0,03
-1602807	21-008-012-00009-0012	PASTOS PERMANENTES DE 5 O MAS AÑOS	S		0,08		0,08	0,00
-1602806	21-008-012-00084-0007	PASTOS PERMANENTES DE 5 O MAS AÑOS	S		0,16		0,16	0,13
-1602805	21-008-012-00009-0009	PASTOS PERMANENTES DE 5 O MAS AÑOS	S		0,76		0,76	0,76
-1457285	21-008-012-00085-0029	PASTOS PERMANENTES DE 5 O MAS AÑOS	S		0,03		0,03	0,03
-1457284	21-008-012-00085-0008	PASTOS PERMANENTES DE 5 O MAS AÑOS	S		0,01		0,01	0,01
-1457282	21-008-012-00085-0001	PASTOS PERMANENTES DE 5 O MAS AÑOS	S		0,16		0,16	0,16
-1457274	21-008-012-00083-0029	PASTOS PERMANENTES DE 5 O MAS AÑOS	S		0,96		0,96	0,96
-1457273	21-008-012-00083-0028	PASTOS PERMANENTES DE 5 O MAS AÑOS	S		0,23		0,23	0,23
-1457272	21-008-012-00073-0012	PASTOS PERMANENTES DE 5 O MAS AÑOS	S		0,38		0,38	0,38
-1457271	21-008-012-00009-0007	PASTOS PERMANENTES DE 5 O MAS AÑOS	S		8,47		8,47	8,47
-1457270	21-008-012-00009-0005	PASTOS PERMANENTES DE 5 O MAS AÑOS	S		19,03		19,03	19,03
-1092522	21-008-012-00009-0033	PASTOS DE MENOS DE 5 AÑOS	S		0,40		0,40	0,40
-962363	21-008-012-00008-0032	PASTOS PERMANENTES DE 5 O MAS AÑOS	S		0,20		0,20	0,20
-738300	21-008-012-00008-0029	PASTOS PERMANENTES DE 5 O MAS AÑOS	S		6,49		6,49	6,49
1700000005187944	21-008-012-00008-0025	PASTOS PERMANENTES DE 5 O MAS AÑOS	S		2,60		2,60	2,60
1700000005187946	21-008-012-00008-0026	PASTOS PERMANENTES DE 5 O MAS AÑOS	S		0,35		0,35	0,35
1700000005187947	21-008-012-00009-0031	PASTOS PERMANENTES DE 5 O MAS AÑOS	S		0,08		0,08	0,08
1700000005187948	21-008-012-00009-0008	PASTOS PERMANENTES DE 5 O MAS AÑOS	S		14,73		14,73	14,73

(1) Con incidencias que retienen pago o deniegan el expediente.

(2) Se calcula sobre superficie declarada admisible.

(3) Aplicación del artículo 16 bis del RD 147/2023.

(4) Expediente con algunos recintos de pastos permanentes ubicados en espacios protegidos donde la carga ganadera mínima será 0,1 UGM/ha.

Puede verificar la integridad de una copia de este documento mediante la lectura del código QR adjunto o mediante el acceso a la dirección <https://ws050.juntadeandalucia.es/verificarFirma> indicando el código de VERIFICACIÓN

<b>FIRMADO POR</b>	RAQUEL MARIA ESPIN CRESPO	17/10/2024
<b>VERIFICACIÓN</b>	Pk2jmWSPEJNMB623FQZ8JEKDMKEPRE	PÁG. 2342/4804





**INCIDENCIAS**

**INCIDENCIA DESCRIPCIÓN**


- 2454 Solicitante de intervención 6613 cuyo regimen de afiliacion a la SS no es ni el sistema especial agrario(cuenta ajena) ni autonomo con actividad agraria.
- 3790 Recinto declarado inactivo  
Recinto:21-008-012-00009-00012 Cultivo: -
- 4272 Verifica que las líneas de declaración de las Solicitudes Únicas no tienen solapes con la capa de Retroactividad Gráfica (ambas de la misma campaña) a nivel de expediente/línea de declaración gráfica de la solicitud.  
Recinto:21-008-012-00084-00007 Cultivo: - Agregado de la referencia del recinto.:0 Zona de la referencia del recinto.:0 Superficie solapada.:0,03 Id. Incid.:98009091
- 74018 Productor que no es agricultor a título principal, según los datos del ejercicio fiscal n-1 y seguridad socia.
- 74053 Importe inferior a 100 Euros
- 74336 Recinto con uso declarado o cultivo declarado NO válido  
Recinto:21-008-012-00008-00021 Cultivo:358000 MEZCLA DE FORESTALES-SIN VARIEDAD Secano Uso Sigpac:FO  
Recinto:21-008-012-00008-00023 Cultivo:358000 MEZCLA DE FORESTALES-SIN VARIEDAD Secano Uso Sigpac:FO  
Recinto:21-008-012-00008-00028 Cultivo:358000 MEZCLA DE FORESTALES-SIN VARIEDAD Secano Uso Sigpac:FO  
Recinto:21-008-012-00084-00003 Cultivo:358000 MEZCLA DE FORESTALES-SIN VARIEDAD Secano Uso Sigpac:FO  
Recinto:21-008-012-00084-00008 Cultivo:358000 MEZCLA DE FORESTALES-SIN VARIEDAD Secano Uso Sigpac:FO  
Recinto:21-008-012-00084-00009 Cultivo:358000 MEZCLA DE FORESTALES-SIN VARIEDAD Secano Uso Sigpac:FO  
Recinto:21-008-012-09019-00021 Cultivo:358000 MEZCLA DE FORESTALES-SIN VARIEDAD Secano Uso Sigpac:FO

**Incidenias de carga ganadera**

**INCIDENCIA DESCRIPCIÓN**

- 3790 Recinto declarado inactivo  
Recinto:21-008-012-00009-00012 Cultivo: -

(1) Con incidencias que retienen pago o deniegan el expediente.  
 (2) Se calcula sobre superficie declarada admisible.  
 (3) Aplicación del artículo 16 bis del RD 147/2023.  
 (4) Expediente con algunos recintos de pastos permanentes ubicados en espacios protegidos donde la carga ganadera mínima será 0,1 UGM/ha.

Puede verificar la integridad de una copia de este documento mediante la lectura del código QR adjunto o mediante el acceso a la dirección <a href="https://ws050.juntadeandalucia.es/verificarFirma">https://ws050.juntadeandalucia.es/verificarFirma</a> indicando el código de VERIFICACIÓN			
FIRMADO POR	RAQUEL MARIA ESPIN CRESPO	17/10/2024	
VERIFICACIÓN	Pk2jmWSPEJNMB623FQZ8JEKDMKEPRE	PÁG. 2343/4804	

**APELLIDOS Y NOMBRE / RAZÓN SOCIAL**

CASTILLA DELGADO MARIA BEATRIZ

**NIF**

\*\*\*\*2203\*

**EXPEDIENTE**

1271864

**RESOLUCIÓN**

DENEGACIÓN DE LA AYUDA

**DATOS DE MANTENIMIENTO UNIDADES****GRUPO DE PAGO**

ZONAS DE MONTAÑA

**Sup. Dec.  
Admisible**

0,00

**Sup.  
Resuelta**

0,00

**Sobredecl.**

0,00

**% Sobredecl.**

0,00

**RESUMEN DE PAGOS****IMPORTE ( Euros )**

	RESUELTO	FEADER	MAPA	CAPADR
A pagar	0,00	0,00	0,00	0,00

**APLICACIÓN DE REDUCCIONES Y PENALIZACIONES (%)**

Crterios de subvencionabilidad (1)	Presentación tardía	Omisión declaración	Condicionalidad
100,00	0,00	0,00	0,00

**IMPORTE ( Euros )**

Calculado(2)	Reducción	Penalización	Reducción Penalización (3)	Penalización adicional	Resuelto	FEADER	MAPA	CAPADR
0,00 €	0,00 €	0,00 €	0,00 €	0,00 €	0,00 €	0,00 €	0,00 €	0,00 €
<b>Importe Unitario:</b>	93,00 €	<b>Nuevo Importe Unitario:</b>	0,00 €					

**RECINTOS PROPUESTOS**

REF.	REFERENCIA SIGPAC	CULTIVO	S/R	USO SIGPAC	Sup. Dec. admisible	Sup. Campo	Sup. Determ.	Sup. Resuelta
-1457295	21-008-012-00083-0031	PASTOS PERMANENTES DE 5 O MAS AÑOS	S		8,63		8,63	8,63
-1457293	21-008-012-00083-0030	PASTOS PERMANENTES DE 5 O MAS AÑOS	S		1,36		1,36	1,36
-1457292	21-008-012-00083-0028	PASTOS PERMANENTES DE 5 O MAS AÑOS	S		0,01		0,01	0,01
-1457291	21-008-012-00083-0024	PASTOS PERMANENTES DE 5 O MAS AÑOS	S		1,35		1,35	1,35
-1457290	21-008-012-00083-0001	PASTOS PERMANENTES DE 5 O MAS AÑOS	S		22,80		22,80	22,80
-1457289	21-008-012-00073-0031	PASTOS PERMANENTES DE 5 O MAS AÑOS	S		0,02		0,02	0,02
-1457288	21-008-012-00073-0012	PASTOS PERMANENTES DE 5 O MAS AÑOS	S		2,42		2,42	2,42
-1457287	21-008-012-00073-0011	PASTOS PERMANENTES DE 5 O MAS AÑOS	S		0,02		0,02	0,02
-981926	21-008-012-00053-0008	PASTOS PERMANENTES DE 5 O MAS AÑOS	S		0,95		0,95	0,95
1700000005373933	21-008-012-00006-0001	PASTOS PERMANENTES DE 5 O MAS AÑOS	S		1,28		1,28	1,28
1700000005373934	21-008-012-00052-0004	PASTOS PERMANENTES DE 5 O MAS AÑOS	S		10,62		10,62	10,62
1700000005373940	21-008-012-00052-0001	PASTOS PERMANENTES DE 5 O MAS AÑOS	S		1,95		1,95	1,95
1700000005373941	21-008-012-00052-0007	PASTOS PERMANENTES DE 5 O MAS AÑOS	S		0,23		0,23	0,23
1700000005373943	21-008-012-00006-0002	PASTOS PERMANENTES DE 5 O MAS AÑOS	S		16,46		16,46	16,46
1700000005373945	21-008-012-00053-0005	PASTOS PERMANENTES DE 5 O MAS AÑOS	S		1,72		1,72	1,72

**INCIDENCIAS****INCIDENCIA DESCRIPCIÓN**

74018 Productor que no es agricultor a título principal, según los datos del ejercicio fiscal n-1 y seguridad socia.

74053 Importe inferior a 100 Euros

74336 Recinto con uso declarado o cultivo declarado NO válido

Recinto:21-008-012-00052-00006 Cultivo:358000 MEZCLA DE FORESTALES-SIN VARIEDAD Secano Uso Sigpac:FO

Recinto:21-008-012-00052-00010 Cultivo:358000 MEZCLA DE FORESTALES-SIN VARIEDAD Secano Uso Sigpac:FO

Recinto:21-008-012-00053-00007 Cultivo:358000 MEZCLA DE FORESTALES-SIN VARIEDAD Secano Uso Sigpac:FO

(1) Con incidencias que retienen pago o deniegan el expediente.

(2) Se calcula sobre superficie declarada admisible.

(3) Aplicación del artículo 16 bis del RD 147/2023.

(4) Expediente con algunos recintos de pastos permanentes ubicados en espacios protegidos donde la carga ganadera mínima será 0,1 UGM/ha.

Puede verificar la integridad de una copia de este documento mediante la lectura del código QR adjunto o mediante el acceso a la dirección <https://ws050.juntadeandalucia.es/verificarFirma> indicando el código de VERIFICACIÓN

FIRMADO POR

RAQUEL MARIA ESPIN CRESPO

17/10/2024

VERIFICACIÓN

Pk2jmWSPEJNMB623FQZ8JEKDMKEPRE

PÁG. 2344/4804







**APELLIDOS Y NOMBRE / RAZÓN SOCIAL**

CASTILLA TRIGO DOMINGO

**NIF**

\*\*\*\*5654\*

**EXPEDIENTE**

1267680

**RESOLUCIÓN**

DENEGACIÓN DE LA AYUDA

**DATOS DE MANTENIMIENTO UNIDADES**

<b>GRUPO DE PAGO</b>	<b>Sup. Dec. Admisible</b>	<b>Sup. Resuelta</b>	<b>Sobredecl.</b>	<b>% Sobredecl.</b>
ZONAS DE MONTAÑA	0,00	0,00	0,00	0,00

**RESUMEN DE PAGOS**

	<b>IMPORTE ( Euros )</b>			
	<b>RESUELTO</b>	<b>FEADER</b>	<b>MAPA</b>	<b>CAPADR</b>
A pagar	0,00	0,00	0,00	0,00

**APLICACIÓN DE REDUCCIONES Y PENALIZACIONES (%)**

<b>Criterios de subvencionabilidad (1)</b>	<b>Presentación tardía</b>	<b>Omisión declaración</b>	<b>Condicionalidad</b>
100,00	0,00	0,00	5,00

**IMPORTE ( Euros )**

<b>Calculado(2)</b>	<b>Reducción</b>	<b>Penalización</b>	<b>Reducción Penalización (3)</b>	<b>Penalización adicional</b>	<b>Resuelto</b>	<b>FEADER</b>	<b>MAPA</b>	<b>CAPADR</b>
0,00 €	0,00 €	0,00 €	0,00 €	0,00 €	0,00 €	0,00 €	0,00 €	0,00 €
<b>Importe Unitario:</b>	93,00 €	<b>Nuevo Importe Unitario:</b>	0,00 €					

**RECINTOS PROPUESTOS**

<b>REF.</b>	<b>REFERENCIA SIGPAC</b>	<b>CULTIVO</b>	<b>S/R</b>	<b>USO SIGPAC</b>	<b>Sup. Dec. admisible</b>	<b>Sup. Campo</b>	<b>Sup. Determ.</b>	<b>Sup. Resuelta</b>
4763961	21-077-006-00007-0004	PASTOS DE MENOS DE 5 AÑOS	S		0,79		0,79	0,79
170000005503844	21-077-006-00007-0001	PASTOS PERMANENTES DE 5 O MAS AÑOS	S		0,56		0,56	0,56
170000005503845	21-077-006-00007-0006	PASTOS PERMANENTES DE 5 O MAS AÑOS	S		29,75		29,75	29,75
170000005503846	21-077-006-00007-0003	PASTOS PERMANENTES DE 5 O MAS AÑOS	S		3,19		3,19	3,19
170000005503847	21-077-006-00007-0002	PASTOS PERMANENTES DE 5 O MAS AÑOS	S		1,44		1,44	1,44

**INCIDENCIAS**

**INCIDENCIA DESCRIPCIÓN**

2454	Solicitante de intervención 6613 cuyo regimen de afiliacion a la SS no es ni el sistema especial agrario(cuenta ajena) ni autonomo con actividad agraria.
74018	Productor que no es agricultor a título principal, según los datos del ejercicio fiscal n-1 y seguridad socia.
74053	Importe inferior a 100 Euros

(1) Con incidencias que retienen pago o deniegan el expediente.

(2) Se calcula sobre superficie declarada admisible.

(3) Aplicación del artículo 16 bis del RD 147/2023.

(4) Expediente con algunos recintos de pastos permanentes ubicados en espacios protegidos donde la carga ganadera mínima será 0,1 UGM/ha.

Puede verificar la integridad de una copia de este documento mediante la lectura del código QR adjunto o mediante el acceso a la dirección <https://ws050.juntadeandalucia.es/verificarFirma> indicando el código de VERIFICACIÓN

FIRMADO POR	RAQUEL MARIA ESPIN CRESPO	17/10/2024
VERIFICACIÓN	Pk2jmWSPEJNMB623FQZ8JEKDMKEPRE	PÁG. 2345/4804





**APELLIDOS Y NOMBRE / RAZÓN SOCIAL**

CASTILLO ALVAREZ JOSE

**NIF**

\*\*\*\*8505\*

**EXPEDIENTE**

1272664

**RESOLUCIÓN**

DENEGACIÓN DE LA AYUDA

**DATOS DE MANTENIMIENTO UNIDADES**

<b>GRUPO DE PAGO</b>	<b>Sup. Dec. Admisible</b>	<b>Sup. Resuelta</b>	<b>Sobredecl.</b>	<b>% Sobredecl.</b>
ZONAS DE MONTAÑA	0,00	0,00	0,00	0,00

**RESUMEN DE PAGOS**

	<b>IMPORTE ( Euros )</b>			
	<b>RESUELTO</b>	<b>FEADER</b>	<b>MAPA</b>	<b>CAPADR</b>
A pagar	0,00	0,00	0,00	0,00

**APLICACIÓN DE REDUCCIONES Y PENALIZACIONES (%)**

<b>Crterios de subvencionabilidad (1)</b>	<b>Presentación tardía</b>	<b>Omisión declaración</b>	<b>Condicionalidad</b>
100,00	0,00	0,00	0,00

**IMPORTE ( Euros )**

<b>Calculado(2)</b>	<b>Reducción</b>	<b>Penalización</b>	<b>Reducción Penalización (3)</b>	<b>Penalización adicional</b>	<b>Resuelto</b>	<b>FEADER</b>	<b>MAPA</b>	<b>CAPADR</b>
0,00 €	0,00 €	0,00 €	0,00 €	0,00 €	0,00 €	0,00 €	0,00 €	0,00 €
<b>Importe Unitario:</b>	93,00 €	<b>Nuevo Importe Unitario:</b>	0,00 €					

**INCIDENCIAS**

**INCIDENCIA DESCRIPCIÓN**

74051	Solicitante de intervención 6613, que no declara ningun recinto en zona desfavorecida.
74053	Importe inferior a 100 Euros

(1) Con incidencias que retienen pago o deniegan el expediente.

(2) Se calcula sobre superficie declarada admisible.

(3) Aplicación del artículo 16 bis del RD 147/2023.

(4) Expediente con algunos recintos de pastos permanentes ubicados en espacios protegidos donde la carga ganadera mínima será 0,1 UGM/ha.

Puede verificar la integridad de una copia de este documento mediante la lectura del código QR adjunto o mediante el acceso a la dirección <https://ws050.juntadeandalucia.es/verificarFirma> indicando el código de VERIFICACIÓN

FIRMADO POR	RAQUEL MARIA ESPIN CRESPO	17/10/2024	
VERIFICACIÓN	Pk2jmWSPEJNMB623FQZ8JEKDMKEPRE	PÁG. 2346/4804	



**APELLIDOS Y NOMBRE / RAZÓN SOCIAL**

CENTENO ALGARÍN ANTONIO JESUS

**NIF**

\*\*\*\*4654\*

**EXPEDIENTE**

1281402

**RESOLUCIÓN**

DENEGACIÓN DE LA AYUDA

**DATOS DE MANTENIMIENTO UNIDADES**

<b>GRUPO DE PAGO</b>	<b>Sup. Dec. Admisible</b>	<b>Sup. Resuelta</b>	<b>Sobredecl.</b>	<b>% Sobredecl.</b>
ZONAS DE MONTAÑA	0,00	0,00	0,00	0,00

**RESUMEN DE PAGOS**

	<b>IMPORTE ( Euros )</b>			
	<b>RESUELTO</b>	<b>FEADER</b>	<b>MAPA</b>	<b>CAPADR</b>
A pagar	0,00	0,00	0,00	0,00

**APLICACIÓN DE REDUCCIONES Y PENALIZACIONES (%)**

<b>Crterios de subvencionabilidad (1)</b>	<b>Presentación tardía</b>	<b>Omisión declaración</b>	<b>Condicionalidad</b>
100,00	0,00	0,00	0,00

**IMPORTE ( Euros )**

<b>Calculado(2)</b>	<b>Reducción</b>	<b>Penalización</b>	<b>Reducción Penalización (3)</b>	<b>Penalización adicional</b>	<b>Resuelto</b>	<b>FEADER</b>	<b>MAPA</b>	<b>CAPADR</b>
0,00 €	0,00 €	0,00 €	0,00 €	0,00 €	0,00 €	0,00 €	0,00 €	0,00 €
<b>Importe Unitario:</b>	93,00 €	<b>Nuevo Importe Unitario:</b>	0,00 €					

**RECINTOS PROPUESTOS**

<b>REF.</b>	<b>REFERENCIA SIGPAC</b>	<b>CULTIVO</b>	<b>S/R</b>	<b>USO SIGPAC</b>	<b>Sup. Dec. admisible</b>	<b>Sup. Campo</b>	<b>Sup. Determ.</b>	<b>Sup. Resuelta</b>
6843586	21-043-002-00015-0001	CASTAÑOS	S		2,04		2,04	0,00
6843593	21-043-002-00050-0002	OLIVAR	S		0,33		0,33	0,33
6843597	21-043-003-00003-0001	PASTOS PERMANENTES DE 5 O MAS AÑOS	S		0,64		0,64	0,00
6843603	21-043-003-00097-0001	OLIVAR	S		0,23		0,23	0,23
6843613	21-043-003-00101-0003	PASTOS PERMANENTES DE 5 O MAS AÑOS	S		0,67		0,67	0,67
6843614	21-043-003-00101-0005	CASTAÑOS	S		0,25		0,25	0,25
6843615	21-043-003-00101-0006	NOGALES	S		2,28		2,28	2,28
6843616	21-043-003-00101-0012	OLIVAR	S		2,43		2,43	2,43
6843617	21-043-003-00101-0014	OLIVAR	S		0,76		0,76	0,76
6843618	21-043-003-00101-0017	CASTAÑOS	S		0,64		0,64	0,64
6843619	21-043-003-00101-0023	NOGALES	S		0,01		0,01	0,00
6843620	21-043-003-00101-0025	PASTOS PERMANENTES DE 5 O MAS AÑOS	S		0,02		0,02	0,02
6843622	21-043-003-00101-0027	PASTOS PERMANENTES DE 5 O MAS AÑOS	S		0,17		0,17	0,17
6843623	21-043-003-00101-0028	NOGALES	S		0,03		0,03	0,03
6843624	21-043-003-00101-0029	OLIVAR	S		0,52		0,52	0,52
6843628	21-043-003-00102-0003	CASTAÑOS	S		0,05		0,05	0,05
6843633	21-043-003-00108-0002	CASTAÑOS	S		7,22		7,22	7,22
6843641	21-043-003-00116-0001	PASTOS PERMANENTES DE 5 O MAS AÑOS	S		0,93		0,93	0,93
6843642	21-043-003-00116-0002	CASTAÑOS	S		1,88		1,88	1,88

(1) Con incidencias que retienen pago o deniegan el expediente.

(2) Se calcula sobre superficie declarada admisible.

(3) Aplicación del artículo 16 bis del RD 147/2023.

(4) Expediente con algunos recintos de pastos permanentes ubicados en espacios protegidos donde la carga ganadera mínima será 0,1 UGM/ha.

Puede verificar la integridad de una copia de este documento mediante la lectura del código QR adjunto o mediante el acceso a la dirección <https://ws050.juntadeandalucia.es/verificarFirma> indicando el código de VERIFICACIÓN

FIRMADO POR

RAQUEL MARIA ESPIN CRESPO

17/10/2024

VERIFICACIÓN

Pk2jmWSPEJNMB623FQZ8JEKDMKEPRE

PÁG. 2347/4804





**INCIDENCIAS**

**INCIDENCIA DESCRIPCIÓN**

- 226 Recinto abandonado según SIGPAC por el que solicita alguna ayuda/práctica.  
Recinto:21-043-003-00101-00026 Cultivo:101007 OLIVAR-MANZANILLA Secano
- 242 Recinto pendiente de acreditación de titularidad.  
Recinto:21-043-002-00015-00001 Cultivo:117076 CASTAÑOS-MIGUELINA Secano  
Recinto:21-043-002-00050-00001 Cultivo:358000 MEZCLA DE FORESTALES-SIN VARIEDAD Secano  
Recinto:21-043-003-00003-00001 Cultivo:62000 PASTOS PERMANENTES DE 5 O MAS AÑOS-SIN VARIEDAD Secano
- 3790 Recinto declarado inactivo  
Recinto:21-043-003-00101-00023 Cultivo: -
- 74018 Productor que no es agricultor a título principal, según los datos del ejercicio fiscal n-1 y seguridad socia.
- 74053 Importe inferior a 100 Euros
- 74336 Recinto con uso declarado o cultivo declarado NO válido  
Recinto:21-043-002-00049-00001 Cultivo:358000 MEZCLA DE FORESTALES-SIN VARIEDAD Secano Uso Sigpac:FO  
Recinto:21-043-002-00050-00001 Cultivo:358000 MEZCLA DE FORESTALES-SIN VARIEDAD Secano Uso Sigpac:FO  
Recinto:21-043-003-00102-00001 Cultivo:358000 MEZCLA DE FORESTALES-SIN VARIEDAD Secano Uso Sigpac:FO

**Incidencias de carga ganadera**

**INCIDENCIA DESCRIPCIÓN**

- 242 Recinto pendiente de acreditación de titularidad.  
Recinto:21-043-003-00003-00001 Cultivo:62000 PASTOS PERMANENTES DE 5 O MAS AÑOS-SIN VARIEDAD Secano
- 86128 Recinto de Forrajes que no ha contabilizado para Carga Ganadera por no tener una explotación válida para el cálculo de la Carga Ganadera  
Recinto:21-043-003-00241-00002 Cultivo:62 PASTOS PERMANENTES DE 5 O MAS AÑOS-  
Recinto:21-043-003-00401-00001 Cultivo:62 PASTOS PERMANENTES DE 5 O MAS AÑOS-
- 86133 Recinto de forrajera No solicitado para Cálculo de Carga Ganadera que No pertenece a Explotación.  
Recinto:21-043-003-00241-00002 Cultivo:62000 PASTOS PERMANENTES DE 5 O MAS AÑOS-SIN VARIEDAD Secano  
Recinto:21-043-003-00401-00001 Cultivo:62000 PASTOS PERMANENTES DE 5 O MAS AÑOS-SIN VARIEDAD Secano

(1) Con incidencias que retienen pago o deniegan el expediente.

(2) Se calcula sobre superficie declarada admisible.

(3) Aplicación del artículo 16 bis del RD 147/2023.

(4) Expediente con algunos recintos de pastos permanentes ubicados en espacios protegidos donde la carga ganadera mínima será 0,1 UGM/ha.

Puede verificar la integridad de una copia de este documento mediante la lectura del código QR adjunto o mediante el acceso a la dirección <https://ws050.juntadeandalucia.es/verificarFirma> indicando el código de VERIFICACIÓN

FIRMADO POR	RAQUEL MARIA ESPIN CRESPO	17/10/2024	
VERIFICACIÓN	Pk2jmWSPEJNMB623FQZ8JEKDMKEPRE	PÁG. 2348/4804	



**APELLIDOS Y NOMBRE / RAZÓN SOCIAL** CERREJON GONZALEZ MARIA DEL ROCIO  
**NIF** \*\*\*\*6523\*  
**EXPEDIENTE** 1240758  
**RESOLUCIÓN** DENEGACIÓN DE LA AYUDA

**DATOS DE MANTENIMIENTO UNIDADES**

**GRUPO DE PAGO** ZONAS DE MONTAÑA  
**Sup. Dec. Admisible** 0,00  
**Sup. Resuelta** 0,00  
**Sobredecl.** 0,00  
**% Sobredecl.** 0,00

**RESUMEN DE PAGOS**

**IMPORTE ( Euros )**  
**RESUELTO** 0,00  
**FEADER** 0,00  
**MAPA** 0,00  
**CAPADR** 0,00  
 A pagar

**APLICACIÓN DE REDUCCIONES Y PENALIZACIONES (%)**

**Criterios de subvencionabilidad (1)** 100,00  
**Presentación tardía** 0,00  
**Omisión declaración** 0,00  
**Condicionalidad** 0,00

**IMPORTE ( Euros )**

**Calculado(2)** 0,00 €  
**Reducción** 0,00 €  
**Penalización** 0,00 €  
**Reducción Penalización (3)** 0,00 €  
**Penalización adicional** 0,00 €  
**Resuelto** 0,00 €  
**FEADER** 0,00 €  
**MAPA** 0,00 €  
**CAPADR** 0,00 €  
**Importe Unitario:** 93,00 € **Nuevo Importe Unitario:** 0,00 €

**INCIDENCIAS**

**INCIDENCIA DESCRIPCIÓN**

- 2454 Solicitante de intervención 6613 cuyo regimen de afiliacion a la SS no es ni el sistema especial agrario(cuenta ajena) ni autonomo con actividad agraria.
- 74018 Productor que no es agricultor a título principal, según los datos del ejercicio fiscal n-1 y seguridad socia.
- 74053 Importe inferior a 100 Euros
- 86120 Para explotaciones de pastos permanentes ubicadas en espacios protegidos la carga ganadera mínima será 0,1 UGM/ha.  
 Recinto:21-008-007-00034-00002 Cultivo:62000 PASTOS PERMANENTES DE 5 O MAS AÑOS-SIN VARIEDAD Secano Carga Ganadera:0,05  
 Recinto:21-008-007-00034-00003 Cultivo:63000 PASTOS DE MENOS DE 5 AÑOS-SIN VARIEDAD Secano Carga Ganadera:0,05  
 Recinto:21-008-007-00238-00001 Cultivo:62000 PASTOS PERMANENTES DE 5 O MAS AÑOS-SIN VARIEDAD Secano Carga Ganadera:0,05  
 Recinto:21-008-007-00239-00001 Cultivo:62000 PASTOS PERMANENTES DE 5 O MAS AÑOS-SIN VARIEDAD Secano Carga Ganadera:0,05  
 Recinto:21-008-009-00020-00001 Cultivo:63000 PASTOS DE MENOS DE 5 AÑOS-SIN VARIEDAD Secano Carga Ganadera:0,05

(1) Con incidencias que retienen pago o deniegan el expediente.

(2) Se calcula sobre superficie declarada admisible.

(3) Aplicación del artículo 16 bis del RD 147/2023.

(4) Expediente con algunos recintos de pastos permanentes ubicados en espacios protegidos donde la carga ganadera mínima será 0,1 UGM/ha.

Puede verificar la integridad de una copia de este documento mediante la lectura del código QR adjunto o mediante el acceso a la dirección <https://ws050.juntadeandalucia.es/verificarFirma> indicando el código de VERIFICACIÓN

FIRMADO POR	RAQUEL MARIA ESPIN CRESPO	17/10/2024
VERIFICACIÓN	Pk2jmWSPEJNMB623FQZ8JEKDMKEPRE	PÁG. 2349/4804





**APELLIDOS Y NOMBRE / RAZÓN SOCIAL**

CHACON GARCIA LUIS ANSELMO

**NIF**

\*\*\*\*9769\*

**EXPEDIENTE**

1218809

**RESOLUCIÓN**

DENEGACIÓN DE LA AYUDA

**DATOS DE MANTENIMIENTO UNIDADES**

**GRUPO DE PAGO**

ZONAS DE MONTAÑA

**Sup. Dec.  
Admisible**

0,00

**Sup.  
Resuelta**

0,00

**Sobredecl.**

0,00

**% Sobredecl.**

0,00

**RESUMEN DE PAGOS**

**IMPORTE ( Euros )**

	<b>RESUELTO</b>	<b>FEADER</b>	<b>MAPA</b>	<b>CAPADR</b>
A pagar	0,00	0,00	0,00	0,00

**APLICACIÓN DE REDUCCIONES Y PENALIZACIONES (%)**

<b>Crterios de subvencionabilidad (1)</b>	<b>Presentación tardía</b>	<b>Omisión declaración</b>	<b>Condicionalidad</b>
100,00	0,00	0,00	0,00

**IMPORTE ( Euros )**

<b>Calculado(2)</b>	<b>Reducción</b>	<b>Penalización</b>	<b>Reducción Penalización (3)</b>	<b>Penalización adicional</b>	<b>Resuelto</b>	<b>FEADER</b>	<b>MAPA</b>	<b>CAPADR</b>
0,00 €	0,00 €	0,00 €	0,00 €	0,00 €	0,00 €	0,00 €	0,00 €	0,00 €
<b>Importe Unitario:</b>	93,00 €	<b>Nuevo Importe Unitario:</b>	0,00 €					

(1) Con incidencias que retienen pago o deniegan el expediente.

(2) Se calcula sobre superficie declarada admisible.

(3) Aplicación del artículo 16 bis del RD 147/2023.

(4) Expediente con algunos recintos de pastos permanentes ubicados en espacios protegidos donde la carga ganadera mínima será 0,1 UGM/ha.

Puede verificar la integridad de una copia de este documento mediante la lectura del código QR adjunto o mediante el acceso a la dirección <https://ws050.juntadeandalucia.es/verificarFirma> indicando el código de VERIFICACIÓN

FIRMADO POR	RAQUEL MARIA ESPIN CRESPO	17/10/2024	
VERIFICACIÓN	Pk2jmWSPEJNMB623FQZ8JEKDMKEPRE	PÁG. 2350/4804	



**RECINTOS PROPUESTOS**

REF.	REFERENCIA SIGPAC	CULTIVO	S/R	USO SIGPAC	Sup. Dec. admisible	Sup. Campo	Sup. Determ.	Sup. Resuelta
4252091	21-029-002-00039-0001	OLIVAR	S		0,97		0,97	0,97
5327255	21-029-002-00141-0001	PASTOS PERMANENTES DE 5 O MAS AÑOS	S		0,25		0,25	0,25
6833159	21-029-001-00008-0002	PASTOS DE MENOS DE 5 AÑOS	S		0,59		0,59	0,00
6833163	21-029-001-00008-0015	OLIVAR	S		0,02		0,02	0,00
1700000007189390	21-029-001-00008-0005	PASTOS PERMANENTES DE 5 O MAS AÑOS	S		0,14		0,14	0,14
1700000007189391	21-029-002-00117-0002	GRANADO	S		0,63		0,63	0,63
1700000007189392	21-029-002-00031-0013	OLIVAR	S		0,90		0,90	0,90
1700000007189393	21-029-001-00008-0010	OLIVAR	S		2,07		2,07	2,07
1700000007189394	21-029-002-00031-0011	OLIVAR	S		0,27		0,27	0,27
1700000007189395	21-029-002-00031-0012	OLIVAR	S		3,89		3,89	3,89
1700000007189396	21-029-002-00031-0012	OLIVAR	S		0,25		0,25	0,25
1700000007189397	21-029-002-00128-0004	PASTOS PERMANENTES DE 5 O MAS AÑOS	S		0,24		0,24	0,24
1700000007189398	21-029-002-00126-0005	OLIVAR	S		0,18		0,18	0,18
1700000007189399	21-029-002-00126-0009	OLIVAR	R		4,27		4,27	4,27
1700000007189400	21-029-002-00128-0001	OLIVAR	S		0,04		0,04	0,04
1700000007189401	21-029-002-00128-0003	OLIVAR	S		0,05		0,05	0,05
1700000007189402	21-029-002-00128-0002	OLIVAR	S		0,43		0,43	0,43
1700000007189403	21-029-002-00142-0003	PASTOS PERMANENTES DE 5 O MAS AÑOS	S		29,30		29,30	29,30
1700000007189404	21-029-002-00031-0001	PASTOS PERMANENTES DE 5 O MAS AÑOS	S		0,61		0,61	0,61
1700000007189405	21-029-002-00118-0001	PASTOS PERMANENTES DE 5 O MAS AÑOS	S		3,16		3,16	3,16
1700000007189406	21-029-002-00031-0002	PASTOS PERMANENTES DE 5 O MAS AÑOS	S		0,99		0,99	0,99
1700000007189407	21-029-002-00126-0006	OLIVAR	S		0,20		0,20	0,20
1700000007189408	21-029-001-00008-0006	PASTOS PERMANENTES DE 5 O MAS AÑOS	S		0,20		0,20	0,20
1700000007189409	21-029-002-00093-0001	PASTOS PERMANENTES DE 5 O MAS AÑOS	S		0,31		0,31	0,31
1700000007189410	21-029-002-00117-0003	PASTOS PERMANENTES DE 5 O MAS AÑOS	S		1,69		1,69	1,69
1700000007189411	21-029-002-00156-0002	PASTOS PERMANENTES DE 5 O MAS AÑOS	S		19,60		19,60	19,60
1700000007189412	21-029-002-00141-0002	PASTOS PERMANENTES DE 5 O MAS AÑOS	S		8,70		8,70	8,70
1700000007189413	21-029-002-00142-0004	PASTOS PERMANENTES DE 5 O MAS AÑOS	S		0,64		0,64	0,64
1700000007189414	21-029-002-00079-0001	OLIVAR	S		0,35		0,35	0,35

**INCIDENCIAS**

**INCIDENCIA DESCRIPCIÓN**

- 3790 Recinto declarado inactivo  
Recinto:21-029-001-00008-00002 Cultivo: -  
Recinto:21-029-001-00008-00015 Cultivo: -
- 74018 Productor que no es agricultor a título principal, según los datos del ejercicio fiscal n-1 y seguridad socia.
- 74053 Importe inferior a 100 Euros

**Incidenias de carga ganadera**

**INCIDENCIA DESCRIPCIÓN**

- 3790 Recinto declarado inactivo  
Recinto:21-029-001-00008-00002 Cultivo: -

(1) Con incidencias que retienen pago o deniegan el expediente.  
 (2) Se calcula sobre superficie declarada admisible.  
 (3) Aplicación del artículo 16 bis del RD 147/2023.  
 (4) Expediente con algunos recintos de pastos permanentes ubicados en espacios protegidos donde la carga ganadera mínima será 0,1 UGM/ha.

Puede verificar la integridad de una copia de este documento mediante la lectura del código QR adjunto o mediante el acceso a la dirección <a href="https://ws050.juntadeandalucia.es/verificarFirma">https://ws050.juntadeandalucia.es/verificarFirma</a> indicando el código de VERIFICACIÓN			
FIRMADO POR	RAQUEL MARIA ESPIN CRESPO	17/10/2024	
VERIFICACIÓN	Pk2jmWSPEJNMB623FQZ8JEKDMKEPRE	PÁG. 2351/4804	



**APELLIDOS Y NOMBRE / RAZÓN SOCIAL** CONCEPCION TOSCANO ESTRELLA ANGELES  
**NIF** \*\*\*\*4477\*  
**EXPEDIENTE** 1181882  
**RESOLUCIÓN** DENEGACIÓN DE LA AYUDA

**DATOS DE MANTENIMIENTO UNIDADES**

**GRUPO DE PAGO** ZONAS DE MONTAÑA  
**Sup. Dec. Admisible** 0,00  
**Sup. Resuelta** 0,00  
**Sobredecl.** 0,00  
**% Sobredecl.** 0,00

**RESUMEN DE PAGOS**

**IMPORTE ( Euros )**  
**RESUELTO** 0,00  
**FEADER** 0,00  
**MAPA** 0,00  
**CAPADR** 0,00  
 A pagar

**APLICACIÓN DE REDUCCIONES Y PENALIZACIONES (%)**

**Criterios de subvencionabilidad (1)** 100,00  
**Presentación tardía** 0,00  
**Omisión declaración** 0,00  
**Condicionalidad** 0,00

**IMPORTE ( Euros )**

**Calculado(2)** 0,00 €  
**Reducción** 0,00 €  
**Penalización** 0,00 €  
**Reducción Penalización (3)** 0,00 €  
**Penalización adicional** 0,00 €  
**Resuelto** 0,00 €  
**FEADER** 0,00 €  
**MAPA** 0,00 €  
**CAPADR** 0,00 €  
**Importe Unitario:** 93,00 € **Nuevo Importe Unitario:** 0,00 €

**RECINTOS PROPUESTOS**

REF.	REFERENCIA SIGPAC	CULTIVO	S/R	USO SIGPAC	Sup. Dec. admisible	Sup. Campo	Sup. Determ.	Sup. Resuelta
-134140	21-034-004-00023-0001	CASTAÑOS	S		11,55		11,55	11,55
-132431	21-034-004-00023-0006	CASTAÑOS	S		0,99		0,99	0,99
170000006337469	21-034-004-00023-0003	CASTAÑOS	S		3,66		3,66	3,66

**INCIDENCIAS**

**INCIDENCIA DESCRIPCIÓN**

- 428 Agricultor con incumplimiento de la figura de agricultor activo.  
Causa de Incumplimiento: No cumple 25/75  
Causa de Incumplimiento: No inscrito en RETA/SETA
- 74018 Productor que no es agricultor a título principal, según los datos del ejercicio fiscal n-1 y seguridad socia.
- 74053 Importe inferior a 100 Euros
- 74336 Recinto con uso declarado o cultivo declarado NO válido  
Recinto: 21-034-004-00023-00005 Cultivo: 358000 MEZCLA DE FORESTALES-SIN VARIEDAD Secano Uso Sigpac: FO

(1) Con incidencias que retienen pago o deniegan el expediente.  
 (2) Se calcula sobre superficie declarada admisible.  
 (3) Aplicación del artículo 16 bis del RD 147/2023.  
 (4) Expediente con algunos recintos de pastos permanentes ubicados en espacios protegidos donde la carga ganadera mínima será 0,1 UGM/ha.

Puede verificar la integridad de una copia de este documento mediante la lectura del código QR adjunto o mediante el acceso a la dirección <https://ws050.juntadeandalucia.es/verificarFirma> indicando el código de VERIFICACIÓN

FIRMADO POR	RAQUEL MARIA ESPIN CRESPO	17/10/2024	
VERIFICACIÓN	Pk2jmWSPEJNMB623FQZ8JEKDMKEPRE	PÁG. 2352/4804	





**APELLIDOS Y NOMBRE / RAZÓN SOCIAL**

CONEJO BALLESTEROS MARIA ISABEL

**NIF**

\*\*\*\*5411\*

**EXPEDIENTE**

1284989

**RESOLUCIÓN**

DENEGACIÓN DE LA AYUDA

**DATOS DE MANTENIMIENTO UNIDADES**

<b>GRUPO DE PAGO</b>	<b>Sup. Dec. Admisible</b>	<b>Sup. Resuelta</b>	<b>Sobredecl.</b>	<b>% Sobredecl.</b>
ZONAS DE MONTAÑA	0,00	0,00	0,00	0,00

**RESUMEN DE PAGOS**

	<b>IMPORTE ( Euros )</b>			
	<b>RESUELTO</b>	<b>FEADER</b>	<b>MAPA</b>	<b>CAPADR</b>
A pagar	0,00	0,00	0,00	0,00

**APLICACIÓN DE REDUCCIONES Y PENALIZACIONES (%)**

<b>Crterios de subvencionabilidad (1)</b>	<b>Presentación tardía</b>	<b>Omisión declaración</b>	<b>Condicionalidad</b>
100,00	0,00	0,00	0,00

**IMPORTE ( Euros )**

<b>Calculado(2)</b>	<b>Reducción</b>	<b>Penalización</b>	<b>Reducción Penalización (3)</b>	<b>Penalización adicional</b>	<b>Resuelto</b>	<b>FEADER</b>	<b>MAPA</b>	<b>CAPADR</b>
0,00 €	0,00 €	0,00 €	0,00 €	0,00 €	0,00 €	0,00 €	0,00 €	0,00 €
<b>Importe Unitario:</b>	93,00 €	<b>Nuevo Importe Unitario:</b>	0,00 €					

**INCIDENCIAS**

**INCIDENCIA DESCRIPCIÓN**

- 242 Recinto pendiente de acreditación de titularidad.  
Recinto:21-020-002-00153-00002 Cultivo:62000 PASTOS PERMANENTES DE 5 O MAS AÑOS-SIN VARIEDAD Secano  
Recinto:21-020-004-00013-00001 Cultivo:62000 PASTOS PERMANENTES DE 5 O MAS AÑOS-SIN VARIEDAD Secano
- 74018 Productor que no es agricultor a título principal, según los datos del ejercicio fiscal n-1 y seguridad socia.
- 74053 Importe inferior a 100 Euros
- 86120 Para explotaciones de pastos permanentes ubicadas en espacios protegidos la carga ganadera mínima será 0,1 UGM/ha.  
Recinto:21-020-002-00153-00002 Cultivo:62000 PASTOS PERMANENTES DE 5 O MAS AÑOS-SIN VARIEDAD Secano Carga Ganadera:0  
Recinto:21-020-004-00013-00001 Cultivo:62000 PASTOS PERMANENTES DE 5 O MAS AÑOS-SIN VARIEDAD Secano Carga Ganadera:0

**Incidenias de carga ganadera**

**INCIDENCIA DESCRIPCIÓN**

- 242 Recinto pendiente de acreditación de titularidad.  
Recinto:21-020-002-00153-00002 Cultivo:62000 PASTOS PERMANENTES DE 5 O MAS AÑOS-SIN VARIEDAD Secano  
Recinto:21-020-004-00013-00001 Cultivo:62000 PASTOS PERMANENTES DE 5 O MAS AÑOS-SIN VARIEDAD Secano
- 86128 Recinto de Forrajeras que no ha contabilizado para Carga Ganadera por no tener una explotación válida para el cálculo de la Carga Ganadera  
Recinto:21-020-002-00153-00002 Cultivo:62 PASTOS PERMANENTES DE 5 O MAS AÑOS-  
Recinto:21-020-004-00013-00001 Cultivo:62 PASTOS PERMANENTES DE 5 O MAS AÑOS-

(1) Con incidencias que retienen pago o deniegan el expediente.

(2) Se calcula sobre superficie declarada admisible.

(3) Aplicación del artículo 16 bis del RD 147/2023.

(4) Expediente con algunos recintos de pastos permanentes ubicados en espacios protegidos donde la carga ganadera mínima será 0,1 UGM/ha.

Puede verificar la integridad de una copia de este documento mediante la lectura del código QR adjunto o mediante el acceso a la dirección <https://ws050.juntadeandalucia.es/verificarFirma> indicando el código de VERIFICACIÓN

FIRMADO POR	RAQUEL MARIA ESPIN CRESPO	17/10/2024	
VERIFICACIÓN	Pk2jmWSPEJNMB623FQZ8JEKDMKEPRE	PÁG. 2353/4804	



**APELLIDOS Y NOMBRE / RAZÓN SOCIAL**

CORTES GONZALEZ MANUEL

**NIF**

\*\*\*\*1001\*

**EXPEDIENTE**

1027675

**RESOLUCIÓN**

DENEGACIÓN DE LA AYUDA

**DATOS DE MANTENIMIENTO UNIDADES**

GRUPO DE PAGO	Sup. Dec. Admisible	Sup. Resuelta	Sobredecl.	% Sobredecl.
ZONAS DE MONTAÑA	0,00	0,00	0,00	0,00

**RESUMEN DE PAGOS**

A pagar	IMPORTE ( Euros )			
	RESUELTO	FEADER	MAPA	CAPADR
	0,00	0,00	0,00	0,00

**APLICACIÓN DE REDUCCIONES Y PENALIZACIONES (%)**

Criterios de subvencionabilidad (1)	Presentación tardía	Omisión declaración	Condicionalidad
100,00	0,00	0,00	0,00

**IMPORTE ( Euros )**

Calculado(2)	Reducción	Penalización	Reducción Penalización (3)	Penalización adicional	Resuelto	FEADER	MAPA	CAPADR
0,00 €	0,00 €	0,00 €	0,00 €	0,00 €	0,00 €	0,00 €	0,00 €	0,00 €
Importe Unitario:	93,00 €	Nuevo Importe Unitario:	0,00 €					

**RECINTOS PROPUESTOS**

REF.	REFERENCIA SIGPAC	CULTIVO	S/R	USO SIGPAC	Sup. Dec. admisible	Sup. Campo	Sup. Determ.	Sup. Resuelta
-1457303	21-025-014-00024-0004	OTROS FRUTALES	S		0,03		0,03	0,03
-1457301	21-025-014-00001-0008	OTROS FRUTALES	S		0,07		0,07	0,07
-1457300	21-025-014-00001-0001	PASTOS PERMANENTES DE 5 O MAS AÑOS	S		0,90		0,90	0,90
-926192	21-025-014-00001-0001	PASTOS PERMANENTES DE 5 O MAS AÑOS	S		16,39		16,39	16,39
5222901	21-025-013-00130-0004	BARBECHO TRADICIONAL	S		0,06		0,06	0,06
5222902	21-025-013-00130-0002	PASTOS PERMANENTES DE 5 O MAS AÑOS	S		0,10		0,10	0,10
170000005697014	21-008-008-00091-0001	PASTOS PERMANENTES DE 5 O MAS AÑOS	S		7,06		7,06	7,06
170000005697015	21-008-008-00092-0001	PASTOS PERMANENTES DE 5 O MAS AÑOS	S		9,96		9,96	9,96
170000005697016	21-008-008-00091-0002	PASTOS PERMANENTES DE 5 O MAS AÑOS	S		3,64		3,64	3,64
170000005697017	21-008-008-00092-0007	PASTOS PERMANENTES DE 5 O MAS AÑOS	S		8,40		8,40	8,40
170000005697018	21-008-008-00092-0008	PASTOS PERMANENTES DE 5 O MAS AÑOS	S		0,77		0,77	0,77
170000005697019	21-008-008-00092-0004	PASTOS PERMANENTES DE 5 O MAS AÑOS	S		0,43		0,43	0,43

**INCIDENCIAS**

**INCIDENCIA DESCRIPCIÓN**

- 2454 Solicitante de intervención 6613 cuyo regimen de afiliacion a la SS no es ni el sistema especial agrario(cuenta ajena) ni autonomo con actividad agraria.
- 3795 Recinto declarado con una situación de riesgo de abandono.  
Recinto:21-025-013-00130-00004 Cultivo: -
- 74018 Productor que no es agricultor a título principal, según los datos del ejercicio fiscal n-1 y seguridad socia.
- 74053 Importe inferior a 100 Euros
- 74336 Recinto con uso declarado o cultivo declarado NO válido  
Recinto:21-025-013-00130-00001 Cultivo:358000 MEZCLA DE FORESTALES-SIN VARIEDAD Secano Uso Sigpac:FO  
Recinto:21-025-014-00014-00001 Cultivo:358000 MEZCLA DE FORESTALES-SIN VARIEDAD Secano Uso Sigpac:FO  
Recinto:21-025-014-00025-00005 Cultivo:358000 MEZCLA DE FORESTALES-SIN VARIEDAD Secano Uso Sigpac:FO

(1) Con incidencias que retienen pago o deniegan el expediente.

(2) Se calcula sobre superficie declarada admisible.

(3) Aplicación del artículo 16 bis del RD 147/2023.

(4) Expediente con algunos recintos de pastos permanentes ubicados en espacios protegidos donde la carga ganadera mínima será 0,1 UGM/ha.

Puede verificar la integridad de una copia de este documento mediante la lectura del código QR adjunto o mediante el acceso a la dirección <https://ws050.juntadeandalucia.es/verificarFirma> indicando el código de VERIFICACIÓN

FIRMADO POR

RAQUEL MARIA ESPIN CRESPO

17/10/2024

VERIFICACIÓN

Pk2jmWSPEJNMB623FQZ8JEKDMKEPRE

PÁG. 2354/4804





**Incidencias de carga ganadera**

**INCIDENCIA DESCRIPCIÓN**

3795	Recinto declarado con una situación de riesgo de abandono. Recinto:21-025-013-00130-00004 Cultivo: -
86132	Recinto superficie forrajera que no realiza la actividad de producción de pastoreo. Recinto:21-025-013-00130-00004 Cultivo:20000 BARBECHO TRADICIONAL-SIN VARIEDAD Secano

(1) Con incidencias que retienen pago o deniegan el expediente.  
(2) Se calcula sobre superficie declarada admisible.  
(3) Aplicación del artículo 16 bis del RD 147/2023.  
(4) Expediente con algunos recintos de pastos permanentes ubicados en espacios protegidos donde la carga ganadera mínima será 0,1 UGM/ha.

Puede verificar la integridad de una copia de este documento mediante la lectura del código QR adjunto o mediante el acceso a la dirección <https://ws050.juntadeandalucia.es/verificarFirma> indicando el código de VERIFICACIÓN

FIRMADO POR	RAQUEL MARIA ESPIN CRESPO	17/10/2024	
VERIFICACIÓN	Pk2jmWSPEJNMB623FQZ8JEKDMKEPRE	PÁG. 2355/4804	



**APELLIDOS Y NOMBRE / RAZÓN SOCIAL**  
CUADRADO RODRIGUEZ FRANCISCO

**NIF**  
\*\*\*\*4851\*

**EXPEDIENTE**  
1023791

**RESOLUCIÓN**  
DENEGACIÓN DE LA AYUDA

**DATOS DE MANTENIMIENTO UNIDADES**

<b>GRUPO DE PAGO</b>	<b>Sup. Dec. Admisible</b>	<b>Sup. Resuelta</b>	<b>Sobredecl.</b>	<b>% Sobredecl.</b>
ZONAS DE MONTAÑA	0,00	0,00	0,00	0,00

**RESUMEN DE PAGOS**

	<b>IMPORTE ( Euros )</b>			
	<b>RESUELTO</b>	<b>FEADER</b>	<b>MAPA</b>	<b>CAPADR</b>
A pagar	0,00	0,00	0,00	0,00

**APLICACIÓN DE REDUCCIONES Y PENALIZACIONES (%)**

<b>Crterios de subvencionabilidad (1)</b>	<b>Presentación tardía</b>	<b>Omisión declaración</b>	<b>Condicionalidad</b>
100,00	0,00	0,00	0,00

**IMPORTE ( Euros )**

<b>Calculado(2)</b>	<b>Reducción</b>	<b>Penalización</b>	<b>Reducción Penalización (3)</b>	<b>Penalización adicional</b>	<b>Resuelto</b>	<b>FEADER</b>	<b>MAPA</b>	<b>CAPADR</b>
0,00 €	0,00 €	0,00 €	0,00 €	0,00 €	0,00 €	0,00 €	0,00 €	0,00 €
<b>Importe Unitario:</b>	93,00 €	<b>Nuevo Importe Unitario:</b>	0,00 €					

**RECINTOS PROPUESTOS**

<b>REF.</b>	<b>REFERENCIA SIGPAC</b>	<b>CULTIVO</b>	<b>S/R</b>	<b>USO SIGPAC</b>	<b>Sup. Dec. admisible</b>	<b>Sup. Campo</b>	<b>Sup. Determ.</b>	<b>Sup. Resuelta</b>
1700000006038318	21-029-019-00001-0010	PASTOS PERMANENTES DE 5 O MAS AÑOS	S		29,15		29,15	29,15
1700000006038327	21-029-019-00001-0002	PASTOS PERMANENTES DE 5 O MAS AÑOS	S		2,80		2,80	2,80
1700000006038328	21-029-019-00001-0001	PASTOS PERMANENTES DE 5 O MAS AÑOS	S		2,29		2,29	2,29
1700000006038332	21-029-019-00002-0001	PASTOS PERMANENTES DE 5 O MAS AÑOS	S		8,97		8,97	8,97
1700000006038337	21-029-019-00001-0003	PASTOS PERMANENTES DE 5 O MAS AÑOS	S		3,63		3,63	3,63

(1) Con incidencias que retienen pago o deniegan el expediente.  
 (2) Se calcula sobre superficie declarada admisible.  
 (3) Aplicación del artículo 16 bis del RD 147/2023.  
 (4) Expediente con algunos recintos de pastos permanentes ubicados en espacios protegidos donde la carga ganadera mínima será 0,1 UGM/ha.

Puede verificar la integridad de una copia de este documento mediante la lectura del código QR adjunto o mediante el acceso a la dirección <https://ws050.juntadeandalucia.es/verificarFirma> indicando el código de VERIFICACIÓN

FIRMADO POR	RAQUEL MARIA ESPIN CRESPO	17/10/2024
VERIFICACIÓN	Pk2jmWSPEJNMB623FQZ8JEKDMKEPRE	PÁG. 2356/4804





**INCIDENCIAS**

**INCIDENCIA DESCRIPCIÓN**

- 2454 Solicitante de intervención 6613 cuyo regimen de afiliacion a la SS no es ni el sistema especial agrario(cuenta ajena) ni autonomo con actividad agraria.
- 74018 Productor que no es agricultor a título principal, según los datos del ejercicio fiscal n-1 y seguridad socia.
- 74053 Importe inferior a 100 Euros
- 75022 No Autoriza a que, en caso de la devolución por la entidad financiera (retrocesión bancaria) del pago en la cuenta corriente consignada en la solicitud y que está debidamente registrada en el sistema contable GIRO de la Junta de Andalucía, se proceda al pago en cualquier otra cuenta corriente de la titularidad del solicitante vigente en dicho sistema contable.
- 86126 Recinto de forrajera para Cálculo de Carga Ganadera que No pertenece a Explotación con UGM válida.  
 Recinto:21-051-001-00002-00008 Cultivo:62000 PASTOS PERMANENTES DE 5 O MAS AÑOS-SIN VARIEDAD Secano Explotacion:ES210510000038  
 Recinto:21-051-001-00003-00007 Cultivo:62000 PASTOS PERMANENTES DE 5 O MAS AÑOS-SIN VARIEDAD Secano Explotacion:ES210510000038  
 Recinto:21-051-001-00003-00008 Cultivo:62000 PASTOS PERMANENTES DE 5 O MAS AÑOS-SIN VARIEDAD Secano Explotacion:ES210510000038  
 Recinto:21-051-001-00007-00002 Cultivo:62000 PASTOS PERMANENTES DE 5 O MAS AÑOS-SIN VARIEDAD Secano Explotacion:ES210510000038  
 Recinto:21-051-001-00008-00001 Cultivo:62000 PASTOS PERMANENTES DE 5 O MAS AÑOS-SIN VARIEDAD Secano Explotacion:ES210510000038  
 Recinto:21-051-001-00102-00009 Cultivo:62000 PASTOS PERMANENTES DE 5 O MAS AÑOS-SIN VARIEDAD Secano Explotacion:ES210510000038  
 Recinto:21-051-001-00102-00010 Cultivo:62000 PASTOS PERMANENTES DE 5 O MAS AÑOS-SIN VARIEDAD Secano Explotacion:ES210510000038  
 Recinto:21-051-001-00112-00001 Cultivo:62000 PASTOS PERMANENTES DE 5 O MAS AÑOS-SIN VARIEDAD Secano Explotacion:ES210510000038  
 Recinto:21-051-001-00112-00002 Cultivo:62000 PASTOS PERMANENTES DE 5 O MAS AÑOS-SIN VARIEDAD Secano Explotacion:ES210510000038  
 Recinto:21-051-001-00112-00005 Cultivo:62000 PASTOS PERMANENTES DE 5 O MAS AÑOS-SIN VARIEDAD Secano Explotacion:ES210510000038

**Incidencias de carga ganadera**

**INCIDENCIA DESCRIPCIÓN**

- 86126 Recinto de forrajera para Cálculo de Carga Ganadera que No pertenece a Explotación con UGM válida.  
 Recinto:21-051-001-00112-00005 Cultivo:62000 PASTOS PERMANENTES DE 5 O MAS AÑOS-SIN VARIEDAD Secano Explotacion:ES210510000038  
 Recinto:21-051-001-00112-00002 Cultivo:62000 PASTOS PERMANENTES DE 5 O MAS AÑOS-SIN VARIEDAD Secano Explotacion:ES210510000038  
 Recinto:21-051-001-00112-00001 Cultivo:62000 PASTOS PERMANENTES DE 5 O MAS AÑOS-SIN VARIEDAD Secano Explotacion:ES210510000038  
 Recinto:21-051-001-00002-00008 Cultivo:62000 PASTOS PERMANENTES DE 5 O MAS AÑOS-SIN VARIEDAD Secano Explotacion:ES210510000038  
 Recinto:21-051-001-00003-00007 Cultivo:62000 PASTOS PERMANENTES DE 5 O MAS AÑOS-SIN VARIEDAD Secano Explotacion:ES210510000038  
 Recinto:21-051-001-00003-00008 Cultivo:62000 PASTOS PERMANENTES DE 5 O MAS AÑOS-SIN VARIEDAD Secano Explotacion:ES210510000038  
 Recinto:21-051-001-00102-00009 Cultivo:62000 PASTOS PERMANENTES DE 5 O MAS AÑOS-SIN VARIEDAD Secano Explotacion:ES210510000038  
 Recinto:21-051-001-00102-00010 Cultivo:62000 PASTOS PERMANENTES DE 5 O MAS AÑOS-SIN VARIEDAD Secano Explotacion:ES210510000038  
 Recinto:21-051-001-00007-00002 Cultivo:62000 PASTOS PERMANENTES DE 5 O MAS AÑOS-SIN VARIEDAD Secano Explotacion:ES210510000038  
 Recinto:21-051-001-00008-00001 Cultivo:62000 PASTOS PERMANENTES DE 5 O MAS AÑOS-SIN VARIEDAD Secano Explotacion:ES210510000038
- 86128 Recinto de Forrajeras que no ha contabilizado para Carga Ganadera por no tener una explotación válida para el cálculo de la Carga Ganadera  
 Recinto:21-051-001-00112-00005 Cultivo:62 PASTOS PERMANENTES DE 5 O MAS AÑOS-  
 Recinto:21-051-001-00112-00002 Cultivo:62 PASTOS PERMANENTES DE 5 O MAS AÑOS-  
 Recinto:21-051-001-00112-00001 Cultivo:62 PASTOS PERMANENTES DE 5 O MAS AÑOS-  
 Recinto:21-051-001-00002-00008 Cultivo:62 PASTOS PERMANENTES DE 5 O MAS AÑOS-  
 Recinto:21-051-001-00003-00007 Cultivo:62 PASTOS PERMANENTES DE 5 O MAS AÑOS-  
 Recinto:21-051-001-00003-00008 Cultivo:62 PASTOS PERMANENTES DE 5 O MAS AÑOS-  
 Recinto:21-051-001-00102-00009 Cultivo:62 PASTOS PERMANENTES DE 5 O MAS AÑOS-  
 Recinto:21-051-001-00102-00010 Cultivo:62 PASTOS PERMANENTES DE 5 O MAS AÑOS-

(1) Con incidencias que retienen pago o deniegan el expediente.

(2) Se calcula sobre superficie declarada admisible.

(3) Aplicación del artículo 16 bis del RD 147/2023.

(4) Expediente con algunos recintos de pastos permanentes ubicados en espacios protegidos donde la carga ganadera mínima será 0,1 UGM/ha.

Puede verificar la integridad de una copia de este documento mediante la lectura del código QR adjunto o mediante el acceso a la dirección <https://ws050.juntadeandalucia.es/verificarFirma> indicando el código de VERIFICACIÓN

FIRMADO POR	RAQUEL MARIA ESPIN CRESPO	17/10/2024
VERIFICACIÓN	Pk2jmWSPEJNMB623FQZ8JEKDMKEPRE	PÁG. 2357/4804





Recinto:21-051-001-00007-00002 Cultivo:62 PASTOS PERMANENTES DE 5 O MAS AÑOS-

Recinto:21-051-001-00008-00001 Cultivo:62 PASTOS PERMANENTES DE 5 O MAS AÑOS-

(1) Con incidencias que retienen pago o deniegan el expediente.

(2) Se calcula sobre superficie declarada admisible.

(3) Aplicación del artículo 16 bis del RD 147/2023.

(4) Expediente con algunos recintos de pastos permanentes ubicados en espacios protegidos donde la carga ganadera mínima será 0,1 UGM/ha.

Puede verificar la integridad de una copia de este documento mediante la lectura del código QR adjunto o mediante el acceso a la dirección <https://ws050.juntadeandalucia.es/verificarFirma> indicando el código de VERIFICACIÓN

FIRMADO POR	RAQUEL MARIA ESPIN CRESPO	17/10/2024	
VERIFICACIÓN	Pk2jmWSPEJNMB623FQZ8JEKDMKEPRE	PÁG. 2358/4804	



<b>APELLIDOS Y NOMBRE / RAZÓN SOCIAL</b>	<b>NIF</b>	<b>EXPEDIENTE</b>	<b>RESOLUCIÓN</b>
DELGADO DOMINGUEZ MIGUEL JESUS	****4825*	1264654	DENEGACIÓN DE LA AYUDA

**DATOS DE MANTENIMIENTO UNIDADES**

<b>GRUPO DE PAGO</b>	<b>Sup. Dec. Admisible</b>	<b>Sup. Resuelta</b>	<b>Sobredecl.</b>	<b>% Sobredecl.</b>
ZONAS DE MONTAÑA	0,00	0,00	0,00	0,00

**RESUMEN DE PAGOS**

	<b>IMPORTE ( Euros )</b>			
	<b>RESUELTO</b>	<b>FEADER</b>	<b>MAPA</b>	<b>CAPADR</b>
A pagar	0,00	0,00	0,00	0,00

**APLICACIÓN DE REDUCCIONES Y PENALIZACIONES (%)**

<b>Criterios de subvencionabilidad (1)</b>	<b>Presentación tardía</b>	<b>Omisión declaración</b>	<b>Condicionabilidad</b>
100,00	0,00	0,00	0,00

**IMPORTE ( Euros )**

<b>Calculado(2)</b>	<b>Reducción</b>	<b>Penalización</b>	<b>Reducción Penalización (3)</b>	<b>Penalización adicional</b>	<b>Resuelto</b>	<b>FEADER</b>	<b>MAPA</b>	<b>CAPADR</b>
0,00 €	0,00 €	0,00 €	0,00 €	0,00 €	0,00 €	0,00 €	0,00 €	0,00 €
<b>Importe Unitario:</b>	93,00 €	<b>Nuevo Importe Unitario:</b>	0,00 €					

**INCIDENCIAS**

**INCIDENCIA DESCRIPCIÓN**

74051	Solicitante de intervención 6613, que no declara ningun recinto en zona desfavorecida.
74053	Importe inferior a 100 Euros

(1) Con incidencias que retienen pago o deniegan el expediente.

(2) Se calcula sobre superficie declarada admisible.

(3) Aplicación del artículo 16 bis del RD 147/2023.

(4) Expediente con algunos recintos de pastos permanentes ubicados en espacios protegidos donde la carga ganadera mínima será 0,1 UGM/ha.

Puede verificar la integridad de una copia de este documento mediante la lectura del código QR adjunto o mediante el acceso a la dirección <https://ws050.juntadeandalucia.es/verificarFirma> indicando el código de VERIFICACIÓN

FIRMADO POR	RAQUEL MARIA ESPIN CRESPO	17/10/2024	
VERIFICACIÓN	Pk2jmWSPEJNMB623FQZ8JEKDMKEPRE	PÁG. 2359/4804	



**APELLIDOS Y NOMBRE / RAZÓN SOCIAL**  
DELGADO REYES MARIA SALUD

**NIF**  
\*\*\*\*4425\*

**EXPEDIENTE**  
1269131

**RESOLUCIÓN**  
DENEGACIÓN DE LA AYUDA

**DATOS DE MANTENIMIENTO UNIDADES**

<b>GRUPO DE PAGO</b>	<b>Sup. Dec. Admisible</b>	<b>Sup. Resuelta</b>	<b>Sobredecl.</b>	<b>% Sobredecl.</b>
ZONAS DE MONTAÑA	0,00	0,00	0,00	0,00

**RESUMEN DE PAGOS**

	<b>IMPORTE ( Euros )</b>			
	<b>RESUELTO</b>	<b>FEADER</b>	<b>MAPA</b>	<b>CAPADR</b>
A pagar	0,00	0,00	0,00	0,00

**APLICACIÓN DE REDUCCIONES Y PENALIZACIONES (%)**

<b>Crterios de subvencionabilidad (1)</b>	<b>Presentación tardía</b>	<b>Omisión declaración</b>	<b>Condicionalidad</b>
100,00	0,00	0,00	0,00

**IMPORTE ( Euros )**

<b>Calculado(2)</b>	<b>Reducción</b>	<b>Penalización</b>	<b>Reducción Penalización (3)</b>	<b>Penalización adicional</b>	<b>Resuelto</b>	<b>FEADER</b>	<b>MAPA</b>	<b>CAPADR</b>
0,00 €	0,00 €	0,00 €	0,00 €	0,00 €	0,00 €	0,00 €	0,00 €	0,00 €
<b>Importe Unitario:</b>	93,00 €	<b>Nuevo Importe Unitario:</b>	0,00 €					

**RECINTOS PROPUESTOS**

<b>REF.</b>	<b>REFERENCIA SIGPAC</b>	<b>CULTIVO</b>	<b>S/R</b>	<b>USO SIGPAC</b>	<b>Sup. Dec. admisible</b>	<b>Sup. Campo</b>	<b>Sup. Determ.</b>	<b>Sup. Resuelta</b>
5502445	21-029-011-00019-0005	BARBECHO TRADICIONAL	R		0,12		0,12	0,12
5502462	21-039-004-00024-0002	BARBECHO TRADICIONAL	S		0,11		0,11	0,11

(1) Con incidencias que retienen pago o deniegan el expediente.

(2) Se calcula sobre superficie declarada admisible.

(3) Aplicación del artículo 16 bis del RD 147/2023.

(4) Expediente con algunos recintos de pastos permanentes ubicados en espacios protegidos donde la carga ganadera mínima será 0,1 UGM/ha.

Puede verificar la integridad de una copia de este documento mediante la lectura del código QR adjunto o mediante el acceso a la dirección <https://ws050.juntadeandalucia.es/verificarFirma> indicando el código de VERIFICACIÓN

FIRMADO POR	RAQUEL MARIA ESPIN CRESPO	17/10/2024	
VERIFICACIÓN	Pk2jmWSPEJNMB623FQZ8JEKDMKEPRE	PÁG. 2360/4804	





**INCIDENCIAS**

**INCIDENCIA DESCRIPCIÓN**

- 74018 Productor que no es agricultor a título principal, según los datos del ejercicio fiscal n-1 y seguridad socia.
- 74053 Importe inferior a 100 Euros
- 86120 Para explotaciones de pastos permanentes ubicadas en espacios protegidos la carga ganadera mínima será 0,1 UGM/ha.
  - Recinto:21-029-009-00024-00001 Cultivo:62000 PASTOS PERMANENTES DE 5 O MAS AÑOS-SIN VARIEDAD Secano Carga Ganadera:0
  - Recinto:21-029-009-00030-00004 Cultivo:62000 PASTOS PERMANENTES DE 5 O MAS AÑOS-SIN VARIEDAD Secano Carga Ganadera:0
  - Recinto:21-029-011-00019-00003 Cultivo:62000 PASTOS PERMANENTES DE 5 O MAS AÑOS-SIN VARIEDAD Secano Carga Ganadera:0
  - Recinto:21-029-011-00019-00008 Cultivo:62000 PASTOS PERMANENTES DE 5 O MAS AÑOS-SIN VARIEDAD Secano Carga Ganadera:0
  - Recinto:21-039-001-00150-00001 Cultivo:62000 PASTOS PERMANENTES DE 5 O MAS AÑOS-SIN VARIEDAD Secano Carga Ganadera:0
  - Recinto:21-039-004-00024-00001 Cultivo:62000 PASTOS PERMANENTES DE 5 O MAS AÑOS-SIN VARIEDAD Secano Carga Ganadera:0
  - Recinto:21-039-004-00025-00003 Cultivo:62000 PASTOS PERMANENTES DE 5 O MAS AÑOS-SIN VARIEDAD Secano Carga Ganadera:0
  - Recinto:21-039-004-00025-00004 Cultivo:62000 PASTOS PERMANENTES DE 5 O MAS AÑOS-SIN VARIEDAD Secano Carga Ganadera:0
  - Recinto:21-039-004-00025-00005 Cultivo:62000 PASTOS PERMANENTES DE 5 O MAS AÑOS-SIN VARIEDAD Secano Carga Ganadera:0
  - Recinto:21-039-004-00025-00006 Cultivo:62000 PASTOS PERMANENTES DE 5 O MAS AÑOS-SIN VARIEDAD Secano Carga Ganadera:0
  - Recinto:21-039-004-00025-00008 Cultivo:62000 PASTOS PERMANENTES DE 5 O MAS AÑOS-SIN VARIEDAD Secano Carga Ganadera:0
- 86126 Recinto de forrajera para Cálculo de Carga Ganadera que No pertenece a Explotación con UGM válida.
  - Recinto:21-029-009-00024-00001 Cultivo:62000 PASTOS PERMANENTES DE 5 O MAS AÑOS-SIN VARIEDAD Secano Explotacion:ES210290000418
  - Recinto:21-029-009-00030-00004 Cultivo:62000 PASTOS PERMANENTES DE 5 O MAS AÑOS-SIN VARIEDAD Secano Explotacion:ES210290000418
  - Recinto:21-029-011-00019-00003 Cultivo:62000 PASTOS PERMANENTES DE 5 O MAS AÑOS-SIN VARIEDAD Secano Explotacion:ES210290000418
  - Recinto:21-029-011-00019-00008 Cultivo:62000 PASTOS PERMANENTES DE 5 O MAS AÑOS-SIN VARIEDAD Secano Explotacion:ES210290000418
  - Recinto:21-039-001-00150-00001 Cultivo:62000 PASTOS PERMANENTES DE 5 O MAS AÑOS-SIN VARIEDAD Secano Explotacion:ES210290000418
  - Recinto:21-039-004-00024-00001 Cultivo:62000 PASTOS PERMANENTES DE 5 O MAS AÑOS-SIN VARIEDAD Secano Explotacion:ES210290000418
  - Recinto:21-039-004-00025-00003 Cultivo:62000 PASTOS PERMANENTES DE 5 O MAS AÑOS-SIN VARIEDAD Secano Explotacion:ES210290000418
  - Recinto:21-039-004-00025-00004 Cultivo:62000 PASTOS PERMANENTES DE 5 O MAS AÑOS-SIN VARIEDAD Secano Explotacion:ES210290000418
  - Recinto:21-039-004-00025-00005 Cultivo:62000 PASTOS PERMANENTES DE 5 O MAS AÑOS-SIN VARIEDAD Secano Explotacion:ES210290000418
  - Recinto:21-039-004-00025-00006 Cultivo:62000 PASTOS PERMANENTES DE 5 O MAS AÑOS-SIN VARIEDAD Secano Explotacion:ES210290000418
  - Recinto:21-039-004-00025-00008 Cultivo:62000 PASTOS PERMANENTES DE 5 O MAS AÑOS-SIN VARIEDAD Secano Explotacion:ES210290000418

**Incidenias de carga ganadera**

**INCIDENCIA DESCRIPCIÓN**

- 86126 Recinto de forrajera para Cálculo de Carga Ganadera que No pertenece a Explotación con UGM válida.
  - Recinto:21-029-009-00030-00004 Cultivo:62000 PASTOS PERMANENTES DE 5 O MAS AÑOS-SIN VARIEDAD Secano Explotacion:ES210290000418
  - Recinto:21-029-011-00019-00003 Cultivo:62000 PASTOS PERMANENTES DE 5 O MAS AÑOS-SIN VARIEDAD Secano Explotacion:ES210290000418
  - Recinto:21-029-011-00019-00008 Cultivo:62000 PASTOS PERMANENTES DE 5 O MAS AÑOS-SIN VARIEDAD Secano Explotacion:ES210290000418
  - Recinto:21-029-009-00024-00001 Cultivo:62000 PASTOS PERMANENTES DE 5 O MAS AÑOS-SIN VARIEDAD Secano Explotacion:ES210290000418
  - Recinto:21-039-001-00150-00001 Cultivo:62000 PASTOS PERMANENTES DE 5 O MAS AÑOS-SIN VARIEDAD Secano Explotacion:ES210290000418

(1) Con incidencias que retienen pago o deniegan el expediente.  
 (2) Se calcula sobre superficie declarada admisible.  
 (3) Aplicación del artículo 16 bis del RD 147/2023.  
 (4) Expediente con algunos recintos de pastos permanentes ubicados en espacios protegidos donde la carga ganadera mínima será 0,1 UGM/ha.

Puede verificar la integridad de una copia de este documento mediante la lectura del código QR adjunto o mediante el acceso a la dirección <https://ws050.juntadeandalucia.es/verificarFirma> indicando el código de VERIFICACIÓN

FIRMADO POR	RAQUEL MARIA ESPIN CRESPO	17/10/2024
VERIFICACIÓN	Pk2jmWSPEJNMB623FQZ8JEKDMKEPRE	PÁG. 2361/4804





	Recinto:21-039-004-00024-00001 Cultivo:62000 PASTOS PERMANENTES DE 5 O MAS AÑOS-SIN VARIEDAD Secano
	Explotacion:ES210290000418
	Recinto:21-039-004-00025-00003 Cultivo:62000 PASTOS PERMANENTES DE 5 O MAS AÑOS-SIN VARIEDAD Secano
	Explotacion:ES210290000418
	Recinto:21-039-004-00025-00004 Cultivo:62000 PASTOS PERMANENTES DE 5 O MAS AÑOS-SIN VARIEDAD Secano
	Explotacion:ES210290000418
	Recinto:21-039-004-00025-00005 Cultivo:62000 PASTOS PERMANENTES DE 5 O MAS AÑOS-SIN VARIEDAD Secano
	Explotacion:ES210290000418
	Recinto:21-039-004-00025-00006 Cultivo:62000 PASTOS PERMANENTES DE 5 O MAS AÑOS-SIN VARIEDAD Secano
	Explotacion:ES210290000418
	Recinto:21-039-004-00025-00008 Cultivo:62000 PASTOS PERMANENTES DE 5 O MAS AÑOS-SIN VARIEDAD Secano
	Explotacion:ES210290000418
86128	Recinto de Forrajeras que no ha contabilizado para Carga Ganadera por no tener una explotación válida para el cálculo de la Carga Ganadera
	Recinto:21-029-009-00030-00004 Cultivo:62 PASTOS PERMANENTES DE 5 O MAS AÑOS-
	Recinto:21-029-011-00019-00003 Cultivo:62 PASTOS PERMANENTES DE 5 O MAS AÑOS-
	Recinto:21-029-011-00019-00008 Cultivo:62 PASTOS PERMANENTES DE 5 O MAS AÑOS-
	Recinto:21-029-009-00024-00001 Cultivo:62 PASTOS PERMANENTES DE 5 O MAS AÑOS-
	Recinto:21-039-001-00150-00001 Cultivo:62 PASTOS PERMANENTES DE 5 O MAS AÑOS-
	Recinto:21-039-004-00024-00001 Cultivo:62 PASTOS PERMANENTES DE 5 O MAS AÑOS-
	Recinto:21-039-004-00025-00003 Cultivo:62 PASTOS PERMANENTES DE 5 O MAS AÑOS-
	Recinto:21-039-004-00025-00004 Cultivo:62 PASTOS PERMANENTES DE 5 O MAS AÑOS-
	Recinto:21-039-004-00025-00005 Cultivo:62 PASTOS PERMANENTES DE 5 O MAS AÑOS-
	Recinto:21-039-004-00025-00006 Cultivo:62 PASTOS PERMANENTES DE 5 O MAS AÑOS-
	Recinto:21-039-004-00025-00008 Cultivo:62 PASTOS PERMANENTES DE 5 O MAS AÑOS-
86132	Recinto superficie forrajera que no realiza la actividad de producción de pastoreo.
	Recinto:21-029-011-00019-00005 Cultivo:20000 BARBECHO TRADICIONAL-SIN VARIEDAD Regadío
	Recinto:21-039-004-00024-00002 Cultivo:20000 BARBECHO TRADICIONAL-SIN VARIEDAD Secano

(1) Con incidencias que retienen pago o deniegan el expediente.  
 (2) Se calcula sobre superficie declarada admisible.  
 (3) Aplicación del artículo 16 bis del RD 147/2023.  
 (4) Expediente con algunos recintos de pastos permanentes ubicados en espacios protegidos donde la carga ganadera mínima será 0,1 UGM/ha.

Puede verificar la integridad de una copia de este documento mediante la lectura del código QR adjunto o mediante el acceso a la dirección <a href="https://ws050.juntadeandalucia.es/verificarFirma">https://ws050.juntadeandalucia.es/verificarFirma</a> indicando el código de VERIFICACIÓN			
FIRMADO POR	RAQUEL MARIA ESPIN CRESPO	17/10/2024	
VERIFICACIÓN	Pk2jmWSPEJNMB623FQZ8JEKDMKEPRE	PÁG. 2362/4804	



**APELLIDOS Y NOMBRE / RAZÓN SOCIAL**

DELGADO SANCHEZ PABLO JAIME

**NIF**  
\*\*\*\*4858\*

**EXPEDIENTE**  
1279816

**RESOLUCIÓN**  
DENEGACIÓN DE LA AYUDA

**DATOS DE MANTENIMIENTO UNIDADES**

**GRUPO DE PAGO**

ZONAS DE MONTAÑA

Sup. Dec. Admisible	Sup. Resuelta	Sobredecl.	% Sobredecl.
0,00	0,00	0,00	0,00

**RESUMEN DE PAGOS**

	IMPORTE ( Euros )			
	RESUELTO	FEADER	MAPA	CAPADR
A pagar	0,00	0,00	0,00	0,00

**APLICACIÓN DE REDUCCIONES Y PENALIZACIONES (%)**

Criterios de subvencionabilidad (1)	Presentación tardía	Omisión declaración	Condicionalidad
100,00	0,00	0,00	0,00

**IMPORTE ( Euros )**

Calculado(2)	Reducción	Penalización	Reducción Penalización (3)	Penalización adicional	Resuelto	FEADER	MAPA	CAPADR
0,00 €	0,00 €	0,00 €	0,00 €	0,00 €	0,00 €	0,00 €	0,00 €	0,00 €
Importe Unitario:	93,00 €	Nuevo Importe Unitario:	0,00 €					

**RECINTOS PROPUESTOS**

REF.	REFERENCIA SIGPAC	CULTIVO	S/R	USO SIGPAC	Sup. Dec. admisible	Sup. Campo	Sup. Determ.	Sup. Resuelta
6864400	21-051-002-00009-0002	PASTOS PERMANENTES DE 5 O MAS AÑOS	S		1,88		1,88	1,88
6864401	21-051-002-00009-0003	PASTOS PERMANENTES DE 5 O MAS AÑOS	S		0,98		0,98	0,98
6864402	21-051-002-00010-0001	PASTOS PERMANENTES DE 5 O MAS AÑOS	S		0,56		0,56	0,56
6864403	21-051-002-00010-0006	PASTOS PERMANENTES DE 5 O MAS AÑOS	S		0,00		0,00	0,00
6864404	21-051-005-00001-0004	PASTOS PERMANENTES DE 5 O MAS AÑOS	S		80,62		80,62	80,62

**INCIDENCIAS**

**INCIDENCIA DESCRIPCIÓN**

2455	Solicitantes de intervención 6613 sin datos de IRPF n-1.(Art 4 Orden 14/04/2016).
74018	Productor que no es agricultor a título principal, según los datos del ejercicio fiscal n-1 y seguridad socia.
74053	Importe inferior a 100 Euros

(1) Con incidencias que retienen pago o deniegan el expediente.

(2) Se calcula sobre superficie declarada admisible.

(3) Aplicación del artículo 16 bis del RD 147/2023.

(4) Expediente con algunos recintos de pastos permanentes ubicados en espacios protegidos donde la carga ganadera mínima será 0,1 UGM/ha.

Puede verificar la integridad de una copia de este documento mediante la lectura del código QR adjunto o mediante el acceso a la dirección <https://ws050.juntadeandalucia.es/verificarFirma> indicando el código de VERIFICACIÓN

FIRMADO POR

RAQUEL MARIA ESPIN CRESPO

17/10/2024

VERIFICACIÓN

Pk2jmWSPEJNMB623FQZ8JEKDMKEPRE

PÁG. 2363/4804





**APELLIDOS Y NOMBRE / RAZÓN SOCIAL**

DOMINGUEZ GONZALEZ TOMAS ALBERTO

**NIF**

\*\*\*\*8842\*

**EXPEDIENTE**

1098496

**RESOLUCIÓN**

DENEGACIÓN DE LA AYUDA

**DATOS DE MANTENIMIENTO UNIDADES**

<b>GRUPO DE PAGO</b>	<b>Sup. Dec. Admisible</b>	<b>Sup. Resuelta</b>	<b>Sobredecl.</b>	<b>% Sobredecl.</b>
ZONAS DE MONTAÑA	0,00	0,00	0,00	0,00

**RESUMEN DE PAGOS**

	<b>IMPORTE ( Euros )</b>			
	<b>RESUELTO</b>	<b>FEADER</b>	<b>MAPA</b>	<b>CAPADR</b>
A pagar	0,00	0,00	0,00	0,00

**APLICACIÓN DE REDUCCIONES Y PENALIZACIONES (%)**

<b>Crterios de subvencionabilidad (1)</b>	<b>Presentación tardía</b>	<b>Omisión declaración</b>	<b>Condicionalidad</b>
100,00	0,00	0,00	0,00

**IMPORTE ( Euros )**

<b>Calculado(2)</b>	<b>Reducción</b>	<b>Penalización</b>	<b>Reducción Penalización (3)</b>	<b>Penalización adicional</b>	<b>Resuelto</b>	<b>FEADER</b>	<b>MAPA</b>	<b>CAPADR</b>
0,00 €	0,00 €	0,00 €	0,00 €	0,00 €	0,00 €	0,00 €	0,00 €	0,00 €
<b>Importe Unitario:</b>	93,00 €	<b>Nuevo Importe Unitario:</b>	0,00 €					

(1) Con incidencias que retienen pago o deniegan el expediente.  
 (2) Se calcula sobre superficie declarada admisible.  
 (3) Aplicación del artículo 16 bis del RD 147/2023.  
 (4) Expediente con algunos recintos de pastos permanentes ubicados en espacios protegidos donde la carga ganadera mínima será 0,1 UGM/ha.

Puede verificar la integridad de una copia de este documento mediante la lectura del código QR adjunto o mediante el acceso a la dirección <a href="https://ws050.juntadeandalucia.es/verificarFirma">https://ws050.juntadeandalucia.es/verificarFirma</a> indicando el código de VERIFICACIÓN			
FIRMADO POR	RAQUEL MARIA ESPIN CRESPO	17/10/2024	
VERIFICACIÓN	Pk2jmWSPEJNMB623FQZ8JEKDMKEPRE	PÁG. 2364/4804	



**RECINTOS PROPUESTOS**

REF.	REFERENCIA SIGPAC	CULTIVO	S/R	USO SIGPAC	Sup. Dec. admisible	Sup. Campo	Sup. Determ.	Sup. Resuelta
-925988	21-024-001-00006-0019	PASTOS PERMANENTES DE 5 O MAS AÑOS	S		0,02		0,02	0,02
-925987	21-024-001-00006-0018	PASTOS PERMANENTES DE 5 O MAS AÑOS	S		0,01		0,01	0,01
170000005343482	21-024-001-00001-0005	PASTOS PERMANENTES DE 5 O MAS AÑOS	S		3,37		3,37	3,37
170000005343483	21-024-001-00001-0009	PASTOS PERMANENTES DE 5 O MAS AÑOS	S		4,37		4,37	4,37
170000005343484	21-024-001-00002-0005	PASTOS PERMANENTES DE 5 O MAS AÑOS	S		1,63		1,63	1,63
170000005343485	21-024-001-00001-0006	PASTOS PERMANENTES DE 5 O MAS AÑOS	S		3,96		3,96	3,96
170000005343486	21-024-001-00002-0014	PASTOS PERMANENTES DE 5 O MAS AÑOS	S		4,77		4,77	4,77
170000005343487	21-024-001-00001-0011	PASTOS PERMANENTES DE 5 O MAS AÑOS	S		0,08		0,08	0,08
170000005343488	21-024-001-00001-0013	PASTOS PERMANENTES DE 5 O MAS AÑOS	S		1,23		1,23	1,23
170000005343489	21-024-001-00002-0008	PASTOS PERMANENTES DE 5 O MAS AÑOS	S		77,84		77,84	77,84
170000005343492	21-024-001-00006-0012	PASTOS PERMANENTES DE 5 O MAS AÑOS	S		0,09		0,09	0,09
170000005343493	21-024-001-00003-0001	PASTOS PERMANENTES DE 5 O MAS AÑOS	S		10,10		10,10	10,10
170000005343494	21-024-001-00003-0012	PASTOS PERMANENTES DE 5 O MAS AÑOS	S		2,77		2,77	2,77
170000005343495	21-024-001-00003-0013	PASTOS PERMANENTES DE 5 O MAS AÑOS	S		3,12		3,12	3,12
170000005343496	21-024-001-00006-0001	PASTOS PERMANENTES DE 5 O MAS AÑOS	S		5,28		5,28	0,00
170000005343497	21-024-001-00006-0009	PASTOS PERMANENTES DE 5 O MAS AÑOS	S		1,43		1,43	0,00
170000005343498	21-024-001-00003-0016	PASTOS PERMANENTES DE 5 O MAS AÑOS	S		0,26		0,26	0,26
170000005343499	21-024-001-00002-0013	PASTOS PERMANENTES DE 5 O MAS AÑOS	S		4,01		4,01	4,01
170000005343501	21-024-001-00006-0004	PASTOS PERMANENTES DE 5 O MAS AÑOS	S		0,08		0,08	0,00
170000005343502	21-024-001-80010-0007	PASTOS PERMANENTES DE 5 O MAS AÑOS	S		0,01		0,01	0,01
170000005343503	21-024-001-00003-0015	PASTOS PERMANENTES DE 5 O MAS AÑOS	S		0,59		0,59	0,59
170000005343505	21-024-001-00003-0011	PASTOS PERMANENTES DE 5 O MAS AÑOS	S		0,90		0,90	0,90
170000005343506	21-024-001-00006-0002	PASTOS PERMANENTES DE 5 O MAS AÑOS	S		0,47		0,47	0,00
170000005343507	21-024-001-00003-0008	PASTOS PERMANENTES DE 5 O MAS AÑOS	S		0,58		0,58	0,58
170000005343508	21-024-001-00006-0010	PASTOS PERMANENTES DE 5 O MAS AÑOS	S		0,78		0,78	0,00
170000005343511	21-024-002-00009-0019	PASTOS PERMANENTES DE 5 O MAS AÑOS	S		0,00		0,00	0,00
170000005343512	21-024-002-00009-0011	PASTOS PERMANENTES DE 5 O MAS AÑOS	S		3,38		3,38	3,38
170000005343514	21-024-002-00009-0018	PASTOS PERMANENTES DE 5 O MAS AÑOS	S		3,08		3,08	3,08
170000005343515	21-024-002-00009-0014	PASTOS PERMANENTES DE 5 O MAS AÑOS	S		0,00		0,00	0,00
170000005343516	21-024-002-00009-0013	PASTOS PERMANENTES DE 5 O MAS AÑOS	S		4,28		4,28	4,28
170000005343518	21-024-002-00009-0016	PASTOS PERMANENTES DE 5 O MAS AÑOS	S		0,32		0,32	0,32
170000005343519	21-024-001-00001-0015	PASTOS PERMANENTES DE 5 O MAS AÑOS	S		0,00		0,00	0,00
170000005343520	21-024-001-00002-0010	PASTOS PERMANENTES DE 5 O MAS AÑOS	S		0,00		0,00	0,00
170000005343521	21-024-001-80010-0013	PASTOS PERMANENTES DE 5 O MAS AÑOS	S		2,41		2,41	2,41
170000005343522	21-024-001-00002-0012	PASTOS PERMANENTES DE 5 O MAS AÑOS	S		0,53		0,53	0,53
170000005343523	21-024-002-00009-0001	PASTOS PERMANENTES DE 5 O MAS AÑOS	S		10,69		10,69	10,69
170000005343524	21-024-001-80010-0014	PASTOS PERMANENTES DE 5 O MAS AÑOS	S		2,35		2,35	2,35
170000005343525	21-024-002-00009-0017	PASTOS PERMANENTES DE 5 O MAS AÑOS	S		6,89		6,89	6,89
170000005343527	21-024-002-00009-0004	PASTOS PERMANENTES DE 5 O MAS AÑOS	S		0,00		0,00	0,00
170000005343528	21-024-001-00006-0013	PASTOS PERMANENTES DE 5 O MAS AÑOS	S		0,15		0,15	0,00
170000005343529	21-024-001-00006-0014	PASTOS PERMANENTES DE 5 O MAS AÑOS	S		0,06		0,06	0,00
170000005343530	21-024-001-00006-0015	PASTOS PERMANENTES DE 5 O MAS AÑOS	S		0,14		0,14	0,00
170000005343531	21-024-001-00009-0003	PASTOS PERMANENTES DE 5 O MAS AÑOS	S		14,00		14,00	14,00
170000005343532	21-024-001-00003-0017	PASTOS PERMANENTES DE 5 O MAS AÑOS	S		1,56		1,56	1,56
170000005343533	21-024-001-80010-0006	PASTOS PERMANENTES DE 5 O MAS AÑOS	S		9,57		9,57	9,57
170000005343534	21-024-001-00006-0006	PASTOS PERMANENTES DE 5 O MAS AÑOS	S		0,05		0,05	0,05
170000005343535	21-024-001-00006-0007	PASTOS PERMANENTES DE 5 O MAS AÑOS	S		0,07		0,07	0,00
170000005343536	21-024-001-80010-0011	PASTOS PERMANENTES DE 5 O MAS AÑOS	S		2,23		2,23	2,23
170000005343537	21-024-001-00009-0004	PASTOS PERMANENTES DE 5 O MAS AÑOS	S		5,64		5,64	5,64
170000005343538	21-024-001-00009-0006	PASTOS PERMANENTES DE 5 O MAS AÑOS	S		7,17		7,17	7,17
170000005343539	21-024-001-00013-0001	PASTOS PERMANENTES DE 5 O MAS AÑOS	S		11,02		11,02	10,79
170000005343540	21-024-001-80010-0009	PASTOS PERMANENTES DE 5 O MAS AÑOS	S		0,33		0,33	0,33

(1) Con incidencias que retienen pago o deniegan el expediente.

(2) Se calcula sobre superficie declarada admisible.

(3) Aplicación del artículo 16 bis del RD 147/2023.

(4) Expediente con algunos recintos de pastos permanentes ubicados en espacios protegidos donde la carga ganadera mínima será 0,1 UGM/ha.

Puede verificar la integridad de una copia de este documento mediante la lectura del código QR adjunto o mediante el acceso a la dirección <a href="https://ws050.juntadeandalucia.es/verificarFirma">https://ws050.juntadeandalucia.es/verificarFirma</a> indicando el código de VERIFICACIÓN			
FIRMADO POR	RAQUEL MARIA ESPIN CRESPO	17/10/2024	
VERIFICACIÓN	Pk2jmWSPEJNMB623FQZ8JEKDMKEPRE	PÁG. 2365/4804	



**INCIDENCIAS**

**INCIDENCIA DESCRIPCIÓN**

- 242 Recinto pendiente de acreditación de titularidad.  
 Recinto:21-024-001-00006-00001 Cultivo:62000 PASTOS PERMANENTES DE 5 O MAS AÑOS-SIN VARIEDAD Secano  
 Recinto:21-024-001-00006-00002 Cultivo:62000 PASTOS PERMANENTES DE 5 O MAS AÑOS-SIN VARIEDAD Secano  
 Recinto:21-024-001-00006-00004 Cultivo:62000 PASTOS PERMANENTES DE 5 O MAS AÑOS-SIN VARIEDAD Secano  
 Recinto:21-024-001-00006-00007 Cultivo:62000 PASTOS PERMANENTES DE 5 O MAS AÑOS-SIN VARIEDAD Secano  
 Recinto:21-024-001-00006-00009 Cultivo:62000 PASTOS PERMANENTES DE 5 O MAS AÑOS-SIN VARIEDAD Secano  
 Recinto:21-024-001-00006-00010 Cultivo:62000 PASTOS PERMANENTES DE 5 O MAS AÑOS-SIN VARIEDAD Secano  
 Recinto:21-024-001-00006-00013 Cultivo:62000 PASTOS PERMANENTES DE 5 O MAS AÑOS-SIN VARIEDAD Secano  
 Recinto:21-024-001-00006-00014 Cultivo:62000 PASTOS PERMANENTES DE 5 O MAS AÑOS-SIN VARIEDAD Secano  
 Recinto:21-024-001-00006-00015 Cultivo:62000 PASTOS PERMANENTES DE 5 O MAS AÑOS-SIN VARIEDAD Secano
- 4272 Verifica que las líneas de declaración de las Solicitudes Únicas no tienen solapes con la capa de Retroactividad Gráfica (ambas de la misma campaña) a nivel de expediente/línea de declaración gráfica de la solicitud.  
 Recinto:21-024-001-00013-00001 Cultivo: - Agregado de la referencia del recinto.:0 Zona de la referencia del recinto.:0 Superficie solapada.:0,23 Id. Incid.:98009069
- 74018 Productor que no es agricultor a título principal, según los datos del ejercicio fiscal n-1 y seguridad socia.
- 74053 Importe inferior a 100 Euros

**Incidencias de carga ganadera**

**INCIDENCIA DESCRIPCIÓN**

- 242 Recinto pendiente de acreditación de titularidad.  
 Recinto:21-024-001-00006-00001 Cultivo:62000 PASTOS PERMANENTES DE 5 O MAS AÑOS-SIN VARIEDAD Secano  
 Recinto:21-024-001-00006-00009 Cultivo:62000 PASTOS PERMANENTES DE 5 O MAS AÑOS-SIN VARIEDAD Secano  
 Recinto:21-024-001-00006-00004 Cultivo:62000 PASTOS PERMANENTES DE 5 O MAS AÑOS-SIN VARIEDAD Secano  
 Recinto:21-024-001-00006-00002 Cultivo:62000 PASTOS PERMANENTES DE 5 O MAS AÑOS-SIN VARIEDAD Secano  
 Recinto:21-024-001-00006-00010 Cultivo:62000 PASTOS PERMANENTES DE 5 O MAS AÑOS-SIN VARIEDAD Secano  
 Recinto:21-024-001-00006-00013 Cultivo:62000 PASTOS PERMANENTES DE 5 O MAS AÑOS-SIN VARIEDAD Secano  
 Recinto:21-024-001-00006-00014 Cultivo:62000 PASTOS PERMANENTES DE 5 O MAS AÑOS-SIN VARIEDAD Secano  
 Recinto:21-024-001-00006-00015 Cultivo:62000 PASTOS PERMANENTES DE 5 O MAS AÑOS-SIN VARIEDAD Secano  
 Recinto:21-024-001-00006-00007 Cultivo:62000 PASTOS PERMANENTES DE 5 O MAS AÑOS-SIN VARIEDAD Secano

(1) Con incidencias que retienen pago o deniegan el expediente.

(2) Se calcula sobre superficie declarada admisible.

(3) Aplicación del artículo 16 bis del RD 147/2023.

(4) Expediente con algunos recintos de pastos permanentes ubicados en espacios protegidos donde la carga ganadera mínima será 0,1 UGM/ha.

Puede verificar la integridad de una copia de este documento mediante la lectura del código QR adjunto o mediante el acceso a la dirección <https://ws050.juntadeandalucia.es/verificarFirma> indicando el código de VERIFICACIÓN

FIRMADO POR	RAQUEL MARIA ESPIN CRESPO	17/10/2024	
VERIFICACIÓN	Pk2jmWSPEJNMB623FQZ8JEKDMKEPRE	PÁG. 2366/4804	



**APELLIDOS Y NOMBRE / RAZÓN SOCIAL**

EIRIZ MARTINEZ ANA

**NIF**

\*\*\*\*3142\*

**EXPEDIENTE**

1277173

**RESOLUCIÓN**

DENEGACIÓN DE LA AYUDA

**DATOS DE MANTENIMIENTO UNIDADES**

**GRUPO DE PAGO**

ZONAS DE MONTAÑA

**Sup. Dec. Admisible**

0,00

**Sup. Resuelta**

0,00

**Sobredecl.**

0,00

**% Sobredecl.**

0,00

**RESUMEN DE PAGOS**

**IMPORTE ( Euros )**

	RESUELTO	FEADER	MAPA	CAPADR
A pagar	0,00	0,00	0,00	0,00

**APLICACIÓN DE REDUCCIONES Y PENALIZACIONES (%)**

Crterios de subvencionabilidad (1)	Presentación tardía	Omisión declaración	Condicionalidad
100,00	0,00	0,00	0,00

**IMPORTE ( Euros )**

Calculado(2)	Reducción	Penalización	Reducción Penalización (3)	Penalización adicional	Resuelto	FEADER	MAPA	CAPADR
0,00 €	0,00 €	0,00 €	0,00 €	0,00 €	0,00 €	0,00 €	0,00 €	0,00 €
<b>Importe Unitario:</b>	93,00 €	<b>Nuevo Importe Unitario:</b>	0,00 €					

**INCIDENCIAS**

**INCIDENCIA DESCRIPCIÓN**

- 74018 Productor que no es agricultor a título principal, según los datos del ejercicio fiscal n-1 y seguridad socia.
- 74053 Importe inferior a 100 Euros
- 86119 Carga ganadera NO cumple con el valor mínimo de 0,2 UGM/ha.  
 Recinto:21-007-014-00055-00002 Cultivo:62000 PASTOS PERMANENTES DE 5 O MAS AÑOS-SIN VARIEDAD Secano Carga Ganadera:0,14  
 Recinto:21-007-014-00055-00003 Cultivo:62000 PASTOS PERMANENTES DE 5 O MAS AÑOS-SIN VARIEDAD Secano Carga Ganadera:0,14

**Incidenias de carga ganadera**

**INCIDENCIA DESCRIPCIÓN**

- 3790 Recinto declarado inactivo  
 Recinto:21-019-012-00016-00002 Cultivo: -

(1) Con incidencias que retienen pago o deniegan el expediente.

(2) Se calcula sobre superficie declarada admisible.

(3) Aplicación del artículo 16 bis del RD 147/2023.

(4) Expediente con algunos recintos de pastos permanentes ubicados en espacios protegidos donde la carga ganadera mínima será 0,1 UGM/ha.

Puede verificar la integridad de una copia de este documento mediante la lectura del código QR adjunto o mediante el acceso a la dirección <https://ws050.juntadeandalucia.es/verificarFirma> indicando el código de VERIFICACIÓN

FIRMADO POR	RAQUEL MARIA ESPIN CRESPO	17/10/2024	
VERIFICACIÓN	Pk2jmWSPEJNMB623FQZ8JEKDMKEPRE	PÁG. 2367/4804	



**APELLIDOS Y NOMBRE / RAZÓN SOCIAL**

ESCUADERO MOYA ELENA

**NIF**

\*\*\*\*7629\*

**EXPEDIENTE**

1278004

**RESOLUCIÓN**

DENEGACIÓN DE LA AYUDA

**DATOS DE MANTENIMIENTO UNIDADES**

**GRUPO DE PAGO**

ZONAS DE MONTAÑA

**Sup. Dec.  
Admisible**

0,00

**Sup.  
Resuelta**

0,00

**Sobredecl.**

0,00

**% Sobredecl.**

0,00

**RESUMEN DE PAGOS**

**IMPORTE ( Euros )**

	<b>RESUELTO</b>	<b>FEADER</b>	<b>MAPA</b>	<b>CAPADR</b>
A pagar	0,00	0,00	0,00	0,00

**APLICACIÓN DE REDUCCIONES Y PENALIZACIONES (%)**

<b>Crterios de subvencionabilidad (1)</b>	<b>Presentación tardía</b>	<b>Omisión declaración</b>	<b>Condicionalidad</b>
100,00	0,00	0,00	0,00

**IMPORTE ( Euros )**

<b>Calculado(2)</b>	<b>Reducción</b>	<b>Penalización</b>	<b>Reducción Penalización (3)</b>	<b>Penalización adicional</b>	<b>Resuelto</b>	<b>FEADER</b>	<b>MAPA</b>	<b>CAPADR</b>
0,00 €	0,00 €	0,00 €	0,00 €	0,00 €	0,00 €	0,00 €	0,00 €	0,00 €
<b>Importe Unitario:</b>	93,00 €	<b>Nuevo Importe Unitario:</b>	0,00 €					

**INCIDENCIAS**

**INCIDENCIA DESCRIPCIÓN**

- 2453 Fecha de alta en la seguridad social posterior a la fecha del fin del plazo de presentacion de solicitudes.
- 2455 Solicitantes de intervención 6613 sin datos de IRPF n-1.(Art 4 Orden 14/04/2016).
- 3790 Recinto declarado inactivo  
 Recinto:21-031-002-00072-00002 Cultivo: -  
 Recinto:21-031-002-00099-00001 Cultivo: -  
 Recinto:21-031-002-00100-00001 Cultivo: -  
 Recinto:21-031-002-00101-00001 Cultivo: -  
 Recinto:21-031-002-00102-00001 Cultivo: -  
 Recinto:21-031-002-00136-00002 Cultivo: -  
 Recinto:21-031-002-00173-00001 Cultivo: -  
 Recinto:21-031-002-00174-00002 Cultivo: -  
 Recinto:21-031-002-00175-00001 Cultivo: -
- 74018 Productor que no es agricultor a título principal, según los datos del ejercicio fiscal n-1 y seguridad socia.
- 74051 Solicitante de intervención 6613, que no declara ningun recinto en zona desfavorecida.
- 74053 Importe inferior a 100 Euros

(1) Con incidencias que retienen pago o deniegan el expediente.

(2) Se calcula sobre superficie declarada admisible.

(3) Aplicación del artículo 16 bis del RD 147/2023.

(4) Expediente con algunos recintos de pastos permanentes ubicados en espacios protegidos donde la carga ganadera mínima será 0,1 UGM/ha.

Puede verificar la integridad de una copia de este documento mediante la lectura del código QR adjunto o mediante el acceso a la dirección <https://ws050.juntadeandalucia.es/verificarFirma> indicando el código de VERIFICACIÓN

FIRMADO POR	RAQUEL MARIA ESPIN CRESPO	17/10/2024
VERIFICACIÓN	Pk2jmWSPEJNMB623FQZ8JEKDMKEPRE	PÁG. 2368/4804







**APELLIDOS Y NOMBRE / RAZÓN SOCIAL**

EXPOSITO VAZQUEZ LUIS FRANCISCO

**NIF**

\*\*\*\*3293\*

**EXPEDIENTE**

1284636

**RESOLUCIÓN**

DENEGACIÓN DE LA AYUDA

**DATOS DE MANTENIMIENTO UNIDADES**

<b>GRUPO DE PAGO</b>	<b>Sup. Dec. Admisible</b>	<b>Sup. Resuelta</b>	<b>Sobredecl.</b>	<b>% Sobredecl.</b>
ZONAS DE MONTAÑA	0,00	0,00	0,00	0,00

**RESUMEN DE PAGOS**

	<b>IMPORTE ( Euros )</b>			
	<b>RESUELTO</b>	<b>FEADER</b>	<b>MAPA</b>	<b>CAPADR</b>
A pagar	0,00	0,00	0,00	0,00

**APLICACIÓN DE REDUCCIONES Y PENALIZACIONES (%)**

<b>Crterios de subvencionabilidad (1)</b>	<b>Presentación tardía</b>	<b>Omisión declaración</b>	<b>Condicionalidad</b>
100,00	0,00	0,00	0,00

**IMPORTE ( Euros )**

<b>Calculado(2)</b>	<b>Reducción</b>	<b>Penalización</b>	<b>Reducción Penalización (3)</b>	<b>Penalización adicional</b>	<b>Resuelto</b>	<b>FEADER</b>	<b>MAPA</b>	<b>CAPADR</b>
0,00 €	0,00 €	0,00 €	0,00 €	0,00 €	0,00 €	0,00 €	0,00 €	0,00 €
<b>Importe Unitario:</b>	93,00 €	<b>Nuevo Importe Unitario:</b>	0,00 €					

**RECINTOS PROPUESTOS**

<b>REF.</b>	<b>REFERENCIA SIGPAC</b>	<b>CULTIVO</b>	<b>S/R</b>	<b>USO SIGPAC</b>	<b>Sup. Dec. admisible</b>	<b>Sup. Campo</b>	<b>Sup. Determ.</b>	<b>Sup. Resuelta</b>
5331516	21-033-002-00008-0001	CASTAÑOS	S		4,11	4,11	4,11	4,11
5331517	21-033-002-00009-0001	CASTAÑOS	S		0,67	0,67	0,67	0,67
5331519	21-033-003-00002-0001	CASTAÑOS	S		6,87	6,76	6,87	6,76
5331520	21-022-004-00047-0001	CASTAÑOS	S		0,22	0,00	0,22	0,00
5331521	21-022-004-00047-0003	CASTAÑOS	S		0,20	0,00	0,20	0,00
1700000005680164	21-022-006-00008-0001	CASTAÑOS	S		3,11	3,11	3,11	3,11
1700000005680169	21-022-001-00012-0001	CASTAÑOS	S		0,77	0,77	0,77	0,77
1700000005680191	21-022-003-00027-0001	CASTAÑOS	S		3,73	3,73	3,73	3,73
1700000005680192	21-022-005-00038-0002	CASTAÑOS	S		9,17	9,17	9,17	9,17
1700000005680198	21-022-003-00028-0001	CASTAÑOS	S		2,88	2,88	2,88	2,88

**INCIDENCIAS**

**INCIDENCIA DESCRIPCIÓN**

74018	Productor que no es agricultor a título principal, según los datos del ejercicio fiscal n-1 y seguridad socia.
74053	Importe inferior a 100 Euros

(1) Con incidencias que retienen pago o deniegan el expediente.

(2) Se calcula sobre superficie declarada admisible.

(3) Aplicación del artículo 16 bis del RD 147/2023.

(4) Expediente con algunos recintos de pastos permanentes ubicados en espacios protegidos donde la carga ganadera mínima será 0,1 UGM/ha.

Puede verificar la integridad de una copia de este documento mediante la lectura del código QR adjunto o mediante el acceso a la dirección <https://ws050.juntadeandalucia.es/verificarFirma> indicando el código de VERIFICACIÓN

FIRMADO POR	RAQUEL MARIA ESPIN CRESPO	17/10/2024
VERIFICACIÓN	Pk2jmWSPEJNMB623FQZ8JEKDMKEPRE	PÁG. 2369/4804





**APELLIDOS Y NOMBRE / RAZÓN SOCIAL**  
FERNANDEZ FERNANDEZ ALVARO

**NIF**  
\*\*\*\*7850\*

**EXPEDIENTE**  
1281542

**RESOLUCIÓN**  
DENEGACIÓN DE LA AYUDA

**DATOS DE MANTENIMIENTO UNIDADES**

GRUPO DE PAGO	Sup. Dec. Admisible	Sup. Resuelta	Sobredecl.	% Sobredecl.
ZONAS DE MONTAÑA	0,00	0,00	0,00	0,00

**RESUMEN DE PAGOS**

A pagar	IMPORTE ( Euros )			
	RESUELTO	FEADER	MAPA	CAPADR
	0,00	0,00	0,00	0,00

**APLICACIÓN DE REDUCCIONES Y PENALIZACIONES (%)**

Crterios de subvencionabilidad (1)	Presentación tardía	Omisión declaración	Condicionalidad
100,00	0,00	0,00	0,00

**IMPORTE ( Euros )**

Calculado(2)	Reducción	Penalización	Reducción Penalización (3)	Penalización adicional	Resuelto	FEADER	MAPA	CAPADR
0,00 €	0,00 €	0,00 €	0,00 €	0,00 €	0,00 €	0,00 €	0,00 €	0,00 €
Importe Unitario:	93,00 €	Nuevo Importe Unitario:	0,00 €					

**RECINTOS PROPUESTOS**

REF.	REFERENCIA SIGPAC	CULTIVO	S/R	USO SIGPAC	Sup. Dec. admisible	Sup. Campo	Sup. Determ.	Sup. Resuelta
6862482	21-029-011-00006-0001	PASTOS PERMANENTES DE 5 O MAS AÑOS	S		0,70		0,70	0,70
6862485	21-029-011-00007-0002	PASTOS PERMANENTES DE 5 O MAS AÑOS	S		0,16		0,16	0,16
6862486	21-029-011-00007-0003	PASTOS PERMANENTES DE 5 O MAS AÑOS	S		0,07		0,07	0,07
6862488	21-029-011-00008-0001	PASTOS PERMANENTES DE 5 O MAS AÑOS	S		0,97		0,97	0,97
6862489	21-029-011-00008-0003	PASTOS PERMANENTES DE 5 O MAS AÑOS	S		7,19		7,19	7,19
6862490	21-029-011-00008-0004	PASTOS PERMANENTES DE 5 O MAS AÑOS	S		2,76		2,76	2,34
6862491	21-029-011-00008-0005	PASTOS PERMANENTES DE 5 O MAS AÑOS	S		0,95		0,95	0,95
6862493	21-029-011-00009-0003	PASTOS PERMANENTES DE 5 O MAS AÑOS	S		3,70		3,70	3,70
6862494	21-029-011-00009-0006	BARBECHO TRADICIONAL	R		0,32		0,32	0,00
6862495	21-029-011-00009-0011	PASTOS PERMANENTES DE 5 O MAS AÑOS	S		0,00		0,00	0,00
6862496	21-029-011-00009-0017	PASTOS PERMANENTES DE 5 O MAS AÑOS	S		57,56		57,56	57,56
6862497	21-029-011-00009-0023	PASTOS PERMANENTES DE 5 O MAS AÑOS	S		0,10		0,10	0,10
6862498	21-029-011-00009-0027	PASTOS PERMANENTES DE 5 O MAS AÑOS	S		0,00		0,00	0,00
6862499	21-029-011-00009-0034	PASTOS PERMANENTES DE 5 O MAS AÑOS	S		0,00		0,00	0,00
6916282	21-029-011-00009-0019	PASTOS PERMANENTES DE 5 O MAS AÑOS	S		16,64		16,64	16,64

**INCIDENCIAS**

**INCIDENCIA DESCRIPCIÓN**

- 224 Superficie neta de cruce en un recinto en una misma solicitud supera superficie admisible que SIGPAC establece para él.  
Recinto:21-029-011-00008-00004 Cultivo:62000 PASTOS PERMANENTES DE 5 O MAS AÑOS-SIN VARIEDAD Secano Superficie admisible de pastos del recinto según SIGPAC.:234 Suma de superficies de cruce netas declaradas para este recinto por el solicitante.:276 Exceso de superficie (Hectáreas):0,42
- 3790 Recinto declarado inactivo  
Recinto:21-029-011-00009-00006 Cultivo: -  
Recinto:21-029-011-00009-00027 Cultivo: -  
Recinto:21-029-011-00009-00034 Cultivo: -
- 74018 Productor que no es agricultor a título principal, según los datos del ejercicio fiscal n-1 y seguridad socia.
- 74053 Importe inferior a 100 Euros

(1) Con incidencias que retienen pago o deniegan el expediente.

(2) Se calcula sobre superficie declarada admisible.

(3) Aplicación del artículo 16 bis del RD 147/2023.

(4) Expediente con algunos recintos de pastos permanentes ubicados en espacios protegidos donde la carga ganadera mínima será 0,1 UGM/ha.

Puede verificar la integridad de una copia de este documento mediante la lectura del código QR adjunto o mediante el acceso a la dirección <https://ws050.juntadeandalucia.es/verificarFirma> indicando el código de VERIFICACIÓN

FIRMADO POR	RAQUEL MARIA ESPIN CRESPO	17/10/2024	
VERIFICACIÓN	Pk2jmWSPEJNMB623FQZ8JEKDMKEPRE	PÁG. 2370/4804	



### Incidencias de carga ganadera

#### INCIDENCIA DESCRIPCIÓN

224	Superficie neta de cruce en un recinto en una misma solicitud supera superficie admisible que SIGPAC establece para él. Recinto:21-029-011-00008-00004 Cultivo:62000 PASTOS PERMANENTES DE 5 O MAS AÑOS-SIN VARIEDAD Secano Superficie admisible de pastos del recinto según SIGPAC.:234 Suma de superficies de cruce netas declaradas para este recinto por el solicitante.:276 Exceso de superficie (Hectáreas):0,42
3790	Recinto declarado inactivo Recinto:21-029-011-00009-00006 Cultivo: -
86132	Recinto superficie forrajera que no realiza la actividad de producción de pastoreo. Recinto:21-029-011-00009-00006 Cultivo:20000 BARBECHO TRADICIONAL-SIN VARIEDAD Regadío

(1) Con incidencias que retienen pago o deniegan el expediente.

(2) Se calcula sobre superficie declarada admisible.

(3) Aplicación del artículo 16 bis del RD 147/2023.

(4) Expediente con algunos recintos de pastos permanentes ubicados en espacios protegidos donde la carga ganadera mínima será 0,1 UGM/ha.

Puede verificar la integridad de una copia de este documento mediante la lectura del código QR adjunto o mediante el acceso a la dirección <https://ws050.juntadeandalucia.es/verificarFirma> indicando el código de VERIFICACIÓN

FIRMADO POR

RAQUEL MARIA ESPIN CRESPO

17/10/2024

VERIFICACIÓN

Pk2jmWSPEJNMB623FQZ8JEKDMKEPRE

PÁG. 2371/4804





**APELLIDOS Y NOMBRE / RAZÓN SOCIAL**  
FERNÁNDEZ FLORES MANUEL SABINO

**NIF**  
\*\*\*\*4224\*

**EXPEDIENTE**  
1224545

**RESOLUCIÓN**  
DENEGACIÓN DE LA AYUDA

**DATOS DE MANTENIMIENTO UNIDADES**

<b>GRUPO DE PAGO</b>	<b>Sup. Dec. Admisible</b>	<b>Sup. Resuelta</b>	<b>Sobredecl.</b>	<b>% Sobredecl.</b>
ZONAS DE MONTAÑA	0,00	0,00	0,00	0,00

**RESUMEN DE PAGOS**

	<b>IMPORTE ( Euros )</b>			
	<b>RESUELTO</b>	<b>FEADER</b>	<b>MAPA</b>	<b>CAPADR</b>
A pagar	0,00	0,00	0,00	0,00

**APLICACIÓN DE REDUCCIONES Y PENALIZACIONES (%)**

<b>Crterios de subvencionabilidad (1)</b>	<b>Presentación tardía</b>	<b>Omisión declaración</b>	<b>Condicionabilidad</b>
100,00	0,00	0,00	0,00

**IMPORTE ( Euros )**

<b>Calculado(2)</b>	<b>Reducción</b>	<b>Penalización</b>	<b>Reducción Penalización (3)</b>	<b>Penalización adicional</b>	<b>Resuelto</b>	<b>FEADER</b>	<b>MAPA</b>	<b>CAPADR</b>
0,00 €	0,00 €	0,00 €	0,00 €	0,00 €	0,00 €	0,00 €	0,00 €	0,00 €
<b>Importe Unitario:</b>	93,00 €	<b>Nuevo Importe Unitario:</b>	0,00 €					

**INCIDENCIAS**

**INCIDENCIA DESCRIPCIÓN**

74051	Solicitante de intervención 6613, que no declara ningun recinto en zona desfavorecida.
74053	Importe inferior a 100 Euros

(1) Con incidencias que retienen pago o deniegan el expediente.

(2) Se calcula sobre superficie declarada admisible.

(3) Aplicación del artículo 16 bis del RD 147/2023.

(4) Expediente con algunos recintos de pastos permanentes ubicados en espacios protegidos donde la carga ganadera mínima será 0,1 UGM/ha.

Puede verificar la integridad de una copia de este documento mediante la lectura del código QR adjunto o mediante el acceso a la dirección <https://ws050.juntadeandalucia.es/verificarFirma> indicando el código de VERIFICACIÓN

FIRMADO POR	RAQUEL MARIA ESPIN CRESPO	17/10/2024
VERIFICACIÓN	Pk2jmWSPEJNMB623FQZ8JEKDMKEPRE	PÁG. 2372/4804





**APELLIDOS Y NOMBRE / RAZÓN SOCIAL**

FERNANDEZ LOPEZ NAZARET

**NIF**

\*\*\*\*9378\*

**EXPEDIENTE**

1162150

**RESOLUCIÓN**

DENEGACIÓN DE LA AYUDA

**DATOS DE MANTENIMIENTO UNIDADES**

**GRUPO DE PAGO**

ZONAS DE MONTAÑA

<b>Sup. Dec. Admisible</b>	<b>Sup. Resuelta</b>	<b>Sobredecl.</b>	<b>% Sobredecl.</b>
0,00	0,00	0,00	0,00

**RESUMEN DE PAGOS**

	<b>IMPORTE ( Euros )</b>			
	<b>RESUELTO</b>	<b>FEADER</b>	<b>MAPA</b>	<b>CAPADR</b>
A pagar	0,00	0,00	0,00	0,00

**APLICACIÓN DE REDUCCIONES Y PENALIZACIONES (%)**

<b>Crterios de subvencionabilidad (1)</b>	<b>Presentación tardía</b>	<b>Omisión declaración</b>	<b>Condicionalidad</b>
100,00	0,00	0,00	0,00

**IMPORTE ( Euros )**

<b>Calculado(2)</b>	<b>Reducción</b>	<b>Penalización</b>	<b>Reducción Penalización (3)</b>	<b>Penalización adicional</b>	<b>Resuelto</b>	<b>FEADER</b>	<b>MAPA</b>	<b>CAPADR</b>
0,00 €	0,00 €	0,00 €	0,00 €	0,00 €	0,00 €	0,00 €	0,00 €	0,00 €
<b>Importe Unitario:</b>	93,00 €	<b>Nuevo Importe Unitario:</b>	0,00 €					

(1) Con incidencias que retienen pago o deniegan el expediente.

(2) Se calcula sobre superficie declarada admisible.

(3) Aplicación del artículo 16 bis del RD 147/2023.

(4) Expediente con algunos recintos de pastos permanentes ubicados en espacios protegidos donde la carga ganadera mínima será 0,1 UGM/ha.

Puede verificar la integridad de una copia de este documento mediante la lectura del código QR adjunto o mediante el acceso a la dirección <https://ws050.juntadeandalucia.es/verificarFirma> indicando el código de VERIFICACIÓN

FIRMADO POR	RAQUEL MARIA ESPIN CRESPO	17/10/2024	
VERIFICACIÓN	Pk2jmWSPEJNMB623FQZ8JEKDMKEPRE	PÁG. 2373/4804	



**RECINTOS PROPUESTOS**

REF.	REFERENCIA SIGPAC	CULTIVO	S/R	USO SIGPAC	Sup. Dec. admisible	Sup. Campo	Sup. Determ.	Sup. Resuelta
-1457336	21-025-009-00097-0004	PASTOS PERMANENTES DE 5 O MAS AÑOS	S		0,03		0,03	0,03
-1457335	21-025-009-00097-0002	PASTOS PERMANENTES DE 5 O MAS AÑOS	S		1,47		1,47	1,47
-1457334	21-025-009-00097-0001	PASTOS PERMANENTES DE 5 O MAS AÑOS	S		4,48		4,48	4,48
-1457333	21-025-009-00096-0020	PASTOS PERMANENTES DE 5 O MAS AÑOS	S		1,26		1,26	1,26
-1457332	21-025-009-00096-0019	PASTOS PERMANENTES DE 5 O MAS AÑOS	S		0,11		0,11	0,11
-1457331	21-025-009-00096-0004	PASTOS PERMANENTES DE 5 O MAS AÑOS	S		1,83		1,83	1,83
-1457330	21-025-009-00096-0003	PASTOS PERMANENTES DE 5 O MAS AÑOS	S		0,02		0,02	0,02
-1457329	21-025-009-00096-0002	PASTOS PERMANENTES DE 5 O MAS AÑOS	S		34,94		34,94	34,94
-1457328	21-025-009-00094-0017	PASTOS PERMANENTES DE 5 O MAS AÑOS	S		0,44		0,44	0,44
-1457327	21-025-009-00094-0016	PASTOS PERMANENTES DE 5 O MAS AÑOS	S		0,91		0,91	0,91
-1457326	21-025-009-00094-0001	PASTOS PERMANENTES DE 5 O MAS AÑOS	S		9,03		9,03	9,03
-1457320	21-025-009-00024-0004	PASTOS PERMANENTES DE 5 O MAS AÑOS	S		0,02		0,02	0,02
-1457319	21-025-009-00024-0001	PASTOS PERMANENTES DE 5 O MAS AÑOS	S		20,10		20,10	20,10
-1457318	21-025-009-00022-0002	PASTOS PERMANENTES DE 5 O MAS AÑOS	S		0,61		0,61	0,61
-962402	21-025-009-00022-0026	PASTOS PERMANENTES DE 5 O MAS AÑOS	S		0,04		0,04	0,04
-117529	21-008-008-00116-0012	CASTAÑOS	S		5,42		5,42	5,42
4601886	21-025-009-00022-0001	PASTOS PERMANENTES DE 5 O MAS AÑOS	S		6,18		6,18	6,18
4601887	21-025-009-00022-0003	PASTOS PERMANENTES DE 5 O MAS AÑOS	S		0,19		0,19	0,19
4601888	21-025-009-00022-0005	BARBECHO TRADICIONAL	S		0,80		0,80	0,80
4601889	21-025-009-00022-0006	OLIVAR	S		0,23		0,23	0,23
4601890	21-025-009-00022-0013	OLIVAR	S		0,06		0,06	0,06
4601891	21-025-009-00022-0014	OLIVAR	S		0,14		0,14	0,14
4601893	21-025-009-00022-0024	BARBECHO TRADICIONAL	S		0,17		0,17	0,17
4601896	21-025-009-00041-0002	OLIVAR	S		1,72		1,72	1,72
4601898	21-025-009-00041-0005	BARBECHO TRADICIONAL	S		0,49		0,49	0,49
170000004602177	21-008-008-00116-0001	CASTAÑOS	S		13,03		13,03	12,94
170000004602187	21-051-001-00095-0002	CASTAÑOS	S		6,49		6,49	6,49
170000004602188	21-051-001-00111-0002	CASTAÑOS	S		2,01		2,01	2,01
170000004602193	21-008-008-00116-0007	CASTAÑOS	S		0,74		0,74	0,74

**INCIDENCIAS**

**INCIDENCIA DESCRIPCIÓN**

- 3795 Recinto declarado con una situación de riesgo de abandono.  
 Recinto:21-025-009-00022-00005 Cultivo: -  
 Recinto:21-025-009-00022-00024 Cultivo: -  
 Recinto:21-025-009-00041-00005 Cultivo: -
- 4272 Verifica que las líneas de declaración de las Solicitudes Únicas no tienen solapes con la capa de Retroactividad Gráfica (ambas de la misma campaña) a nivel de expediente/línea de declaración gráfica de la solicitud.  
 Recinto:21-008-008-00116-00001 Cultivo: - Agregado de la referencia del recinto.:0 Zona de la referencia del recinto.:0 Superficie solapada.:0,09 Id. Incid.:98009077
- 74018 Productor que no es agricultor a título principal, según los datos del ejercicio fiscal n-1 y seguridad socia.
- 74053 Importe inferior a 100 Euros
- 74336 Recinto con uso declarado o cultivo declarado NO válido  
 Recinto:21-025-009-00041-00004 Cultivo:358000 MEZCLA DE FORESTALES-SIN VARIEDAD Secano Uso Sigpac:FO  
 Recinto:21-025-009-00041-00006 Cultivo:358000 MEZCLA DE FORESTALES-SIN VARIEDAD Secano Uso Sigpac:FO  
 Recinto:21-025-009-00041-00007 Cultivo:358000 MEZCLA DE FORESTALES-SIN VARIEDAD Secano Uso Sigpac:FO  
 Recinto:21-025-009-09003-00007 Cultivo:358000 MEZCLA DE FORESTALES-SIN VARIEDAD Secano Uso Sigpac:FO  
 Recinto:21-025-009-09006-00002 Cultivo:62000 PASTOS PERMANENTES DE 5 O MAS AÑOS-SIN VARIEDAD Secano Uso Sigpac:FO
- 86122 Recinto superficie forrajera que realiza la actividad de producción de pastoreo y no declara el o los códigos del Registro de Explotaciones Ganaderas de Andalucía, REGA.  
 Recinto:21-025-009-00041-00003 Cultivo:62000 PASTOS PERMANENTES DE 5 O MAS AÑOS-SIN VARIEDAD Secano  
 Recinto:21-025-009-00071-00002 Cultivo:62000 PASTOS PERMANENTES DE 5 O MAS AÑOS-SIN VARIEDAD Secano  
 Recinto:21-025-009-09006-00002 Cultivo:62000 PASTOS PERMANENTES DE 5 O MAS AÑOS-SIN VARIEDAD Secano

(1) Con incidencias que retienen pago o deniegan el expediente.  
 (2) Se calcula sobre superficie declarada admisible.  
 (3) Aplicación del artículo 16 bis del RD 147/2023.  
 (4) Expediente con algunos recintos de pastos permanentes ubicados en espacios protegidos donde la carga ganadera mínima será 0,1 UGM/ha.

Puede verificar la integridad de una copia de este documento mediante la lectura del código QR adjunto o mediante el acceso a la dirección <a href="https://ws050.juntadeandalucia.es/verificarFirma">https://ws050.juntadeandalucia.es/verificarFirma</a> indicando el código de VERIFICACIÓN			
FIRMADO POR	RAQUEL MARIA ESPIN CRESPO	17/10/2024	
VERIFICACIÓN	Pk2jmWSPEJNMB623FQZ8JEKDMKEPRE	PÁG. 2374/4804	



**INCIDENCIAS**

**INCIDENCIA DESCRIPCIÓN**

	Recinto:21-051-001-00062-00001 Cultivo:62000 PASTOS PERMANENTES DE 5 O MAS AÑOS-SIN VARIEDAD Secano
	Recinto:21-051-001-00095-00001 Cultivo:62000 PASTOS PERMANENTES DE 5 O MAS AÑOS-SIN VARIEDAD Secano
	Recinto:21-051-001-00095-00003 Cultivo:62000 PASTOS PERMANENTES DE 5 O MAS AÑOS-SIN VARIEDAD Secano
	Recinto:21-051-001-00111-00001 Cultivo:62000 PASTOS PERMANENTES DE 5 O MAS AÑOS-SIN VARIEDAD Secano
86124	Recinto de forrajera para Cálculo de Carga Ganadera que No pertenece a Explotación.
	Recinto:21-025-009-00041-00003 Cultivo:62000 PASTOS PERMANENTES DE 5 O MAS AÑOS-SIN VARIEDAD Secano
	Recinto:21-025-009-00071-00002 Cultivo:62000 PASTOS PERMANENTES DE 5 O MAS AÑOS-SIN VARIEDAD Secano
	Recinto:21-025-009-09006-00002 Cultivo:62000 PASTOS PERMANENTES DE 5 O MAS AÑOS-SIN VARIEDAD Secano
	Recinto:21-051-001-00062-00001 Cultivo:62000 PASTOS PERMANENTES DE 5 O MAS AÑOS-SIN VARIEDAD Secano
	Recinto:21-051-001-00095-00001 Cultivo:62000 PASTOS PERMANENTES DE 5 O MAS AÑOS-SIN VARIEDAD Secano
	Recinto:21-051-001-00095-00003 Cultivo:62000 PASTOS PERMANENTES DE 5 O MAS AÑOS-SIN VARIEDAD Secano
	Recinto:21-051-001-00111-00001 Cultivo:62000 PASTOS PERMANENTES DE 5 O MAS AÑOS-SIN VARIEDAD Secano
86126	Recinto de forrajera para Cálculo de Carga Ganadera que No pertenece a Explotación con UGM válida.
	Recinto:21-008-008-00116-00004 Cultivo:62000 PASTOS PERMANENTES DE 5 O MAS AÑOS-SIN VARIEDAD Secano Explotacion:ES210080000689
	Recinto:21-008-008-00116-00005 Cultivo:62000 PASTOS PERMANENTES DE 5 O MAS AÑOS-SIN VARIEDAD Secano Explotacion:ES210080000689
	Recinto:21-008-008-00116-00006 Cultivo:62000 PASTOS PERMANENTES DE 5 O MAS AÑOS-SIN VARIEDAD Secano Explotacion:ES210080000689
	Recinto:21-008-008-00116-00008 Cultivo:62000 PASTOS PERMANENTES DE 5 O MAS AÑOS-SIN VARIEDAD Secano Explotacion:ES210080000689
	Recinto:21-008-008-00116-00009 Cultivo:62000 PASTOS PERMANENTES DE 5 O MAS AÑOS-SIN VARIEDAD Secano Explotacion:ES210080000689
	Recinto:21-008-008-00116-00011 Cultivo:62000 PASTOS PERMANENTES DE 5 O MAS AÑOS-SIN VARIEDAD Secano Explotacion:ES210080000689
	Recinto:21-008-008-00116-00013 Cultivo:62000 PASTOS PERMANENTES DE 5 O MAS AÑOS-SIN VARIEDAD Secano Explotacion:ES210080000689
	Recinto:21-008-008-00116-00015 Cultivo:62000 PASTOS PERMANENTES DE 5 O MAS AÑOS-SIN VARIEDAD Secano Explotacion:ES210080000689
	Recinto:21-008-008-00132-00001 Cultivo:62000 PASTOS PERMANENTES DE 5 O MAS AÑOS-SIN VARIEDAD Secano Explotacion:ES210080000689

**Incidencias de carga ganadera**

**INCIDENCIA DESCRIPCIÓN**

3795	Recinto declarado con una situación de riesgo de abandono. Recinto:21-025-009-00022-00005 Cultivo: - Recinto:21-025-009-00022-00024 Cultivo: - Recinto:21-025-009-00041-00005 Cultivo: -
86122	Recinto superficie forrajera que realiza la actividad de producción de pastoreo y no declara el o los códigos del Registro de Explotaciones Ganaderas de Andalucía, REGA. Recinto:21-025-009-09006-00002 Cultivo:62000 PASTOS PERMANENTES DE 5 O MAS AÑOS-SIN VARIEDAD Secano Recinto:21-025-009-00071-00002 Cultivo:62000 PASTOS PERMANENTES DE 5 O MAS AÑOS-SIN VARIEDAD Secano Recinto:21-051-001-00095-00001 Cultivo:62000 PASTOS PERMANENTES DE 5 O MAS AÑOS-SIN VARIEDAD Secano Recinto:21-051-001-00095-00003 Cultivo:62000 PASTOS PERMANENTES DE 5 O MAS AÑOS-SIN VARIEDAD Secano Recinto:21-051-001-00111-00001 Cultivo:62000 PASTOS PERMANENTES DE 5 O MAS AÑOS-SIN VARIEDAD Secano Recinto:21-025-009-00041-00003 Cultivo:62000 PASTOS PERMANENTES DE 5 O MAS AÑOS-SIN VARIEDAD Secano Recinto:21-051-001-00062-00001 Cultivo:62000 PASTOS PERMANENTES DE 5 O MAS AÑOS-SIN VARIEDAD Secano
86124	Recinto de forrajera para Cálculo de Carga Ganadera que No pertenece a Explotación. Recinto:21-025-009-09006-00002 Cultivo:62000 PASTOS PERMANENTES DE 5 O MAS AÑOS-SIN VARIEDAD Secano Recinto:21-025-009-00071-00002 Cultivo:62000 PASTOS PERMANENTES DE 5 O MAS AÑOS-SIN VARIEDAD Secano Recinto:21-051-001-00095-00001 Cultivo:62000 PASTOS PERMANENTES DE 5 O MAS AÑOS-SIN VARIEDAD Secano Recinto:21-051-001-00095-00003 Cultivo:62000 PASTOS PERMANENTES DE 5 O MAS AÑOS-SIN VARIEDAD Secano Recinto:21-051-001-00111-00001 Cultivo:62000 PASTOS PERMANENTES DE 5 O MAS AÑOS-SIN VARIEDAD Secano Recinto:21-025-009-00041-00003 Cultivo:62000 PASTOS PERMANENTES DE 5 O MAS AÑOS-SIN VARIEDAD Secano Recinto:21-051-001-00062-00001 Cultivo:62000 PASTOS PERMANENTES DE 5 O MAS AÑOS-SIN VARIEDAD Secano
86126	Recinto de forrajera para Cálculo de Carga Ganadera que No pertenece a Explotación con UGM válida. Recinto:21-008-008-00132-00001 Cultivo:62000 PASTOS PERMANENTES DE 5 O MAS AÑOS-SIN VARIEDAD Secano Explotacion:ES210080000689


(1) Con incidencias que retienen pago o deniegan el expediente.  
 (2) Se calcula sobre superficie declarada admisible.  
 (3) Aplicación del artículo 16 bis del RD 147/2023.  
 (4) Expediente con algunos recintos de pastos permanentes ubicados en espacios protegidos donde la carga ganadera mínima será 0,1 UGM/ha.

Puede verificar la integridad de una copia de este documento mediante la lectura del código QR adjunto o mediante el acceso a la dirección <a href="https://ws050.juntadeandalucia.es/verificarFirma">https://ws050.juntadeandalucia.es/verificarFirma</a> indicando el código de VERIFICACIÓN			
FIRMADO POR	RAQUEL MARIA ESPIN CRESPO	17/10/2024	
VERIFICACIÓN	Pk2jmWSPEJNMB623FQZ8JEKDMKEPRE	PÁG. 2375/4804	



- Recinto:21-008-008-00116-00015 Cultivo:62000 PASTOS PERMANENTES DE 5 O MAS AÑOS-SIN VARIEDAD Secano Explotacion:ES210080000689
- Recinto:21-008-008-00116-00015 Cultivo:62000 PASTOS PERMANENTES DE 5 O MAS AÑOS-SIN VARIEDAD Secano Explotacion:ES210080000689
- Recinto:21-008-008-00116-00013 Cultivo:62000 PASTOS PERMANENTES DE 5 O MAS AÑOS-SIN VARIEDAD Secano Explotacion:ES210080000689
- Recinto:21-008-008-00116-00011 Cultivo:62000 PASTOS PERMANENTES DE 5 O MAS AÑOS-SIN VARIEDAD Secano Explotacion:ES210080000689
- Recinto:21-008-008-00116-00009 Cultivo:62000 PASTOS PERMANENTES DE 5 O MAS AÑOS-SIN VARIEDAD Secano Explotacion:ES210080000689
- Recinto:21-008-008-00116-00008 Cultivo:62000 PASTOS PERMANENTES DE 5 O MAS AÑOS-SIN VARIEDAD Secano Explotacion:ES210080000689
- Recinto:21-008-008-00116-00006 Cultivo:62000 PASTOS PERMANENTES DE 5 O MAS AÑOS-SIN VARIEDAD Secano Explotacion:ES210080000689
- Recinto:21-008-008-00116-00005 Cultivo:62000 PASTOS PERMANENTES DE 5 O MAS AÑOS-SIN VARIEDAD Secano Explotacion:ES210080000689
- Recinto:21-008-008-00116-00004 Cultivo:62000 PASTOS PERMANENTES DE 5 O MAS AÑOS-SIN VARIEDAD Secano Explotacion:ES210080000689
  
- 86128 Recinto de Forrajeras que no ha contabilizado para Carga Ganadera por no tener una explotación válida para el cálculo de la Carga Ganadera
  - Recinto:21-008-008-00132-00001 Cultivo:62 PASTOS PERMANENTES DE 5 O MAS AÑOS-
  - Recinto:21-008-008-00116-00015 Cultivo:62 PASTOS PERMANENTES DE 5 O MAS AÑOS-
  - Recinto:21-008-008-00116-00015 Cultivo:62 PASTOS PERMANENTES DE 5 O MAS AÑOS-
  - Recinto:21-008-008-00116-00013 Cultivo:62 PASTOS PERMANENTES DE 5 O MAS AÑOS-
  - Recinto:21-008-008-00116-00011 Cultivo:62 PASTOS PERMANENTES DE 5 O MAS AÑOS-
  - Recinto:21-008-008-00116-00009 Cultivo:62 PASTOS PERMANENTES DE 5 O MAS AÑOS-
  - Recinto:21-008-008-00116-00008 Cultivo:62 PASTOS PERMANENTES DE 5 O MAS AÑOS-
  - Recinto:21-008-008-00116-00006 Cultivo:62 PASTOS PERMANENTES DE 5 O MAS AÑOS-
  - Recinto:21-008-008-00116-00005 Cultivo:62 PASTOS PERMANENTES DE 5 O MAS AÑOS-
  - Recinto:21-008-008-00116-00004 Cultivo:62 PASTOS PERMANENTES DE 5 O MAS AÑOS-
  - Recinto:21-025-009-09006-00002 Cultivo:62 PASTOS PERMANENTES DE 5 O MAS AÑOS-
  - Recinto:21-025-009-00071-00002 Cultivo:62 PASTOS PERMANENTES DE 5 O MAS AÑOS-
  - Recinto:21-051-001-00095-00001 Cultivo:62 PASTOS PERMANENTES DE 5 O MAS AÑOS-
  - Recinto:21-051-001-00095-00003 Cultivo:62 PASTOS PERMANENTES DE 5 O MAS AÑOS-
  - Recinto:21-051-001-00111-00001 Cultivo:62 PASTOS PERMANENTES DE 5 O MAS AÑOS-
  - Recinto:21-025-009-00041-00003 Cultivo:62 PASTOS PERMANENTES DE 5 O MAS AÑOS-
  - Recinto:21-051-001-00062-00001 Cultivo:62 PASTOS PERMANENTES DE 5 O MAS AÑOS-
  
- 86132 Recinto superficie forrajera que no realiza la actividad de producción de pastoreo.
  - Recinto:21-025-009-00022-00005 Cultivo:20000 BARBECHO TRADICIONAL-SIN VARIEDAD Secano
  - Recinto:21-025-009-00022-00024 Cultivo:20000 BARBECHO TRADICIONAL-SIN VARIEDAD Secano
  - Recinto:21-025-009-00041-00005 Cultivo:20000 BARBECHO TRADICIONAL-SIN VARIEDAD Secano

(1) Con incidencias que retienen pago o deniegan el expediente.  
 (2) Se calcula sobre superficie declarada admisible.  
 (3) Aplicación del artículo 16 bis del RD 147/2023.  
 (4) Expediente con algunos recintos de pastos permanentes ubicados en espacios protegidos donde la carga ganadera mínima será 0,1 UGM/ha.

Puede verificar la integridad de una copia de este documento mediante la lectura del código QR adjunto o mediante el acceso a la dirección <a href="https://ws050.juntadeandalucia.es/verificarFirma">https://ws050.juntadeandalucia.es/verificarFirma</a> indicando el código de VERIFICACIÓN			
FIRMADO POR	RAQUEL MARIA ESPIN CRESPO	17/10/2024	
VERIFICACIÓN	Pk2jmWSPEJNMB623FQZ8JEKDMKEPRE	PÁG. 2376/4804	





**APELLIDOS Y NOMBRE / RAZÓN SOCIAL**

FERNANDEZ NAVARRO MARIA ROSARIO DE FATIMA

**NIF**

\*\*\*\*4682\*

**EXPEDIENTE**

1280881

**RESOLUCIÓN**

DENEGACIÓN DE LA AYUDA

**DATOS DE MANTENIMIENTO UNIDADES**

<b>GRUPO DE PAGO</b>	<b>Sup. Dec. Admisible</b>	<b>Sup. Resuelta</b>	<b>Sobredecl.</b>	<b>% Sobredecl.</b>
ZONAS DE MONTAÑA	0,00	0,00	0,00	0,00

**RESUMEN DE PAGOS**

	<b>IMPORTE ( Euros )</b>			
	<b>RESUELTO</b>	<b>FEADER</b>	<b>MAPA</b>	<b>CAPADR</b>
A pagar	0,00	0,00	0,00	0,00

**APLICACIÓN DE REDUCCIONES Y PENALIZACIONES (%)**

<b>Criterios de subvencionabilidad (1)</b>	<b>Presentación tardía</b>	<b>Omisión declaración</b>	<b>Condicionalidad</b>
100,00	0,00	0,00	0,00

**IMPORTE ( Euros )**

<b>Calculado(2)</b>	<b>Reducción</b>	<b>Penalización</b>	<b>Reducción Penalización (3)</b>	<b>Penalización adicional</b>	<b>Resuelto</b>	<b>FEADER</b>	<b>MAPA</b>	<b>CAPADR</b>
0,00 €	0,00 €	0,00 €	0,00 €	0,00 €	0,00 €	0,00 €	0,00 €	0,00 €
<b>Importe Unitario:</b>	93,00 €	<b>Nuevo Importe Unitario:</b>	0,00 €					

**RECINTOS PROPUESTOS**

<b>REF.</b>	<b>REFERENCIA SIGPAC</b>	<b>CULTIVO</b>	<b>S/R</b>	<b>USO SIGPAC</b>	<b>Sup. Dec. admisible</b>	<b>Sup. Campo</b>	<b>Sup. Determ.</b>	<b>Sup. Resuelta</b>
1700000006437119	21-029-003-00004-0001	PASTOS PERMANENTES DE 5 O MAS AÑOS	S		34,20		34,20	34,20

**INCIDENCIAS**

**INCIDENCIA DESCRIPCIÓN**

- 74018 Productor que no es agricultor a título principal, según los datos del ejercicio fiscal n-1 y seguridad socia.
- 74053 Importe inferior a 100 Euros

(1) Con incidencias que retienen pago o deniegan el expediente.

(2) Se calcula sobre superficie declarada admisible.

(3) Aplicación del artículo 16 bis del RD 147/2023.

(4) Expediente con algunos recintos de pastos permanentes ubicados en espacios protegidos donde la carga ganadera mínima será 0,1 UGM/ha.

Puede verificar la integridad de una copia de este documento mediante la lectura del código QR adjunto o mediante el acceso a la dirección <https://ws050.juntadeandalucia.es/verificarFirma> indicando el código de VERIFICACIÓN

FIRMADO POR	RAQUEL MARIA ESPIN CRESPO	17/10/2024	
VERIFICACIÓN	Pk2jmWSPEJNMB623FQZ8JEKDMKEPRE	PÁG. 2377/4804	



**APELLIDOS Y NOMBRE / RAZÓN SOCIAL**

FLORES MECA JOSE MARIA

**NIF**

\*\*\*\*2258\*

**EXPEDIENTE**

1205435

**RESOLUCIÓN**

DENEGACIÓN DE LA AYUDA

**DATOS DE MANTENIMIENTO UNIDADES**

**GRUPO DE PAGO**

ZONAS DE MONTAÑA

**Sup. Dec. Admisible**

0,00

**Sup. Resuelta**

0,00

**Sobredecl.**

0,00

**% Sobredecl.**

0,00

**RESUMEN DE PAGOS**

**IMPORTE ( Euros )**

	RESUELTO	FEADER	MAPA	CAPADR
A pagar	0,00	0,00	0,00	0,00

**APLICACIÓN DE REDUCCIONES Y PENALIZACIONES (%)**

Crterios de subvencionabilidad (1)	Presentación tardía	Omisión declaración	Condicionalidad
100,00	0,00	0,00	0,00

**IMPORTE ( Euros )**

Calculado(2)	Reducción	Penalización	Reducción Penalización (3)	Penalización adicional	Resuelto	FEADER	MAPA	CAPADR
0,00 €	0,00 €	0,00 €	0,00 €	0,00 €	0,00 €	0,00 €	0,00 €	0,00 €
<b>Importe Unitario:</b>	93,00 €	<b>Nuevo Importe Unitario:</b>	0,00 €					

**INCIDENCIAS**

**INCIDENCIA DESCRIPCIÓN**

74053	Importe inferior a 100 Euros
86122	Recinto superficie forrajera que realiza la actividad de producción de pastoreo y no declara el o los códigos del Registro de Explotaciones Ganaderas de Andalucía, REGA. Recinto:21-078-007-00010-00001 Cultivo:62000 PASTOS PERMANENTES DE 5 O MAS AÑOS-SIN VARIEDAD Secano Recinto:21-078-008-00008-00001 Cultivo:62000 PASTOS PERMANENTES DE 5 O MAS AÑOS-SIN VARIEDAD Secano Recinto:21-078-009-00011-00002 Cultivo:62000 PASTOS PERMANENTES DE 5 O MAS AÑOS-SIN VARIEDAD Secano Recinto:21-078-009-00011-00003 Cultivo:62000 PASTOS PERMANENTES DE 5 O MAS AÑOS-SIN VARIEDAD Secano
86124	Recinto de forrajera para Cálculo de Carga Ganadera que No pertenece a Explotación. Recinto:21-078-007-00010-00001 Cultivo:62000 PASTOS PERMANENTES DE 5 O MAS AÑOS-SIN VARIEDAD Secano Recinto:21-078-008-00008-00001 Cultivo:62000 PASTOS PERMANENTES DE 5 O MAS AÑOS-SIN VARIEDAD Secano Recinto:21-078-009-00011-00002 Cultivo:62000 PASTOS PERMANENTES DE 5 O MAS AÑOS-SIN VARIEDAD Secano Recinto:21-078-009-00011-00003 Cultivo:62000 PASTOS PERMANENTES DE 5 O MAS AÑOS-SIN VARIEDAD Secano

(1) Con incidencias que retienen pago o deniegan el expediente.

(2) Se calcula sobre superficie declarada admisible.

(3) Aplicación del artículo 16 bis del RD 147/2023.

(4) Expediente con algunos recintos de pastos permanentes ubicados en espacios protegidos donde la carga ganadera mínima será 0,1 UGM/ha.

Puede verificar la integridad de una copia de este documento mediante la lectura del código QR adjunto o mediante el acceso a la dirección <https://ws050.juntadeandalucia.es/verificarFirma> indicando el código de VERIFICACIÓN

FIRMADO POR

RAQUEL MARIA ESPIN CRESPO

17/10/2024

VERIFICACIÓN

Pk2jmWSPEJNMB623FQZ8JEKDMKEPRE

PÁG. 2378/4804






**Incidencias de carga ganadera**

**INCIDENCIA DESCRIPCIÓN**

86122	<p>Recinto superficie forrajera que realiza la actividad de producción de pastoreo y no declara el o los códigos del Registro de Explotaciones Ganaderas de Andalucía, REGA.</p> <p>Recinto:21-078-009-00011-00003 Cultivo:62000 PASTOS PERMANENTES DE 5 O MAS AÑOS-SIN VARIEDAD Secano</p> <p>Recinto:21-078-007-00010-00001 Cultivo:62000 PASTOS PERMANENTES DE 5 O MAS AÑOS-SIN VARIEDAD Secano</p> <p>Recinto:21-078-008-00008-00001 Cultivo:62000 PASTOS PERMANENTES DE 5 O MAS AÑOS-SIN VARIEDAD Secano</p> <p>Recinto:21-078-009-00011-00002 Cultivo:62000 PASTOS PERMANENTES DE 5 O MAS AÑOS-SIN VARIEDAD Secano</p>
86124	<p>Recinto de forrajera para Cálculo de Carga Ganadera que No pertenece a Explotación.</p> <p>Recinto:21-078-009-00011-00003 Cultivo:62000 PASTOS PERMANENTES DE 5 O MAS AÑOS-SIN VARIEDAD Secano</p> <p>Recinto:21-078-007-00010-00001 Cultivo:62000 PASTOS PERMANENTES DE 5 O MAS AÑOS-SIN VARIEDAD Secano</p> <p>Recinto:21-078-008-00008-00001 Cultivo:62000 PASTOS PERMANENTES DE 5 O MAS AÑOS-SIN VARIEDAD Secano</p> <p>Recinto:21-078-009-00011-00002 Cultivo:62000 PASTOS PERMANENTES DE 5 O MAS AÑOS-SIN VARIEDAD Secano</p>
86128	<p>Recinto de Forrajeras que no ha contabilizado para Carga Ganadera por no tener una explotación válida para el cálculo de la Carga Ganadera</p> <p>Recinto:21-068-013-00054-00002 Cultivo:62 PASTOS PERMANENTES DE 5 O MAS AÑOS-</p> <p>Recinto:21-078-009-00011-00003 Cultivo:62 PASTOS PERMANENTES DE 5 O MAS AÑOS-</p> <p>Recinto:21-078-007-00010-00001 Cultivo:62 PASTOS PERMANENTES DE 5 O MAS AÑOS-</p> <p>Recinto:21-078-008-00008-00001 Cultivo:62 PASTOS PERMANENTES DE 5 O MAS AÑOS-</p> <p>Recinto:21-078-009-00011-00002 Cultivo:62 PASTOS PERMANENTES DE 5 O MAS AÑOS-</p>
86133	<p>Recinto de forrajera No solicitado para Cálculo de Carga Ganadera que No pertenece a Explotación.</p> <p>Recinto:21-068-013-00054-00002 Cultivo:62000 PASTOS PERMANENTES DE 5 O MAS AÑOS-SIN VARIEDAD Secano</p>

(1) Con incidencias que retienen pago o deniegan el expediente.  
 (2) Se calcula sobre superficie declarada admisible.  
 (3) Aplicación del artículo 16 bis del RD 147/2023.  
 (4) Expediente con algunos recintos de pastos permanentes ubicados en espacios protegidos donde la carga ganadera mínima será 0,1 UGM/ha.

Puede verificar la integridad de una copia de este documento mediante la lectura del código QR adjunto o mediante el acceso a la dirección <a href="https://ws050.juntadeandalucia.es/verificarFirma">https://ws050.juntadeandalucia.es/verificarFirma</a> indicando el código de VERIFICACIÓN			
FIRMADO POR	RAQUEL MARIA ESPIN CRESPO	17/10/2024	
VERIFICACIÓN	Pk2jmWSPEJNMB623FQZ8JEKDMKEPRE	PÁG. 2379/4804	



**APELLIDOS Y NOMBRE / RAZÓN SOCIAL**

FRANCISCO ALMEIDA MARIA ÁNGELES

**NIF**

\*\*\*\*3583\*

**EXPEDIENTE**

1252348

**RESOLUCIÓN**

DENEGACIÓN DE LA AYUDA

**DATOS DE MANTENIMIENTO UNIDADES**

**GRUPO DE PAGO**

ZONAS DE MONTAÑA

**Sup. Dec.  
Admisible**

0,00

**Sup.  
Resuelta**

0,00

**Sobredecl.**

0,00

**% Sobredecl.**

0,00

**RESUMEN DE PAGOS**

**IMPORTE ( Euros )**

	<b>RESUELTO</b>	<b>FEADER</b>	<b>MAPA</b>	<b>CAPADR</b>
A pagar	0,00	0,00	0,00	0,00

**APLICACIÓN DE REDUCCIONES Y PENALIZACIONES (%)**

<b>Crterios de subvencionabilidad (1)</b>	<b>Presentación tardía</b>	<b>Omisión declaración</b>	<b>Condicionabilidad</b>
100,00	0,00	0,00	0,00

**IMPORTE ( Euros )**

<b>Calculado(2)</b>	<b>Reducción</b>	<b>Penalización</b>	<b>Reducción Penalización (3)</b>	<b>Penalización adicional</b>	<b>Resuelto</b>	<b>FEADER</b>	<b>MAPA</b>	<b>CAPADR</b>
0,00 €	0,00 €	0,00 €	0,00 €	0,00 €	0,00 €	0,00 €	0,00 €	0,00 €
<b>Importe Unitario:</b>	93,00 €	<b>Nuevo Importe Unitario:</b>	0,00 €					

**INCIDENCIAS**

**INCIDENCIA DESCRIPCIÓN**

74051	Solicitante de intervención 6613, que no declara ningun recinto en zona desfavorecida.
74053	Importe inferior a 100 Euros

(1) Con incidencias que retienen pago o deniegan el expediente.

(2) Se calcula sobre superficie declarada admisible.

(3) Aplicación del artículo 16 bis del RD 147/2023.

(4) Expediente con algunos recintos de pastos permanentes ubicados en espacios protegidos donde la carga ganadera mínima será 0,1 UGM/ha.

Puede verificar la integridad de una copia de este documento mediante la lectura del código QR adjunto o mediante el acceso a la dirección <https://ws050.juntadeandalucia.es/verificarFirma> indicando el código de VERIFICACIÓN

FIRMADO POR

RAQUEL MARIA ESPIN CRESPO

17/10/2024

VERIFICACIÓN

Pk2jmWSPEJNMB623FQZ8JEKDMKEPRE

PÁG. 2380/4804





**APELLIDOS Y NOMBRE / RAZÓN SOCIAL**

GANDULLO GOMEZ CRISTOPHER

**NIF**

\*\*\*\*9984\*

**EXPEDIENTE**

1185804

**RESOLUCIÓN**

DENEGACIÓN DE LA AYUDA

**DATOS DE MANTENIMIENTO UNIDADES**

**GRUPO DE PAGO**

ZONAS DE MONTAÑA

**Sup. Dec.  
Admisible**

0,00

**Sup.  
Resuelta**

0,00

**Sobredecl.**

0,00

**% Sobredecl.**

0,00

**RESUMEN DE PAGOS**

**IMPORTE ( Euros )**

	<b>RESUELTO</b>	<b>FEADER</b>	<b>MAPA</b>	<b>CAPADR</b>
A pagar	0,00	0,00	0,00	0,00

**APLICACIÓN DE REDUCCIONES Y PENALIZACIONES (%)**

<b>Crterios de subvencionabilidad (1)</b>	<b>Presentación tardía</b>	<b>Omisión declaración</b>	<b>Condicionalidad</b>
100,00	0,00	0,00	0,00

**IMPORTE ( Euros )**

<b>Calculado(2)</b>	<b>Reducción</b>	<b>Penalización</b>	<b>Reducción Penalización (3)</b>	<b>Penalización adicional</b>	<b>Resuelto</b>	<b>FEADER</b>	<b>MAPA</b>	<b>CAPADR</b>
0,00 €	0,00 €	0,00 €	0,00 €	0,00 €	0,00 €	0,00 €	0,00 €	0,00 €
<b>Importe Unitario:</b>	93,00 €	<b>Nuevo Importe Unitario:</b>	0,00 €					

(1) Con incidencias que retienen pago o deniegan el expediente.

(2) Se calcula sobre superficie declarada admisible.

(3) Aplicación del artículo 16 bis del RD 147/2023.

(4) Expediente con algunos recintos de pastos permanentes ubicados en espacios protegidos donde la carga ganadera mínima será 0,1 UGM/ha.

Puede verificar la integridad de una copia de este documento mediante la lectura del código QR adjunto o mediante el acceso a la dirección <https://ws050.juntadeandalucia.es/verificarFirma> indicando el código de VERIFICACIÓN

FIRMADO POR	RAQUEL MARIA ESPIN CRESPO	17/10/2024
VERIFICACIÓN	Pk2jmWSPEJNMB623FQZ8JEKDMKEPRE	PÁG. 2381/4804





**RECINTOS PROPUESTOS**

REF.	REFERENCIA SIGPAC	CULTIVO	S/R	USO SIGPAC	Sup. Dec. admisible	Sup. Campo	Sup. Determ.	Sup. Resuelta
-1457403	21-008-007-00269-0021	ARÁNDANO	S		0,23		0,23	0,23
-1457402	21-008-007-00269-0018	ARÁNDANO	S		0,21		0,21	0,21
-1457401	21-008-007-00269-0013	ARÁNDANO	S		0,04		0,04	0,04
-1457399	21-008-007-00269-0004	PASTOS PERMANENTES DE 5 O MAS AÑOS	S		0,76		0,76	0,74
-1457398	21-008-007-00268-0021	ARÁNDANO	S		0,01		0,01	0,01
-1457396	21-008-007-00268-0010	PASTOS PERMANENTES DE 5 O MAS AÑOS	S		0,04		0,04	0,04
-1457394	21-008-007-00267-0020	ARÁNDANO	S		0,04		0,04	0,04
-1457393	21-008-007-00267-0016	PASTOS PERMANENTES DE 5 O MAS AÑOS	S		0,45		0,45	0,45
-1457392	21-008-007-00267-0015	ARÁNDANO	S		0,26		0,26	0,26
-1457391	21-008-007-00267-0011	PASTOS PERMANENTES DE 5 O MAS AÑOS	S		0,01		0,01	0,01
-1457390	21-008-007-00267-0010	PASTOS PERMANENTES DE 5 O MAS AÑOS	S		0,39		0,39	0,39
-1457388	21-008-007-00266-0012	PASTOS PERMANENTES DE 5 O MAS AÑOS	S		0,36		0,36	0,36
-1457387	21-008-007-00266-0007	PASTOS PERMANENTES DE 5 O MAS AÑOS	S		1,31		1,31	1,31
-1457386	21-008-007-00265-0001	PASTOS PERMANENTES DE 5 O MAS AÑOS	S		0,12		0,12	0,12
-1457384	21-008-007-00264-0007	PASTOS PERMANENTES DE 5 O MAS AÑOS	S		1,20		1,20	1,20
-1457382	21-008-007-00263-0010	PASTOS PERMANENTES DE 5 O MAS AÑOS	S		0,01		0,01	0,01
-1457381	21-008-007-00263-0009	PASTOS PERMANENTES DE 5 O MAS AÑOS	S		0,09		0,09	0,09
-1457379	21-008-007-00179-0007	PASTOS PERMANENTES DE 5 O MAS AÑOS	S		0,01		0,01	0,01
-1457378	21-008-007-00179-0006	PASTOS PERMANENTES DE 5 O MAS AÑOS	S		0,08		0,08	0,08
-1457377	21-008-007-00179-0004	PASTOS PERMANENTES DE 5 O MAS AÑOS	S		0,21		0,21	0,21
-1457376	21-008-007-00179-0002	ARÁNDANO	S		0,39		0,39	0,39
-1457375	21-008-007-00179-0001	PASTOS PERMANENTES DE 5 O MAS AÑOS	S		0,85		0,85	0,85
-1457372	21-008-007-00178-0001	PASTOS PERMANENTES DE 5 O MAS AÑOS	S		3,81		3,81	3,81
-1457371	21-008-007-00168-0012	PASTOS PERMANENTES DE 5 O MAS AÑOS	S		2,18		2,18	2,18
-962434	21-008-007-00272-0001	PASTOS PERMANENTES DE 5 O MAS AÑOS	S		2,18		2,18	2,18
-962427	21-008-007-00270-0001	PASTOS PERMANENTES DE 5 O MAS AÑOS	S		1,73		1,73	1,73
-962425	21-008-007-00169-0001	PASTOS PERMANENTES DE 5 O MAS AÑOS	S		0,08		0,08	0,08
-58961	21-008-008-00120-0026	CASTAÑOS	S		0,55		0,55	0,55
-58960	21-008-008-00120-0024	CASTAÑOS	S		0,99		0,99	0,99
1700000006940289	21-008-007-00163-0001	PASTOS PERMANENTES DE 5 O MAS AÑOS	S		0,02		0,02	0,02
1700000006940290	21-008-007-00168-0005	PASTOS PERMANENTES DE 5 O MAS AÑOS	S		0,78		0,78	0,78
1700000006940293	21-008-007-00168-0004	PASTOS PERMANENTES DE 5 O MAS AÑOS	S		0,16		0,16	0,16
1700000006940294	21-008-007-00163-0008	PASTOS PERMANENTES DE 5 O MAS AÑOS	S		6,93		6,93	6,93
1700000006940295	21-008-007-00168-0003	PASTOS PERMANENTES DE 5 O MAS AÑOS	S		21,88		21,88	21,88
1700000006940296	21-008-007-00168-0009	PASTOS PERMANENTES DE 5 O MAS AÑOS	S		2,11		2,11	2,11
1700000006940299	21-008-008-00120-0021	CASTAÑOS	S		0,06		0,06	0,06
1700000006940302	21-008-007-00163-0005	PASTOS PERMANENTES DE 5 O MAS AÑOS	S		0,11		0,11	0,11
1700000006940303	21-008-008-00120-0004	CASTAÑOS	S		2,08		2,08	2,08
1700000006940307	21-008-007-00176-0001	PASTOS PERMANENTES DE 5 O MAS AÑOS	S		0,11		0,11	0,11
1700000006940310	21-008-007-00163-0004	PASTOS PERMANENTES DE 5 O MAS AÑOS	S		0,11		0,11	0,11
1700000006940312	21-008-008-00120-0021	CASTAÑOS	S		0,72		0,72	0,72
1700000006940313	21-008-007-00229-0001	PASTOS PERMANENTES DE 5 O MAS AÑOS	S		7,34		7,34	7,34
1700000006940314	21-008-007-00163-0003	PASTOS PERMANENTES DE 5 O MAS AÑOS	S		0,10		0,10	0,10
1700000006940315	21-008-007-00163-0002	PASTOS PERMANENTES DE 5 O MAS AÑOS	S		0,04		0,04	0,04
1700000006940316	21-008-007-00163-0007	PASTOS PERMANENTES DE 5 O MAS AÑOS	S		0,33		0,33	0,33
1700000006940318	21-008-008-00081-0001	PASTOS PERMANENTES DE 5 O MAS AÑOS	S		31,84		31,84	31,84
1700000006940319	21-008-007-00163-0006	PASTOS PERMANENTES DE 5 O MAS AÑOS	S		0,21		0,21	0,21

**INCIDENCIAS**

**INCIDENCIA DESCRIPCIÓN**

4272 Verifica que las líneas de declaración de las Solicitudes Únicas no tienen solapes con la capa de Retroactividad Gráfica (ambas de la misma campaña) a nivel de expediente/línea de declaración gráfica de la solicitud.

(1) Con incidencias que retienen pago o deniegan el expediente.  
 (2) Se calcula sobre superficie declarada admisible.  
 (3) Aplicación del artículo 16 bis del RD 147/2023.  
 (4) Expediente con algunos recintos de pastos permanentes ubicados en espacios protegidos donde la carga ganadera mínima será 0,1 UGM/ha.

Puede verificar la integridad de una copia de este documento mediante la lectura del código QR adjunto o mediante el acceso a la dirección <https://ws050.juntadeandalucia.es/verificarFirma> indicando el código de VERIFICACIÓN

FIRMADO POR

RAQUEL MARIA ESPIN CRESPO

17/10/2024

VERIFICACIÓN

Pk2jmWSPEJNMB623FQZ8JEKDMKEPRE

PÁG. 2382/4804





**INCIDENCIAS**

**INCIDENCIA DESCRIPCIÓN**

	Recinto:21-008-007-00269-00004 Cultivo: - Agregado de la referencia del recinto.:0 Zona de la referencia del recinto.:0 Superficie solapada.:0,02 Id. Incid.:98009083
74018	Productor que no es agricultor a título principal, según los datos del ejercicio fiscal n-1 y seguridad socia.
74053	Importe inferior a 100 Euros
74336	Recinto con uso declarado o cultivo declarado NO válido
	Recinto:21-008-007-00248-00001 Cultivo:358000 MEZCLA DE FORESTALES-SIN VARIEDAD Secano Uso Sigpac:FO
	Recinto:21-008-008-00120-00001 Cultivo:358000 MEZCLA DE FORESTALES-SIN VARIEDAD Secano Uso Sigpac:FO
86122	Recinto superficie forrajera que realiza la actividad de producción de pastoreo y no declara el o los códigos del Registro de Explotaciones Ganaderas de Andalucía, REGA.
	Recinto:21-008-007-00178-00002 Cultivo:20000 BARBECHO TRADICIONAL-SIN VARIEDAD Regadío
	Recinto:21-008-007-00178-00005 Cultivo:20000 BARBECHO TRADICIONAL-SIN VARIEDAD Regadío
	Recinto:21-008-007-00264-00008 Cultivo:20000 BARBECHO TRADICIONAL-SIN VARIEDAD Regadío
	Recinto:21-008-007-00267-00001 Cultivo:63000 PASTOS DE MENOS DE 5 AÑOS-SIN VARIEDAD Secano
	Recinto:21-008-007-00269-00006 Cultivo:20000 BARBECHO TRADICIONAL-SIN VARIEDAD Secano
86124	Recinto de forrajera para Cálculo de Carga Ganadera que No pertenece a Explotación.
	Recinto:21-008-007-00178-00002 Cultivo:20000 BARBECHO TRADICIONAL-SIN VARIEDAD Regadío
	Recinto:21-008-007-00178-00005 Cultivo:20000 BARBECHO TRADICIONAL-SIN VARIEDAD Regadío
	Recinto:21-008-007-00264-00008 Cultivo:20000 BARBECHO TRADICIONAL-SIN VARIEDAD Regadío
	Recinto:21-008-007-00267-00001 Cultivo:63000 PASTOS DE MENOS DE 5 AÑOS-SIN VARIEDAD Secano
	Recinto:21-008-007-00269-00006 Cultivo:20000 BARBECHO TRADICIONAL-SIN VARIEDAD Secano

**Incidencias de carga ganadera**

**INCIDENCIA DESCRIPCIÓN**

86122	Recinto superficie forrajera que realiza la actividad de producción de pastoreo y no declara el o los códigos del Registro de Explotaciones Ganaderas de Andalucía, REGA.
	Recinto:21-008-007-00269-00006 Cultivo:20000 BARBECHO TRADICIONAL-SIN VARIEDAD Secano
	Recinto:21-008-007-00267-00001 Cultivo:63000 PASTOS DE MENOS DE 5 AÑOS-SIN VARIEDAD Secano
	Recinto:21-008-007-00264-00008 Cultivo:20000 BARBECHO TRADICIONAL-SIN VARIEDAD Regadío
	Recinto:21-008-007-00178-00005 Cultivo:20000 BARBECHO TRADICIONAL-SIN VARIEDAD Regadío
	Recinto:21-008-007-00178-00002 Cultivo:20000 BARBECHO TRADICIONAL-SIN VARIEDAD Regadío
86124	Recinto de forrajera para Cálculo de Carga Ganadera que No pertenece a Explotación.
	Recinto:21-008-007-00269-00006 Cultivo:20000 BARBECHO TRADICIONAL-SIN VARIEDAD Secano
	Recinto:21-008-007-00267-00001 Cultivo:63000 PASTOS DE MENOS DE 5 AÑOS-SIN VARIEDAD Secano
	Recinto:21-008-007-00264-00008 Cultivo:20000 BARBECHO TRADICIONAL-SIN VARIEDAD Regadío
	Recinto:21-008-007-00178-00005 Cultivo:20000 BARBECHO TRADICIONAL-SIN VARIEDAD Regadío
	Recinto:21-008-007-00178-00002 Cultivo:20000 BARBECHO TRADICIONAL-SIN VARIEDAD Regadío
86128	Recinto de Forrajeras que no ha contabilizado para Carga Ganadera por no tener una explotación válida para el cálculo de la Carga Ganadera
	Recinto:21-008-007-00269-00006 Cultivo:20 BARBECHO TRADICIONAL-
	Recinto:21-008-007-00267-00001 Cultivo:63 PASTOS DE MENOS DE 5 AÑOS-
	Recinto:21-008-007-00264-00008 Cultivo:20 BARBECHO TRADICIONAL-
	Recinto:21-008-007-00178-00005 Cultivo:20 BARBECHO TRADICIONAL-
	Recinto:21-008-007-00178-00002 Cultivo:20 BARBECHO TRADICIONAL-

(1) Con incidencias que retienen pago o deniegan el expediente.  
 (2) Se calcula sobre superficie declarada admisible.  
 (3) Aplicación del artículo 16 bis del RD 147/2023.  
 (4) Expediente con algunos recintos de pastos permanentes ubicados en espacios protegidos donde la carga ganadera mínima será 0,1 UGM/ha.

Puede verificar la integridad de una copia de este documento mediante la lectura del código QR adjunto o mediante el acceso a la dirección <https://ws050.juntadeandalucia.es/verificarFirma> indicando el código de VERIFICACIÓN

FIRMADO POR	RAQUEL MARIA ESPIN CRESPO	17/10/2024	
VERIFICACIÓN	Pk2jmWSPEJNMB623FQZ8JEKDMKEPRE	PÁG. 2383/4804	



**APELLIDOS Y NOMBRE / RAZÓN SOCIAL**

GANDULLO PÉREZ TERESA DEL ROCÍO

**NIF**

\*\*\*\*3632\*

**EXPEDIENTE**

1258451

**RESOLUCIÓN**

DENEGACIÓN DE LA AYUDA

**DATOS DE MANTENIMIENTO UNIDADES**

**GRUPO DE PAGO**

ZONAS DE MONTAÑA

**Sup. Dec.  
Admisible**

0,00

**Sup.  
Resuelta**

0,00

**Sobredecl.**

0,00

**% Sobredecl.**

0,00

**RESUMEN DE PAGOS**

**IMPORTE ( Euros )**

	<b>RESUELTO</b>	<b>FEADER</b>	<b>MAPA</b>	<b>CAPADR</b>
A pagar	0,00	0,00	0,00	0,00

**APLICACIÓN DE REDUCCIONES Y PENALIZACIONES (%)**

<b>Crterios de subvencionabilidad (1)</b>	<b>Presentación tardía</b>	<b>Omisión declaración</b>	<b>Condicionalidad</b>
100,00	0,00	0,00	0,00

**IMPORTE ( Euros )**

<b>Calculado(2)</b>	<b>Reducción</b>	<b>Penalización</b>	<b>Reducción Penalización (3)</b>	<b>Penalización adicional</b>	<b>Resuelto</b>	<b>FEADER</b>	<b>MAPA</b>	<b>CAPADR</b>
0,00 €	0,00 €	0,00 €	0,00 €	0,00 €	0,00 €	0,00 €	0,00 €	0,00 €
<b>Importe Unitario:</b>	93,00 €	<b>Nuevo Importe Unitario:</b>	0,00 €					

(1) Con incidencias que retienen pago o deniegan el expediente.

(2) Se calcula sobre superficie declarada admisible.

(3) Aplicación del artículo 16 bis del RD 147/2023.

(4) Expediente con algunos recintos de pastos permanentes ubicados en espacios protegidos donde la carga ganadera mínima será 0,1 UGM/ha.

Puede verificar la integridad de una copia de este documento mediante la lectura del código QR adjunto o mediante el acceso a la dirección <https://ws050.juntadeandalucia.es/verificarFirma> indicando el código de VERIFICACIÓN

FIRMADO POR	RAQUEL MARIA ESPIN CRESPO	17/10/2024	
VERIFICACIÓN	Pk2jmWSPEJNMB623FQZ8JEKDMKEPRE	PÁG. 2384/4804	





**RECINTOS PROPUESTOS**

REF.	REFERENCIA SIGPAC	CULTIVO	S/R	USO SIGPAC	Sup. Dec. admisible	Sup. Campo	Sup. Determ.	Sup. Resulta
-974526	21-008-009-00175-0030	OLIVAR	S		0,62		0,62	0,62
-974463	21-025-016-00131-0037	OTROS FRUTALES	S		0,05		0,05	0,05
-974462	21-025-016-00131-0021	HIGUERA	S		0,16		0,16	0,16
-974459	21-008-009-00175-0032	PASTOS PERMANENTES DE 5 O MAS AÑOS	S		0,25		0,25	0,25
-974458	21-025-016-00094-0001	MEZCLA VEZA - AVENA	R		0,23		0,23	0,23
-974457	21-025-016-00131-0039	PASTOS PERMANENTES DE 5 O MAS AÑOS	S		0,11		0,11	0,11
-974456	21-025-016-00131-0001	MEZCLA VEZA - AVENA	R		0,44		0,44	0,44
-974448	21-008-009-00175-0016	OLIVAR	S		0,01		0,01	0,01
-974446	21-008-009-00175-0012	OLIVAR	S		0,02		0,02	0,02
-974445	21-008-009-00175-0025	OLIVAR	S		0,03		0,03	0,03
-974444	21-008-009-00175-0014	PASTOS PERMANENTES DE 5 O MAS AÑOS	S		0,41		0,41	0,41
-974441	21-008-009-00175-0022	OLIVAR	S		0,04		0,04	0,04
-974440	21-008-009-00175-0023	PASTOS PERMANENTES DE 5 O MAS AÑOS	S		0,11		0,11	0,11
-974439	21-008-009-00175-0006	OLIVAR	S		0,09		0,09	0,09
-974438	21-008-009-00175-0026	OLIVAR	S		0,08		0,08	0,08
-974437	21-008-009-00175-0024	PASTOS PERMANENTES DE 5 O MAS AÑOS	S		0,47		0,47	0,47
-974436	21-008-009-00175-0020	HIGUERA	S		0,11		0,11	0,11
-974435	21-008-009-00175-0042	PASTOS PERMANENTES DE 5 O MAS AÑOS	S		0,07		0,07	0,07
-974434	21-008-009-00175-0046	OLIVAR	S		0,91		0,91	0,91
-974433	21-025-016-00131-0031	OLIVAR	S		3,66		3,66	3,66
-974389	21-008-009-00122-0029	OLIVAR	S		0,69		0,69	0,69
-974366	21-008-009-00122-0007	OLIVAR	S		7,27		7,27	7,27
170000005306449	21-008-009-00122-0023	PASTOS PERMANENTES DE 5 O MAS AÑOS	S		0,19		0,19	0,19
170000005306450	21-008-009-00122-0033	PASTOS PERMANENTES DE 5 O MAS AÑOS	S		1,59		1,59	1,59
170000005306452	21-008-009-00122-0041	PASTOS PERMANENTES DE 5 O MAS AÑOS	S		4,14		4,14	4,14
170000005306453	21-008-009-00122-0003	PASTOS PERMANENTES DE 5 O MAS AÑOS	S		0,83		0,83	0,83
170000005306454	21-008-009-00122-0058	PASTOS PERMANENTES DE 5 O MAS AÑOS	S		0,90		0,90	0,90
170000005306455	21-025-016-00093-0002	PASTOS PERMANENTES DE 5 O MAS AÑOS	S		5,13		5,13	5,13
170000005306456	21-025-016-00131-0003	PASTOS PERMANENTES DE 5 O MAS AÑOS	S		13,43		13,43	13,43
170000005306457	21-025-016-00094-0006	PASTOS PERMANENTES DE 5 O MAS AÑOS	S		3,99		3,99	3,99
170000005306458	21-025-016-00094-0005	PASTOS PERMANENTES DE 5 O MAS AÑOS	S		1,74		1,74	1,74
170000005306460	21-008-009-00122-0011	PASTOS PERMANENTES DE 5 O MAS AÑOS	S		4,74		4,74	4,74

**INCIDENCIAS**

**INCIDENCIA DESCRIPCIÓN**

- 74018 Productor que no es agricultor a título principal, según los datos del ejercicio fiscal n-1 y seguridad socia.
- 74053 Importe inferior a 100 Euros

(1) Con incidencias que retienen pago o deniegan el expediente.  
 (2) Se calcula sobre superficie declarada admisible.  
 (3) Aplicación del artículo 16 bis del RD 147/2023.  
 (4) Expediente con algunos recintos de pastos permanentes ubicados en espacios protegidos donde la carga ganadera mínima será 0,1 UGM/ha.

Puede verificar la integridad de una copia de este documento mediante la lectura del código QR adjunto o mediante el acceso a la dirección <a href="https://ws050.juntadeandalucia.es/verificarFirma">https://ws050.juntadeandalucia.es/verificarFirma</a> indicando el código de VERIFICACIÓN			
FIRMADO POR	RAQUEL MARIA ESPIN CRESPO	17/10/2024	
VERIFICACIÓN	Pk2jmWSPEJNMB623FQZ8JEKDMKEPRE	PÁG. 2385/4804	

Es copia auténtica de documento electrónico



**APELLIDOS Y NOMBRE / RAZÓN SOCIAL**

GARCIA BORRERO FRANCISCO

**NIF**

\*\*\*\*2576\*

**EXPEDIENTE**

1252182

**RESOLUCIÓN**

DENEGACIÓN DE LA AYUDA

**DATOS DE MANTENIMIENTO UNIDADES**

GRUPO DE PAGO	Sup. Dec. Admisible	Sup. Resuelta	Sobredecl.	% Sobredecl.
ZONAS DE MONTAÑA	0,00	0,00	0,00	0,00

**RESUMEN DE PAGOS**

A pagar	IMPORTE ( Euros )			
	RESUELTO	FEADER	MAPA	CAPADR
	0,00	0,00	0,00	0,00

**APLICACIÓN DE REDUCCIONES Y PENALIZACIONES (%)**

Criterios de subvencionabilidad (1)	Presentación tardía	Omisión declaración	Condicionalidad
100,00	0,00	0,00	0,00

**IMPORTE ( Euros )**

Calculado(2)	Reducción	Penalización	Reducción Penalización (3)	Penalización adicional	Resuelto	FEADER	MAPA	CAPADR
0,00 €	0,00 €	0,00 €	0,00 €	0,00 €	0,00 €	0,00 €	0,00 €	0,00 €
Importe Unitario:	93,00 €	Nuevo Importe Unitario:	0,00 €					

**RECINTOS PROPUESTOS**

REF.	REFERENCIA SIGPAC	CULTIVO	S/R	USO SIGPAC	Sup. Dec. admisible	Sup. Campo	Sup. Determ.	Sup. Resuelta
-1464355	21-025-012-09001-0006	PASTOS PERMANENTES DE 5 O MAS AÑOS	S		0,05		0,05	0,05
-962442	21-025-012-00004-0016	PASTOS DE MENOS DE 5 AÑOS	R		0,42		0,42	0,42
-962441	21-025-012-00004-0014	PASTOS PERMANENTES DE 5 O MAS AÑOS	R		0,62		0,62	0,62
-962440	21-025-012-00004-0013	PASTOS PERMANENTES DE 5 O MAS AÑOS	S		0,08		0,08	0,08
-962439	21-025-012-00003-0003	PASTOS PERMANENTES DE 5 O MAS AÑOS	S		0,03		0,03	0,03
1700000005303569	21-025-002-00360-0001	PASTOS PERMANENTES DE 5 O MAS AÑOS	S		4,68		4,68	4,68
1700000005303570	21-025-012-00003-0001	PASTOS PERMANENTES DE 5 O MAS AÑOS	S		0,77		0,77	0,77
1700000005303571	21-025-003-00018-0002	PASTOS PERMANENTES DE 5 O MAS AÑOS	S		28,40		28,40	28,38
1700000005303572	21-025-012-00004-0002	RAYGRAS PERENNE	R		2,25		2,25	2,25
1700000005303573	21-025-003-00018-0003	PASTOS PERMANENTES DE 5 O MAS AÑOS	S		0,36		0,36	0,36
1700000005303574	21-025-012-00004-0009	PASTOS PERMANENTES DE 5 O MAS AÑOS	S		8,53		8,53	8,53
1700000005303575	21-025-012-00003-0002	PASTOS PERMANENTES DE 5 O MAS AÑOS	R		0,24		0,24	0,24
1700000005303577	21-025-012-00004-0003	PASTOS DE MENOS DE 5 AÑOS	R		1,15		1,15	1,15
1700000005303579	21-025-003-00018-0004	MEZCLA AVENA-CEBADA	R		0,14		0,14	0,14
1700000005303580	21-025-011-00013-0001	PASTOS PERMANENTES DE 5 O MAS AÑOS	S		0,47		0,47	0,47

**INCIDENCIAS**

**INCIDENCIA DESCRIPCIÓN**

4272	Verifica que las líneas de declaración de las Solicitudes Únicas no tienen solapes con la capa de Retroactividad Gráfica (ambas de la misma campaña) a nivel de expediente/línea de declaración gráfica de la solicitud. Recinto:21-025-003-00018-00002 Cultivo: - Agregado de la referencia del recinto.:0 Zona de la referencia del recinto.:0 Superficie solapada.:0,02 Id. Incid.:98009152
74018	Productor que no es agricultor a título principal, según los datos del ejercicio fiscal n-1 y seguridad socia.
74053	Importe inferior a 100 Euros

(1) Con incidencias que retienen pago o deniegan el expediente.

(2) Se calcula sobre superficie declarada admisible.

(3) Aplicación del artículo 16 bis del RD 147/2023.

(4) Expediente con algunos recintos de pastos permanentes ubicados en espacios protegidos donde la carga ganadera mínima será 0,1 UGM/ha.

Puede verificar la integridad de una copia de este documento mediante la lectura del código QR adjunto o mediante el acceso a la dirección <https://ws050.juntadeandalucia.es/verificarFirma> indicando el código de VERIFICACIÓN

FIRMADO POR	RAQUEL MARIA ESPIN CRESPO	17/10/2024
VERIFICACIÓN	Pk2jmWSPEJNMB623FQZ8JEKDMKEPRE	PÁG. 2386/4804





**APELLIDOS Y NOMBRE / RAZÓN SOCIAL**

GARCÍA LÓPEZ ÁNGELES MARÍA

**NIF**  
\*\*\*\*2826\*

**EXPEDIENTE**  
1280727

**RESOLUCIÓN**  
DENEGACIÓN DE LA AYUDA

**DATOS DE MANTENIMIENTO UNIDADES**

**GRUPO DE PAGO**

ZONAS DE MONTAÑA

<b>Sup. Dec. Admisible</b>	<b>Sup. Resuelta</b>	<b>Sobredecl.</b>	<b>% Sobredecl.</b>
0,00	0,00	0,00	0,00

**RESUMEN DE PAGOS**

	<b>IMPORTE ( Euros )</b>			
	<b>RESUELTO</b>	<b>FEADER</b>	<b>MAPA</b>	<b>CAPADR</b>
A pagar	0,00	0,00	0,00	0,00

**APLICACIÓN DE REDUCCIONES Y PENALIZACIONES (%)**

<b>Crterios de subvencionabilidad (1)</b>	<b>Presentación tardía</b>	<b>Omisión declaración</b>	<b>Condicionalidad</b>
100,00	0,00	0,00	0,00

**IMPORTE ( Euros )**

Calculado(2)	Reducción	Penalización	Reducción Penalización (3)	Penalización adicional	Resuelto	FEADER	MAPA	CAPADR
0,00 €	0,00 €	0,00 €	0,00 €	0,00 €	0,00 €	0,00 €	0,00 €	0,00 €
<b>Importe Unitario:</b>	93,00 €	<b>Nuevo Importe Unitario:</b>	0,00 €					

(1) Con incidencias que retienen pago o deniegan el expediente.

(2) Se calcula sobre superficie declarada admisible.

(3) Aplicación del artículo 16 bis del RD 147/2023.

(4) Expediente con algunos recintos de pastos permanentes ubicados en espacios protegidos donde la carga ganadera mínima será 0,1 UGM/ha.

Puede verificar la integridad de una copia de este documento mediante la lectura del código QR adjunto o mediante el acceso a la dirección <https://ws050.juntadeandalucia.es/verificarFirma> indicando el código de VERIFICACIÓN

FIRMADO POR	RAQUEL MARIA ESPIN CRESPO	17/10/2024
VERIFICACIÓN	Pk2jmWSPEJNMB623FQZ8JEKDMKEPRE	PÁG. 2387/4804





**RECINTOS PROPUESTOS**

REF.	REFERENCIA SIGPAC	CULTIVO	S/R	USO SIGPAC	Sup. Dec. admisible	Sup. Campo	Sup. Determ.	Sup. Resuelta
-924269	21-008-010-00256-0015	PASTOS PERMANENTES DE 5 O MAS AÑOS	S		0,74		0,74	0,74
-924267	21-008-010-00256-0001	PASTOS PERMANENTES DE 5 O MAS AÑOS	S		9,49		9,49	9,49
-802565	21-008-010-00256-0012	PASTOS PERMANENTES DE 5 O MAS AÑOS	S		20,19		20,19	20,19
5304293	21-008-010-00224-0003	PASTOS PERMANENTES DE 5 O MAS AÑOS	S		40,53		40,53	40,53
5512362	21-001-003-00189-0001	PASTOS PERMANENTES DE 5 O MAS AÑOS	S		1,77		1,77	1,77
5512364	21-001-003-00190-0001	PASTOS PERMANENTES DE 5 O MAS AÑOS	S		1,98		1,98	1,98
5512365	21-001-003-00190-0002	PASTOS PERMANENTES DE 5 O MAS AÑOS	S		0,04		0,04	0,04
5512367	21-001-003-00191-0001	PASTOS PERMANENTES DE 5 O MAS AÑOS	S		3,08		3,08	3,08
5512369	21-001-003-00192-0001	PASTOS PERMANENTES DE 5 O MAS AÑOS	S		4,00		4,00	4,00
5512370	21-001-003-00213-0001	PASTOS PERMANENTES DE 5 O MAS AÑOS	S		0,53		0,53	0,53
5512371	21-001-003-00214-0001	PASTOS PERMANENTES DE 5 O MAS AÑOS	S		0,07		0,07	0,07
5512372	21-001-004-00022-0001	PASTOS PERMANENTES DE 5 O MAS AÑOS	S		2,63		2,63	2,63
5512373	21-001-005-00125-0001	PASTOS PERMANENTES DE 5 O MAS AÑOS	S		1,28		1,28	1,28
5512375	21-001-005-00126-0001	PASTOS PERMANENTES DE 5 O MAS AÑOS	S		0,00		0,00	0,00
5512379	21-001-005-00128-0004	PASTOS PERMANENTES DE 5 O MAS AÑOS	S		0,00		0,00	0,00
5512381	21-001-005-00128-0006	PASTOS PERMANENTES DE 5 O MAS AÑOS	S		0,00		0,00	0,00
5512385	21-001-006-00021-0003	PASTOS PERMANENTES DE 5 O MAS AÑOS	S		0,00		0,00	0,00
5512388	21-001-003-00188-0001	PASTOS PERMANENTES DE 5 O MAS AÑOS	S		0,00		0,00	0,00
5512389	21-045-002-00003-0001	PASTOS PERMANENTES DE 5 O MAS AÑOS	S		0,22		0,22	0,22
5512390	21-045-002-00166-0001	PASTOS PERMANENTES DE 5 O MAS AÑOS	S		28,36		28,36	28,36
5512391	21-045-002-00166-0005	PASTOS PERMANENTES DE 5 O MAS AÑOS	S		10,61		10,61	10,61
5512392	21-045-002-00166-0006	PASTOS PERMANENTES DE 5 O MAS AÑOS	S		2,13		2,13	2,13
5512393	21-045-002-00167-0001	PASTOS PERMANENTES DE 5 O MAS AÑOS	S		31,96		31,96	31,96
5512395	21-045-002-00167-0004	PASTOS DE MENOS DE 5 AÑOS	S		0,36		0,36	0,36
5512396	21-045-002-00167-0006	PASTOS PERMANENTES DE 5 O MAS AÑOS	S		24,81		24,81	24,81
5512397	21-045-002-00167-0008	PASTOS DE MENOS DE 5 AÑOS	S		0,14		0,14	0,14
5512403	21-045-002-00169-0001	PASTOS DE MENOS DE 5 AÑOS	S		2,68		2,68	2,68
5512404	21-045-002-00169-0003	PASTOS PERMANENTES DE 5 O MAS AÑOS	S		2,16		2,16	2,16
5512406	21-045-002-00186-0001	PASTOS PERMANENTES DE 5 O MAS AÑOS	S		2,81		2,81	2,81
5512407	21-045-002-00186-0003	PASTOS PERMANENTES DE 5 O MAS AÑOS	S		1,32		1,32	1,32
5512411	21-045-002-00188-0001	PASTOS PERMANENTES DE 5 O MAS AÑOS	S		16,90		16,90	16,90
5512413	21-045-002-00191-0002	PASTOS PERMANENTES DE 5 O MAS AÑOS	S		5,72		5,72	5,72
5512415	21-045-003-00001-0001	PASTOS PERMANENTES DE 5 O MAS AÑOS	S		0,12		0,12	0,12
5512416	21-045-003-00002-0002	PASTOS PERMANENTES DE 5 O MAS AÑOS	S		0,23		0,23	0,23
5512417	21-045-003-00002-0003	PASTOS PERMANENTES DE 5 O MAS AÑOS	S		0,01		0,01	0,01
5512420	21-045-003-00032-0003	PASTOS PERMANENTES DE 5 O MAS AÑOS	S		1,52		1,52	1,52
5512421	21-045-003-00032-0005	PASTOS PERMANENTES DE 5 O MAS AÑOS	S		0,00		0,00	0,00
5512422	21-045-003-00032-0007	PASTOS PERMANENTES DE 5 O MAS AÑOS	S		0,02		0,02	0,02
5512427	21-045-003-00038-0004	PASTOS PERMANENTES DE 5 O MAS AÑOS	S		0,26		0,26	0,26
5512428	21-045-003-00038-0007	PASTOS PERMANENTES DE 5 O MAS AÑOS	S		0,20		0,20	0,20
5512429	21-045-003-00038-0008	PASTOS PERMANENTES DE 5 O MAS AÑOS	S		9,42		9,42	9,42
5512430	21-045-003-00038-0013	PASTOS PERMANENTES DE 5 O MAS AÑOS	S		0,00		0,00	0,00
5512431	21-045-003-00044-0001	PASTOS PERMANENTES DE 5 O MAS AÑOS	S		0,07		0,07	0,07
170000007152492	21-008-010-00256-0008	PASTOS PERMANENTES DE 5 O MAS AÑOS	S		29,98		29,98	29,98
170000007152493	21-008-010-00256-0014	PASTOS PERMANENTES DE 5 O MAS AÑOS	S		12,50		12,50	12,50
170000007152495	21-008-010-00256-0002	PASTOS PERMANENTES DE 5 O MAS AÑOS	R		0,68		0,68	0,68
170000007152497	21-008-010-00256-0013	PASTOS PERMANENTES DE 5 O MAS AÑOS	S		3,01		3,01	3,01

**INCIDENCIAS**

**INCIDENCIA DESCRIPCIÓN**

74018 Productor que no es agricultor a título principal, según los datos del ejercicio fiscal n-1 y seguridad socia.

(1) Con incidencias que retienen pago o deniegan el expediente.  
 (2) Se calcula sobre superficie declarada admisible.  
 (3) Aplicación del artículo 16 bis del RD 147/2023.  
 (4) Expediente con algunos recintos de pastos permanentes ubicados en espacios protegidos donde la carga ganadera mínima será 0,1 UGM/ha.

Puede verificar la integridad de una copia de este documento mediante la lectura del código QR adjunto o mediante el acceso a la dirección <https://ws050.juntadeandalucia.es/verificarFirma> indicando el código de VERIFICACIÓN

FIRMADO POR

RAQUEL MARIA ESPIN CRESPO

17/10/2024

VERIFICACIÓN

Pk2jmWSPEJNMB623FQZ8JEKDMKEPRE

PÁG. 2388/4804





**INCIDENCIAS**

**INCIDENCIA DESCRIPCIÓN**

74053 Importe inferior a 100 Euros

(1) Con incidencias que retienen pago o deniegan el expediente.  
(2) Se calcula sobre superficie declarada admisible.  
(3) Aplicación del artículo 16 bis del RD 147/2023.  
(4) Expediente con algunos recintos de pastos permanentes ubicados en espacios protegidos donde la carga ganadera mínima será 0,1 UGM/ha.

Puede verificar la integridad de una copia de este documento mediante la lectura del código QR adjunto o mediante el acceso a la dirección <https://ws050.juntadeandalucia.es/verificarFirma> indicando el código de VERIFICACIÓN

FIRMADO POR	RAQUEL MARIA ESPIN CRESPO	17/10/2024
VERIFICACIÓN	Pk2jmWSPEJNMB623FQZ8JEKDMKEPRE	PÁG. 2389/4804





**APELLIDOS Y NOMBRE / RAZÓN SOCIAL**

GILES DOMINGUEZ JOSE ANTONIO

**NIF**

\*\*\*\*2092\*

**EXPEDIENTE**

10000064

**RESOLUCIÓN**

DENEGACIÓN DE LA AYUDA

**DATOS DE MANTENIMIENTO UNIDADES**

**GRUPO DE PAGO**

ZONAS DE MONTAÑA

**Sup. Dec. Admisible**

0,00

**Sup. Resuelta**

0,00

**Sobredecl.**

0,00

**% Sobredecl.**

0,00

**RESUMEN DE PAGOS**

	<b>IMPORTE ( Euros )</b>			
	<b>RESUELTO</b>	<b>FEADER</b>	<b>MAPA</b>	<b>CAPADR</b>
A pagar	0,00	0,00	0,00	0,00

**APLICACIÓN DE REDUCCIONES Y PENALIZACIONES (%)**

<b>Criterios de subvencionabilidad (1)</b>	<b>Presentación tardía</b>	<b>Omisión declaración</b>	<b>Condicionalidad</b>
100,00	0,00	0,00	0,00

**IMPORTE ( Euros )**

<b>Calculado(2)</b>	<b>Reducción</b>	<b>Penalización</b>	<b>Reducción Penalización (3)</b>	<b>Penalización adicional</b>	<b>Resuelto</b>	<b>FEADER</b>	<b>MAPA</b>	<b>CAPADR</b>
0,00 €	0,00 €	0,00 €	0,00 €	0,00 €	0,00 €	0,00 €	0,00 €	0,00 €
<b>Importe Unitario:</b>	93,00 €	<b>Nuevo Importe Unitario:</b>	0,00 €					

**INCIDENCIAS**

**INCIDENCIA DESCRIPCIÓN**

- 463 Productor que en su Declaración responsable no marca SÍ o NO en la casilla de "Realiza alguna actividad de las incluidas en el R.D."
- 2452 No autoriza la consulta datos catastrales a través de la oficina Virtual de catastro (OVC) .
- 74053 Importe inferior a 100 Euros
- 75021 No Autoriza para la consulta de datos de identidad a través del Sistema GIRO de la Consejería de Hacienda y Administración pública existan.
- 75022 No Autoriza a que, en caso de la devolución por la entidad financiera (retrocesión bancaria) del pago en la cuenta corriente consignada en la solicitud y que está debidamente registrada en el sistema contable GIRO de la Junta de Andalucía, se proceda al pago en cualquier otra cuenta corriente de la titularidad del solicitante vigente en dicho sistema contable.
- 86120 Para explotaciones de pastos permanentes ubicadas en espacios protegidos la carga ganadera mínima será 0,1 UGM/ha.  
 Recinto:21-020-002-00158-00002 Cultivo:62000 PASTOS PERMANENTES DE 5 O MAS AÑOS-SIN VARIEDAD Secano Carga Ganadera:0  
 Recinto:21-020-002-00159-00001 Cultivo:62000 PASTOS PERMANENTES DE 5 O MAS AÑOS-SIN VARIEDAD Secano Carga Ganadera:0  
 Recinto:21-020-002-00159-00002 Cultivo:62000 PASTOS PERMANENTES DE 5 O MAS AÑOS-SIN VARIEDAD Secano Carga Ganadera:0  
 Recinto:21-020-002-00159-00005 Cultivo:62000 PASTOS PERMANENTES DE 5 O MAS AÑOS-SIN VARIEDAD Secano Carga Ganadera:0
- 86122 Recinto superficie forrajera que realiza la actividad de producción de pastoreo y no declara el o los códigos del Registro de Explotaciones Ganaderas de Andalucía, REGA.  
 Recinto:21-020-002-00158-00002 Cultivo:62000 PASTOS PERMANENTES DE 5 O MAS AÑOS-SIN VARIEDAD Secano  
 Recinto:21-020-002-00159-00001 Cultivo:62000 PASTOS PERMANENTES DE 5 O MAS AÑOS-SIN VARIEDAD Secano  
 Recinto:21-020-002-00159-00002 Cultivo:62000 PASTOS PERMANENTES DE 5 O MAS AÑOS-SIN VARIEDAD Secano  
 Recinto:21-020-002-00159-00005 Cultivo:62000 PASTOS PERMANENTES DE 5 O MAS AÑOS-SIN VARIEDAD Secano
- 86124 Recinto de forrajera para Cálculo de Carga Ganadera que No pertenece a Explotación.  
 Recinto:21-020-002-00158-00002 Cultivo:62000 PASTOS PERMANENTES DE 5 O MAS AÑOS-SIN VARIEDAD Secano  
 Recinto:21-020-002-00159-00001 Cultivo:62000 PASTOS PERMANENTES DE 5 O MAS AÑOS-SIN VARIEDAD Secano  
 Recinto:21-020-002-00159-00002 Cultivo:62000 PASTOS PERMANENTES DE 5 O MAS AÑOS-SIN VARIEDAD Secano  
 Recinto:21-020-002-00159-00005 Cultivo:62000 PASTOS PERMANENTES DE 5 O MAS AÑOS-SIN VARIEDAD Secano

(1) Con incidencias que retienen pago o deniegan el expediente.

(2) Se calcula sobre superficie declarada admisible.

(3) Aplicación del artículo 16 bis del RD 147/2023.

(4) Expediente con algunos recintos de pastos permanentes ubicados en espacios protegidos donde la carga ganadera mínima será 0,1 UGM/ha.

Puede verificar la integridad de una copia de este documento mediante la lectura del código QR adjunto o mediante el acceso a la dirección <https://ws050.juntadeandalucia.es/verificarFirma> indicando el código de VERIFICACIÓN

FIRMADO POR

RAQUEL MARIA ESPIN CRESPO

17/10/2024

VERIFICACIÓN

Pk2jmWSPEJNMB623FQZ8JEKDMKEPRE

PÁG. 2390/4804





**Incidencias de carga ganadera**

**INCIDENCIA DESCRIPCIÓN**

- 86122 Recinto superficie forrajera que realiza la actividad de producción de pastoreo y no declara el o los códigos del Registro de Explotaciones Ganaderas de Andalucía, REGA.  
Recinto:21-020-002-00159-00005 Cultivo:62000 PASTOS PERMANENTES DE 5 O MAS AÑOS-SIN VARIEDAD Secano  
Recinto:21-020-002-00159-00001 Cultivo:62000 PASTOS PERMANENTES DE 5 O MAS AÑOS-SIN VARIEDAD Secano  
Recinto:21-020-002-00159-00002 Cultivo:62000 PASTOS PERMANENTES DE 5 O MAS AÑOS-SIN VARIEDAD Secano  
Recinto:21-020-002-00158-00002 Cultivo:62000 PASTOS PERMANENTES DE 5 O MAS AÑOS-SIN VARIEDAD Secano
- 86124 Recinto de forrajera para Cálculo de Carga Ganadera que No pertenece a Explotación.  
Recinto:21-020-002-00159-00005 Cultivo:62000 PASTOS PERMANENTES DE 5 O MAS AÑOS-SIN VARIEDAD Secano  
Recinto:21-020-002-00159-00001 Cultivo:62000 PASTOS PERMANENTES DE 5 O MAS AÑOS-SIN VARIEDAD Secano  
Recinto:21-020-002-00159-00002 Cultivo:62000 PASTOS PERMANENTES DE 5 O MAS AÑOS-SIN VARIEDAD Secano  
Recinto:21-020-002-00158-00002 Cultivo:62000 PASTOS PERMANENTES DE 5 O MAS AÑOS-SIN VARIEDAD Secano
- 86128 Recinto de Forrajeras que no ha contabilizado para Carga Ganadera por no tener una explotación válida para el cálculo de la Carga Ganadera  
Recinto:21-020-002-00159-00005 Cultivo:62 PASTOS PERMANENTES DE 5 O MAS AÑOS-  
Recinto:21-020-002-00159-00001 Cultivo:62 PASTOS PERMANENTES DE 5 O MAS AÑOS-  
Recinto:21-020-002-00159-00002 Cultivo:62 PASTOS PERMANENTES DE 5 O MAS AÑOS-  
Recinto:21-020-002-00158-00002 Cultivo:62 PASTOS PERMANENTES DE 5 O MAS AÑOS-

(1) Con incidencias que retienen pago o deniegan el expediente.

(2) Se calcula sobre superficie declarada admisible.

(3) Aplicación del artículo 16 bis del RD 147/2023.

(4) Expediente con algunos recintos de pastos permanentes ubicados en espacios protegidos donde la carga ganadera mínima será 0,1 UGM/ha.

Puede verificar la integridad de una copia de este documento mediante la lectura del código QR adjunto o mediante el acceso a la dirección <https://ws050.juntadeandalucia.es/verificarFirma> indicando el código de VERIFICACIÓN

FIRMADO POR	RAQUEL MARIA ESPIN CRESPO	17/10/2024
VERIFICACIÓN	Pk2jmWSPEJNMB623FQZ8JEKDMKEPRE	PÁG. 2391/4804





**APELLIDOS Y NOMBRE / RAZÓN SOCIAL**

GINES SANCHEZ JOSE PEDRO

**NIF**

\*\*\*\*2397\*

**EXPEDIENTE**

1053660

**RESOLUCIÓN**

DENEGACIÓN DE LA AYUDA

**DATOS DE MANTENIMIENTO UNIDADES**

<b>GRUPO DE PAGO</b>	<b>Sup. Dec. Admisible</b>	<b>Sup. Resuelta</b>	<b>Sobredecl.</b>	<b>% Sobredecl.</b>
ZONAS DE MONTAÑA	0,00	0,00	0,00	0,00

**RESUMEN DE PAGOS**

	<b>IMPORTE ( Euros )</b>			
	<b>RESUELTO</b>	<b>FEADER</b>	<b>MAPA</b>	<b>CAPADR</b>
A pagar	0,00	0,00	0,00	0,00

**APLICACIÓN DE REDUCCIONES Y PENALIZACIONES (%)**

<b>Crterios de subvencionabilidad (1)</b>	<b>Presentación tardía</b>	<b>Omisión declaración</b>	<b>Condicionalidad</b>
100,00	0,00	0,00	0,00

**IMPORTE ( Euros )**

<b>Calculado(2)</b>	<b>Reducción</b>	<b>Penalización</b>	<b>Reducción Penalización (3)</b>	<b>Penalización adicional</b>	<b>Resuelto</b>	<b>FEADER</b>	<b>MAPA</b>	<b>CAPADR</b>
0,00 €	0,00 €	0,00 €	0,00 €	0,00 €	0,00 €	0,00 €	0,00 €	0,00 €
<b>Importe Unitario:</b>	93,00 €	<b>Nuevo Importe Unitario:</b>	0,00 €					

**RECINTOS PROPUESTOS**

<b>REF.</b>	<b>REFERENCIA SIGPAC</b>	<b>CULTIVO</b>	<b>S/R</b>	<b>USO SIGPAC</b>	<b>Sup. Dec. admisible</b>	<b>Sup. Campo</b>	<b>Sup. Determ.</b>	<b>Sup. Resuelta</b>
1700000006675435	21-024-003-00007-0015	OLIVAR	S		3,99		3,99	3,99

(1) Con incidencias que retienen pago o deniegan el expediente.

(2) Se calcula sobre superficie declarada admisible.

(3) Aplicación del artículo 16 bis del RD 147/2023.

(4) Expediente con algunos recintos de pastos permanentes ubicados en espacios protegidos donde la carga ganadera mínima será 0,1 UGM/ha.

Puede verificar la integridad de una copia de este documento mediante la lectura del código QR adjunto o mediante el acceso a la dirección <https://ws050.juntadeandalucia.es/verificarFirma> indicando el código de VERIFICACIÓN

FIRMADO POR	RAQUEL MARIA ESPIN CRESPO	17/10/2024
VERIFICACIÓN	Pk2jmWSPEJNMB623FQZ8JEKDMKEPRE	PÁG. 2392/4804







**INCIDENCIAS**

**INCIDENCIA DESCRIPCIÓN**

- 428 Agricultor con incumplimiento de la figura de agricultor activo.  
Causa de Incumplimiento: No cumple 25/75  
Causa de Incumplimiento: No inscrito en RETA/SETA
- 2454 Solicitante de intervención 6613 cuyo regimen de afiliación a la SS no es ni el sistema especial agrario (cuenta ajena) ni autonomo con actividad agraria.
- 2455 Solicitantes de intervención 6613 sin datos de IRPF n-1. (Art 4 Orden 14/04/2016).
- 74018 Productor que no es agricultor a título principal, según los datos del ejercicio fiscal n-1 y seguridad socia.
- 74053 Importe inferior a 100 Euros
- 86120 Para explotaciones de pastos permanentes ubicadas en espacios protegidos la carga ganadera mínima será 0,1 UGM/ha.  
 Recinto: 21-024-003-00007-00003 Cultivo: 62000 PASTOS PERMANENTES DE 5 O MAS AÑOS-SIN VARIEDAD Secano Carga Ganadera: 0,02  
 Recinto: 21-024-003-00007-00004 Cultivo: 62000 PASTOS PERMANENTES DE 5 O MAS AÑOS-SIN VARIEDAD Secano Carga Ganadera: 0,02  
 Recinto: 21-024-003-00007-00005 Cultivo: 62000 PASTOS PERMANENTES DE 5 O MAS AÑOS-SIN VARIEDAD Secano Carga Ganadera: 0,02  
 Recinto: 21-024-003-00007-00007 Cultivo: 62000 PASTOS PERMANENTES DE 5 O MAS AÑOS-SIN VARIEDAD Secano Carga Ganadera: 0,02  
 Recinto: 21-024-003-00007-00010 Cultivo: 62000 PASTOS PERMANENTES DE 5 O MAS AÑOS-SIN VARIEDAD Secano Carga Ganadera: 0,02  
 Recinto: 21-024-003-00007-00011 Cultivo: 62000 PASTOS PERMANENTES DE 5 O MAS AÑOS-SIN VARIEDAD Secano Carga Ganadera: 0,02  
 Recinto: 21-024-003-00007-00016 Cultivo: 62000 PASTOS PERMANENTES DE 5 O MAS AÑOS-SIN VARIEDAD Secano Carga Ganadera: 0,02  
 Recinto: 21-024-005-00003-00002 Cultivo: 62000 PASTOS PERMANENTES DE 5 O MAS AÑOS-SIN VARIEDAD Secano Carga Ganadera: 0,02  
 Recinto: 21-024-005-00005-00001 Cultivo: 62000 PASTOS PERMANENTES DE 5 O MAS AÑOS-SIN VARIEDAD Secano Carga Ganadera: 0,02  
 Recinto: 21-024-005-00005-00002 Cultivo: 62000 PASTOS PERMANENTES DE 5 O MAS AÑOS-SIN VARIEDAD Secano Carga Ganadera: 0,02  
 Recinto: 21-024-005-00005-00005 Cultivo: 62000 PASTOS PERMANENTES DE 5 O MAS AÑOS-SIN VARIEDAD Secano Carga Ganadera: 0,02  
 Recinto: 21-024-005-00005-00006 Cultivo: 62000 PASTOS PERMANENTES DE 5 O MAS AÑOS-SIN VARIEDAD Secano Carga Ganadera: 0,02  
 Recinto: 21-024-005-00005-00007 Cultivo: 62000 PASTOS PERMANENTES DE 5 O MAS AÑOS-SIN VARIEDAD Secano Carga Ganadera: 0,02  
 Recinto: 21-024-005-00005-00008 Cultivo: 62000 PASTOS PERMANENTES DE 5 O MAS AÑOS-SIN VARIEDAD Secano Carga Ganadera: 0,02

(1) Con incidencias que retienen pago o deniegan el expediente.

(2) Se calcula sobre superficie declarada admisible.

(3) Aplicación del artículo 16 bis del RD 147/2023.

(4) Expediente con algunos recintos de pastos permanentes ubicados en espacios protegidos donde la carga ganadera mínima será 0,1 UGM/ha.

Puede verificar la integridad de una copia de este documento mediante la lectura del código QR adjunto o mediante el acceso a la dirección <a href="https://ws050.juntadeandalucia.es/verificarFirma">https://ws050.juntadeandalucia.es/verificarFirma</a> indicando el código de VERIFICACIÓN			
FIRMADO POR	RAQUEL MARIA ESPIN CRESPO	17/10/2024	
VERIFICACIÓN	Pk2jmWSPEJNMB623FQZ8JEKDMKEPRE	PÁG. 2393/4804	



**APELLIDOS Y NOMBRE / RAZÓN SOCIAL**

GONZALEZ CORTES PALOMA

**NIF**

\*\*\*\*5071\*

**EXPEDIENTE**

1281565

**RESOLUCIÓN**

DENEGACIÓN DE LA AYUDA

**DATOS DE MANTENIMIENTO UNIDADES**

<b>GRUPO DE PAGO</b>	<b>Sup. Dec. Admisible</b>	<b>Sup. Resuelta</b>	<b>Sobredecl.</b>	<b>% Sobredecl.</b>
ZONAS DE MONTAÑA	0,00	0,00	0,00	0,00

**RESUMEN DE PAGOS**

	<b>IMPORTE ( Euros )</b>			
	<b>RESUELTO</b>	<b>FEADER</b>	<b>MAPA</b>	<b>CAPADR</b>
A pagar	0,00	0,00	0,00	0,00

**APLICACIÓN DE REDUCCIONES Y PENALIZACIONES (%)**

<b>Criterios de subvencionabilidad (1)</b>	<b>Presentación tardía</b>	<b>Omisión declaración</b>	<b>Condicionalidad</b>
100,00	0,00	0,00	0,00

**IMPORTE ( Euros )**

<b>Calculado(2)</b>	<b>Reducción</b>	<b>Penalización</b>	<b>Reducción Penalización (3)</b>	<b>Penalización adicional</b>	<b>Resuelto</b>	<b>FEADER</b>	<b>MAPA</b>	<b>CAPADR</b>
0,00 €	0,00 €	0,00 €	0,00 €	0,00 €	0,00 €	0,00 €	0,00 €	0,00 €
<b>Importe Unitario:</b>	93,00 €	<b>Nuevo Importe Unitario:</b>	0,00 €					

**RECINTOS PROPUESTOS**

<b>REF.</b>	<b>REFERENCIA SIGPAC</b>	<b>CULTIVO</b>	<b>S/R</b>	<b>USO SIGPAC</b>	<b>Sup. Dec. admisible</b>	<b>Sup. Campo</b>	<b>Sup. Determ.</b>	<b>Sup. Resuelta</b>
1700000006724547	21-008-009-00084-0017	BARBECHO TRADICIONAL	S		0,15		0,15	0,15
1700000006724548	21-008-009-00084-0009	PASTOS PERMANENTES DE 5 O MAS AÑOS	S		0,13		0,13	0,13
1700000006724549	21-008-009-00084-0002	OLIVAR	S		6,14		6,14	6,14
1700000006724551	21-008-009-00084-0015	OLIVAR	S		1,58		1,58	1,58
1700000006724552	21-008-009-00084-0010	PASTOS PERMANENTES DE 5 O MAS AÑOS	S		0,05		0,05	0,05

**INCIDENCIAS**

**INCIDENCIA DESCRIPCIÓN**

- 2455 Solicitantes de intervención 6613 sin datos de IRPF n-1.(Art 4 Orden 14/04/2016).
- 74018 Productor que no es agricultor a título principal, según los datos del ejercicio fiscal n-1 y seguridad socia.
- 74053 Importe inferior a 100 Euros
- 74336 Recinto con uso declarado o cultivo declarado NO válido  
Recinto:21-008-009-00084-00004 Cultivo:358000 MEZCLA DE FORESTALES-SIN VARIEDAD Secano Uso Sigpac:FO

**Incidencias de carga ganadera**

**INCIDENCIA DESCRIPCIÓN**

- 86132 Recinto superficie forrajera que no realiza la actividad de producción de pastoreo.  
Recinto:21-008-009-00084-00017 Cultivo:20000 BARBECHO TRADICIONAL-SIN VARIEDAD Secano

(1) Con incidencias que retienen pago o deniegan el expediente.

(2) Se calcula sobre superficie declarada admisible.

(3) Aplicación del artículo 16 bis del RD 147/2023.

(4) Expediente con algunos recintos de pastos permanentes ubicados en espacios protegidos donde la carga ganadera mínima será 0,1 UGM/ha.

Puede verificar la integridad de una copia de este documento mediante la lectura del código QR adjunto o mediante el acceso a la dirección <https://ws050.juntadeandalucia.es/verificarFirma> indicando el código de VERIFICACIÓN

FIRMADO POR	RAQUEL MARIA ESPIN CRESPO	17/10/2024
VERIFICACIÓN	Pk2jmWSPEJNMB623FQZ8JEKDMKEPRE	PÁG. 2394/4804





**APELLIDOS Y NOMBRE / RAZÓN SOCIAL**

GUERRERO LOPEZ RUTH

**NIF**

\*\*\*\*9715\*

**EXPEDIENTE**

1235647

**RESOLUCIÓN**

DENEGACIÓN DE LA AYUDA

**DATOS DE MANTENIMIENTO UNIDADES**

<b>GRUPO DE PAGO</b>	<b>Sup. Dec. Admisible</b>	<b>Sup. Resuelta</b>	<b>Sobredecl.</b>	<b>% Sobredecl.</b>
ZONAS DE MONTAÑA	0,00	0,00	0,00	0,00

**RESUMEN DE PAGOS**

	<b>IMPORTE ( Euros )</b>			
	<b>RESUELTO</b>	<b>FEADER</b>	<b>MAPA</b>	<b>CAPADR</b>
A pagar	0,00	0,00	0,00	0,00

**APLICACIÓN DE REDUCCIONES Y PENALIZACIONES (%)**

<b>Criterios de subvencionabilidad (1)</b>	<b>Presentación tardía</b>	<b>Omisión declaración</b>	<b>Condicionidad</b>
100,00	0,00	0,00	0,00

**IMPORTE ( Euros )**

<b>Calculado(2)</b>	<b>Reducción</b>	<b>Penalización</b>	<b>Reducción Penalización (3)</b>	<b>Penalización adicional</b>	<b>Resuelto</b>	<b>FEADER</b>	<b>MAPA</b>	<b>CAPADR</b>
0,00 €	0,00 €	0,00 €	0,00 €	0,00 €	0,00 €	0,00 €	0,00 €	0,00 €
<b>Importe Unitario:</b>	93,00 €	<b>Nuevo Importe Unitario:</b>	0,00 €					

**INCIDENCIAS**

**INCIDENCIA DESCRIPCIÓN**

- 74051 Solicitante de intervención 6613, que no declara ningun recinto en zona desfavorecida.
- 74053 Importe inferior a 100 Euros
- 74336 Recinto con uso declarado o cultivo declarado NO válido  
 Recinto:21-061-002-00021-00010 Cultivo:358000 MEZCLA DE FORESTALES-SIN VARIEDAD Secano Uso Sigpac:FO  
 Recinto:21-061-002-00092-00018 Cultivo:358000 MEZCLA DE FORESTALES-SIN VARIEDAD Secano Uso Sigpac:FO  
 Recinto:21-061-003-00083-00001 Cultivo:358000 MEZCLA DE FORESTALES-SIN VARIEDAD Secano Uso Sigpac:FO
- 86123 Recinto superficie forrajera que en REGA no tiene clasificación zootécnica permitida.  
 Recinto:21-061-002-00021-00011 Cultivo:62000 PASTOS PERMANENTES DE 5 O MAS AÑOS-SIN VARIEDAD Secano Explotacion:ES210620000047  
 Recinto:21-061-002-00021-00027 Cultivo:62000 PASTOS PERMANENTES DE 5 O MAS AÑOS-SIN VARIEDAD Secano Explotacion:ES210620000047  
 Recinto:21-061-002-00092-00005 Cultivo:62000 PASTOS PERMANENTES DE 5 O MAS AÑOS-SIN VARIEDAD Secano Explotacion:ES210620000047  
 Recinto:21-061-002-00092-00015 Cultivo:62000 PASTOS PERMANENTES DE 5 O MAS AÑOS-SIN VARIEDAD Secano Explotacion:ES210620000047  
 Recinto:21-061-002-00092-00016 Cultivo:62000 PASTOS PERMANENTES DE 5 O MAS AÑOS-SIN VARIEDAD Secano Explotacion:ES210620000047

(1) Con incidencias que retienen pago o deniegan el expediente.

(2) Se calcula sobre superficie declarada admisible.

(3) Aplicación del artículo 16 bis del RD 147/2023.

(4) Expediente con algunos recintos de pastos permanentes ubicados en espacios protegidos donde la carga ganadera mínima será 0,1 UGM/ha.

Puede verificar la integridad de una copia de este documento mediante la lectura del código QR adjunto o mediante el acceso a la dirección <https://ws050.juntadeandalucia.es/verificarFirma> indicando el código de VERIFICACIÓN

FIRMADO POR	RAQUEL MARIA ESPIN CRESPO	17/10/2024	
VERIFICACIÓN	Pk2jmWSPEJNMB623FQZ8JEKDMKEPRE	PÁG. 2395/4804	



**APELLIDOS Y NOMBRE / RAZÓN SOCIAL**

GUTIERREZ FLORES FERNANDO

**NIF**

\*\*\*\*1428\*

**EXPEDIENTE**

1218428

**RESOLUCIÓN**

DENEGACIÓN DE LA AYUDA

**DATOS DE MANTENIMIENTO UNIDADES**

**GRUPO DE PAGO**

ZONAS DE MONTAÑA

**Sup. Dec.  
Admisible**

0,00

**Sup.  
Resuelta**

0,00

**Sobredecl.**

0,00

**% Sobredecl.**

0,00

**RESUMEN DE PAGOS**

**IMPORTE ( Euros )**

	<u>RESUELTO</u>	<u>FEADER</u>	<u>MAPA</u>	<u>CAPADR</u>
A pagar	0,00	0,00	0,00	0,00

**APLICACIÓN DE REDUCCIONES Y PENALIZACIONES (%)**

<u>Crterios de subvencionabilidad (1)</u>	<u>Presentación tardía</u>	<u>Omisión declaración</u>	<u>Condicionalidad</u>
100,00	0,00	0,00	0,00

**IMPORTE ( Euros )**

<u>Calculado(2)</u>	<u>Reducción</u>	<u>Penalización</u>	<u>Reducción Penalización (3)</u>	<u>Penalización adicional</u>	<u>Resuelto</u>	<u>FEADER</u>	<u>MAPA</u>	<u>CAPADR</u>
0,00 €	0,00 €	0,00 €	0,00 €	0,00 €	0,00 €	0,00 €	0,00 €	0,00 €
<u>Importe Unitario:</u>	93,00 €	<u>Nuevo Importe Unitario:</u>	0,00 €					

(1) Con incidencias que retienen pago o deniegan el expediente.

(2) Se calcula sobre superficie declarada admisible.

(3) Aplicación del artículo 16 bis del RD 147/2023.

(4) Expediente con algunos recintos de pastos permanentes ubicados en espacios protegidos donde la carga ganadera mínima será 0,1 UGM/ha.

Puede verificar la integridad de una copia de este documento mediante la lectura del código QR adjunto o mediante el acceso a la dirección <https://ws050.juntadeandalucia.es/verificarFirma> indicando el código de VERIFICACIÓN

FIRMADO POR

RAQUEL MARIA ESPIN CRESPO

17/10/2024

VERIFICACIÓN

Pk2jmWSPEJNMB623FQZ8JEKDMKEPRE

PÁG. 2396/4804





**INCIDENCIAS**

**INCIDENCIA DESCRIPCIÓN**

- 4272 Verifica que las líneas de declaración de las Solicitudes Únicas no tienen solapes con la capa de Retroactividad Gráfica (ambas de la misma campaña) a nivel de expediente/línea de declaración gráfica de la solicitud.  
Recinto:21-077-010-00039-00014 Cultivo: - Agregado de la referencia del recinto.:0 Zona de la referencia del recinto.:0 Superficie solapada.:34,26 Id. Incid.:98009090
- 74053 Importe inferior a 100 Euros
- 86119 Carga ganadera NO cumple con el valor mínimo de 0,2 UGM/ha.  
Recinto:21-077-009-00103-00001 Cultivo:62000 PASTOS PERMANENTES DE 5 O MAS AÑOS-SIN VARIEDAD Secano Carga Ganadera:0  
Recinto:21-077-010-00039-00007 Cultivo:62000 PASTOS PERMANENTES DE 5 O MAS AÑOS-SIN VARIEDAD Secano Carga Ganadera:0  
Recinto:21-077-010-00039-00008 Cultivo:62000 PASTOS PERMANENTES DE 5 O MAS AÑOS-SIN VARIEDAD Secano Carga Ganadera:0  
Recinto:21-077-010-00039-00011 Cultivo:62000 PASTOS PERMANENTES DE 5 O MAS AÑOS-SIN VARIEDAD Secano Carga Ganadera:0  
Recinto:21-077-010-00039-00012 Cultivo:62000 PASTOS PERMANENTES DE 5 O MAS AÑOS-SIN VARIEDAD Secano Carga Ganadera:0  
Recinto:21-077-010-00039-00014 Cultivo:62000 PASTOS PERMANENTES DE 5 O MAS AÑOS-SIN VARIEDAD Secano Carga Ganadera:0  
Recinto:21-077-010-00039-00016 Cultivo:62000 PASTOS PERMANENTES DE 5 O MAS AÑOS-SIN VARIEDAD Secano Carga Ganadera:0  
Recinto:21-077-010-00042-00001 Cultivo:62000 PASTOS PERMANENTES DE 5 O MAS AÑOS-SIN VARIEDAD Secano Carga Ganadera:0  
Recinto:21-077-028-00014-00001 Cultivo:62000 PASTOS PERMANENTES DE 5 O MAS AÑOS-SIN VARIEDAD Secano Carga Ganadera:0  
Recinto:21-077-028-00024-00004 Cultivo:62000 PASTOS PERMANENTES DE 5 O MAS AÑOS-SIN VARIEDAD Secano Carga Ganadera:0  
Recinto:21-077-028-00027-00002 Cultivo:62000 PASTOS PERMANENTES DE 5 O MAS AÑOS-SIN VARIEDAD Secano Carga Ganadera:0
- 86123 Recinto superficie forrajera que en REGA no tiene clasificación zootécnica permitida.  
Recinto:21-077-009-00103-00001 Cultivo:62000 PASTOS PERMANENTES DE 5 O MAS AÑOS-SIN VARIEDAD Secano Explotacion:ES210780000615  
Recinto:21-077-010-00039-00007 Cultivo:62000 PASTOS PERMANENTES DE 5 O MAS AÑOS-SIN VARIEDAD Secano Explotacion:ES210780000615  
Recinto:21-077-010-00039-00008 Cultivo:62000 PASTOS PERMANENTES DE 5 O MAS AÑOS-SIN VARIEDAD Secano Explotacion:ES210780000615  
Recinto:21-077-010-00039-00011 Cultivo:62000 PASTOS PERMANENTES DE 5 O MAS AÑOS-SIN VARIEDAD Secano Explotacion:ES210780000615  
Recinto:21-077-010-00039-00012 Cultivo:62000 PASTOS PERMANENTES DE 5 O MAS AÑOS-SIN VARIEDAD Secano Explotacion:ES210780000615  
Recinto:21-077-010-00039-00014 Cultivo:62000 PASTOS PERMANENTES DE 5 O MAS AÑOS-SIN VARIEDAD Secano Explotacion:ES210780000615  
Recinto:21-077-010-00039-00016 Cultivo:62000 PASTOS PERMANENTES DE 5 O MAS AÑOS-SIN VARIEDAD Secano Explotacion:ES210780000615  
Recinto:21-077-010-00042-00001 Cultivo:62000 PASTOS PERMANENTES DE 5 O MAS AÑOS-SIN VARIEDAD Secano Explotacion:ES210780000615  
Recinto:21-077-028-00014-00001 Cultivo:62000 PASTOS PERMANENTES DE 5 O MAS AÑOS-SIN VARIEDAD Secano Explotacion:ES210780000615  
Recinto:21-077-028-00024-00004 Cultivo:62000 PASTOS PERMANENTES DE 5 O MAS AÑOS-SIN VARIEDAD Secano Explotacion:ES210780000615  
Recinto:21-077-028-00027-00002 Cultivo:62000 PASTOS PERMANENTES DE 5 O MAS AÑOS-SIN VARIEDAD Secano Explotacion:ES210780000615

**Incidenias de carga ganadera**

**INCIDENCIA DESCRIPCIÓN**

- 86123 Recinto superficie forrajera que en REGA no tiene clasificación zootécnica permitida.  
Recinto:21-077-009-00103-00001 Cultivo:62000 PASTOS PERMANENTES DE 5 O MAS AÑOS-SIN VARIEDAD Secano Explotacion:ES210780000615  
Recinto:21-077-028-00024-00004 Cultivo:62000 PASTOS PERMANENTES DE 5 O MAS AÑOS-SIN VARIEDAD Secano Explotacion:ES210780000615  
Recinto:21-077-010-00039-00012 Cultivo:62000 PASTOS PERMANENTES DE 5 O MAS AÑOS-SIN VARIEDAD Secano Explotacion:ES210780000615  
Recinto:21-077-010-00039-00014 Cultivo:62000 PASTOS PERMANENTES DE 5 O MAS AÑOS-SIN VARIEDAD Secano Explotacion:ES210780000615

(1) Con incidencias que retienen pago o deniegan el expediente.

(2) Se calcula sobre superficie declarada admisible.

(3) Aplicación del artículo 16 bis del RD 147/2023.

(4) Expediente con algunos recintos de pastos permanentes ubicados en espacios protegidos donde la carga ganadera mínima será 0,1 UGM/ha.

Puede verificar la integridad de una copia de este documento mediante la lectura del código QR adjunto o mediante el acceso a la dirección <https://ws050.juntadeandalucia.es/verificarFirma> indicando el código de VERIFICACIÓN

FIRMADO POR	RAQUEL MARIA ESPIN CRESPO	17/10/2024
VERIFICACIÓN	Pk2jmWSPEJNMB623FQZ8JEKDMKEPRE	PÁG. 2397/4804





	Recinto:21-077-010-00039-00011 Cultivo:62000 PASTOS PERMANENTES DE 5 O MAS AÑOS-SIN VARIEDAD Secano Explotacion:ES210780000615
	Recinto:21-077-028-00027-00002 Cultivo:62000 PASTOS PERMANENTES DE 5 O MAS AÑOS-SIN VARIEDAD Secano Explotacion:ES210780000615
	Recinto:21-077-010-00039-00007 Cultivo:62000 PASTOS PERMANENTES DE 5 O MAS AÑOS-SIN VARIEDAD Secano Explotacion:ES210780000615
	Recinto:21-077-028-00014-00001 Cultivo:62000 PASTOS PERMANENTES DE 5 O MAS AÑOS-SIN VARIEDAD Secano Explotacion:ES210780000615
	Recinto:21-077-010-00039-00008 Cultivo:62000 PASTOS PERMANENTES DE 5 O MAS AÑOS-SIN VARIEDAD Secano Explotacion:ES210780000615
	Recinto:21-077-010-00042-00001 Cultivo:62000 PASTOS PERMANENTES DE 5 O MAS AÑOS-SIN VARIEDAD Secano Explotacion:ES210780000615
	Recinto:21-077-010-00039-00016 Cultivo:62000 PASTOS PERMANENTES DE 5 O MAS AÑOS-SIN VARIEDAD Secano Explotacion:ES210780000615
86128	Recinto de Forrajeras que no ha contabilizado para Carga Ganadera por no tener una explotación válida para el cálculo de la Carga Ganadera
	Recinto:21-077-009-00103-00001 Cultivo:62 PASTOS PERMANENTES DE 5 O MAS AÑOS-
	Recinto:21-077-028-00024-00004 Cultivo:62 PASTOS PERMANENTES DE 5 O MAS AÑOS-
	Recinto:21-077-010-00039-00012 Cultivo:62 PASTOS PERMANENTES DE 5 O MAS AÑOS-
	Recinto:21-077-010-00039-00014 Cultivo:62 PASTOS PERMANENTES DE 5 O MAS AÑOS-
	Recinto:21-077-010-00039-00011 Cultivo:62 PASTOS PERMANENTES DE 5 O MAS AÑOS-
	Recinto:21-077-028-00027-00002 Cultivo:62 PASTOS PERMANENTES DE 5 O MAS AÑOS-
	Recinto:21-077-010-00039-00007 Cultivo:62 PASTOS PERMANENTES DE 5 O MAS AÑOS-
	Recinto:21-077-028-00014-00001 Cultivo:62 PASTOS PERMANENTES DE 5 O MAS AÑOS-
	Recinto:21-077-010-00039-00008 Cultivo:62 PASTOS PERMANENTES DE 5 O MAS AÑOS-
	Recinto:21-077-010-00042-00001 Cultivo:62 PASTOS PERMANENTES DE 5 O MAS AÑOS-
	Recinto:21-077-010-00039-00016 Cultivo:62 PASTOS PERMANENTES DE 5 O MAS AÑOS-
86131	Recinto superficie forrajera con explotación ganadera según VAG que en REGA no tiene clasificación zootécnica permitida.
	Recinto:21-077-009-00103-00001 Cultivo:62000 PASTOS PERMANENTES DE 5 O MAS AÑOS-SIN VARIEDAD Secano Explotacion:ES210780000615
	Recinto:21-077-028-00024-00004 Cultivo:62000 PASTOS PERMANENTES DE 5 O MAS AÑOS-SIN VARIEDAD Secano Explotacion:ES210780000615
	Recinto:21-077-010-00039-00012 Cultivo:62000 PASTOS PERMANENTES DE 5 O MAS AÑOS-SIN VARIEDAD Secano Explotacion:ES210780000615
	Recinto:21-077-010-00039-00014 Cultivo:62000 PASTOS PERMANENTES DE 5 O MAS AÑOS-SIN VARIEDAD Secano Explotacion:ES210780000615
	Recinto:21-077-010-00039-00011 Cultivo:62000 PASTOS PERMANENTES DE 5 O MAS AÑOS-SIN VARIEDAD Secano Explotacion:ES210780000615
	Recinto:21-077-028-00027-00002 Cultivo:62000 PASTOS PERMANENTES DE 5 O MAS AÑOS-SIN VARIEDAD Secano Explotacion:ES210780000615
	Recinto:21-077-010-00039-00007 Cultivo:62000 PASTOS PERMANENTES DE 5 O MAS AÑOS-SIN VARIEDAD Secano Explotacion:ES210780000615
	Recinto:21-077-028-00014-00001 Cultivo:62000 PASTOS PERMANENTES DE 5 O MAS AÑOS-SIN VARIEDAD Secano Explotacion:ES210780000615
	Recinto:21-077-010-00039-00008 Cultivo:62000 PASTOS PERMANENTES DE 5 O MAS AÑOS-SIN VARIEDAD Secano Explotacion:ES210780000615
	Recinto:21-077-010-00042-00001 Cultivo:62000 PASTOS PERMANENTES DE 5 O MAS AÑOS-SIN VARIEDAD Secano Explotacion:ES210780000615
	Recinto:21-077-010-00039-00016 Cultivo:62000 PASTOS PERMANENTES DE 5 O MAS AÑOS-SIN VARIEDAD Secano Explotacion:ES210780000615

(1) Con incidencias que retienen pago o deniegan el expediente.

(2) Se calcula sobre superficie declarada admisible.

(3) Aplicación del artículo 16 bis del RD 147/2023.

(4) Expediente con algunos recintos de pastos permanentes ubicados en espacios protegidos donde la carga ganadera mínima será 0,1 UGM/ha.

Puede verificar la integridad de una copia de este documento mediante la lectura del código QR adjunto o mediante el acceso a la dirección <https://ws050.juntadeandalucia.es/verificarFirma> indicando el código de VERIFICACIÓN

FIRMADO POR	RAQUEL MARIA ESPIN CRESPO	17/10/2024	
VERIFICACIÓN	Pk2jmWSPEJNMB623FQZ8JEKDMKEPRE	PÁG. 2398/4804	



**APELLIDOS Y NOMBRE / RAZÓN SOCIAL**  
HERNANDEZ HERNANDEZ MIGUEL ANGEL

**NIF**  
\*\*\*\*6660\*

**EXPEDIENTE**  
1283505

**RESOLUCIÓN**  
DENEGACIÓN DE LA AYUDA

**DATOS DE MANTENIMIENTO UNIDADES**

GRUPO DE PAGO	Sup. Dec. Admisible	Sup. Resuelta	Sobredecl.	% Sobredecl.
ZONAS DE MONTAÑA	0,00	0,00	0,00	0,00

**RESUMEN DE PAGOS**

	IMPORTE ( Euros )			
	RESUELTO	FEADER	MAPA	CAPADR
A pagar	0,00	0,00	0,00	0,00

**APLICACIÓN DE REDUCCIONES Y PENALIZACIONES (%)**

Criterios de subvencionabilidad (1)	Presentación tardía	Omisión declaración	Condicionalidad
100,00	0,00	0,00	0,00

**IMPORTE ( Euros )**

Calculado(2)	Reducción	Penalización	Reducción Penalización (3)	Penalización adicional	Resuelto	FEADER	MAPA	CAPADR
0,00 €	0,00 €	0,00 €	0,00 €	0,00 €	0,00 €	0,00 €	0,00 €	0,00 €
Importe Unitario:	93,00 €	Nuevo Importe Unitario:	0,00 €					

**RECINTOS PROPUESTOS**

REF.	REFERENCIA SIGPAC	CULTIVO	S/R	USO SIGPAC	Sup. Dec. admisible	Sup. Campo	Sup. Determ.	Sup. Resuelta
4772594	21-051-002-00317-0007	PASTOS PERMANENTES DE 5 O MAS AÑOS	S		19,93		19,93	19,93
6940866	21-051-001-00001-0001	PASTOS PERMANENTES DE 5 O MAS AÑOS	S		3,31		3,31	3,31
6940867	21-051-001-00001-0004	PASTOS PERMANENTES DE 5 O MAS AÑOS	S		0,57		0,57	0,57
6940869	21-051-001-00002-0001	PASTOS PERMANENTES DE 5 O MAS AÑOS	S		8,91		8,91	8,91
6940872	21-051-001-00005-0001	PASTOS PERMANENTES DE 5 O MAS AÑOS	S		8,80		8,80	8,80
6940882	21-051-001-00093-0001	PASTOS PERMANENTES DE 5 O MAS AÑOS	S		28,80		28,80	28,80
6940883	21-051-001-00093-0012	PASTOS PERMANENTES DE 5 O MAS AÑOS	S		3,31		3,31	3,31
1700000005648558	21-051-001-00005-0002	PASTOS PERMANENTES DE 5 O MAS AÑOS	S		0,34		0,34	0,34
1700000005648559	21-051-001-00093-0010	PASTOS PERMANENTES DE 5 O MAS AÑOS	S		1,95		1,95	1,95
1700000005648560	21-051-001-00006-0001	PASTOS PERMANENTES DE 5 O MAS AÑOS	S		0,05		0,05	0,05
1700000005648561	21-051-001-00093-0008	PASTOS PERMANENTES DE 5 O MAS AÑOS	S		3,89		3,89	3,89
1700000005648562	21-051-002-00001-0001	PASTOS PERMANENTES DE 5 O MAS AÑOS	S		9,49		9,49	9,49

**INCIDENCIAS**

**INCIDENCIA DESCRIPCIÓN**

74018	Productor que no es agricultor a título principal, según los datos del ejercicio fiscal n-1 y seguridad socia.
74053	Importe inferior a 100 Euros

(1) Con incidencias que retienen pago o deniegan el expediente.

(2) Se calcula sobre superficie declarada admisible.

(3) Aplicación del artículo 16 bis del RD 147/2023.

(4) Expediente con algunos recintos de pastos permanentes ubicados en espacios protegidos donde la carga ganadera mínima será 0,1 UGM/ha.

Puede verificar la integridad de una copia de este documento mediante la lectura del código QR adjunto o mediante el acceso a la dirección <https://ws050.juntadeandalucia.es/verificarFirma> indicando el código de VERIFICACIÓN

FIRMADO POR	RAQUEL MARIA ESPIN CRESPO	17/10/2024
VERIFICACIÓN	Pk2jmWSPEJNMB623FQZ8JEKDMKEPRE	PÁG. 2399/4804





**APELLIDOS Y NOMBRE / RAZÓN SOCIAL**

INFANTES RIVAS MARIA CRISTINA

**NIF**

\*\*\*\*7008\*

**EXPEDIENTE**

1088509

**RESOLUCIÓN**

DENEGACIÓN DE LA AYUDA

**DATOS DE MANTENIMIENTO UNIDADES**

**GRUPO DE PAGO**

ZONAS DE MONTAÑA

**Sup. Dec.  
Admisible**

0,00

**Sup.  
Resuelta**

0,00

**Sobredecl.**

0,00

**% Sobredecl.**

0,00

**RESUMEN DE PAGOS**

**IMPORTE ( Euros )**

	<b>RESUELTO</b>	<b>FEADER</b>	<b>MAPA</b>	<b>CAPADR</b>
A pagar	0,00	0,00	0,00	0,00

**APLICACIÓN DE REDUCCIONES Y PENALIZACIONES (%)**

<b>Crterios de subvencionabilidad (1)</b>	<b>Presentación tardía</b>	<b>Omisión declaración</b>	<b>Condicionalidad</b>
100,00	0,00	0,00	0,00

**IMPORTE ( Euros )**

<b>Calculado(2)</b>	<b>Reducción</b>	<b>Penalización</b>	<b>Reducción Penalización (3)</b>	<b>Penalización adicional</b>	<b>Resuelto</b>	<b>FEADER</b>	<b>MAPA</b>	<b>CAPADR</b>
0,00 €	0,00 €	0,00 €	0,00 €	0,00 €	0,00 €	0,00 €	0,00 €	0,00 €
<b>Importe Unitario:</b>	93,00 €	<b>Nuevo Importe Unitario:</b>	0,00 €					

(1) Con incidencias que retienen pago o deniegan el expediente.

(2) Se calcula sobre superficie declarada admisible.

(3) Aplicación del artículo 16 bis del RD 147/2023.

(4) Expediente con algunos recintos de pastos permanentes ubicados en espacios protegidos donde la carga ganadera mínima será 0,1 UGM/ha.

Puede verificar la integridad de una copia de este documento mediante la lectura del código QR adjunto o mediante el acceso a la dirección <https://ws050.juntadeandalucia.es/verificarFirma> indicando el código de VERIFICACIÓN

FIRMADO POR

RAQUEL MARIA ESPIN CRESPO

17/10/2024

VERIFICACIÓN

Pk2jmWSPEJNMB623FQZ8JEKDMKEPRE

PÁG. 2400/4804







**INCIDENCIAS**

**INCIDENCIA DESCRIPCIÓN**

74053	Importe inferior a 100 Euros
86120	<p>Para explotaciones de pastos permanentes ubicadas en espacios protegidos la carga ganadera mínima será 0,1 UGM/ha.</p> <p>Recinto:41-080-005-00006-00001 Cultivo:63000 PASTOS DE MENOS DE 5 AÑOS-SIN VARIEDAD Secano Carga Ganadera:0</p> <p>Recinto:41-080-005-00009-00003 Cultivo:62000 PASTOS PERMANENTES DE 5 O MAS AÑOS-SIN VARIEDAD Secano Carga Ganadera:0</p> <p>Recinto:41-080-005-00009-00005 Cultivo:62000 PASTOS PERMANENTES DE 5 O MAS AÑOS-SIN VARIEDAD Secano Carga Ganadera:0</p> <p>Recinto:41-080-005-00012-00002 Cultivo:62000 PASTOS PERMANENTES DE 5 O MAS AÑOS-SIN VARIEDAD Secano Carga Ganadera:0</p> <p>Recinto:41-080-005-00012-00003 Cultivo:62000 PASTOS PERMANENTES DE 5 O MAS AÑOS-SIN VARIEDAD Secano Carga Ganadera:0</p> <p>Recinto:41-080-005-00012-00004 Cultivo:62000 PASTOS PERMANENTES DE 5 O MAS AÑOS-SIN VARIEDAD Secano Carga Ganadera:0</p> <p>Recinto:41-080-005-00016-00001 Cultivo:62000 PASTOS PERMANENTES DE 5 O MAS AÑOS-SIN VARIEDAD Secano Carga Ganadera:0</p>
86123	<p>Recinto superficie forrajera que en REGA no tiene clasificación zootécnica permitida.</p> <p>Recinto:41-080-005-00006-00001 Cultivo:63000 PASTOS DE MENOS DE 5 AÑOS-SIN VARIEDAD Secano Explotacion:ES060850001035</p> <p>Recinto:41-080-005-00009-00003 Cultivo:62000 PASTOS PERMANENTES DE 5 O MAS AÑOS-SIN VARIEDAD Secano Explotacion:ES060850001035</p> <p>Recinto:41-080-005-00009-00005 Cultivo:62000 PASTOS PERMANENTES DE 5 O MAS AÑOS-SIN VARIEDAD Secano Explotacion:ES060850001035</p> <p>Recinto:41-080-005-00012-00002 Cultivo:62000 PASTOS PERMANENTES DE 5 O MAS AÑOS-SIN VARIEDAD Secano Explotacion:ES060850001035</p> <p>Recinto:41-080-005-00012-00003 Cultivo:62000 PASTOS PERMANENTES DE 5 O MAS AÑOS-SIN VARIEDAD Secano Explotacion:ES060850001035</p> <p>Recinto:41-080-005-00012-00004 Cultivo:62000 PASTOS PERMANENTES DE 5 O MAS AÑOS-SIN VARIEDAD Secano Explotacion:ES060850001035</p> <p>Recinto:41-080-005-00016-00001 Cultivo:62000 PASTOS PERMANENTES DE 5 O MAS AÑOS-SIN VARIEDAD Secano Explotacion:ES060850001035</p>
86126	<p>Recinto de forrajera para Cálculo de Carga Ganadera que No pertenece a Explotación con UGM válida.</p> <p>Recinto:06-085-039-00015-00002 Cultivo:62000 PASTOS PERMANENTES DE 5 O MAS AÑOS-SIN VARIEDAD Secano Explotacion:ES060850001035</p> <p>Recinto:06-085-039-00015-00004 Cultivo:62000 PASTOS PERMANENTES DE 5 O MAS AÑOS-SIN VARIEDAD Secano Explotacion:ES060850001035</p> <p>Recinto:06-085-039-00015-00005 Cultivo:62000 PASTOS PERMANENTES DE 5 O MAS AÑOS-SIN VARIEDAD Secano Explotacion:ES060850001035</p> <p>Recinto:06-085-039-00015-00007 Cultivo:62000 PASTOS PERMANENTES DE 5 O MAS AÑOS-SIN VARIEDAD Secano Explotacion:ES060850001035</p> <p>Recinto:06-085-039-00017-00003 Cultivo:62000 PASTOS PERMANENTES DE 5 O MAS AÑOS-SIN VARIEDAD Secano Explotacion:ES060850001035</p> <p>Recinto:06-085-039-00028-00001 Cultivo:62000 PASTOS PERMANENTES DE 5 O MAS AÑOS-SIN VARIEDAD Secano Explotacion:ES060850001035</p> <p>Recinto:06-085-039-00029-00002 Cultivo:62000 PASTOS PERMANENTES DE 5 O MAS AÑOS-SIN VARIEDAD Secano Explotacion:ES060850001035</p> <p>Recinto:06-085-039-00030-00003 Cultivo:62000 PASTOS PERMANENTES DE 5 O MAS AÑOS-SIN VARIEDAD Secano Explotacion:ES060850001035</p> <p>Recinto:06-085-039-00031-00001 Cultivo:62000 PASTOS PERMANENTES DE 5 O MAS AÑOS-SIN VARIEDAD Secano Explotacion:ES060850001035</p> <p>Recinto:06-085-041-00014-00002 Cultivo:62000 PASTOS PERMANENTES DE 5 O MAS AÑOS-SIN VARIEDAD Secano Explotacion:ES060850001035</p> <p>Recinto:21-068-004-00043-00001 Cultivo:62000 PASTOS PERMANENTES DE 5 O MAS AÑOS-SIN VARIEDAD Secano Explotacion:ES060850001035</p> <p>Recinto:21-068-004-00044-00008 Cultivo:62000 PASTOS PERMANENTES DE 5 O MAS AÑOS-SIN VARIEDAD Secano Explotacion:ES060850001035</p> <p>Recinto:21-068-004-00044-00014 Cultivo:62000 PASTOS PERMANENTES DE 5 O MAS AÑOS-SIN VARIEDAD Secano Explotacion:ES060850001035</p> <p>Recinto:21-068-004-00054-00001 Cultivo:62000 PASTOS PERMANENTES DE 5 O MAS AÑOS-SIN VARIEDAD Secano Explotacion:ES060850001035</p> <p>Recinto:21-068-004-00055-00001 Cultivo:62000 PASTOS PERMANENTES DE 5 O MAS AÑOS-SIN VARIEDAD Secano Explotacion:ES060850001035</p> <p>Recinto:41-080-005-00006-00001 Cultivo:63000 PASTOS DE MENOS DE 5 AÑOS-SIN VARIEDAD Secano Explotacion:ES060850001035</p> <p>Recinto:41-080-005-00009-00003 Cultivo:62000 PASTOS PERMANENTES DE 5 O MAS AÑOS-SIN VARIEDAD Secano</p>

(1) Con incidencias que retienen pago o deniegan el expediente.

(2) Se calcula sobre superficie declarada admisible.

(3) Aplicación del artículo 16 bis del RD 147/2023.

(4) Expediente con algunos recintos de pastos permanentes ubicados en espacios protegidos donde la carga ganadera mínima será 0,1 UGM/ha.

Puede verificar la integridad de una copia de este documento mediante la lectura del código QR adjunto o mediante el acceso a la dirección <https://ws050.juntadeandalucia.es/verificarFirma> indicando el código de VERIFICACIÓN

FIRMADO POR	RAQUEL MARIA ESPIN CRESPO	17/10/2024
VERIFICACIÓN	Pk2jmWSPEJNMB623FQZ8JEKDMKEPRE	PÁG. 2401/4804





**INCIDENCIAS**

**INCIDENCIA DESCRIPCIÓN**

Explotacion:ES060850001035  
 Recinto:41-080-005-00009-00005 Cultivo:62000 PASTOS PERMANENTES DE 5 O MAS AÑOS-SIN VARIEDAD Secano  
 Explotacion:ES060850001035  
 Recinto:41-080-005-00012-00002 Cultivo:62000 PASTOS PERMANENTES DE 5 O MAS AÑOS-SIN VARIEDAD Secano  
 Explotacion:ES060850001035  
 Recinto:41-080-005-00012-00003 Cultivo:62000 PASTOS PERMANENTES DE 5 O MAS AÑOS-SIN VARIEDAD Secano  
 Explotacion:ES060850001035  
 Recinto:41-080-005-00012-00004 Cultivo:62000 PASTOS PERMANENTES DE 5 O MAS AÑOS-SIN VARIEDAD Secano  
 Explotacion:ES060850001035  
 Recinto:41-080-005-00016-00001 Cultivo:62000 PASTOS PERMANENTES DE 5 O MAS AÑOS-SIN VARIEDAD Secano  
 Explotacion:ES060850001035

**Incidencias de carga ganadera**

**INCIDENCIA DESCRIPCIÓN**

86123 Recinto superficie forrajera que en REGA no tiene clasificación zootécnica permitida.  
 Recinto:41-080-005-00009-00003 Cultivo:62000 PASTOS PERMANENTES DE 5 O MAS AÑOS-SIN VARIEDAD Secano  
 Explotacion:ES060850001035  
 Recinto:41-080-005-00009-00005 Cultivo:62000 PASTOS PERMANENTES DE 5 O MAS AÑOS-SIN VARIEDAD Secano  
 Explotacion:ES060850001035  
 Recinto:41-080-005-00012-00002 Cultivo:62000 PASTOS PERMANENTES DE 5 O MAS AÑOS-SIN VARIEDAD Secano  
 Explotacion:ES060850001035  
 Recinto:41-080-005-00012-00003 Cultivo:62000 PASTOS PERMANENTES DE 5 O MAS AÑOS-SIN VARIEDAD Secano  
 Explotacion:ES060850001035  
 Recinto:41-080-005-00012-00004 Cultivo:62000 PASTOS PERMANENTES DE 5 O MAS AÑOS-SIN VARIEDAD Secano  
 Explotacion:ES060850001035  
 Recinto:41-080-005-00016-00001 Cultivo:62000 PASTOS PERMANENTES DE 5 O MAS AÑOS-SIN VARIEDAD Secano  
 Explotacion:ES060850001035  
 Recinto:41-080-005-00006-00001 Cultivo:63000 PASTOS DE MENOS DE 5 AÑOS-SIN VARIEDAD Secano Explotacion:ES060850001035

86126 Recinto de forrajera para Cálculo de Carga Ganadera que No pertenece a Explotación con UGM válida.  
 Recinto:06-085-039-00029-00002 Cultivo:62000 PASTOS PERMANENTES DE 5 O MAS AÑOS-SIN VARIEDAD Secano  
 Explotacion:ES060850001035  
 Recinto:06-085-039-00015-00005 Cultivo:62000 PASTOS PERMANENTES DE 5 O MAS AÑOS-SIN VARIEDAD Secano  
 Explotacion:ES060850001035  
 Recinto:21-068-004-00044-00014 Cultivo:62000 PASTOS PERMANENTES DE 5 O MAS AÑOS-SIN VARIEDAD Secano  
 Explotacion:ES060850001035  
 Recinto:06-085-039-00031-00001 Cultivo:62000 PASTOS PERMANENTES DE 5 O MAS AÑOS-SIN VARIEDAD Secano  
 Explotacion:ES060850001035  
 Recinto:06-085-039-00030-00003 Cultivo:62000 PASTOS PERMANENTES DE 5 O MAS AÑOS-SIN VARIEDAD Secano  
 Explotacion:ES060850001035  
 Recinto:06-085-039-00028-00001 Cultivo:62000 PASTOS PERMANENTES DE 5 O MAS AÑOS-SIN VARIEDAD Secano  
 Explotacion:ES060850001035  
 Recinto:06-085-039-00015-00007 Cultivo:62000 PASTOS PERMANENTES DE 5 O MAS AÑOS-SIN VARIEDAD Secano  
 Explotacion:ES060850001035  
 Recinto:06-085-039-00015-00002 Cultivo:62000 PASTOS PERMANENTES DE 5 O MAS AÑOS-SIN VARIEDAD Secano  
 Explotacion:ES060850001035  
 Recinto:06-085-039-00015-00004 Cultivo:62000 PASTOS PERMANENTES DE 5 O MAS AÑOS-SIN VARIEDAD Secano  
 Explotacion:ES060850001035  
 Recinto:06-085-041-00014-00002 Cultivo:62000 PASTOS PERMANENTES DE 5 O MAS AÑOS-SIN VARIEDAD Secano  
 Explotacion:ES060850001035  
 Recinto:06-085-039-00017-00003 Cultivo:62000 PASTOS PERMANENTES DE 5 O MAS AÑOS-SIN VARIEDAD Secano  
 Explotacion:ES060850001035  
 Recinto:41-080-005-00009-00003 Cultivo:62000 PASTOS PERMANENTES DE 5 O MAS AÑOS-SIN VARIEDAD Secano  
 Explotacion:ES060850001035  
 Recinto:41-080-005-00009-00005 Cultivo:62000 PASTOS PERMANENTES DE 5 O MAS AÑOS-SIN VARIEDAD Secano  
 Explotacion:ES060850001035  
 Recinto:41-080-005-00012-00002 Cultivo:62000 PASTOS PERMANENTES DE 5 O MAS AÑOS-SIN VARIEDAD Secano  
 Explotacion:ES060850001035  
 Recinto:41-080-005-00012-00003 Cultivo:62000 PASTOS PERMANENTES DE 5 O MAS AÑOS-SIN VARIEDAD Secano  
 Explotacion:ES060850001035  
 Recinto:41-080-005-00012-00004 Cultivo:62000 PASTOS PERMANENTES DE 5 O MAS AÑOS-SIN VARIEDAD Secano  
 Explotacion:ES060850001035  
 Recinto:41-080-005-00016-00001 Cultivo:62000 PASTOS PERMANENTES DE 5 O MAS AÑOS-SIN VARIEDAD Secano  
 Explotacion:ES060850001035

(1) Con incidencias que retienen pago o deniegan el expediente.

(2) Se calcula sobre superficie declarada admisible.

(3) Aplicación del artículo 16 bis del RD 147/2023.

(4) Expediente con algunos recintos de pastos permanentes ubicados en espacios protegidos donde la carga ganadera mínima será 0,1 UGM/ha.

Puede verificar la integridad de una copia de este documento mediante la lectura del código QR adjunto o mediante el acceso a la dirección <https://ws050.juntadeandalucia.es/verificarFirma> indicando el código de VERIFICACIÓN

FIRMADO POR

RAQUEL MARIA ESPIN CRESPO

17/10/2024

VERIFICACIÓN

Pk2jmWSPEJNMB623FQZ8JEKDMKEPRE

PÁG. 2402/4804





- Recinto:41-080-005-00006-00001 Cultivo:63000 PASTOS DE MENOS DE 5 AÑOS-SIN VARIEDAD Secano Explotacion: ES060850001035
- Recinto:21-068-004-00043-00001 Cultivo:62000 PASTOS PERMANENTES DE 5 O MAS AÑOS-SIN VARIEDAD Secano Explotacion:ES060850001035
- Recinto:21-068-004-00054-00001 Cultivo:62000 PASTOS PERMANENTES DE 5 O MAS AÑOS-SIN VARIEDAD Secano Explotacion:ES060850001035
- Recinto:21-068-004-00055-00001 Cultivo:62000 PASTOS PERMANENTES DE 5 O MAS AÑOS-SIN VARIEDAD Secano Explotacion:ES060850001035
- Recinto:21-068-004-00044-00008 Cultivo:62000 PASTOS PERMANENTES DE 5 O MAS AÑOS-SIN VARIEDAD Secano Explotacion:ES060850001035
- Recinto:21-068-004-00055-00001 Cultivo:62000 PASTOS PERMANENTES DE 5 O MAS AÑOS-SIN VARIEDAD Secano Explotacion:ES060850001035
- 86128 Recinto de Forrajes que no ha contabilizado para Carga Ganadera por no tener una explotación válida para el cálculo de la Carga Ganadera
  - Recinto:06-085-039-00029-00002 Cultivo:62 PASTOS PERMANENTES DE 5 O MAS AÑOS-
  - Recinto:06-085-039-00015-00005 Cultivo:62 PASTOS PERMANENTES DE 5 O MAS AÑOS-
  - Recinto:21-068-004-00044-00014 Cultivo:62 PASTOS PERMANENTES DE 5 O MAS AÑOS-
  - Recinto:06-085-039-00031-00001 Cultivo:62 PASTOS PERMANENTES DE 5 O MAS AÑOS-
  - Recinto:06-085-039-00030-00003 Cultivo:62 PASTOS PERMANENTES DE 5 O MAS AÑOS-
  - Recinto:06-085-039-00028-00001 Cultivo:62 PASTOS PERMANENTES DE 5 O MAS AÑOS-
  - Recinto:06-085-039-00015-00007 Cultivo:62 PASTOS PERMANENTES DE 5 O MAS AÑOS-
  - Recinto:06-085-039-00015-00002 Cultivo:62 PASTOS PERMANENTES DE 5 O MAS AÑOS-
  - Recinto:06-085-039-00015-00004 Cultivo:62 PASTOS PERMANENTES DE 5 O MAS AÑOS-
  - Recinto:06-085-041-00014-00002 Cultivo:62 PASTOS PERMANENTES DE 5 O MAS AÑOS-
  - Recinto:06-085-039-00017-00003 Cultivo:62 PASTOS PERMANENTES DE 5 O MAS AÑOS-
  - Recinto:41-080-005-00009-00003 Cultivo:62 PASTOS PERMANENTES DE 5 O MAS AÑOS-
  - Recinto:41-080-005-00009-00005 Cultivo:62 PASTOS PERMANENTES DE 5 O MAS AÑOS-
  - Recinto:41-080-005-00012-00002 Cultivo:62 PASTOS PERMANENTES DE 5 O MAS AÑOS-
  - Recinto:41-080-005-00012-00003 Cultivo:62 PASTOS PERMANENTES DE 5 O MAS AÑOS-
  - Recinto:41-080-005-00012-00004 Cultivo:62 PASTOS PERMANENTES DE 5 O MAS AÑOS-
  - Recinto:41-080-005-00016-00001 Cultivo:62 PASTOS PERMANENTES DE 5 O MAS AÑOS-
  - Recinto:41-080-005-00006-00001 Cultivo:63 PASTOS DE MENOS DE 5 AÑOS-
  - Recinto:21-068-004-00043-00001 Cultivo:62 PASTOS PERMANENTES DE 5 O MAS AÑOS-
  - Recinto:21-068-004-00054-00001 Cultivo:62 PASTOS PERMANENTES DE 5 O MAS AÑOS-
  - Recinto:21-068-004-00055-00001 Cultivo:62 PASTOS PERMANENTES DE 5 O MAS AÑOS-
  - Recinto:21-068-004-00044-00008 Cultivo:62 PASTOS PERMANENTES DE 5 O MAS AÑOS-
  - Recinto:21-068-004-00055-00001 Cultivo:62 PASTOS PERMANENTES DE 5 O MAS AÑOS-

(1) Con incidencias que retienen pago o deniegan el expediente.

(2) Se calcula sobre superficie declarada admisible.

(3) Aplicación del artículo 16 bis del RD 147/2023.

(4) Expediente con algunos recintos de pastos permanentes ubicados en espacios protegidos donde la carga ganadera mínima será 0,1 UGM/ha.

Puede verificar la integridad de una copia de este documento mediante la lectura del código QR adjunto o mediante el acceso a la dirección <https://ws050.juntadeandalucia.es/verificarFirma> indicando el código de VERIFICACIÓN

FIRMADO POR	RAQUEL MARIA ESPIN CRESPO	17/10/2024	
VERIFICACIÓN	Pk2jmWSPEJNMB623FQZ8JEKDMKEPRE	PÁG. 2403/4804	



**APELLIDOS Y NOMBRE / RAZÓN SOCIAL**

LOPEZ MARIN OLIVER

**NIF**

\*\*\*\*3328\*

**EXPEDIENTE**

1278947

**RESOLUCIÓN**

DENEGACIÓN DE LA AYUDA

**DATOS DE MANTENIMIENTO UNIDADES**

**GRUPO DE PAGO**

ZONAS DE MONTAÑA

**Sup. Dec. Admisible**

0,00

**Sup. Resuelta**

0,00

**Sobredecl.**

0,00

**% Sobredecl.**

0,00

**RESUMEN DE PAGOS**

**IMPORTE ( Euros )**

	RESUELTO	FEADER	MAPA	CAPADR
A pagar	0,00	0,00	0,00	0,00

**APLICACIÓN DE REDUCCIONES Y PENALIZACIONES (%)**

Crterios de subvencionabilidad (1)	Presentación tardía	Omisión declaración	Condicionalidad
100,00	0,00	0,00	0,00

**IMPORTE ( Euros )**

Calculado(2)	Reducción	Penalización	Reducción Penalización (3)	Penalización adicional	Resuelto	FEADER	MAPA	CAPADR
0,00 €	0,00 €	0,00 €	0,00 €	0,00 €	0,00 €	0,00 €	0,00 €	0,00 €
Importe Unitario:	93,00 €	Nuevo Importe Unitario:	0,00 €					

**RECINTOS PROPUESTOS**

REF.	REFERENCIA SIGPAC	CULTIVO	S/R	USO SIGPAC	Sup. Dec. admisible	Sup. Campo	Sup. Determ.	Sup. Resuelta
6857369	21-008-006-00026-0025	ARÁNDANO	R		2,00		2,00	2,00
6857389	21-008-010-00371-0002	OLIVAR	S		0,57		0,57	0,00
6857390	21-008-010-00371-0005	OLIVAR	S		0,02		0,02	0,00
6857391	21-008-010-00371-0007	OLIVAR	S		0,06		0,06	0,00

**INCIDENCIAS**

**INCIDENCIA DESCRIPCIÓN**

3790	Recinto declarado inactivo Recinto:21-008-010-00371-00005 Cultivo: - Recinto:21-008-010-00371-00007 Cultivo: -
8227	Control por Monitorización sin respuesta por parte del productor y, por tanto, sin Juicio Experto de campo. Recinto:21-008-010-00371-00002 Cultivo:101010 OLIVAR-PICUAL
74018	Productor que no es agricultor a título principal, según los datos del ejercicio fiscal n-1 y seguridad socia.
74053	Importe inferior a 100 Euros

(1) Con incidencias que retienen pago o deniegan el expediente.

(2) Se calcula sobre superficie declarada admisible.

(3) Aplicación del artículo 16 bis del RD 147/2023.

(4) Expediente con algunos recintos de pastos permanentes ubicados en espacios protegidos donde la carga ganadera mínima será 0,1 UGM/ha.

Puede verificar la integridad de una copia de este documento mediante la lectura del código QR adjunto o mediante el acceso a la dirección <https://ws050.juntadeandalucia.es/verificarFirma> indicando el código de VERIFICACIÓN

FIRMADO POR

RAQUEL MARIA ESPIN CRESPO

17/10/2024

VERIFICACIÓN

Pk2jmWSPEJNMB623FQZ8JEKDMKEPRE

PÁG. 2404/4804





**APELLIDOS Y NOMBRE / RAZÓN SOCIAL**  
LUNA DE LOS ANGELES ANGELES MARIA

**NIF**  
\*\*\*\*5607\*

**EXPEDIENTE**  
1278458

**RESOLUCIÓN**  
DENEGACIÓN DE LA AYUDA

**DATOS DE MANTENIMIENTO UNIDADES**

GRUPO DE PAGO	Sup. Dec. Admisible	Sup. Resuelta	Sobredecl.	% Sobredecl.
ZONAS DE MONTAÑA	0,00	0,00	0,00	0,00

**RESUMEN DE PAGOS**

A pagar	IMPORTE ( Euros )			
	RESUELTO	FEADER	MAPA	CAPADR
	0,00	0,00	0,00	0,00

**APLICACIÓN DE REDUCCIONES Y PENALIZACIONES (%)**

Crterios de subvencionabilidad (1)	Presentación tardía	Omisión declaración	Condicionalidad
100,00	0,00	0,00	0,00

**IMPORTE ( Euros )**

Calculado(2)	Reducción	Penalización	Reducción Penalización (3)	Penalización adicional	Resuelto	FEADER	MAPA	CAPADR
0,00 €	0,00 €	0,00 €	0,00 €	0,00 €	0,00 €	0,00 €	0,00 €	0,00 €
Importe Unitario:	93,00 €	Nuevo Importe Unitario:	0,00 €					

**RECINTOS PROPUESTOS**

REF.	REFERENCIA SIGPAC	CULTIVO	S/R	USO SIGPAC	Sup. Dec. admisible	Sup. Campo	Sup. Determ.	Sup. Resuelta
-1464318	21-029-014-00079-0007	OLIVAR	S		2,61		2,61	2,61
-1464317	21-029-014-00079-0007	OLIVAR	S		0,62		0,62	0,62
-1464316	21-029-014-00079-0007	OLIVAR	S		0,27		0,27	0,27
-1464315	21-029-014-00079-0007	OLIVAR	S		0,14		0,14	0,14
-1021669	21-029-014-00136-0008	OLIVAR	S		0,16		0,16	0,16
-1021666	21-029-014-00135-0008	OLIVAR	S		0,02		0,02	0,02
4170668	21-029-002-00026-0002	OLIVAR	S		0,02		0,02	0,02
4170669	21-029-002-00026-0003	OLIVAR	S		0,79		0,79	0,79
4170765	21-029-002-00027-0001	OLIVAR	S		1,57		1,57	1,57
4170770	21-029-002-00055-0001	OLIVAR	S		0,56		0,56	0,56
4170777	21-029-014-00020-0001	OLIVAR	S		0,64		0,64	0,64
4170780	21-029-002-00021-0002	OLIVAR	S		1,22		1,22	1,22
4170788	21-029-002-00028-0002	OLIVAR	S		0,95		0,95	0,95
1700000005876736	21-029-014-00051-0008	OLIVAR	S		0,04		0,04	0,04
1700000005876739	21-029-014-00089-0006	OLIVAR	S		1,33		1,33	1,33
1700000005876741	21-029-014-00113-0002	OLIVAR	S		0,31		0,31	0,31
1700000005876742	21-029-014-00094-0001	OLIVAR	S		0,59		0,59	0,59
1700000005876743	21-029-014-00075-0001	OLIVAR	S		2,00		2,00	2,00
1700000005876745	21-029-014-00079-0007	OLIVAR	S		2,87		2,87	2,87
1700000005876749	21-029-014-00086-0003	OLIVAR	S		0,77		0,77	0,77
1700000005876752	21-029-014-00113-0001	PASTOS PERMANENTES DE 5 O MAS AÑOS	S		3,58		3,58	3,58
1700000005876757	21-029-014-00051-0010	OLIVAR	S		2,92		2,92	2,92

(1) Con incidencias que retienen pago o deniegan el expediente.  
 (2) Se calcula sobre superficie declarada admisible.  
 (3) Aplicación del artículo 16 bis del RD 147/2023.  
 (4) Expediente con algunos recintos de pastos permanentes ubicados en espacios protegidos donde la carga ganadera mínima será 0,1 UGM/ha.

Puede verificar la integridad de una copia de este documento mediante la lectura del código QR adjunto o mediante el acceso a la dirección <https://ws050.juntadeandalucia.es/verificarFirma> indicando el código de VERIFICACIÓN

FIRMADO POR	RAQUEL MARIA ESPIN CRESPO	17/10/2024
VERIFICACIÓN	Pk2jmWSPEJNMB623FQZ8JEKDMKEPRE	PÁG. 2405/4804





**INCIDENCIAS**

**INCIDENCIA DESCRIPCIÓN**

- 74018 Productor que no es agricultor a título principal, según los datos del ejercicio fiscal n-1 y seguridad socia.
- 74053 Importe inferior a 100 Euros
- 74336 Recinto con uso declarado o cultivo declarado NO válido  
Recinto:21-029-002-00026-00001 Cultivo:358000 MEZCLA DE FORESTALES-SIN VARIEDAD Secano Uso Sigpac:FO
- 86122 Recinto superficie forrajera que realiza la actividad de producción de pastoreo y no declara el o los códigos del Registro de Explotaciones Ganaderas de Andalucía, REGA.  
Recinto:21-029-014-00135-00001 Cultivo:62000 PASTOS PERMANENTES DE 5 O MAS AÑOS-SIN VARIEDAD Secano  
Recinto:21-029-014-00136-00001 Cultivo:62000 PASTOS PERMANENTES DE 5 O MAS AÑOS-SIN VARIEDAD Secano  
Recinto:21-029-014-00136-00002 Cultivo:62000 PASTOS PERMANENTES DE 5 O MAS AÑOS-SIN VARIEDAD Secano
- 86124 Recinto de forrajera para Cálculo de Carga Ganadera que No pertenece a Explotación.  
Recinto:21-029-014-00135-00001 Cultivo:62000 PASTOS PERMANENTES DE 5 O MAS AÑOS-SIN VARIEDAD Secano  
Recinto:21-029-014-00136-00001 Cultivo:62000 PASTOS PERMANENTES DE 5 O MAS AÑOS-SIN VARIEDAD Secano  
Recinto:21-029-014-00136-00002 Cultivo:62000 PASTOS PERMANENTES DE 5 O MAS AÑOS-SIN VARIEDAD Secano
- 86126 Recinto de forrajera para Cálculo de Carga Ganadera que No pertenece a Explotación con UGM válida.  
Recinto:21-029-014-00051-00001 Cultivo:62000 PASTOS PERMANENTES DE 5 O MAS AÑOS-SIN VARIEDAD Secano Explotacion:ES210290000403  
Recinto:21-029-014-00075-00002 Cultivo:62000 PASTOS PERMANENTES DE 5 O MAS AÑOS-SIN VARIEDAD Secano Explotacion:ES210290000403  
Recinto:21-029-014-00079-00001 Cultivo:62000 PASTOS PERMANENTES DE 5 O MAS AÑOS-SIN VARIEDAD Secano Explotacion:ES210290000403  
Recinto:21-029-014-00079-00002 Cultivo:62000 PASTOS PERMANENTES DE 5 O MAS AÑOS-SIN VARIEDAD Secano Explotacion:ES210290000403  
Recinto:21-029-014-00079-00003 Cultivo:62000 PASTOS PERMANENTES DE 5 O MAS AÑOS-SIN VARIEDAD Secano Explotacion:ES210290000403  
Recinto:21-029-014-00079-00008 Cultivo:62000 PASTOS PERMANENTES DE 5 O MAS AÑOS-SIN VARIEDAD Secano Explotacion:ES210290000403  
Recinto:21-029-014-00086-00001 Cultivo:62000 PASTOS PERMANENTES DE 5 O MAS AÑOS-SIN VARIEDAD Secano Explotacion:ES210290000403  
Recinto:21-029-014-00089-00002 Cultivo:62000 PASTOS PERMANENTES DE 5 O MAS AÑOS-SIN VARIEDAD Secano Explotacion:ES210290000403  
Recinto:21-029-014-00089-00003 Cultivo:62000 PASTOS PERMANENTES DE 5 O MAS AÑOS-SIN VARIEDAD Secano Explotacion:ES210290000403  
Recinto:21-029-014-00089-00004 Cultivo:62000 PASTOS PERMANENTES DE 5 O MAS AÑOS-SIN VARIEDAD Secano Explotacion:ES210290000403

**Incidenias de carga ganadera**

**INCIDENCIA DESCRIPCIÓN**

- 86122 Recinto superficie forrajera que realiza la actividad de producción de pastoreo y no declara el o los códigos del Registro de Explotaciones Ganaderas de Andalucía, REGA.  
Recinto:21-029-014-00136-00002 Cultivo:62000 PASTOS PERMANENTES DE 5 O MAS AÑOS-SIN VARIEDAD Secano  
Recinto:21-029-014-00136-00001 Cultivo:62000 PASTOS PERMANENTES DE 5 O MAS AÑOS-SIN VARIEDAD Secano  
Recinto:21-029-014-00135-00001 Cultivo:62000 PASTOS PERMANENTES DE 5 O MAS AÑOS-SIN VARIEDAD Secano
- 86124 Recinto de forrajera para Cálculo de Carga Ganadera que No pertenece a Explotación.  
Recinto:21-029-014-00136-00002 Cultivo:62000 PASTOS PERMANENTES DE 5 O MAS AÑOS-SIN VARIEDAD Secano  
Recinto:21-029-014-00136-00001 Cultivo:62000 PASTOS PERMANENTES DE 5 O MAS AÑOS-SIN VARIEDAD Secano  
Recinto:21-029-014-00136-00001 Cultivo:62000 PASTOS PERMANENTES DE 5 O MAS AÑOS-SIN VARIEDAD Secano
- 86126 Recinto de forrajera para Cálculo de Carga Ganadera que No pertenece a Explotación con UGM válida.  
Recinto:21-029-014-00051-00001 Cultivo:62000 PASTOS PERMANENTES DE 5 O MAS AÑOS-SIN VARIEDAD Secano Explotacion:ES210290000403  
Recinto:21-029-014-00075-00002 Cultivo:62000 PASTOS PERMANENTES DE 5 O MAS AÑOS-SIN VARIEDAD Secano Explotacion:ES210290000403  
Recinto:21-029-014-00089-00003 Cultivo:62000 PASTOS PERMANENTES DE 5 O MAS AÑOS-SIN VARIEDAD Secano Explotacion:ES210290000403  
Recinto:21-029-014-00089-00002 Cultivo:62000 PASTOS PERMANENTES DE 5 O MAS AÑOS-SIN VARIEDAD Secano Explotacion:ES210290000403  
Recinto:21-029-014-00086-00001 Cultivo:62000 PASTOS PERMANENTES DE 5 O MAS AÑOS-SIN VARIEDAD Secano Explotacion:ES210290000403  
Recinto:21-029-014-00079-00002 Cultivo:62000 PASTOS PERMANENTES DE 5 O MAS AÑOS-SIN VARIEDAD Secano Explotacion:ES210290000403

(1) Con incidencias que retienen pago o deniegan el expediente.

(2) Se calcula sobre superficie declarada admisible.

(3) Aplicación del artículo 16 bis del RD 147/2023.

(4) Expediente con algunos recintos de pastos permanentes ubicados en espacios protegidos donde la carga ganadera mínima será 0,1 UGM/ha.

Puede verificar la integridad de una copia de este documento mediante la lectura del código QR adjunto o mediante el acceso a la dirección <https://ws050.juntadeandalucia.es/verificarFirma> indicando el código de VERIFICACIÓN

FIRMADO POR	RAQUEL MARIA ESPIN CRESPO	17/10/2024	
VERIFICACIÓN	Pk2jmWSPEJNMB623FQZ8JEKDMKEPRE	PÁG. 2406/4804	



	Recinto:21-029-014-00079-00003 Cultivo:62000 PASTOS PERMANENTES DE 5 O MAS AÑOS-SIN VARIEDAD Secano
	Explotacion:ES210290000403
	Recinto:21-029-014-00079-00008 Cultivo:62000 PASTOS PERMANENTES DE 5 O MAS AÑOS-SIN VARIEDAD Secano
	Explotacion:ES210290000403
	Recinto:21-029-014-00079-00001 Cultivo:62000 PASTOS PERMANENTES DE 5 O MAS AÑOS-SIN VARIEDAD Secano
	Explotacion:ES210290000403
	Recinto:21-029-014-00089-00004 Cultivo:62000 PASTOS PERMANENTES DE 5 O MAS AÑOS-SIN VARIEDAD Secano
	Explotacion:ES210290000403
86128	Recinto de Forrajeras que no ha contabilizado para Carga Ganadera por no tener una explotación válida para el cálculo de la Carga Ganadera
	Recinto:21-029-014-00051-00001 Cultivo:62 PASTOS PERMANENTES DE 5 O MAS AÑOS-
	Recinto:21-029-014-00075-00002 Cultivo:62 PASTOS PERMANENTES DE 5 O MAS AÑOS-
	Recinto:21-029-014-00089-00003 Cultivo:62 PASTOS PERMANENTES DE 5 O MAS AÑOS-
	Recinto:21-029-014-00089-00002 Cultivo:62 PASTOS PERMANENTES DE 5 O MAS AÑOS-
	Recinto:21-029-014-00086-00001 Cultivo:62 PASTOS PERMANENTES DE 5 O MAS AÑOS-
	Recinto:21-029-014-00079-00002 Cultivo:62 PASTOS PERMANENTES DE 5 O MAS AÑOS-
	Recinto:21-029-014-00079-00003 Cultivo:62 PASTOS PERMANENTES DE 5 O MAS AÑOS-
	Recinto:21-029-014-00079-00008 Cultivo:62 PASTOS PERMANENTES DE 5 O MAS AÑOS-
	Recinto:21-029-014-00079-00001 Cultivo:62 PASTOS PERMANENTES DE 5 O MAS AÑOS-
	Recinto:21-029-014-00089-00004 Cultivo:62 PASTOS PERMANENTES DE 5 O MAS AÑOS-
	Recinto:21-029-014-00136-00002 Cultivo:62 PASTOS PERMANENTES DE 5 O MAS AÑOS-
	Recinto:21-029-014-00136-00001 Cultivo:62 PASTOS PERMANENTES DE 5 O MAS AÑOS-
	Recinto:21-029-014-00135-00001 Cultivo:62 PASTOS PERMANENTES DE 5 O MAS AÑOS-

(1) Con incidencias que retienen pago o deniegan el expediente.

(2) Se calcula sobre superficie declarada admisible.

(3) Aplicación del artículo 16 bis del RD 147/2023.

(4) Expediente con algunos recintos de pastos permanentes ubicados en espacios protegidos donde la carga ganadera mínima será 0,1 UGM/ha.

Puede verificar la integridad de una copia de este documento mediante la lectura del código QR adjunto o mediante el acceso a la dirección <https://ws050.juntadeandalucia.es/verificarFirma> indicando el código de VERIFICACIÓN

FIRMADO POR	RAQUEL MARIA ESPIN CRESPO	17/10/2024	
VERIFICACIÓN	Pk2jmWSPEJNMB623FQZ8JEKDMKEPRE	PÁG. 2407/4804	





**APELLIDOS Y NOMBRE / RAZÓN SOCIAL**

LUNA DURAN MIGUEL ANGEL

**NIF**

\*\*\*\*8787\*

**EXPEDIENTE**

1281284

**RESOLUCIÓN**

DENEGACIÓN DE LA AYUDA

**DATOS DE MANTENIMIENTO UNIDADES**

**GRUPO DE PAGO**

ZONAS DE MONTAÑA

**Sup. Dec. Admisible**

0,00

**Sup. Resuelta**

0,00

**Sobredecl.**

0,00

**% Sobredecl.**

0,00

**RESUMEN DE PAGOS**

**IMPORTE ( Euros )**

	RESUELTO	FEADER	MAPA	CAPADR
A pagar	0,00	0,00	0,00	0,00

**APLICACIÓN DE REDUCCIONES Y PENALIZACIONES (%)**

Crterios de subvencionabilidad (1)	Presentación tardía	Omisión declaración	Condicionalidad
100,00	0,00	0,00	0,00

**IMPORTE ( Euros )**

Calculado(2)	Reducción	Penalización	Reducción Penalización (3)	Penalización adicional	Resuelto	FEADER	MAPA	CAPADR
0,00 €	0,00 €	0,00 €	0,00 €	0,00 €	0,00 €	0,00 €	0,00 €	0,00 €
Importe Unitario:	93,00 €	Nuevo Importe Unitario:	0,00 €					

**RECINTOS PROPUESTOS**

REF.	REFERENCIA SIGPAC	CULTIVO	S/R	USO SIGPAC	Sup. Dec. admisible	Sup. Campo	Sup. Determ.	Sup. Resuelta
6912948	21-051-004-00005-0004	CALABAZA	R		0,18		0,18	0,00
6912960	21-033-015-00045-0001	CASTAÑOS	S		2,85		2,85	2,85
6913120	21-051-004-00005-0004	LECHUGA	R		0,17		0,17	0,00
6913121	21-051-004-00005-0004	BRÓCOLI	R		0,19		0,19	0,00
6913122	21-051-004-00005-0004	TOMATE	R		0,28		0,28	0,00

**INCIDENCIAS**

**INCIDENCIA DESCRIPCIÓN**

- 2455 Solicitantes de intervención 6613 sin datos de IRPF n-1.(Art 4 Orden 14/04/2016).
- 3790 Recinto declarado inactivo  
Recinto:21-051-004-00005-00004 Cultivo: -
- 74018 Productor que no es agricultor a título principal, según los datos del ejercicio fiscal n-1 y seguridad socia.
- 74053 Importe inferior a 100 Euros

(1) Con incidencias que retienen pago o deniegan el expediente.

(2) Se calcula sobre superficie declarada admisible.

(3) Aplicación del artículo 16 bis del RD 147/2023.

(4) Expediente con algunos recintos de pastos permanentes ubicados en espacios protegidos donde la carga ganadera mínima será 0,1 UGM/ha.

Puede verificar la integridad de una copia de este documento mediante la lectura del código QR adjunto o mediante el acceso a la dirección <https://ws050.juntadeandalucia.es/verificarFirma> indicando el código de VERIFICACIÓN

FIRMADO POR	RAQUEL MARIA ESPIN CRESPO	17/10/2024
VERIFICACIÓN	Pk2jmWSPEJNMB623FQZ8JEKDMKEPRE	PÁG. 2408/4804







**APELLIDOS Y NOMBRE / RAZÓN SOCIAL**

MACIAS SALVADOR ANTONIO JOSE

**NIF**

\*\*\*\*8590\*

**EXPEDIENTE**

1186373

**RESOLUCIÓN**

DENEGACIÓN DE LA AYUDA

**DATOS DE MANTENIMIENTO UNIDADES**

GRUPO DE PAGO	Sup. Dec. Admisible	Sup. Resuelta	Sobredecl.	% Sobredecl.
ZONAS DE MONTAÑA	0,00	0,00	0,00	0,00

**RESUMEN DE PAGOS**

	IMPORTE ( Euros )			
	RESUELTO	FEADER	MAPA	CAPADR
A pagar	0,00	0,00	0,00	0,00

**APLICACIÓN DE REDUCCIONES Y PENALIZACIONES (%)**

Crterios de subvencionabilidad (1)	Presentación tardía	Omisión declaración	Condicionalidad
100,00	0,00	0,00	0,00

**IMPORTE ( Euros )**

Calculado(2)	Reducción	Penalización	Reducción Penalización (3)	Penalización adicional	Resuelto	FEADER	MAPA	CAPADR
0,00 €	0,00 €	0,00 €	0,00 €	0,00 €	0,00 €	0,00 €	0,00 €	0,00 €
Importe Unitario:	93,00 €	Nuevo Importe Unitario:	0,00 €					

**RECINTOS PROPUESTOS**

REF.	REFERENCIA SIGPAC	CULTIVO	S/R	USO SIGPAC	Sup. Dec. admisible	Sup. Campo	Sup. Determ.	Sup. Resuelta
-443632	21-008-005-00011-0008	PASTOS PERMANENTES DE 5 O MAS AÑOS	S		7,21		7,21	7,21
170000005365886	21-008-005-00011-0003	PASTOS PERMANENTES DE 5 O MAS AÑOS	R		0,77		0,77	0,77
170000005365887	21-008-005-00011-0004	PASTOS PERMANENTES DE 5 O MAS AÑOS	S		23,95		23,95	23,95
170000005365889	21-008-010-00001-0001	PASTOS PERMANENTES DE 5 O MAS AÑOS	S		3,79		3,79	3,79
170000005365891	21-008-009-00005-0002	PASTOS PERMANENTES DE 5 O MAS AÑOS	S		17,87		17,87	17,87
170000005365893	21-008-005-00011-0004	PASTOS PERMANENTES DE 5 O MAS AÑOS	S		0,82		0,82	0,82
170000005365895	21-008-010-00001-0002	PASTOS PERMANENTES DE 5 O MAS AÑOS	S		0,14		0,14	0,14
170000005365896	21-025-001-00029-0001	CASTAÑOS	S		1,55		1,55	1,55

**INCIDENCIAS**

**INCIDENCIA DESCRIPCIÓN**

74018	Productor que no es agricultor a título principal, según los datos del ejercicio fiscal n-1 y seguridad socia.
74053	Importe inferior a 100 Euros

(1) Con incidencias que retienen pago o deniegan el expediente.

(2) Se calcula sobre superficie declarada admisible.

(3) Aplicación del artículo 16 bis del RD 147/2023.

(4) Expediente con algunos recintos de pastos permanentes ubicados en espacios protegidos donde la carga ganadera mínima será 0,1 UGM/ha.

Puede verificar la integridad de una copia de este documento mediante la lectura del código QR adjunto o mediante el acceso a la dirección <https://ws050.juntadeandalucia.es/verificarFirma> indicando el código de VERIFICACIÓN

FIRMADO POR	RAQUEL MARIA ESPIN CRESPO	17/10/2024	
VERIFICACIÓN	Pk2jmWSPEJNMB623FQZ8JEKDMKEPRE	PÁG. 2409/4804	



**APELLIDOS Y NOMBRE / RAZÓN SOCIAL**

MAHONY DOMINICK DENIS

**NIF**

\*\*\*\*2937\*

**EXPEDIENTE**

1279415

**RESOLUCIÓN**

DENEGACIÓN DE LA AYUDA

**DATOS DE MANTENIMIENTO UNIDADES**

<b>GRUPO DE PAGO</b>	<b>Sup. Dec. Admisible</b>	<b>Sup. Resuelta</b>	<b>Sobredecl.</b>	<b>% Sobredecl.</b>
ZONAS DE MONTAÑA	0,00	0,00	0,00	0,00

**RESUMEN DE PAGOS**

	<b>IMPORTE ( Euros )</b>			
	<b>RESUELTO</b>	<b>FEADER</b>	<b>MAPA</b>	<b>CAPADR</b>
A pagar	0,00	0,00	0,00	0,00

**APLICACIÓN DE REDUCCIONES Y PENALIZACIONES (%)**

<b>Crterios de subvencionabilidad (1)</b>	<b>Presentación tardía</b>	<b>Omisión declaración</b>	<b>Condicionalidad</b>
100,00	0,00	0,00	0,00

**IMPORTE ( Euros )**

<b>Calculado(2)</b>	<b>Reducción</b>	<b>Penalización</b>	<b>Reducción Penalización (3)</b>	<b>Penalización adicional</b>	<b>Resuelto</b>	<b>FEADER</b>	<b>MAPA</b>	<b>CAPADR</b>
0,00 €	0,00 €	0,00 €	0,00 €	0,00 €	0,00 €	0,00 €	0,00 €	0,00 €
<b>Importe Unitario:</b>	93,00 €	<b>Nuevo Importe Unitario:</b>	0,00 €					

(1) Con incidencias que retienen pago o deniegan el expediente.

(2) Se calcula sobre superficie declarada admisible.

(3) Aplicación del artículo 16 bis del RD 147/2023.

(4) Expediente con algunos recintos de pastos permanentes ubicados en espacios protegidos donde la carga ganadera mínima será 0,1 UGM/ha.

Puede verificar la integridad de una copia de este documento mediante la lectura del código QR adjunto o mediante el acceso a la dirección <https://ws050.juntadeandalucia.es/verificarFirma> indicando el código de VERIFICACIÓN

FIRMADO POR	RAQUEL MARIA ESPIN CRESPO	17/10/2024	
VERIFICACIÓN	Pk2jmWSPEJNMB623FQZ8JEKDMKEPRE	PÁG. 2410/4804	



**INCIDENCIAS**

**INCIDENCIA DESCRIPCIÓN**

- 224 Superficie neta de cruce en un recinto en una misma solicitud supera superficie admisible que SIGPAC establece para él.  
 Recinto:21-051-005-00064-00001 Cultivo:62000 PASTOS PERMANENTES DE 5 O MAS AÑOS-SIN VARIEDAD Secano Superficie admisible de pastos del recinto según SIGPAC.:294 Suma de superficies de cruce netas declaradas para este recinto por el solicitante.:378 Exceso de superficie (Hectáreas):0,84  
 Recinto:21-051-005-00065-00001 Cultivo:62000 PASTOS PERMANENTES DE 5 O MAS AÑOS-SIN VARIEDAD Secano Superficie admisible de pastos del recinto según SIGPAC.:499 Suma de superficies de cruce netas declaradas para este recinto por el solicitante.:721 Exceso de superficie (Hectáreas):2,22  
 Recinto:21-051-005-00065-00005 Cultivo:62000 PASTOS PERMANENTES DE 5 O MAS AÑOS-SIN VARIEDAD Secano Superficie admisible de pastos del recinto según SIGPAC.:5 Suma de superficies de cruce netas declaradas para este recinto por el solicitante.:6 Exceso de superficie (Hectáreas):0,01  
 Recinto:21-051-005-00066-00003 Cultivo:62000 PASTOS PERMANENTES DE 5 O MAS AÑOS-SIN VARIEDAD Secano Superficie admisible de pastos del recinto según SIGPAC.:879 Suma de superficies de cruce netas declaradas para este recinto por el solicitante.:1381 Exceso de superficie (Hectáreas):5,02  
 Recinto:21-051-005-00066-00004 Cultivo:62000 PASTOS PERMANENTES DE 5 O MAS AÑOS-SIN VARIEDAD Secano Superficie admisible de pastos del recinto según SIGPAC.:179 Suma de superficies de cruce netas declaradas para este recinto por el solicitante.:202 Exceso de superficie (Hectáreas):0,23  
 Recinto:21-051-005-00068-00002 Cultivo:62000 PASTOS PERMANENTES DE 5 O MAS AÑOS-SIN VARIEDAD Secano Superficie admisible de pastos del recinto según SIGPAC.:267 Suma de superficies de cruce netas declaradas para este recinto por el solicitante.:303 Exceso de superficie (Hectáreas):0,36  
 Recinto:21-051-005-00068-00006 Cultivo:62000 PASTOS PERMANENTES DE 5 O MAS AÑOS-SIN VARIEDAD Secano Superficie admisible de pastos del recinto según SIGPAC.:209 Suma de superficies de cruce netas declaradas para este recinto por el solicitante.:236 Exceso de superficie (Hectáreas):0,27  
 Recinto:21-051-005-00070-00013 Cultivo:62000 PASTOS PERMANENTES DE 5 O MAS AÑOS-SIN VARIEDAD Secano Superficie admisible de pastos del recinto según SIGPAC.:509 Suma de superficies de cruce netas declaradas para este recinto por el solicitante.:577 Exceso de superficie (Hectáreas):0,68
- 463 Productor que en su Declaración responsable no marca SÍ o NO en la casilla de "Realiza alguna actividad de las incluidas en el R.D."
- 3790 Recinto declarado inactivo  
 Recinto:21-051-005-00064-00001 Cultivo: -  
 Recinto:21-051-005-00065-00001 Cultivo: -  
 Recinto:21-051-005-00065-00005 Cultivo: -  
 Recinto:21-051-005-00066-00003 Cultivo: -  
 Recinto:21-051-005-00066-00004 Cultivo: -  
 Recinto:21-051-005-00068-00002 Cultivo: -  
 Recinto:21-051-005-00068-00006 Cultivo: -  
 Recinto:21-051-005-00070-00003 Cultivo: -  
 Recinto:21-051-005-00070-00011 Cultivo: -  
 Recinto:21-051-005-00070-00013 Cultivo: -
- 74018 Productor que no es agricultor a título principal, según los datos del ejercicio fiscal n-1 y seguridad socia.
- 74053 Importe inferior a 100 Euros
- 74336 Recinto con uso declarado o cultivo declarado NO válido  
 Recinto:21-051-005-00064-00003 Cultivo:62000 PASTOS PERMANENTES DE 5 O MAS AÑOS-SIN VARIEDAD Secano Uso Siggpac:FO  
 Recinto:21-051-005-00065-00002 Cultivo:62000 PASTOS PERMANENTES DE 5 O MAS AÑOS-SIN VARIEDAD Secano Uso Siggpac:FO
- 86119 Carga ganadera NO cumple con el valor mínimo de 0,2 UGM/ha.  
 Recinto:21-051-005-00064-00004 Cultivo:62000 PASTOS PERMANENTES DE 5 O MAS AÑOS-SIN VARIEDAD Secano Carga Ganadera:0  
 Recinto:21-051-005-00065-00008 Cultivo:62000 PASTOS PERMANENTES DE 5 O MAS AÑOS-SIN VARIEDAD Secano Carga Ganadera:0  
 Recinto:21-051-005-00066-00008 Cultivo:62000 PASTOS PERMANENTES DE 5 O MAS AÑOS-SIN VARIEDAD Secano Carga Ganadera:0
- 86120 Para explotaciones de pastos permanentes ubicadas en espacios protegidos la carga ganadera mínima será 0,1 UGM/ha.  
 Recinto:21-051-005-00064-00001 Cultivo:62000 PASTOS PERMANENTES DE 5 O MAS AÑOS-SIN VARIEDAD Secano Carga Ganadera:0  
 Recinto:21-051-005-00064-00003 Cultivo:62000 PASTOS PERMANENTES DE 5 O MAS AÑOS-SIN VARIEDAD Secano Carga Ganadera:0  
 Recinto:21-051-005-00065-00001 Cultivo:62000 PASTOS PERMANENTES DE 5 O MAS AÑOS-SIN VARIEDAD Secano Carga Ganadera:0  
 Recinto:21-051-005-00065-00002 Cultivo:62000 PASTOS PERMANENTES DE 5 O MAS AÑOS-SIN VARIEDAD Secano Carga Ganadera:0  
 Recinto:21-051-005-00065-00005 Cultivo:62000 PASTOS PERMANENTES DE 5 O MAS AÑOS-SIN VARIEDAD Secano Carga Ganadera:0

(1) Con incidencias que retienen pago o deniegan el expediente.

(2) Se calcula sobre superficie declarada admisible.

(3) Aplicación del artículo 16 bis del RD 147/2023.

(4) Expediente con algunos recintos de pastos permanentes ubicados en espacios protegidos donde la carga ganadera mínima será 0,1 UGM/ha.

Puede verificar la integridad de una copia de este documento mediante la lectura del código QR adjunto o mediante el acceso a la dirección <https://ws050.juntadeandalucia.es/verificarFirma> indicando el código de VERIFICACIÓN

FIRMADO POR	RAQUEL MARIA ESPIN CRESPO	17/10/2024
VERIFICACIÓN	Pk2jmWSPEJNMB623FQZ8JEKDMKEPRE	PÁG. 2411/4804





**INCIDENCIAS**

**INCIDENCIA DESCRIPCIÓN**

	Recinto:21-051-005-00066-00003 Cultivo:62000 PASTOS PERMANENTES DE 5 O MAS AÑOS-SIN VARIEDAD Secano Carga Ganadera:0
	Recinto:21-051-005-00066-00004 Cultivo:62000 PASTOS PERMANENTES DE 5 O MAS AÑOS-SIN VARIEDAD Secano Carga Ganadera:0
	Recinto:21-051-005-00068-00002 Cultivo:62000 PASTOS PERMANENTES DE 5 O MAS AÑOS-SIN VARIEDAD Secano Carga Ganadera:0
	Recinto:21-051-005-00068-00006 Cultivo:62000 PASTOS PERMANENTES DE 5 O MAS AÑOS-SIN VARIEDAD Secano Carga Ganadera:0
	Recinto:21-051-005-00070-00003 Cultivo:62000 PASTOS PERMANENTES DE 5 O MAS AÑOS-SIN VARIEDAD Secano Carga Ganadera:0
	Recinto:21-051-005-00070-00011 Cultivo:62000 PASTOS PERMANENTES DE 5 O MAS AÑOS-SIN VARIEDAD Secano Carga Ganadera:0
	Recinto:21-051-005-00070-00013 Cultivo:62000 PASTOS PERMANENTES DE 5 O MAS AÑOS-SIN VARIEDAD Secano Carga Ganadera:0
86122	Recinto superficie forrajera que realiza la actividad de producción de pastoreo y no declara el o los códigos del Registro de Explotaciones Ganaderas de Andalucía, REGA.
	Recinto:21-051-005-00064-00004 Cultivo:62000 PASTOS PERMANENTES DE 5 O MAS AÑOS-SIN VARIEDAD Secano
	Recinto:21-051-005-00065-00008 Cultivo:62000 PASTOS PERMANENTES DE 5 O MAS AÑOS-SIN VARIEDAD Secano
	Recinto:21-051-005-00066-00008 Cultivo:62000 PASTOS PERMANENTES DE 5 O MAS AÑOS-SIN VARIEDAD Secano
86124	Recinto de forrajera para Cálculo de Carga Ganadera que No pertenece a Explotación.
	Recinto:21-051-005-00064-00004 Cultivo:62000 PASTOS PERMANENTES DE 5 O MAS AÑOS-SIN VARIEDAD Secano
	Recinto:21-051-005-00065-00008 Cultivo:62000 PASTOS PERMANENTES DE 5 O MAS AÑOS-SIN VARIEDAD Secano
	Recinto:21-051-005-00066-00008 Cultivo:62000 PASTOS PERMANENTES DE 5 O MAS AÑOS-SIN VARIEDAD Secano
86126	Recinto de forrajera para Cálculo de Carga Ganadera que No pertenece a Explotación con UGM válida.
	Recinto:21-051-005-00064-00001 Cultivo:62000 PASTOS PERMANENTES DE 5 O MAS AÑOS-SIN VARIEDAD Secano Explotacion:ES210510000131
	Recinto:21-051-005-00064-00003 Cultivo:62000 PASTOS PERMANENTES DE 5 O MAS AÑOS-SIN VARIEDAD Secano Explotacion:ES210510000131
	Recinto:21-051-005-00065-00001 Cultivo:62000 PASTOS PERMANENTES DE 5 O MAS AÑOS-SIN VARIEDAD Secano Explotacion:ES210510000131
	Recinto:21-051-005-00065-00002 Cultivo:62000 PASTOS PERMANENTES DE 5 O MAS AÑOS-SIN VARIEDAD Secano Explotacion:ES210510000131
	Recinto:21-051-005-00065-00005 Cultivo:62000 PASTOS PERMANENTES DE 5 O MAS AÑOS-SIN VARIEDAD Secano Explotacion:ES210510000131
	Recinto:21-051-005-00066-00003 Cultivo:62000 PASTOS PERMANENTES DE 5 O MAS AÑOS-SIN VARIEDAD Secano Explotacion:ES210510000068
	Recinto:21-051-005-00066-00004 Cultivo:62000 PASTOS PERMANENTES DE 5 O MAS AÑOS-SIN VARIEDAD Secano Explotacion:ES210510000068
	Recinto:21-051-005-00068-00002 Cultivo:62000 PASTOS PERMANENTES DE 5 O MAS AÑOS-SIN VARIEDAD Secano Explotacion:ES210510000068
	Recinto:21-051-005-00068-00006 Cultivo:62000 PASTOS PERMANENTES DE 5 O MAS AÑOS-SIN VARIEDAD Secano Explotacion:ES210510000068
	Recinto:21-051-005-00070-00003 Cultivo:62000 PASTOS PERMANENTES DE 5 O MAS AÑOS-SIN VARIEDAD Secano Explotacion:ES210510000131
	Recinto:21-051-005-00070-00011 Cultivo:62000 PASTOS PERMANENTES DE 5 O MAS AÑOS-SIN VARIEDAD Secano Explotacion:ES210510000131
	Recinto:21-051-005-00070-00013 Cultivo:62000 PASTOS PERMANENTES DE 5 O MAS AÑOS-SIN VARIEDAD Secano Explotacion:ES210510000131

**Incidenias de carga ganadera**

**INCIDENCIA DESCRIPCIÓN**

224	Superficie neta de cruce en un recinto en una misma solicitud supera superficie admisible que SIGPAC establece para él.
	Recinto:21-051-005-00065-00005 Cultivo:62000 PASTOS PERMANENTES DE 5 O MAS AÑOS-SIN VARIEDAD Secano Superficie admisible de pastos del recinto según SIGPAC.:5 Suma de superficies de cruce netas declaradas para este recinto por el solicitante.:6 Exceso de superficie (Hectáreas):0,01
	Recinto:21-051-005-00066-00004 Cultivo:62000 PASTOS PERMANENTES DE 5 O MAS AÑOS-SIN VARIEDAD Secano Superficie admisible de pastos del recinto según SIGPAC.:179 Suma de superficies de cruce netas declaradas para este recinto por el solicitante.:202 Exceso de superficie (Hectáreas):0,23
	Recinto:21-051-005-00066-00003 Cultivo:62000 PASTOS PERMANENTES DE 5 O MAS AÑOS-SIN VARIEDAD Secano Superficie admisible de pastos del recinto según SIGPAC.:879 Suma de superficies de cruce netas declaradas para este recinto por el solicitante.:1381 Exceso de superficie (Hectáreas):5,02
	Recinto:21-051-005-00068-00006 Cultivo:62000 PASTOS PERMANENTES DE 5 O MAS AÑOS-SIN VARIEDAD Secano Superficie

(1) Con incidencias que retienen pago o deniegan el expediente.

(2) Se calcula sobre superficie declarada admisible.

(3) Aplicación del artículo 16 bis del RD 147/2023.

(4) Expediente con algunos recintos de pastos permanentes ubicados en espacios protegidos donde la carga ganadera mínima será 0,1 UGM/ha.

Puede verificar la integridad de una copia de este documento mediante la lectura del código QR adjunto o mediante el acceso a la dirección <https://ws050.juntadeandalucia.es/verificarFirma> indicando el código de VERIFICACIÓN

FIRMADO POR	RAQUEL MARIA ESPIN CRESPO	17/10/2024
VERIFICACIÓN	Pk2jmWSPEJNMB623FQZ8JEKDMKEPRE	PÁG. 2412/4804





- admisible de pastos del recinto según SIGPAC.:209 Suma de superficies de cruce netas declaradas para este recinto por el solicitante.:236  
 Exceso de superficie (Hectáreas):0,27  
 Recinto:21-051-005-00068-00002 Cultivo:62000 PASTOS PERMANENTES DE 5 O MAS AÑOS-SIN VARIEDAD Secano Superficie  
 admisible de pastos del recinto según SIGPAC.:267 Suma de superficies de cruce netas declaradas para este recinto por el solicitante.:303  
 Exceso de superficie (Hectáreas):0,36  
 Recinto:21-051-005-00064-00001 Cultivo:62000 PASTOS PERMANENTES DE 5 O MAS AÑOS-SIN VARIEDAD Secano Superficie  
 admisible de pastos del recinto según SIGPAC.:294 Suma de superficies de cruce netas declaradas para este recinto por el solicitante.:378  
 Exceso de superficie (Hectáreas):0,84  
 Recinto:21-051-005-00070-00013 Cultivo:62000 PASTOS PERMANENTES DE 5 O MAS AÑOS-SIN VARIEDAD Secano Superficie  
 admisible de pastos del recinto según SIGPAC.:509 Suma de superficies de cruce netas declaradas para este recinto por el solicitante.:577  
 Exceso de superficie (Hectáreas):0,68  
 Recinto:21-051-005-00065-00001 Cultivo:62000 PASTOS PERMANENTES DE 5 O MAS AÑOS-SIN VARIEDAD Secano Superficie  
 admisible de pastos del recinto según SIGPAC.:499 Suma de superficies de cruce netas declaradas para este recinto por el solicitante.:721  
 Exceso de superficie (Hectáreas):2,22
- 3790 Recinto declarado inactivo  
 Recinto:21-051-005-00065-00005 Cultivo: -  
 Recinto:21-051-005-00066-00004 Cultivo: -  
 Recinto:21-051-005-00066-00003 Cultivo: -  
 Recinto:21-051-005-00068-00006 Cultivo: -  
 Recinto:21-051-005-00068-00002 Cultivo: -  
 Recinto:21-051-005-00070-00003 Cultivo: -  
 Recinto:21-051-005-00064-00001 Cultivo: -  
 Recinto:21-051-005-00070-00013 Cultivo: -  
 Recinto:21-051-005-00070-00011 Cultivo: -  
 Recinto:21-051-005-00065-00001 Cultivo: -
- 86122 Recinto superficie forrajera que realiza la actividad de producción de pastoreo y no declara el o los códigos del Registro de Explotaciones Ganaderas de Andalucía, REGA.  
 Recinto:21-051-005-00065-00008 Cultivo:62000 PASTOS PERMANENTES DE 5 O MAS AÑOS-SIN VARIEDAD Secano  
 Recinto:21-051-005-00066-00008 Cultivo:62000 PASTOS PERMANENTES DE 5 O MAS AÑOS-SIN VARIEDAD Secano  
 Recinto:21-051-005-00064-00004 Cultivo:62000 PASTOS PERMANENTES DE 5 O MAS AÑOS-SIN VARIEDAD Secano
- 86124 Recinto de forrajera para Cálculo de Carga Ganadera que No pertenece a Explotación.  
 Recinto:21-051-005-00065-00008 Cultivo:62000 PASTOS PERMANENTES DE 5 O MAS AÑOS-SIN VARIEDAD Secano  
 Recinto:21-051-005-00066-00008 Cultivo:62000 PASTOS PERMANENTES DE 5 O MAS AÑOS-SIN VARIEDAD Secano  
 Recinto:21-051-005-00064-00004 Cultivo:62000 PASTOS PERMANENTES DE 5 O MAS AÑOS-SIN VARIEDAD Secano
- 86126 Recinto de forrajera para Cálculo de Carga Ganadera que No pertenece a Explotación con UGM válida.  
 Recinto:21-051-005-00065-00005 Cultivo:62000 PASTOS PERMANENTES DE 5 O MAS AÑOS-SIN VARIEDAD Secano  
 Explotacion:ES210510000131  
 Recinto:21-051-005-00065-00002 Cultivo:62000 PASTOS PERMANENTES DE 5 O MAS AÑOS-SIN VARIEDAD Secano  
 Explotacion:ES210510000131  
 Recinto:21-051-005-00066-00004 Cultivo:62000 PASTOS PERMANENTES DE 5 O MAS AÑOS-SIN VARIEDAD Secano  
 Explotacion:ES210510000068  
 Recinto:21-051-005-00066-00003 Cultivo:62000 PASTOS PERMANENTES DE 5 O MAS AÑOS-SIN VARIEDAD Secano  
 Explotacion:ES210510000068  
 Recinto:21-051-005-00068-00006 Cultivo:62000 PASTOS PERMANENTES DE 5 O MAS AÑOS-SIN VARIEDAD Secano  
 Explotacion:ES210510000068  
 Recinto:21-051-005-00068-00002 Cultivo:62000 PASTOS PERMANENTES DE 5 O MAS AÑOS-SIN VARIEDAD Secano  
 Explotacion:ES210510000068  
 Recinto:21-051-005-00070-00003 Cultivo:62000 PASTOS PERMANENTES DE 5 O MAS AÑOS-SIN VARIEDAD Secano  
 Explotacion:ES210510000131  
 Recinto:21-051-005-00064-00001 Cultivo:62000 PASTOS PERMANENTES DE 5 O MAS AÑOS-SIN VARIEDAD Secano  
 Explotacion:ES210510000131  
 Recinto:21-051-005-00070-00013 Cultivo:62000 PASTOS PERMANENTES DE 5 O MAS AÑOS-SIN VARIEDAD Secano  
 Explotacion:ES210510000131  
 Recinto:21-051-005-00070-00011 Cultivo:62000 PASTOS PERMANENTES DE 5 O MAS AÑOS-SIN VARIEDAD Secano  
 Explotacion:ES210510000131  
 Recinto:21-051-005-00065-00001 Cultivo:62000 PASTOS PERMANENTES DE 5 O MAS AÑOS-SIN VARIEDAD Secano  
 Explotacion:ES210510000131  
 Recinto:21-051-005-00064-00003 Cultivo:62000 PASTOS PERMANENTES DE 5 O MAS AÑOS-SIN VARIEDAD Secano  
 Explotacion:ES210510000131
- 86128 Recinto de Forrajeras que no ha contabilizado para Carga Ganadera por no tener una explotación válida para el cálculo de la Carga Ganadera  
 Recinto:21-051-005-00066-00004 Cultivo:62 PASTOS PERMANENTES DE 5 O MAS AÑOS-  
 Recinto:21-051-005-00066-00003 Cultivo:62 PASTOS PERMANENTES DE 5 O MAS AÑOS-  
 Recinto:21-051-005-00068-00006 Cultivo:62 PASTOS PERMANENTES DE 5 O MAS AÑOS-  
 Recinto:21-051-005-00068-00002 Cultivo:62 PASTOS PERMANENTES DE 5 O MAS AÑOS-  
 Recinto:21-051-005-00065-00005 Cultivo:62 PASTOS PERMANENTES DE 5 O MAS AÑOS-

(1) Con incidencias que retienen pago o deniegan el expediente.

(2) Se calcula sobre superficie declarada admisible.

(3) Aplicación del artículo 16 bis del RD 147/2023.

(4) Expediente con algunos recintos de pastos permanentes ubicados en espacios protegidos donde la carga ganadera mínima será 0,1 UGM/ha.

Puede verificar la integridad de una copia de este documento mediante la lectura del código QR adjunto o mediante el acceso a la dirección <https://ws050.juntadeandalucia.es/verificarFirma> indicando el código de VERIFICACIÓN

FIRMADO POR	RAQUEL MARIA ESPIN CRESPO	17/10/2024
VERIFICACIÓN	Pk2jmWSPEJNMB623FQZ8JEKDMKEPRE	PÁG. 2413/4804





Recinto:21-051-005-00065-00002 Cultivo:62 PASTOS PERMANENTES DE 5 O MAS AÑOS-  
Recinto:21-051-005-00070-00003 Cultivo:62 PASTOS PERMANENTES DE 5 O MAS AÑOS-  
Recinto:21-051-005-00064-00001 Cultivo:62 PASTOS PERMANENTES DE 5 O MAS AÑOS-  
Recinto:21-051-005-00070-00013 Cultivo:62 PASTOS PERMANENTES DE 5 O MAS AÑOS-  
Recinto:21-051-005-00070-00011 Cultivo:62 PASTOS PERMANENTES DE 5 O MAS AÑOS-  
Recinto:21-051-005-00065-00001 Cultivo:62 PASTOS PERMANENTES DE 5 O MAS AÑOS-  
Recinto:21-051-005-00064-00003 Cultivo:62 PASTOS PERMANENTES DE 5 O MAS AÑOS-  
Recinto:21-051-005-00065-00008 Cultivo:62 PASTOS PERMANENTES DE 5 O MAS AÑOS-  
Recinto:21-051-005-00066-00008 Cultivo:62 PASTOS PERMANENTES DE 5 O MAS AÑOS-  
Recinto:21-051-005-00064-00004 Cultivo:62 PASTOS PERMANENTES DE 5 O MAS AÑOS-

(1) Con incidencias que retienen pago o deniegan el expediente.  
(2) Se calcula sobre superficie declarada admisible.  
(3) Aplicación del artículo 16 bis del RD 147/2023.  
(4) Expediente con algunos recintos de pastos permanentes ubicados en espacios protegidos donde la carga ganadera mínima será 0,1 UGM/ha.

Puede verificar la integridad de una copia de este documento mediante la lectura del código QR adjunto o mediante el acceso a la dirección <https://ws050.juntadeandalucia.es/verificarFirma> indicando el código de VERIFICACIÓN

FIRMADO POR	RAQUEL MARIA ESPIN CRESPO	17/10/2024
VERIFICACIÓN	Pk2jmWSPEJNMB623FQZ8JEKDMKEPRE	PÁG. 2414/4804





**APELLIDOS Y NOMBRE / RAZÓN SOCIAL** **NIF** **EXPEDIENTE** **RESOLUCIÓN**  
MARGALLO GARCIA JOSE ENRIQUE \*\*\*\*6670\* 1254611 DENEGACIÓN DE LA AYUDA

**DATOS DE MANTENIMIENTO UNIDADES**

**GRUPO DE PAGO** **Sup. Dec. Admisible** **Sup. Resuelta** **Sobredecl.** **% Sobredecl.**  
ZONAS DE MONTAÑA 0,00 0,00 0,00 0,00

**RESUMEN DE PAGOS**

**IMPORTE ( Euros )**  
**RESUELTO** **FEADER** **MAPA** **CAPADR**  
A pagar 0,00 0,00 0,00 0,00

**APLICACIÓN DE REDUCCIONES Y PENALIZACIONES (%)**

**Criterios de subvencionabilidad (1)** **Presentación tardía** **Omisión declaración** **Condicionalidad**  
100,00 0,00 0,00 0,00

**IMPORTE ( Euros )**

**Calculado(2)** **Reducción** **Penalización** **Reducción Penalización (3)** **Penalización adicional** **Resuelto** **FEADER** **MAPA** **CAPADR**  
0,00 € 0,00 € 0,00 € 0,00 € 0,00 € 0,00 € 0,00 € 0,00 € 0,00 €  
**Importe Unitario:** 93,00 € **Nuevo Importe Unitario:** 0,00 €

**INCIDENCIAS**

**INCIDENCIA DESCRIPCIÓN**

74051 Solicitante de intervención 6613, que no declara ningun recinto en zona desfavorecida.  
74053 Importe inferior a 100 Euros  
74336 Recinto con uso declarado o cultivo declarado NO válido  
Recinto:21-031-006-00021-00001 Cultivo:358000 MEZCLA DE FORESTALES-SIN VARIEDAD Secano Uso Sigpac:FO  
Recinto:21-031-006-09037-00013 Cultivo:358000 MEZCLA DE FORESTALES-SIN VARIEDAD Secano Uso Sigpac:FO

(1) Con incidencias que retienen pago o deniegan el expediente.  
(2) Se calcula sobre superficie declarada admisible.  
(3) Aplicación del artículo 16 bis del RD 147/2023.  
(4) Expediente con algunos recintos de pastos permanentes ubicados en espacios protegidos donde la carga ganadera mínima será 0,1 UGM/ha.

Puede verificar la integridad de una copia de este documento mediante la lectura del código QR adjunto o mediante el acceso a la dirección <a href="https://ws050.juntadeandalucia.es/verificarFirma">https://ws050.juntadeandalucia.es/verificarFirma</a> indicando el código de VERIFICACIÓN			
FIRMADO POR	RAQUEL MARIA ESPIN CRESPO	17/10/2024	
VERIFICACIÓN	Pk2jmWSPEJNMB623FQZ8JEKDMKEPRE	PÁG. 2415/4804	



**APELLIDOS Y NOMBRE / RAZÓN SOCIAL**

MARGALLO GARCIA MARIA GRACIA

**NIF**

\*\*\*\*5269\*

**EXPEDIENTE**

1278816

**RESOLUCIÓN**

DENEGACIÓN DE LA AYUDA

**DATOS DE MANTENIMIENTO UNIDADES**

<b>GRUPO DE PAGO</b>	<b>Sup. Dec. Admisible</b>	<b>Sup. Resuelta</b>	<b>Sobredecl.</b>	<b>% Sobredecl.</b>
ZONAS DE MONTAÑA	0,00	0,00	0,00	0,00

**RESUMEN DE PAGOS**

	<b>IMPORTE ( Euros )</b>			
	<b>RESUELTO</b>	<b>FEADER</b>	<b>MAPA</b>	<b>CAPADR</b>
A pagar	0,00	0,00	0,00	0,00

**APLICACIÓN DE REDUCCIONES Y PENALIZACIONES (%)**

<b>Criterios de subvencionabilidad (1)</b>	<b>Presentación tardía</b>	<b>Omisión declaración</b>	<b>Condicionalidad</b>
100,00	0,00	0,00	0,00

**IMPORTE ( Euros )**

<b>Calculado(2)</b>	<b>Reducción</b>	<b>Penalización</b>	<b>Reducción adicional (3)</b>	<b>Penalización adicional</b>	<b>Resuelto</b>	<b>FEADER</b>	<b>MAPA</b>	<b>CAPADR</b>
0,00 €	0,00 €	0,00 €	0,00 €	0,00 €	0,00 €	0,00 €	0,00 €	0,00 €
<b>Importe Unitario:</b>	93,00 €	<b>Nuevo Importe Unitario:</b>	0,00 €					

**INCIDENCIAS**

**INCIDENCIA DESCRIPCIÓN**

3790	Recinto declarado inactivo Recinto:21-031-006-00030-00026 Cultivo: - Recinto:21-031-006-00030-00027 Cultivo: - Recinto:21-031-006-00030-00058 Cultivo: - Recinto:21-031-006-00030-00060 Cultivo: -
74018	Productor que no es agricultor a título principal, según los datos del ejercicio fiscal n-1 y seguridad socia.
74051	Solicitante de intervención 6613, que no declara ningun recinto en zona desfavorecida.
74053	Importe inferior a 100 Euros
86119	Carga ganadera NO cumple con el valor mínimo de 0,2 UGM/ha. Recinto:21-031-006-00030-00061 Cultivo:62000 PASTOS PERMANENTES DE 5 O MAS AÑOS-SIN VARIEDAD Secano Carga Ganadera:0
86120	Para explotaciones de pastos permanentes ubicadas en espacios protegidos la carga ganadera mínima será 0,1 UGM/ha. Recinto:21-031-006-00030-00026 Cultivo:62000 PASTOS PERMANENTES DE 5 O MAS AÑOS-SIN VARIEDAD Secano Carga Ganadera:0 Recinto:21-031-006-00030-00027 Cultivo:62000 PASTOS PERMANENTES DE 5 O MAS AÑOS-SIN VARIEDAD Secano Carga Ganadera:0 Recinto:21-031-006-00030-00058 Cultivo:62000 PASTOS PERMANENTES DE 5 O MAS AÑOS-SIN VARIEDAD Secano Carga Ganadera:0 Recinto:21-031-006-00030-00060 Cultivo:62000 PASTOS PERMANENTES DE 5 O MAS AÑOS-SIN VARIEDAD Secano Carga Ganadera:0
86122	Recinto superficie forrajera que realiza la actividad de producción de pastoreo y no declara el o los códigos del Registro de Explotaciones Ganaderas de Andalucía, REGA. Recinto:21-031-006-00030-00061 Cultivo:62000 PASTOS PERMANENTES DE 5 O MAS AÑOS-SIN VARIEDAD Secano
86124	Recinto de forrajera para Cálculo de Carga Ganadera que No pertenece a Explotación. Recinto:21-031-006-00030-00061 Cultivo:62000 PASTOS PERMANENTES DE 5 O MAS AÑOS-SIN VARIEDAD Secano

(1) Con incidencias que retienen pago o deniegan el expediente.

(2) Se calcula sobre superficie declarada admisible.

(3) Aplicación del artículo 16 bis del RD 147/2023.

(4) Expediente con algunos recintos de pastos permanentes ubicados en espacios protegidos donde la carga ganadera mínima será 0,1 UGM/ha.

Puede verificar la integridad de una copia de este documento mediante la lectura del código QR adjunto o mediante el acceso a la dirección <https://ws050.juntadeandalucia.es/verificarFirma> indicando el código de VERIFICACIÓN

FIRMADO POR	RAQUEL MARIA ESPIN CRESPO	17/10/2024
VERIFICACIÓN	Pk2jmWSPEJNMB623FQZ8JEKDMKEPRE	PÁG. 2416/4804







**APELLIDOS Y NOMBRE / RAZÓN SOCIAL**

MARIN DIAZ ANTONIA

**NIF**

\*\*\*\*5174\*

**EXPEDIENTE**

1280363

**RESOLUCIÓN**

DENEGACIÓN DE LA AYUDA

**DATOS DE MANTENIMIENTO UNIDADES**

**GRUPO DE PAGO**

ZONAS DE MONTAÑA

**Sup. Dec. Admisible**

0,00

**Sup. Resuelta**

0,00

**Sobredecl.**

0,00

**% Sobredecl.**

0,00

**RESUMEN DE PAGOS**

**IMPORTE ( Euros )**

	RESUELTO	FEADER	MAPA	CAPADR
A pagar	0,00	0,00	0,00	0,00

**APLICACIÓN DE REDUCCIONES Y PENALIZACIONES (%)**

Crterios de subvencionabilidad (1)	Presentación tardía	Omisión declaración	Condicionalidad
100,00	0,00	0,00	0,00

**IMPORTE ( Euros )**

Calculado(2)	Reducción	Penalización	Reducción Penalización (3)	Penalización adicional	Resuelto	FEADER	MAPA	CAPADR
0,00 €	0,00 €	0,00 €	0,00 €	0,00 €	0,00 €	0,00 €	0,00 €	0,00 €
Importe Unitario:	93,00 €	Nuevo Importe Unitario:	0,00 €					

**RECINTOS PROPUESTOS**

REF.	REFERENCIA SIGPAC	CULTIVO	S/R	USO SIGPAC	Sup. Dec. admisible	Sup. Campo	Sup. Determ.	Sup. Resuelta
6880506	21-008-005-00083-0001	ARÁNDANO	S		1,00		1,00	1,00

**INCIDENCIAS**

**INCIDENCIA DESCRIPCIÓN**

74018	Productor que no es agricultor a título principal, según los datos del ejercicio fiscal n-1 y seguridad socia.
74053	Importe inferior a 100 Euros

(1) Con incidencias que retienen pago o deniegan el expediente.

(2) Se calcula sobre superficie declarada admisible.

(3) Aplicación del artículo 16 bis del RD 147/2023.

(4) Expediente con algunos recintos de pastos permanentes ubicados en espacios protegidos donde la carga ganadera mínima será 0,1 UGM/ha.

Puede verificar la integridad de una copia de este documento mediante la lectura del código QR adjunto o mediante el acceso a la dirección <https://ws050.juntadeandalucia.es/verificarFirma> indicando el código de VERIFICACIÓN

FIRMADO POR	RAQUEL MARIA ESPIN CRESPO	17/10/2024
VERIFICACIÓN	Pk2jmWSPEJNMB623FQZ8JEKDMKEPRE	PÁG. 2417/4804





**APELLIDOS Y NOMBRE / RAZÓN SOCIAL**  
MARQUEZ ESCUDERO JUAN RAMÓN

**NIF**  
\*\*\*\*0868\*

**EXPEDIENTE**  
1243117

**RESOLUCIÓN**  
DENEGACIÓN DE LA AYUDA

**DATOS DE MANTENIMIENTO UNIDADES**

<b>GRUPO DE PAGO</b>	<b>Sup. Dec. Admisible</b>	<b>Sup. Resuelta</b>	<b>Sobredecl.</b>	<b>% Sobredecl.</b>
ZONAS DE MONTAÑA	0,00	0,00	0,00	0,00

**RESUMEN DE PAGOS**

	<b>IMPORTE ( Euros )</b>			
	<b>RESUELTO</b>	<b>FEADER</b>	<b>MAPA</b>	<b>CAPADR</b>
A pagar	0,00	0,00	0,00	0,00

**APLICACIÓN DE REDUCCIONES Y PENALIZACIONES (%)**

<b>Criterios de subvencionabilidad (1)</b>	<b>Presentación tardía</b>	<b>Omisión declaración</b>	<b>Condicionabilidad</b>
100,00	0,00	0,00	0,00

**IMPORTE ( Euros )**

<b>Calculado(2)</b>	<b>Reducción</b>	<b>Penalización</b>	<b>Reducción Penalización (3)</b>	<b>Penalización adicional</b>	<b>Resuelto</b>	<b>FEADER</b>	<b>MAPA</b>	<b>CAPADR</b>
0,00 €	0,00 €	0,00 €	0,00 €	0,00 €	0,00 €	0,00 €	0,00 €	0,00 €
<b>Importe Unitario:</b>	93,00 €	<b>Nuevo Importe Unitario:</b>	0,00 €					

**INCIDENCIAS**

**INCIDENCIA DESCRIPCIÓN**

242	Recinto pendiente de acreditación de titularidad. Recinto:21-061-008-09019-00001 Cultivo:62000 PASTOS PERMANENTES DE 5 O MAS AÑOS-SIN VARIEDAD Secano Recinto:21-061-008-09019-00007 Cultivo:62000 PASTOS PERMANENTES DE 5 O MAS AÑOS-SIN VARIEDAD Secano Recinto:21-061-008-09019-00013 Cultivo:62000 PASTOS PERMANENTES DE 5 O MAS AÑOS-SIN VARIEDAD Secano Recinto:21-061-008-09019-00014 Cultivo:62000 PASTOS PERMANENTES DE 5 O MAS AÑOS-SIN VARIEDAD Secano
74051	Solicitante de intervención 6613, que no declara ningun recinto en zona desfavorecida.
74053	Importe inferior a 100 Euros
74336	Recinto con uso declarado o cultivo declarado NO válido Recinto:21-061-008-00012-00001 Cultivo:358000 MEZCLA DE FORESTALES-SIN VARIEDAD Secano Uso Sigpac:FO Recinto:21-061-008-00016-00005 Cultivo:358000 MEZCLA DE FORESTALES-SIN VARIEDAD Secano Uso Sigpac:FO Recinto:21-061-008-00016-00006 Cultivo:358000 MEZCLA DE FORESTALES-SIN VARIEDAD Secano Uso Sigpac:FO Recinto:21-061-008-00016-00007 Cultivo:358000 MEZCLA DE FORESTALES-SIN VARIEDAD Secano Uso Sigpac:FO

(1) Con incidencias que retienen pago o deniegan el expediente.

(2) Se calcula sobre superficie declarada admisible.

(3) Aplicación del artículo 16 bis del RD 147/2023.

(4) Expediente con algunos recintos de pastos permanentes ubicados en espacios protegidos donde la carga ganadera mínima será 0,1 UGM/ha.

Puede verificar la integridad de una copia de este documento mediante la lectura del código QR adjunto o mediante el acceso a la dirección <https://ws050.juntadeandalucia.es/verificarFirma> indicando el código de VERIFICACIÓN

FIRMADO POR	RAQUEL MARIA ESPIN CRESPO	17/10/2024
VERIFICACIÓN	Pk2jmWSPEJNMB623FQZ8JEKDMKEPRE	PÁG. 2418/4804





**APELLIDOS Y NOMBRE / RAZÓN SOCIAL**  
MARQUEZ GONZALEZ ANTONIO JESUS

**NIF**  
\*\*\*\*4863\*

**EXPEDIENTE**  
1195669

**RESOLUCIÓN**  
DENEGACIÓN DE LA AYUDA

**DATOS DE MANTENIMIENTO UNIDADES**

GRUPO DE PAGO	Sup. Dec. Admisible	Sup. Resuelta	Sobredecl.	% Sobredecl.
ZONAS DE MONTAÑA	0,00	0,00	0,00	0,00

**RESUMEN DE PAGOS**

A pagar	IMPORTE ( Euros )			
	RESUELTO	FEADER	MAPA	CAPADR
	0,00	0,00	0,00	0,00

**APLICACIÓN DE REDUCCIONES Y PENALIZACIONES (%)**

Crterios de subvencionabilidad (1)	Presentación tardía	Omisión declaración	Condicionalidad
100,00	0,00	0,00	0,00

**IMPORTE ( Euros )**

Calculado(2)	Reducción	Penalización	Reducción Penalización (3)	Penalización adicional	Resuelto	FEADER	MAPA	CAPADR
0,00 €	0,00 €	0,00 €	0,00 €	0,00 €	0,00 €	0,00 €	0,00 €	0,00 €
Importe Unitario:	93,00 €	Nuevo Importe Unitario:	0,00 €					

**RECINTOS PROPUESTOS**

REF.	REFERENCIA SIGPAC	CULTIVO	S/R	USO SIGPAC	Sup. Dec. admisible	Sup. Campo	Sup. Determ.	Sup. Resuelta
-885524	21-077-027-00003-0007	PASTOS PERMANENTES DE 5 O MAS AÑOS	S		3,80		3,80	3,80
-885522	21-077-027-00002-0010	PASTOS PERMANENTES DE 5 O MAS AÑOS	S		0,01		0,01	0,01
-885521	21-077-027-00002-0008	PASTOS PERMANENTES DE 5 O MAS AÑOS	S		0,21		0,21	0,21
-885519	21-077-026-00123-0001	PASTOS PERMANENTES DE 5 O MAS AÑOS	S		2,02		2,02	2,02
5259528	21-077-027-00004-0004	PASTOS PERMANENTES DE 5 O MAS AÑOS	S		59,02		59,02	59,02
1700000004921850	21-077-027-00002-0001	PASTOS PERMANENTES DE 5 O MAS AÑOS	S		2,42		2,42	2,42
1700000004921851	21-077-027-00004-0002	PASTOS PERMANENTES DE 5 O MAS AÑOS	S		1,03		1,03	1,03
1700000004921852	21-077-027-00004-0003	PASTOS PERMANENTES DE 5 O MAS AÑOS	S		0,57		0,57	0,57
1700000004921857	21-077-027-00003-0004	PASTOS PERMANENTES DE 5 O MAS AÑOS	S		20,34		20,34	20,34
1700000004921858	21-077-027-00003-0005	PASTOS PERMANENTES DE 5 O MAS AÑOS	S		5,41		5,41	5,41
1700000004921859	21-077-027-00002-0003	PASTOS PERMANENTES DE 5 O MAS AÑOS	S		20,06		20,06	20,06
1700000004921860	21-077-027-00003-0001	PASTOS PERMANENTES DE 5 O MAS AÑOS	S		2,00		2,00	2,00
1700000005370625	21-077-002-00010-0001	PASTOS PERMANENTES DE 5 O MAS AÑOS	S		0,98		0,98	0,98

**INCIDENCIAS**

**INCIDENCIA DESCRIPCIÓN**

74018	Productor que no es agricultor a título principal, según los datos del ejercicio fiscal n-1 y seguridad socia.
74053	Importe inferior a 100 Euros
86123	Recinto superficie forrajera que en REGA no tiene clasificación zootécnica permitida. Recinto:21-077-024-00004-00003 Cultivo:62000 PASTOS PERMANENTES DE 5 O MAS AÑOS-SIN VARIEDAD Secano Explotacion:ES210780000364 Recinto:21-077-024-00004-00004 Cultivo:62000 PASTOS PERMANENTES DE 5 O MAS AÑOS-SIN VARIEDAD Secano Explotacion:ES210780000364 Recinto:21-077-024-00006-00001 Cultivo:62000 PASTOS PERMANENTES DE 5 O MAS AÑOS-SIN VARIEDAD Secano Explotacion:ES210780000364 Recinto:21-077-025-00013-00001 Cultivo:62000 PASTOS PERMANENTES DE 5 O MAS AÑOS-SIN VARIEDAD Secano Explotacion:ES210780000364
86126	Recinto de forrajera para Cálculo de Carga Ganadera que No pertenece a Explotación con UGM válida. Recinto:41-012-900-99000-99002 Cultivo:62000 PASTOS PERMANENTES DE 5 O MAS AÑOS-SIN VARIEDAD Secano Explotacion:ES410120000594

(1) Con incidencias que retienen pago o deniegan el expediente.  
(2) Se calcula sobre superficie declarada admisible.  
(3) Aplicación del artículo 16 bis del RD 147/2023.  
(4) Expediente con algunos recintos de pastos permanentes ubicados en espacios protegidos donde la carga ganadera mínima será 0,1 UGM/ha.

Puede verificar la integridad de una copia de este documento mediante la lectura del código QR adjunto o mediante el acceso a la dirección <https://ws050.juntadeandalucia.es/verificarFirma> indicando el código de VERIFICACIÓN

FIRMADO POR	RAQUEL MARIA ESPIN CRESPO	17/10/2024
VERIFICACIÓN	Pk2jmWSPEJNMB623FQZ8JEKDMKEPRE	PÁG. 2419/4804





**Incidencias de carga ganadera**

**INCIDENCIA DESCRIPCIÓN**

- 86123 Recinto superficie forrajera que en REGA no tiene clasificación zootécnica permitida.  
 Recinto:21-077-024-00006-00001 Cultivo:62000 PASTOS PERMANENTES DE 5 O MAS AÑOS-SIN VARIEDAD Secano  
 Explotacion:ES210780000364  
 Recinto:21-077-025-00013-00001 Cultivo:62000 PASTOS PERMANENTES DE 5 O MAS AÑOS-SIN VARIEDAD Secano  
 Explotacion:ES210780000364  
 Recinto:21-077-024-00004-00003 Cultivo:62000 PASTOS PERMANENTES DE 5 O MAS AÑOS-SIN VARIEDAD Secano  
 Explotacion:ES210780000364  
 Recinto:21-077-024-00004-00004 Cultivo:62000 PASTOS PERMANENTES DE 5 O MAS AÑOS-SIN VARIEDAD Secano  
 Explotacion:ES210780000364
- 86126 Recinto de forrajera para Cálculo de Carga Ganadera que No pertenece a Explotación con UGM válida.  
 Recinto:41-012-900-99000-99002 Cultivo:62000 PASTOS PERMANENTES DE 5 O MAS AÑOS-SIN VARIEDAD Secano  
 Explotacion:ES410120000594
- 86128 Recinto de Forrajeras que no ha contabilizado para Carga Ganadera por no tener una explotación válida para el cálculo de la Carga Ganadera  
 Recinto:21-077-024-00006-00001 Cultivo:62 PASTOS PERMANENTES DE 5 O MAS AÑOS-  
 Recinto:21-077-025-00013-00001 Cultivo:62 PASTOS PERMANENTES DE 5 O MAS AÑOS-  
 Recinto:21-077-024-00004-00003 Cultivo:62 PASTOS PERMANENTES DE 5 O MAS AÑOS-  
 Recinto:21-077-024-00004-00004 Cultivo:62 PASTOS PERMANENTES DE 5 O MAS AÑOS-  
 Recinto:41-012-900-99000-99002 Cultivo:62 PASTOS PERMANENTES DE 5 O MAS AÑOS-
- 86131 Recinto superficie forrajera con explotación ganadera según VAG que en REGA no tiene clasificación zootécnica permitida.  
 Recinto:21-077-024-00006-00001 Cultivo:62000 PASTOS PERMANENTES DE 5 O MAS AÑOS-SIN VARIEDAD Secano  
 Explotacion:ES210780000364  
 Recinto:21-077-025-00013-00001 Cultivo:62000 PASTOS PERMANENTES DE 5 O MAS AÑOS-SIN VARIEDAD Secano  
 Explotacion:ES210780000364  
 Recinto:21-077-024-00004-00003 Cultivo:62000 PASTOS PERMANENTES DE 5 O MAS AÑOS-SIN VARIEDAD Secano  
 Explotacion:ES210780000364  
 Recinto:21-077-024-00004-00004 Cultivo:62000 PASTOS PERMANENTES DE 5 O MAS AÑOS-SIN VARIEDAD Secano  
 Explotacion:ES210780000364

(1) Con incidencias que retienen pago o deniegan el expediente.  
 (2) Se calcula sobre superficie declarada admisible.  
 (3) Aplicación del artículo 16 bis del RD 147/2023.  
 (4) Expediente con algunos recintos de pastos permanentes ubicados en espacios protegidos donde la carga ganadera mínima será 0,1 UGM/ha.

Puede verificar la integridad de una copia de este documento mediante la lectura del código QR adjunto o mediante el acceso a la dirección <https://ws050.juntadeandalucia.es/verificarFirma> indicando el código de VERIFICACIÓN

FIRMADO POR	RAQUEL MARIA ESPIN CRESPO	17/10/2024	
VERIFICACIÓN	Pk2jmWSPEJNMB623FQZ8JEKDMKEPRE	PÁG. 2420/4804	



**APELLIDOS Y NOMBRE / RAZÓN SOCIAL**  
MARTIN AMAYA JUAN FRANCISCO

**NIF**  
\*\*\*\*1952\*

**EXPEDIENTE**  
1118283

**RESOLUCIÓN**  
DENEGACIÓN DE LA AYUDA

**DATOS DE MANTENIMIENTO UNIDADES**

<b>GRUPO DE PAGO</b>	<b>Sup. Dec. Admisible</b>	<b>Sup. Resuelta</b>	<b>Sobredecl.</b>	<b>% Sobredecl.</b>
ZONAS DE MONTAÑA	0,00	0,00	0,00	0,00

**RESUMEN DE PAGOS**

	<b>IMPORTE ( Euros )</b>			
	<b>RESUELTO</b>	<b>FEADER</b>	<b>MAPA</b>	<b>CAPADR</b>
A pagar	0,00	0,00	0,00	0,00

**APLICACIÓN DE REDUCCIONES Y PENALIZACIONES (%)**

<b>Criterios de subvencionabilidad (1)</b>	<b>Presentación tardía</b>	<b>Omisión declaración</b>	<b>Condicionality</b>
100,00	0,00	0,00	0,00

**IMPORTE ( Euros )**

<b>Calculado(2)</b>	<b>Reducción</b>	<b>Penalización</b>	<b>Reducción Penalización (3)</b>	<b>Penalización adicional</b>	<b>Resuelto</b>	<b>FEADER</b>	<b>MAPA</b>	<b>CAPADR</b>
0,00 €	0,00 €	0,00 €	0,00 €	0,00 €	0,00 €	0,00 €	0,00 €	0,00 €
<b>Importe Unitario:</b>	93,00 €	<b>Nuevo Importe Unitario:</b>	0,00 €					

**RECINTOS PROPUESTOS**

<b>REF.</b>	<b>REFERENCIA SIGPAC</b>	<b>CULTIVO</b>	<b>S/R</b>	<b>USO SIGPAC</b>	<b>Sup. Dec. admisible</b>	<b>Sup. Campo</b>	<b>Sup. Determ.</b>	<b>Sup. Resuelta</b>
170000005433384	21-007-014-00052-0001	PASTOS PERMANENTES DE 5 O MAS AÑOS	S		33,31		33,31	33,31

**INCIDENCIAS**

**INCIDENCIA DESCRIPCIÓN**

2454	Solicitante de intervención 6613 cuyo regimen de afiliación a la SS no es ni el sistema especial agrario(cuenta ajena) ni autonomo con actividad agraria.
74018	Productor que no es agricultor a título principal, según los datos del ejercicio fiscal n-1 y seguridad socia.
74053	Importe inferior a 100 Euros

(1) Con incidencias que retienen pago o deniegan el expediente.

(2) Se calcula sobre superficie declarada admisible.

(3) Aplicación del artículo 16 bis del RD 147/2023.

(4) Expediente con algunos recintos de pastos permanentes ubicados en espacios protegidos donde la carga ganadera mínima será 0,1 UGM/ha.

Puede verificar la integridad de una copia de este documento mediante la lectura del código QR adjunto o mediante el acceso a la dirección <https://ws050.juntadeandalucia.es/verificarFirma> indicando el código de VERIFICACIÓN

FIRMADO POR	RAQUEL MARIA ESPIN CRESPO	17/10/2024	
VERIFICACIÓN	Pk2jmWSPEJNMB623FQZ8JEKDMKEPRE	PÁG. 2421/4804	



**APELLIDOS Y NOMBRE / RAZÓN SOCIAL**

MARTIN ANARTE ANTONIO

**NIF**

\*\*\*\*0323\*

**EXPEDIENTE**

1253218

**RESOLUCIÓN**

DENEGACIÓN DE LA AYUDA

**DATOS DE MANTENIMIENTO UNIDADES**

<b>GRUPO DE PAGO</b>	<b>Sup. Dec. Admisible</b>	<b>Sup. Resuelta</b>	<b>Sobredecl.</b>	<b>% Sobredecl.</b>
ZONAS DE MONTAÑA	0,00	0,00	0,00	0,00

**RESUMEN DE PAGOS**

	<b>IMPORTE ( Euros )</b>			
	<b>RESUELTO</b>	<b>FEADER</b>	<b>MAPA</b>	<b>CAPADR</b>
A pagar	0,00	0,00	0,00	0,00

**APLICACIÓN DE REDUCCIONES Y PENALIZACIONES (%)**

<b>Criterios de subvencionabilidad (1)</b>	<b>Presentación tardía</b>	<b>Omisión declaración</b>	<b>Condicionalidad</b>
100,00	0,00	0,00	0,00

**IMPORTE ( Euros )**

<b>Calculado(2)</b>	<b>Reducción</b>	<b>Penalización</b>	<b>Reducción Penalización (3)</b>	<b>Penalización adicional</b>	<b>Resuelto</b>	<b>FEADER</b>	<b>MAPA</b>	<b>CAPADR</b>
0,00 €	0,00 €	0,00 €	0,00 €	0,00 €	0,00 €	0,00 €	0,00 €	0,00 €
<b>Importe Unitario:</b>	93,00 €	<b>Nuevo Importe Unitario:</b>	0,00 €					

**RECINTOS PROPUESTOS**

<b>REF.</b>	<b>REFERENCIA SIGPAC</b>	<b>CULTIVO</b>	<b>S/R</b>	<b>USO SIGPAC</b>	<b>Sup. Dec. admisible</b>	<b>Sup. Campo</b>	<b>Sup. Determ.</b>	<b>Sup. Resuelta</b>
5086068	21-025-008-00091-0001	PASTOS PERMANENTES DE 5 O MAS AÑOS	S		0,30		0,30	0,30
5086069	21-025-008-00091-0002	PASTOS PERMANENTES DE 5 O MAS AÑOS	S		10,27		10,27	10,27
5086070	21-025-008-00002-0004	PASTOS PERMANENTES DE 5 O MAS AÑOS	S		1,78		1,78	1,78
5086071	21-025-008-00002-0006	PASTOS DE MENOS DE 5 AÑOS	R		0,85		0,85	0,85
5086072	21-025-008-00002-0007	OLIVAR	S		0,91		0,91	0,91
5086073	21-025-008-00002-0008	OLIVAR	S		2,22		2,22	2,22
5086074	21-025-008-00002-0010	PASTOS PERMANENTES DE 5 O MAS AÑOS	S		3,40		3,40	3,40
5086075	21-025-008-00002-0011	PASTOS PERMANENTES DE 5 O MAS AÑOS	S		2,70		2,70	2,70
5556574	21-025-008-00002-0004	PASTOS PERMANENTES DE 5 O MAS AÑOS	S		0,46		0,46	0,46
5556575	21-025-008-00002-0004	PASTOS PERMANENTES DE 5 O MAS AÑOS	S		4,87		4,87	4,87
5556647	21-025-008-00091-0002	PASTOS PERMANENTES DE 5 O MAS AÑOS	S		0,98		0,98	0,98

**INCIDENCIAS**

**INCIDENCIA DESCRIPCIÓN**

2454	Solicitante de intervención 6613 cuyo regimen de afiliación a la SS no es ni el sistema especial agrario(cuenta ajena) ni autonomo con actividad agraria.
74018	Productor que no es agricultor a título principal, según los datos del ejercicio fiscal n-1 y seguridad socia.
74053	Importe inferior a 100 Euros

(1) Con incidencias que retienen pago o deniegan el expediente.

(2) Se calcula sobre superficie declarada admisible.

(3) Aplicación del artículo 16 bis del RD 147/2023.

(4) Expediente con algunos recintos de pastos permanentes ubicados en espacios protegidos donde la carga ganadera mínima será 0,1 UGM/ha.

Puede verificar la integridad de una copia de este documento mediante la lectura del código QR adjunto o mediante el acceso a la dirección <https://ws050.juntadeandalucia.es/verificarFirma> indicando el código de VERIFICACIÓN

FIRMADO POR

RAQUEL MARIA ESPIN CRESPO

17/10/2024

VERIFICACIÓN

Pk2jmWSPEJNMB623FQZ8JEKDMKEPRE

PÁG. 2422/4804





**APELLIDOS Y NOMBRE / RAZÓN SOCIAL** **NIF** **EXPEDIENTE** **RESOLUCIÓN**  
 MARTIN DEL MOLINO BENEDICTO DAVID \*\*\*\*2519\* 1274763 DENEGACIÓN DE LA AYUDA

**DATOS DE MANTENIMIENTO UNIDADES**

**GRUPO DE PAGO** **Sup. Dec. Admisible** **Sup. Resuelta** **Sobredecl.** **% Sobredecl.**  
 ZONAS DE MONTAÑA 0,00 0,00 0,00 0,00

**RESUMEN DE PAGOS**

**IMPORTE ( Euros )**  
 A pagar **RESUELTO** **FEADER** **MAPA** **CAPADR**  
 0,00 0,00 0,00 0,00

**APLICACIÓN DE REDUCCIONES Y PENALIZACIONES (%)**

**Crterios de subvencionabilidad (1)** **Presentación tardía** **Omisión declaración** **Condicionalidad**  
 100,00 0,00 0,00 0,00

**IMPORTE ( Euros )**

**Calculado(2)** **Reducción** **Penalización** **Reducción Penalización (3)** **Penalización adicional** **Resuelto** **FEADER** **MAPA** **CAPADR**  
 0,00 € 0,00 € 0,00 € 0,00 € 0,00 € 0,00 € 0,00 € 0,00 € 0,00 €  
**Importe Unitario:** 93,00 € **Nuevo Importe Unitario:** 0,00 €

(1) Con incidencias que retienen pago o deniegan el expediente.  
 (2) Se calcula sobre superficie declarada admisible.  
 (3) Aplicación del artículo 16 bis del RD 147/2023.  
 (4) Expediente con algunos recintos de pastos permanentes ubicados en espacios protegidos donde la carga ganadera mínima será 0,1 UGM/ha.

Puede verificar la integridad de una copia de este documento mediante la lectura del código QR adjunto o mediante el acceso a la dirección <a href="https://ws050.juntadeandalucia.es/verificarFirma">https://ws050.juntadeandalucia.es/verificarFirma</a> indicando el código de VERIFICACIÓN			
FIRMADO POR	RAQUEL MARIA ESPIN CRESPO	17/10/2024	
VERIFICACIÓN	Pk2jmWSPEJNMB623FQZ8JEKDMKEPRE	PÁG. 2423/4804	



**INCIDENCIAS**

**INCIDENCIA DESCRIPCIÓN**

- 219 Superficie bruta de cruce en un recinto en una misma solicitud supera superficie total que el SIGPAC establece para él.  
 Recinto:21-006-028-00038-00004 Cultivo:13000 TRITICALE-SIN VARIEDAD Secano Suma de superficies declaradas para este recinto por el solicitante (Áreas):1759 Superficie SIGPAC total para el recinto (Áreas):1758 Exceso de superficie declarada (Hectáreas):0,01  
 Recinto:21-006-028-00038-00004 Cultivo:20000 BARBECHO TRADICIONAL-SIN VARIEDAD Secano Suma de superficies declaradas para este recinto por el solicitante (Áreas):1759 Superficie SIGPAC total para el recinto (Áreas):1758 Exceso de superficie declarada (Hectáreas):0,01  
 Recinto:21-006-028-00038-00004 Cultivo:52000 VEZA-SIN VARIEDAD Secano Suma de superficies declaradas para este recinto por el solicitante (Áreas):1759 Superficie SIGPAC total para el recinto (Áreas):1758 Exceso de superficie declarada (Hectáreas):0,01  
 Recinto:21-006-028-00038-00004 Cultivo:52000 VEZA-SIN VARIEDAD Secano Suma de superficies declaradas para este recinto por el solicitante (Áreas):1759 Superficie SIGPAC total para el recinto (Áreas):1758 Exceso de superficie declarada (Hectáreas):0,01
- 224 Superficie neta de cruce en un recinto en una misma solicitud supera superficie admisible que SIGPAC establece para él.  
 Recinto:21-006-028-00005-00001 Cultivo:62000 PASTOS PERMANENTES DE 5 O MAS AÑOS-SIN VARIEDAD Secano Superficie admisible de pastos del recinto según SIGPAC.:66 Suma de superficies de cruce netas declaradas para este recinto por el solicitante.:265 Exceso de superficie (Hectáreas):1,99  
 Recinto:21-006-028-00019-00005 Cultivo:62000 PASTOS PERMANENTES DE 5 O MAS AÑOS-SIN VARIEDAD Secano Superficie admisible de pastos del recinto según SIGPAC.:916 Suma de superficies de cruce netas declaradas para este recinto por el solicitante.:1409 Exceso de superficie (Hectáreas):4,93  
 Recinto:21-006-028-00019-00009 Cultivo:62000 PASTOS PERMANENTES DE 5 O MAS AÑOS-SIN VARIEDAD Secano Superficie admisible de pastos del recinto según SIGPAC.:582 Suma de superficies de cruce netas declaradas para este recinto por el solicitante.:895 Exceso de superficie (Hectáreas):3,13  
 Recinto:21-006-028-00023-00003 Cultivo:62000 PASTOS PERMANENTES DE 5 O MAS AÑOS-SIN VARIEDAD Secano Superficie admisible de pastos del recinto según SIGPAC.:655 Suma de superficies de cruce netas declaradas para este recinto por el solicitante.:1012 Exceso de superficie (Hectáreas):3,57  
 Recinto:21-006-028-00023-00005 Cultivo:62000 PASTOS PERMANENTES DE 5 O MAS AÑOS-SIN VARIEDAD Secano Superficie admisible de pastos del recinto según SIGPAC.:21 Suma de superficies de cruce netas declaradas para este recinto por el solicitante.:47 Exceso de superficie (Hectáreas):0,26  
 Recinto:21-006-028-00023-00006 Cultivo:62000 PASTOS PERMANENTES DE 5 O MAS AÑOS-SIN VARIEDAD Secano Superficie admisible de pastos del recinto según SIGPAC.:70 Suma de superficies de cruce netas declaradas para este recinto por el solicitante.:125 Exceso de superficie (Hectáreas):0,55  
 Recinto:21-006-028-00024-00007 Cultivo:62000 PASTOS PERMANENTES DE 5 O MAS AÑOS-SIN VARIEDAD Secano Superficie admisible de pastos del recinto según SIGPAC.:0 Suma de superficies de cruce netas declaradas para este recinto por el solicitante.:47 Exceso de superficie (Hectáreas):0,47  
 Recinto:21-006-028-00038-00011 Cultivo:62000 PASTOS PERMANENTES DE 5 O MAS AÑOS-SIN VARIEDAD Secano Superficie admisible de pastos del recinto según SIGPAC.:0 Suma de superficies de cruce netas declaradas para este recinto por el solicitante.:225 Exceso de superficie (Hectáreas):2,25  
 Recinto:21-006-028-00038-00013 Cultivo:62000 PASTOS PERMANENTES DE 5 O MAS AÑOS-SIN VARIEDAD Secano Superficie admisible de pastos del recinto según SIGPAC.:121 Suma de superficies de cruce netas declaradas para este recinto por el solicitante.:260 Exceso de superficie (Hectáreas):1,39  
 Recinto:21-006-028-00038-00014 Cultivo:62000 PASTOS PERMANENTES DE 5 O MAS AÑOS-SIN VARIEDAD Secano Superficie admisible de pastos del recinto según SIGPAC.:657 Suma de superficies de cruce netas declaradas para este recinto por el solicitante.:1240 Exceso de superficie (Hectáreas):5,83  
 Recinto:21-006-028-00038-00016 Cultivo:62000 PASTOS PERMANENTES DE 5 O MAS AÑOS-SIN VARIEDAD Secano Superficie admisible de pastos del recinto según SIGPAC.:89 Suma de superficies de cruce netas declaradas para este recinto por el solicitante.:129 Exceso de superficie (Hectáreas):0,4  
 Recinto:21-006-028-00038-00018 Cultivo:62000 PASTOS PERMANENTES DE 5 O MAS AÑOS-SIN VARIEDAD Secano Superficie admisible de pastos del recinto según SIGPAC.:66 Suma de superficies de cruce netas declaradas para este recinto por el solicitante.:85 Exceso de superficie (Hectáreas):0,19  
 Recinto:21-006-029-00023-00001 Cultivo:62000 PASTOS PERMANENTES DE 5 O MAS AÑOS-SIN VARIEDAD Secano Superficie admisible de pastos del recinto según SIGPAC.:0 Suma de superficies de cruce netas declaradas para este recinto por el solicitante.:211 Exceso de superficie (Hectáreas):2,11  
 Recinto:21-006-029-00044-00009 Cultivo:62000 PASTOS PERMANENTES DE 5 O MAS AÑOS-SIN VARIEDAD Secano Superficie admisible de pastos del recinto según SIGPAC.:163 Suma de superficies de cruce netas declaradas para este recinto por el solicitante.:303 Exceso de superficie (Hectáreas):1,4  
 Recinto:21-006-029-00044-00012 Cultivo:62000 PASTOS PERMANENTES DE 5 O MAS AÑOS-SIN VARIEDAD Secano Superficie admisible de pastos del recinto según SIGPAC.:690 Suma de superficies de cruce netas declaradas para este recinto por el solicitante.:887 Exceso de superficie (Hectáreas):1,97  
 Recinto:21-006-029-00045-00001 Cultivo:62000 PASTOS PERMANENTES DE 5 O MAS AÑOS-SIN VARIEDAD Secano Superficie admisible de pastos del recinto según SIGPAC.:1238 Suma de superficies de cruce netas declaradas para este recinto por el solicitante.:2300 Exceso de superficie (Hectáreas):10,62  
 Recinto:21-006-029-00045-00004 Cultivo:62000 PASTOS PERMANENTES DE 5 O MAS AÑOS-SIN VARIEDAD Secano Superficie admisible de pastos del recinto según SIGPAC.:872 Suma de superficies de cruce netas declaradas para este recinto por el solicitante.:1868 Exceso de superficie (Hectáreas):9,96  
 Recinto:21-006-029-00045-00005 Cultivo:62000 PASTOS PERMANENTES DE 5 O MAS AÑOS-SIN VARIEDAD Secano Superficie admisible de pastos del recinto según SIGPAC.:0 Suma de superficies de cruce netas declaradas para este recinto por el solicitante.:1887 Exceso de superficie (Hectáreas):18,87  
 Recinto:21-006-029-00045-00007 Cultivo:62000 PASTOS PERMANENTES DE 5 O MAS AÑOS-SIN VARIEDAD Secano Superficie

(1) Con incidencias que retienen pago o deniegan el expediente.

(2) Se calcula sobre superficie declarada admisible.

(3) Aplicación del artículo 16 bis del RD 147/2023.

(4) Expediente con algunos recintos de pastos permanentes ubicados en espacios protegidos donde la carga ganadera mínima será 0,1 UGM/ha.

Puede verificar la integridad de una copia de este documento mediante la lectura del código QR adjunto o mediante el acceso a la dirección <https://ws050.juntadeandalucia.es/verificarFirma> indicando el código de VERIFICACIÓN

FIRMADO POR	RAQUEL MARIA ESPIN CRESPO	17/10/2024
VERIFICACIÓN	Pk2jmWSPEJNMB623FQZ8JEKDMKEPRE	PÁG. 2424/4804







**INCIDENCIAS**

**INCIDENCIA DESCRIPCIÓN**

- admisible de pastos del recinto según SIGPAC.:0 Suma de superficies de cruce netas declaradas para este recinto por el solicitante.:182 Exceso de superficie (Hectáreas):1,82  
 Recinto:21-006-029-00045-00009 Cultivo:62000 PASTOS PERMANENTES DE 5 O MAS AÑOS-SIN VARIEDAD Secano Superficie admisible de pastos del recinto según SIGPAC.:0 Suma de superficies de cruce netas declaradas para este recinto por el solicitante.:184 Exceso de superficie (Hectáreas):1,84  
 Recinto:21-006-036-00092-00001 Cultivo:62000 PASTOS PERMANENTES DE 5 O MAS AÑOS-SIN VARIEDAD Secano Superficie admisible de pastos del recinto según SIGPAC.:555 Suma de superficies de cruce netas declaradas para este recinto por el solicitante.:1031 Exceso de superficie (Hectáreas):4,76  
 Recinto:21-006-036-00092-00002 Cultivo:62000 PASTOS PERMANENTES DE 5 O MAS AÑOS-SIN VARIEDAD Secano Superficie admisible de pastos del recinto según SIGPAC.:0 Suma de superficies de cruce netas declaradas para este recinto por el solicitante.:335 Exceso de superficie (Hectáreas):3,35  
 Recinto:21-006-036-00106-00001 Cultivo:62000 PASTOS PERMANENTES DE 5 O MAS AÑOS-SIN VARIEDAD Secano Superficie admisible de pastos del recinto según SIGPAC.:1255 Suma de superficies de cruce netas declaradas para este recinto por el solicitante.:2330 Exceso de superficie (Hectáreas):10,75  
 Recinto:21-006-036-00106-00003 Cultivo:62000 PASTOS PERMANENTES DE 5 O MAS AÑOS-SIN VARIEDAD Secano Superficie admisible de pastos del recinto según SIGPAC.:0 Suma de superficies de cruce netas declaradas para este recinto por el solicitante.:280 Exceso de superficie (Hectáreas):2,8  
 Recinto:21-006-036-00106-00004 Cultivo:62000 PASTOS PERMANENTES DE 5 O MAS AÑOS-SIN VARIEDAD Secano Superficie admisible de pastos del recinto según SIGPAC.:233 Suma de superficies de cruce netas declaradas para este recinto por el solicitante.:605 Exceso de superficie (Hectáreas):3,72  
 Recinto:21-006-036-00106-00017 Cultivo:62000 PASTOS PERMANENTES DE 5 O MAS AÑOS-SIN VARIEDAD Secano Superficie admisible de pastos del recinto según SIGPAC.:1010 Suma de superficies de cruce netas declaradas para este recinto por el solicitante.:1378 Exceso de superficie (Hectáreas):3,68  
 Recinto:21-006-036-00106-00022 Cultivo:20000 BARBECHO TRADICIONAL-SIN VARIEDAD Secano Superficie admisible de pastos del recinto según SIGPAC.:505 Suma de superficies de cruce netas declaradas para este recinto por el solicitante.:1598 Exceso de superficie (Hectáreas):2,27  
 Recinto:21-006-036-00106-00022 Cultivo:62000 PASTOS PERMANENTES DE 5 O MAS AÑOS-SIN VARIEDAD Secano Superficie admisible de pastos del recinto según SIGPAC.:505 Suma de superficies de cruce netas declaradas para este recinto por el solicitante.:1598 Exceso de superficie (Hectáreas):8,66  
 Recinto:21-006-037-00004-00028 Cultivo:20000 BARBECHO TRADICIONAL-SIN VARIEDAD Secano Superficie admisible de pastos del recinto según SIGPAC.:244 Suma de superficies de cruce netas declaradas para este recinto por el solicitante.:591 Exceso de superficie (Hectáreas):0,49  
 Recinto:21-006-037-00004-00028 Cultivo:20000 BARBECHO TRADICIONAL-SIN VARIEDAD Secano Superficie admisible de pastos del recinto según SIGPAC.:244 Suma de superficies de cruce netas declaradas para este recinto por el solicitante.:591 Exceso de superficie (Hectáreas):1,62  
 Recinto:21-006-037-00004-00028 Cultivo:62000 PASTOS PERMANENTES DE 5 O MAS AÑOS-SIN VARIEDAD Secano Superficie admisible de pastos del recinto según SIGPAC.:244 Suma de superficies de cruce netas declaradas para este recinto por el solicitante.:591 Exceso de superficie (Hectáreas):0,01  
 Recinto:21-006-037-00004-00028 Cultivo:62000 PASTOS PERMANENTES DE 5 O MAS AÑOS-SIN VARIEDAD Secano Superficie admisible de pastos del recinto según SIGPAC.:244 Suma de superficies de cruce netas declaradas para este recinto por el solicitante.:591 Exceso de superficie (Hectáreas):0,06  
 Recinto:21-006-037-00004-00028 Cultivo:62000 PASTOS PERMANENTES DE 5 O MAS AÑOS-SIN VARIEDAD Secano Superficie admisible de pastos del recinto según SIGPAC.:244 Suma de superficies de cruce netas declaradas para este recinto por el solicitante.:591 Exceso de superficie (Hectáreas):0,13  
 Recinto:21-006-037-00004-00028 Cultivo:62000 PASTOS PERMANENTES DE 5 O MAS AÑOS-SIN VARIEDAD Secano Superficie admisible de pastos del recinto según SIGPAC.:244 Suma de superficies de cruce netas declaradas para este recinto por el solicitante.:591 Exceso de superficie (Hectáreas):1,16
- 225 Superficie neta de cruce en un recinto en el conjunto de solicitudes supera superficie admisible que SIGPAC establece para él.  
 Recinto:21-006-037-00004-00040 Cultivo:62000 PASTOS PERMANENTES DE 5 O MAS AÑOS-SIN VARIEDAD Secano Superficie admisible de pastos del recinto según SIGPAC.:80 Suma de superficies de cruce netas declaradas para este recinto por todos los solicitantes.:895 Exceso de superficie (Hectáreas):8,15  
 Recinto:21-006-037-00004-00042 Cultivo:62000 PASTOS PERMANENTES DE 5 O MAS AÑOS-SIN VARIEDAD Secano Superficie admisible de pastos del recinto según SIGPAC.:70 Suma de superficies de cruce netas declaradas para este recinto por todos los solicitantes.:80 Exceso de superficie (Hectáreas):0,1  
 Recinto:21-006-037-00004-00043 Cultivo:62000 PASTOS PERMANENTES DE 5 O MAS AÑOS-SIN VARIEDAD Secano Superficie admisible de pastos del recinto según SIGPAC.:102 Suma de superficies de cruce netas declaradas para este recinto por todos los solicitantes.:106 Exceso de superficie (Hectáreas):0,04  
 Recinto:21-006-037-00004-00044 Cultivo:62000 PASTOS PERMANENTES DE 5 O MAS AÑOS-SIN VARIEDAD Secano Superficie admisible de pastos del recinto según SIGPAC.:100 Suma de superficies de cruce netas declaradas para este recinto por todos los solicitantes.:216 Exceso de superficie (Hectáreas):1,16  
 Recinto:21-006-037-00004-00045 Cultivo:62000 PASTOS PERMANENTES DE 5 O MAS AÑOS-SIN VARIEDAD Secano Superficie admisible de pastos del recinto según SIGPAC.:26 Suma de superficies de cruce netas declaradas para este recinto por todos los solicitantes.:165 Exceso de superficie (Hectáreas):1,39
- 238 Recinto cuyo CAP declarado es mayor al CAP prevalente y no presenta alegación al SIGPAC.  
 Recinto:21-006-037-00004-00041 Cultivo:62000 PASTOS PERMANENTES DE 5 O MAS AÑOS-SIN VARIEDAD Secano CAP prevalente: CAP declarado:45 Exceso de superficie (Hectáreas):0,29

(1) Con incidencias que retienen pago o deniegan el expediente.

(2) Se calcula sobre superficie declarada admisible.

(3) Aplicación del artículo 16 bis del RD 147/2023.

(4) Expediente con algunos recintos de pastos permanentes ubicados en espacios protegidos donde la carga ganadera mínima será 0,1 UGM/ha.

Puede verificar la integridad de una copia de este documento mediante la lectura del código QR adjunto o mediante el acceso a la dirección <https://ws050.juntadeandalucia.es/verificarFirma> indicando el código de VERIFICACIÓN

FIRMADO POR	RAQUEL MARIA ESPIN CRESPO	17/10/2024
VERIFICACIÓN	Pk2jmWSPEJNMB623FQZ8JEKDMKEPRE	PÁG. 2425/4804





**INCIDENCIAS**

**INCIDENCIA DESCRIPCIÓN**

- Recinto:21-006-037-00004-00042 Cultivo:62000 PASTOS PERMANENTES DE 5 O MAS AÑOS-SIN VARIEDAD Secano CAP prevalente: CAP declarado:35 Exceso de superficie (Hectáreas):0,1
- Recinto:21-006-037-00004-00043 Cultivo:62000 PASTOS PERMANENTES DE 5 O MAS AÑOS-SIN VARIEDAD Secano CAP prevalente: CAP declarado:55 Exceso de superficie (Hectáreas):0,04
- 242 Recinto pendiente de acreditación de titularidad.
  - Recinto:21-006-028-00021-00006 Cultivo:62000 PASTOS PERMANENTES DE 5 O MAS AÑOS-SIN VARIEDAD Secano
  - Recinto:21-006-036-00097-00001 Cultivo:62000 PASTOS PERMANENTES DE 5 O MAS AÑOS-SIN VARIEDAD Secano
  - Recinto:21-006-036-00098-00001 Cultivo:62000 PASTOS PERMANENTES DE 5 O MAS AÑOS-SIN VARIEDAD Secano
  - Recinto:21-006-037-00004-00031 Cultivo:20000 BARBECHO TRADICIONAL-SIN VARIEDAD Secano
- 243 Superficie bruta de cruce total en un mismo recinto en el conjunto de las solicitudes supera superficie total que SIGPAC establece para él.
  - Recinto:21-006-037-00004-00040 Cultivo:62000 PASTOS PERMANENTES DE 5 O MAS AÑOS-SIN VARIEDAD Secano SUMAS SUPERFICIE DE CRUCE:959
  - Recinto:21-006-037-00004-00042 Cultivo:62000 PASTOS PERMANENTES DE 5 O MAS AÑOS-SIN VARIEDAD Secano SUMAS SUPERFICIE DE CRUCE:28
  - Recinto:21-006-037-00004-00043 Cultivo:62000 PASTOS PERMANENTES DE 5 O MAS AÑOS-SIN VARIEDAD Secano SUMAS SUPERFICIE DE CRUCE:8
  - Recinto:21-006-037-00004-00044 Cultivo:62000 PASTOS PERMANENTES DE 5 O MAS AÑOS-SIN VARIEDAD Secano SUMAS SUPERFICIE DE CRUCE:155
  - Recinto:21-006-037-00004-00045 Cultivo:62000 PASTOS PERMANENTES DE 5 O MAS AÑOS-SIN VARIEDAD Secano SUMAS SUPERFICIE DE CRUCE:163
- 244 Superficie bruta de cruce total en un recinto en una misma solicitud supera superficie total que SIGPAC establece para él.
  - Recinto:21-006-037-00004-00028 Cultivo:20000 BARBECHO TRADICIONAL-SIN VARIEDAD Secano SUMAS SUPERFICIE DE CRUCE:686
  - Recinto:21-006-037-00004-00028 Cultivo:20000 BARBECHO TRADICIONAL-SIN VARIEDAD Secano SUMAS SUPERFICIE DE CRUCE:686
  - Recinto:21-006-037-00004-00028 Cultivo:62000 PASTOS PERMANENTES DE 5 O MAS AÑOS-SIN VARIEDAD Secano SUMAS SUPERFICIE DE CRUCE:686
  - Recinto:21-006-037-00004-00028 Cultivo:62000 PASTOS PERMANENTES DE 5 O MAS AÑOS-SIN VARIEDAD Secano SUMAS SUPERFICIE DE CRUCE:686
  - Recinto:21-006-037-00004-00028 Cultivo:62000 PASTOS PERMANENTES DE 5 O MAS AÑOS-SIN VARIEDAD Secano SUMAS SUPERFICIE DE CRUCE:686
  - Recinto:21-006-037-00004-00028 Cultivo:62000 PASTOS PERMANENTES DE 5 O MAS AÑOS-SIN VARIEDAD Secano SUMAS SUPERFICIE DE CRUCE:686
  - Recinto:21-006-037-00004-00041 Cultivo:62000 PASTOS PERMANENTES DE 5 O MAS AÑOS-SIN VARIEDAD Secano SUMAS SUPERFICIE DE CRUCE:65
- 452 Actividad agraria declarada en un recinto no compatible con el uso PA, PR o PS asignado en SIGPAC para ese recinto.
  - Recinto:21-006-036-00106-00022 Cultivo:20000 BARBECHO TRADICIONAL-SIN VARIEDAD Secano USO ASIGNADO EN SIGPAC:PR
- 3790 Recinto declarado inactivo
  - Recinto:21-006-028-00003-00001 Cultivo: -
  - Recinto:21-006-028-00021-00006 Cultivo: -
  - Recinto:21-006-036-00091-00004 Cultivo: -
  - Recinto:21-006-036-00097-00001 Cultivo: -
  - Recinto:21-006-036-00098-00001 Cultivo: -
- 4272 Verifica que las líneas de declaración de las Solicitudes Únicas no tienen solapes con la capa de Retroactividad Gráfica (ambas de la misma campaña) a nivel de expediente/línea de declaración gráfica de la solicitud.
  - Recinto:21-006-029-00044-00003 Cultivo: - Agregado de la referencia del recinto.:0 Zona de la referencia del recinto.:0 Superficie solapada.:0,11 Id. Incid.:98009290
  - Recinto:21-006-029-00044-00007 Cultivo: - Agregado de la referencia del recinto.:0 Zona de la referencia del recinto.:0 Superficie solapada.:0,06 Id. Incid.:98009286
  - Recinto:21-006-029-00044-00009 Cultivo: - Agregado de la referencia del recinto.:0 Zona de la referencia del recinto.:0 Superficie solapada.:0,04 Id. Incid.:98009283
  - Recinto:21-006-029-00044-00012 Cultivo: - Agregado de la referencia del recinto.:0 Zona de la referencia del recinto.:0 Superficie solapada.:0,04 Id. Incid.:98009288
  - Recinto:21-006-029-00044-00012 Cultivo: - Agregado de la referencia del recinto.:0 Zona de la referencia del recinto.:0 Superficie solapada.:0,06 Id. Incid.:98009289
  - Recinto:21-006-029-00044-00012 Cultivo: - Agregado de la referencia del recinto.:0 Zona de la referencia del recinto.:0 Superficie solapada.:0,12 Id. Incid.:98009287
  - Recinto:21-006-029-00044-00013 Cultivo: - Agregado de la referencia del recinto.:0 Zona de la referencia del recinto.:0 Superficie solapada.:0,04 Id. Incid.:98009284
  - Recinto:21-006-036-00106-00002 Cultivo: - Agregado de la referencia del recinto.:0 Zona de la referencia del recinto.:0 Superficie solapada.:0,05 Id. Incid.:98009285
  - Recinto:21-006-036-00106-00022 Cultivo: - Agregado de la referencia del recinto.:0 Zona de la referencia del recinto.:0 Superficie

(1) Con incidencias que retienen pago o deniegan el expediente.

(2) Se calcula sobre superficie declarada admisible.

(3) Aplicación del artículo 16 bis del RD 147/2023.

(4) Expediente con algunos recintos de pastos permanentes ubicados en espacios protegidos donde la carga ganadera mínima será 0,1 UGM/ha.

Puede verificar la integridad de una copia de este documento mediante la lectura del código QR adjunto o mediante el acceso a la dirección <https://ws050.juntadeandalucia.es/verificarFirma> indicando el código de VERIFICACIÓN

FIRMADO POR	RAQUEL MARIA ESPIN CRESPO	17/10/2024
VERIFICACIÓN	Pk2jmWSPEJNMB623FQZ8JEKDMKEPRE	PÁG. 2426/4804





**INCIDENCIAS**

**INCIDENCIA DESCRIPCIÓN**

	solapada.:0,03 Id. Incid.:98009282
74018	Productor que no es agricultor a título principal, según los datos del ejercicio fiscal n-1 y seguridad socia.
74051	Solicitante de intervención 6613, que no declara ningun recinto en zona desfavorecida.
74053	Importe inferior a 100 Euros
86119	Carga ganadera NO cumple con el valor mínimo de 0,2 UGM/ha.
	Recinto:21-006-028-00003-00001 Cultivo:62000 PASTOS PERMANENTES DE 5 O MAS AÑOS-SIN VARIEDAD Secano Carga Ganadera:0
	Recinto:21-006-028-00005-00001 Cultivo:62000 PASTOS PERMANENTES DE 5 O MAS AÑOS-SIN VARIEDAD Secano Carga Ganadera:0
	Recinto:21-006-028-00018-00001 Cultivo:62000 PASTOS PERMANENTES DE 5 O MAS AÑOS-SIN VARIEDAD Secano Carga Ganadera:0
	Recinto:21-006-028-00018-00003 Cultivo:62000 PASTOS PERMANENTES DE 5 O MAS AÑOS-SIN VARIEDAD Secano Carga Ganadera:0
	Recinto:21-006-028-00019-00005 Cultivo:62000 PASTOS PERMANENTES DE 5 O MAS AÑOS-SIN VARIEDAD Secano Carga Ganadera:0
	Recinto:21-006-028-00019-00009 Cultivo:62000 PASTOS PERMANENTES DE 5 O MAS AÑOS-SIN VARIEDAD Secano Carga Ganadera:0
	Recinto:21-006-028-00019-00011 Cultivo:62000 PASTOS PERMANENTES DE 5 O MAS AÑOS-SIN VARIEDAD Secano Carga Ganadera:0
	Recinto:21-006-028-00020-00003 Cultivo:62000 PASTOS PERMANENTES DE 5 O MAS AÑOS-SIN VARIEDAD Secano Carga Ganadera:0
	Recinto:21-006-028-00021-00006 Cultivo:62000 PASTOS PERMANENTES DE 5 O MAS AÑOS-SIN VARIEDAD Secano Carga Ganadera:0
	Recinto:21-006-028-00023-00001 Cultivo:20000 BARBECHO TRADICIONAL-SIN VARIEDAD Secano Carga Ganadera:0
	Recinto:21-006-028-00023-00003 Cultivo:62000 PASTOS PERMANENTES DE 5 O MAS AÑOS-SIN VARIEDAD Secano Carga Ganadera:0
	Recinto:21-006-028-00023-00005 Cultivo:62000 PASTOS PERMANENTES DE 5 O MAS AÑOS-SIN VARIEDAD Secano Carga Ganadera:0
	Recinto:21-006-028-00023-00006 Cultivo:62000 PASTOS PERMANENTES DE 5 O MAS AÑOS-SIN VARIEDAD Secano Carga Ganadera:0
	Recinto:21-006-028-00023-00007 Cultivo:20000 BARBECHO TRADICIONAL-SIN VARIEDAD Secano Carga Ganadera:0
	Recinto:21-006-028-00023-00009 Cultivo:62000 PASTOS PERMANENTES DE 5 O MAS AÑOS-SIN VARIEDAD Secano Carga Ganadera:0
	Recinto:21-006-028-00024-00007 Cultivo:62000 PASTOS PERMANENTES DE 5 O MAS AÑOS-SIN VARIEDAD Secano Carga Ganadera:0
	Recinto:21-006-028-00026-00001 Cultivo:62000 PASTOS PERMANENTES DE 5 O MAS AÑOS-SIN VARIEDAD Secano Carga Ganadera:0
	Recinto:21-006-028-00038-00010 Cultivo:62000 PASTOS PERMANENTES DE 5 O MAS AÑOS-SIN VARIEDAD Secano Carga Ganadera:0
	Recinto:21-006-028-00038-00011 Cultivo:62000 PASTOS PERMANENTES DE 5 O MAS AÑOS-SIN VARIEDAD Secano Carga Ganadera:0
	Recinto:21-006-028-00038-00013 Cultivo:62000 PASTOS PERMANENTES DE 5 O MAS AÑOS-SIN VARIEDAD Secano Carga Ganadera:0
	Recinto:21-006-028-00038-00014 Cultivo:62000 PASTOS PERMANENTES DE 5 O MAS AÑOS-SIN VARIEDAD Secano Carga Ganadera:0
	Recinto:21-006-028-00038-00016 Cultivo:62000 PASTOS PERMANENTES DE 5 O MAS AÑOS-SIN VARIEDAD Secano Carga Ganadera:0
	Recinto:21-006-028-00038-00017 Cultivo:62000 PASTOS PERMANENTES DE 5 O MAS AÑOS-SIN VARIEDAD Secano Carga Ganadera:0
	Recinto:21-006-028-00038-00018 Cultivo:62000 PASTOS PERMANENTES DE 5 O MAS AÑOS-SIN VARIEDAD Secano Carga Ganadera:0
	Recinto:21-006-028-00038-00019 Cultivo:62000 PASTOS PERMANENTES DE 5 O MAS AÑOS-SIN VARIEDAD Secano Carga Ganadera:0
	Recinto:21-006-028-00038-00020 Cultivo:62000 PASTOS PERMANENTES DE 5 O MAS AÑOS-SIN VARIEDAD Secano Carga Ganadera:0
	Recinto:21-006-028-00038-00021 Cultivo:62000 PASTOS PERMANENTES DE 5 O MAS AÑOS-SIN VARIEDAD Secano Carga Ganadera:0
	Recinto:21-006-028-00038-00022 Cultivo:62000 PASTOS PERMANENTES DE 5 O MAS AÑOS-SIN VARIEDAD Secano Carga Ganadera:0
	Recinto:21-006-029-00023-00001 Cultivo:62000 PASTOS PERMANENTES DE 5 O MAS AÑOS-SIN VARIEDAD Secano Carga Ganadera:0
	Recinto:21-006-029-00039-00002 Cultivo:62000 PASTOS PERMANENTES DE 5 O MAS AÑOS-SIN VARIEDAD Secano Carga Ganadera:0
	Recinto:21-006-029-00039-00004 Cultivo:62000 PASTOS PERMANENTES DE 5 O MAS AÑOS-SIN VARIEDAD Secano Carga Ganadera:0

(1) Con incidencias que retienen pago o deniegan el expediente.

(2) Se calcula sobre superficie declarada admisible.

(3) Aplicación del artículo 16 bis del RD 147/2023.

(4) Expediente con algunos recintos de pastos permanentes ubicados en espacios protegidos donde la carga ganadera mínima será 0,1 UGM/ha.

Puede verificar la integridad de una copia de este documento mediante la lectura del código QR adjunto o mediante el acceso a la dirección <https://ws050.juntadeandalucia.es/verificarFirma> indicando el código de VERIFICACIÓN

FIRMADO POR	RAQUEL MARIA ESPIN CRESPO	17/10/2024
VERIFICACIÓN	Pk2jmWSPEJNMB623FQZ8JEKDMKEPRE	PÁG. 2427/4804





**INCIDENCIAS**

**INCIDENCIA DESCRIPCIÓN**

Ganadera:0	Recinto:21-006-029-00039-00005	Cultivo:62000	PASTOS PERMANENTES DE 5 O MAS AÑOS-SIN VARIEDAD	Secano	Carga
Ganadera:0	Recinto:21-006-029-00044-00004	Cultivo:62000	PASTOS PERMANENTES DE 5 O MAS AÑOS-SIN VARIEDAD	Secano	Carga
Ganadera:0	Recinto:21-006-029-00044-00007	Cultivo:62000	PASTOS PERMANENTES DE 5 O MAS AÑOS-SIN VARIEDAD	Secano	Carga
Ganadera:0	Recinto:21-006-029-00044-00009	Cultivo:62000	PASTOS PERMANENTES DE 5 O MAS AÑOS-SIN VARIEDAD	Secano	Carga
Ganadera:0	Recinto:21-006-029-00044-00010	Cultivo:62000	PASTOS PERMANENTES DE 5 O MAS AÑOS-SIN VARIEDAD	Secano	Carga
Ganadera:0	Recinto:21-006-029-00044-00011	Cultivo:62000	PASTOS PERMANENTES DE 5 O MAS AÑOS-SIN VARIEDAD	Secano	Carga
Ganadera:0	Recinto:21-006-029-00044-00012	Cultivo:62000	PASTOS PERMANENTES DE 5 O MAS AÑOS-SIN VARIEDAD	Secano	Carga
Ganadera:0	Recinto:21-006-029-00045-00001	Cultivo:62000	PASTOS PERMANENTES DE 5 O MAS AÑOS-SIN VARIEDAD	Secano	Carga
Ganadera:0	Recinto:21-006-029-00045-00003	Cultivo:62000	PASTOS PERMANENTES DE 5 O MAS AÑOS-SIN VARIEDAD	Secano	Carga
Ganadera:0	Recinto:21-006-029-00045-00004	Cultivo:62000	PASTOS PERMANENTES DE 5 O MAS AÑOS-SIN VARIEDAD	Secano	Carga
Ganadera:0	Recinto:21-006-029-00045-00005	Cultivo:62000	PASTOS PERMANENTES DE 5 O MAS AÑOS-SIN VARIEDAD	Secano	Carga
Ganadera:0	Recinto:21-006-029-00045-00007	Cultivo:62000	PASTOS PERMANENTES DE 5 O MAS AÑOS-SIN VARIEDAD	Secano	Carga
Ganadera:0	Recinto:21-006-029-00045-00009	Cultivo:62000	PASTOS PERMANENTES DE 5 O MAS AÑOS-SIN VARIEDAD	Secano	Carga
Ganadera:0	Recinto:21-006-029-00045-00014	Cultivo:62000	PASTOS PERMANENTES DE 5 O MAS AÑOS-SIN VARIEDAD	Secano	Carga
Ganadera:0	Recinto:21-006-029-00045-00015	Cultivo:62000	PASTOS PERMANENTES DE 5 O MAS AÑOS-SIN VARIEDAD	Secano	Carga
Ganadera:0	Recinto:21-006-036-00017-00001	Cultivo:62000	PASTOS PERMANENTES DE 5 O MAS AÑOS-SIN VARIEDAD	Secano	Carga
Ganadera:0	Recinto:21-006-036-00022-00001	Cultivo:62000	PASTOS PERMANENTES DE 5 O MAS AÑOS-SIN VARIEDAD	Secano	Carga
Ganadera:0	Recinto:21-006-036-00023-00001	Cultivo:62000	PASTOS PERMANENTES DE 5 O MAS AÑOS-SIN VARIEDAD	Secano	Carga
Ganadera:0	Recinto:21-006-036-00091-00001	Cultivo:62000	PASTOS PERMANENTES DE 5 O MAS AÑOS-SIN VARIEDAD	Secano	Carga
Ganadera:0	Recinto:21-006-036-00091-00002	Cultivo:62000	PASTOS PERMANENTES DE 5 O MAS AÑOS-SIN VARIEDAD	Secano	Carga
Ganadera:0	Recinto:21-006-036-00091-00004	Cultivo:62000	PASTOS PERMANENTES DE 5 O MAS AÑOS-SIN VARIEDAD	Secano	Carga
Ganadera:0	Recinto:21-006-036-00092-00001	Cultivo:62000	PASTOS PERMANENTES DE 5 O MAS AÑOS-SIN VARIEDAD	Secano	Carga
Ganadera:0	Recinto:21-006-036-00092-00002	Cultivo:62000	PASTOS PERMANENTES DE 5 O MAS AÑOS-SIN VARIEDAD	Secano	Carga
Ganadera:0	Recinto:21-006-036-00097-00001	Cultivo:62000	PASTOS PERMANENTES DE 5 O MAS AÑOS-SIN VARIEDAD	Secano	Carga
Ganadera:0	Recinto:21-006-036-00098-00001	Cultivo:62000	PASTOS PERMANENTES DE 5 O MAS AÑOS-SIN VARIEDAD	Secano	Carga
Ganadera:0	Recinto:21-006-036-00106-00001	Cultivo:62000	PASTOS PERMANENTES DE 5 O MAS AÑOS-SIN VARIEDAD	Secano	Carga
Ganadera:0	Recinto:21-006-036-00106-00003	Cultivo:62000	PASTOS PERMANENTES DE 5 O MAS AÑOS-SIN VARIEDAD	Secano	Carga
Ganadera:0	Recinto:21-006-036-00106-00004	Cultivo:62000	PASTOS PERMANENTES DE 5 O MAS AÑOS-SIN VARIEDAD	Secano	Carga
Ganadera:0	Recinto:21-006-036-00106-00010	Cultivo:62000	PASTOS PERMANENTES DE 5 O MAS AÑOS-SIN VARIEDAD	Secano	Carga
Ganadera:0	Recinto:21-006-036-00106-00014	Cultivo:62000	PASTOS PERMANENTES DE 5 O MAS AÑOS-SIN VARIEDAD	Secano	Carga
Ganadera:0	Recinto:21-006-036-00106-00017	Cultivo:62000	PASTOS PERMANENTES DE 5 O MAS AÑOS-SIN VARIEDAD	Secano	Carga
Ganadera:0	Recinto:21-006-036-00106-00018	Cultivo:62000	PASTOS PERMANENTES DE 5 O MAS AÑOS-SIN VARIEDAD	Secano	Carga
Ganadera:0	Recinto:21-006-036-00106-00019	Cultivo:62000	PASTOS PERMANENTES DE 5 O MAS AÑOS-SIN VARIEDAD	Secano	Carga

(1) Con incidencias que retienen pago o deniegan el expediente.  
 (2) Se calcula sobre superficie declarada admisible.  
 (3) Aplicación del artículo 16 bis del RD 147/2023.  
 (4) Expediente con algunos recintos de pastos permanentes ubicados en espacios protegidos donde la carga ganadera mínima será 0,1 UGM/ha.

Puede verificar la integridad de una copia de este documento mediante la lectura del código QR adjunto o mediante el acceso a la dirección <https://ws050.juntadeandalucia.es/verificarFirma> indicando el código de VERIFICACIÓN

FIRMADO POR	RAQUEL MARIA ESPIN CRESPO	17/10/2024
VERIFICACIÓN	Pk2jmWSPEJNMB623FQZ8JEKDMKEPRE	PÁG. 2428/4804





**INCIDENCIAS**

**INCIDENCIA DESCRIPCIÓN**

	Ganadera:0		
	Recinto:21-006-036-00106-00022	Cultivo:62000 PASTOS PERMANENTES DE 5 O MAS AÑOS-SIN VARIEDAD	Secano Carga
	Ganadera:0		
	Recinto:21-006-037-00004-00003	Cultivo:62000 PASTOS PERMANENTES DE 5 O MAS AÑOS-SIN VARIEDAD	Secano Carga
	Ganadera:0		
	Recinto:21-006-037-00004-00004	Cultivo:62000 PASTOS PERMANENTES DE 5 O MAS AÑOS-SIN VARIEDAD	Secano Carga
	Ganadera:0		
	Recinto:21-006-037-00004-00006	Cultivo:62000 PASTOS PERMANENTES DE 5 O MAS AÑOS-SIN VARIEDAD	Secano Carga
	Ganadera:0		
	Recinto:21-006-037-00004-00007	Cultivo:62000 PASTOS PERMANENTES DE 5 O MAS AÑOS-SIN VARIEDAD	Secano Carga
	Ganadera:0		
	Recinto:21-006-037-00004-00009	Cultivo:62000 PASTOS PERMANENTES DE 5 O MAS AÑOS-SIN VARIEDAD	Secano Carga
	Ganadera:0		
	Recinto:21-006-037-00004-00011	Cultivo:62000 PASTOS PERMANENTES DE 5 O MAS AÑOS-SIN VARIEDAD	Secano Carga
	Ganadera:0		
	Recinto:21-006-037-00004-00014	Cultivo:62000 PASTOS PERMANENTES DE 5 O MAS AÑOS-SIN VARIEDAD	Secano Carga
	Ganadera:0		
	Recinto:21-006-037-00004-00016	Cultivo:62000 PASTOS PERMANENTES DE 5 O MAS AÑOS-SIN VARIEDAD	Secano Carga
	Ganadera:0		
	Recinto:21-006-037-00004-00017	Cultivo:62000 PASTOS PERMANENTES DE 5 O MAS AÑOS-SIN VARIEDAD	Secano Carga
	Ganadera:0		
	Recinto:21-006-037-00004-00020	Cultivo:62000 PASTOS PERMANENTES DE 5 O MAS AÑOS-SIN VARIEDAD	Secano Carga
	Ganadera:0		
	Recinto:21-006-037-00004-00024	Cultivo:62000 PASTOS PERMANENTES DE 5 O MAS AÑOS-SIN VARIEDAD	Secano Carga
	Ganadera:0		
	Recinto:21-006-037-00004-00025	Cultivo:62000 PASTOS PERMANENTES DE 5 O MAS AÑOS-SIN VARIEDAD	Secano Carga
	Ganadera:0		
	Recinto:21-006-037-00004-00026	Cultivo:62000 PASTOS PERMANENTES DE 5 O MAS AÑOS-SIN VARIEDAD	Secano Carga
	Ganadera:0		
	Recinto:21-006-037-00004-00028	Cultivo:62000 PASTOS PERMANENTES DE 5 O MAS AÑOS-SIN VARIEDAD	Secano Carga
	Ganadera:0		
	Recinto:21-006-037-00004-00029	Cultivo:62000 PASTOS PERMANENTES DE 5 O MAS AÑOS-SIN VARIEDAD	Secano Carga
	Ganadera:0		
	Recinto:21-006-037-00004-00030	Cultivo:62000 PASTOS PERMANENTES DE 5 O MAS AÑOS-SIN VARIEDAD	Secano Carga
	Ganadera:0		
	Recinto:21-006-037-00004-00032	Cultivo:62000 PASTOS PERMANENTES DE 5 O MAS AÑOS-SIN VARIEDAD	Secano Carga
	Ganadera:0		
	Recinto:21-006-037-00004-00033	Cultivo:62000 PASTOS PERMANENTES DE 5 O MAS AÑOS-SIN VARIEDAD	Secano Carga
	Ganadera:0		
	Recinto:21-006-037-00004-00035	Cultivo:62000 PASTOS PERMANENTES DE 5 O MAS AÑOS-SIN VARIEDAD	Secano Carga
	Ganadera:0		
	Recinto:21-006-037-00004-00036	Cultivo:62000 PASTOS PERMANENTES DE 5 O MAS AÑOS-SIN VARIEDAD	Secano Carga
	Ganadera:0		
	Recinto:21-006-037-00004-00037	Cultivo:62000 PASTOS PERMANENTES DE 5 O MAS AÑOS-SIN VARIEDAD	Secano Carga
	Ganadera:0		
	Recinto:21-006-037-00004-00038	Cultivo:62000 PASTOS PERMANENTES DE 5 O MAS AÑOS-SIN VARIEDAD	Secano Carga
	Ganadera:0		
	Recinto:21-006-037-00004-00039	Cultivo:62000 PASTOS PERMANENTES DE 5 O MAS AÑOS-SIN VARIEDAD	Secano Carga
	Ganadera:0		
	Recinto:21-006-037-00004-00040	Cultivo:62000 PASTOS PERMANENTES DE 5 O MAS AÑOS-SIN VARIEDAD	Secano Carga
	Ganadera:0		
	Recinto:21-006-037-00004-00041	Cultivo:62000 PASTOS PERMANENTES DE 5 O MAS AÑOS-SIN VARIEDAD	Secano Carga
	Ganadera:0		
	Recinto:21-006-037-00004-00042	Cultivo:62000 PASTOS PERMANENTES DE 5 O MAS AÑOS-SIN VARIEDAD	Secano Carga
	Ganadera:0		
	Recinto:21-006-037-00004-00043	Cultivo:62000 PASTOS PERMANENTES DE 5 O MAS AÑOS-SIN VARIEDAD	Secano Carga
	Ganadera:0		
	Recinto:21-006-037-00004-00044	Cultivo:62000 PASTOS PERMANENTES DE 5 O MAS AÑOS-SIN VARIEDAD	Secano Carga
	Ganadera:0		
	Recinto:21-006-037-00004-00045	Cultivo:62000 PASTOS PERMANENTES DE 5 O MAS AÑOS-SIN VARIEDAD	Secano Carga
	Ganadera:0		
	Recinto:21-006-037-00005-00001	Cultivo:62000 PASTOS PERMANENTES DE 5 O MAS AÑOS-SIN VARIEDAD	Secano Carga
	Ganadera:0		
86120	Para explotaciones de pastos permanentes ubicadas en espacios protegidos la carga ganadera mínima será 0,1 UGM/ha.		
	Recinto:21-006-036-00024-00004	Cultivo:62000 PASTOS PERMANENTES DE 5 O MAS AÑOS-SIN VARIEDAD	Secano Carga
	Ganadera:0		

(1) Con incidencias que retienen pago o deniegan el expediente.

(2) Se calcula sobre superficie declarada admisible.

(3) Aplicación del artículo 16 bis del RD 147/2023.

(4) Expediente con algunos recintos de pastos permanentes ubicados en espacios protegidos donde la carga ganadera mínima será 0,1 UGM/ha.

Puede verificar la integridad de una copia de este documento mediante la lectura del código QR adjunto o mediante el acceso a la dirección <https://ws050.juntadeandalucia.es/verificarFirma> indicando el código de VERIFICACIÓN

FIRMADO POR	RAQUEL MARIA ESPIN CRESPO	17/10/2024
VERIFICACIÓN	Pk2jmWSPEJNMB623FQZ8JEKDMKEPRE	PÁG. 2429/4804







**INCIDENCIAS**

**INCIDENCIA DESCRIPCIÓN**

86123	<p>Recinto superficie forrajera que en REGA no tiene clasificación zootécnica permitida.</p> <p>Recinto:21-006-028-00003-00001 Cultivo:62000 PASTOS PERMANENTES DE 5 O MAS AÑOS-SIN VARIEDAD Secano Explotacion:ES210060000604</p> <p>Recinto:21-006-028-00005-00001 Cultivo:62000 PASTOS PERMANENTES DE 5 O MAS AÑOS-SIN VARIEDAD Secano Explotacion:ES210060000604</p> <p>Recinto:21-006-028-00018-00001 Cultivo:62000 PASTOS PERMANENTES DE 5 O MAS AÑOS-SIN VARIEDAD Secano Explotacion:ES210060000604</p> <p>Recinto:21-006-028-00018-00003 Cultivo:62000 PASTOS PERMANENTES DE 5 O MAS AÑOS-SIN VARIEDAD Secano Explotacion:ES210060000604</p> <p>Recinto:21-006-028-00019-00005 Cultivo:62000 PASTOS PERMANENTES DE 5 O MAS AÑOS-SIN VARIEDAD Secano Explotacion:ES210060000604</p> <p>Recinto:21-006-028-00019-00009 Cultivo:62000 PASTOS PERMANENTES DE 5 O MAS AÑOS-SIN VARIEDAD Secano Explotacion:ES210060000604</p> <p>Recinto:21-006-028-00019-00011 Cultivo:62000 PASTOS PERMANENTES DE 5 O MAS AÑOS-SIN VARIEDAD Secano Explotacion:ES210060000604</p> <p>Recinto:21-006-028-00020-00003 Cultivo:62000 PASTOS PERMANENTES DE 5 O MAS AÑOS-SIN VARIEDAD Secano Explotacion:ES210060000604</p> <p>Recinto:21-006-028-00021-00006 Cultivo:62000 PASTOS PERMANENTES DE 5 O MAS AÑOS-SIN VARIEDAD Secano Explotacion:ES210060000604</p> <p>Recinto:21-006-028-00023-00001 Cultivo:20000 BARBECHO TRADICIONAL-SIN VARIEDAD Secano Explotacion:ES210060000604</p> <p>Recinto:21-006-028-00023-00003 Cultivo:62000 PASTOS PERMANENTES DE 5 O MAS AÑOS-SIN VARIEDAD Secano Explotacion:ES210060000604</p> <p>Recinto:21-006-028-00023-00005 Cultivo:62000 PASTOS PERMANENTES DE 5 O MAS AÑOS-SIN VARIEDAD Secano Explotacion:ES210060000604</p> <p>Recinto:21-006-028-00023-00006 Cultivo:62000 PASTOS PERMANENTES DE 5 O MAS AÑOS-SIN VARIEDAD Secano Explotacion:ES210060000604</p> <p>Recinto:21-006-028-00023-00007 Cultivo:20000 BARBECHO TRADICIONAL-SIN VARIEDAD Secano Explotacion:ES210060000604</p> <p>Recinto:21-006-028-00023-00009 Cultivo:62000 PASTOS PERMANENTES DE 5 O MAS AÑOS-SIN VARIEDAD Secano Explotacion:ES210060000604</p> <p>Recinto:21-006-028-00024-00007 Cultivo:62000 PASTOS PERMANENTES DE 5 O MAS AÑOS-SIN VARIEDAD Secano Explotacion:ES210060000604</p> <p>Recinto:21-006-028-00026-00001 Cultivo:62000 PASTOS PERMANENTES DE 5 O MAS AÑOS-SIN VARIEDAD Secano Explotacion:ES210060000604</p> <p>Recinto:21-006-028-00038-00010 Cultivo:62000 PASTOS PERMANENTES DE 5 O MAS AÑOS-SIN VARIEDAD Secano Explotacion:ES210060000604</p> <p>Recinto:21-006-028-00038-00011 Cultivo:62000 PASTOS PERMANENTES DE 5 O MAS AÑOS-SIN VARIEDAD Secano Explotacion:ES210060000604</p> <p>Recinto:21-006-028-00038-00013 Cultivo:62000 PASTOS PERMANENTES DE 5 O MAS AÑOS-SIN VARIEDAD Secano Explotacion:ES210060000604</p> <p>Recinto:21-006-028-00038-00014 Cultivo:62000 PASTOS PERMANENTES DE 5 O MAS AÑOS-SIN VARIEDAD Secano Explotacion:ES210060000604</p> <p>Recinto:21-006-028-00038-00016 Cultivo:62000 PASTOS PERMANENTES DE 5 O MAS AÑOS-SIN VARIEDAD Secano Explotacion:ES210060000604</p> <p>Recinto:21-006-028-00038-00017 Cultivo:62000 PASTOS PERMANENTES DE 5 O MAS AÑOS-SIN VARIEDAD Secano Explotacion:ES210060000604</p> <p>Recinto:21-006-028-00038-00018 Cultivo:62000 PASTOS PERMANENTES DE 5 O MAS AÑOS-SIN VARIEDAD Secano Explotacion:ES210060000604</p> <p>Recinto:21-006-028-00038-00019 Cultivo:62000 PASTOS PERMANENTES DE 5 O MAS AÑOS-SIN VARIEDAD Secano Explotacion:ES210060000604</p> <p>Recinto:21-006-028-00038-00020 Cultivo:62000 PASTOS PERMANENTES DE 5 O MAS AÑOS-SIN VARIEDAD Secano Explotacion:ES210060000604</p> <p>Recinto:21-006-028-00038-00021 Cultivo:62000 PASTOS PERMANENTES DE 5 O MAS AÑOS-SIN VARIEDAD Secano Explotacion:ES210060000604</p> <p>Recinto:21-006-028-00038-00022 Cultivo:62000 PASTOS PERMANENTES DE 5 O MAS AÑOS-SIN VARIEDAD Secano Explotacion:ES210060000604</p> <p>Recinto:21-006-029-00023-00001 Cultivo:62000 PASTOS PERMANENTES DE 5 O MAS AÑOS-SIN VARIEDAD Secano Explotacion:ES210060000604</p> <p>Recinto:21-006-029-00039-00002 Cultivo:62000 PASTOS PERMANENTES DE 5 O MAS AÑOS-SIN VARIEDAD Secano Explotacion:ES210060000604</p> <p>Recinto:21-006-029-00039-00004 Cultivo:62000 PASTOS PERMANENTES DE 5 O MAS AÑOS-SIN VARIEDAD Secano Explotacion:ES210060000604</p> <p>Recinto:21-006-029-00039-00005 Cultivo:62000 PASTOS PERMANENTES DE 5 O MAS AÑOS-SIN VARIEDAD Secano Explotacion:ES210060000604</p> <p>Recinto:21-006-029-00044-00004 Cultivo:62000 PASTOS PERMANENTES DE 5 O MAS AÑOS-SIN VARIEDAD Secano</p>
-------	---

(1) Con incidencias que retienen pago o deniegan el expediente.  
 (2) Se calcula sobre superficie declarada admisible.  
 (3) Aplicación del artículo 16 bis del RD 147/2023.  
 (4) Expediente con algunos recintos de pastos permanentes ubicados en espacios protegidos donde la carga ganadera mínima será 0,1 UGM/ha.

Puede verificar la integridad de una copia de este documento mediante la lectura del código QR adjunto o mediante el acceso a la dirección <https://ws050.juntadeandalucia.es/verificarFirma> indicando el código de VERIFICACIÓN

FIRMADO POR	RAQUEL MARIA ESPIN CRESPO	17/10/2024	
VERIFICACIÓN	Pk2jmWSPEJNMB623FQZ8JEKDMKEPRE	PÁG. 2430/4804	



**INCIDENCIAS**

**INCIDENCIA DESCRIPCIÓN**

Explotacion:ES210060000604			
Recinto:21-006-029-00044-00007	Cultivo:62000	PASTOS PERMANENTES DE 5 O MAS AÑOS-SIN VARIEDAD	Secano
Explotacion:ES210060000604			
Recinto:21-006-029-00044-00009	Cultivo:62000	PASTOS PERMANENTES DE 5 O MAS AÑOS-SIN VARIEDAD	Secano
Explotacion:ES210060000604			
Recinto:21-006-029-00044-00010	Cultivo:62000	PASTOS PERMANENTES DE 5 O MAS AÑOS-SIN VARIEDAD	Secano
Explotacion:ES210060000604			
Recinto:21-006-029-00044-00011	Cultivo:62000	PASTOS PERMANENTES DE 5 O MAS AÑOS-SIN VARIEDAD	Secano
Explotacion:ES210060000604			
Recinto:21-006-029-00044-00012	Cultivo:62000	PASTOS PERMANENTES DE 5 O MAS AÑOS-SIN VARIEDAD	Secano
Explotacion:ES210060000604			
Recinto:21-006-029-00045-00001	Cultivo:62000	PASTOS PERMANENTES DE 5 O MAS AÑOS-SIN VARIEDAD	Secano
Explotacion:ES210060000604			
Recinto:21-006-029-00045-00003	Cultivo:62000	PASTOS PERMANENTES DE 5 O MAS AÑOS-SIN VARIEDAD	Secano
Explotacion:ES210060000604			
Recinto:21-006-029-00045-00004	Cultivo:62000	PASTOS PERMANENTES DE 5 O MAS AÑOS-SIN VARIEDAD	Secano
Explotacion:ES210060000604			
Recinto:21-006-029-00045-00005	Cultivo:62000	PASTOS PERMANENTES DE 5 O MAS AÑOS-SIN VARIEDAD	Secano
Explotacion:ES210060000604			
Recinto:21-006-029-00045-00007	Cultivo:62000	PASTOS PERMANENTES DE 5 O MAS AÑOS-SIN VARIEDAD	Secano
Explotacion:ES210060000604			
Recinto:21-006-029-00045-00009	Cultivo:62000	PASTOS PERMANENTES DE 5 O MAS AÑOS-SIN VARIEDAD	Secano
Explotacion:ES210060000604			
Recinto:21-006-029-00045-00014	Cultivo:62000	PASTOS PERMANENTES DE 5 O MAS AÑOS-SIN VARIEDAD	Secano
Explotacion:ES210060000604			
Recinto:21-006-029-00045-00015	Cultivo:62000	PASTOS PERMANENTES DE 5 O MAS AÑOS-SIN VARIEDAD	Secano
Explotacion:ES210060000604			
Recinto:21-006-036-00017-00001	Cultivo:62000	PASTOS PERMANENTES DE 5 O MAS AÑOS-SIN VARIEDAD	Secano
Explotacion:ES210060000604			
Recinto:21-006-036-00022-00001	Cultivo:62000	PASTOS PERMANENTES DE 5 O MAS AÑOS-SIN VARIEDAD	Secano
Explotacion:ES210060000604			
Recinto:21-006-036-00023-00001	Cultivo:62000	PASTOS PERMANENTES DE 5 O MAS AÑOS-SIN VARIEDAD	Secano
Explotacion:ES210060000604			
Recinto:21-006-036-00024-00004	Cultivo:62000	PASTOS PERMANENTES DE 5 O MAS AÑOS-SIN VARIEDAD	Secano
Explotacion:ES210060000604			
Recinto:21-006-036-00091-00001	Cultivo:62000	PASTOS PERMANENTES DE 5 O MAS AÑOS-SIN VARIEDAD	Secano
Explotacion:ES210060000604			
Recinto:21-006-036-00091-00002	Cultivo:62000	PASTOS PERMANENTES DE 5 O MAS AÑOS-SIN VARIEDAD	Secano
Explotacion:ES210060000604			
Recinto:21-006-036-00091-00004	Cultivo:62000	PASTOS PERMANENTES DE 5 O MAS AÑOS-SIN VARIEDAD	Secano
Explotacion:ES210060000604			
Recinto:21-006-036-00092-00001	Cultivo:62000	PASTOS PERMANENTES DE 5 O MAS AÑOS-SIN VARIEDAD	Secano
Explotacion:ES210060000604			
Recinto:21-006-036-00092-00002	Cultivo:62000	PASTOS PERMANENTES DE 5 O MAS AÑOS-SIN VARIEDAD	Secano
Explotacion:ES210060000604			
Recinto:21-006-036-00097-00001	Cultivo:62000	PASTOS PERMANENTES DE 5 O MAS AÑOS-SIN VARIEDAD	Secano
Explotacion:ES210060000604			
Recinto:21-006-036-00098-00001	Cultivo:62000	PASTOS PERMANENTES DE 5 O MAS AÑOS-SIN VARIEDAD	Secano
Explotacion:ES210060000604			
Recinto:21-006-036-00106-00001	Cultivo:62000	PASTOS PERMANENTES DE 5 O MAS AÑOS-SIN VARIEDAD	Secano
Explotacion:ES210060000604			
Recinto:21-006-036-00106-00003	Cultivo:62000	PASTOS PERMANENTES DE 5 O MAS AÑOS-SIN VARIEDAD	Secano
Explotacion:ES210060000604			
Recinto:21-006-036-00106-00004	Cultivo:62000	PASTOS PERMANENTES DE 5 O MAS AÑOS-SIN VARIEDAD	Secano
Explotacion:ES210060000604			
Recinto:21-006-036-00106-00010	Cultivo:62000	PASTOS PERMANENTES DE 5 O MAS AÑOS-SIN VARIEDAD	Secano
Explotacion:ES210060000604			
Recinto:21-006-036-00106-00014	Cultivo:62000	PASTOS PERMANENTES DE 5 O MAS AÑOS-SIN VARIEDAD	Secano
Explotacion:ES210060000604			
Recinto:21-006-036-00106-00017	Cultivo:62000	PASTOS PERMANENTES DE 5 O MAS AÑOS-SIN VARIEDAD	Secano
Explotacion:ES210060000604			
Recinto:21-006-036-00106-00018	Cultivo:62000	PASTOS PERMANENTES DE 5 O MAS AÑOS-SIN VARIEDAD	Secano
Explotacion:ES210060000604			
Recinto:21-006-036-00106-00019	Cultivo:62000	PASTOS PERMANENTES DE 5 O MAS AÑOS-SIN VARIEDAD	Secano
Explotacion:ES210060000604			
Recinto:21-006-036-00106-00022	Cultivo:62000	PASTOS PERMANENTES DE 5 O MAS AÑOS-SIN VARIEDAD	Secano

(1) Con incidencias que retienen pago o deniegan el expediente.  
 (2) Se calcula sobre superficie declarada admisible.  
 (3) Aplicación del artículo 16 bis del RD 147/2023.  
 (4) Expediente con algunos recintos de pastos permanentes ubicados en espacios protegidos donde la carga ganadera mínima será 0,1 UGM/ha.

Puede verificar la integridad de una copia de este documento mediante la lectura del código QR adjunto o mediante el acceso a la dirección <a href="https://ws050.juntadeandalucia.es/verificarFirma">https://ws050.juntadeandalucia.es/verificarFirma</a> indicando el código de VERIFICACIÓN			
FIRMADO POR	RAQUEL MARIA ESPIN CRESPO	17/10/2024	
VERIFICACIÓN	Pk2jmWSPEJNMB623FQZ8JEKDMKEPRE	PÁG. 2431/4804	




**INCIDENCIAS**

**INCIDENCIA DESCRIPCIÓN**

Explotacion:ES210060000604	
Recinto:21-006-037-00004-00003	Cultivo:62000 PASTOS PERMANENTES DE 5 O MAS AÑOS-SIN VARIEDAD Secano
Explotacion:ES210060000604	
Recinto:21-006-037-00004-00004	Cultivo:62000 PASTOS PERMANENTES DE 5 O MAS AÑOS-SIN VARIEDAD Secano
Explotacion:ES210060000604	
Recinto:21-006-037-00004-00006	Cultivo:62000 PASTOS PERMANENTES DE 5 O MAS AÑOS-SIN VARIEDAD Secano
Explotacion:ES210060000604	
Recinto:21-006-037-00004-00007	Cultivo:62000 PASTOS PERMANENTES DE 5 O MAS AÑOS-SIN VARIEDAD Secano
Explotacion:ES210060000604	
Recinto:21-006-037-00004-00009	Cultivo:62000 PASTOS PERMANENTES DE 5 O MAS AÑOS-SIN VARIEDAD Secano
Explotacion:ES210060000604	
Recinto:21-006-037-00004-00011	Cultivo:62000 PASTOS PERMANENTES DE 5 O MAS AÑOS-SIN VARIEDAD Secano
Explotacion:ES210060000604	
Recinto:21-006-037-00004-00014	Cultivo:62000 PASTOS PERMANENTES DE 5 O MAS AÑOS-SIN VARIEDAD Secano
Explotacion:ES210060000604	
Recinto:21-006-037-00004-00016	Cultivo:62000 PASTOS PERMANENTES DE 5 O MAS AÑOS-SIN VARIEDAD Secano
Explotacion:ES210060000604	
Recinto:21-006-037-00004-00017	Cultivo:62000 PASTOS PERMANENTES DE 5 O MAS AÑOS-SIN VARIEDAD Secano
Explotacion:ES210060000604	
Recinto:21-006-037-00004-00020	Cultivo:62000 PASTOS PERMANENTES DE 5 O MAS AÑOS-SIN VARIEDAD Secano
Explotacion:ES210060000604	
Recinto:21-006-037-00004-00024	Cultivo:62000 PASTOS PERMANENTES DE 5 O MAS AÑOS-SIN VARIEDAD Secano
Explotacion:ES210060000604	
Recinto:21-006-037-00004-00025	Cultivo:62000 PASTOS PERMANENTES DE 5 O MAS AÑOS-SIN VARIEDAD Secano
Explotacion:ES210060000604	
Recinto:21-006-037-00004-00026	Cultivo:62000 PASTOS PERMANENTES DE 5 O MAS AÑOS-SIN VARIEDAD Secano
Explotacion:ES210060000604	
Recinto:21-006-037-00004-00028	Cultivo:62000 PASTOS PERMANENTES DE 5 O MAS AÑOS-SIN VARIEDAD Secano
Explotacion:ES210060000604	
Recinto:21-006-037-00004-00029	Cultivo:62000 PASTOS PERMANENTES DE 5 O MAS AÑOS-SIN VARIEDAD Secano
Explotacion:ES210060000604	
Recinto:21-006-037-00004-00030	Cultivo:62000 PASTOS PERMANENTES DE 5 O MAS AÑOS-SIN VARIEDAD Secano
Explotacion:ES210060000604	
Recinto:21-006-037-00004-00032	Cultivo:62000 PASTOS PERMANENTES DE 5 O MAS AÑOS-SIN VARIEDAD Secano
Explotacion:ES210060000604	
Recinto:21-006-037-00004-00033	Cultivo:62000 PASTOS PERMANENTES DE 5 O MAS AÑOS-SIN VARIEDAD Secano
Explotacion:ES210060000604	
Recinto:21-006-037-00004-00035	Cultivo:62000 PASTOS PERMANENTES DE 5 O MAS AÑOS-SIN VARIEDAD Secano
Explotacion:ES210060000604	
Recinto:21-006-037-00004-00036	Cultivo:62000 PASTOS PERMANENTES DE 5 O MAS AÑOS-SIN VARIEDAD Secano
Explotacion:ES210060000604	
Recinto:21-006-037-00004-00037	Cultivo:62000 PASTOS PERMANENTES DE 5 O MAS AÑOS-SIN VARIEDAD Secano
Explotacion:ES210060000604	
Recinto:21-006-037-00004-00038	Cultivo:62000 PASTOS PERMANENTES DE 5 O MAS AÑOS-SIN VARIEDAD Secano
Explotacion:ES210060000604	
Recinto:21-006-037-00004-00039	Cultivo:62000 PASTOS PERMANENTES DE 5 O MAS AÑOS-SIN VARIEDAD Secano
Explotacion:ES210060000604	
Recinto:21-006-037-00004-00040	Cultivo:62000 PASTOS PERMANENTES DE 5 O MAS AÑOS-SIN VARIEDAD Secano
Explotacion:ES210060000604	
Recinto:21-006-037-00004-00041	Cultivo:62000 PASTOS PERMANENTES DE 5 O MAS AÑOS-SIN VARIEDAD Secano
Explotacion:ES210060000604	
Recinto:21-006-037-00004-00042	Cultivo:62000 PASTOS PERMANENTES DE 5 O MAS AÑOS-SIN VARIEDAD Secano
Explotacion:ES210060000604	
Recinto:21-006-037-00004-00043	Cultivo:62000 PASTOS PERMANENTES DE 5 O MAS AÑOS-SIN VARIEDAD Secano
Explotacion:ES210060000604	
Recinto:21-006-037-00004-00044	Cultivo:62000 PASTOS PERMANENTES DE 5 O MAS AÑOS-SIN VARIEDAD Secano
Explotacion:ES210060000604	
Recinto:21-006-037-00004-00045	Cultivo:62000 PASTOS PERMANENTES DE 5 O MAS AÑOS-SIN VARIEDAD Secano
Explotacion:ES210060000604	
Recinto:21-006-037-00005-00001	Cultivo:62000 PASTOS PERMANENTES DE 5 O MAS AÑOS-SIN VARIEDAD Secano
Explotacion:ES210060000604	

(1) Con incidencias que retienen pago o deniegan el expediente.  
 (2) Se calcula sobre superficie declarada admisible.  
 (3) Aplicación del artículo 16 bis del RD 147/2023.  
 (4) Expediente con algunos recintos de pastos permanentes ubicados en espacios protegidos donde la carga ganadera mínima será 0,1 UGM/ha.

Puede verificar la integridad de una copia de este documento mediante la lectura del código QR adjunto o mediante el acceso a la dirección <a href="https://ws050.juntadeandalucia.es/verificarFirma">https://ws050.juntadeandalucia.es/verificarFirma</a> indicando el código de VERIFICACIÓN			
FIRMADO POR	RAQUEL MARIA ESPIN CRESPO	17/10/2024	
VERIFICACIÓN	Pk2jmWSPEJNMB623FQZ8JEKDMKEPRE	PÁG. 2432/4804	





**APELLIDOS Y NOMBRE / RAZÓN SOCIAL**

MARTIN GONZALEZ ELENA

**NIF**

\*\*\*\*5749\*

**EXPEDIENTE**

1284117

**RESOLUCIÓN**

DENEGACIÓN DE LA AYUDA

**DATOS DE MANTENIMIENTO UNIDADES**

<b>GRUPO DE PAGO</b>	<b>Sup. Dec. Admisible</b>	<b>Sup. Resuelta</b>	<b>Sobredecl.</b>	<b>% Sobredecl.</b>
ZONAS DE MONTAÑA	0,00	0,00	0,00	0,00

**RESUMEN DE PAGOS**

	<b>IMPORTE ( Euros )</b>			
	<b>RESUELTO</b>	<b>FEADER</b>	<b>MAPA</b>	<b>CAPADR</b>
A pagar	0,00	0,00	0,00	0,00

**APLICACIÓN DE REDUCCIONES Y PENALIZACIONES (%)**

<b>Criterios de subvencionabilidad (1)</b>	<b>Presentación tardía</b>	<b>Omisión declaración</b>	<b>Condicionabilidad</b>
100,00	0,00	0,00	0,00

**IMPORTE ( Euros )**

<b>Calculado(2)</b>	<b>Reducción</b>	<b>Penalización</b>	<b>Reducción Penalización (3)</b>	<b>Penalización adicional</b>	<b>Resuelto</b>	<b>FEADER</b>	<b>MAPA</b>	<b>CAPADR</b>
0,00 €	0,00 €	0,00 €	0,00 €	0,00 €	0,00 €	0,00 €	0,00 €	0,00 €
<b>Importe Unitario:</b>	93,00 €	<b>Nuevo Importe Unitario:</b>	0,00 €					

(1) Con incidencias que retienen pago o deniegan el expediente.

(2) Se calcula sobre superficie declarada admisible.

(3) Aplicación del artículo 16 bis del RD 147/2023.

(4) Expediente con algunos recintos de pastos permanentes ubicados en espacios protegidos donde la carga ganadera mínima será 0,1 UGM/ha.

Puede verificar la integridad de una copia de este documento mediante la lectura del código QR adjunto o mediante el acceso a la dirección <https://ws050.juntadeandalucia.es/verificarFirma> indicando el código de VERIFICACIÓN

FIRMADO POR	RAQUEL MARIA ESPIN CRESPO	17/10/2024	
VERIFICACIÓN	Pk2jmWSPEJNMB623FQZ8JEKDMKEPRE	PÁG. 2433/4804	



**INCIDENCIAS**

**INCIDENCIA DESCRIPCIÓN**

- 243 Superficie bruta de cruce total en un mismo recinto en el conjunto de las solicitudes supera superficie total que SIGPAC establece para él.  
 Recinto:21-008-005-00058-00001 Cultivo:62000 PASTOS PERMANENTES DE 5 O MAS AÑOS-SIN VARIEDAD Secano SUMAS SUPERFICIE DE CRUCE:521  
 Recinto:21-008-005-00069-00004 Cultivo:62000 PASTOS PERMANENTES DE 5 O MAS AÑOS-SIN VARIEDAD Regadío SUMAS SUPERFICIE DE CRUCE:21  
 Recinto:21-008-005-00069-00011 Cultivo:62000 PASTOS PERMANENTES DE 5 O MAS AÑOS-SIN VARIEDAD Secano SUMAS SUPERFICIE DE CRUCE:225  
 Recinto:21-008-005-00069-00014 Cultivo:62000 PASTOS PERMANENTES DE 5 O MAS AÑOS-SIN VARIEDAD Secano SUMAS SUPERFICIE DE CRUCE:1313  
 Recinto:21-008-005-00069-00016 Cultivo:62000 PASTOS PERMANENTES DE 5 O MAS AÑOS-SIN VARIEDAD Secano SUMAS SUPERFICIE DE CRUCE:212  
 Recinto:21-008-005-00069-00018 Cultivo:62000 PASTOS PERMANENTES DE 5 O MAS AÑOS-SIN VARIEDAD Secano SUMAS SUPERFICIE DE CRUCE:8  
 Recinto:21-008-005-00086-00001 Cultivo:62000 PASTOS PERMANENTES DE 5 O MAS AÑOS-SIN VARIEDAD Secano SUMAS SUPERFICIE DE CRUCE:1050  
 Recinto:21-008-005-00086-00004 Cultivo:62000 PASTOS PERMANENTES DE 5 O MAS AÑOS-SIN VARIEDAD Secano SUMAS SUPERFICIE DE CRUCE:34  
 Recinto:21-008-005-00086-00005 Cultivo:62000 PASTOS PERMANENTES DE 5 O MAS AÑOS-SIN VARIEDAD Secano SUMAS SUPERFICIE DE CRUCE:200  
 Recinto:21-008-005-00086-00006 Cultivo:62000 PASTOS PERMANENTES DE 5 O MAS AÑOS-SIN VARIEDAD Secano SUMAS SUPERFICIE DE CRUCE:196  
 Recinto:21-008-005-00086-00007 Cultivo:62000 PASTOS PERMANENTES DE 5 O MAS AÑOS-SIN VARIEDAD Secano SUMAS SUPERFICIE DE CRUCE:11  
 Recinto:21-008-005-00086-00010 Cultivo:62000 PASTOS PERMANENTES DE 5 O MAS AÑOS-SIN VARIEDAD Secano SUMAS SUPERFICIE DE CRUCE:278  
 Recinto:21-008-005-00086-00011 Cultivo:62000 PASTOS PERMANENTES DE 5 O MAS AÑOS-SIN VARIEDAD Secano SUMAS SUPERFICIE DE CRUCE:2
- 2455 Solicitantes de intervención 6613 sin datos de IRPF n-1.(Art 4 Orden 14/04/2016).
- 4272 Verifica que las líneas de declaración de las Solicitudes Únicas no tienen solapes con la capa de Retroactividad Gráfica (ambas de la misma campaña) a nivel de expediente/línea de declaración gráfica de la solicitud.  
 Recinto:21-008-005-00086-00007 Cultivo: - Agregado de la referencia del recinto.:0 Zona de la referencia del recinto.:0 Superficie solapada.:0,05 Id. Incid.:98009362
- 74018 Productor que no es agricultor a título principal, según los datos del ejercicio fiscal n-1 y seguridad socia.
- 74053 Importe inferior a 100 Euros
- 86119 Carga ganadera NO cumple con el valor mínimo de 0,2 UGM/ha.  
 Recinto:21-008-005-00058-00001 Cultivo:62000 PASTOS PERMANENTES DE 5 O MAS AÑOS-SIN VARIEDAD Secano Carga Ganadera:0  
 Recinto:21-008-005-00069-00004 Cultivo:62000 PASTOS PERMANENTES DE 5 O MAS AÑOS-SIN VARIEDAD Regadío Carga Ganadera:0  
 Recinto:21-008-005-00069-00011 Cultivo:62000 PASTOS PERMANENTES DE 5 O MAS AÑOS-SIN VARIEDAD Secano Carga Ganadera:0  
 Recinto:21-008-005-00069-00014 Cultivo:62000 PASTOS PERMANENTES DE 5 O MAS AÑOS-SIN VARIEDAD Secano Carga Ganadera:0  
 Recinto:21-008-005-00069-00016 Cultivo:62000 PASTOS PERMANENTES DE 5 O MAS AÑOS-SIN VARIEDAD Secano Carga Ganadera:0  
 Recinto:21-008-005-00069-00018 Cultivo:62000 PASTOS PERMANENTES DE 5 O MAS AÑOS-SIN VARIEDAD Secano Carga Ganadera:0  
 Recinto:21-008-005-00086-00001 Cultivo:62000 PASTOS PERMANENTES DE 5 O MAS AÑOS-SIN VARIEDAD Secano Carga Ganadera:0  
 Recinto:21-008-005-00086-00004 Cultivo:62000 PASTOS PERMANENTES DE 5 O MAS AÑOS-SIN VARIEDAD Secano Carga Ganadera:0  
 Recinto:21-008-005-00086-00005 Cultivo:62000 PASTOS PERMANENTES DE 5 O MAS AÑOS-SIN VARIEDAD Secano Carga Ganadera:0  
 Recinto:21-008-005-00086-00006 Cultivo:62000 PASTOS PERMANENTES DE 5 O MAS AÑOS-SIN VARIEDAD Secano Carga Ganadera:0  
 Recinto:21-008-005-00086-00007 Cultivo:62000 PASTOS PERMANENTES DE 5 O MAS AÑOS-SIN VARIEDAD Secano Carga Ganadera:0  
 Recinto:21-008-005-00086-00010 Cultivo:62000 PASTOS PERMANENTES DE 5 O MAS AÑOS-SIN VARIEDAD Secano Carga Ganadera:0  
 Recinto:21-008-005-00086-00011 Cultivo:62000 PASTOS PERMANENTES DE 5 O MAS AÑOS-SIN VARIEDAD Secano Carga Ganadera:0
- 86122 Recinto superficie forrajera que realiza la actividad de producción de pastoreo y no declara el o los códigos del Registro de Explotaciones Ganaderas de Andalucía, REGA.  
 Recinto:21-008-005-00058-00001 Cultivo:62000 PASTOS PERMANENTES DE 5 O MAS AÑOS-SIN VARIEDAD Secano

(1) Con incidencias que retienen pago o deniegan el expediente.

(2) Se calcula sobre superficie declarada admisible.

(3) Aplicación del artículo 16 bis del RD 147/2023.

(4) Expediente con algunos recintos de pastos permanentes ubicados en espacios protegidos donde la carga ganadera mínima será 0,1 UGM/ha.

Puede verificar la integridad de una copia de este documento mediante la lectura del código QR adjunto o mediante el acceso a la dirección <https://ws050.juntadeandalucia.es/verificarFirma> indicando el código de VERIFICACIÓN

FIRMADO POR	RAQUEL MARIA ESPIN CRESPO	17/10/2024
VERIFICACIÓN	Pk2jmWSPEJNMB623FQZ8JEKDMKEPRE	PÁG. 2434/4804





**INCIDENCIAS**

**INCIDENCIA DESCRIPCIÓN**

	Recinto:21-008-005-00069-00004	Cultivo:62000	PASTOS PERMANENTES DE 5 O MAS AÑOS-SIN VARIEDAD	Regadío
	Recinto:21-008-005-00069-00011	Cultivo:62000	PASTOS PERMANENTES DE 5 O MAS AÑOS-SIN VARIEDAD	Secano
	Recinto:21-008-005-00069-00014	Cultivo:62000	PASTOS PERMANENTES DE 5 O MAS AÑOS-SIN VARIEDAD	Secano
	Recinto:21-008-005-00069-00016	Cultivo:62000	PASTOS PERMANENTES DE 5 O MAS AÑOS-SIN VARIEDAD	Secano
	Recinto:21-008-005-00069-00018	Cultivo:62000	PASTOS PERMANENTES DE 5 O MAS AÑOS-SIN VARIEDAD	Secano
	Recinto:21-008-005-00086-00001	Cultivo:62000	PASTOS PERMANENTES DE 5 O MAS AÑOS-SIN VARIEDAD	Secano
	Recinto:21-008-005-00086-00004	Cultivo:62000	PASTOS PERMANENTES DE 5 O MAS AÑOS-SIN VARIEDAD	Secano
	Recinto:21-008-005-00086-00005	Cultivo:62000	PASTOS PERMANENTES DE 5 O MAS AÑOS-SIN VARIEDAD	Secano
	Recinto:21-008-005-00086-00006	Cultivo:62000	PASTOS PERMANENTES DE 5 O MAS AÑOS-SIN VARIEDAD	Secano
	Recinto:21-008-005-00086-00007	Cultivo:62000	PASTOS PERMANENTES DE 5 O MAS AÑOS-SIN VARIEDAD	Secano
	Recinto:21-008-005-00086-00010	Cultivo:62000	PASTOS PERMANENTES DE 5 O MAS AÑOS-SIN VARIEDAD	Secano
	Recinto:21-008-005-00086-00011	Cultivo:62000	PASTOS PERMANENTES DE 5 O MAS AÑOS-SIN VARIEDAD	Secano
86124	Recinto de forrajera para Cálculo de Carga Ganadera que No pertenece a Explotación.			
	Recinto:21-008-005-00058-00001	Cultivo:62000	PASTOS PERMANENTES DE 5 O MAS AÑOS-SIN VARIEDAD	Secano
	Recinto:21-008-005-00069-00004	Cultivo:62000	PASTOS PERMANENTES DE 5 O MAS AÑOS-SIN VARIEDAD	Regadío
	Recinto:21-008-005-00069-00011	Cultivo:62000	PASTOS PERMANENTES DE 5 O MAS AÑOS-SIN VARIEDAD	Secano
	Recinto:21-008-005-00069-00014	Cultivo:62000	PASTOS PERMANENTES DE 5 O MAS AÑOS-SIN VARIEDAD	Secano
	Recinto:21-008-005-00069-00016	Cultivo:62000	PASTOS PERMANENTES DE 5 O MAS AÑOS-SIN VARIEDAD	Secano
	Recinto:21-008-005-00069-00018	Cultivo:62000	PASTOS PERMANENTES DE 5 O MAS AÑOS-SIN VARIEDAD	Secano
	Recinto:21-008-005-00086-00001	Cultivo:62000	PASTOS PERMANENTES DE 5 O MAS AÑOS-SIN VARIEDAD	Secano
	Recinto:21-008-005-00086-00004	Cultivo:62000	PASTOS PERMANENTES DE 5 O MAS AÑOS-SIN VARIEDAD	Secano
	Recinto:21-008-005-00086-00005	Cultivo:62000	PASTOS PERMANENTES DE 5 O MAS AÑOS-SIN VARIEDAD	Secano
	Recinto:21-008-005-00086-00006	Cultivo:62000	PASTOS PERMANENTES DE 5 O MAS AÑOS-SIN VARIEDAD	Secano
	Recinto:21-008-005-00086-00007	Cultivo:62000	PASTOS PERMANENTES DE 5 O MAS AÑOS-SIN VARIEDAD	Secano
	Recinto:21-008-005-00086-00010	Cultivo:62000	PASTOS PERMANENTES DE 5 O MAS AÑOS-SIN VARIEDAD	Secano
	Recinto:21-008-005-00086-00011	Cultivo:62000	PASTOS PERMANENTES DE 5 O MAS AÑOS-SIN VARIEDAD	Secano

**Incidenias de carga ganadera**

**INCIDENCIA DESCRIPCIÓN**

86122	Recinto superficie forrajera que realiza la actividad de producción de pastoreo y no declara el o los códigos del Registro de Explotaciones Ganaderas de Andalucía, REGA.			
	Recinto:21-008-005-00069-00018	Cultivo:62000	PASTOS PERMANENTES DE 5 O MAS AÑOS-SIN VARIEDAD	Secano
	Recinto:21-008-005-00086-00011	Cultivo:62000	PASTOS PERMANENTES DE 5 O MAS AÑOS-SIN VARIEDAD	Secano
	Recinto:21-008-005-00086-00010	Cultivo:62000	PASTOS PERMANENTES DE 5 O MAS AÑOS-SIN VARIEDAD	Secano
	Recinto:21-008-005-00086-00007	Cultivo:62000	PASTOS PERMANENTES DE 5 O MAS AÑOS-SIN VARIEDAD	Secano
	Recinto:21-008-005-00058-00001	Cultivo:62000	PASTOS PERMANENTES DE 5 O MAS AÑOS-SIN VARIEDAD	Secano
	Recinto:21-008-005-00086-00004	Cultivo:62000	PASTOS PERMANENTES DE 5 O MAS AÑOS-SIN VARIEDAD	Secano
	Recinto:21-008-005-00086-00006	Cultivo:62000	PASTOS PERMANENTES DE 5 O MAS AÑOS-SIN VARIEDAD	Secano
	Recinto:21-008-005-00069-00004	Cultivo:62000	PASTOS PERMANENTES DE 5 O MAS AÑOS-SIN VARIEDAD	Regadío
	Recinto:21-008-005-00086-00001	Cultivo:62000	PASTOS PERMANENTES DE 5 O MAS AÑOS-SIN VARIEDAD	Secano
	Recinto:21-008-005-00086-00005	Cultivo:62000	PASTOS PERMANENTES DE 5 O MAS AÑOS-SIN VARIEDAD	Secano
	Recinto:21-008-005-00069-00011	Cultivo:62000	PASTOS PERMANENTES DE 5 O MAS AÑOS-SIN VARIEDAD	Secano
	Recinto:21-008-005-00069-00014	Cultivo:62000	PASTOS PERMANENTES DE 5 O MAS AÑOS-SIN VARIEDAD	Secano
	Recinto:21-008-005-00069-00016	Cultivo:62000	PASTOS PERMANENTES DE 5 O MAS AÑOS-SIN VARIEDAD	Secano
86124	Recinto de forrajera para Cálculo de Carga Ganadera que No pertenece a Explotación.			
	Recinto:21-008-005-00069-00018	Cultivo:62000	PASTOS PERMANENTES DE 5 O MAS AÑOS-SIN VARIEDAD	Secano
	Recinto:21-008-005-00086-00011	Cultivo:62000	PASTOS PERMANENTES DE 5 O MAS AÑOS-SIN VARIEDAD	Secano
	Recinto:21-008-005-00086-00010	Cultivo:62000	PASTOS PERMANENTES DE 5 O MAS AÑOS-SIN VARIEDAD	Secano
	Recinto:21-008-005-00086-00007	Cultivo:62000	PASTOS PERMANENTES DE 5 O MAS AÑOS-SIN VARIEDAD	Secano
	Recinto:21-008-005-00058-00001	Cultivo:62000	PASTOS PERMANENTES DE 5 O MAS AÑOS-SIN VARIEDAD	Secano
	Recinto:21-008-005-00086-00004	Cultivo:62000	PASTOS PERMANENTES DE 5 O MAS AÑOS-SIN VARIEDAD	Secano
	Recinto:21-008-005-00086-00006	Cultivo:62000	PASTOS PERMANENTES DE 5 O MAS AÑOS-SIN VARIEDAD	Secano
	Recinto:21-008-005-00069-00004	Cultivo:62000	PASTOS PERMANENTES DE 5 O MAS AÑOS-SIN VARIEDAD	Regadío
	Recinto:21-008-005-00086-00001	Cultivo:62000	PASTOS PERMANENTES DE 5 O MAS AÑOS-SIN VARIEDAD	Secano
	Recinto:21-008-005-00086-00005	Cultivo:62000	PASTOS PERMANENTES DE 5 O MAS AÑOS-SIN VARIEDAD	Secano
	Recinto:21-008-005-00069-00011	Cultivo:62000	PASTOS PERMANENTES DE 5 O MAS AÑOS-SIN VARIEDAD	Secano

(1) Con incidencias que retienen pago o deniegan el expediente.

(2) Se calcula sobre superficie declarada admisible.

(3) Aplicación del artículo 16 bis del RD 147/2023.

(4) Expediente con algunos recintos de pastos permanentes ubicados en espacios protegidos donde la carga ganadera mínima será 0,1 UGM/ha.

Puede verificar la integridad de una copia de este documento mediante la lectura del código QR adjunto o mediante el acceso a la dirección <https://ws050.juntadeandalucia.es/verificarFirma> indicando el código de VERIFICACIÓN

FIRMADO POR	RAQUEL MARIA ESPIN CRESPO	17/10/2024
VERIFICACIÓN	Pk2jmWSPEJNMB623FQZ8JEKDMKEPRE	PÁG. 2435/4804





86128 Recinto:21-008-005-00069-00014 Cultivo:62000 PASTOS PERMANENTES DE 5 O MAS AÑOS-SIN VARIEDAD Secano  
Recinto:21-008-005-00069-00016 Cultivo:62000 PASTOS PERMANENTES DE 5 O MAS AÑOS-SIN VARIEDAD Secano  
Recinto de Forrajerías que no ha contabilizado para Carga Ganadera por no tener una explotación válida para el cálculo de la Carga Ganadera  
Recinto:21-008-005-00069-00018 Cultivo:62 PASTOS PERMANENTES DE 5 O MAS AÑOS-  
Recinto:21-008-005-00086-00011 Cultivo:62 PASTOS PERMANENTES DE 5 O MAS AÑOS-  
Recinto:21-008-005-00086-00010 Cultivo:62 PASTOS PERMANENTES DE 5 O MAS AÑOS-  
Recinto:21-008-005-00086-00007 Cultivo:62 PASTOS PERMANENTES DE 5 O MAS AÑOS-  
Recinto:21-008-005-00058-00001 Cultivo:62 PASTOS PERMANENTES DE 5 O MAS AÑOS-  
Recinto:21-008-005-00086-00004 Cultivo:62 PASTOS PERMANENTES DE 5 O MAS AÑOS-  
Recinto:21-008-005-00086-00006 Cultivo:62 PASTOS PERMANENTES DE 5 O MAS AÑOS-  
Recinto:21-008-005-00069-00004 Cultivo:62 PASTOS PERMANENTES DE 5 O MAS AÑOS-  
Recinto:21-008-005-00086-00001 Cultivo:62 PASTOS PERMANENTES DE 5 O MAS AÑOS-  
Recinto:21-008-005-00086-00005 Cultivo:62 PASTOS PERMANENTES DE 5 O MAS AÑOS-  
Recinto:21-008-005-00069-00011 Cultivo:62 PASTOS PERMANENTES DE 5 O MAS AÑOS-  
Recinto:21-008-005-00069-00014 Cultivo:62 PASTOS PERMANENTES DE 5 O MAS AÑOS-  
Recinto:21-008-005-00069-00016 Cultivo:62 PASTOS PERMANENTES DE 5 O MAS AÑOS-

(1) Con incidencias que retienen pago o deniegan el expediente.

(2) Se calcula sobre superficie declarada admisible.

(3) Aplicación del artículo 16 bis del RD 147/2023.

(4) Expediente con algunos recintos de pastos permanentes ubicados en espacios protegidos donde la carga ganadera mínima será 0,1 UGM/ha.

Puede verificar la integridad de una copia de este documento mediante la lectura del código QR adjunto o mediante el acceso a la dirección <https://ws050.juntadeandalucia.es/verificarFirma> indicando el código de VERIFICACIÓN

FIRMADO POR

RAQUEL MARIA ESPIN CRESPO

17/10/2024

VERIFICACIÓN

Pk2jmWSPEJNMB623FQZ8JEKDMKEPRE

PÁG. 2436/4804





**APELLIDOS Y NOMBRE / RAZÓN SOCIAL**

MARTIN OLIVERA MIGUEL ANGEL

**NIF**

\*\*\*\*6680\*

**EXPEDIENTE**

1225297

**RESOLUCIÓN**

DENEGACIÓN DE LA AYUDA

**DATOS DE MANTENIMIENTO UNIDADES**

**GRUPO DE PAGO**

ZONAS DE MONTAÑA

**Sup. Dec.  
Admisible**

0,00

**Sup.  
Resuelta**

0,00

**Sobredecl.**

0,00

**% Sobredecl.**

0,00

**RESUMEN DE PAGOS**

**IMPORTE ( Euros )**

	<b>RESUELTO</b>	<b>FEADER</b>	<b>MAPA</b>	<b>CAPADR</b>
A pagar	0,00	0,00	0,00	0,00

**APLICACIÓN DE REDUCCIONES Y PENALIZACIONES (%)**

<b>Crterios de subvencionabilidad (1)</b>	<b>Presentación tardía</b>	<b>Omisión declaración</b>	<b>Condicionalidad</b>
100,00	0,00	0,00	0,00

**IMPORTE ( Euros )**

<b>Calculado(2)</b>	<b>Reducción</b>	<b>Penalización</b>	<b>Reducción Penalización (3)</b>	<b>Penalización adicional</b>	<b>Resuelto</b>	<b>FEADER</b>	<b>MAPA</b>	<b>CAPADR</b>
0,00 €	0,00 €	0,00 €	0,00 €	0,00 €	0,00 €	0,00 €	0,00 €	0,00 €
<b>Importe Unitario:</b>	93,00 €	<b>Nuevo Importe Unitario:</b>	0,00 €					

(1) Con incidencias que retienen pago o deniegan el expediente.

(2) Se calcula sobre superficie declarada admisible.

(3) Aplicación del artículo 16 bis del RD 147/2023.

(4) Expediente con algunos recintos de pastos permanentes ubicados en espacios protegidos donde la carga ganadera mínima será 0,1 UGM/ha.

Puede verificar la integridad de una copia de este documento mediante la lectura del código QR adjunto o mediante el acceso a la dirección <https://ws050.juntadeandalucia.es/verificarFirma> indicando el código de VERIFICACIÓN

FIRMADO POR

RAQUEL MARIA ESPIN CRESPO

17/10/2024

VERIFICACIÓN

Pk2jmWSPEJNMB623FQZ8JEKDMKEPRE

PÁG. 2437/4804





**INCIDENCIAS**

**INCIDENCIA DESCRIPCIÓN**

- 225 Superficie neta de cruce en un recinto en el conjunto de solicitudes supera superficie admisible que SIGPAC establece para él.  
 Recinto:21-008-005-00058-00001 Cultivo:62000 PASTOS PERMANENTES DE 5 O MAS AÑOS-SIN VARIEDAD Secano Superficie admisible de pastos del recinto según SIGPAC.:521 Suma de superficies de cruce netas declaradas para este recinto por todos los solicitantes.:1042 Exceso de superficie (Hectáreas):5,21  
 Recinto:21-008-005-00069-00004 Cultivo:62000 PASTOS PERMANENTES DE 5 O MAS AÑOS-SIN VARIEDAD Regadío Superficie admisible de pastos del recinto según SIGPAC.:21 Suma de superficies de cruce netas declaradas para este recinto por todos los solicitantes.:42 Exceso de superficie (Hectáreas):0,21  
 Recinto:21-008-005-00069-00011 Cultivo:62000 PASTOS PERMANENTES DE 5 O MAS AÑOS-SIN VARIEDAD Secano Superficie admisible de pastos del recinto según SIGPAC.:311 Suma de superficies de cruce netas declaradas para este recinto por todos los solicitantes.:450 Exceso de superficie (Hectáreas):1,39  
 Recinto:21-008-005-00069-00014 Cultivo:62000 PASTOS PERMANENTES DE 5 O MAS AÑOS-SIN VARIEDAD Secano Superficie admisible de pastos del recinto según SIGPAC.:1318 Suma de superficies de cruce netas declaradas para este recinto por todos los solicitantes.:2626 Exceso de superficie (Hectáreas):13,08  
 Recinto:21-008-005-00069-00016 Cultivo:62000 PASTOS PERMANENTES DE 5 O MAS AÑOS-SIN VARIEDAD Secano Superficie admisible de pastos del recinto según SIGPAC.:212 Suma de superficies de cruce netas declaradas para este recinto por todos los solicitantes.:424 Exceso de superficie (Hectáreas):2,12  
 Recinto:21-008-005-00069-00018 Cultivo:62000 PASTOS PERMANENTES DE 5 O MAS AÑOS-SIN VARIEDAD Secano Superficie admisible de pastos del recinto según SIGPAC.:4 Suma de superficies de cruce netas declaradas para este recinto por todos los solicitantes.:8 Exceso de superficie (Hectáreas):0,04  
 Recinto:21-008-005-00086-00001 Cultivo:62000 PASTOS PERMANENTES DE 5 O MAS AÑOS-SIN VARIEDAD Secano Superficie admisible de pastos del recinto según SIGPAC.:1050 Suma de superficies de cruce netas declaradas para este recinto por todos los solicitantes.:2100 Exceso de superficie (Hectáreas):10,5  
 Recinto:21-008-005-00086-00004 Cultivo:62000 PASTOS PERMANENTES DE 5 O MAS AÑOS-SIN VARIEDAD Secano Superficie admisible de pastos del recinto según SIGPAC.:34 Suma de superficies de cruce netas declaradas para este recinto por todos los solicitantes.:68 Exceso de superficie (Hectáreas):0,34  
 Recinto:21-008-005-00086-00005 Cultivo:62000 PASTOS PERMANENTES DE 5 O MAS AÑOS-SIN VARIEDAD Secano Superficie admisible de pastos del recinto según SIGPAC.:200 Suma de superficies de cruce netas declaradas para este recinto por todos los solicitantes.:400 Exceso de superficie (Hectáreas):2  
 Recinto:21-008-005-00086-00006 Cultivo:62000 PASTOS PERMANENTES DE 5 O MAS AÑOS-SIN VARIEDAD Secano Superficie admisible de pastos del recinto según SIGPAC.:196 Suma de superficies de cruce netas declaradas para este recinto por todos los solicitantes.:392 Exceso de superficie (Hectáreas):1,96  
 Recinto:21-008-005-00086-00007 Cultivo:62000 PASTOS PERMANENTES DE 5 O MAS AÑOS-SIN VARIEDAD Secano Superficie admisible de pastos del recinto según SIGPAC.:11 Suma de superficies de cruce netas declaradas para este recinto por todos los solicitantes.:22 Exceso de superficie (Hectáreas):0,11  
 Recinto:21-008-005-00086-00010 Cultivo:62000 PASTOS PERMANENTES DE 5 O MAS AÑOS-SIN VARIEDAD Secano Superficie admisible de pastos del recinto según SIGPAC.:278 Suma de superficies de cruce netas declaradas para este recinto por todos los solicitantes.:556 Exceso de superficie (Hectáreas):2,78  
 Recinto:21-008-005-00086-00011 Cultivo:62000 PASTOS PERMANENTES DE 5 O MAS AÑOS-SIN VARIEDAD Secano Superficie admisible de pastos del recinto según SIGPAC.:2 Suma de superficies de cruce netas declaradas para este recinto por todos los solicitantes.:4 Exceso de superficie (Hectáreas):0,02
- 242 Recinto pendiente de acreditación de titularidad.  
 Recinto:21-008-005-00058-00001 Cultivo:62000 PASTOS PERMANENTES DE 5 O MAS AÑOS-SIN VARIEDAD Secano  
 Recinto:21-008-005-00069-00004 Cultivo:62000 PASTOS PERMANENTES DE 5 O MAS AÑOS-SIN VARIEDAD Regadío  
 Recinto:21-008-005-00069-00011 Cultivo:62000 PASTOS PERMANENTES DE 5 O MAS AÑOS-SIN VARIEDAD Secano  
 Recinto:21-008-005-00069-00014 Cultivo:62000 PASTOS PERMANENTES DE 5 O MAS AÑOS-SIN VARIEDAD Secano  
 Recinto:21-008-005-00069-00016 Cultivo:62000 PASTOS PERMANENTES DE 5 O MAS AÑOS-SIN VARIEDAD Secano  
 Recinto:21-008-005-00069-00018 Cultivo:62000 PASTOS PERMANENTES DE 5 O MAS AÑOS-SIN VARIEDAD Secano  
 Recinto:21-008-005-00086-00001 Cultivo:62000 PASTOS PERMANENTES DE 5 O MAS AÑOS-SIN VARIEDAD Secano  
 Recinto:21-008-005-00086-00004 Cultivo:62000 PASTOS PERMANENTES DE 5 O MAS AÑOS-SIN VARIEDAD Secano  
 Recinto:21-008-005-00086-00005 Cultivo:62000 PASTOS PERMANENTES DE 5 O MAS AÑOS-SIN VARIEDAD Secano  
 Recinto:21-008-005-00086-00006 Cultivo:62000 PASTOS PERMANENTES DE 5 O MAS AÑOS-SIN VARIEDAD Secano  
 Recinto:21-008-005-00086-00007 Cultivo:62000 PASTOS PERMANENTES DE 5 O MAS AÑOS-SIN VARIEDAD Secano  
 Recinto:21-008-005-00086-00010 Cultivo:62000 PASTOS PERMANENTES DE 5 O MAS AÑOS-SIN VARIEDAD Secano  
 Recinto:21-008-005-00086-00011 Cultivo:62000 PASTOS PERMANENTES DE 5 O MAS AÑOS-SIN VARIEDAD Secano
- 243 Superficie bruta de cruce total en un mismo recinto en el conjunto de las solicitudes supera superficie total que SIGPAC establece para él.  
 Recinto:21-008-005-00058-00001 Cultivo:62000 PASTOS PERMANENTES DE 5 O MAS AÑOS-SIN VARIEDAD Secano SUMAS SUPERFICIE DE CRUCE:521  
 Recinto:21-008-005-00069-00004 Cultivo:62000 PASTOS PERMANENTES DE 5 O MAS AÑOS-SIN VARIEDAD Regadío SUMAS SUPERFICIE DE CRUCE:21  
 Recinto:21-008-005-00069-00011 Cultivo:62000 PASTOS PERMANENTES DE 5 O MAS AÑOS-SIN VARIEDAD Secano SUMAS SUPERFICIE DE CRUCE:225  
 Recinto:21-008-005-00069-00014 Cultivo:62000 PASTOS PERMANENTES DE 5 O MAS AÑOS-SIN VARIEDAD Secano SUMAS SUPERFICIE DE CRUCE:1313

(1) Con incidencias que retienen pago o deniegan el expediente.

(2) Se calcula sobre superficie declarada admisible.

(3) Aplicación del artículo 16 bis del RD 147/2023.

(4) Expediente con algunos recintos de pastos permanentes ubicados en espacios protegidos donde la carga ganadera mínima será 0,1 UGM/ha.

Puede verificar la integridad de una copia de este documento mediante la lectura del código QR adjunto o mediante el acceso a la dirección <https://ws050.juntadeandalucia.es/verificarFirma> indicando el código de VERIFICACIÓN

FIRMADO POR	RAQUEL MARIA ESPIN CRESPO	17/10/2024
VERIFICACIÓN	Pk2jmWSPEJNMB623FQZ8JEKDMKEPRE	PÁG. 2438/4804







**INCIDENCIAS**

**INCIDENCIA DESCRIPCIÓN**

	Recinto:21-008-005-00069-00016 Cultivo:62000 PASTOS PERMANENTES DE 5 O MAS AÑOS-SIN VARIEDAD Secano SUMAS SUPERFICIE DE CRUCE:212
	Recinto:21-008-005-00069-00018 Cultivo:62000 PASTOS PERMANENTES DE 5 O MAS AÑOS-SIN VARIEDAD Secano SUMAS SUPERFICIE DE CRUCE:8
	Recinto:21-008-005-00086-00001 Cultivo:62000 PASTOS PERMANENTES DE 5 O MAS AÑOS-SIN VARIEDAD Secano SUMAS SUPERFICIE DE CRUCE:1050
	Recinto:21-008-005-00086-00004 Cultivo:62000 PASTOS PERMANENTES DE 5 O MAS AÑOS-SIN VARIEDAD Secano SUMAS SUPERFICIE DE CRUCE:34
	Recinto:21-008-005-00086-00005 Cultivo:62000 PASTOS PERMANENTES DE 5 O MAS AÑOS-SIN VARIEDAD Secano SUMAS SUPERFICIE DE CRUCE:200
	Recinto:21-008-005-00086-00006 Cultivo:62000 PASTOS PERMANENTES DE 5 O MAS AÑOS-SIN VARIEDAD Secano SUMAS SUPERFICIE DE CRUCE:196
	Recinto:21-008-005-00086-00007 Cultivo:62000 PASTOS PERMANENTES DE 5 O MAS AÑOS-SIN VARIEDAD Secano SUMAS SUPERFICIE DE CRUCE:11
	Recinto:21-008-005-00086-00010 Cultivo:62000 PASTOS PERMANENTES DE 5 O MAS AÑOS-SIN VARIEDAD Secano SUMAS SUPERFICIE DE CRUCE:278
	Recinto:21-008-005-00086-00011 Cultivo:62000 PASTOS PERMANENTES DE 5 O MAS AÑOS-SIN VARIEDAD Secano SUMAS SUPERFICIE DE CRUCE:2
4272	Verifica que las líneas de declaración de las Solicitudes Únicas no tienen solapes con la capa de Retroactividad Gráfica (ambas de la misma campaña) a nivel de expediente/línea de declaración gráfica de la solicitud. Recinto:21-008-005-00086-00007 Cultivo: - Agregado de la referencia del recinto.:0 Zona de la referencia del recinto.:0 Superficie solapada.:0,05 Id. Incid.:98009145
74053	Importe inferior a 100 Euros
86119	Carga ganadera NO cumple con el valor mínimo de 0,2 UGM/ha. Recinto:21-008-005-00058-00001 Cultivo:62000 PASTOS PERMANENTES DE 5 O MAS AÑOS-SIN VARIEDAD Secano Carga Ganadera:0 Recinto:21-008-005-00069-00004 Cultivo:62000 PASTOS PERMANENTES DE 5 O MAS AÑOS-SIN VARIEDAD Regadío Carga Ganadera:0 Recinto:21-008-005-00069-00011 Cultivo:62000 PASTOS PERMANENTES DE 5 O MAS AÑOS-SIN VARIEDAD Secano Carga Ganadera:0 Recinto:21-008-005-00069-00014 Cultivo:62000 PASTOS PERMANENTES DE 5 O MAS AÑOS-SIN VARIEDAD Secano Carga Ganadera:0 Recinto:21-008-005-00069-00016 Cultivo:62000 PASTOS PERMANENTES DE 5 O MAS AÑOS-SIN VARIEDAD Secano Carga Ganadera:0 Recinto:21-008-005-00069-00018 Cultivo:62000 PASTOS PERMANENTES DE 5 O MAS AÑOS-SIN VARIEDAD Secano Carga Ganadera:0 Recinto:21-008-005-00086-00001 Cultivo:62000 PASTOS PERMANENTES DE 5 O MAS AÑOS-SIN VARIEDAD Secano Carga Ganadera:0 Recinto:21-008-005-00086-00004 Cultivo:62000 PASTOS PERMANENTES DE 5 O MAS AÑOS-SIN VARIEDAD Secano Carga Ganadera:0 Recinto:21-008-005-00086-00005 Cultivo:62000 PASTOS PERMANENTES DE 5 O MAS AÑOS-SIN VARIEDAD Secano Carga Ganadera:0 Recinto:21-008-005-00086-00006 Cultivo:62000 PASTOS PERMANENTES DE 5 O MAS AÑOS-SIN VARIEDAD Secano Carga Ganadera:0 Recinto:21-008-005-00086-00007 Cultivo:62000 PASTOS PERMANENTES DE 5 O MAS AÑOS-SIN VARIEDAD Secano Carga Ganadera:0 Recinto:21-008-005-00086-00010 Cultivo:62000 PASTOS PERMANENTES DE 5 O MAS AÑOS-SIN VARIEDAD Secano Carga Ganadera:0 Recinto:21-008-005-00086-00011 Cultivo:62000 PASTOS PERMANENTES DE 5 O MAS AÑOS-SIN VARIEDAD Secano Carga Ganadera:0

**Incidencias de carga ganadera**

**INCIDENCIA DESCRIPCIÓN**

225	Superficie neta de cruce en un recinto en el conjunto de solicitudes supera superficie admisible que SIGPAC establece para él. Recinto:21-008-005-00069-00018 Cultivo:62000 PASTOS PERMANENTES DE 5 O MAS AÑOS-SIN VARIEDAD Secano Superficie admisible de pastos del recinto según SIGPAC.:4 Suma de superficies de cruce netas declaradas para este recinto por todos los solicitantes.:8 Exceso de superficie (Hectáreas):0,04 Recinto:21-008-005-00086-00011 Cultivo:62000 PASTOS PERMANENTES DE 5 O MAS AÑOS-SIN VARIEDAD Secano Superficie admisible de pastos del recinto según SIGPAC.:2 Suma de superficies de cruce netas declaradas para este recinto por todos los solicitantes.:4 Exceso de superficie (Hectáreas):0,02 Recinto:21-008-005-00086-00010 Cultivo:62000 PASTOS PERMANENTES DE 5 O MAS AÑOS-SIN VARIEDAD Secano Superficie admisible de pastos del recinto según SIGPAC.:278 Suma de superficies de cruce netas declaradas para este recinto por todos los solicitantes.:556 Exceso de superficie (Hectáreas):2,78
-----	--

(1) Con incidencias que retienen pago o deniegan el expediente.

(2) Se calcula sobre superficie declarada admisible.

(3) Aplicación del artículo 16 bis del RD 147/2023.

(4) Expediente con algunos recintos de pastos permanentes ubicados en espacios protegidos donde la carga ganadera mínima será 0,1 UGM/ha.

Puede verificar la integridad de una copia de este documento mediante la lectura del código QR adjunto o mediante el acceso a la dirección <https://ws050.juntadeandalucia.es/verificarFirma> indicando el código de VERIFICACIÓN

FIRMADO POR	RAQUEL MARIA ESPIN CRESPO	17/10/2024	
VERIFICACIÓN	Pk2jmWSPEJNMB623FQZ8JEKDMKEPRE	PÁG. 2439/4804	



- Recinto:21-008-005-00086-00007 Cultivo:62000 PASTOS PERMANENTES DE 5 O MAS AÑOS-SIN VARIEDAD Secano Superficie admisible de pastos del recinto según SIGPAC.:11 Suma de superficies de cruce netas declaradas para este recinto por todos los solicitantes.:22 Exceso de superficie (Hectáreas):0,11
- Recinto:21-008-005-00058-00001 Cultivo:62000 PASTOS PERMANENTES DE 5 O MAS AÑOS-SIN VARIEDAD Secano Superficie admisible de pastos del recinto según SIGPAC.:521 Suma de superficies de cruce netas declaradas para este recinto por todos los solicitantes.:1042 Exceso de superficie (Hectáreas):5,21
- Recinto:21-008-005-00086-00004 Cultivo:62000 PASTOS PERMANENTES DE 5 O MAS AÑOS-SIN VARIEDAD Secano Superficie admisible de pastos del recinto según SIGPAC.:34 Suma de superficies de cruce netas declaradas para este recinto por todos los solicitantes.:68 Exceso de superficie (Hectáreas):0,34
- Recinto:21-008-005-00086-00006 Cultivo:62000 PASTOS PERMANENTES DE 5 O MAS AÑOS-SIN VARIEDAD Secano Superficie admisible de pastos del recinto según SIGPAC.:196 Suma de superficies de cruce netas declaradas para este recinto por todos los solicitantes.:392 Exceso de superficie (Hectáreas):1,96
- Recinto:21-008-005-00069-00004 Cultivo:62000 PASTOS PERMANENTES DE 5 O MAS AÑOS-SIN VARIEDAD Regadío Superficie admisible de pastos del recinto según SIGPAC.:21 Suma de superficies de cruce netas declaradas para este recinto por todos los solicitantes.:42 Exceso de superficie (Hectáreas):0,21
- Recinto:21-008-005-00086-00001 Cultivo:62000 PASTOS PERMANENTES DE 5 O MAS AÑOS-SIN VARIEDAD Secano Superficie admisible de pastos del recinto según SIGPAC.:1050 Suma de superficies de cruce netas declaradas para este recinto por todos los solicitantes.:2100 Exceso de superficie (Hectáreas):10,5
- Recinto:21-008-005-00086-00005 Cultivo:62000 PASTOS PERMANENTES DE 5 O MAS AÑOS-SIN VARIEDAD Secano Superficie admisible de pastos del recinto según SIGPAC.:200 Suma de superficies de cruce netas declaradas para este recinto por todos los solicitantes.:400 Exceso de superficie (Hectáreas):2
- Recinto:21-008-005-00069-00011 Cultivo:62000 PASTOS PERMANENTES DE 5 O MAS AÑOS-SIN VARIEDAD Secano Superficie admisible de pastos del recinto según SIGPAC.:311 Suma de superficies de cruce netas declaradas para este recinto por todos los solicitantes.:450 Exceso de superficie (Hectáreas):1,39
- Recinto:21-008-005-00069-00014 Cultivo:62000 PASTOS PERMANENTES DE 5 O MAS AÑOS-SIN VARIEDAD Secano Superficie admisible de pastos del recinto según SIGPAC.:1318 Suma de superficies de cruce netas declaradas para este recinto por todos los solicitantes.:2626 Exceso de superficie (Hectáreas):13,08
- Recinto:21-008-005-00069-00016 Cultivo:62000 PASTOS PERMANENTES DE 5 O MAS AÑOS-SIN VARIEDAD Secano Superficie admisible de pastos del recinto según SIGPAC.:212 Suma de superficies de cruce netas declaradas para este recinto por todos los solicitantes.:424 Exceso de superficie (Hectáreas):2,12
- 242 Recinto pendiente de acreditación de titularidad.
- Recinto:21-008-005-00069-00018 Cultivo:62000 PASTOS PERMANENTES DE 5 O MAS AÑOS-SIN VARIEDAD Secano
- Recinto:21-008-005-00086-00011 Cultivo:62000 PASTOS PERMANENTES DE 5 O MAS AÑOS-SIN VARIEDAD Secano
- Recinto:21-008-005-00086-00010 Cultivo:62000 PASTOS PERMANENTES DE 5 O MAS AÑOS-SIN VARIEDAD Secano
- Recinto:21-008-005-00086-00007 Cultivo:62000 PASTOS PERMANENTES DE 5 O MAS AÑOS-SIN VARIEDAD Secano
- Recinto:21-008-005-00058-00001 Cultivo:62000 PASTOS PERMANENTES DE 5 O MAS AÑOS-SIN VARIEDAD Secano
- Recinto:21-008-005-00086-00004 Cultivo:62000 PASTOS PERMANENTES DE 5 O MAS AÑOS-SIN VARIEDAD Secano
- Recinto:21-008-005-00086-00006 Cultivo:62000 PASTOS PERMANENTES DE 5 O MAS AÑOS-SIN VARIEDAD Secano
- Recinto:21-008-005-00069-00004 Cultivo:62000 PASTOS PERMANENTES DE 5 O MAS AÑOS-SIN VARIEDAD Regadío
- Recinto:21-008-005-00086-00001 Cultivo:62000 PASTOS PERMANENTES DE 5 O MAS AÑOS-SIN VARIEDAD Secano
- Recinto:21-008-005-00086-00005 Cultivo:62000 PASTOS PERMANENTES DE 5 O MAS AÑOS-SIN VARIEDAD Secano
- Recinto:21-008-005-00069-00011 Cultivo:62000 PASTOS PERMANENTES DE 5 O MAS AÑOS-SIN VARIEDAD Secano
- Recinto:21-008-005-00069-00014 Cultivo:62000 PASTOS PERMANENTES DE 5 O MAS AÑOS-SIN VARIEDAD Secano
- Recinto:21-008-005-00069-00016 Cultivo:62000 PASTOS PERMANENTES DE 5 O MAS AÑOS-SIN VARIEDAD Secano
- 86128 Recinto de Forrajeras que no ha contabilizado para Carga Ganadera por no tener una explotación válida para el cálculo de la Carga Ganadera
- Recinto:21-008-005-00069-00018 Cultivo:62 PASTOS PERMANENTES DE 5 O MAS AÑOS-
- Recinto:21-008-005-00086-00011 Cultivo:62 PASTOS PERMANENTES DE 5 O MAS AÑOS-
- Recinto:21-008-005-00086-00010 Cultivo:62 PASTOS PERMANENTES DE 5 O MAS AÑOS-
- Recinto:21-008-005-00086-00007 Cultivo:62 PASTOS PERMANENTES DE 5 O MAS AÑOS-
- Recinto:21-008-005-00058-00001 Cultivo:62 PASTOS PERMANENTES DE 5 O MAS AÑOS-
- Recinto:21-008-005-00086-00004 Cultivo:62 PASTOS PERMANENTES DE 5 O MAS AÑOS-
- Recinto:21-008-005-00086-00006 Cultivo:62 PASTOS PERMANENTES DE 5 O MAS AÑOS-
- Recinto:21-008-005-00069-00004 Cultivo:62 PASTOS PERMANENTES DE 5 O MAS AÑOS-
- Recinto:21-008-005-00086-00001 Cultivo:62 PASTOS PERMANENTES DE 5 O MAS AÑOS-
- Recinto:21-008-005-00086-00005 Cultivo:62 PASTOS PERMANENTES DE 5 O MAS AÑOS-
- Recinto:21-008-005-00069-00011 Cultivo:62 PASTOS PERMANENTES DE 5 O MAS AÑOS-
- Recinto:21-008-005-00069-00014 Cultivo:62 PASTOS PERMANENTES DE 5 O MAS AÑOS-
- Recinto:21-008-005-00069-00016 Cultivo:62 PASTOS PERMANENTES DE 5 O MAS AÑOS-

(1) Con incidencias que retienen pago o deniegan el expediente.

(2) Se calcula sobre superficie declarada admisible.

(3) Aplicación del artículo 16 bis del RD 147/2023.

(4) Expediente con algunos recintos de pastos permanentes ubicados en espacios protegidos donde la carga ganadera mínima será 0,1 UGM/ha.

Puede verificar la integridad de una copia de este documento mediante la lectura del código QR adjunto o mediante el acceso a la dirección <https://ws050.juntadeandalucia.es/verificarFirma> indicando el código de VERIFICACIÓN

FIRMADO POR	RAQUEL MARIA ESPIN CRESPO	17/10/2024
VERIFICACIÓN	Pk2jmWSPEJNMB623FQZ8JEKDMKEPRE	PÁG. 2440/4804







**APELLIDOS Y NOMBRE / RAZÓN SOCIAL**

MARTIN RAMOS JAIME

**NIF**

\*\*\*\*9727\*

**EXPEDIENTE**

1197458

**RESOLUCIÓN**

DENEGACIÓN DE LA AYUDA

**DATOS DE MANTENIMIENTO UNIDADES**

<b>GRUPO DE PAGO</b>	<b>Sup. Dec. Admisible</b>	<b>Sup. Resuelta</b>	<b>Sobredecl.</b>	<b>% Sobredecl.</b>
ZONAS DE MONTAÑA	0,00	0,00	0,00	0,00

**RESUMEN DE PAGOS**

	<b>IMPORTE ( Euros )</b>			
	<b>RESUELTO</b>	<b>FEADER</b>	<b>MAPA</b>	<b>CAPADR</b>
A pagar	0,00	0,00	0,00	0,00

**APLICACIÓN DE REDUCCIONES Y PENALIZACIONES (%)**

<b>Crterios de subvencionabilidad (1)</b>	<b>Presentación tardía</b>	<b>Omisión declaración</b>	<b>Condicionidad</b>
100,00	0,00	0,00	0,00

**IMPORTE ( Euros )**

<b>Calculado(2)</b>	<b>Reducción</b>	<b>Penalización</b>	<b>Reducción Penalización (3)</b>	<b>Penalización adicional</b>	<b>Resuelto</b>	<b>FEADER</b>	<b>MAPA</b>	<b>CAPADR</b>
0,00 €	0,00 €	0,00 €	0,00 €	0,00 €	0,00 €	0,00 €	0,00 €	0,00 €
<b>Importe Unitario:</b>	93,00 €	<b>Nuevo Importe Unitario:</b>	0,00 €					

**INCIDENCIAS**

**INCIDENCIA DESCRIPCIÓN**

74051	Solicitante de intervención 6613, que no declara ningun recinto en zona desfavorecida.
74053	Importe inferior a 100 Euros

(1) Con incidencias que retienen pago o deniegan el expediente.

(2) Se calcula sobre superficie declarada admisible.

(3) Aplicación del artículo 16 bis del RD 147/2023.

(4) Expediente con algunos recintos de pastos permanentes ubicados en espacios protegidos donde la carga ganadera mínima será 0,1 UGM/ha.

Puede verificar la integridad de una copia de este documento mediante la lectura del código QR adjunto o mediante el acceso a la dirección <https://ws050.juntadeandalucia.es/verificarFirma> indicando el código de VERIFICACIÓN

FIRMADO POR	RAQUEL MARIA ESPIN CRESPO	17/10/2024	
VERIFICACIÓN	Pk2jmWSPEJNMB623FQZ8JEKDMKEPRE	PÁG. 2441/4804	



**APELLIDOS Y NOMBRE / RAZÓN SOCIAL**

MARTIN ROMERO ANGEL

**NIF**  
\*\*\*\*4054\*

**EXPEDIENTE**  
1012417

**RESOLUCIÓN**  
DENEGACIÓN DE LA AYUDA

**DATOS DE MANTENIMIENTO UNIDADES**

<b>GRUPO DE PAGO</b>	<b>Sup. Dec. Admisible</b>	<b>Sup. Resuelta</b>	<b>Sobredecl.</b>	<b>% Sobredecl.</b>
ZONAS DE MONTAÑA	0,00	0,00	0,00	0,00

**RESUMEN DE PAGOS**

	<b>IMPORTE ( Euros )</b>			
	<b>RESUELTO</b>	<b>FEADER</b>	<b>MAPA</b>	<b>CAPADR</b>
A pagar	0,00	0,00	0,00	0,00

**APLICACIÓN DE REDUCCIONES Y PENALIZACIONES (%)**

<b>Criterios de subvencionabilidad (1)</b>	<b>Presentación tardía</b>	<b>Omisión declaración</b>	<b>Condicionalidad</b>
100,00	0,00	0,00	0,00

**IMPORTE ( Euros )**

<b>Calculado(2)</b>	<b>Reducción</b>	<b>Penalización</b>	<b>Reducción Penalización (3)</b>	<b>Penalización adicional</b>	<b>Resuelto</b>	<b>FEADER</b>	<b>MAPA</b>	<b>CAPADR</b>
0,00 €	0,00 €	0,00 €	0,00 €	0,00 €	0,00 €	0,00 €	0,00 €	0,00 €
<b>Importe Unitario:</b>	93,00 €	<b>Nuevo Importe Unitario:</b>	0,00 €					

**RECINTOS PROPUESTOS**

<b>REF.</b>	<b>REFERENCIA SIGPAC</b>	<b>CULTIVO</b>	<b>S/R</b>	<b>USO SIGPAC</b>	<b>Sup. Dec. admisible</b>	<b>Sup. Campo</b>	<b>Sup. Determ.</b>	<b>Sup. Resuelta</b>
1700000005847616	21-001-003-00200-0016	PASTOS PERMANENTES DE 5 O MAS AÑOS	S		0,00		0,00	0,00

**INCIDENCIAS**

**INCIDENCIA DESCRIPCIÓN**

74053 Importe inferior a 100 Euros

**Incidencias de carga ganadera**

**INCIDENCIA DESCRIPCIÓN**

86128 Recinto de Forrajeras que no ha contabilizado para Carga Ganadera por no tener una explotación válida para el cálculo de la Carga Ganadera  
Recinto:21-001-003-00200-0016 Cultivo:62 PASTOS PERMANENTES DE 5 O MAS AÑOS-

(1) Con incidencias que retienen pago o deniegan el expediente.

(2) Se calcula sobre superficie declarada admisible.

(3) Aplicación del artículo 16 bis del RD 147/2023.

(4) Expediente con algunos recintos de pastos permanentes ubicados en espacios protegidos donde la carga ganadera mínima será 0,1 UGM/ha.

Puede verificar la integridad de una copia de este documento mediante la lectura del código QR adjunto o mediante el acceso a la dirección <https://ws050.juntadeandalucia.es/verificarFirma> indicando el código de VERIFICACIÓN

FIRMADO POR	RAQUEL MARIA ESPIN CRESPO	17/10/2024
VERIFICACIÓN	Pk2jmWSPEJNMB623FQZ8JEKDMKEPRE	PÁG. 2442/4804





**APELLIDOS Y NOMBRE / RAZÓN SOCIAL**

MARTIN VAZQUEZ MAGDALENA

**NIF**

\*\*\*\*7780\*

**EXPEDIENTE**

1281389

**RESOLUCIÓN**

DENEGACIÓN DE LA AYUDA

**DATOS DE MANTENIMIENTO UNIDADES**

**GRUPO DE PAGO**

ZONAS DE MONTAÑA

**Sup. Dec. Admisible**

0,00

**Sup. Resuelta**

0,00

**Sobredecl.**

0,00

**% Sobredecl.**

0,00

**RESUMEN DE PAGOS**

**IMPORTE ( Euros )**

	RESUELTO	FEADER	MAPA	CAPADR
A pagar	0,00	0,00	0,00	0,00

**APLICACIÓN DE REDUCCIONES Y PENALIZACIONES (%)**

Crterios de subvencionabilidad (1)	Presentación tardía	Omisión declaración	Condicionalidad
100,00	0,00	0,00	0,00

**IMPORTE ( Euros )**

Calculado(2)	Reducción	Penalización	Reducción Penalización (3)	Penalización adicional	Resuelto	FEADER	MAPA	CAPADR
0,00 €	0,00 €	0,00 €	0,00 €	0,00 €	0,00 €	0,00 €	0,00 €	0,00 €
<b>Importe Unitario:</b>	93,00 €	<b>Nuevo Importe Unitario:</b>	0,00 €					

**INCIDENCIAS**

**INCIDENCIA DESCRIPCIÓN**

2454	Solicitante de intervención 6613 cuyo regimen de afiliacion a la SS no es ni el sistema especial agrario(cuenta ajena) ni autonomo con actividad agraria.
74018	Productor que no es agricultor a título principal, según los datos del ejercicio fiscal n-1 y seguridad socia.
74053	Importe inferior a 100 Euros
74336	Recinto con uso declarado o cultivo declarado NO válido Recinto:21-004-008-00046-00012 Cultivo:358000 MEZCLA DE FORESTALES-SIN VARIEDAD Secano Uso Sigpac:FO
86119	Carga ganadera NO cumple con el valor mínimo de 0,2 UGM/ha. Recinto:21-004-008-00046-00006 Cultivo:62000 PASTOS PERMANENTES DE 5 O MAS AÑOS-SIN VARIEDAD Secano Carga Ganadera:0,15 Recinto:21-004-008-00046-00010 Cultivo:62000 PASTOS PERMANENTES DE 5 O MAS AÑOS-SIN VARIEDAD Secano Carga Ganadera:0,15

(1) Con incidencias que retienen pago o deniegan el expediente.

(2) Se calcula sobre superficie declarada admisible.

(3) Aplicación del artículo 16 bis del RD 147/2023.

(4) Expediente con algunos recintos de pastos permanentes ubicados en espacios protegidos donde la carga ganadera mínima será 0,1 UGM/ha.

Puede verificar la integridad de una copia de este documento mediante la lectura del código QR adjunto o mediante el acceso a la dirección <https://ws050.juntadeandalucia.es/verificarFirma> indicando el código de VERIFICACIÓN

FIRMADO POR

RAQUEL MARIA ESPIN CRESPO

17/10/2024

VERIFICACIÓN

Pk2jmWSPEJNMB623FQZ8JEKDMKEPRE

PÁG. 2443/4804



**APELLIDOS Y NOMBRE / RAZÓN SOCIAL**

MARTINEZ ROMERO ROSALIA

**NIF**

\*\*\*\*9625\*

**EXPEDIENTE**

1113839

**RESOLUCIÓN**

DENEGACIÓN DE LA AYUDA

**DATOS DE MANTENIMIENTO UNIDADES****GRUPO DE PAGO**

ZONAS DE MONTAÑA

**Sup. Dec.  
Admisible**

0,00

**Sup.  
Resuelta**

0,00

**Sobredecl.**

0,00

**% Sobredecl.**

0,00

**RESUMEN DE PAGOS****IMPORTE ( Euros )**

	RESUELTO	FEADER	MAPA	CAPADR
A pagar	0,00	0,00	0,00	0,00

**APLICACIÓN DE REDUCCIONES Y PENALIZACIONES (%)**

Crterios de subvencionabilidad (1)	Presentación tardía	Omisión declaración	Condicionalidad
100,00	0,00	0,00	0,00

**IMPORTE ( Euros )**

Calculado(2)	Reducción	Penalización	Reducción Penalización (3)	Penalización adicional	Resuelto	FEADER	MAPA	CAPADR
0,00 €	0,00 €	0,00 €	0,00 €	0,00 €	0,00 €	0,00 €	0,00 €	0,00 €
Importe Unitario:	93,00 €	Nuevo Importe Unitario:	0,00 €					

**RECINTOS PROPUESTOS**

REF.	REFERENCIA SIGPAC	CULTIVO	S/R	USO SIGPAC	Sup. Dec. admisible	Sup. Campo	Sup. Determ.	Sup. Resuelta
-443650	21-008-005-00055-0005	PASTOS DE MENOS DE 5 AÑOS	S		0,06		0,06	0,06
170000004963103	21-008-005-00039-0005	PASTOS PERMANENTES DE 5 O MAS AÑOS	S		18,84		18,84	18,84
170000004963104	21-008-005-00055-0003	PASTOS PERMANENTES DE 5 O MAS AÑOS	S		3,32		3,32	3,30
170000004963105	21-008-005-00056-0001	PASTOS PERMANENTES DE 5 O MAS AÑOS	S		5,09		5,09	5,09
170000004963106	21-008-005-00186-0001	PASTOS PERMANENTES DE 5 O MAS AÑOS	S		2,12		2,12	2,12

**INCIDENCIAS****INCIDENCIA DESCRIPCIÓN**

4272 Verifica que las líneas de declaración de las Solicitudes Únicas no tienen solapes con la capa de Retroactividad Gráfica (ambas de la misma campaña) a nivel de expediente/línea de declaración gráfica de la solicitud.  
Recinto:21-008-005-00055-00003 Cultivo: - Agregado de la referencia del recinto.:0 Zona de la referencia del recinto.:0 Superficie solapada.:0,02 Id. Incid.:98009072

74018 Productor que no es agricultor a título principal, según los datos del ejercicio fiscal n-1 y seguridad socia.

74053 Importe inferior a 100 Euros

(1) Con incidencias que retienen pago o deniegan el expediente.

(2) Se calcula sobre superficie declarada admisible.

(3) Aplicación del artículo 16 bis del RD 147/2023.

(4) Expediente con algunos recintos de pastos permanentes ubicados en espacios protegidos donde la carga ganadera mínima será 0,1 UGM/ha.

Puede verificar la integridad de una copia de este documento mediante la lectura del código QR adjunto o mediante el acceso a la dirección <https://ws050.juntadeandalucia.es/verificarFirma> indicando el código de VERIFICACIÓN

FIRMADO POR

RAQUEL MARIA ESPIN CRESPO

17/10/2024

VERIFICACIÓN

Pk2jmWSPEJNMB623FQZ8JEKDMKEPRE

PÁG. 2444/4804





### Incidencias de carga ganadera

#### INCIDENCIA DESCRIPCIÓN

- 224 Superficie neta de cruce en un recinto en una misma solicitud supera superficie admisible que SIGPAC establece para él.  
Recinto:21-008-005-00055-00013 Cultivo:62000 PASTOS PERMANENTES DE 5 O MAS AÑOS-SIN VARIEDAD Secano Superficie admisible de pastos del recinto según SIGPAC.:0 Suma de superficies de cruce netas declaradas para este recinto por el solicitante.:2 Exceso de superficie (Hectáreas):0,02
- 238 Recinto cuyo CAP declarado es mayor al CAP prevalente y no presenta alegación al SIGPAC.  
Recinto:21-008-005-00055-00013 Cultivo:62000 PASTOS PERMANENTES DE 5 O MAS AÑOS-SIN VARIEDAD Secano CAP prevalente: CAP declarado:100 Exceso de superficie (Hectáreas):0,02
- 86128 Recinto de Forrajeras que no ha contabilizado para Carga Ganadera por no tener una explotación válida para el cálculo de la Carga Ganadera  
Recinto:21-008-005-00055-00013 Cultivo:62 PASTOS PERMANENTES DE 5 O MAS AÑOS-  
Recinto:21-008-005-00055-00012 Cultivo:62 PASTOS PERMANENTES DE 5 O MAS AÑOS-
- 86133 Recinto de forrajera No solicitado para Cálculo de Carga Ganadera que No pertenece a Explotación.  
Recinto:21-008-005-00055-00013 Cultivo:62000 PASTOS PERMANENTES DE 5 O MAS AÑOS-SIN VARIEDAD Secano  
Recinto:21-008-005-00055-00012 Cultivo:62000 PASTOS PERMANENTES DE 5 O MAS AÑOS-SIN VARIEDAD Secano

(1) Con incidencias que retienen pago o deniegan el expediente.

(2) Se calcula sobre superficie declarada admisible.

(3) Aplicación del artículo 16 bis del RD 147/2023.

(4) Expediente con algunos recintos de pastos permanentes ubicados en espacios protegidos donde la carga ganadera mínima será 0,1 UGM/ha.

Puede verificar la integridad de una copia de este documento mediante la lectura del código QR adjunto o mediante el acceso a la dirección <https://ws050.juntadeandalucia.es/verificarFirma> indicando el código de VERIFICACIÓN

FIRMADO POR

RAQUEL MARIA ESPIN CRESPO

17/10/2024

VERIFICACIÓN

Pk2jmWSPEJNMB623FQZ8JEKDMKEPRE

PÁG. 2445/4804





**APELLIDOS Y NOMBRE / RAZÓN SOCIAL**

MAURIÑO RUIZ BEATRIZ

**NIF**

\*\*\*\*6920\*

**EXPEDIENTE**

1196919

**RESOLUCIÓN**

DENEGACIÓN DE LA AYUDA

**DATOS DE MANTENIMIENTO UNIDADES**

**GRUPO DE PAGO**

ZONAS DE MONTAÑA

**Sup. Dec.  
Admisible**

0,00

**Sup.  
Resuelta**

0,00

**Sobredecl.**

0,00

**% Sobredecl.**

0,00

**RESUMEN DE PAGOS**

**IMPORTE ( Euros )**

	<b>RESUELTO</b>	<b>FEADER</b>	<b>MAPA</b>	<b>CAPADR</b>
A pagar	0,00	0,00	0,00	0,00

**APLICACIÓN DE REDUCCIONES Y PENALIZACIONES (%)**

<b>Criterios de subvencionabilidad (1)</b>	<b>Presentación tardía</b>	<b>Omisión declaración</b>	<b>Condicionalidad</b>
100,00	0,00	0,00	0,00

**IMPORTE ( Euros )**

<b>Calculado(2)</b>	<b>Reducción</b>	<b>Penalización</b>	<b>Reducción Penalización (3)</b>	<b>Penalización adicional</b>	<b>Resuelto</b>	<b>FEADER</b>	<b>MAPA</b>	<b>CAPADR</b>
0,00 €	0,00 €	0,00 €	0,00 €	0,00 €	0,00 €	0,00 €	0,00 €	0,00 €
<b>Importe Unitario:</b>	93,00 €	<b>Nuevo Importe Unitario:</b>	0,00 €					

**INCIDENCIAS**

**INCIDENCIA DESCRIPCIÓN**

74051	Solicitante de intervención 6613, que no declara ningun recinto en zona desfavorecida.
74053	Importe inferior a 100 Euros
74336	Recinto con uso declarado o cultivo declarado NO válido Recinto:21-028-006-00022-00018 Cultivo:358000 MEZCLA DE FORESTALES-SIN VARIEDAD Secano Uso Sigpac:FO Recinto:21-028-006-00022-00027 Cultivo:358000 MEZCLA DE FORESTALES-SIN VARIEDAD Secano Uso Sigpac:FO

(1) Con incidencias que retienen pago o deniegan el expediente.

(2) Se calcula sobre superficie declarada admisible.

(3) Aplicación del artículo 16 bis del RD 147/2023.

(4) Expediente con algunos recintos de pastos permanentes ubicados en espacios protegidos donde la carga ganadera mínima será 0,1 UGM/ha.

Puede verificar la integridad de una copia de este documento mediante la lectura del código QR adjunto o mediante el acceso a la dirección <https://ws050.juntadeandalucia.es/verificarFirma> indicando el código de VERIFICACIÓN

FIRMADO POR	RAQUEL MARIA ESPIN CRESPO	17/10/2024
VERIFICACIÓN	Pk2jmWSPEJNMB623FQZ8JEKDMKEPRE	PÁG. 2446/4804





**APELLIDOS Y NOMBRE / RAZÓN SOCIAL** MAYAL CANDILEJO MARIA DE LOS REMEDIOS  
**NIF** \*\*\*\*7577\*  
**EXPEDIENTE** 1282406  
**RESOLUCIÓN** DENEGACIÓN DE LA AYUDA

**DATOS DE MANTENIMIENTO UNIDADES**

<b>GRUPO DE PAGO</b>	<b>Sup. Dec. Admisible</b>	<b>Sup. Resuelta</b>	<b>Sobredecl.</b>	<b>% Sobredecl.</b>
ZONAS DE MONTAÑA	0,00	0,00	0,00	0,00

**RESUMEN DE PAGOS**

	<b>IMPORTE ( Euros )</b>			
	<b>RESUELTO</b>	<b>FEADER</b>	<b>MAPA</b>	<b>CAPADR</b>
A pagar	0,00	0,00	0,00	0,00

**APLICACIÓN DE REDUCCIONES Y PENALIZACIONES (%)**

<b>Crterios de subvencionabilidad (1)</b>	<b>Presentación tardía</b>	<b>Omisión declaración</b>	<b>Condicionalidad</b>
100,00	0,00	0,00	0,00

**IMPORTE ( Euros )**

<b>Calculado(2)</b>	<b>Reducción</b>	<b>Penalización</b>	<b>Reducción Penalización (3)</b>	<b>Penalización adicional</b>	<b>Resuelto</b>	<b>FEADER</b>	<b>MAPA</b>	<b>CAPADR</b>
0,00 €	0,00 €	0,00 €	0,00 €	0,00 €	0,00 €	0,00 €	0,00 €	0,00 €
<b>Importe Unitario:</b>	93,00 €	<b>Nuevo Importe Unitario:</b>	0,00 €					

(1) Con incidencias que retienen pago o deniegan el expediente.

(2) Se calcula sobre superficie declarada admisible.

(3) Aplicación del artículo 16 bis del RD 147/2023.

(4) Expediente con algunos recintos de pastos permanentes ubicados en espacios protegidos donde la carga ganadera mínima será 0,1 UGM/ha.

Puede verificar la integridad de una copia de este documento mediante la lectura del código QR adjunto o mediante el acceso a la dirección <https://ws050.juntadeandalucia.es/verificarFirma> indicando el código de VERIFICACIÓN

FIRMADO POR	RAQUEL MARIA ESPIN CRESPO	17/10/2024
VERIFICACIÓN	Pk2jmWSPEJNMB623FQZ8JEKDMKEPRE	PÁG. 2447/4804





**INCIDENCIAS**

**INCIDENCIA DESCRIPCIÓN**

- 224 Superficie neta de cruce en un recinto en una misma solicitud supera superficie admisible que SIGPAC establece para él.  
 Recinto:21-028-013-00031-00004 Cultivo:62000 PASTOS PERMANENTES DE 5 O MAS AÑOS-SIN VARIEDAD Secano Superficie admisible de pastos del recinto según SIGPAC.:9010 Suma de superficies de cruce netas declaradas para este recinto por el solicitante.:9011 Exceso de superficie (Hectáreas):0,01  
 Recinto:21-028-013-00031-00004 Cultivo:62000 PASTOS PERMANENTES DE 5 O MAS AÑOS-SIN VARIEDAD Secano Superficie admisible de pastos del recinto según SIGPAC.:9010 Suma de superficies de cruce netas declaradas para este recinto por el solicitante.:9011 Exceso de superficie (Hectáreas):0,01  
 Recinto:21-028-013-00031-00014 Cultivo:62000 PASTOS PERMANENTES DE 5 O MAS AÑOS-SIN VARIEDAD Secano Superficie admisible de pastos del recinto según SIGPAC.:177 Suma de superficies de cruce netas declaradas para este recinto por el solicitante.:707 Exceso de superficie (Hectáreas):5,3
- 238 Recinto cuyo CAP declarado es mayor al CAP prevalente y no presenta alegación al SIGPAC.  
 Recinto:21-028-013-00031-00033 Cultivo:62000 PASTOS PERMANENTES DE 5 O MAS AÑOS-SIN VARIEDAD Secano CAP prevalente: CAP declarado:100 Exceso de superficie (Hectáreas):0,08
- 244 Superficie bruta de cruce total en un recinto en una misma solicitud supera superficie total que SIGPAC establece para él.  
 Recinto:21-028-013-00031-00004 Cultivo:62000 PASTOS PERMANENTES DE 5 O MAS AÑOS-SIN VARIEDAD Secano SUMAS SUPERFICIE DE CRUCE:9011  
 Recinto:21-028-013-00031-00004 Cultivo:62000 PASTOS PERMANENTES DE 5 O MAS AÑOS-SIN VARIEDAD Secano SUMAS SUPERFICIE DE CRUCE:9011
- 2455 Solicitantes de intervención 6613 sin datos de IRPF n-1.(Art 4 Orden 14/04/2016).
- 4272 Verifica que las líneas de declaración de las Solicitudes Únicas no tienen solapes con la capa de Retroactividad Gráfica (ambas de la misma campaña) a nivel de expediente/línea de declaración gráfica de la solicitud.  
 Recinto:21-028-001-00065-00007 Cultivo: - Agregado de la referencia del recinto.:0 Zona de la referencia del recinto.:0 Superficie solapada.:5,41 Id. Incid.:98009338  
 Recinto:21-028-001-00065-00009 Cultivo: - Agregado de la referencia del recinto.:0 Zona de la referencia del recinto.:0 Superficie solapada.:0,11 Id. Incid.:98009339  
 Recinto:21-028-013-00031-00005 Cultivo: - Agregado de la referencia del recinto.:0 Zona de la referencia del recinto.:0 Superficie solapada.:0,08 Id. Incid.:98009337
- 74018 Productor que no es agricultor a título principal, según los datos del ejercicio fiscal n-1 y seguridad socia.
- 74051 Solicitante de intervención 6613, que no declara ningún recinto en zona desfavorecida.
- 74053 Importe inferior a 100 Euros
- 74336 Recinto con uso declarado o cultivo declarado NO válido  
 Recinto:21-028-001-00065-00014 Cultivo:358000 MEZCLA DE FORESTALES-SIN VARIEDAD Secano Uso Sigpac:FO  
 Recinto:21-028-013-00031-00033 Cultivo:62000 PASTOS PERMANENTES DE 5 O MAS AÑOS-SIN VARIEDAD Secano Uso Sigpac:CA
- 86122 Recinto superficie forrajera que realiza la actividad de producción de pastoreo y no declara el o los códigos del Registro de Explotaciones Ganaderas de Andalucía, REGA.  
 Recinto:21-028-013-00031-00004 Cultivo:62000 PASTOS PERMANENTES DE 5 O MAS AÑOS-SIN VARIEDAD Secano  
 Recinto:21-028-013-00031-00033 Cultivo:62000 PASTOS PERMANENTES DE 5 O MAS AÑOS-SIN VARIEDAD Secano  
 Recinto:21-028-013-00031-00034 Cultivo:62000 PASTOS PERMANENTES DE 5 O MAS AÑOS-SIN VARIEDAD Secano
- 86124 Recinto de forrajera para Cálculo de Carga Ganadera que No pertenece a Explotación.  
 Recinto:21-028-013-00031-00004 Cultivo:62000 PASTOS PERMANENTES DE 5 O MAS AÑOS-SIN VARIEDAD Secano  
 Recinto:21-028-013-00031-00033 Cultivo:62000 PASTOS PERMANENTES DE 5 O MAS AÑOS-SIN VARIEDAD Secano  
 Recinto:21-028-013-00031-00034 Cultivo:62000 PASTOS PERMANENTES DE 5 O MAS AÑOS-SIN VARIEDAD Secano

(1) Con incidencias que retienen pago o deniegan el expediente.

(2) Se calcula sobre superficie declarada admisible.

(3) Aplicación del artículo 16 bis del RD 147/2023.

(4) Expediente con algunos recintos de pastos permanentes ubicados en espacios protegidos donde la carga ganadera mínima será 0,1 UGM/ha.

Puede verificar la integridad de una copia de este documento mediante la lectura del código QR adjunto o mediante el acceso a la dirección <https://ws050.juntadeandalucia.es/verificarFirma> indicando el código de VERIFICACIÓN

FIRMADO POR	RAQUEL MARIA ESPIN CRESPO	17/10/2024	
VERIFICACIÓN	Pk2jmWSPEJNMB623FQZ8JEKDMKEPRE	PÁG. 2448/4804	





**APELLIDOS Y NOMBRE / RAZÓN SOCIAL**

MEDEIRO MACIAS MAIKEL

**NIF**

\*\*\*\*7720\*

**EXPEDIENTE**

1175559

**RESOLUCIÓN**

DENEGACIÓN DE LA AYUDA

**DATOS DE MANTENIMIENTO UNIDADES**

**GRUPO DE PAGO**

ZONAS DE MONTAÑA

**Sup. Dec. Admisible**

0,00

**Sup. Resuelta**

0,00

**Sobredecl.**

0,00

**% Sobredecl.**

0,00

**RESUMEN DE PAGOS**

**IMPORTE ( Euros )**

	RESUELTO	FEADER	MAPA	CAPADR
A pagar	0,00	0,00	0,00	0,00

**APLICACIÓN DE REDUCCIONES Y PENALIZACIONES (%)**

Crterios de subvencionabilidad (1)	Presentación tardía	Omisión declaración	Condicionalidad
100,00	0,00	0,00	0,00

**IMPORTE ( Euros )**

Calculado(2)	Reducción	Penalización	Reducción Penalización (3)	Penalización adicional	Resuelto	FEADER	MAPA	CAPADR
0,00 €	0,00 €	0,00 €	0,00 €	0,00 €	0,00 €	0,00 €	0,00 €	0,00 €
<b>Importe Unitario:</b>	93,00 €	<b>Nuevo Importe Unitario:</b>	0,00 €					

**INCIDENCIAS**

**INCIDENCIA DESCRIPCIÓN**

- 4272 Verifica que las líneas de declaración de las Solicitudes Únicas no tienen solapes con la capa de Retroactividad Gráfica (ambas de la misma campaña) a nivel de expediente/línea de declaración gráfica de la solicitud.  
 Recinto:21-061-004-00061-00003 Cultivo: - Agregado de la referencia del recinto.:0 Zona de la referencia del recinto.:0 Superficie solapada.:0,02 Id. Incid.:98009080  
 Recinto:21-061-004-00061-00004 Cultivo: - Agregado de la referencia del recinto.:0 Zona de la referencia del recinto.:0 Superficie solapada.:0,02 Id. Incid.:98009081  
 Recinto:21-061-004-00061-00004 Cultivo: - Agregado de la referencia del recinto.:0 Zona de la referencia del recinto.:0 Superficie solapada.:0,08 Id. Incid.:98009082
- 74051 Solicitante de intervención 6613, que no declara ningún recinto en zona desfavorecida.
- 74053 Importe inferior a 100 Euros
- 74336 Recinto con uso declarado o cultivo declarado NO válido  
 Recinto:21-061-004-00062-00004 Cultivo:358000 MEZCLA DE FORESTALES-SIN VARIEDAD Secano Uso Sigpac:PA

(1) Con incidencias que retienen pago o deniegan el expediente.

(2) Se calcula sobre superficie declarada admisible.

(3) Aplicación del artículo 16 bis del RD 147/2023.

(4) Expediente con algunos recintos de pastos permanentes ubicados en espacios protegidos donde la carga ganadera mínima será 0,1 UGM/ha.

Puede verificar la integridad de una copia de este documento mediante la lectura del código QR adjunto o mediante el acceso a la dirección <https://ws050.juntadeandalucia.es/verificarFirma> indicando el código de VERIFICACIÓN

FIRMADO POR	RAQUEL MARIA ESPIN CRESPO	17/10/2024
VERIFICACIÓN	Pk2jmWSPEJNMB623FQZ8JEKDMKEPRE	PÁG. 2449/4804





**APELLIDOS Y NOMBRE / RAZÓN SOCIAL**

MOLINA MENCHACA MARIA ROSARIO

**NIF**

\*\*\*\*0009\*

**EXPEDIENTE**

1104824

**RESOLUCIÓN**

DENEGACIÓN DE LA AYUDA

**DATOS DE MANTENIMIENTO UNIDADES**

<b>GRUPO DE PAGO</b>	<b>Sup. Dec. Admisible</b>	<b>Sup. Resuelta</b>	<b>Sobredecl.</b>	<b>% Sobredecl.</b>
ZONAS DE MONTAÑA	0,00	0,00	0,00	0,00

**RESUMEN DE PAGOS**

	<b>IMPORTE ( Euros )</b>			
	<b>RESUELTO</b>	<b>FEADER</b>	<b>MAPA</b>	<b>CAPADR</b>
A pagar	0,00	0,00	0,00	0,00

**APLICACIÓN DE REDUCCIONES Y PENALIZACIONES (%)**

<b>Crterios de subvencionabilidad (1)</b>	<b>Presentación tardía</b>	<b>Omisión declaración</b>	<b>Condicionalidad</b>
100,00	0,00	0,00	0,00

**IMPORTE ( Euros )**

<b>Calculado(2)</b>	<b>Reducción</b>	<b>Penalización</b>	<b>Reducción Penalización (3)</b>	<b>Penalización adicional</b>	<b>Resuelto</b>	<b>FEADER</b>	<b>MAPA</b>	<b>CAPADR</b>
0,00 €	0,00 €	0,00 €	0,00 €	0,00 €	0,00 €	0,00 €	0,00 €	0,00 €
<b>Importe Unitario:</b>	93,00 €	<b>Nuevo Importe Unitario:</b>	0,00 €					

**RECINTOS PROPUESTOS**

<b>REF.</b>	<b>REFERENCIA SIGPAC</b>	<b>CULTIVO</b>	<b>S/R</b>	<b>USO SIGPAC</b>	<b>Sup. Dec. admisible</b>	<b>Sup. Campo</b>	<b>Sup. Determ.</b>	<b>Sup. Resuelta</b>
-65748	21-043-002-00073-0003	PASTOS PERMANENTES DE 5 O MAS AÑOS	S		2,68		2,68	2,68
1700000006196335	21-043-002-00073-0001	PASTOS PERMANENTES DE 5 O MAS AÑOS	S		3,31		3,31	3,31
1700000006196336	21-043-002-00283-0006	OLIVAR	S		3,25	0,00	3,25	0,00
1700000006196337	21-043-002-00073-0002	PASTOS PERMANENTES DE 5 O MAS AÑOS	S		0,93		0,93	0,93
1700000006196338	21-043-002-00112-0003	PASTOS PERMANENTES DE 5 O MAS AÑOS	R		0,34		0,34	0,34
1700000006196339	21-043-002-00283-0003	PASTOS PERMANENTES DE 5 O MAS AÑOS	S		2,44		2,44	2,44
1700000006196342	21-043-002-00073-0016	OLIVAR	S		0,71		0,71	0,71
1700000006196343	21-043-002-00073-0025	PASTOS PERMANENTES DE 5 O MAS AÑOS	S		0,90		0,90	0,90
1700000006196344	21-043-002-00073-0004	PASTOS PERMANENTES DE 5 O MAS AÑOS	S		3,47		3,47	3,47
1700000006196346	21-043-002-00112-0001	PASTOS PERMANENTES DE 5 O MAS AÑOS	S		1,48		1,48	1,48
1700000006196347	21-043-002-00073-0003	PASTOS PERMANENTES DE 5 O MAS AÑOS	S		5,75		5,75	5,75
1700000006196349	21-043-002-00073-0024	PASTOS PERMANENTES DE 5 O MAS AÑOS	S		2,11		2,11	2,11
1700000006196350	21-043-002-00073-0027	CASTAÑOS	S		2,95		2,95	2,95
1700000006196353	21-043-002-00283-0004	PASTOS PERMANENTES DE 5 O MAS AÑOS	S		5,73		5,73	5,73
1700000006196354	21-043-002-00283-0010	PASTOS PERMANENTES DE 5 O MAS AÑOS	S		1,37		1,37	1,37
1700000006196355	21-043-002-00283-0012	PASTOS PERMANENTES DE 5 O MAS AÑOS	S		0,27		0,27	0,27

**INCIDENCIAS**

**INCIDENCIA DESCRIPCIÓN**

- 74018 Productor que no es agricultor a título principal, según los datos del ejercicio fiscal n-1 y seguridad socia.
- 74053 Importe inferior a 100 Euros

(1) Con incidencias que retienen pago o deniegan el expediente.

(2) Se calcula sobre superficie declarada admisible.

(3) Aplicación del artículo 16 bis del RD 147/2023.

(4) Expediente con algunos recintos de pastos permanentes ubicados en espacios protegidos donde la carga ganadera mínima será 0,1 UGM/ha.

Puede verificar la integridad de una copia de este documento mediante la lectura del código QR adjunto o mediante el acceso a la dirección <https://ws050.juntadeandalucia.es/verificarFirma> indicando el código de VERIFICACIÓN

FIRMADO POR

RAQUEL MARIA ESPIN CRESPO

17/10/2024

VERIFICACIÓN

Pk2jmWSPEJNMB623FQZ8JEKDMKEPRE

PÁG. 2450/4804





**APELLIDOS Y NOMBRE / RAZÓN SOCIAL**

MORO DOMINGUEZ JUAN

**NIF**

\*\*\*\*0195\*

**EXPEDIENTE**

1147551

**RESOLUCIÓN**

DENEGACIÓN DE LA AYUDA

**DATOS DE MANTENIMIENTO UNIDADES**

**GRUPO DE PAGO**

ZONAS DE MONTAÑA

**Sup. Dec. Admisible**

0,00

**Sup. Resuelta**

0,00

**Sobredecl.**

0,00

**% Sobredecl.**

0,00

**RESUMEN DE PAGOS**

**IMPORTE ( Euros )**

	RESUELTO	FEADER	MAPA	CAPADR
A pagar	0,00	0,00	0,00	0,00

**APLICACIÓN DE REDUCCIONES Y PENALIZACIONES (%)**

Crterios de subvencionabilidad (1)	Presentación tardía	Omisión declaración	Condicionalidad
100,00	0,00	0,00	0,00

**IMPORTE ( Euros )**

Calculado(2)	Reducción	Penalización	Reducción Penalización (3)	Penalización adicional	Resuelto	FEADER	MAPA	CAPADR
0,00 €	0,00 €	0,00 €	0,00 €	0,00 €	0,00 €	0,00 €	0,00 €	0,00 €
<b>Importe Unitario:</b>	93,00 €	<b>Nuevo Importe Unitario:</b>	0,00 €					

**INCIDENCIAS**

**INCIDENCIA DESCRIPCIÓN**

- 4272 Verifica que las líneas de declaración de las Solicitudes Únicas no tienen solapes con la capa de Retroactividad Gráfica (ambas de la misma campaña) a nivel de expediente/línea de declaración gráfica de la solicitud.  
Recinto:21-062-008-00142-00036 Cultivo: - Agregado de la referencia del recinto.:0 Zona de la referencia del recinto.:0 Superficie solapada.:0,02 Id. Incid.:98009073
- 74051 Solicitante de intervención 6613, que no declara ningún recinto en zona desfavorecida.
- 74053 Importe inferior a 100 Euros

(1) Con incidencias que retienen pago o deniegan el expediente.

(2) Se calcula sobre superficie declarada admisible.

(3) Aplicación del artículo 16 bis del RD 147/2023.

(4) Expediente con algunos recintos de pastos permanentes ubicados en espacios protegidos donde la carga ganadera mínima será 0,1 UGM/ha.

Puede verificar la integridad de una copia de este documento mediante la lectura del código QR adjunto o mediante el acceso a la dirección <https://ws050.juntadeandalucia.es/verificarFirma> indicando el código de VERIFICACIÓN

FIRMADO POR	RAQUEL MARIA ESPIN CRESPO	17/10/2024
VERIFICACIÓN	Pk2jmWSPEJNMB623FQZ8JEKDMKEPRE	PÁG. 2451/4804





**APELLIDOS Y NOMBRE / RAZÓN SOCIAL**

MOYA NAVARRO MARÍA BEATRIZ

**NIF**

\*\*\*\*7656\*

**EXPEDIENTE**

1281141

**RESOLUCIÓN**

DENEGACIÓN DE LA AYUDA

**DATOS DE MANTENIMIENTO UNIDADES**

**GRUPO DE PAGO**

ZONAS DE MONTAÑA

**Sup. Dec.  
Admisible**

0,00

**Sup.  
Resuelta**

0,00

**Sobredecl.**

0,00

**% Sobredecl.**

0,00

**RESUMEN DE PAGOS**

**IMPORTE ( Euros )**

	<b>RESUELTO</b>	<b>FEADER</b>	<b>MAPA</b>	<b>CAPADR</b>
A pagar	0,00	0,00	0,00	0,00

**APLICACIÓN DE REDUCCIONES Y PENALIZACIONES (%)**

<b>Crterios de subvencionabilidad (1)</b>	<b>Presentación tardía</b>	<b>Omisión declaración</b>	<b>Condicionidad</b>
100,00	0,00	0,00	0,00

**IMPORTE ( Euros )**

<b>Calculado(2)</b>	<b>Reducción</b>	<b>Penalización</b>	<b>Reducción Penalización (3)</b>	<b>Penalización adicional</b>	<b>Resuelto</b>	<b>FEADER</b>	<b>MAPA</b>	<b>CAPADR</b>
0,00 €	0,00 €	0,00 €	0,00 €	0,00 €	0,00 €	0,00 €	0,00 €	0,00 €
<b>Importe Unitario:</b>	93,00 €	<b>Nuevo Importe Unitario:</b>	0,00 €					

(1) Con incidencias que retienen pago o deniegan el expediente.

(2) Se calcula sobre superficie declarada admisible.

(3) Aplicación del artículo 16 bis del RD 147/2023.

(4) Expediente con algunos recintos de pastos permanentes ubicados en espacios protegidos donde la carga ganadera mínima será 0,1 UGM/ha.

Puede verificar la integridad de una copia de este documento mediante la lectura del código QR adjunto o mediante el acceso a la dirección <https://ws050.juntadeandalucia.es/verificarFirma> indicando el código de VERIFICACIÓN

FIRMADO POR

RAQUEL MARIA ESPIN CRESPO

17/10/2024

VERIFICACIÓN

Pk2jmWSPEJNMB623FQZ8JEKDMKEPRE

PÁG. 2452/4804





**RECINTOS PROPUESTOS**

REF.	REFERENCIA SIGPAC	CULTIVO	S/R	USO SIGPAC	Sup. Dec. admisible	Sup. Campo	Sup. Determ.	Sup. Resuelta
-1597949	21-001-016-00026-0015	PASTOS PERMANENTES DE 5 O MAS AÑOS	S		0,00		0,00	0,00
-1597948	21-001-016-00026-0010	PASTOS PERMANENTES DE 5 O MAS AÑOS	S		0,00		0,00	0,00
-1597943	21-001-015-00008-0004	PASTOS PERMANENTES DE 5 O MAS AÑOS	S		3,48		3,48	3,48
-1597918	21-001-014-00007-0001	PASTOS PERMANENTES DE 5 O MAS AÑOS	S		4,86		4,86	4,86
-1053133	21-001-016-00026-0028	PASTOS PERMANENTES DE 5 O MAS AÑOS	S		0,00		0,00	0,00
-1053132	21-001-016-00026-0026	PASTOS PERMANENTES DE 5 O MAS AÑOS	S		0,77		0,77	0,00
-1053131	21-001-016-00026-0025	PASTOS PERMANENTES DE 5 O MAS AÑOS	S		4,78		4,78	0,00
-1053130	21-001-016-00026-0024	PASTOS PERMANENTES DE 5 O MAS AÑOS	S		0,00		0,00	0,00
-1053129	21-001-015-00008-0033	PASTOS PERMANENTES DE 5 O MAS AÑOS	S		1,86		1,86	0,00
-1053128	21-001-015-00008-0031	PASTOS PERMANENTES DE 5 O MAS AÑOS	S		0,11		0,11	0,11
-1053127	21-001-015-00008-0029	PASTOS PERMANENTES DE 5 O MAS AÑOS	S		1,37		1,37	1,37
-1053126	21-001-014-00002-0012	PASTOS PERMANENTES DE 5 O MAS AÑOS	S		0,33		0,33	0,33
-483559	21-001-015-00008-0028	PASTOS DE MENOS DE 5 AÑOS	S		1,57		1,57	1,57
-483558	21-001-014-00002-0010	PASTOS PERMANENTES DE 5 O MAS AÑOS	S		0,15		0,15	0,15
170000002991941	21-001-015-00008-0015	PASTOS PERMANENTES DE 5 O MAS AÑOS	S		0,00		0,00	0,00
170000002991942	21-001-015-00008-0008	PASTOS PERMANENTES DE 5 O MAS AÑOS	S		0,30		0,30	0,00
170000002991944	21-001-015-00008-0010	PASTOS PERMANENTES DE 5 O MAS AÑOS	S		19,40		19,40	0,00
170000002991945	21-001-015-00007-0007	PASTOS PERMANENTES DE 5 O MAS AÑOS	S		2,75		2,75	2,75
170000002991946	21-001-015-00005-0005	PASTOS PERMANENTES DE 5 O MAS AÑOS	S		0,61		0,61	0,61
170000002991947	21-001-015-00005-0016	PASTOS PERMANENTES DE 5 O MAS AÑOS	S		0,31		0,31	0,31
170000002991948	21-001-015-00007-0006	PASTOS PERMANENTES DE 5 O MAS AÑOS	S		0,99		0,99	0,99
170000002991949	21-001-015-00007-0002	PASTOS PERMANENTES DE 5 O MAS AÑOS	S		0,32		0,32	0,32
170000002991950	21-001-014-00008-0001	PASTOS PERMANENTES DE 5 O MAS AÑOS	S		0,12		0,12	0,12
170000002991952	21-001-014-00007-0003	PASTOS PERMANENTES DE 5 O MAS AÑOS	S		5,61		5,61	5,61
170000002991956	21-001-015-00002-0001	PASTOS PERMANENTES DE 5 O MAS AÑOS	S		0,00		0,00	0,00
170000002991957	21-001-014-00002-0008	PASTOS PERMANENTES DE 5 O MAS AÑOS	S		0,02		0,02	0,02
170000002991958	21-001-014-00009-0002	PASTOS PERMANENTES DE 5 O MAS AÑOS	S		9,26		9,26	9,26
170000002991959	21-001-014-00002-0003	PASTOS PERMANENTES DE 5 O MAS AÑOS	S		12,81		12,81	12,81
170000002991960	21-001-014-00002-0004	PASTOS PERMANENTES DE 5 O MAS AÑOS	S		2,48		2,48	2,48
170000002991961	21-001-014-00002-0007	PASTOS PERMANENTES DE 5 O MAS AÑOS	S		0,60		0,60	0,60
170000002991962	21-001-014-00005-0002	PASTOS PERMANENTES DE 5 O MAS AÑOS	S		7,56		7,56	7,56
170000002991963	21-001-014-00003-0001	PASTOS PERMANENTES DE 5 O MAS AÑOS	S		0,03		0,03	0,03
170000002991964	21-001-014-00004-0001	PASTOS PERMANENTES DE 5 O MAS AÑOS	S		13,53		13,53	13,53
170000002991965	21-001-015-00008-0024	PASTOS PERMANENTES DE 5 O MAS AÑOS	S		0,42		0,42	0,42
170000002991966	21-001-014-00002-0009	PASTOS PERMANENTES DE 5 O MAS AÑOS	S		0,26		0,26	0,26
170000002991967	21-001-015-00006-0001	PASTOS PERMANENTES DE 5 O MAS AÑOS	S		1,27		1,27	1,27
170000002991968	21-001-015-00006-0003	PASTOS PERMANENTES DE 5 O MAS AÑOS	S		0,47		0,47	0,47
170000002991970	21-001-015-00008-0003	PASTOS PERMANENTES DE 5 O MAS AÑOS	S		18,93		18,93	18,93
170000002991971	21-001-016-00026-0012	PASTOS PERMANENTES DE 5 O MAS AÑOS	S		3,82		3,82	3,82
170000002991972	21-001-016-00026-0022	PASTOS PERMANENTES DE 5 O MAS AÑOS	S		0,10		0,10	0,10
170000002991973	21-001-015-00005-0004	PASTOS PERMANENTES DE 5 O MAS AÑOS	S		4,09		4,09	4,09
170000002991974	21-001-015-00007-0005	PASTOS PERMANENTES DE 5 O MAS AÑOS	S		0,74		0,74	0,74
170000002991975	21-001-013-00012-0001	PASTOS PERMANENTES DE 5 O MAS AÑOS	S		1,07		1,07	1,07
170000002991976	21-001-013-00012-0002	PASTOS PERMANENTES DE 5 O MAS AÑOS	S		1,58		1,58	1,58
170000002991977	21-001-013-00011-0002	PASTOS PERMANENTES DE 5 O MAS AÑOS	S		0,27		0,27	0,27
170000002991978	21-001-013-00011-0003	PASTOS PERMANENTES DE 5 O MAS AÑOS	S		0,04		0,04	0,04
170000002991979	21-001-014-00002-0002	PASTOS PERMANENTES DE 5 O MAS AÑOS	S		0,62		0,62	0,62
170000002991980	21-001-014-00002-0005	PASTOS PERMANENTES DE 5 O MAS AÑOS	S		1,87		1,87	1,87
170000002991981	21-001-015-00007-0008	PASTOS PERMANENTES DE 5 O MAS AÑOS	S		0,19		0,19	0,19
170000002991982	21-001-014-00001-0001	PASTOS PERMANENTES DE 5 O MAS AÑOS	S		1,62		1,62	1,62
170000002991987	21-001-015-00005-0009	PASTOS PERMANENTES DE 5 O MAS AÑOS	S		0,00		0,00	0,00
170000002991989	21-001-015-00004-0012	PASTOS PERMANENTES DE 5 O MAS AÑOS	S		0,00		0,00	0,00

(1) Con incidencias que retienen pago o deniegan el expediente.

(2) Se calcula sobre superficie declarada admisible.

(3) Aplicación del artículo 16 bis del RD 147/2023.

(4) Expediente con algunos recintos de pastos permanentes ubicados en espacios protegidos donde la carga ganadera mínima será 0,1 UGM/ha.

Puede verificar la integridad de una copia de este documento mediante la lectura del código QR adjunto o mediante el acceso a la dirección <https://ws050.juntadeandalucia.es/verificarFirma> indicando el código de VERIFICACIÓN

FIRMADO POR

RAQUEL MARIA ESPIN CRESPO

17/10/2024

VERIFICACIÓN

Pk2jmWSPEJNMB623FQZ8JEKDMKEPRE

PÁG. 2453/4804



**RECINTOS PROPUESTOS**

REF.	REFERENCIA SIGPAC	CULTIVO	S/R	USO SIGPAC	Sup. Dec. admisible	Sup. Campo	Sup. Determ.	Sup. Resuelta
170000002991990	21-001-015-00005-0012	PASTOS PERMANENTES DE 5 O MAS AÑOS	S		0,00		0,00	0,00
170000002991991	21-001-014-00009-0002	PASTOS PERMANENTES DE 5 O MAS AÑOS	S		1,07		1,07	1,07
170000002991992	21-001-013-00010-0001	PASTOS PERMANENTES DE 5 O MAS AÑOS	S		0,00		0,00	0,00
170000002991993	21-001-015-00008-0026	PASTOS PERMANENTES DE 5 O MAS AÑOS	S		0,03		0,03	0,03
170000002991994	21-001-016-00026-0007	PASTOS PERMANENTES DE 5 O MAS AÑOS	S		0,00		0,00	0,00
170000002991995	21-001-014-00009-0002	PASTOS PERMANENTES DE 5 O MAS AÑOS	S		0,07		0,07	0,07
170000002991996	21-001-015-00008-0002	PASTOS PERMANENTES DE 5 O MAS AÑOS	S		19,28		19,28	19,28
170000002991997	21-001-016-00026-0011	PASTOS PERMANENTES DE 5 O MAS AÑOS	S		7,41		7,41	0,00
170000002991998	21-001-015-00004-0004	PASTOS PERMANENTES DE 5 O MAS AÑOS	S		0,00		0,00	0,00

**INCIDENCIAS****INCIDENCIA DESCRIPCIÓN**

- 4272 Verifica que las líneas de declaración de las Solicitudes Únicas no tienen solapes con la capa de Retroactividad Gráfica (ambas de la misma campaña) a nivel de expediente/línea de declaración gráfica de la solicitud.  
 Recinto:21-001-015-00008-00008 Cultivo: - Agregado de la referencia del recinto.:0 Zona de la referencia del recinto.:0 Superficie solapada.:0,66 Id. Incid.:98009304  
 Recinto:21-001-015-00008-00010 Cultivo: - Agregado de la referencia del recinto.:0 Zona de la referencia del recinto.:0 Superficie solapada.:42,51 Id. Incid.:98009305  
 Recinto:21-001-015-00008-00033 Cultivo: - Agregado de la referencia del recinto.:0 Zona de la referencia del recinto.:0 Superficie solapada.:2,86 Id. Incid.:98009303  
 Recinto:21-001-016-00026-00011 Cultivo: - Agregado de la referencia del recinto.:0 Zona de la referencia del recinto.:0 Superficie solapada.:10,4 Id. Incid.:98009306  
 Recinto:21-001-016-00026-00025 Cultivo: - Agregado de la referencia del recinto.:0 Zona de la referencia del recinto.:0 Superficie solapada.:7,79 Id. Incid.:98009302  
 Recinto:21-001-016-00026-00026 Cultivo: - Agregado de la referencia del recinto.:0 Zona de la referencia del recinto.:0 Superficie solapada.:1,13 Id. Incid.:98009301
- 74018 Productor que no es agricultor a título principal, según los datos del ejercicio fiscal n-1 y seguridad socia.
- 74053 Importe inferior a 100 Euros
- 86126 Recinto de forrajera para Cálculo de Carga Ganadera que No pertenece a Explotación con UGM válida.  
 Recinto:21-001-008-00012-00003 Cultivo:62000 PASTOS PERMANENTES DE 5 O MAS AÑOS-SIN VARIEDAD Secano  
 Explotacion:ES210010000139

**Incidencias de carga ganadera****INCIDENCIA DESCRIPCIÓN**

- 86126 Recinto de forrajera para Cálculo de Carga Ganadera que No pertenece a Explotación con UGM válida.  
 Recinto:21-001-008-00012-00003 Cultivo:62000 PASTOS PERMANENTES DE 5 O MAS AÑOS-SIN VARIEDAD Secano  
 Explotacion:ES210010000139
- 86128 Recinto de Forrajeras que no ha contabilizado para Carga Ganadera por no tener una explotación válida para el cálculo de la Carga Ganadera  
 Recinto:21-001-008-00012-00003 Cultivo:62 PASTOS PERMANENTES DE 5 O MAS AÑOS-

(1) Con incidencias que retienen pago o deniegan el expediente.

(2) Se calcula sobre superficie declarada admisible.

(3) Aplicación del artículo 16 bis del RD 147/2023.

(4) Expediente con algunos recintos de pastos permanentes ubicados en espacios protegidos donde la carga ganadera mínima será 0,1 UGM/ha.

Puede verificar la integridad de una copia de este documento mediante la lectura del código QR adjunto o mediante el acceso a la dirección <https://ws050.juntadeandalucia.es/verificarFirma> indicando el código de VERIFICACIÓN

FIRMADO POR

RAQUEL MARIA ESPIN CRESPO

17/10/2024

VERIFICACIÓN

Pk2jmWSPEJNMB623FQZ8JEKDMKEPRE

PÁG. 2454/4804





**APELLIDOS Y NOMBRE / RAZÓN SOCIAL** MUÑOZ LEAL ANGEL FERNANDO  
**NIF** \*\*\*\*6899\*  
**EXPEDIENTE** 1061045  
**RESOLUCIÓN** DENEGACIÓN DE LA AYUDA

**DATOS DE MANTENIMIENTO UNIDADES**

GRUPO DE PAGO	Sup. Dec. Admisible	Sup. Resuelta	Sobredecl.	% Sobredecl.
ZONAS DE MONTAÑA	1,19	0,00	1,19	100,00

**RESUMEN DE PAGOS**

	IMPORTE ( Euros )			
	RESUELTO	FEADER	MAPA	CAPADR
A pagar	0,00	0,00	0,00	0,00

**APLICACIÓN DE REDUCCIONES Y PENALIZACIONES (%)**

Criterios de subvencionabilidad (1)	Presentación tardía	Omisión declaración	Condicionalidad
100,00	0,00	0,00	0,00

**IMPORTE ( Euros )**

Calculado(2)	Reducción	Penalización	Reducción Penalización (3)	Penalización adicional	Resuelto	FEADER	MAPA	CAPADR
110,67 €	110,67 €	0,00 €	0,00 €	110,67 €	0,00 €	0,00 €	0,00 €	0,00 €
Importe Unitario:	93,00 €	Nuevo Importe Unitario:	93,00 €					

**RECINTOS PROPUESTOS**

REF.	REFERENCIA SIGPAC	CULTIVO	S/R	USO SIGPAC	Sup. Dec. admisible	Sup. Campo	Sup. Determ.	Sup. Resuelta
5835898	21-009-018-00018-0002	PASTOS DE MENOS DE 5 AÑOS	S		1,19		1,19	0,00

**INCIDENCIAS****INCIDENCIA DESCRIPCIÓN**

3790 Recinto declarado inactivo  
 Recinto:21-009-018-00018-00002 Cultivo: -  
 74053 Importe inferior a 100 Euros

**Incidencias de carga ganadera****INCIDENCIA DESCRIPCIÓN**

3790 Recinto declarado inactivo  
 Recinto:21-009-018-00018-00002 Cultivo: -

(1) Con incidencias que retienen pago o deniegan el expediente.

(2) Se calcula sobre superficie declarada admisible.

(3) Aplicación del artículo 16 bis del RD 147/2023.

(4) Expediente con algunos recintos de pastos permanentes ubicados en espacios protegidos donde la carga ganadera mínima será 0,1 UGM/ha.

Puede verificar la integridad de una copia de este documento mediante la lectura del código QR adjunto o mediante el acceso a la dirección <https://ws050.juntadeandalucia.es/verificarFirma> indicando el código de VERIFICACIÓN

FIRMADO POR	RAQUEL MARIA ESPIN CRESPO	17/10/2024
VERIFICACIÓN	Pk2jmWSPEJNMB623FQZ8JEKDMKEPRE	PÁG. 2455/4804





**APELLIDOS Y NOMBRE / RAZÓN SOCIAL**

NUÑEZ ALVAREZ VICENTE

**NIF**

\*\*\*\*2416\*

**EXPEDIENTE**

1018153

**RESOLUCIÓN**

DENEGACIÓN DE LA AYUDA

**DATOS DE MANTENIMIENTO UNIDADES**

<b>GRUPO DE PAGO</b>	<b>Sup. Dec. Admisible</b>	<b>Sup. Resuelta</b>	<b>Sobredecl.</b>	<b>% Sobredecl.</b>
ZONAS DE MONTAÑA	0,00	0,00	0,00	0,00

**RESUMEN DE PAGOS**

	<b>IMPORTE ( Euros )</b>			
	<b>RESUELTO</b>	<b>FEADER</b>	<b>MAPA</b>	<b>CAPADR</b>
A pagar	0,00	0,00	0,00	0,00

**APLICACIÓN DE REDUCCIONES Y PENALIZACIONES (%)**

<b>Crterios de subvencionabilidad (1)</b>	<b>Presentación tardía</b>	<b>Omisión declaración</b>	<b>Condicionalidad</b>
100,00	0,00	0,00	0,00

**IMPORTE ( Euros )**

<b>Calculado(2)</b>	<b>Reducción</b>	<b>Penalización</b>	<b>Reducción Penalización (3)</b>	<b>Penalización adicional</b>	<b>Resuelto</b>	<b>FEADER</b>	<b>MAPA</b>	<b>CAPADR</b>
0,00 €	0,00 €	0,00 €	0,00 €	0,00 €	0,00 €	0,00 €	0,00 €	0,00 €
<b>Importe Unitario:</b>	93,00 €	<b>Nuevo Importe Unitario:</b>	0,00 €					

**RECINTOS PROPUESTOS**

<b>REF.</b>	<b>REFERENCIA SIGPAC</b>	<b>CULTIVO</b>	<b>S/R</b>	<b>USO SIGPAC</b>	<b>Sup. Dec. admisible</b>	<b>Sup. Campo</b>	<b>Sup. Determ.</b>	<b>Sup. Resuelta</b>
-523286	21-077-004-00003-0004	PASTOS DE MENOS DE 5 AÑOS	S		0,60		0,60	0,60
-523282	21-077-004-00003-0006	PASTOS DE MENOS DE 5 AÑOS	S		1,25		1,25	1,25
170000006422259	21-077-003-00027-0001	PASTOS PERMANENTES DE 5 O MAS AÑOS	S		4,39		4,39	4,39
170000006422260	21-077-004-00009-0020	PASTOS PERMANENTES DE 5 O MAS AÑOS	S		0,03		0,03	0,03
170000006422261	21-077-004-00006-0001	PASTOS PERMANENTES DE 5 O MAS AÑOS	S		3,65		3,65	3,65
170000006422262	21-077-003-00028-0001	PASTOS PERMANENTES DE 5 O MAS AÑOS	S		5,95		5,95	5,95
170000006422263	21-077-003-00028-0003	PASTOS PERMANENTES DE 5 O MAS AÑOS	S		13,16		13,16	13,16
170000006422264	21-077-004-00009-0001	PASTOS PERMANENTES DE 5 O MAS AÑOS	S		1,43		1,43	1,43
170000006422265	21-077-004-00007-0001	PASTOS PERMANENTES DE 5 O MAS AÑOS	S		6,43		6,43	6,43
170000006422266	21-077-004-00009-0004	PASTOS PERMANENTES DE 5 O MAS AÑOS	S		7,69		7,69	7,69
170000006422267	21-077-004-00003-0005	PASTOS PERMANENTES DE 5 O MAS AÑOS	S		20,81		20,81	20,81
170000006422268	21-077-004-00004-0002	PASTOS PERMANENTES DE 5 O MAS AÑOS	S		18,42		18,42	18,42

**INCIDENCIAS**

**INCIDENCIA DESCRIPCIÓN**

74018	Productor que no es agricultor a título principal, según los datos del ejercicio fiscal n-1 y seguridad socia.
74053	Importe inferior a 100 Euros

(1) Con incidencias que retienen pago o deniegan el expediente.

(2) Se calcula sobre superficie declarada admisible.

(3) Aplicación del artículo 16 bis del RD 147/2023.

(4) Expediente con algunos recintos de pastos permanentes ubicados en espacios protegidos donde la carga ganadera mínima será 0,1 UGM/ha.

Puede verificar la integridad de una copia de este documento mediante la lectura del código QR adjunto o mediante el acceso a la dirección <https://ws050.juntadeandalucia.es/verificarFirma> indicando el código de VERIFICACIÓN

FIRMADO POR	RAQUEL MARIA ESPIN CRESPO	17/10/2024
VERIFICACIÓN	Pk2jmWSPEJNMB623FQZ8JEKDMKEPRE	PÁG. 2456/4804







**APELLIDOS Y NOMBRE / RAZÓN SOCIAL**

ORTEGA CABELLO MARIA ROSA

**NIF**

\*\*\*\*7840\*

**EXPEDIENTE**

1100854

**RESOLUCIÓN**

DENEGACIÓN DE LA AYUDA

**DATOS DE MANTENIMIENTO UNIDADES**

<b>GRUPO DE PAGO</b>	<b>Sup. Dec. Admisible</b>	<b>Sup. Resuelta</b>	<b>Sobredecl.</b>	<b>% Sobredecl.</b>
ZONAS DE MONTAÑA	0,00	0,00	0,00	0,00

**RESUMEN DE PAGOS**

	<b>IMPORTE ( Euros )</b>			
	<b>RESUELTO</b>	<b>FEADER</b>	<b>MAPA</b>	<b>CAPADR</b>
A pagar	0,00	0,00	0,00	0,00

**APLICACIÓN DE REDUCCIONES Y PENALIZACIONES (%)**

<b>Criterios de subvencionabilidad (1)</b>	<b>Presentación tardía</b>	<b>Omisión declaración</b>	<b>Condicionalidad</b>
100,00	0,00	0,00	0,00

**IMPORTE ( Euros )**

<b>Calculado(2)</b>	<b>Reducción</b>	<b>Penalización</b>	<b>Reducción Penalización (3)</b>	<b>Penalización adicional</b>	<b>Resuelto</b>	<b>FEADER</b>	<b>MAPA</b>	<b>CAPADR</b>
0,00 €	0,00 €	0,00 €	0,00 €	0,00 €	0,00 €	0,00 €	0,00 €	0,00 €
<b>Importe Unitario:</b>	93,00 €	<b>Nuevo Importe Unitario:</b>	0,00 €					

**RECINTOS PROPUESTOS**

<b>REF.</b>	<b>REFERENCIA SIGPAC</b>	<b>CULTIVO</b>	<b>S/R</b>	<b>USO SIGPAC</b>	<b>Sup. Dec. admisible</b>	<b>Sup. Campo</b>	<b>Sup. Determ.</b>	<b>Sup. Resuelta</b>
170000005976114	21-078-020-00107-0003	PASTOS PERMANENTES DE 5 O MAS AÑOS	S		173,45		173,45	173,45
170000005976116	21-078-021-00170-0002	PASTOS PERMANENTES DE 5 O MAS AÑOS	S		65,07		65,07	65,07
170000005976118	21-078-021-00170-0004	PASTOS PERMANENTES DE 5 O MAS AÑOS	S		1,69		1,69	1,69

**INCIDENCIAS**

**INCIDENCIA DESCRIPCIÓN**

2454	Solicitante de intervención 6613 cuyo regimen de afiliacion a la SS no es ni el sistema especial agrario(cuenta ajena) ni autonomo con actividad agraria.
74018	Productor que no es agricultor a título principal, según los datos del ejercicio fiscal n-1 y seguridad socia.
74053	Importe inferior a 100 Euros
74336	Recinto con uso declarado o cultivo declarado NO válido Recinto:21-078-021-00170-00012 Cultivo:62000 PASTOS PERMANENTES DE 5 O MAS AÑOS-SIN VARIEDAD Secano Uso Sigpac:FO Recinto:21-078-021-80003-00002 Cultivo:62000 PASTOS PERMANENTES DE 5 O MAS AÑOS-SIN VARIEDAD Secano Uso Sigpac:FO
86126	Recinto de forrajera para Cálculo de Carga Ganadera que No pertenece a Explotación con UGM válida. Recinto:21-078-021-00170-00012 Cultivo:62000 PASTOS PERMANENTES DE 5 O MAS AÑOS-SIN VARIEDAD Secano Explotacion:ES210790000299 Recinto:21-078-021-00170-00017 Cultivo:62000 PASTOS PERMANENTES DE 5 O MAS AÑOS-SIN VARIEDAD Secano Explotacion:ES210790000299 Recinto:21-078-021-80003-00002 Cultivo:62000 PASTOS PERMANENTES DE 5 O MAS AÑOS-SIN VARIEDAD Secano Explotacion:ES210790000299 Recinto:41-031-005-00208-00001 Cultivo:62000 PASTOS PERMANENTES DE 5 O MAS AÑOS-SIN VARIEDAD Secano Explotacion:ES210790000299 Recinto:41-031-005-00209-00001 Cultivo:62000 PASTOS PERMANENTES DE 5 O MAS AÑOS-SIN VARIEDAD Secano Explotacion:ES210790000299 Recinto:41-031-006-00001-00001 Cultivo:62000 PASTOS PERMANENTES DE 5 O MAS AÑOS-SIN VARIEDAD Secano Explotacion:ES210790000299

(1) Con incidencias que retienen pago o deniegan el expediente.

(2) Se calcula sobre superficie declarada admisible.

(3) Aplicación del artículo 16 bis del RD 147/2023.

(4) Expediente con algunos recintos de pastos permanentes ubicados en espacios protegidos donde la carga ganadera mínima será 0,1 UGM/ha.

Puede verificar la integridad de una copia de este documento mediante la lectura del código QR adjunto o mediante el acceso a la dirección <https://ws050.juntadeandalucia.es/verificarFirma> indicando el código de VERIFICACIÓN

FIRMADO POR

RAQUEL MARIA ESPIN CRESPO

17/10/2024

VERIFICACIÓN

Pk2jmWSPEJNMB623FQZ8JEKDMKEPRE

PÁG. 2457/4804





**Incidencias de carga ganadera**

**INCIDENCIA DESCRIPCIÓN**

- 86126 Recinto de forrajera para Cálculo de Carga Ganadera que No pertenece a Explotación con UGM válida.  
 Recinto:21-078-021-00170-00017 Cultivo:62000 PASTOS PERMANENTES DE 5 O MAS AÑOS-SIN VARIEDAD Secano  
 Explotacion:ES210790000299  
 Recinto:41-031-005-00208-00001 Cultivo:62000 PASTOS PERMANENTES DE 5 O MAS AÑOS-SIN VARIEDAD Secano  
 Explotacion:ES210790000299  
 Recinto:21-078-021-00170-00012 Cultivo:62000 PASTOS PERMANENTES DE 5 O MAS AÑOS-SIN VARIEDAD Secano  
 Explotacion:ES210790000299  
 Recinto:21-078-021-80003-00002 Cultivo:62000 PASTOS PERMANENTES DE 5 O MAS AÑOS-SIN VARIEDAD Secano  
 Explotacion:ES210790000299  
 Recinto:41-031-005-00209-00001 Cultivo:62000 PASTOS PERMANENTES DE 5 O MAS AÑOS-SIN VARIEDAD Secano  
 Explotacion:ES210790000299  
 Recinto:41-031-006-00001-00001 Cultivo:62000 PASTOS PERMANENTES DE 5 O MAS AÑOS-SIN VARIEDAD Secano  
 Explotacion:ES210790000299
- 86128 Recinto de Forrajeras que no ha contabilizado para Carga Ganadera por no tener una explotación válida para el cálculo de la Carga Ganadera  
 Recinto:21-078-021-00170-00017 Cultivo:62 PASTOS PERMANENTES DE 5 O MAS AÑOS-  
 Recinto:41-031-005-00208-00001 Cultivo:62 PASTOS PERMANENTES DE 5 O MAS AÑOS-  
 Recinto:21-078-021-00170-00012 Cultivo:62 PASTOS PERMANENTES DE 5 O MAS AÑOS-  
 Recinto:21-078-021-80003-00002 Cultivo:62 PASTOS PERMANENTES DE 5 O MAS AÑOS-  
 Recinto:41-031-005-00209-00001 Cultivo:62 PASTOS PERMANENTES DE 5 O MAS AÑOS-  
 Recinto:41-031-006-00001-00001 Cultivo:62 PASTOS PERMANENTES DE 5 O MAS AÑOS-

(1) Con incidencias que retienen pago o deniegan el expediente.  
 (2) Se calcula sobre superficie declarada admisible.  
 (3) Aplicación del artículo 16 bis del RD 147/2023.  
 (4) Expediente con algunos recintos de pastos permanentes ubicados en espacios protegidos donde la carga ganadera mínima será 0,1 UGM/ha.

Puede verificar la integridad de una copia de este documento mediante la lectura del código QR adjunto o mediante el acceso a la dirección <a href="https://ws050.juntadeandalucia.es/verificarFirma">https://ws050.juntadeandalucia.es/verificarFirma</a> indicando el código de VERIFICACIÓN			
FIRMADO POR	RAQUEL MARIA ESPIN CRESPO	17/10/2024	
VERIFICACIÓN	Pk2jmWSPEJNMB623FQZ8JEKDMKEPRE	PÁG. 2458/4804	



**APELLIDOS Y NOMBRE / RAZÓN SOCIAL**

PALMA MARTINEZ VILLASEÑOR MARIA DEL CARMEN

**NIF**

\*\*\*\*0864\*

**EXPEDIENTE**

1256347

**RESOLUCIÓN**

DENEGACIÓN DE LA AYUDA

**DATOS DE MANTENIMIENTO UNIDADES**

<b>GRUPO DE PAGO</b>	<b>Sup. Dec. Admisible</b>	<b>Sup. Resuelta</b>	<b>Sobredecl.</b>	<b>% Sobredecl.</b>
ZONAS DE MONTAÑA	0,00	0,00	0,00	0,00

**RESUMEN DE PAGOS**

	<b>IMPORTE ( Euros )</b>			
	<b>RESUELTO</b>	<b>FEADER</b>	<b>MAPA</b>	<b>CAPADR</b>
A pagar	0,00	0,00	0,00	0,00

**APLICACIÓN DE REDUCCIONES Y PENALIZACIONES (%)**

<b>Criterios de subvencionabilidad (1)</b>	<b>Presentación tardía</b>	<b>Omisión declaración</b>	<b>Condicionalidad</b>
100,00	0,00	0,00	0,00

**IMPORTE ( Euros )**

<b>Calculado(2)</b>	<b>Reducción</b>	<b>Penalización</b>	<b>Reducción Penalización (3)</b>	<b>Penalización adicional</b>	<b>Resuelto</b>	<b>FEADER</b>	<b>MAPA</b>	<b>CAPADR</b>
0,00 €	0,00 €	0,00 €	0,00 €	0,00 €	0,00 €	0,00 €	0,00 €	0,00 €
<b>Importe Unitario:</b>	93,00 €	<b>Nuevo Importe Unitario:</b>	0,00 €					

**RECINTOS PROPUESTOS**

<b>REF.</b>	<b>REFERENCIA SIGPAC</b>	<b>CULTIVO</b>	<b>S/R</b>	<b>USO SIGPAC</b>	<b>Sup. Dec. admisible</b>	<b>Sup. Campo</b>	<b>Sup. Determ.</b>	<b>Sup. Resuelta</b>
-1464580	21-025-004-00005-0003	PASTOS PERMANENTES DE 5 O MAS AÑOS	S		50,61		50,61	50,61
-1464579	21-025-004-00003-0018	PASTOS PERMANENTES DE 5 O MAS AÑOS	S		0,01		0,01	0,01
-1464578	21-025-004-00003-0017	PASTOS PERMANENTES DE 5 O MAS AÑOS	S		0,02		0,02	0,02
-1464577	21-025-004-00003-0014	PASTOS PERMANENTES DE 5 O MAS AÑOS	S		0,03		0,03	0,03
-1464576	21-025-004-00003-0011	PASTOS PERMANENTES DE 5 O MAS AÑOS	S		0,04		0,04	0,04
-1464575	21-025-004-00003-0010	PASTOS PERMANENTES DE 5 O MAS AÑOS	S		0,16		0,16	0,16
-1464574	21-025-004-00003-0008	PASTOS PERMANENTES DE 5 O MAS AÑOS	S		0,26		0,26	0,26
-1464573	21-025-004-00003-0007	PASTOS PERMANENTES DE 5 O MAS AÑOS	S		3,22		3,22	3,22
5126346	21-043-001-00019-0003	PASTOS PERMANENTES DE 5 O MAS AÑOS	S		57,64		57,64	57,64
5126347	21-043-001-00019-0004	PASTOS PERMANENTES DE 5 O MAS AÑOS	S		4,01		4,01	4,01
5126348	21-043-001-00019-0007	MEZCLA VEZA-TRITICALE	R		0,31		0,31	0,31

**INCIDENCIAS**

**INCIDENCIA DESCRIPCIÓN**

2454	Solicitante de intervención 6613 cuyo regimen de afiliacion a la SS no es ni el sistema especial agrario(cuenta ajena) ni autonomo con actividad agraria.
74018	Productor que no es agricultor a título principal, según los datos del ejercicio fiscal n-1 y seguridad socia.
74053	Importe inferior a 100 Euros

(1) Con incidencias que retienen pago o deniegan el expediente.

(2) Se calcula sobre superficie declarada admisible.

(3) Aplicación del artículo 16 bis del RD 147/2023.

(4) Expediente con algunos recintos de pastos permanentes ubicados en espacios protegidos donde la carga ganadera mínima será 0,1 UGM/ha.

Puede verificar la integridad de una copia de este documento mediante la lectura del código QR adjunto o mediante el acceso a la dirección <https://ws050.juntadeandalucia.es/verificarFirma> indicando el código de VERIFICACIÓN

FIRMADO POR	RAQUEL MARIA ESPIN CRESPO	17/10/2024
VERIFICACIÓN	Pk2jmWSPEJNMB623FQZ8JEKDMKEPRE	PÁG. 2459/4804





**APELLIDOS Y NOMBRE / RAZÓN SOCIAL**

PÉREZ LIMÓN MARÍA DE LA ALEGRÍA

**NIF**

\*\*\*\*8275\*

**EXPEDIENTE**

1254402

**RESOLUCIÓN**

DENEGACIÓN DE LA AYUDA

**DATOS DE MANTENIMIENTO UNIDADES**

**GRUPO DE PAGO**

ZONAS DE MONTAÑA

**Sup. Dec.  
Admisible**

0,00

**Sup.  
Resuelta**

0,00

**Sobredecl.**

0,00

**% Sobredecl.**

0,00

**RESUMEN DE PAGOS**

**IMPORTE ( Euros )**

	RESUELTO	FEADER	MAPA	CAPADR
A pagar	0,00	0,00	0,00	0,00

**APLICACIÓN DE REDUCCIONES Y PENALIZACIONES (%)**

Crterios de subvencionabilidad (1)	Presentación tardía	Omisión declaración	Condicionalidad
100,00	0,00	0,00	0,00

**IMPORTE ( Euros )**

Calculado(2)	Reducción	Penalización	Reducción Penalización (3)	Penalización adicional	Resuelto	FEADER	MAPA	CAPADR
0,00 €	0,00 €	0,00 €	0,00 €	0,00 €	0,00 €	0,00 €	0,00 €	0,00 €
Importe Unitario:	93,00 €	Nuevo Importe Unitario:	0,00 €					

**INCIDENCIAS**

**INCIDENCIA DESCRIPCIÓN**

2454	Solicitante de intervención 6613 cuyo regimen de afiliacion a la SS no es ni el sistema especial agrario(cuenta ajena) ni autonomo con actividad agraria.
74018	Productor que no es agricultor a título principal, según los datos del ejercicio fiscal n-1 y seguridad socia.
74051	Solicitante de intervención 6613, que no declara ningun recinto en zona desfavorecida.
74053	Importe inferior a 100 Euros

(1) Con incidencias que retienen pago o deniegan el expediente.

(2) Se calcula sobre superficie declarada admisible.

(3) Aplicación del artículo 16 bis del RD 147/2023.

(4) Expediente con algunos recintos de pastos permanentes ubicados en espacios protegidos donde la carga ganadera mínima será 0,1 UGM/ha.

Puede verificar la integridad de una copia de este documento mediante la lectura del código QR adjunto o mediante el acceso a la dirección <https://ws050.juntadeandalucia.es/verificarFirma> indicando el código de VERIFICACIÓN

FIRMADO POR

RAQUEL MARIA ESPIN CRESPO

17/10/2024

VERIFICACIÓN

Pk2jmWSPEJNMB623FQZ8JEKDMKEPRE

PÁG. 2460/4804





**APELLIDOS Y NOMBRE / RAZÓN SOCIAL**

PÉREZ PARDO IGNACIO

**NIF**

\*\*\*\*5780\*

**EXPEDIENTE**

1201797

**RESOLUCIÓN**

DENEGACIÓN DE LA AYUDA

**DATOS DE MANTENIMIENTO UNIDADES**

<b>GRUPO DE PAGO</b>	<b>Sup. Dec. Admisible</b>	<b>Sup. Resuelta</b>	<b>Sobredecl.</b>	<b>% Sobredecl.</b>
ZONAS DE MONTAÑA	0,00	0,00	0,00	0,00

**RESUMEN DE PAGOS**

	<b>IMPORTE ( Euros )</b>			
	<b>RESUELTO</b>	<b>FEADER</b>	<b>MAPA</b>	<b>CAPADR</b>
A pagar	0,00	0,00	0,00	0,00

**APLICACIÓN DE REDUCCIONES Y PENALIZACIONES (%)**

<b>Criterios de subvencionabilidad (1)</b>	<b>Presentación tardía</b>	<b>Omisión declaración</b>	<b>Condicionalidad</b>
100,00	0,00	0,00	0,00

**IMPORTE ( Euros )**

<b>Calculado(2)</b>	<b>Reducción</b>	<b>Penalización</b>	<b>Reducción Penalización (3)</b>	<b>Penalización adicional</b>	<b>Resuelto</b>	<b>FEADER</b>	<b>MAPA</b>	<b>CAPADR</b>
0,00 €	0,00 €	0,00 €	0,00 €	0,00 €	0,00 €	0,00 €	0,00 €	0,00 €
<b>Importe Unitario:</b>	93,00 €	<b>Nuevo Importe Unitario:</b>	0,00 €					

**RECINTOS PROPUESTOS**

<b>REF.</b>	<b>REFERENCIA SIGPAC</b>	<b>CULTIVO</b>	<b>S/R</b>	<b>USO SIGPAC</b>	<b>Sup. Dec. admisible</b>	<b>Sup. Campo</b>	<b>Sup. Determ.</b>	<b>Sup. Resuelta</b>
-1504084	21-001-011-09001-0023	PASTOS PERMANENTES DE 5 O MAS AÑOS	S		0,35		0,35	0,35
-701720	21-001-011-00025-0003	PASTOS PERMANENTES DE 5 O MAS AÑOS	S		0,64		0,64	0,64
6877190	21-001-006-00025-0001	PASTOS PERMANENTES DE 5 O MAS AÑOS	S		5,70		5,70	5,70
6877204	21-001-007-00002-0001	PASTOS PERMANENTES DE 5 O MAS AÑOS	S		2,56		2,56	2,56
6877209	21-001-007-00003-0004	PASTOS PERMANENTES DE 5 O MAS AÑOS	S		56,81		56,81	56,81
6877220	21-001-017-00061-0003	PASTOS PERMANENTES DE 5 O MAS AÑOS	S		0,67		0,67	0,67
6877221	21-001-017-00061-0004	PASTOS PERMANENTES DE 5 O MAS AÑOS	S		0,03		0,03	0,03
6877293	21-022-003-00005-0001	CASTAÑOS	S		2,90		2,90	2,90
6877304	21-022-005-00009-0002	CASTAÑOS	S		11,75		11,75	11,75
6877314	21-022-007-00008-0001	CASTAÑOS	S		4,18		4,18	4,18
6877334	21-022-007-00012-0001	CASTAÑOS	S		0,72		0,72	0,72
6877339	21-022-007-00013-0002	CASTAÑOS	S		1,34		1,34	1,34
6877341	21-022-007-00018-0002	CASTAÑOS	S		2,95		2,95	2,95
6877344	21-022-007-00022-0002	CASTAÑOS	S		1,92		1,92	1,92
6877350	21-022-007-00024-0002	CASTAÑOS	S		1,02		1,02	1,02
6877351	21-022-007-00024-0005	CASTAÑOS	S		0,12		0,12	0,12
170000006797932	21-001-011-00026-0007	PASTOS PERMANENTES DE 5 O MAS AÑOS	S		6,83		6,83	6,83
170000006797934	21-001-011-00025-0008	PASTOS PERMANENTES DE 5 O MAS AÑOS	S		4,82		4,82	4,82

**INCIDENCIAS**

**INCIDENCIA DESCRIPCIÓN**

74018	Productor que no es agricultor a título principal, según los datos del ejercicio fiscal n-1 y seguridad socia.
74053	Importe inferior a 100 Euros

(1) Con incidencias que retienen pago o deniegan el expediente.

(2) Se calcula sobre superficie declarada admisible.

(3) Aplicación del artículo 16 bis del RD 147/2023.

(4) Expediente con algunos recintos de pastos permanentes ubicados en espacios protegidos donde la carga ganadera mínima será 0,1 UGM/ha.

Puede verificar la integridad de una copia de este documento mediante la lectura del código QR adjunto o mediante el acceso a la dirección <https://ws050.juntadeandalucia.es/verificarFirma> indicando el código de VERIFICACIÓN

FIRMADO POR	RAQUEL MARIA ESPIN CRESPO	17/10/2024
VERIFICACIÓN	Pk2jmWSPEJNMB623FQZ8JEKDMKEPRE	PÁG. 2461/4804





**APELLIDOS Y NOMBRE / RAZÓN SOCIAL**

PEROGIL RUBIO JOSE MANUEL

**NIF**

\*\*\*\*3035\*

**EXPEDIENTE**

1283446

**RESOLUCIÓN**

DENEGACIÓN DE LA AYUDA

**DATOS DE MANTENIMIENTO UNIDADES**

<b>GRUPO DE PAGO</b>	<b>Sup. Dec. Admisible</b>	<b>Sup. Resuelta</b>	<b>Sobredecl.</b>	<b>% Sobredecl.</b>
ZONAS DE MONTAÑA	0,00	0,00	0,00	0,00

**RESUMEN DE PAGOS**

	<b>IMPORTE ( Euros )</b>			
	<b>RESUELTO</b>	<b>FEADER</b>	<b>MAPA</b>	<b>CAPADR</b>
A pagar	0,00	0,00	0,00	0,00

**APLICACIÓN DE REDUCCIONES Y PENALIZACIONES (%)**

<b>Criterios de subvencionabilidad (1)</b>	<b>Presentación tardía</b>	<b>Omisión declaración</b>	<b>Condicionalidad</b>
100,00	0,00	0,00	0,00

**IMPORTE ( Euros )**

<b>Calculado(2)</b>	<b>Reducción</b>	<b>Penalización</b>	<b>Reducción Penalización (3)</b>	<b>Penalización adicional</b>	<b>Resuelto</b>	<b>FEADER</b>	<b>MAPA</b>	<b>CAPADR</b>
0,00 €	0,00 €	0,00 €	0,00 €	0,00 €	0,00 €	0,00 €	0,00 €	0,00 €
<b>Importe Unitario:</b>	93,00 €	<b>Nuevo Importe Unitario:</b>	0,00 €					

**RECINTOS PROPUESTOS**

<b>REF.</b>	<b>REFERENCIA SIGPAC</b>	<b>CULTIVO</b>	<b>S/R</b>	<b>USO SIGPAC</b>	<b>Sup. Dec. admisible</b>	<b>Sup. Campo</b>	<b>Sup. Determ.</b>	<b>Sup. Resuelta</b>
4122522	21-020-002-00143-0004	PASTOS PERMANENTES DE 5 O MAS AÑOS	S		4,85		4,85	4,85
4122523	21-020-002-00143-0005	PASTOS PERMANENTES DE 5 O MAS AÑOS	S		0,00		0,00	0,00
6940295	21-020-001-00220-0001	OLIVAR	S		0,63		0,63	0,00
170000005480701	21-020-002-00141-0002	PASTOS PERMANENTES DE 5 O MAS AÑOS	S		11,80		11,80	11,80
170000005480708	21-020-002-00141-0003	OLIVAR	S		3,09		3,09	3,09

**INCIDENCIAS**

**INCIDENCIA DESCRIPCIÓN**

226	Recinto abandonado según SIGPAC por el que solicita alguna ayuda/práctica. Recinto:21-020-002-00143-00003 Cultivo:101007 OLIVAR-MANZANILLA Secano
3790	Recinto declarado inactivo Recinto:21-020-001-00220-00001 Cultivo: -
74018	Productor que no es agricultor a título principal, según los datos del ejercicio fiscal n-1 y seguridad socia.
74053	Importe inferior a 100 Euros

(1) Con incidencias que retienen pago o deniegan el expediente.

(2) Se calcula sobre superficie declarada admisible.

(3) Aplicación del artículo 16 bis del RD 147/2023.

(4) Expediente con algunos recintos de pastos permanentes ubicados en espacios protegidos donde la carga ganadera mínima será 0,1 UGM/ha.

Puede verificar la integridad de una copia de este documento mediante la lectura del código QR adjunto o mediante el acceso a la dirección <https://ws050.juntadeandalucia.es/verificarFirma> indicando el código de VERIFICACIÓN

FIRMADO POR	RAQUEL MARIA ESPIN CRESPO	17/10/2024
VERIFICACIÓN	Pk2jmWSPEJNMB623FQZ8JEKDMKEPRE	PÁG. 2462/4804





**APELLIDOS Y NOMBRE / RAZÓN SOCIAL**

PUENTE VAZQUEZ INES MARIA

**NIF**

\*\*\*\*5472\*

**EXPEDIENTE**

1279451

**RESOLUCIÓN**

DENEGACIÓN DE LA AYUDA

**DATOS DE MANTENIMIENTO UNIDADES**

**GRUPO DE PAGO**

ZONAS DE MONTAÑA

**Sup. Dec.  
Admisible**

0,00

**Sup.  
Resuelta**

0,00

**Sobredecl.**

0,00

**% Sobredecl.**

0,00

**RESUMEN DE PAGOS**

**IMPORTE ( Euros )**

	<u>RESUELTO</u>	<u>FEADER</u>	<u>MAPA</u>	<u>CAPADR</u>
A pagar	0,00	0,00	0,00	0,00

**APLICACIÓN DE REDUCCIONES Y PENALIZACIONES (%)**

<u>Crterios de subvencionabilidad (1)</u>	<u>Presentación tardía</u>	<u>Omisión declaración</u>	<u>Condicionalidad</u>
100,00	0,00	0,00	0,00

**IMPORTE ( Euros )**

<u>Calculado(2)</u>	<u>Reducción</u>	<u>Penalización</u>	<u>Reducción Penalización (3)</u>	<u>Penalización adicional</u>	<u>Resuelto</u>	<u>FEADER</u>	<u>MAPA</u>	<u>CAPADR</u>
0,00 €	0,00 €	0,00 €	0,00 €	0,00 €	0,00 €	0,00 €	0,00 €	0,00 €
<u>Importe Unitario:</u>	93,00 €	<u>Nuevo Importe Unitario:</u>	0,00 €					

(1) Con incidencias que retienen pago o deniegan el expediente.

(2) Se calcula sobre superficie declarada admisible.

(3) Aplicación del artículo 16 bis del RD 147/2023.

(4) Expediente con algunos recintos de pastos permanentes ubicados en espacios protegidos donde la carga ganadera mínima será 0,1 UGM/ha.

Puede verificar la integridad de una copia de este documento mediante la lectura del código QR adjunto o mediante el acceso a la dirección <https://ws050.juntadeandalucia.es/verificarFirma> indicando el código de VERIFICACIÓN

FIRMADO POR

RAQUEL MARIA ESPIN CRESPO

17/10/2024

VERIFICACIÓN

Pk2jmWSPEJNMB623FQZ8JEKDMKEPRE

PÁG. 2463/4804





**INCIDENCIAS**

**INCIDENCIA DESCRIPCIÓN**

2455	Solicitantes de intervención 6613 sin datos de IRPF n-1.(Art 4 Orden 14/04/2016).
74018	Productor que no es agricultor a título principal, según los datos del ejercicio fiscal n-1 y seguridad socia.
74051	Solicitante de intervención 6613, que no declara ningún recinto en zona desfavorecida.
74053	Importe inferior a 100 Euros
86119	Carga ganadera NO cumple con el valor mínimo de 0,2 UGM/ha.
	Recinto:21-071-004-00004-00002 Cultivo:62000 PASTOS PERMANENTES DE 5 O MAS AÑOS-SIN VARIEDAD Secano Carga Ganadera:0,01
	Recinto:21-071-004-00004-00003 Cultivo:62000 PASTOS PERMANENTES DE 5 O MAS AÑOS-SIN VARIEDAD Secano Carga Ganadera:0,01
	Recinto:21-071-004-00004-00004 Cultivo:62000 PASTOS PERMANENTES DE 5 O MAS AÑOS-SIN VARIEDAD Secano Carga Ganadera:0,01
	Recinto:21-071-004-00004-00005 Cultivo:62000 PASTOS PERMANENTES DE 5 O MAS AÑOS-SIN VARIEDAD Secano Carga Ganadera:0,01
	Recinto:21-071-004-00004-00007 Cultivo:62000 PASTOS PERMANENTES DE 5 O MAS AÑOS-SIN VARIEDAD Secano Carga Ganadera:0,01
	Recinto:21-071-004-00004-00008 Cultivo:62000 PASTOS PERMANENTES DE 5 O MAS AÑOS-SIN VARIEDAD Secano Carga Ganadera:0,01
	Recinto:21-071-004-00004-00024 Cultivo:62000 PASTOS PERMANENTES DE 5 O MAS AÑOS-SIN VARIEDAD Secano Carga Ganadera:0,01
	Recinto:21-071-004-00004-00038 Cultivo:62000 PASTOS PERMANENTES DE 5 O MAS AÑOS-SIN VARIEDAD Secano Carga Ganadera:0,01
	Recinto:21-071-004-00004-00039 Cultivo:62000 PASTOS PERMANENTES DE 5 O MAS AÑOS-SIN VARIEDAD Secano Carga Ganadera:0,01
	Recinto:21-071-004-00004-00043 Cultivo:62000 PASTOS PERMANENTES DE 5 O MAS AÑOS-SIN VARIEDAD Secano Carga Ganadera:0,01
	Recinto:21-071-004-00004-00044 Cultivo:62000 PASTOS PERMANENTES DE 5 O MAS AÑOS-SIN VARIEDAD Secano Carga Ganadera:0,01
	Recinto:21-071-004-00004-00045 Cultivo:62000 PASTOS PERMANENTES DE 5 O MAS AÑOS-SIN VARIEDAD Secano Carga Ganadera:0,01
	Recinto:21-071-004-00004-00046 Cultivo:62000 PASTOS PERMANENTES DE 5 O MAS AÑOS-SIN VARIEDAD Secano Carga Ganadera:0,01
	Recinto:21-071-004-00004-00047 Cultivo:62000 PASTOS PERMANENTES DE 5 O MAS AÑOS-SIN VARIEDAD Secano Carga Ganadera:0,01
	Recinto:21-071-004-00004-00048 Cultivo:62000 PASTOS PERMANENTES DE 5 O MAS AÑOS-SIN VARIEDAD Secano Carga Ganadera:0,01
	Recinto:21-071-004-00004-00049 Cultivo:62000 PASTOS PERMANENTES DE 5 O MAS AÑOS-SIN VARIEDAD Secano Carga Ganadera:0,01
	Recinto:21-071-004-00004-00050 Cultivo:62000 PASTOS PERMANENTES DE 5 O MAS AÑOS-SIN VARIEDAD Secano Carga Ganadera:0,01
	Recinto:21-071-004-00004-00051 Cultivo:62000 PASTOS PERMANENTES DE 5 O MAS AÑOS-SIN VARIEDAD Secano Carga Ganadera:0,01
	Recinto:21-071-004-00004-00052 Cultivo:62000 PASTOS PERMANENTES DE 5 O MAS AÑOS-SIN VARIEDAD Secano Carga Ganadera:0,01
	Recinto:21-071-004-00004-00053 Cultivo:62000 PASTOS PERMANENTES DE 5 O MAS AÑOS-SIN VARIEDAD Secano Carga Ganadera:0,01
	Recinto:21-071-004-00004-00054 Cultivo:62000 PASTOS PERMANENTES DE 5 O MAS AÑOS-SIN VARIEDAD Secano Carga Ganadera:0,01
	Recinto:21-071-004-00004-00055 Cultivo:62000 PASTOS PERMANENTES DE 5 O MAS AÑOS-SIN VARIEDAD Secano Carga Ganadera:0,01
	Recinto:21-071-004-00004-00056 Cultivo:62000 PASTOS PERMANENTES DE 5 O MAS AÑOS-SIN VARIEDAD Secano Carga Ganadera:0,01
	Recinto:21-071-004-00004-00057 Cultivo:62000 PASTOS PERMANENTES DE 5 O MAS AÑOS-SIN VARIEDAD Secano Carga Ganadera:0,01
	Recinto:21-071-004-00004-00058 Cultivo:62000 PASTOS PERMANENTES DE 5 O MAS AÑOS-SIN VARIEDAD Secano Carga Ganadera:0,01
	Recinto:21-071-004-00004-00082 Cultivo:62000 PASTOS PERMANENTES DE 5 O MAS AÑOS-SIN VARIEDAD Secano Carga Ganadera:0,01
	Recinto:21-071-004-00004-00083 Cultivo:62000 PASTOS PERMANENTES DE 5 O MAS AÑOS-SIN VARIEDAD Secano Carga Ganadera:0,01
	Recinto:21-071-004-00004-00084 Cultivo:62000 PASTOS PERMANENTES DE 5 O MAS AÑOS-SIN VARIEDAD Secano Carga Ganadera:0,01
	Recinto:21-071-004-00004-00085 Cultivo:62000 PASTOS PERMANENTES DE 5 O MAS AÑOS-SIN VARIEDAD Secano Carga Ganadera:0,01
	Recinto:21-071-004-00004-00087 Cultivo:62000 PASTOS PERMANENTES DE 5 O MAS AÑOS-SIN VARIEDAD Secano Carga Ganadera:0,01

(1) Con incidencias que retienen pago o deniegan el expediente.

(2) Se calcula sobre superficie declarada admisible.

(3) Aplicación del artículo 16 bis del RD 147/2023.

(4) Expediente con algunos recintos de pastos permanentes ubicados en espacios protegidos donde la carga ganadera mínima será 0,1 UGM/ha.

Puede verificar la integridad de una copia de este documento mediante la lectura del código QR adjunto o mediante el acceso a la dirección <https://ws050.juntadeandalucia.es/verificarFirma> indicando el código de VERIFICACIÓN

FIRMADO POR	RAQUEL MARIA ESPIN CRESPO	17/10/2024	
VERIFICACIÓN	Pk2jmWSPEJNMB623FQZ8JEKDMKEPRE	PÁG. 2464/4804	





**INCIDENCIAS**

**INCIDENCIA DESCRIPCIÓN**

	Ganadera:0,01
	Recinto:21-071-004-00004-00088 Cultivo:62000 PASTOS PERMANENTES DE 5 O MAS AÑOS-SIN VARIEDAD Secano Carga Ganadera:0,01
	Recinto:21-071-004-00004-00089 Cultivo:62000 PASTOS PERMANENTES DE 5 O MAS AÑOS-SIN VARIEDAD Secano Carga Ganadera:0,01
	Recinto:21-071-004-00004-00090 Cultivo:62000 PASTOS PERMANENTES DE 5 O MAS AÑOS-SIN VARIEDAD Secano Carga Ganadera:0,01
	Recinto:21-071-004-00004-00094 Cultivo:62000 PASTOS PERMANENTES DE 5 O MAS AÑOS-SIN VARIEDAD Secano Carga Ganadera:0,01
	Recinto:21-071-004-00004-00095 Cultivo:62000 PASTOS PERMANENTES DE 5 O MAS AÑOS-SIN VARIEDAD Secano Carga Ganadera:0,01
	Recinto:21-071-004-00004-00097 Cultivo:62000 PASTOS PERMANENTES DE 5 O MAS AÑOS-SIN VARIEDAD Secano Carga Ganadera:0,01
	Recinto:21-071-004-00004-00100 Cultivo:62000 PASTOS PERMANENTES DE 5 O MAS AÑOS-SIN VARIEDAD Secano Carga Ganadera:0,01
86120	Para explotaciones de pastos permanentes ubicadas en espacios protegidos la carga ganadera mínima será 0,1 UGM/ha.
	Recinto:21-071-004-00004-00006 Cultivo:62000 PASTOS PERMANENTES DE 5 O MAS AÑOS-SIN VARIEDAD Secano Carga Ganadera:0,01
	Recinto:21-071-004-00004-00079 Cultivo:62000 PASTOS PERMANENTES DE 5 O MAS AÑOS-SIN VARIEDAD Secano Carga Ganadera:0,01
	Recinto:21-071-004-00004-00086 Cultivo:62000 PASTOS PERMANENTES DE 5 O MAS AÑOS-SIN VARIEDAD Secano Carga Ganadera:0,01

(1) Con incidencias que retienen pago o deniegan el expediente.  
 (2) Se calcula sobre superficie declarada admisible.  
 (3) Aplicación del artículo 16 bis del RD 147/2023.  
 (4) Expediente con algunos recintos de pastos permanentes ubicados en espacios protegidos donde la carga ganadera mínima será 0,1 UGM/ha.

Puede verificar la integridad de una copia de este documento mediante la lectura del código QR adjunto o mediante el acceso a la dirección <https://ws050.juntadeandalucia.es/verificarFirma> indicando el código de VERIFICACIÓN

FIRMADO POR	RAQUEL MARIA ESPIN CRESPO	17/10/2024	
VERIFICACIÓN	Pk2jmWSPEJNMB623FQZ8JEKDMKEPRE	PÁG. 2465/4804	



**APELLIDOS Y NOMBRE / RAZÓN SOCIAL** QUINTANILLA ROMERO SEBASTIAN MANUEL  
**NIF** \*\*\*\*3378\*  
**EXPEDIENTE** 1000165  
**RESOLUCIÓN** DENEGACIÓN DE LA AYUDA

**DATOS DE MANTENIMIENTO UNIDADES**

**GRUPO DE PAGO** ZONAS DE MONTAÑA  
**Sup. Dec. Admisible** 0,00  
**Sup. Resuelta** 0,00  
**Sobredecl.** 0,00  
**% Sobredecl.** 0,00

**RESUMEN DE PAGOS**

**IMPORTE ( Euros )**  
**RESUELTO** 0,00  
**FEADER** 0,00  
**MAPA** 0,00  
**CAPADR** 0,00  
 A pagar

**APLICACIÓN DE REDUCCIONES Y PENALIZACIONES (%)**

**Criterios de subvencionabilidad (1)** 100,00  
**Presentación tardía** 0,00  
**Omisión declaración** 0,00  
**Condicionabilidad** 0,00

**IMPORTE ( Euros )**

**Calculado(2)** 0,00 €  
**Reducción** 0,00 €  
**Penalización** 0,00 €  
**Reducción Penalización (3)** 0,00 €  
**Penalización adicional** 0,00 €  
**Resuelto** 0,00 €  
**FEADER** 0,00 €  
**MAPA** 0,00 €  
**CAPADR** 0,00 €  
**Importe Unitario:** 93,00 €  
**Nuevo Importe Unitario:** 0,00 €

**RECINTOS PROPUESTOS**

REF.	REFERENCIA SIGPAC	CULTIVO	S/R	USO SIGPAC	Sup. Dec. admisible	Sup. Campo	Sup. Determ.	Sup. Resuelta
5236286	21-004-001-00044-0002	BARBECHO TRADICIONAL	S		0,14		0,14	0,14
170000006641198	21-004-001-00023-0001	MANZANOS	S		0,15		0,15	0,15
170000006641202	21-004-001-00012-0001	OLIVAR	S		0,23		0,23	0,23
170000006641215	21-004-001-00011-0002	BARBECHO TRADICIONAL	R		0,30		0,30	0,30

(1) Con incidencias que retienen pago o deniegan el expediente.  
 (2) Se calcula sobre superficie declarada admisible.  
 (3) Aplicación del artículo 16 bis del RD 147/2023.  
 (4) Expediente con algunos recintos de pastos permanentes ubicados en espacios protegidos donde la carga ganadera mínima será 0,1 UGM/ha.

Puede verificar la integridad de una copia de este documento mediante la lectura del código QR adjunto o mediante el acceso a la dirección <a href="https://ws050.juntadeandalucia.es/verificarFirma">https://ws050.juntadeandalucia.es/verificarFirma</a> indicando el código de VERIFICACIÓN			
FIRMADO POR	RAQUEL MARIA ESPIN CRESPO	17/10/2024	
VERIFICACIÓN	Pk2jmWSPEJNMB623FQZ8JEKDMKEPRE	PÁG. 2466/4804	



**INCIDENCIAS**

**INCIDENCIA DESCRIPCIÓN**

- 2454 Solicitante de intervención 6613 cuyo regimen de afiliacion a la SS no es ni el sistema especial agrario(cuenta ajena) ni autonomo con actividad agraria.
- 4272 Verifica que las líneas de declaración de las Solicitudes Únicas no tienen solapes con la capa de Retroactividad Gráfica (ambas de la misma campaña) a nivel de expediente/línea de declaración gráfica de la solicitud.  
Recinto:21-004-001-00035-00001 Cultivo: - Agregado de la referencia del recinto.:0 Zona de la referencia del recinto.:0 Superficie solapada.:0,02 Id. Incid.:98009057
- 74018 Productor que no es agricultor a título principal, según los datos del ejercicio fiscal n-1 y seguridad socia.
- 74053 Importe inferior a 100 Euros
- 86120 Para explotaciones de pastos permanentes ubicadas en espacios protegidos la carga ganadera mínima será 0,1 UGM/ha.  
Recinto:21-004-001-00011-00001 Cultivo:62000 PASTOS PERMANENTES DE 5 O MAS AÑOS-SIN VARIEDAD Secano Carga Ganadera:0  
Recinto:21-004-001-00023-00003 Cultivo:62000 PASTOS PERMANENTES DE 5 O MAS AÑOS-SIN VARIEDAD Secano Carga Ganadera:0  
Recinto:21-004-001-00032-00001 Cultivo:20000 BARBECHO TRADICIONAL-SIN VARIEDAD Secano Carga Ganadera:0  
Recinto:21-004-001-00032-00002 Cultivo:62000 PASTOS PERMANENTES DE 5 O MAS AÑOS-SIN VARIEDAD Secano Carga Ganadera:0  
Recinto:21-004-001-00032-00003 Cultivo:20000 BARBECHO TRADICIONAL-SIN VARIEDAD Regadío Carga Ganadera:0  
Recinto:21-004-001-00032-00004 Cultivo:63000 PASTOS DE MENOS DE 5 AÑOS-SIN VARIEDAD Secano Carga Ganadera:0  
Recinto:21-004-001-00035-00001 Cultivo:63000 PASTOS DE MENOS DE 5 AÑOS-SIN VARIEDAD Regadío Carga Ganadera:0  
Recinto:21-004-001-00035-00003 Cultivo:62000 PASTOS PERMANENTES DE 5 O MAS AÑOS-SIN VARIEDAD Secano Carga Ganadera:0  
Recinto:21-004-001-00035-00006 Cultivo:20000 BARBECHO TRADICIONAL-SIN VARIEDAD Secano Carga Ganadera:0  
Recinto:21-004-001-00036-00001 Cultivo:63000 PASTOS DE MENOS DE 5 AÑOS-SIN VARIEDAD Secano Carga Ganadera:0  
Recinto:21-004-001-00036-00002 Cultivo:62000 PASTOS PERMANENTES DE 5 O MAS AÑOS-SIN VARIEDAD Secano Carga Ganadera:0  
Recinto:21-004-001-00037-00001 Cultivo:62000 PASTOS PERMANENTES DE 5 O MAS AÑOS-SIN VARIEDAD Secano Carga Ganadera:0  
Recinto:21-004-001-00039-00001 Cultivo:62000 PASTOS PERMANENTES DE 5 O MAS AÑOS-SIN VARIEDAD Secano Carga Ganadera:0  
Recinto:21-004-001-00042-00001 Cultivo:62000 PASTOS PERMANENTES DE 5 O MAS AÑOS-SIN VARIEDAD Secano Carga Ganadera:0  
Recinto:21-004-001-00044-00001 Cultivo:62000 PASTOS PERMANENTES DE 5 O MAS AÑOS-SIN VARIEDAD Secano Carga Ganadera:0  
Recinto:21-004-001-00044-00004 Cultivo:62000 PASTOS PERMANENTES DE 5 O MAS AÑOS-SIN VARIEDAD Regadío Carga Ganadera:0  
Recinto:21-004-001-00044-00005 Cultivo:62000 PASTOS PERMANENTES DE 5 O MAS AÑOS-SIN VARIEDAD Secano Carga Ganadera:0  
Recinto:21-004-001-00044-00006 Cultivo:63000 PASTOS DE MENOS DE 5 AÑOS-SIN VARIEDAD Secano Carga Ganadera:0  
Recinto:21-004-001-00044-00007 Cultivo:63000 PASTOS DE MENOS DE 5 AÑOS-SIN VARIEDAD Secano Carga Ganadera:0  
Recinto:21-004-001-00678-00001 Cultivo:62000 PASTOS PERMANENTES DE 5 O MAS AÑOS-SIN VARIEDAD Regadío Carga Ganadera:0  
Recinto:21-004-001-00678-00002 Cultivo:62000 PASTOS PERMANENTES DE 5 O MAS AÑOS-SIN VARIEDAD Regadío Carga Ganadera:0  
Recinto:21-004-001-00678-00007 Cultivo:62000 PASTOS PERMANENTES DE 5 O MAS AÑOS-SIN VARIEDAD Secano Carga Ganadera:0  
Recinto:21-004-001-01108-00001 Cultivo:62000 PASTOS PERMANENTES DE 5 O MAS AÑOS-SIN VARIEDAD Secano Carga Ganadera:0
- 86122 Recinto superficie forrajera que realiza la actividad de producción de pastoreo y no declara el o los códigos del Registro de Explotaciones Ganaderas de Andalucía, REGA.  
Recinto:21-004-001-00032-00001 Cultivo:20000 BARBECHO TRADICIONAL-SIN VARIEDAD Secano  
Recinto:21-004-001-00032-00003 Cultivo:20000 BARBECHO TRADICIONAL-SIN VARIEDAD Regadío  
Recinto:21-004-001-00035-00006 Cultivo:20000 BARBECHO TRADICIONAL-SIN VARIEDAD Secano
- 86123 Recinto superficie forrajera que en REGA no tiene clasificación zootécnica permitida.  
Recinto:21-004-001-00011-00001 Cultivo:62000 PASTOS PERMANENTES DE 5 O MAS AÑOS-SIN VARIEDAD Secano Explotacion:ES210040000222  
Recinto:21-004-001-00023-00003 Cultivo:62000 PASTOS PERMANENTES DE 5 O MAS AÑOS-SIN VARIEDAD Secano Explotacion:ES210040000222  
Recinto:21-004-001-00032-00002 Cultivo:62000 PASTOS PERMANENTES DE 5 O MAS AÑOS-SIN VARIEDAD Secano Explotacion:ES210040000222  
Recinto:21-004-001-00032-00004 Cultivo:63000 PASTOS DE MENOS DE 5 AÑOS-SIN VARIEDAD Secano Explotacion:ES210040000222  
Recinto:21-004-001-00035-00001 Cultivo:63000 PASTOS DE MENOS DE 5 AÑOS-SIN VARIEDAD Regadío Explotacion:

(1) Con incidencias que retienen pago o deniegan el expediente.

(2) Se calcula sobre superficie declarada admisible.

(3) Aplicación del artículo 16 bis del RD 147/2023.

(4) Expediente con algunos recintos de pastos permanentes ubicados en espacios protegidos donde la carga ganadera mínima será 0,1 UGM/ha.

Puede verificar la integridad de una copia de este documento mediante la lectura del código QR adjunto o mediante el acceso a la dirección <https://ws050.juntadeandalucia.es/verificarFirma> indicando el código de VERIFICACIÓN

FIRMADO POR	RAQUEL MARIA ESPIN CRESPO	17/10/2024
VERIFICACIÓN	Pk2jmWSPEJNMB623FQZ8JEKDMKEPRE	PÁG. 2467/4804





**INCIDENCIAS**

**INCIDENCIA DESCRIPCIÓN**

	ES210040000222	
	Recinto:21-004-001-00035-00003 Cultivo:62000 PASTOS PERMANENTES DE 5 O MAS AÑOS-SIN VARIEDAD Secano Explotacion:ES210040000222	
	Recinto:21-004-001-00036-00001 Cultivo:63000 PASTOS DE MENOS DE 5 AÑOS-SIN VARIEDAD Secano Explotacion:ES210040000222	
	Recinto:21-004-001-00036-00002 Cultivo:62000 PASTOS PERMANENTES DE 5 O MAS AÑOS-SIN VARIEDAD Secano Explotacion:ES210040000222	
	Recinto:21-004-001-00037-00001 Cultivo:62000 PASTOS PERMANENTES DE 5 O MAS AÑOS-SIN VARIEDAD Secano Explotacion:ES210040000222	
	Recinto:21-004-001-00039-00001 Cultivo:62000 PASTOS PERMANENTES DE 5 O MAS AÑOS-SIN VARIEDAD Secano Explotacion:ES210040000222	
	Recinto:21-004-001-00042-00001 Cultivo:62000 PASTOS PERMANENTES DE 5 O MAS AÑOS-SIN VARIEDAD Secano Explotacion:ES210040000222	
	Recinto:21-004-001-00044-00001 Cultivo:62000 PASTOS PERMANENTES DE 5 O MAS AÑOS-SIN VARIEDAD Secano Explotacion:ES210040000222	
	Recinto:21-004-001-00044-00004 Cultivo:62000 PASTOS PERMANENTES DE 5 O MAS AÑOS-SIN VARIEDAD Regadío Explotacion:ES210040000222	
	Recinto:21-004-001-00044-00005 Cultivo:62000 PASTOS PERMANENTES DE 5 O MAS AÑOS-SIN VARIEDAD Secano Explotacion:ES210040000222	
	Recinto:21-004-001-00044-00006 Cultivo:63000 PASTOS DE MENOS DE 5 AÑOS-SIN VARIEDAD Secano Explotacion:ES210040000222	
	Recinto:21-004-001-00044-00007 Cultivo:63000 PASTOS DE MENOS DE 5 AÑOS-SIN VARIEDAD Secano Explotacion:ES210040000222	
	Recinto:21-004-001-00678-00001 Cultivo:62000 PASTOS PERMANENTES DE 5 O MAS AÑOS-SIN VARIEDAD Regadío Explotacion:ES210040000222	
	Recinto:21-004-001-00678-00002 Cultivo:62000 PASTOS PERMANENTES DE 5 O MAS AÑOS-SIN VARIEDAD Regadío Explotacion:ES210040000222	
	Recinto:21-004-001-00678-00007 Cultivo:62000 PASTOS PERMANENTES DE 5 O MAS AÑOS-SIN VARIEDAD Secano Explotacion:ES210040000222	
	Recinto:21-004-001-01108-00001 Cultivo:62000 PASTOS PERMANENTES DE 5 O MAS AÑOS-SIN VARIEDAD Secano Explotacion:ES210040000222	
86124	Recinto de forrajera para Cálculo de Carga Ganadera que No pertenece a Explotación.	
	Recinto:21-004-001-00032-00001 Cultivo:20000 BARBECHO TRADICIONAL-SIN VARIEDAD Secano	
	Recinto:21-004-001-00032-00003 Cultivo:20000 BARBECHO TRADICIONAL-SIN VARIEDAD Regadío	
	Recinto:21-004-001-00035-00006 Cultivo:20000 BARBECHO TRADICIONAL-SIN VARIEDAD Secano	
86126	Recinto de forrajera para Cálculo de Carga Ganadera que No pertenece a Explotación con UGM válida.	
	Recinto:21-004-001-00011-00001 Cultivo:62000 PASTOS PERMANENTES DE 5 O MAS AÑOS-SIN VARIEDAD Secano Explotacion:ES210040000222	
	Recinto:21-004-001-00023-00003 Cultivo:62000 PASTOS PERMANENTES DE 5 O MAS AÑOS-SIN VARIEDAD Secano Explotacion:ES210040000222	
	Recinto:21-004-001-00032-00002 Cultivo:62000 PASTOS PERMANENTES DE 5 O MAS AÑOS-SIN VARIEDAD Secano Explotacion:ES210040000222	
	Recinto:21-004-001-00032-00004 Cultivo:63000 PASTOS DE MENOS DE 5 AÑOS-SIN VARIEDAD Secano Explotacion:ES210040000222	
	Recinto:21-004-001-00035-00001 Cultivo:63000 PASTOS DE MENOS DE 5 AÑOS-SIN VARIEDAD Regadío Explotacion:ES210040000222	
	Recinto:21-004-001-00035-00003 Cultivo:62000 PASTOS PERMANENTES DE 5 O MAS AÑOS-SIN VARIEDAD Secano Explotacion:ES210040000222	
	Recinto:21-004-001-00036-00001 Cultivo:63000 PASTOS DE MENOS DE 5 AÑOS-SIN VARIEDAD Secano Explotacion:ES210040000222	
	Recinto:21-004-001-00036-00002 Cultivo:62000 PASTOS PERMANENTES DE 5 O MAS AÑOS-SIN VARIEDAD Secano Explotacion:ES210040000222	
	Recinto:21-004-001-00037-00001 Cultivo:62000 PASTOS PERMANENTES DE 5 O MAS AÑOS-SIN VARIEDAD Secano Explotacion:ES210040000222	
	Recinto:21-004-001-00039-00001 Cultivo:62000 PASTOS PERMANENTES DE 5 O MAS AÑOS-SIN VARIEDAD Secano Explotacion:ES210040000222	
	Recinto:21-004-001-00042-00001 Cultivo:62000 PASTOS PERMANENTES DE 5 O MAS AÑOS-SIN VARIEDAD Secano Explotacion:ES210040000222	
	Recinto:21-004-001-00044-00001 Cultivo:62000 PASTOS PERMANENTES DE 5 O MAS AÑOS-SIN VARIEDAD Secano Explotacion:ES210040000222	
	Recinto:21-004-001-00044-00004 Cultivo:62000 PASTOS PERMANENTES DE 5 O MAS AÑOS-SIN VARIEDAD Regadío Explotacion:ES210040000222	
	Recinto:21-004-001-00044-00005 Cultivo:62000 PASTOS PERMANENTES DE 5 O MAS AÑOS-SIN VARIEDAD Secano Explotacion:ES210040000222	
	Recinto:21-004-001-00044-00006 Cultivo:63000 PASTOS DE MENOS DE 5 AÑOS-SIN VARIEDAD Secano Explotacion:	

(1) Con incidencias que retienen pago o deniegan el expediente.  
 (2) Se calcula sobre superficie declarada admisible.  
 (3) Aplicación del artículo 16 bis del RD 147/2023.  
 (4) Expediente con algunos recintos de pastos permanentes ubicados en espacios protegidos donde la carga ganadera mínima será 0,1 UGM/ha.

Puede verificar la integridad de una copia de este documento mediante la lectura del código QR adjunto o mediante el acceso a la dirección <a href="https://ws050.juntadeandalucia.es/verificarFirma">https://ws050.juntadeandalucia.es/verificarFirma</a> indicando el código de VERIFICACIÓN			
FIRMADO POR	RAQUEL MARIA ESPIN CRESPO	17/10/2024	
VERIFICACIÓN	Pk2jmWSPEJNMB623FQZ8JEKDMKEPRE	PÁG. 2468/4804	



**INCIDENCIAS**

**INCIDENCIA DESCRIPCIÓN**

ES210040000222  
 Recinto:21-004-001-00044-00007 Cultivo:63000 PASTOS DE MENOS DE 5 AÑOS-SIN VARIEDAD Secano Explotacion: ES210040000222  
 Recinto:21-004-001-00678-00001 Cultivo:62000 PASTOS PERMANENTES DE 5 O MAS AÑOS-SIN VARIEDAD Regadío Explotacion:ES210040000222  
 Recinto:21-004-001-00678-00002 Cultivo:62000 PASTOS PERMANENTES DE 5 O MAS AÑOS-SIN VARIEDAD Regadío Explotacion:ES210040000222  
 Recinto:21-004-001-00678-00007 Cultivo:62000 PASTOS PERMANENTES DE 5 O MAS AÑOS-SIN VARIEDAD Secano Explotacion:ES210040000222  
 Recinto:21-004-001-01108-00001 Cultivo:62000 PASTOS PERMANENTES DE 5 O MAS AÑOS-SIN VARIEDAD Secano Explotacion:ES210040000222

**Incidenias de carga ganadera**

**INCIDENCIA DESCRIPCIÓN**

86122 Recinto superficie forrajera que realiza la actividad de producción de pastoreo y no declara el o los códigos del Registro de Explotaciones Ganaderas de Andalucía, REGA.  
 Recinto:21-004-001-00035-00006 Cultivo:20000 BARBECHO TRADICIONAL-SIN VARIEDAD Secano  
 Recinto:21-004-001-00032-00001 Cultivo:20000 BARBECHO TRADICIONAL-SIN VARIEDAD Secano  
 Recinto:21-004-001-00032-00003 Cultivo:20000 BARBECHO TRADICIONAL-SIN VARIEDAD Regadío

86123 Recinto superficie forrajera que en REGA no tiene clasificación zootécnica permitida.  
 Recinto:21-004-001-00044-00007 Cultivo:63000 PASTOS DE MENOS DE 5 AÑOS-SIN VARIEDAD Secano Explotacion: ES210040000222  
 Recinto:21-004-001-00044-00006 Cultivo:63000 PASTOS DE MENOS DE 5 AÑOS-SIN VARIEDAD Secano Explotacion: ES210040000222  
 Recinto:21-004-001-00032-00004 Cultivo:63000 PASTOS DE MENOS DE 5 AÑOS-SIN VARIEDAD Secano Explotacion: ES210040000222  
 Recinto:21-004-001-00023-00003 Cultivo:62000 PASTOS PERMANENTES DE 5 O MAS AÑOS-SIN VARIEDAD Secano Explotacion:ES210040000222  
 Recinto:21-004-001-00011-00001 Cultivo:62000 PASTOS PERMANENTES DE 5 O MAS AÑOS-SIN VARIEDAD Secano Explotacion:ES210040000222  
 Recinto:21-004-001-00035-00003 Cultivo:62000 PASTOS PERMANENTES DE 5 O MAS AÑOS-SIN VARIEDAD Secano Explotacion:ES210040000222  
 Recinto:21-004-001-00036-00002 Cultivo:62000 PASTOS PERMANENTES DE 5 O MAS AÑOS-SIN VARIEDAD Secano Explotacion:ES210040000222  
 Recinto:21-004-001-00037-00001 Cultivo:62000 PASTOS PERMANENTES DE 5 O MAS AÑOS-SIN VARIEDAD Secano Explotacion:ES210040000222  
 Recinto:21-004-001-00044-00001 Cultivo:62000 PASTOS PERMANENTES DE 5 O MAS AÑOS-SIN VARIEDAD Secano Explotacion:ES210040000222  
 Recinto:21-004-001-01108-00001 Cultivo:62000 PASTOS PERMANENTES DE 5 O MAS AÑOS-SIN VARIEDAD Secano Explotacion:ES210040000222  
 Recinto:21-004-001-00678-00001 Cultivo:62000 PASTOS PERMANENTES DE 5 O MAS AÑOS-SIN VARIEDAD Regadío Explotacion:ES210040000222  
 Recinto:21-004-001-00678-00007 Cultivo:62000 PASTOS PERMANENTES DE 5 O MAS AÑOS-SIN VARIEDAD Secano Explotacion:ES210040000222  
 Recinto:21-004-001-00039-00001 Cultivo:62000 PASTOS PERMANENTES DE 5 O MAS AÑOS-SIN VARIEDAD Secano Explotacion:ES210040000222  
 Recinto:21-004-001-00044-00004 Cultivo:62000 PASTOS PERMANENTES DE 5 O MAS AÑOS-SIN VARIEDAD Regadío Explotacion:ES210040000222  
 Recinto:21-004-001-00044-00005 Cultivo:62000 PASTOS PERMANENTES DE 5 O MAS AÑOS-SIN VARIEDAD Secano Explotacion:ES210040000222  
 Recinto:21-004-001-00678-00002 Cultivo:62000 PASTOS PERMANENTES DE 5 O MAS AÑOS-SIN VARIEDAD Regadío Explotacion:ES210040000222  
 Recinto:21-004-001-00042-00001 Cultivo:62000 PASTOS PERMANENTES DE 5 O MAS AÑOS-SIN VARIEDAD Secano Explotacion:ES210040000222  
 Recinto:21-004-001-00032-00002 Cultivo:62000 PASTOS PERMANENTES DE 5 O MAS AÑOS-SIN VARIEDAD Secano Explotacion:ES210040000222  
 Recinto:21-004-001-00036-00001 Cultivo:63000 PASTOS DE MENOS DE 5 AÑOS-SIN VARIEDAD Secano Explotacion: ES210040000222  
 Recinto:21-004-001-00035-00001 Cultivo:63000 PASTOS DE MENOS DE 5 AÑOS-SIN VARIEDAD Regadío Explotacion: ES210040000222

86124 Recinto de forrajera para Cálculo de Carga Ganadera que No pertenece a Explotación.  
 Recinto:21-004-001-00035-00006 Cultivo:20000 BARBECHO TRADICIONAL-SIN VARIEDAD Secano  
 Recinto:21-004-001-00032-00001 Cultivo:20000 BARBECHO TRADICIONAL-SIN VARIEDAD Secano

(1) Con incidencias que retienen pago o deniegan el expediente.  
 (2) Se calcula sobre superficie declarada admisible.  
 (3) Aplicación del artículo 16 bis del RD 147/2023.  
 (4) Expediente con algunos recintos de pastos permanentes ubicados en espacios protegidos donde la carga ganadera mínima será 0,1 UGM/ha.

Puede verificar la integridad de una copia de este documento mediante la lectura del código QR adjunto o mediante el acceso a la dirección <a href="https://ws050.juntadeandalucia.es/verificarFirma">https://ws050.juntadeandalucia.es/verificarFirma</a> indicando el código de VERIFICACIÓN			
FIRMADO POR	RAQUEL MARIA ESPIN CRESPO	17/10/2024	
VERIFICACIÓN	Pk2jmWSPEJNMB623FQZ8JEKDMKEPRE	PÁG. 2469/4804	



- 86126 Recinto:21-004-001-00032-00003 Cultivo:20000 BARBECHO TRADICIONAL-SIN VARIEDAD Regadío  
 Recinto de forrajera para Cálculo de Carga Ganadera que No pertenece a Explotación con UGM válida.  
 Recinto:21-004-001-00044-00007 Cultivo:63000 PASTOS DE MENOS DE 5 AÑOS-SIN VARIEDAD Secano Explotacion: ES210040000222  
 Recinto:21-004-001-00044-00006 Cultivo:63000 PASTOS DE MENOS DE 5 AÑOS-SIN VARIEDAD Secano Explotacion: ES210040000222  
 Recinto:21-004-001-00032-00004 Cultivo:63000 PASTOS DE MENOS DE 5 AÑOS-SIN VARIEDAD Secano Explotacion: ES210040000222  
 Recinto:21-004-001-00023-00003 Cultivo:62000 PASTOS PERMANENTES DE 5 O MAS AÑOS-SIN VARIEDAD Secano Explotacion:ES210040000222  
 Recinto:21-004-001-00011-00001 Cultivo:62000 PASTOS PERMANENTES DE 5 O MAS AÑOS-SIN VARIEDAD Secano Explotacion:ES210040000222  
 Recinto:21-004-001-00035-00003 Cultivo:62000 PASTOS PERMANENTES DE 5 O MAS AÑOS-SIN VARIEDAD Secano Explotacion:ES210040000222  
 Recinto:21-004-001-00036-00002 Cultivo:62000 PASTOS PERMANENTES DE 5 O MAS AÑOS-SIN VARIEDAD Secano Explotacion:ES210040000222  
 Recinto:21-004-001-00037-00001 Cultivo:62000 PASTOS PERMANENTES DE 5 O MAS AÑOS-SIN VARIEDAD Secano Explotacion:ES210040000222  
 Recinto:21-004-001-00044-00001 Cultivo:62000 PASTOS PERMANENTES DE 5 O MAS AÑOS-SIN VARIEDAD Secano Explotacion:ES210040000222  
 Recinto:21-004-001-01108-00001 Cultivo:62000 PASTOS PERMANENTES DE 5 O MAS AÑOS-SIN VARIEDAD Secano Explotacion:ES210040000222  
 Recinto:21-004-001-00678-00001 Cultivo:62000 PASTOS PERMANENTES DE 5 O MAS AÑOS-SIN VARIEDAD Regadío Explotacion:ES210040000222  
 Recinto:21-004-001-00678-00007 Cultivo:62000 PASTOS PERMANENTES DE 5 O MAS AÑOS-SIN VARIEDAD Secano Explotacion:ES210040000222  
 Recinto:21-004-001-00039-00001 Cultivo:62000 PASTOS PERMANENTES DE 5 O MAS AÑOS-SIN VARIEDAD Secano Explotacion:ES210040000222  
 Recinto:21-004-001-00044-00004 Cultivo:62000 PASTOS PERMANENTES DE 5 O MAS AÑOS-SIN VARIEDAD Regadío Explotacion:ES210040000222  
 Recinto:21-004-001-00044-00005 Cultivo:62000 PASTOS PERMANENTES DE 5 O MAS AÑOS-SIN VARIEDAD Secano Explotacion:ES210040000222  
 Recinto:21-004-001-00678-00002 Cultivo:62000 PASTOS PERMANENTES DE 5 O MAS AÑOS-SIN VARIEDAD Regadío Explotacion:ES210040000222  
 Recinto:21-004-001-00042-00001 Cultivo:62000 PASTOS PERMANENTES DE 5 O MAS AÑOS-SIN VARIEDAD Secano Explotacion:ES210040000222  
 Recinto:21-004-001-00032-00002 Cultivo:62000 PASTOS PERMANENTES DE 5 O MAS AÑOS-SIN VARIEDAD Secano Explotacion:ES210040000222  
 Recinto:21-004-001-00036-00001 Cultivo:63000 PASTOS DE MENOS DE 5 AÑOS-SIN VARIEDAD Secano Explotacion: ES210040000222  
 Recinto:21-004-001-00035-00001 Cultivo:63000 PASTOS DE MENOS DE 5 AÑOS-SIN VARIEDAD Regadío Explotacion: ES210040000222
- 86128 Recinto de Forrajeras que no ha contabilizado para Carga Ganadera por no tener una explotación válida para el cálculo de la Carga Ganadera  
 Recinto:21-004-001-00044-00007 Cultivo:63 PASTOS DE MENOS DE 5 AÑOS-  
 Recinto:21-004-001-00044-00006 Cultivo:63 PASTOS DE MENOS DE 5 AÑOS-  
 Recinto:21-004-001-00032-00004 Cultivo:63 PASTOS DE MENOS DE 5 AÑOS-  
 Recinto:21-004-001-00023-00003 Cultivo:62 PASTOS PERMANENTES DE 5 O MAS AÑOS-  
 Recinto:21-004-001-00011-00001 Cultivo:62 PASTOS PERMANENTES DE 5 O MAS AÑOS-  
 Recinto:21-004-001-00035-00003 Cultivo:62 PASTOS PERMANENTES DE 5 O MAS AÑOS-  
 Recinto:21-004-001-00036-00002 Cultivo:62 PASTOS PERMANENTES DE 5 O MAS AÑOS-  
 Recinto:21-004-001-00037-00001 Cultivo:62 PASTOS PERMANENTES DE 5 O MAS AÑOS-  
 Recinto:21-004-001-00044-00001 Cultivo:62 PASTOS PERMANENTES DE 5 O MAS AÑOS-  
 Recinto:21-004-001-01108-00001 Cultivo:62 PASTOS PERMANENTES DE 5 O MAS AÑOS-  
 Recinto:21-004-001-00678-00001 Cultivo:62 PASTOS PERMANENTES DE 5 O MAS AÑOS-  
 Recinto:21-004-001-00678-00007 Cultivo:62 PASTOS PERMANENTES DE 5 O MAS AÑOS-  
 Recinto:21-004-001-00039-00001 Cultivo:62 PASTOS PERMANENTES DE 5 O MAS AÑOS-  
 Recinto:21-004-001-00044-00004 Cultivo:62 PASTOS PERMANENTES DE 5 O MAS AÑOS-  
 Recinto:21-004-001-00044-00005 Cultivo:62 PASTOS PERMANENTES DE 5 O MAS AÑOS-  
 Recinto:21-004-001-00678-00002 Cultivo:62 PASTOS PERMANENTES DE 5 O MAS AÑOS-  
 Recinto:21-004-001-00042-00001 Cultivo:62 PASTOS PERMANENTES DE 5 O MAS AÑOS-  
 Recinto:21-004-001-00032-00002 Cultivo:62 PASTOS PERMANENTES DE 5 O MAS AÑOS-  
 Recinto:21-004-001-00036-00001 Cultivo:63 PASTOS DE MENOS DE 5 AÑOS-  
 Recinto:21-004-001-00035-00001 Cultivo:63 PASTOS DE MENOS DE 5 AÑOS-  
 Recinto:21-004-001-00035-00006 Cultivo:20 BARBECHO TRADICIONAL-  
 Recinto:21-004-001-00032-00001 Cultivo:20 BARBECHO TRADICIONAL-

(1) Con incidencias que retienen pago o deniegan el expediente.

(2) Se calcula sobre superficie declarada admisible.

(3) Aplicación del artículo 16 bis del RD 147/2023.

(4) Expediente con algunos recintos de pastos permanentes ubicados en espacios protegidos donde la carga ganadera mínima será 0,1 UGM/ha.

Puede verificar la integridad de una copia de este documento mediante la lectura del código QR adjunto o mediante el acceso a la dirección <https://ws050.juntadeandalucia.es/verificarFirma> indicando el código de VERIFICACIÓN


FIRMADO POR	RAQUEL MARIA ESPIN CRESPO	17/10/2024	
VERIFICACIÓN	Pk2jmWSPEJNMB623FQZ8JEKDMKEPRE	PÁG. 2470/4804	



86132 Recinto:21-004-001-00032-00003 Cultivo:20 BARBECHO TRADICIONAL-  
Recinto superficie forrajera que no realiza la actividad de producción de pastoreo.  
Recinto:21-004-001-00044-00002 Cultivo:20000 BARBECHO TRADICIONAL-SIN VARIEDAD Secano  
Recinto:21-004-001-00011-00002 Cultivo:20000 BARBECHO TRADICIONAL-SIN VARIEDAD Regadío

(1) Con incidencias que retienen pago o deniegan el expediente.  
(2) Se calcula sobre superficie declarada admisible.  
(3) Aplicación del artículo 16 bis del RD 147/2023.  
(4) Expediente con algunos recintos de pastos permanentes ubicados en espacios protegidos donde la carga ganadera mínima será 0,1 UGM/ha.

Puede verificar la integridad de una copia de este documento mediante la lectura del código QR adjunto o mediante el acceso a la dirección <https://ws050.juntadeandalucia.es/verificarFirma> indicando el código de VERIFICACIÓN

FIRMADO POR	RAQUEL MARIA ESPIN CRESPO	17/10/2024	
VERIFICACIÓN	Pk2jmWSPEJNMB623FQZ8JEKDMKEPRE	PÁG. 2471/4804	





**APELLIDOS Y NOMBRE / RAZÓN SOCIAL**

RAMIS LIGERO VANESA

**NIF**

\*\*\*\*0434\*

**EXPEDIENTE**

1254053

**RESOLUCIÓN**

DENEGACIÓN DE LA AYUDA

**DATOS DE MANTENIMIENTO UNIDADES**

<b>GRUPO DE PAGO</b>	<b>Sup. Dec. Admisible</b>	<b>Sup. Resuelta</b>	<b>Sobredecl.</b>	<b>% Sobredecl.</b>
ZONAS DE MONTAÑA	0,00	0,00	0,00	0,00

**RESUMEN DE PAGOS**

	<b>IMPORTE ( Euros )</b>			
	<b>RESUELTO</b>	<b>FEADER</b>	<b>MAPA</b>	<b>CAPADR</b>
A pagar	0,00	0,00	0,00	0,00

**APLICACIÓN DE REDUCCIONES Y PENALIZACIONES (%)**

<b>Criterios de subvencionabilidad (1)</b>	<b>Presentación tardía</b>	<b>Omisión declaración</b>	<b>Condicionalidad</b>
100,00	0,00	0,00	0,00

**IMPORTE ( Euros )**

<b>Calculado(2)</b>	<b>Reducción</b>	<b>Penalización</b>	<b>Reducción Penalización (3)</b>	<b>Penalización adicional</b>	<b>Resuelto</b>	<b>FEADER</b>	<b>MAPA</b>	<b>CAPADR</b>
0,00 €	0,00 €	0,00 €	0,00 €	0,00 €	0,00 €	0,00 €	0,00 €	0,00 €
<b>Importe Unitario:</b>	93,00 €	<b>Nuevo Importe Unitario:</b>	0,00 €					

**RECINTOS PROPUESTOS**

<b>REF.</b>	<b>REFERENCIA SIGPAC</b>	<b>CULTIVO</b>	<b>S/R</b>	<b>USO SIGPAC</b>	<b>Sup. Dec. admisible</b>	<b>Sup. Campo</b>	<b>Sup. Determ.</b>	<b>Sup. Resuelta</b>
-1021727	21-025-016-00128-0018	PASTOS PERMANENTES DE 5 O MAS AÑOS	S		0,04		0,04	0,04
5101173	21-025-015-00015-0001	PASTOS PERMANENTES DE 5 O MAS AÑOS	S		0,63		0,63	0,63
5101174	21-025-015-00015-0002	OLIVAR	S		0,62		0,62	0,62
5101177	21-025-016-00085-0001	OLIVAR	S		1,75		1,75	1,75
5101179	21-025-016-00128-0002	OLIVAR	S		0,20		0,20	0,20
5101180	21-025-016-00128-0004	PASTOS PERMANENTES DE 5 O MAS AÑOS	S		3,14		3,14	3,14
5101181	21-025-016-00128-0005	PASTOS PERMANENTES DE 5 O MAS AÑOS	S		2,08		2,08	2,08
5101182	21-025-016-00128-0006	OLIVAR	S		0,40		0,40	0,40
5101183	21-025-016-00128-0007	OLIVAR	S		0,29		0,29	0,29
5101184	21-025-016-00128-0014	PASTOS PERMANENTES DE 5 O MAS AÑOS	S		0,26		0,26	0,26
5101185	21-025-016-00128-0015	PASTOS DE MENOS DE 5 AÑOS	S		0,20		0,20	0,20
5101186	21-025-015-00023-0001	PASTOS PERMANENTES DE 5 O MAS AÑOS	S		16,37		16,37	16,37
5101187	21-025-015-00023-0002	OLIVAR	S		3,04		3,04	3,04
5101188	21-025-015-00023-0003	PASTOS PERMANENTES DE 5 O MAS AÑOS	S		0,37		0,37	0,37
5101189	21-025-015-00023-0004	PASTOS DE MENOS DE 5 AÑOS	S		0,31		0,31	0,31
5101190	21-025-015-00023-0005	PATATA	R		0,37		0,37	0,37

**INCIDENCIAS**

**INCIDENCIA DESCRIPCIÓN**

- 2454 Solicitante de intervención 6613 cuyo regimen de afiliacion a la SS no es ni el sistema especial agrario(cuenta ajena) ni autonomo con actividad agraria.
- 74018 Productor que no es agricultor a título principal, según los datos del ejercicio fiscal n-1 y seguridad socia.
- 74053 Importe inferior a 100 Euros

(1) Con incidencias que retienen pago o deniegan el expediente.

(2) Se calcula sobre superficie declarada admisible.

(3) Aplicación del artículo 16 bis del RD 147/2023.

(4) Expediente con algunos recintos de pastos permanentes ubicados en espacios protegidos donde la carga ganadera mínima será 0,1 UGM/ha.

Puede verificar la integridad de una copia de este documento mediante la lectura del código QR adjunto o mediante el acceso a la dirección <https://ws050.juntadeandalucia.es/verificarFirma> indicando el código de VERIFICACIÓN

FIRMADO POR

RAQUEL MARIA ESPIN CRESPO

17/10/2024

VERIFICACIÓN

Pk2jmWSPEJNMB623FQZ8JEKDMKEPRE

PÁG. 2472/4804







**APELLIDOS Y NOMBRE / RAZÓN SOCIAL**

RAMOS MARTIN GEMA

**NIF**

\*\*\*\*2580\*

**EXPEDIENTE**

1283097

**RESOLUCIÓN**

DENEGACIÓN DE LA AYUDA

**DATOS DE MANTENIMIENTO UNIDADES**

GRUPO DE PAGO	Sup. Dec. Admisible	Sup. Resuelta	Sobredecl.	% Sobredecl.
ZONAS DE MONTAÑA	0,00	0,00	0,00	0,00

**RESUMEN DE PAGOS**

A pagar	IMPORTE ( Euros )			
	RESUELTO	FEADER	MAPA	CAPADR
	0,00	0,00	0,00	0,00

**APLICACIÓN DE REDUCCIONES Y PENALIZACIONES (%)**

Criterios de subvencionabilidad (1)	Presentación tardía	Omisión declaración	Condicionalidad
100,00	0,00	0,00	0,00

**IMPORTE ( Euros )**

Calculado(2)	Reducción	Penalización	Reducción Penalización (3)	Penalización adicional	Resuelto	FEADER	MAPA	CAPADR
0,00 €	0,00 €	0,00 €	0,00 €	0,00 €	0,00 €	0,00 €	0,00 €	0,00 €
Importe Unitario:	93,00 €	Nuevo Importe Unitario:	0,00 €					

**RECINTOS PROPUESTOS**

REF.	REFERENCIA SIGPAC	CULTIVO	S/R	USO SIGPAC	Sup. Dec. admisible	Sup. Campo	Sup. Determ.	Sup. Resuelta
-1145602	21-033-015-00045-0002	CASTAÑOS	S		0,43		0,43	0,43
-1145599	21-033-015-00046-0001	CASTAÑOS	S		0,40		0,40	0,40
5327630	21-033-014-00019-0001	CASTAÑOS	S		1,74		1,74	1,74
5327632	21-033-015-00041-0002	CASTAÑOS	S		1,63		1,63	1,63
5327634	21-033-015-00036-0001	CASTAÑOS	S		0,52		0,52	0,52
5327636	21-033-015-00036-0003	CASTAÑOS	S		0,01		0,01	0,01
5327637	21-033-015-00032-0001	CASTAÑOS	S		0,48		0,48	0,48
5327638	21-033-015-00037-0001	CASTAÑOS	S		1,42		1,42	1,42
5327639	21-033-015-00038-0001	CASTAÑOS	S		2,00		2,00	2,00
5327642	21-033-015-00019-0001	CASTAÑOS	S		2,84		2,84	2,84
5327645	21-033-015-00019-0005	CASTAÑOS	S		0,25		0,25	0,25
5327651	21-033-015-00020-0001	CASTAÑOS	S		4,24		4,24	4,24
5327652	21-033-015-00020-0005	CASTAÑOS	S		2,92		2,92	2,92
5327653	21-033-015-00020-0006	CASTAÑOS	S		0,03		0,03	0,03

**INCIDENCIAS**

**INCIDENCIA DESCRIPCIÓN**

2454	Solicitante de intervención 6613 cuyo regimen de afiliacion a la SS no es ni el sistema especial agrario(cuenta ajena) ni autonomo con actividad agraria.
74018	Productor que no es agricultor a título principal, según los datos del ejercicio fiscal n-1 y seguridad socia.
74053	Importe inferior a 100 Euros

(1) Con incidencias que retienen pago o deniegan el expediente.

(2) Se calcula sobre superficie declarada admisible.

(3) Aplicación del artículo 16 bis del RD 147/2023.

(4) Expediente con algunos recintos de pastos permanentes ubicados en espacios protegidos donde la carga ganadera mínima será 0,1 UGM/ha.

Puede verificar la integridad de una copia de este documento mediante la lectura del código QR adjunto o mediante el acceso a la dirección <https://ws050.juntadeandalucia.es/verificarFirma> indicando el código de VERIFICACIÓN

FIRMADO POR

RAQUEL MARIA ESPIN CRESPO

17/10/2024

VERIFICACIÓN

Pk2jmWSPEJNMB623FQZ8JEKDMKEPRE

PÁG. 2473/4804





**APELLIDOS Y NOMBRE / RAZÓN SOCIAL**

RASTROJO SÁNCHEZ AMALIA

**NIF**

\*\*\*\*7109\*

**EXPEDIENTE**

1078878

**RESOLUCIÓN**

DENEGACIÓN DE LA AYUDA

**DATOS DE MANTENIMIENTO UNIDADES**

<b>GRUPO DE PAGO</b>	<b>Sup. Dec. Admisible</b>	<b>Sup. Resuelta</b>	<b>Sobredecl.</b>	<b>% Sobredecl.</b>
ZONAS DE MONTAÑA	0,00	0,00	0,00	0,00

**RESUMEN DE PAGOS**

	<b>IMPORTE ( Euros )</b>			
	<b>RESUELTO</b>	<b>FEADER</b>	<b>MAPA</b>	<b>CAPADR</b>
A pagar	0,00	0,00	0,00	0,00

**APLICACIÓN DE REDUCCIONES Y PENALIZACIONES (%)**

<b>Crterios de subvencionabilidad (1)</b>	<b>Presentación tardía</b>	<b>Omisión declaración</b>	<b>Condicionalidad</b>
100,00	0,00	0,00	0,00

**IMPORTE ( Euros )**

<b>Calculado(2)</b>	<b>Reducción</b>	<b>Penalización</b>	<b>Reducción Penalización (3)</b>	<b>Penalización adicional</b>	<b>Resuelto</b>	<b>FEADER</b>	<b>MAPA</b>	<b>CAPADR</b>
0,00 €	0,00 €	0,00 €	0,00 €	0,00 €	0,00 €	0,00 €	0,00 €	0,00 €
<b>Importe Unitario:</b>	93,00 €	<b>Nuevo Importe Unitario:</b>	0,00 €					

**INCIDENCIAS**

**INCIDENCIA DESCRIPCIÓN**

74018	Productor que no es agricultor a título principal, según los datos del ejercicio fiscal n-1 y seguridad socia.
74051	Solicitante de intervención 6613, que no declara ningun recinto en zona desfavorecida.
74053	Importe inferior a 100 Euros

(1) Con incidencias que retienen pago o deniegan el expediente.

(2) Se calcula sobre superficie declarada admisible.

(3) Aplicación del artículo 16 bis del RD 147/2023.

(4) Expediente con algunos recintos de pastos permanentes ubicados en espacios protegidos donde la carga ganadera mínima será 0,1 UGM/ha.

Puede verificar la integridad de una copia de este documento mediante la lectura del código QR adjunto o mediante el acceso a la dirección <https://ws050.juntadeandalucia.es/verificarFirma> indicando el código de VERIFICACIÓN

FIRMADO POR	RAQUEL MARIA ESPIN CRESPO	17/10/2024
VERIFICACIÓN	Pk2jmWSPEJNMB623FQZ8JEKDMKEPRE	PÁG. 2474/4804





**APELLIDOS Y NOMBRE / RAZÓN SOCIAL**

REBOLLO CONTRERAS RUFINO

**NIF**

\*\*\*\*6782\*

**EXPEDIENTE**

10000018

**RESOLUCIÓN**

DENEGACIÓN DE LA AYUDA

**DATOS DE MANTENIMIENTO UNIDADES**

**GRUPO DE PAGO**

ZONAS DE MONTAÑA

**Sup. Dec. Admisible**

0,00

**Sup. Resuelta**

0,00

**Sobredecl.**

0,00

**% Sobredecl.**

0,00

**RESUMEN DE PAGOS**

**IMPORTE ( Euros )**

	RESUELTO	FEADER	MAPA	CAPADR
A pagar	0,00	0,00	0,00	0,00

**APLICACIÓN DE REDUCCIONES Y PENALIZACIONES (%)**

Crterios de subvencionabilidad (1)	Presentación tardía	Omisión declaración	Condicionalidad
100,00	0,00	0,00	0,00

**IMPORTE ( Euros )**

Calculado(2)	Reducción	Penalización	Reducción Penalización (3)	Penalización adicional	Resuelto	FEADER	MAPA	CAPADR
0,00 €	0,00 €	0,00 €	0,00 €	0,00 €	0,00 €	0,00 €	0,00 €	0,00 €
Importe Unitario:	93,00 €	Nuevo Importe Unitario:	0,00 €					

**RECINTOS PROPUESTOS**

REF.	REFERENCIA SIGPAC	CULTIVO	S/R	USO SIGPAC	Sup. Dec. admisible	Sup. Campo	Sup. Determ.	Sup. Resuelta
7030397	21-009-002-00043-0002	HIGUERA	S		1,15	0,00	1,15	0,00
7030406	21-009-002-00071-0001	OLIVAR	S		0,92		0,92	0,92
7030410	21-009-002-00106-0003	OLIVAR	S		0,04	0,04	0,04	0,04
7030415	21-009-002-00106-0002	OLIVAR	S		3,48		3,48	3,48

(1) Con incidencias que retienen pago o deniegan el expediente.

(2) Se calcula sobre superficie declarada admisible.

(3) Aplicación del artículo 16 bis del RD 147/2023.

(4) Expediente con algunos recintos de pastos permanentes ubicados en espacios protegidos donde la carga ganadera mínima será 0,1 UGM/ha.

Puede verificar la integridad de una copia de este documento mediante la lectura del código QR adjunto o mediante el acceso a la dirección <https://ws050.juntadeandalucia.es/verificarFirma> indicando el código de VERIFICACIÓN

FIRMADO POR

RAQUEL MARIA ESPIN CRESPO

17/10/2024

VERIFICACIÓN

Pk2jmWSPEJNMB623FQZ8JEKDMKEPRE

PÁG. 2475/4804





**INCIDENCIAS**

**INCIDENCIA DESCRIPCIÓN**

- 428 Agricultor con incumplimiento de la figura de agricultor activo.  
Causa de Incumplimiento: No cumple 25/75  
Causa de Incumplimiento: No inscrito en RETA/SETA
- 463 Productor que en su Declaración responsable no marca SÍ o NO en la casilla de "Realiza alguna actividad de las incluidas en el R.D."
- 2452 No autoriza la consulta de datos catastrales a través de la oficina Virtual de catastro (OVC).
- 74053 Importe inferior a 100 Euros
- 75021 No Autoriza para la consulta de datos de identidad a través del Sistema GIRO de la Consejería de Hacienda y Administración pública existan.
- 75022 No Autoriza a que, en caso de la devolución por la entidad financiera (retrocesión bancaria) del pago en la cuenta corriente consignada en la solicitud y que está debidamente registrada en el sistema contable GIRO de la Junta de Andalucía, se proceda al pago en cualquier otra cuenta corriente de la titularidad del solicitante vigente en dicho sistema contable.
- 86120 Para explotaciones de pastos permanentes ubicadas en espacios protegidos la carga ganadera mínima será 0,1 UGM/ha.  
Recinto: 21-009-002-00043-00001 Cultivo: 62000 PASTOS PERMANENTES DE 5 O MAS AÑOS-SIN VARIEDAD Secano Carga Ganadera: 0  
Recinto: 21-009-002-00044-00001 Cultivo: 62000 PASTOS PERMANENTES DE 5 O MAS AÑOS-SIN VARIEDAD Secano Carga Ganadera: 0  
Recinto: 21-009-002-00045-00002 Cultivo: 62000 PASTOS PERMANENTES DE 5 O MAS AÑOS-SIN VARIEDAD Secano Carga Ganadera: 0  
Recinto: 21-009-002-00045-00003 Cultivo: 62000 PASTOS PERMANENTES DE 5 O MAS AÑOS-SIN VARIEDAD Secano Carga Ganadera: 0  
Recinto: 21-009-002-00047-00001 Cultivo: 62000 PASTOS PERMANENTES DE 5 O MAS AÑOS-SIN VARIEDAD Secano Carga Ganadera: 0  
Recinto: 21-009-002-00072-00001 Cultivo: 62000 PASTOS PERMANENTES DE 5 O MAS AÑOS-SIN VARIEDAD Secano Carga Ganadera: 0  
Recinto: 21-009-002-00076-00001 Cultivo: 62000 PASTOS PERMANENTES DE 5 O MAS AÑOS-SIN VARIEDAD Secano Carga Ganadera: 0  
Recinto: 21-009-002-00076-00002 Cultivo: 62000 PASTOS PERMANENTES DE 5 O MAS AÑOS-SIN VARIEDAD Regadío Carga Ganadera: 0  
Recinto: 21-009-002-00077-00002 Cultivo: 62000 PASTOS PERMANENTES DE 5 O MAS AÑOS-SIN VARIEDAD Secano Carga Ganadera: 0  
Recinto: 21-009-002-00106-00001 Cultivo: 62000 PASTOS PERMANENTES DE 5 O MAS AÑOS-SIN VARIEDAD Secano Carga Ganadera: 0  
Recinto: 21-009-002-00115-00002 Cultivo: 62000 PASTOS PERMANENTES DE 5 O MAS AÑOS-SIN VARIEDAD Secano Carga Ganadera: 0  
Recinto: 21-009-002-00115-00003 Cultivo: 62000 PASTOS PERMANENTES DE 5 O MAS AÑOS-SIN VARIEDAD Secano Carga Ganadera: 0  
Recinto: 21-009-002-00115-00004 Cultivo: 63000 PASTOS DE MENOS DE 5 AÑOS-SIN VARIEDAD Secano Carga Ganadera: 0
- 86122 Recinto superficie forrajera que realiza la actividad de producción de pastoreo y no declara el o los códigos del Registro de Explotaciones Ganaderas de Andalucía, REGA.  
Recinto: 21-009-002-00043-00001 Cultivo: 62000 PASTOS PERMANENTES DE 5 O MAS AÑOS-SIN VARIEDAD Secano  
Recinto: 21-009-002-00044-00001 Cultivo: 62000 PASTOS PERMANENTES DE 5 O MAS AÑOS-SIN VARIEDAD Secano  
Recinto: 21-009-002-00045-00002 Cultivo: 62000 PASTOS PERMANENTES DE 5 O MAS AÑOS-SIN VARIEDAD Secano  
Recinto: 21-009-002-00045-00003 Cultivo: 62000 PASTOS PERMANENTES DE 5 O MAS AÑOS-SIN VARIEDAD Secano  
Recinto: 21-009-002-00047-00001 Cultivo: 62000 PASTOS PERMANENTES DE 5 O MAS AÑOS-SIN VARIEDAD Secano  
Recinto: 21-009-002-00072-00001 Cultivo: 62000 PASTOS PERMANENTES DE 5 O MAS AÑOS-SIN VARIEDAD Secano  
Recinto: 21-009-002-00076-00001 Cultivo: 62000 PASTOS PERMANENTES DE 5 O MAS AÑOS-SIN VARIEDAD Secano  
Recinto: 21-009-002-00076-00002 Cultivo: 62000 PASTOS PERMANENTES DE 5 O MAS AÑOS-SIN VARIEDAD Regadío  
Recinto: 21-009-002-00077-00002 Cultivo: 62000 PASTOS PERMANENTES DE 5 O MAS AÑOS-SIN VARIEDAD Secano  
Recinto: 21-009-002-00106-00001 Cultivo: 62000 PASTOS PERMANENTES DE 5 O MAS AÑOS-SIN VARIEDAD Secano  
Recinto: 21-009-002-00115-00002 Cultivo: 62000 PASTOS PERMANENTES DE 5 O MAS AÑOS-SIN VARIEDAD Secano  
Recinto: 21-009-002-00115-00003 Cultivo: 62000 PASTOS PERMANENTES DE 5 O MAS AÑOS-SIN VARIEDAD Secano  
Recinto: 21-009-002-00115-00004 Cultivo: 63000 PASTOS DE MENOS DE 5 AÑOS-SIN VARIEDAD Secano
- 86124 Recinto de forrajera para Cálculo de Carga Ganadera que No pertenece a Explotación.  
Recinto: 21-009-002-00043-00001 Cultivo: 62000 PASTOS PERMANENTES DE 5 O MAS AÑOS-SIN VARIEDAD Secano  
Recinto: 21-009-002-00044-00001 Cultivo: 62000 PASTOS PERMANENTES DE 5 O MAS AÑOS-SIN VARIEDAD Secano  
Recinto: 21-009-002-00045-00002 Cultivo: 62000 PASTOS PERMANENTES DE 5 O MAS AÑOS-SIN VARIEDAD Secano  
Recinto: 21-009-002-00045-00003 Cultivo: 62000 PASTOS PERMANENTES DE 5 O MAS AÑOS-SIN VARIEDAD Secano  
Recinto: 21-009-002-00047-00001 Cultivo: 62000 PASTOS PERMANENTES DE 5 O MAS AÑOS-SIN VARIEDAD Secano  
Recinto: 21-009-002-00072-00001 Cultivo: 62000 PASTOS PERMANENTES DE 5 O MAS AÑOS-SIN VARIEDAD Secano  
Recinto: 21-009-002-00076-00001 Cultivo: 62000 PASTOS PERMANENTES DE 5 O MAS AÑOS-SIN VARIEDAD Secano

(1) Con incidencias que retienen pago o deniegan el expediente.

(2) Se calcula sobre superficie declarada admisible.

(3) Aplicación del artículo 16 bis del RD 147/2023.

(4) Expediente con algunos recintos de pastos permanentes ubicados en espacios protegidos donde la carga ganadera mínima será 0,1 UGM/ha.

Puede verificar la integridad de una copia de este documento mediante la lectura del código QR adjunto o mediante el acceso a la dirección <https://ws050.juntadeandalucia.es/verificarFirma> indicando el código de VERIFICACIÓN

FIRMADO POR	RAQUEL MARIA ESPIN CRESPO	17/10/2024
VERIFICACIÓN	Pk2jmWSPEJNMB623FQZ8JEKDMKEPRE	PÁG. 2476/4804





**INCIDENCIAS**

**INCIDENCIA DESCRIPCIÓN**

Recinto:21-009-002-00076-00002 Cultivo:62000 PASTOS PERMANENTES DE 5 O MAS AÑOS-SIN VARIEDAD Regadío  
 Recinto:21-009-002-00077-00002 Cultivo:62000 PASTOS PERMANENTES DE 5 O MAS AÑOS-SIN VARIEDAD Secano  
 Recinto:21-009-002-00106-00001 Cultivo:62000 PASTOS PERMANENTES DE 5 O MAS AÑOS-SIN VARIEDAD Secano  
 Recinto:21-009-002-00115-00002 Cultivo:62000 PASTOS PERMANENTES DE 5 O MAS AÑOS-SIN VARIEDAD Secano  
 Recinto:21-009-002-00115-00003 Cultivo:62000 PASTOS PERMANENTES DE 5 O MAS AÑOS-SIN VARIEDAD Secano  
 Recinto:21-009-002-00115-00004 Cultivo:63000 PASTOS DE MENOS DE 5 AÑOS-SIN VARIEDAD Secano

**Incidenias de carga ganadera**

**INCIDENCIA DESCRIPCIÓN**

86122 Recinto superficie forrajera que realiza la actividad de producción de pastoreo y no declara el o los códigos del Registro de Explotaciones Ganaderas de Andalucía, REGA.  
 Recinto:21-009-002-00045-00003 Cultivo:62000 PASTOS PERMANENTES DE 5 O MAS AÑOS-SIN VARIEDAD Secano  
 Recinto:21-009-002-00076-00001 Cultivo:62000 PASTOS PERMANENTES DE 5 O MAS AÑOS-SIN VARIEDAD Secano  
 Recinto:21-009-002-00076-00002 Cultivo:62000 PASTOS PERMANENTES DE 5 O MAS AÑOS-SIN VARIEDAD Regadío  
 Recinto:21-009-002-00106-00001 Cultivo:62000 PASTOS PERMANENTES DE 5 O MAS AÑOS-SIN VARIEDAD Secano  
 Recinto:21-009-002-00044-00001 Cultivo:62000 PASTOS PERMANENTES DE 5 O MAS AÑOS-SIN VARIEDAD Secano  
 Recinto:21-009-002-00047-00001 Cultivo:62000 PASTOS PERMANENTES DE 5 O MAS AÑOS-SIN VARIEDAD Secano  
 Recinto:21-009-002-00115-00002 Cultivo:62000 PASTOS PERMANENTES DE 5 O MAS AÑOS-SIN VARIEDAD Secano  
 Recinto:21-009-002-00115-00003 Cultivo:62000 PASTOS PERMANENTES DE 5 O MAS AÑOS-SIN VARIEDAD Secano  
 Recinto:21-009-002-00045-00002 Cultivo:62000 PASTOS PERMANENTES DE 5 O MAS AÑOS-SIN VARIEDAD Secano  
 Recinto:21-009-002-00043-00001 Cultivo:62000 PASTOS PERMANENTES DE 5 O MAS AÑOS-SIN VARIEDAD Secano  
 Recinto:21-009-002-00072-00001 Cultivo:62000 PASTOS PERMANENTES DE 5 O MAS AÑOS-SIN VARIEDAD Secano  
 Recinto:21-009-002-00115-00004 Cultivo:63000 PASTOS DE MENOS DE 5 AÑOS-SIN VARIEDAD Secano  
 Recinto:21-009-002-00077-00002 Cultivo:62000 PASTOS PERMANENTES DE 5 O MAS AÑOS-SIN VARIEDAD Secano

86124 Recinto de forrajera para Cálculo de Carga Ganadera que No pertenece a Explotación.  
 Recinto:21-009-002-00045-00003 Cultivo:62000 PASTOS PERMANENTES DE 5 O MAS AÑOS-SIN VARIEDAD Secano  
 Recinto:21-009-002-00076-00001 Cultivo:62000 PASTOS PERMANENTES DE 5 O MAS AÑOS-SIN VARIEDAD Secano  
 Recinto:21-009-002-00076-00002 Cultivo:62000 PASTOS PERMANENTES DE 5 O MAS AÑOS-SIN VARIEDAD Regadío  
 Recinto:21-009-002-00106-00001 Cultivo:62000 PASTOS PERMANENTES DE 5 O MAS AÑOS-SIN VARIEDAD Secano  
 Recinto:21-009-002-00044-00001 Cultivo:62000 PASTOS PERMANENTES DE 5 O MAS AÑOS-SIN VARIEDAD Secano  
 Recinto:21-009-002-00047-00001 Cultivo:62000 PASTOS PERMANENTES DE 5 O MAS AÑOS-SIN VARIEDAD Secano  
 Recinto:21-009-002-00115-00002 Cultivo:62000 PASTOS PERMANENTES DE 5 O MAS AÑOS-SIN VARIEDAD Secano  
 Recinto:21-009-002-00115-00003 Cultivo:62000 PASTOS PERMANENTES DE 5 O MAS AÑOS-SIN VARIEDAD Secano  
 Recinto:21-009-002-00045-00002 Cultivo:62000 PASTOS PERMANENTES DE 5 O MAS AÑOS-SIN VARIEDAD Secano  
 Recinto:21-009-002-00043-00001 Cultivo:62000 PASTOS PERMANENTES DE 5 O MAS AÑOS-SIN VARIEDAD Secano  
 Recinto:21-009-002-00072-00001 Cultivo:62000 PASTOS PERMANENTES DE 5 O MAS AÑOS-SIN VARIEDAD Secano  
 Recinto:21-009-002-00115-00004 Cultivo:63000 PASTOS DE MENOS DE 5 AÑOS-SIN VARIEDAD Secano  
 Recinto:21-009-002-00077-00002 Cultivo:62000 PASTOS PERMANENTES DE 5 O MAS AÑOS-SIN VARIEDAD Secano

86128 Recinto de Forrajeras que no ha contabilizado para Carga Ganadera por no tener una explotación válida para el cálculo de la Carga Ganadera  
 Recinto:21-009-002-00045-00003 Cultivo:62 PASTOS PERMANENTES DE 5 O MAS AÑOS-  
 Recinto:21-016-014-00029-00002 Cultivo:62 PASTOS PERMANENTES DE 5 O MAS AÑOS-  
 Recinto:21-009-002-00076-00001 Cultivo:62 PASTOS PERMANENTES DE 5 O MAS AÑOS-  
 Recinto:21-009-002-00076-00002 Cultivo:62 PASTOS PERMANENTES DE 5 O MAS AÑOS-  
 Recinto:21-009-002-00106-00001 Cultivo:62 PASTOS PERMANENTES DE 5 O MAS AÑOS-  
 Recinto:21-016-014-00028-00001 Cultivo:62 PASTOS PERMANENTES DE 5 O MAS AÑOS-  
 Recinto:21-009-002-00044-00001 Cultivo:62 PASTOS PERMANENTES DE 5 O MAS AÑOS-  
 Recinto:21-009-002-00047-00001 Cultivo:62 PASTOS PERMANENTES DE 5 O MAS AÑOS-  
 Recinto:21-009-002-00115-00002 Cultivo:62 PASTOS PERMANENTES DE 5 O MAS AÑOS-  
 Recinto:21-009-002-00115-00003 Cultivo:62 PASTOS PERMANENTES DE 5 O MAS AÑOS-  
 Recinto:21-009-002-00045-00002 Cultivo:62 PASTOS PERMANENTES DE 5 O MAS AÑOS-  
 Recinto:21-009-002-00043-00001 Cultivo:62 PASTOS PERMANENTES DE 5 O MAS AÑOS-  
 Recinto:21-009-002-00072-00001 Cultivo:62 PASTOS PERMANENTES DE 5 O MAS AÑOS-  
 Recinto:21-009-002-00115-00004 Cultivo:63 PASTOS DE MENOS DE 5 AÑOS-  
 Recinto:21-009-002-00077-00002 Cultivo:62 PASTOS PERMANENTES DE 5 O MAS AÑOS-

86133 Recinto de forrajera No solicitado para Cálculo de Carga Ganadera que No pertenece a Explotación.  
 Recinto:21-016-014-00029-00002 Cultivo:62000 PASTOS PERMANENTES DE 5 O MAS AÑOS-SIN VARIEDAD Secano

(1) Con incidencias que retienen pago o deniegan el expediente.  
 (2) Se calcula sobre superficie declarada admisible.  
 (3) Aplicación del artículo 16 bis del RD 147/2023.  
 (4) Expediente con algunos recintos de pastos permanentes ubicados en espacios protegidos donde la carga ganadera mínima será 0,1 UGM/ha.

Puede verificar la integridad de una copia de este documento mediante la lectura del código QR adjunto o mediante el acceso a la dirección <https://ws050.juntadeandalucia.es/verificarFirma> indicando el código de VERIFICACIÓN

FIRMADO POR	RAQUEL MARIA ESPIN CRESPO	17/10/2024
VERIFICACIÓN	Pk2jmWSPEJNMB623FQZ8JEKDMKEPRE	PÁG. 2477/4804






Recinto:21-016-014-00028-00001 Cultivo:62000 PASTOS PERMANENTES DE 5 O MAS AÑOS-SIN VARIEDAD Secano

- (1) Con incidencias que retienen pago o deniegan el expediente.
- (2) Se calcula sobre superficie declarada admisible.
- (3) Aplicación del artículo 16 bis del RD 147/2023.
- (4) Expediente con algunos recintos de pastos permanentes ubicados en espacios protegidos donde la carga ganadera mínima será 0,1 UGM/ha.

Puede verificar la integridad de una copia de este documento mediante la lectura del código QR adjunto o mediante el acceso a la dirección <https://ws050.juntadeandalucia.es/verificarFirma> indicando el código de VERIFICACIÓN

FIRMADO POR	RAQUEL MARIA ESPIN CRESPO	17/10/2024	
VERIFICACIÓN	Pk2jmWSPEJNMB623FQZ8JEKDMKEPRE	PÁG. 2478/4804	



**APELLIDOS Y NOMBRE / RAZÓN SOCIAL**

RIVAS BAYON JOSE ANTONIO

**NIF**

\*\*\*\*4413\*

**EXPEDIENTE**

1033304

**RESOLUCIÓN**

DENEGACIÓN DE LA AYUDA

**DATOS DE MANTENIMIENTO UNIDADES**

<b>GRUPO DE PAGO</b>	<b>Sup. Dec. Admisible</b>	<b>Sup. Resuelta</b>	<b>Sobredecl.</b>	<b>% Sobredecl.</b>
ZONAS DE MONTAÑA	0,00	0,00	0,00	0,00

**RESUMEN DE PAGOS**

	<b>IMPORTE ( Euros )</b>			
	<b>RESUELTO</b>	<b>FEADER</b>	<b>MAPA</b>	<b>CAPADR</b>
A pagar	0,00	0,00	0,00	0,00

**APLICACIÓN DE REDUCCIONES Y PENALIZACIONES (%)**

<b>Criterios de subvencionabilidad (1)</b>	<b>Presentación tardía</b>	<b>Omisión declaración</b>	<b>Condicionalidad</b>
100,00	0,00	0,00	0,00

**IMPORTE ( Euros )**

<b>Calculado(2)</b>	<b>Reducción</b>	<b>Penalización</b>	<b>Reducción Penalización (3)</b>	<b>Penalización adicional</b>	<b>Resuelto</b>	<b>FEADER</b>	<b>MAPA</b>	<b>CAPADR</b>
0,00 €	0,00 €	0,00 €	0,00 €	0,00 €	0,00 €	0,00 €	0,00 €	0,00 €
<b>Importe Unitario:</b>	93,00 €	<b>Nuevo Importe Unitario:</b>	0,00 €					

**RECINTOS PROPUESTOS**

<b>REF.</b>	<b>REFERENCIA SIGPAC</b>	<b>CULTIVO</b>	<b>S/R</b>	<b>USO SIGPAC</b>	<b>Sup. Dec. admisible</b>	<b>Sup. Campo</b>	<b>Sup. Determ.</b>	<b>Sup. Resuelta</b>
-32030	21-008-010-00467-0001	PASTOS PERMANENTES DE 5 O MAS AÑOS	S		1,95		1,95	1,95
-30873	21-008-010-00467-0009	PASTOS PERMANENTES DE 5 O MAS AÑOS	S		0,56		0,56	0,56
-30844	21-008-010-00467-0010	PASTOS PERMANENTES DE 5 O MAS AÑOS	S		0,87		0,87	0,87
4091359	21-008-010-00083-0074	PASTOS PERMANENTES DE 5 O MAS AÑOS	S		21,15		21,15	21,15
1700000005674198	21-008-010-00083-0020	OLIVAR	S		11,91		11,91	11,91
1700000005674204	21-008-010-00419-0001	PASTOS PERMANENTES DE 5 O MAS AÑOS	S		0,24		0,24	0,24
1700000005674206	21-008-010-00419-0002	PASTOS PERMANENTES DE 5 O MAS AÑOS	S		0,41		0,41	0,41
1700000005674210	21-008-010-00083-0066	OLIVAR	S		0,18		0,18	0,18
1700000005674215	21-008-010-00083-0067	PASTOS PERMANENTES DE 5 O MAS AÑOS	S		0,00		0,00	0,00

**INCIDENCIAS**

**INCIDENCIA DESCRIPCIÓN**

74018	Productor que no es agricultor a título principal, según los datos del ejercicio fiscal n-1 y seguridad socia.
74053	Importe inferior a 100 Euros

(1) Con incidencias que retienen pago o deniegan el expediente.

(2) Se calcula sobre superficie declarada admisible.

(3) Aplicación del artículo 16 bis del RD 147/2023.

(4) Expediente con algunos recintos de pastos permanentes ubicados en espacios protegidos donde la carga ganadera mínima será 0,1 UGM/ha.

Puede verificar la integridad de una copia de este documento mediante la lectura del código QR adjunto o mediante el acceso a la dirección <https://ws050.juntadeandalucia.es/verificarFirma> indicando el código de VERIFICACIÓN

FIRMADO POR	RAQUEL MARIA ESPIN CRESPO	17/10/2024
VERIFICACIÓN	Pk2jmWSPEJNMB623FQZ8JEKDMKEPRE	PÁG. 2479/4804





**APELLIDOS Y NOMBRE / RAZÓN SOCIAL**

RIVERA JIMENEZ SAMUEL

**NIF**

\*\*\*\*9094\*

**EXPEDIENTE**

1285028

**RESOLUCIÓN**

DENEGACIÓN DE LA AYUDA

**DATOS DE MANTENIMIENTO UNIDADES**

<b>GRUPO DE PAGO</b>	<b>Sup. Dec. Admisible</b>	<b>Sup. Resuelta</b>	<b>Sobredecl.</b>	<b>% Sobredecl.</b>
ZONAS DE MONTAÑA	0,00	0,00	0,00	0,00

**RESUMEN DE PAGOS**

	<b>IMPORTE ( Euros )</b>			
	<b>RESUELTO</b>	<b>FEADER</b>	<b>MAPA</b>	<b>CAPADR</b>
A pagar	0,00	0,00	0,00	0,00

**APLICACIÓN DE REDUCCIONES Y PENALIZACIONES (%)**

<b>Criterios de subvencionabilidad (1)</b>	<b>Presentación tardía</b>	<b>Omisión declaración</b>	<b>Condicionality</b>
100,00	0,00	0,00	0,00

**IMPORTE ( Euros )**

<b>Calculado(2)</b>	<b>Reducción</b>	<b>Penalización</b>	<b>Reducción Penalización (3)</b>	<b>Penalización adicional</b>	<b>Resuelto</b>	<b>FEADER</b>	<b>MAPA</b>	<b>CAPADR</b>
0,00 €	0,00 €	0,00 €	0,00 €	0,00 €	0,00 €	0,00 €	0,00 €	0,00 €
<b>Importe Unitario:</b>	93,00 €	<b>Nuevo Importe Unitario:</b>	0,00 €					

**RECINTOS PROPUESTOS**

<b>REF.</b>	<b>REFERENCIA SIGPAC</b>	<b>CULTIVO</b>	<b>S/R</b>	<b>USO SIGPAC</b>	<b>Sup. Dec. admisible</b>	<b>Sup. Campo</b>	<b>Sup. Determ.</b>	<b>Sup. Resuelta</b>
6961465	21-009-001-00081-0001	HIGUERA	S		0,16		0,16	0,16

**INCIDENCIAS**

**INCIDENCIA DESCRIPCIÓN**

64	La cuenta bancaria del solicitante no está activada en GIRO.
2454	Solicitante de intervención 6613 cuyo regimen de afiliación a la SS no es ni el sistema especial agrario(cuenta ajena) ni autonomo con actividad agraria.
74018	Productor que no es agricultor a título principal, según los datos del ejercicio fiscal n-1 y seguridad socia.
74053	Importe inferior a 100 Euros
75024	La cuenta corriente declarada no se encuentra en el sistema GIRO, se realiza el pago a la cuenta principal designada en GIRO.

(1) Con incidencias que retienen pago o deniegan el expediente.

(2) Se calcula sobre superficie declarada admisible.

(3) Aplicación del artículo 16 bis del RD 147/2023.

(4) Expediente con algunos recintos de pastos permanentes ubicados en espacios protegidos donde la carga ganadera mínima será 0,1 UGM/ha.

Puede verificar la integridad de una copia de este documento mediante la lectura del código QR adjunto o mediante el acceso a la dirección <https://ws050.juntadeandalucia.es/verificarFirma> indicando el código de VERIFICACIÓN

FIRMADO POR	RAQUEL MARIA ESPIN CRESPO	17/10/2024
VERIFICACIÓN	Pk2jmWSPEJNMB623FQZ8JEKDMKEPRE	PÁG. 2480/4804







**APELLIDOS Y NOMBRE / RAZÓN SOCIAL**

ROBLEDO PAREJO ANA MARÍA

**NIF**

\*\*\*\*7004\*

**EXPEDIENTE**

1282239

**RESOLUCIÓN**

DENEGACIÓN DE LA AYUDA

**DATOS DE MANTENIMIENTO UNIDADES**

<b>GRUPO DE PAGO</b>	<b>Sup. Dec. Admisible</b>	<b>Sup. Resuelta</b>	<b>Sobredecl.</b>	<b>% Sobredecl.</b>
ZONAS DE MONTAÑA	0,00	0,00	0,00	0,00

**RESUMEN DE PAGOS**

	<b>IMPORTE ( Euros )</b>			
	<b>RESUELTO</b>	<b>FEADER</b>	<b>MAPA</b>	<b>CAPADR</b>
A pagar	0,00	0,00	0,00	0,00

**APLICACIÓN DE REDUCCIONES Y PENALIZACIONES (%)**

<b>Crterios de subvencionabilidad (1)</b>	<b>Presentación tardía</b>	<b>Omisión declaración</b>	<b>Condicionalidad</b>
100,00	0,00	0,00	0,00

**IMPORTE ( Euros )**

<b>Calculado(2)</b>	<b>Reducción</b>	<b>Penalización</b>	<b>Reducción Penalización (3)</b>	<b>Penalización adicional</b>	<b>Resuelto</b>	<b>FEADER</b>	<b>MAPA</b>	<b>CAPADR</b>
0,00 €	0,00 €	0,00 €	0,00 €	0,00 €	0,00 €	0,00 €	0,00 €	0,00 €
<b>Importe Unitario:</b>	93,00 €	<b>Nuevo Importe Unitario:</b>	0,00 €					

**RECINTOS PROPUESTOS**

<b>REF.</b>	<b>REFERENCIA SIGPAC</b>	<b>CULTIVO</b>	<b>S/R</b>	<b>USO SIGPAC</b>	<b>Sup. Dec. admisible</b>	<b>Sup. Campo</b>	<b>Sup. Determ.</b>	<b>Sup. Resuelta</b>
1700000005650590	21-078-005-00028-0001	PASTOS PERMANENTES DE 5 O MAS AÑOS	S		73,94		73,94	73,94
1700000005650592	21-078-005-00031-0001	PASTOS PERMANENTES DE 5 O MAS AÑOS	S		102,15		102,15	102,15
1700000005650593	21-078-005-00031-0002	PASTOS PERMANENTES DE 5 O MAS AÑOS	S		0,60		0,60	0,60
1700000005650594	21-078-005-00028-0006	PASTOS PERMANENTES DE 5 O MAS AÑOS	S		0,00		0,00	0,00
1700000005650595	21-078-005-00030-0001	PASTOS PERMANENTES DE 5 O MAS AÑOS	S		7,62		7,62	7,62
1700000005650596	21-078-006-00003-0002	PASTOS PERMANENTES DE 5 O MAS AÑOS	S		150,99		150,99	150,99
1700000005650598	21-078-005-00033-0002	PASTOS PERMANENTES DE 5 O MAS AÑOS	S		63,45		63,45	63,45
1700000005650599	21-078-005-00033-0003	PASTOS PERMANENTES DE 5 O MAS AÑOS	S		0,00		0,00	0,00
1700000005650600	21-078-041-00015-0001	PASTOS PERMANENTES DE 5 O MAS AÑOS	S		60,41		60,41	60,41
1700000005650601	21-078-041-00015-0006	PASTOS PERMANENTES DE 5 O MAS AÑOS	S		42,95		42,95	42,95
1700000005650602	21-078-006-00003-0004	PASTOS PERMANENTES DE 5 O MAS AÑOS	S		0,00		0,00	0,00
1700000005650603	21-078-040-00017-0001	PASTOS PERMANENTES DE 5 O MAS AÑOS	S		74,46		74,46	74,46

**INCIDENCIAS**

**INCIDENCIA DESCRIPCIÓN**

- 74018 Productor que no es agricultor a título principal, según los datos del ejercicio fiscal n-1 y seguridad socia.
- 74053 Importe inferior a 100 Euros

(1) Con incidencias que retienen pago o deniegan el expediente.

(2) Se calcula sobre superficie declarada admisible.

(3) Aplicación del artículo 16 bis del RD 147/2023.

(4) Expediente con algunos recintos de pastos permanentes ubicados en espacios protegidos donde la carga ganadera mínima será 0,1 UGM/ha.

Puede verificar la integridad de una copia de este documento mediante la lectura del código QR adjunto o mediante el acceso a la dirección <https://ws050.juntadeandalucia.es/verificarFirma> indicando el código de VERIFICACIÓN

FIRMADO POR	RAQUEL MARIA ESPIN CRESPO	17/10/2024
VERIFICACIÓN	Pk2jmWSPEJNMB623FQZ8JEKDMKEPRE	PÁG. 2481/4804





**APELLIDOS Y NOMBRE / RAZÓN SOCIAL**

RODRIGUEZ FLORES ALEJANDRO

**NIF**

\*\*\*\*5169\*

**EXPEDIENTE**

10000073

**RESOLUCIÓN**

DENEGACIÓN DE LA AYUDA

**DATOS DE MANTENIMIENTO UNIDADES**

**GRUPO DE PAGO**

ZONAS DE MONTAÑA

**Sup. Dec.  
Admisible**

0,00

**Sup.  
Resuelta**

0,00

**Sobredecl.**

0,00

**% Sobredecl.**

0,00

**RESUMEN DE PAGOS**

**IMPORTE ( Euros )**

	<b>RESUELTO</b>	<b>FEADER</b>	<b>MAPA</b>	<b>CAPADR</b>
A pagar	0,00	0,00	0,00	0,00

**APLICACIÓN DE REDUCCIONES Y PENALIZACIONES (%)**

<b>Criterios de subvencionabilidad (1)</b>	<b>Presentación tardía</b>	<b>Omisión declaración</b>	<b>Condicionalidad</b>
100,00	0,00	0,00	0,00

**IMPORTE ( Euros )**

<b>Calculado(2)</b>	<b>Reducción</b>	<b>Penalización</b>	<b>Reducción Penalización (3)</b>	<b>Penalización adicional</b>	<b>Resuelto</b>	<b>FEADER</b>	<b>MAPA</b>	<b>CAPADR</b>
0,00 €	0,00 €	0,00 €	0,00 €	0,00 €	0,00 €	0,00 €	0,00 €	0,00 €
<b>Importe Unitario:</b>	93,00 €	<b>Nuevo Importe Unitario:</b>	0,00 €					

**INCIDENCIAS**

**INCIDENCIA DESCRIPCIÓN**

463	Productor que en su Declaración responsable no marca SÍ o NO en la casilla de "Realiza alguna actividad de las incluidas en el R.D."
74053	Importe inferior a 100 Euros
86120	Para explotaciones de pastos permanentes ubicadas en espacios protegidos la carga ganadera mínima será 0,1 UGM/ha. Recinto:21-029-008-00046-00001 Cultivo:62000 PASTOS PERMANENTES DE 5 O MAS AÑOS-SIN VARIEDAD Secano Carga Ganadera:0,09 Recinto:21-029-008-00046-00003 Cultivo:62000 PASTOS PERMANENTES DE 5 O MAS AÑOS-SIN VARIEDAD Secano Carga Ganadera:0,09

(1) Con incidencias que retienen pago o deniegan el expediente.

(2) Se calcula sobre superficie declarada admisible.

(3) Aplicación del artículo 16 bis del RD 147/2023.

(4) Expediente con algunos recintos de pastos permanentes ubicados en espacios protegidos donde la carga ganadera mínima será 0,1 UGM/ha.

Puede verificar la integridad de una copia de este documento mediante la lectura del código QR adjunto o mediante el acceso a la dirección <https://ws050.juntadeandalucia.es/verificarFirma> indicando el código de VERIFICACIÓN

FIRMADO POR

RAQUEL MARIA ESPIN CRESPO

17/10/2024

VERIFICACIÓN

Pk2jmWSPEJNMB623FQZ8JEKDMKEPRE

PÁG. 2482/4804





**APELLIDOS Y NOMBRE / RAZÓN SOCIAL**

RODRIGUEZ FLORES ANTONIO

**NIF**

\*\*\*\*0149\*

**EXPEDIENTE**

10000015

**RESOLUCIÓN**

DENEGACIÓN DE LA AYUDA

**DATOS DE MANTENIMIENTO UNIDADES**

<b>GRUPO DE PAGO</b>	<b>Sup. Dec. Admisible</b>	<b>Sup. Resuelta</b>	<b>Sobredecl.</b>	<b>% Sobredecl.</b>
ZONAS DE MONTAÑA	0,00	0,00	0,00	0,00

**RESUMEN DE PAGOS**

	<b>IMPORTE ( Euros )</b>			
	<b>RESUELTO</b>	<b>FEADER</b>	<b>MAPA</b>	<b>CAPADR</b>
A pagar	0,00	0,00	0,00	0,00

**APLICACIÓN DE REDUCCIONES Y PENALIZACIONES (%)**

<b>Criterios de subvencionabilidad (1)</b>	<b>Presentación tardía</b>	<b>Omisión declaración</b>	<b>Condicionalidad</b>
100,00	0,00	0,00	0,00

**IMPORTE ( Euros )**

<b>Calculado(2)</b>	<b>Reducción</b>	<b>Penalización</b>	<b>Reducción Penalización (3)</b>	<b>Penalización adicional</b>	<b>Resuelto</b>	<b>FEADER</b>	<b>MAPA</b>	<b>CAPADR</b>
0,00 €	0,00 €	0,00 €	0,00 €	0,00 €	0,00 €	0,00 €	0,00 €	0,00 €
<b>Importe Unitario:</b>	93,00 €	<b>Nuevo Importe Unitario:</b>	0,00 €					

**INCIDENCIAS**

**INCIDENCIA DESCRIPCIÓN**

- 60 El NIF del solicitante no está dado de alta en GIRO
- 64 La cuenta bancaria del solicitante no está activada en GIRO.
- 463 Productor que en su Declaración responsable no marca SÍ o NO en la casilla de "Realiza alguna actividad de las incluidas en el R.D."
- 3790 Recinto declarado inactivo  
Recinto:21-029-007-00034-00001 Cultivo: -  
Recinto:21-029-007-00034-00002 Cultivo: -
- 74053 Importe inferior a 100 Euros
- 75024 La cuenta corriente declarada no se encuentra en el sistema GIRO, se realiza el pago a la cuenta principal designada en GIRO.
- 86120 Para explotaciones de pastos permanentes ubicadas en espacios protegidos la carga ganadera mínima será 0,1 UGM/ha.  
Recinto:21-029-007-00034-00001 Cultivo:62000 PASTOS PERMANENTES DE 5 O MAS AÑOS-SIN VARIEDAD Secano Carga Ganadera:0  
Recinto:21-029-007-00034-00002 Cultivo:62000 PASTOS PERMANENTES DE 5 O MAS AÑOS-SIN VARIEDAD Secano Carga Ganadera:0
- 86122 Recinto superficie forrajera que realiza la actividad de producción de pastoreo y no declara el o los códigos del Registro de Explotaciones Ganaderas de Andalucía, REGA.  
Recinto:21-029-007-00034-00001 Cultivo:62000 PASTOS PERMANENTES DE 5 O MAS AÑOS-SIN VARIEDAD Secano  
Recinto:21-029-007-00034-00002 Cultivo:62000 PASTOS PERMANENTES DE 5 O MAS AÑOS-SIN VARIEDAD Secano
- 86124 Recinto de forrajera para Cálculo de Carga Ganadera que No pertenece a Explotación.  
Recinto:21-029-007-00034-00001 Cultivo:62000 PASTOS PERMANENTES DE 5 O MAS AÑOS-SIN VARIEDAD Secano  
Recinto:21-029-007-00034-00002 Cultivo:62000 PASTOS PERMANENTES DE 5 O MAS AÑOS-SIN VARIEDAD Secano

(1) Con incidencias que retienen pago o deniegan el expediente.

(2) Se calcula sobre superficie declarada admisible.

(3) Aplicación del artículo 16 bis del RD 147/2023.

(4) Expediente con algunos recintos de pastos permanentes ubicados en espacios protegidos donde la carga ganadera mínima será 0,1 UGM/ha.

Puede verificar la integridad de una copia de este documento mediante la lectura del código QR adjunto o mediante el acceso a la dirección <https://ws050.juntadeandalucia.es/verificarFirma> indicando el código de VERIFICACIÓN

FIRMADO POR	RAQUEL MARIA ESPIN CRESPO	17/10/2024	
VERIFICACIÓN	Pk2jmWSPEJNMB623FQZ8JEKDMKEPRE	PÁG. 2483/4804	



**Incidencias de carga ganadera**

**INCIDENCIA DESCRIPCIÓN**

3790	Recinto declarado inactivo Recinto:21-029-007-00034-00002 Cultivo: - Recinto:21-029-007-00034-00001 Cultivo: -
86122	Recinto superficie forrajera que realiza la actividad de producción de pastoreo y no declara el o los códigos del Registro de Explotaciones Ganaderas de Andalucía, REGA. Recinto:21-029-007-00034-00002 Cultivo:62000 PASTOS PERMANENTES DE 5 O MAS AÑOS-SIN VARIEDAD Secano Recinto:21-029-007-00034-00001 Cultivo:62000 PASTOS PERMANENTES DE 5 O MAS AÑOS-SIN VARIEDAD Secano
86124	Recinto de forrajera para Cálculo de Carga Ganadera que No pertenece a Explotación. Recinto:21-029-007-00034-00002 Cultivo:62000 PASTOS PERMANENTES DE 5 O MAS AÑOS-SIN VARIEDAD Secano Recinto:21-029-007-00034-00001 Cultivo:62000 PASTOS PERMANENTES DE 5 O MAS AÑOS-SIN VARIEDAD Secano
86128	Recinto de Forrajeras que no ha contabilizado para Carga Ganadera por no tener una explotación válida para el cálculo de la Carga Ganadera Recinto:21-029-007-00034-00002 Cultivo:62 PASTOS PERMANENTES DE 5 O MAS AÑOS- Recinto:21-029-007-00034-00001 Cultivo:62 PASTOS PERMANENTES DE 5 O MAS AÑOS-

(1) Con incidencias que retienen pago o deniegan el expediente.

(2) Se calcula sobre superficie declarada admisible.

(3) Aplicación del artículo 16 bis del RD 147/2023.

(4) Expediente con algunos recintos de pastos permanentes ubicados en espacios protegidos donde la carga ganadera mínima será 0,1 UGM/ha.

Puede verificar la integridad de una copia de este documento mediante la lectura del código QR adjunto o mediante el acceso a la dirección <https://ws050.juntadeandalucia.es/verificarFirma> indicando el código de VERIFICACIÓN

FIRMADO POR	RAQUEL MARIA ESPIN CRESPO	17/10/2024
VERIFICACIÓN	Pk2jmWSPEJNMB623FQZ8JEKDMKEPRE	PÁG. 2484/4804





**APELLIDOS Y NOMBRE / RAZÓN SOCIAL**

ROMERO DURÁN CARMEN JULIA

**NIF**  
\*\*\*\*3945\*

**EXPEDIENTE**  
1282278

**RESOLUCIÓN**  
DENEGACIÓN DE LA AYUDA

**DATOS DE MANTENIMIENTO UNIDADES**

<b>GRUPO DE PAGO</b>	<b>Sup. Dec. Admisible</b>	<b>Sup. Resuelta</b>	<b>Sobredecl.</b>	<b>% Sobredecl.</b>
ZONAS DE MONTAÑA	0,00	0,00	0,00	0,00

**RESUMEN DE PAGOS**

	<b>IMPORTE ( Euros )</b>			
	<b>RESUELTO</b>	<b>FEADER</b>	<b>MAPA</b>	<b>CAPADR</b>
A pagar	0,00	0,00	0,00	0,00

**APLICACIÓN DE REDUCCIONES Y PENALIZACIONES (%)**

<b>Crterios de subvencionabilidad (1)</b>	<b>Presentación tardía</b>	<b>Omisión declaración</b>	<b>Condicionalidad</b>
100,00	0,00	0,00	0,00

**IMPORTE ( Euros )**

<b>Calculado(2)</b>	<b>Reducción</b>	<b>Penalización</b>	<b>Reducción Penalización (3)</b>	<b>Penalización adicional</b>	<b>Resuelto</b>	<b>FEADER</b>	<b>MAPA</b>	<b>CAPADR</b>
0,00 €	0,00 €	0,00 €	0,00 €	0,00 €	0,00 €	0,00 €	0,00 €	0,00 €
<b>Importe Unitario:</b>	93,00 €	<b>Nuevo Importe Unitario:</b>	0,00 €					

**RECINTOS PROPUESTOS**

<b>REF.</b>	<b>REFERENCIA SIGPAC</b>	<b>CULTIVO</b>	<b>S/R</b>	<b>USO SIGPAC</b>	<b>Sup. Dec. admisible</b>	<b>Sup. Campo</b>	<b>Sup. Determ.</b>	<b>Sup. Resuelta</b>
5096905	21-009-001-00087-0002	OLIVAR	S		1,89		1,89	1,89
5254294	21-009-809-00117-0001	OLIVAR	S		2,53		2,53	2,53
6924943	21-009-809-00108-0004	PASTOS PERMANENTES DE 5 O MAS AÑOS	S		0,02		0,02	0,00
6924944	21-009-809-00108-0005	PASTOS PERMANENTES DE 5 O MAS AÑOS	S		0,00		0,00	0,00
6924946	21-009-809-00102-0001	PASTOS PERMANENTES DE 5 O MAS AÑOS	S		3,60		3,60	0,00
6924947	21-009-809-00102-0003	PASTOS DE MENOS DE 5 AÑOS	S		0,60		0,60	0,00
6924950	21-009-809-00101-0001	PASTOS PERMANENTES DE 5 O MAS AÑOS	S		0,53		0,53	0,00
6924951	21-009-809-00101-0002	PASTOS DE MENOS DE 5 AÑOS	S		0,24		0,24	0,00
6924953	21-009-809-00110-0001	PASTOS PERMANENTES DE 5 O MAS AÑOS	S		1,48		1,48	1,48
6924957	21-009-809-00039-0001	PASTOS PERMANENTES DE 5 O MAS AÑOS	S		0,66		0,66	0,66
1700000005553156	21-009-809-00118-0002	PASTOS PERMANENTES DE 5 O MAS AÑOS	S		0,95		0,95	0,95
1700000005553157	21-009-809-00114-0001	PASTOS PERMANENTES DE 5 O MAS AÑOS	S		1,72		1,72	1,72
1700000005553158	21-009-809-00114-0007	PASTOS PERMANENTES DE 5 O MAS AÑOS	S		1,27		1,27	1,27
1700000005553159	21-009-809-00115-0001	PASTOS PERMANENTES DE 5 O MAS AÑOS	S		0,00		0,00	0,00
1700000005553163	21-009-001-00090-0001	OLIVAR	S		1,16		1,16	1,16
1700000005553165	21-009-001-00129-0001	OLIVAR	S		1,25		1,25	1,25
1700000005553168	21-009-809-00556-0001	PASTOS PERMANENTES DE 5 O MAS AÑOS	S		30,96		30,96	30,96
1700000005553169	21-009-809-00140-0002	PASTOS PERMANENTES DE 5 O MAS AÑOS	S		0,15		0,15	0,15
1700000005553170	21-009-809-00114-0003	PASTOS PERMANENTES DE 5 O MAS AÑOS	R		0,47		0,47	0,47
1700000005553171	21-009-809-00114-0002	PASTOS PERMANENTES DE 5 O MAS AÑOS	S		0,00		0,00	0,00
1700000005553173	21-009-809-00511-0004	PASTOS DE MENOS DE 5 AÑOS	S		0,83		0,83	0,83
1700000005553176	21-009-809-00118-0004	OLIVAR	S		3,42		3,42	3,42
1700000005553177	21-009-809-00138-0001	OLIVAR	S		0,95		0,95	0,95
1700000005553178	21-009-809-00139-0001	OLIVAR	S		0,51		0,51	0,51
1700000005553179	21-009-809-00140-0001	OLIVAR	S		2,39		2,39	2,39
1700000005553180	21-009-809-00531-0001	OLIVAR	S		0,86		0,86	0,86
1700000005553181	21-009-809-00114-0005	OLIVAR	S		2,52		2,52	2,52

(1) Con incidencias que retienen pago o deniegan el expediente.  
 (2) Se calcula sobre superficie declarada admisible.  
 (3) Aplicación del artículo 16 bis del RD 147/2023.  
 (4) Expediente con algunos recintos de pastos permanentes ubicados en espacios protegidos donde la carga ganadera mínima será 0,1 UGM/ha.

Puede verificar la integridad de una copia de este documento mediante la lectura del código QR adjunto o mediante el acceso a la dirección <a href="https://ws050.juntadeandalucia.es/verificarFirma">https://ws050.juntadeandalucia.es/verificarFirma</a> indicando el código de VERIFICACIÓN			
FIRMADO POR	RAQUEL MARIA ESPIN CRESPO	17/10/2024	
VERIFICACIÓN	Pk2jmWSPEJNMB623FQZ8JEKDMKEPRE	PÁG. 2485/4804	



**INCIDENCIAS**

**INCIDENCIA DESCRIPCIÓN**

- 226 Recinto abandonado según SIGPAC por el que solicita alguna ayuda/práctica.  
 Recinto:21-009-809-00108-00001 Cultivo:62000 PASTOS PERMANENTES DE 5 O MAS AÑOS-SIN VARIEDAD Secano  
 Recinto:21-009-809-00108-00003 Cultivo:62000 PASTOS PERMANENTES DE 5 O MAS AÑOS-SIN VARIEDAD Secano
- 242 Recinto pendiente de acreditación de titularidad.  
 Recinto:21-009-809-00102-00001 Cultivo:62000 PASTOS PERMANENTES DE 5 O MAS AÑOS-SIN VARIEDAD Secano  
 Recinto:21-009-809-00102-00003 Cultivo:63000 PASTOS DE MENOS DE 5 AÑOS-SIN VARIEDAD Secano  
 Recinto:21-009-809-00108-00001 Cultivo:62000 PASTOS PERMANENTES DE 5 O MAS AÑOS-SIN VARIEDAD Secano  
 Recinto:21-009-809-00108-00003 Cultivo:62000 PASTOS PERMANENTES DE 5 O MAS AÑOS-SIN VARIEDAD Secano  
 Recinto:21-009-809-00108-00005 Cultivo:62000 PASTOS PERMANENTES DE 5 O MAS AÑOS-SIN VARIEDAD Secano
- 2454 Solicitante de intervención 6613 cuyo regimen de afiliacion a la SS no es ni el sistema especial agrario(cuenta ajena) ni autonomo con actividad agraria.
- 2455 Solicitantes de intervención 6613 sin datos de IRPF n-1.(Art 4 Orden 14/04/2016).
- 3790 Recinto declarado inactivo  
 Recinto:21-009-809-00101-00001 Cultivo: -  
 Recinto:21-009-809-00101-00002 Cultivo: -  
 Recinto:21-009-809-00102-00003 Cultivo: -  
 Recinto:21-009-809-00108-00004 Cultivo: -  
 Recinto:21-009-809-00108-00005 Cultivo: -
- 74018 Productor que no es agricultor a título principal, según los datos del ejercicio fiscal n-1 y seguridad socia.
- 74053 Importe inferior a 100 Euros

**Incidencias de carga ganadera**

**INCIDENCIA DESCRIPCIÓN**

- 242 Recinto pendiente de acreditación de titularidad.  
 Recinto:21-009-809-00102-00001 Cultivo:62000 PASTOS PERMANENTES DE 5 O MAS AÑOS-SIN VARIEDAD Secano  
 Recinto:21-009-809-00102-00003 Cultivo:63000 PASTOS DE MENOS DE 5 AÑOS-SIN VARIEDAD Secano
- 3790 Recinto declarado inactivo  
 Recinto:21-009-809-00108-00004 Cultivo: -  
 Recinto:21-009-809-00102-00003 Cultivo: -  
 Recinto:21-009-809-00101-00001 Cultivo: -  
 Recinto:21-009-809-00101-00002 Cultivo: -

(1) Con incidencias que retienen pago o deniegan el expediente.

(2) Se calcula sobre superficie declarada admisible.

(3) Aplicación del artículo 16 bis del RD 147/2023.

(4) Expediente con algunos recintos de pastos permanentes ubicados en espacios protegidos donde la carga ganadera mínima será 0,1 UGM/ha.

Puede verificar la integridad de una copia de este documento mediante la lectura del código QR adjunto o mediante el acceso a la dirección <https://ws050.juntadeandalucia.es/verificarFirma> indicando el código de VERIFICACIÓN

FIRMADO POR	RAQUEL MARIA ESPIN CRESPO	17/10/2024	
VERIFICACIÓN	Pk2jmWSPEJNMB623FQZ8JEKDMKEPRE	PÁG. 2486/4804	



**APELLIDOS Y NOMBRE / RAZÓN SOCIAL**

ROMERO GONZALEZ JOSE MARIA

**NIF**

\*\*\*\*8467\*

**EXPEDIENTE**

1205314

**RESOLUCIÓN**

DENEGACIÓN DE LA AYUDA

**DATOS DE MANTENIMIENTO UNIDADES**

**GRUPO DE PAGO**

ZONAS DE MONTAÑA

**Sup. Dec.  
Admisible**

0,00

**Sup.  
Resuelta**

0,00

**Sobredecl.**

0,00

**% Sobredecl.**

0,00

**RESUMEN DE PAGOS**

**IMPORTE ( Euros )**

	<b>RESUELTO</b>	<b>FEADER</b>	<b>MAPA</b>	<b>CAPADR</b>
A pagar	0,00	0,00	0,00	0,00

**APLICACIÓN DE REDUCCIONES Y PENALIZACIONES (%)**

<b>Crterios de subvencionabilidad (1)</b>	<b>Presentación tardía</b>	<b>Omisión declaración</b>	<b>Condicionalidad</b>
100,00	0,00	0,00	0,00

**IMPORTE ( Euros )**

<b>Calculado(2)</b>	<b>Reducción</b>	<b>Penalización</b>	<b>Reducción Penalización (3)</b>	<b>Penalización adicional</b>	<b>Resuelto</b>	<b>FEADER</b>	<b>MAPA</b>	<b>CAPADR</b>
0,00 €	0,00 €	0,00 €	0,00 €	0,00 €	0,00 €	0,00 €	0,00 €	0,00 €
<b>Importe Unitario:</b>	93,00 €	<b>Nuevo Importe Unitario:</b>	0,00 €					

**INCIDENCIAS**

**INCIDENCIA DESCRIPCIÓN**

242	Recinto pendiente de acreditación de titularidad. Recinto:21-061-009-00001-00076 Cultivo:62000 PASTOS PERMANENTES DE 5 O MAS AÑOS-SIN VARIEDAD Secano
74051	Solicitante de intervención 6613, que no declara ningun recinto en zona desfavorecida.
74053	Importe inferior a 100 Euros

(1) Con incidencias que retienen pago o deniegan el expediente.

(2) Se calcula sobre superficie declarada admisible.

(3) Aplicación del artículo 16 bis del RD 147/2023.

(4) Expediente con algunos recintos de pastos permanentes ubicados en espacios protegidos donde la carga ganadera mínima será 0,1 UGM/ha.

Puede verificar la integridad de una copia de este documento mediante la lectura del código QR adjunto o mediante el acceso a la dirección <https://ws050.juntadeandalucia.es/verificarFirma> indicando el código de VERIFICACIÓN

FIRMADO POR

RAQUEL MARIA ESPIN CRESPO

17/10/2024

VERIFICACIÓN

Pk2jmWSPEJNMB623FQZ8JEKDMKEPRE

PÁG. 2487/4804



**APELLIDOS Y NOMBRE / RAZÓN SOCIAL**

ROMERO MORENO JOSE MARIA

**NIF**

\*\*\*\*2901\*

**EXPEDIENTE**

1087070

**RESOLUCIÓN**

DENEGACIÓN DE LA AYUDA

**DATOS DE MANTENIMIENTO UNIDADES**

<b>GRUPO DE PAGO</b>	<b>Sup. Dec. Admisible</b>	<b>Sup. Resuelta</b>	<b>Sobredecl.</b>	<b>% Sobredecl.</b>
ZONAS DE MONTAÑA	0,00	0,00	0,00	0,00

**RESUMEN DE PAGOS**

	<b>IMPORTE ( Euros )</b>			
	<b>RESUELTO</b>	<b>FEADER</b>	<b>MAPA</b>	<b>CAPADR</b>
A pagar	0,00	0,00	0,00	0,00

**APLICACIÓN DE REDUCCIONES Y PENALIZACIONES (%)**

<b>Crterios de subvencionabilidad (1)</b>	<b>Presentación tardía</b>	<b>Omisión declaración</b>	<b>Condicionalidad</b>
100,00	0,00	0,00	0,00

**IMPORTE ( Euros )**

<b>Calculado(2)</b>	<b>Reducción</b>	<b>Penalización</b>	<b>Reducción Penalización (3)</b>	<b>Penalización adicional</b>	<b>Resuelto</b>	<b>FEADER</b>	<b>MAPA</b>	<b>CAPADR</b>
0,00 €	0,00 €	0,00 €	0,00 €	0,00 €	0,00 €	0,00 €	0,00 €	0,00 €
<b>Importe Unitario:</b>	93,00 €	<b>Nuevo Importe Unitario:</b>	0,00 €					

**RECINTOS PROPUESTOS**

<b>REF.</b>	<b>REFERENCIA SIGPAC</b>	<b>CULTIVO</b>	<b>S/R</b>	<b>USO SIGPAC</b>	<b>Sup. Dec. admisible</b>	<b>Sup. Campo</b>	<b>Sup. Determ.</b>	<b>Sup. Resuelta</b>
-1062499	21-025-020-00208-0009	PASTOS PERMANENTES DE 5 O MAS AÑOS	S		0,03		0,03	0,03
1700000005998044	21-025-018-00021-0001	PASTOS PERMANENTES DE 5 O MAS AÑOS	S		7,70		7,70	7,70
1700000005998045	21-025-018-00021-0004	PASTOS PERMANENTES DE 5 O MAS AÑOS	S		5,98		5,98	5,98
1700000005998046	21-025-020-00208-0001	PASTOS PERMANENTES DE 5 O MAS AÑOS	S		39,11		39,11	39,11
1700000005998047	21-025-020-00208-0001	PASTOS PERMANENTES DE 5 O MAS AÑOS	S		34,57		34,57	34,57
1700000005998048	21-025-024-00046-0001	PASTOS PERMANENTES DE 5 O MAS AÑOS	S		0,03		0,03	0,03
1700000005998049	21-025-024-00046-0001	PASTOS PERMANENTES DE 5 O MAS AÑOS	S		0,03		0,03	0,03
1700000005998051	21-025-024-00046-0005	CASTAÑOS	S		2,13		2,13	2,13
1700000005998053	21-025-020-00208-0006	PASTOS PERMANENTES DE 5 O MAS AÑOS	S		2,65		2,65	2,65
1700000005998055	21-025-024-00046-0001	PASTOS PERMANENTES DE 5 O MAS AÑOS	S		3,22		3,22	3,22
1700000005998057	21-025-020-00208-0005	PASTOS PERMANENTES DE 5 O MAS AÑOS	S		1,73		1,73	1,73
1700000005998058	21-025-020-00208-0003	PASTOS PERMANENTES DE 5 O MAS AÑOS	S		0,29		0,29	0,29
1700000005998059	21-025-020-00208-0004	TRÉBOL	R		0,39		0,39	0,39
1700000005998060	21-025-024-00046-0003	CASTAÑOS	S		2,95		2,95	2,95

**INCIDENCIAS****INCIDENCIA DESCRIPCIÓN**

74018	Productor que no es agricultor a título principal, según los datos del ejercicio fiscal n-1 y seguridad socia.
74053	Importe inferior a 100 Euros
86122	Recinto superficie forrajera que realiza la actividad de producción de pastoreo y no declara el o los códigos del Registro de Explotaciones Ganaderas de Andalucía, REGA. Recinto:21-025-024-00046-00004 Cultivo:62000 PASTOS PERMANENTES DE 5 O MAS AÑOS-SIN VARIEDAD Secano
86124	Recinto de forrajera para Cálculo de Carga Ganadera que No pertenece a Explotación. Recinto:21-025-024-00046-00004 Cultivo:62000 PASTOS PERMANENTES DE 5 O MAS AÑOS-SIN VARIEDAD Secano

(1) Con incidencias que retienen pago o deniegan el expediente.

(2) Se calcula sobre superficie declarada admisible.

(3) Aplicación del artículo 16 bis del RD 147/2023.

(4) Expediente con algunos recintos de pastos permanentes ubicados en espacios protegidos donde la carga ganadera mínima será 0,1 UGM/ha.

Puede verificar la integridad de una copia de este documento mediante la lectura del código QR adjunto o mediante el acceso a la dirección <https://ws050.juntadeandalucia.es/verificarFirma> indicando el código de VERIFICACIÓN

FIRMADO POR

RAQUEL MARIA ESPIN CRESPO

17/10/2024

VERIFICACIÓN

Pk2jmWSPEJNMB623FQZ8JEKDMKEPRE

PÁG. 2488/4804







**Incidencias de carga ganadera**

**INCIDENCIA DESCRIPCIÓN**

- 86122 Recinto superficie forrajera que realiza la actividad de producción de pastoreo y no declara el o los códigos del Registro de Explotaciones Ganaderas de Andalucía, REGA.  
Recinto:21-025-024-00046-00004 Cultivo:62000 PASTOS PERMANENTES DE 5 O MAS AÑOS-SIN VARIEDAD Secano
- 86124 Recinto de forrajera para Cálculo de Carga Ganadera que No pertenece a Explotación.  
Recinto:21-025-024-00046-00004 Cultivo:62000 PASTOS PERMANENTES DE 5 O MAS AÑOS-SIN VARIEDAD Secano
- 86128 Recinto de Forrajeras que no ha contabilizado para Carga Ganadera por no tener una explotación válida para el cálculo de la Carga Ganadera  
Recinto:21-025-024-00046-00004 Cultivo:62 PASTOS PERMANENTES DE 5 O MAS AÑOS-

(1) Con incidencias que retienen pago o deniegan el expediente.  
(2) Se calcula sobre superficie declarada admisible.  
(3) Aplicación del artículo 16 bis del RD 147/2023.  
(4) Expediente con algunos recintos de pastos permanentes ubicados en espacios protegidos donde la carga ganadera mínima será 0,1 UGM/ha.

Puede verificar la integridad de una copia de este documento mediante la lectura del código QR adjunto o mediante el acceso a la dirección <https://ws050.juntadeandalucia.es/verificarFirma> indicando el código de VERIFICACIÓN

FIRMADO POR	RAQUEL MARIA ESPIN CRESPO	17/10/2024
VERIFICACIÓN	Pk2jmWSPEJNMB623FQZ8JEKDMKEPRE	PÁG. 2489/4804





**APELLIDOS Y NOMBRE / RAZÓN SOCIAL**

ROMERO SORIANO OTILIO

**NIF**

\*\*\*\*2747\*

**EXPEDIENTE**

1212478

**RESOLUCIÓN**

DENEGACIÓN DE LA AYUDA

**DATOS DE MANTENIMIENTO UNIDADES**

<b>GRUPO DE PAGO</b>	<b>Sup. Dec. Admisible</b>	<b>Sup. Resuelta</b>	<b>Sobredecl.</b>	<b>% Sobredecl.</b>
ZONAS DE MONTAÑA	0,00	0,00	0,00	0,00

**RESUMEN DE PAGOS**

	<b>IMPORTE ( Euros )</b>			
	<b>RESUELTO</b>	<b>FEADER</b>	<b>MAPA</b>	<b>CAPADR</b>
A pagar	0,00	0,00	0,00	0,00

**APLICACIÓN DE REDUCCIONES Y PENALIZACIONES (%)**

<b>Crterios de subvencionabilidad (1)</b>	<b>Presentación tardía</b>	<b>Omisión declaración</b>	<b>Condicionalidad</b>
100,00	0,00	0,00	0,00

**IMPORTE ( Euros )**

<b>Calculado(2)</b>	<b>Reducción</b>	<b>Penalización</b>	<b>Reducción Penalización (3)</b>	<b>Penalización adicional</b>	<b>Resuelto</b>	<b>FEADER</b>	<b>MAPA</b>	<b>CAPADR</b>
0,00 €	0,00 €	0,00 €	0,00 €	0,00 €	0,00 €	0,00 €	0,00 €	0,00 €
<b>Importe Unitario:</b>	93,00 €	<b>Nuevo Importe Unitario:</b>	0,00 €					

(1) Con incidencias que retienen pago o deniegan el expediente.

(2) Se calcula sobre superficie declarada admisible.

(3) Aplicación del artículo 16 bis del RD 147/2023.

(4) Expediente con algunos recintos de pastos permanentes ubicados en espacios protegidos donde la carga ganadera mínima será 0,1 UGM/ha.

Puede verificar la integridad de una copia de este documento mediante la lectura del código QR adjunto o mediante el acceso a la dirección <https://ws050.juntadeandalucia.es/verificarFirma> indicando el código de VERIFICACIÓN

FIRMADO POR	RAQUEL MARIA ESPIN CRESPO	17/10/2024	
VERIFICACIÓN	Pk2jmWSPEJNMB623FQZ8JEKDMKEPRE	PÁG. 2490/4804	



**INCIDENCIAS**

**INCIDENCIA DESCRIPCIÓN**

- 4272 Verifica que las líneas de declaración de las Solicitudes Únicas no tienen solapes con la capa de Retroactividad Gráfica (ambas de la misma campaña) a nivel de expediente/línea de declaración gráfica de la solicitud.  
Recinto:21-066-005-00108-00002 Cultivo: - Agregado de la referencia del recinto.:0 Zona de la referencia del recinto.:0 Superficie solapada.:0,04 Id. Incid.:98009089
- 74051 Solicitante de intervención 6613, que no declara ningún recinto en zona desfavorecida.
- 74053 Importe inferior a 100 Euros
- 74336 Recinto con uso declarado o cultivo declarado NO válido  
Recinto:21-066-005-00108-00001 Cultivo:358000 MEZCLA DE FORESTALES-SIN VARIEDAD Secano Uso Sigpac:FO
- 86120 Para explotaciones de pastos permanentes ubicadas en espacios protegidos la carga ganadera mínima será 0,1 UGM/ha.  
Recinto:21-066-005-00067-00001 Cultivo:62000 PASTOS PERMANENTES DE 5 O MAS AÑOS-SIN VARIEDAD Secano Carga Ganadera:0  
Recinto:21-066-005-00076-00001 Cultivo:62000 PASTOS PERMANENTES DE 5 O MAS AÑOS-SIN VARIEDAD Secano Carga Ganadera:0  
Recinto:21-066-005-00077-00001 Cultivo:62000 PASTOS PERMANENTES DE 5 O MAS AÑOS-SIN VARIEDAD Secano Carga Ganadera:0  
Recinto:21-066-005-00078-00001 Cultivo:62000 PASTOS PERMANENTES DE 5 O MAS AÑOS-SIN VARIEDAD Secano Carga Ganadera:0  
Recinto:21-066-005-00080-00001 Cultivo:62000 PASTOS PERMANENTES DE 5 O MAS AÑOS-SIN VARIEDAD Secano Carga Ganadera:0  
Recinto:21-066-005-00081-00001 Cultivo:62000 PASTOS PERMANENTES DE 5 O MAS AÑOS-SIN VARIEDAD Secano Carga Ganadera:0  
Recinto:21-066-005-00082-00001 Cultivo:62000 PASTOS PERMANENTES DE 5 O MAS AÑOS-SIN VARIEDAD Secano Carga Ganadera:0  
Recinto:21-066-005-00107-00001 Cultivo:62000 PASTOS PERMANENTES DE 5 O MAS AÑOS-SIN VARIEDAD Secano Carga Ganadera:0  
Recinto:21-066-006-00104-00001 Cultivo:62000 PASTOS PERMANENTES DE 5 O MAS AÑOS-SIN VARIEDAD Secano Carga Ganadera:0  
Recinto:21-066-006-00132-00001 Cultivo:62000 PASTOS PERMANENTES DE 5 O MAS AÑOS-SIN VARIEDAD Secano Carga Ganadera:0
- 86122 Recinto superficie forrajera que realiza la actividad de producción de pastoreo y no declara el o los códigos del Registro de Explotaciones Ganaderas de Andalucía, REGA.  
Recinto:21-066-005-00067-00001 Cultivo:62000 PASTOS PERMANENTES DE 5 O MAS AÑOS-SIN VARIEDAD Secano  
Recinto:21-066-005-00076-00001 Cultivo:62000 PASTOS PERMANENTES DE 5 O MAS AÑOS-SIN VARIEDAD Secano  
Recinto:21-066-005-00077-00001 Cultivo:62000 PASTOS PERMANENTES DE 5 O MAS AÑOS-SIN VARIEDAD Secano  
Recinto:21-066-005-00078-00001 Cultivo:62000 PASTOS PERMANENTES DE 5 O MAS AÑOS-SIN VARIEDAD Secano  
Recinto:21-066-005-00080-00001 Cultivo:62000 PASTOS PERMANENTES DE 5 O MAS AÑOS-SIN VARIEDAD Secano  
Recinto:21-066-005-00081-00001 Cultivo:62000 PASTOS PERMANENTES DE 5 O MAS AÑOS-SIN VARIEDAD Secano  
Recinto:21-066-005-00082-00001 Cultivo:62000 PASTOS PERMANENTES DE 5 O MAS AÑOS-SIN VARIEDAD Secano  
Recinto:21-066-005-00107-00001 Cultivo:62000 PASTOS PERMANENTES DE 5 O MAS AÑOS-SIN VARIEDAD Secano  
Recinto:21-066-006-00104-00001 Cultivo:62000 PASTOS PERMANENTES DE 5 O MAS AÑOS-SIN VARIEDAD Secano  
Recinto:21-066-006-00132-00001 Cultivo:62000 PASTOS PERMANENTES DE 5 O MAS AÑOS-SIN VARIEDAD Secano
- 86124 Recinto de forrajera para Cálculo de Carga Ganadera que No pertenece a Explotación.  
Recinto:21-066-005-00067-00001 Cultivo:62000 PASTOS PERMANENTES DE 5 O MAS AÑOS-SIN VARIEDAD Secano  
Recinto:21-066-005-00076-00001 Cultivo:62000 PASTOS PERMANENTES DE 5 O MAS AÑOS-SIN VARIEDAD Secano  
Recinto:21-066-005-00077-00001 Cultivo:62000 PASTOS PERMANENTES DE 5 O MAS AÑOS-SIN VARIEDAD Secano  
Recinto:21-066-005-00078-00001 Cultivo:62000 PASTOS PERMANENTES DE 5 O MAS AÑOS-SIN VARIEDAD Secano  
Recinto:21-066-005-00080-00001 Cultivo:62000 PASTOS PERMANENTES DE 5 O MAS AÑOS-SIN VARIEDAD Secano  
Recinto:21-066-005-00081-00001 Cultivo:62000 PASTOS PERMANENTES DE 5 O MAS AÑOS-SIN VARIEDAD Secano  
Recinto:21-066-005-00082-00001 Cultivo:62000 PASTOS PERMANENTES DE 5 O MAS AÑOS-SIN VARIEDAD Secano  
Recinto:21-066-005-00107-00001 Cultivo:62000 PASTOS PERMANENTES DE 5 O MAS AÑOS-SIN VARIEDAD Secano  
Recinto:21-066-006-00104-00001 Cultivo:62000 PASTOS PERMANENTES DE 5 O MAS AÑOS-SIN VARIEDAD Secano  
Recinto:21-066-006-00132-00001 Cultivo:62000 PASTOS PERMANENTES DE 5 O MAS AÑOS-SIN VARIEDAD Secano

(1) Con incidencias que retienen pago o deniegan el expediente.

(2) Se calcula sobre superficie declarada admisible.

(3) Aplicación del artículo 16 bis del RD 147/2023.

(4) Expediente con algunos recintos de pastos permanentes ubicados en espacios protegidos donde la carga ganadera mínima será 0,1 UGM/ha.

Puede verificar la integridad de una copia de este documento mediante la lectura del código QR adjunto o mediante el acceso a la dirección <https://ws050.juntadeandalucia.es/verificarFirma> indicando el código de VERIFICACIÓN

FIRMADO POR	RAQUEL MARIA ESPIN CRESPO	17/10/2024	
VERIFICACIÓN	Pk2jmWSPEJNMB623FQZ8JEKDMKEPRE	PÁG. 2491/4804	



**APELLIDOS Y NOMBRE / RAZÓN SOCIAL**

RUIZ BORRALLO FRANCISCO JOSE

**NIF**

\*\*\*\*9835\*

**EXPEDIENTE**

1203813

**RESOLUCIÓN**

DENEGACIÓN DE LA AYUDA

**DATOS DE MANTENIMIENTO UNIDADES**

**GRUPO DE PAGO**

ZONAS DE MONTAÑA

**Sup. Dec.  
Admisible**

163,01

**Sup.  
Resuelta**

123,18

**Sobredecl.**

39,83

**% Sobredecl.**

24,43

**RESUMEN DE PAGOS**

**IMPORTE ( Euros )**

	<b>RESUELTO</b>	<b>FEADER</b>	<b>MAPA</b>	<b>CAPADR</b>
A pagar	0,00	0,00	0,00	0,00

**APLICACIÓN DE REDUCCIONES Y PENALIZACIONES (%)**

<b>Crterios de subvencionabilidad (1)</b>	<b>Presentación tardía</b>	<b>Omisión declaración</b>	<b>Condicionalidad</b>
100,00	0,00	0,00	0,00

**IMPORTE ( Euros )**

<b>Calculado(2)</b>	<b>Reducción</b>	<b>Penalización</b>	<b>Reducción Penalización (3)</b>	<b>Penalización adicional</b>	<b>Resuelto</b>	<b>FEADER</b>	<b>MAPA</b>	<b>CAPADR</b>
2.046,00 €	499,92 €	1.546,08 €	0,00 €	0,00 €	0,00 €	0,00 €	0,00 €	0,00 €
<b>Importe Unitario:</b>	93,00 €	<b>Nuevo Importe Unitario:</b>	12,55 €					

(1) Con incidencias que retienen pago o deniegan el expediente.

(2) Se calcula sobre superficie declarada admisible.

(3) Aplicación del artículo 16 bis del RD 147/2023.

(4) Expediente con algunos recintos de pastos permanentes ubicados en espacios protegidos donde la carga ganadera mínima será 0,1 UGM/ha.

Puede verificar la integridad de una copia de este documento mediante la lectura del código QR adjunto o mediante el acceso a la dirección <https://ws050.juntadeandalucia.es/verificarFirma> indicando el código de VERIFICACIÓN

FIRMADO POR

RAQUEL MARIA ESPIN CRESPO

17/10/2024

VERIFICACIÓN

Pk2jmWSPEJNMB623FQZ8JEKDMKEPRE

PÁG. 2492/4804





**RECINTOS PROPUESTOS**

REF.	REFERENCIA SIGPAC	CULTIVO	S/R	USO SIGPAC	Sup. Dec. admisible	Sup. Campo	Sup. Determ.	Sup. Resuelta
-738413	21-008-009-00105-0008	PASTOS PERMANENTES DE 5 O MAS AÑOS	S		0,12		0,12	0,12
-497059	21-025-014-00006-0005	PASTOS PERMANENTES DE 5 O MAS AÑOS	S		2,24		2,24	2,24
-497058	21-025-014-00006-0004	PASTOS PERMANENTES DE 5 O MAS AÑOS	S		7,24		7,24	7,24
-497057	21-025-016-00012-0002	PASTOS PERMANENTES DE 5 O MAS AÑOS	S		2,61		2,61	2,61
-497056	21-025-016-00012-0001	PASTOS PERMANENTES DE 5 O MAS AÑOS	S		20,57		20,57	20,57
-443682	21-008-009-00094-0010	PASTOS PERMANENTES DE 5 O MAS AÑOS	S		0,19		0,19	0,19
-443681	21-008-009-00080-0017	PASTOS PERMANENTES DE 5 O MAS AÑOS	S		0,04		0,04	0,04
-443680	21-008-009-00080-0016	PASTOS PERMANENTES DE 5 O MAS AÑOS	S		0,06		0,06	0,06
6878764	21-008-009-00157-0002	OLIVAR	S		0,24		0,24	0,00
6878765	21-008-009-00157-0003	OLIVAR	S		0,02		0,02	0,00
6878766	21-008-009-00157-0004	OLIVAR	S		1,62		1,62	0,00
6878768	21-008-009-00157-0006	OLIVAR	S		0,05		0,05	0,00
6878769	21-008-009-00157-0014	PASTOS PERMANENTES DE 5 O MAS AÑOS	S		22,98		22,98	0,00
6878770	21-008-009-00157-0018	PASTOS DE MENOS DE 5 AÑOS	S		0,29		0,29	0,00
6878771	21-008-009-00157-0019	PASTOS DE MENOS DE 5 AÑOS	S		0,63		0,63	0,00
6878772	21-008-009-00157-0025	PASTOS PERMANENTES DE 5 O MAS AÑOS	S		0,10		0,10	0,00
6878773	21-008-009-00157-0029	PASTOS PERMANENTES DE 5 O MAS AÑOS	S		0,03		0,03	0,00
6878775	21-008-009-00170-0005	OLIVAR	S		5,15		5,15	0,00
6878776	21-008-009-00170-0006	PASTOS DE MENOS DE 5 AÑOS	S		0,26		0,26	0,00
6878777	21-008-009-00170-0007	PASTOS PERMANENTES DE 5 O MAS AÑOS	S		0,95		0,95	0,00
6878778	21-008-009-00170-0014	PASTOS PERMANENTES DE 5 O MAS AÑOS	S		7,51		7,51	0,00
1700000005396869	21-008-009-00080-0002	PASTOS PERMANENTES DE 5 O MAS AÑOS	S		0,10		0,10	0,10
1700000005396870	21-008-009-00094-0005	OLIVAR	S		3,67		3,67	3,67
1700000005396871	21-008-009-00105-0005	PASTOS PERMANENTES DE 5 O MAS AÑOS	S		0,40		0,40	0,40
1700000005396872	21-008-009-00080-0003	OLIVAR	S		3,81		3,81	3,81
1700000005396874	21-008-009-00080-0009	PASTOS PERMANENTES DE 5 O MAS AÑOS	S		19,29		19,29	19,29
1700000005396878	21-008-009-00119-0008	PASTOS PERMANENTES DE 5 O MAS AÑOS	S		0,00		0,00	0,00
1700000005396879	21-008-009-00094-0009	PASTOS PERMANENTES DE 5 O MAS AÑOS	S		4,79		4,79	4,79
1700000005396880	21-008-009-00105-0007	PASTOS PERMANENTES DE 5 O MAS AÑOS	S		0,32		0,32	0,32
1700000005396881	21-008-009-00080-0014	PASTOS PERMANENTES DE 5 O MAS AÑOS	S		6,45		6,45	6,45
1700000005396882	21-008-009-00119-0009	PASTOS PERMANENTES DE 5 O MAS AÑOS	S		51,28		51,28	51,28

**INCIDENCIAS**

**INCIDENCIA DESCRIPCIÓN**

3790	Recinto declarado inactivo Recinto:21-008-009-00157-00002 Cultivo: - Recinto:21-008-009-00157-00003 Cultivo: - Recinto:21-008-009-00157-00004 Cultivo: - Recinto:21-008-009-00157-00006 Cultivo: - Recinto:21-008-009-00157-00014 Cultivo: - Recinto:21-008-009-00157-00018 Cultivo: - Recinto:21-008-009-00157-00019 Cultivo: - Recinto:21-008-009-00157-00025 Cultivo: - Recinto:21-008-009-00157-00029 Cultivo: - Recinto:21-008-009-00170-00005 Cultivo: - Recinto:21-008-009-00170-00006 Cultivo: - Recinto:21-008-009-00170-00007 Cultivo: - Recinto:21-008-009-00170-00014 Cultivo: -
74053	Importe inferior a 100 Euros
74336	Recinto con uso declarado o cultivo declarado NO válido Recinto:21-008-009-00157-00005 Cultivo:358000 MEZCLA DE FORESTALES-SIN VARIEDAD Secano Uso Sigpac:FO

(1) Con incidencias que retienen pago o deniegan el expediente.  
 (2) Se calcula sobre superficie declarada admisible.  
 (3) Aplicación del artículo 16 bis del RD 147/2023.  
 (4) Expediente con algunos recintos de pastos permanentes ubicados en espacios protegidos donde la carga ganadera mínima será 0,1 UGM/ha.

Puede verificar la integridad de una copia de este documento mediante la lectura del código QR adjunto o mediante el acceso a la dirección <https://ws050.juntadeandalucia.es/verificarFirma> indicando el código de VERIFICACIÓN

FIRMADO POR	RAQUEL MARIA ESPIN CRESPO	17/10/2024	
VERIFICACIÓN	Pk2jmWSPEJNMB623FQZ8JEKDMKEPRE	PÁG. 2493/4804	



### Incidencias de carga ganadera

#### INCIDENCIA DESCRIPCIÓN

3790	Recinto declarado inactivo Recinto:21-008-009-00157-00014 Cultivo: - Recinto:21-008-009-00157-00018 Cultivo: - Recinto:21-008-009-00157-00019 Cultivo: - Recinto:21-008-009-00157-00025 Cultivo: - Recinto:21-008-009-00157-00029 Cultivo: - Recinto:21-008-009-00170-00006 Cultivo: - Recinto:21-008-009-00170-00007 Cultivo: - Recinto:21-008-009-00170-00014 Cultivo: -
86128	Recinto de Forrajerías que no ha contabilizado para Carga Ganadera por no tener una explotación válida para el cálculo de la Carga Ganadera Recinto:21-008-009-00157-00014 Cultivo:62 PASTOS PERMANENTES DE 5 O MAS AÑOS- Recinto:21-008-009-00157-00018 Cultivo:63 PASTOS DE MENOS DE 5 AÑOS- Recinto:21-008-009-00157-00019 Cultivo:63 PASTOS DE MENOS DE 5 AÑOS- Recinto:21-008-009-00157-00025 Cultivo:62 PASTOS PERMANENTES DE 5 O MAS AÑOS- Recinto:21-008-009-00157-00029 Cultivo:62 PASTOS PERMANENTES DE 5 O MAS AÑOS- Recinto:21-008-009-00170-00006 Cultivo:63 PASTOS DE MENOS DE 5 AÑOS- Recinto:21-008-009-00170-00007 Cultivo:62 PASTOS PERMANENTES DE 5 O MAS AÑOS- Recinto:21-008-009-00170-00014 Cultivo:62 PASTOS PERMANENTES DE 5 O MAS AÑOS-

(1) Con incidencias que retienen pago o deniegan el expediente.

(2) Se calcula sobre superficie declarada admisible.

(3) Aplicación del artículo 16 bis del RD 147/2023.

(4) Expediente con algunos recintos de pastos permanentes ubicados en espacios protegidos donde la carga ganadera mínima será 0,1 UGM/ha.

Puede verificar la integridad de una copia de este documento mediante la lectura del código QR adjunto o mediante el acceso a la dirección <https://ws050.juntadeandalucia.es/verificarFirma> indicando el código de VERIFICACIÓN

FIRMADO POR

RAQUEL MARIA ESPIN CRESPO

17/10/2024

VERIFICACIÓN

Pk2jmWSPEJNMB623FQZ8JEKDMKEPRE

PÁG. 2494/4804





**APELLIDOS Y NOMBRE / RAZÓN SOCIAL**

RUIZ ESTEBAN ISMAEL

**NIF**

\*\*\*\*4104\*

**EXPEDIENTE**

1280039

**RESOLUCIÓN**

DENEGACIÓN DE LA AYUDA

**DATOS DE MANTENIMIENTO UNIDADES**

**GRUPO DE PAGO**

ZONAS DE MONTAÑA

**Sup. Dec. Admisible**

0,00

**Sup. Resuelta**

0,00

**Sobredecl.**

0,00

**% Sobredecl.**

0,00

**RESUMEN DE PAGOS**

**IMPORTE ( Euros )**

	RESUELTO	FEADER	MAPA	CAPADR
A pagar	0,00	0,00	0,00	0,00

**APLICACIÓN DE REDUCCIONES Y PENALIZACIONES (%)**

Crterios de subvencionabilidad (1)	Presentación tardía	Omisión declaración	Condicionalidad
100,00	0,00	0,00	0,00

**IMPORTE ( Euros )**

Calculado(2)	Reducción	Penalización	Reducción Penalización (3)	Penalización adicional	Resuelto	FEADER	MAPA	CAPADR
0,00 €	0,00 €	0,00 €	0,00 €	0,00 €	0,00 €	0,00 €	0,00 €	0,00 €
<b>Importe Unitario:</b>	93,00 €	<b>Nuevo Importe Unitario:</b>	0,00 €					

**RECINTOS PROPUESTOS**

REF.	REFERENCIA SIGPAC	CULTIVO	S/R	USO SIGPAC	Sup. Dec. admisible	Sup. Campo	Sup. Determ.	Sup. Resuelta
6828802	21-029-016-00025-0005	PASTOS PERMANENTES DE 5 O MAS AÑOS	S		80,61		80,61	80,61
6828803	21-029-016-00025-0006	PASTOS PERMANENTES DE 5 O MAS AÑOS	S		8,31		8,31	8,31
6828804	21-029-016-00025-0007	PASTOS PERMANENTES DE 5 O MAS AÑOS	S		1,50		1,50	1,50
6828805	21-029-016-00025-0008	PASTOS PERMANENTES DE 5 O MAS AÑOS	S		0,05		0,05	0,05
6828808	21-029-016-00026-0002	PASTOS PERMANENTES DE 5 O MAS AÑOS	S		3,72		3,72	3,72
6828809	21-029-016-00027-0007	PASTOS PERMANENTES DE 5 O MAS AÑOS	S		56,52		56,52	55,71
6828810	21-029-016-00028-0008	PASTOS PERMANENTES DE 5 O MAS AÑOS	S		0,03		0,03	0,03
6828811	21-029-016-00028-0009	PASTOS PERMANENTES DE 5 O MAS AÑOS	S		0,13		0,13	0,13
6828812	21-029-016-00028-0010	PASTOS PERMANENTES DE 5 O MAS AÑOS	S		18,65		18,65	18,65
6828813	21-029-016-00028-0011	PASTOS PERMANENTES DE 5 O MAS AÑOS	S		0,54		0,54	0,54
6828815	21-029-016-00017-0001	PASTOS PERMANENTES DE 5 O MAS AÑOS	S		5,10		5,10	5,10
6828816	21-029-016-00017-0002	PASTOS PERMANENTES DE 5 O MAS AÑOS	S		0,23		0,23	0,23

**INCIDENCIAS**

**INCIDENCIA DESCRIPCIÓN**

2455	Solicitantes de intervención 6613 sin datos de IRPF n-1.(Art 4 Orden 14/04/2016).
4272	Verifica que las líneas de declaración de las Solicitudes Únicas no tienen solapes con la capa de Retroactividad Gráfica (ambas de la misma campaña) a nivel de expediente/línea de declaración gráfica de la solicitud. Recinto:21-029-016-00027-00007 Cultivo: - Agregado de la referencia del recinto.:0 Zona de la referencia del recinto.:0 Superficie solapada.:0,24 Id. Incid.:98009300 Recinto:21-029-016-00027-00007 Cultivo: - Agregado de la referencia del recinto.:0 Zona de la referencia del recinto.:0 Superficie solapada.:0,57 Id. Incid.:98009299
74018	Productor que no es agricultor a título principal, según los datos del ejercicio fiscal n-1 y seguridad socia.
74053	Importe inferior a 100 Euros

(1) Con incidencias que retienen pago o deniegan el expediente.

(2) Se calcula sobre superficie declarada admisible.

(3) Aplicación del artículo 16 bis del RD 147/2023.

(4) Expediente con algunos recintos de pastos permanentes ubicados en espacios protegidos donde la carga ganadera mínima será 0,1 UGM/ha.

Puede verificar la integridad de una copia de este documento mediante la lectura del código QR adjunto o mediante el acceso a la dirección <https://ws050.juntadeandalucia.es/verificarFirma> indicando el código de VERIFICACIÓN

FIRMADO POR

RAQUEL MARIA ESPIN CRESPO

17/10/2024

VERIFICACIÓN

Pk2jmWSPEJNMB623FQZ8JEKDMKEPRE

PÁG. 2495/4804





**APELLIDOS Y NOMBRE / RAZÓN SOCIAL**

RUIZ VALLE LOURDES

**NIF**

\*\*\*\*2766\*

**EXPEDIENTE**

1084229

**RESOLUCIÓN**

DENEGACIÓN DE LA AYUDA

**DATOS DE MANTENIMIENTO UNIDADES**

**GRUPO DE PAGO**

ZONAS DE MONTAÑA

**Sup. Dec. Admisible**

0,00

**Sup. Resuelta**

0,00

**Sobredecl.**

0,00

**% Sobredecl.**

0,00

**RESUMEN DE PAGOS**

**IMPORTE ( Euros )**

	RESUELTO	FEADER	MAPA	CAPADR
A pagar	0,00	0,00	0,00	0,00

**APLICACIÓN DE REDUCCIONES Y PENALIZACIONES (%)**

Crterios de subvencionabilidad (1)	Presentación tardía	Omisión declaración	Condicionalidad
100,00	0,00	0,00	0,00

**IMPORTE ( Euros )**

Calculado(2)	Reducción	Penalización	Reducción Penalización (3)	Penalización adicional	Resuelto	FEADER	MAPA	CAPADR
0,00 €	0,00 €	0,00 €	0,00 €	0,00 €	0,00 €	0,00 €	0,00 €	0,00 €
Importe Unitario:	93,00 €	Nuevo Importe Unitario:	0,00 €					

**RECINTOS PROPUESTOS**

REF.	REFERENCIA SIGPAC	CULTIVO	S/R	USO SIGPAC	Sup. Dec. admisible	Sup. Campo	Sup. Determ.	Sup. Resuelta
-1468416	21-008-009-00075-0001	PASTOS PERMANENTES DE 5 O MAS AÑOS	S		8,81		8,81	8,81
-1468415	21-008-009-00072-0008	PASTOS PERMANENTES DE 5 O MAS AÑOS	S		0,00		0,00	0,00
-1468414	21-008-009-00072-0001	PASTOS PERMANENTES DE 5 O MAS AÑOS	S		0,77		0,77	0,77
1700000007070245	21-008-009-00070-0001	BARBECHO TRADICIONAL	R		0,21		0,21	0,21
1700000007070246	21-008-010-00357-0002	PASTOS PERMANENTES DE 5 O MAS AÑOS	S		0,00		0,00	0,00
1700000007070247	21-008-009-00070-0005	PASTOS PERMANENTES DE 5 O MAS AÑOS	S		2,60		2,60	2,60
1700000007070248	21-008-009-00072-0002	PASTOS PERMANENTES DE 5 O MAS AÑOS	S		4,83		4,83	4,83
1700000007070249	21-008-009-00070-0006	OLIVAR	S		0,09		0,09	0,09
1700000007070250	21-008-010-00357-0003	PASTOS PERMANENTES DE 5 O MAS AÑOS	S		1,12		1,12	1,12
1700000007070251	21-008-009-00072-0012	PASTOS PERMANENTES DE 5 O MAS AÑOS	S		0,37		0,37	0,37
1700000007070252	21-008-009-00072-0007	PASTOS PERMANENTES DE 5 O MAS AÑOS	R		0,32		0,32	0,32
1700000007070253	21-008-009-00070-0009	OLIVAR	S		0,01		0,01	0,01
1700000007070254	21-008-009-00071-0006	PASTOS PERMANENTES DE 5 O MAS AÑOS	S		0,31		0,31	0,31
1700000007070255	21-008-009-00072-0014	PASTOS PERMANENTES DE 5 O MAS AÑOS	S		3,15		3,15	3,15
1700000007070257	21-008-010-00357-0001	OLIVAR	S		3,06		3,06	3,06
1700000007070258	21-008-009-00070-0011	OLIVAR	S		0,08		0,08	0,08
1700000007070259	21-008-009-00070-0017	OLIVAR	S		0,01		0,01	0,01
1700000007070260	21-008-009-00072-0006	OLIVAR	S		0,36		0,36	0,36
1700000007070261	21-008-009-00070-0007	OLIVAR	S		0,55		0,55	0,55
1700000007070262	21-008-009-00070-0008	OLIVAR	S		0,01		0,01	0,01
1700000007070263	21-008-009-00072-0015	OLIVAR	S		0,06		0,06	0,06
1700000007070264	21-008-009-00070-0016	OLIVAR	S		0,01		0,01	0,01
1700000007070265	21-008-009-00072-0004	OLIVAR	S		0,05		0,05	0,05
1700000007070266	21-008-009-00072-0005	OLIVAR	S		0,17		0,17	0,17
1700000007070267	21-008-009-00070-0013	OLIVAR	S		0,12		0,12	0,12
1700000007070268	21-008-009-00071-0004	OLIVAR	S		3,94		3,94	3,94
1700000007070269	21-008-009-00070-0015	OLIVAR	S		0,03		0,03	0,03

(1) Con incidencias que retienen pago o deniegan el expediente.

(2) Se calcula sobre superficie declarada admisible.

(3) Aplicación del artículo 16 bis del RD 147/2023.

(4) Expediente con algunos recintos de pastos permanentes ubicados en espacios protegidos donde la carga ganadera mínima será 0,1 UGM/ha.

Puede verificar la integridad de una copia de este documento mediante la lectura del código QR adjunto o mediante el acceso a la dirección <https://ws050.juntadeandalucia.es/verificarFirma> indicando el código de VERIFICACIÓN

FIRMADO POR

RAQUEL MARIA ESPIN CRESPO

17/10/2024

VERIFICACIÓN

Pk2jmWSPEJNMB623FQZ8JEKDMKEPRE

PÁG. 2496/4804







**INCIDENCIAS**

**INCIDENCIA DESCRIPCIÓN**

- 74018 Productor que no es agricultor a título principal, según los datos del ejercicio fiscal n-1 y seguridad socia.
- 74053 Importe inferior a 100 Euros

**Incidencias de carga ganadera**

**INCIDENCIA DESCRIPCIÓN**

- 86132 Recinto superficie forrajera que no realiza la actividad de producción de pastoreo.  
Recinto:21-008-009-00070-00001 Cultivo:20000 BARBECHO TRADICIONAL-SIN VARIEDAD Regadío

(1) Con incidencias que retienen pago o deniegan el expediente.  
(2) Se calcula sobre superficie declarada admisible.  
(3) Aplicación del artículo 16 bis del RD 147/2023.  
(4) Expediente con algunos recintos de pastos permanentes ubicados en espacios protegidos donde la carga ganadera mínima será 0,1 UGM/ha.

Puede verificar la integridad de una copia de este documento mediante la lectura del código QR adjunto o mediante el acceso a la dirección <https://ws050.juntadeandalucia.es/verificarFirma> indicando el código de VERIFICACIÓN

FIRMADO POR	RAQUEL MARIA ESPIN CRESPO	17/10/2024
VERIFICACIÓN	Pk2jmWSPEJNMB623FQZ8JEKDMKEPRE	PÁG. 2497/4804





**APELLIDOS Y NOMBRE / RAZÓN SOCIAL**

SANCHEZ ROMERO RAFAEL

**NIF**

\*\*\*\*4649\*

**EXPEDIENTE**

1164436

**RESOLUCIÓN**

DENEGACIÓN DE LA AYUDA

**DATOS DE MANTENIMIENTO UNIDADES**

<b>GRUPO DE PAGO</b>	<b>Sup. Dec. Admisible</b>	<b>Sup. Resuelta</b>	<b>Sobredecl.</b>	<b>% Sobredecl.</b>
ZONAS DE MONTAÑA	0,00	0,00	0,00	0,00

**RESUMEN DE PAGOS**

	<b>IMPORTE ( Euros )</b>			
	<b>RESUELTO</b>	<b>FEADER</b>	<b>MAPA</b>	<b>CAPADR</b>
A pagar	0,00	0,00	0,00	0,00

**APLICACIÓN DE REDUCCIONES Y PENALIZACIONES (%)**

<b>Criterios de subvencionabilidad (1)</b>	<b>Presentación tardía</b>	<b>Omisión declaración</b>	<b>Condicionalidad</b>
100,00	0,00	0,00	0,00

**IMPORTE ( Euros )**

<b>Calculado(2)</b>	<b>Reducción</b>	<b>Penalización</b>	<b>Reducción Penalización (3)</b>	<b>Penalización adicional</b>	<b>Resuelto</b>	<b>FEADER</b>	<b>MAPA</b>	<b>CAPADR</b>
0,00 €	0,00 €	0,00 €	0,00 €	0,00 €	0,00 €	0,00 €	0,00 €	0,00 €
<b>Importe Unitario:</b>	93,00 €	<b>Nuevo Importe Unitario:</b>	0,00 €					

**RECINTOS PROPUESTOS**

<b>REF.</b>	<b>REFERENCIA SIGPAC</b>	<b>CULTIVO</b>	<b>S/R</b>	<b>USO SIGPAC</b>	<b>Sup. Dec. admisible</b>	<b>Sup. Campo</b>	<b>Sup. Determ.</b>	<b>Sup. Resuelta</b>
-1539227	21-025-010-00017-0003	PASTOS PERMANENTES DE 5 O MAS AÑOS	S		0,90		0,90	0,90
-1539226	21-025-009-09003-0006	PASTOS PERMANENTES DE 5 O MAS AÑOS	S		0,08		0,08	0,08
-1539225	21-025-009-09003-0005	PASTOS PERMANENTES DE 5 O MAS AÑOS	S		0,03		0,03	0,03
-576816	21-008-009-00062-0007	BARBECHO TRADICIONAL	R		0,85		0,85	0,85
-576815	21-008-009-00062-0008	OLIVAR	S		0,08		0,08	0,00
-42407	21-025-010-00017-0006	OLIVAR	S		0,21		0,21	0,21
170000005315003	21-008-009-00061-0001	OLIVAR	S		3,15		3,15	3,15
170000005315004	21-025-010-00017-0002	BARBECHO TRADICIONAL	R		0,20		0,20	0,20
170000005315005	21-008-009-00062-0005	PASTOS PERMANENTES DE 5 O MAS AÑOS	S		29,71		29,71	29,71
170000005315006	21-008-009-00061-0006	PASTOS PERMANENTES DE 5 O MAS AÑOS	S		0,26		0,26	0,26
170000005315009	21-025-009-00010-0001	PASTOS PERMANENTES DE 5 O MAS AÑOS	S		8,64		8,64	8,64
170000005315010	21-008-009-00061-0007	PASTOS PERMANENTES DE 5 O MAS AÑOS	S		0,24		0,24	0,24
170000005315011	21-008-009-00171-0001	OLIVAR	S		2,27		2,27	2,27
170000005315012	21-008-009-00061-0002	OLIVAR	S		5,89		5,89	5,89
170000005315013	21-008-009-00061-0011	OLIVAR	S		0,25		0,25	0,25
170000005315014	21-008-009-00061-0010	OLIVAR	S		0,09		0,09	0,09
170000005315016	21-025-010-00017-0007	OLIVAR	S		0,10		0,10	0,10
170000005315017	21-025-010-00017-0008	OLIVAR	S		0,42		0,42	0,42
170000005315018	21-008-009-00061-0004	PASTOS PERMANENTES DE 5 O MAS AÑOS	S		0,10		0,10	0,10
170000005315019	21-008-009-00061-0008	PASTOS PERMANENTES DE 5 O MAS AÑOS	S		17,35		17,35	17,35
170000005315020	21-025-010-00017-0001	BARBECHO TRADICIONAL	S		0,33		0,33	0,33
170000005315021	21-008-009-00061-0005	PASTOS PERMANENTES DE 5 O MAS AÑOS	S		0,15		0,15	0,15

(1) Con incidencias que retienen pago o deniegan el expediente.

(2) Se calcula sobre superficie declarada admisible.

(3) Aplicación del artículo 16 bis del RD 147/2023.

(4) Expediente con algunos recintos de pastos permanentes ubicados en espacios protegidos donde la carga ganadera mínima será 0,1 UGM/ha.

Puede verificar la integridad de una copia de este documento mediante la lectura del código QR adjunto o mediante el acceso a la dirección <https://ws050.juntadeandalucia.es/verificarFirma> indicando el código de VERIFICACIÓN

FIRMADO POR

RAQUEL MARIA ESPIN CRESPO

17/10/2024

VERIFICACIÓN

Pk2jmWSPEJNMB623FQZ8JEKDMKEPRE

PÁG. 2498/4804





### INCIDENCIAS

#### INCIDENCIA DESCRIPCIÓN

- 2454 Solicitante de intervención 6613 cuyo regimen de afiliacion a la SS no es ni el sistema especial agrario(cuenta ajena) ni autonomo con actividad agraria.
- 3795 Recinto declarado con una situación de riesgo de abandono.  
Recinto:21-025-010-00017-00001 Cultivo: -  
Recinto:21-025-010-00017-00002 Cultivo: -
- 8200 Control por Monitorización con resultado no admisible  
Recinto:21-008-009-00062-00008 Cultivo:101216 OLIVAR-MANZANILLA DE HUELVA
- 74018 Productor que no es agricultor a título principal, según los datos del ejercicio fiscal n-1 y seguridad socia.
- 74053 Importe inferior a 100 Euros

#### Incidencias de carga ganadera

#### INCIDENCIA DESCRIPCIÓN

- 3795 Recinto declarado con una situación de riesgo de abandono.  
Recinto:21-025-010-00017-00002 Cultivo: -  
Recinto:21-025-010-00017-00001 Cultivo: -
- 86132 Recinto superficie forrajera que no realiza la actividad de producción de pastoreo.  
Recinto:21-008-009-00062-00007 Cultivo:20000 BARBECHO TRADICIONAL-SIN VARIEDAD Regadío  
Recinto:21-025-010-00017-00002 Cultivo:20000 BARBECHO TRADICIONAL-SIN VARIEDAD Regadío  
Recinto:21-025-010-00017-00001 Cultivo:20000 BARBECHO TRADICIONAL-SIN VARIEDAD Secano

(1) Con incidencias que retienen pago o deniegan el expediente.

(2) Se calcula sobre superficie declarada admisible.

(3) Aplicación del artículo 16 bis del RD 147/2023.

(4) Expediente con algunos recintos de pastos permanentes ubicados en espacios protegidos donde la carga ganadera mínima será 0,1 UGM/ha.

Puede verificar la integridad de una copia de este documento mediante la lectura del código QR adjunto o mediante el acceso a la dirección <https://ws050.juntadeandalucia.es/verificarFirma> indicando el código de VERIFICACIÓN

FIRMADO POR	RAQUEL MARIA ESPIN CRESPO	17/10/2024
VERIFICACIÓN	Pk2jmWSPEJNMB623FQZ8JEKDMKEPRE	PÁG. 2499/4804





**APELLIDOS Y NOMBRE / RAZÓN SOCIAL**

SILVA VAZQUEZ ANTONIA

**NIF**

\*\*\*\*0490\*

**EXPEDIENTE**

1224385

**RESOLUCIÓN**

DENEGACIÓN DE LA AYUDA

**DATOS DE MANTENIMIENTO UNIDADES**

**GRUPO DE PAGO**

ZONAS DE MONTAÑA

**Sup. Dec.  
Admisible**

0,00

**Sup.  
Resuelta**

0,00

**Sobredecl.**

0,00

**% Sobredecl.**

0,00

**RESUMEN DE PAGOS**

**IMPORTE ( Euros )**

	<b>RESUELTO</b>	<b>FEADER</b>	<b>MAPA</b>	<b>CAPADR</b>
A pagar	0,00	0,00	0,00	0,00

**APLICACIÓN DE REDUCCIONES Y PENALIZACIONES (%)**

<b>Crterios de subvencionabilidad (1)</b>	<b>Presentación tardia</b>	<b>Omisión declaración</b>	<b>Condicionalidad</b>
100,00	0,00	0,00	0,00

**IMPORTE ( Euros )**

<b>Calculado(2)</b>	<b>Reducción</b>	<b>Penalización</b>	<b>Reducción Penalización (3)</b>	<b>Penalización adicional</b>	<b>Resuelto</b>	<b>FEADER</b>	<b>MAPA</b>	<b>CAPADR</b>
0,00 €	0,00 €	0,00 €	0,00 €	0,00 €	0,00 €	0,00 €	0,00 €	0,00 €
<b>Importe Unitario:</b>	93,00 €	<b>Nuevo Importe Unitario:</b>	0,00 €					

(1) Con incidencias que retienen pago o deniegan el expediente.

(2) Se calcula sobre superficie declarada admisible.

(3) Aplicación del artículo 16 bis del RD 147/2023.

(4) Expediente con algunos recintos de pastos permanentes ubicados en espacios protegidos donde la carga ganadera mínima será 0,1 UGM/ha.

Puede verificar la integridad de una copia de este documento mediante la lectura del código QR adjunto o mediante el acceso a la dirección <https://ws050.juntadeandalucia.es/verificarFirma> indicando el código de VERIFICACIÓN

FIRMADO POR	RAQUEL MARIA ESPIN CRESPO	17/10/2024
VERIFICACIÓN	Pk2jmWSPEJNMB623FQZ8JEKDMKEPRE	PÁG. 2500/4804





**RECINTOS PROPUESTOS**

REF.	REFERENCIA SIGPAC	CULTIVO	S/R	USO SIGPAC	Sup. Dec. admisible	Sup. Campo	Sup. Determ.	Sup. Resuelta
-439947	21-029-005-00014-0002	OLIVAR	S		0,41		0,41	0,41
4771974	21-029-006-00164-0002	OLIVAR	S		0,73		0,73	0,73
4771975	21-029-006-00164-0003	BARBECHO TRADICIONAL	S		0,05		0,05	0,05
4771976	21-029-006-00180-0001	OLIVAR	S		0,29		0,29	0,29
170000004812598	21-029-002-00006-0001	OLIVAR	S		0,04		0,04	0,04
170000004812599	21-029-002-00006-0004	PASTOS PERMANENTES DE 5 O MAS AÑOS	S		0,23		0,23	0,23
170000004812600	21-029-006-00109-0001	PASTOS PERMANENTES DE 5 O MAS AÑOS	S		0,52		0,52	0,52
170000004812601	21-029-002-00006-0002	OLIVAR	S		0,37		0,37	0,37
170000004812602	21-029-002-00008-0001	OLIVAR	S		1,48		1,48	1,48
170000004812603	21-029-002-00009-0001	OLIVAR	S		0,84		0,84	0,84
170000004812606	21-029-005-00014-0001	PASTOS DE MENOS DE 5 AÑOS	S		0,54		0,54	0,54
170000004812607	21-029-005-00008-0001	OLIVAR	S		0,33		0,33	0,33
170000004812608	21-029-006-00012-0003	OLIVAR	S		0,02		0,02	0,02
170000004812609	21-029-006-00012-0002	OLIVAR	S		0,01		0,01	0,01
170000004812610	21-029-006-00012-0005	OLIVAR	S		0,05		0,05	0,05
170000004812611	21-029-006-00012-0004	OLIVAR	S		0,04		0,04	0,04
170000004812612	21-029-006-00012-0007	OLIVAR	S		0,04		0,04	0,04
170000004812613	21-029-006-00012-0006	OLIVAR	S		0,03		0,03	0,03
170000004812614	21-029-006-00102-0001	OLIVAR	S		1,10		1,10	1,10
170000004812615	21-029-006-00201-0001	OLIVAR	S		0,58		0,58	0,58
170000004812616	21-029-006-00012-0008	OLIVAR	S		0,16		0,16	0,16
170000004812617	21-029-006-00103-0008	OLIVAR	S		0,03		0,03	0,03
170000004812618	21-029-006-00103-0010	OLIVAR	S		0,07		0,07	0,07
170000004812619	21-029-006-00103-0009	OLIVAR	S		0,02		0,02	0,02
170000004812620	21-029-006-00109-0003	OLIVAR	S		0,93		0,93	0,93
170000004812621	21-029-006-00110-0001	OLIVAR	S		0,67		0,67	0,67
170000004812622	21-029-006-00111-0001	OLIVAR	S		0,92		0,92	0,92
170000004812623	21-029-006-00103-0012	OLIVAR	S		0,15		0,15	0,15
170000004812624	21-029-006-00150-0001	OLIVAR	S		0,55		0,55	0,55
170000004812625	21-029-006-00151-0003	OLIVAR	S		0,02		0,02	0,02
170000004812626	21-029-006-00114-0001	OLIVAR	S		0,41		0,41	0,41
170000004812627	21-029-006-00117-0001	OLIVAR	S		0,34		0,34	0,34
170000004812628	21-029-006-00153-0001	OLIVAR	S		0,45		0,45	0,45
170000004812629	21-029-006-00157-0002	OLIVAR	S		0,21		0,21	0,21
170000004812630	21-029-006-00151-0004	OLIVAR	S		0,29		0,29	0,29
170000004812631	21-029-006-00151-0005	OLIVAR	S		0,09		0,09	0,09
170000004812632	21-029-006-00168-0002	OLIVAR	S		0,10		0,10	0,10
170000004812633	21-029-006-00169-0001	OLIVAR	S		0,34		0,34	0,34
170000004812634	21-029-006-00170-0001	OLIVAR	S		0,26		0,26	0,26
170000004812635	21-029-006-00177-0001	OLIVAR	S		0,31		0,31	0,31
170000004812636	21-029-006-00158-0001	OLIVAR	S		0,45		0,45	0,45
170000004812637	21-029-006-00171-0001	OLIVAR	S		0,34		0,34	0,34
170000004812638	21-029-006-00172-0001	OLIVAR	S		0,93		0,93	0,93
170000004812639	21-029-006-00196-0002	OLIVAR	S		0,11		0,11	0,11
170000004812640	21-029-006-00181-0003	OLIVAR	S		0,10		0,10	0,10
170000004812641	21-029-006-00181-0002	OLIVAR	S		0,02		0,02	0,02
170000004812642	21-029-006-00178-0001	OLIVAR	S		0,32		0,32	0,32
170000004812643	21-029-006-00200-0001	OLIVAR	S		1,44		1,44	1,44
170000004812644	21-029-006-00198-0003	OLIVAR	S		0,21		0,21	0,21
170000004812645	21-029-006-00198-0002	OLIVAR	S		0,13		0,13	0,13
170000004812646	21-029-006-00166-0001	OLIVAR	S		0,21		0,21	0,21

(1) Con incidencias que retienen pago o deniegan el expediente.

(2) Se calcula sobre superficie declarada admisible.

(3) Aplicación del artículo 16 bis del RD 147/2023.

(4) Expediente con algunos recintos de pastos permanentes ubicados en espacios protegidos donde la carga ganadera mínima será 0,1 UGM/ha.

Puede verificar la integridad de una copia de este documento mediante la lectura del código QR adjunto o mediante el acceso a la dirección <a href="https://ws050.juntadeandalucia.es/verificarFirma">https://ws050.juntadeandalucia.es/verificarFirma</a> indicando el código de VERIFICACIÓN			
FIRMADO POR	RAQUEL MARIA ESPIN CRESPO	17/10/2024	
VERIFICACIÓN	Pk2jmWSPEJNMB623FQZ8JEKDMKEPRE	PÁG. 2501/4804	



### INCIDENCIAS

#### INCIDENCIA DESCRIPCIÓN

2454	Solicitante de intervención 6613 cuyo regimen de afiliacion a la SS no es ni el sistema especial agrario(cuenta ajena) ni autonomo con actividad agraria.
3795	Recinto declarado con una situación de riesgo de abandono. Recinto:21-029-006-00164-00003 Cultivo: -
74018	Productor que no es agricultor a título principal, según los datos del ejercicio fiscal n-1 y seguridad socia.
74053	Importe inferior a 100 Euros

#### Incidencias de carga ganadera

#### INCIDENCIA DESCRIPCIÓN

3795	Recinto declarado con una situación de riesgo de abandono. Recinto:21-029-006-00164-00003 Cultivo: -
86132	Recinto superficie forrajera que no realiza la actividad de producción de pastoreo. Recinto:21-029-006-00164-00003 Cultivo:20000 BARBECHO TRADICIONAL-SIN VARIEDAD Secano

(1) Con incidencias que retienen pago o deniegan el expediente.

(2) Se calcula sobre superficie declarada admisible.

(3) Aplicación del artículo 16 bis del RD 147/2023.

(4) Expediente con algunos recintos de pastos permanentes ubicados en espacios protegidos donde la carga ganadera mínima será 0,1 UGM/ha.

Puede verificar la integridad de una copia de este documento mediante la lectura del código QR adjunto o mediante el acceso a la dirección <https://ws050.juntadeandalucia.es/verificarFirma> indicando el código de VERIFICACIÓN

FIRMADO POR

RAQUEL MARIA ESPIN CRESPO

17/10/2024

VERIFICACIÓN

Pk2jmWSPEJNMB623FQZ8JEKDMKEPRE

PÁG. 2502/4804





**APELLIDOS Y NOMBRE / RAZÓN SOCIAL**

SORIA ROMERO MARCELINA

**NIF**

\*\*\*\*2408\*

**EXPEDIENTE**

1072923

**RESOLUCIÓN**

DENEGACIÓN DE LA AYUDA

**DATOS DE MANTENIMIENTO UNIDADES**

**GRUPO DE PAGO**

ZONAS DE MONTAÑA

**Sup. Dec. Admisible**

0,00

**Sup. Resuelta**

0,00

**Sobredecl.**

0,00

**% Sobredecl.**

0,00

**RESUMEN DE PAGOS**

**IMPORTE ( Euros )**

	RESUELTO	FEADER	MAPA	CAPADR
A pagar	0,00	0,00	0,00	0,00

**APLICACIÓN DE REDUCCIONES Y PENALIZACIONES (%)**

Crterios de subvencionabilidad (1)	Presentación tardía	Omisión declaración	Condicionalidad
100,00	0,00	0,00	0,00

**IMPORTE ( Euros )**

Calculado(2)	Reducción	Penalización	Reducción Penalización (3)	Penalización adicional	Resuelto	FEADER	MAPA	CAPADR
0,00 €	0,00 €	0,00 €	0,00 €	0,00 €	0,00 €	0,00 €	0,00 €	0,00 €
<b>Importe Unitario:</b>	93,00 €	<b>Nuevo Importe Unitario:</b>	0,00 €					

**RECINTOS PROPUESTOS**

REF.	REFERENCIA SIGPAC	CULTIVO	S/R	USO SIGPAC	Sup. Dec. admisible	Sup. Campo	Sup. Determ.	Sup. Resuelta
-602288	21-008-012-00047-0004	PASTOS PERMANENTES DE 5 O MAS AÑOS	S		0,32		0,32	0,32
-602287	21-008-012-00047-0003	PASTOS PERMANENTES DE 5 O MAS AÑOS	S		3,18		3,18	3,18
-602284	21-008-012-00047-0002	PASTOS PERMANENTES DE 5 O MAS AÑOS	S		0,00		0,00	0,00
-602282	21-008-012-00047-0001	PASTOS PERMANENTES DE 5 O MAS AÑOS	S		17,77		17,77	17,77
-602281	21-008-012-00075-0004	PASTOS PERMANENTES DE 5 O MAS AÑOS	S		0,34		0,34	0,34
-602280	21-008-012-00075-0003	PASTOS PERMANENTES DE 5 O MAS AÑOS	S		14,43		14,43	14,43
-563286	21-008-011-00090-0004	PASTOS DE MENOS DE 5 AÑOS	S		0,16		0,16	0,16
1700000006393150	21-008-011-00090-0006	PASTOS PERMANENTES DE 5 O MAS AÑOS	S		0,04		0,04	0,04
1700000006393151	21-008-011-00073-0001	PASTOS PERMANENTES DE 5 O MAS AÑOS	S		0,36		0,36	0,36
1700000006393152	21-008-012-00075-0002	PASTOS PERMANENTES DE 5 O MAS AÑOS	S		4,10		4,10	4,10
1700000006393153	21-008-012-00075-0001	PASTOS PERMANENTES DE 5 O MAS AÑOS	S		0,00		0,00	0,00
1700000006393154	21-008-011-00090-0002	PASTOS PERMANENTES DE 5 O MAS AÑOS	S		8,87		8,87	8,87
1700000006393155	21-008-011-00061-0002	PASTOS PERMANENTES DE 5 O MAS AÑOS	S		7,09		7,09	7,09
1700000006393156	21-008-011-00061-0001	PASTOS PERMANENTES DE 5 O MAS AÑOS	S		0,17		0,17	0,17
1700000006393157	21-008-011-00061-0004	PASTOS PERMANENTES DE 5 O MAS AÑOS	S		1,61		1,61	1,61

(1) Con incidencias que retienen pago o deniegan el expediente.

(2) Se calcula sobre superficie declarada admisible.

(3) Aplicación del artículo 16 bis del RD 147/2023.

(4) Expediente con algunos recintos de pastos permanentes ubicados en espacios protegidos donde la carga ganadera mínima será 0,1 UGM/ha.

Puede verificar la integridad de una copia de este documento mediante la lectura del código QR adjunto o mediante el acceso a la dirección <https://ws050.juntadeandalucia.es/verificarFirma> indicando el código de VERIFICACIÓN

FIRMADO POR

RAQUEL MARIA ESPIN CRESPO

17/10/2024

VERIFICACIÓN

Pk2jmWSPEJNMB623FQZ8JEKDMKEPRE

PÁG. 2503/4804





**INCIDENCIAS**

**INCIDENCIA DESCRIPCIÓN**

- 74018 Productor que no es agricultor a título principal, según los datos del ejercicio fiscal n-1 y seguridad socia.
- 74053 Importe inferior a 100 Euros
- 86126 Recinto de forrajera para Cálculo de Carga Ganadera que No pertenece a Explotación con UGM válida.  
 Recinto:21-008-006-00045-00012 Cultivo:62000 PASTOS PERMANENTES DE 5 O MAS AÑOS-SIN VARIEDAD Secano Explotacion:ES210080000482  
 Recinto:21-008-006-00045-00013 Cultivo:62000 PASTOS PERMANENTES DE 5 O MAS AÑOS-SIN VARIEDAD Secano Explotacion:ES210080000482  
 Recinto:21-008-006-00045-00031 Cultivo:62000 PASTOS PERMANENTES DE 5 O MAS AÑOS-SIN VARIEDAD Secano Explotacion:ES210080000482  
 Recinto:21-008-006-00045-00032 Cultivo:62000 PASTOS PERMANENTES DE 5 O MAS AÑOS-SIN VARIEDAD Secano Explotacion:ES210080000482  
 Recinto:21-008-006-00045-00035 Cultivo:62000 PASTOS PERMANENTES DE 5 O MAS AÑOS-SIN VARIEDAD Secano Explotacion:ES210080000482  
 Recinto:21-008-006-00045-00036 Cultivo:62000 PASTOS PERMANENTES DE 5 O MAS AÑOS-SIN VARIEDAD Secano Explotacion:ES210080000482  
 Recinto:21-008-006-00045-00037 Cultivo:62000 PASTOS PERMANENTES DE 5 O MAS AÑOS-SIN VARIEDAD Secano Explotacion:ES210080000482

**Incidenias de carga ganadera**

**INCIDENCIA DESCRIPCIÓN**

- 86126 Recinto de forrajera para Cálculo de Carga Ganadera que No pertenece a Explotación con UGM válida.  
 Recinto:21-008-006-00045-00037 Cultivo:62000 PASTOS PERMANENTES DE 5 O MAS AÑOS-SIN VARIEDAD Secano Explotacion:ES210080000482  
 Recinto:21-008-006-00045-00036 Cultivo:62000 PASTOS PERMANENTES DE 5 O MAS AÑOS-SIN VARIEDAD Secano Explotacion:ES210080000482  
 Recinto:21-008-006-00045-00035 Cultivo:62000 PASTOS PERMANENTES DE 5 O MAS AÑOS-SIN VARIEDAD Secano Explotacion:ES210080000482  
 Recinto:21-008-006-00045-00032 Cultivo:62000 PASTOS PERMANENTES DE 5 O MAS AÑOS-SIN VARIEDAD Secano Explotacion:ES210080000482  
 Recinto:21-008-006-00045-00013 Cultivo:62000 PASTOS PERMANENTES DE 5 O MAS AÑOS-SIN VARIEDAD Secano Explotacion:ES210080000482  
 Recinto:21-008-006-00045-00031 Cultivo:62000 PASTOS PERMANENTES DE 5 O MAS AÑOS-SIN VARIEDAD Secano Explotacion:ES210080000482  
 Recinto:21-008-006-00045-00012 Cultivo:62000 PASTOS PERMANENTES DE 5 O MAS AÑOS-SIN VARIEDAD Secano Explotacion:ES210080000482
- 86128 Recinto de Forrajeras que no ha contabilizado para Carga Ganadera por no tener una explotación válida para el cálculo de la Carga Ganadera  
 Recinto:21-008-006-00045-00037 Cultivo:62 PASTOS PERMANENTES DE 5 O MAS AÑOS-  
 Recinto:21-008-006-00045-00036 Cultivo:62 PASTOS PERMANENTES DE 5 O MAS AÑOS-  
 Recinto:21-008-006-00045-00035 Cultivo:62 PASTOS PERMANENTES DE 5 O MAS AÑOS-  
 Recinto:21-008-006-00045-00032 Cultivo:62 PASTOS PERMANENTES DE 5 O MAS AÑOS-  
 Recinto:21-008-006-00045-00013 Cultivo:62 PASTOS PERMANENTES DE 5 O MAS AÑOS-  
 Recinto:21-008-006-00045-00031 Cultivo:62 PASTOS PERMANENTES DE 5 O MAS AÑOS-  
 Recinto:21-008-006-00045-00012 Cultivo:62 PASTOS PERMANENTES DE 5 O MAS AÑOS-

(1) Con incidencias que retienen pago o deniegan el expediente.

(2) Se calcula sobre superficie declarada admisible.

(3) Aplicación del artículo 16 bis del RD 147/2023.

(4) Expediente con algunos recintos de pastos permanentes ubicados en espacios protegidos donde la carga ganadera mínima será 0,1 UGM/ha.

Puede verificar la integridad de una copia de este documento mediante la lectura del código QR adjunto o mediante el acceso a la dirección <https://ws050.juntadeandalucia.es/verificarFirma> indicando el código de VERIFICACIÓN

FIRMADO POR	RAQUEL MARIA ESPIN CRESPO	17/10/2024	
VERIFICACIÓN	Pk2jmWSPEJNMB623FQZ8JEKDMKEPRE	PÁG. 2504/4804	





**APELLIDOS Y NOMBRE / RAZÓN SOCIAL**

VACA ACCION ANA MARIA

**NIF**  
\*\*\*\*9203\*

**EXPEDIENTE**  
1164004

**RESOLUCIÓN**  
DENEGACIÓN DE LA AYUDA

**DATOS DE MANTENIMIENTO UNIDADES**

**GRUPO DE PAGO**

ZONAS DE MONTAÑA

Sup. Dec. Admisible	Sup. Resuelta	Sobredecl.	% Sobredecl.
0,00	0,00	0,00	0,00

**RESUMEN DE PAGOS**

	IMPORTE ( Euros )			
	RESUELTO	FEADER	MAPA	CAPADR
A pagar	0,00	0,00	0,00	0,00

**APLICACIÓN DE REDUCCIONES Y PENALIZACIONES (%)**

Criterios de subvencionabilidad (1)	Presentación tardía	Omisión declaración	Condicionabilidad
100,00	0,00	1,00	0,00

**IMPORTE ( Euros )**

Calculado(2)	Reducción	Penalización	Reducción Penalización (3)	Penalización adicional	Resuelto	FEADER	MAPA	CAPADR
0,00 €	0,00 €	0,00 €	0,00 €	0,00 €	0,00 €	0,00 €	0,00 €	0,00 €
Importe Unitario:	93,00 €	Nuevo Importe Unitario:	0,00 €					

**INCIDENCIAS**

**INCIDENCIA DESCRIPCIÓN**

- 256 Solicitud con recintos no declarados en campaña actual con una reducción por omisión de superficie superior al 3%  
CÓDIGO PARA EL PORCENTAJE DE REDUCCIÓN POR OMISIÓN QUE CORRESPONDE A LA SOLICITUD:1
- 2454 Solicitante de intervención 6613 cuyo regimen de afiliación a la SS no es ni el sistema especial agrario(cuenta ajena) ni autonomo con actividad agraria.
- 74018 Productor que no es agricultor a título principal, según los datos del ejercicio fiscal n-1 y seguridad socia.
- 74051 Solicitante de intervención 6613, que no declara ningun recinto en zona desfavorecida.
- 74053 Importe inferior a 100 Euros

(1) Con incidencias que retienen pago o deniegan el expediente.

(2) Se calcula sobre superficie declarada admisible.

(3) Aplicación del artículo 16 bis del RD 147/2023.

(4) Expediente con algunos recintos de pastos permanentes ubicados en espacios protegidos donde la carga ganadera mínima será 0,1 UGM/ha.

Puede verificar la integridad de una copia de este documento mediante la lectura del código QR adjunto o mediante el acceso a la dirección <https://ws050.juntadeandalucia.es/verificarFirma> indicando el código de VERIFICACIÓN

FIRMADO POR

RAQUEL MARIA ESPIN CRESPO

17/10/2024

VERIFICACIÓN

Pk2jmWSPEJNMB623FQZ8JEKDMKEPRE

PÁG. 2505/4804





**APELLIDOS Y NOMBRE / RAZÓN SOCIAL**

VAZQUEZ ANARTE MANUEL

**NIF**

\*\*\*\*5734\*

**EXPEDIENTE**

1071817

**RESOLUCIÓN**

DENEGACIÓN DE LA AYUDA

**DATOS DE MANTENIMIENTO UNIDADES**

**GRUPO DE PAGO**

ZONAS DE MONTAÑA

**Sup. Dec. Admisible**

0,00

**Sup. Resuelta**

0,00

**Sobredecl.**

0,00

**% Sobredecl.**

0,00

**RESUMEN DE PAGOS**

**IMPORTE ( Euros )**

	RESUELTO	FEADER	MAPA	CAPADR
A pagar	0,00	0,00	0,00	0,00

**APLICACIÓN DE REDUCCIONES Y PENALIZACIONES (%)**

Crterios de subvencionabilidad (1)	Presentación tardía	Omisión declaración	Condicionalidad
100,00	0,00	0,00	0,00

**IMPORTE ( Euros )**

Calculado(2)	Reducción	Penalización	Reducción Penalización (3)	Penalización adicional	Resuelto	FEADER	MAPA	CAPADR
0,00 €	0,00 €	0,00 €	0,00 €	0,00 €	0,00 €	0,00 €	0,00 €	0,00 €
<b>Importe Unitario:</b>	93,00 €	<b>Nuevo Importe Unitario:</b>	0,00 €					

**RECINTOS PROPUESTOS**

REF.	REFERENCIA SIGPAC	CULTIVO	S/R	USO SIGPAC	Sup. Dec. admisible	Sup. Campo	Sup. Determ.	Sup. Resuelta
-1531859	21-008-003-00039-0014	PASTOS PERMANENTES DE 5 O MAS AÑOS	S		0,13		0,13	0,13
-1531858	21-008-003-00021-0004	PASTOS PERMANENTES DE 5 O MAS AÑOS	S		7,91		7,91	7,91
-54074	21-008-003-00075-0002	PASTOS PERMANENTES DE 5 O MAS AÑOS	S		1,57		1,57	1,57
170000005669927	21-008-003-00020-0005	PASTOS PERMANENTES DE 5 O MAS AÑOS	S		0,91		0,91	0,91
170000005669929	21-008-003-00020-0011	PASTOS PERMANENTES DE 5 O MAS AÑOS	S		1,31		1,31	1,31
170000005669930	21-008-003-00021-0011	PASTOS PERMANENTES DE 5 O MAS AÑOS	S		9,47		9,47	9,47

**INCIDENCIAS**

**INCIDENCIA DESCRIPCIÓN**

2454	Solicitante de intervención 6613 cuyo regimen de afiliacion a la SS no es ni el sistema especial agrario(cuenta ajena) ni autonomo con actividad agraria.
74018	Productor que no es agricultor a título principal, según los datos del ejercicio fiscal n-1 y seguridad socia.
74053	Importe inferior a 100 Euros

(1) Con incidencias que retienen pago o deniegan el expediente.

(2) Se calcula sobre superficie declarada admisible.

(3) Aplicación del artículo 16 bis del RD 147/2023.

(4) Expediente con algunos recintos de pastos permanentes ubicados en espacios protegidos donde la carga ganadera mínima será 0,1 UGM/ha.

Puede verificar la integridad de una copia de este documento mediante la lectura del código QR adjunto o mediante el acceso a la dirección <https://ws050.juntadeandalucia.es/verificarFirma> indicando el código de VERIFICACIÓN

FIRMADO POR

RAQUEL MARIA ESPIN CRESPO

17/10/2024

VERIFICACIÓN

Pk2jmWSPEJNMB623FQZ8JEKDMKEPRE

PÁG. 2506/4804





**APELLIDOS Y NOMBRE / RAZÓN SOCIAL**  
VÁZQUEZ CARRANZA MARÍA MERCEDES

**NIF**  
\*\*\*\*6369\*

**EXPEDIENTE**  
1271427

**RESOLUCIÓN**  
DENEGACIÓN DE LA AYUDA

**DATOS DE MANTENIMIENTO UNIDADES**

GRUPO DE PAGO	Sup. Dec. Admisible	Sup. Resuelta	Sobredecl.	% Sobredecl.
ZONAS DE MONTAÑA	0,00	0,00	0,00	0,00

**RESUMEN DE PAGOS**

	IMPORTE ( Euros )			
	RESUELTO	FEADER	MAPA	CAPADR
A pagar	0,00	0,00	0,00	0,00

**APLICACIÓN DE REDUCCIONES Y PENALIZACIONES (%)**

Criterios de subvencionabilidad (1)	Presentación tardía	Omisión declaración	Condicionalidad
100,00	0,00	0,00	0,00

**IMPORTE ( Euros )**

Calculado(2)	Reducción	Penalización	Reducción Penalización (3)	Penalización adicional	Resuelto	FEADER	MAPA	CAPADR
0,00 €	0,00 €	0,00 €	0,00 €	0,00 €	0,00 €	0,00 €	0,00 €	0,00 €
Importe Unitario:	93,00 €	Nuevo Importe Unitario:	0,00 €					

**RECINTOS PROPUESTOS**

REF.	REFERENCIA SIGPAC	CULTIVO	S/R	USO SIGPAC	Sup. Dec. admisible	Sup. Campo	Sup. Determ.	Sup. Resuelta
1700000006977800	21-077-018-00001-0003	PASTOS PERMANENTES DE 5 O MAS AÑOS	S		31,77		31,77	31,77
1700000006977801	21-077-035-00031-0002	PASTOS PERMANENTES DE 5 O MAS AÑOS	S		0,00		0,00	0,00
1700000006977802	21-077-018-00001-0007	PASTOS PERMANENTES DE 5 O MAS AÑOS	S		0,04		0,04	0,04
1700000006977803	21-077-018-00001-0008	PASTOS PERMANENTES DE 5 O MAS AÑOS	S		0,00		0,00	0,00
1700000006977804	21-077-035-00031-0001	PASTOS PERMANENTES DE 5 O MAS AÑOS	S		6,55		6,55	6,55

**INCIDENCIAS**

**INCIDENCIA DESCRIPCIÓN**

74018	Productor que no es agricultor a título principal, según los datos del ejercicio fiscal n-1 y seguridad socia.
74053	Importe inferior a 100 Euros

(1) Con incidencias que retienen pago o deniegan el expediente.

(2) Se calcula sobre superficie declarada admisible.

(3) Aplicación del artículo 16 bis del RD 147/2023.

(4) Expediente con algunos recintos de pastos permanentes ubicados en espacios protegidos donde la carga ganadera mínima será 0,1 UGM/ha.

Puede verificar la integridad de una copia de este documento mediante la lectura del código QR adjunto o mediante el acceso a la dirección <https://ws050.juntadeandalucia.es/verificarFirma> indicando el código de VERIFICACIÓN

FIRMADO POR	RAQUEL MARIA ESPIN CRESPO	17/10/2024
VERIFICACIÓN	Pk2jmWSPEJNMB623FQZ8JEKDMKEPRE	PÁG. 2507/4804



**APELLIDOS Y NOMBRE / RAZÓN SOCIAL**

VAZQUEZ GANDULLO ALMUDENA

**NIF**

\*\*\*\*9521\*

**EXPEDIENTE**

1240922

**RESOLUCIÓN**

DENEGACIÓN DE LA AYUDA

**DATOS DE MANTENIMIENTO UNIDADES****GRUPO DE PAGO**

ZONAS DE MONTAÑA

**Sup. Dec.  
Admisible**

1,95

**Sup.  
Resuelta**

0,61

**Sobredecl.**

1,34

**% Sobredecl.**

68,72

**RESUMEN DE PAGOS****IMPORTE ( Euros )**

	RESUELTO	FEADER	MAPA	CAPADR
A pagar	0,00	0,00	0,00	0,00

**APLICACIÓN DE REDUCCIONES Y PENALIZACIONES (%)**

Crterios de subvencionabilidad (1)	Presentación tardía	Omisión declaración	Condicionalidad
100,00	0,00	0,00	0,00

**IMPORTE ( Euros )**

Calculado(2)	Reducción	Penalización	Reducción Penalización (3)	Penalización adicional	Resuelto	FEADER	MAPA	CAPADR
181,35 €	124,62 €	56,73 €	0,00 €	124,62 €	0,00 €	0,00 €	0,00 €	0,00 €
Importe Unitario:	93,00 €	Nuevo Importe Unitario:	93,00 €					

**RECINTOS PROPUESTOS**

REF.	REFERENCIA SIGPAC	CULTIVO	S/R	USO SIGPAC	Sup. Dec. admisible	Sup. Campo	Sup. Determ.	Sup. Resuelta
-1220022	21-008-005-00183-0024	ARÁNDANO	S		0,61		0,61	0,61
-982338	21-008-005-00232-0007	ARÁNDANO	S		1,34		1,34	0,00

**INCIDENCIAS****INCIDENCIA DESCRIPCIÓN**

3790	Recinto declarado inactivo Recinto:21-008-005-00232-00007 Cultivo: -
4272	Verifica que las líneas de declaración de las Solicitudes Únicas no tienen solapes con la capa de Retroactividad Gráfica (ambas de la misma campaña) a nivel de expediente/línea de declaración gráfica de la solicitud. Recinto:21-008-005-00183-00007 Cultivo: - Agregado de la referencia del recinto.:0 Zona de la referencia del recinto.:0 Superficie solapada.:0,02 Id. Incid.:98009147
8227	Control por Monitorización sin respuesta por parte del productor y, por tanto, sin Juicio Experto de campo. Recinto:21-008-005-00183-00007 Cultivo:63000 PASTOS DE MENOS DE 5 AÑOS-SIN VARIEDAD
74053	Importe inferior a 100 Euros
86119	Carga ganadera NO cumple con el valor mínimo de 0,2 UGM/ha. Recinto:21-008-005-00183-00007 Cultivo:63000 PASTOS DE MENOS DE 5 AÑOS-SIN VARIEDAD Secano Carga Ganadera:0

**Incidencias de carga ganadera****INCIDENCIA DESCRIPCIÓN**

8227	Control por Monitorización sin respuesta por parte del productor y, por tanto, sin Juicio Experto de campo. Recinto:21-008-005-00183-00007 Cultivo:63000 PASTOS DE MENOS DE 5 AÑOS-SIN VARIEDAD
86128	Recinto de Forrajes que no ha contabilizado para Carga Ganadera por no tener una explotación válida para el cálculo de la Carga Ganadera Recinto:21-008-005-00183-00007 Cultivo:63 PASTOS DE MENOS DE 5 AÑOS-

(1) Con incidencias que retienen pago o deniegan el expediente.

(2) Se calcula sobre superficie declarada admisible.

(3) Aplicación del artículo 16 bis del RD 147/2023.

(4) Expediente con algunos recintos de pastos permanentes ubicados en espacios protegidos donde la carga ganadera mínima será 0,1 UGM/ha.

Puede verificar la integridad de una copia de este documento mediante la lectura del código QR adjunto o mediante el acceso a la dirección <https://ws050.juntadeandalucia.es/verificarFirma> indicando el código de VERIFICACIÓN

FIRMADO POR

RAQUEL MARIA ESPIN CRESPO

17/10/2024

VERIFICACIÓN

Pk2jmWSPEJNMB623FQZ8JEKDMKEPRE

PÁG. 2508/4804





## JAEN

**APELLIDOS Y NOMBRE / RAZÓN SOCIAL**

ABRIL ALVAREZ JUAN

**NIF**

\*\*\*\*7073\*

**EXPEDIENTE**

1165201

**RESOLUCIÓN**

DENEGACIÓN DE LA AYUDA

**DATOS DE MANTENIMIENTO UNIDADES****GRUPO DE PAGO**

ZONAS DE MONTAÑA

**Sup. Dec.  
Admisible**  
0,00**Sup.  
Resuelta**  
0,00**Sobredecl.**  
0,00**% Sobredecl.**  
0,00**RESUMEN DE PAGOS****IMPORTE ( Euros )**

	<b>RESUELTO</b>	<b>FEADER</b>	<b>MAPA</b>	<b>CAPADR</b>
A pagar	0,00	0,00	0,00	0,00

**APLICACIÓN DE REDUCCIONES Y PENALIZACIONES (%)**

<b>Crterios de subvencionabilidad (1)</b>	<b>Presentación tardía</b>	<b>Omisión declaración</b>	<b>Condicionalidad</b>
100,00	0,00	0,00	0,00

**IMPORTE ( Euros )**

Calculado(2)	Reducción	Penalización	Reducción Penalización (3)	Penalización adicional	Resuelto	FEADER	MAPA	CAPADR
0,00 €	0,00 €	0,00 €	0,00 €	0,00 €	0,00 €	0,00 €	0,00 €	0,00 €
Importe Unitario:	93,00 €	Nuevo Importe Unitario:	0,00 €					

**RECINTOS PROPUESTOS**

<b>REF.</b>	<b>REFERENCIA SIGPAC</b>	<b>CULTIVO</b>	<b>S/R</b>	<b>USO SIGPAC</b>	<b>Sup. Dec. admisible</b>	<b>Sup. Campo</b>	<b>Sup. Determ.</b>	<b>Sup. Resuelta</b>
170000006445246	23-079-041-00446-0001	OLIVAR	S		0,01		0,01	0,01
170000006445247	23-079-041-00447-0002	OLIVAR	S		0,01		0,01	0,01
170000006445248	23-079-041-00474-0003	OLIVAR	S		0,29		0,29	0,29
170000006445249	23-079-041-00476-0002	OLIVAR	S		2,22		2,22	2,22
170000006445250	23-079-042-00134-0001	OLIVAR	S		1,21		1,21	1,21
170000006445251	23-079-041-00614-0008	OLIVAR	S		0,01		0,01	0,01
170000006445252	23-079-041-00447-0002	OLIVAR	S		0,01		0,01	0,01
170000006445254	23-079-039-09001-0020	OLIVAR	S		0,03		0,03	0,03
170000006445255	23-079-042-00143-0001	OLIVAR	S		1,16		1,16	1,16
170000006445256	23-079-041-00441-0005	OLIVAR	S		0,03		0,03	0,03
170000006445257	23-079-041-00447-0002	OLIVAR	S		0,10		0,10	0,10
170000006445258	23-079-041-00449-0001	OLIVAR	S		0,08		0,08	0,08
170000006445260	23-079-041-00444-0001	OLIVAR	S		1,20		1,20	1,20
170000006445261	23-079-041-00448-0003	OLIVAR	S		0,91		0,91	0,91
170000006445262	23-079-039-00624-0001	OLIVAR	S		0,15		0,15	0,15
170000006445263	23-079-041-00476-0007	OLIVAR	S		0,01		0,01	0,01
170000006445264	23-079-041-00478-0001	OLIVAR	S		0,97		0,97	0,97
170000006445265	23-079-041-00480-0001	OLIVAR	S		0,03		0,03	0,03

**INCIDENCIAS****INCIDENCIA DESCRIPCIÓN**

74018	Productor que no es agricultor a título principal, según los datos del ejercicio fiscal n-1 y seguridad socia.
74053	Importe inferior a 100 Euros

(1) Con incidencias que retienen pago o deniegan el expediente.

(2) Se calcula sobre superficie declarada admisible.

(3) Aplicación del artículo 16 bis del RD 147/2023.

(4) Expediente con algunos recintos de pastos permanentes ubicados en espacios protegidos donde la carga ganadera mínima será 0,1 UGM/ha.

Puede verificar la integridad de una copia de este documento mediante la lectura del código QR adjunto o mediante el acceso a la dirección <https://ws050.juntadeandalucia.es/verificarFirma> indicando el código de VERIFICACIÓN

FIRMADO POR

RAQUEL MARIA ESPIN CRESPO

17/10/2024

VERIFICACIÓN

Pk2jmWSPEJNMB623FQZ8JEKDMKEPRE

PÁG. 2509/4804





**APELLIDOS Y NOMBRE / RAZÓN SOCIAL** ACEITUNO AMATE DULCENOMBRE DE MARIA  
**NIF** \*\*\*\*9691\*  
**EXPEDIENTE** 1173871  
**RESOLUCIÓN** DENEGACIÓN DE LA AYUDA

**DATOS DE MANTENIMIENTO UNIDADES**

**GRUPO DE PAGO** ZONAS DE MONTAÑA  
**Sup. Dec. Admisible** 0,00  
**Sup. Resuelta** 0,00  
**Sobredecl.** 0,00  
**% Sobredecl.** 0,00

**RESUMEN DE PAGOS**

**IMPORTE ( Euros )**  
**RESUELTO** 0,00  
**FEADER** 0,00  
**MAPA** 0,00  
**CAPADR** 0,00  
 A pagar

**APLICACIÓN DE REDUCCIONES Y PENALIZACIONES (%)**

**Criterios de subvencionabilidad (1)** 100,00  
**Presentación tardía** 0,00  
**Omisión declaración** 0,00  
**Condicionalidad** 0,00

**IMPORTE ( Euros )**

**Calculado(2)** 0,00 €  
**Reducción** 0,00 €  
**Penalización** 0,00 €  
**Reducción Penalización (3)** 0,00 €  
**Penalización adicional** 0,00 €  
**Resuelto** 0,00 €  
**FEADER** 0,00 €  
**MAPA** 0,00 €  
**CAPADR** 0,00 €  
**Importe Unitario:** 93,00 €  
**Nuevo Importe Unitario:** 0,00 €

**RECINTOS PROPUESTOS**

REF.	REFERENCIA SIGPAC	CULTIVO	S/R	USO SIGPAC	Sup. Dec. admisible	Sup. Campo	Sup. Determ.	Sup. Resuelta
170000005919709	23-900-027-00111-0001	OLIVAR	S		7,29		7,29	7,29
170000005919710	23-900-027-00113-0004	OLIVAR	S		2,03		2,03	2,03

**INCIDENCIAS****INCIDENCIA DESCRIPCIÓN**

2454 Solicitante de intervención 6613 cuyo regimen de afiliación a la SS no es ni el sistema especial agrario(cuenta ajena) ni autonomo con actividad agraria.  
 74018 Productor que no es agricultor a título principal, según los datos del ejercicio fiscal n-1 y seguridad socia.  
 74053 Importe inferior a 100 Euros

(1) Con incidencias que retienen pago o deniegan el expediente.

(2) Se calcula sobre superficie declarada admisible.

(3) Aplicación del artículo 16 bis del RD 147/2023.

(4) Expediente con algunos recintos de pastos permanentes ubicados en espacios protegidos donde la carga ganadera mínima será 0,1 UGM/ha.

Puede verificar la integridad de una copia de este documento mediante la lectura del código QR adjunto o mediante el acceso a la dirección <https://ws050.juntadeandalucia.es/verificarFirma> indicando el código de VERIFICACIÓN

FIRMADO POR	RAQUEL MARIA ESPIN CRESPO	17/10/2024
VERIFICACIÓN	Pk2jmWSPEJNMB623FQZ8JEKDMKEPRE	PÁG. 2510/4804



**APELLIDOS Y NOMBRE / RAZÓN SOCIAL**

ACEITUNO JIMENEZ JUAN MANUEL

**NIF**

\*\*\*\*3418\*

**EXPEDIENTE**

1134628

**RESOLUCIÓN**

DENEGACIÓN DE LA AYUDA

**DATOS DE MANTENIMIENTO UNIDADES****GRUPO DE PAGO**

ZONAS DE MONTAÑA

**Sup. Dec.  
Admisible**

0,00

**Sup.  
Resuelta**

0,00

**Sobredecl.**

0,00

**% Sobredecl.**

0,00

**RESUMEN DE PAGOS****IMPORTE ( Euros )**

	RESUELTO	FEADER	MAPA	CAPADR
A pagar	0,00	0,00	0,00	0,00

**APLICACIÓN DE REDUCCIONES Y PENALIZACIONES (%)**

Crterios de subvencionabilidad (1)	Presentación tardía	Omisión declaración	Condicionalidad
100,00	0,00	0,00	0,00

**IMPORTE ( Euros )**

Calculado(2)	Reducción	Penalización	Reducción Penalización (3)	Penalización adicional	Resuelto	FEADER	MAPA	CAPADR
0,00 €	0,00 €	0,00 €	0,00 €	0,00 €	0,00 €	0,00 €	0,00 €	0,00 €
Importe Unitario:	93,00 €	Nuevo Importe Unitario:	0,00 €					

**RECINTOS PROPUESTOS**

REF.	REFERENCIA SIGPAC	CULTIVO	S/R	USO SIGPAC	Sup. Dec. admisible	Sup. Campo	Sup. Determ.	Sup. Resuelta
6916241	23-093-003-00167-0004	OLIVAR	S		0,02		0,02	0,00
170000006080477	23-093-003-00167-0006	BARBECHO TRADICIONAL	S		0,09		0,09	0,00
170000006080482	23-093-003-00167-0001	OLIVAR	S		1,34		1,34	1,34
170000006080485	23-093-005-00114-0001	OLIVAR	S		0,29		0,29	0,29

**INCIDENCIAS****INCIDENCIA DESCRIPCIÓN**

2454	Solicitante de intervención 6613 cuyo regimen de afiliacion a la SS no es ni el sistema especial agrario(cuenta ajena) ni autonomo con actividad agraria.
3790	Recinto declarado inactivo Recinto:23-093-003-00167-00004 Cultivo: - Recinto:23-093-003-00167-00006 Cultivo: -
74018	Productor que no es agricultor a título principal, según los datos del ejercicio fiscal n-1 y seguridad socia.
74053	Importe inferior a 100 Euros

**Incidenias de carga ganadera****INCIDENCIA DESCRIPCIÓN**

3790	Recinto declarado inactivo Recinto:23-093-003-00167-00006 Cultivo: -
86132	Recinto superficie forrajera que no realiza la actividad de producción de pastoreo. Recinto:23-093-003-00167-00006 Cultivo:20000 BARBECHO TRADICIONAL-SIN VARIEDAD Secano

(1) Con incidencias que retienen pago o deniegan el expediente.

(2) Se calcula sobre superficie declarada admisible.

(3) Aplicación del artículo 16 bis del RD 147/2023.

(4) Expediente con algunos recintos de pastos permanentes ubicados en espacios protegidos donde la carga ganadera mínima será 0,1 UGM/ha.

Puede verificar la integridad de una copia de este documento mediante la lectura del código QR adjunto o mediante el acceso a la dirección <https://ws050.juntadeandalucia.es/verificarFirma> indicando el código de VERIFICACIÓN

FIRMADO POR

RAQUEL MARIA ESPIN CRESPO

17/10/2024

VERIFICACIÓN

Pk2jmWSPEJNMB623FQZ8JEKDMKEPRE

PÁG. 2511/4804



**APELLIDOS Y NOMBRE / RAZÓN SOCIAL**

ACEITUNO LOPEZ DOLORES

**NIF**

\*\*\*\*2611\*

**EXPEDIENTE**

1134636

**RESOLUCIÓN**

DENEGACIÓN DE LA AYUDA

**DATOS DE MANTENIMIENTO UNIDADES****GRUPO DE PAGO**

ZONAS DE MONTAÑA

**Sup. Dec.  
Admisible**

0,00

**Sup.  
Resuelta**

0,00

**Sobredecl.**

0,00

**% Sobredecl.**

0,00

**RESUMEN DE PAGOS****IMPORTE ( Euros )**

	RESUELTO	FEADER	MAPA	CAPADR
A pagar	0,00	0,00	0,00	0,00

**APLICACIÓN DE REDUCCIONES Y PENALIZACIONES (%)**

Criterios de subvencionabilidad (1)	Presentación tardía	Omisión declaración	Condicionalidad
100,00	0,00	0,00	0,00

**IMPORTE ( Euros )**

Calculado(2)	Reducción	Penalización	Reducción Penalización (3)	Penalización adicional	Resuelto	FEADER	MAPA	CAPADR
0,00 €	0,00 €	0,00 €	0,00 €	0,00 €	0,00 €	0,00 €	0,00 €	0,00 €
Importe Unitario:	93,00 €	Nuevo Importe Unitario:	0,00 €					

**RECINTOS PROPUESTOS**

REF.	REFERENCIA SIGPAC	CULTIVO	S/R	USO SIGPAC	Sup. Dec. admisible	Sup. Campo	Sup. Determ.	Sup. Resuelta
170000005291290	23-093-001-00306-0001	OLIVAR	S		0,01	0,01	0,01	0,01
170000005291291	23-093-001-00617-0002	OLIVAR	S		0,82		0,82	0,82
170000005291293	23-093-014-00266-0001	OLIVAR	S		0,02	0,30	0,02	0,02
170000005291295	23-093-014-00267-0002	OLIVAR	S		0,97		0,97	0,97
170000005291296	23-093-014-00273-0003	OLIVAR	S		0,02		0,02	0,02
170000005291297	23-093-014-00360-0001	OLIVAR	S		0,62	0,26	0,62	0,26

**INCIDENCIAS****INCIDENCIA DESCRIPCIÓN**

74018	Productor que no es agricultor a título principal, según los datos del ejercicio fiscal n-1 y seguridad socia.
74053	Importe inferior a 100 Euros

(1) Con incidencias que retienen pago o deniegan el expediente.

(2) Se calcula sobre superficie declarada admisible.

(3) Aplicación del artículo 16 bis del RD 147/2023.

(4) Expediente con algunos recintos de pastos permanentes ubicados en espacios protegidos donde la carga ganadera mínima será 0,1 UGM/ha.

Puede verificar la integridad de una copia de este documento mediante la lectura del código QR adjunto o mediante el acceso a la dirección <https://ws050.juntadeandalucia.es/verificarFirma> indicando el código de VERIFICACIÓN

FIRMADO POR

RAQUEL MARIA ESPIN CRESPO

17/10/2024

VERIFICACIÓN

Pk2jmWSPEJNMB623FQZ8JEKDMKEPRE

PÁG. 2512/4804





**APELLIDOS Y NOMBRE / RAZÓN SOCIAL**

ACEITUNO SEVILLA FRANCISCO JOSE

**NIF**

\*\*\*\*2424\*

**EXPEDIENTE**

1276645

**RESOLUCIÓN**

DENEGACIÓN DE LA AYUDA

**DATOS DE MANTENIMIENTO UNIDADES****GRUPO DE PAGO**

ZONAS DE MONTAÑA

**Sup. Dec.  
Admisible**

0,00

**Sup.  
Resuelta**

0,00

**Sobredecl.**

0,00

**% Sobredecl.**

0,00

**RESUMEN DE PAGOS****IMPORTE ( Euros )**

	<b>RESUELTO</b>	<b>FEADER</b>	<b>MAPA</b>	<b>CAPADR</b>
A pagar	0,00	0,00	0,00	0,00

**APLICACIÓN DE REDUCCIONES Y PENALIZACIONES (%)**

<b>Crterios de subvencionabilidad (1)</b>	<b>Presentación tardía</b>	<b>Omisión declaración</b>	<b>Condicionalidad</b>
100,00	0,00	0,00	0,00

**IMPORTE ( Euros )**

<b>Calculado(2)</b>	<b>Reducción</b>	<b>Penalización</b>	<b>Reducción Penalización (3)</b>	<b>Penalización adicional</b>	<b>Resuelto</b>	<b>FEADER</b>	<b>MAPA</b>	<b>CAPADR</b>
0,00 €	0,00 €	0,00 €	0,00 €	0,00 €	0,00 €	0,00 €	0,00 €	0,00 €
<b>Importe Unitario:</b>	93,00 €	<b>Nuevo Importe Unitario:</b>	0,00 €					

**RECINTOS PROPUESTOS**

<b>REF.</b>	<b>REFERENCIA SIGPAC</b>	<b>CULTIVO</b>	<b>S/R</b>	<b>USO SIGPAC</b>	<b>Sup. Dec. admisible</b>	<b>Sup. Campo</b>	<b>Sup. Determ.</b>	<b>Sup. Resuelta</b>
1700000005921992	23-900-027-00113-0004	OLIVAR	S		8,46		8,46	8,46
1700000005921993	23-900-027-00113-0023	OLIVAR	S		0,51		0,51	0,51
1700000005921994	23-900-027-09017-0010	OLIVAR	S		0,08		0,08	0,08
1700000005921995	23-900-027-09017-0011	OLIVAR	S		0,04		0,04	0,04

**INCIDENCIAS****INCIDENCIA DESCRIPCIÓN**

2454	Solicitante de intervención 6613 cuyo regimen de afiliacion a la SS no es ni el sistema especial agrario(cuenta ajena) ni autonomo con actividad agraria.
74018	Productor que no es agricultor a titulo principal, según los datos del ejercicio fiscal n-1 y seguridad socia.
74053	Importe inferior a 100 Euros

(1) Con incidencias que retienen pago o deniegan el expediente.

(2) Se calcula sobre superficie declarada admisible.

(3) Aplicación del artículo 16 bis del RD 147/2023.

(4) Expediente con algunos recintos de pastos permanentes ubicados en espacios protegidos donde la carga ganadera mínima será 0,1 UGM/ha.

Puede verificar la integridad de una copia de este documento mediante la lectura del código QR adjunto o mediante el acceso a la dirección <https://ws050.juntadeandalucia.es/verificarFirma> indicando el código de VERIFICACIÓN

FIRMADO POR

RAQUEL MARIA ESPIN CRESPO

17/10/2024

VERIFICACIÓN

Pk2jmWSPEJNMB623FQZ8JEKDMKEPRE

PÁG. 2513/4804



**APELLIDOS Y NOMBRE / RAZÓN SOCIAL**

ADAN FERNANDEZ VIRGINIA CONSTANZA

**NIF**

\*\*\*\*5338\*

**EXPEDIENTE**

1164735

**RESOLUCIÓN**

DENEGACIÓN DE LA AYUDA

**DATOS DE MANTENIMIENTO UNIDADES****GRUPO DE PAGO**

ZONAS DE MONTAÑA

**Sup. Dec.  
Admisible**

0,00

**Sup.  
Resuelta**

0,00

**Sobredecl.**

0,00

**% Sobredecl.**

0,00

**RESUMEN DE PAGOS****IMPORTE ( Euros )**

	RESUELTO	FEADER	MAPA	CAPADR
A pagar	0,00	0,00	0,00	0,00

**APLICACIÓN DE REDUCCIONES Y PENALIZACIONES (%)**

Criterios de subvencionabilidad (1)	Presentación tardía	Omisión declaración	Condicionalidad
100,00	0,00	0,00	0,00

**IMPORTE ( Euros )**

Calculado(2)	Reducción	Penalización	Reducción Penalización (3)	Penalización adicional	Resuelto	FEADER	MAPA	CAPADR
0,00 €	0,00 €	0,00 €	0,00 €	0,00 €	0,00 €	0,00 €	0,00 €	0,00 €
<b>Importe Unitario:</b>	93,00 €	<b>Nuevo Importe Unitario:</b>	0,00 €					

**RECINTOS PROPUESTOS**

REF.	REFERENCIA SIGPAC	CULTIVO	S/R	USO SIGPAC	Sup. Dec. admisible	Sup. Campo	Sup. Determ.	Sup. Resuelta
-820448	23-062-013-00032-0001	OLIVAR	S		1,25		1,25	1,25
-778126	23-062-040-00331-0001	OLIVAR	S		0,64		0,64	0,64
-777843	23-062-037-00004-0001	OLIVAR	S		0,02		0,02	0,02
-777842	23-062-037-00005-0002	OLIVAR	S		0,04		0,04	0,04
-777824	23-062-052-00047-0001	OLIVAR	S		0,03		0,03	0,03
-777820	23-062-052-00048-0001	OLIVAR	S		0,16		0,16	0,16
-777801	23-062-008-00011-0001	OLIVAR	S		9,73		9,73	9,73
-777796	23-062-009-00010-0003	OLIVAR	S		3,82		3,82	3,82
-777788	23-062-013-00004-0001	OLIVAR	S		1,16		1,16	1,16
-514994	23-062-038-00281-0002	OLIVAR	S		5,45		5,45	5,45
-189766	23-062-038-00284-0013	OLIVAR	S		0,03		0,03	0,03
4252845	23-062-018-00044-0001	OLIVAR	S		0,68		0,68	0,68
4252859	23-062-038-00258-0002	OLIVAR	S		3,79		3,79	3,79
4252876	23-062-038-00259-0001	OLIVAR	S		0,09		0,09	0,09
4252882	23-062-038-00260-0001	OLIVAR	S		0,06		0,06	0,06
4252886	23-062-038-00284-0013	OLIVAR	S		0,14		0,14	0,14
4252904	23-062-053-00145-0001	OLIVAR	S		0,04		0,04	0,04
4252911	23-062-053-00148-0001	OLIVAR	S		0,67		0,67	0,67
4810139	23-062-009-00009-0001	OLIVAR	S		1,83		1,83	1,83
4810255	23-062-013-00021-0001	OLIVAR	S		0,90		0,90	0,90
1700000006659655	23-062-013-00020-0002	OLIVAR	S		1,18		1,18	1,18
1700000006659656	23-062-013-00005-0001	OLIVAR	S		1,13		1,13	1,13
1700000006674863	23-062-053-00248-0002	OLIVAR	S		1,41		1,41	1,41

(1) Con incidencias que retienen pago o deniegan el expediente.

(2) Se calcula sobre superficie declarada admisible.

(3) Aplicación del artículo 16 bis del RD 147/2023.

(4) Expediente con algunos recintos de pastos permanentes ubicados en espacios protegidos donde la carga ganadera mínima será 0,1 UGM/ha.

Puede verificar la integridad de una copia de este documento mediante la lectura del código QR adjunto o mediante el acceso a la dirección <https://ws050.juntadeandalucia.es/verificarFirma> indicando el código de VERIFICACIÓN

FIRMADO POR

RAQUEL MARIA ESPIN CRESPO

17/10/2024

VERIFICACIÓN

Pk2jmWSPEJNMB623FQZ8JEKDMKEPRE

PÁG. 2514/4804





**INCIDENCIAS**

**INCIDENCIA DESCRIPCIÓN**

2454	Solicitante de intervención 6613 cuyo regimen de afiliacion a la SS no es ni el sistema especial agrario(cuenta ajena) ni autonomo con actividad agraria.
74018	Productor que no es agricultor a título principal, según los datos del ejercicio fiscal n-1 y seguridad socia.
74053	Importe inferior a 100 Euros

(1) Con incidencias que retienen pago o deniegan el expediente.  
(2) Se calcula sobre superficie declarada admisible.  
(3) Aplicación del artículo 16 bis del RD 147/2023.  
(4) Expediente con algunos recintos de pastos permanentes ubicados en espacios protegidos donde la carga ganadera mínima será 0,1 UGM/ha.

Puede verificar la integridad de una copia de este documento mediante la lectura del código QR adjunto o mediante el acceso a la dirección <https://ws050.juntadeandalucia.es/verificarFirma> indicando el código de VERIFICACIÓN

FIRMADO POR	RAQUEL MARIA ESPIN CRESPO	17/10/2024	
VERIFICACIÓN	Pk2jmWSPEJNMB623FQZ8JEKDMKEPRE	PÁG. 2515/4804	

**APELLIDOS Y NOMBRE / RAZÓN SOCIAL**

ADÁN LÓPEZ MIGUEL

**NIF**

\*\*\*\*7605\*

**EXPEDIENTE**

1153460

**RESOLUCIÓN**

DENEGACIÓN DE LA AYUDA

**DATOS DE MANTENIMIENTO UNIDADES**

<b>GRUPO DE PAGO</b>	<b>Sup. Dec. Admisible</b>	<b>Sup. Resuelta</b>	<b>Sobredecl.</b>	<b>% Sobredecl.</b>
ZONAS DE MONTAÑA	0,00	0,00	0,00	0,00

**RESUMEN DE PAGOS**

	<b>IMPORTE ( Euros )</b>			
	<b>RESUELTO</b>	<b>FEADER</b>	<b>MAPA</b>	<b>CAPADR</b>
A pagar	0,00	0,00	0,00	0,00

**APLICACIÓN DE REDUCCIONES Y PENALIZACIONES (%)**

<b>Crterios de subvencionabilidad (1)</b>	<b>Presentación tardía</b>	<b>Omisión declaración</b>	<b>Condicionalidad</b>
100,00	0,00	0,00	0,00

**IMPORTE ( Euros )**

<b>Calculado(2)</b>	<b>Reducción</b>	<b>Penalización</b>	<b>Reducción Penalización (3)</b>	<b>Penalización adicional</b>	<b>Resuelto</b>	<b>FEADER</b>	<b>MAPA</b>	<b>CAPADR</b>
0,00 €	0,00 €	0,00 €	0,00 €	0,00 €	0,00 €	0,00 €	0,00 €	0,00 €
<b>Importe Unitario:</b>	93,00 €	<b>Nuevo Importe Unitario:</b>	0,00 €					

**RECINTOS PROPUESTOS**

<b>REF.</b>	<b>REFERENCIA SIGPAC</b>	<b>CULTIVO</b>	<b>S/R</b>	<b>USO SIGPAC</b>	<b>Sup. Dec. admisible</b>	<b>Sup. Campo</b>	<b>Sup. Determ.</b>	<b>Sup. Resuelta</b>
-1342967	23-028-007-00198-0001	OLIVAR	S		3,39		3,39	3,39
-1078135	23-028-013-00633-0002	OLIVAR	S		5,26		5,26	5,26
1700000005281217	23-047-019-00059-0001	BARBECHO TRADICIONAL	S		1,37		1,37	1,37
1700000005281218	23-047-019-00060-0001	BARBECHO TRADICIONAL	S		2,33		2,33	2,33
1700000005281219	23-047-019-00009-0002	BARBECHO TRADICIONAL	S		0,03		0,03	0,03
1700000005281220	23-030-013-00093-0001	OLIVAR	S		0,39		0,39	0,39
1700000005281221	23-028-013-00633-0001	OLIVAR	S		0,93		0,93	0,93
1700000005281222	23-047-019-00007-0003	BARBECHO TRADICIONAL	S		2,23		2,23	2,23

**INCIDENCIAS****INCIDENCIA DESCRIPCIÓN**

2454	Solicitante de intervención 6613 cuyo regimen de afiliacion a la SS no es ni el sistema especial agrario(cuenta ajena) ni autonomo con actividad agraria.
74018	Productor que no es agricultor a título principal, según los datos del ejercicio fiscal n-1 y seguridad socia.
74053	Importe inferior a 100 Euros

**Incidenias de carga ganadera****INCIDENCIA DESCRIPCIÓN**

86132	Recinto superficie forrajera que no realiza la actividad de producción de pastoreo. Recinto:23-047-019-00059-00001 Cultivo:20000 BARBECHO TRADICIONAL-SIN VARIEDAD Secano Recinto:23-047-019-00060-00001 Cultivo:20000 BARBECHO TRADICIONAL-SIN VARIEDAD Secano Recinto:23-047-019-00009-00002 Cultivo:20000 BARBECHO TRADICIONAL-SIN VARIEDAD Secano Recinto:23-047-019-00007-00003 Cultivo:20000 BARBECHO TRADICIONAL-SIN VARIEDAD Secano
-------	---

(1) Con incidencias que retienen pago o deniegan el expediente.

(2) Se calcula sobre superficie declarada admisible.

(3) Aplicación del artículo 16 bis del RD 147/2023.

(4) Expediente con algunos recintos de pastos permanentes ubicados en espacios protegidos donde la carga ganadera mínima será 0,1 UGM/ha.

Puede verificar la integridad de una copia de este documento mediante la lectura del código QR adjunto o mediante el acceso a la dirección <https://ws050.juntadeandalucia.es/verificarFirma> indicando el código de VERIFICACIÓN

FIRMADO POR	RAQUEL MARIA ESPIN CRESPO	17/10/2024
VERIFICACIÓN	Pk2jmWSPEJNMB623FQZ8JEKDMKEPRE	PÁG. 2516/4804



**APELLIDOS Y NOMBRE / RAZÓN SOCIAL**

AGUAYO CONDE MARIA JOSE

**NIF**

\*\*\*\*5407\*

**EXPEDIENTE**

1187505

**RESOLUCIÓN**

DENEGACIÓN DE LA AYUDA

**DATOS DE MANTENIMIENTO UNIDADES****GRUPO DE PAGO**

ZONAS DE MONTAÑA

**Sup. Dec.  
Admisible**

0,00

**Sup.  
Resuelta**

0,00

**Sobredecl.**

0,00

**% Sobredecl.**

0,00

**RESUMEN DE PAGOS****IMPORTE ( Euros )**

	<b>RESUELTO</b>	<b>FEADER</b>	<b>MAPA</b>	<b>CAPADR</b>
A pagar	0,00	0,00	0,00	0,00

**APLICACIÓN DE REDUCCIONES Y PENALIZACIONES (%)**

<b>Crterios de subvencionabilidad (1)</b>	<b>Presentación tardía</b>	<b>Omisión declaración</b>	<b>Condicionalidad</b>
100,00	0,00	0,00	0,00

**IMPORTE ( Euros )**

<b>Calculado(2)</b>	<b>Reducción</b>	<b>Penalización</b>	<b>Reducción Penalización (3)</b>	<b>Penalización adicional</b>	<b>Resuelto</b>	<b>FEADER</b>	<b>MAPA</b>	<b>CAPADR</b>
0,00 €	0,00 €	0,00 €	0,00 €	0,00 €	0,00 €	0,00 €	0,00 €	0,00 €
<b>Importe Unitario:</b>	93,00 €	<b>Nuevo Importe Unitario:</b>	0,00 €					

(1) Con incidencias que retienen pago o deniegan el expediente.

(2) Se calcula sobre superficie declarada admisible.

(3) Aplicación del artículo 16 bis del RD 147/2023.

(4) Expediente con algunos recintos de pastos permanentes ubicados en espacios protegidos donde la carga ganadera mínima será 0,1 UGM/ha.

Puede verificar la integridad de una copia de este documento mediante la lectura del código QR adjunto o mediante el acceso a la dirección <https://ws050.juntadeandalucia.es/verificarFirma> indicando el código de VERIFICACIÓN

FIRMADO POR

RAQUEL MARIA ESPIN CRESPO

17/10/2024

VERIFICACIÓN

Pk2jmWSPEJNMB623FQZ8JEKDMKEPRE

PÁG. 2517/4804



**RECINTOS PROPUESTOS**

REF.	REFERENCIA SIGPAC	CULTIVO	S/R	USO SIGPAC	Sup. Dec. admisible	Sup. Campo	Sup. Determ.	Sup. Resulta
-1249746	23-026-016-01028-0001	OLIVAR	S		0,67		0,67	0,67
4170279	23-026-013-00186-0001	OLIVAR	S		0,37		0,37	0,00
4170280	23-026-017-00065-0002	OLIVAR	S		1,24		1,24	1,24
4170281	23-026-013-00187-0001	OLIVAR	S		0,37		0,37	0,00
4568447	23-026-017-00511-0001	OLIVAR	S		1,16	0,92	1,16	0,92
170000005080315	23-026-001-00074-0001	OLIVAR	S		0,19		0,19	0,19
170000005080316	23-026-026-00220-0001	OLIVAR	S		0,01		0,01	0,00
170000005080317	23-026-026-00221-0001	OLIVAR	S		0,36		0,36	0,36
170000005080318	23-026-026-00222-0001	OLIVAR	S		0,01		0,01	0,00
170000005080319	23-026-003-00348-0002	OLIVAR	S		0,34		0,34	0,34
170000005080749	23-026-004-00196-0001	OLIVAR	S		0,01		0,01	0,01
170000005080750	23-026-004-00197-0001	OLIVAR	S		0,53		0,53	0,53
170000005080751	23-026-004-00198-0002	OLIVAR	S		0,03		0,03	0,03
170000005080753	23-026-017-00212-0001	OLIVAR	S		0,02		0,02	0,02
170000005080754	23-026-017-00213-0001	OLIVAR	S		0,85		0,85	0,85
170000005080756	23-026-017-00075-0001	OLIVAR	S		0,04		0,04	0,04
170000005080757	23-026-004-00313-0001	OLIVAR	S		0,09		0,09	0,09
1700000006110254	23-026-001-00202-0001	OLIVAR	S		0,33		0,33	0,33
1700000006110255	23-026-001-00203-0001	OLIVAR	S		0,01		0,01	0,01
1700000006110256	23-026-013-00189-0001	OLIVAR	S		0,29		0,29	0,29
1700000006110257	23-026-017-00472-0001	OLIVAR	S		0,39		0,39	0,39
1700000006110258	23-026-017-00484-0001	OLIVAR	S		0,01		0,01	0,01
1700000006110259	23-026-017-00485-0001	OLIVAR	S		0,02		0,02	0,02
1700000006110260	23-026-025-00291-0002	OLIVAR	S		0,19		0,19	0,19
1700000006110261	23-026-025-00293-0003	OLIVAR	S		0,05		0,05	0,05
1700000006110264	23-026-025-00292-0002	OLIVAR	S		0,01		0,01	0,01
1700000006110266	23-026-013-00123-0001	OLIVAR	S		0,01		0,01	0,01
1700000006110267	23-026-013-00125-0001	OLIVAR	S		0,41		0,41	0,41
1700000006110268	23-026-004-00194-0001	OLIVAR	S		0,37		0,37	0,37
1700000006110269	23-026-004-00572-0001	OLIVAR	S		0,18		0,18	0,18
1700000006376938	23-002-018-00072-0001	OLIVAR	S		0,01		0,01	0,01
1700000006376939	23-002-018-00075-0001	OLIVAR	S		0,02		0,02	0,02
1700000006376940	23-002-018-00076-0001	OLIVAR	S		0,77		0,77	0,77
1700000006376941	23-026-025-00289-0005	OLIVAR	S		0,37		0,37	0,37
1700000006376942	23-026-025-00292-0002	OLIVAR	S		0,02		0,02	0,02
1700000006376943	23-026-025-00358-0001	OLIVAR	S		0,03		0,03	0,03
1700000006376944	23-026-017-00501-0002	OLIVAR	S		0,01		0,01	0,01
1700000006376945	23-026-017-00063-0001	OLIVAR	S		0,38		0,38	0,38
1700000006376946	23-026-017-00064-0001	OLIVAR	S		0,02		0,02	0,02
1700000006376947	23-026-028-00085-0003	OLIVAR	S		0,22		0,22	0,22
1700000006376948	23-026-028-00096-0001	OLIVAR	S		0,03		0,03	0,03
1700000006376949	23-026-017-00507-0002	OLIVAR	S		0,04		0,04	0,00
1700000006376951	23-026-018-00193-0001	OLIVAR	S		0,04		0,04	0,04
1700000006376952	23-026-018-00194-0001	OLIVAR	S		0,01	0,00	0,01	0,00
1700000006376953	23-026-018-00195-0001	OLIVAR	S		0,38		0,38	0,38
1700000006376954	23-026-013-00188-0001	OLIVAR	S		0,34		0,34	0,34
1700000006376955	23-026-017-00521-0002	OLIVAR	S		0,89	0,35	0,89	0,00
1700000006376956	23-026-028-00084-0001	OLIVAR	S		0,23		0,23	0,23
1700000006376957	23-026-019-00256-0003	OLIVAR	S		0,44		0,44	0,44

**INCIDENCIAS****INCIDENCIA DESCRIPCIÓN**

- (1) Con incidencias que retienen pago o deniegan el expediente.  
(2) Se calcula sobre superficie declarada admisible.  
(3) Aplicación del artículo 16 bis del RD 147/2023.  
(4) Expediente con algunos recintos de pastos permanentes ubicados en espacios protegidos donde la carga ganadera mínima será 0,1 UGM/ha.

Puede verificar la integridad de una copia de este documento mediante la lectura del código QR adjunto o mediante el acceso a la dirección <https://ws050.juntadeandalucia.es/verificarFirma> indicando el código de VERIFICACIÓN

FIRMADO POR

RAQUEL MARIA ESPIN CRESPO

17/10/2024

VERIFICACIÓN

Pk2jmWSPEJNMB623FQZ8JEKDMKEPRE

PÁG. 2518/4804





**INCIDENCIAS**

**INCIDENCIA DESCRIPCIÓN**

242	Recinto pendiente de acreditación de titularidad. Recinto:23-026-013-00186-00001 Cultivo:101010 OLIVAR-PICUAL Secano Recinto:23-026-013-00187-00001 Cultivo:101010 OLIVAR-PICUAL Secano Recinto:23-026-017-00507-00002 Cultivo:101010 OLIVAR-PICUAL Secano Recinto:23-026-017-00521-00002 Cultivo:101010 OLIVAR-PICUAL Secano Recinto:23-026-026-00220-00001 Cultivo:101010 OLIVAR-PICUAL Secano Recinto:23-026-026-00222-00001 Cultivo:101010 OLIVAR-PICUAL Secano
2454	Solicitante de intervención 6613 cuyo regimen de afiliación a la SS no es ni el sistema especial agrario(cuenta ajena) ni autonomo con actividad agraria.
74018	Productor que no es agricultor a título principal, según los datos del ejercicio fiscal n-1 y seguridad socia.
74053	Importe inferior a 100 Euros

(1) Con incidencias que retienen pago o deniegan el expediente.  
(2) Se calcula sobre superficie declarada admisible.  
(3) Aplicación del artículo 16 bis del RD 147/2023.  
(4) Expediente con algunos recintos de pastos permanentes ubicados en espacios protegidos donde la carga ganadera mínima será 0,1 UGM/ha.

Puede verificar la integridad de una copia de este documento mediante la lectura del código QR adjunto o mediante el acceso a la dirección <https://ws050.juntadeandalucia.es/verificarFirma> indicando el código de VERIFICACIÓN

FIRMADO POR	RAQUEL MARIA ESPIN CRESPO	17/10/2024	
VERIFICACIÓN	Pk2jmWSPEJNMB623FQZ8JEKDMKEPRE	PÁG. 2519/4804	

**APELLIDOS Y NOMBRE / RAZÓN SOCIAL**

AGUAYO MARAÑON REYES

**NIF**

\*\*\*\*4891\*

**EXPEDIENTE**

1091582

**RESOLUCIÓN**

DENEGACIÓN DE LA AYUDA

**DATOS DE MANTENIMIENTO UNIDADES**

<b>GRUPO DE PAGO</b>	<b>Sup. Dec. Admisible</b>	<b>Sup. Resuelta</b>	<b>Sobredecl.</b>	<b>% Sobredecl.</b>
ZONAS DE MONTAÑA	8,50	1,14	7,36	86,59

**RESUMEN DE PAGOS**

	<b>IMPORTE ( Euros )</b>			
	<b>RESUELTO</b>	<b>FEADER</b>	<b>MAPA</b>	<b>CAPADR</b>
A pagar	0,00	0,00	0,00	0,00

**APLICACIÓN DE REDUCCIONES Y PENALIZACIONES (%)**

<b>Criterios de subvencionabilidad (1)</b>	<b>Presentación tardía</b>	<b>Omisión declaración</b>	<b>Condicionalidad</b>
100,00	0,00	0,00	0,00

**IMPORTE ( Euros )**

<b>Calculado(2)</b>	<b>Reducción</b>	<b>Penalización</b>	<b>Reducción Penalización (3)</b>	<b>Penalización adicional</b>	<b>Resuelto</b>	<b>FEADER</b>	<b>MAPA</b>	<b>CAPADR</b>
790,50 €	684,48 €	106,02 €	0,00 €	684,48 €	0,00 €	0,00 €	0,00 €	0,00 €
<b>Importe Unitario:</b>	93,00 €	<b>Nuevo Importe Unitario:</b>	93,00 €					

**RECINTOS PROPUESTOS**

<b>REF.</b>	<b>REFERENCIA SIGPAC</b>	<b>CULTIVO</b>	<b>S/R</b>	<b>USO SIGPAC</b>	<b>Sup. Dec. admisible</b>	<b>Sup. Campo</b>	<b>Sup. Determ.</b>	<b>Sup. Resuelta</b>
-940737	23-019-009-00009-0005	AVENA	S		0,04		0,04	0,00
-940706	23-019-003-00513-0002	OLIVAR	S		0,05		0,05	0,00
-67052	23-019-005-00379-0001	OLIVAR	S		0,20		0,20	0,00
4117694	23-019-005-00248-0002	OLIVAR	S		0,41		0,41	0,41
1700000005293230	23-019-002-00113-0001	OLIVAR	S		0,01		0,01	0,00
1700000005293231	23-019-002-00114-0001	OLIVAR	S		0,04		0,04	0,00
1700000005293232	23-019-002-00129-0001	OLIVAR	S		0,21		0,21	0,00
1700000005293233	23-019-002-00130-0001	OLIVAR	S		0,01		0,01	0,00
1700000005293234	23-019-009-00008-0002	AVENA	S		0,20		0,20	0,00
1700000005293235	23-019-005-00181-0003	MELOCOTONEROS	S		0,26		0,26	0,00
1700000005293236	23-019-009-00013-0002	AVENA	R		0,51		0,51	0,00
1700000005293243	23-019-003-00720-0003	OLIVAR	S		0,01		0,01	0,00
1700000005293244	23-019-005-00527-0001	OLIVAR	S		0,19		0,19	0,00
1700000005293245	23-019-003-00592-0001	OLIVAR	S		0,30		0,30	0,00
1700000005293246	23-019-003-00501-0001	OLIVAR	S		0,16		0,16	0,00
1700000005293247	23-019-003-00499-0003	OLIVAR	S		0,27		0,27	0,00
1700000005293248	23-019-003-00502-0001	OLIVAR	S		0,23		0,23	0,00
1700000005293249	23-019-003-00721-0001	OLIVAR	S		0,49		0,49	0,00
1700000005293250	23-019-003-00720-0002	OLIVAR	S		0,56		0,56	0,00
1700000005293251	23-019-003-00720-0001	OLIVAR	S		0,05		0,05	0,00
1700000005293252	23-019-003-00719-0001	OLIVAR	S		0,01		0,01	0,00
1700000005293253	23-019-005-00246-0001	OLIVAR	S		0,73		0,73	0,73
1700000005293254	23-019-005-00247-0002	OLIVAR	S		0,98		0,98	0,00
1700000005293257	23-019-005-00181-0004	OLIVAR	S		0,48		0,48	0,00
1700000005293258	23-019-005-00399-0001	OLIVAR	S		0,52		0,52	0,00
1700000005293259	23-019-005-00264-0001	OLIVAR	S		0,68		0,68	0,00
1700000005293260	23-019-003-00497-0002	ALMENDROS	S		0,90		0,90	0,00

(1) Con incidencias que retienen pago o deniegan el expediente.

(2) Se calcula sobre superficie declarada admisible.

(3) Aplicación del artículo 16 bis del RD 147/2023.

(4) Expediente con algunos recintos de pastos permanentes ubicados en espacios protegidos donde la carga ganadera mínima será 0,1 UGM/ha.

Puede verificar la integridad de una copia de este documento mediante la lectura del código QR adjunto o mediante el acceso a la dirección <https://ws050.juntadeandalucia.es/verificarFirma> indicando el código de VERIFICACIÓN

FIRMADO POR

RAQUEL MARIA ESPIN CRESPO

17/10/2024

VERIFICACIÓN

Pk2jmWSPEJNMB623FQZ8JEKDMKEPRE

PÁG. 2520/4804





**INCIDENCIAS****INCIDENCIA DESCRIPCIÓN**

242	Recinto pendiente de acreditación de titularidad. Recinto:23-019-002-00113-00001 Cultivo:101010 OLIVAR-PICUAL Secano Recinto:23-019-002-00114-00001 Cultivo:101010 OLIVAR-PICUAL Secano Recinto:23-019-002-00129-00001 Cultivo:101010 OLIVAR-PICUAL Secano Recinto:23-019-002-00130-00001 Cultivo:101010 OLIVAR-PICUAL Secano Recinto:23-019-003-00497-00001 Cultivo:62000 PASTOS PERMANENTES DE 5 O MAS AÑOS-SIN VARIEDAD Secano Recinto:23-019-003-00497-00002 Cultivo:104010 ALMENDROS-DESMAYO ROJO Secano Recinto:23-019-003-00499-00002 Cultivo:62000 PASTOS PERMANENTES DE 5 O MAS AÑOS-SIN VARIEDAD Secano Recinto:23-019-003-00499-00003 Cultivo:101010 OLIVAR-PICUAL Secano Recinto:23-019-003-00501-00001 Cultivo:101010 OLIVAR-PICUAL Secano Recinto:23-019-003-00502-00001 Cultivo:101010 OLIVAR-PICUAL Secano Recinto:23-019-003-00502-00003 Cultivo:62000 PASTOS PERMANENTES DE 5 O MAS AÑOS-SIN VARIEDAD Secano Recinto:23-019-003-00502-00004 Cultivo:62000 PASTOS PERMANENTES DE 5 O MAS AÑOS-SIN VARIEDAD Secano Recinto:23-019-003-00513-00002 Cultivo:101010 OLIVAR-PICUAL Secano Recinto:23-019-003-00592-00001 Cultivo:101010 OLIVAR-PICUAL Secano Recinto:23-019-003-00719-00001 Cultivo:101010 OLIVAR-PICUAL Secano Recinto:23-019-003-00720-00001 Cultivo:101010 OLIVAR-PICUAL Secano Recinto:23-019-003-00720-00002 Cultivo:101010 OLIVAR-PICUAL Secano Recinto:23-019-003-00720-00003 Cultivo:101010 OLIVAR-PICUAL Secano Recinto:23-019-003-00721-00001 Cultivo:101010 OLIVAR-PICUAL Secano Recinto:23-019-005-00181-00003 Cultivo:105200 MELOCOTONEROS-ANDORA Secano Recinto:23-019-005-00181-00004 Cultivo:101010 OLIVAR-PICUAL Secano Recinto:23-019-005-00247-00002 Cultivo:101010 OLIVAR-PICUAL Secano Recinto:23-019-005-00264-00001 Cultivo:101010 OLIVAR-PICUAL Secano Recinto:23-019-005-00379-00001 Cultivo:101010 OLIVAR-PICUAL Secano Recinto:23-019-005-00399-00001 Cultivo:101010 OLIVAR-PICUAL Secano Recinto:23-019-005-00432-00001 Cultivo:62000 PASTOS PERMANENTES DE 5 O MAS AÑOS-SIN VARIEDAD Secano Recinto:23-019-005-00527-00001 Cultivo:101010 OLIVAR-PICUAL Secano Recinto:23-019-006-00677-00007 Cultivo:62000 PASTOS PERMANENTES DE 5 O MAS AÑOS-SIN VARIEDAD Secano Recinto:23-019-009-00008-00002 Cultivo:8000 AVENA-SIN VARIEDAD Secano Recinto:23-019-009-00009-00005 Cultivo:8000 AVENA-SIN VARIEDAD Secano Recinto:23-019-009-00013-00002 Cultivo:8000 AVENA-SIN VARIEDAD Regadio
3790	Recinto declarado inactivo Recinto:23-019-003-00499-00001 Cultivo: - Recinto:23-019-005-00432-00001 Cultivo: - Recinto:23-019-006-00677-00007 Cultivo: -
74053	Importe inferior a 100 Euros
86119	Carga ganadera NO cumple con el valor mínimo de 0,2 UGM/ha. Recinto:23-019-003-00497-00001 Cultivo:62000 PASTOS PERMANENTES DE 5 O MAS AÑOS-SIN VARIEDAD Secano Carga Ganadera:0 Recinto:23-019-003-00499-00001 Cultivo:62000 PASTOS PERMANENTES DE 5 O MAS AÑOS-SIN VARIEDAD Secano Carga Ganadera:0 Recinto:23-019-003-00499-00002 Cultivo:62000 PASTOS PERMANENTES DE 5 O MAS AÑOS-SIN VARIEDAD Secano Carga Ganadera:0 Recinto:23-019-003-00502-00003 Cultivo:62000 PASTOS PERMANENTES DE 5 O MAS AÑOS-SIN VARIEDAD Secano Carga Ganadera:0 Recinto:23-019-003-00502-00004 Cultivo:62000 PASTOS PERMANENTES DE 5 O MAS AÑOS-SIN VARIEDAD Secano Carga Ganadera:0 Recinto:23-019-005-00432-00001 Cultivo:62000 PASTOS PERMANENTES DE 5 O MAS AÑOS-SIN VARIEDAD Secano Carga Ganadera:0 Recinto:23-019-006-00677-00007 Cultivo:62000 PASTOS PERMANENTES DE 5 O MAS AÑOS-SIN VARIEDAD Secano Carga Ganadera:0
86122	Recinto superficie forrajera que realiza la actividad de producción de pastoreo y no declara el o los códigos del Registro de Explotaciones Ganaderas de Andalucía, REGA. Recinto:23-019-003-00497-00001 Cultivo:62000 PASTOS PERMANENTES DE 5 O MAS AÑOS-SIN VARIEDAD Secano Recinto:23-019-003-00499-00001 Cultivo:62000 PASTOS PERMANENTES DE 5 O MAS AÑOS-SIN VARIEDAD Secano Recinto:23-019-003-00499-00002 Cultivo:62000 PASTOS PERMANENTES DE 5 O MAS AÑOS-SIN VARIEDAD Secano Recinto:23-019-003-00502-00003 Cultivo:62000 PASTOS PERMANENTES DE 5 O MAS AÑOS-SIN VARIEDAD Secano

(1) Con incidencias que retienen pago o deniegan el expediente.

(2) Se calcula sobre superficie declarada admisible.

(3) Aplicación del artículo 16 bis del RD 147/2023.

(4) Expediente con algunos recintos de pastos permanentes ubicados en espacios protegidos donde la carga ganadera mínima será 0,1 UGM/ha.

Puede verificar la integridad de una copia de este documento mediante la lectura del código QR adjunto o mediante el acceso a la dirección <https://ws050.juntadeandalucia.es/verificarFirma> indicando el código de VERIFICACIÓN

FIRMADO POR

RAQUEL MARIA ESPIN CRESPO

17/10/2024

VERIFICACIÓN

Pk2jmWSPEJNMB623FQZ8JEKDMKEPRE

PÁG. 2521/4804



**INCIDENCIAS****INCIDENCIA DESCRIPCIÓN**

86124	Recinto de forrajera para Cálculo de Carga Ganadera que No pertenece a Explotación. Recinto:23-019-003-00502-00004 Cultivo:62000 PASTOS PERMANENTES DE 5 O MAS AÑOS-SIN VARIEDAD Secano Recinto:23-019-003-00497-00001 Cultivo:62000 PASTOS PERMANENTES DE 5 O MAS AÑOS-SIN VARIEDAD Secano Recinto:23-019-003-00499-00001 Cultivo:62000 PASTOS PERMANENTES DE 5 O MAS AÑOS-SIN VARIEDAD Secano Recinto:23-019-003-00499-00002 Cultivo:62000 PASTOS PERMANENTES DE 5 O MAS AÑOS-SIN VARIEDAD Secano Recinto:23-019-003-00502-00003 Cultivo:62000 PASTOS PERMANENTES DE 5 O MAS AÑOS-SIN VARIEDAD Secano Recinto:23-019-003-00502-00004 Cultivo:62000 PASTOS PERMANENTES DE 5 O MAS AÑOS-SIN VARIEDAD Secano
-------	---

**Incidencias de carga ganadera****INCIDENCIA DESCRIPCIÓN**

242	Recinto pendiente de acreditación de titularidad. Recinto:23-019-006-00677-00007 Cultivo:62000 PASTOS PERMANENTES DE 5 O MAS AÑOS-SIN VARIEDAD Secano Recinto:23-019-005-00432-00001 Cultivo:62000 PASTOS PERMANENTES DE 5 O MAS AÑOS-SIN VARIEDAD Secano Recinto:23-019-003-00499-00002 Cultivo:62000 PASTOS PERMANENTES DE 5 O MAS AÑOS-SIN VARIEDAD Secano Recinto:23-019-003-00502-00003 Cultivo:62000 PASTOS PERMANENTES DE 5 O MAS AÑOS-SIN VARIEDAD Secano Recinto:23-019-003-00502-00004 Cultivo:62000 PASTOS PERMANENTES DE 5 O MAS AÑOS-SIN VARIEDAD Secano Recinto:23-019-003-00497-00001 Cultivo:62000 PASTOS PERMANENTES DE 5 O MAS AÑOS-SIN VARIEDAD Secano
3790	Recinto declarado inactivo Recinto:23-019-006-00677-00007 Cultivo: - Recinto:23-019-005-00432-00001 Cultivo: - Recinto:23-019-003-00499-00001 Cultivo: -
86122	Recinto superficie forrajera que realiza la actividad de producción de pastoreo y no declara el o los códigos del Registro de Explotaciones Ganaderas de Andalucía, REGA. Recinto:23-019-003-00499-00001 Cultivo:62000 PASTOS PERMANENTES DE 5 O MAS AÑOS-SIN VARIEDAD Secano Recinto:23-019-003-00499-00002 Cultivo:62000 PASTOS PERMANENTES DE 5 O MAS AÑOS-SIN VARIEDAD Secano Recinto:23-019-003-00502-00003 Cultivo:62000 PASTOS PERMANENTES DE 5 O MAS AÑOS-SIN VARIEDAD Secano Recinto:23-019-003-00502-00004 Cultivo:62000 PASTOS PERMANENTES DE 5 O MAS AÑOS-SIN VARIEDAD Secano Recinto:23-019-003-00497-00001 Cultivo:62000 PASTOS PERMANENTES DE 5 O MAS AÑOS-SIN VARIEDAD Secano
86124	Recinto de forrajera para Cálculo de Carga Ganadera que No pertenece a Explotación. Recinto:23-019-003-00499-00001 Cultivo:62000 PASTOS PERMANENTES DE 5 O MAS AÑOS-SIN VARIEDAD Secano Recinto:23-019-003-00499-00002 Cultivo:62000 PASTOS PERMANENTES DE 5 O MAS AÑOS-SIN VARIEDAD Secano Recinto:23-019-003-00502-00003 Cultivo:62000 PASTOS PERMANENTES DE 5 O MAS AÑOS-SIN VARIEDAD Secano Recinto:23-019-003-00502-00004 Cultivo:62000 PASTOS PERMANENTES DE 5 O MAS AÑOS-SIN VARIEDAD Secano Recinto:23-019-003-00497-00001 Cultivo:62000 PASTOS PERMANENTES DE 5 O MAS AÑOS-SIN VARIEDAD Secano
86128	Recinto de Forrajeras que no ha contabilizado para Carga Ganadera por no tener una explotación válida para el cálculo de la Carga Ganadera Recinto:23-019-006-00677-00007 Cultivo:62 PASTOS PERMANENTES DE 5 O MAS AÑOS- Recinto:23-019-005-00432-00001 Cultivo:62 PASTOS PERMANENTES DE 5 O MAS AÑOS- Recinto:23-019-003-00499-00001 Cultivo:62 PASTOS PERMANENTES DE 5 O MAS AÑOS- Recinto:23-019-003-00499-00002 Cultivo:62 PASTOS PERMANENTES DE 5 O MAS AÑOS- Recinto:23-019-003-00502-00003 Cultivo:62 PASTOS PERMANENTES DE 5 O MAS AÑOS- Recinto:23-019-003-00502-00004 Cultivo:62 PASTOS PERMANENTES DE 5 O MAS AÑOS- Recinto:23-019-003-00497-00001 Cultivo:62 PASTOS PERMANENTES DE 5 O MAS AÑOS-

(1) Con incidencias que retienen pago o deniegan el expediente.

(2) Se calcula sobre superficie declarada admisible.

(3) Aplicación del artículo 16 bis del RD 147/2023.

(4) Expediente con algunos recintos de pastos permanentes ubicados en espacios protegidos donde la carga ganadera mínima será 0,1 UGM/ha.

Puede verificar la integridad de una copia de este documento mediante la lectura del código QR adjunto o mediante el acceso a la dirección <https://ws050.juntadeandalucia.es/verificarFirma> indicando el código de VERIFICACIÓN

FIRMADO POR

RAQUEL MARIA ESPIN CRESPO

17/10/2024

VERIFICACIÓN

Pk2jmWSPEJNMB623FQZ8JEKDMKEPRE

PÁG. 2522/4804



**APELLIDOS Y NOMBRE / RAZÓN SOCIAL**

AGUDO MORALES JOSE MARIA

**NIF**

\*\*\*\*0183\*

**EXPEDIENTE**

1059177

**RESOLUCIÓN**

DENEGACIÓN DE LA AYUDA

**DATOS DE MANTENIMIENTO UNIDADES****GRUPO DE PAGO**

ZONAS DE MONTAÑA

**Sup. Dec.  
Admisible**

0,00

**Sup.  
Resuelta**

0,00

**Sobredecl.**

0,00

**% Sobredecl.**

0,00

**RESUMEN DE PAGOS****IMPORTE ( Euros )**

	<b>RESUELTO</b>	<b>FEADER</b>	<b>MAPA</b>	<b>CAPADR</b>
A pagar	0,00	0,00	0,00	0,00

**APLICACIÓN DE REDUCCIONES Y PENALIZACIONES (%)**

<b>Crterios de subvencionabilidad (1)</b>	<b>Presentación tardía</b>	<b>Omisión declaración</b>	<b>Condicionidad</b>
100,00	0,00	0,00	0,00

**IMPORTE ( Euros )**

<b>Calculado(2)</b>	<b>Reducción</b>	<b>Penalización</b>	<b>Reducción Penalización (3)</b>	<b>Penalización adicional</b>	<b>Resuelto</b>	<b>FEADER</b>	<b>MAPA</b>	<b>CAPADR</b>
0,00 €	0,00 €	0,00 €	0,00 €	0,00 €	0,00 €	0,00 €	0,00 €	0,00 €
<b>Importe Unitario:</b>	93,00 €	<b>Nuevo Importe Unitario:</b>	0,00 €					

(1) Con incidencias que retienen pago o deniegan el expediente.

(2) Se calcula sobre superficie declarada admisible.

(3) Aplicación del artículo 16 bis del RD 147/2023.

(4) Expediente con algunos recintos de pastos permanentes ubicados en espacios protegidos donde la carga ganadera mínima será 0,1 UGM/ha.

Puede verificar la integridad de una copia de este documento mediante la lectura del código QR adjunto o mediante el acceso a la dirección <https://ws050.juntadeandalucia.es/verificarFirma> indicando el código de VERIFICACIÓN

FIRMADO POR

RAQUEL MARIA ESPIN CRESPO

17/10/2024

VERIFICACIÓN

Pk2jmWSPEJNMB623FQZ8JEKDMKEPRE

PÁG. 2523/4804



**RECINTOS PROPUESTOS**

REF.	REFERENCIA SIGPAC	CULTIVO	S/R	USO SIGPAC	Sup. Dec. admisible	Sup. Campo	Sup. Determ.	Sup. Resuelta
-744013	23-097-001-00378-0004	OLIVAR	S		0,10		0,10	0,10
6817569	23-048-012-00207-0001	OLIVAR	S		0,23		0,23	0,23
6817570	23-048-021-00661-0001	OLIVAR	S		0,22		0,22	0,22
1700000005260903	23-048-005-00252-0001	OLIVAR	S		0,57		0,57	0,57
1700000005260904	23-097-001-00289-0001	OLIVAR	S		0,20		0,20	0,20
1700000005260906	23-097-001-00339-0002	OLIVAR	S		0,04		0,04	0,04
1700000005260907	23-048-019-00520-0001	OLIVAR	S		1,32		1,32	1,32
1700000005260908	23-048-019-00521-0001	OLIVAR	S		0,04		0,04	0,04
1700000005260909	23-048-021-00655-0001	OLIVAR	S		0,12		0,12	0,12
1700000005260910	23-097-001-00129-0002	OLIVAR	S		0,24		0,24	0,24
1700000005260911	23-048-016-00101-0001	OLIVAR	S		1,78		1,78	1,78
1700000005260912	23-048-016-00103-0002	OLIVAR	S		0,04		0,04	0,04
1700000005260913	23-048-016-00010-0001	OLIVAR	S		2,37		2,37	2,37
1700000005260914	23-048-016-00026-0001	OLIVAR	S		0,63		0,63	0,63
1700000005260915	23-048-016-00009-0002	OLIVAR	S		0,29		0,29	0,29
1700000005260916	23-048-016-00010-0002	OLIVAR	S		1,14		1,14	1,14
1700000005260917	23-048-014-00020-0001	OLIVAR	S		0,54		0,54	0,54
1700000005260918	23-048-014-00021-0001	OLIVAR	S		0,02		0,02	0,02
1700000005260919	23-048-019-00140-0001	OLIVAR	S		0,66		0,66	0,66
1700000005260920	23-048-019-00141-0001	OLIVAR	S		0,02		0,02	0,02
1700000005260921	23-048-019-00134-0001	OLIVAR	S		0,15		0,15	0,15
1700000005260922	23-048-018-00438-0001	OLIVAR	S		0,37		0,37	0,37
1700000005260923	23-048-018-00485-0002	OLIVAR	S		0,01		0,01	0,01
1700000005260924	23-048-018-00402-0002	OLIVAR	S		1,52		1,52	1,52
1700000005260925	23-097-001-00339-0001	OLIVAR	S		0,65		0,65	0,65
1700000005260926	23-097-001-00338-0002	OLIVAR	S		0,01		0,01	0,01
1700000005260927	23-048-008-00387-0001	OLIVAR	S		0,03		0,03	0,03
1700000005260928	23-048-008-00393-0001	OLIVAR	S		0,50		0,50	0,50
1700000005260929	23-048-012-00225-0001	OLIVAR	S		0,41		0,41	0,41
1700000005260930	23-097-029-00307-0001	OLIVAR	S		0,04		0,04	0,04
1700000005260931	23-097-029-00308-0001	OLIVAR	S		0,42		0,42	0,42
1700000005260932	23-048-017-00035-0001	OLIVAR	S		0,02		0,02	0,02
1700000005260933	23-048-017-00036-0001	OLIVAR	S		1,03		1,03	1,03
1700000005260934	23-097-001-00377-0002	OLIVAR	S		0,42		0,42	0,42
1700000005260935	23-097-001-00386-0002	OLIVAR	S		0,06		0,06	0,06

**INCIDENCIAS****INCIDENCIA DESCRIPCIÓN**

2454	Solicitante de intervención 6613 cuyo regimen de afiliación a la SS no es ni el sistema especial agrario(cuenta ajena) ni autonomo con actividad agraria.
74018	Productor que no es agricultor a título principal, según los datos del ejercicio fiscal n-1 y seguridad socia.
74053	Importe inferior a 100 Euros

(1) Con incidencias que retienen pago o deniegan el expediente.

(2) Se calcula sobre superficie declarada admisible.

(3) Aplicación del artículo 16 bis del RD 147/2023.

(4) Expediente con algunos recintos de pastos permanentes ubicados en espacios protegidos donde la carga ganadera mínima será 0,1 UGM/ha.

Puede verificar la integridad de una copia de este documento mediante la lectura del código QR adjunto o mediante el acceso a la dirección <https://ws050.juntadeandalucia.es/verificarFirma> indicando el código de VERIFICACIÓN

FIRMADO POR

RAQUEL MARIA ESPIN CRESPO

17/10/2024

VERIFICACIÓN

Pk2jmWSPEJNMB623FQZ8JEKDMKEPRE

PÁG. 2524/4804



**APELLIDOS Y NOMBRE / RAZÓN SOCIAL**

AGUDO OROZCO DAMIAN

**NIF**

\*\*\*\*3885\*

**EXPEDIENTE**

1205298

**RESOLUCIÓN**

DENEGACIÓN DE LA AYUDA

**DATOS DE MANTENIMIENTO UNIDADES****GRUPO DE PAGO**

ZONAS DE MONTAÑA

**Sup. Dec.  
Admisible**

0,00

**Sup.  
Resuelta**

0,00

**Sobredecl.**

0,00

**% Sobredecl.**

0,00

**RESUMEN DE PAGOS****IMPORTE ( Euros )**

	<b>RESUELTO</b>	<b>FEADER</b>	<b>MAPA</b>	<b>CAPADR</b>
A pagar	0,00	0,00	0,00	0,00

**APLICACIÓN DE REDUCCIONES Y PENALIZACIONES (%)**

<b>Crterios de subvencionabilidad (1)</b>	<b>Presentación tardía</b>	<b>Omisión declaración</b>	<b>Condicionalidad</b>
100,00	0,00	0,00	0,00

**IMPORTE ( Euros )**

<b>Calculado(2)</b>	<b>Reducción</b>	<b>Penalización</b>	<b>Reducción Penalización (3)</b>	<b>Penalización adicional</b>	<b>Resuelto</b>	<b>FEADER</b>	<b>MAPA</b>	<b>CAPADR</b>
0,00 €	0,00 €	0,00 €	0,00 €	0,00 €	0,00 €	0,00 €	0,00 €	0,00 €
<b>Importe Unitario:</b>	93,00 €	<b>Nuevo Importe Unitario:</b>	0,00 €					

(1) Con incidencias que retienen pago o deniegan el expediente.

(2) Se calcula sobre superficie declarada admisible.

(3) Aplicación del artículo 16 bis del RD 147/2023.

(4) Expediente con algunos recintos de pastos permanentes ubicados en espacios protegidos donde la carga ganadera mínima será 0,1 UGM/ha.

Puede verificar la integridad de una copia de este documento mediante la lectura del código QR adjunto o mediante el acceso a la dirección <https://ws050.juntadeandalucia.es/verificarFirma> indicando el código de VERIFICACIÓN

FIRMADO POR

RAQUEL MARIA ESPIN CRESPO

17/10/2024

VERIFICACIÓN

Pk2jmWSPEJNMB623FQZ8JEKDMKEPRE

PÁG. 2525/4804



**RECINTOS PROPUESTOS**

REF.	REFERENCIA SIGPAC	CULTIVO	S/R	USO SIGPAC	Sup. Dec. admisible	Sup. Campo	Sup. Determ.	Sup. Resulta
-546177	23-048-018-00147-0001	OLIVAR	S		0,09		0,09	0,09
-546140	23-048-018-00143-0002	OLIVAR	S		0,01		0,01	0,01
-546137	23-048-018-00144-0001	OLIVAR	S		0,07		0,07	0,07
-546132	23-048-018-00145-0001	OLIVAR	S		0,09		0,09	0,09
-546090	23-048-018-00159-0001	OLIVAR	S		0,05		0,05	0,05
-546067	23-048-018-00158-0001	OLIVAR	S		0,02		0,02	0,02
-545978	23-048-018-00155-0001	OLIVAR	S		0,14		0,14	0,14
-27910	23-048-010-00191-0001	OLIVAR	S		0,52		0,52	0,52
4644984	23-048-012-00072-0001	OLIVAR	S		0,14		0,14	0,14
4645010	23-048-012-00069-0002	OLIVAR	S		0,02		0,02	0,02
170000005247949	23-048-005-00424-0001	OLIVAR	S		0,43		0,43	0,43
170000005247950	23-097-022-00639-0001	OLIVAR	S		0,02		0,02	0,02
170000005247951	23-097-022-00644-0001	OLIVAR	S		0,03		0,03	0,03
170000005247952	23-097-022-00645-0001	OLIVAR	S		0,39		0,39	0,39
170000005247953	23-097-022-00646-0001	OLIVAR	S		0,08		0,08	0,08
170000005247954	23-048-005-00428-0001	OLIVAR	S		1,06		1,06	1,06
170000005247955	23-048-021-00252-0002	OLIVAR	S		0,04		0,04	0,04
170000005247956	23-048-021-00253-0001	OLIVAR	S		0,07		0,07	0,07
170000005247957	23-048-021-00601-0001	OLIVAR	S		0,02		0,02	0,02
170000005247958	23-048-021-00602-0001	OLIVAR	S		0,27		0,27	0,27
170000005247960	23-048-021-00603-0001	OLIVAR	S		0,04		0,04	0,04
170000005247962	23-048-018-00036-0001	OLIVAR	S		0,23		0,23	0,23
170000005247963	23-048-021-00715-0001	OLIVAR	S		0,21		0,21	0,21
170000005247968	23-048-020-00056-0001	OLIVAR	S		0,44		0,44	0,44
170000005247969	23-048-020-00111-0001	OLIVAR	S		0,06		0,06	0,06
170000005247977	23-048-008-00163-0001	OLIVAR	S		0,43		0,43	0,43
170000005247980	23-048-018-00146-0001	OLIVAR	S		0,25		0,25	0,25
170000005247981	23-048-007-00309-0001	OLIVAR	S		0,32		0,32	0,32
170000005247982	23-097-022-00078-0005	OLIVAR	S		0,02		0,02	0,02
170000005247983	23-097-022-00080-0001	OLIVAR	S		0,12		0,12	0,12
170000005247984	23-097-022-00081-0003	OLIVAR	S		0,04		0,04	0,04
170000005247985	23-048-006-00092-0002	OLIVAR	S		0,83		0,83	0,83
170000005247986	23-048-018-00149-0001	OLIVAR	S		0,19		0,19	0,19
170000005247987	23-097-029-00428-0001	OLIVAR	S		0,08		0,08	0,08
170000005247988	23-048-018-00160-0001	OLIVAR	S		0,12		0,12	0,12
170000005247989	23-097-029-00021-0001	OLIVAR	S		0,37		0,37	0,37

**INCIDENCIAS****INCIDENCIA DESCRIPCIÓN**

2454	Solicitante de intervención 6613 cuyo regimen de afiliacion a la SS no es ni el sistema especial agrario(cuenta ajena) ni autonomo con actividad agraria.
74018	Productor que no es agricultor a título principal, según los datos del ejercicio fiscal n-1 y seguridad socia.
74053	Importe inferior a 100 Euros

(1) Con incidencias que retienen pago o deniegan el expediente.

(2) Se calcula sobre superficie declarada admisible.

(3) Aplicación del artículo 16 bis del RD 147/2023.

(4) Expediente con algunos recintos de pastos permanentes ubicados en espacios protegidos donde la carga ganadera mínima será 0,1 UGM/ha.

Puede verificar la integridad de una copia de este documento mediante la lectura del código QR adjunto o mediante el acceso a la dirección <https://ws050.juntadeandalucia.es/verificarFirma> indicando el código de VERIFICACIÓN

FIRMADO POR

RAQUEL MARIA ESPIN CRESPO

17/10/2024

VERIFICACIÓN

Pk2jmWSPEJNMB623FQZ8JEKDMKEPRE

PÁG. 2526/4804



**APELLIDOS Y NOMBRE / RAZÓN SOCIAL**

AGUILAR GUTIERREZ ALFONSO MANUEL

**NIF**

\*\*\*\*9279\*

**EXPEDIENTE**

1202594

**RESOLUCIÓN**

DENEGACIÓN DE LA AYUDA

**DATOS DE MANTENIMIENTO UNIDADES****GRUPO DE PAGO**

ZONAS DE MONTAÑA

**Sup. Dec.  
Admisible**

0,99

**Sup.  
Resuelta**

0,99

**Sobredecl.**

0,00

**% Sobredecl.**

0,00

**RESUMEN DE PAGOS****IMPORTE ( Euros )**

	RESUELTO	FEADER	MAPA	CAPADR
A pagar	0,00	0,00	0,00	0,00

**APLICACIÓN DE REDUCCIONES Y PENALIZACIONES (%)**

Criterios de subvencionabilidad (1)	Presentación tardía	Omisión declaración	Condicionalidad
100,00	0,00	0,00	0,00

**IMPORTE ( Euros )**

Calculado(2)	Reducción	Penalización	Reducción Penalización (3)	Penalización adicional	Resuelto	FEADER	MAPA	CAPADR
92,07 €	0,00 €	0,00 €	0,00 €	0,00 €	0,00 €	0,00 €	0,00 €	0,00 €
<b>Importe Unitario:</b>	93,00 €	<b>Nuevo Importe Unitario:</b>	93,00 €					

**RECINTOS PROPUESTOS**

REF.	REFERENCIA SIGPAC	CULTIVO	S/R	USO SIGPAC	Sup. Dec. admisible	Sup. Campo	Sup. Determ.	Sup. Resuelta
-1133368	23-090-009-00333-0001	OLIVAR	S		0,21		0,21	0,21
170000006924836	23-090-009-00392-0001	OLIVAR	S		0,55		0,55	0,55
170000006924837	23-090-009-00643-0001	OLIVAR	S		0,23		0,23	0,23

**INCIDENCIAS****INCIDENCIA DESCRIPCIÓN**

74053 Importe inferior a 100 Euros

(1) Con incidencias que retienen pago o deniegan el expediente.

(2) Se calcula sobre superficie declarada admisible.

(3) Aplicación del artículo 16 bis del RD 147/2023.

(4) Expediente con algunos recintos de pastos permanentes ubicados en espacios protegidos donde la carga ganadera mínima será 0,1 UGM/ha.

Puede verificar la integridad de una copia de este documento mediante la lectura del código QR adjunto o mediante el acceso a la dirección <https://ws050.juntadeandalucia.es/verificarFirma> indicando el código de VERIFICACIÓN

FIRMADO POR

RAQUEL MARIA ESPIN CRESPO

17/10/2024

VERIFICACIÓN

Pk2jmWSPEJNMB623FQZ8JEKDMKEPRE

PÁG. 2527/4804



**APELLIDOS Y NOMBRE / RAZÓN SOCIAL**

AGUILAR OLMO JUAN

**NIF**

\*\*\*\*4309\*

**EXPEDIENTE**

1096896

**RESOLUCIÓN**

DENEGACIÓN DE LA AYUDA

**DATOS DE MANTENIMIENTO UNIDADES****GRUPO DE PAGO**

ZONAS DE MONTAÑA

**Sup. Dec.  
Admisible**

0,00

**Sup.  
Resuelta**

0,00

**Sobredecl.**

0,00

**% Sobredecl.**

0,00

**RESUMEN DE PAGOS****IMPORTE ( Euros )**

	<u>RESUELTO</u>	<u>FEADER</u>	<u>MAPA</u>	<u>CAPADR</u>
A pagar	0,00	0,00	0,00	0,00

**APLICACIÓN DE REDUCCIONES Y PENALIZACIONES (%)**

<u>Crterios de subvencionabilidad (1)</u>	<u>Presentación tardía</u>	<u>Omisión declaración</u>	<u>Condicionalidad</u>
100,00	0,00	0,00	0,00

**IMPORTE ( Euros )**

<u>Calculado(2)</u>	<u>Reducción</u>	<u>Penalización</u>	<u>Reducción Penalización (3)</u>	<u>Penalización adicional</u>	<u>Resuelto</u>	<u>FEADER</u>	<u>MAPA</u>	<u>CAPADR</u>
0,00 €	0,00 €	0,00 €	0,00 €	0,00 €	0,00 €	0,00 €	0,00 €	0,00 €
<u>Importe Unitario:</u>	93,00 €	<u>Nuevo Importe Unitario:</u>	0,00 €					

(1) Con incidencias que retienen pago o deniegan el expediente.

(2) Se calcula sobre superficie declarada admisible.

(3) Aplicación del artículo 16 bis del RD 147/2023.

(4) Expediente con algunos recintos de pastos permanentes ubicados en espacios protegidos donde la carga ganadera mínima será 0,1 UGM/ha.

Puede verificar la integridad de una copia de este documento mediante la lectura del código QR adjunto o mediante el acceso a la dirección <https://ws050.juntadeandalucia.es/verificarFirma> indicando el código de VERIFICACIÓN

FIRMADO POR

RAQUEL MARIA ESPIN CRESPO

17/10/2024

VERIFICACIÓN

Pk2jmWSPEJNMB623FQZ8JEKDMKEPRE

PÁG. 2528/4804





**RECINTOS PROPUESTOS**

REF.	REFERENCIA SIGPAC	CULTIVO	S/R	USO SIGPAC	Sup. Dec. admisible	Sup. Campo	Sup. Determ.	Sup. Resulta
-1263095	23-019-005-00281-0001	OLIVAR	S		0,04		0,04	0,04
-1015849	23-019-008-00297-0002	OLIVAR	S		0,03		0,03	0,03
-1015848	23-019-006-00822-0008	OLIVAR	S		0,03		0,03	0,03
5081422	23-019-007-00315-0001	OLIVAR	S		0,54		0,54	0,54
5081436	23-019-007-00614-0002	OLIVAR	S		0,03		0,03	0,03
170000007215571	18-090-002-00098-0002	OLIVAR	S		2,80		2,80	2,80
170000007215572	18-090-002-00099-0001	OLIVAR	S		2,73		2,73	2,73
170000007215573	18-090-002-00102-0001	OLIVAR	S		0,06		0,06	0,06
170000007215574	23-019-006-00822-0001	OLIVAR	S		0,30		0,30	0,30
170000007215575	23-019-006-00822-0003	OLIVAR	S		0,07		0,07	0,07
170000007215576	23-019-006-00618-0002	OLIVAR	S		3,43		3,43	3,43
170000007215577	23-019-006-00619-0001	OLIVAR	S		0,61		0,61	0,61
170000007215579	23-019-006-00349-0001	OLIVAR	S		0,84		0,84	0,84
170000007215580	23-019-006-00822-0004	OLIVAR	S		0,03		0,03	0,03
170000007215581	23-019-007-00098-0001	OLIVAR	S		0,47		0,47	0,47
170000007215583	23-019-007-00268-0003	OLIVAR	S		0,01		0,01	0,01
170000007215584	23-019-007-00204-0001	OLIVAR	S		0,17		0,17	0,17
170000007215585	23-019-007-00205-0001	OLIVAR	S		0,27		0,27	0,27
170000007215586	23-019-007-00268-0001	OLIVAR	S		0,19		0,19	0,19
170000007215587	23-019-007-00269-0001	OLIVAR	S		0,17		0,17	0,17
170000007215588	23-019-007-00270-0001	OLIVAR	S		0,22		0,22	0,22
170000007215589	18-090-018-00041-0001	OLIVAR	S		0,07		0,07	0,07
170000007215590	23-019-001-00212-0003	OLIVAR	S		0,71		0,71	0,71
170000007215592	23-019-007-00316-0001	OLIVAR	S		0,02		0,02	0,02
170000007215593	23-019-007-00317-0001	OLIVAR	S		0,33		0,33	0,33
170000007215594	23-019-007-00320-0001	OLIVAR	S		0,02		0,02	0,02
170000007215595	23-019-008-00284-0001	OLIVAR	S		0,07		0,07	0,07
170000007215596	23-019-008-00285-0001	OLIVAR	S		0,18		0,18	0,18
170000007215598	23-019-008-00296-0003	OLIVAR	S		0,07		0,07	0,07
170000007215599	23-019-008-00297-0001	OLIVAR	S		0,36		0,36	0,36
170000007215600	23-019-008-00432-0002	OLIVAR	S		0,27		0,27	0,27
170000007215601	18-090-018-00040-0003	OLIVAR	S		0,56		0,56	0,56
170000007215602	18-090-008-00027-0001	OLIVAR	S		2,65		2,65	2,65
170000007215603	18-090-008-00035-0003	OLIVAR	S		1,86		1,86	1,86
170000007215604	18-090-008-00036-0001	OLIVAR	S		0,38		0,38	0,38
170000007215605	23-019-005-00281-0001	OLIVAR	S		0,26		0,26	0,26
170000007215606	23-019-005-00314-0007	OLIVAR	S		0,37		0,37	0,37
170000007215607	23-019-002-00007-0001	OLIVAR	S		0,01		0,01	0,01
170000007215608	23-019-002-00011-0001	OLIVAR	S		0,35		0,35	0,35
170000007215609	23-019-005-00307-0001	OLIVAR	S		0,17		0,17	0,17
170000007215610	23-019-005-00307-0002	OLIVAR	S		0,04		0,04	0,04
170000007215611	23-019-003-00784-0004	OLIVAR	S		0,07		0,07	0,07
170000007215612	23-019-007-00583-0001	OLIVAR	S		0,35		0,35	0,35
170000007215613	23-019-003-00783-0001	OLIVAR	S		0,06		0,06	0,06

**INCIDENCIAS****INCIDENCIA DESCRIPCIÓN**

2454	Solicitante de intervención 6613 cuyo regimen de afiliación a la SS no es ni el sistema especial agrario(cuenta ajena) ni autonomo con actividad agraria.
74018	Productor que no es agricultor a título principal, según los datos del ejercicio fiscal n-1 y seguridad socia.
74053	Importe inferior a 100 Euros

(1) Con incidencias que retienen pago o deniegan el expediente.

(2) Se calcula sobre superficie declarada admisible.

(3) Aplicación del artículo 16 bis del RD 147/2023.

(4) Expediente con algunos recintos de pastos permanentes ubicados en espacios protegidos donde la carga ganadera mínima será 0,1 UGM/ha.

Puede verificar la integridad de una copia de este documento mediante la lectura del código QR adjunto o mediante el acceso a la dirección <https://ws050.juntadeandalucia.es/verificarFirma> indicando el código de VERIFICACIÓN

FIRMADO POR

RAQUEL MARIA ESPIN CRESPO

17/10/2024

VERIFICACIÓN

Pk2jmWSPEJNMB623FQZ8JEKDMKEPRE

PÁG. 2529/4804



**APELLIDOS Y NOMBRE / RAZÓN SOCIAL**

AGUILAR PEREZ MARIA DEL CARMEN

**NIF**

\*\*\*\*3295\*

**EXPEDIENTE**

1228877

**RESOLUCIÓN**

DENEGACIÓN DE LA AYUDA

**DATOS DE MANTENIMIENTO UNIDADES****GRUPO DE PAGO**

ZONAS DE MONTAÑA

**Sup. Dec.  
Admisible**

0,00

**Sup.  
Resuelta**

0,00

**Sobredecl.**

0,00

**% Sobredecl.**

0,00

**RESUMEN DE PAGOS****IMPORTE ( Euros )**

	<b>RESUELTO</b>	<b>FEADER</b>	<b>MAPA</b>	<b>CAPADR</b>
A pagar	0,00	0,00	0,00	0,00

**APLICACIÓN DE REDUCCIONES Y PENALIZACIONES (%)**

<b>Crterios de subvencionabilidad (1)</b>	<b>Presentación tardía</b>	<b>Omisión declaración</b>	<b>Condicionalidad</b>
100,00	0,00	0,00	0,00

**IMPORTE ( Euros )**

<b>Calculado(2)</b>	<b>Reducción</b>	<b>Penalización</b>	<b>Reducción Penalización (3)</b>	<b>Penalización adicional</b>	<b>Resuelto</b>	<b>FEADER</b>	<b>MAPA</b>	<b>CAPADR</b>
0,00 €	0,00 €	0,00 €	0,00 €	0,00 €	0,00 €	0,00 €	0,00 €	0,00 €
<b>Importe Unitario:</b>	93,00 €	<b>Nuevo Importe Unitario:</b>	0,00 €					

(1) Con incidencias que retienen pago o deniegan el expediente.

(2) Se calcula sobre superficie declarada admisible.

(3) Aplicación del artículo 16 bis del RD 147/2023.

(4) Expediente con algunos recintos de pastos permanentes ubicados en espacios protegidos donde la carga ganadera mínima será 0,1 UGM/ha.

Puede verificar la integridad de una copia de este documento mediante la lectura del código QR adjunto o mediante el acceso a la dirección <https://ws050.juntadeandalucia.es/verificarFirma> indicando el código de VERIFICACIÓN

FIRMADO POR

RAQUEL MARIA ESPIN CRESPO

17/10/2024

VERIFICACIÓN

Pk2jmWSPEJNMB623FQZ8JEKDMKEPRE

PÁG. 2530/4804



**RECINTOS PROPUESTOS**

REF.	REFERENCIA SIGPAC	CULTIVO	S/R	USO SIGPAC	Sup. Dec. admisible	Sup. Campo	Sup. Determ.	Sup. Resuelta
4240602	23-019-008-00114-0001	OLIVAR	S		0,78		0,78	0,78
4240681	23-019-002-00208-0003	OLIVAR	S		0,71		0,71	0,71
4240699	23-019-002-00204-0005	OLIVAR	S		0,07		0,07	0,07
4665013	18-138-001-00170-0001	OLIVAR	S		0,06		0,06	0,06
4665154	18-138-002-00302-0002	OLIVAR	S		0,01		0,01	0,01
5253314	23-064-003-00343-0001	BARBECHO TRADICIONAL	S		0,08		0,08	0,00
5253326	23-064-003-00349-0001	BARBECHO TRADICIONAL	S		0,06		0,06	0,00
5253327	23-064-003-00349-0004	BARBECHO TRADICIONAL	S		0,13		0,13	0,13
5255018	23-019-008-00460-0001	OLIVAR	S		0,05		0,05	0,05
5538674	23-019-009-00011-0001	OLIVAR	S		0,28		0,28	0,28
6827285	18-039-002-00005-0004	OLIVAR	S		0,07		0,07	0,07
6827286	18-090-013-00113-0001	OLIVAR	S		0,03		0,03	0,03
6832510	23-019-011-00098-0001	MELOCOTONEROS	S		0,68		0,68	0,00
1700000007031556	23-019-006-00330-0001	OLIVAR	S		0,32		0,32	0,32
1700000007232999	23-019-007-00033-0002	AVENA	S		0,08		0,08	0,08
1700000007233002	23-019-006-00902-0001	OLIVAR	S		0,58		0,58	0,58
1700000007233010	18-138-003-00373-0002	OLIVAR	S		3,08		3,08	3,08
1700000007233012	23-019-005-00045-0001	OLIVAR	S		0,25		0,25	0,25
1700000007233013	23-019-007-00033-0001	OLIVAR	S		0,87		0,87	0,87
1700000007233015	23-019-006-00666-0001	OLIVAR	S		0,02		0,02	0,02
1700000007233016	23-019-005-00387-0001	OLIVAR	S		0,24		0,24	0,24
1700000007233017	23-019-005-00388-0001	OLIVAR	S		0,19		0,19	0,19
1700000007233018	23-019-007-00102-0001	OLIVAR	S		1,00		1,00	1,00
1700000007233022	23-019-006-00193-0001	OLIVAR	S		0,02		0,02	0,02
1700000007233023	23-019-006-00200-0002	OLIVAR	S		0,01		0,01	0,01
1700000007233024	23-019-006-00909-0001	OLIVAR	S		1,29		1,29	1,29
1700000007233026	23-019-006-00528-0003	OLIVAR	S		2,16		2,16	2,16
1700000007233027	23-019-006-00529-0001	OLIVAR	S		0,01		0,01	0,01
1700000007233028	23-019-006-00531-0001	OLIVAR	S		0,04		0,04	0,04
1700000007233029	23-019-006-00532-0001	OLIVAR	S		0,03		0,03	0,03
1700000007233032	23-019-006-00560-0001	OLIVAR	S		0,01		0,01	0,01
1700000007233033	23-019-006-00561-0001	OLIVAR	S		0,01		0,01	0,01
1700000007233034	23-019-006-00562-0002	OLIVAR	S		1,87		1,87	1,87
1700000007233035	23-019-006-00621-0001	OLIVAR	S		0,59		0,59	0,59
1700000007233037	23-019-006-00544-0001	OLIVAR	S		1,29		1,29	1,29
1700000007233038	23-019-006-00557-0002	OLIVAR	S		0,03		0,03	0,03
1700000007233040	23-019-006-00658-0001	OLIVAR	S		0,02		0,02	0,02
1700000007233041	23-019-006-00539-0002	OLIVAR	S		0,72		0,72	0,72
1700000007233044	23-019-006-00618-0002	OLIVAR	S		0,02		0,02	0,02
1700000007239114	18-138-002-00300-0004	OLIVAR	S		0,07		0,07	0,07
1700000007239115	18-138-002-00301-0003	OLIVAR	S		8,23		8,23	8,23
1700000007239118	18-138-002-00597-0002	OLIVAR	S		1,76		1,76	1,76
1700000007239119	23-019-002-00373-0006	OLIVAR	S		0,13		0,13	0,13
1700000007239120	23-019-002-00373-0009	OLIVAR	S		0,02		0,02	0,02
1700000007239121	23-019-006-00554-0003	OLIVAR	S		0,05		0,05	0,05
1700000007239124	23-019-006-00648-0002	OLIVAR	S		0,72	0,60	0,72	0,60
1700000007239125	23-019-002-00373-0010	OLIVAR	S		0,04		0,04	0,04
1700000007239127	23-019-005-00417-0001	OLIVAR	S		0,02		0,02	0,02
1700000007239128	23-019-005-00458-0001	OLIVAR	S		0,40		0,40	0,40
1700000007239129	23-019-005-00625-0001	OLIVAR	S		0,08		0,08	0,08
1700000007239130	23-019-006-00530-0002	OLIVAR	S		0,07		0,07	0,07

(1) Con incidencias que retienen pago o deniegan el expediente.

(2) Se calcula sobre superficie declarada admisible.

(3) Aplicación del artículo 16 bis del RD 147/2023.

(4) Expediente con algunos recintos de pastos permanentes ubicados en espacios protegidos donde la carga ganadera mínima será 0,1 UGM/ha.

Puede verificar la integridad de una copia de este documento mediante la lectura del código QR adjunto o mediante el acceso a la dirección <https://ws050.juntadeandalucia.es/verificarFirma> indicando el código de VERIFICACIÓN

FIRMADO POR

RAQUEL MARIA ESPIN CRESPO

17/10/2024

VERIFICACIÓN

Pk2jmWSPEJNMB623FQZ8JEKDMKEPRE

PÁG. 2531/4804



**INCIDENCIAS****INCIDENCIA DESCRIPCIÓN**

242	Recinto pendiente de acreditación de titularidad. Recinto:23-064-003-00343-00001 Cultivo:20000 BARBECHO TRADICIONAL-SIN VARIEDAD Secano
2454	Solicitante de intervención 6613 cuyo regimen de afiliacion a la SS no es ni el sistema especial agrario(cuenta ajena) ni autonomo con actividad agraria.
3790	Recinto declarado inactivo Recinto:23-019-011-00098-00001 Cultivo: -
3795	Recinto declarado con una situación de riesgo de abandono. Recinto:23-064-003-00349-00001 Cultivo: - Recinto:23-064-003-00349-00004 Cultivo: -
8227	Control por Monitorización sin respuesta por parte del productor y, por tanto, sin Juicio Experto de campo. Recinto:23-064-003-00349-00001 Cultivo:20000 BARBECHO TRADICIONAL-SIN VARIEDAD
74018	Productor que no es agricultor a título principal, según los datos del ejercicio fiscal n-1 y seguridad socia.
74053	Importe inferior a 100 Euros
86119	Carga ganadera NO cumple con el valor mínimo de 0,2 UGM/ha. Recinto:18-138-001-00123-00004 Cultivo:62000 PASTOS PERMANENTES DE 5 O MAS AÑOS-SIN VARIEDAD Secano Carga Ganadera:0 Recinto:18-138-001-00170-00002 Cultivo:62000 PASTOS PERMANENTES DE 5 O MAS AÑOS-SIN VARIEDAD Secano Carga Ganadera:0
86121	Recinto superficie forrajera que no realiza la actividad de producción de pastoreo. Recinto:18-138-001-00123-00004 Cultivo:62000 PASTOS PERMANENTES DE 5 O MAS AÑOS-SIN VARIEDAD Secano Actividad Agraria del recinto:5 Recinto:18-138-001-00170-00002 Cultivo:62000 PASTOS PERMANENTES DE 5 O MAS AÑOS-SIN VARIEDAD Secano Actividad Agraria del recinto:5
86122	Recinto superficie forrajera que realiza la actividad de producción de pastoreo y no declara el o los códigos del Registro de Explotaciones Ganaderas de Andalucía, REGA. Recinto:18-138-001-00123-00004 Cultivo:62000 PASTOS PERMANENTES DE 5 O MAS AÑOS-SIN VARIEDAD Secano Recinto:18-138-001-00170-00002 Cultivo:62000 PASTOS PERMANENTES DE 5 O MAS AÑOS-SIN VARIEDAD Secano
86124	Recinto de forrajera para Cálculo de Carga Ganadera que No pertenece a Explotación. Recinto:18-138-001-00123-00004 Cultivo:62000 PASTOS PERMANENTES DE 5 O MAS AÑOS-SIN VARIEDAD Secano Recinto:18-138-001-00170-00002 Cultivo:62000 PASTOS PERMANENTES DE 5 O MAS AÑOS-SIN VARIEDAD Secano

**Incidencias de carga ganadera****INCIDENCIA DESCRIPCIÓN**

242	Recinto pendiente de acreditación de titularidad. Recinto:23-064-003-00343-00001 Cultivo:20000 BARBECHO TRADICIONAL-SIN VARIEDAD Secano
3795	Recinto declarado con una situación de riesgo de abandono. Recinto:23-064-003-00349-00001 Cultivo: - Recinto:23-064-003-00349-00004 Cultivo: -
8227	Control por Monitorización sin respuesta por parte del productor y, por tanto, sin Juicio Experto de campo. Recinto:23-064-003-00349-00001 Cultivo:20000 BARBECHO TRADICIONAL-SIN VARIEDAD
86122	Recinto superficie forrajera que realiza la actividad de producción de pastoreo y no declara el o los códigos del Registro de Explotaciones Ganaderas de Andalucía, REGA. Recinto:18-138-001-00170-00002 Cultivo:62000 PASTOS PERMANENTES DE 5 O MAS AÑOS-SIN VARIEDAD Secano Recinto:18-138-001-00123-00004 Cultivo:62000 PASTOS PERMANENTES DE 5 O MAS AÑOS-SIN VARIEDAD Secano
86124	Recinto de forrajera para Cálculo de Carga Ganadera que No pertenece a Explotación. Recinto:18-138-001-00170-00002 Cultivo:62000 PASTOS PERMANENTES DE 5 O MAS AÑOS-SIN VARIEDAD Secano Recinto:18-138-001-00123-00004 Cultivo:62000 PASTOS PERMANENTES DE 5 O MAS AÑOS-SIN VARIEDAD Secano
86128	Recinto de Forrajeras que no ha contabilizado para Carga Ganadera por no tener una explotación válida para el cálculo de la Carga Ganadera Recinto:18-138-001-00170-00002 Cultivo:62 PASTOS PERMANENTES DE 5 O MAS AÑOS- Recinto:18-138-001-00123-00004 Cultivo:62 PASTOS PERMANENTES DE 5 O MAS AÑOS-
86132	Recinto superficie forrajera que no realiza la actividad de producción de pastoreo. Recinto:18-138-001-00170-00002 Cultivo:62000 PASTOS PERMANENTES DE 5 O MAS AÑOS-SIN VARIEDAD Secano Recinto:18-138-001-00123-00004 Cultivo:62000 PASTOS PERMANENTES DE 5 O MAS AÑOS-SIN VARIEDAD Secano Recinto:23-064-003-00343-00001 Cultivo:20000 BARBECHO TRADICIONAL-SIN VARIEDAD Secano Recinto:23-064-003-00349-00001 Cultivo:20000 BARBECHO TRADICIONAL-SIN VARIEDAD Secano

(1) Con incidencias que retienen pago o deniegan el expediente.

(2) Se calcula sobre superficie declarada admisible.

(3) Aplicación del artículo 16 bis del RD 147/2023.

(4) Expediente con algunos recintos de pastos permanentes ubicados en espacios protegidos donde la carga ganadera mínima será 0,1 UGM/ha.

Puede verificar la integridad de una copia de este documento mediante la lectura del código QR adjunto o mediante el acceso a la dirección <https://ws050.juntadeandalucia.es/verificarFirma> indicando el código de VERIFICACIÓN

FIRMADO POR

RAQUEL MARIA ESPIN CRESPO

17/10/2024

VERIFICACIÓN

Pk2jmWSPEJNMB623FQZ8JEKDMKEPRE

PÁG. 2532/4804





Recinto:23-064-003-00349-00004 Cultivo:20000 BARBECHO TRADICIONAL-SIN VARIEDAD Secano

- (1) Con incidencias que retienen pago o deniegan el expediente.
- (2) Se calcula sobre superficie declarada admisible.
- (3) Aplicación del artículo 16 bis del RD 147/2023.
- (4) Expediente con algunos recintos de pastos permanentes ubicados en espacios protegidos donde la carga ganadera mínima será 0,1 UGM/ha.

Puede verificar la integridad de una copia de este documento mediante la lectura del código QR adjunto o mediante el acceso a la dirección <https://ws050.juntadeandalucia.es/verificarFirma> indicando el código de VERIFICACIÓN

FIRMADO POR	RAQUEL MARIA ESPIN CRESPO	17/10/2024	
VERIFICACIÓN	Pk2jmWSPEJNMB623FQZ8JEKDMKEPRE	PÁG. 2533/4804	

**APELLIDOS Y NOMBRE / RAZÓN SOCIAL**

AGUILAR VEGA MANUELA

**NIF**

\*\*\*\*7865\*

**EXPEDIENTE**

1099918

**RESOLUCIÓN**

DENEGACIÓN DE LA AYUDA

**DATOS DE MANTENIMIENTO UNIDADES****GRUPO DE PAGO**

ZONAS DE MONTAÑA

**Sup. Dec.  
Admisible**

0,00

**Sup.  
Resuelta**

0,00

**Sobredecl.**

0,00

**% Sobredecl.**

0,00

**RESUMEN DE PAGOS****IMPORTE ( Euros )**

	RESUELTO	FEADER	MAPA	CAPADR
A pagar	0,00	0,00	0,00	0,00

**APLICACIÓN DE REDUCCIONES Y PENALIZACIONES (%)**

Crterios de subvencionabilidad (1)	Presentación tardía	Omisión declaración	Condicionalidad
100,00	0,00	0,00	0,00

**IMPORTE ( Euros )**

Calculado(2)	Reducción	Penalización	Reducción Penalización (3)	Penalización adicional	Resuelto	FEADER	MAPA	CAPADR
0,00 €	0,00 €	0,00 €	0,00 €	0,00 €	0,00 €	0,00 €	0,00 €	0,00 €
Importe Unitario:	93,00 €	Nuevo Importe Unitario:	0,00 €					

**RECINTOS PROPUESTOS**

REF.	REFERENCIA SIGPAC	CULTIVO	S/R	USO SIGPAC	Sup. Dec. admisible	Sup. Campo	Sup. Determ.	Sup. Resuelta
-1069851	23-019-005-00643-0005	OLIVAR	S		0,01		0,01	0,01
1700000005243571	23-019-002-00308-0003	OLIVAR	S		0,01		0,01	0,01
1700000005243572	23-019-002-00317-0001	OLIVAR	S		0,25		0,25	0,25
1700000005243573	23-019-008-00071-0001	OLIVAR	S		0,19		0,19	0,19
1700000005243574	23-019-005-00642-0001	OLIVAR	S		0,03		0,03	0,03
1700000005243575	23-019-005-00653-0001	OLIVAR	S		0,07		0,07	0,07
1700000005243577	23-019-005-00643-0001	OLIVAR	S		0,01		0,01	0,01
1700000005243578	23-019-003-00473-0001	OLIVAR	S		0,34		0,34	0,34
1700000005243579	23-019-003-00476-0001	OLIVAR	S		0,05		0,05	0,05
1700000005243580	23-019-007-00141-0001	OLIVAR	S		0,26		0,26	0,26
1700000005243581	23-019-003-00474-0001	OLIVAR	S		0,26		0,26	0,26
1700000005243582	23-019-010-00251-0001	OLIVAR	S		0,04		0,04	0,04

**INCIDENCIAS****INCIDENCIA DESCRIPCIÓN**

74018 Productor que no es agricultor a título principal, según los datos del ejercicio fiscal n-1 y seguridad socia.  
74053 Importe inferior a 100 Euros

(1) Con incidencias que retienen pago o deniegan el expediente.

(2) Se calcula sobre superficie declarada admisible.

(3) Aplicación del artículo 16 bis del RD 147/2023.

(4) Expediente con algunos recintos de pastos permanentes ubicados en espacios protegidos donde la carga ganadera mínima será 0,1 UGM/ha.

Puede verificar la integridad de una copia de este documento mediante la lectura del código QR adjunto o mediante el acceso a la dirección <https://ws050.juntadeandalucia.es/verificarFirma> indicando el código de VERIFICACIÓN

FIRMADO POR

RAQUEL MARIA ESPIN CRESPO

17/10/2024

VERIFICACIÓN

Pk2jmWSPEJNMB623FQZ8JEKDMKEPRE

PÁG. 2534/4804



**APELLIDOS Y NOMBRE / RAZÓN SOCIAL**

AGUILERA BALLESTEROS FUENSANTA

**NIF**

\*\*\*\*1296\*

**EXPEDIENTE**

1268385

**RESOLUCIÓN**

DENEGACIÓN DE LA AYUDA

**DATOS DE MANTENIMIENTO UNIDADES****GRUPO DE PAGO**

ZONAS DE MONTAÑA

**Sup. Dec.  
Admisible**

0,00

**Sup.  
Resuelta**

0,00

**Sobredecl.**

0,00

**% Sobredecl.**

0,00

**RESUMEN DE PAGOS****IMPORTE ( Euros )**

	<b>RESUELTO</b>	<b>FEADER</b>	<b>MAPA</b>	<b>CAPADR</b>
A pagar	0,00	0,00	0,00	0,00

**APLICACIÓN DE REDUCCIONES Y PENALIZACIONES (%)**

<b>Criterios de subvencionabilidad (1)</b>	<b>Presentación tardía</b>	<b>Omisión declaración</b>	<b>Condicionabilidad</b>
100,00	0,00	0,00	0,00

**IMPORTE ( Euros )**

<b>Calculado(2)</b>	<b>Reducción</b>	<b>Penalización</b>	<b>Reducción Penalización (3)</b>	<b>Penalización adicional</b>	<b>Resuelto</b>	<b>FEADER</b>	<b>MAPA</b>	<b>CAPADR</b>
0,00 €	0,00 €	0,00 €	0,00 €	0,00 €	0,00 €	0,00 €	0,00 €	0,00 €
<b>Importe Unitario:</b>	93,00 €	<b>Nuevo Importe Unitario:</b>	0,00 €					

**INCIDENCIAS****INCIDENCIA DESCRIPCIÓN**

74018	Productor que no es agricultor a título principal, según los datos del ejercicio fiscal n-1 y seguridad socia.
74051	Solicitante de intervención 6613, que no declara ningun recinto en zona desfavorecida.
74053	Importe inferior a 100 Euros

(1) Con incidencias que retienen pago o deniegan el expediente.

(2) Se calcula sobre superficie declarada admisible.

(3) Aplicación del artículo 16 bis del RD 147/2023.

(4) Expediente con algunos recintos de pastos permanentes ubicados en espacios protegidos donde la carga ganadera mínima será 0,1 UGM/ha.

Puede verificar la integridad de una copia de este documento mediante la lectura del código QR adjunto o mediante el acceso a la dirección <https://ws050.juntadeandalucia.es/verificarFirma> indicando el código de VERIFICACIÓN

FIRMADO POR

RAQUEL MARIA ESPIN CRESPO

17/10/2024

VERIFICACIÓN

Pk2jmWSPEJNMB623FQZ8JEKDMKEPRE

PÁG. 2535/4804





**APELLIDOS Y NOMBRE / RAZÓN SOCIAL** **NIF** **EXPEDIENTE** **RESOLUCIÓN**  
 AGUILERA CAÑADAS MARIA CARMEN \*\*\*\*1790\* 1080244 DENEGACIÓN DE LA AYUDA

**DATOS DE MANTENIMIENTO UNIDADES**

<b>GRUPO DE PAGO</b>	<b>Sup. Dec. Admisible</b>	<b>Sup. Resuelta</b>	<b>Sobredecl.</b>	<b>% Sobredecl.</b>
ZONAS DE MONTAÑA	0,00	0,00	0,00	0,00

**RESUMEN DE PAGOS**

	<b>IMPORTE ( Euros )</b>			
	<b>RESUELTO</b>	<b>FEADER</b>	<b>MAPA</b>	<b>CAPADR</b>
A pagar	0,00	0,00	0,00	0,00

**APLICACIÓN DE REDUCCIONES Y PENALIZACIONES (%)**

<b>Criterios de subvencionabilidad (1)</b>	<b>Presentación tardía</b>	<b>Omisión declaración</b>	<b>Condicionalidad</b>
100,00	0,00	0,00	0,00

**IMPORTE ( Euros )**

<b>Calculado(2)</b>	<b>Reducción</b>	<b>Penalización</b>	<b>Reducción Penalización (3)</b>	<b>Penalización adicional</b>	<b>Resuelto</b>	<b>FEADER</b>	<b>MAPA</b>	<b>CAPADR</b>
0,00 €	0,00 €	0,00 €	0,00 €	0,00 €	0,00 €	0,00 €	0,00 €	0,00 €
<b>Importe Unitario:</b>	93,00 €	<b>Nuevo Importe Unitario:</b>	0,00 €					

**RECINTOS PROPUESTOS**

<b>REF.</b>	<b>REFERENCIA SIGPAC</b>	<b>CULTIVO</b>	<b>S/R</b>	<b>USO SIGPAC</b>	<b>Sup. Dec. admisible</b>	<b>Sup. Campo</b>	<b>Sup. Determ.</b>	<b>Sup. Resuelta</b>
-1200684	23-002-010-00518-0001	OLIVAR	S		1,63		1,63	1,63
170000005447347	23-002-010-00523-0004	OLIVAR	S		0,01		0,01	0,01
170000005447348	23-002-011-00135-0001	OLIVAR	S		0,40		0,40	0,40
170000005447349	23-002-011-00136-0001	OLIVAR	S		0,03		0,03	0,03

**INCIDENCIAS****INCIDENCIA DESCRIPCIÓN**

2454	Solicitante de intervención 6613 cuyo regimen de afiliacion a la SS no es ni el sistema especial agrario(cuenta ajena) ni autonomo con actividad agraria.
74018	Productor que no es agricultor a titulo principal, según los datos del ejercicio fiscal n-1 y seguridad socia.
74053	Importe inferior a 100 Euros

(1) Con incidencias que retienen pago o deniegan el expediente.

(2) Se calcula sobre superficie declarada admisible.

(3) Aplicación del artículo 16 bis del RD 147/2023.

(4) Expediente con algunos recintos de pastos permanentes ubicados en espacios protegidos donde la carga ganadera mínima será 0,1 UGM/ha.

Puede verificar la integridad de una copia de este documento mediante la lectura del código QR adjunto o mediante el acceso a la dirección <https://ws050.juntadeandalucia.es/verificarFirma> indicando el código de VERIFICACIÓN

FIRMADO POR	RAQUEL MARIA ESPIN CRESPO	17/10/2024
VERIFICACIÓN	Pk2jmWSPEJNMB623FQZ8JEKDMKEPRE	PÁG. 2536/4804





**APELLIDOS Y NOMBRE / RAZÓN SOCIAL**

AGUILERA FERNANDEZ MANUELA

**NIF**

\*\*\*\*3422\*

**EXPEDIENTE**

1282931

**RESOLUCIÓN**

DENEGACIÓN DE LA AYUDA

**DATOS DE MANTENIMIENTO UNIDADES****GRUPO DE PAGO**

ZONAS DE MONTAÑA

**Sup. Dec. Admisible**

0,00

**Sup. Resuelta**

0,00

**Sobredecl.**

0,00

**% Sobredecl.**

0,00

**RESUMEN DE PAGOS****IMPORTE ( Euros )**

	RESUELTO	FEADER	MAPA	CAPADR
A pagar	0,00	0,00	0,00	0,00

**APLICACIÓN DE REDUCCIONES Y PENALIZACIONES (%)**

Crterios de subvencionabilidad (1)	Presentación tardía	Omisión declaración	Condicionalidad
100,00	0,00	0,00	0,00

**IMPORTE ( Euros )**

Calculado(2)	Reducción	Penalización	Reducción Penalización (3)	Penalización adicional	Resuelto	FEADER	MAPA	CAPADR
0,00 €	0,00 €	0,00 €	0,00 €	0,00 €	0,00 €	0,00 €	0,00 €	0,00 €
Importe Unitario:	93,00 €	Nuevo Importe Unitario:	0,00 €					

**RECINTOS PROPUESTOS**

REF.	REFERENCIA SIGPAC	CULTIVO	S/R	USO SIGPAC	Sup. Dec. admisible	Sup. Campo	Sup. Determ.	Sup. Resuelta
6810849	23-062-038-00267-0007	OLIVAR	S		31,25		31,25	31,25
6810855	23-062-038-00278-0007	OLIVAR	S		16,33		16,33	16,33
6810856	23-062-038-00278-0008	OLIVAR	S		0,12		0,12	0,12
6811467	23-900-007-00234-0001	OLIVAR	S		10,71		10,71	10,71

**INCIDENCIAS****INCIDENCIA DESCRIPCIÓN**

74018	Productor que no es agricultor a título principal, según los datos del ejercicio fiscal n-1 y seguridad socia.
74053	Importe inferior a 100 Euros

(1) Con incidencias que retienen pago o deniegan el expediente.

(2) Se calcula sobre superficie declarada admisible.

(3) Aplicación del artículo 16 bis del RD 147/2023.

(4) Expediente con algunos recintos de pastos permanentes ubicados en espacios protegidos donde la carga ganadera mínima será 0,1 UGM/ha.

Puede verificar la integridad de una copia de este documento mediante la lectura del código QR adjunto o mediante el acceso a la dirección <https://ws050.juntadeandalucia.es/verificarFirma> indicando el código de VERIFICACIÓN

FIRMADO POR

RAQUEL MARIA ESPIN CRESPO

17/10/2024

VERIFICACIÓN

Pk2jmWSPEJNMB623FQZ8JEKDMKEPRE

PÁG. 2537/4804



**APELLIDOS Y NOMBRE / RAZÓN SOCIAL**

AGUILERA JURADO FRANCISCO JOSE

**NIF**

\*\*\*\*8857\*

**EXPEDIENTE**

1258275

**RESOLUCIÓN**

DENEGACIÓN DE LA AYUDA

**DATOS DE MANTENIMIENTO UNIDADES****GRUPO DE PAGO**

ZONAS DE MONTAÑA

**Sup. Dec.  
Admisible**

0,00

**Sup.  
Resuelta**

0,00

**Sobredecl.**

0,00

**% Sobredecl.**

0,00

**RESUMEN DE PAGOS****IMPORTE ( Euros )**

	RESUELTO	FEADER	MAPA	CAPADR
A pagar	0,00	0,00	0,00	0,00

**APLICACIÓN DE REDUCCIONES Y PENALIZACIONES (%)**

Criterios de subvencionabilidad (1)	Presentación tardía	Omisión declaración	Condicionalidad
100,00	0,00	0,00	0,00

**IMPORTE ( Euros )**

Calculado(2)	Reducción	Penalización	Reducción Penalización (3)	Penalización adicional	Resuelto	FEADER	MAPA	CAPADR
0,00 €	0,00 €	0,00 €	0,00 €	0,00 €	0,00 €	0,00 €	0,00 €	0,00 €
<b>Importe Unitario:</b>	93,00 €	<b>Nuevo Importe Unitario:</b>	0,00 €					

**INCIDENCIAS****INCIDENCIA DESCRIPCIÓN**

- 218 Superficie bruta de cruce en un recinto en el conjunto de las solicitudes supera superficie total que SIGPAC establece para él.  
Recinto:23-003-019-00179-00001 Cultivo:101010 OLIVAR-PICUAL Secano Suma de superficies declaradas para este recinto por todos los solicitantes (Áreas):271 Superficie SIGPAC medida para este recinto (Áreas):268 Exceso de superficie declarada (Hectáreas):0,03 Suma de superficies declaradas para este recinto por el solicitante (Áreas):2
- 2454 Solicitante de intervención 6613 cuyo regimen de afiliación a la SS no es ni el sistema especial agrario(cuenta ajena) ni autonomo con actividad agraria.
- 74018 Productor que no es agricultor a título principal, según los datos del ejercicio fiscal n-1 y seguridad socia.
- 74051 Solicitante de intervención 6613, que no declara ningun recinto en zona desfavorecida.
- 74053 Importe inferior a 100 Euros

(1) Con incidencias que retienen pago o deniegan el expediente.

(2) Se calcula sobre superficie declarada admisible.

(3) Aplicación del artículo 16 bis del RD 147/2023.

(4) Expediente con algunos recintos de pastos permanentes ubicados en espacios protegidos donde la carga ganadera mínima será 0,1 UGM/ha.

Puede verificar la integridad de una copia de este documento mediante la lectura del código QR adjunto o mediante el acceso a la dirección <https://ws050.juntadeandalucia.es/verificarFirma> indicando el código de VERIFICACIÓN

FIRMADO POR

RAQUEL MARIA ESPIN CRESPO

17/10/2024

VERIFICACIÓN

Pk2jmWSPEJNMB623FQZ8JEKDMKEPRE

PÁG. 2538/4804



**APELLIDOS Y NOMBRE / RAZÓN SOCIAL**

AGUILERA PADILLA JAVIER

**NIF**

\*\*\*\*9986\*

**EXPEDIENTE**

1095718

**RESOLUCIÓN**

DENEGACIÓN DE LA AYUDA

**DATOS DE MANTENIMIENTO UNIDADES****GRUPO DE PAGO**

ZONAS DE MONTAÑA

**Sup. Dec.  
Admisible**

0,00

**Sup.  
Resuelta**

0,00

**Sobredecl.**

0,00

**% Sobredecl.**

0,00

**RESUMEN DE PAGOS****IMPORTE ( Euros )**

	RESUELTO	FEADER	MAPA	CAPADR
A pagar	0,00	0,00	0,00	0,00

**APLICACIÓN DE REDUCCIONES Y PENALIZACIONES (%)**

Crterios de subvencionabilidad (1)	Presentación tardía	Omisión declaración	Condicionalidad
100,00	0,00	0,00	0,00

**IMPORTE ( Euros )**

Calculado(2)	Reducción	Penalización	Reducción Penalización (3)	Penalización adicional	Resuelto	FEADER	MAPA	CAPADR
0,00 €	0,00 €	0,00 €	0,00 €	0,00 €	0,00 €	0,00 €	0,00 €	0,00 €
<b>Importe Unitario:</b>	93,00 €	<b>Nuevo Importe Unitario:</b>	0,00 €					

**RECINTOS PROPUESTOS**

REF.	REFERENCIA SIGPAC	CULTIVO	S/R	USO SIGPAC	Sup. Dec. admisible	Sup. Campo	Sup. Determ.	Sup. Resuelta
-1199472	23-900-022-00075-0002	OLIVAR	S		0,01		0,01	0,01
4089455	23-900-022-00075-0001	OLIVAR	S		1,06		1,06	1,06
4757519	23-900-033-00138-0002	OLIVAR	S		0,25		0,25	0,25
4757521	23-900-033-00006-0002	OLIVAR	S		1,20		1,20	1,20
4757523	23-900-033-00007-0002	OLIVAR	S		0,37		0,37	0,37
5502195	23-900-032-00010-0002	OLIVAR	S		0,59		0,59	0,59
5502196	23-900-032-00012-0001	OLIVAR	S		0,32		0,32	0,32
5502197	23-900-032-00011-0001	OLIVAR	S		0,59		0,59	0,59
5502203	23-900-032-00063-0006	OLIVAR	S		0,09		0,09	0,00
5525670	23-900-033-00117-0005	OLIVAR	S		0,34		0,34	0,34
5525672	23-900-033-00109-0001	OLIVAR	S		0,20		0,20	0,20
6940922	23-900-033-00119-0002	OLIVAR	S		0,41		0,41	0,41
170000005857998	23-900-033-00108-0004	OLIVAR	S		0,76		0,76	0,76
170000005857999	23-900-033-00118-0002	OLIVAR	S		0,01		0,01	0,01
170000005858000	23-900-033-09008-0004	OLIVAR	S		0,04		0,04	0,04
170000005858001	23-900-033-00110-0001	OLIVAR	S		0,66		0,66	0,66
170000005858002	23-900-033-00111-0001	OLIVAR	S		0,37		0,37	0,37
170000005858003	23-900-033-00114-0005	OLIVAR	S		2,17		2,17	2,17

**INCIDENCIAS****INCIDENCIA DESCRIPCIÓN**

242	Recinto pendiente de acreditación de titularidad. Recinto:23-900-032-00063-00006 Cultivo:101010 OLIVAR-PICUAL Secano
2454	Solicitante de intervención 6613 cuyo regimen de afiliación a la SS no es ni el sistema especial agrario(cuenta ajena) ni autonomo con actividad agraria.
74018	Productor que no es agricultor a título principal, según los datos del ejercicio fiscal n-1 y seguridad socia.
74053	Importe inferior a 100 Euros

(1) Con incidencias que retienen pago o deniegan el expediente.

(2) Se calcula sobre superficie declarada admisible.

(3) Aplicación del artículo 16 bis del RD 147/2023.

(4) Expediente con algunos recintos de pastos permanentes ubicados en espacios protegidos donde la carga ganadera mínima será 0,1 UGM/ha.

Puede verificar la integridad de una copia de este documento mediante la lectura del código QR adjunto o mediante el acceso a la dirección <https://ws050.juntadeandalucia.es/verificarFirma> indicando el código de VERIFICACIÓN

FIRMADO POR

RAQUEL MARIA ESPIN CRESPO

17/10/2024

VERIFICACIÓN

Pk2jmWSPEJNMB623FQZ8JEKDMKEPRE

PÁG. 2539/4804



**APELLIDOS Y NOMBRE / RAZÓN SOCIAL**

AGUILERA PEREZ IVAN

**NIF**

\*\*\*\*5620\*

**EXPEDIENTE**

1128867

**RESOLUCIÓN**

DENEGACIÓN DE LA AYUDA

**DATOS DE MANTENIMIENTO UNIDADES****GRUPO DE PAGO**

ZONAS DE MONTAÑA

**Sup. Dec.  
Admisible**

0,00

**Sup.  
Resuelta**

0,00

**Sobredecl.**

0,00

**% Sobredecl.**

0,00

**RESUMEN DE PAGOS****IMPORTE ( Euros )**

	<b>RESUELTO</b>	<b>FEADER</b>	<b>MAPA</b>	<b>CAPADR</b>
A pagar	0,00	0,00	0,00	0,00

**APLICACIÓN DE REDUCCIONES Y PENALIZACIONES (%)**

<b>Crterios de subvencionabilidad (1)</b>	<b>Presentación tardía</b>	<b>Omisión declaración</b>	<b>Condicionalidad</b>
100,00	0,00	0,00	0,00

**IMPORTE ( Euros )**

<b>Calculado(2)</b>	<b>Reducción</b>	<b>Penalización</b>	<b>Reducción Penalización (3)</b>	<b>Penalización adicional</b>	<b>Resuelto</b>	<b>FEADER</b>	<b>MAPA</b>	<b>CAPADR</b>
0,00 €	0,00 €	0,00 €	0,00 €	0,00 €	0,00 €	0,00 €	0,00 €	0,00 €
<b>Importe Unitario:</b>	93,00 €	<b>Nuevo Importe Unitario:</b>	0,00 €					

(1) Con incidencias que retienen pago o deniegan el expediente.

(2) Se calcula sobre superficie declarada admisible.

(3) Aplicación del artículo 16 bis del RD 147/2023.

(4) Expediente con algunos recintos de pastos permanentes ubicados en espacios protegidos donde la carga ganadera mínima será 0,1 UGM/ha.

Puede verificar la integridad de una copia de este documento mediante la lectura del código QR adjunto o mediante el acceso a la dirección <https://ws050.juntadeandalucia.es/verificarFirma> indicando el código de VERIFICACIÓN

FIRMADO POR

RAQUEL MARIA ESPIN CRESPO

17/10/2024

VERIFICACIÓN

Pk2jmWSPEJNMB623FQZ8JEKDMKEPRE

PÁG. 2540/4804



**RECINTOS PROPUESTOS**

REF.	REFERENCIA SIGPAC	CULTIVO	S/R	USO SIGPAC	Sup. Dec. admisible	Sup. Campo	Sup. Determ.	Sup. Resulta
-1297825	23-002-030-00510-0001	OLIVAR	S		0,07		0,07	0,07
-1297824	23-002-030-00509-0001	OLIVAR	S		0,06		0,06	0,06
-1297823	23-002-030-00443-0001	OLIVAR	S		0,01		0,01	0,01
-1297822	23-002-030-00273-0001	OLIVAR	R		0,01		0,01	0,01
-1297821	23-002-030-00273-0001	OLIVAR	R		0,01		0,01	0,01
-484337	23-002-030-00196-0007	OLIVAR	S		0,01		0,01	0,01
4134384	23-002-030-00422-0002	OLIVAR	S		0,07		0,07	0,07
4598883	23-002-030-00105-0003	OLIVAR	S		0,02		0,02	0,02
6828374	23-002-030-00023-0001	OLIVAR	S		0,33		0,33	0,33
6828432	23-002-030-00336-0002	OLIVAR	S		0,37		0,37	0,37
170000006280859	23-002-030-00070-0001	OLIVAR	S		0,03		0,03	0,03
170000006280860	23-002-030-00422-0001	OLIVAR	S		0,68		0,68	0,68
170000006280861	23-002-030-00227-0001	OLIVAR	S		0,02		0,02	0,02
170000006280862	23-002-030-00228-0001	OLIVAR	S		0,01		0,01	0,01
170000006280863	23-002-030-00236-0002	OLIVAR	S		0,07		0,07	0,07
170000006280864	23-002-030-00237-0001	OLIVAR	S		0,06		0,06	0,06
170000006280865	23-002-030-00244-0001	OLIVAR	S		2,23		2,23	2,23
170000006280866	23-002-030-00428-0001	OLIVAR	S		0,01		0,01	0,01
170000006280867	23-002-030-00229-0002	OLIVAR	S		0,01		0,01	0,01
170000006280868	23-002-030-00243-0001	OLIVAR	S		0,01		0,01	0,01
1700000007132449	23-002-028-00039-0001	OLIVAR	S		0,11		0,11	0,11
1700000007132450	23-002-028-00040-0001	OLIVAR	S		0,39		0,39	0,39
1700000007132451	23-002-028-00041-0001	OLIVAR	S		0,27		0,27	0,27
1700000007132456	23-002-030-00264-0001	OLIVAR	S		1,42		1,42	1,42
1700000007132457	23-002-030-00265-0001	OLIVAR	S		0,01		0,01	0,01
1700000007132458	23-002-030-00267-0002	OLIVAR	S		0,01		0,01	0,01
1700000007132459	23-002-030-00257-0002	OLIVAR	S		0,45		0,45	0,45
1700000007132460	23-002-030-00409-0001	OLIVAR	S		0,01		0,01	0,01
1700000007132461	23-002-030-00252-0001	OLIVAR	S		0,48		0,48	0,48
1700000007132462	23-002-030-00253-0003	OLIVAR	S		0,02		0,02	0,02
1700000007132463	23-002-030-00263-0001	OLIVAR	S		0,05		0,05	0,05
1700000007132465	23-002-030-00196-0002	OLIVAR	S		2,16		2,16	2,16
1700000007132466	23-002-030-00197-0001	OLIVAR	S		0,03		0,03	0,03
1700000007132467	23-002-030-00198-0001	OLIVAR	S		0,02		0,02	0,02
1700000007132468	23-002-030-00259-0001	OLIVAR	S		0,01		0,01	0,01
1700000007132469	23-002-030-00410-0004	OLIVAR	S		0,04		0,04	0,04
1700000007132470	23-002-030-00217-0001	OLIVAR	S		0,72		0,72	0,72
1700000007132478	23-002-030-00106-0002	OLIVAR	R		0,86		0,86	0,86
1700000007132479	23-002-030-00489-0001	OLIVAR	R		0,94		0,94	0,94
1700000007132480	23-002-030-00492-0002	OLIVAR	S		0,32		0,32	0,32
1700000007132488	23-002-030-00356-0001	OLIVAR	S		0,65		0,65	0,65
1700000007132489	23-002-030-00404-0001	OLIVAR	S		0,69		0,69	0,69
1700000007132492	23-002-030-00497-0002	OLIVAR	S		0,02		0,02	0,02
1700000007132493	23-002-030-00499-0002	OLIVAR	S		0,34		0,34	0,34

**INCIDENCIAS****INCIDENCIA DESCRIPCIÓN**

74018	Productor que no es agricultor a título principal, según los datos del ejercicio fiscal n-1 y seguridad socia.
74053	Importe inferior a 100 Euros
75024	La cuenta corriente declarada no se encuentra en el sistema GIRO, se realiza el pago a la cuenta principal designada en GIRO.

(1) Con incidencias que retienen pago o deniegan el expediente.

(2) Se calcula sobre superficie declarada admisible.

(3) Aplicación del artículo 16 bis del RD 147/2023.

(4) Expediente con algunos recintos de pastos permanentes ubicados en espacios protegidos donde la carga ganadera mínima será 0,1 UGM/ha.

Puede verificar la integridad de una copia de este documento mediante la lectura del código QR adjunto o mediante el acceso a la dirección <https://ws050.juntadeandalucia.es/verificarFirma> indicando el código de VERIFICACIÓN

FIRMADO POR

RAQUEL MARIA ESPIN CRESPO

17/10/2024

VERIFICACIÓN

Pk2jmWSPEJNMB623FQZ8JEKDMKEPRE

PÁG. 2541/4804



**APELLIDOS Y NOMBRE / RAZÓN SOCIAL**

AGUILERA PEREZ JOSE CARLOS

**NIF**

\*\*\*\*7802\*

**EXPEDIENTE**

1206528

**RESOLUCIÓN**

DENEGACIÓN DE LA AYUDA

**DATOS DE MANTENIMIENTO UNIDADES****GRUPO DE PAGO**

ZONAS DE MONTAÑA

**Sup. Dec.  
Admisible**

0,00

**Sup.  
Resuelta**

0,00

**Sobredecl.**

0,00

**% Sobredecl.**

0,00

**RESUMEN DE PAGOS****IMPORTE ( Euros )**

	<b>RESUELTO</b>	<b>FEADER</b>	<b>MAPA</b>	<b>CAPADR</b>
A pagar	0,00	0,00	0,00	0,00

**APLICACIÓN DE REDUCCIONES Y PENALIZACIONES (%)**

<b>Criterios de subvencionabilidad (1)</b>	<b>Presentación tardía</b>	<b>Omisión declaración</b>	<b>Condicionalidad</b>
100,00	0,00	0,00	0,00

**IMPORTE ( Euros )**

<b>Calculado(2)</b>	<b>Reducción</b>	<b>Penalización</b>	<b>Reducción Penalización (3)</b>	<b>Penalización adicional</b>	<b>Resuelto</b>	<b>FEADER</b>	<b>MAPA</b>	<b>CAPADR</b>
0,00 €	0,00 €	0,00 €	0,00 €	0,00 €	0,00 €	0,00 €	0,00 €	0,00 €
<b>Importe Unitario:</b>	93,00 €	<b>Nuevo Importe Unitario:</b>	0,00 €					

**RECINTOS PROPUESTOS**

<b>REF.</b>	<b>REFERENCIA SIGPAC</b>	<b>CULTIVO</b>	<b>S/R</b>	<b>USO SIGPAC</b>	<b>Sup. Dec. admisible</b>	<b>Sup. Campo</b>	<b>Sup. Determ.</b>	<b>Sup. Resuelta</b>
-1243839	23-002-071-00297-0001	OLIVAR	S		2,49		2,49	2,49
-1243837	23-002-071-00104-0001	OLIVAR	S		0,02		0,02	0,02
-18998	23-002-001-00298-0003	OLIVAR	S		0,06		0,06	0,06
1700000005462667	23-002-001-00340-0001	OLIVAR	S		2,66		2,66	2,66
1700000005462668	23-002-001-00341-0002	OLIVAR	S		0,01		0,01	0,01
1700000005462669	23-002-001-09017-0001	OLIVAR	S		0,05		0,05	0,05
1700000005462670	23-002-001-09017-0003	OLIVAR	S		0,02		0,02	0,02
1700000005462672	23-002-023-00074-0001	OLIVAR	S		1,95		1,95	1,95
1700000005462673	23-002-023-00075-0001	OLIVAR	S		0,02		0,02	0,02
1700000005462677	23-002-023-00065-0003	OLIVAR	S		0,01		0,01	0,01
1700000005462685	23-002-023-00056-0001	OLIVAR	S		0,01		0,01	0,01
1700000005462686	23-002-023-00075-0001	OLIVAR	S		0,04		0,04	0,04
1700000005462687	23-002-023-00077-0001	OLIVAR	S		0,70		0,70	0,70

**INCIDENCIAS****INCIDENCIA DESCRIPCIÓN**

74018	Productor que no es agricultor a título principal, según los datos del ejercicio fiscal n-1 y seguridad socia.
74053	Importe inferior a 100 Euros

(1) Con incidencias que retienen pago o deniegan el expediente.

(2) Se calcula sobre superficie declarada admisible.

(3) Aplicación del artículo 16 bis del RD 147/2023.

(4) Expediente con algunos recintos de pastos permanentes ubicados en espacios protegidos donde la carga ganadera mínima será 0,1 UGM/ha.

Puede verificar la integridad de una copia de este documento mediante la lectura del código QR adjunto o mediante el acceso a la dirección <https://ws050.juntadeandalucia.es/verificarFirma> indicando el código de VERIFICACIÓN

FIRMADO POR

RAQUEL MARIA ESPIN CRESPO

17/10/2024

VERIFICACIÓN

Pk2jmWSPEJNMB623FQZ8JEKDMKEPRE

PÁG. 2542/4804



**APELLIDOS Y NOMBRE / RAZÓN SOCIAL**

AHIBAR CHINCHILLA ANDRES

**NIF**

\*\*\*\*4012\*

**EXPEDIENTE**

1283501

**RESOLUCIÓN**

DENEGACIÓN DE LA AYUDA

**DATOS DE MANTENIMIENTO UNIDADES****GRUPO DE PAGO**

ZONAS DE MONTAÑA

**Sup. Dec.  
Admisible**

0,00

**Sup.  
Resuelta**

0,00

**Sobredecl.**

0,00

**% Sobredecl.**

0,00

**RESUMEN DE PAGOS****IMPORTE ( Euros )**

	RESUELTO	FEADER	MAPA	CAPADR
A pagar	0,00	0,00	0,00	0,00

**APLICACIÓN DE REDUCCIONES Y PENALIZACIONES (%)**

Crterios de subvencionabilidad (1)	Presentación tardía	Omisión declaración	Condicionalidad
100,00	0,00	0,00	0,00

**IMPORTE ( Euros )**

Calculado(2)	Reducción	Penalización	Reducción Penalización (3)	Penalización adicional	Resuelto	FEADER	MAPA	CAPADR
0,00 €	0,00 €	0,00 €	0,00 €	0,00 €	0,00 €	0,00 €	0,00 €	0,00 €
<b>Importe Unitario:</b>	93,00 €	<b>Nuevo Importe Unitario:</b>	0,00 €					

**INCIDENCIAS****INCIDENCIA DESCRIPCIÓN**

- 231 Recinto ficticio comunal declarado cuya superficie de cruce total supera la superficie total definida por la Autoridad gestora para ese recinto.  
Recinto:23-078-900-99000-99001 Cultivo:62000 PASTOS PERMANENTES DE 5 O MAS AÑOS-SIN VARIEDAD Secano
- 232 Superficie de cruce en recinto ficticio comunal, mayor que superficie asignada neta resultante del reparto del ficticio comunal.  
Recinto:23-078-900-99000-99001 Cultivo:62000 PASTOS PERMANENTES DE 5 O MAS AÑOS-SIN VARIEDAD Secano Diferencia penalizable (Hectáreas):15,43
- 3972 Recinto ficticio del que forma parte un recinto real cuyo identificativo presenta errores en las Declaraciones de pastos.  
Recinto:23-078-900-99000-99001 Cultivo: -
- 74053 Importe inferior a 100 Euros
- 86120 Para explotaciones de pastos permanentes ubicadas en espacios protegidos la carga ganadera mínima será 0,1 UGM/ha.  
Recinto:23-078-900-99000-99001 Cultivo:62000 PASTOS PERMANENTES DE 5 O MAS AÑOS-SIN VARIEDAD Secano Carga Ganadera:0

(1) Con incidencias que retienen pago o deniegan el expediente.

(2) Se calcula sobre superficie declarada admisible.

(3) Aplicación del artículo 16 bis del RD 147/2023.

(4) Expediente con algunos recintos de pastos permanentes ubicados en espacios protegidos donde la carga ganadera mínima será 0,1 UGM/ha.

Puede verificar la integridad de una copia de este documento mediante la lectura del código QR adjunto o mediante el acceso a la dirección <https://ws050.juntadeandalucia.es/verificarFirma> indicando el código de VERIFICACIÓN

FIRMADO POR

RAQUEL MARIA ESPIN CRESPO

17/10/2024

VERIFICACIÓN

Pk2jmWSPEJNMB623FQZ8JEKDMKEPRE

PÁG. 2543/4804





**Incidencias de carga ganadera**

**INCIDENCIA DESCRIPCIÓN**

232	Superficie de cruce en recinto ficticio comunal, mayor que superficie asignada neta resultante del reparto del ficticio comunal. Recinto:23-078-900-99000-99001 Cultivo:62000 PASTOS PERMANENTES DE 5 O MAS AÑOS-SIN VARIEDAD Secano Diferencia penalizable (Hectáreas):15,43
242	Recinto pendiente de acreditación de titularidad. Recinto:23-021-013-00049-00003 Cultivo:62000 PASTOS PERMANENTES DE 5 O MAS AÑOS-SIN VARIEDAD Secano Recinto:23-021-013-00049-00002 Cultivo:62000 PASTOS PERMANENTES DE 5 O MAS AÑOS-SIN VARIEDAD Secano Recinto:23-021-014-00002-00001 Cultivo:62000 PASTOS PERMANENTES DE 5 O MAS AÑOS-SIN VARIEDAD Secano Recinto:23-021-015-00004-00003 Cultivo:62000 PASTOS PERMANENTES DE 5 O MAS AÑOS-SIN VARIEDAD Secano Recinto:23-021-015-00004-00002 Cultivo:62000 PASTOS PERMANENTES DE 5 O MAS AÑOS-SIN VARIEDAD Secano Recinto:23-021-012-00003-00001 Cultivo:62000 PASTOS PERMANENTES DE 5 O MAS AÑOS-SIN VARIEDAD Secano
86128	Recinto de Forrajeras que no ha contabilizado para Carga Ganadera por no tener una explotación válida para el cálculo de la Carga Ganadera Recinto:23-021-013-00049-00003 Cultivo:62 PASTOS PERMANENTES DE 5 O MAS AÑOS- Recinto:23-021-013-00049-00002 Cultivo:62 PASTOS PERMANENTES DE 5 O MAS AÑOS- Recinto:23-021-015-00004-00001 Cultivo:62 PASTOS PERMANENTES DE 5 O MAS AÑOS- Recinto:23-021-014-00002-00001 Cultivo:62 PASTOS PERMANENTES DE 5 O MAS AÑOS- Recinto:23-021-015-00004-00003 Cultivo:62 PASTOS PERMANENTES DE 5 O MAS AÑOS- Recinto:23-021-015-00004-00002 Cultivo:62 PASTOS PERMANENTES DE 5 O MAS AÑOS- Recinto:23-021-012-00003-00001 Cultivo:62 PASTOS PERMANENTES DE 5 O MAS AÑOS- Recinto:23-021-012-00003-00003 Cultivo:62 PASTOS PERMANENTES DE 5 O MAS AÑOS- Recinto:23-021-012-00003-00002 Cultivo:62 PASTOS PERMANENTES DE 5 O MAS AÑOS- Recinto:23-078-900-99000-99001 Cultivo:62 PASTOS PERMANENTES DE 5 O MAS AÑOS-
86131	Recinto superficie forrajera con explotación ganadera según VAG que en REGA no tiene clasificación zootécnica permitida. Recinto:23-078-900-99000-99001 Cultivo:62000 PASTOS PERMANENTES DE 5 O MAS AÑOS-SIN VARIEDAD Secano Explotacion:ES239040001001

(1) Con incidencias que retienen pago o deniegan el expediente.

(2) Se calcula sobre superficie declarada admisible.

(3) Aplicación del artículo 16 bis del RD 147/2023.

(4) Expediente con algunos recintos de pastos permanentes ubicados en espacios protegidos donde la carga ganadera mínima será 0,1 UGM/ha.

Puede verificar la integridad de una copia de este documento mediante la lectura del código QR adjunto o mediante el acceso a la dirección <https://ws050.juntadeandalucia.es/verificarFirma> indicando el código de VERIFICACIÓN

FIRMADO POR	RAQUEL MARIA ESPIN CRESPO	17/10/2024	
VERIFICACIÓN	Pk2jmWSPEJNMB623FQZ8JEKDMKEPRE	PÁG. 2544/4804	



**APELLIDOS Y NOMBRE / RAZÓN SOCIAL**

AHIBAR GONZALEZ MARIANO

**NIF**

\*\*\*\*2528\*

**EXPEDIENTE**

1112388

**RESOLUCIÓN**

DENEGACIÓN DE LA AYUDA

**DATOS DE MANTENIMIENTO UNIDADES****GRUPO DE PAGO**

ZONAS DE MONTAÑA

**Sup. Dec.  
Admisible**

0,00

**Sup.  
Resuelta**

0,00

**Sobredecl.**

0,00

**% Sobredecl.**

0,00

**RESUMEN DE PAGOS****IMPORTE ( Euros )**

	RESUELTO	FEADER	MAPA	CAPADR
A pagar	0,00	0,00	0,00	0,00

**APLICACIÓN DE REDUCCIONES Y PENALIZACIONES (%)**

Crterios de subvencionabilidad (1)	Presentación tardía	Omisión declaración	Condicionabilidad
100,00	0,00	1,00	0,00

**IMPORTE ( Euros )**

Calculado(2)	Reducción	Penalización	Reducción Penalización (3)	Penalización adicional	Resuelto	FEADER	MAPA	CAPADR
0,00 €	0,00 €	0,00 €	0,00 €	0,00 €	0,00 €	0,00 €	0,00 €	0,00 €
<b>Importe Unitario:</b>	93,00 €	<b>Nuevo Importe Unitario:</b>	0,00 €					

**INCIDENCIAS****INCIDENCIA DESCRIPCIÓN**

- 231 Recinto ficticio comunal declarado cuya superficie de cruce total supera la superficie total definida por la Autoridad gestora para ese recinto.  
Recinto:23-078-900-99000-99001 Cultivo:62000 PASTOS PERMANENTES DE 5 O MAS AÑOS-SIN VARIEDAD Secano
- 232 Superficie de cruce en recinto ficticio comunal, mayor que superficie asignada neta resultante del reparto del ficticio comunal.  
Recinto:23-078-900-99000-99001 Cultivo:62000 PASTOS PERMANENTES DE 5 O MAS AÑOS-SIN VARIEDAD Secano Diferencia penalizable (Hectáreas):14,23  
Recinto:23-078-900-99000-99001 Cultivo:62000 PASTOS PERMANENTES DE 5 O MAS AÑOS-SIN VARIEDAD Secano Diferencia penalizable (Hectáreas):6,07
- 256 Solicitud con recintos no declarados en campaña actual con una reducción por omisión de superficie superior al 3%  
CÓDIGO PARA EL PORCENTAJE DE REDUCCIÓN POR OMISIÓN QUE CORRESPONDE A LA SOLICITUD:1
- 3972 Recinto ficticio del que forma parte un recinto real cuyo identificativo presenta errores en las Declaraciones de pastos.  
Recinto:23-078-900-99000-99001 Cultivo: -
- 74053 Importe inferior a 100 Euros
- 86120 Para explotaciones de pastos permanentes ubicadas en espacios protegidos la carga ganadera mínima será 0,1 UGM/ha.  
Recinto:23-078-900-99000-99001 Cultivo:62000 PASTOS PERMANENTES DE 5 O MAS AÑOS-SIN VARIEDAD Secano Carga Ganadera:0
- 86126 Recinto de forrajera para Cálculo de Carga Ganadera que No pertenece a Explotación con UGM válida.  
Recinto:23-094-035-00014-00003 Cultivo:62000 PASTOS PERMANENTES DE 5 O MAS AÑOS-SIN VARIEDAD Secano Explotacion:ES230940006045  
Recinto:23-094-035-00014-00012 Cultivo:62000 PASTOS PERMANENTES DE 5 O MAS AÑOS-SIN VARIEDAD Secano Explotacion:ES230940006045

(1) Con incidencias que retienen pago o deniegan el expediente.

(2) Se calcula sobre superficie declarada admisible.

(3) Aplicación del artículo 16 bis del RD 147/2023.

(4) Expediente con algunos recintos de pastos permanentes ubicados en espacios protegidos donde la carga ganadera mínima será 0,1 UGM/ha.

Puede verificar la integridad de una copia de este documento mediante la lectura del código QR adjunto o mediante el acceso a la dirección <https://ws050.juntadeandalucia.es/verificarFirma> indicando el código de VERIFICACIÓN

FIRMADO POR

RAQUEL MARIA ESPIN CRESPO

17/10/2024

VERIFICACIÓN

Pk2jmWSPEJNMB623FQZ8JEKDMKEPRE

PÁG. 2545/4804



**Incidencias de carga ganadera****INCIDENCIA DESCRIPCIÓN**

232	Superficie de cruce en recinto ficticio comunal, mayor que superficie asignada neta resultante del reparto del ficticio comunal. Recinto:23-078-900-99000-99001 Cultivo:62000 PASTOS PERMANENTES DE 5 O MAS AÑOS-SIN VARIEDAD Secano Diferencia penalizable (Hectáreas):14,23 Recinto:23-078-900-99000-99001 Cultivo:62000 PASTOS PERMANENTES DE 5 O MAS AÑOS-SIN VARIEDAD Secano Diferencia penalizable (Hectáreas):6,07
86126	Recinto de forrajera para Cálculo de Carga Ganadera que No pertenece a Explotación con UGM válida. Recinto:23-094-035-00014-00003 Cultivo:62000 PASTOS PERMANENTES DE 5 O MAS AÑOS-SIN VARIEDAD Secano Explotacion:ES230940006045 Recinto:23-094-035-00014-00012 Cultivo:62000 PASTOS PERMANENTES DE 5 O MAS AÑOS-SIN VARIEDAD Secano Explotacion:ES230940006045
86128	Recinto de Forrajeras que no ha contabilizado para Carga Ganadera por no tener una explotación válida para el cálculo de la Carga Ganadera Recinto:23-094-035-00014-00003 Cultivo:62 PASTOS PERMANENTES DE 5 O MAS AÑOS- Recinto:23-094-035-00014-00012 Cultivo:62 PASTOS PERMANENTES DE 5 O MAS AÑOS- Recinto:23-078-900-99000-99001 Cultivo:62 PASTOS PERMANENTES DE 5 O MAS AÑOS- Recinto:23-078-900-99000-99001 Cultivo:62 PASTOS PERMANENTES DE 5 O MAS AÑOS-
86131	Recinto superficie forrajera con explotación ganadera según VAG que en REGA no tiene clasificación zootécnica permitida. Recinto:23-078-900-99000-99001 Cultivo:62000 PASTOS PERMANENTES DE 5 O MAS AÑOS-SIN VARIEDAD Secano Explotacion:ES239040001001 Recinto:23-078-900-99000-99001 Cultivo:62000 PASTOS PERMANENTES DE 5 O MAS AÑOS-SIN VARIEDAD Secano Explotacion:ES239040001001

(1) Con incidencias que retienen pago o deniegan el expediente.

(2) Se calcula sobre superficie declarada admisible.

(3) Aplicación del artículo 16 bis del RD 147/2023.

(4) Expediente con algunos recintos de pastos permanentes ubicados en espacios protegidos donde la carga ganadera mínima será 0,1 UGM/ha.

Puede verificar la integridad de una copia de este documento mediante la lectura del código QR adjunto o mediante el acceso a la dirección <https://ws050.juntadeandalucia.es/verificarFirma> indicando el código de VERIFICACIÓN

FIRMADO POR

RAQUEL MARIA ESPIN CRESPO

17/10/2024

VERIFICACIÓN

Pk2jmWSPEJNMB623FQZ8JEKDMKEPRE

PÁG. 2546/4804



**APELLIDOS Y NOMBRE / RAZÓN SOCIAL**

AIBAR FUENTES PRIMITIVO

**NIF**

\*\*\*\*4855\*

**EXPEDIENTE**

1133480

**RESOLUCIÓN**

DENEGACIÓN DE LA AYUDA

**DATOS DE MANTENIMIENTO UNIDADES**

<b>GRUPO DE PAGO</b>	<b>Sup. Dec. Admisible</b>	<b>Sup. Resuelta</b>	<b>Sobredecl.</b>	<b>% Sobredecl.</b>
ZONAS DE MONTAÑA	0,00	0,00	0,00	0,00

**RESUMEN DE PAGOS**

	<b>IMPORTE ( Euros )</b>			
	<b>RESUELTO</b>	<b>FEADER</b>	<b>MAPA</b>	<b>CAPADR</b>
A pagar	0,00	0,00	0,00	0,00

**APLICACIÓN DE REDUCCIONES Y PENALIZACIONES (%)**

<b>Crterios de subvencionabilidad (1)</b>	<b>Presentación tardía</b>	<b>Omisión declaración</b>	<b>Condicionalidad</b>
100,00	0,00	0,00	0,00

**IMPORTE ( Euros )**

<b>Calculado(2)</b>	<b>Reducción</b>	<b>Penalización</b>	<b>Reducción Penalización (3)</b>	<b>Penalización adicional</b>	<b>Resuelto</b>	<b>FEADER</b>	<b>MAPA</b>	<b>CAPADR</b>
0,00 €	0,00 €	0,00 €	0,00 €	0,00 €	0,00 €	0,00 €	0,00 €	0,00 €
<b>Importe Unitario:</b>	93,00 €	<b>Nuevo Importe Unitario:</b>	0,00 €					

**RECINTOS PROPUESTOS**

<b>REF.</b>	<b>REFERENCIA SIGPAC</b>	<b>CULTIVO</b>	<b>S/R</b>	<b>USO SIGPAC</b>	<b>Sup. Dec. admisible</b>	<b>Sup. Campo</b>	<b>Sup. Determ.</b>	<b>Sup. Resuelta</b>
-1459928	23-029-039-00086-0001	OLIVAR	S		0,18		0,18	0,18
-1459918	23-029-044-00153-0001	OLIVAR	S		0,26		0,26	0,26
-1459905	23-029-030-00281-0002	OLIVAR	S		0,11		0,11	0,11
-1459864	23-029-033-00003-0001	OLIVAR	S		0,38		0,38	0,38
-1459862	23-029-051-00381-0001	OLIVAR	S		0,35		0,35	0,35
-1459854	23-029-029-00087-0001	OLIVAR	S		0,59		0,59	0,59
170000004875044	23-029-015-00247-0002	OLIVAR	S		0,19		0,19	0,19
170000004875045	23-029-015-00248-0001	OLIVAR	S		0,65		0,65	0,65
170000004875046	23-029-015-00249-0002	OLIVAR	S		1,15		1,15	1,15
170000004875047	23-029-015-00249-0003	OLIVAR	S		0,06		0,06	0,06
1700000005115560	23-029-063-00062-0003	OLIVAR	S		0,97		0,97	0,97
1700000005115561	23-029-063-00069-0001	OLIVAR	S		0,59		0,59	0,59
1700000005115565	23-029-030-00175-0002	OLIVAR	S		0,03		0,03	0,03
1700000005115566	23-029-030-00180-0001	OLIVAR	S		0,20		0,20	0,20
1700000005115567	23-029-031-00061-0001	OLIVAR	S		0,03		0,03	0,03
1700000005115568	23-029-031-00062-0002	OLIVAR	S		0,03		0,03	0,03
1700000005115569	23-029-031-00063-0001	OLIVAR	S		0,11		0,11	0,11
1700000005115570	23-029-031-00050-0002	OLIVAR	S		0,37		0,37	0,37
1700000005115571	23-029-031-09004-0017	OLIVAR	S		0,02		0,02	0,02
1700000005115572	23-029-034-00023-0001	OLIVAR	S		0,31		0,31	0,31
1700000005115573	23-084-006-00033-0001	OLIVAR	S		0,57		0,57	0,57
1700000005115574	23-084-006-00163-0001	OLIVAR	S		0,70		0,70	0,70
1700000005115575	23-029-044-00155-0002	OLIVAR	S		0,40		0,40	0,40
1700000005115576	23-029-044-00156-0001	OLIVAR	S		0,02		0,02	0,00
1700000005115577	23-029-044-00158-0002	OLIVAR	S		0,24		0,24	0,24
1700000005115578	23-029-044-00155-0001	OLIVAR	S		0,57		0,57	0,57

(1) Con incidencias que retienen pago o deniegan el expediente.

(2) Se calcula sobre superficie declarada admisible.

(3) Aplicación del artículo 16 bis del RD 147/2023.

(4) Expediente con algunos recintos de pastos permanentes ubicados en espacios protegidos donde la carga ganadera mínima será 0,1 UGM/ha.

Puede verificar la integridad de una copia de este documento mediante la lectura del código QR adjunto o mediante el acceso a la dirección <https://ws050.juntadeandalucia.es/verificarFirma> indicando el código de VERIFICACIÓN

FIRMADO POR

RAQUEL MARIA ESPIN CRESPO

17/10/2024

VERIFICACIÓN

Pk2jmWSPEJNMB623FQZ8JEKDMKEPRE

PÁG. 2547/4804





**INCIDENCIAS**

**INCIDENCIA DESCRIPCIÓN**

242	Recinto pendiente de acreditación de titularidad. Recinto:23-029-044-00156-00001 Cultivo:101010 OLIVAR-PICUAL Secano
74018	Productor que no es agricultor a título principal, según los datos del ejercicio fiscal n-1 y seguridad socia.
74053	Importe inferior a 100 Euros

(1) Con incidencias que retienen pago o deniegan el expediente.  
(2) Se calcula sobre superficie declarada admisible.  
(3) Aplicación del artículo 16 bis del RD 147/2023.  
(4) Expediente con algunos recintos de pastos permanentes ubicados en espacios protegidos donde la carga ganadera mínima será 0,1 UGM/ha.

Puede verificar la integridad de una copia de este documento mediante la lectura del código QR adjunto o mediante el acceso a la dirección <https://ws050.juntadeandalucia.es/verificarFirma> indicando el código de VERIFICACIÓN

FIRMADO POR	RAQUEL MARIA ESPIN CRESPO	17/10/2024
VERIFICACIÓN	Pk2jmWSPEJNMB623FQZ8JEKDMKEPRE	PÁG. 2548/4804



**APELLIDOS Y NOMBRE / RAZÓN SOCIAL**

ALBA AGUILERA RAFAEL

**NIF**

\*\*\*\*7207\*

**EXPEDIENTE**

1012787

**RESOLUCIÓN**

DENEGACIÓN DE LA AYUDA

**DATOS DE MANTENIMIENTO UNIDADES****GRUPO DE PAGO**

ZONAS DE MONTAÑA

**Sup. Dec. Admisible**

0,00

**Sup. Resuelta**

0,00

**Sobredecl.**

0,00

**% Sobredecl.**

0,00

**RESUMEN DE PAGOS****IMPORTE ( Euros )**

	RESUELTO	FEADER	MAPA	CAPADR
A pagar	0,00	0,00	0,00	0,00

**APLICACIÓN DE REDUCCIONES Y PENALIZACIONES (%)**

Crterios de subvencionabilidad (1)	Presentación tardía	Omisión declaración	Condicionalidad
100,00	0,00	0,00	0,00

**IMPORTE ( Euros )**

Calculado(2)	Reducción	Penalización	Reducción Penalización (3)	Penalización adicional	Resuelto	FEADER	MAPA	CAPADR
0,00 €	0,00 €	0,00 €	0,00 €	0,00 €	0,00 €	0,00 €	0,00 €	0,00 €
Importe Unitario:	93,00 €	Nuevo Importe Unitario:	0,00 €					

**RECINTOS PROPUESTOS**

REF.	REFERENCIA SIGPAC	CULTIVO	S/R	USO SIGPAC	Sup. Dec. admisible	Sup. Campo	Sup. Determ.	Sup. Resuelta
-1499161	23-002-001-00426-0006	OLIVAR	S		0,42		0,42	0,37
170000006432730	23-026-013-00013-0003	OLIVAR	S		4,05		4,05	4,05
170000006432732	23-026-013-00026-0001	OLIVAR	S		0,01		0,01	0,01
170000006432733	23-026-013-00306-0001	OLIVAR	S		0,01		0,01	0,01
170000006432734	23-002-072-00124-0004	OLIVAR	S		0,14		0,14	0,14

**INCIDENCIAS****INCIDENCIA DESCRIPCIÓN**

4272 Verifica que las líneas de declaración de las Solicitudes Únicas no tienen solapes con la capa de Retroactividad Gráfica (ambas de la misma campaña) a nivel de expediente/línea de declaración gráfica de la solicitud.  
Recinto:23-002-001-00426-00006 Cultivo: - Agregado de la referencia del recinto.:0 Zona de la referencia del recinto.:0 Superficie solapada.:0,05 Id. Incid.:98030883

74018 Productor que no es agricultor a título principal, según los datos del ejercicio fiscal n-1 y seguridad socia.

74053 Importe inferior a 100 Euros

(1) Con incidencias que retienen pago o deniegan el expediente.

(2) Se calcula sobre superficie declarada admisible.

(3) Aplicación del artículo 16 bis del RD 147/2023.

(4) Expediente con algunos recintos de pastos permanentes ubicados en espacios protegidos donde la carga ganadera mínima será 0,1 UGM/ha.

Puede verificar la integridad de una copia de este documento mediante la lectura del código QR adjunto o mediante el acceso a la dirección <https://ws050.juntadeandalucia.es/verificarFirma> indicando el código de VERIFICACIÓN

FIRMADO POR

RAQUEL MARIA ESPIN CRESPO

17/10/2024

VERIFICACIÓN

Pk2jmWSPEJNMB623FQZ8JEKDMKEPRE

PÁG. 2549/4804



**APELLIDOS Y NOMBRE / RAZÓN SOCIAL**

ALCAIDE PULIDO ENRIQUE

**NIF**

\*\*\*\*0315\*

**EXPEDIENTE**

1230980

**RESOLUCIÓN**

DENEGACIÓN DE LA AYUDA

**DATOS DE MANTENIMIENTO UNIDADES****GRUPO DE PAGO**

ZONAS DE MONTAÑA

**Sup. Dec.  
Admisible**

0,00

**Sup.  
Resuelta**

0,00

**Sobredecl.**

0,00

**% Sobredecl.**

0,00

**RESUMEN DE PAGOS****IMPORTE ( Euros )**

	RESUELTO	FEADER	MAPA	CAPADR
A pagar	0,00	0,00	0,00	0,00

**APLICACIÓN DE REDUCCIONES Y PENALIZACIONES (%)**

Crterios de subvencionabilidad (1)	Presentación tardía	Omisión declaración	Condicionalidad
100,00	0,00	0,00	0,00

**IMPORTE ( Euros )**

Calculado(2)	Reducción	Penalización	Reducción Penalización (3)	Penalización adicional	Resuelto	FEADER	MAPA	CAPADR
0,00 €	0,00 €	0,00 €	0,00 €	0,00 €	0,00 €	0,00 €	0,00 €	0,00 €
<b>Importe Unitario:</b>	93,00 €	<b>Nuevo Importe Unitario:</b>	0,00 €					

**RECINTOS PROPUESTOS**

REF.	REFERENCIA SIGPAC	CULTIVO	S/R	USO SIGPAC	Sup. Dec. admisible	Sup. Campo	Sup. Determ.	Sup. Resuelta
-1535937	23-002-062-00142-0008	OLIVAR	S		0,44		0,44	0,44
170000005340697	23-002-061-00034-0004	OLIVAR	S		0,05		0,05	0,05
170000005340698	23-002-061-00035-0004	OLIVAR	S		2,86		2,86	2,86
170000005340700	23-002-062-00142-0006	BARBECHO TRADICIONAL	S		0,33		0,33	0,33
170000005340702	23-002-062-00141-0001	OLIVAR	S		0,03		0,03	0,03
170000005340703	23-002-062-00142-0008	OLIVAR	S		1,41		1,41	1,41
170000005340704	23-002-062-00146-0001	OLIVAR	S		0,51		0,51	0,51

**INCIDENCIAS****INCIDENCIA DESCRIPCIÓN**

2454 Solicitante de intervención 6613 cuyo regimen de afiliacion a la SS no es ni el sistema especial agrario(cuenta ajena) ni autonomo con actividad agraria.

74018 Productor que no es agricultor a título principal, según los datos del ejercicio fiscal n-1 y seguridad socia.

74053 Importe inferior a 100 Euros

**Incidenias de carga ganadera****INCIDENCIA DESCRIPCIÓN**

86132 Recinto superficie forrajera que no realiza la actividad de producción de pastoreo.  
Recinto:23-002-062-00142-0006 Cultivo:20000 BARBECHO TRADICIONAL-SIN VARIEDAD Secano

(1) Con incidencias que retienen pago o deniegan el expediente.

(2) Se calcula sobre superficie declarada admisible.

(3) Aplicación del artículo 16 bis del RD 147/2023.

(4) Expediente con algunos recintos de pastos permanentes ubicados en espacios protegidos donde la carga ganadera mínima será 0,1 UGM/ha.

Puede verificar la integridad de una copia de este documento mediante la lectura del código QR adjunto o mediante el acceso a la dirección <https://ws050.juntadeandalucia.es/verificarFirma> indicando el código de VERIFICACIÓN

FIRMADO POR

RAQUEL MARIA ESPIN CRESPO

17/10/2024

VERIFICACIÓN

Pk2jmWSPEJNMB623FQZ8JEKDMKEPRE

PÁG. 2550/4804



**APELLIDOS Y NOMBRE / RAZÓN SOCIAL**

ALCALA ALCALA LUIS

**NIF**

\*\*\*\*8894\*

**EXPEDIENTE**

1105811

**RESOLUCIÓN**

DENEGACIÓN DE LA AYUDA

**DATOS DE MANTENIMIENTO UNIDADES****GRUPO DE PAGO**

ZONAS DE MONTAÑA

**Sup. Dec.  
Admisible**

0,00

**Sup.  
Resuelta**

0,00

**Sobredecl.**

0,00

**% Sobredecl.**

0,00

**RESUMEN DE PAGOS****IMPORTE ( Euros )**

	RESUELTO	FEADER	MAPA	CAPADR
A pagar	0,00	0,00	0,00	0,00

**APLICACIÓN DE REDUCCIONES Y PENALIZACIONES (%)**

Crterios de subvencionabilidad (1)	Presentación tardía	Omisión declaración	Condicionalidad
100,00	0,00	0,00	0,00

**IMPORTE ( Euros )**

Calculado(2)	Reducción	Penalización	Reducción Penalización (3)	Penalización adicional	Resuelto	FEADER	MAPA	CAPADR
0,00 €	0,00 €	0,00 €	0,00 €	0,00 €	0,00 €	0,00 €	0,00 €	0,00 €
<b>Importe Unitario:</b>	93,00 €	<b>Nuevo Importe Unitario:</b>	0,00 €					

**RECINTOS PROPUESTOS**

REF.	REFERENCIA SIGPAC	CULTIVO	S/R	USO SIGPAC	Sup. Dec. admisible	Sup. Campo	Sup. Determ.	Sup. Resuelta
-1263242	23-013-008-80007-0004	OLIVAR	S		0,02		0,02	0,02
1700000005938672	23-013-006-00341-0001	OLIVAR	S		1,54		1,54	1,54
1700000005938673	23-013-014-00409-0001	OLIVAR	S		2,02		2,02	2,02
1700000005938674	23-013-016-00082-0001	OLIVAR	S		0,88		0,88	0,88
1700000005938677	23-013-016-00057-0002	OLIVAR	S		0,23		0,23	0,23
1700000005938678	23-013-016-00058-0001	OLIVAR	S		0,41		0,41	0,41
1700000005938679	23-013-016-00059-0002	OLIVAR	S		0,31		0,31	0,31
1700000005938680	23-013-016-00060-0001	OLIVAR	S		0,15		0,15	0,15
1700000005938681	23-013-016-00186-0002	OLIVAR	R		0,72		0,72	0,72
1700000005938682	23-013-009-00955-0001	OLIVAR	S		1,20		1,20	1,20
1700000005938683	23-013-016-00584-0001	OLIVAR	R		0,31		0,31	0,31
1700000005938684	23-013-016-00582-0001	OLIVAR	R		0,49		0,49	0,49
1700000005938686	23-013-008-00236-0001	OLIVAR	R		0,08		0,08	0,08
1700000005938687	23-013-008-00235-0002	OLIVAR	R		0,76		0,76	0,76

**INCIDENCIAS****INCIDENCIA DESCRIPCIÓN**

2454	Solicitante de intervención 6613 cuyo regimen de afiliación a la SS no es ni el sistema especial agrario(cuenta ajena) ni autonomo con actividad agraria.
74018	Productor que no es agricultor a título principal, según los datos del ejercicio fiscal n-1 y seguridad socia.
74053	Importe inferior a 100 Euros

(1) Con incidencias que retienen pago o deniegan el expediente.

(2) Se calcula sobre superficie declarada admisible.

(3) Aplicación del artículo 16 bis del RD 147/2023.

(4) Expediente con algunos recintos de pastos permanentes ubicados en espacios protegidos donde la carga ganadera mínima será 0,1 UGM/ha.

Puede verificar la integridad de una copia de este documento mediante la lectura del código QR adjunto o mediante el acceso a la dirección <https://ws050.juntadeandalucia.es/verificarFirma> indicando el código de VERIFICACIÓN

FIRMADO POR

RAQUEL MARIA ESPIN CRESPO

17/10/2024

VERIFICACIÓN

Pk2jmWSPEJNMB623FQZ8JEKDMKEPRE

PÁG. 2551/4804



**APELLIDOS Y NOMBRE / RAZÓN SOCIAL**

ALCALA SANTOS PEDRO

**NIF**

\*\*\*\*8458\*

**EXPEDIENTE**

1033556

**RESOLUCIÓN**

DENEGACIÓN DE LA AYUDA

**DATOS DE MANTENIMIENTO UNIDADES****GRUPO DE PAGO**

ZONAS DE MONTAÑA

**Sup. Dec.  
Admisible**

0,00

**Sup.  
Resuelta**

0,00

**Sobredecl.**

0,00

**% Sobredecl.**

0,00

**RESUMEN DE PAGOS****IMPORTE ( Euros )**

	<b>RESUELTO</b>	<b>FEADER</b>	<b>MAPA</b>	<b>CAPADR</b>
A pagar	0,00	0,00	0,00	0,00

**APLICACIÓN DE REDUCCIONES Y PENALIZACIONES (%)**

<b>Criterios de subvencionabilidad (1)</b>	<b>Presentación tardía</b>	<b>Omisión declaración</b>	<b>Condicionalidad</b>
100,00	0,00	2,00	0,00

**IMPORTE ( Euros )**

<b>Calculado(2)</b>	<b>Reducción</b>	<b>Penalización</b>	<b>Reducción Penalización (3)</b>	<b>Penalización adicional</b>	<b>Resuelto</b>	<b>FEADER</b>	<b>MAPA</b>	<b>CAPADR</b>
0,00 €	0,00 €	0,00 €	0,00 €	0,00 €	0,00 €	0,00 €	0,00 €	0,00 €
<b>Importe Unitario:</b>	93,00 €	<b>Nuevo Importe Unitario:</b>	0,00 €					

**RECINTOS PROPUESTOS**

<b>REF.</b>	<b>REFERENCIA SIGPAC</b>	<b>CULTIVO</b>	<b>S/R</b>	<b>USO SIGPAC</b>	<b>Sup. Dec. admisible</b>	<b>Sup. Campo</b>	<b>Sup. Determ.</b>	<b>Sup. Resuelta</b>
-1280107	23-070-003-01097-0002	OLIVAR	R		0,15		0,15	0,15
-1279951	23-070-003-01097-0002	OLIVAR	R		0,39		0,39	0,39
-1279950	23-070-003-00498-0001	OLIVAR	R		0,36		0,36	0,36
-1279949	23-070-003-00297-0001	OLIVAR	R		0,04		0,04	0,04
-912764	23-045-004-00489-0004	OLIVAR	S		0,01		0,01	0,01
-789964	23-045-004-00468-0004	OLIVAR	S		0,06		0,06	0,06
-789963	23-045-004-00468-0002	OLIVAR	S		0,48		0,48	0,48
1700000004545173	23-045-004-00384-0002	OLIVAR	S		0,25		0,25	0,25
1700000004545174	23-045-004-00463-0008	OLIVAR	S		0,06		0,06	0,06
1700000004545175	23-045-004-00129-0003	OLIVAR	S		0,08		0,08	0,08
1700000004545176	23-045-004-00384-0004	OLIVAR	S		0,02		0,02	0,02
1700000004545177	23-045-004-00129-0001	OLIVAR	S		0,70		0,70	0,70
1700000004545178	23-045-004-00129-0004	OLIVAR	S		0,29		0,29	0,29
1700000004545179	23-045-004-00396-0002	OLIVAR	S		0,64		0,64	0,64
1700000004545180	23-045-004-00412-0002	OLIVAR	S		0,03		0,03	0,03
1700000004545181	23-045-004-00412-0003	OLIVAR	S		0,02		0,02	0,02
1700000004545182	23-045-004-00412-0004	OLIVAR	S		0,07		0,07	0,07
1700000004545183	23-045-004-00462-0003	OLIVAR	S		0,06		0,06	0,06
1700000004545184	23-045-004-00489-0001	OLIVAR	S		0,58		0,58	0,58
1700000004545185	23-045-007-00190-0001	OLIVAR	R		0,23		0,23	0,23
1700000004545187	23-045-004-00463-0003	OLIVAR	S		0,13		0,13	0,13
1700000004545188	23-045-007-00206-0001	OLIVAR	R		0,39		0,39	0,39
1700000004545190	23-045-004-00400-0001	OLIVAR	S		0,04		0,04	0,04
1700000004545191	23-045-004-00465-0001	OLIVAR	S		1,17		1,17	1,17

(1) Con incidencias que retienen pago o deniegan el expediente.

(2) Se calcula sobre superficie declarada admisible.

(3) Aplicación del artículo 16 bis del RD 147/2023.

(4) Expediente con algunos recintos de pastos permanentes ubicados en espacios protegidos donde la carga ganadera mínima será 0,1 UGM/ha.

Puede verificar la integridad de una copia de este documento mediante la lectura del código QR adjunto o mediante el acceso a la dirección <https://ws050.juntadeandalucia.es/verificarFirma> indicando el código de VERIFICACIÓN

FIRMADO POR

RAQUEL MARIA ESPIN CRESPO

17/10/2024

VERIFICACIÓN

Pk2jmWSPEJNMB623FQZ8JEKDMKEPRE

PÁG. 2552/4804







**INCIDENCIAS**

**INCIDENCIA DESCRIPCIÓN**

256	Solicitud con recintos no declarados en campaña actual con una reducción por omisión de superficie superior al 3% CÓDIGO PARA EL PORCENTAJE DE REDUCCIÓN POR OMISIÓN QUE CORRESPONDE A LA SOLICITUD:2
2454	Solicitante de intervención 6613 cuyo regimen de afiliación a la SS no es ni el sistema especial agrario(cuenta ajena) ni autonomo con actividad agraria.
74018	Productor que no es agricultor a título principal, según los datos del ejercicio fiscal n-1 y seguridad socia.
74053	Importe inferior a 100 Euros

(1) Con incidencias que retienen pago o deniegan el expediente.  
(2) Se calcula sobre superficie declarada admisible.  
(3) Aplicación del artículo 16 bis del RD 147/2023.  
(4) Expediente con algunos recintos de pastos permanentes ubicados en espacios protegidos donde la carga ganadera mínima será 0,1 UGM/ha.

Puede verificar la integridad de una copia de este documento mediante la lectura del código QR adjunto o mediante el acceso a la dirección <https://ws050.juntadeandalucia.es/verificarFirma> indicando el código de VERIFICACIÓN

FIRMADO POR	RAQUEL MARIA ESPIN CRESPO	17/10/2024	
VERIFICACIÓN	Pk2jmWSPEJNMB623FQZ8JEKDMKEPRE	PÁG. 2553/4804	

**APELLIDOS Y NOMBRE / RAZÓN SOCIAL**

ALCAZAR CAMPOS MARINA

**NIF**

\*\*\*\*5130\*

**EXPEDIENTE**

1226166

**RESOLUCIÓN**

DENEGACIÓN DE LA AYUDA

**DATOS DE MANTENIMIENTO UNIDADES****GRUPO DE PAGO**

ZONAS DE MONTAÑA

**Sup. Dec. Admisible**

0,00

**Sup. Resuelta**

0,00

**Sobredecl.**

0,00

**% Sobredecl.**

0,00

**RESUMEN DE PAGOS****IMPORTE ( Euros )**

	RESUELTO	FEADER	MAPA	CAPADR
A pagar	0,00	0,00	0,00	0,00

**APLICACIÓN DE REDUCCIONES Y PENALIZACIONES (%)**

Criterios de subvencionabilidad (1)	Presentación tardía	Omisión declaración	Condicionalidad
100,00	0,00	0,00	0,00

**IMPORTE ( Euros )**

Calculado(2)	Reducción	Penalización	Reducción Penalización (3)	Penalización adicional	Resuelto	FEADER	MAPA	CAPADR
0,00 €	0,00 €	0,00 €	0,00 €	0,00 €	0,00 €	0,00 €	0,00 €	0,00 €
Importe Unitario:	93,00 €	Nuevo Importe Unitario:	0,00 €					

**RECINTOS PROPUESTOS**

REF.	REFERENCIA SIGPAC	CULTIVO	S/R	USO SIGPAC	Sup. Dec. admisible	Sup. Campo	Sup. Determ.	Sup. Resuelta
4202317	23-016-007-00644-0001	OLIVAR	R		0,56		0,56	0,56
170000006898179	23-082-006-00103-0001	OLIVAR	S		0,29		0,29	0,29
170000006898180	23-082-006-00102-0006	OLIVAR	S		0,19		0,19	0,19
170000006898184	23-082-006-00102-0002	OLIVAR	S		4,65		4,65	4,65
170000006898187	23-082-006-00102-0007	OLIVAR	S		0,02		0,02	0,02
170000006898190	23-082-006-00101-0008	OLIVAR	S		4,40		4,40	4,40

**INCIDENCIAS****INCIDENCIA DESCRIPCIÓN**

2454	Solicitante de intervención 6613 cuyo regimen de afiliacion a la SS no es ni el sistema especial agrario(cuenta ajena) ni autonomo con actividad agraria.
74018	Productor que no es agricultor a título principal, según los datos del ejercicio fiscal n-1 y seguridad socia.
74053	Importe inferior a 100 Euros

(1) Con incidencias que retienen pago o deniegan el expediente.

(2) Se calcula sobre superficie declarada admisible.

(3) Aplicación del artículo 16 bis del RD 147/2023.

(4) Expediente con algunos recintos de pastos permanentes ubicados en espacios protegidos donde la carga ganadera mínima será 0,1 UGM/ha.

Puede verificar la integridad de una copia de este documento mediante la lectura del código QR adjunto o mediante el acceso a la dirección <https://ws050.juntadeandalucia.es/verificarFirma> indicando el código de VERIFICACIÓN

FIRMADO POR

RAQUEL MARIA ESPIN CRESPO

17/10/2024

VERIFICACIÓN

Pk2jmWSPEJNMB623FQZ8JEKDMKEPRE

PÁG. 2554/4804



**APELLIDOS Y NOMBRE / RAZÓN SOCIAL**

ALCAZAR CIFUENTES RAUL

**NIF**

\*\*\*\*7483\*

**EXPEDIENTE**

1251826

**RESOLUCIÓN**

DENEGACIÓN DE LA AYUDA

**DATOS DE MANTENIMIENTO UNIDADES**

<b>GRUPO DE PAGO</b>	<b>Sup. Dec. Admisible</b>	<b>Sup. Resuelta</b>	<b>Sobredecl.</b>	<b>% Sobredecl.</b>
ZONAS DE MONTAÑA	0,00	0,00	0,00	0,00

**RESUMEN DE PAGOS**

	<b>IMPORTE ( Euros )</b>			
	<b>RESUELTO</b>	<b>FEADER</b>	<b>MAPA</b>	<b>CAPADR</b>
A pagar	0,00	0,00	0,00	0,00

**APLICACIÓN DE REDUCCIONES Y PENALIZACIONES (%)**

<b>Criterios de subvencionabilidad (1)</b>	<b>Presentación tardía</b>	<b>Omisión declaración</b>	<b>Condicionalidad</b>
100,00	0,00	0,00	0,00

**IMPORTE ( Euros )**

<b>Calculado(2)</b>	<b>Reducción</b>	<b>Penalización</b>	<b>Reducción Penalización (3)</b>	<b>Penalización adicional</b>	<b>Resuelto</b>	<b>FEADER</b>	<b>MAPA</b>	<b>CAPADR</b>
0,00 €	0,00 €	0,00 €	0,00 €	0,00 €	0,00 €	0,00 €	0,00 €	0,00 €
<b>Importe Unitario:</b>	93,00 €	<b>Nuevo Importe Unitario:</b>	0,00 €					

**RECINTOS PROPUESTOS**

<b>REF.</b>	<b>REFERENCIA SIGPAC</b>	<b>CULTIVO</b>	<b>S/R</b>	<b>USO SIGPAC</b>	<b>Sup. Dec. admisible</b>	<b>Sup. Campo</b>	<b>Sup. Determ.</b>	<b>Sup. Resuelta</b>
-1612296	23-084-014-00139-0001	OLIVAR	S		2,07		2,07	2,07
-1612258	23-025-014-00384-0001	OLIVAR	S		0,28		0,28	0,28
5070247	23-084-015-00018-0001	OLIVAR	S		0,85		0,85	0,85
6927801	23-025-009-00256-0001	OLIVAR	S		0,64		0,64	0,64
6927844	23-084-002-00085-0010	OLIVAR	S		0,12		0,12	0,12
6927845	23-084-015-00020-0001	OLIVAR	S		0,03		0,03	0,03
6927847	23-084-002-00085-0001	OLIVAR	S		0,87		0,87	0,87
6927887	23-084-006-00130-0002	OLIVAR	S		1,74		1,74	1,74
6927897	23-025-002-00041-0001	BARBECHO TRADICIONAL	S		0,56		0,56	0,56

**INCIDENCIAS****INCIDENCIA DESCRIPCIÓN**

74018	Productor que no es agricultor a título principal, según los datos del ejercicio fiscal n-1 y seguridad socia.
74053	Importe inferior a 100 Euros

**Incidencias de carga ganadera****INCIDENCIA DESCRIPCIÓN**

86132	Recinto superficie forrajera que no realiza la actividad de producción de pastoreo. Recinto:23-025-002-00041-00001 Cultivo:20000 BARBECHO TRADICIONAL-SIN VARIEDAD Secano
-------	--

(1) Con incidencias que retienen pago o deniegan el expediente.

(2) Se calcula sobre superficie declarada admisible.

(3) Aplicación del artículo 16 bis del RD 147/2023.

(4) Expediente con algunos recintos de pastos permanentes ubicados en espacios protegidos donde la carga ganadera mínima será 0,1 UGM/ha.

Puede verificar la integridad de una copia de este documento mediante la lectura del código QR adjunto o mediante el acceso a la dirección <https://ws050.juntadeandalucia.es/verificarFirma> indicando el código de VERIFICACIÓN

FIRMADO POR	RAQUEL MARIA ESPIN CRESPO	17/10/2024
VERIFICACIÓN	Pk2jmWSPEJNMB623FQZ8JEKDMKEPRE	PÁG. 2555/4804



**APELLIDOS Y NOMBRE / RAZÓN SOCIAL**

ALGUACIL SECADURAS FRANCISCA

**NIF**

\*\*\*\*2391\*

**EXPEDIENTE**

1170434

**RESOLUCIÓN**

DENEGACIÓN DE LA AYUDA

**DATOS DE MANTENIMIENTO UNIDADES****GRUPO DE PAGO**

ZONAS DE MONTAÑA

**Sup. Dec. Admisible**

0,00

**Sup. Resuelta**

0,00

**Sobredecl.**

0,00

**% Sobredecl.**

0,00

**RESUMEN DE PAGOS****IMPORTE ( Euros )**

	RESUELTO	FEADER	MAPA	CAPADR
A pagar	0,00	0,00	0,00	0,00

**APLICACIÓN DE REDUCCIONES Y PENALIZACIONES (%)**

Crterios de subvencionabilidad (1)	Presentación tardía	Omisión declaración	Condicionalidad
100,00	0,00	0,00	0,00

**IMPORTE ( Euros )**

Calculado(2)	Reducción	Penalización	Reducción Penalización (3)	Penalización adicional	Resuelto	FEADER	MAPA	CAPADR
0,00 €	0,00 €	0,00 €	0,00 €	0,00 €	0,00 €	0,00 €	0,00 €	0,00 €
Importe Unitario:	93,00 €	Nuevo Importe Unitario:	0,00 €					

**RECINTOS PROPUESTOS**

REF.	REFERENCIA SIGPAC	CULTIVO	S/R	USO SIGPAC	Sup. Dec. admisible	Sup. Campo	Sup. Determ.	Sup. Resuelta
1700000005897157	23-097-016-00242-0005	OLIVAR	S		6,51		6,51	6,51

**INCIDENCIAS****INCIDENCIA DESCRIPCIÓN**

74018	Productor que no es agricultor a título principal, según los datos del ejercicio fiscal n-1 y seguridad socia.
74053	Importe inferior a 100 Euros

(1) Con incidencias que retienen pago o deniegan el expediente.

(2) Se calcula sobre superficie declarada admisible.

(3) Aplicación del artículo 16 bis del RD 147/2023.

(4) Expediente con algunos recintos de pastos permanentes ubicados en espacios protegidos donde la carga ganadera mínima será 0,1 UGM/ha.

Puede verificar la integridad de una copia de este documento mediante la lectura del código QR adjunto o mediante el acceso a la dirección <https://ws050.juntadeandalucia.es/verificarFirma> indicando el código de VERIFICACIÓN

FIRMADO POR

RAQUEL MARIA ESPIN CRESPO

17/10/2024

VERIFICACIÓN

Pk2jmWSPEJNMB623FQZ8JEKDMKEPRE

PÁG. 2556/4804



**APELLIDOS Y NOMBRE / RAZÓN SOCIAL**

ALGUACIL SEGOVIA JUAN

**NIF**

\*\*\*\*1412\*

**EXPEDIENTE**

1265268

**RESOLUCIÓN**

DENEGACIÓN DE LA AYUDA

**DATOS DE MANTENIMIENTO UNIDADES****GRUPO DE PAGO**

ZONAS DE MONTAÑA

**Sup. Dec.  
Admisible**

168,44

**Sup.  
Resuelta**

5,07

**Sobredecl.**

163,37

**% Sobredecl.**

96,99

**RESUMEN DE PAGOS****IMPORTE ( Euros )**

	<b>RESUELTO</b>	<b>FEADER</b>	<b>MAPA</b>	<b>CAPADR</b>
A pagar	0,00	0,00	0,00	0,00

**APLICACIÓN DE REDUCCIONES Y PENALIZACIONES (%)**

<b>Crterios de subvencionabilidad (1)</b>	<b>Presentación tardía</b>	<b>Omisión declaración</b>	<b>Condicionalidad</b>
100,00	0,00	0,00	0,00

**IMPORTE ( Euros )**

<b>Calculado(2)</b>	<b>Reducción</b>	<b>Penalización</b>	<b>Reducción Penalización (3)</b>	<b>Penalización adicional</b>	<b>Resuelto</b>	<b>FEADER</b>	<b>MAPA</b>	<b>CAPADR</b>
2.046,00 €	1.984,42 €	61,58 €	0,00 €	1.984,42 €	0,00 €	0,00 €	0,00 €	0,00 €
<b>Importe Unitario:</b>	93,00 €	<b>Nuevo Importe Unitario:</b>	12,15 €					

(1) Con incidencias que retienen pago o deniegan el expediente.

(2) Se calcula sobre superficie declarada admisible.

(3) Aplicación del artículo 16 bis del RD 147/2023.

(4) Expediente con algunos recintos de pastos permanentes ubicados en espacios protegidos donde la carga ganadera mínima será 0,1 UGM/ha.

Puede verificar la integridad de una copia de este documento mediante la lectura del código QR adjunto o mediante el acceso a la dirección <https://ws050.juntadeandalucia.es/verificarFirma> indicando el código de VERIFICACIÓN

FIRMADO POR

RAQUEL MARIA ESPIN CRESPO

17/10/2024

VERIFICACIÓN

Pk2jmWSPEJNMB623FQZ8JEKDMKEPRE

PÁG. 2557/4804



**RECINTOS PROPUESTOS**

REF.	REFERENCIA SIGPAC	CULTIVO	S/R	USO SIGPAC	Sup. Dec. admisible	Sup. Campo	Sup. Determ.	Sup. Resuelta
5326499	23-029-048-00042-0001	OLIVAR	S		0,58		0,58	0,58
5326526	23-029-049-00011-0001	OLIVAR	S		0,35		0,35	0,35
6867886	23-079-046-00010-0005	PASTOS PERMANENTES DE 5 O MAS AÑOS	S		2,43		2,43	0,00
6867887	23-079-046-00010-0004	PASTOS PERMANENTES DE 5 O MAS AÑOS	S		4,25		4,25	0,00
6867890	23-079-046-00010-0009	PASTOS PERMANENTES DE 5 O MAS AÑOS	S		0,06		0,06	0,00
6867891	23-079-045-00016-0009	OLIVAR	S		0,03		0,03	0,00
6867892	23-079-046-00004-0001	BARBECHO TRADICIONAL	S		0,49		0,49	0,00
6867893	23-079-046-00002-0001	PASTOS PERMANENTES DE 5 O MAS AÑOS	S		2,50		2,50	0,00
6867894	23-079-046-00010-0002	PASTOS PERMANENTES DE 5 O MAS AÑOS	S		0,29		0,29	0,00
6867896	23-079-046-00011-0007	PASTOS PERMANENTES DE 5 O MAS AÑOS	S		0,26		0,26	0,00
6867898	23-079-046-00023-0005	PASTOS PERMANENTES DE 5 O MAS AÑOS	S		5,96		5,96	0,00
6867900	23-079-046-00011-0001	PASTOS PERMANENTES DE 5 O MAS AÑOS	S		9,85		9,85	0,00
6867902	23-079-046-00011-0003	BARBECHO TRADICIONAL	S		0,31		0,31	0,00
6867903	23-079-046-00011-0002	PASTOS PERMANENTES DE 5 O MAS AÑOS	S		0,15		0,15	0,00
6867904	23-079-046-00011-0005	BARBECHO TRADICIONAL	S		0,69		0,69	0,00
6867905	23-079-046-00011-0004	BARBECHO TRADICIONAL	S		0,41		0,41	0,00
6867906	23-079-046-00045-0001	BARBECHO TRADICIONAL	S		1,39		1,39	0,00
6867907	23-079-046-00044-0001	BARBECHO TRADICIONAL	S		0,55		0,55	0,00
6867908	23-079-046-00046-0001	PASTOS PERMANENTES DE 5 O MAS AÑOS	S		0,48		0,48	0,00
6867909	23-079-046-00023-0007	PASTOS PERMANENTES DE 5 O MAS AÑOS	S		2,37		2,37	0,00
6867910	23-079-046-00028-0001	PASTOS PERMANENTES DE 5 O MAS AÑOS	S		0,24		0,24	0,00
6867912	23-079-046-00040-0001	PASTOS PERMANENTES DE 5 O MAS AÑOS	S		0,06		0,06	0,00
6867913	23-079-046-00038-0001	PASTOS PERMANENTES DE 5 O MAS AÑOS	S		10,18		10,18	0,00
6867915	23-079-046-00041-0001	PASTOS PERMANENTES DE 5 O MAS AÑOS	S		4,43		4,43	0,00
6867917	23-079-046-00107-0008	AVENA	S		0,16		0,16	0,00
6867919	23-079-046-00107-0005	PASTOS PERMANENTES DE 5 O MAS AÑOS	S		1,02		1,02	0,00
6867921	23-079-045-00016-0003	PASTOS PERMANENTES DE 5 O MAS AÑOS	S		4,36		4,36	0,00
6867924	23-079-046-00048-0002	PASTOS PERMANENTES DE 5 O MAS AÑOS	S		2,29		2,29	0,00
6867926	23-079-046-00049-0001	PASTOS PERMANENTES DE 5 O MAS AÑOS	S		0,11		0,11	0,00
6867928	23-079-043-00165-0001	BARBECHO TRADICIONAL	S		0,66		0,66	0,00
6867929	23-079-046-00107-0002	PASTOS PERMANENTES DE 5 O MAS AÑOS	S		0,07		0,07	0,00
6867930	23-079-046-00107-0001	PASTOS PERMANENTES DE 5 O MAS AÑOS	S		0,07		0,07	0,00
6867931	23-079-045-00001-0001	PASTOS PERMANENTES DE 5 O MAS AÑOS	S		12,39		12,39	0,00
6867932	23-079-046-00107-0004	PASTOS PERMANENTES DE 5 O MAS AÑOS	S		0,66		0,66	0,00
6867934	23-079-046-00107-0003	PASTOS PERMANENTES DE 5 O MAS AÑOS	S		0,08		0,08	0,00
6868032	23-079-047-00035-0001	PASTOS PERMANENTES DE 5 O MAS AÑOS	S		2,06		2,06	0,00
6868033	23-079-047-00034-0005	PASTOS PERMANENTES DE 5 O MAS AÑOS	S		4,14		4,14	4,14
6868034	23-079-047-00058-0001	PASTOS PERMANENTES DE 5 O MAS AÑOS	S		0,99		0,99	0,00
6868035	23-079-047-00036-0001	PASTOS PERMANENTES DE 5 O MAS AÑOS	S		1,08		1,08	0,00
6868036	23-079-047-00060-0001	PASTOS PERMANENTES DE 5 O MAS AÑOS	S		0,69		0,69	0,00
6868037	23-079-051-00020-0001	PASTOS PERMANENTES DE 5 O MAS AÑOS	S		14,73		14,73	0,00
6868040	23-079-051-00020-0002	PASTOS PERMANENTES DE 5 O MAS AÑOS	S		8,22		8,22	0,00
6868041	23-079-047-00034-0009	PASTOS PERMANENTES DE 5 O MAS AÑOS	S		0,41		0,41	0,00
6868043	23-079-047-00034-0007	PASTOS PERMANENTES DE 5 O MAS AÑOS	S		3,59		3,59	0,00
6868047	23-079-047-00034-0012	PASTOS PERMANENTES DE 5 O MAS AÑOS	S		1,95		1,95	0,00
6868048	23-079-051-00024-0001	PASTOS PERMANENTES DE 5 O MAS AÑOS	S		12,92		12,92	0,00
6868049	23-079-047-00033-0002	OLIVAR	S		0,05		0,05	0,00
6868050	23-079-051-00010-0001	PASTOS PERMANENTES DE 5 O MAS AÑOS	S		0,88		0,88	0,00
6868051	23-079-047-00033-0001	PASTOS PERMANENTES DE 5 O MAS AÑOS	S		0,36		0,36	0,00
6868052	23-079-051-00005-0001	PASTOS PERMANENTES DE 5 O MAS AÑOS	S		0,80		0,80	0,00
6868055	23-079-047-00034-0001	PASTOS PERMANENTES DE 5 O MAS AÑOS	S		16,25		16,25	0,00
6868056	23-079-051-00010-0002	PASTOS PERMANENTES DE 5 O MAS AÑOS	S		0,03		0,03	0,00

(1) Con incidencias que retienen pago o deniegan el expediente.

(2) Se calcula sobre superficie declarada admisible.

(3) Aplicación del artículo 16 bis del RD 147/2023.

(4) Expediente con algunos recintos de pastos permanentes ubicados en espacios protegidos donde la carga ganadera mínima será 0,1 UGM/ha.

Puede verificar la integridad de una copia de este documento mediante la lectura del código QR adjunto o mediante el acceso a la dirección <https://ws050.juntadeandalucia.es/verificarFirma> indicando el código de VERIFICACIÓN

FIRMADO POR

RAQUEL MARIA ESPIN CRESPO

17/10/2024

VERIFICACIÓN

Pk2jmWSPEJNMB623FQZ8JEKDMKEPRE

PÁG. 2558/4804



**RECINTOS PROPUESTOS**

REF.	REFERENCIA SIGPAC	CULTIVO	S/R	USO SIGPAC	Sup. Dec. admisible	Sup. Campo	Sup. Determ.	Sup. Resuelta
6868057	23-079-047-00034-0004	PASTOS PERMANENTES DE 5 O MAS AÑOS	S		19,05		19,05	0,00
6868060	23-079-051-00002-0001	PASTOS PERMANENTES DE 5 O MAS AÑOS	S		5,86		5,86	0,00
6868062	23-079-051-00002-0004	PASTOS PERMANENTES DE 5 O MAS AÑOS	S		0,04		0,04	0,00
6868064	23-079-047-00010-0001	PASTOS PERMANENTES DE 5 O MAS AÑOS	S		1,75		1,75	0,00
6868065	23-079-051-00004-0001	PASTOS PERMANENTES DE 5 O MAS AÑOS	S		1,18		1,18	0,00
6868067	23-079-051-00003-0001	PASTOS PERMANENTES DE 5 O MAS AÑOS	S		1,23		1,23	0,00

**INCIDENCIAS****INCIDENCIA DESCRIPCIÓN**

242	Recinto pendiente de acreditación de titularidad. Recinto:23-079-045-00016-00003 Cultivo:62000 PASTOS PERMANENTES DE 5 O MAS AÑOS-SIN VARIEDAD Secano Recinto:23-079-045-00016-00009 Cultivo:101010 OLIVAR-PICUAL Secano Recinto:23-079-046-00028-00001 Cultivo:62000 PASTOS PERMANENTES DE 5 O MAS AÑOS-SIN VARIEDAD Secano Recinto:23-079-047-00058-00001 Cultivo:62000 PASTOS PERMANENTES DE 5 O MAS AÑOS-SIN VARIEDAD Secano
3790	Recinto declarado inactivo Recinto:23-079-043-00165-00001 Cultivo: - Recinto:23-079-045-00001-00001 Cultivo: - Recinto:23-079-045-00016-00003 Cultivo: - Recinto:23-079-045-00016-00009 Cultivo: - Recinto:23-079-046-00002-00001 Cultivo: - Recinto:23-079-046-00004-00001 Cultivo: - Recinto:23-079-046-00010-00002 Cultivo: - Recinto:23-079-046-00010-00004 Cultivo: - Recinto:23-079-046-00010-00005 Cultivo: - Recinto:23-079-046-00010-00009 Cultivo: - Recinto:23-079-046-00011-00001 Cultivo: - Recinto:23-079-046-00011-00002 Cultivo: - Recinto:23-079-046-00011-00003 Cultivo: - Recinto:23-079-046-00011-00004 Cultivo: - Recinto:23-079-046-00011-00005 Cultivo: - Recinto:23-079-046-00011-00007 Cultivo: - Recinto:23-079-046-00023-00005 Cultivo: - Recinto:23-079-046-00023-00007 Cultivo: - Recinto:23-079-046-00028-00001 Cultivo: - Recinto:23-079-046-00038-00001 Cultivo: - Recinto:23-079-046-00040-00001 Cultivo: - Recinto:23-079-046-00041-00001 Cultivo: - Recinto:23-079-046-00044-00001 Cultivo: - Recinto:23-079-046-00045-00001 Cultivo: - Recinto:23-079-046-00046-00001 Cultivo: - Recinto:23-079-046-00048-00002 Cultivo: - Recinto:23-079-046-00049-00001 Cultivo: - Recinto:23-079-046-00107-00001 Cultivo: - Recinto:23-079-046-00107-00002 Cultivo: - Recinto:23-079-046-00107-00003 Cultivo: - Recinto:23-079-046-00107-00004 Cultivo: - Recinto:23-079-046-00107-00005 Cultivo: - Recinto:23-079-046-00107-00008 Cultivo: - Recinto:23-079-047-00010-00001 Cultivo: - Recinto:23-079-047-00033-00001 Cultivo: - Recinto:23-079-047-00033-00002 Cultivo: - Recinto:23-079-047-00034-00001 Cultivo: - Recinto:23-079-047-00034-00004 Cultivo: - Recinto:23-079-047-00034-00007 Cultivo: - Recinto:23-079-047-00034-00009 Cultivo: -

(1) Con incidencias que retienen pago o deniegan el expediente.

(2) Se calcula sobre superficie declarada admisible.

(3) Aplicación del artículo 16 bis del RD 147/2023.

(4) Expediente con algunos recintos de pastos permanentes ubicados en espacios protegidos donde la carga ganadera mínima será 0,1 UGM/ha.

Puede verificar la integridad de una copia de este documento mediante la lectura del código QR adjunto o mediante el acceso a la dirección <https://ws050.juntadeandalucia.es/verificarFirma> indicando el código de VERIFICACIÓN

FIRMADO POR

RAQUEL MARIA ESPIN CRESPO

17/10/2024

VERIFICACIÓN

Pk2jmWSPEJNMB623FQZ8JEKDMKEPRE

PÁG. 2559/4804





**INCIDENCIAS**

**INCIDENCIA DESCRIPCIÓN**

	Recinto:23-079-047-00034-00012 Cultivo: -
	Recinto:23-079-047-00035-00001 Cultivo: -
	Recinto:23-079-047-00036-00001 Cultivo: -
	Recinto:23-079-047-00058-00001 Cultivo: -
	Recinto:23-079-047-00060-00001 Cultivo: -
	Recinto:23-079-051-00002-00001 Cultivo: -
	Recinto:23-079-051-00002-00004 Cultivo: -
	Recinto:23-079-051-00003-00001 Cultivo: -
	Recinto:23-079-051-00004-00001 Cultivo: -
	Recinto:23-079-051-00005-00001 Cultivo: -
	Recinto:23-079-051-00010-00001 Cultivo: -
	Recinto:23-079-051-00010-00002 Cultivo: -
	Recinto:23-079-051-00020-00001 Cultivo: -
	Recinto:23-079-051-00020-00002 Cultivo: -
	Recinto:23-079-051-00024-00001 Cultivo: -
	Recinto:23-097-012-00017-00006 Cultivo: -
	Recinto:23-097-012-00017-00007 Cultivo: -
	Recinto:23-097-012-00017-00011 Cultivo: -
	Recinto:23-097-012-00017-00013 Cultivo: -
	Recinto:23-097-012-00017-00019 Cultivo: -
	Recinto:23-097-012-00017-00020 Cultivo: -
	Recinto:23-097-012-00017-00022 Cultivo: -
	Recinto:23-097-013-00217-00002 Cultivo: -
	Recinto:23-097-013-00217-00005 Cultivo: -
	Recinto:23-097-013-00243-00001 Cultivo: -
	Recinto:23-097-013-00243-00009 Cultivo: -
	Recinto:23-097-013-00243-00017 Cultivo: -
	Recinto:23-097-013-00243-00020 Cultivo: -
	Recinto:23-097-013-00243-00022 Cultivo: -
	Recinto:23-097-013-00243-00026 Cultivo: -
	Recinto:23-097-013-00243-00028 Cultivo: -
	Recinto:23-097-013-00245-00001 Cultivo: -
	Recinto:23-097-013-00280-00002 Cultivo: -
	Recinto:23-097-013-00280-00003 Cultivo: -
	Recinto:23-097-013-00280-00005 Cultivo: -
74053	Importe inferior a 100 Euros
86126	Recinto de forrajera para Cálculo de Carga Ganadera que No pertenece a Explotación con UGM válida.
	Recinto:23-097-012-00017-00006 Cultivo:62000 PASTOS PERMANENTES DE 5 O MAS AÑOS-SIN VARIEDAD Secano
	Explotacion:ES230970000220
	Recinto:23-097-012-00017-00007 Cultivo:62000 PASTOS PERMANENTES DE 5 O MAS AÑOS-SIN VARIEDAD Secano
	Explotacion:ES230970000220
	Recinto:23-097-012-00017-00011 Cultivo:62000 PASTOS PERMANENTES DE 5 O MAS AÑOS-SIN VARIEDAD Secano
	Explotacion:ES230970000220
	Recinto:23-097-012-00017-00013 Cultivo:62000 PASTOS PERMANENTES DE 5 O MAS AÑOS-SIN VARIEDAD Secano
	Explotacion:ES230970000220
	Recinto:23-097-012-00017-00019 Cultivo:62000 PASTOS PERMANENTES DE 5 O MAS AÑOS-SIN VARIEDAD Secano
	Explotacion:ES230970000220
	Recinto:23-097-012-00017-00020 Cultivo:62000 PASTOS PERMANENTES DE 5 O MAS AÑOS-SIN VARIEDAD Secano
	Explotacion:ES230970000220
	Recinto:23-097-012-00017-00022 Cultivo:62000 PASTOS PERMANENTES DE 5 O MAS AÑOS-SIN VARIEDAD Secano
	Explotacion:ES230970000220
	Recinto:23-097-013-00217-00002 Cultivo:62000 PASTOS PERMANENTES DE 5 O MAS AÑOS-SIN VARIEDAD Secano
	Explotacion:ES230970000220
	Recinto:23-097-013-00217-00005 Cultivo:62000 PASTOS PERMANENTES DE 5 O MAS AÑOS-SIN VARIEDAD Secano
	Explotacion:ES230970000220
	Recinto:23-097-013-00243-00001 Cultivo:62000 PASTOS PERMANENTES DE 5 O MAS AÑOS-SIN VARIEDAD Secano
	Explotacion:ES230970000220
	Recinto:23-097-013-00243-00009 Cultivo:62000 PASTOS PERMANENTES DE 5 O MAS AÑOS-SIN VARIEDAD Secano
	Explotacion:ES230970000220
	Recinto:23-097-013-00243-00017 Cultivo:62000 PASTOS PERMANENTES DE 5 O MAS AÑOS-SIN VARIEDAD Secano

(1) Con incidencias que retienen pago o deniegan el expediente.

(2) Se calcula sobre superficie declarada admisible.

(3) Aplicación del artículo 16 bis del RD 147/2023.

(4) Expediente con algunos recintos de pastos permanentes ubicados en espacios protegidos donde la carga ganadera mínima será 0,1 UGM/ha.

Puede verificar la integridad de una copia de este documento mediante la lectura del código QR adjunto o mediante el acceso a la dirección <https://ws050.juntadeandalucia.es/verificarFirma> indicando el código de VERIFICACIÓN

FIRMADO POR	RAQUEL MARIA ESPIN CRESPO	17/10/2024	
VERIFICACIÓN	Pk2jmWSPEJNMB623FQZ8JEKDMKEPRE	PÁG. 2560/4804	



**INCIDENCIAS****INCIDENCIA DESCRIPCIÓN**

Explotacion:ES230970000220  
 Recinto:23-097-013-00243-00020 Cultivo:62000 PASTOS PERMANENTES DE 5 O MAS AÑOS-SIN VARIEDAD Secano  
 Explotacion:ES230970000220  
 Recinto:23-097-013-00243-00022 Cultivo:62000 PASTOS PERMANENTES DE 5 O MAS AÑOS-SIN VARIEDAD Secano  
 Explotacion:ES230970000220  
 Recinto:23-097-013-00243-00026 Cultivo:62000 PASTOS PERMANENTES DE 5 O MAS AÑOS-SIN VARIEDAD Secano  
 Explotacion:ES230970000220  
 Recinto:23-097-013-00243-00028 Cultivo:62000 PASTOS PERMANENTES DE 5 O MAS AÑOS-SIN VARIEDAD Secano  
 Explotacion:ES230970000220  
 Recinto:23-097-013-00245-00001 Cultivo:62000 PASTOS PERMANENTES DE 5 O MAS AÑOS-SIN VARIEDAD Secano  
 Explotacion:ES230970000220  
 Recinto:23-097-013-00280-00002 Cultivo:62000 PASTOS PERMANENTES DE 5 O MAS AÑOS-SIN VARIEDAD Secano  
 Explotacion:ES230970000220  
 Recinto:23-097-013-00280-00003 Cultivo:62000 PASTOS PERMANENTES DE 5 O MAS AÑOS-SIN VARIEDAD Secano  
 Explotacion:ES230970000220  
 Recinto:23-097-013-00280-00005 Cultivo:62000 PASTOS PERMANENTES DE 5 O MAS AÑOS-SIN VARIEDAD Secano  
 Explotacion:ES230970000220

**Incidencias de carga ganadera****INCIDENCIA DESCRIPCIÓN**

242 Recinto pendiente de acreditación de titularidad.  
 Recinto:23-079-046-00028-00001 Cultivo:62000 PASTOS PERMANENTES DE 5 O MAS AÑOS-SIN VARIEDAD Secano  
 Recinto:23-079-045-00016-00003 Cultivo:62000 PASTOS PERMANENTES DE 5 O MAS AÑOS-SIN VARIEDAD Secano  
 Recinto:23-079-047-00058-00001 Cultivo:62000 PASTOS PERMANENTES DE 5 O MAS AÑOS-SIN VARIEDAD Secano

3790 Recinto declarado inactivo  
 Recinto:23-097-013-00243-00017 Cultivo: -  
 Recinto:23-097-012-00017-00011 Cultivo: -  
 Recinto:23-097-013-00243-00009 Cultivo: -  
 Recinto:23-097-012-00017-00007 Cultivo: -  
 Recinto:23-097-013-00243-00022 Cultivo: -  
 Recinto:23-097-012-00017-00019 Cultivo: -  
 Recinto:23-097-013-00243-00020 Cultivo: -  
 Recinto:23-097-012-00017-00013 Cultivo: -  
 Recinto:23-097-013-00243-00028 Cultivo: -  
 Recinto:23-097-013-00243-00026 Cultivo: -  
 Recinto:23-097-012-00017-00020 Cultivo: -  
 Recinto:23-097-013-00245-00001 Cultivo: -  
 Recinto:23-097-012-00017-00022 Cultivo: -  
 Recinto:23-097-013-00217-00002 Cultivo: -  
 Recinto:23-097-013-00280-00003 Cultivo: -  
 Recinto:23-097-013-00280-00002 Cultivo: -  
 Recinto:23-097-013-00243-00001 Cultivo: -  
 Recinto:23-097-012-00017-00006 Cultivo: -  
 Recinto:23-097-013-00217-00005 Cultivo: -  
 Recinto:23-097-013-00280-00005 Cultivo: -  
 Recinto:23-079-046-00010-00005 Cultivo: -  
 Recinto:23-079-046-00010-00004 Cultivo: -  
 Recinto:23-079-046-00010-00009 Cultivo: -  
 Recinto:23-079-046-00004-00001 Cultivo: -  
 Recinto:23-079-046-00002-00001 Cultivo: -  
 Recinto:23-079-046-00010-00002 Cultivo: -  
 Recinto:23-079-046-00011-00007 Cultivo: -  
 Recinto:23-079-046-00023-00005 Cultivo: -  
 Recinto:23-079-046-00011-00001 Cultivo: -  
 Recinto:23-079-046-00011-00003 Cultivo: -  
 Recinto:23-079-046-00011-00002 Cultivo: -  
 Recinto:23-079-046-00011-00005 Cultivo: -  
 Recinto:23-079-046-00011-00004 Cultivo: -

(1) Con incidencias que retienen pago o deniegan el expediente.

(2) Se calcula sobre superficie declarada admisible.

(3) Aplicación del artículo 16 bis del RD 147/2023.

(4) Expediente con algunos recintos de pastos permanentes ubicados en espacios protegidos donde la carga ganadera mínima será 0,1 UGM/ha.

Puede verificar la integridad de una copia de este documento mediante la lectura del código QR adjunto o mediante el acceso a la dirección <https://ws050.juntadeandalucia.es/verificarFirma> indicando el código de VERIFICACIÓN

FIRMADO POR

RAQUEL MARIA ESPIN CRESPO

17/10/2024

VERIFICACIÓN

Pk2jmWSPEJNMB623FQZ8JEKDMKEPRE

PÁG. 2561/4804





	Recinto:23-079-046-00045-00001	Cultivo: -
	Recinto:23-079-046-00044-00001	Cultivo: -
	Recinto:23-079-046-00046-00001	Cultivo: -
	Recinto:23-079-046-00023-00007	Cultivo: -
	Recinto:23-079-046-00028-00001	Cultivo: -
	Recinto:23-079-046-00040-00001	Cultivo: -
	Recinto:23-079-046-00038-00001	Cultivo: -
	Recinto:23-079-046-00041-00001	Cultivo: -
	Recinto:23-079-046-00107-00005	Cultivo: -
	Recinto:23-079-045-00016-00003	Cultivo: -
	Recinto:23-079-046-00048-00002	Cultivo: -
	Recinto:23-079-046-00049-00001	Cultivo: -
	Recinto:23-079-043-00165-00001	Cultivo: -
	Recinto:23-079-046-00107-00002	Cultivo: -
	Recinto:23-079-046-00107-00001	Cultivo: -
	Recinto:23-079-045-00001-00001	Cultivo: -
	Recinto:23-079-046-00107-00004	Cultivo: -
	Recinto:23-079-046-00107-00003	Cultivo: -
	Recinto:23-079-047-00035-00001	Cultivo: -
	Recinto:23-079-047-00058-00001	Cultivo: -
	Recinto:23-079-047-00036-00001	Cultivo: -
	Recinto:23-079-047-00060-00001	Cultivo: -
	Recinto:23-079-051-00020-00001	Cultivo: -
	Recinto:23-079-051-00020-00002	Cultivo: -
	Recinto:23-079-047-00034-00009	Cultivo: -
	Recinto:23-079-047-00034-00007	Cultivo: -
	Recinto:23-079-047-00034-00012	Cultivo: -
	Recinto:23-079-051-00024-00001	Cultivo: -
	Recinto:23-079-051-00010-00001	Cultivo: -
	Recinto:23-079-047-00033-00001	Cultivo: -
	Recinto:23-079-051-00005-00001	Cultivo: -
	Recinto:23-079-047-00034-00001	Cultivo: -
	Recinto:23-079-051-00010-00002	Cultivo: -
	Recinto:23-079-047-00034-00004	Cultivo: -
	Recinto:23-079-051-00002-00001	Cultivo: -
	Recinto:23-079-051-00002-00004	Cultivo: -
	Recinto:23-079-047-00010-00001	Cultivo: -
	Recinto:23-079-051-00004-00001	Cultivo: -
	Recinto:23-079-051-00003-00001	Cultivo: -
86126	Recinto de forrajera para Cálculo de Carga Ganadera que No pertenece a Explotación con UGM válida.	
	Recinto:23-097-013-00243-00017	Cultivo:62000 PASTOS PERMANENTES DE 5 O MAS AÑOS-SIN VARIEDAD Secano Explotacion:ES230970000220
	Recinto:23-097-012-00017-00011	Cultivo:62000 PASTOS PERMANENTES DE 5 O MAS AÑOS-SIN VARIEDAD Secano Explotacion:ES230970000220
	Recinto:23-097-013-00243-00009	Cultivo:62000 PASTOS PERMANENTES DE 5 O MAS AÑOS-SIN VARIEDAD Secano Explotacion:ES230970000220
	Recinto:23-097-012-00017-00007	Cultivo:62000 PASTOS PERMANENTES DE 5 O MAS AÑOS-SIN VARIEDAD Secano Explotacion:ES230970000220
	Recinto:23-097-013-00243-00022	Cultivo:62000 PASTOS PERMANENTES DE 5 O MAS AÑOS-SIN VARIEDAD Secano Explotacion:ES230970000220
	Recinto:23-097-012-00017-00019	Cultivo:62000 PASTOS PERMANENTES DE 5 O MAS AÑOS-SIN VARIEDAD Secano Explotacion:ES230970000220
	Recinto:23-097-013-00243-00020	Cultivo:62000 PASTOS PERMANENTES DE 5 O MAS AÑOS-SIN VARIEDAD Secano Explotacion:ES230970000220
	Recinto:23-097-012-00017-00013	Cultivo:62000 PASTOS PERMANENTES DE 5 O MAS AÑOS-SIN VARIEDAD Secano Explotacion:ES230970000220
	Recinto:23-097-013-00243-00028	Cultivo:62000 PASTOS PERMANENTES DE 5 O MAS AÑOS-SIN VARIEDAD Secano Explotacion:ES230970000220
	Recinto:23-097-013-00243-00026	Cultivo:62000 PASTOS PERMANENTES DE 5 O MAS AÑOS-SIN VARIEDAD Secano Explotacion:ES230970000220
	Recinto:23-097-012-00017-00020	Cultivo:62000 PASTOS PERMANENTES DE 5 O MAS AÑOS-SIN VARIEDAD Secano Explotacion:ES230970000220
	Recinto:23-097-013-00245-00001	Cultivo:62000 PASTOS PERMANENTES DE 5 O MAS AÑOS-SIN VARIEDAD Secano

(1) Con incidencias que retienen pago o deniegan el expediente.

(2) Se calcula sobre superficie declarada admisible.

(3) Aplicación del artículo 16 bis del RD 147/2023.

(4) Expediente con algunos recintos de pastos permanentes ubicados en espacios protegidos donde la carga ganadera mínima será 0,1 UGM/ha.

<p>Puede verificar la integridad de una copia de este documento mediante la lectura del código QR adjunto o mediante el acceso a la dirección <a href="https://ws050.juntadeandalucia.es/verificarFirma">https://ws050.juntadeandalucia.es/verificarFirma</a> indicando el código de VERIFICACIÓN</p>			
FIRMADO POR	RAQUEL MARIA ESPIN CRESPO	17/10/2024	
VERIFICACIÓN	Pk2jmWSPEJNMB623FQZ8JEKDMKEPRE	PÁG. 2562/4804	



	Explotacion:ES230970000220	
	Recinto:23-097-012-00017-00022	Cultivo:62000 PASTOS PERMANENTES DE 5 O MAS AÑOS-SIN VARIEDAD Secano
	Explotacion:ES230970000220	
	Recinto:23-097-013-00217-00002	Cultivo:62000 PASTOS PERMANENTES DE 5 O MAS AÑOS-SIN VARIEDAD Secano
	Explotacion:ES230970000220	
	Recinto:23-097-013-00280-00003	Cultivo:62000 PASTOS PERMANENTES DE 5 O MAS AÑOS-SIN VARIEDAD Secano
	Explotacion:ES230970000220	
	Recinto:23-097-013-00280-00002	Cultivo:62000 PASTOS PERMANENTES DE 5 O MAS AÑOS-SIN VARIEDAD Secano
	Explotacion:ES230970000220	
	Recinto:23-097-013-00243-00001	Cultivo:62000 PASTOS PERMANENTES DE 5 O MAS AÑOS-SIN VARIEDAD Secano
	Explotacion:ES230970000220	
	Recinto:23-097-012-00017-00006	Cultivo:62000 PASTOS PERMANENTES DE 5 O MAS AÑOS-SIN VARIEDAD Secano
	Explotacion:ES230970000220	
	Recinto:23-097-013-00217-00005	Cultivo:62000 PASTOS PERMANENTES DE 5 O MAS AÑOS-SIN VARIEDAD Secano
	Explotacion:ES230970000220	
	Recinto:23-097-013-00280-00005	Cultivo:62000 PASTOS PERMANENTES DE 5 O MAS AÑOS-SIN VARIEDAD Secano
	Explotacion:ES230970000220	
86128	Recinto de Forrajeras que no ha contabilizado para Carga Ganadera por no tener una explotación válida para el cálculo de la Carga Ganadera	
	Recinto:23-097-013-00243-00017	Cultivo:62 PASTOS PERMANENTES DE 5 O MAS AÑOS-
	Recinto:23-097-012-00017-00011	Cultivo:62 PASTOS PERMANENTES DE 5 O MAS AÑOS-
	Recinto:23-097-013-00243-00009	Cultivo:62 PASTOS PERMANENTES DE 5 O MAS AÑOS-
	Recinto:23-097-012-00017-00007	Cultivo:62 PASTOS PERMANENTES DE 5 O MAS AÑOS-
	Recinto:23-097-013-00243-00022	Cultivo:62 PASTOS PERMANENTES DE 5 O MAS AÑOS-
	Recinto:23-097-012-00017-00019	Cultivo:62 PASTOS PERMANENTES DE 5 O MAS AÑOS-
	Recinto:23-097-013-00243-00020	Cultivo:62 PASTOS PERMANENTES DE 5 O MAS AÑOS-
	Recinto:23-097-012-00017-00013	Cultivo:62 PASTOS PERMANENTES DE 5 O MAS AÑOS-
	Recinto:23-097-013-00243-00028	Cultivo:62 PASTOS PERMANENTES DE 5 O MAS AÑOS-
	Recinto:23-097-013-00243-00026	Cultivo:62 PASTOS PERMANENTES DE 5 O MAS AÑOS-
	Recinto:23-097-012-00017-00020	Cultivo:62 PASTOS PERMANENTES DE 5 O MAS AÑOS-
	Recinto:23-097-013-00245-00001	Cultivo:62 PASTOS PERMANENTES DE 5 O MAS AÑOS-
	Recinto:23-097-012-00017-00022	Cultivo:62 PASTOS PERMANENTES DE 5 O MAS AÑOS-
	Recinto:23-097-013-00217-00002	Cultivo:62 PASTOS PERMANENTES DE 5 O MAS AÑOS-
	Recinto:23-097-013-00280-00003	Cultivo:62 PASTOS PERMANENTES DE 5 O MAS AÑOS-
	Recinto:23-097-013-00280-00002	Cultivo:62 PASTOS PERMANENTES DE 5 O MAS AÑOS-
	Recinto:23-097-013-00243-00001	Cultivo:62 PASTOS PERMANENTES DE 5 O MAS AÑOS-
	Recinto:23-097-012-00017-00006	Cultivo:62 PASTOS PERMANENTES DE 5 O MAS AÑOS-
	Recinto:23-097-013-00217-00005	Cultivo:62 PASTOS PERMANENTES DE 5 O MAS AÑOS-
	Recinto:23-097-013-00280-00005	Cultivo:62 PASTOS PERMANENTES DE 5 O MAS AÑOS-
86132	Recinto superficie forrajera que no realiza la actividad de producción de pastoreo.	
	Recinto:23-079-046-00004-00001	Cultivo:20000 BARBECHO TRADICIONAL-SIN VARIEDAD Secano
	Recinto:23-079-046-00011-00003	Cultivo:20000 BARBECHO TRADICIONAL-SIN VARIEDAD Secano
	Recinto:23-079-046-00011-00005	Cultivo:20000 BARBECHO TRADICIONAL-SIN VARIEDAD Secano
	Recinto:23-079-046-00011-00004	Cultivo:20000 BARBECHO TRADICIONAL-SIN VARIEDAD Secano
	Recinto:23-079-046-00045-00001	Cultivo:20000 BARBECHO TRADICIONAL-SIN VARIEDAD Secano
	Recinto:23-079-046-00044-00001	Cultivo:20000 BARBECHO TRADICIONAL-SIN VARIEDAD Secano
	Recinto:23-079-043-00165-00001	Cultivo:20000 BARBECHO TRADICIONAL-SIN VARIEDAD Secano

(1) Con incidencias que retienen pago o deniegan el expediente.

(2) Se calcula sobre superficie declarada admisible.

(3) Aplicación del artículo 16 bis del RD 147/2023.

(4) Expediente con algunos recintos de pastos permanentes ubicados en espacios protegidos donde la carga ganadera mínima será 0,1 UGM/ha.

Puede verificar la integridad de una copia de este documento mediante la lectura del código QR adjunto o mediante el acceso a la dirección <https://ws050.juntadeandalucia.es/verificarFirma> indicando el código de VERIFICACIÓN

FIRMADO POR	RAQUEL MARIA ESPIN CRESPO	17/10/2024	
VERIFICACIÓN	Pk2jmWSPEJNMB623FQZ8JEKDMKEPRE	PÁG. 2563/4804	

**APELLIDOS Y NOMBRE / RAZÓN SOCIAL**

ALMAGRO CASTILLO DOLORES

**NIF**

\*\*\*\*1461\*

**EXPEDIENTE**

1030420

**RESOLUCIÓN**

DENEGACIÓN DE LA AYUDA

**DATOS DE MANTENIMIENTO UNIDADES****GRUPO DE PAGO**

ZONAS DE MONTAÑA

**Sup. Dec.  
Admisible**

0,00

**Sup.  
Resuelta**

0,00

**Sobredecl.**

0,00

**% Sobredecl.**

0,00

**RESUMEN DE PAGOS****IMPORTE ( Euros )**

	RESUELTO	FEADER	MAPA	CAPADR
A pagar	0,00	0,00	0,00	0,00

**APLICACIÓN DE REDUCCIONES Y PENALIZACIONES (%)**

Crterios de subvencionabilidad (1)	Presentación tardía	Omisión declaración	Condicionalidad
100,00	0,00	0,00	0,00

**IMPORTE ( Euros )**

Calculado(2)	Reducción	Penalización	Reducción Penalización (3)	Penalización adicional	Resuelto	FEADER	MAPA	CAPADR
0,00 €	0,00 €	0,00 €	0,00 €	0,00 €	0,00 €	0,00 €	0,00 €	0,00 €
Importe Unitario:	93,00 €	Nuevo Importe Unitario:	0,00 €					

**RECINTOS PROPUESTOS**

REF.	REFERENCIA SIGPAC	CULTIVO	S/R	USO SIGPAC	Sup. Dec. admisible	Sup. Campo	Sup. Determ.	Sup. Resuelta
170000003568102	23-018-019-00125-0002	OLIVAR	R		0,40		0,40	0,40
170000003568103	23-018-022-00239-0001	OLIVAR	S		1,09		1,09	1,09
170000003568104	23-018-021-00013-0002	OLIVAR	S		1,95		1,95	1,95

**INCIDENCIAS****INCIDENCIA DESCRIPCIÓN**

2454 Solicitante de intervención 6613 cuyo regimen de afiliacion a la SS no es ni el sistema especial agrario(cuenta ajena) ni autonomo con actividad agraria.

74018 Productor que no es agricultor a título principal, según los datos del ejercicio fiscal n-1 y seguridad socia.

74053 Importe inferior a 100 Euros

75022 No Autoriza a que, en caso de la devolución por la entidad financiera (retrocesión bancaria) del pago en la cuenta corriente consignada en la solicitud y que está debidamente registrada en el sistema contable GIRO de la Junta de Andalucía, se proceda al pago en cualquier otra cuenta corriente de la titularidad del solicitante vigente en dicho sistema contable.

(1) Con incidencias que retienen pago o deniegan el expediente.

(2) Se calcula sobre superficie declarada admisible.

(3) Aplicación del artículo 16 bis del RD 147/2023.

(4) Expediente con algunos recintos de pastos permanentes ubicados en espacios protegidos donde la carga ganadera mínima será 0,1 UGM/ha.

Puede verificar la integridad de una copia de este documento mediante la lectura del código QR adjunto o mediante el acceso a la dirección <https://ws050.juntadeandalucia.es/verificarFirma> indicando el código de VERIFICACIÓN

FIRMADO POR

RAQUEL MARIA ESPIN CRESPO

17/10/2024

VERIFICACIÓN

Pk2jmWSPEJNMB623FQZ8JEKDMKEPRE

PÁG. 2564/4804



**APELLIDOS Y NOMBRE / RAZÓN SOCIAL**

ALMAGRO TELLO PEDRO

**NIF**

\*\*\*\*8337\*

**EXPEDIENTE**

1050813

**RESOLUCIÓN**

DENEGACIÓN DE LA AYUDA

**DATOS DE MANTENIMIENTO UNIDADES**

<b>GRUPO DE PAGO</b>	<b>Sup. Dec. Admisible</b>	<b>Sup. Resuelta</b>	<b>Sobredecl.</b>	<b>% Sobredecl.</b>
ZONAS DE MONTAÑA	0,37	0,37	0,00	0,00

**RESUMEN DE PAGOS**

	<b>IMPORTE ( Euros )</b>			
	<b>RESUELTO</b>	<b>FEADER</b>	<b>MAPA</b>	<b>CAPADR</b>
A pagar	0,00	0,00	0,00	0,00

**APLICACIÓN DE REDUCCIONES Y PENALIZACIONES (%)**

<b>Crterios de subvencionabilidad (1)</b>	<b>Presentación tardía</b>	<b>Omisión declaración</b>	<b>Condicionalidad</b>
100,00	0,00	0,00	0,00

**IMPORTE ( Euros )**

<b>Calculado(2)</b>	<b>Reducción</b>	<b>Penalización</b>	<b>Reducción Penalización (3)</b>	<b>Penalización adicional</b>	<b>Resuelto</b>	<b>FEADER</b>	<b>MAPA</b>	<b>CAPADR</b>
34,41 €	0,00 €	0,00 €	0,00 €	0,00 €	0,00 €	0,00 €	0,00 €	0,00 €
<b>Importe Unitario:</b>	93,00 €	<b>Nuevo Importe Unitario:</b>	93,00 €					

**RECINTOS PROPUESTOS**

<b>REF.</b>	<b>REFERENCIA SIGPAC</b>	<b>CULTIVO</b>	<b>S/R</b>	<b>USO SIGPAC</b>	<b>Sup. Dec. admisible</b>	<b>Sup. Campo</b>	<b>Sup. Determ.</b>	<b>Sup. Resuelta</b>
1700000005305983	23-090-011-00277-0001	OLIVAR	R		0,37		0,37	0,37

**INCIDENCIAS****INCIDENCIA DESCRIPCIÓN**

74053 Importe inferior a 100 Euros

(1) Con incidencias que retienen pago o deniegan el expediente.

(2) Se calcula sobre superficie declarada admisible.

(3) Aplicación del artículo 16 bis del RD 147/2023.

(4) Expediente con algunos recintos de pastos permanentes ubicados en espacios protegidos donde la carga ganadera mínima será 0,1 UGM/ha.

Puede verificar la integridad de una copia de este documento mediante la lectura del código QR adjunto o mediante el acceso a la dirección <https://ws050.juntadeandalucia.es/verificarFirma> indicando el código de VERIFICACIÓN

FIRMADO POR	RAQUEL MARIA ESPIN CRESPO	17/10/2024
VERIFICACIÓN	Pk2jmWSPEJNMB623FQZ8JEKDMKEPRE	PÁG. 2565/4804



**APELLIDOS Y NOMBRE / RAZÓN SOCIAL**

ALMANSA RUIZ JOSÉ JAVIER

**NIF**

\*\*\*\*4298\*

**EXPEDIENTE**

1040309

**RESOLUCIÓN**

DENEGACIÓN DE LA AYUDA

**DATOS DE MANTENIMIENTO UNIDADES****GRUPO DE PAGO**

ZONAS DE MONTAÑA

**Sup. Dec.  
Admisible**

0,00

**Sup.  
Resuelta**

0,00

**Sobredecl.**

0,00

**% Sobredecl.**

0,00

**RESUMEN DE PAGOS****IMPORTE ( Euros )**

	RESUELTO	FEADER	MAPA	CAPADR
A pagar	0,00	0,00	0,00	0,00

**APLICACIÓN DE REDUCCIONES Y PENALIZACIONES (%)**

Criterios de subvencionabilidad (1)	Presentación tardía	Omisión declaración	Condicionabilidad
100,00	0,00	0,00	0,00

**IMPORTE ( Euros )**

Calculado(2)	Reducción	Penalización	Reducción Penalización (3)	Penalización adicional	Resuelto	FEADER	MAPA	CAPADR
0,00 €	0,00 €	0,00 €	0,00 €	0,00 €	0,00 €	0,00 €	0,00 €	0,00 €
Importe Unitario:	93,00 €	Nuevo Importe Unitario:	0,00 €					

**RECINTOS PROPUESTOS**

REF.	REFERENCIA SIGPAC	CULTIVO	S/R	USO SIGPAC	Sup. Dec. admisible	Sup. Campo	Sup. Determ.	Sup. Resuelta
1700000006381898	23-028-004-00097-0001	OLIVAR	S		3,68		3,68	3,68
1700000006381899	23-028-004-00117-0003	OLIVAR	S		3,13		3,13	3,13
1700000006381900	23-028-004-00158-0002	OLIVAR	S		0,54		0,54	0,54

**INCIDENCIAS****INCIDENCIA DESCRIPCIÓN**

74018	Productor que no es agricultor a título principal, según los datos del ejercicio fiscal n-1 y seguridad socia.
74053	Importe inferior a 100 Euros

(1) Con incidencias que retienen pago o deniegan el expediente.

(2) Se calcula sobre superficie declarada admisible.

(3) Aplicación del artículo 16 bis del RD 147/2023.

(4) Expediente con algunos recintos de pastos permanentes ubicados en espacios protegidos donde la carga ganadera mínima será 0,1 UGM/ha.

Puede verificar la integridad de una copia de este documento mediante la lectura del código QR adjunto o mediante el acceso a la dirección <https://ws050.juntadeandalucia.es/verificarFirma> indicando el código de VERIFICACIÓN

FIRMADO POR

RAQUEL MARIA ESPIN CRESPO

17/10/2024

VERIFICACIÓN

Pk2jmWSPEJNMB623FQZ8JEKDMKEPRE

PÁG. 2566/4804



**APELLIDOS Y NOMBRE / RAZÓN SOCIAL**

ALMENARA VARGAS MARIA JOSE

**NIF**

\*\*\*\*2983\*

**EXPEDIENTE**

1282367

**RESOLUCIÓN**

DENEGACIÓN DE LA AYUDA

**DATOS DE MANTENIMIENTO UNIDADES****GRUPO DE PAGO**

ZONAS DE MONTAÑA

**Sup. Dec.  
Admisible**

0,00

**Sup.  
Resuelta**

0,00

**Sobredecl.**

0,00

**% Sobredecl.**

0,00

**RESUMEN DE PAGOS****IMPORTE ( Euros )**

	RESUELTO	FEADER	MAPA	CAPADR
A pagar	0,00	0,00	0,00	0,00

**APLICACIÓN DE REDUCCIONES Y PENALIZACIONES (%)**

Crterios de subvencionabilidad (1)	Presentación tardía	Omisión declaración	Condicionalidad
100,00	0,00	0,00	0,00

**IMPORTE ( Euros )**

Calculado(2)	Reducción	Penalización	Reducción Penalización (3)	Penalización adicional	Resuelto	FEADER	MAPA	CAPADR
0,00 €	0,00 €	0,00 €	0,00 €	0,00 €	0,00 €	0,00 €	0,00 €	0,00 €
Importe Unitario:	93,00 €	Nuevo Importe Unitario:	0,00 €					

**RECINTOS PROPUESTOS**

REF.	REFERENCIA SIGPAC	CULTIVO	S/R	USO SIGPAC	Sup. Dec. admisible	Sup. Campo	Sup. Determ.	Sup. Resuelta
-1610939	23-044-029-00040-0001	BARBECHO TRADICIONAL	S		1,95		1,95	1,95
-1610853	23-017-017-00008-0005	CEBADA	S		2,04		2,04	2,04
-769207	23-017-017-00008-0005	CEBADA	S		9,62		9,62	9,62
-144411	23-017-017-00008-0002	OLIVAR	S		7,36		7,36	7,36
5475553	23-044-029-00044-0001	OLIVAR	S		0,61		0,61	0,61
170000006408422	23-017-017-00008-0001	OLIVAR	S		2,67		2,67	2,67
170000006408426	23-017-017-00008-0014	OLIVAR	S		3,06		3,06	3,06
170000006408429	23-044-028-00166-0005	BARBECHO TRADICIONAL	S		5,93		5,93	5,93
170000006408430	23-044-029-00040-0001	BARBECHO TRADICIONAL	S		2,65		2,65	2,65
170000006408431	23-044-028-00183-0004	ALMENDROS	S		3,10		3,10	3,10
170000006604716	23-044-027-00010-0002	OLIVAR	R		1,25		1,25	1,25
170000006604719	23-044-028-00052-0001	OLIVAR	S		0,40		0,40	0,40
170000006604720	23-044-028-00053-0001	OLIVAR	S		0,21		0,21	0,21
170000006604728	23-044-027-00081-0001	OLIVAR	R		0,36		0,36	0,36

**INCIDENCIAS****INCIDENCIA DESCRIPCIÓN**

3795	Recinto declarado con una situación de riesgo de abandono. Recinto:23-044-028-00166-00005 Cultivo: - Recinto:23-044-029-00040-00001 Cultivo: -
74018	Productor que no es agricultor a titulo principal, según los datos del ejercicio fiscal n-1 y seguridad socia.
74053	Importe inferior a 100 Euros

(1) Con incidencias que retienen pago o deniegan el expediente.

(2) Se calcula sobre superficie declarada admisible.

(3) Aplicación del artículo 16 bis del RD 147/2023.

(4) Expediente con algunos recintos de pastos permanentes ubicados en espacios protegidos donde la carga ganadera mínima será 0,1 UGM/ha.

Puede verificar la integridad de una copia de este documento mediante la lectura del código QR adjunto o mediante el acceso a la dirección <https://ws050.juntadeandalucia.es/verificarFirma> indicando el código de VERIFICACIÓN

FIRMADO POR

RAQUEL MARIA ESPIN CRESPO

17/10/2024

VERIFICACIÓN

Pk2jmWSPEJNMB623FQZ8JEKDMKEPRE

PÁG. 2567/4804





**Incidencias de carga ganadera**

**INCIDENCIA DESCRIPCIÓN**

3795	Recinto declarado con una situación de riesgo de abandono. Recinto:23-044-029-00040-00001 Cultivo: - Recinto:23-044-028-00166-00005 Cultivo: - Recinto:23-044-029-00040-00001 Cultivo: -
86132	Recinto superficie forrajera que no realiza la actividad de producción de pastoreo. Recinto:23-044-029-00040-00001 Cultivo:20000 BARBECHO TRADICIONAL-SIN VARIEDAD Secano Recinto:23-044-028-00166-00005 Cultivo:20000 BARBECHO TRADICIONAL-SIN VARIEDAD Secano Recinto:23-044-029-00040-00001 Cultivo:20000 BARBECHO TRADICIONAL-SIN VARIEDAD Secano

(1) Con incidencias que retienen pago o deniegan el expediente.  
(2) Se calcula sobre superficie declarada admisible.  
(3) Aplicación del artículo 16 bis del RD 147/2023.  
(4) Expediente con algunos recintos de pastos permanentes ubicados en espacios protegidos donde la carga ganadera mínima será 0,1 UGM/ha.

Puede verificar la integridad de una copia de este documento mediante la lectura del código QR adjunto o mediante el acceso a la dirección <https://ws050.juntadeandalucia.es/verificarFirma> indicando el código de VERIFICACIÓN

FIRMADO POR	RAQUEL MARIA ESPIN CRESPO	17/10/2024	
VERIFICACIÓN	Pk2jmWSPEJNMB623FQZ8JEKDMKEPRE	PÁG. 2568/4804	



**APELLIDOS Y NOMBRE / RAZÓN SOCIAL**

ALVAREZ ARMENTEROS RAFAEL

**NIF**

\*\*\*\*5091\*

**EXPEDIENTE**

1252836

**RESOLUCIÓN**

DENEGACIÓN DE LA AYUDA

**DATOS DE MANTENIMIENTO UNIDADES****GRUPO DE PAGO**

ZONAS DE MONTAÑA

**Sup. Dec.  
Admisible**

0,00

**Sup.  
Resuelta**

0,00

**Sobredecl.**

0,00

**% Sobredecl.**

0,00

**RESUMEN DE PAGOS****IMPORTE ( Euros )**

	<b>RESUELTO</b>	<b>FEADER</b>	<b>MAPA</b>	<b>CAPADR</b>
A pagar	0,00	0,00	0,00	0,00

**APLICACIÓN DE REDUCCIONES Y PENALIZACIONES (%)**

<b>Crterios de subvencionabilidad (1)</b>	<b>Presentación tardía</b>	<b>Omisión declaración</b>	<b>Condicionalidad</b>
100,00	0,00	0,00	0,00

**IMPORTE ( Euros )**

<b>Calculado(2)</b>	<b>Reducción</b>	<b>Penalización</b>	<b>Reducción Penalización (3)</b>	<b>Penalización adicional</b>	<b>Resuelto</b>	<b>FEADER</b>	<b>MAPA</b>	<b>CAPADR</b>
0,00 €	0,00 €	0,00 €	0,00 €	0,00 €	0,00 €	0,00 €	0,00 €	0,00 €
<b>Importe Unitario:</b>	93,00 €	<b>Nuevo Importe Unitario:</b>	0,00 €					

**RECINTOS PROPUESTOS**

<b>REF.</b>	<b>REFERENCIA SIGPAC</b>	<b>CULTIVO</b>	<b>S/R</b>	<b>USO SIGPAC</b>	<b>Sup. Dec. admisible</b>	<b>Sup. Campo</b>	<b>Sup. Determ.</b>	<b>Sup. Resuelta</b>
-1628107	23-026-004-00359-0001	OLIVAR	S		0,16		0,16	0,16
-1628106	23-026-004-00357-0003	OLIVAR	S		0,02		0,02	0,02
-1321092	23-026-019-00284-0003	OLIVAR	S		0,03		0,03	0,03
1700000005563748	23-026-004-00357-0001	OLIVAR	S		0,19		0,19	0,19
1700000005563752	23-026-004-00359-0002	OLIVAR	S		0,07		0,07	0,07
1700000006161963	23-026-005-00699-0001	OLIVAR	S		0,04		0,04	0,04
1700000006161964	23-026-005-00700-0001	OLIVAR	S		0,15		0,15	0,15
1700000006161966	23-026-005-00257-0001	OLIVAR	S		0,01		0,01	0,01
1700000006161967	23-026-005-00259-0001	OLIVAR	S		0,02		0,02	0,02
1700000006161968	23-026-005-00260-0001	OLIVAR	S		0,03		0,03	0,03
1700000006161970	23-026-005-00262-0001	OLIVAR	S		0,01		0,01	0,01
1700000006161971	23-026-005-00264-0003	OLIVAR	S		4,79		4,79	4,79
1700000006161972	23-026-005-00265-0001	OLIVAR	S		0,02		0,02	0,02
1700000006161974	23-026-005-00324-0001	OLIVAR	S		0,09		0,09	0,09
1700000006161975	23-026-005-00729-0001	OLIVAR	S		0,09		0,09	0,09
1700000006161982	23-026-019-00283-0003	OLIVAR	S		0,19		0,19	0,19
1700000006161983	23-026-014-00402-0001	OLIVAR	S		0,32		0,32	0,32
1700000006161986	23-026-011-00170-0002	OLIVAR	S		0,91		0,91	0,91
1700000006161991	23-026-011-00950-0001	OLIVAR	S		1,12		1,12	1,12

**INCIDENCIAS****INCIDENCIA DESCRIPCIÓN**

2454	Solicitante de intervención 6613 cuyo regimen de afiliación a la SS no es ni el sistema especial agrario(cuenta ajena) ni autonomo con actividad agraria.
74018	Productor que no es agricultor a título principal, según los datos del ejercicio fiscal n-1 y seguridad socia.
74053	Importe inferior a 100 Euros

(1) Con incidencias que retienen pago o deniegan el expediente.

(2) Se calcula sobre superficie declarada admisible.

(3) Aplicación del artículo 16 bis del RD 147/2023.

(4) Expediente con algunos recintos de pastos permanentes ubicados en espacios protegidos donde la carga ganadera mínima será 0,1 UGM/ha.

Puede verificar la integridad de una copia de este documento mediante la lectura del código QR adjunto o mediante el acceso a la dirección <https://ws050.juntadeandalucia.es/verificarFirma> indicando el código de VERIFICACIÓN

FIRMADO POR

RAQUEL MARIA ESPIN CRESPO

17/10/2024

VERIFICACIÓN

Pk2jmWSPEJNMB623FQZ8JEKDMKEPRE

PÁG. 2569/4804



**APELLIDOS Y NOMBRE / RAZÓN SOCIAL**

ALVAREZ GONZALEZ LUIS CARLOS

**NIF**

\*\*\*\*2594\*

**EXPEDIENTE**

1073300

**RESOLUCIÓN**

DENEGACIÓN DE LA AYUDA

**DATOS DE MANTENIMIENTO UNIDADES****GRUPO DE PAGO**

ZONAS DE MONTAÑA

**Sup. Dec.  
Admisible**

0,00

**Sup.  
Resuelta**

0,00

**Sobredecl.**

0,00

**% Sobredecl.**

0,00

**RESUMEN DE PAGOS****IMPORTE ( Euros )**

	RESUELTO	FEADER	MAPA	CAPADR
A pagar	0,00	0,00	0,00	0,00

**APLICACIÓN DE REDUCCIONES Y PENALIZACIONES (%)**

Crterios de subvencionabilidad (1)	Presentación tardía	Omisión declaración	Condicionalidad
100,00	0,00	0,00	0,00

**IMPORTE ( Euros )**

Calculado(2)	Reducción	Penalización	Reducción Penalización (3)	Penalización adicional	Resuelto	FEADER	MAPA	CAPADR
0,00 €	0,00 €	0,00 €	0,00 €	0,00 €	0,00 €	0,00 €	0,00 €	0,00 €
Importe Unitario:	93,00 €	Nuevo Importe Unitario:	0,00 €					

**RECINTOS PROPUESTOS**

REF.	REFERENCIA SIGPAC	CULTIVO	S/R	USO SIGPAC	Sup. Dec. admisible	Sup. Campo	Sup. Determ.	Sup. Resuelta
1700000005115236	23-011-015-00034-0001	OLIVAR	S		0,32		0,32	0,32
1700000005115237	23-011-015-00035-0001	OLIVAR	S		0,29		0,29	0,29
1700000005115238	23-011-015-00039-0001	OLIVAR	S		3,11		3,11	3,11
1700000005115239	23-011-016-00054-0002	OLIVAR	R		5,55		5,55	5,55

**INCIDENCIAS****INCIDENCIA DESCRIPCIÓN**

74018	Productor que no es agricultor a título principal, según los datos del ejercicio fiscal n-1 y seguridad socia.
74053	Importe inferior a 100 Euros

(1) Con incidencias que retienen pago o deniegan el expediente.

(2) Se calcula sobre superficie declarada admisible.

(3) Aplicación del artículo 16 bis del RD 147/2023.

(4) Expediente con algunos recintos de pastos permanentes ubicados en espacios protegidos donde la carga ganadera mínima será 0,1 UGM/ha.

Puede verificar la integridad de una copia de este documento mediante la lectura del código QR adjunto o mediante el acceso a la dirección <https://ws050.juntadeandalucia.es/verificarFirma> indicando el código de VERIFICACIÓN

FIRMADO POR

RAQUEL MARIA ESPIN CRESPO

17/10/2024

VERIFICACIÓN

Pk2jmWSPEJNMB623FQZ8JEKDMKEPRE

PÁG. 2570/4804



**APELLIDOS Y NOMBRE / RAZÓN SOCIAL**

ALVAREZ LARA JOSE ANGEL

**NIF**

\*\*\*\*2944\*

**EXPEDIENTE**

1030664

**RESOLUCIÓN**

DENEGACIÓN DE LA AYUDA

**DATOS DE MANTENIMIENTO UNIDADES****GRUPO DE PAGO**

ZONAS DE MONTAÑA

**Sup. Dec.  
Admisible**

0,00

**Sup.  
Resuelta**

0,00

**Sobredecl.**

0,00

**% Sobredecl.**

0,00

**RESUMEN DE PAGOS****IMPORTE ( Euros )**

	<b>RESUELTO</b>	<b>FEADER</b>	<b>MAPA</b>	<b>CAPADR</b>
A pagar	0,00	0,00	0,00	0,00

**APLICACIÓN DE REDUCCIONES Y PENALIZACIONES (%)**

<b>Criterios de subvencionabilidad (1)</b>	<b>Presentación tardía</b>	<b>Omisión declaración</b>	<b>Condicionalidad</b>
100,00	0,00	0,00	0,00

**IMPORTE ( Euros )**

<b>Calculado(2)</b>	<b>Reducción</b>	<b>Penalización</b>	<b>Reducción Penalización (3)</b>	<b>Penalización adicional</b>	<b>Resuelto</b>	<b>FEADER</b>	<b>MAPA</b>	<b>CAPADR</b>
0,00 €	0,00 €	0,00 €	0,00 €	0,00 €	0,00 €	0,00 €	0,00 €	0,00 €
<b>Importe Unitario:</b>	93,00 €	<b>Nuevo Importe Unitario:</b>	0,00 €					

**RECINTOS PROPUESTOS**

<b>REF.</b>	<b>REFERENCIA SIGPAC</b>	<b>CULTIVO</b>	<b>S/R</b>	<b>USO SIGPAC</b>	<b>Sup. Dec. admisible</b>	<b>Sup. Campo</b>	<b>Sup. Determ.</b>	<b>Sup. Resuelta</b>
-1202532	23-002-017-00161-0002	OLIVAR	S		0,01		0,01	0,01
1700000004497069	23-002-017-00124-0001	OLIVAR	S		1,28		1,28	1,28
1700000004497070	23-026-026-00082-0001	OLIVAR	S		0,01		0,01	0,01
1700000004497071	23-026-026-00111-0001	OLIVAR	S		1,15		1,15	1,15

**INCIDENCIAS****INCIDENCIA DESCRIPCIÓN**

74018	Productor que no es agricultor a título principal, según los datos del ejercicio fiscal n-1 y seguridad socia.
74053	Importe inferior a 100 Euros

(1) Con incidencias que retienen pago o deniegan el expediente.

(2) Se calcula sobre superficie declarada admisible.

(3) Aplicación del artículo 16 bis del RD 147/2023.

(4) Expediente con algunos recintos de pastos permanentes ubicados en espacios protegidos donde la carga ganadera mínima será 0,1 UGM/ha.

Puede verificar la integridad de una copia de este documento mediante la lectura del código QR adjunto o mediante el acceso a la dirección <https://ws050.juntadeandalucia.es/verificarFirma> indicando el código de VERIFICACIÓN

FIRMADO POR

RAQUEL MARIA ESPIN CRESPO

17/10/2024

VERIFICACIÓN

Pk2jmWSPEJNMB623FQZ8JEKDMKEPRE

PÁG. 2571/4804



**APELLIDOS Y NOMBRE / RAZÓN SOCIAL**

ALVAREZ MORANTE LAZARO

**NIF**

\*\*\*\*1457\*

**EXPEDIENTE**

1134152

**RESOLUCIÓN**

DENEGACIÓN DE LA AYUDA

**DATOS DE MANTENIMIENTO UNIDADES****GRUPO DE PAGO**

ZONAS DE MONTAÑA

**Sup. Dec.  
Admisible**

0,00

**Sup.  
Resuelta**

0,00

**Sobredecl.**

0,00

**% Sobredecl.**

0,00

**RESUMEN DE PAGOS****IMPORTE ( Euros )**

	RESUELTO	FEADER	MAPA	CAPADR
A pagar	0,00	0,00	0,00	0,00

**APLICACIÓN DE REDUCCIONES Y PENALIZACIONES (%)**

Crterios de subvencionabilidad (1)	Presentación tardía	Omisión declaración	Condicionalidad
100,00	0,00	0,00	0,00

**IMPORTE ( Euros )**

Calculado(2)	Reducción	Penalización	Reducción Penalización (3)	Penalización adicional	Resuelto	FEADER	MAPA	CAPADR
0,00 €	0,00 €	0,00 €	0,00 €	0,00 €	0,00 €	0,00 €	0,00 €	0,00 €
Importe Unitario:	93,00 €	Nuevo Importe Unitario:	0,00 €					

**RECINTOS PROPUESTOS**

REF.	REFERENCIA SIGPAC	CULTIVO	S/R	USO SIGPAC	Sup. Dec. admisible	Sup. Campo	Sup. Determ.	Sup. Resuelta
-1375034	23-079-041-00138-0001	OLIVAR	S		1,35		1,35	1,35
1700000006146057	23-079-036-00219-0001	OLIVAR	S		1,63		1,63	1,63
1700000006146058	23-079-037-00006-0001	OLIVAR	S		0,06		0,06	0,06
1700000006146059	23-079-037-00036-0001	OLIVAR	S		0,34		0,34	0,34
1700000006146060	23-079-037-00037-0001	OLIVAR	S		0,08		0,08	0,08
1700000006146061	23-079-037-00038-0001	OLIVAR	S		0,02		0,02	0,02
1700000006146062	23-079-037-00174-0008	OLIVAR	S		0,13		0,13	0,13
1700000006146066	23-079-037-00173-0001	OLIVAR	S		2,07		2,07	2,07
1700000006146067	23-079-036-00260-0001	OLIVAR	S		0,03		0,03	0,03
1700000006146068	23-079-037-00183-0002	OLIVAR	S		0,02		0,02	0,02
1700000006146070	23-079-036-00227-0004	OLIVAR	S		0,01		0,01	0,01
1700000006146071	23-079-036-00227-0001	OLIVAR	S		1,10		1,10	1,10
1700000006146072	23-079-036-00223-0002	OLIVAR	S		0,83		0,83	0,83
1700000006146073	23-079-036-00481-0001	OLIVAR	S		0,01		0,01	0,01

(1) Con incidencias que retienen pago o deniegan el expediente.

(2) Se calcula sobre superficie declarada admisible.

(3) Aplicación del artículo 16 bis del RD 147/2023.

(4) Expediente con algunos recintos de pastos permanentes ubicados en espacios protegidos donde la carga ganadera mínima será 0,1 UGM/ha.

Puede verificar la integridad de una copia de este documento mediante la lectura del código QR adjunto o mediante el acceso a la dirección <https://ws050.juntadeandalucia.es/verificarFirma> indicando el código de VERIFICACIÓN

FIRMADO POR

RAQUEL MARIA ESPIN CRESPO

17/10/2024

VERIFICACIÓN

Pk2jmWSPEJNMB623FQZ8JEKDMKEPRE

PÁG. 2572/4804





**INCIDENCIAS**

**INCIDENCIA DESCRIPCIÓN**

- 452 Actividad agraria declarada en un recinto no compatible con el uso PA, PR o PS asignado en SIGPAC para ese recinto.  
Recinto:23-079-036-00223-00003 Cultivo:62000 PASTOS PERMANENTES DE 5 O MAS AÑOS-SIN VARIEDAD Secano USO ASIGNADO EN SIGPAC:PR
- 2454 Solicitante de intervención 6613 cuyo regimen de afiliacion a la SS no es ni el sistema especial agrario(cuenta ajena) ni autonomo con actividad agraria.
- 74018 Productor que no es agricultor a título principal, según los datos del ejercicio fiscal n-1 y seguridad socia.
- 74053 Importe inferior a 100 Euros
- 86119 Carga ganadera NO cumple con el valor mínimo de 0,2 UGM/ha.  
Recinto:23-079-036-00223-00003 Cultivo:62000 PASTOS PERMANENTES DE 5 O MAS AÑOS-SIN VARIEDAD Secano Carga Ganadera:0
- 86121 Recinto superficie forrajera que no realiza la actividad de producción de pastoreo.  
Recinto:23-079-036-00223-00003 Cultivo:62000 PASTOS PERMANENTES DE 5 O MAS AÑOS-SIN VARIEDAD Secano Actividad Agraria del recinto:2
- 86122 Recinto superficie forrajera que realiza la actividad de producción de pastoreo y no declara el o los códigos del Registro de Explotaciones Ganaderas de Andalucía, REGA.  
Recinto:23-079-036-00223-00003 Cultivo:62000 PASTOS PERMANENTES DE 5 O MAS AÑOS-SIN VARIEDAD Secano
- 86124 Recinto de forrajera para Cálculo de Carga Ganadera que No pertenece a Explotación.  
Recinto:23-079-036-00223-00003 Cultivo:62000 PASTOS PERMANENTES DE 5 O MAS AÑOS-SIN VARIEDAD Secano

**Incidencias de carga ganadera**

**INCIDENCIA DESCRIPCIÓN**

- 452 Actividad agraria declarada en un recinto no compatible con el uso PA, PR o PS asignado en SIGPAC para ese recinto.  
Recinto:23-079-036-00223-00003 Cultivo:62000 PASTOS PERMANENTES DE 5 O MAS AÑOS-SIN VARIEDAD Secano USO ASIGNADO EN SIGPAC:PR
- 86122 Recinto superficie forrajera que realiza la actividad de producción de pastoreo y no declara el o los códigos del Registro de Explotaciones Ganaderas de Andalucía, REGA.  
Recinto:23-079-036-00223-00003 Cultivo:62000 PASTOS PERMANENTES DE 5 O MAS AÑOS-SIN VARIEDAD Secano
- 86124 Recinto de forrajera para Cálculo de Carga Ganadera que No pertenece a Explotación.  
Recinto:23-079-036-00223-00003 Cultivo:62000 PASTOS PERMANENTES DE 5 O MAS AÑOS-SIN VARIEDAD Secano
- 86128 Recinto de Forrajeras que no ha contabilizado para Carga Ganadera por no tener una explotación válida para el cálculo de la Carga Ganadera  
Recinto:23-079-036-00223-00003 Cultivo:62 PASTOS PERMANENTES DE 5 O MAS AÑOS-
- 86132 Recinto superficie forrajera que no realiza la actividad de producción de pastoreo.  
Recinto:23-079-036-00223-00003 Cultivo:62000 PASTOS PERMANENTES DE 5 O MAS AÑOS-SIN VARIEDAD Secano

(1) Con incidencias que retienen pago o deniegan el expediente.

(2) Se calcula sobre superficie declarada admisible.

(3) Aplicación del artículo 16 bis del RD 147/2023.

(4) Expediente con algunos recintos de pastos permanentes ubicados en espacios protegidos donde la carga ganadera mínima será 0,1 UGM/ha.

Puede verificar la integridad de una copia de este documento mediante la lectura del código QR adjunto o mediante el acceso a la dirección <https://ws050.juntadeandalucia.es/verificarFirma> indicando el código de VERIFICACIÓN

FIRMADO POR	RAQUEL MARIA ESPIN CRESPO	17/10/2024	
VERIFICACIÓN	Pk2jmWSPEJNMB623FQZ8JEKDMKEPRE	PÁG. 2573/4804	

**APELLIDOS Y NOMBRE / RAZÓN SOCIAL**

ALVAREZ PEINADO MARIA BELEN

**NIF**

\*\*\*\*7721\*

**EXPEDIENTE**

1063633

**RESOLUCIÓN**

DENEGACIÓN DE LA AYUDA

**DATOS DE MANTENIMIENTO UNIDADES**

<b>GRUPO DE PAGO</b>	<b>Sup. Dec. Admisible</b>	<b>Sup. Resuelta</b>	<b>Sobredecl.</b>	<b>% Sobredecl.</b>
ZONAS DE MONTAÑA	0,00	0,00	0,00	0,00

**RESUMEN DE PAGOS**

	<b>IMPORTE ( Euros )</b>			
	<b>RESUELTO</b>	<b>FEADER</b>	<b>MAPA</b>	<b>CAPADR</b>
A pagar	0,00	0,00	0,00	0,00

**APLICACIÓN DE REDUCCIONES Y PENALIZACIONES (%)**

<b>Criterios de subvencionabilidad (1)</b>	<b>Presentación tardía</b>	<b>Omisión declaración</b>	<b>Condicionidad</b>
100,00	0,00	0,00	0,00

**IMPORTE ( Euros )**

<b>Calculado(2)</b>	<b>Reducción</b>	<b>Penalización</b>	<b>Reducción Penalización (3)</b>	<b>Penalización adicional</b>	<b>Resuelto</b>	<b>FEADER</b>	<b>MAPA</b>	<b>CAPADR</b>
0,00 €	0,00 €	0,00 €	0,00 €	0,00 €	0,00 €	0,00 €	0,00 €	0,00 €
<b>Importe Unitario:</b>	93,00 €	<b>Nuevo Importe Unitario:</b>	0,00 €					

**RECINTOS PROPUESTOS**

<b>REF.</b>	<b>REFERENCIA SIGPAC</b>	<b>CULTIVO</b>	<b>S/R</b>	<b>USO SIGPAC</b>	<b>Sup. Dec. admisible</b>	<b>Sup. Campo</b>	<b>Sup. Determ.</b>	<b>Sup. Resuelta</b>
6843988	23-026-019-00240-0001	OLIVAR	S		0,34		0,34	0,34
1700000005461852	23-002-055-00037-0001	OLIVAR	S		0,02		0,02	0,02
1700000005461853	23-002-055-00103-0001	OLIVAR	S		1,11		1,11	1,11
1700000005461854	23-026-014-00167-0001	OLIVAR	S		0,15		0,15	0,15
1700000005461855	23-026-014-00420-0001	OLIVAR	S		0,10		0,10	0,10
1700000005461857	23-026-017-00120-0001	OLIVAR	S		0,01		0,01	0,01
1700000005461858	23-026-017-00121-0002	OLIVAR	S		0,35		0,35	0,35
1700000005461859	23-026-017-00158-0001	OLIVAR	S		0,01		0,01	0,01
1700000005461860	23-026-017-09008-0002	OLIVAR	S		0,01		0,01	0,01
1700000005461861	23-026-019-00218-0002	OLIVAR	S		0,33		0,33	0,33
1700000005461862	23-026-021-00304-0002	OLIVAR	S		0,66		0,66	0,66
1700000005461863	23-026-019-00239-0001	OLIVAR	S		0,24		0,24	0,24
1700000005461864	23-026-021-00434-0001	OLIVAR	S		0,12		0,12	0,12
1700000005461868	23-026-022-00270-0001	OLIVAR	S		0,58		0,58	0,58
1700000005461869	23-026-019-00238-0001	OLIVAR	S		0,76		0,76	0,76

**INCIDENCIAS****INCIDENCIA DESCRIPCIÓN**

2454	Solicitante de intervención 6613 cuyo regimen de afiliación a la SS no es ni el sistema especial agrario(cuenta ajena) ni autonomo con actividad agraria.
74018	Productor que no es agricultor a título principal, según los datos del ejercicio fiscal n-1 y seguridad socia.
74053	Importe inferior a 100 Euros

(1) Con incidencias que retienen pago o deniegan el expediente.

(2) Se calcula sobre superficie declarada admisible.

(3) Aplicación del artículo 16 bis del RD 147/2023.

(4) Expediente con algunos recintos de pastos permanentes ubicados en espacios protegidos donde la carga ganadera mínima será 0,1 UGM/ha.

Puede verificar la integridad de una copia de este documento mediante la lectura del código QR adjunto o mediante el acceso a la dirección <https://ws050.juntadeandalucia.es/verificarFirma> indicando el código de VERIFICACIÓN

FIRMADO POR	RAQUEL MARIA ESPIN CRESPO	17/10/2024
VERIFICACIÓN	Pk2jmWSPEJNMB623FQZ8JEKDMKEPRE	PÁG. 2574/4804



**APELLIDOS Y NOMBRE / RAZÓN SOCIAL**

AMADOR GARCIA SALVADOR

**NIF**

\*\*\*\*3717\*

**EXPEDIENTE**

1083463

**RESOLUCIÓN**

DENEGACIÓN DE LA AYUDA

**DATOS DE MANTENIMIENTO UNIDADES**

<b>GRUPO DE PAGO</b>	<b>Sup. Dec. Admisible</b>	<b>Sup. Resuelta</b>	<b>Sobredecl.</b>	<b>% Sobredecl.</b>
ZONAS DE MONTAÑA	0,00	0,00	0,00	0,00

**RESUMEN DE PAGOS**

	<b>IMPORTE ( Euros )</b>			
	<b>RESUELTO</b>	<b>FEADER</b>	<b>MAPA</b>	<b>CAPADR</b>
A pagar	0,00	0,00	0,00	0,00

**APLICACIÓN DE REDUCCIONES Y PENALIZACIONES (%)**

<b>Crterios de subvencionabilidad (1)</b>	<b>Presentación tardía</b>	<b>Omisión declaración</b>	<b>Condicionalidad</b>
100,00	0,00	0,00	0,00

**IMPORTE ( Euros )**

<b>Calculado(2)</b>	<b>Reducción</b>	<b>Penalización</b>	<b>Reducción Penalización (3)</b>	<b>Penalización adicional</b>	<b>Resuelto</b>	<b>FEADER</b>	<b>MAPA</b>	<b>CAPADR</b>
0,00 €	0,00 €	0,00 €	0,00 €	0,00 €	0,00 €	0,00 €	0,00 €	0,00 €
<b>Importe Unitario:</b>	93,00 €	<b>Nuevo Importe Unitario:</b>	0,00 €					

**RECINTOS PROPUESTOS**

<b>REF.</b>	<b>REFERENCIA SIGPAC</b>	<b>CULTIVO</b>	<b>S/R</b>	<b>USO SIGPAC</b>	<b>Sup. Dec. admisible</b>	<b>Sup. Campo</b>	<b>Sup. Determ.</b>	<b>Sup. Resuelta</b>
-1230934	23-070-009-00577-0001	ALMENDROS	R		0,57		0,57	0,57
-1230933	23-070-009-00010-0004	ALMENDROS	R		0,02		0,02	0,02
-1103109	23-070-009-00011-0003	ALMENDROS	R		0,24		0,24	0,24
1700000005637100	23-070-005-00748-0001	OLIVAR	R		1,03		1,03	1,03
1700000005637101	23-070-010-00051-0001	OLIVAR	R		0,92		0,92	0,92
1700000005637102	23-070-010-00064-0001	OLIVAR	R		1,91		1,91	1,91
1700000005637103	23-070-009-00013-0004	OLIVAR	R		0,07		0,07	0,07
1700000005637104	23-070-009-00577-0002	OLIVAR	R		0,26		0,26	0,26
1700000005637105	23-070-009-00577-0006	OLIVAR	R		0,01		0,01	0,01
1700000005637106	23-070-009-00479-0001	OLIVAR	R		1,76		1,76	1,76
1700000005637107	23-070-008-00169-0001	OLIVAR	R		0,93		0,93	0,93
1700000005637108	23-070-008-00138-0001	OLIVAR	R		1,56		1,56	1,56
1700000005637109	23-070-008-00139-0001	OLIVAR	R		1,34		1,34	1,34
1700000005637110	23-070-007-00717-0001	OLIVAR	R		0,47		0,47	0,47
1700000005637111	23-070-008-00168-0002	OLIVAR	R		1,40		1,40	1,40
1700000005637112	23-070-007-00467-0004	OLIVAR	R		1,25		1,25	1,25
1700000005637113	23-070-007-00123-0001	OLIVAR	R		0,63		0,63	0,63

**INCIDENCIAS****INCIDENCIA DESCRIPCIÓN**

2454	Solicitante de intervención 6613 cuyo regimen de afiliacion a la SS no es ni el sistema especial agrario(cuenta ajena) ni autonomo con actividad agraria.
74018	Productor que no es agricultor a título principal, según los datos del ejercicio fiscal n-1 y seguridad socia.
74053	Importe inferior a 100 Euros
75022	No Autoriza a que, en caso de la devolución por la entidad financiera (retrocesión bancaria) del pago en la cuenta corriente consignada en la solicitud y que está debidamente registrada en el sistema contable GIRO de la Junta de Andalucía, se proceda al pago en cualquier otra cuenta corriente de la titularidad del solicitante vigente en dicho sistema contable.

(1) Con incidencias que retienen pago o deniegan el expediente.

(2) Se calcula sobre superficie declarada admisible.

(3) Aplicación del artículo 16 bis del RD 147/2023.

(4) Expediente con algunos recintos de pastos permanentes ubicados en espacios protegidos donde la carga ganadera mínima será 0,1 UGM/ha.

Puede verificar la integridad de una copia de este documento mediante la lectura del código QR adjunto o mediante el acceso a la dirección <https://ws050.juntadeandalucia.es/verificarFirma> indicando el código de VERIFICACIÓN

FIRMADO POR

RAQUEL MARIA ESPIN CRESPO

17/10/2024

VERIFICACIÓN

Pk2jmWSPEJNMB623FQZ8JEKDMKEPRE

PÁG. 2575/4804



**APELLIDOS Y NOMBRE / RAZÓN SOCIAL**

AMADOR LOPEZ SERGIO

**NIF**

\*\*\*\*8088\*

**EXPEDIENTE**

1151064

**RESOLUCIÓN**

DENEGACIÓN DE LA AYUDA

**DATOS DE MANTENIMIENTO UNIDADES****GRUPO DE PAGO**

ZONAS DE MONTAÑA

**Sup. Dec.  
Admisible**

0,00

**Sup.  
Resuelta**

0,00

**Sobredecl.**

0,00

**% Sobredecl.**

0,00

**RESUMEN DE PAGOS****IMPORTE ( Euros )**

	RESUELTO	FEADER	MAPA	CAPADR
A pagar	0,00	0,00	0,00	0,00

**APLICACIÓN DE REDUCCIONES Y PENALIZACIONES (%)**

Crterios de subvencionabilidad (1)	Presentación tardía	Omisión declaración	Condicionalidad
100,00	0,00	0,00	0,00

**IMPORTE ( Euros )**

Calculado(2)	Reducción	Penalización	Reducción Penalización (3)	Penalización adicional	Resuelto	FEADER	MAPA	CAPADR
0,00 €	0,00 €	0,00 €	0,00 €	0,00 €	0,00 €	0,00 €	0,00 €	0,00 €
<b>Importe Unitario:</b>	93,00 €	<b>Nuevo Importe Unitario:</b>	0,00 €					

**RECINTOS PROPUESTOS**

REF.	REFERENCIA SIGPAC	CULTIVO	S/R	USO SIGPAC	Sup. Dec. admisible	Sup. Campo	Sup. Determ.	Sup. Resuelta
-1006217	23-073-008-00382-0003	OLIVAR	S		0,10		0,10	0,10
-108608	23-073-008-00539-0004	OLIVAR	S		0,04		0,04	0,04
-108607	23-073-008-00281-0004	OLIVAR	S		0,11		0,11	0,11
-108571	23-073-008-00278-0002	OLIVAR	S		0,02		0,02	0,02
-108563	23-073-008-00406-0002	OLIVAR	S		0,04		0,04	0,04
-108542	23-073-008-00595-0006	OTROS FRUTALES	S		0,02		0,02	0,02
-108492	23-073-008-00595-0004	OLIVAR	S		0,18		0,18	0,18
1700000005255545	23-073-008-00404-0002	OLIVAR	S		0,09		0,09	0,09
1700000005255547	23-073-009-00078-0001	OLIVAR	R		0,10		0,10	0,10
1700000005255548	23-073-009-00079-0001	OLIVAR	R		0,01		0,01	0,01
1700000005255551	23-073-008-00557-0001	OLIVAR	R		0,01		0,01	0,01
1700000005255552	23-073-008-00406-0001	OLIVAR	S		0,02		0,02	0,02
1700000005255559	23-073-008-00286-0003	OLIVAR	S		1,40		1,40	1,40
1700000005255561	23-073-008-00379-0001	OLIVAR	S		0,42		0,42	0,42
1700000005255562	23-073-008-00369-0001	OLIVAR	S		0,43		0,43	0,43
1700000005255564	23-073-008-00595-0001	OLIVAR	S		0,04		0,04	0,04
1700000005255565	23-073-008-00404-0001	OLIVAR	S		0,38		0,38	0,38
1700000005255566	23-073-008-00391-0002	OLIVAR	S		0,35		0,35	0,35
1700000005255567	23-073-008-00382-0001	OLIVAR	S		0,43		0,43	0,43

**INCIDENCIAS****INCIDENCIA DESCRIPCIÓN**

2454	Solicitante de intervención 6613 cuyo regimen de afiliación a la SS no es ni el sistema especial agrario(cuenta ajena) ni autonomo con actividad agraria.
74018	Productor que no es agricultor a título principal, según los datos del ejercicio fiscal n-1 y seguridad socia.
74053	Importe inferior a 100 Euros

(1) Con incidencias que retienen pago o deniegan el expediente.

(2) Se calcula sobre superficie declarada admisible.

(3) Aplicación del artículo 16 bis del RD 147/2023.

(4) Expediente con algunos recintos de pastos permanentes ubicados en espacios protegidos donde la carga ganadera mínima será 0,1 UGM/ha.

Puede verificar la integridad de una copia de este documento mediante la lectura del código QR adjunto o mediante el acceso a la dirección <https://ws050.juntadeandalucia.es/verificarFirma> indicando el código de VERIFICACIÓN

FIRMADO POR

RAQUEL MARIA ESPIN CRESPO

17/10/2024

VERIFICACIÓN

Pk2jmWSPEJNMB623FQZ8JEKDMKEPRE

PÁG. 2576/4804





**APELLIDOS Y NOMBRE / RAZÓN SOCIAL**

AMADOR RAMOS JUSTO

**NIF**

\*\*\*\*5087\*

**EXPEDIENTE**

1266557

**RESOLUCIÓN**

DENEGACIÓN DE LA AYUDA

**DATOS DE MANTENIMIENTO UNIDADES****GRUPO DE PAGO**

ZONAS DE MONTAÑA

**Sup. Dec.  
Admisible**

0,00

**Sup.  
Resuelta**

0,00

**Sobredecl.**

0,00

**% Sobredecl.**

0,00

**RESUMEN DE PAGOS****IMPORTE ( Euros )**

	RESUELTO	FEADER	MAPA	CAPADR
A pagar	0,00	0,00	0,00	0,00

**APLICACIÓN DE REDUCCIONES Y PENALIZACIONES (%)**

Crterios de subvencionabilidad (1)	Presentación tardía	Omisión declaración	Condicionalidad
100,00	0,00	0,00	0,00

**IMPORTE ( Euros )**

Calculado(2)	Reducción	Penalización	Reducción Penalización (3)	Penalización adicional	Resuelto	FEADER	MAPA	CAPADR
0,00 €	0,00 €	0,00 €	0,00 €	0,00 €	0,00 €	0,00 €	0,00 €	0,00 €
Importe Unitario:	93,00 €	Nuevo Importe Unitario:	0,00 €					

**RECINTOS PROPUESTOS**

REF.	REFERENCIA SIGPAC	CULTIVO	S/R	USO SIGPAC	Sup. Dec. admisible	Sup. Campo	Sup. Determ.	Sup. Resuelta
-936952	18-199-004-00933-0002	OLIVAR	R		0,69		0,69	0,69
5279289	23-070-009-00580-0001	OLIVAR	R		0,37		0,37	0,37
1700000004760409	23-070-009-00207-0001	OLIVAR	R		1,11		1,11	1,11
1700000004760410	23-070-009-00544-0001	OLIVAR	R		0,01		0,01	0,01
1700000004760411	23-070-010-00304-0002	OLIVAR	S		1,49		1,49	1,49
1700000004760412	23-070-008-00199-0003	OLIVAR	R		0,13		0,13	0,13
1700000004760413	23-070-010-00022-0001	OLIVAR	R		0,49		0,49	0,49
1700000004760417	18-199-005-00423-0002	OLIVAR	R		0,03		0,03	0,03
1700000004760418	18-199-005-00426-0001	OLIVAR	R		1,12		1,12	1,12
1700000004760419	23-070-009-00600-0001	OLIVAR	R		0,43		0,43	0,43
1700000004760420	23-070-008-00220-0002	OLIVAR	R		0,20		0,20	0,20
1700000004760421	23-070-009-00350-0001	OLIVAR	S		0,69		0,69	0,69
1700000004760422	23-070-009-00560-0001	OLIVAR	S		0,65		0,65	0,65
1700000004760423	23-070-009-00561-0001	OLIVAR	S		0,76		0,76	0,76

**INCIDENCIAS****INCIDENCIA DESCRIPCIÓN**

2454	Solicitante de intervención 6613 cuyo regimen de afiliación a la SS no es ni el sistema especial agrario(cuenta ajena) ni autonomo con actividad agraria.
74018	Productor que no es agricultor a título principal, según los datos del ejercicio fiscal n-1 y seguridad socia.
74053	Importe inferior a 100 Euros

(1) Con incidencias que retienen pago o deniegan el expediente.

(2) Se calcula sobre superficie declarada admisible.

(3) Aplicación del artículo 16 bis del RD 147/2023.

(4) Expediente con algunos recintos de pastos permanentes ubicados en espacios protegidos donde la carga ganadera mínima será 0,1 UGM/ha.

Puede verificar la integridad de una copia de este documento mediante la lectura del código QR adjunto o mediante el acceso a la dirección <https://ws050.juntadeandalucia.es/verificarFirma> indicando el código de VERIFICACIÓN

FIRMADO POR

RAQUEL MARIA ESPIN CRESPO

17/10/2024

VERIFICACIÓN

Pk2jmWSPEJNMB623FQZ8JEKDMKEPRE

PÁG. 2577/4804



**APELLIDOS Y NOMBRE / RAZÓN SOCIAL**

AMATE JIMENEZ CRISTOBAL

**NIF**

\*\*\*\*5060\*

**EXPEDIENTE**

1281839

**RESOLUCIÓN**

DENEGACIÓN DE LA AYUDA

**DATOS DE MANTENIMIENTO UNIDADES****GRUPO DE PAGO**

ZONAS DE MONTAÑA

**Sup. Dec.  
Admisible**

0,00

**Sup.  
Resuelta**

0,00

**Sobredecl.**

0,00

**% Sobredecl.**

0,00

**RESUMEN DE PAGOS****IMPORTE ( Euros )**

	RESUELTO	FEADER	MAPA	CAPADR
A pagar	0,00	0,00	0,00	0,00

**APLICACIÓN DE REDUCCIONES Y PENALIZACIONES (%)**

Crterios de subvencionabilidad (1)	Presentación tardía	Omisión declaración	Condicionalidad
100,00	0,00	0,00	0,00

**IMPORTE ( Euros )**

Calculado(2)	Reducción	Penalización	Reducción Penalización (3)	Penalización adicional	Resuelto	FEADER	MAPA	CAPADR
0,00 €	0,00 €	0,00 €	0,00 €	0,00 €	0,00 €	0,00 €	0,00 €	0,00 €
Importe Unitario:	93,00 €	Nuevo Importe Unitario:	0,00 €					

**RECINTOS PROPUESTOS**

REF.	REFERENCIA SIGPAC	CULTIVO	S/R	USO SIGPAC	Sup. Dec. admisible	Sup. Campo	Sup. Determ.	Sup. Resuelta
-1620853	23-067-010-00027-0006	OLIVAR	S		31,00		31,00	31,00
-1620852	23-067-010-00027-0012	OLIVAR	S		11,06		11,06	11,06
1700000007241213	23-067-010-00026-0003	OLIVAR	S		11,01		11,01	11,01

**INCIDENCIAS****INCIDENCIA DESCRIPCIÓN**

74018 Productor que no es agricultor a título principal, según los datos del ejercicio fiscal n-1 y seguridad socia.

74053 Importe inferior a 100 Euros

(1) Con incidencias que retienen pago o deniegan el expediente.

(2) Se calcula sobre superficie declarada admisible.

(3) Aplicación del artículo 16 bis del RD 147/2023.

(4) Expediente con algunos recintos de pastos permanentes ubicados en espacios protegidos donde la carga ganadera mínima será 0,1 UGM/ha.

Puede verificar la integridad de una copia de este documento mediante la lectura del código QR adjunto o mediante el acceso a la dirección <https://ws050.juntadeandalucia.es/verificarFirma> indicando el código de VERIFICACIÓN

FIRMADO POR

RAQUEL MARIA ESPIN CRESPO

17/10/2024

VERIFICACIÓN

Pk2jmWSPEJNMB623FQZ8JEKDMKEPRE

PÁG. 2578/4804



**APELLIDOS Y NOMBRE / RAZÓN SOCIAL**

AMATE TELLO JESUS

**NIF**

\*\*\*\*5160\*

**EXPEDIENTE**

1277639

**RESOLUCIÓN**

DENEGACIÓN DE LA AYUDA

**DATOS DE MANTENIMIENTO UNIDADES****GRUPO DE PAGO**

ZONAS DE MONTAÑA

**Sup. Dec.  
Admisible**

0,00

**Sup.  
Resuelta**

0,00

**Sobredecl.**

0,00

**% Sobredecl.**

0,00

**RESUMEN DE PAGOS****IMPORTE ( Euros )**

	RESUELTO	FEADER	MAPA	CAPADR
A pagar	0,00	0,00	0,00	0,00

**APLICACIÓN DE REDUCCIONES Y PENALIZACIONES (%)**

Crterios de subvencionabilidad (1)	Presentación tardía	Omisión declaración	Condicionalidad
100,00	0,00	0,00	0,00

**IMPORTE ( Euros )**

Calculado(2)	Reducción	Penalización	Reducción Penalización (3)	Penalización adicional	Resuelto	FEADER	MAPA	CAPADR
0,00 €	0,00 €	0,00 €	0,00 €	0,00 €	0,00 €	0,00 €	0,00 €	0,00 €
Importe Unitario:	93,00 €	Nuevo Importe Unitario:	0,00 €					

**RECINTOS PROPUESTOS**

REF.	REFERENCIA SIGPAC	CULTIVO	S/R	USO SIGPAC	Sup. Dec. admisible	Sup. Campo	Sup. Determ.	Sup. Resuelta
-525524	23-093-007-00588-0006	OLIVAR	S		0,02		0,02	0,02
-525523	23-093-007-00211-0061	OLIVAR	S		1,57		1,57	1,57
-525522	23-093-007-00211-0005	OLIVAR	S		0,01		0,01	0,01
-525521	23-093-007-00211-0005	OLIVAR	S		0,19		0,19	0,19
-525520	23-093-006-00304-0002	OLIVAR	S		0,02		0,02	0,02
1700000005216959	23-093-006-00010-0001	OLIVAR	S		1,51		1,51	1,51
1700000005216960	23-093-006-00020-0001	OLIVAR	S		0,05		0,05	0,05
1700000005216961	23-093-006-00045-0003	OLIVAR	S		0,01		0,01	0,01
1700000005216962	23-093-006-00047-0002	OLIVAR	S		2,17		2,17	2,17
1700000005216963	23-093-006-00049-0002	OLIVAR	S		0,02		0,02	0,02
1700000005216964	23-093-007-00377-0001	OLIVAR	S		0,63		0,63	0,63
1700000005216965	23-093-007-00381-0001	OLIVAR	S		0,69		0,69	0,69
1700000005216966	23-093-006-00303-0001	OLIVAR	S		1,10		1,10	1,10
1700000005216967	23-093-006-00304-0002	OLIVAR	S		1,75		1,75	1,75
1700000005216968	23-093-006-00305-0001	OLIVAR	S		0,02		0,02	0,02
1700000005216969	23-093-006-00316-0001	OLIVAR	S		0,01		0,01	0,01
1700000005216970	23-093-006-00309-0001	OLIVAR	S		0,01		0,01	0,01
1700000005216971	23-093-007-00211-0005	OLIVAR	S		4,88		4,88	4,88
1700000005216974	23-093-007-00212-0001	OLIVAR	S		6,96		6,96	6,96
1700000005216975	23-093-006-00050-0001	OLIVAR	S		0,03		0,03	0,03
1700000005216977	23-093-006-00054-0001	OLIVAR	S		0,02		0,02	0,02
1700000005216978	23-093-006-00055-0002	OLIVAR	S		0,23		0,23	0,23
1700000005216979	23-093-006-00056-0001	OLIVAR	S		3,31		3,31	3,31
1700000005216981	23-093-006-00303-0008	OLIVAR	S		0,34		0,34	0,34
1700000006717114	23-093-001-00152-0001	OLIVAR	S		0,99		0,99	0,99
1700000006717115	23-093-001-00163-0001	OLIVAR	S		0,45		0,45	0,45
1700000006717117	23-093-001-00385-0001	OLIVAR	S		3,09		3,09	3,09

(1) Con incidencias que retienen pago o deniegan el expediente.

(2) Se calcula sobre superficie declarada admisible.

(3) Aplicación del artículo 16 bis del RD 147/2023.

(4) Expediente con algunos recintos de pastos permanentes ubicados en espacios protegidos donde la carga ganadera mínima será 0,1 UGM/ha.

Puede verificar la integridad de una copia de este documento mediante la lectura del código QR adjunto o mediante el acceso a la dirección <https://ws050.juntadeandalucia.es/verificarFirma> indicando el código de VERIFICACIÓN

FIRMADO POR

RAQUEL MARIA ESPIN CRESPO

17/10/2024

VERIFICACIÓN

Pk2jmWSPEJNMB623FQZ8JEKDMKEPRE

PÁG. 2579/4804





**INCIDENCIAS**

**INCIDENCIA DESCRIPCIÓN**

2454	Solicitante de intervención 6613 cuyo regimen de afiliacion a la SS no es ni el sistema especial agrario(cuenta ajena) ni autonomo con actividad agraria.
74018	Productor que no es agricultor a título principal, según los datos del ejercicio fiscal n-1 y seguridad socia.
74053	Importe inferior a 100 Euros

(1) Con incidencias que retienen pago o deniegan el expediente.  
(2) Se calcula sobre superficie declarada admisible.  
(3) Aplicación del artículo 16 bis del RD 147/2023.  
(4) Expediente con algunos recintos de pastos permanentes ubicados en espacios protegidos donde la carga ganadera mínima será 0,1 UGM/ha.

Puede verificar la integridad de una copia de este documento mediante la lectura del código QR adjunto o mediante el acceso a la dirección <https://ws050.juntadeandalucia.es/verificarFirma> indicando el código de VERIFICACIÓN

FIRMADO POR	RAQUEL MARIA ESPIN CRESPO	17/10/2024	
VERIFICACIÓN	Pk2jmWSPEJNMB623FQZ8JEKDMKEPRE	PÁG. 2580/4804	

**APELLIDOS Y NOMBRE / RAZÓN SOCIAL**

AMEZCUA LOPEZ LUIS

**NIF**

\*\*\*\*4663\*

**EXPEDIENTE**

1281735

**RESOLUCIÓN**

DENEGACIÓN DE LA AYUDA

**DATOS DE MANTENIMIENTO UNIDADES**

<b>GRUPO DE PAGO</b>	<b>Sup. Dec. Admisible</b>	<b>Sup. Resuelta</b>	<b>Sobredecl.</b>	<b>% Sobredecl.</b>
ZONAS DE MONTAÑA	0,00	0,00	0,00	0,00

**RESUMEN DE PAGOS**

	<b>IMPORTE ( Euros )</b>			
	<b>RESUELTO</b>	<b>FEADER</b>	<b>MAPA</b>	<b>CAPADR</b>
A pagar	0,00	0,00	0,00	0,00

**APLICACIÓN DE REDUCCIONES Y PENALIZACIONES (%)**

<b>Criterios de subvencionabilidad (1)</b>	<b>Presentación tardía</b>	<b>Omisión declaración</b>	<b>Condicionabilidad</b>
100,00	0,00	0,00	0,00

**IMPORTE ( Euros )**

<b>Calculado(2)</b>	<b>Reducción</b>	<b>Penalización</b>	<b>Reducción Penalización (3)</b>	<b>Penalización adicional</b>	<b>Resuelto</b>	<b>FEADER</b>	<b>MAPA</b>	<b>CAPADR</b>
0,00 €	0,00 €	0,00 €	0,00 €	0,00 €	0,00 €	0,00 €	0,00 €	0,00 €
<b>Importe Unitario:</b>	93,00 €	<b>Nuevo Importe Unitario:</b>	0,00 €					

**INCIDENCIAS****INCIDENCIA DESCRIPCIÓN**

74018	Productor que no es agricultor a título principal, según los datos del ejercicio fiscal n-1 y seguridad socia.
74051	Solicitante de intervención 6613, que no declara ningun recinto en zona desfavorecida.
74053	Importe inferior a 100 Euros

(1) Con incidencias que retienen pago o deniegan el expediente.

(2) Se calcula sobre superficie declarada admisible.

(3) Aplicación del artículo 16 bis del RD 147/2023.

(4) Expediente con algunos recintos de pastos permanentes ubicados en espacios protegidos donde la carga ganadera mínima será 0,1 UGM/ha.

Puede verificar la integridad de una copia de este documento mediante la lectura del código QR adjunto o mediante el acceso a la dirección <https://ws050.juntadeandalucia.es/verificarFirma> indicando el código de VERIFICACIÓN

FIRMADO POR	RAQUEL MARIA ESPIN CRESPO	17/10/2024	
VERIFICACIÓN	Pk2jmWSPEJNMB623FQZ8JEKDMKEPRE	PÁG. 2581/4804	

**APELLIDOS Y NOMBRE / RAZÓN SOCIAL**

AMEZCUA MARTINEZ ANTONIO

**NIF**

\*\*\*\*6082\*

**EXPEDIENTE**

1190179

**RESOLUCIÓN**

DENEGACIÓN DE LA AYUDA

**DATOS DE MANTENIMIENTO UNIDADES****GRUPO DE PAGO**

ZONAS DE MONTAÑA

**Sup. Dec.  
Admisible**

0,00

**Sup.  
Resuelta**

0,00

**Sobredecl.**

0,00

**% Sobredecl.**

0,00

**RESUMEN DE PAGOS****IMPORTE ( Euros )**

	RESUELTO	FEADER	MAPA	CAPADR
A pagar	0,00	0,00	0,00	0,00

**APLICACIÓN DE REDUCCIONES Y PENALIZACIONES (%)**

Crterios de subvencionabilidad (1)	Presentación tardía	Omisión declaración	Condicionalidad
100,00	0,00	0,00	0,00

**IMPORTE ( Euros )**

Calculado(2)	Reducción	Penalización	Reducción Penalización (3)	Penalización adicional	Resuelto	FEADER	MAPA	CAPADR
0,00 €	0,00 €	0,00 €	0,00 €	0,00 €	0,00 €	0,00 €	0,00 €	0,00 €
Importe Unitario:	93,00 €	Nuevo Importe Unitario:	0,00 €					

**RECINTOS PROPUESTOS**

REF.	REFERENCIA SIGPAC	CULTIVO	S/R	USO SIGPAC	Sup. Dec. admisible	Sup. Campo	Sup. Determ.	Sup. Resuelta
170000005508763	23-073-004-00115-0001	OLIVAR	S		0,02		0,02	0,02
170000005508765	23-073-004-00453-0001	OLIVAR	S		0,02		0,02	0,02
170000005508766	23-073-004-00117-0003	OLIVAR	S		0,01		0,01	0,01
170000005508767	23-073-004-00118-0001	OLIVAR	S		0,01		0,01	0,01
170000005508769	23-073-004-00133-0001	OLIVAR	S		0,66		0,66	0,66
170000005508770	23-073-004-00134-0001	OLIVAR	S		0,28		0,28	0,28
170000005508771	23-073-004-00135-0001	OLIVAR	S		2,48		2,48	2,48
170000005508772	23-073-004-00145-0001	OLIVAR	S		0,75		0,75	0,75
170000005508773	23-073-004-00146-0001	OLIVAR	S		0,14		0,14	0,14
170000005508774	23-073-004-00147-0001	OLIVAR	S		0,02		0,02	0,02
170000005508775	23-073-004-00148-0002	OLIVAR	S		0,01		0,01	0,01
170000005508776	23-073-004-00494-0001	OLIVAR	S		0,04		0,04	0,04
170000005508778	23-073-004-00495-0001	OLIVAR	S		0,03		0,03	0,03
170000005508779	23-073-004-00116-0003	OLIVAR	S		1,48		1,48	1,48
170000005508780	23-073-004-00117-0003	OLIVAR	S		1,84		1,84	1,84
170000005508782	23-073-004-00142-0001	OLIVAR	S		0,14		0,14	0,14
170000005508783	23-073-004-00496-0001	OLIVAR	S		0,02		0,02	0,02
170000005508784	23-073-004-00367-0013	OLIVAR	S		0,05		0,05	0,05
170000005508785	23-073-009-00223-0003	OLIVAR	R		0,01		0,01	0,01
170000005508786	23-073-009-00534-0002	OLIVAR	R		0,02		0,02	0,02

**INCIDENCIAS****INCIDENCIA DESCRIPCIÓN**

2454	Solicitante de intervención 6613 cuyo regimen de afiliación a la SS no es ni el sistema especial agrario(cuenta ajena) ni autonomo con actividad agraria.
74018	Productor que no es agricultor a título principal, según los datos del ejercicio fiscal n-1 y seguridad socia.
74053	Importe inferior a 100 Euros

(1) Con incidencias que retienen pago o deniegan el expediente.

(2) Se calcula sobre superficie declarada admisible.

(3) Aplicación del artículo 16 bis del RD 147/2023.

(4) Expediente con algunos recintos de pastos permanentes ubicados en espacios protegidos donde la carga ganadera mínima será 0,1 UGM/ha.

Puede verificar la integridad de una copia de este documento mediante la lectura del código QR adjunto o mediante el acceso a la dirección <https://ws050.juntadeandalucia.es/verificarFirma> indicando el código de VERIFICACIÓN

FIRMADO POR

RAQUEL MARIA ESPIN CRESPO

17/10/2024

VERIFICACIÓN

Pk2jmWSPEJNMB623FQZ8JEKDMKEPRE

PÁG. 2582/4804



**APELLIDOS Y NOMBRE / RAZÓN SOCIAL**

AMEZCUA MARTINEZ BELEN

**NIF**

\*\*\*\*9491\*

**EXPEDIENTE**

1233896

**RESOLUCIÓN**

DENEGACIÓN DE LA AYUDA

**DATOS DE MANTENIMIENTO UNIDADES**

<b>GRUPO DE PAGO</b>	<b>Sup. Dec. Admisible</b>	<b>Sup. Resuelta</b>	<b>Sobredecl.</b>	<b>% Sobredecl.</b>
ZONAS DE MONTAÑA	33,83	24,27	9,56	28,26

**RESUMEN DE PAGOS**

	<b>IMPORTE ( Euros )</b>			
	<b>RESUELTO</b>	<b>FEADER</b>	<b>MAPA</b>	<b>CAPADR</b>
A pagar	0,00	0,00	0,00	0,00

**APLICACIÓN DE REDUCCIONES Y PENALIZACIONES (%)**

<b>Crterios de subvencionabilidad (1)</b>	<b>Presentación tardía</b>	<b>Omisión declaración</b>	<b>Condicionalidad</b>
100,00	0,00	0,00	0,00

**IMPORTE ( Euros )**

Calculado(2)	Reducción	Penalización	Reducción Penalización (3)	Penalización adicional	Resuelto	FEADER	MAPA	CAPADR
2.046,00 €	578,18 €	1.467,82 €	0,00 €	0,00 €	0,00 €	0,00 €	0,00 €	0,00 €
<b>Importe Unitario:</b>	93,00 €	<b>Nuevo Importe Unitario:</b>	60,48 €					

**RECINTOS PROPUESTOS**

<b>REF.</b>	<b>REFERENCIA SIGPAC</b>	<b>CULTIVO</b>	<b>S/R</b>	<b>USO SIGPAC</b>	<b>Sup. Dec. admisible</b>	<b>Sup. Campo</b>	<b>Sup. Determ.</b>	<b>Sup. Resuelta</b>
-1626015	23-013-003-00411-0006	OLIVAR	R		0,32		0,32	0,32
-1626014	23-013-003-00411-0004	OLIVAR	R		0,52		0,52	0,52
-1403521	23-013-019-09003-0017	OLIVAR	R		0,02		0,02	0,00
-1365055	23-013-003-00444-0001	OLIVAR	R		10,00		10,00	10,00
-1364972	23-013-019-09012-0039	OLIVAR	R		0,02		0,02	0,00
-1364970	23-013-003-00446-0002	OLIVAR	R		2,52		2,52	2,52
-1364966	23-013-003-00440-0003	OLIVAR	R		0,75		0,75	0,00
-1364965	23-013-003-00180-0004	OLIVAR	R		0,18		0,18	0,18
-1081823	23-013-003-00411-0010	OLIVAR	R		0,02		0,02	0,00
-1081683	23-013-003-00411-0016	OLIVAR	R		1,40		1,40	0,00
-184694	23-013-004-00087-0002	OLIVAR	R		0,83		0,83	0,00
-184693	23-013-004-00086-0002	OLIVAR	R		0,85		0,85	0,00
-184692	23-013-004-00085-0001	OLIVAR	R		0,57		0,57	0,00
-184691	23-013-004-00084-0002	OLIVAR	R		0,85		0,85	0,00
-184690	23-013-004-00058-0001	OLIVAR	R		7,79		7,79	7,79
-184689	23-013-003-00216-0007	OLIVAR	R		0,03		0,03	0,00
-184688	23-013-003-00179-0001	OLIVAR	R		1,49		1,49	0,00
-184687	23-013-003-00216-0002	OLIVAR	R		0,51		0,51	0,00
-184686	23-013-003-00181-0001	OLIVAR	R		1,54		1,54	0,00
-184685	23-013-003-00180-0001	OLIVAR	R		2,31		2,31	2,31
4230883	23-013-019-00153-0002	OLIVAR	R		0,28		0,28	0,28
5338355	23-013-003-00183-0001	OLIVAR	R		0,35		0,35	0,35
5338356	23-013-003-00184-0001	OLIVAR	R		0,68		0,68	0,00

(1) Con incidencias que retienen pago o deniegan el expediente.

(2) Se calcula sobre superficie declarada admisible.

(3) Aplicación del artículo 16 bis del RD 147/2023.

(4) Expediente con algunos recintos de pastos permanentes ubicados en espacios protegidos donde la carga ganadera mínima será 0,1 UGM/ha.

Puede verificar la integridad de una copia de este documento mediante la lectura del código QR adjunto o mediante el acceso a la dirección <https://ws050.juntadeandalucia.es/verificarFirma> indicando el código de VERIFICACIÓN

FIRMADO POR

RAQUEL MARIA ESPIN CRESPO

17/10/2024

VERIFICACIÓN

Pk2jmWSPEJNMB623FQZ8JEKDMKEPRE

PÁG. 2583/4804





**INCIDENCIAS**

**INCIDENCIA DESCRIPCIÓN**

242	Recinto pendiente de acreditación de titularidad. Recinto:23-013-003-00179-00001 Cultivo:101010 OLIVAR-PICUAL Regadío Recinto:23-013-003-00181-00001 Cultivo:101010 OLIVAR-PICUAL Regadío Recinto:23-013-003-00184-00001 Cultivo:101010 OLIVAR-PICUAL Regadío Recinto:23-013-003-00216-00002 Cultivo:101010 OLIVAR-PICUAL Regadío Recinto:23-013-003-00216-00007 Cultivo:101010 OLIVAR-PICUAL Regadío Recinto:23-013-003-00411-00010 Cultivo:101010 OLIVAR-PICUAL Regadío Recinto:23-013-003-00411-00016 Cultivo:101010 OLIVAR-PICUAL Regadío Recinto:23-013-003-00440-00003 Cultivo:101010 OLIVAR-PICUAL Regadío Recinto:23-013-004-00084-00002 Cultivo:101010 OLIVAR-PICUAL Regadío Recinto:23-013-004-00085-00001 Cultivo:101010 OLIVAR-PICUAL Regadío Recinto:23-013-004-00086-00002 Cultivo:101010 OLIVAR-PICUAL Regadío Recinto:23-013-004-00087-00002 Cultivo:101010 OLIVAR-PICUAL Regadío Recinto:23-013-019-09003-00017 Cultivo:101010 OLIVAR-PICUAL Regadío Recinto:23-013-019-09012-00039 Cultivo:101010 OLIVAR-PICUAL Regadío
74053	Importe inferior a 100 Euros

(1) Con incidencias que retienen pago o deniegan el expediente.  
(2) Se calcula sobre superficie declarada admisible.  
(3) Aplicación del artículo 16 bis del RD 147/2023.  
(4) Expediente con algunos recintos de pastos permanentes ubicados en espacios protegidos donde la carga ganadera mínima será 0,1 UGM/ha.

Puede verificar la integridad de una copia de este documento mediante la lectura del código QR adjunto o mediante el acceso a la dirección <https://ws050.juntadeandalucia.es/verificarFirma> indicando el código de VERIFICACIÓN

FIRMADO POR	RAQUEL MARIA ESPIN CRESPO	17/10/2024	
VERIFICACIÓN	Pk2jmWSPEJNMB623FQZ8JEKDMKEPRE	PÁG. 2584/4804	



**APELLIDOS Y NOMBRE / RAZÓN SOCIAL**

AMO COBO JULIAN

**NIF**

\*\*\*\*6207\*

**EXPEDIENTE**

1256648

**RESOLUCIÓN**

DENEGACIÓN DE LA AYUDA

**DATOS DE MANTENIMIENTO UNIDADES****GRUPO DE PAGO**

ZONAS DE MONTAÑA

**Sup. Dec.  
Admisible**

0,00

**Sup.  
Resuelta**

0,00

**Sobredecl.**

0,00

**% Sobredecl.**

0,00

**RESUMEN DE PAGOS****IMPORTE ( Euros )**

	RESUELTO	FEADER	MAPA	CAPADR
A pagar	0,00	0,00	0,00	0,00

**APLICACIÓN DE REDUCCIONES Y PENALIZACIONES (%)**

Crterios de subvencionabilidad (1)	Presentación tardía	Omisión declaración	Condicionalidad
100,00	0,00	0,00	0,00

**IMPORTE ( Euros )**

Calculado(2)	Reducción	Penalización	Reducción Penalización (3)	Penalización adicional	Resuelto	FEADER	MAPA	CAPADR
0,00 €	0,00 €	0,00 €	0,00 €	0,00 €	0,00 €	0,00 €	0,00 €	0,00 €
Importe Unitario:	93,00 €	Nuevo Importe Unitario:	0,00 €					

**RECINTOS PROPUESTOS**

REF.	REFERENCIA SIGPAC	CULTIVO	S/R	USO SIGPAC	Sup. Dec. admisible	Sup. Campo	Sup. Determ.	Sup. Resuelta
1700000004462107	23-005-013-00270-0003	OLIVAR	S		2,32		2,32	2,32
1700000004462108	23-005-014-00376-0001	OLIVAR	S		0,75		0,75	0,75
1700000004462109	23-005-014-00465-0002	OLIVAR	S		1,12		1,12	1,12
1700000004462110	23-005-014-00466-0001	OLIVAR	S		0,70		0,70	0,70
1700000004462111	23-005-014-00467-0001	OLIVAR	S		0,58		0,58	0,58

**INCIDENCIAS****INCIDENCIA DESCRIPCIÓN**

74018	Productor que no es agricultor a título principal, según los datos del ejercicio fiscal n-1 y seguridad socia.
74053	Importe inferior a 100 Euros

(1) Con incidencias que retienen pago o deniegan el expediente.

(2) Se calcula sobre superficie declarada admisible.

(3) Aplicación del artículo 16 bis del RD 147/2023.

(4) Expediente con algunos recintos de pastos permanentes ubicados en espacios protegidos donde la carga ganadera mínima será 0,1 UGM/ha.

Puede verificar la integridad de una copia de este documento mediante la lectura del código QR adjunto o mediante el acceso a la dirección <https://ws050.juntadeandalucia.es/verificarFirma> indicando el código de VERIFICACIÓN

FIRMADO POR

RAQUEL MARIA ESPIN CRESPO

17/10/2024

VERIFICACIÓN

Pk2jmWSPEJNMB623FQZ8JEKDMKEPRE

PÁG. 2585/4804



**APELLIDOS Y NOMBRE / RAZÓN SOCIAL**

ANAYA DE LA PAZ PURIFICACION

**NIF**

\*\*\*\*8328\*

**EXPEDIENTE**

1198689

**RESOLUCIÓN**

DENEGACIÓN DE LA AYUDA

**DATOS DE MANTENIMIENTO UNIDADES****GRUPO DE PAGO**

ZONAS DE MONTAÑA

**Sup. Dec.  
Admisible**

0,00

**Sup.  
Resuelta**

0,00

**Sobredecl.**

0,00

**% Sobredecl.**

0,00

**RESUMEN DE PAGOS****IMPORTE ( Euros )**

	RESUELTO	FEADER	MAPA	CAPADR
A pagar	0,00	0,00	0,00	0,00

**APLICACIÓN DE REDUCCIONES Y PENALIZACIONES (%)**

Crterios de subvencionabilidad (1)	Presentación tardía	Omisión declaración	Condicionalidad
100,00	0,00	0,00	0,00

**IMPORTE ( Euros )**

Calculado(2)	Reducción	Penalización	Reducción Penalización (3)	Penalización adicional	Resuelto	FEADER	MAPA	CAPADR
0,00 €	0,00 €	0,00 €	0,00 €	0,00 €	0,00 €	0,00 €	0,00 €	0,00 €
Importe Unitario:	93,00 €	Nuevo Importe Unitario:	0,00 €					

**RECINTOS PROPUESTOS**

REF.	REFERENCIA SIGPAC	CULTIVO	S/R	USO SIGPAC	Sup. Dec. admisible	Sup. Campo	Sup. Determ.	Sup. Resuelta
6891515	23-048-008-00254-0001	OLIVAR	S		0,18		0,18	0,18
6891526	23-048-010-00234-0001	OLIVAR	S		0,04		0,04	0,04
6891539	23-048-010-00235-0001	OLIVAR	S		0,03		0,03	0,03
6891540	23-048-010-00236-0001	OLIVAR	S		0,24		0,24	0,24
1700000005932673	23-048-005-00167-0001	OLIVAR	S		0,42		0,42	0,42
1700000005932678	23-048-010-00193-0001	OLIVAR	S		0,02		0,02	0,02
1700000005932681	23-097-022-00486-0002	OLIVAR	S		0,09		0,09	0,09
1700000005932684	23-097-022-00478-0001	OLIVAR	S		0,09		0,09	0,09
1700000005932691	23-048-008-00298-0001	OLIVAR	S		0,56		0,56	0,56
1700000005932692	23-048-010-00192-0001	OLIVAR	S		0,23		0,23	0,23
1700000005932693	23-048-006-00142-0001	OLIVAR	S		0,18		0,18	0,18
1700000005932694	23-097-029-00109-0001	OLIVAR	S		0,22		0,22	0,22
1700000005932695	23-048-008-00251-0001	OLIVAR	S		0,19		0,19	0,19
1700000005932696	23-097-001-00396-0002	OLIVAR	S		0,17		0,17	0,17
1700000005932697	23-048-006-00002-0001	OLIVAR	S		0,28		0,28	0,28
1700000005932698	23-048-009-00106-0001	OLIVAR	S		0,12		0,12	0,12
1700000005932699	23-097-022-00576-0002	OLIVAR	S		0,01		0,01	0,01

**INCIDENCIAS****INCIDENCIA DESCRIPCIÓN**

2454	Solicitante de intervención 6613 cuyo regimen de afiliacion a la SS no es ni el sistema especial agrario(cuenta ajena) ni autonomo con actividad agraria.
74018	Productor que no es agricultor a titulo principal, según los datos del ejercicio fiscal n-1 y seguridad socia.
74053	Importe inferior a 100 Euros

(1) Con incidencias que retienen pago o deniegan el expediente.

(2) Se calcula sobre superficie declarada admisible.

(3) Aplicación del artículo 16 bis del RD 147/2023.

(4) Expediente con algunos recintos de pastos permanentes ubicados en espacios protegidos donde la carga ganadera mínima será 0,1 UGM/ha.

Puede verificar la integridad de una copia de este documento mediante la lectura del código QR adjunto o mediante el acceso a la dirección <https://ws050.juntadeandalucia.es/verificarFirma> indicando el código de VERIFICACIÓN

FIRMADO POR

RAQUEL MARIA ESPIN CRESPO

17/10/2024

VERIFICACIÓN

Pk2jmWSPEJNMB623FQZ8JEKDMKEPRE

PÁG. 2586/4804



**APELLIDOS Y NOMBRE / RAZÓN SOCIAL**

ANAYA PEREZ FROILAN

**NIF**

\*\*\*\*2822\*

**EXPEDIENTE**

1039417

**RESOLUCIÓN**

DENEGACIÓN DE LA AYUDA

**DATOS DE MANTENIMIENTO UNIDADES****GRUPO DE PAGO**

ZONAS DE MONTAÑA

**Sup. Dec. Admisible**

0,00

**Sup. Resuelta**

0,00

**Sobredecl.**

0,00

**% Sobredecl.**

0,00

**RESUMEN DE PAGOS****IMPORTE ( Euros )**

	RESUELTO	FEADER	MAPA	CAPADR
A pagar	0,00	0,00	0,00	0,00

**APLICACIÓN DE REDUCCIONES Y PENALIZACIONES (%)**

Crterios de subvencionabilidad (1)	Presentación tardía	Omisión declaración	Condicionalidad
100,00	0,00	0,00	0,00

**IMPORTE ( Euros )**

Calculado(2)	Reducción	Penalización	Reducción Penalización (3)	Penalización adicional	Resuelto	FEADER	MAPA	CAPADR
0,00 €	0,00 €	0,00 €	0,00 €	0,00 €	0,00 €	0,00 €	0,00 €	0,00 €
Importe Unitario:	93,00 €	Nuevo Importe Unitario:	0,00 €					

**RECINTOS PROPUESTOS**

REF.	REFERENCIA SIGPAC	CULTIVO	S/R	USO SIGPAC	Sup. Dec. admisible	Sup. Campo	Sup. Determ.	Sup. Resuelta
-471876	23-084-009-00164-0001	OLIVAR	S		0,03		0,03	0,03
170000003942298	23-029-025-00103-0001	OLIVAR	S		0,32		0,32	0,32
170000003942300	23-084-009-00115-0001	OLIVAR	S		0,04		0,04	0,04
170000003942301	23-084-009-00116-0001	OLIVAR	S		1,55		1,55	1,55

**INCIDENCIAS****INCIDENCIA DESCRIPCIÓN**

463	Productor que en su Declaración responsable no marca SÍ o NO en la casilla de "Realiza alguna actividad de las incluidas en el R.D."
2454	Solicitante de intervención 6613 cuyo regimen de afiliacion a la SS no es ni el sistema especial agrario(cuenta ajena) ni autonomo con actividad agraria.
74018	Productor que no es agricultor a titulo principal, según los datos del ejercicio fiscal n-1 y seguridad socia.
74053	Importe inferior a 100 Euros

(1) Con incidencias que retienen pago o deniegan el expediente.

(2) Se calcula sobre superficie declarada admisible.

(3) Aplicación del artículo 16 bis del RD 147/2023.

(4) Expediente con algunos recintos de pastos permanentes ubicados en espacios protegidos donde la carga ganadera mínima será 0,1 UGM/ha.

Puede verificar la integridad de una copia de este documento mediante la lectura del código QR adjunto o mediante el acceso a la dirección <https://ws050.juntadeandalucia.es/verificarFirma> indicando el código de VERIFICACIÓN

FIRMADO POR

RAQUEL MARIA ESPIN CRESPO

17/10/2024

VERIFICACIÓN

Pk2jmWSPEJNMB623FQZ8JEKDMKEPRE

PÁG. 2587/4804



**APELLIDOS Y NOMBRE / RAZÓN SOCIAL**

ANDUJAR CORDOBA JOSE

**NIF**

\*\*\*\*8933\*

**EXPEDIENTE**

1218933

**RESOLUCIÓN**

DENEGACIÓN DE LA AYUDA

**DATOS DE MANTENIMIENTO UNIDADES****GRUPO DE PAGO**

ZONAS DE MONTAÑA

**Sup. Dec.  
Admisible**

0,74

**Sup.  
Resuelta**

0,74

**Sobredecl.**

0,00

**% Sobredecl.**

0,00

**RESUMEN DE PAGOS****IMPORTE ( Euros )**

	<b>RESUELTO</b>	<b>FEADER</b>	<b>MAPA</b>	<b>CAPADR</b>
A pagar	0,00	0,00	0,00	0,00

**APLICACIÓN DE REDUCCIONES Y PENALIZACIONES (%)**

<b>Crterios de subvencionabilidad (1)</b>	<b>Presentación tardía</b>	<b>Omisión declaración</b>	<b>Condicionalidad</b>
100,00	0,00	0,00	0,00

**IMPORTE ( Euros )**

<b>Calculado(2)</b>	<b>Reducción</b>	<b>Penalización</b>	<b>Reducción Penalización (3)</b>	<b>Penalización adicional</b>	<b>Resuelto</b>	<b>FEADER</b>	<b>MAPA</b>	<b>CAPADR</b>
68,82 €	0,00 €	0,00 €	0,00 €	0,00 €	0,00 €	0,00 €	0,00 €	0,00 €
<b>Importe Unitario:</b>	93,00 €	<b>Nuevo Importe Unitario:</b>	93,00 €					

**RECINTOS PROPUESTOS**

<b>REF.</b>	<b>REFERENCIA SIGPAC</b>	<b>CULTIVO</b>	<b>S/R</b>	<b>USO SIGPAC</b>	<b>Sup. Dec. admisible</b>	<b>Sup. Campo</b>	<b>Sup. Determ.</b>	<b>Sup. Resuelta</b>
6841627	23-005-003-09006-0006	ALGODÓN	S		0,17		0,17	0,17
6841631	23-005-003-00245-0002	ALGODÓN	R		0,41		0,41	0,41
1700000007257514	23-005-004-00150-0001	ALGODÓN	S		0,16		0,16	0,16

**INCIDENCIAS****INCIDENCIA DESCRIPCIÓN**

74053 Importe inferior a 100 Euros

(1) Con incidencias que retienen pago o deniegan el expediente.

(2) Se calcula sobre superficie declarada admisible.

(3) Aplicación del artículo 16 bis del RD 147/2023.

(4) Expediente con algunos recintos de pastos permanentes ubicados en espacios protegidos donde la carga ganadera mínima será 0,1 UGM/ha.

Puede verificar la integridad de una copia de este documento mediante la lectura del código QR adjunto o mediante el acceso a la dirección <https://ws050.juntadeandalucia.es/verificarFirma> indicando el código de VERIFICACIÓN

FIRMADO POR

RAQUEL MARIA ESPIN CRESPO

17/10/2024

VERIFICACIÓN

Pk2jmWSPEJNMB623FQZ8JEKDMKEPRE

PÁG. 2588/4804



**APELLIDOS Y NOMBRE / RAZÓN SOCIAL**

ANDUJAR SANTAMARIA JOSE JAVIER

**NIF**

\*\*\*\*5225\*

**EXPEDIENTE**

1281688

**RESOLUCIÓN**

DENEGACIÓN DE LA AYUDA

**DATOS DE MANTENIMIENTO UNIDADES**

<b>GRUPO DE PAGO</b>	<b>Sup. Dec. Admisible</b>	<b>Sup. Resuelta</b>	<b>Sobredecl.</b>	<b>% Sobredecl.</b>
ZONAS DE MONTAÑA	0,00	0,00	0,00	0,00

**RESUMEN DE PAGOS**

	<b>IMPORTE ( Euros )</b>			
	<b>RESUELTO</b>	<b>FEADER</b>	<b>MAPA</b>	<b>CAPADR</b>
A pagar	0,00	0,00	0,00	0,00

**APLICACIÓN DE REDUCCIONES Y PENALIZACIONES (%)**

<b>Crterios de subvencionabilidad (1)</b>	<b>Presentación tardía</b>	<b>Omisión declaración</b>	<b>Condicionalidad</b>
100,00	0,00	0,00	0,00

**IMPORTE ( Euros )**

<b>Calculado(2)</b>	<b>Reducción</b>	<b>Penalización</b>	<b>Reducción Penalización (3)</b>	<b>Penalización adicional</b>	<b>Resuelto</b>	<b>FEADER</b>	<b>MAPA</b>	<b>CAPADR</b>
0,00 €	0,00 €	0,00 €	0,00 €	0,00 €	0,00 €	0,00 €	0,00 €	0,00 €
<b>Importe Unitario:</b>	93,00 €	<b>Nuevo Importe Unitario:</b>	0,00 €					

**RECINTOS PROPUESTOS**

<b>REF.</b>	<b>REFERENCIA SIGPAC</b>	<b>CULTIVO</b>	<b>S/R</b>	<b>USO SIGPAC</b>	<b>Sup. Dec. admisible</b>	<b>Sup. Campo</b>	<b>Sup. Determ.</b>	<b>Sup. Resuelta</b>
-1549931	23-005-002-00152-0008	ALFALFA	S		0,03		0,03	0,03
-1549930	23-005-002-00152-0005	ALFALFA	R		0,22		0,22	0,22
-1549929	23-005-002-00152-0006	ALFALFA	S		0,08		0,08	0,08
-1549802	23-005-003-00214-0001	ALGODÓN	R		0,06		0,06	0,06
-1549801	23-005-003-00216-0003	ALGODÓN	R		0,05		0,05	0,05
6841327	23-005-003-00219-0007	OLIVAR	R		0,03		0,03	0,03
6841329	23-005-003-00219-0004	OLIVAR	R		0,07		0,07	0,07
6841331	23-005-003-00224-0003	ALGODÓN	R		0,96		0,96	0,96
6841333	23-005-003-00224-0001	OLIVAR	R		0,07		0,07	0,07
6841338	23-005-002-00145-0003	OLIVAR	R		0,03		0,03	0,03
6841339	23-005-002-00146-0001	OLIVAR	R		0,12		0,12	0,12
6841341	23-005-003-00230-0003	ALGODÓN	R		0,98		0,98	0,98
6841342	23-005-003-00219-0003	ALGODÓN	R		0,81		0,81	0,81
6841343	23-005-003-00228-0001	ALGODÓN	R		4,18		4,18	4,18
6841344	23-005-003-00215-0001	ALGODÓN	R		1,61		1,61	1,61
6841790	23-005-002-00152-0002	ALGODÓN	R		0,41		0,41	0,41

**INCIDENCIAS****INCIDENCIA DESCRIPCIÓN**

2454	Solicitante de intervención 6613 cuyo regimen de afiliación a la SS no es ni el sistema especial agrario(cuenta ajena) ni autonomo con actividad agraria.
2455	Solicitantes de intervención 6613 sin datos de IRPF n-1.(Art 4 Orden 14/04/2016).
74018	Productor que no es agricultor a título principal, según los datos del ejercicio fiscal n-1 y seguridad socia.
74053	Importe inferior a 100 Euros

(1) Con incidencias que retienen pago o deniegan el expediente.

(2) Se calcula sobre superficie declarada admisible.

(3) Aplicación del artículo 16 bis del RD 147/2023.

(4) Expediente con algunos recintos de pastos permanentes ubicados en espacios protegidos donde la carga ganadera mínima será 0,1 UGM/ha.

Puede verificar la integridad de una copia de este documento mediante la lectura del código QR adjunto o mediante el acceso a la dirección <https://ws050.juntadeandalucia.es/verificarFirma> indicando el código de VERIFICACIÓN

FIRMADO POR	RAQUEL MARIA ESPIN CRESPO	17/10/2024
VERIFICACIÓN	Pk2jmWSPEJNMB623FQZ8JEKDMKEPRE	PÁG. 2589/4804



**APELLIDOS Y NOMBRE / RAZÓN SOCIAL**

ANGUIANO CONTRERAS JOSEFA

**NIF**

\*\*\*\*5038\*

**EXPEDIENTE**

1089595

**RESOLUCIÓN**

DENEGACIÓN DE LA AYUDA

**DATOS DE MANTENIMIENTO UNIDADES****GRUPO DE PAGO**

ZONAS DE MONTAÑA

**Sup. Dec.  
Admisible**

0,00

**Sup.  
Resuelta**

0,00

**Sobredecl.**

0,00

**% Sobredecl.**

0,00

**RESUMEN DE PAGOS****IMPORTE ( Euros )**

	RESUELTO	FEADER	MAPA	CAPADR
A pagar	0,00	0,00	0,00	0,00

**APLICACIÓN DE REDUCCIONES Y PENALIZACIONES (%)**

Criterios de subvencionabilidad (1)	Presentación tardía	Omisión declaración	Condicionabilidad
100,00	0,00	0,00	0,00

**IMPORTE ( Euros )**

Calculado(2)	Reducción	Penalización	Reducción Penalización (3)	Penalización adicional	Resuelto	FEADER	MAPA	CAPADR
0,00 €	0,00 €	0,00 €	0,00 €	0,00 €	0,00 €	0,00 €	0,00 €	0,00 €
Importe Unitario:	93,00 €	Nuevo Importe Unitario:	0,00 €					

**RECINTOS PROPUESTOS**

REF.	REFERENCIA SIGPAC	CULTIVO	S/R	USO SIGPAC	Sup. Dec. admisible	Sup. Campo	Sup. Determ.	Sup. Resuelta
4635159	23-002-001-00320-0001	OLIVAR	S		0,41		0,41	0,41
170000005482452	23-002-001-00225-0002	OLIVAR	S		0,76		0,76	0,76
170000005482453	23-002-001-00226-0001	OLIVAR	S		0,01		0,01	0,00

**INCIDENCIAS****INCIDENCIA DESCRIPCIÓN**

242	Recinto pendiente de acreditación de titularidad. Recinto:23-002-001-00226-00001 Cultivo:101010 OLIVAR-PICUAL Secano
2454	Solicitante de intervención 6613 cuyo regimen de afiliacion a la SS no es ni el sistema especial agrario(cuenta ajena) ni autonomo con actividad agraria.
74018	Productor que no es agricultor a título principal, según los datos del ejercicio fiscal n-1 y seguridad socia.
74053	Importe inferior a 100 Euros

(1) Con incidencias que retienen pago o deniegan el expediente.

(2) Se calcula sobre superficie declarada admisible.

(3) Aplicación del artículo 16 bis del RD 147/2023.

(4) Expediente con algunos recintos de pastos permanentes ubicados en espacios protegidos donde la carga ganadera mínima será 0,1 UGM/ha.

Puede verificar la integridad de una copia de este documento mediante la lectura del código QR adjunto o mediante el acceso a la dirección <https://ws050.juntadeandalucia.es/verificarFirma> indicando el código de VERIFICACIÓN

FIRMADO POR

RAQUEL MARIA ESPIN CRESPO

17/10/2024

VERIFICACIÓN

Pk2jmWSPEJNMB623FQZ8JEKDMKEPRE

PÁG. 2590/4804



**APELLIDOS Y NOMBRE / RAZÓN SOCIAL**

ANGUIS CRUZ MARIA FRANCISCA

**NIF**

\*\*\*\*5824\*

**EXPEDIENTE**

1109544

**RESOLUCIÓN**

DENEGACIÓN DE LA AYUDA

**DATOS DE MANTENIMIENTO UNIDADES****GRUPO DE PAGO**

ZONAS DE MONTAÑA

**Sup. Dec.  
Admisible**

0,00

**Sup.  
Resuelta**

0,00

**Sobredecl.**

0,00

**% Sobredecl.**

0,00

**RESUMEN DE PAGOS****IMPORTE ( Euros )**

	<b>RESUELTO</b>	<b>FEADER</b>	<b>MAPA</b>	<b>CAPADR</b>
A pagar	0,00	0,00	0,00	0,00

**APLICACIÓN DE REDUCCIONES Y PENALIZACIONES (%)**

<b>Crterios de subvencionabilidad (1)</b>	<b>Presentación tardía</b>	<b>Omisión declaración</b>	<b>Condicionalidad</b>
100,00	0,00	0,00	0,00

**IMPORTE ( Euros )**

<b>Calculado(2)</b>	<b>Reducción</b>	<b>Penalización</b>	<b>Reducción Penalización (3)</b>	<b>Penalización adicional</b>	<b>Resuelto</b>	<b>FEADER</b>	<b>MAPA</b>	<b>CAPADR</b>
0,00 €	0,00 €	0,00 €	0,00 €	0,00 €	0,00 €	0,00 €	0,00 €	0,00 €
<b>Importe Unitario:</b>	93,00 €	<b>Nuevo Importe Unitario:</b>	0,00 €					

**INCIDENCIAS****INCIDENCIA DESCRIPCIÓN**

74051	Solicitante de intervención 6613, que no declara ningun recinto en zona desfavorecida.
74053	Importe inferior a 100 Euros

(1) Con incidencias que retienen pago o deniegan el expediente.

(2) Se calcula sobre superficie declarada admisible.

(3) Aplicación del artículo 16 bis del RD 147/2023.

(4) Expediente con algunos recintos de pastos permanentes ubicados en espacios protegidos donde la carga ganadera mínima será 0,1 UGM/ha.

Puede verificar la integridad de una copia de este documento mediante la lectura del código QR adjunto o mediante el acceso a la dirección <https://ws050.juntadeandalucia.es/verificarFirma> indicando el código de VERIFICACIÓN

FIRMADO POR

RAQUEL MARIA ESPIN CRESPO

17/10/2024

VERIFICACIÓN

Pk2jmWSPEJNMB623FQZ8JEKDMKEPRE

PÁG. 2591/4804



**APELLIDOS Y NOMBRE / RAZÓN SOCIAL**

ANGUITA CONTRERAS RAMONA

**NIF**

\*\*\*\*0405\*

**EXPEDIENTE**

1062083

**RESOLUCIÓN**

DENEGACIÓN DE LA AYUDA

**DATOS DE MANTENIMIENTO UNIDADES****GRUPO DE PAGO**

ZONAS DE MONTAÑA

**Sup. Dec.  
Admisible**

0,00

**Sup.  
Resuelta**

0,00

**Sobredecl.**

0,00

**% Sobredecl.**

0,00

**RESUMEN DE PAGOS****IMPORTE ( Euros )**

	RESUELTO	FEADER	MAPA	CAPADR
A pagar	0,00	0,00	0,00	0,00

**APLICACIÓN DE REDUCCIONES Y PENALIZACIONES (%)**

Crterios de subvencionabilidad (1)	Presentación tardía	Omisión declaración	Condicionalidad
100,00	0,00	0,00	0,00

**IMPORTE ( Euros )**

Calculado(2)	Reducción	Penalización	Reducción Penalización (3)	Penalización adicional	Resuelto	FEADER	MAPA	CAPADR
0,00 €	0,00 €	0,00 €	0,00 €	0,00 €	0,00 €	0,00 €	0,00 €	0,00 €
Importe Unitario:	93,00 €	Nuevo Importe Unitario:	0,00 €					

**RECINTOS PROPUESTOS**

REF.	REFERENCIA SIGPAC	CULTIVO	S/R	USO SIGPAC	Sup. Dec. admisible	Sup. Campo	Sup. Determ.	Sup. Resuelta
1700000006161635	23-026-002-00327-0002	OLIVAR	S		0,52		0,52	0,52
1700000006161636	23-026-029-00367-0002	OLIVAR	S		0,25		0,25	0,25
1700000006161637	23-026-029-00368-0003	OLIVAR	S		0,01		0,01	0,01
1700000006161638	23-026-003-00391-0001	OLIVAR	S		0,15		0,15	0,15
1700000006161639	23-026-003-00472-0001	OLIVAR	S		0,06		0,06	0,06
1700000006161640	23-026-029-00367-0003	OLIVAR	S		0,19		0,19	0,19
1700000006161641	23-026-002-00341-0001	OLIVAR	S		0,08		0,08	0,08
1700000006161642	23-026-025-00352-0001	OLIVAR	S		0,10		0,10	0,10
1700000006161643	23-026-008-00077-0001	OLIVAR	S		0,61		0,61	0,61
1700000006161644	23-026-008-00078-0001	OLIVAR	S		0,06		0,06	0,06
1700000006161645	23-026-008-00073-0003	OLIVAR	S		0,01		0,01	0,01
1700000006161646	23-026-008-00075-0001	OLIVAR	S		0,35		0,35	0,35

**INCIDENCIAS****INCIDENCIA DESCRIPCIÓN**

74018 Productor que no es agricultor a título principal, según los datos del ejercicio fiscal n-1 y seguridad socia.  
74053 Importe inferior a 100 Euros

(1) Con incidencias que retienen pago o deniegan el expediente.

(2) Se calcula sobre superficie declarada admisible.

(3) Aplicación del artículo 16 bis del RD 147/2023.

(4) Expediente con algunos recintos de pastos permanentes ubicados en espacios protegidos donde la carga ganadera mínima será 0,1 UGM/ha.

Puede verificar la integridad de una copia de este documento mediante la lectura del código QR adjunto o mediante el acceso a la dirección <https://ws050.juntadeandalucia.es/verificarFirma> indicando el código de VERIFICACIÓN

FIRMADO POR

RAQUEL MARIA ESPIN CRESPO

17/10/2024

VERIFICACIÓN

Pk2jmWSPEJNMB623FQZ8JEKDMKEPRE

PÁG. 2592/4804





**APELLIDOS Y NOMBRE / RAZÓN SOCIAL**

ANGUITA IZQUIERDO ANTONIO MANUEL

**NIF**

\*\*\*\*4541\*

**EXPEDIENTE**

1132936

**RESOLUCIÓN**

DENEGACIÓN DE LA AYUDA

**DATOS DE MANTENIMIENTO UNIDADES**

<b>GRUPO DE PAGO</b>	<b>Sup. Dec. Admisible</b>	<b>Sup. Resuelta</b>	<b>Sobredecl.</b>	<b>% Sobredecl.</b>
ZONAS DE MONTAÑA	0,00	0,00	0,00	0,00

**RESUMEN DE PAGOS**

	<b>IMPORTE ( Euros )</b>			
	<b>RESUELTO</b>	<b>FEADER</b>	<b>MAPA</b>	<b>CAPADR</b>
A pagar	0,00	0,00	0,00	0,00

**APLICACIÓN DE REDUCCIONES Y PENALIZACIONES (%)**

<b>Crterios de subvencionabilidad (1)</b>	<b>Presentación tardía</b>	<b>Omisión declaración</b>	<b>Condicionalidad</b>
100,00	0,00	0,00	0,00

**IMPORTE ( Euros )**

<b>Calculado(2)</b>	<b>Reducción</b>	<b>Penalización</b>	<b>Reducción Penalización (3)</b>	<b>Penalización adicional</b>	<b>Resuelto</b>	<b>FEADER</b>	<b>MAPA</b>	<b>CAPADR</b>
0,00 €	0,00 €	0,00 €	0,00 €	0,00 €	0,00 €	0,00 €	0,00 €	0,00 €
<b>Importe Unitario:</b>	93,00 €	<b>Nuevo Importe Unitario:</b>	0,00 €					

**RECINTOS PROPUESTOS**

<b>REF.</b>	<b>REFERENCIA SIGPAC</b>	<b>CULTIVO</b>	<b>S/R</b>	<b>USO SIGPAC</b>	<b>Sup. Dec. admisible</b>	<b>Sup. Campo</b>	<b>Sup. Determ.</b>	<b>Sup. Resuelta</b>
-701071	23-026-018-00337-0002	CEREZOS	R		0,16		0,16	0,16
1700000006160535	23-026-002-00337-0001	OLIVAR	S		0,17		0,17	0,17
1700000006160536	23-026-002-00556-0001	OLIVAR	S		0,37		0,37	0,37
1700000006160537	23-026-002-00573-0002	OLIVAR	S		0,12		0,12	0,12
1700000006160538	23-026-002-00574-0001	OLIVAR	S		0,07		0,07	0,07
1700000006160539	23-026-011-00794-0001	OLIVAR	S		0,51		0,51	0,51
1700000006160540	23-026-011-09005-0003	OLIVAR	S		0,03		0,03	0,03
1700000006160541	23-026-006-00170-0003	OLIVAR	S		0,01		0,01	0,01
1700000006160542	23-026-006-00171-0001	OLIVAR	S		0,17		0,17	0,17
1700000006160543	23-026-029-00130-0002	OLIVAR	S		0,11		0,11	0,11
1700000006160544	23-026-029-00131-0002	OLIVAR	S		0,04		0,04	0,04
1700000006160545	23-026-011-00608-0001	OLIVAR	S		0,04		0,04	0,04

**INCIDENCIAS****INCIDENCIA DESCRIPCIÓN**

74018	Productor que no es agricultor a título principal, según los datos del ejercicio fiscal n-1 y seguridad socia.
74053	Importe inferior a 100 Euros

(1) Con incidencias que retienen pago o deniegan el expediente.

(2) Se calcula sobre superficie declarada admisible.

(3) Aplicación del artículo 16 bis del RD 147/2023.

(4) Expediente con algunos recintos de pastos permanentes ubicados en espacios protegidos donde la carga ganadera mínima será 0,1 UGM/ha.

Puede verificar la integridad de una copia de este documento mediante la lectura del código QR adjunto o mediante el acceso a la dirección <https://ws050.juntadeandalucia.es/verificarFirma> indicando el código de VERIFICACIÓN

FIRMADO POR	RAQUEL MARIA ESPIN CRESPO	17/10/2024
VERIFICACIÓN	Pk2jmWSPEJNMB623FQZ8JEKDMKEPRE	PÁG. 2593/4804



**APELLIDOS Y NOMBRE / RAZÓN SOCIAL**

ANTONAYA FERNANDEZ JUAN

**NIF**

\*\*\*\*5326\*

**EXPEDIENTE**

1071602

**RESOLUCIÓN**

DENEGACIÓN DE LA AYUDA

**DATOS DE MANTENIMIENTO UNIDADES****GRUPO DE PAGO**

ZONAS DE MONTAÑA

**Sup. Dec.  
Admisible**

0,00

**Sup.  
Resuelta**

0,00

**Sobredecl.**

0,00

**% Sobredecl.**

0,00

**RESUMEN DE PAGOS****IMPORTE ( Euros )**

	RESUELTO	FEADER	MAPA	CAPADR
A pagar	0,00	0,00	0,00	0,00

**APLICACIÓN DE REDUCCIONES Y PENALIZACIONES (%)**

Crterios de subvencionabilidad (1)	Presentación tardía	Omisión declaración	Condicionalidad
100,00	0,00	0,00	0,00

**IMPORTE ( Euros )**

Calculado(2)	Reducción	Penalización	Reducción Penalización (3)	Penalización adicional	Resuelto	FEADER	MAPA	CAPADR
0,00 €	0,00 €	0,00 €	0,00 €	0,00 €	0,00 €	0,00 €	0,00 €	0,00 €
Importe Unitario:	93,00 €	Nuevo Importe Unitario:	0,00 €					

**RECINTOS PROPUESTOS**

REF.	REFERENCIA SIGPAC	CULTIVO	S/R	USO SIGPAC	Sup. Dec. admisible	Sup. Campo	Sup. Determ.	Sup. Resuelta
-1237043	23-094-032-09046-0005	OLIVAR	R		0,03		0,03	0,03
-1237042	23-094-032-09046-0003	OLIVAR	R		0,13		0,13	0,13
1700000005409642	23-094-032-00072-0001	OLIVAR	R		2,27		2,27	2,27
1700000005409643	23-094-032-00251-0001	OLIVAR	R		2,84		2,84	2,84
1700000005409644	23-094-014-00097-0001	OLIVAR	S		1,52		1,52	1,52
1700000005409646	23-094-033-00038-0001	OLIVAR	R		3,18		3,18	3,18
1700000005409647	23-094-036-00021-0001	OLIVAR	S		0,55		0,55	0,55
1700000005409648	23-094-032-00252-0001	OLIVAR	R		0,25		0,25	0,25
1700000005409649	23-094-033-00029-0001	OLIVAR	R		0,61		0,61	0,61
1700000005409650	23-094-050-00079-0003	OLIVAR	S		0,41		0,41	0,41
1700000005409651	23-094-014-00431-0001	OLIVAR	S		0,59		0,59	0,59
1700000005409652	23-094-047-00105-0001	OLIVAR	S		1,68		1,68	1,68
1700000005409653	23-094-039-00032-0001	OLIVAR	S		0,44		0,44	0,44
1700000005409654	23-094-032-00063-0005	OLIVAR	R		1,86		1,86	1,86

**INCIDENCIAS****INCIDENCIA DESCRIPCIÓN**

2454	Solicitante de intervención 6613 cuyo regimen de afiliación a la SS no es ni el sistema especial agrario(cuenta ajena) ni autonomo con actividad agraria.
74018	Productor que no es agricultor a título principal, según los datos del ejercicio fiscal n-1 y seguridad socia.
74053	Importe inferior a 100 Euros

(1) Con incidencias que retienen pago o deniegan el expediente.

(2) Se calcula sobre superficie declarada admisible.

(3) Aplicación del artículo 16 bis del RD 147/2023.

(4) Expediente con algunos recintos de pastos permanentes ubicados en espacios protegidos donde la carga ganadera mínima será 0,1 UGM/ha.

Puede verificar la integridad de una copia de este documento mediante la lectura del código QR adjunto o mediante el acceso a la dirección <https://ws050.juntadeandalucia.es/verificarFirma> indicando el código de VERIFICACIÓN

FIRMADO POR

RAQUEL MARIA ESPIN CRESPO

17/10/2024

VERIFICACIÓN

Pk2jmWSPEJNMB623FQZ8JEKDMKEPRE

PÁG. 2594/4804



**APELLIDOS Y NOMBRE / RAZÓN SOCIAL**

APARICIO ROA RAFAEL

**NIF**

\*\*\*\*4715\*

**EXPEDIENTE**

1240291

**RESOLUCIÓN**

DENEGACIÓN DE LA AYUDA

**DATOS DE MANTENIMIENTO UNIDADES****GRUPO DE PAGO**

ZONAS DE MONTAÑA

**Sup. Dec.  
Admisible**

0,00

**Sup.  
Resuelta**

0,00

**Sobredecl.**

0,00

**% Sobredecl.**

0,00

**RESUMEN DE PAGOS****IMPORTE ( Euros )**

	RESUELTO	FEADER	MAPA	CAPADR
A pagar	0,00	0,00	0,00	0,00

**APLICACIÓN DE REDUCCIONES Y PENALIZACIONES (%)**

Crterios de subvencionabilidad (1)	Presentación tardía	Omisión declaración	Condicionalidad
100,00	0,00	0,00	0,00

**IMPORTE ( Euros )**

Calculado(2)	Reducción	Penalización	Reducción Penalización (3)	Penalización adicional	Resuelto	FEADER	MAPA	CAPADR
0,00 €	0,00 €	0,00 €	0,00 €	0,00 €	0,00 €	0,00 €	0,00 €	0,00 €
Importe Unitario:	93,00 €	Nuevo Importe Unitario:	0,00 €					

**RECINTOS PROPUESTOS**

REF.	REFERENCIA SIGPAC	CULTIVO	S/R	USO SIGPAC	Sup. Dec. admisible	Sup. Campo	Sup. Determ.	Sup. Resuelta
1700000006061638	23-079-025-00004-0006	OLIVAR	S		15,55		15,55	15,55

**INCIDENCIAS****INCIDENCIA DESCRIPCIÓN**

74018	Productor que no es agricultor a título principal, según los datos del ejercicio fiscal n-1 y seguridad socia.
74053	Importe inferior a 100 Euros

(1) Con incidencias que retienen pago o deniegan el expediente.

(2) Se calcula sobre superficie declarada admisible.

(3) Aplicación del artículo 16 bis del RD 147/2023.

(4) Expediente con algunos recintos de pastos permanentes ubicados en espacios protegidos donde la carga ganadera mínima será 0,1 UGM/ha.

Puede verificar la integridad de una copia de este documento mediante la lectura del código QR adjunto o mediante el acceso a la dirección <https://ws050.juntadeandalucia.es/verificarFirma> indicando el código de VERIFICACIÓN

FIRMADO POR	RAQUEL MARIA ESPIN CRESPO	17/10/2024
VERIFICACIÓN	Pk2jmWSPEJNMB623FQZ8JEKDMKEPRE	PÁG. 2595/4804



**APELLIDOS Y NOMBRE / RAZÓN SOCIAL**

ARANDA ARANDA MANUEL ANGEL

**NIF**

\*\*\*\*3766\*

**EXPEDIENTE**

1069038

**RESOLUCIÓN**

DENEGACIÓN DE LA AYUDA

**DATOS DE MANTENIMIENTO UNIDADES****GRUPO DE PAGO**

ZONAS DE MONTAÑA

**Sup. Dec.  
Admisible**

1,02

**Sup.  
Resuelta**

0,75

**Sobredecl.**

0,27

**% Sobredecl.**

26,47

**RESUMEN DE PAGOS****IMPORTE ( Euros )**

	RESUELTO	FEADER	MAPA	CAPADR
A pagar	0,00	0,00	0,00	0,00

**APLICACIÓN DE REDUCCIONES Y PENALIZACIONES (%)**

Criterios de subvencionabilidad (1)	Presentación tardía	Omisión declaración	Condicionalidad
100,00	0,00	0,00	0,00

**IMPORTE ( Euros )**

Calculado(2)	Reducción	Penalización	Reducción Penalización (3)	Penalización adicional	Resuelto	FEADER	MAPA	CAPADR
94,86 €	25,11 €	0,00 €	0,00 €	0,00 €	0,00 €	0,00 €	0,00 €	0,00 €
<b>Importe Unitario:</b>	93,00 €	<b>Nuevo Importe Unitario:</b>	93,00 €					

**RECINTOS PROPUESTOS**

REF.	REFERENCIA SIGPAC	CULTIVO	S/R	USO SIGPAC	Sup. Dec. admisible	Sup. Campo	Sup. Determ.	Sup. Resuelta
5818765	23-026-002-00264-0002	OLIVAR	S		0,27		0,27	0,00
170000005284552	23-026-023-00088-0001	OLIVAR	S		0,71		0,71	0,71
170000005284553	23-026-023-00089-0003	OLIVAR	S		0,04		0,04	0,04

**INCIDENCIAS****INCIDENCIA DESCRIPCIÓN**

3790	Recinto declarado inactivo Recinto:23-026-002-00264-00002 Cultivo: -
74053	Importe inferior a 100 Euros

(1) Con incidencias que retienen pago o deniegan el expediente.

(2) Se calcula sobre superficie declarada admisible.

(3) Aplicación del artículo 16 bis del RD 147/2023.

(4) Expediente con algunos recintos de pastos permanentes ubicados en espacios protegidos donde la carga ganadera mínima será 0,1 UGM/ha.

Puede verificar la integridad de una copia de este documento mediante la lectura del código QR adjunto o mediante el acceso a la dirección <https://ws050.juntadeandalucia.es/verificarFirma> indicando el código de VERIFICACIÓN

FIRMADO POR

RAQUEL MARIA ESPIN CRESPO

17/10/2024

VERIFICACIÓN

Pk2jmWSPEJNMB623FQZ8JEKDMKEPRE

PÁG. 2596/4804



**APELLIDOS Y NOMBRE / RAZÓN SOCIAL**

ARANDA ARANDA MARIA DEL CARMEN

**NIF**

\*\*\*\*0997\*

**EXPEDIENTE**

1021201

**RESOLUCIÓN**

DENEGACIÓN DE LA AYUDA

**DATOS DE MANTENIMIENTO UNIDADES****GRUPO DE PAGO**

ZONAS DE MONTAÑA

**Sup. Dec.  
Admisible**

0,00

**Sup.  
Resuelta**

0,00

**Sobredecl.**

0,00

**% Sobredecl.**

0,00

**RESUMEN DE PAGOS****IMPORTE ( Euros )**

	RESUELTO	FEADER	MAPA	CAPADR
A pagar	0,00	0,00	0,00	0,00

**APLICACIÓN DE REDUCCIONES Y PENALIZACIONES (%)**

Crterios de subvencionabilidad (1)	Presentación tardía	Omisión declaración	Condicionalidad
100,00	0,00	0,00	0,00

**IMPORTE ( Euros )**

Calculado(2)	Reducción	Penalización	Reducción Penalización (3)	Penalización adicional	Resuelto	FEADER	MAPA	CAPADR
0,00 €	0,00 €	0,00 €	0,00 €	0,00 €	0,00 €	0,00 €	0,00 €	0,00 €
Importe Unitario:	93,00 €	Nuevo Importe Unitario:	0,00 €					

**INCIDENCIAS****INCIDENCIA DESCRIPCIÓN**

74051	Solicitante de intervención 6613, que no declara ningun recinto en zona desfavorecida.
74053	Importe inferior a 100 Euros

(1) Con incidencias que retienen pago o deniegan el expediente.

(2) Se calcula sobre superficie declarada admisible.

(3) Aplicación del artículo 16 bis del RD 147/2023.

(4) Expediente con algunos recintos de pastos permanentes ubicados en espacios protegidos donde la carga ganadera mínima será 0,1 UGM/ha.

Puede verificar la integridad de una copia de este documento mediante la lectura del código QR adjunto o mediante el acceso a la dirección <https://ws050.juntadeandalucia.es/verificarFirma> indicando el código de VERIFICACIÓN

FIRMADO POR

RAQUEL MARIA ESPIN CRESPO

17/10/2024

VERIFICACIÓN

Pk2jmWSPEJNMB623FQZ8JEKDMKEPRE

PÁG. 2597/4804



**APELLIDOS Y NOMBRE / RAZÓN SOCIAL**

ARANDA CANO JUAN MIGUEL

**NIF**

\*\*\*\*0604\*

**EXPEDIENTE**

1024979

**RESOLUCIÓN**

DENEGACIÓN DE LA AYUDA

**DATOS DE MANTENIMIENTO UNIDADES****GRUPO DE PAGO**

ZONAS DE MONTAÑA

**Sup. Dec.  
Admisible**

0,00

**Sup.  
Resuelta**

0,00

**Sobredecl.**

0,00

**% Sobredecl.**

0,00

**RESUMEN DE PAGOS****IMPORTE ( Euros )**

	RESUELTO	FEADER	MAPA	CAPADR
A pagar	0,00	0,00	0,00	0,00

**APLICACIÓN DE REDUCCIONES Y PENALIZACIONES (%)**

Crterios de subvencionabilidad (1)	Presentación tardía	Omisión declaración	Condicionalidad
100,00	0,00	0,00	0,00

**IMPORTE ( Euros )**

Calculado(2)	Reducción	Penalización	Reducción Penalización (3)	Penalización adicional	Resuelto	FEADER	MAPA	CAPADR
0,00 €	0,00 €	0,00 €	0,00 €	0,00 €	0,00 €	0,00 €	0,00 €	0,00 €
Importe Unitario:	93,00 €	Nuevo Importe Unitario:	0,00 €					

**RECINTOS PROPUESTOS**

REF.	REFERENCIA SIGPAC	CULTIVO	S/R	USO SIGPAC	Sup. Dec. admisible	Sup. Campo	Sup. Determ.	Sup. Resuelta
6828439	23-005-015-00420-0002	OLIVAR	R		1,11		1,11	1,11
6828440	23-005-015-00421-0001	OLIVAR	R		0,06		0,06	0,06
6828441	23-005-015-00422-0003	OLIVAR	R		0,14		0,14	0,14

**INCIDENCIAS****INCIDENCIA DESCRIPCIÓN**

74018	Productor que no es agricultor a título principal, según los datos del ejercicio fiscal n-1 y seguridad socia.
74053	Importe inferior a 100 Euros

(1) Con incidencias que retienen pago o deniegan el expediente.

(2) Se calcula sobre superficie declarada admisible.

(3) Aplicación del artículo 16 bis del RD 147/2023.

(4) Expediente con algunos recintos de pastos permanentes ubicados en espacios protegidos donde la carga ganadera mínima será 0,1 UGM/ha.

Puede verificar la integridad de una copia de este documento mediante la lectura del código QR adjunto o mediante el acceso a la dirección <https://ws050.juntadeandalucia.es/verificarFirma> indicando el código de VERIFICACIÓN

FIRMADO POR

RAQUEL MARIA ESPIN CRESPO

17/10/2024

VERIFICACIÓN

Pk2jmWSPEJNMB623FQZ8JEKDMKEPRE

PÁG. 2598/4804



**APELLIDOS Y NOMBRE / RAZÓN SOCIAL**

ARANDA GRACIA FRANCISCO MANUEL

**NIF**

\*\*\*\*8656\*

**EXPEDIENTE**

1162696

**RESOLUCIÓN**

DENEGACIÓN DE LA AYUDA

**DATOS DE MANTENIMIENTO UNIDADES**

<b>GRUPO DE PAGO</b>	<b>Sup. Dec. Admisible</b>	<b>Sup. Resuelta</b>	<b>Sobredecl.</b>	<b>% Sobredecl.</b>
ZONAS DE MONTAÑA	0,00	0,00	0,00	0,00

**RESUMEN DE PAGOS**

	<b>IMPORTE ( Euros )</b>			
	<b>RESUELTO</b>	<b>FEADER</b>	<b>MAPA</b>	<b>CAPADR</b>
A pagar	0,00	0,00	0,00	0,00

**APLICACIÓN DE REDUCCIONES Y PENALIZACIONES (%)**

<b>Criterios de subvencionabilidad (1)</b>	<b>Presentación tardía</b>	<b>Omisión declaración</b>	<b>Condicionalidad</b>
100,00	0,00	0,00	0,00

**IMPORTE ( Euros )**

<b>Calculado(2)</b>	<b>Reducción</b>	<b>Penalización</b>	<b>Reducción Penalización (3)</b>	<b>Penalización adicional</b>	<b>Resuelto</b>	<b>FEADER</b>	<b>MAPA</b>	<b>CAPADR</b>
0,00 €	0,00 €	0,00 €	0,00 €	0,00 €	0,00 €	0,00 €	0,00 €	0,00 €
<b>Importe Unitario:</b>	93,00 €	<b>Nuevo Importe Unitario:</b>	0,00 €					

**RECINTOS PROPUESTOS**

<b>REF.</b>	<b>REFERENCIA SIGPAC</b>	<b>CULTIVO</b>	<b>S/R</b>	<b>USO SIGPAC</b>	<b>Sup. Dec. admisible</b>	<b>Sup. Campo</b>	<b>Sup. Determ.</b>	<b>Sup. Resuelta</b>
-187721	23-005-001-00246-0001	OLIVAR	R		0,26		0,26	0,26

**INCIDENCIAS****INCIDENCIA DESCRIPCIÓN**

2454	Solicitante de intervención 6613 cuyo regimen de afiliación a la SS no es ni el sistema especial agrario(cuenta ajena) ni autonomo con actividad agraria.
74018	Productor que no es agricultor a título principal, según los datos del ejercicio fiscal n-1 y seguridad socia.
74053	Importe inferior a 100 Euros

(1) Con incidencias que retienen pago o deniegan el expediente.

(2) Se calcula sobre superficie declarada admisible.

(3) Aplicación del artículo 16 bis del RD 147/2023.

(4) Expediente con algunos recintos de pastos permanentes ubicados en espacios protegidos donde la carga ganadera mínima será 0,1 UGM/ha.

Puede verificar la integridad de una copia de este documento mediante la lectura del código QR adjunto o mediante el acceso a la dirección <https://ws050.juntadeandalucia.es/verificarFirma> indicando el código de VERIFICACIÓN

FIRMADO POR	RAQUEL MARIA ESPIN CRESPO	17/10/2024
VERIFICACIÓN	Pk2jmWSPEJNMB623FQZ8JEKDMKEPRE	PÁG. 2599/4804



**APELLIDOS Y NOMBRE / RAZÓN SOCIAL**

ARANDA QUESADA MARIA INMACULADA

**NIF**

\*\*\*\*4449\*

**EXPEDIENTE**

1111699

**RESOLUCIÓN**

DENEGACIÓN DE LA AYUDA

**DATOS DE MANTENIMIENTO UNIDADES****GRUPO DE PAGO**

ZONAS DE MONTAÑA

**Sup. Dec.  
Admisible**

0,00

**Sup.  
Resuelta**

0,00

**Sobredecl.**

0,00

**% Sobredecl.**

0,00

**RESUMEN DE PAGOS****IMPORTE ( Euros )**

	RESUELTO	FEADER	MAPA	CAPADR
A pagar	0,00	0,00	0,00	0,00

**APLICACIÓN DE REDUCCIONES Y PENALIZACIONES (%)**

Crterios de subvencionabilidad (1)	Presentación tardía	Omisión declaración	Condicionalidad
100,00	0,00	0,00	0,00

**IMPORTE ( Euros )**

Calculado(2)	Reducción	Penalización	Reducción Penalización (3)	Penalización adicional	Resuelto	FEADER	MAPA	CAPADR
0,00 €	0,00 €	0,00 €	0,00 €	0,00 €	0,00 €	0,00 €	0,00 €	0,00 €
Importe Unitario:	93,00 €	Nuevo Importe Unitario:	0,00 €					

**RECINTOS PROPUESTOS**

REF.	REFERENCIA SIGPAC	CULTIVO	S/R	USO SIGPAC	Sup. Dec. admisible	Sup. Campo	Sup. Determ.	Sup. Resuelta
1700000006162066	23-002-002-00015-0002	OLIVAR	S		0,33		0,33	0,33
1700000006162067	23-002-002-00468-0002	OLIVAR	S		0,01		0,01	0,01
1700000006162068	23-002-017-00313-0003	OLIVAR	S		0,74		0,74	0,74
1700000006162069	23-026-001-00252-0002	OLIVAR	S		0,23		0,23	0,23
1700000006162070	23-026-005-00594-0001	OLIVAR	S		0,01		0,01	0,01
1700000006162071	23-026-005-00599-0001	OLIVAR	S		0,65		0,65	0,65
1700000006162073	23-026-005-00600-0001	OLIVAR	S		0,01		0,01	0,01
1700000006162074	23-026-002-00469-0002	OLIVAR	S		0,04		0,04	0,04
1700000006162075	23-026-002-00470-0001	OLIVAR	S		0,30		0,30	0,30
1700000006162076	23-026-029-00078-0002	OLIVAR	S		0,09		0,09	0,09
1700000006162077	23-026-029-00079-0001	OLIVAR	S		0,17		0,17	0,17
1700000006162078	23-026-029-00080-0002	OLIVAR	S		0,03		0,03	0,03

**INCIDENCIAS****INCIDENCIA DESCRIPCIÓN**

74018 Productor que no es agricultor a título principal, según los datos del ejercicio fiscal n-1 y seguridad socia.

74053 Importe inferior a 100 Euros

(1) Con incidencias que retienen pago o deniegan el expediente.

(2) Se calcula sobre superficie declarada admisible.

(3) Aplicación del artículo 16 bis del RD 147/2023.

(4) Expediente con algunos recintos de pastos permanentes ubicados en espacios protegidos donde la carga ganadera mínima será 0,1 UGM/ha.

Puede verificar la integridad de una copia de este documento mediante la lectura del código QR adjunto o mediante el acceso a la dirección <https://ws050.juntadeandalucia.es/verificarFirma> indicando el código de VERIFICACIÓN

FIRMADO POR

RAQUEL MARIA ESPIN CRESPO

17/10/2024

VERIFICACIÓN

Pk2jmWSPEJNMB623FQZ8JEKDMKEPRE

PÁG. 2600/4804





**APELLIDOS Y NOMBRE / RAZÓN SOCIAL**

ARENAS ROMERO MARIA JOSE

**NIF**

\*\*\*\*1824\*

**EXPEDIENTE**

1132532

**RESOLUCIÓN**

DENEGACIÓN DE LA AYUDA

**DATOS DE MANTENIMIENTO UNIDADES****GRUPO DE PAGO**

ZONAS DE MONTAÑA

**Sup. Dec.  
Admisible**

0,00

**Sup.  
Resuelta**

0,00

**Sobredecl.**

0,00

**% Sobredecl.**

0,00

**RESUMEN DE PAGOS****IMPORTE ( Euros )**

	RESUELTO	FEADER	MAPA	CAPADR
A pagar	0,00	0,00	0,00	0,00

**APLICACIÓN DE REDUCCIONES Y PENALIZACIONES (%)**

Crterios de subvencionabilidad (1)	Presentación tardía	Omisión declaración	Condicionalidad
100,00	0,00	0,00	0,00

**IMPORTE ( Euros )**

Calculado(2)	Reducción	Penalización	Reducción Penalización (3)	Penalización adicional	Resuelto	FEADER	MAPA	CAPADR
0,00 €	0,00 €	0,00 €	0,00 €	0,00 €	0,00 €	0,00 €	0,00 €	0,00 €
Importe Unitario:	93,00 €	Nuevo Importe Unitario:	0,00 €					

**RECINTOS PROPUESTOS**

REF.	REFERENCIA SIGPAC	CULTIVO	S/R	USO SIGPAC	Sup. Dec. admisible	Sup. Campo	Sup. Determ.	Sup. Resuelta
1700000006659203	23-033-004-00127-0001	OLIVAR	S		1,83		1,83	1,83
1700000006659204	23-033-004-00128-0001	OLIVAR	S		0,01		0,01	0,01
1700000006659205	23-033-004-00128-0001	OLIVAR	S		0,01		0,01	0,01

**INCIDENCIAS****INCIDENCIA DESCRIPCIÓN**

74018	Productor que no es agricultor a título principal, según los datos del ejercicio fiscal n-1 y seguridad socia.
74053	Importe inferior a 100 Euros

(1) Con incidencias que retienen pago o deniegan el expediente.

(2) Se calcula sobre superficie declarada admisible.

(3) Aplicación del artículo 16 bis del RD 147/2023.

(4) Expediente con algunos recintos de pastos permanentes ubicados en espacios protegidos donde la carga ganadera mínima será 0,1 UGM/ha.

Puede verificar la integridad de una copia de este documento mediante la lectura del código QR adjunto o mediante el acceso a la dirección <https://ws050.juntadeandalucia.es/verificarFirma> indicando el código de VERIFICACIÓN

FIRMADO POR

RAQUEL MARIA ESPIN CRESPO

17/10/2024

VERIFICACIÓN

Pk2jmWSPEJNMB623FQZ8JEKDMKEPRE

PÁG. 2601/4804



**APELLIDOS Y NOMBRE / RAZÓN SOCIAL**

AREVALO LUNA MATILDE

**NIF**

\*\*\*\*3645\*

**EXPEDIENTE**

1095523

**RESOLUCIÓN**

DENEGACIÓN DE LA AYUDA

**DATOS DE MANTENIMIENTO UNIDADES****GRUPO DE PAGO**

ZONAS DE MONTAÑA

**Sup. Dec.  
Admisible**

0,00

**Sup.  
Resuelta**

0,00

**Sobredecl.**

0,00

**% Sobredecl.**

0,00

**RESUMEN DE PAGOS****IMPORTE ( Euros )**

	RESUELTO	FEADER	MAPA	CAPADR
A pagar	0,00	0,00	0,00	0,00

**APLICACIÓN DE REDUCCIONES Y PENALIZACIONES (%)**

Criterios de subvencionabilidad (1)	Presentación tardía	Omisión declaración	Condicionalidad
100,00	0,00	0,00	0,00

**IMPORTE ( Euros )**

Calculado(2)	Reducción	Penalización	Reducción Penalización (3)	Penalización adicional	Resuelto	FEADER	MAPA	CAPADR
0,00 €	0,00 €	0,00 €	0,00 €	0,00 €	0,00 €	0,00 €	0,00 €	0,00 €
Importe Unitario:	93,00 €	Nuevo Importe Unitario:	0,00 €					

**RECINTOS PROPUESTOS**

REF.	REFERENCIA SIGPAC	CULTIVO	S/R	USO SIGPAC	Sup. Dec. admisible	Sup. Campo	Sup. Determ.	Sup. Resuelta
1700000006316086	14-075-003-00200-0001	OLIVAR	S		0,14		0,14	0,14

**INCIDENCIAS****INCIDENCIA DESCRIPCIÓN**

2454	Solicitante de intervención 6613 cuyo regimen de afiliación a la SS no es ni el sistema especial agrario(cuenta ajena) ni autonomo con actividad agraria.
74018	Productor que no es agricultor a título principal, según los datos del ejercicio fiscal n-1 y seguridad socia.
74053	Importe inferior a 100 Euros

(1) Con incidencias que retienen pago o deniegan el expediente.

(2) Se calcula sobre superficie declarada admisible.

(3) Aplicación del artículo 16 bis del RD 147/2023.

(4) Expediente con algunos recintos de pastos permanentes ubicados en espacios protegidos donde la carga ganadera mínima será 0,1 UGM/ha.

Puede verificar la integridad de una copia de este documento mediante la lectura del código QR adjunto o mediante el acceso a la dirección <https://ws050.juntadeandalucia.es/verificarFirma> indicando el código de VERIFICACIÓN

FIRMADO POR

RAQUEL MARIA ESPIN CRESPO

17/10/2024

VERIFICACIÓN

Pk2jmWSPEJNMB623FQZ8JEKDMKEPRE

PÁG. 2602/4804



**APELLIDOS Y NOMBRE / RAZÓN SOCIAL**

ARMENTEROS LIEBANAS ANTONIO ANGEL

**NIF**

\*\*\*\*5882\*

**EXPEDIENTE**

1229824

**RESOLUCIÓN**

DENEGACIÓN DE LA AYUDA

**DATOS DE MANTENIMIENTO UNIDADES****GRUPO DE PAGO**

ZONAS DE MONTAÑA

**Sup. Dec.  
Admisible**

0,00

**Sup.  
Resuelta**

0,00

**Sobredecl.**

0,00

**% Sobredecl.**

0,00

**RESUMEN DE PAGOS****IMPORTE ( Euros )**

	RESUELTO	FEADER	MAPA	CAPADR
A pagar	0,00	0,00	0,00	0,00

**APLICACIÓN DE REDUCCIONES Y PENALIZACIONES (%)**

Crterios de subvencionabilidad (1)	Presentación tardía	Omisión declaración	Condicionalidad
100,00	0,00	0,00	0,00

**IMPORTE ( Euros )**

Calculado(2)	Reducción	Penalización	Reducción Penalización (3)	Penalización adicional	Resuelto	FEADER	MAPA	CAPADR
0,00 €	0,00 €	0,00 €	0,00 €	0,00 €	0,00 €	0,00 €	0,00 €	0,00 €
Importe Unitario:	93,00 €	Nuevo Importe Unitario:	0,00 €					

**RECINTOS PROPUESTOS**

REF.	REFERENCIA SIGPAC	CULTIVO	S/R	USO SIGPAC	Sup. Dec. admisible	Sup. Campo	Sup. Determ.	Sup. Resuelta
-429780	23-900-016-80023-0001	OLIVAR	R		0,02		0,02	0,02
-429779	23-900-016-00287-0002	OLIVAR	R		0,01		0,01	0,01
-429778	23-900-016-00284-0001	OLIVAR	R		0,01		0,01	0,01
1700000002261858	23-900-016-00099-0001	OLIVAR	S		0,10		0,10	0,10
1700000002261859	23-900-016-00382-0002	OLIVAR	S		0,02		0,02	0,02
1700000002261860	23-900-016-00403-0001	OLIVAR	S		0,86		0,86	0,86
1700000002261861	23-900-016-00279-0001	OLIVAR	R		0,78		0,78	0,78
1700000002261862	23-900-016-00281-0002	OLIVAR	R		0,40		0,40	0,40
1700000002261863	23-900-016-00286-0001	OLIVAR	R		0,78		0,78	0,78
1700000002261864	23-900-016-00274-0001	OLIVAR	R		0,75		0,75	0,75
1700000002261867	23-900-016-00271-0001	OLIVAR	R		0,84		0,84	0,84
1700000002261868	23-900-016-00100-0001	OLIVAR	S		0,97		0,97	0,97

**INCIDENCIAS****INCIDENCIA DESCRIPCIÓN**

74018 Productor que no es agricultor a título principal, según los datos del ejercicio fiscal n-1 y seguridad socia.  
74053 Importe inferior a 100 Euros

(1) Con incidencias que retienen pago o deniegan el expediente.

(2) Se calcula sobre superficie declarada admisible.

(3) Aplicación del artículo 16 bis del RD 147/2023.

(4) Expediente con algunos recintos de pastos permanentes ubicados en espacios protegidos donde la carga ganadera mínima será 0,1 UGM/ha.

Puede verificar la integridad de una copia de este documento mediante la lectura del código QR adjunto o mediante el acceso a la dirección <https://ws050.juntadeandalucia.es/verificarFirma> indicando el código de VERIFICACIÓN

FIRMADO POR

RAQUEL MARIA ESPIN CRESPO

17/10/2024

VERIFICACIÓN

Pk2jmWSPEJNMB623FQZ8JEKDMKEPRE

PÁG. 2603/4804



**APELLIDOS Y NOMBRE / RAZÓN SOCIAL**

ARMENTEROS MARTOS FRANCISCO

**NIF**

\*\*\*\*8013\*

**EXPEDIENTE**

1224332

**RESOLUCIÓN**

DENEGACIÓN DE LA AYUDA

**DATOS DE MANTENIMIENTO UNIDADES**

<b>GRUPO DE PAGO</b>	<b>Sup. Dec. Admisible</b>	<b>Sup. Resuelta</b>	<b>Sobredecl.</b>	<b>% Sobredecl.</b>
ZONAS DE MONTAÑA	0,00	0,00	0,00	0,00

**RESUMEN DE PAGOS**

	<b>IMPORTE ( Euros )</b>			
	<b>RESUELTO</b>	<b>FEADER</b>	<b>MAPA</b>	<b>CAPADR</b>
A pagar	0,00	0,00	0,00	0,00

**APLICACIÓN DE REDUCCIONES Y PENALIZACIONES (%)**

<b>Criterios de subvencionabilidad (1)</b>	<b>Presentación tardía</b>	<b>Omisión declaración</b>	<b>Condicionalidad</b>
100,00	0,00	0,00	0,00

**IMPORTE ( Euros )**

<b>Calculado(2)</b>	<b>Reducción</b>	<b>Penalización</b>	<b>Reducción Penalización (3)</b>	<b>Penalización adicional</b>	<b>Resuelto</b>	<b>FEADER</b>	<b>MAPA</b>	<b>CAPADR</b>
0,00 €	0,00 €	0,00 €	0,00 €	0,00 €	0,00 €	0,00 €	0,00 €	0,00 €
<b>Importe Unitario:</b>	93,00 €	<b>Nuevo Importe Unitario:</b>	0,00 €					

**RECINTOS PROPUESTOS**

<b>REF.</b>	<b>REFERENCIA SIGPAC</b>	<b>CULTIVO</b>	<b>S/R</b>	<b>USO SIGPAC</b>	<b>Sup. Dec. admisible</b>	<b>Sup. Campo</b>	<b>Sup. Determ.</b>	<b>Sup. Resuelta</b>
6871269	23-900-019-00163-0003	OLIVAR	R		0,12		0,12	0,12
6871270	23-900-019-00165-0001	OLIVAR	R		0,11		0,11	0,11
170000006996741	23-099-010-00165-0001	OLIVAR	R		0,18		0,18	0,18
170000006996742	23-099-010-00165-0001	OLIVAR	R		0,19		0,19	0,19
170000006996744	23-099-010-09001-0003	OLIVAR	S		0,04		0,04	0,04
170000006996745	23-099-011-00418-0003	OLIVAR	S		0,01		0,01	0,01
170000006996749	23-099-006-00300-0003	OLIVAR	S		0,31		0,31	0,31
170000006996750	23-099-011-00419-0004	OLIVAR	S		0,02		0,02	0,02
170000006996751	23-099-011-00983-0001	OLIVAR	R		0,07		0,07	0,07
170000006996755	23-900-019-00164-0003	OLIVAR	R		0,13		0,13	0,13
170000006996756	23-099-011-00418-0003	OLIVAR	S		0,01		0,01	0,01
170000006996757	23-900-035-00060-0001	OLIVAR	R		0,17		0,17	0,17
170000006996758	23-900-037-00054-0001	OLIVAR	S		0,51		0,51	0,51
170000006996761	23-099-005-00691-0001	OLIVAR	S		0,42		0,42	0,42
170000006996763	23-099-005-00538-0001	OLIVAR	S		0,55		0,55	0,55
170000006996764	23-099-005-00890-0001	OLIVAR	S		0,12		0,12	0,12
170000006996765	23-099-006-00299-0001	OLIVAR	S		0,20		0,20	0,20
170000006996766	23-900-041-00251-0001	OLIVAR	S		0,68		0,68	0,68
170000006996767	23-099-009-00457-0001	OLIVAR	R		0,24		0,24	0,24
170000006996768	23-099-009-00457-0001	OLIVAR	R		0,01		0,01	0,01
170000006996769	23-099-011-00415-0001	OLIVAR	S		0,15		0,15	0,15
170000006996770	23-099-011-00417-0002	OLIVAR	R		0,24		0,24	0,24

(1) Con incidencias que retienen pago o deniegan el expediente.

(2) Se calcula sobre superficie declarada admisible.

(3) Aplicación del artículo 16 bis del RD 147/2023.

(4) Expediente con algunos recintos de pastos permanentes ubicados en espacios protegidos donde la carga ganadera mínima será 0,1 UGM/ha.

Puede verificar la integridad de una copia de este documento mediante la lectura del código QR adjunto o mediante el acceso a la dirección <https://ws050.juntadeandalucia.es/verificarFirma> indicando el código de VERIFICACIÓN

FIRMADO POR

RAQUEL MARIA ESPIN CRESPO

17/10/2024

VERIFICACIÓN

Pk2jmWSPEJNMB623FQZ8JEKDMKEPRE

PÁG. 2604/4804





**INCIDENCIAS**

**INCIDENCIA DESCRIPCIÓN**

2454	Solicitante de intervención 6613 cuyo regimen de afiliacion a la SS no es ni el sistema especial agrario(cuenta ajena) ni autonomo con actividad agraria.
74018	Productor que no es agricultor a título principal, según los datos del ejercicio fiscal n-1 y seguridad socia.
74053	Importe inferior a 100 Euros

(1) Con incidencias que retienen pago o deniegan el expediente.  
(2) Se calcula sobre superficie declarada admisible.  
(3) Aplicación del artículo 16 bis del RD 147/2023.  
(4) Expediente con algunos recintos de pastos permanentes ubicados en espacios protegidos donde la carga ganadera mínima será 0,1 UGM/ha.

Puede verificar la integridad de una copia de este documento mediante la lectura del código QR adjunto o mediante el acceso a la dirección <https://ws050.juntadeandalucia.es/verificarFirma> indicando el código de VERIFICACIÓN

FIRMADO POR	RAQUEL MARIA ESPIN CRESPO	17/10/2024	
VERIFICACIÓN	Pk2jmWSPEJNMB623FQZ8JEKDMKEPRE	PÁG. 2605/4804	

**APELLIDOS Y NOMBRE / RAZÓN SOCIAL**

ARMENTEROS RODRIGUEZ ESPERANZA

**NIF**

\*\*\*\*9265\*

**EXPEDIENTE**

1187756

**RESOLUCIÓN**

DENEGACIÓN DE LA AYUDA

**DATOS DE MANTENIMIENTO UNIDADES****GRUPO DE PAGO**

ZONAS DE MONTAÑA

**Sup. Dec.  
Admisible**

0,00

**Sup.  
Resuelta**

0,00

**Sobredecl.**

0,00

**% Sobredecl.**

0,00

**RESUMEN DE PAGOS****IMPORTE ( Euros )**

	RESUELTO	FEADER	MAPA	CAPADR
A pagar	0,00	0,00	0,00	0,00

**APLICACIÓN DE REDUCCIONES Y PENALIZACIONES (%)**

Crterios de subvencionabilidad (1)	Presentación tardía	Omisión declaración	Condicionalidad
100,00	0,00	0,00	0,00

**IMPORTE ( Euros )**

Calculado(2)	Reducción	Penalización	Reducción Penalización (3)	Penalización adicional	Resuelto	FEADER	MAPA	CAPADR
0,00 €	0,00 €	0,00 €	0,00 €	0,00 €	0,00 €	0,00 €	0,00 €	0,00 €
<b>Importe Unitario:</b>	93,00 €	<b>Nuevo Importe Unitario:</b>	0,00 €					

**RECINTOS PROPUESTOS**

REF.	REFERENCIA SIGPAC	CULTIVO	S/R	USO SIGPAC	Sup. Dec. admisible	Sup. Campo	Sup. Determ.	Sup. Resuelta
-476355	23-093-007-00600-0003	OLIVAR	S		0,20		0,20	0,20
4762140	23-093-001-00345-0001	OLIVAR	S		0,72		0,72	0,72
1700000005279566	23-093-005-00235-0002	OLIVAR	S		0,08		0,08	0,08
1700000005279567	23-093-005-00236-0001	OLIVAR	S		0,29		0,29	0,29
1700000005279568	23-093-007-00209-0003	OLIVAR	S		0,75		0,75	0,75
1700000005279569	23-093-005-00237-0003	OLIVAR	S		0,25		0,25	0,25
1700000005279570	23-093-007-00239-0001	OLIVAR	S		0,02		0,02	0,02
1700000005279571	23-093-007-00243-0001	OLIVAR	S		0,27		0,27	0,27
1700000005279572	23-093-007-00274-0002	OLIVAR	S		0,34		0,34	0,34
1700000005292269	23-093-001-00346-0001	OLIVAR	S		0,50		0,50	0,50
1700000005292270	23-093-001-00347-0002	OLIVAR	S		0,03		0,03	0,03
1700000005292271	23-093-005-00587-0003	OLIVAR	S		0,01		0,01	0,01
1700000005292272	23-093-005-00241-0001	OLIVAR	S		0,49		0,49	0,49
1700000005292273	23-093-005-00398-0002	OLIVAR	S		0,80		0,80	0,80
1700000005292274	23-093-005-00399-0002	OLIVAR	S		0,68		0,68	0,68
1700000005292275	23-093-005-00587-0003	OLIVAR	S		0,01		0,01	0,01
1700000005292276	23-093-014-00134-0001	OLIVAR	S		0,75		0,75	0,75

**INCIDENCIAS****INCIDENCIA DESCRIPCIÓN**

74018	Productor que no es agricultor a título principal, según los datos del ejercicio fiscal n-1 y seguridad socia.
74053	Importe inferior a 100 Euros

(1) Con incidencias que retienen pago o deniegan el expediente.

(2) Se calcula sobre superficie declarada admisible.

(3) Aplicación del artículo 16 bis del RD 147/2023.

(4) Expediente con algunos recintos de pastos permanentes ubicados en espacios protegidos donde la carga ganadera mínima será 0,1 UGM/ha.

Puede verificar la integridad de una copia de este documento mediante la lectura del código QR adjunto o mediante el acceso a la dirección <https://ws050.juntadeandalucia.es/verificarFirma> indicando el código de VERIFICACIÓN

FIRMADO POR

RAQUEL MARIA ESPIN CRESPO

17/10/2024

VERIFICACIÓN

Pk2jmWSPEJNMB623FQZ8JEKDMKEPRE

PÁG. 2606/4804



**APELLIDOS Y NOMBRE / RAZÓN SOCIAL**

ARRIAZA MOLINA JUAN MANUEL

**NIF**

\*\*\*\*2035\*

**EXPEDIENTE**

1099391

**RESOLUCIÓN**

DENEGACIÓN DE LA AYUDA

**DATOS DE MANTENIMIENTO UNIDADES****GRUPO DE PAGO**

ZONAS DE MONTAÑA

**Sup. Dec.  
Admisible**

0,00

**Sup.  
Resuelta**

0,00

**Sobredecl.**

0,00

**% Sobredecl.**

0,00

**RESUMEN DE PAGOS****IMPORTE ( Euros )**

	<b>RESUELTO</b>	<b>FEADER</b>	<b>MAPA</b>	<b>CAPADR</b>
A pagar	0,00	0,00	0,00	0,00

**APLICACIÓN DE REDUCCIONES Y PENALIZACIONES (%)**

<b>Crterios de subvencionabilidad (1)</b>	<b>Presentación tardía</b>	<b>Omisión declaración</b>	<b>Condicionalidad</b>
100,00	0,00	0,00	0,00

**IMPORTE ( Euros )**

<b>Calculado(2)</b>	<b>Reducción</b>	<b>Penalización</b>	<b>Reducción Penalización (3)</b>	<b>Penalización adicional</b>	<b>Resuelto</b>	<b>FEADER</b>	<b>MAPA</b>	<b>CAPADR</b>
0,00 €	0,00 €	0,00 €	0,00 €	0,00 €	0,00 €	0,00 €	0,00 €	0,00 €
<b>Importe Unitario:</b>	93,00 €	<b>Nuevo Importe Unitario:</b>	0,00 €					

**INCIDENCIAS****INCIDENCIA DESCRIPCIÓN**

74053	Importe inferior a 100 Euros
86119	Carga ganadera NO cumple con el valor mínimo de 0,2 UGM/ha. Recinto:23-019-003-00418-00001 Cultivo:62000 PASTOS PERMANENTES DE 5 O MAS AÑOS-SIN VARIEDAD Secano Carga Ganadera:0,19 Recinto:23-019-003-00418-00003 Cultivo:62000 PASTOS PERMANENTES DE 5 O MAS AÑOS-SIN VARIEDAD Secano Carga Ganadera:0,19 Recinto:23-019-003-00418-00004 Cultivo:62000 PASTOS PERMANENTES DE 5 O MAS AÑOS-SIN VARIEDAD Secano Carga Ganadera:0,19 Recinto:23-019-003-00418-00006 Cultivo:62000 PASTOS PERMANENTES DE 5 O MAS AÑOS-SIN VARIEDAD Secano Carga Ganadera:0,19 Recinto:23-019-003-00418-00007 Cultivo:62000 PASTOS PERMANENTES DE 5 O MAS AÑOS-SIN VARIEDAD Secano Carga Ganadera:0,19 Recinto:23-019-003-00513-00001 Cultivo:62000 PASTOS PERMANENTES DE 5 O MAS AÑOS-SIN VARIEDAD Secano Carga Ganadera:0,19

(1) Con incidencias que retienen pago o deniegan el expediente.

(2) Se calcula sobre superficie declarada admisible.

(3) Aplicación del artículo 16 bis del RD 147/2023.

(4) Expediente con algunos recintos de pastos permanentes ubicados en espacios protegidos donde la carga ganadera mínima será 0,1 UGM/ha.

Puede verificar la integridad de una copia de este documento mediante la lectura del código QR adjunto o mediante el acceso a la dirección <https://ws050.juntadeandalucia.es/verificarFirma> indicando el código de VERIFICACIÓN

FIRMADO POR

RAQUEL MARIA ESPIN CRESPO

17/10/2024

VERIFICACIÓN

Pk2jmWSPEJNMB623FQZ8JEKDMKEPRE

PÁG. 2607/4804





**APELLIDOS Y NOMBRE / RAZÓN SOCIAL**  
ARROYO FERNÁNDEZ MARÍA FUENSANTA

**NIF**  
\*\*\*\*0757\*

**EXPEDIENTE**  
1127012

**RESOLUCIÓN**  
DENEGACIÓN DE LA AYUDA

**DATOS DE MANTENIMIENTO UNIDADES**

<b>GRUPO DE PAGO</b>	<b>Sup. Dec. Admisible</b>	<b>Sup. Resuelta</b>	<b>Sobredecl.</b>	<b>% Sobredecl.</b>
ZONAS DE MONTAÑA	0,00	0,00	0,00	0,00

**RESUMEN DE PAGOS**

	<b>IMPORTE ( Euros )</b>			
	<b>RESUELTO</b>	<b>FEADER</b>	<b>MAPA</b>	<b>CAPADR</b>
A pagar	0,00	0,00	0,00	0,00

**APLICACIÓN DE REDUCCIONES Y PENALIZACIONES (%)**

<b>Criterios de subvencionabilidad (1)</b>	<b>Presentación tardía</b>	<b>Omisión declaración</b>	<b>Condicionalidad</b>
100,00	0,00	0,00	0,00

**IMPORTE ( Euros )**

<b>Calculado(2)</b>	<b>Reducción</b>	<b>Penalización</b>	<b>Reducción Penalización (3)</b>	<b>Penalización adicional</b>	<b>Resuelto</b>	<b>FEADER</b>	<b>MAPA</b>	<b>CAPADR</b>
0,00 €	0,00 €	0,00 €	0,00 €	0,00 €	0,00 €	0,00 €	0,00 €	0,00 €
<b>Importe Unitario:</b>	93,00 €	<b>Nuevo Importe Unitario:</b>	0,00 €					

**RECINTOS PROPUESTOS**

<b>REF.</b>	<b>REFERENCIA SIGPAC</b>	<b>CULTIVO</b>	<b>S/R</b>	<b>USO SIGPAC</b>	<b>Sup. Dec. admisible</b>	<b>Sup. Campo</b>	<b>Sup. Determ.</b>	<b>Sup. Resuelta</b>
1700000005162114	23-097-020-09003-0006	OLIVAR	S		0,01		0,01	0,01
1700000005162116	23-097-019-09005-0001	OLIVAR	S		0,02		0,02	0,02
1700000005162118	23-097-019-09005-0001	OLIVAR	S		0,01		0,01	0,01
1700000005162119	23-097-016-00307-0004	OLIVAR	S		0,01		0,01	0,01
1700000005162120	23-097-016-00307-0001	OLIVAR	S		0,04		0,04	0,04
1700000005162121	23-097-016-00372-0001	OLIVAR	S		0,07		0,07	0,07
1700000005162123	23-048-012-00069-0002	OLIVAR	S		0,01		0,01	0,01
1700000005162124	23-097-028-00210-0001	OLIVAR	S		0,01		0,01	0,01
1700000005162128	23-097-015-09004-0019	OLIVAR	S		0,03		0,03	0,03
1700000005162130	23-097-015-00111-0001	OLIVAR	S		0,04		0,04	0,04
1700000005162131	23-097-028-00211-0001	OLIVAR	S		0,03		0,03	0,03
1700000005162133	23-097-028-00213-0001	OLIVAR	S		0,01		0,01	0,01
1700000005162134	23-097-028-00216-0001	OLIVAR	S		0,02		0,02	0,02
1700000005162137	23-097-011-00417-0001	OLIVAR	S		0,77		0,77	0,77
1700000005162139	23-097-011-02008-0001	OLIVAR	S		0,54		0,54	0,54
1700000005162141	23-097-020-00064-0008	OLIVAR	S		0,01		0,01	0,01
1700000005162143	23-097-016-00305-0001	OLIVAR	S		0,01		0,01	0,01
1700000005162144	23-097-016-00307-0004	OLIVAR	S		0,01		0,01	0,01
1700000005162145	23-097-016-00372-0002	OLIVAR	S		0,06		0,06	0,06
1700000005162146	23-097-016-00199-0001	OLIVAR	S		0,13		0,13	0,13
1700000005162147	23-097-016-00305-0001	OLIVAR	S		0,03		0,03	0,03
1700000005162148	23-097-020-00064-0008	OLIVAR	S		0,01		0,01	0,01
1700000005162150	23-097-015-00111-0049	OLIVAR	S		0,07		0,07	0,07
1700000005162152	23-097-011-00397-0002	OLIVAR	S		0,33		0,33	0,33

(1) Con incidencias que retienen pago o deniegan el expediente.  
 (2) Se calcula sobre superficie declarada admisible.  
 (3) Aplicación del artículo 16 bis del RD 147/2023.  
 (4) Expediente con algunos recintos de pastos permanentes ubicados en espacios protegidos donde la carga ganadera mínima será 0,1 UGM/ha.

Puede verificar la integridad de una copia de este documento mediante la lectura del código QR adjunto o mediante el acceso a la dirección <a href="https://ws050.juntadeandalucia.es/verificarFirma">https://ws050.juntadeandalucia.es/verificarFirma</a> indicando el código de VERIFICACIÓN			
FIRMADO POR	RAQUEL MARIA ESPIN CRESPO	17/10/2024	
VERIFICACIÓN	Pk2jmWSPEJNMB623FQZ8JEKDMKEPRE	PÁG. 2608/4804	





**INCIDENCIAS**

**INCIDENCIA DESCRIPCIÓN**

74018	Productor que no es agricultor a título principal, según los datos del ejercicio fiscal n-1 y seguridad socia.
74053	Importe inferior a 100 Euros

(1) Con incidencias que retienen pago o deniegan el expediente.  
(2) Se calcula sobre superficie declarada admisible.  
(3) Aplicación del artículo 16 bis del RD 147/2023.  
(4) Expediente con algunos recintos de pastos permanentes ubicados en espacios protegidos donde la carga ganadera mínima será 0,1 UGM/ha.

Puede verificar la integridad de una copia de este documento mediante la lectura del código QR adjunto o mediante el acceso a la dirección <https://ws050.juntadeandalucia.es/verificarFirma> indicando el código de VERIFICACIÓN

FIRMADO POR	RAQUEL MARIA ESPIN CRESPO	17/10/2024
VERIFICACIÓN	Pk2jmWSPEJNMB623FQZ8JEKDMKEPRE	PÁG. 2609/4804



**APELLIDOS Y NOMBRE / RAZÓN SOCIAL**

ARROYO LÓPEZ RAFAEL

**NIF**

\*\*\*\*6681\*

**EXPEDIENTE**

1211521

**RESOLUCIÓN**

DENEGACIÓN DE LA AYUDA

**DATOS DE MANTENIMIENTO UNIDADES****GRUPO DE PAGO**

ZONAS DE MONTAÑA

**Sup. Dec.  
Admisible**

0,00

**Sup.  
Resuelta**

0,00

**Sobredecl.**

0,00

**% Sobredecl.**

0,00

**RESUMEN DE PAGOS****IMPORTE ( Euros )**

	<b>RESUELTO</b>	<b>FEADER</b>	<b>MAPA</b>	<b>CAPADR</b>
A pagar	0,00	0,00	0,00	0,00

**APLICACIÓN DE REDUCCIONES Y PENALIZACIONES (%)**

<b>Crterios de subvencionabilidad (1)</b>	<b>Presentación tardía</b>	<b>Omisión declaración</b>	<b>Condicionidad</b>
100,00	0,00	0,00	0,00

**IMPORTE ( Euros )**

<b>Calculado(2)</b>	<b>Reducción</b>	<b>Penalización</b>	<b>Reducción Penalización (3)</b>	<b>Penalización adicional</b>	<b>Resuelto</b>	<b>FEADER</b>	<b>MAPA</b>	<b>CAPADR</b>
0,00 €	0,00 €	0,00 €	0,00 €	0,00 €	0,00 €	0,00 €	0,00 €	0,00 €
<b>Importe Unitario:</b>	93,00 €	<b>Nuevo Importe Unitario:</b>	0,00 €					

(1) Con incidencias que retienen pago o deniegan el expediente.

(2) Se calcula sobre superficie declarada admisible.

(3) Aplicación del artículo 16 bis del RD 147/2023.

(4) Expediente con algunos recintos de pastos permanentes ubicados en espacios protegidos donde la carga ganadera mínima será 0,1 UGM/ha.

Puede verificar la integridad de una copia de este documento mediante la lectura del código QR adjunto o mediante el acceso a la dirección <https://ws050.juntadeandalucia.es/verificarFirma> indicando el código de VERIFICACIÓN

FIRMADO POR

RAQUEL MARIA ESPIN CRESPO

17/10/2024

VERIFICACIÓN

Pk2jmWSPEJNMB623FQZ8JEKDMKEPRE

PÁG. 2610/4804



**RECINTOS PROPUESTOS**

REF.	REFERENCIA SIGPAC	CULTIVO	S/R	USO SIGPAC	Sup. Dec. admisible	Sup. Campo	Sup. Determ.	Sup. Resuelta
-1108427	23-002-021-00242-0037	OLIVAR	S		0,24		0,24	0,24
-161443	23-002-032-00118-0001	BARBECHO TRADICIONAL	S		0,46		0,46	0,46
-161410	23-002-032-00077-0002	BARBECHO TRADICIONAL	S		0,03		0,03	0,03
-161079	23-002-013-00106-0003	HUERTA	S		0,03		0,03	0,03
-160925	23-002-035-00064-0004	OLIVAR	S		0,03		0,03	0,00
170000007247851	18-133-004-00070-0004	OLIVAR	S		0,11		0,11	0,11
170000007247853	18-133-004-00118-0001	OLIVAR	S		3,28		3,28	3,28
170000007247854	23-002-013-00106-0003	AVENA	S		1,83		1,83	1,83
170000007247855	18-133-004-00071-0004	OLIVAR	S		0,01		0,01	0,01
170000007247856	18-133-004-00074-0001	OLIVAR	S		0,80		0,80	0,80
170000007247857	18-133-004-00075-0001	OLIVAR	S		0,13		0,13	0,13
170000007247858	23-002-032-00175-0001	BARBECHO TRADICIONAL	S		0,20		0,20	0,20
170000007247860	23-002-035-00041-0001	OLIVAR	S		0,35		0,35	0,35
170000007247861	23-002-035-00042-0002	OLIVAR	S		0,05		0,05	0,05
170000007247862	23-002-040-00137-0001	ESPÁRRAGOS	S		0,17		0,17	0,17
170000007247863	23-002-032-00117-0001	BARBECHO TRADICIONAL	S		0,61		0,61	0,61
170000007247865	23-002-032-00052-0001	BARBECHO TRADICIONAL	R		0,06		0,06	0,06
170000007247866	23-002-032-00054-0001	BARBECHO TRADICIONAL	R		0,15		0,15	0,15
170000007247867	23-002-032-00123-0001	OLIVAR	S		0,74		0,74	0,74
170000007247868	23-002-067-00079-0001	OLIVAR	S		2,71		2,71	2,71
170000007247869	23-002-032-00133-0002	BARBECHO TRADICIONAL	S		0,53		0,53	0,53
170000007247870	23-002-032-00134-0001	BARBECHO TRADICIONAL	S		0,61		0,61	0,61
170000007247871	23-002-032-00133-0001	OLIVAR	S		0,30		0,30	0,30
170000007247872	23-002-021-00174-0002	OLIVAR	S		0,08		0,08	0,08
170000007247873	23-002-021-00242-0009	OLIVAR	S		3,07		3,07	3,07
170000007247874	23-002-032-00115-0001	BARBECHO TRADICIONAL	S		0,39		0,39	0,39
170000007247875	23-002-032-00116-0001	BARBECHO TRADICIONAL	S		0,53		0,53	0,53
170000007247876	23-002-035-00063-0001	OLIVAR	S		1,56		1,56	1,56
170000007247877	23-002-035-00068-0003	OLIVAR	S		2,43		2,43	2,43
170000007247878	23-002-035-00064-0001	OLIVAR	S		0,14		0,14	0,14

**INCIDENCIAS****INCIDENCIA DESCRIPCIÓN**

2454	Solicitante de intervención 6613 cuyo regimen de afiliación a la SS no es ni el sistema especial agrario(cuenta ajena) ni autonomo con actividad agraria.
3795	Recinto declarado con una situación de riesgo de abandono. Recinto:23-002-032-00052-00001 Cultivo: - Recinto:23-002-032-00077-00002 Cultivo: - Recinto:23-002-032-00115-00001 Cultivo: - Recinto:23-002-032-00116-00001 Cultivo: - Recinto:23-002-032-00117-00001 Cultivo: - Recinto:23-002-032-00118-00001 Cultivo: - Recinto:23-002-032-00133-00002 Cultivo: - Recinto:23-002-032-00134-00001 Cultivo: - Recinto:23-002-032-00175-00001 Cultivo: -
8227	Control por Monitorización sin respuesta por parte del productor y, por tanto, sin Juicio Experto de campo. Recinto:23-002-035-00064-00004 Cultivo:101010 OLIVAR-PICUAL
74018	Productor que no es agricultor a título principal, según los datos del ejercicio fiscal n-1 y seguridad socia.
74053	Importe inferior a 100 Euros

**Incidenias de carga ganadera****INCIDENCIA DESCRIPCIÓN**

- (1) Con incidencias que retienen pago o deniegan el expediente.  
(2) Se calcula sobre superficie declarada admisible.  
(3) Aplicación del artículo 16 bis del RD 147/2023.  
(4) Expediente con algunos recintos de pastos permanentes ubicados en espacios protegidos donde la carga ganadera mínima será 0,1 UGM/ha.

Puede verificar la integridad de una copia de este documento mediante la lectura del código QR adjunto o mediante el acceso a la dirección <https://ws050.juntadeandalucia.es/verificarFirma> indicando el código de VERIFICACIÓN

FIRMADO POR	RAQUEL MARIA ESPIN CRESPO	17/10/2024	
VERIFICACIÓN	Pk2jmWSPEJNMB623FQZ8JEKDMKEPRE	PÁG. 2611/4804	



- 3795 Recinto declarado con una situación de riesgo de abandono.  
 Recinto:23-002-032-00118-00001 Cultivo: -  
 Recinto:23-002-032-00077-00002 Cultivo: -  
 Recinto:23-002-032-00175-00001 Cultivo: -  
 Recinto:23-002-032-00117-00001 Cultivo: -  
 Recinto:23-002-032-00052-00001 Cultivo: -  
 Recinto:23-002-032-00133-00002 Cultivo: -  
 Recinto:23-002-032-00134-00001 Cultivo: -  
 Recinto:23-002-032-00115-00001 Cultivo: -  
 Recinto:23-002-032-00116-00001 Cultivo: -
- 86132 Recinto superficie forrajera que no realiza la actividad de producción de pastoreo.  
 Recinto:23-002-032-00118-00001 Cultivo:20000 BARBECHO TRADICIONAL-SIN VARIEDAD Secano  
 Recinto:23-002-032-00077-00002 Cultivo:20000 BARBECHO TRADICIONAL-SIN VARIEDAD Secano  
 Recinto:23-002-032-00175-00001 Cultivo:20000 BARBECHO TRADICIONAL-SIN VARIEDAD Secano  
 Recinto:23-002-032-00117-00001 Cultivo:20000 BARBECHO TRADICIONAL-SIN VARIEDAD Secano  
 Recinto:23-002-032-00052-00001 Cultivo:20000 BARBECHO TRADICIONAL-SIN VARIEDAD Regadío  
 Recinto:23-002-032-00054-00001 Cultivo:20000 BARBECHO TRADICIONAL-SIN VARIEDAD Regadío  
 Recinto:23-002-032-00133-00002 Cultivo:20000 BARBECHO TRADICIONAL-SIN VARIEDAD Secano  
 Recinto:23-002-032-00134-00001 Cultivo:20000 BARBECHO TRADICIONAL-SIN VARIEDAD Secano  
 Recinto:23-002-032-00115-00001 Cultivo:20000 BARBECHO TRADICIONAL-SIN VARIEDAD Secano  
 Recinto:23-002-032-00116-00001 Cultivo:20000 BARBECHO TRADICIONAL-SIN VARIEDAD Secano

(1) Con incidencias que retienen pago o deniegan el expediente.  
 (2) Se calcula sobre superficie declarada admisible.  
 (3) Aplicación del artículo 16 bis del RD 147/2023.  
 (4) Expediente con algunos recintos de pastos permanentes ubicados en espacios protegidos donde la carga ganadera mínima será 0,1 UGM/ha.

Puede verificar la integridad de una copia de este documento mediante la lectura del código QR adjunto o mediante el acceso a la dirección <https://ws050.juntadeandalucia.es/verificarFirma> indicando el código de VERIFICACIÓN

FIRMADO POR	RAQUEL MARIA ESPIN CRESPO	17/10/2024	
VERIFICACIÓN	Pk2jmWSPEJNMB623FQZ8JEKDMKEPRE	PÁG. 2612/4804	

**APELLIDOS Y NOMBRE / RAZÓN SOCIAL**

ARROYO ROMERO FRANCISCO JESUS

**NIF**

\*\*\*\*4882\*

**EXPEDIENTE**

1271403

**RESOLUCIÓN**

DENEGACIÓN DE LA AYUDA

**DATOS DE MANTENIMIENTO UNIDADES****GRUPO DE PAGO**

ZONAS DE MONTAÑA

**Sup. Dec.  
Admisible**

0,00

**Sup.  
Resuelta**

0,00

**Sobredecl.**

0,00

**% Sobredecl.**

0,00

**RESUMEN DE PAGOS****IMPORTE ( Euros )**

	RESUELTO	FEADER	MAPA	CAPADR
A pagar	0,00	0,00	0,00	0,00

**APLICACIÓN DE REDUCCIONES Y PENALIZACIONES (%)**

Criterios de subvencionabilidad (1)	Presentación tardía	Omisión declaración	Condicionalidad
100,00	0,00	0,00	0,00

**IMPORTE ( Euros )**

Calculado(2)	Reducción	Penalización	Reducción Penalización (3)	Penalización adicional	Resuelto	FEADER	MAPA	CAPADR
0,00 €	0,00 €	0,00 €	0,00 €	0,00 €	0,00 €	0,00 €	0,00 €	0,00 €
Importe Unitario:	93,00 €	Nuevo Importe Unitario:	0,00 €					

**RECINTOS PROPUESTOS**

REF.	REFERENCIA SIGPAC	CULTIVO	S/R	USO SIGPAC	Sup. Dec. admisible	Sup. Campo	Sup. Determ.	Sup. Resuelta
5531280	23-038-001-00107-0002	OLIVAR	R		3,43		3,43	3,43
5531281	23-038-001-00108-0001	OLIVAR	R		2,49		2,49	2,49
5531282	23-900-023-00015-0001	OLIVAR	R		4,44		4,44	4,44
5531283	23-038-001-00277-0001	OLIVAR	R		1,56		1,56	1,56
5531284	23-900-016-00226-0001	OLIVAR	R		0,40		0,40	0,40

**INCIDENCIAS****INCIDENCIA DESCRIPCIÓN**

74018	Productor que no es agricultor a título principal, según los datos del ejercicio fiscal n-1 y seguridad socia.
74053	Importe inferior a 100 Euros

(1) Con incidencias que retienen pago o deniegan el expediente.

(2) Se calcula sobre superficie declarada admisible.

(3) Aplicación del artículo 16 bis del RD 147/2023.

(4) Expediente con algunos recintos de pastos permanentes ubicados en espacios protegidos donde la carga ganadera mínima será 0,1 UGM/ha.

Puede verificar la integridad de una copia de este documento mediante la lectura del código QR adjunto o mediante el acceso a la dirección <https://ws050.juntadeandalucia.es/verificarFirma> indicando el código de VERIFICACIÓN

FIRMADO POR

RAQUEL MARIA ESPIN CRESPO

17/10/2024

VERIFICACIÓN

Pk2jmWSPEJNMB623FQZ8JEKDMKEPRE

PÁG. 2613/4804



**APELLIDOS Y NOMBRE / RAZÓN SOCIAL**

ARROYO ROMERO JUANA

**NIF**

\*\*\*\*4883\*

**EXPEDIENTE**

1275618

**RESOLUCIÓN**

DENEGACIÓN DE LA AYUDA

**DATOS DE MANTENIMIENTO UNIDADES****GRUPO DE PAGO**

ZONAS DE MONTAÑA

**Sup. Dec.  
Admisible**

0,00

**Sup.  
Resuelta**

0,00

**Sobredecl.**

0,00

**% Sobredecl.**

0,00

**RESUMEN DE PAGOS****IMPORTE ( Euros )**

	<b>RESUELTO</b>	<b>FEADER</b>	<b>MAPA</b>	<b>CAPADR</b>
A pagar	0,00	0,00	0,00	0,00

**APLICACIÓN DE REDUCCIONES Y PENALIZACIONES (%)**

<b>Criterios de subvencionabilidad (1)</b>	<b>Presentación tardía</b>	<b>Omisión declaración</b>	<b>Condicionality</b>
100,00	0,00	0,00	0,00

**IMPORTE ( Euros )**

<b>Calculado(2)</b>	<b>Reducción</b>	<b>Penalización</b>	<b>Reducción Penalización (3)</b>	<b>Penalización adicional</b>	<b>Resuelto</b>	<b>FEADER</b>	<b>MAPA</b>	<b>CAPADR</b>
0,00 €	0,00 €	0,00 €	0,00 €	0,00 €	0,00 €	0,00 €	0,00 €	0,00 €
<b>Importe Unitario:</b>	93,00 €	<b>Nuevo Importe Unitario:</b>	0,00 €					

**RECINTOS PROPUESTOS**

<b>REF.</b>	<b>REFERENCIA SIGPAC</b>	<b>CULTIVO</b>	<b>S/R</b>	<b>USO SIGPAC</b>	<b>Sup. Dec. admisible</b>	<b>Sup. Campo</b>	<b>Sup. Determ.</b>	<b>Sup. Resuelta</b>
5818266	23-038-001-00274-0001	OLIVAR	R		3,68		3,68	3,68
5818267	23-038-001-00119-0002	OLIVAR	R		0,26		0,26	0,26
5818270	23-038-002-00263-0002	OLIVAR	R		2,16		2,16	2,16
5818271	23-038-001-00115-0001	OLIVAR	R		0,96		0,96	0,96
5818272	23-038-002-00266-0001	OLIVAR	R		1,09		1,09	1,09

**INCIDENCIAS****INCIDENCIA DESCRIPCIÓN**

463	Productor que en su Declaración responsable no marca SÍ o NO en la casilla de "Realiza alguna actividad de las incluidas en el R.D."
74018	Productor que no es agricultor a título principal, según los datos del ejercicio fiscal n-1 y seguridad socia.
74053	Importe inferior a 100 Euros

(1) Con incidencias que retienen pago o deniegan el expediente.

(2) Se calcula sobre superficie declarada admisible.

(3) Aplicación del artículo 16 bis del RD 147/2023.

(4) Expediente con algunos recintos de pastos permanentes ubicados en espacios protegidos donde la carga ganadera mínima será 0,1 UGM/ha.

Puede verificar la integridad de una copia de este documento mediante la lectura del código QR adjunto o mediante el acceso a la dirección <https://ws050.juntadeandalucia.es/verificarFirma> indicando el código de VERIFICACIÓN

FIRMADO POR

RAQUEL MARIA ESPIN CRESPO

17/10/2024

VERIFICACIÓN

Pk2jmWSPEJNMB623FQZ8JEKDMKEPRE

PÁG. 2614/4804



**APELLIDOS Y NOMBRE / RAZÓN SOCIAL**

ASTASIO GALERA JOSE

**NIF**

\*\*\*\*2990\*

**EXPEDIENTE**

1192884

**RESOLUCIÓN**

DENEGACIÓN DE LA AYUDA

**DATOS DE MANTENIMIENTO UNIDADES****GRUPO DE PAGO**

ZONAS DE MONTAÑA

**Sup. Dec. Admisible**

8,90

**Sup. Resuelta**

5,44

**Sobredecl.**

3,46

**% Sobredecl.**

38,88

**RESUMEN DE PAGOS****IMPORTE ( Euros )**

	RESUELTO	FEADER	MAPA	CAPADR
A pagar	0,00	0,00	0,00	0,00

**APLICACIÓN DE REDUCCIONES Y PENALIZACIONES (%)**

Crterios de subvencionabilidad (1)	Presentación tardía	Omisión declaración	Condicionalidad
100,00	0,00	0,00	0,00

**IMPORTE ( Euros )**

Calculado(2)	Reducción	Penalización	Reducción Penalización (3)	Penalización adicional	Resuelto	FEADER	MAPA	CAPADR
827,70 €	321,78 €	505,92 €	0,00 €	0,00 €	0,00 €	0,00 €	0,00 €	0,00 €
<b>Importe Unitario:</b>	93,00 €	<b>Nuevo Importe Unitario:</b>	93,00 €					

**RECINTOS PROPUESTOS**

REF.	REFERENCIA SIGPAC	CULTIVO	S/R	USO SIGPAC	Sup. Dec. admisible	Sup. Campo	Sup. Determ.	Sup. Resuelta
-1583374	23-047-018-00060-0001	OLIVAR	S		3,37		3,37	0,00
-752900	23-030-017-00020-0001	OLIVAR	S		0,90		0,90	0,90
1700000006777663	23-080-002-00255-0001	OLIVAR	R		2,49		2,49	2,49
1700000006777665	23-030-017-00052-0001	OLIVAR	S		1,19		1,19	1,10
1700000006777667	23-030-016-00045-0001	OLIVAR	S		0,95		0,95	0,95

**INCIDENCIAS****INCIDENCIA DESCRIPCIÓN**

242	Recinto pendiente de acreditación de titularidad. Recinto:23-047-018-00060-00001 Cultivo:101010 OLIVAR-PICUAL Secano
4272	Verifica que las líneas de declaración de las Solicitudes Únicas no tienen solapes con la capa de Retroactividad Gráfica (ambas de la misma campaña) a nivel de expediente/línea de declaración gráfica de la solicitud. Recinto:23-030-017-00052-00001 Cultivo: - Agregado de la referencia del recinto.:0 Zona de la referencia del recinto.:0 Superficie solapada.:0,09 Id. Incid.:98037613
74053	Importe inferior a 100 Euros

(1) Con incidencias que retienen pago o deniegan el expediente.

(2) Se calcula sobre superficie declarada admisible.

(3) Aplicación del artículo 16 bis del RD 147/2023.

(4) Expediente con algunos recintos de pastos permanentes ubicados en espacios protegidos donde la carga ganadera mínima será 0,1 UGM/ha.

Puede verificar la integridad de una copia de este documento mediante la lectura del código QR adjunto o mediante el acceso a la dirección <https://ws050.juntadeandalucia.es/verificarFirma> indicando el código de VERIFICACIÓN

FIRMADO POR

RAQUEL MARIA ESPIN CRESPO

17/10/2024

VERIFICACIÓN

Pk2jmWSPEJNMB623FQZ8JEKDMKEPRE

PÁG. 2615/4804



**APELLIDOS Y NOMBRE / RAZÓN SOCIAL**

ASTASIO GALERA MANUEL

**NIF**

\*\*\*\*8592\*

**EXPEDIENTE**

1192063

**RESOLUCIÓN**

DENEGACIÓN DE LA AYUDA

**DATOS DE MANTENIMIENTO UNIDADES****GRUPO DE PAGO**

ZONAS DE MONTAÑA

**Sup. Dec.  
Admisible**

0,00

**Sup.  
Resuelta**

0,00

**Sobredecl.**

0,00

**% Sobredecl.**

0,00

**RESUMEN DE PAGOS****IMPORTE ( Euros )**

	RESUELTO	FEADER	MAPA	CAPADR
A pagar	0,00	0,00	0,00	0,00

**APLICACIÓN DE REDUCCIONES Y PENALIZACIONES (%)**

Crterios de subvencionabilidad (1)	Presentación tardía	Omisión declaración	Condicionalidad
100,00	0,00	0,00	0,00

**IMPORTE ( Euros )**

Calculado(2)	Reducción	Penalización	Reducción Penalización (3)	Penalización adicional	Resuelto	FEADER	MAPA	CAPADR
0,00 €	0,00 €	0,00 €	0,00 €	0,00 €	0,00 €	0,00 €	0,00 €	0,00 €
<b>Importe Unitario:</b>	93,00 €	<b>Nuevo Importe Unitario:</b>	0,00 €					

**RECINTOS PROPUESTOS**

REF.	REFERENCIA SIGPAC	CULTIVO	S/R	USO SIGPAC	Sup. Dec. admisible	Sup. Campo	Sup. Determ.	Sup. Resuelta
-1584118	23-080-002-00255-0001	OLIVAR	R		0,56		0,56	0,56
-1584101	23-047-018-00060-0001	OLIVAR	S		2,65		2,65	0,00
-1524969	23-028-001-00192-0001	OLIVAR	S		0,72		0,72	0,72
1700000006816294	23-028-001-00191-0002	OLIVAR	S		1,79		1,79	1,79
1700000006816296	23-030-017-00017-0002	OLIVAR	S		0,48		0,48	0,48
1700000006816297	23-030-017-00069-0006	OLIVAR	S		0,47		0,47	0,47
1700000006816300	23-080-002-00256-0001	OLIVAR	R		0,76		0,76	0,76
1700000006816301	23-047-018-00068-0001	OLIVAR	S		1,00		1,00	0,00

**INCIDENCIAS****INCIDENCIA DESCRIPCIÓN**

242 Recinto pendiente de acreditación de titularidad.  
 Recinto:23-047-018-00060-00001 Cultivo:101010 OLIVAR-PICUAL Secano  
 Recinto:23-047-018-00068-00001 Cultivo:101010 OLIVAR-PICUAL Secano

74018 Productor que no es agricultor a título principal, según los datos del ejercicio fiscal n-1 y seguridad socia.

74053 Importe inferior a 100 Euros

(1) Con incidencias que retienen pago o deniegan el expediente.

(2) Se calcula sobre superficie declarada admisible.

(3) Aplicación del artículo 16 bis del RD 147/2023.

(4) Expediente con algunos recintos de pastos permanentes ubicados en espacios protegidos donde la carga ganadera mínima será 0,1 UGM/ha.

Puede verificar la integridad de una copia de este documento mediante la lectura del código QR adjunto o mediante el acceso a la dirección <https://ws050.juntadeandalucia.es/verificarFirma> indicando el código de VERIFICACIÓN

FIRMADO POR

RAQUEL MARIA ESPIN CRESPO

17/10/2024

VERIFICACIÓN

Pk2jmWSPEJNMB623FQZ8JEKDMKEPRE

PÁG. 2616/4804





**APELLIDOS Y NOMBRE / RAZÓN SOCIAL**

ATERO HINOJOSA JOSE MIGUEL

**NIF**

\*\*\*\*4634\*

**EXPEDIENTE**

1098179

**RESOLUCIÓN**

DENEGACIÓN DE LA AYUDA

**DATOS DE MANTENIMIENTO UNIDADES****GRUPO DE PAGO**

ZONAS DE MONTAÑA

**Sup. Dec.  
Admisible**

0,00

**Sup.  
Resuelta**

0,00

**Sobredecl.**

0,00

**% Sobredecl.**

0,00

**RESUMEN DE PAGOS****IMPORTE ( Euros )**

	RESUELTO	FEADER	MAPA	CAPADR
A pagar	0,00	0,00	0,00	0,00

**APLICACIÓN DE REDUCCIONES Y PENALIZACIONES (%)**

Crterios de subvencionabilidad (1)	Presentación tardía	Omisión declaración	Condicionalidad
100,00	0,00	0,00	0,00

**IMPORTE ( Euros )**

Calculado(2)	Reducción	Penalización	Reducción Penalización (3)	Penalización adicional	Resuelto	FEADER	MAPA	CAPADR
0,00 €	0,00 €	0,00 €	0,00 €	0,00 €	0,00 €	0,00 €	0,00 €	0,00 €
Importe Unitario:	93,00 €	Nuevo Importe Unitario:	0,00 €					

**RECINTOS PROPUESTOS**

REF.	REFERENCIA SIGPAC	CULTIVO	S/R	USO SIGPAC	Sup. Dec. admisible	Sup. Campo	Sup. Determ.	Sup. Resuelta
1700000002684574	23-002-031-00222-0002	OLIVAR	S		0,23		0,23	0,23
1700000002684575	23-002-035-00078-0001	OLIVAR	S		0,42		0,42	0,42
1700000002684576	23-002-035-00179-0001	OLIVAR	S		0,91		0,91	0,91
1700000002684577	23-002-035-00180-0001	OLIVAR	S		0,38		0,38	0,38
1700000002684578	23-002-035-00181-0002	OLIVAR	S		0,02		0,02	0,02
1700000002684579	23-002-035-00180-0002	OLIVAR	S		0,04		0,04	0,04
1700000002684580	23-002-037-00056-0001	OLIVAR	S		1,13		1,13	1,13

**INCIDENCIAS****INCIDENCIA DESCRIPCIÓN**

2454	Solicitante de intervención 6613 cuyo regimen de afiliacion a la SS no es ni el sistema especial agrario(cuenta ajena) ni autonomo con actividad agraria.
74018	Productor que no es agricultor a título principal, según los datos del ejercicio fiscal n-1 y seguridad socia.
74053	Importe inferior a 100 Euros

(1) Con incidencias que retienen pago o deniegan el expediente.

(2) Se calcula sobre superficie declarada admisible.

(3) Aplicación del artículo 16 bis del RD 147/2023.

(4) Expediente con algunos recintos de pastos permanentes ubicados en espacios protegidos donde la carga ganadera mínima será 0,1 UGM/ha.

Puede verificar la integridad de una copia de este documento mediante la lectura del código QR adjunto o mediante el acceso a la dirección <https://ws050.juntadeandalucia.es/verificarFirma> indicando el código de VERIFICACIÓN

FIRMADO POR

RAQUEL MARIA ESPIN CRESPO

17/10/2024

VERIFICACIÓN

Pk2jmWSPEJNMB623FQZ8JEKDMKEPRE

PÁG. 2617/4804



**APELLIDOS Y NOMBRE / RAZÓN SOCIAL**

ATIENZA CONTRERAS RAUL

**NIF**

\*\*\*\*9848\*

**EXPEDIENTE**

1181998

**RESOLUCIÓN**

DENEGACIÓN DE LA AYUDA

**DATOS DE MANTENIMIENTO UNIDADES****GRUPO DE PAGO**

ZONAS DE MONTAÑA

**Sup. Dec.  
Admisible**

0,00

**Sup.  
Resuelta**

0,00

**Sobredecl.**

0,00

**% Sobredecl.**

0,00

**RESUMEN DE PAGOS****IMPORTE ( Euros )**

	RESUELTO	FEADER	MAPA	CAPADR
A pagar	0,00	0,00	0,00	0,00

**APLICACIÓN DE REDUCCIONES Y PENALIZACIONES (%)**

Crterios de subvencionabilidad (1)	Presentación tardía	Omisión declaración	Condicionalidad
100,00	0,00	0,00	0,00

**IMPORTE ( Euros )**

Calculado(2)	Reducción	Penalización	Reducción Penalización (3)	Penalización adicional	Resuelto	FEADER	MAPA	CAPADR
0,00 €	0,00 €	0,00 €	0,00 €	0,00 €	0,00 €	0,00 €	0,00 €	0,00 €
<b>Importe Unitario:</b>	93,00 €	<b>Nuevo Importe Unitario:</b>	0,00 €					

**RECINTOS PROPUESTOS**

REF.	REFERENCIA SIGPAC	CULTIVO	S/R	USO SIGPAC	Sup. Dec. admisible	Sup. Campo	Sup. Determ.	Sup. Resuelta
-1394143	23-033-003-00512-0002	OLIVAR	S		0,08		0,08	0,08
-802994	23-033-003-00219-0003	OLIVAR	S		0,01		0,01	0,01
-802686	23-033-003-00218-0002	OLIVAR	S		0,17		0,17	0,17
4622049	23-033-006-00343-0003	OLIVAR	S		0,04		0,04	0,04
5564209	23-033-003-00328-0002	OLIVAR	S		0,66		0,66	0,66
1700000005870968	23-033-003-00523-0001	OLIVAR	S		0,60		0,60	0,60
1700000006775067	23-033-003-00231-0001	OLIVAR	S		0,31		0,31	0,31
1700000006775068	23-033-006-00345-0002	OLIVAR	S		0,03		0,03	0,03
1700000006775069	23-033-006-00345-0003	OLIVAR	S		0,08		0,08	0,08
1700000006775070	23-033-006-00347-0001	OLIVAR	S		0,08		0,08	0,08
1700000006775071	23-033-006-00348-0001	OLIVAR	S		0,13		0,13	0,13
1700000006866372	23-033-003-00462-0002	OLIVAR	S		0,31		0,31	0,31
1700000007132246	23-033-003-00504-0001	OLIVAR	S		0,28		0,28	0,28
1700000007132247	23-033-003-09015-0001	OLIVAR	S		0,03		0,03	0,03
1700000007132255	23-033-004-00514-0002	OLIVAR	S		0,33		0,33	0,33
1700000007132259	23-033-006-00036-0002	OLIVAR	S		0,01		0,01	0,01
1700000007132260	23-033-006-00037-0001	OLIVAR	S		0,17		0,17	0,17

**INCIDENCIAS****INCIDENCIA DESCRIPCIÓN**

2454	Solicitante de intervención 6613 cuyo regimen de afiliacion a la SS no es ni el sistema especial agrario(cuenta ajena) ni autonomo con actividad agraria.
74018	Productor que no es agricultor a titulo principal, según los datos del ejercicio fiscal n-1 y seguridad socia.
74053	Importe inferior a 100 Euros

(1) Con incidencias que retienen pago o deniegan el expediente.

(2) Se calcula sobre superficie declarada admisible.

(3) Aplicación del artículo 16 bis del RD 147/2023.

(4) Expediente con algunos recintos de pastos permanentes ubicados en espacios protegidos donde la carga ganadera mínima será 0,1 UGM/ha.

Puede verificar la integridad de una copia de este documento mediante la lectura del código QR adjunto o mediante el acceso a la dirección <https://ws050.juntadeandalucia.es/verificarFirma> indicando el código de VERIFICACIÓN

FIRMADO POR

RAQUEL MARIA ESPIN CRESPO

17/10/2024

VERIFICACIÓN

Pk2jmWSPEJNMB623FQZ8JEKDMKEPRE

PÁG. 2618/4804



**APELLIDOS Y NOMBRE / RAZÓN SOCIAL**

AZNAR GAMEZ ALONSO

**NIF**

\*\*\*\*1344\*

**EXPEDIENTE**

1234842

**RESOLUCIÓN**

DENEGACIÓN DE LA AYUDA

**DATOS DE MANTENIMIENTO UNIDADES****GRUPO DE PAGO**

ZONAS DE MONTAÑA

**Sup. Dec.  
Admisible**

0,00

**Sup.  
Resuelta**

0,00

**Sobredecl.**

0,00

**% Sobredecl.**

0,00

**RESUMEN DE PAGOS****IMPORTE ( Euros )**

	<b>RESUELTO</b>	<b>FEADER</b>	<b>MAPA</b>	<b>CAPADR</b>
A pagar	0,00	0,00	0,00	0,00

**APLICACIÓN DE REDUCCIONES Y PENALIZACIONES (%)**

<b>Criterios de subvencionabilidad (1)</b>	<b>Presentación tardía</b>	<b>Omisión declaración</b>	<b>Condicionabilidad</b>
100,00	0,00	0,00	0,00

**IMPORTE ( Euros )**

<b>Calculado(2)</b>	<b>Reducción</b>	<b>Penalización</b>	<b>Reducción Penalización (3)</b>	<b>Penalización adicional</b>	<b>Resuelto</b>	<b>FEADER</b>	<b>MAPA</b>	<b>CAPADR</b>
0,00 €	0,00 €	0,00 €	0,00 €	0,00 €	0,00 €	0,00 €	0,00 €	0,00 €
<b>Importe Unitario:</b>	93,00 €	<b>Nuevo Importe Unitario:</b>	0,00 €					

**RECINTOS PROPUESTOS**

<b>REF.</b>	<b>REFERENCIA SIGPAC</b>	<b>CULTIVO</b>	<b>S/R</b>	<b>USO SIGPAC</b>	<b>Sup. Dec. admisible</b>	<b>Sup. Campo</b>	<b>Sup. Determ.</b>	<b>Sup. Resuelta</b>
-1383466	23-900-008-00021-0001	OLIVAR	S		0,04		0,04	0,04
-1383465	23-900-008-00021-0001	OLIVAR	S		0,07		0,07	0,07
5551533	23-900-008-00020-0001	OLIVAR	S		1,82		1,82	1,82

**INCIDENCIAS****INCIDENCIA DESCRIPCIÓN**

74018	Productor que no es agricultor a título principal, según los datos del ejercicio fiscal n-1 y seguridad socia.
74053	Importe inferior a 100 Euros

(1) Con incidencias que retienen pago o deniegan el expediente.

(2) Se calcula sobre superficie declarada admisible.

(3) Aplicación del artículo 16 bis del RD 147/2023.

(4) Expediente con algunos recintos de pastos permanentes ubicados en espacios protegidos donde la carga ganadera mínima será 0,1 UGM/ha.

Puede verificar la integridad de una copia de este documento mediante la lectura del código QR adjunto o mediante el acceso a la dirección <https://ws050.juntadeandalucia.es/verificarFirma> indicando el código de VERIFICACIÓN

FIRMADO POR

RAQUEL MARIA ESPIN CRESPO

17/10/2024

VERIFICACIÓN

Pk2jmWSPEJNMB623FQZ8JEKDMKEPRE

PÁG. 2619/4804



**APELLIDOS Y NOMBRE / RAZÓN SOCIAL**

BALLESTA PEREZ ALONSO JESUS

**NIF**

\*\*\*\*5883\*

**EXPEDIENTE**

1184798

**RESOLUCIÓN**

DENEGACIÓN DE LA AYUDA

**DATOS DE MANTENIMIENTO UNIDADES****GRUPO DE PAGO**

ZONAS DE MONTAÑA

**Sup. Dec.  
Admisible**

0,00

**Sup.  
Resuelta**

0,00

**Sobredecl.**

0,00

**% Sobredecl.**

0,00

**RESUMEN DE PAGOS****IMPORTE ( Euros )**

	RESUELTO	FEADER	MAPA	CAPADR
A pagar	0,00	0,00	0,00	0,00

**APLICACIÓN DE REDUCCIONES Y PENALIZACIONES (%)**

Criterios de subvencionabilidad (1)	Presentación tardía	Omisión declaración	Condicionalidad
100,00	0,00	0,00	0,00

**IMPORTE ( Euros )**

Calculado(2)	Reducción	Penalización	Reducción Penalización (3)	Penalización adicional	Resuelto	FEADER	MAPA	CAPADR
0,00 €	0,00 €	0,00 €	0,00 €	0,00 €	0,00 €	0,00 €	0,00 €	0,00 €
Importe Unitario:	93,00 €	Nuevo Importe Unitario:	0,00 €					

**RECINTOS PROPUESTOS**

REF.	REFERENCIA SIGPAC	CULTIVO	S/R	USO SIGPAC	Sup. Dec. admisible	Sup. Campo	Sup. Determ.	Sup. Resuelta
-755524	23-005-009-00291-0003	OLIVAR	R		0,06		0,06	0,06
170000005658357	23-005-009-00280-0001	ALGODÓN	R		3,16		3,16	3,16
170000005658358	23-005-009-00290-0001	ALGODÓN	R		1,15		1,15	1,15
170000005658359	23-005-009-00291-0001	ALGODÓN	R		1,52		1,52	1,52

**INCIDENCIAS****INCIDENCIA DESCRIPCIÓN**

2454	Solicitante de intervención 6613 cuyo regimen de afiliación a la SS no es ni el sistema especial agrario(cuenta ajena) ni autonomo con actividad agraria.
74018	Productor que no es agricultor a título principal, según los datos del ejercicio fiscal n-1 y seguridad socia.
74053	Importe inferior a 100 Euros

(1) Con incidencias que retienen pago o deniegan el expediente.

(2) Se calcula sobre superficie declarada admisible.

(3) Aplicación del artículo 16 bis del RD 147/2023.

(4) Expediente con algunos recintos de pastos permanentes ubicados en espacios protegidos donde la carga ganadera mínima será 0,1 UGM/ha.

Puede verificar la integridad de una copia de este documento mediante la lectura del código QR adjunto o mediante el acceso a la dirección <https://ws050.juntadeandalucia.es/verificarFirma> indicando el código de VERIFICACIÓN

FIRMADO POR

RAQUEL MARIA ESPIN CRESPO

17/10/2024

VERIFICACIÓN

Pk2jmWSPEJNMB623FQZ8JEKDMKEPRE

PÁG. 2620/4804





<b>APELLIDOS Y NOMBRE / RAZÓN SOCIAL</b>	<b>NIF</b>	<b>EXPEDIENTE</b>	<b>RESOLUCIÓN</b>
BALLESTEROS CABALLERO MARIA CARMEN	****3824*	1040171	DENEGACIÓN DE LA AYUDA

**DATOS DE MANTENIMIENTO UNIDADES**

<b>GRUPO DE PAGO</b>	<b>Sup. Dec. Admisible</b>	<b>Sup. Resuelta</b>	<b>Sobredecl.</b>	<b>% Sobredecl.</b>
ZONAS DE MONTAÑA	0,00	0,00	0,00	0,00

**RESUMEN DE PAGOS**

	<b>IMPORTE ( Euros )</b>			
	<b>RESUELTO</b>	<b>FEADER</b>	<b>MAPA</b>	<b>CAPADR</b>
A pagar	0,00	0,00	0,00	0,00

**APLICACIÓN DE REDUCCIONES Y PENALIZACIONES (%)**

<b>Criterios de subvencionabilidad (1)</b>	<b>Presentación tardía</b>	<b>Omisión declaración</b>	<b>Condicionabilidad</b>
100,00	0,00	0,00	0,00

**IMPORTE ( Euros )**

<b>Calculado(2)</b>	<b>Reducción</b>	<b>Penalización</b>	<b>Reducción Penalización (3)</b>	<b>Penalización adicional</b>	<b>Resuelto</b>	<b>FEADER</b>	<b>MAPA</b>	<b>CAPADR</b>
0,00 €	0,00 €	0,00 €	0,00 €	0,00 €	0,00 €	0,00 €	0,00 €	0,00 €
<b>Importe Unitario:</b>	93,00 €	<b>Nuevo Importe Unitario:</b>	0,00 €					

**INCIDENCIAS****INCIDENCIA DESCRIPCIÓN**

74018	Productor que no es agricultor a título principal, según los datos del ejercicio fiscal n-1 y seguridad socia.
74051	Solicitante de intervención 6613, que no declara ningun recinto en zona desfavorecida.
74053	Importe inferior a 100 Euros

(1) Con incidencias que retienen pago o deniegan el expediente.

(2) Se calcula sobre superficie declarada admisible.

(3) Aplicación del artículo 16 bis del RD 147/2023.

(4) Expediente con algunos recintos de pastos permanentes ubicados en espacios protegidos donde la carga ganadera mínima será 0,1 UGM/ha.

Puede verificar la integridad de una copia de este documento mediante la lectura del código QR adjunto o mediante el acceso a la dirección <https://ws050.juntadeandalucia.es/verificarFirma> indicando el código de VERIFICACIÓN

FIRMADO POR	RAQUEL MARIA ESPIN CRESPO	17/10/2024
VERIFICACIÓN	Pk2jmWSPEJNMB623FQZ8JEKDMKEPRE	PÁG. 2621/4804



**APELLIDOS Y NOMBRE / RAZÓN SOCIAL**

BALLESTEROS MADRID MANUEL

**NIF**

\*\*\*\*9513\*

**EXPEDIENTE**

1273445

**RESOLUCIÓN**

DENEGACIÓN DE LA AYUDA

**DATOS DE MANTENIMIENTO UNIDADES**

<b>GRUPO DE PAGO</b>	<b>Sup. Dec. Admisible</b>	<b>Sup. Resuelta</b>	<b>Sobredecl.</b>	<b>% Sobredecl.</b>
ZONAS DE MONTAÑA	0,00	0,00	0,00	0,00

**RESUMEN DE PAGOS**

	<b>IMPORTE ( Euros )</b>			
	<b>RESUELTO</b>	<b>FEADER</b>	<b>MAPA</b>	<b>CAPADR</b>
A pagar	0,00	0,00	0,00	0,00

**APLICACIÓN DE REDUCCIONES Y PENALIZACIONES (%)**

<b>Crterios de subvencionabilidad (1)</b>	<b>Presentación tardía</b>	<b>Omisión declaración</b>	<b>Condicionidad</b>
100,00	0,00	0,00	0,00

**IMPORTE ( Euros )**

<b>Calculado(2)</b>	<b>Reducción</b>	<b>Penalización</b>	<b>Reducción Penalización (3)</b>	<b>Penalización adicional</b>	<b>Resuelto</b>	<b>FEADER</b>	<b>MAPA</b>	<b>CAPADR</b>
0,00 €	0,00 €	0,00 €	0,00 €	0,00 €	0,00 €	0,00 €	0,00 €	0,00 €
<b>Importe Unitario:</b>	93,00 €	<b>Nuevo Importe Unitario:</b>	0,00 €					

**RECINTOS PROPUESTOS**

<b>REF.</b>	<b>REFERENCIA SIGPAC</b>	<b>CULTIVO</b>	<b>S/R</b>	<b>USO SIGPAC</b>	<b>Sup. Dec. admisible</b>	<b>Sup. Campo</b>	<b>Sup. Determ.</b>	<b>Sup. Resuelta</b>
1700000006791646	23-005-015-00021-0002	OLIVAR	S		3,46		3,46	3,46

**INCIDENCIAS****INCIDENCIA DESCRIPCIÓN**

2454	Solicitante de intervención 6613 cuyo regimen de afiliación a la SS no es ni el sistema especial agrario(cuenta ajena) ni autonomo con actividad agraria.
74018	Productor que no es agricultor a título principal, según los datos del ejercicio fiscal n-1 y seguridad socia.
74053	Importe inferior a 100 Euros

(1) Con incidencias que retienen pago o deniegan el expediente.

(2) Se calcula sobre superficie declarada admisible.

(3) Aplicación del artículo 16 bis del RD 147/2023.

(4) Expediente con algunos recintos de pastos permanentes ubicados en espacios protegidos donde la carga ganadera mínima será 0,1 UGM/ha.

Puede verificar la integridad de una copia de este documento mediante la lectura del código QR adjunto o mediante el acceso a la dirección <https://ws050.juntadeandalucia.es/verificarFirma> indicando el código de VERIFICACIÓN

FIRMADO POR	RAQUEL MARIA ESPIN CRESPO	17/10/2024
VERIFICACIÓN	Pk2jmWSPEJNMB623FQZ8JEKDMKEPRE	PÁG. 2622/4804



**APELLIDOS Y NOMBRE / RAZÓN SOCIAL**

BARAJAS CHICA JAVIER

**NIF**

\*\*\*\*5482\*

**EXPEDIENTE**

1181368

**RESOLUCIÓN**

DENEGACIÓN DE LA AYUDA

**DATOS DE MANTENIMIENTO UNIDADES****GRUPO DE PAGO**

ZONAS DE MONTAÑA

**Sup. Dec. Admisible**

0,00

**Sup. Resuelta**

0,00

**Sobredecl.**

0,00

**% Sobredecl.**

0,00

**RESUMEN DE PAGOS****IMPORTE ( Euros )**

	RESUELTO	FEADER	MAPA	CAPADR
A pagar	0,00	0,00	0,00	0,00

**APLICACIÓN DE REDUCCIONES Y PENALIZACIONES (%)**

Crterios de subvencionabilidad (1)	Presentación tardía	Omisión declaración	Condicionalidad
100,00	0,00	0,00	0,00

**IMPORTE ( Euros )**

Calculado(2)	Reducción	Penalización	Reducción Penalización (3)	Penalización adicional	Resuelto	FEADER	MAPA	CAPADR
0,00 €	0,00 €	0,00 €	0,00 €	0,00 €	0,00 €	0,00 €	0,00 €	0,00 €
Importe Unitario:	93,00 €	Nuevo Importe Unitario:	0,00 €					

**RECINTOS PROPUESTOS**

REF.	REFERENCIA SIGPAC	CULTIVO	S/R	USO SIGPAC	Sup. Dec. admisible	Sup. Campo	Sup. Determ.	Sup. Resuelta
6866062	23-018-001-00281-0001	OLIVAR	S		0,35		0,35	0,00
6866065	23-018-011-00059-0001	OLIVAR	S		0,35		0,35	0,00
6866070	23-018-011-00060-0001	OLIVAR	S		1,18		1,18	0,00
6866079	23-018-013-00114-0002	OLIVAR	S		0,63		0,63	0,00
6866086	23-018-015-00040-0002	OLIVAR	S		0,42		0,42	0,00
6866092	23-018-014-00400-0002	OLIVAR	S		0,42		0,42	0,00
6866094	23-018-015-00062-0002	OLIVAR	S		1,94		1,94	0,00
6866111	23-018-015-00128-0001	OLIVAR	S		0,40		0,40	0,00
6866113	23-018-020-00040-0002	OLIVAR	S		0,09		0,09	0,00
6945558	23-018-020-00047-0001	OLIVAR	S		0,10		0,10	0,00
7501527	23-018-020-00047-0002	OLIVAR	S		0,01		0,01	0,01
1700000005817234	23-018-012-00140-0001	OLIVAR	S		0,67		0,67	0,67
1700000005817235	23-018-017-00209-0002	OLIVAR	S		0,37		0,37	0,37
1700000005817236	23-018-013-00071-0002	OLIVAR	R		0,04		0,04	0,04
1700000005817237	23-018-013-00077-0001	OLIVAR	R		0,16		0,16	0,16
1700000005817239	23-018-014-00411-0001	OLIVAR	R		2,51		2,51	2,51

(1) Con incidencias que retienen pago o deniegan el expediente.

(2) Se calcula sobre superficie declarada admisible.

(3) Aplicación del artículo 16 bis del RD 147/2023.

(4) Expediente con algunos recintos de pastos permanentes ubicados en espacios protegidos donde la carga ganadera mínima será 0,1 UGM/ha.

Puede verificar la integridad de una copia de este documento mediante la lectura del código QR adjunto o mediante el acceso a la dirección <https://ws050.juntadeandalucia.es/verificarFirma> indicando el código de VERIFICACIÓN

FIRMADO POR

RAQUEL MARIA ESPIN CRESPO

17/10/2024

VERIFICACIÓN

Pk2jmWSPEJNMB623FQZ8JEKDMKEPRE

PÁG. 2623/4804



**INCIDENCIAS****INCIDENCIA DESCRIPCIÓN**

2454	Solicitante de intervención 6613 cuyo regimen de afiliacion a la SS no es ni el sistema especial agrario(cuenta ajena) ni autonomo con actividad agraria.
3790	Recinto declarado inactivo Recinto:23-018-001-00281-00001 Cultivo: - Recinto:23-018-011-00059-00001 Cultivo: - Recinto:23-018-011-00060-00001 Cultivo: - Recinto:23-018-013-00114-00002 Cultivo: - Recinto:23-018-014-00400-00002 Cultivo: - Recinto:23-018-015-00040-00002 Cultivo: - Recinto:23-018-015-00062-00002 Cultivo: - Recinto:23-018-015-00128-00001 Cultivo: - Recinto:23-018-020-00040-00002 Cultivo: - Recinto:23-018-020-00047-00001 Cultivo: -
74018	Productor que no es agricultor a título principal, según los datos del ejercicio fiscal n-1 y seguridad socia.
74053	Importe inferior a 100 Euros

(1) Con incidencias que retienen pago o deniegan el expediente.

(2) Se calcula sobre superficie declarada admisible.

(3) Aplicación del artículo 16 bis del RD 147/2023.

(4) Expediente con algunos recintos de pastos permanentes ubicados en espacios protegidos donde la carga ganadera mínima será 0,1 UGM/ha.

Puede verificar la integridad de una copia de este documento mediante la lectura del código QR adjunto o mediante el acceso a la dirección <https://ws050.juntadeandalucia.es/verificarFirma> indicando el código de VERIFICACIÓN

FIRMADO POR	RAQUEL MARIA ESPIN CRESPO	17/10/2024
VERIFICACIÓN	Pk2jmWSPEJNMB623FQZ8JEKDMKEPRE	PÁG. 2624/4804





**APELLIDOS Y NOMBRE / RAZÓN SOCIAL**

BARBA ARANDA JESUS CARLOS

**NIF**

\*\*\*\*5639\*

**EXPEDIENTE**

1202492

**RESOLUCIÓN**

DENEGACIÓN DE LA AYUDA

**DATOS DE MANTENIMIENTO UNIDADES****GRUPO DE PAGO**

ZONAS DE MONTAÑA

**Sup. Dec.  
Admisible**

0,00

**Sup.  
Resuelta**

0,00

**Sobredecl.**

0,00

**% Sobredecl.**

0,00

**RESUMEN DE PAGOS****IMPORTE ( Euros )**

	<b>RESUELTO</b>	<b>FEADER</b>	<b>MAPA</b>	<b>CAPADR</b>
A pagar	0,00	0,00	0,00	0,00

**APLICACIÓN DE REDUCCIONES Y PENALIZACIONES (%)**

<b>Crterios de subvencionabilidad (1)</b>	<b>Presentación tardía</b>	<b>Omisión declaración</b>	<b>Condicionidad</b>
100,00	0,00	0,00	0,00

**IMPORTE ( Euros )**

<b>Calculado(2)</b>	<b>Reducción</b>	<b>Penalización</b>	<b>Reducción Penalización (3)</b>	<b>Penalización adicional</b>	<b>Resuelto</b>	<b>FEADER</b>	<b>MAPA</b>	<b>CAPADR</b>
0,00 €	0,00 €	0,00 €	0,00 €	0,00 €	0,00 €	0,00 €	0,00 €	0,00 €
<b>Importe Unitario:</b>	93,00 €	<b>Nuevo Importe Unitario:</b>	0,00 €					

(1) Con incidencias que retienen pago o deniegan el expediente.

(2) Se calcula sobre superficie declarada admisible.

(3) Aplicación del artículo 16 bis del RD 147/2023.

(4) Expediente con algunos recintos de pastos permanentes ubicados en espacios protegidos donde la carga ganadera mínima será 0,1 UGM/ha.

Puede verificar la integridad de una copia de este documento mediante la lectura del código QR adjunto o mediante el acceso a la dirección <https://ws050.juntadeandalucia.es/verificarFirma> indicando el código de VERIFICACIÓN

FIRMADO POR

RAQUEL MARIA ESPIN CRESPO

17/10/2024

VERIFICACIÓN

Pk2jmWSPEJNMB623FQZ8JEKDMKEPRE

PÁG. 2625/4804



**RECINTOS PROPUESTOS**

REF.	REFERENCIA SIGPAC	CULTIVO	S/R	USO SIGPAC	Sup. Dec. admisible	Sup. Campo	Sup. Determ.	Sup. Resuelta
-1535349	23-073-023-00107-0001	OLIVAR	S		0,99		0,99	0,99
-1535316	23-073-020-00220-0001	OLIVAR	S		0,03		0,03	0,03
-1535315	23-073-020-00219-0001	OLIVAR	S		0,05		0,05	0,05
-1383900	23-073-017-00686-0001	OLIVAR	S		0,01		0,01	0,01
-1130088	23-073-024-00237-0003	OLIVAR	S		1,07		1,07	1,07
-737225	23-073-020-00028-0002	OLIVAR	S		0,16		0,16	0,16
-151892	23-073-020-00104-0001	OLIVAR	R		0,31		0,31	0,31
1700000005573069	23-073-004-00214-0001	OLIVAR	S		0,01		0,01	0,01
1700000005573070	23-073-004-00215-0001	OLIVAR	S		0,44		0,44	0,44
1700000005573071	23-073-004-00216-0001	OLIVAR	S		0,53		0,53	0,53
1700000005573072	23-073-004-00222-0001	OLIVAR	S		0,04		0,04	0,04
1700000005573073	23-073-004-00223-0001	OLIVAR	S		0,76		0,76	0,76
1700000005573074	23-073-004-00224-0001	OLIVAR	S		0,01		0,01	0,01
1700000005573075	23-073-017-00180-0001	OLIVAR	S		1,00		1,00	1,00
1700000005898406	23-073-017-00416-0001	OLIVAR	S		0,58		0,58	0,58
1700000005898407	23-073-017-00417-0001	OLIVAR	S		0,18		0,18	0,18
1700000005898408	23-073-017-00660-0003	OLIVAR	S		0,13		0,13	0,13
1700000005898409	23-073-017-09011-0001	OLIVAR	S		0,01		0,01	0,01
1700000005898410	23-073-020-00236-0002	OLIVAR	S		0,45		0,45	0,45
1700000005898411	23-073-020-00028-0002	OLIVAR	S		0,59		0,59	0,59
1700000005898412	23-073-020-00029-0004	OLIVAR	S		0,65		0,65	0,65
1700000005898413	23-073-019-00203-0001	OLIVAR	S		0,03		0,03	0,03
1700000005898414	23-073-019-00279-0001	OLIVAR	S		1,14		1,14	1,14
1700000005898415	23-073-020-00268-0002	OLIVAR	S		0,08		0,08	0,08
1700000006500138	23-073-020-00105-0002	OLIVAR	S		0,64		0,64	0,64
1700000006500139	23-073-020-00106-0001	OLIVAR	S		0,12		0,12	0,12
1700000006500140	23-073-020-00107-0001	OLIVAR	S		0,47		0,47	0,47
1700000006500141	23-073-020-00112-0001	OLIVAR	S		0,01		0,01	0,01
1700000006500142	23-073-020-00219-0001	OLIVAR	S		0,48		0,48	0,48
1700000006500144	23-073-020-00220-0001	OLIVAR	S		0,12		0,12	0,12
1700000006500146	23-073-020-00221-0002	OLIVAR	S		0,55		0,55	0,55
1700000006500147	23-073-020-00222-0002	OLIVAR	S		0,07		0,07	0,07
1700000006500149	23-073-020-00218-0001	OLIVAR	R		0,34		0,34	0,34
1700000006500150	23-073-020-00032-0001	OLIVAR	S		0,97		0,97	0,97
1700000006500151	23-073-020-00051-0001	OLIVAR	S		1,21		1,21	1,21
1700000006500152	23-073-020-00053-0001	OLIVAR	S		0,96		0,96	0,96

**INCIDENCIAS****INCIDENCIA DESCRIPCIÓN**

2454	Solicitante de intervención 6613 cuyo regimen de afiliación a la SS no es ni el sistema especial agrario(cuenta ajena) ni autonomo con actividad agraria.
74018	Productor que no es agricultor a título principal, según los datos del ejercicio fiscal n-1 y seguridad socia.
74053	Importe inferior a 100 Euros

(1) Con incidencias que retienen pago o deniegan el expediente.

(2) Se calcula sobre superficie declarada admisible.

(3) Aplicación del artículo 16 bis del RD 147/2023.

(4) Expediente con algunos recintos de pastos permanentes ubicados en espacios protegidos donde la carga ganadera mínima será 0,1 UGM/ha.

Puede verificar la integridad de una copia de este documento mediante la lectura del código QR adjunto o mediante el acceso a la dirección <https://ws050.juntadeandalucia.es/verificarFirma> indicando el código de VERIFICACIÓN

FIRMADO POR

RAQUEL MARIA ESPIN CRESPO

17/10/2024

VERIFICACIÓN

Pk2jmWSPEJNMB623FQZ8JEKDMKEPRE

PÁG. 2626/4804



**APELLIDOS Y NOMBRE / RAZÓN SOCIAL**

BARCOS PUENTES JAIME

**NIF**

\*\*\*\*8188\*

**EXPEDIENTE**

1123309

**RESOLUCIÓN**

DENEGACIÓN DE LA AYUDA

**DATOS DE MANTENIMIENTO UNIDADES****GRUPO DE PAGO**

ZONAS DE MONTAÑA

**Sup. Dec.  
Admisible**

0,00

**Sup.  
Resuelta**

0,00

**Sobredecl.**

0,00

**% Sobredecl.**

0,00

**RESUMEN DE PAGOS****IMPORTE ( Euros )**

	RESUELTO	FEADER	MAPA	CAPADR
A pagar	0,00	0,00	0,00	0,00

**APLICACIÓN DE REDUCCIONES Y PENALIZACIONES (%)**

Crterios de subvencionabilidad (1)	Presentación tardía	Omisión declaración	Condicionalidad
100,00	0,00	0,00	0,00

**IMPORTE ( Euros )**

Calculado(2)	Reducción	Penalización	Reducción Penalización (3)	Penalización adicional	Resuelto	FEADER	MAPA	CAPADR
0,00 €	0,00 €	0,00 €	0,00 €	0,00 €	0,00 €	0,00 €	0,00 €	0,00 €
<b>Importe Unitario:</b>	93,00 €	<b>Nuevo Importe Unitario:</b>	0,00 €					

**RECINTOS PROPUESTOS**

REF.	REFERENCIA SIGPAC	CULTIVO	S/R	USO SIGPAC	Sup. Dec. admisible	Sup. Campo	Sup. Determ.	Sup. Resuelta
4783011	23-072-013-00287-0005	BARBECHO TRADICIONAL	S		0,23		0,23	0,23
4783012	23-072-013-00289-0002	BARBECHO TRADICIONAL	S		0,21		0,21	0,21
170000003039755	23-016-007-00743-0010	OLIVAR	S		4,27		4,27	4,27
170000003039757	23-016-007-00893-0001	OLIVAR	S		0,38		0,38	0,38
170000006200492	23-016-007-00111-0001	OLIVAR	S		0,06		0,06	0,06
170000006200493	23-072-013-00125-0001	OLIVAR	S		0,50		0,50	0,50
170000006200494	23-072-013-00298-0002	OLIVAR	S		0,15		0,15	0,15
170000006200495	23-072-013-00299-0001	OLIVAR	S		0,60		0,60	0,60
170000006200496	23-016-007-00726-0001	OLIVAR	S		0,92		0,92	0,92

(1) Con incidencias que retienen pago o deniegan el expediente.

(2) Se calcula sobre superficie declarada admisible.

(3) Aplicación del artículo 16 bis del RD 147/2023.

(4) Expediente con algunos recintos de pastos permanentes ubicados en espacios protegidos donde la carga ganadera mínima será 0,1 UGM/ha.

Puede verificar la integridad de una copia de este documento mediante la lectura del código QR adjunto o mediante el acceso a la dirección <https://ws050.juntadeandalucia.es/verificarFirma> indicando el código de VERIFICACIÓN

FIRMADO POR

RAQUEL MARIA ESPIN CRESPO

17/10/2024

VERIFICACIÓN

Pk2jmWSPEJNMB623FQZ8JEKDMKEPRE

PÁG. 2627/4804



**INCIDENCIAS****INCIDENCIA DESCRIPCIÓN**

- 2454 Solicitante de intervención 6613 cuyo regimen de afiliacion a la SS no es ni el sistema especial agrario(cuenta ajena) ni autonomo con actividad agraria.
- 3795 Recinto declarado con una situación de riesgo de abandono.  
Recinto:23-072-013-00287-00005 Cultivo: -  
Recinto:23-072-013-00289-00002 Cultivo: -
- 74018 Productor que no es agricultor a título principal, según los datos del ejercicio fiscal n-1 y seguridad socia.
- 74053 Importe inferior a 100 Euros
- 86120 Para explotaciones de pastos permanentes ubicadas en espacios protegidos la carga ganadera mínima será 0,1 UGM/ha.  
Recinto:23-037-013-00314-00002 Cultivo:63000 PASTOS DE MENOS DE 5 AÑOS-SIN VARIEDAD Secano Carga Ganadera:0  
Recinto:23-037-013-00314-00003 Cultivo:63000 PASTOS DE MENOS DE 5 AÑOS-SIN VARIEDAD Secano Carga Ganadera:0  
Recinto:23-037-013-00314-00007 Cultivo:63000 PASTOS DE MENOS DE 5 AÑOS-SIN VARIEDAD Secano Carga Ganadera:0  
Recinto:23-037-013-00314-00008 Cultivo:63000 PASTOS DE MENOS DE 5 AÑOS-SIN VARIEDAD Secano Carga Ganadera:0
- 86122 Recinto superficie forrajera que realiza la actividad de producción de pastoreo y no declara el o los códigos del Registro de Explotaciones Ganaderas de Andalucía, REGA.  
Recinto:23-037-013-00314-00002 Cultivo:63000 PASTOS DE MENOS DE 5 AÑOS-SIN VARIEDAD Secano  
Recinto:23-037-013-00314-00003 Cultivo:63000 PASTOS DE MENOS DE 5 AÑOS-SIN VARIEDAD Secano  
Recinto:23-037-013-00314-00007 Cultivo:63000 PASTOS DE MENOS DE 5 AÑOS-SIN VARIEDAD Secano  
Recinto:23-037-013-00314-00008 Cultivo:63000 PASTOS DE MENOS DE 5 AÑOS-SIN VARIEDAD Secano
- 86124 Recinto de forrajera para Cálculo de Carga Ganadera que No pertenece a Explotación.  
Recinto:23-037-013-00314-00002 Cultivo:63000 PASTOS DE MENOS DE 5 AÑOS-SIN VARIEDAD Secano  
Recinto:23-037-013-00314-00003 Cultivo:63000 PASTOS DE MENOS DE 5 AÑOS-SIN VARIEDAD Secano  
Recinto:23-037-013-00314-00007 Cultivo:63000 PASTOS DE MENOS DE 5 AÑOS-SIN VARIEDAD Secano  
Recinto:23-037-013-00314-00008 Cultivo:63000 PASTOS DE MENOS DE 5 AÑOS-SIN VARIEDAD Secano

**Incidencias de carga ganadera****INCIDENCIA DESCRIPCIÓN**

- 3795 Recinto declarado con una situación de riesgo de abandono.  
Recinto:23-072-013-00287-00005 Cultivo: -  
Recinto:23-072-013-00289-00002 Cultivo: -
- 86122 Recinto superficie forrajera que realiza la actividad de producción de pastoreo y no declara el o los códigos del Registro de Explotaciones Ganaderas de Andalucía, REGA.  
Recinto:23-037-013-00314-00003 Cultivo:63000 PASTOS DE MENOS DE 5 AÑOS-SIN VARIEDAD Secano  
Recinto:23-037-013-00314-00002 Cultivo:63000 PASTOS DE MENOS DE 5 AÑOS-SIN VARIEDAD Secano  
Recinto:23-037-013-00314-00007 Cultivo:63000 PASTOS DE MENOS DE 5 AÑOS-SIN VARIEDAD Secano  
Recinto:23-037-013-00314-00008 Cultivo:63000 PASTOS DE MENOS DE 5 AÑOS-SIN VARIEDAD Secano
- 86124 Recinto de forrajera para Cálculo de Carga Ganadera que No pertenece a Explotación.  
Recinto:23-037-013-00314-00003 Cultivo:63000 PASTOS DE MENOS DE 5 AÑOS-SIN VARIEDAD Secano  
Recinto:23-037-013-00314-00002 Cultivo:63000 PASTOS DE MENOS DE 5 AÑOS-SIN VARIEDAD Secano  
Recinto:23-037-013-00314-00007 Cultivo:63000 PASTOS DE MENOS DE 5 AÑOS-SIN VARIEDAD Secano  
Recinto:23-037-013-00314-00008 Cultivo:63000 PASTOS DE MENOS DE 5 AÑOS-SIN VARIEDAD Secano
- 86128 Recinto de Forrajeras que no ha contabilizado para Carga Ganadera por no tener una explotación válida para el cálculo de la Carga Ganadera  
Recinto:23-037-013-00314-00003 Cultivo:63 PASTOS DE MENOS DE 5 AÑOS-  
Recinto:23-037-013-00314-00002 Cultivo:63 PASTOS DE MENOS DE 5 AÑOS-  
Recinto:23-037-013-00314-00007 Cultivo:63 PASTOS DE MENOS DE 5 AÑOS-  
Recinto:23-037-013-00314-00008 Cultivo:63 PASTOS DE MENOS DE 5 AÑOS-
- 86132 Recinto superficie forrajera que no realiza la actividad de producción de pastoreo.  
Recinto:23-072-013-00287-00005 Cultivo:20000 BARBECHO TRADICIONAL-SIN VARIEDAD Secano  
Recinto:23-072-013-00289-00002 Cultivo:20000 BARBECHO TRADICIONAL-SIN VARIEDAD Secano

(1) Con incidencias que retienen pago o deniegan el expediente.

(2) Se calcula sobre superficie declarada admisible.

(3) Aplicación del artículo 16 bis del RD 147/2023.

(4) Expediente con algunos recintos de pastos permanentes ubicados en espacios protegidos donde la carga ganadera mínima será 0,1 UGM/ha.

Puede verificar la integridad de una copia de este documento mediante la lectura del código QR adjunto o mediante el acceso a la dirección <https://ws050.juntadeandalucia.es/verificarFirma> indicando el código de VERIFICACIÓN

FIRMADO POR

RAQUEL MARIA ESPIN CRESPO

17/10/2024

VERIFICACIÓN

Pk2jmWSPEJNMB623FQZ8JEKDMKEPRE

PÁG. 2628/4804



**APELLIDOS Y NOMBRE / RAZÓN SOCIAL**

BARCOS PUENTES PEDRO

**NIF**

\*\*\*\*6885\*

**EXPEDIENTE**

1092913

**RESOLUCIÓN**

DENEGACIÓN DE LA AYUDA

**DATOS DE MANTENIMIENTO UNIDADES**

<b>GRUPO DE PAGO</b>	<b>Sup. Dec. Admisible</b>	<b>Sup. Resuelta</b>	<b>Sobredecl.</b>	<b>% Sobredecl.</b>
ZONAS DE MONTAÑA	0,00	0,00	0,00	0,00

**RESUMEN DE PAGOS**

	<b>IMPORTE ( Euros )</b>			
	<b>RESUELTO</b>	<b>FEADER</b>	<b>MAPA</b>	<b>CAPADR</b>
A pagar	0,00	0,00	0,00	0,00

**APLICACIÓN DE REDUCCIONES Y PENALIZACIONES (%)**

<b>Criterios de subvencionabilidad (1)</b>	<b>Presentación tardía</b>	<b>Omisión declaración</b>	<b>Condicionalidad</b>
100,00	0,00	0,00	0,00

**IMPORTE ( Euros )**

<b>Calculado(2)</b>	<b>Reducción</b>	<b>Penalización</b>	<b>Reducción Penalización (3)</b>	<b>Penalización adicional</b>	<b>Resuelto</b>	<b>FEADER</b>	<b>MAPA</b>	<b>CAPADR</b>
0,00 €	0,00 €	0,00 €	0,00 €	0,00 €	0,00 €	0,00 €	0,00 €	0,00 €
<b>Importe Unitario:</b>	93,00 €	<b>Nuevo Importe Unitario:</b>	0,00 €					

**RECINTOS PROPUESTOS**

<b>REF.</b>	<b>REFERENCIA SIGPAC</b>	<b>CULTIVO</b>	<b>S/R</b>	<b>USO SIGPAC</b>	<b>Sup. Dec. admisible</b>	<b>Sup. Campo</b>	<b>Sup. Determ.</b>	<b>Sup. Resuelta</b>
-1258301	23-072-014-09020-0011	OLIVAR	S		0,01		0,01	0,01
-1216074	23-072-013-00615-0001	OLIVAR	S		0,52		0,52	0,52
170000005366394	23-072-013-00124-0001	OLIVAR	S		0,39		0,39	0,39
170000005366395	23-072-013-00133-0001	OLIVAR	S		0,05		0,05	0,05
170000005366396	23-072-013-00127-0002	OLIVAR	S		0,15		0,15	0,15
170000005366397	23-072-013-00132-0002	OLIVAR	S		1,47		1,47	1,47
170000005366398	23-072-013-00127-0007	OLIVAR	S		0,01		0,01	0,01
170000005366399	23-072-013-00127-0006	OLIVAR	S		0,01		0,01	0,01
170000005366400	23-072-013-00127-0004	OLIVAR	S		0,01		0,01	0,01
170000006006507	23-072-010-00048-0001	OLIVAR	R		0,26		0,26	0,26
170000006006508	23-072-012-00328-0001	OLIVAR	S		0,13		0,13	0,13
170000006006509	23-072-012-00344-0001	OLIVAR	S		0,01		0,01	0,01
170000006006510	23-072-014-00032-0001	OLIVAR	R		0,03		0,03	0,03
170000006006511	23-072-014-00085-0001	OLIVAR	S		0,53		0,53	0,53
170000006006512	23-072-012-00310-0002	OLIVAR	S		0,25		0,25	0,25
170000006006513	23-072-012-00310-0001	OLIVAR	S		0,53		0,53	0,53
170000006006514	23-072-013-09000-0058	OLIVAR	S		0,06		0,06	0,06
170000006006515	23-072-016-00258-0001	OLIVAR	S		0,09		0,09	0,09

**INCIDENCIAS****INCIDENCIA DESCRIPCIÓN**

74018	Productor que no es agricultor a título principal, según los datos del ejercicio fiscal n-1 y seguridad socia.
74053	Importe inferior a 100 Euros
75022	No Autoriza a que, en caso de la devolución por la entidad financiera (retrocesión bancaria) del pago en la cuenta corriente consignada en la solicitud y que está debidamente registrada en el sistema contable GIRO de la Junta de Andalucía, se proceda al pago en cualquier otra cuenta corriente de la titularidad del solicitante vigente en dicho sistema contable.

(1) Con incidencias que retienen pago o deniegan el expediente.

(2) Se calcula sobre superficie declarada admisible.

(3) Aplicación del artículo 16 bis del RD 147/2023.

(4) Expediente con algunos recintos de pastos permanentes ubicados en espacios protegidos donde la carga ganadera mínima será 0,1 UGM/ha.

Puede verificar la integridad de una copia de este documento mediante la lectura del código QR adjunto o mediante el acceso a la dirección <https://ws050.juntadeandalucia.es/verificarFirma> indicando el código de VERIFICACIÓN

FIRMADO POR	RAQUEL MARIA ESPIN CRESPO	17/10/2024
VERIFICACIÓN	Pk2jmWSPEJNMB623FQZ8JEKDMKEPRE	PÁG. 2629/4804



**APELLIDOS Y NOMBRE / RAZÓN SOCIAL**

BARRANCO MARTINEZ JOSE

**NIF**

\*\*\*\*6030\*

**EXPEDIENTE**

1083456

**RESOLUCIÓN**

DENEGACIÓN DE LA AYUDA

**DATOS DE MANTENIMIENTO UNIDADES**

<b>GRUPO DE PAGO</b>	<b>Sup. Dec. Admisible</b>	<b>Sup. Resuelta</b>	<b>Sobredecl.</b>	<b>% Sobredecl.</b>
ZONAS DE MONTAÑA	0,00	0,00	0,00	0,00

**RESUMEN DE PAGOS**

	<b>IMPORTE ( Euros )</b>			
	<b>RESUELTO</b>	<b>FEADER</b>	<b>MAPA</b>	<b>CAPADR</b>
A pagar	0,00	0,00	0,00	0,00

**APLICACIÓN DE REDUCCIONES Y PENALIZACIONES (%)**

<b>Crterios de subvencionabilidad (1)</b>	<b>Presentación tardía</b>	<b>Omisión declaración</b>	<b>Condicionalidad</b>
100,00	0,00	0,00	0,00

**IMPORTE ( Euros )**

<b>Calculado(2)</b>	<b>Reducción</b>	<b>Penalización</b>	<b>Reducción Penalización (3)</b>	<b>Penalización adicional</b>	<b>Resuelto</b>	<b>FEADER</b>	<b>MAPA</b>	<b>CAPADR</b>
0,00 €	0,00 €	0,00 €	0,00 €	0,00 €	0,00 €	0,00 €	0,00 €	0,00 €
<b>Importe Unitario:</b>	93,00 €	<b>Nuevo Importe Unitario:</b>	0,00 €					

**RECINTOS PROPUESTOS**

<b>REF.</b>	<b>REFERENCIA SIGPAC</b>	<b>CULTIVO</b>	<b>S/R</b>	<b>USO SIGPAC</b>	<b>Sup. Dec. admisible</b>	<b>Sup. Campo</b>	<b>Sup. Determ.</b>	<b>Sup. Resuelta</b>
170000005812460	23-034-004-00005-0001	OLIVAR	S		0,22		0,22	0,22
170000005812461	23-034-014-00142-0001	OLIVAR	S		0,66		0,66	0,66
170000005812462	23-034-010-00144-0003	OLIVAR	S		0,12		0,12	0,12
170000005812463	23-034-010-00145-0001	OLIVAR	S		0,56		0,56	0,56
170000005812464	23-034-008-00354-0001	OLIVAR	S		0,19		0,19	0,19
170000005812465	23-034-008-00472-0001	OLIVAR	S		0,03		0,03	0,03

**INCIDENCIAS****INCIDENCIA DESCRIPCIÓN**

2454	Solicitante de intervención 6613 cuyo regimen de afiliacion a la SS no es ni el sistema especial agrario(cuenta ajena) ni autonomo con actividad agraria.
74018	Productor que no es agricultor a título principal, según los datos del ejercicio fiscal n-1 y seguridad socia.
74053	Importe inferior a 100 Euros

(1) Con incidencias que retienen pago o deniegan el expediente.

(2) Se calcula sobre superficie declarada admisible.

(3) Aplicación del artículo 16 bis del RD 147/2023.

(4) Expediente con algunos recintos de pastos permanentes ubicados en espacios protegidos donde la carga ganadera mínima será 0,1 UGM/ha.

Puede verificar la integridad de una copia de este documento mediante la lectura del código QR adjunto o mediante el acceso a la dirección <https://ws050.juntadeandalucia.es/verificarFirma> indicando el código de VERIFICACIÓN

FIRMADO POR	RAQUEL MARIA ESPIN CRESPO	17/10/2024
VERIFICACIÓN	Pk2jmWSPEJNMB623FQZ8JEKDMKEPRE	PÁG. 2630/4804



**APELLIDOS Y NOMBRE / RAZÓN SOCIAL**

BARRANCO RUIZ MARIA RAFAELA

**NIF**

\*\*\*\*0463\*

**EXPEDIENTE**

1083941

**RESOLUCIÓN**

DENEGACIÓN DE LA AYUDA

**DATOS DE MANTENIMIENTO UNIDADES****GRUPO DE PAGO**

ZONAS DE MONTAÑA

**Sup. Dec.  
Admisible**

0,00

**Sup.  
Resuelta**

0,00

**Sobredecl.**

0,00

**% Sobredecl.**

0,00

**RESUMEN DE PAGOS****IMPORTE ( Euros )**

	RESUELTO	FEADER	MAPA	CAPADR
A pagar	0,00	0,00	0,00	0,00

**APLICACIÓN DE REDUCCIONES Y PENALIZACIONES (%)**

Crterios de subvencionabilidad (1)	Presentación tardía	Omisión declaración	Condicionalidad
100,00	0,00	0,00	0,00

**IMPORTE ( Euros )**

Calculado(2)	Reducción	Penalización	Reducción Penalización (3)	Penalización adicional	Resuelto	FEADER	MAPA	CAPADR
0,00 €	0,00 €	0,00 €	0,00 €	0,00 €	0,00 €	0,00 €	0,00 €	0,00 €
Importe Unitario:	93,00 €	Nuevo Importe Unitario:	0,00 €					

**RECINTOS PROPUESTOS**

REF.	REFERENCIA SIGPAC	CULTIVO	S/R	USO SIGPAC	Sup. Dec. admisible	Sup. Campo	Sup. Determ.	Sup. Resuelta
1700000005132306	23-034-013-00321-0001	OLIVAR	S		0,24		0,24	0,24
1700000005132307	23-034-013-00325-0001	OLIVAR	S		0,30		0,30	0,30
1700000005132308	23-034-013-09005-0007	OLIVAR	S		0,05		0,05	0,05
1700000005132309	23-034-013-00322-0005	OLIVAR	S		0,35		0,35	0,35
1700000005132310	23-034-013-00323-0002	OLIVAR	S		0,14		0,14	0,14
1700000005132311	23-034-013-00323-0001	OLIVAR	S		0,08		0,08	0,08
1700000005132312	23-034-013-00322-0001	OLIVAR	S		0,43		0,43	0,43
1700000005132313	23-034-013-00323-0001	OLIVAR	S		0,56		0,56	0,56

**INCIDENCIAS****INCIDENCIA DESCRIPCIÓN**

74018 Productor que no es agricultor a título principal, según los datos del ejercicio fiscal n-1 y seguridad socia.  
74053 Importe inferior a 100 Euros

(1) Con incidencias que retienen pago o deniegan el expediente.

(2) Se calcula sobre superficie declarada admisible.

(3) Aplicación del artículo 16 bis del RD 147/2023.

(4) Expediente con algunos recintos de pastos permanentes ubicados en espacios protegidos donde la carga ganadera mínima será 0,1 UGM/ha.

Puede verificar la integridad de una copia de este documento mediante la lectura del código QR adjunto o mediante el acceso a la dirección <https://ws050.juntadeandalucia.es/verificarFirma> indicando el código de VERIFICACIÓN

FIRMADO POR

RAQUEL MARIA ESPIN CRESPO

17/10/2024

VERIFICACIÓN

Pk2jmWSPEJNMB623FQZ8JEKDMKEPRE

PÁG. 2631/4804



**APELLIDOS Y NOMBRE / RAZÓN SOCIAL**  
BARRIONUEVO GARZON FRANCISCO JAVIER**NIF**  
\*\*\*\*6914\***EXPEDIENTE**  
1265049**RESOLUCIÓN**  
DENEGACIÓN DE LA AYUDA**DATOS DE MANTENIMIENTO UNIDADES**

<b>GRUPO DE PAGO</b>	<b>Sup. Dec. Admisible</b>	<b>Sup. Resuelta</b>	<b>Sobredecl.</b>	<b>% Sobredecl.</b>
ZONAS DE MONTAÑA	0,00	0,00	0,00	0,00

**RESUMEN DE PAGOS**

	<b>IMPORTE ( Euros )</b>			
	<b>RESUELTO</b>	<b>FEADER</b>	<b>MAPA</b>	<b>CAPADR</b>
A pagar	0,00	0,00	0,00	0,00

**APLICACIÓN DE REDUCCIONES Y PENALIZACIONES (%)**

<b>Criterios de subvencionabilidad (1)</b>	<b>Presentación tardía</b>	<b>Omisión declaración</b>	<b>Condicionidad</b>
100,00	0,00	1,00	0,00

**IMPORTE ( Euros )**

Calculado(2)	Reducción	Penalización	Reducción Penalización (3)	Penalización adicional	Resuelto	FEADER	MAPA	CAPADR
0,00 €	0,00 €	0,00 €	0,00 €	0,00 €	0,00 €	0,00 €	0,00 €	0,00 €
<b>Importe Unitario:</b>	93,00 €	<b>Nuevo Importe Unitario:</b>	0,00 €					

**RECINTOS PROPUESTOS**

<b>REF.</b>	<b>REFERENCIA SIGPAC</b>	<b>CULTIVO</b>	<b>S/R</b>	<b>USO SIGPAC</b>	<b>Sup. Dec. admisible</b>	<b>Sup. Campo</b>	<b>Sup. Determ.</b>	<b>Sup. Resuelta</b>
5324773	23-052-008-00115-0001	OLIVAR	S		0,56		0,56	0,56
5324774	23-052-008-00116-0002	OLIVAR	S		0,46		0,46	0,46
5328157	23-052-002-00272-0001	OLIVAR	S		1,30		1,30	1,30
5328159	23-052-002-00271-0001	OLIVAR	S		0,63		0,63	0,63
5328160	23-052-008-00183-0003	OLIVAR	S		0,50		0,50	0,00
5337584	23-052-002-09001-0023	OLIVAR	S		0,05		0,05	0,05
5337585	23-052-002-00274-0004	OLIVAR	S		0,04		0,04	0,04
5337586	23-052-002-00463-0001	OLIVAR	S		0,01		0,01	0,01
5337587	23-052-002-00462-0002	OLIVAR	S		0,05		0,05	0,05

(1) Con incidencias que retienen pago o deniegan el expediente.

(2) Se calcula sobre superficie declarada admisible.

(3) Aplicación del artículo 16 bis del RD 147/2023.

(4) Expediente con algunos recintos de pastos permanentes ubicados en espacios protegidos donde la carga ganadera mínima será 0,1 UGM/ha.

Puede verificar la integridad de una copia de este documento mediante la lectura del código QR adjunto o mediante el acceso a la dirección <https://ws050.juntadeandalucia.es/verificarFirma> indicando el código de VERIFICACIÓN

FIRMADO POR

RAQUEL MARIA ESPIN CRESPO

17/10/2024

VERIFICACIÓN

Pk2jmWSPEJNMB623FQZ8JEKDMKEPRE

PÁG. 2632/4804





**INCIDENCIAS****INCIDENCIA DESCRIPCIÓN**

- 218 Superficie bruta de cruce en un recinto en el conjunto de las solicitudes supera superficie total que SIGPAC establece para él.  
Recinto:23-052-008-00183-00003 Cultivo:101010 OLIVAR-PICUAL Secano Suma de superficies declaradas para este recinto por todos los solicitantes (Áreas):101 Superficie SIGPAC medida para este recinto (Áreas):50 Exceso de superficie declarada (Hectáreas):0,51 Suma de superficies declaradas para este recinto por el solicitante (Áreas):50
- 256 Solicitud con recintos no declarados en campaña actual con una reducción por omisión de superficie superior al 3%  
CÓDIGO PARA EL PORCENTAJE DE REDUCCIÓN POR OMISIÓN QUE CORRESPONDE A LA SOLICITUD:1
- 452 Actividad agraria declarada en un recinto no compatible con el uso PA, PR o PS asignado en SIGPAC para ese recinto.  
Recinto:23-052-008-00115-00002 Cultivo:62000 PASTOS PERMANENTES DE 5 O MAS AÑOS-SIN VARIEDAD Secano USO ASIGNADO EN SIGPAC:PR
- 2454 Solicitante de intervención 6613 cuyo regimen de afiliacion a la SS no es ni el sistema especial agrario(cuenta ajena) ni autonomo con actividad agraria.
- 74018 Productor que no es agricultor a título principal, según los datos del ejercicio fiscal n-1 y seguridad socia.
- 74053 Importe inferior a 100 Euros
- 86119 Carga ganadera NO cumple con el valor mínimo de 0,2 UGM/ha.  
Recinto:23-052-008-00115-00002 Cultivo:62000 PASTOS PERMANENTES DE 5 O MAS AÑOS-SIN VARIEDAD Secano Carga Ganadera:0
- 86121 Recinto superficie forrajera que no realiza la actividad de producción de pastoreo.  
Recinto:23-052-008-00115-00002 Cultivo:62000 PASTOS PERMANENTES DE 5 O MAS AÑOS-SIN VARIEDAD Secano Actividad Agraria del recinto:2
- 86122 Recinto superficie forrajera que realiza la actividad de producción de pastoreo y no declara el o los códigos del Registro de Explotaciones Ganaderas de Andalucía, REGA.  
Recinto:23-052-008-00115-00002 Cultivo:62000 PASTOS PERMANENTES DE 5 O MAS AÑOS-SIN VARIEDAD Secano
- 86124 Recinto de forrajera para Cálculo de Carga Ganadera que No pertenece a Explotación.  
Recinto:23-052-008-00115-00002 Cultivo:62000 PASTOS PERMANENTES DE 5 O MAS AÑOS-SIN VARIEDAD Secano

**Incidencias de carga ganadera****INCIDENCIA DESCRIPCIÓN**

- 452 Actividad agraria declarada en un recinto no compatible con el uso PA, PR o PS asignado en SIGPAC para ese recinto.  
Recinto:23-052-008-00115-00002 Cultivo:62000 PASTOS PERMANENTES DE 5 O MAS AÑOS-SIN VARIEDAD Secano USO ASIGNADO EN SIGPAC:PR
- 86122 Recinto superficie forrajera que realiza la actividad de producción de pastoreo y no declara el o los códigos del Registro de Explotaciones Ganaderas de Andalucía, REGA.  
Recinto:23-052-008-00115-00002 Cultivo:62000 PASTOS PERMANENTES DE 5 O MAS AÑOS-SIN VARIEDAD Secano
- 86124 Recinto de forrajera para Cálculo de Carga Ganadera que No pertenece a Explotación.  
Recinto:23-052-008-00115-00002 Cultivo:62000 PASTOS PERMANENTES DE 5 O MAS AÑOS-SIN VARIEDAD Secano
- 86128 Recinto de Forrajeras que no ha contabilizado para Carga Ganadera por no tener una explotación válida para el cálculo de la Carga Ganadera  
Recinto:23-052-008-00115-00002 Cultivo:62 PASTOS PERMANENTES DE 5 O MAS AÑOS-
- 86132 Recinto superficie forrajera que no realiza la actividad de producción de pastoreo.  
Recinto:23-052-008-00115-00002 Cultivo:62000 PASTOS PERMANENTES DE 5 O MAS AÑOS-SIN VARIEDAD Secano

(1) Con incidencias que retienen pago o deniegan el expediente.

(2) Se calcula sobre superficie declarada admisible.

(3) Aplicación del artículo 16 bis del RD 147/2023.

(4) Expediente con algunos recintos de pastos permanentes ubicados en espacios protegidos donde la carga ganadera mínima será 0,1 UGM/ha.

Puede verificar la integridad de una copia de este documento mediante la lectura del código QR adjunto o mediante el acceso a la dirección <https://ws050.juntadeandalucia.es/verificarFirma> indicando el código de VERIFICACIÓN

FIRMADO POR	RAQUEL MARIA ESPIN CRESPO	17/10/2024	
VERIFICACIÓN	Pk2jmWSPEJNMB623FQZ8JEKDMKEPRE	PÁG. 2633/4804	

**APELLIDOS Y NOMBRE / RAZÓN SOCIAL**

BARRIONUEVO PEÑAS MANUEL

**NIF**

\*\*\*\*7754\*

**EXPEDIENTE**

1229465

**RESOLUCIÓN**

DENEGACIÓN DE LA AYUDA

**DATOS DE MANTENIMIENTO UNIDADES**

<b>GRUPO DE PAGO</b>	<b>Sup. Dec. Admisible</b>	<b>Sup. Resuelta</b>	<b>Sobredecl.</b>	<b>% Sobredecl.</b>
ZONAS DE MONTAÑA	0,00	0,00	0,00	0,00

**RESUMEN DE PAGOS**

	<b>IMPORTE ( Euros )</b>			
	<b>RESUELTO</b>	<b>FEADER</b>	<b>MAPA</b>	<b>CAPADR</b>
A pagar	0,00	0,00	0,00	0,00

**APLICACIÓN DE REDUCCIONES Y PENALIZACIONES (%)**

<b>Crterios de subvencionabilidad (1)</b>	<b>Presentación tardía</b>	<b>Omisión declaración</b>	<b>Condicionalidad</b>
100,00	0,00	0,00	0,00

**IMPORTE ( Euros )**

<b>Calculado(2)</b>	<b>Reducción</b>	<b>Penalización</b>	<b>Reducción Penalización (3)</b>	<b>Penalización adicional</b>	<b>Resuelto</b>	<b>FEADER</b>	<b>MAPA</b>	<b>CAPADR</b>
0,00 €	0,00 €	0,00 €	0,00 €	0,00 €	0,00 €	0,00 €	0,00 €	0,00 €
<b>Importe Unitario:</b>	93,00 €	<b>Nuevo Importe Unitario:</b>	0,00 €					

**RECINTOS PROPUESTOS**

<b>REF.</b>	<b>REFERENCIA SIGPAC</b>	<b>CULTIVO</b>	<b>S/R</b>	<b>USO SIGPAC</b>	<b>Sup. Dec. admisible</b>	<b>Sup. Campo</b>	<b>Sup. Determ.</b>	<b>Sup. Resuelta</b>
-104395	23-090-002-00314-0002	OLIVAR	R		0,06		0,06	0,06
-104356	23-090-002-00314-0006	OLIVAR	R		0,01		0,01	0,01
-104346	23-090-002-00365-0001	OLIVAR	R		0,05		0,05	0,05
4224491	23-090-012-00393-0006	CEREZOS	S		0,85		0,85	0,85
5541601	23-090-022-00056-0001	OLIVAR	S		0,19		0,19	0,19
5541602	23-090-021-00167-0001	OLIVAR	R		0,36		0,36	0,36
5541603	23-052-014-00088-0001	OLIVAR	S		0,43		0,43	0,43
5541604	23-052-014-00063-0004	OLIVAR	S		4,35		4,35	4,35
5541605	23-090-015-00327-0001	OLIVAR	S		0,59		0,59	0,59
5541606	23-052-014-00088-0002	OLIVAR	S		0,08		0,08	0,08
5541607	23-090-015-00328-0001	OLIVAR	S		0,39		0,39	0,39
5541608	23-090-014-00034-0001	OLIVAR	S		0,68		0,68	0,68
5541610	23-090-015-00339-0001	OLIVAR	S		1,07		1,07	1,07
5541632	23-090-002-00315-0004	OLIVAR	S		0,08		0,08	0,08
1700000006918426	23-090-002-00315-0003	OLIVAR	S		0,05		0,05	0,05
1700000006918427	23-052-014-09017-0004	OLIVAR	S		0,06		0,06	0,06
1700000006918428	23-090-002-00365-0001	OLIVAR	R		0,04		0,04	0,04

(1) Con incidencias que retienen pago o deniegan el expediente.

(2) Se calcula sobre superficie declarada admisible.

(3) Aplicación del artículo 16 bis del RD 147/2023.

(4) Expediente con algunos recintos de pastos permanentes ubicados en espacios protegidos donde la carga ganadera mínima será 0,1 UGM/ha.

Puede verificar la integridad de una copia de este documento mediante la lectura del código QR adjunto o mediante el acceso a la dirección <https://ws050.juntadeandalucia.es/verificarFirma> indicando el código de VERIFICACIÓN

FIRMADO POR

RAQUEL MARIA ESPIN CRESPO

17/10/2024

VERIFICACIÓN

Pk2jmWSPEJNMB623FQZ8JEKDMKEPRE

PÁG. 2634/4804



**INCIDENCIAS****INCIDENCIA DESCRIPCIÓN**

- 452 Actividad agraria declarada en un recinto no compatible con el uso PA, PR o PS asignado en SIGPAC para ese recinto.  
Recinto:23-090-015-00339-00002 Cultivo:62000 PASTOS PERMANENTES DE 5 O MAS AÑOS-SIN VARIEDAD Secano USO ASIGNADO EN SIGPAC:PS
- 2454 Solicitante de intervención 6613 cuyo regimen de afiliacion a la SS no es ni el sistema especial agrario(cuenta ajena) ni autonomo con actividad agraria.
- 74018 Productor que no es agricultor a título principal, según los datos del ejercicio fiscal n-1 y seguridad socia.
- 74053 Importe inferior a 100 Euros
- 86119 Carga ganadera NO cumple con el valor mínimo de 0,2 UGM/ha.  
Recinto:23-090-015-00339-00002 Cultivo:62000 PASTOS PERMANENTES DE 5 O MAS AÑOS-SIN VARIEDAD Secano Carga Ganadera:0
- 86121 Recinto superficie forrajera que no realiza la actividad de producción de pastoreo.  
Recinto:23-090-015-00339-00002 Cultivo:62000 PASTOS PERMANENTES DE 5 O MAS AÑOS-SIN VARIEDAD Secano Actividad Agraria del recinto:2
- 86122 Recinto superficie forrajera que realiza la actividad de producción de pastoreo y no declara el o los códigos del Registro de Explotaciones Ganaderas de Andalucía, REGA.  
Recinto:23-090-015-00339-00002 Cultivo:62000 PASTOS PERMANENTES DE 5 O MAS AÑOS-SIN VARIEDAD Secano
- 86124 Recinto de forrajera para Cálculo de Carga Ganadera que No pertenece a Explotación.  
Recinto:23-090-015-00339-00002 Cultivo:62000 PASTOS PERMANENTES DE 5 O MAS AÑOS-SIN VARIEDAD Secano

**Incidencias de carga ganadera****INCIDENCIA DESCRIPCIÓN**

- 452 Actividad agraria declarada en un recinto no compatible con el uso PA, PR o PS asignado en SIGPAC para ese recinto.  
Recinto:23-090-015-00339-00002 Cultivo:62000 PASTOS PERMANENTES DE 5 O MAS AÑOS-SIN VARIEDAD Secano USO ASIGNADO EN SIGPAC:PS
- 86122 Recinto superficie forrajera que realiza la actividad de producción de pastoreo y no declara el o los códigos del Registro de Explotaciones Ganaderas de Andalucía, REGA.  
Recinto:23-090-015-00339-00002 Cultivo:62000 PASTOS PERMANENTES DE 5 O MAS AÑOS-SIN VARIEDAD Secano
- 86124 Recinto de forrajera para Cálculo de Carga Ganadera que No pertenece a Explotación.  
Recinto:23-090-015-00339-00002 Cultivo:62000 PASTOS PERMANENTES DE 5 O MAS AÑOS-SIN VARIEDAD Secano
- 86128 Recinto de Forrajeras que no ha contabilizado para Carga Ganadera por no tener una explotación válida para el cálculo de la Carga Ganadera  
Recinto:23-090-015-00339-00002 Cultivo:62 PASTOS PERMANENTES DE 5 O MAS AÑOS-
- 86132 Recinto superficie forrajera que no realiza la actividad de producción de pastoreo.  
Recinto:23-090-015-00339-00002 Cultivo:62000 PASTOS PERMANENTES DE 5 O MAS AÑOS-SIN VARIEDAD Secano

(1) Con incidencias que retienen pago o deniegan el expediente.

(2) Se calcula sobre superficie declarada admisible.

(3) Aplicación del artículo 16 bis del RD 147/2023.

(4) Expediente con algunos recintos de pastos permanentes ubicados en espacios protegidos donde la carga ganadera mínima será 0,1 UGM/ha.

Puede verificar la integridad de una copia de este documento mediante la lectura del código QR adjunto o mediante el acceso a la dirección <https://ws050.juntadeandalucia.es/verificarFirma> indicando el código de VERIFICACIÓN

FIRMADO POR

RAQUEL MARIA ESPIN CRESPO

17/10/2024

VERIFICACIÓN

Pk2jmWSPEJNMB623FQZ8JEKDMKEPRE

PÁG. 2635/4804



**APELLIDOS Y NOMBRE / RAZÓN SOCIAL**

BAUTISTA FERNANDEZ NOELIA

**NIF**

\*\*\*\*1557\*

**EXPEDIENTE**

1022405

**RESOLUCIÓN**

DENEGACIÓN DE LA AYUDA

**DATOS DE MANTENIMIENTO UNIDADES****GRUPO DE PAGO**

ZONAS DE MONTAÑA

**Sup. Dec.  
Admisible**

0,00

**Sup.  
Resuelta**

0,00

**Sobredecl.**

0,00

**% Sobredecl.**

0,00

**RESUMEN DE PAGOS****IMPORTE ( Euros )**

	RESUELTO	FEADER	MAPA	CAPADR
A pagar	0,00	0,00	0,00	0,00

**APLICACIÓN DE REDUCCIONES Y PENALIZACIONES (%)**

Criterios de subvencionabilidad (1)	Presentación tardía	Omisión declaración	Condicionalidad
100,00	0,00	0,00	0,00

**IMPORTE ( Euros )**

Calculado(2)	Reducción	Penalización	Reducción Penalización (3)	Penalización adicional	Resuelto	FEADER	MAPA	CAPADR
0,00 €	0,00 €	0,00 €	0,00 €	0,00 €	0,00 €	0,00 €	0,00 €	0,00 €
Importe Unitario:	93,00 €	Nuevo Importe Unitario:	0,00 €					

**RECINTOS PROPUESTOS**

REF.	REFERENCIA SIGPAC	CULTIVO	S/R	USO SIGPAC	Sup. Dec. admisible	Sup. Campo	Sup. Determ.	Sup. Resuelta
-1624490	23-073-024-00192-0001	OLIVAR	S		1,37		1,37	1,37
-1624487	23-073-024-00197-0002	OLIVAR	R		1,01		1,01	1,01
-1624486	23-073-024-00197-0004	OLIVAR	R		0,58		0,58	0,58
-1624485	23-073-024-00126-0001	OLIVAR	S		1,86		1,86	1,86
-1624484	23-073-024-00256-0001	OLIVAR	S		0,14		0,14	0,14
-1624483	23-073-024-00255-0001	OLIVAR	R		0,71		0,71	0,71
-1624482	23-073-024-00179-0001	OLIVAR	R		10,35		10,35	10,35
-1624481	23-073-023-00272-0001	OLIVAR	S		0,77		0,77	0,77
-1624480	23-073-023-00670-0001	OLIVAR	R		0,16		0,16	0,16
-1624479	23-073-023-00517-0001	OLIVAR	R		0,08		0,08	0,08
-1624478	23-073-023-00100-0001	OLIVAR	R		0,81		0,81	0,81
-1624477	23-073-023-00101-0001	OLIVAR	R		1,30		1,30	1,30
-1624476	23-073-022-00260-0001	OLIVAR	S		0,84		0,84	0,84
-1624475	23-073-022-00261-0001	OLIVAR	S		1,07		1,07	1,07
-1624474	23-073-022-00349-0001	OLIVAR	R		0,67		0,67	0,67
-1624473	23-073-022-00259-0002	OLIVAR	S		0,52		0,52	0,52
-1624472	23-073-022-00010-0001	OLIVAR	R		0,23		0,23	0,23
-1624471	23-073-022-00009-0001	OLIVAR	R		0,18		0,18	0,18
-1624470	23-073-022-00004-0004	OLIVAR	R		0,05		0,05	0,05
-1624469	23-073-022-00004-0001	OLIVAR	R		0,41		0,41	0,38
-1624468	23-073-022-00003-0001	OLIVAR	R		0,46		0,46	0,46
5324094	23-073-022-00004-0005	OLIVAR	R		0,02		0,02	0,02
1700000005454318	23-073-022-00006-0001	OLIVAR	R		0,39		0,39	0,39

(1) Con incidencias que retienen pago o deniegan el expediente.

(2) Se calcula sobre superficie declarada admisible.

(3) Aplicación del artículo 16 bis del RD 147/2023.

(4) Expediente con algunos recintos de pastos permanentes ubicados en espacios protegidos donde la carga ganadera mínima será 0,1 UGM/ha.

Puede verificar la integridad de una copia de este documento mediante la lectura del código QR adjunto o mediante el acceso a la dirección <https://ws050.juntadeandalucia.es/verificarFirma> indicando el código de VERIFICACIÓN

FIRMADO POR

RAQUEL MARIA ESPIN CRESPO

17/10/2024

VERIFICACIÓN

Pk2jmWSPEJNMB623FQZ8JEKDMKEPRE

PÁG. 2636/4804





**INCIDENCIAS**

**INCIDENCIA DESCRIPCIÓN**

2454	Solicitante de intervención 6613 cuyo regimen de afiliacion a la SS no es ni el sistema especial agrario(cuenta ajena) ni autonomo con actividad agraria.
4272	Verifica que las líneas de declaración de las Solicitudes Únicas no tienen solapes con la capa de Retroactividad Gráfica (ambas de la misma campaña) a nivel de expediente/línea de declaración gráfica de la solicitud. Recinto:23-073-022-00004-00001 Cultivo: - Agregado de la referencia del recinto.:0 Zona de la referencia del recinto.:0 Superficie solapada.:0,03 Id. Incid.:98030916
74018	Productor que no es agricultor a título principal, según los datos del ejercicio fiscal n-1 y seguridad socia.
74053	Importe inferior a 100 Euros

(1) Con incidencias que retienen pago o deniegan el expediente.

(2) Se calcula sobre superficie declarada admisible.

(3) Aplicación del artículo 16 bis del RD 147/2023.

(4) Expediente con algunos recintos de pastos permanentes ubicados en espacios protegidos donde la carga ganadera mínima será 0,1 UGM/ha.

Puede verificar la integridad de una copia de este documento mediante la lectura del código QR adjunto o mediante el acceso a la dirección <https://ws050.juntadeandalucia.es/verificarFirma> indicando el código de VERIFICACIÓN

FIRMADO POR	RAQUEL MARIA ESPIN CRESPO	17/10/2024
VERIFICACIÓN	Pk2jmWSPEJNMB623FQZ8JEKDMKEPRE	PÁG. 2637/4804



**APELLIDOS Y NOMBRE / RAZÓN SOCIAL**

BAYONA MORA MARIA DE LAS NIEVES

**NIF**

\*\*\*\*5549\*

**EXPEDIENTE**

1135650

**RESOLUCIÓN**

DENEGACIÓN DE LA AYUDA

**DATOS DE MANTENIMIENTO UNIDADES****GRUPO DE PAGO**

ZONAS DE MONTAÑA

**Sup. Dec.  
Admisible**

0,00

**Sup.  
Resuelta**

0,00

**Sobredecl.**

0,00

**% Sobredecl.**

0,00

**RESUMEN DE PAGOS****IMPORTE ( Euros )**

	RESUELTO	FEADER	MAPA	CAPADR
A pagar	0,00	0,00	0,00	0,00

**APLICACIÓN DE REDUCCIONES Y PENALIZACIONES (%)**

Crterios de subvencionabilidad (1)	Presentación tardía	Omisión declaración	Condicionalidad
100,00	0,00	0,00	0,00

**IMPORTE ( Euros )**

Calculado(2)	Reducción	Penalización	Reducción Penalización (3)	Penalización adicional	Resuelto	FEADER	MAPA	CAPADR
0,00 €	0,00 €	0,00 €	0,00 €	0,00 €	0,00 €	0,00 €	0,00 €	0,00 €
Importe Unitario:	93,00 €	Nuevo Importe Unitario:	0,00 €					

**RECINTOS PROPUESTOS**

REF.	REFERENCIA SIGPAC	CULTIVO	S/R	USO SIGPAC	Sup. Dec. admisible	Sup. Campo	Sup. Determ.	Sup. Resuelta
-1017185	23-073-001-00803-0002	OLIVAR	R		0,04		0,04	0,04
170000006541264	23-073-001-00028-0001	OLIVAR	R		0,15		0,15	0,15
170000006541266	23-073-001-00560-0003	OLIVAR	R		0,83		0,83	0,83
170000006541267	23-073-001-00801-0001	OLIVAR	R		0,20		0,20	0,20
170000006541268	23-073-001-00803-0001	OLIVAR	R		0,28		0,28	0,28
170000006541269	23-073-001-00804-0005	OLIVAR	R		0,17		0,17	0,17
170000006541270	23-073-004-00392-0001	OLIVAR	S		0,38		0,38	0,38
170000006541271	23-073-003-00247-0001	OLIVAR	R		0,52		0,52	0,52
170000006541272	23-073-004-00451-0001	OLIVAR	S		0,40		0,40	0,40
170000006541273	23-073-001-00029-0001	OLIVAR	S		0,19		0,19	0,19
170000006541274	23-073-001-00030-0001	OLIVAR	R		0,81		0,81	0,81

**INCIDENCIAS****INCIDENCIA DESCRIPCIÓN**

74018	Productor que no es agricultor a título principal, según los datos del ejercicio fiscal n-1 y seguridad socia.
74053	Importe inferior a 100 Euros

(1) Con incidencias que retienen pago o deniegan el expediente.

(2) Se calcula sobre superficie declarada admisible.

(3) Aplicación del artículo 16 bis del RD 147/2023.

(4) Expediente con algunos recintos de pastos permanentes ubicados en espacios protegidos donde la carga ganadera mínima será 0,1 UGM/ha.

Puede verificar la integridad de una copia de este documento mediante la lectura del código QR adjunto o mediante el acceso a la dirección <https://ws050.juntadeandalucia.es/verificarFirma> indicando el código de VERIFICACIÓN

FIRMADO POR

RAQUEL MARIA ESPIN CRESPO

17/10/2024

VERIFICACIÓN

Pk2jmWSPEJNMB623FQZ8JEKDMKEPRE

PÁG. 2638/4804



**APELLIDOS Y NOMBRE / RAZÓN SOCIAL**

BECERRA GARCIA FRANCISCO JESUS

**NIF**

\*\*\*\*9009\*

**EXPEDIENTE**

1151758

**RESOLUCIÓN**

DENEGACIÓN DE LA AYUDA

**DATOS DE MANTENIMIENTO UNIDADES****GRUPO DE PAGO**

ZONAS DE MONTAÑA

**Sup. Dec.  
Admisible**

0,00

**Sup.  
Resuelta**

0,00

**Sobredecl.**

0,00

**% Sobredecl.**

0,00

**RESUMEN DE PAGOS****IMPORTE ( Euros )**

	RESUELTO	FEADER	MAPA	CAPADR
A pagar	0,00	0,00	0,00	0,00

**APLICACIÓN DE REDUCCIONES Y PENALIZACIONES (%)**

Crterios de subvencionabilidad (1)	Presentación tardía	Omisión declaración	Condicionalidad
100,00	0,00	0,00	0,00

**IMPORTE ( Euros )**

Calculado(2)	Reducción	Penalización	Reducción Penalización (3)	Penalización adicional	Resuelto	FEADER	MAPA	CAPADR
0,00 €	0,00 €	0,00 €	0,00 €	0,00 €	0,00 €	0,00 €	0,00 €	0,00 €
Importe Unitario:	93,00 €	Nuevo Importe Unitario:	0,00 €					

**RECINTOS PROPUESTOS**

REF.	REFERENCIA SIGPAC	CULTIVO	S/R	USO SIGPAC	Sup. Dec. admisible	Sup. Campo	Sup. Determ.	Sup. Resuelta
-1331703	23-018-008-00359-0001	OLIVAR	S		2,77		2,77	2,77

**INCIDENCIAS****INCIDENCIA DESCRIPCIÓN**

2454	Solicitante de intervención 6613 cuyo regimen de afiliación a la SS no es ni el sistema especial agrario(cuenta ajena) ni autonomo con actividad agraria.
74018	Productor que no es agricultor a título principal, según los datos del ejercicio fiscal n-1 y seguridad socia.
74053	Importe inferior a 100 Euros

(1) Con incidencias que retienen pago o deniegan el expediente.

(2) Se calcula sobre superficie declarada admisible.

(3) Aplicación del artículo 16 bis del RD 147/2023.

(4) Expediente con algunos recintos de pastos permanentes ubicados en espacios protegidos donde la carga ganadera mínima será 0,1 UGM/ha.

Puede verificar la integridad de una copia de este documento mediante la lectura del código QR adjunto o mediante el acceso a la dirección <https://ws050.juntadeandalucia.es/verificarFirma> indicando el código de VERIFICACIÓN

FIRMADO POR

RAQUEL MARIA ESPIN CRESPO

17/10/2024

VERIFICACIÓN

Pk2jmWSPEJNMB623FQZ8JEKDMKEPRE

PÁG. 2639/4804



**APELLIDOS Y NOMBRE / RAZÓN SOCIAL**

BECERRA GARCIA MANUEL

**NIF**

\*\*\*\*2101\*

**EXPEDIENTE**

1151872

**RESOLUCIÓN**

DENEGACIÓN DE LA AYUDA

**DATOS DE MANTENIMIENTO UNIDADES****GRUPO DE PAGO**

ZONAS DE MONTAÑA

**Sup. Dec.  
Admisible**

0,00

**Sup.  
Resuelta**

0,00

**Sobredecl.**

0,00

**% Sobredecl.**

0,00

**RESUMEN DE PAGOS****IMPORTE ( Euros )**

	RESUELTO	FEADER	MAPA	CAPADR
A pagar	0,00	0,00	0,00	0,00

**APLICACIÓN DE REDUCCIONES Y PENALIZACIONES (%)**

Criterios de subvencionabilidad (1)	Presentación tardía	Omisión declaración	Condicionalidad
100,00	0,00	0,00	0,00

**IMPORTE ( Euros )**

Calculado(2)	Reducción	Penalización	Reducción Penalización (3)	Penalización adicional	Resuelto	FEADER	MAPA	CAPADR
0,00 €	0,00 €	0,00 €	0,00 €	0,00 €	0,00 €	0,00 €	0,00 €	0,00 €
Importe Unitario:	93,00 €	Nuevo Importe Unitario:	0,00 €					

**RECINTOS PROPUESTOS**

REF.	REFERENCIA SIGPAC	CULTIVO	S/R	USO SIGPAC	Sup. Dec. admisible	Sup. Campo	Sup. Determ.	Sup. Resuelta
-1331966	23-018-008-00359-0001	OLIVAR	S		2,56		2,56	2,56

**INCIDENCIAS****INCIDENCIA DESCRIPCIÓN**

74018	Productor que no es agricultor a título principal, según los datos del ejercicio fiscal n-1 y seguridad socia.
74053	Importe inferior a 100 Euros

(1) Con incidencias que retienen pago o deniegan el expediente.

(2) Se calcula sobre superficie declarada admisible.

(3) Aplicación del artículo 16 bis del RD 147/2023.

(4) Expediente con algunos recintos de pastos permanentes ubicados en espacios protegidos donde la carga ganadera mínima será 0,1 UGM/ha.

Puede verificar la integridad de una copia de este documento mediante la lectura del código QR adjunto o mediante el acceso a la dirección <https://ws050.juntadeandalucia.es/verificarFirma> indicando el código de VERIFICACIÓN

FIRMADO POR

RAQUEL MARIA ESPIN CRESPO

17/10/2024

VERIFICACIÓN

Pk2jmWSPEJNMB623FQZ8JEKDMKEPRE

PÁG. 2640/4804





**APELLIDOS Y NOMBRE / RAZÓN SOCIAL**

BEDMAR GARCIA FRANCISCO

**NIF**

\*\*\*\*4597\*

**EXPEDIENTE**

1280619

**RESOLUCIÓN**

DENEGACIÓN DE LA AYUDA

**DATOS DE MANTENIMIENTO UNIDADES**

<b>GRUPO DE PAGO</b>	<b>Sup. Dec. Admisible</b>	<b>Sup. Resuelta</b>	<b>Sobredecl.</b>	<b>% Sobredecl.</b>
ZONAS DE MONTAÑA	0,00	0,00	0,00	0,00

**RESUMEN DE PAGOS**

	<b>IMPORTE ( Euros )</b>			
	<b>RESUELTO</b>	<b>FEADER</b>	<b>MAPA</b>	<b>CAPADR</b>
A pagar	0,00	0,00	0,00	0,00

**APLICACIÓN DE REDUCCIONES Y PENALIZACIONES (%)**

<b>Crterios de subvencionabilidad (1)</b>	<b>Presentación tardía</b>	<b>Omisión declaración</b>	<b>Condicionalidad</b>
100,00	0,00	0,00	0,00

**IMPORTE ( Euros )**

<b>Calculado(2)</b>	<b>Reducción</b>	<b>Penalización</b>	<b>Reducción Penalización (3)</b>	<b>Penalización adicional</b>	<b>Resuelto</b>	<b>FEADER</b>	<b>MAPA</b>	<b>CAPADR</b>
0,00 €	0,00 €	0,00 €	0,00 €	0,00 €	0,00 €	0,00 €	0,00 €	0,00 €
<b>Importe Unitario:</b>	93,00 €	<b>Nuevo Importe Unitario:</b>	0,00 €					

**RECINTOS PROPUESTOS**

<b>REF.</b>	<b>REFERENCIA SIGPAC</b>	<b>CULTIVO</b>	<b>S/R</b>	<b>USO SIGPAC</b>	<b>Sup. Dec. admisible</b>	<b>Sup. Campo</b>	<b>Sup. Determ.</b>	<b>Sup. Resuelta</b>
1700000005904492	23-028-010-00288-0002	OLIVAR	S		0,80		0,80	0,80
1700000005904493	23-028-010-00289-0001	OLIVAR	S		1,05		1,05	1,05
1700000005904494	23-028-012-00048-0001	OLIVAR	S		0,01		0,01	0,01
1700000005904495	23-028-012-00082-0001	OLIVAR	S		1,58		1,58	1,58
1700000005904497	23-047-018-00050-0001	OLIVAR	S		1,62		1,62	1,62
1700000005904498	23-047-018-00119-0002	OLIVAR	S		0,06		0,06	0,06
1700000005904501	23-028-013-00260-0001	OLIVAR	S		0,04		0,04	0,04
1700000005904502	23-028-013-00271-0001	OLIVAR	S		0,48		0,48	0,48

**INCIDENCIAS****INCIDENCIA DESCRIPCIÓN**

74018	Productor que no es agricultor a título principal, según los datos del ejercicio fiscal n-1 y seguridad socia.
74053	Importe inferior a 100 Euros

(1) Con incidencias que retienen pago o deniegan el expediente.

(2) Se calcula sobre superficie declarada admisible.

(3) Aplicación del artículo 16 bis del RD 147/2023.

(4) Expediente con algunos recintos de pastos permanentes ubicados en espacios protegidos donde la carga ganadera mínima será 0,1 UGM/ha.

Puede verificar la integridad de una copia de este documento mediante la lectura del código QR adjunto o mediante el acceso a la dirección <https://ws050.juntadeandalucia.es/verificarFirma> indicando el código de VERIFICACIÓN

FIRMADO POR	RAQUEL MARIA ESPIN CRESPO	17/10/2024
VERIFICACIÓN	Pk2jmWSPEJNMB623FQZ8JEKDMKEPRE	PÁG. 2641/4804



**APELLIDOS Y NOMBRE / RAZÓN SOCIAL**

BELLIDO CLEDERA PEDRO MIGUEL

**NIF**

\*\*\*\*6742\*

**EXPEDIENTE**

1179235

**RESOLUCIÓN**

DENEGACIÓN DE LA AYUDA

**DATOS DE MANTENIMIENTO UNIDADES****GRUPO DE PAGO**

ZONAS DE MONTAÑA

**Sup. Dec.  
Admisible**

0,00

**Sup.  
Resuelta**

0,00

**Sobredecl.**

0,00

**% Sobredecl.**

0,00

**RESUMEN DE PAGOS****IMPORTE ( Euros )**

	RESUELTO	FEADER	MAPA	CAPADR
A pagar	0,00	0,00	0,00	0,00

**APLICACIÓN DE REDUCCIONES Y PENALIZACIONES (%)**

Crterios de subvencionabilidad (1)	Presentación tardía	Omisión declaración	Condicionalidad
100,00	0,00	0,00	0,00

**IMPORTE ( Euros )**

Calculado(2)	Reducción	Penalización	Reducción Penalización (3)	Penalización adicional	Resuelto	FEADER	MAPA	CAPADR
0,00 €	0,00 €	0,00 €	0,00 €	0,00 €	0,00 €	0,00 €	0,00 €	0,00 €
Importe Unitario:	93,00 €	Nuevo Importe Unitario:	0,00 €					

**RECINTOS PROPUESTOS**

REF.	REFERENCIA SIGPAC	CULTIVO	S/R	USO SIGPAC	Sup. Dec. admisible	Sup. Campo	Sup. Determ.	Sup. Resuelta
-1326798	23-005-017-00203-0009	OLIVAR	S		0,07		0,07	0,07
-1326797	23-005-017-00203-0005	OLIVAR	S		0,53		0,53	0,53
1700000005648695	23-005-017-00203-0016	OLIVAR	S		0,61		0,61	0,61
1700000005648697	23-005-017-00203-0004	OLIVAR	S		5,35		5,35	5,35
1700000005648698	23-005-017-00203-0019	OLIVAR	S		0,04		0,04	0,04
1700000005648699	23-005-017-00235-0007	OLIVAR	R		0,07		0,07	0,07
1700000005648700	23-005-017-00203-0010	OLIVAR	S		0,06		0,06	0,06

**INCIDENCIAS****INCIDENCIA DESCRIPCIÓN**

74018	Productor que no es agricultor a título principal, según los datos del ejercicio fiscal n-1 y seguridad socia.
74053	Importe inferior a 100 Euros

(1) Con incidencias que retienen pago o deniegan el expediente.

(2) Se calcula sobre superficie declarada admisible.

(3) Aplicación del artículo 16 bis del RD 147/2023.

(4) Expediente con algunos recintos de pastos permanentes ubicados en espacios protegidos donde la carga ganadera mínima será 0,1 UGM/ha.

Puede verificar la integridad de una copia de este documento mediante la lectura del código QR adjunto o mediante el acceso a la dirección <https://ws050.juntadeandalucia.es/verificarFirma> indicando el código de VERIFICACIÓN

FIRMADO POR

RAQUEL MARIA ESPIN CRESPO

17/10/2024

VERIFICACIÓN

Pk2jmWSPEJNMB623FQZ8JEKDMKEPRE

PÁG. 2642/4804



**APELLIDOS Y NOMBRE / RAZÓN SOCIAL**

BELLO MOLINA DANIEL

**NIF**

\*\*\*\*7787\*

**EXPEDIENTE**

1217555

**RESOLUCIÓN**

DENEGACIÓN DE LA AYUDA

**DATOS DE MANTENIMIENTO UNIDADES****GRUPO DE PAGO**

ZONAS DE MONTAÑA

**Sup. Dec.  
Admisible**

0,00

**Sup.  
Resuelta**

0,00

**Sobredecl.**

0,00

**% Sobredecl.**

0,00

**RESUMEN DE PAGOS****IMPORTE ( Euros )**

	<b>RESUELTO</b>	<b>FEADER</b>	<b>MAPA</b>	<b>CAPADR</b>
A pagar	0,00	0,00	0,00	0,00

**APLICACIÓN DE REDUCCIONES Y PENALIZACIONES (%)**

<b>Crterios de subvencionabilidad (1)</b>	<b>Presentación tardía</b>	<b>Omisión declaración</b>	<b>Condicionalidad</b>
100,00	0,00	0,00	0,00

**IMPORTE ( Euros )**

<b>Calculado(2)</b>	<b>Reducción</b>	<b>Penalización</b>	<b>Reducción Penalización (3)</b>	<b>Penalización adicional</b>	<b>Resuelto</b>	<b>FEADER</b>	<b>MAPA</b>	<b>CAPADR</b>
0,00 €	0,00 €	0,00 €	0,00 €	0,00 €	0,00 €	0,00 €	0,00 €	0,00 €
<b>Importe Unitario:</b>	93,00 €	<b>Nuevo Importe Unitario:</b>	0,00 €					

**RECINTOS PROPUESTOS**

<b>REF.</b>	<b>REFERENCIA SIGPAC</b>	<b>CULTIVO</b>	<b>S/R</b>	<b>USO SIGPAC</b>	<b>Sup. Dec. admisible</b>	<b>Sup. Campo</b>	<b>Sup. Determ.</b>	<b>Sup. Resuelta</b>
1700000006363837	23-028-010-00117-0002	OLIVAR	S		1,24		1,24	1,24
1700000006363838	23-028-011-00152-0001	OLIVAR	S		0,24		0,24	0,24
1700000006363839	23-028-011-00153-0001	OLIVAR	S		0,37		0,37	0,37
1700000006363840	23-028-011-00172-0001	OLIVAR	S		0,16		0,16	0,16
1700000006363841	23-028-010-00464-0001	OLIVAR	S		1,66		1,66	1,66
1700000006363842	23-047-018-00052-0003	OLIVAR	S		1,82		1,82	1,82
1700000006363843	23-047-018-00053-0002	OLIVAR	S		0,44		0,44	0,00
1700000006363844	23-028-012-00041-0001	OLIVAR	S		1,73		1,73	1,73

**INCIDENCIAS****INCIDENCIA DESCRIPCIÓN**

242 Recinto pendiente de acreditación de titularidad.  
Recinto:23-047-018-00053-00002 Cultivo:101010 OLIVAR-PICUAL Secano

2454 Solicitante de intervención 6613 cuyo regimen de afiliación a la SS no es ni el sistema especial agrario(cuenta ajena) ni autonomo con actividad agraria.

74018 Productor que no es agricultor a título principal, según los datos del ejercicio fiscal n-1 y seguridad socia.

74053 Importe inferior a 100 Euros

(1) Con incidencias que retienen pago o deniegan el expediente.

(2) Se calcula sobre superficie declarada admisible.

(3) Aplicación del artículo 16 bis del RD 147/2023.

(4) Expediente con algunos recintos de pastos permanentes ubicados en espacios protegidos donde la carga ganadera mínima será 0,1 UGM/ha.

Puede verificar la integridad de una copia de este documento mediante la lectura del código QR adjunto o mediante el acceso a la dirección <https://ws050.juntadeandalucia.es/verificarFirma> indicando el código de VERIFICACIÓN

FIRMADO POR

RAQUEL MARIA ESPIN CRESPO

17/10/2024

VERIFICACIÓN

Pk2jmWSPEJNMB623FQZ8JEKDMKEPRE

PÁG. 2643/4804



**APELLIDOS Y NOMBRE / RAZÓN SOCIAL**

BELMONTE RUIZ GREGORIO

**NIF**

\*\*\*\*7027\*

**EXPEDIENTE**

1161942

**RESOLUCIÓN**

DENEGACIÓN DE LA AYUDA

**DATOS DE MANTENIMIENTO UNIDADES**

<b>GRUPO DE PAGO</b>	<b>Sup. Dec. Admisible</b>	<b>Sup. Resuelta</b>	<b>Sobredecl.</b>	<b>% Sobredecl.</b>
ZONAS DE MONTAÑA	0,00	0,00	0,00	0,00

**RESUMEN DE PAGOS**

	<b>IMPORTE ( Euros )</b>			
	<b>RESUELTO</b>	<b>FEADER</b>	<b>MAPA</b>	<b>CAPADR</b>
A pagar	0,00	0,00	0,00	0,00

**APLICACIÓN DE REDUCCIONES Y PENALIZACIONES (%)**

<b>Criterios de subvencionabilidad (1)</b>	<b>Presentación tardía</b>	<b>Omisión declaración</b>	<b>Condicionalidad</b>
100,00	0,00	0,00	0,00

**IMPORTE ( Euros )**

<b>Calculado(2)</b>	<b>Reducción</b>	<b>Penalización</b>	<b>Reducción Penalización (3)</b>	<b>Penalización adicional</b>	<b>Resuelto</b>	<b>FEADER</b>	<b>MAPA</b>	<b>CAPADR</b>
0,00 €	0,00 €	0,00 €	0,00 €	0,00 €	0,00 €	0,00 €	0,00 €	0,00 €
<b>Importe Unitario:</b>	93,00 €	<b>Nuevo Importe Unitario:</b>	0,00 €					

**RECINTOS PROPUESTOS**

<b>REF.</b>	<b>REFERENCIA SIGPAC</b>	<b>CULTIVO</b>	<b>S/R</b>	<b>USO SIGPAC</b>	<b>Sup. Dec. admisible</b>	<b>Sup. Campo</b>	<b>Sup. Determ.</b>	<b>Sup. Resuelta</b>
-1559635	23-072-006-00467-0010	OLIVAR	S		0,02		0,02	0,02
-1371236	23-072-006-00483-0009	OLIVAR	S		3,08		3,08	3,08
-1371235	23-072-006-00483-0008	OLIVAR	S		0,06		0,06	0,06
-1371234	23-072-006-00159-0004	OLIVAR	S		0,01		0,01	0,01
-1371232	23-072-006-00135-0002	OLIVAR	S		0,01		0,01	0,01
-553443	23-072-006-00421-0003	OLIVAR	S		0,10		0,10	0,10
4637540	23-071-002-00203-0001	OLIVAR	S		0,34		0,34	0,34
4637560	23-071-002-00325-0001	OLIVAR	S		1,73		1,73	1,73
4637594	23-071-002-00415-0002	OLIVAR	S		0,47		0,47	0,47
4637605	23-071-002-00198-0002	OLIVAR	S		0,17		0,17	0,17
4637616	23-071-002-00204-0001	OLIVAR	S		0,05		0,05	0,05
5268642	23-072-006-00247-0002	OLIVAR	S		1,90		1,90	1,90
1700000006559111	23-072-006-00243-0001	OLIVAR	S		0,14		0,14	0,14
1700000006559112	23-072-006-00244-0001	OLIVAR	S		0,68		0,68	0,68
1700000006559113	23-072-006-00245-0001	OLIVAR	S		0,58		0,58	0,58
1700000006559114	23-072-006-00421-0003	OLIVAR	S		0,98		0,98	0,98
1700000006559115	23-072-006-00246-0002	OLIVAR	S		1,07		1,07	1,07
1700000006559116	23-072-006-00421-0005	OLIVAR	S		0,17		0,17	0,17
1700000006559117	23-072-006-00251-0001	OLIVAR	S		5,44		5,44	5,44
1700000006559118	23-072-008-00152-0001	OLIVAR	S		0,13		0,13	0,13
1700000006559119	23-072-008-00153-0001	OLIVAR	S		0,02		0,02	0,02
1700000006559120	23-072-008-00429-0001	OLIVAR	S		0,42		0,42	0,42
1700000006559122	23-072-006-00451-0009	OLIVAR	S		0,03		0,03	0,03
1700000006559123	23-072-006-00469-0009	OLIVAR	S		3,31		3,31	3,31
1700000006559124	23-072-006-00460-0005	OLIVAR	S		3,78		3,78	3,78
1700000006559125	23-072-006-00460-0006	OLIVAR	S		0,13		0,13	0,13
1700000006559126	23-072-006-00469-0008	OLIVAR	S		0,98		0,98	0,98
1700000006559127	23-072-006-00481-0001	OLIVAR	S		2,10		2,10	2,10

(1) Con incidencias que retienen pago o deniegan el expediente.

(2) Se calcula sobre superficie declarada admisible.

(3) Aplicación del artículo 16 bis del RD 147/2023.

(4) Expediente con algunos recintos de pastos permanentes ubicados en espacios protegidos donde la carga ganadera mínima será 0,1 UGM/ha.

Puede verificar la integridad de una copia de este documento mediante la lectura del código QR adjunto o mediante el acceso a la dirección <https://ws050.juntadeandalucia.es/verificarFirma> indicando el código de VERIFICACIÓN

FIRMADO POR

RAQUEL MARIA ESPIN CRESPO

17/10/2024

VERIFICACIÓN

Pk2jmWSPEJNMB623FQZ8JEKDMKEPRE

PÁG. 2644/4804





**INCIDENCIAS**

**INCIDENCIA DESCRIPCIÓN**

- 452 Actividad agraria declarada en un recinto no compatible con el uso PA, PR o PS asignado en SIGPAC para ese recinto.  
 Recinto:23-072-006-00421-00007 Cultivo:62000 PASTOS PERMANENTES DE 5 O MAS AÑOS-SIN VARIEDAD Secano USO ASIGNADO EN SIGPAC:PA  
 Recinto:23-072-006-00451-00011 Cultivo:62000 PASTOS PERMANENTES DE 5 O MAS AÑOS-SIN VARIEDAD Secano USO ASIGNADO EN SIGPAC:PR  
 Recinto:23-072-006-00460-00007 Cultivo:62000 PASTOS PERMANENTES DE 5 O MAS AÑOS-SIN VARIEDAD Secano USO ASIGNADO EN SIGPAC:PR  
 Recinto:23-072-006-00460-00008 Cultivo:62000 PASTOS PERMANENTES DE 5 O MAS AÑOS-SIN VARIEDAD Secano USO ASIGNADO EN SIGPAC:PR
- 2455 Solicitantes de intervención 6613 sin datos de IRPF n-1.(Art 4 Orden 14/04/2016).
- 3795 Recinto declarado con una situación de riesgo de abandono.  
 Recinto:23-072-006-00421-00007 Cultivo: -
- 74018 Productor que no es agricultor a título principal, según los datos del ejercicio fiscal n-1 y seguridad socia.
- 74053 Importe inferior a 100 Euros
- 86119 Carga ganadera NO cumple con el valor mínimo de 0,2 UGM/ha.  
 Recinto:23-072-006-00421-00007 Cultivo:62000 PASTOS PERMANENTES DE 5 O MAS AÑOS-SIN VARIEDAD Secano Carga Ganadera:0  
 Recinto:23-072-006-00451-00011 Cultivo:62000 PASTOS PERMANENTES DE 5 O MAS AÑOS-SIN VARIEDAD Secano Carga Ganadera:0  
 Recinto:23-072-006-00460-00007 Cultivo:62000 PASTOS PERMANENTES DE 5 O MAS AÑOS-SIN VARIEDAD Secano Carga Ganadera:0  
 Recinto:23-072-006-00460-00008 Cultivo:62000 PASTOS PERMANENTES DE 5 O MAS AÑOS-SIN VARIEDAD Secano Carga Ganadera:0
- 86121 Recinto superficie forrajera que no realiza la actividad de producción de pastoreo.  
 Recinto:23-072-006-00421-00007 Cultivo:62000 PASTOS PERMANENTES DE 5 O MAS AÑOS-SIN VARIEDAD Secano Actividad Agraria del recinto:2  
 Recinto:23-072-006-00451-00011 Cultivo:62000 PASTOS PERMANENTES DE 5 O MAS AÑOS-SIN VARIEDAD Secano Actividad Agraria del recinto:2  
 Recinto:23-072-006-00460-00007 Cultivo:62000 PASTOS PERMANENTES DE 5 O MAS AÑOS-SIN VARIEDAD Secano Actividad Agraria del recinto:2  
 Recinto:23-072-006-00460-00008 Cultivo:62000 PASTOS PERMANENTES DE 5 O MAS AÑOS-SIN VARIEDAD Secano Actividad Agraria del recinto:2
- 86122 Recinto superficie forrajera que realiza la actividad de producción de pastoreo y no declara el o los códigos del Registro de Explotaciones Ganaderas de Andalucía, REGA.  
 Recinto:23-072-006-00421-00007 Cultivo:62000 PASTOS PERMANENTES DE 5 O MAS AÑOS-SIN VARIEDAD Secano  
 Recinto:23-072-006-00451-00011 Cultivo:62000 PASTOS PERMANENTES DE 5 O MAS AÑOS-SIN VARIEDAD Secano  
 Recinto:23-072-006-00460-00007 Cultivo:62000 PASTOS PERMANENTES DE 5 O MAS AÑOS-SIN VARIEDAD Secano  
 Recinto:23-072-006-00460-00008 Cultivo:62000 PASTOS PERMANENTES DE 5 O MAS AÑOS-SIN VARIEDAD Secano
- 86124 Recinto de forrajera para Cálculo de Carga Ganadera que No pertenece a Explotación.  
 Recinto:23-072-006-00421-00007 Cultivo:62000 PASTOS PERMANENTES DE 5 O MAS AÑOS-SIN VARIEDAD Secano  
 Recinto:23-072-006-00451-00011 Cultivo:62000 PASTOS PERMANENTES DE 5 O MAS AÑOS-SIN VARIEDAD Secano  
 Recinto:23-072-006-00460-00007 Cultivo:62000 PASTOS PERMANENTES DE 5 O MAS AÑOS-SIN VARIEDAD Secano  
 Recinto:23-072-006-00460-00008 Cultivo:62000 PASTOS PERMANENTES DE 5 O MAS AÑOS-SIN VARIEDAD Secano

**Incidenias de carga ganadera**

**INCIDENCIA DESCRIPCIÓN**

- 452 Actividad agraria declarada en un recinto no compatible con el uso PA, PR o PS asignado en SIGPAC para ese recinto.  
 Recinto:23-072-006-00460-00008 Cultivo:62000 PASTOS PERMANENTES DE 5 O MAS AÑOS-SIN VARIEDAD Secano USO ASIGNADO EN SIGPAC:PR  
 Recinto:23-072-006-00460-00007 Cultivo:62000 PASTOS PERMANENTES DE 5 O MAS AÑOS-SIN VARIEDAD Secano USO ASIGNADO EN SIGPAC:PR  
 Recinto:23-072-006-00451-00011 Cultivo:62000 PASTOS PERMANENTES DE 5 O MAS AÑOS-SIN VARIEDAD Secano USO ASIGNADO EN SIGPAC:PR  
 Recinto:23-072-006-00421-00007 Cultivo:62000 PASTOS PERMANENTES DE 5 O MAS AÑOS-SIN VARIEDAD Secano USO ASIGNADO EN SIGPAC:PA
- 3795 Recinto declarado con una situación de riesgo de abandono.  
 Recinto:23-072-006-00421-00007 Cultivo: -
- 86122 Recinto superficie forrajera que realiza la actividad de producción de pastoreo y no declara el o los códigos del Registro de Explotaciones Ganaderas de Andalucía, REGA.

(1) Con incidencias que retienen pago o deniegan el expediente.

(2) Se calcula sobre superficie declarada admisible.

(3) Aplicación del artículo 16 bis del RD 147/2023.

(4) Expediente con algunos recintos de pastos permanentes ubicados en espacios protegidos donde la carga ganadera mínima será 0,1 UGM/ha.

Puede verificar la integridad de una copia de este documento mediante la lectura del código QR adjunto o mediante el acceso a la dirección <https://ws050.juntadeandalucia.es/verificarFirma> indicando el código de VERIFICACIÓN

FIRMADO POR	RAQUEL MARIA ESPIN CRESPO	17/10/2024
VERIFICACIÓN	Pk2jmWSPEJNMB623FQZ8JEKDMKEPRE	PÁG. 2645/4804





	Recinto:23-072-006-00460-00008 Cultivo:62000 PASTOS PERMANENTES DE 5 O MAS AÑOS-SIN VARIEDAD Secano
	Recinto:23-072-006-00460-00007 Cultivo:62000 PASTOS PERMANENTES DE 5 O MAS AÑOS-SIN VARIEDAD Secano
	Recinto:23-072-006-00451-00011 Cultivo:62000 PASTOS PERMANENTES DE 5 O MAS AÑOS-SIN VARIEDAD Secano
	Recinto:23-072-006-00421-00007 Cultivo:62000 PASTOS PERMANENTES DE 5 O MAS AÑOS-SIN VARIEDAD Secano
86124	Recinto de forrajera para Cálculo de Carga Ganadera que No pertenece a Explotación.
	Recinto:23-072-006-00460-00008 Cultivo:62000 PASTOS PERMANENTES DE 5 O MAS AÑOS-SIN VARIEDAD Secano
	Recinto:23-072-006-00460-00007 Cultivo:62000 PASTOS PERMANENTES DE 5 O MAS AÑOS-SIN VARIEDAD Secano
	Recinto:23-072-006-00451-00011 Cultivo:62000 PASTOS PERMANENTES DE 5 O MAS AÑOS-SIN VARIEDAD Secano
	Recinto:23-072-006-00421-00007 Cultivo:62000 PASTOS PERMANENTES DE 5 O MAS AÑOS-SIN VARIEDAD Secano
86128	Recinto de Forrajeras que no ha contabilizado para Carga Ganadera por no tener una explotación válida para el cálculo de la Carga Ganadera
	Recinto:23-072-006-00460-00008 Cultivo:62 PASTOS PERMANENTES DE 5 O MAS AÑOS-
	Recinto:23-072-006-00460-00007 Cultivo:62 PASTOS PERMANENTES DE 5 O MAS AÑOS-
	Recinto:23-072-006-00451-00011 Cultivo:62 PASTOS PERMANENTES DE 5 O MAS AÑOS-
	Recinto:23-072-006-00421-00007 Cultivo:62 PASTOS PERMANENTES DE 5 O MAS AÑOS-
86132	Recinto superficie forrajera que no realiza la actividad de producción de pastoreo.
	Recinto:23-072-006-00460-00008 Cultivo:62000 PASTOS PERMANENTES DE 5 O MAS AÑOS-SIN VARIEDAD Secano
	Recinto:23-072-006-00460-00007 Cultivo:62000 PASTOS PERMANENTES DE 5 O MAS AÑOS-SIN VARIEDAD Secano
	Recinto:23-072-006-00451-00011 Cultivo:62000 PASTOS PERMANENTES DE 5 O MAS AÑOS-SIN VARIEDAD Secano
	Recinto:23-072-006-00421-00007 Cultivo:62000 PASTOS PERMANENTES DE 5 O MAS AÑOS-SIN VARIEDAD Secano

(1) Con incidencias que retienen pago o deniegan el expediente.

(2) Se calcula sobre superficie declarada admisible.

(3) Aplicación del artículo 16 bis del RD 147/2023.

(4) Expediente con algunos recintos de pastos permanentes ubicados en espacios protegidos donde la carga ganadera mínima será 0,1 UGM/ha.

Puede verificar la integridad de una copia de este documento mediante la lectura del código QR adjunto o mediante el acceso a la dirección <https://ws050.juntadeandalucia.es/verificarFirma> indicando el código de VERIFICACIÓN

FIRMADO POR	RAQUEL MARIA ESPIN CRESPO	17/10/2024	
VERIFICACIÓN	Pk2jmWSPEJNMB623FQZ8JEKDMKEPRE	PÁG. 2646/4804	

**APELLIDOS Y NOMBRE / RAZÓN SOCIAL**

BELMONTE RUIZ PEDRO MIGUEL

**NIF**

\*\*\*\*3663\*

**EXPEDIENTE**

1163580

**RESOLUCIÓN**

DENEGACIÓN DE LA AYUDA

**DATOS DE MANTENIMIENTO UNIDADES**

<b>GRUPO DE PAGO</b>	<b>Sup. Dec. Admisible</b>	<b>Sup. Resuelta</b>	<b>Sobredecl.</b>	<b>% Sobredecl.</b>
ZONAS DE MONTAÑA	0,00	0,00	0,00	0,00

**RESUMEN DE PAGOS**

	<b>IMPORTE ( Euros )</b>			
	<b>RESUELTO</b>	<b>FEADER</b>	<b>MAPA</b>	<b>CAPADR</b>
A pagar	0,00	0,00	0,00	0,00

**APLICACIÓN DE REDUCCIONES Y PENALIZACIONES (%)**

<b>Criterios de subvencionabilidad (1)</b>	<b>Presentación tardía</b>	<b>Omisión declaración</b>	<b>Condicionalidad</b>
100,00	0,00	0,00	0,00

**IMPORTE ( Euros )**

<b>Calculado(2)</b>	<b>Reducción</b>	<b>Penalización</b>	<b>Reducción Penalización (3)</b>	<b>Penalización adicional</b>	<b>Resuelto</b>	<b>FEADER</b>	<b>MAPA</b>	<b>CAPADR</b>
0,00 €	0,00 €	0,00 €	0,00 €	0,00 €	0,00 €	0,00 €	0,00 €	0,00 €
<b>Importe Unitario:</b>	93,00 €	<b>Nuevo Importe Unitario:</b>	0,00 €					

**RECINTOS PROPUESTOS**

<b>REF.</b>	<b>REFERENCIA SIGPAC</b>	<b>CULTIVO</b>	<b>S/R</b>	<b>USO SIGPAC</b>	<b>Sup. Dec. admisible</b>	<b>Sup. Campo</b>	<b>Sup. Determ.</b>	<b>Sup. Resuelta</b>
1700000003593946	23-072-014-00149-0002	OLIVAR	S		0,42		0,42	0,42
1700000003593947	23-072-014-00150-0001	OLIVAR	S		0,03		0,03	0,03
1700000003606297	23-072-012-00222-0001	OLIVAR	S		0,16		0,16	0,16
1700000003606298	23-072-012-00224-0001	OLIVAR	S		0,19		0,19	0,19
1700000003606299	23-072-012-00225-0001	OLIVAR	S		0,75		0,75	0,75
1700000003606300	23-072-012-00224-0002	OLIVAR	S		0,07		0,07	0,07
1700000003606301	23-072-012-00225-0002	OLIVAR	S		0,07		0,07	0,07
1700000003606302	23-072-014-00134-0001	OLIVAR	S		0,48		0,48	0,48
1700000006559277	23-072-008-00153-0001	OLIVAR	S		0,01		0,01	0,01
1700000006559278	23-072-008-00429-0001	OLIVAR	S		0,40		0,40	0,40
1700000006559279	23-072-008-00488-0001	OLIVAR	S		0,07		0,07	0,07
1700000006559280	23-072-013-00294-0001	OLIVAR	S		0,34		0,34	0,34
1700000006559281	23-072-013-00058-0001	OLIVAR	S		0,83		0,83	0,83
1700000006559282	23-072-013-00059-0001	OLIVAR	S		0,02		0,02	0,02
1700000006559283	23-072-010-00095-0001	OLIVAR	S		0,31		0,31	0,28
1700000006559284	23-072-009-00034-0002	OLIVAR	S		0,20		0,20	0,20
1700000006559285	23-072-009-00035-0001	OLIVAR	S		1,63		1,63	1,63
1700000006559286	23-072-009-00071-0001	OLIVAR	S		0,03		0,03	0,03
1700000006559287	23-072-009-00072-0001	OLIVAR	S		0,05		0,05	0,05
1700000006559288	23-072-013-00297-0001	OLIVAR	S		0,96		0,96	0,96
1700000006559289	23-072-012-00426-0001	OLIVAR	S		0,67		0,67	0,67
1700000006559290	23-072-008-00490-0001	OLIVAR	S		0,12		0,12	0,12

(1) Con incidencias que retienen pago o deniegan el expediente.

(2) Se calcula sobre superficie declarada admisible.

(3) Aplicación del artículo 16 bis del RD 147/2023.

(4) Expediente con algunos recintos de pastos permanentes ubicados en espacios protegidos donde la carga ganadera mínima será 0,1 UGM/ha.

Puede verificar la integridad de una copia de este documento mediante la lectura del código QR adjunto o mediante el acceso a la dirección <https://ws050.juntadeandalucia.es/verificarFirma> indicando el código de VERIFICACIÓN

FIRMADO POR

RAQUEL MARIA ESPIN CRESPO

17/10/2024

VERIFICACIÓN

Pk2jmWSPEJNMB623FQZ8JEKDMKEPRE

PÁG. 2647/4804





**INCIDENCIAS**

**INCIDENCIA DESCRIPCIÓN**

4012	Existen líneas de declaración de la solicitud que presentan solapes de superficie gráfica con líneas de declaración de otras solicitudes. Recinto:23-072-010-00095-00001 Cultivo:101010 OLIVAR-PICUAL Secano Superficie solapada (Hectáreas):0,03
74018	Productor que no es agricultor a título principal, según los datos del ejercicio fiscal n-1 y seguridad socia.
74053	Importe inferior a 100 Euros

(1) Con incidencias que retienen pago o deniegan el expediente.  
(2) Se calcula sobre superficie declarada admisible.  
(3) Aplicación del artículo 16 bis del RD 147/2023.  
(4) Expediente con algunos recintos de pastos permanentes ubicados en espacios protegidos donde la carga ganadera mínima será 0,1 UGM/ha.

Puede verificar la integridad de una copia de este documento mediante la lectura del código QR adjunto o mediante el acceso a la dirección <https://ws050.juntadeandalucia.es/verificarFirma> indicando el código de VERIFICACIÓN

FIRMADO POR	RAQUEL MARIA ESPIN CRESPO	17/10/2024	
VERIFICACIÓN	Pk2jmWSPEJNMB623FQZ8JEKDMKEPRE	PÁG. 2648/4804	



**APELLIDOS Y NOMBRE / RAZÓN SOCIAL**

BELTRAN LORENTE DANIEL

**NIF**

\*\*\*\*3869\*

**EXPEDIENTE**

1090033

**RESOLUCIÓN**

DENEGACIÓN DE LA AYUDA

**DATOS DE MANTENIMIENTO UNIDADES****GRUPO DE PAGO**

ZONAS DE MONTAÑA

**Sup. Dec.  
Admisible**

0,00

**Sup.  
Resuelta**

0,00

**Sobredecl.**

0,00

**% Sobredecl.**

0,00

**RESUMEN DE PAGOS****IMPORTE ( Euros )**

	RESUELTO	FEADER	MAPA	CAPADR
A pagar	0,00	0,00	0,00	0,00

**APLICACIÓN DE REDUCCIONES Y PENALIZACIONES (%)**

Crterios de subvencionabilidad (1)	Presentación tardía	Omisión declaración	Condicionalidad
100,00	0,00	0,00	0,00

**IMPORTE ( Euros )**

Calculado(2)	Reducción	Penalización	Reducción Penalización (3)	Penalización adicional	Resuelto	FEADER	MAPA	CAPADR
0,00 €	0,00 €	0,00 €	0,00 €	0,00 €	0,00 €	0,00 €	0,00 €	0,00 €
Importe Unitario:	93,00 €	Nuevo Importe Unitario:	0,00 €					

**RECINTOS PROPUESTOS**

REF.	REFERENCIA SIGPAC	CULTIVO	S/R	USO SIGPAC	Sup. Dec. admisible	Sup. Campo	Sup. Determ.	Sup. Resuelta
1700000005064279	23-094-032-00148-0001	OLIVAR	R		0,74		0,74	0,74
1700000005064280	23-094-032-00149-0001	OLIVAR	R		0,67		0,67	0,67
1700000005064281	23-094-032-00150-0003	OLIVAR	R		0,26		0,26	0,26
1700000005064282	23-094-032-00151-0001	OLIVAR	R		0,19		0,19	0,19
1700000005064283	23-094-032-00152-0001	OLIVAR	R		0,21		0,21	0,21
1700000005064284	23-094-032-00153-0001	OLIVAR	R		0,32		0,32	0,32
1700000005064285	23-094-032-00154-0001	OLIVAR	R		0,08		0,08	0,08
1700000005064286	23-094-032-00223-0001	OLIVAR	R		2,18		2,18	2,18
1700000005064287	23-094-032-00225-0001	OLIVAR	R		0,96		0,96	0,96
1700000005064288	23-094-032-00226-0001	OLIVAR	R		1,06		1,06	1,06
1700000005064289	23-094-032-00220-0002	OLIVAR	R		1,88		1,88	1,88
1700000005064290	23-094-032-00235-0002	OLIVAR	R		0,84		0,84	0,84
1700000005064291	23-094-032-00236-0002	OLIVAR	R		0,83		0,83	0,83
1700000005064292	23-094-032-00160-0001	OLIVAR	R		0,69		0,69	0,69
1700000005064293	23-094-032-00161-0001	OLIVAR	R		0,62		0,62	0,62

**INCIDENCIAS****INCIDENCIA DESCRIPCIÓN**

2454	Solicitante de intervención 6613 cuyo regimen de afiliacion a la SS no es ni el sistema especial agrario(cuenta ajena) ni autonomo con actividad agraria.
74018	Productor que no es agricultor a título principal, según los datos del ejercicio fiscal n-1 y seguridad socia.
74053	Importe inferior a 100 Euros

(1) Con incidencias que retienen pago o deniegan el expediente.

(2) Se calcula sobre superficie declarada admisible.

(3) Aplicación del artículo 16 bis del RD 147/2023.

(4) Expediente con algunos recintos de pastos permanentes ubicados en espacios protegidos donde la carga ganadera mínima será 0,1 UGM/ha.

Puede verificar la integridad de una copia de este documento mediante la lectura del código QR adjunto o mediante el acceso a la dirección <https://ws050.juntadeandalucia.es/verificarFirma> indicando el código de VERIFICACIÓN

FIRMADO POR

RAQUEL MARIA ESPIN CRESPO

17/10/2024

VERIFICACIÓN

Pk2jmWSPEJNMB623FQZ8JEKDMKEPRE

PÁG. 2649/4804



**APELLIDOS Y NOMBRE / RAZÓN SOCIAL**

BENITO LUMBRERAS VERONICA

**NIF**

\*\*\*\*7119\*

**EXPEDIENTE**

1278679

**RESOLUCIÓN**

DENEGACIÓN DE LA AYUDA

**DATOS DE MANTENIMIENTO UNIDADES**

<b>GRUPO DE PAGO</b>	<b>Sup. Dec. Admisible</b>	<b>Sup. Resuelta</b>	<b>Sobredecl.</b>	<b>% Sobredecl.</b>
ZONAS DE MONTAÑA	0,00	0,00	0,00	0,00

**RESUMEN DE PAGOS**

	<b>IMPORTE ( Euros )</b>			
	<b>RESUELTO</b>	<b>FEADER</b>	<b>MAPA</b>	<b>CAPADR</b>
A pagar	0,00	0,00	0,00	0,00

**APLICACIÓN DE REDUCCIONES Y PENALIZACIONES (%)**

<b>Criterios de subvencionabilidad (1)</b>	<b>Presentación tardía</b>	<b>Omisión declaración</b>	<b>Condicionalidad</b>
100,00	0,00	0,00	0,00

**IMPORTE ( Euros )**

<b>Calculado(2)</b>	<b>Reducción</b>	<b>Penalización</b>	<b>Reducción Penalización (3)</b>	<b>Penalización adicional</b>	<b>Resuelto</b>	<b>FEADER</b>	<b>MAPA</b>	<b>CAPADR</b>
0,00 €	0,00 €	0,00 €	0,00 €	0,00 €	0,00 €	0,00 €	0,00 €	0,00 €
<b>Importe Unitario:</b>	93,00 €	<b>Nuevo Importe Unitario:</b>	0,00 €					

**RECINTOS PROPUESTOS**

<b>REF.</b>	<b>REFERENCIA SIGPAC</b>	<b>CULTIVO</b>	<b>S/R</b>	<b>USO SIGPAC</b>	<b>Sup. Dec. admisible</b>	<b>Sup. Campo</b>	<b>Sup. Determ.</b>	<b>Sup. Resuelta</b>
-66907	23-101-012-00009-0001	OLIVAR	S		0,51		0,51	0,51
4588505	23-101-012-00135-0002	OLIVAR	S		0,45		0,45	0,45
1700000003526580	23-101-006-00012-0001	OLIVAR	S		0,40		0,40	0,40
1700000003526581	23-101-006-00013-0001	OLIVAR	S		0,18		0,18	0,18
1700000003526582	23-101-006-00016-0001	OLIVAR	S		0,32		0,32	0,32
1700000003526583	23-101-006-00064-0001	OLIVAR	S		0,13		0,13	0,13
1700000003526584	23-101-012-00113-0001	OLIVAR	S		0,08		0,08	0,08
1700000003526585	23-101-012-00113-0010	OLIVAR	S		0,02		0,02	0,02
1700000003526586	23-101-007-00504-0002	OLIVAR	S		0,37		0,37	0,37
1700000003526256	23-101-003-00029-0001	OLIVAR	S		0,72		0,72	0,72
1700000003526257	23-101-006-00084-0001	OLIVAR	S		0,03		0,03	0,03
1700000003526258	23-101-006-00086-0004	OLIVAR	S		0,20		0,20	0,20
1700000003526259	23-101-003-00060-0005	OLIVAR	S		1,04		1,04	1,04
1700000003526260	23-101-003-00033-0001	OLIVAR	S		0,47		0,47	0,47
1700000003526261	23-101-012-00116-0001	OLIVAR	S		0,61		0,61	0,61
1700000003526262	23-101-012-00133-0002	OLIVAR	S		0,56		0,56	0,56
1700000003526263	23-101-006-00086-0001	OLIVAR	S		0,39		0,39	0,39
1700000003526264	23-101-011-00147-0002	OLIVAR	S		0,70		0,70	0,70
1700000005276451	23-101-007-00198-0001	OLIVAR	S		0,50		0,50	0,50
1700000005276452	23-101-007-00295-0001	OLIVAR	S		0,36		0,36	0,36
1700000005276453	23-101-007-00303-0002	OLIVAR	S		0,48		0,48	0,48
1700000005276454	23-101-007-00198-0002	OLIVAR	S		0,50		0,50	0,50
1700000005276455	23-101-007-00310-0002	OLIVAR	S		0,49		0,49	0,49
1700000005276456	23-101-007-00313-0001	OLIVAR	S		0,13		0,13	0,13
1700000005276457	23-101-007-00320-0001	OLIVAR	S		1,28		1,28	1,28
1700000005276458	23-101-007-00502-0002	OLIVAR	S		1,90		1,90	1,90

(1) Con incidencias que retienen pago o deniegan el expediente.

(2) Se calcula sobre superficie declarada admisible.

(3) Aplicación del artículo 16 bis del RD 147/2023.

(4) Expediente con algunos recintos de pastos permanentes ubicados en espacios protegidos donde la carga ganadera mínima será 0,1 UGM/ha.

Puede verificar la integridad de una copia de este documento mediante la lectura del código QR adjunto o mediante el acceso a la dirección <https://ws050.juntadeandalucia.es/verificarFirma> indicando el código de VERIFICACIÓN

FIRMADO POR

RAQUEL MARIA ESPIN CRESPO

17/10/2024

VERIFICACIÓN

Pk2jmWSPEJNMB623FQZ8JEKDMKEPRE

PÁG. 2650/4804





**INCIDENCIAS**

**INCIDENCIA DESCRIPCIÓN**

463	Productor que en su Declaración responsable no marca SÍ o NO en la casilla de "Realiza alguna actividad de las incluidas en el R.D."
74018	Productor que no es agricultor a título principal, según los datos del ejercicio fiscal n-1 y seguridad socia.
74053	Importe inferior a 100 Euros

(1) Con incidencias que retienen pago o deniegan el expediente.  
(2) Se calcula sobre superficie declarada admisible.  
(3) Aplicación del artículo 16 bis del RD 147/2023.  
(4) Expediente con algunos recintos de pastos permanentes ubicados en espacios protegidos donde la carga ganadera mínima será 0,1 UGM/ha.

Puede verificar la integridad de una copia de este documento mediante la lectura del código QR adjunto o mediante el acceso a la dirección <https://ws050.juntadeandalucia.es/verificarFirma> indicando el código de VERIFICACIÓN

FIRMADO POR	RAQUEL MARIA ESPIN CRESPO	17/10/2024
VERIFICACIÓN	Pk2jmWSPEJNMB623FQZ8JEKDMKEPRE	PÁG. 2651/4804



**APELLIDOS Y NOMBRE / RAZÓN SOCIAL**

BERLANGA FERNANDEZ MANUELA

**NIF**

\*\*\*\*6568\*

**EXPEDIENTE**

1153648

**RESOLUCIÓN**

DENEGACIÓN DE LA AYUDA

**DATOS DE MANTENIMIENTO UNIDADES****GRUPO DE PAGO**

ZONAS DE MONTAÑA

**Sup. Dec.  
Admisible**

1,00

**Sup.  
Resuelta**

1,00

**Sobredecl.**

0,00

**% Sobredecl.**

0,00

**RESUMEN DE PAGOS****IMPORTE ( Euros )**

	RESUELTO	FEADER	MAPA	CAPADR
A pagar	0,00	0,00	0,00	0,00

**APLICACIÓN DE REDUCCIONES Y PENALIZACIONES (%)**

Criterios de subvencionabilidad (1)	Presentación tardía	Omisión declaración	Condicionalidad
100,00	0,00	0,00	5,00

**IMPORTE ( Euros )**

Calculado(2)	Reducción	Penalización	Reducción Penalización (3)	Penalización adicional	Resuelto	FEADER	MAPA	CAPADR
93,00 €	0,00 €	0,00 €	0,00 €	0,00 €	0,00 €	0,00 €	0,00 €	0,00 €
<b>Importe Unitario:</b>	93,00 €	<b>Nuevo Importe Unitario:</b>	93,00 €					

**RECINTOS PROPUESTOS**

REF.	REFERENCIA SIGPAC	CULTIVO	S/R	USO SIGPAC	Sup. Dec. admisible	Sup. Campo	Sup. Determ.	Sup. Resuelta
4611913	23-094-024-00014-0004	OLIVAR	S		1,00		1,00	1,00

**INCIDENCIAS****INCIDENCIA DESCRIPCIÓN**

74053 Importe inferior a 100 Euros

(1) Con incidencias que retienen pago o deniegan el expediente.

(2) Se calcula sobre superficie declarada admisible.

(3) Aplicación del artículo 16 bis del RD 147/2023.

(4) Expediente con algunos recintos de pastos permanentes ubicados en espacios protegidos donde la carga ganadera mínima será 0,1 UGM/ha.

Puede verificar la integridad de una copia de este documento mediante la lectura del código QR adjunto o mediante el acceso a la dirección <https://ws050.juntadeandalucia.es/verificarFirma> indicando el código de VERIFICACIÓN

FIRMADO POR

RAQUEL MARIA ESPIN CRESPO

17/10/2024

VERIFICACIÓN

Pk2jmWSPEJNMB623FQZ8JEKDMKEPRE

PÁG. 2652/4804



**APELLIDOS Y NOMBRE / RAZÓN SOCIAL**

BERLANGA MIRA SALVADOR

**NIF**

\*\*\*\*1408\*

**EXPEDIENTE**

1200167

**RESOLUCIÓN**

DENEGACIÓN DE LA AYUDA

**DATOS DE MANTENIMIENTO UNIDADES**

<b>GRUPO DE PAGO</b>	<b>Sup. Dec. Admisible</b>	<b>Sup. Resuelta</b>	<b>Sobredecl.</b>	<b>% Sobredecl.</b>
ZONAS DE MONTAÑA	0,00	0,00	0,00	0,00

**RESUMEN DE PAGOS**

	<b>IMPORTE ( Euros )</b>			
	<b>RESUELTO</b>	<b>FEADER</b>	<b>MAPA</b>	<b>CAPADR</b>
A pagar	0,00	0,00	0,00	0,00

**APLICACIÓN DE REDUCCIONES Y PENALIZACIONES (%)**

<b>Criterios de subvencionabilidad (1)</b>	<b>Presentación tardía</b>	<b>Omisión declaración</b>	<b>Condicionalidad</b>
100,00	0,00	0,00	0,00

**IMPORTE ( Euros )**

<b>Calculado(2)</b>	<b>Reducción</b>	<b>Penalización</b>	<b>Reducción Penalización (3)</b>	<b>Penalización adicional</b>	<b>Resuelto</b>	<b>FEADER</b>	<b>MAPA</b>	<b>CAPADR</b>
0,00 €	0,00 €	0,00 €	0,00 €	0,00 €	0,00 €	0,00 €	0,00 €	0,00 €
<b>Importe Unitario:</b>	93,00 €	<b>Nuevo Importe Unitario:</b>	0,00 €					

**INCIDENCIAS****INCIDENCIA DESCRIPCIÓN**

74051	Solicitante de intervención 6613, que no declara ningun recinto en zona desfavorecida.
74053	Importe inferior a 100 Euros
86020	Verifica que determinados recintos declarados por el expte para la operación, no se corresponde con la ZONA DESFAVORECIDA. Y no ha sido solicitada la operación análoga o correspondiente. Recinto:23-092-049-00199-00001 Cultivo:101010 OLIVAR-PICUAL Secano Operación correcta del recinto:6613.2 Recinto:23-092-078-00093-00001 Cultivo:101010 OLIVAR-PICUAL Secano Operación correcta del recinto:6613.2 Recinto:23-092-078-00110-00001 Cultivo:101010 OLIVAR-PICUAL Secano Operación correcta del recinto:6613.2 Recinto:23-092-079-00150-00001 Cultivo:101010 OLIVAR-PICUAL Regadío Operación correcta del recinto:6613.2 Recinto:23-092-080-00090-00002 Cultivo:101010 OLIVAR-PICUAL Secano Operación correcta del recinto:6613.2 Recinto:23-092-081-00304-00001 Cultivo:101010 OLIVAR-PICUAL Secano Operación correcta del recinto:6613.2 Recinto:23-092-082-00453-00001 Cultivo:101010 OLIVAR-PICUAL Secano Operación correcta del recinto:6613.2 Recinto:23-092-082-00507-00001 Cultivo:101010 OLIVAR-PICUAL Secano Operación correcta del recinto:6613.2 Recinto:23-092-082-00539-00001 Cultivo:101010 OLIVAR-PICUAL Secano Operación correcta del recinto:6613.2 Recinto:23-092-082-00540-00001 Cultivo:101010 OLIVAR-PICUAL Secano Operación correcta del recinto:6613.2 Recinto:23-092-083-00244-00001 Cultivo:101010 OLIVAR-PICUAL Secano Operación correcta del recinto:6613.2 Recinto:23-092-083-00246-00001 Cultivo:101010 OLIVAR-PICUAL Secano Operación correcta del recinto:6613.2 Recinto:23-092-084-00036-00001 Cultivo:101010 OLIVAR-PICUAL Secano Operación correcta del recinto:6613.2 Recinto:23-092-084-00038-00001 Cultivo:101010 OLIVAR-PICUAL Secano Operación correcta del recinto:6613.2 Recinto:23-092-084-00040-00001 Cultivo:101010 OLIVAR-PICUAL Secano Operación correcta del recinto:6613.2 Recinto:23-092-085-00189-00001 Cultivo:101010 OLIVAR-PICUAL Regadío Operación correcta del recinto:6613.2 Recinto:23-092-089-00194-00001 Cultivo:101010 OLIVAR-PICUAL Regadío Operación correcta del recinto:6613.2 Recinto:23-092-090-00335-00001 Cultivo:101010 OLIVAR-PICUAL Secano Operación correcta del recinto:6613.2

(1) Con incidencias que retienen pago o deniegan el expediente.

(2) Se calcula sobre superficie declarada admisible.

(3) Aplicación del artículo 16 bis del RD 147/2023.

(4) Expediente con algunos recintos de pastos permanentes ubicados en espacios protegidos donde la carga ganadera mínima será 0,1 UGM/ha.

Puede verificar la integridad de una copia de este documento mediante la lectura del código QR adjunto o mediante el acceso a la dirección <https://ws050.juntadeandalucia.es/verificarFirma> indicando el código de VERIFICACIÓN

FIRMADO POR	RAQUEL MARIA ESPIN CRESPO	17/10/2024
VERIFICACIÓN	Pk2jmWSPEJNMB623FQZ8JEKDMKEPRE	PÁG. 2653/4804



**APELLIDOS Y NOMBRE / RAZÓN SOCIAL**

BERMUDEZ ARENAS GABRIEL

**NIF**

\*\*\*\*0466\*

**EXPEDIENTE**

1032684

**RESOLUCIÓN**

DENEGACIÓN DE LA AYUDA

**DATOS DE MANTENIMIENTO UNIDADES****GRUPO DE PAGO**

ZONAS DE MONTAÑA

**Sup. Dec.  
Admisible**

0,00

**Sup.  
Resuelta**

0,00

**Sobredecl.**

0,00

**% Sobredecl.**

0,00

**RESUMEN DE PAGOS****IMPORTE ( Euros )**

	RESUELTO	FEADER	MAPA	CAPADR
A pagar	0,00	0,00	0,00	0,00

**APLICACIÓN DE REDUCCIONES Y PENALIZACIONES (%)**

Crterios de subvencionabilidad (1)	Presentación tardía	Omisión declaración	Condicionalidad
100,00	0,00	0,00	0,00

**IMPORTE ( Euros )**

Calculado(2)	Reducción	Penalización	Reducción Penalización (3)	Penalización adicional	Resuelto	FEADER	MAPA	CAPADR
0,00 €	0,00 €	0,00 €	0,00 €	0,00 €	0,00 €	0,00 €	0,00 €	0,00 €
Importe Unitario:	93,00 €	Nuevo Importe Unitario:	0,00 €					

**RECINTOS PROPUESTOS**

REF.	REFERENCIA SIGPAC	CULTIVO	S/R	USO SIGPAC	Sup. Dec. admisible	Sup. Campo	Sup. Determ.	Sup. Resuelta
-1253955	23-034-006-00054-0001	OLIVAR	S		0,52		0,52	0,50
-1253954	23-034-006-00054-0001	OLIVAR	S		0,01		0,01	0,01
-947294	23-034-011-00214-0002	OLIVAR	S		0,01		0,01	0,01
170000005234581	23-034-002-00119-0001	OLIVAR	S		0,48		0,48	0,48
170000005234584	23-034-011-00214-0001	OLIVAR	S		0,33		0,33	0,33

**INCIDENCIAS****INCIDENCIA DESCRIPCIÓN**

4272 Verifica que las líneas de declaración de las Solicitudes Únicas no tienen solapes con la capa de Retroactividad Gráfica (ambas de la misma campaña) a nivel de expediente/línea de declaración gráfica de la solicitud.  
Recinto:23-034-006-00054-00001 Cultivo: - Agregado de la referencia del recinto.:0 Zona de la referencia del recinto.:0 Superficie solapada.:0,02 Id. Incid.:98030930

74018 Productor que no es agricultor a título principal, según los datos del ejercicio fiscal n-1 y seguridad socia.

74053 Importe inferior a 100 Euros

(1) Con incidencias que retienen pago o deniegan el expediente.

(2) Se calcula sobre superficie declarada admisible.

(3) Aplicación del artículo 16 bis del RD 147/2023.

(4) Expediente con algunos recintos de pastos permanentes ubicados en espacios protegidos donde la carga ganadera mínima será 0,1 UGM/ha.

Puede verificar la integridad de una copia de este documento mediante la lectura del código QR adjunto o mediante el acceso a la dirección <https://ws050.juntadeandalucia.es/verificarFirma> indicando el código de VERIFICACIÓN

FIRMADO POR

RAQUEL MARIA ESPIN CRESPO

17/10/2024

VERIFICACIÓN

Pk2jmWSPEJNMB623FQZ8JEKDMKEPRE

PÁG. 2654/4804



**APELLIDOS Y NOMBRE / RAZÓN SOCIAL**

BERMUDEZ BERMUDEZ MANUEL

**NIF**

\*\*\*\*2746\*

**EXPEDIENTE**

1242970

**RESOLUCIÓN**

DENEGACIÓN DE LA AYUDA

**DATOS DE MANTENIMIENTO UNIDADES****GRUPO DE PAGO**

ZONAS DE MONTAÑA

**Sup. Dec.  
Admisible**

0,46

**Sup.  
Resuelta**

0,46

**Sobredecl.**

0,00

**% Sobredecl.**

0,00

**RESUMEN DE PAGOS****IMPORTE ( Euros )**

	RESUELTO	FEADER	MAPA	CAPADR
A pagar	0,00	0,00	0,00	0,00

**APLICACIÓN DE REDUCCIONES Y PENALIZACIONES (%)**

Criterios de subvencionabilidad (1)	Presentación tardía	Omisión declaración	Condicionalidad
100,00	0,00	0,00	0,00

**IMPORTE ( Euros )**

Calculado(2)	Reducción	Penalización	Reducción Penalización (3)	Penalización adicional	Resuelto	FEADER	MAPA	CAPADR
42,78 €	0,00 €	0,00 €	0,00 €	0,00 €	0,00 €	0,00 €	0,00 €	0,00 €
<b>Importe Unitario:</b>	93,00 €	<b>Nuevo Importe Unitario:</b>	93,00 €					

**RECINTOS PROPUESTOS**

REF.	REFERENCIA SIGPAC	CULTIVO	S/R	USO SIGPAC	Sup. Dec. admisible	Sup. Campo	Sup. Determ.	Sup. Resuelta
1700000007075463	23-026-022-00185-0002	OLIVAR	S		0,04		0,04	0,04
1700000007075464	23-026-022-00186-0001	OLIVAR	S		0,38		0,38	0,38
1700000007075465	23-026-022-00189-0002	OLIVAR	S		0,04		0,04	0,04

**INCIDENCIAS****INCIDENCIA DESCRIPCIÓN**

74053 Importe inferior a 100 Euros

(1) Con incidencias que retienen pago o deniegan el expediente.

(2) Se calcula sobre superficie declarada admisible.

(3) Aplicación del artículo 16 bis del RD 147/2023.

(4) Expediente con algunos recintos de pastos permanentes ubicados en espacios protegidos donde la carga ganadera mínima será 0,1 UGM/ha.

Puede verificar la integridad de una copia de este documento mediante la lectura del código QR adjunto o mediante el acceso a la dirección <https://ws050.juntadeandalucia.es/verificarFirma> indicando el código de VERIFICACIÓN

FIRMADO POR

RAQUEL MARIA ESPIN CRESPO

17/10/2024

VERIFICACIÓN

Pk2jmWSPEJNMB623FQZ8JEKDMKEPRE

PÁG. 2655/4804



**APELLIDOS Y NOMBRE / RAZÓN SOCIAL**

BERMUDEZ BERMUDEZ PEDRO ANTONIO

**NIF**

\*\*\*\*1455\*

**EXPEDIENTE**

1139063

**RESOLUCIÓN**

DENEGACIÓN DE LA AYUDA

**DATOS DE MANTENIMIENTO UNIDADES****GRUPO DE PAGO**

ZONAS DE MONTAÑA

**Sup. Dec.  
Admisible**

0,80

**Sup.  
Resuelta**

0,00

**Sobredecl.**

0,80

**% Sobredecl.**

100,00

**RESUMEN DE PAGOS****IMPORTE ( Euros )**

	RESUELTO	FEADER	MAPA	CAPADR
A pagar	0,00	0,00	0,00	0,00

**APLICACIÓN DE REDUCCIONES Y PENALIZACIONES (%)**

Criterios de subvencionabilidad (1)	Presentación tardía	Omisión declaración	Condicionalidad
100,00	0,00	0,00	0,00

**IMPORTE ( Euros )**

Calculado(2)	Reducción	Penalización	Reducción Penalización (3)	Penalización adicional	Resuelto	FEADER	MAPA	CAPADR
74,40 €	74,40 €	0,00 €	0,00 €	74,40 €	0,00 €	0,00 €	0,00 €	0,00 €
<b>Importe Unitario:</b>	93,00 €	<b>Nuevo Importe Unitario:</b>	93,00 €					

**RECINTOS PROPUESTOS**

REF.	REFERENCIA SIGPAC	CULTIVO	S/R	USO SIGPAC	Sup. Dec. admisible	Sup. Campo	Sup. Determ.	Sup. Resuelta
1700000007252196	23-002-027-00264-0001	OLIVAR	S		0,33		0,33	0,00
1700000007252200	23-026-016-00646-0001	OLIVAR	S		0,06		0,06	0,00
1700000007252204	23-026-016-00645-0002	OLIVAR	S		0,41		0,41	0,00

**INCIDENCIAS****INCIDENCIA DESCRIPCIÓN**

242	Recinto pendiente de acreditación de titularidad. Recinto:23-002-027-00264-00001 Cultivo:101010 OLIVAR-PICUAL Secano Recinto:23-026-016-00645-00002 Cultivo:101010 OLIVAR-PICUAL Secano Recinto:23-026-016-00646-00001 Cultivo:101010 OLIVAR-PICUAL Secano
74053	Importe inferior a 100 Euros

(1) Con incidencias que retienen pago o deniegan el expediente.

(2) Se calcula sobre superficie declarada admisible.

(3) Aplicación del artículo 16 bis del RD 147/2023.

(4) Expediente con algunos recintos de pastos permanentes ubicados en espacios protegidos donde la carga ganadera mínima será 0,1 UGM/ha.

Puede verificar la integridad de una copia de este documento mediante la lectura del código QR adjunto o mediante el acceso a la dirección <https://ws050.juntadeandalucia.es/verificarFirma> indicando el código de VERIFICACIÓN

FIRMADO POR

RAQUEL MARIA ESPIN CRESPO

17/10/2024

VERIFICACIÓN

Pk2jmWSPEJNMB623FQZ8JEKDMKEPRE

PÁG. 2656/4804





**APELLIDOS Y NOMBRE / RAZÓN SOCIAL**

BERMUDEZ VALDIVIAS MANUEL

**NIF**

\*\*\*\*0465\*

**EXPEDIENTE**

1175939

**RESOLUCIÓN**

DENEGACIÓN DE LA AYUDA

**DATOS DE MANTENIMIENTO UNIDADES****GRUPO DE PAGO**

ZONAS DE MONTAÑA

**Sup. Dec. Admisible**

0,00

**Sup. Resuelta**

0,00

**Sobredecl.**

0,00

**% Sobredecl.**

0,00

**RESUMEN DE PAGOS****IMPORTE ( Euros )**

	RESUELTO	FEADER	MAPA	CAPADR
A pagar	0,00	0,00	0,00	0,00

**APLICACIÓN DE REDUCCIONES Y PENALIZACIONES (%)**

Crterios de subvencionabilidad (1)	Presentación tardía	Omisión declaración	Condicionidad
100,00	0,00	0,00	0,00

**IMPORTE ( Euros )**

Calculado(2)	Reducción	Penalización	Reducción Penalización (3)	Penalización adicional	Resuelto	FEADER	MAPA	CAPADR
0,00 €	0,00 €	0,00 €	0,00 €	0,00 €	0,00 €	0,00 €	0,00 €	0,00 €
Importe Unitario:	93,00 €	Nuevo Importe Unitario:	0,00 €					

**RECINTOS PROPUESTOS**

REF.	REFERENCIA SIGPAC	CULTIVO	S/R	USO SIGPAC	Sup. Dec. admisible	Sup. Campo	Sup. Determ.	Sup. Resuelta
170000005525347	23-034-007-00156-0001	OLIVAR	S		0,28		0,28	0,28
170000005525351	23-034-007-00232-0001	OLIVAR	S		0,02		0,02	0,02
170000005525352	23-034-007-00243-0001	OLIVAR	S		0,18		0,18	0,18
170000005525353	23-034-007-00156-0001	OLIVAR	S		0,92		0,92	0,92
170000005525354	23-034-010-00267-0002	OLIVAR	S		0,93		0,93	0,93
170000005525355	23-034-010-00266-0002	OLIVAR	S		1,37		1,37	1,37
170000005525356	23-034-010-00263-0001	OLIVAR	S		0,20		0,20	0,20
170000005525357	23-034-010-00264-0001	OLIVAR	S		0,22		0,22	0,22
170000005525358	23-034-010-00266-0002	OLIVAR	S		2,18		2,18	2,18

**INCIDENCIAS****INCIDENCIA DESCRIPCIÓN**

2454	Solicitante de intervención 6613 cuyo regimen de afiliacion a la SS no es ni el sistema especial agrario(cuenta ajena) ni autonomo con actividad agraria.
74018	Productor que no es agricultor a título principal, según los datos del ejercicio fiscal n-1 y seguridad socia.
74053	Importe inferior a 100 Euros

(1) Con incidencias que retienen pago o deniegan el expediente.

(2) Se calcula sobre superficie declarada admisible.

(3) Aplicación del artículo 16 bis del RD 147/2023.

(4) Expediente con algunos recintos de pastos permanentes ubicados en espacios protegidos donde la carga ganadera mínima será 0,1 UGM/ha.

Puede verificar la integridad de una copia de este documento mediante la lectura del código QR adjunto o mediante el acceso a la dirección <https://ws050.juntadeandalucia.es/verificarFirma> indicando el código de VERIFICACIÓN

FIRMADO POR

RAQUEL MARIA ESPIN CRESPO

17/10/2024

VERIFICACIÓN

Pk2jmWSPEJNMB623FQZ8JEKDMKEPRE

PÁG. 2657/4804



**APELLIDOS Y NOMBRE / RAZÓN SOCIAL**

BERRIO RAMIREZ JOSE

**NIF**

\*\*\*\*8724\*

**EXPEDIENTE**

1186573

**RESOLUCIÓN**

DENEGACIÓN DE LA AYUDA

**DATOS DE MANTENIMIENTO UNIDADES**

<b>GRUPO DE PAGO</b>	<b>Sup. Dec. Admisible</b>	<b>Sup. Resuelta</b>	<b>Sobredecl.</b>	<b>% Sobredecl.</b>
ZONAS DE MONTAÑA	0,00	0,00	0,00	0,00

**RESUMEN DE PAGOS**

	<b>IMPORTE ( Euros )</b>			
	<b>RESUELTO</b>	<b>FEADER</b>	<b>MAPA</b>	<b>CAPADR</b>
A pagar	0,00	0,00	0,00	0,00

**APLICACIÓN DE REDUCCIONES Y PENALIZACIONES (%)**

<b>Crterios de subvencionabilidad (1)</b>	<b>Presentación tardía</b>	<b>Omisión declaración</b>	<b>Condicionidad</b>
100,00	0,00	0,00	0,00

**IMPORTE ( Euros )**

<b>Calculado(2)</b>	<b>Reducción</b>	<b>Penalización</b>	<b>Reducción Penalización (3)</b>	<b>Penalización adicional</b>	<b>Resuelto</b>	<b>FEADER</b>	<b>MAPA</b>	<b>CAPADR</b>
0,00 €	0,00 €	0,00 €	0,00 €	0,00 €	0,00 €	0,00 €	0,00 €	0,00 €
<b>Importe Unitario:</b>	93,00 €	<b>Nuevo Importe Unitario:</b>	0,00 €					

**RECINTOS PROPUESTOS**

<b>REF.</b>	<b>REFERENCIA SIGPAC</b>	<b>CULTIVO</b>	<b>S/R</b>	<b>USO SIGPAC</b>	<b>Sup. Dec. admisible</b>	<b>Sup. Campo</b>	<b>Sup. Determ.</b>	<b>Sup. Resuelta</b>
4644876	23-102-043-00545-0001	OLIVAR	S		0,14		0,14	0,14
170000005922462	23-012-004-00479-0001	OLIVAR	S		4,33		4,33	4,33
170000005922483	23-012-004-00479-0008	OLIVAR	S		1,64		1,64	1,64
170000005922484	23-012-004-00479-0006	OLIVAR	S		0,20		0,20	0,20
170000005922485	23-012-004-00479-0004	OLIVAR	S		0,56		0,56	0,56
170000005922486	23-012-004-00479-0002	OLIVAR	S		0,02		0,02	0,02
170000005922500	23-102-043-00558-0003	OLIVAR	S		0,48		0,48	0,48
170000005922501	23-102-043-00038-0001	OLIVAR	S		0,68		0,68	0,68
170000005922502	23-102-043-00143-0002	OLIVAR	S		0,01		0,01	0,01
170000005922503	23-102-043-00642-0001	OLIVAR	S		5,58		5,58	5,58

**INCIDENCIAS****INCIDENCIA DESCRIPCIÓN**

74018	Productor que no es agricultor a título principal, según los datos del ejercicio fiscal n-1 y seguridad socia.
74053	Importe inferior a 100 Euros

(1) Con incidencias que retienen pago o deniegan el expediente.

(2) Se calcula sobre superficie declarada admisible.

(3) Aplicación del artículo 16 bis del RD 147/2023.

(4) Expediente con algunos recintos de pastos permanentes ubicados en espacios protegidos donde la carga ganadera mínima será 0,1 UGM/ha.

Puede verificar la integridad de una copia de este documento mediante la lectura del código QR adjunto o mediante el acceso a la dirección <https://ws050.juntadeandalucia.es/verificarFirma> indicando el código de VERIFICACIÓN

FIRMADO POR	RAQUEL MARIA ESPIN CRESPO	17/10/2024
VERIFICACIÓN	Pk2jmWSPEJNMB623FQZ8JEKDMKEPRE	PÁG. 2658/4804



**APELLIDOS Y NOMBRE / RAZÓN SOCIAL**

BERZOSA MARTINEZ EVA MARIA

**NIF**

\*\*\*\*1022\*

**EXPEDIENTE**

1170880

**RESOLUCIÓN**

DENEGACIÓN DE LA AYUDA

**DATOS DE MANTENIMIENTO UNIDADES****GRUPO DE PAGO**

ZONAS DE MONTAÑA

**Sup. Dec.  
Admisible**

0,00

**Sup.  
Resuelta**

0,00

**Sobredecl.**

0,00

**% Sobredecl.**

0,00

**RESUMEN DE PAGOS****IMPORTE ( Euros )**

	RESUELTO	FEADER	MAPA	CAPADR
A pagar	0,00	0,00	0,00	0,00

**APLICACIÓN DE REDUCCIONES Y PENALIZACIONES (%)**

Crterios de subvencionabilidad (1)	Presentación tardía	Omisión declaración	Condicionalidad
100,00	0,00	0,00	0,00

**IMPORTE ( Euros )**

Calculado(2)	Reducción	Penalización	Reducción Penalización (3)	Penalización adicional	Resuelto	FEADER	MAPA	CAPADR
0,00 €	0,00 €	0,00 €	0,00 €	0,00 €	0,00 €	0,00 €	0,00 €	0,00 €
Importe Unitario:	93,00 €	Nuevo Importe Unitario:	0,00 €					

**RECINTOS PROPUESTOS**

REF.	REFERENCIA SIGPAC	CULTIVO	S/R	USO SIGPAC	Sup. Dec. admisible	Sup. Campo	Sup. Determ.	Sup. Resuelta
-1010609	23-084-017-00249-0003	OLIVAR	S		0,01		0,01	0,01
4090428	23-084-017-00203-0003	OLIVAR	S		0,63		0,63	0,63
5500481	23-012-073-00038-0001	OLIVAR	S		0,45		0,45	0,45
5500482	23-102-073-00123-0003	OLIVAR	S		0,04		0,04	0,04
5500483	23-097-011-00348-0001	OLIVAR	S		0,20		0,20	0,20
5500484	23-102-073-00140-0003	OLIVAR	S		0,67		0,67	0,67
5500485	23-097-011-00316-0001	OLIVAR	S		0,39		0,39	0,39
6832167	23-084-017-00226-0001	OLIVAR	S		0,22		0,22	0,22
6832229	23-084-014-00205-0001	OLIVAR	S		0,65		0,65	0,65
1700000003066905	23-084-017-00207-0024	OLIVAR	S		0,10		0,10	0,10
1700000003066906	23-084-017-00211-0001	OLIVAR	S		0,92		0,92	0,92
1700000003066907	23-084-017-00254-0003	OLIVAR	S		0,34		0,34	0,34
1700000003066908	23-084-017-00218-0002	OLIVAR	S		1,27		1,27	1,27
1700000003066909	23-084-017-00219-0002	OLIVAR	S		0,03		0,03	0,03
1700000003066910	23-084-017-00219-0014	OLIVAR	S		0,18		0,18	0,18
1700000003066911	23-084-017-00227-0001	OLIVAR	S		0,59		0,59	0,59
1700000003066912	23-084-017-00351-0002	OLIVAR	S		0,08		0,08	0,08
1700000003066913	23-084-017-09004-0004	OLIVAR	S		0,20		0,20	0,20
1700000003066915	23-084-017-00220-0001	OLIVAR	R		0,10		0,10	0,10
1700000003066919	23-084-017-00212-0003	OLIVAR	S		0,47		0,47	0,47
1700000003066920	23-084-017-00214-0002	OLIVAR	S		0,08		0,08	0,08
1700000003522490	23-097-004-00429-0001	OLIVAR	S		0,68		0,68	0,68

**INCIDENCIAS****INCIDENCIA DESCRIPCIÓN**

74018	Productor que no es agricultor a título principal, según los datos del ejercicio fiscal n-1 y seguridad socia.
74053	Importe inferior a 100 Euros

(1) Con incidencias que retienen pago o deniegan el expediente.

(2) Se calcula sobre superficie declarada admisible.

(3) Aplicación del artículo 16 bis del RD 147/2023.

(4) Expediente con algunos recintos de pastos permanentes ubicados en espacios protegidos donde la carga ganadera mínima será 0,1 UGM/ha.

Puede verificar la integridad de una copia de este documento mediante la lectura del código QR adjunto o mediante el acceso a la dirección <https://ws050.juntadeandalucia.es/verificarFirma> indicando el código de VERIFICACIÓN

FIRMADO POR

RAQUEL MARIA ESPIN CRESPO

17/10/2024

VERIFICACIÓN

Pk2jmWSPEJNMB623FQZ8JEKDMKEPRE

PÁG. 2659/4804



**APELLIDOS Y NOMBRE / RAZÓN SOCIAL**

BERZOSA TALAVERA CONCEPCION

**NIF**

\*\*\*\*4930\*

**EXPEDIENTE**

1242343

**RESOLUCIÓN**

DENEGACIÓN DE LA AYUDA

**DATOS DE MANTENIMIENTO UNIDADES****GRUPO DE PAGO**

ZONAS DE MONTAÑA

**Sup. Dec.  
Admisible**

0,00

**Sup.  
Resuelta**

0,00

**Sobredecl.**

0,00

**% Sobredecl.**

0,00

**RESUMEN DE PAGOS****IMPORTE ( Euros )**

	RESUELTO	FEADER	MAPA	CAPADR
A pagar	0,00	0,00	0,00	0,00

**APLICACIÓN DE REDUCCIONES Y PENALIZACIONES (%)**

Criterios de subvencionabilidad (1)	Presentación tardía	Omisión declaración	Condicionalidad
100,00	0,00	0,00	0,00

**IMPORTE ( Euros )**

Calculado(2)	Reducción	Penalización	Reducción Penalización (3)	Penalización adicional	Resuelto	FEADER	MAPA	CAPADR
0,00 €	0,00 €	0,00 €	0,00 €	0,00 €	0,00 €	0,00 €	0,00 €	0,00 €
<b>Importe Unitario:</b>	93,00 €	<b>Nuevo Importe Unitario:</b>	0,00 €					

**INCIDENCIAS****INCIDENCIA DESCRIPCIÓN**

- 231 Recinto ficticio comunal declarado cuya superficie de cruce total supera la superficie total definida por la Autoridad gestora para ese recinto.  
Recinto:23-078-900-99000-99002 Cultivo:62000 PASTOS PERMANENTES DE 5 O MAS AÑOS-SIN VARIEDAD Secano
- 232 Superficie de cruce en recinto ficticio comunal, mayor que superficie asignada neta resultante del reparto del ficticio comunal.  
Recinto:23-078-900-99000-99002 Cultivo:62000 PASTOS PERMANENTES DE 5 O MAS AÑOS-SIN VARIEDAD Secano Diferencia penalizable (Hectáreas):1,35
- 3972 Recinto ficticio del que forma parte un recinto real cuyo identificativo presenta errores en las Declaraciones de pastos.  
Recinto:23-078-900-99000-99002 Cultivo: -
- 74053 Importe inferior a 100 Euros
- 86120 Para explotaciones de pastos permanentes ubicadas en espacios protegidos la carga ganadera mínima será 0,1 UGM/ha.  
Recinto:23-078-900-99000-99002 Cultivo:62000 PASTOS PERMANENTES DE 5 O MAS AÑOS-SIN VARIEDAD Secano Carga Ganadera:0
- 86126 Recinto de forrajera para Cálculo de Carga Ganadera que No pertenece a Explotación con UGM válida.  
Recinto:23-094-009-00007-00003 Cultivo:62000 PASTOS PERMANENTES DE 5 O MAS AÑOS-SIN VARIEDAD Secano Explotacion:ES230940006068  
Recinto:23-094-009-00092-00002 Cultivo:62000 PASTOS PERMANENTES DE 5 O MAS AÑOS-SIN VARIEDAD Secano Explotacion:ES230940006068

(1) Con incidencias que retienen pago o deniegan el expediente.

(2) Se calcula sobre superficie declarada admisible.

(3) Aplicación del artículo 16 bis del RD 147/2023.

(4) Expediente con algunos recintos de pastos permanentes ubicados en espacios protegidos donde la carga ganadera mínima será 0,1 UGM/ha.

Puede verificar la integridad de una copia de este documento mediante la lectura del código QR adjunto o mediante el acceso a la dirección <https://ws050.juntadeandalucia.es/verificarFirma> indicando el código de VERIFICACIÓN

FIRMADO POR

RAQUEL MARIA ESPIN CRESPO

17/10/2024

VERIFICACIÓN

Pk2jmWSPEJNMB623FQZ8JEKDMKEPRE

PÁG. 2660/4804





**Incidencias de carga ganadera**

**INCIDENCIA DESCRIPCIÓN**

- 232 Superficie de cruce en recinto ficticio comunal, mayor que superficie asignada neta resultante del reparto del ficticio comunal.  
Recinto:23-078-900-99000-99002 Cultivo:62000 PASTOS PERMANENTES DE 5 O MAS AÑOS-SIN VARIEDAD Secano Diferencia penalizable (Hectáreas):1,35
- 86126 Recinto de forrajera para Cálculo de Carga Ganadera que No pertenece a Explotación con UGM válida.  
Recinto:23-094-009-00092-00002 Cultivo:62000 PASTOS PERMANENTES DE 5 O MAS AÑOS-SIN VARIEDAD Secano Explotacion:ES230940006068  
Recinto:23-094-009-00007-00003 Cultivo:62000 PASTOS PERMANENTES DE 5 O MAS AÑOS-SIN VARIEDAD Secano Explotacion:ES230940006068
- 86128 Recinto de Forrajeras que no ha contabilizado para Carga Ganadera por no tener una explotación válida para el cálculo de la Carga Ganadera  
Recinto:23-094-009-00092-00002 Cultivo:62 PASTOS PERMANENTES DE 5 O MAS AÑOS-  
Recinto:23-094-009-00007-00003 Cultivo:62 PASTOS PERMANENTES DE 5 O MAS AÑOS-  
Recinto:23-078-900-99000-99002 Cultivo:62 PASTOS PERMANENTES DE 5 O MAS AÑOS-
- 86131 Recinto superficie forrajera con explotación ganadera según VAG que en REGA no tiene clasificación zootécnica permitida.  
Recinto:23-078-900-99000-99002 Cultivo:62000 PASTOS PERMANENTES DE 5 O MAS AÑOS-SIN VARIEDAD Secano Explotacion:ES239040001000

(1) Con incidencias que retienen pago o deniegan el expediente.

(2) Se calcula sobre superficie declarada admisible.

(3) Aplicación del artículo 16 bis del RD 147/2023.

(4) Expediente con algunos recintos de pastos permanentes ubicados en espacios protegidos donde la carga ganadera mínima será 0,1 UGM/ha.

Puede verificar la integridad de una copia de este documento mediante la lectura del código QR adjunto o mediante el acceso a la dirección <https://ws050.juntadeandalucia.es/verificarFirma> indicando el código de VERIFICACIÓN

FIRMADO POR	RAQUEL MARIA ESPIN CRESPO	17/10/2024
VERIFICACIÓN	Pk2jmWSPEJNMB623FQZ8JEKDMKEPRE	PÁG. 2661/4804



**APELLIDOS Y NOMBRE / RAZÓN SOCIAL**

BERZOSA TALAVERA GABINA

**NIF**

\*\*\*\*8813\*

**EXPEDIENTE**

1284926

**RESOLUCIÓN**

DENEGACIÓN DE LA AYUDA

**DATOS DE MANTENIMIENTO UNIDADES**

<b>GRUPO DE PAGO</b>	<b>Sup. Dec. Admisible</b>	<b>Sup. Resuelta</b>	<b>Sobredecl.</b>	<b>% Sobredecl.</b>
ZONAS DE MONTAÑA	0,00	0,00	0,00	0,00

**RESUMEN DE PAGOS**

	<b>IMPORTE ( Euros )</b>			
	<b>RESUELTO</b>	<b>FEADER</b>	<b>MAPA</b>	<b>CAPADR</b>
A pagar	0,00	0,00	0,00	0,00

**APLICACIÓN DE REDUCCIONES Y PENALIZACIONES (%)**

<b>Criterios de subvencionabilidad (1)</b>	<b>Presentación tardía</b>	<b>Omisión declaración</b>	<b>Condicionabilidad</b>
100,00	0,00	0,00	0,00

**IMPORTE ( Euros )**

<b>Calculado(2)</b>	<b>Reducción</b>	<b>Penalización</b>	<b>Reducción Penalización (3)</b>	<b>Penalización adicional</b>	<b>Resuelto</b>	<b>FEADER</b>	<b>MAPA</b>	<b>CAPADR</b>
0,00 €	0,00 €	0,00 €	0,00 €	0,00 €	0,00 €	0,00 €	0,00 €	0,00 €
<b>Importe Unitario:</b>	93,00 €	<b>Nuevo Importe Unitario:</b>	0,00 €					

**INCIDENCIAS****INCIDENCIA DESCRIPCIÓN**

231	Recinto ficticio comunal declarado cuya superficie de cruce total supera la superficie total definida por la Autoridad gestora para ese recinto. Recinto:23-078-900-99000-99002 Cultivo:62000 PASTOS PERMANENTES DE 5 O MAS AÑOS-SIN VARIEDAD Secano
232	Superficie de cruce en recinto ficticio comunal, mayor que superficie asignada neta resultante del reparto del ficticio comunal. Recinto:23-078-900-99000-99002 Cultivo:62000 PASTOS PERMANENTES DE 5 O MAS AÑOS-SIN VARIEDAD Secano Diferencia penalizable (Hectáreas):1,09
463	Productor que en su Declaración responsable no marca SÍ o NO en la casilla de "Realiza alguna actividad de las incluidas en el R.D."
2454	Solicitante de intervención 6613 cuyo regimen de afiliación a la SS no es ni el sistema especial agrario(cuenta ajena) ni autonomo con actividad agraria.
3972	Recinto ficticio del que forma parte un recinto real cuyo identificativo presenta errores en las Declaraciones de pastos. Recinto:23-078-900-99000-99002 Cultivo: -
74018	Productor que no es agricultor a título principal, según los datos del ejercicio fiscal n-1 y seguridad socia.
74053	Importe inferior a 100 Euros
86120	Para explotaciones de pastos permanentes ubicadas en espacios protegidos la carga ganadera mínima será 0,1 UGM/ha. Recinto:23-078-900-99000-99002 Cultivo:62000 PASTOS PERMANENTES DE 5 O MAS AÑOS-SIN VARIEDAD Secano Carga Ganadera:0
86126	Recinto de forrajera para Cálculo de Carga Ganadera que No pertenece a Explotación con UGM válida. Recinto:23-063-016-00100-00005 Cultivo:62000 PASTOS PERMANENTES DE 5 O MAS AÑOS-SIN VARIEDAD Secano Explotacion:ES230630006121 Recinto:23-078-900-99000-99002 Cultivo:62000 PASTOS PERMANENTES DE 5 O MAS AÑOS-SIN VARIEDAD Secano Explotacion:ES239040001000

(1) Con incidencias que retienen pago o deniegan el expediente.

(2) Se calcula sobre superficie declarada admisible.

(3) Aplicación del artículo 16 bis del RD 147/2023.

(4) Expediente con algunos recintos de pastos permanentes ubicados en espacios protegidos donde la carga ganadera mínima será 0,1 UGM/ha.

Puede verificar la integridad de una copia de este documento mediante la lectura del código QR adjunto o mediante el acceso a la dirección <https://ws050.juntadeandalucia.es/verificarFirma> indicando el código de VERIFICACIÓN

FIRMADO POR	RAQUEL MARIA ESPIN CRESPO	17/10/2024
VERIFICACIÓN	Pk2jmWSPEJNMB623FQZ8JEKDMKEPRE	PÁG. 2662/4804





**Incidencias de carga ganadera**

**INCIDENCIA DESCRIPCIÓN**

- 232 Superficie de cruce en recinto ficticio comunal, mayor que superficie asignada neta resultante del reparto del ficticio comunal.  
Recinto:23-078-900-99000-99002 Cultivo:62000 PASTOS PERMANENTES DE 5 O MAS AÑOS-SIN VARIEDAD Secano Diferencia penalizable (Hectáreas):1,09
- 86126 Recinto de forrajera para Cálculo de Carga Ganadera que No pertenece a Explotación con UGM válida.  
Recinto:23-078-900-99000-99002 Cultivo:62000 PASTOS PERMANENTES DE 5 O MAS AÑOS-SIN VARIEDAD Secano Explotacion:ES239040001000  
Recinto:23-063-016-00100-00005 Cultivo:62000 PASTOS PERMANENTES DE 5 O MAS AÑOS-SIN VARIEDAD Secano Explotacion:ES230630006121
- 86128 Recinto de Forrajeras que no ha contabilizado para Carga Ganadera por no tener una explotación válida para el cálculo de la Carga Ganadera  
Recinto:23-063-016-00100-00005 Cultivo:62 PASTOS PERMANENTES DE 5 O MAS AÑOS-  
Recinto:23-078-900-99000-99002 Cultivo:62 PASTOS PERMANENTES DE 5 O MAS AÑOS-

(1) Con incidencias que retienen pago o deniegan el expediente.

(2) Se calcula sobre superficie declarada admisible.

(3) Aplicación del artículo 16 bis del RD 147/2023.

(4) Expediente con algunos recintos de pastos permanentes ubicados en espacios protegidos donde la carga ganadera mínima será 0,1 UGM/ha.

Puede verificar la integridad de una copia de este documento mediante la lectura del código QR adjunto o mediante el acceso a la dirección <https://ws050.juntadeandalucia.es/verificarFirma> indicando el código de VERIFICACIÓN

FIRMADO POR	RAQUEL MARIA ESPIN CRESCO	17/10/2024
VERIFICACIÓN	Pk2jmWSPEJNMB623FQZ8JEKDMKEPRE	PÁG. 2663/4804



**APELLIDOS Y NOMBRE / RAZÓN SOCIAL**

BERZOSA TALAVERA PEDRO

**NIF**

\*\*\*\*9288\*

**EXPEDIENTE**

1106721

**RESOLUCIÓN**

DENEGACIÓN DE LA AYUDA

**DATOS DE MANTENIMIENTO UNIDADES**

<b>GRUPO DE PAGO</b>	<b>Sup. Dec. Admisible</b>	<b>Sup. Resuelta</b>	<b>Sobredecl.</b>	<b>% Sobredecl.</b>
ZONAS DE MONTAÑA	0,00	0,00	0,00	0,00

**RESUMEN DE PAGOS**

	<b>IMPORTE ( Euros )</b>			
	<b>RESUELTO</b>	<b>FEADER</b>	<b>MAPA</b>	<b>CAPADR</b>
A pagar	0,00	0,00	0,00	0,00

**APLICACIÓN DE REDUCCIONES Y PENALIZACIONES (%)**

<b>Criterios de subvencionabilidad (1)</b>	<b>Presentación tardía</b>	<b>Omisión declaración</b>	<b>Condicionidad</b>
100,00	0,00	0,00	0,00

**IMPORTE ( Euros )**

<b>Calculado(2)</b>	<b>Reducción</b>	<b>Penalización</b>	<b>Reducción Penalización (3)</b>	<b>Penalización adicional</b>	<b>Resuelto</b>	<b>FEADER</b>	<b>MAPA</b>	<b>CAPADR</b>
0,00 €	0,00 €	0,00 €	0,00 €	0,00 €	0,00 €	0,00 €	0,00 €	0,00 €
<b>Importe Unitario:</b>	93,00 €	<b>Nuevo Importe Unitario:</b>	0,00 €					

**INCIDENCIAS****INCIDENCIA DESCRIPCIÓN**

- 231 Recinto ficticio comunal declarado cuya superficie de cruce total supera la superficie total definida por la Autoridad gestora para ese recinto.  
Recinto:23-078-900-99000-99002 Cultivo:62000 PASTOS PERMANENTES DE 5 O MAS AÑOS-SIN VARIEDAD Secano
- 232 Superficie de cruce en recinto ficticio comunal, mayor que superficie asignada neta resultante del reparto del ficticio comunal.  
Recinto:23-078-900-99000-99002 Cultivo:62000 PASTOS PERMANENTES DE 5 O MAS AÑOS-SIN VARIEDAD Secano Diferencia penalizable (Hectáreas):1,13
- 3972 Recinto ficticio del que forma parte un recinto real cuyo identificativo presenta errores en las Declaraciones de pastos.  
Recinto:23-078-900-99000-99002 Cultivo: -
- 74053 Importe inferior a 100 Euros
- 86120 Para explotaciones de pastos permanentes ubicadas en espacios protegidos la carga ganadera mínima será 0,1 UGM/ha.  
Recinto:23-078-900-99000-99002 Cultivo:62000 PASTOS PERMANENTES DE 5 O MAS AÑOS-SIN VARIEDAD Secano Carga Ganadera:0
- 86126 Recinto de forrajera para Cálculo de Carga Ganadera que No pertenece a Explotación con UGM válida.  
Recinto:23-079-055-00002-00004 Cultivo:62000 PASTOS PERMANENTES DE 5 O MAS AÑOS-SIN VARIEDAD Secano Explotacion:ES230790000587  
Recinto:23-079-055-00002-00006 Cultivo:62000 PASTOS PERMANENTES DE 5 O MAS AÑOS-SIN VARIEDAD Secano Explotacion:ES230790000587  
Recinto:23-079-055-00003-00001 Cultivo:62000 PASTOS PERMANENTES DE 5 O MAS AÑOS-SIN VARIEDAD Secano Explotacion:ES230790000587  
Recinto:23-079-055-00003-00002 Cultivo:62000 PASTOS PERMANENTES DE 5 O MAS AÑOS-SIN VARIEDAD Secano Explotacion:ES230790000587  
Recinto:23-079-055-00003-00003 Cultivo:62000 PASTOS PERMANENTES DE 5 O MAS AÑOS-SIN VARIEDAD Secano Explotacion:ES230790000587  
Recinto:23-079-055-00003-00006 Cultivo:62000 PASTOS PERMANENTES DE 5 O MAS AÑOS-SIN VARIEDAD Secano Explotacion:ES230790000587

(1) Con incidencias que retienen pago o deniegan el expediente.

(2) Se calcula sobre superficie declarada admisible.

(3) Aplicación del artículo 16 bis del RD 147/2023.

(4) Expediente con algunos recintos de pastos permanentes ubicados en espacios protegidos donde la carga ganadera mínima será 0,1 UGM/ha.

Puede verificar la integridad de una copia de este documento mediante la lectura del código QR adjunto o mediante el acceso a la dirección <https://ws050.juntadeandalucia.es/verificarFirma> indicando el código de VERIFICACIÓN

FIRMADO POR	RAQUEL MARIA ESPIN CRESPO	17/10/2024
VERIFICACIÓN	Pk2jmWSPEJNMB623FQZ8JEKDMKEPRE	PÁG. 2664/4804





**Incidencias de carga ganadera****INCIDENCIA DESCRIPCIÓN**

232	Superficie de cruce en recinto ficticio comunal, mayor que superficie asignada neta resultante del reparto del ficticio comunal. Recinto:23-078-900-99000-99002 Cultivo:62000 PASTOS PERMANENTES DE 5 O MAS AÑOS-SIN VARIEDAD Secano Diferencia penalizable (Hectáreas):1,13
86126	Recinto de forrajera para Cálculo de Carga Ganadera que No pertenece a Explotación con UGM válida. Recinto:23-079-055-00003-00003 Cultivo:62000 PASTOS PERMANENTES DE 5 O MAS AÑOS-SIN VARIEDAD Secano Explotacion:ES230790000587 Recinto:23-079-055-00003-00006 Cultivo:62000 PASTOS PERMANENTES DE 5 O MAS AÑOS-SIN VARIEDAD Secano Explotacion:ES230790000587 Recinto:23-079-055-00003-00001 Cultivo:62000 PASTOS PERMANENTES DE 5 O MAS AÑOS-SIN VARIEDAD Secano Explotacion:ES230790000587 Recinto:23-079-055-00003-00002 Cultivo:62000 PASTOS PERMANENTES DE 5 O MAS AÑOS-SIN VARIEDAD Secano Explotacion:ES230790000587 Recinto:23-079-055-00002-00004 Cultivo:62000 PASTOS PERMANENTES DE 5 O MAS AÑOS-SIN VARIEDAD Secano Explotacion:ES230790000587 Recinto:23-079-055-00002-00006 Cultivo:62000 PASTOS PERMANENTES DE 5 O MAS AÑOS-SIN VARIEDAD Secano Explotacion:ES230790000587 Recinto:23-079-055-00002-00004 Cultivo:62000 PASTOS PERMANENTES DE 5 O MAS AÑOS-SIN VARIEDAD Secano Explotacion:ES230790000587
86128	Recinto de Forrajeras que no ha contabilizado para Carga Ganadera por no tener una explotación válida para el cálculo de la Carga Ganadera Recinto:23-079-055-00003-00003 Cultivo:62 PASTOS PERMANENTES DE 5 O MAS AÑOS- Recinto:23-079-055-00003-00006 Cultivo:62 PASTOS PERMANENTES DE 5 O MAS AÑOS- Recinto:23-079-055-00003-00001 Cultivo:62 PASTOS PERMANENTES DE 5 O MAS AÑOS- Recinto:23-079-055-00003-00002 Cultivo:62 PASTOS PERMANENTES DE 5 O MAS AÑOS- Recinto:23-079-055-00002-00004 Cultivo:62 PASTOS PERMANENTES DE 5 O MAS AÑOS- Recinto:23-079-055-00002-00006 Cultivo:62 PASTOS PERMANENTES DE 5 O MAS AÑOS- Recinto:23-079-055-00002-00004 Cultivo:62 PASTOS PERMANENTES DE 5 O MAS AÑOS- Recinto:23-078-900-99000-99002 Cultivo:62 PASTOS PERMANENTES DE 5 O MAS AÑOS-
86131	Recinto superficie forrajera con explotación ganadera según VAG que en REGA no tiene clasificación zootécnica permitida. Recinto:23-078-900-99000-99002 Cultivo:62000 PASTOS PERMANENTES DE 5 O MAS AÑOS-SIN VARIEDAD Secano Explotacion:ES239040001000

(1) Con incidencias que retienen pago o deniegan el expediente.

(2) Se calcula sobre superficie declarada admisible.

(3) Aplicación del artículo 16 bis del RD 147/2023.

(4) Expediente con algunos recintos de pastos permanentes ubicados en espacios protegidos donde la carga ganadera mínima será 0,1 UGM/ha.

Puede verificar la integridad de una copia de este documento mediante la lectura del código QR adjunto o mediante el acceso a la dirección <https://ws050.juntadeandalucia.es/verificarFirma> indicando el código de VERIFICACIÓN

FIRMADO POR	RAQUEL MARIA ESPIN CRESPO	17/10/2024	
VERIFICACIÓN	Pk2jmWSPEJNMB623FQZ8JEKDMKEPRE	PÁG. 2665/4804	

**APELLIDOS Y NOMBRE / RAZÓN SOCIAL**

BLASCO REPRESA ESTEBAN

**NIF**

\*\*\*\*9134\*

**EXPEDIENTE**

1256255

**RESOLUCIÓN**

DENEGACIÓN DE LA AYUDA

**DATOS DE MANTENIMIENTO UNIDADES**

<b>GRUPO DE PAGO</b>	<b>Sup. Dec. Admisible</b>	<b>Sup. Resuelta</b>	<b>Sobredecl.</b>	<b>% Sobredecl.</b>
ZONAS DE MONTAÑA	373,33	135,03	238,30	63,83

**RESUMEN DE PAGOS**

	<b>IMPORTE ( Euros )</b>			
	<b>RESUELTO</b>	<b>FEADER</b>	<b>MAPA</b>	<b>CAPADR</b>
A pagar	0,00	0,00	0,00	0,00

**APLICACIÓN DE REDUCCIONES Y PENALIZACIONES (%)**

<b>Crterios de subvencionabilidad (1)</b>	<b>Presentación tardía</b>	<b>Omisión declaración</b>	<b>Condicionalidad</b>
100,00	0,00	0,00	0,00

**IMPORTE ( Euros )**

<b>Calculado(2)</b>	<b>Reducción</b>	<b>Penalización</b>	<b>Reducción Penalización (3)</b>	<b>Penalización adicional</b>	<b>Resuelto</b>	<b>FEADER</b>	<b>MAPA</b>	<b>CAPADR</b>
2.046,00 €	1.305,98 €	740,02 €	0,00 €	1.305,98 €	0,00 €	0,00 €	0,00 €	0,00 €
<b>Importe Unitario:</b>	93,00 €	<b>Nuevo Importe Unitario:</b>	5,48 €					

(1) Con incidencias que retienen pago o deniegan el expediente.

(2) Se calcula sobre superficie declarada admisible.

(3) Aplicación del artículo 16 bis del RD 147/2023.

(4) Expediente con algunos recintos de pastos permanentes ubicados en espacios protegidos donde la carga ganadera mínima será 0,1 UGM/ha.

Puede verificar la integridad de una copia de este documento mediante la lectura del código QR adjunto o mediante el acceso a la dirección <https://ws050.juntadeandalucia.es/verificarFirma> indicando el código de VERIFICACIÓN

FIRMADO POR

RAQUEL MARIA ESPIN CRESPO

17/10/2024

VERIFICACIÓN

Pk2jmWSPEJNMB623FQZ8JEKDMKEPRE

PÁG. 2666/4804



**RECINTOS PROPUESTOS**

REF.	REFERENCIA SIGPAC	CULTIVO	S/R	USO SIGPAC	Sup. Dec. admisible	Sup. Campo	Sup. Determ.	Sup. Resuelta
-1147893	23-079-041-00133-0002	PASTOS PERMANENTES DE 5 O MAS AÑOS	S		0,03		0,03	0,00
-1147892	23-079-040-00157-0030	PASTOS PERMANENTES DE 5 O MAS AÑOS	S		0,04		0,04	0,00
-1147890	23-079-040-00157-0028	PASTOS PERMANENTES DE 5 O MAS AÑOS	S		1,58		1,58	0,00
-1147887	23-079-040-00120-0003	PASTOS PERMANENTES DE 5 O MAS AÑOS	S		0,01		0,01	0,00
5121434	23-079-040-00246-0002	PASTOS DE MENOS DE 5 AÑOS	S		1,92		1,92	0,00
5121565	23-079-074-00212-0002	PASTOS DE MENOS DE 5 AÑOS	S		1,08		1,08	0,00
5121566	23-079-041-00022-0001	PASTOS PERMANENTES DE 5 O MAS AÑOS	S		0,52		0,52	0,00
5121567	23-079-041-00022-0002	PASTOS DE MENOS DE 5 AÑOS	S		0,24		0,24	0,00
5121569	23-079-041-00037-0001	PASTOS PERMANENTES DE 5 O MAS AÑOS	S		1,89		1,89	0,00
5121571	23-079-041-00093-0001	PASTOS PERMANENTES DE 5 O MAS AÑOS	S		1,39		1,39	0,00
5121574	23-079-041-00095-0001	PASTOS PERMANENTES DE 5 O MAS AÑOS	S		1,15		1,15	0,00
5121585	23-079-041-00181-0001	PASTOS PERMANENTES DE 5 O MAS AÑOS	S		1,06		1,06	0,00
5121586	23-079-040-00116-0001	PASTOS PERMANENTES DE 5 O MAS AÑOS	S		0,43		0,43	0,00
5121587	23-079-040-00120-0001	PASTOS PERMANENTES DE 5 O MAS AÑOS	S		0,57		0,57	0,00
5121966	23-079-041-00092-0003	PASTOS PERMANENTES DE 5 O MAS AÑOS	S		0,29		0,29	0,00
5121967	23-079-041-00092-0004	PASTOS PERMANENTES DE 5 O MAS AÑOS	S		0,48		0,48	0,00
5122097	23-079-041-00182-0003	PASTOS PERMANENTES DE 5 O MAS AÑOS	S		14,42		14,42	0,00
5122098	23-079-041-00182-0004	PASTOS DE MENOS DE 5 AÑOS	S		0,28		0,28	0,00
5122099	23-079-041-00182-0005	PASTOS DE MENOS DE 5 AÑOS	S		0,47		0,47	0,00
5122100	23-079-041-00182-0006	PASTOS PERMANENTES DE 5 O MAS AÑOS	S		1,01		1,01	0,00
5122101	23-079-041-00182-0011	PASTOS PERMANENTES DE 5 O MAS AÑOS	S		3,12		3,12	0,00
5122102	23-079-041-00182-0014	PASTOS DE MENOS DE 5 AÑOS	S		0,21		0,21	0,00
5122103	23-079-041-00182-0016	PASTOS PERMANENTES DE 5 O MAS AÑOS	S		10,03		10,03	0,00
5122142	23-079-040-00129-0001	PASTOS PERMANENTES DE 5 O MAS AÑOS	S		1,02		1,02	0,00
5122171	23-079-040-00157-0001	PASTOS PERMANENTES DE 5 O MAS AÑOS	S		0,72		0,72	0,00
5122172	23-079-040-00157-0002	PASTOS PERMANENTES DE 5 O MAS AÑOS	S		0,88		0,88	0,00
5122173	23-079-040-00157-0003	PASTOS PERMANENTES DE 5 O MAS AÑOS	S		2,09		2,09	0,00
5122174	23-079-040-00157-0011	PASTOS DE MENOS DE 5 AÑOS	S		1,34		1,34	0,00
5122175	23-079-040-00157-0022	PASTOS DE MENOS DE 5 AÑOS	S		0,80		0,80	0,00
5122176	23-079-040-00157-0024	PASTOS PERMANENTES DE 5 O MAS AÑOS	S		0,11		0,11	0,00
5557372	23-079-070-00028-0002	PASTOS DE MENOS DE 5 AÑOS	S		5,89		5,89	5,89
5557373	23-079-070-00028-0003	PASTOS DE MENOS DE 5 AÑOS	S		18,16		18,16	18,16
5557374	23-079-070-00028-0004	PASTOS PERMANENTES DE 5 O MAS AÑOS	S		0,19		0,19	0,19
5557375	23-079-070-00028-0005	PASTOS PERMANENTES DE 5 O MAS AÑOS	S		0,05		0,05	0,05
5557376	23-079-070-00028-0006	PASTOS PERMANENTES DE 5 O MAS AÑOS	S		52,95		52,95	52,95
5557379	23-079-070-00028-0014	PASTOS DE MENOS DE 5 AÑOS	S		0,32		0,32	0,32
5557384	23-079-070-00029-0004	PASTOS PERMANENTES DE 5 O MAS AÑOS	S		0,26		0,26	0,26
5557385	23-079-070-00029-0005	PASTOS PERMANENTES DE 5 O MAS AÑOS	S		0,30		0,30	0,30
5557386	23-079-070-00029-0006	PASTOS PERMANENTES DE 5 O MAS AÑOS	S		0,67		0,67	0,67
5557387	23-079-070-00029-0008	PASTOS DE MENOS DE 5 AÑOS	S		24,96		24,96	24,96
5557388	23-079-070-00029-0016	PASTOS PERMANENTES DE 5 O MAS AÑOS	S		0,37		0,37	0,37
5557389	23-079-070-00029-0018	PASTOS PERMANENTES DE 5 O MAS AÑOS	S		8,11		8,11	8,11
5557390	23-079-070-00029-0020	PASTOS PERMANENTES DE 5 O MAS AÑOS	S		0,00		0,00	0,00
5557397	23-079-070-00047-0003	PASTOS PERMANENTES DE 5 O MAS AÑOS	S		0,07		0,07	0,07
5557398	23-079-070-00047-0004	PASTOS PERMANENTES DE 5 O MAS AÑOS	S		0,01		0,01	0,01
5557401	23-079-070-00049-0001	PASTOS PERMANENTES DE 5 O MAS AÑOS	S		0,25		0,25	0,25
5557403	23-079-011-00011-0001	PASTOS PERMANENTES DE 5 O MAS AÑOS	S		4,63		4,63	4,63
6944504	23-079-064-00001-0005	PASTOS PERMANENTES DE 5 O MAS AÑOS	S		0,61		0,61	0,61
6944505	23-079-064-00001-0010	PASTOS PERMANENTES DE 5 O MAS AÑOS	S		0,39		0,39	0,39
6944513	23-079-065-00005-0002	PASTOS PERMANENTES DE 5 O MAS AÑOS	S		3,30		3,30	0,00
6944514	23-079-061-00004-0007	PASTOS PERMANENTES DE 5 O MAS AÑOS	S		134,36		134,36	0,00
6944515	23-079-061-00004-0012	PASTOS PERMANENTES DE 5 O MAS AÑOS	S		8,12		8,12	0,00

(1) Con incidencias que retienen pago o deniegan el expediente.

(2) Se calcula sobre superficie declarada admisible.

(3) Aplicación del artículo 16 bis del RD 147/2023.

(4) Expediente con algunos recintos de pastos permanentes ubicados en espacios protegidos donde la carga ganadera mínima será 0,1 UGM/ha.

Puede verificar la integridad de una copia de este documento mediante la lectura del código QR adjunto o mediante el acceso a la dirección <https://ws050.juntadeandalucia.es/verificarFirma> indicando el código de VERIFICACIÓN

FIRMADO POR

RAQUEL MARIA ESPIN CRESPO

17/10/2024

VERIFICACIÓN

Pk2jmWSPEJNMB623FQZ8JEKDMKEPRE

PÁG. 2667/4804



**RECINTOS PROPUESTOS**

REF.	REFERENCIA SIGPAC	CULTIVO	S/R	USO SIGPAC	Sup. Dec. admisible	Sup. Campo	Sup. Determ.	Sup. Resuelta
6944516	23-079-061-00004-0014	PASTOS PERMANENTES DE 5 O MAS AÑOS	S		1,64		1,64	0,00
6944517	23-079-065-00004-0001	PASTOS PERMANENTES DE 5 O MAS AÑOS	S		0,17		0,17	0,00
6944526	23-079-063-00001-0002	PASTOS PERMANENTES DE 5 O MAS AÑOS	S		1,06		1,06	1,06
6944527	23-079-063-00001-0004	PASTOS PERMANENTES DE 5 O MAS AÑOS	S		0,06		0,06	0,00
6944528	23-079-063-00001-0003	PASTOS PERMANENTES DE 5 O MAS AÑOS	S		0,58		0,58	0,58
6944529	23-079-061-00001-0003	PASTOS PERMANENTES DE 5 O MAS AÑOS	S		8,43		8,43	8,43
6944530	23-079-061-00001-0004	PASTOS PERMANENTES DE 5 O MAS AÑOS	S		0,34		0,34	0,34
6944531	23-079-061-00001-0005	PASTOS PERMANENTES DE 5 O MAS AÑOS	S		6,25		6,25	6,25
6944575	23-079-065-00002-0001	PASTOS PERMANENTES DE 5 O MAS AÑOS	S		6,37		6,37	0,00
6944576	23-079-065-00002-0004	PASTOS PERMANENTES DE 5 O MAS AÑOS	S		5,35		5,35	0,00
6944579	23-079-065-00003-0001	PASTOS PERMANENTES DE 5 O MAS AÑOS	S		0,68		0,68	0,00
6944602	23-079-062-00001-0003	PASTOS PERMANENTES DE 5 O MAS AÑOS	S		0,18		0,18	0,18
6944603	23-079-066-00016-0005	PASTOS PERMANENTES DE 5 O MAS AÑOS	S		27,26		27,26	0,00
6944604	23-079-061-00001-0002	PASTOS PERMANENTES DE 5 O MAS AÑOS	S		1,77		1,77	0,00
6944605	23-079-063-00001-0006	PASTOS PERMANENTES DE 5 O MAS AÑOS	S		0,04		0,04	0,00

**INCIDENCIAS****INCIDENCIA DESCRIPCIÓN**

242

Recinto pendiente de acreditación de titularidad.

Recinto:23-079-040-00116-00001	Cultivo:62000	PASTOS PERMANENTES DE 5 O MAS AÑOS-SIN VARIEDAD	Secano
Recinto:23-079-040-00120-00001	Cultivo:62000	PASTOS PERMANENTES DE 5 O MAS AÑOS-SIN VARIEDAD	Secano
Recinto:23-079-040-00120-00003	Cultivo:62000	PASTOS PERMANENTES DE 5 O MAS AÑOS-SIN VARIEDAD	Secano
Recinto:23-079-040-00129-00001	Cultivo:62000	PASTOS PERMANENTES DE 5 O MAS AÑOS-SIN VARIEDAD	Secano
Recinto:23-079-040-00157-00001	Cultivo:62000	PASTOS PERMANENTES DE 5 O MAS AÑOS-SIN VARIEDAD	Secano
Recinto:23-079-040-00157-00002	Cultivo:62000	PASTOS PERMANENTES DE 5 O MAS AÑOS-SIN VARIEDAD	Secano
Recinto:23-079-040-00157-00003	Cultivo:62000	PASTOS PERMANENTES DE 5 O MAS AÑOS-SIN VARIEDAD	Secano
Recinto:23-079-040-00157-00011	Cultivo:63000	PASTOS DE MENOS DE 5 AÑOS-SIN VARIEDAD	Secano
Recinto:23-079-040-00157-00022	Cultivo:63000	PASTOS DE MENOS DE 5 AÑOS-SIN VARIEDAD	Secano
Recinto:23-079-040-00157-00024	Cultivo:62000	PASTOS PERMANENTES DE 5 O MAS AÑOS-SIN VARIEDAD	Secano
Recinto:23-079-040-00157-00028	Cultivo:62000	PASTOS PERMANENTES DE 5 O MAS AÑOS-SIN VARIEDAD	Secano
Recinto:23-079-040-00157-00030	Cultivo:62000	PASTOS PERMANENTES DE 5 O MAS AÑOS-SIN VARIEDAD	Secano
Recinto:23-079-040-00246-00002	Cultivo:63000	PASTOS DE MENOS DE 5 AÑOS-SIN VARIEDAD	Secano
Recinto:23-079-041-00022-00001	Cultivo:62000	PASTOS PERMANENTES DE 5 O MAS AÑOS-SIN VARIEDAD	Secano
Recinto:23-079-041-00022-00002	Cultivo:63000	PASTOS DE MENOS DE 5 AÑOS-SIN VARIEDAD	Secano
Recinto:23-079-041-00037-00001	Cultivo:62000	PASTOS PERMANENTES DE 5 O MAS AÑOS-SIN VARIEDAD	Secano
Recinto:23-079-041-00092-00003	Cultivo:62000	PASTOS PERMANENTES DE 5 O MAS AÑOS-SIN VARIEDAD	Secano
Recinto:23-079-041-00092-00004	Cultivo:62000	PASTOS PERMANENTES DE 5 O MAS AÑOS-SIN VARIEDAD	Secano
Recinto:23-079-041-00093-00001	Cultivo:62000	PASTOS PERMANENTES DE 5 O MAS AÑOS-SIN VARIEDAD	Secano
Recinto:23-079-041-00095-00001	Cultivo:62000	PASTOS PERMANENTES DE 5 O MAS AÑOS-SIN VARIEDAD	Secano
Recinto:23-079-041-00133-00002	Cultivo:62000	PASTOS PERMANENTES DE 5 O MAS AÑOS-SIN VARIEDAD	Secano
Recinto:23-079-041-00181-00001	Cultivo:62000	PASTOS PERMANENTES DE 5 O MAS AÑOS-SIN VARIEDAD	Secano
Recinto:23-079-041-00182-00003	Cultivo:62000	PASTOS PERMANENTES DE 5 O MAS AÑOS-SIN VARIEDAD	Secano
Recinto:23-079-041-00182-00004	Cultivo:63000	PASTOS DE MENOS DE 5 AÑOS-SIN VARIEDAD	Secano
Recinto:23-079-041-00182-00005	Cultivo:63000	PASTOS DE MENOS DE 5 AÑOS-SIN VARIEDAD	Secano
Recinto:23-079-041-00182-00006	Cultivo:62000	PASTOS PERMANENTES DE 5 O MAS AÑOS-SIN VARIEDAD	Secano
Recinto:23-079-041-00182-00011	Cultivo:62000	PASTOS PERMANENTES DE 5 O MAS AÑOS-SIN VARIEDAD	Secano
Recinto:23-079-041-00182-00014	Cultivo:63000	PASTOS DE MENOS DE 5 AÑOS-SIN VARIEDAD	Secano
Recinto:23-079-041-00182-00016	Cultivo:62000	PASTOS PERMANENTES DE 5 O MAS AÑOS-SIN VARIEDAD	Secano
Recinto:23-079-066-00005-00003	Cultivo:62000	PASTOS PERMANENTES DE 5 O MAS AÑOS-SIN VARIEDAD	Secano
Recinto:23-079-066-00005-00005	Cultivo:62000	PASTOS PERMANENTES DE 5 O MAS AÑOS-SIN VARIEDAD	Secano
Recinto:23-079-066-00007-00001	Cultivo:62000	PASTOS PERMANENTES DE 5 O MAS AÑOS-SIN VARIEDAD	Secano
Recinto:23-079-066-00009-00002	Cultivo:62000	PASTOS PERMANENTES DE 5 O MAS AÑOS-SIN VARIEDAD	Secano
Recinto:23-079-066-00010-00001	Cultivo:62000	PASTOS PERMANENTES DE 5 O MAS AÑOS-SIN VARIEDAD	Secano
Recinto:23-079-066-00011-00001	Cultivo:62000	PASTOS PERMANENTES DE 5 O MAS AÑOS-SIN VARIEDAD	Secano
Recinto:23-079-066-00016-00005	Cultivo:62000	PASTOS PERMANENTES DE 5 O MAS AÑOS-SIN VARIEDAD	Secano

(1) Con incidencias que retienen pago o deniegan el expediente.

(2) Se calcula sobre superficie declarada admisible.

(3) Aplicación del artículo 16 bis del RD 147/2023.

(4) Expediente con algunos recintos de pastos permanentes ubicados en espacios protegidos donde la carga ganadera mínima será 0,1 UGM/ha.

Puede verificar la integridad de una copia de este documento mediante la lectura del código QR adjunto o mediante el acceso a la dirección <https://ws050.juntadeandalucia.es/verificarFirma> indicando el código de VERIFICACIÓN

FIRMADO POR

RAQUEL MARIA ESPIN CRESPO

17/10/2024

VERIFICACIÓN

Pk2jmWSPEJNMB623FQZ8JEKDMKEPRE

PÁG. 2668/4804



**INCIDENCIAS****INCIDENCIA DESCRIPCIÓN**

	Recinto:23-079-066-00027-00001	Cultivo:62000	PASTOS PERMANENTES DE 5 O MAS AÑOS-SIN VARIEDAD	Secano
	Recinto:23-079-066-00028-00001	Cultivo:62000	PASTOS PERMANENTES DE 5 O MAS AÑOS-SIN VARIEDAD	Secano
	Recinto:23-079-074-00212-00002	Cultivo:63000	PASTOS DE MENOS DE 5 AÑOS-SIN VARIEDAD	Secano
3790	Recinto declarado inactivo			
	Recinto:23-079-061-00001-00002	Cultivo: -		
	Recinto:23-079-063-00001-00004	Cultivo: -		
	Recinto:23-079-063-00001-00006	Cultivo: -		
	Recinto:23-079-065-00002-00001	Cultivo: -		
	Recinto:23-079-065-00002-00004	Cultivo: -		
	Recinto:23-079-065-00003-00001	Cultivo: -		
	Recinto:23-079-065-00004-00001	Cultivo: -		
	Recinto:23-079-065-00005-00002	Cultivo: -		
	Recinto:23-079-066-00016-00005	Cultivo: -		
74053	Importe inferior a 100 Euros			
86126	Recinto de forrajera para Cálculo de Carga Ganadera que No pertenece a Explotación con UGM válida.			
	Recinto:23-079-066-00005-00003	Cultivo:62000	PASTOS PERMANENTES DE 5 O MAS AÑOS-SIN VARIEDAD	Secano
	Explotacion:ES230790007122			
	Recinto:23-079-066-00005-00005	Cultivo:62000	PASTOS PERMANENTES DE 5 O MAS AÑOS-SIN VARIEDAD	Secano
	Explotacion:ES230790007122			
	Recinto:23-079-066-00007-00001	Cultivo:62000	PASTOS PERMANENTES DE 5 O MAS AÑOS-SIN VARIEDAD	Secano
	Explotacion:ES230790007122			
	Recinto:23-079-066-00009-00002	Cultivo:62000	PASTOS PERMANENTES DE 5 O MAS AÑOS-SIN VARIEDAD	Secano
	Explotacion:ES230790007122			
	Recinto:23-079-066-00010-00001	Cultivo:62000	PASTOS PERMANENTES DE 5 O MAS AÑOS-SIN VARIEDAD	Secano
	Explotacion:ES230790007122			
	Recinto:23-079-066-00011-00001	Cultivo:62000	PASTOS PERMANENTES DE 5 O MAS AÑOS-SIN VARIEDAD	Secano
	Explotacion:ES230790007122			
	Recinto:23-079-066-00027-00001	Cultivo:62000	PASTOS PERMANENTES DE 5 O MAS AÑOS-SIN VARIEDAD	Secano
	Explotacion:ES230790007122			
	Recinto:23-079-066-00028-00001	Cultivo:62000	PASTOS PERMANENTES DE 5 O MAS AÑOS-SIN VARIEDAD	Secano
	Explotacion:ES230790007122			

**Incidenias de carga ganadera****INCIDENCIA DESCRIPCIÓN**

242	Recinto pendiente de acreditación de titularidad.			
	Recinto:23-079-041-00133-00002	Cultivo:62000	PASTOS PERMANENTES DE 5 O MAS AÑOS-SIN VARIEDAD	Secano
	Recinto:23-079-040-00157-00030	Cultivo:62000	PASTOS PERMANENTES DE 5 O MAS AÑOS-SIN VARIEDAD	Secano
	Recinto:23-079-040-00157-00028	Cultivo:62000	PASTOS PERMANENTES DE 5 O MAS AÑOS-SIN VARIEDAD	Secano
	Recinto:23-079-040-00120-00003	Cultivo:62000	PASTOS PERMANENTES DE 5 O MAS AÑOS-SIN VARIEDAD	Secano
	Recinto:23-079-040-00246-00002	Cultivo:63000	PASTOS DE MENOS DE 5 AÑOS-SIN VARIEDAD	Secano
	Recinto:23-079-074-00212-00002	Cultivo:63000	PASTOS DE MENOS DE 5 AÑOS-SIN VARIEDAD	Secano
	Recinto:23-079-041-00022-00001	Cultivo:62000	PASTOS PERMANENTES DE 5 O MAS AÑOS-SIN VARIEDAD	Secano
	Recinto:23-079-041-00022-00002	Cultivo:63000	PASTOS DE MENOS DE 5 AÑOS-SIN VARIEDAD	Secano
	Recinto:23-079-041-00037-00001	Cultivo:62000	PASTOS PERMANENTES DE 5 O MAS AÑOS-SIN VARIEDAD	Secano
	Recinto:23-079-041-00093-00001	Cultivo:62000	PASTOS PERMANENTES DE 5 O MAS AÑOS-SIN VARIEDAD	Secano
	Recinto:23-079-041-00095-00001	Cultivo:62000	PASTOS PERMANENTES DE 5 O MAS AÑOS-SIN VARIEDAD	Secano
	Recinto:23-079-041-00181-00001	Cultivo:62000	PASTOS PERMANENTES DE 5 O MAS AÑOS-SIN VARIEDAD	Secano
	Recinto:23-079-040-00116-00001	Cultivo:62000	PASTOS PERMANENTES DE 5 O MAS AÑOS-SIN VARIEDAD	Secano
	Recinto:23-079-040-00120-00001	Cultivo:62000	PASTOS PERMANENTES DE 5 O MAS AÑOS-SIN VARIEDAD	Secano
	Recinto:23-079-041-00092-00003	Cultivo:62000	PASTOS PERMANENTES DE 5 O MAS AÑOS-SIN VARIEDAD	Secano
	Recinto:23-079-041-00092-00004	Cultivo:62000	PASTOS PERMANENTES DE 5 O MAS AÑOS-SIN VARIEDAD	Secano
	Recinto:23-079-041-00182-00003	Cultivo:62000	PASTOS PERMANENTES DE 5 O MAS AÑOS-SIN VARIEDAD	Secano
	Recinto:23-079-041-00182-00004	Cultivo:63000	PASTOS DE MENOS DE 5 AÑOS-SIN VARIEDAD	Secano
	Recinto:23-079-041-00182-00005	Cultivo:63000	PASTOS DE MENOS DE 5 AÑOS-SIN VARIEDAD	Secano
	Recinto:23-079-041-00182-00006	Cultivo:62000	PASTOS PERMANENTES DE 5 O MAS AÑOS-SIN VARIEDAD	Secano
	Recinto:23-079-041-00182-00011	Cultivo:62000	PASTOS PERMANENTES DE 5 O MAS AÑOS-SIN VARIEDAD	Secano
	Recinto:23-079-041-00182-00014	Cultivo:63000	PASTOS DE MENOS DE 5 AÑOS-SIN VARIEDAD	Secano

(1) Con incidencias que retienen pago o deniegan el expediente.

(2) Se calcula sobre superficie declarada admisible.

(3) Aplicación del artículo 16 bis del RD 147/2023.

(4) Expediente con algunos recintos de pastos permanentes ubicados en espacios protegidos donde la carga ganadera mínima será 0,1 UGM/ha.

Puede verificar la integridad de una copia de este documento mediante la lectura del código QR adjunto o mediante el acceso a la dirección <https://ws050.juntadeandalucia.es/verificarFirma> indicando el código de VERIFICACIÓN

FIRMADO POR

RAQUEL MARIA ESPIN CRESPO

17/10/2024

VERIFICACIÓN

Pk2jmWSPEJNMB623FQZ8JEKDMKEPRE

PÁG. 2669/4804





	Recinto:23-079-041-00182-00016	Cultivo:62000	PASTOS PERMANENTES DE 5 O MAS AÑOS-SIN VARIEDAD	Secano
	Recinto:23-079-040-00129-00001	Cultivo:62000	PASTOS PERMANENTES DE 5 O MAS AÑOS-SIN VARIEDAD	Secano
	Recinto:23-079-040-00157-00001	Cultivo:62000	PASTOS PERMANENTES DE 5 O MAS AÑOS-SIN VARIEDAD	Secano
	Recinto:23-079-040-00157-00002	Cultivo:62000	PASTOS PERMANENTES DE 5 O MAS AÑOS-SIN VARIEDAD	Secano
	Recinto:23-079-040-00157-00003	Cultivo:62000	PASTOS PERMANENTES DE 5 O MAS AÑOS-SIN VARIEDAD	Secano
	Recinto:23-079-040-00157-00011	Cultivo:63000	PASTOS DE MENOS DE 5 AÑOS-SIN VARIEDAD	Secano
	Recinto:23-079-040-00157-00022	Cultivo:63000	PASTOS DE MENOS DE 5 AÑOS-SIN VARIEDAD	Secano
	Recinto:23-079-040-00157-00024	Cultivo:62000	PASTOS PERMANENTES DE 5 O MAS AÑOS-SIN VARIEDAD	Secano
	Recinto:23-079-066-00005-00003	Cultivo:62000	PASTOS PERMANENTES DE 5 O MAS AÑOS-SIN VARIEDAD	Secano
	Recinto:23-079-066-00005-00005	Cultivo:62000	PASTOS PERMANENTES DE 5 O MAS AÑOS-SIN VARIEDAD	Secano
	Recinto:23-079-066-00009-00002	Cultivo:62000	PASTOS PERMANENTES DE 5 O MAS AÑOS-SIN VARIEDAD	Secano
	Recinto:23-079-066-00010-00001	Cultivo:62000	PASTOS PERMANENTES DE 5 O MAS AÑOS-SIN VARIEDAD	Secano
	Recinto:23-079-066-00011-00001	Cultivo:62000	PASTOS PERMANENTES DE 5 O MAS AÑOS-SIN VARIEDAD	Secano
	Recinto:23-079-066-00027-00001	Cultivo:62000	PASTOS PERMANENTES DE 5 O MAS AÑOS-SIN VARIEDAD	Secano
	Recinto:23-079-066-00028-00001	Cultivo:62000	PASTOS PERMANENTES DE 5 O MAS AÑOS-SIN VARIEDAD	Secano
	Recinto:23-079-066-00016-00005	Cultivo:62000	PASTOS PERMANENTES DE 5 O MAS AÑOS-SIN VARIEDAD	Secano
3790	Recinto declarado inactivo			
	Recinto:23-079-065-00005-00002	Cultivo: -		
	Recinto:23-079-065-00004-00001	Cultivo: -		
	Recinto:23-079-063-00001-00004	Cultivo: -		
	Recinto:23-079-065-00002-00001	Cultivo: -		
	Recinto:23-079-065-00002-00004	Cultivo: -		
	Recinto:23-079-065-00003-00001	Cultivo: -		
	Recinto:23-079-066-00016-00005	Cultivo: -		
	Recinto:23-079-061-00001-00002	Cultivo: -		
	Recinto:23-079-063-00001-00006	Cultivo: -		
86126	Recinto de forrajera para Cálculo de Carga Ganadera que No pertenece a Explotación con UGM válida.			
	Recinto:23-079-066-00005-00003	Cultivo:62000	PASTOS PERMANENTES DE 5 O MAS AÑOS-SIN VARIEDAD	Secano
	Explotacion:ES230790007122			
	Recinto:23-079-066-00005-00005	Cultivo:62000	PASTOS PERMANENTES DE 5 O MAS AÑOS-SIN VARIEDAD	Secano
	Explotacion:ES230790007122			
	Recinto:23-079-066-00007-00001	Cultivo:62000	PASTOS PERMANENTES DE 5 O MAS AÑOS-SIN VARIEDAD	Secano
	Explotacion:ES230790007122			
	Recinto:23-079-066-00009-00002	Cultivo:62000	PASTOS PERMANENTES DE 5 O MAS AÑOS-SIN VARIEDAD	Secano
	Explotacion:ES230790007122			
	Recinto:23-079-066-00010-00001	Cultivo:62000	PASTOS PERMANENTES DE 5 O MAS AÑOS-SIN VARIEDAD	Secano
	Explotacion:ES230790007122			
	Recinto:23-079-066-00011-00001	Cultivo:62000	PASTOS PERMANENTES DE 5 O MAS AÑOS-SIN VARIEDAD	Secano
	Explotacion:ES230790007122			
	Recinto:23-079-066-00027-00001	Cultivo:62000	PASTOS PERMANENTES DE 5 O MAS AÑOS-SIN VARIEDAD	Secano
	Explotacion:ES230790007122			
	Recinto:23-079-066-00028-00001	Cultivo:62000	PASTOS PERMANENTES DE 5 O MAS AÑOS-SIN VARIEDAD	Secano
	Explotacion:ES230790007122			
86128	Recinto de Forrajeras que no ha contabilizado para Carga Ganadera por no tener una explotación válida para el cálculo de la Carga Ganadera			
	Recinto:23-079-041-00133-00002	Cultivo:62	PASTOS PERMANENTES DE 5 O MAS AÑOS-	
	Recinto:23-079-040-00157-00030	Cultivo:62	PASTOS PERMANENTES DE 5 O MAS AÑOS-	
	Recinto:23-079-040-00157-00028	Cultivo:62	PASTOS PERMANENTES DE 5 O MAS AÑOS-	
	Recinto:23-079-040-00120-00003	Cultivo:62	PASTOS PERMANENTES DE 5 O MAS AÑOS-	
	Recinto:23-079-040-00246-00002	Cultivo:63	PASTOS DE MENOS DE 5 AÑOS-	
	Recinto:23-079-074-00212-00002	Cultivo:63	PASTOS DE MENOS DE 5 AÑOS-	
	Recinto:23-079-041-00022-00001	Cultivo:62	PASTOS PERMANENTES DE 5 O MAS AÑOS-	
	Recinto:23-079-041-00022-00002	Cultivo:63	PASTOS DE MENOS DE 5 AÑOS-	
	Recinto:23-079-041-00037-00001	Cultivo:62	PASTOS PERMANENTES DE 5 O MAS AÑOS-	
	Recinto:23-079-041-00093-00001	Cultivo:62	PASTOS PERMANENTES DE 5 O MAS AÑOS-	
	Recinto:23-079-041-00095-00001	Cultivo:62	PASTOS PERMANENTES DE 5 O MAS AÑOS-	
	Recinto:23-079-041-00181-00001	Cultivo:62	PASTOS PERMANENTES DE 5 O MAS AÑOS-	
	Recinto:23-079-040-00116-00001	Cultivo:62	PASTOS PERMANENTES DE 5 O MAS AÑOS-	
	Recinto:23-079-040-00120-00001	Cultivo:62	PASTOS PERMANENTES DE 5 O MAS AÑOS-	
	Recinto:23-079-041-00092-00003	Cultivo:62	PASTOS PERMANENTES DE 5 O MAS AÑOS-	
	Recinto:23-079-041-00092-00004	Cultivo:62	PASTOS PERMANENTES DE 5 O MAS AÑOS-	
	Recinto:23-079-041-00182-00003	Cultivo:62	PASTOS PERMANENTES DE 5 O MAS AÑOS-	
	Recinto:23-079-041-00182-00004	Cultivo:63	PASTOS DE MENOS DE 5 AÑOS-	

(1) Con incidencias que retienen pago o deniegan el expediente.  
 (2) Se calcula sobre superficie declarada admisible.  
 (3) Aplicación del artículo 16 bis del RD 147/2023.  
 (4) Expediente con algunos recintos de pastos permanentes ubicados en espacios protegidos donde la carga ganadera mínima será 0,1 UGM/ha.

Puede verificar la integridad de una copia de este documento mediante la lectura del código QR adjunto o mediante el acceso a la dirección <a href="https://ws050.juntadeandalucia.es/verificarFirma">https://ws050.juntadeandalucia.es/verificarFirma</a> indicando el código de VERIFICACIÓN			
FIRMADO POR	RAQUEL MARIA ESPIN CRESPO	17/10/2024	
VERIFICACIÓN	Pk2jmWSPEJNMB623FQZ8JEKDMKEPRE	PÁG. 2670/4804	





Recinto:23-079-041-00182-00005 Cultivo:63 PASTOS DE MENOS DE 5 AÑOS-  
Recinto:23-079-041-00182-00006 Cultivo:62 PASTOS PERMANENTES DE 5 O MAS AÑOS-  
Recinto:23-079-041-00182-00011 Cultivo:62 PASTOS PERMANENTES DE 5 O MAS AÑOS-  
Recinto:23-079-041-00182-00014 Cultivo:63 PASTOS DE MENOS DE 5 AÑOS-  
Recinto:23-079-041-00182-00016 Cultivo:62 PASTOS PERMANENTES DE 5 O MAS AÑOS-  
Recinto:23-079-040-00129-00001 Cultivo:62 PASTOS PERMANENTES DE 5 O MAS AÑOS-  
Recinto:23-079-040-00157-00001 Cultivo:62 PASTOS PERMANENTES DE 5 O MAS AÑOS-  
Recinto:23-079-040-00157-00002 Cultivo:62 PASTOS PERMANENTES DE 5 O MAS AÑOS-  
Recinto:23-079-040-00157-00003 Cultivo:62 PASTOS PERMANENTES DE 5 O MAS AÑOS-  
Recinto:23-079-040-00157-00011 Cultivo:63 PASTOS DE MENOS DE 5 AÑOS-  
Recinto:23-079-040-00157-00022 Cultivo:63 PASTOS DE MENOS DE 5 AÑOS-  
Recinto:23-079-040-00157-00024 Cultivo:62 PASTOS PERMANENTES DE 5 O MAS AÑOS-  
Recinto:23-079-066-00005-00003 Cultivo:62 PASTOS PERMANENTES DE 5 O MAS AÑOS-  
Recinto:23-079-066-00005-00005 Cultivo:62 PASTOS PERMANENTES DE 5 O MAS AÑOS-  
Recinto:23-079-066-00007-00001 Cultivo:62 PASTOS PERMANENTES DE 5 O MAS AÑOS-  
Recinto:23-079-066-00009-00002 Cultivo:62 PASTOS PERMANENTES DE 5 O MAS AÑOS-  
Recinto:23-079-066-00010-00001 Cultivo:62 PASTOS PERMANENTES DE 5 O MAS AÑOS-  
Recinto:23-079-066-00011-00001 Cultivo:62 PASTOS PERMANENTES DE 5 O MAS AÑOS-  
Recinto:23-079-066-00027-00001 Cultivo:62 PASTOS PERMANENTES DE 5 O MAS AÑOS-  
Recinto:23-079-066-00028-00001 Cultivo:62 PASTOS PERMANENTES DE 5 O MAS AÑOS-

(1) Con incidencias que retienen pago o deniegan el expediente.

(2) Se calcula sobre superficie declarada admisible.

(3) Aplicación del artículo 16 bis del RD 147/2023.

(4) Expediente con algunos recintos de pastos permanentes ubicados en espacios protegidos donde la carga ganadera mínima será 0,1 UGM/ha.

Puede verificar la integridad de una copia de este documento mediante la lectura del código QR adjunto o mediante el acceso a la dirección <https://ws050.juntadeandalucia.es/verificarFirma> indicando el código de VERIFICACIÓN

FIRMADO POR	RAQUEL MARIA ESPIN CRESPO	17/10/2024	
VERIFICACIÓN	Pk2jmWSPEJNMB623FQZ8JEKDMKEPRE	PÁG. 2671/4804	

**APELLIDOS Y NOMBRE / RAZÓN SOCIAL**

BOLIVAR SANTOS MARIA ANGELES

**NIF**

\*\*\*\*5344\*

**EXPEDIENTE**

1156278

**RESOLUCIÓN**

DENEGACIÓN DE LA AYUDA

**DATOS DE MANTENIMIENTO UNIDADES**

<b>GRUPO DE PAGO</b>	<b>Sup. Dec. Admisible</b>	<b>Sup. Resuelta</b>	<b>Sobredecl.</b>	<b>% Sobredecl.</b>
ZONAS DE MONTAÑA	0,00	0,00	0,00	0,00

**RESUMEN DE PAGOS**

	<b>IMPORTE ( Euros )</b>			
	<b>RESUELTO</b>	<b>FEADER</b>	<b>MAPA</b>	<b>CAPADR</b>
A pagar	0,00	0,00	0,00	0,00

**APLICACIÓN DE REDUCCIONES Y PENALIZACIONES (%)**

<b>Criterios de subvencionabilidad (1)</b>	<b>Presentación tardía</b>	<b>Omisión declaración</b>	<b>Condicionalidad</b>
100,00	0,00	0,00	0,00

**IMPORTE ( Euros )**

<b>Calculado(2)</b>	<b>Reducción</b>	<b>Penalización</b>	<b>Reducción Penalización (3)</b>	<b>Penalización adicional</b>	<b>Resuelto</b>	<b>FEADER</b>	<b>MAPA</b>	<b>CAPADR</b>
0,00 €	0,00 €	0,00 €	0,00 €	0,00 €	0,00 €	0,00 €	0,00 €	0,00 €
<b>Importe Unitario:</b>	93,00 €	<b>Nuevo Importe Unitario:</b>	0,00 €					

**RECINTOS PROPUESTOS**

<b>REF.</b>	<b>REFERENCIA SIGPAC</b>	<b>CULTIVO</b>	<b>S/R</b>	<b>USO SIGPAC</b>	<b>Sup. Dec. admisible</b>	<b>Sup. Campo</b>	<b>Sup. Determ.</b>	<b>Sup. Resuelta</b>
1700000004789475	18-039-009-00127-0001	OLIVAR	S		0,78		0,78	0,78
1700000004789476	23-064-006-00204-0001	OLIVAR	S		0,34		0,34	0,34
1700000004789477	23-064-006-00247-0003	OLIVAR	S		0,65		0,65	0,65
1700000004789479	23-019-001-00460-0001	OLIVAR	S		0,56		0,56	0,56
1700000004789480	23-019-001-00463-0001	OLIVAR	S		0,19		0,19	0,19
1700000004789481	18-139-008-00217-0001	OLIVAR	S		0,51		0,51	0,51
1700000004789486	23-019-010-00428-0001	OLIVAR	S		2,61		2,61	2,61
1700000004789487	23-019-001-00443-0001	OLIVAR	S		0,50		0,50	0,50
1700000004789488	23-019-001-00391-0001	OLIVAR	S		0,03		0,03	0,03
1700000004789489	23-019-001-00392-0001	OLIVAR	S		0,27		0,27	0,27
1700000004789490	23-064-006-00177-0003	OLIVAR	S		0,03		0,03	0,03
1700000004789491	23-064-006-00178-0001	OLIVAR	S		0,35		0,35	0,35
1700000004789492	23-064-006-00134-0001	OLIVAR	S		1,38		1,38	1,38
1700000004789493	23-064-006-00035-0001	OLIVAR	S		0,56		0,56	0,56

**INCIDENCIAS****INCIDENCIA DESCRIPCIÓN**

74018	Productor que no es agricultor a título principal, según los datos del ejercicio fiscal n-1 y seguridad socia.
74053	Importe inferior a 100 Euros

(1) Con incidencias que retienen pago o deniegan el expediente.

(2) Se calcula sobre superficie declarada admisible.

(3) Aplicación del artículo 16 bis del RD 147/2023.

(4) Expediente con algunos recintos de pastos permanentes ubicados en espacios protegidos donde la carga ganadera mínima será 0,1 UGM/ha.

Puede verificar la integridad de una copia de este documento mediante la lectura del código QR adjunto o mediante el acceso a la dirección <https://ws050.juntadeandalucia.es/verificarFirma> indicando el código de VERIFICACIÓN

FIRMADO POR	RAQUEL MARIA ESPIN CRESPO	17/10/2024
VERIFICACIÓN	Pk2jmWSPEJNMB623FQZ8JEKDMKEPRE	PÁG. 2672/4804





**APELLIDOS Y NOMBRE / RAZÓN SOCIAL**

BONILLA GARRIDO ANTONIO JESUS

**NIF**

\*\*\*\*3102\*

**EXPEDIENTE**

1150214

**RESOLUCIÓN**

DENEGACIÓN DE LA AYUDA

**DATOS DE MANTENIMIENTO UNIDADES****GRUPO DE PAGO**

ZONAS DE MONTAÑA

**Sup. Dec.  
Admisible**

0,68

**Sup.  
Resuelta**

0,68

**Sobredecl.**

0,00

**% Sobredecl.**

0,00

**RESUMEN DE PAGOS****IMPORTE ( Euros )**

	RESUELTO	FEADER	MAPA	CAPADR
A pagar	0,00	0,00	0,00	0,00

**APLICACIÓN DE REDUCCIONES Y PENALIZACIONES (%)**

Crterios de subvencionabilidad (1)	Presentación tardía	Omisión declaración	Condicionalidad
100,00	0,00	0,00	0,00

**IMPORTE ( Euros )**

Calculado(2)	Reducción	Penalización	Reducción Penalización (3)	Penalización adicional	Resuelto	FEADER	MAPA	CAPADR
63,24 €	0,00 €	0,00 €	0,00 €	0,00 €	0,00 €	0,00 €	0,00 €	0,00 €
<b>Importe Unitario:</b>	93,00 €	<b>Nuevo Importe Unitario:</b>	93,00 €					

**RECINTOS PROPUESTOS**

REF.	REFERENCIA SIGPAC	CULTIVO	S/R	USO SIGPAC	Sup. Dec. admisible	Sup. Campo	Sup. Determ.	Sup. Resuelta
1700000006154174	23-034-006-00232-0002	OLIVAR	S		0,32		0,32	0,32
1700000006154175	23-034-010-00110-0001	OLIVAR	S		0,23		0,23	0,23
1700000006154176	23-034-010-00110-0004	OLIVAR	S		0,04		0,04	0,04
1700000006154177	23-034-010-00110-0002	OLIVAR	S		0,03		0,03	0,03
1700000006154195	23-034-010-09005-0003	OLIVAR	S		0,06		0,06	0,06

**INCIDENCIAS****INCIDENCIA DESCRIPCIÓN**

74053 Importe inferior a 100 Euros

(1) Con incidencias que retienen pago o deniegan el expediente.

(2) Se calcula sobre superficie declarada admisible.

(3) Aplicación del artículo 16 bis del RD 147/2023.

(4) Expediente con algunos recintos de pastos permanentes ubicados en espacios protegidos donde la carga ganadera mínima será 0,1 UGM/ha.

Puede verificar la integridad de una copia de este documento mediante la lectura del código QR adjunto o mediante el acceso a la dirección <https://ws050.juntadeandalucia.es/verificarFirma> indicando el código de VERIFICACIÓN

FIRMADO POR

RAQUEL MARIA ESPIN CRESPO

17/10/2024

VERIFICACIÓN

Pk2jmWSPEJNMB623FQZ8JEKDMKEPRE

PÁG. 2673/4804



**APELLIDOS Y NOMBRE / RAZÓN SOCIAL**

BONILLA LUJANO JUAN

**NIF**

\*\*\*\*1324\*

**EXPEDIENTE**

1028998

**RESOLUCIÓN**

DENEGACIÓN DE LA AYUDA

**DATOS DE MANTENIMIENTO UNIDADES****GRUPO DE PAGO**

ZONAS DE MONTAÑA

**Sup. Dec.  
Admisible**

0,00

**Sup.  
Resuelta**

0,00

**Sobredecl.**

0,00

**% Sobredecl.**

0,00

**RESUMEN DE PAGOS****IMPORTE ( Euros )**

	RESUELTO	FEADER	MAPA	CAPADR
A pagar	0,00	0,00	0,00	0,00

**APLICACIÓN DE REDUCCIONES Y PENALIZACIONES (%)**

Crterios de subvencionabilidad (1)	Presentación tardía	Omisión declaración	Condicionalidad
100,00	0,00	0,00	0,00

**IMPORTE ( Euros )**

Calculado(2)	Reducción	Penalización	Reducción Penalización (3)	Penalización adicional	Resuelto	FEADER	MAPA	CAPADR
0,00 €	0,00 €	0,00 €	0,00 €	0,00 €	0,00 €	0,00 €	0,00 €	0,00 €
Importe Unitario:	93,00 €	Nuevo Importe Unitario:	0,00 €					

**RECINTOS PROPUESTOS**

REF.	REFERENCIA SIGPAC	CULTIVO	S/R	USO SIGPAC	Sup. Dec. admisible	Sup. Campo	Sup. Determ.	Sup. Resuelta
-893943	23-034-012-00259-0003	OLIVAR	S		0,02		0,02	0,02
-29481	23-034-012-00266-0003	OLIVAR	S		0,08		0,08	0,08
1700000006264261	23-034-009-00415-0001	OLIVAR	S		0,20		0,20	0,20
1700000006264262	23-034-009-00416-0001	OLIVAR	S		0,06		0,06	0,06
1700000006264263	23-034-009-00416-0002	OLIVAR	S		0,02		0,02	0,02
1700000006264264	23-034-012-00265-0003	OLIVAR	S		0,41		0,41	0,41
1700000006264265	23-034-012-00266-0002	OLIVAR	S		0,21		0,21	0,21
1700000006264266	23-034-012-00271-0004	OLIVAR	S		0,10		0,10	0,10
1700000006264267	23-034-012-00271-0005	OLIVAR	S		0,26		0,26	0,26
1700000006264268	23-034-012-00272-0001	OLIVAR	S		0,53		0,53	0,53
1700000006264269	23-034-012-00259-0001	OLIVAR	S		1,03		1,03	1,03

**INCIDENCIAS****INCIDENCIA DESCRIPCIÓN**

74018	Productor que no es agricultor a título principal, según los datos del ejercicio fiscal n-1 y seguridad socia.
74053	Importe inferior a 100 Euros

(1) Con incidencias que retienen pago o deniegan el expediente.

(2) Se calcula sobre superficie declarada admisible.

(3) Aplicación del artículo 16 bis del RD 147/2023.

(4) Expediente con algunos recintos de pastos permanentes ubicados en espacios protegidos donde la carga ganadera mínima será 0,1 UGM/ha.

Puede verificar la integridad de una copia de este documento mediante la lectura del código QR adjunto o mediante el acceso a la dirección <https://ws050.juntadeandalucia.es/verificarFirma> indicando el código de VERIFICACIÓN

FIRMADO POR

RAQUEL MARIA ESPIN CRESPO

17/10/2024

VERIFICACIÓN

Pk2jmWSPEJNMB623FQZ8JEKDMKEPRE

PÁG. 2674/4804



**APELLIDOS Y NOMBRE / RAZÓN SOCIAL**

BOUSBA LEBSIRE LEKBIR

**NIF**

\*\*\*\*9619\*

**EXPEDIENTE**

1198056

**RESOLUCIÓN**

DENEGACIÓN DE LA AYUDA

**DATOS DE MANTENIMIENTO UNIDADES****GRUPO DE PAGO**

ZONAS DE MONTAÑA

**Sup. Dec.  
Admisible**

0,00

**Sup.  
Resuelta**

0,00

**Sobredecl.**

0,00

**% Sobredecl.**

0,00

**RESUMEN DE PAGOS****IMPORTE ( Euros )**

	<b>RESUELTO</b>	<b>FEADER</b>	<b>MAPA</b>	<b>CAPADR</b>
A pagar	0,00	0,00	0,00	0,00

**APLICACIÓN DE REDUCCIONES Y PENALIZACIONES (%)**

<b>Crterios de subvencionabilidad (1)</b>	<b>Presentación tardía</b>	<b>Omisión declaración</b>	<b>Condicionalidad</b>
100,00	0,00	0,00	0,00

**IMPORTE ( Euros )**

<b>Calculado(2)</b>	<b>Reducción</b>	<b>Penalización</b>	<b>Reducción Penalización (3)</b>	<b>Penalización adicional</b>	<b>Resuelto</b>	<b>FEADER</b>	<b>MAPA</b>	<b>CAPADR</b>
0,00 €	0,00 €	0,00 €	0,00 €	0,00 €	0,00 €	0,00 €	0,00 €	0,00 €
<b>Importe Unitario:</b>	93,00 €	<b>Nuevo Importe Unitario:</b>	0,00 €					

**RECINTOS PROPUESTOS**

<b>REF.</b>	<b>REFERENCIA SIGPAC</b>	<b>CULTIVO</b>	<b>S/R</b>	<b>USO SIGPAC</b>	<b>Sup. Dec. admisible</b>	<b>Sup. Campo</b>	<b>Sup. Determ.</b>	<b>Sup. Resuelta</b>
-1025224	23-019-005-00328-0003	OLIVAR	S		0,10		0,10	0,10
-147712	23-019-005-00167-0001	OLIVAR	S		0,02		0,02	0,00
-147710	23-019-005-00656-0001	OLIVAR	S		0,01		0,01	0,01
4182974	23-019-005-00163-0001	OLIVAR	S		0,24		0,24	0,24
4182976	23-019-005-00160-0001	OLIVAR	S		0,01		0,01	0,01
4253421	23-019-005-00162-0002	OLIVAR	S		0,21		0,21	0,21
4253423	23-019-005-00164-0001	OLIVAR	S		0,28		0,28	0,28
4634906	23-019-005-00328-0002	OLIVAR	S		0,13		0,13	0,13
1700000006178262	23-019-001-00231-0001	OLIVAR	S		0,21		0,21	0,21
1700000006178264	23-019-001-00235-0002	OLIVAR	S		0,12		0,12	0,12

**INCIDENCIAS****INCIDENCIA DESCRIPCIÓN**

218 Superficie bruta de cruce en un recinto en el conjunto de las solicitudes supera superficie total que SIGPAC establece para él.  
Recinto:23-019-005-00167-00001 Cultivo:101010 OLIVAR-PICUAL Secano Suma de superficies declaradas para este recinto por todos los solicitantes (Áreas):5 Superficie SIGPAC medida para este recinto (Áreas):3 Exceso de superficie declarada (Hectáreas):0.02 Suma de superficies declaradas para este recinto por el solicitante (Áreas):2

242 Recinto pendiente de acreditación de titularidad.  
Recinto:23-019-005-00167-00001 Cultivo:101010 OLIVAR-PICUAL Secano

74018 Productor que no es agricultor a título principal, según los datos del ejercicio fiscal n-1 y seguridad socia.

74053 Importe inferior a 100 Euros

(1) Con incidencias que retienen pago o deniegan el expediente.

(2) Se calcula sobre superficie declarada admisible.

(3) Aplicación del artículo 16 bis del RD 147/2023.

(4) Expediente con algunos recintos de pastos permanentes ubicados en espacios protegidos donde la carga ganadera mínima será 0,1 UGM/ha.

Puede verificar la integridad de una copia de este documento mediante la lectura del código QR adjunto o mediante el acceso a la dirección <https://ws050.juntadeandalucia.es/verificarFirma> indicando el código de VERIFICACIÓN

FIRMADO POR

RAQUEL MARIA ESPIN CRESPO

17/10/2024

VERIFICACIÓN

Pk2jmWSPEJNMB623FQZ8JEKDMKEPRE

PÁG. 2675/4804



**APELLIDOS Y NOMBRE / RAZÓN SOCIAL**

BRAVO CANO ANTONIO

**NIF**

\*\*\*\*5138\*

**EXPEDIENTE**

1226914

**RESOLUCIÓN**

DENEGACIÓN DE LA AYUDA

**DATOS DE MANTENIMIENTO UNIDADES****GRUPO DE PAGO**

ZONAS DE MONTAÑA

**Sup. Dec.  
Admisible**

0,00

**Sup.  
Resuelta**

0,00

**Sobredecl.**

0,00

**% Sobredecl.**

0,00

**RESUMEN DE PAGOS****IMPORTE ( Euros )**

	RESUELTO	FEADER	MAPA	CAPADR
A pagar	0,00	0,00	0,00	0,00

**APLICACIÓN DE REDUCCIONES Y PENALIZACIONES (%)**

Crterios de subvencionabilidad (1)	Presentación tardía	Omisión declaración	Condicionalidad
100,00	0,00	0,00	0,00

**IMPORTE ( Euros )**

Calculado(2)	Reducción	Penalización	Reducción Penalización (3)	Penalización adicional	Resuelto	FEADER	MAPA	CAPADR
0,00 €	0,00 €	0,00 €	0,00 €	0,00 €	0,00 €	0,00 €	0,00 €	0,00 €
Importe Unitario:	93,00 €	Nuevo Importe Unitario:	0,00 €					

**RECINTOS PROPUESTOS**

REF.	REFERENCIA SIGPAC	CULTIVO	S/R	USO SIGPAC	Sup. Dec. admisible	Sup. Campo	Sup. Determ.	Sup. Resuelta
4220941	23-002-019-00182-0001	OLIVAR	S		0,11		0,11	0,11
4220942	23-002-019-00192-0002	OLIVAR	S		2,32		2,32	2,32
4220943	23-002-019-00187-0001	OLIVAR	S		0,07		0,07	0,07
4220944	23-002-019-00269-0001	OLIVAR	S		0,68		0,68	0,68

**INCIDENCIAS****INCIDENCIA DESCRIPCIÓN**

74018 Productor que no es agricultor a título principal, según los datos del ejercicio fiscal n-1 y seguridad socia.  
74053 Importe inferior a 100 Euros

(1) Con incidencias que retienen pago o deniegan el expediente.

(2) Se calcula sobre superficie declarada admisible.

(3) Aplicación del artículo 16 bis del RD 147/2023.

(4) Expediente con algunos recintos de pastos permanentes ubicados en espacios protegidos donde la carga ganadera mínima será 0,1 UGM/ha.

Puede verificar la integridad de una copia de este documento mediante la lectura del código QR adjunto o mediante el acceso a la dirección <https://ws050.juntadeandalucia.es/verificarFirma> indicando el código de VERIFICACIÓN

FIRMADO POR

RAQUEL MARIA ESPIN CRESPO

17/10/2024

VERIFICACIÓN

Pk2jmWSPEJNMB623FQZ8JEKDMKEPRE

PÁG. 2676/4804





<b>APELLIDOS Y NOMBRE / RAZÓN SOCIAL</b>	<b>NIF</b>	<b>EXPEDIENTE</b>	<b>RESOLUCIÓN</b>
BRAVO JIMENEZ MARIA DEL CARMEN	****5561*	1171033	DENEGACIÓN DE LA AYUDA

**DATOS DE MANTENIMIENTO UNIDADES**

<b>GRUPO DE PAGO</b>	<b>Sup. Dec. Admisible</b>	<b>Sup. Resuelta</b>	<b>Sobredecl.</b>	<b>% Sobredecl.</b>
ZONAS DE MONTAÑA	0,00	0,00	0,00	0,00

**RESUMEN DE PAGOS**

	<b>IMPORTE ( Euros )</b>			
	<b>RESUELTO</b>	<b>FEADER</b>	<b>MAPA</b>	<b>CAPADR</b>
A pagar	0,00	0,00	0,00	0,00

**APLICACIÓN DE REDUCCIONES Y PENALIZACIONES (%)**

<b>Crterios de subvencionabilidad (1)</b>	<b>Presentación tardía</b>	<b>Omisión declaración</b>	<b>Condicionabilidad</b>
100,00	0,00	0,00	0,00

**IMPORTE ( Euros )**

<b>Calculado(2)</b>	<b>Reducción</b>	<b>Penalización</b>	<b>Reducción Penalización (3)</b>	<b>Penalización adicional</b>	<b>Resuelto</b>	<b>FEADER</b>	<b>MAPA</b>	<b>CAPADR</b>
0,00 €	0,00 €	0,00 €	0,00 €	0,00 €	0,00 €	0,00 €	0,00 €	0,00 €
<b>Importe Unitario:</b>	93,00 €	<b>Nuevo Importe Unitario:</b>	0,00 €					

**INCIDENCIAS****INCIDENCIA DESCRIPCIÓN**

74051	Solicitante de intervención 6613, que no declara ningun recinto en zona desfavorecida.
74053	Importe inferior a 100 Euros

(1) Con incidencias que retienen pago o deniegan el expediente.

(2) Se calcula sobre superficie declarada admisible.

(3) Aplicación del artículo 16 bis del RD 147/2023.

(4) Expediente con algunos recintos de pastos permanentes ubicados en espacios protegidos donde la carga ganadera mínima será 0,1 UGM/ha.

Puede verificar la integridad de una copia de este documento mediante la lectura del código QR adjunto o mediante el acceso a la dirección <https://ws050.juntadeandalucia.es/verificarFirma> indicando el código de VERIFICACIÓN

FIRMADO POR	RAQUEL MARIA ESPIN CRESPO	17/10/2024
VERIFICACIÓN	Pk2jmWSPEJNMB623FQZ8JEKDMKEPRE	PÁG. 2677/4804



**APELLIDOS Y NOMBRE / RAZÓN SOCIAL**

BRAVO NAVAS ANTONIO JESUS

**NIF**

\*\*\*\*3005\*

**EXPEDIENTE**

1277530

**RESOLUCIÓN**

DENEGACIÓN DE LA AYUDA

**DATOS DE MANTENIMIENTO UNIDADES****GRUPO DE PAGO**

ZONAS DE MONTAÑA

**Sup. Dec.  
Admisible**

0,00

**Sup.  
Resuelta**

0,00

**Sobredecl.**

0,00

**% Sobredecl.**

0,00

**RESUMEN DE PAGOS****IMPORTE ( Euros )**

	RESUELTO	FEADER	MAPA	CAPADR
A pagar	0,00	0,00	0,00	0,00

**APLICACIÓN DE REDUCCIONES Y PENALIZACIONES (%)**

Crterios de subvencionabilidad (1)	Presentación tardía	Omisión declaración	Condicionalidad
100,00	0,00	0,00	0,00

**IMPORTE ( Euros )**

Calculado(2)	Reducción	Penalización	Reducción Penalización (3)	Penalización adicional	Resuelto	FEADER	MAPA	CAPADR
0,00 €	0,00 €	0,00 €	0,00 €	0,00 €	0,00 €	0,00 €	0,00 €	0,00 €
Importe Unitario:	93,00 €	Nuevo Importe Unitario:	0,00 €					

**RECINTOS PROPUESTOS**

REF.	REFERENCIA SIGPAC	CULTIVO	S/R	USO SIGPAC	Sup. Dec. admisible	Sup. Campo	Sup. Determ.	Sup. Resuelta
1700000002192921	23-034-002-00148-0001	OLIVAR	S		0,69		0,69	0,69
1700000002192922	23-034-003-00063-0001	OLIVAR	S		1,26		1,26	1,26
1700000002192923	23-034-003-00176-0002	OLIVAR	S		0,04		0,04	0,04
1700000002192924	23-034-003-09002-0003	OLIVAR	S		0,03		0,03	0,03
1700000002192925	23-034-008-00214-0001	OLIVAR	S		0,04		0,04	0,04
1700000002192926	23-034-008-00216-0001	OLIVAR	S		0,22		0,22	0,22
1700000002192927	23-034-009-00480-0001	OLIVAR	S		0,26		0,26	0,26
1700000002192995	23-099-004-00095-0001	OLIVAR	S		0,44		0,44	0,44
1700000002192996	23-099-001-00758-0001	OLIVAR	S		1,74		1,74	1,74
1700000006264228	23-034-007-00077-0001	OLIVAR	S		0,01		0,01	0,01
1700000006264229	23-034-007-00080-0001	OLIVAR	S		1,10		1,10	1,10

**INCIDENCIAS****INCIDENCIA DESCRIPCIÓN**

74018 Productor que no es agricultor a título principal, según los datos del ejercicio fiscal n-1 y seguridad socia.

74053 Importe inferior a 100 Euros

(1) Con incidencias que retienen pago o deniegan el expediente.

(2) Se calcula sobre superficie declarada admisible.

(3) Aplicación del artículo 16 bis del RD 147/2023.

(4) Expediente con algunos recintos de pastos permanentes ubicados en espacios protegidos donde la carga ganadera mínima será 0,1 UGM/ha.

Puede verificar la integridad de una copia de este documento mediante la lectura del código QR adjunto o mediante el acceso a la dirección <https://ws050.juntadeandalucia.es/verificarFirma> indicando el código de VERIFICACIÓN

FIRMADO POR

RAQUEL MARIA ESPIN CRESPO

17/10/2024

VERIFICACIÓN

Pk2jmWSPEJNMB623FQZ8JEKDMKEPRE

PÁG. 2678/4804



**APELLIDOS Y NOMBRE / RAZÓN SOCIAL**

BUENO GOMEZ FERNANDO

**NIF**

\*\*\*\*0670\*

**EXPEDIENTE**

1285091

**RESOLUCIÓN**

DENEGACIÓN DE LA AYUDA

**DATOS DE MANTENIMIENTO UNIDADES**

<b>GRUPO DE PAGO</b>	<b>Sup. Dec. Admisible</b>	<b>Sup. Resuelta</b>	<b>Sobredecl.</b>	<b>% Sobredecl.</b>
ZONAS DE MONTAÑA	0,00	0,00	0,00	0,00

**RESUMEN DE PAGOS**

	<b>IMPORTE ( Euros )</b>			
	<b>RESUELTO</b>	<b>FEADER</b>	<b>MAPA</b>	<b>CAPADR</b>
A pagar	0,00	0,00	0,00	0,00

**APLICACIÓN DE REDUCCIONES Y PENALIZACIONES (%)**

<b>Crterios de subvencionabilidad (1)</b>	<b>Presentación tardía</b>	<b>Omisión declaración</b>	<b>Condicionalidad</b>
100,00	0,00	0,00	0,00

**IMPORTE ( Euros )**

<b>Calculado(2)</b>	<b>Reducción</b>	<b>Penalización</b>	<b>Reducción Penalización (3)</b>	<b>Penalización adicional</b>	<b>Resuelto</b>	<b>FEADER</b>	<b>MAPA</b>	<b>CAPADR</b>
0,00 €	0,00 €	0,00 €	0,00 €	0,00 €	0,00 €	0,00 €	0,00 €	0,00 €
<b>Importe Unitario:</b>	93,00 €	<b>Nuevo Importe Unitario:</b>	0,00 €					

**RECINTOS PROPUESTOS**

<b>REF.</b>	<b>REFERENCIA SIGPAC</b>	<b>CULTIVO</b>	<b>S/R</b>	<b>USO SIGPAC</b>	<b>Sup. Dec. admisible</b>	<b>Sup. Campo</b>	<b>Sup. Determ.</b>	<b>Sup. Resuelta</b>
-1586444	23-005-014-00240-0004	BARBECHO TRADICIONAL	R		0,02		0,02	0,02
-1576754	23-005-014-00348-0005	OLIVAR	R		2,70		2,70	2,70
-1576748	23-005-014-00242-0002	OLIVAR	R		0,86		0,86	0,86
-1576725	23-005-014-00239-0002	OLIVAR	R		0,02		0,02	0,02
-1576724	23-005-014-00243-0001	OLIVAR	R		0,49		0,49	0,49
-1576723	23-005-014-00242-0001	OLIVAR	R		0,26		0,26	0,26
-1576722	23-005-014-00350-0001	OLIVAR	R		1,44		1,44	1,44
6862724	23-005-009-00286-0001	OLIVAR	R		3,78		3,78	3,78
6862897	23-005-014-00349-0001	OLIVAR	R		2,62		2,62	2,62

**INCIDENCIAS****INCIDENCIA DESCRIPCIÓN**

2455	Solicitantes de intervención 6613 sin datos de IRPF n-1.(Art 4 Orden 14/04/2016).
74018	Productor que no es agricultor a título principal, según los datos del ejercicio fiscal n-1 y seguridad socia.
74053	Importe inferior a 100 Euros
86020	Verifica que determinados recintos declarados por el expte para la operación, no se corresponde con la ZONA DESFAVORECIDA. Y no ha sido solicitada la operación análoga o correspondiente. Recinto:23-059-008-00214-00001 Cultivo:101010 OLIVAR-PICUAL Secano Operación correcta del recinto:6613.2 Recinto:23-059-008-00260-00001 Cultivo:101010 OLIVAR-PICUAL Secano Operación correcta del recinto:6613.2 Recinto:23-059-008-00260-00002 Cultivo:101010 OLIVAR-PICUAL Secano Operación correcta del recinto:6613.2 Recinto:23-059-008-00261-00001 Cultivo:101010 OLIVAR-PICUAL Secano Operación correcta del recinto:6613.2 Recinto:23-059-008-09003-00002 Cultivo:101010 OLIVAR-PICUAL Secano Operación correcta del recinto:6613.2

**Incidencias de carga ganadera****INCIDENCIA DESCRIPCIÓN**

86132	Recinto superficie forrajera que no realiza la actividad de producción de pastoreo. Recinto:23-005-014-00240-00004 Cultivo:20000 BARBECHO TRADICIONAL-SIN VARIEDAD Regadío
-------	---

(1) Con incidencias que retienen pago o deniegan el expediente.

(2) Se calcula sobre superficie declarada admisible.

(3) Aplicación del artículo 16 bis del RD 147/2023.

(4) Expediente con algunos recintos de pastos permanentes ubicados en espacios protegidos donde la carga ganadera mínima será 0,1 UGM/ha.

Puede verificar la integridad de una copia de este documento mediante la lectura del código QR adjunto o mediante el acceso a la dirección <https://ws050.juntadeandalucia.es/verificarFirma> indicando el código de VERIFICACIÓN

FIRMADO POR	RAQUEL MARIA ESPIN CRESPO	17/10/2024
VERIFICACIÓN	Pk2jmWSPEJNMB623FQZ8JEKDMKEPRE	PÁG. 2679/4804



**APELLIDOS Y NOMBRE / RAZÓN SOCIAL**

BUENO LECHUGA ANTONIO

**NIF**

\*\*\*\*9327\*

**EXPEDIENTE**

1268264

**RESOLUCIÓN**

DENEGACIÓN DE LA AYUDA

**DATOS DE MANTENIMIENTO UNIDADES**

<b>GRUPO DE PAGO</b>	<b>Sup. Dec. Admisible</b>	<b>Sup. Resuelta</b>	<b>Sobredecl.</b>	<b>% Sobredecl.</b>
ZONAS DE MONTAÑA	0,00	0,00	0,00	0,00

**RESUMEN DE PAGOS**

	<b>IMPORTE ( Euros )</b>			
	<b>RESUELTO</b>	<b>FEADER</b>	<b>MAPA</b>	<b>CAPADR</b>
A pagar	0,00	0,00	0,00	0,00

**APLICACIÓN DE REDUCCIONES Y PENALIZACIONES (%)**

<b>Crterios de subvencionabilidad (1)</b>	<b>Presentación tardía</b>	<b>Omisión declaración</b>	<b>Condicionalidad</b>
100,00	0,00	0,00	0,00

**IMPORTE ( Euros )**

<b>Calculado(2)</b>	<b>Reducción</b>	<b>Penalización</b>	<b>Reducción Penalización (3)</b>	<b>Penalización adicional</b>	<b>Resuelto</b>	<b>FEADER</b>	<b>MAPA</b>	<b>CAPADR</b>
0,00 €	0,00 €	0,00 €	0,00 €	0,00 €	0,00 €	0,00 €	0,00 €	0,00 €
<b>Importe Unitario:</b>	93,00 €	<b>Nuevo Importe Unitario:</b>	0,00 €					

**RECINTOS PROPUESTOS**

<b>REF.</b>	<b>REFERENCIA SIGPAC</b>	<b>CULTIVO</b>	<b>S/R</b>	<b>USO SIGPAC</b>	<b>Sup. Dec. admisible</b>	<b>Sup. Campo</b>	<b>Sup. Determ.</b>	<b>Sup. Resuelta</b>
-1072383	23-018-010-00046-0002	OLIVAR	S		0,30		0,30	0,30
1700000002687170	23-018-007-00009-0001	OLIVAR	S		0,19		0,19	0,19
1700000002687173	23-044-003-00145-0001	OLIVAR	S		2,92		2,92	2,92
1700000002687174	23-018-007-00023-0001	OLIVAR	S		0,37		0,37	0,37
1700000002687176	23-018-010-00046-0001	OLIVAR	S		0,89		0,89	0,89
1700000002687177	23-018-010-00049-0004	OLIVAR	S		0,58		0,58	0,58
1700000002687178	23-018-007-00027-0001	OLIVAR	S		0,87		0,87	0,87
1700000002687179	23-018-010-00042-0001	OLIVAR	S		0,15		0,15	0,15

**INCIDENCIAS****INCIDENCIA DESCRIPCIÓN**

74018	Productor que no es agricultor a título principal, según los datos del ejercicio fiscal n-1 y seguridad socia.
74053	Importe inferior a 100 Euros

(1) Con incidencias que retienen pago o deniegan el expediente.

(2) Se calcula sobre superficie declarada admisible.

(3) Aplicación del artículo 16 bis del RD 147/2023.

(4) Expediente con algunos recintos de pastos permanentes ubicados en espacios protegidos donde la carga ganadera mínima será 0,1 UGM/ha.

Puede verificar la integridad de una copia de este documento mediante la lectura del código QR adjunto o mediante el acceso a la dirección <https://ws050.juntadeandalucia.es/verificarFirma> indicando el código de VERIFICACIÓN

FIRMADO POR	RAQUEL MARIA ESPIN CRESPO	17/10/2024
VERIFICACIÓN	Pk2jmWSPEJNMB623FQZ8JEKDMKEPRE	PÁG. 2680/4804





**APELLIDOS Y NOMBRE / RAZÓN SOCIAL**

BUSTAMANTE GARCÍA JOSÉ MARÍA

**NIF**

\*\*\*\*8366\*

**EXPEDIENTE**

1090702

**RESOLUCIÓN**

DENEGACIÓN DE LA AYUDA

**DATOS DE MANTENIMIENTO UNIDADES****GRUPO DE PAGO**

ZONAS DE MONTAÑA

**Sup. Dec.  
Admisible**

0,00

**Sup.  
Resuelta**

0,00

**Sobredecl.**

0,00

**% Sobredecl.**

0,00

**RESUMEN DE PAGOS****IMPORTE ( Euros )**

	<b>RESUELTO</b>	<b>FEADER</b>	<b>MAPA</b>	<b>CAPADR</b>
A pagar	0,00	0,00	0,00	0,00

**APLICACIÓN DE REDUCCIONES Y PENALIZACIONES (%)**

<b>Crterios de subvencionabilidad (1)</b>	<b>Presentación tardía</b>	<b>Omisión declaración</b>	<b>Condicionalidad</b>
100,00	0,00	0,00	0,00

**IMPORTE ( Euros )**

<b>Calculado(2)</b>	<b>Reducción</b>	<b>Penalización</b>	<b>Reducción Penalización (3)</b>	<b>Penalización adicional</b>	<b>Resuelto</b>	<b>FEADER</b>	<b>MAPA</b>	<b>CAPADR</b>
0,00 €	0,00 €	0,00 €	0,00 €	0,00 €	0,00 €	0,00 €	0,00 €	0,00 €
<b>Importe Unitario:</b>	93,00 €	<b>Nuevo Importe Unitario:</b>	0,00 €					

(1) Con incidencias que retienen pago o deniegan el expediente.

(2) Se calcula sobre superficie declarada admisible.

(3) Aplicación del artículo 16 bis del RD 147/2023.

(4) Expediente con algunos recintos de pastos permanentes ubicados en espacios protegidos donde la carga ganadera mínima será 0,1 UGM/ha.

Puede verificar la integridad de una copia de este documento mediante la lectura del código QR adjunto o mediante el acceso a la dirección <https://ws050.juntadeandalucia.es/verificarFirma> indicando el código de VERIFICACIÓN

FIRMADO POR

RAQUEL MARIA ESPIN CRESPO

17/10/2024

VERIFICACIÓN

Pk2jmWSPEJNMB623FQZ8JEKDMKEPRE

PÁG. 2681/4804





**RECINTOS PROPUESTOS**

REF.	REFERENCIA SIGPAC	CULTIVO	S/R	USO SIGPAC	Sup. Dec. admisible	Sup. Campo	Sup. Determ.	Sup. Resuelta
-963878	23-071-010-00438-0002	OLIVAR	S		0,05		0,05	0,05
1700000005173250	23-071-002-00372-0001	OLIVAR	S		0,84		0,84	0,84
1700000005173253	23-071-008-00400-0002	CEREZOS	R		0,07		0,07	0,07
1700000005173254	23-071-008-00401-0001	CEREZOS	R		0,09		0,09	0,09
1700000005173255	23-071-008-00402-0001	CEREZOS	R		0,10		0,10	0,10
1700000005173256	23-071-007-00373-0003	OLIVAR	S		1,35		1,35	1,35
1700000005173257	23-071-012-00335-0003	OLIVAR	S		0,40		0,40	0,40
1700000005173258	23-102-069-00056-0002	OLIVAR	R		4,58		4,58	4,58
1700000005173259	23-071-013-00163-0001	OLIVAR	S		0,24		0,24	0,24
1700000005173260	23-071-004-00251-0001	OLIVAR	S		0,20		0,20	0,20
1700000005173261	23-071-004-00252-0001	OLIVAR	S		0,06		0,06	0,06
1700000005173262	23-071-006-00030-0001	OLIVAR	S		0,07		0,07	0,07
1700000005173263	23-071-010-00407-0002	OLIVAR	S		0,35		0,35	0,35
1700000005173264	23-071-010-00408-0001	OLIVAR	S		0,37		0,37	0,37
1700000005173265	23-071-010-00409-0001	OLIVAR	S		0,35		0,35	0,35
1700000005173266	23-071-010-00410-0002	OLIVAR	S		0,02		0,02	0,02
1700000005173267	23-071-010-00412-0001	OLIVAR	S		0,12		0,12	0,12
1700000005173268	23-071-009-00214-0001	OLIVAR	S		0,63		0,63	0,63
1700000005173269	23-071-012-00474-0001	OLIVAR	S		0,09		0,09	0,09
1700000005173270	23-071-012-00336-0002	OLIVAR	S		0,11		0,11	0,11
1700000005173271	23-071-012-00334-0001	OLIVAR	S		0,22		0,22	0,22
1700000005173272	23-071-007-00384-0001	OLIVAR	S		0,26		0,26	0,26
1700000005173273	23-071-012-00520-0001	OLIVAR	S		0,05		0,05	0,05
1700000005173274	23-071-007-00358-0002	OLIVAR	S		0,05		0,05	0,05
1700000005173275	23-071-007-00226-0001	OLIVAR	S		0,30		0,30	0,30
1700000005173276	23-071-013-00151-0002	OLIVAR	S		0,60		0,60	0,60
1700000005173277	23-071-007-00365-0001	OLIVAR	S		0,12		0,12	0,12
1700000005173278	23-071-007-00366-0001	OLIVAR	S		0,54		0,54	0,54
1700000005173279	23-071-012-00331-0002	OLIVAR	S		0,08		0,08	0,08
1700000005173280	23-071-012-00330-0002	OLIVAR	S		0,39		0,39	0,39
1700000005173281	23-071-012-00327-0002	OLIVAR	S		0,23		0,23	0,23
1700000005173282	23-071-012-00340-0011	OLIVAR	S		0,01		0,01	0,01
1700000005173283	23-071-012-00473-0001	OLIVAR	S		0,01		0,01	0,01
1700000005173284	23-071-009-00030-0006	OLIVAR	S		0,03		0,03	0,03
1700000005173285	23-071-009-00138-0001	OLIVAR	S		0,30		0,30	0,30
1700000005173286	23-071-010-00557-0001	OLIVAR	S		0,69		0,69	0,69
1700000005173287	23-071-009-00312-0001	OLIVAR	S		0,14		0,14	0,14
1700000005173288	23-071-009-00311-0001	OLIVAR	S		0,02		0,02	0,02
1700000005173289	23-071-009-00286-0001	OLIVAR	S		0,33		0,33	0,33
1700000005173290	23-071-010-00206-0001	OLIVAR	S		0,48		0,48	0,48
1700000005173292	23-071-010-00175-0002	OLIVAR	S		0,59		0,59	0,59
1700000005173293	23-071-010-00556-0002	OLIVAR	S		0,35		0,35	0,35
1700000005173294	23-071-010-00328-0001	OLIVAR	S		1,36		1,36	1,36
1700000005173295	23-071-010-00558-0001	OLIVAR	S		0,35		0,35	0,35
1700000005173296	23-071-011-00095-0003	OLIVAR	S		0,86		0,86	0,86
1700000005173297	23-071-008-00205-0001	OLIVAR	S		0,93		0,93	0,93
1700000005173298	23-071-012-00188-0003	OLIVAR	S		1,10		1,10	1,10
1700000005173299	23-071-008-00330-0001	OLIVAR	S		0,21		0,21	0,21
1700000005173300	23-071-008-00346-0001	OLIVAR	R		0,18		0,18	0,18
1700000005173301	23-071-012-00022-0001	OLIVAR	S		0,38		0,38	0,38
1700000005173302	23-071-012-00309-0002	OLIVAR	S		0,07		0,07	0,07
1700000005173303	23-071-007-00501-0001	OLIVAR	S		0,14		0,14	0,14

(1) Con incidencias que retienen pago o deniegan el expediente.  
 (2) Se calcula sobre superficie declarada admisible.  
 (3) Aplicación del artículo 16 bis del RD 147/2023.  
 (4) Expediente con algunos recintos de pastos permanentes ubicados en espacios protegidos donde la carga ganadera mínima será 0,1 UGM/ha.

Puede verificar la integridad de una copia de este documento mediante la lectura del código QR adjunto o mediante el acceso a la dirección <a href="https://ws050.juntadeandalucia.es/verificarFirma">https://ws050.juntadeandalucia.es/verificarFirma</a> indicando el código de VERIFICACIÓN			
FIRMADO POR	RAQUEL MARIA ESPIN CRESPO	17/10/2024	
VERIFICACIÓN	Pk2jmWSPEJNMB623FQZ8JEKDMKEPRE	PÁG. 2682/4804	

**RECINTOS PROPUESTOS**

REF.	REFERENCIA SIGPAC	CULTIVO	S/R	USO SIGPAC	Sup. Dec. admisible	Sup. Campo	Sup. Determ.	Sup. Resuelta
170000005173304	23-071-007-00620-0001	OLIVAR	S		0,24		0,24	0,24
170000005173305	23-071-009-00084-0001	OLIVAR	S		2,54		2,54	2,54
170000005173306	23-071-009-00086-0001	OLIVAR	S		0,14		0,14	0,14
170000005173307	23-071-009-00091-0001	OLIVAR	S		0,51		0,51	0,51
170000005173308	23-071-009-00100-0001	OLIVAR	S		1,35		1,35	1,35
170000005173309	23-071-008-00443-0001	OLIVAR	S		0,32		0,32	0,32
170000005173310	23-071-009-00015-0001	OLIVAR	S		0,20		0,20	0,20
170000005173311	23-071-008-00408-0004	HUERTA	R		0,06		0,06	0,06
170000005173312	23-071-009-00227-0001	OLIVAR	S		1,12		1,12	1,12
170000005173313	23-071-007-00385-0001	OLIVAR	S		0,05		0,05	0,05
170000005173314	23-071-007-00444-0001	OLIVAR	S		0,52		0,52	0,52
170000005173315	23-071-009-00324-0002	OLIVAR	S		0,74		0,74	0,74
170000005173316	23-071-007-00658-0001	OLIVAR	S		0,37		0,37	0,37
170000005173317	23-071-008-00204-0001	OLIVAR	S		0,05		0,05	0,05
170000005173318	23-071-007-00644-0002	OLIVAR	S		0,32		0,32	0,32
170000005173320	23-071-007-00497-0002	OLIVAR	S		0,49		0,49	0,49
170000005173321	23-071-007-00498-0001	OLIVAR	S		0,06		0,06	0,06
170000005173322	23-071-011-00147-0001	OLIVAR	S		0,07		0,07	0,07

**INCIDENCIAS****INCIDENCIA DESCRIPCIÓN**

2454	Solicitante de intervención 6613 cuyo regimen de afiliacion a la SS no es ni el sistema especial agrario(cuenta ajena) ni autonomo con actividad agraria.
74018	Productor que no es agricultor a título principal, según los datos del ejercicio fiscal n-1 y seguridad socia.
74053	Importe inferior a 100 Euros

(1) Con incidencias que retienen pago o deniegan el expediente.

(2) Se calcula sobre superficie declarada admisible.

(3) Aplicación del artículo 16 bis del RD 147/2023.

(4) Expediente con algunos recintos de pastos permanentes ubicados en espacios protegidos donde la carga ganadera mínima será 0,1 UGM/ha.

Puede verificar la integridad de una copia de este documento mediante la lectura del código QR adjunto o mediante el acceso a la dirección <https://ws050.juntadeandalucia.es/verificarFirma> indicando el código de VERIFICACIÓN

FIRMADO POR

RAQUEL MARIA ESPIN CRESPO

17/10/2024

VERIFICACIÓN

Pk2jmWSPEJNMB623FQZ8JEKDMKEPRE

PÁG. 2683/4804



**APELLIDOS Y NOMBRE / RAZÓN SOCIAL**

BUTLER MACKAY CHARLES HENRY

**NIF**

\*\*\*\*4598\*

**EXPEDIENTE**

1106541

**RESOLUCIÓN**

DENEGACIÓN DE LA AYUDA

**DATOS DE MANTENIMIENTO UNIDADES****GRUPO DE PAGO**

ZONAS DE MONTAÑA

**Sup. Dec.  
Admisible**

0,00

**Sup.  
Resuelta**

0,00

**Sobredecl.**

0,00

**% Sobredecl.**

0,00

**RESUMEN DE PAGOS****IMPORTE ( Euros )**

	RESUELTO	FEADER	MAPA	CAPADR
A pagar	0,00	0,00	0,00	0,00

**APLICACIÓN DE REDUCCIONES Y PENALIZACIONES (%)**

Crterios de subvencionabilidad (1)	Presentación tardía	Omisión declaración	Condicionalidad
100,00	0,00	0,00	0,00

**IMPORTE ( Euros )**

Calculado(2)	Reducción	Penalización	Reducción Penalización (3)	Penalización adicional	Resuelto	FEADER	MAPA	CAPADR
0,00 €	0,00 €	0,00 €	0,00 €	0,00 €	0,00 €	0,00 €	0,00 €	0,00 €
Importe Unitario:	93,00 €	Nuevo Importe Unitario:	0,00 €					

**RECINTOS PROPUESTOS**

REF.	REFERENCIA SIGPAC	CULTIVO	S/R	USO SIGPAC	Sup. Dec. admisible	Sup. Campo	Sup. Determ.	Sup. Resuelta
-498760	23-047-018-00107-0003	OLIVAR	S		1,06		1,06	1,06
1700000006575759	23-047-035-00065-0002	OLIVAR	S		3,11		3,11	3,11
1700000006575760	23-047-035-00063-0001	OLIVAR	S		4,76		4,76	4,76
1700000006575761	23-047-035-00069-0001	OLIVAR	S		0,02		0,02	0,02
1700000006575762	23-047-034-00006-0001	OLIVAR	S		1,80		1,80	1,80
1700000006575763	23-047-021-00047-0001	OLIVAR	S		3,79		3,79	3,79

**INCIDENCIAS****INCIDENCIA DESCRIPCIÓN**

2454	Solicitante de intervención 6613 cuyo regimen de afiliacion a la SS no es ni el sistema especial agrario(cuenta ajena) ni autonomo con actividad agraria.
74018	Productor que no es agricultor a título principal, según los datos del ejercicio fiscal n-1 y seguridad socia.
74053	Importe inferior a 100 Euros

(1) Con incidencias que retienen pago o deniegan el expediente.

(2) Se calcula sobre superficie declarada admisible.

(3) Aplicación del artículo 16 bis del RD 147/2023.

(4) Expediente con algunos recintos de pastos permanentes ubicados en espacios protegidos donde la carga ganadera mínima será 0,1 UGM/ha.

Puede verificar la integridad de una copia de este documento mediante la lectura del código QR adjunto o mediante el acceso a la dirección <https://ws050.juntadeandalucia.es/verificarFirma> indicando el código de VERIFICACIÓN

FIRMADO POR

RAQUEL MARIA ESPIN CRESPO

17/10/2024

VERIFICACIÓN

Pk2jmWSPEJNMB623FQZ8JEKDMKEPRE

PÁG. 2684/4804



**APELLIDOS Y NOMBRE / RAZÓN SOCIAL**

CABALLERO ANGUIITA ANA TITA

**NIF**

\*\*\*\*7671\*

**EXPEDIENTE**

1176412

**RESOLUCIÓN**

DENEGACIÓN DE LA AYUDA

**DATOS DE MANTENIMIENTO UNIDADES****GRUPO DE PAGO**

ZONAS DE MONTAÑA

**Sup. Dec.  
Admisible**

0,74

**Sup.  
Resuelta**

0,74

**Sobredecl.**

0,00

**% Sobredecl.**

0,00

**RESUMEN DE PAGOS****IMPORTE ( Euros )**

	<b>RESUELTO</b>	<b>FEADER</b>	<b>MAPA</b>	<b>CAPADR</b>
A pagar	0,00	0,00	0,00	0,00

**APLICACIÓN DE REDUCCIONES Y PENALIZACIONES (%)**

<b>Criterios de subvencionabilidad (1)</b>	<b>Presentación tardía</b>	<b>Omisión declaración</b>	<b>Condicionalidad</b>
100,00	0,00	0,00	0,00

**IMPORTE ( Euros )**

<b>Calculado(2)</b>	<b>Reducción</b>	<b>Penalización</b>	<b>Reducción Penalización (3)</b>	<b>Penalización adicional</b>	<b>Resuelto</b>	<b>FEADER</b>	<b>MAPA</b>	<b>CAPADR</b>
68,82 €	0,00 €	0,00 €	0,00 €	0,00 €	0,00 €	0,00 €	0,00 €	0,00 €
<b>Importe Unitario:</b>	93,00 €	<b>Nuevo Importe Unitario:</b>	93,00 €					

**RECINTOS PROPUESTOS**

<b>REF.</b>	<b>REFERENCIA SIGPAC</b>	<b>CULTIVO</b>	<b>S/R</b>	<b>USO SIGPAC</b>	<b>Sup. Dec. admisible</b>	<b>Sup. Campo</b>	<b>Sup. Determ.</b>	<b>Sup. Resuelta</b>
-1058669	23-093-001-00239-0010	CEREZOS	R		0,06		0,06	0,06
170000005937414	23-093-001-00239-0005	HUERTA	R		0,06		0,06	0,06
170000005937415	23-093-001-00239-0006	OLIVAR	S		0,09		0,09	0,09
170000005937416	23-093-001-00239-0001	CEREZOS	S		0,53		0,53	0,53

**INCIDENCIAS****INCIDENCIA DESCRIPCIÓN**

74053 Importe inferior a 100 Euros

86020 Verifica que determinados recintos declarados por el expte para la operación, no se corresponde con la ZONA DESFAVORECIDA. Y no ha sido solicitada la operación análoga o correspondiente.

Recinto:23-060-010-00014-00005 Cultivo:101010 OLIVAR-PICUAL Secano Operación correcta del recinto:6613.2

Recinto:23-060-010-09003-00005 Cultivo:101010 OLIVAR-PICUAL Secano Operación correcta del recinto:6613.2

(1) Con incidencias que retienen pago o deniegan el expediente.

(2) Se calcula sobre superficie declarada admisible.

(3) Aplicación del artículo 16 bis del RD 147/2023.

(4) Expediente con algunos recintos de pastos permanentes ubicados en espacios protegidos donde la carga ganadera mínima será 0,1 UGM/ha.

Puede verificar la integridad de una copia de este documento mediante la lectura del código QR adjunto o mediante el acceso a la dirección <https://ws050.juntadeandalucia.es/verificarFirma> indicando el código de VERIFICACIÓN

FIRMADO POR

RAQUEL MARIA ESPIN CRESPO

17/10/2024

VERIFICACIÓN

Pk2jmWSPEJNMB623FQZ8JEKDMKEPRE

PÁG. 2685/4804



**APELLIDOS Y NOMBRE / RAZÓN SOCIAL**

CABALLERO SEGURA SERGIO

**NIF**

\*\*\*\*7058\*

**EXPEDIENTE**

1276815

**RESOLUCIÓN**

DENEGACIÓN DE LA AYUDA

**DATOS DE MANTENIMIENTO UNIDADES****GRUPO DE PAGO**

ZONAS DE MONTAÑA

**Sup. Dec.  
Admisible**

0,97

**Sup.  
Resuelta**

0,00

**Sobredecl.**

0,97

**% Sobredecl.**

100,00

**RESUMEN DE PAGOS****IMPORTE ( Euros )**

	RESUELTO	FEADER	MAPA	CAPADR
A pagar	0,00	0,00	0,00	0,00

**APLICACIÓN DE REDUCCIONES Y PENALIZACIONES (%)**

Crterios de subvencionabilidad (1)	Presentación tardía	Omisión declaración	Condicionalidad
100,00	0,00	0,00	0,00

**IMPORTE ( Euros )**

Calculado(2)	Reducción	Penalización	Reducción Penalización (3)	Penalización adicional	Resuelto	FEADER	MAPA	CAPADR
90,21 €	90,21 €	0,00 €	0,00 €	90,21 €	0,00 €	0,00 €	0,00 €	0,00 €
<b>Importe Unitario:</b>	93,00 €	<b>Nuevo Importe Unitario:</b>	93,00 €					

**RECINTOS PROPUESTOS**

REF.	REFERENCIA SIGPAC	CULTIVO	S/R	USO SIGPAC	Sup. Dec. admisible	Sup. Campo	Sup. Determ.	Sup. Resuelta
-1519951	23-047-027-00226-0001	OLIVAR	S		0,23		0,23	0,00
-1519942	23-047-027-00052-0001	OLIVAR	S		0,74		0,74	0,00

**INCIDENCIAS****INCIDENCIA DESCRIPCIÓN**

242	Recinto pendiente de acreditación de titularidad. Recinto:23-047-027-00226-00001 Cultivo:101010 OLIVAR-PICUAL Secano
3790	Recinto declarado inactivo Recinto:23-047-027-00052-00001 Cultivo: - Recinto:23-047-027-00226-00001 Cultivo: -
74053	Importe inferior a 100 Euros

(1) Con incidencias que retienen pago o deniegan el expediente.

(2) Se calcula sobre superficie declarada admisible.

(3) Aplicación del artículo 16 bis del RD 147/2023.

(4) Expediente con algunos recintos de pastos permanentes ubicados en espacios protegidos donde la carga ganadera mínima será 0,1 UGM/ha.

Puede verificar la integridad de una copia de este documento mediante la lectura del código QR adjunto o mediante el acceso a la dirección <https://ws050.juntadeandalucia.es/verificarFirma> indicando el código de VERIFICACIÓN

FIRMADO POR

RAQUEL MARIA ESPIN CRESPO

17/10/2024

VERIFICACIÓN

Pk2jmWSPEJNMB623FQZ8JEKDMKEPRE

PÁG. 2686/4804



**APELLIDOS Y NOMBRE / RAZÓN SOCIAL**

CABANES BELLO MARIA JOSEFA

**NIF**

\*\*\*\*6225\*

**EXPEDIENTE**

1273276

**RESOLUCIÓN**

DENEGACIÓN DE LA AYUDA

**DATOS DE MANTENIMIENTO UNIDADES**

<b>GRUPO DE PAGO</b>	<b>Sup. Dec. Admisible</b>	<b>Sup. Resuelta</b>	<b>Sobredecl.</b>	<b>% Sobredecl.</b>
ZONAS DE MONTAÑA	0,00	0,00	0,00	0,00

**RESUMEN DE PAGOS**

	<b>IMPORTE ( Euros )</b>			
	<b>RESUELTO</b>	<b>FEADER</b>	<b>MAPA</b>	<b>CAPADR</b>
A pagar	0,00	0,00	0,00	0,00

**APLICACIÓN DE REDUCCIONES Y PENALIZACIONES (%)**

<b>Criterios de subvencionabilidad (1)</b>	<b>Presentación tardía</b>	<b>Omisión declaración</b>	<b>Condicionalidad</b>
100,00	0,00	0,00	0,00

**IMPORTE ( Euros )**

<b>Calculado(2)</b>	<b>Reducción</b>	<b>Penalización</b>	<b>Reducción Penalización (3)</b>	<b>Penalización adicional</b>	<b>Resuelto</b>	<b>FEADER</b>	<b>MAPA</b>	<b>CAPADR</b>
0,00 €	0,00 €	0,00 €	0,00 €	0,00 €	0,00 €	0,00 €	0,00 €	0,00 €
<b>Importe Unitario:</b>	93,00 €	<b>Nuevo Importe Unitario:</b>	0,00 €					

**RECINTOS PROPUESTOS**

<b>REF.</b>	<b>REFERENCIA SIGPAC</b>	<b>CULTIVO</b>	<b>S/R</b>	<b>USO SIGPAC</b>	<b>Sup. Dec. admisible</b>	<b>Sup. Campo</b>	<b>Sup. Determ.</b>	<b>Sup. Resuelta</b>
-137561	23-066-013-00119-0001	OLIVAR	S		0,66		0,66	0,66
-136851	23-066-013-00104-0001	TRIGO DURO	S		1,69		1,69	1,69
170000006363614	23-066-007-00286-0001	CEBADA	S		2,08		2,08	2,08
170000006363619	23-066-007-00287-0001	CEBADA	S		0,12		0,12	0,12
170000006363620	23-066-007-00288-0001	CEBADA	S		0,55		0,55	0,55
170000006363621	23-066-015-00152-0004	CEBADA	S		3,35		3,35	3,35
170000006363624	23-066-007-00289-0002	CEBADA	S		2,02		2,02	2,02
170000006363625	23-066-007-00289-0005	OLIVAR	S		0,13		0,13	0,13
170000006488037	23-066-007-00235-0003	OLIVAR	R		0,17		0,17	0,17
170000006488038	23-066-014-00088-0001	OLIVAR	R		0,10		0,10	0,10
170000006488039	23-066-007-00310-0002	OLIVAR	R		0,25		0,25	0,25
170000006488041	23-066-007-00302-0001	OLIVAR	R		0,17		0,17	0,17
170000006488042	23-066-007-00309-0001	OLIVAR	R		0,68		0,68	0,68
170000006488046	23-066-014-00224-0001	OLIVAR	R		1,10		1,10	1,10
170000006488047	23-066-014-00208-0001	OLIVAR	R		0,65		0,65	0,65
170000006488051	23-066-015-00152-0001	OLIVAR	S		1,37		1,37	1,37
170000006488052	23-066-014-00302-0001	OLIVAR	S		0,86		0,86	0,86
170000006488053	23-066-014-00242-0001	OLIVAR	R		0,35		0,35	0,35
170000006488054	23-066-014-00229-0001	OLIVAR	R		0,86		0,86	0,86
170000006488055	23-066-007-00235-0001	OLIVAR	R		0,98		0,98	0,98
170000006488056	23-066-015-00197-0002	OLIVAR	S		0,28		0,28	0,28

**INCIDENCIAS****INCIDENCIA DESCRIPCIÓN**

74018	Productor que no es agricultor a título principal, según los datos del ejercicio fiscal n-1 y seguridad socia.
74053	Importe inferior a 100 Euros

(1) Con incidencias que retienen pago o deniegan el expediente.

(2) Se calcula sobre superficie declarada admisible.

(3) Aplicación del artículo 16 bis del RD 147/2023.

(4) Expediente con algunos recintos de pastos permanentes ubicados en espacios protegidos donde la carga ganadera mínima será 0,1 UGM/ha.

Puede verificar la integridad de una copia de este documento mediante la lectura del código QR adjunto o mediante el acceso a la dirección <https://ws050.juntadeandalucia.es/verificarFirma> indicando el código de VERIFICACIÓN

FIRMADO POR

RAQUEL MARIA ESPIN CRESPO

17/10/2024

VERIFICACIÓN

Pk2jmWSPEJNMB623FQZ8JEKDMKEPRE

PÁG. 2687/4804



**APELLIDOS Y NOMBRE / RAZÓN SOCIAL**

CABRERA ALCALDE JOSE ANTONIO

**NIF**

\*\*\*\*9717\*

**EXPEDIENTE**

1257358

**RESOLUCIÓN**

DENEGACIÓN DE LA AYUDA

**DATOS DE MANTENIMIENTO UNIDADES****GRUPO DE PAGO**

ZONAS DE MONTAÑA

**Sup. Dec.  
Admisible**

0,00

**Sup.  
Resuelta**

0,00

**Sobredecl.**

0,00

**% Sobredecl.**

0,00

**RESUMEN DE PAGOS****IMPORTE ( Euros )**

	<b>RESUELTO</b>	<b>FEADER</b>	<b>MAPA</b>	<b>CAPADR</b>
A pagar	0,00	0,00	0,00	0,00

**APLICACIÓN DE REDUCCIONES Y PENALIZACIONES (%)**

<b>Crterios de subvencionabilidad (1)</b>	<b>Presentación tardía</b>	<b>Omisión declaración</b>	<b>Condicionalidad</b>
100,00	0,00	0,00	0,00

**IMPORTE ( Euros )**

<b>Calculado(2)</b>	<b>Reducción</b>	<b>Penalización</b>	<b>Reducción Penalización (3)</b>	<b>Penalización adicional</b>	<b>Resuelto</b>	<b>FEADER</b>	<b>MAPA</b>	<b>CAPADR</b>
0,00 €	0,00 €	0,00 €	0,00 €	0,00 €	0,00 €	0,00 €	0,00 €	0,00 €
<b>Importe Unitario:</b>	93,00 €	<b>Nuevo Importe Unitario:</b>	0,00 €					

(1) Con incidencias que retienen pago o deniegan el expediente.

(2) Se calcula sobre superficie declarada admisible.

(3) Aplicación del artículo 16 bis del RD 147/2023.

(4) Expediente con algunos recintos de pastos permanentes ubicados en espacios protegidos donde la carga ganadera mínima será 0,1 UGM/ha.

Puede verificar la integridad de una copia de este documento mediante la lectura del código QR adjunto o mediante el acceso a la dirección <https://ws050.juntadeandalucia.es/verificarFirma> indicando el código de VERIFICACIÓN

FIRMADO POR

RAQUEL MARIA ESPIN CRESPO

17/10/2024

VERIFICACIÓN

Pk2jmWSPEJNMB623FQZ8JEKDMKEPRE

PÁG. 2688/4804





**RECINTOS PROPUESTOS**

REF.	REFERENCIA SIGPAC	CULTIVO	S/R	USO SIGPAC	Sup. Dec. admisible	Sup. Campo	Sup. Determ.	Sup. Resuelta
5228969	23-099-006-00384-0017	OLIVAR	S		0,45		0,45	0,45
170000005518644	23-099-003-00367-0003	OLIVAR	S		0,21		0,21	0,21
170000005518645	23-099-006-00392-0003	OLIVAR	S		0,08		0,08	0,08
170000005518646	23-099-006-00384-0018	OLIVAR	S		0,36		0,36	0,36
170000005518649	23-099-011-00450-0001	OLIVAR	R		0,12		0,12	0,12
170000005518652	23-099-006-00372-0003	OLIVAR	S		0,19		0,19	0,19
170000005518655	23-099-010-00561-0001	OLIVAR	S		0,12		0,12	0,12
170000005518656	23-099-010-00562-0001	OLIVAR	R		0,24		0,24	0,24
170000005518657	23-099-010-00566-0002	OLIVAR	R		0,04		0,04	0,04
170000005518659	23-099-003-00728-0001	OLIVAR	S		0,45		0,45	0,45
170000005518664	23-099-012-00282-0001	OLIVAR	S		0,30		0,30	0,30
170000005518665	23-099-012-00283-0001	OLIVAR	S		0,05		0,05	0,05
170000005518668	23-099-010-00215-0001	OLIVAR	S		0,92		0,92	0,92
170000005518996	23-099-011-00448-0001	OLIVAR	S		0,02		0,02	0,02
170000005518997	23-099-011-00449-0001	OLIVAR	R		0,28		0,28	0,28
170000005518998	23-099-011-00450-0001	OLIVAR	R		0,01		0,01	0,01
170000005518999	23-099-011-00456-0001	OLIVAR	R		0,25		0,25	0,25
170000006138305	23-099-002-00042-0001	OLIVAR	S		0,15		0,15	0,15
170000006138306	23-099-002-00043-0001	OLIVAR	S		0,10		0,10	0,10
170000006138308	23-099-012-00732-0004	OLIVAR	S		0,13		0,13	0,13
170000006138309	23-099-012-00169-0001	OLIVAR	R		0,16		0,16	0,16
170000006138313	23-099-012-00551-0001	OLIVAR	R		0,09		0,09	0,09
170000006138315	23-099-001-00591-0005	OLIVAR	S		0,18		0,18	0,18
170000006138318	23-099-001-00423-0001	OLIVAR	S		0,17		0,17	0,17
170000006138319	23-099-002-00149-0001	OLIVAR	S		0,16		0,16	0,16
170000006138321	23-099-011-00499-0002	OLIVAR	R		0,08		0,08	0,08
170000006138332	23-900-030-00261-0001	OLIVAR	S		0,28		0,28	0,28
170000006138335	23-099-012-00587-0004	OLIVAR	R		0,47		0,47	0,47
170000006138336	23-099-005-00499-0003	OLIVAR	S		0,19		0,19	0,19
170000006138339	23-099-003-00095-0002	OLIVAR	S		0,14		0,14	0,14
170000006138342	23-099-003-00778-0002	OLIVAR	S		0,27		0,27	0,27
170000006138343	23-099-012-00746-0001	OLIVAR	S		0,21		0,21	0,21
170000006138347	23-099-005-00499-0001	OLIVAR	S		0,38		0,38	0,38
170000006138351	23-099-003-00098-0001	OLIVAR	S		0,10		0,10	0,10
170000006138353	23-099-012-00732-0001	OLIVAR	S		0,08		0,08	0,08
170000006138354	23-099-005-00477-0001	OLIVAR	S		0,27		0,27	0,27

**INCIDENCIAS****INCIDENCIA DESCRIPCIÓN**

- 74018 Productor que no es agricultor a título principal, según los datos del ejercicio fiscal n-1 y seguridad socia.  
74053 Importe inferior a 100 Euros

(1) Con incidencias que retienen pago o deniegan el expediente.

(2) Se calcula sobre superficie declarada admisible.

(3) Aplicación del artículo 16 bis del RD 147/2023.

(4) Expediente con algunos recintos de pastos permanentes ubicados en espacios protegidos donde la carga ganadera mínima será 0,1 UGM/ha.

Puede verificar la integridad de una copia de este documento mediante la lectura del código QR adjunto o mediante el acceso a la dirección <https://ws050.juntadeandalucia.es/verificarFirma> indicando el código de VERIFICACIÓN

FIRMADO POR

RAQUEL MARIA ESPIN CRESPO

17/10/2024

VERIFICACIÓN

Pk2jmWSPEJNMB623FQZ8JEKDMKEPRE

PÁG. 2689/4804



**APELLIDOS Y NOMBRE / RAZÓN SOCIAL**

CABRERA ESTRELLA ROSARIO

**NIF**

\*\*\*\*7829\*

**EXPEDIENTE**

1105084

**RESOLUCIÓN**

DENEGACIÓN DE LA AYUDA

**DATOS DE MANTENIMIENTO UNIDADES**

<b>GRUPO DE PAGO</b>	<b>Sup. Dec. Admisible</b>	<b>Sup. Resuelta</b>	<b>Sobredecl.</b>	<b>% Sobredecl.</b>
ZONAS DE MONTAÑA	0,00	0,00	0,00	0,00

**RESUMEN DE PAGOS**

	<b>IMPORTE ( Euros )</b>			
	<b>RESUELTO</b>	<b>FEADER</b>	<b>MAPA</b>	<b>CAPADR</b>
A pagar	0,00	0,00	0,00	0,00

**APLICACIÓN DE REDUCCIONES Y PENALIZACIONES (%)**

<b>Crterios de subvencionabilidad (1)</b>	<b>Presentación tardía</b>	<b>Omisión declaración</b>	<b>Condicionalidad</b>
100,00	0,00	0,00	0,00

**IMPORTE ( Euros )**

<b>Calculado(2)</b>	<b>Reducción</b>	<b>Penalización</b>	<b>Reducción Penalización (3)</b>	<b>Penalización adicional</b>	<b>Resuelto</b>	<b>FEADER</b>	<b>MAPA</b>	<b>CAPADR</b>
0,00 €	0,00 €	0,00 €	0,00 €	0,00 €	0,00 €	0,00 €	0,00 €	0,00 €
<b>Importe Unitario:</b>	93,00 €	<b>Nuevo Importe Unitario:</b>	0,00 €					

**RECINTOS PROPUESTOS**

<b>REF.</b>	<b>REFERENCIA SIGPAC</b>	<b>CULTIVO</b>	<b>S/R</b>	<b>USO SIGPAC</b>	<b>Sup. Dec. admisible</b>	<b>Sup. Campo</b>	<b>Sup. Determ.</b>	<b>Sup. Resuelta</b>
170000005230359	23-099-003-00102-0002	OLIVAR	S		0,01		0,01	0,01
170000005230360	23-099-003-00103-0002	OLIVAR	S		0,15		0,15	0,15
170000005230361	23-099-003-00104-0001	OLIVAR	S		0,01		0,01	0,01
170000005230362	23-099-003-00253-0001	OLIVAR	S		0,01		0,01	0,01
170000005230363	23-099-003-00416-0001	OLIVAR	S		0,48		0,48	0,48
170000005230364	23-099-005-00077-0001	OLIVAR	S		0,53		0,53	0,53
170000005230365	23-099-005-00097-0001	OLIVAR	S		0,06		0,06	0,06
170000005230366	23-099-003-00416-0002	OLIVAR	S		0,03		0,03	0,03
170000005230367	23-099-003-00252-0003	OLIVAR	S		0,01		0,01	0,01
170000005230368	23-099-011-00763-0001	OLIVAR	S		0,42		0,42	0,42

**INCIDENCIAS****INCIDENCIA DESCRIPCIÓN**

463	Productor que en su Declaración responsable no marca SÍ o NO en la casilla de "Realiza alguna actividad de las incluidas en el R.D."
2454	Solicitante de intervención 6613 cuyo regimen de afiliación a la SS no es ni el sistema especial agrario(cuenta ajena) ni autonomo con actividad agraria.
74018	Productor que no es agricultor a título principal, según los datos del ejercicio fiscal n-1 y seguridad socia.
74053	Importe inferior a 100 Euros

(1) Con incidencias que retienen pago o deniegan el expediente.

(2) Se calcula sobre superficie declarada admisible.

(3) Aplicación del artículo 16 bis del RD 147/2023.

(4) Expediente con algunos recintos de pastos permanentes ubicados en espacios protegidos donde la carga ganadera mínima será 0,1 UGM/ha.

Puede verificar la integridad de una copia de este documento mediante la lectura del código QR adjunto o mediante el acceso a la dirección <https://ws050.juntadeandalucia.es/verificarFirma> indicando el código de VERIFICACIÓN

FIRMADO POR	RAQUEL MARIA ESPIN CRESPO	17/10/2024
VERIFICACIÓN	Pk2jmWSPEJNMB623FQZ8JEKDMKEPRE	PÁG. 2690/4804



**APELLIDOS Y NOMBRE / RAZÓN SOCIAL**

CABRERA GAMEZ JUAN CARLOS

**NIF**

\*\*\*\*8121\*

**EXPEDIENTE**

1262608

**RESOLUCIÓN**

DENEGACIÓN DE LA AYUDA

**DATOS DE MANTENIMIENTO UNIDADES****GRUPO DE PAGO**

ZONAS DE MONTAÑA

**Sup. Dec.  
Admisible**

0,00

**Sup.  
Resuelta**

0,00

**Sobredecl.**

0,00

**% Sobredecl.**

0,00

**RESUMEN DE PAGOS****IMPORTE ( Euros )**

	RESUELTO	FEADER	MAPA	CAPADR
A pagar	0,00	0,00	0,00	0,00

**APLICACIÓN DE REDUCCIONES Y PENALIZACIONES (%)**

Criterios de subvencionabilidad (1)	Presentación tardía	Omisión declaración	Condicionalidad
100,00	0,00	0,00	0,00

**IMPORTE ( Euros )**

Calculado(2)	Reducción	Penalización	Reducción Penalización (3)	Penalización adicional	Resuelto	FEADER	MAPA	CAPADR
0,00 €	0,00 €	0,00 €	0,00 €	0,00 €	0,00 €	0,00 €	0,00 €	0,00 €
<b>Importe Unitario:</b>	93,00 €	<b>Nuevo Importe Unitario:</b>	0,00 €					

**INCIDENCIAS****INCIDENCIA DESCRIPCIÓN**

- 218 Superficie bruta de cruce en un recinto en el conjunto de las solicitudes supera superficie total que SIGPAC establece para él.  
Recinto:23-009-018-00649-00002 Cultivo:101010 OLIVAR-PICUAL Secano Suma de superficies declaradas para este recinto por todos los solicitantes (Áreas):43 Superficie SIGPAC medida para este recinto (Áreas):41 Exceso de superficie declarada (Hectáreas):0,02 Suma de superficies declaradas para este recinto por el solicitante (Áreas):4
- 242 Recinto pendiente de acreditación de titularidad.  
Recinto:23-063-038-09003-00004 Cultivo:101010 OLIVAR-PICUAL Secano
- 3790 Recinto declarado inactivo  
Recinto:23-063-038-09003-00004 Cultivo: -
- 74051 Solicitante de intervención 6613, que no declara ningun recinto en zona desfavorecida.
- 74053 Importe inferior a 100 Euros

(1) Con incidencias que retienen pago o deniegan el expediente.

(2) Se calcula sobre superficie declarada admisible.

(3) Aplicación del artículo 16 bis del RD 147/2023.

(4) Expediente con algunos recintos de pastos permanentes ubicados en espacios protegidos donde la carga ganadera mínima será 0,1 UGM/ha.

Puede verificar la integridad de una copia de este documento mediante la lectura del código QR adjunto o mediante el acceso a la dirección <https://ws050.juntadeandalucia.es/verificarFirma> indicando el código de VERIFICACIÓN

FIRMADO POR

RAQUEL MARIA ESPIN CRESPO

17/10/2024

VERIFICACIÓN

Pk2jmWSPEJNMB623FQZ8JEKDMKEPRE

PÁG. 2691/4804



**APELLIDOS Y NOMBRE / RAZÓN SOCIAL**

CABRERA GARRIDO ANTONIO ÁNGEL

**NIF**

\*\*\*\*4057\*

**EXPEDIENTE**

1278439

**RESOLUCIÓN**

DENEGACIÓN DE LA AYUDA

**DATOS DE MANTENIMIENTO UNIDADES**

<b>GRUPO DE PAGO</b>	<b>Sup. Dec. Admisible</b>	<b>Sup. Resuelta</b>	<b>Sobredecl.</b>	<b>% Sobredecl.</b>
ZONAS DE MONTAÑA	0,70	0,70	0,00	0,00

**RESUMEN DE PAGOS**

	<b>IMPORTE ( Euros )</b>			
	<b>RESUELTO</b>	<b>FEADER</b>	<b>MAPA</b>	<b>CAPADR</b>
A pagar	0,00	0,00	0,00	0,00

**APLICACIÓN DE REDUCCIONES Y PENALIZACIONES (%)**

<b>Crterios de subvencionabilidad (1)</b>	<b>Presentación tardía</b>	<b>Omisión declaración</b>	<b>Condicionalidad</b>
100,00	0,00	0,00	0,00

**IMPORTE ( Euros )**

<b>Calculado(2)</b>	<b>Reducción</b>	<b>Penalización</b>	<b>Reducción Penalización (3)</b>	<b>Penalización adicional</b>	<b>Resuelto</b>	<b>FEADER</b>	<b>MAPA</b>	<b>CAPADR</b>
65,10 €	0,00 €	0,00 €	0,00 €	0,00 €	0,00 €	0,00 €	0,00 €	0,00 €
<b>Importe Unitario:</b>	93,00 €	<b>Nuevo Importe Unitario:</b>	93,00 €					

**RECINTOS PROPUESTOS**

<b>REF.</b>	<b>REFERENCIA SIGPAC</b>	<b>CULTIVO</b>	<b>S/R</b>	<b>USO SIGPAC</b>	<b>Sup. Dec. admisible</b>	<b>Sup. Campo</b>	<b>Sup. Determ.</b>	<b>Sup. Resuelta</b>
1700000004620875	23-013-002-00044-0001	OLIVAR	R		0,70		0,70	0,70

**INCIDENCIAS****INCIDENCIA DESCRIPCIÓN**

74053 Importe inferior a 100 Euros

(1) Con incidencias que retienen pago o deniegan el expediente.

(2) Se calcula sobre superficie declarada admisible.

(3) Aplicación del artículo 16 bis del RD 147/2023.

(4) Expediente con algunos recintos de pastos permanentes ubicados en espacios protegidos donde la carga ganadera mínima será 0,1 UGM/ha.

Puede verificar la integridad de una copia de este documento mediante la lectura del código QR adjunto o mediante el acceso a la dirección <https://ws050.juntadeandalucia.es/verificarFirma> indicando el código de VERIFICACIÓN

FIRMADO POR	RAQUEL MARIA ESPIN CRESPO	17/10/2024
VERIFICACIÓN	Pk2jmWSPEJNMB623FQZ8JEKDMKEPRE	PÁG. 2692/4804



**APELLIDOS Y NOMBRE / RAZÓN SOCIAL**

CABRERA LENDINEZ JUAN

**NIF**

\*\*\*\*2833\*

**EXPEDIENTE**

1068509

**RESOLUCIÓN**

DENEGACIÓN DE LA AYUDA

**DATOS DE MANTENIMIENTO UNIDADES****GRUPO DE PAGO**

ZONAS DE MONTAÑA

**Sup. Dec.  
Admisible**

0,00

**Sup.  
Resuelta**

0,00

**Sobredecl.**

0,00

**% Sobredecl.**

0,00

**RESUMEN DE PAGOS****IMPORTE ( Euros )**

	RESUELTO	FEADER	MAPA	CAPADR
A pagar	0,00	0,00	0,00	0,00

**APLICACIÓN DE REDUCCIONES Y PENALIZACIONES (%)**

Criterios de subvencionabilidad (1)	Presentación tardía	Omisión declaración	Condicionalidad
100,00	0,00	0,00	0,00

**IMPORTE ( Euros )**

Calculado(2)	Reducción	Penalización	Reducción Penalización (3)	Penalización adicional	Resuelto	FEADER	MAPA	CAPADR
0,00 €	0,00 €	0,00 €	0,00 €	0,00 €	0,00 €	0,00 €	0,00 €	0,00 €
Importe Unitario:	93,00 €	Nuevo Importe Unitario:	0,00 €					

**RECINTOS PROPUESTOS**

REF.	REFERENCIA SIGPAC	CULTIVO	S/R	USO SIGPAC	Sup. Dec. admisible	Sup. Campo	Sup. Determ.	Sup. Resuelta
170000005283345	23-093-006-00537-0001	OLIVAR	S		1,55		1,55	1,55
170000005283347	23-093-007-00534-0001	OLIVAR	S		0,55		0,55	0,55

**INCIDENCIAS****INCIDENCIA DESCRIPCIÓN**

60	El NIF del solicitante no está dado de alta en GIRO
64	La cuenta bancaria del solicitante no está activada en GIRO.
2454	Solicitante de intervención 6613 cuyo regimen de afiliación a la SS no es ni el sistema especial agrario(cuenta ajena) ni autonomo con actividad agraria.
2455	Solicitantes de intervención 6613 sin datos de IRPF n-1.(Art 4 Orden 14/04/2016).
74018	Productor que no es agricultor a título principal, según los datos del ejercicio fiscal n-1 y seguridad socia.
74053	Importe inferior a 100 Euros

(1) Con incidencias que retienen pago o deniegan el expediente.

(2) Se calcula sobre superficie declarada admisible.

(3) Aplicación del artículo 16 bis del RD 147/2023.

(4) Expediente con algunos recintos de pastos permanentes ubicados en espacios protegidos donde la carga ganadera mínima será 0,1 UGM/ha.

Puede verificar la integridad de una copia de este documento mediante la lectura del código QR adjunto o mediante el acceso a la dirección <https://ws050.juntadeandalucia.es/verificarFirma> indicando el código de VERIFICACIÓN

FIRMADO POR

RAQUEL MARIA ESPIN CRESPO

17/10/2024

VERIFICACIÓN

Pk2jmWSPEJNMB623FQZ8JEKDMKEPRE

PÁG. 2693/4804



**APELLIDOS Y NOMBRE / RAZÓN SOCIAL**

CABRERA MARTINEZ JOAQUIN

**NIF**

\*\*\*\*5556\*

**EXPEDIENTE**

1205499

**RESOLUCIÓN**

DENEGACIÓN DE LA AYUDA

**DATOS DE MANTENIMIENTO UNIDADES****GRUPO DE PAGO**

ZONAS DE MONTAÑA

**Sup. Dec.  
Admisible**

0,00

**Sup.  
Resuelta**

0,00

**Sobredecl.**

0,00

**% Sobredecl.**

0,00

**RESUMEN DE PAGOS****IMPORTE ( Euros )**

	RESUELTO	FEADER	MAPA	CAPADR
A pagar	0,00	0,00	0,00	0,00

**APLICACIÓN DE REDUCCIONES Y PENALIZACIONES (%)**

Crterios de subvencionabilidad (1)	Presentación tardía	Omisión declaración	Condicionalidad
100,00	0,00	0,00	0,00

**IMPORTE ( Euros )**

Calculado(2)	Reducción	Penalización	Reducción Penalización (3)	Penalización adicional	Resuelto	FEADER	MAPA	CAPADR
0,00 €	0,00 €	0,00 €	0,00 €	0,00 €	0,00 €	0,00 €	0,00 €	0,00 €
Importe Unitario:	93,00 €	Nuevo Importe Unitario:	0,00 €					

**RECINTOS PROPUESTOS**

REF.	REFERENCIA SIGPAC	CULTIVO	S/R	USO SIGPAC	Sup. Dec. admisible	Sup. Campo	Sup. Determ.	Sup. Resuelta
-1355366	23-097-023-00044-0001	OLIVAR	S		0,02		0,02	0,02
-162787	23-095-041-00004-0004	ALUBIAS	R		0,27		0,27	0,20
-162776	23-095-023-00132-0001	AVENA	R		1,04		1,04	1,04
4194283	23-095-039-00177-0001	OLIVAR	S		0,74		0,74	0,74
1700000005691154	23-095-036-00201-0002	OLIVAR	S		2,48		2,48	2,48
1700000005691157	23-097-023-00045-0001	OLIVAR	S		0,44		0,44	0,44
1700000005691158	23-097-023-00046-0001	OLIVAR	S		0,13		0,13	0,13
1700000005691159	23-095-040-00171-0002	OLIVAR	S		0,10		0,10	0,10
1700000005691160	23-095-040-00172-0001	OLIVAR	S		0,76		0,76	0,76
1700000005691161	23-095-040-00173-0001	OLIVAR	S		0,01		0,01	0,01
1700000005691162	23-095-040-09007-0004	OLIVAR	S		0,06		0,06	0,06
1700000005691163	23-095-040-00200-0001	OLIVAR	S		0,02		0,02	0,02
1700000005691481	23-095-024-00316-0001	OLIVAR	S		0,38		0,38	0,38
1700000005691482	23-095-024-00323-0001	OLIVAR	S		0,01		0,01	0,01
1700000005691483	23-095-036-00078-0004	OLIVAR	S		0,07		0,07	0,07
1700000005691484	23-095-036-00080-0001	OLIVAR	S		0,89		0,89	0,89
1700000005691485	23-095-036-00080-0005	OLIVAR	S		0,74		0,74	0,74
1700000005691486	23-095-036-00608-0006	OLIVAR	S		0,24		0,24	0,24
1700000005691490	23-095-034-00101-0001	SANDÍA	R		0,24		0,24	0,24
1700000005691491	23-095-036-00071-0004	OLIVAR	S		0,04		0,04	0,04
1700000005691492	23-095-036-00079-0003	OLIVAR	S		0,02		0,02	0,02
1700000005691493	23-095-036-00080-0002	OLIVAR	S		0,63		0,63	0,63
1700000005691494	23-095-036-00080-0008	OLIVAR	S		0,22		0,22	0,22
1700000005691495	23-095-036-00608-0005	OLIVAR	S		0,11		0,11	0,11

(1) Con incidencias que retienen pago o deniegan el expediente.

(2) Se calcula sobre superficie declarada admisible.

(3) Aplicación del artículo 16 bis del RD 147/2023.

(4) Expediente con algunos recintos de pastos permanentes ubicados en espacios protegidos donde la carga ganadera mínima será 0,1 UGM/ha.

Puede verificar la integridad de una copia de este documento mediante la lectura del código QR adjunto o mediante el acceso a la dirección <https://ws050.juntadeandalucia.es/verificarFirma> indicando el código de VERIFICACIÓN

FIRMADO POR

RAQUEL MARIA ESPIN CRESPO

17/10/2024

VERIFICACIÓN

Pk2jmWSPEJNMB623FQZ8JEKDMKEPRE

PÁG. 2694/4804





**INCIDENCIAS**

**INCIDENCIA DESCRIPCIÓN**

- 4272 Verifica que las líneas de declaración de las Solicitudes Únicas no tienen solapes con la capa de Retroactividad Gráfica (ambas de la misma campaña) a nivel de expediente/línea de declaración gráfica de la solicitud.  
Recinto:23-095-041-00004-00004 Cultivo: - Agregado de la referencia del recinto.:0 Zona de la referencia del recinto.:0 Superficie solapada.:0,07 Id. Incid.:98037726
- 74018 Productor que no es agricultor a título principal, según los datos del ejercicio fiscal n-1 y seguridad socia.
- 74053 Importe inferior a 100 Euros

(1) Con incidencias que retienen pago o deniegan el expediente.  
(2) Se calcula sobre superficie declarada admisible.  
(3) Aplicación del artículo 16 bis del RD 147/2023.  
(4) Expediente con algunos recintos de pastos permanentes ubicados en espacios protegidos donde la carga ganadera mínima será 0,1 UGM/ha.

Puede verificar la integridad de una copia de este documento mediante la lectura del código QR adjunto o mediante el acceso a la dirección <https://ws050.juntadeandalucia.es/verificarFirma> indicando el código de VERIFICACIÓN

FIRMADO POR	RAQUEL MARIA ESPIN CRESPO	17/10/2024	
VERIFICACIÓN	Pk2jmWSPEJNMB623FQZ8JEKDMKEPRE	PÁG. 2695/4804	

**APELLIDOS Y NOMBRE / RAZÓN SOCIAL**

CABRERA VAZQUEZ MIGUEL ANGEL

**NIF**

\*\*\*\*7622\*

**EXPEDIENTE**

1236486

**RESOLUCIÓN**

DENEGACIÓN DE LA AYUDA

**DATOS DE MANTENIMIENTO UNIDADES**

<b>GRUPO DE PAGO</b>	<b>Sup. Dec. Admisible</b>	<b>Sup. Resuelta</b>	<b>Sobredecl.</b>	<b>% Sobredecl.</b>
ZONAS DE MONTAÑA	9,78	1,62	8,16	83,44

**RESUMEN DE PAGOS**

	<b>IMPORTE ( Euros )</b>			
	<b>RESUELTO</b>	<b>FEADER</b>	<b>MAPA</b>	<b>CAPADR</b>
A pagar	0,00	0,00	0,00	0,00

**APLICACIÓN DE REDUCCIONES Y PENALIZACIONES (%)**

<b>Crterios de subvencionabilidad (1)</b>	<b>Presentación tardía</b>	<b>Omisión declaración</b>	<b>Condicionalidad</b>
100,00	0,00	0,00	0,00

**IMPORTE ( Euros )**

<b>Calculado(2)</b>	<b>Reducción</b>	<b>Penalización</b>	<b>Reducción Penalización (3)</b>	<b>Penalización adicional</b>	<b>Resuelto</b>	<b>FEADER</b>	<b>MAPA</b>	<b>CAPADR</b>
909,54 €	758,88 €	150,66 €	0,00 €	758,88 €	0,00 €	0,00 €	0,00 €	0,00 €
<b>Importe Unitario:</b>	93,00 €	<b>Nuevo Importe Unitario:</b>	93,00 €					

**RECINTOS PROPUESTOS**

<b>REF.</b>	<b>REFERENCIA SIGPAC</b>	<b>CULTIVO</b>	<b>S/R</b>	<b>USO SIGPAC</b>	<b>Sup. Dec. admisible</b>	<b>Sup. Campo</b>	<b>Sup. Determ.</b>	<b>Sup. Resuelta</b>
6866551	23-019-006-00677-0007	PASTOS PERMANENTES DE 5 O MAS AÑOS	S		2,81		2,81	0,00
6866560	23-019-006-00985-0007	PASTOS PERMANENTES DE 5 O MAS AÑOS	S		0,81		0,81	0,00
6866575	23-019-006-00675-0010	PASTOS PERMANENTES DE 5 O MAS AÑOS	S		0,91		0,91	0,00
6866577	23-019-006-00673-0003	PASTOS PERMANENTES DE 5 O MAS AÑOS	S		0,37		0,37	0,00
6866578	23-019-006-00673-0005	PASTOS PERMANENTES DE 5 O MAS AÑOS	S		0,14		0,14	0,00
6866595	23-019-006-00809-0002	PASTOS PERMANENTES DE 5 O MAS AÑOS	S		2,23		2,23	0,00
6866628	23-019-006-00670-0001	PASTOS PERMANENTES DE 5 O MAS AÑOS	S		0,06		0,06	0,00
6866631	23-019-006-00671-0002	PASTOS PERMANENTES DE 5 O MAS AÑOS	S		0,06		0,06	0,00
6866633	23-019-006-00811-0001	PASTOS PERMANENTES DE 5 O MAS AÑOS	S		0,77		0,77	0,00
1700000006142946	23-019-006-00787-0002	PASTOS PERMANENTES DE 5 O MAS AÑOS	S		1,62		1,62	1,62

**INCIDENCIAS****INCIDENCIA DESCRIPCIÓN**

242	Recinto pendiente de acreditación de titularidad. Recinto:23-019-006-00677-00007 Cultivo:62000 PASTOS PERMANENTES DE 5 O MAS AÑOS-SIN VARIEDAD Secano
3790	Recinto declarado inactivo Recinto:23-019-006-00670-00001 Cultivo: - Recinto:23-019-006-00671-00002 Cultivo: - Recinto:23-019-006-00673-00003 Cultivo: - Recinto:23-019-006-00673-00005 Cultivo: - Recinto:23-019-006-00675-00010 Cultivo: - Recinto:23-019-006-00677-00007 Cultivo: - Recinto:23-019-006-00809-00002 Cultivo: - Recinto:23-019-006-00811-00001 Cultivo: - Recinto:23-019-006-00985-00007 Cultivo: -
74053	Importe inferior a 100 Euros

(1) Con incidencias que retienen pago o deniegan el expediente.

(2) Se calcula sobre superficie declarada admisible.

(3) Aplicación del artículo 16 bis del RD 147/2023.

(4) Expediente con algunos recintos de pastos permanentes ubicados en espacios protegidos donde la carga ganadera mínima será 0,1 UGM/ha.

Puede verificar la integridad de una copia de este documento mediante la lectura del código QR adjunto o mediante el acceso a la dirección <https://ws050.juntadeandalucia.es/verificarFirma> indicando el código de VERIFICACIÓN

FIRMADO POR	RAQUEL MARIA ESPIN CRESPO	17/10/2024
VERIFICACIÓN	Pk2jmWSPEJNMB623FQZ8JEKDMKEPRE	PÁG. 2696/4804







**Incidencias de carga ganadera**

**INCIDENCIA DESCRIPCIÓN**

242	Recinto pendiente de acreditación de titularidad. Recinto:23-019-006-00677-00007 Cultivo:62000 PASTOS PERMANENTES DE 5 O MAS AÑOS-SIN VARIEDAD Secano
3790	Recinto declarado inactivo Recinto:23-019-006-00677-00007 Cultivo: - Recinto:23-019-006-00985-00007 Cultivo: - Recinto:23-019-006-00675-00010 Cultivo: - Recinto:23-019-006-00673-00003 Cultivo: - Recinto:23-019-006-00673-00005 Cultivo: - Recinto:23-019-006-00809-00002 Cultivo: - Recinto:23-019-006-00670-00001 Cultivo: - Recinto:23-019-006-00671-00002 Cultivo: - Recinto:23-019-006-00811-00001 Cultivo: -

(1) Con incidencias que retienen pago o deniegan el expediente.

(2) Se calcula sobre superficie declarada admisible.

(3) Aplicación del artículo 16 bis del RD 147/2023.

(4) Expediente con algunos recintos de pastos permanentes ubicados en espacios protegidos donde la carga ganadera mínima será 0,1 UGM/ha.

Puede verificar la integridad de una copia de este documento mediante la lectura del código QR adjunto o mediante el acceso a la dirección <https://ws050.juntadeandalucia.es/verificarFirma> indicando el código de VERIFICACIÓN

FIRMADO POR	RAQUEL MARIA ESPIN CRESPO	17/10/2024
VERIFICACIÓN	Pk2jmWSPEJNMB623FQZ8JEKDMKEPRE	PÁG. 2697/4804



**APELLIDOS Y NOMBRE / RAZÓN SOCIAL**

CABRERIZO NAVARRETE ERIK

**NIF**

\*\*\*\*3635\*

**EXPEDIENTE**

1282601

**RESOLUCIÓN**

DENEGACIÓN DE LA AYUDA

**DATOS DE MANTENIMIENTO UNIDADES**

<b>GRUPO DE PAGO</b>	<b>Sup. Dec. Admisible</b>	<b>Sup. Resuelta</b>	<b>Sobredecl.</b>	<b>% Sobredecl.</b>
ZONAS DE MONTAÑA	17,21	6,78	10,43	60,60

**RESUMEN DE PAGOS**

	<b>IMPORTE ( Euros )</b>			
	<b>RESUELTO</b>	<b>FEADER</b>	<b>MAPA</b>	<b>CAPADR</b>
A pagar	0,00	0,00	0,00	0,00

**APLICACIÓN DE REDUCCIONES Y PENALIZACIONES (%)**

<b>Criterios de subvencionabilidad (1)</b>	<b>Presentación tardía</b>	<b>Omisión declaración</b>	<b>Condicionalidad</b>
100,00	0,00	0,00	0,00

**IMPORTE ( Euros )**

Calculado(2)	Reducción	Penalización	Reducción Penalización (3)	Penalización adicional	Resuelto	FEADER	MAPA	CAPADR
1.559,42 €	945,08 €	614,35 €	0,00 €	945,08 €	0,00 €	0,00 €	0,00 €	0,00 €
<b>Importe Unitario:</b>	93,00 €	<b>Nuevo Importe Unitario:</b>	90,61 €					

**RECINTOS PROPUESTOS**

<b>REF.</b>	<b>REFERENCIA SIGPAC</b>	<b>CULTIVO</b>	<b>S/R</b>	<b>USO SIGPAC</b>	<b>Sup. Dec. admisible</b>	<b>Sup. Campo</b>	<b>Sup. Determ.</b>	<b>Sup. Resuelta</b>
-1612579	23-073-023-00421-0004	OLIVAR	S		0,07		0,07	0,00
-1612576	23-073-023-00432-0004	OLIVAR	S		0,15		0,15	0,15
-1612575	23-073-023-00431-0002	OLIVAR	S		0,10		0,10	0,10
-1612574	23-073-023-00430-0002	OLIVAR	S		0,11		0,11	0,00
-1612573	23-073-023-00429-0002	OLIVAR	S		0,08		0,08	0,00
-1612571	23-073-023-00424-0004	OLIVAR	S		1,41		1,41	0,00
-1612563	23-073-023-00424-0006	OLIVAR	S		0,34		0,34	0,00
-1612562	23-073-023-00426-0001	OLIVAR	S		0,28		0,28	0,00
-1612561	23-073-023-00421-0006	OLIVAR	S		0,39		0,39	0,00
-1612560	23-073-023-00432-0001	OLIVAR	S		0,12		0,12	0,12
-1612556	23-073-023-00431-0003	OLIVAR	S		0,17		0,17	0,17
-1612555	23-073-023-00430-0003	OLIVAR	S		0,24		0,24	0,00
-1612553	23-073-023-00429-0001	OLIVAR	S		0,27		0,27	0,00
-1612552	23-073-023-00428-0001	OLIVAR	S		0,44		0,44	0,00
-1612549	23-073-023-00427-0001	OLIVAR	S		0,33		0,33	0,00
-1612548	23-073-023-00425-0003	OLIVAR	S		0,09		0,09	0,00
-1612544	23-073-023-00433-0001	OLIVAR	S		2,08		2,08	2,08
-1612540	23-073-023-00415-0001	OLIVAR	S		1,54		1,54	1,54
-1612538	23-073-023-00414-0001	OLIVAR	S		1,45		1,45	1,45
-1612535	23-073-023-00413-0013	OLIVAR	S		0,08		0,08	0,00
-1612534	23-066-018-10075-0015	OLIVAR	S		0,55		0,55	0,00
-1612526	23-066-018-10075-0004	OLIVAR	S		5,75		5,75	0,00
6928046	23-073-023-00413-0002	OLIVAR	S		1,17		1,17	1,17

(1) Con incidencias que retienen pago o deniegan el expediente.

(2) Se calcula sobre superficie declarada admisible.

(3) Aplicación del artículo 16 bis del RD 147/2023.

(4) Expediente con algunos recintos de pastos permanentes ubicados en espacios protegidos donde la carga ganadera mínima será 0,1 UGM/ha.

Puede verificar la integridad de una copia de este documento mediante la lectura del código QR adjunto o mediante el acceso a la dirección <https://ws050.juntadeandalucia.es/verificarFirma> indicando el código de VERIFICACIÓN

FIRMADO POR

RAQUEL MARIA ESPIN CRESPO

17/10/2024

VERIFICACIÓN

Pk2jmWSPEJNMB623FQZ8JEKDMKEPRE

PÁG. 2698/4804






**INCIDENCIAS**

**INCIDENCIA DESCRIPCIÓN**

242	Recinto pendiente de acreditación de titularidad. Recinto:23-066-018-10075-00004 Cultivo:101010 OLIVAR-PICUAL Secano Recinto:23-066-018-10075-00015 Cultivo:101010 OLIVAR-PICUAL Secano Recinto:23-073-023-00413-00013 Cultivo:101010 OLIVAR-PICUAL Secano Recinto:23-073-023-00421-00004 Cultivo:101010 OLIVAR-PICUAL Secano Recinto:23-073-023-00421-00006 Cultivo:101010 OLIVAR-PICUAL Secano Recinto:23-073-023-00424-00004 Cultivo:101010 OLIVAR-PICUAL Secano Recinto:23-073-023-00424-00006 Cultivo:101010 OLIVAR-PICUAL Secano Recinto:23-073-023-00425-00003 Cultivo:101010 OLIVAR-PICUAL Secano Recinto:23-073-023-00426-00001 Cultivo:101010 OLIVAR-PICUAL Secano Recinto:23-073-023-00427-00001 Cultivo:101010 OLIVAR-PICUAL Secano Recinto:23-073-023-00428-00001 Cultivo:101010 OLIVAR-PICUAL Secano Recinto:23-073-023-00429-00001 Cultivo:101010 OLIVAR-PICUAL Secano Recinto:23-073-023-00429-00002 Cultivo:101010 OLIVAR-PICUAL Secano Recinto:23-073-023-00430-00002 Cultivo:101010 OLIVAR-PICUAL Secano Recinto:23-073-023-00430-00003 Cultivo:101010 OLIVAR-PICUAL Secano
3790	Recinto declarado inactivo Recinto:23-073-023-00413-00013 Cultivo: - Recinto:23-073-023-00424-00004 Cultivo: -
74053	Importe inferior a 100 Euros

(1) Con incidencias que retienen pago o deniegan el expediente.  
 (2) Se calcula sobre superficie declarada admisible.  
 (3) Aplicación del artículo 16 bis del RD 147/2023.  
 (4) Expediente con algunos recintos de pastos permanentes ubicados en espacios protegidos donde la carga ganadera mínima será 0,1 UGM/ha.

Puede verificar la integridad de una copia de este documento mediante la lectura del código QR adjunto o mediante el acceso a la dirección <a href="https://ws050.juntadeandalucia.es/verificarFirma">https://ws050.juntadeandalucia.es/verificarFirma</a> indicando el código de VERIFICACIÓN			
FIRMADO POR	RAQUEL MARIA ESPIN CRESPO	17/10/2024	
VERIFICACIÓN	Pk2jmWSPEJNMB623FQZ8JEKDMKEPRE	PÁG. 2699/4804	

**APELLIDOS Y NOMBRE / RAZÓN SOCIAL**

CALATRAVA GARRIDO ISABEL

**NIF**

\*\*\*\*3559\*

**EXPEDIENTE**

1280676

**RESOLUCIÓN**

DENEGACIÓN DE LA AYUDA

**DATOS DE MANTENIMIENTO UNIDADES****GRUPO DE PAGO**

ZONAS DE MONTAÑA

**Sup. Dec.  
Admisible**

0,00

**Sup.  
Resuelta**

0,00

**Sobredecl.**

0,00

**% Sobredecl.**

0,00

**RESUMEN DE PAGOS****IMPORTE ( Euros )**

	RESUELTO	FEADER	MAPA	CAPADR
A pagar	0,00	0,00	0,00	0,00

**APLICACIÓN DE REDUCCIONES Y PENALIZACIONES (%)**

Criterios de subvencionabilidad (1)	Presentación tardía	Omisión declaración	Condicionalidad
100,00	0,00	0,00	0,00

**IMPORTE ( Euros )**

Calculado(2)	Reducción	Penalización	Reducción Penalización (3)	Penalización adicional	Resuelto	FEADER	MAPA	CAPADR
0,00 €	0,00 €	0,00 €	0,00 €	0,00 €	0,00 €	0,00 €	0,00 €	0,00 €
Importe Unitario:	93,00 €	Nuevo Importe Unitario:	0,00 €					

**RECINTOS PROPUESTOS**

REF.	REFERENCIA SIGPAC	CULTIVO	S/R	USO SIGPAC	Sup. Dec. admisible	Sup. Campo	Sup. Determ.	Sup. Resuelta
-1077535	23-900-002-00016-0002	ALMENDROS	R		0,43		0,43	0,43
-1077528	23-900-002-00024-0005	ALMENDROS	R		0,33		0,33	0,33
4681228	23-900-002-00017-0001	ALMENDROS	R		2,58		2,58	2,58
4681229	23-900-002-00019-0001	ALMENDROS	R		5,66		5,66	5,66
4681230	23-900-002-00020-0001	ALMENDROS	R		1,33		1,33	1,33
4681232	23-900-002-00021-0001	ALMENDROS	R		3,67		3,67	3,67

**INCIDENCIAS****INCIDENCIA DESCRIPCIÓN**

2455	Solicitantes de intervención 6613 sin datos de IRPF n-1.(Art 4 Orden 14/04/2016).
74018	Productor que no es agricultor a título principal, según los datos del ejercicio fiscal n-1 y seguridad socia.
74053	Importe inferior a 100 Euros

(1) Con incidencias que retienen pago o deniegan el expediente.

(2) Se calcula sobre superficie declarada admisible.

(3) Aplicación del artículo 16 bis del RD 147/2023.

(4) Expediente con algunos recintos de pastos permanentes ubicados en espacios protegidos donde la carga ganadera mínima será 0,1 UGM/ha.

Puede verificar la integridad de una copia de este documento mediante la lectura del código QR adjunto o mediante el acceso a la dirección <https://ws050.juntadeandalucia.es/verificarFirma> indicando el código de VERIFICACIÓN

FIRMADO POR

RAQUEL MARIA ESPIN CRESPO

17/10/2024

VERIFICACIÓN

Pk2jmWSPEJNMB623FQZ8JEKDMKEPRE

PÁG. 2700/4804



**APELLIDOS Y NOMBRE / RAZÓN SOCIAL**

CALDERON FERNANDEZ ADRIANO

**NIF**

\*\*\*\*1492\*

**EXPEDIENTE**

1239598

**RESOLUCIÓN**

DENEGACIÓN DE LA AYUDA

**DATOS DE MANTENIMIENTO UNIDADES**

<b>GRUPO DE PAGO</b>	<b>Sup. Dec. Admisible</b>	<b>Sup. Resuelta</b>	<b>Sobredecl.</b>	<b>% Sobredecl.</b>
ZONAS DE MONTAÑA	0,00	0,00	0,00	0,00

**RESUMEN DE PAGOS**

	<b>IMPORTE ( Euros )</b>			
	<b>RESUELTO</b>	<b>FEADER</b>	<b>MAPA</b>	<b>CAPADR</b>
A pagar	0,00	0,00	0,00	0,00

**APLICACIÓN DE REDUCCIONES Y PENALIZACIONES (%)**

<b>Crterios de subvencionabilidad (1)</b>	<b>Presentación tardía</b>	<b>Omisión declaración</b>	<b>Condicionalidad</b>
100,00	0,00	0,00	0,00

**IMPORTE ( Euros )**

<b>Calculado(2)</b>	<b>Reducción</b>	<b>Penalización</b>	<b>Reducción Penalización (3)</b>	<b>Penalización adicional</b>	<b>Resuelto</b>	<b>FEADER</b>	<b>MAPA</b>	<b>CAPADR</b>
0,00 €	0,00 €	0,00 €	0,00 €	0,00 €	0,00 €	0,00 €	0,00 €	0,00 €
<b>Importe Unitario:</b>	93,00 €	<b>Nuevo Importe Unitario:</b>	0,00 €					

**RECINTOS PROPUESTOS**

<b>REF.</b>	<b>REFERENCIA SIGPAC</b>	<b>CULTIVO</b>	<b>S/R</b>	<b>USO SIGPAC</b>	<b>Sup. Dec. admisible</b>	<b>Sup. Campo</b>	<b>Sup. Determ.</b>	<b>Sup. Resuelta</b>
4586371	23-102-001-00084-0002	OLIVAR	S		2,80		2,80	2,80
4586372	23-102-001-00085-0001	OLIVAR	S		0,37		0,37	0,37
170000005437472	23-071-011-00089-0002	OLIVAR	S		0,03		0,03	0,03
170000005437473	23-071-011-00090-0003	OLIVAR	S		0,05		0,05	0,05
170000005437474	23-071-011-00092-0002	OLIVAR	S		1,07		1,07	1,07
170000005437475	23-071-012-00258-0004	OLIVAR	S		0,17		0,17	0,17
170000005437476	23-071-012-00258-0003	OLIVAR	S		0,45		0,45	0,45

**INCIDENCIAS****INCIDENCIA DESCRIPCIÓN**

2454	Solicitante de intervención 6613 cuyo regimen de afiliacion a la SS no es ni el sistema especial agrario(cuenta ajena) ni autonomo con actividad agraria.
74018	Productor que no es agricultor a título principal, según los datos del ejercicio fiscal n-1 y seguridad socia.
74053	Importe inferior a 100 Euros

(1) Con incidencias que retienen pago o deniegan el expediente.

(2) Se calcula sobre superficie declarada admisible.

(3) Aplicación del artículo 16 bis del RD 147/2023.

(4) Expediente con algunos recintos de pastos permanentes ubicados en espacios protegidos donde la carga ganadera mínima será 0,1 UGM/ha.

Puede verificar la integridad de una copia de este documento mediante la lectura del código QR adjunto o mediante el acceso a la dirección <https://ws050.juntadeandalucia.es/verificarFirma> indicando el código de VERIFICACIÓN

FIRMADO POR	RAQUEL MARIA ESPIN CRESPO	17/10/2024
VERIFICACIÓN	Pk2jmWSPEJNMB623FQZ8JEKDMKEPRE	PÁG. 2701/4804



**APELLIDOS Y NOMBRE / RAZÓN SOCIAL**

CALERO COBO FRANCISCO

**NIF**

\*\*\*\*0385\*

**EXPEDIENTE**

1069793

**RESOLUCIÓN**

DENEGACIÓN DE LA AYUDA

**DATOS DE MANTENIMIENTO UNIDADES****GRUPO DE PAGO**

ZONAS DE MONTAÑA

**Sup. Dec.  
Admisible**

0,00

**Sup.  
Resuelta**

0,00

**Sobredecl.**

0,00

**% Sobredecl.**

0,00

**RESUMEN DE PAGOS****IMPORTE ( Euros )**

	<b>RESUELTO</b>	<b>FEADER</b>	<b>MAPA</b>	<b>CAPADR</b>
A pagar	0,00	0,00	0,00	0,00

**APLICACIÓN DE REDUCCIONES Y PENALIZACIONES (%)**

<b>Crterios de subvencionabilidad (1)</b>	<b>Presentación tardía</b>	<b>Omisión declaración</b>	<b>Condicionidad</b>
100,00	0,00	0,00	0,00

**IMPORTE ( Euros )**

<b>Calculado(2)</b>	<b>Reducción</b>	<b>Penalización</b>	<b>Reducción Penalización (3)</b>	<b>Penalización adicional</b>	<b>Resuelto</b>	<b>FEADER</b>	<b>MAPA</b>	<b>CAPADR</b>
0,00 €	0,00 €	0,00 €	0,00 €	0,00 €	0,00 €	0,00 €	0,00 €	0,00 €
<b>Importe Unitario:</b>	93,00 €	<b>Nuevo Importe Unitario:</b>	0,00 €					

(1) Con incidencias que retienen pago o deniegan el expediente.

(2) Se calcula sobre superficie declarada admisible.

(3) Aplicación del artículo 16 bis del RD 147/2023.

(4) Expediente con algunos recintos de pastos permanentes ubicados en espacios protegidos donde la carga ganadera mínima será 0,1 UGM/ha.

Puede verificar la integridad de una copia de este documento mediante la lectura del código QR adjunto o mediante el acceso a la dirección <https://ws050.juntadeandalucia.es/verificarFirma> indicando el código de VERIFICACIÓN

FIRMADO POR

RAQUEL MARIA ESPIN CRESPO

17/10/2024

VERIFICACIÓN

Pk2jmWSPEJNMB623FQZ8JEKDMKEPRE

PÁG. 2702/4804



**RECINTOS PROPUESTOS**

REF.	REFERENCIA SIGPAC	CULTIVO	S/R	USO SIGPAC	Sup. Dec. admisible	Sup. Campo	Sup. Determ.	Sup. Resuelta
-918914	23-029-044-00163-0002	OLIVAR	S		0,88		0,88	0,88
170000005551173	23-029-023-00001-0001	OLIVAR	S		0,46		0,46	0,46
170000005551174	23-029-023-00111-0002	OLIVAR	S		0,03		0,03	0,03
170000005551175	23-029-023-00189-0001	OLIVAR	S		0,01		0,01	0,01
170000005551176	23-029-023-00192-0002	OLIVAR	S		1,07		1,07	1,07
170000005551177	23-029-023-00193-0001	OLIVAR	S		0,76		0,76	0,76
170000005551178	23-029-024-00025-0001	OLIVAR	S		0,03		0,03	0,03
170000005551179	23-029-024-00028-0001	OLIVAR	S		1,08		1,08	1,08
170000005551180	23-029-024-00145-0001	OLIVAR	S		2,14		2,14	2,14
170000005551181	23-029-024-00146-0001	OLIVAR	S		0,02		0,02	0,02
170000005551182	23-029-024-00147-0001	OLIVAR	S		0,18		0,18	0,18
170000005551183	23-029-024-00155-0001	OLIVAR	S		0,20		0,20	0,20
170000005551184	23-029-025-00018-0001	OLIVAR	S		1,78		1,78	1,78
170000005551188	23-029-033-00065-0001	OLIVAR	S		0,04		0,04	0,04
170000005551189	23-029-033-00065-0001	OLIVAR	S		0,04		0,04	0,04
170000005551190	23-029-033-00067-0001	OLIVAR	S		1,87		1,87	1,87
170000005551191	23-029-033-00192-0001	OLIVAR	S		0,72		0,72	0,72
170000005551192	23-029-034-00068-0001	OLIVAR	S		1,61		1,61	1,61
170000005551193	23-029-034-00185-0002	OLIVAR	S		0,01		0,01	0,01
170000005551194	23-029-034-00185-0002	OLIVAR	S		0,01		0,01	0,01
170000005551195	23-029-052-00096-0001	OLIVAR	S		0,02		0,02	0,02
170000005551196	23-029-052-00098-0001	OLIVAR	S		1,10		1,10	1,10
170000005551197	23-029-052-00280-0001	OLIVAR	S		0,44		0,44	0,44
170000005551198	23-029-053-00012-0001	OLIVAR	S		2,02		2,02	2,02
170000005551199	23-029-053-00013-0002	OLIVAR	S		0,02		0,02	0,02
170000005551206	23-029-023-00109-0001	OLIVAR	S		1,14		1,14	1,14
170000005551207	23-029-023-00110-0001	OLIVAR	S		1,24		1,24	1,24
170000005551208	23-029-023-00112-0001	OLIVAR	S		1,08		1,08	1,08
170000005551209	23-029-023-00113-0001	OLIVAR	S		0,01		0,01	0,01
170000005551210	23-029-023-00113-0001	OLIVAR	S		0,03		0,03	0,03
170000005551211	23-029-044-00159-0001	OLIVAR	S		0,01		0,01	0,01
170000005551212	23-029-044-00163-0001	OLIVAR	S		1,52		1,52	1,52
170000005551213	23-029-044-00164-0001	OLIVAR	S		0,01		0,01	0,01
170000005551214	23-029-044-00169-0001	OLIVAR	S		0,01		0,01	0,01
170000005551215	23-029-040-00124-0001	OLIVAR	S		1,70		1,70	1,70

**INCIDENCIAS****INCIDENCIA DESCRIPCIÓN**

2454	Solicitante de intervención 6613 cuyo regimen de afiliación a la SS no es ni el sistema especial agrario(cuenta ajena) ni autonomo con actividad agraria.
74018	Productor que no es agricultor a título principal, según los datos del ejercicio fiscal n-1 y seguridad socia.
74053	Importe inferior a 100 Euros

(1) Con incidencias que retienen pago o deniegan el expediente.

(2) Se calcula sobre superficie declarada admisible.

(3) Aplicación del artículo 16 bis del RD 147/2023.

(4) Expediente con algunos recintos de pastos permanentes ubicados en espacios protegidos donde la carga ganadera mínima será 0,1 UGM/ha.

Puede verificar la integridad de una copia de este documento mediante la lectura del código QR adjunto o mediante el acceso a la dirección <https://ws050.juntadeandalucia.es/verificarFirma> indicando el código de VERIFICACIÓN

FIRMADO POR

RAQUEL MARIA ESPIN CRESPO

17/10/2024

VERIFICACIÓN

Pk2jmWSPEJNMB623FQZ8JEKDMKEPRE

PÁG. 2703/4804



**APELLIDOS Y NOMBRE / RAZÓN SOCIAL**

CALERO UNGUETTI EMILIANO

**NIF**

\*\*\*\*6576\*

**EXPEDIENTE**

1019493

**RESOLUCIÓN**

DENEGACIÓN DE LA AYUDA

**DATOS DE MANTENIMIENTO UNIDADES****GRUPO DE PAGO**

ZONAS DE MONTAÑA

**Sup. Dec.  
Admisible**

0,00

**Sup.  
Resuelta**

0,00

**Sobredecl.**

0,00

**% Sobredecl.**

0,00

**RESUMEN DE PAGOS****IMPORTE ( Euros )**

	RESUELTO	FEADER	MAPA	CAPADR
A pagar	0,00	0,00	0,00	0,00

**APLICACIÓN DE REDUCCIONES Y PENALIZACIONES (%)**

Crterios de subvencionabilidad (1)	Presentación tardía	Omisión declaración	Condicionalidad
100,00	0,00	0,00	0,00

**IMPORTE ( Euros )**

Calculado(2)	Reducción	Penalización	Reducción Penalización (3)	Penalización adicional	Resuelto	FEADER	MAPA	CAPADR
0,00 €	0,00 €	0,00 €	0,00 €	0,00 €	0,00 €	0,00 €	0,00 €	0,00 €
<b>Importe Unitario:</b>	93,00 €	<b>Nuevo Importe Unitario:</b>	0,00 €					

**RECINTOS PROPUESTOS**

REF.	REFERENCIA SIGPAC	CULTIVO	S/R	USO SIGPAC	Sup. Dec. admisible	Sup. Campo	Sup. Determ.	Sup. Resuelta
1700000007152499	23-029-037-00032-0001	OLIVAR	S		0,82		0,82	0,82
1700000007152500	23-062-053-00182-0002	BARBECHO TRADICIONAL	S		0,29		0,29	0,29
1700000007152501	23-062-040-00136-0003	OLIVAR	S		0,07		0,07	0,07
1700000007152502	23-062-040-00142-0001	OLIVAR	S		1,63		1,63	1,63
1700000007152503	23-029-037-00110-0001	OLIVAR	S		2,95		2,95	2,95
1700000007152504	23-029-057-00028-0001	OLIVAR	S		1,31		1,31	1,31
1700000007152505	23-062-037-00145-0001	OLIVAR	S		0,61		0,61	0,61
1700000007152506	23-062-040-00208-0001	OLIVAR	S		0,24		0,24	0,24
1700000007152507	23-062-040-00209-0002	OLIVAR	S		0,55		0,55	0,55
1700000007152508	23-062-053-00167-0001	OLIVAR	S		0,22		0,22	0,22
1700000007152513	23-062-040-00132-0001	OLIVAR	S		0,19		0,19	0,19
1700000007152514	23-062-056-00019-0002	OLIVAR	S		0,52		0,52	0,52
1700000007152515	23-062-040-00174-0001	OLIVAR	S		0,74		0,74	0,74
1700000007152516	23-062-040-00203-0002	OLIVAR	S		0,29		0,29	0,29

**INCIDENCIAS****INCIDENCIA DESCRIPCIÓN**

2454	Solicitante de intervención 6613 cuyo regimen de afiliacion a la SS no es ni el sistema especial agrario(cuenta ajena) ni autonomo con actividad agraria.
3795	Recinto declarado con una situación de riesgo de abandono. Recinto:23-062-053-00182-00002 Cultivo: -
74018	Productor que no es agricultor a título principal, según los datos del ejercicio fiscal n-1 y seguridad socia.
74053	Importe inferior a 100 Euros

(1) Con incidencias que retienen pago o deniegan el expediente.

(2) Se calcula sobre superficie declarada admisible.

(3) Aplicación del artículo 16 bis del RD 147/2023.

(4) Expediente con algunos recintos de pastos permanentes ubicados en espacios protegidos donde la carga ganadera mínima será 0,1 UGM/ha.

Puede verificar la integridad de una copia de este documento mediante la lectura del código QR adjunto o mediante el acceso a la dirección <https://ws050.juntadeandalucia.es/verificarFirma> indicando el código de VERIFICACIÓN

FIRMADO POR

RAQUEL MARIA ESPIN CRESPO

17/10/2024

VERIFICACIÓN

Pk2jmWSPEJNMB623FQZ8JEKDMKEPRE

PÁG. 2704/4804







**Incidencias de carga ganadera**

**INCIDENCIA DESCRIPCIÓN**

3795	Recinto declarado con una situación de riesgo de abandono. Recinto:23-062-053-00182-00002 Cultivo: -
86132	Recinto superficie forrajera que no realiza la actividad de producción de pastoreo. Recinto:23-062-053-00182-00002 Cultivo:20000 BARBECHO TRADICIONAL-SIN VARIEDAD Secano

(1) Con incidencias que retienen pago o deniegan el expediente.  
(2) Se calcula sobre superficie declarada admisible.  
(3) Aplicación del artículo 16 bis del RD 147/2023.  
(4) Expediente con algunos recintos de pastos permanentes ubicados en espacios protegidos donde la carga ganadera mínima será 0,1 UGM/ha.

Puede verificar la integridad de una copia de este documento mediante la lectura del código QR adjunto o mediante el acceso a la dirección <https://ws050.juntadeandalucia.es/verificarFirma> indicando el código de VERIFICACIÓN

FIRMADO POR	RAQUEL MARIA ESPIN CRESPO	17/10/2024
VERIFICACIÓN	Pk2jmWSPEJNMB623FQZ8JEKDMKEPRE	PÁG. 2705/4804



**APELLIDOS Y NOMBRE / RAZÓN SOCIAL**

CAMACHO GARCIA MARIA LUISA

**NIF**

\*\*\*\*5518\*

**EXPEDIENTE**

1068689

**RESOLUCIÓN**

DENEGACIÓN DE LA AYUDA

**DATOS DE MANTENIMIENTO UNIDADES****GRUPO DE PAGO**

ZONAS DE MONTAÑA

**Sup. Dec.  
Admisible**

0,00

**Sup.  
Resuelta**

0,00

**Sobredecl.**

0,00

**% Sobredecl.**

0,00

**RESUMEN DE PAGOS****IMPORTE ( Euros )**

	<b>RESUELTO</b>	<b>FEADER</b>	<b>MAPA</b>	<b>CAPADR</b>
A pagar	0,00	0,00	0,00	0,00

**APLICACIÓN DE REDUCCIONES Y PENALIZACIONES (%)**

<b>Crterios de subvencionabilidad (1)</b>	<b>Presentación tardía</b>	<b>Omisión declaración</b>	<b>Condicionalidad</b>
100,00	0,00	0,00	0,00

**IMPORTE ( Euros )**

<b>Calculado(2)</b>	<b>Reducción</b>	<b>Penalización</b>	<b>Reducción Penalización (3)</b>	<b>Penalización adicional</b>	<b>Resuelto</b>	<b>FEADER</b>	<b>MAPA</b>	<b>CAPADR</b>
0,00 €	0,00 €	0,00 €	0,00 €	0,00 €	0,00 €	0,00 €	0,00 €	0,00 €
<b>Importe Unitario:</b>	93,00 €	<b>Nuevo Importe Unitario:</b>	0,00 €					

**INCIDENCIAS****INCIDENCIA DESCRIPCIÓN**

- 4272 Verifica que las líneas de declaración de las Solicitudes Únicas no tienen solapes con la capa de Retroactividad Gráfica (ambas de la misma campaña) a nivel de expediente/línea de declaración gráfica de la solicitud.  
Recinto:23-003-010-00051-00001 Cultivo: - Agregado de la referencia del recinto.:0 Zona de la referencia del recinto.:0 Superficie solapada.:0,06 Id. Incid.:98031013
- 74018 Productor que no es agricultor a título principal, según los datos del ejercicio fiscal n-1 y seguridad social.
- 74051 Solicitante de intervención 6613, que no declara ningún recinto en zona desfavorecida.
- 74053 Importe inferior a 100 Euros
- 74336 Recinto con uso declarado o cultivo declarado NO válido  
Recinto:23-003-010-00051-00006 Cultivo:101010 OLIVAR-PICUAL Regadío Uso Sigpac:IM

(1) Con incidencias que retienen pago o deniegan el expediente.

(2) Se calcula sobre superficie declarada admisible.

(3) Aplicación del artículo 16 bis del RD 147/2023.

(4) Expediente con algunos recintos de pastos permanentes ubicados en espacios protegidos donde la carga ganadera mínima será 0,1 UGM/ha.

Puede verificar la integridad de una copia de este documento mediante la lectura del código QR adjunto o mediante el acceso a la dirección <https://ws050.juntadeandalucia.es/verificarFirma> indicando el código de VERIFICACIÓN

FIRMADO POR

RAQUEL MARIA ESPIN CRESPO

17/10/2024

VERIFICACIÓN

Pk2jmWSPEJNMB623FQZ8JEKDMKEPRE

PÁG. 2706/4804





**APELLIDOS Y NOMBRE / RAZÓN SOCIAL**

CAMPOS HURTADO MARIA PILAR

**NIF**

\*\*\*\*3978\*

**EXPEDIENTE**

1021136

**RESOLUCIÓN**

DENEGACIÓN DE LA AYUDA

**DATOS DE MANTENIMIENTO UNIDADES**

**GRUPO DE PAGO**

ZONAS DE MONTAÑA

**Sup. Dec.  
Admisible**

0,00

**Sup.  
Resuelta**

0,00

**Sobredecl.**

0,00

**% Sobredecl.**

0,00

**RESUMEN DE PAGOS**

**IMPORTE ( Euros )**

	<b>RESUELTO</b>	<b>FEADER</b>	<b>MAPA</b>	<b>CAPADR</b>
A pagar	0,00	0,00	0,00	0,00

**APLICACIÓN DE REDUCCIONES Y PENALIZACIONES (%)**

<b>Crterios de subvencionabilidad (1)</b>	<b>Presentación tardía</b>	<b>Omisión declaración</b>	<b>Condicionalidad</b>
100,00	0,00	0,00	0,00

**IMPORTE ( Euros )**

<b>Calculado(2)</b>	<b>Reducción</b>	<b>Penalización</b>	<b>Reducción Penalización (3)</b>	<b>Penalización adicional</b>	<b>Resuelto</b>	<b>FEADER</b>	<b>MAPA</b>	<b>CAPADR</b>
0,00 €	0,00 €	0,00 €	0,00 €	0,00 €	0,00 €	0,00 €	0,00 €	0,00 €
<b>Importe Unitario:</b>	93,00 €	<b>Nuevo Importe Unitario:</b>	0,00 €					

(1) Con incidencias que retienen pago o deniegan el expediente.

(2) Se calcula sobre superficie declarada admisible.

(3) Aplicación del artículo 16 bis del RD 147/2023.

(4) Expediente con algunos recintos de pastos permanentes ubicados en espacios protegidos donde la carga ganadera mínima será 0,1 UGM/ha.

Puede verificar la integridad de una copia de este documento mediante la lectura del código QR adjunto o mediante el acceso a la dirección <https://ws050.juntadeandalucia.es/verificarFirma> indicando el código de VERIFICACIÓN

FIRMADO POR	RAQUEL MARIA ESPIN CRESPO	17/10/2024
VERIFICACIÓN	Pk2jmWSPEJNMB623FQZ8JEKDMKEPRE	PÁG. 2707/4804



**RECINTOS PROPUESTOS**

REF.	REFERENCIA SIGPAC	CULTIVO	S/R	USO SIGPAC	Sup. Dec. admisible	Sup. Campo	Sup. Determ.	Sup. Resuelta
-1214119	23-101-009-09022-0013	OLIVAR	S		0,05		0,05	0,05
-1214118	23-101-005-09017-0003	OLIVAR	S		0,07		0,07	0,07
-1214117	23-101-005-09017-0002	OLIVAR	S		0,12		0,12	0,12
-73242	23-101-007-00194-0001	OLIVAR	S		0,40		0,40	0,40
-73238	23-101-012-00202-0001	OLIVAR	S		0,22		0,22	0,22
-73235	23-101-012-00203-0001	OLIVAR	S		0,08		0,08	0,08
-73233	23-101-007-00199-0001	OLIVAR	S		0,35		0,35	0,35
5282293	23-101-010-00275-0001	OLIVAR	S		0,21		0,21	0,21
5471649	23-101-007-00094-0001	OLIVAR	S		0,11		0,11	0,11
5471650	23-101-007-00095-0001	OLIVAR	S		0,38		0,38	0,38
170000003474849	23-101-005-00066-0001	OLIVAR	S		0,45		0,45	0,45
170000003474850	23-101-009-00073-0001	OLIVAR	S		0,94		0,94	0,94
170000003474851	23-101-012-00324-0001	OLIVAR	S		0,45		0,45	0,45
170000003474852	23-101-012-00325-0001	OLIVAR	S		0,28		0,28	0,28
170000003474853	23-101-007-00242-0003	OLIVAR	S		0,13		0,13	0,13
170000003474854	23-101-007-00244-0004	OLIVAR	S		0,24		0,24	0,24
170000003512201	23-101-005-00064-0003	OLIVAR	S		0,81		0,81	0,81
170000003512202	23-101-007-00087-0001	OLIVAR	S		0,58		0,58	0,58
170000003512203	23-101-010-00049-0002	OLIVAR	R		0,11		0,11	0,11
170000003512204	23-101-007-00318-0002	OLIVAR	S		0,56		0,56	0,56
170000003512205	23-101-012-00209-0001	OLIVAR	S		0,57		0,57	0,57
170000003512206	23-101-012-00211-0001	OLIVAR	S		0,51		0,51	0,51
1700000004438031	23-101-007-00104-0002	OLIVAR	S		0,72		0,72	0,72
1700000004438032	23-101-010-00261-0001	OLIVAR	S		0,91		0,91	0,91
1700000004438033	23-101-012-00328-0001	OLIVAR	S		0,69		0,69	0,69
1700000004438034	23-101-010-00252-0001	OLIVAR	S		2,89		2,89	2,89
1700000004438035	23-101-011-00333-0001	OLIVAR	S		0,99		0,99	0,99
1700000004438036	23-101-010-00216-0001	OLIVAR	S		0,42		0,42	0,42
1700000004438037	23-101-010-00160-0001	OLIVAR	S		0,75		0,75	0,75
1700000004438038	23-101-012-00328-0006	OLIVAR	S		0,53		0,53	0,53
1700000004438039	23-101-011-00325-0001	OLIVAR	S		1,36		1,36	1,36
1700000004438040	23-101-010-00267-0002	OLIVAR	S		0,36		0,36	0,36
1700000005278724	23-101-005-00105-0001	OLIVAR	S		0,81		0,81	0,81
1700000005278725	23-101-007-00088-0001	OLIVAR	S		0,26		0,26	0,26
1700000005278726	23-101-008-00021-0002	OLIVAR	S		0,33		0,33	0,33
1700000005278727	23-101-005-00106-0001	OLIVAR	S		0,52		0,52	0,52

**INCIDENCIAS****INCIDENCIA DESCRIPCIÓN**

2454	Solicitante de intervención 6613 cuyo regimen de afiliación a la SS no es ni el sistema especial agrario(cuenta ajena) ni autonomo con actividad agraria.
74018	Productor que no es agricultor a título principal, según los datos del ejercicio fiscal n-1 y seguridad socia.
74053	Importe inferior a 100 Euros

(1) Con incidencias que retienen pago o deniegan el expediente.

(2) Se calcula sobre superficie declarada admisible.

(3) Aplicación del artículo 16 bis del RD 147/2023.

(4) Expediente con algunos recintos de pastos permanentes ubicados en espacios protegidos donde la carga ganadera mínima será 0,1 UGM/ha.

Puede verificar la integridad de una copia de este documento mediante la lectura del código QR adjunto o mediante el acceso a la dirección <https://ws050.juntadeandalucia.es/verificarFirma> indicando el código de VERIFICACIÓN

FIRMADO POR

RAQUEL MARIA ESPIN CRESPO

17/10/2024

VERIFICACIÓN

Pk2jmWSPEJNMB623FQZ8JEKDMKEPRE

PÁG. 2708/4804



**APELLIDOS Y NOMBRE / RAZÓN SOCIAL**

CAMPOS MOTA JUAN CARLOS

**NIF**

\*\*\*\*8144\*

**EXPEDIENTE**

1156372

**RESOLUCIÓN**

DENEGACIÓN DE LA AYUDA

**DATOS DE MANTENIMIENTO UNIDADES**

<b>GRUPO DE PAGO</b>	<b>Sup. Dec. Admisible</b>	<b>Sup. Resuelta</b>	<b>Sobredecl.</b>	<b>% Sobredecl.</b>
ZONAS DE MONTAÑA	0,00	0,00	0,00	0,00

**RESUMEN DE PAGOS**

	<b>IMPORTE ( Euros )</b>			
	<b>RESUELTO</b>	<b>FEADER</b>	<b>MAPA</b>	<b>CAPADR</b>
A pagar	0,00	0,00	0,00	0,00

**APLICACIÓN DE REDUCCIONES Y PENALIZACIONES (%)**

<b>Crterios de subvencionabilidad (1)</b>	<b>Presentación tardía</b>	<b>Omisión declaración</b>	<b>Condicionidad</b>
100,00	0,00	0,00	0,00

**IMPORTE ( Euros )**

<b>Calculado(2)</b>	<b>Reducción</b>	<b>Penalización</b>	<b>Reducción Penalización (3)</b>	<b>Penalización adicional</b>	<b>Resuelto</b>	<b>FEADER</b>	<b>MAPA</b>	<b>CAPADR</b>
0,00 €	0,00 €	0,00 €	0,00 €	0,00 €	0,00 €	0,00 €	0,00 €	0,00 €
<b>Importe Unitario:</b>	93,00 €	<b>Nuevo Importe Unitario:</b>	0,00 €					

(1) Con incidencias que retienen pago o deniegan el expediente.

(2) Se calcula sobre superficie declarada admisible.

(3) Aplicación del artículo 16 bis del RD 147/2023.

(4) Expediente con algunos recintos de pastos permanentes ubicados en espacios protegidos donde la carga ganadera mínima será 0,1 UGM/ha.

Puede verificar la integridad de una copia de este documento mediante la lectura del código QR adjunto o mediante el acceso a la dirección <https://ws050.juntadeandalucia.es/verificarFirma> indicando el código de VERIFICACIÓN

FIRMADO POR

RAQUEL MARIA ESPIN CRESPO

17/10/2024

VERIFICACIÓN

Pk2jmWSPEJNMB623FQZ8JEKDMKEPRE

PÁG. 2709/4804



**RECINTOS PROPUESTOS**

REF.	REFERENCIA SIGPAC	CULTIVO	S/R	USO SIGPAC	Sup. Dec. admisible	Sup. Campo	Sup. Determ.	Sup. Resulta
-1005173	23-071-009-00253-0002	OLIVAR	S		0,04		0,04	0,04
-162968	23-071-010-00148-0001	OLIVAR	S		0,24		0,24	0,24
-162961	23-071-010-00487-0002	OLIVAR	S		0,19		0,19	0,19
-162960	23-071-010-00152-0001	OLIVAR	S		0,13		0,13	0,13
-162959	23-071-010-00224-0001	OLIVAR	S		0,04		0,04	0,04
-162953	23-071-008-00217-0001	OLIVAR	S		0,33		0,33	0,33
-162952	23-071-008-00305-0001	OLIVAR	S		0,09		0,09	0,09
-162945	23-071-013-00141-0001	OLIVAR	S		0,31		0,31	0,31
-162941	23-071-009-00301-0001	OLIVAR	S		0,01		0,01	0,01
-162938	23-071-013-00140-0001	OLIVAR	S		0,32		0,32	0,32
-162935	23-071-013-00043-0001	OLIVAR	S		0,14		0,14	0,14
-162933	23-071-009-00300-0001	OLIVAR	S		0,09		0,09	0,09
-162930	23-071-010-00324-0001	OLIVAR	S		0,03		0,03	0,03
-162924	23-071-010-00346-0001	OLIVAR	S		0,50		0,50	0,50
-112711	23-071-013-00194-0002	OLIVAR	S		0,33		0,33	0,33
-112700	23-071-013-00090-0001	OLIVAR	S		0,39		0,39	0,39
-112681	23-071-007-00381-0001	OLIVAR	S		0,31		0,31	0,31
1700000004574017	23-071-013-00131-0001	OLIVAR	S		0,33		0,33	0,33
1700000004574018	23-071-010-00146-0001	OLIVAR	S		0,27		0,27	0,27
1700000004574019	23-071-009-00190-0002	OLIVAR	S		0,02		0,02	0,02
1700000004574020	23-071-009-00319-0001	OLIVAR	S		0,07		0,07	0,07
1700000004574021	23-071-009-00181-0003	OLIVAR	S		0,44		0,44	0,44
1700000004574022	23-071-009-00189-0001	OLIVAR	S		0,31		0,31	0,31
1700000004574023	23-071-009-00055-0002	OLIVAR	S		0,66		0,66	0,66
1700000005468538	23-071-010-00460-0001	OLIVAR	S		0,02		0,02	0,02
1700000005468540	23-071-010-00464-0001	OLIVAR	S		0,03		0,03	0,03
1700000005468542	23-071-011-00088-0003	OLIVAR	S		0,01		0,01	0,01
1700000005468544	23-071-011-00089-0002	OLIVAR	S		0,49		0,49	0,49
1700000005468545	23-071-011-00090-0003	OLIVAR	S		0,14		0,14	0,14
1700000005468546	23-071-011-00091-0001	OLIVAR	S		0,26		0,26	0,26
1700000005468547	23-071-012-00067-0001	OLIVAR	S		0,32		0,32	0,32
1700000005468548	23-071-012-00276-0002	OLIVAR	S		0,01		0,01	0,01
1700000005468549	23-071-012-00280-0001	OLIVAR	S		0,10		0,10	0,10
1700000005468550	23-071-012-00282-0001	OLIVAR	S		0,10		0,10	0,10
1700000005468551	23-071-012-00289-0001	OLIVAR	S		0,03		0,03	0,03
1700000005468552	23-071-012-00347-0001	OLIVAR	S		0,43		0,43	0,43
1700000005468553	23-071-012-00348-0001	OLIVAR	S		0,63		0,63	0,63
1700000005468554	23-071-012-00283-0002	OLIVAR	S		0,01		0,01	0,01
1700000005468555	23-071-012-00496-0002	OLIVAR	S		0,16		0,16	0,16
1700000005468556	23-071-012-00497-0002	OLIVAR	S		0,34		0,34	0,34
1700000005468557	23-071-012-00506-0001	OLIVAR	S		0,06		0,06	0,06
1700000005468558	23-071-012-09001-0002	OLIVAR	S		0,02		0,02	0,02
1700000005468559	23-071-013-00045-0001	OLIVAR	S		0,13		0,13	0,13
1700000005468560	23-071-013-00087-0001	OLIVAR	S		0,12		0,12	0,12
1700000005468562	23-071-013-00516-0001	OLIVAR	S		0,17		0,17	0,17
1700000005468564	23-071-013-00298-0005	OLIVAR	S		0,01		0,01	0,01
1700000005468565	23-071-013-00299-0002	OLIVAR	S		0,37		0,37	0,37
1700000005468566	23-071-013-00289-0001	OLIVAR	S		0,48		0,48	0,48
1700000005468567	23-071-009-00234-0002	OLIVAR	S		0,17		0,17	0,17
1700000005468568	23-071-009-00236-0001	OLIVAR	S		0,39		0,39	0,39
1700000005468569	23-071-009-00342-0001	OLIVAR	S		1,12		1,12	1,12
1700000005468570	23-071-008-00266-0001	OLIVAR	R		0,08		0,08	0,08

(1) Con incidencias que retienen pago o deniegan el expediente.

(2) Se calcula sobre superficie declarada admisible.

(3) Aplicación del artículo 16 bis del RD 147/2023.

(4) Expediente con algunos recintos de pastos permanentes ubicados en espacios protegidos donde la carga ganadera mínima será 0,1 UGM/ha.

Puede verificar la integridad de una copia de este documento mediante la lectura del código QR adjunto o mediante el acceso a la dirección <https://ws050.juntadeandalucia.es/verificarFirma> indicando el código de VERIFICACIÓN

FIRMADO POR

RAQUEL MARIA ESPIN CRESPO

17/10/2024

VERIFICACIÓN

Pk2jmWSPEJNMB623FQZ8JEKDMKEPRE

PÁG. 2710/4804



**RECINTOS PROPUESTOS**

REF.	REFERENCIA SIGPAC	CULTIVO	S/R	USO SIGPAC	Sup. Dec. admisible	Sup. Campo	Sup. Determ.	Sup. Resuelta
170000005468571	23-071-009-00121-0002	OLIVAR	S		0,14		0,14	0,14
170000005468572	23-071-009-00252-0001	OLIVAR	S		0,93		0,93	0,93
170000005468574	23-071-009-00254-0001	OLIVAR	S		0,16		0,16	0,16
170000005468575	23-071-009-00251-0001	OLIVAR	S		0,01		0,01	0,01
170000005468576	23-071-009-00331-0001	OLIVAR	S		0,41		0,41	0,41
170000005468577	23-071-009-00343-0001	OLIVAR	S		0,24		0,24	0,24
170000005468578	23-071-010-00249-0001	OLIVAR	S		0,14		0,14	0,14
170000005468579	23-071-010-00250-0001	OLIVAR	S		0,21		0,21	0,21
170000005468580	23-071-010-00525-0002	OLIVAR	S		0,09		0,09	0,09
170000005468581	23-071-010-00246-0003	OLIVAR	S		0,02		0,02	0,02
170000005468582	23-071-010-00461-0001	OLIVAR	S		0,19		0,19	0,19
170000005468583	23-071-010-00462-0001	OLIVAR	S		0,14		0,14	0,14
170000005468584	23-071-009-00329-0002	OLIVAR	S		0,16		0,16	0,16
170000005468585	23-071-010-00087-0001	OLIVAR	S		0,45		0,45	0,45
170000005468586	23-071-010-00088-0001	OLIVAR	S		0,25		0,25	0,25
170000005468587	23-071-010-00172-0001	OLIVAR	S		0,58		0,58	0,58
170000005468588	23-071-009-09000-0002	OLIVAR	S		0,04		0,04	0,04

**INCIDENCIAS****INCIDENCIA DESCRIPCIÓN**

2454	Solicitante de intervención 6613 cuyo regimen de afiliacion a la SS no es ni el sistema especial agrario(cuenta ajena) ni autonomo con actividad agraria.
74018	Productor que no es agricultor a título principal, según los datos del ejercicio fiscal n-1 y seguridad socia.
74053	Importe inferior a 100 Euros

(1) Con incidencias que retienen pago o deniegan el expediente.

(2) Se calcula sobre superficie declarada admisible.

(3) Aplicación del artículo 16 bis del RD 147/2023.

(4) Expediente con algunos recintos de pastos permanentes ubicados en espacios protegidos donde la carga ganadera mínima será 0,1 UGM/ha.

Puede verificar la integridad de una copia de este documento mediante la lectura del código QR adjunto o mediante el acceso a la dirección <https://ws050.juntadeandalucia.es/verificarFirma> indicando el código de VERIFICACIÓN

FIRMADO POR	RAQUEL MARIA ESPIN CRESPO	17/10/2024	
VERIFICACIÓN	Pk2jmWSPEJNMB623FQZ8JEKDMKEPRE	PÁG. 2711/4804	

**APELLIDOS Y NOMBRE / RAZÓN SOCIAL**

CAMPOS PEREZ JOSE

**NIF**

\*\*\*\*1979\*

**EXPEDIENTE**

1156709

**RESOLUCIÓN**

DENEGACIÓN DE LA AYUDA

**DATOS DE MANTENIMIENTO UNIDADES**

<b>GRUPO DE PAGO</b>	<b>Sup. Dec. Admisible</b>	<b>Sup. Resuelta</b>	<b>Sobredecl.</b>	<b>% Sobredecl.</b>
ZONAS DE MONTAÑA	0,00	0,00	0,00	0,00

**RESUMEN DE PAGOS**

	<b>IMPORTE ( Euros )</b>			
	<b>RESUELTO</b>	<b>FEADER</b>	<b>MAPA</b>	<b>CAPADR</b>
A pagar	0,00	0,00	0,00	0,00

**APLICACIÓN DE REDUCCIONES Y PENALIZACIONES (%)**

<b>Criterios de subvencionabilidad (1)</b>	<b>Presentación tardía</b>	<b>Omisión declaración</b>	<b>Condicionality</b>
100,00	0,00	0,00	0,00

**IMPORTE ( Euros )**

<b>Calculado(2)</b>	<b>Reducción</b>	<b>Penalización</b>	<b>Reducción Penalización (3)</b>	<b>Penalización adicional</b>	<b>Resuelto</b>	<b>FEADER</b>	<b>MAPA</b>	<b>CAPADR</b>
0,00 €	0,00 €	0,00 €	0,00 €	0,00 €	0,00 €	0,00 €	0,00 €	0,00 €
<b>Importe Unitario:</b>	93,00 €	<b>Nuevo Importe Unitario:</b>	0,00 €					

**RECINTOS PROPUESTOS**

<b>REF.</b>	<b>REFERENCIA SIGPAC</b>	<b>CULTIVO</b>	<b>S/R</b>	<b>USO SIGPAC</b>	<b>Sup. Dec. admisible</b>	<b>Sup. Campo</b>	<b>Sup. Determ.</b>	<b>Sup. Resuelta</b>
170000005941047	23-097-001-00393-0001	OLIVAR	S		0,44		0,44	0,44
170000005941048	23-097-001-00512-0001	OLIVAR	S		0,37		0,37	0,37
170000005941049	23-097-001-00465-0002	OLIVAR	S		0,08		0,08	0,08
170000005941050	23-097-001-00481-0003	OLIVAR	S		0,75		0,75	0,75
170000005941051	23-097-001-00482-0003	OLIVAR	S		0,41		0,41	0,41
170000005941052	23-097-001-00490-0002	OLIVAR	S		0,02		0,02	0,02
170000005941053	23-097-001-00506-0001	OLIVAR	S		0,04		0,04	0,04
170000005941054	23-097-001-00513-0003	OLIVAR	S		0,06		0,06	0,06
170000005941055	23-097-001-00502-0002	OLIVAR	S		0,37		0,37	0,37

**INCIDENCIAS****INCIDENCIA DESCRIPCIÓN**

74018	Productor que no es agricultor a título principal, según los datos del ejercicio fiscal n-1 y seguridad socia.
74053	Importe inferior a 100 Euros

(1) Con incidencias que retienen pago o deniegan el expediente.

(2) Se calcula sobre superficie declarada admisible.

(3) Aplicación del artículo 16 bis del RD 147/2023.

(4) Expediente con algunos recintos de pastos permanentes ubicados en espacios protegidos donde la carga ganadera mínima será 0,1 UGM/ha.

Puede verificar la integridad de una copia de este documento mediante la lectura del código QR adjunto o mediante el acceso a la dirección <https://ws050.juntadeandalucia.es/verificarFirma> indicando el código de VERIFICACIÓN

FIRMADO POR	RAQUEL MARIA ESPIN CRESPO	17/10/2024
VERIFICACIÓN	Pk2jmWSPEJNMB623FQZ8JEKDMKEPRE	PÁG. 2712/4804





**APELLIDOS Y NOMBRE / RAZÓN SOCIAL**

CAMPOS ROMERO VICTORIA

**NIF**

\*\*\*\*9998\*

**EXPEDIENTE**

1071051

**RESOLUCIÓN**

DENEGACIÓN DE LA AYUDA

**DATOS DE MANTENIMIENTO UNIDADES**

<b>GRUPO DE PAGO</b>	<b>Sup. Dec. Admisible</b>	<b>Sup. Resuelta</b>	<b>Sobredecl.</b>	<b>% Sobredecl.</b>
ZONAS DE MONTAÑA	0,00	0,00	0,00	0,00

**RESUMEN DE PAGOS**

	<b>IMPORTE ( Euros )</b>			
	<b>RESUELTO</b>	<b>FEADER</b>	<b>MAPA</b>	<b>CAPADR</b>
A pagar	0,00	0,00	0,00	0,00

**APLICACIÓN DE REDUCCIONES Y PENALIZACIONES (%)**

<b>Crterios de subvencionabilidad (1)</b>	<b>Presentación tardía</b>	<b>Omisión declaración</b>	<b>Condicionalidad</b>
100,00	0,00	0,00	0,00

**IMPORTE ( Euros )**

<b>Calculado(2)</b>	<b>Reducción</b>	<b>Penalización</b>	<b>Reducción Penalización (3)</b>	<b>Penalización adicional</b>	<b>Resuelto</b>	<b>FEADER</b>	<b>MAPA</b>	<b>CAPADR</b>
0,00 €	0,00 €	0,00 €	0,00 €	0,00 €	0,00 €	0,00 €	0,00 €	0,00 €
<b>Importe Unitario:</b>	93,00 €	<b>Nuevo Importe Unitario:</b>	0,00 €					

**RECINTOS PROPUESTOS**

<b>REF.</b>	<b>REFERENCIA SIGPAC</b>	<b>CULTIVO</b>	<b>S/R</b>	<b>USO SIGPAC</b>	<b>Sup. Dec. admisible</b>	<b>Sup. Campo</b>	<b>Sup. Determ.</b>	<b>Sup. Resuelta</b>
170000006309742	23-066-009-00462-0001	OLIVAR	S		1,45		1,45	1,45
170000006309743	23-066-009-00534-0001	OLIVAR	S		0,79		0,79	0,79
170000006309744	23-066-009-00535-0001	OLIVAR	S		1,64		1,64	1,64
170000006309745	23-066-009-00587-0001	OLIVAR	S		0,32		0,32	0,32
170000006309746	23-066-009-00588-0002	OLIVAR	S		0,28		0,28	0,28
170000006309747	23-066-009-00533-0001	OLIVAR	S		0,09		0,09	0,09

**INCIDENCIAS****INCIDENCIA DESCRIPCIÓN**

- 2454 Solicitante de intervención 6613 cuyo regimen de afiliacion a la SS no es ni el sistema especial agrario(cuenta ajena) ni autonomo con actividad agraria.
- 74018 Productor que no es agricultor a título principal, según los datos del ejercicio fiscal n-1 y seguridad socia.
- 74053 Importe inferior a 100 Euros
- 86119 Carga ganadera NO cumple con el valor mínimo de 0,2 UGM/ha.  
Recinto:23-066-009-00462-00005 Cultivo:62000 PASTOS PERMANENTES DE 5 O MAS AÑOS-SIN VARIEDAD Secano Carga Ganadera:0
- 86121 Recinto superficie forrajera que no realiza la actividad de producción de pastoreo.  
Recinto:23-066-009-00462-00005 Cultivo:62000 PASTOS PERMANENTES DE 5 O MAS AÑOS-SIN VARIEDAD Secano Actividad Agraria del recinto:5
- 86122 Recinto superficie forrajera que realiza la actividad de producción de pastoreo y no declara el o los códigos del Registro de Explotaciones Ganaderas de Andalucía, REGA.  
Recinto:23-066-009-00462-00005 Cultivo:62000 PASTOS PERMANENTES DE 5 O MAS AÑOS-SIN VARIEDAD Secano
- 86124 Recinto de forrajera para Cálculo de Carga Ganadera que No pertenece a Explotación.  
Recinto:23-066-009-00462-00005 Cultivo:62000 PASTOS PERMANENTES DE 5 O MAS AÑOS-SIN VARIEDAD Secano

(1) Con incidencias que retienen pago o deniegan el expediente.

(2) Se calcula sobre superficie declarada admisible.

(3) Aplicación del artículo 16 bis del RD 147/2023.

(4) Expediente con algunos recintos de pastos permanentes ubicados en espacios protegidos donde la carga ganadera mínima será 0,1 UGM/ha.

Puede verificar la integridad de una copia de este documento mediante la lectura del código QR adjunto o mediante el acceso a la dirección <https://ws050.juntadeandalucia.es/verificarFirma> indicando el código de VERIFICACIÓN

FIRMADO POR	RAQUEL MARIA ESPIN CRESPO	17/10/2024
VERIFICACIÓN	Pk2jmWSPEJNMB623FQZ8JEKDMKEPRE	PÁG. 2713/4804





**Incidencias de carga ganadera**

**INCIDENCIA DESCRIPCIÓN**

- 86122 Recinto superficie forrajera que realiza la actividad de producción de pastoreo y no declara el o los códigos del Registro de Explotaciones Ganaderas de Andalucía, REGA.  
Recinto:23-066-009-00462-00005 Cultivo:62000 PASTOS PERMANENTES DE 5 O MAS AÑOS-SIN VARIEDAD Secano
- 86124 Recinto de forrajera para Cálculo de Carga Ganadera que No pertenece a Explotación.  
Recinto:23-066-009-00462-00005 Cultivo:62000 PASTOS PERMANENTES DE 5 O MAS AÑOS-SIN VARIEDAD Secano
- 86128 Recinto de Forrajeras que no ha contabilizado para Carga Ganadera por no tener una explotación válida para el cálculo de la Carga Ganadera  
Recinto:23-066-009-00462-00005 Cultivo:62 PASTOS PERMANENTES DE 5 O MAS AÑOS-
- 86132 Recinto superficie forrajera que no realiza la actividad de producción de pastoreo.  
Recinto:23-066-009-00462-00005 Cultivo:62000 PASTOS PERMANENTES DE 5 O MAS AÑOS-SIN VARIEDAD Secano

(1) Con incidencias que retienen pago o deniegan el expediente.

(2) Se calcula sobre superficie declarada admisible.

(3) Aplicación del artículo 16 bis del RD 147/2023.

(4) Expediente con algunos recintos de pastos permanentes ubicados en espacios protegidos donde la carga ganadera mínima será 0,1 UGM/ha.

Puede verificar la integridad de una copia de este documento mediante la lectura del código QR adjunto o mediante el acceso a la dirección <https://ws050.juntadeandalucia.es/verificarFirma> indicando el código de VERIFICACIÓN

FIRMADO POR	RAQUEL MARIA ESPIN CRESPO	17/10/2024
VERIFICACIÓN	Pk2jmWSPEJNMB623FQZ8JEKDMKEPRE	PÁG. 2714/4804



**APELLIDOS Y NOMBRE / RAZÓN SOCIAL**

CAMPOS VICENTE JULIAN

**NIF**

\*\*\*\*2532\*

**EXPEDIENTE**

1117499

**RESOLUCIÓN**

DENEGACIÓN DE LA AYUDA

**DATOS DE MANTENIMIENTO UNIDADES****GRUPO DE PAGO**

ZONAS DE MONTAÑA

**Sup. Dec.  
Admisible**

0,00

**Sup.  
Resuelta**

0,00

**Sobredecl.**

0,00

**% Sobredecl.**

0,00

**RESUMEN DE PAGOS****IMPORTE ( Euros )**

	RESUELTO	FEADER	MAPA	CAPADR
A pagar	0,00	0,00	0,00	0,00

**APLICACIÓN DE REDUCCIONES Y PENALIZACIONES (%)**

Crterios de subvencionabilidad (1)	Presentación tardía	Omisión declaración	Condicionalidad
100,00	0,00	0,00	0,00

**IMPORTE ( Euros )**

Calculado(2)	Reducción	Penalización	Reducción Penalización (3)	Penalización adicional	Resuelto	FEADER	MAPA	CAPADR
0,00 €	0,00 €	0,00 €	0,00 €	0,00 €	0,00 €	0,00 €	0,00 €	0,00 €
Importe Unitario:	93,00 €	Nuevo Importe Unitario:	0,00 €					

**RECINTOS PROPUESTOS**

REF.	REFERENCIA SIGPAC	CULTIVO	S/R	USO SIGPAC	Sup. Dec. admisible	Sup. Campo	Sup. Determ.	Sup. Resuelta
-1534784	23-079-037-00143-0001	OLIVAR	S		1,78		1,78	1,78
-1121488	23-079-037-00053-0001	OLIVAR	S		0,02		0,02	0,02
-1121454	23-079-037-00145-0001	OLIVAR	S		0,04		0,04	0,04
-1121427	23-079-037-00144-0001	OLIVAR	S		0,68		0,68	0,68
1700000005338546	23-079-037-00141-0001	OLIVAR	S		0,56		0,56	0,56
1700000005338547	23-079-037-00142-0001	OLIVAR	S		0,68		0,68	0,68
1700000005338548	23-079-037-00052-0006	OLIVAR	S		0,04		0,04	0,04

**INCIDENCIAS****INCIDENCIA DESCRIPCIÓN**

74018 Productor que no es agricultor a título principal, según los datos del ejercicio fiscal n-1 y seguridad socia.  
74053 Importe inferior a 100 Euros

(1) Con incidencias que retienen pago o deniegan el expediente.

(2) Se calcula sobre superficie declarada admisible.

(3) Aplicación del artículo 16 bis del RD 147/2023.

(4) Expediente con algunos recintos de pastos permanentes ubicados en espacios protegidos donde la carga ganadera mínima será 0,1 UGM/ha.

Puede verificar la integridad de una copia de este documento mediante la lectura del código QR adjunto o mediante el acceso a la dirección <https://ws050.juntadeandalucia.es/verificarFirma> indicando el código de VERIFICACIÓN

FIRMADO POR

RAQUEL MARIA ESPIN CRESPO

17/10/2024

VERIFICACIÓN

Pk2jmWSPEJNMB623FQZ8JEKDMKEPRE

PÁG. 2715/4804



**APELLIDOS Y NOMBRE / RAZÓN SOCIAL**

CAMPOY MARTINEZ JUAN FRANCISCO

**NIF**

\*\*\*\*2920\*

**EXPEDIENTE**

1282648

**RESOLUCIÓN**

DENEGACIÓN DE LA AYUDA

**DATOS DE MANTENIMIENTO UNIDADES****GRUPO DE PAGO**

ZONAS DE MONTAÑA

**Sup. Dec.  
Admisible**

0,00

**Sup.  
Resuelta**

0,00

**Sobredecl.**

0,00

**% Sobredecl.**

0,00

**RESUMEN DE PAGOS****IMPORTE ( Euros )**

	<b>RESUELTO</b>	<b>FEADER</b>	<b>MAPA</b>	<b>CAPADR</b>
A pagar	0,00	0,00	0,00	0,00

**APLICACIÓN DE REDUCCIONES Y PENALIZACIONES (%)**

<b>Crterios de subvencionabilidad (1)</b>	<b>Presentación tardía</b>	<b>Omisión declaración</b>	<b>Condicionalidad</b>
100,00	0,00	0,00	0,00

**IMPORTE ( Euros )**

<b>Calculado(2)</b>	<b>Reducción</b>	<b>Penalización</b>	<b>Reducción Penalización (3)</b>	<b>Penalización adicional</b>	<b>Resuelto</b>	<b>FEADER</b>	<b>MAPA</b>	<b>CAPADR</b>
0,00 €	0,00 €	0,00 €	0,00 €	0,00 €	0,00 €	0,00 €	0,00 €	0,00 €
<b>Importe Unitario:</b>	93,00 €	<b>Nuevo Importe Unitario:</b>	0,00 €					

(1) Con incidencias que retienen pago o deniegan el expediente.

(2) Se calcula sobre superficie declarada admisible.

(3) Aplicación del artículo 16 bis del RD 147/2023.

(4) Expediente con algunos recintos de pastos permanentes ubicados en espacios protegidos donde la carga ganadera mínima será 0,1 UGM/ha.

Puede verificar la integridad de una copia de este documento mediante la lectura del código QR adjunto o mediante el acceso a la dirección <https://ws050.juntadeandalucia.es/verificarFirma> indicando el código de VERIFICACIÓN

FIRMADO POR

RAQUEL MARIA ESPIN CRESPO

17/10/2024

VERIFICACIÓN

Pk2jmWSPEJNMB623FQZ8JEKDMKEPRE

PÁG. 2716/4804



**RECINTOS PROPUESTOS**

REF.	REFERENCIA SIGPAC	CULTIVO	S/R	USO SIGPAC	Sup. Dec. admisible	Sup. Campo	Sup. Determ.	Sup. Resuelta
-1605362	23-080-007-00076-0002	OLIVAR	S		0,61		0,61	0,61
-1373404	23-095-031-00163-0001	OLIVAR	S		0,01		0,01	0,01
-1373403	23-080-008-00100-0001	OLIVAR	S		0,01		0,01	0,01
-1373401	23-080-007-00391-0001	OLIVAR	S		0,02		0,02	0,02
-1373399	23-080-007-00284-0001	OLIVAR	S		0,24		0,24	0,24
-460171	23-095-031-00332-0001	OLIVAR	S		0,55		0,55	0,55
4187425	23-080-006-00157-0001	OLIVAR	S		0,94		0,94	0,94
4187460	23-080-008-00005-0001	OLIVAR	S		0,23		0,23	0,23
4187487	23-080-007-00282-0001	OLIVAR	S		0,01		0,01	0,01
4598250	23-095-031-00152-0002	OLIVAR	S		0,40		0,40	0,40
4598253	23-080-008-00099-0001	OLIVAR	S		0,15		0,15	0,15
5543120	23-080-005-00435-0001	OLIVAR	S		0,71		0,71	0,71
6919363	23-080-005-00386-0001	OLIVAR	S		0,72		0,72	0,72
6919366	23-080-005-00429-0001	OLIVAR	S		0,95		0,95	0,95
6919374	23-080-006-00245-0001	OLIVAR	R		0,26		0,26	0,26
6919376	23-080-007-00344-0001	OLIVAR	S		0,60		0,60	0,60
6919379	23-080-007-00076-0002	OLIVAR	S		0,50		0,50	0,50
6919425	23-080-007-00082-0001	OLIVAR	S		2,54		2,54	2,54
6919432	23-080-002-00303-0001	OLIVAR	S		0,22		0,22	0,22
6919434	23-080-001-00006-0001	OLIVAR	S		0,15		0,15	0,15
6919436	23-080-002-00073-0001	OLIVAR	R		0,33		0,33	0,33
1700000006095192	23-080-005-00121-0001	OLIVAR	S		0,43		0,43	0,43
1700000006095193	23-080-005-00122-0001	OLIVAR	S		0,36		0,36	0,36
1700000006095194	23-080-005-00191-0001	OLIVAR	S		0,35		0,35	0,35
1700000006095195	23-080-005-00437-0001	OLIVAR	S		0,45		0,45	0,45
1700000006640337	23-028-001-00271-0001	OLIVAR	S		2,18		2,18	2,18
1700000006640338	23-028-001-09023-0010	OLIVAR	S		0,15		0,15	0,15
1700000006640343	23-028-002-00240-0001	OLIVAR	S		2,22		2,22	2,19
1700000006640345	23-080-003-00377-0001	OLIVAR	R		0,21		0,21	0,21
1700000006640348	23-080-005-00346-0001	OLIVAR	S		0,53		0,53	0,53
1700000006640349	23-080-005-00279-0001	OLIVAR	S		0,92		0,92	0,92
1700000007015614	23-080-007-00257-0001	OLIVAR	S		0,04		0,04	0,04
1700000007015615	23-080-007-00245-0001	OLIVAR	S		0,31		0,31	0,31
1700000007015616	23-080-007-00246-0001	OLIVAR	S		0,03		0,03	0,03
1700000007015617	23-080-007-00248-0001	OLIVAR	S		0,11		0,11	0,11
1700000007015618	23-080-007-00305-0001	OLIVAR	S		0,14		0,14	0,14
1700000007015619	23-080-007-00306-0001	OLIVAR	S		0,07		0,07	0,07
1700000007015621	23-080-007-00255-0001	OLIVAR	S		0,24		0,24	0,24
1700000007015622	23-080-007-00256-0001	OLIVAR	S		0,08		0,08	0,08

**INCIDENCIAS****INCIDENCIA DESCRIPCIÓN**

463	Productor que en su Declaración responsable no marca SÍ o NO en la casilla de "Realiza alguna actividad de las incluidas en el R.D."
4272	Verifica que las líneas de declaración de las Solicitudes Únicas no tienen solapes con la capa de Retroactividad Gráfica (ambas de la misma campaña) a nivel de expediente/línea de declaración gráfica de la solicitud. Recinto:23-028-002-00240-00001 Cultivo: - Agregado de la referencia del recinto.:0 Zona de la referencia del recinto.:0 Superficie solapada.:0,03 Id. Incid.:98037766
74018	Productor que no es agricultor a título principal, según los datos del ejercicio fiscal n-1 y seguridad socia.
74053	Importe inferior a 100 Euros

(1) Con incidencias que retienen pago o deniegan el expediente.

(2) Se calcula sobre superficie declarada admisible.

(3) Aplicación del artículo 16 bis del RD 147/2023.

(4) Expediente con algunos recintos de pastos permanentes ubicados en espacios protegidos donde la carga ganadera mínima será 0,1 UGM/ha.

Puede verificar la integridad de una copia de este documento mediante la lectura del código QR adjunto o mediante el acceso a la dirección <https://ws050.juntadeandalucia.es/verificarFirma> indicando el código de VERIFICACIÓN

FIRMADO POR

RAQUEL MARIA ESPIN CRESPO

17/10/2024

VERIFICACIÓN

Pk2jmWSPEJNMB623FQZ8JEKDMKEPRE

PÁG. 2717/4804



**APELLIDOS Y NOMBRE / RAZÓN SOCIAL**

CANO CARRILLO ANDRES

**NIF**

\*\*\*\*5288\*

**EXPEDIENTE**

1268701

**RESOLUCIÓN**

DENEGACIÓN DE LA AYUDA

**DATOS DE MANTENIMIENTO UNIDADES****GRUPO DE PAGO**

ZONAS DE MONTAÑA

**Sup. Dec.  
Admisible**

0,00

**Sup.  
Resuelta**

0,00

**Sobredecl.**

0,00

**% Sobredecl.**

0,00

**RESUMEN DE PAGOS****IMPORTE ( Euros )**

	RESUELTO	FEADER	MAPA	CAPADR
A pagar	0,00	0,00	0,00	0,00

**APLICACIÓN DE REDUCCIONES Y PENALIZACIONES (%)**

Criterios de subvencionabilidad (1)	Presentación tardía	Omisión declaración	Condicionalidad
100,00	0,00	0,00	0,00

**IMPORTE ( Euros )**

Calculado(2)	Reducción	Penalización	Reducción Penalización (3)	Penalización adicional	Resuelto	FEADER	MAPA	CAPADR
0,00 €	0,00 €	0,00 €	0,00 €	0,00 €	0,00 €	0,00 €	0,00 €	0,00 €
Importe Unitario:	93,00 €	Nuevo Importe Unitario:	0,00 €					

**RECINTOS PROPUESTOS**

REF.	REFERENCIA SIGPAC	CULTIVO	S/R	USO SIGPAC	Sup. Dec. admisible	Sup. Campo	Sup. Determ.	Sup. Resuelta
5497490	23-002-061-00005-0001	PISTACHO	S		0,89		0,89	0,89
1700000006919594	23-002-062-00078-0001	OLIVAR	S		0,32		0,32	0,32
1700000006919595	23-002-065-00057-0001	OLIVAR	S		0,22		0,22	0,22
1700000006919596	23-002-065-00063-0001	OLIVAR	S		0,02		0,02	0,02
1700000006919597	23-002-065-00064-0004	OLIVAR	S		1,50		1,50	1,50
1700000006919598	23-002-065-00068-0001	OLIVAR	S		0,02		0,02	0,02

**INCIDENCIAS****INCIDENCIA DESCRIPCIÓN**

74018	Productor que no es agricultor a título principal, según los datos del ejercicio fiscal n-1 y seguridad socia.
74053	Importe inferior a 100 Euros

(1) Con incidencias que retienen pago o deniegan el expediente.

(2) Se calcula sobre superficie declarada admisible.

(3) Aplicación del artículo 16 bis del RD 147/2023.

(4) Expediente con algunos recintos de pastos permanentes ubicados en espacios protegidos donde la carga ganadera mínima será 0,1 UGM/ha.

Puede verificar la integridad de una copia de este documento mediante la lectura del código QR adjunto o mediante el acceso a la dirección <https://ws050.juntadeandalucia.es/verificarFirma> indicando el código de VERIFICACIÓN

FIRMADO POR

RAQUEL MARIA ESPIN CRESPO

17/10/2024

VERIFICACIÓN

Pk2jmWSPEJNMB623FQZ8JEKDMKEPRE

PÁG. 2718/4804



**APELLIDOS Y NOMBRE / RAZÓN SOCIAL**

CANO CONTRERAS MARIA JOSEFA

**NIF**

\*\*\*\*2746\*

**EXPEDIENTE**

1064348

**RESOLUCIÓN**

DENEGACIÓN DE LA AYUDA

**DATOS DE MANTENIMIENTO UNIDADES****GRUPO DE PAGO**

ZONAS DE MONTAÑA

**Sup. Dec.  
Admisible**

0,00

**Sup.  
Resuelta**

0,00

**Sobredecl.**

0,00

**% Sobredecl.**

0,00

**RESUMEN DE PAGOS****IMPORTE ( Euros )**

	RESUELTO	FEADER	MAPA	CAPADR
A pagar	0,00	0,00	0,00	0,00

**APLICACIÓN DE REDUCCIONES Y PENALIZACIONES (%)**

Criterios de subvencionabilidad (1)	Presentación tardía	Omisión declaración	Condicionalidad
100,00	0,00	0,00	0,00

**IMPORTE ( Euros )**

Calculado(2)	Reducción	Penalización	Reducción Penalización (3)	Penalización adicional	Resuelto	FEADER	MAPA	CAPADR
0,00 €	0,00 €	0,00 €	0,00 €	0,00 €	0,00 €	0,00 €	0,00 €	0,00 €
Importe Unitario:	93,00 €	Nuevo Importe Unitario:	0,00 €					

**RECINTOS PROPUESTOS**

REF.	REFERENCIA SIGPAC	CULTIVO	S/R	USO SIGPAC	Sup. Dec. admisible	Sup. Campo	Sup. Determ.	Sup. Resuelta
-1244210	23-026-005-00755-0001	OLIVAR	S		0,01		0,01	0,01
5296522	23-002-001-00255-0001	OLIVAR	S		0,06		0,06	0,06
5296523	23-002-001-00256-0001	OLIVAR	S		0,38		0,38	0,38
170000005005897	23-026-011-00123-0001	OLIVAR	S		0,16		0,16	0,16
170000005461630	23-026-005-00729-0001	OLIVAR	S		0,76		0,76	0,76
170000005461631	23-026-013-00233-0001	OLIVAR	S		0,28		0,28	0,28
170000005461632	23-026-013-00216-0001	OLIVAR	S		0,31		0,31	0,31

**INCIDENCIAS****INCIDENCIA DESCRIPCIÓN**

74018 Productor que no es agricultor a título principal, según los datos del ejercicio fiscal n-1 y seguridad socia.  
74053 Importe inferior a 100 Euros

(1) Con incidencias que retienen pago o deniegan el expediente.

(2) Se calcula sobre superficie declarada admisible.

(3) Aplicación del artículo 16 bis del RD 147/2023.

(4) Expediente con algunos recintos de pastos permanentes ubicados en espacios protegidos donde la carga ganadera mínima será 0,1 UGM/ha.

Puede verificar la integridad de una copia de este documento mediante la lectura del código QR adjunto o mediante el acceso a la dirección <https://ws050.juntadeandalucia.es/verificarFirma> indicando el código de VERIFICACIÓN

FIRMADO POR

RAQUEL MARIA ESPIN CRESPO

17/10/2024

VERIFICACIÓN

Pk2jmWSPEJNMB623FQZ8JEKDMKEPRE

PÁG. 2719/4804



**APELLIDOS Y NOMBRE / RAZÓN SOCIAL**

CANO GALLEGO EUSEBIO

**NIF**

\*\*\*\*6923\*

**EXPEDIENTE**

1179866

**RESOLUCIÓN**

DENEGACIÓN DE LA AYUDA

**DATOS DE MANTENIMIENTO UNIDADES****GRUPO DE PAGO**

ZONAS DE MONTAÑA

**Sup. Dec.  
Admisible**

0,00

**Sup.  
Resuelta**

0,00

**Sobredecl.**

0,00

**% Sobredecl.**

0,00

**RESUMEN DE PAGOS****IMPORTE ( Euros )**

	RESUELTO	FEADER	MAPA	CAPADR
A pagar	0,00	0,00	0,00	0,00

**APLICACIÓN DE REDUCCIONES Y PENALIZACIONES (%)**

Criterios de subvencionabilidad (1)	Presentación tardía	Omisión declaración	Condicionalidad
100,00	0,00	0,00	0,00

**IMPORTE ( Euros )**

Calculado(2)	Reducción	Penalización	Reducción Penalización (3)	Penalización adicional	Resuelto	FEADER	MAPA	CAPADR
0,00 €	0,00 €	0,00 €	0,00 €	0,00 €	0,00 €	0,00 €	0,00 €	0,00 €
Importe Unitario:	93,00 €	Nuevo Importe Unitario:	0,00 €					

**RECINTOS PROPUESTOS**

REF.	REFERENCIA SIGPAC	CULTIVO	S/R	USO SIGPAC	Sup. Dec. admisible	Sup. Campo	Sup. Determ.	Sup. Resuelta
-1342929	23-002-001-00408-0001	CEBADA	S		0,03		0,03	0,03
-1342928	23-002-001-00212-0001	CEBADA	S		0,02		0,02	0,02
-1342927	23-002-001-00108-0001	OLIVAR	S		0,02		0,02	0,02
-796608	23-002-001-00107-0005	OLIVAR	S		0,49		0,49	0,49
-132204	23-002-001-00106-0008	CEREZOS	S		0,35		0,35	0,35
5077404	23-002-001-00205-0003	OLIVAR	S		0,50		0,50	0,50
5077409	23-002-001-00212-0001	CEBADA	S		0,33		0,33	0,33
1700000007226131	23-002-001-00151-0001	BARBECHO TRADICIONAL	S		0,28		0,28	0,28
1700000007226136	23-002-001-00408-0001	CEBADA	S		0,39		0,39	0,39
1700000007226137	23-002-001-00106-0002	OLIVAR	S		0,74		0,74	0,74
1700000007226138	23-002-002-00121-0002	OLIVAR	S		0,01		0,01	0,01
1700000007226139	23-002-002-00140-0001	OLIVAR	S		0,31		0,31	0,31
1700000007226140	23-002-001-00106-0007	OLIVAR	S		0,05		0,05	0,05
1700000007226141	23-002-001-00113-0002	OLIVAR	S		0,27		0,27	0,27
1700000007226142	23-002-001-00116-0001	OLIVAR	S		0,03		0,03	0,03
1700000007226143	23-002-001-00107-0002	OLIVAR	S		0,33		0,33	0,33
1700000007226147	23-002-001-00112-0001	OLIVAR	S		0,34		0,34	0,34

(1) Con incidencias que retienen pago o deniegan el expediente.

(2) Se calcula sobre superficie declarada admisible.

(3) Aplicación del artículo 16 bis del RD 147/2023.

(4) Expediente con algunos recintos de pastos permanentes ubicados en espacios protegidos donde la carga ganadera mínima será 0,1 UGM/ha.

Puede verificar la integridad de una copia de este documento mediante la lectura del código QR adjunto o mediante el acceso a la dirección <https://ws050.juntadeandalucia.es/verificarFirma> indicando el código de VERIFICACIÓN

FIRMADO POR

RAQUEL MARIA ESPIN CRESPO

17/10/2024

VERIFICACIÓN

Pk2jmWSPEJNMB623FQZ8JEKDMKEPRE

PÁG. 2720/4804







**INCIDENCIAS**

**INCIDENCIA DESCRIPCIÓN**

- 452 Actividad agraria declarada en un recinto no compatible con el uso PA, PR o PS asignado en SIGPAC para ese recinto.  
Recinto:23-002-001-00106-00003 Cultivo:62000 PASTOS PERMANENTES DE 5 O MAS AÑOS-SIN VARIEDAD Secano USO ASIGNADO EN SIGPAC:PS
- 2454 Solicitante de intervención 6613 cuyo regimen de afiliacion a la SS no es ni el sistema especial agrario(cuenta ajena) ni autonomo con actividad agraria.
- 3795 Recinto declarado con una situación de riesgo de abandono.  
Recinto:23-002-001-00151-00001 Cultivo: -
- 74018 Productor que no es agricultor a título principal, según los datos del ejercicio fiscal n-1 y seguridad socia.
- 74053 Importe inferior a 100 Euros
- 86119 Carga ganadera NO cumple con el valor mínimo de 0,2 UGM/ha.  
Recinto:23-002-001-00106-00003 Cultivo:62000 PASTOS PERMANENTES DE 5 O MAS AÑOS-SIN VARIEDAD Secano Carga Ganadera:0
- 86121 Recinto superficie forrajera que no realiza la actividad de producción de pastoreo.  
Recinto:23-002-001-00106-00003 Cultivo:62000 PASTOS PERMANENTES DE 5 O MAS AÑOS-SIN VARIEDAD Secano Actividad Agraria del recinto:2
- 86122 Recinto superficie forrajera que realiza la actividad de producción de pastoreo y no declara el o los códigos del Registro de Explotaciones Ganaderas de Andalucía, REGA.  
Recinto:23-002-001-00106-00003 Cultivo:62000 PASTOS PERMANENTES DE 5 O MAS AÑOS-SIN VARIEDAD Secano
- 86124 Recinto de forrajera para Cálculo de Carga Ganadera que No pertenece a Explotación.  
Recinto:23-002-001-00106-00003 Cultivo:62000 PASTOS PERMANENTES DE 5 O MAS AÑOS-SIN VARIEDAD Secano

**Incidencias de carga ganadera**

**INCIDENCIA DESCRIPCIÓN**

- 452 Actividad agraria declarada en un recinto no compatible con el uso PA, PR o PS asignado en SIGPAC para ese recinto.  
Recinto:23-002-001-00106-00003 Cultivo:62000 PASTOS PERMANENTES DE 5 O MAS AÑOS-SIN VARIEDAD Secano USO ASIGNADO EN SIGPAC:PS  
Recinto:23-002-001-00106-00003 Cultivo:62000 PASTOS PERMANENTES DE 5 O MAS AÑOS-SIN VARIEDAD Secano USO ASIGNADO EN SIGPAC:PS
- 3795 Recinto declarado con una situación de riesgo de abandono.  
Recinto:23-002-001-00151-00001 Cultivo: -
- 86122 Recinto superficie forrajera que realiza la actividad de producción de pastoreo y no declara el o los códigos del Registro de Explotaciones Ganaderas de Andalucía, REGA.  
Recinto:23-002-001-00106-00003 Cultivo:62000 PASTOS PERMANENTES DE 5 O MAS AÑOS-SIN VARIEDAD Secano  
Recinto:23-002-001-00106-00003 Cultivo:62000 PASTOS PERMANENTES DE 5 O MAS AÑOS-SIN VARIEDAD Secano
- 86124 Recinto de forrajera para Cálculo de Carga Ganadera que No pertenece a Explotación.  
Recinto:23-002-001-00106-00003 Cultivo:62000 PASTOS PERMANENTES DE 5 O MAS AÑOS-SIN VARIEDAD Secano  
Recinto:23-002-001-00106-00003 Cultivo:62000 PASTOS PERMANENTES DE 5 O MAS AÑOS-SIN VARIEDAD Secano
- 86128 Recinto de Forrajeras que no ha contabilizado para Carga Ganadera por no tener una explotación válida para el cálculo de la Carga Ganadera  
Recinto:23-002-001-00106-00003 Cultivo:62 PASTOS PERMANENTES DE 5 O MAS AÑOS-  
Recinto:23-002-001-00106-00003 Cultivo:62 PASTOS PERMANENTES DE 5 O MAS AÑOS-
- 86132 Recinto superficie forrajera que no realiza la actividad de producción de pastoreo.  
Recinto:23-002-001-00151-00001 Cultivo:20000 BARBECHO TRADICIONAL-SIN VARIEDAD Secano  
Recinto:23-002-001-00106-00003 Cultivo:62000 PASTOS PERMANENTES DE 5 O MAS AÑOS-SIN VARIEDAD Secano  
Recinto:23-002-001-00106-00003 Cultivo:62000 PASTOS PERMANENTES DE 5 O MAS AÑOS-SIN VARIEDAD Secano

(1) Con incidencias que retienen pago o deniegan el expediente.

(2) Se calcula sobre superficie declarada admisible.

(3) Aplicación del artículo 16 bis del RD 147/2023.

(4) Expediente con algunos recintos de pastos permanentes ubicados en espacios protegidos donde la carga ganadera mínima será 0,1 UGM/ha.

Puede verificar la integridad de una copia de este documento mediante la lectura del código QR adjunto o mediante el acceso a la dirección <https://ws050.juntadeandalucia.es/verificarFirma> indicando el código de VERIFICACIÓN

FIRMADO POR	RAQUEL MARIA ESPIN CRESPO	17/10/2024
VERIFICACIÓN	Pk2jmWSPEJNMB623FQZ8JEKDMKEPRE	PÁG. 2721/4804



**APELLIDOS Y NOMBRE / RAZÓN SOCIAL**

CANO GONZALEZ CARIDAD

**NIF**

\*\*\*\*6533\*

**EXPEDIENTE**

1105336

**RESOLUCIÓN**

DENEGACIÓN DE LA AYUDA

**DATOS DE MANTENIMIENTO UNIDADES****GRUPO DE PAGO**

ZONAS DE MONTAÑA

**Sup. Dec.  
Admisible**

0,00

**Sup.  
Resuelta**

0,00

**Sobredecl.**

0,00

**% Sobredecl.**

0,00

**RESUMEN DE PAGOS****IMPORTE ( Euros )**

	RESUELTO	FEADER	MAPA	CAPADR
A pagar	0,00	0,00	0,00	0,00

**APLICACIÓN DE REDUCCIONES Y PENALIZACIONES (%)**

Criterios de subvencionabilidad (1)	Presentación tardía	Omisión declaración	Condicionalidad
100,00	0,00	0,00	0,00

**IMPORTE ( Euros )**

Calculado(2)	Reducción	Penalización	Reducción Penalización (3)	Penalización adicional	Resuelto	FEADER	MAPA	CAPADR
0,00 €	0,00 €	0,00 €	0,00 €	0,00 €	0,00 €	0,00 €	0,00 €	0,00 €
Importe Unitario:	93,00 €	Nuevo Importe Unitario:	0,00 €					

**RECINTOS PROPUESTOS**

REF.	REFERENCIA SIGPAC	CULTIVO	S/R	USO SIGPAC	Sup. Dec. admisible	Sup. Campo	Sup. Determ.	Sup. Resuelta
170000005461012	23-033-007-00181-0082	OLIVAR	S		0,01		0,01	0,01
170000005461013	23-033-007-00181-0084	OLIVAR	S		0,02		0,02	0,02
170000005461014	23-033-007-00226-0002	OLIVAR	S		0,63		0,63	0,63
170000005461015	23-033-007-00227-0001	OLIVAR	S		1,26		1,26	1,26
170000005461016	23-033-008-00401-0001	OLIVAR	S		0,13		0,13	0,13

**INCIDENCIAS****INCIDENCIA DESCRIPCIÓN**

74018	Productor que no es agricultor a título principal, según los datos del ejercicio fiscal n-1 y seguridad socia.
74053	Importe inferior a 100 Euros

(1) Con incidencias que retienen pago o deniegan el expediente.

(2) Se calcula sobre superficie declarada admisible.

(3) Aplicación del artículo 16 bis del RD 147/2023.

(4) Expediente con algunos recintos de pastos permanentes ubicados en espacios protegidos donde la carga ganadera mínima será 0,1 UGM/ha.

Puede verificar la integridad de una copia de este documento mediante la lectura del código QR adjunto o mediante el acceso a la dirección <https://ws050.juntadeandalucia.es/verificarFirma> indicando el código de VERIFICACIÓN

FIRMADO POR

RAQUEL MARIA ESPIN CRESPO

17/10/2024

VERIFICACIÓN

Pk2jmWSPEJNMB623FQZ8JEKDMKEPRE

PÁG. 2722/4804



**APELLIDOS Y NOMBRE / RAZÓN SOCIAL**

CANO JIMENEZ CUSTODIO

**NIF**

\*\*\*\*1566\*

**EXPEDIENTE**

1150797

**RESOLUCIÓN**

DENEGACIÓN DE LA AYUDA

**DATOS DE MANTENIMIENTO UNIDADES****GRUPO DE PAGO**

ZONAS DE MONTAÑA

**Sup. Dec.  
Admisible**

0,00

**Sup.  
Resuelta**

0,00

**Sobredecl.**

0,00

**% Sobredecl.**

0,00

**RESUMEN DE PAGOS****IMPORTE ( Euros )**

	<b>RESUELTO</b>	<b>FEADER</b>	<b>MAPA</b>	<b>CAPADR</b>
A pagar	0,00	0,00	0,00	0,00

**APLICACIÓN DE REDUCCIONES Y PENALIZACIONES (%)**

<b>Criterios de subvencionabilidad (1)</b>	<b>Presentación tardía</b>	<b>Omisión declaración</b>	<b>Condicionalidad</b>
100,00	0,00	0,00	0,00

**IMPORTE ( Euros )**

<b>Calculado(2)</b>	<b>Reducción</b>	<b>Penalización</b>	<b>Reducción Penalización (3)</b>	<b>Penalización adicional</b>	<b>Resuelto</b>	<b>FEADER</b>	<b>MAPA</b>	<b>CAPADR</b>
0,00 €	0,00 €	0,00 €	0,00 €	0,00 €	0,00 €	0,00 €	0,00 €	0,00 €
<b>Importe Unitario:</b>	93,00 €	<b>Nuevo Importe Unitario:</b>	0,00 €					

**RECINTOS PROPUESTOS**

<b>REF.</b>	<b>REFERENCIA SIGPAC</b>	<b>CULTIVO</b>	<b>S/R</b>	<b>USO SIGPAC</b>	<b>Sup. Dec. admisible</b>	<b>Sup. Campo</b>	<b>Sup. Determ.</b>	<b>Sup. Resuelta</b>
-1307707	23-026-025-00234-0001	OLIVAR	S		0,05		0,05	0,05
170000005049232	23-026-026-00186-0003	OLIVAR	S		0,01		0,01	0,01
170000005049233	23-026-026-00194-0001	OLIVAR	S		0,26		0,26	0,26

**INCIDENCIAS****INCIDENCIA DESCRIPCIÓN**

2454	Solicitante de intervención 6613 cuyo regimen de afiliacion a la SS no es ni el sistema especial agrario(cuenta ajena) ni autonomo con actividad agraria.
74018	Productor que no es agricultor a título principal, según los datos del ejercicio fiscal n-1 y seguridad socia.
74053	Importe inferior a 100 Euros

(1) Con incidencias que retienen pago o deniegan el expediente.

(2) Se calcula sobre superficie declarada admisible.

(3) Aplicación del artículo 16 bis del RD 147/2023.

(4) Expediente con algunos recintos de pastos permanentes ubicados en espacios protegidos donde la carga ganadera mínima será 0,1 UGM/ha.

Puede verificar la integridad de una copia de este documento mediante la lectura del código QR adjunto o mediante el acceso a la dirección <https://ws050.juntadeandalucia.es/verificarFirma> indicando el código de VERIFICACIÓN

FIRMADO POR

RAQUEL MARIA ESPIN CRESPO

17/10/2024

VERIFICACIÓN

Pk2jmWSPEJNMB623FQZ8JEKDMKEPRE

PÁG. 2723/4804



**APELLIDOS Y NOMBRE / RAZÓN SOCIAL**

CANO ROSALES ANA

**NIF**

\*\*\*\*8952\*

**EXPEDIENTE**

1144501

**RESOLUCIÓN**

DENEGACIÓN DE LA AYUDA

**DATOS DE MANTENIMIENTO UNIDADES****GRUPO DE PAGO**

ZONAS DE MONTAÑA

**Sup. Dec.  
Admisible**

0,00

**Sup.  
Resuelta**

0,00

**Sobredecl.**

0,00

**% Sobredecl.**

0,00

**RESUMEN DE PAGOS****IMPORTE ( Euros )**

	RESUELTO	FEADER	MAPA	CAPADR
A pagar	0,00	0,00	0,00	0,00

**APLICACIÓN DE REDUCCIONES Y PENALIZACIONES (%)**

Criterios de subvencionabilidad (1)	Presentación tardía	Omisión declaración	Condicionalidad
100,00	0,00	0,00	0,00

**IMPORTE ( Euros )**

Calculado(2)	Reducción	Penalización	Reducción Penalización (3)	Penalización adicional	Resuelto	FEADER	MAPA	CAPADR
0,00 €	0,00 €	0,00 €	0,00 €	0,00 €	0,00 €	0,00 €	0,00 €	0,00 €
Importe Unitario:	93,00 €	Nuevo Importe Unitario:	0,00 €					

**RECINTOS PROPUESTOS**

REF.	REFERENCIA SIGPAC	CULTIVO	S/R	USO SIGPAC	Sup. Dec. admisible	Sup. Campo	Sup. Determ.	Sup. Resuelta
170000005545442	23-005-009-00482-0002	ALGODÓN	R		3,44		3,44	3,44
170000005545443	23-005-010-00074-0001	ALGODÓN	R		1,73		1,73	1,73
170000005545444	23-005-010-00346-0003	ALGODÓN	R		1,67		1,67	1,67

**INCIDENCIAS****INCIDENCIA DESCRIPCIÓN**

2454	Solicitante de intervención 6613 cuyo regimen de afiliacion a la SS no es ni el sistema especial agrario(cuenta ajena) ni autonomo con actividad agraria.
74018	Productor que no es agricultor a título principal, según los datos del ejercicio fiscal n-1 y seguridad socia.
74053	Importe inferior a 100 Euros

(1) Con incidencias que retienen pago o deniegan el expediente.

(2) Se calcula sobre superficie declarada admisible.

(3) Aplicación del artículo 16 bis del RD 147/2023.

(4) Expediente con algunos recintos de pastos permanentes ubicados en espacios protegidos donde la carga ganadera mínima será 0,1 UGM/ha.

Puede verificar la integridad de una copia de este documento mediante la lectura del código QR adjunto o mediante el acceso a la dirección <https://ws050.juntadeandalucia.es/verificarFirma> indicando el código de VERIFICACIÓN

FIRMADO POR

RAQUEL MARIA ESPIN CRESPO

17/10/2024

VERIFICACIÓN

Pk2jmWSPEJNMB623FQZ8JEKDMKEPRE

PÁG. 2724/4804



**APELLIDOS Y NOMBRE / RAZÓN SOCIAL**

CANO RUIZ ANTONIO JESUS

**NIF**

\*\*\*\*3054\*

**EXPEDIENTE**

1216168

**RESOLUCIÓN**

DENEGACIÓN DE LA AYUDA

**DATOS DE MANTENIMIENTO UNIDADES**

<b>GRUPO DE PAGO</b>	<b>Sup. Dec. Admisible</b>	<b>Sup. Resuelta</b>	<b>Sobredecl.</b>	<b>% Sobredecl.</b>
ZONAS DE MONTAÑA	0,00	0,00	0,00	0,00

**RESUMEN DE PAGOS**

	<b>IMPORTE ( Euros )</b>			
	<b>RESUELTO</b>	<b>FEADER</b>	<b>MAPA</b>	<b>CAPADR</b>
A pagar	0,00	0,00	0,00	0,00

**APLICACIÓN DE REDUCCIONES Y PENALIZACIONES (%)**

<b>Crterios de subvencionabilidad (1)</b>	<b>Presentación tardía</b>	<b>Omisión declaración</b>	<b>Condicionalidad</b>
100,00	0,00	0,00	0,00

**IMPORTE ( Euros )**

<b>Calculado(2)</b>	<b>Reducción</b>	<b>Penalización</b>	<b>Reducción Penalización (3)</b>	<b>Penalización adicional</b>	<b>Resuelto</b>	<b>FEADER</b>	<b>MAPA</b>	<b>CAPADR</b>
0,00 €	0,00 €	0,00 €	0,00 €	0,00 €	0,00 €	0,00 €	0,00 €	0,00 €
<b>Importe Unitario:</b>	93,00 €	<b>Nuevo Importe Unitario:</b>	0,00 €					

**RECINTOS PROPUESTOS**

<b>REF.</b>	<b>REFERENCIA SIGPAC</b>	<b>CULTIVO</b>	<b>S/R</b>	<b>USO SIGPAC</b>	<b>Sup. Dec. admisible</b>	<b>Sup. Campo</b>	<b>Sup. Determ.</b>	<b>Sup. Resuelta</b>
-1369227	23-002-050-00052-0004	OLIVAR	R		0,04		0,04	0,04
-1369226	23-002-050-00051-0003	OLIVAR	R		0,03		0,03	0,03
-1369225	23-002-050-00050-0006	OLIVAR	R		0,01		0,01	0,01
-1369224	23-002-050-00049-0001	OLIVAR	R		0,01		0,01	0,01
-1369223	23-002-050-00035-0003	OLIVAR	R		0,03		0,03	0,03
-1369222	23-002-050-00032-0003	OLIVAR	R		0,01		0,01	0,01
-1369221	23-002-050-00031-0002	OLIVAR	R		0,01		0,01	0,01
-1369218	23-002-002-00382-0001	OLIVAR	S		0,01		0,01	0,01
-785881	23-002-050-00036-0001	OLIVAR	R		30,56		30,56	30,56
-165362	23-002-002-09013-0007	OLIVAR	S		0,01		0,01	0,01
1700000007160402	23-002-002-00324-0001	OLIVAR	S		0,17		0,17	0,17
1700000007160403	23-002-002-00326-0001	OLIVAR	S		0,79		0,79	0,79
1700000007160404	23-002-002-00332-0002	OLIVAR	S		1,18		1,18	1,18
1700000007160405	23-002-002-00333-0001	OLIVAR	S		0,64		0,64	0,64
1700000007160406	23-002-002-00334-0001	OLIVAR	S		0,21		0,21	0,21
1700000007160407	23-002-002-00337-0016	OLIVAR	S		0,13		0,13	0,13
1700000007160408	23-002-002-09013-0002	OLIVAR	S		0,05		0,05	0,05
1700000007160411	23-002-014-00045-0001	ALMENDROS	S		2,75		2,75	2,75
1700000007160413	23-002-048-00009-0002	OLIVAR	S		0,43		0,43	0,43
1700000007160414	23-002-048-00010-0001	OLIVAR	S		0,38		0,38	0,38
1700000007160418	23-002-014-00073-0005	ALMENDROS	S		0,15		0,15	0,15

**INCIDENCIAS****INCIDENCIA DESCRIPCIÓN**

74018	Productor que no es agricultor a título principal, según los datos del ejercicio fiscal n-1 y seguridad socia.
74053	Importe inferior a 100 Euros

(1) Con incidencias que retienen pago o deniegan el expediente.

(2) Se calcula sobre superficie declarada admisible.

(3) Aplicación del artículo 16 bis del RD 147/2023.

(4) Expediente con algunos recintos de pastos permanentes ubicados en espacios protegidos donde la carga ganadera mínima será 0,1 UGM/ha.

Puede verificar la integridad de una copia de este documento mediante la lectura del código QR adjunto o mediante el acceso a la dirección <https://ws050.juntadeandalucia.es/verificarFirma> indicando el código de VERIFICACIÓN

FIRMADO POR

RAQUEL MARIA ESPIN CRESPO

17/10/2024

VERIFICACIÓN

Pk2jmWSPEJNMB623FQZ8JEKDMKEPRE

PÁG. 2725/4804



**APELLIDOS Y NOMBRE / RAZÓN SOCIAL**

CANO SANCHEZ MARIA JOSEFA

**NIF**

\*\*\*\*1753\*

**EXPEDIENTE**

1069593

**RESOLUCIÓN**

DENEGACIÓN DE LA AYUDA

**DATOS DE MANTENIMIENTO UNIDADES****GRUPO DE PAGO**

ZONAS DE MONTAÑA

**Sup. Dec.  
Admisible**

0,00

**Sup.  
Resuelta**

0,00

**Sobredecl.**

0,00

**% Sobredecl.**

0,00

**RESUMEN DE PAGOS****IMPORTE ( Euros )**

	<b>RESUELTO</b>	<b>FEADER</b>	<b>MAPA</b>	<b>CAPADR</b>
A pagar	0,00	0,00	0,00	0,00

**APLICACIÓN DE REDUCCIONES Y PENALIZACIONES (%)**

<b>Crterios de subvencionabilidad (1)</b>	<b>Presentación tardía</b>	<b>Omisión declaración</b>	<b>Condicionidad</b>
100,00	0,00	0,00	0,00

**IMPORTE ( Euros )**

<b>Calculado(2)</b>	<b>Reducción</b>	<b>Penalización</b>	<b>Reducción Penalización (3)</b>	<b>Penalización adicional</b>	<b>Resuelto</b>	<b>FEADER</b>	<b>MAPA</b>	<b>CAPADR</b>
0,00 €	0,00 €	0,00 €	0,00 €	0,00 €	0,00 €	0,00 €	0,00 €	0,00 €
<b>Importe Unitario:</b>	93,00 €	<b>Nuevo Importe Unitario:</b>	0,00 €					

(1) Con incidencias que retienen pago o deniegan el expediente.

(2) Se calcula sobre superficie declarada admisible.

(3) Aplicación del artículo 16 bis del RD 147/2023.

(4) Expediente con algunos recintos de pastos permanentes ubicados en espacios protegidos donde la carga ganadera mínima será 0,1 UGM/ha.

Puede verificar la integridad de una copia de este documento mediante la lectura del código QR adjunto o mediante el acceso a la dirección <https://ws050.juntadeandalucia.es/verificarFirma> indicando el código de VERIFICACIÓN

FIRMADO POR

RAQUEL MARIA ESPIN CRESPO

17/10/2024

VERIFICACIÓN

Pk2jmWSPEJNMB623FQZ8JEKDMKEPRE

PÁG. 2726/4804



**RECINTOS PROPUESTOS**

REF.	REFERENCIA SIGPAC	CULTIVO	S/R	USO SIGPAC	Sup. Dec. admisible	Sup. Campo	Sup. Determ.	Sup. Resulta
-486155	23-081-002-00532-0006	CEBADA	R		0,01		0,01	0,01
-52278	23-081-002-00120-0006	CEBADA	R		0,21		0,21	0,21
5236649	23-081-008-00345-0001	OLIVAR	S		0,45		0,45	0,45
6925770	23-081-011-00011-0001	BARBECHO TRADICIONAL	S		0,62		0,62	0,62
6925771	23-081-011-00011-0003	BARBECHO TRADICIONAL	S		0,45		0,45	0,45
170000006721110	23-081-002-00366-0001	OLIVAR	S		0,46		0,46	0,46
170000006721112	23-081-002-00519-0002	OLIVAR	S		0,19		0,19	0,19
170000006721113	23-043-003-00758-0001	OLIVAR	S		0,55		0,55	0,55
170000006721114	23-043-003-00172-0002	OLIVAR	R		0,13		0,13	0,13
170000006721115	23-043-003-00171-0003	OLIVAR	R		0,10		0,10	0,10
170000006721118	23-043-003-00469-0001	BARBECHO TRADICIONAL	R		0,20		0,20	0,20
170000006721120	23-043-003-00303-0004	OLIVAR	S		0,38		0,38	0,38
170000006721122	23-043-003-00303-0006	OLIVAR	S		0,25		0,25	0,25
170000006721124	23-081-002-00360-0002	OLIVAR	S		0,10		0,10	0,10
170000006721125	23-081-002-00405-0002	OLIVAR	S		0,05		0,05	0,05
170000006721126	23-081-007-00394-0001	OLIVAR	R		0,12		0,12	0,12
170000006721128	23-043-003-00303-0003	OLIVAR	S		0,06		0,06	0,06
170000006721129	23-043-003-00173-0004	OLIVAR	R		0,08		0,08	0,08
170000006721130	23-081-007-00427-0001	OLIVAR	S		0,07		0,07	0,07
170000006721131	23-043-003-00720-0001	OLIVAR	S		0,32		0,32	0,32
170000006721132	23-043-003-00755-0002	OLIVAR	S		0,03		0,03	0,03
170000006721133	23-043-004-00005-0003	OLIVAR	R		0,04		0,04	0,04
170000006721134	23-043-004-00006-0001	OLIVAR	R		0,04		0,04	0,04
170000006721135	23-043-004-00007-0001	OLIVAR	R		0,03		0,03	0,03
170000006721136	23-043-003-00772-0002	OLIVAR	S		0,82		0,82	0,82
170000006721137	23-043-003-00469-0002	OLIVAR	S		0,83		0,83	0,83
170000006721138	23-043-003-00760-0001	OLIVAR	S		0,44		0,44	0,44
170000006721139	23-043-005-00217-0001	OLIVAR	S		0,19		0,19	0,19
170000006721140	23-043-004-00054-0001	OLIVAR	R		0,08		0,08	0,08
170000006721141	23-081-002-00367-0001	OLIVAR	S		0,23		0,23	0,23
170000006721142	23-043-005-00377-0004	OLIVAR	S		0,01		0,01	0,01
170000006721144	23-081-007-00443-0001	OLIVAR	R		0,32		0,32	0,32
170000006721146	23-043-005-00220-0001	OLIVAR	S		0,16		0,16	0,16
170000006721147	23-081-002-00120-0001	BARBECHO TRADICIONAL	R		0,17		0,17	0,17
170000006721149	23-043-005-00218-0004	OLIVAR	S		0,28		0,28	0,28

**INCIDENCIAS****INCIDENCIA DESCRIPCIÓN**

- 2454 Solicitante de intervención 6613 cuyo regimen de afiliación a la SS no es ni el sistema especial agrario(cuenta ajena) ni autonomo con actividad agraria.
- 3795 Recinto declarado con una situación de riesgo de abandono.  
Recinto:23-043-003-00469-00001 Cultivo: -
- 74018 Productor que no es agricultor a título principal, según los datos del ejercicio fiscal n-1 y seguridad socia.
- 74053 Importe inferior a 100 Euros
- 75022 No Autoriza a que, en caso de la devolución por la entidad financiera (retrocesión bancaria) del pago en la cuenta corriente consignada en la solicitud y que está debidamente registrada en el sistema contable GIRO de la Junta de Andalucía, se proceda al pago en cualquier otra cuenta corriente de la titularidad del solicitante vigente en dicho sistema contable.

**Incidencias de carga ganadera****INCIDENCIA DESCRIPCIÓN**

- 3795 Recinto declarado con una situación de riesgo de abandono.  
Recinto:23-043-003-00469-00001 Cultivo: -

(1) Con incidencias que retienen pago o deniegan el expediente.

(2) Se calcula sobre superficie declarada admisible.

(3) Aplicación del artículo 16 bis del RD 147/2023.

(4) Expediente con algunos recintos de pastos permanentes ubicados en espacios protegidos donde la carga ganadera mínima será 0,1 UGM/ha.

Puede verificar la integridad de una copia de este documento mediante la lectura del código QR adjunto o mediante el acceso a la dirección <https://ws050.juntadeandalucia.es/verificarFirma> indicando el código de VERIFICACIÓN

FIRMADO POR

RAQUEL MARIA ESPIN CRESPO

17/10/2024

VERIFICACIÓN

Pk2jmWSPEJNMB623FQZ8JEKDMKEPRE

PÁG. 2727/4804





86132 Recinto superficie forrajera que no realiza la actividad de producción de pastoreo.  
Recinto:23-081-011-00011-00001 Cultivo:20000 BARBECHO TRADICIONAL-SIN VARIEDAD Secano  
Recinto:23-081-011-00011-00003 Cultivo:20000 BARBECHO TRADICIONAL-SIN VARIEDAD Secano  
Recinto:23-043-003-00469-00001 Cultivo:20000 BARBECHO TRADICIONAL-SIN VARIEDAD Regadío  
Recinto:23-081-002-00120-00001 Cultivo:20000 BARBECHO TRADICIONAL-SIN VARIEDAD Regadío

(1) Con incidencias que retienen pago o deniegan el expediente.  
(2) Se calcula sobre superficie declarada admisible.  
(3) Aplicación del artículo 16 bis del RD 147/2023.  
(4) Expediente con algunos recintos de pastos permanentes ubicados en espacios protegidos donde la carga ganadera mínima será 0,1 UGM/ha.

Puede verificar la integridad de una copia de este documento mediante la lectura del código QR adjunto o mediante el acceso a la dirección <https://ws050.juntadeandalucia.es/verificarFirma> indicando el código de VERIFICACIÓN

FIRMADO POR	RAQUEL MARIA ESPIN CRESPO	17/10/2024
VERIFICACIÓN	Pk2jmWSPEJNMB623FQZ8JEKDMKEPRE	PÁG. 2728/4804





**APELLIDOS Y NOMBRE / RAZÓN SOCIAL**

CANO VALDIVIA VICENTE

**NIF**

\*\*\*\*9909\*

**EXPEDIENTE**

1100358

**RESOLUCIÓN**

DENEGACIÓN DE LA AYUDA

**DATOS DE MANTENIMIENTO UNIDADES****GRUPO DE PAGO**

ZONAS DE MONTAÑA

**Sup. Dec.  
Admisible**

0,00

**Sup.  
Resuelta**

0,00

**Sobredecl.**

0,00

**% Sobredecl.**

0,00

**RESUMEN DE PAGOS****IMPORTE ( Euros )**

	RESUELTO	FEADER	MAPA	CAPADR
A pagar	0,00	0,00	0,00	0,00

**APLICACIÓN DE REDUCCIONES Y PENALIZACIONES (%)**

Crterios de subvencionabilidad (1)	Presentación tardía	Omisión declaración	Condicionalidad
100,00	0,00	0,00	0,00

**IMPORTE ( Euros )**

Calculado(2)	Reducción	Penalización	Reducción Penalización (3)	Penalización adicional	Resuelto	FEADER	MAPA	CAPADR
0,00 €	0,00 €	0,00 €	0,00 €	0,00 €	0,00 €	0,00 €	0,00 €	0,00 €
<b>Importe Unitario:</b>	93,00 €	<b>Nuevo Importe Unitario:</b>	0,00 €					

**RECINTOS PROPUESTOS**

REF.	REFERENCIA SIGPAC	CULTIVO	S/R	USO SIGPAC	Sup. Dec. admisible	Sup. Campo	Sup. Determ.	Sup. Resuelta
-1609437	23-033-001-00522-0001	OLIVAR	S		1,72		1,72	1,72
-1609436	23-033-001-00520-0003	OLIVAR	S		0,80		0,80	0,78
-1609435	23-033-001-00284-0003	OLIVAR	S		0,44		0,44	0,44
-72613	23-033-001-00179-0008	ALMENDROS	S		0,02		0,02	0,02
1700000005164313	23-033-001-00077-0002	OLIVAR	S		0,02		0,02	0,02
1700000005164314	23-033-001-00179-0003	OLIVAR	S		0,58		0,58	0,58
1700000005164315	23-033-001-00180-0002	OLIVAR	S		1,98		1,98	1,98
1700000007003686	23-033-001-00164-0002	ALMENDROS	S		1,34		1,34	1,34
1700000007003687	23-033-001-00179-0004	ALMENDROS	S		0,47		0,47	0,47
1700000007003689	23-033-001-00277-0003	OLIVAR	S		0,63		0,63	0,63
1700000007003690	23-033-001-00206-0002	OLIVAR	S		0,79		0,79	0,79
1700000007003691	23-033-001-00249-0010	OLIVAR	S		0,03		0,03	0,03
1700000007003692	23-033-001-00204-0001	OLIVAR	S		0,84		0,84	0,84
1700000007003693	23-033-001-00249-0010	OLIVAR	S		0,04		0,04	0,04
1700000007003696	23-033-001-00285-0004	OLIVAR	S		0,01		0,01	0,01
1700000007003697	23-033-001-00203-0002	OLIVAR	S		0,39		0,39	0,39
1700000007003698	23-033-001-00198-0001	OLIVAR	S		0,75		0,75	0,75
1700000007003699	23-033-001-00199-0001	OLIVAR	S		0,02		0,02	0,02
1700000007003700	23-033-001-09012-0004	OLIVAR	S		0,02		0,02	0,02

**INCIDENCIAS****INCIDENCIA DESCRIPCIÓN**

4272	Verifica que las líneas de declaración de las Solicitudes Únicas no tienen solapes con la capa de Retroactividad Gráfica (ambas de la misma campaña) a nivel de expediente/línea de declaración gráfica de la solicitud. Recinto:23-033-001-00520-00003 Cultivo: - Agregado de la referencia del recinto.:0 Zona de la referencia del recinto.:0 Superficie solapada.:0,02 Id. Incid.:98031210
74018	Productor que no es agricultor a título principal, según los datos del ejercicio fiscal n-1 y seguridad socia.
74053	Importe inferior a 100 Euros

(1) Con incidencias que retienen pago o deniegan el expediente.

(2) Se calcula sobre superficie declarada admisible.

(3) Aplicación del artículo 16 bis del RD 147/2023.

(4) Expediente con algunos recintos de pastos permanentes ubicados en espacios protegidos donde la carga ganadera mínima será 0,1 UGM/ha.

Puede verificar la integridad de una copia de este documento mediante la lectura del código QR adjunto o mediante el acceso a la dirección <https://ws050.juntadeandalucia.es/verificarFirma> indicando el código de VERIFICACIÓN

FIRMADO POR

RAQUEL MARIA ESPIN CRESPO

17/10/2024

VERIFICACIÓN

Pk2jmWSPEJNMB623FQZ8JEKDMKEPRE

PÁG. 2729/4804



**APELLIDOS Y NOMBRE / RAZÓN SOCIAL**

CANO VARGAS MACHUCA FRANCISCO JOSE

**NIF**

\*\*\*\*0455\*

**EXPEDIENTE**

1250434

**RESOLUCIÓN**

DENEGACIÓN DE LA AYUDA

**DATOS DE MANTENIMIENTO UNIDADES****GRUPO DE PAGO**

ZONAS DE MONTAÑA

**Sup. Dec. Admisible**

0,00

**Sup. Resuelta**

0,00

**Sobredecl.**

0,00

**% Sobredecl.**

0,00

**RESUMEN DE PAGOS****IMPORTE ( Euros )**

	RESUELTO	FEADER	MAPA	CAPADR
A pagar	0,00	0,00	0,00	0,00

**APLICACIÓN DE REDUCCIONES Y PENALIZACIONES (%)**

Crterios de subvencionabilidad (1)	Presentación tardía	Omisión declaración	Condicionalidad
100,00	0,00	0,00	0,00

**IMPORTE ( Euros )**

Calculado(2)	Reducción	Penalización	Reducción Penalización (3)	Penalización adicional	Resuelto	FEADER	MAPA	CAPADR
0,00 €	0,00 €	0,00 €	0,00 €	0,00 €	0,00 €	0,00 €	0,00 €	0,00 €
Importe Unitario:	93,00 €	Nuevo Importe Unitario:	0,00 €					

**RECINTOS PROPUESTOS**

REF.	REFERENCIA SIGPAC	CULTIVO	S/R	USO SIGPAC	Sup. Dec. admisible	Sup. Campo	Sup. Determ.	Sup. Resuelta
-1585482	23-900-003-00105-0003	GUISANTES	S		0,90		0,90	0,90
-1222441	23-900-003-00105-0003	CEBADA	S		9,89		9,89	9,89
-1222299	23-900-003-00105-0008	BARBECHO TRADICIONAL	S		0,03		0,03	0,03
-1222250	23-900-003-00105-0005	BARBECHO TRADICIONAL	S		0,29		0,29	0,29
-1222245	23-900-003-00105-0001	OLIVAR	S		31,89		31,89	31,89
-1206681	23-900-003-00121-0009	OLIVAR	S		0,05		0,05	0,05
-730008	23-900-003-00126-0004	OLIVAR	S		0,61		0,61	0,61
-701208	23-900-003-00126-0003	OLIVAR	S		2,25		2,25	2,25
-84429	23-900-003-00133-0001	OLIVAR	S		4,10		4,10	4,10
-84258	23-900-003-00121-0001	OLIVAR	S		11,74		11,74	11,74
5473253	23-900-003-00105-0011	GUISANTES	S		0,20		0,20	0,20
1700000004943568	23-900-003-00108-0004	OLIVAR	S		0,37		0,37	0,37
1700000004943569	23-900-003-00136-0001	OLIVAR	S		3,28		3,28	3,28
1700000004943577	23-900-003-00108-0003	OLIVAR	S		0,81		0,81	0,81
1700000004943578	23-900-003-00108-0001	OLIVAR	S		5,12		5,12	5,12
1700000004943580	23-900-003-00121-0002	OLIVAR	S		0,04		0,04	0,04
1700000004943583	23-900-003-00126-0002	BARBECHO TRADICIONAL	S		1,71		1,71	1,71
1700000004943588	23-900-003-00121-0004	BARBECHO TRADICIONAL	S		0,29		0,29	0,29

**INCIDENCIAS****INCIDENCIA DESCRIPCIÓN**

74018	Productor que no es agricultor a título principal, según los datos del ejercicio fiscal n-1 y seguridad socia.
74053	Importe inferior a 100 Euros

(1) Con incidencias que retienen pago o deniegan el expediente.

(2) Se calcula sobre superficie declarada admisible.

(3) Aplicación del artículo 16 bis del RD 147/2023.

(4) Expediente con algunos recintos de pastos permanentes ubicados en espacios protegidos donde la carga ganadera mínima será 0,1 UGM/ha.

Puede verificar la integridad de una copia de este documento mediante la lectura del código QR adjunto o mediante el acceso a la dirección <https://ws050.juntadeandalucia.es/verificarFirma> indicando el código de VERIFICACIÓN

FIRMADO POR

RAQUEL MARIA ESPIN CRESPO

17/10/2024

VERIFICACIÓN

Pk2jmWSPEJNMB623FQZ8JEKDMKEPRE

PÁG. 2730/4804





**Incidencias de carga ganadera**

**INCIDENCIA DESCRIPCIÓN**

86132	Recinto superficie forrajera que no realiza la actividad de producción de pastoreo. Recinto:23-900-003-00105-00008 Cultivo:20000 BARBECHO TRADICIONAL-SIN VARIEDAD Secano Recinto:23-900-003-00105-00005 Cultivo:20000 BARBECHO TRADICIONAL-SIN VARIEDAD Secano Recinto:23-900-003-00126-00002 Cultivo:20000 BARBECHO TRADICIONAL-SIN VARIEDAD Secano Recinto:23-900-003-00121-00004 Cultivo:20000 BARBECHO TRADICIONAL-SIN VARIEDAD Secano
-------	---

(1) Con incidencias que retienen pago o deniegan el expediente.  
(2) Se calcula sobre superficie declarada admisible.  
(3) Aplicación del artículo 16 bis del RD 147/2023.  
(4) Expediente con algunos recintos de pastos permanentes ubicados en espacios protegidos donde la carga ganadera mínima será 0,1 UGM/ha.

Puede verificar la integridad de una copia de este documento mediante la lectura del código QR adjunto o mediante el acceso a la dirección <https://ws050.juntadeandalucia.es/verificarFirma> indicando el código de VERIFICACIÓN

FIRMADO POR	RAQUEL MARIA ESPIN CRESPO	17/10/2024	
VERIFICACIÓN	Pk2jmWSPEJNMB623FQZ8JEKDMKEPRE	PÁG. 2731/4804	

**APELLIDOS Y NOMBRE / RAZÓN SOCIAL**

CANO ZAFRA ANTONIO MANUEL

**NIF**

\*\*\*\*5582\*

**EXPEDIENTE**

1221826

**RESOLUCIÓN**

DENEGACIÓN DE LA AYUDA

**DATOS DE MANTENIMIENTO UNIDADES**

<b>GRUPO DE PAGO</b>	<b>Sup. Dec. Admisible</b>	<b>Sup. Resuelta</b>	<b>Sobredecl.</b>	<b>% Sobredecl.</b>
ZONAS DE MONTAÑA	0,00	0,00	0,00	0,00

**RESUMEN DE PAGOS**

	<b>IMPORTE ( Euros )</b>			
	<b>RESUELTO</b>	<b>FEADER</b>	<b>MAPA</b>	<b>CAPADR</b>
A pagar	0,00	0,00	0,00	0,00

**APLICACIÓN DE REDUCCIONES Y PENALIZACIONES (%)**

<b>Criterios de subvencionabilidad (1)</b>	<b>Presentación tardía</b>	<b>Omisión declaración</b>	<b>Condicionalidad</b>
100,00	0,00	0,00	0,00

**IMPORTE ( Euros )**

<b>Calculado(2)</b>	<b>Reducción</b>	<b>Penalización</b>	<b>Reducción Penalización (3)</b>	<b>Penalización adicional</b>	<b>Resuelto</b>	<b>FEADER</b>	<b>MAPA</b>	<b>CAPADR</b>
0,00 €	0,00 €	0,00 €	0,00 €	0,00 €	0,00 €	0,00 €	0,00 €	0,00 €
<b>Importe Unitario:</b>	93,00 €	<b>Nuevo Importe Unitario:</b>	0,00 €					

**RECINTOS PROPUESTOS**

<b>REF.</b>	<b>REFERENCIA SIGPAC</b>	<b>CULTIVO</b>	<b>S/R</b>	<b>USO SIGPAC</b>	<b>Sup. Dec. admisible</b>	<b>Sup. Campo</b>	<b>Sup. Determ.</b>	<b>Sup. Resuelta</b>
170000005525080	23-033-007-00335-0001	OLIVAR	S		0,21		0,21	0,21
170000005525081	23-033-007-00526-0001	OLIVAR	S		0,05		0,05	0,05
170000005525082	23-033-007-00528-0002	OLIVAR	S		0,01		0,01	0,01
170000005525083	23-033-007-00529-0003	OLIVAR	S		0,03		0,03	0,03
170000005525084	23-033-007-00540-0002	OLIVAR	S		0,08		0,08	0,08
170000005525086	23-033-008-00313-0003	OLIVAR	S		0,66		0,66	0,66
170000005525087	23-033-008-00313-0004	OLIVAR	S		0,06		0,06	0,06
170000005525088	23-033-008-00319-0001	OLIVAR	S		0,03		0,03	0,03
170000005525089	23-033-007-00340-0002	OLIVAR	S		0,01		0,01	0,01
170000005525093	23-033-008-00220-0001	OLIVAR	S		0,24		0,24	0,24
1700000007136553	23-033-008-00424-0005	VIÑA - OLIVAR	S		0,02		0,02	0,02
1700000007136554	23-033-008-00425-0003	VIÑA - OLIVAR	S		0,06		0,06	0,06

**INCIDENCIAS****INCIDENCIA DESCRIPCIÓN**

74018	Productor que no es agricultor a título principal, según los datos del ejercicio fiscal n-1 y seguridad socia.
74053	Importe inferior a 100 Euros

(1) Con incidencias que retienen pago o deniegan el expediente.

(2) Se calcula sobre superficie declarada admisible.

(3) Aplicación del artículo 16 bis del RD 147/2023.

(4) Expediente con algunos recintos de pastos permanentes ubicados en espacios protegidos donde la carga ganadera mínima será 0,1 UGM/ha.

Puede verificar la integridad de una copia de este documento mediante la lectura del código QR adjunto o mediante el acceso a la dirección <https://ws050.juntadeandalucia.es/verificarFirma> indicando el código de VERIFICACIÓN

FIRMADO POR	RAQUEL MARIA ESPIN CRESPO	17/10/2024
VERIFICACIÓN	Pk2jmWSPEJNMB623FQZ8JEKDMKEPRE	PÁG. 2732/4804



**APELLIDOS Y NOMBRE / RAZÓN SOCIAL**

CANTERO GUERRERO MARIA QUITERIA

**NIF**

\*\*\*\*3956\*

**EXPEDIENTE**

1099639

**RESOLUCIÓN**

DENEGACIÓN DE LA AYUDA

**DATOS DE MANTENIMIENTO UNIDADES****GRUPO DE PAGO**

ZONAS DE MONTAÑA

**Sup. Dec.  
Admisible**

0,00

**Sup.  
Resuelta**

0,00

**Sobredecl.**

0,00

**% Sobredecl.**

0,00

**RESUMEN DE PAGOS****IMPORTE ( Euros )**

	RESUELTO	FEADER	MAPA	CAPADR
A pagar	0,00	0,00	0,00	0,00

**APLICACIÓN DE REDUCCIONES Y PENALIZACIONES (%)**

Crterios de subvencionabilidad (1)	Presentación tardía	Omisión declaración	Condicionalidad
100,00	0,00	0,00	0,00

**IMPORTE ( Euros )**

Calculado(2)	Reducción	Penalización	Reducción Penalización (3)	Penalización adicional	Resuelto	FEADER	MAPA	CAPADR
0,00 €	0,00 €	0,00 €	0,00 €	0,00 €	0,00 €	0,00 €	0,00 €	0,00 €
Importe Unitario:	93,00 €	Nuevo Importe Unitario:	0,00 €					

**RECINTOS PROPUESTOS**

REF.	REFERENCIA SIGPAC	CULTIVO	S/R	USO SIGPAC	Sup. Dec. admisible	Sup. Campo	Sup. Determ.	Sup. Resuelta
1700000005494730	23-090-015-00268-0001	OLIVAR	S		0,22		0,22	0,22

**INCIDENCIAS****INCIDENCIA DESCRIPCIÓN**

74018	Productor que no es agricultor a título principal, según los datos del ejercicio fiscal n-1 y seguridad socia.
74053	Importe inferior a 100 Euros

(1) Con incidencias que retienen pago o deniegan el expediente.

(2) Se calcula sobre superficie declarada admisible.

(3) Aplicación del artículo 16 bis del RD 147/2023.

(4) Expediente con algunos recintos de pastos permanentes ubicados en espacios protegidos donde la carga ganadera mínima será 0,1 UGM/ha.

Puede verificar la integridad de una copia de este documento mediante la lectura del código QR adjunto o mediante el acceso a la dirección <https://ws050.juntadeandalucia.es/verificarFirma> indicando el código de VERIFICACIÓN

FIRMADO POR

RAQUEL MARIA ESPIN CRESPO

17/10/2024

VERIFICACIÓN

Pk2jmWSPEJNMB623FQZ8JEKDMKEPRE

PÁG. 2733/4804



**APELLIDOS Y NOMBRE / RAZÓN SOCIAL**

CANTERO LABRADOR ADORACION

**NIF**

\*\*\*\*9459\*

**EXPEDIENTE**

1087628

**RESOLUCIÓN**

DENEGACIÓN DE LA AYUDA

**DATOS DE MANTENIMIENTO UNIDADES****GRUPO DE PAGO**

ZONAS DE MONTAÑA

**Sup. Dec.  
Admisible**

0,00

**Sup.  
Resuelta**

0,00

**Sobredecl.**

0,00

**% Sobredecl.**

0,00

**RESUMEN DE PAGOS****IMPORTE ( Euros )**

	RESUELTO	FEADER	MAPA	CAPADR
A pagar	0,00	0,00	0,00	0,00

**APLICACIÓN DE REDUCCIONES Y PENALIZACIONES (%)**

Criterios de subvencionabilidad (1)	Presentación tardía	Omisión declaración	Condicionabilidad
100,00	0,00	0,00	0,00

**IMPORTE ( Euros )**

Calculado(2)	Reducción	Penalización	Reducción Penalización (3)	Penalización adicional	Resuelto	FEADER	MAPA	CAPADR
0,00 €	0,00 €	0,00 €	0,00 €	0,00 €	0,00 €	0,00 €	0,00 €	0,00 €
Importe Unitario:	93,00 €	Nuevo Importe Unitario:	0,00 €					

**INCIDENCIAS****INCIDENCIA DESCRIPCIÓN**

74051	Solicitante de intervención 6613, que no declara ningun recinto en zona desfavorecida.
74053	Importe inferior a 100 Euros

(1) Con incidencias que retienen pago o deniegan el expediente.

(2) Se calcula sobre superficie declarada admisible.

(3) Aplicación del artículo 16 bis del RD 147/2023.

(4) Expediente con algunos recintos de pastos permanentes ubicados en espacios protegidos donde la carga ganadera mínima será 0,1 UGM/ha.

Puede verificar la integridad de una copia de este documento mediante la lectura del código QR adjunto o mediante el acceso a la dirección <https://ws050.juntadeandalucia.es/verificarFirma> indicando el código de VERIFICACIÓN

FIRMADO POR

RAQUEL MARIA ESPIN CRESPO

17/10/2024

VERIFICACIÓN

Pk2jmWSPEJNMB623FQZ8JEKDMKEPRE

PÁG. 2734/4804



**APELLIDOS Y NOMBRE / RAZÓN SOCIAL**

CAÑADA ARMENTEROS MANUEL

**NIF**

\*\*\*\*2894\*

**EXPEDIENTE**

1003315

**RESOLUCIÓN**

DENEGACIÓN DE LA AYUDA

**DATOS DE MANTENIMIENTO UNIDADES****GRUPO DE PAGO**

ZONAS DE MONTAÑA

**Sup. Dec.  
Admisible**

0,00

**Sup.  
Resuelta**

0,00

**Sobredecl.**

0,00

**% Sobredecl.**

0,00

**RESUMEN DE PAGOS****IMPORTE ( Euros )**

	RESUELTO	FEADER	MAPA	CAPADR
A pagar	0,00	0,00	0,00	0,00

**APLICACIÓN DE REDUCCIONES Y PENALIZACIONES (%)**

Crterios de subvencionabilidad (1)	Presentación tardía	Omisión declaración	Condicionalidad
100,00	0,00	0,00	0,00

**IMPORTE ( Euros )**

Calculado(2)	Reducción	Penalización	Reducción Penalización (3)	Penalización adicional	Resuelto	FEADER	MAPA	CAPADR
0,00 €	0,00 €	0,00 €	0,00 €	0,00 €	0,00 €	0,00 €	0,00 €	0,00 €
Importe Unitario:	93,00 €	Nuevo Importe Unitario:	0,00 €					

**RECINTOS PROPUESTOS**

REF.	REFERENCIA SIGPAC	CULTIVO	S/R	USO SIGPAC	Sup. Dec. admisible	Sup. Campo	Sup. Determ.	Sup. Resuelta
-1051171	23-900-007-00316-0005	OLIVAR	R		0,35		0,35	0,35
-425112	23-900-007-00422-0001	OLIVAR	S		4,79		4,79	4,79
1700000004435911	23-900-007-00314-0001	OLIVAR	R		4,83		4,83	4,83
1700000004436923	23-900-003-00138-0001	OLIVAR	S		0,63		0,63	0,63
1700000004436924	23-900-003-00144-0001	OLIVAR	S		6,58		6,58	6,58
1700000004436927	23-900-007-00315-0001	OLIVAR	R		1,84		1,84	1,84
1700000004436929	23-900-003-00146-0001	OLIVAR	S		7,17		7,17	7,17
1700000004436930	23-900-003-00163-0001	OLIVAR	S		2,36		2,36	2,36
1700000004436931	23-900-003-00147-0001	OLIVAR	S		7,86		7,86	7,86
1700000004436932	23-900-003-00148-0001	OLIVAR	S		4,28		4,28	4,28
1700000004436933	23-900-007-00316-0003	OLIVAR	R		2,52		2,52	2,52

**INCIDENCIAS****INCIDENCIA DESCRIPCIÓN**

74018	Productor que no es agricultor a título principal, según los datos del ejercicio fiscal n-1 y seguridad socia.
74053	Importe inferior a 100 Euros

(1) Con incidencias que retienen pago o deniegan el expediente.

(2) Se calcula sobre superficie declarada admisible.

(3) Aplicación del artículo 16 bis del RD 147/2023.

(4) Expediente con algunos recintos de pastos permanentes ubicados en espacios protegidos donde la carga ganadera mínima será 0,1 UGM/ha.

Puede verificar la integridad de una copia de este documento mediante la lectura del código QR adjunto o mediante el acceso a la dirección <https://ws050.juntadeandalucia.es/verificarFirma> indicando el código de VERIFICACIÓN

FIRMADO POR

RAQUEL MARIA ESPIN CRESPO

17/10/2024

VERIFICACIÓN

Pk2jmWSPEJNMB623FQZ8JEKDMKEPRE

PÁG. 2735/4804



**APELLIDOS Y NOMBRE / RAZÓN SOCIAL**

CAÑADA PEREZ JUAN MANUEL

**NIF**

\*\*\*\*6834\*

**EXPEDIENTE**

1204877

**RESOLUCIÓN**

DENEGACIÓN DE LA AYUDA

**DATOS DE MANTENIMIENTO UNIDADES****GRUPO DE PAGO**

ZONAS DE MONTAÑA

**Sup. Dec.  
Admisible**

0,00

**Sup.  
Resuelta**

0,00

**Sobredecl.**

0,00

**% Sobredecl.**

0,00

**RESUMEN DE PAGOS****IMPORTE ( Euros )**

	<b>RESUELTO</b>	<b>FEADER</b>	<b>MAPA</b>	<b>CAPADR</b>
A pagar	0,00	0,00	0,00	0,00

**APLICACIÓN DE REDUCCIONES Y PENALIZACIONES (%)**

<b>Criterios de subvencionabilidad (1)</b>	<b>Presentación tardía</b>	<b>Omisión declaración</b>	<b>Condicionality</b>
100,00	0,00	0,00	0,00

**IMPORTE ( Euros )**

<b>Calculado(2)</b>	<b>Reducción</b>	<b>Penalización</b>	<b>Reducción Penalización (3)</b>	<b>Penalización adicional</b>	<b>Resuelto</b>	<b>FEADER</b>	<b>MAPA</b>	<b>CAPADR</b>
0,00 €	0,00 €	0,00 €	0,00 €	0,00 €	0,00 €	0,00 €	0,00 €	0,00 €
<b>Importe Unitario:</b>	93,00 €	<b>Nuevo Importe Unitario:</b>	0,00 €					

**RECINTOS PROPUESTOS**

<b>REF.</b>	<b>REFERENCIA SIGPAC</b>	<b>CULTIVO</b>	<b>S/R</b>	<b>USO SIGPAC</b>	<b>Sup. Dec. admisible</b>	<b>Sup. Campo</b>	<b>Sup. Determ.</b>	<b>Sup. Resuelta</b>
1700000003588932	23-051-002-00301-0001	OLIVAR	S		0,38		0,38	0,38

**INCIDENCIAS****INCIDENCIA DESCRIPCIÓN**

2454	Solicitante de intervención 6613 cuyo regimen de afiliación a la SS no es ni el sistema especial agrario(cuenta ajena) ni autonomo con actividad agraria.
74018	Productor que no es agricultor a título principal, según los datos del ejercicio fiscal n-1 y seguridad socia.
74053	Importe inferior a 100 Euros

(1) Con incidencias que retienen pago o deniegan el expediente.

(2) Se calcula sobre superficie declarada admisible.

(3) Aplicación del artículo 16 bis del RD 147/2023.

(4) Expediente con algunos recintos de pastos permanentes ubicados en espacios protegidos donde la carga ganadera mínima será 0,1 UGM/ha.

Puede verificar la integridad de una copia de este documento mediante la lectura del código QR adjunto o mediante el acceso a la dirección <https://ws050.juntadeandalucia.es/verificarFirma> indicando el código de VERIFICACIÓN

FIRMADO POR

RAQUEL MARIA ESPIN CRESPO

17/10/2024

VERIFICACIÓN

Pk2jmWSPEJNMB623FQZ8JEKDMKEPRE

PÁG. 2736/4804





**APELLIDOS Y NOMBRE / RAZÓN SOCIAL**

CAÑO CAÑO MARIA DE LA VILLA

**NIF**

\*\*\*\*2784\*

**EXPEDIENTE**

1031154

**RESOLUCIÓN**

DENEGACIÓN DE LA AYUDA

**DATOS DE MANTENIMIENTO UNIDADES****GRUPO DE PAGO**

ZONAS DE MONTAÑA

**Sup. Dec.  
Admisible**

0,00

**Sup.  
Resuelta**

0,00

**Sobredecl.**

0,00

**% Sobredecl.**

0,00

**RESUMEN DE PAGOS****IMPORTE ( Euros )**

	RESUELTO	FEADER	MAPA	CAPADR
A pagar	0,00	0,00	0,00	0,00

**APLICACIÓN DE REDUCCIONES Y PENALIZACIONES (%)**

Criterios de subvencionabilidad (1)	Presentación tardía	Omisión declaración	Condicionalidad
100,00	0,00	0,00	0,00

**IMPORTE ( Euros )**

Calculado(2)	Reducción	Penalización	Reducción Penalización (3)	Penalización adicional	Resuelto	FEADER	MAPA	CAPADR
0,00 €	0,00 €	0,00 €	0,00 €	0,00 €	0,00 €	0,00 €	0,00 €	0,00 €
Importe Unitario:	93,00 €	Nuevo Importe Unitario:	0,00 €					

**INCIDENCIAS****INCIDENCIA DESCRIPCIÓN**

74018	Productor que no es agricultor a título principal, según los datos del ejercicio fiscal n-1 y seguridad socia.
74051	Solicitante de intervención 6613, que no declara ningun recinto en zona desfavorecida.
74053	Importe inferior a 100 Euros

(1) Con incidencias que retienen pago o deniegan el expediente.

(2) Se calcula sobre superficie declarada admisible.

(3) Aplicación del artículo 16 bis del RD 147/2023.

(4) Expediente con algunos recintos de pastos permanentes ubicados en espacios protegidos donde la carga ganadera mínima será 0,1 UGM/ha.

Puede verificar la integridad de una copia de este documento mediante la lectura del código QR adjunto o mediante el acceso a la dirección <https://ws050.juntadeandalucia.es/verificarFirma> indicando el código de VERIFICACIÓN

FIRMADO POR

RAQUEL MARIA ESPIN CRESPO

17/10/2024

VERIFICACIÓN

Pk2jmWSPEJNMB623FQZ8JEKDMKEPRE

PÁG. 2737/4804



**APELLIDOS Y NOMBRE / RAZÓN SOCIAL**  
CAPISCOL COLMENERO MANUEL MIGUEL**NIF**  
\*\*\*\*4173\***EXPEDIENTE**  
1257490**RESOLUCIÓN**  
DENEGACIÓN DE LA AYUDA**DATOS DE MANTENIMIENTO UNIDADES**

<b>GRUPO DE PAGO</b>	<b>Sup. Dec. Admisible</b>	<b>Sup. Resuelta</b>	<b>Sobredecl.</b>	<b>% Sobredecl.</b>
ZONAS DE MONTAÑA	0,00	0,00	0,00	0,00

**RESUMEN DE PAGOS**

	<b>IMPORTE ( Euros )</b>			
	<b>RESUELTO</b>	<b>FEADER</b>	<b>MAPA</b>	<b>CAPADR</b>
A pagar	0,00	0,00	0,00	0,00

**APLICACIÓN DE REDUCCIONES Y PENALIZACIONES (%)**

<b>Criterios de subvencionabilidad (1)</b>	<b>Presentación tardía</b>	<b>Omisión declaración</b>	<b>Condicionalidad</b>
100,00	0,00	0,00	0,00

**IMPORTE ( Euros )**

<b>Calculado(2)</b>	<b>Reducción</b>	<b>Penalización</b>	<b>Reducción Penalización (3)</b>	<b>Penalización adicional</b>	<b>Resuelto</b>	<b>FEADER</b>	<b>MAPA</b>	<b>CAPADR</b>
0,00 €	0,00 €	0,00 €	0,00 €	0,00 €	0,00 €	0,00 €	0,00 €	0,00 €
<b>Importe Unitario:</b>	93,00 €	<b>Nuevo Importe Unitario:</b>	0,00 €					

**RECINTOS PROPUESTOS**

<b>REF.</b>	<b>REFERENCIA SIGPAC</b>	<b>CULTIVO</b>	<b>S/R</b>	<b>USO SIGPAC</b>	<b>Sup. Dec. admisible</b>	<b>Sup. Campo</b>	<b>Sup. Determ.</b>	<b>Sup. Resuelta</b>
1700000004827093	23-900-043-00141-0003	OLIVAR	S		0,99		0,99	0,99

**INCIDENCIAS****INCIDENCIA DESCRIPCIÓN**

74018	Productor que no es agricultor a título principal, según los datos del ejercicio fiscal n-1 y seguridad socia.
74053	Importe inferior a 100 Euros

(1) Con incidencias que retienen pago o deniegan el expediente.

(2) Se calcula sobre superficie declarada admisible.

(3) Aplicación del artículo 16 bis del RD 147/2023.

(4) Expediente con algunos recintos de pastos permanentes ubicados en espacios protegidos donde la carga ganadera mínima será 0,1 UGM/ha.

Puede verificar la integridad de una copia de este documento mediante la lectura del código QR adjunto o mediante el acceso a la dirección <https://ws050.juntadeandalucia.es/verificarFirma> indicando el código de VERIFICACIÓN

FIRMADO POR	RAQUEL MARIA ESPIN CRESPO	17/10/2024
VERIFICACIÓN	Pk2jmWSPEJNMB623FQZ8JEKDMKEPRE	PÁG. 2738/4804





**APELLIDOS Y NOMBRE / RAZÓN SOCIAL** CARAZO ROLDAN ALFREDO SANTISIMA TRINIDAD  
**NIF** \*\*\*\*3016\*  
**EXPEDIENTE** 1226570  
**RESOLUCIÓN** DENEGACIÓN DE LA AYUDA

**DATOS DE MANTENIMIENTO UNIDADES**

<b>GRUPO DE PAGO</b>	<b>Sup. Dec. Admisible</b>	<b>Sup. Resuelta</b>	<b>Sobredecl.</b>	<b>% Sobredecl.</b>
ZONAS DE MONTAÑA	0,00	0,00	0,00	0,00

**RESUMEN DE PAGOS**

	<b>IMPORTE ( Euros )</b>			
	<b>RESUELTO</b>	<b>FEADER</b>	<b>MAPA</b>	<b>CAPADR</b>
A pagar	0,00	0,00	0,00	0,00

**APLICACIÓN DE REDUCCIONES Y PENALIZACIONES (%)**

<b>Criterios de subvencionabilidad (1)</b>	<b>Presentación tardía</b>	<b>Omisión declaración</b>	<b>Condicionalidad</b>
100,00	0,00	0,00	0,00

**IMPORTE ( Euros )**

<b>Calculado(2)</b>	<b>Reducción</b>	<b>Penalización</b>	<b>Reducción Penalización (3)</b>	<b>Penalización adicional</b>	<b>Resuelto</b>	<b>FEADER</b>	<b>MAPA</b>	<b>CAPADR</b>
0,00 €	0,00 €	0,00 €	0,00 €	0,00 €	0,00 €	0,00 €	0,00 €	0,00 €
<b>Importe Unitario:</b>	93,00 €	<b>Nuevo Importe Unitario:</b>	0,00 €					

**RECINTOS PROPUESTOS**

<b>REF.</b>	<b>REFERENCIA SIGPAC</b>	<b>CULTIVO</b>	<b>S/R</b>	<b>USO SIGPAC</b>	<b>Sup. Dec. admisible</b>	<b>Sup. Campo</b>	<b>Sup. Determ.</b>	<b>Sup. Resuelta</b>
1700000006769530	23-900-014-00072-0002	OLIVAR	S		18,19		18,19	18,19
1700000006769531	23-900-014-00073-0008	OLIVAR	S		0,34		0,34	0,34
1700000006769532	23-900-014-00355-0006	OLIVAR	S		0,09		0,09	0,09
1700000006769533	23-900-014-00286-0006	OLIVAR	S		3,29		3,29	3,29
1700000006769534	23-900-014-00072-0001	OLIVAR	S		0,81		0,81	0,81
1700000006769535	23-900-014-00073-0008	OLIVAR	S		0,06		0,06	0,06

**INCIDENCIAS****INCIDENCIA DESCRIPCIÓN**

74018 Productor que no es agricultor a título principal, según los datos del ejercicio fiscal n-1 y seguridad socia.  
74053 Importe inferior a 100 Euros

(1) Con incidencias que retienen pago o deniegan el expediente.

(2) Se calcula sobre superficie declarada admisible.

(3) Aplicación del artículo 16 bis del RD 147/2023.

(4) Expediente con algunos recintos de pastos permanentes ubicados en espacios protegidos donde la carga ganadera mínima será 0,1 UGM/ha.

Puede verificar la integridad de una copia de este documento mediante la lectura del código QR adjunto o mediante el acceso a la dirección <https://ws050.juntadeandalucia.es/verificarFirma> indicando el código de VERIFICACIÓN

FIRMADO POR	RAQUEL MARIA ESPIN CRESPO	17/10/2024
VERIFICACIÓN	Pk2jmWSPEJNMB623FQZ8JEKDMKEPRE	PÁG. 2739/4804



**APELLIDOS Y NOMBRE / RAZÓN SOCIAL**

CARRASCO DIAZ JOSE ANTONIO

**NIF**

\*\*\*\*8629\*

**EXPEDIENTE**

1187428

**RESOLUCIÓN**

DENEGACIÓN DE LA AYUDA

**DATOS DE MANTENIMIENTO UNIDADES****GRUPO DE PAGO**

ZONAS DE MONTAÑA

**Sup. Dec.  
Admisible**

0,00

**Sup.  
Resuelta**

0,00

**Sobredecl.**

0,00

**% Sobredecl.**

0,00

**RESUMEN DE PAGOS****IMPORTE ( Euros )**

	RESUELTO	FEADER	MAPA	CAPADR
A pagar	0,00	0,00	0,00	0,00

**APLICACIÓN DE REDUCCIONES Y PENALIZACIONES (%)**

Crterios de subvencionabilidad (1)	Presentación tardía	Omisión declaración	Condicionalidad
100,00	0,00	0,00	0,00

**IMPORTE ( Euros )**

Calculado(2)	Reducción	Penalización	Reducción Penalización (3)	Penalización adicional	Resuelto	FEADER	MAPA	CAPADR
0,00 €	0,00 €	0,00 €	0,00 €	0,00 €	0,00 €	0,00 €	0,00 €	0,00 €
Importe Unitario:	93,00 €	Nuevo Importe Unitario:	0,00 €					

**RECINTOS PROPUESTOS**

REF.	REFERENCIA SIGPAC	CULTIVO	S/R	USO SIGPAC	Sup. Dec. admisible	Sup. Campo	Sup. Determ.	Sup. Resuelta
-1553110	23-079-043-00199-0001	OLIVAR	S		0,01		0,01	0,01
-1553109	23-079-043-00158-0004	OLIVAR	S		0,16		0,16	0,16
-1553108	23-079-041-00632-0021	OLIVAR	S		0,01		0,01	0,01
-1553107	23-079-041-00632-0021	OLIVAR	S		0,01		0,01	0,01
-1553106	23-079-041-00632-0020	OLIVAR	S		0,01		0,01	0,01
-558122	23-079-043-00090-0001	BARBECHO TRADICIONAL	S		0,35		0,35	0,35
-558113	23-079-043-00089-0001	BARBECHO TRADICIONAL	S		0,40		0,40	0,40
-558112	23-079-043-00091-0001	BARBECHO TRADICIONAL	S		0,09		0,09	0,09
-558111	23-079-043-00063-0001	PISTACHO	S		0,83		0,83	0,83
-558110	23-079-043-00062-0001	PISTACHO	S		0,94		0,94	0,94
-558109	23-079-043-00062-0003	PISTACHO	S		0,67		0,67	0,67
-558043	23-079-043-00061-0001	PISTACHO	S		2,49		2,49	2,49
4179429	23-079-043-00159-0002	OLIVAR	S		0,99		0,99	0,99
4179433	23-079-043-00160-0001	OLIVAR	S		0,59		0,59	0,59
4179469	23-079-041-00218-0001	OLIVAR	S		2,52		2,52	2,52
4179470	23-079-041-00219-0003	OLIVAR	S		8,64		8,64	8,64
4179481	23-079-041-00219-0010	OLIVAR	S		1,04		1,04	1,04
4179499	23-079-043-09003-0004	OLIVAR	S		0,09		0,09	0,09
4179505	23-079-043-09004-0002	OLIVAR	S		0,04		0,04	0,04
4179532	23-079-041-00219-0007	OLIVAR	S		0,01		0,01	0,01
4179534	23-079-041-09007-0013	OLIVAR	S		0,20		0,20	0,20
4179546	23-079-041-09017-0004	OLIVAR	S		0,23		0,23	0,23
4179556	23-079-041-09017-0006	OLIVAR	S		0,16		0,16	0,16
4179557	23-079-041-09017-0008	OLIVAR	S		0,02		0,02	0,02
4179573	23-079-043-00066-0001	PISTACHO	S		0,51		0,51	0,51
5069284	23-079-043-00098-0001	BARBECHO TRADICIONAL	S		0,40		0,40	0,40

(1) Con incidencias que retienen pago o deniegan el expediente.

(2) Se calcula sobre superficie declarada admisible.

(3) Aplicación del artículo 16 bis del RD 147/2023.

(4) Expediente con algunos recintos de pastos permanentes ubicados en espacios protegidos donde la carga ganadera mínima será 0,1 UGM/ha.

Puede verificar la integridad de una copia de este documento mediante la lectura del código QR adjunto o mediante el acceso a la dirección <https://ws050.juntadeandalucia.es/verificarFirma> indicando el código de VERIFICACIÓN

FIRMADO POR

RAQUEL MARIA ESPIN CRESPO

17/10/2024

VERIFICACIÓN

Pk2jmWSPEJNMB623FQZ8JEKDMKEPRE

PÁG. 2740/4804





**INCIDENCIAS**

**INCIDENCIA DESCRIPCIÓN**

- 74018 Productor que no es agricultor a título principal, según los datos del ejercicio fiscal n-1 y seguridad socia.
- 74053 Importe inferior a 100 Euros

**Incidenias de carga ganadera**

**INCIDENCIA DESCRIPCIÓN**

- 86132 Recinto superficie forrajera que no realiza la actividad de producción de pastoreo.  
Recinto:23-079-043-00090-00001 Cultivo:20000 BARBECHO TRADICIONAL-SIN VARIEDAD Secano  
Recinto:23-079-043-00089-00001 Cultivo:20000 BARBECHO TRADICIONAL-SIN VARIEDAD Secano  
Recinto:23-079-043-00091-00001 Cultivo:20000 BARBECHO TRADICIONAL-SIN VARIEDAD Secano  
Recinto:23-079-043-00098-00001 Cultivo:20000 BARBECHO TRADICIONAL-SIN VARIEDAD Secano

(1) Con incidencias que retienen pago o deniegan el expediente.  
(2) Se calcula sobre superficie declarada admisible.  
(3) Aplicación del artículo 16 bis del RD 147/2023.  
(4) Expediente con algunos recintos de pastos permanentes ubicados en espacios protegidos donde la carga ganadera mínima será 0,1 UGM/ha.

Puede verificar la integridad de una copia de este documento mediante la lectura del código QR adjunto o mediante el acceso a la dirección <https://ws050.juntadeandalucia.es/verificarFirma> indicando el código de VERIFICACIÓN

FIRMADO POR	RAQUEL MARIA ESPIN CRESPO	17/10/2024	
VERIFICACIÓN	Pk2jmWSPEJNMB623FQZ8JEKDMKEPRE	PÁG. 2741/4804	

**APELLIDOS Y NOMBRE / RAZÓN SOCIAL**

CARRASCO GARCIA ALVARO

**NIF**

\*\*\*\*5629\*

**EXPEDIENTE**

1263994

**RESOLUCIÓN**

DENEGACIÓN DE LA AYUDA

**DATOS DE MANTENIMIENTO UNIDADES****GRUPO DE PAGO**

ZONAS DE MONTAÑA

**Sup. Dec.  
Admisible**

0,00

**Sup.  
Resuelta**

0,00

**Sobredecl.**

0,00

**% Sobredecl.**

0,00

**RESUMEN DE PAGOS****IMPORTE ( Euros )**

	<b>RESUELTO</b>	<b>FEADER</b>	<b>MAPA</b>	<b>CAPADR</b>
A pagar	0,00	0,00	0,00	0,00

**APLICACIÓN DE REDUCCIONES Y PENALIZACIONES (%)**

<b>Crterios de subvencionabilidad (1)</b>	<b>Presentación tardía</b>	<b>Omisión declaración</b>	<b>Condicionalidad</b>
100,00	0,00	0,00	0,00

**IMPORTE ( Euros )**

<b>Calculado(2)</b>	<b>Reducción</b>	<b>Penalización</b>	<b>Reducción Penalización (3)</b>	<b>Penalización adicional</b>	<b>Resuelto</b>	<b>FEADER</b>	<b>MAPA</b>	<b>CAPADR</b>
0,00 €	0,00 €	0,00 €	0,00 €	0,00 €	0,00 €	0,00 €	0,00 €	0,00 €
<b>Importe Unitario:</b>	93,00 €	<b>Nuevo Importe Unitario:</b>	0,00 €					

**INCIDENCIAS****INCIDENCIA DESCRIPCIÓN**

2454	Solicitante de intervención 6613 cuyo regimen de afiliacion a la SS no es ni el sistema especial agrario(cuenta ajena) ni autonomo con actividad agraria.
74018	Productor que no es agricultor a título principal, según los datos del ejercicio fiscal n-1 y seguridad socia.
74051	Solicitante de intervención 6613, que no declara ningun recinto en zona desfavorecida.
74053	Importe inferior a 100 Euros

(1) Con incidencias que retienen pago o deniegan el expediente.

(2) Se calcula sobre superficie declarada admisible.

(3) Aplicación del artículo 16 bis del RD 147/2023.

(4) Expediente con algunos recintos de pastos permanentes ubicados en espacios protegidos donde la carga ganadera mínima será 0,1 UGM/ha.

Puede verificar la integridad de una copia de este documento mediante la lectura del código QR adjunto o mediante el acceso a la dirección <https://ws050.juntadeandalucia.es/verificarFirma> indicando el código de VERIFICACIÓN

FIRMADO POR

RAQUEL MARIA ESPIN CRESPO

17/10/2024

VERIFICACIÓN

Pk2jmWSPEJNMB623FQZ8JEKDMKEPRE

PÁG. 2742/4804



**APELLIDOS Y NOMBRE / RAZÓN SOCIAL**

CARRASCO HORNOS FERNANDO

**NIF**

\*\*\*\*2344\*

**EXPEDIENTE**

1011809

**RESOLUCIÓN**

DENEGACIÓN DE LA AYUDA

**DATOS DE MANTENIMIENTO UNIDADES****GRUPO DE PAGO**

ZONAS DE MONTAÑA

**Sup. Dec.  
Admisible**

0,00

**Sup.  
Resuelta**

0,00

**Sobredecl.**

0,00

**% Sobredecl.**

0,00

**RESUMEN DE PAGOS****IMPORTE ( Euros )**

	RESUELTO	FEADER	MAPA	CAPADR
A pagar	0,00	0,00	0,00	0,00

**APLICACIÓN DE REDUCCIONES Y PENALIZACIONES (%)**

Crterios de subvencionabilidad (1)	Presentación tardía	Omisión declaración	Condicionalidad
100,00	0,00	0,00	0,00

**IMPORTE ( Euros )**

Calculado(2)	Reducción	Penalización	Reducción Penalización (3)	Penalización adicional	Resuelto	FEADER	MAPA	CAPADR
0,00 €	0,00 €	0,00 €	0,00 €	0,00 €	0,00 €	0,00 €	0,00 €	0,00 €
Importe Unitario:	93,00 €	Nuevo Importe Unitario:	0,00 €					

**RECINTOS PROPUESTOS**

REF.	REFERENCIA SIGPAC	CULTIVO	S/R	USO SIGPAC	Sup. Dec. admisible	Sup. Campo	Sup. Determ.	Sup. Resuelta
1700000005922524	23-012-007-00130-0003	OLIVAR	S		2,89		2,89	2,89
1700000005922525	23-012-007-00177-0001	OLIVAR	S		5,04		5,04	5,04
1700000005922526	23-012-049-00062-0002	OLIVAR	S		0,04		0,04	0,04
1700000005922527	23-012-049-00064-0001	OLIVAR	S		0,76		0,76	0,76
1700000005922528	23-012-049-00066-0001	OLIVAR	S		0,40		0,40	0,40
1700000005922529	23-012-049-00065-0001	OLIVAR	S		1,06		1,06	1,06
1700000005922530	23-012-049-00067-0001	OLIVAR	S		0,06		0,06	0,06
1700000005922531	23-012-049-00068-0001	OLIVAR	S		0,51		0,51	0,51
1700000005922532	23-012-049-00070-0001	OLIVAR	S		0,07		0,07	0,07
1700000005922533	23-012-050-00502-0001	OLIVAR	S		1,55	0,00	1,55	0,00
1700000005922534	23-012-050-00351-0002	OLIVAR	S		0,81		0,81	0,81
1700000005922535	23-012-050-00351-0001	OLIVAR	S		0,21	0,00	0,21	0,00
1700000005922536	23-012-049-00071-0001	OLIVAR	S		0,14		0,14	0,14
1700000005922537	23-012-049-00074-0002	OLIVAR	S		13,74		13,74	13,74
1700000005922538	23-012-049-00168-0003	OLIVAR	S		3,17		3,17	3,17
1700000005922539	23-012-049-00169-0001	OLIVAR	S		0,04		0,04	0,04
1700000005922540	23-012-049-00170-0004	OLIVAR	S		0,34		0,34	0,34
1700000005922541	23-012-049-00077-0001	OLIVAR	S		1,64		1,64	1,64

(1) Con incidencias que retienen pago o deniegan el expediente.

(2) Se calcula sobre superficie declarada admisible.

(3) Aplicación del artículo 16 bis del RD 147/2023.

(4) Expediente con algunos recintos de pastos permanentes ubicados en espacios protegidos donde la carga ganadera mínima será 0,1 UGM/ha.

Puede verificar la integridad de una copia de este documento mediante la lectura del código QR adjunto o mediante el acceso a la dirección <https://ws050.juntadeandalucia.es/verificarFirma> indicando el código de VERIFICACIÓN

FIRMADO POR

RAQUEL MARIA ESPIN CRESPO

17/10/2024

VERIFICACIÓN

Pk2jmWSPEJNMB623FQZ8JEKDMKEPRE

PÁG. 2743/4804



**INCIDENCIAS****INCIDENCIA DESCRIPCIÓN**

- 2454 Solicitante de intervención 6613 cuyo regimen de afiliación a la SS no es ni el sistema especial agrario(cuenta ajena) ni autonomo con actividad agraria.
- 74018 Productor que no es agricultor a título principal, según los datos del ejercicio fiscal n-1 y seguridad socia.
- 74053 Importe inferior a 100 Euros
- 86119 Carga ganadera NO cumple con el valor mínimo de 0,2 UGM/ha.  
 Recinto:23-012-049-00071-00002 Cultivo:62000 PASTOS PERMANENTES DE 5 O MAS AÑOS-SIN VARIEDAD Secano Carga Ganadera:0  
 Recinto:23-012-049-00077-00002 Cultivo:62000 PASTOS PERMANENTES DE 5 O MAS AÑOS-SIN VARIEDAD Secano Carga Ganadera:0  
 Recinto:23-012-049-00168-00002 Cultivo:63000 PASTOS DE MENOS DE 5 AÑOS-SIN VARIEDAD Secano Carga Ganadera:0  
 Recinto:23-012-050-00499-00004 Cultivo:63000 PASTOS DE MENOS DE 5 AÑOS-SIN VARIEDAD Regadío Carga Ganadera:0
- 86121 Recinto superficie forrajera que no realiza la actividad de producción de pastoreo.  
 Recinto:23-012-049-00071-00002 Cultivo:62000 PASTOS PERMANENTES DE 5 O MAS AÑOS-SIN VARIEDAD Secano Actividad Agraria del recinto:5  
 Recinto:23-012-049-00077-00002 Cultivo:62000 PASTOS PERMANENTES DE 5 O MAS AÑOS-SIN VARIEDAD Secano Actividad Agraria del recinto:5  
 Recinto:23-012-049-00168-00002 Cultivo:63000 PASTOS DE MENOS DE 5 AÑOS-SIN VARIEDAD Secano Actividad Agraria del recinto:4  
 Recinto:23-012-050-00499-00004 Cultivo:63000 PASTOS DE MENOS DE 5 AÑOS-SIN VARIEDAD Regadío Actividad Agraria del recinto:4
- 86122 Recinto superficie forrajera que realiza la actividad de producción de pastoreo y no declara el o los códigos del Registro de Explotaciones Ganaderas de Andalucía, REGA.  
 Recinto:23-012-049-00071-00002 Cultivo:62000 PASTOS PERMANENTES DE 5 O MAS AÑOS-SIN VARIEDAD Secano  
 Recinto:23-012-049-00077-00002 Cultivo:62000 PASTOS PERMANENTES DE 5 O MAS AÑOS-SIN VARIEDAD Secano  
 Recinto:23-012-049-00168-00002 Cultivo:63000 PASTOS DE MENOS DE 5 AÑOS-SIN VARIEDAD Secano  
 Recinto:23-012-050-00499-00004 Cultivo:63000 PASTOS DE MENOS DE 5 AÑOS-SIN VARIEDAD Regadío
- 86124 Recinto de forrajera para Cálculo de Carga Ganadera que No pertenece a Explotación.  
 Recinto:23-012-049-00071-00002 Cultivo:62000 PASTOS PERMANENTES DE 5 O MAS AÑOS-SIN VARIEDAD Secano  
 Recinto:23-012-049-00077-00002 Cultivo:62000 PASTOS PERMANENTES DE 5 O MAS AÑOS-SIN VARIEDAD Secano  
 Recinto:23-012-049-00168-00002 Cultivo:63000 PASTOS DE MENOS DE 5 AÑOS-SIN VARIEDAD Secano  
 Recinto:23-012-050-00499-00004 Cultivo:63000 PASTOS DE MENOS DE 5 AÑOS-SIN VARIEDAD Regadío

**Incidencias de carga ganadera****INCIDENCIA DESCRIPCIÓN**

- 86122 Recinto superficie forrajera que realiza la actividad de producción de pastoreo y no declara el o los códigos del Registro de Explotaciones Ganaderas de Andalucía, REGA.  
 Recinto:23-012-049-00077-00002 Cultivo:62000 PASTOS PERMANENTES DE 5 O MAS AÑOS-SIN VARIEDAD Secano  
 Recinto:23-012-049-00071-00002 Cultivo:62000 PASTOS PERMANENTES DE 5 O MAS AÑOS-SIN VARIEDAD Secano  
 Recinto:23-012-050-00499-00004 Cultivo:63000 PASTOS DE MENOS DE 5 AÑOS-SIN VARIEDAD Regadío  
 Recinto:23-012-049-00168-00002 Cultivo:63000 PASTOS DE MENOS DE 5 AÑOS-SIN VARIEDAD Secano
- 86124 Recinto de forrajera para Cálculo de Carga Ganadera que No pertenece a Explotación.  
 Recinto:23-012-049-00077-00002 Cultivo:62000 PASTOS PERMANENTES DE 5 O MAS AÑOS-SIN VARIEDAD Secano  
 Recinto:23-012-049-00071-00002 Cultivo:62000 PASTOS PERMANENTES DE 5 O MAS AÑOS-SIN VARIEDAD Secano  
 Recinto:23-012-050-00499-00004 Cultivo:63000 PASTOS DE MENOS DE 5 AÑOS-SIN VARIEDAD Regadío  
 Recinto:23-012-049-00168-00002 Cultivo:63000 PASTOS DE MENOS DE 5 AÑOS-SIN VARIEDAD Secano
- 86128 Recinto de Forrajeras que no ha contabilizado para Carga Ganadera por no tener una explotación válida para el cálculo de la Carga Ganadera  
 Recinto:23-012-049-00077-00002 Cultivo:62 PASTOS PERMANENTES DE 5 O MAS AÑOS-  
 Recinto:23-012-049-00071-00002 Cultivo:62 PASTOS PERMANENTES DE 5 O MAS AÑOS-  
 Recinto:23-012-050-00499-00004 Cultivo:63 PASTOS DE MENOS DE 5 AÑOS-  
 Recinto:23-012-049-00168-00002 Cultivo:63 PASTOS DE MENOS DE 5 AÑOS-
- 86132 Recinto superficie forrajera que no realiza la actividad de producción de pastoreo.  
 Recinto:23-012-049-00077-00002 Cultivo:62000 PASTOS PERMANENTES DE 5 O MAS AÑOS-SIN VARIEDAD Secano  
 Recinto:23-012-049-00071-00002 Cultivo:62000 PASTOS PERMANENTES DE 5 O MAS AÑOS-SIN VARIEDAD Secano  
 Recinto:23-012-050-00499-00004 Cultivo:63000 PASTOS DE MENOS DE 5 AÑOS-SIN VARIEDAD Regadío  
 Recinto:23-012-049-00168-00002 Cultivo:63000 PASTOS DE MENOS DE 5 AÑOS-SIN VARIEDAD Secano

(1) Con incidencias que retienen pago o deniegan el expediente.

(2) Se calcula sobre superficie declarada admisible.

(3) Aplicación del artículo 16 bis del RD 147/2023.

(4) Expediente con algunos recintos de pastos permanentes ubicados en espacios protegidos donde la carga ganadera mínima será 0,1 UGM/ha.

Puede verificar la integridad de una copia de este documento mediante la lectura del código QR adjunto o mediante el acceso a la dirección <https://ws050.juntadeandalucia.es/verificarFirma> indicando el código de VERIFICACIÓN

FIRMADO POR

RAQUEL MARIA ESPIN CRESPO

17/10/2024

VERIFICACIÓN

Pk2jmWSPEJNMB623FQZ8JEKDMKEPRE

PÁG. 2744/4804







**APELLIDOS Y NOMBRE / RAZÓN SOCIAL** CARRASCOSA ALCANTARA MARIA DEL CARMEN  
**NIF** \*\*\*\*1477\*  
**EXPEDIENTE** 1157235  
**RESOLUCIÓN** DENEGACIÓN DE LA AYUDA

**DATOS DE MANTENIMIENTO UNIDADES**

<b>GRUPO DE PAGO</b>	<b>Sup. Dec. Admisible</b>	<b>Sup. Resuelta</b>	<b>Sobredecl.</b>	<b>% Sobredecl.</b>
ZONAS DE MONTAÑA	0,00	0,00	0,00	0,00

**RESUMEN DE PAGOS**

	<b>IMPORTE ( Euros )</b>			
	<b>RESUELTO</b>	<b>FEADER</b>	<b>MAPA</b>	<b>CAPADR</b>
A pagar	0,00	0,00	0,00	0,00

**APLICACIÓN DE REDUCCIONES Y PENALIZACIONES (%)**

<b>Criterios de subvencionabilidad (1)</b>	<b>Presentación tardía</b>	<b>Omisión declaración</b>	<b>Condicionalidad</b>
100,00	0,00	0,00	0,00

**IMPORTE ( Euros )**

<b>Calculado(2)</b>	<b>Reducción</b>	<b>Penalización</b>	<b>Reducción Penalización (3)</b>	<b>Penalización adicional</b>	<b>Resuelto</b>	<b>FEADER</b>	<b>MAPA</b>	<b>CAPADR</b>
0,00 €	0,00 €	0,00 €	0,00 €	0,00 €	0,00 €	0,00 €	0,00 €	0,00 €
<b>Importe Unitario:</b>	93,00 €	<b>Nuevo Importe Unitario:</b>	0,00 €					

**RECINTOS PROPUESTOS**

<b>REF.</b>	<b>REFERENCIA SIGPAC</b>	<b>CULTIVO</b>	<b>S/R</b>	<b>USO SIGPAC</b>	<b>Sup. Dec. admisible</b>	<b>Sup. Campo</b>	<b>Sup. Determ.</b>	<b>Sup. Resuelta</b>
-1380308	23-900-037-00179-0004	OLIVAR	R		0,02		0,02	0,02
-740816	23-900-037-00179-0003	OLIVAR	S		0,43		0,43	0,43
-740814	23-900-037-00178-0002	OLIVAR	S		0,46		0,46	0,46
-740812	23-900-027-00022-0002	OLIVAR	R		0,02		0,02	0,02
-740808	23-900-027-00022-0001	OLIVAR	R		0,18		0,18	0,18
170000006471789	23-052-010-00043-0003	OLIVAR	S		3,67		3,67	3,67

**INCIDENCIAS****INCIDENCIA DESCRIPCIÓN**

2454	Solicitante de intervención 6613 cuyo regimen de afiliacion a la SS no es ni el sistema especial agrario(cuenta ajena) ni autonomo con actividad agraria.
74018	Productor que no es agricultor a título principal, según los datos del ejercicio fiscal n-1 y seguridad socia.
74053	Importe inferior a 100 Euros

(1) Con incidencias que retienen pago o deniegan el expediente.

(2) Se calcula sobre superficie declarada admisible.

(3) Aplicación del artículo 16 bis del RD 147/2023.

(4) Expediente con algunos recintos de pastos permanentes ubicados en espacios protegidos donde la carga ganadera mínima será 0,1 UGM/ha.

Puede verificar la integridad de una copia de este documento mediante la lectura del código QR adjunto o mediante el acceso a la dirección <https://ws050.juntadeandalucia.es/verificarFirma> indicando el código de VERIFICACIÓN

FIRMADO POR	RAQUEL MARIA ESPIN CRESPO	17/10/2024
VERIFICACIÓN	Pk2jmWSPEJNMB623FQZ8JEKDMKEPRE	PÁG. 2745/4804



**APELLIDOS Y NOMBRE / RAZÓN SOCIAL**

CARRETERO CORRAL LOURDES

**NIF**

\*\*\*\*9599\*

**EXPEDIENTE**

7000042

**RESOLUCIÓN**

DENEGACIÓN DE LA AYUDA

**DATOS DE MANTENIMIENTO UNIDADES****GRUPO DE PAGO**

ZONAS DE MONTAÑA

**Sup. Dec.  
Admisible**

0,00

**Sup.  
Resuelta**

0,00

**Sobredecl.**

0,00

**% Sobredecl.**

0,00

**RESUMEN DE PAGOS****IMPORTE ( Euros )**

	<b>RESUELTO</b>	<b>FEADER</b>	<b>MAPA</b>	<b>CAPADR</b>
A pagar	0,00	0,00	0,00	0,00

**APLICACIÓN DE REDUCCIONES Y PENALIZACIONES (%)**

<b>Criterios de subvencionabilidad (1)</b>	<b>Presentación tardía</b>	<b>Omisión declaración</b>	<b>Condicionalidad</b>
100,00	0,00	0,00	0,00

**IMPORTE ( Euros )**

<b>Calculado(2)</b>	<b>Reducción</b>	<b>Penalización</b>	<b>Reducción Penalización (3)</b>	<b>Penalización adicional</b>	<b>Resuelto</b>	<b>FEADER</b>	<b>MAPA</b>	<b>CAPADR</b>
0,00 €	0,00 €	0,00 €	0,00 €	0,00 €	0,00 €	0,00 €	0,00 €	0,00 €
<b>Importe Unitario:</b>	93,00 €	<b>Nuevo Importe Unitario:</b>	0,00 €					

**RECINTOS PROPUESTOS**

<b>REF.</b>	<b>REFERENCIA SIGPAC</b>	<b>CULTIVO</b>	<b>S/R</b>	<b>USO SIGPAC</b>	<b>Sup. Dec. admisible</b>	<b>Sup. Campo</b>	<b>Sup. Determ.</b>	<b>Sup. Resuelta</b>
7025216	23-024-042-00124-0005	OLIVAR	S		0,78	0,57	0,78	0,57
7025237	23-024-042-00067-0010	OLIVAR	R		1,25		1,25	1,25
7025238	23-024-042-00067-0004	OLIVAR	R		1,58		1,58	1,58
7025239	23-024-042-00067-0002	OLIVAR	R		0,21		0,21	0,21
7025241	23-024-042-00124-0006	OLIVAR	S		1,71		1,71	1,64

(1) Con incidencias que retienen pago o deniegan el expediente.

(2) Se calcula sobre superficie declarada admisible.

(3) Aplicación del artículo 16 bis del RD 147/2023.

(4) Expediente con algunos recintos de pastos permanentes ubicados en espacios protegidos donde la carga ganadera mínima será 0,1 UGM/ha.

Puede verificar la integridad de una copia de este documento mediante la lectura del código QR adjunto o mediante el acceso a la dirección <https://ws050.juntadeandalucia.es/verificarFirma> indicando el código de VERIFICACIÓN

FIRMADO POR

RAQUEL MARIA ESPIN CRESPO

17/10/2024

VERIFICACIÓN

Pk2jmWSPEJNMB623FQZ8JEKDMKEPRE

PÁG. 2746/4804



**INCIDENCIAS****INCIDENCIA DESCRIPCIÓN**

463	Productor que en su Declaración responsable no marca SÍ o NO en la casilla de "Realiza alguna actividad de las incluidas en el R.D."
2450	No Autoriza y no entrega vida laboral.
2452	No autoriza la consulta datos catastrales a través de la oficina Virtual de catastro (OVC) .
3790	Recinto declarado inactivo Recinto:23-021-012-00001-00013 Cultivo: - Recinto:23-021-012-00001-00015 Cultivo: - Recinto:23-021-012-00001-00016 Cultivo: - Recinto:23-021-012-00001-00017 Cultivo: - Recinto:23-021-012-00001-00032 Cultivo: - Recinto:23-021-012-00001-00033 Cultivo: - Recinto:23-021-012-00001-00034 Cultivo: - Recinto:23-021-012-00001-00035 Cultivo: - Recinto:23-024-052-00073-00008 Cultivo: - Recinto:23-024-052-00073-00010 Cultivo: -
4272	Verifica que las líneas de declaración de las Solicitudes Únicas no tienen solapes con la capa de Retroactividad Gráfica (ambas de la misma campaña) a nivel de expediente/línea de declaración gráfica de la solicitud. Recinto:23-024-029-00025-00002 Cultivo: - Agregado de la referencia del recinto.:0 Zona de la referencia del recinto.:0 Superficie solapada.:0,28 Id. Incid.:98037911 Recinto:23-024-042-00124-00003 Cultivo: - Agregado de la referencia del recinto.:0 Zona de la referencia del recinto.:0 Superficie solapada.:0,07 Id. Incid.:98037913 Recinto:23-024-042-00124-00006 Cultivo: - Agregado de la referencia del recinto.:0 Zona de la referencia del recinto.:0 Superficie solapada.:0,07 Id. Incid.:98037912
74018	Productor que no es agricultor a título principal, según los datos del ejercicio fiscal n-1 y seguridad socia.
74053	Importe inferior a 100 Euros
75021	No Autoriza para la consulta de datos de identidad a través del Sistema GIRO de la Consejería de Hacienda y Administración pública existan.
75022	No Autoriza a que, en caso de la devolución por la entidad financiera (retrocesión bancaria) del pago en la cuenta corriente consignada en la solicitud y que está debidamente registrada en el sistema contable GIRO de la Junta de Andalucía, se proceda al pago en cualquier otra cuenta corriente de la titularidad del solicitante vigente en dicho sistema contable.
86020	Verifica que determinados recintos declarados por el expte para la operación, no se corresponde con la ZONA DESFAVORECIDA. Y no ha sido solicitada la operación análoga o correspondiente. Recinto:23-021-012-00001-00013 Cultivo:62000 PASTOS PERMANENTES DE 5 O MAS AÑOS-SIN VARIEDAD Secano Operación correcta del recinto:6613.2 Recinto:23-021-012-00001-00015 Cultivo:62000 PASTOS PERMANENTES DE 5 O MAS AÑOS-SIN VARIEDAD Secano Operación correcta del recinto:6613.2 Recinto:23-021-012-00001-00016 Cultivo:62000 PASTOS PERMANENTES DE 5 O MAS AÑOS-SIN VARIEDAD Secano Operación correcta del recinto:6613.2 Recinto:23-021-012-00001-00017 Cultivo:62000 PASTOS PERMANENTES DE 5 O MAS AÑOS-SIN VARIEDAD Secano Operación correcta del recinto:6613.2 Recinto:23-021-012-00001-00032 Cultivo:62000 PASTOS PERMANENTES DE 5 O MAS AÑOS-SIN VARIEDAD Secano Operación correcta del recinto:6613.2 Recinto:23-021-012-00001-00033 Cultivo:62000 PASTOS PERMANENTES DE 5 O MAS AÑOS-SIN VARIEDAD Secano Operación correcta del recinto:6613.2 Recinto:23-021-012-00001-00034 Cultivo:62000 PASTOS PERMANENTES DE 5 O MAS AÑOS-SIN VARIEDAD Secano Operación correcta del recinto:6613.2 Recinto:23-021-012-00001-00035 Cultivo:62000 PASTOS PERMANENTES DE 5 O MAS AÑOS-SIN VARIEDAD Secano Operación correcta del recinto:6613.2 Recinto:23-021-012-00004-00005 Cultivo:62000 PASTOS PERMANENTES DE 5 O MAS AÑOS-SIN VARIEDAD Secano Operación correcta del recinto:6613.2 Recinto:23-021-012-00004-00011 Cultivo:62000 PASTOS PERMANENTES DE 5 O MAS AÑOS-SIN VARIEDAD Secano Operación correcta del recinto:6613.2
86119	Carga ganadera NO cumple con el valor mínimo de 0,2 UGM/ha. Recinto:23-021-012-00001-00013 Cultivo:62000 PASTOS PERMANENTES DE 5 O MAS AÑOS-SIN VARIEDAD Secano Carga Ganadera:0 Recinto:23-021-012-00001-00015 Cultivo:62000 PASTOS PERMANENTES DE 5 O MAS AÑOS-SIN VARIEDAD Secano Carga Ganadera:0 Recinto:23-021-012-00001-00016 Cultivo:62000 PASTOS PERMANENTES DE 5 O MAS AÑOS-SIN VARIEDAD Secano Carga Ganadera:0 Recinto:23-021-012-00001-00017 Cultivo:62000 PASTOS PERMANENTES DE 5 O MAS AÑOS-SIN VARIEDAD Secano Carga Ganadera:0 Recinto:23-021-012-00001-00032 Cultivo:62000 PASTOS PERMANENTES DE 5 O MAS AÑOS-SIN VARIEDAD Secano Carga

(1) Con incidencias que retienen pago o deniegan el expediente.

(2) Se calcula sobre superficie declarada admisible.

(3) Aplicación del artículo 16 bis del RD 147/2023.

(4) Expediente con algunos recintos de pastos permanentes ubicados en espacios protegidos donde la carga ganadera mínima será 0,1 UGM/ha.

Puede verificar la integridad de una copia de este documento mediante la lectura del código QR adjunto o mediante el acceso a la dirección <https://ws050.juntadeandalucia.es/verificarFirma> indicando el código de VERIFICACIÓN

FIRMADO POR	RAQUEL MARIA ESPIN CRESPO	17/10/2024	
VERIFICACIÓN	Pk2jmWSPEJNMB623FQZ8JEKDMKEPRE	PÁG. 2747/4804	

**INCIDENCIAS****INCIDENCIA DESCRIPCIÓN**

INCIDENCIA	DESCRIPCIÓN
	Ganadera:0
	Recinto:23-021-012-00001-00033 Cultivo:62000 PASTOS PERMANENTES DE 5 O MAS AÑOS-SIN VARIEDAD Secano Carga
	Ganadera:0
	Recinto:23-021-012-00001-00034 Cultivo:62000 PASTOS PERMANENTES DE 5 O MAS AÑOS-SIN VARIEDAD Secano Carga
	Ganadera:0
	Recinto:23-021-012-00001-00035 Cultivo:62000 PASTOS PERMANENTES DE 5 O MAS AÑOS-SIN VARIEDAD Secano Carga
	Ganadera:0
	Recinto:23-021-012-00004-00005 Cultivo:62000 PASTOS PERMANENTES DE 5 O MAS AÑOS-SIN VARIEDAD Secano Carga
	Ganadera:0
	Recinto:23-021-012-00004-00011 Cultivo:62000 PASTOS PERMANENTES DE 5 O MAS AÑOS-SIN VARIEDAD Secano Carga
	Ganadera:0
	Recinto:23-024-028-00007-00003 Cultivo:62000 PASTOS PERMANENTES DE 5 O MAS AÑOS-SIN VARIEDAD Secano Carga
	Ganadera:0
	Recinto:23-024-028-00008-00003 Cultivo:62000 PASTOS PERMANENTES DE 5 O MAS AÑOS-SIN VARIEDAD Secano Carga
	Ganadera:0
	Recinto:23-024-028-00008-00004 Cultivo:62000 PASTOS PERMANENTES DE 5 O MAS AÑOS-SIN VARIEDAD Secano Carga
	Ganadera:0
	Recinto:23-024-028-00041-00001 Cultivo:62000 PASTOS PERMANENTES DE 5 O MAS AÑOS-SIN VARIEDAD Secano Carga
	Ganadera:0
	Recinto:23-024-028-00042-00001 Cultivo:62000 PASTOS PERMANENTES DE 5 O MAS AÑOS-SIN VARIEDAD Secano Carga
	Ganadera:0
	Recinto:23-024-029-00025-00001 Cultivo:62000 PASTOS PERMANENTES DE 5 O MAS AÑOS-SIN VARIEDAD Secano Carga
	Ganadera:0
	Recinto:23-024-029-00025-00002 Cultivo:62000 PASTOS PERMANENTES DE 5 O MAS AÑOS-SIN VARIEDAD Secano Carga
	Ganadera:0
	Recinto:23-024-029-00025-00005 Cultivo:62000 PASTOS PERMANENTES DE 5 O MAS AÑOS-SIN VARIEDAD Secano Carga
	Ganadera:0
	Recinto:23-024-042-00066-00001 Cultivo:62000 PASTOS PERMANENTES DE 5 O MAS AÑOS-SIN VARIEDAD Secano Carga
	Ganadera:0
	Recinto:23-024-042-00124-00003 Cultivo:62000 PASTOS PERMANENTES DE 5 O MAS AÑOS-SIN VARIEDAD Secano Carga
	Ganadera:0
	Recinto:23-024-052-00072-00004 Cultivo:62000 PASTOS PERMANENTES DE 5 O MAS AÑOS-SIN VARIEDAD Secano Carga
	Ganadera:0
	Recinto:23-024-052-00073-00002 Cultivo:62000 PASTOS PERMANENTES DE 5 O MAS AÑOS-SIN VARIEDAD Secano Carga
	Ganadera:0
	Recinto:23-024-052-00073-00008 Cultivo:62000 PASTOS PERMANENTES DE 5 O MAS AÑOS-SIN VARIEDAD Secano Carga
	Ganadera:0
	Recinto:23-024-052-00073-00010 Cultivo:62000 PASTOS PERMANENTES DE 5 O MAS AÑOS-SIN VARIEDAD Secano Carga
	Ganadera:0
	Recinto:23-024-052-00074-00008 Cultivo:62000 PASTOS PERMANENTES DE 5 O MAS AÑOS-SIN VARIEDAD Secano Carga
	Ganadera:0
86122	Recinto superficie forrajera que realiza la actividad de producción de pastoreo y no declara el o los códigos del Registro de Explotaciones Ganaderas de Andalucía, REGA.
	Recinto:23-021-012-00001-00013 Cultivo:62000 PASTOS PERMANENTES DE 5 O MAS AÑOS-SIN VARIEDAD Secano
	Recinto:23-021-012-00001-00015 Cultivo:62000 PASTOS PERMANENTES DE 5 O MAS AÑOS-SIN VARIEDAD Secano
	Recinto:23-021-012-00001-00016 Cultivo:62000 PASTOS PERMANENTES DE 5 O MAS AÑOS-SIN VARIEDAD Secano
	Recinto:23-021-012-00001-00017 Cultivo:62000 PASTOS PERMANENTES DE 5 O MAS AÑOS-SIN VARIEDAD Secano
	Recinto:23-021-012-00001-00032 Cultivo:62000 PASTOS PERMANENTES DE 5 O MAS AÑOS-SIN VARIEDAD Secano
	Recinto:23-021-012-00001-00033 Cultivo:62000 PASTOS PERMANENTES DE 5 O MAS AÑOS-SIN VARIEDAD Secano
	Recinto:23-021-012-00001-00034 Cultivo:62000 PASTOS PERMANENTES DE 5 O MAS AÑOS-SIN VARIEDAD Secano
	Recinto:23-021-012-00001-00035 Cultivo:62000 PASTOS PERMANENTES DE 5 O MAS AÑOS-SIN VARIEDAD Secano
	Recinto:23-021-012-00004-00005 Cultivo:62000 PASTOS PERMANENTES DE 5 O MAS AÑOS-SIN VARIEDAD Secano
	Recinto:23-021-012-00004-00011 Cultivo:62000 PASTOS PERMANENTES DE 5 O MAS AÑOS-SIN VARIEDAD Secano
	Recinto:23-024-028-00007-00003 Cultivo:62000 PASTOS PERMANENTES DE 5 O MAS AÑOS-SIN VARIEDAD Secano
	Recinto:23-024-028-00008-00003 Cultivo:62000 PASTOS PERMANENTES DE 5 O MAS AÑOS-SIN VARIEDAD Secano
	Recinto:23-024-028-00008-00004 Cultivo:62000 PASTOS PERMANENTES DE 5 O MAS AÑOS-SIN VARIEDAD Secano
	Recinto:23-024-028-00041-00001 Cultivo:62000 PASTOS PERMANENTES DE 5 O MAS AÑOS-SIN VARIEDAD Secano
	Recinto:23-024-028-00042-00001 Cultivo:62000 PASTOS PERMANENTES DE 5 O MAS AÑOS-SIN VARIEDAD Secano
	Recinto:23-024-029-00025-00001 Cultivo:62000 PASTOS PERMANENTES DE 5 O MAS AÑOS-SIN VARIEDAD Secano
	Recinto:23-024-029-00025-00002 Cultivo:62000 PASTOS PERMANENTES DE 5 O MAS AÑOS-SIN VARIEDAD Secano
	Recinto:23-024-029-00025-00005 Cultivo:62000 PASTOS PERMANENTES DE 5 O MAS AÑOS-SIN VARIEDAD Secano
	Recinto:23-024-042-00066-00001 Cultivo:62000 PASTOS PERMANENTES DE 5 O MAS AÑOS-SIN VARIEDAD Secano
	Recinto:23-024-042-00124-00003 Cultivo:62000 PASTOS PERMANENTES DE 5 O MAS AÑOS-SIN VARIEDAD Secano

(1) Con incidencias que retienen pago o deniegan el expediente.

(2) Se calcula sobre superficie declarada admisible.

(3) Aplicación del artículo 16 bis del RD 147/2023.

(4) Expediente con algunos recintos de pastos permanentes ubicados en espacios protegidos donde la carga ganadera mínima será 0,1 UGM/ha.

Puede verificar la integridad de una copia de este documento mediante la lectura del código QR adjunto o mediante el acceso a la dirección <https://ws050.juntadeandalucia.es/verificarFirma> indicando el código de VERIFICACIÓN

FIRMADO POR	RAQUEL MARIA ESPIN CRESPO	17/10/2024
VERIFICACIÓN	Pk2jmWSPEJNMB623FQZ8JEKDMKEPRE	PÁG. 2748/4804





**INCIDENCIAS**

**INCIDENCIA DESCRIPCIÓN**

	Recinto:23-024-052-00072-00004	Cultivo:62000	PASTOS PERMANENTES DE 5 O MAS AÑOS-SIN VARIEDAD	Secano
	Recinto:23-024-052-00073-00002	Cultivo:62000	PASTOS PERMANENTES DE 5 O MAS AÑOS-SIN VARIEDAD	Secano
	Recinto:23-024-052-00073-00008	Cultivo:62000	PASTOS PERMANENTES DE 5 O MAS AÑOS-SIN VARIEDAD	Secano
	Recinto:23-024-052-00073-00010	Cultivo:62000	PASTOS PERMANENTES DE 5 O MAS AÑOS-SIN VARIEDAD	Secano
	Recinto:23-024-052-00074-00008	Cultivo:62000	PASTOS PERMANENTES DE 5 O MAS AÑOS-SIN VARIEDAD	Secano
86124	Recinto de forrajera para Cálculo de Carga Ganadera que No pertenece a Explotación.			
	Recinto:23-021-012-00001-00013	Cultivo:62000	PASTOS PERMANENTES DE 5 O MAS AÑOS-SIN VARIEDAD	Secano
	Recinto:23-021-012-00001-00015	Cultivo:62000	PASTOS PERMANENTES DE 5 O MAS AÑOS-SIN VARIEDAD	Secano
	Recinto:23-021-012-00001-00016	Cultivo:62000	PASTOS PERMANENTES DE 5 O MAS AÑOS-SIN VARIEDAD	Secano
	Recinto:23-021-012-00001-00017	Cultivo:62000	PASTOS PERMANENTES DE 5 O MAS AÑOS-SIN VARIEDAD	Secano
	Recinto:23-021-012-00001-00032	Cultivo:62000	PASTOS PERMANENTES DE 5 O MAS AÑOS-SIN VARIEDAD	Secano
	Recinto:23-021-012-00001-00033	Cultivo:62000	PASTOS PERMANENTES DE 5 O MAS AÑOS-SIN VARIEDAD	Secano
	Recinto:23-021-012-00001-00034	Cultivo:62000	PASTOS PERMANENTES DE 5 O MAS AÑOS-SIN VARIEDAD	Secano
	Recinto:23-021-012-00001-00035	Cultivo:62000	PASTOS PERMANENTES DE 5 O MAS AÑOS-SIN VARIEDAD	Secano
	Recinto:23-021-012-00004-00005	Cultivo:62000	PASTOS PERMANENTES DE 5 O MAS AÑOS-SIN VARIEDAD	Secano
	Recinto:23-021-012-00004-00011	Cultivo:62000	PASTOS PERMANENTES DE 5 O MAS AÑOS-SIN VARIEDAD	Secano
	Recinto:23-024-028-00007-00003	Cultivo:62000	PASTOS PERMANENTES DE 5 O MAS AÑOS-SIN VARIEDAD	Secano
	Recinto:23-024-028-00008-00003	Cultivo:62000	PASTOS PERMANENTES DE 5 O MAS AÑOS-SIN VARIEDAD	Secano
	Recinto:23-024-028-00008-00004	Cultivo:62000	PASTOS PERMANENTES DE 5 O MAS AÑOS-SIN VARIEDAD	Secano
	Recinto:23-024-028-00041-00001	Cultivo:62000	PASTOS PERMANENTES DE 5 O MAS AÑOS-SIN VARIEDAD	Secano
	Recinto:23-024-028-00042-00001	Cultivo:62000	PASTOS PERMANENTES DE 5 O MAS AÑOS-SIN VARIEDAD	Secano
	Recinto:23-024-029-00025-00001	Cultivo:62000	PASTOS PERMANENTES DE 5 O MAS AÑOS-SIN VARIEDAD	Secano
	Recinto:23-024-029-00025-00002	Cultivo:62000	PASTOS PERMANENTES DE 5 O MAS AÑOS-SIN VARIEDAD	Secano
	Recinto:23-024-029-00025-00005	Cultivo:62000	PASTOS PERMANENTES DE 5 O MAS AÑOS-SIN VARIEDAD	Secano
	Recinto:23-024-042-00066-00001	Cultivo:62000	PASTOS PERMANENTES DE 5 O MAS AÑOS-SIN VARIEDAD	Secano
	Recinto:23-024-042-00124-00003	Cultivo:62000	PASTOS PERMANENTES DE 5 O MAS AÑOS-SIN VARIEDAD	Secano
	Recinto:23-024-052-00072-00004	Cultivo:62000	PASTOS PERMANENTES DE 5 O MAS AÑOS-SIN VARIEDAD	Secano
	Recinto:23-024-052-00073-00002	Cultivo:62000	PASTOS PERMANENTES DE 5 O MAS AÑOS-SIN VARIEDAD	Secano
	Recinto:23-024-052-00073-00008	Cultivo:62000	PASTOS PERMANENTES DE 5 O MAS AÑOS-SIN VARIEDAD	Secano
	Recinto:23-024-052-00073-00010	Cultivo:62000	PASTOS PERMANENTES DE 5 O MAS AÑOS-SIN VARIEDAD	Secano
	Recinto:23-024-052-00074-00008	Cultivo:62000	PASTOS PERMANENTES DE 5 O MAS AÑOS-SIN VARIEDAD	Secano

**Incidencias de carga ganadera**

**INCIDENCIA DESCRIPCIÓN**

3790	Recinto declarado inactivo			
	Recinto:23-021-012-00001-00015	Cultivo: -		
	Recinto:23-021-012-00001-00035	Cultivo: -		
	Recinto:23-021-012-00001-00034	Cultivo: -		
	Recinto:23-024-052-00073-00010	Cultivo: -		
	Recinto:23-024-052-00073-00008	Cultivo: -		
	Recinto:23-021-012-00001-00013	Cultivo: -		
	Recinto:23-021-012-00001-00017	Cultivo: -		
	Recinto:23-021-012-00001-00032	Cultivo: -		
	Recinto:23-021-012-00001-00016	Cultivo: -		
	Recinto:23-021-012-00001-00033	Cultivo: -		
86122	Recinto superficie forrajera que realiza la actividad de producción de pastoreo y no declara el o los códigos del Registro de Explotaciones Ganaderas de Andalucía, REGA.			
	Recinto:23-021-012-00001-00015	Cultivo:62000	PASTOS PERMANENTES DE 5 O MAS AÑOS-SIN VARIEDAD	Secano
	Recinto:23-024-028-00008-00004	Cultivo:62000	PASTOS PERMANENTES DE 5 O MAS AÑOS-SIN VARIEDAD	Secano
	Recinto:23-021-012-00004-00011	Cultivo:62000	PASTOS PERMANENTES DE 5 O MAS AÑOS-SIN VARIEDAD	Secano
	Recinto:23-024-052-00074-00008	Cultivo:62000	PASTOS PERMANENTES DE 5 O MAS AÑOS-SIN VARIEDAD	Secano
	Recinto:23-021-012-00001-00035	Cultivo:62000	PASTOS PERMANENTES DE 5 O MAS AÑOS-SIN VARIEDAD	Secano
	Recinto:23-021-012-00001-00034	Cultivo:62000	PASTOS PERMANENTES DE 5 O MAS AÑOS-SIN VARIEDAD	Secano
	Recinto:23-024-028-00042-00001	Cultivo:62000	PASTOS PERMANENTES DE 5 O MAS AÑOS-SIN VARIEDAD	Secano
	Recinto:23-024-028-00041-00001	Cultivo:62000	PASTOS PERMANENTES DE 5 O MAS AÑOS-SIN VARIEDAD	Secano
	Recinto:23-024-029-00025-00002	Cultivo:62000	PASTOS PERMANENTES DE 5 O MAS AÑOS-SIN VARIEDAD	Secano

(1) Con incidencias que retienen pago o deniegan el expediente.

(2) Se calcula sobre superficie declarada admisible.

(3) Aplicación del artículo 16 bis del RD 147/2023.

(4) Expediente con algunos recintos de pastos permanentes ubicados en espacios protegidos donde la carga ganadera mínima será 0,1 UGM/ha.

Puede verificar la integridad de una copia de este documento mediante la lectura del código QR adjunto o mediante el acceso a la dirección <https://ws050.juntadeandalucia.es/verificarFirma> indicando el código de VERIFICACIÓN

FIRMADO POR	RAQUEL MARIA ESPIN CRESPO	17/10/2024
VERIFICACIÓN	Pk2jmWSPEJNMB623FQZ8JEKDMKEPRE	PÁG. 2749/4804





	Recinto:23-024-029-00025-00001	Cultivo:62000	PASTOS PERMANENTES DE 5 O MAS AÑOS-SIN VARIEDAD	Secano
	Recinto:23-024-052-00072-00004	Cultivo:62000	PASTOS PERMANENTES DE 5 O MAS AÑOS-SIN VARIEDAD	Secano
	Recinto:23-024-029-00025-00005	Cultivo:62000	PASTOS PERMANENTES DE 5 O MAS AÑOS-SIN VARIEDAD	Secano
	Recinto:23-024-052-00073-00002	Cultivo:62000	PASTOS PERMANENTES DE 5 O MAS AÑOS-SIN VARIEDAD	Secano
	Recinto:23-024-052-00073-00010	Cultivo:62000	PASTOS PERMANENTES DE 5 O MAS AÑOS-SIN VARIEDAD	Secano
	Recinto:23-024-052-00073-00008	Cultivo:62000	PASTOS PERMANENTES DE 5 O MAS AÑOS-SIN VARIEDAD	Secano
	Recinto:23-024-028-00008-00003	Cultivo:62000	PASTOS PERMANENTES DE 5 O MAS AÑOS-SIN VARIEDAD	Secano
	Recinto:23-024-028-00007-00003	Cultivo:62000	PASTOS PERMANENTES DE 5 O MAS AÑOS-SIN VARIEDAD	Secano
	Recinto:23-021-012-00001-00013	Cultivo:62000	PASTOS PERMANENTES DE 5 O MAS AÑOS-SIN VARIEDAD	Secano
	Recinto:23-021-012-00001-00017	Cultivo:62000	PASTOS PERMANENTES DE 5 O MAS AÑOS-SIN VARIEDAD	Secano
	Recinto:23-024-042-00066-00001	Cultivo:62000	PASTOS PERMANENTES DE 5 O MAS AÑOS-SIN VARIEDAD	Secano
	Recinto:23-021-012-00004-00005	Cultivo:62000	PASTOS PERMANENTES DE 5 O MAS AÑOS-SIN VARIEDAD	Secano
	Recinto:23-021-012-00001-00032	Cultivo:62000	PASTOS PERMANENTES DE 5 O MAS AÑOS-SIN VARIEDAD	Secano
	Recinto:23-021-012-00001-00016	Cultivo:62000	PASTOS PERMANENTES DE 5 O MAS AÑOS-SIN VARIEDAD	Secano
	Recinto:23-024-042-00124-00003	Cultivo:62000	PASTOS PERMANENTES DE 5 O MAS AÑOS-SIN VARIEDAD	Secano
	Recinto:23-021-012-00001-00033	Cultivo:62000	PASTOS PERMANENTES DE 5 O MAS AÑOS-SIN VARIEDAD	Secano
86124	Recinto de forrajera para Cálculo de Carga Ganadera que No pertenece a Explotación.			
	Recinto:23-021-012-00001-00015	Cultivo:62000	PASTOS PERMANENTES DE 5 O MAS AÑOS-SIN VARIEDAD	Secano
	Recinto:23-024-028-00008-00004	Cultivo:62000	PASTOS PERMANENTES DE 5 O MAS AÑOS-SIN VARIEDAD	Secano
	Recinto:23-021-012-00004-00011	Cultivo:62000	PASTOS PERMANENTES DE 5 O MAS AÑOS-SIN VARIEDAD	Secano
	Recinto:23-024-052-00074-00008	Cultivo:62000	PASTOS PERMANENTES DE 5 O MAS AÑOS-SIN VARIEDAD	Secano
	Recinto:23-021-012-00001-00035	Cultivo:62000	PASTOS PERMANENTES DE 5 O MAS AÑOS-SIN VARIEDAD	Secano
	Recinto:23-021-012-00001-00034	Cultivo:62000	PASTOS PERMANENTES DE 5 O MAS AÑOS-SIN VARIEDAD	Secano
	Recinto:23-024-028-00042-00001	Cultivo:62000	PASTOS PERMANENTES DE 5 O MAS AÑOS-SIN VARIEDAD	Secano
	Recinto:23-024-028-00041-00001	Cultivo:62000	PASTOS PERMANENTES DE 5 O MAS AÑOS-SIN VARIEDAD	Secano
	Recinto:23-024-029-00025-00002	Cultivo:62000	PASTOS PERMANENTES DE 5 O MAS AÑOS-SIN VARIEDAD	Secano
	Recinto:23-024-029-00025-00001	Cultivo:62000	PASTOS PERMANENTES DE 5 O MAS AÑOS-SIN VARIEDAD	Secano
	Recinto:23-024-052-00072-00004	Cultivo:62000	PASTOS PERMANENTES DE 5 O MAS AÑOS-SIN VARIEDAD	Secano
	Recinto:23-024-029-00025-00005	Cultivo:62000	PASTOS PERMANENTES DE 5 O MAS AÑOS-SIN VARIEDAD	Secano
	Recinto:23-024-052-00073-00002	Cultivo:62000	PASTOS PERMANENTES DE 5 O MAS AÑOS-SIN VARIEDAD	Secano
	Recinto:23-024-052-00073-00010	Cultivo:62000	PASTOS PERMANENTES DE 5 O MAS AÑOS-SIN VARIEDAD	Secano
	Recinto:23-024-052-00073-00008	Cultivo:62000	PASTOS PERMANENTES DE 5 O MAS AÑOS-SIN VARIEDAD	Secano
	Recinto:23-024-028-00008-00003	Cultivo:62000	PASTOS PERMANENTES DE 5 O MAS AÑOS-SIN VARIEDAD	Secano
	Recinto:23-024-028-00007-00003	Cultivo:62000	PASTOS PERMANENTES DE 5 O MAS AÑOS-SIN VARIEDAD	Secano
	Recinto:23-021-012-00001-00013	Cultivo:62000	PASTOS PERMANENTES DE 5 O MAS AÑOS-SIN VARIEDAD	Secano
	Recinto:23-021-012-00001-00017	Cultivo:62000	PASTOS PERMANENTES DE 5 O MAS AÑOS-SIN VARIEDAD	Secano
	Recinto:23-024-042-00066-00001	Cultivo:62000	PASTOS PERMANENTES DE 5 O MAS AÑOS-SIN VARIEDAD	Secano
	Recinto:23-021-012-00004-00005	Cultivo:62000	PASTOS PERMANENTES DE 5 O MAS AÑOS-SIN VARIEDAD	Secano
	Recinto:23-021-012-00001-00032	Cultivo:62000	PASTOS PERMANENTES DE 5 O MAS AÑOS-SIN VARIEDAD	Secano
	Recinto:23-021-012-00001-00016	Cultivo:62000	PASTOS PERMANENTES DE 5 O MAS AÑOS-SIN VARIEDAD	Secano
	Recinto:23-024-042-00124-00003	Cultivo:62000	PASTOS PERMANENTES DE 5 O MAS AÑOS-SIN VARIEDAD	Secano
	Recinto:23-021-012-00001-00033	Cultivo:62000	PASTOS PERMANENTES DE 5 O MAS AÑOS-SIN VARIEDAD	Secano
86128	Recinto de Forrajeras que no ha contabilizado para Carga Ganadera por no tener una explotación válida para el cálculo de la Carga Ganadera			
	Recinto:23-021-012-00001-00015	Cultivo:62	PASTOS PERMANENTES DE 5 O MAS AÑOS-	
	Recinto:23-024-028-00008-00004	Cultivo:62	PASTOS PERMANENTES DE 5 O MAS AÑOS-	
	Recinto:23-021-012-00004-00011	Cultivo:62	PASTOS PERMANENTES DE 5 O MAS AÑOS-	
	Recinto:23-024-052-00074-00008	Cultivo:62	PASTOS PERMANENTES DE 5 O MAS AÑOS-	
	Recinto:23-021-012-00001-00035	Cultivo:62	PASTOS PERMANENTES DE 5 O MAS AÑOS-	
	Recinto:23-021-012-00001-00034	Cultivo:62	PASTOS PERMANENTES DE 5 O MAS AÑOS-	
	Recinto:23-024-028-00042-00001	Cultivo:62	PASTOS PERMANENTES DE 5 O MAS AÑOS-	
	Recinto:23-024-028-00041-00001	Cultivo:62	PASTOS PERMANENTES DE 5 O MAS AÑOS-	
	Recinto:23-024-029-00025-00002	Cultivo:62	PASTOS PERMANENTES DE 5 O MAS AÑOS-	
	Recinto:23-024-029-00025-00001	Cultivo:62	PASTOS PERMANENTES DE 5 O MAS AÑOS-	
	Recinto:23-024-052-00072-00004	Cultivo:62	PASTOS PERMANENTES DE 5 O MAS AÑOS-	
	Recinto:23-024-029-00025-00005	Cultivo:62	PASTOS PERMANENTES DE 5 O MAS AÑOS-	
	Recinto:23-024-052-00073-00002	Cultivo:62	PASTOS PERMANENTES DE 5 O MAS AÑOS-	
	Recinto:23-024-052-00073-00010	Cultivo:62	PASTOS PERMANENTES DE 5 O MAS AÑOS-	
	Recinto:23-024-052-00073-00008	Cultivo:62	PASTOS PERMANENTES DE 5 O MAS AÑOS-	
	Recinto:23-024-028-00008-00003	Cultivo:62	PASTOS PERMANENTES DE 5 O MAS AÑOS-	
	Recinto:23-024-028-00007-00003	Cultivo:62	PASTOS PERMANENTES DE 5 O MAS AÑOS-	

(1) Con incidencias que retienen pago o deniegan el expediente.

(2) Se calcula sobre superficie declarada admisible.

(3) Aplicación del artículo 16 bis del RD 147/2023.

(4) Expediente con algunos recintos de pastos permanentes ubicados en espacios protegidos donde la carga ganadera mínima será 0,1 UGM/ha.

Puede verificar la integridad de una copia de este documento mediante la lectura del código QR adjunto o mediante el acceso a la dirección <https://ws050.juntadeandalucia.es/verificarFirma> indicando el código de VERIFICACIÓN

FIRMADO POR	RAQUEL MARIA ESPIN CRESPO	17/10/2024
VERIFICACIÓN	Pk2jmWSPEJNMB623FQZ8JEKDMKEPRE	PÁG. 2750/4804







Recinto:23-021-012-00001-00013 Cultivo:62 PASTOS PERMANENTES DE 5 O MAS AÑOS-  
Recinto:23-021-012-00001-00017 Cultivo:62 PASTOS PERMANENTES DE 5 O MAS AÑOS-  
Recinto:23-024-042-00066-00001 Cultivo:62 PASTOS PERMANENTES DE 5 O MAS AÑOS-  
Recinto:23-021-012-00004-00005 Cultivo:62 PASTOS PERMANENTES DE 5 O MAS AÑOS-  
Recinto:23-021-012-00001-00032 Cultivo:62 PASTOS PERMANENTES DE 5 O MAS AÑOS-  
Recinto:23-021-012-00001-00016 Cultivo:62 PASTOS PERMANENTES DE 5 O MAS AÑOS-  
Recinto:23-024-042-00124-00003 Cultivo:62 PASTOS PERMANENTES DE 5 O MAS AÑOS-  
Recinto:23-021-012-00001-00033 Cultivo:62 PASTOS PERMANENTES DE 5 O MAS AÑOS-

(1) Con incidencias que retienen pago o deniegan el expediente.

(2) Se calcula sobre superficie declarada admisible.

(3) Aplicación del artículo 16 bis del RD 147/2023.

(4) Expediente con algunos recintos de pastos permanentes ubicados en espacios protegidos donde la carga ganadera mínima será 0,1 UGM/ha.

Puede verificar la integridad de una copia de este documento mediante la lectura del código QR adjunto o mediante el acceso a la dirección <https://ws050.juntadeandalucia.es/verificarFirma> indicando el código de VERIFICACIÓN

FIRMADO POR	RAQUEL MARIA ESPIN CRESPO	17/10/2024
VERIFICACIÓN	Pk2jmWSPEJNMB623FQZ8JEKDMKEPRE	PÁG. 2751/4804



**APELLIDOS Y NOMBRE / RAZÓN SOCIAL**

CARRILLO GOMEZ SANTIAGO

**NIF**

\*\*\*\*1115\*

**EXPEDIENTE**

1164986

**RESOLUCIÓN**

DENEGACIÓN DE LA AYUDA

**DATOS DE MANTENIMIENTO UNIDADES****GRUPO DE PAGO**

ZONAS DE MONTAÑA

**Sup. Dec.  
Admisible**

0,00

**Sup.  
Resuelta**

0,00

**Sobredecl.**

0,00

**% Sobredecl.**

0,00

**RESUMEN DE PAGOS****IMPORTE ( Euros )**

	<b>RESUELTO</b>	<b>FEADER</b>	<b>MAPA</b>	<b>CAPADR</b>
A pagar	0,00	0,00	0,00	0,00

**APLICACIÓN DE REDUCCIONES Y PENALIZACIONES (%)**

<b>Crterios de subvencionabilidad (1)</b>	<b>Presentación tardía</b>	<b>Omisión declaración</b>	<b>Condicionidad</b>
100,00	0,00	0,00	0,00

**IMPORTE ( Euros )**

<b>Calculado(2)</b>	<b>Reducción</b>	<b>Penalización</b>	<b>Reducción Penalización (3)</b>	<b>Penalización adicional</b>	<b>Resuelto</b>	<b>FEADER</b>	<b>MAPA</b>	<b>CAPADR</b>
0,00 €	0,00 €	0,00 €	0,00 €	0,00 €	0,00 €	0,00 €	0,00 €	0,00 €
<b>Importe Unitario:</b>	93,00 €	<b>Nuevo Importe Unitario:</b>	0,00 €					

(1) Con incidencias que retienen pago o deniegan el expediente.

(2) Se calcula sobre superficie declarada admisible.

(3) Aplicación del artículo 16 bis del RD 147/2023.

(4) Expediente con algunos recintos de pastos permanentes ubicados en espacios protegidos donde la carga ganadera mínima será 0,1 UGM/ha.

Puede verificar la integridad de una copia de este documento mediante la lectura del código QR adjunto o mediante el acceso a la dirección <https://ws050.juntadeandalucia.es/verificarFirma> indicando el código de VERIFICACIÓN

FIRMADO POR

RAQUEL MARIA ESPIN CRESPO

17/10/2024

VERIFICACIÓN

Pk2jmWSPEJNMB623FQZ8JEKDMKEPRE

PÁG. 2752/4804





**RECINTOS PROPUESTOS**

REF.	REFERENCIA SIGPAC	CULTIVO	S/R	USO SIGPAC	Sup. Dec. admisible	Sup. Campo	Sup. Determ.	Sup. Resulta
-1381911	23-101-012-09026-0001	BARBECHO TRADICIONAL	S		0,05		0,05	0,05
-1381909	23-101-007-09019-0017	BARBECHO TRADICIONAL	S		0,06		0,06	0,06
-1381908	23-101-007-00124-0001	BARBECHO TRADICIONAL	S		0,09		0,09	0,09
-1381907	23-101-007-00073-0001	BARBECHO TRADICIONAL	S		2,06		2,06	2,06
-1137161	23-101-011-00305-0005	BARBECHO TRADICIONAL	S		4,80		4,80	4,80
-1137160	23-101-007-00063-0003	OLIVAR	S		0,02		0,02	0,02
-1137159	23-101-006-00024-0001	AVENA	S		0,17		0,17	0,17
-547693	23-101-002-00145-0002	OLIVAR	S		0,01		0,01	0,01
4633771	23-101-002-00145-0001	AVENA	S		0,56		0,56	0,56
4637117	23-101-006-00001-0001	BARBECHO TRADICIONAL	S		4,50		4,50	4,50
5550770	23-101-012-00001-0001	BARBECHO TRADICIONAL	S		0,78		0,78	0,78
5550771	23-101-005-00092-0005	BARBECHO TRADICIONAL	S		2,87		2,87	2,87
1700000006361939	23-101-002-00008-0003	BARBECHO TRADICIONAL	S		1,88		1,88	1,88
1700000006361940	23-101-003-00018-0003	OLIVAR	S		1,59		1,59	1,59
1700000006361941	23-101-008-00043-0001	OLIVAR	S		0,56		0,56	0,56
1700000006361942	23-101-007-00406-0001	OLIVAR	S		0,79		0,79	0,79
1700000006361943	23-101-007-00128-0003	OLIVAR	S		0,30		0,30	0,30
1700000006361944	23-101-007-00129-0001	OLIVAR	S		0,26		0,26	0,26
1700000006361945	23-101-003-00007-0001	OLIVAR	S		1,40		1,40	1,40
1700000006361946	23-101-013-01054-0001	OLIVAR	S		0,26		0,26	0,26
1700000006361947	23-101-013-00408-0003	OLIVAR	R		0,16		0,16	0,16
1700000006361948	23-101-009-00046-0001	OLIVAR	S		0,41		0,41	0,41
1700000006361949	23-101-007-00002-0001	OLIVAR	S		1,49		1,49	1,49
1700000006361950	23-101-003-00148-0002	OLIVAR	S		0,82		0,82	0,82
1700000006361951	23-101-003-00052-0002	OLIVAR	S		0,41		0,41	0,41
1700000006361952	23-101-003-00011-0001	AVENA	S		0,78		0,78	0,78
1700000006361953	23-101-003-00018-0002	AVENA	S		0,25		0,25	0,25
1700000006361954	23-101-003-00186-0001	AVENA	S		2,06		2,06	2,06
1700000006361955	23-101-007-00075-0001	OLIVAR	S		0,29		0,29	0,29
1700000006361956	23-101-007-00064-0002	BARBECHO TRADICIONAL	S		0,24		0,24	0,24
1700000006361957	23-101-007-00063-0001	BARBECHO TRADICIONAL	S		1,84		1,84	1,84
1700000006361958	23-101-007-00064-0001	BARBECHO TRADICIONAL	S		1,62		1,62	1,62
1700000006361960	23-101-005-00090-0001	BARBECHO TRADICIONAL	S		0,20		0,20	0,20
1700000006361961	23-101-009-00002-0005	BARBECHO TRADICIONAL	S		1,84		1,84	1,84
1700000006361963	23-101-007-00125-0002	BARBECHO TRADICIONAL	S		0,13		0,13	0,13
1700000006361964	23-101-007-00126-0002	BARBECHO TRADICIONAL	S		0,55		0,55	0,55
1700000006361965	23-101-007-00091-0001	BARBECHO TRADICIONAL	S		0,67		0,67	0,67
1700000006361966	23-101-007-00092-0003	BARBECHO TRADICIONAL	S		1,10		1,10	1,10
1700000006361969	23-101-007-00066-0002	OLIVAR	S		0,92		0,92	0,92
1700000006361970	23-101-007-00067-0001	OLIVAR	S		0,36		0,36	0,36
1700000006361971	23-101-007-00070-0002	OLIVAR	S		0,83		0,83	0,83
1700000006361972	23-101-006-00020-0002	AVENA	S		0,27		0,27	0,27
1700000006361973	23-101-006-00023-0001	AVENA	S		0,80		0,80	0,80
1700000006361974	23-101-006-00024-0001	BARBECHO TRADICIONAL	S		0,96		0,96	0,96
1700000006361976	23-101-002-00106-0002	AVENA	S		1,92		1,92	1,92
1700000006361978	23-101-003-00008-0002	AVENA	S		1,53		1,53	1,53
1700000006361979	23-101-003-00009-0001	AVENA	S		0,10		0,10	0,10
1700000006361980	23-101-003-00010-0001	AVENA	S		0,84		0,84	0,84
1700000006361981	23-101-002-00119-0001	AVENA	S		1,00		1,00	1,00
1700000006361982	23-101-002-00111-0001	AVENA	S		0,23		0,23	0,23
1700000006361983	23-101-002-00252-0004	AVENA	S		0,04		0,04	0,04
1700000006361985	23-101-011-00300-0001	BARBECHO TRADICIONAL	S		0,07		0,07	0,07

(1) Con incidencias que retienen pago o deniegan el expediente.

(2) Se calcula sobre superficie declarada admisible.

(3) Aplicación del artículo 16 bis del RD 147/2023.

(4) Expediente con algunos recintos de pastos permanentes ubicados en espacios protegidos donde la carga ganadera mínima será 0,1 UGM/ha.

Puede verificar la integridad de una copia de este documento mediante la lectura del código QR adjunto o mediante el acceso a la dirección <https://ws050.juntadeandalucia.es/verificarFirma> indicando el código de VERIFICACIÓN

FIRMADO POR

RAQUEL MARIA ESPIN CRESPO

17/10/2024

VERIFICACIÓN

Pk2jmWSPEJNMB623FQZ8JEKDMKEPRE

PÁG. 2753/4804



**RECINTOS PROPUESTOS**

REF.	REFERENCIA SIGPAC	CULTIVO	S/R	USO SIGPAC	Sup. Dec. admisible	Sup. Campo	Sup. Determ.	Sup. Resuelta
170000006361986	23-101-011-00301-0001	BARBECHO TRADICIONAL	S		0,05		0,05	0,05
170000006361987	23-101-011-00302-0001	BARBECHO TRADICIONAL	S		0,06		0,06	0,06
170000006361988	23-101-011-00305-0005	BARBECHO TRADICIONAL	S		0,03		0,03	0,03
170000006361989	23-101-011-00306-0003	BARBECHO TRADICIONAL	S		1,35		1,35	1,35
170000006361990	23-101-011-00307-0001	BARBECHO TRADICIONAL	S		0,61		0,61	0,61
170000006361991	23-101-009-00121-0001	BARBECHO TRADICIONAL	S		0,56		0,56	0,56
170000006361992	23-101-009-00158-0002	BARBECHO TRADICIONAL	S		0,74		0,74	0,74
170000006361993	23-101-003-00081-0001	AVENA	S		0,06		0,06	0,06
170000006361994	23-101-003-00148-0003	AVENA	S		2,15		2,15	2,15
170000006361995	23-101-003-00083-0001	AVENA	S		0,55		0,55	0,55
170000006361996	23-101-003-00147-0001	AVENA	S		12,28		12,28	12,28
170000006361997	23-101-011-00410-0001	BARBECHO TRADICIONAL	S		0,72		0,72	0,72
170000006361998	23-101-012-00003-0001	BARBECHO TRADICIONAL	S		0,23		0,23	0,23
170000006361999	23-101-002-00066-0001	AVENA	S		5,51		5,51	5,51
170000006362000	23-101-002-00252-0001	BARBECHO TRADICIONAL	S		1,27		1,27	1,27

**INCIDENCIAS****INCIDENCIA DESCRIPCIÓN**

2454	Solicitante de intervención 6613 cuyo regimen de afiliación a la SS no es ni el sistema especial agrario(cuenta ajena) ni autonomo con actividad agraria.
74018	Productor que no es agricultor a título principal, según los datos del ejercicio fiscal n-1 y seguridad socia.
74053	Importe inferior a 100 Euros
86120	Para explotaciones de pastos permanentes ubicadas en espacios protegidos la carga ganadera mínima será 0,1 UGM/ha. Recinto:23-101-002-00008-00005 Cultivo:62000 PASTOS PERMANENTES DE 5 O MAS AÑOS-SIN VARIEDAD Secano Carga Ganadera:0 Recinto:23-101-003-00010-00002 Cultivo:62000 PASTOS PERMANENTES DE 5 O MAS AÑOS-SIN VARIEDAD Secano Carga Ganadera:0 Recinto:23-101-006-00001-00004 Cultivo:62000 PASTOS PERMANENTES DE 5 O MAS AÑOS-SIN VARIEDAD Secano Carga Ganadera:0 Recinto:23-101-011-00305-00002 Cultivo:62000 PASTOS PERMANENTES DE 5 O MAS AÑOS-SIN VARIEDAD Secano Carga Ganadera:0
86121	Recinto superficie forrajera que no realiza la actividad de producción de pastoreo. Recinto:23-101-002-00008-00005 Cultivo:62000 PASTOS PERMANENTES DE 5 O MAS AÑOS-SIN VARIEDAD Secano Actividad Agraria del recinto:5 Recinto:23-101-003-00010-00002 Cultivo:62000 PASTOS PERMANENTES DE 5 O MAS AÑOS-SIN VARIEDAD Secano Actividad Agraria del recinto:5 Recinto:23-101-006-00001-00004 Cultivo:62000 PASTOS PERMANENTES DE 5 O MAS AÑOS-SIN VARIEDAD Secano Actividad Agraria del recinto:5 Recinto:23-101-011-00305-00002 Cultivo:62000 PASTOS PERMANENTES DE 5 O MAS AÑOS-SIN VARIEDAD Secano Actividad Agraria del recinto:5
86122	Recinto superficie forrajera que realiza la actividad de producción de pastoreo y no declara el o los códigos del Registro de Explotaciones Ganaderas de Andalucía, REGA. Recinto:23-101-002-00008-00005 Cultivo:62000 PASTOS PERMANENTES DE 5 O MAS AÑOS-SIN VARIEDAD Secano Recinto:23-101-003-00010-00002 Cultivo:62000 PASTOS PERMANENTES DE 5 O MAS AÑOS-SIN VARIEDAD Secano Recinto:23-101-006-00001-00004 Cultivo:62000 PASTOS PERMANENTES DE 5 O MAS AÑOS-SIN VARIEDAD Secano Recinto:23-101-011-00305-00002 Cultivo:62000 PASTOS PERMANENTES DE 5 O MAS AÑOS-SIN VARIEDAD Secano
86124	Recinto de forrajera para Cálculo de Carga Ganadera que No pertenece a Explotación. Recinto:23-101-002-00008-00005 Cultivo:62000 PASTOS PERMANENTES DE 5 O MAS AÑOS-SIN VARIEDAD Secano Recinto:23-101-003-00010-00002 Cultivo:62000 PASTOS PERMANENTES DE 5 O MAS AÑOS-SIN VARIEDAD Secano Recinto:23-101-006-00001-00004 Cultivo:62000 PASTOS PERMANENTES DE 5 O MAS AÑOS-SIN VARIEDAD Secano Recinto:23-101-011-00305-00002 Cultivo:62000 PASTOS PERMANENTES DE 5 O MAS AÑOS-SIN VARIEDAD Secano

**Incidenias de carga ganadera****INCIDENCIA DESCRIPCIÓN**

86122	Recinto superficie forrajera que realiza la actividad de producción de pastoreo y no declara el o los códigos del Registro de Explotaciones Ganaderas de Andalucía, REGA.
-------	---

(1) Con incidencias que retienen pago o deniegan el expediente.

(2) Se calcula sobre superficie declarada admisible.

(3) Aplicación del artículo 16 bis del RD 147/2023.

(4) Expediente con algunos recintos de pastos permanentes ubicados en espacios protegidos donde la carga ganadera mínima será 0,1 UGM/ha.

Puede verificar la integridad de una copia de este documento mediante la lectura del código QR adjunto o mediante el acceso a la dirección <https://ws050.juntadeandalucia.es/verificarFirma> indicando el código de VERIFICACIÓN

FIRMADO POR

RAQUEL MARIA ESPIN CRESPO

17/10/2024

VERIFICACIÓN

Pk2jmWSPEJNMB623FQZ8JEKDMKEPRE

PÁG. 2754/4804





	Recinto:23-101-003-00010-00002	Cultivo:62000	PASTOS PERMANENTES DE 5 O MAS AÑOS-SIN VARIEDAD	Secano
	Recinto:23-101-002-00008-00005	Cultivo:62000	PASTOS PERMANENTES DE 5 O MAS AÑOS-SIN VARIEDAD	Secano
	Recinto:23-101-006-00001-00004	Cultivo:62000	PASTOS PERMANENTES DE 5 O MAS AÑOS-SIN VARIEDAD	Secano
	Recinto:23-101-011-00305-00002	Cultivo:62000	PASTOS PERMANENTES DE 5 O MAS AÑOS-SIN VARIEDAD	Secano
86124	Recinto de forrajera para Cálculo de Carga Ganadera que No pertenece a Explotación.			
	Recinto:23-101-003-00010-00002	Cultivo:62000	PASTOS PERMANENTES DE 5 O MAS AÑOS-SIN VARIEDAD	Secano
	Recinto:23-101-002-00008-00005	Cultivo:62000	PASTOS PERMANENTES DE 5 O MAS AÑOS-SIN VARIEDAD	Secano
	Recinto:23-101-006-00001-00004	Cultivo:62000	PASTOS PERMANENTES DE 5 O MAS AÑOS-SIN VARIEDAD	Secano
	Recinto:23-101-011-00305-00002	Cultivo:62000	PASTOS PERMANENTES DE 5 O MAS AÑOS-SIN VARIEDAD	Secano
86128	Recinto de Forrajeras que no ha contabilizado para Carga Ganadera por no tener una explotación válida para el cálculo de la Carga Ganadera			
	Recinto:23-101-011-00307-00003	Cultivo:62	PASTOS PERMANENTES DE 5 O MAS AÑOS-	
	Recinto:23-101-003-00010-00002	Cultivo:62	PASTOS PERMANENTES DE 5 O MAS AÑOS-	
	Recinto:23-101-002-00008-00005	Cultivo:62	PASTOS PERMANENTES DE 5 O MAS AÑOS-	
	Recinto:23-101-006-00001-00004	Cultivo:62	PASTOS PERMANENTES DE 5 O MAS AÑOS-	
	Recinto:23-101-011-00305-00002	Cultivo:62	PASTOS PERMANENTES DE 5 O MAS AÑOS-	
86132	Recinto superficie forrajera que no realiza la actividad de producción de pastoreo.			
	Recinto:23-101-012-09026-00001	Cultivo:20000	BARBECHO TRADICIONAL-SIN VARIEDAD	Secano
	Recinto:23-101-007-09019-00017	Cultivo:20000	BARBECHO TRADICIONAL-SIN VARIEDAD	Secano
	Recinto:23-101-007-00124-00001	Cultivo:20000	BARBECHO TRADICIONAL-SIN VARIEDAD	Secano
	Recinto:23-101-007-00073-00001	Cultivo:20000	BARBECHO TRADICIONAL-SIN VARIEDAD	Secano
	Recinto:23-101-011-00305-00005	Cultivo:20000	BARBECHO TRADICIONAL-SIN VARIEDAD	Secano
	Recinto:23-101-003-00010-00002	Cultivo:62000	PASTOS PERMANENTES DE 5 O MAS AÑOS-SIN VARIEDAD	Secano
	Recinto:23-101-002-00008-00005	Cultivo:62000	PASTOS PERMANENTES DE 5 O MAS AÑOS-SIN VARIEDAD	Secano
	Recinto:23-101-006-00001-00004	Cultivo:62000	PASTOS PERMANENTES DE 5 O MAS AÑOS-SIN VARIEDAD	Secano
	Recinto:23-101-006-00001-00001	Cultivo:20000	BARBECHO TRADICIONAL-SIN VARIEDAD	Secano
	Recinto:23-101-011-00305-00002	Cultivo:62000	PASTOS PERMANENTES DE 5 O MAS AÑOS-SIN VARIEDAD	Secano
	Recinto:23-101-012-00001-00001	Cultivo:20000	BARBECHO TRADICIONAL-SIN VARIEDAD	Secano
	Recinto:23-101-005-00092-00005	Cultivo:20000	BARBECHO TRADICIONAL-SIN VARIEDAD	Secano
	Recinto:23-101-002-00008-00003	Cultivo:20000	BARBECHO TRADICIONAL-SIN VARIEDAD	Secano
	Recinto:23-101-007-00064-00002	Cultivo:20000	BARBECHO TRADICIONAL-SIN VARIEDAD	Secano
	Recinto:23-101-007-00063-00001	Cultivo:20000	BARBECHO TRADICIONAL-SIN VARIEDAD	Secano
	Recinto:23-101-007-00064-00001	Cultivo:20000	BARBECHO TRADICIONAL-SIN VARIEDAD	Secano
	Recinto:23-101-005-00090-00001	Cultivo:20000	BARBECHO TRADICIONAL-SIN VARIEDAD	Secano
	Recinto:23-101-009-00002-00005	Cultivo:20000	BARBECHO TRADICIONAL-SIN VARIEDAD	Secano
	Recinto:23-101-007-00125-00002	Cultivo:20000	BARBECHO TRADICIONAL-SIN VARIEDAD	Secano
	Recinto:23-101-007-00126-00002	Cultivo:20000	BARBECHO TRADICIONAL-SIN VARIEDAD	Secano
	Recinto:23-101-007-00091-00001	Cultivo:20000	BARBECHO TRADICIONAL-SIN VARIEDAD	Secano
	Recinto:23-101-007-00092-00003	Cultivo:20000	BARBECHO TRADICIONAL-SIN VARIEDAD	Secano
	Recinto:23-101-006-00024-00001	Cultivo:20000	BARBECHO TRADICIONAL-SIN VARIEDAD	Secano
	Recinto:23-101-011-00300-00001	Cultivo:20000	BARBECHO TRADICIONAL-SIN VARIEDAD	Secano
	Recinto:23-101-011-00301-00001	Cultivo:20000	BARBECHO TRADICIONAL-SIN VARIEDAD	Secano
	Recinto:23-101-011-00302-00001	Cultivo:20000	BARBECHO TRADICIONAL-SIN VARIEDAD	Secano
	Recinto:23-101-011-00305-00005	Cultivo:20000	BARBECHO TRADICIONAL-SIN VARIEDAD	Secano
	Recinto:23-101-011-00306-00003	Cultivo:20000	BARBECHO TRADICIONAL-SIN VARIEDAD	Secano
	Recinto:23-101-011-00307-00001	Cultivo:20000	BARBECHO TRADICIONAL-SIN VARIEDAD	Secano
	Recinto:23-101-009-00121-00001	Cultivo:20000	BARBECHO TRADICIONAL-SIN VARIEDAD	Secano
	Recinto:23-101-009-00158-00002	Cultivo:20000	BARBECHO TRADICIONAL-SIN VARIEDAD	Secano
	Recinto:23-101-011-00410-00001	Cultivo:20000	BARBECHO TRADICIONAL-SIN VARIEDAD	Secano
	Recinto:23-101-012-00003-00001	Cultivo:20000	BARBECHO TRADICIONAL-SIN VARIEDAD	Secano
	Recinto:23-101-002-00252-00001	Cultivo:20000	BARBECHO TRADICIONAL-SIN VARIEDAD	Secano
86133	Recinto de forrajera No solicitado para Cálculo de Carga Ganadera que No pertenece a Explotación.			
	Recinto:23-101-011-00307-00003	Cultivo:62000	PASTOS PERMANENTES DE 5 O MAS AÑOS-SIN VARIEDAD	Secano

(1) Con incidencias que retienen pago o deniegan el expediente.

(2) Se calcula sobre superficie declarada admisible.

(3) Aplicación del artículo 16 bis del RD 147/2023.

(4) Expediente con algunos recintos de pastos permanentes ubicados en espacios protegidos donde la carga ganadera mínima será 0,1 UGM/ha.

Puede verificar la integridad de una copia de este documento mediante la lectura del código QR adjunto o mediante el acceso a la dirección <https://ws050.juntadeandalucia.es/verificarFirma> indicando el código de VERIFICACIÓN

FIRMADO POR

RAQUEL MARIA ESPIN CRESPO

17/10/2024

VERIFICACIÓN

Pk2jmWSPEJNMB623FQZ8JEKDMKEPRE

PÁG. 2755/4804



**APELLIDOS Y NOMBRE / RAZÓN SOCIAL**

CARRILLO PELADO JOSE ANTONIO

**NIF**

\*\*\*\*8411\*

**EXPEDIENTE**

1256727

**RESOLUCIÓN**

DENEGACIÓN DE LA AYUDA

**DATOS DE MANTENIMIENTO UNIDADES****GRUPO DE PAGO**

ZONAS DE MONTAÑA

**Sup. Dec.  
Admisible**

0,00

**Sup.  
Resuelta**

0,00

**Sobredecl.**

0,00

**% Sobredecl.**

0,00

**RESUMEN DE PAGOS****IMPORTE ( Euros )**

	<b>RESUELTO</b>	<b>FEADER</b>	<b>MAPA</b>	<b>CAPADR</b>
A pagar	0,00	0,00	0,00	0,00

**APLICACIÓN DE REDUCCIONES Y PENALIZACIONES (%)**

<b>Criterios de subvencionabilidad (1)</b>	<b>Presentación tardía</b>	<b>Omisión declaración</b>	<b>Condicionalidad</b>
100,00	0,00	0,00	0,00

**IMPORTE ( Euros )**

<b>Calculado(2)</b>	<b>Reducción</b>	<b>Penalización</b>	<b>Reducción Penalización (3)</b>	<b>Penalización adicional</b>	<b>Resuelto</b>	<b>FEADER</b>	<b>MAPA</b>	<b>CAPADR</b>
0,00 €	0,00 €	0,00 €	0,00 €	0,00 €	0,00 €	0,00 €	0,00 €	0,00 €
<b>Importe Unitario:</b>	93,00 €	<b>Nuevo Importe Unitario:</b>	0,00 €					

**RECINTOS PROPUESTOS**

<b>REF.</b>	<b>REFERENCIA SIGPAC</b>	<b>CULTIVO</b>	<b>S/R</b>	<b>USO SIGPAC</b>	<b>Sup. Dec. admisible</b>	<b>Sup. Campo</b>	<b>Sup. Determ.</b>	<b>Sup. Resuelta</b>
-1476479	23-094-032-00382-0002	OLIVAR	R		2,69		2,69	2,69

**INCIDENCIAS****INCIDENCIA DESCRIPCIÓN**

74018	Productor que no es agricultor a título principal, según los datos del ejercicio fiscal n-1 y seguridad socia.
74053	Importe inferior a 100 Euros

(1) Con incidencias que retienen pago o deniegan el expediente.

(2) Se calcula sobre superficie declarada admisible.

(3) Aplicación del artículo 16 bis del RD 147/2023.

(4) Expediente con algunos recintos de pastos permanentes ubicados en espacios protegidos donde la carga ganadera mínima será 0,1 UGM/ha.

Puede verificar la integridad de una copia de este documento mediante la lectura del código QR adjunto o mediante el acceso a la dirección <https://ws050.juntadeandalucia.es/verificarFirma> indicando el código de VERIFICACIÓN

FIRMADO POR

RAQUEL MARIA ESPIN CRESPO

17/10/2024

VERIFICACIÓN

Pk2jmWSPEJNMB623FQZ8JEKDMKEPRE

PÁG. 2756/4804



**APELLIDOS Y NOMBRE / RAZÓN SOCIAL**

CASAS GARRIDO FERNANDO

**NIF**

\*\*\*\*4564\*

**EXPEDIENTE**

1079591

**RESOLUCIÓN**

DENEGACIÓN DE LA AYUDA

**DATOS DE MANTENIMIENTO UNIDADES****GRUPO DE PAGO**

ZONAS DE MONTAÑA

**Sup. Dec. Admisible**

1,05

**Sup. Resuelta**

1,05

**Sobredecl.**

0,00

**% Sobredecl.**

0,00

**RESUMEN DE PAGOS****IMPORTE ( Euros )**

	RESUELTO	FEADER	MAPA	CAPADR
A pagar	0,00	0,00	0,00	0,00

**APLICACIÓN DE REDUCCIONES Y PENALIZACIONES (%)**

Criterios de subvencionabilidad (1)	Presentación tardía	Omisión declaración	Condicionalidad
100,00	0,00	0,00	0,00

**IMPORTE ( Euros )**

Calculado(2)	Reducción	Penalización	Reducción Penalización (3)	Penalización adicional	Resuelto	FEADER	MAPA	CAPADR
97,65 €	0,00 €	0,00 €	0,00 €	0,00 €	0,00 €	0,00 €	0,00 €	0,00 €
<b>Importe Unitario:</b>	93,00 €	<b>Nuevo Importe Unitario:</b>	93,00 €					

**RECINTOS PROPUESTOS**

REF.	REFERENCIA SIGPAC	CULTIVO	S/R	USO SIGPAC	Sup. Dec. admisible	Sup. Campo	Sup. Determ.	Sup. Resuelta
-1288668	23-094-031-00141-0003	OLIVAR	R		0,13		0,13	0,13
4578352	23-094-031-00142-0002	OLIVAR	R		0,92		0,92	0,92

**INCIDENCIAS****INCIDENCIA DESCRIPCIÓN**

74053 Importe inferior a 100 Euros

(1) Con incidencias que retienen pago o deniegan el expediente.

(2) Se calcula sobre superficie declarada admisible.

(3) Aplicación del artículo 16 bis del RD 147/2023.

(4) Expediente con algunos recintos de pastos permanentes ubicados en espacios protegidos donde la carga ganadera mínima será 0,1 UGM/ha.

Puede verificar la integridad de una copia de este documento mediante la lectura del código QR adjunto o mediante el acceso a la dirección <https://ws050.juntadeandalucia.es/verificarFirma> indicando el código de VERIFICACIÓN

FIRMADO POR

RAQUEL MARIA ESPIN CRESPO

17/10/2024

VERIFICACIÓN

Pk2jmWSPEJNMB623FQZ8JEKDMKEPRE

PÁG. 2757/4804



**APELLIDOS Y NOMBRE / RAZÓN SOCIAL**

CASAS ROBLIEDILLO PEDRO

**NIF**

\*\*\*\*1497\*

**EXPEDIENTE**

1080975

**RESOLUCIÓN**

DENEGACIÓN DE LA AYUDA

**DATOS DE MANTENIMIENTO UNIDADES****GRUPO DE PAGO**

ZONAS DE MONTAÑA

**Sup. Dec.  
Admisible**

0,00

**Sup.  
Resuelta**

0,00

**Sobredecl.**

0,00

**% Sobredecl.**

0,00

**RESUMEN DE PAGOS****IMPORTE ( Euros )**

	<b>RESUELTO</b>	<b>FEADER</b>	<b>MAPA</b>	<b>CAPADR</b>
A pagar	0,00	0,00	0,00	0,00

**APLICACIÓN DE REDUCCIONES Y PENALIZACIONES (%)**

<b>Crterios de subvencionabilidad (1)</b>	<b>Presentación tardía</b>	<b>Omisión declaración</b>	<b>Condicionalidad</b>
100,00	0,00	0,00	0,00

**IMPORTE ( Euros )**

<b>Calculado(2)</b>	<b>Reducción</b>	<b>Penalización</b>	<b>Reducción Penalización (3)</b>	<b>Penalización adicional</b>	<b>Resuelto</b>	<b>FEADER</b>	<b>MAPA</b>	<b>CAPADR</b>
0,00 €	0,00 €	0,00 €	0,00 €	0,00 €	0,00 €	0,00 €	0,00 €	0,00 €
<b>Importe Unitario:</b>	93,00 €	<b>Nuevo Importe Unitario:</b>	0,00 €					

**RECINTOS PROPUESTOS**

<b>REF.</b>	<b>REFERENCIA SIGPAC</b>	<b>CULTIVO</b>	<b>S/R</b>	<b>USO SIGPAC</b>	<b>Sup. Dec. admisible</b>	<b>Sup. Campo</b>	<b>Sup. Determ.</b>	<b>Sup. Resuelta</b>
170000006070678	23-054-010-00201-0001	OLIVAR	S		0,02		0,02	0,02
170000006070679	23-054-010-00202-0003	OLIVAR	S		0,07		0,07	0,07
170000006070680	23-054-014-00018-0001	OLIVAR	S		1,10		1,10	1,10
170000006070681	23-054-014-00019-0001	OLIVAR	S		0,94		0,94	0,94
170000006070682	23-054-011-00052-0001	OLIVAR	S		0,85		0,85	0,85
170000006070683	23-054-018-00127-0001	OLIVAR	S		0,88		0,88	0,88
170000006070684	23-054-015-00005-0003	OLIVAR	S		5,29		5,29	5,29

**INCIDENCIAS****INCIDENCIA DESCRIPCIÓN**

2454	Solicitante de intervención 6613 cuyo regimen de afiliacion a la SS no es ni el sistema especial agrario(cuenta ajena) ni autonomo con actividad agraria.
74018	Productor que no es agricultor a título principal, según los datos del ejercicio fiscal n-1 y seguridad socia.
74053	Importe inferior a 100 Euros

(1) Con incidencias que retienen pago o deniegan el expediente.

(2) Se calcula sobre superficie declarada admisible.

(3) Aplicación del artículo 16 bis del RD 147/2023.

(4) Expediente con algunos recintos de pastos permanentes ubicados en espacios protegidos donde la carga ganadera mínima será 0,1 UGM/ha.

Puede verificar la integridad de una copia de este documento mediante la lectura del código QR adjunto o mediante el acceso a la dirección <https://ws050.juntadeandalucia.es/verificarFirma> indicando el código de VERIFICACIÓN

FIRMADO POR

RAQUEL MARIA ESPIN CRESPO

17/10/2024

VERIFICACIÓN

Pk2jmWSPEJNMB623FQZ8JEKDMKEPRE

PÁG. 2758/4804



**APELLIDOS Y NOMBRE / RAZÓN SOCIAL**

CASTILLA MORENO DOLORES

**NIF**

\*\*\*\*7863\*

**EXPEDIENTE**

1214364

**RESOLUCIÓN**

DENEGACIÓN DE LA AYUDA

**DATOS DE MANTENIMIENTO UNIDADES****GRUPO DE PAGO**

ZONAS DE MONTAÑA

**Sup. Dec.  
Admisible**

0,00

**Sup.  
Resuelta**

0,00

**Sobredecl.**

0,00

**% Sobredecl.**

0,00

**RESUMEN DE PAGOS****IMPORTE ( Euros )**

	<b>RESUELTO</b>	<b>FEADER</b>	<b>MAPA</b>	<b>CAPADR</b>
A pagar	0,00	0,00	0,00	0,00

**APLICACIÓN DE REDUCCIONES Y PENALIZACIONES (%)**

<b>Criterios de subvencionabilidad (1)</b>	<b>Presentación tardía</b>	<b>Omisión declaración</b>	<b>Condicionalidad</b>
100,00	0,00	0,00	0,00

**IMPORTE ( Euros )**

<b>Calculado(2)</b>	<b>Reducción</b>	<b>Penalización</b>	<b>Reducción Penalización (3)</b>	<b>Penalización adicional</b>	<b>Resuelto</b>	<b>FEADER</b>	<b>MAPA</b>	<b>CAPADR</b>
0,00 €	0,00 €	0,00 €	0,00 €	0,00 €	0,00 €	0,00 €	0,00 €	0,00 €
<b>Importe Unitario:</b>	93,00 €	<b>Nuevo Importe Unitario:</b>	0,00 €					

**INCIDENCIAS****INCIDENCIA DESCRIPCIÓN**

428	Agricultor con incumplimiento de la figura de agricultor activo. Causa de Incumplimiento:No cumple 25/75 Causa de Incumplimiento:No inscrito en RETA/SETA
2454	Solicitante de intervención 6613 cuyo regimen de afiliacion a la SS no es ni el sistema especial agrario(cuenta ajena) ni autonomo con actividad agraria.
74018	Productor que no es agricultor a titulo principal, según los datos del ejercicio fiscal n-1 y seguridad socia.
74051	Solicitante de intervención 6613, que no declara ningun recinto en zona desfavorecida.
74053	Importe inferior a 100 Euros
75022	No Autoriza a que, en caso de la devolución por la entidad financiera (retrocesión bancaria) del pago en la cuenta corriente consignada en la solicitud y que está debidamente registrada en el sistema contable GIRO de la Junta de Andalucía, se proceda al pago en cualquier otra cuenta corriente de la titularidad del solicitante vigente en dicho sistema contable.

(1) Con incidencias que retienen pago o deniegan el expediente.

(2) Se calcula sobre superficie declarada admisible.

(3) Aplicación del artículo 16 bis del RD 147/2023.

(4) Expediente con algunos recintos de pastos permanentes ubicados en espacios protegidos donde la carga ganadera mínima será 0,1 UGM/ha.

Puede verificar la integridad de una copia de este documento mediante la lectura del código QR adjunto o mediante el acceso a la dirección <https://ws050.juntadeandalucia.es/verificarFirma> indicando el código de VERIFICACIÓN

FIRMADO POR

RAQUEL MARIA ESPIN CRESPO

17/10/2024

VERIFICACIÓN

Pk2jmWSPEJNMB623FQZ8JEKDMKEPRE

PÁG. 2759/4804



**APELLIDOS Y NOMBRE / RAZÓN SOCIAL**

CASTILLO BAEZA JOSE

**NIF**

\*\*\*\*7197\*

**EXPEDIENTE**

1032596

**RESOLUCIÓN**

DENEGACIÓN DE LA AYUDA

**DATOS DE MANTENIMIENTO UNIDADES****GRUPO DE PAGO**

ZONAS DE MONTAÑA

**Sup. Dec.  
Admisible**

0,00

**Sup.  
Resuelta**

0,00

**Sobredecl.**

0,00

**% Sobredecl.**

0,00

**RESUMEN DE PAGOS****IMPORTE ( Euros )**

	RESUELTO	FEADER	MAPA	CAPADR
A pagar	0,00	0,00	0,00	0,00

**APLICACIÓN DE REDUCCIONES Y PENALIZACIONES (%)**

Criterios de subvencionabilidad (1)	Presentación tardía	Omisión declaración	Condicionalidad
100,00	0,00	0,00	0,00

**IMPORTE ( Euros )**

Calculado(2)	Reducción	Penalización	Reducción Penalización (3)	Penalización adicional	Resuelto	FEADER	MAPA	CAPADR
0,00 €	0,00 €	0,00 €	0,00 €	0,00 €	0,00 €	0,00 €	0,00 €	0,00 €
Importe Unitario:	93,00 €	Nuevo Importe Unitario:	0,00 €					

**RECINTOS PROPUESTOS**

REF.	REFERENCIA SIGPAC	CULTIVO	S/R	USO SIGPAC	Sup. Dec. admisible	Sup. Campo	Sup. Determ.	Sup. Resuelta
-1231544	23-026-017-00545-0006	OLIVAR	S		0,22		0,22	0,22
-1231543	23-026-017-00145-0002	OLIVAR	S		0,01		0,01	0,01
1700000006186363	23-026-003-00289-0001	OLIVAR	S		0,05		0,05	0,05
1700000006186364	23-026-003-00360-0002	OLIVAR	S		1,81		1,81	1,81
1700000006186367	23-026-010-00183-0002	OLIVAR	S		0,05		0,05	0,05

**INCIDENCIAS****INCIDENCIA DESCRIPCIÓN**

74018	Productor que no es agricultor a título principal, según los datos del ejercicio fiscal n-1 y seguridad socia.
74053	Importe inferior a 100 Euros

(1) Con incidencias que retienen pago o deniegan el expediente.

(2) Se calcula sobre superficie declarada admisible.

(3) Aplicación del artículo 16 bis del RD 147/2023.

(4) Expediente con algunos recintos de pastos permanentes ubicados en espacios protegidos donde la carga ganadera mínima será 0,1 UGM/ha.

Puede verificar la integridad de una copia de este documento mediante la lectura del código QR adjunto o mediante el acceso a la dirección <https://ws050.juntadeandalucia.es/verificarFirma> indicando el código de VERIFICACIÓN

FIRMADO POR

RAQUEL MARIA ESPIN CRESPO

17/10/2024

VERIFICACIÓN

Pk2jmWSPEJNMB623FQZ8JEKDMKEPRE

PÁG. 2760/4804





**APELLIDOS Y NOMBRE / RAZÓN SOCIAL**

CASTILLO BAEZA RAMON

**NIF**

\*\*\*\*6789\*

**EXPEDIENTE**

1117258

**RESOLUCIÓN**

DENEGACIÓN DE LA AYUDA

**DATOS DE MANTENIMIENTO UNIDADES**

<b>GRUPO DE PAGO</b>	<b>Sup. Dec. Admisible</b>	<b>Sup. Resuelta</b>	<b>Sobredecl.</b>	<b>% Sobredecl.</b>
ZONAS DE MONTAÑA	0,00	0,00	0,00	0,00

**RESUMEN DE PAGOS**

	<b>IMPORTE ( Euros )</b>			
	<b>RESUELTO</b>	<b>FEADER</b>	<b>MAPA</b>	<b>CAPADR</b>
A pagar	0,00	0,00	0,00	0,00

**APLICACIÓN DE REDUCCIONES Y PENALIZACIONES (%)**

<b>Criterios de subvencionabilidad (1)</b>	<b>Presentación tardía</b>	<b>Omisión declaración</b>	<b>Condicionalidad</b>
100,00	0,00	0,00	0,00

**IMPORTE ( Euros )**

<b>Calculado(2)</b>	<b>Reducción</b>	<b>Penalización</b>	<b>Reducción Penalización (3)</b>	<b>Penalización adicional</b>	<b>Resuelto</b>	<b>FEADER</b>	<b>MAPA</b>	<b>CAPADR</b>
0,00 €	0,00 €	0,00 €	0,00 €	0,00 €	0,00 €	0,00 €	0,00 €	0,00 €
<b>Importe Unitario:</b>	93,00 €	<b>Nuevo Importe Unitario:</b>	0,00 €					

**RECINTOS PROPUESTOS**

<b>REF.</b>	<b>REFERENCIA SIGPAC</b>	<b>CULTIVO</b>	<b>S/R</b>	<b>USO SIGPAC</b>	<b>Sup. Dec. admisible</b>	<b>Sup. Campo</b>	<b>Sup. Determ.</b>	<b>Sup. Resuelta</b>
-1338374	23-026-017-00191-0001	OLIVAR	S		0,04		0,04	0,04
-1338373	23-026-017-00190-0001	OLIVAR	S		0,18		0,18	0,18
5265119	23-026-017-00145-0002	OLIVAR	S		0,29		0,29	0,29
5265120	23-026-010-00173-0001	OLIVAR	S		0,44		0,44	0,44
1700000005287614	23-026-010-00175-0001	OLIVAR	S		0,03		0,03	0,03
1700000005287615	23-026-010-00176-0001	OLIVAR	S		0,76		0,76	0,76
1700000005287616	23-026-011-00286-0001	OLIVAR	S		0,09		0,09	0,09
1700000005287618	23-026-029-00094-0001	OLIVAR	S		0,01		0,01	0,01
1700000005287619	23-026-029-00095-0003	OLIVAR	S		0,01		0,01	0,01
1700000005287620	23-026-011-00285-0001	OLIVAR	S		0,48		0,48	0,48
1700000006610842	23-026-003-00158-0001	OLIVAR	S		0,46		0,46	0,46
1700000006610843	23-026-020-00052-0001	OLIVAR	S		1,12		1,12	1,12
1700000006610844	23-026-020-09003-0002	OLIVAR	S		0,02		0,02	0,02
1700000006610846	23-026-017-00146-0003	OLIVAR	S		0,33		0,33	0,33
1700000006610848	23-026-020-00050-0001	OLIVAR	S		0,12		0,12	0,12

**INCIDENCIAS****INCIDENCIA DESCRIPCIÓN**

74018	Productor que no es agricultor a título principal, según los datos del ejercicio fiscal n-1 y seguridad socia.
74053	Importe inferior a 100 Euros

(1) Con incidencias que retienen pago o deniegan el expediente.

(2) Se calcula sobre superficie declarada admisible.

(3) Aplicación del artículo 16 bis del RD 147/2023.

(4) Expediente con algunos recintos de pastos permanentes ubicados en espacios protegidos donde la carga ganadera mínima será 0,1 UGM/ha.

Puede verificar la integridad de una copia de este documento mediante la lectura del código QR adjunto o mediante el acceso a la dirección <https://ws050.juntadeandalucia.es/verificarFirma> indicando el código de VERIFICACIÓN

FIRMADO POR

RAQUEL MARIA ESPIN CRESPO

17/10/2024

VERIFICACIÓN

Pk2jmWSPEJNMB623FQZ8JEKDMKEPRE

PÁG. 2761/4804



**APELLIDOS Y NOMBRE / RAZÓN SOCIAL**

CASTILLO BERMUDEZ MARIA VICENTA

**NIF**

\*\*\*\*2739\*

**EXPEDIENTE**

1059864

**RESOLUCIÓN**

DENEGACIÓN DE LA AYUDA

**DATOS DE MANTENIMIENTO UNIDADES****GRUPO DE PAGO**

ZONAS DE MONTAÑA

**Sup. Dec.  
Admisible**

0,00

**Sup.  
Resuelta**

0,00

**Sobredecl.**

0,00

**% Sobredecl.**

0,00

**RESUMEN DE PAGOS****IMPORTE ( Euros )**

	RESUELTO	FEADER	MAPA	CAPADR
A pagar	0,00	0,00	0,00	0,00

**APLICACIÓN DE REDUCCIONES Y PENALIZACIONES (%)**

Crterios de subvencionabilidad (1)	Presentación tardía	Omisión declaración	Condicionalidad
100,00	0,00	0,00	0,00

**IMPORTE ( Euros )**

Calculado(2)	Reducción	Penalización	Reducción Penalización (3)	Penalización adicional	Resuelto	FEADER	MAPA	CAPADR
0,00 €	0,00 €	0,00 €	0,00 €	0,00 €	0,00 €	0,00 €	0,00 €	0,00 €
Importe Unitario:	93,00 €	Nuevo Importe Unitario:	0,00 €					

**RECINTOS PROPUESTOS**

REF.	REFERENCIA SIGPAC	CULTIVO	S/R	USO SIGPAC	Sup. Dec. admisible	Sup. Campo	Sup. Determ.	Sup. Resuelta
170000005348397	23-082-006-00117-0004	OLIVAR	S		0,13		0,13	0,13
170000005348398	23-082-006-00124-0001	OLIVAR	S		0,25		0,25	0,25
170000005348399	23-091-003-00732-0002	OLIVAR	S		0,34		0,34	0,34
170000005348400	23-091-003-00732-0004	OLIVAR	S		0,03		0,03	0,03
170000005348401	23-091-004-00028-0001	OLIVAR	S		0,37		0,37	0,37
170000005348402	23-091-004-00237-0002	OLIVAR	S		0,34		0,34	0,34
170000005348403	23-091-004-00213-0003	OLIVAR	S		0,84		0,84	0,84
170000005348404	23-091-004-00136-0001	OLIVAR	S		0,13		0,13	0,13
170000005348406	23-082-007-00264-0002	OLIVAR	S		0,24		0,24	0,24
170000005348407	23-082-007-00194-0002	OLIVAR	S		0,33		0,33	0,33
170000005348408	23-082-008-00055-0004	OLIVAR	S		0,31		0,31	0,31
170000005348409	23-082-008-00055-0002	OLIVAR	S		0,57		0,57	0,57
170000005348410	23-082-008-00057-0001	OLIVAR	S		0,24		0,24	0,24
170000005348411	23-082-008-00058-0001	OLIVAR	S		1,30		1,30	1,30

**INCIDENCIAS****INCIDENCIA DESCRIPCIÓN**

2454	Solicitante de intervención 6613 cuyo regimen de afiliación a la SS no es ni el sistema especial agrario(cuenta ajena) ni autonomo con actividad agraria.
74018	Productor que no es agricultor a título principal, según los datos del ejercicio fiscal n-1 y seguridad socia.
74053	Importe inferior a 100 Euros

(1) Con incidencias que retienen pago o deniegan el expediente.

(2) Se calcula sobre superficie declarada admisible.

(3) Aplicación del artículo 16 bis del RD 147/2023.

(4) Expediente con algunos recintos de pastos permanentes ubicados en espacios protegidos donde la carga ganadera mínima será 0,1 UGM/ha.

Puede verificar la integridad de una copia de este documento mediante la lectura del código QR adjunto o mediante el acceso a la dirección <https://ws050.juntadeandalucia.es/verificarFirma> indicando el código de VERIFICACIÓN

FIRMADO POR

RAQUEL MARIA ESPIN CRESPO

17/10/2024

VERIFICACIÓN

Pk2jmWSPEJNMB623FQZ8JEKDMKEPRE

PÁG. 2762/4804



**APELLIDOS Y NOMBRE / RAZÓN SOCIAL**

CASTILLO BRAVO MARIA ANTONIA

**NIF**

\*\*\*\*3177\*

**EXPEDIENTE**

1032837

**RESOLUCIÓN**

DENEGACIÓN DE LA AYUDA

**DATOS DE MANTENIMIENTO UNIDADES****GRUPO DE PAGO**

ZONAS DE MONTAÑA

**Sup. Dec.  
Admisible**

0,00

**Sup.  
Resuelta**

0,00

**Sobredecl.**

0,00

**% Sobredecl.**

0,00

**RESUMEN DE PAGOS****IMPORTE ( Euros )**

	RESUELTO	FEADER	MAPA	CAPADR
A pagar	0,00	0,00	0,00	0,00

**APLICACIÓN DE REDUCCIONES Y PENALIZACIONES (%)**

Criterios de subvencionabilidad (1)	Presentación tardía	Omisión declaración	Condicionalidad
100,00	0,00	0,00	0,00

**IMPORTE ( Euros )**

Calculado(2)	Reducción	Penalización	Reducción Penalización (3)	Penalización adicional	Resuelto	FEADER	MAPA	CAPADR
0,00 €	0,00 €	0,00 €	0,00 €	0,00 €	0,00 €	0,00 €	0,00 €	0,00 €
Importe Unitario:	93,00 €	Nuevo Importe Unitario:	0,00 €					

**RECINTOS PROPUESTOS**

REF.	REFERENCIA SIGPAC	CULTIVO	S/R	USO SIGPAC	Sup. Dec. admisible	Sup. Campo	Sup. Determ.	Sup. Resuelta
-508891	23-026-011-00410-0002	OLIVAR	S		0,05		0,05	0,05
1700000006291238	23-026-001-00236-0001	OLIVAR	S		0,22		0,22	0,22
1700000006291239	23-026-001-00260-0001	OLIVAR	S		0,77		0,77	0,77
1700000006291240	23-026-011-00411-0002	OLIVAR	S		0,35		0,35	0,35
1700000006291241	23-026-021-00058-0001	OLIVAR	S		0,71		0,71	0,71
1700000006291242	23-026-001-00239-0002	OLIVAR	S		0,39		0,39	0,39

**INCIDENCIAS****INCIDENCIA DESCRIPCIÓN**

74018	Productor que no es agricultor a título principal, según los datos del ejercicio fiscal n-1 y seguridad socia.
74053	Importe inferior a 100 Euros

(1) Con incidencias que retienen pago o deniegan el expediente.

(2) Se calcula sobre superficie declarada admisible.

(3) Aplicación del artículo 16 bis del RD 147/2023.

(4) Expediente con algunos recintos de pastos permanentes ubicados en espacios protegidos donde la carga ganadera mínima será 0,1 UGM/ha.

Puede verificar la integridad de una copia de este documento mediante la lectura del código QR adjunto o mediante el acceso a la dirección <https://ws050.juntadeandalucia.es/verificarFirma> indicando el código de VERIFICACIÓN

FIRMADO POR

RAQUEL MARIA ESPIN CRESPO

17/10/2024

VERIFICACIÓN

Pk2jmWSPEJNMB623FQZ8JEKDMKEPRE

PÁG. 2763/4804



**APELLIDOS Y NOMBRE / RAZÓN SOCIAL**

CASTILLO CANO MARIA

**NIF**

\*\*\*\*7064\*

**EXPEDIENTE**

1011941

**RESOLUCIÓN**

DENEGACIÓN DE LA AYUDA

**DATOS DE MANTENIMIENTO UNIDADES****GRUPO DE PAGO**

ZONAS DE MONTAÑA

**Sup. Dec.  
Admisible**

0,00

**Sup.  
Resuelta**

0,00

**Sobredecl.**

0,00

**% Sobredecl.**

0,00

**RESUMEN DE PAGOS****IMPORTE ( Euros )**

	RESUELTO	FEADER	MAPA	CAPADR
A pagar	0,00	0,00	0,00	0,00

**APLICACIÓN DE REDUCCIONES Y PENALIZACIONES (%)**

Crterios de subvencionabilidad (1)	Presentación tardía	Omisión declaración	Condicionalidad
100,00	0,00	0,00	0,00

**IMPORTE ( Euros )**

Calculado(2)	Reducción	Penalización	Reducción Penalización (3)	Penalización adicional	Resuelto	FEADER	MAPA	CAPADR
0,00 €	0,00 €	0,00 €	0,00 €	0,00 €	0,00 €	0,00 €	0,00 €	0,00 €
Importe Unitario:	93,00 €	Nuevo Importe Unitario:	0,00 €					

**RECINTOS PROPUESTOS**

REF.	REFERENCIA SIGPAC	CULTIVO	S/R	USO SIGPAC	Sup. Dec. admisible	Sup. Campo	Sup. Determ.	Sup. Resuelta
-485691	23-095-045-00288-0007	OLIVAR	S		0,01		0,01	0,01
170000005578064	23-095-045-00005-0001	OLIVAR	S		0,94		0,94	0,94
170000005578066	23-095-045-00289-0006	OLIVAR	S		2,87		2,87	2,87
170000005578067	23-095-045-00289-0005	OLIVAR	S		0,01		0,01	0,01
170000005578068	23-095-045-00289-0010	OLIVAR	S		1,78		1,78	1,78
170000005578069	23-095-045-00287-0002	OLIVAR	S		0,21		0,21	0,21

**INCIDENCIAS****INCIDENCIA DESCRIPCIÓN**

2454	Solicitante de intervención 6613 cuyo regimen de afiliacion a la SS no es ni el sistema especial agrario(cuenta ajena) ni autonomo con actividad agraria.
74018	Productor que no es agricultor a título principal, según los datos del ejercicio fiscal n-1 y seguridad socia.
74053	Importe inferior a 100 Euros

(1) Con incidencias que retienen pago o deniegan el expediente.

(2) Se calcula sobre superficie declarada admisible.

(3) Aplicación del artículo 16 bis del RD 147/2023.

(4) Expediente con algunos recintos de pastos permanentes ubicados en espacios protegidos donde la carga ganadera mínima será 0,1 UGM/ha.

Puede verificar la integridad de una copia de este documento mediante la lectura del código QR adjunto o mediante el acceso a la dirección <https://ws050.juntadeandalucia.es/verificarFirma> indicando el código de VERIFICACIÓN

FIRMADO POR

RAQUEL MARIA ESPIN CRESPO

17/10/2024

VERIFICACIÓN

Pk2jmWSPEJNMB623FQZ8JEKDMKEPRE

PÁG. 2764/4804



**APELLIDOS Y NOMBRE / RAZÓN SOCIAL**

CASTILLO CONTRERAS ALICIA

**NIF**

\*\*\*\*0145\*

**EXPEDIENTE**

1133490

**RESOLUCIÓN**

DENEGACIÓN DE LA AYUDA

**DATOS DE MANTENIMIENTO UNIDADES**

<b>GRUPO DE PAGO</b>	<b>Sup. Dec. Admisible</b>	<b>Sup. Resuelta</b>	<b>Sobredecl.</b>	<b>% Sobredecl.</b>
ZONAS DE MONTAÑA	0,00	0,00	0,00	0,00

**RESUMEN DE PAGOS**

	<b>IMPORTE ( Euros )</b>			
	<b>RESUELTO</b>	<b>FEADER</b>	<b>MAPA</b>	<b>CAPADR</b>
A pagar	0,00	0,00	0,00	0,00

**APLICACIÓN DE REDUCCIONES Y PENALIZACIONES (%)**

<b>Crterios de subvencionabilidad (1)</b>	<b>Presentación tardía</b>	<b>Omisión declaración</b>	<b>Condicionalidad</b>
100,00	0,00	0,00	0,00

**IMPORTE ( Euros )**

<b>Calculado(2)</b>	<b>Reducción</b>	<b>Penalización</b>	<b>Reducción Penalización (3)</b>	<b>Penalización adicional</b>	<b>Resuelto</b>	<b>FEADER</b>	<b>MAPA</b>	<b>CAPADR</b>
0,00 €	0,00 €	0,00 €	0,00 €	0,00 €	0,00 €	0,00 €	0,00 €	0,00 €
<b>Importe Unitario:</b>	93,00 €	<b>Nuevo Importe Unitario:</b>	0,00 €					

**RECINTOS PROPUESTOS**

<b>REF.</b>	<b>REFERENCIA SIGPAC</b>	<b>CULTIVO</b>	<b>S/R</b>	<b>USO SIGPAC</b>	<b>Sup. Dec. admisible</b>	<b>Sup. Campo</b>	<b>Sup. Determ.</b>	<b>Sup. Resuelta</b>
1700000005438618	23-034-006-00194-0001	OLIVAR	S		0,13		0,13	0,13
1700000005438626	23-034-006-00195-0001	OLIVAR	S		0,31		0,31	0,31
1700000005438632	23-034-011-00254-0002	OLIVAR	S		0,09	0,00	0,09	0,00
1700000005438633	23-034-010-00279-0001	OLIVAR	S		0,10		0,10	0,10
1700000005438634	23-034-010-00281-0001	OLIVAR	S		0,41		0,41	0,41
1700000005438635	23-034-011-00255-0001	OLIVAR	S		0,05		0,05	0,05
1700000005438636	23-034-011-00258-0002	OLIVAR	S		0,19		0,19	0,19
1700000005438637	23-034-011-00254-0003	OLIVAR	S		0,26	0,00	0,26	0,00
1700000005438638	23-034-011-00257-0001	OLIVAR	S		0,11		0,11	0,11
1700000005438642	23-034-010-00278-0004	OLIVAR	S		0,40		0,40	0,40

**INCIDENCIAS****INCIDENCIA DESCRIPCIÓN**

2454	Solicitante de intervención 6613 cuyo regimen de afiliación a la SS no es ni el sistema especial agrario(cuenta ajena) ni autonomo con actividad agraria.
74018	Productor que no es agricultor a título principal, según los datos del ejercicio fiscal n-1 y seguridad socia.
74053	Importe inferior a 100 Euros

(1) Con incidencias que retienen pago o deniegan el expediente.

(2) Se calcula sobre superficie declarada admisible.

(3) Aplicación del artículo 16 bis del RD 147/2023.

(4) Expediente con algunos recintos de pastos permanentes ubicados en espacios protegidos donde la carga ganadera mínima será 0,1 UGM/ha.

Puede verificar la integridad de una copia de este documento mediante la lectura del código QR adjunto o mediante el acceso a la dirección <https://ws050.juntadeandalucia.es/verificarFirma> indicando el código de VERIFICACIÓN

FIRMADO POR	RAQUEL MARIA ESPIN CRESPO	17/10/2024
VERIFICACIÓN	Pk2jmWSPEJNMB623FQZ8JEKDMKEPRE	PÁG. 2765/4804



**APELLIDOS Y NOMBRE / RAZÓN SOCIAL**

CASTILLO GARCIA GERMAN

**NIF**

\*\*\*\*8373\*

**EXPEDIENTE**

1048499

**RESOLUCIÓN**

DENEGACIÓN DE LA AYUDA

**DATOS DE MANTENIMIENTO UNIDADES****GRUPO DE PAGO**

ZONAS DE MONTAÑA

**Sup. Dec.  
Admisible**

0,00

**Sup.  
Resuelta**

0,00

**Sobredecl.**

0,00

**% Sobredecl.**

0,00

**RESUMEN DE PAGOS****IMPORTE ( Euros )**

	RESUELTO	FEADER	MAPA	CAPADR
A pagar	0,00	0,00	0,00	0,00

**APLICACIÓN DE REDUCCIONES Y PENALIZACIONES (%)**

Crterios de subvencionabilidad (1)	Presentación tardía	Omisión declaración	Condicionalidad
100,00	0,00	0,00	0,00

**IMPORTE ( Euros )**

Calculado(2)	Reducción	Penalización	Reducción Penalización (3)	Penalización adicional	Resuelto	FEADER	MAPA	CAPADR
0,00 €	0,00 €	0,00 €	0,00 €	0,00 €	0,00 €	0,00 €	0,00 €	0,00 €
Importe Unitario:	93,00 €	Nuevo Importe Unitario:	0,00 €					

**RECINTOS PROPUESTOS**

REF.	REFERENCIA SIGPAC	CULTIVO	S/R	USO SIGPAC	Sup. Dec. admisible	Sup. Campo	Sup. Determ.	Sup. Resuelta
170000005240555	23-026-002-00090-0005	OLIVAR	S		1,77		1,77	1,77
170000006323162	23-026-004-00013-0001	OLIVAR	S		1,32		1,32	1,32
170000006323165	23-026-023-00302-0008	OLIVAR	S		0,63		0,63	0,63
170000006323166	23-026-023-00302-0005	OLIVAR	S		0,07		0,07	0,07

**INCIDENCIAS****INCIDENCIA DESCRIPCIÓN**

74018	Productor que no es agricultor a título principal, según los datos del ejercicio fiscal n-1 y seguridad socia.
74053	Importe inferior a 100 Euros

(1) Con incidencias que retienen pago o deniegan el expediente.

(2) Se calcula sobre superficie declarada admisible.

(3) Aplicación del artículo 16 bis del RD 147/2023.

(4) Expediente con algunos recintos de pastos permanentes ubicados en espacios protegidos donde la carga ganadera mínima será 0,1 UGM/ha.

Puede verificar la integridad de una copia de este documento mediante la lectura del código QR adjunto o mediante el acceso a la dirección <https://ws050.juntadeandalucia.es/verificarFirma> indicando el código de VERIFICACIÓN

FIRMADO POR

RAQUEL MARIA ESPIN CRESPO

17/10/2024

VERIFICACIÓN

Pk2jmWSPEJNMB623FQZ8JEKDMKEPRE

PÁG. 2766/4804



**APELLIDOS Y NOMBRE / RAZÓN SOCIAL**

CASTILLO GARCIA VANESA

**NIF**

\*\*\*\*8230\*

**EXPEDIENTE**

1117593

**RESOLUCIÓN**

DENEGACIÓN DE LA AYUDA

**DATOS DE MANTENIMIENTO UNIDADES****GRUPO DE PAGO**

ZONAS DE MONTAÑA

**Sup. Dec.  
Admisible**

0,00

**Sup.  
Resuelta**

0,00

**Sobredecl.**

0,00

**% Sobredecl.**

0,00

**RESUMEN DE PAGOS****IMPORTE ( Euros )**

	RESUELTO	FEADER	MAPA	CAPADR
A pagar	0,00	0,00	0,00	0,00

**APLICACIÓN DE REDUCCIONES Y PENALIZACIONES (%)**

Criterios de subvencionabilidad (1)	Presentación tardía	Omisión declaración	Condicionalidad
100,00	0,00	0,00	0,00

**IMPORTE ( Euros )**

Calculado(2)	Reducción	Penalización	Reducción Penalización (3)	Penalización adicional	Resuelto	FEADER	MAPA	CAPADR
0,00 €	0,00 €	0,00 €	0,00 €	0,00 €	0,00 €	0,00 €	0,00 €	0,00 €
Importe Unitario:	93,00 €	Nuevo Importe Unitario:	0,00 €					

**RECINTOS PROPUESTOS**

REF.	REFERENCIA SIGPAC	CULTIVO	S/R	USO SIGPAC	Sup. Dec. admisible	Sup. Campo	Sup. Determ.	Sup. Resuelta
5793924	23-026-010-00042-0001	OLIVAR	S		0,65		0,65	0,65
5793925	23-026-010-00026-0003	OLIVAR	S		0,15		0,15	0,15
5793926	23-026-010-00026-0002	OLIVAR	S		0,06		0,06	0,06
5793927	23-026-010-00026-0004	OLIVAR	S		0,30		0,30	0,30
5816316	23-002-010-00477-0002	OLIVAR	S		2,27		2,27	2,27

**INCIDENCIAS****INCIDENCIA DESCRIPCIÓN**

2454	Solicitante de intervención 6613 cuyo regimen de afiliación a la SS no es ni el sistema especial agrario(cuenta ajena) ni autonomo con actividad agraria.
74018	Productor que no es agricultor a título principal, según los datos del ejercicio fiscal n-1 y seguridad socia.
74053	Importe inferior a 100 Euros

(1) Con incidencias que retienen pago o deniegan el expediente.

(2) Se calcula sobre superficie declarada admisible.

(3) Aplicación del artículo 16 bis del RD 147/2023.

(4) Expediente con algunos recintos de pastos permanentes ubicados en espacios protegidos donde la carga ganadera mínima será 0,1 UGM/ha.

Puede verificar la integridad de una copia de este documento mediante la lectura del código QR adjunto o mediante el acceso a la dirección <https://ws050.juntadeandalucia.es/verificarFirma> indicando el código de VERIFICACIÓN

FIRMADO POR

RAQUEL MARIA ESPIN CRESPO

17/10/2024

VERIFICACIÓN

Pk2jmWSPEJNMB623FQZ8JEKDMKEPRE

PÁG. 2767/4804



**APELLIDOS Y NOMBRE / RAZÓN SOCIAL**

CASTILLO GRIMALDOS ROSSANA

**NIF**

\*\*\*\*9281\*

**EXPEDIENTE**

1280256

**RESOLUCIÓN**

DENEGACIÓN DE LA AYUDA

**DATOS DE MANTENIMIENTO UNIDADES****GRUPO DE PAGO**

ZONAS DE MONTAÑA

**Sup. Dec.  
Admisible**

0,00

**Sup.  
Resuelta**

0,00

**Sobredecl.**

0,00

**% Sobredecl.**

0,00

**RESUMEN DE PAGOS****IMPORTE ( Euros )**

	RESUELTO	FEADER	MAPA	CAPADR
A pagar	0,00	0,00	0,00	0,00

**APLICACIÓN DE REDUCCIONES Y PENALIZACIONES (%)**

Crterios de subvencionabilidad (1)	Presentación tardía	Omisión declaración	Condicionalidad
100,00	0,00	0,00	0,00

**IMPORTE ( Euros )**

Calculado(2)	Reducción	Penalización	Reducción Penalización (3)	Penalización adicional	Resuelto	FEADER	MAPA	CAPADR
0,00 €	0,00 €	0,00 €	0,00 €	0,00 €	0,00 €	0,00 €	0,00 €	0,00 €
Importe Unitario:	93,00 €	Nuevo Importe Unitario:	0,00 €					

**RECINTOS PROPUESTOS**

REF.	REFERENCIA SIGPAC	CULTIVO	S/R	USO SIGPAC	Sup. Dec. admisible	Sup. Campo	Sup. Determ.	Sup. Resuelta
6876730	23-016-001-00271-0001	OLIVAR	S		7,35		7,35	7,35
6876731	23-016-001-00270-0001	OLIVAR	S		1,29		1,29	1,29
6876732	23-016-001-00273-0001	OLIVAR	S		0,23		0,23	0,23
6876733	23-016-001-00272-0001	OLIVAR	S		1,31		1,31	1,31
6876734	23-016-001-00150-0001	OLIVAR	S		1,46		1,46	1,46
6876735	23-016-001-00269-0001	OLIVAR	S		0,96		0,96	0,96
6876736	23-016-001-00268-0001	OLIVAR	S		1,00		1,00	1,00

**INCIDENCIAS****INCIDENCIA DESCRIPCIÓN**

2454	Solicitante de intervención 6613 cuyo regimen de afiliacion a la SS no es ni el sistema especial agrario(cuenta ajena) ni autonomo con actividad agraria.
74018	Productor que no es agricultor a título principal, según los datos del ejercicio fiscal n-1 y seguridad socia.
74053	Importe inferior a 100 Euros

(1) Con incidencias que retienen pago o deniegan el expediente.

(2) Se calcula sobre superficie declarada admisible.

(3) Aplicación del artículo 16 bis del RD 147/2023.

(4) Expediente con algunos recintos de pastos permanentes ubicados en espacios protegidos donde la carga ganadera mínima será 0,1 UGM/ha.

Puede verificar la integridad de una copia de este documento mediante la lectura del código QR adjunto o mediante el acceso a la dirección <https://ws050.juntadeandalucia.es/verificarFirma> indicando el código de VERIFICACIÓN

FIRMADO POR

RAQUEL MARIA ESPIN CRESPO

17/10/2024

VERIFICACIÓN

Pk2jmWSPEJNMB623FQZ8JEKDMKEPRE

PÁG. 2768/4804





**APELLIDOS Y NOMBRE / RAZÓN SOCIAL**

CASTILLO LOPEZ JAVIER

**NIF**

\*\*\*\*5739\*

**EXPEDIENTE**

1263741

**RESOLUCIÓN**

DENEGACIÓN DE LA AYUDA

**DATOS DE MANTENIMIENTO UNIDADES**

<b>GRUPO DE PAGO</b>	<b>Sup. Dec. Admisible</b>	<b>Sup. Resuelta</b>	<b>Sobredecl.</b>	<b>% Sobredecl.</b>
ZONAS DE MONTAÑA	0,00	0,00	0,00	0,00

**RESUMEN DE PAGOS**

	<b>IMPORTE ( Euros )</b>			
	<b>RESUELTO</b>	<b>FEADER</b>	<b>MAPA</b>	<b>CAPADR</b>
A pagar	0,00	0,00	0,00	0,00

**APLICACIÓN DE REDUCCIONES Y PENALIZACIONES (%)**

<b>Crterios de subvencionabilidad (1)</b>	<b>Presentación tardía</b>	<b>Omisión declaración</b>	<b>Condicionidad</b>
100,00	0,00	0,00	0,00

**IMPORTE ( Euros )**

<b>Calculado(2)</b>	<b>Reducción</b>	<b>Penalización</b>	<b>Reducción Penalización (3)</b>	<b>Penalización adicional</b>	<b>Resuelto</b>	<b>FEADER</b>	<b>MAPA</b>	<b>CAPADR</b>
0,00 €	0,00 €	0,00 €	0,00 €	0,00 €	0,00 €	0,00 €	0,00 €	0,00 €
<b>Importe Unitario:</b>	93,00 €	<b>Nuevo Importe Unitario:</b>	0,00 €					

**INCIDENCIAS****INCIDENCIA DESCRIPCIÓN**

- 231 Recinto ficticio comunal declarado cuya superficie de cruce total supera la superficie total definida por la Autoridad gestora para ese recinto.  
Recinto:23-078-900-99000-99002 Cultivo:62000 PASTOS PERMANENTES DE 5 O MAS AÑOS-SIN VARIEDAD Secano
- 232 Superficie de cruce en recinto ficticio comunal, mayor que superficie asignada neta resultante del reparto del ficticio comunal.  
Recinto:23-078-900-99000-99002 Cultivo:62000 PASTOS PERMANENTES DE 5 O MAS AÑOS-SIN VARIEDAD Secano Diferencia penalizable (Hectáreas):0,8
- 3972 Recinto ficticio del que forma parte un recinto real cuyo identificativo presenta errores en las Declaraciones de pastos.  
Recinto:23-078-900-99000-99002 Cultivo: -
- 74053 Importe inferior a 100 Euros
- 86120 Para explotaciones de pastos permanentes ubicadas en espacios protegidos la carga ganadera mínima será 0,1 UGM/ha.  
Recinto:23-078-900-99000-99002 Cultivo:62000 PASTOS PERMANENTES DE 5 O MAS AÑOS-SIN VARIEDAD Secano Carga Ganadera:0
- 86126 Recinto de forrajera para Cálculo de Carga Ganadera que No pertenece a Explotación con UGM válida.  
Recinto:23-063-005-00004-00020 Cultivo:62000 PASTOS PERMANENTES DE 5 O MAS AÑOS-SIN VARIEDAD Secano Explotacion:ES230630007067  
Recinto:23-063-005-00004-00021 Cultivo:62000 PASTOS PERMANENTES DE 5 O MAS AÑOS-SIN VARIEDAD Secano Explotacion:ES230630007067  
Recinto:23-063-005-00006-00006 Cultivo:62000 PASTOS PERMANENTES DE 5 O MAS AÑOS-SIN VARIEDAD Secano Explotacion:ES230630007067

(1) Con incidencias que retienen pago o deniegan el expediente.

(2) Se calcula sobre superficie declarada admisible.

(3) Aplicación del artículo 16 bis del RD 147/2023.

(4) Expediente con algunos recintos de pastos permanentes ubicados en espacios protegidos donde la carga ganadera mínima será 0,1 UGM/ha.

Puede verificar la integridad de una copia de este documento mediante la lectura del código QR adjunto o mediante el acceso a la dirección <https://ws050.juntadeandalucia.es/verificarFirma> indicando el código de VERIFICACIÓN

FIRMADO POR	RAQUEL MARIA ESPIN CRESPO	17/10/2024
VERIFICACIÓN	Pk2jmWSPEJNMB623FQZ8JEKDMKEPRE	PÁG. 2769/4804





**Incidencias de carga ganadera**

**INCIDENCIA DESCRIPCIÓN**

- 232 Superficie de cruce en recinto ficticio comunal, mayor que superficie asignada neta resultante del reparto del ficticio comunal.  
Recinto:23-078-900-99000-99002 Cultivo:62000 PASTOS PERMANENTES DE 5 O MAS AÑOS-SIN VARIEDAD Secano Diferencia penalizable (Hectáreas):0,8
- 86126 Recinto de forrajera para Cálculo de Carga Ganadera que No pertenece a Explotación con UGM válida.  
Recinto:23-063-005-00004-00021 Cultivo:62000 PASTOS PERMANENTES DE 5 O MAS AÑOS-SIN VARIEDAD Secano Explotacion:ES230630007067  
Recinto:23-063-005-00004-00020 Cultivo:62000 PASTOS PERMANENTES DE 5 O MAS AÑOS-SIN VARIEDAD Secano Explotacion:ES230630007067  
Recinto:23-063-005-00006-00006 Cultivo:62000 PASTOS PERMANENTES DE 5 O MAS AÑOS-SIN VARIEDAD Secano Explotacion:ES230630007067
- 86128 Recinto de Forrajeras que no ha contabilizado para Carga Ganadera por no tener una explotación válida para el cálculo de la Carga Ganadera  
Recinto:23-063-005-00004-00021 Cultivo:62 PASTOS PERMANENTES DE 5 O MAS AÑOS-  
Recinto:23-063-005-00004-00020 Cultivo:62 PASTOS PERMANENTES DE 5 O MAS AÑOS-  
Recinto:23-063-005-00006-00006 Cultivo:62 PASTOS PERMANENTES DE 5 O MAS AÑOS-  
Recinto:23-078-900-99000-99002 Cultivo:62 PASTOS PERMANENTES DE 5 O MAS AÑOS-
- 86131 Recinto superficie forrajera con explotación ganadera según VAG que en REGA no tiene clasificación zootécnica permitida.  
Recinto:23-078-900-99000-99002 Cultivo:62000 PASTOS PERMANENTES DE 5 O MAS AÑOS-SIN VARIEDAD Secano Explotacion:ES239040001000

(1) Con incidencias que retienen pago o deniegan el expediente.

(2) Se calcula sobre superficie declarada admisible.

(3) Aplicación del artículo 16 bis del RD 147/2023.

(4) Expediente con algunos recintos de pastos permanentes ubicados en espacios protegidos donde la carga ganadera mínima será 0,1 UGM/ha.

Puede verificar la integridad de una copia de este documento mediante la lectura del código QR adjunto o mediante el acceso a la dirección <https://ws050.juntadeandalucia.es/verificarFirma> indicando el código de VERIFICACIÓN

FIRMADO POR	RAQUEL MARIA ESPIN CRESPO	17/10/2024
VERIFICACIÓN	Pk2jmWSPEJNMB623FQZ8JEKDMKEPRE	PÁG. 2770/4804



**APELLIDOS Y NOMBRE / RAZÓN SOCIAL**

CASTILLO MATEOS VANESA

**NIF**

\*\*\*\*1430\*

**EXPEDIENTE**

1034495

**RESOLUCIÓN**

DENEGACIÓN DE LA AYUDA

**DATOS DE MANTENIMIENTO UNIDADES****GRUPO DE PAGO**

ZONAS DE MONTAÑA

**Sup. Dec. Admisible**

0,79

**Sup. Resuelta**

0,79

**Sobredecl.**

0,00

**% Sobredecl.**

0,00

**RESUMEN DE PAGOS****IMPORTE ( Euros )**

	RESUELTO	FEADER	MAPA	CAPADR
A pagar	0,00	0,00	0,00	0,00

**APLICACIÓN DE REDUCCIONES Y PENALIZACIONES (%)**

Crterios de subvencionabilidad (1)	Presentación tardía	Omisión declaración	Condicionalidad
100,00	0,00	0,00	0,00

**IMPORTE ( Euros )**

Calculado(2)	Reducción	Penalización	Reducción Penalización (3)	Penalización adicional	Resuelto	FEADER	MAPA	CAPADR
73,47 €	0,00 €	0,00 €	0,00 €	0,00 €	0,00 €	0,00 €	0,00 €	0,00 €
<b>Importe Unitario:</b>	93,00 €	<b>Nuevo Importe Unitario:</b>	93,00 €					

**RECINTOS PROPUESTOS**

REF.	REFERENCIA SIGPAC	CULTIVO	S/R	USO SIGPAC	Sup. Dec. admisible	Sup. Campo	Sup. Determ.	Sup. Resuelta
-516505	23-026-002-00580-0001	OLIVAR	S		0,13		0,13	0,13
-516504	23-026-002-00149-0001	OLIVAR	S		0,01		0,01	0,01
170000005284556	23-026-002-00144-0001	OLIVAR	S		0,22		0,22	0,22
170000005284557	23-026-002-00423-0001	OLIVAR	S		0,33		0,33	0,33
170000005284558	23-026-020-00430-0004	OLIVAR	R		0,10		0,10	0,10

**INCIDENCIAS****INCIDENCIA DESCRIPCIÓN**

74053 Importe inferior a 100 Euros

(1) Con incidencias que retienen pago o deniegan el expediente.

(2) Se calcula sobre superficie declarada admisible.

(3) Aplicación del artículo 16 bis del RD 147/2023.

(4) Expediente con algunos recintos de pastos permanentes ubicados en espacios protegidos donde la carga ganadera mínima será 0,1 UGM/ha.

Puede verificar la integridad de una copia de este documento mediante la lectura del código QR adjunto o mediante el acceso a la dirección <https://ws050.juntadeandalucia.es/verificarFirma> indicando el código de VERIFICACIÓN

FIRMADO POR

RAQUEL MARIA ESPIN CRESPO

17/10/2024

VERIFICACIÓN

Pk2jmWSPEJNMB623FQZ8JEKDMKEPRE

PÁG. 2771/4804



**APELLIDOS Y NOMBRE / RAZÓN SOCIAL**

CASTILLO MEDINA SILVIA

**NIF**

\*\*\*\*0911\*

**EXPEDIENTE**

1012237

**RESOLUCIÓN**

DENEGACIÓN DE LA AYUDA

**DATOS DE MANTENIMIENTO UNIDADES****GRUPO DE PAGO**

ZONAS DE MONTAÑA

**Sup. Dec.  
Admisible**

0,00

**Sup.  
Resuelta**

0,00

**Sobredecl.**

0,00

**% Sobredecl.**

0,00

**RESUMEN DE PAGOS****IMPORTE ( Euros )**

	RESUELTO	FEADER	MAPA	CAPADR
A pagar	0,00	0,00	0,00	0,00

**APLICACIÓN DE REDUCCIONES Y PENALIZACIONES (%)**

Criterios de subvencionabilidad (1)	Presentación tardía	Omisión declaración	Condicionalidad
100,00	0,00	0,00	0,00

**IMPORTE ( Euros )**

Calculado(2)	Reducción	Penalización	Reducción Penalización (3)	Penalización adicional	Resuelto	FEADER	MAPA	CAPADR
0,00 €	0,00 €	0,00 €	0,00 €	0,00 €	0,00 €	0,00 €	0,00 €	0,00 €
<b>Importe Unitario:</b>	93,00 €	<b>Nuevo Importe Unitario:</b>	0,00 €					

**RECINTOS PROPUESTOS**

REF.	REFERENCIA SIGPAC	CULTIVO	S/R	USO SIGPAC	Sup. Dec. admisible	Sup. Campo	Sup. Determ.	Sup. Resuelta
5250218	23-095-037-00101-0004	OLIVAR	S		0,09		0,09	0,09
5250219	23-095-037-00102-0002	OLIVAR	S		2,04		2,04	2,04
5250220	23-095-037-00102-0006	OLIVAR	S		1,18		1,18	1,18
5250222	23-095-037-00273-0001	OLIVAR	S		9,70		9,70	9,70
5250228	23-095-037-09007-0003	OLIVAR	S		0,10		0,10	0,10
5250232	23-095-042-00001-0005	OLIVAR	S		0,05		0,05	0,05
5250237	23-095-042-00085-0001	OLIVAR	S		0,21		0,21	0,21
5250241	23-095-042-00382-0001	OLIVAR	S		0,28		0,28	0,28
5250269	23-095-042-00383-0003	OLIVAR	S		1,28		1,28	1,28
5250270	23-095-042-00383-0005	OLIVAR	S		0,41		0,41	0,41
5250271	23-095-042-00383-0008	OLIVAR	S		0,54		0,54	0,54
5250272	23-095-042-00383-0009	OLIVAR	S		0,63		0,63	0,63
5250277	23-095-042-00391-0002	OLIVAR	S		2,43		2,43	2,43

**INCIDENCIAS****INCIDENCIA DESCRIPCIÓN**

2454	Solicitante de intervención 6613 cuyo regimen de afiliación a la SS no es ni el sistema especial agrario(cuenta ajena) ni autonomo con actividad agraria.
74018	Productor que no es agricultor a titulo principal, según los datos del ejercicio fiscal n-1 y seguridad socia.
74053	Importe inferior a 100 Euros

(1) Con incidencias que retienen pago o deniegan el expediente.

(2) Se calcula sobre superficie declarada admisible.

(3) Aplicación del artículo 16 bis del RD 147/2023.

(4) Expediente con algunos recintos de pastos permanentes ubicados en espacios protegidos donde la carga ganadera mínima será 0,1 UGM/ha.

Puede verificar la integridad de una copia de este documento mediante la lectura del código QR adjunto o mediante el acceso a la dirección <https://ws050.juntadeandalucia.es/verificarFirma> indicando el código de VERIFICACIÓN

FIRMADO POR

RAQUEL MARIA ESPIN CRESPO

17/10/2024

VERIFICACIÓN

Pk2jmWSPEJNMB623FQZ8JEKDMKEPRE

PÁG. 2772/4804



**APELLIDOS Y NOMBRE / RAZÓN SOCIAL**

CASTILLO MIRANDA ENCARNACION

**NIF**

\*\*\*\*3243\*

**EXPEDIENTE**

1133910

**RESOLUCIÓN**

DENEGACIÓN DE LA AYUDA

**DATOS DE MANTENIMIENTO UNIDADES**

<b>GRUPO DE PAGO</b>	<b>Sup. Dec. Admisible</b>	<b>Sup. Resuelta</b>	<b>Sobredecl.</b>	<b>% Sobredecl.</b>
ZONAS DE MONTAÑA	0,00	0,00	0,00	0,00

**RESUMEN DE PAGOS**

	<b>IMPORTE ( Euros )</b>			
	<b>RESUELTO</b>	<b>FEADER</b>	<b>MAPA</b>	<b>CAPADR</b>
A pagar	0,00	0,00	0,00	0,00

**APLICACIÓN DE REDUCCIONES Y PENALIZACIONES (%)**

<b>Crterios de subvencionabilidad (1)</b>	<b>Presentación tardía</b>	<b>Omisión declaración</b>	<b>Condicionidad</b>
100,00	0,00	0,00	0,00

**IMPORTE ( Euros )**

<b>Calculado(2)</b>	<b>Reducción</b>	<b>Penalización</b>	<b>Reducción Penalización (3)</b>	<b>Penalización adicional</b>	<b>Resuelto</b>	<b>FEADER</b>	<b>MAPA</b>	<b>CAPADR</b>
0,00 €	0,00 €	0,00 €	0,00 €	0,00 €	0,00 €	0,00 €	0,00 €	0,00 €
<b>Importe Unitario:</b>	93,00 €	<b>Nuevo Importe Unitario:</b>	0,00 €					

**RECINTOS PROPUESTOS**

<b>REF.</b>	<b>REFERENCIA SIGPAC</b>	<b>CULTIVO</b>	<b>S/R</b>	<b>USO SIGPAC</b>	<b>Sup. Dec. admisible</b>	<b>Sup. Campo</b>	<b>Sup. Determ.</b>	<b>Sup. Resuelta</b>
1700000004701655	23-034-006-00200-0001	OLIVAR	S		0,17		0,17	0,17
1700000004701656	23-034-006-00201-0001	OLIVAR	S		1,49		1,49	1,49
1700000004701657	23-034-006-09080-0003	OLIVAR	S		0,04		0,04	0,04

**INCIDENCIAS****INCIDENCIA DESCRIPCIÓN**

74018	Productor que no es agricultor a título principal, según los datos del ejercicio fiscal n-1 y seguridad socia.
74053	Importe inferior a 100 Euros

(1) Con incidencias que retienen pago o deniegan el expediente.

(2) Se calcula sobre superficie declarada admisible.

(3) Aplicación del artículo 16 bis del RD 147/2023.

(4) Expediente con algunos recintos de pastos permanentes ubicados en espacios protegidos donde la carga ganadera mínima será 0,1 UGM/ha.

Puede verificar la integridad de una copia de este documento mediante la lectura del código QR adjunto o mediante el acceso a la dirección <https://ws050.juntadeandalucia.es/verificarFirma> indicando el código de VERIFICACIÓN

FIRMADO POR	RAQUEL MARIA ESPIN CRESPO	17/10/2024
VERIFICACIÓN	Pk2jmWSPEJNMB623FQZ8JEKDMKEPRE	PÁG. 2773/4804



**APELLIDOS Y NOMBRE / RAZÓN SOCIAL**

CASTILLO MORAL FRANCISCO JAVIER

**NIF**

\*\*\*\*7731\*

**EXPEDIENTE**

1003371

**RESOLUCIÓN**

DENEGACIÓN DE LA AYUDA

**DATOS DE MANTENIMIENTO UNIDADES**

<b>GRUPO DE PAGO</b>	<b>Sup. Dec. Admisible</b>	<b>Sup. Resuelta</b>	<b>Sobredecl.</b>	<b>% Sobredecl.</b>
ZONAS DE MONTAÑA	0,00	0,00	0,00	0,00

**RESUMEN DE PAGOS**

	<b>IMPORTE ( Euros )</b>			
	<b>RESUELTO</b>	<b>FEADER</b>	<b>MAPA</b>	<b>CAPADR</b>
A pagar	0,00	0,00	0,00	0,00

**APLICACIÓN DE REDUCCIONES Y PENALIZACIONES (%)**

<b>Crterios de subvencionabilidad (1)</b>	<b>Presentación tardía</b>	<b>Omisión declaración</b>	<b>Condicionalidad</b>
100,00	0,00	0,00	0,00

**IMPORTE ( Euros )**

<b>Calculado(2)</b>	<b>Reducción</b>	<b>Penalización</b>	<b>Reducción Penalización (3)</b>	<b>Penalización adicional</b>	<b>Resuelto</b>	<b>FEADER</b>	<b>MAPA</b>	<b>CAPADR</b>
0,00 €	0,00 €	0,00 €	0,00 €	0,00 €	0,00 €	0,00 €	0,00 €	0,00 €
<b>Importe Unitario:</b>	93,00 €	<b>Nuevo Importe Unitario:</b>	0,00 €					

**RECINTOS PROPUESTOS**

<b>REF.</b>	<b>REFERENCIA SIGPAC</b>	<b>CULTIVO</b>	<b>S/R</b>	<b>USO SIGPAC</b>	<b>Sup. Dec. admisible</b>	<b>Sup. Campo</b>	<b>Sup. Determ.</b>	<b>Sup. Resuelta</b>
1700000004582090	23-900-043-00122-0004	OLIVAR	S		2,03		2,03	2,03

**INCIDENCIAS****INCIDENCIA DESCRIPCIÓN**

74018	Productor que no es agricultor a título principal, según los datos del ejercicio fiscal n-1 y seguridad socia.
74053	Importe inferior a 100 Euros

(1) Con incidencias que retienen pago o deniegan el expediente.

(2) Se calcula sobre superficie declarada admisible.

(3) Aplicación del artículo 16 bis del RD 147/2023.

(4) Expediente con algunos recintos de pastos permanentes ubicados en espacios protegidos donde la carga ganadera mínima será 0,1 UGM/ha.

Puede verificar la integridad de una copia de este documento mediante la lectura del código QR adjunto o mediante el acceso a la dirección <https://ws050.juntadeandalucia.es/verificarFirma> indicando el código de VERIFICACIÓN

FIRMADO POR	RAQUEL MARIA ESPIN CRESPO	17/10/2024
VERIFICACIÓN	Pk2jmWSPEJNMB623FQZ8JEKDMKEPRE	PÁG. 2774/4804



**APELLIDOS Y NOMBRE / RAZÓN SOCIAL**

CASTILLO PEREZ DOLORES

**NIF**

\*\*\*\*1481\*

**EXPEDIENTE**

1104903

**RESOLUCIÓN**

DENEGACIÓN DE LA AYUDA

**DATOS DE MANTENIMIENTO UNIDADES****GRUPO DE PAGO**

ZONAS DE MONTAÑA

**Sup. Dec.  
Admisible**

0,00

**Sup.  
Resuelta**

0,00

**Sobredecl.**

0,00

**% Sobredecl.**

0,00

**RESUMEN DE PAGOS****IMPORTE ( Euros )**

	<b>RESUELTO</b>	<b>FEADER</b>	<b>MAPA</b>	<b>CAPADR</b>
A pagar	0,00	0,00	0,00	0,00

**APLICACIÓN DE REDUCCIONES Y PENALIZACIONES (%)**

<b>Criterios de subvencionabilidad (1)</b>	<b>Presentación tardía</b>	<b>Omisión declaración</b>	<b>Condicionalidad</b>
100,00	0,00	0,00	0,00

**IMPORTE ( Euros )**

<b>Calculado(2)</b>	<b>Reducción</b>	<b>Penalización</b>	<b>Reducción Penalización (3)</b>	<b>Penalización adicional</b>	<b>Resuelto</b>	<b>FEADER</b>	<b>MAPA</b>	<b>CAPADR</b>
0,00 €	0,00 €	0,00 €	0,00 €	0,00 €	0,00 €	0,00 €	0,00 €	0,00 €
<b>Importe Unitario:</b>	93,00 €	<b>Nuevo Importe Unitario:</b>	0,00 €					

**RECINTOS PROPUESTOS**

<b>REF.</b>	<b>REFERENCIA SIGPAC</b>	<b>CULTIVO</b>	<b>S/R</b>	<b>USO SIGPAC</b>	<b>Sup. Dec. admisible</b>	<b>Sup. Campo</b>	<b>Sup. Determ.</b>	<b>Sup. Resuelta</b>
-1244290	23-034-003-00009-0002	OLIVAR	S		0,02		0,02	0,02
170000005139946	23-034-003-00011-0002	OLIVAR	S		0,30		0,30	0,30
170000005139947	23-034-009-00458-0001	OLIVAR	S		0,22		0,22	0,22
170000005139951	23-034-005-00096-0001	OLIVAR	S		0,55		0,55	0,55

**INCIDENCIAS****INCIDENCIA DESCRIPCIÓN**

74018	Productor que no es agricultor a título principal, según los datos del ejercicio fiscal n-1 y seguridad socia.
74053	Importe inferior a 100 Euros

(1) Con incidencias que retienen pago o deniegan el expediente.

(2) Se calcula sobre superficie declarada admisible.

(3) Aplicación del artículo 16 bis del RD 147/2023.

(4) Expediente con algunos recintos de pastos permanentes ubicados en espacios protegidos donde la carga ganadera mínima será 0,1 UGM/ha.

Puede verificar la integridad de una copia de este documento mediante la lectura del código QR adjunto o mediante el acceso a la dirección <https://ws050.juntadeandalucia.es/verificarFirma> indicando el código de VERIFICACIÓN

FIRMADO POR

RAQUEL MARIA ESPIN CRESPO

17/10/2024

VERIFICACIÓN

Pk2jmWSPEJNMB623FQZ8JEKDMKEPRE

PÁG. 2775/4804



**APELLIDOS Y NOMBRE / RAZÓN SOCIAL**

CASTILLO RUEDA FELIX

**NIF**

\*\*\*\*4861\*

**EXPEDIENTE**

1260012

**RESOLUCIÓN**

DENEGACIÓN DE LA AYUDA

**DATOS DE MANTENIMIENTO UNIDADES**

<b>GRUPO DE PAGO</b>	<b>Sup. Dec. Admisible</b>	<b>Sup. Resuelta</b>	<b>Sobredecl.</b>	<b>% Sobredecl.</b>
ZONAS DE MONTAÑA	0,00	0,00	0,00	0,00

**RESUMEN DE PAGOS**

	<b>IMPORTE ( Euros )</b>			
	<b>RESUELTO</b>	<b>FEADER</b>	<b>MAPA</b>	<b>CAPADR</b>
A pagar	0,00	0,00	0,00	0,00

**APLICACIÓN DE REDUCCIONES Y PENALIZACIONES (%)**

<b>Criterios de subvencionabilidad (1)</b>	<b>Presentación tardía</b>	<b>Omisión declaración</b>	<b>Condicionality</b>
100,00	0,00	0,00	0,00

**IMPORTE ( Euros )**

<b>Calculado(2)</b>	<b>Reducción</b>	<b>Penalización</b>	<b>Reducción Penalización (3)</b>	<b>Penalización adicional</b>	<b>Resuelto</b>	<b>FEADER</b>	<b>MAPA</b>	<b>CAPADR</b>
0,00 €	0,00 €	0,00 €	0,00 €	0,00 €	0,00 €	0,00 €	0,00 €	0,00 €
<b>Importe Unitario:</b>	93,00 €	<b>Nuevo Importe Unitario:</b>	0,00 €					

**RECINTOS PROPUESTOS**

<b>REF.</b>	<b>REFERENCIA SIGPAC</b>	<b>CULTIVO</b>	<b>S/R</b>	<b>USO SIGPAC</b>	<b>Sup. Dec. admisible</b>	<b>Sup. Campo</b>	<b>Sup. Determ.</b>	<b>Sup. Resuelta</b>
-1198226	23-026-017-00537-0001	OLIVAR	S		0,02		0,02	0,00
-475693	23-026-011-01083-0001	OLIVAR	S		0,09		0,09	0,09
5264220	23-026-005-00593-0001	OLIVAR	S		0,67		0,67	0,67
5264221	23-026-017-00152-0001	OLIVAR	S		0,43		0,43	0,43
1700000004637655	23-026-011-00821-0001	OLIVAR	S		0,04		0,04	0,04
1700000004637658	23-026-017-00159-0001	OLIVAR	S		0,23		0,23	0,23
1700000004637659	23-026-011-00822-0003	OLIVAR	S		0,12		0,12	0,12
1700000004637660	23-026-005-00592-0003	OLIVAR	S		0,21		0,21	0,21
1700000004637662	23-026-005-00607-0009	OLIVAR	S		0,05		0,05	0,05

**INCIDENCIAS****INCIDENCIA DESCRIPCIÓN**

242	Recinto pendiente de acreditación de titularidad. Recinto:23-026-017-00537-00001 Cultivo:101010 OLIVAR-PICUAL Secano
74018	Productor que no es agricultor a título principal, según los datos del ejercicio fiscal n-1 y seguridad socia.
74053	Importe inferior a 100 Euros

(1) Con incidencias que retienen pago o deniegan el expediente.

(2) Se calcula sobre superficie declarada admisible.

(3) Aplicación del artículo 16 bis del RD 147/2023.

(4) Expediente con algunos recintos de pastos permanentes ubicados en espacios protegidos donde la carga ganadera mínima será 0,1 UGM/ha.

Puede verificar la integridad de una copia de este documento mediante la lectura del código QR adjunto o mediante el acceso a la dirección <https://ws050.juntadeandalucia.es/verificarFirma> indicando el código de VERIFICACIÓN

FIRMADO POR

RAQUEL MARIA ESPIN CRESPO

17/10/2024

VERIFICACIÓN

Pk2jmWSPEJNMB623FQZ8JEKDMKEPRE

PÁG. 2776/4804





**APELLIDOS Y NOMBRE / RAZÓN SOCIAL**

CASTILLO SEVILLA JOSEFA

**NIF**

\*\*\*\*2860\*

**EXPEDIENTE**

1025840

**RESOLUCIÓN**

DENEGACIÓN DE LA AYUDA

**DATOS DE MANTENIMIENTO UNIDADES****GRUPO DE PAGO**

ZONAS DE MONTAÑA

**Sup. Dec.  
Admisible**

0,00

**Sup.  
Resuelta**

0,00

**Sobredecl.**

0,00

**% Sobredecl.**

0,00

**RESUMEN DE PAGOS****IMPORTE ( Euros )**

	RESUELTO	FEADER	MAPA	CAPADR
A pagar	0,00	0,00	0,00	0,00

**APLICACIÓN DE REDUCCIONES Y PENALIZACIONES (%)**

Crterios de subvencionabilidad (1)	Presentación tardía	Omisión declaración	Condicionalidad
100,00	0,00	0,00	0,00

**IMPORTE ( Euros )**

Calculado(2)	Reducción	Penalización	Reducción Penalización (3)	Penalización adicional	Resuelto	FEADER	MAPA	CAPADR
0,00 €	0,00 €	0,00 €	0,00 €	0,00 €	0,00 €	0,00 €	0,00 €	0,00 €
Importe Unitario:	93,00 €	Nuevo Importe Unitario:	0,00 €					

**RECINTOS PROPUESTOS**

REF.	REFERENCIA SIGPAC	CULTIVO	S/R	USO SIGPAC	Sup. Dec. admisible	Sup. Campo	Sup. Determ.	Sup. Resuelta
-457930	23-026-029-00372-0002	OLIVAR	R		0,06		0,06	0,06
1700000006161734	23-026-005-00351-0002	OLIVAR	S		0,03		0,03	0,03
1700000006161735	23-026-005-00492-0001	OLIVAR	S		0,01		0,01	0,01
1700000006161738	23-026-005-00494-0001	OLIVAR	S		0,21		0,21	0,21
1700000006161742	23-026-018-00185-0001	OLIVAR	S		0,01		0,01	0,01
1700000006161743	23-026-018-00194-0001	OLIVAR	S		0,55		0,55	0,55
1700000006161744	23-026-020-00207-0002	OLIVAR	S		0,28		0,28	0,28
1700000006161745	23-026-020-00208-0002	OLIVAR	S		0,17		0,17	0,17
1700000006161746	23-026-020-00417-0002	OLIVAR	S		0,01		0,01	0,01
1700000006161747	23-026-029-00352-0004	OLIVAR	S		0,01		0,01	0,01
1700000006161748	23-026-029-00368-0003	OLIVAR	S		0,29		0,29	0,29
1700000006161749	23-026-029-00371-0001	OLIVAR	R		0,01		0,01	0,01
1700000006161751	23-026-014-00268-0002	OLIVAR	S		0,04		0,04	0,04
1700000006161753	23-026-014-00338-0001	OLIVAR	S		0,01		0,01	0,01
1700000006161754	23-026-014-00341-0001	OLIVAR	S		0,05		0,05	0,05
1700000006161755	23-026-014-00342-0001	OLIVAR	S		0,01		0,01	0,01
1700000006161756	23-026-014-00270-0002	OLIVAR	S		0,12		0,12	0,12

**INCIDENCIAS****INCIDENCIA DESCRIPCIÓN**

74018	Productor que no es agricultor a título principal, según los datos del ejercicio fiscal n-1 y seguridad socia.
74053	Importe inferior a 100 Euros

(1) Con incidencias que retienen pago o deniegan el expediente.

(2) Se calcula sobre superficie declarada admisible.

(3) Aplicación del artículo 16 bis del RD 147/2023.

(4) Expediente con algunos recintos de pastos permanentes ubicados en espacios protegidos donde la carga ganadera mínima será 0,1 UGM/ha.

Puede verificar la integridad de una copia de este documento mediante la lectura del código QR adjunto o mediante el acceso a la dirección <https://ws050.juntadeandalucia.es/verificarFirma> indicando el código de VERIFICACIÓN

FIRMADO POR

RAQUEL MARIA ESPIN CRESPO

17/10/2024

VERIFICACIÓN

Pk2jmWSPEJNMB623FQZ8JEKDMKEPRE

PÁG. 2777/4804



**APELLIDOS Y NOMBRE / RAZÓN SOCIAL**

CASTILLO SILES ANTONIA

**NIF**

\*\*\*\*5581\*

**EXPEDIENTE**

1128961

**RESOLUCIÓN**

DENEGACIÓN DE LA AYUDA

**DATOS DE MANTENIMIENTO UNIDADES****GRUPO DE PAGO**

ZONAS DE MONTAÑA

**Sup. Dec.  
Admisible**

0,00

**Sup.  
Resuelta**

0,00

**Sobredecl.**

0,00

**% Sobredecl.**

0,00

**RESUMEN DE PAGOS****IMPORTE ( Euros )**

	RESUELTO	FEADER	MAPA	CAPADR
A pagar	0,00	0,00	0,00	0,00

**APLICACIÓN DE REDUCCIONES Y PENALIZACIONES (%)**

Crterios de subvencionabilidad (1)	Presentación tardía	Omisión declaración	Condicionalidad
100,00	0,00	0,00	0,00

**IMPORTE ( Euros )**

Calculado(2)	Reducción	Penalización	Reducción Penalización (3)	Penalización adicional	Resuelto	FEADER	MAPA	CAPADR
0,00 €	0,00 €	0,00 €	0,00 €	0,00 €	0,00 €	0,00 €	0,00 €	0,00 €
Importe Unitario:	93,00 €	Nuevo Importe Unitario:	0,00 €					

**RECINTOS PROPUESTOS**

REF.	REFERENCIA SIGPAC	CULTIVO	S/R	USO SIGPAC	Sup. Dec. admisible	Sup. Campo	Sup. Determ.	Sup. Resuelta
-1207250	23-026-016-00903-0001	OLIVAR	S		0,25		0,25	0,25
170000005893779	23-026-016-00986-0003	OLIVAR	S		1,52		1,52	1,52
170000005893780	23-026-016-00903-0004	OLIVAR	S		0,07		0,07	0,07
170000005893781	23-026-016-00986-0002	OLIVAR	S		1,24		1,24	1,24

**INCIDENCIAS****INCIDENCIA DESCRIPCIÓN**

2454	Solicitante de intervención 6613 cuyo regimen de afiliacion a la SS no es ni el sistema especial agrario(cuenta ajena) ni autonomo con actividad agraria.
74018	Productor que no es agricultor a titulo principal, según los datos del ejercicio fiscal n-1 y seguridad socia.
74053	Importe inferior a 100 Euros

(1) Con incidencias que retienen pago o deniegan el expediente.

(2) Se calcula sobre superficie declarada admisible.

(3) Aplicación del artículo 16 bis del RD 147/2023.

(4) Expediente con algunos recintos de pastos permanentes ubicados en espacios protegidos donde la carga ganadera mínima será 0,1 UGM/ha.

Puede verificar la integridad de una copia de este documento mediante la lectura del código QR adjunto o mediante el acceso a la dirección <https://ws050.juntadeandalucia.es/verificarFirma> indicando el código de VERIFICACIÓN

FIRMADO POR

RAQUEL MARIA ESPIN CRESPO

17/10/2024

VERIFICACIÓN

Pk2jmWSPEJNMB623FQZ8JEKDMKEPRE

PÁG. 2778/4804



**APELLIDOS Y NOMBRE / RAZÓN SOCIAL**

CASTILLO VILLAR MARIA TERESA

**NIF**

\*\*\*\*7075\*

**EXPEDIENTE**

1283352

**RESOLUCIÓN**

DENEGACIÓN DE LA AYUDA

**DATOS DE MANTENIMIENTO UNIDADES****GRUPO DE PAGO**

ZONAS DE MONTAÑA

**Sup. Dec.  
Admisible**

0,00

**Sup.  
Resuelta**

0,00

**Sobredecl.**

0,00

**% Sobredecl.**

0,00

**RESUMEN DE PAGOS****IMPORTE ( Euros )**

	RESUELTO	FEADER	MAPA	CAPADR
A pagar	0,00	0,00	0,00	0,00

**APLICACIÓN DE REDUCCIONES Y PENALIZACIONES (%)**

Crterios de subvencionabilidad (1)	Presentación tardía	Omisión declaración	Condicionalidad
100,00	0,00	0,00	0,00

**IMPORTE ( Euros )**

Calculado(2)	Reducción	Penalización	Reducción Penalización (3)	Penalización adicional	Resuelto	FEADER	MAPA	CAPADR
0,00 €	0,00 €	0,00 €	0,00 €	0,00 €	0,00 €	0,00 €	0,00 €	0,00 €
Importe Unitario:	93,00 €	Nuevo Importe Unitario:	0,00 €					

**RECINTOS PROPUESTOS**

REF.	REFERENCIA SIGPAC	CULTIVO	S/R	USO SIGPAC	Sup. Dec. admisible	Sup. Campo	Sup. Determ.	Sup. Resuelta
-126515	23-025-010-00303-0001	OLIVAR	S		2,51		2,51	2,51
6938892	23-025-002-00504-0001	OLIVAR	S		1,64		1,64	1,64
6938894	23-025-003-00281-0001	OLIVAR	S		1,48		1,48	1,48
6938897	23-025-003-00280-0001	OLIVAR	S		0,75		0,75	0,75

**INCIDENCIAS****INCIDENCIA DESCRIPCIÓN**

2454	Solicitante de intervención 6613 cuyo regimen de afiliacion a la SS no es ni el sistema especial agrario(cuenta ajena) ni autonomo con actividad agraria.
74018	Productor que no es agricultor a titulo principal, según los datos del ejercicio fiscal n-1 y seguridad socia.
74053	Importe inferior a 100 Euros

(1) Con incidencias que retienen pago o deniegan el expediente.

(2) Se calcula sobre superficie declarada admisible.

(3) Aplicación del artículo 16 bis del RD 147/2023.

(4) Expediente con algunos recintos de pastos permanentes ubicados en espacios protegidos donde la carga ganadera mínima será 0,1 UGM/ha.

Puede verificar la integridad de una copia de este documento mediante la lectura del código QR adjunto o mediante el acceso a la dirección <https://ws050.juntadeandalucia.es/verificarFirma> indicando el código de VERIFICACIÓN

FIRMADO POR

RAQUEL MARIA ESPIN CRESPO

17/10/2024

VERIFICACIÓN

Pk2jmWSPEJNMB623FQZ8JEKDMKEPRE

PÁG. 2779/4804



**APELLIDOS Y NOMBRE / RAZÓN SOCIAL**

CASTILLO ZAFRA LUCIA

**NIF**

\*\*\*\*8602\*

**EXPEDIENTE**

1166750

**RESOLUCIÓN**

DENEGACIÓN DE LA AYUDA

**DATOS DE MANTENIMIENTO UNIDADES****GRUPO DE PAGO**

ZONAS DE MONTAÑA

**Sup. Dec.  
Admisible**

0,00

**Sup.  
Resuelta**

0,00

**Sobredecl.**

0,00

**% Sobredecl.**

0,00

**RESUMEN DE PAGOS****IMPORTE ( Euros )**

	RESUELTO	FEADER	MAPA	CAPADR
A pagar	0,00	0,00	0,00	0,00

**APLICACIÓN DE REDUCCIONES Y PENALIZACIONES (%)**

Criterios de subvencionabilidad (1)	Presentación tardía	Omisión declaración	Condicionalidad
100,00	0,00	0,00	0,00

**IMPORTE ( Euros )**

Calculado(2)	Reducción	Penalización	Reducción Penalización (3)	Penalización adicional	Resuelto	FEADER	MAPA	CAPADR
0,00 €	0,00 €	0,00 €	0,00 €	0,00 €	0,00 €	0,00 €	0,00 €	0,00 €
Importe Unitario:	93,00 €	Nuevo Importe Unitario:	0,00 €					

**RECINTOS PROPUESTOS**

REF.	REFERENCIA SIGPAC	CULTIVO	S/R	USO SIGPAC	Sup. Dec. admisible	Sup. Campo	Sup. Determ.	Sup. Resuelta
-498204	23-026-018-00306-0001	OLIVAR	R		0,18		0,18	0,18
1700000002240926	23-026-011-00870-0002	OLIVAR	S		0,29		0,29	0,29
1700000002240927	23-026-019-00301-0001	OLIVAR	S		1,08		1,08	1,08
1700000002240928	23-026-020-00051-0002	OLIVAR	S		0,65		0,65	0,65
1700000002240930	23-026-029-00101-0001	OLIVAR	S		1,36		1,36	1,36

**INCIDENCIAS****INCIDENCIA DESCRIPCIÓN**

2454	Solicitante de intervención 6613 cuyo regimen de afiliacion a la SS no es ni el sistema especial agrario(cuenta ajena) ni autonomo con actividad agraria.
74018	Productor que no es agricultor a título principal, según los datos del ejercicio fiscal n-1 y seguridad socia.
74053	Importe inferior a 100 Euros

(1) Con incidencias que retienen pago o deniegan el expediente.

(2) Se calcula sobre superficie declarada admisible.

(3) Aplicación del artículo 16 bis del RD 147/2023.

(4) Expediente con algunos recintos de pastos permanentes ubicados en espacios protegidos donde la carga ganadera mínima será 0,1 UGM/ha.

Puede verificar la integridad de una copia de este documento mediante la lectura del código QR adjunto o mediante el acceso a la dirección <https://ws050.juntadeandalucia.es/verificarFirma> indicando el código de VERIFICACIÓN

FIRMADO POR

RAQUEL MARIA ESPIN CRESPO

17/10/2024

VERIFICACIÓN

Pk2jmWSPEJNMB623FQZ8JEKDMKEPRE

PÁG. 2780/4804



**APELLIDOS Y NOMBRE / RAZÓN SOCIAL**

CASTRO CABRERA ENCARNACION

**NIF**

\*\*\*\*4670\*

**EXPEDIENTE**

1197966

**RESOLUCIÓN**

DENEGACIÓN DE LA AYUDA

**DATOS DE MANTENIMIENTO UNIDADES****GRUPO DE PAGO**

ZONAS DE MONTAÑA

**Sup. Dec.  
Admisible**

0,00

**Sup.  
Resuelta**

0,00

**Sobredecl.**

0,00

**% Sobredecl.**

0,00

**RESUMEN DE PAGOS****IMPORTE ( Euros )**

	RESUELTO	FEADER	MAPA	CAPADR
A pagar	0,00	0,00	0,00	0,00

**APLICACIÓN DE REDUCCIONES Y PENALIZACIONES (%)**

Criterios de subvencionabilidad (1)	Presentación tardía	Omisión declaración	Condicionalidad
100,00	0,00	0,00	0,00

**IMPORTE ( Euros )**

Calculado(2)	Reducción	Penalización	Reducción Penalización (3)	Penalización adicional	Resuelto	FEADER	MAPA	CAPADR
0,00 €	0,00 €	0,00 €	0,00 €	0,00 €	0,00 €	0,00 €	0,00 €	0,00 €
<b>Importe Unitario:</b>	93,00 €	<b>Nuevo Importe Unitario:</b>	0,00 €					

**INCIDENCIAS****INCIDENCIA DESCRIPCIÓN**

74018	Productor que no es agricultor a título principal, según los datos del ejercicio fiscal n-1 y seguridad socia.
74051	Solicitante de intervención 6613, que no declara ningun recinto en zona desfavorecida.
74053	Importe inferior a 100 Euros

(1) Con incidencias que retienen pago o deniegan el expediente.

(2) Se calcula sobre superficie declarada admisible.

(3) Aplicación del artículo 16 bis del RD 147/2023.

(4) Expediente con algunos recintos de pastos permanentes ubicados en espacios protegidos donde la carga ganadera mínima será 0,1 UGM/ha.

Puede verificar la integridad de una copia de este documento mediante la lectura del código QR adjunto o mediante el acceso a la dirección <https://ws050.juntadeandalucia.es/verificarFirma> indicando el código de VERIFICACIÓN

FIRMADO POR

RAQUEL MARIA ESPIN CRESPO

17/10/2024

VERIFICACIÓN

Pk2jmWSPEJNMB623FQZ8JEKDMKEPRE

PÁG. 2781/4804





**APELLIDOS Y NOMBRE / RAZÓN SOCIAL**  
CASTRO CASTRO MARIA MERCEDES

**NIF**  
\*\*\*\*0395\*

**EXPEDIENTE**  
1255190

**RESOLUCIÓN**  
DENEGACIÓN DE LA AYUDA

**DATOS DE MANTENIMIENTO UNIDADES**

GRUPO DE PAGO	Sup. Dec. Admisible	Sup. Resuelta	Sobredecl.	% Sobredecl.
ZONAS DE MONTAÑA	0,00	0,00	0,00	0,00

**RESUMEN DE PAGOS**

A pagar	IMPORTE ( Euros )			
	RESUELTO	FEADER	MAPA	CAPADR
	0,00	0,00	0,00	0,00

**APLICACIÓN DE REDUCCIONES Y PENALIZACIONES (%)**

Criterios de subvencionabilidad (1)	Presentación tardía	Omisión declaración	Condicionalidad
100,00	0,00	0,00	0,00

**IMPORTE ( Euros )**

Calculado(2)	Reducción	Penalización	Reducción Penalización (3)	Penalización adicional	Resuelto	FEADER	MAPA	CAPADR
0,00 €	0,00 €	0,00 €	0,00 €	0,00 €	0,00 €	0,00 €	0,00 €	0,00 €
Importe Unitario:	93,00 €	Nuevo Importe Unitario:	0,00 €					

**RECINTOS PROPUESTOS**

REF.	REFERENCIA SIGPAC	CULTIVO	S/R	USO SIGPAC	Sup. Dec. admisible	Sup. Campo	Sup. Determ.	Sup. Resuelta
-1135047	23-043-002-00284-0002	OLIVAR	R		0,04		0,04	0,04
-1135045	23-043-002-00249-0001	OLIVAR	S		0,25		0,25	0,25
-1135041	23-043-002-00722-0001	OLIVAR	R		0,03		0,03	0,03
4139960	23-043-002-00581-0001	OLIVAR	S		0,31		0,31	0,31
5316199	23-043-002-00724-0001	OLIVAR	S		0,02		0,02	0,02
5316211	23-043-002-00546-0001	OLIVAR	S		0,19		0,19	0,19
5316221	23-043-002-00583-0001	OLIVAR	S		0,05		0,05	0,05
1700000005479089	23-043-002-00326-0001	OLIVAR	S		0,63		0,63	0,63
1700000005479090	23-043-002-00327-0001	OLIVAR	S		0,63		0,63	0,63
1700000005479091	23-043-002-00388-0001	OLIVAR	R		0,12		0,12	0,12
1700000006196141	23-043-002-00114-0001	OLIVAR	R		0,13		0,13	0,13
1700000006196142	23-043-002-00115-0001	OLIVAR	R		0,09		0,09	0,09
1700000006196143	23-043-002-00562-0002	OLIVAR	R		0,29		0,29	0,26
1700000006196144	23-043-002-00801-0002	OLIVAR	S		1,68		1,68	1,68
1700000006196145	23-043-002-00250-0001	OLIVAR	S		0,24		0,24	0,24
1700000006196146	23-043-002-00251-0001	OLIVAR	S		0,04		0,04	0,04
1700000006196147	23-043-002-00282-0001	OLIVAR	S		0,47		0,47	0,47
1700000006196148	23-043-002-00283-0001	OLIVAR	R		0,26		0,26	0,26
1700000006196149	23-043-002-00798-0002	OLIVAR	S		0,42		0,42	0,42
1700000006196150	23-043-002-00799-0003	OLIVAR	S		0,28		0,28	0,28
1700000006196151	23-043-002-00790-0003	OLIVAR	S		0,06		0,06	0,06
1700000006196152	23-043-002-00797-0002	OLIVAR	S		0,12		0,12	0,12
1700000006196153	23-043-002-00801-0001	OLIVAR	S		0,63		0,63	0,63
1700000006196156	23-043-002-00535-0003	OLIVAR	S		0,27		0,27	0,27
1700000006196157	23-043-002-00579-0001	OLIVAR	S		0,45		0,45	0,45
1700000006196158	23-043-002-00697-0001	OLIVAR	S		0,01		0,01	0,01
1700000006196159	23-043-002-00771-0001	OLIVAR	S		0,12		0,12	0,12

(1) Con incidencias que retienen pago o deniegan el expediente.  
 (2) Se calcula sobre superficie declarada admisible.  
 (3) Aplicación del artículo 16 bis del RD 147/2023.  
 (4) Expediente con algunos recintos de pastos permanentes ubicados en espacios protegidos donde la carga ganadera mínima será 0,1 UGM/ha.

Puede verificar la integridad de una copia de este documento mediante la lectura del código QR adjunto o mediante el acceso a la dirección <a href="https://ws050.juntadeandalucia.es/verificarFirma">https://ws050.juntadeandalucia.es/verificarFirma</a> indicando el código de VERIFICACIÓN			
FIRMADO POR	RAQUEL MARIA ESPIN CRESPO	17/10/2024	
VERIFICACIÓN	Pk2jmWSPEJNMB623FQZ8JEKDMKEPRE	PÁG. 2782/4804	



**INCIDENCIAS**

**INCIDENCIA DESCRIPCIÓN**

- 4272 Verifica que las líneas de declaración de las Solicitudes Únicas no tienen solapes con la capa de Retroactividad Gráfica (ambas de la misma campaña) a nivel de expediente/línea de declaración gráfica de la solicitud.  
Recinto:23-043-002-00562-00002 Cultivo: - Agregado de la referencia del recinto.:0 Zona de la referencia del recinto.:0 Superficie solapada.:0,03 Id. Incid.:98031949
- 74018 Productor que no es agricultor a título principal, según los datos del ejercicio fiscal n-1 y seguridad socia.
- 74053 Importe inferior a 100 Euros

(1) Con incidencias que retienen pago o deniegan el expediente.  
(2) Se calcula sobre superficie declarada admisible.  
(3) Aplicación del artículo 16 bis del RD 147/2023.  
(4) Expediente con algunos recintos de pastos permanentes ubicados en espacios protegidos donde la carga ganadera mínima será 0,1 UGM/ha.

Puede verificar la integridad de una copia de este documento mediante la lectura del código QR adjunto o mediante el acceso a la dirección <https://ws050.juntadeandalucia.es/verificarFirma> indicando el código de VERIFICACIÓN

FIRMADO POR	RAQUEL MARIA ESPIN CRESPO	17/10/2024
VERIFICACIÓN	Pk2jmWSPEJNMB623FQZ8JEKDMKEPRE	PÁG. 2783/4804



**APELLIDOS Y NOMBRE / RAZÓN SOCIAL**

CASTRO GARRIDO ANTONIA SONIA

**NIF**

\*\*\*\*3355\*

**EXPEDIENTE**

1081854

**RESOLUCIÓN**

DENEGACIÓN DE LA AYUDA

**DATOS DE MANTENIMIENTO UNIDADES****GRUPO DE PAGO**

ZONAS DE MONTAÑA

**Sup. Dec.  
Admisible**

0,00

**Sup.  
Resuelta**

0,00

**Sobredecl.**

0,00

**% Sobredecl.**

0,00

**RESUMEN DE PAGOS****IMPORTE ( Euros )**

	RESUELTO	FEADER	MAPA	CAPADR
A pagar	0,00	0,00	0,00	0,00

**APLICACIÓN DE REDUCCIONES Y PENALIZACIONES (%)**

Crterios de subvencionabilidad (1)	Presentación tardía	Omisión declaración	Condicionalidad
100,00	0,00	0,00	0,00

**IMPORTE ( Euros )**

Calculado(2)	Reducción	Penalización	Reducción Penalización (3)	Penalización adicional	Resuelto	FEADER	MAPA	CAPADR
0,00 €	0,00 €	0,00 €	0,00 €	0,00 €	0,00 €	0,00 €	0,00 €	0,00 €
Importe Unitario:	93,00 €	Nuevo Importe Unitario:	0,00 €					

**RECINTOS PROPUESTOS**

REF.	REFERENCIA SIGPAC	CULTIVO	S/R	USO SIGPAC	Sup. Dec. admisible	Sup. Campo	Sup. Determ.	Sup. Resuelta
-47761	23-002-010-00051-0001	OLIVAR	S		0,31		0,31	0,31
170000006027662	23-002-036-00302-0001	OLIVAR	S		1,03		1,03	1,03
170000006027663	23-033-004-00519-0001	OLIVAR	S		0,01		0,01	0,01
170000006027664	23-033-004-09016-0009	OLIVAR	S		0,01		0,01	0,01
170000006027665	23-033-004-00520-0002	OLIVAR	S		0,27		0,27	0,27
170000006027666	23-002-037-00082-0001	OLIVAR	S		0,05		0,05	0,05
170000006027667	23-002-037-00083-0003	OLIVAR	S		0,84		0,84	0,84
170000006027668	23-002-037-00099-0001	OLIVAR	S		0,02		0,02	0,02
170000006027669	23-033-004-00114-0002	OLIVAR	S		0,32		0,32	0,32
170000006027670	23-033-004-09013-0001	OLIVAR	S		0,01		0,01	0,01
170000006027671	23-033-004-00520-0001	OLIVAR	S		0,41		0,41	0,41

**INCIDENCIAS****INCIDENCIA DESCRIPCIÓN**

2454	Solicitante de intervención 6613 cuyo regimen de afiliación a la SS no es ni el sistema especial agrario(cuenta ajena) ni autonomo con actividad agraria.
74018	Productor que no es agricultor a título principal, según los datos del ejercicio fiscal n-1 y seguridad socia.
74053	Importe inferior a 100 Euros

(1) Con incidencias que retienen pago o deniegan el expediente.

(2) Se calcula sobre superficie declarada admisible.

(3) Aplicación del artículo 16 bis del RD 147/2023.

(4) Expediente con algunos recintos de pastos permanentes ubicados en espacios protegidos donde la carga ganadera mínima será 0,1 UGM/ha.

Puede verificar la integridad de una copia de este documento mediante la lectura del código QR adjunto o mediante el acceso a la dirección <https://ws050.juntadeandalucia.es/verificarFirma> indicando el código de VERIFICACIÓN

FIRMADO POR

RAQUEL MARIA ESPIN CRESPO

17/10/2024

VERIFICACIÓN

Pk2jmWSPEJNMB623FQZ8JEKDMKEPRE

PÁG. 2784/4804





**APELLIDOS Y NOMBRE / RAZÓN SOCIAL**

CASTRO MESA LORENZO

**NIF**

\*\*\*\*5755\*

**EXPEDIENTE**

1201722

**RESOLUCIÓN**

DENEGACIÓN DE LA AYUDA

**DATOS DE MANTENIMIENTO UNIDADES****GRUPO DE PAGO**

ZONAS DE MONTAÑA

**Sup. Dec.  
Admisible**

0,00

**Sup.  
Resuelta**

0,00

**Sobredecl.**

0,00

**% Sobredecl.**

0,00

**RESUMEN DE PAGOS****IMPORTE ( Euros )**

	RESUELTO	FEADER	MAPA	CAPADR
A pagar	0,00	0,00	0,00	0,00

**APLICACIÓN DE REDUCCIONES Y PENALIZACIONES (%)**

Crterios de subvencionabilidad (1)	Presentación tardía	Omisión declaración	Condicionalidad
100,00	0,00	0,00	0,00

**IMPORTE ( Euros )**

Calculado(2)	Reducción	Penalización	Reducción Penalización (3)	Penalización adicional	Resuelto	FEADER	MAPA	CAPADR
0,00 €	0,00 €	0,00 €	0,00 €	0,00 €	0,00 €	0,00 €	0,00 €	0,00 €
Importe Unitario:	93,00 €	Nuevo Importe Unitario:	0,00 €					

**RECINTOS PROPUESTOS**

REF.	REFERENCIA SIGPAC	CULTIVO	S/R	USO SIGPAC	Sup. Dec. admisible	Sup. Campo	Sup. Determ.	Sup. Resuelta
-1040278	23-034-013-00059-0002	OLIVAR	S		0,13		0,13	0,13
170000005662848	23-093-006-00297-0005	OLIVAR	S		0,12		0,12	0,12
170000005662849	23-093-006-00300-0003	OLIVAR	S		0,01		0,01	0,01
170000005662850	23-093-006-00297-0002	OLIVAR	S		0,34		0,34	0,34
170000005895285	23-034-013-00020-0001	OLIVAR	S		0,54		0,54	0,54
170000005895286	23-093-005-00406-0002	OLIVAR	S		0,36		0,36	0,36
170000005895287	23-093-001-00343-0001	OLIVAR	S		1,29		1,29	1,29
170000005895288	23-093-005-00185-0001	OLIVAR	S		0,41		0,41	0,41
170000005895289	23-034-013-00059-0001	OLIVAR	S		0,52		0,52	0,52
170000005895290	23-034-013-00061-0002	OLIVAR	S		0,62		0,62	0,62
170000005895291	23-093-006-00157-0001	OLIVAR	R		1,44		1,44	1,44

**INCIDENCIAS****INCIDENCIA DESCRIPCIÓN**

2454	Solicitante de intervención 6613 cuyo regimen de afiliación a la SS no es ni el sistema especial agrario(cuenta ajena) ni autonomo con actividad agraria.
74018	Productor que no es agricultor a título principal, según los datos del ejercicio fiscal n-1 y seguridad socia.
74053	Importe inferior a 100 Euros

(1) Con incidencias que retienen pago o deniegan el expediente.

(2) Se calcula sobre superficie declarada admisible.

(3) Aplicación del artículo 16 bis del RD 147/2023.

(4) Expediente con algunos recintos de pastos permanentes ubicados en espacios protegidos donde la carga ganadera mínima será 0,1 UGM/ha.

Puede verificar la integridad de una copia de este documento mediante la lectura del código QR adjunto o mediante el acceso a la dirección <https://ws050.juntadeandalucia.es/verificarFirma> indicando el código de VERIFICACIÓN

FIRMADO POR

RAQUEL MARIA ESPIN CRESPO

17/10/2024

VERIFICACIÓN

Pk2jmWSPEJNMB623FQZ8JEKDMKEPRE

PÁG. 2785/4804



**APELLIDOS Y NOMBRE / RAZÓN SOCIAL**

CASTRO SANCHEZ FRANCISCO JAVIER

**NIF**

\*\*\*\*5452\*

**EXPEDIENTE**

1142769

**RESOLUCIÓN**

DENEGACIÓN DE LA AYUDA

**DATOS DE MANTENIMIENTO UNIDADES**

<b>GRUPO DE PAGO</b>	<b>Sup. Dec. Admisible</b>	<b>Sup. Resuelta</b>	<b>Sobredecl.</b>	<b>% Sobredecl.</b>
ZONAS DE MONTAÑA	0,00	0,00	0,00	0,00

**RESUMEN DE PAGOS**

	<b>IMPORTE ( Euros )</b>			
	<b>RESUELTO</b>	<b>FEADER</b>	<b>MAPA</b>	<b>CAPADR</b>
A pagar	0,00	0,00	0,00	0,00

**APLICACIÓN DE REDUCCIONES Y PENALIZACIONES (%)**

<b>Crterios de subvencionabilidad (1)</b>	<b>Presentación tardía</b>	<b>Omisión declaración</b>	<b>Condicionalidad</b>
100,00	0,00	0,00	0,00

**IMPORTE ( Euros )**

<b>Calculado(2)</b>	<b>Reducción</b>	<b>Penalización</b>	<b>Reducción Penalización (3)</b>	<b>Penalización adicional</b>	<b>Resuelto</b>	<b>FEADER</b>	<b>MAPA</b>	<b>CAPADR</b>
0,00 €	0,00 €	0,00 €	0,00 €	0,00 €	0,00 €	0,00 €	0,00 €	0,00 €
<b>Importe Unitario:</b>	93,00 €	<b>Nuevo Importe Unitario:</b>	0,00 €					

**RECINTOS PROPUESTOS**

<b>REF.</b>	<b>REFERENCIA SIGPAC</b>	<b>CULTIVO</b>	<b>S/R</b>	<b>USO SIGPAC</b>	<b>Sup. Dec. admisible</b>	<b>Sup. Campo</b>	<b>Sup. Determ.</b>	<b>Sup. Resuelta</b>
170000006399770	23-005-013-00082-0006	ALGODÓN	R		0,99		0,99	0,99
170000006399771	23-005-014-00029-0001	ALGODÓN	R		1,34		1,34	1,34
170000006399772	23-005-014-00024-0001	FLORES	R		1,25		1,25	1,25
170000006399773	23-005-015-00405-0006	ALGODÓN	R		2,44		2,44	2,44
170000006399774	23-005-013-00083-0001	ALGODÓN	R		0,87		0,87	0,87
170000006399775	23-005-013-00159-0001	ALGODÓN	R		1,01		1,01	1,01
170000006399776	23-005-013-00145-0001	TRIGO DURO	R		1,92		1,92	1,92
170000006399777	23-005-017-00238-0014	OLIVAR	S		0,54		0,54	0,54
170000006399778	23-005-017-00238-0003	OLIVAR	S		0,96		0,96	0,96
170000006399779	23-005-017-00373-0001	OLIVAR	S		0,73		0,73	0,73

**INCIDENCIAS****INCIDENCIA DESCRIPCIÓN**

2454	Solicitante de intervención 6613 cuyo regimen de afiliación a la SS no es ni el sistema especial agrario(cuenta ajena) ni autonomo con actividad agraria.
74018	Productor que no es agricultor a título principal, según los datos del ejercicio fiscal n-1 y seguridad socia.
74053	Importe inferior a 100 Euros

(1) Con incidencias que retienen pago o deniegan el expediente.

(2) Se calcula sobre superficie declarada admisible.

(3) Aplicación del artículo 16 bis del RD 147/2023.

(4) Expediente con algunos recintos de pastos permanentes ubicados en espacios protegidos donde la carga ganadera mínima será 0,1 UGM/ha.

Puede verificar la integridad de una copia de este documento mediante la lectura del código QR adjunto o mediante el acceso a la dirección <https://ws050.juntadeandalucia.es/verificarFirma> indicando el código de VERIFICACIÓN

FIRMADO POR	RAQUEL MARIA ESPIN CRESPO	17/10/2024
VERIFICACIÓN	Pk2jmWSPEJNMB623FQZ8JEKDMKEPRE	PÁG. 2786/4804



**APELLIDOS Y NOMBRE / RAZÓN SOCIAL**

CATEDRA FENOY FRANCISCA

**NIF**

\*\*\*\*1469\*

**EXPEDIENTE**

1192129

**RESOLUCIÓN**

DENEGACIÓN DE LA AYUDA

**DATOS DE MANTENIMIENTO UNIDADES****GRUPO DE PAGO**

ZONAS DE MONTAÑA

**Sup. Dec.  
Admisible**

0,00

**Sup.  
Resuelta**

0,00

**Sobredecl.**

0,00

**% Sobredecl.**

0,00

**RESUMEN DE PAGOS****IMPORTE ( Euros )**

	<b>RESUELTO</b>	<b>FEADER</b>	<b>MAPA</b>	<b>CAPADR</b>
A pagar	0,00	0,00	0,00	0,00

**APLICACIÓN DE REDUCCIONES Y PENALIZACIONES (%)**

<b>Crterios de subvencionabilidad (1)</b>	<b>Presentación tardía</b>	<b>Omisión declaración</b>	<b>Condicionalidad</b>
100,00	0,00	0,00	0,00

**IMPORTE ( Euros )**

<b>Calculado(2)</b>	<b>Reducción</b>	<b>Penalización</b>	<b>Reducción Penalización (3)</b>	<b>Penalización adicional</b>	<b>Resuelto</b>	<b>FEADER</b>	<b>MAPA</b>	<b>CAPADR</b>
0,00 €	0,00 €	0,00 €	0,00 €	0,00 €	0,00 €	0,00 €	0,00 €	0,00 €
<b>Importe Unitario:</b>	93,00 €	<b>Nuevo Importe Unitario:</b>	0,00 €					

(1) Con incidencias que retienen pago o deniegan el expediente.

(2) Se calcula sobre superficie declarada admisible.

(3) Aplicación del artículo 16 bis del RD 147/2023.

(4) Expediente con algunos recintos de pastos permanentes ubicados en espacios protegidos donde la carga ganadera mínima será 0,1 UGM/ha.

Puede verificar la integridad de una copia de este documento mediante la lectura del código QR adjunto o mediante el acceso a la dirección <https://ws050.juntadeandalucia.es/verificarFirma> indicando el código de VERIFICACIÓN

FIRMADO POR

RAQUEL MARIA ESPIN CRESPO

17/10/2024

VERIFICACIÓN

Pk2jmWSPEJNMB623FQZ8JEKDMKEPRE

PÁG. 2787/4804



**RECINTOS PROPUESTOS**

REF.	REFERENCIA SIGPAC	CULTIVO	S/R	USO SIGPAC	Sup. Dec. admisible	Sup. Campo	Sup. Determ.	Sup. Resuelta
-1202541	23-079-074-00204-0003	BARBECHO TRADICIONAL	S		0,01		0,01	0,01
-919025	23-079-039-00081-0002	OLIVAR	S		0,03		0,03	0,03
-461294	23-079-014-09008-0007	OLIVAR	S		0,12		0,12	0,12
1700000006619649	23-079-013-00027-0001	OLIVAR	R		0,06		0,06	0,06
1700000006619650	23-079-037-00407-0001	OLIVAR	S		0,01		0,01	0,01
1700000006619651	23-079-037-00409-0001	OLIVAR	S		0,03		0,03	0,03
1700000006619653	23-079-037-00426-0001	OLIVAR	S		0,09		0,09	0,09
1700000006619654	23-079-037-00457-0001	OLIVAR	S		0,01		0,01	0,01
1700000006619655	23-079-023-00038-0004	OLIVAR	S		0,04		0,04	0,04
1700000006619656	23-079-023-00049-0001	OLIVAR	S		0,05		0,05	0,05
1700000006619657	23-079-023-00050-0001	OLIVAR	S		0,09		0,09	0,09
1700000006619658	23-079-023-00052-0001	OLIVAR	S		0,05		0,05	0,05
1700000006619659	23-079-023-00065-0001	OLIVAR	S		0,73		0,73	0,73
1700000006619661	23-079-039-00140-0001	OLIVAR	S		0,02		0,02	0,02
1700000006619662	23-079-039-00141-0001	OLIVAR	S		0,03		0,03	0,03
1700000006619663	23-079-023-00079-0001	OLIVAR	S		0,04		0,04	0,04
1700000006619665	23-079-024-00026-0001	OLIVAR	S		0,07		0,07	0,07
1700000006619666	23-079-039-00080-0001	OLIVAR	S		0,07		0,07	0,07
1700000006619668	23-079-039-00082-0003	OLIVAR	S		0,01		0,01	0,01
1700000006619669	23-079-039-00109-0002	OLIVAR	S		0,04		0,04	0,04
1700000006619670	23-079-041-00023-0001	BARBECHO TRADICIONAL	S		1,65		1,65	1,65
1700000006619672	23-079-074-00206-0001	BARBECHO TRADICIONAL	S		1,52		1,52	1,52
1700000006619674	23-079-014-00100-0002	OLIVAR	S		0,03		0,03	0,03
1700000006619675	23-079-014-00101-0002	OLIVAR	S		0,03		0,03	0,03
1700000006619676	23-079-014-00122-0003	OLIVAR	S		0,03		0,03	0,03
1700000006619677	23-079-014-00223-0001	OLIVAR	S		0,03		0,03	0,03
1700000006619678	23-079-038-00256-0001	OLIVAR	S		0,01		0,01	0,01
1700000006619679	23-079-038-00286-0002	OLIVAR	S		0,32		0,32	0,32
1700000006619680	23-079-039-00039-0002	OLIVAR	S		0,16		0,16	0,16
1700000006619681	23-079-039-00040-0002	OLIVAR	S		0,01		0,01	0,01

**INCIDENCIAS****INCIDENCIA DESCRIPCIÓN**

2454	Solicitante de intervención 6613 cuyo regimen de afiliación a la SS no es ni el sistema especial agrario(cuenta ajena) ni autonomo con actividad agraria.
3795	Recinto declarado con una situación de riesgo de abandono. Recinto:23-079-041-00023-00001 Cultivo: - Recinto:23-079-074-00206-00001 Cultivo: -
74018	Productor que no es agricultor a título principal, según los datos del ejercicio fiscal n-1 y seguridad socia.
74053	Importe inferior a 100 Euros

**Incidencias de carga ganadera****INCIDENCIA DESCRIPCIÓN**

3795	Recinto declarado con una situación de riesgo de abandono. Recinto:23-079-041-00023-00001 Cultivo: - Recinto:23-079-074-00206-00001 Cultivo: -
86132	Recinto superficie forrajera que no realiza la actividad de producción de pastoreo. Recinto:23-079-074-00204-00003 Cultivo:20000 BARBECHO TRADICIONAL-SIN VARIEDAD Secano Recinto:23-079-041-00023-00001 Cultivo:20000 BARBECHO TRADICIONAL-SIN VARIEDAD Secano Recinto:23-079-074-00206-00001 Cultivo:20000 BARBECHO TRADICIONAL-SIN VARIEDAD Secano

(1) Con incidencias que retienen pago o deniegan el expediente.

(2) Se calcula sobre superficie declarada admisible.

(3) Aplicación del artículo 16 bis del RD 147/2023.

(4) Expediente con algunos recintos de pastos permanentes ubicados en espacios protegidos donde la carga ganadera mínima será 0,1 UGM/ha.

Puede verificar la integridad de una copia de este documento mediante la lectura del código QR adjunto o mediante el acceso a la dirección <https://ws050.juntadeandalucia.es/verificarFirma> indicando el código de VERIFICACIÓN

FIRMADO POR

RAQUEL MARIA ESPIN CRESPO

17/10/2024

VERIFICACIÓN

Pk2jmWSPEJNMB623FQZ8JEKDMKEPRE

PÁG. 2788/4804



**APELLIDOS Y NOMBRE / RAZÓN SOCIAL**

CECILIA VIZCAINO ANTONIO

**NIF**

\*\*\*\*7619\*

**EXPEDIENTE**

1123354

**RESOLUCIÓN**

DENEGACIÓN DE LA AYUDA

**DATOS DE MANTENIMIENTO UNIDADES****GRUPO DE PAGO**

ZONAS DE MONTAÑA

**Sup. Dec.  
Admisible**

0,00

**Sup.  
Resuelta**

0,00

**Sobredecl.**

0,00

**% Sobredecl.**

0,00

**RESUMEN DE PAGOS****IMPORTE ( Euros )**

	RESUELTO	FEADER	MAPA	CAPADR
A pagar	0,00	0,00	0,00	0,00

**APLICACIÓN DE REDUCCIONES Y PENALIZACIONES (%)**

Crterios de subvencionabilidad (1)	Presentación tardía	Omisión declaración	Condicionalidad
100,00	0,00	0,00	0,00

**IMPORTE ( Euros )**

Calculado(2)	Reducción	Penalización	Reducción Penalización (3)	Penalización adicional	Resuelto	FEADER	MAPA	CAPADR
0,00 €	0,00 €	0,00 €	0,00 €	0,00 €	0,00 €	0,00 €	0,00 €	0,00 €
Importe Unitario:	93,00 €	Nuevo Importe Unitario:	0,00 €					

**INCIDENCIAS****INCIDENCIA DESCRIPCIÓN**

- 231 Recinto ficticio comunal declarado cuya superficie de cruce total supera la superficie total definida por la Autoridad gestora para ese recinto.  
Recinto:23-078-900-99000-99001 Cultivo:62000 PASTOS PERMANENTES DE 5 O MAS AÑOS-SIN VARIEDAD Secano
- 232 Superficie de cruce en recinto ficticio comunal, mayor que superficie asignada neta resultante del reparto del ficticio comunal.  
Recinto:23-078-900-99000-99001 Cultivo:62000 PASTOS PERMANENTES DE 5 O MAS AÑOS-SIN VARIEDAD Secano Diferencia penalizable (Hectáreas):23,6
- 2454 Solicitante de intervención 6613 cuyo regimen de afiliacion a la SS no es ni el sistema especial agrario(cuenta ajena) ni autonomo con actividad agraria.
- 3972 Recinto ficticio del que forma parte un recinto real cuyo identificativo presenta errores en las Declaraciones de pastos.  
Recinto:23-078-900-99000-99001 Cultivo: -
- 74018 Productor que no es agricultor a título principal, según los datos del ejercicio fiscal n-1 y seguridad socia.
- 74053 Importe inferior a 100 Euros
- 86120 Para explotaciones de pastos permanentes ubicadas en espacios protegidos la carga ganadera mínima será 0,1 UGM/ha.  
Recinto:23-078-900-99000-99001 Cultivo:62000 PASTOS PERMANENTES DE 5 O MAS AÑOS-SIN VARIEDAD Secano Carga Ganadera:0
- 86126 Recinto de forrajera para Cálculo de Carga Ganadera que No pertenece a Explotación con UGM válida.  
Recinto:23-078-900-99000-99001 Cultivo:62000 PASTOS PERMANENTES DE 5 O MAS AÑOS-SIN VARIEDAD Secano Explotacion:ES239040001001

**Incidencias de carga ganadera****INCIDENCIA DESCRIPCIÓN**

- 232 Superficie de cruce en recinto ficticio comunal, mayor que superficie asignada neta resultante del reparto del ficticio comunal.  
Recinto:23-078-900-99000-99001 Cultivo:62000 PASTOS PERMANENTES DE 5 O MAS AÑOS-SIN VARIEDAD Secano Diferencia penalizable (Hectáreas):23,6
- 86126 Recinto de forrajera para Cálculo de Carga Ganadera que No pertenece a Explotación con UGM válida.  
Recinto:23-078-900-99000-99001 Cultivo:62000 PASTOS PERMANENTES DE 5 O MAS AÑOS-SIN VARIEDAD Secano Explotacion:ES239040001001
- 86128 Recinto de Forrajeras que no ha contabilizado para Carga Ganadera por no tener una explotación válida para el cálculo de la Carga Ganadera  
Recinto:23-078-900-99000-99001 Cultivo:62 PASTOS PERMANENTES DE 5 O MAS AÑOS-

(1) Con incidencias que retienen pago o deniegan el expediente.

(2) Se calcula sobre superficie declarada admisible.

(3) Aplicación del artículo 16 bis del RD 147/2023.

(4) Expediente con algunos recintos de pastos permanentes ubicados en espacios protegidos donde la carga ganadera mínima será 0,1 UGM/ha.

Puede verificar la integridad de una copia de este documento mediante la lectura del código QR adjunto o mediante el acceso a la dirección <https://ws050.juntadeandalucia.es/verificarFirma> indicando el código de VERIFICACIÓN

FIRMADO POR

RAQUEL MARIA ESPIN CRESPO

17/10/2024

VERIFICACIÓN

Pk2jmWSPEJNMB623FQZ8JEKDMKEPRE

PÁG. 2789/4804



**APELLIDOS Y NOMBRE / RAZÓN SOCIAL**

CERDO GUZMÁN CARLOS JESUS

**NIF**

\*\*\*\*4756\*

**EXPEDIENTE**

1252138

**RESOLUCIÓN**

DENEGACIÓN DE LA AYUDA

**DATOS DE MANTENIMIENTO UNIDADES****GRUPO DE PAGO**

ZONAS DE MONTAÑA

**Sup. Dec.  
Admisible**

0,00

**Sup.  
Resuelta**

0,00

**Sobredecl.**

0,00

**% Sobredecl.**

0,00

**RESUMEN DE PAGOS****IMPORTE ( Euros )**

	<b>RESUELTO</b>	<b>FEADER</b>	<b>MAPA</b>	<b>CAPADR</b>
A pagar	0,00	0,00	0,00	0,00

**APLICACIÓN DE REDUCCIONES Y PENALIZACIONES (%)**

<b>Criterios de subvencionabilidad (1)</b>	<b>Presentación tardía</b>	<b>Omisión declaración</b>	<b>Condicionabilidad</b>
100,00	0,00	0,00	0,00

**IMPORTE ( Euros )**

<b>Calculado(2)</b>	<b>Reducción</b>	<b>Penalización</b>	<b>Reducción Penalización (3)</b>	<b>Penalización adicional</b>	<b>Resuelto</b>	<b>FEADER</b>	<b>MAPA</b>	<b>CAPADR</b>
0,00 €	0,00 €	0,00 €	0,00 €	0,00 €	0,00 €	0,00 €	0,00 €	0,00 €
<b>Importe Unitario:</b>	93,00 €	<b>Nuevo Importe Unitario:</b>	0,00 €					

**INCIDENCIAS****INCIDENCIA DESCRIPCIÓN**

74051	Solicitante de intervención 6613, que no declara ningun recinto en zona desfavorecida.
74053	Importe inferior a 100 Euros

(1) Con incidencias que retienen pago o deniegan el expediente.

(2) Se calcula sobre superficie declarada admisible.

(3) Aplicación del artículo 16 bis del RD 147/2023.

(4) Expediente con algunos recintos de pastos permanentes ubicados en espacios protegidos donde la carga ganadera mínima será 0,1 UGM/ha.

Puede verificar la integridad de una copia de este documento mediante la lectura del código QR adjunto o mediante el acceso a la dirección <https://ws050.juntadeandalucia.es/verificarFirma> indicando el código de VERIFICACIÓN

FIRMADO POR

RAQUEL MARIA ESPIN CRESPO

17/10/2024

VERIFICACIÓN

Pk2jmWSPEJNMB623FQZ8JEKDMKEPRE

PÁG. 2790/4804



**APELLIDOS Y NOMBRE / RAZÓN SOCIAL**

CERRILLO MARTIL FRANCISCO

**NIF**

\*\*\*\*2694\*

**EXPEDIENTE**

1137249

**RESOLUCIÓN**

DENEGACIÓN DE LA AYUDA

**DATOS DE MANTENIMIENTO UNIDADES****GRUPO DE PAGO**

ZONAS DE MONTAÑA

**Sup. Dec.  
Admisible**

0,00

**Sup.  
Resuelta**

0,00

**Sobredecl.**

0,00

**% Sobredecl.**

0,00

**RESUMEN DE PAGOS****IMPORTE ( Euros )**

	RESUELTO	FEADER	MAPA	CAPADR
A pagar	0,00	0,00	0,00	0,00

**APLICACIÓN DE REDUCCIONES Y PENALIZACIONES (%)**

Crterios de subvencionabilidad (1)	Presentación tardía	Omisión declaración	Condicionalidad
100,00	0,00	0,00	0,00

**IMPORTE ( Euros )**

Calculado(2)	Reducción	Penalización	Reducción Penalización (3)	Penalización adicional	Resuelto	FEADER	MAPA	CAPADR
0,00 €	0,00 €	0,00 €	0,00 €	0,00 €	0,00 €	0,00 €	0,00 €	0,00 €
Importe Unitario:	93,00 €	Nuevo Importe Unitario:	0,00 €					

**RECINTOS PROPUESTOS**

REF.	REFERENCIA SIGPAC	CULTIVO	S/R	USO SIGPAC	Sup. Dec. admisible	Sup. Campo	Sup. Determ.	Sup. Resuelta
-1117161	23-073-023-00719-0001	OLIVAR	S		1,80		1,80	1,80
-1117159	23-073-005-00281-0001	OLIVAR	S		0,64		0,64	0,64
-98154	23-073-005-00108-0001	OLIVAR	S		0,37		0,37	0,37
170000006495823	23-073-003-00007-0001	OLIVAR	S		2,95		2,95	2,95
170000006495824	23-073-005-00098-0001	OLIVAR	S		0,07		0,07	0,07
170000006495825	23-073-005-00100-0001	OLIVAR	S		0,06		0,06	0,06
170000006495826	23-073-005-00301-0001	OLIVAR	S		0,14		0,14	0,14
170000006495827	23-073-023-00637-0001	OLIVAR	S		0,18		0,18	0,18
170000006495830	23-073-005-00303-0001	OLIVAR	S		0,34		0,34	0,34
170000006495832	23-073-005-00283-0001	OLIVAR	S		0,82		0,82	0,82
170000006495833	23-073-005-00109-0001	OLIVAR	S		0,24		0,24	0,24
170000006495834	23-073-005-00110-0001	OLIVAR	S		0,20		0,20	0,20
170000006495835	23-073-005-00111-0002	OLIVAR	S		0,02		0,02	0,02
170000006495836	23-073-005-00282-0001	OLIVAR	R		0,52		0,52	0,52
170000006495837	23-073-005-00099-0001	OLIVAR	S		0,02		0,02	0,02
170000006495838	23-073-005-00101-0001	OLIVAR	R		0,82		0,82	0,82
170000006495839	23-073-005-00102-0006	OLIVAR	R		0,10		0,10	0,10
170000006495840	23-073-005-00302-0002	OLIVAR	S		1,24		1,24	1,24

**INCIDENCIAS****INCIDENCIA DESCRIPCIÓN**

2454	Solicitante de intervención 6613 cuyo regimen de afiliación a la SS no es ni el sistema especial agrario(cuenta ajena) ni autonomo con actividad agraria.
74018	Productor que no es agricultor a título principal, según los datos del ejercicio fiscal n-1 y seguridad socia.
74053	Importe inferior a 100 Euros

(1) Con incidencias que retienen pago o deniegan el expediente.

(2) Se calcula sobre superficie declarada admisible.

(3) Aplicación del artículo 16 bis del RD 147/2023.

(4) Expediente con algunos recintos de pastos permanentes ubicados en espacios protegidos donde la carga ganadera mínima será 0,1 UGM/ha.

Puede verificar la integridad de una copia de este documento mediante la lectura del código QR adjunto o mediante el acceso a la dirección <https://ws050.juntadeandalucia.es/verificarFirma> indicando el código de VERIFICACIÓN

FIRMADO POR

RAQUEL MARIA ESPIN CRESPO

17/10/2024

VERIFICACIÓN

Pk2jmWSPEJNMB623FQZ8JEKDMKEPRE

PÁG. 2791/4804



**APELLIDOS Y NOMBRE / RAZÓN SOCIAL**

CHACON SUAREZ BENJAMIN

**NIF**

\*\*\*\*0157\*

**EXPEDIENTE**

1118877

**RESOLUCIÓN**

DENEGACIÓN DE LA AYUDA

**DATOS DE MANTENIMIENTO UNIDADES****GRUPO DE PAGO**

ZONAS DE MONTAÑA

**Sup. Dec.  
Admisible**

0,00

**Sup.  
Resuelta**

0,00

**Sobredecl.**

0,00

**% Sobredecl.**

0,00

**RESUMEN DE PAGOS****IMPORTE ( Euros )**

	RESUELTO	FEADER	MAPA	CAPADR
A pagar	0,00	0,00	0,00	0,00

**APLICACIÓN DE REDUCCIONES Y PENALIZACIONES (%)**

Crterios de subvencionabilidad (1)	Presentación tardía	Omisión declaración	Condicionalidad
100,00	0,00	1,00	0,00

**IMPORTE ( Euros )**

Calculado(2)	Reducción	Penalización	Reducción Penalización (3)	Penalización adicional	Resuelto	FEADER	MAPA	CAPADR
0,00 €	0,00 €	0,00 €	0,00 €	0,00 €	0,00 €	0,00 €	0,00 €	0,00 €
<b>Importe Unitario:</b>	93,00 €	<b>Nuevo Importe Unitario:</b>	0,00 €					

**INCIDENCIAS****INCIDENCIA DESCRIPCIÓN**

- 231 Recinto ficticio comunal declarado cuya superficie de cruce total supera la superficie total definida por la Autoridad gestora para ese recinto.  
Recinto:23-078-900-99000-99001 Cultivo:62000 PASTOS PERMANENTES DE 5 O MAS AÑOS-SIN VARIEDAD Secano
- 232 Superficie de cruce en recinto ficticio comunal, mayor que superficie asignada neta resultante del reparto del ficticio comunal.  
Recinto:23-078-900-99000-99001 Cultivo:62000 PASTOS PERMANENTES DE 5 O MAS AÑOS-SIN VARIEDAD Secano Diferencia penalizable (Hectáreas):14,24  
Recinto:23-078-900-99000-99001 Cultivo:62000 PASTOS PERMANENTES DE 5 O MAS AÑOS-SIN VARIEDAD Secano Diferencia penalizable (Hectáreas):3,56
- 256 Solicitud con recintos no declarados en campaña actual con una reducción por omisión de superficie superior al 3%  
CÓDIGO PARA EL PORCENTAJE DE REDUCCIÓN POR OMISIÓN QUE CORRESPONDE A LA SOLICITUD:1
- 3972 Recinto ficticio del que forma parte un recinto real cuyo identificativo presenta errores en las Declaraciones de pastos.  
Recinto:23-078-900-99000-99001 Cultivo: -
- 74053 Importe inferior a 100 Euros
- 86120 Para explotaciones de pastos permanentes ubicadas en espacios protegidos la carga ganadera mínima será 0,1 UGM/ha.  
Recinto:23-078-900-99000-99001 Cultivo:62000 PASTOS PERMANENTES DE 5 O MAS AÑOS-SIN VARIEDAD Secano Carga Ganadera:0

(1) Con incidencias que retienen pago o deniegan el expediente.

(2) Se calcula sobre superficie declarada admisible.

(3) Aplicación del artículo 16 bis del RD 147/2023.

(4) Expediente con algunos recintos de pastos permanentes ubicados en espacios protegidos donde la carga ganadera mínima será 0,1 UGM/ha.

Puede verificar la integridad de una copia de este documento mediante la lectura del código QR adjunto o mediante el acceso a la dirección <https://ws050.juntadeandalucia.es/verificarFirma> indicando el código de VERIFICACIÓN

FIRMADO POR

RAQUEL MARIA ESPIN CRESPO

17/10/2024

VERIFICACIÓN

Pk2jmWSPEJNMB623FQZ8JEKDMKEPRE

PÁG. 2792/4804







**Incidencias de carga ganadera**

**INCIDENCIA DESCRIPCIÓN**

232	Superficie de cruce en recinto ficticio comunal, mayor que superficie asignada neta resultante del reparto del ficticio comunal. Recinto:23-078-900-99000-99001 Cultivo:62000 PASTOS PERMANENTES DE 5 O MAS AÑOS-SIN VARIEDAD Secano Diferencia penalizable (Hectáreas):14,24 Recinto:23-078-900-99000-99001 Cultivo:62000 PASTOS PERMANENTES DE 5 O MAS AÑOS-SIN VARIEDAD Secano Diferencia penalizable (Hectáreas):3,56
86128	Recinto de Forrajeras que no ha contabilizado para Carga Ganadera por no tener una explotación válida para el cálculo de la Carga Ganadera Recinto:23-078-900-99000-99001 Cultivo:62 PASTOS PERMANENTES DE 5 O MAS AÑOS- Recinto:23-078-900-99000-99001 Cultivo:62 PASTOS PERMANENTES DE 5 O MAS AÑOS-
86131	Recinto superficie forrajera con explotación ganadera según VAG que en REGA no tiene clasificación zootécnica permitida. Recinto:23-078-900-99000-99001 Cultivo:62000 PASTOS PERMANENTES DE 5 O MAS AÑOS-SIN VARIEDAD Secano Explotacion:ES239040001001 Recinto:23-078-900-99000-99001 Cultivo:62000 PASTOS PERMANENTES DE 5 O MAS AÑOS-SIN VARIEDAD Secano Explotacion:ES239040001001

(1) Con incidencias que retienen pago o deniegan el expediente.

(2) Se calcula sobre superficie declarada admisible.

(3) Aplicación del artículo 16 bis del RD 147/2023.

(4) Expediente con algunos recintos de pastos permanentes ubicados en espacios protegidos donde la carga ganadera mínima será 0,1 UGM/ha.

Puede verificar la integridad de una copia de este documento mediante la lectura del código QR adjunto o mediante el acceso a la dirección <https://ws050.juntadeandalucia.es/verificarFirma> indicando el código de VERIFICACIÓN

FIRMADO POR	RAQUEL MARIA ESPIN CRESPO	17/10/2024	
VERIFICACIÓN	Pk2jmWSPEJNMB623FQZ8JEKDMKEPRE	PÁG. 2793/4804	

**APELLIDOS Y NOMBRE / RAZÓN SOCIAL**

CHECA ARMENTEROS ISIDRO

**NIF**

\*\*\*\*6140\*

**EXPEDIENTE**

1238131

**RESOLUCIÓN**

DENEGACIÓN DE LA AYUDA

**DATOS DE MANTENIMIENTO UNIDADES****GRUPO DE PAGO**

ZONAS DE MONTAÑA

**Sup. Dec.  
Admisible**

0,68

**Sup.  
Resuelta**

0,68

**Sobredecl.**

0,00

**% Sobredecl.**

0,00

**RESUMEN DE PAGOS****IMPORTE ( Euros )**

	RESUELTO	FEADER	MAPA	CAPADR
A pagar	0,00	0,00	0,00	0,00

**APLICACIÓN DE REDUCCIONES Y PENALIZACIONES (%)**

Crterios de subvencionabilidad (1)	Presentación tardía	Omisión declaración	Condicionalidad
100,00	0,00	0,00	0,00

**IMPORTE ( Euros )**

Calculado(2)	Reducción	Penalización	Reducción Penalización (3)	Penalización adicional	Resuelto	FEADER	MAPA	CAPADR
63,24 €	0,00 €	0,00 €	0,00 €	0,00 €	0,00 €	0,00 €	0,00 €	0,00 €
Importe Unitario:	93,00 €	Nuevo Importe Unitario:	93,00 €					

**RECINTOS PROPUESTOS**

REF.	REFERENCIA SIGPAC	CULTIVO	S/R	USO SIGPAC	Sup. Dec. admisible	Sup. Campo	Sup. Determ.	Sup. Resuelta
1700000006256245	23-005-013-00392-0003	TRIGO DURO	R		0,68		0,68	0,68

**INCIDENCIAS****INCIDENCIA DESCRIPCIÓN**

74053 Importe inferior a 100 Euros

(1) Con incidencias que retienen pago o deniegan el expediente.

(2) Se calcula sobre superficie declarada admisible.

(3) Aplicación del artículo 16 bis del RD 147/2023.

(4) Expediente con algunos recintos de pastos permanentes ubicados en espacios protegidos donde la carga ganadera mínima será 0,1 UGM/ha.

Puede verificar la integridad de una copia de este documento mediante la lectura del código QR adjunto o mediante el acceso a la dirección <https://ws050.juntadeandalucia.es/verificarFirma> indicando el código de VERIFICACIÓN

FIRMADO POR	RAQUEL MARIA ESPIN CRESPO	17/10/2024
VERIFICACIÓN	Pk2jmWSPEJNMB623FQZ8JEKDMKEPRE	PÁG. 2794/4804



**APELLIDOS Y NOMBRE / RAZÓN SOCIAL**

CHECA LOPEZ JAVIER

**NIF**

\*\*\*\*8536\*

**EXPEDIENTE**

1269429

**RESOLUCIÓN**

DENEGACIÓN DE LA AYUDA

**DATOS DE MANTENIMIENTO UNIDADES****GRUPO DE PAGO**

ZONAS DE MONTAÑA

**Sup. Dec.  
Admisible**

0,00

**Sup.  
Resuelta**

0,00

**Sobredecl.**

0,00

**% Sobredecl.**

0,00

**RESUMEN DE PAGOS****IMPORTE ( Euros )**

	RESUELTO	FEADER	MAPA	CAPADR
A pagar	0,00	0,00	0,00	0,00

**APLICACIÓN DE REDUCCIONES Y PENALIZACIONES (%)**

Crterios de subvencionabilidad (1)	Presentación tardía	Omisión declaración	Condicionalidad
100,00	0,00	0,00	0,00

**IMPORTE ( Euros )**

Calculado(2)	Reducción	Penalización	Reducción Penalización (3)	Penalización adicional	Resuelto	FEADER	MAPA	CAPADR
0,00 €	0,00 €	0,00 €	0,00 €	0,00 €	0,00 €	0,00 €	0,00 €	0,00 €
Importe Unitario:	93,00 €	Nuevo Importe Unitario:	0,00 €					

**RECINTOS PROPUESTOS**

REF.	REFERENCIA SIGPAC	CULTIVO	S/R	USO SIGPAC	Sup. Dec. admisible	Sup. Campo	Sup. Determ.	Sup. Resuelta
-704367	23-005-012-00197-0001	HUERTA	R		0,09		0,09	0,09
170000005097122	23-005-012-00198-0006	TRIGO DURO	R		0,88		0,88	0,88
170000005097123	23-005-012-00199-0001	TRIGO DURO	R		0,86		0,86	0,86
170000005097124	23-005-012-00213-0003	TRIGO DURO	R		3,01		3,01	3,01
170000005097125	23-005-012-00197-0001	TRIGO DURO	R		0,76		0,76	0,76

**INCIDENCIAS****INCIDENCIA DESCRIPCIÓN**

2454	Solicitante de intervención 6613 cuyo regimen de afiliacion a la SS no es ni el sistema especial agrario(cuenta ajena) ni autonomo con actividad agraria.
74018	Productor que no es agricultor a título principal, según los datos del ejercicio fiscal n-1 y seguridad socia.
74053	Importe inferior a 100 Euros

(1) Con incidencias que retienen pago o deniegan el expediente.

(2) Se calcula sobre superficie declarada admisible.

(3) Aplicación del artículo 16 bis del RD 147/2023.

(4) Expediente con algunos recintos de pastos permanentes ubicados en espacios protegidos donde la carga ganadera mínima será 0,1 UGM/ha.

Puede verificar la integridad de una copia de este documento mediante la lectura del código QR adjunto o mediante el acceso a la dirección <https://ws050.juntadeandalucia.es/verificarFirma> indicando el código de VERIFICACIÓN

FIRMADO POR

RAQUEL MARIA ESPIN CRESPO

17/10/2024

VERIFICACIÓN

Pk2jmWSPEJNMB623FQZ8JEKDMKEPRE

PÁG. 2795/4804



**APELLIDOS Y NOMBRE / RAZÓN SOCIAL**

CHICA ACEITUNO FRANCISCO

**NIF**

\*\*\*\*0617\*

**EXPEDIENTE**

1068587

**RESOLUCIÓN**

DENEGACIÓN DE LA AYUDA

**DATOS DE MANTENIMIENTO UNIDADES****GRUPO DE PAGO**

ZONAS DE MONTAÑA

**Sup. Dec.  
Admisible**

0,00

**Sup.  
Resuelta**

0,00

**Sobredecl.**

0,00

**% Sobredecl.**

0,00

**RESUMEN DE PAGOS****IMPORTE ( Euros )**

	RESUELTO	FEADER	MAPA	CAPADR
A pagar	0,00	0,00	0,00	0,00

**APLICACIÓN DE REDUCCIONES Y PENALIZACIONES (%)**

Criterios de subvencionabilidad (1)	Presentación tardía	Omisión declaración	Condicionalidad
100,00	0,00	0,00	0,00

**IMPORTE ( Euros )**

Calculado(2)	Reducción	Penalización	Reducción Penalización (3)	Penalización adicional	Resuelto	FEADER	MAPA	CAPADR
0,00 €	0,00 €	0,00 €	0,00 €	0,00 €	0,00 €	0,00 €	0,00 €	0,00 €
Importe Unitario:	93,00 €	Nuevo Importe Unitario:	0,00 €					

**RECINTOS PROPUESTOS**

REF.	REFERENCIA SIGPAC	CULTIVO	S/R	USO SIGPAC	Sup. Dec. admisible	Sup. Campo	Sup. Determ.	Sup. Resuelta
1700000005658724	23-093-001-00211-0001	OLIVAR	S		0,01		0,01	0,01
1700000005658725	23-093-001-00213-0001	OLIVAR	S		0,66		0,66	0,66
1700000005658726	23-093-005-00245-0001	OLIVAR	S		0,01		0,01	0,01
1700000005658727	23-093-005-00248-0001	OLIVAR	S		0,39		0,39	0,39
1700000005658728	23-093-005-00249-0001	OLIVAR	S		0,01		0,01	0,01

**INCIDENCIAS****INCIDENCIA DESCRIPCIÓN**

74018	Productor que no es agricultor a título principal, según los datos del ejercicio fiscal n-1 y seguridad socia.
74053	Importe inferior a 100 Euros

(1) Con incidencias que retienen pago o deniegan el expediente.

(2) Se calcula sobre superficie declarada admisible.

(3) Aplicación del artículo 16 bis del RD 147/2023.

(4) Expediente con algunos recintos de pastos permanentes ubicados en espacios protegidos donde la carga ganadera mínima será 0,1 UGM/ha.

Puede verificar la integridad de una copia de este documento mediante la lectura del código QR adjunto o mediante el acceso a la dirección <https://ws050.juntadeandalucia.es/verificarFirma> indicando el código de VERIFICACIÓN

FIRMADO POR

RAQUEL MARIA ESPIN CRESPO

17/10/2024

VERIFICACIÓN

Pk2jmWSPEJNMB623FQZ8JEKDMKEPRE

PÁG. 2796/4804



**APELLIDOS Y NOMBRE / RAZÓN SOCIAL**

CHICA BONILLA CARMEN

**NIF**

\*\*\*\*3070\*

**EXPEDIENTE**

1031078

**RESOLUCIÓN**

DENEGACIÓN DE LA AYUDA

**DATOS DE MANTENIMIENTO UNIDADES**

<b>GRUPO DE PAGO</b>	<b>Sup. Dec. Admisible</b>	<b>Sup. Resuelta</b>	<b>Sobredecl.</b>	<b>% Sobredecl.</b>
ZONAS DE MONTAÑA	0,00	0,00	0,00	0,00

**RESUMEN DE PAGOS**

	<b>IMPORTE ( Euros )</b>			
	<b>RESUELTO</b>	<b>FEADER</b>	<b>MAPA</b>	<b>CAPADR</b>
A pagar	0,00	0,00	0,00	0,00

**APLICACIÓN DE REDUCCIONES Y PENALIZACIONES (%)**

<b>Crterios de subvencionabilidad (1)</b>	<b>Presentación tardía</b>	<b>Omisión declaración</b>	<b>Condicionalidad</b>
100,00	0,00	0,00	0,00

**IMPORTE ( Euros )**

<b>Calculado(2)</b>	<b>Reducción</b>	<b>Penalización</b>	<b>Reducción Penalización (3)</b>	<b>Penalización adicional</b>	<b>Resuelto</b>	<b>FEADER</b>	<b>MAPA</b>	<b>CAPADR</b>
0,00 €	0,00 €	0,00 €	0,00 €	0,00 €	0,00 €	0,00 €	0,00 €	0,00 €
<b>Importe Unitario:</b>	93,00 €	<b>Nuevo Importe Unitario:</b>	0,00 €					

**RECINTOS PROPUESTOS**

<b>REF.</b>	<b>REFERENCIA SIGPAC</b>	<b>CULTIVO</b>	<b>S/R</b>	<b>USO SIGPAC</b>	<b>Sup. Dec. admisible</b>	<b>Sup. Campo</b>	<b>Sup. Determ.</b>	<b>Sup. Resuelta</b>
-1211510	23-034-009-80033-0001	OLIVAR	S		0,30		0,30	0,30
-1211509	23-034-009-00245-0001	OLIVAR	S		0,11		0,11	0,11
-892000	23-034-008-00307-0002	OLIVAR	S		0,09		0,09	0,09
4756644	23-034-008-00116-0001	OLIVAR	S		1,66		1,66	1,66
1700000004859012	23-034-009-00245-0001	OLIVAR	S		0,01		0,01	0,01
1700000004859013	23-034-009-00248-0001	OLIVAR	S		0,33		0,33	0,33
1700000004859014	23-034-009-00249-0001	OLIVAR	S		0,01		0,01	0,01
1700000004859015	23-034-009-00250-0001	OLIVAR	S		0,06		0,06	0,06
1700000005218770	23-034-008-00118-0001	OLIVAR	S		0,01		0,01	0,01
1700000005218771	23-034-008-00119-0001	OLIVAR	S		0,01		0,01	0,01
1700000005218772	23-034-008-00307-0001	OLIVAR	S		0,15		0,15	0,15
1700000005218773	23-034-008-00124-0004	OLIVAR	S		0,06		0,06	0,06
1700000005218774	23-034-008-00279-0002	OLIVAR	S		0,84		0,84	0,84
1700000005218775	23-034-008-00280-0001	OLIVAR	S		0,01		0,01	0,01

**INCIDENCIAS****INCIDENCIA DESCRIPCIÓN**

2454	Solicitante de intervención 6613 cuyo regimen de afiliación a la SS no es ni el sistema especial agrario(cuenta ajena) ni autonomo con actividad agraria.
74018	Productor que no es agricultor a título principal, según los datos del ejercicio fiscal n-1 y seguridad socia.
74053	Importe inferior a 100 Euros

(1) Con incidencias que retienen pago o deniegan el expediente.

(2) Se calcula sobre superficie declarada admisible.

(3) Aplicación del artículo 16 bis del RD 147/2023.

(4) Expediente con algunos recintos de pastos permanentes ubicados en espacios protegidos donde la carga ganadera mínima será 0,1 UGM/ha.

Puede verificar la integridad de una copia de este documento mediante la lectura del código QR adjunto o mediante el acceso a la dirección <https://ws050.juntadeandalucia.es/verificarFirma> indicando el código de VERIFICACIÓN

FIRMADO POR	RAQUEL MARIA ESPIN CRESPO	17/10/2024
VERIFICACIÓN	Pk2jmWSPEJNMB623FQZ8JEKDMKEPRE	PÁG. 2797/4804



**APELLIDOS Y NOMBRE / RAZÓN SOCIAL**

CHICA CANO ALBERTO

**NIF**

\*\*\*\*5740\*

**EXPEDIENTE**

1178944

**RESOLUCIÓN**

DENEGACIÓN DE LA AYUDA

**DATOS DE MANTENIMIENTO UNIDADES****GRUPO DE PAGO**

ZONAS DE MONTAÑA

**Sup. Dec.  
Admisible**

0,00

**Sup.  
Resuelta**

0,00

**Sobredecl.**

0,00

**% Sobredecl.**

0,00

**RESUMEN DE PAGOS****IMPORTE ( Euros )**

	<b>RESUELTO</b>	<b>FEADER</b>	<b>MAPA</b>	<b>CAPADR</b>
A pagar	0,00	0,00	0,00	0,00

**APLICACIÓN DE REDUCCIONES Y PENALIZACIONES (%)**

<b>Crterios de subvencionabilidad (1)</b>	<b>Presentación tardía</b>	<b>Omisión declaración</b>	<b>Condicionalidad</b>
100,00	0,00	0,00	0,00

**IMPORTE ( Euros )**

<b>Calculado(2)</b>	<b>Reducción</b>	<b>Penalización</b>	<b>Reducción Penalización (3)</b>	<b>Penalización adicional</b>	<b>Resuelto</b>	<b>FEADER</b>	<b>MAPA</b>	<b>CAPADR</b>
0,00 €	0,00 €	0,00 €	0,00 €	0,00 €	0,00 €	0,00 €	0,00 €	0,00 €
<b>Importe Unitario:</b>	93,00 €	<b>Nuevo Importe Unitario:</b>	0,00 €					

(1) Con incidencias que retienen pago o deniegan el expediente.

(2) Se calcula sobre superficie declarada admisible.

(3) Aplicación del artículo 16 bis del RD 147/2023.

(4) Expediente con algunos recintos de pastos permanentes ubicados en espacios protegidos donde la carga ganadera mínima será 0,1 UGM/ha.

Puede verificar la integridad de una copia de este documento mediante la lectura del código QR adjunto o mediante el acceso a la dirección <https://ws050.juntadeandalucia.es/verificarFirma> indicando el código de VERIFICACIÓN

FIRMADO POR

RAQUEL MARIA ESPIN CRESPO

17/10/2024

VERIFICACIÓN

Pk2jmWSPEJNMB623FQZ8JEKDMKEPRE

PÁG. 2798/4804





**INCIDENCIAS**

**INCIDENCIA DESCRIPCIÓN**

74053 Importe inferior a 100 Euros

86119 Carga ganadera NO cumple con el valor mínimo de 0,2 UGM/ha.

- Recinto:23-093-009-00059-00001 Cultivo:62000 PASTOS PERMANENTES DE 5 O MAS AÑOS-SIN VARIEDAD Secano Carga Ganadera:0,15
- Recinto:23-093-009-00059-00002 Cultivo:62000 PASTOS PERMANENTES DE 5 O MAS AÑOS-SIN VARIEDAD Secano Carga Ganadera:0,15
- Recinto:23-093-009-00059-00003 Cultivo:62000 PASTOS PERMANENTES DE 5 O MAS AÑOS-SIN VARIEDAD Secano Carga Ganadera:0,15
- Recinto:23-093-009-00059-00004 Cultivo:62000 PASTOS PERMANENTES DE 5 O MAS AÑOS-SIN VARIEDAD Secano Carga Ganadera:0,15
- Recinto:23-093-009-00059-00005 Cultivo:62000 PASTOS PERMANENTES DE 5 O MAS AÑOS-SIN VARIEDAD Secano Carga Ganadera:0,15
- Recinto:23-093-009-00060-00001 Cultivo:62000 PASTOS PERMANENTES DE 5 O MAS AÑOS-SIN VARIEDAD Secano Carga Ganadera:0,15
- Recinto:23-093-009-00061-00001 Cultivo:62000 PASTOS PERMANENTES DE 5 O MAS AÑOS-SIN VARIEDAD Secano Carga Ganadera:0,15
- Recinto:23-093-009-00061-00002 Cultivo:62000 PASTOS PERMANENTES DE 5 O MAS AÑOS-SIN VARIEDAD Secano Carga Ganadera:0,15
- Recinto:23-093-009-00073-00003 Cultivo:62000 PASTOS PERMANENTES DE 5 O MAS AÑOS-SIN VARIEDAD Secano Carga Ganadera:0,15
- Recinto:23-093-009-00079-00001 Cultivo:62000 PASTOS PERMANENTES DE 5 O MAS AÑOS-SIN VARIEDAD Secano Carga Ganadera:0,15
- Recinto:23-093-012-00127-00004 Cultivo:62000 PASTOS PERMANENTES DE 5 O MAS AÑOS-SIN VARIEDAD Secano Carga Ganadera:0,15
- Recinto:23-093-012-00127-00005 Cultivo:62000 PASTOS PERMANENTES DE 5 O MAS AÑOS-SIN VARIEDAD Secano Carga Ganadera:0,15
- Recinto:23-093-012-00127-00009 Cultivo:62000 PASTOS PERMANENTES DE 5 O MAS AÑOS-SIN VARIEDAD Secano Carga Ganadera:0,15
- Recinto:23-093-012-00127-00010 Cultivo:62000 PASTOS PERMANENTES DE 5 O MAS AÑOS-SIN VARIEDAD Secano Carga Ganadera:0,15
- Recinto:23-093-012-00127-00011 Cultivo:62000 PASTOS PERMANENTES DE 5 O MAS AÑOS-SIN VARIEDAD Secano Carga Ganadera:0,15
- Recinto:23-093-012-00168-00001 Cultivo:62000 PASTOS PERMANENTES DE 5 O MAS AÑOS-SIN VARIEDAD Secano Carga Ganadera:0,15
- Recinto:23-093-012-00168-00002 Cultivo:62000 PASTOS PERMANENTES DE 5 O MAS AÑOS-SIN VARIEDAD Secano Carga Ganadera:0,15
- Recinto:23-093-012-00168-00006 Cultivo:62000 PASTOS PERMANENTES DE 5 O MAS AÑOS-SIN VARIEDAD Secano Carga Ganadera:0,15
- Recinto:23-093-012-00169-00002 Cultivo:62000 PASTOS PERMANENTES DE 5 O MAS AÑOS-SIN VARIEDAD Secano Carga Ganadera:0,15
- Recinto:23-093-012-00169-00003 Cultivo:62000 PASTOS PERMANENTES DE 5 O MAS AÑOS-SIN VARIEDAD Secano Carga Ganadera:0,15
- Recinto:23-093-012-00170-00001 Cultivo:62000 PASTOS PERMANENTES DE 5 O MAS AÑOS-SIN VARIEDAD Secano Carga Ganadera:0,15
- Recinto:23-093-012-00177-00001 Cultivo:62000 PASTOS PERMANENTES DE 5 O MAS AÑOS-SIN VARIEDAD Secano Carga Ganadera:0,15
- Recinto:23-093-012-00178-00001 Cultivo:62000 PASTOS PERMANENTES DE 5 O MAS AÑOS-SIN VARIEDAD Secano Carga Ganadera:0,15
- Recinto:23-093-012-00196-00001 Cultivo:62000 PASTOS PERMANENTES DE 5 O MAS AÑOS-SIN VARIEDAD Secano Carga Ganadera:0,15
- Recinto:23-093-012-00197-00001 Cultivo:62000 PASTOS PERMANENTES DE 5 O MAS AÑOS-SIN VARIEDAD Secano Carga Ganadera:0,15
- Recinto:23-093-012-00198-00001 Cultivo:62000 PASTOS PERMANENTES DE 5 O MAS AÑOS-SIN VARIEDAD Secano Carga Ganadera:0,15
- Recinto:23-093-012-00198-00002 Cultivo:62000 PASTOS PERMANENTES DE 5 O MAS AÑOS-SIN VARIEDAD Secano Carga Ganadera:0,15
- Recinto:23-093-012-00200-00001 Cultivo:62000 PASTOS PERMANENTES DE 5 O MAS AÑOS-SIN VARIEDAD Secano Carga Ganadera:0,15
- Recinto:23-093-012-00200-00002 Cultivo:62000 PASTOS PERMANENTES DE 5 O MAS AÑOS-SIN VARIEDAD Secano Carga Ganadera:0,15
- Recinto:23-093-012-00200-00003 Cultivo:62000 PASTOS PERMANENTES DE 5 O MAS AÑOS-SIN VARIEDAD Secano Carga Ganadera:0,15
- Recinto:23-093-012-00200-00004 Cultivo:62000 PASTOS PERMANENTES DE 5 O MAS AÑOS-SIN VARIEDAD Secano Carga Ganadera:0,15
- Recinto:23-093-012-00200-00005 Cultivo:62000 PASTOS PERMANENTES DE 5 O MAS AÑOS-SIN VARIEDAD Secano Carga Ganadera:0,15

(1) Con incidencias que retienen pago o deniegan el expediente.

(2) Se calcula sobre superficie declarada admisible.

(3) Aplicación del artículo 16 bis del RD 147/2023.

(4) Expediente con algunos recintos de pastos permanentes ubicados en espacios protegidos donde la carga ganadera mínima será 0,1 UGM/ha.

Puede verificar la integridad de una copia de este documento mediante la lectura del código QR adjunto o mediante el acceso a la dirección <https://ws050.juntadeandalucia.es/verificarFirma> indicando el código de VERIFICACIÓN

FIRMADO POR	RAQUEL MARIA ESPIN CRESPO	17/10/2024	
VERIFICACIÓN	Pk2jmWSPEJNMB623FQZ8JEKDMKEPRE	PÁG. 2799/4804	

**INCIDENCIAS****INCIDENCIA DESCRIPCIÓN**

Ganadera:0,15	
Recinto:23-093-012-00206-00001	Cultivo:62000 PASTOS PERMANENTES DE 5 O MAS AÑOS-SIN VARIEDAD Secano Carga
Ganadera:0,15	
Recinto:23-093-012-00207-00001	Cultivo:62000 PASTOS PERMANENTES DE 5 O MAS AÑOS-SIN VARIEDAD Secano Carga
Ganadera:0,15	
Recinto:23-093-012-00207-00002	Cultivo:62000 PASTOS PERMANENTES DE 5 O MAS AÑOS-SIN VARIEDAD Secano Carga
Ganadera:0,15	
Recinto:23-093-012-00207-00006	Cultivo:62000 PASTOS PERMANENTES DE 5 O MAS AÑOS-SIN VARIEDAD Secano Carga
Ganadera:0,15	
Recinto:23-093-012-00210-00001	Cultivo:62000 PASTOS PERMANENTES DE 5 O MAS AÑOS-SIN VARIEDAD Secano Carga
Ganadera:0,15	
Recinto:23-093-012-00210-00002	Cultivo:62000 PASTOS PERMANENTES DE 5 O MAS AÑOS-SIN VARIEDAD Secano Carga
Ganadera:0,15	
Recinto:23-093-012-00377-00001	Cultivo:62000 PASTOS PERMANENTES DE 5 O MAS AÑOS-SIN VARIEDAD Secano Carga
Ganadera:0,15	
Recinto:23-093-012-00377-00002	Cultivo:62000 PASTOS PERMANENTES DE 5 O MAS AÑOS-SIN VARIEDAD Secano Carga
Ganadera:0,15	
Recinto:23-093-012-00382-00001	Cultivo:62000 PASTOS PERMANENTES DE 5 O MAS AÑOS-SIN VARIEDAD Secano Carga
Ganadera:0,15	
Recinto:23-093-012-00383-00002	Cultivo:62000 PASTOS PERMANENTES DE 5 O MAS AÑOS-SIN VARIEDAD Secano Carga
Ganadera:0,15	
Recinto:23-093-012-00388-00001	Cultivo:62000 PASTOS PERMANENTES DE 5 O MAS AÑOS-SIN VARIEDAD Secano Carga
Ganadera:0,15	
Recinto:23-093-012-00389-00003	Cultivo:62000 PASTOS PERMANENTES DE 5 O MAS AÑOS-SIN VARIEDAD Secano Carga
Ganadera:0,15	
Recinto:23-093-012-00391-00001	Cultivo:62000 PASTOS PERMANENTES DE 5 O MAS AÑOS-SIN VARIEDAD Secano Carga
Ganadera:0,15	
Recinto:23-093-012-00391-00002	Cultivo:62000 PASTOS PERMANENTES DE 5 O MAS AÑOS-SIN VARIEDAD Secano Carga
Ganadera:0,15	
Recinto:23-093-012-80002-00002	Cultivo:62000 PASTOS PERMANENTES DE 5 O MAS AÑOS-SIN VARIEDAD Secano Carga
Ganadera:0,15	

(1) Con incidencias que retienen pago o deniegan el expediente.

(2) Se calcula sobre superficie declarada admisible.

(3) Aplicación del artículo 16 bis del RD 147/2023.

(4) Expediente con algunos recintos de pastos permanentes ubicados en espacios protegidos donde la carga ganadera mínima será 0,1 UGM/ha.

Puede verificar la integridad de una copia de este documento mediante la lectura del código QR adjunto o mediante el acceso a la dirección <https://ws050.juntadeandalucia.es/verificarFirma> indicando el código de VERIFICACIÓN

FIRMADO POR	RAQUEL MARIA ESPIN CRESPO	17/10/2024	
VERIFICACIÓN	Pk2jmWSPEJNMB623FQZ8JEKDMKEPRE	PÁG. 2800/4804	



**APELLIDOS Y NOMBRE / RAZÓN SOCIAL**

CHICA CASTRO MANUEL

**NIF**

\*\*\*\*8227\*

**EXPEDIENTE**

1135525

**RESOLUCIÓN**

DENEGACIÓN DE LA AYUDA

**DATOS DE MANTENIMIENTO UNIDADES****GRUPO DE PAGO**

ZONAS DE MONTAÑA

**Sup. Dec.  
Admisible**

4,84

**Sup.  
Resuelta**

3,04

**Sobredecl.**

1,80

**% Sobredecl.**

37,19

**RESUMEN DE PAGOS****IMPORTE ( Euros )**

	RESUELTO	FEADER	MAPA	CAPADR
A pagar	0,00	0,00	0,00	0,00

**APLICACIÓN DE REDUCCIONES Y PENALIZACIONES (%)**

Crterios de subvencionabilidad (1)	Presentación tardía	Omisión declaración	Condicionalidad
100,00	0,00	0,00	0,00

**IMPORTE ( Euros )**

Calculado(2)	Reducción	Penalización	Reducción Penalización (3)	Penalización adicional	Resuelto	FEADER	MAPA	CAPADR
450,12 €	167,40 €	282,72 €	0,00 €	0,00 €	0,00 €	0,00 €	0,00 €	0,00 €
<b>Importe Unitario:</b>	93,00 €	<b>Nuevo Importe Unitario:</b>	93,00 €					

**RECINTOS PROPUESTOS**

REF.	REFERENCIA SIGPAC	CULTIVO	S/R	USO SIGPAC	Sup. Dec. admisible	Sup. Campo	Sup. Determ.	Sup. Resuelta
-759775	23-093-003-00058-0003	OLIVAR	R		0,02		0,02	0,02
1700000004753805	23-093-003-00057-0004	OLIVAR	S		0,79		0,79	0,79
1700000004753807	23-093-007-00115-0001	OLIVAR	S		0,24		0,24	0,24
1700000005281997	23-093-001-00287-0003	OLIVAR	S		0,39		0,39	0,39
1700000005281999	23-093-007-00314-0001	OLIVAR	S		0,25		0,25	0,25
1700000005282000	23-093-007-00363-0001	OLIVAR	S		0,31		0,31	0,31
1700000005282001	23-093-007-00365-0001	OLIVAR	S		0,01		0,01	0,01
1700000005282002	23-093-007-00503-0082	OLIVAR	S		0,68		0,68	0,00
1700000005282003	23-093-007-00566-0002	OLIVAR	S		0,33		0,33	0,00
1700000005282004	23-093-007-00566-0002	OLIVAR	S		0,45		0,45	0,00
1700000005282005	23-093-007-00504-0056	OLIVAR	S		0,59		0,59	0,59
1700000005282006	23-093-007-00504-0056	OLIVAR	S		0,44		0,44	0,44
1700000005282007	23-093-007-00503-0082	OLIVAR	S		0,18		0,18	0,00
1700000005282009	23-093-007-00504-0057	OLIVAR	S		0,16		0,16	0,00

**INCIDENCIAS****INCIDENCIA DESCRIPCIÓN**

242	Recinto pendiente de acreditación de titularidad. Recinto:23-093-007-00503-00082 Cultivo:101010 OLIVAR-PICUAL Secano Recinto:23-093-007-00504-00057 Cultivo:101010 OLIVAR-PICUAL Secano Recinto:23-093-007-00566-00002 Cultivo:101010 OLIVAR-PICUAL Secano
4251	Línea de declaración de la solicitud con solape de superficie gráfica con recintos de declaraciones de aparcerías comunales ya registradas. Recinto:23-093-007-00566-00002 Cultivo:101010 OLIVAR-PICUAL Secano Superficie solapada (Hectáreas):0,05
74053	Importe inferior a 100 Euros

(1) Con incidencias que retienen pago o deniegan el expediente.

(2) Se calcula sobre superficie declarada admisible.

(3) Aplicación del artículo 16 bis del RD 147/2023.

(4) Expediente con algunos recintos de pastos permanentes ubicados en espacios protegidos donde la carga ganadera mínima será 0,1 UGM/ha.

Puede verificar la integridad de una copia de este documento mediante la lectura del código QR adjunto o mediante el acceso a la dirección <https://ws050.juntadeandalucia.es/verificarFirma> indicando el código de VERIFICACIÓN

FIRMADO POR

RAQUEL MARIA ESPIN CRESPO

17/10/2024

VERIFICACIÓN

Pk2jmWSPEJNMB623FQZ8JEKDMKEPRE

PÁG. 2801/4804



**APELLIDOS Y NOMBRE / RAZÓN SOCIAL**

CHICA GALLARDO PEDRO JESUS

**NIF**

\*\*\*\*1498\*

**EXPEDIENTE**

1106626

**RESOLUCIÓN**

DENEGACIÓN DE LA AYUDA

**DATOS DE MANTENIMIENTO UNIDADES****GRUPO DE PAGO**

ZONAS DE MONTAÑA

**Sup. Dec.  
Admisible**

0,00

**Sup.  
Resuelta**

0,00

**Sobredecl.**

0,00

**% Sobredecl.**

0,00

**RESUMEN DE PAGOS****IMPORTE ( Euros )**

	RESUELTO	FEADER	MAPA	CAPADR
A pagar	0,00	0,00	0,00	0,00

**APLICACIÓN DE REDUCCIONES Y PENALIZACIONES (%)**

Criterios de subvencionabilidad (1)	Presentación tardía	Omisión declaración	Condicionalidad
100,00	0,00	0,00	0,00

**IMPORTE ( Euros )**

Calculado(2)	Reducción	Penalización	Reducción Penalización (3)	Penalización adicional	Resuelto	FEADER	MAPA	CAPADR
0,00 €	0,00 €	0,00 €	0,00 €	0,00 €	0,00 €	0,00 €	0,00 €	0,00 €
Importe Unitario:	93,00 €	Nuevo Importe Unitario:	0,00 €					

**RECINTOS PROPUESTOS**

REF.	REFERENCIA SIGPAC	CULTIVO	S/R	USO SIGPAC	Sup. Dec. admisible	Sup. Campo	Sup. Determ.	Sup. Resuelta
4758391	23-900-014-00074-0001	OLIVAR	S		6,90		6,90	6,90

**INCIDENCIAS****INCIDENCIA DESCRIPCIÓN**

2454	Solicitante de intervención 6613 cuyo regimen de afiliación a la SS no es ni el sistema especial agrario(cuenta ajena) ni autonomo con actividad agraria.
74018	Productor que no es agricultor a título principal, según los datos del ejercicio fiscal n-1 y seguridad socia.
74053	Importe inferior a 100 Euros

(1) Con incidencias que retienen pago o deniegan el expediente.

(2) Se calcula sobre superficie declarada admisible.

(3) Aplicación del artículo 16 bis del RD 147/2023.

(4) Expediente con algunos recintos de pastos permanentes ubicados en espacios protegidos donde la carga ganadera mínima será 0,1 UGM/ha.

Puede verificar la integridad de una copia de este documento mediante la lectura del código QR adjunto o mediante el acceso a la dirección <https://ws050.juntadeandalucia.es/verificarFirma> indicando el código de VERIFICACIÓN

FIRMADO POR

RAQUEL MARIA ESPIN CRESPO

17/10/2024

VERIFICACIÓN

Pk2jmWSPEJNMB623FQZ8JEKDMKEPRE

PÁG. 2802/4804



**APELLIDOS Y NOMBRE / RAZÓN SOCIAL**

CHICA GARRIDO SATURNINO

**NIF**

\*\*\*\*3398\*

**EXPEDIENTE**

1217469

**RESOLUCIÓN**

DENEGACIÓN DE LA AYUDA

**DATOS DE MANTENIMIENTO UNIDADES****GRUPO DE PAGO**

ZONAS DE MONTAÑA

**Sup. Dec.  
Admisible**

0,00

**Sup.  
Resuelta**

0,00

**Sobredecl.**

0,00

**% Sobredecl.**

0,00

**RESUMEN DE PAGOS****IMPORTE ( Euros )**

	RESUELTO	FEADER	MAPA	CAPADR
A pagar	0,00	0,00	0,00	0,00

**APLICACIÓN DE REDUCCIONES Y PENALIZACIONES (%)**

Criterios de subvencionabilidad (1)	Presentación tardía	Omisión declaración	Condicionalidad
100,00	0,00	0,00	0,00

**IMPORTE ( Euros )**

Calculado(2)	Reducción	Penalización	Reducción Penalización (3)	Penalización adicional	Resuelto	FEADER	MAPA	CAPADR
0,00 €	0,00 €	0,00 €	0,00 €	0,00 €	0,00 €	0,00 €	0,00 €	0,00 €
Importe Unitario:	93,00 €	Nuevo Importe Unitario:	0,00 €					

**RECINTOS PROPUESTOS**

REF.	REFERENCIA SIGPAC	CULTIVO	S/R	USO SIGPAC	Sup. Dec. admisible	Sup. Campo	Sup. Determ.	Sup. Resuelta
-1288234	23-093-001-00108-0001	OLIVAR	S		0,20		0,20	0,20
-1288233	23-093-001-00108-0001	OLIVAR	S		0,22		0,22	0,22
5244003	23-093-006-00107-0001	OLIVAR	R		0,13		0,13	0,13
5244004	23-093-006-00106-0002	OLIVAR	S		0,01		0,01	0,01
5244005	23-093-006-00105-0001	OLIVAR	S		0,01		0,01	0,01
5244006	23-093-006-00147-0002	OLIVAR	R		0,16		0,16	0,16
5244007	23-093-006-00148-0002	OLIVAR	S		0,02		0,02	0,02
170000006110440	23-093-005-00589-0001	OLIVAR	S		0,01		0,01	0,01
170000006110442	23-093-005-00593-0001	OLIVAR	S		0,29		0,29	0,29
170000006110443	23-093-005-00246-0002	OLIVAR	S		0,26		0,26	0,26
170000006110445	23-093-005-00839-0018	OLIVAR	S		0,02		0,02	0,02

(1) Con incidencias que retienen pago o deniegan el expediente.

(2) Se calcula sobre superficie declarada admisible.

(3) Aplicación del artículo 16 bis del RD 147/2023.

(4) Expediente con algunos recintos de pastos permanentes ubicados en espacios protegidos donde la carga ganadera mínima será 0,1 UGM/ha.

Puede verificar la integridad de una copia de este documento mediante la lectura del código QR adjunto o mediante el acceso a la dirección <https://ws050.juntadeandalucia.es/verificarFirma> indicando el código de VERIFICACIÓN

FIRMADO POR

RAQUEL MARIA ESPIN CRESPO

17/10/2024

VERIFICACIÓN

Pk2jmWSPEJNMB623FQZ8JEKDMKEPRE

PÁG. 2803/4804



**INCIDENCIAS****INCIDENCIA DESCRIPCIÓN**

- 452 Actividad agraria declarada en un recinto no compatible con el uso PA, PR o PS asignado en SIGPAC para ese recinto.  
Recinto:23-093-007-00453-00005 Cultivo:62000 PASTOS PERMANENTES DE 5 O MAS AÑOS-SIN VARIEDAD Secano USO ASIGNADO EN SIGPAC:PR
- 74018 Productor que no es agricultor a título principal, según los datos del ejercicio fiscal n-1 y seguridad socia.
- 74053 Importe inferior a 100 Euros
- 86119 Carga ganadera NO cumple con el valor mínimo de 0,2 UGM/ha.  
Recinto:23-093-007-00453-00005 Cultivo:62000 PASTOS PERMANENTES DE 5 O MAS AÑOS-SIN VARIEDAD Secano Carga Ganadera:0
- 86121 Recinto superficie forrajera que no realiza la actividad de producción de pastoreo.  
Recinto:23-093-007-00453-00005 Cultivo:62000 PASTOS PERMANENTES DE 5 O MAS AÑOS-SIN VARIEDAD Secano Actividad Agraria del recinto:2
- 86122 Recinto superficie forrajera que realiza la actividad de producción de pastoreo y no declara el o los códigos del Registro de Explotaciones Ganaderas de Andalucía, REGA.  
Recinto:23-093-007-00453-00005 Cultivo:62000 PASTOS PERMANENTES DE 5 O MAS AÑOS-SIN VARIEDAD Secano
- 86124 Recinto de forrajera para Cálculo de Carga Ganadera que No pertenece a Explotación.  
Recinto:23-093-007-00453-00005 Cultivo:62000 PASTOS PERMANENTES DE 5 O MAS AÑOS-SIN VARIEDAD Secano

**Incidencias de carga ganadera****INCIDENCIA DESCRIPCIÓN**

- 452 Actividad agraria declarada en un recinto no compatible con el uso PA, PR o PS asignado en SIGPAC para ese recinto.  
Recinto:23-093-007-00453-00005 Cultivo:62000 PASTOS PERMANENTES DE 5 O MAS AÑOS-SIN VARIEDAD Secano USO ASIGNADO EN SIGPAC:PR
- 86122 Recinto superficie forrajera que realiza la actividad de producción de pastoreo y no declara el o los códigos del Registro de Explotaciones Ganaderas de Andalucía, REGA.  
Recinto:23-093-007-00453-00005 Cultivo:62000 PASTOS PERMANENTES DE 5 O MAS AÑOS-SIN VARIEDAD Secano
- 86124 Recinto de forrajera para Cálculo de Carga Ganadera que No pertenece a Explotación.  
Recinto:23-093-007-00453-00005 Cultivo:62000 PASTOS PERMANENTES DE 5 O MAS AÑOS-SIN VARIEDAD Secano
- 86128 Recinto de Forrajeras que no ha contabilizado para Carga Ganadera por no tener una explotación válida para el cálculo de la Carga Ganadera  
Recinto:23-093-007-00453-00005 Cultivo:62 PASTOS PERMANENTES DE 5 O MAS AÑOS-
- 86132 Recinto superficie forrajera que no realiza la actividad de producción de pastoreo.  
Recinto:23-093-007-00453-00005 Cultivo:62000 PASTOS PERMANENTES DE 5 O MAS AÑOS-SIN VARIEDAD Secano

(1) Con incidencias que retienen pago o deniegan el expediente.

(2) Se calcula sobre superficie declarada admisible.

(3) Aplicación del artículo 16 bis del RD 147/2023.

(4) Expediente con algunos recintos de pastos permanentes ubicados en espacios protegidos donde la carga ganadera mínima será 0,1 UGM/ha.

Puede verificar la integridad de una copia de este documento mediante la lectura del código QR adjunto o mediante el acceso a la dirección <https://ws050.juntadeandalucia.es/verificarFirma> indicando el código de VERIFICACIÓN

FIRMADO POR	RAQUEL MARIA ESPIN CRESPO	17/10/2024	
VERIFICACIÓN	Pk2jmWSPEJNMB623FQZ8JEKDMKEPRE	PÁG. 2804/4804	

**APELLIDOS Y NOMBRE / RAZÓN SOCIAL**

CHINCHILLA SANCHEZ MARIA ANTONIA

**NIF**

\*\*\*\*2980\*

**EXPEDIENTE**

1112307

**RESOLUCIÓN**

DENEGACIÓN DE LA AYUDA

**DATOS DE MANTENIMIENTO UNIDADES****GRUPO DE PAGO**

ZONAS DE MONTAÑA

**Sup. Dec.  
Admisible**

0,00

**Sup.  
Resuelta**

0,00

**Sobredecl.**

0,00

**% Sobredecl.**

0,00

**RESUMEN DE PAGOS****IMPORTE ( Euros )**

	RESUELTO	FEADER	MAPA	CAPADR
A pagar	0,00	0,00	0,00	0,00

**APLICACIÓN DE REDUCCIONES Y PENALIZACIONES (%)**

Crterios de subvencionabilidad (1)	Presentación tardía	Omisión declaración	Condicionalidad
100,00	0,00	3,00	0,00

**IMPORTE ( Euros )**

Calculado(2)	Reducción	Penalización	Reducción Penalización (3)	Penalización adicional	Resuelto	FEADER	MAPA	CAPADR
0,00 €	0,00 €	0,00 €	0,00 €	0,00 €	0,00 €	0,00 €	0,00 €	0,00 €
<b>Importe Unitario:</b>	93,00 €	<b>Nuevo Importe Unitario:</b>	0,00 €					

**INCIDENCIAS****INCIDENCIA DESCRIPCIÓN**

- 231 Recinto ficticio comunal declarado cuya superficie de cruce total supera la superficie total definida por la Autoridad gestora para ese recinto.  
Recinto:23-078-900-99000-99001 Cultivo:62000 PASTOS PERMANENTES DE 5 O MAS AÑOS-SIN VARIEDAD Secano
- 232 Superficie de cruce en recinto ficticio comunal, mayor que superficie asignada neta resultante del reparto del ficticio comunal.  
Recinto:23-078-900-99000-99001 Cultivo:62000 PASTOS PERMANENTES DE 5 O MAS AÑOS-SIN VARIEDAD Secano Diferencia penalizable (Hectáreas):11,34
- 256 Solicitud con recintos no declarados en campaña actual con una reducción por omisión de superficie superior al 3%  
CÓDIGO PARA EL PORCENTAJE DE REDUCCIÓN POR OMISIÓN QUE CORRESPONDE A LA SOLICITUD:3
- 3972 Recinto ficticio del que forma parte un recinto real cuyo identificativo presenta errores en las Declaraciones de pastos.  
Recinto:23-078-900-99000-99001 Cultivo: -
- 74053 Importe inferior a 100 Euros
- 86120 Para explotaciones de pastos permanentes ubicadas en espacios protegidos la carga ganadera mínima será 0,1 UGM/ha.  
Recinto:23-078-900-99000-99001 Cultivo:62000 PASTOS PERMANENTES DE 5 O MAS AÑOS-SIN VARIEDAD Secano Carga Ganadera:0
- 86126 Recinto de forrajera para Cálculo de Carga Ganadera que No pertenece a Explotación con UGM válida.  
Recinto:23-094-035-00018-00001 Cultivo:62000 PASTOS PERMANENTES DE 5 O MAS AÑOS-SIN VARIEDAD Secano Explotacion:ES230940006046  
Recinto:23-094-035-00018-00002 Cultivo:62000 PASTOS PERMANENTES DE 5 O MAS AÑOS-SIN VARIEDAD Secano Explotacion:ES230940006046

(1) Con incidencias que retienen pago o deniegan el expediente.

(2) Se calcula sobre superficie declarada admisible.

(3) Aplicación del artículo 16 bis del RD 147/2023.

(4) Expediente con algunos recintos de pastos permanentes ubicados en espacios protegidos donde la carga ganadera mínima será 0,1 UGM/ha.

Puede verificar la integridad de una copia de este documento mediante la lectura del código QR adjunto o mediante el acceso a la dirección <https://ws050.juntadeandalucia.es/verificarFirma> indicando el código de VERIFICACIÓN

FIRMADO POR

RAQUEL MARIA ESPIN CRESPO

17/10/2024

VERIFICACIÓN

Pk2jmWSPEJNMB623FQZ8JEKDMKEPRE

PÁG. 2805/4804



**Incidencias de carga ganadera****INCIDENCIA DESCRIPCIÓN**

232	Superficie de cruce en recinto ficticio comunal, mayor que superficie asignada neta resultante del reparto del ficticio comunal. Recinto:23-078-900-99000-99001 Cultivo:62000 PASTOS PERMANENTES DE 5 O MAS AÑOS-SIN VARIEDAD Secano Diferencia penalizable (Hectáreas):11,34
86126	Recinto de forrajera para Cálculo de Carga Ganadera que No pertenece a Explotación con UGM válida. Recinto:23-094-035-00018-00001 Cultivo:62000 PASTOS PERMANENTES DE 5 O MAS AÑOS-SIN VARIEDAD Secano Explotacion:ES230940006046 Recinto:23-094-035-00018-00002 Cultivo:62000 PASTOS PERMANENTES DE 5 O MAS AÑOS-SIN VARIEDAD Secano Explotacion:ES230940006046
86128	Recinto de Forrajeras que no ha contabilizado para Carga Ganadera por no tener una explotación válida para el cálculo de la Carga Ganadera Recinto:23-094-035-00018-00001 Cultivo:62 PASTOS PERMANENTES DE 5 O MAS AÑOS- Recinto:23-094-035-00018-00002 Cultivo:62 PASTOS PERMANENTES DE 5 O MAS AÑOS- Recinto:23-078-900-99000-99001 Cultivo:62 PASTOS PERMANENTES DE 5 O MAS AÑOS-
86131	Recinto superficie forrajera con explotación ganadera según VAG que en REGA no tiene clasificación zootécnica permitida. Recinto:23-078-900-99000-99001 Cultivo:62000 PASTOS PERMANENTES DE 5 O MAS AÑOS-SIN VARIEDAD Secano Explotacion:ES239040001001

(1) Con incidencias que retienen pago o deniegan el expediente.

(2) Se calcula sobre superficie declarada admisible.

(3) Aplicación del artículo 16 bis del RD 147/2023.

(4) Expediente con algunos recintos de pastos permanentes ubicados en espacios protegidos donde la carga ganadera mínima será 0,1 UGM/ha.

Puede verificar la integridad de una copia de este documento mediante la lectura del código QR adjunto o mediante el acceso a la dirección <https://ws050.juntadeandalucia.es/verificarFirma> indicando el código de VERIFICACIÓN

FIRMADO POR

RAQUEL MARIA ESPIN CRESPO

17/10/2024

VERIFICACIÓN

Pk2jmWSPEJNMB623FQZ8JEKDMKEPRE

PÁG. 2806/4804



**APELLIDOS Y NOMBRE / RAZÓN SOCIAL**

CLAVERIAS AIBAR SERGIO

**NIF**

\*\*\*\*8442\*

**EXPEDIENTE**

1253410

**RESOLUCIÓN**

DENEGACIÓN DE LA AYUDA

**DATOS DE MANTENIMIENTO UNIDADES****GRUPO DE PAGO**

ZONAS DE MONTAÑA

**Sup. Dec.  
Admisible**

0,00

**Sup.  
Resuelta**

0,00

**Sobredecl.**

0,00

**% Sobredecl.**

0,00

**RESUMEN DE PAGOS****IMPORTE ( Euros )**

	RESUELTO	FEADER	MAPA	CAPADR
A pagar	0,00	0,00	0,00	0,00

**APLICACIÓN DE REDUCCIONES Y PENALIZACIONES (%)**

Criterios de subvencionabilidad (1)	Presentación tardía	Omisión declaración	Condicionalidad
100,00	0,00	0,00	0,00

**IMPORTE ( Euros )**

Calculado(2)	Reducción	Penalización	Reducción Penalización (3)	Penalización adicional	Resuelto	FEADER	MAPA	CAPADR
0,00 €	0,00 €	0,00 €	0,00 €	0,00 €	0,00 €	0,00 €	0,00 €	0,00 €
Importe Unitario:	93,00 €	Nuevo Importe Unitario:	0,00 €					

**RECINTOS PROPUESTOS**

REF.	REFERENCIA SIGPAC	CULTIVO	S/R	USO SIGPAC	Sup. Dec. admisible	Sup. Campo	Sup. Determ.	Sup. Resuelta
170000005945475	23-097-025-00217-0001	OLIVAR	S		0,25		0,25	0,25
170000005945478	23-097-018-00096-0001	OLIVAR	S		0,59		0,59	0,59
170000005945481	23-097-011-00876-0001	OLIVAR	S		0,53		0,53	0,53
170000005945482	23-097-020-00169-0003	OLIVAR	S		0,32		0,32	0,32
170000005945485	23-097-020-00214-0001	OLIVAR	S		0,70		0,70	0,70

**INCIDENCIAS****INCIDENCIA DESCRIPCIÓN**

74018	Productor que no es agricultor a título principal, según los datos del ejercicio fiscal n-1 y seguridad socia.
74053	Importe inferior a 100 Euros

(1) Con incidencias que retienen pago o deniegan el expediente.

(2) Se calcula sobre superficie declarada admisible.

(3) Aplicación del artículo 16 bis del RD 147/2023.

(4) Expediente con algunos recintos de pastos permanentes ubicados en espacios protegidos donde la carga ganadera mínima será 0,1 UGM/ha.

Puede verificar la integridad de una copia de este documento mediante la lectura del código QR adjunto o mediante el acceso a la dirección <https://ws050.juntadeandalucia.es/verificarFirma> indicando el código de VERIFICACIÓN

FIRMADO POR

RAQUEL MARIA ESPIN CRESPO

17/10/2024

VERIFICACIÓN

Pk2jmWSPEJNMB623FQZ8JEKDMKEPRE

PÁG. 2807/4804



**APELLIDOS Y NOMBRE / RAZÓN SOCIAL**

COCERA GOMEZ MANUEL

**NIF**

\*\*\*\*3884\*

**EXPEDIENTE**

1177648

**RESOLUCIÓN**

DENEGACIÓN DE LA AYUDA

**DATOS DE MANTENIMIENTO UNIDADES**

<b>GRUPO DE PAGO</b>	<b>Sup. Dec. Admisible</b>	<b>Sup. Resuelta</b>	<b>Sobredecl.</b>	<b>% Sobredecl.</b>
ZONAS DE MONTAÑA	0,00	0,00	0,00	0,00

**RESUMEN DE PAGOS**

	<b>IMPORTE ( Euros )</b>			
	<b>RESUELTO</b>	<b>FEADER</b>	<b>MAPA</b>	<b>CAPADR</b>
A pagar	0,00	0,00	0,00	0,00

**APLICACIÓN DE REDUCCIONES Y PENALIZACIONES (%)**

<b>Crterios de subvencionabilidad (1)</b>	<b>Presentación tardía</b>	<b>Omisión declaración</b>	<b>Condicionalidad</b>
100,00	0,00	0,00	0,00

**IMPORTE ( Euros )**

<b>Calculado(2)</b>	<b>Reducción</b>	<b>Penalización</b>	<b>Reducción Penalización (3)</b>	<b>Penalización adicional</b>	<b>Resuelto</b>	<b>FEADER</b>	<b>MAPA</b>	<b>CAPADR</b>
0,00 €	0,00 €	0,00 €	0,00 €	0,00 €	0,00 €	0,00 €	0,00 €	0,00 €
<b>Importe Unitario:</b>	93,00 €	<b>Nuevo Importe Unitario:</b>	0,00 €					

**RECINTOS PROPUESTOS**

<b>REF.</b>	<b>REFERENCIA SIGPAC</b>	<b>CULTIVO</b>	<b>S/R</b>	<b>USO SIGPAC</b>	<b>Sup. Dec. admisible</b>	<b>Sup. Campo</b>	<b>Sup. Determ.</b>	<b>Sup. Resuelta</b>
1700000005615019	23-080-002-00334-0001	BARBECHO TRADICIONAL	S		0,53		0,53	0,53
1700000005615020	23-080-005-00295-0001	MEZCLA AVENA-CEBADA	S		0,42		0,42	0,42
1700000005615021	23-080-004-00221-0001	MEZCLA AVENA-CEBADA	R		0,15		0,15	0,15
1700000005615022	23-080-004-00225-0001	MEZCLA AVENA-CEBADA	R		0,19		0,19	0,19
1700000005615023	23-080-004-00228-0001	MEZCLA AVENA-CEBADA	R		0,75		0,75	0,75
1700000005615024	23-080-004-00286-0002	MEZCLA AVENA-CEBADA	R		0,29		0,29	0,29
1700000005615025	23-080-004-00220-0001	MEZCLA AVENA-CEBADA	R		0,17		0,17	0,17
1700000005615026	23-080-004-00266-0002	MEZCLA AVENA-CEBADA	R		0,27		0,27	0,27
1700000005615033	23-080-006-00139-0001	MEZCLA AVENA-CEBADA	R		0,06		0,06	0,06
1700000005615034	23-080-006-00140-0001	MEZCLA AVENA-CEBADA	R		0,16		0,16	0,16
1700000005615035	23-080-006-00141-0001	MEZCLA AVENA-CEBADA	R		0,26		0,26	0,26
1700000005615036	23-080-006-00142-0001	MEZCLA AVENA-CEBADA	R		0,09		0,09	0,09
1700000005615037	23-080-006-00143-0001	MEZCLA AVENA-CEBADA	R		0,09		0,09	0,09
1700000005615038	23-080-008-00067-0001	OLIVAR	S		0,56		0,56	0,56
1700000005615039	23-080-008-00444-0001	OLIVAR	S		1,59		1,59	1,59
1700000005615040	23-080-007-00121-0001	OLIVAR	S		0,49		0,49	0,49
1700000005615041	23-080-007-00015-0001	OLIVAR	S		0,55		0,55	0,55
1700000005615042	23-080-007-00199-0001	OLIVAR	S		0,53		0,53	0,53
1700000005615043	23-080-005-00383-0002	MEZCLA AVENA-CEBADA	S		0,38		0,38	0,38
1700000005615044	23-080-005-00214-0001	OLIVAR	S		0,61		0,61	0,61
1700000005615045	23-080-005-00215-0001	OLIVAR	S		0,03		0,03	0,03
1700000005615046	23-080-005-00380-0002	OLIVAR	S		0,39		0,39	0,39
1700000005615047	23-080-004-00267-0002	MEZCLA AVENA-CEBADA	R		0,09		0,09	0,09

(1) Con incidencias que retienen pago o deniegan el expediente.

(2) Se calcula sobre superficie declarada admisible.

(3) Aplicación del artículo 16 bis del RD 147/2023.

(4) Expediente con algunos recintos de pastos permanentes ubicados en espacios protegidos donde la carga ganadera mínima será 0,1 UGM/ha.

Puede verificar la integridad de una copia de este documento mediante la lectura del código QR adjunto o mediante el acceso a la dirección <https://ws050.juntadeandalucia.es/verificarFirma> indicando el código de VERIFICACIÓN

FIRMADO POR

RAQUEL MARIA ESPIN CRESPO

17/10/2024

VERIFICACIÓN

Pk2jmWSPEJNMB623FQZ8JEKDMKEPRE

PÁG. 2808/4804







### INCIDENCIAS

#### INCIDENCIA DESCRIPCIÓN

2454	Solicitante de intervención 6613 cuyo regimen de afiliacion a la SS no es ni el sistema especial agrario(cuenta ajena) ni autonomo con actividad agraria.
3795	Recinto declarado con una situación de riesgo de abandono. Recinto:23-080-002-00334-00001 Cultivo: -
74018	Productor que no es agricultor a título principal, según los datos del ejercicio fiscal n-1 y seguridad socia.
74053	Importe inferior a 100 Euros

#### Incidencias de carga ganadera

#### INCIDENCIA DESCRIPCIÓN

3795	Recinto declarado con una situación de riesgo de abandono. Recinto:23-080-002-00334-00001 Cultivo: -
86132	Recinto superficie forrajera que no realiza la actividad de producción de pastoreo. Recinto:23-080-002-00334-00001 Cultivo:20000 BARBECHO TRADICIONAL-SIN VARIEDAD Secano

(1) Con incidencias que retienen pago o deniegan el expediente.

(2) Se calcula sobre superficie declarada admisible.

(3) Aplicación del artículo 16 bis del RD 147/2023.

(4) Expediente con algunos recintos de pastos permanentes ubicados en espacios protegidos donde la carga ganadera mínima será 0,1 UGM/ha.

Puede verificar la integridad de una copia de este documento mediante la lectura del código QR adjunto o mediante el acceso a la dirección <https://ws050.juntadeandalucia.es/verificarFirma> indicando el código de VERIFICACIÓN

FIRMADO POR

RAQUEL MARIA ESPIN CRESPO

17/10/2024

VERIFICACIÓN

Pk2jmWSPEJNMB623FQZ8JEKDMKEPRE

PÁG. 2809/4804



**APELLIDOS Y NOMBRE / RAZÓN SOCIAL**

COLLADO MOLINA FRANCISCA

**NIF**

\*\*\*\*2862\*

**EXPEDIENTE**

1115111

**RESOLUCIÓN**

DENEGACIÓN DE LA AYUDA

**DATOS DE MANTENIMIENTO UNIDADES**

<b>GRUPO DE PAGO</b>	<b>Sup. Dec. Admisible</b>	<b>Sup. Resuelta</b>	<b>Sobredecl.</b>	<b>% Sobredecl.</b>
ZONAS DE MONTAÑA	0,00	0,00	0,00	0,00

**RESUMEN DE PAGOS**

	<b>IMPORTE ( Euros )</b>			
	<b>RESUELTO</b>	<b>FEADER</b>	<b>MAPA</b>	<b>CAPADR</b>
A pagar	0,00	0,00	0,00	0,00

**APLICACIÓN DE REDUCCIONES Y PENALIZACIONES (%)**

<b>Crterios de subvencionabilidad (1)</b>	<b>Presentación tardía</b>	<b>Omisión declaración</b>	<b>Condicionalidad</b>
100,00	0,00	0,00	0,00

**IMPORTE ( Euros )**

<b>Calculado(2)</b>	<b>Reducción</b>	<b>Penalización</b>	<b>Reducción Penalización (3)</b>	<b>Penalización adicional</b>	<b>Resuelto</b>	<b>FEADER</b>	<b>MAPA</b>	<b>CAPADR</b>
0,00 €	0,00 €	0,00 €	0,00 €	0,00 €	0,00 €	0,00 €	0,00 €	0,00 €
<b>Importe Unitario:</b>	93,00 €	<b>Nuevo Importe Unitario:</b>	0,00 €					

**RECINTOS PROPUESTOS**

<b>REF.</b>	<b>REFERENCIA SIGPAC</b>	<b>CULTIVO</b>	<b>S/R</b>	<b>USO SIGPAC</b>	<b>Sup. Dec. admisible</b>	<b>Sup. Campo</b>	<b>Sup. Determ.</b>	<b>Sup. Resuelta</b>
-1312039	23-026-007-00079-0001	OLIVAR	S		0,57		0,57	0,57
-1311892	23-026-007-00079-0001	OLIVAR	S		0,31		0,31	0,31
4650895	23-026-008-00064-0001	OLIVAR	S		0,44		0,44	0,44
4650896	23-026-005-00717-0001	OLIVAR	S		0,19		0,19	0,19
4650897	23-026-019-00305-0002	OLIVAR	S		1,06		1,06	1,06
4763879	23-026-002-00388-0001	OLIVAR	S		0,66		0,66	0,66
5089519	23-026-014-00343-0001	OLIVAR	S		0,34		0,34	0,34
5830434	23-026-007-00097-0001	OLIVAR	S		0,50		0,50	0,50
1700000004815006	23-026-002-00226-0004	OLIVAR	S		2,31		2,31	2,31
1700000004815007	23-026-016-01040-0001	OLIVAR	S		0,90		0,90	0,90
1700000004815008	23-026-014-00311-0001	OLIVAR	S		0,69		0,69	0,69
1700000004815009	23-026-007-00108-0001	OLIVAR	S		0,30		0,30	0,30
1700000004815013	23-026-002-00492-0001	OLIVAR	S		0,44		0,44	0,44

**INCIDENCIAS****INCIDENCIA DESCRIPCIÓN**

2454	Solicitante de intervención 6613 cuyo regimen de afiliación a la SS no es ni el sistema especial agrario(cuenta ajena) ni autonomo con actividad agraria.
74018	Productor que no es agricultor a título principal, según los datos del ejercicio fiscal n-1 y seguridad socia.
74053	Importe inferior a 100 Euros

(1) Con incidencias que retienen pago o deniegan el expediente.

(2) Se calcula sobre superficie declarada admisible.

(3) Aplicación del artículo 16 bis del RD 147/2023.

(4) Expediente con algunos recintos de pastos permanentes ubicados en espacios protegidos donde la carga ganadera mínima será 0,1 UGM/ha.

Puede verificar la integridad de una copia de este documento mediante la lectura del código QR adjunto o mediante el acceso a la dirección <https://ws050.juntadeandalucia.es/verificarFirma> indicando el código de VERIFICACIÓN

FIRMADO POR	RAQUEL MARIA ESPIN CRESPO	17/10/2024
VERIFICACIÓN	Pk2jmWSPEJNMB623FQZ8JEKDMKEPRE	PÁG. 2810/4804



**APELLIDOS Y NOMBRE / RAZÓN SOCIAL**

COLMENERO GARCIA DOLORES MARIA

**NIF**

\*\*\*\*1045\*

**EXPEDIENTE**

1153808

**RESOLUCIÓN**

DENEGACIÓN DE LA AYUDA

**DATOS DE MANTENIMIENTO UNIDADES****GRUPO DE PAGO**

ZONAS DE MONTAÑA

**Sup. Dec.  
Admisible**

0,00

**Sup.  
Resuelta**

0,00

**Sobredecl.**

0,00

**% Sobredecl.**

0,00

**RESUMEN DE PAGOS****IMPORTE ( Euros )**

	RESUELTO	FEADER	MAPA	CAPADR
A pagar	0,00	0,00	0,00	0,00

**APLICACIÓN DE REDUCCIONES Y PENALIZACIONES (%)**

Crterios de subvencionabilidad (1)	Presentación tardía	Omisión declaración	Condicionalidad
100,00	0,00	0,00	0,00

**IMPORTE ( Euros )**

Calculado(2)	Reducción	Penalización	Reducción Penalización (3)	Penalización adicional	Resuelto	FEADER	MAPA	CAPADR
0,00 €	0,00 €	0,00 €	0,00 €	0,00 €	0,00 €	0,00 €	0,00 €	0,00 €
Importe Unitario:	93,00 €	Nuevo Importe Unitario:	0,00 €					

**RECINTOS PROPUESTOS**

REF.	REFERENCIA SIGPAC	CULTIVO	S/R	USO SIGPAC	Sup. Dec. admisible	Sup. Campo	Sup. Determ.	Sup. Resuelta
170000005692809	23-034-004-00207-0002	OLIVAR	S		0,02		0,02	0,02
170000005692810	23-034-004-00238-0003	OLIVAR	S		0,01		0,01	0,01
170000005692811	23-034-004-00239-0001	OLIVAR	S		0,26		0,26	0,26
170000005692812	23-034-004-00240-0001	OLIVAR	S		0,06		0,06	0,06
170000005692813	23-034-014-00144-0001	OLIVAR	S		0,08		0,08	0,08
170000005692814	23-034-014-00120-0001	OLIVAR	S		0,01		0,01	0,01
170000005692815	23-034-010-00138-0002	OLIVAR	S		0,58		0,58	0,58
170000005692816	23-034-010-00139-0004	OLIVAR	S		0,03		0,03	0,03
170000005692817	23-034-014-00137-0001	OLIVAR	S		0,65		0,65	0,65
170000005692820	23-034-014-00121-0003	OLIVAR	S		0,15		0,15	0,15

**INCIDENCIAS****INCIDENCIA DESCRIPCIÓN**

2454	Solicitante de intervención 6613 cuyo regimen de afiliación a la SS no es ni el sistema especial agrario(cuenta ajena) ni autonomo con actividad agraria.
74018	Productor que no es agricultor a título principal, según los datos del ejercicio fiscal n-1 y seguridad socia.
74053	Importe inferior a 100 Euros

(1) Con incidencias que retienen pago o deniegan el expediente.

(2) Se calcula sobre superficie declarada admisible.

(3) Aplicación del artículo 16 bis del RD 147/2023.

(4) Expediente con algunos recintos de pastos permanentes ubicados en espacios protegidos donde la carga ganadera mínima será 0,1 UGM/ha.

Puede verificar la integridad de una copia de este documento mediante la lectura del código QR adjunto o mediante el acceso a la dirección <https://ws050.juntadeandalucia.es/verificarFirma> indicando el código de VERIFICACIÓN

FIRMADO POR

RAQUEL MARIA ESPIN CRESPO

17/10/2024

VERIFICACIÓN

Pk2jmWSPEJNMB623FQZ8JEKDMKEPRE

PÁG. 2811/4804



**APELLIDOS Y NOMBRE / RAZÓN SOCIAL**

COLMENERO NAVAS SERGIO

**NIF**

\*\*\*\*3407\*

**EXPEDIENTE**

1279216

**RESOLUCIÓN**

DENEGACIÓN DE LA AYUDA

**DATOS DE MANTENIMIENTO UNIDADES****GRUPO DE PAGO**

ZONAS DE MONTAÑA

**Sup. Dec.  
Admisible**

0,00

**Sup.  
Resuelta**

0,00

**Sobredecl.**

0,00

**% Sobredecl.**

0,00

**RESUMEN DE PAGOS****IMPORTE ( Euros )**

	RESUELTO	FEADER	MAPA	CAPADR
A pagar	0,00	0,00	0,00	0,00

**APLICACIÓN DE REDUCCIONES Y PENALIZACIONES (%)**

Crterios de subvencionabilidad (1)	Presentación tardía	Omisión declaración	Condicionalidad
100,00	0,00	0,00	0,00

**IMPORTE ( Euros )**

Calculado(2)	Reducción	Penalización	Reducción Penalización (3)	Penalización adicional	Resuelto	FEADER	MAPA	CAPADR
0,00 €	0,00 €	0,00 €	0,00 €	0,00 €	0,00 €	0,00 €	0,00 €	0,00 €
Importe Unitario:	93,00 €	Nuevo Importe Unitario:	0,00 €					

**RECINTOS PROPUESTOS**

REF.	REFERENCIA SIGPAC	CULTIVO	S/R	USO SIGPAC	Sup. Dec. admisible	Sup. Campo	Sup. Determ.	Sup. Resuelta
6861033	23-026-018-00181-0001	OLIVAR	S		0,30		0,30	0,30
6861034	23-026-018-00192-0001	OLIVAR	S		0,06		0,06	0,06
6861035	23-026-018-00185-0001	OLIVAR	S		0,26		0,26	0,26
6861038	23-026-018-00176-0001	OLIVAR	S		0,46		0,46	0,46

**INCIDENCIAS****INCIDENCIA DESCRIPCIÓN**

2454	Solicitante de intervención 6613 cuyo regimen de afiliacion a la SS no es ni el sistema especial agrario(cuenta ajena) ni autonomo con actividad agraria.
74018	Productor que no es agricultor a titulo principal, según los datos del ejercicio fiscal n-1 y seguridad socia.
74053	Importe inferior a 100 Euros

(1) Con incidencias que retienen pago o deniegan el expediente.

(2) Se calcula sobre superficie declarada admisible.

(3) Aplicación del artículo 16 bis del RD 147/2023.

(4) Expediente con algunos recintos de pastos permanentes ubicados en espacios protegidos donde la carga ganadera mínima será 0,1 UGM/ha.

Puede verificar la integridad de una copia de este documento mediante la lectura del código QR adjunto o mediante el acceso a la dirección <https://ws050.juntadeandalucia.es/verificarFirma> indicando el código de VERIFICACIÓN

FIRMADO POR

RAQUEL MARIA ESPIN CRESPO

17/10/2024

VERIFICACIÓN

Pk2jmWSPEJNMB623FQZ8JEKDMKEPRE

PÁG. 2812/4804



**APELLIDOS Y NOMBRE / RAZÓN SOCIAL**  
COLOMA VALERO MARIA ELENA**NIF**  
\*\*\*\*6132\***EXPEDIENTE**  
1171415**RESOLUCIÓN**  
DENEGACIÓN DE LA AYUDA**DATOS DE MANTENIMIENTO UNIDADES**

<b>GRUPO DE PAGO</b>	<b>Sup. Dec. Admisible</b>	<b>Sup. Resuelta</b>	<b>Sobredecl.</b>	<b>% Sobredecl.</b>
ZONAS DE MONTAÑA	0,00	0,00	0,00	0,00

**RESUMEN DE PAGOS**

	<b>IMPORTE ( Euros )</b>			
	<b>RESUELTO</b>	<b>FEADER</b>	<b>MAPA</b>	<b>CAPADR</b>
A pagar	0,00	0,00	0,00	0,00

**APLICACIÓN DE REDUCCIONES Y PENALIZACIONES (%)**

<b>Crterios de subvencionabilidad (1)</b>	<b>Presentación tardía</b>	<b>Omisión declaración</b>	<b>Condicionalidad</b>
100,00	0,00	0,00	0,00

**IMPORTE ( Euros )**

<b>Calculado(2)</b>	<b>Reducción</b>	<b>Penalización</b>	<b>Reducción Penalización (3)</b>	<b>Penalización adicional</b>	<b>Resuelto</b>	<b>FEADER</b>	<b>MAPA</b>	<b>CAPADR</b>
0,00 €	0,00 €	0,00 €	0,00 €	0,00 €	0,00 €	0,00 €	0,00 €	0,00 €
<b>Importe Unitario:</b>	93,00 €	<b>Nuevo Importe Unitario:</b>	0,00 €					

**RECINTOS PROPUESTOS**

<b>REF.</b>	<b>REFERENCIA SIGPAC</b>	<b>CULTIVO</b>	<b>S/R</b>	<b>USO SIGPAC</b>	<b>Sup. Dec. admisible</b>	<b>Sup. Campo</b>	<b>Sup. Determ.</b>	<b>Sup. Resuelta</b>
170000006438386	23-024-029-00038-0001	PASTOS PERMANENTES DE 5 O MAS AÑOS	S		3,91		3,91	3,91
170000006438392	23-024-029-00039-0003	PASTOS PERMANENTES DE 5 O MAS AÑOS	S		1,67		1,67	1,65

**INCIDENCIAS****INCIDENCIA DESCRIPCIÓN**

2454	Solicitante de intervención 6613 cuyo regimen de afiliación a la SS no es ni el sistema especial agrario(cuenta ajena) ni autonomo con actividad agraria.
4272	Verifica que las líneas de declaración de las Solicitudes Únicas no tienen solapes con la capa de Retroactividad Gráfica (ambas de la misma campaña) a nivel de expediente/línea de declaración gráfica de la solicitud. Recinto:23-024-029-00039-00003 Cultivo: - Agregado de la referencia del recinto.:0 Zona de la referencia del recinto.:0 Superficie solapada.:0,02 Id. Incid.:98037543
74018	Productor que no es agricultor a título principal, según los datos del ejercicio fiscal n-1 y seguridad socia.
74053	Importe inferior a 100 Euros
75022	No Autoriza a que, en caso de la devolución por la entidad financiera (retrocesión bancaria) del pago en la cuenta corriente consignada en la solicitud y que está debidamente registrada en el sistema contable GIRO de la Junta de Andalucía, se proceda al pago en cualquier otra cuenta corriente de la titularidad del solicitante vigente en dicho sistema contable.
86126	Recinto de forrajera para Cálculo de Carga Ganadera que No pertenece a Explotación con UGM válida. Recinto:23-024-029-00039-00001 Cultivo:62000 PASTOS PERMANENTES DE 5 O MAS AÑOS-SIN VARIEDAD Secano Explotacion:ES230210006052

**Incidenias de carga ganadera****INCIDENCIA DESCRIPCIÓN**

86126	Recinto de forrajera para Cálculo de Carga Ganadera que No pertenece a Explotación con UGM válida. Recinto:23-024-029-00039-00001 Cultivo:62000 PASTOS PERMANENTES DE 5 O MAS AÑOS-SIN VARIEDAD Secano Explotacion:ES230210006052
86128	Recinto de Forrajeras que no ha contabilizado para Carga Ganadera por no tener una explotación válida para el cálculo de la Carga Ganadera Recinto:23-024-029-00039-00001 Cultivo:62 PASTOS PERMANENTES DE 5 O MAS AÑOS-

(1) Con incidencias que retienen pago o deniegan el expediente.

(2) Se calcula sobre superficie declarada admisible.

(3) Aplicación del artículo 16 bis del RD 147/2023.

(4) Expediente con algunos recintos de pastos permanentes ubicados en espacios protegidos donde la carga ganadera mínima será 0,1 UGM/ha.

Puede verificar la integridad de una copia de este documento mediante la lectura del código QR adjunto o mediante el acceso a la dirección <https://ws050.juntadeandalucia.es/verificarFirma> indicando el código de VERIFICACIÓN

FIRMADO POR

RAQUEL MARIA ESPIN CRESPO

17/10/2024

VERIFICACIÓN

Pk2jmWSPEJNMB623FQZ8JEKDMKEPRE

PÁG. 2813/4804



**APELLIDOS Y NOMBRE / RAZÓN SOCIAL**

CONDE CASTILLO JAVIER

**NIF**

\*\*\*\*8308\*

**EXPEDIENTE**

1250323

**RESOLUCIÓN**

DENEGACIÓN DE LA AYUDA

**DATOS DE MANTENIMIENTO UNIDADES****GRUPO DE PAGO**

ZONAS DE MONTAÑA

**Sup. Dec.  
Admisible**

0,00

**Sup.  
Resuelta**

0,00

**Sobredecl.**

0,00

**% Sobredecl.**

0,00

**RESUMEN DE PAGOS****IMPORTE ( Euros )**

	RESUELTO	FEADER	MAPA	CAPADR
A pagar	0,00	0,00	0,00	0,00

**APLICACIÓN DE REDUCCIONES Y PENALIZACIONES (%)**

Criterios de subvencionabilidad (1)	Presentación tardía	Omisión declaración	Condicionalidad
100,00	0,00	0,00	0,00

**IMPORTE ( Euros )**

Calculado(2)	Reducción	Penalización	Reducción Penalización (3)	Penalización adicional	Resuelto	FEADER	MAPA	CAPADR
0,00 €	0,00 €	0,00 €	0,00 €	0,00 €	0,00 €	0,00 €	0,00 €	0,00 €
Importe Unitario:	93,00 €	Nuevo Importe Unitario:	0,00 €					

**RECINTOS PROPUESTOS**

REF.	REFERENCIA SIGPAC	CULTIVO	S/R	USO SIGPAC	Sup. Dec. admisible	Sup. Campo	Sup. Determ.	Sup. Resuelta
-1626336	23-026-002-00090-0021	OLIVAR	S		0,55		0,55	0,55
-1519466	23-026-004-00004-0001	OLIVAR	S		0,62		0,62	0,62
-1519462	23-026-004-00020-0002	OLIVAR	S		0,55		0,55	0,55
-1519461	23-026-002-00091-0001	OLIVAR	S		2,26		2,26	2,26
-1519458	23-026-004-00244-0001	OLIVAR	S		0,68		0,68	0,68
-1519457	23-026-004-00249-0001	OLIVAR	S		1,38		1,38	1,38
-1519456	23-026-004-00243-0001	OLIVAR	S		0,79		0,79	0,79
-979169	23-026-004-00575-0001	OLIVAR	S		0,59		0,59	0,59
-979167	23-026-004-00042-0001	OLIVAR	S		0,55		0,55	0,55
7512257	23-026-004-09019-0004	OLIVAR	S		0,02		0,02	0,02
170000004940488	23-026-004-00246-0001	OLIVAR	S		0,36		0,36	0,36
170000004940516	23-026-004-00248-0001	OLIVAR	S		0,55		0,55	0,55
170000004940517	23-026-004-09019-0001	OLIVAR	S		0,05		0,05	0,00
170000004940518	23-026-004-00247-0002	OLIVAR	S		0,44		0,44	0,44

**INCIDENCIAS****INCIDENCIA DESCRIPCIÓN**

242	Recinto pendiente de acreditación de titularidad. Recinto:23-060-034-00036-00004 Cultivo:101010 OLIVAR-PICUAL Secano
2454	Solicitante de intervención 6613 cuyo regimen de afiliación a la SS no es ni el sistema especial agrario(cuenta ajena) ni autonomo con actividad agraria.
3790	Recinto declarado inactivo Recinto:23-026-004-09019-00001 Cultivo: -
74018	Productor que no es agricultor a título principal, según los datos del ejercicio fiscal n-1 y seguridad socia.
74053	Importe inferior a 100 Euros

(1) Con incidencias que retienen pago o deniegan el expediente.

(2) Se calcula sobre superficie declarada admisible.

(3) Aplicación del artículo 16 bis del RD 147/2023.

(4) Expediente con algunos recintos de pastos permanentes ubicados en espacios protegidos donde la carga ganadera mínima será 0,1 UGM/ha.

Puede verificar la integridad de una copia de este documento mediante la lectura del código QR adjunto o mediante el acceso a la dirección <https://ws050.juntadeandalucia.es/verificarFirma> indicando el código de VERIFICACIÓN

FIRMADO POR

RAQUEL MARIA ESPIN CRESPO

17/10/2024

VERIFICACIÓN

Pk2jmWSPEJNMB623FQZ8JEKDMKEPRE

PÁG. 2814/4804



**APELLIDOS Y NOMBRE / RAZÓN SOCIAL**

CONDE DELGADO MANUEL

**NIF**

\*\*\*\*3134\*

**EXPEDIENTE**

1013805

**RESOLUCIÓN**

DENEGACIÓN DE LA AYUDA

**DATOS DE MANTENIMIENTO UNIDADES****GRUPO DE PAGO**

ZONAS DE MONTAÑA

**Sup. Dec.  
Admisible**

11,28

**Sup.  
Resuelta**

7,23

**Sobredecl.**

4,05

**% Sobredecl.**

35,90

**RESUMEN DE PAGOS****IMPORTE ( Euros )**

	RESUELTO	FEADER	MAPA	CAPADR
A pagar	0,00	0,00	0,00	0,00

**APLICACIÓN DE REDUCCIONES Y PENALIZACIONES (%)**

Crterios de subvencionabilidad (1)	Presentación tardía	Omisión declaración	Condicionalidad
100,00	0,00	0,00	0,00

**IMPORTE ( Euros )**

Calculado(2)	Reducción	Penalización	Reducción Penalización (3)	Penalización adicional	Resuelto	FEADER	MAPA	CAPADR
1.049,04 €	376,65 €	672,39 €	0,00 €	0,00 €	0,00 €	0,00 €	0,00 €	0,00 €
<b>Importe Unitario:</b>	<b>93,00 €</b>	<b>Nuevo Importe Unitario:</b>	<b>93,00 €</b>					

**RECINTOS PROPUESTOS**

REF.	REFERENCIA SIGPAC	CULTIVO	S/R	USO SIGPAC	Sup. Dec. admisible	Sup. Campo	Sup. Determ.	Sup. Resuelta
5073050	23-002-019-00077-0001	OLIVAR	S		0,08		0,08	0,00
5073051	23-002-019-00078-0001	OLIVAR	S		0,42		0,42	0,00
5208976	23-002-019-00083-0001	OLIVAR	S		2,12		2,12	2,12
1700000004734126	23-026-003-00260-0001	OLIVAR	S		0,01		0,01	0,00
1700000004734127	23-026-003-00268-0001	OLIVAR	S		0,02		0,02	0,00
1700000004734128	23-026-003-00269-0001	OLIVAR	S		0,14		0,14	0,00
1700000004734129	23-026-003-00270-0003	OLIVAR	S		0,18		0,18	0,00
1700000006160476	23-026-022-00128-0001	OLIVAR	R		4,40		4,40	4,40
1700000006160477	23-002-072-00075-0001	OLIVAR	S		1,19		1,19	0,00
1700000006160478	23-026-011-00838-0001	OLIVAR	S		0,24		0,24	0,00
1700000006160479	23-026-011-00546-0001	OLIVAR	S		0,14		0,14	0,00
1700000006160480	23-026-011-00550-0002	OLIVAR	S		0,27		0,27	0,00
1700000006160481	23-026-011-00550-0003	OLIVAR	S		0,07		0,07	0,00
1700000006160482	23-026-011-00551-0001	OLIVAR	S		0,29		0,29	0,00
1700000006160483	23-026-011-00340-0001	OLIVAR	R		0,09		0,09	0,00
1700000006160484	23-002-072-00100-0001	OLIVAR	S		0,02		0,02	0,00
1700000006160485	23-026-001-00104-0002	OLIVAR	S		0,61		0,61	0,00
1700000006160486	23-002-072-00100-0001	OLIVAR	S		0,14		0,14	0,00
1700000006160487	23-026-022-00128-0001	OLIVAR	S		0,71		0,71	0,71
1700000006160488	23-026-011-00551-0003	OLIVAR	S		0,09		0,09	0,00
1700000006160489	23-026-001-00104-0002	OLIVAR	S		0,03		0,03	0,00
1700000006160490	23-026-001-09017-0004	OLIVAR	S		0,02		0,02	0,00

(1) Con incidencias que retienen pago o deniegan el expediente.

(2) Se calcula sobre superficie declarada admisible.

(3) Aplicación del artículo 16 bis del RD 147/2023.

(4) Expediente con algunos recintos de pastos permanentes ubicados en espacios protegidos donde la carga ganadera mínima será 0,1 UGM/ha.

Puede verificar la integridad de una copia de este documento mediante la lectura del código QR adjunto o mediante el acceso a la dirección <https://ws050.juntadeandalucia.es/verificarFirma> indicando el código de VERIFICACIÓN

FIRMADO POR

RAQUEL MARIA ESPIN CRESPO

17/10/2024

VERIFICACIÓN

Pk2jmWSPEJNMB623FQZ8JEKDMKEPRE

PÁG. 2815/4804






**INCIDENCIAS**

**INCIDENCIA DESCRIPCIÓN**

242	Recinto pendiente de acreditación de titularidad.
	Recinto:23-002-019-00077-00001 Cultivo:101010 OLIVAR-PICUAL Secano
	Recinto:23-002-019-00078-00001 Cultivo:101010 OLIVAR-PICUAL Secano
	Recinto:23-002-072-00075-00001 Cultivo:101010 OLIVAR-PICUAL Secano
	Recinto:23-002-072-00100-00001 Cultivo:101010 OLIVAR-PICUAL Secano
	Recinto:23-026-001-00104-00002 Cultivo:101010 OLIVAR-PICUAL Secano
	Recinto:23-026-001-09017-00004 Cultivo:101010 OLIVAR-PICUAL Secano
	Recinto:23-026-003-00260-00001 Cultivo:101010 OLIVAR-PICUAL Secano
	Recinto:23-026-003-00268-00001 Cultivo:101010 OLIVAR-PICUAL Secano
	Recinto:23-026-003-00269-00001 Cultivo:101010 OLIVAR-PICUAL Secano
	Recinto:23-026-003-00270-00003 Cultivo:101010 OLIVAR-PICUAL Secano
	Recinto:23-026-011-00340-00001 Cultivo:101010 OLIVAR-PICUAL Regadío
	Recinto:23-026-011-00546-00001 Cultivo:101010 OLIVAR-PICUAL Secano
	Recinto:23-026-011-00550-00002 Cultivo:101010 OLIVAR-PICUAL Secano
	Recinto:23-026-011-00550-00003 Cultivo:101010 OLIVAR-PICUAL Secano
	Recinto:23-026-011-00551-00001 Cultivo:101010 OLIVAR-PICUAL Secano
	Recinto:23-026-011-00551-00003 Cultivo:101010 OLIVAR-PICUAL Secano
	Recinto:23-026-011-00838-00001 Cultivo:101010 OLIVAR-PICUAL Secano
74053	Importe inferior a 100 Euros

(1) Con incidencias que retienen pago o deniegan el expediente.  
 (2) Se calcula sobre superficie declarada admisible.  
 (3) Aplicación del artículo 16 bis del RD 147/2023.  
 (4) Expediente con algunos recintos de pastos permanentes ubicados en espacios protegidos donde la carga ganadera mínima será 0,1 UGM/ha.

Puede verificar la integridad de una copia de este documento mediante la lectura del código QR adjunto o mediante el acceso a la dirección <a href="https://ws050.juntadeandalucia.es/verificarFirma">https://ws050.juntadeandalucia.es/verificarFirma</a> indicando el código de VERIFICACIÓN			
FIRMADO POR	RAQUEL MARIA ESPIN CRESPO	17/10/2024	
VERIFICACIÓN	Pk2jmWSPEJNMB623FQZ8JEKDMKEPRE	PÁG. 2816/4804	



**APELLIDOS Y NOMBRE / RAZÓN SOCIAL**

CONDE GALVEZ FRANCISCO

**NIF**

\*\*\*\*4388\*

**EXPEDIENTE**

1026191

**RESOLUCIÓN**

DENEGACIÓN DE LA AYUDA

**DATOS DE MANTENIMIENTO UNIDADES**

<b>GRUPO DE PAGO</b>	<b>Sup. Dec. Admisible</b>	<b>Sup. Resuelta</b>	<b>Sobredecl.</b>	<b>% Sobredecl.</b>
ZONAS DE MONTAÑA	0,00	0,00	0,00	0,00

**RESUMEN DE PAGOS**

	<b>IMPORTE ( Euros )</b>			
	<b>RESUELTO</b>	<b>FEADER</b>	<b>MAPA</b>	<b>CAPADR</b>
A pagar	0,00	0,00	0,00	0,00

**APLICACIÓN DE REDUCCIONES Y PENALIZACIONES (%)**

<b>Criterios de subvencionabilidad (1)</b>	<b>Presentación tardía</b>	<b>Omisión declaración</b>	<b>Condicionality</b>
100,00	0,00	0,00	0,00

**IMPORTE ( Euros )**

<b>Calculado(2)</b>	<b>Reducción</b>	<b>Penalización</b>	<b>Reducción Penalización (3)</b>	<b>Penalización adicional</b>	<b>Resuelto</b>	<b>FEADER</b>	<b>MAPA</b>	<b>CAPADR</b>
0,00 €	0,00 €	0,00 €	0,00 €	0,00 €	0,00 €	0,00 €	0,00 €	0,00 €
<b>Importe Unitario:</b>	93,00 €	<b>Nuevo Importe Unitario:</b>	0,00 €					

**RECINTOS PROPUESTOS**

<b>REF.</b>	<b>REFERENCIA SIGPAC</b>	<b>CULTIVO</b>	<b>S/R</b>	<b>USO SIGPAC</b>	<b>Sup. Dec. admisible</b>	<b>Sup. Campo</b>	<b>Sup. Determ.</b>	<b>Sup. Resuelta</b>
170000006561701	23-026-004-00043-0001	OLIVAR	S		1,32		1,32	1,32
170000006561711	23-026-004-00044-0001	OLIVAR	S		0,02		0,02	0,02

**INCIDENCIAS****INCIDENCIA DESCRIPCIÓN**

242	Recinto pendiente de acreditación de titularidad. Recinto:23-060-034-00036-00004 Cultivo:101010 OLIVAR-PICUAL Secano Recinto:23-060-034-00127-00002 Cultivo:101010 OLIVAR-PICUAL Secano
2454	Solicitante de intervención 6613 cuyo regimen de afiliación a la SS no es ni el sistema especial agrario(cuenta ajena) ni autonomo con actividad agraria.
3790	Recinto declarado inactivo Recinto:23-060-034-00127-00002 Cultivo: -
74018	Productor que no es agricultor a título principal, según los datos del ejercicio fiscal n-1 y seguridad socia.
74053	Importe inferior a 100 Euros

(1) Con incidencias que retienen pago o deniegan el expediente.

(2) Se calcula sobre superficie declarada admisible.

(3) Aplicación del artículo 16 bis del RD 147/2023.

(4) Expediente con algunos recintos de pastos permanentes ubicados en espacios protegidos donde la carga ganadera mínima será 0,1 UGM/ha.

Puede verificar la integridad de una copia de este documento mediante la lectura del código QR adjunto o mediante el acceso a la dirección <https://ws050.juntadeandalucia.es/verificarFirma> indicando el código de VERIFICACIÓN

FIRMADO POR	RAQUEL MARIA ESPIN CRESPO	17/10/2024
VERIFICACIÓN	Pk2jmWSPEJNMB623FQZ8JEKDMKEPRE	PÁG. 2817/4804



**APELLIDOS Y NOMBRE / RAZÓN SOCIAL**

CONDE PALOMO DOLORES

**NIF**

\*\*\*\*3092\*

**EXPEDIENTE**

1153642

**RESOLUCIÓN**

DENEGACIÓN DE LA AYUDA

**DATOS DE MANTENIMIENTO UNIDADES****GRUPO DE PAGO**

ZONAS DE MONTAÑA

**Sup. Dec.  
Admisible**

0,29

**Sup.  
Resuelta**

0,29

**Sobredecl.**

0,00

**% Sobredecl.**

0,00

**RESUMEN DE PAGOS****IMPORTE ( Euros )**

	RESUELTO	FEADER	MAPA	CAPADR
A pagar	0,00	0,00	0,00	0,00

**APLICACIÓN DE REDUCCIONES Y PENALIZACIONES (%)**

Criterios de subvencionabilidad (1)	Presentación tardía	Omisión declaración	Condicionalidad
100,00	0,00	0,00	0,00

**IMPORTE ( Euros )**

Calculado(2)	Reducción	Penalización	Reducción Penalización (3)	Penalización adicional	Resuelto	FEADER	MAPA	CAPADR
26,97 €	0,00 €	0,00 €	0,00 €	0,00 €	0,00 €	0,00 €	0,00 €	0,00 €
<b>Importe Unitario:</b>	93,00 €	<b>Nuevo Importe Unitario:</b>	93,00 €					

**RECINTOS PROPUESTOS**

REF.	REFERENCIA SIGPAC	CULTIVO	S/R	USO SIGPAC	Sup. Dec. admisible	Sup. Campo	Sup. Determ.	Sup. Resuelta
170000005436578	23-034-010-00003-0002	OLIVAR	S		0,12		0,12	0,12
170000005436579	23-034-010-00004-0001	OLIVAR	R		0,10		0,10	0,10
170000005436580	23-034-010-00005-0002	OLIVAR	R		0,07		0,07	0,07

**INCIDENCIAS****INCIDENCIA DESCRIPCIÓN**

74053 Importe inferior a 100 Euros

(1) Con incidencias que retienen pago o deniegan el expediente.

(2) Se calcula sobre superficie declarada admisible.

(3) Aplicación del artículo 16 bis del RD 147/2023.

(4) Expediente con algunos recintos de pastos permanentes ubicados en espacios protegidos donde la carga ganadera mínima será 0,1 UGM/ha.

Puede verificar la integridad de una copia de este documento mediante la lectura del código QR adjunto o mediante el acceso a la dirección <https://ws050.juntadeandalucia.es/verificarFirma> indicando el código de VERIFICACIÓN

FIRMADO POR

RAQUEL MARIA ESPIN CRESPO

17/10/2024

VERIFICACIÓN

Pk2jmWSPEJNMB623FQZ8JEKDMKEPRE

PÁG. 2818/4804



**APELLIDOS Y NOMBRE / RAZÓN SOCIAL**

CONEJERO GARCIA FELIPE

**NIF**

\*\*\*\*3821\*

**EXPEDIENTE**

1164619

**RESOLUCIÓN**

DENEGACIÓN DE LA AYUDA

**DATOS DE MANTENIMIENTO UNIDADES**

<b>GRUPO DE PAGO</b>	<b>Sup. Dec. Admisible</b>	<b>Sup. Resuelta</b>	<b>Sobredecl.</b>	<b>% Sobredecl.</b>
ZONAS DE MONTAÑA	0,00	0,00	0,00	0,00

**RESUMEN DE PAGOS**

	<b>IMPORTE ( Euros )</b>			
	<b>RESUELTO</b>	<b>FEADER</b>	<b>MAPA</b>	<b>CAPADR</b>
A pagar	0,00	0,00	0,00	0,00

**APLICACIÓN DE REDUCCIONES Y PENALIZACIONES (%)**

<b>Crterios de subvencionabilidad (1)</b>	<b>Presentación tardía</b>	<b>Omisión declaración</b>	<b>Condicionalidad</b>
100,00	0,00	0,00	0,00

**IMPORTE ( Euros )**

<b>Calculado(2)</b>	<b>Reducción</b>	<b>Penalización</b>	<b>Reducción Penalización (3)</b>	<b>Penalización adicional</b>	<b>Resuelto</b>	<b>FEADER</b>	<b>MAPA</b>	<b>CAPADR</b>
0,00 €	0,00 €	0,00 €	0,00 €	0,00 €	0,00 €	0,00 €	0,00 €	0,00 €
<b>Importe Unitario:</b>	93,00 €	<b>Nuevo Importe Unitario:</b>	0,00 €					

**RECINTOS PROPUESTOS**

<b>REF.</b>	<b>REFERENCIA SIGPAC</b>	<b>CULTIVO</b>	<b>S/R</b>	<b>USO SIGPAC</b>	<b>Sup. Dec. admisible</b>	<b>Sup. Campo</b>	<b>Sup. Determ.</b>	<b>Sup. Resuelta</b>
6858656	23-094-032-00317-0001	OLIVAR	R		1,83		1,83	1,83
6858657	23-094-032-00345-0002	OLIVAR	R		1,80		1,80	1,80
170000005912031	23-094-032-00114-0001	OLIVAR	R		1,17		1,17	1,17
170000005912032	23-094-032-00241-0001	OLIVAR	R		0,80		0,80	0,80
170000005912033	23-094-032-00242-0003	OLIVAR	R		1,53		1,53	1,53
170000005912034	23-094-032-00243-0001	OLIVAR	R		7,16		7,16	7,16
170000005912035	23-094-032-00248-0003	OLIVAR	S		9,54		9,54	9,54
170000005912036	23-094-032-00250-0001	OLIVAR	S		0,14		0,14	0,14
170000005912037	23-094-032-00249-0002	OLIVAR	R		0,56		0,56	0,56

**INCIDENCIAS****INCIDENCIA DESCRIPCIÓN**

2454	Solicitante de intervención 6613 cuyo regimen de afiliacion a la SS no es ni el sistema especial agrario(cuenta ajena) ni autonomo con actividad agraria.
74018	Productor que no es agricultor a título principal, según los datos del ejercicio fiscal n-1 y seguridad socia.
74053	Importe inferior a 100 Euros

(1) Con incidencias que retienen pago o deniegan el expediente.

(2) Se calcula sobre superficie declarada admisible.

(3) Aplicación del artículo 16 bis del RD 147/2023.

(4) Expediente con algunos recintos de pastos permanentes ubicados en espacios protegidos donde la carga ganadera mínima será 0,1 UGM/ha.

Puede verificar la integridad de una copia de este documento mediante la lectura del código QR adjunto o mediante el acceso a la dirección <https://ws050.juntadeandalucia.es/verificarFirma> indicando el código de VERIFICACIÓN

FIRMADO POR

RAQUEL MARIA ESPIN CRESPO

17/10/2024

VERIFICACIÓN

Pk2jmWSPEJNMB623FQZ8JEKDMKEPRE

PÁG. 2819/4804



**APELLIDOS Y NOMBRE / RAZÓN SOCIAL**

CONTRERAS ALVAREZ MARIA ROSARIO

**NIF**

\*\*\*\*3910\*

**EXPEDIENTE**

1144412

**RESOLUCIÓN**

DENEGACIÓN DE LA AYUDA

**DATOS DE MANTENIMIENTO UNIDADES**

<b>GRUPO DE PAGO</b>	<b>Sup. Dec. Admisible</b>	<b>Sup. Resuelta</b>	<b>Sobredecl.</b>	<b>% Sobredecl.</b>
ZONAS DE MONTAÑA	0,00	0,00	0,00	0,00

**RESUMEN DE PAGOS**

	<b>IMPORTE ( Euros )</b>			
	<b>RESUELTO</b>	<b>FEADER</b>	<b>MAPA</b>	<b>CAPADR</b>
A pagar	0,00	0,00	0,00	0,00

**APLICACIÓN DE REDUCCIONES Y PENALIZACIONES (%)**

<b>Crterios de subvencionabilidad (1)</b>	<b>Presentación tardía</b>	<b>Omisión declaración</b>	<b>Condicionalidad</b>
100,00	0,00	0,00	0,00

**IMPORTE ( Euros )**

<b>Calculado(2)</b>	<b>Reducción</b>	<b>Penalización</b>	<b>Reducción Penalización (3)</b>	<b>Penalización adicional</b>	<b>Resuelto</b>	<b>FEADER</b>	<b>MAPA</b>	<b>CAPADR</b>
0,00 €	0,00 €	0,00 €	0,00 €	0,00 €	0,00 €	0,00 €	0,00 €	0,00 €
<b>Importe Unitario:</b>	93,00 €	<b>Nuevo Importe Unitario:</b>	0,00 €					

**RECINTOS PROPUESTOS**

<b>REF.</b>	<b>REFERENCIA SIGPAC</b>	<b>CULTIVO</b>	<b>S/R</b>	<b>USO SIGPAC</b>	<b>Sup. Dec. admisible</b>	<b>Sup. Campo</b>	<b>Sup. Determ.</b>	<b>Sup. Resuelta</b>
-103244	23-002-002-00215-0003	OLIVAR	S		0,06		0,06	0,06
1700000005616763	23-002-002-00214-0001	OLIVAR	S		0,03		0,03	0,03
1700000005616764	23-002-002-00215-0001	OLIVAR	S		0,35		0,35	0,35
1700000005616765	23-002-004-00065-0004	OLIVAR	S		0,58		0,58	0,58
1700000005616766	23-002-004-00065-0003	OLIVAR	S		0,28		0,28	0,28
1700000005616767	23-002-004-00028-0002	OLIVAR	S		0,12		0,12	0,12
1700000005616768	23-002-004-00029-0001	OLIVAR	S		0,32		0,32	0,32

**INCIDENCIAS****INCIDENCIA DESCRIPCIÓN**

74018	Productor que no es agricultor a título principal, según los datos del ejercicio fiscal n-1 y seguridad socia.
74053	Importe inferior a 100 Euros

(1) Con incidencias que retienen pago o deniegan el expediente.

(2) Se calcula sobre superficie declarada admisible.

(3) Aplicación del artículo 16 bis del RD 147/2023.

(4) Expediente con algunos recintos de pastos permanentes ubicados en espacios protegidos donde la carga ganadera mínima será 0,1 UGM/ha.

Puede verificar la integridad de una copia de este documento mediante la lectura del código QR adjunto o mediante el acceso a la dirección <https://ws050.juntadeandalucia.es/verificarFirma> indicando el código de VERIFICACIÓN

FIRMADO POR	RAQUEL MARIA ESPIN CRESPO	17/10/2024
VERIFICACIÓN	Pk2jmWSPEJNMB623FQZ8JEKDMKEPRE	PÁG. 2820/4804



**APELLIDOS Y NOMBRE / RAZÓN SOCIAL**

CONTRERAS COLLADO ANTONIO JOSE

**NIF**

\*\*\*\*2422\*

**EXPEDIENTE**

1165901

**RESOLUCIÓN**

DENEGACIÓN DE LA AYUDA

**DATOS DE MANTENIMIENTO UNIDADES****GRUPO DE PAGO**

ZONAS DE MONTAÑA

**Sup. Dec.  
Admisible**

0,00

**Sup.  
Resuelta**

0,00

**Sobredecl.**

0,00

**% Sobredecl.**

0,00

**RESUMEN DE PAGOS****IMPORTE ( Euros )**

	RESUELTO	FEADER	MAPA	CAPADR
A pagar	0,00	0,00	0,00	0,00

**APLICACIÓN DE REDUCCIONES Y PENALIZACIONES (%)**

Crterios de subvencionabilidad (1)	Presentación tardía	Omisión declaración	Condicionalidad
100,00	0,00	0,00	0,00

**IMPORTE ( Euros )**

Calculado(2)	Reducción	Penalización	Reducción Penalización (3)	Penalización adicional	Resuelto	FEADER	MAPA	CAPADR
0,00 €	0,00 €	0,00 €	0,00 €	0,00 €	0,00 €	0,00 €	0,00 €	0,00 €
Importe Unitario:	93,00 €	Nuevo Importe Unitario:	0,00 €					

**RECINTOS PROPUESTOS**

REF.	REFERENCIA SIGPAC	CULTIVO	S/R	USO SIGPAC	Sup. Dec. admisible	Sup. Campo	Sup. Determ.	Sup. Resuelta
-121011	23-026-015-00306-0002	OLIVAR	S		0,30		0,30	0,30
4159221	23-026-015-00495-0002	OLIVAR	S		0,22		0,22	0,22
4159222	23-026-015-00307-0001	OLIVAR	S		1,07		1,07	1,07
1700000006159207	23-026-015-00313-0001	OLIVAR	S		0,02		0,02	0,02
1700000006159208	23-026-015-00314-0001	OLIVAR	S		0,86		0,86	0,86
1700000006159210	23-026-016-01027-0002	OLIVAR	S		1,23		1,23	1,23
1700000006159211	23-026-016-01031-0001	OLIVAR	S		0,01		0,01	0,01

**INCIDENCIAS****INCIDENCIA DESCRIPCIÓN**

74018	Productor que no es agricultor a título principal, según los datos del ejercicio fiscal n-1 y seguridad socia.
74053	Importe inferior a 100 Euros

(1) Con incidencias que retienen pago o deniegan el expediente.

(2) Se calcula sobre superficie declarada admisible.

(3) Aplicación del artículo 16 bis del RD 147/2023.

(4) Expediente con algunos recintos de pastos permanentes ubicados en espacios protegidos donde la carga ganadera mínima será 0,1 UGM/ha.

Puede verificar la integridad de una copia de este documento mediante la lectura del código QR adjunto o mediante el acceso a la dirección <https://ws050.juntadeandalucia.es/verificarFirma> indicando el código de VERIFICACIÓN

FIRMADO POR

RAQUEL MARIA ESPIN CRESPO

17/10/2024

VERIFICACIÓN

Pk2jmWSPEJNMB623FQZ8JEKDMKEPRE

PÁG. 2821/4804



**APELLIDOS Y NOMBRE / RAZÓN SOCIAL**

CONTRERAS DIAZ FRANCISCO JAVIER

**NIF**

\*\*\*\*2514\*

**EXPEDIENTE**

1164556

**RESOLUCIÓN**

DENEGACIÓN DE LA AYUDA

**DATOS DE MANTENIMIENTO UNIDADES**

<b>GRUPO DE PAGO</b>	<b>Sup. Dec. Admisible</b>	<b>Sup. Resuelta</b>	<b>Sobredecl.</b>	<b>% Sobredecl.</b>
ZONAS DE MONTAÑA	0,00	0,00	0,00	0,00

**RESUMEN DE PAGOS**

	<b>IMPORTE ( Euros )</b>			
	<b>RESUELTO</b>	<b>FEADER</b>	<b>MAPA</b>	<b>CAPADR</b>
A pagar	0,00	0,00	0,00	0,00

**APLICACIÓN DE REDUCCIONES Y PENALIZACIONES (%)**

<b>Crterios de subvencionabilidad (1)</b>	<b>Presentación tardía</b>	<b>Omisión declaración</b>	<b>Condicionalidad</b>
100,00	0,00	0,00	0,00

**IMPORTE ( Euros )**

<b>Calculado(2)</b>	<b>Reducción</b>	<b>Penalización</b>	<b>Reducción Penalización (3)</b>	<b>Penalización adicional</b>	<b>Resuelto</b>	<b>FEADER</b>	<b>MAPA</b>	<b>CAPADR</b>
0,00 €	0,00 €	0,00 €	0,00 €	0,00 €	0,00 €	0,00 €	0,00 €	0,00 €
<b>Importe Unitario:</b>	93,00 €	<b>Nuevo Importe Unitario:</b>	0,00 €					

**RECINTOS PROPUESTOS**

<b>REF.</b>	<b>REFERENCIA SIGPAC</b>	<b>CULTIVO</b>	<b>S/R</b>	<b>USO SIGPAC</b>	<b>Sup. Dec. admisible</b>	<b>Sup. Campo</b>	<b>Sup. Determ.</b>	<b>Sup. Resuelta</b>
-1034278	23-034-009-00459-0003	OLIVAR	S		0,01		0,01	0,01
1700000004582472	23-034-009-00466-0001	OLIVAR	S		0,47		0,47	0,47
1700000004582473	23-034-009-00467-0001	OLIVAR	S		0,02		0,02	0,02
1700000005436640	23-034-001-00180-0002	OLIVAR	S		0,77		0,77	0,77
1700000005436641	23-034-009-00435-0001	OLIVAR	S		0,01		0,01	0,01
1700000005436642	23-034-009-00436-0001	OLIVAR	S		0,72		0,72	0,72
1700000005436643	23-034-009-00437-0001	OLIVAR	S		0,01		0,01	0,01
1700000005436644	23-034-009-00448-0001	OLIVAR	S		0,01		0,01	0,01
1700000005436646	23-034-009-00460-0002	OLIVAR	S		0,01		0,01	0,01

**INCIDENCIAS****INCIDENCIA DESCRIPCIÓN**

74018	Productor que no es agricultor a título principal, según los datos del ejercicio fiscal n-1 y seguridad socia.
74053	Importe inferior a 100 Euros

(1) Con incidencias que retienen pago o deniegan el expediente.

(2) Se calcula sobre superficie declarada admisible.

(3) Aplicación del artículo 16 bis del RD 147/2023.

(4) Expediente con algunos recintos de pastos permanentes ubicados en espacios protegidos donde la carga ganadera mínima será 0,1 UGM/ha.

Puede verificar la integridad de una copia de este documento mediante la lectura del código QR adjunto o mediante el acceso a la dirección <https://ws050.juntadeandalucia.es/verificarFirma> indicando el código de VERIFICACIÓN

FIRMADO POR	RAQUEL MARIA ESPIN CRESPO	17/10/2024
VERIFICACIÓN	Pk2jmWSPEJNMB623FQZ8JEKDMKEPRE	PÁG. 2822/4804



**APELLIDOS Y NOMBRE / RAZÓN SOCIAL**

CONTRERAS LOPEZ ANGELES

**NIF**

\*\*\*\*5557\*

**EXPEDIENTE**

1011958

**RESOLUCIÓN**

DENEGACIÓN DE LA AYUDA

**DATOS DE MANTENIMIENTO UNIDADES**

<b>GRUPO DE PAGO</b>	<b>Sup. Dec. Admisible</b>	<b>Sup. Resuelta</b>	<b>Sobredecl.</b>	<b>% Sobredecl.</b>
ZONAS DE MONTAÑA	0,00	0,00	0,00	0,00

**RESUMEN DE PAGOS**

	<b>IMPORTE ( Euros )</b>			
	<b>RESUELTO</b>	<b>FEADER</b>	<b>MAPA</b>	<b>CAPADR</b>
A pagar	0,00	0,00	0,00	0,00

**APLICACIÓN DE REDUCCIONES Y PENALIZACIONES (%)**

<b>Crterios de subvencionabilidad (1)</b>	<b>Presentación tardía</b>	<b>Omisión declaración</b>	<b>Condicionalidad</b>
100,00	0,00	0,00	0,00

**IMPORTE ( Euros )**

<b>Calculado(2)</b>	<b>Reducción</b>	<b>Penalización</b>	<b>Reducción Penalización (3)</b>	<b>Penalización adicional</b>	<b>Resuelto</b>	<b>FEADER</b>	<b>MAPA</b>	<b>CAPADR</b>
0,00 €	0,00 €	0,00 €	0,00 €	0,00 €	0,00 €	0,00 €	0,00 €	0,00 €
<b>Importe Unitario:</b>	93,00 €	<b>Nuevo Importe Unitario:</b>	0,00 €					

**RECINTOS PROPUESTOS**

<b>REF.</b>	<b>REFERENCIA SIGPAC</b>	<b>CULTIVO</b>	<b>S/R</b>	<b>USO SIGPAC</b>	<b>Sup. Dec. admisible</b>	<b>Sup. Campo</b>	<b>Sup. Determ.</b>	<b>Sup. Resuelta</b>
170000005497261	23-026-016-00107-0001	OLIVAR	S		0,02		0,02	0,02
170000005497262	23-026-016-00108-0002	OLIVAR	S		0,37		0,37	0,37
170000005497263	23-026-016-00108-0002	OLIVAR	S		0,63		0,63	0,63
170000005497264	23-026-016-00760-0001	OLIVAR	S		0,14		0,14	0,14
170000005497265	23-026-016-00408-0001	OLIVAR	S		0,01		0,01	0,01
170000005497266	23-026-016-00403-0001	OLIVAR	S		1,01		1,01	1,01

**INCIDENCIAS****INCIDENCIA DESCRIPCIÓN**

2454	Solicitante de intervención 6613 cuyo regimen de afiliacion a la SS no es ni el sistema especial agrario(cuenta ajena) ni autonomo con actividad agraria.
74018	Productor que no es agricultor a título principal, según los datos del ejercicio fiscal n-1 y seguridad socia.
74053	Importe inferior a 100 Euros

(1) Con incidencias que retienen pago o deniegan el expediente.

(2) Se calcula sobre superficie declarada admisible.

(3) Aplicación del artículo 16 bis del RD 147/2023.

(4) Expediente con algunos recintos de pastos permanentes ubicados en espacios protegidos donde la carga ganadera mínima será 0,1 UGM/ha.

Puede verificar la integridad de una copia de este documento mediante la lectura del código QR adjunto o mediante el acceso a la dirección <https://ws050.juntadeandalucia.es/verificarFirma> indicando el código de VERIFICACIÓN

FIRMADO POR	RAQUEL MARIA ESPIN CRESPO	17/10/2024
VERIFICACIÓN	Pk2jmWSPEJNMB623FQZ8JEKDMKEPRE	PÁG. 2823/4804



**APELLIDOS Y NOMBRE / RAZÓN SOCIAL**

CONTRERAS LOPEZ SERAFINA

**NIF**

\*\*\*\*6892\*

**EXPEDIENTE**

1068220

**RESOLUCIÓN**

DENEGACIÓN DE LA AYUDA

**DATOS DE MANTENIMIENTO UNIDADES**

<b>GRUPO DE PAGO</b>	<b>Sup. Dec. Admisible</b>	<b>Sup. Resuelta</b>	<b>Sobredecl.</b>	<b>% Sobredecl.</b>
ZONAS DE MONTAÑA	0,82	0,82	0,00	0,00

**RESUMEN DE PAGOS**

	<b>IMPORTE ( Euros )</b>			
	<b>RESUELTO</b>	<b>FEADER</b>	<b>MAPA</b>	<b>CAPADR</b>
A pagar	0,00	0,00	0,00	0,00

**APLICACIÓN DE REDUCCIONES Y PENALIZACIONES (%)**

<b>Criterios de subvencionabilidad (1)</b>	<b>Presentación tardía</b>	<b>Omisión declaración</b>	<b>Condicionidad</b>
100,00	0,00	0,00	0,00

**IMPORTE ( Euros )**

<b>Calculado(2)</b>	<b>Reducción</b>	<b>Penalización</b>	<b>Reducción Penalización (3)</b>	<b>Penalización adicional</b>	<b>Resuelto</b>	<b>FEADER</b>	<b>MAPA</b>	<b>CAPADR</b>
76,26 €	0,00 €	0,00 €	0,00 €	0,00 €	0,00 €	0,00 €	0,00 €	0,00 €
<b>Importe Unitario:</b>	93,00 €	<b>Nuevo Importe Unitario:</b>	93,00 €					

**RECINTOS PROPUESTOS**

<b>REF.</b>	<b>REFERENCIA SIGPAC</b>	<b>CULTIVO</b>	<b>S/R</b>	<b>USO SIGPAC</b>	<b>Sup. Dec. admisible</b>	<b>Sup. Campo</b>	<b>Sup. Determ.</b>	<b>Sup. Resuelta</b>
1700000005622898	23-026-023-00077-0004	OLIVAR	S		0,45		0,45	0,45
1700000005622899	23-026-023-00390-0004	OLIVAR	S		0,37		0,37	0,37

**INCIDENCIAS****INCIDENCIA DESCRIPCIÓN**

74053 Importe inferior a 100 Euros

(1) Con incidencias que retienen pago o deniegan el expediente.

(2) Se calcula sobre superficie declarada admisible.

(3) Aplicación del artículo 16 bis del RD 147/2023.

(4) Expediente con algunos recintos de pastos permanentes ubicados en espacios protegidos donde la carga ganadera mínima será 0,1 UGM/ha.

Puede verificar la integridad de una copia de este documento mediante la lectura del código QR adjunto o mediante el acceso a la dirección <https://ws050.juntadeandalucia.es/verificarFirma> indicando el código de VERIFICACIÓN

FIRMADO POR	RAQUEL MARIA ESPIN CRESPO	17/10/2024
VERIFICACIÓN	Pk2jmWSPEJNMB623FQZ8JEKDMKEPRE	PÁG. 2824/4804





**APELLIDOS Y NOMBRE / RAZÓN SOCIAL**

CONTRERAS MARTIN JOSE

**NIF**

\*\*\*\*2934\*

**EXPEDIENTE**

1113144

**RESOLUCIÓN**

DENEGACIÓN DE LA AYUDA

**DATOS DE MANTENIMIENTO UNIDADES****GRUPO DE PAGO**

ZONAS DE MONTAÑA

**Sup. Dec.  
Admisible**

0,00

**Sup.  
Resuelta**

0,00

**Sobredecl.**

0,00

**% Sobredecl.**

0,00

**RESUMEN DE PAGOS****IMPORTE ( Euros )**

	RESUELTO	FEADER	MAPA	CAPADR
A pagar	0,00	0,00	0,00	0,00

**APLICACIÓN DE REDUCCIONES Y PENALIZACIONES (%)**

Crterios de subvencionabilidad (1)	Presentación tardía	Omisión declaración	Condicionalidad
100,00	0,00	0,00	0,00

**IMPORTE ( Euros )**

Calculado(2)	Reducción	Penalización	Reducción Penalización (3)	Penalización adicional	Resuelto	FEADER	MAPA	CAPADR
0,00 €	0,00 €	0,00 €	0,00 €	0,00 €	0,00 €	0,00 €	0,00 €	0,00 €
Importe Unitario:	93,00 €	Nuevo Importe Unitario:	0,00 €					

**RECINTOS PROPUESTOS**

REF.	REFERENCIA SIGPAC	CULTIVO	S/R	USO SIGPAC	Sup. Dec. admisible	Sup. Campo	Sup. Determ.	Sup. Resuelta
1700000005176510	23-002-001-00161-0001	AVENA	S		0,38		0,38	0,38
1700000005176511	23-002-001-00162-0003	AVENA	S		0,03		0,03	0,03
1700000005176512	23-002-017-00391-0001	AVENA	S		0,52		0,52	0,00
1700000005176513	23-002-017-00392-0002	AVENA	S		0,05		0,05	0,00
1700000005176514	23-002-003-00017-0003	OLIVAR	S		1,60		1,60	1,60
1700000005176515	23-002-003-00140-0004	OLIVAR	S		0,02		0,02	0,02
1700000005176516	23-002-002-00234-0005	OLIVAR	S		0,01		0,01	0,01
1700000005176517	23-002-002-00309-0006	AVENA	S		1,27		1,27	1,27
1700000005176518	23-002-002-00295-0010	OLIVAR	S		0,03		0,03	0,03
1700000005176519	23-002-002-00297-0001	OLIVAR	S		0,45		0,45	0,45
1700000005176520	23-002-002-00298-0001	OLIVAR	S		0,01		0,01	0,00
1700000005176521	23-002-002-00235-0002	OLIVAR	S		0,18		0,18	0,18
1700000005176522	23-002-002-00235-0001	OLIVAR	R		0,48		0,48	0,48
1700000005176524	23-002-003-00083-0001	OLIVAR	S		1,58		1,58	1,58
1700000005176525	23-002-003-00093-0002	OLIVAR	S		0,30		0,30	0,30
1700000005176526	23-002-009-00043-0002	OLIVAR	S		0,03		0,03	0,03
1700000005176527	23-002-009-00044-0002	OLIVAR	S		0,31		0,31	0,31
1700000005176528	23-002-009-00046-0003	OLIVAR	S		0,01		0,01	0,01
1700000005176529	23-002-009-00168-0001	OLIVAR	S		0,02		0,02	0,02
1700000005176530	23-002-009-00026-0001	OLIVAR	S		0,71		0,71	0,71
1700000005176531	23-002-009-00027-0002	OLIVAR	S		0,03		0,03	0,03

(1) Con incidencias que retienen pago o deniegan el expediente.

(2) Se calcula sobre superficie declarada admisible.

(3) Aplicación del artículo 16 bis del RD 147/2023.

(4) Expediente con algunos recintos de pastos permanentes ubicados en espacios protegidos donde la carga ganadera mínima será 0,1 UGM/ha.

Puede verificar la integridad de una copia de este documento mediante la lectura del código QR adjunto o mediante el acceso a la dirección <https://ws050.juntadeandalucia.es/verificarFirma> indicando el código de VERIFICACIÓN

FIRMADO POR

RAQUEL MARIA ESPIN CRESPO

17/10/2024

VERIFICACIÓN

Pk2jmWSPEJNMB623FQZ8JEKDMKEPRE

PÁG. 2825/4804





**INCIDENCIAS**

**INCIDENCIA DESCRIPCIÓN**

- 242 Recinto pendiente de acreditación de titularidad.  
Recinto:23-002-002-00298-00001 Cultivo:101010 OLIVAR-PICUAL Secano  
Recinto:23-002-017-00391-00001 Cultivo:8000 AVENA-SIN VARIEDAD Secano  
Recinto:23-002-017-00392-00002 Cultivo:8000 AVENA-SIN VARIEDAD Secano
- 2454 Solicitante de intervención 6613 cuyo regimen de afiliacion a la SS no es ni el sistema especial agrario(cuenta ajena) ni autonomo con actividad agraria.
- 74018 Productor que no es agricultor a título principal, según los datos del ejercicio fiscal n-1 y seguridad socia.
- 74053 Importe inferior a 100 Euros

(1) Con incidencias que retienen pago o deniegan el expediente.  
(2) Se calcula sobre superficie declarada admisible.  
(3) Aplicación del artículo 16 bis del RD 147/2023.  
(4) Expediente con algunos recintos de pastos permanentes ubicados en espacios protegidos donde la carga ganadera mínima será 0,1 UGM/ha.

Puede verificar la integridad de una copia de este documento mediante la lectura del código QR adjunto o mediante el acceso a la dirección <https://ws050.juntadeandalucia.es/verificarFirma> indicando el código de VERIFICACIÓN

FIRMADO POR	RAQUEL MARIA ESPIN CRESPO	17/10/2024
VERIFICACIÓN	Pk2jmWSPEJNMB623FQZ8JEKDMKEPRE	PÁG. 2826/4804



**APELLIDOS Y NOMBRE / RAZÓN SOCIAL**

CONTRERAS VENZALA JOSEFA

**NIF**

\*\*\*\*7206\*

**EXPEDIENTE**

1041061

**RESOLUCIÓN**

DENEGACIÓN DE LA AYUDA

**DATOS DE MANTENIMIENTO UNIDADES**

<b>GRUPO DE PAGO</b>	<b>Sup. Dec. Admisible</b>	<b>Sup. Resuelta</b>	<b>Sobredecl.</b>	<b>% Sobredecl.</b>
ZONAS DE MONTAÑA	0,00	0,00	0,00	0,00

**RESUMEN DE PAGOS**

	<b>IMPORTE ( Euros )</b>			
	<b>RESUELTO</b>	<b>FEADER</b>	<b>MAPA</b>	<b>CAPADR</b>
A pagar	0,00	0,00	0,00	0,00

**APLICACIÓN DE REDUCCIONES Y PENALIZACIONES (%)**

<b>Crterios de subvencionabilidad (1)</b>	<b>Presentación tardía</b>	<b>Omisión declaración</b>	<b>Condicionidad</b>
100,00	0,00	0,00	0,00

**IMPORTE ( Euros )**

<b>Calculado(2)</b>	<b>Reducción</b>	<b>Penalización</b>	<b>Reducción Penalización (3)</b>	<b>Penalización adicional</b>	<b>Resuelto</b>	<b>FEADER</b>	<b>MAPA</b>	<b>CAPADR</b>
0,00 €	0,00 €	0,00 €	0,00 €	0,00 €	0,00 €	0,00 €	0,00 €	0,00 €
<b>Importe Unitario:</b>	93,00 €	<b>Nuevo Importe Unitario:</b>	0,00 €					

**RECINTOS PROPUESTOS**

<b>REF.</b>	<b>REFERENCIA SIGPAC</b>	<b>CULTIVO</b>	<b>S/R</b>	<b>USO SIGPAC</b>	<b>Sup. Dec. admisible</b>	<b>Sup. Campo</b>	<b>Sup. Determ.</b>	<b>Sup. Resuelta</b>
-429011	23-099-004-00062-0001	OLIVAR	S		0,08		0,08	0,08
1700000005278591	23-034-008-00193-0001	OLIVAR	S		0,25		0,25	0,25
1700000005278592	23-034-009-00341-0001	OLIVAR	S		0,07		0,07	0,07
1700000005278593	23-034-009-00418-0001	OLIVAR	S		0,50		0,50	0,50
1700000005278594	23-034-009-00418-0008	OLIVAR	S		0,04		0,04	0,04
1700000005278595	23-034-014-00070-0001	OLIVAR	S		0,15		0,15	0,15
1700000005278596	23-034-008-00231-0001	OLIVAR	S		0,23		0,23	0,23
1700000005278597	23-099-004-00149-0001	OLIVAR	S		0,77		0,77	0,77
1700000005278598	23-099-004-00072-0001	OLIVAR	S		0,51		0,51	0,51
1700000005278599	23-099-004-00071-0001	OLIVAR	S		0,03		0,03	0,03
1700000006264101	23-034-005-00075-0001	OLIVAR	S		0,16		0,16	0,16

**INCIDENCIAS****INCIDENCIA DESCRIPCIÓN**

74018	Productor que no es agricultor a título principal, según los datos del ejercicio fiscal n-1 y seguridad socia.
74053	Importe inferior a 100 Euros

(1) Con incidencias que retienen pago o deniegan el expediente.

(2) Se calcula sobre superficie declarada admisible.

(3) Aplicación del artículo 16 bis del RD 147/2023.

(4) Expediente con algunos recintos de pastos permanentes ubicados en espacios protegidos donde la carga ganadera mínima será 0,1 UGM/ha.

Puede verificar la integridad de una copia de este documento mediante la lectura del código QR adjunto o mediante el acceso a la dirección <https://ws050.juntadeandalucia.es/verificarFirma> indicando el código de VERIFICACIÓN

FIRMADO POR

RAQUEL MARIA ESPIN CRESPO

17/10/2024

VERIFICACIÓN

Pk2jmWSPEJNMB623FQZ8JEKDMKEPRE

PÁG. 2827/4804





**APELLIDOS Y NOMBRE / RAZÓN SOCIAL**  
CORDERO CORDERO JOSE LUIS

**NIF**  
\*\*\*\*7479\*

**EXPEDIENTE**  
1012670

**RESOLUCIÓN**  
DENEGACIÓN DE LA AYUDA

**DATOS DE MANTENIMIENTO UNIDADES**

GRUPO DE PAGO	Sup. Dec. Admisible	Sup. Resuelta	Sobredecl.	% Sobredecl.
ZONAS DE MONTAÑA	0,00	0,00	0,00	0,00

**RESUMEN DE PAGOS**

A pagar	IMPORTE ( Euros )			
	RESUELTO	FEADER	MAPA	CAPADR
	0,00	0,00	0,00	0,00

**APLICACIÓN DE REDUCCIONES Y PENALIZACIONES (%)**

Criterios de subvencionabilidad (1)	Presentación tardía	Omisión declaración	Condicionalidad
100,00	0,00	0,00	0,00

**IMPORTE ( Euros )**

Calculado(2)	Reducción	Penalización	Reducción Penalización (3)	Penalización adicional	Resuelto	FEADER	MAPA	CAPADR
0,00 €	0,00 €	0,00 €	0,00 €	0,00 €	0,00 €	0,00 €	0,00 €	0,00 €
Importe Unitario:	93,00 €	Nuevo Importe Unitario:	0,00 €					

**RECINTOS PROPUESTOS**

REF.	REFERENCIA SIGPAC	CULTIVO	S/R	USO SIGPAC	Sup. Dec. admisible	Sup. Campo	Sup. Determ.	Sup. Resuelta
5098935	23-067-003-00029-0001	OLIVAR	R		0,02		0,02	0,02
5098936	23-067-003-00030-0001	OLIVAR	S		0,44		0,44	0,42
1700000005165787	23-067-005-00173-0004	OLIVAR	S		0,09		0,09	0,09
1700000005165788	23-067-005-00175-0002	OLIVAR	S		0,03		0,03	0,03
1700000005165789	23-067-005-00194-0001	OLIVAR	S		0,11		0,11	0,11
1700000005165791	23-067-024-00081-0001	OLIVAR	S		0,13		0,13	0,13
1700000005165792	23-067-019-00304-0001	OLIVAR	S		0,75		0,75	0,75
1700000005165795	23-067-018-00236-0001	OLIVAR	S		0,83		0,83	0,83
1700000005165797	23-067-018-00307-0001	OLIVAR	S		0,01		0,01	0,01
1700000005165798	23-067-005-00643-0001	OLIVAR	R		0,03		0,03	0,03
1700000005165800	23-067-018-00225-0001	OLIVAR	S		0,02		0,02	0,02
1700000005165801	23-067-018-00226-0001	OLIVAR	S		0,03		0,03	0,03
1700000005165802	23-067-018-00227-0001	OLIVAR	S		0,50		0,50	0,50
1700000005165803	23-067-018-00314-0001	OLIVAR	S		0,01		0,01	0,01
1700000005165804	23-067-024-00072-0001	OLIVAR	S		0,01		0,01	0,01
1700000005165805	23-067-024-00074-0001	OLIVAR	S		0,26		0,26	0,26
1700000005165806	23-067-016-00255-0001	OLIVAR	S		0,80		0,80	0,80
1700000005165808	23-067-015-00116-0001	OLIVAR	S		0,03		0,03	0,03
1700000005165809	23-067-015-00117-0001	OLIVAR	S		0,42		0,42	0,42
1700000005165810	23-067-015-00119-0002	OLIVAR	S		0,01		0,01	0,01
1700000005165811	23-067-013-00509-0001	OLIVAR	S		0,03		0,03	0,03
1700000005165813	23-067-013-00511-0001	OLIVAR	S		0,02		0,02	0,02
1700000005165814	23-067-013-00512-0002	OLIVAR	S		0,62		0,62	0,62
1700000005165815	23-067-013-00514-0001	OLIVAR	S		0,03		0,03	0,03
1700000005165816	23-067-013-00514-0001	OLIVAR	S		0,06		0,06	0,06
1700000005165817	23-067-005-00644-0001	OLIVAR	S		0,07		0,07	0,07

(1) Con incidencias que retienen pago o deniegan el expediente.  
 (2) Se calcula sobre superficie declarada admisible.  
 (3) Aplicación del artículo 16 bis del RD 147/2023.  
 (4) Expediente con algunos recintos de pastos permanentes ubicados en espacios protegidos donde la carga ganadera mínima será 0,1 UGM/ha.

Puede verificar la integridad de una copia de este documento mediante la lectura del código QR adjunto o mediante el acceso a la dirección <https://ws050.juntadeandalucia.es/verificarFirma> indicando el código de VERIFICACIÓN

FIRMADO POR	RAQUEL MARIA ESPIN CRESPO	17/10/2024
VERIFICACIÓN	Pk2jmWSPEJNMB623FQZ8JEKDMKEPRE	PÁG. 2828/4804



**INCIDENCIAS****INCIDENCIA DESCRIPCIÓN**

218	Superficie bruta de cruce en un recinto en el conjunto de las solicitudes supera superficie total que SIGPAC establece para él. Recinto:23-067-003-00030-00001 Cultivo:101010 OLIVAR-PICUAL Secano Suma de superficies declaradas para este recinto por todos los solicitantes (Áreas):46 Superficie SIGPAC medida para este recinto (Áreas):44 Exceso de superficie declarada (Hectáreas):0,02 Suma de superficies declaradas para este recinto por el solicitante (Áreas):44
2454	Solicitante de intervención 6613 cuyo regimen de afiliacion a la SS no es ni el sistema especial agrario(cuenta ajena) ni autonomo con actividad agraria.
74018	Productor que no es agricultor a título principal, según los datos del ejercicio fiscal n-1 y seguridad socia.
74053	Importe inferior a 100 Euros

(1) Con incidencias que retienen pago o deniegan el expediente.

(2) Se calcula sobre superficie declarada admisible.

(3) Aplicación del artículo 16 bis del RD 147/2023.

(4) Expediente con algunos recintos de pastos permanentes ubicados en espacios protegidos donde la carga ganadera mínima será 0,1 UGM/ha.

Puede verificar la integridad de una copia de este documento mediante la lectura del código QR adjunto o mediante el acceso a la dirección <https://ws050.juntadeandalucia.es/verificarFirma> indicando el código de VERIFICACIÓN

FIRMADO POR	RAQUEL MARIA ESPIN CRESPO	17/10/2024	
VERIFICACIÓN	Pk2jmWSPEJNMB623FQZ8JEKDMKEPRE	PÁG. 2829/4804	



**APELLIDOS Y NOMBRE / RAZÓN SOCIAL** CORDOBA GONZALEZ PAULINO JESUS  
**NIF** \*\*\*\*4179\*  
**EXPEDIENTE** 1238170  
**RESOLUCIÓN** DENEGACIÓN DE LA AYUDA

**DATOS DE MANTENIMIENTO UNIDADES**

**GRUPO DE PAGO** ZONAS DE MONTAÑA  
**Sup. Dec. Admisible** 0,00  
**Sup. Resuelta** 0,00  
**Sobredecl.** 0,00  
**% Sobredecl.** 0,00

**RESUMEN DE PAGOS**

**IMPORTE ( Euros )**  
**RESUELTO** 0,00  
**FEADER** 0,00  
**MAPA** 0,00  
**CAPADR** 0,00  
 A pagar

**APLICACIÓN DE REDUCCIONES Y PENALIZACIONES (%)**

**Criterios de subvencionabilidad (1)** 100,00  
**Presentación tardía** 0,00  
**Omisión declaración** 0,00  
**Condicionalidad** 0,00

**IMPORTE ( Euros )**

**Calculado(2)** 0,00 €  
**Reducción** 0,00 €  
**Penalización** 0,00 €  
**Reducción Penalización (3)** 0,00 €  
**Penalización adicional** 0,00 €  
**Resuelto** 0,00 €  
**FEADER** 0,00 €  
**MAPA** 0,00 €  
**CAPADR** 0,00 €  
**Importe Unitario:** 93,00 €  
**Nuevo Importe Unitario:** 0,00 €

**RECINTOS PROPUESTOS**

REF.	REFERENCIA SIGPAC	CULTIVO	S/R	USO SIGPAC	Sup. Dec. admisible	Sup. Campo	Sup. Determ.	Sup. Resuelta
-749105	23-005-009-00021-0012	CAQUI o PALOSANTO	R		0,30		0,30	0,30
-749102	23-005-009-00021-0002	CAQUI o PALOSANTO	R		3,09		3,09	3,09
1700000007118533	23-005-009-00021-0002	CIRUELOS	R		1,26		1,26	1,26

**INCIDENCIAS****INCIDENCIA DESCRIPCIÓN**

74018 Productor que no es agricultor a título principal, según los datos del ejercicio fiscal n-1 y seguridad socia.  
 74053 Importe inferior a 100 Euros

(1) Con incidencias que retienen pago o deniegan el expediente.

(2) Se calcula sobre superficie declarada admisible.

(3) Aplicación del artículo 16 bis del RD 147/2023.

(4) Expediente con algunos recintos de pastos permanentes ubicados en espacios protegidos donde la carga ganadera mínima será 0,1 UGM/ha.

Puede verificar la integridad de una copia de este documento mediante la lectura del código QR adjunto o mediante el acceso a la dirección <https://ws050.juntadeandalucia.es/verificarFirma> indicando el código de VERIFICACIÓN

FIRMADO POR	RAQUEL MARIA ESPIN CRESPO	17/10/2024
VERIFICACIÓN	Pk2jmWSPEJNMB623FQZ8JEKDMKEPRE	PÁG. 2830/4804



**APELLIDOS Y NOMBRE / RAZÓN SOCIAL**

CORDON AGUILERA FRANCISCO

**NIF**

\*\*\*\*1928\*

**EXPEDIENTE**

1267216

**RESOLUCIÓN**

DENEGACIÓN DE LA AYUDA

**DATOS DE MANTENIMIENTO UNIDADES****GRUPO DE PAGO**

ZONAS DE MONTAÑA

**Sup. Dec.  
Admisible**

0,00

**Sup.  
Resuelta**

0,00

**Sobredecl.**

0,00

**% Sobredecl.**

0,00

**RESUMEN DE PAGOS****IMPORTE ( Euros )**

	<b>RESUELTO</b>	<b>FEADER</b>	<b>MAPA</b>	<b>CAPADR</b>
A pagar	0,00	0,00	0,00	0,00

**APLICACIÓN DE REDUCCIONES Y PENALIZACIONES (%)**

<b>Crterios de subvencionabilidad (1)</b>	<b>Presentación tardía</b>	<b>Omisión declaración</b>	<b>Condicionalidad</b>
100,00	0,00	0,00	0,00

**IMPORTE ( Euros )**

<b>Calculado(2)</b>	<b>Reducción</b>	<b>Penalización</b>	<b>Reducción Penalización (3)</b>	<b>Penalización adicional</b>	<b>Resuelto</b>	<b>FEADER</b>	<b>MAPA</b>	<b>CAPADR</b>
0,00 €	0,00 €	0,00 €	0,00 €	0,00 €	0,00 €	0,00 €	0,00 €	0,00 €
<b>Importe Unitario:</b>	93,00 €	<b>Nuevo Importe Unitario:</b>	0,00 €					

(1) Con incidencias que retienen pago o deniegan el expediente.

(2) Se calcula sobre superficie declarada admisible.

(3) Aplicación del artículo 16 bis del RD 147/2023.

(4) Expediente con algunos recintos de pastos permanentes ubicados en espacios protegidos donde la carga ganadera mínima será 0,1 UGM/ha.

Puede verificar la integridad de una copia de este documento mediante la lectura del código QR adjunto o mediante el acceso a la dirección <https://ws050.juntadeandalucia.es/verificarFirma> indicando el código de VERIFICACIÓN

FIRMADO POR

RAQUEL MARIA ESPIN CRESPO

17/10/2024

VERIFICACIÓN

Pk2jmWSPEJNMB623FQZ8JEKDMKEPRE

PÁG. 2831/4804



**RECINTOS PROPUESTOS**

REF.	REFERENCIA SIGPAC	CULTIVO	S/R	USO SIGPAC	Sup. Dec. admisible	Sup. Campo	Sup. Determ.	Sup. Resulta
-1319989	23-026-001-00204-0001	OLIVAR	S		0,01		0,01	0,01
1700000002264394	23-002-017-00087-0001	OLIVAR	S		0,31		0,31	0,31
1700000002264395	23-026-001-00234-0002	OLIVAR	S		0,36		0,36	0,36
1700000002264396	23-026-001-00235-0002	OLIVAR	S		0,03		0,03	0,03
1700000002264397	23-026-001-00214-0004	OLIVAR	S		0,19		0,19	0,19
1700000002264398	23-026-017-00178-0001	OLIVAR	S		0,02		0,02	0,02
1700000002264399	23-026-017-00396-0001	OLIVAR	S		0,20		0,20	0,20
1700000004876809	23-026-001-00057-0001	OLIVAR	S		0,01		0,01	0,01
1700000004876810	23-026-001-00058-0001	OLIVAR	S		0,15		0,15	0,15
1700000004876811	23-026-001-00062-0002	OLIVAR	S		0,27		0,27	0,27
1700000004876813	23-026-014-00093-0002	OLIVAR	S		0,24		0,24	0,24
1700000004876814	23-026-014-00094-0001	OLIVAR	S		0,09		0,09	0,09
1700000004876815	23-026-014-00683-0001	OLIVAR	S		0,16		0,16	0,16
1700000004876816	23-026-001-00204-0001	OLIVAR	S		0,06		0,06	0,06
1700000005388580	23-026-001-00432-0001	OLIVAR	R		0,04		0,04	0,04
1700000005388581	23-026-005-00524-0001	OLIVAR	S		0,03		0,03	0,03
1700000005388582	23-026-005-00525-0002	OLIVAR	S		0,17		0,17	0,17
1700000005388583	23-026-014-00316-0002	OLIVAR	S		0,03		0,03	0,03
1700000005388584	23-026-014-00408-0001	OLIVAR	S		0,16		0,16	0,16
1700000005388585	23-026-014-00062-0006	OLIVAR	S		0,32		0,32	0,32
1700000005388586	23-026-029-00285-0001	OLIVAR	S		0,22		0,22	0,22
1700000005388587	23-026-029-00282-0001	OLIVAR	S		0,05		0,05	0,05
1700000005388588	23-026-029-00283-0002	OLIVAR	S		1,29		1,29	1,29
1700000005388589	23-026-015-00235-0001	OLIVAR	S		0,02		0,02	0,02
1700000005388590	23-026-015-00236-0001	OLIVAR	S		0,16		0,16	0,16
1700000005388591	23-026-015-00496-0001	OLIVAR	S		0,19		0,19	0,19
1700000005388592	23-026-029-00298-0002	OLIVAR	S		0,41		0,41	0,41
1700000005388593	23-026-020-00332-0002	OLIVAR	S		0,28		0,28	0,28
1700000005388594	23-026-016-00461-0001	OLIVAR	S		0,65		0,65	0,65
1700000005388595	23-026-019-00300-0001	OLIVAR	S		0,37		0,37	0,37

**INCIDENCIAS****INCIDENCIA DESCRIPCIÓN**

74018	Productor que no es agricultor a título principal, según los datos del ejercicio fiscal n-1 y seguridad socia.
74053	Importe inferior a 100 Euros

(1) Con incidencias que retienen pago o deniegan el expediente.

(2) Se calcula sobre superficie declarada admisible.

(3) Aplicación del artículo 16 bis del RD 147/2023.

(4) Expediente con algunos recintos de pastos permanentes ubicados en espacios protegidos donde la carga ganadera mínima será 0,1 UGM/ha.

Puede verificar la integridad de una copia de este documento mediante la lectura del código QR adjunto o mediante el acceso a la dirección <https://ws050.juntadeandalucia.es/verificarFirma> indicando el código de VERIFICACIÓN

FIRMADO POR

RAQUEL MARIA ESPIN CRESPO

17/10/2024

VERIFICACIÓN

Pk2jmWSPEJNMB623FQZ8JEKDMKEPRE

PÁG. 2832/4804





**APELLIDOS Y NOMBRE / RAZÓN SOCIAL**

CORDON MAZA JOSEFA

**NIF**

\*\*\*\*3331\*

**EXPEDIENTE**

1069578

**RESOLUCIÓN**

DENEGACIÓN DE LA AYUDA

**DATOS DE MANTENIMIENTO UNIDADES****GRUPO DE PAGO**

ZONAS DE MONTAÑA

**Sup. Dec.  
Admisible**

0,00

**Sup.  
Resuelta**

0,00

**Sobredecl.**

0,00

**% Sobredecl.**

0,00

**RESUMEN DE PAGOS****IMPORTE ( Euros )**

	RESUELTO	FEADER	MAPA	CAPADR
A pagar	0,00	0,00	0,00	0,00

**APLICACIÓN DE REDUCCIONES Y PENALIZACIONES (%)**

Crterios de subvencionabilidad (1)	Presentación tardía	Omisión declaración	Condicionalidad
100,00	0,00	0,00	0,00

**IMPORTE ( Euros )**

Calculado(2)	Reducción	Penalización	Reducción Penalización (3)	Penalización adicional	Resuelto	FEADER	MAPA	CAPADR
0,00 €	0,00 €	0,00 €	0,00 €	0,00 €	0,00 €	0,00 €	0,00 €	0,00 €
Importe Unitario:	93,00 €	Nuevo Importe Unitario:	0,00 €					

**RECINTOS PROPUESTOS**

REF.	REFERENCIA SIGPAC	CULTIVO	S/R	USO SIGPAC	Sup. Dec. admisible	Sup. Campo	Sup. Determ.	Sup. Resuelta
-1317332	23-002-017-00466-0003	OLIVAR	S		0,03		0,03	0,03
-1317331	23-002-017-00465-0001	OLIVAR	S		1,01		1,01	1,01
-1317330	23-002-017-00441-0001	OLIVAR	S		4,93		4,93	4,93
170000005081572	23-002-017-00189-0002	OLIVAR	S		2,20		2,20	2,20
170000005081573	23-002-017-00211-0003	OLIVAR	S		0,05		0,05	0,05
170000005081575	23-002-017-00440-0002	OLIVAR	S		0,77		0,77	0,77
170000005081577	23-002-017-00444-0001	OLIVAR	S		2,31		2,31	2,31

**INCIDENCIAS****INCIDENCIA DESCRIPCIÓN**

2454	Solicitante de intervención 6613 cuyo regimen de afiliacion a la SS no es ni el sistema especial agrario(cuenta ajena) ni autonomo con actividad agraria.
74018	Productor que no es agricultor a título principal, según los datos del ejercicio fiscal n-1 y seguridad socia.
74053	Importe inferior a 100 Euros

(1) Con incidencias que retienen pago o deniegan el expediente.

(2) Se calcula sobre superficie declarada admisible.

(3) Aplicación del artículo 16 bis del RD 147/2023.

(4) Expediente con algunos recintos de pastos permanentes ubicados en espacios protegidos donde la carga ganadera mínima será 0,1 UGM/ha.

Puede verificar la integridad de una copia de este documento mediante la lectura del código QR adjunto o mediante el acceso a la dirección <https://ws050.juntadeandalucia.es/verificarFirma> indicando el código de VERIFICACIÓN

FIRMADO POR

RAQUEL MARIA ESPIN CRESPO

17/10/2024

VERIFICACIÓN

Pk2jmWSPEJNMB623FQZ8JEKDMKEPRE

PÁG. 2833/4804



**APELLIDOS Y NOMBRE / RAZÓN SOCIAL**

CORDON PEREZ MARIA JOSEFA

**NIF**

\*\*\*\*2798\*

**EXPEDIENTE**

1066508

**RESOLUCIÓN**

DENEGACIÓN DE LA AYUDA

**DATOS DE MANTENIMIENTO UNIDADES****GRUPO DE PAGO**

ZONAS DE MONTAÑA

**Sup. Dec.  
Admisible**

0,00

**Sup.  
Resuelta**

0,00

**Sobredecl.**

0,00

**% Sobredecl.**

0,00

**RESUMEN DE PAGOS****IMPORTE ( Euros )**

	RESUELTO	FEADER	MAPA	CAPADR
A pagar	0,00	0,00	0,00	0,00

**APLICACIÓN DE REDUCCIONES Y PENALIZACIONES (%)**

Criterios de subvencionabilidad (1)	Presentación tardía	Omisión declaración	Condicionalidad
100,00	0,00	0,00	0,00

**IMPORTE ( Euros )**

Calculado(2)	Reducción	Penalización	Reducción Penalización (3)	Penalización adicional	Resuelto	FEADER	MAPA	CAPADR
0,00 €	0,00 €	0,00 €	0,00 €	0,00 €	0,00 €	0,00 €	0,00 €	0,00 €
Importe Unitario:	93,00 €	Nuevo Importe Unitario:	0,00 €					

**RECINTOS PROPUESTOS**

REF.	REFERENCIA SIGPAC	CULTIVO	S/R	USO SIGPAC	Sup. Dec. admisible	Sup. Campo	Sup. Determ.	Sup. Resuelta
-51086	23-026-005-00403-0001	OLIVAR	S		0,30		0,30	0,30
1700000006161819	23-026-005-00626-0001	OLIVAR	S		0,48		0,48	0,48
1700000006161820	23-026-005-00661-0001	OLIVAR	S		0,03		0,03	0,03
1700000006161821	23-026-005-00663-0001	OLIVAR	S		0,02		0,02	0,02
1700000006161822	23-026-010-00081-0001	OLIVAR	S		0,41		0,41	0,41

**INCIDENCIAS****INCIDENCIA DESCRIPCIÓN**

74018	Productor que no es agricultor a título principal, según los datos del ejercicio fiscal n-1 y seguridad socia.
74053	Importe inferior a 100 Euros

(1) Con incidencias que retienen pago o deniegan el expediente.

(2) Se calcula sobre superficie declarada admisible.

(3) Aplicación del artículo 16 bis del RD 147/2023.

(4) Expediente con algunos recintos de pastos permanentes ubicados en espacios protegidos donde la carga ganadera mínima será 0,1 UGM/ha.

Puede verificar la integridad de una copia de este documento mediante la lectura del código QR adjunto o mediante el acceso a la dirección <https://ws050.juntadeandalucia.es/verificarFirma> indicando el código de VERIFICACIÓN

FIRMADO POR

RAQUEL MARIA ESPIN CRESPO

17/10/2024

VERIFICACIÓN

Pk2jmWSPEJNMB623FQZ8JEKDMKEPRE

PÁG. 2834/4804



**APELLIDOS Y NOMBRE / RAZÓN SOCIAL**

CORONADO CASTELLON SERGIO

**NIF**

\*\*\*\*8441\*

**EXPEDIENTE**

1164261

**RESOLUCIÓN**

DENEGACIÓN DE LA AYUDA

**DATOS DE MANTENIMIENTO UNIDADES****GRUPO DE PAGO**

ZONAS DE MONTAÑA

**Sup. Dec.  
Admisible**

0,00

**Sup.  
Resuelta**

0,00

**Sobredecl.**

0,00

**% Sobredecl.**

0,00

**RESUMEN DE PAGOS****IMPORTE ( Euros )**

	<b>RESUELTO</b>	<b>FEADER</b>	<b>MAPA</b>	<b>CAPADR</b>
A pagar	0,00	0,00	0,00	0,00

**APLICACIÓN DE REDUCCIONES Y PENALIZACIONES (%)**

<b>Criterios de subvencionabilidad (1)</b>	<b>Presentación tardía</b>	<b>Omisión declaración</b>	<b>Condicionalidad</b>
100,00	0,00	0,00	0,00

**IMPORTE ( Euros )**

<b>Calculado(2)</b>	<b>Reducción</b>	<b>Penalización</b>	<b>Reducción Penalización (3)</b>	<b>Penalización adicional</b>	<b>Resuelto</b>	<b>FEADER</b>	<b>MAPA</b>	<b>CAPADR</b>
0,00 €	0,00 €	0,00 €	0,00 €	0,00 €	0,00 €	0,00 €	0,00 €	0,00 €
<b>Importe Unitario:</b>	93,00 €	<b>Nuevo Importe Unitario:</b>	0,00 €					

**RECINTOS PROPUESTOS**

<b>REF.</b>	<b>REFERENCIA SIGPAC</b>	<b>CULTIVO</b>	<b>S/R</b>	<b>USO SIGPAC</b>	<b>Sup. Dec. admisible</b>	<b>Sup. Campo</b>	<b>Sup. Determ.</b>	<b>Sup. Resuelta</b>
1700000006590388	23-095-037-00029-0008	OLIVAR	S		0,12		0,12	0,12
1700000006590389	23-095-037-00036-0004	OLIVAR	S		1,35		1,35	1,35
1700000006590390	23-095-037-00036-0009	OLIVAR	S		0,22		0,22	0,22
1700000006590391	23-095-037-00038-0001	OLIVAR	S		1,92		1,92	1,92
1700000006590392	23-095-037-00039-0003	OLIVAR	S		0,16		0,16	0,16
1700000006591759	23-095-024-00164-0001	OLIVAR	S		0,41		0,41	0,41
1700000006591760	23-095-024-00165-0002	OLIVAR	S		0,02		0,02	0,02
1700000006591761	23-095-024-00228-0001	OLIVAR	S		0,04		0,04	0,04
1700000006591762	23-095-024-00229-0001	OLIVAR	S		0,16		0,16	0,16
1700000006591763	23-095-042-00245-0004	OLIVAR	S		0,11		0,11	0,11
1700000006591765	23-095-024-00230-0001	OLIVAR	S		0,19		0,19	0,19
1700000006591766	23-095-042-00245-0001	OLIVAR	S		0,27		0,27	0,27
1700000006591769	23-095-042-00245-0002	OLIVAR	S		0,35		0,35	0,35
1700000006591770	23-095-042-00246-0004	OLIVAR	S		0,04		0,04	0,04

**INCIDENCIAS****INCIDENCIA DESCRIPCIÓN**

2454	Solicitante de intervención 6613 cuyo regimen de afiliación a la SS no es ni el sistema especial agrario(cuenta ajena) ni autonomo con actividad agraria.
74018	Productor que no es agricultor a título principal, según los datos del ejercicio fiscal n-1 y seguridad socia.
74053	Importe inferior a 100 Euros

(1) Con incidencias que retienen pago o deniegan el expediente.

(2) Se calcula sobre superficie declarada admisible.

(3) Aplicación del artículo 16 bis del RD 147/2023.

(4) Expediente con algunos recintos de pastos permanentes ubicados en espacios protegidos donde la carga ganadera mínima será 0,1 UGM/ha.

Puede verificar la integridad de una copia de este documento mediante la lectura del código QR adjunto o mediante el acceso a la dirección <https://ws050.juntadeandalucia.es/verificarFirma> indicando el código de VERIFICACIÓN

FIRMADO POR

RAQUEL MARIA ESPIN CRESPO

17/10/2024

VERIFICACIÓN

Pk2jmWSPEJNMB623FQZ8JEKDMKEPRE

PÁG. 2835/4804



**APELLIDOS Y NOMBRE / RAZÓN SOCIAL**

CORONADO ROMAN LUIS

**NIF**

\*\*\*\*1514\*

**EXPEDIENTE**

1233745

**RESOLUCIÓN**

DENEGACIÓN DE LA AYUDA

**DATOS DE MANTENIMIENTO UNIDADES**

<b>GRUPO DE PAGO</b>	<b>Sup. Dec. Admisible</b>	<b>Sup. Resuelta</b>	<b>Sobredecl.</b>	<b>% Sobredecl.</b>
ZONAS DE MONTAÑA	0,00	0,00	0,00	0,00

**RESUMEN DE PAGOS**

	<b>IMPORTE ( Euros )</b>			
	<b>RESUELTO</b>	<b>FEADER</b>	<b>MAPA</b>	<b>CAPADR</b>
A pagar	0,00	0,00	0,00	0,00

**APLICACIÓN DE REDUCCIONES Y PENALIZACIONES (%)**

<b>Crterios de subvencionabilidad (1)</b>	<b>Presentación tardía</b>	<b>Omisión declaración</b>	<b>Condicionalidad</b>
100,00	0,00	0,00	0,00

**IMPORTE ( Euros )**

<b>Calculado(2)</b>	<b>Reducción</b>	<b>Penalización</b>	<b>Reducción Penalización (3)</b>	<b>Penalización adicional</b>	<b>Resuelto</b>	<b>FEADER</b>	<b>MAPA</b>	<b>CAPADR</b>
0,00 €	0,00 €	0,00 €	0,00 €	0,00 €	0,00 €	0,00 €	0,00 €	0,00 €
<b>Importe Unitario:</b>	93,00 €	<b>Nuevo Importe Unitario:</b>	0,00 €					

**RECINTOS PROPUESTOS**

<b>REF.</b>	<b>REFERENCIA SIGPAC</b>	<b>CULTIVO</b>	<b>S/R</b>	<b>USO SIGPAC</b>	<b>Sup. Dec. admisible</b>	<b>Sup. Campo</b>	<b>Sup. Determ.</b>	<b>Sup. Resuelta</b>
-1128467	23-084-018-09002-0013	OLIVAR	S		0,10		0,10	0,10
-1128465	23-084-018-09002-0003	OLIVAR	S		0,26		0,26	0,26
-1128463	23-084-018-00313-0002	OLIVAR	S		0,06		0,06	0,06
-1128462	23-084-018-00180-0004	OLIVAR	S		1,39		1,39	1,39
-1128461	23-084-018-00143-0003	OLIVAR	S		0,05		0,05	0,05
-1128460	23-084-018-00136-0001	OLIVAR	S		0,03		0,03	0,03
-1128459	23-084-018-00135-0001	OLIVAR	S		0,56		0,56	0,56
-1128458	23-084-018-00125-0001	OLIVAR	S		0,51		0,51	0,51
-1128455	23-084-018-00120-0002	OLIVAR	S		0,26		0,26	0,26
-1128454	23-084-018-00119-0001	OLIVAR	S		0,62		0,62	0,62
-1128453	23-084-018-00118-0001	OLIVAR	S		1,17		1,17	1,17
-1128451	23-084-018-00117-0001	OLIVAR	S		0,04		0,04	0,04
-1128450	23-084-018-00116-0001	OLIVAR	S		0,12		0,12	0,12
-1128449	23-084-018-00115-0001	OLIVAR	S		0,64		0,64	0,64
-1128447	23-084-018-00114-0001	OLIVAR	S		0,12		0,12	0,12
-1128444	23-084-018-00112-0006	OLIVAR	S		0,01		0,01	0,01
-1128442	23-084-018-00112-0002	OLIVAR	S		0,02		0,02	0,02
-1128440	23-084-018-00104-0001	OLIVAR	S		0,59		0,59	0,59
-1128437	23-084-018-00100-0006	OLIVAR	S		0,53		0,53	0,53
-1128426	23-084-018-00099-0003	OLIVAR	S		2,71		2,71	2,71
-1128424	23-084-018-00098-0002	OLIVAR	S		0,23		0,23	0,23
-1128421	23-084-018-00094-0001	OLIVAR	S		0,34		0,34	0,34
-1128417	23-084-018-00062-0002	OLIVAR	S		0,12		0,12	0,12

(1) Con incidencias que retienen pago o deniegan el expediente.

(2) Se calcula sobre superficie declarada admisible.

(3) Aplicación del artículo 16 bis del RD 147/2023.

(4) Expediente con algunos recintos de pastos permanentes ubicados en espacios protegidos donde la carga ganadera mínima será 0,1 UGM/ha.

Puede verificar la integridad de una copia de este documento mediante la lectura del código QR adjunto o mediante el acceso a la dirección <https://ws050.juntadeandalucia.es/verificarFirma> indicando el código de VERIFICACIÓN

FIRMADO POR

RAQUEL MARIA ESPIN CRESPO

17/10/2024

VERIFICACIÓN

Pk2jmWSPEJNMB623FQZ8JEKDMKEPRE

PÁG. 2836/4804





**INCIDENCIAS**

**INCIDENCIA DESCRIPCIÓN**

- 64 La cuenta bancaria del solicitante no está activada en GIRO.
- 2454 Solicitante de intervención 6613 cuyo regimen de afiliación a la SS no es ni el sistema especial agrario(cuenta ajena) ni autonomo con actividad agraria.
- 74018 Productor que no es agricultor a título principal, según los datos del ejercicio fiscal n-1 y seguridad socia.
- 74053 Importe inferior a 100 Euros
- 75024 La cuenta corriente declarada no se encuentra en el sistema GIRO, se realiza el pago a la cuenta principal designada en GIRO.

(1) Con incidencias que retienen pago o deniegan el expediente.  
(2) Se calcula sobre superficie declarada admisible.  
(3) Aplicación del artículo 16 bis del RD 147/2023.  
(4) Expediente con algunos recintos de pastos permanentes ubicados en espacios protegidos donde la carga ganadera mínima será 0,1 UGM/ha.

Puede verificar la integridad de una copia de este documento mediante la lectura del código QR adjunto o mediante el acceso a la dirección <https://ws050.juntadeandalucia.es/verificarFirma> indicando el código de VERIFICACIÓN

FIRMADO POR	RAQUEL MARIA ESPIN CRESPO	17/10/2024
VERIFICACIÓN	Pk2jmWSPEJNMB623FQZ8JEKDMKEPRE	PÁG. 2837/4804



**APELLIDOS Y NOMBRE / RAZÓN SOCIAL**

CORRAL MAESTRA ÁNGEL

**NIF**

\*\*\*\*0555\*

**EXPEDIENTE**

1191164

**RESOLUCIÓN**

DENEGACIÓN DE LA AYUDA

**DATOS DE MANTENIMIENTO UNIDADES****GRUPO DE PAGO**

ZONAS DE MONTAÑA

**Sup. Dec.  
Admisible**

0,00

**Sup.  
Resuelta**

0,00

**Sobredecl.**

0,00

**% Sobredecl.**

0,00

**RESUMEN DE PAGOS****IMPORTE ( Euros )**

	<b>RESUELTO</b>	<b>FEADER</b>	<b>MAPA</b>	<b>CAPADR</b>
A pagar	0,00	0,00	0,00	0,00

**APLICACIÓN DE REDUCCIONES Y PENALIZACIONES (%)**

<b>Crterios de subvencionabilidad (1)</b>	<b>Presentación tardía</b>	<b>Omisión declaración</b>	<b>Condicionidad</b>
100,00	0,00	0,00	0,00

**IMPORTE ( Euros )**

<b>Calculado(2)</b>	<b>Reducción</b>	<b>Penalización</b>	<b>Reducción Penalización (3)</b>	<b>Penalización adicional</b>	<b>Resuelto</b>	<b>FEADER</b>	<b>MAPA</b>	<b>CAPADR</b>
0,00 €	0,00 €	0,00 €	0,00 €	0,00 €	0,00 €	0,00 €	0,00 €	0,00 €
<b>Importe Unitario:</b>	93,00 €	<b>Nuevo Importe Unitario:</b>	0,00 €					

**INCIDENCIAS****INCIDENCIA DESCRIPCIÓN**

74051	Solicitante de intervención 6613, que no declara ningun recinto en zona desfavorecida.
74053	Importe inferior a 100 Euros

(1) Con incidencias que retienen pago o deniegan el expediente.

(2) Se calcula sobre superficie declarada admisible.

(3) Aplicación del artículo 16 bis del RD 147/2023.

(4) Expediente con algunos recintos de pastos permanentes ubicados en espacios protegidos donde la carga ganadera mínima será 0,1 UGM/ha.

Puede verificar la integridad de una copia de este documento mediante la lectura del código QR adjunto o mediante el acceso a la dirección <https://ws050.juntadeandalucia.es/verificarFirma> indicando el código de VERIFICACIÓN

FIRMADO POR

RAQUEL MARIA ESPIN CRESPO

17/10/2024

VERIFICACIÓN

Pk2jmWSPEJNMB623FQZ8JEKDMKEPRE

PÁG. 2838/4804



**APELLIDOS Y NOMBRE / RAZÓN SOCIAL**

CORRAL MEDINA EDUARDO

**NIF**

\*\*\*\*6092\*

**EXPEDIENTE**

1243367

**RESOLUCIÓN**

DENEGACIÓN DE LA AYUDA

**DATOS DE MANTENIMIENTO UNIDADES****GRUPO DE PAGO**

ZONAS DE MONTAÑA

**Sup. Dec.  
Admisible**

0,00

**Sup.  
Resuelta**

0,00

**Sobredecl.**

0,00

**% Sobredecl.**

0,00

**RESUMEN DE PAGOS****IMPORTE ( Euros )**

	<b>RESUELTO</b>	<b>FEADER</b>	<b>MAPA</b>	<b>CAPADR</b>
A pagar	0,00	0,00	0,00	0,00

**APLICACIÓN DE REDUCCIONES Y PENALIZACIONES (%)**

<b>Criterios de subvencionabilidad (1)</b>	<b>Presentación tardía</b>	<b>Omisión declaración</b>	<b>Condicionalidad</b>
100,00	0,00	0,00	0,00

**IMPORTE ( Euros )**

<b>Calculado(2)</b>	<b>Reducción</b>	<b>Penalización</b>	<b>Reducción Penalización (3)</b>	<b>Penalización adicional</b>	<b>Resuelto</b>	<b>FEADER</b>	<b>MAPA</b>	<b>CAPADR</b>
0,00 €	0,00 €	0,00 €	0,00 €	0,00 €	0,00 €	0,00 €	0,00 €	0,00 €
<b>Importe Unitario:</b>	93,00 €	<b>Nuevo Importe Unitario:</b>	0,00 €					

**RECINTOS PROPUESTOS**

<b>REF.</b>	<b>REFERENCIA SIGPAC</b>	<b>CULTIVO</b>	<b>S/R</b>	<b>USO SIGPAC</b>	<b>Sup. Dec. admisible</b>	<b>Sup. Campo</b>	<b>Sup. Determ.</b>	<b>Sup. Resuelta</b>
-554920	23-017-068-00037-0002	OLIVAR	S		0,67		0,67	0,67
170000004828473	18-066-005-00050-0002	OLIVAR	R		2,49		2,49	2,49
170000004828474	18-066-005-00055-0001	OLIVAR	R		0,70		0,70	0,70
170000004828475	23-017-020-00037-0001	OLIVAR	S		0,80		0,80	0,80
170000004828477	23-017-068-00062-0002	OLIVAR	R		1,03		1,03	1,03
170000004828479	23-017-068-00061-0005	OLIVAR	S		0,58		0,58	0,58
170000004828480	23-017-068-00027-0001	AVENA	S		1,21		1,21	1,21
170000004828481	23-017-020-00013-0001	ALMENDROS	S		2,62		2,62	2,62
170000004828484	23-017-068-00061-0002	ALMENDROS	S		1,03		1,03	1,03

**INCIDENCIAS****INCIDENCIA DESCRIPCIÓN**

2454	Solicitante de intervención 6613 cuyo regimen de afiliacion a la SS no es ni el sistema especial agrario(cuenta ajena) ni autonomo con actividad agraria.
74018	Productor que no es agricultor a título principal, según los datos del ejercicio fiscal n-1 y seguridad socia.
74053	Importe inferior a 100 Euros

(1) Con incidencias que retienen pago o deniegan el expediente.

(2) Se calcula sobre superficie declarada admisible.

(3) Aplicación del artículo 16 bis del RD 147/2023.

(4) Expediente con algunos recintos de pastos permanentes ubicados en espacios protegidos donde la carga ganadera mínima será 0,1 UGM/ha.

Puede verificar la integridad de una copia de este documento mediante la lectura del código QR adjunto o mediante el acceso a la dirección <https://ws050.juntadeandalucia.es/verificarFirma> indicando el código de VERIFICACIÓN

FIRMADO POR

RAQUEL MARIA ESPIN CRESPO

17/10/2024

VERIFICACIÓN

Pk2jmWSPEJNMB623FQZ8JEKDMKEPRE

PÁG. 2839/4804



**APELLIDOS Y NOMBRE / RAZÓN SOCIAL**

CORRAL SANCHEZ VICTOR ALFONSO

**NIF**

\*\*\*\*9440\*

**EXPEDIENTE**

1240995

**RESOLUCIÓN**

DENEGACIÓN DE LA AYUDA

**DATOS DE MANTENIMIENTO UNIDADES****GRUPO DE PAGO**

ZONAS DE MONTAÑA

**Sup. Dec.  
Admisible**

0,00

**Sup.  
Resuelta**

0,00

**Sobredecl.**

0,00

**% Sobredecl.**

0,00

**RESUMEN DE PAGOS****IMPORTE ( Euros )**

	<b>RESUELTO</b>	<b>FEADER</b>	<b>MAPA</b>	<b>CAPADR</b>
A pagar	0,00	0,00	0,00	0,00

**APLICACIÓN DE REDUCCIONES Y PENALIZACIONES (%)**

<b>Crterios de subvencionabilidad (1)</b>	<b>Presentación tardía</b>	<b>Omisión declaración</b>	<b>Condicionalidad</b>
100,00	0,00	0,00	0,00

**IMPORTE ( Euros )**

<b>Calculado(2)</b>	<b>Reducción</b>	<b>Penalización</b>	<b>Reducción Penalización (3)</b>	<b>Penalización adicional</b>	<b>Resuelto</b>	<b>FEADER</b>	<b>MAPA</b>	<b>CAPADR</b>
0,00 €	0,00 €	0,00 €	0,00 €	0,00 €	0,00 €	0,00 €	0,00 €	0,00 €
<b>Importe Unitario:</b>	93,00 €	<b>Nuevo Importe Unitario:</b>	0,00 €					

(1) Con incidencias que retienen pago o deniegan el expediente.

(2) Se calcula sobre superficie declarada admisible.

(3) Aplicación del artículo 16 bis del RD 147/2023.

(4) Expediente con algunos recintos de pastos permanentes ubicados en espacios protegidos donde la carga ganadera mínima será 0,1 UGM/ha.

Puede verificar la integridad de una copia de este documento mediante la lectura del código QR adjunto o mediante el acceso a la dirección <https://ws050.juntadeandalucia.es/verificarFirma> indicando el código de VERIFICACIÓN

FIRMADO POR

RAQUEL MARIA ESPIN CRESPO

17/10/2024

VERIFICACIÓN

Pk2jmWSPEJNMB623FQZ8JEKDMKEPRE

PÁG. 2840/4804





**RECINTOS PROPUESTOS**

REF.	REFERENCIA SIGPAC	CULTIVO	S/R	USO SIGPAC	Sup. Dec. admisible	Sup. Campo	Sup. Determ.	Sup. Resuelta
-505622	18-199-004-00911-0002	OLIVAR	R		0,32		0,32	0,32
-505619	18-199-004-00956-0001	OLIVAR	R		0,15		0,15	0,15
-505617	18-199-004-00954-0001	OLIVAR	R		0,53		0,53	0,53
-470971	23-070-007-00264-0002	ALMENDROS	S		0,60		0,60	0,60
-470845	23-070-007-00271-0016	ALMENDROS	S		0,03		0,03	0,03
-470844	23-070-007-00271-0015	ALMENDROS	S		0,01		0,01	0,01
-62626	23-070-007-00271-0014	ALMENDROS	S		0,34		0,34	0,34
-62621	23-070-003-00681-0001	ALMENDROS	S		0,34		0,34	0,34
1700000005268264	18-199-004-00912-0001	OLIVAR	R		1,50		1,50	1,50
1700000005268266	23-070-007-00270-0001	ALMENDROS	S		0,37		0,37	0,37
1700000005268267	23-070-007-00204-0011	MELOCOTONEROS	S		0,28		0,28	0,28
1700000005268269	23-070-007-00205-0002	OLIVAR	S		1,42		1,42	1,42
1700000005268270	23-070-007-00271-0007	CIRUELOS	S		0,22		0,22	0,22
1700000005268271	23-070-007-00266-0002	OLIVAR	S		1,17		1,17	1,17
1700000005268272	23-070-007-00204-0012	OLIVAR	S		0,11		0,11	0,11
1700000005268273	23-070-003-00680-0001	OLIVAR	S		1,34		1,34	1,27
1700000005268274	23-070-003-00997-0001	OLIVAR	S		0,33		0,33	0,33
1700000005268275	23-070-007-00204-0002	OLIVAR	S		1,13		1,13	1,13
1700000005268277	23-070-001-00691-0001	OLIVAR	S		0,83		0,83	0,83
1700000005268278	23-070-007-00606-0001	OLIVAR	R		0,65		0,65	0,65
1700000005268279	23-070-002-00690-0001	ALMENDROS	S		0,61		0,61	0,61
1700000005268280	23-070-007-00766-0001	ALMENDROS	S		0,43		0,43	0,43
1700000005268281	23-070-001-00700-0001	ALMENDROS	S		1,16		1,16	1,16
1700000005268282	23-070-001-00902-0002	ALMENDROS	S		0,68		0,68	0,68
1700000005268284	23-070-003-00913-0002	ALMENDROS	S		0,04		0,04	0,04
1700000005268285	23-070-003-00913-0004	ALMENDROS	S		0,03		0,03	0,03
1700000005268286	23-070-007-00204-0003	ALMENDROS	S		0,49		0,49	0,49
1700000005268288	23-070-007-00257-0001	ALMENDROS	S		0,36		0,36	0,36
1700000005268289	23-070-007-00266-0001	ALMENDROS	S		0,95		0,95	0,95
1700000005268290	23-070-007-00271-0001	ALMENDROS	S		7,20		7,20	7,20

**INCIDENCIAS****INCIDENCIA DESCRIPCIÓN**

4272	Verifica que las líneas de declaración de las Solicitudes Únicas no tienen solapes con la capa de Retroactividad Gráfica (ambas de la misma campaña) a nivel de expediente/línea de declaración gráfica de la solicitud. Recinto:23-070-003-00680-00001 Cultivo: - Agregado de la referencia del recinto.:0 Zona de la referencia del recinto.:0 Superficie solapada.:0,07 Id. Incid.:98031874
74018	Productor que no es agricultor a título principal, según los datos del ejercicio fiscal n-1 y seguridad socia.
74053	Importe inferior a 100 Euros

(1) Con incidencias que retienen pago o deniegan el expediente.

(2) Se calcula sobre superficie declarada admisible.

(3) Aplicación del artículo 16 bis del RD 147/2023.

(4) Expediente con algunos recintos de pastos permanentes ubicados en espacios protegidos donde la carga ganadera mínima será 0,1 UGM/ha.

Puede verificar la integridad de una copia de este documento mediante la lectura del código QR adjunto o mediante el acceso a la dirección <https://ws050.juntadeandalucia.es/verificarFirma> indicando el código de VERIFICACIÓN

FIRMADO POR

RAQUEL MARIA ESPIN CRESPO

17/10/2024

VERIFICACIÓN

Pk2jmWSPEJNMB623FQZ8JEKDMKEPRE

PÁG. 2841/4804



**APELLIDOS Y NOMBRE / RAZÓN SOCIAL**

CORTES DEL ARCO JAVIER

**NIF**

\*\*\*\*9286\*

**EXPEDIENTE**

1029939

**RESOLUCIÓN**

DENEGACIÓN DE LA AYUDA

**DATOS DE MANTENIMIENTO UNIDADES****GRUPO DE PAGO**

ZONAS DE MONTAÑA

**Sup. Dec.  
Admisible**

0,00

**Sup.  
Resuelta**

0,00

**Sobredecl.**

0,00

**% Sobredecl.**

0,00

**RESUMEN DE PAGOS****IMPORTE ( Euros )**

	RESUELTO	FEADER	MAPA	CAPADR
A pagar	0,00	0,00	0,00	0,00

**APLICACIÓN DE REDUCCIONES Y PENALIZACIONES (%)**

Crterios de subvencionabilidad (1)	Presentación tardía	Omisión declaración	Condicionalidad
100,00	0,00	0,00	0,00

**IMPORTE ( Euros )**

Calculado(2)	Reducción	Penalización	Reducción Penalización (3)	Penalización adicional	Resuelto	FEADER	MAPA	CAPADR
0,00 €	0,00 €	0,00 €	0,00 €	0,00 €	0,00 €	0,00 €	0,00 €	0,00 €
Importe Unitario:	93,00 €	Nuevo Importe Unitario:	0,00 €					

**RECINTOS PROPUESTOS**

REF.	REFERENCIA SIGPAC	CULTIVO	S/R	USO SIGPAC	Sup. Dec. admisible	Sup. Campo	Sup. Determ.	Sup. Resuelta
-510313	23-024-004-00012-0002	OLIVAR	S		1,08		1,08	1,08
4090607	23-024-056-00039-0001	OLIVAR	S		1,44		1,44	1,44
1700000007179117	23-024-026-00150-0003	OLIVAR	S		2,07		2,07	2,07
1700000007179118	23-024-050-00021-0004	OLIVAR	S		4,10		4,10	4,10
1700000007179119	23-024-026-00066-0001	OLIVAR	S		1,92		1,92	1,92
1700000007179120	23-024-026-00189-0001	OLIVAR	S		0,67		0,67	0,67
1700000007179121	23-024-046-00025-0001	OLIVAR	S		0,74		0,74	0,74

**INCIDENCIAS****INCIDENCIA DESCRIPCIÓN**

2454	Solicitante de intervención 6613 cuyo regimen de afiliacion a la SS no es ni el sistema especial agrario(cuenta ajena) ni autonomo con actividad agraria.
74018	Productor que no es agricultor a título principal, según los datos del ejercicio fiscal n-1 y seguridad socia.
74053	Importe inferior a 100 Euros

(1) Con incidencias que retienen pago o deniegan el expediente.

(2) Se calcula sobre superficie declarada admisible.

(3) Aplicación del artículo 16 bis del RD 147/2023.

(4) Expediente con algunos recintos de pastos permanentes ubicados en espacios protegidos donde la carga ganadera mínima será 0,1 UGM/ha.

Puede verificar la integridad de una copia de este documento mediante la lectura del código QR adjunto o mediante el acceso a la dirección <https://ws050.juntadeandalucia.es/verificarFirma> indicando el código de VERIFICACIÓN

FIRMADO POR

RAQUEL MARIA ESPIN CRESPO

17/10/2024

VERIFICACIÓN

Pk2jmWSPEJNMB623FQZ8JEKDMKEPRE

PÁG. 2842/4804



**APELLIDOS Y NOMBRE / RAZÓN SOCIAL**

CORTES NAVARRO JOSE

**NIF**

\*\*\*\*5133\*

**EXPEDIENTE**

1166954

**RESOLUCIÓN**

DENEGACIÓN DE LA AYUDA

**DATOS DE MANTENIMIENTO UNIDADES**

<b>GRUPO DE PAGO</b>	<b>Sup. Dec. Admisible</b>	<b>Sup. Resuelta</b>	<b>Sobredecl.</b>	<b>% Sobredecl.</b>
ZONAS DE MONTAÑA	0,00	0,00	0,00	0,00

**RESUMEN DE PAGOS**

	<b>IMPORTE ( Euros )</b>			
	<b>RESUELTO</b>	<b>FEADER</b>	<b>MAPA</b>	<b>CAPADR</b>
A pagar	0,00	0,00	0,00	0,00

**APLICACIÓN DE REDUCCIONES Y PENALIZACIONES (%)**

<b>Criterios de subvencionabilidad (1)</b>	<b>Presentación tardía</b>	<b>Omisión declaración</b>	<b>Condicionalidad</b>
100,00	0,00	0,00	0,00

**IMPORTE ( Euros )**

<b>Calculado(2)</b>	<b>Reducción</b>	<b>Penalización</b>	<b>Reducción Penalización (3)</b>	<b>Penalización adicional</b>	<b>Resuelto</b>	<b>FEADER</b>	<b>MAPA</b>	<b>CAPADR</b>
0,00 €	0,00 €	0,00 €	0,00 €	0,00 €	0,00 €	0,00 €	0,00 €	0,00 €
<b>Importe Unitario:</b>	93,00 €	<b>Nuevo Importe Unitario:</b>	0,00 €					

**RECINTOS PROPUESTOS**

<b>REF.</b>	<b>REFERENCIA SIGPAC</b>	<b>CULTIVO</b>	<b>S/R</b>	<b>USO SIGPAC</b>	<b>Sup. Dec. admisible</b>	<b>Sup. Campo</b>	<b>Sup. Determ.</b>	<b>Sup. Resuelta</b>
4812634	23-095-025-00508-0002	OLIVAR	S		0,02		0,02	0,02
1700000005369956	23-028-002-00328-0001	OLIVAR	S		1,20		1,20	1,20
1700000005369957	23-030-001-00157-0001	OLIVAR	S		0,31		0,31	0,31
1700000005369960	23-095-025-00547-0001	OLIVAR	S		0,61		0,61	0,61
1700000005369961	23-080-007-00191-0001	OLIVAR	S		0,14		0,14	0,14
1700000005369962	23-080-007-00192-0002	OLIVAR	S		0,16		0,16	0,16
1700000005369964	23-080-007-00190-0002	OLIVAR	S		0,73		0,73	0,73
1700000005369965	23-030-001-00107-0001	OLIVAR	S		0,52		0,52	0,52
1700000005369967	23-028-006-00249-0001	OLIVAR	S		1,24		1,24	1,24
1700000005369968	23-030-001-00068-0001	OLIVAR	S		0,49		0,49	0,49
1700000005369969	23-030-001-00071-0001	OLIVAR	S		0,35		0,35	0,35
1700000005369970	23-030-001-00103-0002	OLIVAR	S		0,06		0,06	0,06
1700000005369971	23-030-001-00104-0003	OLIVAR	S		0,47		0,47	0,47
1700000005369972	23-030-001-00105-0001	OLIVAR	S		0,08		0,08	0,08

**INCIDENCIAS****INCIDENCIA DESCRIPCIÓN**

2454	Solicitante de intervención 6613 cuyo regimen de afiliación a la SS no es ni el sistema especial agrario(cuenta ajena) ni autonomo con actividad agraria.
74018	Productor que no es agricultor a título principal, según los datos del ejercicio fiscal n-1 y seguridad socia.
74053	Importe inferior a 100 Euros

(1) Con incidencias que retienen pago o deniegan el expediente.

(2) Se calcula sobre superficie declarada admisible.

(3) Aplicación del artículo 16 bis del RD 147/2023.

(4) Expediente con algunos recintos de pastos permanentes ubicados en espacios protegidos donde la carga ganadera mínima será 0,1 UGM/ha.

Puede verificar la integridad de una copia de este documento mediante la lectura del código QR adjunto o mediante el acceso a la dirección <https://ws050.juntadeandalucia.es/verificarFirma> indicando el código de VERIFICACIÓN

FIRMADO POR	RAQUEL MARIA ESPIN CRESPO	17/10/2024
VERIFICACIÓN	Pk2jmWSPEJNMB623FQZ8JEKDMKEPRE	PÁG. 2843/4804



**APELLIDOS Y NOMBRE / RAZÓN SOCIAL**

COZAR MOLINA JUANA

**NIF**

\*\*\*\*1201\*

**EXPEDIENTE**

1213778

**RESOLUCIÓN**

DENEGACIÓN DE LA AYUDA

**DATOS DE MANTENIMIENTO UNIDADES****GRUPO DE PAGO**

ZONAS DE MONTAÑA

**Sup. Dec.  
Admisible**

0,00

**Sup.  
Resuelta**

0,00

**Sobredecl.**

0,00

**% Sobredecl.**

0,00

**RESUMEN DE PAGOS****IMPORTE ( Euros )**

	RESUELTO	FEADER	MAPA	CAPADR
A pagar	0,00	0,00	0,00	0,00

**APLICACIÓN DE REDUCCIONES Y PENALIZACIONES (%)**

Crterios de subvencionabilidad (1)	Presentación tardía	Omisión declaración	Condicionalidad
100,00	0,00	0,00	0,00

**IMPORTE ( Euros )**

Calculado(2)	Reducción	Penalización	Reducción Penalización (3)	Penalización adicional	Resuelto	FEADER	MAPA	CAPADR
0,00 €	0,00 €	0,00 €	0,00 €	0,00 €	0,00 €	0,00 €	0,00 €	0,00 €
Importe Unitario:	93,00 €	Nuevo Importe Unitario:	0,00 €					

**RECINTOS PROPUESTOS**

REF.	REFERENCIA SIGPAC	CULTIVO	S/R	USO SIGPAC	Sup. Dec. admisible	Sup. Campo	Sup. Determ.	Sup. Resuelta
1700000002645892	23-090-012-00020-0001	OLIVAR	R		0,40		0,40	0,40
1700000002645893	23-090-002-00067-0001	OLIVAR	R		0,13		0,13	0,13
1700000002645894	23-090-003-00074-0001	OLIVAR	R		0,08		0,08	0,08

**INCIDENCIAS****INCIDENCIA DESCRIPCIÓN**

74018	Productor que no es agricultor a título principal, según los datos del ejercicio fiscal n-1 y seguridad socia.
74053	Importe inferior a 100 Euros

(1) Con incidencias que retienen pago o deniegan el expediente.

(2) Se calcula sobre superficie declarada admisible.

(3) Aplicación del artículo 16 bis del RD 147/2023.

(4) Expediente con algunos recintos de pastos permanentes ubicados en espacios protegidos donde la carga ganadera mínima será 0,1 UGM/ha.

Puede verificar la integridad de una copia de este documento mediante la lectura del código QR adjunto o mediante el acceso a la dirección <https://ws050.juntadeandalucia.es/verificarFirma> indicando el código de VERIFICACIÓN

FIRMADO POR

RAQUEL MARIA ESPIN CRESPO

17/10/2024

VERIFICACIÓN

Pk2jmWSPEJNMB623FQZ8JEKDMKEPRE

PÁG. 2844/4804



**APELLIDOS Y NOMBRE / RAZÓN SOCIAL**

COZAR MOLINA ROCIO

**NIF**

\*\*\*\*3118\*

**EXPEDIENTE**

1281629

**RESOLUCIÓN**

DENEGACIÓN DE LA AYUDA

**DATOS DE MANTENIMIENTO UNIDADES**

<b>GRUPO DE PAGO</b>	<b>Sup. Dec. Admisible</b>	<b>Sup. Resuelta</b>	<b>Sobredecl.</b>	<b>% Sobredecl.</b>
ZONAS DE MONTAÑA	0,00	0,00	0,00	0,00

**RESUMEN DE PAGOS**

	<b>IMPORTE ( Euros )</b>			
	<b>RESUELTO</b>	<b>FEADER</b>	<b>MAPA</b>	<b>CAPADR</b>
A pagar	0,00	0,00	0,00	0,00

**APLICACIÓN DE REDUCCIONES Y PENALIZACIONES (%)**

<b>Criterios de subvencionabilidad (1)</b>	<b>Presentación tardía</b>	<b>Omisión declaración</b>	<b>Condicionalidad</b>
100,00	0,00	0,00	0,00

**IMPORTE ( Euros )**

<b>Calculado(2)</b>	<b>Reducción</b>	<b>Penalización</b>	<b>Reducción Penalización (3)</b>	<b>Penalización adicional</b>	<b>Resuelto</b>	<b>FEADER</b>	<b>MAPA</b>	<b>CAPADR</b>
0,00 €	0,00 €	0,00 €	0,00 €	0,00 €	0,00 €	0,00 €	0,00 €	0,00 €
<b>Importe Unitario:</b>	93,00 €	<b>Nuevo Importe Unitario:</b>	0,00 €					

**RECINTOS PROPUESTOS**

<b>REF.</b>	<b>REFERENCIA SIGPAC</b>	<b>CULTIVO</b>	<b>S/R</b>	<b>USO SIGPAC</b>	<b>Sup. Dec. admisible</b>	<b>Sup. Campo</b>	<b>Sup. Determ.</b>	<b>Sup. Resuelta</b>
-1404690	23-052-001-00308-0013	OLIVAR	R		2,26		2,26	2,26
-1301252	23-052-001-00312-0001	OLIVAR	R		2,42		2,42	2,42
-490788	23-090-007-00058-0002	OLIVAR	S		0,79		0,79	0,79
-490690	23-090-005-00149-0003	OLIVAR	S		0,58		0,58	0,58
-490642	23-053-003-00026-0001	OLIVAR	S		0,10		0,10	0,10
-490597	23-053-003-00026-0001	OLIVAR	S		0,53		0,53	0,53
-490497	23-053-003-00024-0002	OLIVAR	R		0,20		0,20	0,20
-490234	23-090-005-09000-0008	OLIVAR	S		0,01		0,01	0,01
1700000005352249	23-053-003-00078-0002	OLIVAR	R		0,65		0,65	0,65
1700000005352250	23-090-005-00157-0001	OLIVAR	R		0,32		0,32	0,32
1700000005352253	23-053-003-00077-0001	OLIVAR	S		3,39		3,39	3,39
1700000005352256	23-090-005-00190-0002	OLIVAR	S		0,05		0,05	0,05
1700000005352257	23-090-005-00190-0010	OLIVAR	S		0,03		0,03	0,03
1700000005352259	23-053-003-00077-0003	BARBECHO TRADICIONAL	R		0,11		0,11	0,11
1700000005352261	23-090-005-00190-0009	TOMATE	R		0,30		0,30	0,30
1700000005352263	23-052-001-00309-0001	OLIVAR	R		0,83		0,83	0,83

(1) Con incidencias que retienen pago o deniegan el expediente.

(2) Se calcula sobre superficie declarada admisible.

(3) Aplicación del artículo 16 bis del RD 147/2023.

(4) Expediente con algunos recintos de pastos permanentes ubicados en espacios protegidos donde la carga ganadera mínima será 0,1 UGM/ha.

Puede verificar la integridad de una copia de este documento mediante la lectura del código QR adjunto o mediante el acceso a la dirección <https://ws050.juntadeandalucia.es/verificarFirma> indicando el código de VERIFICACIÓN

FIRMADO POR

RAQUEL MARIA ESPIN CRESPO

17/10/2024

VERIFICACIÓN

Pk2jmWSPEJNMB623FQZ8JEKDMKEPRE

PÁG. 2845/4804



**INCIDENCIAS****INCIDENCIA DESCRIPCIÓN**

- 452 Actividad agraria declarada en un recinto no compatible con el uso PA, PR o PS asignado en SIGPAC para ese recinto.  
Recinto:23-052-001-00308-00002 Cultivo:62000 PASTOS PERMANENTES DE 5 O MAS AÑOS-SIN VARIEDAD Secano USO ASIGNADO EN SIGPAC:PR  
Recinto:23-052-001-00308-00003 Cultivo:62000 PASTOS PERMANENTES DE 5 O MAS AÑOS-SIN VARIEDAD Secano USO ASIGNADO EN SIGPAC:PR
- 74018 Productor que no es agricultor a título principal, según los datos del ejercicio fiscal n-1 y seguridad socia.
- 74053 Importe inferior a 100 Euros
- 86119 Carga ganadera NO cumple con el valor mínimo de 0,2 UGM/ha.  
Recinto:23-052-001-00308-00002 Cultivo:62000 PASTOS PERMANENTES DE 5 O MAS AÑOS-SIN VARIEDAD Secano Carga Ganadera:0  
Recinto:23-052-001-00308-00003 Cultivo:62000 PASTOS PERMANENTES DE 5 O MAS AÑOS-SIN VARIEDAD Secano Carga Ganadera:0
- 86121 Recinto superficie forrajera que no realiza la actividad de producción de pastoreo.  
Recinto:23-052-001-00308-00002 Cultivo:62000 PASTOS PERMANENTES DE 5 O MAS AÑOS-SIN VARIEDAD Secano Actividad Agraria del recinto:2  
Recinto:23-052-001-00308-00003 Cultivo:62000 PASTOS PERMANENTES DE 5 O MAS AÑOS-SIN VARIEDAD Secano Actividad Agraria del recinto:2
- 86122 Recinto superficie forrajera que realiza la actividad de producción de pastoreo y no declara el o los códigos del Registro de Explotaciones Ganaderas de Andalucía, REGA.  
Recinto:23-052-001-00308-00002 Cultivo:62000 PASTOS PERMANENTES DE 5 O MAS AÑOS-SIN VARIEDAD Secano  
Recinto:23-052-001-00308-00003 Cultivo:62000 PASTOS PERMANENTES DE 5 O MAS AÑOS-SIN VARIEDAD Secano
- 86124 Recinto de forrajera para Cálculo de Carga Ganadera que No pertenece a Explotación.  
Recinto:23-052-001-00308-00002 Cultivo:62000 PASTOS PERMANENTES DE 5 O MAS AÑOS-SIN VARIEDAD Secano  
Recinto:23-052-001-00308-00003 Cultivo:62000 PASTOS PERMANENTES DE 5 O MAS AÑOS-SIN VARIEDAD Secano

**Incidencias de carga ganadera****INCIDENCIA DESCRIPCIÓN**

- 452 Actividad agraria declarada en un recinto no compatible con el uso PA, PR o PS asignado en SIGPAC para ese recinto.  
Recinto:23-052-001-00308-00002 Cultivo:62000 PASTOS PERMANENTES DE 5 O MAS AÑOS-SIN VARIEDAD Secano USO ASIGNADO EN SIGPAC:PR
- 86122 Recinto superficie forrajera que realiza la actividad de producción de pastoreo y no declara el o los códigos del Registro de Explotaciones Ganaderas de Andalucía, REGA.  
Recinto:23-052-001-00308-00002 Cultivo:62000 PASTOS PERMANENTES DE 5 O MAS AÑOS-SIN VARIEDAD Secano  
Recinto:23-052-001-00308-00003 Cultivo:62000 PASTOS PERMANENTES DE 5 O MAS AÑOS-SIN VARIEDAD Secano
- 86124 Recinto de forrajera para Cálculo de Carga Ganadera que No pertenece a Explotación.  
Recinto:23-052-001-00308-00002 Cultivo:62000 PASTOS PERMANENTES DE 5 O MAS AÑOS-SIN VARIEDAD Secano  
Recinto:23-052-001-00308-00003 Cultivo:62000 PASTOS PERMANENTES DE 5 O MAS AÑOS-SIN VARIEDAD Secano
- 86128 Recinto de Forrajeras que no ha contabilizado para Carga Ganadera por no tener una explotación válida para el cálculo de la Carga Ganadera  
Recinto:23-052-001-00308-00002 Cultivo:62 PASTOS PERMANENTES DE 5 O MAS AÑOS-  
Recinto:23-052-001-00308-00003 Cultivo:62 PASTOS PERMANENTES DE 5 O MAS AÑOS-
- 86132 Recinto superficie forrajera que no realiza la actividad de producción de pastoreo.  
Recinto:23-052-001-00308-00002 Cultivo:62000 PASTOS PERMANENTES DE 5 O MAS AÑOS-SIN VARIEDAD Secano  
Recinto:23-053-003-00077-00003 Cultivo:20000 BARBECHO TRADICIONAL-SIN VARIEDAD Regadío  
Recinto:23-052-001-00308-00003 Cultivo:62000 PASTOS PERMANENTES DE 5 O MAS AÑOS-SIN VARIEDAD Secano

(1) Con incidencias que retienen pago o deniegan el expediente.

(2) Se calcula sobre superficie declarada admisible.

(3) Aplicación del artículo 16 bis del RD 147/2023.

(4) Expediente con algunos recintos de pastos permanentes ubicados en espacios protegidos donde la carga ganadera mínima será 0,1 UGM/ha.

Puede verificar la integridad de una copia de este documento mediante la lectura del código QR adjunto o mediante el acceso a la dirección <https://ws050.juntadeandalucia.es/verificarFirma> indicando el código de VERIFICACIÓN

FIRMADO POR

RAQUEL MARIA ESPIN CRESPO

17/10/2024

VERIFICACIÓN

Pk2jmWSPEJNMB623FQZ8JEKDMKEPRE

PÁG. 2846/4804



**APELLIDOS Y NOMBRE / RAZÓN SOCIAL**

CRUZ MARTIN MARIA ANTONIA

**NIF**

\*\*\*\*4820\*

**EXPEDIENTE**

1167019

**RESOLUCIÓN**

DENEGACIÓN DE LA AYUDA

**DATOS DE MANTENIMIENTO UNIDADES****GRUPO DE PAGO**

ZONAS DE MONTAÑA

**Sup. Dec.  
Admisible**

0,00

**Sup.  
Resuelta**

0,00

**Sobredecl.**

0,00

**% Sobredecl.**

0,00

**RESUMEN DE PAGOS****IMPORTE ( Euros )**

	RESUELTO	FEADER	MAPA	CAPADR
A pagar	0,00	0,00	0,00	0,00

**APLICACIÓN DE REDUCCIONES Y PENALIZACIONES (%)**

Crterios de subvencionabilidad (1)	Presentación tardía	Omisión declaración	Condicionalidad
100,00	0,00	0,00	0,00

**IMPORTE ( Euros )**

Calculado(2)	Reducción	Penalización	Reducción Penalización (3)	Penalización adicional	Resuelto	FEADER	MAPA	CAPADR
0,00 €	0,00 €	0,00 €	0,00 €	0,00 €	0,00 €	0,00 €	0,00 €	0,00 €
Importe Unitario:	93,00 €	Nuevo Importe Unitario:	0,00 €					

**INCIDENCIAS****INCIDENCIA DESCRIPCIÓN**

74051	Solicitante de intervención 6613, que no declara ningun recinto en zona desfavorecida.
74053	Importe inferior a 100 Euros

(1) Con incidencias que retienen pago o deniegan el expediente.

(2) Se calcula sobre superficie declarada admisible.

(3) Aplicación del artículo 16 bis del RD 147/2023.

(4) Expediente con algunos recintos de pastos permanentes ubicados en espacios protegidos donde la carga ganadera mínima será 0,1 UGM/ha.

Puede verificar la integridad de una copia de este documento mediante la lectura del código QR adjunto o mediante el acceso a la dirección <https://ws050.juntadeandalucia.es/verificarFirma> indicando el código de VERIFICACIÓN

FIRMADO POR

RAQUEL MARIA ESPIN CRESPO

17/10/2024

VERIFICACIÓN

Pk2jmWSPEJNMB623FQZ8JEKDMKEPRE

PÁG. 2847/4804



**APELLIDOS Y NOMBRE / RAZÓN SOCIAL**

CRUZ NAJERA AGUSTIN

**NIF**

\*\*\*\*9127\*

**EXPEDIENTE**

1143684

**RESOLUCIÓN**

DENEGACIÓN DE LA AYUDA

**DATOS DE MANTENIMIENTO UNIDADES****GRUPO DE PAGO**

ZONAS DE MONTAÑA

**Sup. Dec.  
Admisible**

0,00

**Sup.  
Resuelta**

0,00

**Sobredecl.**

0,00

**% Sobredecl.**

0,00

**RESUMEN DE PAGOS****IMPORTE ( Euros )**

	RESUELTO	FEADER	MAPA	CAPADR
A pagar	0,00	0,00	0,00	0,00

**APLICACIÓN DE REDUCCIONES Y PENALIZACIONES (%)**

Criterios de subvencionabilidad (1)	Presentación tardía	Omisión declaración	Condicionalidad
100,00	0,00	0,00	0,00

**IMPORTE ( Euros )**

Calculado(2)	Reducción	Penalización	Reducción Penalización (3)	Penalización adicional	Resuelto	FEADER	MAPA	CAPADR
0,00 €	0,00 €	0,00 €	0,00 €	0,00 €	0,00 €	0,00 €	0,00 €	0,00 €
Importe Unitario:	93,00 €	Nuevo Importe Unitario:	0,00 €					

**RECINTOS PROPUESTOS**

REF.	REFERENCIA SIGPAC	CULTIVO	S/R	USO SIGPAC	Sup. Dec. admisible	Sup. Campo	Sup. Determ.	Sup. Resuelta
-1257850	23-053-032-00085-0001	OLIVAR	R		0,06		0,06	0,06
4626277	23-053-032-00001-0001	OLIVAR	R		5,49		5,49	5,49

**INCIDENCIAS****INCIDENCIA DESCRIPCIÓN**

2454	Solicitante de intervención 6613 cuyo regimen de afiliación a la SS no es ni el sistema especial agrario(cuenta ajena) ni autonomo con actividad agraria.
74018	Productor que no es agricultor a título principal, según los datos del ejercicio fiscal n-1 y seguridad socia.
74053	Importe inferior a 100 Euros

(1) Con incidencias que retienen pago o deniegan el expediente.

(2) Se calcula sobre superficie declarada admisible.

(3) Aplicación del artículo 16 bis del RD 147/2023.

(4) Expediente con algunos recintos de pastos permanentes ubicados en espacios protegidos donde la carga ganadera mínima será 0,1 UGM/ha.

Puede verificar la integridad de una copia de este documento mediante la lectura del código QR adjunto o mediante el acceso a la dirección <https://ws050.juntadeandalucia.es/verificarFirma> indicando el código de VERIFICACIÓN

FIRMADO POR

RAQUEL MARIA ESPIN CRESPO

17/10/2024

VERIFICACIÓN

Pk2jmWSPEJNMB623FQZ8JEKDMKEPRE

PÁG. 2848/4804





**APELLIDOS Y NOMBRE / RAZÓN SOCIAL**

CRUZ QUESADA JUAN JOSE

**NIF**

\*\*\*\*7263\*

**EXPEDIENTE**

1258971

**RESOLUCIÓN**

DENEGACIÓN DE LA AYUDA

**DATOS DE MANTENIMIENTO UNIDADES**

<b>GRUPO DE PAGO</b>	<b>Sup. Dec. Admisible</b>	<b>Sup. Resuelta</b>	<b>Sobredecl.</b>	<b>% Sobredecl.</b>
ZONAS DE MONTAÑA	0,00	0,00	0,00	0,00

**RESUMEN DE PAGOS**

	<b>IMPORTE ( Euros )</b>			
	<b>RESUELTO</b>	<b>FEADER</b>	<b>MAPA</b>	<b>CAPADR</b>
A pagar	0,00	0,00	0,00	0,00

**APLICACIÓN DE REDUCCIONES Y PENALIZACIONES (%)**

<b>Criterios de subvencionabilidad (1)</b>	<b>Presentación tardía</b>	<b>Omisión declaración</b>	<b>Condicionalidad</b>
100,00	0,00	0,00	0,00

**IMPORTE ( Euros )**

<b>Calculado(2)</b>	<b>Reducción</b>	<b>Penalización</b>	<b>Reducción Penalización (3)</b>	<b>Penalización adicional</b>	<b>Resuelto</b>	<b>FEADER</b>	<b>MAPA</b>	<b>CAPADR</b>
0,00 €	0,00 €	0,00 €	0,00 €	0,00 €	0,00 €	0,00 €	0,00 €	0,00 €
<b>Importe Unitario:</b>	93,00 €	<b>Nuevo Importe Unitario:</b>	0,00 €					

**RECINTOS PROPUESTOS**

<b>REF.</b>	<b>REFERENCIA SIGPAC</b>	<b>CULTIVO</b>	<b>S/R</b>	<b>USO SIGPAC</b>	<b>Sup. Dec. admisible</b>	<b>Sup. Campo</b>	<b>Sup. Determ.</b>	<b>Sup. Resuelta</b>
-1027250	23-097-022-00479-0001	OLIVAR	S		0,01		0,01	0,01
-1027248	23-097-022-00480-0001	OLIVAR	S		0,13		0,13	0,13
-1027242	23-097-022-00485-0001	OLIVAR	S		0,01		0,01	0,01
1700000005940604	23-097-020-00250-0001	OLIVAR	S		0,25		0,25	0,25
1700000005940605	23-097-022-00450-0001	OLIVAR	S		0,02		0,02	0,02
1700000005940606	23-097-022-00455-0001	OLIVAR	S		0,06		0,06	0,06
1700000005940607	23-097-022-00456-0001	OLIVAR	S		1,33		1,33	1,33
1700000005940608	23-097-022-00457-0001	OLIVAR	S		0,05		0,05	0,05
1700000005940610	23-097-022-00485-0001	OLIVAR	S		0,02		0,02	0,02
1700000005940613	23-048-020-00134-0001	OLIVAR	S		0,07		0,07	0,07
1700000005940614	23-048-020-00137-0001	OLIVAR	S		0,15		0,15	0,15
1700000005940615	23-097-022-00484-0001	OLIVAR	S		0,04		0,04	0,04
1700000005940616	23-097-022-00488-0001	OLIVAR	S		0,03		0,03	0,03

**INCIDENCIAS****INCIDENCIA DESCRIPCIÓN**

2454	Solicitante de intervención 6613 cuyo regimen de afiliación a la SS no es ni el sistema especial agrario(cuenta ajena) ni autonomo con actividad agraria.
74018	Productor que no es agricultor a título principal, según los datos del ejercicio fiscal n-1 y seguridad socia.
74053	Importe inferior a 100 Euros

(1) Con incidencias que retienen pago o deniegan el expediente.

(2) Se calcula sobre superficie declarada admisible.

(3) Aplicación del artículo 16 bis del RD 147/2023.

(4) Expediente con algunos recintos de pastos permanentes ubicados en espacios protegidos donde la carga ganadera mínima será 0,1 UGM/ha.

Puede verificar la integridad de una copia de este documento mediante la lectura del código QR adjunto o mediante el acceso a la dirección <https://ws050.juntadeandalucia.es/verificarFirma> indicando el código de VERIFICACIÓN

FIRMADO POR

RAQUEL MARIA ESPIN CRESPO

17/10/2024

VERIFICACIÓN

Pk2jmWSPEJNMB623FQZ8JEKDMKEPRE

PÁG. 2849/4804



**APELLIDOS Y NOMBRE / RAZÓN SOCIAL**

CRUZ QUESADA MIGUEL

**NIF**

\*\*\*\*0801\*

**EXPEDIENTE**

1258959

**RESOLUCIÓN**

DENEGACIÓN DE LA AYUDA

**DATOS DE MANTENIMIENTO UNIDADES****GRUPO DE PAGO**

ZONAS DE MONTAÑA

**Sup. Dec.  
Admisible**

0,00

**Sup.  
Resuelta**

0,00

**Sobredecl.**

0,00

**% Sobredecl.**

0,00

**RESUMEN DE PAGOS****IMPORTE ( Euros )**

	<b>RESUELTO</b>	<b>FEADER</b>	<b>MAPA</b>	<b>CAPADR</b>
A pagar	0,00	0,00	0,00	0,00

**APLICACIÓN DE REDUCCIONES Y PENALIZACIONES (%)**

<b>Criterios de subvencionabilidad (1)</b>	<b>Presentación tardía</b>	<b>Omisión declaración</b>	<b>Condicionalidad</b>
100,00	0,00	0,00	0,00

**IMPORTE ( Euros )**

<b>Calculado(2)</b>	<b>Reducción</b>	<b>Penalización</b>	<b>Reducción Penalización (3)</b>	<b>Penalización adicional</b>	<b>Resuelto</b>	<b>FEADER</b>	<b>MAPA</b>	<b>CAPADR</b>
0,00 €	0,00 €	0,00 €	0,00 €	0,00 €	0,00 €	0,00 €	0,00 €	0,00 €
<b>Importe Unitario:</b>	93,00 €	<b>Nuevo Importe Unitario:</b>	0,00 €					

**RECINTOS PROPUESTOS**

<b>REF.</b>	<b>REFERENCIA SIGPAC</b>	<b>CULTIVO</b>	<b>S/R</b>	<b>USO SIGPAC</b>	<b>Sup. Dec. admisible</b>	<b>Sup. Campo</b>	<b>Sup. Determ.</b>	<b>Sup. Resuelta</b>
5251591	23-097-001-01006-0003	OLIVAR	S		0,01		0,01	0,01
5251592	23-048-013-00193-0001	OLIVAR	S		0,16		0,16	0,16
5251593	23-097-001-01005-0003	OLIVAR	S		1,28		1,28	1,28
5251594	23-048-010-00062-0001	OLIVAR	S		0,67		0,67	0,67

**INCIDENCIAS****INCIDENCIA DESCRIPCIÓN**

2454	Solicitante de intervención 6613 cuyo regimen de afiliacion a la SS no es ni el sistema especial agrario(cuenta ajena) ni autonomo con actividad agraria.
74018	Productor que no es agricultor a titulo principal, según los datos del ejercicio fiscal n-1 y seguridad socia.
74053	Importe inferior a 100 Euros

(1) Con incidencias que retienen pago o deniegan el expediente.

(2) Se calcula sobre superficie declarada admisible.

(3) Aplicación del artículo 16 bis del RD 147/2023.

(4) Expediente con algunos recintos de pastos permanentes ubicados en espacios protegidos donde la carga ganadera mínima será 0,1 UGM/ha.

Puede verificar la integridad de una copia de este documento mediante la lectura del código QR adjunto o mediante el acceso a la dirección <https://ws050.juntadeandalucia.es/verificarFirma> indicando el código de VERIFICACIÓN

FIRMADO POR

RAQUEL MARIA ESPIN CRESPO

17/10/2024

VERIFICACIÓN

Pk2jmWSPEJNMB623FQZ8JEKDMKEPRE

PÁG. 2850/4804



**APELLIDOS Y NOMBRE / RAZÓN SOCIAL**

CRUZ SANCHEZ CATALINA

**NIF**

\*\*\*\*4952\*

**EXPEDIENTE**

1264871

**RESOLUCIÓN**

DENEGACIÓN DE LA AYUDA

**DATOS DE MANTENIMIENTO UNIDADES**

<b>GRUPO DE PAGO</b>	<b>Sup. Dec. Admisible</b>	<b>Sup. Resuelta</b>	<b>Sobredecl.</b>	<b>% Sobredecl.</b>
ZONAS DE MONTAÑA	0,00	0,00	0,00	0,00

**RESUMEN DE PAGOS**

	<b>IMPORTE ( Euros )</b>			
	<b>RESUELTO</b>	<b>FEADER</b>	<b>MAPA</b>	<b>CAPADR</b>
A pagar	0,00	0,00	0,00	0,00

**APLICACIÓN DE REDUCCIONES Y PENALIZACIONES (%)**

<b>Criterios de subvencionabilidad (1)</b>	<b>Presentación tardía</b>	<b>Omisión declaración</b>	<b>Condicionality</b>
100,00	0,00	0,00	0,00

**IMPORTE ( Euros )**

<b>Calculado(2)</b>	<b>Reducción</b>	<b>Penalización</b>	<b>Reducción Penalización (3)</b>	<b>Penalización adicional</b>	<b>Resuelto</b>	<b>FEADER</b>	<b>MAPA</b>	<b>CAPADR</b>
0,00 €	0,00 €	0,00 €	0,00 €	0,00 €	0,00 €	0,00 €	0,00 €	0,00 €
<b>Importe Unitario:</b>	93,00 €	<b>Nuevo Importe Unitario:</b>	0,00 €					

**RECINTOS PROPUESTOS**

<b>REF.</b>	<b>REFERENCIA SIGPAC</b>	<b>CULTIVO</b>	<b>S/R</b>	<b>USO SIGPAC</b>	<b>Sup. Dec. admisible</b>	<b>Sup. Campo</b>	<b>Sup. Determ.</b>	<b>Sup. Resuelta</b>
5315896	23-005-004-00075-0001	OLIVAR	R		12,14		12,14	12,14
5315897	23-005-004-00076-0001	OLIVAR	R		3,72		3,72	3,70
5315898	23-005-004-00064-0001	OLIVAR	R		0,90		0,90	0,90

**INCIDENCIAS****INCIDENCIA DESCRIPCIÓN**

2454	Solicitante de intervención 6613 cuyo regimen de afiliación a la SS no es ni el sistema especial agrario(cuenta ajena) ni autonomo con actividad agraria.
4272	Verifica que las líneas de declaración de las Solicitudes Únicas no tienen solapes con la capa de Retroactividad Gráfica (ambas de la misma campaña) a nivel de expediente/línea de declaración gráfica de la solicitud. Recinto:23-005-004-00076-00001 Cultivo: - Agregado de la referencia del recinto.:0 Zona de la referencia del recinto.:0 Superficie solapada.:0,02 Id. Incid.:98032045
74018	Productor que no es agricultor a título principal, según los datos del ejercicio fiscal n-1 y seguridad socia.
74053	Importe inferior a 100 Euros

(1) Con incidencias que retienen pago o deniegan el expediente.

(2) Se calcula sobre superficie declarada admisible.

(3) Aplicación del artículo 16 bis del RD 147/2023.

(4) Expediente con algunos recintos de pastos permanentes ubicados en espacios protegidos donde la carga ganadera mínima será 0,1 UGM/ha.

Puede verificar la integridad de una copia de este documento mediante la lectura del código QR adjunto o mediante el acceso a la dirección <https://ws050.juntadeandalucia.es/verificarFirma> indicando el código de VERIFICACIÓN

FIRMADO POR	RAQUEL MARIA ESPIN CRESPO	17/10/2024
VERIFICACIÓN	Pk2jmWSPEJNMB623FQZ8JEKDMKEPRE	PÁG. 2851/4804



**APELLIDOS Y NOMBRE / RAZÓN SOCIAL**

CUADROS GARCIA SANTOS

**NIF**

\*\*\*\*2711\*

**EXPEDIENTE**

1045953

**RESOLUCIÓN**

DENEGACIÓN DE LA AYUDA

**DATOS DE MANTENIMIENTO UNIDADES****GRUPO DE PAGO**

ZONAS DE MONTAÑA

**Sup. Dec.  
Admisible**

0,00

**Sup.  
Resuelta**

0,00

**Sobredecl.**

0,00

**% Sobredecl.**

0,00

**RESUMEN DE PAGOS****IMPORTE ( Euros )**

	RESUELTO	FEADER	MAPA	CAPADR
A pagar	0,00	0,00	0,00	0,00

**APLICACIÓN DE REDUCCIONES Y PENALIZACIONES (%)**

Criterios de subvencionabilidad (1)	Presentación tardía	Omisión declaración	Condicionalidad
100,00	0,00	0,00	0,00

**IMPORTE ( Euros )**

Calculado(2)	Reducción	Penalización	Reducción Penalización (3)	Penalización adicional	Resuelto	FEADER	MAPA	CAPADR
0,00 €	0,00 €	0,00 €	0,00 €	0,00 €	0,00 €	0,00 €	0,00 €	0,00 €
Importe Unitario:	93,00 €	Nuevo Importe Unitario:	0,00 €					

**RECINTOS PROPUESTOS**

REF.	REFERENCIA SIGPAC	CULTIVO	S/R	USO SIGPAC	Sup. Dec. admisible	Sup. Campo	Sup. Determ.	Sup. Resuelta
1700000005278436	23-048-001-00031-0003	OLIVAR	S		0,14		0,14	0,14
1700000005278437	23-048-001-00036-0003	OLIVAR	S		2,05		2,05	2,05
1700000005278438	23-048-001-00037-0001	OLIVAR	S		0,10		0,10	0,10
1700000005278439	23-095-007-00399-0001	OLIVAR	S		0,69		0,69	0,69
1700000005278440	23-095-009-00116-0001	OLIVAR	S		0,20		0,20	0,20
1700000005278441	23-095-015-00015-0001	OLIVAR	S		0,60		0,60	0,60

**INCIDENCIAS****INCIDENCIA DESCRIPCIÓN**

74018	Productor que no es agricultor a título principal, según los datos del ejercicio fiscal n-1 y seguridad socia.
74053	Importe inferior a 100 Euros

(1) Con incidencias que retienen pago o deniegan el expediente.

(2) Se calcula sobre superficie declarada admisible.

(3) Aplicación del artículo 16 bis del RD 147/2023.

(4) Expediente con algunos recintos de pastos permanentes ubicados en espacios protegidos donde la carga ganadera mínima será 0,1 UGM/ha.

Puede verificar la integridad de una copia de este documento mediante la lectura del código QR adjunto o mediante el acceso a la dirección <https://ws050.juntadeandalucia.es/verificarFirma> indicando el código de VERIFICACIÓN

FIRMADO POR

RAQUEL MARIA ESPIN CRESPO

17/10/2024

VERIFICACIÓN

Pk2jmWSPEJNMB623FQZ8JEKDMKEPRE

PÁG. 2852/4804



**APELLIDOS Y NOMBRE / RAZÓN SOCIAL**

CUADROS MUÑOZ DANIEL

**NIF**

\*\*\*\*0556\*

**EXPEDIENTE**

1255187

**RESOLUCIÓN**

DENEGACIÓN DE LA AYUDA

**DATOS DE MANTENIMIENTO UNIDADES****GRUPO DE PAGO**

ZONAS DE MONTAÑA

**Sup. Dec.  
Admisible**

0,00

**Sup.  
Resuelta**

0,00

**Sobredecl.**

0,00

**% Sobredecl.**

0,00

**RESUMEN DE PAGOS****IMPORTE ( Euros )**

	<b>RESUELTO</b>	<b>FEADER</b>	<b>MAPA</b>	<b>CAPADR</b>
A pagar	0,00	0,00	0,00	0,00

**APLICACIÓN DE REDUCCIONES Y PENALIZACIONES (%)**

<b>Crterios de subvencionabilidad (1)</b>	<b>Presentación tardía</b>	<b>Omisión declaración</b>	<b>Condicionidad</b>
100,00	0,00	0,00	0,00

**IMPORTE ( Euros )**

<b>Calculado(2)</b>	<b>Reducción</b>	<b>Penalización</b>	<b>Reducción Penalización (3)</b>	<b>Penalización adicional</b>	<b>Resuelto</b>	<b>FEADER</b>	<b>MAPA</b>	<b>CAPADR</b>
0,00 €	0,00 €	0,00 €	0,00 €	0,00 €	0,00 €	0,00 €	0,00 €	0,00 €
<b>Importe Unitario:</b>	93,00 €	<b>Nuevo Importe Unitario:</b>	0,00 €					

(1) Con incidencias que retienen pago o deniegan el expediente.

(2) Se calcula sobre superficie declarada admisible.

(3) Aplicación del artículo 16 bis del RD 147/2023.

(4) Expediente con algunos recintos de pastos permanentes ubicados en espacios protegidos donde la carga ganadera mínima será 0,1 UGM/ha.

Puede verificar la integridad de una copia de este documento mediante la lectura del código QR adjunto o mediante el acceso a la dirección <https://ws050.juntadeandalucia.es/verificarFirma> indicando el código de VERIFICACIÓN

FIRMADO POR

RAQUEL MARIA ESPIN CRESPO

17/10/2024

VERIFICACIÓN

Pk2jmWSPEJNMB623FQZ8JEKDMKEPRE

PÁG. 2853/4804



**RECINTOS PROPUESTOS**

REF.	REFERENCIA SIGPAC	CULTIVO	S/R	USO SIGPAC	Sup. Dec. admisible	Sup. Campo	Sup. Determ.	Sup. Resulta
-1583627	23-012-007-00132-0004	OLIVAR	S		0,06		0,06	0,00
-1550791	23-012-007-00167-0001	OLIVAR	S		0,07		0,07	0,00
-1045296	23-012-009-00010-0002	OLIVAR	S		0,03		0,03	0,03
-583587	23-081-001-00065-0001	OLIVAR	S		0,02		0,02	0,02
1700000002786622	23-012-009-00114-0001	OLIVAR	S		3,42		3,42	3,38
1700000002786623	23-081-001-00060-0001	OLIVAR	S		0,41		0,41	0,41
1700000002786624	23-081-001-01068-0001	OLIVAR	S		0,05		0,05	0,05
1700000002786625	23-081-001-01079-0001	OLIVAR	S		0,02		0,02	0,02
1700000002786626	23-081-001-00066-0001	OLIVAR	S		0,67		0,67	0,67
1700000002786627	23-012-009-00147-0001	OLIVAR	S		1,04		1,04	1,04
1700000003581635	23-012-009-00010-0002	OLIVAR	S		0,01		0,01	0,01
1700000003581636	23-012-009-00011-0001	OLIVAR	S		0,51		0,51	0,51
1700000003581637	23-012-009-00156-0002	OLIVAR	S		0,02		0,02	0,02
1700000003581638	23-012-054-00291-0001	OLIVAR	S		0,10		0,10	0,10
1700000003581639	23-012-009-00035-0001	OLIVAR	S		0,01		0,01	0,01
1700000003581640	23-012-009-00207-0001	OLIVAR	S		0,84		0,84	0,84
1700000003581641	23-012-053-00342-0001	OLIVAR	S		0,12		0,12	0,12
1700000003581713	23-012-007-00027-0001	OLIVAR	S		0,60		0,60	0,60
1700000003581715	23-012-007-00187-0001	OLIVAR	S		0,04		0,04	0,00
1700000003581716	23-012-009-00188-0001	OLIVAR	S		0,16		0,16	0,16
1700000003581718	23-012-009-00189-0001	OLIVAR	S		0,47		0,47	0,47
1700000003581719	23-012-007-00098-0001	OLIVAR	S		2,05		2,05	2,05
1700000003581720	23-012-007-00131-0001	OLIVAR	S		0,15		0,15	0,15
1700000003581721	23-012-007-00132-0001	OLIVAR	S		0,24		0,24	0,24
1700000003581722	23-012-007-00133-0001	OLIVAR	S		0,44		0,44	0,44
1700000003581723	23-012-008-00147-0002	OLIVAR	S		0,91		0,91	0,91
1700000003581724	23-012-008-00290-0001	OLIVAR	S		0,03		0,03	0,03
1700000005334357	23-012-007-00027-0001	OLIVAR	S		0,14		0,14	0,14
1700000005334358	23-012-007-00134-0001	OLIVAR	S		0,35		0,35	0,35
1700000005334359	23-012-007-00187-0001	OLIVAR	S		0,28		0,28	0,00
1700000005334360	23-012-007-00131-0001	OLIVAR	S		0,35		0,35	0,35
1700000005334361	23-012-007-00132-0001	OLIVAR	S		0,09		0,09	0,09
1700000005334362	23-012-007-00133-0001	OLIVAR	S		0,15		0,15	0,15
1700000005334363	23-012-007-00140-0001	OLIVAR	S		0,55		0,55	0,55
1700000005334364	23-012-007-00098-0001	OLIVAR	S		1,29		1,29	1,29
1700000005334365	23-012-009-00057-0001	OLIVAR	S		0,36		0,36	0,36
1700000005334366	23-012-007-00098-0001	OLIVAR	S		0,02		0,02	0,02
1700000005334367	23-012-007-00098-0001	OLIVAR	S		0,04		0,04	0,04
1700000005334368	23-012-009-00167-0001	OLIVAR	S		0,13		0,13	0,00
1700000005538258	23-012-007-00086-0001	OLIVAR	S		3,21		3,21	3,21
1700000005538259	23-012-007-00142-0001	OLIVAR	S		0,50		0,50	0,50
1700000005538260	23-012-007-00145-0001	OLIVAR	S		1,42		1,42	1,42
1700000005538261	23-012-009-00209-0001	OLIVAR	S		0,60		0,60	0,60
1700000005538262	23-081-005-00229-0001	OLIVAR	S		0,55		0,55	0,55
1700000005538264	23-012-007-00143-0006	OLIVAR	S		0,01		0,01	0,01
1700000005538265	23-012-008-00184-0001	OLIVAR	S		0,54		0,54	0,54
1700000005538266	23-012-007-00143-0006	OLIVAR	S		0,02		0,02	0,02
1700000005538269	23-081-004-00106-0001	OLIVAR	S		2,82		2,82	2,82
1700000005538270	23-081-003-00186-0002	OLIVAR	S		0,36		0,36	0,36

**INCIDENCIAS****INCIDENCIA DESCRIPCIÓN**

- (1) Con incidencias que retienen pago o deniegan el expediente.  
(2) Se calcula sobre superficie declarada admisible.  
(3) Aplicación del artículo 16 bis del RD 147/2023.  
(4) Expediente con algunos recintos de pastos permanentes ubicados en espacios protegidos donde la carga ganadera mínima será 0,1 UGM/ha.

Puede verificar la integridad de una copia de este documento mediante la lectura del código QR adjunto o mediante el acceso a la dirección <https://ws050.juntadeandalucia.es/verificarFirma> indicando el código de VERIFICACIÓN

FIRMADO POR

RAQUEL MARIA ESPIN CRESPO

17/10/2024

VERIFICACIÓN

Pk2jmWSPEJNMB623FQZ8JEKDMKEPRE

PÁG. 2854/4804





**INCIDENCIAS**

**INCIDENCIA DESCRIPCIÓN**

242	Recinto pendiente de acreditación de titularidad. Recinto:23-012-007-00167-00001 Cultivo:101010 OLIVAR-PICUAL Secano Recinto:23-012-007-00187-00001 Cultivo:101010 OLIVAR-PICUAL Secano Recinto:23-012-009-00167-00001 Cultivo:101010 OLIVAR-PICUAL Secano
3790	Recinto declarado inactivo Recinto:23-012-007-00132-00004 Cultivo: -
4272	Verifica que las líneas de declaración de las Solicitudes Únicas no tienen solapes con la capa de Retroactividad Gráfica (ambas de la misma campaña) a nivel de expediente/línea de declaración gráfica de la solicitud. Recinto:23-012-009-00114-00001 Cultivo: - Agregado de la referencia del recinto.:0 Zona de la referencia del recinto.:0 Superficie solapada.:0,04 Id. Incid.:98031948
74018	Productor que no es agricultor a título principal, según los datos del ejercicio fiscal n-1 y seguridad socia.
74053	Importe inferior a 100 Euros

(1) Con incidencias que retienen pago o deniegan el expediente.  
(2) Se calcula sobre superficie declarada admisible.  
(3) Aplicación del artículo 16 bis del RD 147/2023.  
(4) Expediente con algunos recintos de pastos permanentes ubicados en espacios protegidos donde la carga ganadera mínima será 0,1 UGM/ha.

Puede verificar la integridad de una copia de este documento mediante la lectura del código QR adjunto o mediante el acceso a la dirección <https://ws050.juntadeandalucia.es/verificarFirma> indicando el código de VERIFICACIÓN

FIRMADO POR	RAQUEL MARIA ESPIN CRESPO	17/10/2024	
VERIFICACIÓN	Pk2jmWSPEJNMB623FQZ8JEKDMKEPRE	PÁG. 2855/4804	

**APELLIDOS Y NOMBRE / RAZÓN SOCIAL**

CUBILLAS LOPEZ SALVADOR

**NIF**

\*\*\*\*6539\*

**EXPEDIENTE**

1147526

**RESOLUCIÓN**

DENEGACIÓN DE LA AYUDA

**DATOS DE MANTENIMIENTO UNIDADES****GRUPO DE PAGO**

ZONAS DE MONTAÑA

**Sup. Dec.  
Admisible**

0,00

**Sup.  
Resuelta**

0,00

**Sobredecl.**

0,00

**% Sobredecl.**

0,00

**RESUMEN DE PAGOS****IMPORTE ( Euros )**

	RESUELTO	FEADER	MAPA	CAPADR
A pagar	0,00	0,00	0,00	0,00

**APLICACIÓN DE REDUCCIONES Y PENALIZACIONES (%)**

Criterios de subvencionabilidad (1)	Presentación tardía	Omisión declaración	Condicionalidad
100,00	0,00	0,00	0,00

**IMPORTE ( Euros )**

Calculado(2)	Reducción	Penalización	Reducción Penalización (3)	Penalización adicional	Resuelto	FEADER	MAPA	CAPADR
0,00 €	0,00 €	0,00 €	0,00 €	0,00 €	0,00 €	0,00 €	0,00 €	0,00 €
<b>Importe Unitario:</b>	93,00 €	<b>Nuevo Importe Unitario:</b>	0,00 €					

**RECINTOS PROPUESTOS**

REF.	REFERENCIA SIGPAC	CULTIVO	S/R	USO SIGPAC	Sup. Dec. admisible	Sup. Campo	Sup. Determ.	Sup. Resuelta
4610612	23-005-008-00183-0001	OLIVAR	S		2,28		2,28	2,28
4610613	23-005-008-00182-0001	OLIVAR	S		0,97		0,97	0,97

**INCIDENCIAS****INCIDENCIA DESCRIPCIÓN**

74018	Productor que no es agricultor a título principal, según los datos del ejercicio fiscal n-1 y seguridad socia.
74053	Importe inferior a 100 Euros

(1) Con incidencias que retienen pago o deniegan el expediente.

(2) Se calcula sobre superficie declarada admisible.

(3) Aplicación del artículo 16 bis del RD 147/2023.

(4) Expediente con algunos recintos de pastos permanentes ubicados en espacios protegidos donde la carga ganadera mínima será 0,1 UGM/ha.

Puede verificar la integridad de una copia de este documento mediante la lectura del código QR adjunto o mediante el acceso a la dirección <https://ws050.juntadeandalucia.es/verificarFirma> indicando el código de VERIFICACIÓN

FIRMADO POR

RAQUEL MARIA ESPIN CRESPO

17/10/2024

VERIFICACIÓN

Pk2jmWSPEJNMB623FQZ8JEKDMKEPRE

PÁG. 2856/4804





**APELLIDOS Y NOMBRE / RAZÓN SOCIAL**

CUBILLO CASAS ILDEFONSO

**NIF**

\*\*\*\*1894\*

**EXPEDIENTE**

1014651

**RESOLUCIÓN**

DENEGACIÓN DE LA AYUDA

**DATOS DE MANTENIMIENTO UNIDADES****GRUPO DE PAGO**

ZONAS DE MONTAÑA

**Sup. Dec.  
Admisible**

0,00

**Sup.  
Resuelta**

0,00

**Sobredecl.**

0,00

**% Sobredecl.**

0,00

**RESUMEN DE PAGOS****IMPORTE ( Euros )**

	<b>RESUELTO</b>	<b>FEADER</b>	<b>MAPA</b>	<b>CAPADR</b>
A pagar	0,00	0,00	0,00	0,00

**APLICACIÓN DE REDUCCIONES Y PENALIZACIONES (%)**

<b>Crterios de subvencionabilidad (1)</b>	<b>Presentación tardía</b>	<b>Omisión declaración</b>	<b>Condicionalidad</b>
100,00	0,00	0,00	0,00

**IMPORTE ( Euros )**

Calculado(2)	Reducción	Penalización	Reducción Penalización (3)	Penalización adicional	Resuelto	FEADER	MAPA	CAPADR
0,00 €	0,00 €	0,00 €	0,00 €	0,00 €	0,00 €	0,00 €	0,00 €	0,00 €
<b>Importe Unitario:</b>	93,00 €	<b>Nuevo Importe Unitario:</b>	0,00 €					

**INCIDENCIAS****INCIDENCIA DESCRIPCIÓN**

74051	Solicitante de intervención 6613, que no declara ningun recinto en zona desfavorecida.
74053	Importe inferior a 100 Euros

(1) Con incidencias que retienen pago o deniegan el expediente.

(2) Se calcula sobre superficie declarada admisible.

(3) Aplicación del artículo 16 bis del RD 147/2023.

(4) Expediente con algunos recintos de pastos permanentes ubicados en espacios protegidos donde la carga ganadera mínima será 0,1 UGM/ha.

Puede verificar la integridad de una copia de este documento mediante la lectura del código QR adjunto o mediante el acceso a la dirección <https://ws050.juntadeandalucia.es/verificarFirma> indicando el código de VERIFICACIÓN

FIRMADO POR

RAQUEL MARIA ESPIN CRESPO

17/10/2024

VERIFICACIÓN

Pk2jmWSPEJNMB623FQZ8JEKDMKEPRE

PÁG. 2857/4804



**APELLIDOS Y NOMBRE / RAZÓN SOCIAL**

CUEVAS MORENO JOSE

**NIF**

\*\*\*\*1443\*

**EXPEDIENTE**

1052288

**RESOLUCIÓN**

DENEGACIÓN DE LA AYUDA

**DATOS DE MANTENIMIENTO UNIDADES****GRUPO DE PAGO**

ZONAS DE MONTAÑA

**Sup. Dec.  
Admisible**

0,00

**Sup.  
Resuelta**

0,00

**Sobredecl.**

0,00

**% Sobredecl.**

0,00

**RESUMEN DE PAGOS****IMPORTE ( Euros )**

	RESUELTO	FEADER	MAPA	CAPADR
A pagar	0,00	0,00	0,00	0,00

**APLICACIÓN DE REDUCCIONES Y PENALIZACIONES (%)**

Criterios de subvencionabilidad (1)	Presentación tardía	Omisión declaración	Condicionalidad
100,00	0,00	0,00	0,00

**IMPORTE ( Euros )**

Calculado(2)	Reducción	Penalización	Reducción Penalización (3)	Penalización adicional	Resuelto	FEADER	MAPA	CAPADR
0,00 €	0,00 €	0,00 €	0,00 €	0,00 €	0,00 €	0,00 €	0,00 €	0,00 €
Importe Unitario:	93,00 €	Nuevo Importe Unitario:	0,00 €					

**RECINTOS PROPUESTOS**

REF.	REFERENCIA SIGPAC	CULTIVO	S/R	USO SIGPAC	Sup. Dec. admisible	Sup. Campo	Sup. Determ.	Sup. Resuelta
-463762	23-097-010-09007-0010	OLIVAR	S		0,01		0,01	0,01
1700000005588369	23-097-010-00454-0002	OLIVAR	S		0,02		0,02	0,02
1700000005588370	23-097-010-00455-0001	OLIVAR	S		0,08		0,08	0,08
1700000005588372	23-097-019-00144-0001	OLIVAR	S		0,29		0,29	0,29
1700000005588373	23-097-019-00077-0001	OLIVAR	S		0,39		0,39	0,39
1700000005588374	23-097-016-00018-0002	OLIVAR	S		0,25		0,25	0,25
1700000005588375	23-097-016-00337-0001	OLIVAR	S		0,56		0,56	0,56
1700000005588376	23-097-015-00282-0003	OLIVAR	S		0,04		0,04	0,04
1700000005588377	23-097-015-00302-0003	OLIVAR	S		0,99		0,99	0,99
1700000005588379	23-097-015-00303-0002	OLIVAR	S		0,02		0,02	0,02
1700000005588380	23-097-015-00344-0002	OLIVAR	S		0,02		0,02	0,02
1700000005588381	23-097-015-00345-0002	OLIVAR	S		0,03		0,03	0,03
1700000005588382	23-097-015-00349-0003	OLIVAR	S		0,12		0,12	0,12
1700000005588383	23-097-015-00350-0002	OLIVAR	S		0,21		0,21	0,21

**INCIDENCIAS****INCIDENCIA DESCRIPCIÓN**

74018	Productor que no es agricultor a título principal, según los datos del ejercicio fiscal n-1 y seguridad socia.
74053	Importe inferior a 100 Euros

(1) Con incidencias que retienen pago o deniegan el expediente.

(2) Se calcula sobre superficie declarada admisible.

(3) Aplicación del artículo 16 bis del RD 147/2023.

(4) Expediente con algunos recintos de pastos permanentes ubicados en espacios protegidos donde la carga ganadera mínima será 0,1 UGM/ha.

Puede verificar la integridad de una copia de este documento mediante la lectura del código QR adjunto o mediante el acceso a la dirección <https://ws050.juntadeandalucia.es/verificarFirma> indicando el código de VERIFICACIÓN

FIRMADO POR

RAQUEL MARIA ESPIN CRESPO

17/10/2024

VERIFICACIÓN

Pk2jmWSPEJNMB623FQZ8JEKDMKEPRE

PÁG. 2858/4804



**APELLIDOS Y NOMBRE / RAZÓN SOCIAL**

DAVIS ABBIE OLIVIA

**NIF**

\*\*\*\*1932\*

**EXPEDIENTE**

1271597

**RESOLUCIÓN**

DENEGACIÓN DE LA AYUDA

**DATOS DE MANTENIMIENTO UNIDADES****GRUPO DE PAGO**

ZONAS DE MONTAÑA

**Sup. Dec.  
Admisible**

0,00

**Sup.  
Resuelta**

0,00

**Sobredecl.**

0,00

**% Sobredecl.**

0,00

**RESUMEN DE PAGOS****IMPORTE ( Euros )**

	RESUELTO	FEADER	MAPA	CAPADR
A pagar	0,00	0,00	0,00	0,00

**APLICACIÓN DE REDUCCIONES Y PENALIZACIONES (%)**

Crterios de subvencionabilidad (1)	Presentación tardía	Omisión declaración	Condicionalidad
100,00	0,00	0,00	0,00

**IMPORTE ( Euros )**

Calculado(2)	Reducción	Penalización	Reducción Penalización (3)	Penalización adicional	Resuelto	FEADER	MAPA	CAPADR
0,00 €	0,00 €	0,00 €	0,00 €	0,00 €	0,00 €	0,00 €	0,00 €	0,00 €
Importe Unitario:	93,00 €	Nuevo Importe Unitario:	0,00 €					

**RECINTOS PROPUESTOS**

REF.	REFERENCIA SIGPAC	CULTIVO	S/R	USO SIGPAC	Sup. Dec. admisible	Sup. Campo	Sup. Determ.	Sup. Resuelta
-821647	23-033-005-00633-0002	OLIVAR	S		0,05		0,05	0,05
-484883	23-033-004-00376-0003	OLIVAR	S		0,01		0,01	0,01
1700000003558008	23-033-004-00320-0002	OLIVAR	S		0,60		0,60	0,60
1700000003558009	23-033-004-00375-0002	OLIVAR	S		0,27		0,27	0,27
1700000003558011	23-033-004-00377-0002	OLIVAR	S		0,02		0,02	0,02
1700000003558012	23-033-004-00377-0005	OLIVAR	S		0,01		0,01	0,01
1700000003558015	23-033-005-00523-0002	OLIVAR	S		0,20		0,20	0,20
1700000003558016	23-033-005-00522-0001	OLIVAR	S		0,02		0,02	0,02
1700000003558019	23-033-004-00881-0001	OLIVAR	S		0,55		0,55	0,55
1700000003558021	23-033-005-00455-0002	OLIVAR	S		0,02		0,02	0,02
1700000003558022	23-033-005-00456-0002	OLIVAR	S		0,25		0,25	0,25
1700000005440040	23-033-004-00273-0001	OLIVAR	S		0,23		0,23	0,23
1700000005440041	23-033-004-09016-0001	OLIVAR	S		0,01		0,01	0,01
1700000005440042	23-033-005-00520-0001	OLIVAR	S		0,21		0,21	0,21
1700000005440043	23-033-005-09006-0013	OLIVAR	S		0,04		0,04	0,04
1700000005440045	23-033-005-00633-0002	OLIVAR	S		0,09		0,09	0,09
1700000005440046	23-033-005-00634-0001	OLIVAR	S		0,01		0,01	0,01
1700000005440047	23-033-005-00768-0002	OLIVAR	S		0,01		0,01	0,01
1700000005440048	23-093-012-00014-0003	OLIVAR	S		0,70		0,70	0,70
1700000005440049	23-033-005-00515-0002	OLIVAR	S		0,31		0,31	0,31
1700000005440050	23-033-004-00652-0004	OLIVAR	S		0,74		0,74	0,74

**INCIDENCIAS****INCIDENCIA DESCRIPCIÓN**

2454	Solicitante de intervención 6613 cuyo regimen de afiliacion a la SS no es ni el sistema especial agrario(cuenta ajena) ni autonomo con actividad agraria.
74018	Productor que no es agricultor a título principal, según los datos del ejercicio fiscal n-1 y seguridad socia.
74053	Importe inferior a 100 Euros

(1) Con incidencias que retienen pago o deniegan el expediente.

(2) Se calcula sobre superficie declarada admisible.

(3) Aplicación del artículo 16 bis del RD 147/2023.

(4) Expediente con algunos recintos de pastos permanentes ubicados en espacios protegidos donde la carga ganadera mínima será 0,1 UGM/ha.

Puede verificar la integridad de una copia de este documento mediante la lectura del código QR adjunto o mediante el acceso a la dirección <https://ws050.juntadeandalucia.es/verificarFirma> indicando el código de VERIFICACIÓN

FIRMADO POR

RAQUEL MARIA ESPIN CRESPO

17/10/2024

VERIFICACIÓN

Pk2jmWSPEJNMB623FQZ8JEKDMKEPRE

PÁG. 2859/4804



**APELLIDOS Y NOMBRE / RAZÓN SOCIAL**

DE CASO FERNANDEZ-SEDANO IRENE

**NIF**

\*\*\*\*8229\*

**EXPEDIENTE**

1283713

**RESOLUCIÓN**

DENEGACIÓN DE LA AYUDA

**DATOS DE MANTENIMIENTO UNIDADES****GRUPO DE PAGO**

ZONAS DE MONTAÑA

**Sup. Dec.  
Admisible**

0,00

**Sup.  
Resuelta**

0,00

**Sobredecl.**

0,00

**% Sobredecl.**

0,00

**RESUMEN DE PAGOS****IMPORTE ( Euros )**

	<u>RESUELTO</u>	<u>FEADER</u>	<u>MAPA</u>	<u>CAPADR</u>
A pagar	0,00	0,00	0,00	0,00

**APLICACIÓN DE REDUCCIONES Y PENALIZACIONES (%)**

<u>Crterios de subvencionabilidad (1)</u>	<u>Presentación tardía</u>	<u>Omisión declaración</u>	<u>Condicionalidad</u>
100,00	0,00	0,00	0,00

**IMPORTE ( Euros )**

<u>Calculado(2)</u>	<u>Reducción</u>	<u>Penalización</u>	<u>Reducción Penalización (3)</u>	<u>Penalización adicional</u>	<u>Resuelto</u>	<u>FEADER</u>	<u>MAPA</u>	<u>CAPADR</u>
0,00 €	0,00 €	0,00 €	0,00 €	0,00 €	0,00 €	0,00 €	0,00 €	0,00 €
<u>Importe Unitario:</u>	93,00 €	<u>Nuevo Importe Unitario:</u>	0,00 €					

(1) Con incidencias que retienen pago o deniegan el expediente.

(2) Se calcula sobre superficie declarada admisible.

(3) Aplicación del artículo 16 bis del RD 147/2023.

(4) Expediente con algunos recintos de pastos permanentes ubicados en espacios protegidos donde la carga ganadera mínima será 0,1 UGM/ha.

Puede verificar la integridad de una copia de este documento mediante la lectura del código QR adjunto o mediante el acceso a la dirección <https://ws050.juntadeandalucia.es/verificarFirma> indicando el código de VERIFICACIÓN

FIRMADO POR

RAQUEL MARIA ESPIN CRESPO

17/10/2024

VERIFICACIÓN

Pk2jmWSPEJNMB623FQZ8JEKDMKEPRE

PÁG. 2860/4804



**RECINTOS PROPUESTOS**

REF.	REFERENCIA SIGPAC	CULTIVO	S/R	USO SIGPAC	Sup. Dec. admisible	Sup. Campo	Sup. Determ.	Sup. Resulta
-1111620	23-079-009-09004-0007	OLIVAR	S		0,12		0,12	0,12
-1111616	23-079-009-00010-0029	OLIVAR	S		0,04		0,04	0,04
-1111615	23-079-009-00010-0028	OLIVAR	S		0,03		0,03	0,03
-1111613	23-079-009-00006-0035	OLIVAR	S		0,08		0,08	0,08
-1111607	23-079-009-00006-0004	OLIVAR	R		0,02		0,02	0,02
-1111603	23-079-009-00004-0040	OLIVAR	S		0,02		0,02	0,02
-1111600	23-079-009-00004-0036	OLIVAR	S		0,02		0,02	0,02
-1111594	23-079-009-00001-0013	OLIVAR	S		0,06		0,06	0,06
-814918	23-079-009-09010-0002	OLIVAR	S		0,11		0,11	0,11
-596268	23-079-009-09004-0004	OLIVAR	S		0,24		0,24	0,24
-596245	23-079-009-00010-0001	OLIVAR	S		1,03		1,03	1,03
-169191	23-079-009-00010-0027	OLIVAR	S		0,21		0,21	0,21
-169190	23-079-009-00010-0026	OLIVAR	S		0,22		0,22	0,22
-169189	23-079-009-00010-0025	OLIVAR	S		0,29		0,29	0,29
-169188	23-079-009-00010-0023	OLIVAR	S		25,76		25,76	25,76
-169187	23-079-009-00010-0021	OLIVAR	S		7,26		7,26	7,26
-169186	23-079-009-00007-0017	OLIVAR	S		3,41		3,41	3,41
-169185	23-079-009-00006-0026	OLIVAR	R		0,25		0,25	0,25
-169184	23-079-009-00006-0024	OLIVAR	R		1,03		1,03	1,03
-169183	23-079-009-00003-0006	OLIVAR	S		0,18		0,18	0,18
1700000007102861	23-079-009-00005-0005	OLIVAR	S		0,63		0,63	0,63
1700000007102862	23-079-009-00010-0013	OLIVAR	S		61,50		61,50	61,30
1700000007102863	23-079-009-00010-0011	OLIVAR	S		0,19		0,19	0,19
1700000007102864	23-079-009-00007-0003	OLIVAR	S		5,05		5,05	5,05
1700000007102865	23-079-009-00006-0004	OLIVAR	R		38,04		38,04	38,04
1700000007102866	23-079-009-00005-0009	OLIVAR	S		0,08		0,08	0,08
1700000007102867	23-079-009-00005-0008	OLIVAR	S		3,04		3,04	3,04
1700000007102868	23-079-009-00005-0007	OLIVAR	S		2,66		2,66	2,66
1700000007102869	23-079-009-00005-0002	OLIVAR	S		20,46		20,46	20,46
1700000007102870	23-079-009-00005-0004	OLIVAR	S		9,20		9,20	9,20
1700000007102871	23-079-009-00004-0011	OLIVAR	R		8,42		8,42	8,42
1700000007102872	23-079-009-00004-0029	OLIVAR	R		1,98		1,98	1,98
1700000007102873	23-079-009-00004-0009	OLIVAR	R		0,06		0,06	0,06
1700000007102874	23-079-009-00004-0010	OLIVAR	R		3,13		3,13	3,13
1700000007102875	23-079-009-00001-0010	OLIVAR	S		4,60		4,60	4,60
1700000007102876	23-079-009-00003-0001	OLIVAR	S		3,27		3,27	3,17
1700000007102877	23-079-009-00003-0001	OLIVAR	S		0,07		0,07	0,07
1700000007102878	23-079-009-00005-0006	OLIVAR	S		1,69		1,69	1,69
1700000007102879	23-079-009-00010-0020	OLIVAR	S		0,01		0,01	0,01

**INCIDENCIAS****INCIDENCIA DESCRIPCIÓN**

452	Actividad agraria declarada en un recinto no compatible con el uso PA, PR o PS asignado en SIGPAC para ese recinto. Recinto:23-079-009-00001-00001 Cultivo:62000 PASTOS PERMANENTES DE 5 O MAS AÑOS-SIN VARIEDAD Secano USO ASIGNADO EN SIGPAC:PA Recinto:23-079-009-00002-00002 Cultivo:62000 PASTOS PERMANENTES DE 5 O MAS AÑOS-SIN VARIEDAD Secano USO ASIGNADO EN SIGPAC:PA Recinto:23-079-009-00004-00001 Cultivo:62000 PASTOS PERMANENTES DE 5 O MAS AÑOS-SIN VARIEDAD Secano USO ASIGNADO EN SIGPAC:PA Recinto:23-079-009-00004-00031 Cultivo:62000 PASTOS PERMANENTES DE 5 O MAS AÑOS-SIN VARIEDAD Secano USO ASIGNADO EN SIGPAC:PR Recinto:23-079-009-00004-00033 Cultivo:62000 PASTOS PERMANENTES DE 5 O MAS AÑOS-SIN VARIEDAD Secano USO ASIGNADO EN SIGPAC:PA Recinto:23-079-009-00004-00038 Cultivo:62000 PASTOS PERMANENTES DE 5 O MAS AÑOS-SIN VARIEDAD Secano USO
-----	---

(1) Con incidencias que retienen pago o deniegan el expediente.

(2) Se calcula sobre superficie declarada admisible.

(3) Aplicación del artículo 16 bis del RD 147/2023.

(4) Expediente con algunos recintos de pastos permanentes ubicados en espacios protegidos donde la carga ganadera mínima será 0,1 UGM/ha.

Puede verificar la integridad de una copia de este documento mediante la lectura del código QR adjunto o mediante el acceso a la dirección <https://ws050.juntadeandalucia.es/verificarFirma> indicando el código de VERIFICACIÓN

FIRMADO POR

RAQUEL MARIA ESPIN CRESPO

17/10/2024

VERIFICACIÓN

Pk2jmWSPEJNMB623FQZ8JEKDMKEPRE

PÁG. 2861/4804



**INCIDENCIAS****INCIDENCIA DESCRIPCIÓN**

	ASIGNADO EN SIGPAC:PA Recinto:23-079-009-00005-00001 Cultivo:62000 PASTOS PERMANENTES DE 5 O MAS AÑOS-SIN VARIEDAD Secano USO ASIGNADO EN SIGPAC:PA Recinto:23-079-009-00005-00003 Cultivo:62000 PASTOS PERMANENTES DE 5 O MAS AÑOS-SIN VARIEDAD Secano USO ASIGNADO EN SIGPAC:PR Recinto:23-079-009-00005-00013 Cultivo:62000 PASTOS PERMANENTES DE 5 O MAS AÑOS-SIN VARIEDAD Secano USO ASIGNADO EN SIGPAC:PA Recinto:23-079-009-00005-00016 Cultivo:62000 PASTOS PERMANENTES DE 5 O MAS AÑOS-SIN VARIEDAD Secano USO ASIGNADO EN SIGPAC:PA Recinto:23-079-009-00005-00021 Cultivo:62000 PASTOS PERMANENTES DE 5 O MAS AÑOS-SIN VARIEDAD Secano USO ASIGNADO EN SIGPAC:PA Recinto:23-079-009-00005-00022 Cultivo:62000 PASTOS PERMANENTES DE 5 O MAS AÑOS-SIN VARIEDAD Secano USO ASIGNADO EN SIGPAC:PA Recinto:23-079-009-00006-00001 Cultivo:62000 PASTOS PERMANENTES DE 5 O MAS AÑOS-SIN VARIEDAD Secano USO ASIGNADO EN SIGPAC:PA Recinto:23-079-009-00006-00028 Cultivo:62000 PASTOS PERMANENTES DE 5 O MAS AÑOS-SIN VARIEDAD Secano USO ASIGNADO EN SIGPAC:PA Recinto:23-079-009-00006-00029 Cultivo:62000 PASTOS PERMANENTES DE 5 O MAS AÑOS-SIN VARIEDAD Secano USO ASIGNADO EN SIGPAC:PA Recinto:23-079-009-00006-00032 Cultivo:62000 PASTOS PERMANENTES DE 5 O MAS AÑOS-SIN VARIEDAD Secano USO ASIGNADO EN SIGPAC:PA Recinto:23-079-009-00006-00034 Cultivo:62000 PASTOS PERMANENTES DE 5 O MAS AÑOS-SIN VARIEDAD Secano USO ASIGNADO EN SIGPAC:PA Recinto:23-079-009-00007-00016 Cultivo:62000 PASTOS PERMANENTES DE 5 O MAS AÑOS-SIN VARIEDAD Secano USO ASIGNADO EN SIGPAC:PR Recinto:23-079-009-00008-00001 Cultivo:62000 PASTOS PERMANENTES DE 5 O MAS AÑOS-SIN VARIEDAD Secano USO ASIGNADO EN SIGPAC:PR Recinto:23-079-009-00010-00003 Cultivo:62000 PASTOS PERMANENTES DE 5 O MAS AÑOS-SIN VARIEDAD Secano USO ASIGNADO EN SIGPAC:PR Recinto:23-079-009-00010-00009 Cultivo:62000 PASTOS PERMANENTES DE 5 O MAS AÑOS-SIN VARIEDAD Secano USO ASIGNADO EN SIGPAC:PA Recinto:23-079-009-00010-00010 Cultivo:62000 PASTOS PERMANENTES DE 5 O MAS AÑOS-SIN VARIEDAD Secano USO ASIGNADO EN SIGPAC:PA Recinto:23-079-009-00010-00030 Cultivo:62000 PASTOS PERMANENTES DE 5 O MAS AÑOS-SIN VARIEDAD Secano USO ASIGNADO EN SIGPAC:PR Recinto:23-079-009-00010-00031 Cultivo:62000 PASTOS PERMANENTES DE 5 O MAS AÑOS-SIN VARIEDAD Secano USO ASIGNADO EN SIGPAC:PR Recinto:23-079-009-00010-00032 Cultivo:62000 PASTOS PERMANENTES DE 5 O MAS AÑOS-SIN VARIEDAD Secano USO ASIGNADO EN SIGPAC:PR
2455	Solicitantes de intervención 6613 sin datos de IRPF n-1.(Art 4 Orden 14/04/2016).
3795	Recinto declarado con una situación de riesgo de abandono. Recinto:23-079-009-00001-00001 Cultivo: - Recinto:23-079-009-00001-00007 Cultivo: - Recinto:23-079-009-00003-00002 Cultivo: - Recinto:23-079-009-00003-00009 Cultivo: - Recinto:23-079-009-00004-00038 Cultivo: - Recinto:23-079-009-00004-00039 Cultivo: - Recinto:23-079-009-00005-00003 Cultivo: - Recinto:23-079-009-00006-00001 Cultivo: - Recinto:23-079-009-00006-00028 Cultivo: - Recinto:23-079-009-00007-00016 Cultivo: - Recinto:23-079-009-00010-00015 Cultivo: - Recinto:23-079-009-00010-00032 Cultivo: -
4272	Verifica que las líneas de declaración de las Solicitudes Únicas no tienen solapes con la capa de Retroactividad Gráfica (ambas de la misma campaña) a nivel de expediente/línea de declaración gráfica de la solicitud. Recinto:23-079-009-00003-00001 Cultivo: - Agregado de la referencia del recinto.:0 Zona de la referencia del recinto.:0 Superficie solapada.:0,1 Id. Incid.:98037881 Recinto:23-079-009-00010-00013 Cultivo: - Agregado de la referencia del recinto.:0 Zona de la referencia del recinto.:0 Superficie solapada.:0,06 Id. Incid.:98037880 Recinto:23-079-009-00010-00013 Cultivo: - Agregado de la referencia del recinto.:0 Zona de la referencia del recinto.:0 Superficie solapada.:0,14 Id. Incid.:98037879
74018	Productor que no es agricultor a título principal, según los datos del ejercicio fiscal n-1 y seguridad socia.
74053	Importe inferior a 100 Euros

(1) Con incidencias que retienen pago o deniegan el expediente.

(2) Se calcula sobre superficie declarada admisible.

(3) Aplicación del artículo 16 bis del RD 147/2023.

(4) Expediente con algunos recintos de pastos permanentes ubicados en espacios protegidos donde la carga ganadera mínima será 0,1 UGM/ha.

Puede verificar la integridad de una copia de este documento mediante la lectura del código QR adjunto o mediante el acceso a la dirección <https://ws050.juntadeandalucia.es/verificarFirma> indicando el código de VERIFICACIÓN

FIRMADO POR

RAQUEL MARIA ESPIN CRESPO

17/10/2024

VERIFICACIÓN

Pk2jmWSPEJNMB623FQZ8JEKDMKEPRE

PÁG. 2862/4804





**INCIDENCIAS**

**INCIDENCIA DESCRIPCIÓN**

86120	Para explotaciones de pastos permanentes ubicadas en espacios protegidos la carga ganadera mínima será 0,1 UGM/ha.
	Recinto:23-079-009-00001-00001 Cultivo:62000 PASTOS PERMANENTES DE 5 O MAS AÑOS-SIN VARIEDAD Secano Carga Ganadera:0
	Recinto:23-079-009-00001-00007 Cultivo:20000 BARBECHO TRADICIONAL-SIN VARIEDAD Secano Carga Ganadera:0
	Recinto:23-079-009-00002-00002 Cultivo:62000 PASTOS PERMANENTES DE 5 O MAS AÑOS-SIN VARIEDAD Secano Carga Ganadera:0
	Recinto:23-079-009-00003-00002 Cultivo:62000 PASTOS PERMANENTES DE 5 O MAS AÑOS-SIN VARIEDAD Secano Carga Ganadera:0
	Recinto:23-079-009-00003-00009 Cultivo:62000 PASTOS PERMANENTES DE 5 O MAS AÑOS-SIN VARIEDAD Secano Carga Ganadera:0
	Recinto:23-079-009-00003-00010 Cultivo:62000 PASTOS PERMANENTES DE 5 O MAS AÑOS-SIN VARIEDAD Secano Carga Ganadera:0
	Recinto:23-079-009-00003-00011 Cultivo:62000 PASTOS PERMANENTES DE 5 O MAS AÑOS-SIN VARIEDAD Secano Carga Ganadera:0
	Recinto:23-079-009-00003-00012 Cultivo:62000 PASTOS PERMANENTES DE 5 O MAS AÑOS-SIN VARIEDAD Secano Carga Ganadera:0
	Recinto:23-079-009-00003-00013 Cultivo:62000 PASTOS PERMANENTES DE 5 O MAS AÑOS-SIN VARIEDAD Secano Carga Ganadera:0
	Recinto:23-079-009-00004-00001 Cultivo:62000 PASTOS PERMANENTES DE 5 O MAS AÑOS-SIN VARIEDAD Secano Carga Ganadera:0
	Recinto:23-079-009-00004-00031 Cultivo:62000 PASTOS PERMANENTES DE 5 O MAS AÑOS-SIN VARIEDAD Secano Carga Ganadera:0
	Recinto:23-079-009-00004-00033 Cultivo:62000 PASTOS PERMANENTES DE 5 O MAS AÑOS-SIN VARIEDAD Secano Carga Ganadera:0
	Recinto:23-079-009-00004-00038 Cultivo:62000 PASTOS PERMANENTES DE 5 O MAS AÑOS-SIN VARIEDAD Secano Carga Ganadera:0
	Recinto:23-079-009-00004-00039 Cultivo:62000 PASTOS PERMANENTES DE 5 O MAS AÑOS-SIN VARIEDAD Secano Carga Ganadera:0
	Recinto:23-079-009-00005-00001 Cultivo:62000 PASTOS PERMANENTES DE 5 O MAS AÑOS-SIN VARIEDAD Secano Carga Ganadera:0
	Recinto:23-079-009-00005-00003 Cultivo:62000 PASTOS PERMANENTES DE 5 O MAS AÑOS-SIN VARIEDAD Secano Carga Ganadera:0
	Recinto:23-079-009-00005-00013 Cultivo:62000 PASTOS PERMANENTES DE 5 O MAS AÑOS-SIN VARIEDAD Secano Carga Ganadera:0
	Recinto:23-079-009-00005-00015 Cultivo:62000 PASTOS PERMANENTES DE 5 O MAS AÑOS-SIN VARIEDAD Secano Carga Ganadera:0
	Recinto:23-079-009-00005-00016 Cultivo:62000 PASTOS PERMANENTES DE 5 O MAS AÑOS-SIN VARIEDAD Secano Carga Ganadera:0
	Recinto:23-079-009-00005-00021 Cultivo:62000 PASTOS PERMANENTES DE 5 O MAS AÑOS-SIN VARIEDAD Secano Carga Ganadera:0
	Recinto:23-079-009-00005-00022 Cultivo:62000 PASTOS PERMANENTES DE 5 O MAS AÑOS-SIN VARIEDAD Secano Carga Ganadera:0
	Recinto:23-079-009-00005-00023 Cultivo:62000 PASTOS PERMANENTES DE 5 O MAS AÑOS-SIN VARIEDAD Secano Carga Ganadera:0
	Recinto:23-079-009-00006-00001 Cultivo:62000 PASTOS PERMANENTES DE 5 O MAS AÑOS-SIN VARIEDAD Secano Carga Ganadera:0
	Recinto:23-079-009-00006-00028 Cultivo:62000 PASTOS PERMANENTES DE 5 O MAS AÑOS-SIN VARIEDAD Secano Carga Ganadera:0
	Recinto:23-079-009-00006-00029 Cultivo:62000 PASTOS PERMANENTES DE 5 O MAS AÑOS-SIN VARIEDAD Secano Carga Ganadera:0
	Recinto:23-079-009-00006-00031 Cultivo:62000 PASTOS PERMANENTES DE 5 O MAS AÑOS-SIN VARIEDAD Secano Carga Ganadera:0
	Recinto:23-079-009-00006-00032 Cultivo:62000 PASTOS PERMANENTES DE 5 O MAS AÑOS-SIN VARIEDAD Secano Carga Ganadera:0
	Recinto:23-079-009-00006-00034 Cultivo:62000 PASTOS PERMANENTES DE 5 O MAS AÑOS-SIN VARIEDAD Secano Carga Ganadera:0
	Recinto:23-079-009-00007-00001 Cultivo:62000 PASTOS PERMANENTES DE 5 O MAS AÑOS-SIN VARIEDAD Secano Carga Ganadera:0
	Recinto:23-079-009-00007-00016 Cultivo:62000 PASTOS PERMANENTES DE 5 O MAS AÑOS-SIN VARIEDAD Secano Carga Ganadera:0
	Recinto:23-079-009-00008-00001 Cultivo:62000 PASTOS PERMANENTES DE 5 O MAS AÑOS-SIN VARIEDAD Secano Carga Ganadera:0
	Recinto:23-079-009-00010-00003 Cultivo:62000 PASTOS PERMANENTES DE 5 O MAS AÑOS-SIN VARIEDAD Secano Carga Ganadera:0
	Recinto:23-079-009-00010-00009 Cultivo:62000 PASTOS PERMANENTES DE 5 O MAS AÑOS-SIN VARIEDAD Secano Carga Ganadera:0

(1) Con incidencias que retienen pago o deniegan el expediente.

(2) Se calcula sobre superficie declarada admisible.

(3) Aplicación del artículo 16 bis del RD 147/2023.

(4) Expediente con algunos recintos de pastos permanentes ubicados en espacios protegidos donde la carga ganadera mínima será 0,1 UGM/ha.

Puede verificar la integridad de una copia de este documento mediante la lectura del código QR adjunto o mediante el acceso a la dirección <https://ws050.juntadeandalucia.es/verificarFirma> indicando el código de VERIFICACIÓN

FIRMADO POR	RAQUEL MARIA ESPIN CRESPO	17/10/2024
VERIFICACIÓN	Pk2jmWSPEJNMB623FQZ8JEKDMKEPRE	PÁG. 2863/4804



**INCIDENCIAS****INCIDENCIA DESCRIPCIÓN**

	Recinto:23-079-009-00010-00010 Cultivo:62000 PASTOS PERMANENTES DE 5 O MAS AÑOS-SIN VARIEDAD Secano Carga Ganadera:0
	Recinto:23-079-009-00010-00015 Cultivo:20000 BARBECHO TRADICIONAL-SIN VARIEDAD Secano Carga Ganadera:0
	Recinto:23-079-009-00010-00030 Cultivo:62000 PASTOS PERMANENTES DE 5 O MAS AÑOS-SIN VARIEDAD Secano Carga Ganadera:0
	Recinto:23-079-009-00010-00031 Cultivo:62000 PASTOS PERMANENTES DE 5 O MAS AÑOS-SIN VARIEDAD Secano Carga Ganadera:0
	Recinto:23-079-009-00010-00032 Cultivo:62000 PASTOS PERMANENTES DE 5 O MAS AÑOS-SIN VARIEDAD Secano Carga Ganadera:0
86121	Recinto superficie forrajera que no realiza la actividad de producción de pastoreo.
	Recinto:23-079-009-00001-00001 Cultivo:62000 PASTOS PERMANENTES DE 5 O MAS AÑOS-SIN VARIEDAD Secano Actividad Agraria del recinto:2
	Recinto:23-079-009-00002-00002 Cultivo:62000 PASTOS PERMANENTES DE 5 O MAS AÑOS-SIN VARIEDAD Secano Actividad Agraria del recinto:2
	Recinto:23-079-009-00003-00002 Cultivo:62000 PASTOS PERMANENTES DE 5 O MAS AÑOS-SIN VARIEDAD Secano Actividad Agraria del recinto:2
	Recinto:23-079-009-00003-00009 Cultivo:62000 PASTOS PERMANENTES DE 5 O MAS AÑOS-SIN VARIEDAD Secano Actividad Agraria del recinto:2
	Recinto:23-079-009-00003-00010 Cultivo:62000 PASTOS PERMANENTES DE 5 O MAS AÑOS-SIN VARIEDAD Secano Actividad Agraria del recinto:2
	Recinto:23-079-009-00003-00011 Cultivo:62000 PASTOS PERMANENTES DE 5 O MAS AÑOS-SIN VARIEDAD Secano Actividad Agraria del recinto:2
	Recinto:23-079-009-00003-00012 Cultivo:62000 PASTOS PERMANENTES DE 5 O MAS AÑOS-SIN VARIEDAD Secano Actividad Agraria del recinto:2
	Recinto:23-079-009-00003-00013 Cultivo:62000 PASTOS PERMANENTES DE 5 O MAS AÑOS-SIN VARIEDAD Secano Actividad Agraria del recinto:2
	Recinto:23-079-009-00004-00001 Cultivo:62000 PASTOS PERMANENTES DE 5 O MAS AÑOS-SIN VARIEDAD Secano Actividad Agraria del recinto:2
	Recinto:23-079-009-00004-00031 Cultivo:62000 PASTOS PERMANENTES DE 5 O MAS AÑOS-SIN VARIEDAD Secano Actividad Agraria del recinto:2
	Recinto:23-079-009-00004-00033 Cultivo:62000 PASTOS PERMANENTES DE 5 O MAS AÑOS-SIN VARIEDAD Secano Actividad Agraria del recinto:2
	Recinto:23-079-009-00004-00038 Cultivo:62000 PASTOS PERMANENTES DE 5 O MAS AÑOS-SIN VARIEDAD Secano Actividad Agraria del recinto:2
	Recinto:23-079-009-00004-00039 Cultivo:62000 PASTOS PERMANENTES DE 5 O MAS AÑOS-SIN VARIEDAD Secano Actividad Agraria del recinto:2
	Recinto:23-079-009-00005-00001 Cultivo:62000 PASTOS PERMANENTES DE 5 O MAS AÑOS-SIN VARIEDAD Secano Actividad Agraria del recinto:2
	Recinto:23-079-009-00005-00003 Cultivo:62000 PASTOS PERMANENTES DE 5 O MAS AÑOS-SIN VARIEDAD Secano Actividad Agraria del recinto:2
	Recinto:23-079-009-00005-00013 Cultivo:62000 PASTOS PERMANENTES DE 5 O MAS AÑOS-SIN VARIEDAD Secano Actividad Agraria del recinto:2
	Recinto:23-079-009-00005-00015 Cultivo:62000 PASTOS PERMANENTES DE 5 O MAS AÑOS-SIN VARIEDAD Secano Actividad Agraria del recinto:2
	Recinto:23-079-009-00005-00016 Cultivo:62000 PASTOS PERMANENTES DE 5 O MAS AÑOS-SIN VARIEDAD Secano Actividad Agraria del recinto:2
	Recinto:23-079-009-00005-00021 Cultivo:62000 PASTOS PERMANENTES DE 5 O MAS AÑOS-SIN VARIEDAD Secano Actividad Agraria del recinto:2
	Recinto:23-079-009-00005-00022 Cultivo:62000 PASTOS PERMANENTES DE 5 O MAS AÑOS-SIN VARIEDAD Secano Actividad Agraria del recinto:2
	Recinto:23-079-009-00005-00023 Cultivo:62000 PASTOS PERMANENTES DE 5 O MAS AÑOS-SIN VARIEDAD Secano Actividad Agraria del recinto:2
	Recinto:23-079-009-00006-00001 Cultivo:62000 PASTOS PERMANENTES DE 5 O MAS AÑOS-SIN VARIEDAD Secano Actividad Agraria del recinto:2
	Recinto:23-079-009-00006-00028 Cultivo:62000 PASTOS PERMANENTES DE 5 O MAS AÑOS-SIN VARIEDAD Secano Actividad Agraria del recinto:2
	Recinto:23-079-009-00006-00029 Cultivo:62000 PASTOS PERMANENTES DE 5 O MAS AÑOS-SIN VARIEDAD Secano Actividad Agraria del recinto:2
	Recinto:23-079-009-00006-00031 Cultivo:62000 PASTOS PERMANENTES DE 5 O MAS AÑOS-SIN VARIEDAD Secano Actividad Agraria del recinto:2
	Recinto:23-079-009-00006-00032 Cultivo:62000 PASTOS PERMANENTES DE 5 O MAS AÑOS-SIN VARIEDAD Secano Actividad Agraria del recinto:2
	Recinto:23-079-009-00006-00034 Cultivo:62000 PASTOS PERMANENTES DE 5 O MAS AÑOS-SIN VARIEDAD Secano Actividad Agraria del recinto:2
	Recinto:23-079-009-00007-00001 Cultivo:62000 PASTOS PERMANENTES DE 5 O MAS AÑOS-SIN VARIEDAD Secano Actividad Agraria del recinto:2

(1) Con incidencias que retienen pago o deniegan el expediente.

(2) Se calcula sobre superficie declarada admisible.

(3) Aplicación del artículo 16 bis del RD 147/2023.

(4) Expediente con algunos recintos de pastos permanentes ubicados en espacios protegidos donde la carga ganadera mínima será 0,1 UGM/ha.

Puede verificar la integridad de una copia de este documento mediante la lectura del código QR adjunto o mediante el acceso a la dirección <https://ws050.juntadeandalucia.es/verificarFirma> indicando el código de VERIFICACIÓN

FIRMADO POR

RAQUEL MARIA ESPIN CRESPO

17/10/2024

VERIFICACIÓN

Pk2jmWSPEJNMB623FQZ8JEKDMKEPRE

PÁG. 2864/4804







**INCIDENCIAS**

**INCIDENCIA DESCRIPCIÓN**

	Recinto:23-079-009-00007-00016	Cultivo:62000	PASTOS PERMANENTES DE 5 O MAS AÑOS-SIN VARIEDAD	Secano	Actividad Agraria del recinto:2
	Recinto:23-079-009-00008-00001	Cultivo:62000	PASTOS PERMANENTES DE 5 O MAS AÑOS-SIN VARIEDAD	Secano	Actividad Agraria del recinto:2
	Recinto:23-079-009-00010-00003	Cultivo:62000	PASTOS PERMANENTES DE 5 O MAS AÑOS-SIN VARIEDAD	Secano	Actividad Agraria del recinto:2
	Recinto:23-079-009-00010-00009	Cultivo:62000	PASTOS PERMANENTES DE 5 O MAS AÑOS-SIN VARIEDAD	Secano	Actividad Agraria del recinto:2
	Recinto:23-079-009-00010-00010	Cultivo:62000	PASTOS PERMANENTES DE 5 O MAS AÑOS-SIN VARIEDAD	Secano	Actividad Agraria del recinto:2
	Recinto:23-079-009-00010-00030	Cultivo:62000	PASTOS PERMANENTES DE 5 O MAS AÑOS-SIN VARIEDAD	Secano	Actividad Agraria del recinto:2
	Recinto:23-079-009-00010-00031	Cultivo:62000	PASTOS PERMANENTES DE 5 O MAS AÑOS-SIN VARIEDAD	Secano	Actividad Agraria del recinto:2
	Recinto:23-079-009-00010-00032	Cultivo:62000	PASTOS PERMANENTES DE 5 O MAS AÑOS-SIN VARIEDAD	Secano	Actividad Agraria del recinto:2
86122	Recinto superficie forrajera que realiza la actividad de producción de pastoreo y no declara el o los códigos del Registro de Explotaciones Ganaderas de Andalucía, REGA.				
	Recinto:23-079-009-00001-00001	Cultivo:62000	PASTOS PERMANENTES DE 5 O MAS AÑOS-SIN VARIEDAD	Secano	
	Recinto:23-079-009-00001-00007	Cultivo:20000	BARBECHO TRADICIONAL-SIN VARIEDAD	Secano	
	Recinto:23-079-009-00002-00002	Cultivo:62000	PASTOS PERMANENTES DE 5 O MAS AÑOS-SIN VARIEDAD	Secano	
	Recinto:23-079-009-00003-00002	Cultivo:62000	PASTOS PERMANENTES DE 5 O MAS AÑOS-SIN VARIEDAD	Secano	
	Recinto:23-079-009-00003-00009	Cultivo:62000	PASTOS PERMANENTES DE 5 O MAS AÑOS-SIN VARIEDAD	Secano	
	Recinto:23-079-009-00003-00010	Cultivo:62000	PASTOS PERMANENTES DE 5 O MAS AÑOS-SIN VARIEDAD	Secano	
	Recinto:23-079-009-00003-00011	Cultivo:62000	PASTOS PERMANENTES DE 5 O MAS AÑOS-SIN VARIEDAD	Secano	
	Recinto:23-079-009-00003-00012	Cultivo:62000	PASTOS PERMANENTES DE 5 O MAS AÑOS-SIN VARIEDAD	Secano	
	Recinto:23-079-009-00003-00013	Cultivo:62000	PASTOS PERMANENTES DE 5 O MAS AÑOS-SIN VARIEDAD	Secano	
	Recinto:23-079-009-00004-00001	Cultivo:62000	PASTOS PERMANENTES DE 5 O MAS AÑOS-SIN VARIEDAD	Secano	
	Recinto:23-079-009-00004-00031	Cultivo:62000	PASTOS PERMANENTES DE 5 O MAS AÑOS-SIN VARIEDAD	Secano	
	Recinto:23-079-009-00004-00033	Cultivo:62000	PASTOS PERMANENTES DE 5 O MAS AÑOS-SIN VARIEDAD	Secano	
	Recinto:23-079-009-00004-00038	Cultivo:62000	PASTOS PERMANENTES DE 5 O MAS AÑOS-SIN VARIEDAD	Secano	
	Recinto:23-079-009-00004-00039	Cultivo:62000	PASTOS PERMANENTES DE 5 O MAS AÑOS-SIN VARIEDAD	Secano	
	Recinto:23-079-009-00005-00001	Cultivo:62000	PASTOS PERMANENTES DE 5 O MAS AÑOS-SIN VARIEDAD	Secano	
	Recinto:23-079-009-00005-00003	Cultivo:62000	PASTOS PERMANENTES DE 5 O MAS AÑOS-SIN VARIEDAD	Secano	
	Recinto:23-079-009-00005-00013	Cultivo:62000	PASTOS PERMANENTES DE 5 O MAS AÑOS-SIN VARIEDAD	Secano	
	Recinto:23-079-009-00005-00015	Cultivo:62000	PASTOS PERMANENTES DE 5 O MAS AÑOS-SIN VARIEDAD	Secano	
	Recinto:23-079-009-00005-00016	Cultivo:62000	PASTOS PERMANENTES DE 5 O MAS AÑOS-SIN VARIEDAD	Secano	
	Recinto:23-079-009-00005-00021	Cultivo:62000	PASTOS PERMANENTES DE 5 O MAS AÑOS-SIN VARIEDAD	Secano	
	Recinto:23-079-009-00005-00022	Cultivo:62000	PASTOS PERMANENTES DE 5 O MAS AÑOS-SIN VARIEDAD	Secano	
	Recinto:23-079-009-00005-00023	Cultivo:62000	PASTOS PERMANENTES DE 5 O MAS AÑOS-SIN VARIEDAD	Secano	
	Recinto:23-079-009-00006-00001	Cultivo:62000	PASTOS PERMANENTES DE 5 O MAS AÑOS-SIN VARIEDAD	Secano	
	Recinto:23-079-009-00006-00028	Cultivo:62000	PASTOS PERMANENTES DE 5 O MAS AÑOS-SIN VARIEDAD	Secano	
	Recinto:23-079-009-00006-00029	Cultivo:62000	PASTOS PERMANENTES DE 5 O MAS AÑOS-SIN VARIEDAD	Secano	
	Recinto:23-079-009-00006-00031	Cultivo:62000	PASTOS PERMANENTES DE 5 O MAS AÑOS-SIN VARIEDAD	Secano	
	Recinto:23-079-009-00006-00032	Cultivo:62000	PASTOS PERMANENTES DE 5 O MAS AÑOS-SIN VARIEDAD	Secano	
	Recinto:23-079-009-00006-00034	Cultivo:62000	PASTOS PERMANENTES DE 5 O MAS AÑOS-SIN VARIEDAD	Secano	
	Recinto:23-079-009-00007-00001	Cultivo:62000	PASTOS PERMANENTES DE 5 O MAS AÑOS-SIN VARIEDAD	Secano	
	Recinto:23-079-009-00007-00016	Cultivo:62000	PASTOS PERMANENTES DE 5 O MAS AÑOS-SIN VARIEDAD	Secano	
	Recinto:23-079-009-00008-00001	Cultivo:62000	PASTOS PERMANENTES DE 5 O MAS AÑOS-SIN VARIEDAD	Secano	
	Recinto:23-079-009-00010-00003	Cultivo:62000	PASTOS PERMANENTES DE 5 O MAS AÑOS-SIN VARIEDAD	Secano	
	Recinto:23-079-009-00010-00009	Cultivo:62000	PASTOS PERMANENTES DE 5 O MAS AÑOS-SIN VARIEDAD	Secano	
	Recinto:23-079-009-00010-00010	Cultivo:62000	PASTOS PERMANENTES DE 5 O MAS AÑOS-SIN VARIEDAD	Secano	
	Recinto:23-079-009-00010-00015	Cultivo:20000	BARBECHO TRADICIONAL-SIN VARIEDAD	Secano	
	Recinto:23-079-009-00010-00030	Cultivo:62000	PASTOS PERMANENTES DE 5 O MAS AÑOS-SIN VARIEDAD	Secano	
	Recinto:23-079-009-00010-00031	Cultivo:62000	PASTOS PERMANENTES DE 5 O MAS AÑOS-SIN VARIEDAD	Secano	
	Recinto:23-079-009-00010-00032	Cultivo:62000	PASTOS PERMANENTES DE 5 O MAS AÑOS-SIN VARIEDAD	Secano	
86124	Recinto de forrajera para Cálculo de Carga Ganadera que No pertenece a Explotación.				
	Recinto:23-079-009-00001-00001	Cultivo:62000	PASTOS PERMANENTES DE 5 O MAS AÑOS-SIN VARIEDAD	Secano	
	Recinto:23-079-009-00001-00007	Cultivo:20000	BARBECHO TRADICIONAL-SIN VARIEDAD	Secano	

(1) Con incidencias que retienen pago o deniegan el expediente.  
 (2) Se calcula sobre superficie declarada admisible.  
 (3) Aplicación del artículo 16 bis del RD 147/2023.  
 (4) Expediente con algunos recintos de pastos permanentes ubicados en espacios protegidos donde la carga ganadera mínima será 0,1 UGM/ha.

Puede verificar la integridad de una copia de este documento mediante la lectura del código QR adjunto o mediante el acceso a la dirección <https://ws050.juntadeandalucia.es/verificarFirma> indicando el código de VERIFICACIÓN

FIRMADO POR	RAQUEL MARIA ESPIN CRESPO	17/10/2024
VERIFICACIÓN	Pk2jmWSPEJNMB623FQZ8JEKDMKEPRE	PÁG. 2865/4804





**INCIDENCIAS**

**INCIDENCIA DESCRIPCIÓN**

Recinto:23-079-009-00002-00002	Cultivo:62000	PASTOS PERMANENTES DE 5 O MAS AÑOS-SIN VARIEDAD	Secano
Recinto:23-079-009-00003-00002	Cultivo:62000	PASTOS PERMANENTES DE 5 O MAS AÑOS-SIN VARIEDAD	Secano
Recinto:23-079-009-00003-00009	Cultivo:62000	PASTOS PERMANENTES DE 5 O MAS AÑOS-SIN VARIEDAD	Secano
Recinto:23-079-009-00003-00010	Cultivo:62000	PASTOS PERMANENTES DE 5 O MAS AÑOS-SIN VARIEDAD	Secano
Recinto:23-079-009-00003-00011	Cultivo:62000	PASTOS PERMANENTES DE 5 O MAS AÑOS-SIN VARIEDAD	Secano
Recinto:23-079-009-00003-00012	Cultivo:62000	PASTOS PERMANENTES DE 5 O MAS AÑOS-SIN VARIEDAD	Secano
Recinto:23-079-009-00003-00013	Cultivo:62000	PASTOS PERMANENTES DE 5 O MAS AÑOS-SIN VARIEDAD	Secano
Recinto:23-079-009-00004-00001	Cultivo:62000	PASTOS PERMANENTES DE 5 O MAS AÑOS-SIN VARIEDAD	Secano
Recinto:23-079-009-00004-00031	Cultivo:62000	PASTOS PERMANENTES DE 5 O MAS AÑOS-SIN VARIEDAD	Secano
Recinto:23-079-009-00004-00033	Cultivo:62000	PASTOS PERMANENTES DE 5 O MAS AÑOS-SIN VARIEDAD	Secano
Recinto:23-079-009-00004-00038	Cultivo:62000	PASTOS PERMANENTES DE 5 O MAS AÑOS-SIN VARIEDAD	Secano
Recinto:23-079-009-00004-00039	Cultivo:62000	PASTOS PERMANENTES DE 5 O MAS AÑOS-SIN VARIEDAD	Secano
Recinto:23-079-009-00005-00001	Cultivo:62000	PASTOS PERMANENTES DE 5 O MAS AÑOS-SIN VARIEDAD	Secano
Recinto:23-079-009-00005-00003	Cultivo:62000	PASTOS PERMANENTES DE 5 O MAS AÑOS-SIN VARIEDAD	Secano
Recinto:23-079-009-00005-00013	Cultivo:62000	PASTOS PERMANENTES DE 5 O MAS AÑOS-SIN VARIEDAD	Secano
Recinto:23-079-009-00005-00015	Cultivo:62000	PASTOS PERMANENTES DE 5 O MAS AÑOS-SIN VARIEDAD	Secano
Recinto:23-079-009-00005-00016	Cultivo:62000	PASTOS PERMANENTES DE 5 O MAS AÑOS-SIN VARIEDAD	Secano
Recinto:23-079-009-00005-00021	Cultivo:62000	PASTOS PERMANENTES DE 5 O MAS AÑOS-SIN VARIEDAD	Secano
Recinto:23-079-009-00005-00022	Cultivo:62000	PASTOS PERMANENTES DE 5 O MAS AÑOS-SIN VARIEDAD	Secano
Recinto:23-079-009-00005-00023	Cultivo:62000	PASTOS PERMANENTES DE 5 O MAS AÑOS-SIN VARIEDAD	Secano
Recinto:23-079-009-00006-00001	Cultivo:62000	PASTOS PERMANENTES DE 5 O MAS AÑOS-SIN VARIEDAD	Secano
Recinto:23-079-009-00006-00028	Cultivo:62000	PASTOS PERMANENTES DE 5 O MAS AÑOS-SIN VARIEDAD	Secano
Recinto:23-079-009-00006-00029	Cultivo:62000	PASTOS PERMANENTES DE 5 O MAS AÑOS-SIN VARIEDAD	Secano
Recinto:23-079-009-00006-00031	Cultivo:62000	PASTOS PERMANENTES DE 5 O MAS AÑOS-SIN VARIEDAD	Secano
Recinto:23-079-009-00006-00032	Cultivo:62000	PASTOS PERMANENTES DE 5 O MAS AÑOS-SIN VARIEDAD	Secano
Recinto:23-079-009-00006-00034	Cultivo:62000	PASTOS PERMANENTES DE 5 O MAS AÑOS-SIN VARIEDAD	Secano
Recinto:23-079-009-00007-00001	Cultivo:62000	PASTOS PERMANENTES DE 5 O MAS AÑOS-SIN VARIEDAD	Secano
Recinto:23-079-009-00007-00016	Cultivo:62000	PASTOS PERMANENTES DE 5 O MAS AÑOS-SIN VARIEDAD	Secano
Recinto:23-079-009-00008-00001	Cultivo:62000	PASTOS PERMANENTES DE 5 O MAS AÑOS-SIN VARIEDAD	Secano
Recinto:23-079-009-00010-00003	Cultivo:62000	PASTOS PERMANENTES DE 5 O MAS AÑOS-SIN VARIEDAD	Secano
Recinto:23-079-009-00010-00009	Cultivo:62000	PASTOS PERMANENTES DE 5 O MAS AÑOS-SIN VARIEDAD	Secano
Recinto:23-079-009-00010-00010	Cultivo:62000	PASTOS PERMANENTES DE 5 O MAS AÑOS-SIN VARIEDAD	Secano
Recinto:23-079-009-00010-00015	Cultivo:20000	BARBECHO TRADICIONAL-SIN VARIEDAD	Secano
Recinto:23-079-009-00010-00030	Cultivo:62000	PASTOS PERMANENTES DE 5 O MAS AÑOS-SIN VARIEDAD	Secano
Recinto:23-079-009-00010-00031	Cultivo:62000	PASTOS PERMANENTES DE 5 O MAS AÑOS-SIN VARIEDAD	Secano
Recinto:23-079-009-00010-00032	Cultivo:62000	PASTOS PERMANENTES DE 5 O MAS AÑOS-SIN VARIEDAD	Secano

**Incidencias de carga ganadera**

**INCIDENCIA DESCRIPCIÓN**

452	Actividad agraria declarada en un recinto no compatible con el uso PA, PR o PS asignado en SIGPAC para ese recinto.
Recinto:23-079-009-00010-00032	Cultivo:62000 PASTOS PERMANENTES DE 5 O MAS AÑOS-SIN VARIEDAD Secano USO ASIGNADO EN SIGPAC:PR
Recinto:23-079-009-00010-00031	Cultivo:62000 PASTOS PERMANENTES DE 5 O MAS AÑOS-SIN VARIEDAD Secano USO ASIGNADO EN SIGPAC:PR
Recinto:23-079-009-00010-00030	Cultivo:62000 PASTOS PERMANENTES DE 5 O MAS AÑOS-SIN VARIEDAD Secano USO ASIGNADO EN SIGPAC:PR
Recinto:23-079-009-00006-00034	Cultivo:62000 PASTOS PERMANENTES DE 5 O MAS AÑOS-SIN VARIEDAD Secano USO ASIGNADO EN SIGPAC:PA
Recinto:23-079-009-00006-00032	Cultivo:62000 PASTOS PERMANENTES DE 5 O MAS AÑOS-SIN VARIEDAD Secano USO ASIGNADO EN SIGPAC:PA
Recinto:23-079-009-00006-00029	Cultivo:62000 PASTOS PERMANENTES DE 5 O MAS AÑOS-SIN VARIEDAD Secano USO ASIGNADO EN SIGPAC:PA
Recinto:23-079-009-00006-00028	Cultivo:62000 PASTOS PERMANENTES DE 5 O MAS AÑOS-SIN VARIEDAD Secano USO ASIGNADO EN SIGPAC:PA
Recinto:23-079-009-00005-00022	Cultivo:62000 PASTOS PERMANENTES DE 5 O MAS AÑOS-SIN VARIEDAD Secano USO ASIGNADO EN SIGPAC:PA
Recinto:23-079-009-00005-00021	Cultivo:62000 PASTOS PERMANENTES DE 5 O MAS AÑOS-SIN VARIEDAD Secano USO ASIGNADO EN SIGPAC:PA

(1) Con incidencias que retienen pago o deniegan el expediente.  
 (2) Se calcula sobre superficie declarada admisible.  
 (3) Aplicación del artículo 16 bis del RD 147/2023.  
 (4) Expediente con algunos recintos de pastos permanentes ubicados en espacios protegidos donde la carga ganadera mínima será 0,1 UGM/ha.

Puede verificar la integridad de una copia de este documento mediante la lectura del código QR adjunto o mediante el acceso a la dirección <https://ws050.juntadeandalucia.es/verificarFirma> indicando el código de VERIFICACIÓN

FIRMADO POR	RAQUEL MARIA ESPIN CRESPO	17/10/2024
VERIFICACIÓN	Pk2jmWSPEJNMB623FQZ8JEKDMKEPRE	PÁG. 2866/4804





	Recinto:23-079-009-00004-00038	Cultivo:62000	PASTOS PERMANENTES DE 5 O MAS AÑOS-SIN VARIEDAD	Secano	USO ASIGNADO EN SIGPAC:PA
	Recinto:23-079-009-00010-00003	Cultivo:62000	PASTOS PERMANENTES DE 5 O MAS AÑOS-SIN VARIEDAD	Secano	USO ASIGNADO EN SIGPAC:PR
	Recinto:23-079-009-00001-00001	Cultivo:62000	PASTOS PERMANENTES DE 5 O MAS AÑOS-SIN VARIEDAD	Secano	USO ASIGNADO EN SIGPAC:PA
	Recinto:23-079-009-00005-00001	Cultivo:62000	PASTOS PERMANENTES DE 5 O MAS AÑOS-SIN VARIEDAD	Secano	USO ASIGNADO EN SIGPAC:PA
	Recinto:23-079-009-00005-00016	Cultivo:62000	PASTOS PERMANENTES DE 5 O MAS AÑOS-SIN VARIEDAD	Secano	USO ASIGNADO EN SIGPAC:PA
	Recinto:23-079-009-00004-00033	Cultivo:62000	PASTOS PERMANENTES DE 5 O MAS AÑOS-SIN VARIEDAD	Secano	USO ASIGNADO EN SIGPAC:PA
	Recinto:23-079-009-00004-00001	Cultivo:62000	PASTOS PERMANENTES DE 5 O MAS AÑOS-SIN VARIEDAD	Secano	USO ASIGNADO EN SIGPAC:PA
	Recinto:23-079-009-00007-00016	Cultivo:62000	PASTOS PERMANENTES DE 5 O MAS AÑOS-SIN VARIEDAD	Secano	USO ASIGNADO EN SIGPAC:PR
	Recinto:23-079-009-00008-00001	Cultivo:62000	PASTOS PERMANENTES DE 5 O MAS AÑOS-SIN VARIEDAD	Secano	USO ASIGNADO EN SIGPAC:PR
	Recinto:23-079-009-00005-00013	Cultivo:62000	PASTOS PERMANENTES DE 5 O MAS AÑOS-SIN VARIEDAD	Secano	USO ASIGNADO EN SIGPAC:PA
	Recinto:23-079-009-00004-00031	Cultivo:62000	PASTOS PERMANENTES DE 5 O MAS AÑOS-SIN VARIEDAD	Secano	USO ASIGNADO EN SIGPAC:PR
	Recinto:23-079-009-00010-00010	Cultivo:62000	PASTOS PERMANENTES DE 5 O MAS AÑOS-SIN VARIEDAD	Secano	USO ASIGNADO EN SIGPAC:PA
	Recinto:23-079-009-00002-00002	Cultivo:62000	PASTOS PERMANENTES DE 5 O MAS AÑOS-SIN VARIEDAD	Secano	USO ASIGNADO EN SIGPAC:PA
	Recinto:23-079-009-00010-00009	Cultivo:62000	PASTOS PERMANENTES DE 5 O MAS AÑOS-SIN VARIEDAD	Secano	USO ASIGNADO EN SIGPAC:PA
	Recinto:23-079-009-00006-00001	Cultivo:62000	PASTOS PERMANENTES DE 5 O MAS AÑOS-SIN VARIEDAD	Secano	USO ASIGNADO EN SIGPAC:PA
	Recinto:23-079-009-00005-00003	Cultivo:62000	PASTOS PERMANENTES DE 5 O MAS AÑOS-SIN VARIEDAD	Secano	USO ASIGNADO EN SIGPAC:PR
3795	Recinto declarado con una situación de riesgo de abandono.				
	Recinto:23-079-009-00010-00032	Cultivo: -			
	Recinto:23-079-009-00006-00028	Cultivo: -			
	Recinto:23-079-009-00004-00038	Cultivo: -			
	Recinto:23-079-009-00010-00015	Cultivo: -			
	Recinto:23-079-009-00001-00001	Cultivo: -			
	Recinto:23-079-009-00001-00007	Cultivo: -			
	Recinto:23-079-009-00007-00016	Cultivo: -			
	Recinto:23-079-009-00006-00001	Cultivo: -			
	Recinto:23-079-009-00005-00003	Cultivo: -			
86122	Recinto superficie forrajera que realiza la actividad de producción de pastoreo y no declara el o los códigos del Registro de Explotaciones Ganaderas de Andalucía, REGA.				
	Recinto:23-079-009-00010-00032	Cultivo:62000	PASTOS PERMANENTES DE 5 O MAS AÑOS-SIN VARIEDAD	Secano	
	Recinto:23-079-009-00010-00031	Cultivo:62000	PASTOS PERMANENTES DE 5 O MAS AÑOS-SIN VARIEDAD	Secano	
	Recinto:23-079-009-00010-00030	Cultivo:62000	PASTOS PERMANENTES DE 5 O MAS AÑOS-SIN VARIEDAD	Secano	
	Recinto:23-079-009-00006-00034	Cultivo:62000	PASTOS PERMANENTES DE 5 O MAS AÑOS-SIN VARIEDAD	Secano	
	Recinto:23-079-009-00006-00032	Cultivo:62000	PASTOS PERMANENTES DE 5 O MAS AÑOS-SIN VARIEDAD	Secano	
	Recinto:23-079-009-00006-00031	Cultivo:62000	PASTOS PERMANENTES DE 5 O MAS AÑOS-SIN VARIEDAD	Secano	
	Recinto:23-079-009-00006-00029	Cultivo:62000	PASTOS PERMANENTES DE 5 O MAS AÑOS-SIN VARIEDAD	Secano	
	Recinto:23-079-009-00006-00028	Cultivo:62000	PASTOS PERMANENTES DE 5 O MAS AÑOS-SIN VARIEDAD	Secano	
	Recinto:23-079-009-00005-00023	Cultivo:62000	PASTOS PERMANENTES DE 5 O MAS AÑOS-SIN VARIEDAD	Secano	
	Recinto:23-079-009-00005-00022	Cultivo:62000	PASTOS PERMANENTES DE 5 O MAS AÑOS-SIN VARIEDAD	Secano	
	Recinto:23-079-009-00005-00021	Cultivo:62000	PASTOS PERMANENTES DE 5 O MAS AÑOS-SIN VARIEDAD	Secano	
	Recinto:23-079-009-00004-00039	Cultivo:62000	PASTOS PERMANENTES DE 5 O MAS AÑOS-SIN VARIEDAD	Secano	
	Recinto:23-079-009-00004-00038	Cultivo:62000	PASTOS PERMANENTES DE 5 O MAS AÑOS-SIN VARIEDAD	Secano	
	Recinto:23-079-009-00003-00013	Cultivo:62000	PASTOS PERMANENTES DE 5 O MAS AÑOS-SIN VARIEDAD	Secano	
	Recinto:23-079-009-00003-00012	Cultivo:62000	PASTOS PERMANENTES DE 5 O MAS AÑOS-SIN VARIEDAD	Secano	
	Recinto:23-079-009-00003-00011	Cultivo:62000	PASTOS PERMANENTES DE 5 O MAS AÑOS-SIN VARIEDAD	Secano	
	Recinto:23-079-009-00003-00010	Cultivo:62000	PASTOS PERMANENTES DE 5 O MAS AÑOS-SIN VARIEDAD	Secano	
	Recinto:23-079-009-00003-00009	Cultivo:62000	PASTOS PERMANENTES DE 5 O MAS AÑOS-SIN VARIEDAD	Secano	
	Recinto:23-079-009-00010-00015	Cultivo:20000	BARBECHO TRADICIONAL-SIN VARIEDAD	Secano	
	Recinto:23-079-009-00010-00003	Cultivo:62000	PASTOS PERMANENTES DE 5 O MAS AÑOS-SIN VARIEDAD	Secano	
	Recinto:23-079-009-00001-00001	Cultivo:62000	PASTOS PERMANENTES DE 5 O MAS AÑOS-SIN VARIEDAD	Secano	

(1) Con incidencias que retienen pago o deniegan el expediente.  
 (2) Se calcula sobre superficie declarada admisible.  
 (3) Aplicación del artículo 16 bis del RD 147/2023.  
 (4) Expediente con algunos recintos de pastos permanentes ubicados en espacios protegidos donde la carga ganadera mínima será 0,1 UGM/ha.

Puede verificar la integridad de una copia de este documento mediante la lectura del código QR adjunto o mediante el acceso a la dirección <https://ws050.juntadeandalucia.es/verificarFirma> indicando el código de VERIFICACIÓN

FIRMADO POR	RAQUEL MARIA ESPIN CRESPO	17/10/2024
VERIFICACIÓN	Pk2jmWSPEJNMB623FQZ8JEKDMKEPRE	PÁG. 2867/4804





	Recinto:23-079-009-00005-00001	Cultivo:62000	PASTOS PERMANENTES DE 5 O MAS AÑOS-SIN VARIEDAD	Secano
	Recinto:23-079-009-00005-00016	Cultivo:62000	PASTOS PERMANENTES DE 5 O MAS AÑOS-SIN VARIEDAD	Secano
	Recinto:23-079-009-00001-00007	Cultivo:20000	BARBECHO TRADICIONAL-SIN VARIEDAD	Secano
	Recinto:23-079-009-00003-00002	Cultivo:62000	PASTOS PERMANENTES DE 5 O MAS AÑOS-SIN VARIEDAD	Secano
	Recinto:23-079-009-00004-00033	Cultivo:62000	PASTOS PERMANENTES DE 5 O MAS AÑOS-SIN VARIEDAD	Secano
	Recinto:23-079-009-00004-00001	Cultivo:62000	PASTOS PERMANENTES DE 5 O MAS AÑOS-SIN VARIEDAD	Secano
	Recinto:23-079-009-00007-00016	Cultivo:62000	PASTOS PERMANENTES DE 5 O MAS AÑOS-SIN VARIEDAD	Secano
	Recinto:23-079-009-00008-00001	Cultivo:62000	PASTOS PERMANENTES DE 5 O MAS AÑOS-SIN VARIEDAD	Secano
	Recinto:23-079-009-00005-00013	Cultivo:62000	PASTOS PERMANENTES DE 5 O MAS AÑOS-SIN VARIEDAD	Secano
	Recinto:23-079-009-00005-00015	Cultivo:62000	PASTOS PERMANENTES DE 5 O MAS AÑOS-SIN VARIEDAD	Secano
	Recinto:23-079-009-00004-00031	Cultivo:62000	PASTOS PERMANENTES DE 5 O MAS AÑOS-SIN VARIEDAD	Secano
	Recinto:23-079-009-00010-00010	Cultivo:62000	PASTOS PERMANENTES DE 5 O MAS AÑOS-SIN VARIEDAD	Secano
	Recinto:23-079-009-00007-00001	Cultivo:62000	PASTOS PERMANENTES DE 5 O MAS AÑOS-SIN VARIEDAD	Secano
	Recinto:23-079-009-00002-00002	Cultivo:62000	PASTOS PERMANENTES DE 5 O MAS AÑOS-SIN VARIEDAD	Secano
	Recinto:23-079-009-00010-00009	Cultivo:62000	PASTOS PERMANENTES DE 5 O MAS AÑOS-SIN VARIEDAD	Secano
	Recinto:23-079-009-00006-00001	Cultivo:62000	PASTOS PERMANENTES DE 5 O MAS AÑOS-SIN VARIEDAD	Secano
	Recinto:23-079-009-00005-00003	Cultivo:62000	PASTOS PERMANENTES DE 5 O MAS AÑOS-SIN VARIEDAD	Secano
86124	Recinto de forrajera para Cálculo de Carga Ganadera que No pertenece a Explotación.			
	Recinto:23-079-009-00010-00032	Cultivo:62000	PASTOS PERMANENTES DE 5 O MAS AÑOS-SIN VARIEDAD	Secano
	Recinto:23-079-009-00010-00031	Cultivo:62000	PASTOS PERMANENTES DE 5 O MAS AÑOS-SIN VARIEDAD	Secano
	Recinto:23-079-009-00010-00030	Cultivo:62000	PASTOS PERMANENTES DE 5 O MAS AÑOS-SIN VARIEDAD	Secano
	Recinto:23-079-009-00006-00034	Cultivo:62000	PASTOS PERMANENTES DE 5 O MAS AÑOS-SIN VARIEDAD	Secano
	Recinto:23-079-009-00006-00032	Cultivo:62000	PASTOS PERMANENTES DE 5 O MAS AÑOS-SIN VARIEDAD	Secano
	Recinto:23-079-009-00006-00031	Cultivo:62000	PASTOS PERMANENTES DE 5 O MAS AÑOS-SIN VARIEDAD	Secano
	Recinto:23-079-009-00006-00029	Cultivo:62000	PASTOS PERMANENTES DE 5 O MAS AÑOS-SIN VARIEDAD	Secano
	Recinto:23-079-009-00006-00028	Cultivo:62000	PASTOS PERMANENTES DE 5 O MAS AÑOS-SIN VARIEDAD	Secano
	Recinto:23-079-009-00005-00023	Cultivo:62000	PASTOS PERMANENTES DE 5 O MAS AÑOS-SIN VARIEDAD	Secano
	Recinto:23-079-009-00005-00022	Cultivo:62000	PASTOS PERMANENTES DE 5 O MAS AÑOS-SIN VARIEDAD	Secano
	Recinto:23-079-009-00005-00021	Cultivo:62000	PASTOS PERMANENTES DE 5 O MAS AÑOS-SIN VARIEDAD	Secano
	Recinto:23-079-009-00004-00039	Cultivo:62000	PASTOS PERMANENTES DE 5 O MAS AÑOS-SIN VARIEDAD	Secano
	Recinto:23-079-009-00004-00038	Cultivo:62000	PASTOS PERMANENTES DE 5 O MAS AÑOS-SIN VARIEDAD	Secano
	Recinto:23-079-009-00003-00013	Cultivo:62000	PASTOS PERMANENTES DE 5 O MAS AÑOS-SIN VARIEDAD	Secano
	Recinto:23-079-009-00003-00012	Cultivo:62000	PASTOS PERMANENTES DE 5 O MAS AÑOS-SIN VARIEDAD	Secano
	Recinto:23-079-009-00003-00011	Cultivo:62000	PASTOS PERMANENTES DE 5 O MAS AÑOS-SIN VARIEDAD	Secano
	Recinto:23-079-009-00003-00010	Cultivo:62000	PASTOS PERMANENTES DE 5 O MAS AÑOS-SIN VARIEDAD	Secano
	Recinto:23-079-009-00003-00009	Cultivo:62000	PASTOS PERMANENTES DE 5 O MAS AÑOS-SIN VARIEDAD	Secano
	Recinto:23-079-009-00010-00015	Cultivo:20000	BARBECHO TRADICIONAL-SIN VARIEDAD	Secano
	Recinto:23-079-009-00010-00003	Cultivo:62000	PASTOS PERMANENTES DE 5 O MAS AÑOS-SIN VARIEDAD	Secano
	Recinto:23-079-009-00001-00001	Cultivo:62000	PASTOS PERMANENTES DE 5 O MAS AÑOS-SIN VARIEDAD	Secano
	Recinto:23-079-009-00005-00001	Cultivo:62000	PASTOS PERMANENTES DE 5 O MAS AÑOS-SIN VARIEDAD	Secano
	Recinto:23-079-009-00005-00016	Cultivo:62000	PASTOS PERMANENTES DE 5 O MAS AÑOS-SIN VARIEDAD	Secano
	Recinto:23-079-009-00001-00007	Cultivo:20000	BARBECHO TRADICIONAL-SIN VARIEDAD	Secano
	Recinto:23-079-009-00003-00002	Cultivo:62000	PASTOS PERMANENTES DE 5 O MAS AÑOS-SIN VARIEDAD	Secano
	Recinto:23-079-009-00004-00033	Cultivo:62000	PASTOS PERMANENTES DE 5 O MAS AÑOS-SIN VARIEDAD	Secano
	Recinto:23-079-009-00004-00001	Cultivo:62000	PASTOS PERMANENTES DE 5 O MAS AÑOS-SIN VARIEDAD	Secano
	Recinto:23-079-009-00007-00016	Cultivo:62000	PASTOS PERMANENTES DE 5 O MAS AÑOS-SIN VARIEDAD	Secano
	Recinto:23-079-009-00008-00001	Cultivo:62000	PASTOS PERMANENTES DE 5 O MAS AÑOS-SIN VARIEDAD	Secano
	Recinto:23-079-009-00005-00013	Cultivo:62000	PASTOS PERMANENTES DE 5 O MAS AÑOS-SIN VARIEDAD	Secano
	Recinto:23-079-009-00005-00015	Cultivo:62000	PASTOS PERMANENTES DE 5 O MAS AÑOS-SIN VARIEDAD	Secano
	Recinto:23-079-009-00004-00031	Cultivo:62000	PASTOS PERMANENTES DE 5 O MAS AÑOS-SIN VARIEDAD	Secano
	Recinto:23-079-009-00010-00010	Cultivo:62000	PASTOS PERMANENTES DE 5 O MAS AÑOS-SIN VARIEDAD	Secano
	Recinto:23-079-009-00007-00001	Cultivo:62000	PASTOS PERMANENTES DE 5 O MAS AÑOS-SIN VARIEDAD	Secano
	Recinto:23-079-009-00002-00002	Cultivo:62000	PASTOS PERMANENTES DE 5 O MAS AÑOS-SIN VARIEDAD	Secano
	Recinto:23-079-009-00010-00009	Cultivo:62000	PASTOS PERMANENTES DE 5 O MAS AÑOS-SIN VARIEDAD	Secano
	Recinto:23-079-009-00006-00001	Cultivo:62000	PASTOS PERMANENTES DE 5 O MAS AÑOS-SIN VARIEDAD	Secano
	Recinto:23-079-009-00005-00003	Cultivo:62000	PASTOS PERMANENTES DE 5 O MAS AÑOS-SIN VARIEDAD	Secano
86128	Recinto de Forrajeras que no ha contabilizado para Carga Ganadera por no tener una explotación válida para el cálculo de la Carga Ganadera			
	Recinto:23-079-009-00010-00032	Cultivo:62	PASTOS PERMANENTES DE 5 O MAS AÑOS-	
	Recinto:23-079-009-00010-00031	Cultivo:62	PASTOS PERMANENTES DE 5 O MAS AÑOS-	
	Recinto:23-079-009-00010-00030	Cultivo:62	PASTOS PERMANENTES DE 5 O MAS AÑOS-	

(1) Con incidencias que retienen pago o deniegan el expediente.

(2) Se calcula sobre superficie declarada admisible.

(3) Aplicación del artículo 16 bis del RD 147/2023.

(4) Expediente con algunos recintos de pastos permanentes ubicados en espacios protegidos donde la carga ganadera mínima será 0,1 UGM/ha.

Puede verificar la integridad de una copia de este documento mediante la lectura del código QR adjunto o mediante el acceso a la dirección <https://ws050.juntadeandalucia.es/verificarFirma> indicando el código de VERIFICACIÓN

FIRMADO POR	RAQUEL MARIA ESPIN CRESPO	17/10/2024
VERIFICACIÓN	Pk2jmWSPEJNMB623FQZ8JEKDMKEPRE	PÁG. 2868/4804







	Recinto:23-079-009-00006-00034	Cultivo:62	PASTOS PERMANENTES DE 5 O MAS AÑOS-
	Recinto:23-079-009-00006-00032	Cultivo:62	PASTOS PERMANENTES DE 5 O MAS AÑOS-
	Recinto:23-079-009-00006-00031	Cultivo:62	PASTOS PERMANENTES DE 5 O MAS AÑOS-
	Recinto:23-079-009-00006-00029	Cultivo:62	PASTOS PERMANENTES DE 5 O MAS AÑOS-
	Recinto:23-079-009-00006-00028	Cultivo:62	PASTOS PERMANENTES DE 5 O MAS AÑOS-
	Recinto:23-079-009-00005-00023	Cultivo:62	PASTOS PERMANENTES DE 5 O MAS AÑOS-
	Recinto:23-079-009-00005-00022	Cultivo:62	PASTOS PERMANENTES DE 5 O MAS AÑOS-
	Recinto:23-079-009-00005-00021	Cultivo:62	PASTOS PERMANENTES DE 5 O MAS AÑOS-
	Recinto:23-079-009-00004-00039	Cultivo:62	PASTOS PERMANENTES DE 5 O MAS AÑOS-
	Recinto:23-079-009-00004-00038	Cultivo:62	PASTOS PERMANENTES DE 5 O MAS AÑOS-
	Recinto:23-079-009-00003-00013	Cultivo:62	PASTOS PERMANENTES DE 5 O MAS AÑOS-
	Recinto:23-079-009-00003-00012	Cultivo:62	PASTOS PERMANENTES DE 5 O MAS AÑOS-
	Recinto:23-079-009-00003-00011	Cultivo:62	PASTOS PERMANENTES DE 5 O MAS AÑOS-
	Recinto:23-079-009-00003-00010	Cultivo:62	PASTOS PERMANENTES DE 5 O MAS AÑOS-
	Recinto:23-079-009-00003-00009	Cultivo:62	PASTOS PERMANENTES DE 5 O MAS AÑOS-
	Recinto:23-079-009-00010-00015	Cultivo:20	BARBECHO TRADICIONAL-
	Recinto:23-079-009-00010-00003	Cultivo:62	PASTOS PERMANENTES DE 5 O MAS AÑOS-
	Recinto:23-079-009-00001-00001	Cultivo:62	PASTOS PERMANENTES DE 5 O MAS AÑOS-
	Recinto:23-079-009-00005-00001	Cultivo:62	PASTOS PERMANENTES DE 5 O MAS AÑOS-
	Recinto:23-079-009-00005-00016	Cultivo:62	PASTOS PERMANENTES DE 5 O MAS AÑOS-
	Recinto:23-079-009-00001-00007	Cultivo:20	BARBECHO TRADICIONAL-
	Recinto:23-079-009-00003-00002	Cultivo:62	PASTOS PERMANENTES DE 5 O MAS AÑOS-
	Recinto:23-079-009-00004-00033	Cultivo:62	PASTOS PERMANENTES DE 5 O MAS AÑOS-
	Recinto:23-079-009-00004-00001	Cultivo:62	PASTOS PERMANENTES DE 5 O MAS AÑOS-
	Recinto:23-079-009-00010-00016	Cultivo:62	PASTOS PERMANENTES DE 5 O MAS AÑOS-
	Recinto:23-079-009-00008-00001	Cultivo:62	PASTOS PERMANENTES DE 5 O MAS AÑOS-
	Recinto:23-079-009-00005-00013	Cultivo:62	PASTOS PERMANENTES DE 5 O MAS AÑOS-
	Recinto:23-079-009-00005-00015	Cultivo:62	PASTOS PERMANENTES DE 5 O MAS AÑOS-
	Recinto:23-079-009-00004-00031	Cultivo:62	PASTOS PERMANENTES DE 5 O MAS AÑOS-
	Recinto:23-079-009-00010-00010	Cultivo:62	PASTOS PERMANENTES DE 5 O MAS AÑOS-
	Recinto:23-079-009-00007-00001	Cultivo:62	PASTOS PERMANENTES DE 5 O MAS AÑOS-
	Recinto:23-079-009-00002-00002	Cultivo:62	PASTOS PERMANENTES DE 5 O MAS AÑOS-
	Recinto:23-079-009-00010-00009	Cultivo:62	PASTOS PERMANENTES DE 5 O MAS AÑOS-
	Recinto:23-079-009-00006-00001	Cultivo:62	PASTOS PERMANENTES DE 5 O MAS AÑOS-
	Recinto:23-079-009-00005-00003	Cultivo:62	PASTOS PERMANENTES DE 5 O MAS AÑOS-
86132	Recinto superficie forrajera que no realiza la actividad de producción de pastoreo.		
	Recinto:23-079-009-00010-00032	Cultivo:62000	PASTOS PERMANENTES DE 5 O MAS AÑOS-SIN VARIEDAD Secano
	Recinto:23-079-009-00010-00031	Cultivo:62000	PASTOS PERMANENTES DE 5 O MAS AÑOS-SIN VARIEDAD Secano
	Recinto:23-079-009-00010-00030	Cultivo:62000	PASTOS PERMANENTES DE 5 O MAS AÑOS-SIN VARIEDAD Secano
	Recinto:23-079-009-00006-00034	Cultivo:62000	PASTOS PERMANENTES DE 5 O MAS AÑOS-SIN VARIEDAD Secano
	Recinto:23-079-009-00006-00032	Cultivo:62000	PASTOS PERMANENTES DE 5 O MAS AÑOS-SIN VARIEDAD Secano
	Recinto:23-079-009-00006-00031	Cultivo:62000	PASTOS PERMANENTES DE 5 O MAS AÑOS-SIN VARIEDAD Secano
	Recinto:23-079-009-00006-00029	Cultivo:62000	PASTOS PERMANENTES DE 5 O MAS AÑOS-SIN VARIEDAD Secano
	Recinto:23-079-009-00006-00028	Cultivo:62000	PASTOS PERMANENTES DE 5 O MAS AÑOS-SIN VARIEDAD Secano
	Recinto:23-079-009-00005-00023	Cultivo:62000	PASTOS PERMANENTES DE 5 O MAS AÑOS-SIN VARIEDAD Secano
	Recinto:23-079-009-00005-00022	Cultivo:62000	PASTOS PERMANENTES DE 5 O MAS AÑOS-SIN VARIEDAD Secano
	Recinto:23-079-009-00005-00021	Cultivo:62000	PASTOS PERMANENTES DE 5 O MAS AÑOS-SIN VARIEDAD Secano
	Recinto:23-079-009-00004-00039	Cultivo:62000	PASTOS PERMANENTES DE 5 O MAS AÑOS-SIN VARIEDAD Secano
	Recinto:23-079-009-00004-00038	Cultivo:62000	PASTOS PERMANENTES DE 5 O MAS AÑOS-SIN VARIEDAD Secano
	Recinto:23-079-009-00003-00013	Cultivo:62000	PASTOS PERMANENTES DE 5 O MAS AÑOS-SIN VARIEDAD Secano
	Recinto:23-079-009-00003-00012	Cultivo:62000	PASTOS PERMANENTES DE 5 O MAS AÑOS-SIN VARIEDAD Secano
	Recinto:23-079-009-00003-00011	Cultivo:62000	PASTOS PERMANENTES DE 5 O MAS AÑOS-SIN VARIEDAD Secano
	Recinto:23-079-009-00003-00010	Cultivo:62000	PASTOS PERMANENTES DE 5 O MAS AÑOS-SIN VARIEDAD Secano
	Recinto:23-079-009-00003-00009	Cultivo:62000	PASTOS PERMANENTES DE 5 O MAS AÑOS-SIN VARIEDAD Secano
	Recinto:23-079-009-00010-00003	Cultivo:62000	PASTOS PERMANENTES DE 5 O MAS AÑOS-SIN VARIEDAD Secano
	Recinto:23-079-009-00001-00001	Cultivo:62000	PASTOS PERMANENTES DE 5 O MAS AÑOS-SIN VARIEDAD Secano
	Recinto:23-079-009-00005-00001	Cultivo:62000	PASTOS PERMANENTES DE 5 O MAS AÑOS-SIN VARIEDAD Secano
	Recinto:23-079-009-00005-00016	Cultivo:62000	PASTOS PERMANENTES DE 5 O MAS AÑOS-SIN VARIEDAD Secano
	Recinto:23-079-009-00003-00002	Cultivo:62000	PASTOS PERMANENTES DE 5 O MAS AÑOS-SIN VARIEDAD Secano
	Recinto:23-079-009-00004-00033	Cultivo:62000	PASTOS PERMANENTES DE 5 O MAS AÑOS-SIN VARIEDAD Secano

(1) Con incidencias que retienen pago o deniegan el expediente.

(2) Se calcula sobre superficie declarada admisible.

(3) Aplicación del artículo 16 bis del RD 147/2023.

(4) Expediente con algunos recintos de pastos permanentes ubicados en espacios protegidos donde la carga ganadera mínima será 0,1 UGM/ha.

Puede verificar la integridad de una copia de este documento mediante la lectura del código QR adjunto o mediante el acceso a la dirección <https://ws050.juntadeandalucia.es/verificarFirma> indicando el código de VERIFICACIÓN

FIRMADO POR	RAQUEL MARIA ESPIN CRESPO	17/10/2024	
VERIFICACIÓN	Pk2jmWSPEJNMB623FQZ8JEKDMKEPRE	PÁG. 2869/4804	



Recinto:23-079-009-00004-00001 Cultivo:62000 PASTOS PERMANENTES DE 5 O MAS AÑOS-SIN VARIEDAD Secano  
Recinto:23-079-009-00007-00016 Cultivo:62000 PASTOS PERMANENTES DE 5 O MAS AÑOS-SIN VARIEDAD Secano  
Recinto:23-079-009-00008-00001 Cultivo:62000 PASTOS PERMANENTES DE 5 O MAS AÑOS-SIN VARIEDAD Secano  
Recinto:23-079-009-00005-00013 Cultivo:62000 PASTOS PERMANENTES DE 5 O MAS AÑOS-SIN VARIEDAD Secano  
Recinto:23-079-009-00005-00015 Cultivo:62000 PASTOS PERMANENTES DE 5 O MAS AÑOS-SIN VARIEDAD Secano  
Recinto:23-079-009-00004-00031 Cultivo:62000 PASTOS PERMANENTES DE 5 O MAS AÑOS-SIN VARIEDAD Secano  
Recinto:23-079-009-00010-00010 Cultivo:62000 PASTOS PERMANENTES DE 5 O MAS AÑOS-SIN VARIEDAD Secano  
Recinto:23-079-009-00007-00001 Cultivo:62000 PASTOS PERMANENTES DE 5 O MAS AÑOS-SIN VARIEDAD Secano  
Recinto:23-079-009-00002-00002 Cultivo:62000 PASTOS PERMANENTES DE 5 O MAS AÑOS-SIN VARIEDAD Secano  
Recinto:23-079-009-00010-00009 Cultivo:62000 PASTOS PERMANENTES DE 5 O MAS AÑOS-SIN VARIEDAD Secano  
Recinto:23-079-009-00006-00001 Cultivo:62000 PASTOS PERMANENTES DE 5 O MAS AÑOS-SIN VARIEDAD Secano  
Recinto:23-079-009-00005-00003 Cultivo:62000 PASTOS PERMANENTES DE 5 O MAS AÑOS-SIN VARIEDAD Secano

(1) Con incidencias que retienen pago o deniegan el expediente.

(2) Se calcula sobre superficie declarada admisible.

(3) Aplicación del artículo 16 bis del RD 147/2023.

(4) Expediente con algunos recintos de pastos permanentes ubicados en espacios protegidos donde la carga ganadera mínima será 0,1 UGM/ha.

Puede verificar la integridad de una copia de este documento mediante la lectura del código QR adjunto o mediante el acceso a la dirección <https://ws050.juntadeandalucia.es/verificarFirma> indicando el código de VERIFICACIÓN

FIRMADO POR	RAQUEL MARIA ESPIN CRESPO	17/10/2024
VERIFICACIÓN	Pk2jmWSPEJNMB623FQZ8JEKDMKEPRE	PÁG. 2870/4804



**APELLIDOS Y NOMBRE / RAZÓN SOCIAL**

DE GRACIA RUIZ JOSE

**NIF**

\*\*\*\*4211\*

**EXPEDIENTE**

1066404

**RESOLUCIÓN**

DENEGACIÓN DE LA AYUDA

**DATOS DE MANTENIMIENTO UNIDADES**

<b>GRUPO DE PAGO</b>	<b>Sup. Dec. Admisible</b>	<b>Sup. Resuelta</b>	<b>Sobredecl.</b>	<b>% Sobredecl.</b>
ZONAS DE MONTAÑA	0,00	0,00	0,00	0,00

**RESUMEN DE PAGOS**

	<b>IMPORTE ( Euros )</b>			
	<b>RESUELTO</b>	<b>FEADER</b>	<b>MAPA</b>	<b>CAPADR</b>
A pagar	0,00	0,00	0,00	0,00

**APLICACIÓN DE REDUCCIONES Y PENALIZACIONES (%)**

<b>Crterios de subvencionabilidad (1)</b>	<b>Presentación tardía</b>	<b>Omisión declaración</b>	<b>Condicionalidad</b>
100,00	0,00	0,00	0,00

**IMPORTE ( Euros )**

<b>Calculado(2)</b>	<b>Reducción</b>	<b>Penalización</b>	<b>Reducción Penalización (3)</b>	<b>Penalización adicional</b>	<b>Resuelto</b>	<b>FEADER</b>	<b>MAPA</b>	<b>CAPADR</b>
0,00 €	0,00 €	0,00 €	0,00 €	0,00 €	0,00 €	0,00 €	0,00 €	0,00 €
<b>Importe Unitario:</b>	93,00 €	<b>Nuevo Importe Unitario:</b>	0,00 €					

**RECINTOS PROPUESTOS**

<b>REF.</b>	<b>REFERENCIA SIGPAC</b>	<b>CULTIVO</b>	<b>S/R</b>	<b>USO SIGPAC</b>	<b>Sup. Dec. admisible</b>	<b>Sup. Campo</b>	<b>Sup. Determ.</b>	<b>Sup. Resuelta</b>
-535834	23-097-001-00153-0002	OLIVAR	S		0,03		0,03	0,03
1700000004539576	23-048-006-00021-0001	OLIVAR	S		0,12		0,12	0,12
1700000004539577	23-048-006-00057-0005	OLIVAR	S		0,10		0,10	0,10
1700000004539578	23-048-008-00147-0001	OLIVAR	S		0,17		0,17	0,17
1700000004539584	23-048-021-00471-0001	OLIVAR	S		0,88		0,88	0,88
1700000004539592	23-097-001-00154-0001	OLIVAR	S		0,53		0,53	0,53
1700000004539595	23-048-008-00148-0002	OLIVAR	S		0,01		0,01	0,01
1700000005918979	23-097-001-00122-0001	OLIVAR	S		0,52		0,52	0,52
1700000005918980	23-097-001-00124-0001	OLIVAR	S		0,04		0,04	0,04

**INCIDENCIAS****INCIDENCIA DESCRIPCIÓN**

74018	Productor que no es agricultor a título principal, según los datos del ejercicio fiscal n-1 y seguridad socia.
74053	Importe inferior a 100 Euros

(1) Con incidencias que retienen pago o deniegan el expediente.

(2) Se calcula sobre superficie declarada admisible.

(3) Aplicación del artículo 16 bis del RD 147/2023.

(4) Expediente con algunos recintos de pastos permanentes ubicados en espacios protegidos donde la carga ganadera mínima será 0,1 UGM/ha.

Puede verificar la integridad de una copia de este documento mediante la lectura del código QR adjunto o mediante el acceso a la dirección <https://ws050.juntadeandalucia.es/verificarFirma> indicando el código de VERIFICACIÓN

FIRMADO POR

RAQUEL MARIA ESPIN CRESPO

17/10/2024

VERIFICACIÓN

Pk2jmWSPEJNMB623FQZ8JEKDMKEPRE

PÁG. 2871/4804



**APELLIDOS Y NOMBRE / RAZÓN SOCIAL**

DE HARO ALONSO MARIA TERESA

**NIF**

\*\*\*\*3951\*

**EXPEDIENTE**

1250398

**RESOLUCIÓN**

DENEGACIÓN DE LA AYUDA

**DATOS DE MANTENIMIENTO UNIDADES****GRUPO DE PAGO**

ZONAS DE MONTAÑA

**Sup. Dec.  
Admisible**

0,00

**Sup.  
Resuelta**

0,00

**Sobredecl.**

0,00

**% Sobredecl.**

0,00

**RESUMEN DE PAGOS****IMPORTE ( Euros )**

	<b>RESUELTO</b>	<b>FEADER</b>	<b>MAPA</b>	<b>CAPADR</b>
A pagar	0,00	0,00	0,00	0,00

**APLICACIÓN DE REDUCCIONES Y PENALIZACIONES (%)**

<b>Criterios de subvencionabilidad (1)</b>	<b>Presentación tardía</b>	<b>Omisión declaración</b>	<b>Condicionalidad</b>
100,00	0,00	0,00	0,00

**IMPORTE ( Euros )**

<b>Calculado(2)</b>	<b>Reducción</b>	<b>Penalización</b>	<b>Reducción Penalización (3)</b>	<b>Penalización adicional</b>	<b>Resuelto</b>	<b>FEADER</b>	<b>MAPA</b>	<b>CAPADR</b>
0,00 €	0,00 €	0,00 €	0,00 €	0,00 €	0,00 €	0,00 €	0,00 €	0,00 €
<b>Importe Unitario:</b>	93,00 €	<b>Nuevo Importe Unitario:</b>	0,00 €					

**RECINTOS PROPUESTOS**

<b>REF.</b>	<b>REFERENCIA SIGPAC</b>	<b>CULTIVO</b>	<b>S/R</b>	<b>USO SIGPAC</b>	<b>Sup. Dec. admisible</b>	<b>Sup. Campo</b>	<b>Sup. Determ.</b>	<b>Sup. Resuelta</b>
170000005268946	23-094-031-00084-0001	OLIVAR	R		0,78		0,78	0,78
170000005268947	23-094-031-00188-0001	OLIVAR	R		0,66		0,66	0,66
170000005268948	23-094-031-00053-0001	OLIVAR	R		2,21		2,21	2,21

**INCIDENCIAS****INCIDENCIA DESCRIPCIÓN**

74018	Productor que no es agricultor a título principal, según los datos del ejercicio fiscal n-1 y seguridad socia.
74053	Importe inferior a 100 Euros

(1) Con incidencias que retienen pago o deniegan el expediente.

(2) Se calcula sobre superficie declarada admisible.

(3) Aplicación del artículo 16 bis del RD 147/2023.

(4) Expediente con algunos recintos de pastos permanentes ubicados en espacios protegidos donde la carga ganadera mínima será 0,1 UGM/ha.

Puede verificar la integridad de una copia de este documento mediante la lectura del código QR adjunto o mediante el acceso a la dirección <https://ws050.juntadeandalucia.es/verificarFirma> indicando el código de VERIFICACIÓN

FIRMADO POR

RAQUEL MARIA ESPIN CRESPO

17/10/2024

VERIFICACIÓN

Pk2jmWSPEJNMB623FQZ8JEKDMKEPRE

PÁG. 2872/4804





**APELLIDOS Y NOMBRE / RAZÓN SOCIAL**

DE LA CRUZ ALMAZAN JOSE

**NIF**

\*\*\*\*0790\*

**EXPEDIENTE**

1147603

**RESOLUCIÓN**

DENEGACIÓN DE LA AYUDA

**DATOS DE MANTENIMIENTO UNIDADES****GRUPO DE PAGO**

ZONAS DE MONTAÑA

**Sup. Dec.  
Admisible**

0,00

**Sup.  
Resuelta**

0,00

**Sobredecl.**

0,00

**% Sobredecl.**

0,00

**RESUMEN DE PAGOS****IMPORTE ( Euros )**

	<b>RESUELTO</b>	<b>FEADER</b>	<b>MAPA</b>	<b>CAPADR</b>
A pagar	0,00	0,00	0,00	0,00

**APLICACIÓN DE REDUCCIONES Y PENALIZACIONES (%)**

<b>Criterios de subvencionabilidad (1)</b>	<b>Presentación tardía</b>	<b>Omisión declaración</b>	<b>Condicionalidad</b>
100,00	0,00	0,00	0,00

**IMPORTE ( Euros )**

Calculado(2)	Reducción	Penalización	Reducción Penalización (3)	Penalización adicional	Resuelto	FEADER	MAPA	CAPADR
0,00 €	0,00 €	0,00 €	0,00 €	0,00 €	0,00 €	0,00 €	0,00 €	0,00 €
<b>Importe Unitario:</b>	93,00 €	<b>Nuevo Importe Unitario:</b>	0,00 €					

**RECINTOS PROPUESTOS**

<b>REF.</b>	<b>REFERENCIA SIGPAC</b>	<b>CULTIVO</b>	<b>S/R</b>	<b>USO SIGPAC</b>	<b>Sup. Dec. admisible</b>	<b>Sup. Campo</b>	<b>Sup. Determ.</b>	<b>Sup. Resuelta</b>
5508530	23-095-014-00646-0001	OLIVAR	R		1,16		1,16	1,16
5508531	23-095-014-00647-0002	OLIVAR	R		1,15		1,15	1,15

**INCIDENCIAS****INCIDENCIA DESCRIPCIÓN**

2454	Solicitante de intervención 6613 cuyo regimen de afiliación a la SS no es ni el sistema especial agrario(cuenta ajena) ni autonomo con actividad agraria.
74018	Productor que no es agricultor a título principal, según los datos del ejercicio fiscal n-1 y seguridad socia.
74053	Importe inferior a 100 Euros

(1) Con incidencias que retienen pago o deniegan el expediente.

(2) Se calcula sobre superficie declarada admisible.

(3) Aplicación del artículo 16 bis del RD 147/2023.

(4) Expediente con algunos recintos de pastos permanentes ubicados en espacios protegidos donde la carga ganadera mínima será 0,1 UGM/ha.

Puede verificar la integridad de una copia de este documento mediante la lectura del código QR adjunto o mediante el acceso a la dirección <https://ws050.juntadeandalucia.es/verificarFirma> indicando el código de VERIFICACIÓN

FIRMADO POR

RAQUEL MARIA ESPIN CRESPO

17/10/2024

VERIFICACIÓN

Pk2jmWSPEJNMB623FQZ8JEKDMKEPRE

PÁG. 2873/4804



**APELLIDOS Y NOMBRE / RAZÓN SOCIAL**

DE LA CRUZ CASTILLO ANGEL

**NIF**

\*\*\*\*6314\*

**EXPEDIENTE**

1092421

**RESOLUCIÓN**

DENEGACIÓN DE LA AYUDA

**DATOS DE MANTENIMIENTO UNIDADES**

<b>GRUPO DE PAGO</b>	<b>Sup. Dec. Admisible</b>	<b>Sup. Resuelta</b>	<b>Sobredecl.</b>	<b>% Sobredecl.</b>
ZONAS DE MONTAÑA	0,00	0,00	0,00	0,00

**RESUMEN DE PAGOS**

	<b>IMPORTE ( Euros )</b>			
	<b>RESUELTO</b>	<b>FEADER</b>	<b>MAPA</b>	<b>CAPADR</b>
A pagar	0,00	0,00	0,00	0,00

**APLICACIÓN DE REDUCCIONES Y PENALIZACIONES (%)**

<b>Criterios de subvencionabilidad (1)</b>	<b>Presentación tardía</b>	<b>Omisión declaración</b>	<b>Condicionabilidad</b>
100,00	0,00	0,00	0,00

**IMPORTE ( Euros )**

<b>Calculado(2)</b>	<b>Reducción</b>	<b>Penalización</b>	<b>Reducción Penalización (3)</b>	<b>Penalización adicional</b>	<b>Resuelto</b>	<b>FEADER</b>	<b>MAPA</b>	<b>CAPADR</b>
0,00 €	0,00 €	0,00 €	0,00 €	0,00 €	0,00 €	0,00 €	0,00 €	0,00 €
<b>Importe Unitario:</b>	93,00 €	<b>Nuevo Importe Unitario:</b>	0,00 €					

**INCIDENCIAS****INCIDENCIA DESCRIPCIÓN**

- 231 Recinto ficticio comunal declarado cuya superficie de cruce total supera la superficie total definida por la Autoridad gestora para ese recinto.  
Recinto:23-078-900-99000-99002 Cultivo:62000 PASTOS PERMANENTES DE 5 O MAS AÑOS-SIN VARIEDAD Secano
- 232 Superficie de cruce en recinto ficticio comunal, mayor que superficie asignada neta resultante del reparto del ficticio comunal.  
Recinto:23-078-900-99000-99002 Cultivo:62000 PASTOS PERMANENTES DE 5 O MAS AÑOS-SIN VARIEDAD Secano Diferencia penalizable (Hectáreas):1
- 3972 Recinto ficticio del que forma parte un recinto real cuyo identificativo presenta errores en las Declaraciones de pastos.  
Recinto:23-078-900-99000-99002 Cultivo: -
- 74053 Importe inferior a 100 Euros
- 86120 Para explotaciones de pastos permanentes ubicadas en espacios protegidos la carga ganadera mínima será 0,1 UGM/ha.  
Recinto:23-078-900-99000-99002 Cultivo:62000 PASTOS PERMANENTES DE 5 O MAS AÑOS-SIN VARIEDAD Secano Carga Ganadera:0
- 86126 Recinto de forrajera para Cálculo de Carga Ganadera que No pertenece a Explotación con UGM válida.  
Recinto:23-094-027-00018-00002 Cultivo:62000 PASTOS PERMANENTES DE 5 O MAS AÑOS-SIN VARIEDAD Secano Explotacion:ES230940006097

**Incidenias de carga ganadera****INCIDENCIA DESCRIPCIÓN**

- 232 Superficie de cruce en recinto ficticio comunal, mayor que superficie asignada neta resultante del reparto del ficticio comunal.  
Recinto:23-078-900-99000-99002 Cultivo:62000 PASTOS PERMANENTES DE 5 O MAS AÑOS-SIN VARIEDAD Secano Diferencia penalizable (Hectáreas):1
- 86126 Recinto de forrajera para Cálculo de Carga Ganadera que No pertenece a Explotación con UGM válida.  
Recinto:23-094-027-00018-00002 Cultivo:62000 PASTOS PERMANENTES DE 5 O MAS AÑOS-SIN VARIEDAD Secano Explotacion:ES230940006097
- 86128 Recinto de Forrajeras que no ha contabilizado para Carga Ganadera por no tener una explotación válida para el cálculo de la Carga Ganadera  
Recinto:23-094-027-00018-00002 Cultivo:62 PASTOS PERMANENTES DE 5 O MAS AÑOS-  
Recinto:23-078-900-99000-99002 Cultivo:62 PASTOS PERMANENTES DE 5 O MAS AÑOS-
- 86131 Recinto superficie forrajera con explotación ganadera según VAG que en REGA no tiene clasificación zootécnica permitida.  
Recinto:23-078-900-99000-99002 Cultivo:62000 PASTOS PERMANENTES DE 5 O MAS AÑOS-SIN VARIEDAD Secano Explotacion:ES239040001000

(1) Con incidencias que retienen pago o deniegan el expediente.

(2) Se calcula sobre superficie declarada admisible.

(3) Aplicación del artículo 16 bis del RD 147/2023.

(4) Expediente con algunos recintos de pastos permanentes ubicados en espacios protegidos donde la carga ganadera mínima será 0,1 UGM/ha.

Puede verificar la integridad de una copia de este documento mediante la lectura del código QR adjunto o mediante el acceso a la dirección <https://ws050.juntadeandalucia.es/verificarFirma> indicando el código de VERIFICACIÓN

FIRMADO POR	RAQUEL MARIA ESPIN CRESPO	17/10/2024
VERIFICACIÓN	Pk2jmWSPEJNMB623FQZ8JEKDMKEPRE	PÁG. 2874/4804



**APELLIDOS Y NOMBRE / RAZÓN SOCIAL**  
DE LA CRUZ ENDRINO JOSÉ**NIF**  
\*\*\*\*0502\***EXPEDIENTE**  
1105503**RESOLUCIÓN**  
DENEGACIÓN DE LA AYUDA**DATOS DE MANTENIMIENTO UNIDADES**

<b>GRUPO DE PAGO</b>	<b>Sup. Dec. Admisible</b>	<b>Sup. Resuelta</b>	<b>Sobredecl.</b>	<b>% Sobredecl.</b>
ZONAS DE MONTAÑA	0,00	0,00	0,00	0,00

**RESUMEN DE PAGOS**

	<b>IMPORTE ( Euros )</b>			
	<b>RESUELTO</b>	<b>FEADER</b>	<b>MAPA</b>	<b>CAPADR</b>
A pagar	0,00	0,00	0,00	0,00

**APLICACIÓN DE REDUCCIONES Y PENALIZACIONES (%)**

<b>Crterios de subvencionabilidad (1)</b>	<b>Presentación tardía</b>	<b>Omisión declaración</b>	<b>Condicionabilidad</b>
100,00	0,00	0,00	0,00

**IMPORTE ( Euros )**

<b>Calculado(2)</b>	<b>Reducción</b>	<b>Penalización</b>	<b>Reducción Penalización (3)</b>	<b>Penalización adicional</b>	<b>Resuelto</b>	<b>FEADER</b>	<b>MAPA</b>	<b>CAPADR</b>
0,00 €	0,00 €	0,00 €	0,00 €	0,00 €	0,00 €	0,00 €	0,00 €	0,00 €
<b>Importe Unitario:</b>	93,00 €	<b>Nuevo Importe Unitario:</b>	0,00 €					

**INCIDENCIAS****INCIDENCIA DESCRIPCIÓN**

- 231 Recinto ficticio comunal declarado cuya superficie de cruce total supera la superficie total definida por la Autoridad gestora para ese recinto.  
Recinto:23-078-900-99000-99002 Cultivo:62000 PASTOS PERMANENTES DE 5 O MAS AÑOS-SIN VARIEDAD Secano
- 232 Superficie de cruce en recinto ficticio comunal, mayor que superficie asignada neta resultante del reparto del ficticio comunal.  
Recinto:23-078-900-99000-99002 Cultivo:62000 PASTOS PERMANENTES DE 5 O MAS AÑOS-SIN VARIEDAD Secano Diferencia penalizable (Hectáreas):0,54
- 3972 Recinto ficticio del que forma parte un recinto real cuyo identificativo presenta errores en las Declaraciones de pastos.  
Recinto:23-078-900-99000-99002 Cultivo: -
- 74053 Importe inferior a 100 Euros
- 86120 Para explotaciones de pastos permanentes ubicadas en espacios protegidos la carga ganadera mínima será 0,1 UGM/ha.  
Recinto:23-078-900-99000-99002 Cultivo:62000 PASTOS PERMANENTES DE 5 O MAS AÑOS-SIN VARIEDAD Secano Carga Ganadera:0

**Incidenias de carga ganadera****INCIDENCIA DESCRIPCIÓN**

- 232 Superficie de cruce en recinto ficticio comunal, mayor que superficie asignada neta resultante del reparto del ficticio comunal.  
Recinto:23-078-900-99000-99002 Cultivo:62000 PASTOS PERMANENTES DE 5 O MAS AÑOS-SIN VARIEDAD Secano Diferencia penalizable (Hectáreas):0,54
- 86128 Recinto de Forrajeras que no ha contabilizado para Carga Ganadera por no tener una explotación válida para el cálculo de la Carga Ganadera  
Recinto:23-078-900-99000-99002 Cultivo:62 PASTOS PERMANENTES DE 5 O MAS AÑOS-
- 86131 Recinto superficie forrajera con explotación ganadera según VAG que en REGA no tiene clasificación zootécnica permitida.  
Recinto:23-078-900-99000-99002 Cultivo:62000 PASTOS PERMANENTES DE 5 O MAS AÑOS-SIN VARIEDAD Secano Explotacion:ES239040001000

(1) Con incidencias que retienen pago o deniegan el expediente.

(2) Se calcula sobre superficie declarada admisible.

(3) Aplicación del artículo 16 bis del RD 147/2023.

(4) Expediente con algunos recintos de pastos permanentes ubicados en espacios protegidos donde la carga ganadera mínima será 0,1 UGM/ha.

Puede verificar la integridad de una copia de este documento mediante la lectura del código QR adjunto o mediante el acceso a la dirección <https://ws050.juntadeandalucia.es/verificarFirma> indicando el código de VERIFICACIÓN

FIRMADO POR	RAQUEL MARIA ESPIN CRESPO	17/10/2024
VERIFICACIÓN	Pk2jmWSPEJNMB623FQZ8JEKDMKEPRE	PÁG. 2875/4804



**APELLIDOS Y NOMBRE / RAZÓN SOCIAL**

DE LA PAZ SALAS ANA MARIA

**NIF**

\*\*\*\*3643\*

**EXPEDIENTE**

1142648

**RESOLUCIÓN**

DENEGACIÓN DE LA AYUDA

**DATOS DE MANTENIMIENTO UNIDADES**

<b>GRUPO DE PAGO</b>	<b>Sup. Dec. Admisible</b>	<b>Sup. Resuelta</b>	<b>Sobredecl.</b>	<b>% Sobredecl.</b>
ZONAS DE MONTAÑA	0,00	0,00	0,00	0,00

**RESUMEN DE PAGOS**

	<b>IMPORTE ( Euros )</b>			
	<b>RESUELTO</b>	<b>FEADER</b>	<b>MAPA</b>	<b>CAPADR</b>
A pagar	0,00	0,00	0,00	0,00

**APLICACIÓN DE REDUCCIONES Y PENALIZACIONES (%)**

<b>Crterios de subvencionabilidad (1)</b>	<b>Presentación tardía</b>	<b>Omisión declaración</b>	<b>Condicionalidad</b>
100,00	0,00	0,00	0,00

**IMPORTE ( Euros )**

<b>Calculado(2)</b>	<b>Reducción</b>	<b>Penalización</b>	<b>Reducción Penalización (3)</b>	<b>Penalización adicional</b>	<b>Resuelto</b>	<b>FEADER</b>	<b>MAPA</b>	<b>CAPADR</b>
0,00 €	0,00 €	0,00 €	0,00 €	0,00 €	0,00 €	0,00 €	0,00 €	0,00 €
<b>Importe Unitario:</b>	93,00 €	<b>Nuevo Importe Unitario:</b>	0,00 €					

**RECINTOS PROPUESTOS**

<b>REF.</b>	<b>REFERENCIA SIGPAC</b>	<b>CULTIVO</b>	<b>S/R</b>	<b>USO SIGPAC</b>	<b>Sup. Dec. admisible</b>	<b>Sup. Campo</b>	<b>Sup. Determ.</b>	<b>Sup. Resuelta</b>
170000005465675	23-048-005-00246-0001	OLIVAR	S		0,91		0,91	0,91
170000005465676	23-048-020-00011-0001	OLIVAR	S		0,41		0,41	0,41
170000005465677	23-048-020-00117-0001	OLIVAR	S		0,23		0,23	0,23
170000005465678	23-048-021-00444-0001	OLIVAR	S		0,96		0,96	0,96
170000005465679	23-048-021-00448-0002	OLIVAR	S		0,42		0,42	0,42
170000005465680	23-048-021-00628-0001	OLIVAR	S		0,30		0,30	0,24
170000005465681	23-097-029-00071-0001	OLIVAR	S		0,17		0,17	0,17

**INCIDENCIAS****INCIDENCIA DESCRIPCIÓN**

4272	Verifica que las líneas de declaración de las Solicitudes Únicas no tienen solapes con la capa de Retroactividad Gráfica (ambas de la misma campaña) a nivel de expediente/línea de declaración gráfica de la solicitud. Recinto:23-048-021-00628-00001 Cultivo: - Agregado de la referencia del recinto.:0 Zona de la referencia del recinto.:0 Superficie solapada.:0,06 Id. Incid.:98037506
74018	Productor que no es agricultor a título principal, según los datos del ejercicio fiscal n-1 y seguridad socia.
74053	Importe inferior a 100 Euros

(1) Con incidencias que retienen pago o deniegan el expediente.

(2) Se calcula sobre superficie declarada admisible.

(3) Aplicación del artículo 16 bis del RD 147/2023.

(4) Expediente con algunos recintos de pastos permanentes ubicados en espacios protegidos donde la carga ganadera mínima será 0,1 UGM/ha.

Puede verificar la integridad de una copia de este documento mediante la lectura del código QR adjunto o mediante el acceso a la dirección <https://ws050.juntadeandalucia.es/verificarFirma> indicando el código de VERIFICACIÓN

FIRMADO POR

RAQUEL MARIA ESPIN CRESPO

17/10/2024

VERIFICACIÓN

Pk2jmWSPEJNMB623FQZ8JEKDMKEPRE

PÁG. 2876/4804



**APELLIDOS Y NOMBRE / RAZÓN SOCIAL**

DE LA ROSA KEHRMANN MERCEDES

**NIF**

\*\*\*\*7972\*

**EXPEDIENTE**

1279030

**RESOLUCIÓN**

DENEGACIÓN DE LA AYUDA

**DATOS DE MANTENIMIENTO UNIDADES****GRUPO DE PAGO**

ZONAS DE MONTAÑA

**Sup. Dec.  
Admisible**

0,00

**Sup.  
Resuelta**

0,00

**Sobredecl.**

0,00

**% Sobredecl.**

0,00

**RESUMEN DE PAGOS****IMPORTE ( Euros )**

	<b>RESUELTO</b>	<b>FEADER</b>	<b>MAPA</b>	<b>CAPADR</b>
A pagar	0,00	0,00	0,00	0,00

**APLICACIÓN DE REDUCCIONES Y PENALIZACIONES (%)**

<b>Crterios de subvencionabilidad (1)</b>	<b>Presentación tardía</b>	<b>Omisión declaración</b>	<b>Condicionalidad</b>
100,00	0,00	0,00	0,00

**IMPORTE ( Euros )**

<b>Calculado(2)</b>	<b>Reducción</b>	<b>Penalización</b>	<b>Reducción Penalización (3)</b>	<b>Penalización adicional</b>	<b>Resuelto</b>	<b>FEADER</b>	<b>MAPA</b>	<b>CAPADR</b>
0,00 €	0,00 €	0,00 €	0,00 €	0,00 €	0,00 €	0,00 €	0,00 €	0,00 €
<b>Importe Unitario:</b>	93,00 €	<b>Nuevo Importe Unitario:</b>	0,00 €					

**RECINTOS PROPUESTOS**

<b>REF.</b>	<b>REFERENCIA SIGPAC</b>	<b>CULTIVO</b>	<b>S/R</b>	<b>USO SIGPAC</b>	<b>Sup. Dec. admisible</b>	<b>Sup. Campo</b>	<b>Sup. Determ.</b>	<b>Sup. Resuelta</b>
-1326834	23-900-013-00093-0002	OLIVAR	S		0,01		0,01	0,01
-1326831	23-900-013-00093-0003	OLIVAR	S		0,01		0,01	0,01
-1326829	23-900-014-10002-0009	OLIVAR	S		0,12		0,12	0,12
170000005838984	23-900-013-00094-0001	OLIVAR	R		3,81		3,81	0,00
170000005838985	23-900-013-00094-0043	OLIVAR	S		0,58		0,58	0,58
170000005838986	23-900-014-09000-0001	OLIVAR	S		0,12		0,12	0,12
170000005838987	23-900-013-00094-0045	OLIVAR	S		0,02		0,02	0,02
170000005838996	23-900-014-00003-0008	OLIVAR	S		0,05		0,05	0,05
170000005839000	23-900-014-00002-0001	OLIVAR	S		0,30		0,30	0,30

**INCIDENCIAS****INCIDENCIA DESCRIPCIÓN**

242	Recinto pendiente de acreditación de titularidad. Recinto:23-900-013-00094-00001 Cultivo:101010 OLIVAR-PICUAL Regadío
74018	Productor que no es agricultor a título principal, según los datos del ejercicio fiscal n-1 y seguridad socia.
74053	Importe inferior a 100 Euros

(1) Con incidencias que retienen pago o deniegan el expediente.

(2) Se calcula sobre superficie declarada admisible.

(3) Aplicación del artículo 16 bis del RD 147/2023.

(4) Expediente con algunos recintos de pastos permanentes ubicados en espacios protegidos donde la carga ganadera mínima será 0,1 UGM/ha.

Puede verificar la integridad de una copia de este documento mediante la lectura del código QR adjunto o mediante el acceso a la dirección <https://ws050.juntadeandalucia.es/verificarFirma> indicando el código de VERIFICACIÓN

FIRMADO POR

RAQUEL MARIA ESPIN CRESPO

17/10/2024

VERIFICACIÓN

Pk2jmWSPEJNMB623FQZ8JEKDMKEPRE

PÁG. 2877/4804



**APELLIDOS Y NOMBRE / RAZÓN SOCIAL**

DE LA TORRE DE LA CASA MANUEL

**NIF**

\*\*\*\*5295\*

**EXPEDIENTE**

1193993

**RESOLUCIÓN**

DENEGACIÓN DE LA AYUDA

**DATOS DE MANTENIMIENTO UNIDADES****GRUPO DE PAGO**

ZONAS DE MONTAÑA

**Sup. Dec.  
Admisible**

0,00

**Sup.  
Resuelta**

0,00

**Sobredecl.**

0,00

**% Sobredecl.**

0,00

**RESUMEN DE PAGOS****IMPORTE ( Euros )**

	<b>RESUELTO</b>	<b>FEADER</b>	<b>MAPA</b>	<b>CAPADR</b>
A pagar	0,00	0,00	0,00	0,00

**APLICACIÓN DE REDUCCIONES Y PENALIZACIONES (%)**

<b>Crterios de subvencionabilidad (1)</b>	<b>Presentación tardía</b>	<b>Omisión declaración</b>	<b>Condicionalidad</b>
100,00	0,00	0,00	0,00

**IMPORTE ( Euros )**

<b>Calculado(2)</b>	<b>Reducción</b>	<b>Penalización</b>	<b>Reducción Penalización (3)</b>	<b>Penalización adicional</b>	<b>Resuelto</b>	<b>FEADER</b>	<b>MAPA</b>	<b>CAPADR</b>
0,00 €	0,00 €	0,00 €	0,00 €	0,00 €	0,00 €	0,00 €	0,00 €	0,00 €
<b>Importe Unitario:</b>	93,00 €	<b>Nuevo Importe Unitario:</b>	0,00 €					

**RECINTOS PROPUESTOS**

<b>REF.</b>	<b>REFERENCIA SIGPAC</b>	<b>CULTIVO</b>	<b>S/R</b>	<b>USO SIGPAC</b>	<b>Sup. Dec. admisible</b>	<b>Sup. Campo</b>	<b>Sup. Determ.</b>	<b>Sup. Resuelta</b>
-1591306	23-005-014-00318-0002	ALGODÓN	R		0,81		0,81	0,00
-1353160	23-005-010-00232-0001	OLIVAR	R		0,53		0,53	0,00
-778729	23-005-013-00143-0006	ALGODÓN	R		0,08		0,08	0,00
-596923	23-005-013-00087-0001	OLIVAR	R		0,61		0,61	0,00
6888259	23-005-014-00282-0001	ALGODÓN	R		1,11		1,11	0,00
170000006572091	23-005-013-00146-0002	ALGODÓN	R		3,27		3,27	0,00

**INCIDENCIAS****INCIDENCIA DESCRIPCIÓN**

242 Recinto pendiente de acreditación de titularidad.  
 Recinto:23-005-010-00232-00001 Cultivo:101010 OLIVAR-PICUAL Regadío  
 Recinto:23-005-013-00087-00001 Cultivo:101010 OLIVAR-PICUAL Regadío  
 Recinto:23-005-013-00143-00006 Cultivo:81015 ALGODÓN-COKO Regadío  
 Recinto:23-005-013-00146-00002 Cultivo:81015 ALGODÓN-COKO Regadío  
 Recinto:23-005-013-00304-00001 Cultivo:63000 PASTOS DE MENOS DE 5 AÑOS-SIN VARIEDAD Secano  
 Recinto:23-005-014-00282-00001 Cultivo:81015 ALGODÓN-COKO Regadío  
 Recinto:23-005-014-00318-00002 Cultivo:81015 ALGODÓN-COKO Regadío

74018 Productor que no es agricultor a título principal, según los datos del ejercicio fiscal n-1 y seguridad socia.

74053 Importe inferior a 100 Euros

86119 Carga ganadera NO cumple con el valor mínimo de 0,2 UGM/ha.  
 Recinto:23-005-013-00304-00001 Cultivo:63000 PASTOS DE MENOS DE 5 AÑOS-SIN VARIEDAD Secano Carga Ganadera:0

86121 Recinto superficie forrajera que no realiza la actividad de producción de pastoreo.  
 Recinto:23-005-013-00304-00001 Cultivo:63000 PASTOS DE MENOS DE 5 AÑOS-SIN VARIEDAD Secano Actividad Agraria del recinto:2

86122 Recinto superficie forrajera que realiza la actividad de producción de pastoreo y no declara el o los códigos del Registro de Explotaciones Ganaderas de Andalucía, REGA.  
 Recinto:23-005-013-00304-00001 Cultivo:63000 PASTOS DE MENOS DE 5 AÑOS-SIN VARIEDAD Secano

86124 Recinto de forrajera para Cálculo de Carga Ganadera que No pertenece a Explotación.  
 Recinto:23-005-013-00304-00001 Cultivo:63000 PASTOS DE MENOS DE 5 AÑOS-SIN VARIEDAD Secano

(1) Con incidencias que retienen pago o deniegan el expediente.

(2) Se calcula sobre superficie declarada admisible.

(3) Aplicación del artículo 16 bis del RD 147/2023.

(4) Expediente con algunos recintos de pastos permanentes ubicados en espacios protegidos donde la carga ganadera mínima será 0,1 UGM/ha.

Puede verificar la integridad de una copia de este documento mediante la lectura del código QR adjunto o mediante el acceso a la dirección <https://ws050.juntadeandalucia.es/verificarFirma> indicando el código de VERIFICACIÓN

FIRMADO POR

RAQUEL MARIA ESPIN CRESPO

17/10/2024

VERIFICACIÓN

Pk2jmWSPEJNMB623FQZ8JEKDMKEPRE

PÁG. 2878/4804





**Incidencias de carga ganadera**

**INCIDENCIA DESCRIPCIÓN**

242	Recinto pendiente de acreditación de titularidad. Recinto:23-005-013-00304-00001 Cultivo:63000 PASTOS DE MENOS DE 5 AÑOS-SIN VARIEDAD Secano
86122	Recinto superficie forrajera que realiza la actividad de producción de pastoreo y no declara el o los códigos del Registro de Explotaciones Ganaderas de Andalucía, REGA. Recinto:23-005-013-00304-00001 Cultivo:63000 PASTOS DE MENOS DE 5 AÑOS-SIN VARIEDAD Secano
86124	Recinto de forrajera para Cálculo de Carga Ganadera que No pertenece a Explotación. Recinto:23-005-013-00304-00001 Cultivo:63000 PASTOS DE MENOS DE 5 AÑOS-SIN VARIEDAD Secano
86128	Recinto de Forrajeras que no ha contabilizado para Carga Ganadera por no tener una explotación válida para el cálculo de la Carga Ganadera Recinto:23-005-013-00304-00001 Cultivo:63 PASTOS DE MENOS DE 5 AÑOS-
86132	Recinto superficie forrajera que no realiza la actividad de producción de pastoreo. Recinto:23-005-013-00304-00001 Cultivo:63000 PASTOS DE MENOS DE 5 AÑOS-SIN VARIEDAD Secano

(1) Con incidencias que retienen pago o deniegan el expediente.

(2) Se calcula sobre superficie declarada admisible.

(3) Aplicación del artículo 16 bis del RD 147/2023.

(4) Expediente con algunos recintos de pastos permanentes ubicados en espacios protegidos donde la carga ganadera mínima será 0,1 UGM/ha.

Puede verificar la integridad de una copia de este documento mediante la lectura del código QR adjunto o mediante el acceso a la dirección <https://ws050.juntadeandalucia.es/verificarFirma> indicando el código de VERIFICACIÓN

FIRMADO POR	RAQUEL MARIA ESPIN CRESPO	17/10/2024
VERIFICACIÓN	Pk2jmWSPEJNMB623FQZ8JEKDMKEPRE	PÁG. 2879/4804



**APELLIDOS Y NOMBRE / RAZÓN SOCIAL**

DE LEON EXPOSITO REMEDIOS LEON

**NIF**

\*\*\*\*0782\*

**EXPEDIENTE**

1149875

**RESOLUCIÓN**

DENEGACIÓN DE LA AYUDA

**DATOS DE MANTENIMIENTO UNIDADES****GRUPO DE PAGO**

ZONAS DE MONTAÑA

**Sup. Dec.  
Admisible**

0,00

**Sup.  
Resuelta**

0,00

**Sobredecl.**

0,00

**% Sobredecl.**

0,00

**RESUMEN DE PAGOS****IMPORTE ( Euros )**

	RESUELTO	FEADER	MAPA	CAPADR
A pagar	0,00	0,00	0,00	0,00

**APLICACIÓN DE REDUCCIONES Y PENALIZACIONES (%)**

Crterios de subvencionabilidad (1)	Presentación tardía	Omisión declaración	Condicionalidad
100,00	0,00	0,00	0,00

**IMPORTE ( Euros )**

Calculado(2)	Reducción	Penalización	Reducción Penalización (3)	Penalización adicional	Resuelto	FEADER	MAPA	CAPADR
0,00 €	0,00 €	0,00 €	0,00 €	0,00 €	0,00 €	0,00 €	0,00 €	0,00 €
Importe Unitario:	93,00 €	Nuevo Importe Unitario:	0,00 €					

**INCIDENCIAS****INCIDENCIA DESCRIPCIÓN**

2454	Solicitante de intervención 6613 cuyo regimen de afiliacion a la SS no es ni el sistema especial agrario(cuenta ajena) ni autonomo con actividad agraria.
74018	Productor que no es agricultor a título principal, según los datos del ejercicio fiscal n-1 y seguridad socia.
74051	Solicitante de intervención 6613, que no declara ningun recinto en zona desfavorecida.
74053	Importe inferior a 100 Euros

(1) Con incidencias que retienen pago o deniegan el expediente.

(2) Se calcula sobre superficie declarada admisible.

(3) Aplicación del artículo 16 bis del RD 147/2023.

(4) Expediente con algunos recintos de pastos permanentes ubicados en espacios protegidos donde la carga ganadera mínima será 0,1 UGM/ha.

Puede verificar la integridad de una copia de este documento mediante la lectura del código QR adjunto o mediante el acceso a la dirección <https://ws050.juntadeandalucia.es/verificarFirma> indicando el código de VERIFICACIÓN

FIRMADO POR

RAQUEL MARIA ESPIN CRESPO

17/10/2024

VERIFICACIÓN

Pk2jmWSPEJNMB623FQZ8JEKDMKEPRE

PÁG. 2880/4804





**APELLIDOS Y NOMBRE / RAZÓN SOCIAL**

DEL BARCO SERRANO JOSE ANTONIO

**NIF**

\*\*\*\*3355\*

**EXPEDIENTE**

1247693

**RESOLUCIÓN**

DENEGACIÓN DE LA AYUDA

**DATOS DE MANTENIMIENTO UNIDADES****GRUPO DE PAGO**

ZONAS DE MONTAÑA

**Sup. Dec. Admisible**

0,00

**Sup. Resuelta**

0,00

**Sobredecl.**

0,00

**% Sobredecl.**

0,00

**RESUMEN DE PAGOS****IMPORTE ( Euros )**

	RESUELTO	FEADER	MAPA	CAPADR
A pagar	0,00	0,00	0,00	0,00

**APLICACIÓN DE REDUCCIONES Y PENALIZACIONES (%)**

Criterios de subvencionabilidad (1)	Presentación tardía	Omisión declaración	Condicionalidad
100,00	0,00	0,00	0,00

**IMPORTE ( Euros )**

Calculado(2)	Reducción	Penalización	Reducción Penalización (3)	Penalización adicional	Resuelto	FEADER	MAPA	CAPADR
0,00 €	0,00 €	0,00 €	0,00 €	0,00 €	0,00 €	0,00 €	0,00 €	0,00 €
Importe Unitario:	93,00 €	Nuevo Importe Unitario:	0,00 €					

**RECINTOS PROPUESTOS**

REF.	REFERENCIA SIGPAC	CULTIVO	S/R	USO SIGPAC	Sup. Dec. admisible	Sup. Campo	Sup. Determ.	Sup. Resuelta
1700000006322359	23-047-018-00062-0001	OLIVAR	S		2,71		2,71	2,71
1700000006322360	23-047-018-00063-0001	OLIVAR	S		1,67		1,67	1,67

**INCIDENCIAS****INCIDENCIA DESCRIPCIÓN**

74018	Productor que no es agricultor a título principal, según los datos del ejercicio fiscal n-1 y seguridad socia.
74053	Importe inferior a 100 Euros

(1) Con incidencias que retienen pago o deniegan el expediente.

(2) Se calcula sobre superficie declarada admisible.

(3) Aplicación del artículo 16 bis del RD 147/2023.

(4) Expediente con algunos recintos de pastos permanentes ubicados en espacios protegidos donde la carga ganadera mínima será 0,1 UGM/ha.

Puede verificar la integridad de una copia de este documento mediante la lectura del código QR adjunto o mediante el acceso a la dirección <https://ws050.juntadeandalucia.es/verificarFirma> indicando el código de VERIFICACIÓN

FIRMADO POR

RAQUEL MARIA ESPIN CRESPO

17/10/2024

VERIFICACIÓN

Pk2jmWSPEJNMB623FQZ8JEKDMKEPRE

PÁG. 2881/4804



**APELLIDOS Y NOMBRE / RAZÓN SOCIAL**

DELGADO BERAMENDI CHRISTIAN

**NIF**

\*\*\*\*2950\*

**EXPEDIENTE**

1219727

**RESOLUCIÓN**

DENEGACIÓN DE LA AYUDA

**DATOS DE MANTENIMIENTO UNIDADES****GRUPO DE PAGO**

ZONAS DE MONTAÑA

**Sup. Dec.  
Admisible**

38,55

**Sup.  
Resuelta**

2,84

**Sobredecl.**

35,71

**% Sobredecl.**

92,63

**RESUMEN DE PAGOS****IMPORTE ( Euros )**

	<b>RESUELTO</b>	<b>FEADER</b>	<b>MAPA</b>	<b>CAPADR</b>
A pagar	0,00	0,00	0,00	0,00

**APLICACIÓN DE REDUCCIONES Y PENALIZACIONES (%)**

<b>Crterios de subvencionabilidad (1)</b>	<b>Presentación tardía</b>	<b>Omisión declaración</b>	<b>Condicionalidad</b>
100,00	0,00	0,00	0,00

**IMPORTE ( Euros )**

Calculado(2)	Reducción	Penalización	Reducción Penalización (3)	Penalización adicional	Resuelto	FEADER	MAPA	CAPADR
2.046,00 €	1.895,27 €	150,73 €	0,00 €	1.895,27 €	0,00 €	0,00 €	0,00 €	0,00 €
<b>Importe Unitario:</b>	93,00 €	<b>Nuevo Importe Unitario:</b>	53,07 €					

(1) Con incidencias que retienen pago o deniegan el expediente.

(2) Se calcula sobre superficie declarada admisible.

(3) Aplicación del artículo 16 bis del RD 147/2023.

(4) Expediente con algunos recintos de pastos permanentes ubicados en espacios protegidos donde la carga ganadera mínima será 0,1 UGM/ha.

Puede verificar la integridad de una copia de este documento mediante la lectura del código QR adjunto o mediante el acceso a la dirección <https://ws050.juntadeandalucia.es/verificarFirma> indicando el código de VERIFICACIÓN

FIRMADO POR

RAQUEL MARIA ESPIN CRESPO

17/10/2024

VERIFICACIÓN

Pk2jmWSPEJNMB623FQZ8JEKDMKEPRE

PÁG. 2882/4804



**RECINTOS PROPUESTOS**

REF.	REFERENCIA SIGPAC	CULTIVO	S/R	USO SIGPAC	Sup. Dec. admisible	Sup. Campo	Sup. Determ.	Sup. Resuelta
-1620634	23-073-019-00285-0001	OLIVAR	S		0,99		0,99	0,00
-1559675	23-073-020-00094-0004	OLIVAR	R		0,13		0,13	0,13
-1363387	23-073-024-00304-0012	ALFALFA	R		0,34		0,34	0,00
-1147859	23-073-020-00025-0003	OLIVAR	S		0,27		0,27	0,00
-600348	23-073-020-00093-0002	OLIVAR	R		0,39		0,39	0,00
-600346	23-073-020-00238-0001	OLIVAR	R		0,34		0,34	0,00
-600343	23-073-020-00095-0003	OLIVAR	R		0,22		0,22	0,00
-600342	23-073-020-00264-0001	OLIVAR	R		0,19		0,19	0,00
4673202	23-073-020-00094-0001	OLIVAR	R		0,97		0,97	0,00
6939260	23-073-020-00166-0003	OLIVAR	S		0,14		0,14	0,00
170000006348376	23-066-006-00066-0001	OLIVAR	S		1,03		1,03	0,00
170000006348377	23-066-006-00157-0001	OLIVAR	S		0,49		0,49	0,00
170000006348378	23-066-006-00211-0002	OLIVAR	S		0,14		0,14	0,00
170000006348379	23-066-006-00212-0002	OLIVAR	S		2,46		2,46	0,00
170000006348380	23-073-020-00129-0001	OLIVAR	S		0,96		0,96	0,00
170000006348381	23-073-020-00166-0002	OLIVAR	S		0,59		0,59	0,00
170000006348382	23-073-020-00190-0002	OLIVAR	S		0,05		0,05	0,00
170000006348383	23-073-020-00255-0001	OLIVAR	S		0,12		0,12	0,00
170000006348385	23-073-020-00139-0007	OLIVAR	S		4,75		4,75	0,00
170000006348390	23-073-019-00082-0002	OLIVAR	S		2,46		2,46	0,00
170000006348392	23-073-024-00304-0001	ALFALFA	R		0,72		0,72	0,00
170000006348393	23-073-020-00169-0001	OLIVAR	S		3,00		3,00	0,00
170000006348394	23-073-020-00224-0001	OLIVAR	S		2,75		2,75	0,00
170000006348395	23-073-024-00351-0007	ALFALFA	R		0,04		0,04	0,00
170000006348397	23-073-020-00127-0001	OLIVAR	S		0,04		0,04	0,00
170000006348398	23-073-020-00118-0001	OLIVAR	S		1,78		1,78	0,00
170000006348400	23-073-020-00067-0004	OLIVAR	S		3,62		3,62	0,00
170000006348401	23-073-020-00025-0001	OLIVAR	S		0,96		0,96	0,96
170000006348402	23-073-020-00024-0004	OLIVAR	S		1,75		1,75	1,75
170000006348403	23-073-020-00159-0001	OLIVAR	S		2,95		2,95	0,00
170000006348405	23-073-020-00167-0003	OLIVAR	R		1,18		1,18	0,00
170000006348406	23-073-020-00168-0005	OLIVAR	R		1,92		1,92	0,00
170000006544974	23-073-019-00283-0001	OLIVAR	S		0,79		0,79	0,00
170000006544975	23-073-019-00155-0004	OLIVAR	S		0,02		0,02	0,00

**INCIDENCIAS****INCIDENCIA DESCRIPCIÓN**

242	Recinto pendiente de acreditación de titularidad.
	Recinto:23-066-006-00211-00002 Cultivo:101010 OLIVAR-PICUAL Secano
	Recinto:23-073-019-00082-00002 Cultivo:101010 OLIVAR-PICUAL Secano
	Recinto:23-073-019-00155-00004 Cultivo:101010 OLIVAR-PICUAL Secano
	Recinto:23-073-019-00283-00001 Cultivo:101010 OLIVAR-PICUAL Secano
	Recinto:23-073-019-00285-00001 Cultivo:101010 OLIVAR-PICUAL Secano
	Recinto:23-073-020-00025-00003 Cultivo:101010 OLIVAR-PICUAL Secano
	Recinto:23-073-020-00067-00004 Cultivo:101010 OLIVAR-PICUAL Secano
	Recinto:23-073-020-00093-00002 Cultivo:101010 OLIVAR-PICUAL Regadío
	Recinto:23-073-020-00094-00001 Cultivo:101010 OLIVAR-PICUAL Regadío
	Recinto:23-073-020-00095-00003 Cultivo:101010 OLIVAR-PICUAL Regadío
	Recinto:23-073-020-00118-00001 Cultivo:101010 OLIVAR-PICUAL Secano
	Recinto:23-073-020-00127-00001 Cultivo:101010 OLIVAR-PICUAL Secano
	Recinto:23-073-020-00139-00007 Cultivo:101010 OLIVAR-PICUAL Secano
	Recinto:23-073-020-00159-00001 Cultivo:101010 OLIVAR-PICUAL Secano
	Recinto:23-073-020-00166-00002 Cultivo:101010 OLIVAR-PICUAL Secano

(1) Con incidencias que retienen pago o deniegan el expediente.

(2) Se calcula sobre superficie declarada admisible.

(3) Aplicación del artículo 16 bis del RD 147/2023.

(4) Expediente con algunos recintos de pastos permanentes ubicados en espacios protegidos donde la carga ganadera mínima será 0,1 UGM/ha.

Puede verificar la integridad de una copia de este documento mediante la lectura del código QR adjunto o mediante el acceso a la dirección <https://ws050.juntadeandalucia.es/verificarFirma> indicando el código de VERIFICACIÓN

FIRMADO POR

RAQUEL MARIA ESPIN CRESPO

17/10/2024

VERIFICACIÓN

Pk2jmWSPEJNMB623FQZ8JEKDMKEPRE

PÁG. 2883/4804





**INCIDENCIAS**

**INCIDENCIA DESCRIPCIÓN**

	Recinto:23-073-020-00167-00003	Cultivo:101010	OLIVAR-PICUAL	Regadío	
	Recinto:23-073-020-00168-00005	Cultivo:101010	OLIVAR-PICUAL	Regadío	
	Recinto:23-073-020-00169-00001	Cultivo:101010	OLIVAR-PICUAL	Secano	
	Recinto:23-073-020-00190-00002	Cultivo:101010	OLIVAR-PICUAL	Secano	
	Recinto:23-073-020-00224-00001	Cultivo:101010	OLIVAR-PICUAL	Secano	
	Recinto:23-073-020-00238-00001	Cultivo:101010	OLIVAR-PICUAL	Regadío	
	Recinto:23-073-020-00264-00001	Cultivo:101010	OLIVAR-PICUAL	Regadío	
	Recinto:23-073-024-00304-00001	Cultivo:60000	ALFALFA-SIN VARIEDAD	Regadío	
	Recinto:23-073-024-00304-00012	Cultivo:60000	ALFALFA-SIN VARIEDAD	Regadío	
	Recinto:23-073-024-00351-00007	Cultivo:60000	ALFALFA-SIN VARIEDAD	Regadío	
3790	Recinto declarado inactivo				
	Recinto:23-073-020-00166-00003	Cultivo: -			
4251	Línea de declaración de la solicitud con solape de superficie gráfica con recintos de declaraciones de aparcerías comunales ya registradas.				
	Recinto:23-066-006-00066-00001	Cultivo:101010	OLIVAR-PICUAL	Secano	Superficie solapada (Hectáreas):1,03
	Recinto:23-066-006-00157-00001	Cultivo:101010	OLIVAR-PICUAL	Secano	Superficie solapada (Hectáreas):0,49
	Recinto:23-066-006-00211-00002	Cultivo:101010	OLIVAR-PICUAL	Secano	Superficie solapada (Hectáreas):0,14
	Recinto:23-066-006-00212-00002	Cultivo:101010	OLIVAR-PICUAL	Secano	Superficie solapada (Hectáreas):2,46
	Recinto:23-073-020-00129-00001	Cultivo:101010	OLIVAR-PICUAL	Secano	Superficie solapada (Hectáreas):0,96
	Recinto:23-073-020-00166-00002	Cultivo:101010	OLIVAR-PICUAL	Secano	Superficie solapada (Hectáreas):0,59
	Recinto:23-073-020-00166-00003	Cultivo:101010	OLIVAR-PICUAL	Secano	Superficie solapada (Hectáreas):0,14
	Recinto:23-073-020-00255-00001	Cultivo:101010	OLIVAR-PICUAL	Secano	Superficie solapada (Hectáreas):0,12
74053	Importe inferior a 100 Euros				

(1) Con incidencias que retienen pago o deniegan el expediente.  
 (2) Se calcula sobre superficie declarada admisible.  
 (3) Aplicación del artículo 16 bis del RD 147/2023.  
 (4) Expediente con algunos recintos de pastos permanentes ubicados en espacios protegidos donde la carga ganadera mínima será 0,1 UGM/ha.

Puede verificar la integridad de una copia de este documento mediante la lectura del código QR adjunto o mediante el acceso a la dirección <https://ws050.juntadeandalucia.es/verificarFirma> indicando el código de VERIFICACIÓN

FIRMADO POR	RAQUEL MARIA ESPIN CRESPO	17/10/2024	
VERIFICACIÓN	Pk2jmWSPEJNMB623FQZ8JEKDMKEPRE	PÁG. 2884/4804	

**APELLIDOS Y NOMBRE / RAZÓN SOCIAL**

DELGADO BERAMENDI JONATAN

**NIF**

\*\*\*\*2948\*

**EXPEDIENTE**

1115169

**RESOLUCIÓN**

DENEGACIÓN DE LA AYUDA

**DATOS DE MANTENIMIENTO UNIDADES****GRUPO DE PAGO**

ZONAS DE MONTAÑA

**Sup. Dec.  
Admisible**

63,28

**Sup.  
Resuelta**

0,92

**Sobredecl.**

62,36

**% Sobredecl.**

98,55

**RESUMEN DE PAGOS****IMPORTE ( Euros )**

	<b>RESUELTO</b>	<b>FEADER</b>	<b>MAPA</b>	<b>CAPADR</b>
A pagar	0,00	0,00	0,00	0,00

**APLICACIÓN DE REDUCCIONES Y PENALIZACIONES (%)**

<b>Crterios de subvencionabilidad (1)</b>	<b>Presentación tardía</b>	<b>Omisión declaración</b>	<b>Condicionalidad</b>
100,00	0,00	0,00	0,00

**IMPORTE ( Euros )**

<b>Calculado(2)</b>	<b>Reducción</b>	<b>Penalización</b>	<b>Reducción Penalización (3)</b>	<b>Penalización adicional</b>	<b>Resuelto</b>	<b>FEADER</b>	<b>MAPA</b>	<b>CAPADR</b>
2.046,00 €	2.016,25 €	29,75 €	0,00 €	2.016,25 €	0,00 €	0,00 €	0,00 €	0,00 €
<b>Importe Unitario:</b>	93,00 €	<b>Nuevo Importe Unitario:</b>	32,33 €					

(1) Con incidencias que retienen pago o deniegan el expediente.

(2) Se calcula sobre superficie declarada admisible.

(3) Aplicación del artículo 16 bis del RD 147/2023.

(4) Expediente con algunos recintos de pastos permanentes ubicados en espacios protegidos donde la carga ganadera mínima será 0,1 UGM/ha.

Puede verificar la integridad de una copia de este documento mediante la lectura del código QR adjunto o mediante el acceso a la dirección <https://ws050.juntadeandalucia.es/verificarFirma> indicando el código de VERIFICACIÓN

FIRMADO POR

RAQUEL MARIA ESPIN CRESPO

17/10/2024

VERIFICACIÓN

Pk2jmWSPEJNMB623FQZ8JEKDMKEPRE

PÁG. 2885/4804



**RECINTOS PROPUESTOS**

REF.	REFERENCIA SIGPAC	CULTIVO	S/R	USO SIGPAC	Sup. Dec. admisible	Sup. Campo	Sup. Determ.	Sup. Resulta
-1620608	23-073-023-00406-0001	OLIVAR	S		0,87		0,87	0,00
-1620607	23-073-023-00407-0007	OLIVAR	S		0,02		0,02	0,00
-1620606	23-073-023-00404-0006	OLIVAR	S		0,57		0,57	0,00
-1620603	23-073-023-00411-0002	OLIVAR	S		0,27		0,27	0,00
-1620602	23-073-023-00413-0006	OLIVAR	S		0,25		0,25	0,00
-1620601	23-073-023-00412-0003	OLIVAR	S		1,21		1,21	0,00
-1620600	23-073-023-00404-0005	OLIVAR	S		0,26		0,26	0,00
-1620599	23-073-023-00405-0002	OLIVAR	S		0,46		0,46	0,00
-1620595	23-066-018-10075-0001	OLIVAR	S		8,75		8,75	0,00
-1139119	23-073-023-00369-0005	OLIVAR	S		3,22		3,22	0,00
-1135353	23-073-023-00413-0015	OLIVAR	S		0,08		0,08	0,00
-1135352	23-073-023-00410-0007	OLIVAR	S		0,01		0,01	0,00
-1135351	23-073-023-00407-0009	OLIVAR	S		0,02		0,02	0,00
-1135350	23-073-023-00406-0012	OLIVAR	S		0,02		0,02	0,00
-1135347	23-073-023-00372-0001	OLIVAR	S		1,81		1,81	0,00
-600254	23-073-023-00376-0004	OLIVAR	S		0,19		0,19	0,00
-600252	23-073-023-00377-0005	OLIVAR	S		0,30		0,30	0,00
1700000006765944	23-066-018-00014-0001	OLIVAR	S		0,55		0,55	0,00
1700000006765945	23-066-018-00014-0003	OLIVAR	S		0,25		0,25	0,00
1700000006765946	23-066-018-00019-0008	OLIVAR	S		0,11		0,11	0,00
1700000006765947	23-066-018-00036-0005	OLIVAR	S		0,14		0,14	0,00
1700000006765948	23-066-018-00039-0008	OLIVAR	S		21,39		21,39	0,00
1700000006765949	23-066-018-00063-0001	OLIVAR	S		0,65		0,65	0,00
1700000006765950	23-073-023-00410-0004	OLIVAR	S		0,04		0,04	0,00
1700000006765952	23-073-023-00407-0002	OLIVAR	S		0,19		0,19	0,00
1700000006765953	23-073-023-00407-0005	OLIVAR	S		0,17		0,17	0,00
1700000006765954	23-073-023-00407-0006	OLIVAR	S		0,04		0,04	0,04
1700000006765955	23-073-023-00408-0001	OLIVAR	S		0,88		0,88	0,88
1700000006765956	23-073-023-00409-0002	OLIVAR	S		0,47		0,47	0,00
1700000006765957	23-073-023-00410-0002	OLIVAR	S		0,33		0,33	0,00
1700000006765958	23-073-023-00416-0001	OLIVAR	S		1,66		1,66	0,00
1700000006765959	23-073-023-00417-0001	OLIVAR	S		1,56		1,56	0,00
1700000006765960	23-073-023-00418-0001	OLIVAR	S		1,73		1,73	0,00
1700000006765961	23-073-023-00419-0001	OLIVAR	S		1,15		1,15	0,00
1700000006765962	23-073-023-00420-0001	OLIVAR	S		1,09		1,09	0,00
1700000006765963	23-073-023-00421-0006	OLIVAR	S		0,50		0,50	0,00
1700000006765964	23-073-023-00425-0004	OLIVAR	S		0,09		0,09	0,00
1700000006765965	23-073-023-00413-0001	OLIVAR	S		0,98		0,98	0,00
1700000006765966	23-073-023-00410-0005	OLIVAR	S		0,04		0,04	0,00
1700000006765968	23-073-023-00404-0002	OLIVAR	S		0,45		0,45	0,00
1700000006765969	23-073-023-00405-0001	OLIVAR	S		0,47		0,47	0,00
1700000006765971	23-073-023-00370-0001	OLIVAR	S		0,34		0,34	0,00
1700000006765972	23-073-023-00371-0003	OLIVAR	S		0,15		0,15	0,00
1700000006765974	23-073-023-00373-0002	OLIVAR	S		0,20		0,20	0,00
1700000006765975	23-073-023-00374-0001	OLIVAR	S		2,50		2,50	0,00
1700000006765976	23-073-023-00375-0001	OLIVAR	S		0,48		0,48	0,00
1700000006765977	23-073-023-00376-0002	OLIVAR	S		4,65		4,65	0,00
1700000006765978	23-073-023-00701-0001	OLIVAR	S		1,72		1,72	0,00

**INCIDENCIAS****INCIDENCIA DESCRIPCIÓN**

- (1) Con incidencias que retienen pago o deniegan el expediente.  
(2) Se calcula sobre superficie declarada admisible.  
(3) Aplicación del artículo 16 bis del RD 147/2023.  
(4) Expediente con algunos recintos de pastos permanentes ubicados en espacios protegidos donde la carga ganadera mínima será 0,1 UGM/ha.

Puede verificar la integridad de una copia de este documento mediante la lectura del código QR adjunto o mediante el acceso a la dirección <https://ws050.juntadeandalucia.es/verificarFirma> indicando el código de VERIFICACIÓN

FIRMADO POR

RAQUEL MARIA ESPIN CRESPO

17/10/2024

VERIFICACIÓN

Pk2jmWSPEJNMB623FQZ8JEKDMKEPRE

PÁG. 2886/4804





**INCIDENCIAS**

**INCIDENCIA DESCRIPCIÓN**

242	Recinto pendiente de acreditación de titularidad.
	Recinto:23-066-018-00014-00001 Cultivo:101010 OLIVAR-PICUAL Secano
	Recinto:23-066-018-00014-00003 Cultivo:101010 OLIVAR-PICUAL Secano
	Recinto:23-066-018-00019-00008 Cultivo:101010 OLIVAR-PICUAL Secano
	Recinto:23-066-018-00036-00005 Cultivo:101010 OLIVAR-PICUAL Secano
	Recinto:23-066-018-00039-00008 Cultivo:101010 OLIVAR-PICUAL Secano
	Recinto:23-066-018-00063-00001 Cultivo:101010 OLIVAR-PICUAL Secano
	Recinto:23-066-018-10075-00001 Cultivo:101010 OLIVAR-PICUAL Secano
	Recinto:23-073-023-00369-00005 Cultivo:101010 OLIVAR-PICUAL Secano
	Recinto:23-073-023-00370-00001 Cultivo:101010 OLIVAR-PICUAL Secano
	Recinto:23-073-023-00371-00003 Cultivo:101010 OLIVAR-PICUAL Secano
	Recinto:23-073-023-00372-00001 Cultivo:101010 OLIVAR-PICUAL Secano
	Recinto:23-073-023-00373-00002 Cultivo:101010 OLIVAR-PICUAL Secano
	Recinto:23-073-023-00374-00001 Cultivo:101010 OLIVAR-PICUAL Secano
	Recinto:23-073-023-00375-00001 Cultivo:101010 OLIVAR-PICUAL Secano
	Recinto:23-073-023-00376-00002 Cultivo:101010 OLIVAR-PICUAL Secano
	Recinto:23-073-023-00376-00004 Cultivo:101010 OLIVAR-PICUAL Secano
	Recinto:23-073-023-00377-00005 Cultivo:101010 OLIVAR-PICUAL Secano
	Recinto:23-073-023-00404-00002 Cultivo:101010 OLIVAR-PICUAL Secano
	Recinto:23-073-023-00404-00005 Cultivo:101010 OLIVAR-PICUAL Secano
	Recinto:23-073-023-00404-00006 Cultivo:101010 OLIVAR-PICUAL Secano
	Recinto:23-073-023-00405-00001 Cultivo:101010 OLIVAR-PICUAL Secano
	Recinto:23-073-023-00405-00002 Cultivo:101010 OLIVAR-PICUAL Secano
	Recinto:23-073-023-00406-00001 Cultivo:101010 OLIVAR-PICUAL Secano
	Recinto:23-073-023-00406-00012 Cultivo:101010 OLIVAR-PICUAL Secano
	Recinto:23-073-023-00407-00002 Cultivo:101010 OLIVAR-PICUAL Secano
	Recinto:23-073-023-00407-00005 Cultivo:101010 OLIVAR-PICUAL Secano
	Recinto:23-073-023-00407-00007 Cultivo:101010 OLIVAR-PICUAL Secano
	Recinto:23-073-023-00407-00009 Cultivo:101010 OLIVAR-PICUAL Secano
	Recinto:23-073-023-00409-00002 Cultivo:101010 OLIVAR-PICUAL Secano
	Recinto:23-073-023-00410-00002 Cultivo:101010 OLIVAR-PICUAL Secano
	Recinto:23-073-023-00410-00004 Cultivo:101010 OLIVAR-PICUAL Secano
	Recinto:23-073-023-00410-00005 Cultivo:101010 OLIVAR-PICUAL Secano
	Recinto:23-073-023-00410-00007 Cultivo:101010 OLIVAR-PICUAL Secano
	Recinto:23-073-023-00411-00002 Cultivo:101010 OLIVAR-PICUAL Secano
	Recinto:23-073-023-00413-00001 Cultivo:101010 OLIVAR-PICUAL Secano
	Recinto:23-073-023-00413-00006 Cultivo:101010 OLIVAR-PICUAL Secano
	Recinto:23-073-023-00413-00015 Cultivo:101010 OLIVAR-PICUAL Secano
	Recinto:23-073-023-00416-00001 Cultivo:101010 OLIVAR-PICUAL Secano
	Recinto:23-073-023-00417-00001 Cultivo:101010 OLIVAR-PICUAL Secano
	Recinto:23-073-023-00418-00001 Cultivo:101010 OLIVAR-PICUAL Secano
	Recinto:23-073-023-00419-00001 Cultivo:101010 OLIVAR-PICUAL Secano
	Recinto:23-073-023-00420-00001 Cultivo:101010 OLIVAR-PICUAL Secano
	Recinto:23-073-023-00421-00006 Cultivo:101010 OLIVAR-PICUAL Secano
	Recinto:23-073-023-00425-00004 Cultivo:101010 OLIVAR-PICUAL Secano
	Recinto:23-073-023-00701-00001 Cultivo:101010 OLIVAR-PICUAL Secano
3790	Recinto declarado inactivo
	Recinto:23-073-023-00404-00005 Cultivo: -
	Recinto:23-073-023-00404-00006 Cultivo: -
	Recinto:23-073-023-00405-00002 Cultivo: -
	Recinto:23-073-023-00407-00007 Cultivo: -
	Recinto:23-073-023-00411-00002 Cultivo: -
	Recinto:23-073-023-00412-00003 Cultivo: -
	Recinto:23-073-023-00413-00006 Cultivo: -
4251	Línea de declaración de la solicitud con solape de superficie gráfica con recintos de declaraciones de aparcerías comunales ya registradas.
	Recinto:23-066-018-00014-00001 Cultivo:101010 OLIVAR-PICUAL Secano Superficie solapada (Hectáreas):0,55
	Recinto:23-066-018-00014-00003 Cultivo:101010 OLIVAR-PICUAL Secano Superficie solapada (Hectáreas):0,25

(1) Con incidencias que retienen pago o deniegan el expediente.  
 (2) Se calcula sobre superficie declarada admisible.  
 (3) Aplicación del artículo 16 bis del RD 147/2023.  
 (4) Expediente con algunos recintos de pastos permanentes ubicados en espacios protegidos donde la carga ganadera mínima será 0,1 UGM/ha.

Puede verificar la integridad de una copia de este documento mediante la lectura del código QR adjunto o mediante el acceso a la dirección <a href="https://ws050.juntadeandalucia.es/verificarFirma">https://ws050.juntadeandalucia.es/verificarFirma</a> indicando el código de VERIFICACIÓN			
FIRMADO POR	RAQUEL MARIA ESPIN CRESPO	17/10/2024	
VERIFICACIÓN	Pk2jmWSPEJNMB623FQZ8JEKDMKEPRE	PÁG. 2887/4804	

**INCIDENCIAS****INCIDENCIA DESCRIPCIÓN**

	Recinto:23-066-018-00019-00008 Cultivo:101010 OLIVAR-PICUAL Secano Superficie solapada (Hectáreas):0,11
	Recinto:23-066-018-00036-00005 Cultivo:101010 OLIVAR-PICUAL Secano Superficie solapada (Hectáreas):0,14
	Recinto:23-066-018-00039-00008 Cultivo:101010 OLIVAR-PICUAL Secano Superficie solapada (Hectáreas):21,39
	Recinto:23-066-018-00063-00001 Cultivo:101010 OLIVAR-PICUAL Secano Superficie solapada (Hectáreas):0,65
4272	Verifica que las líneas de declaración de las Solicitudes Únicas no tienen solapes con la capa de Retroactividad Gráfica (ambas de la misma campaña) a nivel de expediente/línea de declaración gráfica de la solicitud. Recinto:23-073-023-00369-00005 Cultivo: - Agregado de la referencia del recinto.:0 Zona de la referencia del recinto.:0 Superficie solapada.:0,02 Id. Incid.:98031446 Recinto:23-073-023-00701-00001 Cultivo: - Agregado de la referencia del recinto.:0 Zona de la referencia del recinto.:0 Superficie solapada.:0,03 Id. Incid.:98031447
74053	Importe inferior a 100 Euros

(1) Con incidencias que retienen pago o deniegan el expediente.

(2) Se calcula sobre superficie declarada admisible.

(3) Aplicación del artículo 16 bis del RD 147/2023.

(4) Expediente con algunos recintos de pastos permanentes ubicados en espacios protegidos donde la carga ganadera mínima será 0,1 UGM/ha.

Puede verificar la integridad de una copia de este documento mediante la lectura del código QR adjunto o mediante el acceso a la dirección <https://ws050.juntadeandalucia.es/verificarFirma> indicando el código de VERIFICACIÓN

FIRMADO POR	RAQUEL MARIA ESPIN CRESPO	17/10/2024	
VERIFICACIÓN	Pk2jmWSPEJNMB623FQZ8JEKDMKEPRE	PÁG. 2888/4804	





<b>APELLIDOS Y NOMBRE / RAZÓN SOCIAL</b>	<b>NIF</b>	<b>EXPEDIENTE</b>	<b>RESOLUCIÓN</b>
DELGADO OCAÑA ENRIQUETA PURIFICACION	****7945*	1172777	DENEGACIÓN DE LA AYUDA

**DATOS DE MANTENIMIENTO UNIDADES**

<b>GRUPO DE PAGO</b>	<b>Sup. Dec. Admisible</b>	<b>Sup. Resuelta</b>	<b>Sobredecl.</b>	<b>% Sobredecl.</b>
ZONAS DE MONTAÑA	0,00	0,00	0,00	0,00

**RESUMEN DE PAGOS**

	<b>IMPORTE ( Euros )</b>			
	<b>RESUELTO</b>	<b>FEADER</b>	<b>MAPA</b>	<b>CAPADR</b>
A pagar	0,00	0,00	0,00	0,00

**APLICACIÓN DE REDUCCIONES Y PENALIZACIONES (%)**

<b>Crterios de subvencionabilidad (1)</b>	<b>Presentación tardía</b>	<b>Omisión declaración</b>	<b>Condicionalidad</b>
100,00	0,00	0,00	0,00

**IMPORTE ( Euros )**

<b>Calculado(2)</b>	<b>Reducción</b>	<b>Penalización</b>	<b>Reducción Penalización (3)</b>	<b>Penalización adicional</b>	<b>Resuelto</b>	<b>FEADER</b>	<b>MAPA</b>	<b>CAPADR</b>
0,00 €	0,00 €	0,00 €	0,00 €	0,00 €	0,00 €	0,00 €	0,00 €	0,00 €
<b>Importe Unitario:</b>	93,00 €	<b>Nuevo Importe Unitario:</b>	0,00 €					

**INCIDENCIAS****INCIDENCIA DESCRIPCIÓN**

2454	Solicitante de intervención 6613 cuyo regimen de afiliacion a la SS no es ni el sistema especial agrario(cuenta ajena) ni autonomo con actividad agraria.
74018	Productor que no es agricultor a título principal, según los datos del ejercicio fiscal n-1 y seguridad socia.
74051	Solicitante de intervención 6613, que no declara ningun recinto en zona desfavorecida.
74053	Importe inferior a 100 Euros

(1) Con incidencias que retienen pago o deniegan el expediente.

(2) Se calcula sobre superficie declarada admisible.

(3) Aplicación del artículo 16 bis del RD 147/2023.

(4) Expediente con algunos recintos de pastos permanentes ubicados en espacios protegidos donde la carga ganadera mínima será 0,1 UGM/ha.

Puede verificar la integridad de una copia de este documento mediante la lectura del código QR adjunto o mediante el acceso a la dirección <https://ws050.juntadeandalucia.es/verificarFirma> indicando el código de VERIFICACIÓN

FIRMADO POR	RAQUEL MARIA ESPIN CRESPO	17/10/2024
VERIFICACIÓN	Pk2jmWSPEJNMB623FQZ8JEKDMKEPRE	PÁG. 2889/4804



**APELLIDOS Y NOMBRE / RAZÓN SOCIAL**

DELGADO SANCHEZ JOSE LUIS

**NIF**

\*\*\*\*4139\*

**EXPEDIENTE**

1187471

**RESOLUCIÓN**

DENEGACIÓN DE LA AYUDA

**DATOS DE MANTENIMIENTO UNIDADES****GRUPO DE PAGO**

ZONAS DE MONTAÑA

**Sup. Dec.  
Admisible**

0,00

**Sup.  
Resuelta**

0,00

**Sobredecl.**

0,00

**% Sobredecl.**

0,00

**RESUMEN DE PAGOS****IMPORTE ( Euros )**

	RESUELTO	FEADER	MAPA	CAPADR
A pagar	0,00	0,00	0,00	0,00

**APLICACIÓN DE REDUCCIONES Y PENALIZACIONES (%)**

Crterios de subvencionabilidad (1)	Presentación tardía	Omisión declaración	Condicionalidad
100,00	0,00	0,00	0,00

**IMPORTE ( Euros )**

Calculado(2)	Reducción	Penalización	Reducción Penalización (3)	Penalización adicional	Resuelto	FEADER	MAPA	CAPADR
0,00 €	0,00 €	0,00 €	0,00 €	0,00 €	0,00 €	0,00 €	0,00 €	0,00 €
Importe Unitario:	93,00 €	Nuevo Importe Unitario:	0,00 €					

**INCIDENCIAS****INCIDENCIA DESCRIPCIÓN**

74051	Solicitante de intervención 6613, que no declara ningun recinto en zona desfavorecida.
74053	Importe inferior a 100 Euros

(1) Con incidencias que retienen pago o deniegan el expediente.

(2) Se calcula sobre superficie declarada admisible.

(3) Aplicación del artículo 16 bis del RD 147/2023.

(4) Expediente con algunos recintos de pastos permanentes ubicados en espacios protegidos donde la carga ganadera mínima será 0,1 UGM/ha.

Puede verificar la integridad de una copia de este documento mediante la lectura del código QR adjunto o mediante el acceso a la dirección <https://ws050.juntadeandalucia.es/verificarFirma> indicando el código de VERIFICACIÓN

FIRMADO POR

RAQUEL MARIA ESPIN CRESPO

17/10/2024

VERIFICACIÓN

Pk2jmWSPEJNMB623FQZ8JEKDMKEPRE

PÁG. 2890/4804



**APELLIDOS Y NOMBRE / RAZÓN SOCIAL**

DIAZ CARRILLO MANUEL

**NIF**

\*\*\*\*2993\*

**EXPEDIENTE**

1040680

**RESOLUCIÓN**

DENEGACIÓN DE LA AYUDA

**DATOS DE MANTENIMIENTO UNIDADES**

<b>GRUPO DE PAGO</b>	<b>Sup. Dec. Admisible</b>	<b>Sup. Resuelta</b>	<b>Sobredecl.</b>	<b>% Sobredecl.</b>
ZONAS DE MONTAÑA	0,00	0,00	0,00	0,00

**RESUMEN DE PAGOS**

	<b>IMPORTE ( Euros )</b>			
	<b>RESUELTO</b>	<b>FEADER</b>	<b>MAPA</b>	<b>CAPADR</b>
A pagar	0,00	0,00	0,00	0,00

**APLICACIÓN DE REDUCCIONES Y PENALIZACIONES (%)**

<b>Crterios de subvencionabilidad (1)</b>	<b>Presentación tardía</b>	<b>Omisión declaración</b>	<b>Condicionalidad</b>
100,00	0,00	0,00	0,00

**IMPORTE ( Euros )**

<b>Calculado(2)</b>	<b>Reducción</b>	<b>Penalización</b>	<b>Reducción Penalización (3)</b>	<b>Penalización adicional</b>	<b>Resuelto</b>	<b>FEADER</b>	<b>MAPA</b>	<b>CAPADR</b>
0,00 €	0,00 €	0,00 €	0,00 €	0,00 €	0,00 €	0,00 €	0,00 €	0,00 €
<b>Importe Unitario:</b>	93,00 €	<b>Nuevo Importe Unitario:</b>	0,00 €					

**RECINTOS PROPUESTOS**

<b>REF.</b>	<b>REFERENCIA SIGPAC</b>	<b>CULTIVO</b>	<b>S/R</b>	<b>USO SIGPAC</b>	<b>Sup. Dec. admisible</b>	<b>Sup. Campo</b>	<b>Sup. Determ.</b>	<b>Sup. Resuelta</b>
1700000005268895	23-034-002-00091-0001	OLIVAR	S		0,24		0,24	0,24
1700000005268896	23-034-002-00092-0003	OLIVAR	S		0,41		0,41	0,41
1700000005268897	23-034-004-00396-0001	OLIVAR	S		0,43		0,43	0,43
1700000005268898	23-034-004-00400-0001	OLIVAR	S		0,03		0,03	0,03
1700000005268899	23-034-010-00155-0001	OLIVAR	S		0,05		0,05	0,05
1700000005268900	23-034-010-00156-0002	OLIVAR	S		0,58		0,58	0,58
1700000005268901	23-034-010-09011-0004	OLIVAR	S		0,02		0,02	0,02
1700000005268902	23-034-014-00422-0001	OLIVAR	S		0,07		0,07	0,07

**INCIDENCIAS****INCIDENCIA DESCRIPCIÓN**

74018	Productor que no es agricultor a título principal, según los datos del ejercicio fiscal n-1 y seguridad socia.
74053	Importe inferior a 100 Euros

(1) Con incidencias que retienen pago o deniegan el expediente.

(2) Se calcula sobre superficie declarada admisible.

(3) Aplicación del artículo 16 bis del RD 147/2023.

(4) Expediente con algunos recintos de pastos permanentes ubicados en espacios protegidos donde la carga ganadera mínima será 0,1 UGM/ha.

Puede verificar la integridad de una copia de este documento mediante la lectura del código QR adjunto o mediante el acceso a la dirección <https://ws050.juntadeandalucia.es/verificarFirma> indicando el código de VERIFICACIÓN

FIRMADO POR

RAQUEL MARIA ESPIN CRESPO

17/10/2024

VERIFICACIÓN

Pk2jmWSPEJNMB623FQZ8JEKDMKEPRE

PÁG. 2891/4804



**APELLIDOS Y NOMBRE / RAZÓN SOCIAL**

DIAZ GALDON FLORENTINO

**NIF**

\*\*\*\*6725\*

**EXPEDIENTE**

1199438

**RESOLUCIÓN**

DENEGACIÓN DE LA AYUDA

**DATOS DE MANTENIMIENTO UNIDADES****GRUPO DE PAGO**

ZONAS DE MONTAÑA

**Sup. Dec.  
Admisible**

0,00

**Sup.  
Resuelta**

0,00

**Sobredecl.**

0,00

**% Sobredecl.**

0,00

**RESUMEN DE PAGOS****IMPORTE ( Euros )**

	<b>RESUELTO</b>	<b>FEADER</b>	<b>MAPA</b>	<b>CAPADR</b>
A pagar	0,00	0,00	0,00	0,00

**APLICACIÓN DE REDUCCIONES Y PENALIZACIONES (%)**

<b>Crterios de subvencionabilidad (1)</b>	<b>Presentación tardía</b>	<b>Omisión declaración</b>	<b>Condicionalidad</b>
100,00	0,00	0,00	0,00

**IMPORTE ( Euros )**

<b>Calculado(2)</b>	<b>Reducción</b>	<b>Penalización</b>	<b>Reducción Penalización (3)</b>	<b>Penalización adicional</b>	<b>Resuelto</b>	<b>FEADER</b>	<b>MAPA</b>	<b>CAPADR</b>
0,00 €	0,00 €	0,00 €	0,00 €	0,00 €	0,00 €	0,00 €	0,00 €	0,00 €
<b>Importe Unitario:</b>	93,00 €	<b>Nuevo Importe Unitario:</b>	0,00 €					

(1) Con incidencias que retienen pago o deniegan el expediente.

(2) Se calcula sobre superficie declarada admisible.

(3) Aplicación del artículo 16 bis del RD 147/2023.

(4) Expediente con algunos recintos de pastos permanentes ubicados en espacios protegidos donde la carga ganadera mínima será 0,1 UGM/ha.

Puede verificar la integridad de una copia de este documento mediante la lectura del código QR adjunto o mediante el acceso a la dirección <https://ws050.juntadeandalucia.es/verificarFirma> indicando el código de VERIFICACIÓN

FIRMADO POR

RAQUEL MARIA ESPIN CRESPO

17/10/2024

VERIFICACIÓN

Pk2jmWSPEJNMB623FQZ8JEKDMKEPRE

PÁG. 2892/4804



**RECINTOS PROPUESTOS**

REF.	REFERENCIA SIGPAC	CULTIVO	S/R	USO SIGPAC	Sup. Dec. admisible	Sup. Campo	Sup. Determ.	Sup. Resuelta
-1339235	23-079-036-00106-0001	OLIVAR	S		0,26		0,26	0,26
-435561	23-079-078-09006-0023	TRIGO DURO	S		0,03		0,03	0,03
-435560	23-079-073-09014-0001	TRIGO DURO	S		0,07		0,07	0,07
-435559	23-079-034-00112-0001	OLIVAR	S		0,01		0,01	0,01
-435558	23-079-034-00111-0001	OLIVAR	S		0,01		0,01	0,01
-435557	23-079-034-00111-0001	OLIVAR	S		0,01		0,01	0,01
-435556	23-079-034-00041-0003	OLIVAR	S		0,01		0,01	0,01
-435555	23-079-034-00041-0003	OLIVAR	S		0,18		0,18	0,18
-81369	23-079-034-00072-0002	OLIVAR	S		0,01		0,01	0,01
1700000006619600	23-079-015-00221-0001	BARBECHO TRADICIONAL	S		0,21		0,21	0,21
1700000006619601	23-079-034-00049-0002	OLIVAR	S		0,60		0,60	0,60
1700000006619602	23-079-039-00529-0001	OLIVAR	S		0,51		0,51	0,51
1700000006619604	23-079-039-00530-0001	OLIVAR	S		0,23		0,23	0,23
1700000006619605	23-079-036-00337-0001	OLIVAR	S		0,01		0,01	0,01
1700000006619606	23-079-034-00048-0001	OLIVAR	S		0,01		0,01	0,01
1700000006619607	23-079-034-00043-0001	OLIVAR	S		0,01		0,01	0,01
1700000006619608	23-079-034-00046-0002	OLIVAR	S		0,06		0,06	0,06
1700000006619609	23-079-017-00104-0001	TRIGO DURO	S		0,79		0,79	0,76
1700000006619611	23-079-034-00043-0001	OLIVAR	S		0,05		0,05	0,05
1700000006619613	23-079-036-00341-0001	OLIVAR	S		0,60		0,60	0,60
1700000006619615	23-079-036-00106-0001	OLIVAR	S		0,01		0,01	0,01
1700000006619619	23-079-036-00112-0001	OLIVAR	S		0,01		0,01	0,01
1700000006619620	23-079-036-00161-0006	OLIVAR	S		0,01		0,01	0,01
1700000006619621	23-079-036-00163-0010	OLIVAR	S		0,01		0,01	0,01
1700000006619622	23-079-036-09006-0013	OLIVAR	S		0,02		0,02	0,02
1700000006619627	23-079-078-00044-0005	OLIVAR	S		0,03		0,03	0,03
1700000006619628	23-079-033-00002-0001	OLIVAR	S		0,42		0,42	0,42
1700000006619629	23-079-034-00002-0001	OLIVAR	S		0,46		0,46	0,46
1700000006619630	23-079-035-00015-0001	OLIVAR	R		0,52		0,52	0,52
1700000006619631	23-079-034-00072-0001	OLIVAR	S		0,58		0,58	0,58
1700000006619632	23-079-036-00109-0004	OLIVAR	S		0,02		0,02	0,02
1700000006619633	23-079-034-00036-0001	OLIVAR	S		0,35		0,35	0,35

**INCIDENCIAS****INCIDENCIA DESCRIPCIÓN**

2454	Solicitante de intervención 6613 cuyo regimen de afiliación a la SS no es ni el sistema especial agrario(cuenta ajena) ni autonomo con actividad agraria.
4272	Verifica que las líneas de declaración de las Solicitudes Únicas no tienen solapes con la capa de Retroactividad Gráfica (ambas de la misma campaña) a nivel de expediente/línea de declaración gráfica de la solicitud. Recinto:23-079-017-00104-00001 Cultivo: - Agregado de la referencia del recinto.:0 Zona de la referencia del recinto.:0 Superficie solapada.:0,03 Id. Incid.:98037672
74018	Productor que no es agricultor a título principal, según los datos del ejercicio fiscal n-1 y seguridad socia.
74053	Importe inferior a 100 Euros

**Incidencias de carga ganadera****INCIDENCIA DESCRIPCIÓN**

86132	Recinto superficie forrajera que no realiza la actividad de producción de pastoreo. Recinto:23-079-015-00221-00001 Cultivo:20000 BARBECHO TRADICIONAL-SIN VARIEDAD Secano
-------	--

(1) Con incidencias que retienen pago o deniegan el expediente.

(2) Se calcula sobre superficie declarada admisible.

(3) Aplicación del artículo 16 bis del RD 147/2023.

(4) Expediente con algunos recintos de pastos permanentes ubicados en espacios protegidos donde la carga ganadera mínima será 0,1 UGM/ha.

Puede verificar la integridad de una copia de este documento mediante la lectura del código QR adjunto o mediante el acceso a la dirección <https://ws050.juntadeandalucia.es/verificarFirma> indicando el código de VERIFICACIÓN

FIRMADO POR

RAQUEL MARIA ESPIN CRESPO

17/10/2024

VERIFICACIÓN

Pk2jmWSPEJNMB623FQZ8JEKDMKEPRE

PÁG. 2893/4804



**APELLIDOS Y NOMBRE / RAZÓN SOCIAL**

DIAZ GALDON FRANCISCO

**NIF**

\*\*\*\*0255\*

**EXPEDIENTE**

1192201

**RESOLUCIÓN**

DENEGACIÓN DE LA AYUDA

**DATOS DE MANTENIMIENTO UNIDADES****GRUPO DE PAGO**

ZONAS DE MONTAÑA

**Sup. Dec.  
Admisible**

0,00

**Sup.  
Resuelta**

0,00

**Sobredecl.**

0,00

**% Sobredecl.**

0,00

**RESUMEN DE PAGOS****IMPORTE ( Euros )**

	RESUELTO	FEADER	MAPA	CAPADR
A pagar	0,00	0,00	0,00	0,00

**APLICACIÓN DE REDUCCIONES Y PENALIZACIONES (%)**

Crterios de subvencionabilidad (1)	Presentación tardía	Omisión declaración	Condicionalidad
100,00	0,00	0,00	0,00

**IMPORTE ( Euros )**

Calculado(2)	Reducción	Penalización	Reducción Penalización (3)	Penalización adicional	Resuelto	FEADER	MAPA	CAPADR
0,00 €	0,00 €	0,00 €	0,00 €	0,00 €	0,00 €	0,00 €	0,00 €	0,00 €
<b>Importe Unitario:</b>	93,00 €	<b>Nuevo Importe Unitario:</b>	0,00 €					

**RECINTOS PROPUESTOS**

REF.	REFERENCIA SIGPAC	CULTIVO	S/R	USO SIGPAC	Sup. Dec. admisible	Sup. Campo	Sup. Determ.	Sup. Resuelta
-1321628	23-079-036-00197-0001	OLIVAR	R		0,21		0,21	0,21
-1321627	23-079-036-00198-0001	OLIVAR	R		0,07		0,07	0,07
-1202732	23-079-036-00198-0002	OLIVAR	R		0,02		0,02	0,02
-919213	23-079-017-00104-0001	TRIGO DURO	S		0,49		0,49	0,47
-919212	23-079-017-00104-0001	TRIGO DURO	S		0,08		0,08	0,08
1700000006619635	23-079-017-00104-0001	TRIGO DURO	S		0,04		0,04	0,04
1700000006619637	23-079-034-00063-0001	OLIVAR	S		0,01		0,01	0,01
1700000006619638	23-079-034-00064-0001	OLIVAR	S		0,86		0,86	0,86
1700000006619639	23-079-034-00065-0001	OLIVAR	S		0,02		0,02	0,02
1700000006619641	23-079-036-00205-0002	OLIVAR	R		0,18		0,18	0,18
1700000006619642	23-079-036-00206-0001	OLIVAR	R		1,57		1,57	1,57
1700000006619643	23-079-036-00196-0004	OLIVAR	R		0,01		0,01	0,01
1700000006619644	23-079-036-00205-0001	OLIVAR	S		0,01		0,01	0,01
1700000006619645	23-079-036-00193-0006	OLIVAR	R		0,02		0,02	0,02
1700000006619647	23-079-036-00203-0001	OLIVAR	R		0,16		0,16	0,16

**INCIDENCIAS****INCIDENCIA DESCRIPCIÓN**

2454	Solicitante de intervención 6613 cuyo regimen de afiliación a la SS no es ni el sistema especial agrario(cuenta ajena) ni autonomo con actividad agraria.
4272	Verifica que las líneas de declaración de las Solicitudes Únicas no tienen solapes con la capa de Retroactividad Gráfica (ambas de la misma campaña) a nivel de expediente/línea de declaración gráfica de la solicitud. Recinto:23-079-017-00104-00001 Cultivo: - Agregado de la referencia del recinto.:0 Zona de la referencia del recinto.:0 Superficie solapada.:0,02 Id. Incid.:98037610
74018	Productor que no es agricultor a título principal, según los datos del ejercicio fiscal n-1 y seguridad socia.
74053	Importe inferior a 100 Euros

(1) Con incidencias que retienen pago o deniegan el expediente.

(2) Se calcula sobre superficie declarada admisible.

(3) Aplicación del artículo 16 bis del RD 147/2023.

(4) Expediente con algunos recintos de pastos permanentes ubicados en espacios protegidos donde la carga ganadera mínima será 0,1 UGM/ha.

Puede verificar la integridad de una copia de este documento mediante la lectura del código QR adjunto o mediante el acceso a la dirección <https://ws050.juntadeandalucia.es/verificarFirma> indicando el código de VERIFICACIÓN

FIRMADO POR

RAQUEL MARIA ESPIN CRESPO

17/10/2024

VERIFICACIÓN

Pk2jmWSPEJNMB623FQZ8JEKDMKEPRE

PÁG. 2894/4804



**APELLIDOS Y NOMBRE / RAZÓN SOCIAL**

DIAZ GOMEZ JUAN JOSE

**NIF**

\*\*\*\*9196\*

**EXPEDIENTE**

1034316

**RESOLUCIÓN**

DENEGACIÓN DE LA AYUDA

**DATOS DE MANTENIMIENTO UNIDADES**

<b>GRUPO DE PAGO</b>	<b>Sup. Dec. Admisible</b>	<b>Sup. Resuelta</b>	<b>Sobredecl.</b>	<b>% Sobredecl.</b>
ZONAS DE MONTAÑA	0,00	0,00	0,00	0,00

**RESUMEN DE PAGOS**

	<b>IMPORTE ( Euros )</b>			
	<b>RESUELTO</b>	<b>FEADER</b>	<b>MAPA</b>	<b>CAPADR</b>
A pagar	0,00	0,00	0,00	0,00

**APLICACIÓN DE REDUCCIONES Y PENALIZACIONES (%)**

<b>Crterios de subvencionabilidad (1)</b>	<b>Presentación tardía</b>	<b>Omisión declaración</b>	<b>Condicionalidad</b>
100,00	0,00	0,00	0,00

**IMPORTE ( Euros )**

<b>Calculado(2)</b>	<b>Reducción</b>	<b>Penalización</b>	<b>Reducción Penalización (3)</b>	<b>Penalización adicional</b>	<b>Resuelto</b>	<b>FEADER</b>	<b>MAPA</b>	<b>CAPADR</b>
0,00 €	0,00 €	0,00 €	0,00 €	0,00 €	0,00 €	0,00 €	0,00 €	0,00 €
<b>Importe Unitario:</b>	93,00 €	<b>Nuevo Importe Unitario:</b>	0,00 €					

**RECINTOS PROPUESTOS**

<b>REF.</b>	<b>REFERENCIA SIGPAC</b>	<b>CULTIVO</b>	<b>S/R</b>	<b>USO SIGPAC</b>	<b>Sup. Dec. admisible</b>	<b>Sup. Campo</b>	<b>Sup. Determ.</b>	<b>Sup. Resuelta</b>
-1529396	23-028-010-00501-0001	OLIVAR	S		0,11		0,11	0,11
170000006343163	23-028-009-00008-0001	OLIVAR	S		0,79		0,79	0,79
170000006343164	23-028-009-00013-0001	OLIVAR	S		0,01		0,01	0,01
170000006343165	23-028-009-00115-0001	OLIVAR	S		0,02		0,02	0,02
170000006343166	23-047-032-00102-0002	OLIVAR	S		0,63		0,63	0,63
170000006343167	23-028-010-00059-0001	OLIVAR	S		0,40		0,40	0,40
170000006343168	23-028-010-00436-0001	OLIVAR	S		0,71		0,71	0,71
170000006343169	23-028-010-00437-0001	OLIVAR	S		0,40		0,40	0,40
170000006343170	23-028-009-00009-0002	OLIVAR	S		2,06		2,06	2,06
170000006343171	23-028-009-00128-0001	OLIVAR	S		0,07		0,07	0,07
170000006343172	23-028-010-00060-0001	OLIVAR	S		0,02		0,02	0,02
170000006343173	23-028-010-00436-0001	OLIVAR	S		0,07		0,07	0,07
170000006343174	23-028-010-00176-0001	OLIVAR	S		0,77		0,77	0,77
170000006343176	23-028-010-00178-0001	OLIVAR	S		0,01		0,01	0,01
170000006343177	23-028-011-00042-0001	OLIVAR	S		0,44		0,44	0,44
170000006343178	23-028-011-00321-0001	OLIVAR	S		0,50		0,50	0,50
170000006343179	23-028-013-00280-0002	OLIVAR	S		0,56		0,56	0,56
170000006343180	23-028-012-00198-0001	OLIVAR	S		0,02		0,02	0,02
170000006343181	23-028-012-00197-0001	OLIVAR	S		0,75		0,75	0,75
170000006343182	23-028-012-00200-0001	OLIVAR	S		0,46		0,46	0,46
170000006343183	23-028-010-00263-0001	OLIVAR	S		0,13		0,13	0,13
170000006343184	23-028-010-00264-0001	OLIVAR	S		0,20		0,20	0,20
170000006343185	23-028-013-00193-0001	OLIVAR	S		0,66		0,66	0,66

(1) Con incidencias que retienen pago o deniegan el expediente.

(2) Se calcula sobre superficie declarada admisible.

(3) Aplicación del artículo 16 bis del RD 147/2023.

(4) Expediente con algunos recintos de pastos permanentes ubicados en espacios protegidos donde la carga ganadera mínima será 0,1 UGM/ha.

Puede verificar la integridad de una copia de este documento mediante la lectura del código QR adjunto o mediante el acceso a la dirección <https://ws050.juntadeandalucia.es/verificarFirma> indicando el código de VERIFICACIÓN

FIRMADO POR

RAQUEL MARIA ESPIN CRESPO

17/10/2024

VERIFICACIÓN

Pk2jmWSPEJNMB623FQZ8JEKDMKEPRE

PÁG. 2895/4804





**INCIDENCIAS**

**INCIDENCIA DESCRIPCIÓN**

2454	Solicitante de intervención 6613 cuyo regimen de afiliacion a la SS no es ni el sistema especial agrario(cuenta ajena) ni autonomo con actividad agraria.
74018	Productor que no es agricultor a título principal, según los datos del ejercicio fiscal n-1 y seguridad socia.
74053	Importe inferior a 100 Euros

(1) Con incidencias que retienen pago o deniegan el expediente.  
(2) Se calcula sobre superficie declarada admisible.  
(3) Aplicación del artículo 16 bis del RD 147/2023.  
(4) Expediente con algunos recintos de pastos permanentes ubicados en espacios protegidos donde la carga ganadera mínima será 0,1 UGM/ha.

Puede verificar la integridad de una copia de este documento mediante la lectura del código QR adjunto o mediante el acceso a la dirección <https://ws050.juntadeandalucia.es/verificarFirma> indicando el código de VERIFICACIÓN

FIRMADO POR	RAQUEL MARIA ESPIN CRESPO	17/10/2024	
VERIFICACIÓN	Pk2jmWSPEJNMB623FQZ8JEKDMKEPRE	PÁG. 2896/4804	



**APELLIDOS Y NOMBRE / RAZÓN SOCIAL**

DIAZ GUERRERO RAMON

**NIF**

\*\*\*\*1726\*

**EXPEDIENTE**

1058723

**RESOLUCIÓN**

DENEGACIÓN DE LA AYUDA

**DATOS DE MANTENIMIENTO UNIDADES****GRUPO DE PAGO**

ZONAS DE MONTAÑA

**Sup. Dec. Admisible**

0,00

**Sup. Resuelta**

0,00

**Sobredecl.**

0,00

**% Sobredecl.**

0,00

**RESUMEN DE PAGOS****IMPORTE ( Euros )**

	<b>RESUELTO</b>	<b>FEADER</b>	<b>MAPA</b>	<b>CAPADR</b>
A pagar	0,00	0,00	0,00	0,00

**APLICACIÓN DE REDUCCIONES Y PENALIZACIONES (%)**

<b>Crterios de subvencionabilidad (1)</b>	<b>Presentación tardía</b>	<b>Omisión declaración</b>	<b>Condicionalidad</b>
100,00	0,00	0,00	0,00

**IMPORTE ( Euros )**

<b>Calculado(2)</b>	<b>Reducción</b>	<b>Penalización</b>	<b>Reducción Penalización (3)</b>	<b>Penalización adicional</b>	<b>Resuelto</b>	<b>FEADER</b>	<b>MAPA</b>	<b>CAPADR</b>
0,00 €	0,00 €	0,00 €	0,00 €	0,00 €	0,00 €	0,00 €	0,00 €	0,00 €
<b>Importe Unitario:</b>	93,00 €	<b>Nuevo Importe Unitario:</b>	0,00 €					

**RECINTOS PROPUESTOS**

<b>REF.</b>	<b>REFERENCIA SIGPAC</b>	<b>CULTIVO</b>	<b>S/R</b>	<b>USO SIGPAC</b>	<b>Sup. Dec. admisible</b>	<b>Sup. Campo</b>	<b>Sup. Determ.</b>	<b>Sup. Resuelta</b>
-1502066	23-073-009-00043-0002	OLIVAR	R		0,28		0,28	0,28
-34187	23-073-008-00143-0002	OLIVAR	S		0,03		0,03	0,03
1700000002794302	23-073-009-00038-0001	OLIVAR	R		0,09		0,09	0,09
1700000004814191	23-073-008-00142-0001	OLIVAR	S		0,12		0,12	0,12
1700000004814192	23-073-008-00143-0001	OLIVAR	S		0,15		0,15	0,15
1700000004814196	23-073-008-00160-0003	OLIVAR	S		0,03		0,03	0,03
1700000004814197	23-073-008-00162-0003	OLIVAR	S		0,25		0,25	0,25
1700000004814201	23-073-008-00160-0001	OLIVAR	R		0,24		0,24	0,24
1700000004814203	23-045-004-00631-0021	OLIVAR	S		1,25		1,25	1,25
1700000004814204	23-073-008-00162-0006	OLIVAR	S		0,10		0,10	0,10
1700000005001512	23-045-001-00169-0001	OLIVAR	R		0,77		0,77	0,77
1700000005001513	23-045-001-00412-0001	OLIVAR	R		0,97		0,97	0,97
1700000005001514	23-045-001-09103-0006	OLIVAR	R		0,01		0,01	0,01
1700000005001515	23-045-003-00064-0001	OLIVAR	R		0,52		0,52	0,52
1700000005001516	23-045-001-00413-0001	OLIVAR	R		0,13		0,13	0,13

**INCIDENCIAS****INCIDENCIA DESCRIPCIÓN**

- 74018 Productor que no es agricultor a título principal, según los datos del ejercicio fiscal n-1 y seguridad socia.
- 74053 Importe inferior a 100 Euros
- 75022 No Autoriza a que, en caso de la devolución por la entidad financiera (retrocesión bancaria) del pago en la cuenta corriente consignada en la solicitud y que está debidamente registrada en el sistema contable GIRO de la Junta de Andalucía, se proceda al pago en cualquier otra cuenta corriente de la titularidad del solicitante vigente en dicho sistema contable.

(1) Con incidencias que retienen pago o deniegan el expediente.

(2) Se calcula sobre superficie declarada admisible.

(3) Aplicación del artículo 16 bis del RD 147/2023.

(4) Expediente con algunos recintos de pastos permanentes ubicados en espacios protegidos donde la carga ganadera mínima será 0,1 UGM/ha.

Puede verificar la integridad de una copia de este documento mediante la lectura del código QR adjunto o mediante el acceso a la dirección <https://ws050.juntadeandalucia.es/verificarFirma> indicando el código de VERIFICACIÓN

FIRMADO POR

RAQUEL MARIA ESPIN CRESPO

17/10/2024

VERIFICACIÓN

Pk2jmWSPEJNMB623FQZ8JEKDMKEPRE

PÁG. 2897/4804



**APELLIDOS Y NOMBRE / RAZÓN SOCIAL**

DIAZ MAÑAS JUAN VICENTE

**NIF**

\*\*\*\*2275\*

**EXPEDIENTE**

1117157

**RESOLUCIÓN**

DENEGACIÓN DE LA AYUDA

**DATOS DE MANTENIMIENTO UNIDADES**

<b>GRUPO DE PAGO</b>	<b>Sup. Dec. Admisible</b>	<b>Sup. Resuelta</b>	<b>Sobredecl.</b>	<b>% Sobredecl.</b>
ZONAS DE MONTAÑA	0,00	0,00	0,00	0,00

**RESUMEN DE PAGOS**

	<b>IMPORTE ( Euros )</b>			
	<b>RESUELTO</b>	<b>FEADER</b>	<b>MAPA</b>	<b>CAPADR</b>
A pagar	0,00	0,00	0,00	0,00

**APLICACIÓN DE REDUCCIONES Y PENALIZACIONES (%)**

<b>Crterios de subvencionabilidad (1)</b>	<b>Presentación tardía</b>	<b>Omisión declaración</b>	<b>Condicionalidad</b>
100,00	0,00	0,00	0,00

**IMPORTE ( Euros )**

<b>Calculado(2)</b>	<b>Reducción</b>	<b>Penalización</b>	<b>Reducción Penalización (3)</b>	<b>Penalización adicional</b>	<b>Resuelto</b>	<b>FEADER</b>	<b>MAPA</b>	<b>CAPADR</b>
0,00 €	0,00 €	0,00 €	0,00 €	0,00 €	0,00 €	0,00 €	0,00 €	0,00 €
<b>Importe Unitario:</b>	93,00 €	<b>Nuevo Importe Unitario:</b>	0,00 €					

**RECINTOS PROPUESTOS**

<b>REF.</b>	<b>REFERENCIA SIGPAC</b>	<b>CULTIVO</b>	<b>S/R</b>	<b>USO SIGPAC</b>	<b>Sup. Dec. admisible</b>	<b>Sup. Campo</b>	<b>Sup. Determ.</b>	<b>Sup. Resuelta</b>
-925759	23-048-023-00016-0016	OLIVAR	S		1,52		1,52	1,52
1700000002759118	23-048-023-00016-0001	OLIVAR	S		6,30		6,30	6,30
1700000002759119	23-048-023-00051-0001	OLIVAR	S		0,82		0,82	0,82
1700000002759120	23-048-023-00016-0018	OLIVAR	S		1,08		1,08	1,08
1700000002759122	23-097-019-00006-0001	OLIVAR	S		0,27		0,27	0,27
1700000002759123	23-048-023-00050-0001	OLIVAR	S		0,20		0,20	0,20
1700000002759124	23-097-019-00031-0001	OLIVAR	S		1,02		1,02	1,02
1700000003071706	23-012-074-00056-0002	OLIVAR	S		0,05		0,05	0,05
1700000003071707	23-012-074-00107-0001	OLIVAR	R		0,72		0,72	0,72
1700000003071708	23-012-074-00109-0003	OLIVAR	R		0,63		0,63	0,63
1700000003071709	23-012-074-00059-0001	OLIVAR	R		1,13		1,13	1,13
1700000003071710	23-012-074-00113-0002	OLIVAR	S		0,03		0,03	0,03
1700000003071711	23-012-074-00109-0004	OLIVAR	R		0,61		0,61	0,61
1700000005305721	23-097-010-00440-0003	OLIVAR	S		1,04		1,04	1,04
1700000005305723	23-097-009-00053-0001	OLIVAR	S		0,10		0,10	0,10
1700000005305724	23-097-009-00054-0001	OLIVAR	S		1,25		1,25	1,25
1700000005307456	23-097-011-00506-0001	OLIVAR	S		0,24		0,24	0,24
1700000005307457	23-097-011-00667-0001	OLIVAR	S		1,01		1,01	1,01
1700000005307458	23-097-011-00586-0006	OLIVAR	S		0,18		0,18	0,18
1700000005307459	23-097-011-00586-0001	OLIVAR	S		2,54		2,54	2,54
1700000005307460	23-097-011-00507-0001	OLIVAR	S		2,98		2,98	2,98

**INCIDENCIAS****INCIDENCIA DESCRIPCIÓN**

74018	Productor que no es agricultor a título principal, según los datos del ejercicio fiscal n-1 y seguridad socia.
74053	Importe inferior a 100 Euros

(1) Con incidencias que retienen pago o deniegan el expediente.

(2) Se calcula sobre superficie declarada admisible.

(3) Aplicación del artículo 16 bis del RD 147/2023.

(4) Expediente con algunos recintos de pastos permanentes ubicados en espacios protegidos donde la carga ganadera mínima será 0,1 UGM/ha.

Puede verificar la integridad de una copia de este documento mediante la lectura del código QR adjunto o mediante el acceso a la dirección <https://ws050.juntadeandalucia.es/verificarFirma> indicando el código de VERIFICACIÓN

FIRMADO POR	RAQUEL MARIA ESPIN CRESPO	17/10/2024
VERIFICACIÓN	Pk2jmWSPEJNMB623FQZ8JEKDMKEPRE	PÁG. 2898/4804



**APELLIDOS Y NOMBRE / RAZÓN SOCIAL**

DIAZ MOYA RAFAELA

**NIF**

\*\*\*\*5435\*

**EXPEDIENTE**

1197709

**RESOLUCIÓN**

DENEGACIÓN DE LA AYUDA

**DATOS DE MANTENIMIENTO UNIDADES****GRUPO DE PAGO**

ZONAS DE MONTAÑA

**Sup. Dec.  
Admisible**

0,00

**Sup.  
Resuelta**

0,00

**Sobredecl.**

0,00

**% Sobredecl.**

0,00

**RESUMEN DE PAGOS****IMPORTE ( Euros )**

	RESUELTO	FEADER	MAPA	CAPADR
A pagar	0,00	0,00	0,00	0,00

**APLICACIÓN DE REDUCCIONES Y PENALIZACIONES (%)**

Crterios de subvencionabilidad (1)	Presentación tardía	Omisión declaración	Condicionalidad
100,00	0,00	0,00	0,00

**IMPORTE ( Euros )**

Calculado(2)	Reducción	Penalización	Reducción Penalización (3)	Penalización adicional	Resuelto	FEADER	MAPA	CAPADR
0,00 €	0,00 €	0,00 €	0,00 €	0,00 €	0,00 €	0,00 €	0,00 €	0,00 €
<b>Importe Unitario:</b>	93,00 €	<b>Nuevo Importe Unitario:</b>	0,00 €					

**RECINTOS PROPUESTOS**

REF.	REFERENCIA SIGPAC	CULTIVO	S/R	USO SIGPAC	Sup. Dec. admisible	Sup. Campo	Sup. Determ.	Sup. Resuelta
5274250	23-044-018-00382-0003	ALMENDROS	S		3,10		3,10	3,10
170000004829244	23-044-018-00177-0002	OLIVAR	S		2,25		2,25	2,25
170000004829246	23-044-018-00439-0006	OLIVAR	S		0,03		0,03	0,03
170000004829247	23-044-018-00440-0002	OLIVAR	S		0,96		0,96	0,96
170000004829248	23-044-018-00358-0002	OLIVAR	S		0,94		0,94	0,94
170000004829249	23-044-018-00443-0001	OLIVAR	S		0,03		0,03	0,03

**INCIDENCIAS****INCIDENCIA DESCRIPCIÓN**

2454 Solicitante de intervención 6613 cuyo regimen de afiliacion a la SS no es ni el sistema especial agrario(cuenta ajena) ni autonomo con actividad agraria.

74018 Productor que no es agricultor a título principal, según los datos del ejercicio fiscal n-1 y seguridad socia.

74053 Importe inferior a 100 Euros

75022 No Autoriza a que, en caso de la devolución por la entidad financiera (retrocesión bancaria) del pago en la cuenta corriente consignada en la solicitud y que está debidamente registrada en el sistema contable GIRO de la Junta de Andalucía, se proceda al pago en cualquier otra cuenta corriente de la titularidad del solicitante vigente en dicho sistema contable.

(1) Con incidencias que retienen pago o deniegan el expediente.

(2) Se calcula sobre superficie declarada admisible.

(3) Aplicación del artículo 16 bis del RD 147/2023.

(4) Expediente con algunos recintos de pastos permanentes ubicados en espacios protegidos donde la carga ganadera mínima será 0,1 UGM/ha.

Puede verificar la integridad de una copia de este documento mediante la lectura del código QR adjunto o mediante el acceso a la dirección <https://ws050.juntadeandalucia.es/verificarFirma> indicando el código de VERIFICACIÓN

FIRMADO POR

RAQUEL MARIA ESPIN CRESPO

17/10/2024

VERIFICACIÓN

Pk2jmWSPEJNMB623FQZ8JEKDMKEPRE

PÁG. 2899/4804



**APELLIDOS Y NOMBRE / RAZÓN SOCIAL**

DÍAZ PEÑA EVA MARIA

**NIF**

\*\*\*\*5657\*

**EXPEDIENTE**

1104565

**RESOLUCIÓN**

DENEGACIÓN DE LA AYUDA

**DATOS DE MANTENIMIENTO UNIDADES****GRUPO DE PAGO**

ZONAS DE MONTAÑA

**Sup. Dec.  
Admisible**

0,00

**Sup.  
Resuelta**

0,00

**Sobredecl.**

0,00

**% Sobredecl.**

0,00

**RESUMEN DE PAGOS****IMPORTE ( Euros )**

	<b>RESUELTO</b>	<b>FEADER</b>	<b>MAPA</b>	<b>CAPADR</b>
A pagar	0,00	0,00	0,00	0,00

**APLICACIÓN DE REDUCCIONES Y PENALIZACIONES (%)**

Crterios de subvencionabilidad (1)	Presentación tardía	Omisión declaración	Condicionalidad
100,00	0,00	0,00	0,00

**IMPORTE ( Euros )**

Calculado(2)	Reducción	Penalización	Reducción Penalización (3)	Penalización adicional	Resuelto	FEADER	MAPA	CAPADR
0,00 €	0,00 €	0,00 €	0,00 €	0,00 €	0,00 €	0,00 €	0,00 €	0,00 €
<b>Importe Unitario:</b>	93,00 €	<b>Nuevo Importe Unitario:</b>	0,00 €					

**RECINTOS PROPUESTOS**

REF.	REFERENCIA SIGPAC	CULTIVO	S/R	USO SIGPAC	Sup. Dec. admisible	Sup. Campo	Sup. Determ.	Sup. Resuelta
1700000005278623	23-034-012-00222-0001	OLIVAR	S		1,19		1,19	1,19

**INCIDENCIAS****INCIDENCIA DESCRIPCIÓN**

74018	Productor que no es agricultor a título principal, según los datos del ejercicio fiscal n-1 y seguridad socia.
74053	Importe inferior a 100 Euros

(1) Con incidencias que retienen pago o deniegan el expediente.

(2) Se calcula sobre superficie declarada admisible.

(3) Aplicación del artículo 16 bis del RD 147/2023.

(4) Expediente con algunos recintos de pastos permanentes ubicados en espacios protegidos donde la carga ganadera mínima será 0,1 UGM/ha.

Puede verificar la integridad de una copia de este documento mediante la lectura del código QR adjunto o mediante el acceso a la dirección <https://ws050.juntadeandalucia.es/verificarFirma> indicando el código de VERIFICACIÓN

FIRMADO POR	RAQUEL MARIA ESPIN CRESPO	17/10/2024
VERIFICACIÓN	Pk2jmWSPEJNMB623FQZ8JEKDMKEPRE	PÁG. 2900/4804



**APELLIDOS Y NOMBRE / RAZÓN SOCIAL**

DIAZ SALCEDO ANTONIO JAVIER

**NIF**

\*\*\*\*7837\*

**EXPEDIENTE**

1152860

**RESOLUCIÓN**

DENEGACIÓN DE LA AYUDA

**DATOS DE MANTENIMIENTO UNIDADES****GRUPO DE PAGO**

ZONAS DE MONTAÑA

**Sup. Dec.  
Admisible**

0,00

**Sup.  
Resuelta**

0,00

**Sobredecl.**

0,00

**% Sobredecl.**

0,00

**RESUMEN DE PAGOS****IMPORTE ( Euros )**

	<b>RESUELTO</b>	<b>FEADER</b>	<b>MAPA</b>	<b>CAPADR</b>
A pagar	0,00	0,00	0,00	0,00

**APLICACIÓN DE REDUCCIONES Y PENALIZACIONES (%)**

<b>Crterios de subvencionabilidad (1)</b>	<b>Presentación tardía</b>	<b>Omisión declaración</b>	<b>Condicionalidad</b>
100,00	0,00	0,00	0,00

**IMPORTE ( Euros )**

<b>Calculado(2)</b>	<b>Reducción</b>	<b>Penalización</b>	<b>Reducción Penalización (3)</b>	<b>Penalización adicional</b>	<b>Resuelto</b>	<b>FEADER</b>	<b>MAPA</b>	<b>CAPADR</b>
0,00 €	0,00 €	0,00 €	0,00 €	0,00 €	0,00 €	0,00 €	0,00 €	0,00 €
<b>Importe Unitario:</b>	93,00 €	<b>Nuevo Importe Unitario:</b>	0,00 €					

(1) Con incidencias que retienen pago o deniegan el expediente.

(2) Se calcula sobre superficie declarada admisible.

(3) Aplicación del artículo 16 bis del RD 147/2023.

(4) Expediente con algunos recintos de pastos permanentes ubicados en espacios protegidos donde la carga ganadera mínima será 0,1 UGM/ha.

Puede verificar la integridad de una copia de este documento mediante la lectura del código QR adjunto o mediante el acceso a la dirección <https://ws050.juntadeandalucia.es/verificarFirma> indicando el código de VERIFICACIÓN

FIRMADO POR

RAQUEL MARIA ESPIN CRESPO

17/10/2024

VERIFICACIÓN

Pk2jmWSPEJNMB623FQZ8JEKDMKEPRE

PÁG. 2901/4804



**RECINTOS PROPUESTOS**

REF.	REFERENCIA SIGPAC	CULTIVO	S/R	USO SIGPAC	Sup. Dec. admisible	Sup. Campo	Sup. Determ.	Sup. Resulta
-1563853	23-091-004-00722-0002	OLIVAR	S		0,08		0,08	0,08
-1535159	23-091-011-00004-0001	OLIVAR	S		0,05		0,05	0,05
-1535105	23-091-004-00105-0001	OLIVAR	S		0,14		0,14	0,14
-1535059	23-091-011-00038-0002	OLIVAR	S		0,04		0,04	0,04
-1535037	23-091-010-00027-0001	OLIVAR	S		0,10		0,10	0,00
-1534991	23-091-010-00066-0001	OLIVAR	S		0,25		0,25	0,25
-1534951	23-091-007-00467-0005	OLIVAR	S		0,03		0,03	0,03
-1534950	23-091-007-00393-0001	OLIVAR	S		0,09		0,09	0,09
-1506843	23-091-003-00693-0005	OLIVAR	S		4,35		4,35	4,35
-1500056	23-091-011-00438-0001	OLIVAR	S		0,79		0,79	0,76
-482897	23-091-010-00034-0001	OLIVAR	S		0,02		0,02	0,02
4586199	23-091-010-00286-0001	OLIVAR	S		0,39		0,39	0,39
4598182	23-091-010-00066-0001	OLIVAR	S		0,18		0,18	0,18
1700000004805337	23-091-007-00018-0005	OLIVAR	S		0,08		0,08	0,08
1700000004805338	23-091-012-00291-0002	OLIVAR	S		0,29		0,29	0,29
1700000004805339	23-091-012-00199-0003	OLIVAR	S		0,40		0,40	0,40
1700000004805340	23-091-012-00027-0001	OLIVAR	S		0,21		0,21	0,21
1700000004805341	23-091-011-00012-0001	OLIVAR	S		0,65		0,65	0,62
1700000004805343	23-091-010-00402-0001	OLIVAR	S		0,83		0,83	0,83
1700000004805345	23-091-007-00028-0001	OLIVAR	S		1,10		1,10	1,10
1700000007162550	23-091-011-00386-0001	OLIVAR	S		0,07		0,07	0,07
1700000007162551	23-091-010-00074-0001	OLIVAR	S		0,03		0,03	0,03
1700000007162552	23-091-011-00385-0001	OLIVAR	S		0,44		0,44	0,44
1700000007162553	23-091-011-00387-0001	OLIVAR	S		0,36		0,36	0,36
1700000007162554	23-091-011-00437-0001	OLIVAR	S		0,89		0,89	0,89
1700000007162556	23-091-010-00285-0001	OLIVAR	S		0,28		0,28	0,28
1700000007162557	23-091-010-00401-0001	OLIVAR	S		1,05		1,05	1,05
1700000007162558	23-091-010-00066-0001	OLIVAR	S		1,79		1,79	1,79
1700000007162559	23-091-010-00030-0001	OLIVAR	S		0,51		0,51	0,51
1700000007162560	23-091-010-00031-0001	OLIVAR	S		0,70		0,70	0,70
1700000007162561	23-091-012-00013-0001	OLIVAR	S		0,67		0,67	0,67
1700000007162562	23-091-012-00014-0001	OLIVAR	S		1,25		1,25	1,25
1700000007162565	23-091-003-00690-0001	OLIVAR	S		0,07		0,07	0,07
1700000007162566	23-091-003-00693-0005	OLIVAR	S		2,37		2,37	2,37
1700000007162567	23-101-012-00223-0001	OLIVAR	S		0,17		0,17	0,17
1700000007162569	23-091-004-00009-0003	OLIVAR	S		1,16		1,16	1,16
1700000007162570	23-091-004-00105-0004	OLIVAR	S		0,07		0,07	0,07
1700000007162571	23-091-004-00104-0002	OLIVAR	S		0,47		0,47	0,47
1700000007162572	23-091-004-00721-0002	OLIVAR	S		0,09		0,09	0,00
1700000007162573	23-091-004-00722-0003	OLIVAR	S		0,02		0,02	0,02
1700000007162574	23-091-007-00027-0002	OLIVAR	S		0,95		0,95	0,95
1700000007162575	23-091-007-00393-0001	OLIVAR	S		1,38		1,38	1,38
1700000007162576	23-091-007-00472-0002	OLIVAR	S		0,72		0,72	0,72
1700000007162577	23-091-010-00032-0001	OLIVAR	S		0,14		0,14	0,14
1700000007162578	23-091-010-00029-0001	OLIVAR	S		0,29		0,29	0,29

**INCIDENCIAS****INCIDENCIA DESCRIPCIÓN**

- 242 Recinto pendiente de acreditación de titularidad.  
 Recinto:23-091-004-00721-00002 Cultivo:101010 OLIVAR-PICUAL Secano  
 Recinto:23-091-010-00027-00001 Cultivo:101010 OLIVAR-PICUAL Secano
- 2454 Solicitante de intervención 6613 cuyo regimen de afiliación a la SS no es ni el sistema especial agrario(cuenta ajena) ni autonomo con

(1) Con incidencias que retienen pago o deniegan el expediente.

(2) Se calcula sobre superficie declarada admisible.

(3) Aplicación del artículo 16 bis del RD 147/2023.

(4) Expediente con algunos recintos de pastos permanentes ubicados en espacios protegidos donde la carga ganadera mínima será 0,1 UGM/ha.

Puede verificar la integridad de una copia de este documento mediante la lectura del código QR adjunto o mediante el acceso a la dirección <https://ws050.juntadeandalucia.es/verificarFirma> indicando el código de VERIFICACIÓN

FIRMADO POR

RAQUEL MARIA ESPIN CRESPO

17/10/2024

VERIFICACIÓN

Pk2jmWSPEJNMB623FQZ8JEKDMKEPRE

PÁG. 2902/4804





**INCIDENCIAS**

**INCIDENCIA DESCRIPCIÓN**

	actividad agraria.
4272	Verifica que las líneas de declaración de las Solicitudes Únicas no tienen solapes con la capa de Retroactividad Gráfica (ambas de la misma campaña) a nivel de expediente/línea de declaración gráfica de la solicitud. Recinto:23-091-011-00012-00001 Cultivo: - Agregado de la referencia del recinto.:0 Zona de la referencia del recinto.:0 Superficie solapada.:0,03 Id. Incid.:98037532 Recinto:23-091-011-00438-00001 Cultivo: - Agregado de la referencia del recinto.:0 Zona de la referencia del recinto.:0 Superficie solapada.:0,03 Id. Incid.:98037531
74018	Productor que no es agricultor a título principal, según los datos del ejercicio fiscal n-1 y seguridad socia.
74053	Importe inferior a 100 Euros

(1) Con incidencias que retienen pago o deniegan el expediente.  
(2) Se calcula sobre superficie declarada admisible.  
(3) Aplicación del artículo 16 bis del RD 147/2023.  
(4) Expediente con algunos recintos de pastos permanentes ubicados en espacios protegidos donde la carga ganadera mínima será 0,1 UGM/ha.

Puede verificar la integridad de una copia de este documento mediante la lectura del código QR adjunto o mediante el acceso a la dirección <https://ws050.juntadeandalucia.es/verificarFirma> indicando el código de VERIFICACIÓN

FIRMADO POR	RAQUEL MARIA ESPIN CRESPO	17/10/2024	
VERIFICACIÓN	Pk2jmWSPEJNMB623FQZ8JEKDMKEPRE	PÁG. 2903/4804	

**APELLIDOS Y NOMBRE / RAZÓN SOCIAL**

DOMINGUEZ GOMEZ JOSE

**NIF**

\*\*\*\*1642\*

**EXPEDIENTE**

1102230

**RESOLUCIÓN**

DENEGACIÓN DE LA AYUDA

**DATOS DE MANTENIMIENTO UNIDADES****GRUPO DE PAGO**

ZONAS DE MONTAÑA

**Sup. Dec.  
Admisible**

0,00

**Sup.  
Resuelta**

0,00

**Sobredecl.**

0,00

**% Sobredecl.**

0,00

**RESUMEN DE PAGOS****IMPORTE ( Euros )**

	<b>RESUELTO</b>	<b>FEADER</b>	<b>MAPA</b>	<b>CAPADR</b>
A pagar	0,00	0,00	0,00	0,00

**APLICACIÓN DE REDUCCIONES Y PENALIZACIONES (%)**

<b>Criterios de subvencionabilidad (1)</b>	<b>Presentación tardía</b>	<b>Omisión declaración</b>	<b>Condicionalidad</b>
100,00	0,00	0,00	0,00

**IMPORTE ( Euros )**

Calculado(2)	Reducción	Penalización	Reducción Penalización (3)	Penalización adicional	Resuelto	FEADER	MAPA	CAPADR
0,00 €	0,00 €	0,00 €	0,00 €	0,00 €	0,00 €	0,00 €	0,00 €	0,00 €
<b>Importe Unitario:</b>	93,00 €	<b>Nuevo Importe Unitario:</b>	0,00 €					

**RECINTOS PROPUESTOS**

<b>REF.</b>	<b>REFERENCIA SIGPAC</b>	<b>CULTIVO</b>	<b>S/R</b>	<b>USO SIGPAC</b>	<b>Sup. Dec. admisible</b>	<b>Sup. Campo</b>	<b>Sup. Determ.</b>	<b>Sup. Resuelta</b>
-1560821	23-094-032-00349-0001	OLIVAR	R		0,04		0,04	0,04
6851308	23-094-032-00350-0001	OLIVAR	R		1,15		1,15	1,15

**INCIDENCIAS****INCIDENCIA DESCRIPCIÓN**

74018	Productor que no es agricultor a título principal, según los datos del ejercicio fiscal n-1 y seguridad socia.
74053	Importe inferior a 100 Euros

(1) Con incidencias que retienen pago o deniegan el expediente.

(2) Se calcula sobre superficie declarada admisible.

(3) Aplicación del artículo 16 bis del RD 147/2023.

(4) Expediente con algunos recintos de pastos permanentes ubicados en espacios protegidos donde la carga ganadera mínima será 0,1 UGM/ha.

Puede verificar la integridad de una copia de este documento mediante la lectura del código QR adjunto o mediante el acceso a la dirección <https://ws050.juntadeandalucia.es/verificarFirma> indicando el código de VERIFICACIÓN

FIRMADO POR

RAQUEL MARIA ESPIN CRESPO

17/10/2024

VERIFICACIÓN

Pk2jmWSPEJNMB623FQZ8JEKDMKEPRE

PÁG. 2904/4804





**APELLIDOS Y NOMBRE / RAZÓN SOCIAL**

DOROGUNTSEVA OLENA

**NIF**

\*\*\*\*4467\*

**EXPEDIENTE**

1278550

**RESOLUCIÓN**

DENEGACIÓN DE LA AYUDA

**DATOS DE MANTENIMIENTO UNIDADES****GRUPO DE PAGO**

ZONAS DE MONTAÑA

**Sup. Dec.  
Admisible**

0,00

**Sup.  
Resuelta**

0,00

**Sobredecl.**

0,00

**% Sobredecl.**

0,00

**RESUMEN DE PAGOS****IMPORTE ( Euros )**

	RESUELTO	FEADER	MAPA	CAPADR
A pagar	0,00	0,00	0,00	0,00

**APLICACIÓN DE REDUCCIONES Y PENALIZACIONES (%)**

Crterios de subvencionabilidad (1)	Presentación tardía	Omisión declaración	Condicionalidad
100,00	0,00	0,00	0,00

**IMPORTE ( Euros )**

Calculado(2)	Reducción	Penalización	Reducción Penalización (3)	Penalización adicional	Resuelto	FEADER	MAPA	CAPADR
0,00 €	0,00 €	0,00 €	0,00 €	0,00 €	0,00 €	0,00 €	0,00 €	0,00 €
Importe Unitario:	93,00 €	Nuevo Importe Unitario:	0,00 €					

**RECINTOS PROPUESTOS**

REF.	REFERENCIA SIGPAC	CULTIVO	S/R	USO SIGPAC	Sup. Dec. admisible	Sup. Campo	Sup. Determ.	Sup. Resuelta
6842480	23-101-004-00037-0001	OLIVAR	S		10,13		10,13	10,13
6842481	23-101-004-00037-0016	OLIVAR	S		1,88		1,88	1,88
6842482	23-101-004-00037-0017	OLIVAR	S		6,17		6,17	6,17

**INCIDENCIAS****INCIDENCIA DESCRIPCIÓN**

2454 Solicitante de intervención 6613 cuyo regimen de afiliacion a la SS no es ni el sistema especial agrario(cuenta ajena) ni autonomo con actividad agraria.

2455 Solicitantes de intervención 6613 sin datos de IRPF n-1.(Art 4 Orden 14/04/2016).

74018 Productor que no es agricultor a título principal, según los datos del ejercicio fiscal n-1 y seguridad socia.

74053 Importe inferior a 100 Euros

86120 Para explotaciones de pastos permanentes ubicadas en espacios protegidos la carga ganadera mínima será 0,1 UGM/ha.  
Recinto:23-101-004-00037-00018 Cultivo:62000 PASTOS PERMANENTES DE 5 O MAS AÑOS-SIN VARIEDAD Secano Carga Ganadera:0

86121 Recinto superficie forrajera que no realiza la actividad de producción de pastoreo.  
Recinto:23-101-004-00037-00018 Cultivo:62000 PASTOS PERMANENTES DE 5 O MAS AÑOS-SIN VARIEDAD Secano Actividad Agraria del recinto:5

86122 Recinto superficie forrajera que realiza la actividad de producción de pastoreo y no declara el o los códigos del Registro de Explotaciones Ganaderas de Andalucía, REGA.  
Recinto:23-101-004-00037-00018 Cultivo:62000 PASTOS PERMANENTES DE 5 O MAS AÑOS-SIN VARIEDAD Secano

86124 Recinto de forrajera para Cálculo de Carga Ganadera que No pertenece a Explotación.  
Recinto:23-101-004-00037-00018 Cultivo:62000 PASTOS PERMANENTES DE 5 O MAS AÑOS-SIN VARIEDAD Secano

(1) Con incidencias que retienen pago o deniegan el expediente.

(2) Se calcula sobre superficie declarada admisible.

(3) Aplicación del artículo 16 bis del RD 147/2023.

(4) Expediente con algunos recintos de pastos permanentes ubicados en espacios protegidos donde la carga ganadera mínima será 0,1 UGM/ha.

Puede verificar la integridad de una copia de este documento mediante la lectura del código QR adjunto o mediante el acceso a la dirección <https://ws050.juntadeandalucia.es/verificarFirma> indicando el código de VERIFICACIÓN

FIRMADO POR

RAQUEL MARIA ESPIN CRESPO

17/10/2024

VERIFICACIÓN

Pk2jmWSPEJNMB623FQZ8JEKDMKEPRE

PÁG. 2905/4804





**Incidencias de carga ganadera**

**INCIDENCIA DESCRIPCIÓN**

- 86122 Recinto superficie forrajera que realiza la actividad de producción de pastoreo y no declara el o los códigos del Registro de Explotaciones Ganaderas de Andalucía, REGA.  
Recinto:23-101-004-00037-00018 Cultivo:62000 PASTOS PERMANENTES DE 5 O MAS AÑOS-SIN VARIEDAD Secano
- 86124 Recinto de forrajera para Cálculo de Carga Ganadera que No pertenece a Explotación.  
Recinto:23-101-004-00037-00018 Cultivo:62000 PASTOS PERMANENTES DE 5 O MAS AÑOS-SIN VARIEDAD Secano
- 86128 Recinto de Forrajeras que no ha contabilizado para Carga Ganadera por no tener una explotación válida para el cálculo de la Carga Ganadera  
Recinto:23-101-004-00037-00018 Cultivo:62 PASTOS PERMANENTES DE 5 O MAS AÑOS-
- 86132 Recinto superficie forrajera que no realiza la actividad de producción de pastoreo.  
Recinto:23-101-004-00037-00018 Cultivo:62000 PASTOS PERMANENTES DE 5 O MAS AÑOS-SIN VARIEDAD Secano

(1) Con incidencias que retienen pago o deniegan el expediente.  
(2) Se calcula sobre superficie declarada admisible.  
(3) Aplicación del artículo 16 bis del RD 147/2023.  
(4) Expediente con algunos recintos de pastos permanentes ubicados en espacios protegidos donde la carga ganadera mínima será 0,1 UGM/ha.

Puede verificar la integridad de una copia de este documento mediante la lectura del código QR adjunto o mediante el acceso a la dirección <https://ws050.juntadeandalucia.es/verificarFirma> indicando el código de VERIFICACIÓN

FIRMADO POR	RAQUEL MARIA ESPIN CRESPO	17/10/2024	
VERIFICACIÓN	Pk2jmWSPEJNMB623FQZ8JEKDMKEPRE	PÁG. 2906/4804	

**APELLIDOS Y NOMBRE / RAZÓN SOCIAL**

DUQUE MARTINEZ BERNARDO

**NIF**

\*\*\*\*3895\*

**EXPEDIENTE**

1120211

**RESOLUCIÓN**

DENEGACIÓN DE LA AYUDA

**DATOS DE MANTENIMIENTO UNIDADES**

<b>GRUPO DE PAGO</b>	<b>Sup. Dec. Admisible</b>	<b>Sup. Resuelta</b>	<b>Sobredecl.</b>	<b>% Sobredecl.</b>
ZONAS DE MONTAÑA	1,05	1,05	0,00	0,00

**RESUMEN DE PAGOS**

	<b>IMPORTE ( Euros )</b>			
	<b>RESUELTO</b>	<b>FEADER</b>	<b>MAPA</b>	<b>CAPADR</b>
A pagar	0,00	0,00	0,00	0,00

**APLICACIÓN DE REDUCCIONES Y PENALIZACIONES (%)**

<b>Crterios de subvencionabilidad (1)</b>	<b>Presentación tardía</b>	<b>Omisión declaración</b>	<b>Condicionidad</b>
100,00	0,00	0,00	0,00

**IMPORTE ( Euros )**

<b>Calculado(2)</b>	<b>Reducción</b>	<b>Penalización</b>	<b>Reducción Penalización (3)</b>	<b>Penalización adicional</b>	<b>Resuelto</b>	<b>FEADER</b>	<b>MAPA</b>	<b>CAPADR</b>
97,65 €	0,00 €	0,00 €	0,00 €	0,00 €	0,00 €	0,00 €	0,00 €	0,00 €
<b>Importe Unitario:</b>	93,00 €	<b>Nuevo Importe Unitario:</b>	93,00 €					

**RECINTOS PROPUESTOS**

<b>REF.</b>	<b>REFERENCIA SIGPAC</b>	<b>CULTIVO</b>	<b>S/R</b>	<b>USO SIGPAC</b>	<b>Sup. Dec. admisible</b>	<b>Sup. Campo</b>	<b>Sup. Determ.</b>	<b>Sup. Resuelta</b>
4792665	23-011-016-00045-0002	OLIVAR	S		0,06		0,06	0,06
4792672	23-011-018-00027-0002	OLIVAR	S		0,09		0,09	0,09
4792673	23-011-018-00028-0001	OLIVAR	S		0,08		0,08	0,08
4792677	23-011-018-00029-0003	OLIVAR	S		0,07		0,07	0,07
4792678	23-011-018-00175-0001	OLIVAR	S		0,07		0,07	0,07
4792679	23-011-019-00162-0002	OLIVAR	S		0,08		0,08	0,08
4792680	23-011-020-00130-0001	OLIVAR	S		0,16		0,16	0,16
4792681	23-011-021-00050-0002	OLIVAR	S		0,36		0,36	0,36
4792682	23-011-021-00060-0001	OLIVAR	S		0,08		0,08	0,08

**INCIDENCIAS****INCIDENCIA DESCRIPCIÓN**

74053 Importe inferior a 100 Euros

(1) Con incidencias que retienen pago o deniegan el expediente.

(2) Se calcula sobre superficie declarada admisible.

(3) Aplicación del artículo 16 bis del RD 147/2023.

(4) Expediente con algunos recintos de pastos permanentes ubicados en espacios protegidos donde la carga ganadera mínima será 0,1 UGM/ha.

Puede verificar la integridad de una copia de este documento mediante la lectura del código QR adjunto o mediante el acceso a la dirección <https://ws050.juntadeandalucia.es/verificarFirma> indicando el código de VERIFICACIÓN

FIRMADO POR	RAQUEL MARIA ESPIN CRESPO	17/10/2024
VERIFICACIÓN	Pk2jmWSPEJNMB623FQZ8JEKDMKEPRE	PÁG. 2907/4804





**APELLIDOS Y NOMBRE / RAZÓN SOCIAL**

EGEA VILCHEZ ANTONIA

**NIF**

\*\*\*\*4204\*

**EXPEDIENTE**

1141222

**RESOLUCIÓN**

DENEGACIÓN DE LA AYUDA

**DATOS DE MANTENIMIENTO UNIDADES**

**GRUPO DE PAGO**

ZONAS DE MONTAÑA

**Sup. Dec. Admisible**

0,00

**Sup. Resuelta**

0,00

**Sobredecl.**

0,00

**% Sobredecl.**

0,00

**RESUMEN DE PAGOS**

**IMPORTE ( Euros )**

	RESUELTO	FEADER	MAPA	CAPADR
A pagar	0,00	0,00	0,00	0,00

**APLICACIÓN DE REDUCCIONES Y PENALIZACIONES (%)**

Crterios de subvencionabilidad (1)	Presentación tardía	Omisión declaración	Condicionalidad
100,00	0,00	0,00	0,00

**IMPORTE ( Euros )**

Calculado(2)	Reducción	Penalización	Reducción Penalización (3)	Penalización adicional	Resuelto	FEADER	MAPA	CAPADR
0,00 €	0,00 €	0,00 €	0,00 €	0,00 €	0,00 €	0,00 €	0,00 €	0,00 €
Importe Unitario:	93,00 €	Nuevo Importe Unitario:	0,00 €					

**RECINTOS PROPUESTOS**

REF.	REFERENCIA SIGPAC	CULTIVO	S/R	USO SIGPAC	Sup. Dec. admisible	Sup. Campo	Sup. Determ.	Sup. Resuelta
1700000002575561	23-030-002-00215-0001	OLIVAR	S		0,79		0,79	0,79
1700000002575562	23-030-024-00094-0001	OLIVAR	R		0,09		0,09	0,09
1700000002575563	23-030-024-00330-0003	OLIVAR	S		0,28		0,28	0,28
1700000002575564	23-030-015-00142-0002	OLIVAR	R		0,83		0,83	0,83

**INCIDENCIAS**

**INCIDENCIA DESCRIPCIÓN**

2454	Solicitante de intervención 6613 cuyo regimen de afiliacion a la SS no es ni el sistema especial agrario(cuenta ajena) ni autonomo con actividad agraria.
74018	Productor que no es agricultor a titulo principal, según los datos del ejercicio fiscal n-1 y seguridad socia.
74053	Importe inferior a 100 Euros

(1) Con incidencias que retienen pago o deniegan el expediente.

(2) Se calcula sobre superficie declarada admisible.

(3) Aplicación del artículo 16 bis del RD 147/2023.

(4) Expediente con algunos recintos de pastos permanentes ubicados en espacios protegidos donde la carga ganadera mínima será 0,1 UGM/ha.

Puede verificar la integridad de una copia de este documento mediante la lectura del código QR adjunto o mediante el acceso a la dirección <https://ws050.juntadeandalucia.es/verificarFirma> indicando el código de VERIFICACIÓN

FIRMADO POR	RAQUEL MARIA ESPIN CRESPO	17/10/2024
VERIFICACIÓN	Pk2jmWSPEJNMB623FQZ8JEKDMKEPRE	PÁG. 2908/4804



**APELLIDOS Y NOMBRE / RAZÓN SOCIAL**

EL KASRI NAJAT

**NIF**

\*\*\*\*2341\*

**EXPEDIENTE**

1273125

**RESOLUCIÓN**

DENEGACIÓN DE LA AYUDA

**DATOS DE MANTENIMIENTO UNIDADES****GRUPO DE PAGO**

ZONAS DE MONTAÑA

**Sup. Dec.  
Admisible**

0,00

**Sup.  
Resuelta**

0,00

**Sobredecl.**

0,00

**% Sobredecl.**

0,00

**RESUMEN DE PAGOS****IMPORTE ( Euros )**

	RESUELTO	FEADER	MAPA	CAPADR
A pagar	0,00	0,00	0,00	0,00

**APLICACIÓN DE REDUCCIONES Y PENALIZACIONES (%)**

Crterios de subvencionabilidad (1)	Presentación tardía	Omisión declaración	Condicionalidad
100,00	0,00	0,00	0,00

**IMPORTE ( Euros )**

Calculado(2)	Reducción	Penalización	Reducción Penalización (3)	Penalización adicional	Resuelto	FEADER	MAPA	CAPADR
0,00 €	0,00 €	0,00 €	0,00 €	0,00 €	0,00 €	0,00 €	0,00 €	0,00 €
<b>Importe Unitario:</b>	93,00 €	<b>Nuevo Importe Unitario:</b>	0,00 €					

**RECINTOS PROPUESTOS**

REF.	REFERENCIA SIGPAC	CULTIVO	S/R	USO SIGPAC	Sup. Dec. admisible	Sup. Campo	Sup. Determ.	Sup. Resuelta
-1382358	23-094-053-00031-0001	OLIVAR	S		2,91		2,91	2,91
5550446	23-094-053-00023-0003	OLIVAR	S		1,49		1,49	1,49
5550491	23-094-053-00094-0001	OLIVAR	S		0,37		0,37	0,37
5550501	23-094-053-00019-0003	OLIVAR	S		1,14		1,14	1,14
1700000007020369	23-094-053-00018-0004	OLIVAR	S		0,91		0,91	0,91
1700000007020370	23-094-050-00011-0001	OLIVAR	S		0,51		0,51	0,51
1700000007020371	23-094-039-00130-0001	OLIVAR	S		1,19		1,19	1,19
1700000007020372	23-094-038-00016-0004	OLIVAR	S		0,60		0,60	0,60
1700000007020373	23-094-053-00026-0001	OLIVAR	R		2,49		2,49	2,49
1700000007020374	23-094-053-00024-0001	OLIVAR	R		3,16		3,16	3,16
1700000007020375	23-094-053-00025-0001	OLIVAR	R		2,58		2,58	2,58
1700000007020376	23-094-053-00020-0004	OLIVAR	R		0,89		0,89	0,89
1700000007020377	23-094-053-00046-0001	OLIVAR	S		0,50		0,50	0,50
1700000007020378	23-094-053-00047-0001	OLIVAR	S		1,19		1,19	1,19
1700000007020379	23-094-053-00048-0002	OLIVAR	S		1,10		1,10	1,10
1700000007020380	23-094-053-00049-0001	OLIVAR	S		0,75		0,75	0,75
1700000007020382	23-094-053-00030-0001	OLIVAR	S		2,35		2,35	2,35

**INCIDENCIAS****INCIDENCIA DESCRIPCIÓN**

74018	Productor que no es agricultor a título principal, según los datos del ejercicio fiscal n-1 y seguridad socia.
74053	Importe inferior a 100 Euros

(1) Con incidencias que retienen pago o deniegan el expediente.

(2) Se calcula sobre superficie declarada admisible.

(3) Aplicación del artículo 16 bis del RD 147/2023.

(4) Expediente con algunos recintos de pastos permanentes ubicados en espacios protegidos donde la carga ganadera mínima será 0,1 UGM/ha.

Puede verificar la integridad de una copia de este documento mediante la lectura del código QR adjunto o mediante el acceso a la dirección <https://ws050.juntadeandalucia.es/verificarFirma> indicando el código de VERIFICACIÓN

FIRMADO POR

RAQUEL MARIA ESPIN CRESPO

17/10/2024

VERIFICACIÓN

Pk2jmWSPEJNMB623FQZ8JEKDMKEPRE

PÁG. 2909/4804



**APELLIDOS Y NOMBRE / RAZÓN SOCIAL**

ELORTEGUI SANDOVAL JAGOBA

**NIF**

\*\*\*\*4462\*

**EXPEDIENTE**

1240705

**RESOLUCIÓN**

DENEGACIÓN DE LA AYUDA

**DATOS DE MANTENIMIENTO UNIDADES****GRUPO DE PAGO**

ZONAS DE MONTAÑA

**Sup. Dec.  
Admisible**

0,00

**Sup.  
Resuelta**

0,00

**Sobredecl.**

0,00

**% Sobredecl.**

0,00

**RESUMEN DE PAGOS****IMPORTE ( Euros )**

	RESUELTO	FEADER	MAPA	CAPADR
A pagar	0,00	0,00	0,00	0,00

**APLICACIÓN DE REDUCCIONES Y PENALIZACIONES (%)**

Criterios de subvencionabilidad (1)	Presentación tardía	Omisión declaración	Condicionalidad
100,00	0,00	0,00	0,00

**IMPORTE ( Euros )**

Calculado(2)	Reducción	Penalización	Reducción Penalización (3)	Penalización adicional	Resuelto	FEADER	MAPA	CAPADR
0,00 €	0,00 €	0,00 €	0,00 €	0,00 €	0,00 €	0,00 €	0,00 €	0,00 €
Importe Unitario:	93,00 €	Nuevo Importe Unitario:	0,00 €					

**RECINTOS PROPUESTOS**

REF.	REFERENCIA SIGPAC	CULTIVO	S/R	USO SIGPAC	Sup. Dec. admisible	Sup. Campo	Sup. Determ.	Sup. Resuelta
-497639	23-097-017-00137-0021	OLIVAR	R		0,18		0,18	0,18
7543933	23-097-017-00137-0023	OLIVAR	R		0,09		0,09	0,09
7543945	23-097-017-00137-0022	OLIVAR	R		0,01		0,01	0,01
170000005300318	23-097-011-00935-0005	OLIVAR	R		0,05		0,05	0,05
170000005300320	23-097-011-00922-0002	OLIVAR	R		1,17		1,17	1,17
170000005300321	23-097-011-00921-0005	OLIVAR	S		0,20		0,20	0,20
170000005300322	23-097-011-00921-0006	OLIVAR	S		0,02		0,02	0,02
170000005300323	23-097-011-00922-0005	OLIVAR	R		0,45		0,45	0,45
170000005300324	23-097-017-00137-0002	OLIVAR	R		0,50		0,50	0,50
170000005300325	23-097-017-00137-0003	OLIVAR	R		1,19		1,19	1,19
170000005300326	23-097-017-00138-0001	OLIVAR	R		0,09		0,09	0,09
170000005300327	23-097-017-00137-0017	OLIVAR	R		0,19		0,19	0,19
170000005300328	23-097-017-00146-0002	OLIVAR	S		0,01		0,01	0,01
170000005300329	23-097-017-00386-0001	OLIVAR	S		0,53		0,53	0,53
170000005300330	23-097-017-00147-0001	OLIVAR	S		0,06		0,06	0,06
170000005300331	23-097-017-00290-0002	OLIVAR	S		0,60		0,60	0,60
170000005300332	23-097-017-00295-0001	OLIVAR	R		1,19		1,19	1,19
170000005300333	23-097-017-00298-0001	OLIVAR	R		0,24		0,24	0,24
170000005300334	23-097-017-00294-0002	OLIVAR	S		0,09		0,09	0,09
170000005300335	23-097-011-01072-0001	OLIVAR	S		0,73		0,73	0,73
170000005300336	23-097-017-00297-0001	OLIVAR	S		0,06		0,06	0,06
170000005300337	23-097-017-00296-0002	OLIVAR	S		0,10		0,10	0,10
170000005300338	23-097-017-00146-0001	OLIVAR	S		0,10		0,10	0,10

(1) Con incidencias que retienen pago o deniegan el expediente.

(2) Se calcula sobre superficie declarada admisible.

(3) Aplicación del artículo 16 bis del RD 147/2023.

(4) Expediente con algunos recintos de pastos permanentes ubicados en espacios protegidos donde la carga ganadera mínima será 0,1 UGM/ha.

Puede verificar la integridad de una copia de este documento mediante la lectura del código QR adjunto o mediante el acceso a la dirección <https://ws050.juntadeandalucia.es/verificarFirma> indicando el código de VERIFICACIÓN

FIRMADO POR

RAQUEL MARIA ESPIN CRESPO

17/10/2024

VERIFICACIÓN

Pk2jmWSPEJNMB623FQZ8JEKDMKEPRE

PÁG. 2910/4804





**INCIDENCIAS**

**INCIDENCIA DESCRIPCIÓN**

2454	Solicitante de intervención 6613 cuyo regimen de afiliacion a la SS no es ni el sistema especial agrario(cuenta ajena) ni autonomo con actividad agraria.
2455	Solicitantes de intervención 6613 sin datos de IRPF n-1.(Art 4 Orden 14/04/2016).
74018	Productor que no es agricultor a título principal, según los datos del ejercicio fiscal n-1 y seguridad socia.
74053	Importe inferior a 100 Euros

(1) Con incidencias que retienen pago o deniegan el expediente.  
(2) Se calcula sobre superficie declarada admisible.  
(3) Aplicación del artículo 16 bis del RD 147/2023.  
(4) Expediente con algunos recintos de pastos permanentes ubicados en espacios protegidos donde la carga ganadera mínima será 0,1 UGM/ha.

Puede verificar la integridad de una copia de este documento mediante la lectura del código QR adjunto o mediante el acceso a la dirección <https://ws050.juntadeandalucia.es/verificarFirma> indicando el código de VERIFICACIÓN

FIRMADO POR	RAQUEL MARIA ESPIN CRESPO	17/10/2024	
VERIFICACIÓN	Pk2jmWSPEJNMB623FQZ8JEKDMKEPRE	PÁG. 2911/4804	

**APELLIDOS Y NOMBRE / RAZÓN SOCIAL**

ENDRINO GALDON MARIO

**NIF**

\*\*\*\*3221\*

**EXPEDIENTE**

1283265

**RESOLUCIÓN**

DENEGACIÓN DE LA AYUDA

**DATOS DE MANTENIMIENTO UNIDADES****GRUPO DE PAGO**

ZONAS DE MONTAÑA

**Sup. Dec.  
Admisible**

0,00

**Sup.  
Resuelta**

0,00

**Sobredecl.**

0,00

**% Sobredecl.**

0,00

**RESUMEN DE PAGOS****IMPORTE ( Euros )**

	RESUELTO	FEADER	MAPA	CAPADR
A pagar	0,00	0,00	0,00	0,00

**APLICACIÓN DE REDUCCIONES Y PENALIZACIONES (%)**

Criterios de subvencionabilidad (1)	Presentación tardía	Omisión declaración	Condicionalidad
100,00	0,00	0,00	0,00

**IMPORTE ( Euros )**

Calculado(2)	Reducción	Penalización	Reducción Penalización (3)	Penalización adicional	Resuelto	FEADER	MAPA	CAPADR
0,00 €	0,00 €	0,00 €	0,00 €	0,00 €	0,00 €	0,00 €	0,00 €	0,00 €
Importe Unitario:	93,00 €	Nuevo Importe Unitario:	0,00 €					

**RECINTOS PROPUESTOS**

REF.	REFERENCIA SIGPAC	CULTIVO	S/R	USO SIGPAC	Sup. Dec. admisible	Sup. Campo	Sup. Determ.	Sup. Resuelta
-42828	23-071-004-00033-0007	OLIVAR	S		0,25		0,25	0,25
4620427	23-071-004-00033-0004	OLIVAR	S		4,44		4,44	4,44

**INCIDENCIAS****INCIDENCIA DESCRIPCIÓN**

74018	Productor que no es agricultor a título principal, según los datos del ejercicio fiscal n-1 y seguridad socia.
74053	Importe inferior a 100 Euros

(1) Con incidencias que retienen pago o deniegan el expediente.

(2) Se calcula sobre superficie declarada admisible.

(3) Aplicación del artículo 16 bis del RD 147/2023.

(4) Expediente con algunos recintos de pastos permanentes ubicados en espacios protegidos donde la carga ganadera mínima será 0,1 UGM/ha.

Puede verificar la integridad de una copia de este documento mediante la lectura del código QR adjunto o mediante el acceso a la dirección <https://ws050.juntadeandalucia.es/verificarFirma> indicando el código de VERIFICACIÓN

FIRMADO POR

RAQUEL MARIA ESPIN CRESPO

17/10/2024

VERIFICACIÓN

Pk2jmWSPEJNMB623FQZ8JEKDMKEPRE

PÁG. 2912/4804





**APELLIDOS Y NOMBRE / RAZÓN SOCIAL**

ESCABIAS ESTEPA ANTONIO JOSE

**NIF**

\*\*\*\*0732\*

**EXPEDIENTE**

1068624

**RESOLUCIÓN**

DENEGACIÓN DE LA AYUDA

**DATOS DE MANTENIMIENTO UNIDADES**

<b>GRUPO DE PAGO</b>	<b>Sup. Dec. Admisible</b>	<b>Sup. Resuelta</b>	<b>Sobredecl.</b>	<b>% Sobredecl.</b>
ZONAS DE MONTAÑA	0,00	0,00	0,00	0,00

**RESUMEN DE PAGOS**

	<b>IMPORTE ( Euros )</b>			
	<b>RESUELTO</b>	<b>FEADER</b>	<b>MAPA</b>	<b>CAPADR</b>
A pagar	0,00	0,00	0,00	0,00

**APLICACIÓN DE REDUCCIONES Y PENALIZACIONES (%)**

<b>Crterios de subvencionabilidad (1)</b>	<b>Presentación tardía</b>	<b>Omisión declaración</b>	<b>Condicionalidad</b>
100,00	0,00	0,00	0,00

**IMPORTE ( Euros )**

<b>Calculado(2)</b>	<b>Reducción</b>	<b>Penalización</b>	<b>Reducción Penalización (3)</b>	<b>Penalización adicional</b>	<b>Resuelto</b>	<b>FEADER</b>	<b>MAPA</b>	<b>CAPADR</b>
0,00 €	0,00 €	0,00 €	0,00 €	0,00 €	0,00 €	0,00 €	0,00 €	0,00 €
<b>Importe Unitario:</b>	93,00 €	<b>Nuevo Importe Unitario:</b>	0,00 €					

**RECINTOS PROPUESTOS**

<b>REF.</b>	<b>REFERENCIA SIGPAC</b>	<b>CULTIVO</b>	<b>S/R</b>	<b>USO SIGPAC</b>	<b>Sup. Dec. admisible</b>	<b>Sup. Campo</b>	<b>Sup. Determ.</b>	<b>Sup. Resuelta</b>
170000006003866	23-034-005-00155-0004	OLIVAR	S		3,72		3,72	3,72
170000006003868	23-093-003-00237-0003	OLIVAR	S		0,01		0,01	0,01
170000006003869	23-093-003-00239-0001	OLIVAR	S		0,24		0,24	0,24
170000006003870	23-093-007-00435-0001	OLIVAR	S		1,55		1,55	1,55
170000006003871	23-093-007-00436-0001	OLIVAR	S		0,02		0,02	0,02
170000006003872	23-093-006-00269-0001	OLIVAR	S		1,05		1,05	1,05
170000006003873	23-093-006-00270-0001	OLIVAR	S		0,01		0,01	0,01
170000006003874	23-093-005-00620-0001	OLIVAR	S		0,08		0,08	0,08
170000006003875	23-093-005-00392-0004	OLIVAR	S		0,47		0,47	0,47
170000006003877	23-034-005-00157-0001	OLIVAR	S		0,68		0,68	0,68
170000006003878	23-034-013-00012-0001	OLIVAR	S		0,13		0,13	0,13
170000006003879	23-034-013-00013-0003	OLIVAR	S		1,24		1,24	1,24
170000006003880	23-093-007-00434-0001	OLIVAR	S		0,19		0,19	0,19

**INCIDENCIAS****INCIDENCIA DESCRIPCIÓN**

2454	Solicitante de intervención 6613 cuyo regimen de afiliacion a la SS no es ni el sistema especial agrario(cuenta ajena) ni autonomo con actividad agraria.
74018	Productor que no es agricultor a titulo principal, según los datos del ejercicio fiscal n-1 y seguridad socia.
74053	Importe inferior a 100 Euros

(1) Con incidencias que retienen pago o deniegan el expediente.

(2) Se calcula sobre superficie declarada admisible.

(3) Aplicación del artículo 16 bis del RD 147/2023.

(4) Expediente con algunos recintos de pastos permanentes ubicados en espacios protegidos donde la carga ganadera mínima será 0,1 UGM/ha.

Puede verificar la integridad de una copia de este documento mediante la lectura del código QR adjunto o mediante el acceso a la dirección <https://ws050.juntadeandalucia.es/verificarFirma> indicando el código de VERIFICACIÓN

FIRMADO POR	RAQUEL MARIA ESPIN CRESPO	17/10/2024
VERIFICACIÓN	Pk2jmWSPEJNMB623FQZ8JEKDMKEPRE	PÁG. 2913/4804



**APELLIDOS Y NOMBRE / RAZÓN SOCIAL**

ESCABIAS JIMENEZ ANTONIA

**NIF**

\*\*\*\*6453\*

**EXPEDIENTE**

1197853

**RESOLUCIÓN**

DENEGACIÓN DE LA AYUDA

**DATOS DE MANTENIMIENTO UNIDADES**

<b>GRUPO DE PAGO</b>	<b>Sup. Dec. Admisible</b>	<b>Sup. Resuelta</b>	<b>Sobredecl.</b>	<b>% Sobredecl.</b>
ZONAS DE MONTAÑA	0,00	0,00	0,00	0,00

**RESUMEN DE PAGOS**

	<b>IMPORTE ( Euros )</b>			
	<b>RESUELTO</b>	<b>FEADER</b>	<b>MAPA</b>	<b>CAPADR</b>
A pagar	0,00	0,00	0,00	0,00

**APLICACIÓN DE REDUCCIONES Y PENALIZACIONES (%)**

<b>Crterios de subvencionabilidad (1)</b>	<b>Presentación tardía</b>	<b>Omisión declaración</b>	<b>Condicionalidad</b>
100,00	0,00	0,00	0,00

**IMPORTE ( Euros )**

<b>Calculado(2)</b>	<b>Reducción</b>	<b>Penalización</b>	<b>Reducción Penalización (3)</b>	<b>Penalización adicional</b>	<b>Resuelto</b>	<b>FEADER</b>	<b>MAPA</b>	<b>CAPADR</b>
0,00 €	0,00 €	0,00 €	0,00 €	0,00 €	0,00 €	0,00 €	0,00 €	0,00 €
<b>Importe Unitario:</b>	93,00 €	<b>Nuevo Importe Unitario:</b>	0,00 €					

**RECINTOS PROPUESTOS**

<b>REF.</b>	<b>REFERENCIA SIGPAC</b>	<b>CULTIVO</b>	<b>S/R</b>	<b>USO SIGPAC</b>	<b>Sup. Dec. admisible</b>	<b>Sup. Campo</b>	<b>Sup. Determ.</b>	<b>Sup. Resuelta</b>
170000005288666	23-038-002-00165-0001	OLIVAR	R		0,30		0,30	0,30
170000005288481	23-034-013-00185-0007	OLIVAR	S		0,08		0,08	0,08
170000005288482	23-034-013-00186-0001	OLIVAR	S		0,59		0,59	0,59
170000005288483	23-034-013-00187-0003	OLIVAR	S		0,01		0,01	0,01
170000005288484	23-900-026-00123-0001	OLIVAR	S		2,63		2,63	2,63
170000005288485	23-093-005-00023-0001	OLIVAR	S		2,36		2,36	2,36
170000005288486	23-093-005-00039-0001	OLIVAR	S		0,02		0,02	0,02
170000005288487	23-093-005-00041-0001	OLIVAR	S		0,51		0,51	0,51
170000005288498	23-034-013-00382-0002	OLIVAR	S		0,05		0,05	0,05
170000005288499	23-900-027-00086-0006	OLIVAR	S		0,94		0,94	0,94
170000005288500	23-034-013-00264-0001	OLIVAR	S		0,03		0,03	0,00
170000005288501	23-034-013-00265-0001	OLIVAR	S		0,24		0,24	0,24
170000005288502	23-034-013-00267-0002	OLIVAR	S		0,07		0,07	0,07
170000005288503	23-034-013-00268-0001	OLIVAR	S		0,03		0,03	0,03
170000005288504	23-034-013-00270-0002	OLIVAR	S		0,03		0,03	0,00
170000005288505	23-900-027-00088-0002	OLIVAR	S		0,17		0,17	0,17
170000005288507	23-900-027-00092-0002	OLIVAR	S		0,04		0,04	0,04
170000005288508	23-900-027-00082-0004	OLIVAR	S		0,03		0,03	0,03
170000005288509	23-034-013-00265-0005	MANZANOS	S		0,08		0,08	0,08
170000005288510	23-034-013-00186-0003	MANZANOS	S		0,10		0,10	0,10
170000005288511	23-900-027-00087-0004	OLIVAR	S		0,26		0,26	0,26
170000005288512	23-093-005-00057-0001	OLIVAR	S		0,85		0,85	0,85
170000005288513	23-900-026-00095-0002	OLIVAR	S		0,01		0,01	0,01
170000005288514	23-900-027-00086-0005	OLIVAR	S		0,09		0,09	0,09
170000005288515	23-093-007-00276-0002	OLIVAR	S		0,82		0,82	0,82

(1) Con incidencias que retienen pago o deniegan el expediente.

(2) Se calcula sobre superficie declarada admisible.

(3) Aplicación del artículo 16 bis del RD 147/2023.

(4) Expediente con algunos recintos de pastos permanentes ubicados en espacios protegidos donde la carga ganadera mínima será 0,1 UGM/ha.

Puede verificar la integridad de una copia de este documento mediante la lectura del código QR adjunto o mediante el acceso a la dirección <https://ws050.juntadeandalucia.es/verificarFirma> indicando el código de VERIFICACIÓN

FIRMADO POR

RAQUEL MARIA ESPIN CRESPO

17/10/2024

VERIFICACIÓN

Pk2jmWSPEJNMB623FQZ8JEKDMKEPRE

PÁG. 2914/4804





**INCIDENCIAS**

**INCIDENCIA DESCRIPCIÓN**

- 218 Superficie bruta de cruce en un recinto en el conjunto de las solicitudes supera superficie total que SIGPAC establece para él.  
Recinto:23-034-013-00264-00001 Cultivo:101010 OLIVAR-PICUAL Secano Suma de superficies declaradas para este recinto por todos los solicitantes (Áreas):63 Superficie SIGPAC medida para este recinto (Áreas):60 Exceso de superficie declarada (Hectáreas):0,03 Suma de superficies declaradas para este recinto por el solicitante (Áreas):3  
Recinto:23-034-013-00270-00002 Cultivo:101010 OLIVAR-PICUAL Secano Suma de superficies declaradas para este recinto por todos los solicitantes (Áreas):121 Superficie SIGPAC medida para este recinto (Áreas):118 Exceso de superficie declarada (Hectáreas):0,03 Suma de superficies declaradas para este recinto por el solicitante (Áreas):3
- 2454 Solicitante de intervención 6613 cuyo regimen de afiliacion a la SS no es ni el sistema especial agrario(cuenta ajena) ni autonomo con actividad agraria.
- 74018 Productor que no es agricultor a título principal, según los datos del ejercicio fiscal n-1 y seguridad socia.
- 74053 Importe inferior a 100 Euros

(1) Con incidencias que retienen pago o deniegan el expediente.

(2) Se calcula sobre superficie declarada admisible.

(3) Aplicación del artículo 16 bis del RD 147/2023.

(4) Expediente con algunos recintos de pastos permanentes ubicados en espacios protegidos donde la carga ganadera mínima será 0,1 UGM/ha.

Puede verificar la integridad de una copia de este documento mediante la lectura del código QR adjunto o mediante el acceso a la dirección <https://ws050.juntadeandalucia.es/verificarFirma> indicando el código de VERIFICACIÓN

FIRMADO POR

RAQUEL MARIA ESPIN CRESPO

17/10/2024

VERIFICACIÓN

Pk2jmWSPEJNMB623FQZ8JEKDMKEPRE

PÁG. 2915/4804



**APELLIDOS Y NOMBRE / RAZÓN SOCIAL**

ESCOBAR MORENO FIDEL

**NIF**

\*\*\*\*2104\*

**EXPEDIENTE**

1282263

**RESOLUCIÓN**

DENEGACIÓN DE LA AYUDA

**DATOS DE MANTENIMIENTO UNIDADES****GRUPO DE PAGO**

ZONAS DE MONTAÑA

**Sup. Dec.  
Admisible**

0,00

**Sup.  
Resuelta**

0,00

**Sobredecl.**

0,00

**% Sobredecl.**

0,00

**RESUMEN DE PAGOS****IMPORTE ( Euros )**

	RESUELTO	FEADER	MAPA	CAPADR
A pagar	0,00	0,00	0,00	0,00

**APLICACIÓN DE REDUCCIONES Y PENALIZACIONES (%)**

Criterios de subvencionabilidad (1)	Presentación tardía	Omisión declaración	Condicionalidad
100,00	0,00	0,00	0,00

**IMPORTE ( Euros )**

Calculado(2)	Reducción	Penalización	Reducción Penalización (3)	Penalización adicional	Resuelto	FEADER	MAPA	CAPADR
0,00 €	0,00 €	0,00 €	0,00 €	0,00 €	0,00 €	0,00 €	0,00 €	0,00 €
Importe Unitario:	93,00 €	Nuevo Importe Unitario:	0,00 €					

**INCIDENCIAS****INCIDENCIA DESCRIPCIÓN**

- 231 Recinto ficticio comunal declarado cuya superficie de cruce total supera la superficie total definida por la Autoridad gestora para ese recinto.  
Recinto:23-078-900-99000-99002 Cultivo:62000 PASTOS PERMANENTES DE 5 O MAS AÑOS-SIN VARIEDAD Secano
- 232 Superficie de cruce en recinto ficticio comunal, mayor que superficie asignada neta resultante del reparto del ficticio comunal.  
Recinto:23-078-900-99000-99002 Cultivo:62000 PASTOS PERMANENTES DE 5 O MAS AÑOS-SIN VARIEDAD Secano Diferencia penalizable (Hectáreas):0,11
- 3790 Recinto declarado inactivo  
Recinto:23-062-056-00001-00003 Cultivo: -  
Recinto:23-062-056-00001-00004 Cultivo: -  
Recinto:23-062-056-00001-00008 Cultivo: -
- 3972 Recinto ficticio del que forma parte un recinto real cuyo identificativo presenta errores en las Declaraciones de pastos.  
Recinto:23-078-900-99000-99002 Cultivo: -
- 74018 Productor que no es agricultor a título principal, según los datos del ejercicio fiscal n-1 y seguridad socia.
- 74053 Importe inferior a 100 Euros
- 86119 Carga ganadera NO cumple con el valor mínimo de 0,2 UGM/ha.  
Recinto:23-062-056-00001-00003 Cultivo:62000 PASTOS PERMANENTES DE 5 O MAS AÑOS-SIN VARIEDAD Secano Carga Ganadera:0  
Recinto:23-062-056-00001-00004 Cultivo:62000 PASTOS PERMANENTES DE 5 O MAS AÑOS-SIN VARIEDAD Secano Carga Ganadera:0  
Recinto:23-062-056-00001-00008 Cultivo:62000 PASTOS PERMANENTES DE 5 O MAS AÑOS-SIN VARIEDAD Secano Carga Ganadera:0
- 86120 Para explotaciones de pastos permanentes ubicadas en espacios protegidos la carga ganadera mínima será 0,1 UGM/ha.  
Recinto:23-078-900-99000-99002 Cultivo:62000 PASTOS PERMANENTES DE 5 O MAS AÑOS-SIN VARIEDAD Secano Carga Ganadera:0

(1) Con incidencias que retienen pago o deniegan el expediente.

(2) Se calcula sobre superficie declarada admisible.

(3) Aplicación del artículo 16 bis del RD 147/2023.

(4) Expediente con algunos recintos de pastos permanentes ubicados en espacios protegidos donde la carga ganadera mínima será 0,1 UGM/ha.

Puede verificar la integridad de una copia de este documento mediante la lectura del código QR adjunto o mediante el acceso a la dirección <https://ws050.juntadeandalucia.es/verificarFirma> indicando el código de VERIFICACIÓN

FIRMADO POR

RAQUEL MARIA ESPIN CRESPO

17/10/2024

VERIFICACIÓN

Pk2jmWSPEJNMB623FQZ8JEKDMKEPRE

PÁG. 2916/4804



**Incidencias de carga ganadera****INCIDENCIA DESCRIPCIÓN**

232	Superficie de cruce en recinto ficticio comunal, mayor que superficie asignada neta resultante del reparto del ficticio comunal. Recinto:23-078-900-99000-99002 Cultivo:62000 PASTOS PERMANENTES DE 5 O MAS AÑOS-SIN VARIEDAD Secano Diferencia penalizable (Hectáreas):0,11
3790	Recinto declarado inactivo Recinto:23-062-056-00001-00008 Cultivo: - Recinto:23-062-056-00001-00003 Cultivo: - Recinto:23-062-056-00001-00004 Cultivo: -
86128	Recinto de Forrajeras que no ha contabilizado para Carga Ganadera por no tener una explotación válida para el cálculo de la Carga Ganadera Recinto:23-062-056-00001-00008 Cultivo:62 PASTOS PERMANENTES DE 5 O MAS AÑOS- Recinto:23-062-056-00001-00003 Cultivo:62 PASTOS PERMANENTES DE 5 O MAS AÑOS- Recinto:23-062-056-00001-00004 Cultivo:62 PASTOS PERMANENTES DE 5 O MAS AÑOS- Recinto:23-078-900-99000-99002 Cultivo:62 PASTOS PERMANENTES DE 5 O MAS AÑOS-
86131	Recinto superficie forrajera con explotación ganadera según VAG que en REGA no tiene clasificación zootécnica permitida. Recinto:23-078-900-99000-99002 Cultivo:62000 PASTOS PERMANENTES DE 5 O MAS AÑOS-SIN VARIEDAD Secano Explotacion:ES239040001000

(1) Con incidencias que retienen pago o deniegan el expediente.

(2) Se calcula sobre superficie declarada admisible.

(3) Aplicación del artículo 16 bis del RD 147/2023.

(4) Expediente con algunos recintos de pastos permanentes ubicados en espacios protegidos donde la carga ganadera mínima será 0,1 UGM/ha.

Puede verificar la integridad de una copia de este documento mediante la lectura del código QR adjunto o mediante el acceso a la dirección <https://ws050.juntadeandalucia.es/verificarFirma> indicando el código de VERIFICACIÓN

FIRMADO POR	RAQUEL MARIA ESPIN CRESPO	17/10/2024	
VERIFICACIÓN	Pk2jmWSPEJNMB623FQZ8JEKDMKEPRE	PÁG. 2917/4804	

**APELLIDOS Y NOMBRE / RAZÓN SOCIAL**

ESCUADERO BERBEL FRANCISCO

**NIF**

\*\*\*\*3754\*

**EXPEDIENTE**

1202844

**RESOLUCIÓN**

DENEGACIÓN DE LA AYUDA

**DATOS DE MANTENIMIENTO UNIDADES****GRUPO DE PAGO**

ZONAS DE MONTAÑA

**Sup. Dec.  
Admisible**

0,00

**Sup.  
Resuelta**

0,00

**Sobredecl.**

0,00

**% Sobredecl.**

0,00

**RESUMEN DE PAGOS****IMPORTE ( Euros )**

	RESUELTO	FEADER	MAPA	CAPADR
A pagar	0,00	0,00	0,00	0,00

**APLICACIÓN DE REDUCCIONES Y PENALIZACIONES (%)**

Crterios de subvencionabilidad (1)	Presentación tardía	Omisión declaración	Condicionalidad
100,00	0,00	0,00	0,00

**IMPORTE ( Euros )**

Calculado(2)	Reducción	Penalización	Reducción Penalización (3)	Penalización adicional	Resuelto	FEADER	MAPA	CAPADR
0,00 €	0,00 €	0,00 €	0,00 €	0,00 €	0,00 €	0,00 €	0,00 €	0,00 €
Importe Unitario:	93,00 €	Nuevo Importe Unitario:	0,00 €					

**RECINTOS PROPUESTOS**

REF.	REFERENCIA SIGPAC	CULTIVO	S/R	USO SIGPAC	Sup. Dec. admisible	Sup. Campo	Sup. Determ.	Sup. Resuelta
-538411	23-070-006-00460-0001	OLIVAR	R		0,09		0,09	0,09
1700000002708601	23-070-006-00461-0002	OLIVAR	R		0,56		0,56	0,56
1700000002708602	23-070-007-00163-0001	OLIVAR	R		1,03		1,03	1,03
1700000002708603	23-070-007-00164-0001	OLIVAR	R		1,32		1,32	1,32
1700000002708604	23-070-007-00130-0001	OLIVAR	R		2,93		2,93	2,93
1700000002708605	23-070-007-00355-0002	OLIVAR	S		5,61		5,61	5,61
1700000002708606	23-070-007-00358-0001	OLIVAR	S		1,12		1,12	1,12
1700000002708607	23-070-007-00778-0001	OLIVAR	S		0,10		0,10	0,10
1700000002708608	23-070-007-00185-0001	OLIVAR	S		0,76		0,76	0,76
1700000002708609	23-070-007-00785-0001	OLIVAR	R		0,81		0,81	0,81

**INCIDENCIAS****INCIDENCIA DESCRIPCIÓN**

2454	Solicitante de intervención 6613 cuyo regimen de afiliación a la SS no es ni el sistema especial agrario(cuenta ajena) ni autonomo con actividad agraria.
74018	Productor que no es agricultor a título principal, según los datos del ejercicio fiscal n-1 y seguridad socia.
74053	Importe inferior a 100 Euros

(1) Con incidencias que retienen pago o deniegan el expediente.

(2) Se calcula sobre superficie declarada admisible.

(3) Aplicación del artículo 16 bis del RD 147/2023.

(4) Expediente con algunos recintos de pastos permanentes ubicados en espacios protegidos donde la carga ganadera mínima será 0,1 UGM/ha.

Puede verificar la integridad de una copia de este documento mediante la lectura del código QR adjunto o mediante el acceso a la dirección <https://ws050.juntadeandalucia.es/verificarFirma> indicando el código de VERIFICACIÓN

FIRMADO POR

RAQUEL MARIA ESPIN CRESPO

17/10/2024

VERIFICACIÓN

Pk2jmWSPEJNMB623FQZ8JEKDMKEPRE

PÁG. 2918/4804



**APELLIDOS Y NOMBRE / RAZÓN SOCIAL**

ESCUADERO BERZOSA ELIAS ANGEL

**NIF**

\*\*\*\*7204\*

**EXPEDIENTE**

1050396

**RESOLUCIÓN**

DENEGACIÓN DE LA AYUDA

**DATOS DE MANTENIMIENTO UNIDADES****GRUPO DE PAGO**

ZONAS DE MONTAÑA

**Sup. Dec.  
Admisible**

0,00

**Sup.  
Resuelta**

0,00

**Sobredecl.**

0,00

**% Sobredecl.**

0,00

**RESUMEN DE PAGOS****IMPORTE ( Euros )**

	RESUELTO	FEADER	MAPA	CAPADR
A pagar	0,00	0,00	0,00	0,00

**APLICACIÓN DE REDUCCIONES Y PENALIZACIONES (%)**

Crterios de subvencionabilidad (1)	Presentación tardía	Omisión declaración	Condicionalidad
100,00	0,00	0,00	0,00

**IMPORTE ( Euros )**

Calculado(2)	Reducción	Penalización	Reducción Penalización (3)	Penalización adicional	Resuelto	FEADER	MAPA	CAPADR
0,00 €	0,00 €	0,00 €	0,00 €	0,00 €	0,00 €	0,00 €	0,00 €	0,00 €
Importe Unitario:	93,00 €	Nuevo Importe Unitario:	0,00 €					

**RECINTOS PROPUESTOS**

REF.	REFERENCIA SIGPAC	CULTIVO	S/R	USO SIGPAC	Sup. Dec. admisible	Sup. Campo	Sup. Determ.	Sup. Resuelta
-1354772	23-066-001-00133-0001	CEBADA	S		4,04		4,04	4,04
5529552	23-028-009-00102-0001	CEBADA	S		0,92		0,92	0,92
170000006617018	23-095-040-00068-0002	OLIVAR	S		0,16		0,16	0,16
170000006617019	23-095-040-00073-0001	OLIVAR	S		0,24		0,24	0,24
170000006617020	23-095-042-00389-0001	OLIVAR	S		1,76		1,76	1,76
170000006617022	23-095-039-00235-0001	OLIVAR	S		0,58		0,58	0,58
170000006617023	23-095-042-00388-0001	OLIVAR	S		0,78		0,78	0,78
170000006617024	23-095-042-00387-0001	OLIVAR	S		0,87		0,87	0,87

**INCIDENCIAS****INCIDENCIA DESCRIPCIÓN**

2454	Solicitante de intervención 6613 cuyo regimen de afiliacion a la SS no es ni el sistema especial agrario(cuenta ajena) ni autonomo con actividad agraria.
74018	Productor que no es agricultor a título principal, según los datos del ejercicio fiscal n-1 y seguridad socia.
74053	Importe inferior a 100 Euros

(1) Con incidencias que retienen pago o deniegan el expediente.

(2) Se calcula sobre superficie declarada admisible.

(3) Aplicación del artículo 16 bis del RD 147/2023.

(4) Expediente con algunos recintos de pastos permanentes ubicados en espacios protegidos donde la carga ganadera mínima será 0,1 UGM/ha.

Puede verificar la integridad de una copia de este documento mediante la lectura del código QR adjunto o mediante el acceso a la dirección <https://ws050.juntadeandalucia.es/verificarFirma> indicando el código de VERIFICACIÓN

FIRMADO POR

RAQUEL MARIA ESPIN CRESPO

17/10/2024

VERIFICACIÓN

Pk2jmWSPEJNMB623FQZ8JEKDMKEPRE

PÁG. 2919/4804



**APELLIDOS Y NOMBRE / RAZÓN SOCIAL**

ESCUADERO PUNZANO ANTONIA ROSA

**NIF**

\*\*\*\*8686\*

**EXPEDIENTE**

1139045

**RESOLUCIÓN**

DENEGACIÓN DE LA AYUDA

**DATOS DE MANTENIMIENTO UNIDADES****GRUPO DE PAGO**

ZONAS DE MONTAÑA

**Sup. Dec.  
Admisible**

0,00

**Sup.  
Resuelta**

0,00

**Sobredecl.**

0,00

**% Sobredecl.**

0,00

**RESUMEN DE PAGOS****IMPORTE ( Euros )**

	RESUELTO	FEADER	MAPA	CAPADR
A pagar	0,00	0,00	0,00	0,00

**APLICACIÓN DE REDUCCIONES Y PENALIZACIONES (%)**

Crterios de subvencionabilidad (1)	Presentación tardía	Omisión declaración	Condicionalidad
100,00	0,00	0,00	0,00

**IMPORTE ( Euros )**

Calculado(2)	Reducción	Penalización	Reducción Penalización (3)	Penalización adicional	Resuelto	FEADER	MAPA	CAPADR
0,00 €	0,00 €	0,00 €	0,00 €	0,00 €	0,00 €	0,00 €	0,00 €	0,00 €
Importe Unitario:	93,00 €	Nuevo Importe Unitario:	0,00 €					

**RECINTOS PROPUESTOS**

REF.	REFERENCIA SIGPAC	CULTIVO	S/R	USO SIGPAC	Sup. Dec. admisible	Sup. Campo	Sup. Determ.	Sup. Resuelta
1700000005328397	23-012-052-00590-0001	OLIVAR	S		3,14		3,14	3,14

**INCIDENCIAS****INCIDENCIA DESCRIPCIÓN**

74018	Productor que no es agricultor a título principal, según los datos del ejercicio fiscal n-1 y seguridad socia.
74053	Importe inferior a 100 Euros

(1) Con incidencias que retienen pago o deniegan el expediente.

(2) Se calcula sobre superficie declarada admisible.

(3) Aplicación del artículo 16 bis del RD 147/2023.

(4) Expediente con algunos recintos de pastos permanentes ubicados en espacios protegidos donde la carga ganadera mínima será 0,1 UGM/ha.

Puede verificar la integridad de una copia de este documento mediante la lectura del código QR adjunto o mediante el acceso a la dirección <https://ws050.juntadeandalucia.es/verificarFirma> indicando el código de VERIFICACIÓN

FIRMADO POR

RAQUEL MARIA ESPIN CRESPO

17/10/2024

VERIFICACIÓN

Pk2jmWSPEJNMB623FQZ8JEKDMKEPRE

PÁG. 2920/4804





**APELLIDOS Y NOMBRE / RAZÓN SOCIAL**

ESCUADERO PUNZANO JOSEFA

**NIF**

\*\*\*\*5524\*

**EXPEDIENTE**

1139192

**RESOLUCIÓN**

DENEGACIÓN DE LA AYUDA

**DATOS DE MANTENIMIENTO UNIDADES**

<b>GRUPO DE PAGO</b>	<b>Sup. Dec. Admisible</b>	<b>Sup. Resuelta</b>	<b>Sobredecl.</b>	<b>% Sobredecl.</b>
ZONAS DE MONTAÑA	0,00	0,00	0,00	0,00

**RESUMEN DE PAGOS**

	<b>IMPORTE ( Euros )</b>			
	<b>RESUELTO</b>	<b>FEADER</b>	<b>MAPA</b>	<b>CAPADR</b>
A pagar	0,00	0,00	0,00	0,00

**APLICACIÓN DE REDUCCIONES Y PENALIZACIONES (%)**

<b>Crterios de subvencionabilidad (1)</b>	<b>Presentación tardía</b>	<b>Omisión declaración</b>	<b>Condicionalidad</b>
100,00	0,00	0,00	0,00

**IMPORTE ( Euros )**

<b>Calculado(2)</b>	<b>Reducción</b>	<b>Penalización</b>	<b>Reducción Penalización (3)</b>	<b>Penalización adicional</b>	<b>Resuelto</b>	<b>FEADER</b>	<b>MAPA</b>	<b>CAPADR</b>
0,00 €	0,00 €	0,00 €	0,00 €	0,00 €	0,00 €	0,00 €	0,00 €	0,00 €
<b>Importe Unitario:</b>	93,00 €	<b>Nuevo Importe Unitario:</b>	0,00 €					

**RECINTOS PROPUESTOS**

<b>REF.</b>	<b>REFERENCIA SIGPAC</b>	<b>CULTIVO</b>	<b>S/R</b>	<b>USO SIGPAC</b>	<b>Sup. Dec. admisible</b>	<b>Sup. Campo</b>	<b>Sup. Determ.</b>	<b>Sup. Resuelta</b>
-933005	23-012-015-00269-0002	OLIVAR	S		0,07		0,07	0,07
170000005951325	23-012-015-00269-0001	OLIVAR	S		0,32		0,32	0,32
170000005951329	23-012-058-00159-0001	OLIVAR	S		0,03		0,03	0,03
170000005951330	23-012-015-00395-0001	OLIVAR	S		0,96		0,96	0,96
170000005951332	23-071-010-00122-0003	OLIVAR	S		0,16		0,16	0,16
170000005951333	23-012-058-00209-0001	OLIVAR	S		0,43		0,43	0,43
170000005951334	23-012-052-00592-0001	OLIVAR	S		0,11		0,11	0,11
170000005951335	23-012-052-00493-0001	OLIVAR	S		0,59		0,59	0,59
170000005951337	23-012-058-00279-0002	OLIVAR	S		0,55		0,55	0,55
170000005951338	23-071-010-00122-0004	OLIVAR	S		0,42		0,42	0,42

**INCIDENCIAS****INCIDENCIA DESCRIPCIÓN**

74018	Productor que no es agricultor a título principal, según los datos del ejercicio fiscal n-1 y seguridad socia.
74053	Importe inferior a 100 Euros

(1) Con incidencias que retienen pago o deniegan el expediente.

(2) Se calcula sobre superficie declarada admisible.

(3) Aplicación del artículo 16 bis del RD 147/2023.

(4) Expediente con algunos recintos de pastos permanentes ubicados en espacios protegidos donde la carga ganadera mínima será 0,1 UGM/ha.

Puede verificar la integridad de una copia de este documento mediante la lectura del código QR adjunto o mediante el acceso a la dirección <https://ws050.juntadeandalucia.es/verificarFirma> indicando el código de VERIFICACIÓN

FIRMADO POR

RAQUEL MARIA ESPIN CRESPO

17/10/2024

VERIFICACIÓN

Pk2jmWSPEJNMB623FQZ8JEKDMKEPRE

PÁG. 2921/4804



**APELLIDOS Y NOMBRE / RAZÓN SOCIAL**

ESPINOSA CASTILLO MARIA DEL CARMEN

**NIF**

\*\*\*\*8063\*

**EXPEDIENTE**

1137758

**RESOLUCIÓN**

DENEGACIÓN DE LA AYUDA

**DATOS DE MANTENIMIENTO UNIDADES****GRUPO DE PAGO**

ZONAS DE MONTAÑA

**Sup. Dec.  
Admisible**

0,00

**Sup.  
Resuelta**

0,00

**Sobredecl.**

0,00

**% Sobredecl.**

0,00

**RESUMEN DE PAGOS****IMPORTE ( Euros )**

	RESUELTO	FEADER	MAPA	CAPADR
A pagar	0,00	0,00	0,00	0,00

**APLICACIÓN DE REDUCCIONES Y PENALIZACIONES (%)**

Criterios de subvencionabilidad (1)	Presentación tardía	Omisión declaración	Condicionalidad
100,00	0,00	0,00	0,00

**IMPORTE ( Euros )**

Calculado(2)	Reducción	Penalización	Reducción Penalización (3)	Penalización adicional	Resuelto	FEADER	MAPA	CAPADR
0,00 €	0,00 €	0,00 €	0,00 €	0,00 €	0,00 €	0,00 €	0,00 €	0,00 €
<b>Importe Unitario:</b>	93,00 €	<b>Nuevo Importe Unitario:</b>	0,00 €					

**INCIDENCIAS****INCIDENCIA DESCRIPCIÓN**

74051	Solicitante de intervención 6613, que no declara ningun recinto en zona desfavorecida.
74053	Importe inferior a 100 Euros
86020	Verifica que determinados recintos declarados por el expte para la operación, no se corresponde con la ZONA DESFAVORECIDA. Y no ha sido solicitada la operación análoga o correspondiente. Recinto:23-060-032-00143-00001 Cultivo:101010 OLIVAR-PICUAL Secano Operación correcta del recinto:6613.2 Recinto:23-060-032-00144-00001 Cultivo:101010 OLIVAR-PICUAL Secano Operación correcta del recinto:6613.2 Recinto:23-060-032-00342-00001 Cultivo:101010 OLIVAR-PICUAL Secano Operación correcta del recinto:6613.2 Recinto:23-060-033-00069-00001 Cultivo:101010 OLIVAR-PICUAL Secano Operación correcta del recinto:6613.2 Recinto:23-060-033-00070-00001 Cultivo:101010 OLIVAR-PICUAL Secano Operación correcta del recinto:6613.2 Recinto:23-060-033-00071-00001 Cultivo:101010 OLIVAR-PICUAL Secano Operación correcta del recinto:6613.2 Recinto:23-060-076-00020-00001 Cultivo:101010 OLIVAR-PICUAL Secano Operación correcta del recinto:6613.2 Recinto:23-060-077-00039-00002 Cultivo:101010 OLIVAR-PICUAL Secano Operación correcta del recinto:6613.2 Recinto:23-060-077-00188-00004 Cultivo:101010 OLIVAR-PICUAL Secano Operación correcta del recinto:6613.2

(1) Con incidencias que retienen pago o deniegan el expediente.

(2) Se calcula sobre superficie declarada admisible.

(3) Aplicación del artículo 16 bis del RD 147/2023.

(4) Expediente con algunos recintos de pastos permanentes ubicados en espacios protegidos donde la carga ganadera mínima será 0,1 UGM/ha.

Puede verificar la integridad de una copia de este documento mediante la lectura del código QR adjunto o mediante el acceso a la dirección <https://ws050.juntadeandalucia.es/verificarFirma> indicando el código de VERIFICACIÓN

FIRMADO POR

RAQUEL MARIA ESPIN CRESPO

17/10/2024

VERIFICACIÓN

Pk2jmWSPEJNMB623FQZ8JEKDMKEPRE

PÁG. 2922/4804



**APELLIDOS Y NOMBRE / RAZÓN SOCIAL**

ESPINOSA COBO SEBASTIAN

**NIF**

\*\*\*\*2788\*

**EXPEDIENTE**

1226206

**RESOLUCIÓN**

DENEGACIÓN DE LA AYUDA

**DATOS DE MANTENIMIENTO UNIDADES**

<b>GRUPO DE PAGO</b>	<b>Sup. Dec. Admisible</b>	<b>Sup. Resuelta</b>	<b>Sobredecl.</b>	<b>% Sobredecl.</b>
ZONAS DE MONTAÑA	0,00	0,00	0,00	0,00

**RESUMEN DE PAGOS**

	<b>IMPORTE ( Euros )</b>			
	<b>RESUELTO</b>	<b>FEADER</b>	<b>MAPA</b>	<b>CAPADR</b>
A pagar	0,00	0,00	0,00	0,00

**APLICACIÓN DE REDUCCIONES Y PENALIZACIONES (%)**

<b>Criterios de subvencionabilidad (1)</b>	<b>Presentación tardía</b>	<b>Omisión declaración</b>	<b>Condicionalidad</b>
100,00	0,00	0,00	0,00

**IMPORTE ( Euros )**

<b>Calculado(2)</b>	<b>Reducción</b>	<b>Penalización</b>	<b>Reducción Penalización (3)</b>	<b>Penalización adicional</b>	<b>Resuelto</b>	<b>FEADER</b>	<b>MAPA</b>	<b>CAPADR</b>
0,00 €	0,00 €	0,00 €	0,00 €	0,00 €	0,00 €	0,00 €	0,00 €	0,00 €
<b>Importe Unitario:</b>	93,00 €	<b>Nuevo Importe Unitario:</b>	0,00 €					

**RECINTOS PROPUESTOS**

<b>REF.</b>	<b>REFERENCIA SIGPAC</b>	<b>CULTIVO</b>	<b>S/R</b>	<b>USO SIGPAC</b>	<b>Sup. Dec. admisible</b>	<b>Sup. Campo</b>	<b>Sup. Determ.</b>	<b>Sup. Resuelta</b>
-1389349	23-067-003-00081-0002	OLIVAR	S		0,02		0,02	0,02
-1389346	23-067-003-00080-0004	OLIVAR	S		0,01		0,01	0,01
-1389344	23-067-003-00109-0001	OLIVAR	S		0,03		0,03	0,01
-1389343	23-067-003-00107-0001	OLIVAR	S		0,02		0,02	0,02
-143078	23-067-003-00135-0001	OLIVAR	R		0,86		0,86	0,86
5559697	23-067-003-00108-0002	OLIVAR	R		1,26		1,26	1,24
5559698	23-067-003-00346-0001	OLIVAR	R		0,30		0,30	0,30
5566168	23-090-008-01551-0002	OLIVAR	S		0,71		0,71	0,71
1700000007125159	23-067-002-00070-0001	OLIVAR	R		0,13		0,13	0,00
1700000007125161	23-067-005-00744-0002	OLIVAR	R		0,13		0,13	0,13
1700000007125163	23-067-003-00106-0001	OLIVAR	S		0,02		0,02	0,02
1700000007125164	23-067-003-00125-0002	OLIVAR	R		0,12		0,12	0,12
1700000007125165	23-067-014-00299-0001	OLIVAR	S		0,02		0,02	0,02
1700000007125166	23-067-015-00065-0001	OLIVAR	R		0,11		0,11	0,11
1700000007125167	23-067-015-00100-0001	OLIVAR	R		0,07		0,07	0,07
1700000007125168	23-067-014-00261-0001	OLIVAR	S		0,02		0,02	0,00
1700000007125169	23-067-002-00072-0001	OLIVAR	R		0,11		0,11	0,11
1700000007125172	23-067-003-00223-0001	OLIVAR	R		0,44		0,44	0,44
1700000007125173	23-067-015-00084-0001	OLIVAR	S		0,03		0,03	0,03
1700000007125174	23-067-015-00087-0001	OLIVAR	R		0,17		0,17	0,17
1700000007125175	23-067-015-00088-0001	OLIVAR	R		0,24		0,24	0,24
1700000007125177	23-067-015-09006-0002	OLIVAR	S		0,02		0,02	0,02
1700000007125179	23-067-015-00096-0001	OLIVAR	S		0,03		0,03	0,03

(1) Con incidencias que retienen pago o deniegan el expediente.

(2) Se calcula sobre superficie declarada admisible.

(3) Aplicación del artículo 16 bis del RD 147/2023.

(4) Expediente con algunos recintos de pastos permanentes ubicados en espacios protegidos donde la carga ganadera mínima será 0,1 UGM/ha.

Puede verificar la integridad de una copia de este documento mediante la lectura del código QR adjunto o mediante el acceso a la dirección <https://ws050.juntadeandalucia.es/verificarFirma> indicando el código de VERIFICACIÓN

FIRMADO POR

RAQUEL MARIA ESPIN CRESPO

17/10/2024

VERIFICACIÓN

Pk2jmWSPEJNMB623FQZ8JEKDMKEPRE

PÁG. 2923/4804





**INCIDENCIAS**

**INCIDENCIA DESCRIPCIÓN**

- 218 Superficie bruta de cruce en un recinto en el conjunto de las solicitudes supera superficie total que SIGPAC establece para él.  
 Recinto:23-067-002-00070-00001 Cultivo:101010 OLIVAR-PICUAL Regadío Suma de superficies declaradas para este recinto por todos los solicitantes (Áreas):15 Superficie SIGPAC medida para este recinto (Áreas):13 Exceso de superficie declarada (Hectáreas):0,02 Suma de superficies declaradas para este recinto por el solicitante (Áreas):13  
 Recinto:23-067-003-00108-00002 Cultivo:101010 OLIVAR-PICUAL Regadío Suma de superficies declaradas para este recinto por todos los solicitantes (Áreas):128 Superficie SIGPAC medida para este recinto (Áreas):126 Exceso de superficie declarada (Hectáreas):0,02 Suma de superficies declaradas para este recinto por el solicitante (Áreas):126  
 Recinto:23-067-003-00109-00001 Cultivo:101010 OLIVAR-PICUAL Secano Suma de superficies declaradas para este recinto por todos los solicitantes (Áreas):13 Superficie SIGPAC medida para este recinto (Áreas):11 Exceso de superficie declarada (Hectáreas):0,02 Suma de superficies declaradas para este recinto por el solicitante (Áreas):3
- 242 Recinto pendiente de acreditación de titularidad.  
 Recinto:23-067-002-00070-00001 Cultivo:101010 OLIVAR-PICUAL Regadío  
 Recinto:23-067-014-00261-00001 Cultivo:101010 OLIVAR-PICUAL Secano
- 74018 Productor que no es agricultor a título principal, según los datos del ejercicio fiscal n-1 y seguridad socia.
- 74053 Importe inferior a 100 Euros

(1) Con incidencias que retienen pago o deniegan el expediente.

(2) Se calcula sobre superficie declarada admisible.

(3) Aplicación del artículo 16 bis del RD 147/2023.

(4) Expediente con algunos recintos de pastos permanentes ubicados en espacios protegidos donde la carga ganadera mínima será 0,1 UGM/ha.

Puede verificar la integridad de una copia de este documento mediante la lectura del código QR adjunto o mediante el acceso a la dirección <https://ws050.juntadeandalucia.es/verificarFirma> indicando el código de VERIFICACIÓN

FIRMADO POR	RAQUEL MARIA ESPIN CRESPO	17/10/2024	
VERIFICACIÓN	Pk2jmWSPEJNMB623FQZ8JEKDMKEPRE	PÁG. 2924/4804	

**APELLIDOS Y NOMBRE / RAZÓN SOCIAL**

ESPINOSA GARCIA MARIA FRANCISCA

**NIF**

\*\*\*\*3513\*

**EXPEDIENTE**

1171166

**RESOLUCIÓN**

DENEGACIÓN DE LA AYUDA

**DATOS DE MANTENIMIENTO UNIDADES****GRUPO DE PAGO**

ZONAS DE MONTAÑA

**Sup. Dec.  
Admisible**

0,00

**Sup.  
Resuelta**

0,00

**Sobredecl.**

0,00

**% Sobredecl.**

0,00

**RESUMEN DE PAGOS****IMPORTE ( Euros )**

	<b>RESUELTO</b>	<b>FEADER</b>	<b>MAPA</b>	<b>CAPADR</b>
A pagar	0,00	0,00	0,00	0,00

**APLICACIÓN DE REDUCCIONES Y PENALIZACIONES (%)**

<b>Crterios de subvencionabilidad (1)</b>	<b>Presentación tardía</b>	<b>Omisión declaración</b>	<b>Condicionalidad</b>
100,00	0,00	0,00	0,00

**IMPORTE ( Euros )**

<b>Calculado(2)</b>	<b>Reducción</b>	<b>Penalización</b>	<b>Reducción Penalización (3)</b>	<b>Penalización adicional</b>	<b>Resuelto</b>	<b>FEADER</b>	<b>MAPA</b>	<b>CAPADR</b>
0,00 €	0,00 €	0,00 €	0,00 €	0,00 €	0,00 €	0,00 €	0,00 €	0,00 €
<b>Importe Unitario:</b>	93,00 €	<b>Nuevo Importe Unitario:</b>	0,00 €					

(1) Con incidencias que retienen pago o deniegan el expediente.

(2) Se calcula sobre superficie declarada admisible.

(3) Aplicación del artículo 16 bis del RD 147/2023.

(4) Expediente con algunos recintos de pastos permanentes ubicados en espacios protegidos donde la carga ganadera mínima será 0,1 UGM/ha.

Puede verificar la integridad de una copia de este documento mediante la lectura del código QR adjunto o mediante el acceso a la dirección <https://ws050.juntadeandalucia.es/verificarFirma> indicando el código de VERIFICACIÓN

FIRMADO POR

RAQUEL MARIA ESPIN CRESPO

17/10/2024

VERIFICACIÓN

Pk2jmWSPEJNMB623FQZ8JEKDMKEPRE

PÁG. 2925/4804



**RECINTOS PROPUESTOS**

REF.	REFERENCIA SIGPAC	CULTIVO	S/R	USO SIGPAC	Sup. Dec. admisible	Sup. Campo	Sup. Determ.	Sup. Resuelta
4165180	23-016-001-00198-0001	OLIVAR	R		0,22		0,22	0,22
4626243	23-016-006-00246-0002	OLIVAR	S		0,48		0,48	0,48
4626260	23-016-005-00559-0001	OLIVAR	R		0,12		0,12	0,12
4764197	23-016-006-00295-0001	OLIVAR	S		0,49		0,49	0,49
1700000006560008	23-016-001-00011-0001	OLIVAR	R		1,37		1,37	1,37
1700000006560009	23-016-001-00046-0001	OLIVAR	R		0,01		0,01	0,01
1700000006560010	23-016-001-00243-0001	OLIVAR	R		0,87		0,87	0,87
1700000006560011	23-016-001-00244-0001	OLIVAR	R		0,10		0,10	0,10
1700000006560012	23-016-001-00245-0001	OLIVAR	R		0,25		0,25	0,25
1700000006560013	23-016-005-00112-0001	OLIVAR	S		0,01		0,01	0,01
1700000006560014	23-016-005-00113-0001	OLIVAR	S		0,01		0,01	0,01
1700000006560015	23-016-005-00263-0001	OLIVAR	S		0,02		0,02	0,02
1700000006560016	23-016-005-00290-0001	OLIVAR	S		1,21		1,21	1,21
1700000006560017	23-016-001-00278-0001	OLIVAR	R		0,28		0,28	0,28
1700000006560018	23-016-005-00413-0001	OLIVAR	S		0,17		0,17	0,17
1700000006560019	23-016-007-00642-0001	OLIVAR	S		0,64		0,64	0,64
1700000006560020	23-016-002-00076-0003	OLIVAR	S		0,03		0,03	0,03
1700000006560021	23-016-002-00075-0001	OLIVAR	S		0,02		0,02	0,02
1700000006560022	23-016-002-00076-0005	OLIVAR	S		0,03		0,03	0,03
1700000006560023	23-016-002-00075-0002	OLIVAR	S		0,04		0,04	0,04
1700000006560024	23-016-007-00641-0002	OLIVAR	R		0,51		0,51	0,51
1700000006560025	23-016-002-00076-0001	OLIVAR	S		0,54		0,54	0,54
1700000006560026	23-016-003-00024-0001	OLIVAR	S		0,19		0,19	0,19
1700000006560027	23-016-003-00350-0001	OLIVAR	S		0,23		0,23	0,23
1700000006560028	23-016-003-00011-0001	OLIVAR	S		0,09		0,09	0,09
1700000006560029	23-016-003-00429-0001	OLIVAR	S		0,58		0,58	0,58
1700000006560030	23-016-003-00062-0001	OLIVAR	S		0,01		0,01	0,01
1700000006560031	23-016-003-00069-0001	OLIVAR	S		0,11		0,11	0,11
1700000006560032	23-016-003-00527-0001	OLIVAR	S		0,41		0,41	0,41
1700000006560033	23-016-003-00026-0001	OLIVAR	S		0,23		0,23	0,23
1700000006560034	23-016-003-00539-0001	OLIVAR	S		0,01		0,01	0,01
1700000006560035	23-016-003-00540-0001	OLIVAR	S		0,03		0,03	0,03
1700000006560036	23-016-004-00022-0001	OLIVAR	S		0,05		0,05	0,05
1700000006560037	23-016-003-00503-0001	OLIVAR	S		0,10		0,10	0,10
1700000006560366	23-016-001-00067-0003	OLIVAR	R		0,21		0,21	0,21
1700000006560367	23-016-006-00413-0001	OLIVAR	S		2,54		2,54	2,54
1700000006560368	23-016-006-00382-0005	OLIVAR	S		0,21		0,21	0,21
1700000006560370	23-016-002-00173-0004	OLIVAR	S		0,01		0,01	0,01
1700000006560371	23-016-002-00216-0001	OLIVAR	S		0,09		0,09	0,09
1700000006560372	23-016-002-00217-0001	OLIVAR	S		0,13		0,13	0,13
1700000006560373	23-016-002-00173-0001	OLIVAR	S		0,36		0,36	0,36
1700000006560374	23-016-006-00538-0001	OLIVAR	S		0,01		0,01	0,01
1700000006560375	23-016-004-00021-0001	OLIVAR	S		0,26		0,26	0,26
1700000006560376	23-016-004-00039-0001	OLIVAR	S		0,01		0,01	0,01
1700000006560377	23-016-003-00366-0001	OLIVAR	S		0,01		0,01	0,01
1700000006560378	23-016-003-00349-0001	OLIVAR	S		0,23		0,23	0,23
1700000006560379	23-016-003-00071-0001	OLIVAR	S		0,16		0,16	0,16
1700000006560380	23-016-003-00072-0001	OLIVAR	S		0,34		0,34	0,34
1700000006560381	23-016-003-00073-0001	OLIVAR	S		0,23		0,23	0,23
1700000006560382	23-016-003-00028-0001	OLIVAR	S		0,28		0,28	0,28
1700000006560383	23-016-003-00355-0001	OLIVAR	S		0,16		0,16	0,16
1700000006560384	23-016-003-00358-0001	OLIVAR	S		0,06		0,06	0,06

(1) Con incidencias que retienen pago o deniegan el expediente.

(2) Se calcula sobre superficie declarada admisible.

(3) Aplicación del artículo 16 bis del RD 147/2023.

(4) Expediente con algunos recintos de pastos permanentes ubicados en espacios protegidos donde la carga ganadera mínima será 0,1 UGM/ha.

Puede verificar la integridad de una copia de este documento mediante la lectura del código QR adjunto o mediante el acceso a la dirección <https://ws050.juntadeandalucia.es/verificarFirma> indicando el código de VERIFICACIÓN

FIRMADO POR

RAQUEL MARIA ESPIN CRESPO

17/10/2024

VERIFICACIÓN

Pk2jmWSPEJNMB623FQZ8JEKDMKEPRE

PÁG. 2926/4804



**RECINTOS PROPUESTOS**

REF.	REFERENCIA SIGPAC	CULTIVO	S/R	USO SIGPAC	Sup. Dec. admisible	Sup. Campo	Sup. Determ.	Sup. Resuelta
170000006560385	23-016-003-00359-0001	OLIVAR	S		0,04		0,04	0,04
170000006560386	23-016-003-00360-0001	OLIVAR	S		0,08		0,08	0,08
170000006560387	23-016-003-00605-0002	OLIVAR	S		0,23		0,23	0,23
170000006560388	23-016-003-00025-0001	OLIVAR	S		0,36		0,36	0,36
170000006560389	23-016-002-00321-0001	OLIVAR	S		0,19		0,19	0,19
170000006560391	23-016-006-00276-0003	OLIVAR	R		0,10		0,10	0,10
170000006560392	23-016-006-00290-0001	OLIVAR	R		0,30		0,30	0,30
170000006560393	23-016-006-00236-0001	OLIVAR	S		1,40		1,40	1,40
170000006560394	23-016-006-00237-0001	OLIVAR	S		0,84		0,84	0,84
170000006560395	23-016-006-00052-0001	OLIVAR	R		0,14		0,14	0,14
170000006560396	23-016-006-00145-0001	OLIVAR	R		0,09		0,09	0,09
170000006560397	23-016-006-00288-0001	OLIVAR	R		0,04		0,04	0,04
170000006560398	23-016-006-00047-0001	OLIVAR	S		0,06		0,06	0,06
170000006560399	23-016-006-00026-0002	OLIVAR	S		0,32		0,32	0,32
170000006560400	23-016-006-00029-0001	OLIVAR	S		0,04		0,04	0,04
170000006560401	23-016-006-00447-0001	OLIVAR	S		0,01		0,01	0,01
170000006560402	23-016-006-00019-0001	OLIVAR	S		0,15		0,15	0,15
170000006560403	23-016-006-00020-0001	OLIVAR	S		0,06		0,06	0,06
170000006560404	23-016-006-00045-0001	OLIVAR	S		0,03		0,03	0,03
170000006560405	23-016-006-00048-0001	OLIVAR	S		0,05		0,05	0,05

**INCIDENCIAS****INCIDENCIA DESCRIPCIÓN**

74018	Productor que no es agricultor a título principal, según los datos del ejercicio fiscal n-1 y seguridad socia.
74053	Importe inferior a 100 Euros

(1) Con incidencias que retienen pago o deniegan el expediente.

(2) Se calcula sobre superficie declarada admisible.

(3) Aplicación del artículo 16 bis del RD 147/2023.

(4) Expediente con algunos recintos de pastos permanentes ubicados en espacios protegidos donde la carga ganadera mínima será 0,1 UGM/ha.

Puede verificar la integridad de una copia de este documento mediante la lectura del código QR adjunto o mediante el acceso a la dirección <https://ws050.juntadeandalucia.es/verificarFirma> indicando el código de VERIFICACIÓN

FIRMADO POR

RAQUEL MARIA ESPIN CRESPO

17/10/2024

VERIFICACIÓN

Pk2jmWSPEJNMB623FQZ8JEKDMKEPRE

PÁG. 2927/4804



**APELLIDOS Y NOMBRE / RAZÓN SOCIAL**

ESPINOSA RIVILLA JUANA

**NIF**

\*\*\*\*3916\*

**EXPEDIENTE**

1092268

**RESOLUCIÓN**

DENEGACIÓN DE LA AYUDA

**DATOS DE MANTENIMIENTO UNIDADES**

<b>GRUPO DE PAGO</b>	<b>Sup. Dec. Admisible</b>	<b>Sup. Resuelta</b>	<b>Sobredecl.</b>	<b>% Sobredecl.</b>
ZONAS DE MONTAÑA	0,00	0,00	0,00	0,00

**RESUMEN DE PAGOS**

	<b>IMPORTE ( Euros )</b>			
	<b>RESUELTO</b>	<b>FEADER</b>	<b>MAPA</b>	<b>CAPADR</b>
A pagar	0,00	0,00	0,00	0,00

**APLICACIÓN DE REDUCCIONES Y PENALIZACIONES (%)**

<b>Crterios de subvencionabilidad (1)</b>	<b>Presentación tardía</b>	<b>Omisión declaración</b>	<b>Condicionalidad</b>
100,00	0,00	0,00	0,00

**IMPORTE ( Euros )**

<b>Calculado(2)</b>	<b>Reducción</b>	<b>Penalización</b>	<b>Reducción Penalización (3)</b>	<b>Penalización adicional</b>	<b>Resuelto</b>	<b>FEADER</b>	<b>MAPA</b>	<b>CAPADR</b>
0,00 €	0,00 €	0,00 €	0,00 €	0,00 €	0,00 €	0,00 €	0,00 €	0,00 €
<b>Importe Unitario:</b>	93,00 €	<b>Nuevo Importe Unitario:</b>	0,00 €					

**RECINTOS PROPUESTOS**

<b>REF.</b>	<b>REFERENCIA SIGPAC</b>	<b>CULTIVO</b>	<b>S/R</b>	<b>USO SIGPAC</b>	<b>Sup. Dec. admisible</b>	<b>Sup. Campo</b>	<b>Sup. Determ.</b>	<b>Sup. Resuelta</b>
-494471	23-900-020-00645-0002	OLIVAR	R		5,86		5,86	5,86
1700000006258256	23-093-001-00070-0001	CEREZOS	R		0,08		0,08	0,08
1700000006258257	23-093-001-00363-0001	OLIVAR	R		0,26		0,26	0,26
1700000006258258	23-093-001-00364-0003	OLIVAR	R		0,37		0,37	0,37
1700000006258259	23-093-001-00368-0001	OLIVAR	R		0,01		0,01	0,01
1700000006258260	23-093-001-00368-0001	OLIVAR	R		0,01		0,01	0,01
1700000006258261	23-093-005-00475-0002	OLIVAR	S		0,82		0,82	0,82
1700000006258262	23-093-005-00476-0001	OLIVAR	S		0,01		0,01	0,01
1700000006258263	23-093-005-00884-0001	OLIVAR	S		0,02		0,02	0,02
1700000006258264	23-900-020-00114-0002	OLIVAR	S		0,01		0,01	0,01
1700000006258265	23-093-014-00029-0002	OLIVAR	S		1,32		1,32	1,32
1700000006258266	23-093-014-00030-0001	OLIVAR	S		0,24		0,24	0,24
1700000006258267	23-093-014-00032-0002	OLIVAR	S		0,01		0,01	0,01
1700000006258268	23-093-014-09010-0005	OLIVAR	S		0,04		0,04	0,04
1700000006258269	23-093-005-00494-0001	OLIVAR	S		0,16		0,16	0,16
1700000006258270	23-093-005-00496-0004	OLIVAR	S		0,01		0,01	0,01
1700000006258271	23-093-007-00052-0002	OLIVAR	S		0,81		0,81	0,81
1700000006258272	23-093-003-00074-0001	OLIVAR	S		0,08		0,08	0,08
1700000006258273	23-093-002-00180-0005	CEREZOS	R		0,21		0,21	0,21
1700000006258274	23-093-001-00367-0001	OLIVAR	R		0,01		0,01	0,01
1700000006258275	23-093-002-00180-0003	OLIVAR	R		0,51		0,51	0,51

**INCIDENCIAS****INCIDENCIA DESCRIPCIÓN**

2454	Solicitante de intervención 6613 cuyo regimen de afiliacion a la SS no es ni el sistema especial agrario(cuenta ajena) ni autonomo con actividad agraria.
74018	Productor que no es agricultor a título principal, según los datos del ejercicio fiscal n-1 y seguridad socia.
74053	Importe inferior a 100 Euros

(1) Con incidencias que retienen pago o deniegan el expediente.

(2) Se calcula sobre superficie declarada admisible.

(3) Aplicación del artículo 16 bis del RD 147/2023.

(4) Expediente con algunos recintos de pastos permanentes ubicados en espacios protegidos donde la carga ganadera mínima será 0,1 UGM/ha.

Puede verificar la integridad de una copia de este documento mediante la lectura del código QR adjunto o mediante el acceso a la dirección <https://ws050.juntadeandalucia.es/verificarFirma> indicando el código de VERIFICACIÓN

FIRMADO POR

RAQUEL MARIA ESPIN CRESPO

17/10/2024

VERIFICACIÓN

Pk2jmWSPEJNMB623FQZ8JEKDMKEPRE

PÁG. 2928/4804





**APELLIDOS Y NOMBRE / RAZÓN SOCIAL**

ESQUINAS MORENO ROSA MARIA

**NIF**

\*\*\*\*8237\*

**EXPEDIENTE**

1277718

**RESOLUCIÓN**

DENEGACIÓN DE LA AYUDA

**DATOS DE MANTENIMIENTO UNIDADES****GRUPO DE PAGO**

ZONAS DE MONTAÑA

**Sup. Dec.  
Admisible**

0,00

**Sup.  
Resuelta**

0,00

**Sobredecl.**

0,00

**% Sobredecl.**

0,00

**RESUMEN DE PAGOS****IMPORTE ( Euros )**

	RESUELTO	FEADER	MAPA	CAPADR
A pagar	0,00	0,00	0,00	0,00

**APLICACIÓN DE REDUCCIONES Y PENALIZACIONES (%)**

Crterios de subvencionabilidad (1)	Presentación tardía	Omisión declaración	Condicionalidad
100,00	0,00	0,00	0,00

**IMPORTE ( Euros )**

Calculado(2)	Reducción	Penalización	Reducción Penalización (3)	Penalización adicional	Resuelto	FEADER	MAPA	CAPADR
0,00 €	0,00 €	0,00 €	0,00 €	0,00 €	0,00 €	0,00 €	0,00 €	0,00 €
Importe Unitario:	93,00 €	Nuevo Importe Unitario:	0,00 €					

**RECINTOS PROPUESTOS**

REF.	REFERENCIA SIGPAC	CULTIVO	S/R	USO SIGPAC	Sup. Dec. admisible	Sup. Campo	Sup. Determ.	Sup. Resuelta
-1545757	23-042-001-00460-0011	ALMENDROS	S		0,46		0,46	0,46
-1545755	23-042-001-00030-0002	ALMENDROS	S		0,49		0,49	0,49
-1396163	23-042-001-00034-0001	ALMENDROS	S		1,10		1,10	1,10
-1396162	23-042-001-00031-0001	ALMENDROS	S		1,80		1,80	1,80
-1396160	23-042-001-00029-0002	ALMENDROS	S		0,75		0,75	0,75
-1227718	23-073-024-00385-0001	OLIVAR	R		9,65		9,65	9,65
5571527	23-042-001-00025-0001	ALMENDROS	S		0,46		0,46	0,46
5571528	23-042-001-00027-0001	ALMENDROS	S		0,58		0,58	0,58
5571529	23-042-001-00032-0001	ALMENDROS	S		0,51		0,51	0,51
6839400	23-042-001-00026-0002	ALMENDROS	S		0,13		0,13	0,13
170000004878082	23-066-018-00058-0003	OLIVAR	S		10,35		10,35	10,35
170000004878096	23-073-024-00178-0001	OLIVAR	R		1,14		1,14	1,14
170000004878099	23-073-024-00180-0001	OLIVAR	R		2,69		2,69	2,69
170000004878102	23-066-018-00058-0002	OLIVAR	R		0,89		0,89	0,89

**INCIDENCIAS****INCIDENCIA DESCRIPCIÓN**

74018	Productor que no es agricultor a título principal, según los datos del ejercicio fiscal n-1 y seguridad socia.
74053	Importe inferior a 100 Euros

(1) Con incidencias que retienen pago o deniegan el expediente.

(2) Se calcula sobre superficie declarada admisible.

(3) Aplicación del artículo 16 bis del RD 147/2023.

(4) Expediente con algunos recintos de pastos permanentes ubicados en espacios protegidos donde la carga ganadera mínima será 0,1 UGM/ha.

Puede verificar la integridad de una copia de este documento mediante la lectura del código QR adjunto o mediante el acceso a la dirección <https://ws050.juntadeandalucia.es/verificarFirma> indicando el código de VERIFICACIÓN

FIRMADO POR

RAQUEL MARIA ESPIN CRESPO

17/10/2024

VERIFICACIÓN

Pk2jmWSPEJNMB623FQZ8JEKDMKEPRE

PÁG. 2929/4804



**APELLIDOS Y NOMBRE / RAZÓN SOCIAL**

ESTEPA ARIAS ENCARNACION

**NIF**

\*\*\*\*9292\*

**EXPEDIENTE**

1172611

**RESOLUCIÓN**

DENEGACIÓN DE LA AYUDA

**DATOS DE MANTENIMIENTO UNIDADES****GRUPO DE PAGO**

ZONAS DE MONTAÑA

**Sup. Dec.  
Admisible**

0,00

**Sup.  
Resuelta**

0,00

**Sobredecl.**

0,00

**% Sobredecl.**

0,00

**RESUMEN DE PAGOS****IMPORTE ( Euros )**

	RESUELTO	FEADER	MAPA	CAPADR
A pagar	0,00	0,00	0,00	0,00

**APLICACIÓN DE REDUCCIONES Y PENALIZACIONES (%)**

Crterios de subvencionabilidad (1)	Presentación tardía	Omisión declaración	Condicionalidad
100,00	0,00	0,00	0,00

**IMPORTE ( Euros )**

Calculado(2)	Reducción	Penalización	Reducción Penalización (3)	Penalización adicional	Resuelto	FEADER	MAPA	CAPADR
0,00 €	0,00 €	0,00 €	0,00 €	0,00 €	0,00 €	0,00 €	0,00 €	0,00 €
Importe Unitario:	93,00 €	Nuevo Importe Unitario:	0,00 €					

**RECINTOS PROPUESTOS**

REF.	REFERENCIA SIGPAC	CULTIVO	S/R	USO SIGPAC	Sup. Dec. admisible	Sup. Campo	Sup. Determ.	Sup. Resuelta
-553384	23-900-026-00440-0003	OLIVAR	S		4,90		4,90	4,90
170000005925284	23-900-026-00433-0003	OLIVAR	S		0,02		0,02	0,02
170000005925286	23-900-026-00437-0005	OLIVAR	S		0,07		0,07	0,07
170000005925287	23-900-026-00439-0001	OLIVAR	S		0,04		0,04	0,04

**INCIDENCIAS****INCIDENCIA DESCRIPCIÓN**

2454	Solicitante de intervención 6613 cuyo regimen de afiliacion a la SS no es ni el sistema especial agrario(cuenta ajena) ni autonomo con actividad agraria.
74018	Productor que no es agricultor a titulo principal, según los datos del ejercicio fiscal n-1 y seguridad socia.
74053	Importe inferior a 100 Euros

(1) Con incidencias que retienen pago o deniegan el expediente.

(2) Se calcula sobre superficie declarada admisible.

(3) Aplicación del artículo 16 bis del RD 147/2023.

(4) Expediente con algunos recintos de pastos permanentes ubicados en espacios protegidos donde la carga ganadera mínima será 0,1 UGM/ha.

Puede verificar la integridad de una copia de este documento mediante la lectura del código QR adjunto o mediante el acceso a la dirección <https://ws050.juntadeandalucia.es/verificarFirma> indicando el código de VERIFICACIÓN

FIRMADO POR

RAQUEL MARIA ESPIN CRESPO

17/10/2024

VERIFICACIÓN

Pk2jmWSPEJNMB623FQZ8JEKDMKEPRE

PÁG. 2930/4804



**APELLIDOS Y NOMBRE / RAZÓN SOCIAL**

ESTEPA JIMENEZ ANTONIO

**NIF**

\*\*\*\*9500\*

**EXPEDIENTE**

1135590

**RESOLUCIÓN**

DENEGACIÓN DE LA AYUDA

**DATOS DE MANTENIMIENTO UNIDADES****GRUPO DE PAGO**

ZONAS DE MONTAÑA

**Sup. Dec. Admisible**

0,00

**Sup. Resuelta**

0,00

**Sobredecl.**

0,00

**% Sobredecl.**

0,00

**RESUMEN DE PAGOS****IMPORTE ( Euros )**

	RESUELTO	FEADER	MAPA	CAPADR
A pagar	0,00	0,00	0,00	0,00

**APLICACIÓN DE REDUCCIONES Y PENALIZACIONES (%)**

Crterios de subvencionabilidad (1)	Presentación tardía	Omisión declaración	Condicionalidad
100,00	0,00	0,00	0,00

**IMPORTE ( Euros )**

Calculado(2)	Reducción	Penalización	Reducción Penalización (3)	Penalización adicional	Resuelto	FEADER	MAPA	CAPADR
0,00 €	0,00 €	0,00 €	0,00 €	0,00 €	0,00 €	0,00 €	0,00 €	0,00 €
Importe Unitario:	93,00 €	Nuevo Importe Unitario:	0,00 €					

**RECINTOS PROPUESTOS**

REF.	REFERENCIA SIGPAC	CULTIVO	S/R	USO SIGPAC	Sup. Dec. admisible	Sup. Campo	Sup. Determ.	Sup. Resuelta
5230842	23-093-006-00214-0002	OLIVAR	S		0,01		0,01	0,01
5230869	23-093-006-00191-0002	OLIVAR	S		0,65		0,65	0,65
5232216	23-034-012-00573-0003	OLIVAR	S		0,82		0,82	0,82
1700000006181827	23-093-006-00214-0002	OLIVAR	S		0,01		0,01	0,01
1700000006181828	23-093-006-00606-0001	OLIVAR	S		0,01		0,01	0,01
1700000006285756	23-093-007-00323-0001	OLIVAR	S		0,02		0,02	0,02
1700000006285757	23-093-007-00324-0001	OLIVAR	S		1,20		1,20	1,20
1700000006285764	23-093-005-00640-0001	OLIVAR	S		0,02		0,02	0,02
1700000006285765	23-093-005-00641-0001	OLIVAR	S		1,23		1,23	1,23
1700000006285766	23-093-005-00679-0001	OLIVAR	S		0,03		0,03	0,03
1700000006285767	23-093-005-00692-0001	OLIVAR	S		0,01		0,01	0,01

**INCIDENCIAS****INCIDENCIA DESCRIPCIÓN**

2454	Solicitante de intervención 6613 cuyo regimen de afiliación a la SS no es ni el sistema especial agrario(cuenta ajena) ni autonomo con actividad agraria.
74018	Productor que no es agricultor a título principal, según los datos del ejercicio fiscal n-1 y seguridad socia.
74053	Importe inferior a 100 Euros

(1) Con incidencias que retienen pago o deniegan el expediente.

(2) Se calcula sobre superficie declarada admisible.

(3) Aplicación del artículo 16 bis del RD 147/2023.

(4) Expediente con algunos recintos de pastos permanentes ubicados en espacios protegidos donde la carga ganadera mínima será 0,1 UGM/ha.

Puede verificar la integridad de una copia de este documento mediante la lectura del código QR adjunto o mediante el acceso a la dirección <https://ws050.juntadeandalucia.es/verificarFirma> indicando el código de VERIFICACIÓN

FIRMADO POR

RAQUEL MARIA ESPIN CRESPO

17/10/2024

VERIFICACIÓN

Pk2jmWSPEJNMB623FQZ8JEKDMKEPRE

PÁG. 2931/4804



**APELLIDOS Y NOMBRE / RAZÓN SOCIAL**

ESTEPA JIMENEZ MARIA DOLORES

**NIF**

\*\*\*\*3285\*

**EXPEDIENTE**

1165064

**RESOLUCIÓN**

DENEGACIÓN DE LA AYUDA

**DATOS DE MANTENIMIENTO UNIDADES**

<b>GRUPO DE PAGO</b>	<b>Sup. Dec. Admisible</b>	<b>Sup. Resuelta</b>	<b>Sobredecl.</b>	<b>% Sobredecl.</b>
ZONAS DE MONTAÑA	0,00	0,00	0,00	0,00

**RESUMEN DE PAGOS**

	<b>IMPORTE ( Euros )</b>			
	<b>RESUELTO</b>	<b>FEADER</b>	<b>MAPA</b>	<b>CAPADR</b>
A pagar	0,00	0,00	0,00	0,00

**APLICACIÓN DE REDUCCIONES Y PENALIZACIONES (%)**

<b>Crterios de subvencionabilidad (1)</b>	<b>Presentación tardía</b>	<b>Omisión declaración</b>	<b>Condicionalidad</b>
100,00	0,00	0,00	0,00

**IMPORTE ( Euros )**

<b>Calculado(2)</b>	<b>Reducción</b>	<b>Penalización</b>	<b>Reducción Penalización (3)</b>	<b>Penalización adicional</b>	<b>Resuelto</b>	<b>FEADER</b>	<b>MAPA</b>	<b>CAPADR</b>
0,00 €	0,00 €	0,00 €	0,00 €	0,00 €	0,00 €	0,00 €	0,00 €	0,00 €
<b>Importe Unitario:</b>	93,00 €	<b>Nuevo Importe Unitario:</b>	0,00 €					

**RECINTOS PROPUESTOS**

<b>REF.</b>	<b>REFERENCIA SIGPAC</b>	<b>CULTIVO</b>	<b>S/R</b>	<b>USO SIGPAC</b>	<b>Sup. Dec. admisible</b>	<b>Sup. Campo</b>	<b>Sup. Determ.</b>	<b>Sup. Resuelta</b>
5231067	23-093-007-00119-0001	OLIVAR	S		0,41		0,41	0,41
5232246	23-034-012-00573-0003	OLIVAR	S		0,59		0,59	0,59
1700000006181821	23-093-007-00120-0001	OLIVAR	S		0,01		0,01	0,01
1700000006283971	23-093-007-00214-0001	OLIVAR	S		1,33		1,33	1,33
1700000006283972	23-093-007-00216-0002	OLIVAR	S		0,02		0,02	0,02
1700000006285753	23-093-014-00066-0001	OLIVAR	S		0,02		0,02	0,02
1700000006285754	23-093-014-00076-0001	OLIVAR	S		1,08		1,08	1,08
1700000006285755	23-093-014-00077-0001	OLIVAR	S		0,02		0,02	0,02
1700000006292230	23-093-007-00118-0001	OLIVAR	S		0,26		0,26	0,26

**INCIDENCIAS****INCIDENCIA DESCRIPCIÓN**

2454	Solicitante de intervención 6613 cuyo regimen de afiliacion a la SS no es ni el sistema especial agrario(cuenta ajena) ni autonomo con actividad agraria.
74018	Productor que no es agricultor a título principal, según los datos del ejercicio fiscal n-1 y seguridad socia.
74053	Importe inferior a 100 Euros

(1) Con incidencias que retienen pago o deniegan el expediente.

(2) Se calcula sobre superficie declarada admisible.

(3) Aplicación del artículo 16 bis del RD 147/2023.

(4) Expediente con algunos recintos de pastos permanentes ubicados en espacios protegidos donde la carga ganadera mínima será 0,1 UGM/ha.

Puede verificar la integridad de una copia de este documento mediante la lectura del código QR adjunto o mediante el acceso a la dirección <https://ws050.juntadeandalucia.es/verificarFirma> indicando el código de VERIFICACIÓN

FIRMADO POR	RAQUEL MARIA ESPIN CRESPO	17/10/2024
VERIFICACIÓN	Pk2jmWSPEJNMB623FQZ8JEKDMKEPRE	PÁG. 2932/4804



**APELLIDOS Y NOMBRE / RAZÓN SOCIAL**

ESTEPA VALDIVIA ALFONSO

**NIF**

\*\*\*\*9193\*

**EXPEDIENTE**

1135608

**RESOLUCIÓN**

DENEGACIÓN DE LA AYUDA

**DATOS DE MANTENIMIENTO UNIDADES****GRUPO DE PAGO**

ZONAS DE MONTAÑA

**Sup. Dec.  
Admisible**

0,00

**Sup.  
Resuelta**

0,00

**Sobredecl.**

0,00

**% Sobredecl.**

0,00

**RESUMEN DE PAGOS****IMPORTE ( Euros )**

	RESUELTO	FEADER	MAPA	CAPADR
A pagar	0,00	0,00	0,00	0,00

**APLICACIÓN DE REDUCCIONES Y PENALIZACIONES (%)**

Crterios de subvencionabilidad (1)	Presentación tardía	Omisión declaración	Condicionalidad
100,00	0,00	0,00	0,00

**IMPORTE ( Euros )**

Calculado(2)	Reducción	Penalización	Reducción Penalización (3)	Penalización adicional	Resuelto	FEADER	MAPA	CAPADR
0,00 €	0,00 €	0,00 €	0,00 €	0,00 €	0,00 €	0,00 €	0,00 €	0,00 €
<b>Importe Unitario:</b>	93,00 €	<b>Nuevo Importe Unitario:</b>	0,00 €					

**RECINTOS PROPUESTOS**

REF.	REFERENCIA SIGPAC	CULTIVO	S/R	USO SIGPAC	Sup. Dec. admisible	Sup. Campo	Sup. Determ.	Sup. Resuelta
170000005585262	23-093-006-00437-0001	OLIVAR	S		1,05		1,05	1,01
170000005585263	23-093-006-00438-0002	OLIVAR	S		0,03		0,03	0,03
170000005585264	23-093-006-00440-0001	OLIVAR	S		0,02		0,02	0,02
170000005585265	23-093-006-00441-0002	OLIVAR	S		0,89		0,89	0,89
170000005585266	23-093-006-00442-0001	OLIVAR	S		0,78		0,78	0,78
170000005585267	23-093-006-00443-0003	OLIVAR	S		0,03		0,03	0,03
170000005585268	23-093-006-00443-0003	OLIVAR	S		0,01		0,01	0,01
170000005585269	23-093-006-00438-0002	OLIVAR	S		0,01		0,01	0,01

**INCIDENCIAS****INCIDENCIA DESCRIPCIÓN**

2454	Solicitante de intervención 6613 cuyo regimen de afiliación a la SS no es ni el sistema especial agrario(cuenta ajena) ni autonomo con actividad agraria.
4272	Verifica que las líneas de declaración de las Solicitudes Únicas no tienen solapes con la capa de Retroactividad Gráfica (ambas de la misma campaña) a nivel de expediente/línea de declaración gráfica de la solicitud. Recinto:23-093-006-00437-00001 Cultivo: - Agregado de la referencia del recinto.:0 Zona de la referencia del recinto.:0 Superficie solapada.:0,04 Id. Incid.:98037491
74018	Productor que no es agricultor a título principal, según los datos del ejercicio fiscal n-1 y seguridad socia.
74053	Importe inferior a 100 Euros

(1) Con incidencias que retienen pago o deniegan el expediente.

(2) Se calcula sobre superficie declarada admisible.

(3) Aplicación del artículo 16 bis del RD 147/2023.

(4) Expediente con algunos recintos de pastos permanentes ubicados en espacios protegidos donde la carga ganadera mínima será 0,1 UGM/ha.

Puede verificar la integridad de una copia de este documento mediante la lectura del código QR adjunto o mediante el acceso a la dirección <https://ws050.juntadeandalucia.es/verificarFirma> indicando el código de VERIFICACIÓN

FIRMADO POR

RAQUEL MARIA ESPIN CRESPO

17/10/2024

VERIFICACIÓN

Pk2jmWSPEJNMB623FQZ8JEKDMKEPRE

PÁG. 2933/4804



**APELLIDOS Y NOMBRE / RAZÓN SOCIAL**

ESTRELLA GALAN JUAN ANTONIO

**NIF**

\*\*\*\*5401\*

**EXPEDIENTE**

1281387

**RESOLUCIÓN**

DENEGACIÓN DE LA AYUDA

**DATOS DE MANTENIMIENTO UNIDADES**

<b>GRUPO DE PAGO</b>	<b>Sup. Dec. Admisible</b>	<b>Sup. Resuelta</b>	<b>Sobredecl.</b>	<b>% Sobredecl.</b>
ZONAS DE MONTAÑA	0,00	0,00	0,00	0,00

**RESUMEN DE PAGOS**

	<b>IMPORTE ( Euros )</b>			
	<b>RESUELTO</b>	<b>FEADER</b>	<b>MAPA</b>	<b>CAPADR</b>
A pagar	0,00	0,00	0,00	0,00

**APLICACIÓN DE REDUCCIONES Y PENALIZACIONES (%)**

<b>Crterios de subvencionabilidad (1)</b>	<b>Presentación tardía</b>	<b>Omisión declaración</b>	<b>Condicionalidad</b>
100,00	0,00	0,00	0,00

**IMPORTE ( Euros )**

<b>Calculado(2)</b>	<b>Reducción</b>	<b>Penalización</b>	<b>Reducción Penalización (3)</b>	<b>Penalización adicional</b>	<b>Resuelto</b>	<b>FEADER</b>	<b>MAPA</b>	<b>CAPADR</b>
0,00 €	0,00 €	0,00 €	0,00 €	0,00 €	0,00 €	0,00 €	0,00 €	0,00 €
<b>Importe Unitario:</b>	93,00 €	<b>Nuevo Importe Unitario:</b>	0,00 €					

**RECINTOS PROPUESTOS**

<b>REF.</b>	<b>REFERENCIA SIGPAC</b>	<b>CULTIVO</b>	<b>S/R</b>	<b>USO SIGPAC</b>	<b>Sup. Dec. admisible</b>	<b>Sup. Campo</b>	<b>Sup. Determ.</b>	<b>Sup. Resuelta</b>
4655808	23-067-019-00324-0002	OLIVAR	S		0,79		0,79	0,79
4655809	23-067-019-00099-0002	OLIVAR	S		0,66		0,66	0,66
4655810	23-067-019-00360-0002	OLIVAR	S		0,08		0,08	0,08
4655811	23-067-019-00101-0002	OLIVAR	S		1,39		1,39	1,39
4655812	23-067-019-00317-0001	OLIVAR	S		0,20		0,20	0,20
4655813	23-067-019-00098-0002	OLIVAR	S		0,21		0,21	0,21
4655814	23-067-019-00318-0002	OLIVAR	S		1,39		1,39	1,39
6858100	23-900-031-00127-0002	OLIVAR	S		2,20		2,20	2,20
170000005294675	23-900-031-00128-0004	OLIVAR	S		1,53		1,53	1,53

**INCIDENCIAS****INCIDENCIA DESCRIPCIÓN**

226	Recinto abandonado según SIGPAC por el que solicita alguna ayuda/práctica. Recinto:23-067-019-00324-00003 Cultivo:101010 OLIVAR-PICUAL Secano
74018	Productor que no es agricultor a título principal, según los datos del ejercicio fiscal n-1 y seguridad socia.
74053	Importe inferior a 100 Euros

(1) Con incidencias que retienen pago o deniegan el expediente.

(2) Se calcula sobre superficie declarada admisible.

(3) Aplicación del artículo 16 bis del RD 147/2023.

(4) Expediente con algunos recintos de pastos permanentes ubicados en espacios protegidos donde la carga ganadera mínima será 0,1 UGM/ha.

Puede verificar la integridad de una copia de este documento mediante la lectura del código QR adjunto o mediante el acceso a la dirección <https://ws050.juntadeandalucia.es/verificarFirma> indicando el código de VERIFICACIÓN

FIRMADO POR

RAQUEL MARIA ESPIN CRESPO

17/10/2024

VERIFICACIÓN

Pk2jmWSPEJNMB623FQZ8JEKDMKEPRE

PÁG. 2934/4804



**APELLIDOS Y NOMBRE / RAZÓN SOCIAL**

ESTUDILLO VILCHEZ LUIS

**NIF**

\*\*\*\*8646\*

**EXPEDIENTE**

1171995

**RESOLUCIÓN**

DENEGACIÓN DE LA AYUDA

**DATOS DE MANTENIMIENTO UNIDADES****GRUPO DE PAGO**

ZONAS DE MONTAÑA

**Sup. Dec.  
Admisible**

0,00

**Sup.  
Resuelta**

0,00

**Sobredecl.**

0,00

**% Sobredecl.**

0,00

**RESUMEN DE PAGOS****IMPORTE ( Euros )**

	RESUELTO	FEADER	MAPA	CAPADR
A pagar	0,00	0,00	0,00	0,00

**APLICACIÓN DE REDUCCIONES Y PENALIZACIONES (%)**

Crterios de subvencionabilidad (1)	Presentación tardía	Omisión declaración	Condicionalidad
100,00	0,00	0,00	0,00

**IMPORTE ( Euros )**

Calculado(2)	Reducción	Penalización	Reducción Penalización (3)	Penalización adicional	Resuelto	FEADER	MAPA	CAPADR
0,00 €	0,00 €	0,00 €	0,00 €	0,00 €	0,00 €	0,00 €	0,00 €	0,00 €
<b>Importe Unitario:</b>	93,00 €	<b>Nuevo Importe Unitario:</b>	0,00 €					

**RECINTOS PROPUESTOS**

REF.	REFERENCIA SIGPAC	CULTIVO	S/R	USO SIGPAC	Sup. Dec. admisible	Sup. Campo	Sup. Determ.	Sup. Resuelta
-1104349	23-066-009-00419-0001	OLIVAR	S		0,97		0,97	0,97
-732127	23-066-005-00399-0001	BARBECHO TRADICIONAL	S		0,23		0,23	0,23
-732123	23-066-007-00327-0002	BARBECHO TRADICIONAL	S		2,38		2,38	2,38
-126421	23-028-010-00205-0003	OLIVAR	S		0,95		0,95	0,95
-126415	23-066-005-00258-0001	OLIVAR	S		0,54		0,54	0,54
170000005993424	23-028-010-00205-0003	OLIVAR	S		0,95		0,95	0,95
170000005993425	23-066-014-00096-0001	OLIVAR	R		0,58		0,58	0,58
170000005993426	23-028-010-00181-0001	OLIVAR	S		0,69		0,69	0,69
170000005993429	23-066-009-00100-0001	OLIVAR	S		0,59		0,59	0,59
170000005993432	23-066-009-00500-0001	OLIVAR	S		0,88		0,88	0,88
170000005993433	23-028-010-00198-0002	OLIVAR	S		1,10		1,10	1,10
170000005993437	23-066-005-00259-0003	OLIVAR	S		0,40		0,40	0,40
170000005993439	23-066-005-00305-0001	OLIVAR	S		0,85		0,85	0,85
170000005993440	23-066-006-00125-0001	OLIVAR	R		0,36		0,36	0,36
170000005993441	23-066-006-00210-0003	OLIVAR	R		0,08		0,08	0,08
170000005993442	23-028-013-00315-0001	OLIVAR	S		0,59		0,59	0,59
170000005993445	23-066-007-00341-0001	BARBECHO TRADICIONAL	S		2,00		2,00	2,00
170000005993446	23-066-005-00397-0001	BARBECHO TRADICIONAL	S		0,67		0,67	0,67
170000005993448	23-066-007-00285-0001	OLIVAR	S		1,64		1,64	1,64

**INCIDENCIAS****INCIDENCIA DESCRIPCIÓN**

74018	Productor que no es agricultor a título principal, según los datos del ejercicio fiscal n-1 y seguridad socia.
74053	Importe inferior a 100 Euros

(1) Con incidencias que retienen pago o deniegan el expediente.

(2) Se calcula sobre superficie declarada admisible.

(3) Aplicación del artículo 16 bis del RD 147/2023.

(4) Expediente con algunos recintos de pastos permanentes ubicados en espacios protegidos donde la carga ganadera mínima será 0,1 UGM/ha.

Puede verificar la integridad de una copia de este documento mediante la lectura del código QR adjunto o mediante el acceso a la dirección <https://ws050.juntadeandalucia.es/verificarFirma> indicando el código de VERIFICACIÓN

FIRMADO POR

RAQUEL MARIA ESPIN CRESPO

17/10/2024

VERIFICACIÓN

Pk2jmWSPEJNMB623FQZ8JEKDMKEPRE

PÁG. 2935/4804





**Incidencias de carga ganadera**

**INCIDENCIA DESCRIPCIÓN**

86132	Recinto superficie forrajera que no realiza la actividad de producción de pastoreo. Recinto:23-066-005-00399-00001 Cultivo:20000 BARBECHO TRADICIONAL-SIN VARIEDAD Secano Recinto:23-066-007-00327-00002 Cultivo:20000 BARBECHO TRADICIONAL-SIN VARIEDAD Secano Recinto:23-066-007-00341-00001 Cultivo:20000 BARBECHO TRADICIONAL-SIN VARIEDAD Secano Recinto:23-066-005-00397-00001 Cultivo:20000 BARBECHO TRADICIONAL-SIN VARIEDAD Secano
-------	---

(1) Con incidencias que retienen pago o deniegan el expediente.  
(2) Se calcula sobre superficie declarada admisible.  
(3) Aplicación del artículo 16 bis del RD 147/2023.  
(4) Expediente con algunos recintos de pastos permanentes ubicados en espacios protegidos donde la carga ganadera mínima será 0,1 UGM/ha.

Puede verificar la integridad de una copia de este documento mediante la lectura del código QR adjunto o mediante el acceso a la dirección <https://ws050.juntadeandalucia.es/verificarFirma> indicando el código de VERIFICACIÓN

FIRMADO POR	RAQUEL MARIA ESPIN CRESPO	17/10/2024	
VERIFICACIÓN	Pk2jmWSPEJNMB623FQZ8JEKDMKEPRE	PÁG. 2936/4804	



**APELLIDOS Y NOMBRE / RAZÓN SOCIAL**

EXPÓSITO MONTORO JESÚS ALFONSO

**NIF**

\*\*\*\*4469\*

**EXPEDIENTE**

1284445

**RESOLUCIÓN**

DENEGACIÓN DE LA AYUDA

**DATOS DE MANTENIMIENTO UNIDADES****GRUPO DE PAGO**

ZONAS DE MONTAÑA

**Sup. Dec.  
Admisible**

0,00

**Sup.  
Resuelta**

0,00

**Sobredecl.**

0,00

**% Sobredecl.**

0,00

**RESUMEN DE PAGOS****IMPORTE ( Euros )**

	RESUELTO	FEADER	MAPA	CAPADR
A pagar	0,00	0,00	0,00	0,00

**APLICACIÓN DE REDUCCIONES Y PENALIZACIONES (%)**

Crterios de subvencionabilidad (1)	Presentación tardía	Omisión declaración	Condicionalidad
100,00	0,00	0,00	0,00

**IMPORTE ( Euros )**

Calculado(2)	Reducción	Penalización	Reducción Penalización (3)	Penalización adicional	Resuelto	FEADER	MAPA	CAPADR
0,00 €	0,00 €	0,00 €	0,00 €	0,00 €	0,00 €	0,00 €	0,00 €	0,00 €
<b>Importe Unitario:</b>	93,00 €	<b>Nuevo Importe Unitario:</b>	0,00 €					

**RECINTOS PROPUESTOS**

REF.	REFERENCIA SIGPAC	CULTIVO	S/R	USO SIGPAC	Sup. Dec. admisible	Sup. Campo	Sup. Determ.	Sup. Resuelta
-528817	23-102-046-01139-0001	OLIVAR	S		0,57		0,57	0,57
1700000004788280	23-102-001-00137-0001	OLIVAR	S		0,95		0,95	0,95
1700000004788281	23-102-042-00038-0001	OLIVAR	S		0,01		0,01	0,01
1700000004788282	23-102-042-00083-0001	OLIVAR	S		0,01		0,01	0,01
1700000004788283	23-102-042-00037-0001	OLIVAR	S		0,18		0,18	0,18
1700000004788284	23-102-042-00077-0001	OLIVAR	S		0,17		0,17	0,17
1700000004788286	23-102-038-00142-0001	OLIVAR	R		0,04		0,04	0,04
1700000004788287	23-102-038-00114-0001	OLIVAR	R		0,28		0,28	0,28
1700000004788288	23-102-039-00027-0001	OLIVAR	R		0,41		0,41	0,41
1700000004788290	23-102-043-00502-0002	OLIVAR	S		0,28		0,28	0,28
1700000004788291	23-102-046-00514-0001	OLIVAR	R		0,01		0,01	0,01
1700000004788292	23-102-046-00553-0003	OLIVAR	S		0,01		0,01	0,01
1700000004788294	23-102-046-00623-0002	OLIVAR	S		0,81		0,81	0,81

**INCIDENCIAS****INCIDENCIA DESCRIPCIÓN**

74018 Productor que no es agricultor a título principal, según los datos del ejercicio fiscal n-1 y seguridad socia.  
74053 Importe inferior a 100 Euros

(1) Con incidencias que retienen pago o deniegan el expediente.

(2) Se calcula sobre superficie declarada admisible.

(3) Aplicación del artículo 16 bis del RD 147/2023.

(4) Expediente con algunos recintos de pastos permanentes ubicados en espacios protegidos donde la carga ganadera mínima será 0,1 UGM/ha.

Puede verificar la integridad de una copia de este documento mediante la lectura del código QR adjunto o mediante el acceso a la dirección <https://ws050.juntadeandalucia.es/verificarFirma> indicando el código de VERIFICACIÓN

FIRMADO POR

RAQUEL MARIA ESPIN CRESPO

17/10/2024

VERIFICACIÓN

Pk2jmWSPEJNMB623FQZ8JEKDMKEPRE

PÁG. 2937/4804



**APELLIDOS Y NOMBRE / RAZÓN SOCIAL**

EXTREMERA ABRIL ANTONIO

**NIF**

\*\*\*\*6488\*

**EXPEDIENTE**

1206071

**RESOLUCIÓN**

DENEGACIÓN DE LA AYUDA

**DATOS DE MANTENIMIENTO UNIDADES**

<b>GRUPO DE PAGO</b>	<b>Sup. Dec. Admisible</b>	<b>Sup. Resuelta</b>	<b>Sobredecl.</b>	<b>% Sobredecl.</b>
ZONAS DE MONTAÑA	0,00	0,00	0,00	0,00

**RESUMEN DE PAGOS**

	<b>IMPORTE ( Euros )</b>			
	<b>RESUELTO</b>	<b>FEADER</b>	<b>MAPA</b>	<b>CAPADR</b>
A pagar	0,00	0,00	0,00	0,00

**APLICACIÓN DE REDUCCIONES Y PENALIZACIONES (%)**

<b>Crterios de subvencionabilidad (1)</b>	<b>Presentación tardía</b>	<b>Omisión declaración</b>	<b>Condicionalidad</b>
100,00	0,00	0,00	0,00

**IMPORTE ( Euros )**

<b>Calculado(2)</b>	<b>Reducción</b>	<b>Penalización</b>	<b>Reducción Penalización (3)</b>	<b>Penalización adicional</b>	<b>Resuelto</b>	<b>FEADER</b>	<b>MAPA</b>	<b>CAPADR</b>
0,00 €	0,00 €	0,00 €	0,00 €	0,00 €	0,00 €	0,00 €	0,00 €	0,00 €
<b>Importe Unitario:</b>	93,00 €	<b>Nuevo Importe Unitario:</b>	0,00 €					

**RECINTOS PROPUESTOS**

<b>REF.</b>	<b>REFERENCIA SIGPAC</b>	<b>CULTIVO</b>	<b>S/R</b>	<b>USO SIGPAC</b>	<b>Sup. Dec. admisible</b>	<b>Sup. Campo</b>	<b>Sup. Determ.</b>	<b>Sup. Resuelta</b>
-1304961	23-093-001-00674-0001	OLIVAR	S		0,01		0,01	0,01
1700000005234365	23-034-013-00103-0002	OLIVAR	S		2,00		2,00	2,00
1700000005234368	23-093-005-00264-0002	OLIVAR	S		0,17		0,17	0,17
1700000005234369	23-093-005-00265-0001	OLIVAR	S		0,22		0,22	0,22
1700000005234370	23-093-005-00877-0001	OLIVAR	S		0,02		0,02	0,02
1700000005234371	23-093-001-00248-0002	OLIVAR	S		2,29		2,29	2,29
1700000005234373	23-093-005-00583-0001	OLIVAR	S		0,01		0,01	0,01
1700000005234374	23-093-005-00584-0001	OLIVAR	S		0,43		0,43	0,43
1700000005486873	23-093-005-00585-0002	OLIVAR	S		0,56		0,56	0,56
1700000005486874	23-093-005-00587-0002	OLIVAR	S		0,01		0,01	0,01
1700000005486878	23-093-005-00586-0001	OLIVAR	S		0,01		0,01	0,01
1700000006269525	23-093-005-00413-0001	OLIVAR	S		0,72		0,72	0,72
1700000006269531	23-093-005-00344-0001	OLIVAR	S		0,36		0,36	0,36
1700000006584395	23-093-001-00197-0001	OLIVAR	S		1,48		1,48	1,48

**INCIDENCIAS****INCIDENCIA DESCRIPCIÓN**

2454	Solicitante de intervención 6613 cuyo regimen de afiliación a la SS no es ni el sistema especial agrario(cuenta ajena) ni autonomo con actividad agraria.
74018	Productor que no es agricultor a título principal, según los datos del ejercicio fiscal n-1 y seguridad socia.
74053	Importe inferior a 100 Euros

(1) Con incidencias que retienen pago o deniegan el expediente.

(2) Se calcula sobre superficie declarada admisible.

(3) Aplicación del artículo 16 bis del RD 147/2023.

(4) Expediente con algunos recintos de pastos permanentes ubicados en espacios protegidos donde la carga ganadera mínima será 0,1 UGM/ha.

Puede verificar la integridad de una copia de este documento mediante la lectura del código QR adjunto o mediante el acceso a la dirección <https://ws050.juntadeandalucia.es/verificarFirma> indicando el código de VERIFICACIÓN

FIRMADO POR

RAQUEL MARIA ESPIN CRESPO

17/10/2024

VERIFICACIÓN

Pk2jmWSPEJNMB623FQZ8JEKDMKEPRE

PÁG. 2938/4804



**APELLIDOS Y NOMBRE / RAZÓN SOCIAL**

EXTREMERA MILLA ADORACION

**NIF**

\*\*\*\*3322\*

**EXPEDIENTE**

1184776

**RESOLUCIÓN**

DENEGACIÓN DE LA AYUDA

**DATOS DE MANTENIMIENTO UNIDADES****GRUPO DE PAGO**

ZONAS DE MONTAÑA

**Sup. Dec.  
Admisible**

0,00

**Sup.  
Resuelta**

0,00

**Sobredecl.**

0,00

**% Sobredecl.**

0,00

**RESUMEN DE PAGOS****IMPORTE ( Euros )**

	RESUELTO	FEADER	MAPA	CAPADR
A pagar	0,00	0,00	0,00	0,00

**APLICACIÓN DE REDUCCIONES Y PENALIZACIONES (%)**

Crterios de subvencionabilidad (1)	Presentación tardía	Omisión declaración	Condicionalidad
100,00	0,00	0,00	0,00

**IMPORTE ( Euros )**

Calculado(2)	Reducción	Penalización	Reducción Penalización (3)	Penalización adicional	Resuelto	FEADER	MAPA	CAPADR
0,00 €	0,00 €	0,00 €	0,00 €	0,00 €	0,00 €	0,00 €	0,00 €	0,00 €
Importe Unitario:	93,00 €	Nuevo Importe Unitario:	0,00 €					

**RECINTOS PROPUESTOS**

REF.	REFERENCIA SIGPAC	CULTIVO	S/R	USO SIGPAC	Sup. Dec. admisible	Sup. Campo	Sup. Determ.	Sup. Resuelta
170000006873203	23-093-002-00188-0001	OLIVAR	S		0,51		0,51	0,51
170000006873204	23-093-006-00008-0001	OLIVAR	S		0,60		0,60	0,60
170000006873205	23-093-008-00007-0002	OLIVAR	S		0,06		0,06	0,06
170000006873206	23-093-008-00010-0002	OLIVAR	S		0,29		0,29	0,29
170000006873208	23-093-008-09005-0002	OLIVAR	S		0,02		0,02	0,02
170000006873209	23-093-006-00008-0001	OLIVAR	S		0,05		0,05	0,05
170000006873210	23-093-007-00064-0003	OLIVAR	S		0,33		0,33	0,33
170000006873211	23-093-008-00002-0004	OLIVAR	S		0,06		0,06	0,06
170000006873212	23-093-008-00008-0001	OLIVAR	S		0,01		0,01	0,01
170000006873213	23-093-008-00009-0002	OLIVAR	S		0,27		0,27	0,27
170000006873214	23-093-007-00407-0001	OLIVAR	S		0,47		0,47	0,47

**INCIDENCIAS****INCIDENCIA DESCRIPCIÓN**

2454	Solicitante de intervención 6613 cuyo regimen de afiliación a la SS no es ni el sistema especial agrario(cuenta ajena) ni autonomo con actividad agraria.
74018	Productor que no es agricultor a título principal, según los datos del ejercicio fiscal n-1 y seguridad socia.
74053	Importe inferior a 100 Euros

(1) Con incidencias que retienen pago o deniegan el expediente.

(2) Se calcula sobre superficie declarada admisible.

(3) Aplicación del artículo 16 bis del RD 147/2023.

(4) Expediente con algunos recintos de pastos permanentes ubicados en espacios protegidos donde la carga ganadera mínima será 0,1 UGM/ha.

Puede verificar la integridad de una copia de este documento mediante la lectura del código QR adjunto o mediante el acceso a la dirección <https://ws050.juntadeandalucia.es/verificarFirma> indicando el código de VERIFICACIÓN

FIRMADO POR

RAQUEL MARIA ESPIN CRESPO

17/10/2024

VERIFICACIÓN

Pk2jmWSPEJNMB623FQZ8JEKDMKEPRE

PÁG. 2939/4804



**APELLIDOS Y NOMBRE / RAZÓN SOCIAL**

EXTREMERA ROMERO JUAN

**NIF**

\*\*\*\*1300\*

**EXPEDIENTE**

1103028

**RESOLUCIÓN**

DENEGACIÓN DE LA AYUDA

**DATOS DE MANTENIMIENTO UNIDADES****GRUPO DE PAGO**

ZONAS DE MONTAÑA

**Sup. Dec.  
Admisible**

383,12

**Sup.  
Resuelta**

8,67

**Sobredecl.**

374,45

**% Sobredecl.**

97,74

**RESUMEN DE PAGOS****IMPORTE ( Euros )**

	<b>RESUELTO</b>	<b>FEADER</b>	<b>MAPA</b>	<b>CAPADR</b>
A pagar	0,00	0,00	0,00	0,00

**APLICACIÓN DE REDUCCIONES Y PENALIZACIONES (%)**

<b>Crterios de subvencionabilidad (1)</b>	<b>Presentación tardía</b>	<b>Omisión declaración</b>	<b>Condicionidad</b>
100,00	0,00	0,00	0,00

**IMPORTE ( Euros )**

<b>Calculado(2)</b>	<b>Reducción</b>	<b>Penalización</b>	<b>Reducción Penalización (3)</b>	<b>Penalización adicional</b>	<b>Resuelto</b>	<b>FEADER</b>	<b>MAPA</b>	<b>CAPADR</b>
2.046,00 €	1.999,70 €	46,30 €	0,00 €	1.999,70 €	0,00 €	0,00 €	0,00 €	0,00 €
<b>Importe Unitario:</b>	93,00 €	<b>Nuevo Importe Unitario:</b>	5,34 €					

(1) Con incidencias que retienen pago o deniegan el expediente.

(2) Se calcula sobre superficie declarada admisible.

(3) Aplicación del artículo 16 bis del RD 147/2023.

(4) Expediente con algunos recintos de pastos permanentes ubicados en espacios protegidos donde la carga ganadera mínima será 0,1 UGM/ha.

Puede verificar la integridad de una copia de este documento mediante la lectura del código QR adjunto o mediante el acceso a la dirección <https://ws050.juntadeandalucia.es/verificarFirma> indicando el código de VERIFICACIÓN

FIRMADO POR

RAQUEL MARIA ESPIN CRESPO

17/10/2024

VERIFICACIÓN

Pk2jmWSPEJNMB623FQZ8JEKDMKEPRE

PÁG. 2940/4804



**RECINTOS PROPUESTOS**

REF.	REFERENCIA SIGPAC	CULTIVO	S/R	USO SIGPAC	Sup. Dec. admisible	Sup. Campo	Sup. Determ.	Sup. Resuelta
-1251354	23-026-009-00056-0001	PASTOS PERMANENTES DE 5 O MAS AÑOS	S		0,08		0,08	0,00
-1251353	23-026-009-00040-0001	PASTOS PERMANENTES DE 5 O MAS AÑOS	S		0,92		0,92	0,00
-984031	23-019-011-00151-0017	PASTOS PERMANENTES DE 5 O MAS AÑOS	S		3,38		3,38	0,00
-735235	23-093-008-00049-0023	PASTOS PERMANENTES DE 5 O MAS AÑOS	S		0,55		0,55	0,00
-735234	23-093-008-00049-0022	PASTOS PERMANENTES DE 5 O MAS AÑOS	S		0,18		0,18	0,00
-735233	23-093-008-00049-0021	PASTOS PERMANENTES DE 5 O MAS AÑOS	S		0,12		0,12	0,00
-735232	23-093-008-00049-0020	PASTOS PERMANENTES DE 5 O MAS AÑOS	S		5,49		5,49	0,00
-735231	23-093-008-00049-0019	PASTOS PERMANENTES DE 5 O MAS AÑOS	S		3,50		3,50	0,00
-735230	23-093-008-00049-0018	PASTOS PERMANENTES DE 5 O MAS AÑOS	S		4,49		4,49	0,00
-735229	23-093-008-00049-0017	PASTOS PERMANENTES DE 5 O MAS AÑOS	S		0,53		0,53	0,00
-735228	23-093-008-00049-0016	PASTOS PERMANENTES DE 5 O MAS AÑOS	S		0,17		0,17	0,00
-735227	23-093-008-00049-0015	PASTOS PERMANENTES DE 5 O MAS AÑOS	S		0,12		0,12	0,00
-735226	23-093-008-00049-0014	PASTOS PERMANENTES DE 5 O MAS AÑOS	S		5,06		5,06	0,00
-735225	23-093-008-00049-0013	PASTOS PERMANENTES DE 5 O MAS AÑOS	S		0,23		0,23	0,00
-735224	23-093-008-00049-0012	PASTOS PERMANENTES DE 5 O MAS AÑOS	S		0,51		0,51	0,00
-735223	23-093-008-00049-0011	PASTOS PERMANENTES DE 5 O MAS AÑOS	S		6,67		6,67	0,00
-735222	23-093-008-00049-0010	PASTOS PERMANENTES DE 5 O MAS AÑOS	S		0,59		0,59	0,00
-735221	23-093-008-00048-0024	PASTOS PERMANENTES DE 5 O MAS AÑOS	S		0,01		0,01	0,00
-735220	23-093-008-00048-0023	PASTOS PERMANENTES DE 5 O MAS AÑOS	S		0,02		0,02	0,00
-735219	23-093-008-00048-0022	PASTOS PERMANENTES DE 5 O MAS AÑOS	S		0,89		0,89	0,00
-735218	23-093-008-00048-0021	PASTOS PERMANENTES DE 5 O MAS AÑOS	S		0,94		0,94	0,00
-735217	23-093-008-00048-0020	PASTOS PERMANENTES DE 5 O MAS AÑOS	S		0,03		0,03	0,00
-735216	23-093-008-00048-0019	PASTOS PERMANENTES DE 5 O MAS AÑOS	S		0,88		0,88	0,00
-735215	23-093-008-00048-0018	PASTOS PERMANENTES DE 5 O MAS AÑOS	S		0,00		0,00	0,00
-735214	23-093-008-00048-0017	PASTOS PERMANENTES DE 5 O MAS AÑOS	S		0,03		0,03	0,00
-735213	23-093-008-00048-0016	PASTOS PERMANENTES DE 5 O MAS AÑOS	S		0,08		0,08	0,00
-735212	23-093-008-00048-0015	PASTOS PERMANENTES DE 5 O MAS AÑOS	S		2,08		2,08	0,00
-735211	23-093-008-00048-0014	PASTOS PERMANENTES DE 5 O MAS AÑOS	S		0,88		0,88	0,00
-735210	23-093-008-00048-0013	PASTOS PERMANENTES DE 5 O MAS AÑOS	S		0,13		0,13	0,00
-735209	23-093-008-00048-0012	PASTOS PERMANENTES DE 5 O MAS AÑOS	S		0,03		0,03	0,00
-735208	23-093-008-00048-0011	PASTOS PERMANENTES DE 5 O MAS AÑOS	S		2,98		2,98	0,00
-735207	23-093-008-00048-0010	PASTOS PERMANENTES DE 5 O MAS AÑOS	S		0,13		0,13	0,00
-735206	23-093-008-00048-0009	PASTOS PERMANENTES DE 5 O MAS AÑOS	S		0,01		0,01	0,00
-735205	23-093-008-00048-0008	PASTOS PERMANENTES DE 5 O MAS AÑOS	S		0,01		0,01	0,00
-735204	23-093-008-00048-0007	PASTOS PERMANENTES DE 5 O MAS AÑOS	S		0,01		0,01	0,00
-442890	23-019-011-00152-0009	PASTOS PERMANENTES DE 5 O MAS AÑOS	S		0,02		0,02	0,00
-442888	23-019-011-00152-0007	PASTOS PERMANENTES DE 5 O MAS AÑOS	S		0,00		0,00	0,00
-442886	23-019-011-00152-0002	PASTOS PERMANENTES DE 5 O MAS AÑOS	S		0,03		0,03	0,00
-442885	23-019-011-00151-0016	PASTOS PERMANENTES DE 5 O MAS AÑOS	S		0,73		0,73	0,00
-442881	23-019-011-00150-0021	PASTOS PERMANENTES DE 5 O MAS AÑOS	S		2,42		2,42	0,00
-442880	23-019-011-00150-0019	PASTOS PERMANENTES DE 5 O MAS AÑOS	S		0,03		0,03	0,00
-442878	23-019-011-00150-0008	PASTOS PERMANENTES DE 5 O MAS AÑOS	S		0,36		0,36	0,00
-442877	23-019-011-00150-0007	PASTOS PERMANENTES DE 5 O MAS AÑOS	S		0,00		0,00	0,00
-442873	23-019-011-00150-0005	PASTOS PERMANENTES DE 5 O MAS AÑOS	S		0,02		0,02	0,00
6817079	23-093-001-00588-0003	PASTOS PERMANENTES DE 5 O MAS AÑOS	S		0,08		0,08	0,08
6817085	23-093-001-00598-0001	PASTOS PERMANENTES DE 5 O MAS AÑOS	S		2,38		2,38	2,38
6817086	23-093-001-00598-0002	PASTOS DE MENOS DE 5 AÑOS	S		0,27		0,27	0,27
6817087	23-093-001-00598-0003	PASTOS PERMANENTES DE 5 O MAS AÑOS	S		0,06		0,06	0,06
6817089	23-093-001-00599-0001	PASTOS PERMANENTES DE 5 O MAS AÑOS	S		2,24		2,24	2,24
6817090	23-093-001-00599-0002	PASTOS DE MENOS DE 5 AÑOS	S		0,44		0,44	0,44
6817091	23-093-001-00599-0003	PASTOS DE MENOS DE 5 AÑOS	S		0,25		0,25	0,25
6817095	23-026-009-00048-0001	PASTOS PERMANENTES DE 5 O MAS AÑOS	S		0,24		0,24	0,24

(1) Con incidencias que retienen pago o deniegan el expediente.

(2) Se calcula sobre superficie declarada admisible.

(3) Aplicación del artículo 16 bis del RD 147/2023.

(4) Expediente con algunos recintos de pastos permanentes ubicados en espacios protegidos donde la carga ganadera mínima será 0,1 UGM/ha.

Puede verificar la integridad de una copia de este documento mediante la lectura del código QR adjunto o mediante el acceso a la dirección <https://ws050.juntadeandalucia.es/verificarFirma> indicando el código de VERIFICACIÓN

FIRMADO POR

RAQUEL MARIA ESPIN CRESPO

17/10/2024

VERIFICACIÓN

Pk2jmWSPEJNMB623FQZ8JEKDMKEPRE

PÁG. 2941/4804



**RECINTOS PROPUESTOS**

REF.	REFERENCIA SIGPAC	CULTIVO	S/R	USO SIGPAC	Sup. Dec. admisible	Sup. Campo	Sup. Determ.	Sup. Resuelta
6817096	23-026-009-00048-0002	PASTOS PERMANENTES DE 5 O MAS AÑOS	S		0,39		0,39	0,39
6817097	23-026-009-00048-0003	PASTOS PERMANENTES DE 5 O MAS AÑOS	S		0,46		0,46	0,46
6817098	23-026-009-00048-0007	PASTOS DE MENOS DE 5 AÑOS	S		1,50		1,50	0,00
6817105	23-026-009-00049-0001	PASTOS PERMANENTES DE 5 O MAS AÑOS	S		0,31		0,31	0,00
6817106	23-026-009-00049-0003	PASTOS PERMANENTES DE 5 O MAS AÑOS	S		1,93		1,93	0,00
6817107	23-026-009-00049-0004	PASTOS DE MENOS DE 5 AÑOS	S		0,56		0,56	0,00
6817111	23-026-009-00050-0001	PASTOS PERMANENTES DE 5 O MAS AÑOS	S		0,21		0,21	0,21
6817201	23-093-008-00048-0003	PASTOS PERMANENTES DE 5 O MAS AÑOS	S		9,16		9,16	0,00
170000006507463	23-093-008-00049-0003	PASTOS PERMANENTES DE 5 O MAS AÑOS	S		8,03		8,03	0,00
170000006507471	23-093-008-00049-0006	PASTOS PERMANENTES DE 5 O MAS AÑOS	S		15,20		15,20	0,00
170000006507478	23-093-008-00049-0005	PASTOS PERMANENTES DE 5 O MAS AÑOS	S		6,53		6,53	0,00
170000006507481	23-093-008-00048-0004	PASTOS PERMANENTES DE 5 O MAS AÑOS	S		45,35		45,35	0,00
170000006507489	23-093-008-00048-0005	PASTOS PERMANENTES DE 5 O MAS AÑOS	S		2,31		2,31	0,00
170000006507492	23-093-008-00049-0002	PASTOS PERMANENTES DE 5 O MAS AÑOS	S		72,45		72,45	0,00
170000006507493	23-093-008-00048-0001	PASTOS PERMANENTES DE 5 O MAS AÑOS	S		5,28		5,28	0,00
170000006507499	23-026-009-00047-0009	OLIVAR	S		0,19		0,19	0,00
170000006507500	23-026-009-00047-0010	OLIVAR	S		0,21		0,21	0,00
170000006507501	23-026-009-00047-0011	OLIVAR	S		0,22		0,22	0,00
170000006507502	23-026-009-00047-0006	OLIVAR	S		0,06		0,06	0,00
170000006507503	23-019-011-00151-0007	PASTOS PERMANENTES DE 5 O MAS AÑOS	S		1,49		1,49	0,00
170000006507504	23-019-011-00151-0002	PASTOS PERMANENTES DE 5 O MAS AÑOS	S		5,55		5,55	0,00
170000006507506	23-026-009-00047-0008	OLIVAR	S		0,17		0,17	0,00
170000006507507	23-093-005-00826-0001	OLIVAR	S		0,81		0,81	0,00
170000006507508	23-093-001-00187-0001	OLIVAR	S		0,03		0,03	0,03
170000006507509	23-093-001-00188-0001	OLIVAR	S		0,75		0,75	0,75
170000006507510	23-026-009-00047-0016	OTROS FRUTALES	S		0,10		0,10	0,00
170000006507511	23-093-007-00572-0006	OLIVAR	S		0,54		0,54	0,00
170000006507513	23-026-009-00047-0007	OLIVAR	S		0,08		0,08	0,00
170000006507522	23-093-008-00049-0004	PASTOS PERMANENTES DE 5 O MAS AÑOS	S		31,97		31,97	0,00
170000006507527	23-026-009-00047-0005	PASTOS PERMANENTES DE 5 O MAS AÑOS	S		3,74		3,74	0,00
170000006507528	23-026-009-00047-0002	PASTOS PERMANENTES DE 5 O MAS AÑOS	S		7,22		7,22	0,00
170000006507529	23-026-009-00047-0012	PASTOS PERMANENTES DE 5 O MAS AÑOS	S		4,82		4,82	0,00
170000006507530	23-026-009-00047-0015	PASTOS PERMANENTES DE 5 O MAS AÑOS	S		52,56		52,56	0,00
170000006507531	23-026-009-00035-0002	PASTOS PERMANENTES DE 5 O MAS AÑOS	S		1,18		1,18	0,00
170000006507532	23-026-009-00047-0003	PASTOS PERMANENTES DE 5 O MAS AÑOS	S		40,12		40,12	0,00
170000006507533	23-026-009-00047-0001	PASTOS PERMANENTES DE 5 O MAS AÑOS	S		0,86		0,86	0,00
170000006507534	23-026-009-00047-0014	PASTOS PERMANENTES DE 5 O MAS AÑOS	S		3,93		3,93	0,00
170000006507535	23-019-014-00027-0005	PASTOS PERMANENTES DE 5 O MAS AÑOS	S		0,29		0,29	0,00
170000006507536	23-019-014-00025-0001	PASTOS PERMANENTES DE 5 O MAS AÑOS	S		0,87		0,87	0,87
170000006507537	23-019-014-00026-0005	PASTOS PERMANENTES DE 5 O MAS AÑOS	S		1,78		1,78	0,00
170000006507538	23-019-014-00027-0007	PASTOS PERMANENTES DE 5 O MAS AÑOS	S		1,31		1,31	0,00
170000006507539	23-019-014-00027-0008	PASTOS PERMANENTES DE 5 O MAS AÑOS	S		0,43		0,43	0,00
170000006507540	23-019-011-00151-0008	PASTOS PERMANENTES DE 5 O MAS AÑOS	S		0,00		0,00	0,00
170000006507541	23-093-008-00049-0009	PASTOS PERMANENTES DE 5 O MAS AÑOS	S		0,85		0,85	0,00
170000006507542	23-019-011-00151-0005	PASTOS PERMANENTES DE 5 O MAS AÑOS	S		0,02		0,02	0,00

**INCIDENCIAS****INCIDENCIA DESCRIPCIÓN**

242 Recinto pendiente de acreditación de titularidad.

Recinto:23-019-011-00150-00005 Cultivo:62000 PASTOS PERMANENTES DE 5 O MAS AÑOS-SIN VARIEDAD Secano

Recinto:23-019-011-00150-00007 Cultivo:62000 PASTOS PERMANENTES DE 5 O MAS AÑOS-SIN VARIEDAD Secano

Recinto:23-019-011-00150-00008 Cultivo:62000 PASTOS PERMANENTES DE 5 O MAS AÑOS-SIN VARIEDAD Secano

(1) Con incidencias que retienen pago o deniegan el expediente.

(2) Se calcula sobre superficie declarada admisible.

(3) Aplicación del artículo 16 bis del RD 147/2023.

(4) Expediente con algunos recintos de pastos permanentes ubicados en espacios protegidos donde la carga ganadera mínima será 0,1 UGM/ha.

Puede verificar la integridad de una copia de este documento mediante la lectura del código QR adjunto o mediante el acceso a la dirección <https://ws050.juntadeandalucia.es/verificarFirma> indicando el código de VERIFICACIÓN

FIRMADO POR

RAQUEL MARIA ESPIN CRESPO

17/10/2024

VERIFICACIÓN

Pk2jmWSPEJNMB623FQZ8JEKDMKEPRE

PÁG. 2942/4804





**INCIDENCIAS**

**INCIDENCIA DESCRIPCIÓN**

Recinto:23-019-011-00150-00019	Cultivo:62000	PASTOS PERMANENTES DE 5 O MAS AÑOS-SIN VARIEDAD	Secano
Recinto:23-019-011-00150-00021	Cultivo:62000	PASTOS PERMANENTES DE 5 O MAS AÑOS-SIN VARIEDAD	Secano
Recinto:23-019-011-00151-00002	Cultivo:62000	PASTOS PERMANENTES DE 5 O MAS AÑOS-SIN VARIEDAD	Secano
Recinto:23-019-011-00151-00005	Cultivo:62000	PASTOS PERMANENTES DE 5 O MAS AÑOS-SIN VARIEDAD	Secano
Recinto:23-019-011-00151-00007	Cultivo:62000	PASTOS PERMANENTES DE 5 O MAS AÑOS-SIN VARIEDAD	Secano
Recinto:23-019-011-00151-00008	Cultivo:62000	PASTOS PERMANENTES DE 5 O MAS AÑOS-SIN VARIEDAD	Secano
Recinto:23-019-011-00151-00016	Cultivo:62000	PASTOS PERMANENTES DE 5 O MAS AÑOS-SIN VARIEDAD	Secano
Recinto:23-019-011-00151-00017	Cultivo:62000	PASTOS PERMANENTES DE 5 O MAS AÑOS-SIN VARIEDAD	Secano
Recinto:23-019-011-00152-00002	Cultivo:62000	PASTOS PERMANENTES DE 5 O MAS AÑOS-SIN VARIEDAD	Secano
Recinto:23-019-011-00152-00007	Cultivo:62000	PASTOS PERMANENTES DE 5 O MAS AÑOS-SIN VARIEDAD	Secano
Recinto:23-019-011-00152-00009	Cultivo:62000	PASTOS PERMANENTES DE 5 O MAS AÑOS-SIN VARIEDAD	Secano
Recinto:23-019-014-00026-00005	Cultivo:62000	PASTOS PERMANENTES DE 5 O MAS AÑOS-SIN VARIEDAD	Secano
Recinto:23-019-014-00027-00005	Cultivo:62000	PASTOS PERMANENTES DE 5 O MAS AÑOS-SIN VARIEDAD	Secano
Recinto:23-019-014-00027-00007	Cultivo:62000	PASTOS PERMANENTES DE 5 O MAS AÑOS-SIN VARIEDAD	Secano
Recinto:23-019-014-00027-00008	Cultivo:62000	PASTOS PERMANENTES DE 5 O MAS AÑOS-SIN VARIEDAD	Secano
Recinto:23-026-009-00035-00002	Cultivo:62000	PASTOS PERMANENTES DE 5 O MAS AÑOS-SIN VARIEDAD	Secano
Recinto:23-026-009-00040-00001	Cultivo:62000	PASTOS PERMANENTES DE 5 O MAS AÑOS-SIN VARIEDAD	Secano
Recinto:23-026-009-00047-00001	Cultivo:62000	PASTOS PERMANENTES DE 5 O MAS AÑOS-SIN VARIEDAD	Secano
Recinto:23-026-009-00047-00002	Cultivo:62000	PASTOS PERMANENTES DE 5 O MAS AÑOS-SIN VARIEDAD	Secano
Recinto:23-026-009-00047-00003	Cultivo:62000	PASTOS PERMANENTES DE 5 O MAS AÑOS-SIN VARIEDAD	Secano
Recinto:23-026-009-00047-00005	Cultivo:62000	PASTOS PERMANENTES DE 5 O MAS AÑOS-SIN VARIEDAD	Secano
Recinto:23-026-009-00047-00006	Cultivo:101010	OLIVAR-PICUAL	Secano
Recinto:23-026-009-00047-00007	Cultivo:101010	OLIVAR-PICUAL	Secano
Recinto:23-026-009-00047-00008	Cultivo:101010	OLIVAR-PICUAL	Secano
Recinto:23-026-009-00047-00009	Cultivo:101010	OLIVAR-PICUAL	Secano
Recinto:23-026-009-00047-00010	Cultivo:101010	OLIVAR-PICUAL	Secano
Recinto:23-026-009-00047-00011	Cultivo:101010	OLIVAR-PICUAL	Secano
Recinto:23-026-009-00047-00012	Cultivo:62000	PASTOS PERMANENTES DE 5 O MAS AÑOS-SIN VARIEDAD	Secano
Recinto:23-026-009-00047-00014	Cultivo:62000	PASTOS PERMANENTES DE 5 O MAS AÑOS-SIN VARIEDAD	Secano
Recinto:23-026-009-00047-00015	Cultivo:62000	PASTOS PERMANENTES DE 5 O MAS AÑOS-SIN VARIEDAD	Secano
Recinto:23-026-009-00047-00016	Cultivo:113000	OTROS FRUTALES-SIN VARIEDAD	Secano
Recinto:23-026-009-00049-00001	Cultivo:62000	PASTOS PERMANENTES DE 5 O MAS AÑOS-SIN VARIEDAD	Secano
Recinto:23-026-009-00049-00003	Cultivo:62000	PASTOS PERMANENTES DE 5 O MAS AÑOS-SIN VARIEDAD	Secano
Recinto:23-026-009-00049-00004	Cultivo:63000	PASTOS DE MENOS DE 5 AÑOS-SIN VARIEDAD	Secano
Recinto:23-026-009-00056-00001	Cultivo:62000	PASTOS PERMANENTES DE 5 O MAS AÑOS-SIN VARIEDAD	Secano
Recinto:23-093-005-00826-00001	Cultivo:101010	OLIVAR-PICUAL	Secano
Recinto:23-093-007-00572-00006	Cultivo:101010	OLIVAR-PICUAL	Secano
Recinto:23-093-008-00048-00001	Cultivo:62000	PASTOS PERMANENTES DE 5 O MAS AÑOS-SIN VARIEDAD	Secano
Recinto:23-093-008-00048-00003	Cultivo:62000	PASTOS PERMANENTES DE 5 O MAS AÑOS-SIN VARIEDAD	Secano
Recinto:23-093-008-00048-00004	Cultivo:62000	PASTOS PERMANENTES DE 5 O MAS AÑOS-SIN VARIEDAD	Secano
Recinto:23-093-008-00048-00005	Cultivo:62000	PASTOS PERMANENTES DE 5 O MAS AÑOS-SIN VARIEDAD	Secano
Recinto:23-093-008-00048-00007	Cultivo:62000	PASTOS PERMANENTES DE 5 O MAS AÑOS-SIN VARIEDAD	Secano
Recinto:23-093-008-00048-00008	Cultivo:62000	PASTOS PERMANENTES DE 5 O MAS AÑOS-SIN VARIEDAD	Secano
Recinto:23-093-008-00048-00009	Cultivo:62000	PASTOS PERMANENTES DE 5 O MAS AÑOS-SIN VARIEDAD	Secano
Recinto:23-093-008-00048-00010	Cultivo:62000	PASTOS PERMANENTES DE 5 O MAS AÑOS-SIN VARIEDAD	Secano
Recinto:23-093-008-00048-00011	Cultivo:62000	PASTOS PERMANENTES DE 5 O MAS AÑOS-SIN VARIEDAD	Secano
Recinto:23-093-008-00048-00012	Cultivo:62000	PASTOS PERMANENTES DE 5 O MAS AÑOS-SIN VARIEDAD	Secano
Recinto:23-093-008-00048-00013	Cultivo:62000	PASTOS PERMANENTES DE 5 O MAS AÑOS-SIN VARIEDAD	Secano
Recinto:23-093-008-00048-00014	Cultivo:62000	PASTOS PERMANENTES DE 5 O MAS AÑOS-SIN VARIEDAD	Secano
Recinto:23-093-008-00048-00015	Cultivo:62000	PASTOS PERMANENTES DE 5 O MAS AÑOS-SIN VARIEDAD	Secano
Recinto:23-093-008-00048-00016	Cultivo:62000	PASTOS PERMANENTES DE 5 O MAS AÑOS-SIN VARIEDAD	Secano
Recinto:23-093-008-00048-00017	Cultivo:62000	PASTOS PERMANENTES DE 5 O MAS AÑOS-SIN VARIEDAD	Secano
Recinto:23-093-008-00048-00018	Cultivo:62000	PASTOS PERMANENTES DE 5 O MAS AÑOS-SIN VARIEDAD	Secano
Recinto:23-093-008-00048-00019	Cultivo:62000	PASTOS PERMANENTES DE 5 O MAS AÑOS-SIN VARIEDAD	Secano
Recinto:23-093-008-00048-00020	Cultivo:62000	PASTOS PERMANENTES DE 5 O MAS AÑOS-SIN VARIEDAD	Secano
Recinto:23-093-008-00048-00021	Cultivo:62000	PASTOS PERMANENTES DE 5 O MAS AÑOS-SIN VARIEDAD	Secano
Recinto:23-093-008-00048-00022	Cultivo:62000	PASTOS PERMANENTES DE 5 O MAS AÑOS-SIN VARIEDAD	Secano

(1) Con incidencias que retienen pago o deniegan el expediente.  
 (2) Se calcula sobre superficie declarada admisible.  
 (3) Aplicación del artículo 16 bis del RD 147/2023.  
 (4) Expediente con algunos recintos de pastos permanentes ubicados en espacios protegidos donde la carga ganadera mínima será 0,1 UGM/ha.

Puede verificar la integridad de una copia de este documento mediante la lectura del código QR adjunto o mediante el acceso a la dirección <https://ws050.juntadeandalucia.es/verificarFirma> indicando el código de VERIFICACIÓN

FIRMADO POR	RAQUEL MARIA ESPIN CRESPO	17/10/2024
VERIFICACIÓN	Pk2jmWSPEJNMB623FQZ8JEKDMKEPRE	PÁG. 2943/4804







**INCIDENCIAS**

**INCIDENCIA DESCRIPCIÓN**

	Recinto:23-093-008-00048-00023	Cultivo:62000	PASTOS PERMANENTES DE 5 O MAS AÑOS-SIN VARIEDAD	Secano
	Recinto:23-093-008-00048-00024	Cultivo:62000	PASTOS PERMANENTES DE 5 O MAS AÑOS-SIN VARIEDAD	Secano
	Recinto:23-093-008-00049-00002	Cultivo:62000	PASTOS PERMANENTES DE 5 O MAS AÑOS-SIN VARIEDAD	Secano
	Recinto:23-093-008-00049-00003	Cultivo:62000	PASTOS PERMANENTES DE 5 O MAS AÑOS-SIN VARIEDAD	Secano
	Recinto:23-093-008-00049-00004	Cultivo:62000	PASTOS PERMANENTES DE 5 O MAS AÑOS-SIN VARIEDAD	Secano
	Recinto:23-093-008-00049-00005	Cultivo:62000	PASTOS PERMANENTES DE 5 O MAS AÑOS-SIN VARIEDAD	Secano
	Recinto:23-093-008-00049-00006	Cultivo:62000	PASTOS PERMANENTES DE 5 O MAS AÑOS-SIN VARIEDAD	Secano
	Recinto:23-093-008-00049-00009	Cultivo:62000	PASTOS PERMANENTES DE 5 O MAS AÑOS-SIN VARIEDAD	Secano
	Recinto:23-093-008-00049-00010	Cultivo:62000	PASTOS PERMANENTES DE 5 O MAS AÑOS-SIN VARIEDAD	Secano
	Recinto:23-093-008-00049-00011	Cultivo:62000	PASTOS PERMANENTES DE 5 O MAS AÑOS-SIN VARIEDAD	Secano
	Recinto:23-093-008-00049-00012	Cultivo:62000	PASTOS PERMANENTES DE 5 O MAS AÑOS-SIN VARIEDAD	Secano
	Recinto:23-093-008-00049-00013	Cultivo:62000	PASTOS PERMANENTES DE 5 O MAS AÑOS-SIN VARIEDAD	Secano
	Recinto:23-093-008-00049-00014	Cultivo:62000	PASTOS PERMANENTES DE 5 O MAS AÑOS-SIN VARIEDAD	Secano
	Recinto:23-093-008-00049-00015	Cultivo:62000	PASTOS PERMANENTES DE 5 O MAS AÑOS-SIN VARIEDAD	Secano
	Recinto:23-093-008-00049-00016	Cultivo:62000	PASTOS PERMANENTES DE 5 O MAS AÑOS-SIN VARIEDAD	Secano
	Recinto:23-093-008-00049-00017	Cultivo:62000	PASTOS PERMANENTES DE 5 O MAS AÑOS-SIN VARIEDAD	Secano
	Recinto:23-093-008-00049-00018	Cultivo:62000	PASTOS PERMANENTES DE 5 O MAS AÑOS-SIN VARIEDAD	Secano
	Recinto:23-093-008-00049-00019	Cultivo:62000	PASTOS PERMANENTES DE 5 O MAS AÑOS-SIN VARIEDAD	Secano
	Recinto:23-093-008-00049-00020	Cultivo:62000	PASTOS PERMANENTES DE 5 O MAS AÑOS-SIN VARIEDAD	Secano
	Recinto:23-093-008-00049-00021	Cultivo:62000	PASTOS PERMANENTES DE 5 O MAS AÑOS-SIN VARIEDAD	Secano
	Recinto:23-093-008-00049-00022	Cultivo:62000	PASTOS PERMANENTES DE 5 O MAS AÑOS-SIN VARIEDAD	Secano
	Recinto:23-093-008-00049-00023	Cultivo:62000	PASTOS PERMANENTES DE 5 O MAS AÑOS-SIN VARIEDAD	Secano
3790	Recinto declarado inactivo			
	Recinto:23-026-009-00048-00007	Cultivo: -		
	Recinto:23-026-009-00049-00001	Cultivo: -		
	Recinto:23-026-009-00049-00003	Cultivo: -		
	Recinto:23-026-009-00049-00004	Cultivo: -		
74053	Importe inferior a 100 Euros			

**Incidencias de carga ganadera**

**INCIDENCIA DESCRIPCIÓN**

242	Recinto pendiente de acreditación de titularidad.			
	Recinto:23-026-009-00056-00001	Cultivo:62000	PASTOS PERMANENTES DE 5 O MAS AÑOS-SIN VARIEDAD	Secano
	Recinto:23-026-009-00040-00001	Cultivo:62000	PASTOS PERMANENTES DE 5 O MAS AÑOS-SIN VARIEDAD	Secano
	Recinto:23-019-011-00151-00017	Cultivo:62000	PASTOS PERMANENTES DE 5 O MAS AÑOS-SIN VARIEDAD	Secano
	Recinto:23-093-008-00049-00023	Cultivo:62000	PASTOS PERMANENTES DE 5 O MAS AÑOS-SIN VARIEDAD	Secano
	Recinto:23-093-008-00049-00022	Cultivo:62000	PASTOS PERMANENTES DE 5 O MAS AÑOS-SIN VARIEDAD	Secano
	Recinto:23-093-008-00049-00021	Cultivo:62000	PASTOS PERMANENTES DE 5 O MAS AÑOS-SIN VARIEDAD	Secano
	Recinto:23-093-008-00049-00020	Cultivo:62000	PASTOS PERMANENTES DE 5 O MAS AÑOS-SIN VARIEDAD	Secano
	Recinto:23-093-008-00049-00019	Cultivo:62000	PASTOS PERMANENTES DE 5 O MAS AÑOS-SIN VARIEDAD	Secano
	Recinto:23-093-008-00049-00018	Cultivo:62000	PASTOS PERMANENTES DE 5 O MAS AÑOS-SIN VARIEDAD	Secano
	Recinto:23-093-008-00049-00017	Cultivo:62000	PASTOS PERMANENTES DE 5 O MAS AÑOS-SIN VARIEDAD	Secano
	Recinto:23-093-008-00049-00016	Cultivo:62000	PASTOS PERMANENTES DE 5 O MAS AÑOS-SIN VARIEDAD	Secano
	Recinto:23-093-008-00049-00015	Cultivo:62000	PASTOS PERMANENTES DE 5 O MAS AÑOS-SIN VARIEDAD	Secano
	Recinto:23-093-008-00049-00014	Cultivo:62000	PASTOS PERMANENTES DE 5 O MAS AÑOS-SIN VARIEDAD	Secano
	Recinto:23-093-008-00049-00013	Cultivo:62000	PASTOS PERMANENTES DE 5 O MAS AÑOS-SIN VARIEDAD	Secano
	Recinto:23-093-008-00049-00012	Cultivo:62000	PASTOS PERMANENTES DE 5 O MAS AÑOS-SIN VARIEDAD	Secano
	Recinto:23-093-008-00049-00011	Cultivo:62000	PASTOS PERMANENTES DE 5 O MAS AÑOS-SIN VARIEDAD	Secano
	Recinto:23-093-008-00049-00010	Cultivo:62000	PASTOS PERMANENTES DE 5 O MAS AÑOS-SIN VARIEDAD	Secano
	Recinto:23-093-008-00048-00024	Cultivo:62000	PASTOS PERMANENTES DE 5 O MAS AÑOS-SIN VARIEDAD	Secano
	Recinto:23-093-008-00048-00023	Cultivo:62000	PASTOS PERMANENTES DE 5 O MAS AÑOS-SIN VARIEDAD	Secano
	Recinto:23-093-008-00048-00022	Cultivo:62000	PASTOS PERMANENTES DE 5 O MAS AÑOS-SIN VARIEDAD	Secano
	Recinto:23-093-008-00048-00021	Cultivo:62000	PASTOS PERMANENTES DE 5 O MAS AÑOS-SIN VARIEDAD	Secano
	Recinto:23-093-008-00048-00020	Cultivo:62000	PASTOS PERMANENTES DE 5 O MAS AÑOS-SIN VARIEDAD	Secano
	Recinto:23-093-008-00048-00019	Cultivo:62000	PASTOS PERMANENTES DE 5 O MAS AÑOS-SIN VARIEDAD	Secano

(1) Con incidencias que retienen pago o deniegan el expediente.  
 (2) Se calcula sobre superficie declarada admisible.  
 (3) Aplicación del artículo 16 bis del RD 147/2023.  
 (4) Expediente con algunos recintos de pastos permanentes ubicados en espacios protegidos donde la carga ganadera mínima será 0,1 UGM/ha.

Puede verificar la integridad de una copia de este documento mediante la lectura del código QR adjunto o mediante el acceso a la dirección <https://ws050.juntadeandalucia.es/verificarFirma> indicando el código de VERIFICACIÓN

FIRMADO POR	RAQUEL MARIA ESPIN CRESPO	17/10/2024
VERIFICACIÓN	Pk2jmWSPEJNMB623FQZ8JEKDMKEPRE	PÁG. 2944/4804







Recinto:23-093-008-00048-00017	Cultivo:62000	PASTOS PERMANENTES DE 5 O MAS AÑOS-SIN VARIEDAD	Secano
Recinto:23-093-008-00048-00016	Cultivo:62000	PASTOS PERMANENTES DE 5 O MAS AÑOS-SIN VARIEDAD	Secano
Recinto:23-093-008-00048-00015	Cultivo:62000	PASTOS PERMANENTES DE 5 O MAS AÑOS-SIN VARIEDAD	Secano
Recinto:23-093-008-00048-00014	Cultivo:62000	PASTOS PERMANENTES DE 5 O MAS AÑOS-SIN VARIEDAD	Secano
Recinto:23-093-008-00048-00013	Cultivo:62000	PASTOS PERMANENTES DE 5 O MAS AÑOS-SIN VARIEDAD	Secano
Recinto:23-093-008-00048-00012	Cultivo:62000	PASTOS PERMANENTES DE 5 O MAS AÑOS-SIN VARIEDAD	Secano
Recinto:23-093-008-00048-00011	Cultivo:62000	PASTOS PERMANENTES DE 5 O MAS AÑOS-SIN VARIEDAD	Secano
Recinto:23-093-008-00048-00010	Cultivo:62000	PASTOS PERMANENTES DE 5 O MAS AÑOS-SIN VARIEDAD	Secano
Recinto:23-093-008-00048-00009	Cultivo:62000	PASTOS PERMANENTES DE 5 O MAS AÑOS-SIN VARIEDAD	Secano
Recinto:23-093-008-00048-00008	Cultivo:62000	PASTOS PERMANENTES DE 5 O MAS AÑOS-SIN VARIEDAD	Secano
Recinto:23-093-008-00048-00007	Cultivo:62000	PASTOS PERMANENTES DE 5 O MAS AÑOS-SIN VARIEDAD	Secano
Recinto:23-019-011-00152-00009	Cultivo:62000	PASTOS PERMANENTES DE 5 O MAS AÑOS-SIN VARIEDAD	Secano
Recinto:23-019-011-00152-00002	Cultivo:62000	PASTOS PERMANENTES DE 5 O MAS AÑOS-SIN VARIEDAD	Secano
Recinto:23-019-011-00151-00016	Cultivo:62000	PASTOS PERMANENTES DE 5 O MAS AÑOS-SIN VARIEDAD	Secano
Recinto:23-019-011-00150-00021	Cultivo:62000	PASTOS PERMANENTES DE 5 O MAS AÑOS-SIN VARIEDAD	Secano
Recinto:23-019-011-00150-00019	Cultivo:62000	PASTOS PERMANENTES DE 5 O MAS AÑOS-SIN VARIEDAD	Secano
Recinto:23-019-011-00150-00008	Cultivo:62000	PASTOS PERMANENTES DE 5 O MAS AÑOS-SIN VARIEDAD	Secano
Recinto:23-019-011-00150-00005	Cultivo:62000	PASTOS PERMANENTES DE 5 O MAS AÑOS-SIN VARIEDAD	Secano
Recinto:23-026-009-00049-00001	Cultivo:62000	PASTOS PERMANENTES DE 5 O MAS AÑOS-SIN VARIEDAD	Secano
Recinto:23-026-009-00049-00003	Cultivo:62000	PASTOS PERMANENTES DE 5 O MAS AÑOS-SIN VARIEDAD	Secano
Recinto:23-026-009-00049-00004	Cultivo:63000	PASTOS DE MENOS DE 5 AÑOS-SIN VARIEDAD	Secano
Recinto:23-093-008-00048-00003	Cultivo:62000	PASTOS PERMANENTES DE 5 O MAS AÑOS-SIN VARIEDAD	Secano
Recinto:23-093-008-00049-00003	Cultivo:62000	PASTOS PERMANENTES DE 5 O MAS AÑOS-SIN VARIEDAD	Secano
Recinto:23-093-008-00049-00006	Cultivo:62000	PASTOS PERMANENTES DE 5 O MAS AÑOS-SIN VARIEDAD	Secano
Recinto:23-093-008-00049-00005	Cultivo:62000	PASTOS PERMANENTES DE 5 O MAS AÑOS-SIN VARIEDAD	Secano
Recinto:23-093-008-00048-00004	Cultivo:62000	PASTOS PERMANENTES DE 5 O MAS AÑOS-SIN VARIEDAD	Secano
Recinto:23-093-008-00048-00005	Cultivo:62000	PASTOS PERMANENTES DE 5 O MAS AÑOS-SIN VARIEDAD	Secano
Recinto:23-093-008-00049-00002	Cultivo:62000	PASTOS PERMANENTES DE 5 O MAS AÑOS-SIN VARIEDAD	Secano
Recinto:23-093-008-00048-00001	Cultivo:62000	PASTOS PERMANENTES DE 5 O MAS AÑOS-SIN VARIEDAD	Secano
Recinto:23-019-011-00151-00007	Cultivo:62000	PASTOS PERMANENTES DE 5 O MAS AÑOS-SIN VARIEDAD	Secano
Recinto:23-019-011-00151-00002	Cultivo:62000	PASTOS PERMANENTES DE 5 O MAS AÑOS-SIN VARIEDAD	Secano
Recinto:23-093-008-00049-00004	Cultivo:62000	PASTOS PERMANENTES DE 5 O MAS AÑOS-SIN VARIEDAD	Secano
Recinto:23-026-009-00047-00005	Cultivo:62000	PASTOS PERMANENTES DE 5 O MAS AÑOS-SIN VARIEDAD	Secano
Recinto:23-026-009-00047-00002	Cultivo:62000	PASTOS PERMANENTES DE 5 O MAS AÑOS-SIN VARIEDAD	Secano
Recinto:23-026-009-00047-00012	Cultivo:62000	PASTOS PERMANENTES DE 5 O MAS AÑOS-SIN VARIEDAD	Secano
Recinto:23-026-009-00047-00015	Cultivo:62000	PASTOS PERMANENTES DE 5 O MAS AÑOS-SIN VARIEDAD	Secano
Recinto:23-026-009-00035-00002	Cultivo:62000	PASTOS PERMANENTES DE 5 O MAS AÑOS-SIN VARIEDAD	Secano
Recinto:23-026-009-00047-00003	Cultivo:62000	PASTOS PERMANENTES DE 5 O MAS AÑOS-SIN VARIEDAD	Secano
Recinto:23-026-009-00047-00001	Cultivo:62000	PASTOS PERMANENTES DE 5 O MAS AÑOS-SIN VARIEDAD	Secano
Recinto:23-026-009-00047-00014	Cultivo:62000	PASTOS PERMANENTES DE 5 O MAS AÑOS-SIN VARIEDAD	Secano
Recinto:23-019-014-00027-00005	Cultivo:62000	PASTOS PERMANENTES DE 5 O MAS AÑOS-SIN VARIEDAD	Secano
Recinto:23-019-014-00026-00005	Cultivo:62000	PASTOS PERMANENTES DE 5 O MAS AÑOS-SIN VARIEDAD	Secano
Recinto:23-019-014-00027-00007	Cultivo:62000	PASTOS PERMANENTES DE 5 O MAS AÑOS-SIN VARIEDAD	Secano
Recinto:23-019-014-00027-00008	Cultivo:62000	PASTOS PERMANENTES DE 5 O MAS AÑOS-SIN VARIEDAD	Secano
Recinto:23-093-008-00049-00009	Cultivo:62000	PASTOS PERMANENTES DE 5 O MAS AÑOS-SIN VARIEDAD	Secano
Recinto:23-019-011-00151-00005	Cultivo:62000	PASTOS PERMANENTES DE 5 O MAS AÑOS-SIN VARIEDAD	Secano
3790	Recinto declarado inactivo		
	Recinto:23-026-009-00056-00001	Cultivo: -	
	Recinto:23-026-009-00048-00007	Cultivo: -	
	Recinto:23-026-009-00049-00001	Cultivo: -	
	Recinto:23-026-009-00049-00003	Cultivo: -	
	Recinto:23-026-009-00049-00004	Cultivo: -	

(1) Con incidencias que retienen pago o deniegan el expediente.  
 (2) Se calcula sobre superficie declarada admisible.  
 (3) Aplicación del artículo 16 bis del RD 147/2023.  
 (4) Expediente con algunos recintos de pastos permanentes ubicados en espacios protegidos donde la carga ganadera mínima será 0,1 UGM/ha.

Puede verificar la integridad de una copia de este documento mediante la lectura del código QR adjunto o mediante el acceso a la dirección <a href="https://ws050.juntadeandalucia.es/verificarFirma">https://ws050.juntadeandalucia.es/verificarFirma</a> indicando el código de VERIFICACIÓN			
FIRMADO POR	RAQUEL MARIA ESPIN CRESPO	17/10/2024	
VERIFICACIÓN	Pk2jmWSPEJNMB623FQZ8JEKDMKEPRE	PÁG. 2945/4804	

**APELLIDOS Y NOMBRE / RAZÓN SOCIAL**

FÁBREGA PUENTES MARIO

**NIF**

\*\*\*\*4668\*

**EXPEDIENTE**

1275623

**RESOLUCIÓN**

DENEGACIÓN DE LA AYUDA

**DATOS DE MANTENIMIENTO UNIDADES****GRUPO DE PAGO**

ZONAS DE MONTAÑA

**Sup. Dec.  
Admisible**

0,00

**Sup.  
Resuelta**

0,00

**Sobredecl.**

0,00

**% Sobredecl.**

0,00

**RESUMEN DE PAGOS****IMPORTE ( Euros )**

	RESUELTO	FEADER	MAPA	CAPADR
A pagar	0,00	0,00	0,00	0,00

**APLICACIÓN DE REDUCCIONES Y PENALIZACIONES (%)**

Crterios de subvencionabilidad (1)	Presentación tardía	Omisión declaración	Condicionalidad
100,00	0,00	0,00	0,00

**IMPORTE ( Euros )**

Calculado(2)	Reducción	Penalización	Reducción Penalización (3)	Penalización adicional	Resuelto	FEADER	MAPA	CAPADR
0,00 €	0,00 €	0,00 €	0,00 €	0,00 €	0,00 €	0,00 €	0,00 €	0,00 €
Importe Unitario:	93,00 €	Nuevo Importe Unitario:	0,00 €					

**RECINTOS PROPUESTOS**

REF.	REFERENCIA SIGPAC	CULTIVO	S/R	USO SIGPAC	Sup. Dec. admisible	Sup. Campo	Sup. Determ.	Sup. Resuelta
-509571	23-066-001-00299-0002	OLIVAR	S		0,30		0,30	0,30
-509192	23-066-001-00300-0002	OLIVAR	S		2,63		2,63	2,63
170000006827924	23-047-014-00024-0001	OLIVAR	S		1,88		1,88	1,88
170000006827925	23-047-014-00258-0006	OLIVAR	S		0,18		0,18	0,18
170000006827928	23-047-014-00258-0002	OLIVAR	S		0,62		0,62	0,62
170000006827931	23-066-007-00263-0001	OLIVAR	S		2,20		2,20	2,20
170000006827940	23-028-013-00114-0001	OLIVAR	S		1,78		1,78	1,78
170000006827954	23-047-014-00024-0003	OLIVAR	S		0,19		0,19	0,19
1700000007105443	23-028-001-00052-0001	OLIVAR	S		0,36		0,36	0,36

**INCIDENCIAS****INCIDENCIA DESCRIPCIÓN**

74018	Productor que no es agricultor a título principal, según los datos del ejercicio fiscal n-1 y seguridad socia.
74053	Importe inferior a 100 Euros

(1) Con incidencias que retienen pago o deniegan el expediente.

(2) Se calcula sobre superficie declarada admisible.

(3) Aplicación del artículo 16 bis del RD 147/2023.

(4) Expediente con algunos recintos de pastos permanentes ubicados en espacios protegidos donde la carga ganadera mínima será 0,1 UGM/ha.

Puede verificar la integridad de una copia de este documento mediante la lectura del código QR adjunto o mediante el acceso a la dirección <https://ws050.juntadeandalucia.es/verificarFirma> indicando el código de VERIFICACIÓN

FIRMADO POR

RAQUEL MARIA ESPIN CRESPO

17/10/2024

VERIFICACIÓN

Pk2jmWSPEJNMB623FQZ8JEKDMKEPRE

PÁG. 2946/4804



**APELLIDOS Y NOMBRE / RAZÓN SOCIAL**

FABREGA SEGURA BERNARDO

**NIF**

\*\*\*\*7437\*

**EXPEDIENTE**

1020143

**RESOLUCIÓN**

DENEGACIÓN DE LA AYUDA

**DATOS DE MANTENIMIENTO UNIDADES****GRUPO DE PAGO**

ZONAS DE MONTAÑA

**Sup. Dec.  
Admisible**

0,00

**Sup.  
Resuelta**

0,00

**Sobredecl.**

0,00

**% Sobredecl.**

0,00

**RESUMEN DE PAGOS****IMPORTE ( Euros )**

	RESUELTO	FEADER	MAPA	CAPADR
A pagar	0,00	0,00	0,00	0,00

**APLICACIÓN DE REDUCCIONES Y PENALIZACIONES (%)**

Crterios de subvencionabilidad (1)	Presentación tardía	Omisión declaración	Condicionalidad
100,00	0,00	3,00	0,00

**IMPORTE ( Euros )**

Calculado(2)	Reducción	Penalización	Reducción Penalización (3)	Penalización adicional	Resuelto	FEADER	MAPA	CAPADR
0,00 €	0,00 €	0,00 €	0,00 €	0,00 €	0,00 €	0,00 €	0,00 €	0,00 €
Importe Unitario:	93,00 €	Nuevo Importe Unitario:	0,00 €					

**RECINTOS PROPUESTOS**

REF.	REFERENCIA SIGPAC	CULTIVO	S/R	USO SIGPAC	Sup. Dec. admisible	Sup. Campo	Sup. Determ.	Sup. Resuelta
-1396170	23-080-008-00076-0001	OLIVAR	S		1,41		1,41	1,41
-19812	23-028-004-00193-0001	CEBADA	S		0,32		0,32	0,32
-19576	23-028-004-00138-0001	CEBADA	S		0,89		0,89	0,89
4634691	23-080-008-00077-0001	OLIVAR	S		4,95		4,95	4,95
4634702	23-095-039-00193-0004	OLIVAR	S		3,15		3,15	3,15
170000006827920	23-028-004-00134-0001	CEBADA	S		0,85		0,85	0,85
170000006827927	23-066-002-00213-0001	OLIVAR	S		0,52		0,52	0,52
170000006827932	23-028-009-00106-0001	TRIGO DURO	S		0,64		0,64	0,64
170000006827933	23-028-004-00145-0001	CEBADA	S		0,15		0,15	0,15
170000006827934	23-028-004-00192-0001	CEBADA	S		0,22		0,22	0,22
170000006827935	23-028-005-00288-0001	TRIGO DURO	S		2,03		2,03	2,03
170000006827937	23-028-004-00143-0001	CEBADA	S		0,42		0,42	0,42
170000006827938	23-028-004-00191-0001	CEBADA	S		1,31		1,31	1,31
170000006827945	23-028-005-00289-0002	TRIGO DURO	S		0,07		0,07	0,07
170000006827949	23-028-009-00104-0002	TRIGO DURO	S		0,24		0,24	0,24
170000006827950	23-028-005-00167-0001	TRIGO DURO	S		0,65		0,65	0,62
170000006827951	23-028-005-00392-0001	TRIGO DURO	S		0,23		0,23	0,23
170000006827955	23-028-005-00301-0001	TRIGO DURO	S		1,29		1,29	1,29

(1) Con incidencias que retienen pago o deniegan el expediente.

(2) Se calcula sobre superficie declarada admisible.

(3) Aplicación del artículo 16 bis del RD 147/2023.

(4) Expediente con algunos recintos de pastos permanentes ubicados en espacios protegidos donde la carga ganadera mínima será 0,1 UGM/ha.

Puede verificar la integridad de una copia de este documento mediante la lectura del código QR adjunto o mediante el acceso a la dirección <https://ws050.juntadeandalucia.es/verificarFirma> indicando el código de VERIFICACIÓN

FIRMADO POR

RAQUEL MARIA ESPIN CRESPO

17/10/2024

VERIFICACIÓN

Pk2jmWSPEJNMB623FQZ8JEKDMKEPRE

PÁG. 2947/4804





**INCIDENCIAS**

**INCIDENCIA DESCRIPCIÓN**

256	Solicitud con recintos no declarados en campaña actual con una reducción por omisión de superficie superior al 3% CÓDIGO PARA EL PORCENTAJE DE REDUCCIÓN POR OMISIÓN QUE CORRESPONDE A LA SOLICITUD:3
2454	Solicitante de intervención 6613 cuyo regimen de afiliación a la SS no es ni el sistema especial agrario(cuenta ajena) ni autonomo con actividad agraria.
4272	Verifica que las líneas de declaración de las Solicitudes Únicas no tienen solapes con la capa de Retroactividad Gráfica (ambas de la misma campaña) a nivel de expediente/línea de declaración gráfica de la solicitud. Recinto:23-028-005-00167-00001 Cultivo: - Agregado de la referencia del recinto.:0 Zona de la referencia del recinto.:0 Superficie solapada.:0,03 Id. Incid.:98030915
74018	Productor que no es agricultor a título principal, según los datos del ejercicio fiscal n-1 y seguridad socia.
74053	Importe inferior a 100 Euros

(1) Con incidencias que retienen pago o deniegan el expediente.

(2) Se calcula sobre superficie declarada admisible.

(3) Aplicación del artículo 16 bis del RD 147/2023.

(4) Expediente con algunos recintos de pastos permanentes ubicados en espacios protegidos donde la carga ganadera mínima será 0,1 UGM/ha.

Puede verificar la integridad de una copia de este documento mediante la lectura del código QR adjunto o mediante el acceso a la dirección <https://ws050.juntadeandalucia.es/verificarFirma> indicando el código de VERIFICACIÓN

FIRMADO POR	RAQUEL MARIA ESPIN CRESPO	17/10/2024	
VERIFICACIÓN	Pk2jmWSPEJNMB623FQZ8JEKDMKEPRE	PÁG. 2948/4804	

**APELLIDOS Y NOMBRE / RAZÓN SOCIAL**

FAYA EGEA MARIA JOSE

**NIF**

\*\*\*\*8362\*

**EXPEDIENTE**

1252831

**RESOLUCIÓN**

DENEGACIÓN DE LA AYUDA

**DATOS DE MANTENIMIENTO UNIDADES**

<b>GRUPO DE PAGO</b>	<b>Sup. Dec. Admisible</b>	<b>Sup. Resuelta</b>	<b>Sobredecl.</b>	<b>% Sobredecl.</b>
ZONAS DE MONTAÑA	0,00	0,00	0,00	0,00

**RESUMEN DE PAGOS**

	<b>IMPORTE ( Euros )</b>			
	<b>RESUELTO</b>	<b>FEADER</b>	<b>MAPA</b>	<b>CAPADR</b>
A pagar	0,00	0,00	0,00	0,00

**APLICACIÓN DE REDUCCIONES Y PENALIZACIONES (%)**

<b>Crterios de subvencionabilidad (1)</b>	<b>Presentación tardía</b>	<b>Omisión declaración</b>	<b>Condicionidad</b>
100,00	0,00	0,00	0,00

**IMPORTE ( Euros )**

<b>Calculado(2)</b>	<b>Reducción</b>	<b>Penalización</b>	<b>Reducción Penalización (3)</b>	<b>Penalización adicional</b>	<b>Resuelto</b>	<b>FEADER</b>	<b>MAPA</b>	<b>CAPADR</b>
0,00 €	0,00 €	0,00 €	0,00 €	0,00 €	0,00 €	0,00 €	0,00 €	0,00 €
<b>Importe Unitario:</b>	93,00 €	<b>Nuevo Importe Unitario:</b>	0,00 €					

**INCIDENCIAS****INCIDENCIA DESCRIPCIÓN**

- 231 Recinto ficticio comunal declarado cuya superficie de cruce total supera la superficie total definida por la Autoridad gestora para ese recinto.  
Recinto:23-078-900-99000-99001 Cultivo:62000 PASTOS PERMANENTES DE 5 O MAS AÑOS-SIN VARIEDAD Secano
- 232 Superficie de cruce en recinto ficticio comunal, mayor que superficie asignada neta resultante del reparto del ficticio comunal.  
Recinto:23-078-900-99000-99001 Cultivo:62000 PASTOS PERMANENTES DE 5 O MAS AÑOS-SIN VARIEDAD Secano Diferencia penalizable (Hectáreas):14,77  
Recinto:23-078-900-99000-99001 Cultivo:62000 PASTOS PERMANENTES DE 5 O MAS AÑOS-SIN VARIEDAD Secano Diferencia penalizable (Hectáreas):4,08
- 3972 Recinto ficticio del que forma parte un recinto real cuyo identificativo presenta errores en las Declaraciones de pastos.  
Recinto:23-078-900-99000-99001 Cultivo: -
- 74053 Importe inferior a 100 Euros
- 86120 Para explotaciones de pastos permanentes ubicadas en espacios protegidos la carga ganadera mínima será 0,1 UGM/ha.  
Recinto:23-078-900-99000-99001 Cultivo:62000 PASTOS PERMANENTES DE 5 O MAS AÑOS-SIN VARIEDAD Secano Carga Ganadera:0

**Incidenias de carga ganadera****INCIDENCIA DESCRIPCIÓN**

- 232 Superficie de cruce en recinto ficticio comunal, mayor que superficie asignada neta resultante del reparto del ficticio comunal.  
Recinto:23-078-900-99000-99001 Cultivo:62000 PASTOS PERMANENTES DE 5 O MAS AÑOS-SIN VARIEDAD Secano Diferencia penalizable (Hectáreas):14,77  
Recinto:23-078-900-99000-99001 Cultivo:62000 PASTOS PERMANENTES DE 5 O MAS AÑOS-SIN VARIEDAD Secano Diferencia penalizable (Hectáreas):4,08
- 86128 Recinto de Forrajeras que no ha contabilizado para Carga Ganadera por no tener una explotación válida para el cálculo de la Carga Ganadera  
Recinto:23-078-900-99000-99001 Cultivo:62 PASTOS PERMANENTES DE 5 O MAS AÑOS-  
Recinto:23-078-900-99000-99001 Cultivo:62 PASTOS PERMANENTES DE 5 O MAS AÑOS-
- 86131 Recinto superficie forrajera con explotación ganadera según VAG que en REGA no tiene clasificación zootécnica permitida.  
Recinto:23-078-900-99000-99001 Cultivo:62000 PASTOS PERMANENTES DE 5 O MAS AÑOS-SIN VARIEDAD Secano Explotacion:ES239040001001  
Recinto:23-078-900-99000-99001 Cultivo:62000 PASTOS PERMANENTES DE 5 O MAS AÑOS-SIN VARIEDAD Secano Explotacion:ES239040001001

(1) Con incidencias que retienen pago o deniegan el expediente.

(2) Se calcula sobre superficie declarada admisible.

(3) Aplicación del artículo 16 bis del RD 147/2023.

(4) Expediente con algunos recintos de pastos permanentes ubicados en espacios protegidos donde la carga ganadera mínima será 0,1 UGM/ha.

Puede verificar la integridad de una copia de este documento mediante la lectura del código QR adjunto o mediante el acceso a la dirección <https://ws050.juntadeandalucia.es/verificarFirma> indicando el código de VERIFICACIÓN

FIRMADO POR	RAQUEL MARIA ESPIN CRESPO	17/10/2024
VERIFICACIÓN	Pk2jmWSPEJNMB623FQZ8JEKDMKEPRE	PÁG. 2949/4804



**APELLIDOS Y NOMBRE / RAZÓN SOCIAL**

FERNANDEZ LARA PABLO

**NIF**

\*\*\*\*1314\*

**EXPEDIENTE**

1275835

**RESOLUCIÓN**

DENEGACIÓN DE LA AYUDA

**DATOS DE MANTENIMIENTO UNIDADES**

<b>GRUPO DE PAGO</b>	<b>Sup. Dec. Admisible</b>	<b>Sup. Resuelta</b>	<b>Sobredecl.</b>	<b>% Sobredecl.</b>
ZONAS DE MONTAÑA	0,00	0,00	0,00	0,00

**RESUMEN DE PAGOS**

	<b>IMPORTE ( Euros )</b>			
	<b>RESUELTO</b>	<b>FEADER</b>	<b>MAPA</b>	<b>CAPADR</b>
A pagar	0,00	0,00	0,00	0,00

**APLICACIÓN DE REDUCCIONES Y PENALIZACIONES (%)**

<b>Crterios de subvencionabilidad (1)</b>	<b>Presentación tardía</b>	<b>Omisión declaración</b>	<b>Condicionalidad</b>
100,00	0,00	0,00	0,00

**IMPORTE ( Euros )**

<b>Calculado(2)</b>	<b>Reducción</b>	<b>Penalización</b>	<b>Reducción Penalización (3)</b>	<b>Penalización adicional</b>	<b>Resuelto</b>	<b>FEADER</b>	<b>MAPA</b>	<b>CAPADR</b>
0,00 €	0,00 €	0,00 €	0,00 €	0,00 €	0,00 €	0,00 €	0,00 €	0,00 €
<b>Importe Unitario:</b>	93,00 €	<b>Nuevo Importe Unitario:</b>	0,00 €					

**RECINTOS PROPUESTOS**

<b>REF.</b>	<b>REFERENCIA SIGPAC</b>	<b>CULTIVO</b>	<b>S/R</b>	<b>USO SIGPAC</b>	<b>Sup. Dec. admisible</b>	<b>Sup. Campo</b>	<b>Sup. Determ.</b>	<b>Sup. Resuelta</b>
-1454875	23-097-030-00065-0001	OLIVAR	S		1,08		1,08	1,08
-1234890	23-097-005-00139-0002	OLIVAR	S		0,03		0,03	0,03
5787367	23-097-011-01018-0001	OLIVAR	S		0,45		0,45	0,45
5787458	23-097-030-00178-0001	OLIVAR	S		0,36		0,36	0,36
5787459	23-097-030-00188-0003	OLIVAR	S		0,24		0,24	0,24
170000000559198	23-048-009-00200-0003	OLIVAR	S		0,47		0,47	0,47
170000000559200	23-097-005-00123-0002	OLIVAR	S		1,23		1,23	1,23
170000000559201	23-097-005-00144-0002	OLIVAR	S		0,75		0,75	0,75
170000000559203	23-097-017-00562-0001	OLIVAR	S		0,58		0,58	0,58
170000000559204	23-097-017-00564-0002	OLIVAR	S		0,28		0,28	0,28

**INCIDENCIAS****INCIDENCIA DESCRIPCIÓN**

2454	Solicitante de intervención 6613 cuyo regimen de afiliación a la SS no es ni el sistema especial agrario(cuenta ajena) ni autonomo con actividad agraria.
74018	Productor que no es agricultor a título principal, según los datos del ejercicio fiscal n-1 y seguridad socia.
74053	Importe inferior a 100 Euros

(1) Con incidencias que retienen pago o deniegan el expediente.

(2) Se calcula sobre superficie declarada admisible.

(3) Aplicación del artículo 16 bis del RD 147/2023.

(4) Expediente con algunos recintos de pastos permanentes ubicados en espacios protegidos donde la carga ganadera mínima será 0,1 UGM/ha.

Puede verificar la integridad de una copia de este documento mediante la lectura del código QR adjunto o mediante el acceso a la dirección <https://ws050.juntadeandalucia.es/verificarFirma> indicando el código de VERIFICACIÓN

FIRMADO POR

RAQUEL MARIA ESPIN CRESPO

17/10/2024

VERIFICACIÓN

Pk2jmWSPEJNMB623FQZ8JEKDMKEPRE

PÁG. 2950/4804



**APELLIDOS Y NOMBRE / RAZÓN SOCIAL**

FERNÁNDEZ ARANDA MARÍA DOLORES

**NIF**

\*\*\*\*0641\*

**EXPEDIENTE**

1213480

**RESOLUCIÓN**

DENEGACIÓN DE LA AYUDA

**DATOS DE MANTENIMIENTO UNIDADES****GRUPO DE PAGO**

ZONAS DE MONTAÑA

**Sup. Dec.  
Admisible**

0,00

**Sup.  
Resuelta**

0,00

**Sobredecl.**

0,00

**% Sobredecl.**

0,00

**RESUMEN DE PAGOS****IMPORTE ( Euros )**

	RESUELTO	FEADER	MAPA	CAPADR
A pagar	0,00	0,00	0,00	0,00

**APLICACIÓN DE REDUCCIONES Y PENALIZACIONES (%)**

Criterios de subvencionabilidad (1)	Presentación tardía	Omisión declaración	Condicionalidad
100,00	0,00	0,00	0,00

**IMPORTE ( Euros )**

Calculado(2)	Reducción	Penalización	Reducción Penalización (3)	Penalización adicional	Resuelto	FEADER	MAPA	CAPADR
0,00 €	0,00 €	0,00 €	0,00 €	0,00 €	0,00 €	0,00 €	0,00 €	0,00 €
Importe Unitario:	93,00 €	Nuevo Importe Unitario:	0,00 €					

**RECINTOS PROPUESTOS**

REF.	REFERENCIA SIGPAC	CULTIVO	S/R	USO SIGPAC	Sup. Dec. admisible	Sup. Campo	Sup. Determ.	Sup. Resuelta
1700000006547023	23-073-016-00346-0001	OLIVAR	S		0,20		0,20	0,20
1700000006547024	23-073-017-00491-0001	OLIVAR	S		1,78		1,78	1,78
1700000006547025	23-073-017-00600-0003	OLIVAR	S		0,01		0,01	0,01
1700000006547026	23-073-017-00450-0001	OLIVAR	S		1,79		1,79	1,79
1700000006547027	23-073-017-00578-0002	OLIVAR	S		0,02		0,02	0,02

**INCIDENCIAS****INCIDENCIA DESCRIPCIÓN**

74018	Productor que no es agricultor a título principal, según los datos del ejercicio fiscal n-1 y seguridad socia.
74053	Importe inferior a 100 Euros

(1) Con incidencias que retienen pago o deniegan el expediente.

(2) Se calcula sobre superficie declarada admisible.

(3) Aplicación del artículo 16 bis del RD 147/2023.

(4) Expediente con algunos recintos de pastos permanentes ubicados en espacios protegidos donde la carga ganadera mínima será 0,1 UGM/ha.

Puede verificar la integridad de una copia de este documento mediante la lectura del código QR adjunto o mediante el acceso a la dirección <https://ws050.juntadeandalucia.es/verificarFirma> indicando el código de VERIFICACIÓN

FIRMADO POR

RAQUEL MARIA ESPIN CRESPO

17/10/2024

VERIFICACIÓN

Pk2jmWSPEJNMB623FQZ8JEKDMKEPRE

PÁG. 2951/4804



**APELLIDOS Y NOMBRE / RAZÓN SOCIAL**

FERNÁNDEZ ARCO MARIA MERCEDES

**NIF**

\*\*\*\*2658\*

**EXPEDIENTE**

1092896

**RESOLUCIÓN**

DENEGACIÓN DE LA AYUDA

**DATOS DE MANTENIMIENTO UNIDADES****GRUPO DE PAGO**

ZONAS DE MONTAÑA

**Sup. Dec.  
Admisible**

0,00

**Sup.  
Resuelta**

0,00

**Sobredecl.**

0,00

**% Sobredecl.**

0,00

**RESUMEN DE PAGOS****IMPORTE ( Euros )**

	RESUELTO	FEADER	MAPA	CAPADR
A pagar	0,00	0,00	0,00	0,00

**APLICACIÓN DE REDUCCIONES Y PENALIZACIONES (%)**

Crterios de subvencionabilidad (1)	Presentación tardía	Omisión declaración	Condicionalidad
100,00	0,00	0,00	0,00

**IMPORTE ( Euros )**

Calculado(2)	Reducción	Penalización	Reducción Penalización (3)	Penalización adicional	Resuelto	FEADER	MAPA	CAPADR
0,00 €	0,00 €	0,00 €	0,00 €	0,00 €	0,00 €	0,00 €	0,00 €	0,00 €
Importe Unitario:	93,00 €	Nuevo Importe Unitario:	0,00 €					

**RECINTOS PROPUESTOS**

REF.	REFERENCIA SIGPAC	CULTIVO	S/R	USO SIGPAC	Sup. Dec. admisible	Sup. Campo	Sup. Determ.	Sup. Resuelta
-1375388	23-005-014-00127-0001	OLIVAR	R		0,01		0,01	0,01
-149256	23-005-013-00020-0002	MEZCLA AVENA-CEBADA	R		0,55		0,55	0,55
4118263	23-005-014-00129-0002	OLIVAR	R		0,33		0,33	0,33
4189193	23-005-013-00021-0003	MEZCLA AVENA-CEBADA	R		0,28		0,28	0,28

**INCIDENCIAS****INCIDENCIA DESCRIPCIÓN**

74018	Productor que no es agricultor a título principal, según los datos del ejercicio fiscal n-1 y seguridad socia.
74053	Importe inferior a 100 Euros

(1) Con incidencias que retienen pago o deniegan el expediente.

(2) Se calcula sobre superficie declarada admisible.

(3) Aplicación del artículo 16 bis del RD 147/2023.

(4) Expediente con algunos recintos de pastos permanentes ubicados en espacios protegidos donde la carga ganadera mínima será 0,1 UGM/ha.

Puede verificar la integridad de una copia de este documento mediante la lectura del código QR adjunto o mediante el acceso a la dirección <https://ws050.juntadeandalucia.es/verificarFirma> indicando el código de VERIFICACIÓN

FIRMADO POR

RAQUEL MARIA ESPIN CRESPO

17/10/2024

VERIFICACIÓN

Pk2jmWSPEJNMB623FQZ8JEKDMKEPRE

PÁG. 2952/4804





**APELLIDOS Y NOMBRE / RAZÓN SOCIAL**

FERNANDEZ BACHILLER DIEGO

**NIF**

\*\*\*\*4100\*

**EXPEDIENTE**

1189499

**RESOLUCIÓN**

DENEGACIÓN DE LA AYUDA

**DATOS DE MANTENIMIENTO UNIDADES****GRUPO DE PAGO**

ZONAS DE MONTAÑA

**Sup. Dec.  
Admisible**

0,00

**Sup.  
Resuelta**

0,00

**Sobredecl.**

0,00

**% Sobredecl.**

0,00

**RESUMEN DE PAGOS****IMPORTE ( Euros )**

	RESUELTO	FEADER	MAPA	CAPADR
A pagar	0,00	0,00	0,00	0,00

**APLICACIÓN DE REDUCCIONES Y PENALIZACIONES (%)**

Crterios de subvencionabilidad (1)	Presentación tardía	Omisión declaración	Condicionalidad
100,00	0,00	0,00	0,00

**IMPORTE ( Euros )**

Calculado(2)	Reducción	Penalización	Reducción Penalización (3)	Penalización adicional	Resuelto	FEADER	MAPA	CAPADR
0,00 €	0,00 €	0,00 €	0,00 €	0,00 €	0,00 €	0,00 €	0,00 €	0,00 €
Importe Unitario:	93,00 €	Nuevo Importe Unitario:	0,00 €					

**RECINTOS PROPUESTOS**

REF.	REFERENCIA SIGPAC	CULTIVO	S/R	USO SIGPAC	Sup. Dec. admisible	Sup. Campo	Sup. Determ.	Sup. Resuelta
-1057608	23-005-006-00028-0001	TRITICALE	R		2,16	2,16	2,16	2,16
-1057525	23-005-006-00027-0001	TRITICALE	R		0,79	0,79	0,79	0,79
1700000005330241	23-005-006-00012-0002	TRITICALE	R		1,73	1,73	1,73	1,73
1700000005330242	23-005-006-00014-0005	ALGODÓN	R		0,07	0,07	0,07	0,07
1700000005330243	23-005-006-00012-0003	TRITICALE	R		0,17	0,17	0,17	0,17
1700000005330245	23-005-006-00014-0003	ALGODÓN	R		0,68	0,68	0,68	0,68

**INCIDENCIAS****INCIDENCIA DESCRIPCIÓN**

2454	Solicitante de intervención 6613 cuyo regimen de afiliacion a la SS no es ni el sistema especial agrario(cuenta ajena) ni autonomo con actividad agraria.
74018	Productor que no es agricultor a título principal, según los datos del ejercicio fiscal n-1 y seguridad socia.
74053	Importe inferior a 100 Euros

(1) Con incidencias que retienen pago o deniegan el expediente.

(2) Se calcula sobre superficie declarada admisible.

(3) Aplicación del artículo 16 bis del RD 147/2023.

(4) Expediente con algunos recintos de pastos permanentes ubicados en espacios protegidos donde la carga ganadera mínima será 0,1 UGM/ha.

Puede verificar la integridad de una copia de este documento mediante la lectura del código QR adjunto o mediante el acceso a la dirección <https://ws050.juntadeandalucia.es/verificarFirma> indicando el código de VERIFICACIÓN

FIRMADO POR

RAQUEL MARIA ESPIN CRESPO

17/10/2024

VERIFICACIÓN

Pk2jmWSPEJNMB623FQZ8JEKDMKEPRE

PÁG. 2953/4804



**APELLIDOS Y NOMBRE / RAZÓN SOCIAL**

FERNANDEZ BERMUDEZ PEDRO JOSE

**NIF**

\*\*\*\*0489\*

**EXPEDIENTE**

1042740

**RESOLUCIÓN**

DENEGACIÓN DE LA AYUDA

**DATOS DE MANTENIMIENTO UNIDADES****GRUPO DE PAGO**

ZONAS DE MONTAÑA

**Sup. Dec.  
Admisible**

0,00

**Sup.  
Resuelta**

0,00

**Sobredecl.**

0,00

**% Sobredecl.**

0,00

**RESUMEN DE PAGOS****IMPORTE ( Euros )**

	RESUELTO	FEADER	MAPA	CAPADR
A pagar	0,00	0,00	0,00	0,00

**APLICACIÓN DE REDUCCIONES Y PENALIZACIONES (%)**

Crterios de subvencionabilidad (1)	Presentación tardía	Omisión declaración	Condicionalidad
100,00	0,00	0,00	0,00

**IMPORTE ( Euros )**

Calculado(2)	Reducción	Penalización	Reducción Penalización (3)	Penalización adicional	Resuelto	FEADER	MAPA	CAPADR
0,00 €	0,00 €	0,00 €	0,00 €	0,00 €	0,00 €	0,00 €	0,00 €	0,00 €
<b>Importe Unitario:</b>	93,00 €	<b>Nuevo Importe Unitario:</b>	0,00 €					

**RECINTOS PROPUESTOS**

REF.	REFERENCIA SIGPAC	CULTIVO	S/R	USO SIGPAC	Sup. Dec. admisible	Sup. Campo	Sup. Determ.	Sup. Resuelta
-1576435	23-097-028-00441-0001	OLIVAR	R		0,24		0,24	0,24
-1299865	23-084-010-00009-0001	OLIVAR	S		0,04		0,04	0,04
-722183	23-084-006-00114-0001	OLIVAR	S		1,99		1,99	1,99
-129984	23-097-029-00391-0001	OLIVAR	S		0,05		0,05	0,05
4783538	23-084-010-00064-0001	OLIVAR	S		4,44		4,44	4,44
1700000004537759	23-097-006-00048-0002	OLIVAR	R		0,62		0,62	0,62
1700000004537760	23-097-006-00050-0002	OLIVAR	S		0,03		0,03	0,03
1700000004937616	23-084-006-00117-0002	OLIVAR	S		0,02		0,02	0,02
1700000004937619	23-097-004-00409-0001	OLIVAR	S		0,20		0,20	0,20
1700000004937620	23-097-004-00410-0003	OLIVAR	S		0,03		0,03	0,03
1700000004937623	23-097-004-00380-0001	OLIVAR	S		0,28		0,28	0,28
1700000004937625	23-084-006-00115-0002	OLIVAR	S		0,01		0,01	0,01
1700000004937627	23-097-028-00504-0001	OLIVAR	R		0,39		0,39	0,39
1700000004937633	23-097-029-00340-0001	OLIVAR	S		1,29		1,29	1,29
1700000004937634	23-097-029-00339-0001	OLIVAR	S		0,01		0,01	0,01
1700000004937636	23-097-029-00389-0001	OLIVAR	R		0,74		0,74	0,74
1700000004937638	23-097-029-00392-0001	OLIVAR	S		0,02		0,02	0,02
1700000005430159	23-084-010-00011-0001	OLIVAR	S		3,58		3,58	3,58
1700000005430160	23-084-014-00030-0002	OLIVAR	R		0,10		0,10	0,10
1700000005430161	23-084-014-00031-0001	OLIVAR	S		1,08		1,08	1,08

**INCIDENCIAS****INCIDENCIA DESCRIPCIÓN**

2454	Solicitante de intervención 6613 cuyo regimen de afiliación a la SS no es ni el sistema especial agrario(cuenta ajena) ni autonomo con actividad agraria.
74018	Productor que no es agricultor a título principal, según los datos del ejercicio fiscal n-1 y seguridad socia.
74053	Importe inferior a 100 Euros

(1) Con incidencias que retienen pago o deniegan el expediente.

(2) Se calcula sobre superficie declarada admisible.

(3) Aplicación del artículo 16 bis del RD 147/2023.

(4) Expediente con algunos recintos de pastos permanentes ubicados en espacios protegidos donde la carga ganadera mínima será 0,1 UGM/ha.

Puede verificar la integridad de una copia de este documento mediante la lectura del código QR adjunto o mediante el acceso a la dirección <https://ws050.juntadeandalucia.es/verificarFirma> indicando el código de VERIFICACIÓN

FIRMADO POR

RAQUEL MARIA ESPIN CRESPO

17/10/2024

VERIFICACIÓN

Pk2jmWSPEJNMB623FQZ8JEKDMKEPRE

PÁG. 2954/4804



**APELLIDOS Y NOMBRE / RAZÓN SOCIAL**

FERNANDEZ BRAVO ROCIO

**NIF**

\*\*\*\*4229\*

**EXPEDIENTE**

1283470

**RESOLUCIÓN**

DENEGACIÓN DE LA AYUDA

**DATOS DE MANTENIMIENTO UNIDADES**

<b>GRUPO DE PAGO</b>	<b>Sup. Dec. Admisible</b>	<b>Sup. Resuelta</b>	<b>Sobredecl.</b>	<b>% Sobredecl.</b>
ZONAS DE MONTAÑA	0,00	0,00	0,00	0,00

**RESUMEN DE PAGOS**

	<b>IMPORTE ( Euros )</b>			
	<b>RESUELTO</b>	<b>FEADER</b>	<b>MAPA</b>	<b>CAPADR</b>
A pagar	0,00	0,00	0,00	0,00

**APLICACIÓN DE REDUCCIONES Y PENALIZACIONES (%)**

<b>Criterios de subvencionabilidad (1)</b>	<b>Presentación tardía</b>	<b>Omisión declaración</b>	<b>Condicionalidad</b>
100,00	0,00	0,00	0,00

**IMPORTE ( Euros )**

<b>Calculado(2)</b>	<b>Reducción</b>	<b>Penalización</b>	<b>Reducción Penalización (3)</b>	<b>Penalización adicional</b>	<b>Resuelto</b>	<b>FEADER</b>	<b>MAPA</b>	<b>CAPADR</b>
0,00 €	0,00 €	0,00 €	0,00 €	0,00 €	0,00 €	0,00 €	0,00 €	0,00 €
<b>Importe Unitario:</b>	93,00 €	<b>Nuevo Importe Unitario:</b>	0,00 €					

**RECINTOS PROPUESTOS**

<b>REF.</b>	<b>REFERENCIA SIGPAC</b>	<b>CULTIVO</b>	<b>S/R</b>	<b>USO SIGPAC</b>	<b>Sup. Dec. admisible</b>	<b>Sup. Campo</b>	<b>Sup. Determ.</b>	<b>Sup. Resuelta</b>
-1621615	23-080-004-00329-0002	BARBECHO TRADICIONAL	S		0,20		0,20	0,20
-1621614	23-080-004-00328-0001	BARBECHO TRADICIONAL	R		0,42		0,42	0,42
-1621611	23-080-004-00325-0001	BARBECHO TRADICIONAL	R		0,57		0,57	0,57
1700000006953771	23-080-004-00322-0001	BARBECHO TRADICIONAL	R		0,46		0,46	0,46
1700000006953775	23-080-004-00323-0002	BARBECHO TRADICIONAL	R		0,37		0,37	0,37
1700000006953787	23-080-004-00217-0001	BARBECHO TRADICIONAL	R		0,49		0,49	0,49
1700000006953791	23-080-004-00200-0001	PATATA	R		0,64		0,64	0,64
1700000006953792	23-080-004-00201-0001	PATATA	R		0,73		0,73	0,73
1700000006953793	23-080-004-00456-0001	PATATA	R		0,30		0,30	0,30
1700000006953794	23-080-004-00457-0001	PATATA	R		0,30		0,30	0,30
1700000006953796	23-080-004-00326-0001	BARBECHO TRADICIONAL	R		0,63		0,63	0,63
1700000006953797	23-080-004-00327-0001	BARBECHO TRADICIONAL	R		0,36		0,36	0,36
1700000006953799	23-080-004-00329-0001	BARBECHO TRADICIONAL	R		0,24		0,24	0,24
1700000006953800	23-080-004-00330-0001	BARBECHO TRADICIONAL	R		0,24		0,24	0,24
1700000006953823	23-080-004-00200-0004	BARBECHO TRADICIONAL	R		0,15		0,15	0,15
1700000006953824	23-080-004-00201-0006	BARBECHO TRADICIONAL	R		0,09		0,09	0,09
1700000006953825	23-080-004-00324-0001	BARBECHO TRADICIONAL	R		0,33		0,33	0,33
1700000006953849	23-080-004-00456-0003	BARBECHO TRADICIONAL	R		0,15		0,15	0,15

**INCIDENCIAS****INCIDENCIA DESCRIPCIÓN**

74018	Productor que no es agricultor a título principal, según los datos del ejercicio fiscal n-1 y seguridad socia.
74053	Importe inferior a 100 Euros

(1) Con incidencias que retienen pago o deniegan el expediente.

(2) Se calcula sobre superficie declarada admisible.

(3) Aplicación del artículo 16 bis del RD 147/2023.

(4) Expediente con algunos recintos de pastos permanentes ubicados en espacios protegidos donde la carga ganadera mínima será 0,1 UGM/ha.

Puede verificar la integridad de una copia de este documento mediante la lectura del código QR adjunto o mediante el acceso a la dirección <https://ws050.juntadeandalucia.es/verificarFirma> indicando el código de VERIFICACIÓN

FIRMADO POR	RAQUEL MARIA ESPIN CRESPO	17/10/2024
VERIFICACIÓN	Pk2jmWSPEJNMB623FQZ8JEKDMKEPRE	PÁG. 2955/4804





**Incidencias de carga ganadera**

**INCIDENCIA DESCRIPCIÓN**

86132	<p>Recinto superficie forrajera que no realiza la actividad de producción de pastoreo.</p> <p>Recinto:23-080-004-00329-00002 Cultivo:20000 BARBECHO TRADICIONAL-SIN VARIEDAD Secano</p> <p>Recinto:23-080-004-00328-00001 Cultivo:20000 BARBECHO TRADICIONAL-SIN VARIEDAD Regadío</p> <p>Recinto:23-080-004-00325-00001 Cultivo:20000 BARBECHO TRADICIONAL-SIN VARIEDAD Regadío</p> <p>Recinto:23-080-004-00322-00001 Cultivo:20000 BARBECHO TRADICIONAL-SIN VARIEDAD Regadío</p> <p>Recinto:23-080-004-00323-00002 Cultivo:20000 BARBECHO TRADICIONAL-SIN VARIEDAD Regadío</p> <p>Recinto:23-080-004-00217-00001 Cultivo:20000 BARBECHO TRADICIONAL-SIN VARIEDAD Regadío</p> <p>Recinto:23-080-004-00326-00001 Cultivo:20000 BARBECHO TRADICIONAL-SIN VARIEDAD Regadío</p> <p>Recinto:23-080-004-00327-00001 Cultivo:20000 BARBECHO TRADICIONAL-SIN VARIEDAD Regadío</p> <p>Recinto:23-080-004-00329-00001 Cultivo:20000 BARBECHO TRADICIONAL-SIN VARIEDAD Regadío</p> <p>Recinto:23-080-004-00330-00001 Cultivo:20000 BARBECHO TRADICIONAL-SIN VARIEDAD Regadío</p> <p>Recinto:23-080-004-00200-00004 Cultivo:20000 BARBECHO TRADICIONAL-SIN VARIEDAD Regadío</p> <p>Recinto:23-080-004-00201-00006 Cultivo:20000 BARBECHO TRADICIONAL-SIN VARIEDAD Regadío</p> <p>Recinto:23-080-004-00324-00001 Cultivo:20000 BARBECHO TRADICIONAL-SIN VARIEDAD Regadío</p> <p>Recinto:23-080-004-00456-00003 Cultivo:20000 BARBECHO TRADICIONAL-SIN VARIEDAD Regadío</p>
-------	---

(1) Con incidencias que retienen pago o deniegan el expediente.  
 (2) Se calcula sobre superficie declarada admisible.  
 (3) Aplicación del artículo 16 bis del RD 147/2023.  
 (4) Expediente con algunos recintos de pastos permanentes ubicados en espacios protegidos donde la carga ganadera mínima será 0,1 UGM/ha.

Puede verificar la integridad de una copia de este documento mediante la lectura del código QR adjunto o mediante el acceso a la dirección <https://ws050.juntadeandalucia.es/verificarFirma> indicando el código de VERIFICACIÓN

FIRMADO POR	RAQUEL MARIA ESPIN CRESPO	17/10/2024	
VERIFICACIÓN	Pk2jmWSPEJNMB623FQZ8JEKDMKEPRE	PÁG. 2956/4804	

**APELLIDOS Y NOMBRE / RAZÓN SOCIAL**

FERNANDEZ CABRERA DOLORES

**NIF**

\*\*\*\*3911\*

**EXPEDIENTE**

1220354

**RESOLUCIÓN**

DENEGACIÓN DE LA AYUDA

**DATOS DE MANTENIMIENTO UNIDADES****GRUPO DE PAGO**

ZONAS DE MONTAÑA

**Sup. Dec.  
Admisible**

0,00

**Sup.  
Resuelta**

0,00

**Sobredecl.**

0,00

**% Sobredecl.**

0,00

**RESUMEN DE PAGOS****IMPORTE ( Euros )**

	RESUELTO	FEADER	MAPA	CAPADR
A pagar	0,00	0,00	0,00	0,00

**APLICACIÓN DE REDUCCIONES Y PENALIZACIONES (%)**

Crterios de subvencionabilidad (1)	Presentación tardía	Omisión declaración	Condicionalidad
100,00	0,00	0,00	0,00

**IMPORTE ( Euros )**

Calculado(2)	Reducción	Penalización	Reducción Penalización (3)	Penalización adicional	Resuelto	FEADER	MAPA	CAPADR
0,00 €	0,00 €	0,00 €	0,00 €	0,00 €	0,00 €	0,00 €	0,00 €	0,00 €
Importe Unitario:	93,00 €	Nuevo Importe Unitario:	0,00 €					

**RECINTOS PROPUESTOS**

REF.	REFERENCIA SIGPAC	CULTIVO	S/R	USO SIGPAC	Sup. Dec. admisible	Sup. Campo	Sup. Determ.	Sup. Resuelta
-1138219	23-073-016-00423-0003	OLIVAR	S		0,03		0,03	0,03
-1138218	23-073-016-00277-0003	OLIVAR	R		0,13		0,13	0,13
-750482	23-073-016-00233-0001	OLIVAR	S		1,04		1,04	1,04
1700000006546999	23-073-017-00478-0002	OLIVAR	S		1,53		1,53	1,53
1700000006547003	23-073-022-00357-0002	OLIVAR	S		0,71		0,71	0,71
1700000006547004	23-073-022-00358-0002	OLIVAR	S		1,14		1,14	1,14
1700000006547005	23-073-022-00359-0001	OLIVAR	S		1,19		1,19	1,19
1700000006547006	23-073-022-00362-0001	OLIVAR	S		0,10		0,10	0,10
1700000006547007	23-073-022-00363-0001	OLIVAR	S		0,09		0,09	0,09
1700000006547008	23-073-022-00364-0001	OLIVAR	S		0,13		0,13	0,13
1700000006547067	23-073-016-00254-0001	OLIVAR	S		0,08		0,08	0,08
1700000006547068	23-073-016-00428-0002	OLIVAR	S		0,79		0,79	0,79
1700000006547069	23-073-016-00259-0003	OLIVAR	S		0,38		0,38	0,38
1700000006547070	23-073-016-00260-0001	OLIVAR	S		0,18		0,18	0,18
1700000006547071	23-073-016-00265-0001	OLIVAR	R		0,23		0,23	0,23
1700000006547072	23-073-016-00266-0001	OLIVAR	R		1,33		1,33	1,33
1700000006547073	23-073-023-00772-0003	OLIVAR	S		1,08		1,08	1,08
1700000006547075	23-073-016-00439-0001	OLIVAR	S		1,29		1,29	1,29
1700000006547076	23-073-016-00489-0001	OLIVAR	S		0,07		0,07	0,07
1700000006547077	23-073-023-00075-0002	OLIVAR	R		2,19		2,19	2,19
1700000006547078	23-073-016-00277-0001	OLIVAR	R		0,04		0,04	0,04

**INCIDENCIAS****INCIDENCIA DESCRIPCIÓN**

2454	Solicitante de intervención 6613 cuyo regimen de afiliacion a la SS no es ni el sistema especial agrario(cuenta ajena) ni autonomo con actividad agraria.
74018	Productor que no es agricultor a título principal, según los datos del ejercicio fiscal n-1 y seguridad socia.
74053	Importe inferior a 100 Euros

(1) Con incidencias que retienen pago o deniegan el expediente.

(2) Se calcula sobre superficie declarada admisible.

(3) Aplicación del artículo 16 bis del RD 147/2023.

(4) Expediente con algunos recintos de pastos permanentes ubicados en espacios protegidos donde la carga ganadera mínima será 0,1 UGM/ha.

Puede verificar la integridad de una copia de este documento mediante la lectura del código QR adjunto o mediante el acceso a la dirección <https://ws050.juntadeandalucia.es/verificarFirma> indicando el código de VERIFICACIÓN

FIRMADO POR

RAQUEL MARIA ESPIN CRESPO

17/10/2024

VERIFICACIÓN

Pk2jmWSPEJNMB623FQZ8JEKDMKEPRE

PÁG. 2957/4804



**APELLIDOS Y NOMBRE / RAZÓN SOCIAL**

FERNANDEZ CARDOSA FRANCISCO

**NIF**

\*\*\*\*9795\*

**EXPEDIENTE**

1248854

**RESOLUCIÓN**

DENEGACIÓN DE LA AYUDA

**DATOS DE MANTENIMIENTO UNIDADES****GRUPO DE PAGO**

ZONAS DE MONTAÑA

**Sup. Dec.  
Admisible**

0,00

**Sup.  
Resuelta**

0,00

**Sobredecl.**

0,00

**% Sobredecl.**

0,00

**RESUMEN DE PAGOS****IMPORTE ( Euros )**

	RESUELTO	FEADER	MAPA	CAPADR
A pagar	0,00	0,00	0,00	0,00

**APLICACIÓN DE REDUCCIONES Y PENALIZACIONES (%)**

Crterios de subvencionabilidad (1)	Presentación tardía	Omisión declaración	Condicionalidad
100,00	0,00	0,00	0,00

**IMPORTE ( Euros )**

Calculado(2)	Reducción	Penalización	Reducción Penalización (3)	Penalización adicional	Resuelto	FEADER	MAPA	CAPADR
0,00 €	0,00 €	0,00 €	0,00 €	0,00 €	0,00 €	0,00 €	0,00 €	0,00 €
Importe Unitario:	93,00 €	Nuevo Importe Unitario:	0,00 €					

**RECINTOS PROPUESTOS**

REF.	REFERENCIA SIGPAC	CULTIVO	S/R	USO SIGPAC	Sup. Dec. admisible	Sup. Campo	Sup. Determ.	Sup. Resuelta
1700000004652671	23-012-067-00005-0001	OLIVAR	S		0,31		0,31	0,31
1700000004652672	23-012-067-00119-0001	OLIVAR	S		0,22		0,22	0,22
1700000004652673	23-012-067-00175-0001	OLIVAR	S		0,70		0,70	0,70
1700000004652674	23-102-046-00545-0001	OLIVAR	S		0,40		0,40	0,40
1700000004652676	23-102-046-01246-0002	OLIVAR	S		1,28		1,28	1,28
1700000004652677	23-097-026-00075-0003	OLIVAR	S		0,46		0,46	0,46
1700000004652678	23-097-026-00077-0001	OLIVAR	S		0,01		0,01	0,01
1700000004652679	23-102-046-00433-0002	OLIVAR	S		0,02		0,02	0,02
1700000004652680	23-097-007-00245-0001	OLIVAR	S		0,01		0,01	0,01
1700000004652681	23-097-007-00248-0001	OLIVAR	S		0,17		0,17	0,17
1700000004652682	23-097-007-00249-0001	OLIVAR	S		0,01		0,01	0,01
1700000004652683	23-012-067-00087-0003	OLIVAR	S		0,89		0,89	0,89

**INCIDENCIAS****INCIDENCIA DESCRIPCIÓN**

74018 Productor que no es agricultor a título principal, según los datos del ejercicio fiscal n-1 y seguridad socia.  
74053 Importe inferior a 100 Euros

(1) Con incidencias que retienen pago o deniegan el expediente.

(2) Se calcula sobre superficie declarada admisible.

(3) Aplicación del artículo 16 bis del RD 147/2023.

(4) Expediente con algunos recintos de pastos permanentes ubicados en espacios protegidos donde la carga ganadera mínima será 0,1 UGM/ha.

Puede verificar la integridad de una copia de este documento mediante la lectura del código QR adjunto o mediante el acceso a la dirección <https://ws050.juntadeandalucia.es/verificarFirma> indicando el código de VERIFICACIÓN

FIRMADO POR

RAQUEL MARIA ESPIN CRESPO

17/10/2024

VERIFICACIÓN

Pk2jmWSPEJNMB623FQZ8JEKDMKEPRE

PÁG. 2958/4804



**APELLIDOS Y NOMBRE / RAZÓN SOCIAL**

FERNANDEZ CUBILLO YOLANDA

**NIF**

\*\*\*\*9538\*

**EXPEDIENTE**

1269162

**RESOLUCIÓN**

DENEGACIÓN DE LA AYUDA

**DATOS DE MANTENIMIENTO UNIDADES****GRUPO DE PAGO**

ZONAS DE MONTAÑA

**Sup. Dec. Admisible**

0,00

**Sup. Resuelta**

0,00

**Sobredecl.**

0,00

**% Sobredecl.**

0,00

**RESUMEN DE PAGOS****IMPORTE ( Euros )**

	RESUELTO	FEADER	MAPA	CAPADR
A pagar	0,00	0,00	0,00	0,00

**APLICACIÓN DE REDUCCIONES Y PENALIZACIONES (%)**

Crterios de subvencionabilidad (1)	Presentación tardía	Omisión declaración	Condicionalidad
100,00	0,00	0,00	0,00

**IMPORTE ( Euros )**

Calculado(2)	Reducción	Penalización	Reducción Penalización (3)	Penalización adicional	Resuelto	FEADER	MAPA	CAPADR
0,00 €	0,00 €	0,00 €	0,00 €	0,00 €	0,00 €	0,00 €	0,00 €	0,00 €
Importe Unitario:	93,00 €	Nuevo Importe Unitario:	0,00 €					

**RECINTOS PROPUESTOS**

REF.	REFERENCIA SIGPAC	CULTIVO	S/R	USO SIGPAC	Sup. Dec. admisible	Sup. Campo	Sup. Determ.	Sup. Resuelta
5502820	23-018-012-00058-0001	OLIVAR	S		0,61		0,61	0,61
5502821	23-018-014-00262-0001	OLIVAR	S		0,15		0,15	0,15
5502827	23-018-015-00166-0001	OLIVAR	R		0,16		0,16	0,16
5502828	23-018-001-00275-0001	OLIVAR	S		0,76		0,76	0,76

**INCIDENCIAS****INCIDENCIA DESCRIPCIÓN**

2454	Solicitante de intervención 6613 cuyo regimen de afiliacion a la SS no es ni el sistema especial agrario(cuenta ajena) ni autonomo con actividad agraria.
74018	Productor que no es agricultor a titulo principal, según los datos del ejercicio fiscal n-1 y seguridad socia.
74053	Importe inferior a 100 Euros
75022	No Autoriza a que, en caso de la devolución por la entidad financiera (retrocesión bancaria) del pago en la cuenta corriente consignada en la solicitud y que está debidamente registrada en el sistema contable GIRO de la Junta de Andalucía, se proceda al pago en cualquier otra cuenta corriente de la titularidad del solicitante vigente en dicho sistema contable.

(1) Con incidencias que retienen pago o deniegan el expediente.

(2) Se calcula sobre superficie declarada admisible.

(3) Aplicación del artículo 16 bis del RD 147/2023.

(4) Expediente con algunos recintos de pastos permanentes ubicados en espacios protegidos donde la carga ganadera mínima será 0,1 UGM/ha.

Puede verificar la integridad de una copia de este documento mediante la lectura del código QR adjunto o mediante el acceso a la dirección <https://ws050.juntadeandalucia.es/verificarFirma> indicando el código de VERIFICACIÓN

FIRMADO POR

RAQUEL MARIA ESPIN CRESPO

17/10/2024

VERIFICACIÓN

Pk2jmWSPEJNMB623FQZ8JEKDMKEPRE

PÁG. 2959/4804



**APELLIDOS Y NOMBRE / RAZÓN SOCIAL**

FERNÁNDEZ DURÁN XIOMARA

**NIF**

\*\*\*\*2363\*

**EXPEDIENTE**

1281734

**RESOLUCIÓN**

DENEGACIÓN DE LA AYUDA

**DATOS DE MANTENIMIENTO UNIDADES****GRUPO DE PAGO**

ZONAS DE MONTAÑA

**Sup. Dec.  
Admisible**

0,00

**Sup.  
Resuelta**

0,00

**Sobredecl.**

0,00

**% Sobredecl.**

0,00

**RESUMEN DE PAGOS****IMPORTE ( Euros )**

	<b>RESUELTO</b>	<b>FEADER</b>	<b>MAPA</b>	<b>CAPADR</b>
A pagar	0,00	0,00	0,00	0,00

**APLICACIÓN DE REDUCCIONES Y PENALIZACIONES (%)**

<b>Crterios de subvencionabilidad (1)</b>	<b>Presentación tardía</b>	<b>Omisión declaración</b>	<b>Condicionalidad</b>
100,00	0,00	0,00	0,00

**IMPORTE ( Euros )**

<b>Calculado(2)</b>	<b>Reducción</b>	<b>Penalización</b>	<b>Reducción Penalización (3)</b>	<b>Penalización adicional</b>	<b>Resuelto</b>	<b>FEADER</b>	<b>MAPA</b>	<b>CAPADR</b>
0,00 €	0,00 €	0,00 €	0,00 €	0,00 €	0,00 €	0,00 €	0,00 €	0,00 €
<b>Importe Unitario:</b>	93,00 €	<b>Nuevo Importe Unitario:</b>	0,00 €					

**INCIDENCIAS****INCIDENCIA DESCRIPCIÓN**

2454	Solicitante de intervención 6613 cuyo regimen de afiliacion a la SS no es ni el sistema especial agrario(cuenta ajena) ni autonomo con actividad agraria.
2455	Solicitantes de intervención 6613 sin datos de IRPF n-1.(Art 4 Orden 14/04/2016).
74018	Productor que no es agricultor a título principal, según los datos del ejercicio fiscal n-1 y seguridad socia.
74051	Solicitante de intervención 6613, que no declara ningun recinto en zona desfavorecida.
74053	Importe inferior a 100 Euros

(1) Con incidencias que retienen pago o deniegan el expediente.

(2) Se calcula sobre superficie declarada admisible.

(3) Aplicación del artículo 16 bis del RD 147/2023.

(4) Expediente con algunos recintos de pastos permanentes ubicados en espacios protegidos donde la carga ganadera mínima será 0,1 UGM/ha.

Puede verificar la integridad de una copia de este documento mediante la lectura del código QR adjunto o mediante el acceso a la dirección <https://ws050.juntadeandalucia.es/verificarFirma> indicando el código de VERIFICACIÓN

FIRMADO POR

RAQUEL MARIA ESPIN CRESPO

17/10/2024

VERIFICACIÓN

Pk2jmWSPEJNMB623FQZ8JEKDMKEPRE

PÁG. 2960/4804





**APELLIDOS Y NOMBRE / RAZÓN SOCIAL**

FERNANDEZ GARCIA CHRISTIAN

**NIF**

\*\*\*\*2603\*

**EXPEDIENTE**

1269314

**RESOLUCIÓN**

DENEGACIÓN DE LA AYUDA

**DATOS DE MANTENIMIENTO UNIDADES****GRUPO DE PAGO**

ZONAS DE MONTAÑA

**Sup. Dec. Admisible**

0,88

**Sup. Resuelta**

0,88

**Sobredecl.**

0,00

**% Sobredecl.**

0,00

**RESUMEN DE PAGOS****IMPORTE ( Euros )**

	RESUELTO	FEADER	MAPA	CAPADR
A pagar	0,00	0,00	0,00	0,00

**APLICACIÓN DE REDUCCIONES Y PENALIZACIONES (%)**

Criterios de subvencionabilidad (1)	Presentación tardía	Omisión declaración	Condicionalidad
100,00	0,00	0,00	0,00

**IMPORTE ( Euros )**

Calculado(2)	Reducción	Penalización	Reducción Penalización (3)	Penalización adicional	Resuelto	FEADER	MAPA	CAPADR
81,84 €	0,00 €	0,00 €	0,00 €	0,00 €	0,00 €	0,00 €	0,00 €	0,00 €
<b>Importe Unitario:</b>	93,00 €	<b>Nuevo Importe Unitario:</b>	93,00 €					

**RECINTOS PROPUESTOS**

REF.	REFERENCIA SIGPAC	CULTIVO	S/R	USO SIGPAC	Sup. Dec. admisible	Sup. Campo	Sup. Determ.	Sup. Resuelta
5503818	23-047-025-00213-0001	OLIVAR	S		0,27		0,27	0,27
5503824	23-047-025-00213-0002	OLIVAR	S		0,15		0,15	0,15
5503825	23-047-025-00214-0001	OLIVAR	S		0,19		0,19	0,19
5503831	23-047-025-00214-0002	OLIVAR	S		0,02		0,02	0,02
5503835	23-047-025-00215-0001	OLIVAR	S		0,23		0,23	0,23
5503837	23-047-025-00215-0002	OLIVAR	S		0,02		0,02	0,02

**INCIDENCIAS****INCIDENCIA DESCRIPCIÓN**

74053 Importe inferior a 100 Euros

(1) Con incidencias que retienen pago o deniegan el expediente.

(2) Se calcula sobre superficie declarada admisible.

(3) Aplicación del artículo 16 bis del RD 147/2023.

(4) Expediente con algunos recintos de pastos permanentes ubicados en espacios protegidos donde la carga ganadera mínima será 0,1 UGM/ha.

Puede verificar la integridad de una copia de este documento mediante la lectura del código QR adjunto o mediante el acceso a la dirección <https://ws050.juntadeandalucia.es/verificarFirma> indicando el código de VERIFICACIÓN

FIRMADO POR

RAQUEL MARIA ESPIN CRESPO

17/10/2024

VERIFICACIÓN

Pk2jmWSPEJNMB623FQZ8JEKDMKEPRE

PÁG. 2961/4804



**APELLIDOS Y NOMBRE / RAZÓN SOCIAL**

FERNANDEZ GARCIA CINTIA

**NIF**

\*\*\*\*0002\*

**EXPEDIENTE**

1277924

**RESOLUCIÓN**

DENEGACIÓN DE LA AYUDA

**DATOS DE MANTENIMIENTO UNIDADES****GRUPO DE PAGO**

ZONAS DE MONTAÑA

**Sup. Dec.  
Admisible**

0,00

**Sup.  
Resuelta**

0,00

**Sobredecl.**

0,00

**% Sobredecl.**

0,00

**RESUMEN DE PAGOS****IMPORTE ( Euros )**

	RESUELTO	FEADER	MAPA	CAPADR
A pagar	0,00	0,00	0,00	0,00

**APLICACIÓN DE REDUCCIONES Y PENALIZACIONES (%)**

Crterios de subvencionabilidad (1)	Presentación tardía	Omisión declaración	Condicionalidad
100,00	0,00	0,00	0,00

**IMPORTE ( Euros )**

Calculado(2)	Reducción	Penalización	Reducción Penalización (3)	Penalización adicional	Resuelto	FEADER	MAPA	CAPADR
0,00 €	0,00 €	0,00 €	0,00 €	0,00 €	0,00 €	0,00 €	0,00 €	0,00 €
Importe Unitario:	93,00 €	Nuevo Importe Unitario:	0,00 €					

**RECINTOS PROPUESTOS**

REF.	REFERENCIA SIGPAC	CULTIVO	S/R	USO SIGPAC	Sup. Dec. admisible	Sup. Campo	Sup. Determ.	Sup. Resuelta
-1549803	23-091-003-00362-0001	OLIVAR	S		0,28		0,28	0,28
-1549795	23-101-007-00312-0001	OLIVAR	S		0,53		0,53	0,53
-1549791	23-091-003-00364-0001	OLIVAR	S		0,56		0,56	0,56
-1145220	23-091-004-00519-0002	OLIVAR	S		0,50		0,50	0,50
5081624	23-091-004-00044-0004	OLIVAR	S		0,55		0,55	0,55
5081628	23-091-004-00057-0001	OLIVAR	S		0,04		0,04	0,04
170000004439788	23-037-003-00130-0001	OLIVAR	S		5,50		5,50	5,50
170000005939938	23-091-003-00359-0001	OLIVAR	S		0,01		0,01	0,00
170000005939939	23-101-007-00304-0004	OLIVAR	S		0,01		0,01	0,01
170000005939940	23-101-007-00306-0001	OLIVAR	S		0,03		0,03	0,03
170000005939952	23-101-008-00164-0002	OLIVAR	S		0,12		0,12	0,12
170000005939953	23-101-008-00163-0002	OLIVAR	S		0,62		0,62	0,62
170000005939958	23-091-004-00043-0001	OLIVAR	S		0,04		0,04	0,04
170000005939960	23-091-004-00054-0001	OLIVAR	S		0,07		0,07	0,07
170000005939962	23-091-004-00079-0001	OLIVAR	S		0,01		0,01	0,01
170000005939963	23-091-004-00178-0001	OLIVAR	S		0,01		0,01	0,01
170000005939964	23-091-004-00181-0001	OLIVAR	S		0,02		0,02	0,02
170000005939965	23-091-004-00218-0001	OLIVAR	S		0,06		0,06	0,06
170000005939966	23-091-004-00726-0001	OLIVAR	S		0,06		0,06	0,06
170000005939967	23-091-004-00732-0001	OLIVAR	S		0,01		0,01	0,01
170000005939970	23-091-003-00360-0001	OLIVAR	S		0,19		0,19	0,19
170000005939971	23-091-003-00361-0001	OLIVAR	S		0,11		0,11	0,00
170000005939983	23-091-004-00029-0001	OLIVAR	S		0,05		0,05	0,05
170000005939984	23-091-004-00030-0002	OLIVAR	S		0,32		0,32	0,32
170000005939985	23-091-004-00106-0001	OLIVAR	S		0,45		0,45	0,45

(1) Con incidencias que retienen pago o deniegan el expediente.

(2) Se calcula sobre superficie declarada admisible.

(3) Aplicación del artículo 16 bis del RD 147/2023.

(4) Expediente con algunos recintos de pastos permanentes ubicados en espacios protegidos donde la carga ganadera mínima será 0,1 UGM/ha.

Puede verificar la integridad de una copia de este documento mediante la lectura del código QR adjunto o mediante el acceso a la dirección <https://ws050.juntadeandalucia.es/verificarFirma> indicando el código de VERIFICACIÓN

FIRMADO POR

RAQUEL MARIA ESPIN CRESPO

17/10/2024

VERIFICACIÓN

Pk2jmWSPEJNMB623FQZ8JEKDMKEPRE

PÁG. 2962/4804





**INCIDENCIAS**

**INCIDENCIA DESCRIPCIÓN**

242	Recinto pendiente de acreditación de titularidad. Recinto:23-091-003-00359-00001 Cultivo:101010 OLIVAR-PICUAL Secano Recinto:23-091-003-00361-00001 Cultivo:101010 OLIVAR-PICUAL Secano
463	Productor que en su Declaración responsable no marca SÍ o NO en la casilla de "Realiza alguna actividad de las incluidas en el R.D."
2454	Solicitante de intervención 6613 cuyo regimen de afiliacion a la SS no es ni el sistema especial agrario(cuenta ajena) ni autonomo con actividad agraria.
74018	Productor que no es agricultor a título principal, según los datos del ejercicio fiscal n-1 y seguridad socia.
74053	Importe inferior a 100 Euros

(1) Con incidencias que retienen pago o deniegan el expediente.  
(2) Se calcula sobre superficie declarada admisible.  
(3) Aplicación del artículo 16 bis del RD 147/2023.  
(4) Expediente con algunos recintos de pastos permanentes ubicados en espacios protegidos donde la carga ganadera mínima será 0,1 UGM/ha.

Puede verificar la integridad de una copia de este documento mediante la lectura del código QR adjunto o mediante el acceso a la dirección <a href="https://ws050.juntadeandalucia.es/verificarFirma">https://ws050.juntadeandalucia.es/verificarFirma</a> indicando el código de VERIFICACIÓN			
FIRMADO POR	RAQUEL MARIA ESPIN CRESPO	17/10/2024	
VERIFICACIÓN	Pk2jmWSPEJNMB623FQZ8JEKDMKEPRE	PÁG. 2963/4804	

**APELLIDOS Y NOMBRE / RAZÓN SOCIAL**

FERNANDEZ GARZON CARMEN

**NIF**

\*\*\*\*2719\*

**EXPEDIENTE**

1227487

**RESOLUCIÓN**

DENEGACIÓN DE LA AYUDA

**DATOS DE MANTENIMIENTO UNIDADES****GRUPO DE PAGO**

ZONAS DE MONTAÑA

**Sup. Dec. Admisible**

0,00

**Sup. Resuelta**

0,00

**Sobredecl.**

0,00

**% Sobredecl.**

0,00

**RESUMEN DE PAGOS****IMPORTE ( Euros )**

	RESUELTO	FEADER	MAPA	CAPADR
A pagar	0,00	0,00	0,00	0,00

**APLICACIÓN DE REDUCCIONES Y PENALIZACIONES (%)**

Crterios de subvencionabilidad (1)	Presentación tardía	Omisión declaración	Condicionalidad
100,00	0,00	0,00	0,00

**IMPORTE ( Euros )**

Calculado(2)	Reducción	Penalización	Reducción Penalización (3)	Penalización adicional	Resuelto	FEADER	MAPA	CAPADR
0,00 €	0,00 €	0,00 €	0,00 €	0,00 €	0,00 €	0,00 €	0,00 €	0,00 €
Importe Unitario:	93,00 €	Nuevo Importe Unitario:	0,00 €					

**RECINTOS PROPUESTOS**

REF.	REFERENCIA SIGPAC	CULTIVO	S/R	USO SIGPAC	Sup. Dec. admisible	Sup. Campo	Sup. Determ.	Sup. Resuelta
1700000006136615	23-005-011-00222-0001	OLIVAR	S		0,07		0,07	0,07
1700000006136616	23-005-011-00332-0001	OLIVAR	S		0,24		0,24	0,24
1700000006136617	23-005-011-00227-0001	OLIVAR	S		2,66		2,66	2,66
1700000006136618	23-005-011-00228-0001	OLIVAR	S		5,80		5,80	5,80
1700000006136619	23-005-011-00334-0001	OLIVAR	S		0,48		0,48	0,48
1700000006136620	23-005-011-00228-0003	OLIVAR	S		0,06		0,06	0,06
1700000006136621	23-005-011-00346-0004	OLIVAR	S		0,23		0,23	0,23
1700000006136622	23-005-011-00238-0001	OLIVAR	S		2,99		2,99	2,99
1700000006136625	23-005-011-00346-0001	OLIVAR	S		1,55		1,55	1,55
1700000006136626	23-005-011-00346-0003	OLIVAR	S		0,02		0,02	0,02
1700000006136627	23-005-011-00231-0001	OLIVAR	S		1,70		1,70	1,70

**INCIDENCIAS****INCIDENCIA DESCRIPCIÓN**

2454	Solicitante de intervención 6613 cuyo regimen de afiliación a la SS no es ni el sistema especial agrario(cuenta ajena) ni autonomo con actividad agraria.
74018	Productor que no es agricultor a título principal, según los datos del ejercicio fiscal n-1 y seguridad socia.
74053	Importe inferior a 100 Euros

(1) Con incidencias que retienen pago o deniegan el expediente.

(2) Se calcula sobre superficie declarada admisible.

(3) Aplicación del artículo 16 bis del RD 147/2023.

(4) Expediente con algunos recintos de pastos permanentes ubicados en espacios protegidos donde la carga ganadera mínima será 0,1 UGM/ha.

Puede verificar la integridad de una copia de este documento mediante la lectura del código QR adjunto o mediante el acceso a la dirección <https://ws050.juntadeandalucia.es/verificarFirma> indicando el código de VERIFICACIÓN

FIRMADO POR

RAQUEL MARIA ESPIN CRESPO

17/10/2024

VERIFICACIÓN

Pk2jmWSPEJNMB623FQZ8JEKDMKEPRE

PÁG. 2964/4804





**APELLIDOS Y NOMBRE / RAZÓN SOCIAL** **NIF** **EXPEDIENTE** **RESOLUCIÓN**  
 FERNANDEZ GUERRERO MARIA DEL CARMEN \*\*\*\*8824\* 1154309 DENEGACIÓN DE LA AYUDA

**DATOS DE MANTENIMIENTO UNIDADES**

GRUPO DE PAGO	Sup. Dec. Admisible	Sup. Resuelta	Sobredecl.	% Sobredecl.
ZONAS DE MONTAÑA	0,00	0,00	0,00	0,00

**RESUMEN DE PAGOS**

	IMPORTE ( Euros )			
	RESUELTO	FEADER	MAPA	CAPADR
A pagar	0,00	0,00	0,00	0,00

**APLICACIÓN DE REDUCCIONES Y PENALIZACIONES (%)**

Criterios de subvencionabilidad (1)	Presentación tardía	Omisión declaración	Condicionalidad
100,00	0,00	0,00	0,00

**IMPORTE ( Euros )**

Calculado(2)	Reducción	Penalización	Reducción Penalización (3)	Penalización adicional	Resuelto	FEADER	MAPA	CAPADR
0,00 €	0,00 €	0,00 €	0,00 €	0,00 €	0,00 €	0,00 €	0,00 €	0,00 €
Importe Unitario:	93,00 €	Nuevo Importe Unitario:	0,00 €					

**RECINTOS PROPUESTOS**

REF.	REFERENCIA SIGPAC	CULTIVO	S/R	USO SIGPAC	Sup. Dec. admisible	Sup. Campo	Sup. Determ.	Sup. Resuelta
-61781	23-095-036-00572-0003	OLIVAR	S		0,34		0,34	0,34
4114409	23-097-007-00148-0006	OLIVAR	R		0,06		0,06	0,06
4114414	23-097-007-00148-0007	OLIVAR	R		0,94		0,94	0,94
4114426	23-048-023-00850-0004	OLIVAR	S		2,27		2,27	2,27
4114428	23-048-023-00932-0002	OLIVAR	S		0,76		0,76	0,76
4114502	23-048-023-00880-0001	OLIVAR	S		0,04		0,04	0,04
4151502	23-048-023-00851-0001	OLIVAR	S		0,01		0,01	0,01
4151783	23-048-023-00843-0007	OLIVAR	S		0,03		0,03	0,03
4151892	23-097-007-00147-0003	OLIVAR	R		0,22		0,22	0,22
4151924	23-095-036-00034-0002	OLIVAR	S		0,02		0,02	0,02
4598751	23-048-010-00130-0001	OLIVAR	S		0,71		0,71	0,71

**INCIDENCIAS****INCIDENCIA DESCRIPCIÓN**

2454	Solicitante de intervención 6613 cuyo regimen de afiliación a la SS no es ni el sistema especial agrario(cuenta ajena) ni autonomo con actividad agraria.
74018	Productor que no es agricultor a título principal, según los datos del ejercicio fiscal n-1 y seguridad socia.
74053	Importe inferior a 100 Euros

(1) Con incidencias que retienen pago o deniegan el expediente.

(2) Se calcula sobre superficie declarada admisible.

(3) Aplicación del artículo 16 bis del RD 147/2023.

(4) Expediente con algunos recintos de pastos permanentes ubicados en espacios protegidos donde la carga ganadera mínima será 0,1 UGM/ha.

Puede verificar la integridad de una copia de este documento mediante la lectura del código QR adjunto o mediante el acceso a la dirección <https://ws050.juntadeandalucia.es/verificarFirma> indicando el código de VERIFICACIÓN

FIRMADO POR	RAQUEL MARIA ESPIN CRESPO	17/10/2024
VERIFICACIÓN	Pk2jmWSPEJNMB623FQZ8JEKDMKEPRE	PÁG. 2965/4804



**APELLIDOS Y NOMBRE / RAZÓN SOCIAL**

FERNANDEZ GUERRERO RAMONA

**NIF**

\*\*\*\*3661\*

**EXPEDIENTE**

1169415

**RESOLUCIÓN**

DENEGACIÓN DE LA AYUDA

**DATOS DE MANTENIMIENTO UNIDADES****GRUPO DE PAGO**

ZONAS DE MONTAÑA

**Sup. Dec.  
Admisible**

0,00

**Sup.  
Resuelta**

0,00

**Sobredecl.**

0,00

**% Sobredecl.**

0,00

**RESUMEN DE PAGOS****IMPORTE ( Euros )**

	RESUELTO	FEADER	MAPA	CAPADR
A pagar	0,00	0,00	0,00	0,00

**APLICACIÓN DE REDUCCIONES Y PENALIZACIONES (%)**

Crterios de subvencionabilidad (1)	Presentación tardía	Omisión declaración	Condicionalidad
100,00	0,00	0,00	0,00

**IMPORTE ( Euros )**

Calculado(2)	Reducción	Penalización	Reducción Penalización (3)	Penalización adicional	Resuelto	FEADER	MAPA	CAPADR
0,00 €	0,00 €	0,00 €	0,00 €	0,00 €	0,00 €	0,00 €	0,00 €	0,00 €
Importe Unitario:	93,00 €	Nuevo Importe Unitario:	0,00 €					

**RECINTOS PROPUESTOS**

REF.	REFERENCIA SIGPAC	CULTIVO	S/R	USO SIGPAC	Sup. Dec. admisible	Sup. Campo	Sup. Determ.	Sup. Resuelta
4114582	23-048-022-00052-0001	OLIVAR	S		1,90		1,90	1,90
4114588	23-095-036-00149-0001	OLIVAR	S		0,30		0,30	0,30
4114597	23-095-036-00146-0002	OLIVAR	S		0,01		0,01	0,01
4114598	23-095-036-00145-0002	OLIVAR	S		0,90		0,90	0,90
4114605	23-095-036-00145-0003	OLIVAR	S		0,17		0,17	0,17
4121958	23-048-022-00051-0001	OLIVAR	S		0,10		0,10	0,10
4149793	23-095-036-00143-0001	OLIVAR	S		0,15		0,15	0,15
4598810	23-097-028-00462-0001	OLIVAR	S		0,02		0,02	0,02
4598814	23-097-028-00466-0001	OLIVAR	S		0,48		0,48	0,48
4598822	23-097-028-00484-0001	OLIVAR	S		0,04		0,04	0,04
4598825	23-097-028-00463-0001	OLIVAR	S		0,01		0,01	0,01
4598829	23-097-028-00465-0001	OLIVAR	S		0,80		0,80	0,80
4598882	23-048-010-00130-0001	OLIVAR	S		0,69		0,69	0,69

**INCIDENCIAS****INCIDENCIA DESCRIPCIÓN**

74018 Productor que no es agricultor a título principal, según los datos del ejercicio fiscal n-1 y seguridad socia.  
74053 Importe inferior a 100 Euros

(1) Con incidencias que retienen pago o deniegan el expediente.

(2) Se calcula sobre superficie declarada admisible.

(3) Aplicación del artículo 16 bis del RD 147/2023.

(4) Expediente con algunos recintos de pastos permanentes ubicados en espacios protegidos donde la carga ganadera mínima será 0,1 UGM/ha.

Puede verificar la integridad de una copia de este documento mediante la lectura del código QR adjunto o mediante el acceso a la dirección <https://ws050.juntadeandalucia.es/verificarFirma> indicando el código de VERIFICACIÓN

FIRMADO POR

RAQUEL MARIA ESPIN CRESPO

17/10/2024

VERIFICACIÓN

Pk2jmWSPEJNMB623FQZ8JEKDMKEPRE

PÁG. 2966/4804





**APELLIDOS Y NOMBRE / RAZÓN SOCIAL**

FERNANDEZ HERREROS MARIA ISABEL

**NIF**

\*\*\*\*6011\*

**EXPEDIENTE**

1149226

**RESOLUCIÓN**

DENEGACIÓN DE LA AYUDA

**DATOS DE MANTENIMIENTO UNIDADES**

<b>GRUPO DE PAGO</b>	<b>Sup. Dec. Admisible</b>	<b>Sup. Resuelta</b>	<b>Sobredecl.</b>	<b>% Sobredecl.</b>
ZONAS DE MONTAÑA	0,00	0,00	0,00	0,00

**RESUMEN DE PAGOS**

	<b>IMPORTE ( Euros )</b>			
	<b>RESUELTO</b>	<b>FEADER</b>	<b>MAPA</b>	<b>CAPADR</b>
A pagar	0,00	0,00	0,00	0,00

**APLICACIÓN DE REDUCCIONES Y PENALIZACIONES (%)**

<b>Crterios de subvencionabilidad (1)</b>	<b>Presentación tardía</b>	<b>Omisión declaración</b>	<b>Condicionalidad</b>
100,00	0,00	0,00	0,00

**IMPORTE ( Euros )**

<b>Calculado(2)</b>	<b>Reducción</b>	<b>Penalización</b>	<b>Reducción Penalización (3)</b>	<b>Penalización adicional</b>	<b>Resuelto</b>	<b>FEADER</b>	<b>MAPA</b>	<b>CAPADR</b>
0,00 €	0,00 €	0,00 €	0,00 €	0,00 €	0,00 €	0,00 €	0,00 €	0,00 €
<b>Importe Unitario:</b>	93,00 €	<b>Nuevo Importe Unitario:</b>	0,00 €					

(1) Con incidencias que retienen pago o deniegan el expediente.  
 (2) Se calcula sobre superficie declarada admisible.  
 (3) Aplicación del artículo 16 bis del RD 147/2023.  
 (4) Expediente con algunos recintos de pastos permanentes ubicados en espacios protegidos donde la carga ganadera mínima será 0,1 UGM/ha.

Puede verificar la integridad de una copia de este documento mediante la lectura del código QR adjunto o mediante el acceso a la dirección <a href="https://ws050.juntadeandalucia.es/verificarFirma">https://ws050.juntadeandalucia.es/verificarFirma</a> indicando el código de VERIFICACIÓN			
FIRMADO POR	RAQUEL MARIA ESPIN CRESPO	17/10/2024	
VERIFICACIÓN	Pk2jmWSPEJNMB623FQZ8JEKDMKEPRE	PÁG. 2967/4804	

**RECINTOS PROPUESTOS**

REF.	REFERENCIA SIGPAC	CULTIVO	S/R	USO SIGPAC	Sup. Dec. admisible	Sup. Campo	Sup. Determ.	Sup. Resuelta
-580599	23-091-004-00206-0002	OLIVAR	S		0,29		0,29	0,29
-580589	23-091-004-00203-0001	OLIVAR	S		0,09		0,09	0,09
-580586	23-091-004-00196-0001	OLIVAR	S		0,02		0,02	0,02
-580585	23-091-004-00625-0002	OLIVAR	S		0,12		0,12	0,12
-580583	23-091-004-00902-0003	OLIVAR	S		0,52		0,52	0,52
-580564	23-091-004-00250-0003	OLIVAR	S		0,04		0,04	0,04
-520272	23-091-004-00902-0002	OLIVAR	S		0,74		0,74	0,74
1700000005075474	23-091-004-00499-0001	OLIVAR	S		0,08		0,08	0,08
1700000005075477	23-091-004-00767-0002	OLIVAR	S		0,24		0,24	0,24
1700000005075478	23-091-004-00766-0002	OLIVAR	S		0,12		0,12	0,12
1700000005075479	23-091-004-00657-0001	OLIVAR	S		0,09		0,09	0,09
1700000005075480	23-091-004-00500-0001	OLIVAR	S		0,09		0,09	0,09
1700000005075481	23-091-004-00624-0001	OLIVAR	S		0,05		0,05	0,05
1700000005075485	23-091-004-00846-0001	OLIVAR	S		0,09		0,09	0,09
1700000005382007	23-091-004-00173-0002	OLIVAR	S		0,48		0,48	0,48
1700000005382008	23-091-004-00199-0003	OLIVAR	S		0,04		0,04	0,04
1700000005382009	23-091-004-00200-0003	OLIVAR	S		0,08		0,08	0,08
1700000005382010	23-091-004-00353-0001	OLIVAR	S		0,15		0,15	0,15
1700000005382011	23-091-004-00357-0001	OLIVAR	S		0,27		0,27	0,27
1700000005382012	23-091-004-00363-0004	OLIVAR	S		0,05		0,05	0,05
1700000005382013	23-091-004-00365-0001	OLIVAR	S		0,04		0,04	0,04
1700000005382014	23-091-004-00370-0003	OLIVAR	S		0,03		0,03	0,03
1700000005382015	23-091-004-00371-0001	OLIVAR	S		0,02		0,02	0,02
1700000005382016	23-091-004-00372-0001	OLIVAR	S		0,01		0,01	0,01
1700000005382017	23-091-004-00373-0001	OLIVAR	S		0,01		0,01	0,01
1700000005382018	23-091-004-00210-0001	OLIVAR	S		0,20		0,20	0,20
1700000005382019	23-091-004-00212-0001	OLIVAR	S		0,03		0,03	0,03
1700000005382020	23-091-004-00757-0002	OLIVAR	S		0,03		0,03	0,03
1700000005382022	23-091-004-00208-0002	OLIVAR	S		0,06		0,06	0,06
1700000005382023	23-091-004-00250-0003	OLIVAR	S		0,01		0,01	0,01
1700000005382024	23-091-004-00507-0001	OLIVAR	S		0,04		0,04	0,04
1700000005382026	23-091-004-00901-0002	OLIVAR	S		0,14		0,14	0,14
1700000005382027	23-091-004-00460-0001	OLIVAR	S		0,05		0,05	0,05
1700000005382028	23-091-004-00764-0001	OLIVAR	S		0,09		0,09	0,09
1700000005382029	23-091-004-00765-0001	OLIVAR	S		0,04		0,04	0,04
1700000005382030	23-091-004-00766-0002	OLIVAR	S		0,05		0,05	0,05
1700000005382031	23-091-004-00767-0002	OLIVAR	S		0,08		0,08	0,08
1700000005382033	23-091-004-00461-0010	OLIVAR	S		0,04		0,04	0,04
1700000005382035	23-091-004-00250-0003	OLIVAR	S		0,05		0,05	0,05
1700000005382036	23-091-004-00359-0001	OLIVAR	S		0,10		0,10	0,10
1700000005382037	23-091-004-00360-0001	OLIVAR	S		0,13		0,13	0,13
1700000005382038	23-091-004-00365-0001	OLIVAR	S		0,02		0,02	0,02
1700000005382041	23-091-004-00380-0001	OLIVAR	S		0,02		0,02	0,02

**INCIDENCIAS****INCIDENCIA DESCRIPCIÓN**

74018	Productor que no es agricultor a título principal, según los datos del ejercicio fiscal n-1 y seguridad socia.
74053	Importe inferior a 100 Euros

(1) Con incidencias que retienen pago o deniegan el expediente.

(2) Se calcula sobre superficie declarada admisible.

(3) Aplicación del artículo 16 bis del RD 147/2023.

(4) Expediente con algunos recintos de pastos permanentes ubicados en espacios protegidos donde la carga ganadera mínima será 0,1 UGM/ha.

Puede verificar la integridad de una copia de este documento mediante la lectura del código QR adjunto o mediante el acceso a la dirección <https://ws050.juntadeandalucia.es/verificarFirma> indicando el código de VERIFICACIÓN

FIRMADO POR

RAQUEL MARIA ESPIN CRESPO

17/10/2024

VERIFICACIÓN

Pk2jmWSPEJNMB623FQZ8JEKDMKEPRE

PÁG. 2968/4804





**APELLIDOS Y NOMBRE / RAZÓN SOCIAL**

FERNANDEZ HIDALGO MANUEL

**NIF**

\*\*\*\*7522\*

**EXPEDIENTE**

1160623

**RESOLUCIÓN**

DENEGACIÓN DE LA AYUDA

**DATOS DE MANTENIMIENTO UNIDADES****GRUPO DE PAGO**

ZONAS DE MONTAÑA

**Sup. Dec.  
Admisible**

0,00

**Sup.  
Resuelta**

0,00

**Sobredecl.**

0,00

**% Sobredecl.**

0,00

**RESUMEN DE PAGOS****IMPORTE ( Euros )**

	RESUELTO	FEADER	MAPA	CAPADR
A pagar	0,00	0,00	0,00	0,00

**APLICACIÓN DE REDUCCIONES Y PENALIZACIONES (%)**

Crterios de subvencionabilidad (1)	Presentación tardía	Omisión declaración	Condicionalidad
100,00	0,00	0,00	0,00

**IMPORTE ( Euros )**

Calculado(2)	Reducción	Penalización	Reducción Penalización (3)	Penalización adicional	Resuelto	FEADER	MAPA	CAPADR
0,00 €	0,00 €	0,00 €	0,00 €	0,00 €	0,00 €	0,00 €	0,00 €	0,00 €
Importe Unitario:	93,00 €	Nuevo Importe Unitario:	0,00 €					

**RECINTOS PROPUESTOS**

REF.	REFERENCIA SIGPAC	CULTIVO	S/R	USO SIGPAC	Sup. Dec. admisible	Sup. Campo	Sup. Determ.	Sup. Resuelta
1700000005102598	23-072-013-00559-0003	OLIVAR	S		1,16		1,16	1,16
1700000005102599	23-072-016-00110-0005	OLIVAR	S		1,54		1,54	1,54
1700000005102600	23-072-016-00110-0006	OLIVAR	S		0,06		0,06	0,06
1700000005102601	23-072-013-00559-0022	OLIVAR	S		2,30		2,30	2,30
1700000005102602	23-072-013-00559-0004	OLIVAR	S		6,42		6,42	6,42
1700000005102603	23-072-016-00110-0002	OLIVAR	S		4,37		4,37	4,37
1700000005102604	23-072-016-00110-0028	OLIVAR	S		1,63		1,63	1,63
1700000005102605	23-072-016-00110-0029	OLIVAR	S		0,33		0,33	0,33

**INCIDENCIAS****INCIDENCIA DESCRIPCIÓN**

74018 Productor que no es agricultor a título principal, según los datos del ejercicio fiscal n-1 y seguridad socia.  
74053 Importe inferior a 100 Euros

(1) Con incidencias que retienen pago o deniegan el expediente.

(2) Se calcula sobre superficie declarada admisible.

(3) Aplicación del artículo 16 bis del RD 147/2023.

(4) Expediente con algunos recintos de pastos permanentes ubicados en espacios protegidos donde la carga ganadera mínima será 0,1 UGM/ha.

Puede verificar la integridad de una copia de este documento mediante la lectura del código QR adjunto o mediante el acceso a la dirección <https://ws050.juntadeandalucia.es/verificarFirma> indicando el código de VERIFICACIÓN

FIRMADO POR

RAQUEL MARIA ESPIN CRESPO

17/10/2024

VERIFICACIÓN

Pk2jmWSPEJNMB623FQZ8JEKDMKEPRE

PÁG. 2969/4804



**APELLIDOS Y NOMBRE / RAZÓN SOCIAL**

FERNANDEZ IBAÑEZ JOSE JUAN

**NIF**

\*\*\*\*6147\*

**EXPEDIENTE**

1142363

**RESOLUCIÓN**

DENEGACIÓN DE LA AYUDA

**DATOS DE MANTENIMIENTO UNIDADES**

<b>GRUPO DE PAGO</b>	<b>Sup. Dec. Admisible</b>	<b>Sup. Resuelta</b>	<b>Sobredecl.</b>	<b>% Sobredecl.</b>
ZONAS DE MONTAÑA	0,00	0,00	0,00	0,00

**RESUMEN DE PAGOS**

	<b>IMPORTE ( Euros )</b>			
	<b>RESUELTO</b>	<b>FEADER</b>	<b>MAPA</b>	<b>CAPADR</b>
A pagar	0,00	0,00	0,00	0,00

**APLICACIÓN DE REDUCCIONES Y PENALIZACIONES (%)**

<b>Criterios de subvencionabilidad (1)</b>	<b>Presentación tardía</b>	<b>Omisión declaración</b>	<b>Condicionalidad</b>
100,00	0,00	0,00	0,00

**IMPORTE ( Euros )**

<b>Calculado(2)</b>	<b>Reducción</b>	<b>Penalización</b>	<b>Reducción Penalización (3)</b>	<b>Penalización adicional</b>	<b>Resuelto</b>	<b>FEADER</b>	<b>MAPA</b>	<b>CAPADR</b>
0,00 €	0,00 €	0,00 €	0,00 €	0,00 €	0,00 €	0,00 €	0,00 €	0,00 €
<b>Importe Unitario:</b>	93,00 €	<b>Nuevo Importe Unitario:</b>	0,00 €					

**RECINTOS PROPUESTOS**

<b>REF.</b>	<b>REFERENCIA SIGPAC</b>	<b>CULTIVO</b>	<b>S/R</b>	<b>USO SIGPAC</b>	<b>Sup. Dec. admisible</b>	<b>Sup. Campo</b>	<b>Sup. Determ.</b>	<b>Sup. Resuelta</b>
-750631	23-066-013-00148-0001	OLIVAR	S		0,72		0,72	0,72
4641390	23-028-010-00129-0002	OLIVAR	S		0,71		0,71	0,71
1700000004946696	23-066-013-00057-0001	OLIVAR	S		2,22		2,22	2,22
1700000004946697	23-066-013-00188-0001	OLIVAR	S		2,19		2,19	2,19
1700000004946698	23-066-013-00189-0001	OLIVAR	S		2,62		2,62	2,62
1700000004946699	23-066-013-00135-0001	OLIVAR	R		0,51		0,51	0,51

**INCIDENCIAS****INCIDENCIA DESCRIPCIÓN**

74018	Productor que no es agricultor a título principal, según los datos del ejercicio fiscal n-1 y seguridad socia.
74053	Importe inferior a 100 Euros

(1) Con incidencias que retienen pago o deniegan el expediente.

(2) Se calcula sobre superficie declarada admisible.

(3) Aplicación del artículo 16 bis del RD 147/2023.

(4) Expediente con algunos recintos de pastos permanentes ubicados en espacios protegidos donde la carga ganadera mínima será 0,1 UGM/ha.

Puede verificar la integridad de una copia de este documento mediante la lectura del código QR adjunto o mediante el acceso a la dirección <https://ws050.juntadeandalucia.es/verificarFirma> indicando el código de VERIFICACIÓN

FIRMADO POR	RAQUEL MARIA ESPIN CRESPO	17/10/2024
VERIFICACIÓN	Pk2jmWSPEJNMB623FQZ8JEKDMKEPRE	PÁG. 2970/4804



**APELLIDOS Y NOMBRE / RAZÓN SOCIAL**

FERNANDEZ JIMENEZ FLORENCIO

**NIF**

\*\*\*\*2972\*

**EXPEDIENTE**

1075172

**RESOLUCIÓN**

DENEGACIÓN DE LA AYUDA

**DATOS DE MANTENIMIENTO UNIDADES****GRUPO DE PAGO**

ZONAS DE MONTAÑA

**Sup. Dec.  
Admisible**

0,00

**Sup.  
Resuelta**

0,00

**Sobredecl.**

0,00

**% Sobredecl.**

0,00

**RESUMEN DE PAGOS****IMPORTE ( Euros )**

	<u>RESUELTO</u>	<u>FEADER</u>	<u>MAPA</u>	<u>CAPADR</u>
A pagar	0,00	0,00	0,00	0,00

**APLICACIÓN DE REDUCCIONES Y PENALIZACIONES (%)**

<u>Crterios de subvencionabilidad (1)</u>	<u>Presentación tardía</u>	<u>Omisión declaración</u>	<u>Condicionalidad</u>
100,00	0,00	0,00	0,00

**IMPORTE ( Euros )**

Calculado(2)	Reducción	Penalización	Reducción Penalización (3)	Penalización adicional	Resuelto	FEADER	MAPA	CAPADR
0,00 €	0,00 €	0,00 €	0,00 €	0,00 €	0,00 €	0,00 €	0,00 €	0,00 €
<b>Importe Unitario:</b>	93,00 €	<b>Nuevo Importe Unitario:</b>	0,00 €					

(1) Con incidencias que retienen pago o deniegan el expediente.

(2) Se calcula sobre superficie declarada admisible.

(3) Aplicación del artículo 16 bis del RD 147/2023.

(4) Expediente con algunos recintos de pastos permanentes ubicados en espacios protegidos donde la carga ganadera mínima será 0,1 UGM/ha.

Puede verificar la integridad de una copia de este documento mediante la lectura del código QR adjunto o mediante el acceso a la dirección <https://ws050.juntadeandalucia.es/verificarFirma> indicando el código de VERIFICACIÓN

FIRMADO POR

RAQUEL MARIA ESPIN CRESPO

17/10/2024

VERIFICACIÓN

Pk2jmWSPEJNMB623FQZ8JEKDMKEPRE

PÁG. 2971/4804



**RECINTOS PROPUESTOS**

REF.	REFERENCIA SIGPAC	CULTIVO	S/R	USO SIGPAC	Sup. Dec. admisible	Sup. Campo	Sup. Determ.	Sup. Resuelta
-1449573	23-073-005-00264-0015	HUERTA	R		0,09		0,09	0,09
-890681	23-073-005-00264-0003	OLIVAR	S		0,08		0,08	0,08
-890680	23-073-005-00264-0015	TRÉBOL	S		0,05		0,05	0,05
-890657	23-073-005-00265-0013	OLIVAR	S		0,06		0,06	0,06
-890604	23-073-022-00339-0004	OLIVAR	S		0,01		0,01	0,01
-890603	23-073-022-00027-0005	HUERTA	R		0,02		0,02	0,02
-749057	23-073-022-00135-0002	OLIVAR	S		0,16		0,16	0,16
-749056	23-073-022-00135-0004	OLIVAR	S		0,07		0,07	0,07
-749038	23-073-022-00162-0001	OLIVAR	S		0,31		0,31	0,31
-540408	23-073-005-00265-0002	OLIVAR	S		0,01		0,01	0,01
-540406	23-073-005-00264-0004	OLIVAR	S		0,23		0,23	0,23
170000005083573	23-073-003-00193-0001	OLIVAR	S		0,53		0,53	0,53
170000005083574	23-073-003-00194-0001	OLIVAR	S		0,40		0,40	0,40
170000005083575	23-073-016-00078-0001	OLIVAR	S		0,08		0,08	0,08
170000005083576	23-073-016-00080-0001	OLIVAR	S		0,11		0,11	0,11
170000005083577	23-073-016-00081-0001	OLIVAR	S		0,08		0,08	0,08
170000005083579	23-073-022-00027-0001	OLIVAR	S		0,60		0,60	0,57
170000005083580	23-073-022-00131-0001	OLIVAR	S		0,17		0,17	0,17
170000005083581	23-073-022-00217-0001	OLIVAR	S		0,02		0,02	0,02
170000005083582	23-073-022-00218-0001	OLIVAR	S		0,57		0,57	0,57
170000005083583	23-073-022-00219-0002	OLIVAR	S		1,26		1,26	1,26
170000005083584	23-073-022-00220-0001	OLIVAR	S		0,13		0,13	0,13
170000005083585	23-073-022-00221-0002	OLIVAR	S		0,05		0,05	0,05
170000005083586	23-073-022-00229-0001	OLIVAR	S		0,63		0,63	0,63
170000005083587	23-073-022-00230-0002	OLIVAR	S		3,82		3,82	3,82
170000005083588	23-073-022-00339-0002	OLIVAR	S		1,55		1,55	1,55
170000005083589	23-073-022-00222-0001	OLIVAR	S		0,03		0,03	0,03
170000005083590	23-073-022-00223-0002	OLIVAR	S		0,03		0,03	0,03
170000005083591	23-073-022-00225-0001	OLIVAR	S		0,77		0,77	0,77
170000005083592	23-073-022-00089-0001	OLIVAR	S		0,07		0,07	0,07
170000005083593	23-073-022-00090-0001	OLIVAR	S		0,70		0,70	0,70

**INCIDENCIAS****INCIDENCIA DESCRIPCIÓN**

- 4272 Verifica que las líneas de declaración de las Solicitudes Únicas no tienen solapes con la capa de Retroactividad Gráfica (ambas de la misma campaña) a nivel de expediente/línea de declaración gráfica de la solicitud.  
Recinto:23-073-022-00027-00001 Cultivo: - Agregado de la referencia del recinto.:0 Zona de la referencia del recinto.:0 Superficie solapada.:0,03 Id. Incid.:98031017
- 74018 Productor que no es agricultor a título principal, según los datos del ejercicio fiscal n-1 y seguridad socia.
- 74053 Importe inferior a 100 Euros

(1) Con incidencias que retienen pago o deniegan el expediente.

(2) Se calcula sobre superficie declarada admisible.

(3) Aplicación del artículo 16 bis del RD 147/2023.

(4) Expediente con algunos recintos de pastos permanentes ubicados en espacios protegidos donde la carga ganadera mínima será 0,1 UGM/ha.

Puede verificar la integridad de una copia de este documento mediante la lectura del código QR adjunto o mediante el acceso a la dirección <https://ws050.juntadeandalucia.es/verificarFirma> indicando el código de VERIFICACIÓN

FIRMADO POR

RAQUEL MARIA ESPIN CRESPO

17/10/2024

VERIFICACIÓN

Pk2jmWSPEJNMB623FQZ8JEKDMKEPRE

PÁG. 2972/4804



**APELLIDOS Y NOMBRE / RAZÓN SOCIAL**

FERNANDEZ JIMENEZ ROSA

**NIF**

\*\*\*\*1358\*

**EXPEDIENTE**

1153851

**RESOLUCIÓN**

DENEGACIÓN DE LA AYUDA

**DATOS DE MANTENIMIENTO UNIDADES****GRUPO DE PAGO**

ZONAS DE MONTAÑA

**Sup. Dec. Admisible**

0,91

**Sup. Resuelta**

0,91

**Sobredecl.**

0,00

**% Sobredecl.**

0,00

**RESUMEN DE PAGOS****IMPORTE ( Euros )**

	RESUELTO	FEADER	MAPA	CAPADR
A pagar	0,00	0,00	0,00	0,00

**APLICACIÓN DE REDUCCIONES Y PENALIZACIONES (%)**

Crterios de subvencionabilidad (1)	Presentación tardía	Omisión declaración	Condicionalidad
100,00	0,00	0,00	0,00

**IMPORTE ( Euros )**

Calculado(2)	Reducción	Penalización	Reducción Penalización (3)	Penalización adicional	Resuelto	FEADER	MAPA	CAPADR
84,63 €	0,00 €	0,00 €	0,00 €	0,00 €	0,00 €	0,00 €	0,00 €	0,00 €
<b>Importe Unitario:</b>	93,00 €	<b>Nuevo Importe Unitario:</b>	93,00 €					

**RECINTOS PROPUESTOS**

REF.	REFERENCIA SIGPAC	CULTIVO	S/R	USO SIGPAC	Sup. Dec. admisible	Sup. Campo	Sup. Determ.	Sup. Resuelta
1700000004969689	23-053-035-00294-0002	OLIVAR	R		0,04		0,04	0,04
1700000004969690	23-053-035-00295-0001	OLIVAR	R		0,35		0,35	0,35
1700000004969691	23-053-044-00100-0001	OLIVAR	R		0,37		0,37	0,37
1700000004969692	23-053-035-00296-0001	OLIVAR	R		0,10		0,10	0,10
1700000004969693	23-053-035-09003-0003	OLIVAR	S		0,05		0,05	0,05

**INCIDENCIAS****INCIDENCIA DESCRIPCIÓN**

74053 Importe inferior a 100 Euros

(1) Con incidencias que retienen pago o deniegan el expediente.

(2) Se calcula sobre superficie declarada admisible.

(3) Aplicación del artículo 16 bis del RD 147/2023.

(4) Expediente con algunos recintos de pastos permanentes ubicados en espacios protegidos donde la carga ganadera mínima será 0,1 UGM/ha.

Puede verificar la integridad de una copia de este documento mediante la lectura del código QR adjunto o mediante el acceso a la dirección <https://ws050.juntadeandalucia.es/verificarFirma> indicando el código de VERIFICACIÓN

FIRMADO POR

RAQUEL MARIA ESPIN CRESPO

17/10/2024

VERIFICACIÓN

Pk2jmWSPEJNMB623FQZ8JEKDMKEPRE

PÁG. 2973/4804



**APELLIDOS Y NOMBRE / RAZÓN SOCIAL**

FERNANDEZ MARTIN ANDRES

**NIF**

\*\*\*\*0159\*

**EXPEDIENTE**

1142348

**RESOLUCIÓN**

DENEGACIÓN DE LA AYUDA

**DATOS DE MANTENIMIENTO UNIDADES****GRUPO DE PAGO**

ZONAS DE MONTAÑA

**Sup. Dec.  
Admisible**

0,00

**Sup.  
Resuelta**

0,00

**Sobredecl.**

0,00

**% Sobredecl.**

0,00

**RESUMEN DE PAGOS****IMPORTE ( Euros )**

	<b>RESUELTO</b>	<b>FEADER</b>	<b>MAPA</b>	<b>CAPADR</b>
A pagar	0,00	0,00	0,00	0,00

**APLICACIÓN DE REDUCCIONES Y PENALIZACIONES (%)**

<b>Criterios de subvencionabilidad (1)</b>	<b>Presentación tardía</b>	<b>Omisión declaración</b>	<b>Condicionalidad</b>
100,00	0,00	0,00	0,00

**IMPORTE ( Euros )**

<b>Calculado(2)</b>	<b>Reducción</b>	<b>Penalización</b>	<b>Reducción Penalización (3)</b>	<b>Penalización adicional</b>	<b>Resuelto</b>	<b>FEADER</b>	<b>MAPA</b>	<b>CAPADR</b>
0,00 €	0,00 €	0,00 €	0,00 €	0,00 €	0,00 €	0,00 €	0,00 €	0,00 €
<b>Importe Unitario:</b>	93,00 €	<b>Nuevo Importe Unitario:</b>	0,00 €					

**RECINTOS PROPUESTOS**

<b>REF.</b>	<b>REFERENCIA SIGPAC</b>	<b>CULTIVO</b>	<b>S/R</b>	<b>USO SIGPAC</b>	<b>Sup. Dec. admisible</b>	<b>Sup. Campo</b>	<b>Sup. Determ.</b>	<b>Sup. Resuelta</b>
-1551185	23-062-015-00073-0001	OLIVAR	S		0,79		0,79	0,79
-1551183	23-062-015-00074-0001	OLIVAR	S		0,77		0,77	0,77
-565692	23-062-040-00131-0001	OLIVAR	S		0,17		0,17	0,17
1700000005149908	23-062-016-00139-0001	OLIVAR	S		0,15		0,15	0,15
1700000005149909	23-062-016-00140-0001	OLIVAR	S		0,10		0,10	0,10
1700000005149910	23-062-040-00234-0001	OLIVAR	S		0,26		0,26	0,26
1700000005149911	23-062-053-00013-0002	OLIVAR	S		0,23		0,23	0,23
1700000005149912	23-062-053-00286-0001	OLIVAR	S		0,56		0,56	0,56
1700000005149913	23-062-040-00030-0001	OLIVAR	S		0,28		0,28	0,28
1700000005149914	23-062-037-00184-0002	OLIVAR	S		0,12		0,12	0,12
1700000005149915	23-062-037-00107-0001	OLIVAR	S		0,36		0,36	0,36
1700000005149916	23-062-037-00184-0001	OLIVAR	S		1,90		1,90	1,90
1700000005149919	23-062-040-00132-0001	OLIVAR	S		0,01		0,01	0,01
1700000005149920	23-062-016-00166-0001	OLIVAR	S		0,48		0,48	0,48
1700000005149921	23-062-019-00144-0001	OLIVAR	S		0,62		0,62	0,62
1700000005149925	23-062-037-00203-0002	OLIVAR	S		0,11		0,11	0,11
1700000005149928	23-062-016-00140-0001	OLIVAR	S		0,31		0,31	0,31

**INCIDENCIAS****INCIDENCIA DESCRIPCIÓN**

74018	Productor que no es agricultor a título principal, según los datos del ejercicio fiscal n-1 y seguridad socia.
74053	Importe inferior a 100 Euros

(1) Con incidencias que retienen pago o deniegan el expediente.

(2) Se calcula sobre superficie declarada admisible.

(3) Aplicación del artículo 16 bis del RD 147/2023.

(4) Expediente con algunos recintos de pastos permanentes ubicados en espacios protegidos donde la carga ganadera mínima será 0,1 UGM/ha.

Puede verificar la integridad de una copia de este documento mediante la lectura del código QR adjunto o mediante el acceso a la dirección <https://ws050.juntadeandalucia.es/verificarFirma> indicando el código de VERIFICACIÓN

FIRMADO POR

RAQUEL MARIA ESPIN CRESPO

17/10/2024

VERIFICACIÓN

Pk2jmWSPEJNMB623FQZ8JEKDMKEPRE

PÁG. 2974/4804





**APELLIDOS Y NOMBRE / RAZÓN SOCIAL**  
FERNANDEZ MILLAN RAMON

**NIF**  
\*\*\*\*2714\*

**EXPEDIENTE**  
1278644

**RESOLUCIÓN**  
DENEGACIÓN DE LA AYUDA

**DATOS DE MANTENIMIENTO UNIDADES**

<b>GRUPO DE PAGO</b>	<b>Sup. Dec. Admisible</b>	<b>Sup. Resuelta</b>	<b>Sobredecl.</b>	<b>% Sobredecl.</b>
ZONAS DE MONTAÑA	0,00	0,00	0,00	0,00

**RESUMEN DE PAGOS**

	<b>IMPORTE ( Euros )</b>			
	<b>RESUELTO</b>	<b>FEADER</b>	<b>MAPA</b>	<b>CAPADR</b>
A pagar	0,00	0,00	0,00	0,00

**APLICACIÓN DE REDUCCIONES Y PENALIZACIONES (%)**

<b>Criterios de subvencionabilidad (1)</b>	<b>Presentación tardía</b>	<b>Omisión declaración</b>	<b>Condicionalidad</b>
100,00	0,00	0,00	0,00

**IMPORTE ( Euros )**

<b>Calculado(2)</b>	<b>Reducción</b>	<b>Penalización</b>	<b>Reducción Penalización (3)</b>	<b>Penalización adicional</b>	<b>Resuelto</b>	<b>FEADER</b>	<b>MAPA</b>	<b>CAPADR</b>
0,00 €	0,00 €	0,00 €	0,00 €	0,00 €	0,00 €	0,00 €	0,00 €	0,00 €
<b>Importe Unitario:</b>	93,00 €	<b>Nuevo Importe Unitario:</b>	0,00 €					

**RECINTOS PROPUESTOS**

<b>REF.</b>	<b>REFERENCIA SIGPAC</b>	<b>CULTIVO</b>	<b>S/R</b>	<b>USO SIGPAC</b>	<b>Sup. Dec. admisible</b>	<b>Sup. Campo</b>	<b>Sup. Determ.</b>	<b>Sup. Resuelta</b>
-1245537	23-091-005-00161-0003	OLIVAR	S		4,23		4,23	
-490662	23-091-006-00426-0028	OLIVAR	S		0,01		0,01	0,01
-490661	23-091-006-00426-0026	OLIVAR	S		0,01		0,01	0,01
-490660	23-091-006-00426-0024	OLIVAR	S		0,02		0,02	0,02
-490658	23-091-006-00426-0013	OLIVAR	S		0,03		0,03	0,03
-490656	23-091-006-00426-0012	OLIVAR	S		0,09		0,09	0,09
-490655	23-091-006-00426-0010	OLIVAR	S		0,06		0,06	0,06
-490654	23-091-006-00426-0008	OLIVAR	S		0,10		0,10	0,10
-490653	23-091-006-00426-0001	OLIVAR	S		0,01		0,01	0,01
-490652	23-091-006-00303-0001	OLIVAR	S		0,01		0,01	0,01
1700000004873158	23-082-003-00389-0002	OLIVAR	S		0,86		0,86	0,86
1700000004873159	23-091-006-00228-0001	OLIVAR	S		0,65		0,65	0,65
1700000004873160	23-091-006-00267-0001	OLIVAR	S		0,16		0,16	0,16
1700000004873161	23-091-006-00302-0001	OLIVAR	S		0,37		0,37	0,37
1700000004873164	23-091-002-00718-0001	OLIVAR	S		0,52		0,52	0,52
1700000004873165	23-091-006-00178-0002	OLIVAR	S		1,94		1,94	1,94
1700000004873166	23-091-004-00730-0001	OLIVAR	S		0,22		0,22	0,22
1700000004873167	23-091-006-00028-0002	OLIVAR	S		0,08		0,08	0,08
1700000004873168	23-091-006-00229-0001	OLIVAR	S		0,62		0,62	0,62
1700000004873169	23-091-006-00324-0007	OLIVAR	S		0,63		0,63	0,63
1700000004873170	23-091-006-00225-0001	OLIVAR	S		0,31		0,31	0,31
1700000004873171	23-091-001-00292-0002	OLIVAR	S		0,62		0,62	0,62
1700000004873173	23-091-005-00007-0001	OLIVAR	S		0,47		0,47	0,47
1700000004873176	23-091-005-00122-0002	OLIVAR	S		0,35		0,35	0,35
1700000006060050	23-091-011-00049-0002	OLIVAR	S		2,40		2,40	2,40
1700000006060051	23-091-011-00377-0002	OLIVAR	S		0,65		0,65	0,65
1700000006060054	23-091-011-00049-0018	OLIVAR	S		0,72		0,72	0,72
1700000006060058	23-091-011-00049-0017	OLIVAR	S		0,87		0,87	0,87

(1) Con incidencias que retienen pago o deniegan el expediente.  
 (2) Se calcula sobre superficie declarada admisible.  
 (3) Aplicación del artículo 16 bis del RD 147/2023.  
 (4) Expediente con algunos recintos de pastos permanentes ubicados en espacios protegidos donde la carga ganadera mínima será 0,1 UGM/ha.

Puede verificar la integridad de una copia de este documento mediante la lectura del código QR adjunto o mediante el acceso a la dirección <https://ws050.juntadeandalucia.es/verificarFirma> indicando el código de VERIFICACIÓN

FIRMADO POR	RAQUEL MARIA ESPIN CRESPO	17/10/2024
VERIFICACIÓN	Pk2jmWSPEJNMB623FQZ8JEKDMKEPRE	PÁG. 2975/4804





**INCIDENCIAS**

**INCIDENCIA DESCRIPCIÓN**

463	Productor que en su Declaración responsable no marca SÍ o NO en la casilla de "Realiza alguna actividad de las incluidas en el R.D."
74018	Productor que no es agricultor a título principal, según los datos del ejercicio fiscal n-1 y seguridad socia.
74053	Importe inferior a 100 Euros

(1) Con incidencias que retienen pago o deniegan el expediente.  
(2) Se calcula sobre superficie declarada admisible.  
(3) Aplicación del artículo 16 bis del RD 147/2023.  
(4) Expediente con algunos recintos de pastos permanentes ubicados en espacios protegidos donde la carga ganadera mínima será 0,1 UGM/ha.

Puede verificar la integridad de una copia de este documento mediante la lectura del código QR adjunto o mediante el acceso a la dirección <https://ws050.juntadeandalucia.es/verificarFirma> indicando el código de VERIFICACIÓN

FIRMADO POR	RAQUEL MARIA ESPIN CRESPO	17/10/2024
VERIFICACIÓN	Pk2jmWSPEJNMB623FQZ8JEKDMKEPRE	PÁG. 2976/4804



Es copia auténtica de documento electrónico



**APELLIDOS Y NOMBRE / RAZÓN SOCIAL**

FERNÁNDEZ OLMEDO FELIPA

**NIF**

\*\*\*\*9599\*

**EXPEDIENTE**

1003457

**RESOLUCIÓN**

DENEGACIÓN DE LA AYUDA

**DATOS DE MANTENIMIENTO UNIDADES****GRUPO DE PAGO**

ZONAS DE MONTAÑA

**Sup. Dec.  
Admisible**

0,00

**Sup.  
Resuelta**

0,00

**Sobredecl.**

0,00

**% Sobredecl.**

0,00

**RESUMEN DE PAGOS****IMPORTE ( Euros )**

	RESUELTO	FEADER	MAPA	CAPADR
A pagar	0,00	0,00	0,00	0,00

**APLICACIÓN DE REDUCCIONES Y PENALIZACIONES (%)**

Crterios de subvencionabilidad (1)	Presentación tardía	Omisión declaración	Condicionalidad
100,00	0,00	0,00	0,00

**IMPORTE ( Euros )**

Calculado(2)	Reducción	Penalización	Reducción Penalización (3)	Penalización adicional	Resuelto	FEADER	MAPA	CAPADR
0,00 €	0,00 €	0,00 €	0,00 €	0,00 €	0,00 €	0,00 €	0,00 €	0,00 €
Importe Unitario:	93,00 €	Nuevo Importe Unitario:	0,00 €					

**RECINTOS PROPUESTOS**

REF.	REFERENCIA SIGPAC	CULTIVO	S/R	USO SIGPAC	Sup. Dec. admisible	Sup. Campo	Sup. Determ.	Sup. Resuelta
-500990	23-054-015-09008-0001	OLIVAR	S		0,08		0,08	0,08
-425297	23-054-012-00240-0004	OLIVAR	S		0,88		0,88	0,88
1700000002231672	23-054-015-00027-0002	OLIVAR	S		0,52		0,52	0,52
1700000002231673	23-054-015-00029-0001	OLIVAR	S		0,02		0,02	0,02
1700000002231674	23-054-014-00089-0001	OLIVAR	S		3,74		3,74	3,74
1700000002231675	23-054-014-00096-0001	OLIVAR	S		1,08		1,08	1,08
1700000002231676	23-054-015-00039-0001	OLIVAR	S		2,33		2,33	2,33
1700000002231677	23-054-015-00039-0004	OLIVAR	S		7,37		7,37	7,37
1700000002231678	23-054-015-00030-0001	OLIVAR	S		0,47		0,47	0,47
1700000002231679	23-054-015-00031-0001	OLIVAR	S		3,03		3,03	3,03
1700000002231681	23-054-012-00002-0006	OLIVAR	S		1,45		1,45	1,45
1700000002231682	23-054-014-00082-0002	OLIVAR	S		6,18		6,18	6,18
1700000002231683	23-054-014-00083-0003	OLIVAR	S		0,23		0,23	0,23

**INCIDENCIAS****INCIDENCIA DESCRIPCIÓN**

2454 Solicitante de intervención 6613 cuyo regimen de afiliación a la SS no es ni el sistema especial agrario(cuenta ajena) ni autonomo con actividad agraria.

74018 Productor que no es agricultor a título principal, según los datos del ejercicio fiscal n-1 y seguridad socia.

74053 Importe inferior a 100 Euros

75022 No Autoriza a que, en caso de la devolución por la entidad financiera (retrocesión bancaria) del pago en la cuenta corriente consignada en la solicitud y que está debidamente registrada en el sistema contable GIRO de la Junta de Andalucía, se proceda al pago en cualquier otra cuenta corriente de la titularidad del solicitante vigente en dicho sistema contable.

(1) Con incidencias que retienen pago o deniegan el expediente.

(2) Se calcula sobre superficie declarada admisible.

(3) Aplicación del artículo 16 bis del RD 147/2023.

(4) Expediente con algunos recintos de pastos permanentes ubicados en espacios protegidos donde la carga ganadera mínima será 0,1 UGM/ha.

Puede verificar la integridad de una copia de este documento mediante la lectura del código QR adjunto o mediante el acceso a la dirección <https://ws050.juntadeandalucia.es/verificarFirma> indicando el código de VERIFICACIÓN

FIRMADO POR

RAQUEL MARIA ESPIN CRESPO

17/10/2024

VERIFICACIÓN

Pk2jmWSPEJNMB623FQZ8JEKDMKEPRE

PÁG. 2977/4804



**APELLIDOS Y NOMBRE / RAZÓN SOCIAL**

FERNANDEZ PLAZA JUAN JOSE

**NIF**

\*\*\*\*3481\*

**EXPEDIENTE**

1270197

**RESOLUCIÓN**

DENEGACIÓN DE LA AYUDA

**DATOS DE MANTENIMIENTO UNIDADES****GRUPO DE PAGO**

ZONAS DE MONTAÑA

**Sup. Dec.  
Admisible**

0,00

**Sup.  
Resuelta**

0,00

**Sobredecl.**

0,00

**% Sobredecl.**

0,00

**RESUMEN DE PAGOS****IMPORTE ( Euros )**

	RESUELTO	FEADER	MAPA	CAPADR
A pagar	0,00	0,00	0,00	0,00

**APLICACIÓN DE REDUCCIONES Y PENALIZACIONES (%)**

Crterios de subvencionabilidad (1)	Presentación tardía	Omisión declaración	Condicionalidad
100,00	0,00	0,00	0,00

**IMPORTE ( Euros )**

Calculado(2)	Reducción	Penalización	Reducción Penalización (3)	Penalización adicional	Resuelto	FEADER	MAPA	CAPADR
0,00 €	0,00 €	0,00 €	0,00 €	0,00 €	0,00 €	0,00 €	0,00 €	0,00 €
Importe Unitario:	93,00 €	Nuevo Importe Unitario:	0,00 €					

**RECINTOS PROPUESTOS**

REF.	REFERENCIA SIGPAC	CULTIVO	S/R	USO SIGPAC	Sup. Dec. admisible	Sup. Campo	Sup. Determ.	Sup. Resuelta
5506536	23-028-004-00092-0001	OLIVAR	S		7,29		7,29	7,29
5506538	23-028-005-00161-0001	OLIVAR	R		2,57		2,57	2,57
5506539	23-028-005-00162-0001	OLIVAR	S		2,59		2,59	2,59
5506541	23-028-005-00210-0001	OLIVAR	R		1,77		1,77	1,77

**INCIDENCIAS****INCIDENCIA DESCRIPCIÓN**

2454	Solicitante de intervención 6613 cuyo regimen de afiliacion a la SS no es ni el sistema especial agrario(cuenta ajena) ni autonomo con actividad agraria.
74018	Productor que no es agricultor a titulo principal, según los datos del ejercicio fiscal n-1 y seguridad socia.
74053	Importe inferior a 100 Euros

(1) Con incidencias que retienen pago o deniegan el expediente.

(2) Se calcula sobre superficie declarada admisible.

(3) Aplicación del artículo 16 bis del RD 147/2023.

(4) Expediente con algunos recintos de pastos permanentes ubicados en espacios protegidos donde la carga ganadera mínima será 0,1 UGM/ha.

Puede verificar la integridad de una copia de este documento mediante la lectura del código QR adjunto o mediante el acceso a la dirección <https://ws050.juntadeandalucia.es/verificarFirma> indicando el código de VERIFICACIÓN

FIRMADO POR

RAQUEL MARIA ESPIN CRESPO

17/10/2024

VERIFICACIÓN

Pk2jmWSPEJNMB623FQZ8JEKDMKEPRE

PÁG. 2978/4804



**APELLIDOS Y NOMBRE / RAZÓN SOCIAL**

FERNANDEZ PORRAS JUAN MANUEL

**NIF**

\*\*\*\*3849\*

**EXPEDIENTE**

1138447

**RESOLUCIÓN**

DENEGACIÓN DE LA AYUDA

**DATOS DE MANTENIMIENTO UNIDADES****GRUPO DE PAGO**

ZONAS DE MONTAÑA

**Sup. Dec.  
Admisible**

0,00

**Sup.  
Resuelta**

0,00

**Sobredecl.**

0,00

**% Sobredecl.**

0,00

**RESUMEN DE PAGOS****IMPORTE ( Euros )**

	RESUELTO	FEADER	MAPA	CAPADR
A pagar	0,00	0,00	0,00	0,00

**APLICACIÓN DE REDUCCIONES Y PENALIZACIONES (%)**

Criterios de subvencionabilidad (1)	Presentación tardía	Omisión declaración	Condicionalidad
100,00	0,00	0,00	0,00

**IMPORTE ( Euros )**

Calculado(2)	Reducción	Penalización	Reducción Penalización (3)	Penalización adicional	Resuelto	FEADER	MAPA	CAPADR
0,00 €	0,00 €	0,00 €	0,00 €	0,00 €	0,00 €	0,00 €	0,00 €	0,00 €
Importe Unitario:	93,00 €	Nuevo Importe Unitario:	0,00 €					

**RECINTOS PROPUESTOS**

REF.	REFERENCIA SIGPAC	CULTIVO	S/R	USO SIGPAC	Sup. Dec. admisible	Sup. Campo	Sup. Determ.	Sup. Resuelta
-1244904	23-018-009-00129-0001	OLIVAR	S		0,02		0,02	0,02
5793025	23-900-014-00171-0001	OLIVAR	R		0,97		0,97	0,97
5793026	23-038-001-00112-0003	OLIVAR	S		1,01		1,01	1,01
1700000006301378	23-018-008-00169-0004	OLIVAR	S		0,24		0,24	0,24
1700000006301379	23-018-008-00169-0006	OLIVAR	S		1,59		1,59	1,59
1700000006301380	23-018-009-00130-0003	OLIVAR	S		0,21		0,21	0,21

**INCIDENCIAS****INCIDENCIA DESCRIPCIÓN**

74018	Productor que no es agricultor a título principal, según los datos del ejercicio fiscal n-1 y seguridad socia.
74053	Importe inferior a 100 Euros

(1) Con incidencias que retienen pago o deniegan el expediente.

(2) Se calcula sobre superficie declarada admisible.

(3) Aplicación del artículo 16 bis del RD 147/2023.

(4) Expediente con algunos recintos de pastos permanentes ubicados en espacios protegidos donde la carga ganadera mínima será 0,1 UGM/ha.

Puede verificar la integridad de una copia de este documento mediante la lectura del código QR adjunto o mediante el acceso a la dirección <https://ws050.juntadeandalucia.es/verificarFirma> indicando el código de VERIFICACIÓN

FIRMADO POR

RAQUEL MARIA ESPIN CRESPO

17/10/2024

VERIFICACIÓN

Pk2jmWSPEJNMB623FQZ8JEKDMKEPRE

PÁG. 2979/4804



**APELLIDOS Y NOMBRE / RAZÓN SOCIAL**

FERNANDEZ QUIROS ANTONIO

**NIF**

\*\*\*\*3172\*

**EXPEDIENTE**

1181318

**RESOLUCIÓN**

DENEGACIÓN DE LA AYUDA

**DATOS DE MANTENIMIENTO UNIDADES****GRUPO DE PAGO**

ZONAS DE MONTAÑA

**Sup. Dec.  
Admisible**

0,00

**Sup.  
Resuelta**

0,00

**Sobredecl.**

0,00

**% Sobredecl.**

0,00

**RESUMEN DE PAGOS****IMPORTE ( Euros )**

	<b>RESUELTO</b>	<b>FEADER</b>	<b>MAPA</b>	<b>CAPADR</b>
A pagar	0,00	0,00	0,00	0,00

**APLICACIÓN DE REDUCCIONES Y PENALIZACIONES (%)**

<b>Crterios de subvencionabilidad (1)</b>	<b>Presentación tardía</b>	<b>Omisión declaración</b>	<b>Condicionidad</b>
100,00	0,00	0,00	0,00

**IMPORTE ( Euros )**

<b>Calculado(2)</b>	<b>Reducción</b>	<b>Penalización</b>	<b>Reducción Penalización (3)</b>	<b>Penalización adicional</b>	<b>Resuelto</b>	<b>FEADER</b>	<b>MAPA</b>	<b>CAPADR</b>
0,00 €	0,00 €	0,00 €	0,00 €	0,00 €	0,00 €	0,00 €	0,00 €	0,00 €
<b>Importe Unitario:</b>	93,00 €	<b>Nuevo Importe Unitario:</b>	0,00 €					

(1) Con incidencias que retienen pago o deniegan el expediente.

(2) Se calcula sobre superficie declarada admisible.

(3) Aplicación del artículo 16 bis del RD 147/2023.

(4) Expediente con algunos recintos de pastos permanentes ubicados en espacios protegidos donde la carga ganadera mínima será 0,1 UGM/ha.

Puede verificar la integridad de una copia de este documento mediante la lectura del código QR adjunto o mediante el acceso a la dirección <https://ws050.juntadeandalucia.es/verificarFirma> indicando el código de VERIFICACIÓN

FIRMADO POR

RAQUEL MARIA ESPIN CRESPO

17/10/2024

VERIFICACIÓN

Pk2jmWSPEJNMB623FQZ8JEKDMKEPRE

PÁG. 2980/4804



**RECINTOS PROPUESTOS**

REF.	REFERENCIA SIGPAC	CULTIVO	S/R	USO SIGPAC	Sup. Dec. admisible	Sup. Campo	Sup. Determ.	Sup. Resuelta
-1119790	23-900-030-00046-0011	OLIVAR	S		0,01		0,01	0,01
7538222	23-900-020-00175-0003	OLIVAR	R		0,08		0,08	0,08
7538223	23-900-020-00175-0004	OLIVAR	R		0,01		0,01	0,01
7538226	23-900-020-00176-0004	OLIVAR	R		0,02		0,02	0,02
1700000006604749	23-900-020-00173-0002	OLIVAR	R		0,01		0,01	0,01
1700000006604750	23-900-020-00174-0001	OLIVAR	R		0,61		0,61	0,61
1700000006604752	23-900-020-00175-0002	OLIVAR	R		0,93		0,93	0,93
1700000006604753	23-900-020-00176-0001	OLIVAR	R		0,53		0,53	0,53
1700000006604754	23-900-020-00177-0003	OLIVAR	R		0,94		0,94	0,94
1700000006604755	23-900-020-00186-0004	OLIVAR	R		0,05		0,05	0,05
1700000006604756	23-900-020-00188-0001	OLIVAR	R		1,31		1,31	1,31
1700000006604760	23-900-020-00265-0002	OLIVAR	R		0,01		0,01	0,01
1700000006604762	23-900-022-00065-0002	OLIVAR	R		0,93		0,93	0,93
1700000006604766	23-900-022-00066-0005	OLIVAR	R		3,34		3,34	3,34
1700000006604768	23-900-030-00043-0002	OLIVAR	S		0,78		0,78	0,78
1700000006604769	23-900-030-00044-0001	OLIVAR	S		0,13		0,13	0,13
1700000006604770	23-900-030-00041-0006	OLIVAR	S		0,03	0,00	0,03	0,00
1700000006604771	23-900-030-00041-0007	OLIVAR	S		0,14		0,14	0,14
1700000006604772	23-900-030-00042-0004	OLIVAR	S		0,36		0,36	0,36
1700000006604773	23-900-030-00040-0011	OLIVAR	S		0,01		0,01	0,01
1700000006604774	23-900-030-00041-0001	OLIVAR	S		0,01		0,01	0,01
1700000006604775	23-900-030-00045-0006	OLIVAR	S		0,52		0,52	0,52
1700000006604776	23-900-030-00048-0002	OLIVAR	S		1,65		1,65	1,65
1700000006604777	23-900-030-00049-0003	OLIVAR	S		2,79		2,79	2,79
1700000006604778	23-900-030-00050-0002	OLIVAR	S		0,02		0,02	0,02
1700000006604779	23-900-030-00022-0005	OLIVAR	S		0,47		0,47	0,47
1700000006604780	23-900-030-00020-0001	OLIVAR	S		0,27		0,27	0,27
1700000006604781	23-900-030-00042-0003	OLIVAR	S		0,06		0,06	0,06
1700000006604784	23-900-030-00050-0002	OLIVAR	S		0,01		0,01	0,01
1700000006604785	23-900-030-00051-0006	OLIVAR	S		0,86		0,86	0,86
1700000006604787	23-900-030-00051-0005	OLIVAR	S		0,09		0,09	0,09

**INCIDENCIAS****INCIDENCIA DESCRIPCIÓN**

2454	Solicitante de intervención 6613 cuyo regimen de afiliación a la SS no es ni el sistema especial agrario(cuenta ajena) ni autonomo con actividad agraria.
74018	Productor que no es agricultor a título principal, según los datos del ejercicio fiscal n-1 y seguridad socia.
74053	Importe inferior a 100 Euros

(1) Con incidencias que retienen pago o deniegan el expediente.

(2) Se calcula sobre superficie declarada admisible.

(3) Aplicación del artículo 16 bis del RD 147/2023.

(4) Expediente con algunos recintos de pastos permanentes ubicados en espacios protegidos donde la carga ganadera mínima será 0,1 UGM/ha.

Puede verificar la integridad de una copia de este documento mediante la lectura del código QR adjunto o mediante el acceso a la dirección <https://ws050.juntadeandalucia.es/verificarFirma> indicando el código de VERIFICACIÓN

FIRMADO POR

RAQUEL MARIA ESPIN CRESPO

17/10/2024

VERIFICACIÓN

Pk2jmWSPEJNMB623FQZ8JEKDMKEPRE

PÁG. 2981/4804



**APELLIDOS Y NOMBRE / RAZÓN SOCIAL**

FERNANDEZ RUBIO JUAN FRANCISCO

**NIF**

\*\*\*\*8755\*

**EXPEDIENTE**

1150271

**RESOLUCIÓN**

DENEGACIÓN DE LA AYUDA

**DATOS DE MANTENIMIENTO UNIDADES****GRUPO DE PAGO**

ZONAS DE MONTAÑA

**Sup. Dec.  
Admisible**

0,00

**Sup.  
Resuelta**

0,00

**Sobredecl.**

0,00

**% Sobredecl.**

0,00

**RESUMEN DE PAGOS****IMPORTE ( Euros )**

	RESUELTO	FEADER	MAPA	CAPADR
A pagar	0,00	0,00	0,00	0,00

**APLICACIÓN DE REDUCCIONES Y PENALIZACIONES (%)**

Crterios de subvencionabilidad (1)	Presentación tardía	Omisión declaración	Condicionalidad
100,00	0,00	0,00	0,00

**IMPORTE ( Euros )**

Calculado(2)	Reducción	Penalización	Reducción Penalización (3)	Penalización adicional	Resuelto	FEADER	MAPA	CAPADR
0,00 €	0,00 €	0,00 €	0,00 €	0,00 €	0,00 €	0,00 €	0,00 €	0,00 €
Importe Unitario:	93,00 €	Nuevo Importe Unitario:	0,00 €					

**RECINTOS PROPUESTOS**

REF.	REFERENCIA SIGPAC	CULTIVO	S/R	USO SIGPAC	Sup. Dec. admisible	Sup. Campo	Sup. Determ.	Sup. Resuelta
-1594550	23-900-044-00053-0001	OLIVAR	S		1,21		1,21	1,21
-579698	23-900-003-00097-0001	OLIVAR	R		2,08		2,08	2,08
5534140	23-900-044-00024-0002	OLIVAR	S		1,45		1,45	1,45
6908072	23-900-044-00054-0002	OLIVAR	S		2,55		2,55	2,55

**INCIDENCIAS****INCIDENCIA DESCRIPCIÓN**

74018	Productor que no es agricultor a título principal, según los datos del ejercicio fiscal n-1 y seguridad socia.
74053	Importe inferior a 100 Euros

(1) Con incidencias que retienen pago o deniegan el expediente.

(2) Se calcula sobre superficie declarada admisible.

(3) Aplicación del artículo 16 bis del RD 147/2023.

(4) Expediente con algunos recintos de pastos permanentes ubicados en espacios protegidos donde la carga ganadera mínima será 0,1 UGM/ha.

Puede verificar la integridad de una copia de este documento mediante la lectura del código QR adjunto o mediante el acceso a la dirección <https://ws050.juntadeandalucia.es/verificarFirma> indicando el código de VERIFICACIÓN

FIRMADO POR

RAQUEL MARIA ESPIN CRESPO

17/10/2024

VERIFICACIÓN

Pk2jmWSPEJNMB623FQZ8JEKDMKEPRE

PÁG. 2982/4804



**APELLIDOS Y NOMBRE / RAZÓN SOCIAL**

FERNANDEZ SAEZ ANTONIO

**NIF**

\*\*\*\*1459\*

**EXPEDIENTE**

1117803

**RESOLUCIÓN**

DENEGACIÓN DE LA AYUDA

**DATOS DE MANTENIMIENTO UNIDADES****GRUPO DE PAGO**

ZONAS DE MONTAÑA

**Sup. Dec.  
Admisible**

0,00

**Sup.  
Resuelta**

0,00

**Sobredecl.**

0,00

**% Sobredecl.**

0,00

**RESUMEN DE PAGOS****IMPORTE ( Euros )**

	RESUELTO	FEADER	MAPA	CAPADR
A pagar	0,00	0,00	0,00	0,00

**APLICACIÓN DE REDUCCIONES Y PENALIZACIONES (%)**

Crterios de subvencionabilidad (1)	Presentación tardía	Omisión declaración	Condicionalidad
100,00	0,00	1,00	0,00

**IMPORTE ( Euros )**

Calculado(2)	Reducción	Penalización	Reducción Penalización (3)	Penalización adicional	Resuelto	FEADER	MAPA	CAPADR
0,00 €	0,00 €	0,00 €	0,00 €	0,00 €	0,00 €	0,00 €	0,00 €	0,00 €
Importe Unitario:	93,00 €	Nuevo Importe Unitario:	0,00 €					

**RECINTOS PROPUESTOS**

REF.	REFERENCIA SIGPAC	CULTIVO	S/R	USO SIGPAC	Sup. Dec. admisible	Sup. Campo	Sup. Determ.	Sup. Resuelta
-973008	23-073-023-00221-0010	OLIVAR	S		0,66		0,66	0,66
-733507	23-045-002-00014-0011	BARBECHO TRADICIONAL	R		0,04		0,04	0,04
-733496	23-073-010-00122-0001	OLIVAR	R		0,15		0,15	0,15
-733495	23-073-010-00121-0001	OLIVAR	R		0,17		0,17	0,17
-733494	23-073-010-00021-0001	OLIVAR	R		0,10		0,10	0,10
-733462	23-073-009-00261-0002	OLIVAR	S		0,01		0,01	0,01
-733444	23-073-009-00589-0001	OLIVAR	R		0,01		0,01	0,01
4619007	23-073-010-00391-0001	OLIVAR	S		0,65		0,65	0,65
4619013	23-073-010-00367-0001	OLIVAR	S		0,54		0,54	0,54
1700000005367789	23-045-002-00014-0001	OLIVAR	R		0,37		0,37	0,37
1700000005367790	23-045-002-00014-0002	OLIVAR	R		0,55		0,55	0,55
1700000005367791	23-045-004-00027-0003	OLIVAR	R		0,47		0,47	0,47
1700000005367792	23-045-006-00413-0002	OLIVAR	R		1,04		1,04	1,04
1700000005367793	23-045-006-00414-0001	OLIVAR	S		2,31		2,31	2,31
1700000005367795	23-073-023-00837-0001	OLIVAR	S		0,35		0,35	0,35
1700000005367797	23-073-009-00271-0001	OLIVAR	R		0,06		0,06	0,06
1700000005367798	23-073-009-00257-0007	OLIVAR	S		0,03		0,03	0,03
1700000005367799	23-073-009-00258-0001	OLIVAR	S		0,01		0,01	0,01
1700000005367800	23-073-009-00589-0003	OLIVAR	S		0,01		0,01	0,01
1700000005367801	23-073-023-00228-0001	OLIVAR	R		2,82		2,82	2,82
1700000005367802	23-073-009-00588-0004	OLIVAR	R		0,04		0,04	0,04
1700000005367803	23-073-010-00364-0001	OLIVAR	S		0,36		0,36	0,36
1700000005367804	23-073-010-00365-0001	OLIVAR	S		0,07		0,07	0,07
1700000005367805	23-073-023-00221-0002	OLIVAR	S		2,58		2,58	2,58
1700000005367806	23-073-023-00223-0001	OLIVAR	S		0,85		0,85	0,85
1700000005367807	23-073-023-00725-0001	OLIVAR	S		0,45		0,45	0,45

(1) Con incidencias que retienen pago o deniegan el expediente.

(2) Se calcula sobre superficie declarada admisible.

(3) Aplicación del artículo 16 bis del RD 147/2023.

(4) Expediente con algunos recintos de pastos permanentes ubicados en espacios protegidos donde la carga ganadera mínima será 0,1 UGM/ha.

Puede verificar la integridad de una copia de este documento mediante la lectura del código QR adjunto o mediante el acceso a la dirección <https://ws050.juntadeandalucia.es/verificarFirma> indicando el código de VERIFICACIÓN

FIRMADO POR

RAQUEL MARIA ESPIN CRESPO

17/10/2024

VERIFICACIÓN

Pk2jmWSPEJNMB623FQZ8JEKDMKEPRE

PÁG. 2983/4804





### INCIDENCIAS

#### INCIDENCIA DESCRIPCIÓN

256	Solicitud con recintos no declarados en campaña actual con una reducción por omisión de superficie superior al 3% CÓDIGO PARA EL PORCENTAJE DE REDUCCIÓN POR OMISIÓN QUE CORRESPONDE A LA SOLICITUD:1
2454	Solicitante de intervención 6613 cuyo regimen de afiliación a la SS no es ni el sistema especial agrario(cuenta ajena) ni autonomo con actividad agraria.
74018	Productor que no es agricultor a título principal, según los datos del ejercicio fiscal n-1 y seguridad socia.
74053	Importe inferior a 100 Euros

### Incidencias de carga ganadera

#### INCIDENCIA DESCRIPCIÓN

86132	Recinto superficie forrajera que no realiza la actividad de producción de pastoreo. Recinto:23-045-002-00014-00011 Cultivo:20000 BARBECHO TRADICIONAL-SIN VARIEDAD Regadío
-------	---

(1) Con incidencias que retienen pago o deniegan el expediente.

(2) Se calcula sobre superficie declarada admisible.

(3) Aplicación del artículo 16 bis del RD 147/2023.

(4) Expediente con algunos recintos de pastos permanentes ubicados en espacios protegidos donde la carga ganadera mínima será 0,1 UGM/ha.

Puede verificar la integridad de una copia de este documento mediante la lectura del código QR adjunto o mediante el acceso a la dirección <https://ws050.juntadeandalucia.es/verificarFirma> indicando el código de VERIFICACIÓN

FIRMADO POR	RAQUEL MARIA ESPIN CRESPO	17/10/2024
VERIFICACIÓN	Pk2jmWSPEJNMB623FQZ8JEKDMKEPRE	PÁG. 2984/4804





**APELLIDOS Y NOMBRE / RAZÓN SOCIAL**

FERNANDEZ SALAZAR JUAN

**NIF**

\*\*\*\*5312\*

**EXPEDIENTE**

1167033

**RESOLUCIÓN**

DENEGACIÓN DE LA AYUDA

**DATOS DE MANTENIMIENTO UNIDADES****GRUPO DE PAGO**

ZONAS DE MONTAÑA

**Sup. Dec.  
Admisible**

0,77

**Sup.  
Resuelta**

0,77

**Sobredecl.**

0,00

**% Sobredecl.**

0,00

**RESUMEN DE PAGOS****IMPORTE ( Euros )**

	RESUELTO	FEADER	MAPA	CAPADR
A pagar	0,00	0,00	0,00	0,00

**APLICACIÓN DE REDUCCIONES Y PENALIZACIONES (%)**

Crterios de subvencionabilidad (1)	Presentación tardía	Omisión declaración	Condicionalidad
100,00	0,00	0,00	0,00

**IMPORTE ( Euros )**

Calculado(2)	Reducción	Penalización	Reducción Penalización (3)	Penalización adicional	Resuelto	FEADER	MAPA	CAPADR
71,61 €	0,00 €	0,00 €	0,00 €	0,00 €	0,00 €	0,00 €	0,00 €	0,00 €
Importe Unitario:	93,00 €	Nuevo Importe Unitario:	93,00 €					

**RECINTOS PROPUESTOS**

REF.	REFERENCIA SIGPAC	CULTIVO	S/R	USO SIGPAC	Sup. Dec. admisible	Sup. Campo	Sup. Determ.	Sup. Resuelta
-122072	23-013-019-00092-0001	OLIVAR	R		0,77		0,77	0,77

**INCIDENCIAS****INCIDENCIA DESCRIPCIÓN**

74053 Importe inferior a 100 Euros

(1) Con incidencias que retienen pago o deniegan el expediente.

(2) Se calcula sobre superficie declarada admisible.

(3) Aplicación del artículo 16 bis del RD 147/2023.

(4) Expediente con algunos recintos de pastos permanentes ubicados en espacios protegidos donde la carga ganadera mínima será 0,1 UGM/ha.

Puede verificar la integridad de una copia de este documento mediante la lectura del código QR adjunto o mediante el acceso a la dirección <https://ws050.juntadeandalucia.es/verificarFirma> indicando el código de VERIFICACIÓN

FIRMADO POR

RAQUEL MARIA ESPIN CRESPO

17/10/2024

VERIFICACIÓN

Pk2jmWSPEJNMB623FQZ8JEKDMKEPRE

PÁG. 2985/4804



**APELLIDOS Y NOMBRE / RAZÓN SOCIAL**

FERNANDEZ SANCHEZ ANDRES

**NIF**

\*\*\*\*3432\*

**EXPEDIENTE**

1123368

**RESOLUCIÓN**

DENEGACIÓN DE LA AYUDA

**DATOS DE MANTENIMIENTO UNIDADES**

<b>GRUPO DE PAGO</b>	<b>Sup. Dec. Admisible</b>	<b>Sup. Resuelta</b>	<b>Sobredecl.</b>	<b>% Sobredecl.</b>
ZONAS DE MONTAÑA	0,00	0,00	0,00	0,00

**RESUMEN DE PAGOS**

	<b>IMPORTE ( Euros )</b>			
	<b>RESUELTO</b>	<b>FEADER</b>	<b>MAPA</b>	<b>CAPADR</b>
A pagar	0,00	0,00	0,00	0,00

**APLICACIÓN DE REDUCCIONES Y PENALIZACIONES (%)**

<b>Criterios de subvencionabilidad (1)</b>	<b>Presentación tardía</b>	<b>Omisión declaración</b>	<b>Condicionabilidad</b>
100,00	0,00	0,00	0,00

**IMPORTE ( Euros )**

<b>Calculado(2)</b>	<b>Reducción</b>	<b>Penalización</b>	<b>Reducción Penalización (3)</b>	<b>Penalización adicional</b>	<b>Resuelto</b>	<b>FEADER</b>	<b>MAPA</b>	<b>CAPADR</b>
0,00 €	0,00 €	0,00 €	0,00 €	0,00 €	0,00 €	0,00 €	0,00 €	0,00 €
<b>Importe Unitario:</b>	93,00 €	<b>Nuevo Importe Unitario:</b>	0,00 €					

**INCIDENCIAS****INCIDENCIA DESCRIPCIÓN**

- 231 Recinto ficticio comunal declarado cuya superficie de cruce total supera la superficie total definida por la Autoridad gestora para ese recinto.  
Recinto:23-078-900-99000-99001 Cultivo:62000 PASTOS PERMANENTES DE 5 O MAS AÑOS-SIN VARIEDAD Secano
- 232 Superficie de cruce en recinto ficticio comunal, mayor que superficie asignada neta resultante del reparto del ficticio comunal.  
Recinto:23-078-900-99000-99001 Cultivo:62000 PASTOS PERMANENTES DE 5 O MAS AÑOS-SIN VARIEDAD Secano Diferencia penalizable (Hectáreas):7,51
- 3972 Recinto ficticio del que forma parte un recinto real cuyo identificativo presenta errores en las Declaraciones de pastos.  
Recinto:23-078-900-99000-99001 Cultivo: -
- 74053 Importe inferior a 100 Euros
- 86120 Para explotaciones de pastos permanentes ubicadas en espacios protegidos la carga ganadera mínima será 0,1 UGM/ha.  
Recinto:23-078-900-99000-99001 Cultivo:62000 PASTOS PERMANENTES DE 5 O MAS AÑOS-SIN VARIEDAD Secano Carga Ganadera:0
- 86126 Recinto de forrajera para Cálculo de Carga Ganadera que No pertenece a Explotación con UGM válida.  
Recinto:23-078-900-99000-99001 Cultivo:62000 PASTOS PERMANENTES DE 5 O MAS AÑOS-SIN VARIEDAD Secano Explotacion:ES239040001001

**Incidenias de carga ganadera****INCIDENCIA DESCRIPCIÓN**

- 232 Superficie de cruce en recinto ficticio comunal, mayor que superficie asignada neta resultante del reparto del ficticio comunal.  
Recinto:23-078-900-99000-99001 Cultivo:62000 PASTOS PERMANENTES DE 5 O MAS AÑOS-SIN VARIEDAD Secano Diferencia penalizable (Hectáreas):7,51
- 86126 Recinto de forrajera para Cálculo de Carga Ganadera que No pertenece a Explotación con UGM válida.  
Recinto:23-078-900-99000-99001 Cultivo:62000 PASTOS PERMANENTES DE 5 O MAS AÑOS-SIN VARIEDAD Secano Explotacion:ES239040001001
- 86128 Recinto de Forrajeras que no ha contabilizado para Carga Ganadera por no tener una explotación válida para el cálculo de la Carga Ganadera  
Recinto:23-078-900-99000-99001 Cultivo:62 PASTOS PERMANENTES DE 5 O MAS AÑOS-

(1) Con incidencias que retienen pago o deniegan el expediente.

(2) Se calcula sobre superficie declarada admisible.

(3) Aplicación del artículo 16 bis del RD 147/2023.

(4) Expediente con algunos recintos de pastos permanentes ubicados en espacios protegidos donde la carga ganadera mínima será 0,1 UGM/ha.

Puede verificar la integridad de una copia de este documento mediante la lectura del código QR adjunto o mediante el acceso a la dirección <https://ws050.juntadeandalucia.es/verificarFirma> indicando el código de VERIFICACIÓN

FIRMADO POR	RAQUEL MARIA ESPIN CRESPO	17/10/2024
VERIFICACIÓN	Pk2jmWSPEJNMB623FQZ8JEKDMKEPRE	PÁG. 2986/4804



**APELLIDOS Y NOMBRE / RAZÓN SOCIAL**

FERNANDEZ TELLO JUANA

**NIF**

\*\*\*\*7117\*

**EXPEDIENTE**

1276457

**RESOLUCIÓN**

DENEGACIÓN DE LA AYUDA

**DATOS DE MANTENIMIENTO UNIDADES**

<b>GRUPO DE PAGO</b>	<b>Sup. Dec. Admisible</b>	<b>Sup. Resuelta</b>	<b>Sobredecl.</b>	<b>% Sobredecl.</b>
ZONAS DE MONTAÑA	0,00	0,00	0,00	0,00

**RESUMEN DE PAGOS**

	<b>IMPORTE ( Euros )</b>			
	<b>RESUELTO</b>	<b>FEADER</b>	<b>MAPA</b>	<b>CAPADR</b>
A pagar	0,00	0,00	0,00	0,00

**APLICACIÓN DE REDUCCIONES Y PENALIZACIONES (%)**

<b>Crterios de subvencionabilidad (1)</b>	<b>Presentación tardía</b>	<b>Omisión declaración</b>	<b>Condicionalidad</b>
100,00	0,00	0,00	0,00

**IMPORTE ( Euros )**

<b>Calculado(2)</b>	<b>Reducción</b>	<b>Penalización</b>	<b>Reducción Penalización (3)</b>	<b>Penalización adicional</b>	<b>Resuelto</b>	<b>FEADER</b>	<b>MAPA</b>	<b>CAPADR</b>
0,00 €	0,00 €	0,00 €	0,00 €	0,00 €	0,00 €	0,00 €	0,00 €	0,00 €
<b>Importe Unitario:</b>	93,00 €	<b>Nuevo Importe Unitario:</b>	0,00 €					

**RECINTOS PROPUESTOS**

<b>REF.</b>	<b>REFERENCIA SIGPAC</b>	<b>CULTIVO</b>	<b>S/R</b>	<b>USO SIGPAC</b>	<b>Sup. Dec. admisible</b>	<b>Sup. Campo</b>	<b>Sup. Determ.</b>	<b>Sup. Resuelta</b>
6818216	23-900-021-00204-0002	OLIVAR	R		3,28		3,28	3,28
6818236	23-900-028-00090-0001	OLIVAR	S		0,04		0,04	0,04
6818237	23-900-028-00091-0003	OLIVAR	S		1,48		1,48	1,48
6818238	23-900-028-00088-0002	OLIVAR	S		1,26		1,26	1,26
6818239	23-900-028-00089-0001	OLIVAR	S		0,43		0,43	0,43
6818240	23-900-021-00239-0001	OLIVAR	R		1,73		1,73	1,73
6818241	23-900-028-00087-0001	OLIVAR	S		0,90		0,90	0,90
6818242	23-900-021-00200-0005	OLIVAR	R		1,77		1,77	1,77
6818243	23-093-001-00484-0001	OLIVAR	S		1,64		1,64	1,64
6818245	23-900-028-00092-0002	OLIVAR	S		0,56		0,56	0,56
6818246	23-900-028-00093-0001	OLIVAR	S		1,07		1,07	1,07
6818278	23-093-003-00286-0002	OLIVAR	S		0,42		0,42	0,42
6818279	23-093-006-00452-0001	OLIVAR	S		0,35		0,35	0,35
6818280	23-900-028-00102-0002	OLIVAR	S		0,03		0,03	0,03
6818281	23-093-003-00281-0001	OLIVAR	S		0,81		0,81	0,81
6818282	23-900-028-00100-0001	OLIVAR	S		0,04		0,04	0,04
6818283	23-900-028-00101-0001	OLIVAR	S		1,46		1,46	1,46
6818284	23-900-028-00099-0002	OLIVAR	S		0,75		0,75	0,75
6818286	23-900-028-00147-0002	OLIVAR	S		0,27		0,27	0,27
6818287	23-093-006-00454-0001	OLIVAR	S		0,27		0,27	0,27
6818288	23-093-007-00431-0001	OLIVAR	S		0,46		0,46	0,46

**INCIDENCIAS****INCIDENCIA DESCRIPCIÓN**

74018	Productor que no es agricultor a título principal, según los datos del ejercicio fiscal n-1 y seguridad socia.
74053	Importe inferior a 100 Euros

(1) Con incidencias que retienen pago o deniegan el expediente.

(2) Se calcula sobre superficie declarada admisible.

(3) Aplicación del artículo 16 bis del RD 147/2023.

(4) Expediente con algunos recintos de pastos permanentes ubicados en espacios protegidos donde la carga ganadera mínima será 0,1 UGM/ha.

Puede verificar la integridad de una copia de este documento mediante la lectura del código QR adjunto o mediante el acceso a la dirección <https://ws050.juntadeandalucia.es/verificarFirma> indicando el código de VERIFICACIÓN

FIRMADO POR	RAQUEL MARIA ESPIN CRESPO	17/10/2024
VERIFICACIÓN	Pk2jmWSPEJNMB623FQZ8JEKDMKEPRE	PÁG. 2987/4804



**APELLIDOS Y NOMBRE / RAZÓN SOCIAL**

FERNANDEZ TITOS EMILIO

**NIF**

\*\*\*\*4732\*

**EXPEDIENTE**

1051578

**RESOLUCIÓN**

DENEGACIÓN DE LA AYUDA

**DATOS DE MANTENIMIENTO UNIDADES****GRUPO DE PAGO**

ZONAS DE MONTAÑA

**Sup. Dec.  
Admisible**

0,00

**Sup.  
Resuelta**

0,00

**Sobredecl.**

0,00

**% Sobredecl.**

0,00

**RESUMEN DE PAGOS****IMPORTE ( Euros )**

	<u>RESUELTO</u>	<u>FEADER</u>	<u>MAPA</u>	<u>CAPADR</u>
A pagar	0,00	0,00	0,00	0,00

**APLICACIÓN DE REDUCCIONES Y PENALIZACIONES (%)**

<u>Crterios de subvencionabilidad (1)</u>	<u>Presentación tardía</u>	<u>Omisión declaración</u>	<u>Condicionidad</u>
100,00	0,00	0,00	0,00

**IMPORTE ( Euros )**

<u>Calculado(2)</u>	<u>Reducción</u>	<u>Penalización</u>	<u>Reducción Penalización (3)</u>	<u>Penalización adicional</u>	<u>Resuelto</u>	<u>FEADER</u>	<u>MAPA</u>	<u>CAPADR</u>
0,00 €	0,00 €	0,00 €	0,00 €	0,00 €	0,00 €	0,00 €	0,00 €	0,00 €
<u>Importe Unitario:</u>	93,00 €	<u>Nuevo Importe Unitario:</u>	0,00 €					

(1) Con incidencias que retienen pago o deniegan el expediente.

(2) Se calcula sobre superficie declarada admisible.

(3) Aplicación del artículo 16 bis del RD 147/2023.

(4) Expediente con algunos recintos de pastos permanentes ubicados en espacios protegidos donde la carga ganadera mínima será 0,1 UGM/ha.

Puede verificar la integridad de una copia de este documento mediante la lectura del código QR adjunto o mediante el acceso a la dirección <https://ws050.juntadeandalucia.es/verificarFirma> indicando el código de VERIFICACIÓN

FIRMADO POR

RAQUEL MARIA ESPIN CRESPO

17/10/2024

VERIFICACIÓN

Pk2jmWSPEJNMB623FQZ8JEKDMKEPRE

PÁG. 2988/4804



**RECINTOS PROPUESTOS**

REF.	REFERENCIA SIGPAC	CULTIVO	S/R	USO SIGPAC	Sup. Dec. admisible	Sup. Campo	Sup. Determ.	Sup. Resulta
-1545735	23-017-027-00033-0004	BARBECHO TRADICIONAL	S		3,49		3,49	3,47
-1125114	23-017-027-00031-0008	BARBECHO TRADICIONAL	S		1,74		1,74	1,74
-1124907	23-017-027-00031-0007	ALMENDROS	S		0,15		0,15	0,15
-1124906	23-017-027-00030-0009	BARBECHO TRADICIONAL	S		0,01		0,01	0,01
-1124905	23-017-027-00030-0008	ALMENDROS	S		0,07		0,07	0,07
-558536	23-017-027-00029-0003	BARBECHO TRADICIONAL	S		0,10		0,10	0,10
-42986	23-017-027-00032-0005	BARBECHO TRADICIONAL	S		0,05		0,05	0,05
-42985	23-017-027-00031-0006	BARBECHO TRADICIONAL	S		0,13		0,13	0,13
4640484	23-017-027-00030-0002	CEBADA	S		1,19		1,19	1,19
4640485	23-017-027-00030-0004	BARBECHO TRADICIONAL	S		2,30		2,30	2,30
5609260	18-003-010-00003-0002	CEBADA	S		1,35		1,35	1,35
6866166	18-003-010-00002-0001	BARBECHO TRADICIONAL	R		0,19		0,19	0,00
1700000005946566	18-003-005-00111-0001	CEBADA	S		6,03		6,03	6,03
1700000005946568	23-017-027-00033-0005	BARBECHO TRADICIONAL	S		4,30		4,30	4,30
1700000005946569	23-017-027-00038-0006	BARBECHO TRADICIONAL	S		0,08		0,08	0,08
1700000005946582	23-017-027-00038-0007	BARBECHO TRADICIONAL	S		0,13		0,13	0,13
1700000005946586	23-017-027-00020-0001	BARBECHO TRADICIONAL	S		11,04		11,04	11,04
1700000005946591	23-017-027-00038-0002	BARBECHO TRADICIONAL	S		0,44		0,44	0,44
1700000005946592	23-017-027-00038-0001	BARBECHO TRADICIONAL	S		0,41		0,41	0,41
1700000005946593	23-017-027-00039-0001	BARBECHO TRADICIONAL	S		0,81		0,81	0,81
1700000005946594	23-017-027-00040-0003	BARBECHO TRADICIONAL	S		1,04		1,04	1,04
1700000005946595	23-017-027-00029-0002	BARBECHO TRADICIONAL	S		3,00		3,00	3,00
1700000005946597	23-017-027-00032-0004	BARBECHO TRADICIONAL	S		1,12		1,12	1,12
1700000005946599	18-003-005-00113-0001	TRIGO BLANDO	S		9,67		9,67	9,67
1700000005946600	18-003-005-00114-0001	TRIGO BLANDO	S		9,96		9,96	9,96
1700000005946604	23-017-027-00042-0001	BARBECHO TRADICIONAL	S		0,03		0,03	0,03
1700000005946608	23-017-027-00041-0001	BARBECHO TRADICIONAL	S		0,09		0,09	0,09
1700000005946610	18-003-005-00112-0001	CEBADA	S		4,69		4,69	4,69
1700000005946614	23-017-027-00038-0003	BARBECHO TRADICIONAL	R		0,16		0,16	0,16
1700000005946615	23-017-027-00031-0002	ALMENDROS	S		0,83		0,83	0,83

**INCIDENCIAS****INCIDENCIA DESCRIPCIÓN**

3790	Recinto declarado inactivo Recinto:18-003-010-00002-00001 Cultivo: -
4272	Verifica que las líneas de declaración de las Solicitudes Únicas no tienen solapes con la capa de Retroactividad Gráfica (ambas de la misma campaña) a nivel de expediente/línea de declaración gráfica de la solicitud. Recinto:23-017-027-00033-00004 Cultivo: - Agregado de la referencia del recinto.:0 Zona de la referencia del recinto.:0 Superficie solapada.:0,02 Id. Incid.:98030960
74018	Productor que no es agricultor a título principal, según los datos del ejercicio fiscal n-1 y seguridad socia.
74053	Importe inferior a 100 Euros
74336	Recinto con uso declarado o cultivo declarado NO válido Recinto:23-017-027-00033-00012 Cultivo:358000 MEZCLA DE FORESTALES-SIN VARIEDAD Secano Uso Sigpac:FO
86119	Carga ganadera NO cumple con el valor mínimo de 0,2 UGM/ha. Recinto:23-017-027-00020-00003 Cultivo:62000 PASTOS PERMANENTES DE 5 O MAS AÑOS-SIN VARIEDAD Secano Carga Ganadera:0 Recinto:23-017-027-00029-00001 Cultivo:62000 PASTOS PERMANENTES DE 5 O MAS AÑOS-SIN VARIEDAD Secano Carga Ganadera:0 Recinto:23-017-027-00029-00004 Cultivo:62000 PASTOS PERMANENTES DE 5 O MAS AÑOS-SIN VARIEDAD Secano Carga Ganadera:0 Recinto:23-017-027-00030-00001 Cultivo:62000 PASTOS PERMANENTES DE 5 O MAS AÑOS-SIN VARIEDAD Secano Carga Ganadera:0 Recinto:23-017-027-00030-00005 Cultivo:62000 PASTOS PERMANENTES DE 5 O MAS AÑOS-SIN VARIEDAD Secano Carga Ganadera:0

(1) Con incidencias que retienen pago o deniegan el expediente.

(2) Se calcula sobre superficie declarada admisible.

(3) Aplicación del artículo 16 bis del RD 147/2023.

(4) Expediente con algunos recintos de pastos permanentes ubicados en espacios protegidos donde la carga ganadera mínima será 0,1 UGM/ha.

Puede verificar la integridad de una copia de este documento mediante la lectura del código QR adjunto o mediante el acceso a la dirección <https://ws050.juntadeandalucia.es/verificarFirma> indicando el código de VERIFICACIÓN

FIRMADO POR

RAQUEL MARIA ESPIN CRESPO

17/10/2024

VERIFICACIÓN

Pk2jmWSPEJNMB623FQZ8JEKDMKEPRE

PÁG. 2989/4804



**INCIDENCIAS****INCIDENCIA DESCRIPCIÓN**

	Recinto:23-017-027-00030-00006 Cultivo:62000 PASTOS PERMANENTES DE 5 O MAS AÑOS-SIN VARIEDAD Secano Carga Ganadera:0
	Recinto:23-017-027-00031-00003 Cultivo:62000 PASTOS PERMANENTES DE 5 O MAS AÑOS-SIN VARIEDAD Secano Carga Ganadera:0
	Recinto:23-017-027-00031-00004 Cultivo:62000 PASTOS PERMANENTES DE 5 O MAS AÑOS-SIN VARIEDAD Secano Carga Ganadera:0
	Recinto:23-017-027-00032-00001 Cultivo:62000 PASTOS PERMANENTES DE 5 O MAS AÑOS-SIN VARIEDAD Secano Carga Ganadera:0
	Recinto:23-017-027-00032-00007 Cultivo:62000 PASTOS PERMANENTES DE 5 O MAS AÑOS-SIN VARIEDAD Secano Carga Ganadera:0
	Recinto:23-017-027-00033-00010 Cultivo:62000 PASTOS PERMANENTES DE 5 O MAS AÑOS-SIN VARIEDAD Secano Carga Ganadera:0
	Recinto:23-017-027-00033-00013 Cultivo:62000 PASTOS PERMANENTES DE 5 O MAS AÑOS-SIN VARIEDAD Secano Carga Ganadera:0
	Recinto:23-017-027-00034-00011 Cultivo:62000 PASTOS PERMANENTES DE 5 O MAS AÑOS-SIN VARIEDAD Secano Carga Ganadera:0
	Recinto:23-017-027-00038-00005 Cultivo:62000 PASTOS PERMANENTES DE 5 O MAS AÑOS-SIN VARIEDAD Secano Carga Ganadera:0
	Recinto:23-017-027-00038-00009 Cultivo:62000 PASTOS PERMANENTES DE 5 O MAS AÑOS-SIN VARIEDAD Secano Carga Ganadera:0
	Recinto:23-017-027-00038-00010 Cultivo:62000 PASTOS PERMANENTES DE 5 O MAS AÑOS-SIN VARIEDAD Secano Carga Ganadera:0
	Recinto:23-017-027-00039-00002 Cultivo:62000 PASTOS PERMANENTES DE 5 O MAS AÑOS-SIN VARIEDAD Secano Carga Ganadera:0
	Recinto:23-017-027-00040-00001 Cultivo:62000 PASTOS PERMANENTES DE 5 O MAS AÑOS-SIN VARIEDAD Secano Carga Ganadera:0
	Recinto:23-017-027-00042-00002 Cultivo:62000 PASTOS PERMANENTES DE 5 O MAS AÑOS-SIN VARIEDAD Secano Carga Ganadera:0
86121	Recinto superficie forrajera que no realiza la actividad de producción de pastoreo.
	Recinto:23-017-027-00020-00003 Cultivo:62000 PASTOS PERMANENTES DE 5 O MAS AÑOS-SIN VARIEDAD Secano Actividad Agraria del recinto:5
	Recinto:23-017-027-00029-00001 Cultivo:62000 PASTOS PERMANENTES DE 5 O MAS AÑOS-SIN VARIEDAD Secano Actividad Agraria del recinto:5
	Recinto:23-017-027-00029-00004 Cultivo:62000 PASTOS PERMANENTES DE 5 O MAS AÑOS-SIN VARIEDAD Secano Actividad Agraria del recinto:5
	Recinto:23-017-027-00030-00001 Cultivo:62000 PASTOS PERMANENTES DE 5 O MAS AÑOS-SIN VARIEDAD Secano Actividad Agraria del recinto:5
	Recinto:23-017-027-00030-00005 Cultivo:62000 PASTOS PERMANENTES DE 5 O MAS AÑOS-SIN VARIEDAD Secano Actividad Agraria del recinto:5
	Recinto:23-017-027-00030-00006 Cultivo:62000 PASTOS PERMANENTES DE 5 O MAS AÑOS-SIN VARIEDAD Secano Actividad Agraria del recinto:5
	Recinto:23-017-027-00031-00003 Cultivo:62000 PASTOS PERMANENTES DE 5 O MAS AÑOS-SIN VARIEDAD Secano Actividad Agraria del recinto:5
	Recinto:23-017-027-00031-00004 Cultivo:62000 PASTOS PERMANENTES DE 5 O MAS AÑOS-SIN VARIEDAD Secano Actividad Agraria del recinto:5
	Recinto:23-017-027-00032-00001 Cultivo:62000 PASTOS PERMANENTES DE 5 O MAS AÑOS-SIN VARIEDAD Secano Actividad Agraria del recinto:5
	Recinto:23-017-027-00032-00007 Cultivo:62000 PASTOS PERMANENTES DE 5 O MAS AÑOS-SIN VARIEDAD Secano Actividad Agraria del recinto:5
	Recinto:23-017-027-00033-00010 Cultivo:62000 PASTOS PERMANENTES DE 5 O MAS AÑOS-SIN VARIEDAD Secano Actividad Agraria del recinto:5
	Recinto:23-017-027-00033-00013 Cultivo:62000 PASTOS PERMANENTES DE 5 O MAS AÑOS-SIN VARIEDAD Secano Actividad Agraria del recinto:5
	Recinto:23-017-027-00034-00011 Cultivo:62000 PASTOS PERMANENTES DE 5 O MAS AÑOS-SIN VARIEDAD Secano Actividad Agraria del recinto:5
	Recinto:23-017-027-00038-00005 Cultivo:62000 PASTOS PERMANENTES DE 5 O MAS AÑOS-SIN VARIEDAD Secano Actividad Agraria del recinto:5
	Recinto:23-017-027-00038-00009 Cultivo:62000 PASTOS PERMANENTES DE 5 O MAS AÑOS-SIN VARIEDAD Secano Actividad Agraria del recinto:5
	Recinto:23-017-027-00038-00010 Cultivo:62000 PASTOS PERMANENTES DE 5 O MAS AÑOS-SIN VARIEDAD Secano Actividad Agraria del recinto:5
	Recinto:23-017-027-00039-00002 Cultivo:62000 PASTOS PERMANENTES DE 5 O MAS AÑOS-SIN VARIEDAD Secano Actividad Agraria del recinto:5
	Recinto:23-017-027-00040-00001 Cultivo:62000 PASTOS PERMANENTES DE 5 O MAS AÑOS-SIN VARIEDAD Secano Actividad Agraria del recinto:5
	Recinto:23-017-027-00042-00002 Cultivo:62000 PASTOS PERMANENTES DE 5 O MAS AÑOS-SIN VARIEDAD Secano Actividad Agraria del recinto:5

(1) Con incidencias que retienen pago o deniegan el expediente.

(2) Se calcula sobre superficie declarada admisible.

(3) Aplicación del artículo 16 bis del RD 147/2023.

(4) Expediente con algunos recintos de pastos permanentes ubicados en espacios protegidos donde la carga ganadera mínima será 0,1 UGM/ha.

Puede verificar la integridad de una copia de este documento mediante la lectura del código QR adjunto o mediante el acceso a la dirección <https://ws050.juntadeandalucia.es/verificarFirma> indicando el código de VERIFICACIÓN

FIRMADO POR

RAQUEL MARIA ESPIN CRESPO

17/10/2024

VERIFICACIÓN

Pk2jmWSPEJNMB623FQZ8JEKDMKEPRE

PÁG. 2990/4804





**INCIDENCIAS**

**INCIDENCIA DESCRIPCIÓN**

	Agraria del recinto:5
86122	<p>Recinto superficie forrajera que realiza la actividad de producción de pastoreo y no declara el o los códigos del Registro de Explotaciones Ganaderas de Andalucía, REGA.</p> <p>Recinto:23-017-027-00020-00003 Cultivo:62000 PASTOS PERMANENTES DE 5 O MAS AÑOS-SIN VARIEDAD Secano</p> <p>Recinto:23-017-027-00029-00001 Cultivo:62000 PASTOS PERMANENTES DE 5 O MAS AÑOS-SIN VARIEDAD Secano</p> <p>Recinto:23-017-027-00029-00004 Cultivo:62000 PASTOS PERMANENTES DE 5 O MAS AÑOS-SIN VARIEDAD Secano</p> <p>Recinto:23-017-027-00030-00001 Cultivo:62000 PASTOS PERMANENTES DE 5 O MAS AÑOS-SIN VARIEDAD Secano</p> <p>Recinto:23-017-027-00030-00005 Cultivo:62000 PASTOS PERMANENTES DE 5 O MAS AÑOS-SIN VARIEDAD Secano</p> <p>Recinto:23-017-027-00030-00006 Cultivo:62000 PASTOS PERMANENTES DE 5 O MAS AÑOS-SIN VARIEDAD Secano</p> <p>Recinto:23-017-027-00031-00003 Cultivo:62000 PASTOS PERMANENTES DE 5 O MAS AÑOS-SIN VARIEDAD Secano</p> <p>Recinto:23-017-027-00034-00011 Cultivo:62000 PASTOS PERMANENTES DE 5 O MAS AÑOS-SIN VARIEDAD Secano</p> <p>Recinto:23-017-027-00032-00001 Cultivo:62000 PASTOS PERMANENTES DE 5 O MAS AÑOS-SIN VARIEDAD Secano</p> <p>Recinto:23-017-027-00032-00007 Cultivo:62000 PASTOS PERMANENTES DE 5 O MAS AÑOS-SIN VARIEDAD Secano</p> <p>Recinto:23-017-027-00033-00010 Cultivo:62000 PASTOS PERMANENTES DE 5 O MAS AÑOS-SIN VARIEDAD Secano</p> <p>Recinto:23-017-027-00033-00013 Cultivo:62000 PASTOS PERMANENTES DE 5 O MAS AÑOS-SIN VARIEDAD Secano</p> <p>Recinto:23-017-027-00034-00011 Cultivo:62000 PASTOS PERMANENTES DE 5 O MAS AÑOS-SIN VARIEDAD Secano</p> <p>Recinto:23-017-027-00038-00005 Cultivo:62000 PASTOS PERMANENTES DE 5 O MAS AÑOS-SIN VARIEDAD Secano</p> <p>Recinto:23-017-027-00038-00009 Cultivo:62000 PASTOS PERMANENTES DE 5 O MAS AÑOS-SIN VARIEDAD Secano</p> <p>Recinto:23-017-027-00038-00010 Cultivo:62000 PASTOS PERMANENTES DE 5 O MAS AÑOS-SIN VARIEDAD Secano</p> <p>Recinto:23-017-027-00039-00002 Cultivo:62000 PASTOS PERMANENTES DE 5 O MAS AÑOS-SIN VARIEDAD Secano</p> <p>Recinto:23-017-027-00040-00001 Cultivo:62000 PASTOS PERMANENTES DE 5 O MAS AÑOS-SIN VARIEDAD Secano</p> <p>Recinto:23-017-027-00042-00002 Cultivo:62000 PASTOS PERMANENTES DE 5 O MAS AÑOS-SIN VARIEDAD Secano</p>
86124	<p>Recinto de forrajera para Cálculo de Carga Ganadera que No pertenece a Explotación.</p> <p>Recinto:23-017-027-00020-00003 Cultivo:62000 PASTOS PERMANENTES DE 5 O MAS AÑOS-SIN VARIEDAD Secano</p> <p>Recinto:23-017-027-00029-00001 Cultivo:62000 PASTOS PERMANENTES DE 5 O MAS AÑOS-SIN VARIEDAD Secano</p> <p>Recinto:23-017-027-00029-00004 Cultivo:62000 PASTOS PERMANENTES DE 5 O MAS AÑOS-SIN VARIEDAD Secano</p> <p>Recinto:23-017-027-00030-00001 Cultivo:62000 PASTOS PERMANENTES DE 5 O MAS AÑOS-SIN VARIEDAD Secano</p> <p>Recinto:23-017-027-00030-00005 Cultivo:62000 PASTOS PERMANENTES DE 5 O MAS AÑOS-SIN VARIEDAD Secano</p> <p>Recinto:23-017-027-00030-00006 Cultivo:62000 PASTOS PERMANENTES DE 5 O MAS AÑOS-SIN VARIEDAD Secano</p> <p>Recinto:23-017-027-00031-00003 Cultivo:62000 PASTOS PERMANENTES DE 5 O MAS AÑOS-SIN VARIEDAD Secano</p> <p>Recinto:23-017-027-00031-00004 Cultivo:62000 PASTOS PERMANENTES DE 5 O MAS AÑOS-SIN VARIEDAD Secano</p> <p>Recinto:23-017-027-00032-00001 Cultivo:62000 PASTOS PERMANENTES DE 5 O MAS AÑOS-SIN VARIEDAD Secano</p> <p>Recinto:23-017-027-00032-00007 Cultivo:62000 PASTOS PERMANENTES DE 5 O MAS AÑOS-SIN VARIEDAD Secano</p> <p>Recinto:23-017-027-00033-00010 Cultivo:62000 PASTOS PERMANENTES DE 5 O MAS AÑOS-SIN VARIEDAD Secano</p> <p>Recinto:23-017-027-00033-00013 Cultivo:62000 PASTOS PERMANENTES DE 5 O MAS AÑOS-SIN VARIEDAD Secano</p> <p>Recinto:23-017-027-00034-00011 Cultivo:62000 PASTOS PERMANENTES DE 5 O MAS AÑOS-SIN VARIEDAD Secano</p> <p>Recinto:23-017-027-00038-00005 Cultivo:62000 PASTOS PERMANENTES DE 5 O MAS AÑOS-SIN VARIEDAD Secano</p> <p>Recinto:23-017-027-00038-00009 Cultivo:62000 PASTOS PERMANENTES DE 5 O MAS AÑOS-SIN VARIEDAD Secano</p> <p>Recinto:23-017-027-00038-00010 Cultivo:62000 PASTOS PERMANENTES DE 5 O MAS AÑOS-SIN VARIEDAD Secano</p> <p>Recinto:23-017-027-00039-00002 Cultivo:62000 PASTOS PERMANENTES DE 5 O MAS AÑOS-SIN VARIEDAD Secano</p> <p>Recinto:23-017-027-00040-00001 Cultivo:62000 PASTOS PERMANENTES DE 5 O MAS AÑOS-SIN VARIEDAD Secano</p> <p>Recinto:23-017-027-00042-00002 Cultivo:62000 PASTOS PERMANENTES DE 5 O MAS AÑOS-SIN VARIEDAD Secano</p>

**Incidenias de carga ganadera**

**INCIDENCIA DESCRIPCIÓN**

3790	<p>Recinto declarado inactivo</p> <p>Recinto:18-003-010-00002-00001 Cultivo: -</p>
86122	<p>Recinto superficie forrajera que realiza la actividad de producción de pastoreo y no declara el o los códigos del Registro de Explotaciones Ganaderas de Andalucía, REGA.</p> <p>Recinto:23-017-027-00042-00002 Cultivo:62000 PASTOS PERMANENTES DE 5 O MAS AÑOS-SIN VARIEDAD Secano</p> <p>Recinto:23-017-027-00032-00007 Cultivo:62000 PASTOS PERMANENTES DE 5 O MAS AÑOS-SIN VARIEDAD Secano</p> <p>Recinto:23-017-027-00029-00004 Cultivo:62000 PASTOS PERMANENTES DE 5 O MAS AÑOS-SIN VARIEDAD Secano</p> <p>Recinto:23-017-027-00038-00010 Cultivo:62000 PASTOS PERMANENTES DE 5 O MAS AÑOS-SIN VARIEDAD Secano</p> <p>Recinto:23-017-027-00033-00013 Cultivo:62000 PASTOS PERMANENTES DE 5 O MAS AÑOS-SIN VARIEDAD Secano</p> <p>Recinto:23-017-027-00030-00006 Cultivo:62000 PASTOS PERMANENTES DE 5 O MAS AÑOS-SIN VARIEDAD Secano</p> <p>Recinto:23-017-027-00038-00005 Cultivo:62000 PASTOS PERMANENTES DE 5 O MAS AÑOS-SIN VARIEDAD Secano</p>

(1) Con incidencias que retienen pago o deniegan el expediente.  
 (2) Se calcula sobre superficie declarada admisible.  
 (3) Aplicación del artículo 16 bis del RD 147/2023.  
 (4) Expediente con algunos recintos de pastos permanentes ubicados en espacios protegidos donde la carga ganadera mínima será 0,1 UGM/ha.

Puede verificar la integridad de una copia de este documento mediante la lectura del código QR adjunto o mediante el acceso a la dirección <https://ws050.juntadeandalucia.es/verificarFirma> indicando el código de VERIFICACIÓN

FIRMADO POR	RAQUEL MARIA ESPIN CRESPO	17/10/2024
VERIFICACIÓN	Pk2jmWSPEJNMB623FQZ8JEKDMKEPRE	PÁG. 2991/4804







	Recinto:23-017-027-00033-00010	Cultivo:62000	PASTOS PERMANENTES DE 5 O MAS AÑOS-SIN VARIEDAD	Secano
	Recinto:23-017-027-00020-00003	Cultivo:62000	PASTOS PERMANENTES DE 5 O MAS AÑOS-SIN VARIEDAD	Secano
	Recinto:23-017-027-00040-00001	Cultivo:62000	PASTOS PERMANENTES DE 5 O MAS AÑOS-SIN VARIEDAD	Secano
	Recinto:23-017-027-00034-00011	Cultivo:62000	PASTOS PERMANENTES DE 5 O MAS AÑOS-SIN VARIEDAD	Secano
	Recinto:23-017-027-00029-00001	Cultivo:62000	PASTOS PERMANENTES DE 5 O MAS AÑOS-SIN VARIEDAD	Secano
	Recinto:23-017-027-00038-00009	Cultivo:62000	PASTOS PERMANENTES DE 5 O MAS AÑOS-SIN VARIEDAD	Secano
	Recinto:23-017-027-00039-00002	Cultivo:62000	PASTOS PERMANENTES DE 5 O MAS AÑOS-SIN VARIEDAD	Secano
	Recinto:23-017-027-00030-00005	Cultivo:62000	PASTOS PERMANENTES DE 5 O MAS AÑOS-SIN VARIEDAD	Secano
	Recinto:23-017-027-00030-00001	Cultivo:62000	PASTOS PERMANENTES DE 5 O MAS AÑOS-SIN VARIEDAD	Secano
	Recinto:23-017-027-00031-00003	Cultivo:62000	PASTOS PERMANENTES DE 5 O MAS AÑOS-SIN VARIEDAD	Secano
	Recinto:23-017-027-00031-00004	Cultivo:62000	PASTOS PERMANENTES DE 5 O MAS AÑOS-SIN VARIEDAD	Secano
	Recinto:23-017-027-00032-00001	Cultivo:62000	PASTOS PERMANENTES DE 5 O MAS AÑOS-SIN VARIEDAD	Secano
86124	Recinto de forrajera para Cálculo de Carga Ganadera que No pertenece a Explotación.			
	Recinto:23-017-027-00042-00002	Cultivo:62000	PASTOS PERMANENTES DE 5 O MAS AÑOS-SIN VARIEDAD	Secano
	Recinto:23-017-027-00032-00007	Cultivo:62000	PASTOS PERMANENTES DE 5 O MAS AÑOS-SIN VARIEDAD	Secano
	Recinto:23-017-027-00029-00004	Cultivo:62000	PASTOS PERMANENTES DE 5 O MAS AÑOS-SIN VARIEDAD	Secano
	Recinto:23-017-027-00038-00010	Cultivo:62000	PASTOS PERMANENTES DE 5 O MAS AÑOS-SIN VARIEDAD	Secano
	Recinto:23-017-027-00033-00013	Cultivo:62000	PASTOS PERMANENTES DE 5 O MAS AÑOS-SIN VARIEDAD	Secano
	Recinto:23-017-027-00030-00006	Cultivo:62000	PASTOS PERMANENTES DE 5 O MAS AÑOS-SIN VARIEDAD	Secano
	Recinto:23-017-027-00038-00005	Cultivo:62000	PASTOS PERMANENTES DE 5 O MAS AÑOS-SIN VARIEDAD	Secano
	Recinto:23-017-027-00033-00010	Cultivo:62000	PASTOS PERMANENTES DE 5 O MAS AÑOS-SIN VARIEDAD	Secano
	Recinto:23-017-027-00020-00003	Cultivo:62000	PASTOS PERMANENTES DE 5 O MAS AÑOS-SIN VARIEDAD	Secano
	Recinto:23-017-027-00040-00001	Cultivo:62000	PASTOS PERMANENTES DE 5 O MAS AÑOS-SIN VARIEDAD	Secano
	Recinto:23-017-027-00034-00011	Cultivo:62000	PASTOS PERMANENTES DE 5 O MAS AÑOS-SIN VARIEDAD	Secano
	Recinto:23-017-027-00029-00001	Cultivo:62000	PASTOS PERMANENTES DE 5 O MAS AÑOS-SIN VARIEDAD	Secano
	Recinto:23-017-027-00038-00009	Cultivo:62000	PASTOS PERMANENTES DE 5 O MAS AÑOS-SIN VARIEDAD	Secano
	Recinto:23-017-027-00039-00002	Cultivo:62000	PASTOS PERMANENTES DE 5 O MAS AÑOS-SIN VARIEDAD	Secano
	Recinto:23-017-027-00030-00005	Cultivo:62000	PASTOS PERMANENTES DE 5 O MAS AÑOS-SIN VARIEDAD	Secano
	Recinto:23-017-027-00030-00001	Cultivo:62000	PASTOS PERMANENTES DE 5 O MAS AÑOS-SIN VARIEDAD	Secano
	Recinto:23-017-027-00031-00003	Cultivo:62000	PASTOS PERMANENTES DE 5 O MAS AÑOS-SIN VARIEDAD	Secano
	Recinto:23-017-027-00031-00004	Cultivo:62000	PASTOS PERMANENTES DE 5 O MAS AÑOS-SIN VARIEDAD	Secano
	Recinto:23-017-027-00032-00001	Cultivo:62000	PASTOS PERMANENTES DE 5 O MAS AÑOS-SIN VARIEDAD	Secano
86128	Recinto de Forrajeras que no ha contabilizado para Carga Ganadera por no tener una explotación válida para el cálculo de la Carga Ganadera			
	Recinto:23-017-027-00044-00003	Cultivo:62	PASTOS PERMANENTES DE 5 O MAS AÑOS-	
	Recinto:23-017-027-00043-00003	Cultivo:62	PASTOS PERMANENTES DE 5 O MAS AÑOS-	
	Recinto:23-017-027-00042-00002	Cultivo:62	PASTOS PERMANENTES DE 5 O MAS AÑOS-	
	Recinto:23-017-027-00032-00007	Cultivo:62	PASTOS PERMANENTES DE 5 O MAS AÑOS-	
	Recinto:23-017-027-00029-00004	Cultivo:62	PASTOS PERMANENTES DE 5 O MAS AÑOS-	
	Recinto:23-017-027-10040-00006	Cultivo:62	PASTOS PERMANENTES DE 5 O MAS AÑOS-	
	Recinto:23-017-027-10040-00005	Cultivo:62	PASTOS PERMANENTES DE 5 O MAS AÑOS-	
	Recinto:23-017-027-10040-00002	Cultivo:62	PASTOS PERMANENTES DE 5 O MAS AÑOS-	
	Recinto:23-017-027-09010-00016	Cultivo:62	PASTOS PERMANENTES DE 5 O MAS AÑOS-	
	Recinto:23-017-027-09010-00014	Cultivo:62	PASTOS PERMANENTES DE 5 O MAS AÑOS-	
	Recinto:23-017-027-00038-00010	Cultivo:62	PASTOS PERMANENTES DE 5 O MAS AÑOS-	
	Recinto:23-017-027-00033-00013	Cultivo:62	PASTOS PERMANENTES DE 5 O MAS AÑOS-	
	Recinto:23-017-027-00030-00006	Cultivo:62	PASTOS PERMANENTES DE 5 O MAS AÑOS-	
	Recinto:23-017-027-00038-00005	Cultivo:62	PASTOS PERMANENTES DE 5 O MAS AÑOS-	
	Recinto:23-017-027-00033-00010	Cultivo:62	PASTOS PERMANENTES DE 5 O MAS AÑOS-	
	Recinto:23-017-027-00046-00001	Cultivo:62	PASTOS PERMANENTES DE 5 O MAS AÑOS-	
	Recinto:23-017-027-00047-00002	Cultivo:62	PASTOS PERMANENTES DE 5 O MAS AÑOS-	
	Recinto:23-017-027-00043-00002	Cultivo:62	PASTOS PERMANENTES DE 5 O MAS AÑOS-	
	Recinto:23-017-027-00020-00003	Cultivo:62	PASTOS PERMANENTES DE 5 O MAS AÑOS-	
	Recinto:23-017-027-00040-00001	Cultivo:62	PASTOS PERMANENTES DE 5 O MAS AÑOS-	
	Recinto:23-017-027-00034-00011	Cultivo:62	PASTOS PERMANENTES DE 5 O MAS AÑOS-	
	Recinto:23-017-027-00029-00001	Cultivo:62	PASTOS PERMANENTES DE 5 O MAS AÑOS-	
	Recinto:23-017-027-00038-00009	Cultivo:62	PASTOS PERMANENTES DE 5 O MAS AÑOS-	
	Recinto:23-017-027-00039-00002	Cultivo:62	PASTOS PERMANENTES DE 5 O MAS AÑOS-	
	Recinto:23-017-027-00030-00005	Cultivo:62	PASTOS PERMANENTES DE 5 O MAS AÑOS-	
	Recinto:23-017-027-00030-00001	Cultivo:62	PASTOS PERMANENTES DE 5 O MAS AÑOS-	
	Recinto:23-017-027-00031-00003	Cultivo:62	PASTOS PERMANENTES DE 5 O MAS AÑOS-	

(1) Con incidencias que retienen pago o deniegan el expediente.

(2) Se calcula sobre superficie declarada admisible.

(3) Aplicación del artículo 16 bis del RD 147/2023.

(4) Expediente con algunos recintos de pastos permanentes ubicados en espacios protegidos donde la carga ganadera mínima será 0,1 UGM/ha.

Puede verificar la integridad de una copia de este documento mediante la lectura del código QR adjunto o mediante el acceso a la dirección <https://ws050.juntadeandalucia.es/verificarFirma> indicando el código de VERIFICACIÓN

FIRMADO POR	RAQUEL MARIA ESPIN CRESPO	17/10/2024
VERIFICACIÓN	Pk2jmWSPEJNMB623FQZ8JEKDMKEPRE	PÁG. 2992/4804







	Recinto:23-017-027-00031-00004	Cultivo:62	PASTOS PERMANENTES DE 5 O MAS AÑOS-
	Recinto:23-017-027-00032-00001	Cultivo:62	PASTOS PERMANENTES DE 5 O MAS AÑOS-
	Recinto:23-017-027-00047-00003	Cultivo:62	PASTOS PERMANENTES DE 5 O MAS AÑOS-
	Recinto:23-017-027-00045-00001	Cultivo:62	PASTOS PERMANENTES DE 5 O MAS AÑOS-
86132	Recinto superficie forrajera que no realiza la actividad de producción de pastoreo.		
	Recinto:23-017-027-00033-00004	Cultivo:20000	BARBECHO TRADICIONAL-SIN VARIEDAD Secano
	Recinto:23-017-027-00031-00008	Cultivo:20000	BARBECHO TRADICIONAL-SIN VARIEDAD Secano
	Recinto:23-017-027-00042-00002	Cultivo:62000	PASTOS PERMANENTES DE 5 O MAS AÑOS-SIN VARIEDAD Secano
	Recinto:23-017-027-00032-00007	Cultivo:62000	PASTOS PERMANENTES DE 5 O MAS AÑOS-SIN VARIEDAD Secano
	Recinto:23-017-027-00030-00009	Cultivo:20000	BARBECHO TRADICIONAL-SIN VARIEDAD Secano
	Recinto:23-017-027-00029-00004	Cultivo:62000	PASTOS PERMANENTES DE 5 O MAS AÑOS-SIN VARIEDAD Secano
	Recinto:23-017-027-00029-00003	Cultivo:20000	BARBECHO TRADICIONAL-SIN VARIEDAD Secano
	Recinto:23-017-027-00038-00010	Cultivo:62000	PASTOS PERMANENTES DE 5 O MAS AÑOS-SIN VARIEDAD Secano
	Recinto:23-017-027-00033-00013	Cultivo:62000	PASTOS PERMANENTES DE 5 O MAS AÑOS-SIN VARIEDAD Secano
	Recinto:23-017-027-00032-00005	Cultivo:20000	BARBECHO TRADICIONAL-SIN VARIEDAD Secano
	Recinto:23-017-027-00031-00006	Cultivo:20000	BARBECHO TRADICIONAL-SIN VARIEDAD Secano
	Recinto:23-017-027-00030-00006	Cultivo:62000	PASTOS PERMANENTES DE 5 O MAS AÑOS-SIN VARIEDAD Secano
	Recinto:23-017-027-00030-00004	Cultivo:20000	BARBECHO TRADICIONAL-SIN VARIEDAD Secano
	Recinto:18-003-010-00002-00001	Cultivo:20000	BARBECHO TRADICIONAL-SIN VARIEDAD Regadío
	Recinto:23-017-027-00038-00005	Cultivo:62000	PASTOS PERMANENTES DE 5 O MAS AÑOS-SIN VARIEDAD Secano
	Recinto:23-017-027-00033-00005	Cultivo:20000	BARBECHO TRADICIONAL-SIN VARIEDAD Secano
	Recinto:23-017-027-00038-00006	Cultivo:20000	BARBECHO TRADICIONAL-SIN VARIEDAD Secano
	Recinto:23-017-027-00033-00010	Cultivo:62000	PASTOS PERMANENTES DE 5 O MAS AÑOS-SIN VARIEDAD Secano
	Recinto:23-017-027-00020-00003	Cultivo:62000	PASTOS PERMANENTES DE 5 O MAS AÑOS-SIN VARIEDAD Secano
	Recinto:23-017-027-00040-00001	Cultivo:62000	PASTOS PERMANENTES DE 5 O MAS AÑOS-SIN VARIEDAD Secano
	Recinto:23-017-027-00034-00011	Cultivo:62000	PASTOS PERMANENTES DE 5 O MAS AÑOS-SIN VARIEDAD Secano
	Recinto:23-017-027-00029-00001	Cultivo:62000	PASTOS PERMANENTES DE 5 O MAS AÑOS-SIN VARIEDAD Secano
	Recinto:23-017-027-00038-00009	Cultivo:62000	PASTOS PERMANENTES DE 5 O MAS AÑOS-SIN VARIEDAD Secano
	Recinto:23-017-027-00039-00002	Cultivo:62000	PASTOS PERMANENTES DE 5 O MAS AÑOS-SIN VARIEDAD Secano
	Recinto:23-017-027-00038-00007	Cultivo:20000	BARBECHO TRADICIONAL-SIN VARIEDAD Secano
	Recinto:23-017-027-00030-00005	Cultivo:62000	PASTOS PERMANENTES DE 5 O MAS AÑOS-SIN VARIEDAD Secano
	Recinto:23-017-027-00020-00001	Cultivo:20000	BARBECHO TRADICIONAL-SIN VARIEDAD Secano
	Recinto:23-017-027-00030-00001	Cultivo:62000	PASTOS PERMANENTES DE 5 O MAS AÑOS-SIN VARIEDAD Secano
	Recinto:23-017-027-00031-00003	Cultivo:62000	PASTOS PERMANENTES DE 5 O MAS AÑOS-SIN VARIEDAD Secano
	Recinto:23-017-027-00031-00004	Cultivo:62000	PASTOS PERMANENTES DE 5 O MAS AÑOS-SIN VARIEDAD Secano
	Recinto:23-017-027-00032-00001	Cultivo:62000	PASTOS PERMANENTES DE 5 O MAS AÑOS-SIN VARIEDAD Secano
	Recinto:23-017-027-00038-00002	Cultivo:20000	BARBECHO TRADICIONAL-SIN VARIEDAD Secano
	Recinto:23-017-027-00038-00001	Cultivo:20000	BARBECHO TRADICIONAL-SIN VARIEDAD Secano
	Recinto:23-017-027-00039-00001	Cultivo:20000	BARBECHO TRADICIONAL-SIN VARIEDAD Secano
	Recinto:23-017-027-00040-00003	Cultivo:20000	BARBECHO TRADICIONAL-SIN VARIEDAD Secano
	Recinto:23-017-027-00029-00002	Cultivo:20000	BARBECHO TRADICIONAL-SIN VARIEDAD Secano
	Recinto:23-017-027-00032-00004	Cultivo:20000	BARBECHO TRADICIONAL-SIN VARIEDAD Secano
	Recinto:23-017-027-00042-00001	Cultivo:20000	BARBECHO TRADICIONAL-SIN VARIEDAD Secano
	Recinto:23-017-027-00041-00001	Cultivo:20000	BARBECHO TRADICIONAL-SIN VARIEDAD Secano
	Recinto:23-017-027-00038-00003	Cultivo:20000	BARBECHO TRADICIONAL-SIN VARIEDAD Regadío
86133	Recinto de forrajera No solicitado para Cálculo de Carga Ganadera que No pertenece a Explotación.		
	Recinto:23-017-027-00044-00003	Cultivo:62000	PASTOS PERMANENTES DE 5 O MAS AÑOS-SIN VARIEDAD Secano
	Recinto:23-017-027-00043-00003	Cultivo:62000	PASTOS PERMANENTES DE 5 O MAS AÑOS-SIN VARIEDAD Secano
	Recinto:23-017-027-10040-00006	Cultivo:62000	PASTOS PERMANENTES DE 5 O MAS AÑOS-SIN VARIEDAD Secano
	Recinto:23-017-027-10040-00005	Cultivo:62000	PASTOS PERMANENTES DE 5 O MAS AÑOS-SIN VARIEDAD Secano
	Recinto:23-017-027-10040-00002	Cultivo:62000	PASTOS PERMANENTES DE 5 O MAS AÑOS-SIN VARIEDAD Secano
	Recinto:23-017-027-09010-00016	Cultivo:62000	PASTOS PERMANENTES DE 5 O MAS AÑOS-SIN VARIEDAD Secano
	Recinto:23-017-027-09010-00014	Cultivo:62000	PASTOS PERMANENTES DE 5 O MAS AÑOS-SIN VARIEDAD Secano
	Recinto:23-017-027-00046-00001	Cultivo:62000	PASTOS PERMANENTES DE 5 O MAS AÑOS-SIN VARIEDAD Secano
	Recinto:23-017-027-00047-00002	Cultivo:62000	PASTOS PERMANENTES DE 5 O MAS AÑOS-SIN VARIEDAD Secano
	Recinto:23-017-027-00043-00002	Cultivo:62000	PASTOS PERMANENTES DE 5 O MAS AÑOS-SIN VARIEDAD Secano
	Recinto:23-017-027-00047-00003	Cultivo:62000	PASTOS PERMANENTES DE 5 O MAS AÑOS-SIN VARIEDAD Secano
	Recinto:23-017-027-00045-00001	Cultivo:62000	PASTOS PERMANENTES DE 5 O MAS AÑOS-SIN VARIEDAD Secano

(1) Con incidencias que retienen pago o deniegan el expediente.

(2) Se calcula sobre superficie declarada admisible.

(3) Aplicación del artículo 16 bis del RD 147/2023.

(4) Expediente con algunos recintos de pastos permanentes ubicados en espacios protegidos donde la carga ganadera mínima será 0,1 UGM/ha.

Puede verificar la integridad de una copia de este documento mediante la lectura del código QR adjunto o mediante el acceso a la dirección <https://ws050.juntadeandalucia.es/verificarFirma> indicando el código de VERIFICACIÓN

FIRMADO POR	RAQUEL MARIA ESPIN CRESPO	17/10/2024
VERIFICACIÓN	Pk2jmWSPEJNMB623FQZ8JEKDMKEPRE	PÁG. 2993/4804



**APELLIDOS Y NOMBRE / RAZÓN SOCIAL**

FERNANDEZ ZAMORA ROSA MARIA

**NIF**

\*\*\*\*7799\*

**EXPEDIENTE**

1263676

**RESOLUCIÓN**

DENEGACIÓN DE LA AYUDA

**DATOS DE MANTENIMIENTO UNIDADES****GRUPO DE PAGO**

ZONAS DE MONTAÑA

**Sup. Dec.  
Admisible**

0,00

**Sup.  
Resuelta**

0,00

**Sobredecl.**

0,00

**% Sobredecl.**

0,00

**RESUMEN DE PAGOS****IMPORTE ( Euros )**

	RESUELTO	FEADER	MAPA	CAPADR
A pagar	0,00	0,00	0,00	0,00

**APLICACIÓN DE REDUCCIONES Y PENALIZACIONES (%)**

Crterios de subvencionabilidad (1)	Presentación tardía	Omisión declaración	Condicionalidad
100,00	0,00	0,00	0,00

**IMPORTE ( Euros )**

Calculado(2)	Reducción	Penalización	Reducción Penalización (3)	Penalización adicional	Resuelto	FEADER	MAPA	CAPADR
0,00 €	0,00 €	0,00 €	0,00 €	0,00 €	0,00 €	0,00 €	0,00 €	0,00 €
Importe Unitario:	93,00 €	Nuevo Importe Unitario:	0,00 €					

**RECINTOS PROPUESTOS**

REF.	REFERENCIA SIGPAC	CULTIVO	S/R	USO SIGPAC	Sup. Dec. admisible	Sup. Campo	Sup. Determ.	Sup. Resuelta
1700000004785923	23-028-010-00331-0001	OLIVAR	S		0,69		0,69	0,69
1700000004785924	23-028-010-00447-0001	OLIVAR	S		0,37		0,37	0,37
1700000004785928	23-073-017-00296-0001	OLIVAR	S		0,55		0,55	0,55
1700000006547009	23-073-017-00120-0002	OLIVAR	S		0,92		0,92	0,92
1700000006547010	23-073-017-00529-0001	OLIVAR	S		1,39		1,39	1,39

**INCIDENCIAS****INCIDENCIA DESCRIPCIÓN**

2454	Solicitante de intervención 6613 cuyo regimen de afiliacion a la SS no es ni el sistema especial agrario(cuenta ajena) ni autonomo con actividad agraria.
74018	Productor que no es agricultor a título principal, según los datos del ejercicio fiscal n-1 y seguridad socia.
74053	Importe inferior a 100 Euros

(1) Con incidencias que retienen pago o deniegan el expediente.

(2) Se calcula sobre superficie declarada admisible.

(3) Aplicación del artículo 16 bis del RD 147/2023.

(4) Expediente con algunos recintos de pastos permanentes ubicados en espacios protegidos donde la carga ganadera mínima será 0,1 UGM/ha.

Puede verificar la integridad de una copia de este documento mediante la lectura del código QR adjunto o mediante el acceso a la dirección <https://ws050.juntadeandalucia.es/verificarFirma> indicando el código de VERIFICACIÓN

FIRMADO POR

RAQUEL MARIA ESPIN CRESPO

17/10/2024

VERIFICACIÓN

Pk2jmWSPEJNMB623FQZ8JEKDMKEPRE

PÁG. 2994/4804



**APELLIDOS Y NOMBRE / RAZÓN SOCIAL**

FERRER FERNANDEZ SANDRA

**NIF**

\*\*\*\*7414\*

**EXPEDIENTE**

1213498

**RESOLUCIÓN**

DENEGACIÓN DE LA AYUDA

**DATOS DE MANTENIMIENTO UNIDADES**

<b>GRUPO DE PAGO</b>	<b>Sup. Dec. Admisible</b>	<b>Sup. Resuelta</b>	<b>Sobredecl.</b>	<b>% Sobredecl.</b>
ZONAS DE MONTAÑA	36,50	24,49	12,01	32,90

**RESUMEN DE PAGOS**

	<b>IMPORTE ( Euros )</b>			
	<b>RESUELTO</b>	<b>FEADER</b>	<b>MAPA</b>	<b>CAPADR</b>
A pagar	0,00	0,00	0,00	0,00

**APLICACIÓN DE REDUCCIONES Y PENALIZACIONES (%)**

<b>Criterios de subvencionabilidad (1)</b>	<b>Presentación tardía</b>	<b>Omisión declaración</b>	<b>Condicionalidad</b>
100,00	0,00	2,00	0,00

**IMPORTE ( Euros )**

<b>Calculado(2)</b>	<b>Reducción</b>	<b>Penalización</b>	<b>Reducción Penalización (3)</b>	<b>Penalización adicional</b>	<b>Resuelto</b>	<b>FEADER</b>	<b>MAPA</b>	<b>CAPADR</b>
2.046,00 €	673,22 €	1.372,78 €	0,00 €	0,00 €	0,00 €	0,00 €	0,00 €	0,00 €
<b>Importe Unitario:</b>	93,00 €	<b>Nuevo Importe Unitario:</b>	56,05 €					

**RECINTOS PROPUESTOS**

<b>REF.</b>	<b>REFERENCIA SIGPAC</b>	<b>CULTIVO</b>	<b>S/R</b>	<b>USO SIGPAC</b>	<b>Sup. Dec. admisible</b>	<b>Sup. Campo</b>	<b>Sup. Determ.</b>	<b>Sup. Resuelta</b>
-1527502	23-073-002-00207-0004	BARBECHO TRADICIONAL	S		0,71		0,71	0,00
-1527499	23-073-002-00207-0004	GUISANTES	S		1,60		1,60	0,00
-1292285	23-073-023-00571-0003	OLIVAR	S		0,02		0,02	0,02
-506047	23-073-024-00375-0002	OLIVAR	S		0,78		0,78	0,78
-506046	23-073-002-00412-0001	OLIVAR	R		1,15		1,15	1,15
-506045	23-073-002-00411-0001	OLIVAR	R		0,38		0,38	0,38
6829398	23-073-002-00207-0004	CEBADA	S		9,70		9,70	0,00
6829468	23-073-023-00267-0002	OLIVAR	S		4,32		4,32	4,32
170000005295637	23-073-002-00289-0001	OLIVAR	R		0,12		0,12	0,12
170000005295638	23-073-002-00020-0001	OLIVAR	R		0,18		0,18	0,18
170000005295639	23-073-024-00217-0001	OLIVAR	R		0,91		0,91	0,91
170000005295640	23-073-024-00204-0001	OLIVAR	S		1,14		1,14	1,14
170000006277832	23-073-023-00203-0001	OLIVAR	S		1,70		1,70	1,70
170000006277833	23-073-023-00804-0002	OLIVAR	S		5,33		5,33	5,33
170000006277845	23-073-023-00572-0001	OLIVAR	S		8,46		8,46	8,46

**INCIDENCIAS****INCIDENCIA DESCRIPCIÓN**

242	Recinto pendiente de acreditación de titularidad. Recinto:23-073-002-00207-00004 Cultivo:5000 CEBADA-SIN VARIEDAD Secano Recinto:23-073-002-00207-00004 Cultivo:20000 BARBECHO TRADICIONAL-SIN VARIEDAD Secano Recinto:23-073-002-00207-00004 Cultivo:40000 GUISANTES-SIN VARIEDAD Secano
256	Solicitud con recintos no declarados en campaña actual con una reducción por omisión de superficie superior al 3% CÓDIGO PARA EL PORCENTAJE DE REDUCCIÓN POR OMISIÓN QUE CORRESPONDE A LA SOLICITUD:2
74053	Importe inferior a 100 Euros

(1) Con incidencias que retienen pago o deniegan el expediente.

(2) Se calcula sobre superficie declarada admisible.

(3) Aplicación del artículo 16 bis del RD 147/2023.

(4) Expediente con algunos recintos de pastos permanentes ubicados en espacios protegidos donde la carga ganadera mínima será 0,1 UGM/ha.

Puede verificar la integridad de una copia de este documento mediante la lectura del código QR adjunto o mediante el acceso a la dirección <https://ws050.juntadeandalucia.es/verificarFirma> indicando el código de VERIFICACIÓN

FIRMADO POR	RAQUEL MARIA ESPIN CRESPO	17/10/2024
VERIFICACIÓN	Pk2jmWSPEJNMB623FQZ8JEKDMKEPRE	PÁG. 2995/4804





**Incidencias de carga ganadera**

**INCIDENCIA DESCRIPCIÓN**

242	Recinto pendiente de acreditación de titularidad. Recinto:23-073-002-00207-00004 Cultivo:20000 BARBECHO TRADICIONAL-SIN VARIEDAD Secano
86132	Recinto superficie forrajera que no realiza la actividad de producción de pastoreo. Recinto:23-073-002-00207-00004 Cultivo:20000 BARBECHO TRADICIONAL-SIN VARIEDAD Secano

(1) Con incidencias que retienen pago o deniegan el expediente.  
(2) Se calcula sobre superficie declarada admisible.  
(3) Aplicación del artículo 16 bis del RD 147/2023.  
(4) Expediente con algunos recintos de pastos permanentes ubicados en espacios protegidos donde la carga ganadera mínima será 0,1 UGM/ha.

Puede verificar la integridad de una copia de este documento mediante la lectura del código QR adjunto o mediante el acceso a la dirección <https://ws050.juntadeandalucia.es/verificarFirma> indicando el código de VERIFICACIÓN

FIRMADO POR	RAQUEL MARIA ESPIN CRESPO	17/10/2024	
VERIFICACIÓN	Pk2jmWSPEJNMB623FQZ8JEKDMKEPRE	PÁG. 2996/4804	

**APELLIDOS Y NOMBRE / RAZÓN SOCIAL**

FLORES GONZALEZ ANTONIO

**NIF**

\*\*\*\*6000\*

**EXPEDIENTE**

1188817

**RESOLUCIÓN**

DENEGACIÓN DE LA AYUDA

**DATOS DE MANTENIMIENTO UNIDADES**

<b>GRUPO DE PAGO</b>	<b>Sup. Dec. Admisible</b>	<b>Sup. Resuelta</b>	<b>Sobredecl.</b>	<b>% Sobredecl.</b>
ZONAS DE MONTAÑA	0,00	0,00	0,00	0,00

**RESUMEN DE PAGOS**

	<b>IMPORTE ( Euros )</b>			
	<b>RESUELTO</b>	<b>FEADER</b>	<b>MAPA</b>	<b>CAPADR</b>
A pagar	0,00	0,00	0,00	0,00

**APLICACIÓN DE REDUCCIONES Y PENALIZACIONES (%)**

<b>Crterios de subvencionabilidad (1)</b>	<b>Presentación tardía</b>	<b>Omisión declaración</b>	<b>Condicionalidad</b>
100,00	0,00	0,00	0,00

**IMPORTE ( Euros )**

<b>Calculado(2)</b>	<b>Reducción</b>	<b>Penalización</b>	<b>Reducción Penalización (3)</b>	<b>Penalización adicional</b>	<b>Resuelto</b>	<b>FEADER</b>	<b>MAPA</b>	<b>CAPADR</b>
0,00 €	0,00 €	0,00 €	0,00 €	0,00 €	0,00 €	0,00 €	0,00 €	0,00 €
<b>Importe Unitario:</b>	93,00 €	<b>Nuevo Importe Unitario:</b>	0,00 €					

(1) Con incidencias que retienen pago o deniegan el expediente.

(2) Se calcula sobre superficie declarada admisible.

(3) Aplicación del artículo 16 bis del RD 147/2023.

(4) Expediente con algunos recintos de pastos permanentes ubicados en espacios protegidos donde la carga ganadera mínima será 0,1 UGM/ha.

Puede verificar la integridad de una copia de este documento mediante la lectura del código QR adjunto o mediante el acceso a la dirección <https://ws050.juntadeandalucia.es/verificarFirma> indicando el código de VERIFICACIÓN

FIRMADO POR	RAQUEL MARIA ESPIN CRESPO	17/10/2024
VERIFICACIÓN	Pk2jmWSPEJNMB623FQZ8JEKDMKEPRE	PÁG. 2997/4804



**RECINTOS PROPUESTOS**

REF.	REFERENCIA SIGPAC	CULTIVO	S/R	USO SIGPAC	Sup. Dec. admisible	Sup. Campo	Sup. Determ.	Sup. Resuelta
-1343362	23-016-003-09017-0006	OLIVAR	S		0,01		0,01	0,01
-139588	23-016-005-00663-0001	OLIVAR	R		0,02		0,02	0,02
4180534	23-016-006-00163-0001	OLIVAR	R		0,06		0,06	0,06
4180538	23-016-006-00164-0001	OLIVAR	R		0,09		0,09	0,09
4180555	23-016-006-00167-0001	OLIVAR	R		0,10		0,10	0,10
4180562	23-016-006-00283-0001	OLIVAR	R		0,14		0,14	0,14
5519304	23-016-001-00287-0001	OLIVAR	R		0,01		0,01	0,01
5519333	23-016-001-00286-0001	OLIVAR	R		0,01		0,01	0,01
170000006088345	23-016-001-00072-0001	OLIVAR	R		0,50		0,50	0,50
170000006088346	23-016-001-00074-0001	OLIVAR	R		0,05		0,05	0,05
170000006088347	23-016-002-00010-0001	OLIVAR	S		0,88		0,88	0,88
170000006088348	23-016-001-00098-0001	OLIVAR	R		0,13		0,13	0,13
170000006088349	23-016-006-00448-0001	OLIVAR	S		0,13		0,13	0,13
170000006088350	23-016-006-00412-0001	OLIVAR	S		0,58		0,58	0,58
170000006088351	23-016-006-00516-0001	OLIVAR	R		0,84		0,84	0,84
170000006088352	23-016-006-00165-0001	OLIVAR	R		0,08		0,08	0,08
170000006088353	23-016-006-00017-0001	OLIVAR	S		0,18		0,18	0,18
170000006088354	23-016-006-00316-0001	OLIVAR	R		0,15		0,15	0,15
170000006088355	23-016-006-00166-0001	OLIVAR	R		0,37		0,37	0,37
170000006088356	23-016-005-00662-0001	OLIVAR	R		0,30		0,30	0,30
170000006088357	23-016-005-00518-0001	OLIVAR	R		0,16		0,16	0,16
170000006088358	23-016-006-00017-0001	OLIVAR	S		0,42		0,42	0,42
170000006088360	23-016-005-00264-0001	OLIVAR	R		0,11		0,11	0,11
170000006088361	23-016-005-00414-0001	OLIVAR	S		0,36		0,36	0,36
170000006088362	23-016-003-00354-0001	OLIVAR	S		0,12		0,12	0,12
170000006088363	23-016-003-00355-0001	OLIVAR	S		0,02		0,02	0,02
170000006088364	23-016-003-00366-0001	OLIVAR	S		0,01		0,01	0,01
170000006088365	23-016-005-00517-0001	OLIVAR	R		0,03		0,03	0,03
170000006088366	23-016-006-00015-0001	OLIVAR	R		0,96		0,96	0,96
170000006088367	23-016-005-09009-0003	OLIVAR	S		0,04		0,04	0,04
170000006088368	23-016-005-00062-0001	OLIVAR	R		0,28		0,28	0,28
170000006088369	23-016-003-00353-0001	OLIVAR	S		0,39		0,39	0,39
170000006088370	23-016-003-00539-0001	OLIVAR	S		0,14		0,14	0,14
170000006088372	23-016-003-00060-0001	OLIVAR	S		0,20		0,20	0,20
170000006088373	23-016-003-00624-0001	OLIVAR	S		0,17		0,17	0,17
170000006088374	23-016-003-00060-0002	OLIVAR	S		0,06		0,06	0,06

**INCIDENCIAS****INCIDENCIA DESCRIPCIÓN**

- 74018 Productor que no es agricultor a título principal, según los datos del ejercicio fiscal n-1 y seguridad socia.  
74053 Importe inferior a 100 Euros

(1) Con incidencias que retienen pago o deniegan el expediente.

(2) Se calcula sobre superficie declarada admisible.

(3) Aplicación del artículo 16 bis del RD 147/2023.

(4) Expediente con algunos recintos de pastos permanentes ubicados en espacios protegidos donde la carga ganadera mínima será 0,1 UGM/ha.

Puede verificar la integridad de una copia de este documento mediante la lectura del código QR adjunto o mediante el acceso a la dirección <https://ws050.juntadeandalucia.es/verificarFirma> indicando el código de VERIFICACIÓN

FIRMADO POR

RAQUEL MARIA ESPIN CRESPO

17/10/2024

VERIFICACIÓN

Pk2jmWSPEJNMB623FQZ8JEKDMKEPRE

PÁG. 2998/4804



**APELLIDOS Y NOMBRE / RAZÓN SOCIAL**

FLORES PEREZ JUAN CARLOS

**NIF**

\*\*\*\*2709\*

**EXPEDIENTE**

1150584

**RESOLUCIÓN**

DENEGACIÓN DE LA AYUDA

**DATOS DE MANTENIMIENTO UNIDADES****GRUPO DE PAGO**

ZONAS DE MONTAÑA

**Sup. Dec.  
Admisible**

0,00

**Sup.  
Resuelta**

0,00

**Sobredecl.**

0,00

**% Sobredecl.**

0,00

**RESUMEN DE PAGOS****IMPORTE ( Euros )**

	<b>RESUELTO</b>	<b>FEADER</b>	<b>MAPA</b>	<b>CAPADR</b>
A pagar	0,00	0,00	0,00	0,00

**APLICACIÓN DE REDUCCIONES Y PENALIZACIONES (%)**

<b>Criterios de subvencionabilidad (1)</b>	<b>Presentación tardía</b>	<b>Omisión declaración</b>	<b>Condicionality</b>
100,00	0,00	0,00	0,00

**IMPORTE ( Euros )**

<b>Calculado(2)</b>	<b>Reducción</b>	<b>Penalización</b>	<b>Reducción Penalización (3)</b>	<b>Penalización adicional</b>	<b>Resuelto</b>	<b>FEADER</b>	<b>MAPA</b>	<b>CAPADR</b>
0,00 €	0,00 €	0,00 €	0,00 €	0,00 €	0,00 €	0,00 €	0,00 €	0,00 €
<b>Importe Unitario:</b>	93,00 €	<b>Nuevo Importe Unitario:</b>	0,00 €					

**RECINTOS PROPUESTOS**

<b>REF.</b>	<b>REFERENCIA SIGPAC</b>	<b>CULTIVO</b>	<b>S/R</b>	<b>USO SIGPAC</b>	<b>Sup. Dec. admisible</b>	<b>Sup. Campo</b>	<b>Sup. Determ.</b>	<b>Sup. Resuelta</b>
1700000006549741	23-026-016-00618-0002	OLIVAR	S		0,02		0,02	0,02
1700000006549742	23-026-016-00621-0001	OLIVAR	S		0,42		0,42	0,42
1700000006549743	23-026-016-01102-0001	OLIVAR	S		0,47		0,47	0,47

**INCIDENCIAS****INCIDENCIA DESCRIPCIÓN**

74018	Productor que no es agricultor a título principal, según los datos del ejercicio fiscal n-1 y seguridad socia.
74053	Importe inferior a 100 Euros

(1) Con incidencias que retienen pago o deniegan el expediente.

(2) Se calcula sobre superficie declarada admisible.

(3) Aplicación del artículo 16 bis del RD 147/2023.

(4) Expediente con algunos recintos de pastos permanentes ubicados en espacios protegidos donde la carga ganadera mínima será 0,1 UGM/ha.

Puede verificar la integridad de una copia de este documento mediante la lectura del código QR adjunto o mediante el acceso a la dirección <https://ws050.juntadeandalucia.es/verificarFirma> indicando el código de VERIFICACIÓN

FIRMADO POR

RAQUEL MARIA ESPIN CRESPO

17/10/2024

VERIFICACIÓN

Pk2jmWSPEJNMB623FQZ8JEKDMKEPRE

PÁG. 2999/4804



**APELLIDOS Y NOMBRE / RAZÓN SOCIAL**

FREIJO MOYANO JOSE ANTONIO

**NIF**

\*\*\*\*5308\*

**EXPEDIENTE**

1281773

**RESOLUCIÓN**

DENEGACIÓN DE LA AYUDA

**DATOS DE MANTENIMIENTO UNIDADES****GRUPO DE PAGO**

ZONAS DE MONTAÑA

**Sup. Dec. Admisible**

0,00

**Sup. Resuelta**

0,00

**Sobredecl.**

0,00

**% Sobredecl.**

0,00

**RESUMEN DE PAGOS****IMPORTE ( Euros )**

	RESUELTO	FEADER	MAPA	CAPADR
A pagar	0,00	0,00	0,00	0,00

**APLICACIÓN DE REDUCCIONES Y PENALIZACIONES (%)**

Criterios de subvencionabilidad (1)	Presentación tardía	Omisión declaración	Condicionalidad
100,00	0,00	0,00	0,00

**IMPORTE ( Euros )**

Calculado(2)	Reducción	Penalización	Reducción Penalización (3)	Penalización adicional	Resuelto	FEADER	MAPA	CAPADR
0,00 €	0,00 €	0,00 €	0,00 €	0,00 €	0,00 €	0,00 €	0,00 €	0,00 €
Importe Unitario:	93,00 €	Nuevo Importe Unitario:	0,00 €					

**RECINTOS PROPUESTOS**

REF.	REFERENCIA SIGPAC	CULTIVO	S/R	USO SIGPAC	Sup. Dec. admisible	Sup. Campo	Sup. Determ.	Sup. Resuelta
170000006317363	23-002-010-00231-0001	OLIVAR	S		0,02		0,02	0,02
170000006317364	23-002-010-00232-0002	OLIVAR	S		1,18		1,18	1,18
170000006317365	23-002-011-00387-0001	OLIVAR	S		0,94		0,94	0,94

**INCIDENCIAS****INCIDENCIA DESCRIPCIÓN**

74018	Productor que no es agricultor a título principal, según los datos del ejercicio fiscal n-1 y seguridad socia.
74053	Importe inferior a 100 Euros

(1) Con incidencias que retienen pago o deniegan el expediente.

(2) Se calcula sobre superficie declarada admisible.

(3) Aplicación del artículo 16 bis del RD 147/2023.

(4) Expediente con algunos recintos de pastos permanentes ubicados en espacios protegidos donde la carga ganadera mínima será 0,1 UGM/ha.

Puede verificar la integridad de una copia de este documento mediante la lectura del código QR adjunto o mediante el acceso a la dirección <https://ws050.juntadeandalucia.es/verificarFirma> indicando el código de VERIFICACIÓN

FIRMADO POR

RAQUEL MARIA ESPIN CRESPO

17/10/2024

VERIFICACIÓN

Pk2jmWSPEJNMB623FQZ8JEKDMKEPRE

PÁG. 3000/4804





**APELLIDOS Y NOMBRE / RAZÓN SOCIAL**

FRESNEDA SANCHEZ FRANCISCA

**NIF**

\*\*\*\*9823\*

**EXPEDIENTE**

1244080

**RESOLUCIÓN**

DENEGACIÓN DE LA AYUDA

**DATOS DE MANTENIMIENTO UNIDADES****GRUPO DE PAGO**

ZONAS DE MONTAÑA

**Sup. Dec.  
Admisible**

0,00

**Sup.  
Resuelta**

0,00

**Sobredecl.**

0,00

**% Sobredecl.**

0,00

**RESUMEN DE PAGOS****IMPORTE ( Euros )**

	RESUELTO	FEADER	MAPA	CAPADR
A pagar	0,00	0,00	0,00	0,00

**APLICACIÓN DE REDUCCIONES Y PENALIZACIONES (%)**

Crterios de subvencionabilidad (1)	Presentación tardía	Omisión declaración	Condicionalidad
100,00	0,00	0,00	0,00

**IMPORTE ( Euros )**

Calculado(2)	Reducción	Penalización	Reducción Penalización (3)	Penalización adicional	Resuelto	FEADER	MAPA	CAPADR
0,00 €	0,00 €	0,00 €	0,00 €	0,00 €	0,00 €	0,00 €	0,00 €	0,00 €
Importe Unitario:	93,00 €	Nuevo Importe Unitario:	0,00 €					

**RECINTOS PROPUESTOS**

REF.	REFERENCIA SIGPAC	CULTIVO	S/R	USO SIGPAC	Sup. Dec. admisible	Sup. Campo	Sup. Determ.	Sup. Resuelta
4645238	23-062-040-00107-0003	OLIVAR	S		1,70		1,70	1,70
4645253	23-062-040-00117-0003	OLIVAR	S		0,16		0,16	0,16
4645262	23-062-040-00118-0005	OLIVAR	S		0,08		0,08	0,08
1700000004463714	23-062-015-00071-0001	OLIVAR	S		0,03		0,03	0,03
1700000004463715	23-062-015-00072-0001	OLIVAR	S		0,47		0,47	0,47
1700000004463717	23-062-038-00127-0001	OLIVAR	S		0,38		0,38	0,38
1700000004463718	23-062-038-00274-0001	OLIVAR	S		0,19		0,19	0,19

**INCIDENCIAS****INCIDENCIA DESCRIPCIÓN**

74018 Productor que no es agricultor a título principal, según los datos del ejercicio fiscal n-1 y seguridad socia.  
74053 Importe inferior a 100 Euros

(1) Con incidencias que retienen pago o deniegan el expediente.

(2) Se calcula sobre superficie declarada admisible.

(3) Aplicación del artículo 16 bis del RD 147/2023.

(4) Expediente con algunos recintos de pastos permanentes ubicados en espacios protegidos donde la carga ganadera mínima será 0,1 UGM/ha.

Puede verificar la integridad de una copia de este documento mediante la lectura del código QR adjunto o mediante el acceso a la dirección <https://ws050.juntadeandalucia.es/verificarFirma> indicando el código de VERIFICACIÓN

FIRMADO POR

RAQUEL MARIA ESPIN CRESPO

17/10/2024

VERIFICACIÓN

Pk2jmWSPEJNMB623FQZ8JEKDMKEPRE

PÁG. 3001/4804



**APELLIDOS Y NOMBRE / RAZÓN SOCIAL**

FRIAS CAZORLA MARIA ROSA

**NIF**

\*\*\*\*4242\*

**EXPEDIENTE**

1074989

**RESOLUCIÓN**

DENEGACIÓN DE LA AYUDA

**DATOS DE MANTENIMIENTO UNIDADES****GRUPO DE PAGO**

ZONAS DE MONTAÑA

**Sup. Dec.  
Admisible**

0,00

**Sup.  
Resuelta**

0,00

**Sobredecl.**

0,00

**% Sobredecl.**

0,00

**RESUMEN DE PAGOS****IMPORTE ( Euros )**

	RESUELTO	FEADER	MAPA	CAPADR
A pagar	0,00	0,00	0,00	0,00

**APLICACIÓN DE REDUCCIONES Y PENALIZACIONES (%)**

Criterios de subvencionabilidad (1)	Presentación tardía	Omisión declaración	Condicionalidad
100,00	0,00	0,00	0,00

**IMPORTE ( Euros )**

Calculado(2)	Reducción	Penalización	Reducción Penalización (3)	Penalización adicional	Resuelto	FEADER	MAPA	CAPADR
0,00 €	0,00 €	0,00 €	0,00 €	0,00 €	0,00 €	0,00 €	0,00 €	0,00 €
Importe Unitario:	93,00 €	Nuevo Importe Unitario:	0,00 €					

**RECINTOS PROPUESTOS**

REF.	REFERENCIA SIGPAC	CULTIVO	S/R	USO SIGPAC	Sup. Dec. admisible	Sup. Campo	Sup. Determ.	Sup. Resuelta
-966376	23-072-013-00143-0003	OLIVAR	S		0,12		0,12	0,12
-966375	23-072-013-00142-0006	OLIVAR	S		0,82		0,82	0,82
5232260	23-072-013-00098-0007	OLIVAR	S		0,06		0,06	0,06
5247345	23-072-013-00085-0010	OLIVAR	S		0,04		0,04	0,04
1700000004803099	23-072-013-00077-0001	OLIVAR	S		0,36		0,36	0,36
1700000004803100	23-072-013-00085-0017	OLIVAR	S		0,41		0,41	0,41
1700000004803101	23-072-013-00085-0019	OLIVAR	S		0,08		0,08	0,08
1700000004803102	23-072-013-00085-0015	OLIVAR	S		0,14		0,14	0,14
1700000004803103	23-072-013-00085-0021	OLIVAR	S		0,63		0,63	0,63
1700000004803104	23-072-013-00131-0001	OLIVAR	S		0,99		0,99	0,99
1700000004803105	23-072-013-00085-0013	OLIVAR	S		0,14		0,14	0,14
1700000004803107	23-072-013-00131-0003	OLIVAR	S		0,03		0,03	0,03
1700000004803108	23-072-013-00142-0003	OLIVAR	S		2,39		2,39	2,39
1700000004803109	23-072-013-00143-0002	OLIVAR	S		0,67		0,67	0,67
1700000004803110	23-072-013-00085-0005	OLIVAR	S		0,81		0,81	0,81
1700000004803112	23-072-013-00139-0002	OLIVAR	R		0,29		0,29	0,29
1700000004803113	23-072-013-00085-0012	OLIVAR	S		2,53		2,53	2,53
1700000004803114	23-072-013-00085-0008	OLIVAR	S		0,18		0,18	0,18
1700000004803115	23-072-013-00128-0001	OLIVAR	S		0,50		0,50	0,50
1700000004803116	23-072-013-00128-0002	OLIVAR	S		0,05		0,05	0,05
1700000004803117	23-072-013-00085-0023	OLIVAR	S		0,10		0,10	0,10
1700000004803118	23-072-013-00085-0025	OLIVAR	S		0,06		0,06	0,06

(1) Con incidencias que retienen pago o deniegan el expediente.

(2) Se calcula sobre superficie declarada admisible.

(3) Aplicación del artículo 16 bis del RD 147/2023.

(4) Expediente con algunos recintos de pastos permanentes ubicados en espacios protegidos donde la carga ganadera mínima será 0,1 UGM/ha.

Puede verificar la integridad de una copia de este documento mediante la lectura del código QR adjunto o mediante el acceso a la dirección <https://ws050.juntadeandalucia.es/verificarFirma> indicando el código de VERIFICACIÓN

FIRMADO POR

RAQUEL MARIA ESPIN CRESPO

17/10/2024

VERIFICACIÓN

Pk2jmWSPEJNMB623FQZ8JEKDMKEPRE

PÁG. 3002/4804





**INCIDENCIAS**

**INCIDENCIA DESCRIPCIÓN**

2454	Solicitante de intervención 6613 cuyo regimen de afiliacion a la SS no es ni el sistema especial agrario(cuenta ajena) ni autonomo con actividad agraria.
74018	Productor que no es agricultor a título principal, según los datos del ejercicio fiscal n-1 y seguridad socia.
74053	Importe inferior a 100 Euros

(1) Con incidencias que retienen pago o deniegan el expediente.  
(2) Se calcula sobre superficie declarada admisible.  
(3) Aplicación del artículo 16 bis del RD 147/2023.  
(4) Expediente con algunos recintos de pastos permanentes ubicados en espacios protegidos donde la carga ganadera mínima será 0,1 UGM/ha.

Puede verificar la integridad de una copia de este documento mediante la lectura del código QR adjunto o mediante el acceso a la dirección <https://ws050.juntadeandalucia.es/verificarFirma> indicando el código de VERIFICACIÓN

FIRMADO POR	RAQUEL MARIA ESPIN CRESPO	17/10/2024	
VERIFICACIÓN	Pk2jmWSPEJNMB623FQZ8JEKDMKEPRE	PÁG. 3003/4804	

**APELLIDOS Y NOMBRE / RAZÓN SOCIAL**

FRÍAS MARTÍNEZ VICENTA

**NIF**

\*\*\*\*2795\*

**EXPEDIENTE**

1139723

**RESOLUCIÓN**

DENEGACIÓN DE LA AYUDA

**DATOS DE MANTENIMIENTO UNIDADES****GRUPO DE PAGO**

ZONAS DE MONTAÑA

**Sup. Dec.  
Admisible**

0,00

**Sup.  
Resuelta**

0,00

**Sobredecl.**

0,00

**% Sobredecl.**

0,00

**RESUMEN DE PAGOS****IMPORTE ( Euros )**

	<b>RESUELTO</b>	<b>FEADER</b>	<b>MAPA</b>	<b>CAPADR</b>
A pagar	0,00	0,00	0,00	0,00

**APLICACIÓN DE REDUCCIONES Y PENALIZACIONES (%)**

<b>Crterios de subvencionabilidad (1)</b>	<b>Presentación tardía</b>	<b>Omisión declaración</b>	<b>Condicionalidad</b>
100,00	0,00	0,00	0,00

**IMPORTE ( Euros )**

<b>Calculado(2)</b>	<b>Reducción</b>	<b>Penalización</b>	<b>Reducción Penalización (3)</b>	<b>Penalización adicional</b>	<b>Resuelto</b>	<b>FEADER</b>	<b>MAPA</b>	<b>CAPADR</b>
0,00 €	0,00 €	0,00 €	0,00 €	0,00 €	0,00 €	0,00 €	0,00 €	0,00 €
<b>Importe Unitario:</b>	93,00 €	<b>Nuevo Importe Unitario:</b>	0,00 €					

(1) Con incidencias que retienen pago o deniegan el expediente.

(2) Se calcula sobre superficie declarada admisible.

(3) Aplicación del artículo 16 bis del RD 147/2023.

(4) Expediente con algunos recintos de pastos permanentes ubicados en espacios protegidos donde la carga ganadera mínima será 0,1 UGM/ha.

Puede verificar la integridad de una copia de este documento mediante la lectura del código QR adjunto o mediante el acceso a la dirección <https://ws050.juntadeandalucia.es/verificarFirma> indicando el código de VERIFICACIÓN

FIRMADO POR

RAQUEL MARIA ESPIN CRESPO

17/10/2024

VERIFICACIÓN

Pk2jmWSPEJNMB623FQZ8JEKDMKEPRE

PÁG. 3004/4804





**RECINTOS PROPUESTOS**

REF.	REFERENCIA SIGPAC	CULTIVO	S/R	USO SIGPAC	Sup. Dec. admisible	Sup. Campo	Sup. Determ.	Sup. Resuelta
-1538751	23-071-008-00351-0001	OLIVAR	S		0,08		0,08	0,00
-1538749	23-071-009-00032-0001	OLIVAR	S		0,06		0,06	0,00
-1538747	23-071-007-00429-0001	OLIVAR	S		0,05		0,05	0,05
170000002755152	23-012-004-00072-0001	OLIVAR	S		0,08		0,08	0,08
170000002755153	23-012-004-00077-0001	OLIVAR	S		1,26		1,26	1,26
170000002755154	23-012-004-00077-0001	OLIVAR	S		0,97		0,97	0,97
170000002755155	23-012-004-00300-0001	OLIVAR	S		0,85		0,85	0,85
170000002755156	23-012-004-00578-0001	OLIVAR	S		0,19		0,19	0,19
170000002755157	23-012-004-00580-0003	OLIVAR	S		0,16		0,16	0,16
170000002755158	23-012-004-00580-0003	OLIVAR	S		0,28		0,28	0,28
170000002755159	23-071-010-00363-0003	OLIVAR	S		1,16		1,16	1,16
170000002755160	23-102-004-00580-0002	OLIVAR	S		0,30		0,30	0,30
170000002755162	23-071-009-00031-0002	OLIVAR	S		0,05		0,05	0,05
170000002755163	23-071-009-00129-0001	OLIVAR	S		0,04		0,04	0,04
170000002755164	23-071-007-00712-0002	OLIVAR	S		0,05		0,05	0,05
170000002755165	23-071-008-00371-0001	OLIVAR	S		0,12		0,12	0,12
170000002755166	23-071-010-00111-0001	OLIVAR	S		0,80		0,80	0,80
170000002755167	23-071-010-00117-0002	OLIVAR	S		0,18		0,18	0,18
170000002755168	23-071-010-00111-0003	OLIVAR	S		0,66		0,66	0,66
170000002755169	23-071-010-00117-0001	OLIVAR	S		0,45		0,45	0,45
170000002755170	23-071-010-00453-0005	OLIVAR	S		0,05		0,05	0,05
170000002755171	23-071-010-00034-0001	OLIVAR	S		0,58		0,58	0,58
170000002755172	23-071-010-00115-0002	OLIVAR	S		0,22		0,22	0,22
170000002755173	23-071-012-00438-0001	OLIVAR	S		0,03		0,03	0,03
170000002755174	23-071-012-00041-0001	OLIVAR	S		0,72		0,72	0,72
170000002755175	23-071-012-00042-0001	OLIVAR	S		0,11		0,11	0,11
170000002755176	23-071-010-00241-0003	OLIVAR	S		0,31		0,31	0,31
170000002755177	23-071-010-00508-0002	OLIVAR	S		0,09		0,09	0,09
170000002755178	23-071-007-00405-0001	OLIVAR	S		0,74		0,74	0,74
170000002755179	23-071-011-00087-0001	OLIVAR	S		0,02		0,02	0,02
170000002755180	23-071-010-00383-0001	OLIVAR	S		0,38		0,38	0,38
170000002755181	23-071-007-00711-0001	OLIVAR	S		0,04		0,04	0,04
170000002755182	23-071-010-00483-0001	OLIVAR	S		0,35		0,35	0,35
170000002755183	23-071-007-00674-0001	OLIVAR	S		0,12		0,12	0,12
170000006371547	23-012-004-00075-0001	OLIVAR	S		0,53		0,53	0,53
170000006371548	23-071-011-00100-0001	OLIVAR	S		0,03		0,03	0,03
170000006371549	23-071-011-00148-0002	OLIVAR	S		0,67		0,67	0,67
170000006371550	23-071-011-00127-0001	OLIVAR	S		1,00		1,00	1,00
170000006371551	23-071-011-00154-0001	OLIVAR	S		0,04		0,04	0,04
170000006371552	23-012-004-00300-0001	OLIVAR	S		0,41		0,41	0,41
170000006371553	23-012-004-00303-0001	OLIVAR	S		4,67		4,67	4,67
170000006371554	23-012-004-00568-0004	OLIVAR	S		0,03		0,03	0,03
170000006371555	23-012-004-00568-0004	OLIVAR	S		0,06		0,06	0,06
170000006371556	23-012-004-00077-0001	OLIVAR	S		2,25		2,25	2,25

**INCIDENCIAS**

**INCIDENCIA DESCRIPCIÓN**

- 2454 Solicitante de intervención 6613 cuyo regimen de afiliacion a la SS no es ni el sistema especial agrario(cuenta ajena) ni autonomo con actividad agraria.
- 3790 Recinto declarado inactivo  
 Recinto:23-071-008-00351-00001 Cultivo: -  
 Recinto:23-071-009-00032-00001 Cultivo: -

(1) Con incidencias que retienen pago o deniegan el expediente.  
 (2) Se calcula sobre superficie declarada admisible.  
 (3) Aplicación del artículo 16 bis del RD 147/2023.  
 (4) Expediente con algunos recintos de pastos permanentes ubicados en espacios protegidos donde la carga ganadera mínima será 0,1 UGM/ha.

Puede verificar la integridad de una copia de este documento mediante la lectura del código QR adjunto o mediante el acceso a la dirección <a href="https://ws050.juntadeandalucia.es/verificarFirma">https://ws050.juntadeandalucia.es/verificarFirma</a> indicando el código de VERIFICACIÓN			
FIRMADO POR	RAQUEL MARIA ESPIN CRESPO	17/10/2024	
VERIFICACIÓN	Pk2jmWSPEJNMB623FQZ8JEKDMKEPRE	PÁG. 3005/4804	



**INCIDENCIAS**

**INCIDENCIA DESCRIPCIÓN**

74018	Productor que no es agricultor a título principal, según los datos del ejercicio fiscal n-1 y seguridad socia.
74053	Importe inferior a 100 Euros

(1) Con incidencias que retienen pago o deniegan el expediente.  
(2) Se calcula sobre superficie declarada admisible.  
(3) Aplicación del artículo 16 bis del RD 147/2023.  
(4) Expediente con algunos recintos de pastos permanentes ubicados en espacios protegidos donde la carga ganadera mínima será 0,1 UGM/ha.

Puede verificar la integridad de una copia de este documento mediante la lectura del código QR adjunto o mediante el acceso a la dirección <https://ws050.juntadeandalucia.es/verificarFirma> indicando el código de VERIFICACIÓN

FIRMADO POR	RAQUEL MARIA ESPIN CRESPO	17/10/2024	
VERIFICACIÓN	Pk2jmWSPEJNMB623FQZ8JEKDMKEPRE	PÁG. 3006/4804	

**APELLIDOS Y NOMBRE / RAZÓN SOCIAL**

FRIAS OJEDA MARIA DEL CARMEN

**NIF**

\*\*\*\*0828\*

**EXPEDIENTE**

1252295

**RESOLUCIÓN**

DENEGACIÓN DE LA AYUDA

**DATOS DE MANTENIMIENTO UNIDADES**

<b>GRUPO DE PAGO</b>	<b>Sup. Dec. Admisible</b>	<b>Sup. Resuelta</b>	<b>Sobredecl.</b>	<b>% Sobredecl.</b>
ZONAS DE MONTAÑA	0,00	0,00	0,00	0,00

**RESUMEN DE PAGOS**

	<b>IMPORTE ( Euros )</b>			
	<b>RESUELTO</b>	<b>FEADER</b>	<b>MAPA</b>	<b>CAPADR</b>
A pagar	0,00	0,00	0,00	0,00

**APLICACIÓN DE REDUCCIONES Y PENALIZACIONES (%)**

<b>Crterios de subvencionabilidad (1)</b>	<b>Presentación tardía</b>	<b>Omisión declaración</b>	<b>Condicionalidad</b>
100,00	0,00	0,00	0,00

**IMPORTE ( Euros )**

<b>Calculado(2)</b>	<b>Reducción</b>	<b>Penalización</b>	<b>Reducción Penalización (3)</b>	<b>Penalización adicional</b>	<b>Resuelto</b>	<b>FEADER</b>	<b>MAPA</b>	<b>CAPADR</b>
0,00 €	0,00 €	0,00 €	0,00 €	0,00 €	0,00 €	0,00 €	0,00 €	0,00 €
<b>Importe Unitario:</b>	93,00 €	<b>Nuevo Importe Unitario:</b>	0,00 €					

**RECINTOS PROPUESTOS**

<b>REF.</b>	<b>REFERENCIA SIGPAC</b>	<b>CULTIVO</b>	<b>S/R</b>	<b>USO SIGPAC</b>	<b>Sup. Dec. admisible</b>	<b>Sup. Campo</b>	<b>Sup. Determ.</b>	<b>Sup. Resuelta</b>
-1063359	23-097-011-00232-0001	OLIVAR	S		1,07		1,07	1,07
170000005045662	23-097-011-00990-0005	OLIVAR	S		1,25		1,25	1,25
170000005045664	23-097-011-00222-0011	OLIVAR	S		0,32		0,32	0,32

**INCIDENCIAS****INCIDENCIA DESCRIPCIÓN**

2454	Solicitante de intervención 6613 cuyo regimen de afiliacion a la SS no es ni el sistema especial agrario(cuenta ajena) ni autonomo con actividad agraria.
74018	Productor que no es agricultor a título principal, según los datos del ejercicio fiscal n-1 y seguridad socia.
74053	Importe inferior a 100 Euros

(1) Con incidencias que retienen pago o deniegan el expediente.

(2) Se calcula sobre superficie declarada admisible.

(3) Aplicación del artículo 16 bis del RD 147/2023.

(4) Expediente con algunos recintos de pastos permanentes ubicados en espacios protegidos donde la carga ganadera mínima será 0,1 UGM/ha.

Puede verificar la integridad de una copia de este documento mediante la lectura del código QR adjunto o mediante el acceso a la dirección <https://ws050.juntadeandalucia.es/verificarFirma> indicando el código de VERIFICACIÓN

FIRMADO POR	RAQUEL MARIA ESPIN CRESPO	17/10/2024
VERIFICACIÓN	Pk2jmWSPEJNMB623FQZ8JEKDMKEPRE	PÁG. 3007/4804



**APELLIDOS Y NOMBRE / RAZÓN SOCIAL**

FUENTES AGUILERA MARIA DOLORES

**NIF**

\*\*\*\*1005\*

**EXPEDIENTE**

1069336

**RESOLUCIÓN**

DENEGACIÓN DE LA AYUDA

**DATOS DE MANTENIMIENTO UNIDADES****GRUPO DE PAGO**

ZONAS DE MONTAÑA

**Sup. Dec.  
Admisible**

0,00

**Sup.  
Resuelta**

0,00

**Sobredecl.**

0,00

**% Sobredecl.**

0,00

**RESUMEN DE PAGOS****IMPORTE ( Euros )**

	RESUELTO	FEADER	MAPA	CAPADR
A pagar	0,00	0,00	0,00	0,00

**APLICACIÓN DE REDUCCIONES Y PENALIZACIONES (%)**

Crterios de subvencionabilidad (1)	Presentación tardía	Omisión declaración	Condicionalidad
100,00	0,00	0,00	0,00

**IMPORTE ( Euros )**

Calculado(2)	Reducción	Penalización	Reducción Penalización (3)	Penalización adicional	Resuelto	FEADER	MAPA	CAPADR
0,00 €	0,00 €	0,00 €	0,00 €	0,00 €	0,00 €	0,00 €	0,00 €	0,00 €
Importe Unitario:	93,00 €	Nuevo Importe Unitario:	0,00 €					

**RECINTOS PROPUESTOS**

REF.	REFERENCIA SIGPAC	CULTIVO	S/R	USO SIGPAC	Sup. Dec. admisible	Sup. Campo	Sup. Determ.	Sup. Resuelta
4601533	23-002-025-00008-0001	OLIVAR	S		0,36		0,36	0,36
170000006692960	23-002-023-00022-0001	OLIVAR	S		0,02		0,02	0,02
170000006692961	23-002-023-00023-0001	OLIVAR	S		0,95		0,95	0,95
170000006692963	23-002-024-00134-0001	OLIVAR	S		0,50		0,50	0,50
170000006692964	23-002-024-00124-0001	OLIVAR	S		1,41		1,41	1,41

**INCIDENCIAS****INCIDENCIA DESCRIPCIÓN**

2454	Solicitante de intervención 6613 cuyo regimen de afiliacion a la SS no es ni el sistema especial agrario(cuenta ajena) ni autonomo con actividad agraria.
74018	Productor que no es agricultor a título principal, según los datos del ejercicio fiscal n-1 y seguridad socia.
74053	Importe inferior a 100 Euros

(1) Con incidencias que retienen pago o deniegan el expediente.

(2) Se calcula sobre superficie declarada admisible.

(3) Aplicación del artículo 16 bis del RD 147/2023.

(4) Expediente con algunos recintos de pastos permanentes ubicados en espacios protegidos donde la carga ganadera mínima será 0,1 UGM/ha.

Puede verificar la integridad de una copia de este documento mediante la lectura del código QR adjunto o mediante el acceso a la dirección <https://ws050.juntadeandalucia.es/verificarFirma> indicando el código de VERIFICACIÓN

FIRMADO POR

RAQUEL MARIA ESPIN CRESPO

17/10/2024

VERIFICACIÓN

Pk2jmWSPEJNMB623FQZ8JEKDMKEPRE

PÁG. 3008/4804





**APELLIDOS Y NOMBRE / RAZÓN SOCIAL**

FUENTES LARA FRANCISCO

**NIF**

\*\*\*\*8600\*

**EXPEDIENTE**

1281906

**RESOLUCIÓN**

DENEGACIÓN DE LA AYUDA

**DATOS DE MANTENIMIENTO UNIDADES****GRUPO DE PAGO**

ZONAS DE MONTAÑA

**Sup. Dec.  
Admisible**

0,00

**Sup.  
Resuelta**

0,00

**Sobredecl.**

0,00

**% Sobredecl.**

0,00

**RESUMEN DE PAGOS****IMPORTE ( Euros )**

	<b>RESUELTO</b>	<b>FEADER</b>	<b>MAPA</b>	<b>CAPADR</b>
A pagar	0,00	0,00	0,00	0,00

**APLICACIÓN DE REDUCCIONES Y PENALIZACIONES (%)**

<b>Crterios de subvencionabilidad (1)</b>	<b>Presentación tardía</b>	<b>Omisión declaración</b>	<b>Condicionalidad</b>
100,00	0,00	0,00	0,00

**IMPORTE ( Euros )**

<b>Calculado(2)</b>	<b>Reducción</b>	<b>Penalización</b>	<b>Reducción Penalización (3)</b>	<b>Penalización adicional</b>	<b>Resuelto</b>	<b>FEADER</b>	<b>MAPA</b>	<b>CAPADR</b>
0,00 €	0,00 €	0,00 €	0,00 €	0,00 €	0,00 €	0,00 €	0,00 €	0,00 €
<b>Importe Unitario:</b>	93,00 €	<b>Nuevo Importe Unitario:</b>	0,00 €					

(1) Con incidencias que retienen pago o deniegan el expediente.

(2) Se calcula sobre superficie declarada admisible.

(3) Aplicación del artículo 16 bis del RD 147/2023.

(4) Expediente con algunos recintos de pastos permanentes ubicados en espacios protegidos donde la carga ganadera mínima será 0,1 UGM/ha.

Puede verificar la integridad de una copia de este documento mediante la lectura del código QR adjunto o mediante el acceso a la dirección <https://ws050.juntadeandalucia.es/verificarFirma> indicando el código de VERIFICACIÓN

FIRMADO POR

RAQUEL MARIA ESPIN CRESPO

17/10/2024

VERIFICACIÓN

Pk2jmWSPEJNMB623FQZ8JEKDMKEPRE

PÁG. 3009/4804





**RECINTOS PROPUESTOS**

REF.	REFERENCIA SIGPAC	CULTIVO	S/R	USO SIGPAC	Sup. Dec. admisible	Sup. Campo	Sup. Determ.	Sup. Resuelta
-1243920	23-048-015-00006-0001	OLIVAR	R		3,24		3,24	3,24
-1235461	23-048-015-00054-0002	OLIVAR	R		0,04		0,04	0,04
-1235460	23-048-015-00053-0001	OLIVAR	R		0,06		0,06	0,06
-1235458	23-097-023-00129-0001	OLIVAR	S		1,32		1,32	1,32
-895264	23-048-018-00392-0003	OLIVAR	R		0,34		0,34	0,34
-895263	23-048-018-00390-0004	OLIVAR	R		0,01		0,01	0,01
-895262	23-048-018-00390-0002	OLIVAR	R		0,06		0,06	0,06
-518663	23-097-010-00452-0004	OLIVAR	S		0,02		0,02	0,02
-518485	23-097-027-00169-0004	OLIVAR	S		0,01		0,01	0,01
-518483	23-097-010-00722-0001	OLIVAR	S		0,07		0,07	0,07
4618058	23-097-010-00451-0001	OLIVAR	S		0,08		0,08	0,08
170000003580760	23-097-028-00230-0001	OLIVAR	S		0,05		0,05	0,05
170000003580761	23-097-028-00231-0001	OLIVAR	S		0,30		0,30	0,30
170000003580765	23-097-011-00006-0001	OLIVAR	S		4,83		4,83	4,83
170000003580766	23-097-011-00018-0001	OLIVAR	S		0,07		0,07	0,07
170000003580767	23-097-011-00953-0003	OLIVAR	S		0,12		0,12	0,12
170000003580768	23-097-011-09002-0015	OLIVAR	S		0,04		0,04	0,04
170000003580769	23-097-030-00288-0004	OLIVAR	S		0,03		0,03	0,03
170000003580770	23-097-010-00446-0001	OLIVAR	S		0,32		0,32	0,32
170000003580772	23-097-010-00448-0001	OLIVAR	S		0,04		0,04	0,04
170000003580773	23-097-010-00449-0002	OLIVAR	S		2,30		2,30	2,30
170000003580774	23-097-010-00450-0005	OLIVAR	S		0,88		0,88	0,88
170000003580775	23-097-028-00034-0001	OLIVAR	S		0,46		0,46	0,46
170000003580776	23-097-028-00035-0001	OLIVAR	S		0,02		0,02	0,02
170000003580777	23-097-028-00070-0001	OLIVAR	S		0,07		0,07	0,07
170000003580778	23-097-027-00032-0001	OLIVAR	S		1,85		1,85	1,85
170000003580779	23-097-023-00035-0003	OLIVAR	S		0,01		0,01	0,01
170000003580780	23-097-023-00035-0001	OLIVAR	S		2,10		2,10	2,10
170000003580781	23-097-023-00034-0002	OLIVAR	S		0,11		0,11	0,11
170000003580782	23-097-011-00022-0002	OLIVAR	S		0,01		0,01	0,01
170000003580783	23-048-018-00390-0001	OLIVAR	R		0,97		0,97	0,97
170000003580784	23-048-018-00456-0001	OLIVAR	R		1,31		1,31	1,31
170000003580786	23-048-017-00021-0001	OLIVAR	R		0,40		0,40	0,40
170000003580787	23-048-013-00288-0002	OLIVAR	R		0,07		0,07	0,07
170000003580788	23-048-013-00298-0001	OLIVAR	R		0,23		0,23	0,23
170000003580789	23-048-013-00288-0001	OLIVAR	R		0,59		0,59	0,59
170000003580791	23-048-015-00007-0002	OLIVAR	S		0,01		0,01	0,01
170000003580792	23-048-015-00008-0001	OLIVAR	R		0,24		0,24	0,24
170000003580793	23-048-015-00260-0002	OLIVAR	S		0,03		0,03	0,03
170000003580794	23-097-028-00167-0001	OLIVAR	S		0,20		0,20	0,20
170000003580797	23-048-015-00081-0002	OLIVAR	R		0,18		0,18	0,18
170000003580798	23-048-015-00257-0001	OLIVAR	S		0,06		0,06	0,06
170000003580799	23-097-028-00146-0001	OLIVAR	S		0,05		0,05	0,05
170000003580800	23-097-028-00161-0001	OLIVAR	S		0,02		0,02	0,02
170000003580801	23-097-028-00162-0001	OLIVAR	S		1,00		1,00	1,00
170000003580802	23-048-015-00060-0001	OLIVAR	R		0,29		0,29	0,29
170000003580803	23-048-015-00061-0001	OLIVAR	S		0,03		0,03	0,03
170000003580805	23-095-023-00101-0001	OLIVAR	S		5,70		5,70	5,70
170000003580806	23-048-018-00392-0002	OLIVAR	R		0,63		0,63	0,63
170000003580808	23-048-018-00523-0002	OLIVAR	S		0,08		0,08	0,08
170000003580809	23-048-018-00523-0003	OLIVAR	S		0,09		0,09	0,09

(1) Con incidencias que retienen pago o deniegan el expediente.  
 (2) Se calcula sobre superficie declarada admisible.  
 (3) Aplicación del artículo 16 bis del RD 147/2023.  
 (4) Expediente con algunos recintos de pastos permanentes ubicados en espacios protegidos donde la carga ganadera mínima será 0,1 UGM/ha.

Puede verificar la integridad de una copia de este documento mediante la lectura del código QR adjunto o mediante el acceso a la dirección <a href="https://ws050.juntadeandalucia.es/verificarFirma">https://ws050.juntadeandalucia.es/verificarFirma</a> indicando el código de VERIFICACIÓN			
FIRMADO POR	RAQUEL MARIA ESPIN CRESPO	17/10/2024	
VERIFICACIÓN	Pk2jmWSPEJNMB623FQZ8JEKDMKEPRE	PÁG. 3010/4804	



**INCIDENCIAS**

**INCIDENCIA DESCRIPCIÓN**

- 2455 Solicitantes de intervención 6613 sin datos de IRPF n-1.(Art 4 Orden 14/04/2016).
- 74018 Productor que no es agricultor a título principal, según los datos del ejercicio fiscal n-1 y seguridad socia.
- 74053 Importe inferior a 100 Euros
- 86119 Carga ganadera NO cumple con el valor mínimo de 0,2 UGM/ha.  
Recinto:23-048-013-00288-00004 Cultivo:62000 PASTOS PERMANENTES DE 5 O MAS AÑOS-SIN VARIEDAD Secano Carga Ganadera:0
- 86121 Recinto superficie forrajera que no realiza la actividad de producción de pastoreo.  
Recinto:23-048-013-00288-00004 Cultivo:62000 PASTOS PERMANENTES DE 5 O MAS AÑOS-SIN VARIEDAD Secano Actividad Agraria del recinto:2
- 86122 Recinto superficie forrajera que realiza la actividad de producción de pastoreo y no declara el o los códigos del Registro de Explotaciones Ganaderas de Andalucía, REGA.  
Recinto:23-048-013-00288-00004 Cultivo:62000 PASTOS PERMANENTES DE 5 O MAS AÑOS-SIN VARIEDAD Secano
- 86124 Recinto de forrajera para Cálculo de Carga Ganadera que No pertenece a Explotación.  
Recinto:23-048-013-00288-00004 Cultivo:62000 PASTOS PERMANENTES DE 5 O MAS AÑOS-SIN VARIEDAD Secano

**Incidenias de carga ganadera**

**INCIDENCIA DESCRIPCIÓN**

- 86122 Recinto superficie forrajera que realiza la actividad de producción de pastoreo y no declara el o los códigos del Registro de Explotaciones Ganaderas de Andalucía, REGA.  
Recinto:23-048-013-00288-00004 Cultivo:62000 PASTOS PERMANENTES DE 5 O MAS AÑOS-SIN VARIEDAD Secano
- 86124 Recinto de forrajera para Cálculo de Carga Ganadera que No pertenece a Explotación.  
Recinto:23-048-013-00288-00004 Cultivo:62000 PASTOS PERMANENTES DE 5 O MAS AÑOS-SIN VARIEDAD Secano
- 86128 Recinto de Forrajeras que no ha contabilizado para Carga Ganadera por no tener una explotación válida para el cálculo de la Carga Ganadera  
Recinto:23-048-013-00288-00004 Cultivo:62 PASTOS PERMANENTES DE 5 O MAS AÑOS-
- 86132 Recinto superficie forrajera que no realiza la actividad de producción de pastoreo.  
Recinto:23-048-013-00288-00004 Cultivo:62000 PASTOS PERMANENTES DE 5 O MAS AÑOS-SIN VARIEDAD Secano

(1) Con incidencias que retienen pago o deniegan el expediente.

(2) Se calcula sobre superficie declarada admisible.

(3) Aplicación del artículo 16 bis del RD 147/2023.

(4) Expediente con algunos recintos de pastos permanentes ubicados en espacios protegidos donde la carga ganadera mínima será 0,1 UGM/ha.

Puede verificar la integridad de una copia de este documento mediante la lectura del código QR adjunto o mediante el acceso a la dirección <https://ws050.juntadeandalucia.es/verificarFirma> indicando el código de VERIFICACIÓN

FIRMADO POR	RAQUEL MARIA ESPIN CRESPO	17/10/2024	
VERIFICACIÓN	Pk2jmWSPEJNMB623FQZ8JEKDMKEPRE	PÁG. 3011/4804	

**APELLIDOS Y NOMBRE / RAZÓN SOCIAL**

FUENTES LOPEZ FRANCISCA

**NIF**

\*\*\*\*3380\*

**EXPEDIENTE**

1034640

**RESOLUCIÓN**

DENEGACIÓN DE LA AYUDA

**DATOS DE MANTENIMIENTO UNIDADES****GRUPO DE PAGO**

ZONAS DE MONTAÑA

**Sup. Dec.  
Admisible**

0,00

**Sup.  
Resuelta**

0,00

**Sobredecl.**

0,00

**% Sobredecl.**

0,00

**RESUMEN DE PAGOS****IMPORTE ( Euros )**

	<b>RESUELTO</b>	<b>FEADER</b>	<b>MAPA</b>	<b>CAPADR</b>
A pagar	0,00	0,00	0,00	0,00

**APLICACIÓN DE REDUCCIONES Y PENALIZACIONES (%)**

<b>Crterios de subvencionabilidad (1)</b>	<b>Presentación tardía</b>	<b>Omisión declaración</b>	<b>Condicionalidad</b>
100,00	0,00	0,00	0,00

**IMPORTE ( Euros )**

<b>Calculado(2)</b>	<b>Reducción</b>	<b>Penalización</b>	<b>Reducción Penalización (3)</b>	<b>Penalización adicional</b>	<b>Resuelto</b>	<b>FEADER</b>	<b>MAPA</b>	<b>CAPADR</b>
0,00 €	0,00 €	0,00 €	0,00 €	0,00 €	0,00 €	0,00 €	0,00 €	0,00 €
<b>Importe Unitario:</b>	93,00 €	<b>Nuevo Importe Unitario:</b>	0,00 €					

(1) Con incidencias que retienen pago o deniegan el expediente.

(2) Se calcula sobre superficie declarada admisible.

(3) Aplicación del artículo 16 bis del RD 147/2023.

(4) Expediente con algunos recintos de pastos permanentes ubicados en espacios protegidos donde la carga ganadera mínima será 0,1 UGM/ha.

Puede verificar la integridad de una copia de este documento mediante la lectura del código QR adjunto o mediante el acceso a la dirección <https://ws050.juntadeandalucia.es/verificarFirma> indicando el código de VERIFICACIÓN

FIRMADO POR

RAQUEL MARIA ESPIN CRESPO

17/10/2024

VERIFICACIÓN

Pk2jmWSPEJNMB623FQZ8JEKDMKEPRE

PÁG. 3012/4804



**RECINTOS PROPUESTOS**

REF.	REFERENCIA SIGPAC	CULTIVO	S/R	USO SIGPAC	Sup. Dec. admisible	Sup. Campo	Sup. Determ.	Sup. Resuelta
-1356853	23-099-001-00613-0001	PASTOS PERMANENTES DE 5 O MAS AÑOS	S		1,22		1,22	1,22
-1356848	23-099-001-00610-0002	PASTOS PERMANENTES DE 5 O MAS AÑOS	S		0,29		0,29	0,29
-1356846	23-099-001-00602-0001	PASTOS PERMANENTES DE 5 O MAS AÑOS	S		0,91		0,91	0,91
-1356845	23-099-001-00608-0001	PASTOS PERMANENTES DE 5 O MAS AÑOS	S		0,72		0,72	0,72
-935810	23-099-005-00740-0016	PASTOS PERMANENTES DE 5 O MAS AÑOS	S		0,14		0,14	0,14
-935809	23-099-001-00749-0005	PASTOS PERMANENTES DE 5 O MAS AÑOS	S		0,02		0,02	0,02
-935808	23-099-001-00749-0004	ALMENDROS	S		0,19		0,19	0,19
-935807	23-099-001-00624-0003	MELOCOTONEROS	S		0,03		0,03	0,03
-935806	23-099-001-00550-0003	ALMENDROS	S		0,04		0,04	0,04
-584751	23-099-005-00749-0002	PASTOS PERMANENTES DE 5 O MAS AÑOS	S		5,19		5,19	4,95
-584744	23-099-005-00740-0001	PASTOS PERMANENTES DE 5 O MAS AÑOS	S		4,67		4,67	4,67
-447075	23-099-007-00582-0012	OLIVAR	S		0,17		0,17	0,17
-447074	23-099-007-00582-0011	OTROS FRUTALES	S		0,06		0,06	0,06
-447073	23-099-006-00623-0010	OTROS FRUTALES	S		0,04		0,04	0,04
-447072	23-099-006-00152-0005	PASTOS PERMANENTES DE 5 O MAS AÑOS	S		0,02		0,02	0,02
-32916	23-099-001-00623-0002	PASTOS PERMANENTES DE 5 O MAS AÑOS	S		0,27		0,27	0,27
-32913	23-099-001-00338-0006	PASTOS PERMANENTES DE 5 O MAS AÑOS	S		0,02		0,02	0,02
-32912	23-099-001-00338-0004	PASTOS PERMANENTES DE 5 O MAS AÑOS	S		0,04		0,04	0,04
-32911	23-099-001-00337-0004	PASTOS PERMANENTES DE 5 O MAS AÑOS	S		0,07		0,07	0,07
5485339	23-099-003-00410-0002	AVENA	S		0,06		0,06	0,06
5485341	23-099-005-00754-0009	OLIVAR	S		0,19		0,19	0,19
5485342	23-099-003-00404-0005	AVENA	S		0,02		0,02	0,02
5543929	23-019-013-00127-0007	PASTOS PERMANENTES DE 5 O MAS AÑOS	S		35,85		35,85	35,85
1700000005273100	23-099-005-00738-0002	MELOCOTONEROS	S		1,30		1,30	1,30
1700000005273104	23-099-001-00374-0003	PASTOS PERMANENTES DE 5 O MAS AÑOS	S		0,49		0,49	0,49
1700000005273107	23-099-001-00337-0003	PASTOS PERMANENTES DE 5 O MAS AÑOS	S		0,07		0,07	0,07
1700000005273108	23-099-001-00510-0004	PASTOS PERMANENTES DE 5 O MAS AÑOS	S		0,02		0,02	0,02
1700000005273109	23-099-001-00510-0001	PASTOS PERMANENTES DE 5 O MAS AÑOS	S		1,00		1,00	1,00
1700000005273110	23-099-001-00511-0001	PASTOS PERMANENTES DE 5 O MAS AÑOS	S		1,36		1,36	1,36
1700000005273111	23-099-007-00582-0002	PASTOS PERMANENTES DE 5 O MAS AÑOS	S		5,87		5,87	5,87
1700000005273112	23-099-007-00584-0002	PASTOS PERMANENTES DE 5 O MAS AÑOS	S		19,67		19,67	19,67
1700000005273116	23-099-001-00550-0002	PASTOS PERMANENTES DE 5 O MAS AÑOS	S		0,68		0,68	0,68
1700000005273117	23-099-001-00551-0001	PASTOS PERMANENTES DE 5 O MAS AÑOS	S		2,08		2,08	2,08
1700000005273118	23-099-001-00749-0003	PASTOS PERMANENTES DE 5 O MAS AÑOS	S		0,55		0,55	0,55
1700000005273124	23-099-001-00337-0001	PASTOS PERMANENTES DE 5 O MAS AÑOS	S		0,88		0,88	0,88
1700000005273125	23-099-001-00338-0003	PASTOS PERMANENTES DE 5 O MAS AÑOS	S		0,57		0,57	0,57
1700000005273126	23-099-001-00337-0002	PASTOS PERMANENTES DE 5 O MAS AÑOS	S		0,06		0,06	0,06
1700000005273127	23-099-001-00519-0002	PASTOS PERMANENTES DE 5 O MAS AÑOS	S		0,00		0,00	0,00
1700000005273128	23-099-001-00609-0001	PASTOS PERMANENTES DE 5 O MAS AÑOS	S		0,32		0,32	0,32
1700000005273129	23-099-001-00612-0001	PASTOS PERMANENTES DE 5 O MAS AÑOS	S		0,96		0,96	0,96
1700000005273130	23-099-001-00510-0003	PASTOS PERMANENTES DE 5 O MAS AÑOS	S		0,07		0,07	0,07
1700000005273131	23-099-001-00510-0002	PASTOS PERMANENTES DE 5 O MAS AÑOS	S		0,04		0,04	0,04
1700000005273132	23-099-001-00513-0003	PASTOS PERMANENTES DE 5 O MAS AÑOS	S		0,20		0,20	0,20
1700000005273133	23-099-001-00514-0004	PASTOS PERMANENTES DE 5 O MAS AÑOS	S		0,02		0,02	0,02
1700000005273134	23-099-001-00514-0001	PASTOS PERMANENTES DE 5 O MAS AÑOS	S		0,21		0,21	0,21
1700000005273135	23-099-001-00524-0005	PASTOS PERMANENTES DE 5 O MAS AÑOS	S		0,14		0,14	0,14
1700000005273136	23-099-001-00520-0001	PASTOS PERMANENTES DE 5 O MAS AÑOS	S		2,07		2,07	2,07
1700000005273137	23-099-001-00554-0002	PASTOS PERMANENTES DE 5 O MAS AÑOS	S		0,03		0,03	0,03
1700000005273138	23-099-001-00524-0004	PASTOS PERMANENTES DE 5 O MAS AÑOS	S		0,21		0,21	0,21
1700000005273139	23-099-001-00611-0004	PASTOS PERMANENTES DE 5 O MAS AÑOS	S		0,11		0,11	0,11
1700000005273140	23-099-001-00604-0002	PASTOS PERMANENTES DE 5 O MAS AÑOS	S		0,22		0,22	0,22
1700000005273141	23-099-006-00153-0002	PASTOS PERMANENTES DE 5 O MAS AÑOS	S		0,61		0,61	0,61

(1) Con incidencias que retienen pago o deniegan el expediente.

(2) Se calcula sobre superficie declarada admisible.

(3) Aplicación del artículo 16 bis del RD 147/2023.

(4) Expediente con algunos recintos de pastos permanentes ubicados en espacios protegidos donde la carga ganadera mínima será 0,1 UGM/ha.

Puede verificar la integridad de una copia de este documento mediante la lectura del código QR adjunto o mediante el acceso a la dirección <https://ws050.juntadeandalucia.es/verificarFirma> indicando el código de VERIFICACIÓN

FIRMADO POR

RAQUEL MARIA ESPIN CRESPO

17/10/2024

VERIFICACIÓN

Pk2jmWSPEJNMB623FQZ8JEKDMKEPRE

PÁG. 3013/4804



**RECINTOS PROPUESTOS**

REF.	REFERENCIA SIGPAC	CULTIVO	S/R	USO SIGPAC	Sup. Dec. admisible	Sup. Campo	Sup. Determ.	Sup. Resuelta
170000005273142	23-099-001-00607-0001	PASTOS PERMANENTES DE 5 O MAS AÑOS	S		0,65		0,65	0,65
170000005273143	23-099-001-00595-0002	PASTOS PERMANENTES DE 5 O MAS AÑOS	S		0,50		0,50	0,50
170000005273144	23-099-001-00588-0001	PASTOS PERMANENTES DE 5 O MAS AÑOS	S		2,18		2,18	2,18
170000005273145	23-099-001-00595-0007	PASTOS PERMANENTES DE 5 O MAS AÑOS	S		0,06		0,06	0,06
170000005273146	23-099-001-00595-0003	PASTOS PERMANENTES DE 5 O MAS AÑOS	S		0,06		0,06	0,06
170000005273147	23-099-001-00615-0001	PASTOS PERMANENTES DE 5 O MAS AÑOS	S		0,10		0,10	0,10
170000005273148	23-099-001-00615-0002	PASTOS PERMANENTES DE 5 O MAS AÑOS	S		0,19		0,19	0,19
170000005273149	23-099-001-00616-0001	PASTOS PERMANENTES DE 5 O MAS AÑOS	S		0,49		0,49	0,49
170000005273150	23-099-001-00650-0001	PASTOS PERMANENTES DE 5 O MAS AÑOS	S		1,47		1,47	1,47
170000005273151	23-099-001-00551-0004	PASTOS PERMANENTES DE 5 O MAS AÑOS	S		0,13		0,13	0,13
170000005273152	23-099-001-00618-0002	PASTOS PERMANENTES DE 5 O MAS AÑOS	S		0,01		0,01	0,01
170000005273153	23-099-001-00622-0001	PASTOS PERMANENTES DE 5 O MAS AÑOS	S		0,60		0,60	0,60
170000005273154	23-099-001-00611-0002	PASTOS PERMANENTES DE 5 O MAS AÑOS	S		0,38		0,38	0,38
170000005273156	23-099-005-00754-0001	PASTOS PERMANENTES DE 5 O MAS AÑOS	S		0,40		0,40	0,11
170000005273157	23-099-005-00740-0010	PASTOS PERMANENTES DE 5 O MAS AÑOS	S		0,77		0,77	0,77
170000005273158	23-099-001-00516-0001	PASTOS PERMANENTES DE 5 O MAS AÑOS	S		0,88		0,88	0,88
170000005273159	23-099-001-00605-0001	PASTOS PERMANENTES DE 5 O MAS AÑOS	S		0,14		0,14	0,14
170000005273160	23-099-001-00606-0001	PASTOS PERMANENTES DE 5 O MAS AÑOS	S		0,62		0,62	0,62
170000005273161	23-099-001-00650-0004	PASTOS PERMANENTES DE 5 O MAS AÑOS	S		0,11		0,11	0,11
170000005273162	23-099-001-00621-0002	PASTOS PERMANENTES DE 5 O MAS AÑOS	S		0,06		0,06	0,06
170000005273163	23-099-005-00738-0001	PASTOS PERMANENTES DE 5 O MAS AÑOS	S		0,96		0,96	0,96
170000005273164	23-099-006-00623-0003	PASTOS PERMANENTES DE 5 O MAS AÑOS	S		0,00		0,00	0,00
170000005273165	23-099-006-00628-0003	PASTOS PERMANENTES DE 5 O MAS AÑOS	S		0,33		0,33	0,33
170000005273166	23-099-006-00154-0002	PASTOS PERMANENTES DE 5 O MAS AÑOS	S		3,52		3,52	3,52
170000005273167	23-099-005-00740-0011	PASTOS PERMANENTES DE 5 O MAS AÑOS	S		0,76		0,76	0,76
170000005273169	23-099-005-00740-0007	PASTOS PERMANENTES DE 5 O MAS AÑOS	S		0,10		0,10	0,10
170000005273171	23-099-006-00626-0001	PASTOS PERMANENTES DE 5 O MAS AÑOS	S		1,31		1,31	1,31
170000005273172	23-099-001-00552-0001	PASTOS PERMANENTES DE 5 O MAS AÑOS	S		0,91		0,91	0,91
170000005273173	23-099-001-00553-0001	PASTOS PERMANENTES DE 5 O MAS AÑOS	S		0,47		0,47	0,47
170000005273174	23-099-001-00554-0001	PASTOS PERMANENTES DE 5 O MAS AÑOS	S		0,79		0,79	0,79
170000005273175	23-099-001-00595-0001	PASTOS PERMANENTES DE 5 O MAS AÑOS	S		0,06		0,06	0,06
170000005273176	23-099-001-00595-0005	PASTOS PERMANENTES DE 5 O MAS AÑOS	S		0,09		0,09	0,09
170000005273177	23-099-001-00595-0008	PASTOS PERMANENTES DE 5 O MAS AÑOS	S		0,46		0,46	0,46
170000005273178	23-099-001-00596-0001	PASTOS PERMANENTES DE 5 O MAS AÑOS	S		0,27		0,27	0,27
170000005273179	23-099-001-00596-0003	PASTOS PERMANENTES DE 5 O MAS AÑOS	S		0,09		0,09	0,09
170000005273180	23-099-001-00600-0001	PASTOS PERMANENTES DE 5 O MAS AÑOS	S		0,62		0,62	0,62
170000005273181	23-099-001-00600-0005	PASTOS PERMANENTES DE 5 O MAS AÑOS	S		0,06		0,06	0,06
170000005273182	23-099-001-00593-0002	PASTOS PERMANENTES DE 5 O MAS AÑOS	S		0,86		0,86	0,86
170000005273183	23-099-001-00595-0004	PASTOS PERMANENTES DE 5 O MAS AÑOS	S		0,59		0,59	0,59
170000005273184	23-099-001-00554-0004	PASTOS PERMANENTES DE 5 O MAS AÑOS	S		0,08		0,08	0,08
170000005273185	23-099-001-00555-0001	PASTOS PERMANENTES DE 5 O MAS AÑOS	S		0,09		0,09	0,09
170000005273186	23-099-001-00566-0001	PASTOS PERMANENTES DE 5 O MAS AÑOS	S		1,12		1,12	1,12
170000005273187	23-099-001-00610-0003	PASTOS PERMANENTES DE 5 O MAS AÑOS	S		0,22		0,22	0,22
170000005273188	23-099-001-00611-0001	PASTOS PERMANENTES DE 5 O MAS AÑOS	S		0,24		0,24	0,24
170000005273189	23-099-001-00633-0002	MELOCOTONEROS	S		0,69		0,69	0,69
170000005273190	23-099-001-00513-0001	PASTOS PERMANENTES DE 5 O MAS AÑOS	S		0,51		0,51	0,51
170000005273191	23-099-001-00514-0002	PASTOS PERMANENTES DE 5 O MAS AÑOS	S		0,33		0,33	0,33
170000005273192	23-099-001-00514-0003	PASTOS PERMANENTES DE 5 O MAS AÑOS	S		0,03		0,03	0,03
170000005273193	23-099-001-00524-0003	PASTOS PERMANENTES DE 5 O MAS AÑOS	S		0,50		0,50	0,50
170000005273194	23-099-001-00617-0002	PASTOS PERMANENTES DE 5 O MAS AÑOS	S		0,23		0,23	0,23
170000005273195	23-099-001-00618-0003	PASTOS PERMANENTES DE 5 O MAS AÑOS	S		0,38		0,38	0,38
170000005273196	23-099-001-00619-0001	PASTOS PERMANENTES DE 5 O MAS AÑOS	S		0,05		0,05	0,05

(1) Con incidencias que retienen pago o deniegan el expediente.

(2) Se calcula sobre superficie declarada admisible.

(3) Aplicación del artículo 16 bis del RD 147/2023.

(4) Expediente con algunos recintos de pastos permanentes ubicados en espacios protegidos donde la carga ganadera mínima será 0,1 UGM/ha.

Puede verificar la integridad de una copia de este documento mediante la lectura del código QR adjunto o mediante el acceso a la dirección <https://ws050.juntadeandalucia.es/verificarFirma> indicando el código de VERIFICACIÓN

FIRMADO POR

RAQUEL MARIA ESPIN CRESPO

17/10/2024

VERIFICACIÓN

Pk2jmWSPEJNMB623FQZ8JEKDMKEPRE

PÁG. 3014/4804



**RECINTOS PROPUESTOS**

REF.	REFERENCIA SIGPAC	CULTIVO	S/R	USO SIGPAC	Sup. Dec. admisible	Sup. Campo	Sup. Determ.	Sup. Resuelta
170000005273197	23-099-001-00620-0001	PASTOS PERMANENTES DE 5 O MAS AÑOS	S		0,05		0,05	0,05
170000005273201	23-099-001-00650-0002	PASTOS PERMANENTES DE 5 O MAS AÑOS	S		1,34		1,34	1,30
170000005273202	23-099-005-00754-0002	OLIVAR	S		1,23		1,23	0,96

**INCIDENCIAS****INCIDENCIA DESCRIPCIÓN**

2454	Solicitante de intervención 6613 cuyo regimen de afiliacion a la SS no es ni el sistema especial agrario(cuenta ajena) ni autonomo con actividad agraria.
4272	Verifica que las líneas de declaración de las Solicitudes Únicas no tienen solapes con la capa de Retroactividad Gráfica (ambas de la misma campaña) a nivel de expediente/línea de declaración gráfica de la solicitud. Recinto:23-099-001-00650-00002 Cultivo: - Agregado de la referencia del recinto.:0 Zona de la referencia del recinto.:0 Superficie solapada.:0,04 Id. Incid.:98030934 Recinto:23-099-005-00749-00002 Cultivo: - Agregado de la referencia del recinto.:0 Zona de la referencia del recinto.:0 Superficie solapada.:0,24 Id. Incid.:98030932 Recinto:23-099-005-00754-00001 Cultivo: - Agregado de la referencia del recinto.:0 Zona de la referencia del recinto.:0 Superficie solapada.:0,29 Id. Incid.:98030933 Recinto:23-099-005-00754-00002 Cultivo: - Agregado de la referencia del recinto.:0 Zona de la referencia del recinto.:0 Superficie solapada.:0,27 Id. Incid.:98030935
74018	Productor que no es agricultor a título principal, según los datos del ejercicio fiscal n-1 y seguridad socia.
74053	Importe inferior a 100 Euros

(1) Con incidencias que retienen pago o deniegan el expediente.

(2) Se calcula sobre superficie declarada admisible.

(3) Aplicación del artículo 16 bis del RD 147/2023.

(4) Expediente con algunos recintos de pastos permanentes ubicados en espacios protegidos donde la carga ganadera mínima será 0,1 UGM/ha.

Puede verificar la integridad de una copia de este documento mediante la lectura del código QR adjunto o mediante el acceso a la dirección <https://ws050.juntadeandalucia.es/verificarFirma> indicando el código de VERIFICACIÓN

FIRMADO POR	RAQUEL MARIA ESPIN CRESPO	17/10/2024	
VERIFICACIÓN	Pk2jmWSPEJNMB623FQZ8JEKDMKEPRE	PÁG. 3015/4804	

**APELLIDOS Y NOMBRE / RAZÓN SOCIAL**

FUENTES LOPEZ LOPE

**NIF**

\*\*\*\*3285\*

**EXPEDIENTE**

1105735

**RESOLUCIÓN**

DENEGACIÓN DE LA AYUDA

**DATOS DE MANTENIMIENTO UNIDADES****GRUPO DE PAGO**

ZONAS DE MONTAÑA

**Sup. Dec.  
Admisible**

0,00

**Sup.  
Resuelta**

0,00

**Sobredecl.**

0,00

**% Sobredecl.**

0,00

**RESUMEN DE PAGOS****IMPORTE ( Euros )**

	<b>RESUELTO</b>	<b>FEADER</b>	<b>MAPA</b>	<b>CAPADR</b>
A pagar	0,00	0,00	0,00	0,00

**APLICACIÓN DE REDUCCIONES Y PENALIZACIONES (%)**

<b>Crterios de subvencionabilidad (1)</b>	<b>Presentación tardía</b>	<b>Omisión declaración</b>	<b>Condicionalidad</b>
100,00	0,00	0,00	0,00

**IMPORTE ( Euros )**

<b>Calculado(2)</b>	<b>Reducción</b>	<b>Penalización</b>	<b>Reducción Penalización (3)</b>	<b>Penalización adicional</b>	<b>Resuelto</b>	<b>FEADER</b>	<b>MAPA</b>	<b>CAPADR</b>
0,00 €	0,00 €	0,00 €	0,00 €	0,00 €	0,00 €	0,00 €	0,00 €	0,00 €
<b>Importe Unitario:</b>	93,00 €	<b>Nuevo Importe Unitario:</b>	0,00 €					

**INCIDENCIAS****INCIDENCIA DESCRIPCIÓN**

231	Recinto ficticio comunal declarado cuya superficie de cruce total supera la superficie total definida por la Autoridad gestora para ese recinto. Recinto:23-078-900-99000-99002 Cultivo:62000 PASTOS PERMANENTES DE 5 O MAS AÑOS-SIN VARIEDAD Secano
232	Superficie de cruce en recinto ficticio comunal, mayor que superficie asignada neta resultante del reparto del ficticio comunal. Recinto:23-078-900-99000-99002 Cultivo:62000 PASTOS PERMANENTES DE 5 O MAS AÑOS-SIN VARIEDAD Secano Diferencia penalizable (Hectáreas):0,57 Recinto:23-078-900-99000-99002 Cultivo:62000 PASTOS PERMANENTES DE 5 O MAS AÑOS-SIN VARIEDAD Secano Diferencia penalizable (Hectáreas):1,26
3972	Recinto ficticio del que forma parte un recinto real cuyo identificativo presenta errores en las Declaraciones de pastos. Recinto:23-078-900-99000-99002 Cultivo: -
74053	Importe inferior a 100 Euros
86120	Para explotaciones de pastos permanentes ubicadas en espacios protegidos la carga ganadera mínima será 0,1 UGM/ha. Recinto:23-078-900-99000-99002 Cultivo:62000 PASTOS PERMANENTES DE 5 O MAS AÑOS-SIN VARIEDAD Secano Carga Ganadera:0
86126	Recinto de forrajera para Cálculo de Carga Ganadera que No pertenece a Explotación con UGM válida. Recinto:23-094-002-00001-00008 Cultivo:62000 PASTOS PERMANENTES DE 5 O MAS AÑOS-SIN VARIEDAD Secano Explotacion:ES230940000168

(1) Con incidencias que retienen pago o deniegan el expediente.

(2) Se calcula sobre superficie declarada admisible.

(3) Aplicación del artículo 16 bis del RD 147/2023.

(4) Expediente con algunos recintos de pastos permanentes ubicados en espacios protegidos donde la carga ganadera mínima será 0,1 UGM/ha.

Puede verificar la integridad de una copia de este documento mediante la lectura del código QR adjunto o mediante el acceso a la dirección <https://ws050.juntadeandalucia.es/verificarFirma> indicando el código de VERIFICACIÓN

FIRMADO POR

RAQUEL MARIA ESPIN CRESPO

17/10/2024

VERIFICACIÓN

Pk2jmWSPEJNMB623FQZ8JEKDMKEPRE

PÁG. 3016/4804







**Incidencias de carga ganadera**

**INCIDENCIA DESCRIPCIÓN**

- 232 Superficie de cruce en recinto ficticio comunal, mayor que superficie asignada neta resultante del reparto del ficticio comunal.  
Recinto:23-078-900-99000-99002 Cultivo:62000 PASTOS PERMANENTES DE 5 O MAS AÑOS-SIN VARIEDAD Secano Diferencia penalizable (Hectáreas):0,57  
Recinto:23-078-900-99000-99002 Cultivo:62000 PASTOS PERMANENTES DE 5 O MAS AÑOS-SIN VARIEDAD Secano Diferencia penalizable (Hectáreas):1,26
- 86126 Recinto de forrajera para Cálculo de Carga Ganadera que No pertenece a Explotación con UGM válida.  
Recinto:23-094-002-00001-00008 Cultivo:62000 PASTOS PERMANENTES DE 5 O MAS AÑOS-SIN VARIEDAD Secano Explotacion:ES230940000168
- 86128 Recinto de Forrajeras que no ha contabilizado para Carga Ganadera por no tener una explotación válida para el cálculo de la Carga Ganadera  
Recinto:23-094-002-00001-00008 Cultivo:62 PASTOS PERMANENTES DE 5 O MAS AÑOS-  
Recinto:23-078-900-99000-99002 Cultivo:62 PASTOS PERMANENTES DE 5 O MAS AÑOS-  
Recinto:23-078-900-99000-99002 Cultivo:62 PASTOS PERMANENTES DE 5 O MAS AÑOS-
- 86131 Recinto superficie forrajera con explotación ganadera según VAG que en REGA no tiene clasificación zootécnica permitida.  
Recinto:23-078-900-99000-99002 Cultivo:62000 PASTOS PERMANENTES DE 5 O MAS AÑOS-SIN VARIEDAD Secano Explotacion:ES239040001000  
Recinto:23-078-900-99000-99002 Cultivo:62000 PASTOS PERMANENTES DE 5 O MAS AÑOS-SIN VARIEDAD Secano Explotacion:ES239040001000

(1) Con incidencias que retienen pago o deniegan el expediente.

(2) Se calcula sobre superficie declarada admisible.

(3) Aplicación del artículo 16 bis del RD 147/2023.

(4) Expediente con algunos recintos de pastos permanentes ubicados en espacios protegidos donde la carga ganadera mínima será 0,1 UGM/ha.

Puede verificar la integridad de una copia de este documento mediante la lectura del código QR adjunto o mediante el acceso a la dirección <https://ws050.juntadeandalucia.es/verificarFirma> indicando el código de VERIFICACIÓN

FIRMADO POR	RAQUEL MARIA ESPIN CRESPO	17/10/2024
VERIFICACIÓN	Pk2jmWSPEJNMB623FQZ8JEKDMKEPRE	PÁG. 3017/4804





**APELLIDOS Y NOMBRE / RAZÓN SOCIAL**

FUENTES LOPEZ LOPE

**NIF**

\*\*\*\*5748\*

**EXPEDIENTE**

1283477

**RESOLUCIÓN**

DENEGACIÓN DE LA AYUDA

**DATOS DE MANTENIMIENTO UNIDADES**

**GRUPO DE PAGO**

ZONAS DE MONTAÑA

**Sup. Dec.  
Admisible**

0,00

**Sup.  
Resuelta**

0,00

**Sobredecl.**

0,00

**% Sobredecl.**

0,00

**RESUMEN DE PAGOS**

**IMPORTE ( Euros )**

	<b>RESUELTO</b>	<b>FEADER</b>	<b>MAPA</b>	<b>CAPADR</b>
A pagar	0,00	0,00	0,00	0,00

**APLICACIÓN DE REDUCCIONES Y PENALIZACIONES (%)**

<b>Crterios de subvencionabilidad (1)</b>	<b>Presentación tardía</b>	<b>Omisión declaración</b>	<b>Condicionalidad</b>
100,00	0,00	0,00	0,00

**IMPORTE ( Euros )**

<b>Calculado(2)</b>	<b>Reducción</b>	<b>Penalización</b>	<b>Reducción Penalización (3)</b>	<b>Penalización adicional</b>	<b>Resuelto</b>	<b>FEADER</b>	<b>MAPA</b>	<b>CAPADR</b>
0,00 €	0,00 €	0,00 €	0,00 €	0,00 €	0,00 €	0,00 €	0,00 €	0,00 €
<b>Importe Unitario:</b>	93,00 €	<b>Nuevo Importe Unitario:</b>	0,00 €					

(1) Con incidencias que retienen pago o deniegan el expediente.

(2) Se calcula sobre superficie declarada admisible.

(3) Aplicación del artículo 16 bis del RD 147/2023.

(4) Expediente con algunos recintos de pastos permanentes ubicados en espacios protegidos donde la carga ganadera mínima será 0,1 UGM/ha.

Puede verificar la integridad de una copia de este documento mediante la lectura del código QR adjunto o mediante el acceso a la dirección <https://ws050.juntadeandalucia.es/verificarFirma> indicando el código de VERIFICACIÓN

FIRMADO POR

RAQUEL MARIA ESPIN CRESPO

17/10/2024

VERIFICACIÓN

Pk2jmWSPEJNMB623FQZ8JEKDMKEPRE

PÁG. 3018/4804



**INCIDENCIAS****INCIDENCIA DESCRIPCIÓN**

- 231 Recinto ficticio comunal declarado cuya superficie de cruce total supera la superficie total definida por la Autoridad gestora para ese recinto.  
Recinto:23-078-900-99000-99002 Cultivo:62000 PASTOS PERMANENTES DE 5 O MAS AÑOS-SIN VARIEDAD Secano
- 232 Superficie de cruce en recinto ficticio comunal, mayor que superficie asignada neta resultante del reparto del ficticio comunal.  
Recinto:23-078-900-99000-99002 Cultivo:62000 PASTOS PERMANENTES DE 5 O MAS AÑOS-SIN VARIEDAD Secano Diferencia penalizable (Hectáreas):0,93
- 242 Recinto pendiente de acreditación de titularidad.  
Recinto:23-094-039-00125-00001 Cultivo:62000 PASTOS PERMANENTES DE 5 O MAS AÑOS-SIN VARIEDAD Secano  
Recinto:23-094-039-00126-00001 Cultivo:62000 PASTOS PERMANENTES DE 5 O MAS AÑOS-SIN VARIEDAD Secano  
Recinto:23-094-039-00127-00001 Cultivo:62000 PASTOS PERMANENTES DE 5 O MAS AÑOS-SIN VARIEDAD Secano  
Recinto:23-094-039-00127-00002 Cultivo:62000 PASTOS PERMANENTES DE 5 O MAS AÑOS-SIN VARIEDAD Secano  
Recinto:23-094-039-00127-00003 Cultivo:62000 PASTOS PERMANENTES DE 5 O MAS AÑOS-SIN VARIEDAD Secano
- 3790 Recinto declarado inactivo  
Recinto:23-094-039-00125-00001 Cultivo: -  
Recinto:23-094-039-00126-00001 Cultivo: -  
Recinto:23-094-039-00127-00001 Cultivo: -  
Recinto:23-094-039-00127-00002 Cultivo: -  
Recinto:23-094-039-00127-00003 Cultivo: -
- 3972 Recinto ficticio del que forma parte un recinto real cuyo identificativo presenta errores en las Declaraciones de pastos.  
Recinto:23-078-900-99000-99002 Cultivo: -
- 74053 Importe inferior a 100 Euros
- 86119 Carga ganadera NO cumple con el valor mínimo de 0,2 UGM/ha.  
Recinto:23-094-039-00125-00001 Cultivo:62000 PASTOS PERMANENTES DE 5 O MAS AÑOS-SIN VARIEDAD Secano Carga Ganadera:0  
Recinto:23-094-039-00126-00001 Cultivo:62000 PASTOS PERMANENTES DE 5 O MAS AÑOS-SIN VARIEDAD Secano Carga Ganadera:0  
Recinto:23-094-039-00127-00001 Cultivo:62000 PASTOS PERMANENTES DE 5 O MAS AÑOS-SIN VARIEDAD Secano Carga Ganadera:0  
Recinto:23-094-039-00127-00002 Cultivo:62000 PASTOS PERMANENTES DE 5 O MAS AÑOS-SIN VARIEDAD Secano Carga Ganadera:0  
Recinto:23-094-039-00127-00003 Cultivo:62000 PASTOS PERMANENTES DE 5 O MAS AÑOS-SIN VARIEDAD Secano Carga Ganadera:0
- 86120 Para explotaciones de pastos permanentes ubicadas en espacios protegidos la carga ganadera mínima será 0,1 UGM/ha.  
Recinto:23-078-900-99000-99002 Cultivo:62000 PASTOS PERMANENTES DE 5 O MAS AÑOS-SIN VARIEDAD Secano Carga Ganadera:0

**Incidenias de carga ganadera****INCIDENCIA DESCRIPCIÓN**

- 232 Superficie de cruce en recinto ficticio comunal, mayor que superficie asignada neta resultante del reparto del ficticio comunal.  
Recinto:23-078-900-99000-99002 Cultivo:62000 PASTOS PERMANENTES DE 5 O MAS AÑOS-SIN VARIEDAD Secano Diferencia penalizable (Hectáreas):0,93
- 242 Recinto pendiente de acreditación de titularidad.  
Recinto:23-094-039-00125-00001 Cultivo:62000 PASTOS PERMANENTES DE 5 O MAS AÑOS-SIN VARIEDAD Secano  
Recinto:23-094-039-00126-00001 Cultivo:62000 PASTOS PERMANENTES DE 5 O MAS AÑOS-SIN VARIEDAD Secano  
Recinto:23-094-039-00127-00001 Cultivo:62000 PASTOS PERMANENTES DE 5 O MAS AÑOS-SIN VARIEDAD Secano  
Recinto:23-094-039-00127-00002 Cultivo:62000 PASTOS PERMANENTES DE 5 O MAS AÑOS-SIN VARIEDAD Secano  
Recinto:23-094-039-00127-00003 Cultivo:62000 PASTOS PERMANENTES DE 5 O MAS AÑOS-SIN VARIEDAD Secano
- 3790 Recinto declarado inactivo  
Recinto:23-094-039-00125-00001 Cultivo: -  
Recinto:23-094-039-00126-00001 Cultivo: -  
Recinto:23-094-039-00127-00001 Cultivo: -  
Recinto:23-094-039-00127-00002 Cultivo: -  
Recinto:23-094-039-00127-00003 Cultivo: -
- 86128 Recinto de Forrajeras que no ha contabilizado para Carga Ganadera por no tener una explotación válida para el cálculo de la Carga Ganadera  
Recinto:23-094-039-00125-00001 Cultivo:62 PASTOS PERMANENTES DE 5 O MAS AÑOS-  
Recinto:23-094-039-00126-00001 Cultivo:62 PASTOS PERMANENTES DE 5 O MAS AÑOS-  
Recinto:23-094-039-00127-00001 Cultivo:62 PASTOS PERMANENTES DE 5 O MAS AÑOS-

(1) Con incidencias que retienen pago o deniegan el expediente.

(2) Se calcula sobre superficie declarada admisible.

(3) Aplicación del artículo 16 bis del RD 147/2023.

(4) Expediente con algunos recintos de pastos permanentes ubicados en espacios protegidos donde la carga ganadera mínima será 0,1 UGM/ha.

Puede verificar la integridad de una copia de este documento mediante la lectura del código QR adjunto o mediante el acceso a la dirección <https://ws050.juntadeandalucia.es/verificarFirma> indicando el código de VERIFICACIÓN

FIRMADO POR

RAQUEL MARIA ESPIN CRESPO

17/10/2024

VERIFICACIÓN

Pk2jmWSPEJNMB623FQZ8JEKDMKEPRE

PÁG. 3019/4804






86131 Recinto:23-094-039-00127-00002 Cultivo:62 PASTOS PERMANENTES DE 5 O MAS AÑOS-  
Recinto:23-094-039-00127-00003 Cultivo:62 PASTOS PERMANENTES DE 5 O MAS AÑOS-  
Recinto:23-078-900-99000-99002 Cultivo:62 PASTOS PERMANENTES DE 5 O MAS AÑOS-  
Recinto superficie forrajera con explotación ganadera según VAG que en REGA no tiene clasificación zootécnica permitida.  
Recinto:23-078-900-99000-99002 Cultivo:62000 PASTOS PERMANENTES DE 5 O MAS AÑOS-SIN VARIEDAD Secano  
Explotacion:ES239040001000

(1) Con incidencias que retienen pago o deniegan el expediente.  
(2) Se calcula sobre superficie declarada admisible.  
(3) Aplicación del artículo 16 bis del RD 147/2023.  
(4) Expediente con algunos recintos de pastos permanentes ubicados en espacios protegidos donde la carga ganadera mínima será 0,1 UGM/ha.

Puede verificar la integridad de una copia de este documento mediante la lectura del código QR adjunto o mediante el acceso a la dirección <https://ws050.juntadeandalucia.es/verificarFirma> indicando el código de VERIFICACIÓN

FIRMADO POR	RAQUEL MARIA ESPIN CRESPO	17/10/2024	
VERIFICACIÓN	Pk2jmWSPEJNMB623FQZ8JEKDMKEPRE	PÁG. 3020/4804	

**APELLIDOS Y NOMBRE / RAZÓN SOCIAL**

FUENTES LOPEZ MARIA ESTER

**NIF**

\*\*\*\*5902\*

**EXPEDIENTE**

1247128

**RESOLUCIÓN**

DENEGACIÓN DE LA AYUDA

**DATOS DE MANTENIMIENTO UNIDADES****GRUPO DE PAGO**

ZONAS DE MONTAÑA

**Sup. Dec.  
Admisible**

7,84

**Sup.  
Resuelta**

1,96

**Sobredecl.**

5,88

**% Sobredecl.**

75,00

**RESUMEN DE PAGOS****IMPORTE ( Euros )**

	RESUELTO	FEADER	MAPA	CAPADR
A pagar	0,00	0,00	0,00	0,00

**APLICACIÓN DE REDUCCIONES Y PENALIZACIONES (%)**

Crterios de subvencionabilidad (1)	Presentación tardía	Omisión declaración	Condicionalidad
100,00	0,00	0,00	0,00

**IMPORTE ( Euros )**

Calculado(2)	Reducción	Penalización	Reducción Penalización (3)	Penalización adicional	Resuelto	FEADER	MAPA	CAPADR
729,12 €	546,84 €	182,28 €	0,00 €	546,84 €	0,00 €	0,00 €	0,00 €	0,00 €
<b>Importe Unitario:</b>	93,00 €	<b>Nuevo Importe Unitario:</b>	93,00 €					

**RECINTOS PROPUESTOS**

REF.	REFERENCIA SIGPAC	CULTIVO	S/R	USO SIGPAC	Sup. Dec. admisible	Sup. Campo	Sup. Determ.	Sup. Resuelta
-1395079	23-093-007-00504-0051	OLIVAR	S		0,40		0,40	0,00
-598834	23-093-007-00572-0006	OLIVAR	S		0,22		0,22	0,22
-596575	23-093-007-00572-0006	OLIVAR	S		0,27		0,27	0,27
-515623	23-093-007-00572-0006	OLIVAR	S		0,69		0,69	0,69
-515619	23-093-007-00572-0170	OLIVAR	S		0,08		0,08	0,08
-515614	23-093-007-00572-0006	OLIVAR	S		0,70		0,70	0,70
-515551	23-093-007-00504-0057	OLIVAR	S		0,59		0,59	0,00
-515272	23-093-007-00504-0057	OLIVAR	S		1,21		1,21	0,00
-514854	23-093-007-00504-0057	OLIVAR	S		0,39		0,39	0,00
-514783	23-093-007-00504-0076	OLIVAR	S		0,70		0,70	0,00
-514699	23-093-007-00504-0076	OLIVAR	S		0,18		0,18	0,00
-514629	23-093-007-00504-0057	OLIVAR	S		0,34		0,34	0,00
-514616	23-093-007-00504-0076	OLIVAR	S		0,98		0,98	0,00
-514525	23-019-013-00050-0004	OLIVAR	S		0,39		0,39	0,00
-514507	23-019-013-00050-0001	OLIVAR	S		0,66		0,66	0,00
170000005253147	23-093-007-00504-0070	OLIVAR	S		0,04		0,04	0,00

**INCIDENCIAS****INCIDENCIA DESCRIPCIÓN**

242	Recinto pendiente de acreditación de titularidad. Recinto:23-019-013-00050-00001 Cultivo:101010 OLIVAR-PICUAL Secano Recinto:23-019-013-00050-00004 Cultivo:101010 OLIVAR-PICUAL Secano Recinto:23-093-007-00504-00051 Cultivo:101010 OLIVAR-PICUAL Secano Recinto:23-093-007-00504-00057 Cultivo:101010 OLIVAR-PICUAL Secano Recinto:23-093-007-00504-00070 Cultivo:101010 OLIVAR-PICUAL Secano Recinto:23-093-007-00504-00076 Cultivo:101010 OLIVAR-PICUAL Secano
74053	Importe inferior a 100 Euros

(1) Con incidencias que retienen pago o deniegan el expediente.

(2) Se calcula sobre superficie declarada admisible.

(3) Aplicación del artículo 16 bis del RD 147/2023.

(4) Expediente con algunos recintos de pastos permanentes ubicados en espacios protegidos donde la carga ganadera mínima será 0,1 UGM/ha.

Puede verificar la integridad de una copia de este documento mediante la lectura del código QR adjunto o mediante el acceso a la dirección <https://ws050.juntadeandalucia.es/verificarFirma> indicando el código de VERIFICACIÓN

FIRMADO POR

RAQUEL MARIA ESPIN CRESPO

17/10/2024

VERIFICACIÓN

Pk2jmWSPEJNMB623FQZ8JEKDMKEPRE

PÁG. 3021/4804



**APELLIDOS Y NOMBRE / RAZÓN SOCIAL**

FUENTES ROSA LORENA

**NIF**

\*\*\*\*1541\*

**EXPEDIENTE**

1105658

**RESOLUCIÓN**

DENEGACIÓN DE LA AYUDA

**DATOS DE MANTENIMIENTO UNIDADES**

<b>GRUPO DE PAGO</b>	<b>Sup. Dec. Admisible</b>	<b>Sup. Resuelta</b>	<b>Sobredecl.</b>	<b>% Sobredecl.</b>
ZONAS DE MONTAÑA	0,00	0,00	0,00	0,00

**RESUMEN DE PAGOS**

	<b>IMPORTE ( Euros )</b>			
	<b>RESUELTO</b>	<b>FEADER</b>	<b>MAPA</b>	<b>CAPADR</b>
A pagar	0,00	0,00	0,00	0,00

**APLICACIÓN DE REDUCCIONES Y PENALIZACIONES (%)**

<b>Crterios de subvencionabilidad (1)</b>	<b>Presentación tardía</b>	<b>Omisión declaración</b>	<b>Condicionalidad</b>
100,00	0,00	0,00	0,00

**IMPORTE ( Euros )**

<b>Calculado(2)</b>	<b>Reducción</b>	<b>Penalización</b>	<b>Reducción Penalización (3)</b>	<b>Penalización adicional</b>	<b>Resuelto</b>	<b>FEADER</b>	<b>MAPA</b>	<b>CAPADR</b>
0,00 €	0,00 €	0,00 €	0,00 €	0,00 €	0,00 €	0,00 €	0,00 €	0,00 €
<b>Importe Unitario:</b>	93,00 €	<b>Nuevo Importe Unitario:</b>	0,00 €					

**RECINTOS PROPUESTOS**

<b>REF.</b>	<b>REFERENCIA SIGPAC</b>	<b>CULTIVO</b>	<b>S/R</b>	<b>USO SIGPAC</b>	<b>Sup. Dec. admisible</b>	<b>Sup. Campo</b>	<b>Sup. Determ.</b>	<b>Sup. Resuelta</b>
-465264	23-093-006-00195-0002	OLIVAR	S		0,02		0,02	0,02
170000006824444	23-093-006-00313-0001	OLIVAR	S		1,22		1,22	1,22
170000006824445	23-093-006-00345-0001	OLIVAR	S		0,97		0,97	0,97
170000006824740	23-093-006-00196-0001	OLIVAR	S		0,50		0,50	0,50
170000006824741	23-093-006-00198-0002	OLIVAR	S		0,26		0,26	0,26
170000006824742	23-093-007-00288-0001	OLIVAR	S		0,04		0,04	0,04
170000006824743	23-093-007-00289-0001	OLIVAR	S		1,12		1,12	1,12
170000006824744	23-093-007-00087-0001	OLIVAR	S		0,47		0,47	0,47
170000006824745	23-093-007-00085-0001	OLIVAR	S		0,73		0,73	0,73
170000006824746	23-093-007-00584-0001	OLIVAR	S		0,44		0,44	0,44

**INCIDENCIAS****INCIDENCIA DESCRIPCIÓN**

2454	Solicitante de intervención 6613 cuyo regimen de afiliación a la SS no es ni el sistema especial agrario(cuenta ajena) ni autonomo con actividad agraria.
74018	Productor que no es agricultor a título principal, según los datos del ejercicio fiscal n-1 y seguridad socia.
74053	Importe inferior a 100 Euros

(1) Con incidencias que retienen pago o deniegan el expediente.

(2) Se calcula sobre superficie declarada admisible.

(3) Aplicación del artículo 16 bis del RD 147/2023.

(4) Expediente con algunos recintos de pastos permanentes ubicados en espacios protegidos donde la carga ganadera mínima será 0,1 UGM/ha.

Puede verificar la integridad de una copia de este documento mediante la lectura del código QR adjunto o mediante el acceso a la dirección <https://ws050.juntadeandalucia.es/verificarFirma> indicando el código de VERIFICACIÓN

FIRMADO POR	RAQUEL MARIA ESPIN CRESPO	17/10/2024
VERIFICACIÓN	Pk2jmWSPEJNMB623FQZ8JEKDMKEPRE	PÁG. 3022/4804



**APELLIDOS Y NOMBRE / RAZÓN SOCIAL**

FUENTES SOLER ANTONIO

**NIF**

\*\*\*\*5728\*

**EXPEDIENTE**

1154607

**RESOLUCIÓN**

DENEGACIÓN DE LA AYUDA

**DATOS DE MANTENIMIENTO UNIDADES****GRUPO DE PAGO**

ZONAS DE MONTAÑA

**Sup. Dec.  
Admisible**

0,00

**Sup.  
Resuelta**

0,00

**Sobredecl.**

0,00

**% Sobredecl.**

0,00

**RESUMEN DE PAGOS****IMPORTE ( Euros )**

	<b>RESUELTO</b>	<b>FEADER</b>	<b>MAPA</b>	<b>CAPADR</b>
A pagar	0,00	0,00	0,00	0,00

**APLICACIÓN DE REDUCCIONES Y PENALIZACIONES (%)**

<b>Crterios de subvencionabilidad (1)</b>	<b>Presentación tardía</b>	<b>Omisión declaración</b>	<b>Condicionalidad</b>
100,00	0,00	0,00	0,00

**IMPORTE ( Euros )**

<b>Calculado(2)</b>	<b>Reducción</b>	<b>Penalización</b>	<b>Reducción Penalización (3)</b>	<b>Penalización adicional</b>	<b>Resuelto</b>	<b>FEADER</b>	<b>MAPA</b>	<b>CAPADR</b>
0,00 €	0,00 €	0,00 €	0,00 €	0,00 €	0,00 €	0,00 €	0,00 €	0,00 €
<b>Importe Unitario:</b>	93,00 €	<b>Nuevo Importe Unitario:</b>	0,00 €					

(1) Con incidencias que retienen pago o deniegan el expediente.

(2) Se calcula sobre superficie declarada admisible.

(3) Aplicación del artículo 16 bis del RD 147/2023.

(4) Expediente con algunos recintos de pastos permanentes ubicados en espacios protegidos donde la carga ganadera mínima será 0,1 UGM/ha.

Puede verificar la integridad de una copia de este documento mediante la lectura del código QR adjunto o mediante el acceso a la dirección <https://ws050.juntadeandalucia.es/verificarFirma> indicando el código de VERIFICACIÓN

FIRMADO POR

RAQUEL MARIA ESPIN CRESPO

17/10/2024

VERIFICACIÓN

Pk2jmWSPEJNMB623FQZ8JEKDMKEPRE

PÁG. 3023/4804



**RECINTOS PROPUESTOS**

REF.	REFERENCIA SIGPAC	CULTIVO	S/R	USO SIGPAC	Sup. Dec. admisible	Sup. Campo	Sup. Determ.	Sup. Resuelta
-111188	23-093-007-00504-0057	OLIVAR	S		0,67		0,67	0,00
-110739	23-093-007-00504-0057	OLIVAR	S		0,65		0,65	0,00
-110286	23-019-013-00050-0004	OLIVAR	S		0,69		0,69	0,00
-110260	23-019-013-00050-0002	OLIVAR	S		0,54		0,54	0,54
-110213	23-900-021-00252-0003	OLIVAR	S		0,08		0,08	0,08
4684175	23-900-020-00608-0002	OLIVAR	R		0,11		0,11	0,11
5079328	23-900-020-00113-0008	OLIVAR	S		2,27		2,27	2,27
170000006957013	23-900-021-00119-0002	OLIVAR	R		0,83		0,83	0,83
170000006957014	23-900-021-00120-0001	OLIVAR	R		0,39		0,39	0,39
170000006957015	23-900-021-00121-0002	OLIVAR	R		0,36		0,36	0,36
170000006957016	23-900-021-00122-0001	OLIVAR	R		0,34		0,34	0,34
170000006957017	23-900-020-00083-0002	OLIVAR	S		2,70		2,70	2,70
170000006957018	23-900-020-00090-0002	OLIVAR	S		0,01		0,01	0,01
170000006957019	23-900-020-00233-0003	OLIVAR	S		0,01		0,01	0,01
170000006957020	23-093-007-00572-0006	OLIVAR	S		0,51		0,51	0,51
170000006957023	23-093-007-00504-0057	OLIVAR	S		1,10		1,10	0,00
170000006957024	23-093-007-00504-0057	OLIVAR	S		0,05		0,05	0,00
170000006957025	23-093-007-00504-0057	OLIVAR	S		5,31		5,31	0,00
170000006957026	23-023-009-00047-0001	OLIVAR	S		0,20		0,20	0,20
170000006957027	23-023-009-00048-0001	OLIVAR	S		0,02		0,02	0,02
170000006957029	23-023-009-00047-0004	OLIVAR	S		0,01		0,01	0,01
170000006957030	23-900-020-00236-0001	OLIVAR	R		0,26		0,26	0,26
170000006957032	23-900-021-00174-0001	OLIVAR	S		0,01		0,01	0,01
170000006957033	23-900-021-00175-0001	OLIVAR	S		2,19		2,19	2,19
170000006957034	23-900-021-00182-0002	OLIVAR	S		0,02		0,02	0,02
170000006957035	23-900-020-00085-0001	OLIVAR	R		0,01		0,01	0,01
170000006957036	23-900-020-00086-0001	OLIVAR	R		1,11		1,11	1,11
170000006957037	23-900-020-00088-0001	OLIVAR	R		0,39		0,39	0,39
170000006957038	23-900-020-00089-0001	OLIVAR	R		0,01		0,01	0,01
170000006957039	23-900-020-00233-0001	OLIVAR	R		0,50		0,50	0,50
170000006957040	23-900-020-00234-0001	OLIVAR	R		0,51		0,51	0,51
170000006957041	23-900-020-00235-0001	OLIVAR	R		0,11		0,11	0,11
170000006957043	23-023-009-00046-0001	OLIVAR	S		0,01		0,01	0,01
170000006957044	23-023-009-00047-0002	OLIVAR	S		0,13		0,13	0,13
170000006957046	23-900-021-00164-0001	OLIVAR	R		0,01		0,01	0,01
170000006957047	23-900-021-00167-0001	OLIVAR	R		1,38		1,38	1,38
170000006957048	23-900-021-00169-0001	OLIVAR	R		0,01		0,01	0,01
170000006957049	23-019-013-00050-0002	OLIVAR	S		0,71	0,71	0,71	0,71
170000006957050	23-900-021-00118-0001	OLIVAR	S		0,56		0,56	0,56
170000006957051	23-900-021-00123-0004	OLIVAR	S		0,03		0,03	0,03
170000006957052	23-900-021-00252-0001	OLIVAR	S		0,36		0,36	0,36

**INCIDENCIAS****INCIDENCIA DESCRIPCIÓN**

242	Recinto pendiente de acreditación de titularidad. Recinto:23-019-013-00050-00004 Cultivo:101010 OLIVAR-PICUAL Secano Recinto:23-093-007-00504-00057 Cultivo:101010 OLIVAR-PICUAL Secano
2454	Solicitante de intervención 6613 cuyo regimen de afiliación a la SS no es ni el sistema especial agrario(cuenta ajena) ni autonomo con actividad agraria.
74018	Productor que no es agricultor a título principal, según los datos del ejercicio fiscal n-1 y seguridad socia.
74053	Importe inferior a 100 Euros

(1) Con incidencias que retienen pago o deniegan el expediente.

(2) Se calcula sobre superficie declarada admisible.

(3) Aplicación del artículo 16 bis del RD 147/2023.

(4) Expediente con algunos recintos de pastos permanentes ubicados en espacios protegidos donde la carga ganadera mínima será 0,1 UGM/ha.

Puede verificar la integridad de una copia de este documento mediante la lectura del código QR adjunto o mediante el acceso a la dirección <https://ws050.juntadeandalucia.es/verificarFirma> indicando el código de VERIFICACIÓN

FIRMADO POR

RAQUEL MARIA ESPIN CRESPO

17/10/2024

VERIFICACIÓN

Pk2jmWSPEJNMB623FQZ8JEKDMKEPRE

PÁG. 3024/4804





**APELLIDOS Y NOMBRE / RAZÓN SOCIAL**

FUNES GRANADOS ROSARIO

**NIF**

\*\*\*\*8487\*

**EXPEDIENTE**

1276407

**RESOLUCIÓN**

DENEGACIÓN DE LA AYUDA

**DATOS DE MANTENIMIENTO UNIDADES****GRUPO DE PAGO**

ZONAS DE MONTAÑA

**Sup. Dec.  
Admisible**

0,00

**Sup.  
Resuelta**

0,00

**Sobredecl.**

0,00

**% Sobredecl.**

0,00

**RESUMEN DE PAGOS****IMPORTE ( Euros )**

	<b>RESUELTO</b>	<b>FEADER</b>	<b>MAPA</b>	<b>CAPADR</b>
A pagar	0,00	0,00	0,00	0,00

**APLICACIÓN DE REDUCCIONES Y PENALIZACIONES (%)**

<b>Criterios de subvencionabilidad (1)</b>	<b>Presentación tardía</b>	<b>Omisión declaración</b>	<b>Condicionabilidad</b>
100,00	0,00	0,00	0,00

**IMPORTE ( Euros )**

<b>Calculado(2)</b>	<b>Reducción</b>	<b>Penalización</b>	<b>Reducción Penalización (3)</b>	<b>Penalización adicional</b>	<b>Resuelto</b>	<b>FEADER</b>	<b>MAPA</b>	<b>CAPADR</b>
0,00 €	0,00 €	0,00 €	0,00 €	0,00 €	0,00 €	0,00 €	0,00 €	0,00 €
<b>Importe Unitario:</b>	93,00 €	<b>Nuevo Importe Unitario:</b>	0,00 €					

**INCIDENCIAS****INCIDENCIA DESCRIPCIÓN**

74018	Productor que no es agricultor a título principal, según los datos del ejercicio fiscal n-1 y seguridad socia.
74051	Solicitante de intervención 6613, que no declara ningun recinto en zona desfavorecida.
74053	Importe inferior a 100 Euros

(1) Con incidencias que retienen pago o deniegan el expediente.

(2) Se calcula sobre superficie declarada admisible.

(3) Aplicación del artículo 16 bis del RD 147/2023.

(4) Expediente con algunos recintos de pastos permanentes ubicados en espacios protegidos donde la carga ganadera mínima será 0,1 UGM/ha.

Puede verificar la integridad de una copia de este documento mediante la lectura del código QR adjunto o mediante el acceso a la dirección <https://ws050.juntadeandalucia.es/verificarFirma> indicando el código de VERIFICACIÓN

FIRMADO POR

RAQUEL MARIA ESPIN CRESPO

17/10/2024

VERIFICACIÓN

Pk2jmWSPEJNMB623FQZ8JEKDMKEPRE

PÁG. 3025/4804



**APELLIDOS Y NOMBRE / RAZÓN SOCIAL**

FURNIELES GONZALEZ ANTONIO

**NIF**

\*\*\*\*4125\*

**EXPEDIENTE**

1255379

**RESOLUCIÓN**

DENEGACIÓN DE LA AYUDA

**DATOS DE MANTENIMIENTO UNIDADES****GRUPO DE PAGO**

ZONAS DE MONTAÑA

**Sup. Dec.  
Admisible**

0,00

**Sup.  
Resuelta**

0,00

**Sobredecl.**

0,00

**% Sobredecl.**

0,00

**RESUMEN DE PAGOS****IMPORTE ( Euros )**

	<b>RESUELTO</b>	<b>FEADER</b>	<b>MAPA</b>	<b>CAPADR</b>
A pagar	0,00	0,00	0,00	0,00

**APLICACIÓN DE REDUCCIONES Y PENALIZACIONES (%)**

<b>Crterios de subvencionabilidad (1)</b>	<b>Presentación tardía</b>	<b>Omisión declaración</b>	<b>Condicionidad</b>
100,00	0,00	0,00	0,00

**IMPORTE ( Euros )**

<b>Calculado(2)</b>	<b>Reducción</b>	<b>Penalización</b>	<b>Reducción Penalización (3)</b>	<b>Penalización adicional</b>	<b>Resuelto</b>	<b>FEADER</b>	<b>MAPA</b>	<b>CAPADR</b>
0,00 €	0,00 €	0,00 €	0,00 €	0,00 €	0,00 €	0,00 €	0,00 €	0,00 €
<b>Importe Unitario:</b>	93,00 €	<b>Nuevo Importe Unitario:</b>	0,00 €					

(1) Con incidencias que retienen pago o deniegan el expediente.

(2) Se calcula sobre superficie declarada admisible.

(3) Aplicación del artículo 16 bis del RD 147/2023.

(4) Expediente con algunos recintos de pastos permanentes ubicados en espacios protegidos donde la carga ganadera mínima será 0,1 UGM/ha.

Puede verificar la integridad de una copia de este documento mediante la lectura del código QR adjunto o mediante el acceso a la dirección <https://ws050.juntadeandalucia.es/verificarFirma> indicando el código de VERIFICACIÓN

FIRMADO POR

RAQUEL MARIA ESPIN CRESPO

17/10/2024

VERIFICACIÓN

Pk2jmWSPEJNMB623FQZ8JEKDMKEPRE

PÁG. 3026/4804



**RECINTOS PROPUESTOS**

REF.	REFERENCIA SIGPAC	CULTIVO	S/R	USO SIGPAC	Sup. Dec. admisible	Sup. Campo	Sup. Determ.	Sup. Resulta
-1616138	23-002-036-00152-0002	OLIVAR	S		0,41		0,41	0,41
-1616137	23-002-036-00153-0001	OLIVAR	S		0,16		0,16	0,00
-1568334	23-002-075-00047-0005	OLIVAR	S		0,43		0,43	0,43
-1340371	23-002-033-00020-0001	OLIVAR	S		0,17		0,17	0,17
-1132118	23-002-040-00337-0002	ALMENDROS	S		0,13		0,13	0,13
-1132107	23-002-040-00383-0005	PISTACHO	S		0,20		0,20	0,20
-1025020	23-002-040-00337-0001	PISTACHO	S		1,37		1,37	1,37
-818100	23-002-040-00437-0001	PATATA	R		0,45		0,45	0,45
1700000006034801	18-052-003-00562-0001	OLIVAR	S		1,35		1,35	1,35
1700000006034802	18-052-003-00563-0001	OLIVAR	S		0,06		0,06	0,06
1700000006034803	18-139-001-00115-0001	OLIVAR	S		2,63		2,63	2,63
1700000006034804	18-133-001-00004-0001	OLIVAR	S		0,74		0,74	0,74
1700000006034805	18-133-001-00005-0002	OLIVAR	S		0,05		0,05	0,05
1700000006034806	18-133-001-00003-0003	OLIVAR	S		0,03		0,03	0,03
1700000006034807	18-133-001-00004-0002	OLIVAR	S		0,54		0,54	0,54
1700000006034808	18-133-001-00056-0001	OLIVAR	S		0,08		0,08	0,08
1700000006034809	23-002-039-00404-0003	CEBADA	S		0,78		0,78	0,78
1700000006034810	23-002-039-00466-0001	CEBADA	S		0,62		0,62	0,62
1700000006034812	23-002-040-00434-0002	TRIGO BLANDO	R		0,60		0,60	0,60
1700000006034813	18-052-008-00485-0005	OLIVAR	S		0,33		0,33	0,33
1700000006034814	18-052-003-00564-0001	OLIVAR	S		0,53		0,53	0,53
1700000006034816	18-052-003-00565-0001	OLIVAR	S		0,80		0,80	0,80
1700000006034817	18-052-003-00566-0001	OLIVAR	S		0,04		0,04	0,04
1700000006034818	18-052-008-00485-0006	ALMENDROS	S		0,06		0,06	0,06
1700000006187695	23-002-033-00009-0001	OLIVAR	S		0,03		0,03	0,03
1700000006187697	23-002-033-00028-0002	OLIVAR	S		2,81		2,81	2,81
1700000006187698	23-002-033-00011-0002	OLIVAR	S		1,42		1,42	1,42
1700000006187699	23-002-035-00067-0001	CEREZOS	S		0,31		0,31	0,31
1700000006187701	23-002-075-00049-0001	OLIVAR	S		0,10		0,10	0,10
1700000006187702	23-002-079-00263-0002	OLIVAR	S		0,85		0,85	0,85
1700000006187703	23-002-035-00067-0002	OLIVAR	S		0,36		0,36	0,36
1700000006187704	23-002-033-00041-0001	OLIVAR	S		0,01		0,01	0,01
1700000006187705	23-033-001-00404-0001	OLIVAR	S		0,19		0,19	0,19

**INCIDENCIAS****INCIDENCIA DESCRIPCIÓN**

3790	Recinto declarado inactivo Recinto:23-002-036-00153-00001 Cultivo: -
74018	Productor que no es agricultor a título principal, según los datos del ejercicio fiscal n-1 y seguridad socia.
74053	Importe inferior a 100 Euros

(1) Con incidencias que retienen pago o deniegan el expediente.

(2) Se calcula sobre superficie declarada admisible.

(3) Aplicación del artículo 16 bis del RD 147/2023.

(4) Expediente con algunos recintos de pastos permanentes ubicados en espacios protegidos donde la carga ganadera mínima será 0,1 UGM/ha.

Puede verificar la integridad de una copia de este documento mediante la lectura del código QR adjunto o mediante el acceso a la dirección <https://ws050.juntadeandalucia.es/verificarFirma> indicando el código de VERIFICACIÓN

FIRMADO POR	RAQUEL MARIA ESPIN CRESPO	17/10/2024	
VERIFICACIÓN	Pk2jmWSPEJNMB623FQZ8JEKDMKEPRE	PÁG. 3027/4804	

**APELLIDOS Y NOMBRE / RAZÓN SOCIAL**

GALAN CAÑO MONTSERRAT

**NIF**

\*\*\*\*8931\*

**EXPEDIENTE**

1069339

**RESOLUCIÓN**

DENEGACIÓN DE LA AYUDA

**DATOS DE MANTENIMIENTO UNIDADES****GRUPO DE PAGO**

ZONAS DE MONTAÑA

**Sup. Dec.  
Admisible**

0,00

**Sup.  
Resuelta**

0,00

**Sobredecl.**

0,00

**% Sobredecl.**

0,00

**RESUMEN DE PAGOS****IMPORTE ( Euros )**

	<b>RESUELTO</b>	<b>FEADER</b>	<b>MAPA</b>	<b>CAPADR</b>
A pagar	0,00	0,00	0,00	0,00

**APLICACIÓN DE REDUCCIONES Y PENALIZACIONES (%)**

<b>Criterios de subvencionabilidad (1)</b>	<b>Presentación tardía</b>	<b>Omisión declaración</b>	<b>Condicionabilidad</b>
100,00	0,00	0,00	0,00

**IMPORTE ( Euros )**

<b>Calculado(2)</b>	<b>Reducción</b>	<b>Penalización</b>	<b>Reducción Penalización (3)</b>	<b>Penalización adicional</b>	<b>Resuelto</b>	<b>FEADER</b>	<b>MAPA</b>	<b>CAPADR</b>
0,00 €	0,00 €	0,00 €	0,00 €	0,00 €	0,00 €	0,00 €	0,00 €	0,00 €
<b>Importe Unitario:</b>	93,00 €	<b>Nuevo Importe Unitario:</b>	0,00 €					

**INCIDENCIAS****INCIDENCIA DESCRIPCIÓN**

74051	Solicitante de intervención 6613, que no declara ningun recinto en zona desfavorecida.
74053	Importe inferior a 100 Euros

(1) Con incidencias que retienen pago o deniegan el expediente.

(2) Se calcula sobre superficie declarada admisible.

(3) Aplicación del artículo 16 bis del RD 147/2023.

(4) Expediente con algunos recintos de pastos permanentes ubicados en espacios protegidos donde la carga ganadera mínima será 0,1 UGM/ha.

Puede verificar la integridad de una copia de este documento mediante la lectura del código QR adjunto o mediante el acceso a la dirección <https://ws050.juntadeandalucia.es/verificarFirma> indicando el código de VERIFICACIÓN

FIRMADO POR

RAQUEL MARIA ESPIN CRESPO

17/10/2024

VERIFICACIÓN

Pk2jmWSPEJNMB623FQZ8JEKDMKEPRE

PÁG. 3028/4804



**APELLIDOS Y NOMBRE / RAZÓN SOCIAL**

GALDON CANO ESTEBAN

**NIF**

\*\*\*\*2579\*

**EXPEDIENTE**

1090004

**RESOLUCIÓN**

DENEGACIÓN DE LA AYUDA

**DATOS DE MANTENIMIENTO UNIDADES**

<b>GRUPO DE PAGO</b>	<b>Sup. Dec. Admisible</b>	<b>Sup. Resuelta</b>	<b>Sobredecl.</b>	<b>% Sobredecl.</b>
ZONAS DE MONTAÑA	0,00	0,00	0,00	0,00

**RESUMEN DE PAGOS**

	<b>IMPORTE ( Euros )</b>			
	<b>RESUELTO</b>	<b>FEADER</b>	<b>MAPA</b>	<b>CAPADR</b>
A pagar	0,00	0,00	0,00	0,00

**APLICACIÓN DE REDUCCIONES Y PENALIZACIONES (%)**

<b>Crterios de subvencionabilidad (1)</b>	<b>Presentación tardía</b>	<b>Omisión declaración</b>	<b>Condicionalidad</b>
100,00	0,00	0,00	0,00

**IMPORTE ( Euros )**

<b>Calculado(2)</b>	<b>Reducción</b>	<b>Penalización</b>	<b>Reducción Penalización (3)</b>	<b>Penalización adicional</b>	<b>Resuelto</b>	<b>FEADER</b>	<b>MAPA</b>	<b>CAPADR</b>
0,00 €	0,00 €	0,00 €	0,00 €	0,00 €	0,00 €	0,00 €	0,00 €	0,00 €
<b>Importe Unitario:</b>	93,00 €	<b>Nuevo Importe Unitario:</b>	0,00 €					

**RECINTOS PROPUESTOS**

<b>REF.</b>	<b>REFERENCIA SIGPAC</b>	<b>CULTIVO</b>	<b>S/R</b>	<b>USO SIGPAC</b>	<b>Sup. Dec. admisible</b>	<b>Sup. Campo</b>	<b>Sup. Determ.</b>	<b>Sup. Resuelta</b>
-491671	23-079-036-00284-0001	OLIVAR	S		0,01		0,01	0,01
-441468	23-079-034-00112-0001	OLIVAR	S		1,26		1,26	1,26
-441467	23-079-034-00112-0001	OLIVAR	S		0,01		0,01	0,01
170000006438758	23-079-036-00282-0001	OLIVAR	S		1,11		1,11	1,11
170000006438760	23-079-036-00285-0002	OLIVAR	S		1,16		1,16	1,16
170000006438761	23-079-041-00076-0001	OLIVAR	S		1,97		1,97	1,97
170000006438762	23-079-041-00066-0003	OLIVAR	S		0,92		0,92	0,92
170000006438764	23-079-036-00265-0001	OLIVAR	S		0,01		0,01	0,01
170000006438765	23-079-036-00276-0002	OLIVAR	S		0,69		0,69	0,69
170000006438766	23-079-036-00277-0001	OLIVAR	S		0,62		0,62	0,62
170000006438767	23-079-036-00288-0003	OLIVAR	S		0,01		0,01	0,01
170000006438768	23-079-036-00289-0001	OLIVAR	S		0,01		0,01	0,01
170000006438770	23-079-036-00469-0002	OLIVAR	S		0,14		0,14	0,14
170000006438771	23-079-041-00073-0001	OLIVAR	R		0,07		0,07	0,07
170000006438772	23-079-043-00190-0002	OLIVAR	S		0,86		0,86	0,86
170000006438773	23-079-036-00364-0001	OLIVAR	S		0,52		0,52	0,52
170000006438774	23-079-041-00074-0001	OLIVAR	S		0,69		0,69	0,69
170000006438775	23-079-036-00323-0002	OLIVAR	S		0,07		0,07	0,07
170000006438776	23-079-036-00470-0003	OLIVAR	S		0,60		0,60	0,60
170000006438778	23-079-034-00043-0001	OLIVAR	S		0,01		0,01	0,01
170000006438779	23-079-034-00043-0001	OLIVAR	S		0,02		0,02	0,02
170000006438780	23-079-041-00056-0002	OLIVAR	S		0,30		0,30	0,30
170000006438781	23-079-041-00112-0001	OLIVAR	S		0,01		0,01	0,01
170000006438782	23-079-041-00112-0001	OLIVAR	S		0,03		0,03	0,03
170000006438783	23-079-041-00113-0002	OLIVAR	S		0,91		0,91	0,91
170000006438784	23-079-036-00291-0002	OLIVAR	S		0,56		0,56	0,56
170000006438785	23-079-041-00056-0001	OLIVAR	S		0,51		0,51	0,51

(1) Con incidencias que retienen pago o deniegan el expediente.

(2) Se calcula sobre superficie declarada admisible.

(3) Aplicación del artículo 16 bis del RD 147/2023.

(4) Expediente con algunos recintos de pastos permanentes ubicados en espacios protegidos donde la carga ganadera mínima será 0,1 UGM/ha.

Puede verificar la integridad de una copia de este documento mediante la lectura del código QR adjunto o mediante el acceso a la dirección <https://ws050.juntadeandalucia.es/verificarFirma> indicando el código de VERIFICACIÓN

FIRMADO POR

RAQUEL MARIA ESPIN CRESPO

17/10/2024

VERIFICACIÓN

Pk2jmWSPEJNMB623FQZ8JEKDMKEPRE

PÁG. 3029/4804





**INCIDENCIAS**

**INCIDENCIA DESCRIPCIÓN**

2454	Solicitante de intervención 6613 cuyo regimen de afiliacion a la SS no es ni el sistema especial agrario(cuenta ajena) ni autonomo con actividad agraria.
74018	Productor que no es agricultor a título principal, según los datos del ejercicio fiscal n-1 y seguridad socia.
74053	Importe inferior a 100 Euros

(1) Con incidencias que retienen pago o deniegan el expediente.  
(2) Se calcula sobre superficie declarada admisible.  
(3) Aplicación del artículo 16 bis del RD 147/2023.  
(4) Expediente con algunos recintos de pastos permanentes ubicados en espacios protegidos donde la carga ganadera mínima será 0,1 UGM/ha.

Puede verificar la integridad de una copia de este documento mediante la lectura del código QR adjunto o mediante el acceso a la dirección <https://ws050.juntadeandalucia.es/verificarFirma> indicando el código de VERIFICACIÓN

FIRMADO POR	RAQUEL MARIA ESPIN CRESPO	17/10/2024	
VERIFICACIÓN	Pk2jmWSPEJNMB623FQZ8JEKDMKEPRE	PÁG. 3030/4804	

**APELLIDOS Y NOMBRE / RAZÓN SOCIAL**

GALERA FERNANDEZ PILAR

**NIF**

\*\*\*\*6604\*

**EXPEDIENTE**

1268780

**RESOLUCIÓN**

DENEGACIÓN DE LA AYUDA

**DATOS DE MANTENIMIENTO UNIDADES****GRUPO DE PAGO**

ZONAS DE MONTAÑA

**Sup. Dec.  
Admisible**

0,00

**Sup.  
Resuelta**

0,00

**Sobredecl.**

0,00

**% Sobredecl.**

0,00

**RESUMEN DE PAGOS****IMPORTE ( Euros )**

	<u>RESUELTO</u>	<u>FEADER</u>	<u>MAPA</u>	<u>CAPADR</u>
A pagar	0,00	0,00	0,00	0,00

**APLICACIÓN DE REDUCCIONES Y PENALIZACIONES (%)**

<u>Criterios de subvencionabilidad (1)</u>	<u>Presentación tardía</u>	<u>Omisión declaración</u>	<u>Condicionabilidad</u>
100,00	0,00	0,00	0,00

**IMPORTE ( Euros )**

<u>Calculado(2)</u>	<u>Reducción</u>	<u>Penalización</u>	<u>Reducción Penalización (3)</u>	<u>Penalización adicional</u>	<u>Resuelto</u>	<u>FEADER</u>	<u>MAPA</u>	<u>CAPADR</u>
0,00 €	0,00 €	0,00 €	0,00 €	0,00 €	0,00 €	0,00 €	0,00 €	0,00 €
<u>Importe Unitario:</u>	93,00 €	<u>Nuevo Importe Unitario:</u>	0,00 €					

(1) Con incidencias que retienen pago o deniegan el expediente.

(2) Se calcula sobre superficie declarada admisible.

(3) Aplicación del artículo 16 bis del RD 147/2023.

(4) Expediente con algunos recintos de pastos permanentes ubicados en espacios protegidos donde la carga ganadera mínima será 0,1 UGM/ha.

Puede verificar la integridad de una copia de este documento mediante la lectura del código QR adjunto o mediante el acceso a la dirección <https://ws050.juntadeandalucia.es/verificarFirma> indicando el código de VERIFICACIÓN

FIRMADO POR

RAQUEL MARIA ESPIN CRESPO

17/10/2024

VERIFICACIÓN

Pk2jmWSPEJNMB623FQZ8JEKDMKEPRE

PÁG. 3031/4804



**RECINTOS PROPUESTOS**

REF.	REFERENCIA SIGPAC	CULTIVO	S/R	USO SIGPAC	Sup. Dec. admisible	Sup. Campo	Sup. Determ.	Sup. Resuelta
-1297798	23-097-015-00145-0001	OLIVAR	S		0,01		0,01	0,01
-970726	23-097-015-00118-0003	OLIVAR	S		0,05		0,05	0,05
4604419	23-097-015-00147-0001	OLIVAR	S		0,64		0,64	0,64
4604464	23-097-015-00148-0001	OLIVAR	S		0,05		0,05	0,05
4604481	23-097-015-00149-0003	OLIVAR	S		0,02		0,02	0,02
5498554	23-097-015-00021-0001	OLIVAR	S		0,52		0,52	0,52
5498556	23-097-010-00560-0001	OLIVAR	S		1,09		1,09	1,09
5498558	23-097-010-00560-0002	OLIVAR	S		0,12		0,12	0,12
5498561	23-097-010-00552-0001	OLIVAR	S		0,05		0,05	0,05
6909336	23-097-015-00116-0002	OLIVAR	S		0,25		0,25	0,25
6909348	23-097-015-00116-0003	OLIVAR	S		0,22		0,22	0,22
1700000006508985	23-097-015-00117-0003	OLIVAR	S		0,60		0,60	0,60
1700000006508986	23-097-015-00117-0004	OLIVAR	S		0,29		0,29	0,29
1700000006508987	23-097-015-00118-0001	OLIVAR	S		0,18		0,18	0,18
1700000006508996	23-097-015-00020-0002	OLIVAR	S		0,60		0,60	0,60
1700000006508998	23-097-015-00530-0002	OLIVAR	S		0,05		0,05	0,05
1700000006509000	23-097-015-00026-0005	OLIVAR	S		1,17		1,17	1,17
1700000006509001	23-097-015-00034-0004	OLIVAR	S		0,06		0,06	0,06
1700000006509002	23-097-015-00026-0001	OLIVAR	S		1,12		1,12	1,12
1700000006509003	23-097-015-00033-0001	OLIVAR	S		0,17		0,17	0,17
1700000006509004	23-097-015-00060-0004	OLIVAR	S		0,20		0,20	0,20
1700000006509005	23-097-015-00111-0012	OLIVAR	S		0,06		0,06	0,06
1700000006509006	23-097-015-00050-0002	OLIVAR	S		0,15		0,15	0,15
1700000006509007	23-097-015-00062-0003	OLIVAR	S		0,06		0,06	0,06
1700000006509008	23-097-015-00111-0002	OLIVAR	S		0,05		0,05	0,05
1700000006509009	23-097-015-00062-0005	OLIVAR	S		0,03		0,03	0,03
1700000006509010	23-097-015-09006-0037	OLIVAR	S		0,04		0,04	0,04
1700000006509011	23-097-015-00063-0001	OLIVAR	S		0,39		0,39	0,39
1700000006509012	23-097-015-00111-0034	OLIVAR	S		0,02		0,02	0,02

**INCIDENCIAS****INCIDENCIA DESCRIPCIÓN**

- 74018 Productor que no es agricultor a título principal, según los datos del ejercicio fiscal n-1 y seguridad socia.
- 74053 Importe inferior a 100 Euros

(1) Con incidencias que retienen pago o deniegan el expediente.

(2) Se calcula sobre superficie declarada admisible.

(3) Aplicación del artículo 16 bis del RD 147/2023.

(4) Expediente con algunos recintos de pastos permanentes ubicados en espacios protegidos donde la carga ganadera mínima será 0,1 UGM/ha.

Puede verificar la integridad de una copia de este documento mediante la lectura del código QR adjunto o mediante el acceso a la dirección <https://ws050.juntadeandalucia.es/verificarFirma> indicando el código de VERIFICACIÓN

FIRMADO POR

RAQUEL MARIA ESPIN CRESPO

17/10/2024

VERIFICACIÓN

Pk2jmWSPEJNMB623FQZ8JEKDMKEPRE

PÁG. 3032/4804





**APELLIDOS Y NOMBRE / RAZÓN SOCIAL**

GALERA PARRA AGUEDA

**NIF**

\*\*\*\*9934\*

**EXPEDIENTE**

1278782

**RESOLUCIÓN**

DENEGACIÓN DE LA AYUDA

**DATOS DE MANTENIMIENTO UNIDADES**

<b>GRUPO DE PAGO</b>	<b>Sup. Dec. Admisible</b>	<b>Sup. Resuelta</b>	<b>Sobredecl.</b>	<b>% Sobredecl.</b>
ZONAS DE MONTAÑA	0,00	0,00	0,00	0,00

**RESUMEN DE PAGOS**

	<b>IMPORTE ( Euros )</b>			
	<b>RESUELTO</b>	<b>FEADER</b>	<b>MAPA</b>	<b>CAPADR</b>
A pagar	0,00	0,00	0,00	0,00

**APLICACIÓN DE REDUCCIONES Y PENALIZACIONES (%)**

<b>Crterios de subvencionabilidad (1)</b>	<b>Presentación tardía</b>	<b>Omisión declaración</b>	<b>Condicionalidad</b>
100,00	0,00	0,00	0,00

**IMPORTE ( Euros )**

<b>Calculado(2)</b>	<b>Reducción</b>	<b>Penalización</b>	<b>Reducción Penalización (3)</b>	<b>Penalización adicional</b>	<b>Resuelto</b>	<b>FEADER</b>	<b>MAPA</b>	<b>CAPADR</b>
0,00 €	0,00 €	0,00 €	0,00 €	0,00 €	0,00 €	0,00 €	0,00 €	0,00 €
<b>Importe Unitario:</b>	93,00 €	<b>Nuevo Importe Unitario:</b>	0,00 €					

**RECINTOS PROPUESTOS**

<b>REF.</b>	<b>REFERENCIA SIGPAC</b>	<b>CULTIVO</b>	<b>S/R</b>	<b>USO SIGPAC</b>	<b>Sup. Dec. admisible</b>	<b>Sup. Campo</b>	<b>Sup. Determ.</b>	<b>Sup. Resuelta</b>
170000004830195	23-028-006-00017-0001	OLIVAR	S		2,92		2,92	2,92
170000004830196	23-028-006-00018-0001	OLIVAR	S		2,17		2,17	2,17
170000004830201	23-080-006-00249-0001	OLIVAR	R		0,64		0,64	0,64
170000004830202	23-028-006-00026-0001	OLIVAR	S		1,43		1,43	1,43
170000004830203	23-028-006-00085-0001	OLIVAR	S		0,64		0,64	0,64
170000004830204	23-028-006-00178-0001	OLIVAR	S		0,56		0,56	0,56
170000004830205	23-028-006-00179-0001	OLIVAR	S		0,66		0,66	0,66

**INCIDENCIAS****INCIDENCIA DESCRIPCIÓN**

74018	Productor que no es agricultor a título principal, según los datos del ejercicio fiscal n-1 y seguridad socia.
74053	Importe inferior a 100 Euros

(1) Con incidencias que retienen pago o deniegan el expediente.

(2) Se calcula sobre superficie declarada admisible.

(3) Aplicación del artículo 16 bis del RD 147/2023.

(4) Expediente con algunos recintos de pastos permanentes ubicados en espacios protegidos donde la carga ganadera mínima será 0,1 UGM/ha.

Puede verificar la integridad de una copia de este documento mediante la lectura del código QR adjunto o mediante el acceso a la dirección <https://ws050.juntadeandalucia.es/verificarFirma> indicando el código de VERIFICACIÓN

FIRMADO POR	RAQUEL MARIA ESPIN CRESPO	17/10/2024
VERIFICACIÓN	Pk2jmWSPEJNMB623FQZ8JEKDMKEPRE	PÁG. 3033/4804



**APELLIDOS Y NOMBRE / RAZÓN SOCIAL**

GALIANO FERNÁNDEZ FELIPE

**NIF**

\*\*\*\*6884\*

**EXPEDIENTE**

1040369

**RESOLUCIÓN**

DENEGACIÓN DE LA AYUDA

**DATOS DE MANTENIMIENTO UNIDADES****GRUPO DE PAGO**

ZONAS DE MONTAÑA

**Sup. Dec.  
Admisible**

0,00

**Sup.  
Resuelta**

0,00

**Sobredecl.**

0,00

**% Sobredecl.**

0,00

**RESUMEN DE PAGOS****IMPORTE ( Euros )**

	RESUELTO	FEADER	MAPA	CAPADR
A pagar	0,00	0,00	0,00	0,00

**APLICACIÓN DE REDUCCIONES Y PENALIZACIONES (%)**

Crterios de subvencionabilidad (1)	Presentación tardía	Omisión declaración	Condicionalidad
100,00	0,00	0,00	0,00

**IMPORTE ( Euros )**

Calculado(2)	Reducción	Penalización	Reducción Penalización (3)	Penalización adicional	Resuelto	FEADER	MAPA	CAPADR
0,00 €	0,00 €	0,00 €	0,00 €	0,00 €	0,00 €	0,00 €	0,00 €	0,00 €
Importe Unitario:	93,00 €	Nuevo Importe Unitario:	0,00 €					

**RECINTOS PROPUESTOS**

REF.	REFERENCIA SIGPAC	CULTIVO	S/R	USO SIGPAC	Sup. Dec. admisible	Sup. Campo	Sup. Determ.	Sup. Resuelta
170000005589848	23-030-006-00077-0002	OLIVAR	S		3,50		3,50	3,50
170000005589849	23-080-011-00142-0007	OLIVAR	S		0,21		0,21	0,21
170000005589850	23-080-011-00143-0003	OLIVAR	S		1,10		1,10	1,10
170000005589851	23-080-011-00142-0005	OLIVAR	S		0,08		0,08	0,08
170000005589852	23-047-038-00114-0004	OLIVAR	S		0,13		0,13	0,13
170000005589853	23-047-038-00114-0001	OLIVAR	S		0,49		0,49	0,49
170000005589854	23-080-011-00143-0002	OLIVAR	S		0,57		0,57	0,57
170000005589855	23-080-011-00142-0015	OLIVAR	S		0,10		0,10	0,10
170000005589856	23-047-025-00105-0001	OLIVAR	S		0,18		0,18	0,18
170000005589857	23-047-025-00189-0001	OLIVAR	S		0,12		0,12	0,12
170000005589858	23-030-006-00097-0003	OLIVAR	S		0,22		0,22	0,22

**INCIDENCIAS****INCIDENCIA DESCRIPCIÓN**

2454	Solicitante de intervención 6613 cuyo regimen de afiliación a la SS no es ni el sistema especial agrario(cuenta ajena) ni autonomo con actividad agraria.
74018	Productor que no es agricultor a título principal, según los datos del ejercicio fiscal n-1 y seguridad socia.
74053	Importe inferior a 100 Euros
75022	No Autoriza a que, en caso de la devolución por la entidad financiera (retrocesión bancaria) del pago en la cuenta corriente consignada en la solicitud y que está debidamente registrada en el sistema contable GIRO de la Junta de Andalucía, se proceda al pago en cualquier otra cuenta corriente de la titularidad del solicitante vigente en dicho sistema contable.

(1) Con incidencias que retienen pago o deniegan el expediente.

(2) Se calcula sobre superficie declarada admisible.

(3) Aplicación del artículo 16 bis del RD 147/2023.

(4) Expediente con algunos recintos de pastos permanentes ubicados en espacios protegidos donde la carga ganadera mínima será 0,1 UGM/ha.

Puede verificar la integridad de una copia de este documento mediante la lectura del código QR adjunto o mediante el acceso a la dirección <https://ws050.juntadeandalucia.es/verificarFirma> indicando el código de VERIFICACIÓN

FIRMADO POR

RAQUEL MARIA ESPIN CRESPO

17/10/2024

VERIFICACIÓN

Pk2jmWSPEJNMB623FQZ8JEKDMKEPRE

PÁG. 3034/4804



**APELLIDOS Y NOMBRE / RAZÓN SOCIAL**

GALIANO GARCIA ANGEL

**NIF**

\*\*\*\*5056\*

**EXPEDIENTE**

1279210

**RESOLUCIÓN**

DENEGACIÓN DE LA AYUDA

**DATOS DE MANTENIMIENTO UNIDADES****GRUPO DE PAGO**

ZONAS DE MONTAÑA

**Sup. Dec.  
Admisible**

0,00

**Sup.  
Resuelta**

0,00

**Sobredecl.**

0,00

**% Sobredecl.**

0,00

**RESUMEN DE PAGOS****IMPORTE ( Euros )**

	<b>RESUELTO</b>	<b>FEADER</b>	<b>MAPA</b>	<b>CAPADR</b>
A pagar	0,00	0,00	0,00	0,00

**APLICACIÓN DE REDUCCIONES Y PENALIZACIONES (%)**

<b>Criterios de subvencionabilidad (1)</b>	<b>Presentación tardía</b>	<b>Omisión declaración</b>	<b>Condicionabilidad</b>
100,00	0,00	0,00	0,00

**IMPORTE ( Euros )**

<b>Calculado(2)</b>	<b>Reducción</b>	<b>Penalización</b>	<b>Reducción Penalización (3)</b>	<b>Penalización adicional</b>	<b>Resuelto</b>	<b>FEADER</b>	<b>MAPA</b>	<b>CAPADR</b>
0,00 €	0,00 €	0,00 €	0,00 €	0,00 €	0,00 €	0,00 €	0,00 €	0,00 €
<b>Importe Unitario:</b>	93,00 €	<b>Nuevo Importe Unitario:</b>	0,00 €					

**RECINTOS PROPUESTOS**

<b>REF.</b>	<b>REFERENCIA SIGPAC</b>	<b>CULTIVO</b>	<b>S/R</b>	<b>USO SIGPAC</b>	<b>Sup. Dec. admisible</b>	<b>Sup. Campo</b>	<b>Sup. Determ.</b>	<b>Sup. Resuelta</b>
6860970	23-044-023-00326-0002	OLIVAR	S		2,55		2,55	2,55

**INCIDENCIAS****INCIDENCIA DESCRIPCIÓN**

74018	Productor que no es agricultor a título principal, según los datos del ejercicio fiscal n-1 y seguridad socia.
74053	Importe inferior a 100 Euros
75022	No Autoriza a que, en caso de la devolución por la entidad financiera (retrocesión bancaria) del pago en la cuenta corriente consignada en la solicitud y que está debidamente registrada en el sistema contable GIRO de la Junta de Andalucía, se proceda al pago en cualquier otra cuenta corriente de la titularidad del solicitante vigente en dicho sistema contable.

(1) Con incidencias que retienen pago o deniegan el expediente.

(2) Se calcula sobre superficie declarada admisible.

(3) Aplicación del artículo 16 bis del RD 147/2023.

(4) Expediente con algunos recintos de pastos permanentes ubicados en espacios protegidos donde la carga ganadera mínima será 0,1 UGM/ha.

Puede verificar la integridad de una copia de este documento mediante la lectura del código QR adjunto o mediante el acceso a la dirección <https://ws050.juntadeandalucia.es/verificarFirma> indicando el código de VERIFICACIÓN

FIRMADO POR

RAQUEL MARIA ESPIN CRESPO

17/10/2024

VERIFICACIÓN

Pk2jmWSPEJNMB623FQZ8JEKDMKEPRE

PÁG. 3035/4804



**APELLIDOS Y NOMBRE / RAZÓN SOCIAL**

GALIANO LERMA FRANCISCO JAVIER

**NIF**

\*\*\*\*5480\*

**EXPEDIENTE**

1206663

**RESOLUCIÓN**

DENEGACIÓN DE LA AYUDA

**DATOS DE MANTENIMIENTO UNIDADES****GRUPO DE PAGO**

ZONAS DE MONTAÑA

**Sup. Dec. Admisible**

0,00

**Sup. Resuelta**

0,00

**Sobredecl.**

0,00

**% Sobredecl.**

0,00

**RESUMEN DE PAGOS****IMPORTE ( Euros )**

	RESUELTO	FEADER	MAPA	CAPADR
A pagar	0,00	0,00	0,00	0,00

**APLICACIÓN DE REDUCCIONES Y PENALIZACIONES (%)**

Crterios de subvencionabilidad (1)	Presentación tardía	Omisión declaración	Condicionalidad
100,00	0,00	0,00	0,00

**IMPORTE ( Euros )**

Calculado(2)	Reducción	Penalización	Reducción Penalización (3)	Penalización adicional	Resuelto	FEADER	MAPA	CAPADR
0,00 €	0,00 €	0,00 €	0,00 €	0,00 €	0,00 €	0,00 €	0,00 €	0,00 €
<b>Importe Unitario:</b>	93,00 €	<b>Nuevo Importe Unitario:</b>	0,00 €					

**RECINTOS PROPUESTOS**

REF.	REFERENCIA SIGPAC	CULTIVO	S/R	USO SIGPAC	Sup. Dec. admisible	Sup. Campo	Sup. Determ.	Sup. Resuelta
-1069646	23-044-004-00050-0007	BARBECHO TRADICIONAL	S		0,11		0,11	0,11
6958079	23-044-002-00034-0001	OLIVAR	S		0,96		0,96	0,96
6958081	23-044-007-00099-0002	OLIVAR	S		0,11		0,11	0,11
6958128	23-044-007-00101-0001	OLIVAR	S		0,29		0,29	0,29
6958139	23-044-007-00324-0001	OLIVAR	S		0,29		0,29	0,29
6958142	23-044-007-00324-0003	OLIVAR	S		0,41		0,41	0,41
170000005938965	23-044-004-00004-0001	BARBECHO TRADICIONAL	R		0,23		0,23	0,23
170000005938966	23-044-004-00050-0002	BARBECHO TRADICIONAL	S		0,44		0,44	0,44
170000005938967	23-044-013-00133-0001	OLIVAR	S		5,64		5,64	5,64
170000005938968	23-044-013-00172-0001	OLIVAR	S		0,63		0,63	0,63
170000005938969	23-044-004-00007-0001	BARBECHO TRADICIONAL	S		0,67		0,67	0,67
170000005938970	23-044-013-00284-0001	OLIVAR	S		0,99		0,99	0,99

**INCIDENCIAS****INCIDENCIA DESCRIPCIÓN**

2454 Solicitante de intervención 6613 cuyo regimen de afiliacion a la SS no es ni el sistema especial agrario(cuenta ajena) ni autonomo con actividad agraria.

74018 Productor que no es agricultor a título principal, según los datos del ejercicio fiscal n-1 y seguridad socia.

74053 Importe inferior a 100 Euros

**Incidenias de carga ganadera****INCIDENCIA DESCRIPCIÓN**

86132 Recinto superficie forrajera que no realiza la actividad de producción de pastoreo.

Recinto:23-044-004-00050-00007 Cultivo:20000 BARBECHO TRADICIONAL-SIN VARIEDAD Secano

Recinto:23-044-004-00004-00001 Cultivo:20000 BARBECHO TRADICIONAL-SIN VARIEDAD Regadio

Recinto:23-044-004-00050-00002 Cultivo:20000 BARBECHO TRADICIONAL-SIN VARIEDAD Secano

Recinto:23-044-004-00007-00001 Cultivo:20000 BARBECHO TRADICIONAL-SIN VARIEDAD Secano

(1) Con incidencias que retienen pago o deniegan el expediente.

(2) Se calcula sobre superficie declarada admisible.

(3) Aplicación del artículo 16 bis del RD 147/2023.

(4) Expediente con algunos recintos de pastos permanentes ubicados en espacios protegidos donde la carga ganadera mínima será 0,1 UGM/ha.

Puede verificar la integridad de una copia de este documento mediante la lectura del código QR adjunto o mediante el acceso a la dirección <https://ws050.juntadeandalucia.es/verificarFirma> indicando el código de VERIFICACIÓN

FIRMADO POR

RAQUEL MARIA ESPIN CRESPO

17/10/2024

VERIFICACIÓN

Pk2jmWSPEJNMB623FQZ8JEKDMKEPRE

PÁG. 3036/4804



**APELLIDOS Y NOMBRE / RAZÓN SOCIAL**

GALIANO MARTÍNEZ JULIO

**NIF**

\*\*\*\*1045\*

**EXPEDIENTE**

1166486

**RESOLUCIÓN**

DENEGACIÓN DE LA AYUDA

**DATOS DE MANTENIMIENTO UNIDADES****GRUPO DE PAGO**

ZONAS DE MONTAÑA

**Sup. Dec.  
Admisible**

0,00

**Sup.  
Resuelta**

0,00

**Sobredecl.**

0,00

**% Sobredecl.**

0,00

**RESUMEN DE PAGOS****IMPORTE ( Euros )**

	RESUELTO	FEADER	MAPA	CAPADR
A pagar	0,00	0,00	0,00	0,00

**APLICACIÓN DE REDUCCIONES Y PENALIZACIONES (%)**

Crterios de subvencionabilidad (1)	Presentación tardía	Omisión declaración	Condicionalidad
100,00	0,00	0,00	0,00

**IMPORTE ( Euros )**

Calculado(2)	Reducción	Penalización	Reducción Penalización (3)	Penalización adicional	Resuelto	FEADER	MAPA	CAPADR
0,00 €	0,00 €	0,00 €	0,00 €	0,00 €	0,00 €	0,00 €	0,00 €	0,00 €
Importe Unitario:	93,00 €	Nuevo Importe Unitario:	0,00 €					

**RECINTOS PROPUESTOS**

REF.	REFERENCIA SIGPAC	CULTIVO	S/R	USO SIGPAC	Sup. Dec. admisible	Sup. Campo	Sup. Determ.	Sup. Resuelta
1700000002796027	23-028-014-00015-0001	OLIVAR	S		0,67		0,67	0,67
1700000002796029	23-030-013-00156-0001	OLIVAR	S		1,73		1,73	1,73
1700000002796030	23-047-024-00105-0001	OLIVAR	S		0,12		0,12	0,12
1700000002796031	23-047-025-00031-0002	OLIVAR	S		0,20		0,20	0,20
1700000002796032	23-047-025-00380-0001	OLIVAR	S		0,14		0,14	0,14
1700000002796033	23-047-025-00377-0005	OLIVAR	S		0,01		0,01	0,01
1700000002796034	23-047-025-00388-0001	OLIVAR	S		0,06		0,06	0,06
1700000002796035	23-047-025-00033-0001	OLIVAR	S		0,38		0,38	0,38
1700000002796036	23-047-025-00145-0001	OLIVAR	S		0,53		0,53	0,53
1700000002796037	23-047-025-00229-0003	OLIVAR	S		0,40		0,40	0,40
1700000002796038	23-047-025-00230-0004	OLIVAR	S		1,57		1,57	1,57
1700000002796039	23-047-025-00229-0001	OLIVAR	S		0,79		0,79	0,79
1700000002796040	23-047-025-00230-0005	OLIVAR	S		0,02		0,02	0,02
1700000002796041	23-047-025-00233-0001	OLIVAR	S		0,62		0,62	0,62

**INCIDENCIAS****INCIDENCIA DESCRIPCIÓN**

2454	Solicitante de intervención 6613 cuyo regimen de afiliacion a la SS no es ni el sistema especial agrario(cuenta ajena) ni autonomo con actividad agraria.
74018	Productor que no es agricultor a título principal, según los datos del ejercicio fiscal n-1 y seguridad socia.
74053	Importe inferior a 100 Euros

(1) Con incidencias que retienen pago o deniegan el expediente.

(2) Se calcula sobre superficie declarada admisible.

(3) Aplicación del artículo 16 bis del RD 147/2023.

(4) Expediente con algunos recintos de pastos permanentes ubicados en espacios protegidos donde la carga ganadera mínima será 0,1 UGM/ha.

Puede verificar la integridad de una copia de este documento mediante la lectura del código QR adjunto o mediante el acceso a la dirección <https://ws050.juntadeandalucia.es/verificarFirma> indicando el código de VERIFICACIÓN

FIRMADO POR

RAQUEL MARIA ESPIN CRESPO

17/10/2024

VERIFICACIÓN

Pk2jmWSPEJNMB623FQZ8JEKDMKEPRE

PÁG. 3037/4804



**APELLIDOS Y NOMBRE / RAZÓN SOCIAL**

GALIANO SAETA JORGE

**NIF**

\*\*\*\*5053\*

**EXPEDIENTE**

1153256

**RESOLUCIÓN**

DENEGACIÓN DE LA AYUDA

**DATOS DE MANTENIMIENTO UNIDADES****GRUPO DE PAGO**

ZONAS DE MONTAÑA

**Sup. Dec.  
Admisible**

0,00

**Sup.  
Resuelta**

0,00

**Sobredecl.**

0,00

**% Sobredecl.**

0,00

**RESUMEN DE PAGOS****IMPORTE ( Euros )**

	RESUELTO	FEADER	MAPA	CAPADR
A pagar	0,00	0,00	0,00	0,00

**APLICACIÓN DE REDUCCIONES Y PENALIZACIONES (%)**

Crterios de subvencionabilidad (1)	Presentación tardía	Omisión declaración	Condicionalidad
100,00	0,00	0,00	0,00

**IMPORTE ( Euros )**

Calculado(2)	Reducción	Penalización	Reducción Penalización (3)	Penalización adicional	Resuelto	FEADER	MAPA	CAPADR
0,00 €	0,00 €	0,00 €	0,00 €	0,00 €	0,00 €	0,00 €	0,00 €	0,00 €
Importe Unitario:	93,00 €	Nuevo Importe Unitario:	0,00 €					

**RECINTOS PROPUESTOS**

REF.	REFERENCIA SIGPAC	CULTIVO	S/R	USO SIGPAC	Sup. Dec. admisible	Sup. Campo	Sup. Determ.	Sup. Resuelta
-1322504	23-067-005-80044-0026	OLIVAR	S		0,04		0,04	0,04
-1322503	23-067-005-80044-0020	OLIVAR	S		0,02		0,02	0,02
-1110551	23-067-005-00482-0003	OLIVAR	S		0,01		0,01	0,01
-787209	23-067-015-00077-0002	OLIVAR	R		0,09		0,09	0,09
-787201	23-067-005-00482-0001	OLIVAR	S		0,03		0,03	0,03
-787195	23-067-005-00484-0004	OLIVAR	S		0,01		0,01	0,01
5067775	23-067-005-00484-0001	OLIVAR	R		0,58		0,58	0,58
7543816	23-067-015-00077-0006	OLIVAR	R		0,48		0,48	0,48

**INCIDENCIAS****INCIDENCIA DESCRIPCIÓN**

74018	Productor que no es agricultor a título principal, según los datos del ejercicio fiscal n-1 y seguridad socia.
74053	Importe inferior a 100 Euros

(1) Con incidencias que retienen pago o deniegan el expediente.

(2) Se calcula sobre superficie declarada admisible.

(3) Aplicación del artículo 16 bis del RD 147/2023.

(4) Expediente con algunos recintos de pastos permanentes ubicados en espacios protegidos donde la carga ganadera mínima será 0,1 UGM/ha.

Puede verificar la integridad de una copia de este documento mediante la lectura del código QR adjunto o mediante el acceso a la dirección <https://ws050.juntadeandalucia.es/verificarFirma> indicando el código de VERIFICACIÓN

FIRMADO POR

RAQUEL MARIA ESPIN CRESPO

17/10/2024

VERIFICACIÓN

Pk2jmWSPEJNMB623FQZ8JEKDMKEPRE

PÁG. 3038/4804



**APELLIDOS Y NOMBRE / RAZÓN SOCIAL**

GALINDO MARTINEZ JOSE RAMON

**NIF**

\*\*\*\*9912\*

**EXPEDIENTE**

1160067

**RESOLUCIÓN**

DENEGACIÓN DE LA AYUDA

**DATOS DE MANTENIMIENTO UNIDADES****GRUPO DE PAGO**

ZONAS DE MONTAÑA

**Sup. Dec.  
Admisible**

0,00

**Sup.  
Resuelta**

0,00

**Sobredecl.**

0,00

**% Sobredecl.**

0,00

**RESUMEN DE PAGOS****IMPORTE ( Euros )**

	RESUELTO	FEADER	MAPA	CAPADR
A pagar	0,00	0,00	0,00	0,00

**APLICACIÓN DE REDUCCIONES Y PENALIZACIONES (%)**

Crterios de subvencionabilidad (1)	Presentación tardía	Omisión declaración	Condicionalidad
100,00	0,00	0,00	0,00

**IMPORTE ( Euros )**

Calculado(2)	Reducción	Penalización	Reducción Penalización (3)	Penalización adicional	Resuelto	FEADER	MAPA	CAPADR
0,00 €	0,00 €	0,00 €	0,00 €	0,00 €	0,00 €	0,00 €	0,00 €	0,00 €
Importe Unitario:	93,00 €	Nuevo Importe Unitario:	0,00 €					

**RECINTOS PROPUESTOS**

REF.	REFERENCIA SIGPAC	CULTIVO	S/R	USO SIGPAC	Sup. Dec. admisible	Sup. Campo	Sup. Determ.	Sup. Resuelta
-1217917	23-094-013-00023-0002	PISTACHO	S		4,14		4,14	4,14
1700000007031803	23-094-011-00014-0001	OLIVAR	R		2,89		2,89	2,89
1700000007031804	23-094-013-00017-0001	BARBECHO TRADICIONAL	S		0,17		0,17	0,17
1700000007031805	23-094-013-00017-0002	PISTACHO	S		0,03		0,03	0,03

**INCIDENCIAS****INCIDENCIA DESCRIPCIÓN**

2454 Solicitante de intervención 6613 cuyo regimen de afiliación a la SS no es ni el sistema especial agrario(cuenta ajena) ni autonomo con actividad agraria.

3795 Recinto declarado con una situación de riesgo de abandono.  
Recinto:23-094-013-00017-00001 Cultivo: -

74018 Productor que no es agricultor a título principal, según los datos del ejercicio fiscal n-1 y seguridad socia.

74053 Importe inferior a 100 Euros

**Incidencias de carga ganadera****INCIDENCIA DESCRIPCIÓN**

3795 Recinto declarado con una situación de riesgo de abandono.  
Recinto:23-094-013-00017-00001 Cultivo: -

86132 Recinto superficie forrajera que no realiza la actividad de producción de pastoreo.  
Recinto:23-094-013-00017-00001 Cultivo:20000 BARBECHO TRADICIONAL-SIN VARIEDAD Secano

(1) Con incidencias que retienen pago o deniegan el expediente.

(2) Se calcula sobre superficie declarada admisible.

(3) Aplicación del artículo 16 bis del RD 147/2023.

(4) Expediente con algunos recintos de pastos permanentes ubicados en espacios protegidos donde la carga ganadera mínima será 0,1 UGM/ha.

Puede verificar la integridad de una copia de este documento mediante la lectura del código QR adjunto o mediante el acceso a la dirección <https://ws050.juntadeandalucia.es/verificarFirma> indicando el código de VERIFICACIÓN

FIRMADO POR

RAQUEL MARIA ESPIN CRESPO

17/10/2024

VERIFICACIÓN

Pk2jmWSPEJNMB623FQZ8JEKDMKEPRE

PÁG. 3039/4804



**APELLIDOS Y NOMBRE / RAZÓN SOCIAL**

GALLARDO CAMPOS DOLORES

**NIF**

\*\*\*\*9437\*

**EXPEDIENTE**

1106683

**RESOLUCIÓN**

DENEGACIÓN DE LA AYUDA

**DATOS DE MANTENIMIENTO UNIDADES**

<b>GRUPO DE PAGO</b>	<b>Sup. Dec. Admisible</b>	<b>Sup. Resuelta</b>	<b>Sobredecl.</b>	<b>% Sobredecl.</b>
ZONAS DE MONTAÑA	0,00	0,00	0,00	0,00

**RESUMEN DE PAGOS**

	<b>IMPORTE ( Euros )</b>			
	<b>RESUELTO</b>	<b>FEADER</b>	<b>MAPA</b>	<b>CAPADR</b>
A pagar	0,00	0,00	0,00	0,00

**APLICACIÓN DE REDUCCIONES Y PENALIZACIONES (%)**

<b>Crterios de subvencionabilidad (1)</b>	<b>Presentación tardía</b>	<b>Omisión declaración</b>	<b>Condicionalidad</b>
100,00	0,00	0,00	0,00

**IMPORTE ( Euros )**

<b>Calculado(2)</b>	<b>Reducción</b>	<b>Penalización</b>	<b>Reducción Penalización (3)</b>	<b>Penalización adicional</b>	<b>Resuelto</b>	<b>FEADER</b>	<b>MAPA</b>	<b>CAPADR</b>
0,00 €	0,00 €	0,00 €	0,00 €	0,00 €	0,00 €	0,00 €	0,00 €	0,00 €
<b>Importe Unitario:</b>	93,00 €	<b>Nuevo Importe Unitario:</b>	0,00 €					

**RECINTOS PROPUESTOS**

<b>REF.</b>	<b>REFERENCIA SIGPAC</b>	<b>CULTIVO</b>	<b>S/R</b>	<b>USO SIGPAC</b>	<b>Sup. Dec. admisible</b>	<b>Sup. Campo</b>	<b>Sup. Determ.</b>	<b>Sup. Resuelta</b>
-1500704	23-099-005-00475-0002	OLIVAR	S		0,02		0,02	0,02
-1500702	23-099-005-00862-0001	OLIVAR	S		0,04		0,04	0,04
170000005346280	23-099-006-00627-0001	OLIVAR	S		0,04		0,04	0,04
170000005346285	23-099-006-00623-0004	OLIVAR	S		0,04		0,04	0,04
170000005346286	23-099-008-09000-0073	OLIVAR	S		0,12		0,12	0,12
170000005346458	23-099-005-00863-0003	OLIVAR	S		0,02		0,02	0,00
170000005346459	23-099-006-00169-0002	OLIVAR	S		0,07		0,07	0,07
170000005346460	23-099-006-00614-0001	OLIVAR	S		0,06		0,06	0,06
170000005346461	23-099-006-00615-0003	OLIVAR	S		0,69		0,69	0,69
170000005346462	23-099-006-00623-0007	OLIVAR	S		1,68		1,68	1,68
170000005346463	23-099-010-00326-0001	OLIVAR	S		1,01		1,01	1,01
170000005346464	23-099-010-00327-0001	OLIVAR	S		0,04		0,04	0,04
170000005346465	23-099-010-00343-0001	OLIVAR	S		0,01		0,01	0,01
170000005346466	23-099-005-00866-0001	OLIVAR	S		0,68		0,68	0,68
170000005346467	23-099-005-00474-0001	OLIVAR	S		0,35		0,35	0,35
170000005346468	23-099-011-00598-0001	OLIVAR	S		0,96		0,96	0,96
170000005346469	23-099-011-00599-0001	OLIVAR	S		0,05		0,05	0,05
170000005346470	23-099-011-01008-0001	OLIVAR	S		0,01		0,01	0,01
170000005346471	23-099-005-00864-0001	OLIVAR	S		0,33		0,33	0,33
170000005814733	23-099-005-00553-0001	OLIVAR	S		0,75		0,75	0,75
170000005814734	23-099-010-00003-0001	OLIVAR	S		0,01		0,01	0,01
170000005814735	23-099-010-00004-0001	OLIVAR	S		0,32		0,32	0,32
170000005814736	23-099-010-00005-0001	OLIVAR	S		0,28		0,28	0,28
170000005814737	23-099-007-00285-0001	OLIVAR	S		0,01		0,01	0,01
170000005814738	23-099-007-00286-0001	OLIVAR	S		0,50		0,50	0,50

(1) Con incidencias que retienen pago o deniegan el expediente.

(2) Se calcula sobre superficie declarada admisible.

(3) Aplicación del artículo 16 bis del RD 147/2023.

(4) Expediente con algunos recintos de pastos permanentes ubicados en espacios protegidos donde la carga ganadera mínima será 0,1 UGM/ha.

Puede verificar la integridad de una copia de este documento mediante la lectura del código QR adjunto o mediante el acceso a la dirección <https://ws050.juntadeandalucia.es/verificarFirma> indicando el código de VERIFICACIÓN

FIRMADO POR

RAQUEL MARIA ESPIN CRESPO

17/10/2024

VERIFICACIÓN

Pk2jmWSPEJNMB623FQZ8JEKDMKEPRE

PÁG. 3040/4804







**INCIDENCIAS**

**INCIDENCIA DESCRIPCIÓN**

242	Recinto pendiente de acreditación de titularidad. Recinto:23-099-005-00863-00003 Cultivo:101010 OLIVAR-PICUAL Secano
2454	Solicitante de intervención 6613 cuyo regimen de afiliacion a la SS no es ni el sistema especial agrario(cuenta ajena) ni autonomo con actividad agraria.
74018	Productor que no es agricultor a título principal, según los datos del ejercicio fiscal n-1 y seguridad socia.
74053	Importe inferior a 100 Euros

(1) Con incidencias que retienen pago o deniegan el expediente.

(2) Se calcula sobre superficie declarada admisible.

(3) Aplicación del artículo 16 bis del RD 147/2023.

(4) Expediente con algunos recintos de pastos permanentes ubicados en espacios protegidos donde la carga ganadera mínima será 0,1 UGM/ha.

Puede verificar la integridad de una copia de este documento mediante la lectura del código QR adjunto o mediante el acceso a la dirección <https://ws050.juntadeandalucia.es/verificarFirma> indicando el código de VERIFICACIÓN

FIRMADO POR	RAQUEL MARIA ESPIN CRESPO	17/10/2024	
VERIFICACIÓN	Pk2jmWSPEJNMB623FQZ8JEKDMKEPRE	PÁG. 3041/4804	

**APELLIDOS Y NOMBRE / RAZÓN SOCIAL**

GALLARDO CONTRERAS ANTONIO

**NIF**

\*\*\*\*9239\*

**EXPEDIENTE**

1215460

**RESOLUCIÓN**

DENEGACIÓN DE LA AYUDA

**DATOS DE MANTENIMIENTO UNIDADES**

<b>GRUPO DE PAGO</b>	<b>Sup. Dec. Admisible</b>	<b>Sup. Resuelta</b>	<b>Sobredecl.</b>	<b>% Sobredecl.</b>
ZONAS DE MONTAÑA	0,00	0,00	0,00	0,00

**RESUMEN DE PAGOS**

	<b>IMPORTE ( Euros )</b>			
	<b>RESUELTO</b>	<b>FEADER</b>	<b>MAPA</b>	<b>CAPADR</b>
A pagar	0,00	0,00	0,00	0,00

**APLICACIÓN DE REDUCCIONES Y PENALIZACIONES (%)**

<b>Crterios de subvencionabilidad (1)</b>	<b>Presentación tardía</b>	<b>Omisión declaración</b>	<b>Condicionidad</b>
100,00	0,00	0,00	0,00

**IMPORTE ( Euros )**

<b>Calculado(2)</b>	<b>Reducción</b>	<b>Penalización</b>	<b>Reducción Penalización (3)</b>	<b>Penalización adicional</b>	<b>Resuelto</b>	<b>FEADER</b>	<b>MAPA</b>	<b>CAPADR</b>
0,00 €	0,00 €	0,00 €	0,00 €	0,00 €	0,00 €	0,00 €	0,00 €	0,00 €
<b>Importe Unitario:</b>	93,00 €	<b>Nuevo Importe Unitario:</b>	0,00 €					

**RECINTOS PROPUESTOS**

<b>REF.</b>	<b>REFERENCIA SIGPAC</b>	<b>CULTIVO</b>	<b>S/R</b>	<b>USO SIGPAC</b>	<b>Sup. Dec. admisible</b>	<b>Sup. Campo</b>	<b>Sup. Determ.</b>	<b>Sup. Resuelta</b>
-1530831	23-034-010-00554-0001	OLIVAR	S		0,01		0,01	0,01
1700000005268920	23-034-010-09004-0005	OLIVAR	S		0,02		0,02	0,02
1700000005268921	23-034-010-00247-0003	OLIVAR	S		0,88		0,88	0,88
1700000005268922	23-034-010-09020-0001	OLIVAR	S		0,01		0,01	0,01
1700000005268925	23-034-010-00294-0001	OLIVAR	S		0,41		0,41	0,41
1700000005268927	23-034-010-00252-0003	OLIVAR	S		0,03		0,03	0,03
1700000005268928	23-034-010-00295-0001	OLIVAR	S		0,79		0,79	0,79
1700000005268930	23-034-010-09020-0001	OLIVAR	S		0,06		0,06	0,06

**INCIDENCIAS****INCIDENCIA DESCRIPCIÓN**

74018	Productor que no es agricultor a título principal, según los datos del ejercicio fiscal n-1 y seguridad socia.
74053	Importe inferior a 100 Euros

(1) Con incidencias que retienen pago o deniegan el expediente.

(2) Se calcula sobre superficie declarada admisible.

(3) Aplicación del artículo 16 bis del RD 147/2023.

(4) Expediente con algunos recintos de pastos permanentes ubicados en espacios protegidos donde la carga ganadera mínima será 0,1 UGM/ha.

Puede verificar la integridad de una copia de este documento mediante la lectura del código QR adjunto o mediante el acceso a la dirección <https://ws050.juntadeandalucia.es/verificarFirma> indicando el código de VERIFICACIÓN

FIRMADO POR	RAQUEL MARIA ESPIN CRESPO	17/10/2024
VERIFICACIÓN	Pk2jmWSPEJNMB623FQZ8JEKDMKEPRE	PÁG. 3042/4804



**APELLIDOS Y NOMBRE / RAZÓN SOCIAL**

GALLARDO ESCABIAS DOMINGO

**NIF**

\*\*\*\*8614\*

**EXPEDIENTE**

1068881

**RESOLUCIÓN**

DENEGACIÓN DE LA AYUDA

**DATOS DE MANTENIMIENTO UNIDADES****GRUPO DE PAGO**

ZONAS DE MONTAÑA

**Sup. Dec.  
Admisible**

0,00

**Sup.  
Resuelta**

0,00

**Sobredecl.**

0,00

**% Sobredecl.**

0,00

**RESUMEN DE PAGOS****IMPORTE ( Euros )**

	RESUELTO	FEADER	MAPA	CAPADR
A pagar	0,00	0,00	0,00	0,00

**APLICACIÓN DE REDUCCIONES Y PENALIZACIONES (%)**

Crterios de subvencionabilidad (1)	Presentación tardía	Omisión declaración	Condicionalidad
100,00	0,00	0,00	0,00

**IMPORTE ( Euros )**

Calculado(2)	Reducción	Penalización	Reducción Penalización (3)	Penalización adicional	Resuelto	FEADER	MAPA	CAPADR
0,00 €	0,00 €	0,00 €	0,00 €	0,00 €	0,00 €	0,00 €	0,00 €	0,00 €
Importe Unitario:	93,00 €	Nuevo Importe Unitario:	0,00 €					

**RECINTOS PROPUESTOS**

REF.	REFERENCIA SIGPAC	CULTIVO	S/R	USO SIGPAC	Sup. Dec. admisible	Sup. Campo	Sup. Determ.	Sup. Resuelta
1700000005292546	23-093-003-00392-0002	OLIVAR	R		0,26		0,26	0,26
1700000005292547	23-093-005-00635-0001	OLIVAR	S		0,73		0,73	0,73
1700000005292548	23-093-005-00643-0001	OLIVAR	S		0,01		0,01	0,01
1700000005292549	23-093-005-00555-0002	OLIVAR	S		1,16		1,16	1,16
1700000005292550	23-093-005-00788-0001	OLIVAR	S		1,30		1,30	1,30
1700000005292551	23-093-005-00794-0001	OLIVAR	S		0,01		0,01	0,01
1700000005292552	23-093-005-00795-0001	OLIVAR	S		0,02		0,02	0,02
1700000005292553	23-093-005-00892-0001	OLIVAR	S		0,01		0,01	0,01
1700000005292554	23-093-005-00168-0002	OLIVAR	S		0,01		0,01	0,01
1700000005292555	23-093-005-00169-0001	OLIVAR	S		0,24		0,24	0,24
1700000005292556	23-093-005-00171-0001	OLIVAR	S		0,28		0,28	0,28
1700000005292557	23-093-005-00172-0001	OLIVAR	S		0,01		0,01	0,01
1700000005292558	23-093-005-00868-0001	OLIVAR	S		0,01		0,01	0,01

**INCIDENCIAS****INCIDENCIA DESCRIPCIÓN**

2454	Solicitante de intervención 6613 cuyo regimen de afiliacion a la SS no es ni el sistema especial agrario(cuenta ajena) ni autonomo con actividad agraria.
74018	Productor que no es agricultor a titulo principal, según los datos del ejercicio fiscal n-1 y seguridad socia.
74053	Importe inferior a 100 Euros

(1) Con incidencias que retienen pago o deniegan el expediente.

(2) Se calcula sobre superficie declarada admisible.

(3) Aplicación del artículo 16 bis del RD 147/2023.

(4) Expediente con algunos recintos de pastos permanentes ubicados en espacios protegidos donde la carga ganadera mínima será 0,1 UGM/ha.

Puede verificar la integridad de una copia de este documento mediante la lectura del código QR adjunto o mediante el acceso a la dirección <https://ws050.juntadeandalucia.es/verificarFirma> indicando el código de VERIFICACIÓN

FIRMADO POR

RAQUEL MARIA ESPIN CRESPO

17/10/2024

VERIFICACIÓN

Pk2jmWSPEJNMB623FQZ8JEKDMKEPRE

PÁG. 3043/4804



**APELLIDOS Y NOMBRE / RAZÓN SOCIAL**

GALLARDO GONZALEZ FRANCISCO

**NIF**

\*\*\*\*0716\*

**EXPEDIENTE**

1063101

**RESOLUCIÓN**

DENEGACIÓN DE LA AYUDA

**DATOS DE MANTENIMIENTO UNIDADES****GRUPO DE PAGO**

ZONAS DE MONTAÑA

**Sup. Dec.  
Admisible**

0,00

**Sup.  
Resuelta**

0,00

**Sobredecl.**

0,00

**% Sobredecl.**

0,00

**RESUMEN DE PAGOS****IMPORTE ( Euros )**

	RESUELTO	FEADER	MAPA	CAPADR
A pagar	0,00	0,00	0,00	0,00

**APLICACIÓN DE REDUCCIONES Y PENALIZACIONES (%)**

Crterios de subvencionabilidad (1)	Presentación tardía	Omisión declaración	Condicionalidad
100,00	0,00	0,00	0,00

**IMPORTE ( Euros )**

Calculado(2)	Reducción	Penalización	Reducción Penalización (3)	Penalización adicional	Resuelto	FEADER	MAPA	CAPADR
0,00 €	0,00 €	0,00 €	0,00 €	0,00 €	0,00 €	0,00 €	0,00 €	0,00 €
Importe Unitario:	93,00 €	Nuevo Importe Unitario:	0,00 €					

**RECINTOS PROPUESTOS**

REF.	REFERENCIA SIGPAC	CULTIVO	S/R	USO SIGPAC	Sup. Dec. admisible	Sup. Campo	Sup. Determ.	Sup. Resuelta
-1064726	23-093-005-00500-0004	OLIVAR	S		0,05		0,05	0,05
1700000006626299	23-026-028-00065-0001	OLIVAR	S		0,02		0,02	0,02
1700000006626300	23-026-028-00073-0001	OLIVAR	S		0,50		0,50	0,50
1700000006626301	23-026-028-00087-0002	OLIVAR	S		0,03		0,03	0,03
1700000006626302	23-026-028-09012-0004	OLIVAR	S		0,03		0,03	0,03
1700000006626304	23-093-005-00482-0001	OLIVAR	S		0,11		0,11	0,11
1700000006626305	23-093-005-00483-0001	OLIVAR	S		0,16		0,16	0,16
1700000006626306	23-093-005-00500-0003	OLIVAR	S		0,20		0,20	0,20
1700000006626308	23-026-028-00087-0001	OLIVAR	S		0,80		0,80	0,80
1700000006626309	23-026-028-00091-0001	OLIVAR	S		0,34		0,34	0,34
1700000006626310	23-026-028-00092-0002	OLIVAR	S		0,30		0,30	0,30
1700000006626311	23-026-028-00093-0003	OLIVAR	S		0,05		0,05	0,05
1700000006626312	23-026-028-00094-0002	OLIVAR	S		0,02		0,02	0,02
1700000006626313	23-026-028-00079-0002	OLIVAR	S		0,18		0,18	0,18
1700000006626314	23-026-028-00081-0003	OLIVAR	S		0,03		0,03	0,03
1700000006626315	23-093-003-00083-0002	OLIVAR	S		0,04		0,04	0,04
1700000006626316	23-093-003-00084-0001	OLIVAR	S		0,49		0,49	0,49
1700000006626317	23-093-007-00228-0001	OLIVAR	S		0,48		0,48	0,48
1700000006626318	23-093-007-09021-0005	OLIVAR	S		0,03		0,03	0,03
1700000006626319	23-093-006-00138-0001	OLIVAR	R		0,21		0,21	0,21

**INCIDENCIAS****INCIDENCIA DESCRIPCIÓN**

2454	Solicitante de intervención 6613 cuyo regimen de afiliación a la SS no es ni el sistema especial agrario(cuenta ajena) ni autonomo con actividad agraria.
74018	Productor que no es agricultor a título principal, según los datos del ejercicio fiscal n-1 y seguridad socia.
74053	Importe inferior a 100 Euros

(1) Con incidencias que retienen pago o deniegan el expediente.

(2) Se calcula sobre superficie declarada admisible.

(3) Aplicación del artículo 16 bis del RD 147/2023.

(4) Expediente con algunos recintos de pastos permanentes ubicados en espacios protegidos donde la carga ganadera mínima será 0,1 UGM/ha.

Puede verificar la integridad de una copia de este documento mediante la lectura del código QR adjunto o mediante el acceso a la dirección <https://ws050.juntadeandalucia.es/verificarFirma> indicando el código de VERIFICACIÓN

FIRMADO POR

RAQUEL MARIA ESPIN CRESPO

17/10/2024

VERIFICACIÓN

Pk2jmWSPEJNMB623FQZ8JEKDMKEPRE

PÁG. 3044/4804



**APELLIDOS Y NOMBRE / RAZÓN SOCIAL**

GALLARDO LARA ANTONIO JESUS

**NIF**

\*\*\*\*9107\*

**EXPEDIENTE**

1021338

**RESOLUCIÓN**

DENEGACIÓN DE LA AYUDA

**DATOS DE MANTENIMIENTO UNIDADES**

<b>GRUPO DE PAGO</b>	<b>Sup. Dec. Admisible</b>	<b>Sup. Resuelta</b>	<b>Sobredecl.</b>	<b>% Sobredecl.</b>
ZONAS DE MONTAÑA	0,00	0,00	0,00	0,00

**RESUMEN DE PAGOS**

	<b>IMPORTE ( Euros )</b>			
	<b>RESUELTO</b>	<b>FEADER</b>	<b>MAPA</b>	<b>CAPADR</b>
A pagar	0,00	0,00	0,00	0,00

**APLICACIÓN DE REDUCCIONES Y PENALIZACIONES (%)**

<b>Crterios de subvencionabilidad (1)</b>	<b>Presentación tardía</b>	<b>Omisión declaración</b>	<b>Condicionalidad</b>
100,00	0,00	0,00	0,00

**IMPORTE ( Euros )**

<b>Calculado(2)</b>	<b>Reducción</b>	<b>Penalización</b>	<b>Reducción Penalización (3)</b>	<b>Penalización adicional</b>	<b>Resuelto</b>	<b>FEADER</b>	<b>MAPA</b>	<b>CAPADR</b>
0,00 €	0,00 €	0,00 €	0,00 €	0,00 €	0,00 €	0,00 €	0,00 €	0,00 €
<b>Importe Unitario:</b>	93,00 €	<b>Nuevo Importe Unitario:</b>	0,00 €					

**RECINTOS PROPUESTOS**

<b>REF.</b>	<b>REFERENCIA SIGPAC</b>	<b>CULTIVO</b>	<b>S/R</b>	<b>USO SIGPAC</b>	<b>Sup. Dec. admisible</b>	<b>Sup. Campo</b>	<b>Sup. Determ.</b>	<b>Sup. Resuelta</b>
-1206790	23-026-005-00755-0001	OLIVAR	S		0,14		0,14	0,14
-704835	23-026-011-00450-0004	OLIVAR	S		0,48		0,48	0,48
1700000005252459	23-026-005-00265-0001	OLIVAR	S		0,01		0,01	0,01
1700000005823029	23-026-005-00325-0001	OLIVAR	S		0,26		0,26	0,26
1700000005823030	23-026-005-00326-0001	OLIVAR	S		0,58		0,58	0,58
1700000005823031	23-026-005-09015-0003	OLIVAR	S		0,08		0,08	0,08
1700000006158976	23-026-003-00345-0001	OLIVAR	S		0,10		0,10	0,10
1700000006158977	23-026-003-00355-0001	OLIVAR	S		0,01		0,01	0,01
1700000006158978	23-026-003-00374-0001	OLIVAR	S		0,04		0,04	0,04
1700000006158979	23-026-005-00264-0003	OLIVAR	S		0,11		0,11	0,11
1700000006158980	23-026-005-00265-0001	OLIVAR	S		0,02		0,02	0,02
1700000006158981	23-026-005-00266-0001	OLIVAR	S		0,01		0,01	0,01
1700000006158982	23-026-005-00271-0001	OLIVAR	S		0,01		0,01	0,01
1700000006158987	23-026-011-00448-0006	OLIVAR	S		0,02		0,02	0,02
1700000006158988	23-026-011-00448-0007	OLIVAR	S		0,15		0,15	0,15
1700000006158989	23-026-011-00449-0001	CEREZOS	S		0,42		0,42	0,42
1700000006158990	23-026-005-00588-0001	OLIVAR	S		0,46		0,46	0,46
1700000006158991	23-026-026-00098-0001	OLIVAR	S		0,20		0,20	0,20
1700000006158992	23-026-029-00226-0002	OLIVAR	S		0,01		0,01	0,01
1700000006158993	23-026-029-00227-0002	OLIVAR	S		0,01		0,01	0,01
1700000006158994	23-026-029-00235-0001	OLIVAR	S		0,56		0,56	0,56

**INCIDENCIAS****INCIDENCIA DESCRIPCIÓN**

2454	Solicitante de intervención 6613 cuyo regimen de afiliacion a la SS no es ni el sistema especial agrario(cuenta ajena) ni autonomo con actividad agraria.
74018	Productor que no es agricultor a título principal, según los datos del ejercicio fiscal n-1 y seguridad socia.
74053	Importe inferior a 100 Euros

(1) Con incidencias que retienen pago o deniegan el expediente.

(2) Se calcula sobre superficie declarada admisible.

(3) Aplicación del artículo 16 bis del RD 147/2023.

(4) Expediente con algunos recintos de pastos permanentes ubicados en espacios protegidos donde la carga ganadera mínima será 0,1 UGM/ha.

Puede verificar la integridad de una copia de este documento mediante la lectura del código QR adjunto o mediante el acceso a la dirección <https://ws050.juntadeandalucia.es/verificarFirma> indicando el código de VERIFICACIÓN

FIRMADO POR

RAQUEL MARIA ESPIN CRESPO

17/10/2024

VERIFICACIÓN

Pk2jmWSPEJNMB623FQZ8JEKDMKEPRE

PÁG. 3045/4804



**APELLIDOS Y NOMBRE / RAZÓN SOCIAL**  
GALLARDO MARCHAL MARIA DEL ROSARIO**NIF**  
\*\*\*\*0921\***EXPEDIENTE**  
1106728**RESOLUCIÓN**  
DENEGACIÓN DE LA AYUDA**DATOS DE MANTENIMIENTO UNIDADES**

<b>GRUPO DE PAGO</b>	<b>Sup. Dec. Admisible</b>	<b>Sup. Resuelta</b>	<b>Sobredecl.</b>	<b>% Sobredecl.</b>
ZONAS DE MONTAÑA	0,00	0,00	0,00	0,00

**RESUMEN DE PAGOS**

	<b>IMPORTE ( Euros )</b>			
	<b>RESUELTO</b>	<b>FEADER</b>	<b>MAPA</b>	<b>CAPADR</b>
A pagar	0,00	0,00	0,00	0,00

**APLICACIÓN DE REDUCCIONES Y PENALIZACIONES (%)**

<b>Crterios de subvencionabilidad (1)</b>	<b>Presentación tardía</b>	<b>Omisión declaración</b>	<b>Condicionalidad</b>
100,00	0,00	0,00	0,00

**IMPORTE ( Euros )**

<b>Calculado(2)</b>	<b>Reducción</b>	<b>Penalización</b>	<b>Reducción Penalización (3)</b>	<b>Penalización adicional</b>	<b>Resuelto</b>	<b>FEADER</b>	<b>MAPA</b>	<b>CAPADR</b>
0,00 €	0,00 €	0,00 €	0,00 €	0,00 €	0,00 €	0,00 €	0,00 €	0,00 €
<b>Importe Unitario:</b>	93,00 €	<b>Nuevo Importe Unitario:</b>	0,00 €					

**RECINTOS PROPUESTOS**

<b>REF.</b>	<b>REFERENCIA SIGPAC</b>	<b>CULTIVO</b>	<b>S/R</b>	<b>USO SIGPAC</b>	<b>Sup. Dec. admisible</b>	<b>Sup. Campo</b>	<b>Sup. Determ.</b>	<b>Sup. Resuelta</b>
-468787	23-099-002-00173-0001	OLIVAR	S		1,78		1,78	1,78
1700000004490721	23-099-002-00172-0003	OLIVAR	S		0,09		0,09	0,09
1700000004490722	23-099-002-00173-0001	OLIVAR	S		0,10		0,10	0,10
1700000004490725	23-099-002-00293-0001	OLIVAR	S		0,01		0,01	0,01
1700000004490726	23-099-002-00293-0001	OLIVAR	S		0,01		0,01	0,01
1700000004490727	23-099-002-09011-0003	OLIVAR	S		0,04		0,04	0,04
1700000004490729	23-099-002-00217-0001	OLIVAR	S		0,02		0,02	0,02
1700000004490730	23-099-002-00218-0001	OLIVAR	S		1,37		1,37	1,37
1700000004490731	23-099-002-00349-0001	OLIVAR	S		0,01		0,01	0,01
1700000004490752	23-099-007-00598-0001	OLIVAR	S		0,52		0,52	0,52
1700000004490753	23-099-007-00599-0002	OLIVAR	S		0,06		0,06	0,06
1700000005606855	23-099-003-00491-0002	OLIVAR	S		0,03		0,03	0,03
1700000005606856	23-099-003-00492-0002	OLIVAR	S		0,68		0,68	0,68
1700000005606857	23-099-012-00725-0001	OLIVAR	S		0,01		0,01	0,01
1700000005606858	23-099-012-00731-0001	OLIVAR	S		0,18		0,18	0,18
1700000005606859	23-099-011-00637-0001	OLIVAR	S		0,80		0,80	0,80

**INCIDENCIAS****INCIDENCIA DESCRIPCIÓN**

- 74018 Productor que no es agricultor a título principal, según los datos del ejercicio fiscal n-1 y seguridad socia.  
74053 Importe inferior a 100 Euros

(1) Con incidencias que retienen pago o deniegan el expediente.

(2) Se calcula sobre superficie declarada admisible.

(3) Aplicación del artículo 16 bis del RD 147/2023.

(4) Expediente con algunos recintos de pastos permanentes ubicados en espacios protegidos donde la carga ganadera mínima será 0,1 UGM/ha.

Puede verificar la integridad de una copia de este documento mediante la lectura del código QR adjunto o mediante el acceso a la dirección <https://ws050.juntadeandalucia.es/verificarFirma> indicando el código de VERIFICACIÓN

FIRMADO POR

RAQUEL MARIA ESPIN CRESPO

17/10/2024

VERIFICACIÓN

Pk2jmWSPEJNMB623FQZ8JEKDMKEPRE

PÁG. 3046/4804



**APELLIDOS Y NOMBRE / RAZÓN SOCIAL**

GALLARDO MEDINA DOLORES

**NIF**

\*\*\*\*8815\*

**EXPEDIENTE**

1275593

**RESOLUCIÓN**

DENEGACIÓN DE LA AYUDA

**DATOS DE MANTENIMIENTO UNIDADES****GRUPO DE PAGO**

ZONAS DE MONTAÑA

**Sup. Dec.  
Admisible**

0,00

**Sup.  
Resuelta**

0,00

**Sobredecl.**

0,00

**% Sobredecl.**

0,00

**RESUMEN DE PAGOS****IMPORTE ( Euros )**

	<b>RESUELTO</b>	<b>FEADER</b>	<b>MAPA</b>	<b>CAPADR</b>
A pagar	0,00	0,00	0,00	0,00

**APLICACIÓN DE REDUCCIONES Y PENALIZACIONES (%)**

<b>Crterios de subvencionabilidad (1)</b>	<b>Presentación tardía</b>	<b>Omisión declaración</b>	<b>Condicionalidad</b>
100,00	0,00	0,00	0,00

**IMPORTE ( Euros )**

Calculado(2)	Reducción	Penalización	Reducción Penalización (3)	Penalización adicional	Resuelto	FEADER	MAPA	CAPADR
0,00 €	0,00 €	0,00 €	0,00 €	0,00 €	0,00 €	0,00 €	0,00 €	0,00 €
<b>Importe Unitario:</b>	93,00 €	<b>Nuevo Importe Unitario:</b>	0,00 €					

**RECINTOS PROPUESTOS**

<b>REF.</b>	<b>REFERENCIA SIGPAC</b>	<b>CULTIVO</b>	<b>S/R</b>	<b>USO SIGPAC</b>	<b>Sup. Dec. admisible</b>	<b>Sup. Campo</b>	<b>Sup. Determ.</b>	<b>Sup. Resuelta</b>
4761274	23-900-040-00099-0001	OLIVAR	R		1,17		1,17	1,17
170000006138264	23-900-040-00098-0001	OLIVAR	R		0,98		0,98	0,98
170000006138266	23-900-040-00135-0001	OLIVAR	R		6,16		6,16	6,16
170000006138295	23-900-040-00146-0001	OLIVAR	S		0,02		0,02	0,02

**INCIDENCIAS****INCIDENCIA DESCRIPCIÓN**

74018	Productor que no es agricultor a título principal, según los datos del ejercicio fiscal n-1 y seguridad socia.
74053	Importe inferior a 100 Euros

(1) Con incidencias que retienen pago o deniegan el expediente.

(2) Se calcula sobre superficie declarada admisible.

(3) Aplicación del artículo 16 bis del RD 147/2023.

(4) Expediente con algunos recintos de pastos permanentes ubicados en espacios protegidos donde la carga ganadera mínima será 0,1 UGM/ha.

Puede verificar la integridad de una copia de este documento mediante la lectura del código QR adjunto o mediante el acceso a la dirección <https://ws050.juntadeandalucia.es/verificarFirma> indicando el código de VERIFICACIÓN

FIRMADO POR

RAQUEL MARIA ESPIN CRESPO

17/10/2024

VERIFICACIÓN

Pk2jmWSPEJNMB623FQZ8JEKDMKEPRE

PÁG. 3047/4804



**APELLIDOS Y NOMBRE / RAZÓN SOCIAL**

GALLARDO MOLINA JOSE MARIA

**NIF**

\*\*\*\*3269\*

**EXPEDIENTE**

1023975

**RESOLUCIÓN**

DENEGACIÓN DE LA AYUDA

**DATOS DE MANTENIMIENTO UNIDADES****GRUPO DE PAGO**

ZONAS DE MONTAÑA

**Sup. Dec.  
Admisible**

0,00

**Sup.  
Resuelta**

0,00

**Sobredecl.**

0,00

**% Sobredecl.**

0,00

**RESUMEN DE PAGOS****IMPORTE ( Euros )**

	RESUELTO	FEADER	MAPA	CAPADR
A pagar	0,00	0,00	0,00	0,00

**APLICACIÓN DE REDUCCIONES Y PENALIZACIONES (%)**

Crterios de subvencionabilidad (1)	Presentación tardía	Omisión declaración	Condicionalidad
100,00	0,00	0,00	0,00

**IMPORTE ( Euros )**

Calculado(2)	Reducción	Penalización	Reducción Penalización (3)	Penalización adicional	Resuelto	FEADER	MAPA	CAPADR
0,00 €	0,00 €	0,00 €	0,00 €	0,00 €	0,00 €	0,00 €	0,00 €	0,00 €
<b>Importe Unitario:</b>	93,00 €	<b>Nuevo Importe Unitario:</b>	0,00 €					

**RECINTOS PROPUESTOS**

REF.	REFERENCIA SIGPAC	CULTIVO	S/R	USO SIGPAC	Sup. Dec. admisible	Sup. Campo	Sup. Determ.	Sup. Resuelta
-1288182	23-026-029-00173-0001	OLIVAR	S		0,02		0,02	0,02
-467990	23-026-026-00015-0005	OLIVAR	S		0,01		0,01	0,01
-467989	23-026-026-00015-0002	OLIVAR	S		0,01		0,01	0,01
5492983	23-026-005-00566-0001	OLIVAR	S		0,32		0,32	0,32
5492984	23-026-005-00567-0001	OLIVAR	S		0,19		0,19	0,19
1700000006161784	23-026-004-00139-0001	OLIVAR	S		0,88		0,88	0,88
1700000006161786	23-026-026-00016-0001	OLIVAR	S		0,43		0,43	0,43
1700000006161787	23-026-029-00173-0001	OLIVAR	S		0,16		0,16	0,16

**INCIDENCIAS****INCIDENCIA DESCRIPCIÓN**

74018	Productor que no es agricultor a título principal, según los datos del ejercicio fiscal n-1 y seguridad socia.
74053	Importe inferior a 100 Euros

(1) Con incidencias que retienen pago o deniegan el expediente.

(2) Se calcula sobre superficie declarada admisible.

(3) Aplicación del artículo 16 bis del RD 147/2023.

(4) Expediente con algunos recintos de pastos permanentes ubicados en espacios protegidos donde la carga ganadera mínima será 0,1 UGM/ha.

Puede verificar la integridad de una copia de este documento mediante la lectura del código QR adjunto o mediante el acceso a la dirección <https://ws050.juntadeandalucia.es/verificarFirma> indicando el código de VERIFICACIÓN

FIRMADO POR

RAQUEL MARIA ESPIN CRESPO

17/10/2024

VERIFICACIÓN

Pk2jmWSPEJNMB623FQZ8JEKDMKEPRE

PÁG. 3048/4804





**APELLIDOS Y NOMBRE / RAZÓN SOCIAL**

GALLARDO MONTES ANTONIO

**NIF**

\*\*\*\*9669\*

**EXPEDIENTE**

1182625

**RESOLUCIÓN**

DENEGACIÓN DE LA AYUDA

**DATOS DE MANTENIMIENTO UNIDADES****GRUPO DE PAGO**

ZONAS DE MONTAÑA

**Sup. Dec.  
Admisible**

0,00

**Sup.  
Resuelta**

0,00

**Sobredecl.**

0,00

**% Sobredecl.**

0,00

**RESUMEN DE PAGOS****IMPORTE ( Euros )**

	RESUELTO	FEADER	MAPA	CAPADR
A pagar	0,00	0,00	0,00	0,00

**APLICACIÓN DE REDUCCIONES Y PENALIZACIONES (%)**

Crterios de subvencionabilidad (1)	Presentación tardía	Omisión declaración	Condicionalidad
100,00	0,00	0,00	0,00

**IMPORTE ( Euros )**

Calculado(2)	Reducción	Penalización	Reducción Penalización (3)	Penalización adicional	Resuelto	FEADER	MAPA	CAPADR
0,00 €	0,00 €	0,00 €	0,00 €	0,00 €	0,00 €	0,00 €	0,00 €	0,00 €
Importe Unitario:	93,00 €	Nuevo Importe Unitario:	0,00 €					

**RECINTOS PROPUESTOS**

REF.	REFERENCIA SIGPAC	CULTIVO	S/R	USO SIGPAC	Sup. Dec. admisible	Sup. Campo	Sup. Determ.	Sup. Resuelta
170000006973813	23-093-003-00279-0001	OLIVAR	S		0,77		0,77	0,77
170000006973814	23-093-003-00285-0002	OLIVAR	S		0,66		0,66	0,66
170000006973815	23-093-003-00279-0006	OLIVAR	S		0,31		0,31	0,31
170000006973816	23-093-006-00272-0001	OLIVAR	S		1,09		1,09	1,09

**INCIDENCIAS****INCIDENCIA DESCRIPCIÓN**

2454	Solicitante de intervención 6613 cuyo regimen de afiliacion a la SS no es ni el sistema especial agrario(cuenta ajena) ni autonomo con actividad agraria.
74018	Productor que no es agricultor a titulo principal, según los datos del ejercicio fiscal n-1 y seguridad socia.
74053	Importe inferior a 100 Euros

(1) Con incidencias que retienen pago o deniegan el expediente.

(2) Se calcula sobre superficie declarada admisible.

(3) Aplicación del artículo 16 bis del RD 147/2023.

(4) Expediente con algunos recintos de pastos permanentes ubicados en espacios protegidos donde la carga ganadera mínima será 0,1 UGM/ha.

Puede verificar la integridad de una copia de este documento mediante la lectura del código QR adjunto o mediante el acceso a la dirección <https://ws050.juntadeandalucia.es/verificarFirma> indicando el código de VERIFICACIÓN

FIRMADO POR

RAQUEL MARIA ESPIN CRESPO

17/10/2024

VERIFICACIÓN

Pk2jmWSPEJNMB623FQZ8JEKDMKEPRE

PÁG. 3049/4804



**APELLIDOS Y NOMBRE / RAZÓN SOCIAL**

GALLARDO RUEDA JOAQUIN

**NIF**

\*\*\*\*5860\*

**EXPEDIENTE**

1251867

**RESOLUCIÓN**

DENEGACIÓN DE LA AYUDA

**DATOS DE MANTENIMIENTO UNIDADES****GRUPO DE PAGO**

ZONAS DE MONTAÑA

**Sup. Dec.  
Admisible**

0,00

**Sup.  
Resuelta**

0,00

**Sobredecl.**

0,00

**% Sobredecl.**

0,00

**RESUMEN DE PAGOS****IMPORTE ( Euros )**

	RESUELTO	FEADER	MAPA	CAPADR
A pagar	0,00	0,00	0,00	0,00

**APLICACIÓN DE REDUCCIONES Y PENALIZACIONES (%)**

Crterios de subvencionabilidad (1)	Presentación tardía	Omisión declaración	Condicionalidad
100,00	0,00	0,00	0,00

**IMPORTE ( Euros )**

Calculado(2)	Reducción	Penalización	Reducción Penalización (3)	Penalización adicional	Resuelto	FEADER	MAPA	CAPADR
0,00 €	0,00 €	0,00 €	0,00 €	0,00 €	0,00 €	0,00 €	0,00 €	0,00 €
Importe Unitario:	93,00 €	Nuevo Importe Unitario:	0,00 €					

**RECINTOS PROPUESTOS**

REF.	REFERENCIA SIGPAC	CULTIVO	S/R	USO SIGPAC	Sup. Dec. admisible	Sup. Campo	Sup. Determ.	Sup. Resuelta
5125817	23-026-003-00197-0001	OLIVAR	S		0,10		0,10	0,10
5125819	23-026-005-00490-0001	OLIVAR	S		0,19		0,19	0,19
5125821	23-026-005-00493-0002	OLIVAR	S		0,01		0,01	0,01
1700000005147725	23-002-019-00150-0001	OLIVAR	S		0,31		0,31	0,31
1700000005147726	23-002-019-00151-0001	OLIVAR	S		0,02		0,02	0,02
1700000005147727	23-026-017-00125-0001	OLIVAR	S		1,00		1,00	1,00
1700000005147729	23-026-017-00126-0002	OLIVAR	S		0,04		0,04	0,04
1700000005147730	23-026-017-00127-0001	OLIVAR	S		0,02		0,02	0,02
1700000005147731	23-026-003-00194-0001	OLIVAR	S		0,15		0,15	0,15
1700000005147732	23-026-002-00301-0003	OLIVAR	S		0,02		0,02	0,02
1700000005147734	23-026-005-00489-0001	OLIVAR	S		0,01		0,01	0,01
1700000005147735	23-026-005-00496-0002	OLIVAR	S		0,03		0,03	0,03
1700000005147736	23-026-005-00497-0001	OLIVAR	S		0,33		0,33	0,33
1700000005147761	23-026-013-00136-0001	OLIVAR	S		0,02		0,02	0,02
1700000005147762	23-026-013-00137-0001	OLIVAR	S		0,66		0,66	0,66
1700000005147764	23-026-013-00295-0001	OLIVAR	S		0,28		0,28	0,28
1700000005147765	23-026-019-00042-0001	OLIVAR	S		0,26		0,26	0,26
1700000006302379	23-026-003-00289-0001	OLIVAR	S		0,01		0,01	0,01
1700000006302380	23-026-003-00359-0001	OLIVAR	S		0,47		0,47	0,47
1700000006302381	23-026-003-00360-0002	OLIVAR	S		0,01		0,01	0,01
1700000006302382	23-026-003-00359-0004	OLIVAR	S		0,12		0,12	0,12
1700000006302383	23-026-017-00200-0001	OLIVAR	S		0,57		0,57	0,57

(1) Con incidencias que retienen pago o deniegan el expediente.

(2) Se calcula sobre superficie declarada admisible.

(3) Aplicación del artículo 16 bis del RD 147/2023.

(4) Expediente con algunos recintos de pastos permanentes ubicados en espacios protegidos donde la carga ganadera mínima será 0,1 UGM/ha.

Puede verificar la integridad de una copia de este documento mediante la lectura del código QR adjunto o mediante el acceso a la dirección <https://ws050.juntadeandalucia.es/verificarFirma> indicando el código de VERIFICACIÓN

FIRMADO POR

RAQUEL MARIA ESPIN CRESPO

17/10/2024

VERIFICACIÓN

Pk2jmWSPEJNMB623FQZ8JEKDMKEPRE

PÁG. 3050/4804





**INCIDENCIAS**

**INCIDENCIA DESCRIPCIÓN**

64	La cuenta bancaria del solicitante no está activada en GIRO.
74018	Productor que no es agricultor a título principal, según los datos del ejercicio fiscal n-1 y seguridad socia.
74053	Importe inferior a 100 Euros
75024	La cuenta corriente declarada no se encuentra en el sistema GIRO, se realiza el pago a la cuenta principal designada en GIRO.

(1) Con incidencias que retienen pago o deniegan el expediente.  
(2) Se calcula sobre superficie declarada admisible.  
(3) Aplicación del artículo 16 bis del RD 147/2023.  
(4) Expediente con algunos recintos de pastos permanentes ubicados en espacios protegidos donde la carga ganadera mínima será 0,1 UGM/ha.

Puede verificar la integridad de una copia de este documento mediante la lectura del código QR adjunto o mediante el acceso a la dirección <https://ws050.juntadeandalucia.es/verificarFirma> indicando el código de VERIFICACIÓN

FIRMADO POR	RAQUEL MARIA ESPIN CRESPO	17/10/2024	
VERIFICACIÓN	Pk2jmWSPEJNMB623FQZ8JEKDMKEPRE	PÁG. 3051/4804	

**APELLIDOS Y NOMBRE / RAZÓN SOCIAL**

GALLEGO CONTRERAS ENCARNACION

**NIF**

\*\*\*\*0449\*

**EXPEDIENTE**

1084998

**RESOLUCIÓN**

DENEGACIÓN DE LA AYUDA

**DATOS DE MANTENIMIENTO UNIDADES****GRUPO DE PAGO**

ZONAS DE MONTAÑA

**Sup. Dec.  
Admisible**

0,00

**Sup.  
Resuelta**

0,00

**Sobredecl.**

0,00

**% Sobredecl.**

0,00

**RESUMEN DE PAGOS****IMPORTE ( Euros )**

	RESUELTO	FEADER	MAPA	CAPADR
A pagar	0,00	0,00	0,00	0,00

**APLICACIÓN DE REDUCCIONES Y PENALIZACIONES (%)**

Criterios de subvencionabilidad (1)	Presentación tardía	Omisión declaración	Condicionalidad
100,00	0,00	1,00	0,00

**IMPORTE ( Euros )**

Calculado(2)	Reducción	Penalización	Reducción Penalización (3)	Penalización adicional	Resuelto	FEADER	MAPA	CAPADR
0,00 €	0,00 €	0,00 €	0,00 €	0,00 €	0,00 €	0,00 €	0,00 €	0,00 €
Importe Unitario:	93,00 €	Nuevo Importe Unitario:	0,00 €					

**RECINTOS PROPUESTOS**

REF.	REFERENCIA SIGPAC	CULTIVO	S/R	USO SIGPAC	Sup. Dec. admisible	Sup. Campo	Sup. Determ.	Sup. Resuelta
-1340691	23-034-006-00107-0001	OLIVAR	S		1,84		1,84	1,84
6856814	23-034-014-00206-0001	OLIVAR	S		0,17		0,17	0,17
170000005665358	23-034-006-00075-0002	OLIVAR	R		0,05		0,05	0,05

**INCIDENCIAS****INCIDENCIA DESCRIPCIÓN**

256	Solicitud con recintos no declarados en campaña actual con una reducción por omisión de superficie superior al 3% CÓDIGO PARA EL PORCENTAJE DE REDUCCIÓN POR OMISIÓN QUE CORRESPONDE A LA SOLICITUD:1
74018	Productor que no es agricultor a título principal, según los datos del ejercicio fiscal n-1 y seguridad socia.
74053	Importe inferior a 100 Euros

(1) Con incidencias que retienen pago o deniegan el expediente.

(2) Se calcula sobre superficie declarada admisible.

(3) Aplicación del artículo 16 bis del RD 147/2023.

(4) Expediente con algunos recintos de pastos permanentes ubicados en espacios protegidos donde la carga ganadera mínima será 0,1 UGM/ha.

Puede verificar la integridad de una copia de este documento mediante la lectura del código QR adjunto o mediante el acceso a la dirección <https://ws050.juntadeandalucia.es/verificarFirma> indicando el código de VERIFICACIÓN

FIRMADO POR

RAQUEL MARIA ESPIN CRESPO

17/10/2024

VERIFICACIÓN

Pk2jmWSPEJNMB623FQZ8JEKDMKEPRE

PÁG. 3052/4804





**APELLIDOS Y NOMBRE / RAZÓN SOCIAL**

GALLEGU JAEN JOSE MARIA

**NIF**

\*\*\*\*0296\*

**EXPEDIENTE**

1124582

**RESOLUCIÓN**

DENEGACIÓN DE LA AYUDA

**DATOS DE MANTENIMIENTO UNIDADES**

**GRUPO DE PAGO**

ZONAS DE MONTAÑA

**Sup. Dec. Admisible**

0,00

**Sup. Resuelta**

0,00

**Sobredecl.**

0,00

**% Sobredecl.**

0,00

**RESUMEN DE PAGOS**

**IMPORTE ( Euros )**

	RESUELTO	FEADER	MAPA	CAPADR
A pagar	0,00	0,00	0,00	0,00

**APLICACIÓN DE REDUCCIONES Y PENALIZACIONES (%)**

Crterios de subvencionabilidad (1)	Presentación tardía	Omisión declaración	Condicionalidad
100,00	0,00	0,00	0,00

**IMPORTE ( Euros )**

Calculado(2)	Reducción	Penalización	Reducción Penalización (3)	Penalización adicional	Resuelto	FEADER	MAPA	CAPADR
0,00 €	0,00 €	0,00 €	0,00 €	0,00 €	0,00 €	0,00 €	0,00 €	0,00 €
<b>Importe Unitario:</b>	93,00 €	<b>Nuevo Importe Unitario:</b>	0,00 €					

**RECINTOS PROPUESTOS**

REF.	REFERENCIA SIGPAC	CULTIVO	S/R	USO SIGPAC	Sup. Dec. admisible	Sup. Campo	Sup. Determ.	Sup. Resuelta
1700000002412665	23-082-003-00039-0001	OLIVAR	R		0,20		0,20	0,20
1700000002412667	23-082-003-00518-0001	OLIVAR	S		0,47		0,47	0,47
1700000002412669	23-082-003-00523-0002	OLIVAR	S		0,48		0,48	0,48
1700000002412673	23-082-003-00098-0021	OLIVAR	S		0,02		0,02	0,02
1700000002412677	23-082-003-00102-0001	OLIVAR	S		0,50		0,50	0,50
1700000002412678	23-082-003-00443-0004	OLIVAR	S		1,00		1,00	1,00
1700000002412680	23-082-003-00537-0005	OLIVAR	S		1,41		1,41	1,41
1700000002412683	23-082-003-00092-0001	OLIVAR	S		0,62		0,62	0,62
1700000002412687	23-082-003-00441-0001	OLIVAR	S		0,04		0,04	0,04
1700000002412690	23-082-003-00396-0001	OLIVAR	S		1,30		1,30	1,30
1700000002412692	23-082-003-00433-0001	OLIVAR	S		0,50		0,50	0,50
1700000002412694	23-082-003-00178-0003	OLIVAR	S		0,21		0,21	0,21
1700000002412695	23-082-003-00417-0001	OLIVAR	S		0,01		0,01	0,01
1700000005675947	23-016-002-00212-0001	OLIVAR	S		4,09		4,09	4,09
1700000005675948	23-082-008-00088-0002	OLIVAR	S		0,08		0,08	0,08
1700000006204954	23-065-005-00110-0001	OLIVAR	S		0,01		0,01	0,01
1700000006204955	23-065-005-00185-0001	OLIVAR	S		1,00		1,00	1,00
1700000006204956	23-082-004-00194-0004	OLIVAR	S		0,01		0,01	0,01
1700000006204957	23-082-004-00238-0001	OLIVAR	S		1,54		1,54	1,54
1700000006204958	23-082-004-00244-0001	OLIVAR	S		1,31		1,31	1,31
1700000006204959	23-082-004-00237-0002	OLIVAR	S		1,33		1,33	1,33
1700000006204960	23-091-001-00271-0001	OLIVAR	S		2,07		2,07	2,07
1700000006204961	23-065-005-00185-0001	OLIVAR	S		0,88		0,88	0,88
1700000006204962	23-082-003-00051-0008	MEZCLA VEZA - AVENA	R		0,11		0,11	0,11
1700000006204964	23-082-008-00033-0001	OLIVAR	S		0,81		0,81	0,81
1700000006204965	23-082-003-00051-0002	MEZCLA VEZA - AVENA	R		0,25		0,25	0,25

(1) Con incidencias que retienen pago o deniegan el expediente.

(2) Se calcula sobre superficie declarada admisible.

(3) Aplicación del artículo 16 bis del RD 147/2023.

(4) Expediente con algunos recintos de pastos permanentes ubicados en espacios protegidos donde la carga ganadera mínima será 0,1 UGM/ha.

Puede verificar la integridad de una copia de este documento mediante la lectura del código QR adjunto o mediante el acceso a la dirección <https://ws050.juntadeandalucia.es/verificarFirma> indicando el código de VERIFICACIÓN

FIRMADO POR

RAQUEL MARIA ESPIN CRESPO

17/10/2024

VERIFICACIÓN

Pk2jmWSPEJNMB623FQZ8JEKDMKEPRE

PÁG. 3053/4804





**INCIDENCIAS**

**INCIDENCIA DESCRIPCIÓN**

2454	Solicitante de intervención 6613 cuyo regimen de afiliacion a la SS no es ni el sistema especial agrario(cuenta ajena) ni autonomo con actividad agraria.
74018	Productor que no es agricultor a título principal, según los datos del ejercicio fiscal n-1 y seguridad socia.
74053	Importe inferior a 100 Euros

(1) Con incidencias que retienen pago o deniegan el expediente.  
(2) Se calcula sobre superficie declarada admisible.  
(3) Aplicación del artículo 16 bis del RD 147/2023.  
(4) Expediente con algunos recintos de pastos permanentes ubicados en espacios protegidos donde la carga ganadera mínima será 0,1 UGM/ha.

Puede verificar la integridad de una copia de este documento mediante la lectura del código QR adjunto o mediante el acceso a la dirección <https://ws050.juntadeandalucia.es/verificarFirma> indicando el código de VERIFICACIÓN

FIRMADO POR	RAQUEL MARIA ESPIN CRESPO	17/10/2024
VERIFICACIÓN	Pk2jmWSPEJNMB623FQZ8JEKDMKEPRE	PÁG. 3054/4804



**APELLIDOS Y NOMBRE / RAZÓN SOCIAL**

GALLEGO QUESADA ANTONIO JESUS

**NIF**

\*\*\*\*1715\*

**EXPEDIENTE**

1264435

**RESOLUCIÓN**

DENEGACIÓN DE LA AYUDA

**DATOS DE MANTENIMIENTO UNIDADES****GRUPO DE PAGO**

ZONAS DE MONTAÑA

**Sup. Dec.  
Admisible**

0,00

**Sup.  
Resuelta**

0,00

**Sobredecl.**

0,00

**% Sobredecl.**

0,00

**RESUMEN DE PAGOS****IMPORTE ( Euros )**

	RESUELTO	FEADER	MAPA	CAPADR
A pagar	0,00	0,00	0,00	0,00

**APLICACIÓN DE REDUCCIONES Y PENALIZACIONES (%)**

Crterios de subvencionabilidad (1)	Presentación tardía	Omisión declaración	Condicionalidad
100,00	0,00	0,00	0,00

**IMPORTE ( Euros )**

Calculado(2)	Reducción	Penalización	Reducción Penalización (3)	Penalización adicional	Resuelto	FEADER	MAPA	CAPADR
0,00 €	0,00 €	0,00 €	0,00 €	0,00 €	0,00 €	0,00 €	0,00 €	0,00 €
<b>Importe Unitario:</b>	93,00 €	<b>Nuevo Importe Unitario:</b>	0,00 €					

**INCIDENCIAS****INCIDENCIA DESCRIPCIÓN**

218	Superficie bruta de cruce en un recinto en el conjunto de las solicitudes supera superficie total que SIGPAC establece para él. Recinto:23-063-038-00252-00003 Cultivo:101010 OLIVAR-PICUAL Secano Suma de superficies declaradas para este recinto por todos los solicitantes (Áreas):35 Superficie SIGPAC medida para este recinto (Áreas):28 Exceso de superficie declarada (Hectáreas):0,07 Suma de superficies declaradas para este recinto por el solicitante (Áreas):28
74018	Productor que no es agricultor a título principal, según los datos del ejercicio fiscal n-1 y seguridad socia.
74051	Solicitante de intervención 6613, que no declara ningun recinto en zona desfavorecida.
74053	Importe inferior a 100 Euros

(1) Con incidencias que retienen pago o deniegan el expediente.

(2) Se calcula sobre superficie declarada admisible.

(3) Aplicación del artículo 16 bis del RD 147/2023.

(4) Expediente con algunos recintos de pastos permanentes ubicados en espacios protegidos donde la carga ganadera mínima será 0,1 UGM/ha.

Puede verificar la integridad de una copia de este documento mediante la lectura del código QR adjunto o mediante el acceso a la dirección <https://ws050.juntadeandalucia.es/verificarFirma> indicando el código de VERIFICACIÓN

FIRMADO POR

RAQUEL MARIA ESPIN CRESPO

17/10/2024

VERIFICACIÓN

Pk2jmWSPEJNMB623FQZ8JEKDMKEPRE

PÁG. 3055/4804



**APELLIDOS Y NOMBRE / RAZÓN SOCIAL**

GALLEGO ROBLES SANTIAGO

**NIF**

\*\*\*\*1705\*

**EXPEDIENTE**

1168342

**RESOLUCIÓN**

DENEGACIÓN DE LA AYUDA

**DATOS DE MANTENIMIENTO UNIDADES****GRUPO DE PAGO**

ZONAS DE MONTAÑA

**Sup. Dec.  
Admisible**

0,00

**Sup.  
Resuelta**

0,00

**Sobredecl.**

0,00

**% Sobredecl.**

0,00

**RESUMEN DE PAGOS****IMPORTE ( Euros )**

	RESUELTO	FEADER	MAPA	CAPADR
A pagar	0,00	0,00	0,00	0,00

**APLICACIÓN DE REDUCCIONES Y PENALIZACIONES (%)**

Crterios de subvencionabilidad (1)	Presentación tardía	Omisión declaración	Condicionalidad
100,00	0,00	0,00	0,00

**IMPORTE ( Euros )**

Calculado(2)	Reducción	Penalización	Reducción Penalización (3)	Penalización adicional	Resuelto	FEADER	MAPA	CAPADR
0,00 €	0,00 €	0,00 €	0,00 €	0,00 €	0,00 €	0,00 €	0,00 €	0,00 €
<b>Importe Unitario:</b>	93,00 €	<b>Nuevo Importe Unitario:</b>	0,00 €					

**RECINTOS PROPUESTOS**

REF.	REFERENCIA SIGPAC	CULTIVO	S/R	USO SIGPAC	Sup. Dec. admisible	Sup. Campo	Sup. Determ.	Sup. Resuelta
170000005891875	23-081-008-00614-0001	OLIVAR	R		0,05		0,05	
170000005891876	23-081-008-00983-0001	OLIVAR	R		0,04		0,04	0,04
170000005891877	23-081-008-00614-0003	HUERTA	R		0,01		0,01	0,01
170000005891879	23-081-008-00568-0001	OLIVAR	S		0,11		0,11	0,11
170000005891880	23-081-008-00607-0001	OLIVAR	S		0,32		0,32	0,32
170000005891881	23-081-008-00558-0001	OLIVAR	R		0,03		0,03	0,03
170000005891884	23-081-008-00984-0001	OLIVAR	R		0,06		0,06	0,06
170000005891885	23-065-003-00292-0001	OLIVAR	R		1,86		1,86	1,86
170000005891886	23-081-008-00590-0001	OLIVAR	S		0,16		0,16	0,16
170000005891887	23-081-008-00780-0002	OLIVAR	S		2,09		2,09	2,09
170000005891888	23-081-008-00544-0001	OLIVAR	S		0,09		0,09	0,09
170000005891889	23-081-008-00395-0001	OLIVAR	S		0,63		0,63	0,63
170000005891890	23-081-007-00827-0002	OLIVAR	S		0,73		0,73	0,73
170000005891891	23-081-008-00545-0001	OLIVAR	S		0,09		0,09	0,09
170000005891892	23-081-008-00546-0001	OLIVAR	S		0,09		0,09	0,09
170000005891893	23-081-008-00548-0001	OLIVAR	S		0,11		0,11	0,11
170000005891894	23-081-008-00551-0001	OLIVAR	S		0,66		0,66	0,66
170000005891895	23-081-008-00593-0001	OLIVAR	S		0,32		0,32	0,32
170000005891896	23-081-008-00594-0001	OLIVAR	S		0,33		0,33	0,33
170000005891897	23-081-008-00869-0001	OLIVAR	S		0,17		0,17	0,17
170000005891898	23-081-008-00995-0001	OLIVAR	S		0,18		0,18	0,18
170000005891899	23-081-008-00553-0001	OLIVAR	S		0,06		0,06	0,06
170000005891900	23-081-008-00554-0001	OLIVAR	S		0,04		0,04	0,04
170000005891901	23-081-008-00592-0002	OLIVAR	S		0,25		0,25	0,25

(1) Con incidencias que retienen pago o deniegan el expediente.

(2) Se calcula sobre superficie declarada admisible.

(3) Aplicación del artículo 16 bis del RD 147/2023.

(4) Expediente con algunos recintos de pastos permanentes ubicados en espacios protegidos donde la carga ganadera mínima será 0,1 UGM/ha.

Puede verificar la integridad de una copia de este documento mediante la lectura del código QR adjunto o mediante el acceso a la dirección <https://ws050.juntadeandalucia.es/verificarFirma> indicando el código de VERIFICACIÓN

FIRMADO POR

RAQUEL MARIA ESPIN CRESPO

17/10/2024

VERIFICACIÓN

Pk2jmWSPEJNMB623FQZ8JEKDMKEPRE

PÁG. 3056/4804







**INCIDENCIAS**

**INCIDENCIA DESCRIPCIÓN**

2454	Solicitante de intervención 6613 cuyo regimen de afiliacion a la SS no es ni el sistema especial agrario(cuenta ajena) ni autonomo con actividad agraria.
74018	Productor que no es agricultor a título principal, según los datos del ejercicio fiscal n-1 y seguridad socia.
74053	Importe inferior a 100 Euros

(1) Con incidencias que retienen pago o deniegan el expediente.  
(2) Se calcula sobre superficie declarada admisible.  
(3) Aplicación del artículo 16 bis del RD 147/2023.  
(4) Expediente con algunos recintos de pastos permanentes ubicados en espacios protegidos donde la carga ganadera mínima será 0,1 UGM/ha.

Puede verificar la integridad de una copia de este documento mediante la lectura del código QR adjunto o mediante el acceso a la dirección <https://ws050.juntadeandalucia.es/verificarFirma> indicando el código de VERIFICACIÓN

FIRMADO POR	RAQUEL MARIA ESPIN CRESPO	17/10/2024	
VERIFICACIÓN	Pk2jmWSPEJNMB623FQZ8JEKDMKEPRE	PÁG. 3057/4804	

**APELLIDOS Y NOMBRE / RAZÓN SOCIAL**

GALLEGO RODRIGUEZ SHEILA

**NIF**

\*\*\*\*8693\*

**EXPEDIENTE**

1248632

**RESOLUCIÓN**

DENEGACIÓN DE LA AYUDA

**DATOS DE MANTENIMIENTO UNIDADES**

<b>GRUPO DE PAGO</b>	<b>Sup. Dec. Admisible</b>	<b>Sup. Resuelta</b>	<b>Sobredecl.</b>	<b>% Sobredecl.</b>
ZONAS DE MONTAÑA	0,00	0,00	0,00	0,00

**RESUMEN DE PAGOS**

	<b>IMPORTE ( Euros )</b>			
	<b>RESUELTO</b>	<b>FEADER</b>	<b>MAPA</b>	<b>CAPADR</b>
A pagar	0,00	0,00	0,00	0,00

**APLICACIÓN DE REDUCCIONES Y PENALIZACIONES (%)**

<b>Criterios de subvencionabilidad (1)</b>	<b>Presentación tardía</b>	<b>Omisión declaración</b>	<b>Condicionalidad</b>
100,00	0,00	0,00	0,00

**IMPORTE ( Euros )**

<b>Calculado(2)</b>	<b>Reducción</b>	<b>Penalización</b>	<b>Reducción Penalización (3)</b>	<b>Penalización adicional</b>	<b>Resuelto</b>	<b>FEADER</b>	<b>MAPA</b>	<b>CAPADR</b>
0,00 €	0,00 €	0,00 €	0,00 €	0,00 €	0,00 €	0,00 €	0,00 €	0,00 €
<b>Importe Unitario:</b>	93,00 €	<b>Nuevo Importe Unitario:</b>	0,00 €					

**RECINTOS PROPUESTOS**

<b>REF.</b>	<b>REFERENCIA SIGPAC</b>	<b>CULTIVO</b>	<b>S/R</b>	<b>USO SIGPAC</b>	<b>Sup. Dec. admisible</b>	<b>Sup. Campo</b>	<b>Sup. Determ.</b>	<b>Sup. Resuelta</b>
-1291653	23-029-045-80006-0002	OLIVAR	S		0,01		0,01	0,01
-1291652	23-029-045-80005-0001	OLIVAR	S		0,01		0,01	0,01
-1291651	23-029-045-80004-0001	OLIVAR	S		0,02		0,02	0,02
-1291650	23-029-045-80004-0001	OLIVAR	S		0,01		0,01	0,01
-1291649	23-029-045-00146-0002	OLIVAR	S		0,33		0,33	0,33
-1291648	23-029-045-00145-0001	OLIVAR	S		0,44		0,44	0,44
-1291647	23-029-045-00144-0001	OLIVAR	S		0,33		0,33	0,33
-1291646	23-029-045-00143-0001	OLIVAR	S		0,31		0,31	0,31
-1291645	23-029-045-00079-0001	OLIVAR	S		1,20		1,20	0,69
4767779	23-029-045-00140-0001	OLIVAR	R		0,99		0,99	0,99
5495617	23-029-045-00135-0001	OLIVAR	S		0,03		0,03	0,03
5495622	23-029-045-00138-0001	OLIVAR	S		0,70		0,70	0,70
170000007099864	23-029-016-00036-0001	OLIVAR	S		0,70		0,70	0,70
170000007099865	23-029-016-00039-0001	OLIVAR	S		1,35		1,35	1,35
170000007099869	23-029-045-00141-0001	OLIVAR	S		0,55		0,55	0,55
170000007099872	23-029-045-00086-0001	OLIVAR	S		0,61		0,61	0,29
170000007099873	23-029-045-00125-0001	OLIVAR	S		0,02		0,02	0,02
170000007099876	23-029-045-00060-0001	OLIVAR	S		0,83		0,83	0,83

(1) Con incidencias que retienen pago o deniegan el expediente.

(2) Se calcula sobre superficie declarada admisible.

(3) Aplicación del artículo 16 bis del RD 147/2023.

(4) Expediente con algunos recintos de pastos permanentes ubicados en espacios protegidos donde la carga ganadera mínima será 0,1 UGM/ha.

Puede verificar la integridad de una copia de este documento mediante la lectura del código QR adjunto o mediante el acceso a la dirección <https://ws050.juntadeandalucia.es/verificarFirma> indicando el código de VERIFICACIÓN

FIRMADO POR

RAQUEL MARIA ESPIN CRESPO

17/10/2024

VERIFICACIÓN

Pk2jmWSPEJNMB623FQZ8JEKDMKEPRE

PÁG. 3058/4804





**INCIDENCIAS**

**INCIDENCIA DESCRIPCIÓN**

- 218 Superficie bruta de cruce en un recinto en el conjunto de las solicitudes supera superficie total que SIGPAC establece para él.  
Recinto:23-029-045-00079-00001 Cultivo:101010 OLIVAR-PICUAL Secano Suma de superficies declaradas para este recinto por todos los solicitantes (Áreas):307 Superficie SIGPAC medida para este recinto (Áreas):256 Exceso de superficie declarada (Hectáreas):0,51 Suma de superficies declaradas para este recinto por el solicitante (Áreas):120  
Recinto:23-029-045-00086-00001 Cultivo:101010 OLIVAR-PICUAL Secano Suma de superficies declaradas para este recinto por todos los solicitantes (Áreas):152 Superficie SIGPAC medida para este recinto (Áreas):120 Exceso de superficie declarada (Hectáreas):0,32 Suma de superficies declaradas para este recinto por el solicitante (Áreas):61
- 2454 Solicitante de intervención 6613 cuyo regimen de afiliacion a la SS no es ni el sistema especial agrario(cuenta ajena) ni autonomo con actividad agraria.
- 74018 Productor que no es agricultor a título principal, según los datos del ejercicio fiscal n-1 y seguridad socia.
- 74053 Importe inferior a 100 Euros

(1) Con incidencias que retienen pago o deniegan el expediente.  
(2) Se calcula sobre superficie declarada admisible.  
(3) Aplicación del artículo 16 bis del RD 147/2023.  
(4) Expediente con algunos recintos de pastos permanentes ubicados en espacios protegidos donde la carga ganadera mínima será 0,1 UGM/ha.

Puede verificar la integridad de una copia de este documento mediante la lectura del código QR adjunto o mediante el acceso a la dirección <https://ws050.juntadeandalucia.es/verificarFirma> indicando el código de VERIFICACIÓN

FIRMADO POR	RAQUEL MARIA ESPIN CRESPO	17/10/2024	
VERIFICACIÓN	Pk2jmWSPEJNMB623FQZ8JEKDMKEPRE	PÁG. 3059/4804	

**APELLIDOS Y NOMBRE / RAZÓN SOCIAL**

GALVEZ MARCHAL ANGEL MANUEL

**NIF**

\*\*\*\*0328\*

**EXPEDIENTE**

1229309

**RESOLUCIÓN**

DENEGACIÓN DE LA AYUDA

**DATOS DE MANTENIMIENTO UNIDADES**

<b>GRUPO DE PAGO</b>	<b>Sup. Dec. Admisible</b>	<b>Sup. Resuelta</b>	<b>Sobredecl.</b>	<b>% Sobredecl.</b>
ZONAS DE MONTAÑA	22,34	9,35	12,99	58,15

**RESUMEN DE PAGOS**

	<b>IMPORTE ( Euros )</b>			
	<b>RESUELTO</b>	<b>FEADER</b>	<b>MAPA</b>	<b>CAPADR</b>
A pagar	0,00	0,00	0,00	0,00

**APLICACIÓN DE REDUCCIONES Y PENALIZACIONES (%)**

<b>Crterios de subvencionabilidad (1)</b>	<b>Presentación tardía</b>	<b>Omisión declaración</b>	<b>Condicionalidad</b>
100,00	0,00	0,00	0,00

**IMPORTE ( Euros )**

<b>Calculado(2)</b>	<b>Reducción</b>	<b>Penalización</b>	<b>Reducción Penalización (3)</b>	<b>Penalización adicional</b>	<b>Resuelto</b>	<b>FEADER</b>	<b>MAPA</b>	<b>CAPADR</b>
1.897,57 €	1.103,38 €	794,19 €	0,00 €	1.103,38 €	0,00 €	0,00 €	0,00 €	0,00 €
<b>Importe Unitario:</b>	93,00 €	<b>Nuevo Importe Unitario:</b>	84,94 €					

**RECINTOS PROPUESTOS**

<b>REF.</b>	<b>REFERENCIA SIGPAC</b>	<b>CULTIVO</b>	<b>S/R</b>	<b>USO SIGPAC</b>	<b>Sup. Dec. admisible</b>	<b>Sup. Campo</b>	<b>Sup. Determ.</b>	<b>Sup. Resuelta</b>
-1022258	23-034-011-00285-0002	OLIVAR	S		0,36		0,36	0,36
-1022257	23-034-011-00185-0002	OLIVAR	S		0,17		0,17	0,17
-754949	23-019-013-00039-0007	OLIVAR	S		0,02		0,02	0,00
170000006992670	23-019-013-00039-0007	OLIVAR	S		11,58		11,58	0,00
170000006992671	23-034-011-00183-0001	OLIVAR	S		0,01		0,01	0,01
170000006992672	23-034-011-00185-0001	OLIVAR	S		0,66		0,66	0,66
170000006992673	23-034-011-00186-0001	OLIVAR	S		0,04		0,04	0,04
170000006992674	23-034-011-00282-0001	OLIVAR	S		1,03		1,03	1,03
170000006992675	23-034-011-00284-0001	OLIVAR	S		0,52		0,52	0,52
170000006992676	23-034-011-00285-0001	OLIVAR	S		0,71		0,71	0,71
170000006992678	23-034-011-00288-0001	OLIVAR	S		0,03		0,03	0,03
170000006992679	23-034-011-00458-0002	OLIVAR	S		0,75		0,75	0,72
170000006992680	23-019-013-00040-0005	OLIVAR	S		1,36		1,36	0,00
170000006992682	23-034-012-00586-0015	OLIVAR	R		0,73		0,73	0,73
170000006992683	23-034-015-00196-0004	OLIVAR	S		0,13		0,13	0,13
170000006992684	23-034-012-00586-0013	OLIVAR	R		0,84		0,84	0,84
170000006992685	23-034-013-00260-0001	OLIVAR	R		0,80		0,80	0,80
170000006992686	23-034-012-00538-0005	OLIVAR	R		0,51		0,51	0,51
170000006992687	23-034-011-00283-0001	OLIVAR	S		0,02		0,02	0,02
170000006992688	23-034-013-00190-0001	OLIVAR	R		0,22		0,22	0,22
170000006992689	23-034-012-00538-0002	OLIVAR	R		1,85		1,85	1,85

(1) Con incidencias que retienen pago o deniegan el expediente.

(2) Se calcula sobre superficie declarada admisible.

(3) Aplicación del artículo 16 bis del RD 147/2023.

(4) Expediente con algunos recintos de pastos permanentes ubicados en espacios protegidos donde la carga ganadera mínima será 0,1 UGM/ha.

Puede verificar la integridad de una copia de este documento mediante la lectura del código QR adjunto o mediante el acceso a la dirección <https://ws050.juntadeandalucia.es/verificarFirma> indicando el código de VERIFICACIÓN

FIRMADO POR

RAQUEL MARIA ESPIN CRESPO

17/10/2024

VERIFICACIÓN

Pk2jmWSPEJNMB623FQZ8JEKDMKEPRE

PÁG. 3060/4804





**INCIDENCIAS**

**INCIDENCIA DESCRIPCIÓN**

242	Recinto pendiente de acreditación de titularidad. Recinto:23-019-013-00039-00007 Cultivo:101010 OLIVAR-PICUAL Secano Recinto:23-019-013-00040-00005 Cultivo:101010 OLIVAR-PICUAL Secano
4272	Verifica que las líneas de declaración de las Solicitudes Únicas no tienen solapes con la capa de Retroactividad Gráfica (ambas de la misma campaña) a nivel de expediente/línea de declaración gráfica de la solicitud. Recinto:23-034-011-00458-00002 Cultivo: - Agregado de la referencia del recinto.:0 Zona de la referencia del recinto.:0 Superficie solapada.:0,03 Id. Incid.:98031842
74053	Importe inferior a 100 Euros

(1) Con incidencias que retienen pago o deniegan el expediente.

(2) Se calcula sobre superficie declarada admisible.

(3) Aplicación del artículo 16 bis del RD 147/2023.

(4) Expediente con algunos recintos de pastos permanentes ubicados en espacios protegidos donde la carga ganadera mínima será 0,1 UGM/ha.

Puede verificar la integridad de una copia de este documento mediante la lectura del código QR adjunto o mediante el acceso a la dirección <https://ws050.juntadeandalucia.es/verificarFirma> indicando el código de VERIFICACIÓN

FIRMADO POR	RAQUEL MARIA ESPIN CRESPO	17/10/2024
VERIFICACIÓN	Pk2jmWSPEJNMB623FQZ8JEKDMKEPRE	PÁG. 3061/4804



**APELLIDOS Y NOMBRE / RAZÓN SOCIAL**

GAMEZ MORILLAS JOSE ANTONIO

**NIF**

\*\*\*\*3736\*

**EXPEDIENTE**

1015220

**RESOLUCIÓN**

DENEGACIÓN DE LA AYUDA

**DATOS DE MANTENIMIENTO UNIDADES****GRUPO DE PAGO**

ZONAS DE MONTAÑA

**Sup. Dec.  
Admisible**

0,51

**Sup.  
Resuelta**

0,51

**Sobredecl.**

0,00

**% Sobredecl.**

0,00

**RESUMEN DE PAGOS****IMPORTE ( Euros )**

	RESUELTO	FEADER	MAPA	CAPADR
A pagar	0,00	0,00	0,00	0,00

**APLICACIÓN DE REDUCCIONES Y PENALIZACIONES (%)**

Crterios de subvencionabilidad (1)	Presentación tardía	Omisión declaración	Condicionalidad
100,00	0,00	0,00	0,00

**IMPORTE ( Euros )**

Calculado(2)	Reducción	Penalización	Reducción Penalización (3)	Penalización adicional	Resuelto	FEADER	MAPA	CAPADR
47,43 €	0,00 €	0,00 €	0,00 €	0,00 €	0,00 €	0,00 €	0,00 €	0,00 €
Importe Unitario:	93,00 €	Nuevo Importe Unitario:	93,00 €					

**RECINTOS PROPUESTOS**

REF.	REFERENCIA SIGPAC	CULTIVO	S/R	USO SIGPAC	Sup. Dec. admisible	Sup. Campo	Sup. Determ.	Sup. Resuelta
1700000005546505	23-090-009-00461-0001	OLIVAR	R		0,51		0,51	0,51

**INCIDENCIAS****INCIDENCIA DESCRIPCIÓN**

74053 Importe inferior a 100 Euros

(1) Con incidencias que retienen pago o deniegan el expediente.

(2) Se calcula sobre superficie declarada admisible.

(3) Aplicación del artículo 16 bis del RD 147/2023.

(4) Expediente con algunos recintos de pastos permanentes ubicados en espacios protegidos donde la carga ganadera mínima será 0,1 UGM/ha.

Puede verificar la integridad de una copia de este documento mediante la lectura del código QR adjunto o mediante el acceso a la dirección <https://ws050.juntadeandalucia.es/verificarFirma> indicando el código de VERIFICACIÓN

FIRMADO POR

RAQUEL MARIA ESPIN CRESPO

17/10/2024

VERIFICACIÓN

Pk2jmWSPEJNMB623FQZ8JEKDMKEPRE

PÁG. 3062/4804



**APELLIDOS Y NOMBRE / RAZÓN SOCIAL**

GAMEZ RUS JUAN CARLOS

**NIF**

\*\*\*\*8275\*

**EXPEDIENTE**

1167999

**RESOLUCIÓN**

DENEGACIÓN DE LA AYUDA

**DATOS DE MANTENIMIENTO UNIDADES****GRUPO DE PAGO**

ZONAS DE MONTAÑA

**Sup. Dec.  
Admisible**

0,47

**Sup.  
Resuelta**

0,47

**Sobredecl.**

0,00

**% Sobredecl.**

0,00

**RESUMEN DE PAGOS****IMPORTE ( Euros )**

	<b>RESUELTO</b>	<b>FEADER</b>	<b>MAPA</b>	<b>CAPADR</b>
A pagar	0,00	0,00	0,00	0,00

**APLICACIÓN DE REDUCCIONES Y PENALIZACIONES (%)**

<b>Criterios de subvencionabilidad (1)</b>	<b>Presentación tardía</b>	<b>Omisión declaración</b>	<b>Condicionalidad</b>
100,00	0,00	0,00	0,00

**IMPORTE ( Euros )**

<b>Calculado(2)</b>	<b>Reducción</b>	<b>Penalización</b>	<b>Reducción Penalización (3)</b>	<b>Penalización adicional</b>	<b>Resuelto</b>	<b>FEADER</b>	<b>MAPA</b>	<b>CAPADR</b>
43,71 €	0,00 €	0,00 €	0,00 €	0,00 €	0,00 €	0,00 €	0,00 €	0,00 €
<b>Importe Unitario:</b>	93,00 €	<b>Nuevo Importe Unitario:</b>	93,00 €					

**RECINTOS PROPUESTOS**

<b>REF.</b>	<b>REFERENCIA SIGPAC</b>	<b>CULTIVO</b>	<b>S/R</b>	<b>USO SIGPAC</b>	<b>Sup. Dec. admisible</b>	<b>Sup. Campo</b>	<b>Sup. Determ.</b>	<b>Sup. Resuelta</b>
1700000005446525	23-900-018-00050-0001	OLIVAR	R		0,47		0,47	0,47

**INCIDENCIAS****INCIDENCIA DESCRIPCIÓN**

74053 Importe inferior a 100 Euros

(1) Con incidencias que retienen pago o deniegan el expediente.

(2) Se calcula sobre superficie declarada admisible.

(3) Aplicación del artículo 16 bis del RD 147/2023.

(4) Expediente con algunos recintos de pastos permanentes ubicados en espacios protegidos donde la carga ganadera mínima será 0,1 UGM/ha.

Puede verificar la integridad de una copia de este documento mediante la lectura del código QR adjunto o mediante el acceso a la dirección <https://ws050.juntadeandalucia.es/verificarFirma> indicando el código de VERIFICACIÓN

FIRMADO POR	RAQUEL MARIA ESPIN CRESPO	17/10/2024
VERIFICACIÓN	Pk2jmWSPEJNMB623FQZ8JEKDMKEPRE	PÁG. 3063/4804



**APELLIDOS Y NOMBRE / RAZÓN SOCIAL**

GAMIZ CASTRO IGNACIO

**NIF**

\*\*\*\*9493\*

**EXPEDIENTE**

1199829

**RESOLUCIÓN**

DENEGACIÓN DE LA AYUDA

**DATOS DE MANTENIMIENTO UNIDADES**

<b>GRUPO DE PAGO</b>	<b>Sup. Dec. Admisible</b>	<b>Sup. Resuelta</b>	<b>Sobredecl.</b>	<b>% Sobredecl.</b>
ZONAS DE MONTAÑA	0,00	0,00	0,00	0,00

**RESUMEN DE PAGOS**

	<b>IMPORTE ( Euros )</b>			
	<b>RESUELTO</b>	<b>FEADER</b>	<b>MAPA</b>	<b>CAPADR</b>
A pagar	0,00	0,00	0,00	0,00

**APLICACIÓN DE REDUCCIONES Y PENALIZACIONES (%)**

<b>Crterios de subvencionabilidad (1)</b>	<b>Presentación tardía</b>	<b>Omisión declaración</b>	<b>Condicionalidad</b>
100,00	0,00	0,00	0,00

**IMPORTE ( Euros )**

<b>Calculado(2)</b>	<b>Reducción</b>	<b>Penalización</b>	<b>Reducción Penalización (3)</b>	<b>Penalización adicional</b>	<b>Resuelto</b>	<b>FEADER</b>	<b>MAPA</b>	<b>CAPADR</b>
0,00 €	0,00 €	0,00 €	0,00 €	0,00 €	0,00 €	0,00 €	0,00 €	0,00 €
<b>Importe Unitario:</b>	93,00 €	<b>Nuevo Importe Unitario:</b>	0,00 €					

**RECINTOS PROPUESTOS**

<b>REF.</b>	<b>REFERENCIA SIGPAC</b>	<b>CULTIVO</b>	<b>S/R</b>	<b>USO SIGPAC</b>	<b>Sup. Dec. admisible</b>	<b>Sup. Campo</b>	<b>Sup. Determ.</b>	<b>Sup. Resuelta</b>
-1264127	23-018-022-00199-0001	OLIVAR	S		0,01		0,01	0,01
-940498	23-018-001-00324-0003	OLIVAR	S		0,01		0,01	0,01
-110996	23-018-001-00027-0005	HUERTA	S		0,07		0,07	0,07
1700000005575208	23-018-001-00027-0001	OLIVAR	S		1,37		1,37	1,37
1700000005575209	23-018-001-00028-0004	OLIVAR	S		0,03		0,03	0,03
1700000005575210	23-018-022-00182-0001	OLIVAR	R		1,51		1,51	1,51
1700000005575211	23-018-022-00191-0008	OLIVAR	S		0,04		0,04	0,04
1700000005575212	23-018-001-00028-0002	OTROS FRUTALES	S		0,01		0,01	0,01
1700000005575213	23-018-002-00497-0002	OLIVAR	R		0,60		0,60	0,60
1700000005575214	23-018-022-00187-0001	OLIVAR	S		0,57		0,57	0,57
1700000005575215	23-018-001-00324-0001	OLIVAR	S		0,34		0,34	0,34
1700000005575216	23-018-022-00200-0002	OLIVAR	S		1,08		1,08	1,08

**INCIDENCIAS****INCIDENCIA DESCRIPCIÓN**

2454	Solicitante de intervención 6613 cuyo regimen de afiliacion a la SS no es ni el sistema especial agrario(cuenta ajena) ni autonomo con actividad agraria.
74018	Productor que no es agricultor a título principal, según los datos del ejercicio fiscal n-1 y seguridad socia.
74053	Importe inferior a 100 Euros

(1) Con incidencias que retienen pago o deniegan el expediente.

(2) Se calcula sobre superficie declarada admisible.

(3) Aplicación del artículo 16 bis del RD 147/2023.

(4) Expediente con algunos recintos de pastos permanentes ubicados en espacios protegidos donde la carga ganadera mínima será 0,1 UGM/ha.

Puede verificar la integridad de una copia de este documento mediante la lectura del código QR adjunto o mediante el acceso a la dirección <https://ws050.juntadeandalucia.es/verificarFirma> indicando el código de VERIFICACIÓN

FIRMADO POR

RAQUEL MARIA ESPIN CRESPO

17/10/2024

VERIFICACIÓN

Pk2jmWSPEJNMB623FQZ8JEKDMKEPRE

PÁG. 3064/4804





**APELLIDOS Y NOMBRE / RAZÓN SOCIAL**

GAMIZ GUERRERO MANUEL

**NIF**

\*\*\*\*9394\*

**EXPEDIENTE**

1057420

**RESOLUCIÓN**

DENEGACIÓN DE LA AYUDA

**DATOS DE MANTENIMIENTO UNIDADES****GRUPO DE PAGO**

ZONAS DE MONTAÑA

**Sup. Dec.  
Admisible**

0,00

**Sup.  
Resuelta**

0,00

**Sobredecl.**

0,00

**% Sobredecl.**

0,00

**RESUMEN DE PAGOS****IMPORTE ( Euros )**

	<b>RESUELTO</b>	<b>FEADER</b>	<b>MAPA</b>	<b>CAPADR</b>
A pagar	0,00	0,00	0,00	0,00

**APLICACIÓN DE REDUCCIONES Y PENALIZACIONES (%)**

<b>Crterios de subvencionabilidad (1)</b>	<b>Presentación tardía</b>	<b>Omisión declaración</b>	<b>Condicionalidad</b>
100,00	0,00	0,00	0,00

**IMPORTE ( Euros )**

<b>Calculado(2)</b>	<b>Reducción</b>	<b>Penalización</b>	<b>Reducción Penalización (3)</b>	<b>Penalización adicional</b>	<b>Resuelto</b>	<b>FEADER</b>	<b>MAPA</b>	<b>CAPADR</b>
0,00 €	0,00 €	0,00 €	0,00 €	0,00 €	0,00 €	0,00 €	0,00 €	0,00 €
<b>Importe Unitario:</b>	93,00 €	<b>Nuevo Importe Unitario:</b>	0,00 €					

**INCIDENCIAS****INCIDENCIA DESCRIPCIÓN**

74051	Solicitante de intervención 6613, que no declara ningun recinto en zona desfavorecida.
74053	Importe inferior a 100 Euros

(1) Con incidencias que retienen pago o deniegan el expediente.

(2) Se calcula sobre superficie declarada admisible.

(3) Aplicación del artículo 16 bis del RD 147/2023.

(4) Expediente con algunos recintos de pastos permanentes ubicados en espacios protegidos donde la carga ganadera mínima será 0,1 UGM/ha.

Puede verificar la integridad de una copia de este documento mediante la lectura del código QR adjunto o mediante el acceso a la dirección <https://ws050.juntadeandalucia.es/verificarFirma> indicando el código de VERIFICACIÓN

FIRMADO POR

RAQUEL MARIA ESPIN CRESPO

17/10/2024

VERIFICACIÓN

Pk2jmWSPEJNMB623FQZ8JEKDMKEPRE

PÁG. 3065/4804



**APELLIDOS Y NOMBRE / RAZÓN SOCIAL**

GARCÍA AIBAR MIGUEL ÁNGEL

**NIF**

\*\*\*\*5382\*

**EXPEDIENTE**

1184942

**RESOLUCIÓN**

DENEGACIÓN DE LA AYUDA

**DATOS DE MANTENIMIENTO UNIDADES**

<b>GRUPO DE PAGO</b>	<b>Sup. Dec. Admisible</b>	<b>Sup. Resuelta</b>	<b>Sobredecl.</b>	<b>% Sobredecl.</b>
ZONAS DE MONTAÑA	0,00	0,00	0,00	0,00

**RESUMEN DE PAGOS**

	<b>IMPORTE ( Euros )</b>			
	<b>RESUELTO</b>	<b>FEADER</b>	<b>MAPA</b>	<b>CAPADR</b>
A pagar	0,00	0,00	0,00	0,00

**APLICACIÓN DE REDUCCIONES Y PENALIZACIONES (%)**

<b>Criterios de subvencionabilidad (1)</b>	<b>Presentación tardía</b>	<b>Omisión declaración</b>	<b>Condicionalidad</b>
100,00	0,00	0,00	0,00

**IMPORTE ( Euros )**

<b>Calculado(2)</b>	<b>Reducción</b>	<b>Penalización</b>	<b>Reducción Penalización (3)</b>	<b>Penalización adicional</b>	<b>Resuelto</b>	<b>FEADER</b>	<b>MAPA</b>	<b>CAPADR</b>
0,00 €	0,00 €	0,00 €	0,00 €	0,00 €	0,00 €	0,00 €	0,00 €	0,00 €
<b>Importe Unitario:</b>	93,00 €	<b>Nuevo Importe Unitario:</b>	0,00 €					

**RECINTOS PROPUESTOS**

<b>REF.</b>	<b>REFERENCIA SIGPAC</b>	<b>CULTIVO</b>	<b>S/R</b>	<b>USO SIGPAC</b>	<b>Sup. Dec. admisible</b>	<b>Sup. Campo</b>	<b>Sup. Determ.</b>	<b>Sup. Resuelta</b>
-1472291	23-030-013-00045-0002	OLIVAR	S		0,38		0,38	0,38
-1068833	23-047-014-00033-0006	OLIVAR	S		0,01		0,01	0,01
5127259	23-030-013-00045-0002	OLIVAR	S		0,42		0,42	0,42
5131399	23-030-013-00110-0001	OLIVAR	R		0,06		0,06	0,06
5131400	23-030-013-00122-0004	OLIVAR	S		0,07		0,07	0,07
5131401	23-030-014-00032-0001	OLIVAR	S		0,45		0,45	0,45
5131402	23-030-013-00121-0001	OLIVAR	S		0,13		0,13	0,13
5131403	23-030-013-00044-0001	OLIVAR	S		0,05		0,05	0,05
6896252	23-066-002-00061-0001	OLIVAR	S		0,77		0,77	0,77
6947763	23-028-013-00398-0001	OLIVAR	S		0,91		0,91	0,91
170000004904222	23-066-007-00103-0001	OLIVAR	S		0,35		0,35	0,35
170000004904223	23-066-007-00104-0001	OLIVAR	S		0,22		0,22	0,22
170000004904224	23-066-007-00117-0001	OLIVAR	S		0,19		0,19	0,19
170000004904225	23-066-007-00118-0001	OLIVAR	S		0,45		0,45	0,45
170000004904226	23-028-013-00086-0001	OLIVAR	S		6,20		6,20	6,20
170000004904227	23-028-009-00096-0001	OLIVAR	S		2,53		2,53	2,53
170000004904228	23-028-009-00095-0001	OLIVAR	S		6,48		6,48	3,61
170000004904229	23-028-013-00120-0007	OLIVAR	S		2,33		2,33	2,33
170000004904230	23-028-013-00095-0001	OLIVAR	S		1,84		1,84	1,84
170000004904231	23-028-013-00094-0001	OLIVAR	S		0,76		0,76	0,76
170000004904232	23-047-014-00033-0001	OLIVAR	S		1,17		1,17	1,17
170000004904234	23-028-013-00395-0001	OLIVAR	S		3,17		3,17	3,17

(1) Con incidencias que retienen pago o deniegan el expediente.

(2) Se calcula sobre superficie declarada admisible.

(3) Aplicación del artículo 16 bis del RD 147/2023.

(4) Expediente con algunos recintos de pastos permanentes ubicados en espacios protegidos donde la carga ganadera mínima será 0,1 UGM/ha.

Puede verificar la integridad de una copia de este documento mediante la lectura del código QR adjunto o mediante el acceso a la dirección <https://ws050.juntadeandalucia.es/verificarFirma> indicando el código de VERIFICACIÓN

FIRMADO POR	RAQUEL MARIA ESPIN CRESPO	17/10/2024
VERIFICACIÓN	Pk2jmWSPEJNMB623FQZ8JEKDMKEPRE	PÁG. 3066/4804





**INCIDENCIAS**

**INCIDENCIA DESCRIPCIÓN**

- 218 Superficie bruta de cruce en un recinto en el conjunto de las solicitudes supera superficie total que SIGPAC establece para él.  
Recinto:23-028-009-00095-00001 Cultivo:101010 OLIVAR-PICUAL Secano Suma de superficies declaradas para este recinto por todos los solicitantes (Áreas):1286 Superficie SIGPAC medida para este recinto (Áreas):999 Exceso de superficie declarada (Hectáreas):2,87 Suma de superficies declaradas para este recinto por el solicitante (Áreas):648
- 2454 Solicitante de intervención 6613 cuyo regimen de afiliacion a la SS no es ni el sistema especial agrario(cuenta ajena) ni autonomo con actividad agraria.
- 74018 Productor que no es agricultor a título principal, según los datos del ejercicio fiscal n-1 y seguridad socia.
- 74053 Importe inferior a 100 Euros

(1) Con incidencias que retienen pago o deniegan el expediente.  
(2) Se calcula sobre superficie declarada admisible.  
(3) Aplicación del artículo 16 bis del RD 147/2023.  
(4) Expediente con algunos recintos de pastos permanentes ubicados en espacios protegidos donde la carga ganadera mínima será 0,1 UGM/ha.

Puede verificar la integridad de una copia de este documento mediante la lectura del código QR adjunto o mediante el acceso a la dirección <https://ws050.juntadeandalucia.es/verificarFirma> indicando el código de VERIFICACIÓN

FIRMADO POR	RAQUEL MARIA ESPIN CRESPO	17/10/2024
VERIFICACIÓN	Pk2jmWSPEJNMB623FQZ8JEKDMKEPRE	PÁG. 3067/4804



**APELLIDOS Y NOMBRE / RAZÓN SOCIAL**

GARCIA ALVAREZ FERNANDO

**NIF**

\*\*\*\*9208\*

**EXPEDIENTE**

1247675

**RESOLUCIÓN**

DENEGACIÓN DE LA AYUDA

**DATOS DE MANTENIMIENTO UNIDADES****GRUPO DE PAGO**

ZONAS DE MONTAÑA

**Sup. Dec.  
Admisible**

0,00

**Sup.  
Resuelta**

0,00

**Sobredecl.**

0,00

**% Sobredecl.**

0,00

**RESUMEN DE PAGOS****IMPORTE ( Euros )**

	RESUELTO	FEADER	MAPA	CAPADR
A pagar	0,00	0,00	0,00	0,00

**APLICACIÓN DE REDUCCIONES Y PENALIZACIONES (%)**

Crterios de subvencionabilidad (1)	Presentación tardía	Omisión declaración	Condicionalidad
100,00	0,00	0,00	0,00

**IMPORTE ( Euros )**

Calculado(2)	Reducción	Penalización	Reducción Penalización (3)	Penalización adicional	Resuelto	FEADER	MAPA	CAPADR
0,00 €	0,00 €	0,00 €	0,00 €	0,00 €	0,00 €	0,00 €	0,00 €	0,00 €
Importe Unitario:	93,00 €	Nuevo Importe Unitario:	0,00 €					

**RECINTOS PROPUESTOS**

REF.	REFERENCIA SIGPAC	CULTIVO	S/R	USO SIGPAC	Sup. Dec. admisible	Sup. Campo	Sup. Determ.	Sup. Resuelta
4757574	23-044-014-00002-0007	OLIVAR	S		5,13		5,13	5,13

**INCIDENCIAS****INCIDENCIA DESCRIPCIÓN**

74018	Productor que no es agricultor a título principal, según los datos del ejercicio fiscal n-1 y seguridad socia.
74053	Importe inferior a 100 Euros

(1) Con incidencias que retienen pago o deniegan el expediente.

(2) Se calcula sobre superficie declarada admisible.

(3) Aplicación del artículo 16 bis del RD 147/2023.

(4) Expediente con algunos recintos de pastos permanentes ubicados en espacios protegidos donde la carga ganadera mínima será 0,1 UGM/ha.

Puede verificar la integridad de una copia de este documento mediante la lectura del código QR adjunto o mediante el acceso a la dirección <https://ws050.juntadeandalucia.es/verificarFirma> indicando el código de VERIFICACIÓN

FIRMADO POR

RAQUEL MARIA ESPIN CRESPO

17/10/2024

VERIFICACIÓN

Pk2jmWSPEJNMB623FQZ8JEKDMKEPRE

PÁG. 3068/4804



**APELLIDOS Y NOMBRE / RAZÓN SOCIAL**

GARCIA ANSINO JOSE

**NIF**

\*\*\*\*0747\*

**EXPEDIENTE**

1276388

**RESOLUCIÓN**

DENEGACIÓN DE LA AYUDA

**DATOS DE MANTENIMIENTO UNIDADES****GRUPO DE PAGO**

ZONAS DE MONTAÑA

**Sup. Dec. Admisible**

0,00

**Sup. Resuelta**

0,00

**Sobredecl.**

0,00

**% Sobredecl.**

0,00

**RESUMEN DE PAGOS****IMPORTE ( Euros )**

	RESUELTO	FEADER	MAPA	CAPADR
A pagar	0,00	0,00	0,00	0,00

**APLICACIÓN DE REDUCCIONES Y PENALIZACIONES (%)**

Crterios de subvencionabilidad (1)	Presentación tardía	Omisión declaración	Condicionalidad
100,00	0,00	0,00	0,00

**IMPORTE ( Euros )**

Calculado(2)	Reducción	Penalización	Reducción Penalización (3)	Penalización adicional	Resuelto	FEADER	MAPA	CAPADR
0,00 €	0,00 €	0,00 €	0,00 €	0,00 €	0,00 €	0,00 €	0,00 €	0,00 €
Importe Unitario:	93,00 €	Nuevo Importe Unitario:	0,00 €					

**RECINTOS PROPUESTOS**

REF.	REFERENCIA SIGPAC	CULTIVO	S/R	USO SIGPAC	Sup. Dec. admisible	Sup. Campo	Sup. Determ.	Sup. Resuelta
6816311	23-034-004-00462-0002	OLIVAR	S		0,20		0,20	0,20
170000006661921	23-034-006-00211-0003	OLIVAR	S		0,58		0,58	0,58
170000006661923	23-034-010-00315-0001	OLIVAR	S		0,01		0,01	0,01
170000006661924	23-034-010-00315-0001	OLIVAR	S		0,01		0,01	0,01
170000006661925	23-034-010-00316-0002	OLIVAR	S		0,37		0,37	0,37
170000006661926	23-034-010-00317-0001	OLIVAR	S		0,48		0,48	0,48
170000006661927	23-034-010-00317-0001	OLIVAR	S		0,01		0,01	0,01
170000006661928	23-034-010-09020-0002	OLIVAR	S		0,04		0,04	0,04
170000006661938	23-034-006-00227-0003	OLIVAR	S		0,52		0,52	0,52
170000006661939	23-034-006-00228-0001	OLIVAR	S		0,41		0,41	0,41
170000006661943	23-034-010-00353-0005	OLIVAR	S		0,61		0,61	0,61
170000006661948	23-034-010-00268-0002	OLIVAR	S		0,53		0,53	0,53

**INCIDENCIAS****INCIDENCIA DESCRIPCIÓN**

74018 Productor que no es agricultor a título principal, según los datos del ejercicio fiscal n-1 y seguridad socia.  
74053 Importe inferior a 100 Euros

(1) Con incidencias que retienen pago o deniegan el expediente.

(2) Se calcula sobre superficie declarada admisible.

(3) Aplicación del artículo 16 bis del RD 147/2023.

(4) Expediente con algunos recintos de pastos permanentes ubicados en espacios protegidos donde la carga ganadera mínima será 0,1 UGM/ha.

Puede verificar la integridad de una copia de este documento mediante la lectura del código QR adjunto o mediante el acceso a la dirección <https://ws050.juntadeandalucia.es/verificarFirma> indicando el código de VERIFICACIÓN

FIRMADO POR

RAQUEL MARIA ESPIN CRESPO

17/10/2024

VERIFICACIÓN

Pk2jmWSPEJNMB623FQZ8JEKDMKEPRE

PÁG. 3069/4804



**APELLIDOS Y NOMBRE / RAZÓN SOCIAL**

GARCIA BALLESTEROS MANUEL

**NIF**

\*\*\*\*0632\*

**EXPEDIENTE**

1184126

**RESOLUCIÓN**

DENEGACIÓN DE LA AYUDA

**DATOS DE MANTENIMIENTO UNIDADES****GRUPO DE PAGO**

ZONAS DE MONTAÑA

**Sup. Dec.  
Admisible**

0,00

**Sup.  
Resuelta**

0,00

**Sobredecl.**

0,00

**% Sobredecl.**

0,00

**RESUMEN DE PAGOS****IMPORTE ( Euros )**

	RESUELTO	FEADER	MAPA	CAPADR
A pagar	0,00	0,00	0,00	0,00

**APLICACIÓN DE REDUCCIONES Y PENALIZACIONES (%)**

Crterios de subvencionabilidad (1)	Presentación tardía	Omisión declaración	Condicionalidad
100,00	0,00	0,00	0,00

**IMPORTE ( Euros )**

Calculado(2)	Reducción	Penalización	Reducción Penalización (3)	Penalización adicional	Resuelto	FEADER	MAPA	CAPADR
0,00 €	0,00 €	0,00 €	0,00 €	0,00 €	0,00 €	0,00 €	0,00 €	0,00 €
Importe Unitario:	93,00 €	Nuevo Importe Unitario:	0,00 €					

**RECINTOS PROPUESTOS**

REF.	REFERENCIA SIGPAC	CULTIVO	S/R	USO SIGPAC	Sup. Dec. admisible	Sup. Campo	Sup. Determ.	Sup. Resuelta
4210817	23-028-001-00389-0004	OLIVAR	S		1,12		1,12	1,12
4210827	23-028-001-00582-0002	OLIVAR	R		0,12		0,12	0,12
4210832	23-028-001-00676-0002	OLIVAR	R		0,08		0,08	0,08
4210843	23-028-001-00677-0003	OLIVAR	R		0,06		0,06	0,06
1700000006194213	23-080-003-00304-0001	OLIVAR	R		0,44		0,44	0,44
1700000006194218	23-080-003-00305-0001	OLIVAR	R		0,42		0,42	0,42
1700000006194219	23-080-003-00306-0001	OLIVAR	R		0,43		0,43	0,43
1700000006194223	23-095-030-00209-0001	OLIVAR	S		0,11		0,11	0,11
1700000006194224	23-095-031-00142-0001	OLIVAR	S		0,43		0,43	0,43
1700000006194225	23-095-031-00160-0001	OLIVAR	S		0,60		0,60	0,60

**INCIDENCIAS****INCIDENCIA DESCRIPCIÓN**

2454	Solicitante de intervención 6613 cuyo regimen de afiliación a la SS no es ni el sistema especial agrario(cuenta ajena) ni autonomo con actividad agraria.
74018	Productor que no es agricultor a título principal, según los datos del ejercicio fiscal n-1 y seguridad socia.
74053	Importe inferior a 100 Euros

(1) Con incidencias que retienen pago o deniegan el expediente.

(2) Se calcula sobre superficie declarada admisible.

(3) Aplicación del artículo 16 bis del RD 147/2023.

(4) Expediente con algunos recintos de pastos permanentes ubicados en espacios protegidos donde la carga ganadera mínima será 0,1 UGM/ha.

Puede verificar la integridad de una copia de este documento mediante la lectura del código QR adjunto o mediante el acceso a la dirección <https://ws050.juntadeandalucia.es/verificarFirma> indicando el código de VERIFICACIÓN

FIRMADO POR

RAQUEL MARIA ESPIN CRESPO

17/10/2024

VERIFICACIÓN

Pk2jmWSPEJNMB623FQZ8JEKDMKEPRE

PÁG. 3070/4804



**APELLIDOS Y NOMBRE / RAZÓN SOCIAL**  
GARCIA BLAZQUEZ JOSE ANTONIO**NIF**  
\*\*\*\*3657\***EXPEDIENTE**  
1128314**RESOLUCIÓN**  
DENEGACIÓN DE LA AYUDA**DATOS DE MANTENIMIENTO UNIDADES**

<b>GRUPO DE PAGO</b>	<b>Sup. Dec. Admisible</b>	<b>Sup. Resuelta</b>	<b>Sobredecl.</b>	<b>% Sobredecl.</b>
ZONAS DE MONTAÑA	0,81	0,81	0,00	0,00

**RESUMEN DE PAGOS**

	<b>IMPORTE ( Euros )</b>			
	<b>RESUELTO</b>	<b>FEADER</b>	<b>MAPA</b>	<b>CAPADR</b>
A pagar	0,00	0,00	0,00	0,00

**APLICACIÓN DE REDUCCIONES Y PENALIZACIONES (%)**

<b>Criterios de subvencionabilidad (1)</b>	<b>Presentación tardía</b>	<b>Omisión declaración</b>	<b>Condicionidad</b>
100,00	0,00	0,00	0,00

**IMPORTE ( Euros )**

<b>Calculado(2)</b>	<b>Reducción</b>	<b>Penalización</b>	<b>Reducción Penalización (3)</b>	<b>Penalización adicional</b>	<b>Resuelto</b>	<b>FEADER</b>	<b>MAPA</b>	<b>CAPADR</b>
75,33 €	0,00 €	0,00 €	0,00 €	0,00 €	0,00 €	0,00 €	0,00 €	0,00 €
<b>Importe Unitario:</b>	93,00 €	<b>Nuevo Importe Unitario:</b>	93,00 €					

**RECINTOS PROPUESTOS**

<b>REF.</b>	<b>REFERENCIA SIGPAC</b>	<b>CULTIVO</b>	<b>S/R</b>	<b>USO SIGPAC</b>	<b>Sup. Dec. admisible</b>	<b>Sup. Campo</b>	<b>Sup. Determ.</b>	<b>Sup. Resuelta</b>
1700000004593864	23-012-015-00221-0001	OLIVAR	S		0,55		0,55	0,55
1700000004593865	23-012-047-00335-0001	OLIVAR	S		0,02		0,02	0,02
1700000004593866	23-012-047-00464-0001	OLIVAR	S		0,24		0,24	0,24

**INCIDENCIAS****INCIDENCIA DESCRIPCIÓN**

74053 Importe inferior a 100 Euros

(1) Con incidencias que retienen pago o deniegan el expediente.

(2) Se calcula sobre superficie declarada admisible.

(3) Aplicación del artículo 16 bis del RD 147/2023.

(4) Expediente con algunos recintos de pastos permanentes ubicados en espacios protegidos donde la carga ganadera mínima será 0,1 UGM/ha.

Puede verificar la integridad de una copia de este documento mediante la lectura del código QR adjunto o mediante el acceso a la dirección <https://ws050.juntadeandalucia.es/verificarFirma> indicando el código de VERIFICACIÓN

FIRMADO POR	RAQUEL MARIA ESPIN CRESPO	17/10/2024
VERIFICACIÓN	Pk2jmWSPEJNMB623FQZ8JEKDMKEPRE	PÁG. 3071/4804



**APELLIDOS Y NOMBRE / RAZÓN SOCIAL**

GARCIA CABALLERO ESTEFANIA

**NIF**

\*\*\*\*0147\*

**EXPEDIENTE**

1272594

**RESOLUCIÓN**

DENEGACIÓN DE LA AYUDA

**DATOS DE MANTENIMIENTO UNIDADES****GRUPO DE PAGO**

ZONAS DE MONTAÑA

**Sup. Dec.  
Admisible**

0,00

**Sup.  
Resuelta**

0,00

**Sobredecl.**

0,00

**% Sobredecl.**

0,00

**RESUMEN DE PAGOS****IMPORTE ( Euros )**

	<b>RESUELTO</b>	<b>FEADER</b>	<b>MAPA</b>	<b>CAPADR</b>
A pagar	0,00	0,00	0,00	0,00

**APLICACIÓN DE REDUCCIONES Y PENALIZACIONES (%)**

<b>Criterios de subvencionabilidad (1)</b>	<b>Presentación tardía</b>	<b>Omisión declaración</b>	<b>Condicionalidad</b>
100,00	0,00	0,00	0,00

**IMPORTE ( Euros )**

<b>Calculado(2)</b>	<b>Reducción</b>	<b>Penalización</b>	<b>Reducción Penalización (3)</b>	<b>Penalización adicional</b>	<b>Resuelto</b>	<b>FEADER</b>	<b>MAPA</b>	<b>CAPADR</b>
0,00 €	0,00 €	0,00 €	0,00 €	0,00 €	0,00 €	0,00 €	0,00 €	0,00 €
<b>Importe Unitario:</b>	93,00 €	<b>Nuevo Importe Unitario:</b>	0,00 €					

**RECINTOS PROPUESTOS**

<b>REF.</b>	<b>REFERENCIA SIGPAC</b>	<b>CULTIVO</b>	<b>S/R</b>	<b>USO SIGPAC</b>	<b>Sup. Dec. admisible</b>	<b>Sup. Campo</b>	<b>Sup. Determ.</b>	<b>Sup. Resuelta</b>
1700000004444919	23-900-003-00093-0001	OLIVAR	S		0,04		0,04	0,04
1700000004444920	23-900-003-00094-0001	OLIVAR	R		3,93		3,93	3,93

**INCIDENCIAS****INCIDENCIA DESCRIPCIÓN**

74018	Productor que no es agricultor a título principal, según los datos del ejercicio fiscal n-1 y seguridad socia.
74053	Importe inferior a 100 Euros

(1) Con incidencias que retienen pago o deniegan el expediente.

(2) Se calcula sobre superficie declarada admisible.

(3) Aplicación del artículo 16 bis del RD 147/2023.

(4) Expediente con algunos recintos de pastos permanentes ubicados en espacios protegidos donde la carga ganadera mínima será 0,1 UGM/ha.

Puede verificar la integridad de una copia de este documento mediante la lectura del código QR adjunto o mediante el acceso a la dirección <https://ws050.juntadeandalucia.es/verificarFirma> indicando el código de VERIFICACIÓN

FIRMADO POR

RAQUEL MARIA ESPIN CRESPO

17/10/2024

VERIFICACIÓN

Pk2jmWSPEJNMB623FQZ8JEKDMKEPRE

PÁG. 3072/4804





**APELLIDOS Y NOMBRE / RAZÓN SOCIAL**

GARCIA CAMPAÑA MARIA

**NIF**

\*\*\*\*5561\*

**EXPEDIENTE**

1215700

**RESOLUCIÓN**

DENEGACIÓN DE LA AYUDA

**DATOS DE MANTENIMIENTO UNIDADES****GRUPO DE PAGO**

ZONAS DE MONTAÑA

**Sup. Dec.  
Admisible**

0,00

**Sup.  
Resuelta**

0,00

**Sobredecl.**

0,00

**% Sobredecl.**

0,00

**RESUMEN DE PAGOS****IMPORTE ( Euros )**

	RESUELTO	FEADER	MAPA	CAPADR
A pagar	0,00	0,00	0,00	0,00

**APLICACIÓN DE REDUCCIONES Y PENALIZACIONES (%)**

Criterios de subvencionabilidad (1)	Presentación tardía	Omisión declaración	Condicionalidad
100,00	0,00	0,00	0,00

**IMPORTE ( Euros )**

Calculado(2)	Reducción	Penalización	Reducción Penalización (3)	Penalización adicional	Resuelto	FEADER	MAPA	CAPADR
0,00 €	0,00 €	0,00 €	0,00 €	0,00 €	0,00 €	0,00 €	0,00 €	0,00 €
Importe Unitario:	93,00 €	Nuevo Importe Unitario:	0,00 €					

**RECINTOS PROPUESTOS**

REF.	REFERENCIA SIGPAC	CULTIVO	S/R	USO SIGPAC	Sup. Dec. admisible	Sup. Campo	Sup. Determ.	Sup. Resuelta
-978117	23-090-007-00152-0010	OLIVAR	R		0,65		0,65	0,65
-720238	23-090-007-00152-0001	OLIVAR	R		1,18		1,18	1,18
-719961	23-052-014-00067-0001	OLIVAR	R		1,04		1,04	1,04
-719724	23-090-007-00151-0002	OLIVAR	R		1,35		1,35	1,35
-719664	23-052-014-00006-0001	OLIVAR	R		1,42		1,42	1,42
-719663	23-052-014-00002-0001	OLIVAR	R		0,82		0,82	0,82
-719662	23-052-014-00001-0001	OLIVAR	S		0,21		0,21	0,21
-719650	23-052-014-00008-0001	OLIVAR	R		1,00		1,00	1,00
4673516	23-090-007-00152-0007	OLIVAR	R		0,02		0,02	0,02
1700000005856882	18-123-005-00729-0001	CEBADA	S		0,77		0,77	0,77
1700000005856897	18-200-002-00754-0002	OLIVAR	S		0,01		0,01	0,01
1700000005856898	18-200-002-00872-0001	OLIVAR	S		0,31		0,31	0,31
1700000005856899	18-200-002-00699-0001	OLIVAR	S		0,50		0,50	0,50
1700000005856900	18-200-001-00744-0002	OLIVAR	S		0,13		0,13	0,13
1700000005856901	18-200-001-00745-0001	OLIVAR	S		0,47		0,47	0,47
1700000005856902	18-123-005-00856-0003	OLIVAR	S		0,05		0,05	0,05
1700000005856903	18-123-005-00856-0003	OLIVAR	S		0,05		0,05	0,05
1700000005856904	18-123-005-00856-0002	OLIVAR	S		0,01		0,01	0,01
1700000005856905	18-123-005-00855-0001	OLIVAR	S		0,01		0,01	0,01
1700000005856906	18-123-005-00777-0001	OLIVAR	S		0,46		0,46	0,46
1700000005856907	18-123-005-00745-0002	OLIVAR	S		0,19		0,19	0,19
1700000005856910	18-123-005-00743-0002	ESPECIES AROMÁTICAS HERBÁCEAS	S		0,02		0,02	0,02
1700000005856912	18-123-005-00806-0001	GARBANZOS	S		0,52		0,52	0,52
1700000005856913	18-123-005-00855-0003	ESPECIES AROMÁTICAS HERBÁCEAS	S		0,01		0,01	0,01

(1) Con incidencias que retienen pago o deniegan el expediente.

(2) Se calcula sobre superficie declarada admisible.

(3) Aplicación del artículo 16 bis del RD 147/2023.

(4) Expediente con algunos recintos de pastos permanentes ubicados en espacios protegidos donde la carga ganadera mínima será 0,1 UGM/ha.

Puede verificar la integridad de una copia de este documento mediante la lectura del código QR adjunto o mediante el acceso a la dirección <https://ws050.juntadeandalucia.es/verificarFirma> indicando el código de VERIFICACIÓN

FIRMADO POR

RAQUEL MARIA ESPIN CRESPO

17/10/2024

VERIFICACIÓN

Pk2jmWSPEJNMB623FQZ8JEKDMKEPRE

PÁG. 3073/4804





**INCIDENCIAS**

**INCIDENCIA DESCRIPCIÓN**

- 452 Actividad agraria declarada en un recinto no compatible con el uso PA, PR o PS asignado en SIGPAC para ese recinto.  
Recinto:23-090-007-00151-00004 Cultivo:62000 PASTOS PERMANENTES DE 5 O MAS AÑOS-SIN VARIEDAD Secano USO ASIGNADO EN SIGPAC:PA
- 2454 Solicitante de intervención 6613 cuyo regimen de afiliacion a la SS no es ni el sistema especial agrario(cuenta ajena) ni autonomo con actividad agraria.
- 74018 Productor que no es agricultor a título principal, según los datos del ejercicio fiscal n-1 y seguridad socia.
- 74053 Importe inferior a 100 Euros
- 86119 Carga ganadera NO cumple con el valor mínimo de 0,2 UGM/ha.  
Recinto:23-090-007-00151-00004 Cultivo:62000 PASTOS PERMANENTES DE 5 O MAS AÑOS-SIN VARIEDAD Secano Carga Ganadera:0
- 86121 Recinto superficie forrajera que no realiza la actividad de producción de pastoreo.  
Recinto:23-090-007-00151-00004 Cultivo:62000 PASTOS PERMANENTES DE 5 O MAS AÑOS-SIN VARIEDAD Secano Actividad Agraria del recinto:2
- 86122 Recinto superficie forrajera que realiza la actividad de producción de pastoreo y no declara el o los códigos del Registro de Explotaciones Ganaderas de Andalucía, REGA.  
Recinto:23-090-007-00151-00004 Cultivo:62000 PASTOS PERMANENTES DE 5 O MAS AÑOS-SIN VARIEDAD Secano
- 86124 Recinto de forrajera para Cálculo de Carga Ganadera que No pertenece a Explotación.  
Recinto:23-090-007-00151-00004 Cultivo:62000 PASTOS PERMANENTES DE 5 O MAS AÑOS-SIN VARIEDAD Secano

**Incidencias de carga ganadera**

**INCIDENCIA DESCRIPCIÓN**

- 452 Actividad agraria declarada en un recinto no compatible con el uso PA, PR o PS asignado en SIGPAC para ese recinto.  
Recinto:23-090-007-00151-00004 Cultivo:62000 PASTOS PERMANENTES DE 5 O MAS AÑOS-SIN VARIEDAD Secano USO ASIGNADO EN SIGPAC:PA
- 86122 Recinto superficie forrajera que realiza la actividad de producción de pastoreo y no declara el o los códigos del Registro de Explotaciones Ganaderas de Andalucía, REGA.  
Recinto:23-090-007-00151-00004 Cultivo:62000 PASTOS PERMANENTES DE 5 O MAS AÑOS-SIN VARIEDAD Secano
- 86124 Recinto de forrajera para Cálculo de Carga Ganadera que No pertenece a Explotación.  
Recinto:23-090-007-00151-00004 Cultivo:62000 PASTOS PERMANENTES DE 5 O MAS AÑOS-SIN VARIEDAD Secano
- 86128 Recinto de Forrajeras que no ha contabilizado para Carga Ganadera por no tener una explotación válida para el cálculo de la Carga Ganadera  
Recinto:23-090-007-00151-00004 Cultivo:62 PASTOS PERMANENTES DE 5 O MAS AÑOS-
- 86132 Recinto superficie forrajera que no realiza la actividad de producción de pastoreo.  
Recinto:23-090-007-00151-00004 Cultivo:62000 PASTOS PERMANENTES DE 5 O MAS AÑOS-SIN VARIEDAD Secano

(1) Con incidencias que retienen pago o deniegan el expediente.

(2) Se calcula sobre superficie declarada admisible.

(3) Aplicación del artículo 16 bis del RD 147/2023.

(4) Expediente con algunos recintos de pastos permanentes ubicados en espacios protegidos donde la carga ganadera mínima será 0,1 UGM/ha.

Puede verificar la integridad de una copia de este documento mediante la lectura del código QR adjunto o mediante el acceso a la dirección <https://ws050.juntadeandalucia.es/verificarFirma> indicando el código de VERIFICACIÓN

FIRMADO POR	RAQUEL MARIA ESPIN CRESPO	17/10/2024	
VERIFICACIÓN	Pk2jmWSPEJNMB623FQZ8JEKDMKEPRE	PÁG. 3074/4804	

**APELLIDOS Y NOMBRE / RAZÓN SOCIAL**

GARCIA COBO FRANCISCO DE ASIS

**NIF**

\*\*\*\*8442\*

**EXPEDIENTE**

1284423

**RESOLUCIÓN**

DENEGACIÓN DE LA AYUDA

**DATOS DE MANTENIMIENTO UNIDADES****GRUPO DE PAGO**

ZONAS DE MONTAÑA

**Sup. Dec.  
Admisible**

0,00

**Sup.  
Resuelta**

0,00

**Sobredecl.**

0,00

**% Sobredecl.**

0,00

**RESUMEN DE PAGOS****IMPORTE ( Euros )**

	<b>RESUELTO</b>	<b>FEADER</b>	<b>MAPA</b>	<b>CAPADR</b>
A pagar	0,00	0,00	0,00	0,00

**APLICACIÓN DE REDUCCIONES Y PENALIZACIONES (%)**

<b>Criterios de subvencionabilidad (1)</b>	<b>Presentación tardía</b>	<b>Omisión declaración</b>	<b>Condicionalidad</b>
100,00	0,00	0,00	0,00

**IMPORTE ( Euros )**

<b>Calculado(2)</b>	<b>Reducción</b>	<b>Penalización</b>	<b>Reducción Penalización (3)</b>	<b>Penalización adicional</b>	<b>Resuelto</b>	<b>FEADER</b>	<b>MAPA</b>	<b>CAPADR</b>
0,00 €	0,00 €	0,00 €	0,00 €	0,00 €	0,00 €	0,00 €	0,00 €	0,00 €
<b>Importe Unitario:</b>	93,00 €	<b>Nuevo Importe Unitario:</b>	0,00 €					

**RECINTOS PROPUESTOS**

<b>REF.</b>	<b>REFERENCIA SIGPAC</b>	<b>CULTIVO</b>	<b>S/R</b>	<b>USO SIGPAC</b>	<b>Sup. Dec. admisible</b>	<b>Sup. Campo</b>	<b>Sup. Determ.</b>	<b>Sup. Resuelta</b>
6945668	23-005-004-00106-0001	OLIVAR	R		16,77		16,77	0,00
6945669	23-005-004-00127-0001	OLIVAR	R		6,11		6,11	0,00

**INCIDENCIAS****INCIDENCIA DESCRIPCIÓN**

242	Recinto pendiente de acreditación de titularidad. Recinto:23-005-004-00106-00001 Cultivo:101010 OLIVAR-PICUAL Regadío Recinto:23-005-004-00127-00001 Cultivo:101010 OLIVAR-PICUAL Regadío
2455	Solicitantes de intervención 6613 sin datos de IRPF n-1.(Art 4 Orden 14/04/2016).
74018	Productor que no es agricultor a título principal, según los datos del ejercicio fiscal n-1 y seguridad socia.
74053	Importe inferior a 100 Euros

(1) Con incidencias que retienen pago o deniegan el expediente.

(2) Se calcula sobre superficie declarada admisible.

(3) Aplicación del artículo 16 bis del RD 147/2023.

(4) Expediente con algunos recintos de pastos permanentes ubicados en espacios protegidos donde la carga ganadera mínima será 0,1 UGM/ha.

Puede verificar la integridad de una copia de este documento mediante la lectura del código QR adjunto o mediante el acceso a la dirección <https://ws050.juntadeandalucia.es/verificarFirma> indicando el código de VERIFICACIÓN

FIRMADO POR

RAQUEL MARIA ESPIN CRESPO

17/10/2024

VERIFICACIÓN

Pk2jmWSPEJNMB623FQZ8JEKDMKEPRE

PÁG. 3075/4804



**APELLIDOS Y NOMBRE / RAZÓN SOCIAL**

GARCIA CRUZ SERGIO

**NIF**

\*\*\*\*5505\*

**EXPEDIENTE**

1282220

**RESOLUCIÓN**

DENEGACIÓN DE LA AYUDA

**DATOS DE MANTENIMIENTO UNIDADES****GRUPO DE PAGO**

ZONAS DE MONTAÑA

**Sup. Dec.  
Admisible**

3,59

**Sup.  
Resuelta**

0,00

**Sobredecl.**

3,59

**% Sobredecl.**

100,00

**RESUMEN DE PAGOS****IMPORTE ( Euros )**

	RESUELTO	FEADER	MAPA	CAPADR
A pagar	0,00	0,00	0,00	0,00

**APLICACIÓN DE REDUCCIONES Y PENALIZACIONES (%)**

Crterios de subvencionabilidad (1)	Presentación tardía	Omisión declaración	Condicionalidad
100,00	0,00	0,00	0,00

**IMPORTE ( Euros )**

Calculado(2)	Reducción	Penalización	Reducción Penalización (3)	Penalización adicional	Resuelto	FEADER	MAPA	CAPADR
333,87 €	333,87 €	0,00 €	0,00 €	333,87 €	0,00 €	0,00 €	0,00 €	0,00 €
<b>Importe Unitario:</b>	93,00 €	<b>Nuevo Importe Unitario:</b>	93,00 €					

**RECINTOS PROPUESTOS**

REF.	REFERENCIA SIGPAC	CULTIVO	S/R	USO SIGPAC	Sup. Dec. admisible	Sup. Campo	Sup. Determ.	Sup. Resuelta
6918038	23-053-040-00046-0001	OLIVAR	R		1,38		1,38	0,00
6918045	23-053-040-00049-0002	OLIVAR	S		0,62		0,62	0,00
6918047	23-053-040-00047-0001	OLIVAR	R		0,65		0,65	0,00
6918048	23-053-040-00050-0001	OLIVAR	R		0,94		0,94	0,00

**INCIDENCIAS****INCIDENCIA DESCRIPCIÓN**

242 Recinto pendiente de acreditación de titularidad.  
 Recinto:23-053-040-00046-00001 Cultivo:101010 OLIVAR-PICUAL Regadío  
 Recinto:23-053-040-00047-00001 Cultivo:101010 OLIVAR-PICUAL Regadío  
 Recinto:23-053-040-00049-00002 Cultivo:101010 OLIVAR-PICUAL Secano  
 Recinto:23-053-040-00050-00001 Cultivo:101010 OLIVAR-PICUAL Regadío

3790 Recinto declarado inactivo  
 Recinto:23-053-040-00046-00001 Cultivo: -  
 Recinto:23-053-040-00047-00001 Cultivo: -  
 Recinto:23-053-040-00049-00002 Cultivo: -  
 Recinto:23-053-040-00050-00001 Cultivo: -

74053 Importe inferior a 100 Euros

(1) Con incidencias que retienen pago o deniegan el expediente.

(2) Se calcula sobre superficie declarada admisible.

(3) Aplicación del artículo 16 bis del RD 147/2023.

(4) Expediente con algunos recintos de pastos permanentes ubicados en espacios protegidos donde la carga ganadera mínima será 0,1 UGM/ha.

Puede verificar la integridad de una copia de este documento mediante la lectura del código QR adjunto o mediante el acceso a la dirección <https://ws050.juntadeandalucia.es/verificarFirma> indicando el código de VERIFICACIÓN

FIRMADO POR

RAQUEL MARIA ESPIN CRESPO

17/10/2024

VERIFICACIÓN

Pk2jmWSPEJNMB623FQZ8JEKDMKEPRE

PÁG. 3076/4804



**APELLIDOS Y NOMBRE / RAZÓN SOCIAL**

GARCIA DELGADO ADORACION

**NIF**

\*\*\*\*4355\*

**EXPEDIENTE**

1181679

**RESOLUCIÓN**

DENEGACIÓN DE LA AYUDA

**DATOS DE MANTENIMIENTO UNIDADES****GRUPO DE PAGO**

ZONAS DE MONTAÑA

**Sup. Dec.  
Admisible**

0,00

**Sup.  
Resuelta**

0,00

**Sobredecl.**

0,00

**% Sobredecl.**

0,00

**RESUMEN DE PAGOS****IMPORTE ( Euros )**

	RESUELTO	FEADER	MAPA	CAPADR
A pagar	0,00	0,00	0,00	0,00

**APLICACIÓN DE REDUCCIONES Y PENALIZACIONES (%)**

Crterios de subvencionabilidad (1)	Presentación tardía	Omisión declaración	Condicionalidad
100,00	0,00	0,00	0,00

**IMPORTE ( Euros )**

Calculado(2)	Reducción	Penalización	Reducción Penalización (3)	Penalización adicional	Resuelto	FEADER	MAPA	CAPADR
0,00 €	0,00 €	0,00 €	0,00 €	0,00 €	0,00 €	0,00 €	0,00 €	0,00 €
Importe Unitario:	93,00 €	Nuevo Importe Unitario:	0,00 €					

**RECINTOS PROPUESTOS**

REF.	REFERENCIA SIGPAC	CULTIVO	S/R	USO SIGPAC	Sup. Dec. admisible	Sup. Campo	Sup. Determ.	Sup. Resuelta
-480382	23-028-015-00253-0010	OLIVAR	S		0,04		0,04	0,04
170000006790913	23-028-010-00236-0003	OLIVAR	S		0,17		0,17	0,17
170000006790914	23-028-013-00632-0002	OLIVAR	S		0,40		0,40	0,40
170000006790915	23-073-016-00318-0001	OLIVAR	S		0,01		0,01	0,01
170000006790916	23-073-016-00369-0001	OLIVAR	S		0,02		0,02	0,02
170000006790917	23-073-016-00570-0002	OLIVAR	S		0,25		0,25	0,25
170000006790918	23-073-016-00317-0003	OLIVAR	S		0,08		0,08	0,08

**INCIDENCIAS****INCIDENCIA DESCRIPCIÓN**

2454	Solicitante de intervención 6613 cuyo regimen de afiliacion a la SS no es ni el sistema especial agrario(cuenta ajena) ni autonomo con actividad agraria.
74018	Productor que no es agricultor a título principal, según los datos del ejercicio fiscal n-1 y seguridad socia.
74053	Importe inferior a 100 Euros

(1) Con incidencias que retienen pago o deniegan el expediente.

(2) Se calcula sobre superficie declarada admisible.

(3) Aplicación del artículo 16 bis del RD 147/2023.

(4) Expediente con algunos recintos de pastos permanentes ubicados en espacios protegidos donde la carga ganadera mínima será 0,1 UGM/ha.

Puede verificar la integridad de una copia de este documento mediante la lectura del código QR adjunto o mediante el acceso a la dirección <https://ws050.juntadeandalucia.es/verificarFirma> indicando el código de VERIFICACIÓN

FIRMADO POR

RAQUEL MARIA ESPIN CRESPO

17/10/2024

VERIFICACIÓN

Pk2jmWSPEJNMB623FQZ8JEKDMKEPRE

PÁG. 3077/4804



**APELLIDOS Y NOMBRE / RAZÓN SOCIAL**

GARCIA FABREGA MARIA DEL CARMEN

**NIF**

\*\*\*\*2532\*

**EXPEDIENTE**

1258411

**RESOLUCIÓN**

DENEGACIÓN DE LA AYUDA

**DATOS DE MANTENIMIENTO UNIDADES****GRUPO DE PAGO**

ZONAS DE MONTAÑA

**Sup. Dec.  
Admisible**

0,00

**Sup.  
Resuelta**

0,00

**Sobredecl.**

0,00

**% Sobredecl.**

0,00

**RESUMEN DE PAGOS****IMPORTE ( Euros )**

	<b>RESUELTO</b>	<b>FEADER</b>	<b>MAPA</b>	<b>CAPADR</b>
A pagar	0,00	0,00	0,00	0,00

**APLICACIÓN DE REDUCCIONES Y PENALIZACIONES (%)**

<b>Criterios de subvencionabilidad (1)</b>	<b>Presentación tardía</b>	<b>Omisión declaración</b>	<b>Condicionalidad</b>
100,00	0,00	0,00	0,00

**IMPORTE ( Euros )**

<b>Calculado(2)</b>	<b>Reducción</b>	<b>Penalización</b>	<b>Reducción Penalización (3)</b>	<b>Penalización adicional</b>	<b>Resuelto</b>	<b>FEADER</b>	<b>MAPA</b>	<b>CAPADR</b>
0,00 €	0,00 €	0,00 €	0,00 €	0,00 €	0,00 €	0,00 €	0,00 €	0,00 €
<b>Importe Unitario:</b>	93,00 €	<b>Nuevo Importe Unitario:</b>	0,00 €					

**RECINTOS PROPUESTOS**

<b>REF.</b>	<b>REFERENCIA SIGPAC</b>	<b>CULTIVO</b>	<b>S/R</b>	<b>USO SIGPAC</b>	<b>Sup. Dec. admisible</b>	<b>Sup. Campo</b>	<b>Sup. Determ.</b>	<b>Sup. Resuelta</b>
-732542	23-097-006-00051-0006	OLIVAR	S		0,02		0,02	0,02
170000005568335	23-097-006-00052-0002	OLIVAR	S		2,16		2,16	2,16

**INCIDENCIAS****INCIDENCIA DESCRIPCIÓN**

74018	Productor que no es agricultor a título principal, según los datos del ejercicio fiscal n-1 y seguridad socia.
74053	Importe inferior a 100 Euros

(1) Con incidencias que retienen pago o deniegan el expediente.

(2) Se calcula sobre superficie declarada admisible.

(3) Aplicación del artículo 16 bis del RD 147/2023.

(4) Expediente con algunos recintos de pastos permanentes ubicados en espacios protegidos donde la carga ganadera mínima será 0,1 UGM/ha.

Puede verificar la integridad de una copia de este documento mediante la lectura del código QR adjunto o mediante el acceso a la dirección <https://ws050.juntadeandalucia.es/verificarFirma> indicando el código de VERIFICACIÓN

FIRMADO POR

RAQUEL MARIA ESPIN CRESPO

17/10/2024

VERIFICACIÓN

Pk2jmWSPEJNMB623FQZ8JEKDMKEPRE

PÁG. 3078/4804



**APELLIDOS Y NOMBRE / RAZÓN SOCIAL**

GARCIA FERNANDEZ ELIAS

**NIF**

\*\*\*\*6170\*

**EXPEDIENTE**

1205135

**RESOLUCIÓN**

DENEGACIÓN DE LA AYUDA

**DATOS DE MANTENIMIENTO UNIDADES****GRUPO DE PAGO**

ZONAS DE MONTAÑA

**Sup. Dec.  
Admisible**

0,00

**Sup.  
Resuelta**

0,00

**Sobredecl.**

0,00

**% Sobredecl.**

0,00

**RESUMEN DE PAGOS****IMPORTE ( Euros )**

	<b>RESUELTO</b>	<b>FEADER</b>	<b>MAPA</b>	<b>CAPADR</b>
A pagar	0,00	0,00	0,00	0,00

**APLICACIÓN DE REDUCCIONES Y PENALIZACIONES (%)**

<b>Crterios de subvencionabilidad (1)</b>	<b>Presentación tardía</b>	<b>Omisión declaración</b>	<b>Condicionalidad</b>
100,00	0,00	1,00	0,00

**IMPORTE ( Euros )**

<b>Calculado(2)</b>	<b>Reducción</b>	<b>Penalización</b>	<b>Reducción Penalización (3)</b>	<b>Penalización adicional</b>	<b>Resuelto</b>	<b>FEADER</b>	<b>MAPA</b>	<b>CAPADR</b>
0,00 €	0,00 €	0,00 €	0,00 €	0,00 €	0,00 €	0,00 €	0,00 €	0,00 €
<b>Importe Unitario:</b>	93,00 €	<b>Nuevo Importe Unitario:</b>	0,00 €					

(1) Con incidencias que retienen pago o deniegan el expediente.

(2) Se calcula sobre superficie declarada admisible.

(3) Aplicación del artículo 16 bis del RD 147/2023.

(4) Expediente con algunos recintos de pastos permanentes ubicados en espacios protegidos donde la carga ganadera mínima será 0,1 UGM/ha.

Puede verificar la integridad de una copia de este documento mediante la lectura del código QR adjunto o mediante el acceso a la dirección <https://ws050.juntadeandalucia.es/verificarFirma> indicando el código de VERIFICACIÓN

FIRMADO POR

RAQUEL MARIA ESPIN CRESPO

17/10/2024

VERIFICACIÓN

Pk2jmWSPEJNMB623FQZ8JEKDMKEPRE

PÁG. 3079/4804





**RECINTOS PROPUESTOS**

REF.	REFERENCIA SIGPAC	CULTIVO	S/R	USO SIGPAC	Sup. Dec. admisible	Sup. Campo	Sup. Determ.	Sup. Resulta
-1350742	23-078-013-00361-0004	AVENA	S		0,03		0,03	0,03
-1088801	23-078-019-00014-0001	BARBECHO TRADICIONAL	S		0,37		0,37	0,37
-481440	23-078-031-00307-0002	TRIGO BLANDO	S		0,11		0,11	0,11
-481439	23-078-031-00304-0002	TRIGO BLANDO	S		0,36		0,36	0,36
-481438	23-078-031-00282-0004	TRIGO BLANDO	S		0,39		0,39	0,39
-481437	23-078-031-00281-0004	TRIGO BLANDO	S		0,58		0,58	0,58
-481436	23-078-031-00280-0002	TRIGO BLANDO	S		0,31		0,31	0,31
-481435	23-078-031-00268-0005	TRIGO BLANDO	S		0,47		0,47	0,47
-481432	23-078-031-00261-0002	TRIGO BLANDO	S		0,13		0,13	0,13
-481431	23-078-031-00260-0002	TRIGO BLANDO	S		0,22		0,22	0,22
-481430	23-078-031-00259-0005	TRIGO BLANDO	S		0,15		0,15	0,15
-153811	23-078-031-00247-0003	TRIGO BLANDO	S		0,02		0,02	0,02
-153810	23-078-031-00246-0003	TRIGO BLANDO	S		0,03		0,03	0,03
-153809	23-078-022-00153-0004	BARBECHO TRADICIONAL	S		0,22		0,22	0,22
-153808	23-078-019-00028-0005	BARBECHO TRADICIONAL	S		0,01		0,01	0,01
-153807	23-078-019-00025-0002	BARBECHO TRADICIONAL	S		0,15		0,15	0,15
-153805	23-078-014-00289-0003	VEZA	R		0,01		0,01	0,01
-153802	23-078-013-00361-0003	AVENA	R		0,03		0,03	0,03
4193057	23-078-014-00357-0001	LÚPULO	R		1,04		1,04	1,04
1700000006600518	23-029-045-00004-0001	OLIVAR	R		1,04		1,04	1,04
1700000006600519	23-029-045-00005-0002	OLIVAR	R		0,08		0,08	0,08
1700000006600520	23-078-019-00004-0001	BARBECHO TRADICIONAL	S		1,25		1,25	1,25
1700000006600522	23-078-019-00005-0002	BARBECHO TRADICIONAL	S		0,57		0,57	0,57
1700000006600523	23-078-019-00006-0001	BARBECHO TRADICIONAL	S		0,43		0,43	0,43
1700000006600525	23-078-019-00007-0002	BARBECHO TRADICIONAL	S		0,41		0,41	0,41
1700000006600526	23-078-019-00008-0001	BARBECHO TRADICIONAL	S		0,28		0,28	0,28
1700000006600528	23-078-019-00010-0001	BARBECHO TRADICIONAL	S		0,67		0,67	0,67
1700000006600531	23-078-019-00013-0002	BARBECHO TRADICIONAL	S		0,34		0,34	0,34
1700000006600534	23-078-019-00015-0001	BARBECHO TRADICIONAL	S		0,37		0,37	0,37
1700000006600535	23-078-019-00016-0001	BARBECHO TRADICIONAL	S		0,59		0,59	0,59
1700000006600536	23-078-019-00018-0001	BARBECHO TRADICIONAL	S		5,28		5,28	5,28
1700000006600537	23-078-019-00019-0001	BARBECHO TRADICIONAL	S		0,61		0,61	0,61
1700000006600538	23-078-019-00025-0001	BARBECHO TRADICIONAL	S		0,16		0,16	0,16
1700000006600539	23-078-019-00026-0001	BARBECHO TRADICIONAL	S		0,82		0,82	0,82
1700000006600540	23-078-019-00027-0001	BARBECHO TRADICIONAL	S		0,91		0,91	0,91
1700000006600542	23-078-019-00129-0001	BARBECHO TRADICIONAL	S		0,24		0,24	0,24
1700000006600543	23-078-019-00130-0001	BARBECHO TRADICIONAL	S		0,18		0,18	0,18
1700000006600544	23-078-019-00007-0003	BARBECHO TRADICIONAL	S		0,21		0,21	0,21
1700000006600545	23-078-019-00009-0001	BARBECHO TRADICIONAL	S		0,19		0,19	0,19
1700000006600546	23-078-019-00008-0002	BARBECHO TRADICIONAL	S		0,16		0,16	0,16
1700000006600547	23-078-019-00011-0001	BARBECHO TRADICIONAL	S		0,23		0,23	0,23
1700000006600548	23-078-019-00012-0001	BARBECHO TRADICIONAL	S		0,25		0,25	0,25
1700000006600549	23-078-019-00017-0002	BARBECHO TRADICIONAL	S		0,32		0,32	0,32
1700000006600551	23-078-019-00018-0004	BARBECHO TRADICIONAL	S		2,43		2,43	2,43
1700000006600552	23-078-019-00028-0003	BARBECHO TRADICIONAL	S		0,16		0,16	0,16
1700000006600555	23-078-020-00127-0002	TRIGO BLANDO	S		1,03		1,03	1,03
1700000006600556	23-078-020-00060-0005	BARBECHO TRADICIONAL	S		0,69		0,69	0,69
1700000006600557	23-078-020-00061-0007	BARBECHO TRADICIONAL	S		0,34		0,34	0,34
1700000006600559	23-078-020-00061-0005	BARBECHO TRADICIONAL	S		0,41		0,41	0,41
1700000006600560	23-078-020-00062-0001	BARBECHO TRADICIONAL	S		1,60		1,60	1,60
1700000006600562	23-078-020-00061-0006	BARBECHO TRADICIONAL	S		0,06		0,06	0,06
1700000006600563	23-078-020-00084-0004	BARBECHO TRADICIONAL	S		2,98		2,98	2,98

(1) Con incidencias que retienen pago o deniegan el expediente.  
 (2) Se calcula sobre superficie declarada admisible.  
 (3) Aplicación del artículo 16 bis del RD 147/2023.  
 (4) Expediente con algunos recintos de pastos permanentes ubicados en espacios protegidos donde la carga ganadera mínima será 0,1 UGM/ha.

Puede verificar la integridad de una copia de este documento mediante la lectura del código QR adjunto o mediante el acceso a la dirección <a href="https://ws050.juntadeandalucia.es/verificarFirma">https://ws050.juntadeandalucia.es/verificarFirma</a> indicando el código de VERIFICACIÓN			
FIRMADO POR	RAQUEL MARIA ESPIN CRESPO	17/10/2024	
VERIFICACIÓN	Pk2jmWSPEJNMB623FQZ8JEKDMKEPRE	PÁG. 3080/4804	



**RECINTOS PROPUESTOS**

REF.	REFERENCIA SIGPAC	CULTIVO	S/R	USO SIGPAC	Sup. Dec. admisible	Sup. Campo	Sup. Determ.	Sup. Resuelta
170000006600564	23-078-020-00090-0001	TRIGO BLANDO	S		2,07		2,07	2,07
170000006600567	23-078-020-00060-0005	BARBECHO TRADICIONAL	S		0,52		0,52	0,52
170000006600568	23-078-020-00063-0003	BARBECHO TRADICIONAL	S		0,83		0,83	0,83
170000006600569	23-078-034-00291-0001	TRIGO BLANDO	S		0,28		0,28	0,28
170000006600570	23-078-034-00292-0001	TRIGO BLANDO	S		0,52		0,52	0,52
170000006600572	23-078-022-00154-0001	BARBECHO TRADICIONAL	S		0,56		0,56	0,56
170000006600573	23-078-017-00260-0001	BARBECHO TRADICIONAL	S		1,27		1,27	1,27
170000006600574	23-078-017-00249-0001	BARBECHO TRADICIONAL	S		1,68		1,68	1,68
170000006600575	23-078-034-00305-0001	TRIGO BLANDO	S		0,43		0,43	0,43
170000006600578	23-078-031-00245-0001	TRIGO BLANDO	S		0,20		0,20	0,20
170000006600579	23-078-031-00246-0001	TRIGO BLANDO	S		0,09		0,09	0,09
170000006600580	23-078-031-00247-0001	TRIGO BLANDO	S		0,03		0,03	0,03
170000006600581	23-078-031-00262-0001	TRIGO BLANDO	S		0,42		0,42	0,42
170000006600582	23-078-031-00263-0001	TRIGO BLANDO	S		0,41		0,41	0,41
170000006600589	23-078-031-00283-0002	TRIGO BLANDO	S		0,48		0,48	0,48
170000006600590	23-078-031-00303-0001	TRIGO BLANDO	S		0,33		0,33	0,33
170000006600593	23-078-031-00270-0002	TRIGO BLANDO	S		0,26		0,26	0,26
170000006600597	23-078-034-00151-0001	TRIGO BLANDO	S		0,30		0,30	0,30
170000006600598	23-078-034-00152-0001	TRIGO BLANDO	S		0,33		0,33	0,33
170000006600599	23-078-034-00154-0001	TRIGO BLANDO	S		0,63		0,63	0,63
170000006600600	23-078-034-00158-0001	TRIGO BLANDO	S		0,42		0,42	0,42
170000006600601	23-078-034-00169-0001	TRIGO BLANDO	S		0,41		0,41	0,41
170000006600602	23-078-034-00170-0001	TRIGO BLANDO	S		0,23		0,23	0,23
170000006600603	23-078-034-00174-0001	TRIGO BLANDO	S		0,30		0,30	0,30
170000006600604	23-078-034-00175-0001	TRIGO BLANDO	S		0,38		0,38	0,38
170000006600605	23-078-034-00176-0001	TRIGO BLANDO	S		0,69		0,69	0,69
170000006600606	23-078-034-00177-0001	TRIGO BLANDO	S		0,29		0,29	0,29
170000006600607	23-078-034-00178-0001	TRIGO BLANDO	S		0,28		0,28	0,28
170000006600608	23-078-034-00181-0001	TRIGO BLANDO	S		0,49		0,49	0,49
170000006600610	23-078-021-00055-0001	BARBECHO TRADICIONAL	S		0,56		0,56	0,56
170000006600611	23-078-021-00056-0001	BARBECHO TRADICIONAL	S		0,49		0,49	0,49
170000006600612	23-078-021-00057-0001	BARBECHO TRADICIONAL	S		0,47		0,47	0,47
170000006600613	23-078-021-00058-0001	BARBECHO TRADICIONAL	S		1,34		1,34	1,34
170000006600614	23-078-021-00043-0011	BARBECHO TRADICIONAL	S		2,00		2,00	2,00
170000006600615	23-078-022-00130-0001	TRIGO BLANDO	S		0,46		0,46	0,46
170000006600616	23-078-022-00228-0001	BARBECHO TRADICIONAL	S		2,05		2,05	2,05
170000006600617	23-078-022-00219-0001	BARBECHO TRADICIONAL	S		0,51		0,51	0,51
170000006600618	23-078-034-00173-0001	TRIGO BLANDO	S		0,22		0,22	0,22
170000006600619	23-078-034-00212-0001	TRIGO BLANDO	S		0,37		0,37	0,37
170000006600620	23-078-034-00159-0001	TRIGO BLANDO	S		0,60		0,60	0,60
170000006600621	23-078-034-00168-0001	TRIGO BLANDO	S		0,51		0,51	0,51
170000006600622	23-078-034-00171-0001	TRIGO BLANDO	S		1,03		1,03	1,03
170000006600623	23-029-045-00008-0002	OLIVAR	R		0,44		0,44	0,44
170000006600624	23-078-012-00335-0001	AVENA	R		0,74		0,74	0,74
170000006600625	23-029-045-00011-0001	OLIVAR	R		2,25		2,25	2,25
170000006600626	23-078-034-00190-0002	TRIGO BLANDO	S		0,19		0,19	0,19
170000006600627	23-078-034-00191-0002	TRIGO BLANDO	S		0,38		0,38	0,38
170000006600628	23-078-034-00934-0002	TRIGO BLANDO	S		0,20		0,20	0,20
170000006600629	23-078-034-00214-0002	TRIGO BLANDO	S		0,44		0,44	0,44
170000006600630	23-078-034-00204-0001	TRIGO BLANDO	S		0,33		0,33	0,33
170000006600632	23-078-034-00206-0001	TRIGO BLANDO	S		0,41		0,41	0,41
170000006600635	23-078-016-00773-0002	BARBECHO TRADICIONAL	S		1,65		1,65	1,65

(1) Con incidencias que retienen pago o deniegan el expediente.

(2) Se calcula sobre superficie declarada admisible.

(3) Aplicación del artículo 16 bis del RD 147/2023.

(4) Expediente con algunos recintos de pastos permanentes ubicados en espacios protegidos donde la carga ganadera mínima será 0,1 UGM/ha.

Puede verificar la integridad de una copia de este documento mediante la lectura del código QR adjunto o mediante el acceso a la dirección <https://ws050.juntadeandalucia.es/verificarFirma> indicando el código de VERIFICACIÓN

FIRMADO POR

RAQUEL MARIA ESPIN CRESPO

17/10/2024

VERIFICACIÓN

Pk2jmWSPEJNMB623FQZ8JEKDMKEPRE

PÁG. 3081/4804



**RECINTOS PROPUESTOS**

REF.	REFERENCIA SIGPAC	CULTIVO	S/R	USO SIGPAC	Sup. Dec. admisible	Sup. Campo	Sup. Determ.	Sup. Resuelta
170000006600636	23-078-034-00004-0001	TRIGO BLANDO	S		0,85		0,85	0,85
170000006600637	23-078-034-00005-0001	TRIGO BLANDO	S		1,10		1,10	1,10
170000006600638	23-078-034-00116-0001	TRIGO BLANDO	S		0,11		0,11	0,11
170000006600639	23-078-034-00117-0001	TRIGO BLANDO	S		0,31		0,31	0,31
170000006600641	23-078-031-00308-0002	TRIGO BLANDO	S		0,49		0,49	0,49
170000006600642	23-078-034-00221-0001	TRIGO BLANDO	S		0,79		0,79	0,79
170000006600643	23-078-034-00222-0001	TRIGO BLANDO	S		1,34		1,34	1,34
170000006600644	23-078-034-00226-0001	TRIGO BLANDO	S		0,36		0,36	0,36
170000006600645	23-078-034-00227-0001	TRIGO BLANDO	S		0,26		0,26	0,26
170000006600646	23-078-034-00228-0001	TRIGO BLANDO	S		0,26		0,26	0,26
170000006600647	23-078-034-00230-0001	TRIGO BLANDO	S		0,33		0,33	0,33
170000006600648	23-078-034-00234-0001	TRIGO BLANDO	S		0,12		0,12	0,12
170000006600649	23-078-034-00196-0001	TRIGO BLANDO	S		0,40		0,40	0,40
170000006600650	23-078-034-00218-0001	TRIGO BLANDO	S		0,52		0,52	0,52
170000006600651	23-078-034-00219-0001	TRIGO BLANDO	S		0,24		0,24	0,24
170000006600652	23-078-034-00239-0001	TRIGO BLANDO	S		0,86		0,86	0,86
170000006600653	23-078-034-00240-0001	TRIGO BLANDO	S		0,16		0,16	0,16
170000006600654	23-078-034-00245-0001	TRIGO BLANDO	S		0,39		0,39	0,39
170000006600655	23-078-034-00232-0001	TRIGO BLANDO	S		0,23		0,23	0,23
170000006600656	23-078-014-00045-0001	VEZA	S		0,42		0,42	0,42
170000006600657	23-078-014-00047-0002	VEZA	R		0,41		0,41	0,41
170000006600658	23-078-013-00901-0001	AVENA	R		0,15		0,15	0,15
170000006600659	23-078-013-00902-0001	AVENA	R		0,09		0,09	0,09
170000006600660	23-078-014-00043-0001	AVENA	R		1,57		1,57	1,57
170000006600661	23-078-012-00706-0001	AVENA	R		0,16		0,16	0,16
170000006600662	23-078-012-00709-0001	AVENA	R		0,22		0,22	0,22
170000006600663	23-078-034-00247-0001	TRIGO BLANDO	S		0,27		0,27	0,27
170000006600664	23-078-013-00402-0001	AVENA	R		0,14		0,14	0,14
170000006600665	23-078-014-00788-0001	BARBECHO TRADICIONAL	S		0,58		0,58	0,58
170000006600666	23-078-013-00361-0001	AVENA	R		0,06		0,06	0,06
170000006600667	23-078-014-00288-0001	VEZA	R		0,27		0,27	0,27
170000006600668	23-078-014-00289-0001	VEZA	R		0,22		0,22	0,22
170000006600669	23-078-014-00446-0001	VEZA	R		0,36		0,36	0,36
170000006600670	23-078-014-00527-0001	AVENA	R		0,18		0,18	0,18
170000006600671	23-078-020-00083-0003	TRIGO BLANDO	S		0,34		0,34	0,34
170000006600672	23-078-020-00085-0001	TRIGO BLANDO	S		1,54		1,54	1,54
170000006600673	23-078-020-00087-0001	TRIGO BLANDO	S		2,88		2,88	2,88
170000006600674	23-078-020-00089-0002	TRIGO BLANDO	S		1,07		1,07	1,07
170000006600675	23-078-020-00109-0001	TRIGO BLANDO	S		0,57		0,57	0,57
170000006600676	23-078-020-00079-0001	TRIGO BLANDO	S		0,52		0,52	0,52
170000006600678	23-078-016-00491-0002	BARBECHO TRADICIONAL	S		0,14		0,14	0,14
170000006600679	23-078-016-00431-0001	BARBECHO TRADICIONAL	S		0,60		0,60	0,60
170000006600680	23-078-016-00434-0001	BARBECHO TRADICIONAL	S		0,17		0,17	0,17
170000006600681	23-078-015-00547-0001	BARBECHO TRADICIONAL	S		0,19		0,19	0,19
170000006600682	23-078-020-00108-0001	TRIGO BLANDO	S		0,77		0,77	0,77
170000006600683	23-078-020-00094-0001	TRIGO BLANDO	S		0,34		0,34	0,34
170000006600684	23-078-020-00086-0001	TRIGO BLANDO	S		0,72		0,72	0,72

**INCIDENCIAS****INCIDENCIA DESCRIPCIÓN**

256 Solicitud con recintos no declarados en campaña actual con una reducción por omisión de superficie superior al 3%  
CÓDIGO PARA EL PORCENTAJE DE REDUCCIÓN POR OMISIÓN QUE CORRESPONDE A LA SOLICITUD:1

(1) Con incidencias que retienen pago o deniegan el expediente.

(2) Se calcula sobre superficie declarada admisible.

(3) Aplicación del artículo 16 bis del RD 147/2023.

(4) Expediente con algunos recintos de pastos permanentes ubicados en espacios protegidos donde la carga ganadera mínima será 0,1 UGM/ha.

Puede verificar la integridad de una copia de este documento mediante la lectura del código QR adjunto o mediante el acceso a la dirección <https://ws050.juntadeandalucia.es/verificarFirma> indicando el código de VERIFICACIÓN

FIRMADO POR

RAQUEL MARIA ESPIN CRESPO

17/10/2024

VERIFICACIÓN

Pk2jmWSPEJNMB623FQZ8JEKDMKEPRE

PÁG. 3082/4804





**INCIDENCIAS**

**INCIDENCIA DESCRIPCIÓN**

- 3795 Recinto declarado con una situación de riesgo de abandono.  
Recinto:23-078-022-00228-00001 Cultivo: -
- 74018 Productor que no es agricultor a título principal, según los datos del ejercicio fiscal n-1 y seguridad socia.
- 74053 Importe inferior a 100 Euros

**Incidencias de carga ganadera**

**INCIDENCIA DESCRIPCIÓN**

- 3795 Recinto declarado con una situación de riesgo de abandono.  
Recinto:23-078-022-00228-00001 Cultivo: -
- 86132 Recinto superficie forrajera que no realiza la actividad de producción de pastoreo.  
  - Recinto:23-078-019-00014-00001 Cultivo:20000 BARBECHO TRADICIONAL-SIN VARIEDAD Secano
  - Recinto:23-078-022-00153-00004 Cultivo:20000 BARBECHO TRADICIONAL-SIN VARIEDAD Secano
  - Recinto:23-078-019-00028-00005 Cultivo:20000 BARBECHO TRADICIONAL-SIN VARIEDAD Secano
  - Recinto:23-078-019-00025-00002 Cultivo:20000 BARBECHO TRADICIONAL-SIN VARIEDAD Secano
  - Recinto:23-078-019-00004-00001 Cultivo:20000 BARBECHO TRADICIONAL-SIN VARIEDAD Secano
  - Recinto:23-078-019-00005-00002 Cultivo:20000 BARBECHO TRADICIONAL-SIN VARIEDAD Secano
  - Recinto:23-078-019-00006-00001 Cultivo:20000 BARBECHO TRADICIONAL-SIN VARIEDAD Secano
  - Recinto:23-078-019-00007-00002 Cultivo:20000 BARBECHO TRADICIONAL-SIN VARIEDAD Secano
  - Recinto:23-078-019-00008-00001 Cultivo:20000 BARBECHO TRADICIONAL-SIN VARIEDAD Secano
  - Recinto:23-078-019-00010-00001 Cultivo:20000 BARBECHO TRADICIONAL-SIN VARIEDAD Secano
  - Recinto:23-078-019-00013-00002 Cultivo:20000 BARBECHO TRADICIONAL-SIN VARIEDAD Secano
  - Recinto:23-078-019-00015-00001 Cultivo:20000 BARBECHO TRADICIONAL-SIN VARIEDAD Secano
  - Recinto:23-078-019-00016-00001 Cultivo:20000 BARBECHO TRADICIONAL-SIN VARIEDAD Secano
  - Recinto:23-078-019-00018-00001 Cultivo:20000 BARBECHO TRADICIONAL-SIN VARIEDAD Secano
  - Recinto:23-078-019-00019-00001 Cultivo:20000 BARBECHO TRADICIONAL-SIN VARIEDAD Secano
  - Recinto:23-078-019-00025-00001 Cultivo:20000 BARBECHO TRADICIONAL-SIN VARIEDAD Secano
  - Recinto:23-078-019-00026-00001 Cultivo:20000 BARBECHO TRADICIONAL-SIN VARIEDAD Secano
  - Recinto:23-078-019-00027-00001 Cultivo:20000 BARBECHO TRADICIONAL-SIN VARIEDAD Secano
  - Recinto:23-078-019-00129-00001 Cultivo:20000 BARBECHO TRADICIONAL-SIN VARIEDAD Secano
  - Recinto:23-078-019-00130-00001 Cultivo:20000 BARBECHO TRADICIONAL-SIN VARIEDAD Secano
  - Recinto:23-078-019-00007-00003 Cultivo:20000 BARBECHO TRADICIONAL-SIN VARIEDAD Secano
  - Recinto:23-078-019-00009-00001 Cultivo:20000 BARBECHO TRADICIONAL-SIN VARIEDAD Secano
  - Recinto:23-078-019-00008-00002 Cultivo:20000 BARBECHO TRADICIONAL-SIN VARIEDAD Secano
  - Recinto:23-078-019-00011-00001 Cultivo:20000 BARBECHO TRADICIONAL-SIN VARIEDAD Secano
  - Recinto:23-078-019-00012-00001 Cultivo:20000 BARBECHO TRADICIONAL-SIN VARIEDAD Secano
  - Recinto:23-078-019-00017-00002 Cultivo:20000 BARBECHO TRADICIONAL-SIN VARIEDAD Secano
  - Recinto:23-078-019-00018-00004 Cultivo:20000 BARBECHO TRADICIONAL-SIN VARIEDAD Secano
  - Recinto:23-078-019-00028-00003 Cultivo:20000 BARBECHO TRADICIONAL-SIN VARIEDAD Secano
  - Recinto:23-078-020-00060-00005 Cultivo:20000 BARBECHO TRADICIONAL-SIN VARIEDAD Secano
  - Recinto:23-078-020-00061-00007 Cultivo:20000 BARBECHO TRADICIONAL-SIN VARIEDAD Secano
  - Recinto:23-078-020-00061-00005 Cultivo:20000 BARBECHO TRADICIONAL-SIN VARIEDAD Secano
  - Recinto:23-078-020-00062-00001 Cultivo:20000 BARBECHO TRADICIONAL-SIN VARIEDAD Secano
  - Recinto:23-078-020-00061-00006 Cultivo:20000 BARBECHO TRADICIONAL-SIN VARIEDAD Secano
  - Recinto:23-078-020-00084-00004 Cultivo:20000 BARBECHO TRADICIONAL-SIN VARIEDAD Secano
  - Recinto:23-078-020-00060-00005 Cultivo:20000 BARBECHO TRADICIONAL-SIN VARIEDAD Secano
  - Recinto:23-078-020-00063-00003 Cultivo:20000 BARBECHO TRADICIONAL-SIN VARIEDAD Secano
  - Recinto:23-078-022-00154-00001 Cultivo:20000 BARBECHO TRADICIONAL-SIN VARIEDAD Secano
  - Recinto:23-078-017-00260-00001 Cultivo:20000 BARBECHO TRADICIONAL-SIN VARIEDAD Secano
  - Recinto:23-078-017-00249-00001 Cultivo:20000 BARBECHO TRADICIONAL-SIN VARIEDAD Secano
  - Recinto:23-078-021-00055-00001 Cultivo:20000 BARBECHO TRADICIONAL-SIN VARIEDAD Secano
  - Recinto:23-078-021-00056-00001 Cultivo:20000 BARBECHO TRADICIONAL-SIN VARIEDAD Secano
  - Recinto:23-078-021-00057-00001 Cultivo:20000 BARBECHO TRADICIONAL-SIN VARIEDAD Secano
  - Recinto:23-078-021-00058-00001 Cultivo:20000 BARBECHO TRADICIONAL-SIN VARIEDAD Secano
  - Recinto:23-078-021-00043-00011 Cultivo:20000 BARBECHO TRADICIONAL-SIN VARIEDAD Secano
  - Recinto:23-078-022-00228-00001 Cultivo:20000 BARBECHO TRADICIONAL-SIN VARIEDAD Secano

(1) Con incidencias que retienen pago o deniegan el expediente.  
 (2) Se calcula sobre superficie declarada admisible.  
 (3) Aplicación del artículo 16 bis del RD 147/2023.  
 (4) Expediente con algunos recintos de pastos permanentes ubicados en espacios protegidos donde la carga ganadera mínima será 0,1 UGM/ha.

Puede verificar la integridad de una copia de este documento mediante la lectura del código QR adjunto o mediante el acceso a la dirección <https://ws050.juntadeandalucia.es/verificarFirma> indicando el código de VERIFICACIÓN

FIRMADO POR	RAQUEL MARIA ESPIN CRESPO	17/10/2024
VERIFICACIÓN	Pk2jmWSPEJNMB623FQZ8JEKDMKEPRE	PÁG. 3083/4804





Recinto:23-078-022-00219-00001 Cultivo:20000 BARBECHO TRADICIONAL-SIN VARIEDAD Secano  
Recinto:23-078-016-00773-00002 Cultivo:20000 BARBECHO TRADICIONAL-SIN VARIEDAD Secano  
Recinto:23-078-014-00788-00001 Cultivo:20000 BARBECHO TRADICIONAL-SIN VARIEDAD Secano  
Recinto:23-078-016-00491-00002 Cultivo:20000 BARBECHO TRADICIONAL-SIN VARIEDAD Secano  
Recinto:23-078-016-00431-00001 Cultivo:20000 BARBECHO TRADICIONAL-SIN VARIEDAD Secano  
Recinto:23-078-016-00434-00001 Cultivo:20000 BARBECHO TRADICIONAL-SIN VARIEDAD Secano  
Recinto:23-078-015-00547-00001 Cultivo:20000 BARBECHO TRADICIONAL-SIN VARIEDAD Secano

(1) Con incidencias que retienen pago o deniegan el expediente.

(2) Se calcula sobre superficie declarada admisible.

(3) Aplicación del artículo 16 bis del RD 147/2023.

(4) Expediente con algunos recintos de pastos permanentes ubicados en espacios protegidos donde la carga ganadera mínima será 0,1 UGM/ha.

Puede verificar la integridad de una copia de este documento mediante la lectura del código QR adjunto o mediante el acceso a la dirección <https://ws050.juntadeandalucia.es/verificarFirma> indicando el código de VERIFICACIÓN

FIRMADO POR

RAQUEL MARIA ESPIN CRESPO

17/10/2024

VERIFICACIÓN

Pk2jmWSPEJNMB623FQZ8JEKDMKEPRE

PÁG. 3084/4804



**APELLIDOS Y NOMBRE / RAZÓN SOCIAL**

GARCIA FERNANDEZ MANUEL

**NIF**

\*\*\*\*4410\*

**EXPEDIENTE**

1268170

**RESOLUCIÓN**

DENEGACIÓN DE LA AYUDA

**DATOS DE MANTENIMIENTO UNIDADES****GRUPO DE PAGO**

ZONAS DE MONTAÑA

**Sup. Dec.  
Admisible**

0,00

**Sup.  
Resuelta**

0,00

**Sobredecl.**

0,00

**% Sobredecl.**

0,00

**RESUMEN DE PAGOS****IMPORTE ( Euros )**

	RESUELTO	FEADER	MAPA	CAPADR
A pagar	0,00	0,00	0,00	0,00

**APLICACIÓN DE REDUCCIONES Y PENALIZACIONES (%)**

Crterios de subvencionabilidad (1)	Presentación tardía	Omisión declaración	Condicionalidad
100,00	0,00	0,00	0,00

**IMPORTE ( Euros )**

Calculado(2)	Reducción	Penalización	Reducción Penalización (3)	Penalización adicional	Resuelto	FEADER	MAPA	CAPADR
0,00 €	0,00 €	0,00 €	0,00 €	0,00 €	0,00 €	0,00 €	0,00 €	0,00 €
<b>Importe Unitario:</b>	93,00 €	<b>Nuevo Importe Unitario:</b>	0,00 €					

**RECINTOS PROPUESTOS**

REF.	REFERENCIA SIGPAC	CULTIVO	S/R	USO SIGPAC	Sup. Dec. admisible	Sup. Campo	Sup. Determ.	Sup. Resuelta
1700000007162661	23-091-003-00829-0003	OLIVAR	S		0,93		0,93	0,93
1700000007162662	23-091-003-00226-0002	OLIVAR	S		0,33		0,33	0,33
1700000007162664	23-091-006-00201-0019	OLIVAR	S		3,22		3,22	3,22
1700000007162667	23-101-013-00497-0001	OLIVAR	S		1,05		1,05	1,05
1700000007162668	23-101-013-01309-0002	OLIVAR	S		0,91		0,91	0,91
1700000007162669	23-091-006-00201-0004	OLIVAR	S		1,22		1,22	1,22
1700000007162672	23-091-006-00201-0006	OLIVAR	S		0,25		0,25	0,25

**INCIDENCIAS****INCIDENCIA DESCRIPCIÓN**

2454	Solicitante de intervención 6613 cuyo regimen de afiliacion a la SS no es ni el sistema especial agrario(cuenta ajena) ni autonomo con actividad agraria.
74018	Productor que no es agricultor a título principal, según los datos del ejercicio fiscal n-1 y seguridad socia.
74053	Importe inferior a 100 Euros

(1) Con incidencias que retienen pago o deniegan el expediente.

(2) Se calcula sobre superficie declarada admisible.

(3) Aplicación del artículo 16 bis del RD 147/2023.

(4) Expediente con algunos recintos de pastos permanentes ubicados en espacios protegidos donde la carga ganadera mínima será 0,1 UGM/ha.

Puede verificar la integridad de una copia de este documento mediante la lectura del código QR adjunto o mediante el acceso a la dirección <https://ws050.juntadeandalucia.es/verificarFirma> indicando el código de VERIFICACIÓN

FIRMADO POR

RAQUEL MARIA ESPIN CRESPO

17/10/2024

VERIFICACIÓN

Pk2jmWSPEJNMB623FQZ8JEKDMKEPRE

PÁG. 3085/4804





<b>APELLIDOS Y NOMBRE / RAZÓN SOCIAL</b>	<b>NIF</b>	<b>EXPEDIENTE</b>	<b>RESOLUCIÓN</b>
GARCIA FERNANDEZ SATURNINO ALEJANDRO	****2349*	1205492	DENEGACIÓN DE LA AYUDA

**DATOS DE MANTENIMIENTO UNIDADES**

<b>GRUPO DE PAGO</b>	<b>Sup. Dec. Admisible</b>	<b>Sup. Resuelta</b>	<b>Sobredecl.</b>	<b>% Sobredecl.</b>
ZONAS DE MONTAÑA	0,00	0,00	0,00	0,00

**RESUMEN DE PAGOS**

	<b>IMPORTE ( Euros )</b>			
	<b>RESUELTO</b>	<b>FEADER</b>	<b>MAPA</b>	<b>CAPADR</b>
A pagar	0,00	0,00	0,00	0,00

**APLICACIÓN DE REDUCCIONES Y PENALIZACIONES (%)**

<b>Crterios de subvencionabilidad (1)</b>	<b>Presentación tardía</b>	<b>Omisión declaración</b>	<b>Condicionidad</b>
100,00	0,00	0,00	0,00

**IMPORTE ( Euros )**

<b>Calculado(2)</b>	<b>Reducción</b>	<b>Penalización</b>	<b>Reducción Penalización (3)</b>	<b>Penalización adicional</b>	<b>Resuelto</b>	<b>FEADER</b>	<b>MAPA</b>	<b>CAPADR</b>
0,00 €	0,00 €	0,00 €	0,00 €	0,00 €	0,00 €	0,00 €	0,00 €	0,00 €
<b>Importe Unitario:</b>	93,00 €	<b>Nuevo Importe Unitario:</b>	0,00 €					

(1) Con incidencias que retienen pago o deniegan el expediente.

(2) Se calcula sobre superficie declarada admisible.

(3) Aplicación del artículo 16 bis del RD 147/2023.

(4) Expediente con algunos recintos de pastos permanentes ubicados en espacios protegidos donde la carga ganadera mínima será 0,1 UGM/ha.

Puede verificar la integridad de una copia de este documento mediante la lectura del código QR adjunto o mediante el acceso a la dirección <https://ws050.juntadeandalucia.es/verificarFirma> indicando el código de VERIFICACIÓN

FIRMADO POR	RAQUEL MARIA ESPIN CRESPO	17/10/2024
VERIFICACIÓN	Pk2jmWSPEJNMB623FQZ8JEKDMKEPRE	PÁG. 3086/4804





**RECINTOS PROPUESTOS**

REF.	REFERENCIA SIGPAC	CULTIVO	S/R	USO SIGPAC	Sup. Dec. admisible	Sup. Campo	Sup. Determ.	Sup. Resuelta
-1350387	23-078-022-00162-0001	BARBECHO TRADICIONAL	S		0,68		0,68	0,68
-1350373	23-078-022-00160-0001	BARBECHO TRADICIONAL	S		0,52		0,52	0,52
-155079	23-078-012-00475-0002	VEZA	R		10,09		10,09	10,09
5281160	23-078-012-00511-0001	TRIGO BLANDO	S		1,17		1,17	1,17
5281162	23-078-012-00509-0001	TRIGO BLANDO	R		0,34		0,34	0,34
5281166	23-078-012-00513-0001	TRIGO BLANDO	R		0,27		0,27	0,27
5281168	23-078-012-00446-0001	TRIGO BLANDO	R		0,39		0,39	0,39
5281171	23-078-012-00523-0001	TRIGO BLANDO	R		0,23		0,23	0,23
5281174	23-078-014-00413-0001	BARBECHO TRADICIONAL	R		1,11		1,11	1,11
5281175	23-078-012-00430-0001	TRIGO BLANDO	R		0,47		0,47	0,47
5281176	23-078-012-00522-0001	TRIGO BLANDO	R		0,26		0,26	0,26
5281177	23-078-012-00505-0003	TRIGO BLANDO	R		1,87		1,87	1,87
5281179	23-078-014-00598-0001	VEZA	R		0,17		0,17	0,17
5281180	23-078-012-00678-0001	CEBADA	R		0,15		0,15	0,15
5527013	23-078-012-00473-0001	TRIGO BLANDO	R		0,30		0,30	0,30
5527041	23-078-012-00367-0001	TRIGO BLANDO	R		0,50		0,50	0,50
5527043	23-078-012-00868-0001	CEBADA	R		0,33		0,33	0,33
5527049	23-078-022-00161-0001	BARBECHO TRADICIONAL	S		0,62		0,62	0,62
5527068	23-078-020-00056-0001	BARBECHO TRADICIONAL	S		1,39		1,39	1,39
5527071	23-078-012-00429-0001	TRIGO BLANDO	R		0,21		0,21	0,21
5527073	23-078-012-00431-0001	TRIGO BLANDO	R		0,14		0,14	0,14
5527077	23-078-012-00431-0002	TRIGO BLANDO	R		0,19		0,19	0,19
5527079	23-078-014-00616-0001	BARBECHO TRADICIONAL	R		0,10		0,10	0,10
1700000006610155	23-078-012-00198-0001	TRIGO BLANDO	R		0,27		0,27	0,27
1700000006610156	23-078-014-00148-0001	AVENA	R		0,98		0,98	0,98
1700000006610157	23-078-014-00149-0001	AVENA	R		0,96		0,96	0,96
1700000006610158	23-078-014-00150-0001	AVENA	R		0,32		0,32	0,32
1700000006610159	23-078-014-00151-0001	AVENA	R		0,36		0,36	0,36
1700000006610160	23-078-014-00152-0001	AVENA	R		0,31		0,31	0,31
1700000006610161	23-078-014-00153-0001	AVENA	R		0,36		0,36	0,36
1700000006610162	23-078-014-00357-0001	LÚPULO	R		1,05		1,05	1,05
1700000006610163	23-078-014-00364-0001	TRIGO BLANDO	R		0,21		0,21	0,21
1700000006610164	23-078-014-00377-0001	TRIGO BLANDO	R		1,35		1,35	1,35
1700000006610165	23-078-014-00293-0001	AVENA	R		0,14		0,14	0,14
1700000006610166	23-078-014-00609-0002	ESPARCETA	R		0,67		0,67	0,67
1700000006610167	23-078-012-00199-0001	TRIGO BLANDO	R		0,38		0,38	0,38
1700000006610168	23-078-012-00200-0001	TRIGO BLANDO	R		0,36		0,36	0,36
1700000006610169	23-078-015-00059-0001	AVENA	R		0,22		0,22	0,22
1700000006610170	23-078-012-00246-0001	TRIGO BLANDO	R		0,44		0,44	0,44
1700000006610171	23-078-012-00248-0001	TRIGO BLANDO	R		0,31		0,31	0,31
1700000006610172	23-078-012-00249-0001	TRIGO BLANDO	R		0,24		0,24	0,24
1700000006610173	23-078-014-00626-0002	BARBECHO TRADICIONAL	R		0,29		0,29	0,29
1700000006610174	23-078-012-00254-0001	TRIGO BLANDO	R		0,39		0,39	0,39
1700000006610175	23-078-012-00377-0001	TRIGO BLANDO	R		0,29		0,29	0,29
1700000006610176	23-078-012-00380-0001	TRIGO BLANDO	R		0,63		0,63	0,63
1700000006610177	23-078-012-00435-0001	TRIGO BLANDO	R		0,99		0,99	0,99
1700000006610178	23-078-012-00443-0001	TRIGO BLANDO	R		0,16		0,16	0,16
1700000006610180	23-078-012-00476-0001	VEZA	R		2,16		2,16	2,16
1700000006610181	23-078-012-00482-0004	TRIGO BLANDO	R		2,03		2,03	2,03
1700000006610182	23-078-012-00525-0001	TRIGO BLANDO	S		0,35		0,35	0,35
1700000006610183	23-078-012-00676-0002	CEBADA	R		0,30		0,30	0,30
1700000006610184	23-078-012-00780-0001	TRIGO BLANDO	R		0,20		0,20	0,20

(1) Con incidencias que retienen pago o deniegan el expediente.  
 (2) Se calcula sobre superficie declarada admisible.  
 (3) Aplicación del artículo 16 bis del RD 147/2023.  
 (4) Expediente con algunos recintos de pastos permanentes ubicados en espacios protegidos donde la carga ganadera mínima será 0,1 UGM/ha.

Puede verificar la integridad de una copia de este documento mediante la lectura del código QR adjunto o mediante el acceso a la dirección <a href="https://ws050.juntadeandalucia.es/verificarFirma">https://ws050.juntadeandalucia.es/verificarFirma</a> indicando el código de VERIFICACIÓN			
FIRMADO POR	RAQUEL MARIA ESPIN CRESPO	17/10/2024	
VERIFICACIÓN	Pk2jmWSPEJNMB623FQZ8JEKDMKEPRE	PÁG. 3087/4804	

**RECINTOS PROPUESTOS**

REF.	REFERENCIA SIGPAC	CULTIVO	S/R	USO SIGPAC	Sup. Dec. admisible	Sup. Campo	Sup. Determ.	Sup. Resuelta
170000006610185	23-078-012-00781-0001	TRIGO BLANDO	R		0,23		0,23	0,23
170000006610186	23-078-012-00782-0001	TRIGO BLANDO	R		2,39		2,39	2,39
170000006610187	23-078-014-00487-0001	VEZA	R		0,29		0,29	0,29
170000006610188	23-078-014-00090-0001	AVENA	R		0,13		0,13	0,13
170000006610189	23-078-014-00396-0001	PATATA	R		0,46		0,46	0,46
170000006610190	23-078-012-00482-0004	VEZA	R		1,78		1,78	1,78
170000006610191	23-078-012-00482-0001	VEZA	R		2,36		2,36	2,36
170000006610192	23-078-014-00497-0001	VEZA	R		0,14		0,14	0,14
170000006610193	23-078-016-00480-0002	BARBECHO TRADICIONAL	S		0,46		0,46	0,46
170000006610194	23-078-016-00481-0001	BARBECHO TRADICIONAL	S		0,40		0,40	0,40
170000006610195	23-078-016-00482-0001	BARBECHO TRADICIONAL	S		0,40		0,40	0,40
170000006610196	23-078-012-00674-0001	CEBADA	R		0,30		0,30	0,30
170000006610197	23-078-012-00674-0001	CEBADA	R		0,54		0,54	0,54
170000006610198	23-078-012-00684-0002	CEBADA	R		0,26		0,26	0,26
170000006610199	23-078-012-00679-0001	CEBADA	R		0,05		0,05	0,05
170000006610200	23-078-012-00680-0001	CEBADA	R		0,10		0,10	0,10
170000006610201	23-078-012-00681-0001	CEBADA	R		0,09		0,09	0,09
170000006610202	23-078-014-00443-0001	VEZA	R		0,16		0,16	0,16
170000006610205	23-078-012-00694-0001	BARBECHO TRADICIONAL	R		0,05		0,05	0,05
170000006610206	23-078-012-00695-0001	BARBECHO TRADICIONAL	R		0,12		0,12	0,12
170000006610207	23-078-012-00234-0001	TRIGO BLANDO	R		0,40		0,40	0,40
170000006610208	23-078-012-00852-0001	BARBECHO TRADICIONAL	R		0,26		0,26	0,26

**INCIDENCIAS****INCIDENCIA DESCRIPCIÓN**

3795	Recinto declarado con una situación de riesgo de abandono. Recinto:23-078-012-00852-00001 Cultivo: -
74018	Productor que no es agricultor a título principal, según los datos del ejercicio fiscal n-1 y seguridad socia.
74053	Importe inferior a 100 Euros

**Incidencias de carga ganadera****INCIDENCIA DESCRIPCIÓN**

3795	Recinto declarado con una situación de riesgo de abandono. Recinto:23-078-012-00852-00001 Cultivo: -
86132	Recinto superficie forrajera que no realiza la actividad de producción de pastoreo. Recinto:23-078-022-00162-00001 Cultivo:20000 BARBECHO TRADICIONAL-SIN VARIEDAD Secano Recinto:23-078-022-00160-00001 Cultivo:20000 BARBECHO TRADICIONAL-SIN VARIEDAD Secano Recinto:23-078-014-00413-00001 Cultivo:20000 BARBECHO TRADICIONAL-SIN VARIEDAD Regadio Recinto:23-078-022-00161-00001 Cultivo:20000 BARBECHO TRADICIONAL-SIN VARIEDAD Secano Recinto:23-078-020-00056-00001 Cultivo:20000 BARBECHO TRADICIONAL-SIN VARIEDAD Secano Recinto:23-078-014-00616-00001 Cultivo:20000 BARBECHO TRADICIONAL-SIN VARIEDAD Regadio Recinto:23-078-014-00626-00002 Cultivo:20000 BARBECHO TRADICIONAL-SIN VARIEDAD Regadio Recinto:23-078-016-00480-00002 Cultivo:20000 BARBECHO TRADICIONAL-SIN VARIEDAD Secano Recinto:23-078-016-00481-00001 Cultivo:20000 BARBECHO TRADICIONAL-SIN VARIEDAD Secano Recinto:23-078-016-00482-00001 Cultivo:20000 BARBECHO TRADICIONAL-SIN VARIEDAD Secano Recinto:23-078-012-00694-00001 Cultivo:20000 BARBECHO TRADICIONAL-SIN VARIEDAD Regadio Recinto:23-078-012-00695-00001 Cultivo:20000 BARBECHO TRADICIONAL-SIN VARIEDAD Regadio Recinto:23-078-012-00852-00001 Cultivo:20000 BARBECHO TRADICIONAL-SIN VARIEDAD Regadio

(1) Con incidencias que retienen pago o deniegan el expediente.

(2) Se calcula sobre superficie declarada admisible.

(3) Aplicación del artículo 16 bis del RD 147/2023.

(4) Expediente con algunos recintos de pastos permanentes ubicados en espacios protegidos donde la carga ganadera mínima será 0,1 UGM/ha.

Puede verificar la integridad de una copia de este documento mediante la lectura del código QR adjunto o mediante el acceso a la dirección <https://ws050.juntadeandalucia.es/verificarFirma> indicando el código de VERIFICACIÓN

FIRMADO POR

RAQUEL MARIA ESPIN CRESPO

17/10/2024

VERIFICACIÓN

Pk2jmWSPEJNMB623FQZ8JEKDMKEPRE

PÁG. 3088/4804





**APELLIDOS Y NOMBRE / RAZÓN SOCIAL**

GARCIA GARCIA ANGELES

**NIF**

\*\*\*\*4470\*

**EXPEDIENTE**

1065042

**RESOLUCIÓN**

DENEGACIÓN DE LA AYUDA

**DATOS DE MANTENIMIENTO UNIDADES****GRUPO DE PAGO**

ZONAS DE MONTAÑA

**Sup. Dec.  
Admisible**

0,00

**Sup.  
Resuelta**

0,00

**Sobredecl.**

0,00

**% Sobredecl.**

0,00

**RESUMEN DE PAGOS****IMPORTE ( Euros )**

	RESUELTO	FEADER	MAPA	CAPADR
A pagar	0,00	0,00	0,00	0,00

**APLICACIÓN DE REDUCCIONES Y PENALIZACIONES (%)**

Crterios de subvencionabilidad (1)	Presentación tardía	Omisión declaración	Condicionalidad
100,00	0,00	0,00	0,00

**IMPORTE ( Euros )**

Calculado(2)	Reducción	Penalización	Reducción Penalización (3)	Penalización adicional	Resuelto	FEADER	MAPA	CAPADR
0,00 €	0,00 €	0,00 €	0,00 €	0,00 €	0,00 €	0,00 €	0,00 €	0,00 €
Importe Unitario:	93,00 €	Nuevo Importe Unitario:	0,00 €					

**RECINTOS PROPUESTOS**

REF.	REFERENCIA SIGPAC	CULTIVO	S/R	USO SIGPAC	Sup. Dec. admisible	Sup. Campo	Sup. Determ.	Sup. Resuelta
170000005254028	23-002-019-00190-0001	OLIVAR	S		0,01		0,01	0,01
170000005254029	23-002-019-00293-0001	OLIVAR	S		0,04		0,04	0,04
170000005254030	23-002-019-09003-0002	OLIVAR	S		0,03		0,03	0,03
170000005254031	23-026-013-00258-0001	OLIVAR	S		0,01		0,01	0,01
170000005254032	23-026-013-00259-0001	OLIVAR	S		0,01		0,01	0,01
170000005254033	23-026-013-00262-0001	OLIVAR	S		1,92		1,92	1,92
170000005254035	23-026-013-00308-0002	OLIVAR	S		0,23		0,23	0,23
170000005254036	23-002-019-00273-0001	OLIVAR	S		0,22		0,22	0,22
170000005254037	23-002-019-00042-0001	OLIVAR	S		0,69		0,69	0,69
170000005254038	23-026-026-00313-0002	OLIVAR	S		0,39		0,39	0,39

**INCIDENCIAS****INCIDENCIA DESCRIPCIÓN**

2454	Solicitante de intervención 6613 cuyo regimen de afiliación a la SS no es ni el sistema especial agrario(cuenta ajena) ni autonomo con actividad agraria.
74018	Productor que no es agricultor a título principal, según los datos del ejercicio fiscal n-1 y seguridad socia.
74053	Importe inferior a 100 Euros

(1) Con incidencias que retienen pago o deniegan el expediente.

(2) Se calcula sobre superficie declarada admisible.

(3) Aplicación del artículo 16 bis del RD 147/2023.

(4) Expediente con algunos recintos de pastos permanentes ubicados en espacios protegidos donde la carga ganadera mínima será 0,1 UGM/ha.

Puede verificar la integridad de una copia de este documento mediante la lectura del código QR adjunto o mediante el acceso a la dirección <https://ws050.juntadeandalucia.es/verificarFirma> indicando el código de VERIFICACIÓN

FIRMADO POR

RAQUEL MARIA ESPIN CRESPO

17/10/2024

VERIFICACIÓN

Pk2jmWSPEJNMB623FQZ8JEKDMKEPRE

PÁG. 3089/4804



**APELLIDOS Y NOMBRE / RAZÓN SOCIAL**

GARCIA GARCIA JOSE FRANCISCO

**NIF**

\*\*\*\*5377\*

**EXPEDIENTE**

1192497

**RESOLUCIÓN**

DENEGACIÓN DE LA AYUDA

**DATOS DE MANTENIMIENTO UNIDADES****GRUPO DE PAGO**

ZONAS DE MONTAÑA

**Sup. Dec.  
Admisible**

0,00

**Sup.  
Resuelta**

0,00

**Sobredecl.**

0,00

**% Sobredecl.**

0,00

**RESUMEN DE PAGOS****IMPORTE ( Euros )**

	RESUELTO	FEADER	MAPA	CAPADR
A pagar	0,00	0,00	0,00	0,00

**APLICACIÓN DE REDUCCIONES Y PENALIZACIONES (%)**

Crterios de subvencionabilidad (1)	Presentación tardía	Omisión declaración	Condicionalidad
100,00	0,00	0,00	0,00

**IMPORTE ( Euros )**

Calculado(2)	Reducción	Penalización	Reducción Penalización (3)	Penalización adicional	Resuelto	FEADER	MAPA	CAPADR
0,00 €	0,00 €	0,00 €	0,00 €	0,00 €	0,00 €	0,00 €	0,00 €	0,00 €
Importe Unitario:	93,00 €	Nuevo Importe Unitario:	0,00 €					

**RECINTOS PROPUESTOS**

REF.	REFERENCIA SIGPAC	CULTIVO	S/R	USO SIGPAC	Sup. Dec. admisible	Sup. Campo	Sup. Determ.	Sup. Resuelta
1700000006676224	23-028-001-00039-0003	OLIVAR	R		1,53		1,53	1,53
1700000006676225	23-066-002-00050-0001	TRIGO DURO	S		0,56		0,56	0,56
1700000006676228	23-066-008-00227-0002	TRIGO DURO	S		1,20		1,20	1,20
1700000006676230	23-066-009-00469-0001	OLIVAR	S		0,32		0,32	0,32
1700000006676231	23-066-009-00470-0001	OLIVAR	S		0,15		0,15	0,15
1700000006676233	23-066-009-00456-0002	OLIVAR	S		0,68		0,68	0,68
1700000006676234	23-066-009-00438-0002	OLIVAR	S		0,36		0,36	0,36
1700000006676237	23-066-004-00193-0001	OLIVAR	S		0,34		0,34	0,34
1700000006676239	23-028-001-00040-0001	OLIVAR	R		0,12		0,12	0,12
1700000006676241	23-028-001-00515-0001	OLIVAR	R		1,20		1,20	1,20
1700000006676242	23-028-012-00043-0001	OLIVAR	S		1,01		1,01	1,01
1700000006676243	23-028-009-00035-0001	OLIVAR	S		3,22		3,22	3,22
1700000006676244	23-066-002-00050-0002	OLIVAR	S		0,30		0,30	0,30
1700000006676246	23-066-003-00229-0001	OLIVAR	S		0,43		0,43	0,43
1700000006676247	23-066-010-00203-0001	CEBADA	S		2,02		2,02	2,02

**INCIDENCIAS****INCIDENCIA DESCRIPCIÓN**

2454	Solicitante de intervención 6613 cuyo regimen de afiliacion a la SS no es ni el sistema especial agrario(cuenta ajena) ni autonomo con actividad agraria.
74018	Productor que no es agricultor a título principal, según los datos del ejercicio fiscal n-1 y seguridad socia.
74053	Importe inferior a 100 Euros

(1) Con incidencias que retienen pago o deniegan el expediente.

(2) Se calcula sobre superficie declarada admisible.

(3) Aplicación del artículo 16 bis del RD 147/2023.

(4) Expediente con algunos recintos de pastos permanentes ubicados en espacios protegidos donde la carga ganadera mínima será 0,1 UGM/ha.

Puede verificar la integridad de una copia de este documento mediante la lectura del código QR adjunto o mediante el acceso a la dirección <https://ws050.juntadeandalucia.es/verificarFirma> indicando el código de VERIFICACIÓN

FIRMADO POR

RAQUEL MARIA ESPIN CRESPO

17/10/2024

VERIFICACIÓN

Pk2jmWSPEJNMB623FQZ8JEKDMKEPRE

PÁG. 3090/4804



**APELLIDOS Y NOMBRE / RAZÓN SOCIAL**

GARCIA GARCIA MILAGROS

**NIF**

\*\*\*\*5083\*

**EXPEDIENTE**

1011908

**RESOLUCIÓN**

DENEGACIÓN DE LA AYUDA

**DATOS DE MANTENIMIENTO UNIDADES****GRUPO DE PAGO**

ZONAS DE MONTAÑA

**Sup. Dec.  
Admisible**

0,00

**Sup.  
Resuelta**

0,00

**Sobredecl.**

0,00

**% Sobredecl.**

0,00

**RESUMEN DE PAGOS****IMPORTE ( Euros )**

	RESUELTO	FEADER	MAPA	CAPADR
A pagar	0,00	0,00	0,00	0,00

**APLICACIÓN DE REDUCCIONES Y PENALIZACIONES (%)**

Criterios de subvencionabilidad (1)	Presentación tardía	Omisión declaración	Condicionality
100,00	0,00	0,00	0,00

**IMPORTE ( Euros )**

Calculado(2)	Reducción	Penalización	Reducción Penalización (3)	Penalización adicional	Resuelto	FEADER	MAPA	CAPADR
0,00 €	0,00 €	0,00 €	0,00 €	0,00 €	0,00 €	0,00 €	0,00 €	0,00 €
Importe Unitario:	93,00 €	Nuevo Importe Unitario:	0,00 €					

**RECINTOS PROPUESTOS**

REF.	REFERENCIA SIGPAC	CULTIVO	S/R	USO SIGPAC	Sup. Dec. admisible	Sup. Campo	Sup. Determ.	Sup. Resuelta
170000006532938	23-082-004-00083-0004	OLIVAR	S		0,39		0,39	0,39
170000006532939	23-082-004-00369-0004	OLIVAR	S		1,14		1,14	1,14
170000006532940	23-082-004-00106-0001	OLIVAR	S		0,13		0,13	0,13

**INCIDENCIAS****INCIDENCIA DESCRIPCIÓN**

2454	Solicitante de intervención 6613 cuyo regimen de afiliacion a la SS no es ni el sistema especial agrario(cuenta ajena) ni autonomo con actividad agraria.
74018	Productor que no es agricultor a título principal, según los datos del ejercicio fiscal n-1 y seguridad socia.
74053	Importe inferior a 100 Euros

(1) Con incidencias que retienen pago o deniegan el expediente.

(2) Se calcula sobre superficie declarada admisible.

(3) Aplicación del artículo 16 bis del RD 147/2023.

(4) Expediente con algunos recintos de pastos permanentes ubicados en espacios protegidos donde la carga ganadera mínima será 0,1 UGM/ha.

Puede verificar la integridad de una copia de este documento mediante la lectura del código QR adjunto o mediante el acceso a la dirección <https://ws050.juntadeandalucia.es/verificarFirma> indicando el código de VERIFICACIÓN

FIRMADO POR

RAQUEL MARIA ESPIN CRESPO

17/10/2024

VERIFICACIÓN

Pk2jmWSPEJNMB623FQZ8JEKDMKEPRE

PÁG. 3091/4804



**APELLIDOS Y NOMBRE / RAZÓN SOCIAL**

GARCIA GARCIA PAMELA

**NIF**

\*\*\*\*6756\*

**EXPEDIENTE**

1240682

**RESOLUCIÓN**

DENEGACIÓN DE LA AYUDA

**DATOS DE MANTENIMIENTO UNIDADES****GRUPO DE PAGO**

ZONAS DE MONTAÑA

**Sup. Dec. Admisible**

0,44

**Sup. Resuelta**

0,44

**Sobredecl.**

0,00

**% Sobredecl.**

0,00

**RESUMEN DE PAGOS****IMPORTE ( Euros )**

	RESUELTO	FEADER	MAPA	CAPADR
A pagar	0,00	0,00	0,00	0,00

**APLICACIÓN DE REDUCCIONES Y PENALIZACIONES (%)**

Criterios de subvencionabilidad (1)	Presentación tardía	Omisión declaración	Condicionalidad
100,00	0,00	0,00	0,00

**IMPORTE ( Euros )**

Calculado(2)	Reducción	Penalización	Reducción Penalización (3)	Penalización adicional	Resuelto	FEADER	MAPA	CAPADR
40,92 €	0,00 €	0,00 €	0,00 €	0,00 €	0,00 €	0,00 €	0,00 €	0,00 €
<b>Importe Unitario:</b>	93,00 €	<b>Nuevo Importe Unitario:</b>	93,00 €					

**RECINTOS PROPUESTOS**

REF.	REFERENCIA SIGPAC	CULTIVO	S/R	USO SIGPAC	Sup. Dec. admisible	Sup. Campo	Sup. Determ.	Sup. Resuelta
-474415	23-097-011-00304-0001	OLIVAR	S		0,44		0,44	0,44

**INCIDENCIAS****INCIDENCIA DESCRIPCIÓN**

74053 Importe inferior a 100 Euros

(1) Con incidencias que retienen pago o deniegan el expediente.

(2) Se calcula sobre superficie declarada admisible.

(3) Aplicación del artículo 16 bis del RD 147/2023.

(4) Expediente con algunos recintos de pastos permanentes ubicados en espacios protegidos donde la carga ganadera mínima será 0,1 UGM/ha.

Puede verificar la integridad de una copia de este documento mediante la lectura del código QR adjunto o mediante el acceso a la dirección <https://ws050.juntadeandalucia.es/verificarFirma> indicando el código de VERIFICACIÓN

FIRMADO POR

RAQUEL MARIA ESPIN CRESPO

17/10/2024

VERIFICACIÓN

Pk2jmWSPEJNMB623FQZ8JEKDMKEPRE

PÁG. 3092/4804



**APELLIDOS Y NOMBRE / RAZÓN SOCIAL**

GARCIA GOMARA LAURA ESTHER

**NIF**

\*\*\*\*5519\*

**EXPEDIENTE**

1170751

**RESOLUCIÓN**

DENEGACIÓN DE LA AYUDA

**DATOS DE MANTENIMIENTO UNIDADES****GRUPO DE PAGO**

ZONAS DE MONTAÑA

**Sup. Dec.  
Admisible**

0,00

**Sup.  
Resuelta**

0,00

**Sobredecl.**

0,00

**% Sobredecl.**

0,00

**RESUMEN DE PAGOS****IMPORTE ( Euros )**

	<b>RESUELTO</b>	<b>FEADER</b>	<b>MAPA</b>	<b>CAPADR</b>
A pagar	0,00	0,00	0,00	0,00

**APLICACIÓN DE REDUCCIONES Y PENALIZACIONES (%)**

<b>Crterios de subvencionabilidad (1)</b>	<b>Presentación tardía</b>	<b>Omisión declaración</b>	<b>Condicionalidad</b>
100,00	0,00	0,00	0,00

**IMPORTE ( Euros )**

<b>Calculado(2)</b>	<b>Reducción</b>	<b>Penalización</b>	<b>Reducción Penalización (3)</b>	<b>Penalización adicional</b>	<b>Resuelto</b>	<b>FEADER</b>	<b>MAPA</b>	<b>CAPADR</b>
0,00 €	0,00 €	0,00 €	0,00 €	0,00 €	0,00 €	0,00 €	0,00 €	0,00 €
<b>Importe Unitario:</b>	93,00 €	<b>Nuevo Importe Unitario:</b>	0,00 €					

(1) Con incidencias que retienen pago o deniegan el expediente.

(2) Se calcula sobre superficie declarada admisible.

(3) Aplicación del artículo 16 bis del RD 147/2023.

(4) Expediente con algunos recintos de pastos permanentes ubicados en espacios protegidos donde la carga ganadera mínima será 0,1 UGM/ha.

Puede verificar la integridad de una copia de este documento mediante la lectura del código QR adjunto o mediante el acceso a la dirección <https://ws050.juntadeandalucia.es/verificarFirma> indicando el código de VERIFICACIÓN

FIRMADO POR

RAQUEL MARIA ESPIN CRESPO

17/10/2024

VERIFICACIÓN

Pk2jmWSPEJNMB623FQZ8JEKDMKEPRE

PÁG. 3093/4804



**RECINTOS PROPUESTOS**

REF.	REFERENCIA SIGPAC	CULTIVO	S/R	USO SIGPAC	Sup. Dec. admisible	Sup. Campo	Sup. Determ.	Sup. Resuelta
-1132061	23-037-005-00300-0012	VEZA	S		0,84		0,84	0,84
-1132060	23-037-005-00300-0011	ALMENDROS	S		2,25		2,25	2,25
-1132057	23-037-005-00291-0002	ALMENDROS	S		0,01		0,01	0,01
-1132056	23-037-005-00289-0003	HABAS	S		0,05		0,05	0,05
-1132055	23-037-005-00289-0002	ALMENDROS	S		0,67		0,67	0,67
-1132053	23-037-005-00287-0007	HABAS	R		0,02		0,02	0,02
-1132052	23-037-005-00287-0006	ALMENDROS	R		0,17		0,17	0,17
-1132050	23-037-005-00284-0008	ALMENDROS	S		1,20		1,20	1,20
-1132047	23-037-005-00284-0001	BARBECHO TRADICIONAL	S		16,14		16,14	16,14
-570287	23-037-005-00566-0003	CEBADA	S		5,23		5,23	5,23
-570281	23-037-005-00284-0003	CEBADA	S		0,82		0,82	0,82
-188362	23-037-005-00300-0008	MEZCLA VEZA - AVENA	S		2,83		2,83	2,83
-188339	23-037-005-00287-0004	ALMENDROS	R		0,39		0,39	0,39
-188331	23-037-005-00285-0002	ALMENDROS	S		0,63		0,63	0,63
-36517	23-037-005-00287-0005	HABAS	R		0,04		0,04	0,04
4029329	23-037-005-00293-0002	MEZCLA VEZA - AVENA	S		0,45		0,45	0,45
4029330	23-037-005-00295-0002	CEBADA	S		7,10		7,10	7,10
4029331	23-037-005-00295-0004	CEBADA	S		0,85		0,85	0,85
4029332	23-037-005-00294-0001	CEBADA	S		3,89		3,89	3,89
4029333	23-037-005-00474-0001	CEBADA	S		1,58		1,58	1,58
4029334	23-037-005-00472-0001	CEBADA	S		6,13		6,13	6,13
4029338	23-037-005-00473-0001	CEBADA	S		1,66		1,66	1,66
4029340	23-037-005-00235-0001	BARBECHO TRADICIONAL	S		1,36		1,36	1,36
4029341	23-037-005-00234-0001	BARBECHO TRADICIONAL	S		2,21		2,21	2,21
4029344	23-037-005-00227-0009	BARBECHO TRADICIONAL	S		1,37		1,37	1,37
4029346	23-037-005-00227-0008	BARBECHO TRADICIONAL	S		1,80		1,80	1,80
4029347	23-037-005-00228-0002	BARBECHO TRADICIONAL	S		4,18		4,18	4,18
4029348	23-037-005-00227-0010	CEBADA	S		6,94		6,94	6,94
4029349	23-037-005-00229-0004	BARBECHO TRADICIONAL	S		1,13		1,13	1,13
4029350	23-037-005-00297-0003	BARBECHO TRADICIONAL	S		5,67		5,67	5,67
4029351	23-037-005-00288-0002	HABAS	S		0,51		0,51	0,51
4029352	23-037-005-00286-0002	HABAS	S		0,20		0,20	0,20
4029353	23-037-005-00290-0001	HABAS	S		0,42		0,42	0,42
4029354	23-037-005-00289-0001	HABAS	S		0,87		0,87	0,87
170000007220598	23-037-005-00291-0001	MEZCLA VEZA - AVENA	S		1,09		1,09	1,09
170000007220599	23-037-005-00292-0001	MEZCLA VEZA - AVENA	S		0,78		0,78	0,78
170000007220632	23-037-005-00298-0004	TRIGO DURO	S		3,52		3,52	3,52

**INCIDENCIAS****INCIDENCIA DESCRIPCIÓN**

- 2454 Solicitante de intervención 6613 cuyo regimen de afiliacion a la SS no es ni el sistema especial agrario(cuenta ajena) ni autonomo con actividad agraria.
- 3795 Recinto declarado con una situación de riesgo de abandono.  
Recinto:23-037-005-00228-00002 Cultivo: -  
Recinto:23-037-005-00229-00004 Cultivo: -
- 74018 Productor que no es agricultor a título principal, según los datos del ejercicio fiscal n-1 y seguridad socia.
- 74053 Importe inferior a 100 Euros

**Incidencias de carga ganadera****INCIDENCIA DESCRIPCIÓN**

- 452 Actividad agraria declarada en un recinto no compatible con el uso PA, PR o PS asignado en SIGPAC para ese recinto.

(1) Con incidencias que retienen pago o deniegan el expediente.

(2) Se calcula sobre superficie declarada admisible.

(3) Aplicación del artículo 16 bis del RD 147/2023.

(4) Expediente con algunos recintos de pastos permanentes ubicados en espacios protegidos donde la carga ganadera mínima será 0,1 UGM/ha.

Puede verificar la integridad de una copia de este documento mediante la lectura del código QR adjunto o mediante el acceso a la dirección <https://ws050.juntadeandalucia.es/verificarFirma> indicando el código de VERIFICACIÓN

FIRMADO POR

RAQUEL MARIA ESPIN CRESPO

17/10/2024

VERIFICACIÓN

Pk2jmWSPEJNMB623FQZ8JEKDMKEPRE

PÁG. 3094/4804





	Recinto:23-096-017-00315-00005 Cultivo:62000 PASTOS PERMANENTES DE 5 O MAS AÑOS-SIN VARIEDAD Secano USO ASIGNADO EN SIGPAC:PR
	Recinto:23-037-005-00474-00002 Cultivo:62000 PASTOS PERMANENTES DE 5 O MAS AÑOS-SIN VARIEDAD Secano USO ASIGNADO EN SIGPAC:PR
	Recinto:23-037-005-00293-00003 Cultivo:62000 PASTOS PERMANENTES DE 5 O MAS AÑOS-SIN VARIEDAD Secano USO ASIGNADO EN SIGPAC:PR
	Recinto:23-037-005-00292-00002 Cultivo:62000 PASTOS PERMANENTES DE 5 O MAS AÑOS-SIN VARIEDAD Secano USO ASIGNADO EN SIGPAC:PR
	Recinto:23-037-005-00235-00002 Cultivo:62000 PASTOS PERMANENTES DE 5 O MAS AÑOS-SIN VARIEDAD Secano USO ASIGNADO EN SIGPAC:PR
	Recinto:23-005-004-00027-00002 Cultivo:62000 PASTOS PERMANENTES DE 5 O MAS AÑOS-SIN VARIEDAD Secano USO ASIGNADO EN SIGPAC:PA
	Recinto:23-037-005-00473-00003 Cultivo:62000 PASTOS PERMANENTES DE 5 O MAS AÑOS-SIN VARIEDAD Secano USO ASIGNADO EN SIGPAC:PR
	Recinto:23-037-005-00286-00003 Cultivo:62000 PASTOS PERMANENTES DE 5 O MAS AÑOS-SIN VARIEDAD Secano USO ASIGNADO EN SIGPAC:PR
	Recinto:23-037-005-00284-00005 Cultivo:62000 PASTOS PERMANENTES DE 5 O MAS AÑOS-SIN VARIEDAD Secano USO ASIGNADO EN SIGPAC:PR
	Recinto:23-037-005-00234-00002 Cultivo:62000 PASTOS PERMANENTES DE 5 O MAS AÑOS-SIN VARIEDAD Secano USO ASIGNADO EN SIGPAC:PR
	Recinto:23-037-005-00228-00003 Cultivo:62000 PASTOS PERMANENTES DE 5 O MAS AÑOS-SIN VARIEDAD Secano USO ASIGNADO EN SIGPAC:PR
	Recinto:23-096-017-00246-00002 Cultivo:62000 PASTOS PERMANENTES DE 5 O MAS AÑOS-SIN VARIEDAD Secano USO ASIGNADO EN SIGPAC:PR
	Recinto:23-096-017-00233-00003 Cultivo:62000 PASTOS PERMANENTES DE 5 O MAS AÑOS-SIN VARIEDAD Secano USO ASIGNADO EN SIGPAC:PR
3795	Recinto declarado con una situación de riesgo de abandono. Recinto:23-037-005-00228-00002 Cultivo: - Recinto:23-037-005-00229-00004 Cultivo: -
86128	Recinto de Forrajeras que no ha contabilizado para Carga Ganadera por no tener una explotación válida para el cálculo de la Carga Ganadera Recinto:23-096-017-00315-00005 Cultivo:62 PASTOS PERMANENTES DE 5 O MAS AÑOS- Recinto:23-037-005-00474-00002 Cultivo:62 PASTOS PERMANENTES DE 5 O MAS AÑOS- Recinto:23-037-005-00293-00003 Cultivo:62 PASTOS PERMANENTES DE 5 O MAS AÑOS- Recinto:23-037-005-00292-00002 Cultivo:62 PASTOS PERMANENTES DE 5 O MAS AÑOS- Recinto:23-037-005-00235-00002 Cultivo:62 PASTOS PERMANENTES DE 5 O MAS AÑOS- Recinto:23-005-004-00027-00002 Cultivo:62 PASTOS PERMANENTES DE 5 O MAS AÑOS- Recinto:23-037-005-00473-00003 Cultivo:62 PASTOS PERMANENTES DE 5 O MAS AÑOS- Recinto:23-037-005-00297-00006 Cultivo:62 PASTOS PERMANENTES DE 5 O MAS AÑOS- Recinto:23-037-005-00286-00003 Cultivo:62 PASTOS PERMANENTES DE 5 O MAS AÑOS- Recinto:23-037-005-00284-00005 Cultivo:62 PASTOS PERMANENTES DE 5 O MAS AÑOS- Recinto:23-037-005-00234-00002 Cultivo:62 PASTOS PERMANENTES DE 5 O MAS AÑOS- Recinto:23-037-005-00228-00003 Cultivo:62 PASTOS PERMANENTES DE 5 O MAS AÑOS- Recinto:23-096-017-00246-00002 Cultivo:62 PASTOS PERMANENTES DE 5 O MAS AÑOS- Recinto:23-096-017-00233-00003 Cultivo:62 PASTOS PERMANENTES DE 5 O MAS AÑOS-
86132	Recinto superficie forrajera que no realiza la actividad de producción de pastoreo. Recinto:23-037-005-00284-00001 Cultivo:20000 BARBECHO TRADICIONAL-SIN VARIEDAD Secano Recinto:23-037-005-00235-00001 Cultivo:20000 BARBECHO TRADICIONAL-SIN VARIEDAD Secano Recinto:23-037-005-00234-00001 Cultivo:20000 BARBECHO TRADICIONAL-SIN VARIEDAD Secano Recinto:23-037-005-00227-00009 Cultivo:20000 BARBECHO TRADICIONAL-SIN VARIEDAD Secano Recinto:23-037-005-00227-00008 Cultivo:20000 BARBECHO TRADICIONAL-SIN VARIEDAD Secano Recinto:23-037-005-00228-00002 Cultivo:20000 BARBECHO TRADICIONAL-SIN VARIEDAD Secano Recinto:23-037-005-00229-00004 Cultivo:20000 BARBECHO TRADICIONAL-SIN VARIEDAD Secano Recinto:23-037-005-00297-00003 Cultivo:20000 BARBECHO TRADICIONAL-SIN VARIEDAD Secano
86133	Recinto de forrajera No solicitado para Cálculo de Carga Ganadera que No pertenece a Explotación. Recinto:23-096-017-00315-00005 Cultivo:62000 PASTOS PERMANENTES DE 5 O MAS AÑOS-SIN VARIEDAD Secano Recinto:23-037-005-00474-00002 Cultivo:62000 PASTOS PERMANENTES DE 5 O MAS AÑOS-SIN VARIEDAD Secano Recinto:23-037-005-00293-00003 Cultivo:62000 PASTOS PERMANENTES DE 5 O MAS AÑOS-SIN VARIEDAD Secano Recinto:23-037-005-00292-00002 Cultivo:62000 PASTOS PERMANENTES DE 5 O MAS AÑOS-SIN VARIEDAD Secano Recinto:23-037-005-00235-00002 Cultivo:62000 PASTOS PERMANENTES DE 5 O MAS AÑOS-SIN VARIEDAD Secano Recinto:23-005-004-00027-00002 Cultivo:62000 PASTOS PERMANENTES DE 5 O MAS AÑOS-SIN VARIEDAD Secano Recinto:23-037-005-00473-00003 Cultivo:62000 PASTOS PERMANENTES DE 5 O MAS AÑOS-SIN VARIEDAD Secano Recinto:23-037-005-00297-00006 Cultivo:62000 PASTOS PERMANENTES DE 5 O MAS AÑOS-SIN VARIEDAD Secano Recinto:23-037-005-00286-00003 Cultivo:62000 PASTOS PERMANENTES DE 5 O MAS AÑOS-SIN VARIEDAD Secano

(1) Con incidencias que retienen pago o deniegan el expediente.

(2) Se calcula sobre superficie declarada admisible.

(3) Aplicación del artículo 16 bis del RD 147/2023.

(4) Expediente con algunos recintos de pastos permanentes ubicados en espacios protegidos donde la carga ganadera mínima será 0,1 UGM/ha.

Puede verificar la integridad de una copia de este documento mediante la lectura del código QR adjunto o mediante el acceso a la dirección <https://ws050.juntadeandalucia.es/verificarFirma> indicando el código de VERIFICACIÓN

FIRMADO POR	RAQUEL MARIA ESPIN CRESPO	17/10/2024
VERIFICACIÓN	Pk2jmWSPEJNMB623FQZ8JEKDMKEPRE	PÁG. 3095/4804





Recinto:23-037-005-00284-00005 Cultivo:62000 PASTOS PERMANENTES DE 5 O MAS AÑOS-SIN VARIEDAD Secano  
Recinto:23-037-005-00234-00002 Cultivo:62000 PASTOS PERMANENTES DE 5 O MAS AÑOS-SIN VARIEDAD Secano  
Recinto:23-037-005-00228-00003 Cultivo:62000 PASTOS PERMANENTES DE 5 O MAS AÑOS-SIN VARIEDAD Secano  
Recinto:23-096-017-00246-00002 Cultivo:62000 PASTOS PERMANENTES DE 5 O MAS AÑOS-SIN VARIEDAD Secano  
Recinto:23-096-017-00233-00003 Cultivo:62000 PASTOS PERMANENTES DE 5 O MAS AÑOS-SIN VARIEDAD Secano

(1) Con incidencias que retienen pago o deniegan el expediente.

(2) Se calcula sobre superficie declarada admisible.

(3) Aplicación del artículo 16 bis del RD 147/2023.

(4) Expediente con algunos recintos de pastos permanentes ubicados en espacios protegidos donde la carga ganadera mínima será 0,1 UGM/ha.

Puede verificar la integridad de una copia de este documento mediante la lectura del código QR adjunto o mediante el acceso a la dirección <https://ws050.juntadeandalucia.es/verificarFirma> indicando el código de VERIFICACIÓN

FIRMADO POR	RAQUEL MARIA ESPIN CRESPO	17/10/2024	
VERIFICACIÓN	Pk2jmWSPEJNMB623FQZ8JEKDMKEPRE	PÁG. 3096/4804	



**APELLIDOS Y NOMBRE / RAZÓN SOCIAL**

GARCIA GOMEZ FRANCISCO JAVIER

**NIF**

\*\*\*\*6420\*

**EXPEDIENTE**

1241756

**RESOLUCIÓN**

DENEGACIÓN DE LA AYUDA

**DATOS DE MANTENIMIENTO UNIDADES**

<b>GRUPO DE PAGO</b>	<b>Sup. Dec. Admisible</b>	<b>Sup. Resuelta</b>	<b>Sobredecl.</b>	<b>% Sobredecl.</b>
ZONAS DE MONTAÑA	0,00	0,00	0,00	0,00

**RESUMEN DE PAGOS**

	<b>IMPORTE ( Euros )</b>			
	<b>RESUELTO</b>	<b>FEADER</b>	<b>MAPA</b>	<b>CAPADR</b>
A pagar	0,00	0,00	0,00	0,00

**APLICACIÓN DE REDUCCIONES Y PENALIZACIONES (%)**

<b>Crterios de subvencionabilidad (1)</b>	<b>Presentación tardía</b>	<b>Omisión declaración</b>	<b>Condicionalidad</b>
100,00	0,00	0,00	0,00

**IMPORTE ( Euros )**

<b>Calculado(2)</b>	<b>Reducción</b>	<b>Penalización</b>	<b>Reducción Penalización (3)</b>	<b>Penalización adicional</b>	<b>Resuelto</b>	<b>FEADER</b>	<b>MAPA</b>	<b>CAPADR</b>
0,00 €	0,00 €	0,00 €	0,00 €	0,00 €	0,00 €	0,00 €	0,00 €	0,00 €
<b>Importe Unitario:</b>	93,00 €	<b>Nuevo Importe Unitario:</b>	0,00 €					

**RECINTOS PROPUESTOS**

<b>REF.</b>	<b>REFERENCIA SIGPAC</b>	<b>CULTIVO</b>	<b>S/R</b>	<b>USO SIGPAC</b>	<b>Sup. Dec. admisible</b>	<b>Sup. Campo</b>	<b>Sup. Determ.</b>	<b>Sup. Resuelta</b>
-1049061	23-037-002-00342-0003	BARBECHO TRADICIONAL	S		0,08		0,08	0,08
1700000002707634	23-037-001-00205-0002	OLIVAR	S		0,63		0,63	0,63
1700000002707635	23-037-003-00554-0001	OLIVAR	S		0,36		0,36	0,36
1700000002707636	23-037-003-00457-0001	OLIVAR	S		1,59		1,59	1,59
1700000002707637	23-037-002-00353-0001	OLIVAR	S		1,15		1,15	1,15
1700000002707638	23-037-002-00342-0002	OLIVAR	S		0,02		0,02	0,02
1700000002707639	23-037-002-00254-0001	OLIVAR	S		0,22		0,22	0,22
1700000002707640	23-037-002-00127-0001	OLIVAR	S		0,16		0,16	0,16
1700000002707641	23-037-002-00100-0001	OLIVAR	S		0,06		0,06	0,06

**INCIDENCIAS****INCIDENCIA DESCRIPCIÓN**

- 2454 Solicitante de intervención 6613 cuyo regimen de afiliación a la SS no es ni el sistema especial agrario(cuenta ajena) ni autonomo con actividad agraria.
- 3795 Recinto declarado con una situación de riesgo de abandono.  
Recinto:23-037-002-00342-00003 Cultivo: -
- 74018 Productor que no es agricultor a título principal, según los datos del ejercicio fiscal n-1 y seguridad socia.
- 74053 Importe inferior a 100 Euros
- 75022 No Autoriza a que, en caso de la devolución por la entidad financiera (retrocesión bancaria) del pago en la cuenta corriente consignada en la solicitud y que está debidamente registrada en el sistema contable GIRO de la Junta de Andalucía, se proceda al pago en cualquier otra cuenta corriente de la titularidad del solicitante vigente en dicho sistema contable.

**Incidenias de carga ganadera****INCIDENCIA DESCRIPCIÓN**

- 3795 Recinto declarado con una situación de riesgo de abandono.  
Recinto:23-037-002-00342-00003 Cultivo: -
- 86132 Recinto superficie forrajera que no realiza la actividad de producción de pastoreo.  
Recinto:23-037-002-00342-00003 Cultivo:20000 BARBECHO TRADICIONAL-SIN VARIEDAD Secano

(1) Con incidencias que retienen pago o deniegan el expediente.

(2) Se calcula sobre superficie declarada admisible.

(3) Aplicación del artículo 16 bis del RD 147/2023.

(4) Expediente con algunos recintos de pastos permanentes ubicados en espacios protegidos donde la carga ganadera mínima será 0,1 UGM/ha.

Puede verificar la integridad de una copia de este documento mediante la lectura del código QR adjunto o mediante el acceso a la dirección <https://ws050.juntadeandalucia.es/verificarFirma> indicando el código de VERIFICACIÓN

FIRMADO POR

RAQUEL MARIA ESPIN CRESPO

17/10/2024

VERIFICACIÓN

Pk2jmWSPEJNMB623FQZ8JEKDMKEPRE

PÁG. 3097/4804



**APELLIDOS Y NOMBRE / RAZÓN SOCIAL**

GARCIA GONZALEZ MARIA PILAR

**NIF**

\*\*\*\*2348\*

**EXPEDIENTE**

1021868

**RESOLUCIÓN**

DENEGACIÓN DE LA AYUDA

**DATOS DE MANTENIMIENTO UNIDADES**

<b>GRUPO DE PAGO</b>	<b>Sup. Dec. Admisible</b>	<b>Sup. Resuelta</b>	<b>Sobredecl.</b>	<b>% Sobredecl.</b>
ZONAS DE MONTAÑA	0,00	0,00	0,00	0,00

**RESUMEN DE PAGOS**

	<b>IMPORTE ( Euros )</b>			
	<b>RESUELTO</b>	<b>FEADER</b>	<b>MAPA</b>	<b>CAPADR</b>
A pagar	0,00	0,00	0,00	0,00

**APLICACIÓN DE REDUCCIONES Y PENALIZACIONES (%)**

<b>Crterios de subvencionabilidad (1)</b>	<b>Presentación tardía</b>	<b>Omisión declaración</b>	<b>Condicionalidad</b>
100,00	0,00	0,00	0,00

**IMPORTE ( Euros )**

<b>Calculado(2)</b>	<b>Reducción</b>	<b>Penalización</b>	<b>Reducción Penalización (3)</b>	<b>Penalización adicional</b>	<b>Resuelto</b>	<b>FEADER</b>	<b>MAPA</b>	<b>CAPADR</b>
0,00 €	0,00 €	0,00 €	0,00 €	0,00 €	0,00 €	0,00 €	0,00 €	0,00 €
<b>Importe Unitario:</b>	93,00 €	<b>Nuevo Importe Unitario:</b>	0,00 €					

**RECINTOS PROPUESTOS**

<b>REF.</b>	<b>REFERENCIA SIGPAC</b>	<b>CULTIVO</b>	<b>S/R</b>	<b>USO SIGPAC</b>	<b>Sup. Dec. admisible</b>	<b>Sup. Campo</b>	<b>Sup. Determ.</b>	<b>Sup. Resuelta</b>
-716962	23-091-007-00628-0030	OLIVAR	S		0,01		0,01	0,01
-716961	23-091-007-00628-0029	OLIVAR	S		0,01		0,01	0,01
-25640	23-091-007-00563-0002	OLIVAR	S		1,29		1,29	1,29
170000005301350	23-091-006-00056-0001	OLIVAR	S		0,15		0,15	0,15
170000005301351	23-091-006-00057-0001	OLIVAR	S		0,01		0,01	0,01
170000005301352	23-091-007-00444-0002	OLIVAR	S		0,01		0,01	0,01
170000005301353	23-091-007-00444-0002	OLIVAR	S		0,01		0,01	0,01

**INCIDENCIAS****INCIDENCIA DESCRIPCIÓN**

2454	Solicitante de intervención 6613 cuyo regimen de afiliacion a la SS no es ni el sistema especial agrario(cuenta ajena) ni autonomo con actividad agraria.
74018	Productor que no es agricultor a título principal, según los datos del ejercicio fiscal n-1 y seguridad socia.
74053	Importe inferior a 100 Euros

(1) Con incidencias que retienen pago o deniegan el expediente.

(2) Se calcula sobre superficie declarada admisible.

(3) Aplicación del artículo 16 bis del RD 147/2023.

(4) Expediente con algunos recintos de pastos permanentes ubicados en espacios protegidos donde la carga ganadera mínima será 0,1 UGM/ha.

Puede verificar la integridad de una copia de este documento mediante la lectura del código QR adjunto o mediante el acceso a la dirección <https://ws050.juntadeandalucia.es/verificarFirma> indicando el código de VERIFICACIÓN

FIRMADO POR

RAQUEL MARIA ESPIN CRESPO

17/10/2024

VERIFICACIÓN

Pk2jmWSPEJNMB623FQZ8JEKDMKEPRE

PÁG. 3098/4804





**APELLIDOS Y NOMBRE / RAZÓN SOCIAL** **NIF** **EXPEDIENTE** **RESOLUCIÓN**  
 GARCIA GONZALEZ PEDRO ANTONIO \*\*\*\*0214\* 1120156 DENEGACIÓN DE LA AYUDA

**DATOS DE MANTENIMIENTO UNIDADES**

<b>GRUPO DE PAGO</b>	<b>Sup. Dec. Admisible</b>	<b>Sup. Resuelta</b>	<b>Sobredecl.</b>	<b>% Sobredecl.</b>
ZONAS DE MONTAÑA	0,00	0,00	0,00	0,00

**RESUMEN DE PAGOS**

	<b>IMPORTE ( Euros )</b>			
	<b>RESUELTO</b>	<b>FEADER</b>	<b>MAPA</b>	<b>CAPADR</b>
A pagar	0,00	0,00	0,00	0,00

**APLICACIÓN DE REDUCCIONES Y PENALIZACIONES (%)**

<b>Criterios de subvencionabilidad (1)</b>	<b>Presentación tardía</b>	<b>Omisión declaración</b>	<b>Condicionality</b>
100,00	0,00	0,00	0,00

**IMPORTE ( Euros )**

<b>Calculado(2)</b>	<b>Reducción</b>	<b>Penalización</b>	<b>Reducción Penalización (3)</b>	<b>Penalización adicional</b>	<b>Resuelto</b>	<b>FEADER</b>	<b>MAPA</b>	<b>CAPADR</b>
0,00 €	0,00 €	0,00 €	0,00 €	0,00 €	0,00 €	0,00 €	0,00 €	0,00 €
<b>Importe Unitario:</b>	93,00 €	<b>Nuevo Importe Unitario:</b>	0,00 €					

**RECINTOS PROPUESTOS**

<b>REF.</b>	<b>REFERENCIA SIGPAC</b>	<b>CULTIVO</b>	<b>S/R</b>	<b>USO SIGPAC</b>	<b>Sup. Dec. admisible</b>	<b>Sup. Campo</b>	<b>Sup. Determ.</b>	<b>Sup. Resuelta</b>
1700000005339333	23-026-028-00168-0001	OLIVAR	S		1,60		1,60	1,60

**INCIDENCIAS****INCIDENCIA DESCRIPCIÓN**

2454	Solicitante de intervención 6613 cuyo regimen de afiliación a la SS no es ni el sistema especial agrario(cuenta ajena) ni autonomo con actividad agraria.
74018	Productor que no es agricultor a título principal, según los datos del ejercicio fiscal n-1 y seguridad socia.
74053	Importe inferior a 100 Euros

(1) Con incidencias que retienen pago o deniegan el expediente.

(2) Se calcula sobre superficie declarada admisible.

(3) Aplicación del artículo 16 bis del RD 147/2023.

(4) Expediente con algunos recintos de pastos permanentes ubicados en espacios protegidos donde la carga ganadera mínima será 0,1 UGM/ha.

Puede verificar la integridad de una copia de este documento mediante la lectura del código QR adjunto o mediante el acceso a la dirección <https://ws050.juntadeandalucia.es/verificarFirma> indicando el código de VERIFICACIÓN

FIRMADO POR	RAQUEL MARIA ESPIN CRESPO	17/10/2024
VERIFICACIÓN	Pk2jmWSPEJNMB623FQZ8JEKDMKEPRE	PÁG. 3099/4804



**APELLIDOS Y NOMBRE / RAZÓN SOCIAL**

GARCIA GUERRERO PEDRO JOSE

**NIF**

\*\*\*\*1978\*

**EXPEDIENTE**

1278407

**RESOLUCIÓN**

DENEGACIÓN DE LA AYUDA

**DATOS DE MANTENIMIENTO UNIDADES****GRUPO DE PAGO**

ZONAS DE MONTAÑA

**Sup. Dec.  
Admisible**

0,00

**Sup.  
Resuelta**

0,00

**Sobredecl.**

0,00

**% Sobredecl.**

0,00

**RESUMEN DE PAGOS****IMPORTE ( Euros )**

	<b>RESUELTO</b>	<b>FEADER</b>	<b>MAPA</b>	<b>CAPADR</b>
A pagar	0,00	0,00	0,00	0,00

**APLICACIÓN DE REDUCCIONES Y PENALIZACIONES (%)**

<b>Crterios de subvencionabilidad (1)</b>	<b>Presentación tardía</b>	<b>Omisión declaración</b>	<b>Condicionalidad</b>
100,00	0,00	0,00	0,00

**IMPORTE ( Euros )**

<b>Calculado(2)</b>	<b>Reducción</b>	<b>Penalización</b>	<b>Reducción Penalización (3)</b>	<b>Penalización adicional</b>	<b>Resuelto</b>	<b>FEADER</b>	<b>MAPA</b>	<b>CAPADR</b>
0,00 €	0,00 €	0,00 €	0,00 €	0,00 €	0,00 €	0,00 €	0,00 €	0,00 €
<b>Importe Unitario:</b>	93,00 €	<b>Nuevo Importe Unitario:</b>	0,00 €					

(1) Con incidencias que retienen pago o deniegan el expediente.

(2) Se calcula sobre superficie declarada admisible.

(3) Aplicación del artículo 16 bis del RD 147/2023.

(4) Expediente con algunos recintos de pastos permanentes ubicados en espacios protegidos donde la carga ganadera mínima será 0,1 UGM/ha.

Puede verificar la integridad de una copia de este documento mediante la lectura del código QR adjunto o mediante el acceso a la dirección <https://ws050.juntadeandalucia.es/verificarFirma> indicando el código de VERIFICACIÓN

FIRMADO POR

RAQUEL MARIA ESPIN CRESPO

17/10/2024

VERIFICACIÓN

Pk2jmWSPEJNMB623FQZ8JEKDMKEPRE

PÁG. 3100/4804



**RECINTOS PROPUESTOS**

REF.	REFERENCIA SIGPAC	CULTIVO	S/R	USO SIGPAC	Sup. Dec. admisible	Sup. Campo	Sup. Determ.	Sup. Resulta
-1243296	23-048-006-00296-0001	OLIVAR	S		0,43		0,43	0,43
-1243295	23-048-006-00266-0001	OLIVAR	S		0,14		0,14	0,14
-1243224	23-048-012-00173-0002	OLIVAR	S		0,01		0,01	0,01
-760396	23-048-012-00202-0001	OLIVAR	S		0,03		0,03	0,03
-63322	23-048-011-09032-0004	OLIVAR	S		0,02		0,02	0,02
-63317	23-048-011-00208-0002	OLIVAR	S		0,02		0,02	0,02
4115361	23-048-007-00179-0001	OLIVAR	S		0,23		0,23	0,23
4115591	23-048-007-00183-0002	OLIVAR	S		0,11		0,11	0,11
4115599	23-048-011-00198-0001	OLIVAR	S		0,22		0,22	0,22
4115601	23-048-011-00207-0001	OLIVAR	S		0,14		0,14	0,14
4796638	23-048-012-00201-0001	OLIVAR	S		0,25		0,25	0,25
4796655	23-048-006-00265-0001	OLIVAR	S		0,63		0,63	0,63
170000003021154	23-048-005-00148-0001	OLIVAR	S		0,19		0,19	0,19
170000003021155	23-097-028-00214-0001	OLIVAR	S		0,11		0,11	0,11
170000003021161	23-097-028-00394-0001	OLIVAR	S		0,25		0,25	0,25
170000003021169	23-048-007-00123-0001	OLIVAR	S		0,54		0,54	0,54
170000003021170	23-048-006-00024-0002	OLIVAR	S		0,23		0,23	0,23
170000003021171	23-048-005-00286-0001	OLIVAR	S		0,35		0,35	0,35
170000003021175	23-048-010-00006-0001	OLIVAR	S		0,81		0,81	0,81
170000003021176	23-048-009-00101-0001	OLIVAR	S		0,36		0,36	0,36
170000003021177	23-048-009-00102-0002	OLIVAR	S		0,03		0,03	0,03
170000003021178	23-048-008-00301-0001	OLIVAR	S		0,48		0,48	0,48
170000003021179	23-048-007-00168-0001	OLIVAR	S		0,26		0,26	0,26
170000005494592	23-048-008-00056-0001	OLIVAR	S		0,13		0,13	0,13
170000005494593	23-048-021-00270-0001	OLIVAR	S		0,29		0,29	0,29
170000005494594	23-048-021-00271-0001	OLIVAR	S		0,01		0,01	0,01
170000005494595	23-048-013-00144-0001	OLIVAR	S		0,26		0,26	0,26
170000005494597	23-048-012-00178-0001	OLIVAR	S		0,20		0,20	0,20
170000005494599	23-048-012-00166-0001	OLIVAR	S		0,23		0,23	0,23
170000005494600	23-048-012-00167-0001	OLIVAR	S		0,05		0,05	0,05
170000005494601	23-048-012-00173-0001	OLIVAR	S		0,01		0,01	0,01
170000005494602	23-048-012-00198-0001	OLIVAR	S		0,03		0,03	0,03
170000005494603	23-048-012-00202-0001	OLIVAR	S		0,77		0,77	0,77

**INCIDENCIAS****INCIDENCIA DESCRIPCIÓN**

74018	Productor que no es agricultor a título principal, según los datos del ejercicio fiscal n-1 y seguridad socia.
74053	Importe inferior a 100 Euros

(1) Con incidencias que retienen pago o deniegan el expediente.

(2) Se calcula sobre superficie declarada admisible.

(3) Aplicación del artículo 16 bis del RD 147/2023.

(4) Expediente con algunos recintos de pastos permanentes ubicados en espacios protegidos donde la carga ganadera mínima será 0,1 UGM/ha.

Puede verificar la integridad de una copia de este documento mediante la lectura del código QR adjunto o mediante el acceso a la dirección <https://ws050.juntadeandalucia.es/verificarFirma> indicando el código de VERIFICACIÓN

FIRMADO POR

RAQUEL MARIA ESPIN CRESPO

17/10/2024

VERIFICACIÓN

Pk2jmWSPEJNMB623FQZ8JEKDMKEPRE

PÁG. 3101/4804



**APELLIDOS Y NOMBRE / RAZÓN SOCIAL**

GARCIA HURTADO ANGEL

**NIF**

\*\*\*\*3897\*

**EXPEDIENTE**

1257857

**RESOLUCIÓN**

DENEGACIÓN DE LA AYUDA

**DATOS DE MANTENIMIENTO UNIDADES**

<b>GRUPO DE PAGO</b>	<b>Sup. Dec. Admisible</b>	<b>Sup. Resuelta</b>	<b>Sobredecl.</b>	<b>% Sobredecl.</b>
ZONAS DE MONTAÑA	8,43	6,32	2,11	25,03

**RESUMEN DE PAGOS**

	<b>IMPORTE ( Euros )</b>			
	<b>RESUELTO</b>	<b>FEADER</b>	<b>MAPA</b>	<b>CAPADR</b>
A pagar	0,00	0,00	0,00	0,00

**APLICACIÓN DE REDUCCIONES Y PENALIZACIONES (%)**

<b>Crterios de subvencionabilidad (1)</b>	<b>Presentación tardía</b>	<b>Omisión declaración</b>	<b>Condicionalidad</b>
100,00	0,00	0,00	0,00

**IMPORTE ( Euros )**

<b>Calculado(2)</b>	<b>Reducción</b>	<b>Penalización</b>	<b>Reducción Penalización (3)</b>	<b>Penalización adicional</b>	<b>Resuelto</b>	<b>FEADER</b>	<b>MAPA</b>	<b>CAPADR</b>
783,99 €	196,23 €	587,76 €	0,00 €	0,00 €	0,00 €	0,00 €	0,00 €	0,00 €
<b>Importe Unitario:</b>	93,00 €	<b>Nuevo Importe Unitario:</b>	93,00 €					

**RECINTOS PROPUESTOS**

<b>REF.</b>	<b>REFERENCIA SIGPAC</b>	<b>CULTIVO</b>	<b>S/R</b>	<b>USO SIGPAC</b>	<b>Sup. Dec. admisible</b>	<b>Sup. Campo</b>	<b>Sup. Determ.</b>	<b>Sup. Resuelta</b>
4590731	23-101-007-00203-0001	OLIVAR	S		0,41		0,41	0,00
5236160	23-101-007-00289-0001	OLIVAR	S		0,34		0,34	0,34
5471663	23-101-013-00751-0003	OLIVAR	S		0,30		0,30	0,30
5471665	23-101-013-09032-0002	OLIVAR	S		0,03		0,03	0,03
1700000003474629	23-101-008-00077-0001	OLIVAR	S		0,80		0,80	0,80
1700000003474630	23-101-008-00078-0001	OLIVAR	S		0,89		0,89	0,89
1700000003474631	23-101-008-00079-0001	OLIVAR	S		0,64		0,64	0,64
1700000003474632	23-101-008-00089-0001	OLIVAR	S		0,49		0,49	0,49
1700000003474633	23-101-008-00085-0001	OLIVAR	S		0,76		0,76	0,76
1700000004866008	23-037-002-00397-0001	OLIVAR	S		0,50		0,50	0,50
1700000004866009	23-037-002-00398-0001	OLIVAR	S		0,88		0,88	0,88
1700000005278655	23-101-006-00008-0001	OLIVAR	S		0,79		0,79	0,00
1700000005278656	23-101-006-00026-0003	OLIVAR	S		0,23		0,23	0,00
1700000005278658	23-101-007-00078-0001	OLIVAR	S		0,69		0,69	0,69
1700000005278659	23-101-009-00066-0001	OLIVAR	S		0,17		0,17	0,00
1700000005278660	23-101-009-00067-0004	OLIVAR	S		0,14		0,14	0,00
1700000005278661	23-101-009-00068-0001	OLIVAR	S		0,12		0,12	0,00
1700000005278662	23-101-012-00052-0001	OLIVAR	S		0,19		0,19	0,00
1700000005278663	23-101-006-00008-0003	OLIVAR	S		0,06		0,06	0,00

(1) Con incidencias que retienen pago o deniegan el expediente.

(2) Se calcula sobre superficie declarada admisible.

(3) Aplicación del artículo 16 bis del RD 147/2023.

(4) Expediente con algunos recintos de pastos permanentes ubicados en espacios protegidos donde la carga ganadera mínima será 0,1 UGM/ha.

Puede verificar la integridad de una copia de este documento mediante la lectura del código QR adjunto o mediante el acceso a la dirección <https://ws050.juntadeandalucia.es/verificarFirma> indicando el código de VERIFICACIÓN

FIRMADO POR

RAQUEL MARIA ESPIN CRESPO

17/10/2024

VERIFICACIÓN

Pk2jmWSPEJNMB623FQZ8JEKDMKEPRE

PÁG. 3102/4804





**INCIDENCIAS**

**INCIDENCIA DESCRIPCIÓN**

242	Recinto pendiente de acreditación de titularidad. Recinto:23-101-006-00008-00001 Cultivo:101010 OLIVAR-PICUAL Secano Recinto:23-101-006-00008-00003 Cultivo:101010 OLIVAR-PICUAL Secano Recinto:23-101-006-00026-00003 Cultivo:101010 OLIVAR-PICUAL Secano Recinto:23-101-007-00203-00001 Cultivo:101010 OLIVAR-PICUAL Secano Recinto:23-101-009-00066-00001 Cultivo:101010 OLIVAR-PICUAL Secano Recinto:23-101-009-00067-00004 Cultivo:101010 OLIVAR-PICUAL Secano Recinto:23-101-009-00068-00001 Cultivo:101010 OLIVAR-PICUAL Secano Recinto:23-101-012-00052-00001 Cultivo:101010 OLIVAR-PICUAL Secano
74053	Importe inferior a 100 Euros

(1) Con incidencias que retienen pago o deniegan el expediente.  
(2) Se calcula sobre superficie declarada admisible.  
(3) Aplicación del artículo 16 bis del RD 147/2023.  
(4) Expediente con algunos recintos de pastos permanentes ubicados en espacios protegidos donde la carga ganadera mínima será 0,1 UGM/ha.

Puede verificar la integridad de una copia de este documento mediante la lectura del código QR adjunto o mediante el acceso a la dirección <https://ws050.juntadeandalucia.es/verificarFirma> indicando el código de VERIFICACIÓN

FIRMADO POR	RAQUEL MARIA ESPIN CRESCO	17/10/2024	
VERIFICACIÓN	Pk2jmWSPEJNMB623FQZ8JEKDMKEPRE	PÁG. 3103/4804	

**APELLIDOS Y NOMBRE / RAZÓN SOCIAL**

GARCIA HURTADO JOSE

**NIF**

\*\*\*\*2581\*

**EXPEDIENTE**

1215698

**RESOLUCIÓN**

DENEGACIÓN DE LA AYUDA

**DATOS DE MANTENIMIENTO UNIDADES****GRUPO DE PAGO**

ZONAS DE MONTAÑA

**Sup. Dec.  
Admisible**

0,00

**Sup.  
Resuelta**

0,00

**Sobredecl.**

0,00

**% Sobredecl.**

0,00

**RESUMEN DE PAGOS****IMPORTE ( Euros )**

	<b>RESUELTO</b>	<b>FEADER</b>	<b>MAPA</b>	<b>CAPADR</b>
A pagar	0,00	0,00	0,00	0,00

**APLICACIÓN DE REDUCCIONES Y PENALIZACIONES (%)**

<b>Crterios de subvencionabilidad (1)</b>	<b>Presentación tardía</b>	<b>Omisión declaración</b>	<b>Condicionalidad</b>
100,00	0,00	0,00	0,00

**IMPORTE ( Euros )**

<b>Calculado(2)</b>	<b>Reducción</b>	<b>Penalización</b>	<b>Reducción Penalización (3)</b>	<b>Penalización adicional</b>	<b>Resuelto</b>	<b>FEADER</b>	<b>MAPA</b>	<b>CAPADR</b>
0,00 €	0,00 €	0,00 €	0,00 €	0,00 €	0,00 €	0,00 €	0,00 €	0,00 €
<b>Importe Unitario:</b>	93,00 €	<b>Nuevo Importe Unitario:</b>	0,00 €					

**INCIDENCIAS****INCIDENCIA DESCRIPCIÓN**

74051	Solicitante de intervención 6613, que no declara ningun recinto en zona desfavorecida.
74053	Importe inferior a 100 Euros

(1) Con incidencias que retienen pago o deniegan el expediente.

(2) Se calcula sobre superficie declarada admisible.

(3) Aplicación del artículo 16 bis del RD 147/2023.

(4) Expediente con algunos recintos de pastos permanentes ubicados en espacios protegidos donde la carga ganadera mínima será 0,1 UGM/ha.

Puede verificar la integridad de una copia de este documento mediante la lectura del código QR adjunto o mediante el acceso a la dirección <https://ws050.juntadeandalucia.es/verificarFirma> indicando el código de VERIFICACIÓN

FIRMADO POR

RAQUEL MARIA ESPIN CRESPO

17/10/2024

VERIFICACIÓN

Pk2jmWSPEJNMB623FQZ8JEKDMKEPRE

PÁG. 3104/4804





**APELLIDOS Y NOMBRE / RAZÓN SOCIAL**

GARCIA IGLESIAS LUIS

**NIF**

\*\*\*\*8796\*

**EXPEDIENTE**

1175597

**RESOLUCIÓN**

DENEGACIÓN DE LA AYUDA

**DATOS DE MANTENIMIENTO UNIDADES****GRUPO DE PAGO**

ZONAS DE MONTAÑA

**Sup. Dec.  
Admisible**

0,00

**Sup.  
Resuelta**

0,00

**Sobredecl.**

0,00

**% Sobredecl.**

0,00

**RESUMEN DE PAGOS****IMPORTE ( Euros )**

	RESUELTO	FEADER	MAPA	CAPADR
A pagar	0,00	0,00	0,00	0,00

**APLICACIÓN DE REDUCCIONES Y PENALIZACIONES (%)**

Crterios de subvencionabilidad (1)	Presentación tardía	Omisión declaración	Condicionalidad
100,00	0,00	0,00	0,00

**IMPORTE ( Euros )**

Calculado(2)	Reducción	Penalización	Reducción Penalización (3)	Penalización adicional	Resuelto	FEADER	MAPA	CAPADR
0,00 €	0,00 €	0,00 €	0,00 €	0,00 €	0,00 €	0,00 €	0,00 €	0,00 €
<b>Importe Unitario:</b>	93,00 €	<b>Nuevo Importe Unitario:</b>	0,00 €					

**RECINTOS PROPUESTOS**

REF.	REFERENCIA SIGPAC	CULTIVO	S/R	USO SIGPAC	Sup. Dec. admisible	Sup. Campo	Sup. Determ.	Sup. Resuelta
-1360632	23-072-001-00050-0001	PASTOS PERMANENTES DE 5 O MAS AÑOS	S		4,94		4,94	4,94
-1360631	23-072-001-00045-0001	PASTOS PERMANENTES DE 5 O MAS AÑOS	S		0,14		0,14	0,14
5533590	23-072-001-00039-0001	PASTOS PERMANENTES DE 5 O MAS AÑOS	S		30,23		30,23	30,23
1700000005207355	23-071-013-00191-0001	OLIVAR	S		0,21		0,21	0,21
1700000005207356	23-071-013-00490-0001	OLIVAR	S		0,09		0,09	0,09
1700000005207357	23-071-012-00208-0003	OLIVAR	S		1,31		1,31	1,31
1700000005207358	23-071-012-00316-0001	OLIVAR	S		0,27		0,27	0,27
1700000005207359	23-071-012-00189-0001	OLIVAR	S		0,52		0,52	0,52
1700000005207360	23-072-001-00040-0001	PASTOS PERMANENTES DE 5 O MAS AÑOS	S		7,60		7,60	7,60
1700000005207361	23-072-001-00050-0001	PASTOS PERMANENTES DE 5 O MAS AÑOS	S		12,77		12,77	12,77
1700000005207362	23-071-012-00189-0002	OLIVAR	S		0,06		0,06	0,06
1700000005207363	23-071-006-00177-0001	OLIVAR	S		0,35		0,35	0,35
1700000005207364	23-071-006-00178-0001	OLIVAR	S		0,50		0,50	0,50
1700000005207365	23-071-006-00179-0001	OLIVAR	S		0,45		0,45	0,45
1700000005207366	23-072-001-00044-0001	PASTOS PERMANENTES DE 5 O MAS AÑOS	S		1,93		1,93	1,93
1700000005207367	23-072-001-00049-0001	PASTOS PERMANENTES DE 5 O MAS AÑOS	S		2,36		2,36	2,36
1700000005207368	23-072-001-00041-0001	PASTOS PERMANENTES DE 5 O MAS AÑOS	S		8,42		8,42	8,42
1700000005207369	23-072-001-00042-0001	PASTOS PERMANENTES DE 5 O MAS AÑOS	S		0,47		0,47	0,47

**INCIDENCIAS****INCIDENCIA DESCRIPCIÓN**

2454	Solicitante de intervención 6613 cuyo regimen de afiliación a la SS no es ni el sistema especial agrario(cuenta ajena) ni autonomo con actividad agraria.
74018	Productor que no es agricultor a título principal, según los datos del ejercicio fiscal n-1 y seguridad socia.
74053	Importe inferior a 100 Euros

(1) Con incidencias que retienen pago o deniegan el expediente.

(2) Se calcula sobre superficie declarada admisible.

(3) Aplicación del artículo 16 bis del RD 147/2023.

(4) Expediente con algunos recintos de pastos permanentes ubicados en espacios protegidos donde la carga ganadera mínima será 0,1 UGM/ha.

Puede verificar la integridad de una copia de este documento mediante la lectura del código QR adjunto o mediante el acceso a la dirección <https://ws050.juntadeandalucia.es/verificarFirma> indicando el código de VERIFICACIÓN

FIRMADO POR

RAQUEL MARIA ESPIN CRESPO

17/10/2024

VERIFICACIÓN

Pk2jmWSPEJNMB623FQZ8JEKDMKEPRE

PÁG. 3105/4804



**APELLIDOS Y NOMBRE / RAZÓN SOCIAL**

GARCIA JIMENEZ JOSE ANTONIO

**NIF**

\*\*\*\*7157\*

**EXPEDIENTE**

1106540

**RESOLUCIÓN**

DENEGACIÓN DE LA AYUDA

**DATOS DE MANTENIMIENTO UNIDADES****GRUPO DE PAGO**

ZONAS DE MONTAÑA

**Sup. Dec.  
Admisible**

0,00

**Sup.  
Resuelta**

0,00

**Sobredecl.**

0,00

**% Sobredecl.**

0,00

**RESUMEN DE PAGOS****IMPORTE ( Euros )**

	RESUELTO	FEADER	MAPA	CAPADR
A pagar	0,00	0,00	0,00	0,00

**APLICACIÓN DE REDUCCIONES Y PENALIZACIONES (%)**

Crterios de subvencionabilidad (1)	Presentación tardía	Omisión declaración	Condicionabilidad
100,00	0,00	0,00	0,00

**IMPORTE ( Euros )**

Calculado(2)	Reducción	Penalización	Reducción Penalización (3)	Penalización adicional	Resuelto	FEADER	MAPA	CAPADR
0,00 €	0,00 €	0,00 €	0,00 €	0,00 €	0,00 €	0,00 €	0,00 €	0,00 €
<b>Importe Unitario:</b>	93,00 €	<b>Nuevo Importe Unitario:</b>	0,00 €					

**INCIDENCIAS****INCIDENCIA DESCRIPCIÓN**

- 231 Recinto ficticio comunal declarado cuya superficie de cruce total supera la superficie total definida por la Autoridad gestora para ese recinto.  
Recinto:23-078-900-99000-99001 Cultivo:62000 PASTOS PERMANENTES DE 5 O MAS AÑOS-SIN VARIEDAD Secano
- 232 Superficie de cruce en recinto ficticio comunal, mayor que superficie asignada neta resultante del reparto del ficticio comunal.  
Recinto:23-078-900-99000-99001 Cultivo:62000 PASTOS PERMANENTES DE 5 O MAS AÑOS-SIN VARIEDAD Secano Diferencia penalizable (Hectáreas):21,22
- 3972 Recinto ficticio del que forma parte un recinto real cuyo identificativo presenta errores en las Declaraciones de pastos.  
Recinto:23-078-900-99000-99001 Cultivo: -
- 74053 Importe inferior a 100 Euros
- 86120 Para explotaciones de pastos permanentes ubicadas en espacios protegidos la carga ganadera mínima será 0,1 UGM/ha.  
Recinto:23-078-900-99000-99001 Cultivo:62000 PASTOS PERMANENTES DE 5 O MAS AÑOS-SIN VARIEDAD Secano Carga Ganadera:0

**Incidenias de carga ganadera****INCIDENCIA DESCRIPCIÓN**

- 232 Superficie de cruce en recinto ficticio comunal, mayor que superficie asignada neta resultante del reparto del ficticio comunal.  
Recinto:23-078-900-99000-99001 Cultivo:62000 PASTOS PERMANENTES DE 5 O MAS AÑOS-SIN VARIEDAD Secano Diferencia penalizable (Hectáreas):21,22
- 86128 Recinto de Forrajeras que no ha contabilizado para Carga Ganadera por no tener una explotación válida para el cálculo de la Carga Ganadera  
Recinto:23-078-900-99000-99001 Cultivo:62 PASTOS PERMANENTES DE 5 O MAS AÑOS-
- 86131 Recinto superficie forrajera con explotación ganadera según VAG que en REGA no tiene clasificación zootécnica permitida.  
Recinto:23-078-900-99000-99001 Cultivo:62000 PASTOS PERMANENTES DE 5 O MAS AÑOS-SIN VARIEDAD Secano Explotacion:ES239040001001

(1) Con incidencias que retienen pago o deniegan el expediente.

(2) Se calcula sobre superficie declarada admisible.

(3) Aplicación del artículo 16 bis del RD 147/2023.

(4) Expediente con algunos recintos de pastos permanentes ubicados en espacios protegidos donde la carga ganadera mínima será 0,1 UGM/ha.

Puede verificar la integridad de una copia de este documento mediante la lectura del código QR adjunto o mediante el acceso a la dirección <https://ws050.juntadeandalucia.es/verificarFirma> indicando el código de VERIFICACIÓN

FIRMADO POR

RAQUEL MARIA ESPIN CRESPO

17/10/2024

VERIFICACIÓN

Pk2jmWSPEJNMB623FQZ8JEKDMKEPRE

PÁG. 3106/4804



**APELLIDOS Y NOMBRE / RAZÓN SOCIAL**

GARCIA JIMENEZ JUAN DE DIOS

**NIF**

\*\*\*\*4238\*

**EXPEDIENTE**

1279122

**RESOLUCIÓN**

DENEGACIÓN DE LA AYUDA

**DATOS DE MANTENIMIENTO UNIDADES****GRUPO DE PAGO**

ZONAS DE MONTAÑA

**Sup. Dec.  
Admisible**

0,00

**Sup.  
Resuelta**

0,00

**Sobredecl.**

0,00

**% Sobredecl.**

0,00

**RESUMEN DE PAGOS****IMPORTE ( Euros )**

	RESUELTO	FEADER	MAPA	CAPADR
A pagar	0,00	0,00	0,00	0,00

**APLICACIÓN DE REDUCCIONES Y PENALIZACIONES (%)**

Crterios de subvencionabilidad (1)	Presentación tardía	Omisión declaración	Condicionalidad
100,00	0,00	0,00	0,00

**IMPORTE ( Euros )**

Calculado(2)	Reducción	Penalización	Reducción Penalización (3)	Penalización adicional	Resuelto	FEADER	MAPA	CAPADR
0,00 €	0,00 €	0,00 €	0,00 €	0,00 €	0,00 €	0,00 €	0,00 €	0,00 €
Importe Unitario:	93,00 €	Nuevo Importe Unitario:	0,00 €					

**RECINTOS PROPUESTOS**

REF.	REFERENCIA SIGPAC	CULTIVO	S/R	USO SIGPAC	Sup. Dec. admisible	Sup. Campo	Sup. Determ.	Sup. Resuelta
-1572375	23-094-024-00014-0006	OLIVAR	S		2,33		2,33	2,33
-1572374	23-094-024-00005-0001	OLIVAR	S		7,76		7,76	7,76
7521868	23-094-024-09002-0020	OLIVAR	S		7,68		7,68	7,68

**INCIDENCIAS****INCIDENCIA DESCRIPCIÓN**

74018	Productor que no es agricultor a título principal, según los datos del ejercicio fiscal n-1 y seguridad socia.
74053	Importe inferior a 100 Euros
74336	Recinto con uso declarado o cultivo declarado NO válido Recinto:23-094-024-09002-00005 Cultivo:101010 OLIVAR-PICUAL Secano Uso Sigpac:IM

(1) Con incidencias que retienen pago o deniegan el expediente.

(2) Se calcula sobre superficie declarada admisible.

(3) Aplicación del artículo 16 bis del RD 147/2023.

(4) Expediente con algunos recintos de pastos permanentes ubicados en espacios protegidos donde la carga ganadera mínima será 0,1 UGM/ha.

Puede verificar la integridad de una copia de este documento mediante la lectura del código QR adjunto o mediante el acceso a la dirección <https://ws050.juntadeandalucia.es/verificarFirma> indicando el código de VERIFICACIÓN

FIRMADO POR

RAQUEL MARIA ESPIN CRESPO

17/10/2024

VERIFICACIÓN

Pk2jmWSPEJNMB623FQZ8JEKDMKEPRE

PÁG. 3107/4804



**APELLIDOS Y NOMBRE / RAZÓN SOCIAL**

GARCIA LOPEZ CUSTODIA

**NIF**

\*\*\*\*1287\*

**EXPEDIENTE**

1023933

**RESOLUCIÓN**

DENEGACIÓN DE LA AYUDA

**DATOS DE MANTENIMIENTO UNIDADES**

<b>GRUPO DE PAGO</b>	<b>Sup. Dec. Admisible</b>	<b>Sup. Resuelta</b>	<b>Sobredecl.</b>	<b>% Sobredecl.</b>
ZONAS DE MONTAÑA	0,00	0,00	0,00	0,00

**RESUMEN DE PAGOS**

	<b>IMPORTE ( Euros )</b>			
	<b>RESUELTO</b>	<b>FEADER</b>	<b>MAPA</b>	<b>CAPADR</b>
A pagar	0,00	0,00	0,00	0,00

**APLICACIÓN DE REDUCCIONES Y PENALIZACIONES (%)**

<b>Crterios de subvencionabilidad (1)</b>	<b>Presentación tardía</b>	<b>Omisión declaración</b>	<b>Condicionalidad</b>
100,00	0,00	0,00	0,00

**IMPORTE ( Euros )**

<b>Calculado(2)</b>	<b>Reducción</b>	<b>Penalización</b>	<b>Reducción Penalización (3)</b>	<b>Penalización adicional</b>	<b>Resuelto</b>	<b>FEADER</b>	<b>MAPA</b>	<b>CAPADR</b>
0,00 €	0,00 €	0,00 €	0,00 €	0,00 €	0,00 €	0,00 €	0,00 €	0,00 €
<b>Importe Unitario:</b>	93,00 €	<b>Nuevo Importe Unitario:</b>	0,00 €					

**RECINTOS PROPUESTOS**

<b>REF.</b>	<b>REFERENCIA SIGPAC</b>	<b>CULTIVO</b>	<b>S/R</b>	<b>USO SIGPAC</b>	<b>Sup. Dec. admisible</b>	<b>Sup. Campo</b>	<b>Sup. Determ.</b>	<b>Sup. Resuelta</b>
5793937	23-002-010-00452-0002	OLIVAR	S		0,98		0,98	0,98

**INCIDENCIAS****INCIDENCIA DESCRIPCIÓN**

74018	Productor que no es agricultor a título principal, según los datos del ejercicio fiscal n-1 y seguridad socia.
74053	Importe inferior a 100 Euros

(1) Con incidencias que retienen pago o deniegan el expediente.

(2) Se calcula sobre superficie declarada admisible.

(3) Aplicación del artículo 16 bis del RD 147/2023.

(4) Expediente con algunos recintos de pastos permanentes ubicados en espacios protegidos donde la carga ganadera mínima será 0,1 UGM/ha.

Puede verificar la integridad de una copia de este documento mediante la lectura del código QR adjunto o mediante el acceso a la dirección <https://ws050.juntadeandalucia.es/verificarFirma> indicando el código de VERIFICACIÓN

FIRMADO POR	RAQUEL MARIA ESPIN CRESPO	17/10/2024
VERIFICACIÓN	Pk2jmWSPEJNMB623FQZ8JEKDMKEPRE	PÁG. 3108/4804



**APELLIDOS Y NOMBRE / RAZÓN SOCIAL**

GARCIA LOPEZ JOSE JUAN

**NIF**

\*\*\*\*8072\*

**EXPEDIENTE**

1160241

**RESOLUCIÓN**

DENEGACIÓN DE LA AYUDA

**DATOS DE MANTENIMIENTO UNIDADES**

<b>GRUPO DE PAGO</b>	<b>Sup. Dec. Admisible</b>	<b>Sup. Resuelta</b>	<b>Sobredecl.</b>	<b>% Sobredecl.</b>
ZONAS DE MONTAÑA	0,00	0,00	0,00	0,00

**RESUMEN DE PAGOS**

	<b>IMPORTE ( Euros )</b>			
	<b>RESUELTO</b>	<b>FEADER</b>	<b>MAPA</b>	<b>CAPADR</b>
A pagar	0,00	0,00	0,00	0,00

**APLICACIÓN DE REDUCCIONES Y PENALIZACIONES (%)**

<b>Crterios de subvencionabilidad (1)</b>	<b>Presentación tardía</b>	<b>Omisión declaración</b>	<b>Condicionalidad</b>
100,00	0,00	0,00	0,00

**IMPORTE ( Euros )**

<b>Calculado(2)</b>	<b>Reducción</b>	<b>Penalización</b>	<b>Reducción Penalización (3)</b>	<b>Penalización adicional</b>	<b>Resuelto</b>	<b>FEADER</b>	<b>MAPA</b>	<b>CAPADR</b>
0,00 €	0,00 €	0,00 €	0,00 €	0,00 €	0,00 €	0,00 €	0,00 €	0,00 €
<b>Importe Unitario:</b>	93,00 €	<b>Nuevo Importe Unitario:</b>	0,00 €					

**RECINTOS PROPUESTOS**

<b>REF.</b>	<b>REFERENCIA SIGPAC</b>	<b>CULTIVO</b>	<b>S/R</b>	<b>USO SIGPAC</b>	<b>Sup. Dec. admisible</b>	<b>Sup. Campo</b>	<b>Sup. Determ.</b>	<b>Sup. Resuelta</b>
-455564	23-044-001-00098-0001	OLIVAR	S		0,03		0,03	0,03
1700000006189632	23-044-001-00099-0001	OLIVAR	S		0,77		0,77	0,77
1700000006189633	23-044-001-00100-0001	OLIVAR	S		1,24		1,24	1,24
1700000006189634	23-044-001-00101-0001	OLIVAR	S		0,05		0,05	0,05
1700000006189635	23-044-001-00149-0001	OLIVAR	S		0,02		0,02	0,02
1700000006189636	23-044-022-00171-0001	OLIVAR	S		0,02		0,02	0,02
1700000006189637	23-044-022-00174-0003	OLIVAR	S		0,75		0,75	0,75
1700000006189638	23-044-022-00428-0001	OLIVAR	S		0,01		0,01	0,01

**INCIDENCIAS****INCIDENCIA DESCRIPCIÓN**

- 2454 Solicitante de intervención 6613 cuyo regimen de afiliacion a la SS no es ni el sistema especial agrario(cuenta ajena) ni autonomo con actividad agraria.
- 74018 Productor que no es agricultor a título principal, según los datos del ejercicio fiscal n-1 y seguridad socia.
- 74053 Importe inferior a 100 Euros
- 75022 No Autoriza a que, en caso de la devolución por la entidad financiera (retrocesión bancaria) del pago en la cuenta corriente consignada en la solicitud y que está debidamente registrada en el sistema contable GIRO de la Junta de Andalucía, se proceda al pago en cualquier otra cuenta corriente de la titularidad del solicitante vigente en dicho sistema contable.

(1) Con incidencias que retienen pago o deniegan el expediente.

(2) Se calcula sobre superficie declarada admisible.

(3) Aplicación del artículo 16 bis del RD 147/2023.

(4) Expediente con algunos recintos de pastos permanentes ubicados en espacios protegidos donde la carga ganadera mínima será 0,1 UGM/ha.

Puede verificar la integridad de una copia de este documento mediante la lectura del código QR adjunto o mediante el acceso a la dirección <https://ws050.juntadeandalucia.es/verificarFirma> indicando el código de VERIFICACIÓN

FIRMADO POR

RAQUEL MARIA ESPIN CRESPO

17/10/2024

VERIFICACIÓN

Pk2jmWSPEJNMB623FQZ8JEKDMKEPRE

PÁG. 3109/4804



**APELLIDOS Y NOMBRE / RAZÓN SOCIAL**

GARCIA LOPEZ RAMON

**NIF**

\*\*\*\*5740\*

**EXPEDIENTE**

1247626

**RESOLUCIÓN**

DENEGACIÓN DE LA AYUDA

**DATOS DE MANTENIMIENTO UNIDADES****GRUPO DE PAGO**

ZONAS DE MONTAÑA

**Sup. Dec. Admisible**

0,00

**Sup. Resuelta**

0,00

**Sobredecl.**

0,00

**% Sobredecl.**

0,00

**RESUMEN DE PAGOS****IMPORTE ( Euros )**

	RESUELTO	FEADER	MAPA	CAPADR
A pagar	0,00	0,00	0,00	0,00

**APLICACIÓN DE REDUCCIONES Y PENALIZACIONES (%)**

Crterios de subvencionabilidad (1)	Presentación tardía	Omisión declaración	Condicionalidad
100,00	0,00	0,00	0,00

**IMPORTE ( Euros )**

Calculado(2)	Reducción	Penalización	Reducción Penalización (3)	Penalización adicional	Resuelto	FEADER	MAPA	CAPADR
0,00 €	0,00 €	0,00 €	0,00 €	0,00 €	0,00 €	0,00 €	0,00 €	0,00 €
Importe Unitario:	93,00 €	Nuevo Importe Unitario:	0,00 €					

**RECINTOS PROPUESTOS**

REF.	REFERENCIA SIGPAC	CULTIVO	S/R	USO SIGPAC	Sup. Dec. admisible	Sup. Campo	Sup. Determ.	Sup. Resuelta
4587100	23-029-015-00008-0001	OLIVAR	S		0,25		0,25	0,25
4763340	23-029-015-00004-0001	OLIVAR	S		0,68		0,68	0,68
4763343	23-029-015-00007-0001	OLIVAR	S		1,03		1,03	1,03
4763344	23-029-015-00011-0001	OLIVAR	S		0,57		0,57	0,57
4763348	23-029-015-00150-0001	OLIVAR	S		0,54		0,54	0,54
4763350	23-029-015-00233-0001	OLIVAR	S		0,80		0,80	0,80
4763366	23-029-015-00017-0005	OLIVAR	S		0,56		0,56	0,56
4763381	23-029-015-00214-0002	OLIVAR	S		0,73		0,73	0,73

**INCIDENCIAS****INCIDENCIA DESCRIPCIÓN**

2454	Solicitante de intervención 6613 cuyo regimen de afiliacion a la SS no es ni el sistema especial agrario(cuenta ajena) ni autonomo con actividad agraria.
74018	Productor que no es agricultor a título principal, según los datos del ejercicio fiscal n-1 y seguridad socia.
74053	Importe inferior a 100 Euros

(1) Con incidencias que retienen pago o deniegan el expediente.

(2) Se calcula sobre superficie declarada admisible.

(3) Aplicación del artículo 16 bis del RD 147/2023.

(4) Expediente con algunos recintos de pastos permanentes ubicados en espacios protegidos donde la carga ganadera mínima será 0,1 UGM/ha.

Puede verificar la integridad de una copia de este documento mediante la lectura del código QR adjunto o mediante el acceso a la dirección <https://ws050.juntadeandalucia.es/verificarFirma> indicando el código de VERIFICACIÓN

FIRMADO POR

RAQUEL MARIA ESPIN CRESPO

17/10/2024

VERIFICACIÓN

Pk2jmWSPEJNMB623FQZ8JEKDMKEPRE

PÁG. 3110/4804



**APELLIDOS Y NOMBRE / RAZÓN SOCIAL**

GARCIA MARIN MIGUEL JESUS

**NIF**

\*\*\*\*1200\*

**EXPEDIENTE**

1095445

**RESOLUCIÓN**

DENEGACIÓN DE LA AYUDA

**DATOS DE MANTENIMIENTO UNIDADES****GRUPO DE PAGO**

ZONAS DE MONTAÑA

**Sup. Dec.  
Admisible**

0,00

**Sup.  
Resuelta**

0,00

**Sobredecl.**

0,00

**% Sobredecl.**

0,00

**RESUMEN DE PAGOS****IMPORTE ( Euros )**

	RESUELTO	FEADER	MAPA	CAPADR
A pagar	0,00	0,00	0,00	0,00

**APLICACIÓN DE REDUCCIONES Y PENALIZACIONES (%)**

Criterios de subvencionabilidad (1)	Presentación tardía	Omisión declaración	Condicionabilidad
100,00	0,00	0,00	0,00

**IMPORTE ( Euros )**

Calculado(2)	Reducción	Penalización	Reducción Penalización (3)	Penalización adicional	Resuelto	FEADER	MAPA	CAPADR
0,00 €	0,00 €	0,00 €	0,00 €	0,00 €	0,00 €	0,00 €	0,00 €	0,00 €
Importe Unitario:	93,00 €	Nuevo Importe Unitario:	0,00 €					

**RECINTOS PROPUESTOS**

REF.	REFERENCIA SIGPAC	CULTIVO	S/R	USO SIGPAC	Sup. Dec. admisible	Sup. Campo	Sup. Determ.	Sup. Resuelta
1700000005025303	23-005-018-00088-0002	OLIVAR	S		0,64		0,64	0,64
1700000005025304	23-005-018-00089-0005	OLIVAR	S		0,97		0,97	0,97
1700000005025305	23-005-018-09007-0003	OLIVAR	S		0,11		0,11	0,11

**INCIDENCIAS****INCIDENCIA DESCRIPCIÓN**

2454	Solicitante de intervención 6613 cuyo regimen de afiliacion a la SS no es ni el sistema especial agrario(cuenta ajena) ni autonomo con actividad agraria.
74018	Productor que no es agricultor a título principal, según los datos del ejercicio fiscal n-1 y seguridad socia.
74053	Importe inferior a 100 Euros

(1) Con incidencias que retienen pago o deniegan el expediente.

(2) Se calcula sobre superficie declarada admisible.

(3) Aplicación del artículo 16 bis del RD 147/2023.

(4) Expediente con algunos recintos de pastos permanentes ubicados en espacios protegidos donde la carga ganadera mínima será 0,1 UGM/ha.

Puede verificar la integridad de una copia de este documento mediante la lectura del código QR adjunto o mediante el acceso a la dirección <https://ws050.juntadeandalucia.es/verificarFirma> indicando el código de VERIFICACIÓN

FIRMADO POR

RAQUEL MARIA ESPIN CRESPO

17/10/2024

VERIFICACIÓN

Pk2jmWSPEJNMB623FQZ8JEKDMKEPRE

PÁG. 3111/4804



**APELLIDOS Y NOMBRE / RAZÓN SOCIAL**

GARCIA MARMOL ALBERTO

**NIF**

\*\*\*\*0832\*

**EXPEDIENTE**

1271901

**RESOLUCIÓN**

DENEGACIÓN DE LA AYUDA

**DATOS DE MANTENIMIENTO UNIDADES**

<b>GRUPO DE PAGO</b>	<b>Sup. Dec. Admisible</b>	<b>Sup. Resuelta</b>	<b>Sobredecl.</b>	<b>% Sobredecl.</b>
ZONAS DE MONTAÑA	0,00	0,00	0,00	0,00

**RESUMEN DE PAGOS**

	<b>IMPORTE ( Euros )</b>			
	<b>RESUELTO</b>	<b>FEADER</b>	<b>MAPA</b>	<b>CAPADR</b>
A pagar	0,00	0,00	0,00	0,00

**APLICACIÓN DE REDUCCIONES Y PENALIZACIONES (%)**

<b>Crterios de subvencionabilidad (1)</b>	<b>Presentación tardía</b>	<b>Omisión declaración</b>	<b>Condicionalidad</b>
100,00	0,00	0,00	0,00

**IMPORTE ( Euros )**

<b>Calculado(2)</b>	<b>Reducción</b>	<b>Penalización</b>	<b>Reducción Penalización (3)</b>	<b>Penalización adicional</b>	<b>Resuelto</b>	<b>FEADER</b>	<b>MAPA</b>	<b>CAPADR</b>
0,00 €	0,00 €	0,00 €	0,00 €	0,00 €	0,00 €	0,00 €	0,00 €	0,00 €
<b>Importe Unitario:</b>	93,00 €	<b>Nuevo Importe Unitario:</b>	0,00 €					

**RECINTOS PROPUESTOS**

<b>REF.</b>	<b>REFERENCIA SIGPAC</b>	<b>CULTIVO</b>	<b>S/R</b>	<b>USO SIGPAC</b>	<b>Sup. Dec. admisible</b>	<b>Sup. Campo</b>	<b>Sup. Determ.</b>	<b>Sup. Resuelta</b>
1700000005204621	23-028-001-00017-0001	OLIVAR	S		0,35		0,35	0,35
1700000005204632	23-028-001-00253-0001	OLIVAR	S		0,48		0,48	0,48
1700000005204633	23-028-001-00486-0001	OLIVAR	S		0,41		0,41	0,41
1700000005204634	23-095-040-00119-0004	OLIVAR	S		0,22		0,22	0,22
1700000005204635	23-095-040-00120-0001	OLIVAR	S		0,47		0,47	0,47
1700000005204636	23-095-040-00121-0002	OLIVAR	S		0,10		0,10	0,10
1700000005204637	23-095-040-00302-0001	OLIVAR	S		0,14		0,14	0,14
1700000005204638	23-028-003-00018-0001	OLIVAR	S		0,25		0,25	0,25
1700000005204639	23-028-003-00505-0001	OLIVAR	S		0,12		0,12	0,12
1700000005204643	23-028-001-00536-0001	OLIVAR	S		0,19		0,19	0,19
1700000005204649	23-028-004-00214-0001	OLIVAR	S		0,70		0,70	0,70
1700000005204650	23-028-004-00198-0001	OLIVAR	S		0,31		0,31	0,31

**INCIDENCIAS****INCIDENCIA DESCRIPCIÓN**

74018	Productor que no es agricultor a título principal, según los datos del ejercicio fiscal n-1 y seguridad socia.
74053	Importe inferior a 100 Euros

(1) Con incidencias que retienen pago o deniegan el expediente.

(2) Se calcula sobre superficie declarada admisible.

(3) Aplicación del artículo 16 bis del RD 147/2023.

(4) Expediente con algunos recintos de pastos permanentes ubicados en espacios protegidos donde la carga ganadera mínima será 0,1 UGM/ha.

Puede verificar la integridad de una copia de este documento mediante la lectura del código QR adjunto o mediante el acceso a la dirección <https://ws050.juntadeandalucia.es/verificarFirma> indicando el código de VERIFICACIÓN

FIRMADO POR	RAQUEL MARIA ESPIN CRESPO	17/10/2024
VERIFICACIÓN	Pk2jmWSPEJNMB623FQZ8JEKDMKEPRE	PÁG. 3112/4804





**APELLIDOS Y NOMBRE / RAZÓN SOCIAL**

GARCÍA MARTÍNEZ MANUEL

**NIF**

\*\*\*\*1924\*

**EXPEDIENTE**

1176429

**RESOLUCIÓN**

DENEGACIÓN DE LA AYUDA

**DATOS DE MANTENIMIENTO UNIDADES****GRUPO DE PAGO**

ZONAS DE MONTAÑA

**Sup. Dec.  
Admisible**

0,00

**Sup.  
Resuelta**

0,00

**Sobredecl.**

0,00

**% Sobredecl.**

0,00

**RESUMEN DE PAGOS****IMPORTE ( Euros )**

	RESUELTO	FEADER	MAPA	CAPADR
A pagar	0,00	0,00	0,00	0,00

**APLICACIÓN DE REDUCCIONES Y PENALIZACIONES (%)**

Criterios de subvencionabilidad (1)	Presentación tardía	Omisión declaración	Condicionalidad
100,00	0,00	0,00	0,00

**IMPORTE ( Euros )**

Calculado(2)	Reducción	Penalización	Reducción Penalización (3)	Penalización adicional	Resuelto	FEADER	MAPA	CAPADR
0,00 €	0,00 €	0,00 €	0,00 €	0,00 €	0,00 €	0,00 €	0,00 €	0,00 €
<b>Importe Unitario:</b>	93,00 €	<b>Nuevo Importe Unitario:</b>	0,00 €					

**RECINTOS PROPUESTOS**

REF.	REFERENCIA SIGPAC	CULTIVO	S/R	USO SIGPAC	Sup. Dec. admisible	Sup. Campo	Sup. Determ.	Sup. Resuelta
-1283300	23-013-022-00172-0001	OLIVAR	S		2,87		2,87	2,87
-1283297	23-013-018-00335-0001	OLIVAR	R		0,20		0,20	0,20
-1283296	23-013-018-00335-0001	OLIVAR	R		0,31		0,31	0,31
-1283295	23-013-018-00334-0002	OLIVAR	R		0,04		0,04	0,04
-1283294	23-013-018-00334-0002	OLIVAR	R		0,07		0,07	0,07
-1283293	23-013-018-00196-0003	OLIVAR	R		0,04		0,04	0,04
-1283292	23-013-018-00035-0001	OLIVAR	R		0,02		0,02	0,02
1700000004563013	23-013-018-00034-0001	OLIVAR	R		0,25		0,25	0,25
1700000004563014	23-013-018-00035-0001	OLIVAR	R		0,03		0,03	0,03

**INCIDENCIAS****INCIDENCIA DESCRIPCIÓN**

2454	Solicitante de intervención 6613 cuyo regimen de afiliacion a la SS no es ni el sistema especial agrario(cuenta ajena) ni autonomo con actividad agraria.
74018	Productor que no es agricultor a título principal, según los datos del ejercicio fiscal n-1 y seguridad socia.
74053	Importe inferior a 100 Euros

(1) Con incidencias que retienen pago o deniegan el expediente.

(2) Se calcula sobre superficie declarada admisible.

(3) Aplicación del artículo 16 bis del RD 147/2023.

(4) Expediente con algunos recintos de pastos permanentes ubicados en espacios protegidos donde la carga ganadera mínima será 0,1 UGM/ha.

Puede verificar la integridad de una copia de este documento mediante la lectura del código QR adjunto o mediante el acceso a la dirección <https://ws050.juntadeandalucia.es/verificarFirma> indicando el código de VERIFICACIÓN

FIRMADO POR

RAQUEL MARIA ESPIN CRESPO

17/10/2024

VERIFICACIÓN

Pk2jmWSPEJNMB623FQZ8JEKDMKEPRE

PÁG. 3113/4804



**APELLIDOS Y NOMBRE / RAZÓN SOCIAL**

GARCIA MARTINEZ MARIA CARMEN

**NIF**

\*\*\*\*4762\*

**EXPEDIENTE**

1285106

**RESOLUCIÓN**

DENEGACIÓN DE LA AYUDA

**DATOS DE MANTENIMIENTO UNIDADES****GRUPO DE PAGO**

ZONAS DE MONTAÑA

**Sup. Dec.  
Admisible**

0,00

**Sup.  
Resuelta**

0,00

**Sobredecl.**

0,00

**% Sobredecl.**

0,00

**RESUMEN DE PAGOS****IMPORTE ( Euros )**

	RESUELTO	FEADER	MAPA	CAPADR
A pagar	0,00	0,00	0,00	0,00

**APLICACIÓN DE REDUCCIONES Y PENALIZACIONES (%)**

Criterios de subvencionabilidad (1)	Presentación tardía	Omisión declaración	Condicionalidad
100,00	0,00	0,00	0,00

**IMPORTE ( Euros )**

Calculado(2)	Reducción	Penalización	Reducción Penalización (3)	Penalización adicional	Resuelto	FEADER	MAPA	CAPADR
0,00 €	0,00 €	0,00 €	0,00 €	0,00 €	0,00 €	0,00 €	0,00 €	0,00 €
Importe Unitario:	93,00 €	Nuevo Importe Unitario:	0,00 €					

**RECINTOS PROPUESTOS**

REF.	REFERENCIA SIGPAC	CULTIVO	S/R	USO SIGPAC	Sup. Dec. admisible	Sup. Campo	Sup. Determ.	Sup. Resuelta
1700000006399654	23-073-017-00560-0001	OLIVAR	S		0,33		0,33	0,33
1700000006399664	23-073-017-00561-0002	OLIVAR	S		7,16		7,16	7,16

**INCIDENCIAS****INCIDENCIA DESCRIPCIÓN**

74018	Productor que no es agricultor a título principal, según los datos del ejercicio fiscal n-1 y seguridad socia.
74053	Importe inferior a 100 Euros

(1) Con incidencias que retienen pago o deniegan el expediente.

(2) Se calcula sobre superficie declarada admisible.

(3) Aplicación del artículo 16 bis del RD 147/2023.

(4) Expediente con algunos recintos de pastos permanentes ubicados en espacios protegidos donde la carga ganadera mínima será 0,1 UGM/ha.

Puede verificar la integridad de una copia de este documento mediante la lectura del código QR adjunto o mediante el acceso a la dirección <https://ws050.juntadeandalucia.es/verificarFirma> indicando el código de VERIFICACIÓN

FIRMADO POR

RAQUEL MARIA ESPIN CRESPO

17/10/2024

VERIFICACIÓN

Pk2jmWSPEJNMB623FQZ8JEKDMKEPRE

PÁG. 3114/4804



**APELLIDOS Y NOMBRE / RAZÓN SOCIAL**

GARCIA MEDINA JORGE

**NIF**

\*\*\*\*9894\*

**EXPEDIENTE**

1206754

**RESOLUCIÓN**

DENEGACIÓN DE LA AYUDA

**DATOS DE MANTENIMIENTO UNIDADES****GRUPO DE PAGO**

ZONAS DE MONTAÑA

**Sup. Dec.  
Admisible**

0,00

**Sup.  
Resuelta**

0,00

**Sobredecl.**

0,00

**% Sobredecl.**

0,00

**RESUMEN DE PAGOS****IMPORTE ( Euros )**

	RESUELTO	FEADER	MAPA	CAPADR
A pagar	0,00	0,00	0,00	0,00

**APLICACIÓN DE REDUCCIONES Y PENALIZACIONES (%)**

Criterios de subvencionabilidad (1)	Presentación tardía	Omisión declaración	Condicionalidad
100,00	0,00	0,00	0,00

**IMPORTE ( Euros )**

Calculado(2)	Reducción	Penalización	Reducción Penalización (3)	Penalización adicional	Resuelto	FEADER	MAPA	CAPADR
0,00 €	0,00 €	0,00 €	0,00 €	0,00 €	0,00 €	0,00 €	0,00 €	0,00 €
<b>Importe Unitario:</b>	93,00 €	<b>Nuevo Importe Unitario:</b>	0,00 €					

**RECINTOS PROPUESTOS**

REF.	REFERENCIA SIGPAC	CULTIVO	S/R	USO SIGPAC	Sup. Dec. admisible	Sup. Campo	Sup. Determ.	Sup. Resuelta
1700000006093296	23-034-015-00210-0004	OLIVAR	S		2,61		2,61	2,61
1700000006093297	23-034-015-00210-0006	OLIVAR	S		0,03		0,03	0,03

**INCIDENCIAS****INCIDENCIA DESCRIPCIÓN**

2454	Solicitante de intervención 6613 cuyo regimen de afiliación a la SS no es ni el sistema especial agrario(cuenta ajena) ni autonomo con actividad agraria.
74018	Productor que no es agricultor a título principal, según los datos del ejercicio fiscal n-1 y seguridad socia.
74053	Importe inferior a 100 Euros

(1) Con incidencias que retienen pago o deniegan el expediente.

(2) Se calcula sobre superficie declarada admisible.

(3) Aplicación del artículo 16 bis del RD 147/2023.

(4) Expediente con algunos recintos de pastos permanentes ubicados en espacios protegidos donde la carga ganadera mínima será 0,1 UGM/ha.

Puede verificar la integridad de una copia de este documento mediante la lectura del código QR adjunto o mediante el acceso a la dirección <https://ws050.juntadeandalucia.es/verificarFirma> indicando el código de VERIFICACIÓN

FIRMADO POR

RAQUEL MARIA ESPIN CRESPO

17/10/2024

VERIFICACIÓN

Pk2jmWSPEJNMB623FQZ8JEKDMKEPRE

PÁG. 3115/4804



**APELLIDOS Y NOMBRE / RAZÓN SOCIAL**

GARCIA MESA MARIA DEL CARMEN

**NIF**

\*\*\*\*4694\*

**EXPEDIENTE**

1040952

**RESOLUCIÓN**

DENEGACIÓN DE LA AYUDA

**DATOS DE MANTENIMIENTO UNIDADES****GRUPO DE PAGO**

ZONAS DE MONTAÑA

**Sup. Dec.  
Admisible**

0,00

**Sup.  
Resuelta**

0,00

**Sobredecl.**

0,00

**% Sobredecl.**

0,00

**RESUMEN DE PAGOS****IMPORTE ( Euros )**

	RESUELTO	FEADER	MAPA	CAPADR
A pagar	0,00	0,00	0,00	0,00

**APLICACIÓN DE REDUCCIONES Y PENALIZACIONES (%)**

Crterios de subvencionabilidad (1)	Presentación tardía	Omisión declaración	Condicionalidad
100,00	0,00	0,00	0,00

**IMPORTE ( Euros )**

Calculado(2)	Reducción	Penalización	Reducción Penalización (3)	Penalización adicional	Resuelto	FEADER	MAPA	CAPADR
0,00 €	0,00 €	0,00 €	0,00 €	0,00 €	0,00 €	0,00 €	0,00 €	0,00 €
Importe Unitario:	93,00 €	Nuevo Importe Unitario:	0,00 €					

**RECINTOS PROPUESTOS**

REF.	REFERENCIA SIGPAC	CULTIVO	S/R	USO SIGPAC	Sup. Dec. admisible	Sup. Campo	Sup. Determ.	Sup. Resuelta
-522463	23-002-066-00070-0007	OLIVAR	S		0,01		0,01	0,01
1700000005218395	23-002-066-00068-0001	OLIVAR	S		0,50		0,50	0,50
1700000005218397	23-002-076-00058-0001	OLIVAR	S		1,73		1,73	1,73
1700000005218398	23-002-076-00059-0001	OLIVAR	S		0,44		0,44	0,44
1700000005218401	23-002-076-00060-0002	OLIVAR	S		0,02		0,02	0,02
1700000005218403	23-002-076-09009-0003	OLIVAR	S		0,14		0,14	0,14
1700000005218409	23-002-066-00070-0001	OLIVAR	S		0,08		0,08	0,08
1700000006550690	23-002-066-00067-0001	OLIVAR	S		1,05		1,05	1,05

**INCIDENCIAS****INCIDENCIA DESCRIPCIÓN**

74018 Productor que no es agricultor a título principal, según los datos del ejercicio fiscal n-1 y seguridad socia.  
74053 Importe inferior a 100 Euros

(1) Con incidencias que retienen pago o deniegan el expediente.

(2) Se calcula sobre superficie declarada admisible.

(3) Aplicación del artículo 16 bis del RD 147/2023.

(4) Expediente con algunos recintos de pastos permanentes ubicados en espacios protegidos donde la carga ganadera mínima será 0,1 UGM/ha.

Puede verificar la integridad de una copia de este documento mediante la lectura del código QR adjunto o mediante el acceso a la dirección <https://ws050.juntadeandalucia.es/verificarFirma> indicando el código de VERIFICACIÓN

FIRMADO POR

RAQUEL MARIA ESPIN CRESPO

17/10/2024

VERIFICACIÓN

Pk2jmWSPEJNMB623FQZ8JEKDMKEPRE

PÁG. 3116/4804



**APELLIDOS Y NOMBRE / RAZÓN SOCIAL**

GARCIA MESAS ALFONSO

**NIF**

\*\*\*\*2336\*

**EXPEDIENTE**

1271639

**RESOLUCIÓN**

DENEGACIÓN DE LA AYUDA

**DATOS DE MANTENIMIENTO UNIDADES**

<b>GRUPO DE PAGO</b>	<b>Sup. Dec. Admisible</b>	<b>Sup. Resuelta</b>	<b>Sobredecl.</b>	<b>% Sobredecl.</b>
ZONAS DE MONTAÑA	0,00	0,00	0,00	0,00

**RESUMEN DE PAGOS**

	<b>IMPORTE ( Euros )</b>			
	<b>RESUELTO</b>	<b>FEADER</b>	<b>MAPA</b>	<b>CAPADR</b>
A pagar	0,00	0,00	0,00	0,00

**APLICACIÓN DE REDUCCIONES Y PENALIZACIONES (%)**

<b>Crterios de subvencionabilidad (1)</b>	<b>Presentación tardía</b>	<b>Omisión declaración</b>	<b>Condicionalidad</b>
100,00	0,00	0,00	0,00

**IMPORTE ( Euros )**

<b>Calculado(2)</b>	<b>Reducción</b>	<b>Penalización</b>	<b>Reducción Penalización (3)</b>	<b>Penalización adicional</b>	<b>Resuelto</b>	<b>FEADER</b>	<b>MAPA</b>	<b>CAPADR</b>
0,00 €	0,00 €	0,00 €	0,00 €	0,00 €	0,00 €	0,00 €	0,00 €	0,00 €
<b>Importe Unitario:</b>	93,00 €	<b>Nuevo Importe Unitario:</b>	0,00 €					

**RECINTOS PROPUESTOS**

<b>REF.</b>	<b>REFERENCIA SIGPAC</b>	<b>CULTIVO</b>	<b>S/R</b>	<b>USO SIGPAC</b>	<b>Sup. Dec. admisible</b>	<b>Sup. Campo</b>	<b>Sup. Determ.</b>	<b>Sup. Resuelta</b>
5226934	23-048-007-00185-0001	OLIVAR	S		0,42		0,42	0,42
170000006791086	23-048-021-00417-0001	OLIVAR	S		0,01		0,01	0,01
170000006791087	23-048-021-00418-0001	OLIVAR	S		0,01		0,01	0,01
170000006791088	23-097-011-00430-0001	OLIVAR	S		0,08		0,08	0,08
170000006791089	23-097-011-00433-0002	OLIVAR	S		2,21		2,21	2,21
170000006791090	23-097-011-00437-0003	OLIVAR	S		0,03		0,03	0,00
170000006791091	23-097-011-01012-0002	OLIVAR	S		0,02		0,02	0,00
170000006791092	23-097-011-01019-0002	OLIVAR	S		1,27		1,27	1,27
170000006791093	23-097-011-01085-0003	OLIVAR	S		0,31		0,31	0,27
170000006791095	23-097-011-00435-0004	OLIVAR	S		0,05		0,05	0,05
170000006791096	23-097-011-00458-0001	OLIVAR	S		1,17		1,17	1,17
170000006791097	23-097-011-01012-0002	OLIVAR	S		0,03		0,03	0,00
170000006791098	23-048-021-00440-0001	OLIVAR	S		0,60		0,60	0,60
170000006791099	23-097-011-02013-0001	OLIVAR	S		0,04		0,04	0,04

**INCIDENCIAS****INCIDENCIA DESCRIPCIÓN**

242	Recinto pendiente de acreditación de titularidad. Recinto:23-097-011-00437-00003 Cultivo:101010 OLIVAR-PICUAL Secano Recinto:23-097-011-01012-00002 Cultivo:101010 OLIVAR-PICUAL Secano
2454	Solicitante de intervención 6613 cuyo regimen de afiliacion a la SS no es ni el sistema especial agrario(cuenta ajena) ni autonomo con actividad agraria.
4012	Existen líneas de declaración de la solicitud que presentan solapes de superficie gráfica con líneas de declaración de otras solicitudes. Recinto:23-097-011-01085-00003 Cultivo:101010 OLIVAR-PICUAL Secano Superficie solapada (Hectáreas):0,04
74018	Productor que no es agricultor a título principal, según los datos del ejercicio fiscal n-1 y seguridad socia.
74053	Importe inferior a 100 Euros

(1) Con incidencias que retienen pago o deniegan el expediente.

(2) Se calcula sobre superficie declarada admisible.

(3) Aplicación del artículo 16 bis del RD 147/2023.

(4) Expediente con algunos recintos de pastos permanentes ubicados en espacios protegidos donde la carga ganadera mínima será 0,1 UGM/ha.

Puede verificar la integridad de una copia de este documento mediante la lectura del código QR adjunto o mediante el acceso a la dirección <https://ws050.juntadeandalucia.es/verificarFirma> indicando el código de VERIFICACIÓN

FIRMADO POR	RAQUEL MARIA ESPIN CRESPO	17/10/2024
VERIFICACIÓN	Pk2jmWSPEJNMB623FQZ8JEKDMKEPRE	PÁG. 3117/4804



**APELLIDOS Y NOMBRE / RAZÓN SOCIAL**

GARCIA MORAL JOSE LUIS

**NIF**

\*\*\*\*5030\*

**EXPEDIENTE**

1031408

**RESOLUCIÓN**

DENEGACIÓN DE LA AYUDA

**DATOS DE MANTENIMIENTO UNIDADES****GRUPO DE PAGO**

ZONAS DE MONTAÑA

**Sup. Dec.  
Admisible**

0,00

**Sup.  
Resuelta**

0,00

**Sobredecl.**

0,00

**% Sobredecl.**

0,00

**RESUMEN DE PAGOS****IMPORTE ( Euros )**

	<b>RESUELTO</b>	<b>FEADER</b>	<b>MAPA</b>	<b>CAPADR</b>
A pagar	0,00	0,00	0,00	0,00

**APLICACIÓN DE REDUCCIONES Y PENALIZACIONES (%)**

<b>Criterios de subvencionabilidad (1)</b>	<b>Presentación tardía</b>	<b>Omisión declaración</b>	<b>Condicionabilidad</b>
100,00	0,00	0,00	0,00

**IMPORTE ( Euros )**

<b>Calculado(2)</b>	<b>Reducción</b>	<b>Penalización</b>	<b>Reducción Penalización (3)</b>	<b>Penalización adicional</b>	<b>Resuelto</b>	<b>FEADER</b>	<b>MAPA</b>	<b>CAPADR</b>
0,00 €	0,00 €	0,00 €	0,00 €	0,00 €	0,00 €	0,00 €	0,00 €	0,00 €
<b>Importe Unitario:</b>	93,00 €	<b>Nuevo Importe Unitario:</b>	0,00 €					

**INCIDENCIAS****INCIDENCIA DESCRIPCIÓN**

- 4272 Verifica que las líneas de declaración de las Solicitudes Únicas no tienen solapes con la capa de Retroactividad Gráfica (ambas de la misma campaña) a nivel de expediente/línea de declaración gráfica de la solicitud.  
Recinto:23-003-011-00087-00001 Cultivo: - Agregado de la referencia del recinto.:0 Zona de la referencia del recinto.:0 Superficie solapada.:0,02 Id. Incid.:98030929
- 74051 Solicitante de intervención 6613, que no declara ningún recinto en zona desfavorecida.
- 74053 Importe inferior a 100 Euros
- 74336 Recinto con uso declarado o cultivo declarado NO válido  
Recinto:23-003-030-00241-00003 Cultivo:101010 OLIVAR-PICUAL Regadío Uso Sigpac:CA

(1) Con incidencias que retienen pago o deniegan el expediente.

(2) Se calcula sobre superficie declarada admisible.

(3) Aplicación del artículo 16 bis del RD 147/2023.

(4) Expediente con algunos recintos de pastos permanentes ubicados en espacios protegidos donde la carga ganadera mínima será 0,1 UGM/ha.

Puede verificar la integridad de una copia de este documento mediante la lectura del código QR adjunto o mediante el acceso a la dirección <https://ws050.juntadeandalucia.es/verificarFirma> indicando el código de VERIFICACIÓN

FIRMADO POR

RAQUEL MARIA ESPIN CRESPO

17/10/2024

VERIFICACIÓN

Pk2jmWSPEJNMB623FQZ8JEKDMKEPRE

PÁG. 3118/4804



**APELLIDOS Y NOMBRE / RAZÓN SOCIAL**

GARCIA MOYA EVA

**NIF**

\*\*\*\*6346\*

**EXPEDIENTE**

1240642

**RESOLUCIÓN**

DENEGACIÓN DE LA AYUDA

**DATOS DE MANTENIMIENTO UNIDADES****GRUPO DE PAGO**

ZONAS DE MONTAÑA

**Sup. Dec.  
Admisible**

0,00

**Sup.  
Resuelta**

0,00

**Sobredecl.**

0,00

**% Sobredecl.**

0,00

**RESUMEN DE PAGOS****IMPORTE ( Euros )**

	RESUELTO	FEADER	MAPA	CAPADR
A pagar	0,00	0,00	0,00	0,00

**APLICACIÓN DE REDUCCIONES Y PENALIZACIONES (%)**

Crterios de subvencionabilidad (1)	Presentación tardía	Omisión declaración	Condicionalidad
100,00	0,00	0,00	0,00

**IMPORTE ( Euros )**

Calculado(2)	Reducción	Penalización	Reducción Penalización (3)	Penalización adicional	Resuelto	FEADER	MAPA	CAPADR
0,00 €	0,00 €	0,00 €	0,00 €	0,00 €	0,00 €	0,00 €	0,00 €	0,00 €
Importe Unitario:	93,00 €	Nuevo Importe Unitario:	0,00 €					

**RECINTOS PROPUESTOS**

REF.	REFERENCIA SIGPAC	CULTIVO	S/R	USO SIGPAC	Sup. Dec. admisible	Sup. Campo	Sup. Determ.	Sup. Resuelta
4603641	23-024-056-00061-0002	OLIVAR	R		5,42		5,42	5,42

**INCIDENCIAS****INCIDENCIA DESCRIPCIÓN**

74018	Productor que no es agricultor a título principal, según los datos del ejercicio fiscal n-1 y seguridad socia.
74053	Importe inferior a 100 Euros

(1) Con incidencias que retienen pago o deniegan el expediente.

(2) Se calcula sobre superficie declarada admisible.

(3) Aplicación del artículo 16 bis del RD 147/2023.

(4) Expediente con algunos recintos de pastos permanentes ubicados en espacios protegidos donde la carga ganadera mínima será 0,1 UGM/ha.

Puede verificar la integridad de una copia de este documento mediante la lectura del código QR adjunto o mediante el acceso a la dirección <https://ws050.juntadeandalucia.es/verificarFirma> indicando el código de VERIFICACIÓN

FIRMADO POR	RAQUEL MARIA ESPIN CRESPO	17/10/2024
VERIFICACIÓN	Pk2jmWSPEJNMB623FQZ8JEKDMKEPRE	PÁG. 3119/4804



**APELLIDOS Y NOMBRE / RAZÓN SOCIAL**

GARCIA NIETO BALTASAR

**NIF**

\*\*\*\*6746\*

**EXPEDIENTE**

1279702

**RESOLUCIÓN**

DENEGACIÓN DE LA AYUDA

**DATOS DE MANTENIMIENTO UNIDADES**

<b>GRUPO DE PAGO</b>	<b>Sup. Dec. Admisible</b>	<b>Sup. Resuelta</b>	<b>Sobredecl.</b>	<b>% Sobredecl.</b>
ZONAS DE MONTAÑA	0,00	0,00	0,00	0,00

**RESUMEN DE PAGOS**

	<b>IMPORTE ( Euros )</b>			
	<b>RESUELTO</b>	<b>FEADER</b>	<b>MAPA</b>	<b>CAPADR</b>
A pagar	0,00	0,00	0,00	0,00

**APLICACIÓN DE REDUCCIONES Y PENALIZACIONES (%)**

<b>Crterios de subvencionabilidad (1)</b>	<b>Presentación tardía</b>	<b>Omisión declaración</b>	<b>Condicionalidad</b>
100,00	0,00	0,00	0,00

**IMPORTE ( Euros )**

<b>Calculado(2)</b>	<b>Reducción</b>	<b>Penalización</b>	<b>Reducción Penalización (3)</b>	<b>Penalización adicional</b>	<b>Resuelto</b>	<b>FEADER</b>	<b>MAPA</b>	<b>CAPADR</b>
0,00 €	0,00 €	0,00 €	0,00 €	0,00 €	0,00 €	0,00 €	0,00 €	0,00 €
<b>Importe Unitario:</b>	93,00 €	<b>Nuevo Importe Unitario:</b>	0,00 €					

**RECINTOS PROPUESTOS**

<b>REF.</b>	<b>REFERENCIA SIGPAC</b>	<b>CULTIVO</b>	<b>S/R</b>	<b>USO SIGPAC</b>	<b>Sup. Dec. admisible</b>	<b>Sup. Campo</b>	<b>Sup. Determ.</b>	<b>Sup. Resuelta</b>
-1580235	18-052-003-00310-0003	OLIVAR	S		0,16		0,16	0,16
-1040706	23-002-040-00143-0010	BARBECHO TRADICIONAL	S		0,02		0,02	0,02
6866573	23-017-001-00007-0001	OLIVAR	S		5,66		5,66	5,64
1700000006554333	18-052-003-00220-0001	OLIVAR	S		1,38		1,38	1,38
1700000006554334	23-002-040-00143-0003	OLIVAR	S		0,34		0,34	0,34
1700000006554335	23-002-040-00143-0009	OLIVAR	S		0,05		0,05	0,05
1700000006554336	18-133-003-00001-0002	OLIVAR	S		0,01		0,01	0,01
1700000006554337	18-133-003-00008-0001	OLIVAR	S		0,84		0,84	0,84
1700000006554338	18-052-003-00310-0001	OLIVAR	S		0,36		0,36	0,36
1700000006554339	23-002-036-00336-0001	OLIVAR	S		0,09		0,09	0,09
1700000006554340	23-002-036-00335-0001	OLIVAR	S		0,03		0,03	0,03
1700000006554341	23-002-036-00338-0001	OLIVAR	S		0,10		0,10	0,10
1700000006554342	23-002-036-00339-0001	OLIVAR	S		0,08		0,08	0,08
1700000006554343	23-002-036-00337-0001	OLIVAR	S		0,11		0,11	0,11
1700000006554345	23-002-040-00142-0008	OLIVAR	S		0,01		0,01	0,01
1700000006554346	23-002-040-00143-0008	OLIVAR	S		0,02		0,02	0,02

**INCIDENCIAS****INCIDENCIA DESCRIPCIÓN**

- 4272 Verifica que las líneas de declaración de las Solicitudes Únicas no tienen solapes con la capa de Retroactividad Gráfica (ambas de la misma campaña) a nivel de expediente/línea de declaración gráfica de la solicitud.  
Recinto:23-017-001-00007-00001 Cultivo: - Agregado de la referencia del recinto.:0 Zona de la referencia del recinto.:0 Superficie solapada.:0,02 Id. Incid.:98032209
- 74018 Productor que no es agricultor a título principal, según los datos del ejercicio fiscal n-1 y seguridad socia.
- 74053 Importe inferior a 100 Euros

(1) Con incidencias que retienen pago o deniegan el expediente.

(2) Se calcula sobre superficie declarada admisible.

(3) Aplicación del artículo 16 bis del RD 147/2023.

(4) Expediente con algunos recintos de pastos permanentes ubicados en espacios protegidos donde la carga ganadera mínima será 0,1 UGM/ha.

Puede verificar la integridad de una copia de este documento mediante la lectura del código QR adjunto o mediante el acceso a la dirección <https://ws050.juntadeandalucia.es/verificarFirma> indicando el código de VERIFICACIÓN

FIRMADO POR	RAQUEL MARIA ESPIN CRESPO	17/10/2024
VERIFICACIÓN	Pk2jmWSPEJNMB623FQZ8JEKDMKEPRE	PÁG. 3120/4804








**Incidencias de carga ganadera**

**INCIDENCIA DESCRIPCIÓN**

86132 Recinto superficie forrajera que no realiza la actividad de producción de pastoreo.  
Recinto:23-002-040-00143-00010 Cultivo:20000 BARBECHO TRADICIONAL-SIN VARIEDAD Secano

(1) Con incidencias que retienen pago o deniegan el expediente.  
(2) Se calcula sobre superficie declarada admisible.  
(3) Aplicación del artículo 16 bis del RD 147/2023.  
(4) Expediente con algunos recintos de pastos permanentes ubicados en espacios protegidos donde la carga ganadera mínima será 0,1 UGM/ha.

Puede verificar la integridad de una copia de este documento mediante la lectura del código QR adjunto o mediante el acceso a la dirección <https://ws050.juntadeandalucia.es/verificarFirma> indicando el código de VERIFICACIÓN

FIRMADO POR	RAQUEL MARIA ESPIN CRESPO	17/10/2024	
VERIFICACIÓN	Pk2jmWSPEJNMB623FQZ8JEKDMKEPRE	PÁG. 3121/4804	

**APELLIDOS Y NOMBRE / RAZÓN SOCIAL**

GARCIA NIETO JAVIER

**NIF**

\*\*\*\*5316\*

**EXPEDIENTE**

1283502

**RESOLUCIÓN**

DENEGACIÓN DE LA AYUDA

**DATOS DE MANTENIMIENTO UNIDADES**

<b>GRUPO DE PAGO</b>	<b>Sup. Dec. Admisible</b>	<b>Sup. Resuelta</b>	<b>Sobredecl.</b>	<b>% Sobredecl.</b>
ZONAS DE MONTAÑA	0,00	0,00	0,00	0,00

**RESUMEN DE PAGOS**

	<b>IMPORTE ( Euros )</b>			
	<b>RESUELTO</b>	<b>FEADER</b>	<b>MAPA</b>	<b>CAPADR</b>
A pagar	0,00	0,00	0,00	0,00

**APLICACIÓN DE REDUCCIONES Y PENALIZACIONES (%)**

<b>Crterios de subvencionabilidad (1)</b>	<b>Presentación tardía</b>	<b>Omisión declaración</b>	<b>Condicionidad</b>
100,00	0,00	0,00	0,00

**IMPORTE ( Euros )**

<b>Calculado(2)</b>	<b>Reducción</b>	<b>Penalización</b>	<b>Reducción Penalización (3)</b>	<b>Penalización adicional</b>	<b>Resuelto</b>	<b>FEADER</b>	<b>MAPA</b>	<b>CAPADR</b>
0,00 €	0,00 €	0,00 €	0,00 €	0,00 €	0,00 €	0,00 €	0,00 €	0,00 €
<b>Importe Unitario:</b>	93,00 €	<b>Nuevo Importe Unitario:</b>	0,00 €					

**INCIDENCIAS****INCIDENCIA DESCRIPCIÓN**

- 231 Recinto ficticio comunal declarado cuya superficie de cruce total supera la superficie total definida por la Autoridad gestora para ese recinto.  
Recinto:23-078-900-99000-99001 Cultivo:62000 PASTOS PERMANENTES DE 5 O MAS AÑOS-SIN VARIEDAD Secano
- 232 Superficie de cruce en recinto ficticio comunal, mayor que superficie asignada neta resultante del reparto del ficticio comunal.  
Recinto:23-078-900-99000-99001 Cultivo:62000 PASTOS PERMANENTES DE 5 O MAS AÑOS-SIN VARIEDAD Secano Diferencia penalizable (Hectáreas):14,24  
Recinto:23-078-900-99000-99001 Cultivo:62000 PASTOS PERMANENTES DE 5 O MAS AÑOS-SIN VARIEDAD Secano Diferencia penalizable (Hectáreas):5,93
- 3972 Recinto ficticio del que forma parte un recinto real cuyo identificativo presenta errores en las Declaraciones de pastos.  
Recinto:23-078-900-99000-99001 Cultivo: -
- 74053 Importe inferior a 100 Euros
- 86120 Para explotaciones de pastos permanentes ubicadas en espacios protegidos la carga ganadera mínima será 0,1 UGM/ha.  
Recinto:23-078-900-99000-99001 Cultivo:62000 PASTOS PERMANENTES DE 5 O MAS AÑOS-SIN VARIEDAD Secano Carga Ganadera:0

**Incidenias de carga ganadera****INCIDENCIA DESCRIPCIÓN**

- 232 Superficie de cruce en recinto ficticio comunal, mayor que superficie asignada neta resultante del reparto del ficticio comunal.  
Recinto:23-078-900-99000-99001 Cultivo:62000 PASTOS PERMANENTES DE 5 O MAS AÑOS-SIN VARIEDAD Secano Diferencia penalizable (Hectáreas):5,93  
Recinto:23-078-900-99000-99001 Cultivo:62000 PASTOS PERMANENTES DE 5 O MAS AÑOS-SIN VARIEDAD Secano Diferencia penalizable (Hectáreas):14,24
- 86128 Recinto de Forrajeras que no ha contabilizado para Carga Ganadera por no tener una explotación válida para el cálculo de la Carga Ganadera  
Recinto:23-078-900-99000-99001 Cultivo:62 PASTOS PERMANENTES DE 5 O MAS AÑOS-  
Recinto:23-078-900-99000-99001 Cultivo:62 PASTOS PERMANENTES DE 5 O MAS AÑOS-
- 86131 Recinto superficie forrajera con explotación ganadera según VAG que en REGA no tiene clasificación zootécnica permitida.  
Recinto:23-078-900-99000-99001 Cultivo:62000 PASTOS PERMANENTES DE 5 O MAS AÑOS-SIN VARIEDAD Secano Explotacion:ES239040001001  
Recinto:23-078-900-99000-99001 Cultivo:62000 PASTOS PERMANENTES DE 5 O MAS AÑOS-SIN VARIEDAD Secano Explotacion:ES239040001001

(1) Con incidencias que retienen pago o deniegan el expediente.

(2) Se calcula sobre superficie declarada admisible.

(3) Aplicación del artículo 16 bis del RD 147/2023.

(4) Expediente con algunos recintos de pastos permanentes ubicados en espacios protegidos donde la carga ganadera mínima será 0,1 UGM/ha.

Puede verificar la integridad de una copia de este documento mediante la lectura del código QR adjunto o mediante el acceso a la dirección <https://ws050.juntadeandalucia.es/verificarFirma> indicando el código de VERIFICACIÓN

FIRMADO POR	RAQUEL MARIA ESPIN CRESPO	17/10/2024
VERIFICACIÓN	Pk2jmWSPEJNMB623FQZ8JEKDMKEPRE	PÁG. 3122/4804



**APELLIDOS Y NOMBRE / RAZÓN SOCIAL**

GARCIA NOVEZ ANA

**NIF**

\*\*\*\*4563\*

**EXPEDIENTE**

1223705

**RESOLUCIÓN**

DENEGACIÓN DE LA AYUDA

**DATOS DE MANTENIMIENTO UNIDADES****GRUPO DE PAGO**

ZONAS DE MONTAÑA

**Sup. Dec.  
Admisible**

0,00

**Sup.  
Resuelta**

0,00

**Sobredecl.**

0,00

**% Sobredecl.**

0,00

**RESUMEN DE PAGOS****IMPORTE ( Euros )**

	RESUELTO	FEADER	MAPA	CAPADR
A pagar	0,00	0,00	0,00	0,00

**APLICACIÓN DE REDUCCIONES Y PENALIZACIONES (%)**

Criterios de subvencionabilidad (1)	Presentación tardía	Omisión declaración	Condicionalidad
100,00	0,00	0,00	0,00

**IMPORTE ( Euros )**

Calculado(2)	Reducción	Penalización	Reducción Penalización (3)	Penalización adicional	Resuelto	FEADER	MAPA	CAPADR
0,00 €	0,00 €	0,00 €	0,00 €	0,00 €	0,00 €	0,00 €	0,00 €	0,00 €
Importe Unitario:	93,00 €	Nuevo Importe Unitario:	0,00 €					

**RECINTOS PROPUESTOS**

REF.	REFERENCIA SIGPAC	CULTIVO	S/R	USO SIGPAC	Sup. Dec. admisible	Sup. Campo	Sup. Determ.	Sup. Resuelta
-1597805	23-025-004-00014-0003	OLIVAR	S		0,42		0,42	0,42
1700000004970409	23-029-032-00072-0001	OLIVAR	S		0,02		0,02	0,02
1700000004970410	23-029-032-00073-0001	OLIVAR	S		0,97		0,97	0,97
1700000004970411	23-029-032-00077-0002	OLIVAR	S		0,02		0,02	0,02
1700000004970415	23-029-033-00123-0001	OLIVAR	S		0,01		0,01	0,01

**INCIDENCIAS****INCIDENCIA DESCRIPCIÓN**

74018	Productor que no es agricultor a título principal, según los datos del ejercicio fiscal n-1 y seguridad socia.
74053	Importe inferior a 100 Euros

(1) Con incidencias que retienen pago o deniegan el expediente.

(2) Se calcula sobre superficie declarada admisible.

(3) Aplicación del artículo 16 bis del RD 147/2023.

(4) Expediente con algunos recintos de pastos permanentes ubicados en espacios protegidos donde la carga ganadera mínima será 0,1 UGM/ha.

Puede verificar la integridad de una copia de este documento mediante la lectura del código QR adjunto o mediante el acceso a la dirección <https://ws050.juntadeandalucia.es/verificarFirma> indicando el código de VERIFICACIÓN

FIRMADO POR

RAQUEL MARIA ESPIN CRESPO

17/10/2024

VERIFICACIÓN

Pk2jmWSPEJNMB623FQZ8JEKDMKEPRE

PÁG. 3123/4804



**APELLIDOS Y NOMBRE / RAZÓN SOCIAL**

GARCIA NOVOA MANUEL

**NIF**

\*\*\*\*4426\*

**EXPEDIENTE**

1123493

**RESOLUCIÓN**

DENEGACIÓN DE LA AYUDA

**DATOS DE MANTENIMIENTO UNIDADES****GRUPO DE PAGO**

ZONAS DE MONTAÑA

**Sup. Dec.  
Admisible**

0,00

**Sup.  
Resuelta**

0,00

**Sobredecl.**

0,00

**% Sobredecl.**

0,00

**RESUMEN DE PAGOS****IMPORTE ( Euros )**

	RESUELTO	FEADER	MAPA	CAPADR
A pagar	0,00	0,00	0,00	0,00

**APLICACIÓN DE REDUCCIONES Y PENALIZACIONES (%)**

Crterios de subvencionabilidad (1)	Presentación tardía	Omisión declaración	Condicionalidad
100,00	0,00	0,00	0,00

**IMPORTE ( Euros )**

Calculado(2)	Reducción	Penalización	Reducción Penalización (3)	Penalización adicional	Resuelto	FEADER	MAPA	CAPADR
0,00 €	0,00 €	0,00 €	0,00 €	0,00 €	0,00 €	0,00 €	0,00 €	0,00 €
<b>Importe Unitario:</b>	93,00 €	<b>Nuevo Importe Unitario:</b>	0,00 €					

**INCIDENCIAS****INCIDENCIA DESCRIPCIÓN**

- 231 Recinto ficticio comunal declarado cuya superficie de cruce total supera la superficie total definida por la Autoridad gestora para ese recinto.  
Recinto:23-078-900-99000-99001 Cultivo:62000 PASTOS PERMANENTES DE 5 O MAS AÑOS-SIN VARIEDAD Secano
- 232 Superficie de cruce en recinto ficticio comunal, mayor que superficie asignada neta resultante del reparto del ficticio comunal.  
Recinto:23-078-900-99000-99001 Cultivo:62000 PASTOS PERMANENTES DE 5 O MAS AÑOS-SIN VARIEDAD Secano Diferencia penalizable (Hectáreas):18,98  
Recinto:23-078-900-99000-99001 Cultivo:62000 PASTOS PERMANENTES DE 5 O MAS AÑOS-SIN VARIEDAD Secano Diferencia penalizable (Hectáreas):6,73
- 3972 Recinto ficticio del que forma parte un recinto real cuyo identificativo presenta errores en las Declaraciones de pastos.  
Recinto:23-078-900-99000-99001 Cultivo: -
- 74053 Importe inferior a 100 Euros
- 86120 Para explotaciones de pastos permanentes ubicadas en espacios protegidos la carga ganadera mínima será 0,1 UGM/ha.  
Recinto:23-078-900-99000-99001 Cultivo:62000 PASTOS PERMANENTES DE 5 O MAS AÑOS-SIN VARIEDAD Secano Carga Ganadera:0

**Incidenias de carga ganadera****INCIDENCIA DESCRIPCIÓN**

- 232 Superficie de cruce en recinto ficticio comunal, mayor que superficie asignada neta resultante del reparto del ficticio comunal.  
Recinto:23-078-900-99000-99001 Cultivo:62000 PASTOS PERMANENTES DE 5 O MAS AÑOS-SIN VARIEDAD Secano Diferencia penalizable (Hectáreas):18,98  
Recinto:23-078-900-99000-99001 Cultivo:62000 PASTOS PERMANENTES DE 5 O MAS AÑOS-SIN VARIEDAD Secano Diferencia penalizable (Hectáreas):6,73
- 86128 Recinto de Forrajeras que no ha contabilizado para Carga Ganadera por no tener una explotación válida para el cálculo de la Carga Ganadera  
Recinto:23-078-900-99000-99001 Cultivo:62 PASTOS PERMANENTES DE 5 O MAS AÑOS-  
Recinto:23-078-900-99000-99001 Cultivo:62 PASTOS PERMANENTES DE 5 O MAS AÑOS-
- 86131 Recinto superficie forrajera con explotación ganadera según VAG que en REGA no tiene clasificación zootécnica permitida.  
Recinto:23-078-900-99000-99001 Cultivo:62000 PASTOS PERMANENTES DE 5 O MAS AÑOS-SIN VARIEDAD Secano Explotacion:ES239040001001  
Recinto:23-078-900-99000-99001 Cultivo:62000 PASTOS PERMANENTES DE 5 O MAS AÑOS-SIN VARIEDAD Secano Explotacion:ES239040001001

(1) Con incidencias que retienen pago o deniegan el expediente.

(2) Se calcula sobre superficie declarada admisible.

(3) Aplicación del artículo 16 bis del RD 147/2023.

(4) Expediente con algunos recintos de pastos permanentes ubicados en espacios protegidos donde la carga ganadera mínima será 0,1 UGM/ha.

Puede verificar la integridad de una copia de este documento mediante la lectura del código QR adjunto o mediante el acceso a la dirección <https://ws050.juntadeandalucia.es/verificarFirma> indicando el código de VERIFICACIÓN

FIRMADO POR

RAQUEL MARIA ESPIN CRESPO

17/10/2024

VERIFICACIÓN

Pk2jmWSPEJNMB623FQZ8JEKDMKEPRE

PÁG. 3124/4804



**APELLIDOS Y NOMBRE / RAZÓN SOCIAL**

GARCIA PADILLA JUAN RAMON

**NIF**

\*\*\*\*6097\*

**EXPEDIENTE**

1182842

**RESOLUCIÓN**

DENEGACIÓN DE LA AYUDA

**DATOS DE MANTENIMIENTO UNIDADES****GRUPO DE PAGO**

ZONAS DE MONTAÑA

**Sup. Dec.  
Admisible**

0,00

**Sup.  
Resuelta**

0,00

**Sobredecl.**

0,00

**% Sobredecl.**

0,00

**RESUMEN DE PAGOS****IMPORTE ( Euros )**

	RESUELTO	FEADER	MAPA	CAPADR
A pagar	0,00	0,00	0,00	0,00

**APLICACIÓN DE REDUCCIONES Y PENALIZACIONES (%)**

Crterios de subvencionabilidad (1)	Presentación tardía	Omisión declaración	Condicionalidad
100,00	0,00	0,00	0,00

**IMPORTE ( Euros )**

Calculado(2)	Reducción	Penalización	Reducción Penalización (3)	Penalización adicional	Resuelto	FEADER	MAPA	CAPADR
0,00 €	0,00 €	0,00 €	0,00 €	0,00 €	0,00 €	0,00 €	0,00 €	0,00 €
Importe Unitario:	93,00 €	Nuevo Importe Unitario:	0,00 €					

**RECINTOS PROPUESTOS**

REF.	REFERENCIA SIGPAC	CULTIVO	S/R	USO SIGPAC	Sup. Dec. admisible	Sup. Campo	Sup. Determ.	Sup. Resuelta
-913310	23-045-003-00439-0003	OLIVAR	R		0,05		0,05	0,05
-913309	23-045-003-00237-0002	OLIVAR	R		0,25		0,25	0,25
-534020	23-073-027-00505-0001	OLIVAR	S		0,08		0,08	0,08
-137844	23-073-027-00500-0002	OLIVAR	S		0,80		0,80	0,80
-137839	23-073-027-00501-0002	OLIVAR	S		0,74		0,74	0,74
4178464	23-045-008-00494-0001	OLIVAR	S		2,08		2,08	2,08
4792472	23-045-002-00138-0002	OLIVAR	R		0,15		0,15	0,15
4792474	23-045-003-00439-0001	OLIVAR	R		0,09		0,09	0,09
4792478	23-045-002-00139-0001	OLIVAR	R		0,16		0,16	0,16
4792480	23-045-003-00237-0001	OLIVAR	R		0,49		0,49	0,49
4793509	23-045-006-00061-0001	OLIVAR	R		0,24		0,24	0,24
4793510	23-045-006-00228-0001	OLIVAR	R		0,11		0,11	0,11
1700000005585041	23-045-002-00302-0001	OLIVAR	R		0,35		0,35	0,35
1700000005585042	23-073-027-00503-0004	OLIVAR	S		1,59		1,59	1,59
1700000005585043	23-073-027-00505-0001	OLIVAR	S		0,02		0,02	0,02
1700000005585044	23-045-006-00199-0001	OLIVAR	R		0,26		0,26	0,26
1700000005585045	23-045-006-00200-0001	OLIVAR	R		0,11		0,11	0,11
1700000005585046	23-045-006-00201-0001	OLIVAR	R		0,13		0,13	0,13
1700000005585047	23-045-006-00202-0001	OLIVAR	R		0,32		0,32	0,32
1700000005585048	23-045-008-00497-0001	OLIVAR	S		1,62		1,62	1,62
1700000005585049	23-045-008-00498-0001	OLIVAR	S		0,04		0,04	0,04
1700000005585051	23-073-027-00502-0001	OLIVAR	S		0,68		0,68	0,68

**INCIDENCIAS****INCIDENCIA DESCRIPCIÓN**

74018	Productor que no es agricultor a título principal, según los datos del ejercicio fiscal n-1 y seguridad socia.
74053	Importe inferior a 100 Euros

(1) Con incidencias que retienen pago o deniegan el expediente.

(2) Se calcula sobre superficie declarada admisible.

(3) Aplicación del artículo 16 bis del RD 147/2023.

(4) Expediente con algunos recintos de pastos permanentes ubicados en espacios protegidos donde la carga ganadera mínima será 0,1 UGM/ha.

Puede verificar la integridad de una copia de este documento mediante la lectura del código QR adjunto o mediante el acceso a la dirección <https://ws050.juntadeandalucia.es/verificarFirma> indicando el código de VERIFICACIÓN

FIRMADO POR

RAQUEL MARIA ESPIN CRESPO

17/10/2024

VERIFICACIÓN

Pk2jmWSPEJNMB623FQZ8JEKDMKEPRE

PÁG. 3125/4804



**APELLIDOS Y NOMBRE / RAZÓN SOCIAL**

GARCIA PEREZ ANA PAZ

**NIF**

\*\*\*\*6021\*

**EXPEDIENTE**

1274580

**RESOLUCIÓN**

DENEGACIÓN DE LA AYUDA

**DATOS DE MANTENIMIENTO UNIDADES****GRUPO DE PAGO**

ZONAS DE MONTAÑA

**Sup. Dec. Admisible**

0,00

**Sup. Resuelta**

0,00

**Sobredecl.**

0,00

**% Sobredecl.**

0,00

**RESUMEN DE PAGOS****IMPORTE ( Euros )**

	RESUELTO	FEADER	MAPA	CAPADR
A pagar	0,00	0,00	0,00	0,00

**APLICACIÓN DE REDUCCIONES Y PENALIZACIONES (%)**

Criterios de subvencionabilidad (1)	Presentación tardía	Omisión declaración	Condicionalidad
100,00	0,00	0,00	0,00

**IMPORTE ( Euros )**

Calculado(2)	Reducción	Penalización	Reducción Penalización (3)	Penalización adicional	Resuelto	FEADER	MAPA	CAPADR
0,00 €	0,00 €	0,00 €	0,00 €	0,00 €	0,00 €	0,00 €	0,00 €	0,00 €
<b>Importe Unitario:</b>	93,00 €	<b>Nuevo Importe Unitario:</b>	0,00 €					

**RECINTOS PROPUESTOS**

REF.	REFERENCIA SIGPAC	CULTIVO	S/R	USO SIGPAC	Sup. Dec. admisible	Sup. Campo	Sup. Determ.	Sup. Resuelta
-1628048	23-005-003-00214-0004	OLIVAR	R		0,87		0,87	0,87
5562493	23-900-013-00094-0011	OLIVAR	S		0,10		0,10	0,10
5562495	23-900-013-00089-0001	OLIVAR	S		2,21		2,21	2,21
5562497	23-900-014-00059-0002	OLIVAR	R		0,42		0,42	0,00
5562499	23-900-013-00094-0020	OLIVAR	S		0,77		0,77	0,77
5562502	23-900-014-00060-0001	OLIVAR	R		0,22		0,22	0,22
5562504	23-005-004-00126-0001	OLIVAR	S		0,18		0,18	0,18
5562507	23-005-004-00139-0002	OLIVAR	R		1,31		1,31	1,31
5562510	23-900-013-00094-0001	OLIVAR	R		5,11		5,11	0,00

**INCIDENCIAS****INCIDENCIA DESCRIPCIÓN**

242	Recinto pendiente de acreditación de titularidad. Recinto:23-900-013-00094-00001 Cultivo:101010 OLIVAR-PICUAL Regadío Recinto:23-900-014-00059-00002 Cultivo:101010 OLIVAR-PICUAL Regadío
2454	Solicitante de intervención 6613 cuyo regimen de afiliación a la SS no es ni el sistema especial agrario(cuenta ajena) ni autonomo con actividad agraria.
74018	Productor que no es agricultor a titulo principal, según los datos del ejercicio fiscal n-1 y seguridad socia.
74053	Importe inferior a 100 Euros

(1) Con incidencias que retienen pago o deniegan el expediente.

(2) Se calcula sobre superficie declarada admisible.

(3) Aplicación del artículo 16 bis del RD 147/2023.

(4) Expediente con algunos recintos de pastos permanentes ubicados en espacios protegidos donde la carga ganadera mínima será 0,1 UGM/ha.

Puede verificar la integridad de una copia de este documento mediante la lectura del código QR adjunto o mediante el acceso a la dirección <https://ws050.juntadeandalucia.es/verificarFirma> indicando el código de VERIFICACIÓN

FIRMADO POR

RAQUEL MARIA ESPIN CRESPO

17/10/2024

VERIFICACIÓN

Pk2jmWSPEJNMB623FQZ8JEKDMKEPRE

PÁG. 3126/4804



**APELLIDOS Y NOMBRE / RAZÓN SOCIAL**

GARCIA PEREZ ELENA

**NIF**

\*\*\*\*7600\*

**EXPEDIENTE**

1274583

**RESOLUCIÓN**

DENEGACIÓN DE LA AYUDA

**DATOS DE MANTENIMIENTO UNIDADES**

<b>GRUPO DE PAGO</b>	<b>Sup. Dec. Admisible</b>	<b>Sup. Resuelta</b>	<b>Sobredecl.</b>	<b>% Sobredecl.</b>
ZONAS DE MONTAÑA	0,00	0,00	0,00	0,00

**RESUMEN DE PAGOS**

	<b>IMPORTE ( Euros )</b>			
	<b>RESUELTO</b>	<b>FEADER</b>	<b>MAPA</b>	<b>CAPADR</b>
A pagar	0,00	0,00	0,00	0,00

**APLICACIÓN DE REDUCCIONES Y PENALIZACIONES (%)**

<b>Crterios de subvencionabilidad (1)</b>	<b>Presentación tardía</b>	<b>Omisión declaración</b>	<b>Condicionalidad</b>
100,00	0,00	0,00	0,00

**IMPORTE ( Euros )**

<b>Calculado(2)</b>	<b>Reducción</b>	<b>Penalización</b>	<b>Reducción Penalización (3)</b>	<b>Penalización adicional</b>	<b>Resuelto</b>	<b>FEADER</b>	<b>MAPA</b>	<b>CAPADR</b>
0,00 €	0,00 €	0,00 €	0,00 €	0,00 €	0,00 €	0,00 €	0,00 €	0,00 €
<b>Importe Unitario:</b>	93,00 €	<b>Nuevo Importe Unitario:</b>	0,00 €					

**RECINTOS PROPUESTOS**

<b>REF.</b>	<b>REFERENCIA SIGPAC</b>	<b>CULTIVO</b>	<b>S/R</b>	<b>USO SIGPAC</b>	<b>Sup. Dec. admisible</b>	<b>Sup. Campo</b>	<b>Sup. Determ.</b>	<b>Sup. Resuelta</b>
5562522	23-900-013-00094-0011	OLIVAR	S		0,10		0,10	0,10
5562524	23-900-013-00089-0001	OLIVAR	S		2,21		2,21	2,21
5562526	23-900-014-00059-0002	OLIVAR	R		0,42		0,42	0,00
5562528	23-900-013-00094-0020	OLIVAR	S		0,77		0,77	0,77
5562531	23-900-014-00060-0001	OLIVAR	R		0,22		0,22	0,22
5562533	23-005-004-00126-0001	OLIVAR	S		0,18		0,18	0,18
5562536	23-005-004-00139-0002	OLIVAR	R		1,39		1,39	1,39
5562539	23-900-013-00094-0001	OLIVAR	R		5,10		5,10	0,00
170000005508945	23-005-003-00214-0004	OLIVAR	R		0,87		0,87	0,87

**INCIDENCIAS****INCIDENCIA DESCRIPCIÓN**

242	Recinto pendiente de acreditación de titularidad. Recinto:23-900-013-00094-00001 Cultivo:101010 OLIVAR-PICUAL Regadío Recinto:23-900-014-00059-00002 Cultivo:101010 OLIVAR-PICUAL Regadío
74018	Productor que no es agricultor a título principal, según los datos del ejercicio fiscal n-1 y seguridad socia.
74053	Importe inferior a 100 Euros

(1) Con incidencias que retienen pago o deniegan el expediente.

(2) Se calcula sobre superficie declarada admisible.

(3) Aplicación del artículo 16 bis del RD 147/2023.

(4) Expediente con algunos recintos de pastos permanentes ubicados en espacios protegidos donde la carga ganadera mínima será 0,1 UGM/ha.

Puede verificar la integridad de una copia de este documento mediante la lectura del código QR adjunto o mediante el acceso a la dirección <https://ws050.juntadeandalucia.es/verificarFirma> indicando el código de VERIFICACIÓN

FIRMADO POR

RAQUEL MARIA ESPIN CRESPO

17/10/2024

VERIFICACIÓN

Pk2jmWSPEJNMB623FQZ8JEKDMKEPRE

PÁG. 3127/4804



**APELLIDOS Y NOMBRE / RAZÓN SOCIAL**

GARCIA PEREZ FRANCISCO DE ASIS

**NIF**

\*\*\*\*2755\*

**EXPEDIENTE**

1160886

**RESOLUCIÓN**

DENEGACIÓN DE LA AYUDA

**DATOS DE MANTENIMIENTO UNIDADES****GRUPO DE PAGO**

ZONAS DE MONTAÑA

**Sup. Dec.  
Admisible**

0,00

**Sup.  
Resuelta**

0,00

**Sobredecl.**

0,00

**% Sobredecl.**

0,00

**RESUMEN DE PAGOS****IMPORTE ( Euros )**

	RESUELTO	FEADER	MAPA	CAPADR
A pagar	0,00	0,00	0,00	0,00

**APLICACIÓN DE REDUCCIONES Y PENALIZACIONES (%)**

Crterios de subvencionabilidad (1)	Presentación tardía	Omisión declaración	Condicionalidad
100,00	0,00	0,00	0,00

**IMPORTE ( Euros )**

Calculado(2)	Reducción	Penalización	Reducción Penalización (3)	Penalización adicional	Resuelto	FEADER	MAPA	CAPADR
0,00 €	0,00 €	0,00 €	0,00 €	0,00 €	0,00 €	0,00 €	0,00 €	0,00 €
Importe Unitario:	93,00 €	Nuevo Importe Unitario:	0,00 €					

**RECINTOS PROPUESTOS**

REF.	REFERENCIA SIGPAC	CULTIVO	S/R	USO SIGPAC	Sup. Dec. admisible	Sup. Campo	Sup. Determ.	Sup. Resuelta
5562464	23-900-013-00094-0011	OLIVAR	S		0,10		0,10	0,10
5562466	23-900-013-00089-0001	OLIVAR	S		2,21		2,21	2,21
5562468	23-900-014-00059-0002	OLIVAR	R		0,42		0,42	0,00
5562470	23-900-013-00094-0020	OLIVAR	S		0,77		0,77	0,77
5562473	23-900-014-00060-0001	OLIVAR	R		0,22		0,22	0,22
5562475	23-005-004-00126-0001	OLIVAR	S		0,18		0,18	0,18
5562478	23-005-004-00139-0002	OLIVAR	R		1,31		1,31	1,31
5562481	23-900-013-00094-0001	OLIVAR	R		5,10		5,10	0,00
170000005578580	23-005-003-00214-0004	OLIVAR	R		0,87		0,87	0,87

**INCIDENCIAS****INCIDENCIA DESCRIPCIÓN**

242	Recinto pendiente de acreditación de titularidad. Recinto:23-900-013-00094-00001 Cultivo:101010 OLIVAR-PICUAL Regadío Recinto:23-900-014-00059-00002 Cultivo:101010 OLIVAR-PICUAL Regadío
2454	Solicitante de intervención 6613 cuyo regimen de afiliación a la SS no es ni el sistema especial agrario(cuenta ajena) ni autonomo con actividad agraria.
74018	Productor que no es agricultor a titulo principal, según los datos del ejercicio fiscal n-1 y seguridad socia.
74053	Importe inferior a 100 Euros

(1) Con incidencias que retienen pago o deniegan el expediente.

(2) Se calcula sobre superficie declarada admisible.

(3) Aplicación del artículo 16 bis del RD 147/2023.

(4) Expediente con algunos recintos de pastos permanentes ubicados en espacios protegidos donde la carga ganadera mínima será 0,1 UGM/ha.

Puede verificar la integridad de una copia de este documento mediante la lectura del código QR adjunto o mediante el acceso a la dirección <https://ws050.juntadeandalucia.es/verificarFirma> indicando el código de VERIFICACIÓN

FIRMADO POR

RAQUEL MARIA ESPIN CRESPO

17/10/2024

VERIFICACIÓN

Pk2jmWSPEJNMB623FQZ8JEKDMKEPRE

PÁG. 3128/4804





**APELLIDOS Y NOMBRE / RAZÓN SOCIAL**

GARCIA PEREZ JUAN MANUEL

**NIF**

\*\*\*\*6048\*

**EXPEDIENTE**

1274560

**RESOLUCIÓN**

DENEGACIÓN DE LA AYUDA

**DATOS DE MANTENIMIENTO UNIDADES****GRUPO DE PAGO**

ZONAS DE MONTAÑA

**Sup. Dec.  
Admisible**

0,00

**Sup.  
Resuelta**

0,00

**Sobredecl.**

0,00

**% Sobredecl.**

0,00

**RESUMEN DE PAGOS****IMPORTE ( Euros )**

	RESUELTO	FEADER	MAPA	CAPADR
A pagar	0,00	0,00	0,00	0,00

**APLICACIÓN DE REDUCCIONES Y PENALIZACIONES (%)**

Crterios de subvencionabilidad (1)	Presentación tardía	Omisión declaración	Condicionalidad
100,00	0,00	0,00	0,00

**IMPORTE ( Euros )**

Calculado(2)	Reducción	Penalización	Reducción Penalización (3)	Penalización adicional	Resuelto	FEADER	MAPA	CAPADR
0,00 €	0,00 €	0,00 €	0,00 €	0,00 €	0,00 €	0,00 €	0,00 €	0,00 €
Importe Unitario:	93,00 €	Nuevo Importe Unitario:	0,00 €					

**RECINTOS PROPUESTOS**

REF.	REFERENCIA SIGPAC	CULTIVO	S/R	USO SIGPAC	Sup. Dec. admisible	Sup. Campo	Sup. Determ.	Sup. Resuelta
-1390871	23-900-013-00094-0001	OLIVAR	R		5,10		5,10	0,00
5562065	23-900-014-00059-0002	OLIVAR	R		0,42		0,42	0,00
5562066	23-900-014-00060-0001	OLIVAR	R		0,22		0,22	0,22
5562067	23-900-013-00094-0011	OLIVAR	S		0,10		0,10	0,10
5562068	23-900-013-00094-0020	OLIVAR	S		0,77		0,77	0,77
5562070	23-900-013-00089-0001	OLIVAR	S		2,21		2,21	2,21
5562073	23-005-004-00139-0002	OLIVAR	R		1,31		1,31	1,31
5562075	23-005-004-00126-0001	OLIVAR	S		0,18		0,18	0,18
170000005508178	23-005-003-00214-0004	OLIVAR	R		0,87		0,87	0,87

**INCIDENCIAS****INCIDENCIA DESCRIPCIÓN**

242	Recinto pendiente de acreditación de titularidad. Recinto:23-900-013-00094-00001 Cultivo:101010 OLIVAR-PICUAL Regadío Recinto:23-900-014-00059-00002 Cultivo:101010 OLIVAR-PICUAL Regadío
2454	Solicitante de intervención 6613 cuyo regimen de afiliación a la SS no es ni el sistema especial agrario(cuenta ajena) ni autonomo con actividad agraria.
74018	Productor que no es agricultor a titulo principal, según los datos del ejercicio fiscal n-1 y seguridad socia.
74053	Importe inferior a 100 Euros

(1) Con incidencias que retienen pago o deniegan el expediente.

(2) Se calcula sobre superficie declarada admisible.

(3) Aplicación del artículo 16 bis del RD 147/2023.

(4) Expediente con algunos recintos de pastos permanentes ubicados en espacios protegidos donde la carga ganadera mínima será 0,1 UGM/ha.

Puede verificar la integridad de una copia de este documento mediante la lectura del código QR adjunto o mediante el acceso a la dirección <https://ws050.juntadeandalucia.es/verificarFirma> indicando el código de VERIFICACIÓN

FIRMADO POR

RAQUEL MARIA ESPIN CRESPO

17/10/2024

VERIFICACIÓN

Pk2jmWSPEJNMB623FQZ8JEKDMKEPRE

PÁG. 3129/4804



**APELLIDOS Y NOMBRE / RAZÓN SOCIAL**

GARCIA PEREZ JUANA

**NIF**

\*\*\*\*6047\*

**EXPEDIENTE**

1274584

**RESOLUCIÓN**

DENEGACIÓN DE LA AYUDA

**DATOS DE MANTENIMIENTO UNIDADES****GRUPO DE PAGO**

ZONAS DE MONTAÑA

**Sup. Dec.  
Admisible**

0,00

**Sup.  
Resuelta**

0,00

**Sobredecl.**

0,00

**% Sobredecl.**

0,00

**RESUMEN DE PAGOS****IMPORTE ( Euros )**

	<b>RESUELTO</b>	<b>FEADER</b>	<b>MAPA</b>	<b>CAPADR</b>
A pagar	0,00	0,00	0,00	0,00

**APLICACIÓN DE REDUCCIONES Y PENALIZACIONES (%)**

<b>Crterios de subvencionabilidad (1)</b>	<b>Presentación tardía</b>	<b>Omisión declaración</b>	<b>Condicionalidad</b>
100,00	0,00	0,00	0,00

**IMPORTE ( Euros )**

<b>Calculado(2)</b>	<b>Reducción</b>	<b>Penalización</b>	<b>Reducción Penalización (3)</b>	<b>Penalización adicional</b>	<b>Resuelto</b>	<b>FEADER</b>	<b>MAPA</b>	<b>CAPADR</b>
0,00 €	0,00 €	0,00 €	0,00 €	0,00 €	0,00 €	0,00 €	0,00 €	0,00 €
<b>Importe Unitario:</b>	93,00 €	<b>Nuevo Importe Unitario:</b>	0,00 €					

**RECINTOS PROPUESTOS**

<b>REF.</b>	<b>REFERENCIA SIGPAC</b>	<b>CULTIVO</b>	<b>S/R</b>	<b>USO SIGPAC</b>	<b>Sup. Dec. admisible</b>	<b>Sup. Campo</b>	<b>Sup. Determ.</b>	<b>Sup. Resuelta</b>
5562573	23-900-013-00094-0011	OLIVAR	S		0,10		0,10	0,10
5562575	23-900-013-00089-0001	OLIVAR	S		2,21		2,21	2,21
5562577	23-900-014-00059-0002	OLIVAR	R		0,42		0,42	0,00
5562578	23-900-013-00094-0020	OLIVAR	S		0,77		0,77	0,77
5562580	23-900-014-00060-0001	OLIVAR	R		0,22		0,22	0,22
5562584	23-005-004-00126-0001	OLIVAR	S		0,12		0,12	0,12
5562588	23-005-004-00139-0002	OLIVAR	R		1,31		1,31	1,31
5562592	23-900-013-00094-0001	OLIVAR	R		5,10		5,10	0,00
170000005508201	23-005-003-00214-0004	OLIVAR	R		0,87		0,87	0,87

**INCIDENCIAS****INCIDENCIA DESCRIPCIÓN**

242	Recinto pendiente de acreditación de titularidad. Recinto:23-900-013-00094-00001 Cultivo:101010 OLIVAR-PICUAL Regadío Recinto:23-900-014-00059-00002 Cultivo:101010 OLIVAR-PICUAL Regadío
2454	Solicitante de intervención 6613 cuyo regimen de afiliación a la SS no es ni el sistema especial agrario(cuenta ajena) ni autonomo con actividad agraria.
74018	Productor que no es agricultor a titulo principal, según los datos del ejercicio fiscal n-1 y seguridad socia.
74053	Importe inferior a 100 Euros

(1) Con incidencias que retienen pago o deniegan el expediente.

(2) Se calcula sobre superficie declarada admisible.

(3) Aplicación del artículo 16 bis del RD 147/2023.

(4) Expediente con algunos recintos de pastos permanentes ubicados en espacios protegidos donde la carga ganadera mínima será 0,1 UGM/ha.

Puede verificar la integridad de una copia de este documento mediante la lectura del código QR adjunto o mediante el acceso a la dirección <https://ws050.juntadeandalucia.es/verificarFirma> indicando el código de VERIFICACIÓN

FIRMADO POR

RAQUEL MARIA ESPIN CRESPO

17/10/2024

VERIFICACIÓN

Pk2jmWSPEJNMB623FQZ8JEKDMKEPRE

PÁG. 3130/4804



**APELLIDOS Y NOMBRE / RAZÓN SOCIAL**

GARCIA PEREZ SOCORRO PILAR

**NIF**

\*\*\*\*8758\*

**EXPEDIENTE**

1160892

**RESOLUCIÓN**

DENEGACIÓN DE LA AYUDA

**DATOS DE MANTENIMIENTO UNIDADES****GRUPO DE PAGO**

ZONAS DE MONTAÑA

**Sup. Dec.  
Admisible**

11,10

**Sup.  
Resuelta**

1,44

**Sobredecl.**

9,66

**% Sobredecl.**

87,03

**RESUMEN DE PAGOS****IMPORTE ( Euros )**

	RESUELTO	FEADER	MAPA	CAPADR
A pagar	0,00	0,00	0,00	0,00

**APLICACIÓN DE REDUCCIONES Y PENALIZACIONES (%)**

Crterios de subvencionabilidad (1)	Presentación tardía	Omisión declaración	Condicionalidad
100,00	0,00	0,00	0,00

**IMPORTE ( Euros )**

Calculado(2)	Reducción	Penalización	Reducción Penalización (3)	Penalización adicional	Resuelto	FEADER	MAPA	CAPADR
1.032,30 €	898,38 €	133,92 €	0,00 €	898,38 €	0,00 €	0,00 €	0,00 €	0,00 €
<b>Importe Unitario:</b>	93,00 €	<b>Nuevo Importe Unitario:</b>	93,00 €					

**RECINTOS PROPUESTOS**

REF.	REFERENCIA SIGPAC	CULTIVO	S/R	USO SIGPAC	Sup. Dec. admisible	Sup. Campo	Sup. Determ.	Sup. Resuelta
5562423	23-900-013-00094-0011	OLIVAR	S		0,08		0,08	0,00
5562425	23-900-013-00089-0001	OLIVAR	S		2,20		2,20	0,00
5562427	23-900-014-00059-0002	OLIVAR	R		0,34		0,34	0,00
5562429	23-900-013-00094-0020	OLIVAR	S		0,77		0,77	0,00
5562432	23-900-014-00060-0001	OLIVAR	R		0,21		0,21	0,21
5562434	23-005-004-00126-0001	OLIVAR	S		0,25		0,25	0,00
5562437	23-005-004-00139-0002	OLIVAR	R		1,23		1,23	1,23
5562444	23-900-013-00094-0001	OLIVAR	R		5,10		5,10	0,00
170000005507989	23-005-003-00214-0004	OLIVAR	R		0,92		0,92	0,00

**INCIDENCIAS****INCIDENCIA DESCRIPCIÓN**

242 Recinto pendiente de acreditación de titularidad.  
 Recinto:23-005-003-00214-00004 Cultivo:101003 OLIVAR-ARBEQUINA Regadío  
 Recinto:23-005-004-00126-00001 Cultivo:101010 OLIVAR-PICUAL Secano  
 Recinto:23-900-013-00089-00001 Cultivo:101010 OLIVAR-PICUAL Secano  
 Recinto:23-900-013-00094-00001 Cultivo:101010 OLIVAR-PICUAL Regadío  
 Recinto:23-900-013-00094-00011 Cultivo:101010 OLIVAR-PICUAL Secano  
 Recinto:23-900-013-00094-00020 Cultivo:101010 OLIVAR-PICUAL Secano  
 Recinto:23-900-014-00059-00002 Cultivo:101010 OLIVAR-PICUAL Regadío

4012 Existen líneas de declaración de la solicitud que presentan solapes de superficie gráfica con líneas de declaración de otras solicitudes.  
 Recinto:23-900-014-00059-00002 Cultivo:101010 OLIVAR-PICUAL Regadío Superficie solapada (Hectáreas):0,34

74053 Importe inferior a 100 Euros

(1) Con incidencias que retienen pago o deniegan el expediente.

(2) Se calcula sobre superficie declarada admisible.

(3) Aplicación del artículo 16 bis del RD 147/2023.

(4) Expediente con algunos recintos de pastos permanentes ubicados en espacios protegidos donde la carga ganadera mínima será 0,1 UGM/ha.

Puede verificar la integridad de una copia de este documento mediante la lectura del código QR adjunto o mediante el acceso a la dirección <https://ws050.juntadeandalucia.es/verificarFirma> indicando el código de VERIFICACIÓN

FIRMADO POR

RAQUEL MARIA ESPIN CRESPO

17/10/2024

VERIFICACIÓN

Pk2jmWSPEJNMB623FQZ8JEKDMKEPRE

PÁG. 3131/4804



**APELLIDOS Y NOMBRE / RAZÓN SOCIAL**

GARCIA PUERTA ALEJANDRO

**NIF**

\*\*\*\*2276\*

**EXPEDIENTE**

1112217

**RESOLUCIÓN**

DENEGACIÓN DE LA AYUDA

**DATOS DE MANTENIMIENTO UNIDADES**

<b>GRUPO DE PAGO</b>	<b>Sup. Dec. Admisible</b>	<b>Sup. Resuelta</b>	<b>Sobredecl.</b>	<b>% Sobredecl.</b>
ZONAS DE MONTAÑA	0,00	0,00	0,00	0,00

**RESUMEN DE PAGOS**

	<b>IMPORTE ( Euros )</b>			
	<b>RESUELTO</b>	<b>FEADER</b>	<b>MAPA</b>	<b>CAPADR</b>
A pagar	0,00	0,00	0,00	0,00

**APLICACIÓN DE REDUCCIONES Y PENALIZACIONES (%)**

<b>Crterios de subvencionabilidad (1)</b>	<b>Presentación tardía</b>	<b>Omisión declaración</b>	<b>Condicionalidad</b>
100,00	0,00	0,00	0,00

**IMPORTE ( Euros )**

<b>Calculado(2)</b>	<b>Reducción</b>	<b>Penalización</b>	<b>Reducción Penalización (3)</b>	<b>Penalización adicional</b>	<b>Resuelto</b>	<b>FEADER</b>	<b>MAPA</b>	<b>CAPADR</b>
0,00 €	0,00 €	0,00 €	0,00 €	0,00 €	0,00 €	0,00 €	0,00 €	0,00 €
<b>Importe Unitario:</b>	93,00 €	<b>Nuevo Importe Unitario:</b>	0,00 €					

**INCIDENCIAS****INCIDENCIA DESCRIPCIÓN**

- 231 Recinto ficticio comunal declarado cuya superficie de cruce total supera la superficie total definida por la Autoridad gestora para ese recinto.  
Recinto:23-078-900-99000-99001 Cultivo:62000 PASTOS PERMANENTES DE 5 O MAS AÑOS-SIN VARIEDAD Secano
- 232 Superficie de cruce en recinto ficticio comunal, mayor que superficie asignada neta resultante del reparto del ficticio comunal.  
Recinto:23-078-900-99000-99001 Cultivo:62000 PASTOS PERMANENTES DE 5 O MAS AÑOS-SIN VARIEDAD Secano Diferencia penalizable (Hectáreas):10,28
- 2454 Solicitante de intervención 6613 cuyo regimen de afiliacion a la SS no es ni el sistema especial agrario(cuenta ajena) ni autonomo con actividad agraria.
- 3972 Recinto ficticio del que forma parte un recinto real cuyo identificativo presenta errores en las Declaraciones de pastos.  
Recinto:23-078-900-99000-99001 Cultivo: -
- 74018 Productor que no es agricultor a título principal, según los datos del ejercicio fiscal n-1 y seguridad socia.
- 74053 Importe inferior a 100 Euros
- 86120 Para explotaciones de pastos permanentes ubicadas en espacios protegidos la carga ganadera mínima será 0,1 UGM/ha.  
Recinto:23-078-900-99000-99001 Cultivo:62000 PASTOS PERMANENTES DE 5 O MAS AÑOS-SIN VARIEDAD Secano Carga Ganadera:0

**Incidencias de carga ganadera****INCIDENCIA DESCRIPCIÓN**

- 232 Superficie de cruce en recinto ficticio comunal, mayor que superficie asignada neta resultante del reparto del ficticio comunal.  
Recinto:23-078-900-99000-99001 Cultivo:62000 PASTOS PERMANENTES DE 5 O MAS AÑOS-SIN VARIEDAD Secano Diferencia penalizable (Hectáreas):10,28
- 86128 Recinto de Forrajeras que no ha contabilizado para Carga Ganadera por no tener una explotación válida para el cálculo de la Carga Ganadera  
Recinto:23-078-900-99000-99001 Cultivo:62 PASTOS PERMANENTES DE 5 O MAS AÑOS-
- 86131 Recinto superficie forrajera con explotación ganadera según VAG que en REGA no tiene clasificación zootécnica permitida.  
Recinto:23-078-900-99000-99001 Cultivo:62000 PASTOS PERMANENTES DE 5 O MAS AÑOS-SIN VARIEDAD Secano Explotacion:ES239040001001

(1) Con incidencias que retienen pago o deniegan el expediente.

(2) Se calcula sobre superficie declarada admisible.

(3) Aplicación del artículo 16 bis del RD 147/2023.

(4) Expediente con algunos recintos de pastos permanentes ubicados en espacios protegidos donde la carga ganadera mínima será 0,1 UGM/ha.

Puede verificar la integridad de una copia de este documento mediante la lectura del código QR adjunto o mediante el acceso a la dirección <https://ws050.juntadeandalucia.es/verificarFirma> indicando el código de VERIFICACIÓN

FIRMADO POR

RAQUEL MARIA ESPIN CRESPO

17/10/2024

VERIFICACIÓN

Pk2jmWSPEJNMB623FQZ8JEKDMKEPRE

PÁG. 3132/4804



**APELLIDOS Y NOMBRE / RAZÓN SOCIAL**

GARCIA PUERTAS RAMON

**NIF**

\*\*\*\*6116\*

**EXPEDIENTE**

1283508

**RESOLUCIÓN**

DENEGACIÓN DE LA AYUDA

**DATOS DE MANTENIMIENTO UNIDADES****GRUPO DE PAGO**

ZONAS DE MONTAÑA

**Sup. Dec.  
Admisible**

0,00

**Sup.  
Resuelta**

0,00

**Sobredecl.**

0,00

**% Sobredecl.**

0,00

**RESUMEN DE PAGOS****IMPORTE ( Euros )**

	<b>RESUELTO</b>	<b>FEADER</b>	<b>MAPA</b>	<b>CAPADR</b>
A pagar	0,00	0,00	0,00	0,00

**APLICACIÓN DE REDUCCIONES Y PENALIZACIONES (%)**

<b>Crterios de subvencionabilidad (1)</b>	<b>Presentación tardía</b>	<b>Omisión declaración</b>	<b>Condicionalidad</b>
100,00	0,00	0,00	0,00

**IMPORTE ( Euros )**

<b>Calculado(2)</b>	<b>Reducción</b>	<b>Penalización</b>	<b>Reducción Penalización (3)</b>	<b>Penalización adicional</b>	<b>Resuelto</b>	<b>FEADER</b>	<b>MAPA</b>	<b>CAPADR</b>
0,00 €	0,00 €	0,00 €	0,00 €	0,00 €	0,00 €	0,00 €	0,00 €	0,00 €
<b>Importe Unitario:</b>	93,00 €	<b>Nuevo Importe Unitario:</b>	0,00 €					

(1) Con incidencias que retienen pago o deniegan el expediente.

(2) Se calcula sobre superficie declarada admisible.

(3) Aplicación del artículo 16 bis del RD 147/2023.

(4) Expediente con algunos recintos de pastos permanentes ubicados en espacios protegidos donde la carga ganadera mínima será 0,1 UGM/ha.

Puede verificar la integridad de una copia de este documento mediante la lectura del código QR adjunto o mediante el acceso a la dirección <https://ws050.juntadeandalucia.es/verificarFirma> indicando el código de VERIFICACIÓN

FIRMADO POR

RAQUEL MARIA ESPIN CRESPO

17/10/2024

VERIFICACIÓN

Pk2jmWSPEJNMB623FQZ8JEKDMKEPRE

PÁG. 3133/4804



**INCIDENCIAS****INCIDENCIA DESCRIPCIÓN**

231	Recinto ficticio comunal declarado cuya superficie de cruce total supera la superficie total definida por la Autoridad gestora para ese recinto. Recinto:23-078-900-99000-99001 Cultivo:62000 PASTOS PERMANENTES DE 5 O MAS AÑOS-SIN VARIEDAD Secano
232	Superficie de cruce en recinto ficticio comunal, mayor que superficie asignada neta resultante del reparto del ficticio comunal. Recinto:23-078-900-99000-99001 Cultivo:62000 PASTOS PERMANENTES DE 5 O MAS AÑOS-SIN VARIEDAD Secano Diferencia penalizable (Hectáreas):14,63
452	Actividad agraria declarada en un recinto no compatible con el uso PA, PR o PS asignado en SIGPAC para ese recinto. Recinto:23-029-012-00001-00002 Cultivo:62000 PASTOS PERMANENTES DE 5 O MAS AÑOS-SIN VARIEDAD Secano USO ASIGNADO EN SIGPAC:PR Recinto:23-029-013-00001-00002 Cultivo:62000 PASTOS PERMANENTES DE 5 O MAS AÑOS-SIN VARIEDAD Secano USO ASIGNADO EN SIGPAC:PA Recinto:23-029-013-00001-00003 Cultivo:62000 PASTOS PERMANENTES DE 5 O MAS AÑOS-SIN VARIEDAD Secano USO ASIGNADO EN SIGPAC:PA
3790	Recinto declarado inactivo Recinto:23-078-012-00900-00001 Cultivo: - Recinto:23-078-012-00903-00001 Cultivo: - Recinto:23-078-012-00905-00001 Cultivo: - Recinto:23-078-012-00908-00001 Cultivo: - Recinto:23-078-012-00915-00001 Cultivo: - Recinto:23-078-012-00919-00001 Cultivo: - Recinto:23-078-012-00919-00002 Cultivo: - Recinto:23-078-012-00919-00003 Cultivo: - Recinto:23-078-012-00941-00002 Cultivo: - Recinto:23-078-013-00052-00002 Cultivo: - Recinto:23-078-013-00626-00001 Cultivo: - Recinto:23-078-014-00036-00001 Cultivo: - Recinto:23-078-014-00655-00001 Cultivo: - Recinto:23-078-014-00665-00001 Cultivo: - Recinto:23-078-014-00666-00001 Cultivo: - Recinto:23-078-014-00922-00001 Cultivo: - Recinto:23-078-014-00941-00001 Cultivo: -
3972	Recinto ficticio del que forma parte un recinto real cuyo identificativo presenta errores en las Declaraciones de pastos. Recinto:23-078-900-99000-99001 Cultivo: -
74053	Importe inferior a 100 Euros
86120	Para explotaciones de pastos permanentes ubicadas en espacios protegidos la carga ganadera mínima será 0,1 UGM/ha. Recinto:23-029-012-00001-00002 Cultivo:62000 PASTOS PERMANENTES DE 5 O MAS AÑOS-SIN VARIEDAD Secano Carga Ganadera:0 Recinto:23-029-013-00001-00002 Cultivo:62000 PASTOS PERMANENTES DE 5 O MAS AÑOS-SIN VARIEDAD Secano Carga Ganadera:0 Recinto:23-029-013-00001-00003 Cultivo:62000 PASTOS PERMANENTES DE 5 O MAS AÑOS-SIN VARIEDAD Secano Carga Ganadera:0 Recinto:23-078-012-00900-00001 Cultivo:62000 PASTOS PERMANENTES DE 5 O MAS AÑOS-SIN VARIEDAD Secano Carga Ganadera:0 Recinto:23-078-012-00903-00001 Cultivo:62000 PASTOS PERMANENTES DE 5 O MAS AÑOS-SIN VARIEDAD Secano Carga Ganadera:0 Recinto:23-078-012-00905-00001 Cultivo:62000 PASTOS PERMANENTES DE 5 O MAS AÑOS-SIN VARIEDAD Secano Carga Ganadera:0 Recinto:23-078-012-00908-00001 Cultivo:62000 PASTOS PERMANENTES DE 5 O MAS AÑOS-SIN VARIEDAD Secano Carga Ganadera:0 Recinto:23-078-012-00915-00001 Cultivo:62000 PASTOS PERMANENTES DE 5 O MAS AÑOS-SIN VARIEDAD Secano Carga Ganadera:0 Recinto:23-078-012-00919-00001 Cultivo:62000 PASTOS PERMANENTES DE 5 O MAS AÑOS-SIN VARIEDAD Secano Carga Ganadera:0 Recinto:23-078-012-00919-00002 Cultivo:62000 PASTOS PERMANENTES DE 5 O MAS AÑOS-SIN VARIEDAD Secano Carga Ganadera:0 Recinto:23-078-012-00919-00003 Cultivo:62000 PASTOS PERMANENTES DE 5 O MAS AÑOS-SIN VARIEDAD Secano Carga Ganadera:0 Recinto:23-078-012-00941-00002 Cultivo:62000 PASTOS PERMANENTES DE 5 O MAS AÑOS-SIN VARIEDAD Secano Carga Ganadera:0 Recinto:23-078-013-00052-00002 Cultivo:62000 PASTOS PERMANENTES DE 5 O MAS AÑOS-SIN VARIEDAD Secano Carga Ganadera:0

(1) Con incidencias que retienen pago o deniegan el expediente.

(2) Se calcula sobre superficie declarada admisible.

(3) Aplicación del artículo 16 bis del RD 147/2023.

(4) Expediente con algunos recintos de pastos permanentes ubicados en espacios protegidos donde la carga ganadera mínima será 0,1 UGM/ha.

Puede verificar la integridad de una copia de este documento mediante la lectura del código QR adjunto o mediante el acceso a la dirección <https://ws050.juntadeandalucia.es/verificarFirma> indicando el código de VERIFICACIÓN

FIRMADO POR	RAQUEL MARIA ESPIN CRESPO	17/10/2024	
VERIFICACIÓN	Pk2jmWSPEJNMB623FQZ8JEKDMKEPRE	PÁG. 3134/4804	

**INCIDENCIAS****INCIDENCIA DESCRIPCIÓN**

	Recinto:23-078-013-00626-00001	Cultivo:62000	PASTOS PERMANENTES DE 5 O MAS AÑOS-SIN VARIEDAD	Secano	Carga Ganadera:0
	Recinto:23-078-014-00036-00001	Cultivo:62000	PASTOS PERMANENTES DE 5 O MAS AÑOS-SIN VARIEDAD	Secano	Carga Ganadera:0
	Recinto:23-078-014-00655-00001	Cultivo:62000	PASTOS PERMANENTES DE 5 O MAS AÑOS-SIN VARIEDAD	Secano	Carga Ganadera:0
	Recinto:23-078-014-00665-00001	Cultivo:62000	PASTOS PERMANENTES DE 5 O MAS AÑOS-SIN VARIEDAD	Secano	Carga Ganadera:0
	Recinto:23-078-014-00666-00001	Cultivo:62000	PASTOS PERMANENTES DE 5 O MAS AÑOS-SIN VARIEDAD	Secano	Carga Ganadera:0
	Recinto:23-078-014-00922-00001	Cultivo:62000	PASTOS PERMANENTES DE 5 O MAS AÑOS-SIN VARIEDAD	Secano	Carga Ganadera:0
	Recinto:23-078-014-00941-00001	Cultivo:62000	PASTOS PERMANENTES DE 5 O MAS AÑOS-SIN VARIEDAD	Secano	Carga Ganadera:0
	Recinto:23-078-900-99000-99001	Cultivo:62000	PASTOS PERMANENTES DE 5 O MAS AÑOS-SIN VARIEDAD	Secano	Carga Ganadera:0
86121	Recinto superficie forrajera que no realiza la actividad de producción de pastoreo.				
	Recinto:23-029-012-00001-00002	Cultivo:62000	PASTOS PERMANENTES DE 5 O MAS AÑOS-SIN VARIEDAD	Secano	Actividad Agraria del recinto:2
	Recinto:23-029-013-00001-00002	Cultivo:62000	PASTOS PERMANENTES DE 5 O MAS AÑOS-SIN VARIEDAD	Secano	Actividad Agraria del recinto:2
	Recinto:23-029-013-00001-00003	Cultivo:62000	PASTOS PERMANENTES DE 5 O MAS AÑOS-SIN VARIEDAD	Secano	Actividad Agraria del recinto:2
86122	Recinto superficie forrajera que realiza la actividad de producción de pastoreo y no declara el o los códigos del Registro de Explotaciones Ganaderas de Andalucía, REGA.				
	Recinto:23-029-012-00001-00002	Cultivo:62000	PASTOS PERMANENTES DE 5 O MAS AÑOS-SIN VARIEDAD	Secano	
	Recinto:23-029-013-00001-00002	Cultivo:62000	PASTOS PERMANENTES DE 5 O MAS AÑOS-SIN VARIEDAD	Secano	
	Recinto:23-029-013-00001-00003	Cultivo:62000	PASTOS PERMANENTES DE 5 O MAS AÑOS-SIN VARIEDAD	Secano	
86124	Recinto de forrajera para Cálculo de Carga Ganadera que No pertenece a Explotación.				
	Recinto:23-029-012-00001-00002	Cultivo:62000	PASTOS PERMANENTES DE 5 O MAS AÑOS-SIN VARIEDAD	Secano	
	Recinto:23-029-013-00001-00002	Cultivo:62000	PASTOS PERMANENTES DE 5 O MAS AÑOS-SIN VARIEDAD	Secano	
	Recinto:23-029-013-00001-00003	Cultivo:62000	PASTOS PERMANENTES DE 5 O MAS AÑOS-SIN VARIEDAD	Secano	

**Incidencias de carga ganadera****INCIDENCIA DESCRIPCIÓN**

232	Superficie de cruce en recinto ficticio comunal, mayor que superficie asignada neta resultante del reparto del ficticio comunal.				
	Recinto:23-078-900-99000-99001	Cultivo:62000	PASTOS PERMANENTES DE 5 O MAS AÑOS-SIN VARIEDAD	Secano	Diferencia penalizable (Hectáreas):14,63
452	Actividad agraria declarada en un recinto no compatible con el uso PA, PR o PS asignado en SIGPAC para ese recinto.				
	Recinto:23-029-013-00001-00003	Cultivo:62000	PASTOS PERMANENTES DE 5 O MAS AÑOS-SIN VARIEDAD	Secano	USO ASIGNADO EN SIGPAC:PA
	Recinto:23-029-012-00001-00002	Cultivo:62000	PASTOS PERMANENTES DE 5 O MAS AÑOS-SIN VARIEDAD	Secano	USO ASIGNADO EN SIGPAC:PR
	Recinto:23-029-013-00001-00002	Cultivo:62000	PASTOS PERMANENTES DE 5 O MAS AÑOS-SIN VARIEDAD	Secano	USO ASIGNADO EN SIGPAC:PA
3790	Recinto declarado inactivo				
	Recinto:23-078-012-00915-00001	Cultivo: -			
	Recinto:23-078-014-00922-00001	Cultivo: -			
	Recinto:23-078-012-00908-00001	Cultivo: -			
	Recinto:23-078-014-00666-00001	Cultivo: -			
	Recinto:23-078-012-00919-00002	Cultivo: -			
	Recinto:23-078-014-00941-00001	Cultivo: -			
	Recinto:23-078-012-00941-00002	Cultivo: -			
	Recinto:23-078-012-00919-00003	Cultivo: -			
	Recinto:23-078-013-00052-00002	Cultivo: -			
	Recinto:23-078-012-00900-00001	Cultivo: -			
	Recinto:23-078-014-00036-00001	Cultivo: -			
	Recinto:23-078-013-00626-00001	Cultivo: -			
	Recinto:23-078-012-00905-00001	Cultivo: -			

(1) Con incidencias que retienen pago o deniegan el expediente.

(2) Se calcula sobre superficie declarada admisible.

(3) Aplicación del artículo 16 bis del RD 147/2023.

(4) Expediente con algunos recintos de pastos permanentes ubicados en espacios protegidos donde la carga ganadera mínima será 0,1 UGM/ha.

Puede verificar la integridad de una copia de este documento mediante la lectura del código QR adjunto o mediante el acceso a la dirección <https://ws050.juntadeandalucia.es/verificarFirma> indicando el código de VERIFICACIÓN

FIRMADO POR

RAQUEL MARIA ESPIN CRESPO

17/10/2024

VERIFICACIÓN

Pk2jmWSPEJNMB623FQZ8JEKDMKEPRE

PÁG. 3135/4804





- Recinto:23-078-014-00665-00001 Cultivo: -
- Recinto:23-078-012-00903-00001 Cultivo: -
- Recinto:23-078-014-00655-00001 Cultivo: -
- 86122 Recinto superficie forrajera que realiza la actividad de producción de pastoreo y no declara el o los códigos del Registro de Explotaciones Ganaderas de Andalucía, REGA.
  - Recinto:23-029-013-00001-00003 Cultivo:62000 PASTOS PERMANENTES DE 5 O MAS AÑOS-SIN VARIEDAD Secano
  - Recinto:23-029-012-00001-00002 Cultivo:62000 PASTOS PERMANENTES DE 5 O MAS AÑOS-SIN VARIEDAD Secano
  - Recinto:23-029-013-00001-00002 Cultivo:62000 PASTOS PERMANENTES DE 5 O MAS AÑOS-SIN VARIEDAD Secano
- 86124 Recinto de forrajera para Cálculo de Carga Ganadera que No pertenece a Explotación.
  - Recinto:23-029-013-00001-00003 Cultivo:62000 PASTOS PERMANENTES DE 5 O MAS AÑOS-SIN VARIEDAD Secano
  - Recinto:23-029-012-00001-00002 Cultivo:62000 PASTOS PERMANENTES DE 5 O MAS AÑOS-SIN VARIEDAD Secano
  - Recinto:23-029-013-00001-00002 Cultivo:62000 PASTOS PERMANENTES DE 5 O MAS AÑOS-SIN VARIEDAD Secano
- 86128 Recinto de Forrajeras que no ha contabilizado para Carga Ganadera por no tener una explotación válida para el cálculo de la Carga Ganadera
  - Recinto:23-078-012-00915-00001 Cultivo:62 PASTOS PERMANENTES DE 5 O MAS AÑOS-
  - Recinto:23-078-014-00922-00001 Cultivo:62 PASTOS PERMANENTES DE 5 O MAS AÑOS-
  - Recinto:23-078-012-00908-00001 Cultivo:62 PASTOS PERMANENTES DE 5 O MAS AÑOS-
  - Recinto:23-078-014-00666-00001 Cultivo:62 PASTOS PERMANENTES DE 5 O MAS AÑOS-
  - Recinto:23-078-012-00919-00002 Cultivo:62 PASTOS PERMANENTES DE 5 O MAS AÑOS-
  - Recinto:23-078-012-00919-00001 Cultivo:62 PASTOS PERMANENTES DE 5 O MAS AÑOS-
  - Recinto:23-078-014-00941-00001 Cultivo:62 PASTOS PERMANENTES DE 5 O MAS AÑOS-
  - Recinto:23-078-012-00941-00002 Cultivo:62 PASTOS PERMANENTES DE 5 O MAS AÑOS-
  - Recinto:23-078-012-00919-00003 Cultivo:62 PASTOS PERMANENTES DE 5 O MAS AÑOS-
  - Recinto:23-078-013-00052-00002 Cultivo:62 PASTOS PERMANENTES DE 5 O MAS AÑOS-
  - Recinto:23-078-012-00900-00001 Cultivo:62 PASTOS PERMANENTES DE 5 O MAS AÑOS-
  - Recinto:23-078-014-00036-00001 Cultivo:62 PASTOS PERMANENTES DE 5 O MAS AÑOS-
  - Recinto:23-078-013-00626-00001 Cultivo:62 PASTOS PERMANENTES DE 5 O MAS AÑOS-
  - Recinto:23-078-012-00905-00001 Cultivo:62 PASTOS PERMANENTES DE 5 O MAS AÑOS-
  - Recinto:23-078-014-00665-00001 Cultivo:62 PASTOS PERMANENTES DE 5 O MAS AÑOS-
  - Recinto:23-078-012-00903-00001 Cultivo:62 PASTOS PERMANENTES DE 5 O MAS AÑOS-
  - Recinto:23-078-014-00655-00001 Cultivo:62 PASTOS PERMANENTES DE 5 O MAS AÑOS-
  - Recinto:23-078-900-99000-99001 Cultivo:62 PASTOS PERMANENTES DE 5 O MAS AÑOS-
  - Recinto:23-029-013-00001-00003 Cultivo:62 PASTOS PERMANENTES DE 5 O MAS AÑOS-
  - Recinto:23-029-012-00001-00002 Cultivo:62 PASTOS PERMANENTES DE 5 O MAS AÑOS-
  - Recinto:23-029-013-00001-00002 Cultivo:62 PASTOS PERMANENTES DE 5 O MAS AÑOS-
- 86131 Recinto superficie forrajera con explotación ganadera según VAG que en REGA no tiene clasificación zootécnica permitida.
  - Recinto:23-078-900-99000-99001 Cultivo:62000 PASTOS PERMANENTES DE 5 O MAS AÑOS-SIN VARIEDAD Secano Explotacion:ES239040001001
- 86132 Recinto superficie forrajera que no realiza la actividad de producción de pastoreo.
  - Recinto:23-029-013-00001-00003 Cultivo:62000 PASTOS PERMANENTES DE 5 O MAS AÑOS-SIN VARIEDAD Secano
  - Recinto:23-029-012-00001-00002 Cultivo:62000 PASTOS PERMANENTES DE 5 O MAS AÑOS-SIN VARIEDAD Secano
  - Recinto:23-029-013-00001-00002 Cultivo:62000 PASTOS PERMANENTES DE 5 O MAS AÑOS-SIN VARIEDAD Secano

(1) Con incidencias que retienen pago o deniegan el expediente.

(2) Se calcula sobre superficie declarada admisible.

(3) Aplicación del artículo 16 bis del RD 147/2023.

(4) Expediente con algunos recintos de pastos permanentes ubicados en espacios protegidos donde la carga ganadera mínima será 0,1 UGM/ha.

Puede verificar la integridad de una copia de este documento mediante la lectura del código QR adjunto o mediante el acceso a la dirección <https://ws050.juntadeandalucia.es/verificarFirma> indicando el código de VERIFICACIÓN

FIRMADO POR	RAQUEL MARIA ESPIN CRESPO	17/10/2024	
VERIFICACIÓN	Pk2jmWSPEJNMB623FQZ8JEKDMKEPRE	PÁG. 3136/4804	



**APELLIDOS Y NOMBRE / RAZÓN SOCIAL**

GARCIA QUESADA MARIA FRANCISCA

**NIF**

\*\*\*\*0494\*

**EXPEDIENTE**

1013908

**RESOLUCIÓN**

DENEGACIÓN DE LA AYUDA

**DATOS DE MANTENIMIENTO UNIDADES****GRUPO DE PAGO**

ZONAS DE MONTAÑA

**Sup. Dec.  
Admisible**

0,00

**Sup.  
Resuelta**

0,00

**Sobredecl.**

0,00

**% Sobredecl.**

0,00

**RESUMEN DE PAGOS****IMPORTE ( Euros )**

	RESUELTO	FEADER	MAPA	CAPADR
A pagar	0,00	0,00	0,00	0,00

**APLICACIÓN DE REDUCCIONES Y PENALIZACIONES (%)**

Crterios de subvencionabilidad (1)	Presentación tardía	Omisión declaración	Condicionalidad
100,00	0,00	0,00	0,00

**IMPORTE ( Euros )**

Calculado(2)	Reducción	Penalización	Reducción Penalización (3)	Penalización adicional	Resuelto	FEADER	MAPA	CAPADR
0,00 €	0,00 €	0,00 €	0,00 €	0,00 €	0,00 €	0,00 €	0,00 €	0,00 €
Importe Unitario:	93,00 €	Nuevo Importe Unitario:	0,00 €					

**RECINTOS PROPUESTOS**

REF.	REFERENCIA SIGPAC	CULTIVO	S/R	USO SIGPAC	Sup. Dec. admisible	Sup. Campo	Sup. Determ.	Sup. Resuelta
-1326767	23-067-003-00308-0002	OLIVAR	R		0,03		0,03	0,03
-1326766	23-067-003-00307-0002	OLIVAR	R		0,01		0,01	0,01
-1326765	23-067-003-00305-0002	OLIVAR	R		0,01		0,01	0,01
-1326764	23-067-003-00305-0001	OLIVAR	R		0,36		0,36	0,36
-1326763	23-067-003-00304-0003	OLIVAR	R		0,10		0,10	0,10
-1326761	23-067-003-00304-0002	OLIVAR	R		0,20		0,20	0,20
-143035	23-067-022-00122-0001	OLIVAR	S		0,08		0,08	0,08
-143034	23-067-022-00124-0001	OLIVAR	S		0,04		0,04	0,04
-143032	23-067-022-00115-0001	OLIVAR	S		0,15		0,15	0,15
-143031	23-067-022-00123-0002	OLIVAR	S		0,21		0,21	0,21
-143030	23-067-022-00119-0002	OLIVAR	S		0,01		0,01	0,01
1700000007113621	23-038-003-00101-0002	OLIVAR	S		0,01		0,01	0,01
1700000007113622	23-038-003-00102-0005	OLIVAR	R		1,10		1,10	1,10
1700000007113625	23-067-005-00511-0001	OLIVAR	R		0,29		0,29	0,29
1700000007113626	23-067-005-00424-0003	OLIVAR	R		0,01		0,01	0,01
1700000007113630	23-067-005-00417-0001	OLIVAR	R		0,21		0,21	0,21
1700000007113632	23-067-005-00434-0002	OLIVAR	R		0,03		0,03	0,03
1700000007113633	23-067-005-00435-0002	OLIVAR	R		0,06		0,06	0,06
1700000007113634	23-067-005-80003-0009	OLIVAR	R		0,05		0,05	0,05
1700000007113635	23-067-016-00495-0001	OLIVAR	S		0,43		0,43	0,43
1700000007113636	23-067-015-00250-0001	OLIVAR	R		0,01		0,01	0,01
1700000007113637	23-067-015-00259-0001	OLIVAR	R		0,34		0,34	0,34

**INCIDENCIAS****INCIDENCIA DESCRIPCIÓN**

74018 Productor que no es agricultor a título principal, según los datos del ejercicio fiscal n-1 y seguridad socia.  
74053 Importe inferior a 100 Euros

(1) Con incidencias que retienen pago o deniegan el expediente.

(2) Se calcula sobre superficie declarada admisible.

(3) Aplicación del artículo 16 bis del RD 147/2023.

(4) Expediente con algunos recintos de pastos permanentes ubicados en espacios protegidos donde la carga ganadera mínima será 0,1 UGM/ha.

Puede verificar la integridad de una copia de este documento mediante la lectura del código QR adjunto o mediante el acceso a la dirección <https://ws050.juntadeandalucia.es/verificarFirma> indicando el código de VERIFICACIÓN

FIRMADO POR

RAQUEL MARIA ESPIN CRESPO

17/10/2024

VERIFICACIÓN

Pk2jmWSPEJNMB623FQZ8JEKDMKEPRE

PÁG. 3137/4804



**APELLIDOS Y NOMBRE / RAZÓN SOCIAL**

GARCIA RAMIREZ ELENA

**NIF**

\*\*\*\*5321\*

**EXPEDIENTE**

1078145

**RESOLUCIÓN**

DENEGACIÓN DE LA AYUDA

**DATOS DE MANTENIMIENTO UNIDADES**

<b>GRUPO DE PAGO</b>	<b>Sup. Dec. Admisible</b>	<b>Sup. Resuelta</b>	<b>Sobredecl.</b>	<b>% Sobredecl.</b>
ZONAS DE MONTAÑA	0,00	0,00	0,00	0,00

**RESUMEN DE PAGOS**

	<b>IMPORTE ( Euros )</b>			
	<b>RESUELTO</b>	<b>FEADER</b>	<b>MAPA</b>	<b>CAPADR</b>
A pagar	0,00	0,00	0,00	0,00

**APLICACIÓN DE REDUCCIONES Y PENALIZACIONES (%)**

<b>Crterios de subvencionabilidad (1)</b>	<b>Presentación tardía</b>	<b>Omisión declaración</b>	<b>Condicionalidad</b>
100,00	0,00	0,00	0,00

**IMPORTE ( Euros )**

<b>Calculado(2)</b>	<b>Reducción</b>	<b>Penalización</b>	<b>Reducción Penalización (3)</b>	<b>Penalización adicional</b>	<b>Resuelto</b>	<b>FEADER</b>	<b>MAPA</b>	<b>CAPADR</b>
0,00 €	0,00 €	0,00 €	0,00 €	0,00 €	0,00 €	0,00 €	0,00 €	0,00 €
<b>Importe Unitario:</b>	93,00 €	<b>Nuevo Importe Unitario:</b>	0,00 €					

**RECINTOS PROPUESTOS**

<b>REF.</b>	<b>REFERENCIA SIGPAC</b>	<b>CULTIVO</b>	<b>S/R</b>	<b>USO SIGPAC</b>	<b>Sup. Dec. admisible</b>	<b>Sup. Campo</b>	<b>Sup. Determ.</b>	<b>Sup. Resuelta</b>
5510656	23-900-013-00093-0002	OLIVAR	S		0,01		0,01	0,01
5510658	23-900-013-00093-0003	OLIVAR	S		0,02		0,02	0,02
5510660	23-900-014-10002-0009	OLIVAR	R		0,12		0,12	0,12
1700000004780745	23-900-014-00003-0008	OLIVAR	R		0,11		0,11	0,11
1700000004780789	23-900-013-00094-0045	OLIVAR	R		0,04		0,04	0,04
1700000004780790	23-900-013-00094-0043	OLIVAR	R		1,39		1,39	1,39
1700000004780791	23-900-014-09000-0001	OLIVAR	R		0,29		0,29	0,29
1700000004780793	23-900-014-00002-0001	OLIVAR	R		0,73		0,73	0,73
1700000004780796	23-900-013-00094-0001	OLIVAR	R		9,22		9,22	0,00

**INCIDENCIAS****INCIDENCIA DESCRIPCIÓN**

242	Recinto pendiente de acreditación de titularidad. Recinto:23-900-013-00094-00001 Cultivo:101010 OLIVAR-PICUAL Regadío
2454	Solicitante de intervención 6613 cuyo regimen de afiliación a la SS no es ni el sistema especial agrario(cuenta ajena) ni autonomo con actividad agraria.
74018	Productor que no es agricultor a título principal, según los datos del ejercicio fiscal n-1 y seguridad socia.
74053	Importe inferior a 100 Euros

(1) Con incidencias que retienen pago o deniegan el expediente.

(2) Se calcula sobre superficie declarada admisible.

(3) Aplicación del artículo 16 bis del RD 147/2023.

(4) Expediente con algunos recintos de pastos permanentes ubicados en espacios protegidos donde la carga ganadera mínima será 0,1 UGM/ha.

Puede verificar la integridad de una copia de este documento mediante la lectura del código QR adjunto o mediante el acceso a la dirección <https://ws050.juntadeandalucia.es/verificarFirma> indicando el código de VERIFICACIÓN

FIRMADO POR

RAQUEL MARIA ESPIN CRESPO

17/10/2024

VERIFICACIÓN

Pk2jmWSPEJNMB623FQZ8JEKDMKEPRE

PÁG. 3138/4804



**APELLIDOS Y NOMBRE / RAZÓN SOCIAL**

GARCIA RAMIREZ JUAN MANUEL

**NIF**

\*\*\*\*8411\*

**EXPEDIENTE**

1155615

**RESOLUCIÓN**

DENEGACIÓN DE LA AYUDA

**DATOS DE MANTENIMIENTO UNIDADES****GRUPO DE PAGO**

ZONAS DE MONTAÑA

**Sup. Dec.  
Admisible**

18,15

**Sup.  
Resuelta**

8,93

**Sobredecl.**

9,22

**% Sobredecl.**

50,80

**RESUMEN DE PAGOS****IMPORTE ( Euros )**

	RESUELTO	FEADER	MAPA	CAPADR
A pagar	0,00	0,00	0,00	0,00

**APLICACIÓN DE REDUCCIONES Y PENALIZACIONES (%)**

Crterios de subvencionabilidad (1)	Presentación tardía	Omisión declaración	Condicionalidad
100,00	0,00	0,00	0,00

**IMPORTE ( Euros )**

Calculado(2)	Reducción	Penalización	Reducción Penalización (3)	Penalización adicional	Resuelto	FEADER	MAPA	CAPADR
1.629,36 €	827,70 €	801,66 €	0,00 €	827,70 €	0,00 €	0,00 €	0,00 €	0,00 €
<b>Importe Unitario:</b>	93,00 €	<b>Nuevo Importe Unitario:</b>	89,77 €					

**RECINTOS PROPUESTOS**

REF.	REFERENCIA SIGPAC	CULTIVO	S/R	USO SIGPAC	Sup. Dec. admisible	Sup. Campo	Sup. Determ.	Sup. Resuelta
-1031125	23-005-009-00355-0009	OLIVAR	S		0,05		0,05	0,05
5510607	23-900-013-00093-0002	OLIVAR	S		0,01		0,01	0,01
5510608	23-900-013-00093-0003	OLIVAR	S		0,01		0,01	0,01
5510609	23-900-014-10002-0009	OLIVAR	R		0,12		0,12	0,12
1700000005251988	23-005-009-00355-0001	OLIVAR	R		4,30		4,30	4,30
1700000005251992	23-900-014-00003-0008	OLIVAR	R		0,11		0,11	0,11
1700000005251993	23-005-009-00356-0001	OLIVAR	R		1,88		1,88	1,88
1700000005252006	23-900-014-00002-0001	OLIVAR	R		0,73		0,73	0,73
1700000005252017	23-900-013-00094-0043	OLIVAR	R		1,39		1,39	1,39
1700000005252018	23-900-014-09000-0001	OLIVAR	R		0,29		0,29	0,29
1700000005252019	23-900-013-00094-0001	OLIVAR	R		9,22		9,22	0,00
1700000005252020	23-900-013-00094-0045	OLIVAR	R		0,04		0,04	0,04

**INCIDENCIAS****INCIDENCIA DESCRIPCIÓN**

242	Recinto pendiente de acreditación de titularidad. Recinto:23-900-013-00094-00001 Cultivo:101010 OLIVAR-PICUAL Regadío
74053	Importe inferior a 100 Euros

(1) Con incidencias que retienen pago o deniegan el expediente.

(2) Se calcula sobre superficie declarada admisible.

(3) Aplicación del artículo 16 bis del RD 147/2023.

(4) Expediente con algunos recintos de pastos permanentes ubicados en espacios protegidos donde la carga ganadera mínima será 0,1 UGM/ha.

Puede verificar la integridad de una copia de este documento mediante la lectura del código QR adjunto o mediante el acceso a la dirección <https://ws050.juntadeandalucia.es/verificarFirma> indicando el código de VERIFICACIÓN

FIRMADO POR

RAQUEL MARIA ESPIN CRESPO

17/10/2024

VERIFICACIÓN

Pk2jmWSPEJNMB623FQZ8JEKDMKEPRE

PÁG. 3139/4804



**APELLIDOS Y NOMBRE / RAZÓN SOCIAL**

GARCIA RAMIREZ MARIA LUISA

**NIF**

\*\*\*\*8412\*

**EXPEDIENTE**

1077592

**RESOLUCIÓN**

DENEGACIÓN DE LA AYUDA

**DATOS DE MANTENIMIENTO UNIDADES**

<b>GRUPO DE PAGO</b>	<b>Sup. Dec. Admisible</b>	<b>Sup. Resuelta</b>	<b>Sobredecl.</b>	<b>% Sobredecl.</b>
ZONAS DE MONTAÑA	11,93	2,71	9,22	77,28

**RESUMEN DE PAGOS**

	<b>IMPORTE ( Euros )</b>			
	<b>RESUELTO</b>	<b>FEADER</b>	<b>MAPA</b>	<b>CAPADR</b>
A pagar	0,00	0,00	0,00	0,00

**APLICACIÓN DE REDUCCIONES Y PENALIZACIONES (%)**

<b>Crterios de subvencionabilidad (1)</b>	<b>Presentación tardía</b>	<b>Omisión declaración</b>	<b>Condicionalidad</b>
100,00	0,00	0,00	0,00

**IMPORTE ( Euros )**

<b>Calculado(2)</b>	<b>Reducción</b>	<b>Penalización</b>	<b>Reducción Penalización (3)</b>	<b>Penalización adicional</b>	<b>Resuelto</b>	<b>FEADER</b>	<b>MAPA</b>	<b>CAPADR</b>
1.109,49 €	857,46 €	252,03 €	0,00 €	857,46 €	0,00 €	0,00 €	0,00 €	0,00 €
<b>Importe Unitario:</b>	93,00 €	<b>Nuevo Importe Unitario:</b>	93,00 €					

**RECINTOS PROPUESTOS**

<b>REF.</b>	<b>REFERENCIA SIGPAC</b>	<b>CULTIVO</b>	<b>S/R</b>	<b>USO SIGPAC</b>	<b>Sup. Dec. admisible</b>	<b>Sup. Campo</b>	<b>Sup. Determ.</b>	<b>Sup. Resuelta</b>
5510673	23-900-013-00093-0002	OLIVAR	S		0,01		0,01	0,01
5510674	23-900-013-00093-0003	OLIVAR	S		0,02		0,02	0,02
5510675	23-900-014-10002-0009	OLIVAR	R		0,12		0,12	0,12
1700000005645771	23-900-014-00003-0008	OLIVAR	R		0,11		0,11	0,11
1700000005645774	23-900-013-00094-0001	OLIVAR	R		9,22		9,22	0,00
1700000005645776	23-900-013-00094-0043	OLIVAR	R		1,39		1,39	1,39
1700000005645777	23-900-014-09000-0001	OLIVAR	R		0,29		0,29	0,29
1700000005645778	23-900-013-00094-0045	OLIVAR	R		0,04		0,04	0,04
1700000005645779	23-900-014-00002-0001	OLIVAR	R		0,73		0,73	0,73

**INCIDENCIAS****INCIDENCIA DESCRIPCIÓN**

242	Recinto pendiente de acreditación de titularidad. Recinto:23-900-013-00094-00001 Cultivo:101010 OLIVAR-PICUAL Regadío
74053	Importe inferior a 100 Euros

(1) Con incidencias que retienen pago o deniegan el expediente.

(2) Se calcula sobre superficie declarada admisible.

(3) Aplicación del artículo 16 bis del RD 147/2023.

(4) Expediente con algunos recintos de pastos permanentes ubicados en espacios protegidos donde la carga ganadera mínima será 0,1 UGM/ha.

Puede verificar la integridad de una copia de este documento mediante la lectura del código QR adjunto o mediante el acceso a la dirección <https://ws050.juntadeandalucia.es/verificarFirma> indicando el código de VERIFICACIÓN

FIRMADO POR	RAQUEL MARIA ESPIN CRESPO	17/10/2024
VERIFICACIÓN	Pk2jmWSPEJNMB623FQZ8JEKDMKEPRE	PÁG. 3140/4804



**APELLIDOS Y NOMBRE / RAZÓN SOCIAL**

GARCIA RAMIREZ MARIA NIEVES

**NIF**

\*\*\*\*4239\*

**EXPEDIENTE**

1095746

**RESOLUCIÓN**

DENEGACIÓN DE LA AYUDA

**DATOS DE MANTENIMIENTO UNIDADES****GRUPO DE PAGO**

ZONAS DE MONTAÑA

**Sup. Dec.  
Admisible**

18,05

**Sup.  
Resuelta**

8,83

**Sobredecl.**

9,22

**% Sobredecl.**

51,08

**RESUMEN DE PAGOS****IMPORTE ( Euros )**

	<b>RESUELTO</b>	<b>FEADER</b>	<b>MAPA</b>	<b>CAPADR</b>
A pagar	0,00	0,00	0,00	0,00

**APLICACIÓN DE REDUCCIONES Y PENALIZACIONES (%)**

<b>Crterios de subvencionabilidad (1)</b>	<b>Presentación tardía</b>	<b>Omisión declaración</b>	<b>Condicionalidad</b>
100,00	0,00	0,00	0,00

**IMPORTE ( Euros )**

Calculado(2)	Reducción	Penalización	Reducción Penalización (3)	Penalización adicional	Resuelto	FEADER	MAPA	CAPADR
1.621,92 €	828,48 €	793,44 €	0,00 €	828,48 €	0,00 €	0,00 €	0,00 €	0,00 €
<b>Importe Unitario:</b>	93,00 €	<b>Nuevo Importe Unitario:</b>	89,86 €					

**RECINTOS PROPUESTOS**

<b>REF.</b>	<b>REFERENCIA SIGPAC</b>	<b>CULTIVO</b>	<b>S/R</b>	<b>USO SIGPAC</b>	<b>Sup. Dec. admisible</b>	<b>Sup. Campo</b>	<b>Sup. Determ.</b>	<b>Sup. Resuelta</b>
-485408	23-005-002-00194-0001	TRIGO DURO	R		0,07		0,07	0,07
5510676	23-900-013-00093-0003	OLIVAR	S		0,01		0,01	0,01
5510677	23-900-014-10002-0009	OLIVAR	R		0,12		0,12	0,12
1700000006945512	23-005-002-00151-0001	TRIGO DURO	R		0,51		0,51	0,51
1700000006945514	23-900-014-00002-0001	OLIVAR	R		0,73		0,73	0,73
1700000006945516	23-900-014-00003-0008	OLIVAR	R		0,11		0,11	0,11
1700000006945521	23-900-013-00094-0043	OLIVAR	R		1,39		1,39	1,39
1700000006945522	23-900-014-09000-0001	OLIVAR	R		0,29		0,29	0,29
1700000006945523	23-005-003-00214-0001	TRIGO DURO	R		5,18		5,18	5,18
1700000006945524	23-900-013-00094-0001	OLIVAR	R		9,22		9,22	0,00
1700000006945525	23-005-002-00151-0002	TRIGO DURO	R		0,38		0,38	0,38
1700000006945526	23-900-013-00094-0045	OLIVAR	R		0,04		0,04	0,04

**INCIDENCIAS****INCIDENCIA DESCRIPCIÓN**

242	Recinto pendiente de acreditación de titularidad. Recinto:23-900-013-00094-00001 Cultivo:101010 OLIVAR-PICUAL Regadío
74053	Importe inferior a 100 Euros

(1) Con incidencias que retienen pago o deniegan el expediente.

(2) Se calcula sobre superficie declarada admisible.

(3) Aplicación del artículo 16 bis del RD 147/2023.

(4) Expediente con algunos recintos de pastos permanentes ubicados en espacios protegidos donde la carga ganadera mínima será 0,1 UGM/ha.

Puede verificar la integridad de una copia de este documento mediante la lectura del código QR adjunto o mediante el acceso a la dirección <https://ws050.juntadeandalucia.es/verificarFirma> indicando el código de VERIFICACIÓN

FIRMADO POR

RAQUEL MARIA ESPIN CRESPO

17/10/2024

VERIFICACIÓN

Pk2jmWSPEJNMB623FQZ8JEKDMKEPRE

PÁG. 3141/4804



**APELLIDOS Y NOMBRE / RAZÓN SOCIAL**

GARCIA ROA JUANA MARIA

**NIF**

\*\*\*\*5472\*

**EXPEDIENTE**

1265541

**RESOLUCIÓN**

DENEGACIÓN DE LA AYUDA

**DATOS DE MANTENIMIENTO UNIDADES****GRUPO DE PAGO**

ZONAS DE MONTAÑA

**Sup. Dec.  
Admisible**

0,00

**Sup.  
Resuelta**

0,00

**Sobredecl.**

0,00

**% Sobredecl.**

0,00

**RESUMEN DE PAGOS****IMPORTE ( Euros )**

	RESUELTO	FEADER	MAPA	CAPADR
A pagar	0,00	0,00	0,00	0,00

**APLICACIÓN DE REDUCCIONES Y PENALIZACIONES (%)**

Crterios de subvencionabilidad (1)	Presentación tardía	Omisión declaración	Condicionalidad
100,00	0,00	0,00	0,00

**IMPORTE ( Euros )**

Calculado(2)	Reducción	Penalización	Reducción Penalización (3)	Penalización adicional	Resuelto	FEADER	MAPA	CAPADR
0,00 €	0,00 €	0,00 €	0,00 €	0,00 €	0,00 €	0,00 €	0,00 €	0,00 €
Importe Unitario:	93,00 €	Nuevo Importe Unitario:	0,00 €					

**RECINTOS PROPUESTOS**

REF.	REFERENCIA SIGPAC	CULTIVO	S/R	USO SIGPAC	Sup. Dec. admisible	Sup. Campo	Sup. Determ.	Sup. Resuelta
-1278731	23-044-004-09001-0003	OLIVAR	S		0,01		0,01	0,01
-1278721	23-044-004-00184-0001	OLIVAR	S		0,52		0,52	0,52
-1278718	23-044-004-00223-0002	OLIVAR	S		2,60		2,60	2,60
4187382	23-044-028-00226-0001	OLIVAR	R		1,63		1,63	1,63
4187450	23-044-028-00222-0001	OLIVAR	S		0,02		0,02	0,02
4783731	23-044-028-00172-0001	OLIVAR	S		1,27		1,27	1,27
4783734	23-044-028-00221-0001	OLIVAR	R		0,66		0,66	0,66
4783736	23-044-027-00285-0001	OLIVAR	R		0,08		0,08	0,08
4783737	23-044-027-00282-0001	OLIVAR	S		0,80		0,80	0,80
6832047	23-044-028-00412-0006	OLIVAR	R		1,49		1,49	1,49
6832051	23-044-028-00413-0001	OLIVAR	R		1,32		1,32	1,32
6832054	23-044-028-00349-0001	OLIVAR	R		0,19		0,19	0,19
6832058	23-044-028-00307-0004	ALMENDROS	S		2,81		2,81	2,81
6832071	23-015-006-00768-0002	OLIVAR	S		1,83		1,83	1,83

**INCIDENCIAS****INCIDENCIA DESCRIPCIÓN**

74018	Productor que no es agricultor a título principal, según los datos del ejercicio fiscal n-1 y seguridad socia.
74053	Importe inferior a 100 Euros

(1) Con incidencias que retienen pago o deniegan el expediente.

(2) Se calcula sobre superficie declarada admisible.

(3) Aplicación del artículo 16 bis del RD 147/2023.

(4) Expediente con algunos recintos de pastos permanentes ubicados en espacios protegidos donde la carga ganadera mínima será 0,1 UGM/ha.

Puede verificar la integridad de una copia de este documento mediante la lectura del código QR adjunto o mediante el acceso a la dirección <https://ws050.juntadeandalucia.es/verificarFirma> indicando el código de VERIFICACIÓN

FIRMADO POR

RAQUEL MARIA ESPIN CRESPO

17/10/2024

VERIFICACIÓN

Pk2jmWSPEJNMB623FQZ8JEKDMKEPRE

PÁG. 3142/4804



**APELLIDOS Y NOMBRE / RAZÓN SOCIAL**

GARCIA ROBLES FRANCISCO

**NIF**

\*\*\*\*1616\*

**EXPEDIENTE**

1129489

**RESOLUCIÓN**

DENEGACIÓN DE LA AYUDA

**DATOS DE MANTENIMIENTO UNIDADES****GRUPO DE PAGO**

ZONAS DE MONTAÑA

**Sup. Dec.  
Admisible**

0,00

**Sup.  
Resuelta**

0,00

**Sobredecl.**

0,00

**% Sobredecl.**

0,00

**RESUMEN DE PAGOS****IMPORTE ( Euros )**

	<b>RESUELTO</b>	<b>FEADER</b>	<b>MAPA</b>	<b>CAPADR</b>
A pagar	0,00	0,00	0,00	0,00

**APLICACIÓN DE REDUCCIONES Y PENALIZACIONES (%)**

<b>Criterios de subvencionabilidad (1)</b>	<b>Presentación tardía</b>	<b>Omisión declaración</b>	<b>Condicionalidad</b>
100,00	0,00	0,00	0,00

**IMPORTE ( Euros )**

<b>Calculado(2)</b>	<b>Reducción</b>	<b>Penalización</b>	<b>Reducción Penalización (3)</b>	<b>Penalización adicional</b>	<b>Resuelto</b>	<b>FEADER</b>	<b>MAPA</b>	<b>CAPADR</b>
0,00 €	0,00 €	0,00 €	0,00 €	0,00 €	0,00 €	0,00 €	0,00 €	0,00 €
<b>Importe Unitario:</b>	93,00 €	<b>Nuevo Importe Unitario:</b>	0,00 €					

**RECINTOS PROPUESTOS**

<b>REF.</b>	<b>REFERENCIA SIGPAC</b>	<b>CULTIVO</b>	<b>S/R</b>	<b>USO SIGPAC</b>	<b>Sup. Dec. admisible</b>	<b>Sup. Campo</b>	<b>Sup. Determ.</b>	<b>Sup. Resuelta</b>
-1001165	23-095-009-00650-0001	OLIVAR	S		0,10		0,10	0,10
5241427	23-048-019-00185-0001	OLIVAR	S		0,23		0,23	0,23
5241429	23-048-019-00186-0001	OLIVAR	S		0,17		0,17	0,17
1700000004648374	23-095-022-00118-0001	OLIVAR	S		0,59		0,59	0,59
1700000004648377	23-095-026-00089-0001	OLIVAR	S		1,49		1,49	1,49
1700000004648378	23-095-009-00364-0002	OLIVAR	S		1,41		1,41	1,41
1700000005012659	23-095-009-00291-0001	OLIVAR	S		0,21		0,21	0,21
1700000005012660	23-095-020-00196-0001	OLIVAR	S		0,13		0,13	0,13
1700000005012661	23-095-027-00298-0001	OLIVAR	S		0,02		0,02	0,02
1700000005012662	23-095-027-00299-0001	OLIVAR	S		0,25		0,25	0,25
1700000005012663	23-095-023-00006-0002	OLIVAR	S		0,25		0,25	0,25
1700000005012664	23-095-027-00397-0001	OLIVAR	S		0,41		0,41	0,41
1700000005012665	23-095-027-00398-0001	OLIVAR	S		0,02		0,02	0,02
1700000005012666	23-095-017-00032-0001	OLIVAR	S		0,29		0,29	0,29
1700000005012667	23-095-010-00598-0001	OLIVAR	S		0,32		0,32	0,32
1700000005012668	23-095-009-00291-0002	OLIVAR	S		0,06		0,06	0,06

**INCIDENCIAS****INCIDENCIA DESCRIPCIÓN**

74018 Productor que no es agricultor a título principal, según los datos del ejercicio fiscal n-1 y seguridad socia.  
74053 Importe inferior a 100 Euros

(1) Con incidencias que retienen pago o deniegan el expediente.

(2) Se calcula sobre superficie declarada admisible.

(3) Aplicación del artículo 16 bis del RD 147/2023.

(4) Expediente con algunos recintos de pastos permanentes ubicados en espacios protegidos donde la carga ganadera mínima será 0,1 UGM/ha.

Puede verificar la integridad de una copia de este documento mediante la lectura del código QR adjunto o mediante el acceso a la dirección <https://ws050.juntadeandalucia.es/verificarFirma> indicando el código de VERIFICACIÓN

FIRMADO POR

RAQUEL MARIA ESPIN CRESPO

17/10/2024

VERIFICACIÓN

Pk2jmWSPEJNMB623FQZ8JEKDMKEPRE

PÁG. 3143/4804



**APELLIDOS Y NOMBRE / RAZÓN SOCIAL**

GARCIA RODRIGUEZ ANA

**NIF**

\*\*\*\*3169\*

**EXPEDIENTE**

1204663

**RESOLUCIÓN**

DENEGACIÓN DE LA AYUDA

**DATOS DE MANTENIMIENTO UNIDADES**

<b>GRUPO DE PAGO</b>	<b>Sup. Dec. Admisible</b>	<b>Sup. Resuelta</b>	<b>Sobredecl.</b>	<b>% Sobredecl.</b>
ZONAS DE MONTAÑA	0,00	0,00	0,00	0,00

**RESUMEN DE PAGOS**

	<b>IMPORTE ( Euros )</b>			
	<b>RESUELTO</b>	<b>FEADER</b>	<b>MAPA</b>	<b>CAPADR</b>
A pagar	0,00	0,00	0,00	0,00

**APLICACIÓN DE REDUCCIONES Y PENALIZACIONES (%)**

<b>Crterios de subvencionabilidad (1)</b>	<b>Presentación tardía</b>	<b>Omisión declaración</b>	<b>Condicionalidad</b>
100,00	0,00	0,00	0,00

**IMPORTE ( Euros )**

<b>Calculado(2)</b>	<b>Reducción</b>	<b>Penalización</b>	<b>Reducción Penalización (3)</b>	<b>Penalización adicional</b>	<b>Resuelto</b>	<b>FEADER</b>	<b>MAPA</b>	<b>CAPADR</b>
0,00 €	0,00 €	0,00 €	0,00 €	0,00 €	0,00 €	0,00 €	0,00 €	0,00 €
<b>Importe Unitario:</b>	93,00 €	<b>Nuevo Importe Unitario:</b>	0,00 €					

**RECINTOS PROPUESTOS**

<b>REF.</b>	<b>REFERENCIA SIGPAC</b>	<b>CULTIVO</b>	<b>S/R</b>	<b>USO SIGPAC</b>	<b>Sup. Dec. admisible</b>	<b>Sup. Campo</b>	<b>Sup. Determ.</b>	<b>Sup. Resuelta</b>
1700000007016842	23-029-030-00189-0001	OLIVAR	S		0,26		0,26	0,26
1700000007016843	23-029-052-00139-0002	ALMENDROS	S		1,03		1,03	1,03
1700000007016844	23-029-037-00205-0001	OLIVAR	S		0,27		0,27	0,27
1700000007016845	23-029-037-00206-0002	OLIVAR	S		0,07		0,07	0,07
1700000007016846	23-029-044-00139-0001	OLIVAR	S		0,78		0,78	0,78
1700000007016848	23-029-056-00044-0001	OLIVAR	S		0,13		0,13	0,13
1700000007016849	23-029-060-00018-0001	OLIVAR	S		1,06		1,06	1,06
1700000007016851	23-029-034-00019-0001	OLIVAR	S		0,44		0,44	0,44
1700000007016852	23-029-034-00095-0013	OLIVAR	S		0,04		0,04	0,04
1700000007016853	23-029-034-00144-0001	OLIVAR	S		0,49		0,49	0,49
1700000007016855	23-029-062-00055-0002	OLIVAR	S		0,13		0,13	0,13
1700000007016856	23-029-062-00056-0001	OLIVAR	S		0,18		0,18	0,18
1700000007016857	23-029-062-00070-0001	OLIVAR	S		0,01		0,01	0,01
1700000007016858	23-029-062-00073-0002	OLIVAR	S		0,25		0,25	0,25
1700000007016859	23-029-062-09003-0007	OLIVAR	S		0,02		0,02	0,02

(1) Con incidencias que retienen pago o deniegan el expediente.

(2) Se calcula sobre superficie declarada admisible.

(3) Aplicación del artículo 16 bis del RD 147/2023.

(4) Expediente con algunos recintos de pastos permanentes ubicados en espacios protegidos donde la carga ganadera mínima será 0,1 UGM/ha.

Puede verificar la integridad de una copia de este documento mediante la lectura del código QR adjunto o mediante el acceso a la dirección <https://ws050.juntadeandalucia.es/verificarFirma> indicando el código de VERIFICACIÓN

FIRMADO POR	RAQUEL MARIA ESPIN CRESPO	17/10/2024
VERIFICACIÓN	Pk2jmWSPEJNMB623FQZ8JEKDMKEPRE	PÁG. 3144/4804





**INCIDENCIAS****INCIDENCIA DESCRIPCIÓN**

- 452 Actividad agraria declarada en un recinto no compatible con el uso PA, PR o PS asignado en SIGPAC para ese recinto.  
 Recinto:23-029-037-00204-00002 Cultivo:62000 PASTOS PERMANENTES DE 5 O MAS AÑOS-SIN VARIEDAD Secano USO ASIGNADO EN SIGPAC:PS  
 Recinto:23-029-037-00205-00002 Cultivo:62000 PASTOS PERMANENTES DE 5 O MAS AÑOS-SIN VARIEDAD Secano USO ASIGNADO EN SIGPAC:PR  
 Recinto:23-029-052-00139-00001 Cultivo:62000 PASTOS PERMANENTES DE 5 O MAS AÑOS-SIN VARIEDAD Secano USO ASIGNADO EN SIGPAC:PS  
 Recinto:23-029-052-00139-00003 Cultivo:62000 PASTOS PERMANENTES DE 5 O MAS AÑOS-SIN VARIEDAD Secano USO ASIGNADO EN SIGPAC:PS  
 Recinto:23-029-052-00199-00002 Cultivo:62000 PASTOS PERMANENTES DE 5 O MAS AÑOS-SIN VARIEDAD Secano USO ASIGNADO EN SIGPAC:PR  
 Recinto:23-029-052-00199-00004 Cultivo:62000 PASTOS PERMANENTES DE 5 O MAS AÑOS-SIN VARIEDAD Secano USO ASIGNADO EN SIGPAC:PR  
 Recinto:23-029-059-00050-00004 Cultivo:62000 PASTOS PERMANENTES DE 5 O MAS AÑOS-SIN VARIEDAD Secano USO ASIGNADO EN SIGPAC:PR  
 Recinto:23-029-060-00001-00005 Cultivo:62000 PASTOS PERMANENTES DE 5 O MAS AÑOS-SIN VARIEDAD Secano USO ASIGNADO EN SIGPAC:PS  
 Recinto:23-029-060-00038-00005 Cultivo:62000 PASTOS PERMANENTES DE 5 O MAS AÑOS-SIN VARIEDAD Secano USO ASIGNADO EN SIGPAC:PS
- 3795 Recinto declarado con una situación de riesgo de abandono.  
 Recinto:23-029-037-00204-00002 Cultivo: -  
 Recinto:23-029-037-00205-00002 Cultivo: -  
 Recinto:23-029-052-00139-00003 Cultivo: -  
 Recinto:23-029-059-00050-00004 Cultivo: -  
 Recinto:23-029-060-00001-00005 Cultivo: -  
 Recinto:23-029-060-00038-00005 Cultivo: -
- 74018 Productor que no es agricultor a título principal, según los datos del ejercicio fiscal n-1 y seguridad socia.
- 74053 Importe inferior a 100 Euros
- 86119 Carga ganadera NO cumple con el valor mínimo de 0,2 UGM/ha.  
 Recinto:23-029-037-00204-00002 Cultivo:62000 PASTOS PERMANENTES DE 5 O MAS AÑOS-SIN VARIEDAD Secano Carga Ganadera:0  
 Recinto:23-029-037-00205-00002 Cultivo:62000 PASTOS PERMANENTES DE 5 O MAS AÑOS-SIN VARIEDAD Secano Carga Ganadera:0  
 Recinto:23-029-052-00139-00001 Cultivo:62000 PASTOS PERMANENTES DE 5 O MAS AÑOS-SIN VARIEDAD Secano Carga Ganadera:0  
 Recinto:23-029-052-00139-00003 Cultivo:62000 PASTOS PERMANENTES DE 5 O MAS AÑOS-SIN VARIEDAD Secano Carga Ganadera:0  
 Recinto:23-029-052-00199-00002 Cultivo:62000 PASTOS PERMANENTES DE 5 O MAS AÑOS-SIN VARIEDAD Secano Carga Ganadera:0  
 Recinto:23-029-052-00199-00004 Cultivo:62000 PASTOS PERMANENTES DE 5 O MAS AÑOS-SIN VARIEDAD Secano Carga Ganadera:0  
 Recinto:23-029-059-00050-00004 Cultivo:62000 PASTOS PERMANENTES DE 5 O MAS AÑOS-SIN VARIEDAD Secano Carga Ganadera:0
- 86120 Para explotaciones de pastos permanentes ubicadas en espacios protegidos la carga ganadera mínima será 0,1 UGM/ha.  
 Recinto:23-029-060-00001-00005 Cultivo:62000 PASTOS PERMANENTES DE 5 O MAS AÑOS-SIN VARIEDAD Secano Carga Ganadera:0  
 Recinto:23-029-060-00038-00005 Cultivo:62000 PASTOS PERMANENTES DE 5 O MAS AÑOS-SIN VARIEDAD Secano Carga Ganadera:0
- 86121 Recinto superficie forrajera que no realiza la actividad de producción de pastoreo.  
 Recinto:23-029-037-00204-00002 Cultivo:62000 PASTOS PERMANENTES DE 5 O MAS AÑOS-SIN VARIEDAD Secano Actividad Agraria del recinto:2  
 Recinto:23-029-037-00205-00002 Cultivo:62000 PASTOS PERMANENTES DE 5 O MAS AÑOS-SIN VARIEDAD Secano Actividad Agraria del recinto:2  
 Recinto:23-029-052-00139-00001 Cultivo:62000 PASTOS PERMANENTES DE 5 O MAS AÑOS-SIN VARIEDAD Secano Actividad Agraria del recinto:2  
 Recinto:23-029-052-00139-00003 Cultivo:62000 PASTOS PERMANENTES DE 5 O MAS AÑOS-SIN VARIEDAD Secano Actividad Agraria del recinto:2  
 Recinto:23-029-052-00199-00002 Cultivo:62000 PASTOS PERMANENTES DE 5 O MAS AÑOS-SIN VARIEDAD Secano Actividad Agraria del recinto:2  
 Recinto:23-029-052-00199-00004 Cultivo:62000 PASTOS PERMANENTES DE 5 O MAS AÑOS-SIN VARIEDAD Secano Actividad Agraria del recinto:2  
 Recinto:23-029-059-00050-00004 Cultivo:62000 PASTOS PERMANENTES DE 5 O MAS AÑOS-SIN VARIEDAD Secano Actividad Agraria del recinto:2

(1) Con incidencias que retienen pago o deniegan el expediente.

(2) Se calcula sobre superficie declarada admisible.

(3) Aplicación del artículo 16 bis del RD 147/2023.

(4) Expediente con algunos recintos de pastos permanentes ubicados en espacios protegidos donde la carga ganadera mínima será 0,1 UGM/ha.

Puede verificar la integridad de una copia de este documento mediante la lectura del código QR adjunto o mediante el acceso a la dirección <https://ws050.juntadeandalucia.es/verificarFirma> indicando el código de VERIFICACIÓN

FIRMADO POR

RAQUEL MARIA ESPIN CRESPO

17/10/2024

VERIFICACIÓN

Pk2jmWSPEJNMB623FQZ8JEKDMKEPRE

PÁG. 3145/4804



**INCIDENCIAS****INCIDENCIA DESCRIPCIÓN**

	Agraria del recinto:2				
	Recinto:23-029-060-00001-00005	Cultivo:62000	PASTOS PERMANENTES DE 5 O MAS AÑOS-SIN VARIEDAD	Secano	Actividad Agraria del recinto:2
	Recinto:23-029-060-00038-00005	Cultivo:62000	PASTOS PERMANENTES DE 5 O MAS AÑOS-SIN VARIEDAD	Secano	Actividad Agraria del recinto:2
86122	Recinto superficie forrajera que realiza la actividad de producción de pastoreo y no declara el o los códigos del Registro de Explotaciones Ganaderas de Andalucía, REGA.				
	Recinto:23-029-037-00204-00002	Cultivo:62000	PASTOS PERMANENTES DE 5 O MAS AÑOS-SIN VARIEDAD	Secano	
	Recinto:23-029-037-00205-00002	Cultivo:62000	PASTOS PERMANENTES DE 5 O MAS AÑOS-SIN VARIEDAD	Secano	
	Recinto:23-029-052-00139-00001	Cultivo:62000	PASTOS PERMANENTES DE 5 O MAS AÑOS-SIN VARIEDAD	Secano	
	Recinto:23-029-052-00139-00003	Cultivo:62000	PASTOS PERMANENTES DE 5 O MAS AÑOS-SIN VARIEDAD	Secano	
	Recinto:23-029-052-00199-00002	Cultivo:62000	PASTOS PERMANENTES DE 5 O MAS AÑOS-SIN VARIEDAD	Secano	
	Recinto:23-029-052-00199-00004	Cultivo:62000	PASTOS PERMANENTES DE 5 O MAS AÑOS-SIN VARIEDAD	Secano	
	Recinto:23-029-059-00050-00004	Cultivo:62000	PASTOS PERMANENTES DE 5 O MAS AÑOS-SIN VARIEDAD	Secano	
	Recinto:23-029-060-00001-00005	Cultivo:62000	PASTOS PERMANENTES DE 5 O MAS AÑOS-SIN VARIEDAD	Secano	
	Recinto:23-029-060-00038-00005	Cultivo:62000	PASTOS PERMANENTES DE 5 O MAS AÑOS-SIN VARIEDAD	Secano	
86124	Recinto de forrajera para Cálculo de Carga Ganadera que No pertenece a Explotación.				
	Recinto:23-029-037-00204-00002	Cultivo:62000	PASTOS PERMANENTES DE 5 O MAS AÑOS-SIN VARIEDAD	Secano	
	Recinto:23-029-037-00205-00002	Cultivo:62000	PASTOS PERMANENTES DE 5 O MAS AÑOS-SIN VARIEDAD	Secano	
	Recinto:23-029-052-00139-00001	Cultivo:62000	PASTOS PERMANENTES DE 5 O MAS AÑOS-SIN VARIEDAD	Secano	
	Recinto:23-029-052-00139-00003	Cultivo:62000	PASTOS PERMANENTES DE 5 O MAS AÑOS-SIN VARIEDAD	Secano	
	Recinto:23-029-052-00199-00002	Cultivo:62000	PASTOS PERMANENTES DE 5 O MAS AÑOS-SIN VARIEDAD	Secano	
	Recinto:23-029-052-00199-00004	Cultivo:62000	PASTOS PERMANENTES DE 5 O MAS AÑOS-SIN VARIEDAD	Secano	
	Recinto:23-029-059-00050-00004	Cultivo:62000	PASTOS PERMANENTES DE 5 O MAS AÑOS-SIN VARIEDAD	Secano	
	Recinto:23-029-060-00001-00005	Cultivo:62000	PASTOS PERMANENTES DE 5 O MAS AÑOS-SIN VARIEDAD	Secano	
	Recinto:23-029-060-00038-00005	Cultivo:62000	PASTOS PERMANENTES DE 5 O MAS AÑOS-SIN VARIEDAD	Secano	

**Incidenias de carga ganadera****INCIDENCIA DESCRIPCIÓN**

452	Actividad agraria declarada en un recinto no compatible con el uso PA, PR o PS asignado en SIGPAC para ese recinto.				
	Recinto:23-029-052-00199-00004	Cultivo:62000	PASTOS PERMANENTES DE 5 O MAS AÑOS-SIN VARIEDAD	Secano	USO ASIGNADO EN SIGPAC:PR
	Recinto:23-029-037-00204-00002	Cultivo:62000	PASTOS PERMANENTES DE 5 O MAS AÑOS-SIN VARIEDAD	Secano	USO ASIGNADO EN SIGPAC:PS
	Recinto:23-029-037-00205-00002	Cultivo:62000	PASTOS PERMANENTES DE 5 O MAS AÑOS-SIN VARIEDAD	Secano	USO ASIGNADO EN SIGPAC:PR
	Recinto:23-029-060-00001-00005	Cultivo:62000	PASTOS PERMANENTES DE 5 O MAS AÑOS-SIN VARIEDAD	Secano	USO ASIGNADO EN SIGPAC:PS
	Recinto:23-029-060-00038-00005	Cultivo:62000	PASTOS PERMANENTES DE 5 O MAS AÑOS-SIN VARIEDAD	Secano	USO ASIGNADO EN SIGPAC:PS
	Recinto:23-029-059-00050-00004	Cultivo:62000	PASTOS PERMANENTES DE 5 O MAS AÑOS-SIN VARIEDAD	Secano	USO ASIGNADO EN SIGPAC:PR
	Recinto:23-029-052-00139-00001	Cultivo:62000	PASTOS PERMANENTES DE 5 O MAS AÑOS-SIN VARIEDAD	Secano	USO ASIGNADO EN SIGPAC:PS
	Recinto:23-029-052-00199-00002	Cultivo:62000	PASTOS PERMANENTES DE 5 O MAS AÑOS-SIN VARIEDAD	Secano	USO ASIGNADO EN SIGPAC:PR
	Recinto:23-029-052-00139-00003	Cultivo:62000	PASTOS PERMANENTES DE 5 O MAS AÑOS-SIN VARIEDAD	Secano	USO ASIGNADO EN SIGPAC:PS
3795	Recinto declarado con una situación de riesgo de abandono.				
	Recinto:23-029-037-00204-00002	Cultivo: -			
	Recinto:23-029-037-00205-00002	Cultivo: -			
	Recinto:23-029-060-00001-00005	Cultivo: -			
	Recinto:23-029-060-00038-00005	Cultivo: -			
	Recinto:23-029-059-00050-00004	Cultivo: -			
	Recinto:23-029-052-00139-00003	Cultivo: -			
86122	Recinto superficie forrajera que realiza la actividad de producción de pastoreo y no declara el o los códigos del Registro de Explotaciones Ganaderas de Andalucía, REGA.				
	Recinto:23-029-052-00199-00004	Cultivo:62000	PASTOS PERMANENTES DE 5 O MAS AÑOS-SIN VARIEDAD	Secano	
	Recinto:23-029-037-00204-00002	Cultivo:62000	PASTOS PERMANENTES DE 5 O MAS AÑOS-SIN VARIEDAD	Secano	

(1) Con incidencias que retienen pago o deniegan el expediente.

(2) Se calcula sobre superficie declarada admisible.

(3) Aplicación del artículo 16 bis del RD 147/2023.

(4) Expediente con algunos recintos de pastos permanentes ubicados en espacios protegidos donde la carga ganadera mínima será 0,1 UGM/ha.

Puede verificar la integridad de una copia de este documento mediante la lectura del código QR adjunto o mediante el acceso a la dirección <https://ws050.juntadeandalucia.es/verificarFirma> indicando el código de VERIFICACIÓN

FIRMADO POR

RAQUEL MARIA ESPIN CRESPO

17/10/2024

VERIFICACIÓN

Pk2jmWSPEJNMB623FQZ8JEKDMKEPRE

PÁG. 3146/4804





	Recinto:23-029-037-00205-00002	Cultivo:62000	PASTOS PERMANENTES DE 5 O MAS AÑOS-SIN VARIEDAD	Secano
	Recinto:23-029-060-00001-00005	Cultivo:62000	PASTOS PERMANENTES DE 5 O MAS AÑOS-SIN VARIEDAD	Secano
	Recinto:23-029-060-00038-00005	Cultivo:62000	PASTOS PERMANENTES DE 5 O MAS AÑOS-SIN VARIEDAD	Secano
	Recinto:23-029-059-00050-00004	Cultivo:62000	PASTOS PERMANENTES DE 5 O MAS AÑOS-SIN VARIEDAD	Secano
	Recinto:23-029-052-00139-00001	Cultivo:62000	PASTOS PERMANENTES DE 5 O MAS AÑOS-SIN VARIEDAD	Secano
	Recinto:23-029-052-00199-00002	Cultivo:62000	PASTOS PERMANENTES DE 5 O MAS AÑOS-SIN VARIEDAD	Secano
	Recinto:23-029-052-00139-00003	Cultivo:62000	PASTOS PERMANENTES DE 5 O MAS AÑOS-SIN VARIEDAD	Secano
86124	Recinto de forrajera para Cálculo de Carga Ganadera que No pertenece a Explotación.			
	Recinto:23-029-052-00199-00004	Cultivo:62000	PASTOS PERMANENTES DE 5 O MAS AÑOS-SIN VARIEDAD	Secano
	Recinto:23-029-037-00204-00002	Cultivo:62000	PASTOS PERMANENTES DE 5 O MAS AÑOS-SIN VARIEDAD	Secano
	Recinto:23-029-037-00205-00002	Cultivo:62000	PASTOS PERMANENTES DE 5 O MAS AÑOS-SIN VARIEDAD	Secano
	Recinto:23-029-060-00001-00005	Cultivo:62000	PASTOS PERMANENTES DE 5 O MAS AÑOS-SIN VARIEDAD	Secano
	Recinto:23-029-060-00038-00005	Cultivo:62000	PASTOS PERMANENTES DE 5 O MAS AÑOS-SIN VARIEDAD	Secano
	Recinto:23-029-059-00050-00004	Cultivo:62000	PASTOS PERMANENTES DE 5 O MAS AÑOS-SIN VARIEDAD	Secano
	Recinto:23-029-052-00139-00001	Cultivo:62000	PASTOS PERMANENTES DE 5 O MAS AÑOS-SIN VARIEDAD	Secano
	Recinto:23-029-052-00199-00002	Cultivo:62000	PASTOS PERMANENTES DE 5 O MAS AÑOS-SIN VARIEDAD	Secano
	Recinto:23-029-052-00139-00003	Cultivo:62000	PASTOS PERMANENTES DE 5 O MAS AÑOS-SIN VARIEDAD	Secano
86128	Recinto de Forrajeras que no ha contabilizado para Carga Ganadera por no tener una explotación válida para el cálculo de la Carga Ganadera			
	Recinto:23-029-052-00199-00004	Cultivo:62	PASTOS PERMANENTES DE 5 O MAS AÑOS-	
	Recinto:23-029-037-00204-00002	Cultivo:62	PASTOS PERMANENTES DE 5 O MAS AÑOS-	
	Recinto:23-029-052-00199-00003	Cultivo:62	PASTOS PERMANENTES DE 5 O MAS AÑOS-	
	Recinto:23-029-037-00205-00002	Cultivo:62	PASTOS PERMANENTES DE 5 O MAS AÑOS-	
	Recinto:23-029-060-00001-00005	Cultivo:62	PASTOS PERMANENTES DE 5 O MAS AÑOS-	
	Recinto:23-029-060-00038-00005	Cultivo:62	PASTOS PERMANENTES DE 5 O MAS AÑOS-	
	Recinto:23-029-059-00050-00004	Cultivo:62	PASTOS PERMANENTES DE 5 O MAS AÑOS-	
	Recinto:23-029-052-00139-00001	Cultivo:62	PASTOS PERMANENTES DE 5 O MAS AÑOS-	
	Recinto:23-029-052-00199-00002	Cultivo:62	PASTOS PERMANENTES DE 5 O MAS AÑOS-	
	Recinto:23-029-052-00139-00003	Cultivo:62	PASTOS PERMANENTES DE 5 O MAS AÑOS-	
86132	Recinto superficie forrajera que no realiza la actividad de producción de pastoreo.			
	Recinto:23-029-052-00199-00004	Cultivo:62000	PASTOS PERMANENTES DE 5 O MAS AÑOS-SIN VARIEDAD	Secano
	Recinto:23-029-037-00204-00002	Cultivo:62000	PASTOS PERMANENTES DE 5 O MAS AÑOS-SIN VARIEDAD	Secano
	Recinto:23-029-037-00205-00002	Cultivo:62000	PASTOS PERMANENTES DE 5 O MAS AÑOS-SIN VARIEDAD	Secano
	Recinto:23-029-060-00001-00005	Cultivo:62000	PASTOS PERMANENTES DE 5 O MAS AÑOS-SIN VARIEDAD	Secano
	Recinto:23-029-060-00038-00005	Cultivo:62000	PASTOS PERMANENTES DE 5 O MAS AÑOS-SIN VARIEDAD	Secano
	Recinto:23-029-059-00050-00004	Cultivo:62000	PASTOS PERMANENTES DE 5 O MAS AÑOS-SIN VARIEDAD	Secano
	Recinto:23-029-052-00139-00001	Cultivo:62000	PASTOS PERMANENTES DE 5 O MAS AÑOS-SIN VARIEDAD	Secano
	Recinto:23-029-052-00199-00002	Cultivo:62000	PASTOS PERMANENTES DE 5 O MAS AÑOS-SIN VARIEDAD	Secano
	Recinto:23-029-052-00139-00003	Cultivo:62000	PASTOS PERMANENTES DE 5 O MAS AÑOS-SIN VARIEDAD	Secano
86133	Recinto de forrajera No solicitado para Cálculo de Carga Ganadera que No pertenece a Explotación.			
	Recinto:23-029-052-00199-00003	Cultivo:62000	PASTOS PERMANENTES DE 5 O MAS AÑOS-SIN VARIEDAD	Secano

(1) Con incidencias que retienen pago o deniegan el expediente.

(2) Se calcula sobre superficie declarada admisible.

(3) Aplicación del artículo 16 bis del RD 147/2023.

(4) Expediente con algunos recintos de pastos permanentes ubicados en espacios protegidos donde la carga ganadera mínima será 0,1 UGM/ha.

Puede verificar la integridad de una copia de este documento mediante la lectura del código QR adjunto o mediante el acceso a la dirección <https://ws050.juntadeandalucia.es/verificarFirma> indicando el código de VERIFICACIÓN

FIRMADO POR	RAQUEL MARIA ESPIN CRESPO	17/10/2024	
VERIFICACIÓN	Pk2jmWSPEJNMB623FQZ8JEKDMKEPRE	PÁG. 3147/4804	

**APELLIDOS Y NOMBRE / RAZÓN SOCIAL**

GARCIA RODRIGUEZ CONSUELO

**NIF**

\*\*\*\*6927\*

**EXPEDIENTE**

1029244

**RESOLUCIÓN**

DENEGACIÓN DE LA AYUDA

**DATOS DE MANTENIMIENTO UNIDADES****GRUPO DE PAGO**

ZONAS DE MONTAÑA

**Sup. Dec.  
Admisible**

0,00

**Sup.  
Resuelta**

0,00

**Sobredecl.**

0,00

**% Sobredecl.**

0,00

**RESUMEN DE PAGOS****IMPORTE ( Euros )**

	RESUELTO	FEADER	MAPA	CAPADR
A pagar	0,00	0,00	0,00	0,00

**APLICACIÓN DE REDUCCIONES Y PENALIZACIONES (%)**

Crterios de subvencionabilidad (1)	Presentación tardía	Omisión declaración	Condicionalidad
100,00	0,00	0,00	0,00

**IMPORTE ( Euros )**

Calculado(2)	Reducción	Penalización	Reducción Penalización (3)	Penalización adicional	Resuelto	FEADER	MAPA	CAPADR
0,00 €	0,00 €	0,00 €	0,00 €	0,00 €	0,00 €	0,00 €	0,00 €	0,00 €
Importe Unitario:	93,00 €	Nuevo Importe Unitario:	0,00 €					

**RECINTOS PROPUESTOS**

REF.	REFERENCIA SIGPAC	CULTIVO	S/R	USO SIGPAC	Sup. Dec. admisible	Sup. Campo	Sup. Determ.	Sup. Resuelta
-1035795	23-047-018-09016-0009	OLIVAR	S		0,02		0,02	0,02
-1035794	23-047-018-09016-0006	OLIVAR	S		0,10		0,10	0,10
-1035793	23-047-018-00002-0004	OLIVAR	S		0,19		0,19	0,19
-29668	23-047-020-00032-0002	OLIVAR	S		0,21		0,21	0,21
1700000004863340	23-047-018-00002-0001	OLIVAR	S		1,10		1,10	1,10
1700000004863341	23-047-018-09016-0005	OLIVAR	S		0,31		0,31	0,31
1700000004863342	23-047-020-00032-0001	OLIVAR	S		1,36		1,36	1,36
1700000004863343	23-047-020-09012-0003	OLIVAR	S		0,44		0,44	0,44
1700000004863344	23-047-019-00056-0001	OLIVAR	S		0,62		0,62	0,62

**INCIDENCIAS****INCIDENCIA DESCRIPCIÓN**

2454	Solicitante de intervención 6613 cuyo regimen de afiliacion a la SS no es ni el sistema especial agrario(cuenta ajena) ni autonomo con actividad agraria.
74018	Productor que no es agricultor a título principal, según los datos del ejercicio fiscal n-1 y seguridad socia.
74053	Importe inferior a 100 Euros

(1) Con incidencias que retienen pago o deniegan el expediente.

(2) Se calcula sobre superficie declarada admisible.

(3) Aplicación del artículo 16 bis del RD 147/2023.

(4) Expediente con algunos recintos de pastos permanentes ubicados en espacios protegidos donde la carga ganadera mínima será 0,1 UGM/ha.

Puede verificar la integridad de una copia de este documento mediante la lectura del código QR adjunto o mediante el acceso a la dirección <https://ws050.juntadeandalucia.es/verificarFirma> indicando el código de VERIFICACIÓN

FIRMADO POR

RAQUEL MARIA ESPIN CRESPO

17/10/2024

VERIFICACIÓN

Pk2jmWSPEJNMB623FQZ8JEKDMKEPRE

PÁG. 3148/4804



**APELLIDOS Y NOMBRE / RAZÓN SOCIAL**

GARCIA RODRIGUEZ JAVIER

**NIF**

\*\*\*\*0637\*

**EXPEDIENTE**

1237463

**RESOLUCIÓN**

DENEGACIÓN DE LA AYUDA

**DATOS DE MANTENIMIENTO UNIDADES****GRUPO DE PAGO**

ZONAS DE MONTAÑA

**Sup. Dec.  
Admisible**

0,00

**Sup.  
Resuelta**

0,00

**Sobredecl.**

0,00

**% Sobredecl.**

0,00

**RESUMEN DE PAGOS****IMPORTE ( Euros )**

	<b>RESUELTO</b>	<b>FEADER</b>	<b>MAPA</b>	<b>CAPADR</b>
A pagar	0,00	0,00	0,00	0,00

**APLICACIÓN DE REDUCCIONES Y PENALIZACIONES (%)**

<b>Criterios de subvencionabilidad (1)</b>	<b>Presentación tardía</b>	<b>Omisión declaración</b>	<b>Condicionalidad</b>
100,00	0,00	0,00	0,00

**IMPORTE ( Euros )**

<b>Calculado(2)</b>	<b>Reducción</b>	<b>Penalización</b>	<b>Reducción Penalización (3)</b>	<b>Penalización adicional</b>	<b>Resuelto</b>	<b>FEADER</b>	<b>MAPA</b>	<b>CAPADR</b>
0,00 €	0,00 €	0,00 €	0,00 €	0,00 €	0,00 €	0,00 €	0,00 €	0,00 €
<b>Importe Unitario:</b>	93,00 €	<b>Nuevo Importe Unitario:</b>	0,00 €					

**RECINTOS PROPUESTOS**

<b>REF.</b>	<b>REFERENCIA SIGPAC</b>	<b>CULTIVO</b>	<b>S/R</b>	<b>USO SIGPAC</b>	<b>Sup. Dec. admisible</b>	<b>Sup. Campo</b>	<b>Sup. Determ.</b>	<b>Sup. Resuelta</b>
5505446	23-079-036-00456-0003	OLIVAR	S		1,14		1,14	1,14
5505447	23-079-013-00146-0001	OLIVAR	R		1,00		1,00	1,00
5505448	23-079-036-00083-0001	OLIVAR	S		1,09		1,09	1,09
5505449	23-079-014-00205-0001	OLIVAR	R		3,00		3,00	3,00

**INCIDENCIAS****INCIDENCIA DESCRIPCIÓN**

74018	Productor que no es agricultor a título principal, según los datos del ejercicio fiscal n-1 y seguridad socia.
74053	Importe inferior a 100 Euros

(1) Con incidencias que retienen pago o deniegan el expediente.

(2) Se calcula sobre superficie declarada admisible.

(3) Aplicación del artículo 16 bis del RD 147/2023.

(4) Expediente con algunos recintos de pastos permanentes ubicados en espacios protegidos donde la carga ganadera mínima será 0,1 UGM/ha.

Puede verificar la integridad de una copia de este documento mediante la lectura del código QR adjunto o mediante el acceso a la dirección <https://ws050.juntadeandalucia.es/verificarFirma> indicando el código de VERIFICACIÓN

FIRMADO POR

RAQUEL MARIA ESPIN CRESPO

17/10/2024

VERIFICACIÓN

Pk2jmWSPEJNMB623FQZ8JEKDMKEPRE

PÁG. 3149/4804



**APELLIDOS Y NOMBRE / RAZÓN SOCIAL**

GARCIA RODRIGUEZ MARIA EUGENIA

**NIF**

\*\*\*\*2482\*

**EXPEDIENTE**

1202839

**RESOLUCIÓN**

DENEGACIÓN DE LA AYUDA

**DATOS DE MANTENIMIENTO UNIDADES****GRUPO DE PAGO**

ZONAS DE MONTAÑA

**Sup. Dec.  
Admisible**

0,00

**Sup.  
Resuelta**

0,00

**Sobredecl.**

0,00

**% Sobredecl.**

0,00

**RESUMEN DE PAGOS****IMPORTE ( Euros )**

	RESUELTO	FEADER	MAPA	CAPADR
A pagar	0,00	0,00	0,00	0,00

**APLICACIÓN DE REDUCCIONES Y PENALIZACIONES (%)**

Crterios de subvencionabilidad (1)	Presentación tardía	Omisión declaración	Condicionalidad
100,00	0,00	0,00	0,00

**IMPORTE ( Euros )**

Calculado(2)	Reducción	Penalización	Reducción Penalización (3)	Penalización adicional	Resuelto	FEADER	MAPA	CAPADR
0,00 €	0,00 €	0,00 €	0,00 €	0,00 €	0,00 €	0,00 €	0,00 €	0,00 €
Importe Unitario:	93,00 €	Nuevo Importe Unitario:	0,00 €					

**RECINTOS PROPUESTOS**

REF.	REFERENCIA SIGPAC	CULTIVO	S/R	USO SIGPAC	Sup. Dec. admisible	Sup. Campo	Sup. Determ.	Sup. Resuelta
-1595054	23-070-009-00803-0001	OLIVAR	R		1,85		1,85	1,85
-1308743	23-070-009-00036-0001	OLIVAR	R		0,10		0,10	0,10
-1308740	23-070-009-00803-0003	OLIVAR	R		0,73		0,73	0,73
-1308738	23-070-009-00803-0001	OLIVAR	R		2,24		2,24	2,24
-1308737	23-070-009-00734-0017	OLIVAR	R		0,14		0,14	0,14
1700000004639631	23-070-009-00540-0001	OLIVAR	R		1,94		1,94	1,94
1700000004639632	23-070-009-00695-0001	OLIVAR	R		0,52		0,52	0,52
1700000004639633	23-070-009-09006-0003	OLIVAR	R		0,02		0,02	0,02
1700000004639634	23-070-009-00685-0001	OLIVAR	S		0,65		0,65	0,65
1700000006121267	23-070-008-00189-0001	OLIVAR	R		2,06		2,06	2,06
1700000006121268	23-070-009-00129-0004	OLIVAR	R		1,93		1,93	1,93
1700000006121269	23-070-009-00036-0001	OLIVAR	R		0,04		0,04	0,04
1700000006121270	23-070-009-00036-0001	OLIVAR	R		0,02		0,02	0,02
1700000006121273	23-070-009-00541-0001	OLIVAR	R		0,97		0,97	0,97
1700000006121274	23-070-009-09006-0003	OLIVAR	R		0,01		0,01	0,01
1700000006121275	23-070-009-09007-0003	OLIVAR	R		0,05		0,05	0,05
1700000006124359	23-070-007-00734-0001	OLIVAR	R		1,65		1,65	1,65

**INCIDENCIAS****INCIDENCIA DESCRIPCIÓN**

2453	Fecha de alta en la seguridad social posterior a la fecha del fin del plazo de presentacion de solicitudes.
74018	Productor que no es agricultor a titulo principal, según los datos del ejercicio fiscal n-1 y seguridad socia.
74053	Importe inferior a 100 Euros

(1) Con incidencias que retienen pago o deniegan el expediente.

(2) Se calcula sobre superficie declarada admisible.

(3) Aplicación del artículo 16 bis del RD 147/2023.

(4) Expediente con algunos recintos de pastos permanentes ubicados en espacios protegidos donde la carga ganadera mínima será 0,1 UGM/ha.

Puede verificar la integridad de una copia de este documento mediante la lectura del código QR adjunto o mediante el acceso a la dirección <https://ws050.juntadeandalucia.es/verificarFirma> indicando el código de VERIFICACIÓN

FIRMADO POR

RAQUEL MARIA ESPIN CRESPO

17/10/2024

VERIFICACIÓN

Pk2jmWSPEJNMB623FQZ8JEKDMKEPRE

PÁG. 3150/4804



**APELLIDOS Y NOMBRE / RAZÓN SOCIAL**

GARCIA RODRIGUEZ ROSA MARIA

**NIF**

\*\*\*\*7867\*

**EXPEDIENTE**

1063455

**RESOLUCIÓN**

DENEGACIÓN DE LA AYUDA

**DATOS DE MANTENIMIENTO UNIDADES**

<b>GRUPO DE PAGO</b>	<b>Sup. Dec. Admisible</b>	<b>Sup. Resuelta</b>	<b>Sobredecl.</b>	<b>% Sobredecl.</b>
ZONAS DE MONTAÑA	0,00	0,00	0,00	0,00

**RESUMEN DE PAGOS**

	<b>IMPORTE ( Euros )</b>			
	<b>RESUELTO</b>	<b>FEADER</b>	<b>MAPA</b>	<b>CAPADR</b>
A pagar	0,00	0,00	0,00	0,00

**APLICACIÓN DE REDUCCIONES Y PENALIZACIONES (%)**

<b>Crterios de subvencionabilidad (1)</b>	<b>Presentación tardía</b>	<b>Omisión declaración</b>	<b>Condicionalidad</b>
100,00	0,00	0,00	0,00

**IMPORTE ( Euros )**

<b>Calculado(2)</b>	<b>Reducción</b>	<b>Penalización</b>	<b>Reducción Penalización (3)</b>	<b>Penalización adicional</b>	<b>Resuelto</b>	<b>FEADER</b>	<b>MAPA</b>	<b>CAPADR</b>
0,00 €	0,00 €	0,00 €	0,00 €	0,00 €	0,00 €	0,00 €	0,00 €	0,00 €
<b>Importe Unitario:</b>	93,00 €	<b>Nuevo Importe Unitario:</b>	0,00 €					

**RECINTOS PROPUESTOS**

<b>REF.</b>	<b>REFERENCIA SIGPAC</b>	<b>CULTIVO</b>	<b>S/R</b>	<b>USO SIGPAC</b>	<b>Sup. Dec. admisible</b>	<b>Sup. Campo</b>	<b>Sup. Determ.</b>	<b>Sup. Resuelta</b>
-586632	23-091-005-00114-0001	OLIVAR	S		0,07		0,07	0,07
-520291	23-091-004-00895-0006	OLIVAR	S		0,49		0,49	0,49
4618976	23-091-004-00098-0005	OLIVAR	S		0,02		0,02	0,02
4618977	23-091-005-00072-0001	OLIVAR	S		0,15		0,15	0,15
1700000005348741	23-091-004-00726-0001	OLIVAR	S		0,04		0,04	0,04
1700000005348745	23-091-004-00132-0001	OLIVAR	S		0,21		0,21	0,21
1700000005348747	23-091-004-00062-0001	OLIVAR	S		0,13		0,13	0,13
1700000005348748	23-091-004-00211-0003	OLIVAR	S		0,26		0,26	0,26
1700000005348750	23-091-004-00137-0001	OLIVAR	S		0,03		0,03	0,03
1700000005348753	23-091-004-00064-0001	OLIVAR	S		0,37		0,37	0,37
1700000005348755	23-091-004-00721-0002	OLIVAR	S		0,10		0,10	0,00
1700000005348759	23-091-005-00145-0001	OLIVAR	S		0,22		0,22	0,22

**INCIDENCIAS****INCIDENCIA DESCRIPCIÓN**

242	Recinto pendiente de acreditación de titularidad. Recinto:23-091-004-00721-00002 Cultivo:101010 OLIVAR-PICUAL Secano
2454	Solicitante de intervención 6613 cuyo regimen de afiliación a la SS no es ni el sistema especial agrario(cuenta ajena) ni autonomo con actividad agraria.
74018	Productor que no es agricultor a título principal, según los datos del ejercicio fiscal n-1 y seguridad socia.
74053	Importe inferior a 100 Euros

(1) Con incidencias que retienen pago o deniegan el expediente.

(2) Se calcula sobre superficie declarada admisible.

(3) Aplicación del artículo 16 bis del RD 147/2023.

(4) Expediente con algunos recintos de pastos permanentes ubicados en espacios protegidos donde la carga ganadera mínima será 0,1 UGM/ha.

Puede verificar la integridad de una copia de este documento mediante la lectura del código QR adjunto o mediante el acceso a la dirección <https://ws050.juntadeandalucia.es/verificarFirma> indicando el código de VERIFICACIÓN

FIRMADO POR

RAQUEL MARIA ESPIN CRESPO

17/10/2024

VERIFICACIÓN

Pk2jmWSPEJNMB623FQZ8JEKDMKEPRE

PÁG. 3151/4804



**APELLIDOS Y NOMBRE / RAZÓN SOCIAL**

GARCIA ROMERO CLAUDIO

**NIF**

\*\*\*\*2210\*

**EXPEDIENTE**

1267197

**RESOLUCIÓN**

DENEGACIÓN DE LA AYUDA

**DATOS DE MANTENIMIENTO UNIDADES**

<b>GRUPO DE PAGO</b>	<b>Sup. Dec. Admisible</b>	<b>Sup. Resuelta</b>	<b>Sobredecl.</b>	<b>% Sobredecl.</b>
ZONAS DE MONTAÑA	0,00	0,00	0,00	0,00

**RESUMEN DE PAGOS**

	<b>IMPORTE ( Euros )</b>			
	<b>RESUELTO</b>	<b>FEADER</b>	<b>MAPA</b>	<b>CAPADR</b>
A pagar	0,00	0,00	0,00	0,00

**APLICACIÓN DE REDUCCIONES Y PENALIZACIONES (%)**

<b>Crterios de subvencionabilidad (1)</b>	<b>Presentación tardía</b>	<b>Omisión declaración</b>	<b>Condicionalidad</b>
100,00	0,00	0,00	0,00

**IMPORTE ( Euros )**

<b>Calculado(2)</b>	<b>Reducción</b>	<b>Penalización</b>	<b>Reducción Penalización (3)</b>	<b>Penalización adicional</b>	<b>Resuelto</b>	<b>FEADER</b>	<b>MAPA</b>	<b>CAPADR</b>
0,00 €	0,00 €	0,00 €	0,00 €	0,00 €	0,00 €	0,00 €	0,00 €	0,00 €
<b>Importe Unitario:</b>	93,00 €	<b>Nuevo Importe Unitario:</b>	0,00 €					

**RECINTOS PROPUESTOS**

<b>REF.</b>	<b>REFERENCIA SIGPAC</b>	<b>CULTIVO</b>	<b>S/R</b>	<b>USO SIGPAC</b>	<b>Sup. Dec. admisible</b>	<b>Sup. Campo</b>	<b>Sup. Determ.</b>	<b>Sup. Resuelta</b>
5477985	23-012-009-00159-0001	OLIVAR	S		0,21		0,21	0,21
5477986	23-012-009-00061-0001	OLIVAR	S		0,22		0,22	0,22
5477987	23-012-073-00016-0001	OLIVAR	S		0,07		0,07	0,07
5477988	23-012-073-00015-0001	OLIVAR	S		0,28		0,28	0,28
5477989	23-012-008-00072-0001	OLIVAR	S		0,24		0,24	0,24
5477990	23-012-008-00281-0001	OLIVAR	S		0,11		0,11	0,11
5477991	23-012-008-00263-0001	OLIVAR	S		0,26		0,26	0,26

**INCIDENCIAS****INCIDENCIA DESCRIPCIÓN**

74018	Productor que no es agricultor a título principal, según los datos del ejercicio fiscal n-1 y seguridad socia.
74053	Importe inferior a 100 Euros

(1) Con incidencias que retienen pago o deniegan el expediente.

(2) Se calcula sobre superficie declarada admisible.

(3) Aplicación del artículo 16 bis del RD 147/2023.

(4) Expediente con algunos recintos de pastos permanentes ubicados en espacios protegidos donde la carga ganadera mínima será 0,1 UGM/ha.

Puede verificar la integridad de una copia de este documento mediante la lectura del código QR adjunto o mediante el acceso a la dirección <https://ws050.juntadeandalucia.es/verificarFirma> indicando el código de VERIFICACIÓN

FIRMADO POR	RAQUEL MARIA ESPIN CRESPO	17/10/2024
VERIFICACIÓN	Pk2jmWSPEJNMB623FQZ8JEKDMKEPRE	PÁG. 3152/4804





**APELLIDOS Y NOMBRE / RAZÓN SOCIAL**

GARCIA RUIZ CHRISTIAN

**NIF**

\*\*\*\*5257\*

**EXPEDIENTE**

1281974

**RESOLUCIÓN**

DENEGACIÓN DE LA AYUDA

**DATOS DE MANTENIMIENTO UNIDADES****GRUPO DE PAGO**

ZONAS DE MONTAÑA

**Sup. Dec.  
Admisible**

0,00

**Sup.  
Resuelta**

0,00

**Sobredecl.**

0,00

**% Sobredecl.**

0,00

**RESUMEN DE PAGOS****IMPORTE ( Euros )**

	<b>RESUELTO</b>	<b>FEADER</b>	<b>MAPA</b>	<b>CAPADR</b>
A pagar	0,00	0,00	0,00	0,00

**APLICACIÓN DE REDUCCIONES Y PENALIZACIONES (%)**

<b>Crterios de subvencionabilidad (1)</b>	<b>Presentación tardía</b>	<b>Omisión declaración</b>	<b>Condicionidad</b>
100,00	0,00	0,00	0,00

**IMPORTE ( Euros )**

<b>Calculado(2)</b>	<b>Reducción</b>	<b>Penalización</b>	<b>Reducción Penalización (3)</b>	<b>Penalización adicional</b>	<b>Resuelto</b>	<b>FEADER</b>	<b>MAPA</b>	<b>CAPADR</b>
0,00 €	0,00 €	0,00 €	0,00 €	0,00 €	0,00 €	0,00 €	0,00 €	0,00 €
<b>Importe Unitario:</b>	93,00 €	<b>Nuevo Importe Unitario:</b>	0,00 €					

(1) Con incidencias que retienen pago o deniegan el expediente.

(2) Se calcula sobre superficie declarada admisible.

(3) Aplicación del artículo 16 bis del RD 147/2023.

(4) Expediente con algunos recintos de pastos permanentes ubicados en espacios protegidos donde la carga ganadera mínima será 0,1 UGM/ha.

Puede verificar la integridad de una copia de este documento mediante la lectura del código QR adjunto o mediante el acceso a la dirección <https://ws050.juntadeandalucia.es/verificarFirma> indicando el código de VERIFICACIÓN

FIRMADO POR

RAQUEL MARIA ESPIN CRESPO

17/10/2024

VERIFICACIÓN

Pk2jmWSPEJNMB623FQZ8JEKDMKEPRE

PÁG. 3153/4804



**RECINTOS PROPUESTOS**

REF.	REFERENCIA SIGPAC	CULTIVO	S/R	USO SIGPAC	Sup. Dec. admisible	Sup. Campo	Sup. Determ.	Sup. Resuelta
-1544268	23-070-009-00676-0001	OLIVAR	R		0,03		0,03	0,03
-1330576	23-070-009-00501-0001	OLIVAR	R		0,62		0,62	0,62
-1319303	23-042-001-09165-0011	ALMENDROS	S		0,06		0,06	0,06
-769336	23-070-009-00128-0005	OLIVAR	R		0,67		0,67	0,67
4107296	23-070-009-00128-0004	OLIVAR	R		0,62		0,62	0,62
4107314	23-070-009-00722-0001	OLIVAR	R		0,43		0,43	0,43
5507280	23-070-009-00379-0001	ALMENDROS	R		1,01		1,01	1,01
1700000006022523	23-070-009-00677-0001	OLIVAR	R		0,28		0,28	0,28
1700000006022524	23-070-009-00376-0001	OLIVAR	R		1,20		1,20	1,20
1700000006022525	23-070-009-00501-0002	OLIVAR	R		1,44		1,44	1,44
1700000006022526	23-070-009-00505-0003	OLIVAR	R		1,95		1,95	1,95
1700000006022527	23-070-009-00345-0001	OLIVAR	R		1,38		1,38	1,38
1700000006022528	23-070-009-00131-0001	OLIVAR	R		0,01		0,01	0,01
1700000006022529	23-070-009-00626-0001	OLIVAR	R		1,17		1,17	1,17
1700000006022530	23-070-009-00627-0001	OLIVAR	R		1,34		1,34	1,34
1700000006022531	23-070-009-00688-0002	OLIVAR	R		0,50		0,50	0,50
1700000006022533	23-070-005-00535-0001	OLIVAR	R		2,23		2,23	2,23
1700000006022534	23-070-008-00130-0003	OLIVAR	R		0,71		0,71	0,71
1700000006022535	23-070-008-09004-0003	OLIVAR	S		0,01		0,01	0,01
1700000006022536	23-070-010-00340-0001	OLIVAR	R		2,90		2,90	2,90
1700000006022537	23-070-010-00787-0001	OLIVAR	R		0,01		0,01	0,01
1700000006022538	23-070-009-00342-0001	OLIVAR	R		1,88		1,88	1,88
1700000006022539	23-070-009-00344-0001	OLIVAR	R		0,55		0,55	0,55
1700000006022540	23-070-009-00128-0001	OLIVAR	R		2,82		2,82	2,82
1700000006022541	23-070-009-09006-0002	OLIVAR	R		0,04		0,04	0,04
1700000006022542	23-070-009-00128-0006	OLIVAR	R		0,27		0,27	0,27
1700000006022543	23-070-009-00675-0001	OLIVAR	R		0,37		0,37	0,37
1700000006022544	23-070-009-00676-0001	OLIVAR	R		0,27		0,27	0,27
1700000006022545	23-042-001-00187-0001	ALMENDROS	S		0,74		0,74	0,74
1700000006022546	23-042-001-00188-0001	ALMENDROS	S		0,63		0,63	0,63

**INCIDENCIAS****INCIDENCIA DESCRIPCIÓN**

74018	Productor que no es agricultor a título principal, según los datos del ejercicio fiscal n-1 y seguridad socia.
74053	Importe inferior a 100 Euros

(1) Con incidencias que retienen pago o deniegan el expediente.

(2) Se calcula sobre superficie declarada admisible.

(3) Aplicación del artículo 16 bis del RD 147/2023.

(4) Expediente con algunos recintos de pastos permanentes ubicados en espacios protegidos donde la carga ganadera mínima será 0,1 UGM/ha.

Puede verificar la integridad de una copia de este documento mediante la lectura del código QR adjunto o mediante el acceso a la dirección <https://ws050.juntadeandalucia.es/verificarFirma> indicando el código de VERIFICACIÓN

FIRMADO POR

RAQUEL MARIA ESPIN CRESPO

17/10/2024

VERIFICACIÓN

Pk2jmWSPEJNMB623FQZ8JEKDMKEPRE

PÁG. 3154/4804



**APELLIDOS Y NOMBRE / RAZÓN SOCIAL**

GARCIA SANCHEZ EUSTAQUIO

**NIF**

\*\*\*\*2770\*

**EXPEDIENTE**

1112332

**RESOLUCIÓN**

DENEGACIÓN DE LA AYUDA

**DATOS DE MANTENIMIENTO UNIDADES****GRUPO DE PAGO**

ZONAS DE MONTAÑA

**Sup. Dec.  
Admisible**

0,00

**Sup.  
Resuelta**

0,00

**Sobredecl.**

0,00

**% Sobredecl.**

0,00

**RESUMEN DE PAGOS****IMPORTE ( Euros )**

	RESUELTO	FEADER	MAPA	CAPADR
A pagar	0,00	0,00	0,00	0,00

**APLICACIÓN DE REDUCCIONES Y PENALIZACIONES (%)**

Crterios de subvencionabilidad (1)	Presentación tardía	Omisión declaración	Condicionalidad
100,00	0,00	0,00	0,00

**IMPORTE ( Euros )**

Calculado(2)	Reducción	Penalización	Reducción Penalización (3)	Penalización adicional	Resuelto	FEADER	MAPA	CAPADR
0,00 €	0,00 €	0,00 €	0,00 €	0,00 €	0,00 €	0,00 €	0,00 €	0,00 €
<b>Importe Unitario:</b>	93,00 €	<b>Nuevo Importe Unitario:</b>	0,00 €					

**INCIDENCIAS****INCIDENCIA DESCRIPCIÓN**

- 231 Recinto ficticio comunal declarado cuya superficie de cruce total supera la superficie total definida por la Autoridad gestora para ese recinto.  
Recinto:23-078-900-99000-99001 Cultivo:62000 PASTOS PERMANENTES DE 5 O MAS AÑOS-SIN VARIEDAD Secano
- 232 Superficie de cruce en recinto ficticio comunal, mayor que superficie asignada neta resultante del reparto del ficticio comunal.  
Recinto:23-078-900-99000-99001 Cultivo:62000 PASTOS PERMANENTES DE 5 O MAS AÑOS-SIN VARIEDAD Secano Diferencia penalizable (Hectáreas):13,18  
Recinto:23-078-900-99000-99001 Cultivo:62000 PASTOS PERMANENTES DE 5 O MAS AÑOS-SIN VARIEDAD Secano Diferencia penalizable (Hectáreas):14,24
- 3972 Recinto ficticio del que forma parte un recinto real cuyo identificativo presenta errores en las Declaraciones de pastos.  
Recinto:23-078-900-99000-99001 Cultivo: -
- 74053 Importe inferior a 100 Euros
- 86120 Para explotaciones de pastos permanentes ubicadas en espacios protegidos la carga ganadera mínima será 0,1 UGM/ha.  
Recinto:23-078-900-99000-99001 Cultivo:62000 PASTOS PERMANENTES DE 5 O MAS AÑOS-SIN VARIEDAD Secano Carga Ganadera:0
- 86126 Recinto de forrajera para Cálculo de Carga Ganadera que No pertenece a Explotación con UGM válida.  
Recinto:23-079-057-00001-00001 Cultivo:62000 PASTOS PERMANENTES DE 5 O MAS AÑOS-SIN VARIEDAD Secano Explotacion:ES230790007107  
Recinto:23-079-057-00001-00005 Cultivo:62000 PASTOS PERMANENTES DE 5 O MAS AÑOS-SIN VARIEDAD Secano Explotacion:ES230790007107  
Recinto:23-079-057-00001-00006 Cultivo:62000 PASTOS PERMANENTES DE 5 O MAS AÑOS-SIN VARIEDAD Secano Explotacion:ES230790007107

(1) Con incidencias que retienen pago o deniegan el expediente.

(2) Se calcula sobre superficie declarada admisible.

(3) Aplicación del artículo 16 bis del RD 147/2023.

(4) Expediente con algunos recintos de pastos permanentes ubicados en espacios protegidos donde la carga ganadera mínima será 0,1 UGM/ha.

Puede verificar la integridad de una copia de este documento mediante la lectura del código QR adjunto o mediante el acceso a la dirección <https://ws050.juntadeandalucia.es/verificarFirma> indicando el código de VERIFICACIÓN

FIRMADO POR

RAQUEL MARIA ESPIN CRESPO

17/10/2024

VERIFICACIÓN

Pk2jmWSPEJNMB623FQZ8JEKDMKEPRE

PÁG. 3155/4804





**Incidencias de carga ganadera**

**INCIDENCIA DESCRIPCIÓN**

232	Superficie de cruce en recinto ficticio comunal, mayor que superficie asignada neta resultante del reparto del ficticio comunal. Recinto:23-078-900-99000-99001 Cultivo:62000 PASTOS PERMANENTES DE 5 O MAS AÑOS-SIN VARIEDAD Secano Diferencia penalizable (Hectáreas):14,24 Recinto:23-078-900-99000-99001 Cultivo:62000 PASTOS PERMANENTES DE 5 O MAS AÑOS-SIN VARIEDAD Secano Diferencia penalizable (Hectáreas):13,18
86126	Recinto de forrajera para Cálculo de Carga Ganadera que No pertenece a Explotación con UGM válida. Recinto:23-079-057-00001-00001 Cultivo:62000 PASTOS PERMANENTES DE 5 O MAS AÑOS-SIN VARIEDAD Secano Explotacion:ES230790007107 Recinto:23-079-057-00001-00005 Cultivo:62000 PASTOS PERMANENTES DE 5 O MAS AÑOS-SIN VARIEDAD Secano Explotacion:ES230790007107 Recinto:23-079-057-00001-00006 Cultivo:62000 PASTOS PERMANENTES DE 5 O MAS AÑOS-SIN VARIEDAD Secano Explotacion:ES230790007107
86128	Recinto de Forrajeras que no ha contabilizado para Carga Ganadera por no tener una explotación válida para el cálculo de la Carga Ganadera Recinto:23-079-057-00001-00001 Cultivo:62 PASTOS PERMANENTES DE 5 O MAS AÑOS- Recinto:23-079-057-00001-00005 Cultivo:62 PASTOS PERMANENTES DE 5 O MAS AÑOS- Recinto:23-079-057-00001-00006 Cultivo:62 PASTOS PERMANENTES DE 5 O MAS AÑOS- Recinto:23-078-900-99000-99001 Cultivo:62 PASTOS PERMANENTES DE 5 O MAS AÑOS- Recinto:23-078-900-99000-99001 Cultivo:62 PASTOS PERMANENTES DE 5 O MAS AÑOS-
86131	Recinto superficie forrajera con explotación ganadera según VAG que en REGA no tiene clasificación zootécnica permitida. Recinto:23-078-900-99000-99001 Cultivo:62000 PASTOS PERMANENTES DE 5 O MAS AÑOS-SIN VARIEDAD Secano Explotacion:ES239040001001 Recinto:23-078-900-99000-99001 Cultivo:62000 PASTOS PERMANENTES DE 5 O MAS AÑOS-SIN VARIEDAD Secano Explotacion:ES239040001001

(1) Con incidencias que retienen pago o deniegan el expediente.  
 (2) Se calcula sobre superficie declarada admisible.  
 (3) Aplicación del artículo 16 bis del RD 147/2023.  
 (4) Expediente con algunos recintos de pastos permanentes ubicados en espacios protegidos donde la carga ganadera mínima será 0,1 UGM/ha.

Puede verificar la integridad de una copia de este documento mediante la lectura del código QR adjunto o mediante el acceso a la dirección <a href="https://ws050.juntadeandalucia.es/verificarFirma">https://ws050.juntadeandalucia.es/verificarFirma</a> indicando el código de VERIFICACIÓN			
FIRMADO POR	RAQUEL MARIA ESPIN CRESPO	17/10/2024	
VERIFICACIÓN	Pk2jmWSPEJNMB623FQZ8JEKDMKEPRE	PÁG. 3156/4804	

**APELLIDOS Y NOMBRE / RAZÓN SOCIAL**

GARCIA SANCHEZ JOSE

**NIF**

\*\*\*\*3573\*

**EXPEDIENTE**

1183662

**RESOLUCIÓN**

DENEGACIÓN DE LA AYUDA

**DATOS DE MANTENIMIENTO UNIDADES****GRUPO DE PAGO**

ZONAS DE MONTAÑA

**Sup. Dec.  
Admisible**

0,00

**Sup.  
Resuelta**

0,00

**Sobredecl.**

0,00

**% Sobredecl.**

0,00

**RESUMEN DE PAGOS****IMPORTE ( Euros )**

	RESUELTO	FEADER	MAPA	CAPADR
A pagar	0,00	0,00	0,00	0,00

**APLICACIÓN DE REDUCCIONES Y PENALIZACIONES (%)**

Criterios de subvencionabilidad (1)	Presentación tardía	Omisión declaración	Condicionalidad
100,00	0,00	0,00	0,00

**IMPORTE ( Euros )**

Calculado(2)	Reducción	Penalización	Reducción Penalización (3)	Penalización adicional	Resuelto	FEADER	MAPA	CAPADR
0,00 €	0,00 €	0,00 €	0,00 €	0,00 €	0,00 €	0,00 €	0,00 €	0,00 €
Importe Unitario:	93,00 €	Nuevo Importe Unitario:	0,00 €					

**RECINTOS PROPUESTOS**

REF.	REFERENCIA SIGPAC	CULTIVO	S/R	USO SIGPAC	Sup. Dec. admisible	Sup. Campo	Sup. Determ.	Sup. Resuelta
-129309	23-029-022-00122-0002	OLIVAR	R		2,92		2,92	2,92
170000007063503	23-012-059-00210-0001	OLIVAR	S		0,26		0,26	0,26
170000007063504	23-012-059-00213-0003	OLIVAR	S		0,33		0,33	0,33

**INCIDENCIAS****INCIDENCIA DESCRIPCIÓN**

2454	Solicitante de intervención 6613 cuyo regimen de afiliación a la SS no es ni el sistema especial agrario(cuenta ajena) ni autonomo con actividad agraria.
74018	Productor que no es agricultor a título principal, según los datos del ejercicio fiscal n-1 y seguridad socia.
74053	Importe inferior a 100 Euros

(1) Con incidencias que retienen pago o deniegan el expediente.

(2) Se calcula sobre superficie declarada admisible.

(3) Aplicación del artículo 16 bis del RD 147/2023.

(4) Expediente con algunos recintos de pastos permanentes ubicados en espacios protegidos donde la carga ganadera mínima será 0,1 UGM/ha.

Puede verificar la integridad de una copia de este documento mediante la lectura del código QR adjunto o mediante el acceso a la dirección <https://ws050.juntadeandalucia.es/verificarFirma> indicando el código de VERIFICACIÓN

FIRMADO POR

RAQUEL MARIA ESPIN CRESPO

17/10/2024

VERIFICACIÓN

Pk2jmWSPEJNMB623FQZ8JEKDMKEPRE

PÁG. 3157/4804



**APELLIDOS Y NOMBRE / RAZÓN SOCIAL**

GARCIA SANCHEZ JUAN CARLOS

**NIF**

\*\*\*\*5352\*

**EXPEDIENTE**

1122045

**RESOLUCIÓN**

DENEGACIÓN DE LA AYUDA

**DATOS DE MANTENIMIENTO UNIDADES****GRUPO DE PAGO**

ZONAS DE MONTAÑA

**Sup. Dec.  
Admisible**

0,00

**Sup.  
Resuelta**

0,00

**Sobredecl.**

0,00

**% Sobredecl.**

0,00

**RESUMEN DE PAGOS****IMPORTE ( Euros )**

	<b>RESUELTO</b>	<b>FEADER</b>	<b>MAPA</b>	<b>CAPADR</b>
A pagar	0,00	0,00	0,00	0,00

**APLICACIÓN DE REDUCCIONES Y PENALIZACIONES (%)**

<b>Crterios de subvencionabilidad (1)</b>	<b>Presentación tardía</b>	<b>Omisión declaración</b>	<b>Condicionalidad</b>
100,00	0,00	0,00	0,00

**IMPORTE ( Euros )**

<b>Calculado(2)</b>	<b>Reducción</b>	<b>Penalización</b>	<b>Reducción Penalización (3)</b>	<b>Penalización adicional</b>	<b>Resuelto</b>	<b>FEADER</b>	<b>MAPA</b>	<b>CAPADR</b>
0,00 €	0,00 €	0,00 €	0,00 €	0,00 €	0,00 €	0,00 €	0,00 €	0,00 €
<b>Importe Unitario:</b>	93,00 €	<b>Nuevo Importe Unitario:</b>	0,00 €					

**RECINTOS PROPUESTOS**

<b>REF.</b>	<b>REFERENCIA SIGPAC</b>	<b>CULTIVO</b>	<b>S/R</b>	<b>USO SIGPAC</b>	<b>Sup. Dec. admisible</b>	<b>Sup. Campo</b>	<b>Sup. Determ.</b>	<b>Sup. Resuelta</b>
-1575042	23-097-018-00044-0004	OLIVAR	S		0,01		0,01	0,01
-1575041	23-097-018-00044-0004	OLIVAR	S		0,03		0,03	0,03
-746033	23-097-021-00089-0002	OLIVAR	S		0,41		0,41	0,41
6861757	23-048-009-00273-0001	OLIVAR	S		0,12		0,12	0,12
6861759	23-048-009-00274-0001	OLIVAR	S		0,09		0,09	0,09
6861763	23-097-007-00188-0001	OLIVAR	S		0,07		0,07	0,07
6861766	23-097-007-00280-0001	OLIVAR	S		0,46		0,46	0,46
6861770	23-097-017-00549-0001	OLIVAR	S		0,11		0,11	0,11
6861774	23-048-009-00287-0001	OLIVAR	S		0,05		0,05	0,05
6861776	23-097-003-00156-0001	OLIVAR	S		0,10		0,10	0,10
6861778	23-097-018-00044-0004	OLIVAR	S		0,34		0,34	0,34
6861779	23-097-018-00047-0001	OLIVAR	S		0,15		0,15	0,15
6861785	23-048-011-00174-0001	OLIVAR	S		0,15		0,15	0,15
6861788	23-097-017-00615-0001	OLIVAR	S		0,04		0,04	0,04
6861789	23-097-018-00043-0003	OLIVAR	S		0,38		0,38	0,38
6861791	23-097-027-00144-0001	OLIVAR	S		0,15		0,15	0,15
1700000004873497	23-097-011-00240-0002	OLIVAR	S		0,65		0,65	0,65
1700000004873498	23-097-011-00241-0001	OLIVAR	S		1,88		1,88	1,88
1700000004873501	23-097-011-01100-0001	OLIVAR	S		0,01		0,01	0,01
1700000004873502	23-097-028-00111-0001	OLIVAR	S		0,26		0,26	0,26
1700000005135593	23-097-018-00045-0005	OLIVAR	S		1,95		1,95	1,95
1700000005135594	23-097-025-00103-0001	OLIVAR	S		0,27		0,27	0,27

**INCIDENCIAS****INCIDENCIA DESCRIPCIÓN**

74018	Productor que no es agricultor a título principal, según los datos del ejercicio fiscal n-1 y seguridad socia.
74053	Importe inferior a 100 Euros

(1) Con incidencias que retienen pago o deniegan el expediente.

(2) Se calcula sobre superficie declarada admisible.

(3) Aplicación del artículo 16 bis del RD 147/2023.

(4) Expediente con algunos recintos de pastos permanentes ubicados en espacios protegidos donde la carga ganadera mínima será 0,1 UGM/ha.

Puede verificar la integridad de una copia de este documento mediante la lectura del código QR adjunto o mediante el acceso a la dirección <https://ws050.juntadeandalucia.es/verificarFirma> indicando el código de VERIFICACIÓN

FIRMADO POR

RAQUEL MARIA ESPIN CRESPO

17/10/2024

VERIFICACIÓN

Pk2jmWSPEJNMB623FQZ8JEKDMKEPRE

PÁG. 3158/4804



**APELLIDOS Y NOMBRE / RAZÓN SOCIAL**

GARCIA SANCHEZ JUAN MIGUEL

**NIF**

\*\*\*\*5604\*

**EXPEDIENTE**

1050857

**RESOLUCIÓN**

DENEGACIÓN DE LA AYUDA

**DATOS DE MANTENIMIENTO UNIDADES****GRUPO DE PAGO**

ZONAS DE MONTAÑA

**Sup. Dec.  
Admisible**

0,00

**Sup.  
Resuelta**

0,00

**Sobredecl.**

0,00

**% Sobredecl.**

0,00

**RESUMEN DE PAGOS****IMPORTE ( Euros )**

	RESUELTO	FEADER	MAPA	CAPADR
A pagar	0,00	0,00	0,00	0,00

**APLICACIÓN DE REDUCCIONES Y PENALIZACIONES (%)**

Crterios de subvencionabilidad (1)	Presentación tardía	Omisión declaración	Condicionalidad
100,00	0,00	0,00	0,00

**IMPORTE ( Euros )**

Calculado(2)	Reducción	Penalización	Reducción Penalización (3)	Penalización adicional	Resuelto	FEADER	MAPA	CAPADR
0,00 €	0,00 €	0,00 €	0,00 €	0,00 €	0,00 €	0,00 €	0,00 €	0,00 €
Importe Unitario:	93,00 €	Nuevo Importe Unitario:	0,00 €					

**RECINTOS PROPUESTOS**

REF.	REFERENCIA SIGPAC	CULTIVO	S/R	USO SIGPAC	Sup. Dec. admisible	Sup. Campo	Sup. Determ.	Sup. Resuelta
-508694	23-102-003-00279-0001	OLIVAR	S		1,23		1,23	1,23
170000004935465	23-012-044-00325-0001	OLIVAR	S		0,07		0,07	0,07
170000004935466	23-102-004-00024-0002	OLIVAR	S		0,17		0,17	0,17
170000004935467	23-012-044-00559-0001	OLIVAR	S		0,26		0,26	0,26
170000004935469	23-102-003-00064-0002	OLIVAR	S		0,98		0,98	0,98
170000004935470	23-012-044-00403-0001	OLIVAR	S		0,71		0,71	0,71

**INCIDENCIAS****INCIDENCIA DESCRIPCIÓN**

2454	Solicitante de intervención 6613 cuyo regimen de afiliacion a la SS no es ni el sistema especial agrario(cuenta ajena) ni autonomo con actividad agraria.
74018	Productor que no es agricultor a título principal, según los datos del ejercicio fiscal n-1 y seguridad socia.
74053	Importe inferior a 100 Euros

(1) Con incidencias que retienen pago o deniegan el expediente.

(2) Se calcula sobre superficie declarada admisible.

(3) Aplicación del artículo 16 bis del RD 147/2023.

(4) Expediente con algunos recintos de pastos permanentes ubicados en espacios protegidos donde la carga ganadera mínima será 0,1 UGM/ha.

Puede verificar la integridad de una copia de este documento mediante la lectura del código QR adjunto o mediante el acceso a la dirección <https://ws050.juntadeandalucia.es/verificarFirma> indicando el código de VERIFICACIÓN

FIRMADO POR

RAQUEL MARIA ESPIN CRESPO

17/10/2024

VERIFICACIÓN

Pk2jmWSPEJNMB623FQZ8JEKDMKEPRE

PÁG. 3159/4804



**APELLIDOS Y NOMBRE / RAZÓN SOCIAL**

GARCIA TORRES FRANCISCO DE PAULA

**NIF**

\*\*\*\*0102\*

**EXPEDIENTE**

1281295

**RESOLUCIÓN**

DENEGACIÓN DE LA AYUDA

**DATOS DE MANTENIMIENTO UNIDADES****GRUPO DE PAGO**

ZONAS DE MONTAÑA

**Sup. Dec.  
Admisible**

0,00

**Sup.  
Resuelta**

0,00

**Sobredecl.**

0,00

**% Sobredecl.**

0,00

**RESUMEN DE PAGOS****IMPORTE ( Euros )**

	RESUELTO	FEADER	MAPA	CAPADR
A pagar	0,00	0,00	0,00	0,00

**APLICACIÓN DE REDUCCIONES Y PENALIZACIONES (%)**

Criterios de subvencionabilidad (1)	Presentación tardía	Omisión declaración	Condicionabilidad
100,00	0,00	0,00	0,00

**IMPORTE ( Euros )**

Calculado(2)	Reducción	Penalización	Reducción Penalización (3)	Penalización adicional	Resuelto	FEADER	MAPA	CAPADR
0,00 €	0,00 €	0,00 €	0,00 €	0,00 €	0,00 €	0,00 €	0,00 €	0,00 €
Importe Unitario:	93,00 €	Nuevo Importe Unitario:	0,00 €					

**INCIDENCIAS****INCIDENCIA DESCRIPCIÓN**

74018	Productor que no es agricultor a título principal, según los datos del ejercicio fiscal n-1 y seguridad socia.
74051	Solicitante de intervención 6613, que no declara ningun recinto en zona desfavorecida.
74053	Importe inferior a 100 Euros

(1) Con incidencias que retienen pago o deniegan el expediente.

(2) Se calcula sobre superficie declarada admisible.

(3) Aplicación del artículo 16 bis del RD 147/2023.

(4) Expediente con algunos recintos de pastos permanentes ubicados en espacios protegidos donde la carga ganadera mínima será 0,1 UGM/ha.

Puede verificar la integridad de una copia de este documento mediante la lectura del código QR adjunto o mediante el acceso a la dirección <https://ws050.juntadeandalucia.es/verificarFirma> indicando el código de VERIFICACIÓN

FIRMADO POR

RAQUEL MARIA ESPIN CRESPO

17/10/2024

VERIFICACIÓN

Pk2jmWSPEJNMB623FQZ8JEKDMKEPRE

PÁG. 3160/4804







**APELLIDOS Y NOMBRE / RAZÓN SOCIAL** GARCIA VALDECASAS CAÑEDO ALFONSO CASTOR  
**NIF** \*\*\*\*0955\*  
**EXPEDIENTE** 1283426  
**RESOLUCIÓN** DENEGACIÓN DE LA AYUDA

**DATOS DE MANTENIMIENTO UNIDADES**

<b>GRUPO DE PAGO</b>	<b>Sup. Dec. Admisible</b>	<b>Sup. Resuelta</b>	<b>Sobredecl.</b>	<b>% Sobredecl.</b>
ZONAS DE MONTAÑA	0,00	0,00	0,00	0,00

**RESUMEN DE PAGOS**

	<b>IMPORTE ( Euros )</b>			
	<b>RESUELTO</b>	<b>FEADER</b>	<b>MAPA</b>	<b>CAPADR</b>
A pagar	0,00	0,00	0,00	0,00

**APLICACIÓN DE REDUCCIONES Y PENALIZACIONES (%)**

<b>Criterios de subvencionabilidad (1)</b>	<b>Presentación tardía</b>	<b>Omisión declaración</b>	<b>Condicionalidad</b>
100,00	0,00	0,00	0,00

**IMPORTE ( Euros )**

<b>Calculado(2)</b>	<b>Reducción</b>	<b>Penalización</b>	<b>Reducción Penalización (3)</b>	<b>Penalización adicional</b>	<b>Resuelto</b>	<b>FEADER</b>	<b>MAPA</b>	<b>CAPADR</b>
0,00 €	0,00 €	0,00 €	0,00 €	0,00 €	0,00 €	0,00 €	0,00 €	0,00 €
<b>Importe Unitario:</b>	93,00 €	<b>Nuevo Importe Unitario:</b>	0,00 €					

**RECINTOS PROPUESTOS**

<b>REF.</b>	<b>REFERENCIA SIGPAC</b>	<b>CULTIVO</b>	<b>S/R</b>	<b>USO SIGPAC</b>	<b>Sup. Dec. admisible</b>	<b>Sup. Campo</b>	<b>Sup. Determ.</b>	<b>Sup. Resuelta</b>
-495755	23-002-060-00199-0003	OLIVAR	S		1,87		1,87	1,87
-434647	23-002-060-00200-0001	OLIVAR	S		0,26		0,26	0,26
170000006204216	23-002-060-00199-0002	OLIVAR	S		13,56		13,56	13,56
170000006204217	23-002-060-00200-0007	OLIVAR	S		0,72		0,72	0,72
170000006204225	23-002-060-00200-0006	OLIVAR	S		6,44		6,44	6,44
170000006204234	23-002-060-00169-0001	OLIVAR	S		0,57		0,57	0,57

**INCIDENCIAS****INCIDENCIA DESCRIPCIÓN**

74018 Productor que no es agricultor a título principal, según los datos del ejercicio fiscal n-1 y seguridad socia.  
74053 Importe inferior a 100 Euros

(1) Con incidencias que retienen pago o deniegan el expediente.

(2) Se calcula sobre superficie declarada admisible.

(3) Aplicación del artículo 16 bis del RD 147/2023.

(4) Expediente con algunos recintos de pastos permanentes ubicados en espacios protegidos donde la carga ganadera mínima será 0,1 UGM/ha.

Puede verificar la integridad de una copia de este documento mediante la lectura del código QR adjunto o mediante el acceso a la dirección <https://ws050.juntadeandalucia.es/verificarFirma> indicando el código de VERIFICACIÓN

FIRMADO POR	RAQUEL MARIA ESPIN CRESPO	17/10/2024
VERIFICACIÓN	Pk2jmWSPEJNMB623FQZ8JEKDMKEPRE	PÁG. 3161/4804



**APELLIDOS Y NOMBRE / RAZÓN SOCIAL**

GARCIA YAÑEZ JOSE

**NIF**

\*\*\*\*8887\*

**EXPEDIENTE**

1078692

**RESOLUCIÓN**

DENEGACIÓN DE LA AYUDA

**DATOS DE MANTENIMIENTO UNIDADES****GRUPO DE PAGO**

ZONAS DE MONTAÑA

**Sup. Dec.  
Admisible**

0,00

**Sup.  
Resuelta**

0,00

**Sobredecl.**

0,00

**% Sobredecl.**

0,00

**RESUMEN DE PAGOS****IMPORTE ( Euros )**

	RESUELTO	FEADER	MAPA	CAPADR
A pagar	0,00	0,00	0,00	0,00

**APLICACIÓN DE REDUCCIONES Y PENALIZACIONES (%)**

Crterios de subvencionabilidad (1)	Presentación tardía	Omisión declaración	Condicionalidad
100,00	0,00	0,00	0,00

**IMPORTE ( Euros )**

Calculado(2)	Reducción	Penalización	Reducción Penalización (3)	Penalización adicional	Resuelto	FEADER	MAPA	CAPADR
0,00 €	0,00 €	0,00 €	0,00 €	0,00 €	0,00 €	0,00 €	0,00 €	0,00 €
Importe Unitario:	93,00 €	Nuevo Importe Unitario:	0,00 €					

**RECINTOS PROPUESTOS**

REF.	REFERENCIA SIGPAC	CULTIVO	S/R	USO SIGPAC	Sup. Dec. admisible	Sup. Campo	Sup. Determ.	Sup. Resuelta
5123558	23-078-024-00045-0001	OLIVAR	S		0,48		0,48	0,48
5123559	23-078-024-00085-0001	OLIVAR	S		0,58		0,58	0,58
5123561	23-078-024-00115-0002	OLIVAR	S		0,39		0,39	0,39
5324971	23-078-024-00040-0001	OLIVAR	S		1,22		1,22	1,22
6878461	23-078-024-00038-0003	OLIVAR	S		1,44		1,44	0,00

**INCIDENCIAS****INCIDENCIA DESCRIPCIÓN**

428	Agricultor con incumplimiento de la figura de agricultor activo. Causa de Incumplimiento:No cumple 25/75 Causa de Incumplimiento:No inscrito en RETA/SETA
3790	Recinto declarado inactivo Recinto:23-078-024-00038-00003 Cultivo: -
74018	Productor que no es agricultor a título principal, según los datos del ejercicio fiscal n-1 y seguridad socia.
74053	Importe inferior a 100 Euros

(1) Con incidencias que retienen pago o deniegan el expediente.

(2) Se calcula sobre superficie declarada admisible.

(3) Aplicación del artículo 16 bis del RD 147/2023.

(4) Expediente con algunos recintos de pastos permanentes ubicados en espacios protegidos donde la carga ganadera mínima será 0,1 UGM/ha.

Puede verificar la integridad de una copia de este documento mediante la lectura del código QR adjunto o mediante el acceso a la dirección <https://ws050.juntadeandalucia.es/verificarFirma> indicando el código de VERIFICACIÓN

FIRMADO POR

RAQUEL MARIA ESPIN CRESPO

17/10/2024

VERIFICACIÓN

Pk2jmWSPEJNMB623FQZ8JEKDMKEPRE

PÁG. 3162/4804



**APELLIDOS Y NOMBRE / RAZÓN SOCIAL**

GARRIDO ARANDA ESTRELLA

**NIF**

\*\*\*\*2264\*

**EXPEDIENTE**

1079727

**RESOLUCIÓN**

DENEGACIÓN DE LA AYUDA

**DATOS DE MANTENIMIENTO UNIDADES****GRUPO DE PAGO**

ZONAS DE MONTAÑA

**Sup. Dec.  
Admisible**

0,00

**Sup.  
Resuelta**

0,00

**Sobredecl.**

0,00

**% Sobredecl.**

0,00

**RESUMEN DE PAGOS****IMPORTE ( Euros )**

	RESUELTO	FEADER	MAPA	CAPADR
A pagar	0,00	0,00	0,00	0,00

**APLICACIÓN DE REDUCCIONES Y PENALIZACIONES (%)**

Crterios de subvencionabilidad (1)	Presentación tardía	Omisión declaración	Condicionalidad
100,00	0,00	0,00	0,00

**IMPORTE ( Euros )**

Calculado(2)	Reducción	Penalización	Reducción Penalización (3)	Penalización adicional	Resuelto	FEADER	MAPA	CAPADR
0,00 €	0,00 €	0,00 €	0,00 €	0,00 €	0,00 €	0,00 €	0,00 €	0,00 €
Importe Unitario:	93,00 €	Nuevo Importe Unitario:	0,00 €					

**RECINTOS PROPUESTOS**

REF.	REFERENCIA SIGPAC	CULTIVO	S/R	USO SIGPAC	Sup. Dec. admisible	Sup. Campo	Sup. Determ.	Sup. Resuelta
-1266691	23-094-054-00046-0001	OLIVAR	R		3,95		3,95	3,95
-1266690	23-094-054-00044-0001	OLIVAR	R		0,01		0,01	0,01
1700000005194518	23-094-054-00027-0002	OLIVAR	R		3,88		3,88	3,88
1700000005194521	23-094-054-00032-0002	OLIVAR	R		0,87		0,87	0,87
1700000005194522	23-094-054-09002-0004	OLIVAR	R		0,14		0,14	0,14
1700000005194523	23-094-054-00027-0006	OLIVAR	R		1,69		1,69	1,69
1700000005194524	23-094-054-00028-0001	OLIVAR	R		0,20		0,20	0,20

**INCIDENCIAS****INCIDENCIA DESCRIPCIÓN**

2454	Solicitante de intervención 6613 cuyo regimen de afiliacion a la SS no es ni el sistema especial agrario(cuenta ajena) ni autonomo con actividad agraria.
74018	Productor que no es agricultor a título principal, según los datos del ejercicio fiscal n-1 y seguridad socia.
74053	Importe inferior a 100 Euros

(1) Con incidencias que retienen pago o deniegan el expediente.

(2) Se calcula sobre superficie declarada admisible.

(3) Aplicación del artículo 16 bis del RD 147/2023.

(4) Expediente con algunos recintos de pastos permanentes ubicados en espacios protegidos donde la carga ganadera mínima será 0,1 UGM/ha.

Puede verificar la integridad de una copia de este documento mediante la lectura del código QR adjunto o mediante el acceso a la dirección <https://ws050.juntadeandalucia.es/verificarFirma> indicando el código de VERIFICACIÓN

FIRMADO POR

RAQUEL MARIA ESPIN CRESPO

17/10/2024

VERIFICACIÓN

Pk2jmWSPEJNMB623FQZ8JEKDMKEPRE

PÁG. 3163/4804



**APELLIDOS Y NOMBRE / RAZÓN SOCIAL**

GARRIDO ARANDA ISABEL

**NIF**

\*\*\*\*1682\*

**EXPEDIENTE**

1079749

**RESOLUCIÓN**

DENEGACIÓN DE LA AYUDA

**DATOS DE MANTENIMIENTO UNIDADES****GRUPO DE PAGO**

ZONAS DE MONTAÑA

**Sup. Dec.  
Admisible**

0,00

**Sup.  
Resuelta**

0,00

**Sobredecl.**

0,00

**% Sobredecl.**

0,00

**RESUMEN DE PAGOS****IMPORTE ( Euros )**

	RESUELTO	FEADER	MAPA	CAPADR
A pagar	0,00	0,00	0,00	0,00

**APLICACIÓN DE REDUCCIONES Y PENALIZACIONES (%)**

Crterios de subvencionabilidad (1)	Presentación tardía	Omisión declaración	Condicionalidad
100,00	0,00	0,00	0,00

**IMPORTE ( Euros )**

Calculado(2)	Reducción	Penalización	Reducción Penalización (3)	Penalización adicional	Resuelto	FEADER	MAPA	CAPADR
0,00 €	0,00 €	0,00 €	0,00 €	0,00 €	0,00 €	0,00 €	0,00 €	0,00 €
Importe Unitario:	93,00 €	Nuevo Importe Unitario:	0,00 €					

**RECINTOS PROPUESTOS**

REF.	REFERENCIA SIGPAC	CULTIVO	S/R	USO SIGPAC	Sup. Dec. admisible	Sup. Campo	Sup. Determ.	Sup. Resuelta
1700000005194527	23-094-054-00025-0001	OLIVAR	S		0,01		0,01	0,01
1700000005194528	23-094-054-00026-0001	OLIVAR	S		2,75		2,75	2,75
1700000005194529	23-094-021-00018-0001	OLIVAR	R		2,04		2,04	2,04
1700000005194530	23-094-021-00022-0001	OLIVAR	S		0,47		0,47	0,47

**INCIDENCIAS****INCIDENCIA DESCRIPCIÓN**

74018	Productor que no es agricultor a título principal, según los datos del ejercicio fiscal n-1 y seguridad socia.
74053	Importe inferior a 100 Euros

(1) Con incidencias que retienen pago o deniegan el expediente.

(2) Se calcula sobre superficie declarada admisible.

(3) Aplicación del artículo 16 bis del RD 147/2023.

(4) Expediente con algunos recintos de pastos permanentes ubicados en espacios protegidos donde la carga ganadera mínima será 0,1 UGM/ha.

Puede verificar la integridad de una copia de este documento mediante la lectura del código QR adjunto o mediante el acceso a la dirección <https://ws050.juntadeandalucia.es/verificarFirma> indicando el código de VERIFICACIÓN

FIRMADO POR

RAQUEL MARIA ESPIN CRESPO

17/10/2024

VERIFICACIÓN

Pk2jmWSPEJNMB623FQZ8JEKDMKEPRE

PÁG. 3164/4804



**APELLIDOS Y NOMBRE / RAZÓN SOCIAL**

GARRIDO FUENTES FERMIN SIXTO

**NIF**

\*\*\*\*3091\*

**EXPEDIENTE**

1232271

**RESOLUCIÓN**

DENEGACIÓN DE LA AYUDA

**DATOS DE MANTENIMIENTO UNIDADES****GRUPO DE PAGO**

ZONAS DE MONTAÑA

**Sup. Dec.  
Admisible**

0,00

**Sup.  
Resuelta**

0,00

**Sobredecl.**

0,00

**% Sobredecl.**

0,00

**RESUMEN DE PAGOS****IMPORTE ( Euros )**

	RESUELTO	FEADER	MAPA	CAPADR
A pagar	0,00	0,00	0,00	0,00

**APLICACIÓN DE REDUCCIONES Y PENALIZACIONES (%)**

Criterios de subvencionabilidad (1)	Presentación tardía	Omisión declaración	Condicionalidad
100,00	0,00	0,00	0,00

**IMPORTE ( Euros )**

Calculado(2)	Reducción	Penalización	Reducción Penalización (3)	Penalización adicional	Resuelto	FEADER	MAPA	CAPADR
0,00 €	0,00 €	0,00 €	0,00 €	0,00 €	0,00 €	0,00 €	0,00 €	0,00 €
Importe Unitario:	93,00 €	Nuevo Importe Unitario:	0,00 €					

**RECINTOS PROPUESTOS**

REF.	REFERENCIA SIGPAC	CULTIVO	S/R	USO SIGPAC	Sup. Dec. admisible	Sup. Campo	Sup. Determ.	Sup. Resuelta
-933894	23-012-060-00073-0006	BARBECHO TRADICIONAL	S		0,01		0,01	0,01
1700000006467658	23-012-057-00070-0005	OLIVAR	S		0,22		0,22	0,22
1700000006467659	23-012-057-00070-0004	OLIVAR	S		0,18		0,18	0,18
1700000006467661	23-012-060-00151-0001	OLIVAR	S		0,06		0,06	0,06
1700000006467662	23-012-057-00070-0001	OLIVAR	S		0,56		0,56	0,56
1700000006467664	23-012-060-00069-0001	OLIVAR	S		1,68		1,68	1,68
1700000006467665	23-012-060-00073-0004	OLIVAR	S		1,25		1,25	1,25
1700000006467668	23-102-034-00028-0002	BARBECHO TRADICIONAL	S		0,50		0,50	0,50
1700000006467669	23-102-034-00032-0002	BARBECHO TRADICIONAL	S		0,66		0,66	0,66
1700000006467671	23-012-060-00068-0002	OLIVAR	S		1,57		1,57	1,57
1700000006467677	23-102-034-00030-0001	BARBECHO TRADICIONAL	R		0,78		0,78	0,78
1700000006467682	23-012-033-00013-0001	BARBECHO TRADICIONAL	R		0,70		0,70	0,70
1700000006467683	23-012-060-00073-0003	OLIVAR	S		0,07		0,07	0,07
1700000006467684	23-012-033-00014-0002	BARBECHO TRADICIONAL	R		0,83		0,83	0,83
1700000006467687	23-102-034-00029-0001	BARBECHO TRADICIONAL	R		0,83		0,83	0,83

(1) Con incidencias que retienen pago o deniegan el expediente.

(2) Se calcula sobre superficie declarada admisible.

(3) Aplicación del artículo 16 bis del RD 147/2023.

(4) Expediente con algunos recintos de pastos permanentes ubicados en espacios protegidos donde la carga ganadera mínima será 0,1 UGM/ha.

Puede verificar la integridad de una copia de este documento mediante la lectura del código QR adjunto o mediante el acceso a la dirección <https://ws050.juntadeandalucia.es/verificarFirma> indicando el código de VERIFICACIÓN

FIRMADO POR

RAQUEL MARIA ESPIN CRESPO

17/10/2024

VERIFICACIÓN

Pk2jmWSPEJNMB623FQZ8JEKDMKEPRE

PÁG. 3165/4804



**INCIDENCIAS****INCIDENCIA DESCRIPCIÓN**

2454	Solicitante de intervención 6613 cuyo regimen de afiliacion a la SS no es ni el sistema especial agrario(cuenta ajena) ni autonomo con actividad agraria.
74018	Productor que no es agricultor a título principal, según los datos del ejercicio fiscal n-1 y seguridad socia.
74053	Importe inferior a 100 Euros
86119	Carga ganadera NO cumple con el valor mínimo de 0,2 UGM/ha. Recinto:23-012-032-00003-00001 Cultivo:62000 PASTOS PERMANENTES DE 5 O MAS AÑOS-SIN VARIEDAD Secano Carga Ganadera:0 Recinto:23-012-032-00003-00003 Cultivo:62000 PASTOS PERMANENTES DE 5 O MAS AÑOS-SIN VARIEDAD Secano Carga Ganadera:0 Recinto:23-012-032-00003-00004 Cultivo:62000 PASTOS PERMANENTES DE 5 O MAS AÑOS-SIN VARIEDAD Secano Carga Ganadera:0 Recinto:23-012-032-00003-00008 Cultivo:62000 PASTOS PERMANENTES DE 5 O MAS AÑOS-SIN VARIEDAD Secano Carga Ganadera:0 Recinto:23-012-032-10003-00005 Cultivo:62000 PASTOS PERMANENTES DE 5 O MAS AÑOS-SIN VARIEDAD Secano Carga Ganadera:0 Recinto:23-012-032-10003-00009 Cultivo:62000 PASTOS PERMANENTES DE 5 O MAS AÑOS-SIN VARIEDAD Secano Carga Ganadera:0 Recinto:23-012-033-00012-00001 Cultivo:62000 PASTOS PERMANENTES DE 5 O MAS AÑOS-SIN VARIEDAD Secano Carga Ganadera:0 Recinto:23-012-033-00015-00001 Cultivo:62000 PASTOS PERMANENTES DE 5 O MAS AÑOS-SIN VARIEDAD Secano Carga Ganadera:0 Recinto:23-012-064-00001-00001 Cultivo:62000 PASTOS PERMANENTES DE 5 O MAS AÑOS-SIN VARIEDAD Secano Carga Ganadera:0 Recinto:23-012-064-00001-00012 Cultivo:62000 PASTOS PERMANENTES DE 5 O MAS AÑOS-SIN VARIEDAD Secano Carga Ganadera:0 Recinto:23-012-064-00001-00014 Cultivo:62000 PASTOS PERMANENTES DE 5 O MAS AÑOS-SIN VARIEDAD Secano Carga Ganadera:0 Recinto:23-012-064-00046-00001 Cultivo:62000 PASTOS PERMANENTES DE 5 O MAS AÑOS-SIN VARIEDAD Secano Carga Ganadera:0 Recinto:23-012-064-00046-00002 Cultivo:62000 PASTOS PERMANENTES DE 5 O MAS AÑOS-SIN VARIEDAD Secano Carga Ganadera:0 Recinto:23-012-064-00046-00010 Cultivo:62000 PASTOS PERMANENTES DE 5 O MAS AÑOS-SIN VARIEDAD Secano Carga Ganadera:0 Recinto:23-012-064-00046-00014 Cultivo:62000 PASTOS PERMANENTES DE 5 O MAS AÑOS-SIN VARIEDAD Secano Carga Ganadera:0 Recinto:23-012-064-00046-00015 Cultivo:62000 PASTOS PERMANENTES DE 5 O MAS AÑOS-SIN VARIEDAD Secano Carga Ganadera:0 Recinto:23-012-064-00047-00001 Cultivo:62000 PASTOS PERMANENTES DE 5 O MAS AÑOS-SIN VARIEDAD Secano Carga Ganadera:0 Recinto:23-012-064-09013-00001 Cultivo:62000 PASTOS PERMANENTES DE 5 O MAS AÑOS-SIN VARIEDAD Secano Carga Ganadera:0 Recinto:23-012-064-09013-00010 Cultivo:62000 PASTOS PERMANENTES DE 5 O MAS AÑOS-SIN VARIEDAD Secano Carga Ganadera:0
86122	Recinto superficie forrajera que realiza la actividad de producción de pastoreo y no declara el o los códigos del Registro de Explotaciones Ganaderas de Andalucía, REGA. Recinto:23-012-032-00003-00001 Cultivo:62000 PASTOS PERMANENTES DE 5 O MAS AÑOS-SIN VARIEDAD Secano Recinto:23-012-032-00003-00003 Cultivo:62000 PASTOS PERMANENTES DE 5 O MAS AÑOS-SIN VARIEDAD Secano Recinto:23-012-032-00003-00004 Cultivo:62000 PASTOS PERMANENTES DE 5 O MAS AÑOS-SIN VARIEDAD Secano Recinto:23-012-032-00003-00008 Cultivo:62000 PASTOS PERMANENTES DE 5 O MAS AÑOS-SIN VARIEDAD Secano Recinto:23-012-032-10003-00005 Cultivo:62000 PASTOS PERMANENTES DE 5 O MAS AÑOS-SIN VARIEDAD Secano Recinto:23-012-032-10003-00009 Cultivo:62000 PASTOS PERMANENTES DE 5 O MAS AÑOS-SIN VARIEDAD Secano Recinto:23-012-033-00012-00001 Cultivo:62000 PASTOS PERMANENTES DE 5 O MAS AÑOS-SIN VARIEDAD Secano Recinto:23-012-033-00015-00001 Cultivo:62000 PASTOS PERMANENTES DE 5 O MAS AÑOS-SIN VARIEDAD Secano Recinto:23-012-064-00001-00001 Cultivo:62000 PASTOS PERMANENTES DE 5 O MAS AÑOS-SIN VARIEDAD Secano Recinto:23-012-064-00001-00012 Cultivo:62000 PASTOS PERMANENTES DE 5 O MAS AÑOS-SIN VARIEDAD Secano Recinto:23-012-064-00001-00014 Cultivo:62000 PASTOS PERMANENTES DE 5 O MAS AÑOS-SIN VARIEDAD Secano Recinto:23-012-064-00046-00001 Cultivo:62000 PASTOS PERMANENTES DE 5 O MAS AÑOS-SIN VARIEDAD Secano Recinto:23-012-064-00046-00002 Cultivo:62000 PASTOS PERMANENTES DE 5 O MAS AÑOS-SIN VARIEDAD Secano Recinto:23-012-064-00046-00010 Cultivo:62000 PASTOS PERMANENTES DE 5 O MAS AÑOS-SIN VARIEDAD Secano Recinto:23-012-064-00046-00014 Cultivo:62000 PASTOS PERMANENTES DE 5 O MAS AÑOS-SIN VARIEDAD Secano Recinto:23-012-064-00046-00015 Cultivo:62000 PASTOS PERMANENTES DE 5 O MAS AÑOS-SIN VARIEDAD Secano Recinto:23-012-064-00047-00001 Cultivo:62000 PASTOS PERMANENTES DE 5 O MAS AÑOS-SIN VARIEDAD Secano

(1) Con incidencias que retienen pago o deniegan el expediente.

(2) Se calcula sobre superficie declarada admisible.

(3) Aplicación del artículo 16 bis del RD 147/2023.

(4) Expediente con algunos recintos de pastos permanentes ubicados en espacios protegidos donde la carga ganadera mínima será 0,1 UGM/ha.

Puede verificar la integridad de una copia de este documento mediante la lectura del código QR adjunto o mediante el acceso a la dirección <https://ws050.juntadeandalucia.es/verificarFirma> indicando el código de VERIFICACIÓN

FIRMADO POR

RAQUEL MARIA ESPIN CRESPO

17/10/2024

VERIFICACIÓN

Pk2jmWSPEJNMB623FQZ8JEKDMKEPRE

PÁG. 3166/4804



**INCIDENCIAS****INCIDENCIA DESCRIPCIÓN**

86124	Recinto:23-012-064-09013-00001	Cultivo:62000	PASTOS PERMANENTES DE 5 O MAS AÑOS-SIN VARIEDAD	Secano
	Recinto:23-012-064-09013-00010	Cultivo:62000	PASTOS PERMANENTES DE 5 O MAS AÑOS-SIN VARIEDAD	Secano
	Recinto de forrajera para Cálculo de Carga Ganadera que No pertenece a Explotación.			
	Recinto:23-012-032-00003-00001	Cultivo:62000	PASTOS PERMANENTES DE 5 O MAS AÑOS-SIN VARIEDAD	Secano
	Recinto:23-012-032-00003-00003	Cultivo:62000	PASTOS PERMANENTES DE 5 O MAS AÑOS-SIN VARIEDAD	Secano
	Recinto:23-012-032-00003-00004	Cultivo:62000	PASTOS PERMANENTES DE 5 O MAS AÑOS-SIN VARIEDAD	Secano
	Recinto:23-012-032-00003-00008	Cultivo:62000	PASTOS PERMANENTES DE 5 O MAS AÑOS-SIN VARIEDAD	Secano
	Recinto:23-012-032-10003-00005	Cultivo:62000	PASTOS PERMANENTES DE 5 O MAS AÑOS-SIN VARIEDAD	Secano
	Recinto:23-012-032-10003-00009	Cultivo:62000	PASTOS PERMANENTES DE 5 O MAS AÑOS-SIN VARIEDAD	Secano
	Recinto:23-012-033-00012-00001	Cultivo:62000	PASTOS PERMANENTES DE 5 O MAS AÑOS-SIN VARIEDAD	Secano
	Recinto:23-012-033-00015-00001	Cultivo:62000	PASTOS PERMANENTES DE 5 O MAS AÑOS-SIN VARIEDAD	Secano
	Recinto:23-012-064-00001-00001	Cultivo:62000	PASTOS PERMANENTES DE 5 O MAS AÑOS-SIN VARIEDAD	Secano
	Recinto:23-012-064-00001-00012	Cultivo:62000	PASTOS PERMANENTES DE 5 O MAS AÑOS-SIN VARIEDAD	Secano
	Recinto:23-012-064-00001-00014	Cultivo:62000	PASTOS PERMANENTES DE 5 O MAS AÑOS-SIN VARIEDAD	Secano
	Recinto:23-012-064-00046-00001	Cultivo:62000	PASTOS PERMANENTES DE 5 O MAS AÑOS-SIN VARIEDAD	Secano
	Recinto:23-012-064-00046-00002	Cultivo:62000	PASTOS PERMANENTES DE 5 O MAS AÑOS-SIN VARIEDAD	Secano
	Recinto:23-012-064-00046-00010	Cultivo:62000	PASTOS PERMANENTES DE 5 O MAS AÑOS-SIN VARIEDAD	Secano
	Recinto:23-012-064-00046-00014	Cultivo:62000	PASTOS PERMANENTES DE 5 O MAS AÑOS-SIN VARIEDAD	Secano
	Recinto:23-012-064-00046-00015	Cultivo:62000	PASTOS PERMANENTES DE 5 O MAS AÑOS-SIN VARIEDAD	Secano
	Recinto:23-012-064-00047-00001	Cultivo:62000	PASTOS PERMANENTES DE 5 O MAS AÑOS-SIN VARIEDAD	Secano
Recinto:23-012-064-09013-00001	Cultivo:62000	PASTOS PERMANENTES DE 5 O MAS AÑOS-SIN VARIEDAD	Secano	
Recinto:23-012-064-09013-00010	Cultivo:62000	PASTOS PERMANENTES DE 5 O MAS AÑOS-SIN VARIEDAD	Secano	

**Incidenias de carga ganadera****INCIDENCIA DESCRIPCIÓN**

86122	Recinto superficie forrajera que realiza la actividad de producción de pastoreo y no declara el o los códigos del Registro de Explotaciones Ganaderas de Andalucía, REGA.			
	Recinto:23-012-064-09013-00010	Cultivo:62000	PASTOS PERMANENTES DE 5 O MAS AÑOS-SIN VARIEDAD	Secano
	Recinto:23-012-064-09013-00001	Cultivo:62000	PASTOS PERMANENTES DE 5 O MAS AÑOS-SIN VARIEDAD	Secano
	Recinto:23-012-064-00001-00014	Cultivo:62000	PASTOS PERMANENTES DE 5 O MAS AÑOS-SIN VARIEDAD	Secano
	Recinto:23-012-032-10003-00009	Cultivo:62000	PASTOS PERMANENTES DE 5 O MAS AÑOS-SIN VARIEDAD	Secano
	Recinto:23-012-032-10003-00005	Cultivo:62000	PASTOS PERMANENTES DE 5 O MAS AÑOS-SIN VARIEDAD	Secano
	Recinto:23-012-032-00003-00001	Cultivo:62000	PASTOS PERMANENTES DE 5 O MAS AÑOS-SIN VARIEDAD	Secano
	Recinto:23-012-032-00003-00003	Cultivo:62000	PASTOS PERMANENTES DE 5 O MAS AÑOS-SIN VARIEDAD	Secano
	Recinto:23-012-064-00001-00001	Cultivo:62000	PASTOS PERMANENTES DE 5 O MAS AÑOS-SIN VARIEDAD	Secano
	Recinto:23-012-033-00012-00001	Cultivo:62000	PASTOS PERMANENTES DE 5 O MAS AÑOS-SIN VARIEDAD	Secano
	Recinto:23-012-033-00015-00001	Cultivo:62000	PASTOS PERMANENTES DE 5 O MAS AÑOS-SIN VARIEDAD	Secano
	Recinto:23-012-032-00003-00008	Cultivo:62000	PASTOS PERMANENTES DE 5 O MAS AÑOS-SIN VARIEDAD	Secano
	Recinto:23-012-032-00003-00004	Cultivo:62000	PASTOS PERMANENTES DE 5 O MAS AÑOS-SIN VARIEDAD	Secano
	Recinto:23-012-064-00047-00001	Cultivo:62000	PASTOS PERMANENTES DE 5 O MAS AÑOS-SIN VARIEDAD	Secano
	Recinto:23-012-064-00046-00001	Cultivo:62000	PASTOS PERMANENTES DE 5 O MAS AÑOS-SIN VARIEDAD	Secano
	Recinto:23-012-064-00046-00014	Cultivo:62000	PASTOS PERMANENTES DE 5 O MAS AÑOS-SIN VARIEDAD	Secano
	Recinto:23-012-064-00046-00002	Cultivo:62000	PASTOS PERMANENTES DE 5 O MAS AÑOS-SIN VARIEDAD	Secano
	Recinto:23-012-064-00046-00015	Cultivo:62000	PASTOS PERMANENTES DE 5 O MAS AÑOS-SIN VARIEDAD	Secano
	Recinto:23-012-064-00046-00010	Cultivo:62000	PASTOS PERMANENTES DE 5 O MAS AÑOS-SIN VARIEDAD	Secano
	Recinto:23-012-064-00001-00012	Cultivo:62000	PASTOS PERMANENTES DE 5 O MAS AÑOS-SIN VARIEDAD	Secano
86124	Recinto de forrajera para Cálculo de Carga Ganadera que No pertenece a Explotación.			
	Recinto:23-012-064-09013-00010	Cultivo:62000	PASTOS PERMANENTES DE 5 O MAS AÑOS-SIN VARIEDAD	Secano
	Recinto:23-012-064-09013-00001	Cultivo:62000	PASTOS PERMANENTES DE 5 O MAS AÑOS-SIN VARIEDAD	Secano
	Recinto:23-012-064-00001-00014	Cultivo:62000	PASTOS PERMANENTES DE 5 O MAS AÑOS-SIN VARIEDAD	Secano
	Recinto:23-012-032-10003-00009	Cultivo:62000	PASTOS PERMANENTES DE 5 O MAS AÑOS-SIN VARIEDAD	Secano
	Recinto:23-012-032-10003-00005	Cultivo:62000	PASTOS PERMANENTES DE 5 O MAS AÑOS-SIN VARIEDAD	Secano
	Recinto:23-012-032-00003-00001	Cultivo:62000	PASTOS PERMANENTES DE 5 O MAS AÑOS-SIN VARIEDAD	Secano
	Recinto:23-012-032-00003-00003	Cultivo:62000	PASTOS PERMANENTES DE 5 O MAS AÑOS-SIN VARIEDAD	Secano
	Recinto:23-012-064-00001-00001	Cultivo:62000	PASTOS PERMANENTES DE 5 O MAS AÑOS-SIN VARIEDAD	Secano
	Recinto:23-012-033-00012-00001	Cultivo:62000	PASTOS PERMANENTES DE 5 O MAS AÑOS-SIN VARIEDAD	Secano

(1) Con incidencias que retienen pago o deniegan el expediente.

(2) Se calcula sobre superficie declarada admisible.

(3) Aplicación del artículo 16 bis del RD 147/2023.

(4) Expediente con algunos recintos de pastos permanentes ubicados en espacios protegidos donde la carga ganadera mínima será 0,1 UGM/ha.

Puede verificar la integridad de una copia de este documento mediante la lectura del código QR adjunto o mediante el acceso a la dirección <https://ws050.juntadeandalucia.es/verificarFirma> indicando el código de VERIFICACIÓN

FIRMADO POR

RAQUEL MARIA ESPIN CRESPO

17/10/2024

VERIFICACIÓN

Pk2jmWSPEJNMB623FQZ8JEKDMKEPRE

PÁG. 3167/4804





	Recinto:23-012-033-00015-00001	Cultivo:62000	PASTOS PERMANENTES DE 5 O MAS AÑOS-SIN VARIEDAD	Secano
	Recinto:23-012-032-00003-00008	Cultivo:62000	PASTOS PERMANENTES DE 5 O MAS AÑOS-SIN VARIEDAD	Secano
	Recinto:23-012-032-00003-00004	Cultivo:62000	PASTOS PERMANENTES DE 5 O MAS AÑOS-SIN VARIEDAD	Secano
	Recinto:23-012-064-00047-00001	Cultivo:62000	PASTOS PERMANENTES DE 5 O MAS AÑOS-SIN VARIEDAD	Secano
	Recinto:23-012-064-00046-00001	Cultivo:62000	PASTOS PERMANENTES DE 5 O MAS AÑOS-SIN VARIEDAD	Secano
	Recinto:23-012-064-00046-00014	Cultivo:62000	PASTOS PERMANENTES DE 5 O MAS AÑOS-SIN VARIEDAD	Secano
	Recinto:23-012-064-00046-00002	Cultivo:62000	PASTOS PERMANENTES DE 5 O MAS AÑOS-SIN VARIEDAD	Secano
	Recinto:23-012-064-00046-00015	Cultivo:62000	PASTOS PERMANENTES DE 5 O MAS AÑOS-SIN VARIEDAD	Secano
	Recinto:23-012-064-00046-00010	Cultivo:62000	PASTOS PERMANENTES DE 5 O MAS AÑOS-SIN VARIEDAD	Secano
	Recinto:23-012-064-00001-00012	Cultivo:62000	PASTOS PERMANENTES DE 5 O MAS AÑOS-SIN VARIEDAD	Secano
86128	Recinto de Forrajeras que no ha contabilizado para Carga Ganadera por no tener una explotación válida para el cálculo de la Carga Ganadera			
	Recinto:23-012-064-09013-00010	Cultivo:62	PASTOS PERMANENTES DE 5 O MAS AÑOS-	
	Recinto:23-012-064-09013-00001	Cultivo:62	PASTOS PERMANENTES DE 5 O MAS AÑOS-	
	Recinto:23-012-064-00001-00014	Cultivo:62	PASTOS PERMANENTES DE 5 O MAS AÑOS-	
	Recinto:23-012-032-10003-00009	Cultivo:62	PASTOS PERMANENTES DE 5 O MAS AÑOS-	
	Recinto:23-012-032-10003-00005	Cultivo:62	PASTOS PERMANENTES DE 5 O MAS AÑOS-	
	Recinto:23-012-032-00003-00001	Cultivo:62	PASTOS PERMANENTES DE 5 O MAS AÑOS-	
	Recinto:23-012-032-00003-00003	Cultivo:62	PASTOS PERMANENTES DE 5 O MAS AÑOS-	
	Recinto:23-012-064-00001-00001	Cultivo:62	PASTOS PERMANENTES DE 5 O MAS AÑOS-	
	Recinto:23-012-033-00012-00001	Cultivo:62	PASTOS PERMANENTES DE 5 O MAS AÑOS-	
	Recinto:23-012-033-00015-00001	Cultivo:62	PASTOS PERMANENTES DE 5 O MAS AÑOS-	
	Recinto:23-012-032-00003-00008	Cultivo:62	PASTOS PERMANENTES DE 5 O MAS AÑOS-	
	Recinto:23-012-032-00003-00004	Cultivo:62	PASTOS PERMANENTES DE 5 O MAS AÑOS-	
	Recinto:23-012-064-00047-00001	Cultivo:62	PASTOS PERMANENTES DE 5 O MAS AÑOS-	
	Recinto:23-012-064-00046-00001	Cultivo:62	PASTOS PERMANENTES DE 5 O MAS AÑOS-	
	Recinto:23-012-064-00046-00014	Cultivo:62	PASTOS PERMANENTES DE 5 O MAS AÑOS-	
	Recinto:23-012-064-00046-00002	Cultivo:62	PASTOS PERMANENTES DE 5 O MAS AÑOS-	
	Recinto:23-012-064-00046-00015	Cultivo:62	PASTOS PERMANENTES DE 5 O MAS AÑOS-	
	Recinto:23-012-064-00046-00010	Cultivo:62	PASTOS PERMANENTES DE 5 O MAS AÑOS-	
	Recinto:23-012-064-00001-00012	Cultivo:62	PASTOS PERMANENTES DE 5 O MAS AÑOS-	
86132	Recinto superficie forrajera que no realiza la actividad de producción de pastoreo.			
	Recinto:23-012-060-00073-00006	Cultivo:20000	BARBECHO TRADICIONAL-SIN VARIEDAD	Secano
	Recinto:23-102-034-00028-00002	Cultivo:20000	BARBECHO TRADICIONAL-SIN VARIEDAD	Secano
	Recinto:23-102-034-00032-00002	Cultivo:20000	BARBECHO TRADICIONAL-SIN VARIEDAD	Secano
	Recinto:23-102-034-00030-00001	Cultivo:20000	BARBECHO TRADICIONAL-SIN VARIEDAD	Regadío
	Recinto:23-012-033-00013-00001	Cultivo:20000	BARBECHO TRADICIONAL-SIN VARIEDAD	Regadío
	Recinto:23-012-033-00014-00002	Cultivo:20000	BARBECHO TRADICIONAL-SIN VARIEDAD	Regadío
	Recinto:23-102-034-00029-00001	Cultivo:20000	BARBECHO TRADICIONAL-SIN VARIEDAD	Regadío

(1) Con incidencias que retienen pago o deniegan el expediente.

(2) Se calcula sobre superficie declarada admisible.

(3) Aplicación del artículo 16 bis del RD 147/2023.

(4) Expediente con algunos recintos de pastos permanentes ubicados en espacios protegidos donde la carga ganadera mínima será 0,1 UGM/ha.

Puede verificar la integridad de una copia de este documento mediante la lectura del código QR adjunto o mediante el acceso a la dirección <https://ws050.juntadeandalucia.es/verificarFirma> indicando el código de VERIFICACIÓN

FIRMADO POR	RAQUEL MARIA ESPIN CRESPO	17/10/2024	
VERIFICACIÓN	Pk2jmWSPEJNMB623FQZ8JEKDMKEPRE	PÁG. 3168/4804	



**APELLIDOS Y NOMBRE / RAZÓN SOCIAL**

GARRIDO GARRIDO ANA MARIA

**NIF**

\*\*\*\*9802\*

**EXPEDIENTE**

1255506

**RESOLUCIÓN**

DENEGACIÓN DE LA AYUDA

**DATOS DE MANTENIMIENTO UNIDADES**

<b>GRUPO DE PAGO</b>	<b>Sup. Dec. Admisible</b>	<b>Sup. Resuelta</b>	<b>Sobredecl.</b>	<b>% Sobredecl.</b>
ZONAS DE MONTAÑA	0,00	0,00	0,00	0,00

**RESUMEN DE PAGOS**

	<b>IMPORTE ( Euros )</b>			
	<b>RESUELTO</b>	<b>FEADER</b>	<b>MAPA</b>	<b>CAPADR</b>
A pagar	0,00	0,00	0,00	0,00

**APLICACIÓN DE REDUCCIONES Y PENALIZACIONES (%)**

<b>Criterios de subvencionabilidad (1)</b>	<b>Presentación tardía</b>	<b>Omisión declaración</b>	<b>Condicionalidad</b>
100,00	0,00	0,00	0,00

**IMPORTE ( Euros )**

<b>Calculado(2)</b>	<b>Reducción</b>	<b>Penalización</b>	<b>Reducción Penalización (3)</b>	<b>Penalización adicional</b>	<b>Resuelto</b>	<b>FEADER</b>	<b>MAPA</b>	<b>CAPADR</b>
0,00 €	0,00 €	0,00 €	0,00 €	0,00 €	0,00 €	0,00 €	0,00 €	0,00 €
<b>Importe Unitario:</b>	93,00 €	<b>Nuevo Importe Unitario:</b>	0,00 €					

**RECINTOS PROPUESTOS**

<b>REF.</b>	<b>REFERENCIA SIGPAC</b>	<b>CULTIVO</b>	<b>S/R</b>	<b>USO SIGPAC</b>	<b>Sup. Dec. admisible</b>	<b>Sup. Campo</b>	<b>Sup. Determ.</b>	<b>Sup. Resuelta</b>
6939660	23-017-002-00004-0002	OLIVAR	S		5,99		5,99	0,00
6939663	23-097-024-00332-0002	OLIVAR	S		0,07		0,07	0,07
6939664	23-097-024-00189-0001	OLIVAR	S		0,96		0,96	0,96
6939665	23-097-024-00381-0005	OLIVAR	S		0,01		0,01	0,01
6939666	23-097-024-00190-0001	OLIVAR	S		0,01		0,01	0,01
6939667	23-097-024-00187-0001	OLIVAR	S		0,01		0,01	0,01
6939668	23-097-024-00336-0001	OLIVAR	S		1,01		1,01	1,01
6939697	23-017-002-00011-0002	OLIVAR	S		4,41		4,41	4,41
6939801	23-017-041-00001-0008	OLIVAR	S		0,55		0,55	0,55
6939833	23-017-002-00011-0003	OLIVAR	S		10,15		10,15	10,15
170000006923725	23-017-002-00007-0003	OLIVAR	S		1,37		1,37	0,00
170000006923737	23-017-002-00005-0001	OLIVAR	S		1,25		1,25	0,00
170000006923738	23-017-002-00008-0003	OLIVAR	S		0,46		0,46	0,00
170000006923740	23-017-002-00005-0002	OLIVAR	S		20,35		20,35	0,00
170000006923786	23-017-002-00011-0001	OLIVAR	S		2,53		2,53	2,53
170000006923799	23-017-002-00002-0011	OLIVAR	S		4,66		4,66	4,66

(1) Con incidencias que retienen pago o deniegan el expediente.

(2) Se calcula sobre superficie declarada admisible.

(3) Aplicación del artículo 16 bis del RD 147/2023.

(4) Expediente con algunos recintos de pastos permanentes ubicados en espacios protegidos donde la carga ganadera mínima será 0,1 UGM/ha.

Puede verificar la integridad de una copia de este documento mediante la lectura del código QR adjunto o mediante el acceso a la dirección <https://ws050.juntadeandalucia.es/verificarFirma> indicando el código de VERIFICACIÓN

FIRMADO POR	RAQUEL MARIA ESPIN CRESPO	17/10/2024
VERIFICACIÓN	Pk2jmWSPEJNMB623FQZ8JEKDMKEPRE	PÁG. 3169/4804





**INCIDENCIAS**

**INCIDENCIA DESCRIPCIÓN**

242	Recinto pendiente de acreditación de titularidad. Recinto:23-009-016-00210-00001 Cultivo:101010 OLIVAR-PICUAL Secano Recinto:23-009-016-00211-00001 Cultivo:101010 OLIVAR-PICUAL Secano Recinto:23-009-016-00497-00001 Cultivo:101010 OLIVAR-PICUAL Secano Recinto:23-009-016-10211-00011 Cultivo:101010 OLIVAR-PICUAL Secano Recinto:23-009-016-20211-00012 Cultivo:101010 OLIVAR-PICUAL Secano Recinto:23-017-002-00004-00002 Cultivo:101010 OLIVAR-PICUAL Secano Recinto:23-017-002-00005-00001 Cultivo:101010 OLIVAR-PICUAL Secano Recinto:23-017-002-00005-00002 Cultivo:101010 OLIVAR-PICUAL Secano Recinto:23-017-002-00007-00003 Cultivo:101010 OLIVAR-PICUAL Secano Recinto:23-017-002-00008-00003 Cultivo:101010 OLIVAR-PICUAL Secano
74018	Productor que no es agricultor a título principal, según los datos del ejercicio fiscal n-1 y seguridad socia.
74053	Importe inferior a 100 Euros

(1) Con incidencias que retienen pago o deniegan el expediente.  
(2) Se calcula sobre superficie declarada admisible.  
(3) Aplicación del artículo 16 bis del RD 147/2023.  
(4) Expediente con algunos recintos de pastos permanentes ubicados en espacios protegidos donde la carga ganadera mínima será 0,1 UGM/ha.

Puede verificar la integridad de una copia de este documento mediante la lectura del código QR adjunto o mediante el acceso a la dirección <https://ws050.juntadeandalucia.es/verificarFirma> indicando el código de VERIFICACIÓN

FIRMADO POR	RAQUEL MARIA ESPIN CRESPO	17/10/2024
VERIFICACIÓN	Pk2jmWSPEJNMB623FQZ8JEKDMKEPRE	PÁG. 3170/4804



**APELLIDOS Y NOMBRE / RAZÓN SOCIAL**

GARRIDO GARRIDO MANUEL

**NIF**

\*\*\*\*7845\*

**EXPEDIENTE**

1255483

**RESOLUCIÓN**

DENEGACIÓN DE LA AYUDA

**DATOS DE MANTENIMIENTO UNIDADES****GRUPO DE PAGO**

ZONAS DE MONTAÑA

**Sup. Dec.  
Admisible**

0,00

**Sup.  
Resuelta**

0,00

**Sobredecl.**

0,00

**% Sobredecl.**

0,00

**RESUMEN DE PAGOS****IMPORTE ( Euros )**

	<b>RESUELTO</b>	<b>FEADER</b>	<b>MAPA</b>	<b>CAPADR</b>
A pagar	0,00	0,00	0,00	0,00

**APLICACIÓN DE REDUCCIONES Y PENALIZACIONES (%)**

<b>Crterios de subvencionabilidad (1)</b>	<b>Presentación tardía</b>	<b>Omisión declaración</b>	<b>Condicionalidad</b>
100,00	0,00	0,00	0,00

**IMPORTE ( Euros )**

<b>Calculado(2)</b>	<b>Reducción</b>	<b>Penalización</b>	<b>Reducción Penalización (3)</b>	<b>Penalización adicional</b>	<b>Resuelto</b>	<b>FEADER</b>	<b>MAPA</b>	<b>CAPADR</b>
0,00 €	0,00 €	0,00 €	0,00 €	0,00 €	0,00 €	0,00 €	0,00 €	0,00 €
<b>Importe Unitario:</b>	93,00 €	<b>Nuevo Importe Unitario:</b>	0,00 €					

**RECINTOS PROPUESTOS**

<b>REF.</b>	<b>REFERENCIA SIGPAC</b>	<b>CULTIVO</b>	<b>S/R</b>	<b>USO SIGPAC</b>	<b>Sup. Dec. admisible</b>	<b>Sup. Campo</b>	<b>Sup. Determ.</b>	<b>Sup. Resuelta</b>
1700000006923794	23-017-002-00001-0006	OLIVAR	S		6,82		6,82	6,82
1700000006923796	23-017-002-00003-0001	OLIVAR	S		0,45		0,45	0,45
1700000006923797	23-017-002-00002-0007	OLIVAR	S		37,97		37,97	37,97

**INCIDENCIAS****INCIDENCIA DESCRIPCIÓN**

4272	Verifica que las líneas de declaración de las Solicitudes Únicas no tienen solapes con la capa de Retroactividad Gráfica (ambas de la misma campaña) a nivel de expediente/línea de declaración gráfica de la solicitud. Recinto:21-061-004-00019-00001 Cultivo: - Agregado de la referencia del recinto.:0 Zona de la referencia del recinto.:0 Superficie solapada.:0,02 Id. Incid.:98031950
74018	Productor que no es agricultor a título principal, según los datos del ejercicio fiscal n-1 y seguridad socia.
74053	Importe inferior a 100 Euros

(1) Con incidencias que retienen pago o deniegan el expediente.

(2) Se calcula sobre superficie declarada admisible.

(3) Aplicación del artículo 16 bis del RD 147/2023.

(4) Expediente con algunos recintos de pastos permanentes ubicados en espacios protegidos donde la carga ganadera mínima será 0,1 UGM/ha.

Puede verificar la integridad de una copia de este documento mediante la lectura del código QR adjunto o mediante el acceso a la dirección <https://ws050.juntadeandalucia.es/verificarFirma> indicando el código de VERIFICACIÓN

FIRMADO POR

RAQUEL MARIA ESPIN CRESPO

17/10/2024

VERIFICACIÓN

Pk2jmWSPEJNMB623FQZ8JEKDMKEPRE

PÁG. 3171/4804



**APELLIDOS Y NOMBRE / RAZÓN SOCIAL**  
GARRIDO GARRIDO MARIA DE LA TRINIDAD**NIF**  
\*\*\*\*9803\***EXPEDIENTE**  
1255510**RESOLUCIÓN**  
DENEGACIÓN DE LA AYUDA**DATOS DE MANTENIMIENTO UNIDADES**

<b>GRUPO DE PAGO</b>	<b>Sup. Dec. Admisible</b>	<b>Sup. Resuelta</b>	<b>Sobredecl.</b>	<b>% Sobredecl.</b>
ZONAS DE MONTAÑA	0,00	0,00	0,00	0,00

**RESUMEN DE PAGOS**

	<b>IMPORTE ( Euros )</b>			
	<b>RESUELTO</b>	<b>FEADER</b>	<b>MAPA</b>	<b>CAPADR</b>
A pagar	0,00	0,00	0,00	0,00

**APLICACIÓN DE REDUCCIONES Y PENALIZACIONES (%)**

<b>Crterios de subvencionabilidad (1)</b>	<b>Presentación tardía</b>	<b>Omisión declaración</b>	<b>Condicionalidad</b>
100,00	0,00	0,00	0,00

**IMPORTE ( Euros )**

<b>Calculado(2)</b>	<b>Reducción</b>	<b>Penalización</b>	<b>Reducción Penalización (3)</b>	<b>Penalización adicional</b>	<b>Resuelto</b>	<b>FEADER</b>	<b>MAPA</b>	<b>CAPADR</b>
0,00 €	0,00 €	0,00 €	0,00 €	0,00 €	0,00 €	0,00 €	0,00 €	0,00 €
<b>Importe Unitario:</b>	93,00 €	<b>Nuevo Importe Unitario:</b>	0,00 €					

**RECINTOS PROPUESTOS**

<b>REF.</b>	<b>REFERENCIA SIGPAC</b>	<b>CULTIVO</b>	<b>S/R</b>	<b>USO SIGPAC</b>	<b>Sup. Dec. admisible</b>	<b>Sup. Campo</b>	<b>Sup. Determ.</b>	<b>Sup. Resuelta</b>
1700000006923792	23-017-041-00001-0002	OLIVAR	S		8,70		8,70	8,70
1700000006923795	23-017-002-00001-0005	OLIVAR	S		4,52		4,52	4,52
1700000006923798	23-017-041-00001-0009	OLIVAR	S		3,39		3,39	3,39
1700000006923800	23-017-002-00010-0004	OLIVAR	S		1,26		1,26	1,26
1700000006923801	23-017-002-00010-0005	OLIVAR	S		1,20		1,20	1,20
1700000006923802	23-017-002-00010-0007	OLIVAR	S		26,67		26,67	26,67
1700000006923804	23-017-002-00010-0006	OLIVAR	S		2,74		2,74	2,74

**INCIDENCIAS****INCIDENCIA DESCRIPCIÓN**

74018	Productor que no es agricultor a título principal, según los datos del ejercicio fiscal n-1 y seguridad socia.
74053	Importe inferior a 100 Euros

(1) Con incidencias que retienen pago o deniegan el expediente.

(2) Se calcula sobre superficie declarada admisible.

(3) Aplicación del artículo 16 bis del RD 147/2023.

(4) Expediente con algunos recintos de pastos permanentes ubicados en espacios protegidos donde la carga ganadera mínima será 0,1 UGM/ha.

Puede verificar la integridad de una copia de este documento mediante la lectura del código QR adjunto o mediante el acceso a la dirección <https://ws050.juntadeandalucia.es/verificarFirma> indicando el código de VERIFICACIÓN

FIRMADO POR	RAQUEL MARIA ESPIN CRESPO	17/10/2024
VERIFICACIÓN	Pk2jmWSPEJNMB623FQZ8JEKDMKEPRE	PÁG. 3172/4804



**APELLIDOS Y NOMBRE / RAZÓN SOCIAL**

GARRIDO GENEROSO JUAN

**NIF**

\*\*\*\*7373\*

**EXPEDIENTE**

1159167

**RESOLUCIÓN**

DENEGACIÓN DE LA AYUDA

**DATOS DE MANTENIMIENTO UNIDADES****GRUPO DE PAGO**

ZONAS DE MONTAÑA

**Sup. Dec.  
Admisible**

0,00

**Sup.  
Resuelta**

0,00

**Sobredecl.**

0,00

**% Sobredecl.**

0,00

**RESUMEN DE PAGOS****IMPORTE ( Euros )**

	RESUELTO	FEADER	MAPA	CAPADR
A pagar	0,00	0,00	0,00	0,00

**APLICACIÓN DE REDUCCIONES Y PENALIZACIONES (%)**

Criterios de subvencionabilidad (1)	Presentación tardía	Omisión declaración	Condicionalidad
100,00	0,00	0,00	0,00

**IMPORTE ( Euros )**

Calculado(2)	Reducción	Penalización	Reducción Penalización (3)	Penalización adicional	Resuelto	FEADER	MAPA	CAPADR
0,00 €	0,00 €	0,00 €	0,00 €	0,00 €	0,00 €	0,00 €	0,00 €	0,00 €
<b>Importe Unitario:</b>	93,00 €	<b>Nuevo Importe Unitario:</b>	0,00 €					

**RECINTOS PROPUESTOS**

REF.	REFERENCIA SIGPAC	CULTIVO	S/R	USO SIGPAC	Sup. Dec. admisible	Sup. Campo	Sup. Determ.	Sup. Resuelta
-1537332	23-067-014-00010-0001	OLIVAR	S		0,13		0,13	0,00
-1537331	23-067-024-00220-0001	OLIVAR	R		0,13		0,13	0,00
-1537326	23-067-024-00215-0001	OLIVAR	R		0,02		0,02	0,02
-1008658	23-067-019-00206-0002	OLIVAR	S		0,03		0,03	0,03
-115086	23-067-005-00409-0002	OLIVAR	S		0,17		0,17	0,17
170000006227330	23-067-003-00313-0001	OLIVAR	R		0,01		0,01	0,01
170000006227331	23-067-006-00179-0001	OLIVAR	S		0,14		0,14	0,14
170000006227332	23-067-006-00180-0004	OLIVAR	S		1,34		1,34	1,34
170000006227333	23-067-024-00200-0001	OLIVAR	S		0,58		0,58	0,58
170000006227334	23-067-024-00216-0001	OLIVAR	S		0,02		0,02	0,02
170000006227336	23-067-005-00305-0004	OLIVAR	R		0,02		0,02	0,00
170000006227337	23-067-005-00408-0002	OLIVAR	R		0,03		0,03	0,03
170000006227338	23-067-024-00201-0001	OLIVAR	S		0,12		0,12	0,12
170000006227339	23-067-019-00206-0001	OLIVAR	S		0,46		0,46	0,46
170000006227340	23-067-018-00381-0002	OLIVAR	S		0,94		0,94	0,94
170000006227341	23-067-014-00186-0004	OLIVAR	S		0,85		0,85	0,85
170000006227342	23-067-006-00183-0003	OLIVAR	S		0,04		0,04	0,04
170000006227343	23-067-003-00314-0001	OLIVAR	S		0,15		0,15	0,15

(1) Con incidencias que retienen pago o deniegan el expediente.

(2) Se calcula sobre superficie declarada admisible.

(3) Aplicación del artículo 16 bis del RD 147/2023.

(4) Expediente con algunos recintos de pastos permanentes ubicados en espacios protegidos donde la carga ganadera mínima será 0,1 UGM/ha.

Puede verificar la integridad de una copia de este documento mediante la lectura del código QR adjunto o mediante el acceso a la dirección <https://ws050.juntadeandalucia.es/verificarFirma> indicando el código de VERIFICACIÓN

FIRMADO POR

RAQUEL MARIA ESPIN CRESPO

17/10/2024

VERIFICACIÓN

Pk2jmWSPEJNMB623FQZ8JEKDMKEPRE

PÁG. 3173/4804





**INCIDENCIAS**

**INCIDENCIA DESCRIPCIÓN**

242	Recinto pendiente de acreditación de titularidad. Recinto:23-067-005-00305-00004 Cultivo:101010 OLIVAR-PICUAL Regadío
2454	Solicitante de intervención 6613 cuyo regimen de afiliacion a la SS no es ni el sistema especial agrario(cuenta ajena) ni autonomo con actividad agraria.
3790	Recinto declarado inactivo Recinto:23-067-014-00010-00001 Cultivo: - Recinto:23-067-024-00220-00001 Cultivo: -
74018	Productor que no es agricultor a título principal, según los datos del ejercicio fiscal n-1 y seguridad socia.
74053	Importe inferior a 100 Euros

(1) Con incidencias que retienen pago o deniegan el expediente.  
(2) Se calcula sobre superficie declarada admisible.  
(3) Aplicación del artículo 16 bis del RD 147/2023.  
(4) Expediente con algunos recintos de pastos permanentes ubicados en espacios protegidos donde la carga ganadera mínima será 0,1 UGM/ha.

Puede verificar la integridad de una copia de este documento mediante la lectura del código QR adjunto o mediante el acceso a la dirección <https://ws050.juntadeandalucia.es/verificarFirma> indicando el código de VERIFICACIÓN

FIRMADO POR	RAQUEL MARIA ESPIN CRESPO	17/10/2024	
VERIFICACIÓN	Pk2jmWSPEJNMB623FQZ8JEKDMKEPRE	PÁG. 3174/4804	

**APELLIDOS Y NOMBRE / RAZÓN SOCIAL**

GARRIDO GONZALEZ FRANCISCO

**NIF**

\*\*\*\*3170\*

**EXPEDIENTE**

1211603

**RESOLUCIÓN**

DENEGACIÓN DE LA AYUDA

**DATOS DE MANTENIMIENTO UNIDADES****GRUPO DE PAGO**

ZONAS DE MONTAÑA

**Sup. Dec.  
Admisible**

0,00

**Sup.  
Resuelta**

0,00

**Sobredecl.**

0,00

**% Sobredecl.**

0,00

**RESUMEN DE PAGOS****IMPORTE ( Euros )**

	<b>RESUELTO</b>	<b>FEADER</b>	<b>MAPA</b>	<b>CAPADR</b>
A pagar	0,00	0,00	0,00	0,00

**APLICACIÓN DE REDUCCIONES Y PENALIZACIONES (%)**

<b>Crterios de subvencionabilidad (1)</b>	<b>Presentación tardía</b>	<b>Omisión declaración</b>	<b>Condicionalidad</b>
100,00	0,00	0,00	0,00

**IMPORTE ( Euros )**

Calculado(2)	Reducción	Penalización	Reducción Penalización (3)	Penalización adicional	Resuelto	FEADER	MAPA	CAPADR
0,00 €	0,00 €	0,00 €	0,00 €	0,00 €	0,00 €	0,00 €	0,00 €	0,00 €
<b>Importe Unitario:</b>	93,00 €	<b>Nuevo Importe Unitario:</b>	0,00 €					

**RECINTOS PROPUESTOS**

<b>REF.</b>	<b>REFERENCIA SIGPAC</b>	<b>CULTIVO</b>	<b>S/R</b>	<b>USO SIGPAC</b>	<b>Sup. Dec. admisible</b>	<b>Sup. Campo</b>	<b>Sup. Determ.</b>	<b>Sup. Resuelta</b>
170000005641034	23-033-006-00363-0001	OLIVAR	S		0,53		0,53	0,53
170000005641035	23-033-006-00367-0001	OLIVAR	S		0,50		0,50	0,50
170000005641036	23-033-006-00364-0004	OLIVAR	S		0,05		0,05	0,05

(1) Con incidencias que retienen pago o deniegan el expediente.

(2) Se calcula sobre superficie declarada admisible.

(3) Aplicación del artículo 16 bis del RD 147/2023.

(4) Expediente con algunos recintos de pastos permanentes ubicados en espacios protegidos donde la carga ganadera mínima será 0,1 UGM/ha.

Puede verificar la integridad de una copia de este documento mediante la lectura del código QR adjunto o mediante el acceso a la dirección <https://ws050.juntadeandalucia.es/verificarFirma> indicando el código de VERIFICACIÓN

FIRMADO POR

RAQUEL MARIA ESPIN CRESPO

17/10/2024

VERIFICACIÓN

Pk2jmWSPEJNMB623FQZ8JEKDMKEPRE

PÁG. 3175/4804





**INCIDENCIAS**

**INCIDENCIA DESCRIPCIÓN**

2454	Solicitante de intervención 6613 cuyo regimen de afiliacion a la SS no es ni el sistema especial agrario(cuenta ajena) ni autonomo con actividad agraria.
74018	Productor que no es agricultor a título principal, según los datos del ejercicio fiscal n-1 y seguridad socia.
74053	Importe inferior a 100 Euros
86119	Carga ganadera NO cumple con el valor mínimo de 0,2 UGM/ha. Recinto:23-033-006-00425-00001 Cultivo:62000 PASTOS PERMANENTES DE 5 O MAS AÑOS-SIN VARIEDAD Secano Carga Ganadera:0,11 Recinto:23-093-013-00080-00001 Cultivo:62000 PASTOS PERMANENTES DE 5 O MAS AÑOS-SIN VARIEDAD Secano Carga Ganadera:0,11 Recinto:23-093-013-00081-00001 Cultivo:62000 PASTOS PERMANENTES DE 5 O MAS AÑOS-SIN VARIEDAD Secano Carga Ganadera:0,11 Recinto:23-093-013-00083-00002 Cultivo:62000 PASTOS PERMANENTES DE 5 O MAS AÑOS-SIN VARIEDAD Secano Carga Ganadera:0,11 Recinto:23-093-013-00084-00001 Cultivo:62000 PASTOS PERMANENTES DE 5 O MAS AÑOS-SIN VARIEDAD Secano Carga Ganadera:0,11 Recinto:23-093-013-00085-00001 Cultivo:62000 PASTOS PERMANENTES DE 5 O MAS AÑOS-SIN VARIEDAD Secano Carga Ganadera:0,11 Recinto:23-093-013-00085-00002 Cultivo:62000 PASTOS PERMANENTES DE 5 O MAS AÑOS-SIN VARIEDAD Secano Carga Ganadera:0,11 Recinto:23-093-013-00086-00001 Cultivo:62000 PASTOS PERMANENTES DE 5 O MAS AÑOS-SIN VARIEDAD Secano Carga Ganadera:0,11 Recinto:23-093-013-00086-00002 Cultivo:62000 PASTOS PERMANENTES DE 5 O MAS AÑOS-SIN VARIEDAD Secano Carga Ganadera:0,11 Recinto:23-093-013-00087-00001 Cultivo:62000 PASTOS PERMANENTES DE 5 O MAS AÑOS-SIN VARIEDAD Secano Carga Ganadera:0,11 Recinto:23-093-013-00087-00002 Cultivo:62000 PASTOS PERMANENTES DE 5 O MAS AÑOS-SIN VARIEDAD Secano Carga Ganadera:0,11 Recinto:23-093-013-00088-00001 Cultivo:62000 PASTOS PERMANENTES DE 5 O MAS AÑOS-SIN VARIEDAD Secano Carga Ganadera:0,11 Recinto:23-093-013-00088-00002 Cultivo:62000 PASTOS PERMANENTES DE 5 O MAS AÑOS-SIN VARIEDAD Secano Carga Ganadera:0,11 Recinto:23-093-013-00089-00001 Cultivo:62000 PASTOS PERMANENTES DE 5 O MAS AÑOS-SIN VARIEDAD Secano Carga Ganadera:0,11 Recinto:23-093-013-00089-00002 Cultivo:62000 PASTOS PERMANENTES DE 5 O MAS AÑOS-SIN VARIEDAD Secano Carga Ganadera:0,11 Recinto:23-093-013-00090-00002 Cultivo:62000 PASTOS PERMANENTES DE 5 O MAS AÑOS-SIN VARIEDAD Secano Carga Ganadera:0,11 Recinto:23-093-013-00090-00003 Cultivo:62000 PASTOS PERMANENTES DE 5 O MAS AÑOS-SIN VARIEDAD Secano Carga Ganadera:0,11 Recinto:23-093-013-00092-00001 Cultivo:62000 PASTOS PERMANENTES DE 5 O MAS AÑOS-SIN VARIEDAD Secano Carga Ganadera:0,11 Recinto:23-093-013-00092-00002 Cultivo:62000 PASTOS PERMANENTES DE 5 O MAS AÑOS-SIN VARIEDAD Secano Carga Ganadera:0,11 Recinto:23-093-013-00092-00003 Cultivo:62000 PASTOS PERMANENTES DE 5 O MAS AÑOS-SIN VARIEDAD Secano Carga Ganadera:0,11

(1) Con incidencias que retienen pago o deniegan el expediente.  
 (2) Se calcula sobre superficie declarada admisible.  
 (3) Aplicación del artículo 16 bis del RD 147/2023.  
 (4) Expediente con algunos recintos de pastos permanentes ubicados en espacios protegidos donde la carga ganadera mínima será 0,1 UGM/ha.

Puede verificar la integridad de una copia de este documento mediante la lectura del código QR adjunto o mediante el acceso a la dirección <a href="https://ws050.juntadeandalucia.es/verificarFirma">https://ws050.juntadeandalucia.es/verificarFirma</a> indicando el código de VERIFICACIÓN			
FIRMADO POR	RAQUEL MARIA ESPIN CRESPO	17/10/2024	
VERIFICACIÓN	Pk2jmWSPEJNMB623FQZ8JEKDMKEPRE	PÁG. 3176/4804	



**APELLIDOS Y NOMBRE / RAZÓN SOCIAL**

GARRIDO LÓPEZ ALFONSO

**NIF**

\*\*\*\*9443\*

**EXPEDIENTE**

1120711

**RESOLUCIÓN**

DENEGACIÓN DE LA AYUDA

**DATOS DE MANTENIMIENTO UNIDADES****GRUPO DE PAGO**

ZONAS DE MONTAÑA

**Sup. Dec.  
Admisible**

0,00

**Sup.  
Resuelta**

0,00

**Sobredecl.**

0,00

**% Sobredecl.**

0,00

**RESUMEN DE PAGOS****IMPORTE ( Euros )**

	RESUELTO	FEADER	MAPA	CAPADR
A pagar	0,00	0,00	0,00	0,00

**APLICACIÓN DE REDUCCIONES Y PENALIZACIONES (%)**

Crterios de subvencionabilidad (1)	Presentación tardía	Omisión declaración	Condicionalidad
100,00	0,00	0,00	0,00

**IMPORTE ( Euros )**

Calculado(2)	Reducción	Penalización	Reducción Penalización (3)	Penalización adicional	Resuelto	FEADER	MAPA	CAPADR
0,00 €	0,00 €	0,00 €	0,00 €	0,00 €	0,00 €	0,00 €	0,00 €	0,00 €
Importe Unitario:	93,00 €	Nuevo Importe Unitario:	0,00 €					

**RECINTOS PROPUESTOS**

REF.	REFERENCIA SIGPAC	CULTIVO	S/R	USO SIGPAC	Sup. Dec. admisible	Sup. Campo	Sup. Determ.	Sup. Resuelta
-512207	23-097-029-00199-0002	OLIVAR	S		0,05		0,05	0,05
-512206	23-097-029-00197-0003	OLIVAR	S		0,04		0,04	0,04
-512205	23-097-029-00197-0002	OLIVAR	S		0,03		0,03	0,03
1700000005475286	23-048-008-00052-0001	OLIVAR	S		0,29		0,29	0,29
1700000005475287	23-048-020-00190-0001	OLIVAR	S		0,48		0,48	0,48
1700000005475288	23-097-023-00124-0001	OLIVAR	S		0,06		0,06	0,06
1700000005475289	23-097-023-00131-0001	OLIVAR	S		0,01		0,01	0,01
1700000005475291	23-097-029-00175-0002	OLIVAR	S		0,77		0,77	0,77
1700000005475292	23-097-029-00198-0003	OLIVAR	S		0,07		0,07	0,07
1700000005475293	23-097-029-00175-0003	OLIVAR	S		0,12		0,12	0,12
1700000005475294	23-097-001-00104-0001	OLIVAR	S		0,09		0,09	0,09
1700000005475295	23-097-001-00105-0001	OLIVAR	S		0,32		0,32	0,32
1700000005475296	23-097-023-00057-0002	OLIVAR	S		0,02		0,02	0,02
1700000005475297	23-097-023-00058-0001	OLIVAR	S		0,04		0,04	0,04
1700000005475298	23-048-008-00133-0001	OLIVAR	S		0,26		0,26	0,26

**INCIDENCIAS****INCIDENCIA DESCRIPCIÓN**

2454	Solicitante de intervención 6613 cuyo regimen de afiliacion a la SS no es ni el sistema especial agrario(cuenta ajena) ni autonomo con actividad agraria.
74018	Productor que no es agricultor a título principal, según los datos del ejercicio fiscal n-1 y seguridad socia.
74053	Importe inferior a 100 Euros

(1) Con incidencias que retienen pago o deniegan el expediente.

(2) Se calcula sobre superficie declarada admisible.

(3) Aplicación del artículo 16 bis del RD 147/2023.

(4) Expediente con algunos recintos de pastos permanentes ubicados en espacios protegidos donde la carga ganadera mínima será 0,1 UGM/ha.

Puede verificar la integridad de una copia de este documento mediante la lectura del código QR adjunto o mediante el acceso a la dirección <https://ws050.juntadeandalucia.es/verificarFirma> indicando el código de VERIFICACIÓN

FIRMADO POR

RAQUEL MARIA ESPIN CRESPO

17/10/2024

VERIFICACIÓN

Pk2jmWSPEJNMB623FQZ8JEKDMKEPRE

PÁG. 3177/4804



**APELLIDOS Y NOMBRE / RAZÓN SOCIAL**

GARRIDO MANJÓN CRISTOBAL

**NIF**

\*\*\*\*5885\*

**EXPEDIENTE**

1270551

**RESOLUCIÓN**

DENEGACIÓN DE LA AYUDA

**DATOS DE MANTENIMIENTO UNIDADES**

<b>GRUPO DE PAGO</b>	<b>Sup. Dec. Admisible</b>	<b>Sup. Resuelta</b>	<b>Sobredecl.</b>	<b>% Sobredecl.</b>
ZONAS DE MONTAÑA	0,00	0,00	0,00	0,00

**RESUMEN DE PAGOS**

	<b>IMPORTE ( Euros )</b>			
	<b>RESUELTO</b>	<b>FEADER</b>	<b>MAPA</b>	<b>CAPADR</b>
A pagar	0,00	0,00	0,00	0,00

**APLICACIÓN DE REDUCCIONES Y PENALIZACIONES (%)**

<b>Criterios de subvencionabilidad (1)</b>	<b>Presentación tardía</b>	<b>Omisión declaración</b>	<b>Condicionalidad</b>
100,00	0,00	0,00	0,00

**IMPORTE ( Euros )**

<b>Calculado(2)</b>	<b>Reducción</b>	<b>Penalización</b>	<b>Reducción Penalización (3)</b>	<b>Penalización adicional</b>	<b>Resuelto</b>	<b>FEADER</b>	<b>MAPA</b>	<b>CAPADR</b>
0,00 €	0,00 €	0,00 €	0,00 €	0,00 €	0,00 €	0,00 €	0,00 €	0,00 €
<b>Importe Unitario:</b>	93,00 €	<b>Nuevo Importe Unitario:</b>	0,00 €					

**RECINTOS PROPUESTOS**

<b>REF.</b>	<b>REFERENCIA SIGPAC</b>	<b>CULTIVO</b>	<b>S/R</b>	<b>USO SIGPAC</b>	<b>Sup. Dec. admisible</b>	<b>Sup. Campo</b>	<b>Sup. Determ.</b>	<b>Sup. Resuelta</b>
4119268	23-097-022-00538-0002	OLIVAR	S		0,03		0,03	0,03
5226682	23-048-008-00153-0001	OLIVAR	S		0,14		0,14	0,14
5266791	23-097-020-00036-0002	OLIVAR	R		0,35		0,35	0,00
5266792	23-097-020-00178-0001	OLIVAR	R		0,30		0,30	0,00
5518210	23-097-020-00183-0003	OLIVAR	R		0,46		0,46	0,46
5518211	23-097-022-00542-0001	OLIVAR	S		0,27		0,27	0,27
5518298	23-048-021-00922-0001	OLIVAR	S		0,20		0,20	0,20
5518299	23-048-021-00924-0002	OLIVAR	S		0,02		0,02	0,02
5518300	23-048-021-00923-0002	OLIVAR	S		0,05		0,05	0,05
6842672	23-048-018-00276-0001	OLIVAR	S		0,54		0,54	0,54
6842673	23-048-018-00517-0001	OLIVAR	S		0,39		0,39	0,39
6866440	23-048-013-00090-0001	OLIVAR	S		0,40		0,40	0,40
170000003591061	23-048-005-00088-0001	OLIVAR	R		0,49		0,49	0,49
170000003591062	23-097-022-00334-0001	OLIVAR	R		0,46		0,46	0,46
170000003591063	23-048-021-00817-0001	OLIVAR	R		0,33		0,33	0,33
170000003591065	23-048-007-00312-0001	OLIVAR	R		0,26		0,26	0,26
170000003591066	23-048-013-00085-0001	OLIVAR	S		0,65		0,65	0,65
170000003591068	23-048-006-00075-0001	OLIVAR	R		0,51		0,51	0,51
170000003591072	23-048-020-00335-0001	OLIVAR	R		0,27		0,27	0,27
170000003591073	23-048-021-00454-0001	OLIVAR	R		0,32		0,32	0,32
170000003591075	23-048-005-00162-0002	OLIVAR	R		1,39		1,39	1,39

(1) Con incidencias que retienen pago o deniegan el expediente.

(2) Se calcula sobre superficie declarada admisible.

(3) Aplicación del artículo 16 bis del RD 147/2023.

(4) Expediente con algunos recintos de pastos permanentes ubicados en espacios protegidos donde la carga ganadera mínima será 0,1 UGM/ha.

Puede verificar la integridad de una copia de este documento mediante la lectura del código QR adjunto o mediante el acceso a la dirección <https://ws050.juntadeandalucia.es/verificarFirma> indicando el código de VERIFICACIÓN

FIRMADO POR

RAQUEL MARIA ESPIN CRESPO

17/10/2024

VERIFICACIÓN

Pk2jmWSPEJNMB623FQZ8JEKDMKEPRE

PÁG. 3178/4804





**INCIDENCIAS**

**INCIDENCIA DESCRIPCIÓN**

218	Superficie bruta de cruce en un recinto en el conjunto de las solicitudes supera superficie total que SIGPAC establece para él. Recinto:23-097-020-00036-00002 Cultivo:101010 OLIVAR-PICUAL Regadío Suma de superficies declaradas para este recinto por todos los solicitantes (Áreas):37 Superficie SIGPAC medida para este recinto (Áreas):2 Exceso de superficie declarada (Hectáreas):0,35 Suma de superficies declaradas para este recinto por el solicitante (Áreas):35 Recinto:23-097-020-00178-00001 Cultivo:101010 OLIVAR-PICUAL Regadío Suma de superficies declaradas para este recinto por todos los solicitantes (Áreas):34 Superficie SIGPAC medida para este recinto (Áreas):4 Exceso de superficie declarada (Hectáreas):0,3 Suma de superficies declaradas para este recinto por el solicitante (Áreas):30
74018	Productor que no es agricultor a título principal, según los datos del ejercicio fiscal n-1 y seguridad socia.
74053	Importe inferior a 100 Euros

(1) Con incidencias que retienen pago o deniegan el expediente.  
(2) Se calcula sobre superficie declarada admisible.  
(3) Aplicación del artículo 16 bis del RD 147/2023.  
(4) Expediente con algunos recintos de pastos permanentes ubicados en espacios protegidos donde la carga ganadera mínima será 0,1 UGM/ha.

Puede verificar la integridad de una copia de este documento mediante la lectura del código QR adjunto o mediante el acceso a la dirección <https://ws050.juntadeandalucia.es/verificarFirma> indicando el código de VERIFICACIÓN

FIRMADO POR	RAQUEL MARIA ESPIN CRESPO	17/10/2024	
VERIFICACIÓN	Pk2jmWSPEJNMB623FQZ8JEKDMKEPRE	PÁG. 3179/4804	

**APELLIDOS Y NOMBRE / RAZÓN SOCIAL**

GARRIDO MUÑOZ ANA MARIA

**NIF**

\*\*\*\*3651\*

**EXPEDIENTE**

1148285

**RESOLUCIÓN**

DENEGACIÓN DE LA AYUDA

**DATOS DE MANTENIMIENTO UNIDADES****GRUPO DE PAGO**

ZONAS DE MONTAÑA

**Sup. Dec.  
Admisible**

0,00

**Sup.  
Resuelta**

0,00

**Sobredecl.**

0,00

**% Sobredecl.**

0,00

**RESUMEN DE PAGOS****IMPORTE ( Euros )**

	RESUELTO	FEADER	MAPA	CAPADR
A pagar	0,00	0,00	0,00	0,00

**APLICACIÓN DE REDUCCIONES Y PENALIZACIONES (%)**

Criterios de subvencionabilidad (1)	Presentación tardía	Omisión declaración	Condicionalidad
100,00	0,00	0,00	0,00

**IMPORTE ( Euros )**

Calculado(2)	Reducción	Penalización	Reducción Penalización (3)	Penalización adicional	Resuelto	FEADER	MAPA	CAPADR
0,00 €	0,00 €	0,00 €	0,00 €	0,00 €	0,00 €	0,00 €	0,00 €	0,00 €
Importe Unitario:	93,00 €	Nuevo Importe Unitario:	0,00 €					

**RECINTOS PROPUESTOS**

REF.	REFERENCIA SIGPAC	CULTIVO	S/R	USO SIGPAC	Sup. Dec. admisible	Sup. Campo	Sup. Determ.	Sup. Resuelta
170000006636799	23-002-019-00062-0001	OLIVAR	S		0,03		0,03	0,03
170000006636800	23-002-019-00063-0004	OLIVAR	S		0,45		0,45	0,45
170000006636801	23-002-002-00459-0004	OLIVAR	S		1,12		1,12	1,12

**INCIDENCIAS****INCIDENCIA DESCRIPCIÓN**

74018	Productor que no es agricultor a título principal, según los datos del ejercicio fiscal n-1 y seguridad socia.
74053	Importe inferior a 100 Euros

(1) Con incidencias que retienen pago o deniegan el expediente.

(2) Se calcula sobre superficie declarada admisible.

(3) Aplicación del artículo 16 bis del RD 147/2023.

(4) Expediente con algunos recintos de pastos permanentes ubicados en espacios protegidos donde la carga ganadera mínima será 0,1 UGM/ha.

Puede verificar la integridad de una copia de este documento mediante la lectura del código QR adjunto o mediante el acceso a la dirección <https://ws050.juntadeandalucia.es/verificarFirma> indicando el código de VERIFICACIÓN

FIRMADO POR

RAQUEL MARIA ESPIN CRESPO

17/10/2024

VERIFICACIÓN

Pk2jmWSPEJNMB623FQZ8JEKDMKEPRE

PÁG. 3180/4804



**APELLIDOS Y NOMBRE / RAZÓN SOCIAL**

GARRIDO SAMBLAS MANUEL

**NIF**

\*\*\*\*2812\*

**EXPEDIENTE**

1197089

**RESOLUCIÓN**

DENEGACIÓN DE LA AYUDA

**DATOS DE MANTENIMIENTO UNIDADES**

<b>GRUPO DE PAGO</b>	<b>Sup. Dec. Admisible</b>	<b>Sup. Resuelta</b>	<b>Sobredecl.</b>	<b>% Sobredecl.</b>
ZONAS DE MONTAÑA	0,00	0,00	0,00	0,00

**RESUMEN DE PAGOS**

	<b>IMPORTE ( Euros )</b>			
	<b>RESUELTO</b>	<b>FEADER</b>	<b>MAPA</b>	<b>CAPADR</b>
A pagar	0,00	0,00	0,00	0,00

**APLICACIÓN DE REDUCCIONES Y PENALIZACIONES (%)**

<b>Criterios de subvencionabilidad (1)</b>	<b>Presentación tardía</b>	<b>Omisión declaración</b>	<b>Condicionalidad</b>
100,00	0,00	0,00	0,00

**IMPORTE ( Euros )**

<b>Calculado(2)</b>	<b>Reducción</b>	<b>Penalización</b>	<b>Reducción Penalización (3)</b>	<b>Penalización adicional</b>	<b>Resuelto</b>	<b>FEADER</b>	<b>MAPA</b>	<b>CAPADR</b>
0,00 €	0,00 €	0,00 €	0,00 €	0,00 €	0,00 €	0,00 €	0,00 €	0,00 €
<b>Importe Unitario:</b>	93,00 €	<b>Nuevo Importe Unitario:</b>	0,00 €					

**RECINTOS PROPUESTOS**

<b>REF.</b>	<b>REFERENCIA SIGPAC</b>	<b>CULTIVO</b>	<b>S/R</b>	<b>USO SIGPAC</b>	<b>Sup. Dec. admisible</b>	<b>Sup. Campo</b>	<b>Sup. Determ.</b>	<b>Sup. Resuelta</b>
1700000005109070	23-082-002-00013-0001	OLIVAR	S		0,89		0,89	0,89
1700000005109072	23-082-004-00095-0002	OLIVAR	S		0,28		0,28	0,28
1700000005109073	23-082-004-00097-0001	OLIVAR	S		0,03		0,03	0,03
1700000005109074	23-082-004-00566-0002	OLIVAR	S		0,47		0,47	0,47
1700000005109075	23-082-004-00140-0001	OLIVAR	S		0,73		0,73	0,73
1700000005109076	23-082-002-00093-0001	OLIVAR	S		0,02		0,02	0,02
1700000005109077	23-082-002-00096-0001	OLIVAR	S		0,21		0,21	0,21
1700000005109078	23-082-002-09011-0003	OLIVAR	S		0,01		0,01	0,01
1700000005109079	23-082-007-00153-0001	OLIVAR	S		0,25		0,25	0,25
1700000005109080	23-082-007-00154-0001	OLIVAR	S		0,50		0,50	0,50
1700000005109081	23-082-007-00154-0002	OLIVAR	S		0,37		0,37	0,37
1700000005109082	23-082-007-00155-0001	OLIVAR	S		0,30		0,30	0,30
1700000005109083	23-082-007-00155-0002	OLIVAR	S		0,28		0,28	0,28
1700000005109084	23-082-003-00367-0001	OLIVAR	S		0,44		0,44	0,44
1700000005109085	23-082-003-00210-0001	OLIVAR	R		0,08		0,08	0,08
1700000005109086	23-082-003-00206-0001	OLIVAR	R		0,11		0,11	0,11
1700000005109087	23-082-003-00403-0001	OLIVAR	S		0,19		0,19	0,19
1700000005109088	23-082-003-00406-0001	OLIVAR	S		0,38		0,38	0,38
1700000005109089	23-082-003-00411-0001	OLIVAR	S		0,29		0,29	0,29
1700000005109090	23-082-003-00494-0001	OLIVAR	S		0,02		0,02	0,02
1700000005109091	23-082-003-00161-0001	OLIVAR	S		1,52		1,52	1,52
1700000005109093	23-082-002-00081-0001	OLIVAR	S		0,17		0,17	0,17
1700000005109094	23-082-002-00281-0002	OLIVAR	S		0,10		0,10	0,10
1700000005109095	23-082-002-00278-0004	OLIVAR	S		2,87		2,87	2,87
1700000005109096	23-082-002-00115-0026	OLIVAR	S		0,96		0,96	0,96
1700000005109097	23-082-002-00115-0009	OLIVAR	S		4,79		4,79	4,79

(1) Con incidencias que retienen pago o deniegan el expediente.

(2) Se calcula sobre superficie declarada admisible.

(3) Aplicación del artículo 16 bis del RD 147/2023.

(4) Expediente con algunos recintos de pastos permanentes ubicados en espacios protegidos donde la carga ganadera mínima será 0,1 UGM/ha.

Puede verificar la integridad de una copia de este documento mediante la lectura del código QR adjunto o mediante el acceso a la dirección <https://ws050.juntadeandalucia.es/verificarFirma> indicando el código de VERIFICACIÓN

FIRMADO POR

RAQUEL MARIA ESPIN CRESPO

17/10/2024

VERIFICACIÓN

Pk2jmWSPEJNMB623FQZ8JEKDMKEPRE

PÁG. 3181/4804





**INCIDENCIAS**

**INCIDENCIA DESCRIPCIÓN**

2454	Solicitante de intervención 6613 cuyo regimen de afiliacion a la SS no es ni el sistema especial agrario(cuenta ajena) ni autonomo con actividad agraria.
74018	Productor que no es agricultor a título principal, según los datos del ejercicio fiscal n-1 y seguridad socia.
74053	Importe inferior a 100 Euros

(1) Con incidencias que retienen pago o deniegan el expediente.  
(2) Se calcula sobre superficie declarada admisible.  
(3) Aplicación del artículo 16 bis del RD 147/2023.  
(4) Expediente con algunos recintos de pastos permanentes ubicados en espacios protegidos donde la carga ganadera mínima será 0,1 UGM/ha.

Puede verificar la integridad de una copia de este documento mediante la lectura del código QR adjunto o mediante el acceso a la dirección <https://ws050.juntadeandalucia.es/verificarFirma> indicando el código de VERIFICACIÓN

FIRMADO POR	RAQUEL MARIA ESPIN CRESPO	17/10/2024	
VERIFICACIÓN	Pk2jmWSPEJNMB623FQZ8JEKDMKEPRE	PÁG. 3182/4804	

**APELLIDOS Y NOMBRE / RAZÓN SOCIAL**

GARZON JIMENEZ FRANCISCA

**NIF**

\*\*\*\*3616\*

**EXPEDIENTE**

1145068

**RESOLUCIÓN**

DENEGACIÓN DE LA AYUDA

**DATOS DE MANTENIMIENTO UNIDADES****GRUPO DE PAGO**

ZONAS DE MONTAÑA

**Sup. Dec.  
Admisible**

0,00

**Sup.  
Resuelta**

0,00

**Sobredecl.**

0,00

**% Sobredecl.**

0,00

**RESUMEN DE PAGOS****IMPORTE ( Euros )**

	RESUELTO	FEADER	MAPA	CAPADR
A pagar	0,00	0,00	0,00	0,00

**APLICACIÓN DE REDUCCIONES Y PENALIZACIONES (%)**

Crterios de subvencionabilidad (1)	Presentación tardía	Omisión declaración	Condicionalidad
100,00	0,00	0,00	0,00

**IMPORTE ( Euros )**

Calculado(2)	Reducción	Penalización	Reducción Penalización (3)	Penalización adicional	Resuelto	FEADER	MAPA	CAPADR
0,00 €	0,00 €	0,00 €	0,00 €	0,00 €	0,00 €	0,00 €	0,00 €	0,00 €
Importe Unitario:	93,00 €	Nuevo Importe Unitario:	0,00 €					

**RECINTOS PROPUESTOS**

REF.	REFERENCIA SIGPAC	CULTIVO	S/R	USO SIGPAC	Sup. Dec. admisible	Sup. Campo	Sup. Determ.	Sup. Resuelta
-1565405	23-090-014-00163-0022	BARBECHO TRADICIONAL	S		0,02		0,02	0,02
-1371680	23-090-014-00165-0003	OLIVAR	S		0,05		0,05	0,05
-1367397	23-090-014-00165-0003	OLIVAR	S		0,01		0,01	0,01
-1367396	23-090-014-00163-0014	OLIVAR	S		0,01		0,01	0,01
-1367395	23-090-014-00163-0012	OLIVAR	S		0,02		0,02	0,02
-1367394	23-090-014-00163-0009	OLIVAR	S		0,03		0,03	0,03
-1367392	23-090-014-00163-0005	BARBECHO TRADICIONAL	R		0,05		0,05	0,05
-104170	23-090-014-00163-0001	BARBECHO TRADICIONAL	S		0,16		0,16	0,16
4144798	23-090-014-00163-0003	OLIVAR	S		0,04		0,04	0,04
4144805	23-090-014-00163-0004	OLIVAR	S		0,10		0,10	0,10
5541415	23-052-014-00035-0001	OLIVAR	S		0,27		0,27	0,25
5541416	23-052-014-00033-0001	OLIVAR	S		1,39		1,39	1,39
5541417	23-052-014-00059-0001	OLIVAR	S		0,46		0,46	0,46
5541418	23-052-014-00036-0004	OLIVAR	S		3,38		3,38	3,38
5541534	23-090-015-00154-0001	OLIVAR	S		0,54		0,54	0,00
5541537	23-090-015-00154-0004	OLIVAR	S		0,04		0,04	0,00
5541831	23-090-014-00197-0002	OLIVAR	S		0,41		0,41	0,41
1700000006921241	23-090-014-00054-0001	OLIVAR	S		0,20		0,20	0,20
1700000006921243	23-090-019-00053-0001	OLIVAR	S		0,67		0,67	0,67
1700000006921244	23-090-014-00054-0003	OLIVAR	S		0,01		0,01	0,01

(1) Con incidencias que retienen pago o deniegan el expediente.

(2) Se calcula sobre superficie declarada admisible.

(3) Aplicación del artículo 16 bis del RD 147/2023.

(4) Expediente con algunos recintos de pastos permanentes ubicados en espacios protegidos donde la carga ganadera mínima será 0,1 UGM/ha.

Puede verificar la integridad de una copia de este documento mediante la lectura del código QR adjunto o mediante el acceso a la dirección <https://ws050.juntadeandalucia.es/verificarFirma> indicando el código de VERIFICACIÓN

FIRMADO POR

RAQUEL MARIA ESPIN CRESPO

17/10/2024

VERIFICACIÓN

Pk2jmWSPEJNMB623FQZ8JEKDMKEPRE

PÁG. 3183/4804



**INCIDENCIAS****INCIDENCIA DESCRIPCIÓN**

218	Superficie bruta de cruce en un recinto en el conjunto de las solicitudes supera superficie total que SIGPAC establece para él. Recinto:23-052-014-00035-00001 Cultivo:101010 OLIVAR-PICUAL Secano Suma de superficies declaradas para este recinto por todos los solicitantes (Áreas):29 Superficie SIGPAC medida para este recinto (Áreas):27 Exceso de superficie declarada (Hectáreas):0,02 Suma de superficies declaradas para este recinto por el solicitante (Áreas):27
226	Recinto abandonado según SIGPAC por el que solicita alguna ayuda/práctica. Recinto:23-090-022-00009-00001 Cultivo:101010 OLIVAR-PICUAL Secano
242	Recinto pendiente de acreditación de titularidad. Recinto:23-090-015-00154-00001 Cultivo:101010 OLIVAR-PICUAL Secano Recinto:23-090-015-00154-00004 Cultivo:101010 OLIVAR-PICUAL Secano
2454	Solicitante de intervención 6613 cuyo regimen de afiliación a la SS no es ni el sistema especial agrario(cuenta ajena) ni autonomo con actividad agraria.
3795	Recinto declarado con una situación de riesgo de abandono. Recinto:23-090-014-00163-00001 Cultivo: - Recinto:23-090-014-00163-00005 Cultivo: -
8227	Control por Monitorización sin respuesta por parte del productor y, por tanto, sin Juicio Experto de campo. Recinto:23-090-022-00009-00001 Cultivo:101010 OLIVAR-PICUAL
74018	Productor que no es agricultor a título principal, según los datos del ejercicio fiscal n-1 y seguridad socia.
74053	Importe inferior a 100 Euros

**Incidenias de carga ganadera****INCIDENCIA DESCRIPCIÓN**

3795	Recinto declarado con una situación de riesgo de abandono. Recinto:23-090-014-00163-00005 Cultivo: - Recinto:23-090-014-00163-00001 Cultivo: -
86132	Recinto superficie forrajera que no realiza la actividad de producción de pastoreo. Recinto:23-090-014-00163-00022 Cultivo:20000 BARBECHO TRADICIONAL-SIN VARIEDAD Secano Recinto:23-090-014-00163-00005 Cultivo:20000 BARBECHO TRADICIONAL-SIN VARIEDAD Regadío Recinto:23-090-014-00163-00001 Cultivo:20000 BARBECHO TRADICIONAL-SIN VARIEDAD Secano

(1) Con incidencias que retienen pago o deniegan el expediente.

(2) Se calcula sobre superficie declarada admisible.

(3) Aplicación del artículo 16 bis del RD 147/2023.

(4) Expediente con algunos recintos de pastos permanentes ubicados en espacios protegidos donde la carga ganadera mínima será 0,1 UGM/ha.

Puede verificar la integridad de una copia de este documento mediante la lectura del código QR adjunto o mediante el acceso a la dirección <https://ws050.juntadeandalucia.es/verificarFirma> indicando el código de VERIFICACIÓN

FIRMADO POR	RAQUEL MARIA ESPIN CRESPO	17/10/2024
VERIFICACIÓN	Pk2jmWSPEJNMB623FQZ8JEKDMKEPRE	PÁG. 3184/4804





**APELLIDOS Y NOMBRE / RAZÓN SOCIAL**

GIL RODRIGUEZ JUSTO

**NIF**

\*\*\*\*1191\*

**EXPEDIENTE**

1036487

**RESOLUCIÓN**

DENEGACIÓN DE LA AYUDA

**DATOS DE MANTENIMIENTO UNIDADES****GRUPO DE PAGO**

ZONAS DE MONTAÑA

**Sup. Dec.  
Admisible**

0,00

**Sup.  
Resuelta**

0,00

**Sobredecl.**

0,00

**% Sobredecl.**

0,00

**RESUMEN DE PAGOS****IMPORTE ( Euros )**

	<b>RESUELTO</b>	<b>FEADER</b>	<b>MAPA</b>	<b>CAPADR</b>
A pagar	0,00	0,00	0,00	0,00

**APLICACIÓN DE REDUCCIONES Y PENALIZACIONES (%)**

<b>Criterios de subvencionabilidad (1)</b>	<b>Presentación tardía</b>	<b>Omisión declaración</b>	<b>Condicionalidad</b>
100,00	0,00	0,00	0,00

**IMPORTE ( Euros )**

<b>Calculado(2)</b>	<b>Reducción</b>	<b>Penalización</b>	<b>Reducción Penalización (3)</b>	<b>Penalización adicional</b>	<b>Resuelto</b>	<b>FEADER</b>	<b>MAPA</b>	<b>CAPADR</b>
0,00 €	0,00 €	0,00 €	0,00 €	0,00 €	0,00 €	0,00 €	0,00 €	0,00 €
<b>Importe Unitario:</b>	93,00 €	<b>Nuevo Importe Unitario:</b>	0,00 €					

**RECINTOS PROPUESTOS**

<b>REF.</b>	<b>REFERENCIA SIGPAC</b>	<b>CULTIVO</b>	<b>S/R</b>	<b>USO SIGPAC</b>	<b>Sup. Dec. admisible</b>	<b>Sup. Campo</b>	<b>Sup. Determ.</b>	<b>Sup. Resuelta</b>
170000005308514	23-047-015-00054-0001	OLIVAR	S		1,34		1,34	1,34
170000005308515	23-047-015-00056-0001	OLIVAR	S		1,57		1,57	1,57
170000005308516	23-047-016-00088-0001	OLIVAR	S		0,01		0,01	0,01
170000005308517	23-047-016-00089-0001	OLIVAR	S		1,38		1,38	1,38
170000005308518	23-047-016-00091-0001	OLIVAR	S		0,48		0,48	0,48
170000005308519	23-047-016-00335-0001	OLIVAR	S		0,01		0,01	0,01

**INCIDENCIAS****INCIDENCIA DESCRIPCIÓN**

74018	Productor que no es agricultor a título principal, según los datos del ejercicio fiscal n-1 y seguridad socia.
74053	Importe inferior a 100 Euros

(1) Con incidencias que retienen pago o deniegan el expediente.

(2) Se calcula sobre superficie declarada admisible.

(3) Aplicación del artículo 16 bis del RD 147/2023.

(4) Expediente con algunos recintos de pastos permanentes ubicados en espacios protegidos donde la carga ganadera mínima será 0,1 UGM/ha.

Puede verificar la integridad de una copia de este documento mediante la lectura del código QR adjunto o mediante el acceso a la dirección <https://ws050.juntadeandalucia.es/verificarFirma> indicando el código de VERIFICACIÓN

FIRMADO POR

RAQUEL MARIA ESPIN CRESPO

17/10/2024

VERIFICACIÓN

Pk2jmWSPEJNMB623FQZ8JEKDMKEPRE

PÁG. 3185/4804





**APELLIDOS Y NOMBRE / RAZÓN SOCIAL**

GIL SALIDO CARLOS

**NIF**

\*\*\*\*1081\*

**EXPEDIENTE**

1198975

**RESOLUCIÓN**

DENEGACIÓN DE LA AYUDA

**DATOS DE MANTENIMIENTO UNIDADES**

**GRUPO DE PAGO**

ZONAS DE MONTAÑA

**Sup. Dec. Admisible**

0,00

**Sup. Resuelta**

0,00

**Sobredecl.**

0,00

**% Sobredecl.**

0,00

**RESUMEN DE PAGOS**

**IMPORTE ( Euros )**

	RESUELTO	FEADER	MAPA	CAPADR
A pagar	0,00	0,00	0,00	0,00

**APLICACIÓN DE REDUCCIONES Y PENALIZACIONES (%)**

Crterios de subvencionabilidad (1)	Presentación tardía	Omisión declaración	Condicionalidad
100,00	0,00	0,00	0,00

**IMPORTE ( Euros )**

Calculado(2)	Reducción	Penalización	Reducción Penalización (3)	Penalización adicional	Resuelto	FEADER	MAPA	CAPADR
0,00 €	0,00 €	0,00 €	0,00 €	0,00 €	0,00 €	0,00 €	0,00 €	0,00 €
<b>Importe Unitario:</b>	93,00 €	<b>Nuevo Importe Unitario:</b>	0,00 €					

**RECINTOS PROPUESTOS**

REF.	REFERENCIA SIGPAC	CULTIVO	S/R	USO SIGPAC	Sup. Dec. admisible	Sup. Campo	Sup. Determ.	Sup. Resuelta
-1219430	23-079-045-00018-0024	OLIVAR	S		0,04		0,04	0,04
-1219429	23-079-044-09001-0011	OLIVAR	S		0,02		0,02	0,02
-1095965	23-084-010-00036-0001	OLIVAR	R		1,32		1,32	1,32
-1095963	23-084-010-00035-0002	OLIVAR	S		0,72		0,72	0,72
-1095960	23-079-046-00081-0002	OLIVAR	S		0,05		0,05	0,05
-734444	23-079-044-00004-0009	BARBECHO TRADICIONAL	S		0,02		0,02	0,02
-537992	23-079-045-00018-0038	OLIVAR	S		0,91		0,91	0,91
-537991	23-079-044-00004-0010	OLIVAR	S		0,60		0,60	0,60
-537990	23-079-044-00003-0011	OLIVAR	S		2,73		2,73	2,73
1700000005387377	23-079-023-00217-0001	OLIVAR	S		0,29		0,29	0,29
1700000005387378	23-079-023-00218-0001	OLIVAR	S		0,01		0,01	0,01
1700000005387379	23-079-023-00243-0001	OLIVAR	S		0,01		0,01	0,01
1700000005387380	23-079-023-00244-0001	OLIVAR	S		0,01		0,01	0,01
1700000005387381	23-079-023-00245-0001	OLIVAR	S		0,02		0,02	0,02
1700000005387382	23-079-023-00287-0001	OLIVAR	S		0,21		0,21	0,21
1700000005387383	23-079-023-00288-0001	OLIVAR	S		0,01		0,01	0,01
1700000005387384	23-079-023-00218-0001	OLIVAR	S		0,01		0,01	0,01
1700000005387385	23-079-023-00219-0001	OLIVAR	S		0,22		0,22	0,22
1700000005387386	23-079-023-00283-0001	OLIVAR	S		0,03		0,03	0,03
1700000005387390	23-079-045-00018-0008	BARBECHO TRADICIONAL	S		1,19		1,19	1,19
1700000005387391	23-079-024-00265-0001	OLIVAR	S		0,02		0,02	0,02
1700000005387392	23-079-024-00278-0002	OLIVAR	S		0,29		0,29	0,29
1700000005387393	23-079-046-00062-0001	OLIVAR	S		0,04		0,04	0,04
1700000005387394	23-079-046-00063-0003	OLIVAR	S		0,05		0,05	0,05
1700000005387395	23-079-046-09006-0007	OLIVAR	S		0,01		0,01	0,01
1700000005387397	23-079-046-00082-0001	OLIVAR	S		0,33		0,33	0,33
1700000005387399	23-079-075-00026-0001	OLIVAR	S		0,64		0,64	0,64

(1) Con incidencias que retienen pago o deniegan el expediente.

(2) Se calcula sobre superficie declarada admisible.

(3) Aplicación del artículo 16 bis del RD 147/2023.

(4) Expediente con algunos recintos de pastos permanentes ubicados en espacios protegidos donde la carga ganadera mínima será 0,1 UGM/ha.

Puede verificar la integridad de una copia de este documento mediante la lectura del código QR adjunto o mediante el acceso a la dirección <https://ws050.juntadeandalucia.es/verificarFirma> indicando el código de VERIFICACIÓN

FIRMADO POR

RAQUEL MARIA ESPIN CRESPO

17/10/2024

VERIFICACIÓN

Pk2jmWSPEJNMB623FQZ8JEKDMKEPRE

PÁG. 3186/4804





**INCIDENCIAS**

**INCIDENCIA DESCRIPCIÓN**

2454	Solicitante de intervención 6613 cuyo regimen de afiliacion a la SS no es ni el sistema especial agrario(cuenta ajena) ni autonomo con actividad agraria.
74018	Productor que no es agricultor a título principal, según los datos del ejercicio fiscal n-1 y seguridad socia.
74053	Importe inferior a 100 Euros

**Incidencias de carga ganadera**

**INCIDENCIA DESCRIPCIÓN**

86132	Recinto superficie forrajera que no realiza la actividad de producción de pastoreo. Recinto:23-079-044-00004-00009 Cultivo:20000 BARBECHO TRADICIONAL-SIN VARIEDAD Secano Recinto:23-079-045-00018-00008 Cultivo:20000 BARBECHO TRADICIONAL-SIN VARIEDAD Secano
-------	---

(1) Con incidencias que retienen pago o deniegan el expediente.  
(2) Se calcula sobre superficie declarada admisible.  
(3) Aplicación del artículo 16 bis del RD 147/2023.  
(4) Expediente con algunos recintos de pastos permanentes ubicados en espacios protegidos donde la carga ganadera mínima será 0,1 UGM/ha.

Puede verificar la integridad de una copia de este documento mediante la lectura del código QR adjunto o mediante el acceso a la dirección <https://ws050.juntadeandalucia.es/verificarFirma> indicando el código de VERIFICACIÓN

FIRMADO POR	RAQUEL MARIA ESPIN CRESPO	17/10/2024	
VERIFICACIÓN	Pk2jmWSPEJNMB623FQZ8JEKDMKEPRE	PÁG. 3187/4804	

**APELLIDOS Y NOMBRE / RAZÓN SOCIAL**

GILA GARCIA JOSE SIMON

**NIF**

\*\*\*\*3459\*

**EXPEDIENTE**

1132926

**RESOLUCIÓN**

DENEGACIÓN DE LA AYUDA

**DATOS DE MANTENIMIENTO UNIDADES**

<b>GRUPO DE PAGO</b>	<b>Sup. Dec. Admisible</b>	<b>Sup. Resuelta</b>	<b>Sobredecl.</b>	<b>% Sobredecl.</b>
ZONAS DE MONTAÑA	0,00	0,00	0,00	0,00

**RESUMEN DE PAGOS**

	<b>IMPORTE ( Euros )</b>			
	<b>RESUELTO</b>	<b>FEADER</b>	<b>MAPA</b>	<b>CAPADR</b>
A pagar	0,00	0,00	0,00	0,00

**APLICACIÓN DE REDUCCIONES Y PENALIZACIONES (%)**

<b>Criterios de subvencionabilidad (1)</b>	<b>Presentación tardía</b>	<b>Omisión declaración</b>	<b>Condicionalidad</b>
100,00	0,00	0,00	0,00

**IMPORTE ( Euros )**

<b>Calculado(2)</b>	<b>Reducción</b>	<b>Penalización</b>	<b>Reducción Penalización (3)</b>	<b>Penalización adicional</b>	<b>Resuelto</b>	<b>FEADER</b>	<b>MAPA</b>	<b>CAPADR</b>
0,00 €	0,00 €	0,00 €	0,00 €	0,00 €	0,00 €	0,00 €	0,00 €	0,00 €
<b>Importe Unitario:</b>	93,00 €	<b>Nuevo Importe Unitario:</b>	0,00 €					

**RECINTOS PROPUESTOS**

<b>REF.</b>	<b>REFERENCIA SIGPAC</b>	<b>CULTIVO</b>	<b>S/R</b>	<b>USO SIGPAC</b>	<b>Sup. Dec. admisible</b>	<b>Sup. Campo</b>	<b>Sup. Determ.</b>	<b>Sup. Resuelta</b>
-1288739	23-094-036-00130-0001	OLIVAR	S		0,04		0,04	0,04
4772351	23-094-037-00037-0001	OLIVAR	S		0,52		0,52	0,52
4772352	23-094-036-00050-0002	OLIVAR	R		1,08		1,08	1,08
7516326	23-094-036-00106-0002	OLIVAR	R		1,40		1,40	1,40
1700000005204344	23-094-036-00040-0001	OLIVAR	S		0,07		0,07	0,07
1700000005204345	23-094-036-00041-0001	OLIVAR	S		0,14		0,14	0,14
1700000005204346	23-094-036-00042-0001	OLIVAR	R		0,30		0,30	0,30
1700000005204347	23-094-036-00126-0002	OLIVAR	R		0,44		0,44	0,44
1700000005204348	23-094-037-00194-0002	OLIVAR	R		0,35		0,35	0,35
1700000005204349	23-094-037-00019-0002	OLIVAR	R		0,40		0,40	0,40
1700000005204350	23-094-036-00106-0001	OLIVAR	R		3,77		3,77	3,77

**INCIDENCIAS****INCIDENCIA DESCRIPCIÓN**

2454	Solicitante de intervención 6613 cuyo regimen de afiliación a la SS no es ni el sistema especial agrario(cuenta ajena) ni autonomo con actividad agraria.
74018	Productor que no es agricultor a título principal, según los datos del ejercicio fiscal n-1 y seguridad socia.
74053	Importe inferior a 100 Euros

(1) Con incidencias que retienen pago o deniegan el expediente.

(2) Se calcula sobre superficie declarada admisible.

(3) Aplicación del artículo 16 bis del RD 147/2023.

(4) Expediente con algunos recintos de pastos permanentes ubicados en espacios protegidos donde la carga ganadera mínima será 0,1 UGM/ha.

Puede verificar la integridad de una copia de este documento mediante la lectura del código QR adjunto o mediante el acceso a la dirección <https://ws050.juntadeandalucia.es/verificarFirma> indicando el código de VERIFICACIÓN

FIRMADO POR

RAQUEL MARIA ESPIN CRESPO

17/10/2024

VERIFICACIÓN

Pk2jmWSPEJNMB623FQZ8JEKDMKEPRE

PÁG. 3188/4804



**APELLIDOS Y NOMBRE / RAZÓN SOCIAL**

GOMEZ CASADO MARIA PAZ

**NIF**

\*\*\*\*1686\*

**EXPEDIENTE**

1050983

**RESOLUCIÓN**

DENEGACIÓN DE LA AYUDA

**DATOS DE MANTENIMIENTO UNIDADES****GRUPO DE PAGO**

ZONAS DE MONTAÑA

**Sup. Dec.  
Admisible**

0,00

**Sup.  
Resuelta**

0,00

**Sobredecl.**

0,00

**% Sobredecl.**

0,00

**RESUMEN DE PAGOS****IMPORTE ( Euros )**

	RESUELTO	FEADER	MAPA	CAPADR
A pagar	0,00	0,00	0,00	0,00

**APLICACIÓN DE REDUCCIONES Y PENALIZACIONES (%)**

Crterios de subvencionabilidad (1)	Presentación tardía	Omisión declaración	Condicionalidad
100,00	0,00	0,00	0,00

**IMPORTE ( Euros )**

Calculado(2)	Reducción	Penalización	Reducción Penalización (3)	Penalización adicional	Resuelto	FEADER	MAPA	CAPADR
0,00 €	0,00 €	0,00 €	0,00 €	0,00 €	0,00 €	0,00 €	0,00 €	0,00 €
Importe Unitario:	93,00 €	Nuevo Importe Unitario:	0,00 €					

**RECINTOS PROPUESTOS**

REF.	REFERENCIA SIGPAC	CULTIVO	S/R	USO SIGPAC	Sup. Dec. admisible	Sup. Campo	Sup. Determ.	Sup. Resuelta
-1296160	23-900-010-09008-0002	OLIVAR	R		0,09		0,09	0,09
-1296159	23-900-010-00307-0001	OLIVAR	R		0,04		0,04	0,04
-1296158	23-900-010-00306-0001	OLIVAR	R		5,58		5,58	5,58
-41256	23-900-012-00119-0002	OLIVAR	R		9,31		9,31	9,31
1700000006066177	23-013-004-00032-0001	OLIVAR	S		0,61		0,61	0,61
1700000006066178	23-013-004-00033-0002	OLIVAR	S		0,68		0,68	0,68
1700000006066179	23-013-004-00034-0001	OLIVAR	R		5,34		5,34	5,34
1700000006066180	23-013-004-00035-0002	OLIVAR	R		1,81		1,81	1,81
1700000006066181	23-013-004-00036-0001	OLIVAR	R		1,75		1,75	1,75
1700000006066183	23-013-004-00037-0001	OLIVAR	R		0,76		0,76	0,76
1700000006066184	23-900-012-00118-0001	OLIVAR	R		0,64		0,64	0,64

**INCIDENCIAS****INCIDENCIA DESCRIPCIÓN**

2454	Solicitante de intervención 6613 cuyo regimen de afiliación a la SS no es ni el sistema especial agrario(cuenta ajena) ni autonomo con actividad agraria.
74018	Productor que no es agricultor a título principal, según los datos del ejercicio fiscal n-1 y seguridad socia.
74053	Importe inferior a 100 Euros

(1) Con incidencias que retienen pago o deniegan el expediente.

(2) Se calcula sobre superficie declarada admisible.

(3) Aplicación del artículo 16 bis del RD 147/2023.

(4) Expediente con algunos recintos de pastos permanentes ubicados en espacios protegidos donde la carga ganadera mínima será 0,1 UGM/ha.

Puede verificar la integridad de una copia de este documento mediante la lectura del código QR adjunto o mediante el acceso a la dirección <https://ws050.juntadeandalucia.es/verificarFirma> indicando el código de VERIFICACIÓN

FIRMADO POR

RAQUEL MARIA ESPIN CRESPO

17/10/2024

VERIFICACIÓN

Pk2jmWSPEJNMB623FQZ8JEKDMKEPRE

PÁG. 3189/4804



**APELLIDOS Y NOMBRE / RAZÓN SOCIAL**

GOMEZ FERNANDEZ LUCIANO

**NIF**

\*\*\*\*4201\*

**EXPEDIENTE**

1142380

**RESOLUCIÓN**

DENEGACIÓN DE LA AYUDA

**DATOS DE MANTENIMIENTO UNIDADES****GRUPO DE PAGO**

ZONAS DE MONTAÑA

**Sup. Dec.  
Admisible**

0,00

**Sup.  
Resuelta**

0,00

**Sobredecl.**

0,00

**% Sobredecl.**

0,00

**RESUMEN DE PAGOS****IMPORTE ( Euros )**

	RESUELTO	FEADER	MAPA	CAPADR
A pagar	0,00	0,00	0,00	0,00

**APLICACIÓN DE REDUCCIONES Y PENALIZACIONES (%)**

Crterios de subvencionabilidad (1)	Presentación tardía	Omisión declaración	Condicionalidad
100,00	0,00	0,00	0,00

**IMPORTE ( Euros )**

Calculado(2)	Reducción	Penalización	Reducción Penalización (3)	Penalización adicional	Resuelto	FEADER	MAPA	CAPADR
0,00 €	0,00 €	0,00 €	0,00 €	0,00 €	0,00 €	0,00 €	0,00 €	0,00 €
Importe Unitario:	93,00 €	Nuevo Importe Unitario:	0,00 €					

**RECINTOS PROPUESTOS**

REF.	REFERENCIA SIGPAC	CULTIVO	S/R	USO SIGPAC	Sup. Dec. admisible	Sup. Campo	Sup. Determ.	Sup. Resuelta
-974739	23-062-046-00014-0001	OLIVAR	S		0,03		0,03	0,03
-105880	23-062-046-00014-0004	OLIVAR	S		0,01		0,01	0,01
-105853	23-062-028-00097-0001	OLIVAR	S		0,05		0,05	0,05
-105852	23-062-028-00097-0002	OLIVAR	S		0,02		0,02	0,02
-105830	23-062-046-00015-0002	OLIVAR	S		0,03		0,03	0,03
-105827	23-062-046-00016-0006	OLIVAR	S		0,05		0,05	0,02
4145947	23-062-028-00109-0001	OLIVAR	S		1,01		1,01	1,01
4145948	23-062-028-00098-0001	OLIVAR	S		0,43		0,43	0,43
4155337	23-062-041-00214-0001	OLIVAR	S		0,53		0,53	0,53
170000005605751	23-025-003-00167-0001	OLIVAR	S		0,36		0,36	0,36
170000005605752	23-025-003-00172-0001	OLIVAR	S		0,76		0,76	0,76
170000005605753	23-025-003-00173-0001	OLIVAR	S		0,77		0,77	0,77
170000005605754	23-025-003-00176-0001	OLIVAR	S		0,84		0,84	0,84
170000005605755	23-025-003-00198-0001	OLIVAR	S		0,36		0,36	0,36

**INCIDENCIAS****INCIDENCIA DESCRIPCIÓN**

218 Superficie bruta de cruce en un recinto en el conjunto de las solicitudes supera superficie total que SIGPAC establece para él.  
Recinto:23-062-046-00016-00006 Cultivo:101010 OLIVAR-PICUAL Secano Suma de superficies declaradas para este recinto por todos los solicitantes (Áreas):89 Superficie SIGPAC medida para este recinto (Áreas):86 Exceso de superficie declarada (Hectáreas):0,03 Suma de superficies declaradas para este recinto por el solicitante (Áreas):5

2454 Solicitante de intervención 6613 cuyo regimen de afiliación a la SS no es ni el sistema especial agrario(cuenta ajena) ni autonomo con actividad agraria.

74018 Productor que no es agricultor a título principal, según los datos del ejercicio fiscal n-1 y seguridad socia.

74053 Importe inferior a 100 Euros

(1) Con incidencias que retienen pago o deniegan el expediente.

(2) Se calcula sobre superficie declarada admisible.

(3) Aplicación del artículo 16 bis del RD 147/2023.

(4) Expediente con algunos recintos de pastos permanentes ubicados en espacios protegidos donde la carga ganadera mínima será 0,1 UGM/ha.

Puede verificar la integridad de una copia de este documento mediante la lectura del código QR adjunto o mediante el acceso a la dirección <https://ws050.juntadeandalucia.es/verificarFirma> indicando el código de VERIFICACIÓN

FIRMADO POR

RAQUEL MARIA ESPIN CRESPO

17/10/2024

VERIFICACIÓN

Pk2jmWSPEJNMB623FQZ8JEKDMKEPRE

PÁG. 3190/4804



**APELLIDOS Y NOMBRE / RAZÓN SOCIAL**

GOMEZ FLORES FRANCISCA

**NIF**

\*\*\*\*1158\*

**EXPEDIENTE**

1076726

**RESOLUCIÓN**

DENEGACIÓN DE LA AYUDA

**DATOS DE MANTENIMIENTO UNIDADES****GRUPO DE PAGO**

ZONAS DE MONTAÑA

**Sup. Dec.  
Admisible**

0,00

**Sup.  
Resuelta**

0,00

**Sobredecl.**

0,00

**% Sobredecl.**

0,00

**RESUMEN DE PAGOS****IMPORTE ( Euros )**

	RESUELTO	FEADER	MAPA	CAPADR
A pagar	0,00	0,00	0,00	0,00

**APLICACIÓN DE REDUCCIONES Y PENALIZACIONES (%)**

Crterios de subvencionabilidad (1)	Presentación tardía	Omisión declaración	Condicionalidad
100,00	0,00	0,00	0,00

**IMPORTE ( Euros )**

Calculado(2)	Reducción	Penalización	Reducción Penalización (3)	Penalización adicional	Resuelto	FEADER	MAPA	CAPADR
0,00 €	0,00 €	0,00 €	0,00 €	0,00 €	0,00 €	0,00 €	0,00 €	0,00 €
Importe Unitario:	93,00 €	Nuevo Importe Unitario:	0,00 €					

**RECINTOS PROPUESTOS**

REF.	REFERENCIA SIGPAC	CULTIVO	S/R	USO SIGPAC	Sup. Dec. admisible	Sup. Campo	Sup. Determ.	Sup. Resuelta
170000004842963	23-012-044-00355-0001	OLIVAR	S		1,31		1,31	1,31
170000004842964	23-012-044-00356-0001	OLIVAR	S		0,01		0,01	0,01
170000004842965	23-012-044-00356-0001	OLIVAR	S		0,02		0,02	0,02
170000004842966	23-102-071-00096-0002	OLIVAR	S		0,33		0,33	0,33
170000004842967	23-012-060-00156-0001	OLIVAR	S		0,11		0,11	0,11

**INCIDENCIAS****INCIDENCIA DESCRIPCIÓN**

463	Productor que en su Declaración responsable no marca SÍ o NO en la casilla de "Realiza alguna actividad de las incluidas en el R.D."
2454	Solicitante de intervención 6613 cuyo regimen de afiliacion a la SS no es ni el sistema especial agrario(cuenta ajena) ni autonomo con actividad agraria.
74018	Productor que no es agricultor a título principal, según los datos del ejercicio fiscal n-1 y seguridad socia.
74053	Importe inferior a 100 Euros

(1) Con incidencias que retienen pago o deniegan el expediente.

(2) Se calcula sobre superficie declarada admisible.

(3) Aplicación del artículo 16 bis del RD 147/2023.

(4) Expediente con algunos recintos de pastos permanentes ubicados en espacios protegidos donde la carga ganadera mínima será 0,1 UGM/ha.

Puede verificar la integridad de una copia de este documento mediante la lectura del código QR adjunto o mediante el acceso a la dirección <https://ws050.juntadeandalucia.es/verificarFirma> indicando el código de VERIFICACIÓN

FIRMADO POR

RAQUEL MARIA ESPIN CRESPO

17/10/2024

VERIFICACIÓN

Pk2jmWSPEJNMB623FQZ8JEKDMKEPRE

PÁG. 3191/4804



**APELLIDOS Y NOMBRE / RAZÓN SOCIAL**

GOMEZ GAMEZ ISABEL

**NIF**

\*\*\*\*2437\*

**EXPEDIENTE**

1153980

**RESOLUCIÓN**

DENEGACIÓN DE LA AYUDA

**DATOS DE MANTENIMIENTO UNIDADES****GRUPO DE PAGO**

ZONAS DE MONTAÑA

**Sup. Dec.  
Admisible**

0,00

**Sup.  
Resuelta**

0,00

**Sobredecl.**

0,00

**% Sobredecl.**

0,00

**RESUMEN DE PAGOS****IMPORTE ( Euros )**

	RESUELTO	FEADER	MAPA	CAPADR
A pagar	0,00	0,00	0,00	0,00

**APLICACIÓN DE REDUCCIONES Y PENALIZACIONES (%)**

Crterios de subvencionabilidad (1)	Presentación tardía	Omisión declaración	Condicionalidad
100,00	0,00	0,00	0,00

**IMPORTE ( Euros )**

Calculado(2)	Reducción	Penalización	Reducción Penalización (3)	Penalización adicional	Resuelto	FEADER	MAPA	CAPADR
0,00 €	0,00 €	0,00 €	0,00 €	0,00 €	0,00 €	0,00 €	0,00 €	0,00 €
Importe Unitario:	93,00 €	Nuevo Importe Unitario:	0,00 €					

**RECINTOS PROPUESTOS**

REF.	REFERENCIA SIGPAC	CULTIVO	S/R	USO SIGPAC	Sup. Dec. admisible	Sup. Campo	Sup. Determ.	Sup. Resuelta
170000003541829	23-053-004-00029-0002	OLIVAR	R		0,59		0,59	0,59
170000003541830	23-053-035-00445-0001	OLIVAR	R		0,15		0,15	0,15
170000003541831	23-053-035-00446-0001	OLIVAR	R		0,22		0,22	0,22
170000003541832	23-053-036-00276-0001	OLIVAR	R		0,36		0,36	0,36
170000003541834	23-053-004-00058-0001	OLIVAR	R		0,37		0,37	0,37
170000003541835	23-053-004-00057-0002	OLIVAR	R		0,53		0,53	0,53

**INCIDENCIAS****INCIDENCIA DESCRIPCIÓN**

2454	Solicitante de intervención 6613 cuyo regimen de afiliacion a la SS no es ni el sistema especial agrario(cuenta ajena) ni autonomo con actividad agraria.
74018	Productor que no es agricultor a título principal, según los datos del ejercicio fiscal n-1 y seguridad socia.
74053	Importe inferior a 100 Euros

(1) Con incidencias que retienen pago o deniegan el expediente.

(2) Se calcula sobre superficie declarada admisible.

(3) Aplicación del artículo 16 bis del RD 147/2023.

(4) Expediente con algunos recintos de pastos permanentes ubicados en espacios protegidos donde la carga ganadera mínima será 0,1 UGM/ha.

Puede verificar la integridad de una copia de este documento mediante la lectura del código QR adjunto o mediante el acceso a la dirección <https://ws050.juntadeandalucia.es/verificarFirma> indicando el código de VERIFICACIÓN

FIRMADO POR

RAQUEL MARIA ESPIN CRESPO

17/10/2024

VERIFICACIÓN

Pk2jmWSPEJNMB623FQZ8JEKDMKEPRE

PÁG. 3192/4804





**APELLIDOS Y NOMBRE / RAZÓN SOCIAL**

GOMEZ GUTIERREZ OIHANA

**NIF**

\*\*\*\*2667\*

**EXPEDIENTE**

1176439

**RESOLUCIÓN**

DENEGACIÓN DE LA AYUDA

**DATOS DE MANTENIMIENTO UNIDADES**

<b>GRUPO DE PAGO</b>	<b>Sup. Dec. Admisible</b>	<b>Sup. Resuelta</b>	<b>Sobredecl.</b>	<b>% Sobredecl.</b>
ZONAS DE MONTAÑA	0,00	0,00	0,00	0,00

**RESUMEN DE PAGOS**

	<b>IMPORTE ( Euros )</b>			
	<b>RESUELTO</b>	<b>FEADER</b>	<b>MAPA</b>	<b>CAPADR</b>
A pagar	0,00	0,00	0,00	0,00

**APLICACIÓN DE REDUCCIONES Y PENALIZACIONES (%)**

<b>Crterios de subvencionabilidad (1)</b>	<b>Presentación tardía</b>	<b>Omisión declaración</b>	<b>Condicionalidad</b>
100,00	0,00	0,00	0,00

**IMPORTE ( Euros )**

<b>Calculado(2)</b>	<b>Reducción</b>	<b>Penalización</b>	<b>Reducción Penalización (3)</b>	<b>Penalización adicional</b>	<b>Resuelto</b>	<b>FEADER</b>	<b>MAPA</b>	<b>CAPADR</b>
0,00 €	0,00 €	0,00 €	0,00 €	0,00 €	0,00 €	0,00 €	0,00 €	0,00 €
<b>Importe Unitario:</b>	93,00 €	<b>Nuevo Importe Unitario:</b>	0,00 €					

**RECINTOS PROPUESTOS**

<b>REF.</b>	<b>REFERENCIA SIGPAC</b>	<b>CULTIVO</b>	<b>S/R</b>	<b>USO SIGPAC</b>	<b>Sup. Dec. admisible</b>	<b>Sup. Campo</b>	<b>Sup. Determ.</b>	<b>Sup. Resuelta</b>
4152019	23-029-047-00032-0002	OLIVAR	R		10,81		10,81	10,81
4152020	23-029-047-00041-0007	OLIVAR	R		0,28		0,28	0,28
4152023	23-029-047-00032-0005	OLIVAR	R		1,93		1,93	1,93

**INCIDENCIAS****INCIDENCIA DESCRIPCIÓN**

2454	Solicitante de intervención 6613 cuyo regimen de afiliacion a la SS no es ni el sistema especial agrario(cuenta ajena) ni autonomo con actividad agraria.
74018	Productor que no es agricultor a título principal, según los datos del ejercicio fiscal n-1 y seguridad socia.
74053	Importe inferior a 100 Euros

(1) Con incidencias que retienen pago o deniegan el expediente.

(2) Se calcula sobre superficie declarada admisible.

(3) Aplicación del artículo 16 bis del RD 147/2023.

(4) Expediente con algunos recintos de pastos permanentes ubicados en espacios protegidos donde la carga ganadera mínima será 0,1 UGM/ha.

Puede verificar la integridad de una copia de este documento mediante la lectura del código QR adjunto o mediante el acceso a la dirección <https://ws050.juntadeandalucia.es/verificarFirma> indicando el código de VERIFICACIÓN

FIRMADO POR

RAQUEL MARIA ESPIN CRESPO

17/10/2024

VERIFICACIÓN

Pk2jmWSPEJNMB623FQZ8JEKDMKEPRE

PÁG. 3193/4804



**APELLIDOS Y NOMBRE / RAZÓN SOCIAL**

GOMEZ LOPEZ PEDRO

**NIF**

\*\*\*\*2491\*

**EXPEDIENTE**

1011858

**RESOLUCIÓN**

DENEGACIÓN DE LA AYUDA

**DATOS DE MANTENIMIENTO UNIDADES****GRUPO DE PAGO**

ZONAS DE MONTAÑA

**Sup. Dec.  
Admisible**

0,00

**Sup.  
Resuelta**

0,00

**Sobredecl.**

0,00

**% Sobredecl.**

0,00

**RESUMEN DE PAGOS****IMPORTE ( Euros )**

	RESUELTO	FEADER	MAPA	CAPADR
A pagar	0,00	0,00	0,00	0,00

**APLICACIÓN DE REDUCCIONES Y PENALIZACIONES (%)**

Criterios de subvencionabilidad (1)	Presentación tardía	Omisión declaración	Condicionalidad
100,00	0,00	0,00	0,00

**IMPORTE ( Euros )**

Calculado(2)	Reducción	Penalización	Reducción Penalización (3)	Penalización adicional	Resuelto	FEADER	MAPA	CAPADR
0,00 €	0,00 €	0,00 €	0,00 €	0,00 €	0,00 €	0,00 €	0,00 €	0,00 €
<b>Importe Unitario:</b>	93,00 €	<b>Nuevo Importe Unitario:</b>	0,00 €					

**RECINTOS PROPUESTOS**

REF.	REFERENCIA SIGPAC	CULTIVO	S/R	USO SIGPAC	Sup. Dec. admisible	Sup. Campo	Sup. Determ.	Sup. Resuelta
-449467	23-102-003-00351-0001	OLIVAR	S		0,01		0,01	0,01
1700000005137358	23-012-004-00167-0002	OLIVAR	S		0,07		0,07	0,07
1700000005137359	23-102-046-01232-0001	OLIVAR	S		0,58		0,58	0,58
1700000005137360	23-102-072-00087-0001	OLIVAR	S		0,68		0,68	0,68
1700000005137361	23-102-003-00037-0001	OLIVAR	S		0,60		0,60	0,60
1700000005137362	23-102-044-00172-0001	OLIVAR	S		0,54		0,54	0,54
1700000005137363	23-102-003-00024-0001	OLIVAR	S		0,55		0,55	0,55
1700000005137364	23-102-003-00025-0003	OLIVAR	S		1,10		1,10	1,10
1700000005137365	23-102-003-00025-0005	OLIVAR	S		0,18		0,18	0,18
1700000005137366	23-102-003-00006-0001	OLIVAR	S		0,17		0,17	0,17
1700000005137367	23-012-005-00187-0003	OLIVAR	S		0,40		0,40	0,40
1700000005137368	23-012-005-00188-0001	OLIVAR	S		0,28		0,28	0,28
1700000005137369	23-012-005-00356-0003	OLIVAR	S		0,65		0,65	0,65
1700000005137370	23-012-005-00187-0006	OLIVAR	S		0,34		0,34	0,34
1700000005137371	23-012-004-00402-0001	OLIVAR	S		0,16		0,16	0,16
1700000005137372	23-071-009-00334-0001	OLIVAR	S		0,11		0,11	0,11
1700000005137373	23-102-003-00322-0001	OLIVAR	S		1,61		1,61	1,61
1700000005137374	23-012-022-00011-0002	OLIVAR	S		1,31		1,31	1,31
1700000005137375	23-102-002-00047-0002	OLIVAR	S		0,98		0,98	0,98
1700000005137376	23-012-020-00014-0001	OLIVAR	S		0,99		0,99	0,99
1700000005137377	23-012-005-00356-0005	OLIVAR	S		0,46		0,46	0,46
1700000005137378	23-012-020-00238-0001	OLIVAR	S		0,06		0,06	0,06
1700000005137379	23-012-020-00220-0001	OLIVAR	S		2,83		2,83	2,83

(1) Con incidencias que retienen pago o deniegan el expediente.

(2) Se calcula sobre superficie declarada admisible.

(3) Aplicación del artículo 16 bis del RD 147/2023.

(4) Expediente con algunos recintos de pastos permanentes ubicados en espacios protegidos donde la carga ganadera mínima será 0,1 UGM/ha.

Puede verificar la integridad de una copia de este documento mediante la lectura del código QR adjunto o mediante el acceso a la dirección <https://ws050.juntadeandalucia.es/verificarFirma> indicando el código de VERIFICACIÓN

FIRMADO POR

RAQUEL MARIA ESPIN CRESPO

17/10/2024

VERIFICACIÓN

Pk2jmWSPEJNMB623FQZ8JEKDMKEPRE

PÁG. 3194/4804





**INCIDENCIAS**

**INCIDENCIA DESCRIPCIÓN**

2454	Solicitante de intervención 6613 cuyo regimen de afiliacion a la SS no es ni el sistema especial agrario(cuenta ajena) ni autonomo con actividad agraria.
74018	Productor que no es agricultor a título principal, según los datos del ejercicio fiscal n-1 y seguridad socia.
74053	Importe inferior a 100 Euros

(1) Con incidencias que retienen pago o deniegan el expediente.  
(2) Se calcula sobre superficie declarada admisible.  
(3) Aplicación del artículo 16 bis del RD 147/2023.  
(4) Expediente con algunos recintos de pastos permanentes ubicados en espacios protegidos donde la carga ganadera mínima será 0,1 UGM/ha.

Puede verificar la integridad de una copia de este documento mediante la lectura del código QR adjunto o mediante el acceso a la dirección <https://ws050.juntadeandalucia.es/verificarFirma> indicando el código de VERIFICACIÓN

FIRMADO POR	RAQUEL MARIA ESPIN CRESPO	17/10/2024
VERIFICACIÓN	Pk2jmWSPEJNMB623FQZ8JEKDMKEPRE	PÁG. 3195/4804



**APELLIDOS Y NOMBRE / RAZÓN SOCIAL**

GOMEZ MARCOS ISABEL

**NIF**

\*\*\*\*3372\*

**EXPEDIENTE**

1277176

**RESOLUCIÓN**

DENEGACIÓN DE LA AYUDA

**DATOS DE MANTENIMIENTO UNIDADES****GRUPO DE PAGO**

ZONAS DE MONTAÑA

**Sup. Dec.  
Admisible**

0,00

**Sup.  
Resuelta**

0,00

**Sobredecl.**

0,00

**% Sobredecl.**

0,00

**RESUMEN DE PAGOS****IMPORTE ( Euros )**

	RESUELTO	FEADER	MAPA	CAPADR
A pagar	0,00	0,00	0,00	0,00

**APLICACIÓN DE REDUCCIONES Y PENALIZACIONES (%)**

Crterios de subvencionabilidad (1)	Presentación tardía	Omisión declaración	Condicionalidad
100,00	0,00	0,00	0,00

**IMPORTE ( Euros )**

Calculado(2)	Reducción	Penalización	Reducción Penalización (3)	Penalización adicional	Resuelto	FEADER	MAPA	CAPADR
0,00 €	0,00 €	0,00 €	0,00 €	0,00 €	0,00 €	0,00 €	0,00 €	0,00 €
Importe Unitario:	93,00 €	Nuevo Importe Unitario:	0,00 €					

**RECINTOS PROPUESTOS**

REF.	REFERENCIA SIGPAC	CULTIVO	S/R	USO SIGPAC	Sup. Dec. admisible	Sup. Campo	Sup. Determ.	Sup. Resuelta
-1030641	23-097-011-00548-0003	OLIVAR	S		1,37		1,37	1,37
5253006	23-097-011-00552-0003	OLIVAR	S		0,03		0,03	0,03
5253060	23-097-011-00542-0001	OLIVAR	S		0,12		0,12	0,12
7543997	23-097-011-00930-0016	OLIVAR	R		0,11		0,11	0,11
170000006852381	23-048-009-00122-0001	OLIVAR	S		0,31		0,31	0,31
170000006852383	23-097-011-00547-0003	OLIVAR	S		0,09		0,09	0,09
170000006852384	23-097-011-00547-0003	OLIVAR	S		0,10		0,10	0,10
170000006852386	23-097-011-00554-0002	OLIVAR	S		1,81		1,81	1,81
170000006852387	23-097-011-00555-0001	OLIVAR	S		0,16		0,16	0,16
170000006852388	23-048-009-00123-0001	OLIVAR	S		0,40		0,40	0,40
170000006852389	23-048-009-00125-0002	OLIVAR	S		0,04		0,04	0,04
170000006852390	23-097-011-00930-0006	OLIVAR	R		0,16		0,16	0,16
170000006852391	23-097-011-00930-0017	OLIVAR	R		0,28		0,28	0,28
170000006852392	23-097-011-00930-0015	OLIVAR	R		0,07		0,07	0,07
170000006852393	23-097-011-00930-0002	OLIVAR	R		0,22		0,22	0,22
170000006852394	23-097-011-00875-0003	OLIVAR	S		0,78		0,78	0,78
170000006852395	23-097-029-00488-0003	OLIVAR	R		0,69		0,69	0,69
170000006852396	23-097-011-00875-0001	OLIVAR	S		0,50		0,50	0,50
170000006852397	23-097-011-00930-0014	OLIVAR	R		0,09		0,09	0,09
170000006852398	23-097-011-00540-0002	OLIVAR	S		0,08		0,08	0,08
170000006852399	23-097-011-00543-0002	OLIVAR	S		0,43		0,43	0,43

**INCIDENCIAS****INCIDENCIA DESCRIPCIÓN**

2455	Solicitantes de intervención 6613 sin datos de IRPF n-1.(Art 4 Orden 14/04/2016).
74018	Productor que no es agricultor a título principal, según los datos del ejercicio fiscal n-1 y seguridad socia.
74053	Importe inferior a 100 Euros

(1) Con incidencias que retienen pago o deniegan el expediente.

(2) Se calcula sobre superficie declarada admisible.

(3) Aplicación del artículo 16 bis del RD 147/2023.

(4) Expediente con algunos recintos de pastos permanentes ubicados en espacios protegidos donde la carga ganadera mínima será 0,1 UGM/ha.

Puede verificar la integridad de una copia de este documento mediante la lectura del código QR adjunto o mediante el acceso a la dirección <https://ws050.juntadeandalucia.es/verificarFirma> indicando el código de VERIFICACIÓN

FIRMADO POR

RAQUEL MARIA ESPIN CRESPO

17/10/2024

VERIFICACIÓN

Pk2jmWSPEJNMB623FQZ8JEKDMKEPRE

PÁG. 3196/4804



**APELLIDOS Y NOMBRE / RAZÓN SOCIAL**

GOMEZ MARTINEZ JESUS

**NIF**

\*\*\*\*9623\*

**EXPEDIENTE**

1275588

**RESOLUCIÓN**

DENEGACIÓN DE LA AYUDA

**DATOS DE MANTENIMIENTO UNIDADES**

<b>GRUPO DE PAGO</b>	<b>Sup. Dec. Admisible</b>	<b>Sup. Resuelta</b>	<b>Sobredecl.</b>	<b>% Sobredecl.</b>
ZONAS DE MONTAÑA	0,00	0,00	0,00	0,00

**RESUMEN DE PAGOS**

	<b>IMPORTE ( Euros )</b>			
	<b>RESUELTO</b>	<b>FEADER</b>	<b>MAPA</b>	<b>CAPADR</b>
A pagar	0,00	0,00	0,00	0,00

**APLICACIÓN DE REDUCCIONES Y PENALIZACIONES (%)**

<b>Crterios de subvencionabilidad (1)</b>	<b>Presentación tardía</b>	<b>Omisión declaración</b>	<b>Condicionalidad</b>
100,00	0,00	0,00	0,00

**IMPORTE ( Euros )**

<b>Calculado(2)</b>	<b>Reducción</b>	<b>Penalización</b>	<b>Reducción Penalización (3)</b>	<b>Penalización adicional</b>	<b>Resuelto</b>	<b>FEADER</b>	<b>MAPA</b>	<b>CAPADR</b>
0,00 €	0,00 €	0,00 €	0,00 €	0,00 €	0,00 €	0,00 €	0,00 €	0,00 €
<b>Importe Unitario:</b>	93,00 €	<b>Nuevo Importe Unitario:</b>	0,00 €					

**RECINTOS PROPUESTOS**

<b>REF.</b>	<b>REFERENCIA SIGPAC</b>	<b>CULTIVO</b>	<b>S/R</b>	<b>USO SIGPAC</b>	<b>Sup. Dec. admisible</b>	<b>Sup. Campo</b>	<b>Sup. Determ.</b>	<b>Sup. Resuelta</b>
-1459433	23-101-010-00106-0002	OLIVAR	S		3,01		3,01	3,01
-1262436	23-101-013-09070-0018	OLIVAR	S		0,02		0,02	0,02
4573651	23-101-007-00085-0001	OLIVAR	S		1,92		1,92	1,92
4573652	23-101-007-00101-0004	OLIVAR	S		3,08		3,08	3,08
4589895	23-101-010-00242-0001	OLIVAR	S		1,02		1,02	1,02
5518235	23-101-010-00165-0001	OLIVAR	S		3,38		3,38	3,38
5518237	23-101-010-00165-0006	OLIVAR	S		0,05		0,05	0,05
5518260	23-101-005-00100-0001	OLIVAR	S		1,30		1,30	1,30
5518270	23-101-007-00040-0002	OLIVAR	S		1,07		1,07	1,07
5518273	23-101-007-00105-0006	OLIVAR	S		1,95		1,95	1,95
170000002965170	23-101-013-00858-0001	OLIVAR	S		1,24		1,24	1,24
170000002965171	23-101-013-00859-0001	OLIVAR	S		0,08		0,08	0,08
170000002965172	23-101-013-00862-0001	OLIVAR	S		0,11		0,11	0,11
170000002965173	23-101-013-00793-0001	OLIVAR	S		0,07		0,07	0,07
170000002965175	23-101-013-00447-0001	OLIVAR	S		0,15		0,15	0,15
170000002965177	23-101-013-01330-0001	OLIVAR	S		0,24		0,24	0,24
170000002965178	23-101-013-01324-0001	OLIVAR	S		0,05		0,05	0,05
170000002965179	23-101-013-00946-0001	OLIVAR	S		0,11		0,11	0,11
170000004440566	23-101-005-00094-0003	OLIVAR	S		2,47		2,47	2,47
170000004440567	23-101-013-00627-0001	OLIVAR	S		3,28		3,28	3,28

**INCIDENCIAS****INCIDENCIA DESCRIPCIÓN**

74018	Productor que no es agricultor a título principal, según los datos del ejercicio fiscal n-1 y seguridad socia.
74053	Importe inferior a 100 Euros

(1) Con incidencias que retienen pago o deniegan el expediente.

(2) Se calcula sobre superficie declarada admisible.

(3) Aplicación del artículo 16 bis del RD 147/2023.

(4) Expediente con algunos recintos de pastos permanentes ubicados en espacios protegidos donde la carga ganadera mínima será 0,1 UGM/ha.

Puede verificar la integridad de una copia de este documento mediante la lectura del código QR adjunto o mediante el acceso a la dirección <https://ws050.juntadeandalucia.es/verificarFirma> indicando el código de VERIFICACIÓN

FIRMADO POR

RAQUEL MARIA ESPIN CRESPO

17/10/2024

VERIFICACIÓN

Pk2jmWSPEJNMB623FQZ8JEKDMKEPRE

PÁG. 3197/4804



**APELLIDOS Y NOMBRE / RAZÓN SOCIAL**

GOMEZ MARTINEZ MARIA DEL CARMEN

**NIF**

\*\*\*\*4999\*

**EXPEDIENTE**

1075847

**RESOLUCIÓN**

DENEGACIÓN DE LA AYUDA

**DATOS DE MANTENIMIENTO UNIDADES****GRUPO DE PAGO**

ZONAS DE MONTAÑA

**Sup. Dec.  
Admisible**

0,00

**Sup.  
Resuelta**

0,00

**Sobredecl.**

0,00

**% Sobredecl.**

0,00

**RESUMEN DE PAGOS****IMPORTE ( Euros )**

	RESUELTO	FEADER	MAPA	CAPADR
A pagar	0,00	0,00	0,00	0,00

**APLICACIÓN DE REDUCCIONES Y PENALIZACIONES (%)**

Criterios de subvencionabilidad (1)	Presentación tardía	Omisión declaración	Condicionalidad
100,00	0,00	0,00	0,00

**IMPORTE ( Euros )**

Calculado(2)	Reducción	Penalización	Reducción Penalización (3)	Penalización adicional	Resuelto	FEADER	MAPA	CAPADR
0,00 €	0,00 €	0,00 €	0,00 €	0,00 €	0,00 €	0,00 €	0,00 €	0,00 €
Importe Unitario:	93,00 €	Nuevo Importe Unitario:	0,00 €					

**RECINTOS PROPUESTOS**

REF.	REFERENCIA SIGPAC	CULTIVO	S/R	USO SIGPAC	Sup. Dec. admisible	Sup. Campo	Sup. Determ.	Sup. Resuelta
1700000004761066	23-047-037-00014-0001	OLIVAR	S		1,47		1,47	1,47
1700000004761067	23-047-037-00119-0001	OLIVAR	S		2,09		2,09	2,09

**INCIDENCIAS****INCIDENCIA DESCRIPCIÓN**

2454	Solicitante de intervención 6613 cuyo regimen de afiliación a la SS no es ni el sistema especial agrario(cuenta ajena) ni autonomo con actividad agraria.
74018	Productor que no es agricultor a título principal, según los datos del ejercicio fiscal n-1 y seguridad socia.
74053	Importe inferior a 100 Euros

(1) Con incidencias que retienen pago o deniegan el expediente.

(2) Se calcula sobre superficie declarada admisible.

(3) Aplicación del artículo 16 bis del RD 147/2023.

(4) Expediente con algunos recintos de pastos permanentes ubicados en espacios protegidos donde la carga ganadera mínima será 0,1 UGM/ha.

Puede verificar la integridad de una copia de este documento mediante la lectura del código QR adjunto o mediante el acceso a la dirección <https://ws050.juntadeandalucia.es/verificarFirma> indicando el código de VERIFICACIÓN

FIRMADO POR

RAQUEL MARIA ESPIN CRESPO

17/10/2024

VERIFICACIÓN

Pk2jmWSPEJNMB623FQZ8JEKDMKEPRE

PÁG. 3198/4804



**APELLIDOS Y NOMBRE / RAZÓN SOCIAL**

GÓMEZ MORENO FRANCISCA

**NIF**

\*\*\*\*5830\*

**EXPEDIENTE**

1088898

**RESOLUCIÓN**

DENEGACIÓN DE LA AYUDA

**DATOS DE MANTENIMIENTO UNIDADES****GRUPO DE PAGO**

ZONAS DE MONTAÑA

**Sup. Dec.  
Admisible**

0,00

**Sup.  
Resuelta**

0,00

**Sobredecl.**

0,00

**% Sobredecl.**

0,00

**RESUMEN DE PAGOS****IMPORTE ( Euros )**

	<b>RESUELTO</b>	<b>FEADER</b>	<b>MAPA</b>	<b>CAPADR</b>
A pagar	0,00	0,00	0,00	0,00

**APLICACIÓN DE REDUCCIONES Y PENALIZACIONES (%)**

<b>Criterios de subvencionabilidad (1)</b>	<b>Presentación tardía</b>	<b>Omisión declaración</b>	<b>Condicionality</b>
100,00	0,00	0,00	0,00

**IMPORTE ( Euros )**

<b>Calculado(2)</b>	<b>Reducción</b>	<b>Penalización</b>	<b>Reducción Penalización (3)</b>	<b>Penalización adicional</b>	<b>Resuelto</b>	<b>FEADER</b>	<b>MAPA</b>	<b>CAPADR</b>
0,00 €	0,00 €	0,00 €	0,00 €	0,00 €	0,00 €	0,00 €	0,00 €	0,00 €
<b>Importe Unitario:</b>	93,00 €	<b>Nuevo Importe Unitario:</b>	0,00 €					

**RECINTOS PROPUESTOS**

<b>REF.</b>	<b>REFERENCIA SIGPAC</b>	<b>CULTIVO</b>	<b>S/R</b>	<b>USO SIGPAC</b>	<b>Sup. Dec. admisible</b>	<b>Sup. Campo</b>	<b>Sup. Determ.</b>	<b>Sup. Resuelta</b>
1700000006587977	23-047-038-00058-0001	OLIVAR	S		0,02		0,02	0,02
1700000006587978	23-047-038-00059-0002	OLIVAR	S		0,60		0,60	0,60
1700000006587979	23-047-038-00126-0002	OLIVAR	S		0,34		0,34	0,34

**INCIDENCIAS****INCIDENCIA DESCRIPCIÓN**

74018	Productor que no es agricultor a título principal, según los datos del ejercicio fiscal n-1 y seguridad socia.
74053	Importe inferior a 100 Euros

(1) Con incidencias que retienen pago o deniegan el expediente.

(2) Se calcula sobre superficie declarada admisible.

(3) Aplicación del artículo 16 bis del RD 147/2023.

(4) Expediente con algunos recintos de pastos permanentes ubicados en espacios protegidos donde la carga ganadera mínima será 0,1 UGM/ha.

Puede verificar la integridad de una copia de este documento mediante la lectura del código QR adjunto o mediante el acceso a la dirección <https://ws050.juntadeandalucia.es/verificarFirma> indicando el código de VERIFICACIÓN

FIRMADO POR

RAQUEL MARIA ESPIN CRESPO

17/10/2024

VERIFICACIÓN

Pk2jmWSPEJNMB623FQZ8JEKDMKEPRE

PÁG. 3199/4804



**APELLIDOS Y NOMBRE / RAZÓN SOCIAL**

GOMEZ RUBIO FRANCISCO

**NIF**

\*\*\*\*4332\*

**EXPEDIENTE**

1081051

**RESOLUCIÓN**

DENEGACIÓN DE LA AYUDA

**DATOS DE MANTENIMIENTO UNIDADES****GRUPO DE PAGO**

ZONAS DE MONTAÑA

**Sup. Dec.  
Admisible**

0,00

**Sup.  
Resuelta**

0,00

**Sobredecl.**

0,00

**% Sobredecl.**

0,00

**RESUMEN DE PAGOS****IMPORTE ( Euros )**

	<u>RESUELTO</u>	<u>FEADER</u>	<u>MAPA</u>	<u>CAPADR</u>
A pagar	0,00	0,00	0,00	0,00

**APLICACIÓN DE REDUCCIONES Y PENALIZACIONES (%)**

<u>Crterios de subvencionabilidad (1)</u>	<u>Presentación tardía</u>	<u>Omisión declaración</u>	<u>Condicionalidad</u>
100,00	0,00	0,00	0,00

**IMPORTE ( Euros )**

<u>Calculado(2)</u>	<u>Reducción</u>	<u>Penalización</u>	<u>Reducción Penalización (3)</u>	<u>Penalización adicional</u>	<u>Resuelto</u>	<u>FEADER</u>	<u>MAPA</u>	<u>CAPADR</u>
0,00 €	0,00 €	0,00 €	0,00 €	0,00 €	0,00 €	0,00 €	0,00 €	0,00 €
<u>Importe Unitario:</u>	93,00 €	<u>Nuevo Importe Unitario:</u>	0,00 €					

(1) Con incidencias que retienen pago o deniegan el expediente.

(2) Se calcula sobre superficie declarada admisible.

(3) Aplicación del artículo 16 bis del RD 147/2023.

(4) Expediente con algunos recintos de pastos permanentes ubicados en espacios protegidos donde la carga ganadera mínima será 0,1 UGM/ha.

Puede verificar la integridad de una copia de este documento mediante la lectura del código QR adjunto o mediante el acceso a la dirección <https://ws050.juntadeandalucia.es/verificarFirma> indicando el código de VERIFICACIÓN

FIRMADO POR

RAQUEL MARIA ESPIN CRESPO

17/10/2024

VERIFICACIÓN

Pk2jmWSPEJNMB623FQZ8JEKDMKEPRE

PÁG. 3200/4804





**RECINTOS PROPUESTOS**

REF.	REFERENCIA SIGPAC	CULTIVO	S/R	USO SIGPAC	Sup. Dec. admisible	Sup. Campo	Sup. Determ.	Sup. Resuelta
-1556736	23-012-044-00561-0014	OLIVAR	S		0,01		0,01	0,01
170000005405732	23-012-016-00073-0002	OLIVAR	S		0,04		0,04	0,04
170000005405733	23-012-016-00074-0002	OLIVAR	S		0,68		0,68	0,68
170000005405734	23-012-016-00075-0001	OLIVAR	S		0,25		0,25	0,25
170000005405735	23-012-016-00076-0001	OLIVAR	S		0,63		0,63	0,63
170000005405736	23-012-016-00077-0001	OLIVAR	S		0,16		0,16	0,16
170000005405737	23-012-052-00886-0001	OLIVAR	S		0,03		0,03	0,03
170000005405738	23-012-052-00651-0001	OLIVAR	S		0,17		0,17	0,17
170000005405739	23-012-052-00886-0003	OLIVAR	S		0,03		0,03	0,03
170000005405740	23-012-044-00461-0007	OLIVAR	S		0,03		0,03	0,03
170000005405741	23-012-052-00925-0002	OLIVAR	S		0,01		0,01	0,01
170000005405742	23-012-052-00886-0006	OLIVAR	S		0,01		0,01	0,01
170000005405743	23-012-052-00038-0001	OLIVAR	R		0,29		0,29	0,29
170000005405744	23-012-055-00137-0001	OLIVAR	S		0,13		0,13	0,13
170000005405745	23-012-055-00201-0001	OLIVAR	S		0,19		0,19	0,19
170000005405746	23-012-055-00202-0001	OLIVAR	S		0,09		0,09	0,09
170000005405747	23-012-055-00203-0001	OLIVAR	S		0,09		0,09	0,09
170000005405748	23-012-058-00107-0001	OLIVAR	S		0,14		0,14	0,14
170000005405749	23-012-058-00114-0002	OLIVAR	S		0,66		0,66	0,66
170000005405750	23-012-044-00313-0001	OLIVAR	S		0,03		0,03	0,03
170000005405751	23-012-044-00314-0001	OLIVAR	S		0,27		0,27	0,27
170000005405752	23-012-044-00318-0001	OLIVAR	S		0,03		0,03	0,03
170000005405753	23-012-044-00324-0002	OLIVAR	S		0,32		0,32	0,32
170000005405754	23-012-044-00513-0001	OLIVAR	S		1,37		1,37	1,37
170000005405755	23-012-044-00519-0001	OLIVAR	S		0,37		0,37	0,37
170000005405756	23-012-044-00521-0003	OLIVAR	S		0,52		0,52	0,52
170000005405757	23-012-044-00522-0001	OLIVAR	S		0,48		0,48	0,48
170000005405758	23-012-044-00524-0001	OLIVAR	S		0,31		0,31	0,31
170000005405759	23-012-044-00526-0001	OLIVAR	S		0,34		0,34	0,34

**INCIDENCIAS****INCIDENCIA DESCRIPCIÓN**

2454	Solicitante de intervención 6613 cuyo regimen de afiliacion a la SS no es ni el sistema especial agrario(cuenta ajena) ni autonomo con actividad agraria.
74018	Productor que no es agricultor a título principal, según los datos del ejercicio fiscal n-1 y seguridad socia.
74053	Importe inferior a 100 Euros

(1) Con incidencias que retienen pago o deniegan el expediente.

(2) Se calcula sobre superficie declarada admisible.

(3) Aplicación del artículo 16 bis del RD 147/2023.

(4) Expediente con algunos recintos de pastos permanentes ubicados en espacios protegidos donde la carga ganadera mínima será 0,1 UGM/ha.

Puede verificar la integridad de una copia de este documento mediante la lectura del código QR adjunto o mediante el acceso a la dirección <https://ws050.juntadeandalucia.es/verificarFirma> indicando el código de VERIFICACIÓN

FIRMADO POR

RAQUEL MARIA ESPIN CRESPO

17/10/2024

VERIFICACIÓN

Pk2jmWSPEJNMB623FQZ8JEKDMKEPRE

PÁG. 3201/4804



**APELLIDOS Y NOMBRE / RAZÓN SOCIAL**

GOMEZ-URIBARRI MELEIRO FERNANDO

**NIF**

\*\*\*\*3090\*

**EXPEDIENTE**

1040627

**RESOLUCIÓN**

DENEGACIÓN DE LA AYUDA

**DATOS DE MANTENIMIENTO UNIDADES****GRUPO DE PAGO**

ZONAS DE MONTAÑA

**Sup. Dec.  
Admisible**

0,00

**Sup.  
Resuelta**

0,00

**Sobredecl.**

0,00

**% Sobredecl.**

0,00

**RESUMEN DE PAGOS****IMPORTE ( Euros )**

	RESUELTO	FEADER	MAPA	CAPADR
A pagar	0,00	0,00	0,00	0,00

**APLICACIÓN DE REDUCCIONES Y PENALIZACIONES (%)**

Crterios de subvencionabilidad (1)	Presentación tardía	Omisión declaración	Condicionalidad
100,00	0,00	0,00	0,00

**IMPORTE ( Euros )**

Calculado(2)	Reducción	Penalización	Reducción Penalización (3)	Penalización adicional	Resuelto	FEADER	MAPA	CAPADR
0,00 €	0,00 €	0,00 €	0,00 €	0,00 €	0,00 €	0,00 €	0,00 €	0,00 €
Importe Unitario:	93,00 €	Nuevo Importe Unitario:	0,00 €					

**RECINTOS PROPUESTOS**

REF.	REFERENCIA SIGPAC	CULTIVO	S/R	USO SIGPAC	Sup. Dec. admisible	Sup. Campo	Sup. Determ.	Sup. Resuelta
5132064	23-030-015-00016-0001	OLIVAR	R		0,47		0,47	0,47
5132066	23-030-015-00141-0001	OLIVAR	R		5,36		5,36	5,36
5132067	23-030-019-00009-0001	OLIVAR	R		0,46		0,46	0,46
5132068	23-030-024-00087-0001	OLIVAR	R		1,95		1,95	1,95
5132070	23-030-024-00090-0004	OLIVAR	S		0,03		0,03	0,03
5132071	23-030-024-00323-0002	OLIVAR	R		6,01		6,01	6,01
170000003496006	23-030-015-00007-0002	OLIVAR	R		10,33		10,33	10,33
170000003496007	23-030-024-00086-0001	OLIVAR	R		1,08		1,08	1,08
170000003496009	23-030-024-09008-0011	OLIVAR	S		0,06		0,06	0,06
170000003496010	23-030-024-09007-0002	OLIVAR	S		0,04		0,04	0,04
170000003496012	23-030-024-09008-0013	OLIVAR	S		0,04		0,04	0,04
170000003496014	23-030-024-00092-0001	OLIVAR	R		1,14		1,14	1,14
170000003496015	23-030-024-00086-0004	HUERTA	R		0,03		0,03	0,03
170000003496016	23-030-024-00324-0001	OLIVAR	R		1,68		1,68	1,68

**INCIDENCIAS****INCIDENCIA DESCRIPCIÓN**

2454	Solicitante de intervención 6613 cuyo regimen de afiliación a la SS no es ni el sistema especial agrario(cuenta ajena) ni autonomo con actividad agraria.
74018	Productor que no es agricultor a título principal, según los datos del ejercicio fiscal n-1 y seguridad socia.
74053	Importe inferior a 100 Euros

(1) Con incidencias que retienen pago o deniegan el expediente.

(2) Se calcula sobre superficie declarada admisible.

(3) Aplicación del artículo 16 bis del RD 147/2023.

(4) Expediente con algunos recintos de pastos permanentes ubicados en espacios protegidos donde la carga ganadera mínima será 0,1 UGM/ha.

Puede verificar la integridad de una copia de este documento mediante la lectura del código QR adjunto o mediante el acceso a la dirección <https://ws050.juntadeandalucia.es/verificarFirma> indicando el código de VERIFICACIÓN

FIRMADO POR

RAQUEL MARIA ESPIN CRESPO

17/10/2024

VERIFICACIÓN

Pk2jmWSPEJNMB623FQZ8JEKDMKEPRE

PÁG. 3202/4804



**APELLIDOS Y NOMBRE / RAZÓN SOCIAL**

GONZALEZ ALVAREZ GLORIA

**NIF**

\*\*\*\*2732\*

**EXPEDIENTE**

1199594

**RESOLUCIÓN**

DENEGACIÓN DE LA AYUDA

**DATOS DE MANTENIMIENTO UNIDADES****GRUPO DE PAGO**

ZONAS DE MONTAÑA

**Sup. Dec.  
Admisible**

0,00

**Sup.  
Resuelta**

0,00

**Sobredecl.**

0,00

**% Sobredecl.**

0,00

**RESUMEN DE PAGOS****IMPORTE ( Euros )**

	<b>RESUELTO</b>	<b>FEADER</b>	<b>MAPA</b>	<b>CAPADR</b>
A pagar	0,00	0,00	0,00	0,00

**APLICACIÓN DE REDUCCIONES Y PENALIZACIONES (%)**

<b>Crterios de subvencionabilidad (1)</b>	<b>Presentación tardía</b>	<b>Omisión declaración</b>	<b>Condicionalidad</b>
100,00	0,00	0,00	0,00

**IMPORTE ( Euros )**

<b>Calculado(2)</b>	<b>Reducción</b>	<b>Penalización</b>	<b>Reducción Penalización (3)</b>	<b>Penalización adicional</b>	<b>Resuelto</b>	<b>FEADER</b>	<b>MAPA</b>	<b>CAPADR</b>
0,00 €	0,00 €	0,00 €	0,00 €	0,00 €	0,00 €	0,00 €	0,00 €	0,00 €
<b>Importe Unitario:</b>	93,00 €	<b>Nuevo Importe Unitario:</b>	0,00 €					

(1) Con incidencias que retienen pago o deniegan el expediente.

(2) Se calcula sobre superficie declarada admisible.

(3) Aplicación del artículo 16 bis del RD 147/2023.

(4) Expediente con algunos recintos de pastos permanentes ubicados en espacios protegidos donde la carga ganadera mínima será 0,1 UGM/ha.

Puede verificar la integridad de una copia de este documento mediante la lectura del código QR adjunto o mediante el acceso a la dirección <https://ws050.juntadeandalucia.es/verificarFirma> indicando el código de VERIFICACIÓN

FIRMADO POR

RAQUEL MARIA ESPIN CRESPO

17/10/2024

VERIFICACIÓN

Pk2jmWSPEJNMB623FQZ8JEKDMKEPRE

PÁG. 3203/4804



**INCIDENCIAS****INCIDENCIA DESCRIPCIÓN**

3790	Recinto declarado inactivo Recinto:23-079-068-00001-00001 Cultivo: - Recinto:23-079-068-00002-00001 Cultivo: - Recinto:23-079-068-00002-00003 Cultivo: - Recinto:23-079-077-00003-00002 Cultivo: - Recinto:23-079-077-00003-00003 Cultivo: - Recinto:23-079-077-00005-00002 Cultivo: -
74053	Importe inferior a 100 Euros
86119	Carga ganadera NO cumple con el valor mínimo de 0,2 UGM/ha. Recinto:23-079-044-00016-00002 Cultivo:62000 PASTOS PERMANENTES DE 5 O MAS AÑOS-SIN VARIEDAD Secano Carga Ganadera:0,04 Recinto:23-079-044-00018-00008 Cultivo:62000 PASTOS PERMANENTES DE 5 O MAS AÑOS-SIN VARIEDAD Secano Carga Ganadera:0,04 Recinto:23-079-044-00019-00002 Cultivo:62000 PASTOS PERMANENTES DE 5 O MAS AÑOS-SIN VARIEDAD Secano Carga Ganadera:0,04 Recinto:23-079-045-00035-00001 Cultivo:62000 PASTOS PERMANENTES DE 5 O MAS AÑOS-SIN VARIEDAD Secano Carga Ganadera:0,04 Recinto:23-079-045-00035-00002 Cultivo:62000 PASTOS PERMANENTES DE 5 O MAS AÑOS-SIN VARIEDAD Secano Carga Ganadera:0,04 Recinto:23-079-045-00035-00003 Cultivo:62000 PASTOS PERMANENTES DE 5 O MAS AÑOS-SIN VARIEDAD Secano Carga Ganadera:0,04 Recinto:23-079-045-00035-00004 Cultivo:62000 PASTOS PERMANENTES DE 5 O MAS AÑOS-SIN VARIEDAD Secano Carga Ganadera:0,04 Recinto:23-079-045-00035-00005 Cultivo:62000 PASTOS PERMANENTES DE 5 O MAS AÑOS-SIN VARIEDAD Secano Carga Ganadera:0,04 Recinto:23-079-045-00036-00001 Cultivo:62000 PASTOS PERMANENTES DE 5 O MAS AÑOS-SIN VARIEDAD Secano Carga Ganadera:0,04 Recinto:23-079-045-00036-00002 Cultivo:62000 PASTOS PERMANENTES DE 5 O MAS AÑOS-SIN VARIEDAD Secano Carga Ganadera:0,04 Recinto:23-079-077-00001-00001 Cultivo:62000 PASTOS PERMANENTES DE 5 O MAS AÑOS-SIN VARIEDAD Secano Carga Ganadera:0,04
86120	Para explotaciones de pastos permanentes ubicadas en espacios protegidos la carga ganadera mínima será 0,1 UGM/ha. Recinto:23-079-049-00023-00011 Cultivo:62000 PASTOS PERMANENTES DE 5 O MAS AÑOS-SIN VARIEDAD Secano Carga Ganadera:0,04 Recinto:23-079-049-00023-00024 Cultivo:62000 PASTOS PERMANENTES DE 5 O MAS AÑOS-SIN VARIEDAD Secano Carga Ganadera:0,04 Recinto:23-079-068-00001-00001 Cultivo:62000 PASTOS PERMANENTES DE 5 O MAS AÑOS-SIN VARIEDAD Secano Carga Ganadera:0,04 Recinto:23-079-068-00002-00001 Cultivo:62000 PASTOS PERMANENTES DE 5 O MAS AÑOS-SIN VARIEDAD Secano Carga Ganadera:0,04 Recinto:23-079-068-00002-00003 Cultivo:62000 PASTOS PERMANENTES DE 5 O MAS AÑOS-SIN VARIEDAD Secano Carga Ganadera:0,04 Recinto:23-079-077-00002-00003 Cultivo:62000 PASTOS PERMANENTES DE 5 O MAS AÑOS-SIN VARIEDAD Secano Carga Ganadera:0,04 Recinto:23-079-077-00003-00002 Cultivo:62000 PASTOS PERMANENTES DE 5 O MAS AÑOS-SIN VARIEDAD Secano Carga Ganadera:0,04 Recinto:23-079-077-00003-00003 Cultivo:62000 PASTOS PERMANENTES DE 5 O MAS AÑOS-SIN VARIEDAD Secano Carga Ganadera:0,04 Recinto:23-079-077-00005-00002 Cultivo:62000 PASTOS PERMANENTES DE 5 O MAS AÑOS-SIN VARIEDAD Secano Carga Ganadera:0,04

**Incidenias de carga ganadera****INCIDENCIA DESCRIPCIÓN**

3790	Recinto declarado inactivo Recinto:23-079-068-00002-00003 Cultivo: - Recinto:23-079-068-00001-00001 Cultivo: - Recinto:23-079-077-00005-00002 Cultivo: - Recinto:23-079-077-00003-00003 Cultivo: - Recinto:23-079-077-00003-00002 Cultivo: -
------	---

(1) Con incidencias que retienen pago o deniegan el expediente.

(2) Se calcula sobre superficie declarada admisible.

(3) Aplicación del artículo 16 bis del RD 147/2023.

(4) Expediente con algunos recintos de pastos permanentes ubicados en espacios protegidos donde la carga ganadera mínima será 0,1 UGM/ha.

Puede verificar la integridad de una copia de este documento mediante la lectura del código QR adjunto o mediante el acceso a la dirección <https://ws050.juntadeandalucia.es/verificarFirma> indicando el código de VERIFICACIÓN

FIRMADO POR	RAQUEL MARIA ESPIN CRESPO	17/10/2024	
VERIFICACIÓN	Pk2jmWSPEJNMB623FQZ8JEKDMKEPRE	PÁG. 3204/4804	

**APELLIDOS Y NOMBRE / RAZÓN SOCIAL**

GONZALEZ BEDOYA ENRIQUE

**NIF**

\*\*\*\*8953\*

**EXPEDIENTE**

1187916

**RESOLUCIÓN**

DENEGACIÓN DE LA AYUDA

**DATOS DE MANTENIMIENTO UNIDADES**

<b>GRUPO DE PAGO</b>	<b>Sup. Dec. Admisible</b>	<b>Sup. Resuelta</b>	<b>Sobredecl.</b>	<b>% Sobredecl.</b>
ZONAS DE MONTAÑA	0,00	0,00	0,00	0,00

**RESUMEN DE PAGOS**

	<b>IMPORTE ( Euros )</b>			
	<b>RESUELTO</b>	<b>FEADER</b>	<b>MAPA</b>	<b>CAPADR</b>
A pagar	0,00	0,00	0,00	0,00

**APLICACIÓN DE REDUCCIONES Y PENALIZACIONES (%)**

<b>Crterios de subvencionabilidad (1)</b>	<b>Presentación tardía</b>	<b>Omisión declaración</b>	<b>Condicionalidad</b>
100,00	0,00	0,00	0,00

**IMPORTE ( Euros )**

<b>Calculado(2)</b>	<b>Reducción</b>	<b>Penalización</b>	<b>Reducción Penalización (3)</b>	<b>Penalización adicional</b>	<b>Resuelto</b>	<b>FEADER</b>	<b>MAPA</b>	<b>CAPADR</b>
0,00 €	0,00 €	0,00 €	0,00 €	0,00 €	0,00 €	0,00 €	0,00 €	0,00 €
<b>Importe Unitario:</b>	93,00 €	<b>Nuevo Importe Unitario:</b>	0,00 €					

**RECINTOS PROPUESTOS**

<b>REF.</b>	<b>REFERENCIA SIGPAC</b>	<b>CULTIVO</b>	<b>S/R</b>	<b>USO SIGPAC</b>	<b>Sup. Dec. admisible</b>	<b>Sup. Campo</b>	<b>Sup. Determ.</b>	<b>Sup. Resuelta</b>
-139090	23-073-018-00230-0005	OLIVAR	S		0,24		0,24	0,24
170000005065000	23-073-018-00231-0001	OLIVAR	S		1,12		1,12	1,12
170000005065002	23-073-018-00210-0002	OLIVAR	S		0,31		0,31	0,31
170000005065003	23-073-018-00211-0002	OLIVAR	S		0,30		0,30	0,30

**INCIDENCIAS****INCIDENCIA DESCRIPCIÓN**

2454	Solicitante de intervención 6613 cuyo regimen de afiliacion a la SS no es ni el sistema especial agrario(cuenta ajena) ni autonomo con actividad agraria.
74018	Productor que no es agricultor a titulo principal, según los datos del ejercicio fiscal n-1 y seguridad socia.
74053	Importe inferior a 100 Euros

(1) Con incidencias que retienen pago o deniegan el expediente.

(2) Se calcula sobre superficie declarada admisible.

(3) Aplicación del artículo 16 bis del RD 147/2023.

(4) Expediente con algunos recintos de pastos permanentes ubicados en espacios protegidos donde la carga ganadera mínima será 0,1 UGM/ha.

Puede verificar la integridad de una copia de este documento mediante la lectura del código QR adjunto o mediante el acceso a la dirección <https://ws050.juntadeandalucia.es/verificarFirma> indicando el código de VERIFICACIÓN

FIRMADO POR	RAQUEL MARIA ESPIN CRESPO	17/10/2024
VERIFICACIÓN	Pk2jmWSPEJNMB623FQZ8JEKDMKEPRE	PÁG. 3205/4804



**APELLIDOS Y NOMBRE / RAZÓN SOCIAL**

GONZALEZ CANOVAS DAMARIS

**NIF**

\*\*\*\*7197\*

**EXPEDIENTE**

1144832

**RESOLUCIÓN**

DENEGACIÓN DE LA AYUDA

**DATOS DE MANTENIMIENTO UNIDADES**

<b>GRUPO DE PAGO</b>	<b>Sup. Dec. Admisible</b>	<b>Sup. Resuelta</b>	<b>Sobredecl.</b>	<b>% Sobredecl.</b>
ZONAS DE MONTAÑA	0,00	0,00	0,00	0,00

**RESUMEN DE PAGOS**

	<b>IMPORTE ( Euros )</b>			
	<b>RESUELTO</b>	<b>FEADER</b>	<b>MAPA</b>	<b>CAPADR</b>
A pagar	0,00	0,00	0,00	0,00

**APLICACIÓN DE REDUCCIONES Y PENALIZACIONES (%)**

<b>Crterios de subvencionabilidad (1)</b>	<b>Presentación tardía</b>	<b>Omisión declaración</b>	<b>Condicionalidad</b>
100,00	0,00	0,00	0,00

**IMPORTE ( Euros )**

<b>Calculado(2)</b>	<b>Reducción</b>	<b>Penalización</b>	<b>Reducción Penalización (3)</b>	<b>Penalización adicional</b>	<b>Resuelto</b>	<b>FEADER</b>	<b>MAPA</b>	<b>CAPADR</b>
0,00 €	0,00 €	0,00 €	0,00 €	0,00 €	0,00 €	0,00 €	0,00 €	0,00 €
<b>Importe Unitario:</b>	93,00 €	<b>Nuevo Importe Unitario:</b>	0,00 €					

**INCIDENCIAS****INCIDENCIA DESCRIPCIÓN**

2455	Solicitantes de intervención 6613 sin datos de IRPF n-1.(Art 4 Orden 14/04/2016).
74018	Productor que no es agricultor a título principal, según los datos del ejercicio fiscal n-1 y seguridad socia.
74053	Importe inferior a 100 Euros
74336	Recinto con uso declarado o cultivo declarado NO válido Recinto:14-055-006-00017-00010 Cultivo:358000 MEZCLA DE FORESTALES-SIN VARIEDAD Secano Uso Sigpac:FO Recinto:14-055-006-00018-00001 Cultivo:358000 MEZCLA DE FORESTALES-SIN VARIEDAD Secano Uso Sigpac:FO Recinto:14-055-007-00001-00001 Cultivo:358000 MEZCLA DE FORESTALES-SIN VARIEDAD Secano Uso Sigpac:FO Recinto:14-055-007-00005-00004 Cultivo:358000 MEZCLA DE FORESTALES-SIN VARIEDAD Secano Uso Sigpac:FO Recinto:14-055-007-00006-00001 Cultivo:358000 MEZCLA DE FORESTALES-SIN VARIEDAD Secano Uso Sigpac:FO Recinto:14-055-007-00007-00001 Cultivo:358000 MEZCLA DE FORESTALES-SIN VARIEDAD Secano Uso Sigpac:FO Recinto:14-055-007-00008-00003 Cultivo:358000 MEZCLA DE FORESTALES-SIN VARIEDAD Secano Uso Sigpac:FO Recinto:14-055-007-00027-00002 Cultivo:358000 MEZCLA DE FORESTALES-SIN VARIEDAD Secano Uso Sigpac:FO Recinto:14-055-007-00049-00001 Cultivo:358000 MEZCLA DE FORESTALES-SIN VARIEDAD Secano Uso Sigpac:FO Recinto:14-055-007-00050-00001 Cultivo:358000 MEZCLA DE FORESTALES-SIN VARIEDAD Secano Uso Sigpac:FO Recinto:14-055-007-00051-00001 Cultivo:358000 MEZCLA DE FORESTALES-SIN VARIEDAD Secano Uso Sigpac:FO Recinto:14-055-007-00052-00002 Cultivo:358000 MEZCLA DE FORESTALES-SIN VARIEDAD Secano Uso Sigpac:FO
86126	Recinto de forrajera para Cálculo de Carga Ganadera que No pertenece a Explotación con UGM válida. Recinto:14-055-006-00018-00002 Cultivo:62000 PASTOS PERMANENTES DE 5 O MAS AÑOS-SIN VARIEDAD Secano Explotacion:ES140550002257 Recinto:14-055-007-00005-00001 Cultivo:62000 PASTOS PERMANENTES DE 5 O MAS AÑOS-SIN VARIEDAD Secano Explotacion:ES140550002257 Recinto:14-055-007-00005-00003 Cultivo:62000 PASTOS PERMANENTES DE 5 O MAS AÑOS-SIN VARIEDAD Secano Explotacion:ES140550002257 Recinto:14-055-007-00005-00005 Cultivo:62000 PASTOS PERMANENTES DE 5 O MAS AÑOS-SIN VARIEDAD Secano Explotacion:ES140550002257 Recinto:14-055-007-00027-00001 Cultivo:62000 PASTOS PERMANENTES DE 5 O MAS AÑOS-SIN VARIEDAD Secano Explotacion:ES140550002257

(1) Con incidencias que retienen pago o deniegan el expediente.

(2) Se calcula sobre superficie declarada admisible.

(3) Aplicación del artículo 16 bis del RD 147/2023.

(4) Expediente con algunos recintos de pastos permanentes ubicados en espacios protegidos donde la carga ganadera mínima será 0,1 UGM/ha.

Puede verificar la integridad de una copia de este documento mediante la lectura del código QR adjunto o mediante el acceso a la dirección <https://ws050.juntadeandalucia.es/verificarFirma> indicando el código de VERIFICACIÓN

FIRMADO POR	RAQUEL MARIA ESPIN CRESPO	17/10/2024
VERIFICACIÓN	Pk2jmWSPEJNMB623FQZ8JEKDMKEPRE	PÁG. 3206/4804





**Incidencias de carga ganadera**

**INCIDENCIA DESCRIPCIÓN**

- 86126 Recinto de forrajera para Cálculo de Carga Ganadera que No pertenece a Explotación con UGM válida.  
 Recinto:14-055-006-00018-00002 Cultivo:62000 PASTOS PERMANENTES DE 5 O MAS AÑOS-SIN VARIEDAD Secano  
 Explotacion:ES140550002257  
 Recinto:14-055-007-00005-00001 Cultivo:62000 PASTOS PERMANENTES DE 5 O MAS AÑOS-SIN VARIEDAD Secano  
 Explotacion:ES140550002257  
 Recinto:14-055-007-00005-00005 Cultivo:62000 PASTOS PERMANENTES DE 5 O MAS AÑOS-SIN VARIEDAD Secano  
 Explotacion:ES140550002257  
 Recinto:14-055-007-00005-00003 Cultivo:62000 PASTOS PERMANENTES DE 5 O MAS AÑOS-SIN VARIEDAD Secano  
 Explotacion:ES140550002257  
 Recinto:14-055-007-00027-00001 Cultivo:62000 PASTOS PERMANENTES DE 5 O MAS AÑOS-SIN VARIEDAD Secano  
 Explotacion:ES140550002257
- 86128 Recinto de Forrajeras que no ha contabilizado para Carga Ganadera por no tener una explotación válida para el cálculo de la Carga Ganadera  
 Recinto:14-055-006-00018-00002 Cultivo:62 PASTOS PERMANENTES DE 5 O MAS AÑOS-  
 Recinto:14-055-007-00005-00001 Cultivo:62 PASTOS PERMANENTES DE 5 O MAS AÑOS-  
 Recinto:14-055-007-00005-00005 Cultivo:62 PASTOS PERMANENTES DE 5 O MAS AÑOS-  
 Recinto:14-055-007-00005-00003 Cultivo:62 PASTOS PERMANENTES DE 5 O MAS AÑOS-  
 Recinto:14-055-007-00027-00001 Cultivo:62 PASTOS PERMANENTES DE 5 O MAS AÑOS-

(1) Con incidencias que retienen pago o deniegan el expediente.  
 (2) Se calcula sobre superficie declarada admisible.  
 (3) Aplicación del artículo 16 bis del RD 147/2023.  
 (4) Expediente con algunos recintos de pastos permanentes ubicados en espacios protegidos donde la carga ganadera mínima será 0,1 UGM/ha.

Puede verificar la integridad de una copia de este documento mediante la lectura del código QR adjunto o mediante el acceso a la dirección <a href="https://ws050.juntadeandalucia.es/verificarFirma">https://ws050.juntadeandalucia.es/verificarFirma</a> indicando el código de VERIFICACIÓN			
FIRMADO POR	RAQUEL MARIA ESPIN CRESPO	17/10/2024	
VERIFICACIÓN	Pk2jmWSPEJNMB623FQZ8JEKDMKEPRE	PÁG. 3207/4804	

**APELLIDOS Y NOMBRE / RAZÓN SOCIAL**

GONZALEZ CARDENAS FRANCISCO

**NIF**

\*\*\*\*8727\*

**EXPEDIENTE**

1113924

**RESOLUCIÓN**

DENEGACIÓN DE LA AYUDA

**DATOS DE MANTENIMIENTO UNIDADES****GRUPO DE PAGO**

ZONAS DE MONTAÑA

**Sup. Dec.  
Admisible**

0,00

**Sup.  
Resuelta**

0,00

**Sobredecl.**

0,00

**% Sobredecl.**

0,00

**RESUMEN DE PAGOS****IMPORTE ( Euros )**

	RESUELTO	FEADER	MAPA	CAPADR
A pagar	0,00	0,00	0,00	0,00

**APLICACIÓN DE REDUCCIONES Y PENALIZACIONES (%)**

Crterios de subvencionabilidad (1)	Presentación tardía	Omisión declaración	Condicionalidad
100,00	0,00	0,00	0,00

**IMPORTE ( Euros )**

Calculado(2)	Reducción	Penalización	Reducción Penalización (3)	Penalización adicional	Resuelto	FEADER	MAPA	CAPADR
0,00 €	0,00 €	0,00 €	0,00 €	0,00 €	0,00 €	0,00 €	0,00 €	0,00 €
Importe Unitario:	93,00 €	Nuevo Importe Unitario:	0,00 €					

**RECINTOS PROPUESTOS**

REF.	REFERENCIA SIGPAC	CULTIVO	S/R	USO SIGPAC	Sup. Dec. admisible	Sup. Campo	Sup. Determ.	Sup. Resuelta
-1274962	23-052-005-01311-0001	OLIVAR	R		0,37		0,37	0,37
-1274959	23-052-005-01260-0001	OLIVAR	R		0,24		0,24	0,24
-1274947	23-052-005-09000-0001	OLIVAR	R		0,08		0,08	0,08
-1274941	23-052-005-01260-0004	OLIVAR	S		0,16		0,16	0,16
-1150642	23-052-005-00664-0002	OLIVAR	R		0,05		0,05	0,05
1700000005092494	23-052-003-00122-0001	OLIVAR	S		0,16		0,16	0,16
1700000005092497	23-052-007-00188-0001	OLIVAR	R		0,14		0,14	0,14
1700000005092499	23-052-005-01212-0001	OLIVAR	R		0,05		0,05	0,05
1700000005092500	23-052-005-01213-0001	OLIVAR	R		0,14		0,14	0,14
1700000005092501	23-052-005-01242-0001	OLIVAR	R		0,08		0,08	0,08
1700000005092502	23-052-005-01055-0001	OLIVAR	R		0,66		0,66	0,66
1700000005092503	23-052-005-00923-0001	OLIVAR	R		0,09		0,09	0,09
1700000005092504	23-052-005-00665-0001	OLIVAR	R		0,03		0,03	0,03
1700000005092505	23-052-006-00243-0001	OLIVAR	R		0,13		0,13	0,13
1700000005092506	23-052-006-00094-0001	OLIVAR	R		0,41		0,41	0,41
1700000005092511	23-052-004-00068-0001	OLIVAR	R		0,23		0,23	0,23
1700000005092512	23-052-005-00662-0001	OLIVAR	R		0,08		0,08	0,08
1700000005092513	23-052-005-00547-0001	OLIVAR	R		0,12		0,12	0,00

**INCIDENCIAS****INCIDENCIA DESCRIPCIÓN**

242	Recinto pendiente de acreditación de titularidad. Recinto:23-052-005-00547-00001 Cultivo:101010 OLIVAR-PICUAL Regadío
2454	Solicitante de intervención 6613 cuyo regimen de afiliación a la SS no es ni el sistema especial agrario(cuenta ajena) ni autonomo con actividad agraria.
74018	Productor que no es agricultor a título principal, según los datos del ejercicio fiscal n-1 y seguridad socia.
74053	Importe inferior a 100 Euros

(1) Con incidencias que retienen pago o deniegan el expediente.

(2) Se calcula sobre superficie declarada admisible.

(3) Aplicación del artículo 16 bis del RD 147/2023.

(4) Expediente con algunos recintos de pastos permanentes ubicados en espacios protegidos donde la carga ganadera mínima será 0,1 UGM/ha.

Puede verificar la integridad de una copia de este documento mediante la lectura del código QR adjunto o mediante el acceso a la dirección <https://ws050.juntadeandalucia.es/verificarFirma> indicando el código de VERIFICACIÓN

FIRMADO POR

RAQUEL MARIA ESPIN CRESPO

17/10/2024

VERIFICACIÓN

Pk2jmWSPEJNMB623FQZ8JEKDMKEPRE

PÁG. 3208/4804





**APELLIDOS Y NOMBRE / RAZÓN SOCIAL**

GONZALEZ CASTILLO MANUEL JULIAN

**NIF**

\*\*\*\*9611\*

**EXPEDIENTE**

1176983

**RESOLUCIÓN**

DENEGACIÓN DE LA AYUDA

**DATOS DE MANTENIMIENTO UNIDADES****GRUPO DE PAGO**

ZONAS DE MONTAÑA

**Sup. Dec.  
Admisible**

0,00

**Sup.  
Resuelta**

0,00

**Sobredecl.**

0,00

**% Sobredecl.**

0,00

**RESUMEN DE PAGOS****IMPORTE ( Euros )**

	RESUELTO	FEADER	MAPA	CAPADR
A pagar	0,00	0,00	0,00	0,00

**APLICACIÓN DE REDUCCIONES Y PENALIZACIONES (%)**

Criterios de subvencionabilidad (1)	Presentación tardía	Omisión declaración	Condicionabilidad
100,00	0,00	0,00	0,00

**IMPORTE ( Euros )**

Calculado(2)	Reducción	Penalización	Reducción Penalización (3)	Penalización adicional	Resuelto	FEADER	MAPA	CAPADR
0,00 €	0,00 €	0,00 €	0,00 €	0,00 €	0,00 €	0,00 €	0,00 €	0,00 €
Importe Unitario:	93,00 €	Nuevo Importe Unitario:	0,00 €					

**INCIDENCIAS****INCIDENCIA DESCRIPCIÓN**

74051	Solicitante de intervención 6613, que no declara ningun recinto en zona desfavorecida.
74053	Importe inferior a 100 Euros

(1) Con incidencias que retienen pago o deniegan el expediente.

(2) Se calcula sobre superficie declarada admisible.

(3) Aplicación del artículo 16 bis del RD 147/2023.

(4) Expediente con algunos recintos de pastos permanentes ubicados en espacios protegidos donde la carga ganadera mínima será 0,1 UGM/ha.

Puede verificar la integridad de una copia de este documento mediante la lectura del código QR adjunto o mediante el acceso a la dirección <https://ws050.juntadeandalucia.es/verificarFirma> indicando el código de VERIFICACIÓN

FIRMADO POR

RAQUEL MARIA ESPIN CRESPO

17/10/2024

VERIFICACIÓN

Pk2jmWSPEJNMB623FQZ8JEKDMKEPRE

PÁG. 3209/4804



**APELLIDOS Y NOMBRE / RAZÓN SOCIAL**

GONZALEZ CASTILLO MIGUEL ANGEL

**NIF**

\*\*\*\*1242\*

**EXPEDIENTE**

1014521

**RESOLUCIÓN**

DENEGACIÓN DE LA AYUDA

**DATOS DE MANTENIMIENTO UNIDADES****GRUPO DE PAGO**

ZONAS DE MONTAÑA

**Sup. Dec.  
Admisible**

0,00

**Sup.  
Resuelta**

0,00

**Sobredecl.**

0,00

**% Sobredecl.**

0,00

**RESUMEN DE PAGOS****IMPORTE ( Euros )**

	<b>RESUELTO</b>	<b>FEADER</b>	<b>MAPA</b>	<b>CAPADR</b>
A pagar	0,00	0,00	0,00	0,00

**APLICACIÓN DE REDUCCIONES Y PENALIZACIONES (%)**

<b>Criterios de subvencionabilidad (1)</b>	<b>Presentación tardía</b>	<b>Omisión declaración</b>	<b>Condicionabilidad</b>
100,00	0,00	0,00	0,00

**IMPORTE ( Euros )**

<b>Calculado(2)</b>	<b>Reducción</b>	<b>Penalización</b>	<b>Reducción Penalización (3)</b>	<b>Penalización adicional</b>	<b>Resuelto</b>	<b>FEADER</b>	<b>MAPA</b>	<b>CAPADR</b>
0,00 €	0,00 €	0,00 €	0,00 €	0,00 €	0,00 €	0,00 €	0,00 €	0,00 €
<b>Importe Unitario:</b>	93,00 €	<b>Nuevo Importe Unitario:</b>	0,00 €					

**INCIDENCIAS****INCIDENCIA DESCRIPCIÓN**

74051	Solicitante de intervención 6613, que no declara ningun recinto en zona desfavorecida.
74053	Importe inferior a 100 Euros

(1) Con incidencias que retienen pago o deniegan el expediente.

(2) Se calcula sobre superficie declarada admisible.

(3) Aplicación del artículo 16 bis del RD 147/2023.

(4) Expediente con algunos recintos de pastos permanentes ubicados en espacios protegidos donde la carga ganadera mínima será 0,1 UGM/ha.

Puede verificar la integridad de una copia de este documento mediante la lectura del código QR adjunto o mediante el acceso a la dirección <https://ws050.juntadeandalucia.es/verificarFirma> indicando el código de VERIFICACIÓN

FIRMADO POR

RAQUEL MARIA ESPIN CRESPO

17/10/2024

VERIFICACIÓN

Pk2jmWSPEJNMB623FQZ8JEKDMKEPRE

PÁG. 3210/4804



**APELLIDOS Y NOMBRE / RAZÓN SOCIAL**

GONZALEZ DIAZ MIGUEL ANGEL

**NIF**

\*\*\*\*2815\*

**EXPEDIENTE**

1011825

**RESOLUCIÓN**

DENEGACIÓN DE LA AYUDA

**DATOS DE MANTENIMIENTO UNIDADES****GRUPO DE PAGO**

ZONAS DE MONTAÑA

**Sup. Dec.  
Admisible**

0,00

**Sup.  
Resuelta**

0,00

**Sobredecl.**

0,00

**% Sobredecl.**

0,00

**RESUMEN DE PAGOS****IMPORTE ( Euros )**

	RESUELTO	FEADER	MAPA	CAPADR
A pagar	0,00	0,00	0,00	0,00

**APLICACIÓN DE REDUCCIONES Y PENALIZACIONES (%)**

Crterios de subvencionabilidad (1)	Presentación tardía	Omisión declaración	Condicionalidad
100,00	0,00	0,00	0,00

**IMPORTE ( Euros )**

Calculado(2)	Reducción	Penalización	Reducción Penalización (3)	Penalización adicional	Resuelto	FEADER	MAPA	CAPADR
0,00 €	0,00 €	0,00 €	0,00 €	0,00 €	0,00 €	0,00 €	0,00 €	0,00 €
Importe Unitario:	93,00 €	Nuevo Importe Unitario:	0,00 €					

**RECINTOS PROPUESTOS**

REF.	REFERENCIA SIGPAC	CULTIVO	S/R	USO SIGPAC	Sup. Dec. admisible	Sup. Campo	Sup. Determ.	Sup. Resuelta
-1301201	23-002-011-00550-0001	OLIVAR	S		0,34		0,34	0,34
-1301198	23-002-011-00549-0001	OLIVAR	S		0,34		0,34	0,34
1700000005177746	23-002-013-00318-0023	OLIVAR	S		1,28		1,28	1,28
1700000005177747	23-002-013-00332-0002	OLIVAR	S		1,11		1,11	1,11

**INCIDENCIAS****INCIDENCIA DESCRIPCIÓN**

74018	Productor que no es agricultor a título principal, según los datos del ejercicio fiscal n-1 y seguridad socia.
74053	Importe inferior a 100 Euros

(1) Con incidencias que retienen pago o deniegan el expediente.

(2) Se calcula sobre superficie declarada admisible.

(3) Aplicación del artículo 16 bis del RD 147/2023.

(4) Expediente con algunos recintos de pastos permanentes ubicados en espacios protegidos donde la carga ganadera mínima será 0,1 UGM/ha.

Puede verificar la integridad de una copia de este documento mediante la lectura del código QR adjunto o mediante el acceso a la dirección <https://ws050.juntadeandalucia.es/verificarFirma> indicando el código de VERIFICACIÓN

FIRMADO POR

RAQUEL MARIA ESPIN CRESPO

17/10/2024

VERIFICACIÓN

Pk2jmWSPEJNMB623FQZ8JEKDMKEPRE

PÁG. 3211/4804





<b>APELLIDOS Y NOMBRE / RAZÓN SOCIAL</b>	<b>NIF</b>	<b>EXPEDIENTE</b>	<b>RESOLUCIÓN</b>
GONZALEZ ESCABIAS FRANCISCO JOSE	****5093*	1182075	DENEGACIÓN DE LA AYUDA

**DATOS DE MANTENIMIENTO UNIDADES**

<b>GRUPO DE PAGO</b>	<b>Sup. Dec. Admisible</b>	<b>Sup. Resuelta</b>	<b>Sobredecl.</b>	<b>% Sobredecl.</b>
ZONAS DE MONTAÑA	0,00	0,00	0,00	0,00

**RESUMEN DE PAGOS**

	<b>IMPORTE ( Euros )</b>			
	<b>RESUELTO</b>	<b>FEADER</b>	<b>MAPA</b>	<b>CAPADR</b>
A pagar	0,00	0,00	0,00	0,00

**APLICACIÓN DE REDUCCIONES Y PENALIZACIONES (%)**

<b>Crterios de subvencionabilidad (1)</b>	<b>Presentación tardía</b>	<b>Omisión declaración</b>	<b>Condicionalidad</b>
100,00	0,00	0,00	0,00

**IMPORTE ( Euros )**

<b>Calculado(2)</b>	<b>Reducción</b>	<b>Penalización</b>	<b>Reducción Penalización (3)</b>	<b>Penalización adicional</b>	<b>Resuelto</b>	<b>FEADER</b>	<b>MAPA</b>	<b>CAPADR</b>
0,00 €	0,00 €	0,00 €	0,00 €	0,00 €	0,00 €	0,00 €	0,00 €	0,00 €
<b>Importe Unitario:</b>	93,00 €	<b>Nuevo Importe Unitario:</b>	0,00 €					

**INCIDENCIAS****INCIDENCIA DESCRIPCIÓN**

74051	Solicitante de intervención 6613, que no declara ningun recinto en zona desfavorecida.
74053	Importe inferior a 100 Euros

(1) Con incidencias que retienen pago o deniegan el expediente.

(2) Se calcula sobre superficie declarada admisible.

(3) Aplicación del artículo 16 bis del RD 147/2023.

(4) Expediente con algunos recintos de pastos permanentes ubicados en espacios protegidos donde la carga ganadera mínima será 0,1 UGM/ha.

Puede verificar la integridad de una copia de este documento mediante la lectura del código QR adjunto o mediante el acceso a la dirección <https://ws050.juntadeandalucia.es/verificarFirma> indicando el código de VERIFICACIÓN

FIRMADO POR	RAQUEL MARIA ESPIN CRESPO	17/10/2024
VERIFICACIÓN	Pk2jmWSPEJNMB623FQZ8JEKDMKEPRE	PÁG. 3212/4804



**APELLIDOS Y NOMBRE / RAZÓN SOCIAL**

GONZALEZ ESPINOSA MIGUEL ANGEL

**NIF**

\*\*\*\*7969\*

**EXPEDIENTE**

1096783

**RESOLUCIÓN**

DENEGACIÓN DE LA AYUDA

**DATOS DE MANTENIMIENTO UNIDADES****GRUPO DE PAGO**

ZONAS DE MONTAÑA

**Sup. Dec.  
Admisible**

0,00

**Sup.  
Resuelta**

0,00

**Sobredecl.**

0,00

**% Sobredecl.**

0,00

**RESUMEN DE PAGOS****IMPORTE ( Euros )**

	RESUELTO	FEADER	MAPA	CAPADR
A pagar	0,00	0,00	0,00	0,00

**APLICACIÓN DE REDUCCIONES Y PENALIZACIONES (%)**

Crterios de subvencionabilidad (1)	Presentación tardía	Omisión declaración	Condicionalidad
100,00	0,00	0,00	0,00

**IMPORTE ( Euros )**

Calculado(2)	Reducción	Penalización	Reducción Penalización (3)	Penalización adicional	Resuelto	FEADER	MAPA	CAPADR
0,00 €	0,00 €	0,00 €	0,00 €	0,00 €	0,00 €	0,00 €	0,00 €	0,00 €
Importe Unitario:	93,00 €	Nuevo Importe Unitario:	0,00 €					

**RECINTOS PROPUESTOS**

REF.	REFERENCIA SIGPAC	CULTIVO	S/R	USO SIGPAC	Sup. Dec. admisible	Sup. Campo	Sup. Determ.	Sup. Resuelta
170000005893793	23-034-004-00412-0001	OLIVAR	S		0,02		0,02	0,02
170000005893794	23-034-004-00413-0001	OLIVAR	S		0,73		0,73	0,73
170000005893795	23-034-004-09108-0001	OLIVAR	S		0,02		0,02	0,02
170000005893797	23-034-008-00261-0002	OLIVAR	S		0,20		0,20	0,20
170000005893798	23-034-008-00261-0001	OLIVAR	S		1,20		1,20	1,20

**INCIDENCIAS****INCIDENCIA DESCRIPCIÓN**

2454	Solicitante de intervención 6613 cuyo regimen de afiliacion a la SS no es ni el sistema especial agrario(cuenta ajena) ni autonomo con actividad agraria.
74018	Productor que no es agricultor a título principal, según los datos del ejercicio fiscal n-1 y seguridad socia.
74053	Importe inferior a 100 Euros

(1) Con incidencias que retienen pago o deniegan el expediente.

(2) Se calcula sobre superficie declarada admisible.

(3) Aplicación del artículo 16 bis del RD 147/2023.

(4) Expediente con algunos recintos de pastos permanentes ubicados en espacios protegidos donde la carga ganadera mínima será 0,1 UGM/ha.

Puede verificar la integridad de una copia de este documento mediante la lectura del código QR adjunto o mediante el acceso a la dirección <https://ws050.juntadeandalucia.es/verificarFirma> indicando el código de VERIFICACIÓN

FIRMADO POR

RAQUEL MARIA ESPIN CRESPO

17/10/2024

VERIFICACIÓN

Pk2jmWSPEJNMB623FQZ8JEKDMKEPRE

PÁG. 3213/4804



**APELLIDOS Y NOMBRE / RAZÓN SOCIAL**

GONZALEZ FERNANDEZ JOSE MARIA

**NIF**

\*\*\*\*2507\*

**EXPEDIENTE**

1228040

**RESOLUCIÓN**

DENEGACIÓN DE LA AYUDA

**DATOS DE MANTENIMIENTO UNIDADES****GRUPO DE PAGO**

ZONAS DE MONTAÑA

**Sup. Dec.  
Admisible**

0,00

**Sup.  
Resuelta**

0,00

**Sobredecl.**

0,00

**% Sobredecl.**

0,00

**RESUMEN DE PAGOS****IMPORTE ( Euros )**

	<b>RESUELTO</b>	<b>FEADER</b>	<b>MAPA</b>	<b>CAPADR</b>
A pagar	0,00	0,00	0,00	0,00

**APLICACIÓN DE REDUCCIONES Y PENALIZACIONES (%)**

<b>Criterios de subvencionabilidad (1)</b>	<b>Presentación tardía</b>	<b>Omisión declaración</b>	<b>Condicionality</b>
100,00	0,00	0,00	0,00

**IMPORTE ( Euros )**

<b>Calculado(2)</b>	<b>Reducción</b>	<b>Penalización</b>	<b>Reducción Penalización (3)</b>	<b>Penalización adicional</b>	<b>Resuelto</b>	<b>FEADER</b>	<b>MAPA</b>	<b>CAPADR</b>
0,00 €	0,00 €	0,00 €	0,00 €	0,00 €	0,00 €	0,00 €	0,00 €	0,00 €
<b>Importe Unitario:</b>	93,00 €	<b>Nuevo Importe Unitario:</b>	0,00 €					

**RECINTOS PROPUESTOS**

<b>REF.</b>	<b>REFERENCIA SIGPAC</b>	<b>CULTIVO</b>	<b>S/R</b>	<b>USO SIGPAC</b>	<b>Sup. Dec. admisible</b>	<b>Sup. Campo</b>	<b>Sup. Determ.</b>	<b>Sup. Resuelta</b>
4222143	23-094-013-00006-0002	OLIVAR	S		14,17		14,17	14,17

**INCIDENCIAS****INCIDENCIA DESCRIPCIÓN**

2454	Solicitante de intervención 6613 cuyo regimen de afiliación a la SS no es ni el sistema especial agrario(cuenta ajena) ni autonomo con actividad agraria.
74018	Productor que no es agricultor a título principal, según los datos del ejercicio fiscal n-1 y seguridad socia.
74053	Importe inferior a 100 Euros

(1) Con incidencias que retienen pago o deniegan el expediente.

(2) Se calcula sobre superficie declarada admisible.

(3) Aplicación del artículo 16 bis del RD 147/2023.

(4) Expediente con algunos recintos de pastos permanentes ubicados en espacios protegidos donde la carga ganadera mínima será 0,1 UGM/ha.

Puede verificar la integridad de una copia de este documento mediante la lectura del código QR adjunto o mediante el acceso a la dirección <https://ws050.juntadeandalucia.es/verificarFirma> indicando el código de VERIFICACIÓN

FIRMADO POR

RAQUEL MARIA ESPIN CRESPO

17/10/2024

VERIFICACIÓN

Pk2jmWSPEJNMB623FQZ8JEKDMKEPRE

PÁG. 3214/4804



**APELLIDOS Y NOMBRE / RAZÓN SOCIAL**

GONZALEZ FERNANDEZ LUCIA

**NIF**

\*\*\*\*2044\*

**EXPEDIENTE**

1207833

**RESOLUCIÓN**

DENEGACIÓN DE LA AYUDA

**DATOS DE MANTENIMIENTO UNIDADES****GRUPO DE PAGO**

ZONAS DE MONTAÑA

**Sup. Dec.  
Admisible**

0,00

**Sup.  
Resuelta**

0,00

**Sobredecl.**

0,00

**% Sobredecl.**

0,00

**RESUMEN DE PAGOS****IMPORTE ( Euros )**

	RESUELTO	FEADER	MAPA	CAPADR
A pagar	0,00	0,00	0,00	0,00

**APLICACIÓN DE REDUCCIONES Y PENALIZACIONES (%)**

Crterios de subvencionabilidad (1)	Presentación tardía	Omisión declaración	Condicionalidad
100,00	0,00	0,00	0,00

**IMPORTE ( Euros )**

Calculado(2)	Reducción	Penalización	Reducción Penalización (3)	Penalización adicional	Resuelto	FEADER	MAPA	CAPADR
0,00 €	0,00 €	0,00 €	0,00 €	0,00 €	0,00 €	0,00 €	0,00 €	0,00 €
Importe Unitario:	93,00 €	Nuevo Importe Unitario:	0,00 €					

**RECINTOS PROPUESTOS**

REF.	REFERENCIA SIGPAC	CULTIVO	S/R	USO SIGPAC	Sup. Dec. admisible	Sup. Campo	Sup. Determ.	Sup. Resuelta
1700000005286736	23-005-012-00170-0002	BARBECHO TRADICIONAL	R		0,70		0,70	0,70

**INCIDENCIAS****INCIDENCIA DESCRIPCIÓN**

2454	Solicitante de intervención 6613 cuyo regimen de afiliación a la SS no es ni el sistema especial agrario(cuenta ajena) ni autonomo con actividad agraria.
74018	Productor que no es agricultor a título principal, según los datos del ejercicio fiscal n-1 y seguridad socia.
74053	Importe inferior a 100 Euros

**Incidencias de carga ganadera****INCIDENCIA DESCRIPCIÓN**

86132	Recinto superficie forrajera que no realiza la actividad de producción de pastoreo. Recinto:23-005-012-00170-00002 Cultivo:20000 BARBECHO TRADICIONAL-SIN VARIEDAD Regadio
-------	---

(1) Con incidencias que retienen pago o deniegan el expediente.

(2) Se calcula sobre superficie declarada admisible.

(3) Aplicación del artículo 16 bis del RD 147/2023.

(4) Expediente con algunos recintos de pastos permanentes ubicados en espacios protegidos donde la carga ganadera mínima será 0,1 UGM/ha.

Puede verificar la integridad de una copia de este documento mediante la lectura del código QR adjunto o mediante el acceso a la dirección <https://ws050.juntadeandalucia.es/verificarFirma> indicando el código de VERIFICACIÓN

FIRMADO POR

RAQUEL MARIA ESPIN CRESPO

17/10/2024

VERIFICACIÓN

Pk2jmWSPEJNMB623FQZ8JEKDMKEPRE

PÁG. 3215/4804



**APELLIDOS Y NOMBRE / RAZÓN SOCIAL**  
GONZALEZ FERNANDEZ MARIA FUENSANTA**NIF**  
\*\*\*\*7702\***EXPEDIENTE**  
1267751**RESOLUCIÓN**  
DENEGACIÓN DE LA AYUDA**DATOS DE MANTENIMIENTO UNIDADES**

<b>GRUPO DE PAGO</b>	<b>Sup. Dec. Admisible</b>	<b>Sup. Resuelta</b>	<b>Sobredecl.</b>	<b>% Sobredecl.</b>
ZONAS DE MONTAÑA	0,00	0,00	0,00	0,00

**RESUMEN DE PAGOS**

	<b>IMPORTE ( Euros )</b>			
	<b>RESUELTO</b>	<b>FEADER</b>	<b>MAPA</b>	<b>CAPADR</b>
A pagar	0,00	0,00	0,00	0,00

**APLICACIÓN DE REDUCCIONES Y PENALIZACIONES (%)**

<b>Crterios de subvencionabilidad (1)</b>	<b>Presentación tardía</b>	<b>Omisión declaración</b>	<b>Condicionalidad</b>
100,00	0,00	0,00	0,00

**IMPORTE ( Euros )**

<b>Calculado(2)</b>	<b>Reducción</b>	<b>Penalización</b>	<b>Reducción Penalización (3)</b>	<b>Penalización adicional</b>	<b>Resuelto</b>	<b>FEADER</b>	<b>MAPA</b>	<b>CAPADR</b>
0,00 €	0,00 €	0,00 €	0,00 €	0,00 €	0,00 €	0,00 €	0,00 €	0,00 €
<b>Importe Unitario:</b>	93,00 €	<b>Nuevo Importe Unitario:</b>	0,00 €					

**RECINTOS PROPUESTOS**

<b>REF.</b>	<b>REFERENCIA SIGPAC</b>	<b>CULTIVO</b>	<b>S/R</b>	<b>USO SIGPAC</b>	<b>Sup. Dec. admisible</b>	<b>Sup. Campo</b>	<b>Sup. Determ.</b>	<b>Sup. Resuelta</b>
-1267412	23-095-036-00376-0006	OLIVAR	S		0,01		0,01	0,01
-1267376	23-095-036-00375-0001	OLIVAR	S		4,41		4,41	4,41
-1267373	23-095-036-00366-0002	OLIVAR	S		1,38		1,38	1,38
1700000005950744	23-095-036-00321-0004	OLIVAR	S		0,01		0,01	0,01
1700000005950745	23-095-036-00322-0002	OLIVAR	S		0,59		0,59	0,59
1700000005950787	23-095-037-00103-0002	OLIVAR	S		3,60		3,60	3,60
1700000005954497	23-097-007-00231-0002	OLIVAR	S		0,32		0,32	0,32
1700000005954498	23-097-007-00231-0004	OLIVAR	S		0,35		0,35	0,35
1700000005954506	23-097-007-00231-0001	OLIVAR	S		1,53		1,53	1,53
1700000005954507	23-097-007-00083-0001	OLIVAR	S		0,28		0,28	0,28

**INCIDENCIAS****INCIDENCIA DESCRIPCIÓN**

2454	Solicitante de intervención 6613 cuyo regimen de afiliación a la SS no es ni el sistema especial agrario(cuenta ajena) ni autonomo con actividad agraria.
74018	Productor que no es agricultor a título principal, según los datos del ejercicio fiscal n-1 y seguridad socia.
74053	Importe inferior a 100 Euros

(1) Con incidencias que retienen pago o deniegan el expediente.

(2) Se calcula sobre superficie declarada admisible.

(3) Aplicación del artículo 16 bis del RD 147/2023.

(4) Expediente con algunos recintos de pastos permanentes ubicados en espacios protegidos donde la carga ganadera mínima será 0,1 UGM/ha.

Puede verificar la integridad de una copia de este documento mediante la lectura del código QR adjunto o mediante el acceso a la dirección <https://ws050.juntadeandalucia.es/verificarFirma> indicando el código de VERIFICACIÓN

FIRMADO POR

RAQUEL MARIA ESPIN CRESPO

17/10/2024

VERIFICACIÓN

Pk2jmWSPEJNMB623FQZ8JEKDMKEPRE

PÁG. 3216/4804





**APELLIDOS Y NOMBRE / RAZÓN SOCIAL**

GONZALEZ GARCIA MANUEL

**NIF**

\*\*\*\*8123\*

**EXPEDIENTE**

1089480

**RESOLUCIÓN**

DENEGACIÓN DE LA AYUDA

**DATOS DE MANTENIMIENTO UNIDADES**

<b>GRUPO DE PAGO</b>	<b>Sup. Dec. Admisible</b>	<b>Sup. Resuelta</b>	<b>Sobredecl.</b>	<b>% Sobredecl.</b>
ZONAS DE MONTAÑA	0,00	0,00	0,00	0,00

**RESUMEN DE PAGOS**

	<b>IMPORTE ( Euros )</b>			
	<b>RESUELTO</b>	<b>FEADER</b>	<b>MAPA</b>	<b>CAPADR</b>
A pagar	0,00	0,00	0,00	0,00

**APLICACIÓN DE REDUCCIONES Y PENALIZACIONES (%)**

<b>Criterios de subvencionabilidad (1)</b>	<b>Presentación tardía</b>	<b>Omisión declaración</b>	<b>Condicionidad</b>
100,00	0,00	0,00	0,00

**IMPORTE ( Euros )**

<b>Calculado(2)</b>	<b>Reducción</b>	<b>Penalización</b>	<b>Reducción Penalización (3)</b>	<b>Penalización adicional</b>	<b>Resuelto</b>	<b>FEADER</b>	<b>MAPA</b>	<b>CAPADR</b>
0,00 €	0,00 €	0,00 €	0,00 €	0,00 €	0,00 €	0,00 €	0,00 €	0,00 €
<b>Importe Unitario:</b>	93,00 €	<b>Nuevo Importe Unitario:</b>	0,00 €					

**RECINTOS PROPUESTOS**

<b>REF.</b>	<b>REFERENCIA SIGPAC</b>	<b>CULTIVO</b>	<b>S/R</b>	<b>USO SIGPAC</b>	<b>Sup. Dec. admisible</b>	<b>Sup. Campo</b>	<b>Sup. Determ.</b>	<b>Sup. Resuelta</b>
-737700	23-062-013-00033-0001	OLIVAR	S		1,09		1,09	1,09
-430551	23-079-040-00016-0001	OLIVAR	S		0,01		0,01	0,01
1700000002332156	23-079-021-00330-0001	OLIVAR	S		0,60		0,60	0,60
1700000002332157	23-079-021-00331-0001	OLIVAR	S		0,03		0,03	0,03
1700000002332158	23-079-040-00016-0001	OLIVAR	S		0,01		0,01	0,01
1700000002332159	23-079-038-00297-0009	OLIVAR	S		0,07		0,07	0,07
1700000002332160	23-079-038-00298-0002	OLIVAR	S		0,33		0,33	0,33
1700000002332161	23-079-040-00013-0003	OLIVAR	S		0,18		0,18	0,18
1700000002332162	23-079-040-00013-0002	OLIVAR	S		0,61		0,61	0,61
1700000002332163	23-079-040-00013-0001	OLIVAR	S		0,69		0,69	0,69

**INCIDENCIAS****INCIDENCIA DESCRIPCIÓN**

2454	Solicitante de intervención 6613 cuyo regimen de afiliación a la SS no es ni el sistema especial agrario(cuenta ajena) ni autonomo con actividad agraria.
74018	Productor que no es agricultor a título principal, según los datos del ejercicio fiscal n-1 y seguridad socia.
74053	Importe inferior a 100 Euros

(1) Con incidencias que retienen pago o deniegan el expediente.

(2) Se calcula sobre superficie declarada admisible.

(3) Aplicación del artículo 16 bis del RD 147/2023.

(4) Expediente con algunos recintos de pastos permanentes ubicados en espacios protegidos donde la carga ganadera mínima será 0,1 UGM/ha.

Puede verificar la integridad de una copia de este documento mediante la lectura del código QR adjunto o mediante el acceso a la dirección <https://ws050.juntadeandalucia.es/verificarFirma> indicando el código de VERIFICACIÓN

FIRMADO POR

RAQUEL MARIA ESPIN CRESPO

17/10/2024

VERIFICACIÓN

Pk2jmWSPEJNMB623FQZ8JEKDMKEPRE

PÁG. 3217/4804





<b><u>APELLIDOS Y NOMBRE / RAZÓN SOCIAL</u></b>	<b><u>NIF</u></b>	<b><u>EXPEDIENTE</u></b>	<b><u>RESOLUCIÓN</u></b>
GONZALEZ GARCIA TITULARIDAD COMPARTIDA DE EXPLOTACION AGRARIA	****8940*	7000021	DENEGACIÓN DE LA AYUDA

**DATOS DE MANTENIMIENTO UNIDADES**

<b><u>GRUPO DE PAGO</u></b>	<b><u>Sup. Dec. Admisible</u></b>	<b><u>Sup. Resuelta</u></b>	<b><u>Sobredecl.</u></b>	<b><u>% Sobredecl.</u></b>
ZONAS DE MONTAÑA	0,00	0,00	0,00	0,00

**RESUMEN DE PAGOS**

	<b><u>IMPORTE ( Euros )</u></b>			
	<b><u>RESUELTO</u></b>	<b><u>FEADER</u></b>	<b><u>MAPA</u></b>	<b><u>CAPADR</u></b>
A pagar	0,00	0,00	0,00	0,00

**APLICACIÓN DE REDUCCIONES Y PENALIZACIONES (%)**

<b><u>Criterios de subvencionabilidad (1)</u></b>	<b><u>Presentación tardía</u></b>	<b><u>Omisión declaración</u></b>	<b><u>Condicionabilidad</u></b>
100,00	0,00	0,00	0,00

**IMPORTE ( Euros )**

<b><u>Calculado(2)</u></b>	<b><u>Reducción</u></b>	<b><u>Penalización</u></b>	<b><u>Reducción Penalización (3)</u></b>	<b><u>Penalización adicional</u></b>	<b><u>Resuelto</u></b>	<b><u>FEADER</u></b>	<b><u>MAPA</u></b>	<b><u>CAPADR</u></b>
0,00 €	0,00 €	0,00 €	0,00 €	0,00 €	0,00 €	0,00 €	0,00 €	0,00 €
<b><u>Importe Unitario:</u></b>	93,00 €	<b><u>Nuevo Importe Unitario:</u></b>	0,00 €					

(1) Con incidencias que retienen pago o deniegan el expediente.

(2) Se calcula sobre superficie declarada admisible.

(3) Aplicación del artículo 16 bis del RD 147/2023.

(4) Expediente con algunos recintos de pastos permanentes ubicados en espacios protegidos donde la carga ganadera mínima será 0,1 UGM/ha.

Puede verificar la integridad de una copia de este documento mediante la lectura del código QR adjunto o mediante el acceso a la dirección <https://ws050.juntadeandalucia.es/verificarFirma> indicando el código de VERIFICACIÓN

FIRMADO POR	RAQUEL MARIA ESPIN CRESPO	17/10/2024
VERIFICACIÓN	Pk2jmWSPEJNMB623FQZ8JEKDMKEPRE	PÁG. 3218/4804



**RECINTOS PROPUESTOS**

REF.	REFERENCIA SIGPAC	CULTIVO	S/R	USO SIGPAC	Sup. Dec. admisible	Sup. Campo	Sup. Determ.	Sup. Resulta
7005608	23-081-016-02374-0002	OLIVAR	S		0,49		0,49	0,49
7005609	23-081-016-00995-0003	OLIVAR	S		0,87		0,87	0,87
7005610	23-081-016-03201-0001	OLIVAR	S		0,69		0,69	0,69
7005611	23-078-009-00167-0002	ALMENDROS	S		0,34		0,34	0,34
7005612	23-078-009-00163-0001	ALMENDROS	S		0,52		0,52	0,52
7005613	23-081-016-01326-0001	OLIVAR	S		0,29		0,29	0,29
7005614	23-078-010-00274-0001	OLIVAR	S		0,43		0,43	0,43
7005615	23-078-009-00196-0002	ALMENDROS	S		0,85		0,85	0,85
7005616	23-078-009-00211-0001	OLIVAR	S		0,36		0,36	0,36
7005617	23-081-016-03195-0003	OLIVAR	S		2,15		2,15	2,15
7005618	23-081-016-01328-0002	OLIVAR	S		0,26		0,26	0,26
7005619	23-081-016-01491-0005	OLIVAR	S		0,15		0,15	0,15
7005620	23-078-009-00194-0001	OLIVAR	S		0,55		0,55	0,55
7005621	23-081-016-02026-0001	OLIVAR	S		0,12		0,12	0,12
7005622	23-081-016-01491-0002	OLIVAR	S		0,15		0,15	0,15
7005623	23-078-009-00444-0001	ALMENDROS	S		4,81		4,81	0,00
7005624	23-081-016-02063-0001	OLIVAR	S		0,06		0,06	0,00
7005625	23-081-016-01463-0001	OLIVAR	S		0,95		0,95	0,95
7005626	23-081-016-01491-0006	OLIVAR	S		0,14		0,14	0,14
7005627	23-078-009-00557-0001	ALMENDROS	S		1,21		1,21	1,21
7005628	23-078-009-00517-0001	ALMENDROS	S		2,08		2,08	2,08
7005629	23-081-016-01329-0001	OLIVAR	S		0,42		0,42	0,42
7005630	23-081-016-02024-0002	OLIVAR	S		0,17		0,17	0,17
7005631	23-081-016-02075-0001	OLIVAR	S		0,13		0,13	0,13
7005632	23-081-016-02043-0002	OLIVAR	S		0,21		0,21	0,21
7005633	23-081-016-03104-0001	OLIVAR	S		0,18		0,18	0,18
7005634	23-081-016-03231-0001	OLIVAR	S		1,05		1,05	1,05
7005635	23-081-016-01493-0001	OLIVAR	S		0,64		0,64	0,64
7005636	23-078-009-00479-0001	OLIVAR	S		0,17		0,17	0,17
7005637	23-081-016-02254-0001	OLIVAR	S		1,70		1,70	1,70
7005638	23-078-009-00170-0002	ALMENDROS	S		0,61		0,61	0,61
7005639	23-081-016-02070-0001	OLIVAR	S		0,10		0,10	0,10
7005640	23-081-016-00995-0004	OLIVAR	S		0,46		0,46	0,46
7005641	23-081-016-02025-0001	OLIVAR	S		0,14		0,14	0,14
7005642	23-078-009-00187-0001	OLIVAR	S		0,37		0,37	0,37
7005643	23-081-016-02076-0002	OTROS FRUTALES	S		0,03		0,03	0,03
7005644	23-081-016-03230-0001	OLIVAR	S		0,86		0,86	0,86
7005645	23-081-016-02255-0001	OLIVAR	S		0,84		0,84	0,84

**INCIDENCIAS****INCIDENCIA DESCRIPCIÓN**

- 22 Marca Titularidad compartida, pero su CIF/NIF no existe en el registro de Titularidad compartida.
- 218 Superficie bruta de cruce en un recinto en el conjunto de las solicitudes supera superficie total que SIGPAC establece para él.  
Recinto:23-078-009-00444-00001 Cultivo:104007 ALMENDROS-COMUNA Secano Suma de superficies declaradas para este recinto por todos los solicitantes (Áreas):962 Superficie SIGPAC medida para este recinto (Áreas):481 Exceso de superficie declarada (Hectáreas): 4,81 Suma de superficies declaradas para este recinto por el solicitante (Áreas):481  
Recinto:23-081-016-02063-00001 Cultivo:101010 OLIVAR-PICUAL Secano Suma de superficies declaradas para este recinto por todos los solicitantes (Áreas):12 Superficie SIGPAC medida para este recinto (Áreas):6 Exceso de superficie declarada (Hectáreas):0,06 Suma de superficies declaradas para este recinto por el solicitante (Áreas):6
- 463 Productor que en su Declaración responsable no marca SÍ o NO en la casilla de "Realiza alguna actividad de las incluidas en el R.D."
- 2415 Socio de cooperativa TA/ECT que no presenta certificado acreditativo de porcentaje de participación.
- 2450 No Autoriza y no entrega vida laboral.

(1) Con incidencias que retienen pago o deniegan el expediente.

(2) Se calcula sobre superficie declarada admisible.

(3) Aplicación del artículo 16 bis del RD 147/2023.

(4) Expediente con algunos recintos de pastos permanentes ubicados en espacios protegidos donde la carga ganadera mínima será 0,1 UGM/ha.

Puede verificar la integridad de una copia de este documento mediante la lectura del código QR adjunto o mediante el acceso a la dirección <https://ws050.juntadeandalucia.es/verificarFirma> indicando el código de VERIFICACIÓN

FIRMADO POR

RAQUEL MARIA ESPIN CRESPO

17/10/2024

VERIFICACIÓN

Pk2jmWSPEJNMB623FQZ8JEKDMKEPRE

PÁG. 3219/4804





**INCIDENCIAS**

**INCIDENCIA DESCRIPCIÓN**

- 2452 No autoriza la consulta datos catastrales a través de la oficina Virtual de catastro (OVC) .
- 74018 Productor que no es agricultor a título principal, según los datos del ejercicio fiscal n-1 y seguridad socia.
- 74053 Importe inferior a 100 Euros
- 75021 No Autoriza para la consulta de datos de identidad a través del Sistema GIRO de la Consejería de Hacienda y Administración pública existan.
- 75022 No Autoriza a que, en caso de la devolución por la entidad financiera (retrocesión bancaria) del pago en la cuenta corriente consignada en la solicitud y que está debidamente registrada en el sistema contable GIRO de la Junta de Andalucía, se proceda al pago en cualquier otra cuenta corriente de la titularidad del solicitante vigente en dicho sistema contable.


(1) Con incidencias que retienen pago o deniegan el expediente.

(2) Se calcula sobre superficie declarada admisible.

(3) Aplicación del artículo 16 bis del RD 147/2023.

(4) Expediente con algunos recintos de pastos permanentes ubicados en espacios protegidos donde la carga ganadera mínima será 0,1 UGM/ha.

Puede verificar la integridad de una copia de este documento mediante la lectura del código QR adjunto o mediante el acceso a la dirección <https://ws050.juntadeandalucia.es/verificarFirma> indicando el código de VERIFICACIÓN

FIRMADO POR	RAQUEL MARIA ESPIN CRESPO	17/10/2024	
VERIFICACIÓN	Pk2jmWSPEJNMB623FQZ8JEKDMKEPRE	PÁG. 3220/4804	

**APELLIDOS Y NOMBRE / RAZÓN SOCIAL**

GONZALEZ GIRONA PEDRO

**NIF**

\*\*\*\*7401\*

**EXPEDIENTE**

1067009

**RESOLUCIÓN**

DENEGACIÓN DE LA AYUDA

**DATOS DE MANTENIMIENTO UNIDADES****GRUPO DE PAGO**

ZONAS DE MONTAÑA

**Sup. Dec.  
Admisible**

0,00

**Sup.  
Resuelta**

0,00

**Sobredecl.**

0,00

**% Sobredecl.**

0,00

**RESUMEN DE PAGOS****IMPORTE ( Euros )**

	RESUELTO	FEADER	MAPA	CAPADR
A pagar	0,00	0,00	0,00	0,00

**APLICACIÓN DE REDUCCIONES Y PENALIZACIONES (%)**

Crterios de subvencionabilidad (1)	Presentación tardía	Omisión declaración	Condicionalidad
100,00	0,00	0,00	0,00

**IMPORTE ( Euros )**

Calculado(2)	Reducción	Penalización	Reducción Penalización (3)	Penalización adicional	Resuelto	FEADER	MAPA	CAPADR
0,00 €	0,00 €	0,00 €	0,00 €	0,00 €	0,00 €	0,00 €	0,00 €	0,00 €
<b>Importe Unitario:</b>	93,00 €	<b>Nuevo Importe Unitario:</b>	0,00 €					

**RECINTOS PROPUESTOS**

REF.	REFERENCIA SIGPAC	CULTIVO	S/R	USO SIGPAC	Sup. Dec. admisible	Sup. Campo	Sup. Determ.	Sup. Resuelta
170000005349407	23-048-010-00128-0001	OLIVAR	S		1,14		1,14	1,14
170000005349408	23-097-011-00598-0001	OLIVAR	S		0,08		0,08	0,08
170000005349409	23-097-011-00606-0001	OLIVAR	S		0,13		0,13	0,13
170000005349410	23-097-026-00050-0001	OLIVAR	S		0,01		0,01	0,01
170000005349411	23-097-026-00051-0001	OLIVAR	S		0,55		0,55	0,55
170000005349412	23-097-019-00091-0002	OLIVAR	S		0,74		0,74	0,74
170000005349413	23-097-019-00092-0001	OLIVAR	S		0,74		0,74	0,74
170000005349414	23-097-011-00604-0001	OLIVAR	S		0,08		0,08	0,08

**INCIDENCIAS****INCIDENCIA DESCRIPCIÓN**

74018 Productor que no es agricultor a título principal, según los datos del ejercicio fiscal n-1 y seguridad socia.  
74053 Importe inferior a 100 Euros

(1) Con incidencias que retienen pago o deniegan el expediente.

(2) Se calcula sobre superficie declarada admisible.

(3) Aplicación del artículo 16 bis del RD 147/2023.

(4) Expediente con algunos recintos de pastos permanentes ubicados en espacios protegidos donde la carga ganadera mínima será 0,1 UGM/ha.

Puede verificar la integridad de una copia de este documento mediante la lectura del código QR adjunto o mediante el acceso a la dirección <https://ws050.juntadeandalucia.es/verificarFirma> indicando el código de VERIFICACIÓN

FIRMADO POR

RAQUEL MARIA ESPIN CRESPO

17/10/2024

VERIFICACIÓN

Pk2jmWSPEJNMB623FQZ8JEKDMKEPRE

PÁG. 3221/4804



**APELLIDOS Y NOMBRE / RAZÓN SOCIAL**  
GONZALEZ GONZALEZ FRANCISCO**NIF**  
\*\*\*\*9451\***EXPEDIENTE**  
1170192**RESOLUCIÓN**  
DENEGACIÓN DE LA AYUDA**DATOS DE MANTENIMIENTO UNIDADES**

<b>GRUPO DE PAGO</b>	<b>Sup. Dec. Admisible</b>	<b>Sup. Resuelta</b>	<b>Sobredecl.</b>	<b>% Sobredecl.</b>
ZONAS DE MONTAÑA	0,00	0,00	0,00	0,00

**RESUMEN DE PAGOS**

	<b>IMPORTE ( Euros )</b>			
	<b>RESUELTO</b>	<b>FEADER</b>	<b>MAPA</b>	<b>CAPADR</b>
A pagar	0,00	0,00	0,00	0,00

**APLICACIÓN DE REDUCCIONES Y PENALIZACIONES (%)**

<b>Crterios de subvencionabilidad (1)</b>	<b>Presentación tardía</b>	<b>Omisión declaración</b>	<b>Condicionalidad</b>
100,00	0,00	0,00	0,00

**IMPORTE ( Euros )**

<b>Calculado(2)</b>	<b>Reducción</b>	<b>Penalización</b>	<b>Reducción Penalización (3)</b>	<b>Penalización adicional</b>	<b>Resuelto</b>	<b>FEADER</b>	<b>MAPA</b>	<b>CAPADR</b>
0,00 €	0,00 €	0,00 €	0,00 €	0,00 €	0,00 €	0,00 €	0,00 €	0,00 €
<b>Importe Unitario:</b>	93,00 €	<b>Nuevo Importe Unitario:</b>	0,00 €					

**RECINTOS PROPUESTOS**

<b>REF.</b>	<b>REFERENCIA SIGPAC</b>	<b>CULTIVO</b>	<b>S/R</b>	<b>USO SIGPAC</b>	<b>Sup. Dec. admisible</b>	<b>Sup. Campo</b>	<b>Sup. Determ.</b>	<b>Sup. Resuelta</b>
-1204596	23-019-013-00264-0005	OLIVAR	S		0,02		0,02	0,02
-1204595	23-019-013-00007-0002	OLIVAR	S		0,03		0,03	0,00
-1204594	23-019-013-00006-0001	OLIVAR	S		0,02		0,02	0,02
5473834	23-019-013-00007-0002	OLIVAR	S		2,29		2,29	2,29
1700000006494390	23-019-013-00008-0001	OLIVAR	S		0,18		0,18	0,18
1700000006494391	23-019-013-00009-0002	OLIVAR	S		0,09		0,09	0,09
1700000006494395	23-019-013-00277-0005	OLIVAR	S		0,06		0,06	0,06
1700000006494396	23-019-013-00137-0001	OLIVAR	S		1,01		1,01	1,01
1700000006494397	23-023-009-00006-0002	OLIVAR	S		0,27		0,27	0,27
1700000006494398	23-023-008-00095-0005	OLIVAR	S		0,01		0,01	0,01
1700000006494399	23-023-008-00364-0001	OLIVAR	S		1,35		1,35	1,35
1700000006494400	23-023-009-00013-0002	OLIVAR	S		0,15		0,15	0,15
1700000006494401	23-023-009-00467-0002	OLIVAR	S		0,06		0,06	0,06
1700000006494402	23-023-009-00022-0001	OLIVAR	S		0,02		0,02	0,02
1700000006494403	23-023-009-00024-0002	OLIVAR	S		0,31		0,31	0,31
1700000006494404	23-023-009-00025-0002	OLIVAR	S		0,01		0,01	0,01

**INCIDENCIAS****INCIDENCIA DESCRIPCIÓN**

2454	Solicitante de intervención 6613 cuyo regimen de afiliacion a la SS no es ni el sistema especial agrario(cuenta ajena) ni autonomo con actividad agraria.
4272	Verifica que las líneas de declaración de las Solicitudes Únicas no tienen solapes con la capa de Retroactividad Gráfica (ambas de la misma campaña) a nivel de expediente/línea de declaración gráfica de la solicitud. Recinto:23-019-013-00007-00002 Cultivo: - Agregado de la referencia del recinto.:0 Zona de la referencia del recinto.:0 Superficie solapada.:0,03 Id. Incid.:98037540
74018	Productor que no es agricultor a título principal, según los datos del ejercicio fiscal n-1 y seguridad socia.
74053	Importe inferior a 100 Euros

(1) Con incidencias que retienen pago o deniegan el expediente.

(2) Se calcula sobre superficie declarada admisible.

(3) Aplicación del artículo 16 bis del RD 147/2023.

(4) Expediente con algunos recintos de pastos permanentes ubicados en espacios protegidos donde la carga ganadera mínima será 0,1 UGM/ha.

Puede verificar la integridad de una copia de este documento mediante la lectura del código QR adjunto o mediante el acceso a la dirección <https://ws050.juntadeandalucia.es/verificarFirma> indicando el código de VERIFICACIÓN

FIRMADO POR

RAQUEL MARIA ESPIN CRESPO

17/10/2024

VERIFICACIÓN

Pk2jmWSPEJNMB623FQZ8JEKDMKEPRE

PÁG. 3222/4804



**APELLIDOS Y NOMBRE / RAZÓN SOCIAL**

GONZALEZ LECHUGA ANA ANTONIA

**NIF**

\*\*\*\*9891\*

**EXPEDIENTE**

1243120

**RESOLUCIÓN**

DENEGACIÓN DE LA AYUDA

**DATOS DE MANTENIMIENTO UNIDADES****GRUPO DE PAGO**

ZONAS DE MONTAÑA

**Sup. Dec.  
Admisible**

0,00

**Sup.  
Resuelta**

0,00

**Sobredecl.**

0,00

**% Sobredecl.**

0,00

**RESUMEN DE PAGOS****IMPORTE ( Euros )**

	RESUELTO	FEADER	MAPA	CAPADR
A pagar	0,00	0,00	0,00	0,00

**APLICACIÓN DE REDUCCIONES Y PENALIZACIONES (%)**

Crterios de subvencionabilidad (1)	Presentación tardía	Omisión declaración	Condicionalidad
100,00	0,00	0,00	0,00

**IMPORTE ( Euros )**

Calculado(2)	Reducción	Penalización	Reducción Penalización (3)	Penalización adicional	Resuelto	FEADER	MAPA	CAPADR
0,00 €	0,00 €	0,00 €	0,00 €	0,00 €	0,00 €	0,00 €	0,00 €	0,00 €
Importe Unitario:	93,00 €	Nuevo Importe Unitario:	0,00 €					

**RECINTOS PROPUESTOS**

REF.	REFERENCIA SIGPAC	CULTIVO	S/R	USO SIGPAC	Sup. Dec. admisible	Sup. Campo	Sup. Determ.	Sup. Resuelta
-601092	23-023-007-00459-0001	OLIVAR	S		0,02		0,02	0,02
-601090	23-023-007-00456-0001	OLIVAR	S		0,04		0,04	0,04
-491535	23-023-010-00282-0002	OLIVAR	S		0,14		0,14	0,14
-491532	23-023-007-00457-0001	OLIVAR	S		0,31		0,31	0,31
-149150	23-019-014-00031-0001	OLIVAR	S		0,05		0,05	0,05
4601585	23-023-001-00030-0003	OLIVAR	S		0,10		0,10	0,10
4601586	23-023-007-00189-0002	OLIVAR	S		0,03		0,03	0,03
4601587	23-023-009-00258-0001	OLIVAR	S		0,20		0,20	0,20
4601589	23-023-010-00544-0003	OLIVAR	S		1,60		1,60	1,60
4601591	23-023-007-00190-0001	OLIVAR	S		0,34		0,34	0,34
170000005003071	23-023-010-00412-0001	OLIVAR	S		0,96		0,96	0,96
170000005003072	23-023-010-00452-0001	OLIVAR	S		6,01		6,01	6,01
170000005003074	23-023-010-00710-0001	OLIVAR	S		0,13		0,13	0,13
170000005003075	23-023-009-00369-0002	OLIVAR	S		0,95		0,95	0,95
170000005003076	23-023-009-00369-0001	OLIVAR	S		0,01		0,01	0,01
170000005003077	23-023-009-00353-0001	OLIVAR	S		0,49		0,49	0,49

**INCIDENCIAS****INCIDENCIA DESCRIPCIÓN**

74018 Productor que no es agricultor a título principal, según los datos del ejercicio fiscal n-1 y seguridad socia.  
74053 Importe inferior a 100 Euros

(1) Con incidencias que retienen pago o deniegan el expediente.

(2) Se calcula sobre superficie declarada admisible.

(3) Aplicación del artículo 16 bis del RD 147/2023.

(4) Expediente con algunos recintos de pastos permanentes ubicados en espacios protegidos donde la carga ganadera mínima será 0,1 UGM/ha.

Puede verificar la integridad de una copia de este documento mediante la lectura del código QR adjunto o mediante el acceso a la dirección <https://ws050.juntadeandalucia.es/verificarFirma> indicando el código de VERIFICACIÓN

FIRMADO POR

RAQUEL MARIA ESPIN CRESPO

17/10/2024

VERIFICACIÓN

Pk2jmWSPEJNMB623FQZ8JEKDMKEPRE

PÁG. 3223/4804



**APELLIDOS Y NOMBRE / RAZÓN SOCIAL**

GONZALEZ LOPEZ FRANCISCO JAVIER

**NIF**

\*\*\*\*3371\*

**EXPEDIENTE**

1090455

**RESOLUCIÓN**

DENEGACIÓN DE LA AYUDA

**DATOS DE MANTENIMIENTO UNIDADES****GRUPO DE PAGO**

ZONAS DE MONTAÑA

**Sup. Dec.  
Admisible**

0,00

**Sup.  
Resuelta**

0,00

**Sobredecl.**

0,00

**% Sobredecl.**

0,00

**RESUMEN DE PAGOS****IMPORTE ( Euros )**

	<b>RESUELTO</b>	<b>FEADER</b>	<b>MAPA</b>	<b>CAPADR</b>
A pagar	0,00	0,00	0,00	0,00

**APLICACIÓN DE REDUCCIONES Y PENALIZACIONES (%)**

<b>Crterios de subvencionabilidad (1)</b>	<b>Presentación tardía</b>	<b>Omisión declaración</b>	<b>Condicionalidad</b>
100,00	0,00	0,00	0,00

**IMPORTE ( Euros )**

<b>Calculado(2)</b>	<b>Reducción</b>	<b>Penalización</b>	<b>Reducción Penalización (3)</b>	<b>Penalización adicional</b>	<b>Resuelto</b>	<b>FEADER</b>	<b>MAPA</b>	<b>CAPADR</b>
0,00 €	0,00 €	0,00 €	0,00 €	0,00 €	0,00 €	0,00 €	0,00 €	0,00 €
<b>Importe Unitario:</b>	93,00 €	<b>Nuevo Importe Unitario:</b>	0,00 €					

(1) Con incidencias que retienen pago o deniegan el expediente.

(2) Se calcula sobre superficie declarada admisible.

(3) Aplicación del artículo 16 bis del RD 147/2023.

(4) Expediente con algunos recintos de pastos permanentes ubicados en espacios protegidos donde la carga ganadera mínima será 0,1 UGM/ha.

Puede verificar la integridad de una copia de este documento mediante la lectura del código QR adjunto o mediante el acceso a la dirección <https://ws050.juntadeandalucia.es/verificarFirma> indicando el código de VERIFICACIÓN

FIRMADO POR

RAQUEL MARIA ESPIN CRESPO

17/10/2024

VERIFICACIÓN

Pk2jmWSPEJNMB623FQZ8JEKDMKEPRE

PÁG. 3224/4804





**RECINTOS PROPUESTOS**

REF.	REFERENCIA SIGPAC	CULTIVO	S/R	USO SIGPAC	Sup. Dec. admisible	Sup. Campo	Sup. Determ.	Sup. Resuelta
-588918	23-081-016-00011-0002	PASTOS PERMANENTES DE 5 O MAS AÑOS	S		0,29		0,29	0,29
-588910	23-081-016-00008-0001	BARBECHO TRADICIONAL	S		0,16		0,16	0,16
-588909	23-081-016-00008-0002	PASTOS PERMANENTES DE 5 O MAS AÑOS	S		0,26		0,26	0,26
-588877	23-081-016-00706-0001	PASTOS PERMANENTES DE 5 O MAS AÑOS	S		0,06		0,06	0,06
-588848	23-081-016-00304-0001	BARBECHO TRADICIONAL	S		0,08		0,08	0,08
5510269	23-081-016-00727-0002	PASTOS PERMANENTES DE 5 O MAS AÑOS	S		0,18		0,18	0,18
1700000005377559	23-081-016-00001-0005	PASTOS PERMANENTES DE 5 O MAS AÑOS	S		0,31		0,31	0,31
1700000005377560	23-081-016-00005-0001	BARBECHO TRADICIONAL	S		0,10		0,10	0,10
1700000005377561	23-081-016-00026-0003	BARBECHO TRADICIONAL	S		0,09		0,09	0,09
1700000005377562	23-081-016-00142-0002	BARBECHO TRADICIONAL	S		0,15		0,15	0,15
1700000005377563	23-081-016-00143-0001	BARBECHO TRADICIONAL	S		0,04		0,04	0,04
1700000005377564	23-081-016-00726-0002	BARBECHO TRADICIONAL	S		0,14		0,14	0,14
1700000005377567	23-081-016-01117-0001	BARBECHO TRADICIONAL	S		0,03		0,03	0,03
1700000005377568	23-081-016-01131-0003	BARBECHO TRADICIONAL	S		0,18		0,18	0,18
1700000005377569	23-081-016-02976-0001	BARBECHO TRADICIONAL	S		0,12		0,12	0,12
1700000005377570	23-081-016-00309-0002	BARBECHO TRADICIONAL	S		0,06		0,06	0,06
1700000005377571	23-081-016-00717-0001	PASTOS PERMANENTES DE 5 O MAS AÑOS	S		0,08		0,08	0,08
1700000005377572	23-081-016-00149-0001	PASTOS PERMANENTES DE 5 O MAS AÑOS	S		0,05		0,05	0,05
1700000005377573	23-081-016-00235-0002	PASTOS PERMANENTES DE 5 O MAS AÑOS	S		0,52		0,52	0,52
1700000005377574	23-081-016-00309-0001	PASTOS PERMANENTES DE 5 O MAS AÑOS	S		0,05		0,05	0,05
1700000005377575	23-081-016-00726-0003	PASTOS PERMANENTES DE 5 O MAS AÑOS	S		0,19		0,19	0,19
1700000005377576	23-081-016-01006-0003	PASTOS PERMANENTES DE 5 O MAS AÑOS	S		0,19		0,19	0,19
1700000005377577	23-081-016-01006-0004	PASTOS PERMANENTES DE 5 O MAS AÑOS	S		2,33		2,33	2,33
1700000005377578	23-081-016-00415-0001	PASTOS PERMANENTES DE 5 O MAS AÑOS	S		0,81		0,81	0,81
1700000005377579	23-081-016-00520-0001	PASTOS PERMANENTES DE 5 O MAS AÑOS	S		0,76		0,76	0,76
1700000005377580	23-081-016-00546-0001	PASTOS PERMANENTES DE 5 O MAS AÑOS	S		0,35		0,35	0,35
1700000005377581	23-081-016-00117-0001	PASTOS PERMANENTES DE 5 O MAS AÑOS	S		0,09		0,09	0,09
1700000005377582	23-081-016-00147-0001	BARBECHO TRADICIONAL	S		0,07		0,07	0,07
1700000005377583	23-081-016-00149-0002	BARBECHO TRADICIONAL	S		0,16		0,16	0,16

**INCIDENCIAS****INCIDENCIA DESCRIPCIÓN**

- 2454 Solicitante de intervención 6613 cuyo regimen de afiliacion a la SS no es ni el sistema especial agrario(cuenta ajena) ni autonomo con actividad agraria.
- 3795 Recinto declarado con una situación de riesgo de abandono.  
Recinto:23-081-016-00008-00001 Cultivo: -  
Recinto:23-081-016-00304-00001 Cultivo: -
- 74018 Productor que no es agricultor a título principal, según los datos del ejercicio fiscal n-1 y seguridad socia.
- 74053 Importe inferior a 100 Euros

**Incidencias de carga ganadera****INCIDENCIA DESCRIPCIÓN**

- 3795 Recinto declarado con una situación de riesgo de abandono.  
Recinto:23-081-016-00008-00001 Cultivo: -  
Recinto:23-081-016-00304-00001 Cultivo: -

(1) Con incidencias que retienen pago o deniegan el expediente.

(2) Se calcula sobre superficie declarada admisible.

(3) Aplicación del artículo 16 bis del RD 147/2023.

(4) Expediente con algunos recintos de pastos permanentes ubicados en espacios protegidos donde la carga ganadera mínima será 0,1 UGM/ha.

Puede verificar la integridad de una copia de este documento mediante la lectura del código QR adjunto o mediante el acceso a la dirección <https://ws050.juntadeandalucia.es/verificarFirma> indicando el código de VERIFICACIÓN

FIRMADO POR

RAQUEL MARIA ESPIN CRESPO

17/10/2024

VERIFICACIÓN

Pk2jmWSPEJNMB623FQZ8JEKDMKEPRE

PÁG. 3225/4804



**APELLIDOS Y NOMBRE / RAZÓN SOCIAL**

GONZALEZ MAGAÑA MARIA

**NIF**

\*\*\*\*0159\*

**EXPEDIENTE**

1102402

**RESOLUCIÓN**

DENEGACIÓN DE LA AYUDA

**DATOS DE MANTENIMIENTO UNIDADES**

<b>GRUPO DE PAGO</b>	<b>Sup. Dec. Admisible</b>	<b>Sup. Resuelta</b>	<b>Sobredecl.</b>	<b>% Sobredecl.</b>
ZONAS DE MONTAÑA	0,00	0,00	0,00	0,00

**RESUMEN DE PAGOS**

	<b>IMPORTE ( Euros )</b>			
	<b>RESUELTO</b>	<b>FEADER</b>	<b>MAPA</b>	<b>CAPADR</b>
A pagar	0,00	0,00	0,00	0,00

**APLICACIÓN DE REDUCCIONES Y PENALIZACIONES (%)**

<b>Crterios de subvencionabilidad (1)</b>	<b>Presentación tardía</b>	<b>Omisión declaración</b>	<b>Condicionalidad</b>
100,00	0,00	0,00	0,00

**IMPORTE ( Euros )**

<b>Calculado(2)</b>	<b>Reducción</b>	<b>Penalización</b>	<b>Reducción Penalización (3)</b>	<b>Penalización adicional</b>	<b>Resuelto</b>	<b>FEADER</b>	<b>MAPA</b>	<b>CAPADR</b>
0,00 €	0,00 €	0,00 €	0,00 €	0,00 €	0,00 €	0,00 €	0,00 €	0,00 €
<b>Importe Unitario:</b>	93,00 €	<b>Nuevo Importe Unitario:</b>	0,00 €					

**RECINTOS PROPUESTOS**

<b>REF.</b>	<b>REFERENCIA SIGPAC</b>	<b>CULTIVO</b>	<b>S/R</b>	<b>USO SIGPAC</b>	<b>Sup. Dec. admisible</b>	<b>Sup. Campo</b>	<b>Sup. Determ.</b>	<b>Sup. Resuelta</b>
1700000005916531	23-048-006-00080-0001	OLIVAR	S		0,87		0,87	0,87
1700000005916532	23-048-008-00069-0001	OLIVAR	S		0,49		0,49	0,49
1700000005916533	23-048-012-00209-0001	OLIVAR	S		0,20		0,20	0,20
1700000005916534	23-048-007-00250-0001	OLIVAR	S		0,19		0,19	0,19
1700000005916535	23-097-002-00021-0002	OLIVAR	S		0,85		0,85	0,85
1700000005916536	23-097-001-00553-0002	OLIVAR	S		0,17		0,17	0,17
1700000005916537	23-097-001-00573-0002	OLIVAR	S		2,01		2,01	2,01
1700000005916538	23-097-001-00146-0002	OLIVAR	S		0,04		0,04	0,04
1700000005916539	23-097-001-00591-0001	OLIVAR	S		1,53		1,53	1,53
1700000005916540	23-097-002-00015-0002	OLIVAR	S		0,16		0,16	0,16
1700000005916541	23-097-001-00350-0002	OLIVAR	S		0,34		0,34	0,34

**INCIDENCIAS****INCIDENCIA DESCRIPCIÓN**

74018	Productor que no es agricultor a título principal, según los datos del ejercicio fiscal n-1 y seguridad socia.
74053	Importe inferior a 100 Euros

(1) Con incidencias que retienen pago o deniegan el expediente.

(2) Se calcula sobre superficie declarada admisible.

(3) Aplicación del artículo 16 bis del RD 147/2023.

(4) Expediente con algunos recintos de pastos permanentes ubicados en espacios protegidos donde la carga ganadera mínima será 0,1 UGM/ha.

Puede verificar la integridad de una copia de este documento mediante la lectura del código QR adjunto o mediante el acceso a la dirección <https://ws050.juntadeandalucia.es/verificarFirma> indicando el código de VERIFICACIÓN

FIRMADO POR

RAQUEL MARIA ESPIN CRESPO

17/10/2024

VERIFICACIÓN

Pk2jmWSPEJNMB623FQZ8JEKDMKEPRE

PÁG. 3226/4804



**APELLIDOS Y NOMBRE / RAZÓN SOCIAL**

GONZALEZ MERINO FRANCISCO

**NIF**

\*\*\*\*2210\*

**EXPEDIENTE**

1279891

**RESOLUCIÓN**

DENEGACIÓN DE LA AYUDA

**DATOS DE MANTENIMIENTO UNIDADES****GRUPO DE PAGO**

ZONAS DE MONTAÑA

**Sup. Dec.  
Admisible**

0,00

**Sup.  
Resuelta**

0,00

**Sobredecl.**

0,00

**% Sobredecl.**

0,00

**RESUMEN DE PAGOS****IMPORTE ( Euros )**

	<b>RESUELTO</b>	<b>FEADER</b>	<b>MAPA</b>	<b>CAPADR</b>
A pagar	0,00	0,00	0,00	0,00

**APLICACIÓN DE REDUCCIONES Y PENALIZACIONES (%)**

<b>Crterios de subvencionabilidad (1)</b>	<b>Presentación tardía</b>	<b>Omisión declaración</b>	<b>Condicionalidad</b>
100,00	0,00	0,00	0,00

**IMPORTE ( Euros )**

Calculado(2)	Reducción	Penalización	Reducción Penalización (3)	Penalización adicional	Resuelto	FEADER	MAPA	CAPADR
0,00 €	0,00 €	0,00 €	0,00 €	0,00 €	0,00 €	0,00 €	0,00 €	0,00 €
<b>Importe Unitario:</b>	93,00 €	<b>Nuevo Importe Unitario:</b>	0,00 €					

**RECINTOS PROPUESTOS**

<b>REF.</b>	<b>REFERENCIA SIGPAC</b>	<b>CULTIVO</b>	<b>S/R</b>	<b>USO SIGPAC</b>	<b>Sup. Dec. admisible</b>	<b>Sup. Campo</b>	<b>Sup. Determ.</b>	<b>Sup. Resuelta</b>
6855703	23-005-012-00255-0004	OLIVAR	R		5,80		5,80	5,80
6855704	23-005-012-00256-0001	OLIVAR	R		1,05		1,05	1,05

**INCIDENCIAS****INCIDENCIA DESCRIPCIÓN**

2455	Solicitantes de intervención 6613 sin datos de IRPF n-1.(Art 4 Orden 14/04/2016).
74018	Productor que no es agricultor a título principal, según los datos del ejercicio fiscal n-1 y seguridad socia.
74053	Importe inferior a 100 Euros

(1) Con incidencias que retienen pago o deniegan el expediente.

(2) Se calcula sobre superficie declarada admisible.

(3) Aplicación del artículo 16 bis del RD 147/2023.

(4) Expediente con algunos recintos de pastos permanentes ubicados en espacios protegidos donde la carga ganadera mínima será 0,1 UGM/ha.

Puede verificar la integridad de una copia de este documento mediante la lectura del código QR adjunto o mediante el acceso a la dirección <https://ws050.juntadeandalucia.es/verificarFirma> indicando el código de VERIFICACIÓN

FIRMADO POR

RAQUEL MARIA ESPIN CRESPO

17/10/2024

VERIFICACIÓN

Pk2jmWSPEJNMB623FQZ8JEKDMKEPRE

PÁG. 3227/4804



**APELLIDOS Y NOMBRE / RAZÓN SOCIAL**

GONZALEZ MOLINA GENOVEVA MARIA

**NIF**

\*\*\*\*4385\*

**EXPEDIENTE**

1015601

**RESOLUCIÓN**

DENEGACIÓN DE LA AYUDA

**DATOS DE MANTENIMIENTO UNIDADES****GRUPO DE PAGO**

ZONAS DE MONTAÑA

**Sup. Dec. Admisible**

0,00

**Sup. Resuelta**

0,00

**Sobredecl.**

0,00

**% Sobredecl.**

0,00

**RESUMEN DE PAGOS****IMPORTE ( Euros )**

	RESUELTO	FEADER	MAPA	CAPADR
A pagar	0,00	0,00	0,00	0,00

**APLICACIÓN DE REDUCCIONES Y PENALIZACIONES (%)**

Criterios de subvencionabilidad (1)	Presentación tardía	Omisión declaración	Condicionalidad
100,00	0,00	0,00	0,00

**IMPORTE ( Euros )**

Calculado(2)	Reducción	Penalización	Reducción Penalización (3)	Penalización adicional	Resuelto	FEADER	MAPA	CAPADR
0,00 €	0,00 €	0,00 €	0,00 €	0,00 €	0,00 €	0,00 €	0,00 €	0,00 €
Importe Unitario:	93,00 €	Nuevo Importe Unitario:	0,00 €					

**RECINTOS PROPUESTOS**

REF.	REFERENCIA SIGPAC	CULTIVO	S/R	USO SIGPAC	Sup. Dec. admisible	Sup. Campo	Sup. Determ.	Sup. Resuelta
170000006663504	23-002-029-00121-0003	OLIVAR	S		0,01		0,01	0,01
170000006663505	23-002-029-00124-0001	OLIVAR	S		0,72		0,72	0,72
170000006663506	23-002-029-00125-0001	OLIVAR	S		0,01		0,01	0,01
170000006663507	23-002-029-00126-0002	OLIVAR	S		0,74		0,74	0,74
170000006663508	23-002-029-00127-0005	OLIVAR	S		0,02		0,02	0,02

**INCIDENCIAS****INCIDENCIA DESCRIPCIÓN**

74018	Productor que no es agricultor a título principal, según los datos del ejercicio fiscal n-1 y seguridad socia.
74053	Importe inferior a 100 Euros

(1) Con incidencias que retienen pago o deniegan el expediente.

(2) Se calcula sobre superficie declarada admisible.

(3) Aplicación del artículo 16 bis del RD 147/2023.

(4) Expediente con algunos recintos de pastos permanentes ubicados en espacios protegidos donde la carga ganadera mínima será 0,1 UGM/ha.

Puede verificar la integridad de una copia de este documento mediante la lectura del código QR adjunto o mediante el acceso a la dirección <https://ws050.juntadeandalucia.es/verificarFirma> indicando el código de VERIFICACIÓN

FIRMADO POR

RAQUEL MARIA ESPIN CRESPO

17/10/2024

VERIFICACIÓN

Pk2jmWSPEJNMB623FQZ8JEKDMKEPRE

PÁG. 3228/4804



**APELLIDOS Y NOMBRE / RAZÓN SOCIAL**

GONZALEZ MONGE LORENZO

**NIF**

\*\*\*\*3693\*

**EXPEDIENTE**

1246323

**RESOLUCIÓN**

DENEGACIÓN DE LA AYUDA

**DATOS DE MANTENIMIENTO UNIDADES**

<b>GRUPO DE PAGO</b>	<b>Sup. Dec. Admisible</b>	<b>Sup. Resuelta</b>	<b>Sobredecl.</b>	<b>% Sobredecl.</b>
ZONAS DE MONTAÑA	0,00	0,00	0,00	0,00

**RESUMEN DE PAGOS**

	<b>IMPORTE ( Euros )</b>			
	<b>RESUELTO</b>	<b>FEADER</b>	<b>MAPA</b>	<b>CAPADR</b>
A pagar	0,00	0,00	0,00	0,00

**APLICACIÓN DE REDUCCIONES Y PENALIZACIONES (%)**

<b>Criterios de subvencionabilidad (1)</b>	<b>Presentación tardía</b>	<b>Omisión declaración</b>	<b>Condicionidad</b>
100,00	0,00	0,00	0,00

**IMPORTE ( Euros )**

<b>Calculado(2)</b>	<b>Reducción</b>	<b>Penalización</b>	<b>Reducción Penalización (3)</b>	<b>Penalización adicional</b>	<b>Resuelto</b>	<b>FEADER</b>	<b>MAPA</b>	<b>CAPADR</b>
0,00 €	0,00 €	0,00 €	0,00 €	0,00 €	0,00 €	0,00 €	0,00 €	0,00 €
<b>Importe Unitario:</b>	93,00 €	<b>Nuevo Importe Unitario:</b>	0,00 €					

**RECINTOS PROPUESTOS**

<b>REF.</b>	<b>REFERENCIA SIGPAC</b>	<b>CULTIVO</b>	<b>S/R</b>	<b>USO SIGPAC</b>	<b>Sup. Dec. admisible</b>	<b>Sup. Campo</b>	<b>Sup. Determ.</b>	<b>Sup. Resuelta</b>
4658407	23-012-048-00076-0003	OLIVAR	S		2,71		2,71	2,71
4658415	23-012-048-00179-0003	OLIVAR	S		0,03		0,03	0,03
4658417	23-012-048-00182-0002	OLIVAR	S		7,03		7,03	7,03
4658419	23-012-048-00260-0002	OLIVAR	S		0,01		0,01	0,01
4658423	23-012-048-00272-0001	OLIVAR	S		0,01		0,01	0,01
4658424	23-012-048-00274-0001	OLIVAR	S		0,01		0,01	0,01
4658425	23-012-048-00275-0001	OLIVAR	S		0,22		0,22	0,22
4658447	23-012-048-00181-0001	OLIVAR	S		0,19		0,19	0,19
4658476	23-012-048-00330-0002	OLIVAR	S		0,03		0,03	0,03
4658539	23-012-048-00301-0001	OLIVAR	S		0,03		0,03	0,03
4665308	23-012-048-00081-0001	OLIVAR	S		0,02		0,02	0,02
4665423	23-012-048-00180-0002	OLIVAR	S		1,78		1,78	1,78
5243231	23-012-048-00235-0002	OLIVAR	S		1,97		1,97	1,97
5243232	23-012-048-00234-0001	OLIVAR	S		0,16		0,16	0,16

**INCIDENCIAS****INCIDENCIA DESCRIPCIÓN**

2454	Solicitante de intervención 6613 cuyo regimen de afiliación a la SS no es ni el sistema especial agrario(cuenta ajena) ni autonomo con actividad agraria.
74018	Productor que no es agricultor a título principal, según los datos del ejercicio fiscal n-1 y seguridad socia.
74053	Importe inferior a 100 Euros

(1) Con incidencias que retienen pago o deniegan el expediente.

(2) Se calcula sobre superficie declarada admisible.

(3) Aplicación del artículo 16 bis del RD 147/2023.

(4) Expediente con algunos recintos de pastos permanentes ubicados en espacios protegidos donde la carga ganadera mínima será 0,1 UGM/ha.

Puede verificar la integridad de una copia de este documento mediante la lectura del código QR adjunto o mediante el acceso a la dirección <https://ws050.juntadeandalucia.es/verificarFirma> indicando el código de VERIFICACIÓN

FIRMADO POR

RAQUEL MARIA ESPIN CRESPO

17/10/2024

VERIFICACIÓN

Pk2jmWSPEJNMB623FQZ8JEKDMKEPRE

PÁG. 3229/4804



**APELLIDOS Y NOMBRE / RAZÓN SOCIAL**

GONZALEZ MORALES MARIA ESTRELLA

**NIF**

\*\*\*\*6024\*

**EXPEDIENTE**

1078549

**RESOLUCIÓN**

DENEGACIÓN DE LA AYUDA

**DATOS DE MANTENIMIENTO UNIDADES****GRUPO DE PAGO**

ZONAS DE MONTAÑA

**Sup. Dec.  
Admisible**

0,00

**Sup.  
Resuelta**

0,00

**Sobredecl.**

0,00

**% Sobredecl.**

0,00

**RESUMEN DE PAGOS****IMPORTE ( Euros )**

	RESUELTO	FEADER	MAPA	CAPADR
A pagar	0,00	0,00	0,00	0,00

**APLICACIÓN DE REDUCCIONES Y PENALIZACIONES (%)**

Criterios de subvencionabilidad (1)	Presentación tardía	Omisión declaración	Condicionidad
100,00	0,00	0,00	0,00

**IMPORTE ( Euros )**

Calculado(2)	Reducción	Penalización	Reducción Penalización (3)	Penalización adicional	Resuelto	FEADER	MAPA	CAPADR
0,00 €	0,00 €	0,00 €	0,00 €	0,00 €	0,00 €	0,00 €	0,00 €	0,00 €
<b>Importe Unitario:</b>	93,00 €	<b>Nuevo Importe Unitario:</b>	0,00 €					

**RECINTOS PROPUESTOS**

REF.	REFERENCIA SIGPAC	CULTIVO	S/R	USO SIGPAC	Sup. Dec. admisible	Sup. Campo	Sup. Determ.	Sup. Resuelta
-1449057	23-094-030-00054-0012	OLIVAR	S		0,18		0,18	0,18
4112839	23-094-030-00054-0003	OLIVAR	R		4,56		4,56	4,56
170000005410533	23-094-030-00035-0001	OLIVAR	R		0,79		0,79	0,79
170000005410534	23-094-030-00129-0002	OLIVAR	R		0,29		0,29	0,29
170000005410535	23-094-030-00130-0001	OLIVAR	S		0,87		0,87	0,87
170000005410536	23-094-030-00053-0002	OLIVAR	R		2,16		2,16	2,16
170000005410538	23-094-030-00132-0002	OLIVAR	R		0,45		0,45	0,45
170000005410539	23-094-030-00054-0002	OLIVAR	R		0,45		0,45	0,45
170000005410540	23-094-030-00132-0002	OLIVAR	R		0,15		0,15	0,15

**INCIDENCIAS****INCIDENCIA DESCRIPCIÓN**

2454	Solicitante de intervención 6613 cuyo regimen de afiliacion a la SS no es ni el sistema especial agrario(cuenta ajena) ni autonomo con actividad agraria.
74018	Productor que no es agricultor a título principal, según los datos del ejercicio fiscal n-1 y seguridad socia.
74053	Importe inferior a 100 Euros

(1) Con incidencias que retienen pago o deniegan el expediente.

(2) Se calcula sobre superficie declarada admisible.

(3) Aplicación del artículo 16 bis del RD 147/2023.

(4) Expediente con algunos recintos de pastos permanentes ubicados en espacios protegidos donde la carga ganadera mínima será 0,1 UGM/ha.

Puede verificar la integridad de una copia de este documento mediante la lectura del código QR adjunto o mediante el acceso a la dirección <https://ws050.juntadeandalucia.es/verificarFirma> indicando el código de VERIFICACIÓN

FIRMADO POR

RAQUEL MARIA ESPIN CRESPO

17/10/2024

VERIFICACIÓN

Pk2jmWSPEJNMB623FQZ8JEKDMKEPRE

PÁG. 3230/4804



**APELLIDOS Y NOMBRE / RAZÓN SOCIAL**

GONZALEZ NIÑO MARIA LUCIA

**NIF**

\*\*\*\*6576\*

**EXPEDIENTE**

1063484

**RESOLUCIÓN**

DENEGACIÓN DE LA AYUDA

**DATOS DE MANTENIMIENTO UNIDADES****GRUPO DE PAGO**

ZONAS DE MONTAÑA

**Sup. Dec.  
Admisible**

0,00

**Sup.  
Resuelta**

0,00

**Sobredecl.**

0,00

**% Sobredecl.**

0,00

**RESUMEN DE PAGOS****IMPORTE ( Euros )**

	RESUELTO	FEADER	MAPA	CAPADR
A pagar	0,00	0,00	0,00	0,00

**APLICACIÓN DE REDUCCIONES Y PENALIZACIONES (%)**

Crterios de subvencionabilidad (1)	Presentación tardía	Omisión declaración	Condicionalidad
100,00	0,00	0,00	0,00

**IMPORTE ( Euros )**

Calculado(2)	Reducción	Penalización	Reducción Penalización (3)	Penalización adicional	Resuelto	FEADER	MAPA	CAPADR
0,00 €	0,00 €	0,00 €	0,00 €	0,00 €	0,00 €	0,00 €	0,00 €	0,00 €
Importe Unitario:	93,00 €	Nuevo Importe Unitario:	0,00 €					

**RECINTOS PROPUESTOS**

REF.	REFERENCIA SIGPAC	CULTIVO	S/R	USO SIGPAC	Sup. Dec. admisible	Sup. Campo	Sup. Determ.	Sup. Resuelta
170000005349422	23-091-002-00004-0001	OLIVAR	S		0,02		0,02	0,02
170000005349423	23-091-002-00006-0001	OLIVAR	S		0,17		0,17	0,17
170000005349424	23-091-002-00245-0001	OLIVAR	S		0,19		0,19	0,19
170000005349425	23-091-011-00172-0002	OLIVAR	S		0,12		0,12	0,12
170000005349426	23-091-011-00379-0003	OLIVAR	S		1,36		1,36	1,36
170000005349427	23-091-002-00244-0001	OLIVAR	S		0,03		0,03	0,03
170000005349428	23-091-002-00438-0001	OLIVAR	S		0,11		0,11	0,11
170000005349429	23-091-011-00142-0001	OLIVAR	S		0,70		0,70	0,70
170000005349430	23-091-002-00253-0001	OLIVAR	S		0,25		0,25	0,25
170000005349431	23-091-002-00254-0002	OLIVAR	S		0,03		0,03	0,03

**INCIDENCIAS****INCIDENCIA DESCRIPCIÓN**

2454	Solicitante de intervención 6613 cuyo regimen de afiliación a la SS no es ni el sistema especial agrario(cuenta ajena) ni autonomo con actividad agraria.
74018	Productor que no es agricultor a título principal, según los datos del ejercicio fiscal n-1 y seguridad socia.
74053	Importe inferior a 100 Euros

(1) Con incidencias que retienen pago o deniegan el expediente.

(2) Se calcula sobre superficie declarada admisible.

(3) Aplicación del artículo 16 bis del RD 147/2023.

(4) Expediente con algunos recintos de pastos permanentes ubicados en espacios protegidos donde la carga ganadera mínima será 0,1 UGM/ha.

Puede verificar la integridad de una copia de este documento mediante la lectura del código QR adjunto o mediante el acceso a la dirección <https://ws050.juntadeandalucia.es/verificarFirma> indicando el código de VERIFICACIÓN

FIRMADO POR

RAQUEL MARIA ESPIN CRESPO

17/10/2024

VERIFICACIÓN

Pk2jmWSPEJNMB623FQZ8JEKDMKEPRE

PÁG. 3231/4804



**APELLIDOS Y NOMBRE / RAZÓN SOCIAL**

GONZALEZ OBLARE JUAN DE DIOS

**NIF**

\*\*\*\*7972\*

**EXPEDIENTE**

1197859

**RESOLUCIÓN**

DENEGACIÓN DE LA AYUDA

**DATOS DE MANTENIMIENTO UNIDADES****GRUPO DE PAGO**

ZONAS DE MONTAÑA

**Sup. Dec.  
Admisible**

0,00

**Sup.  
Resuelta**

0,00

**Sobredecl.**

0,00

**% Sobredecl.**

0,00

**RESUMEN DE PAGOS****IMPORTE ( Euros )**

	RESUELTO	FEADER	MAPA	CAPADR
A pagar	0,00	0,00	0,00	0,00

**APLICACIÓN DE REDUCCIONES Y PENALIZACIONES (%)**

Criterios de subvencionabilidad (1)	Presentación tardía	Omisión declaración	Condicionalidad
100,00	0,00	0,00	0,00

**IMPORTE ( Euros )**

Calculado(2)	Reducción	Penalización	Reducción Penalización (3)	Penalización adicional	Resuelto	FEADER	MAPA	CAPADR
0,00 €	0,00 €	0,00 €	0,00 €	0,00 €	0,00 €	0,00 €	0,00 €	0,00 €
Importe Unitario:	93,00 €	Nuevo Importe Unitario:	0,00 €					

**RECINTOS PROPUESTOS**

REF.	REFERENCIA SIGPAC	CULTIVO	S/R	USO SIGPAC	Sup. Dec. admisible	Sup. Campo	Sup. Determ.	Sup. Resuelta
-571472	23-012-021-00077-0012	OLIVAR	R		0,02		0,02	0,02
-147380	23-012-021-00040-0012	OLIVAR	S		0,06		0,06	0,06
170000006776232	23-012-021-00040-0012	OLIVAR	R		5,34		5,34	5,34
170000006776233	23-012-021-00041-0013	OLIVAR	S		0,74		0,74	0,74
170000006776234	23-012-021-00041-0001	OLIVAR	S		1,24		1,24	1,24

**INCIDENCIAS****INCIDENCIA DESCRIPCIÓN**

74018	Productor que no es agricultor a título principal, según los datos del ejercicio fiscal n-1 y seguridad socia.
74053	Importe inferior a 100 Euros

(1) Con incidencias que retienen pago o deniegan el expediente.

(2) Se calcula sobre superficie declarada admisible.

(3) Aplicación del artículo 16 bis del RD 147/2023.

(4) Expediente con algunos recintos de pastos permanentes ubicados en espacios protegidos donde la carga ganadera mínima será 0,1 UGM/ha.

Puede verificar la integridad de una copia de este documento mediante la lectura del código QR adjunto o mediante el acceso a la dirección <https://ws050.juntadeandalucia.es/verificarFirma> indicando el código de VERIFICACIÓN

FIRMADO POR

RAQUEL MARIA ESPIN CRESPO

17/10/2024

VERIFICACIÓN

Pk2jmWSPEJNMB623FQZ8JEKDMKEPRE

PÁG. 3232/4804





**APELLIDOS Y NOMBRE / RAZÓN SOCIAL**

GONZALEZ PALACIOS LUCIA

**NIF**

\*\*\*\*8747\*

**EXPEDIENTE**

1197281

**RESOLUCIÓN**

DENEGACIÓN DE LA AYUDA

**DATOS DE MANTENIMIENTO UNIDADES**

<b>GRUPO DE PAGO</b>	<b>Sup. Dec. Admisible</b>	<b>Sup. Resuelta</b>	<b>Sobredecl.</b>	<b>% Sobredecl.</b>
ZONAS DE MONTAÑA	0,00	0,00	0,00	0,00

**RESUMEN DE PAGOS**

	<b>IMPORTE ( Euros )</b>			
	<b>RESUELTO</b>	<b>FEADER</b>	<b>MAPA</b>	<b>CAPADR</b>
A pagar	0,00	0,00	0,00	0,00

**APLICACIÓN DE REDUCCIONES Y PENALIZACIONES (%)**

<b>Crterios de subvencionabilidad (1)</b>	<b>Presentación tardía</b>	<b>Omisión declaración</b>	<b>Condicionalidad</b>
100,00	0,00	0,00	0,00

**IMPORTE ( Euros )**

<b>Calculado(2)</b>	<b>Reducción</b>	<b>Penalización</b>	<b>Reducción Penalización (3)</b>	<b>Penalización adicional</b>	<b>Resuelto</b>	<b>FEADER</b>	<b>MAPA</b>	<b>CAPADR</b>
0,00 €	0,00 €	0,00 €	0,00 €	0,00 €	0,00 €	0,00 €	0,00 €	0,00 €
<b>Importe Unitario:</b>	93,00 €	<b>Nuevo Importe Unitario:</b>	0,00 €					

**RECINTOS PROPUESTOS**

<b>REF.</b>	<b>REFERENCIA SIGPAC</b>	<b>CULTIVO</b>	<b>S/R</b>	<b>USO SIGPAC</b>	<b>Sup. Dec. admisible</b>	<b>Sup. Campo</b>	<b>Sup. Determ.</b>	<b>Sup. Resuelta</b>
-1508996	23-091-006-00324-0007	OLIVAR	S		0,01		0,01	0,01
5125802	23-091-006-00324-0007	OLIVAR	S		0,15		0,15	0,15
5125810	23-091-006-00326-0002	OLIVAR	S		0,16		0,16	0,16
5125811	23-091-006-00203-0001	OLIVAR	S		0,02		0,02	0,00
5125812	23-091-006-00327-0001	OLIVAR	S		0,03		0,03	0,00
5125813	23-091-006-00321-0001	OLIVAR	S		0,01		0,01	0,01
5125815	23-091-006-00412-0002	OLIVAR	S		0,24		0,24	0,00
1700000005423246	23-091-001-00119-0001	OLIVAR	S		0,51		0,51	0,51
1700000005423247	23-091-001-00243-0001	OLIVAR	S		0,01		0,01	0,01
1700000005423248	23-091-006-00243-0001	OLIVAR	S		0,35		0,35	0,35
1700000005423249	23-091-006-00244-0001	OLIVAR	S		0,23		0,23	0,23
1700000005423250	23-091-006-00268-0007	OLIVAR	S		0,01		0,01	0,01
1700000005423251	23-091-011-00220-0001	OLIVAR	S		0,01		0,01	0,01
1700000005423252	23-091-006-00360-0002	OLIVAR	S		0,11		0,11	0,11
1700000005423253	23-091-006-00245-0002	OLIVAR	S		0,01		0,01	0,01
1700000005423254	23-091-011-00371-0001	OLIVAR	S		0,14		0,14	0,14
1700000005423255	23-091-006-00226-0003	OLIVAR	S		0,32		0,32	0,32
1700000005423256	23-091-006-00227-0001	OLIVAR	S		0,24		0,24	0,24
1700000005423257	23-091-004-00031-0001	OLIVAR	S		0,37		0,37	0,37

(1) Con incidencias que retienen pago o deniegan el expediente.

(2) Se calcula sobre superficie declarada admisible.

(3) Aplicación del artículo 16 bis del RD 147/2023.

(4) Expediente con algunos recintos de pastos permanentes ubicados en espacios protegidos donde la carga ganadera mínima será 0,1 UGM/ha.

Puede verificar la integridad de una copia de este documento mediante la lectura del código QR adjunto o mediante el acceso a la dirección <https://ws050.juntadeandalucia.es/verificarFirma> indicando el código de VERIFICACIÓN

FIRMADO POR

RAQUEL MARIA ESPIN CRESPO

17/10/2024

VERIFICACIÓN

Pk2jmWSPEJNMB623FQZ8JEKDMKEPRE

PÁG. 3233/4804





**INCIDENCIAS**

**INCIDENCIA DESCRIPCIÓN**

242	Recinto pendiente de acreditación de titularidad. Recinto:23-091-006-00203-00001 Cultivo:101010 OLIVAR-PICUAL Secano Recinto:23-091-006-00327-00001 Cultivo:101010 OLIVAR-PICUAL Secano Recinto:23-091-006-00412-00002 Cultivo:101010 OLIVAR-PICUAL Secano
2454	Solicitante de intervención 6613 cuyo regimen de afiliacion a la SS no es ni el sistema especial agrario(cuenta ajena) ni autonomo con actividad agraria.
74018	Productor que no es agricultor a título principal, según los datos del ejercicio fiscal n-1 y seguridad socia.
74053	Importe inferior a 100 Euros

(1) Con incidencias que retienen pago o deniegan el expediente.  
(2) Se calcula sobre superficie declarada admisible.  
(3) Aplicación del artículo 16 bis del RD 147/2023.  
(4) Expediente con algunos recintos de pastos permanentes ubicados en espacios protegidos donde la carga ganadera mínima será 0,1 UGM/ha.

Puede verificar la integridad de una copia de este documento mediante la lectura del código QR adjunto o mediante el acceso a la dirección <https://ws050.juntadeandalucia.es/verificarFirma> indicando el código de VERIFICACIÓN

FIRMADO POR	RAQUEL MARIA ESPIN CRESPO	17/10/2024	
VERIFICACIÓN	Pk2jmWSPEJNMB623FQZ8JEKDMKEPRE	PÁG. 3234/4804	

**APELLIDOS Y NOMBRE / RAZÓN SOCIAL**

GONZALEZ PALACIOS MARIA CAMPO

**NIF**

\*\*\*\*4302\*

**EXPEDIENTE**

1197187

**RESOLUCIÓN**

DENEGACIÓN DE LA AYUDA

**DATOS DE MANTENIMIENTO UNIDADES**

<b>GRUPO DE PAGO</b>	<b>Sup. Dec. Admisible</b>	<b>Sup. Resuelta</b>	<b>Sobredecl.</b>	<b>% Sobredecl.</b>
ZONAS DE MONTAÑA	0,00	0,00	0,00	0,00

**RESUMEN DE PAGOS**

	<b>IMPORTE ( Euros )</b>			
	<b>RESUELTO</b>	<b>FEADER</b>	<b>MAPA</b>	<b>CAPADR</b>
A pagar	0,00	0,00	0,00	0,00

**APLICACIÓN DE REDUCCIONES Y PENALIZACIONES (%)**

<b>Crterios de subvencionabilidad (1)</b>	<b>Presentación tardía</b>	<b>Omisión declaración</b>	<b>Condicionalidad</b>
100,00	0,00	0,00	0,00

**IMPORTE ( Euros )**

<b>Calculado(2)</b>	<b>Reducción</b>	<b>Penalización</b>	<b>Reducción Penalización (3)</b>	<b>Penalización adicional</b>	<b>Resuelto</b>	<b>FEADER</b>	<b>MAPA</b>	<b>CAPADR</b>
0,00 €	0,00 €	0,00 €	0,00 €	0,00 €	0,00 €	0,00 €	0,00 €	0,00 €
<b>Importe Unitario:</b>	93,00 €	<b>Nuevo Importe Unitario:</b>	0,00 €					

**RECINTOS PROPUESTOS**

<b>REF.</b>	<b>REFERENCIA SIGPAC</b>	<b>CULTIVO</b>	<b>S/R</b>	<b>USO SIGPAC</b>	<b>Sup. Dec. admisible</b>	<b>Sup. Campo</b>	<b>Sup. Determ.</b>	<b>Sup. Resuelta</b>
170000006223505	23-091-007-00140-0001	OLIVAR	S		0,44		0,44	0,44
170000006223506	23-091-007-00142-0001	OLIVAR	S		0,01		0,01	0,01
170000006223507	23-091-007-00357-0001	OLIVAR	S		0,01		0,01	0,01
170000006223508	23-091-007-00529-0001	OLIVAR	S		0,03		0,03	0,03
170000006223509	23-091-007-00301-0001	OLIVAR	S		0,29		0,29	0,29
170000006223510	23-091-007-00321-0001	OLIVAR	S		0,07		0,07	0,07
170000006223511	23-091-007-00494-0001	OLIVAR	S		0,01		0,01	0,01
170000006223512	23-091-007-00600-0001	OLIVAR	S		0,14		0,14	0,14
170000006223513	23-091-010-00327-0001	OLIVAR	S		0,44		0,44	0,44
170000006223514	23-091-010-00295-0001	OLIVAR	S		0,02		0,02	0,02
170000006223515	23-091-010-00239-0001	OLIVAR	S		0,98		0,98	0,98
170000006223516	23-091-010-00263-0001	OLIVAR	S		0,05		0,05	0,05
170000006223517	23-091-010-00293-0001	OLIVAR	S		0,01		0,01	0,01
170000006223518	23-091-010-00370-0001	OLIVAR	S		0,29		0,29	0,29
170000006223519	23-091-007-00168-0001	OLIVAR	S		0,31		0,31	0,31
170000006223520	23-091-007-00535-0001	OLIVAR	S		0,14		0,14	0,14
170000006223522	23-091-007-00169-0001	OLIVAR	S		0,33		0,33	0,33
170000006223523	23-091-007-00166-0001	OLIVAR	S		0,23		0,23	0,23

**INCIDENCIAS****INCIDENCIA DESCRIPCIÓN**

2454	Solicitante de intervención 6613 cuyo regimen de afiliación a la SS no es ni el sistema especial agrario(cuenta ajena) ni autonomo con actividad agraria.
74018	Productor que no es agricultor a título principal, según los datos del ejercicio fiscal n-1 y seguridad socia.
74053	Importe inferior a 100 Euros

(1) Con incidencias que retienen pago o deniegan el expediente.

(2) Se calcula sobre superficie declarada admisible.

(3) Aplicación del artículo 16 bis del RD 147/2023.

(4) Expediente con algunos recintos de pastos permanentes ubicados en espacios protegidos donde la carga ganadera mínima será 0,1 UGM/ha.

Puede verificar la integridad de una copia de este documento mediante la lectura del código QR adjunto o mediante el acceso a la dirección <https://ws050.juntadeandalucia.es/verificarFirma> indicando el código de VERIFICACIÓN

FIRMADO POR	RAQUEL MARIA ESPIN CRESPO	17/10/2024
VERIFICACIÓN	Pk2jmWSPEJNMB623FQZ8JEKDMKEPRE	PÁG. 3235/4804



**APELLIDOS Y NOMBRE / RAZÓN SOCIAL**

GONZALEZ PALOMO JORGE

**NIF**

\*\*\*\*6119\*

**EXPEDIENTE**

1041529

**RESOLUCIÓN**

DENEGACIÓN DE LA AYUDA

**DATOS DE MANTENIMIENTO UNIDADES****GRUPO DE PAGO**

ZONAS DE MONTAÑA

**Sup. Dec.  
Admisible**

0,00

**Sup.  
Resuelta**

0,00

**Sobredecl.**

0,00

**% Sobredecl.**

0,00

**RESUMEN DE PAGOS****IMPORTE ( Euros )**

	RESUELTO	FEADER	MAPA	CAPADR
A pagar	0,00	0,00	0,00	0,00

**APLICACIÓN DE REDUCCIONES Y PENALIZACIONES (%)**

Criterios de subvencionabilidad (1)	Presentación tardía	Omisión declaración	Condicionality
100,00	0,00	0,00	0,00

**IMPORTE ( Euros )**

Calculado(2)	Reducción	Penalización	Reducción Penalización (3)	Penalización adicional	Resuelto	FEADER	MAPA	CAPADR
0,00 €	0,00 €	0,00 €	0,00 €	0,00 €	0,00 €	0,00 €	0,00 €	0,00 €
Importe Unitario:	93,00 €	Nuevo Importe Unitario:	0,00 €					

**RECINTOS PROPUESTOS**

REF.	REFERENCIA SIGPAC	CULTIVO	S/R	USO SIGPAC	Sup. Dec. admisible	Sup. Campo	Sup. Determ.	Sup. Resuelta
1700000004672950	23-005-004-00118-0001	OLIVAR	S		15,39		15,39	15,39

**INCIDENCIAS****INCIDENCIA DESCRIPCIÓN**

2454	Solicitante de intervención 6613 cuyo regimen de afiliación a la SS no es ni el sistema especial agrario(cuenta ajena) ni autonomo con actividad agraria.
74018	Productor que no es agricultor a título principal, según los datos del ejercicio fiscal n-1 y seguridad socia.
74053	Importe inferior a 100 Euros

(1) Con incidencias que retienen pago o deniegan el expediente.

(2) Se calcula sobre superficie declarada admisible.

(3) Aplicación del artículo 16 bis del RD 147/2023.

(4) Expediente con algunos recintos de pastos permanentes ubicados en espacios protegidos donde la carga ganadera mínima será 0,1 UGM/ha.

Puede verificar la integridad de una copia de este documento mediante la lectura del código QR adjunto o mediante el acceso a la dirección <https://ws050.juntadeandalucia.es/verificarFirma> indicando el código de VERIFICACIÓN

FIRMADO POR

RAQUEL MARIA ESPIN CRESPO

17/10/2024

VERIFICACIÓN

Pk2jmWSPEJNMB623FQZ8JEKDMKEPRE

PÁG. 3236/4804



**APELLIDOS Y NOMBRE / RAZÓN SOCIAL**

GONZALEZ PALOMO MARIA JESUS

**NIF**

\*\*\*\*1366\*

**EXPEDIENTE**

1041471

**RESOLUCIÓN**

DENEGACIÓN DE LA AYUDA

**DATOS DE MANTENIMIENTO UNIDADES****GRUPO DE PAGO**

ZONAS DE MONTAÑA

**Sup. Dec.  
Admisible**

0,00

**Sup.  
Resuelta**

0,00

**Sobredecl.**

0,00

**% Sobredecl.**

0,00

**RESUMEN DE PAGOS****IMPORTE ( Euros )**

	RESUELTO	FEADER	MAPA	CAPADR
A pagar	0,00	0,00	0,00	0,00

**APLICACIÓN DE REDUCCIONES Y PENALIZACIONES (%)**

Criterios de subvencionabilidad (1)	Presentación tardía	Omisión declaración	Condicionalidad
100,00	0,00	0,00	0,00

**IMPORTE ( Euros )**

Calculado(2)	Reducción	Penalización	Reducción Penalización (3)	Penalización adicional	Resuelto	FEADER	MAPA	CAPADR
0,00 €	0,00 €	0,00 €	0,00 €	0,00 €	0,00 €	0,00 €	0,00 €	0,00 €
<b>Importe Unitario:</b>	93,00 €	<b>Nuevo Importe Unitario:</b>	0,00 €					

**RECINTOS PROPUESTOS**

REF.	REFERENCIA SIGPAC	CULTIVO	S/R	USO SIGPAC	Sup. Dec. admisible	Sup. Campo	Sup. Determ.	Sup. Resuelta
1700000004671558	23-005-004-00118-0001	OLIVAR	S		15,39		15,39	15,39

**INCIDENCIAS****INCIDENCIA DESCRIPCIÓN**

2454	Solicitante de intervención 6613 cuyo regimen de afiliación a la SS no es ni el sistema especial agrario(cuenta ajena) ni autonomo con actividad agraria.
74018	Productor que no es agricultor a título principal, según los datos del ejercicio fiscal n-1 y seguridad socia.
74053	Importe inferior a 100 Euros

(1) Con incidencias que retienen pago o deniegan el expediente.

(2) Se calcula sobre superficie declarada admisible.

(3) Aplicación del artículo 16 bis del RD 147/2023.

(4) Expediente con algunos recintos de pastos permanentes ubicados en espacios protegidos donde la carga ganadera mínima será 0,1 UGM/ha.

Puede verificar la integridad de una copia de este documento mediante la lectura del código QR adjunto o mediante el acceso a la dirección <https://ws050.juntadeandalucia.es/verificarFirma> indicando el código de VERIFICACIÓN

FIRMADO POR

RAQUEL MARIA ESPIN CRESPO

17/10/2024

VERIFICACIÓN

Pk2jmWSPEJNMB623FQZ8JEKDMKEPRE

PÁG. 3237/4804



**APELLIDOS Y NOMBRE / RAZÓN SOCIAL**

GONZALEZ RODRIGUEZ ANA MARIA

**NIF**

\*\*\*\*2798\*

**EXPEDIENTE**

1242086

**RESOLUCIÓN**

DENEGACIÓN DE LA AYUDA

**DATOS DE MANTENIMIENTO UNIDADES**

<b>GRUPO DE PAGO</b>	<b>Sup. Dec. Admisible</b>	<b>Sup. Resuelta</b>	<b>Sobredecl.</b>	<b>% Sobredecl.</b>
ZONAS DE MONTAÑA	0,00	0,00	0,00	0,00

**RESUMEN DE PAGOS**

	<b>IMPORTE ( Euros )</b>			
	<b>RESUELTO</b>	<b>FEADER</b>	<b>MAPA</b>	<b>CAPADR</b>
A pagar	0,00	0,00	0,00	0,00

**APLICACIÓN DE REDUCCIONES Y PENALIZACIONES (%)**

<b>Crterios de subvencionabilidad (1)</b>	<b>Presentación tardía</b>	<b>Omisión declaración</b>	<b>Condicionidad</b>
100,00	0,00	0,00	0,00

**IMPORTE ( Euros )**

<b>Calculado(2)</b>	<b>Reducción</b>	<b>Penalización</b>	<b>Reducción Penalización (3)</b>	<b>Penalización adicional</b>	<b>Resuelto</b>	<b>FEADER</b>	<b>MAPA</b>	<b>CAPADR</b>
0,00 €	0,00 €	0,00 €	0,00 €	0,00 €	0,00 €	0,00 €	0,00 €	0,00 €
<b>Importe Unitario:</b>	93,00 €	<b>Nuevo Importe Unitario:</b>	0,00 €					

**RECINTOS PROPUESTOS**

<b>REF.</b>	<b>REFERENCIA SIGPAC</b>	<b>CULTIVO</b>	<b>S/R</b>	<b>USO SIGPAC</b>	<b>Sup. Dec. admisible</b>	<b>Sup. Campo</b>	<b>Sup. Determ.</b>	<b>Sup. Resuelta</b>
170000005862598	23-026-002-00137-0001	OLIVAR	S		0,30		0,30	0,30
170000005862599	23-026-002-00164-0001	OLIVAR	S		0,56		0,56	0,56
170000005862600	23-026-005-00695-0001	OLIVAR	S		0,21		0,21	0,21
170000005862601	23-026-005-00482-0001	OLIVAR	S		2,23		2,23	2,23
170000005862602	23-026-005-00483-0001	OLIVAR	S		0,04		0,04	0,04
170000005862603	23-026-005-00503-0003	OLIVAR	S		0,11		0,11	0,11
170000005862604	23-026-003-00257-0001	OLIVAR	S		0,25		0,25	0,25
170000005862605	23-026-002-00273-0003	OLIVAR	S		0,05		0,05	0,05
170000005862606	23-026-002-00273-0002	OLIVAR	S		0,19		0,19	0,19
170000005862607	23-026-002-00267-0001	OLIVAR	S		0,37		0,37	0,37

**INCIDENCIAS****INCIDENCIA DESCRIPCIÓN**

74018	Productor que no es agricultor a título principal, según los datos del ejercicio fiscal n-1 y seguridad socia.
74053	Importe inferior a 100 Euros

(1) Con incidencias que retienen pago o deniegan el expediente.

(2) Se calcula sobre superficie declarada admisible.

(3) Aplicación del artículo 16 bis del RD 147/2023.

(4) Expediente con algunos recintos de pastos permanentes ubicados en espacios protegidos donde la carga ganadera mínima será 0,1 UGM/ha.

Puede verificar la integridad de una copia de este documento mediante la lectura del código QR adjunto o mediante el acceso a la dirección <https://ws050.juntadeandalucia.es/verificarFirma> indicando el código de VERIFICACIÓN

FIRMADO POR	RAQUEL MARIA ESPIN CRESPO	17/10/2024
VERIFICACIÓN	Pk2jmWSPEJNMB623FQZ8JEKDMKEPRE	PÁG. 3238/4804



**APELLIDOS Y NOMBRE / RAZÓN SOCIAL**

GONZALEZ SANCHEZ ISABEL

**NIF**

\*\*\*\*1036\*

**EXPEDIENTE**

1187748

**RESOLUCIÓN**

DENEGACIÓN DE LA AYUDA

**DATOS DE MANTENIMIENTO UNIDADES****GRUPO DE PAGO**

ZONAS DE MONTAÑA

**Sup. Dec.  
Admisible**

0,00

**Sup.  
Resuelta**

0,00

**Sobredecl.**

0,00

**% Sobredecl.**

0,00

**RESUMEN DE PAGOS****IMPORTE ( Euros )**

	RESUELTO	FEADER	MAPA	CAPADR
A pagar	0,00	0,00	0,00	0,00

**APLICACIÓN DE REDUCCIONES Y PENALIZACIONES (%)**

Criterios de subvencionabilidad (1)	Presentación tardía	Omisión declaración	Condicionalidad
100,00	0,00	0,00	0,00

**IMPORTE ( Euros )**

Calculado(2)	Reducción	Penalización	Reducción Penalización (3)	Penalización adicional	Resuelto	FEADER	MAPA	CAPADR
0,00 €	0,00 €	0,00 €	0,00 €	0,00 €	0,00 €	0,00 €	0,00 €	0,00 €
Importe Unitario:	93,00 €	Nuevo Importe Unitario:	0,00 €					

**RECINTOS PROPUESTOS**

REF.	REFERENCIA SIGPAC	CULTIVO	S/R	USO SIGPAC	Sup. Dec. admisible	Sup. Campo	Sup. Determ.	Sup. Resuelta
-1133748	23-017-036-00054-0002	OLIVAR	S		0,11		0,11	0,11
4792300	23-017-036-00050-0006	OLIVAR	S		0,05		0,05	0,05
4792303	23-017-036-00050-0007	OLIVAR	S		0,16		0,16	0,16
1700000006560186	23-017-036-00051-0001	OLIVAR	S		1,53		1,53	1,53
1700000006560187	23-017-036-00054-0001	OLIVAR	S		0,38		0,38	0,38

**INCIDENCIAS****INCIDENCIA DESCRIPCIÓN**

74018	Productor que no es agricultor a título principal, según los datos del ejercicio fiscal n-1 y seguridad socia.
74053	Importe inferior a 100 Euros

(1) Con incidencias que retienen pago o deniegan el expediente.

(2) Se calcula sobre superficie declarada admisible.

(3) Aplicación del artículo 16 bis del RD 147/2023.

(4) Expediente con algunos recintos de pastos permanentes ubicados en espacios protegidos donde la carga ganadera mínima será 0,1 UGM/ha.

Puede verificar la integridad de una copia de este documento mediante la lectura del código QR adjunto o mediante el acceso a la dirección <https://ws050.juntadeandalucia.es/verificarFirma> indicando el código de VERIFICACIÓN

FIRMADO POR

RAQUEL MARIA ESPIN CRESPO

17/10/2024

VERIFICACIÓN

Pk2jmWSPEJNMB623FQZ8JEKDMKEPRE

PÁG. 3239/4804



**APELLIDOS Y NOMBRE / RAZÓN SOCIAL**

GONZALEZ SÁNCHEZ NOELIA

**NIF**

\*\*\*\*1555\*

**EXPEDIENTE**

1284493

**RESOLUCIÓN**

DENEGACIÓN DE LA AYUDA

**DATOS DE MANTENIMIENTO UNIDADES**

<b>GRUPO DE PAGO</b>	<b>Sup. Dec. Admisible</b>	<b>Sup. Resuelta</b>	<b>Sobredecl.</b>	<b>% Sobredecl.</b>
ZONAS DE MONTAÑA	0,00	0,00	0,00	0,00

**RESUMEN DE PAGOS**

	<b>IMPORTE ( Euros )</b>			
	<b>RESUELTO</b>	<b>FEADER</b>	<b>MAPA</b>	<b>CAPADR</b>
A pagar	0,00	0,00	0,00	0,00

**APLICACIÓN DE REDUCCIONES Y PENALIZACIONES (%)**

<b>Crterios de subvencionabilidad (1)</b>	<b>Presentación tardía</b>	<b>Omisión declaración</b>	<b>Condicionalidad</b>
100,00	0,00	0,00	0,00

**IMPORTE ( Euros )**

<b>Calculado(2)</b>	<b>Reducción</b>	<b>Penalización</b>	<b>Reducción Penalización (3)</b>	<b>Penalización adicional</b>	<b>Resuelto</b>	<b>FEADER</b>	<b>MAPA</b>	<b>CAPADR</b>
0,00 €	0,00 €	0,00 €	0,00 €	0,00 €	0,00 €	0,00 €	0,00 €	0,00 €
<b>Importe Unitario:</b>	93,00 €	<b>Nuevo Importe Unitario:</b>	0,00 €					

**INCIDENCIAS****INCIDENCIA DESCRIPCIÓN**

- 231 Recinto ficticio comunal declarado cuya superficie de cruce total supera la superficie total definida por la Autoridad gestora para ese recinto.  
Recinto:23-078-900-99000-99001 Cultivo:62000 PASTOS PERMANENTES DE 5 O MAS AÑOS-SIN VARIEDAD Secano
- 232 Superficie de cruce en recinto ficticio comunal, mayor que superficie asignada neta resultante del reparto del ficticio comunal.  
Recinto:23-078-900-99000-99001 Cultivo:62000 PASTOS PERMANENTES DE 5 O MAS AÑOS-SIN VARIEDAD Secano Diferencia penalizable (Hectáreas):13,18
- 3972 Recinto ficticio del que forma parte un recinto real cuyo identificativo presenta errores en las Declaraciones de pastos.  
Recinto:23-078-900-99000-99001 Cultivo: -
- 74018 Productor que no es agricultor a título principal, según los datos del ejercicio fiscal n-1 y seguridad socia.
- 74053 Importe inferior a 100 Euros
- 86120 Para explotaciones de pastos permanentes ubicadas en espacios protegidos la carga ganadera mínima será 0,1 UGM/ha.  
Recinto:23-078-900-99000-99001 Cultivo:62000 PASTOS PERMANENTES DE 5 O MAS AÑOS-SIN VARIEDAD Secano Carga Ganadera:0

**Incidenias de carga ganadera****INCIDENCIA DESCRIPCIÓN**

- 232 Superficie de cruce en recinto ficticio comunal, mayor que superficie asignada neta resultante del reparto del ficticio comunal.  
Recinto:23-078-900-99000-99001 Cultivo:62000 PASTOS PERMANENTES DE 5 O MAS AÑOS-SIN VARIEDAD Secano Diferencia penalizable (Hectáreas):13,18
- 86128 Recinto de Forrajeras que no ha contabilizado para Carga Ganadera por no tener una explotación válida para el cálculo de la Carga Ganadera  
Recinto:23-078-900-99000-99001 Cultivo:62 PASTOS PERMANENTES DE 5 O MAS AÑOS-
- 86131 Recinto superficie forrajera con explotación ganadera según VAG que en REGA no tiene clasificación zootécnica permitida.  
Recinto:23-078-900-99000-99001 Cultivo:62000 PASTOS PERMANENTES DE 5 O MAS AÑOS-SIN VARIEDAD Secano Explotacion:ES239040001001

(1) Con incidencias que retienen pago o deniegan el expediente.

(2) Se calcula sobre superficie declarada admisible.

(3) Aplicación del artículo 16 bis del RD 147/2023.

(4) Expediente con algunos recintos de pastos permanentes ubicados en espacios protegidos donde la carga ganadera mínima será 0,1 UGM/ha.

Puede verificar la integridad de una copia de este documento mediante la lectura del código QR adjunto o mediante el acceso a la dirección <https://ws050.juntadeandalucia.es/verificarFirma> indicando el código de VERIFICACIÓN

FIRMADO POR	RAQUEL MARIA ESPIN CRESPO	17/10/2024
VERIFICACIÓN	Pk2jmWSPEJNMB623FQZ8JEKDMKEPRE	PÁG. 3240/4804





**APELLIDOS Y NOMBRE / RAZÓN SOCIAL**

GONZALEZ VALENCIA MARIA

**NIF**

\*\*\*\*5557\*

**EXPEDIENTE**

1150061

**RESOLUCIÓN**

DENEGACIÓN DE LA AYUDA

**DATOS DE MANTENIMIENTO UNIDADES****GRUPO DE PAGO**

ZONAS DE MONTAÑA

**Sup. Dec.  
Admisible**

0,00

**Sup.  
Resuelta**

0,00

**Sobredecl.**

0,00

**% Sobredecl.**

0,00

**RESUMEN DE PAGOS****IMPORTE ( Euros )**

	RESUELTO	FEADER	MAPA	CAPADR
A pagar	0,00	0,00	0,00	0,00

**APLICACIÓN DE REDUCCIONES Y PENALIZACIONES (%)**

Crterios de subvencionabilidad (1)	Presentación tardía	Omisión declaración	Condicionalidad
100,00	0,00	0,00	0,00

**IMPORTE ( Euros )**

Calculado(2)	Reducción	Penalización	Reducción Penalización (3)	Penalización adicional	Resuelto	FEADER	MAPA	CAPADR
0,00 €	0,00 €	0,00 €	0,00 €	0,00 €	0,00 €	0,00 €	0,00 €	0,00 €
<b>Importe Unitario:</b>	93,00 €	<b>Nuevo Importe Unitario:</b>	0,00 €					

**RECINTOS PROPUESTOS**

REF.	REFERENCIA SIGPAC	CULTIVO	S/R	USO SIGPAC	Sup. Dec. admisible	Sup. Campo	Sup. Determ.	Sup. Resuelta
-1360432	23-097-010-00050-0004	OLIVAR	S		0,08		0,08	0,08
-1360329	23-097-010-00052-0003	BARBECHO TRADICIONAL	S		0,02		0,02	0,02
-1360328	23-097-010-00057-0002	ALMENDROS	S		0,11		0,11	0,11
-107756	23-048-023-00255-0009	OLIVAR	S		0,15		0,15	0,15
1700000007209225	23-048-010-00248-0001	OLIVAR	S		0,39		0,39	0,39
1700000007209226	23-048-023-00255-0005	OLIVAR	S		1,21		1,21	1,21
1700000007209227	23-048-023-00259-0001	OLIVAR	S		0,10		0,10	0,10
1700000007209228	23-048-023-00254-0001	OLIVAR	S		0,89		0,89	0,89
1700000007209230	23-048-023-00255-0007	OLIVAR	S		0,20		0,20	0,20
1700000007209231	23-048-023-00268-0001	OLIVAR	S		0,15		0,15	0,15
1700000007209233	23-048-023-00394-0003	OLIVAR	S		0,03		0,03	0,03
1700000007209235	23-048-023-00382-0002	OLIVAR	S		0,04		0,04	0,04
1700000007209237	23-048-023-00384-0001	OLIVAR	S		0,08		0,08	0,08
1700000007209240	23-048-023-00394-0003	OLIVAR	S		0,01		0,01	0,01
1700000007209241	23-048-023-00344-0003	OLIVAR	S		0,04		0,04	0,04
1700000007209242	23-048-023-00344-0002	OLIVAR	S		0,05		0,05	0,05
1700000007209243	23-048-023-00345-0001	OLIVAR	S		0,04		0,04	0,04
1700000007209245	23-097-010-00051-0001	ALMENDROS	S		0,43		0,43	0,43

**INCIDENCIAS****INCIDENCIA DESCRIPCIÓN**

74018	Productor que no es agricultor a título principal, según los datos del ejercicio fiscal n-1 y seguridad socia.
74053	Importe inferior a 100 Euros

(1) Con incidencias que retienen pago o deniegan el expediente.

(2) Se calcula sobre superficie declarada admisible.

(3) Aplicación del artículo 16 bis del RD 147/2023.

(4) Expediente con algunos recintos de pastos permanentes ubicados en espacios protegidos donde la carga ganadera mínima será 0,1 UGM/ha.

Puede verificar la integridad de una copia de este documento mediante la lectura del código QR adjunto o mediante el acceso a la dirección <https://ws050.juntadeandalucia.es/verificarFirma> indicando el código de VERIFICACIÓN

FIRMADO POR

RAQUEL MARIA ESPIN CRESPO

17/10/2024

VERIFICACIÓN

Pk2jmWSPEJNMB623FQZ8JEKDMKEPRE

PÁG. 3241/4804






**Incidencias de carga ganadera**

**INCIDENCIA   DESCRIPCIÓN**

86132    Recinto superficie forrajera que no realiza la actividad de producción de pastoreo.  
Recinto:23-097-010-00052-00003   Cultivo:20000   BARBECHO TRADICIONAL-SIN VARIEDAD   Secano

(1) Con incidencias que retienen pago o deniegan el expediente.  
(2) Se calcula sobre superficie declarada admisible.  
(3) Aplicación del artículo 16 bis del RD 147/2023.  
(4) Expediente con algunos recintos de pastos permanentes ubicados en espacios protegidos donde la carga ganadera mínima será 0,1 UGM/ha.

Puede verificar la integridad de una copia de este documento mediante la lectura del código QR adjunto o mediante el acceso a la dirección <https://ws050.juntadeandalucia.es/verificarFirma> indicando el código de VERIFICACIÓN

FIRMADO POR	RAQUEL MARIA ESPIN CRESPO	17/10/2024	
VERIFICACIÓN	Pk2jmWSPEJNMB623FQZ8JEKDMKEPRE	PÁG. 3242/4804	

**APELLIDOS Y NOMBRE / RAZÓN SOCIAL**

GONZALVEZ CASTILLO RAFAELA

**NIF**

\*\*\*\*1177\*

**EXPEDIENTE**

1192401

**RESOLUCIÓN**

DENEGACIÓN DE LA AYUDA

**DATOS DE MANTENIMIENTO UNIDADES****GRUPO DE PAGO**

ZONAS DE MONTAÑA

**Sup. Dec.  
Admisible**

0,00

**Sup.  
Resuelta**

0,00

**Sobredecl.**

0,00

**% Sobredecl.**

0,00

**RESUMEN DE PAGOS****IMPORTE ( Euros )**

	RESUELTO	FEADER	MAPA	CAPADR
A pagar	0,00	0,00	0,00	0,00

**APLICACIÓN DE REDUCCIONES Y PENALIZACIONES (%)**

Crterios de subvencionabilidad (1)	Presentación tardía	Omisión declaración	Condicionalidad
100,00	0,00	0,00	0,00

**IMPORTE ( Euros )**

Calculado(2)	Reducción	Penalización	Reducción Penalización (3)	Penalización adicional	Resuelto	FEADER	MAPA	CAPADR
0,00 €	0,00 €	0,00 €	0,00 €	0,00 €	0,00 €	0,00 €	0,00 €	0,00 €
Importe Unitario:	93,00 €	Nuevo Importe Unitario:	0,00 €					

**RECINTOS PROPUESTOS**

REF.	REFERENCIA SIGPAC	CULTIVO	S/R	USO SIGPAC	Sup. Dec. admisible	Sup. Campo	Sup. Determ.	Sup. Resuelta
-1248130	23-026-029-00324-0001	OLIVAR	S		0,01		0,01	0,01
1700000005140447	23-026-002-09001-0002	OLIVAR	S		0,03		0,03	0,00
1700000005140448	23-026-029-00194-0001	OLIVAR	S		0,18		0,18	0,18
1700000005140449	23-026-029-00196-0001	OLIVAR	S		0,21		0,21	0,21
1700000005140450	23-026-029-00203-0001	OLIVAR	S		0,16		0,16	0,16
1700000005140451	23-026-029-00377-0001	OLIVAR	S		0,04		0,04	0,04
1700000005140452	23-026-029-00325-0002	OLIVAR	S		0,36		0,36	0,36

**INCIDENCIAS****INCIDENCIA DESCRIPCIÓN**

242	Recinto pendiente de acreditación de titularidad. Recinto:23-026-002-09001-00002 Cultivo:101010 OLIVAR-PICUAL Secano
74018	Productor que no es agricultor a título principal, según los datos del ejercicio fiscal n-1 y seguridad socia.
74053	Importe inferior a 100 Euros

(1) Con incidencias que retienen pago o deniegan el expediente.

(2) Se calcula sobre superficie declarada admisible.

(3) Aplicación del artículo 16 bis del RD 147/2023.

(4) Expediente con algunos recintos de pastos permanentes ubicados en espacios protegidos donde la carga ganadera mínima será 0,1 UGM/ha.

Puede verificar la integridad de una copia de este documento mediante la lectura del código QR adjunto o mediante el acceso a la dirección <https://ws050.juntadeandalucia.es/verificarFirma> indicando el código de VERIFICACIÓN

FIRMADO POR

RAQUEL MARIA ESPIN CRESPO

17/10/2024

VERIFICACIÓN

Pk2jmWSPEJNMB623FQZ8JEKDMKEPRE

PÁG. 3243/4804



**APELLIDOS Y NOMBRE / RAZÓN SOCIAL**

GRIMALDOS CARRILLO PEDRO

**NIF**

\*\*\*\*3417\*

**EXPEDIENTE**

1106319

**RESOLUCIÓN**

DENEGACIÓN DE LA AYUDA

**DATOS DE MANTENIMIENTO UNIDADES****GRUPO DE PAGO**

ZONAS DE MONTAÑA

**Sup. Dec.  
Admisible**

0,00

**Sup.  
Resuelta**

0,00

**Sobredecl.**

0,00

**% Sobredecl.**

0,00

**RESUMEN DE PAGOS****IMPORTE ( Euros )**

	<u>RESUELTO</u>	<u>FEADER</u>	<u>MAPA</u>	<u>CAPADR</u>
A pagar	0,00	0,00	0,00	0,00

**APLICACIÓN DE REDUCCIONES Y PENALIZACIONES (%)**

<u>Crterios de subvencionabilidad (1)</u>	<u>Presentación tardía</u>	<u>Omisión declaración</u>	<u>Condicionalidad</u>
100,00	0,00	0,00	0,00

**IMPORTE ( Euros )**

<u>Calculado(2)</u>	<u>Reducción</u>	<u>Penalización</u>	<u>Reducción Penalización (3)</u>	<u>Penalización adicional</u>	<u>Resuelto</u>	<u>FEADER</u>	<u>MAPA</u>	<u>CAPADR</u>
0,00 €	0,00 €	0,00 €	0,00 €	0,00 €	0,00 €	0,00 €	0,00 €	0,00 €
<u>Importe Unitario:</u>	93,00 €	<u>Nuevo Importe Unitario:</u>	0,00 €					

(1) Con incidencias que retienen pago o deniegan el expediente.

(2) Se calcula sobre superficie declarada admisible.

(3) Aplicación del artículo 16 bis del RD 147/2023.

(4) Expediente con algunos recintos de pastos permanentes ubicados en espacios protegidos donde la carga ganadera mínima será 0,1 UGM/ha.

Puede verificar la integridad de una copia de este documento mediante la lectura del código QR adjunto o mediante el acceso a la dirección <https://ws050.juntadeandalucia.es/verificarFirma> indicando el código de VERIFICACIÓN

FIRMADO POR

RAQUEL MARIA ESPIN CRESPO

17/10/2024

VERIFICACIÓN

Pk2jmWSPEJNMB623FQZ8JEKDMKEPRE

PÁG. 3244/4804





**RECINTOS PROPUESTOS**

REF.	REFERENCIA SIGPAC	CULTIVO	S/R	USO SIGPAC	Sup. Dec. admisible	Sup. Campo	Sup. Determ.	Sup. Resuelta
-1371780	23-101-009-09022-0029	PASTOS PERMANENTES DE 5 O MAS AÑOS	S		0,01		0,01	0,01
-1371779	23-101-009-09022-0012	PASTOS PERMANENTES DE 5 O MAS AÑOS	S		0,08		0,08	0,08
-1371778	23-101-009-09022-0003	PASTOS PERMANENTES DE 5 O MAS AÑOS	S		0,01		0,01	0,01
-1371777	23-101-007-09019-0015	PASTOS PERMANENTES DE 5 O MAS AÑOS	S		0,02		0,02	0,02
-1371776	23-101-007-09019-0011	PASTOS PERMANENTES DE 5 O MAS AÑOS	S		0,01		0,01	0,01
-1371775	23-101-007-00058-0002	PASTOS PERMANENTES DE 5 O MAS AÑOS	S		1,27		1,27	1,27
-1137193	23-101-009-00089-0004	PASTOS PERMANENTES DE 5 O MAS AÑOS	S		0,08		0,08	0,08
-76354	23-101-007-00284-0007	OLIVAR	S		0,01		0,01	0,01
-76353	23-101-007-00282-0026	PASTOS PERMANENTES DE 5 O MAS AÑOS	S		0,17		0,17	0,17
-76351	23-101-007-00270-0031	PASTOS PERMANENTES DE 5 O MAS AÑOS	S		0,01		0,01	0,01
-76350	23-101-007-00270-0030	PASTOS PERMANENTES DE 5 O MAS AÑOS	S		0,02		0,02	0,02
170000005207272	23-101-005-00091-0001	PASTOS PERMANENTES DE 5 O MAS AÑOS	S		1,96		1,96	1,96
170000005207273	23-101-005-00092-0007	PASTOS PERMANENTES DE 5 O MAS AÑOS	S		4,03		4,03	4,03
170000005207274	23-101-005-00094-0004	PASTOS PERMANENTES DE 5 O MAS AÑOS	S		10,95		10,95	10,95
170000005207275	23-101-005-00095-0001	PASTOS PERMANENTES DE 5 O MAS AÑOS	S		0,15		0,15	0,15
170000005207276	23-101-005-00096-0002	PASTOS PERMANENTES DE 5 O MAS AÑOS	S		1,18		1,18	1,18
170000005207277	23-101-005-00093-0001	PASTOS PERMANENTES DE 5 O MAS AÑOS	S		2,76		2,76	2,76
170000005207278	23-101-005-00113-0001	PASTOS PERMANENTES DE 5 O MAS AÑOS	S		1,50		1,50	1,50
170000005207279	23-101-007-00300-0001	PASTOS PERMANENTES DE 5 O MAS AÑOS	S		2,13		2,13	2,13
170000005207280	23-101-007-00471-0005	PASTOS PERMANENTES DE 5 O MAS AÑOS	S		14,55		14,55	14,55
170000005207281	23-101-007-00471-0014	PASTOS PERMANENTES DE 5 O MAS AÑOS	S		1,37		1,37	1,37
170000005207282	23-101-007-00287-0001	PASTOS PERMANENTES DE 5 O MAS AÑOS	S		0,48		0,48	0,48
170000005207283	23-101-007-00285-0006	PASTOS PERMANENTES DE 5 O MAS AÑOS	S		0,12		0,12	0,12
170000005207284	23-101-007-00284-0005	PASTOS PERMANENTES DE 5 O MAS AÑOS	S		0,63		0,63	0,63
170000005207285	23-101-007-00282-0014	PASTOS PERMANENTES DE 5 O MAS AÑOS	S		1,95		1,95	1,95
170000005207286	23-101-007-00282-0001	PASTOS PERMANENTES DE 5 O MAS AÑOS	S		0,49		0,49	0,49
170000005207287	23-101-007-00282-0016	PASTOS PERMANENTES DE 5 O MAS AÑOS	S		0,41		0,41	0,41
170000005207288	23-101-007-00270-0007	PASTOS PERMANENTES DE 5 O MAS AÑOS	S		5,67		5,67	5,67
170000005207289	23-101-007-00256-0121	PASTOS PERMANENTES DE 5 O MAS AÑOS	S		0,56		0,56	0,56
170000005207290	23-101-007-00256-0125	PASTOS PERMANENTES DE 5 O MAS AÑOS	S		0,13		0,13	0,13
170000005207291	23-101-007-00220-0001	PASTOS PERMANENTES DE 5 O MAS AÑOS	S		4,16		4,16	4,16
170000005207292	23-101-007-00256-0006	PASTOS PERMANENTES DE 5 O MAS AÑOS	S		1,22		1,22	1,22
170000005207293	23-101-007-00145-0002	PASTOS PERMANENTES DE 5 O MAS AÑOS	S		0,62		0,62	0,62
170000005207294	23-101-007-00166-0002	PASTOS PERMANENTES DE 5 O MAS AÑOS	S		0,34		0,34	0,34
170000005207295	23-101-007-00284-0004	PASTOS PERMANENTES DE 5 O MAS AÑOS	S		0,44		0,44	0,44
170000005207296	23-101-007-00123-0009	PASTOS PERMANENTES DE 5 O MAS AÑOS	S		0,57		0,57	0,57
170000005207297	23-101-007-00069-0001	PASTOS PERMANENTES DE 5 O MAS AÑOS	S		0,25		0,25	0,25
170000005207298	23-101-007-00123-0007	PASTOS PERMANENTES DE 5 O MAS AÑOS	S		0,52		0,52	0,52
170000005207299	23-101-007-00123-0002	PASTOS PERMANENTES DE 5 O MAS AÑOS	S		3,55		3,55	3,55
170000005207300	23-101-007-00030-0001	PASTOS PERMANENTES DE 5 O MAS AÑOS	S		0,68		0,68	0,68
170000005207301	23-101-007-00059-0002	PASTOS PERMANENTES DE 5 O MAS AÑOS	S		0,90		0,90	0,90
170000005207302	23-101-007-00084-0002	PASTOS PERMANENTES DE 5 O MAS AÑOS	S		2,10		2,10	2,10
170000005207303	23-101-007-00102-0002	PASTOS PERMANENTES DE 5 O MAS AÑOS	S		0,81		0,81	0,81
170000005207304	23-101-007-00105-0005	PASTOS PERMANENTES DE 5 O MAS AÑOS	S		9,15		9,15	9,15
170000005207305	23-101-007-00282-0005	PASTOS PERMANENTES DE 5 O MAS AÑOS	S		44,33		44,33	44,33
170000005207307	23-101-007-00105-0007	OLIVAR	S		0,05		0,05	0,05
170000005207308	23-101-009-00160-0002	PASTOS PERMANENTES DE 5 O MAS AÑOS	S		0,14		0,14	0,14
170000005207309	23-101-007-00256-0127	OLIVAR	S		0,02		0,02	0,02
170000005207310	23-101-009-00158-0001	PASTOS PERMANENTES DE 5 O MAS AÑOS	S		0,68		0,68	0,68
170000005207311	23-101-007-00102-0003	OLIVAR	S		0,02		0,02	0,02
170000005207312	23-101-008-00162-0002	OLIVAR	S		0,11		0,11	0,11
170000005207313	23-101-008-00493-0001	OLIVAR	S		0,26		0,26	0,26

(1) Con incidencias que retienen pago o deniegan el expediente.  
 (2) Se calcula sobre superficie declarada admisible.  
 (3) Aplicación del artículo 16 bis del RD 147/2023.  
 (4) Expediente con algunos recintos de pastos permanentes ubicados en espacios protegidos donde la carga ganadera mínima será 0,1 UGM/ha.

Puede verificar la integridad de una copia de este documento mediante la lectura del código QR adjunto o mediante el acceso a la dirección <a href="https://ws050.juntadeandalucia.es/verificarFirma">https://ws050.juntadeandalucia.es/verificarFirma</a> indicando el código de VERIFICACIÓN			
FIRMADO POR	RAQUEL MARIA ESPIN CRESPO	17/10/2024	
VERIFICACIÓN	Pk2jmWSPEJNMB623FQZ8JEKDMKEPRE	PÁG. 3245/4804	

**RECINTOS PROPUESTOS**

REF.	REFERENCIA SIGPAC	CULTIVO	S/R	USO SIGPAC	Sup. Dec. admisible	Sup. Campo	Sup. Determ.	Sup. Resuelta
170000005207314	23-101-008-00180-0001	OLIVAR	S		0,42		0,42	0,42
170000005207315	23-101-008-00157-0001	OLIVAR	S		0,38		0,38	0,38
170000005207316	23-101-008-00302-0001	OLIVAR	S		0,13		0,13	0,13
170000005207317	23-101-008-00303-0001	OLIVAR	S		0,57		0,57	0,57
170000005207318	23-101-008-00304-0001	OLIVAR	S		0,10		0,10	0,10
170000005207319	23-101-008-00305-0001	OLIVAR	S		0,53		0,53	0,53
170000005207320	23-101-007-00283-0001	OLIVAR	S		1,33		1,33	1,33
170000005207321	23-101-007-00123-0003	OLIVAR	S		0,06		0,06	0,06
170000005207322	23-101-007-00123-0004	OLIVAR	S		0,02		0,02	0,02
170000005207323	23-101-009-00089-0002	PASTOS PERMANENTES DE 5 O MAS AÑOS	S		0,13		0,13	0,13
170000005207324	23-101-009-00090-0002	PASTOS PERMANENTES DE 5 O MAS AÑOS	S		0,03		0,03	0,03
170000005207325	23-101-008-00162-0001	PASTOS PERMANENTES DE 5 O MAS AÑOS	S		0,02		0,02	0,02
170000005207326	23-101-008-00376-0001	OLIVAR	S		0,49		0,49	0,49
170000005207327	23-101-007-00481-0001	PASTOS PERMANENTES DE 5 O MAS AÑOS	S		0,63		0,63	0,63
170000005207328	23-101-007-00471-0004	PASTOS PERMANENTES DE 5 O MAS AÑOS	S		0,23		0,23	0,23
170000005207329	23-101-009-00072-0001	PASTOS PERMANENTES DE 5 O MAS AÑOS	S		0,77		0,77	0,77
170000005207330	23-101-007-00044-0005	PASTOS PERMANENTES DE 5 O MAS AÑOS	S		0,11		0,11	0,11
170000005207331	23-101-007-00355-0001	PASTOS PERMANENTES DE 5 O MAS AÑOS	S		1,20		1,20	1,20
170000005207332	23-101-008-00162-0001	PASTOS PERMANENTES DE 5 O MAS AÑOS	S		0,06		0,06	0,06
170000005207333	23-101-007-00105-0004	PASTOS PERMANENTES DE 5 O MAS AÑOS	S		0,65		0,65	0,65
170000005207334	23-101-009-00071-0003	PASTOS PERMANENTES DE 5 O MAS AÑOS	S		1,18		1,18	1,18
170000005207335	23-101-009-00087-0001	PASTOS PERMANENTES DE 5 O MAS AÑOS	S		4,26		4,26	4,26
170000005207336	23-101-009-00090-0001	PASTOS PERMANENTES DE 5 O MAS AÑOS	S		1,59		1,59	1,59
170000005207337	23-101-009-00091-0001	PASTOS PERMANENTES DE 5 O MAS AÑOS	S		2,87		2,87	2,87
170000005207338	23-101-009-00092-0001	PASTOS PERMANENTES DE 5 O MAS AÑOS	S		1,94		1,94	1,94
170000005207339	23-101-009-00093-0001	PASTOS PERMANENTES DE 5 O MAS AÑOS	S		1,31		1,31	1,31
170000005207340	23-101-009-00094-0001	PASTOS PERMANENTES DE 5 O MAS AÑOS	S		0,57		0,57	0,57
170000005207341	23-101-009-00095-0001	PASTOS PERMANENTES DE 5 O MAS AÑOS	S		0,55		0,55	0,55
170000005207342	23-101-009-00096-0001	PASTOS PERMANENTES DE 5 O MAS AÑOS	S		0,76		0,76	0,76
170000005207343	23-101-009-00088-0001	PASTOS PERMANENTES DE 5 O MAS AÑOS	S		0,44		0,44	0,44
170000005207344	23-101-009-00089-0001	PASTOS PERMANENTES DE 5 O MAS AÑOS	S		1,45		1,45	1,45
170000005207345	23-101-009-00099-0002	PASTOS PERMANENTES DE 5 O MAS AÑOS	S		0,08		0,08	0,08
170000005207346	23-101-009-00099-0001	PASTOS PERMANENTES DE 5 O MAS AÑOS	S		1,41		1,41	1,41
170000005207347	23-101-009-00097-0002	PASTOS PERMANENTES DE 5 O MAS AÑOS	S		0,73		0,73	0,73
170000005207348	23-101-005-00110-0002	PASTOS PERMANENTES DE 5 O MAS AÑOS	S		0,03		0,03	0,03
170000005207349	23-101-009-00099-0003	PASTOS PERMANENTES DE 5 O MAS AÑOS	S		0,09		0,09	0,09
170000005207350	23-101-007-00482-0002	PASTOS PERMANENTES DE 5 O MAS AÑOS	S		0,69		0,69	0,69
170000005207351	23-101-007-00334-0002	PASTOS PERMANENTES DE 5 O MAS AÑOS	S		2,01		2,01	2,01
170000005207352	23-101-007-00327-0002	PASTOS PERMANENTES DE 5 O MAS AÑOS	S		0,98		0,98	0,98
170000005207353	23-101-009-00119-0001	PASTOS PERMANENTES DE 5 O MAS AÑOS	S		4,99		4,99	4,99

**INCIDENCIAS****INCIDENCIA DESCRIPCIÓN**

2454	Solicitante de intervención 6613 cuyo regimen de afiliación a la SS no es ni el sistema especial agrario(cuenta ajena) ni autonomo con actividad agraria.
74018	Productor que no es agricultor a título principal, según los datos del ejercicio fiscal n-1 y seguridad socia.
74053	Importe inferior a 100 Euros

(1) Con incidencias que retienen pago o deniegan el expediente.

(2) Se calcula sobre superficie declarada admisible.

(3) Aplicación del artículo 16 bis del RD 147/2023.

(4) Expediente con algunos recintos de pastos permanentes ubicados en espacios protegidos donde la carga ganadera mínima será 0,1 UGM/ha.

Puede verificar la integridad de una copia de este documento mediante la lectura del código QR adjunto o mediante el acceso a la dirección <https://ws050.juntadeandalucia.es/verificarFirma> indicando el código de VERIFICACIÓN

FIRMADO POR

RAQUEL MARIA ESPIN CRESPO

17/10/2024

VERIFICACIÓN

Pk2jmWSPEJNMB623FQZ8JEKDMKEPRE

PÁG. 3246/4804



**APELLIDOS Y NOMBRE / RAZÓN SOCIAL**

GRIMALDOS GARCIA JESUS EMILIO

**NIF**

\*\*\*\*3957\*

**EXPEDIENTE**

1117056

**RESOLUCIÓN**

DENEGACIÓN DE LA AYUDA

**DATOS DE MANTENIMIENTO UNIDADES****GRUPO DE PAGO**

ZONAS DE MONTAÑA

**Sup. Dec.  
Admisible**

0,00

**Sup.  
Resuelta**

0,00

**Sobredecl.**

0,00

**% Sobredecl.**

0,00

**RESUMEN DE PAGOS****IMPORTE ( Euros )**

	<b>RESUELTO</b>	<b>FEADER</b>	<b>MAPA</b>	<b>CAPADR</b>
A pagar	0,00	0,00	0,00	0,00

**APLICACIÓN DE REDUCCIONES Y PENALIZACIONES (%)**

<b>Crterios de subvencionabilidad (1)</b>	<b>Presentación tardía</b>	<b>Omisión declaración</b>	<b>Condicionidad</b>
100,00	0,00	0,00	0,00

**IMPORTE ( Euros )**

<b>Calculado(2)</b>	<b>Reducción</b>	<b>Penalización</b>	<b>Reducción Penalización (3)</b>	<b>Penalización adicional</b>	<b>Resuelto</b>	<b>FEADER</b>	<b>MAPA</b>	<b>CAPADR</b>
0,00 €	0,00 €	0,00 €	0,00 €	0,00 €	0,00 €	0,00 €	0,00 €	0,00 €
<b>Importe Unitario:</b>	93,00 €	<b>Nuevo Importe Unitario:</b>	0,00 €					

(1) Con incidencias que retienen pago o deniegan el expediente.

(2) Se calcula sobre superficie declarada admisible.

(3) Aplicación del artículo 16 bis del RD 147/2023.

(4) Expediente con algunos recintos de pastos permanentes ubicados en espacios protegidos donde la carga ganadera mínima será 0,1 UGM/ha.

Puede verificar la integridad de una copia de este documento mediante la lectura del código QR adjunto o mediante el acceso a la dirección <https://ws050.juntadeandalucia.es/verificarFirma> indicando el código de VERIFICACIÓN

FIRMADO POR

RAQUEL MARIA ESPIN CRESPO

17/10/2024

VERIFICACIÓN

Pk2jmWSPEJNMB623FQZ8JEKDMKEPRE

PÁG. 3247/4804



**INCIDENCIAS****INCIDENCIA DESCRIPCIÓN**

74053	Importe inferior a 100 Euros
75022	No Autoriza a que, en caso de la devolución por la entidad financiera (retrocesión bancaria) del pago en la cuenta corriente consignada en la solicitud y que está debidamente registrada en el sistema contable GIRO de la Junta de Andalucía, se proceda al pago en cualquier otra cuenta corriente de la titularidad del solicitante vigente en dicho sistema contable.
86120	Para explotaciones de pastos permanentes ubicadas en espacios protegidos la carga ganadera mínima será 0,1 UGM/ha.
	Recinto:23-037-005-00227-00005 Cultivo:62000 PASTOS PERMANENTES DE 5 O MAS AÑOS-SIN VARIEDAD Secano Carga Ganadera:0
	Recinto:23-037-005-00227-00007 Cultivo:62000 PASTOS PERMANENTES DE 5 O MAS AÑOS-SIN VARIEDAD Secano Carga Ganadera:0
	Recinto:23-037-005-00227-00011 Cultivo:62000 PASTOS PERMANENTES DE 5 O MAS AÑOS-SIN VARIEDAD Secano Carga Ganadera:0
	Recinto:23-037-005-00229-00003 Cultivo:62000 PASTOS PERMANENTES DE 5 O MAS AÑOS-SIN VARIEDAD Secano Carga Ganadera:0
	Recinto:23-037-005-00229-00005 Cultivo:62000 PASTOS PERMANENTES DE 5 O MAS AÑOS-SIN VARIEDAD Secano Carga Ganadera:0
	Recinto:23-037-005-00230-00002 Cultivo:62000 PASTOS PERMANENTES DE 5 O MAS AÑOS-SIN VARIEDAD Secano Carga Ganadera:0
	Recinto:23-037-005-00231-00001 Cultivo:62000 PASTOS PERMANENTES DE 5 O MAS AÑOS-SIN VARIEDAD Secano Carga Ganadera:0
	Recinto:23-037-005-00232-00001 Cultivo:62000 PASTOS PERMANENTES DE 5 O MAS AÑOS-SIN VARIEDAD Secano Carga Ganadera:0
	Recinto:23-037-005-00233-00001 Cultivo:62000 PASTOS PERMANENTES DE 5 O MAS AÑOS-SIN VARIEDAD Secano Carga Ganadera:0
	Recinto:23-037-005-00236-00001 Cultivo:62000 PASTOS PERMANENTES DE 5 O MAS AÑOS-SIN VARIEDAD Secano Carga Ganadera:0
	Recinto:23-037-005-00237-00001 Cultivo:62000 PASTOS PERMANENTES DE 5 O MAS AÑOS-SIN VARIEDAD Secano Carga Ganadera:0
	Recinto:23-037-005-00294-00002 Cultivo:62000 PASTOS PERMANENTES DE 5 O MAS AÑOS-SIN VARIEDAD Secano Carga Ganadera:0
	Recinto:23-037-005-00295-00003 Cultivo:62000 PASTOS PERMANENTES DE 5 O MAS AÑOS-SIN VARIEDAD Secano Carga Ganadera:0
	Recinto:23-037-005-00295-00005 Cultivo:62000 PASTOS PERMANENTES DE 5 O MAS AÑOS-SIN VARIEDAD Secano Carga Ganadera:0
	Recinto:23-037-005-00299-00002 Cultivo:62000 PASTOS PERMANENTES DE 5 O MAS AÑOS-SIN VARIEDAD Secano Carga Ganadera:0
	Recinto:23-037-005-00300-00004 Cultivo:62000 PASTOS PERMANENTES DE 5 O MAS AÑOS-SIN VARIEDAD Secano Carga Ganadera:0
	Recinto:23-091-003-00389-00001 Cultivo:62000 PASTOS PERMANENTES DE 5 O MAS AÑOS-SIN VARIEDAD Secano Carga Ganadera:0
	Recinto:23-091-003-00522-00001 Cultivo:62000 PASTOS PERMANENTES DE 5 O MAS AÑOS-SIN VARIEDAD Secano Carga Ganadera:0
	Recinto:23-091-003-00668-00001 Cultivo:62000 PASTOS PERMANENTES DE 5 O MAS AÑOS-SIN VARIEDAD Secano Carga Ganadera:0
	Recinto:23-091-003-00675-00001 Cultivo:62000 PASTOS PERMANENTES DE 5 O MAS AÑOS-SIN VARIEDAD Secano Carga Ganadera:0
	Recinto:23-091-003-00677-00001 Cultivo:62000 PASTOS PERMANENTES DE 5 O MAS AÑOS-SIN VARIEDAD Secano Carga Ganadera:0
	Recinto:23-091-003-00678-00003 Cultivo:62000 PASTOS PERMANENTES DE 5 O MAS AÑOS-SIN VARIEDAD Secano Carga Ganadera:0
	Recinto:23-091-003-00679-00001 Cultivo:62000 PASTOS PERMANENTES DE 5 O MAS AÑOS-SIN VARIEDAD Secano Carga Ganadera:0
	Recinto:23-091-003-00689-00002 Cultivo:62000 PASTOS PERMANENTES DE 5 O MAS AÑOS-SIN VARIEDAD Secano Carga Ganadera:0
	Recinto:23-091-003-00860-00003 Cultivo:62000 PASTOS PERMANENTES DE 5 O MAS AÑOS-SIN VARIEDAD Secano Carga Ganadera:0
	Recinto:23-091-004-00295-00001 Cultivo:62000 PASTOS PERMANENTES DE 5 O MAS AÑOS-SIN VARIEDAD Secano Carga Ganadera:0
	Recinto:23-091-004-00511-00002 Cultivo:62000 PASTOS PERMANENTES DE 5 O MAS AÑOS-SIN VARIEDAD Secano Carga Ganadera:0
	Recinto:23-091-004-00511-00003 Cultivo:62000 PASTOS PERMANENTES DE 5 O MAS AÑOS-SIN VARIEDAD Secano Carga Ganadera:0
	Recinto:23-091-004-00529-00006 Cultivo:62000 PASTOS PERMANENTES DE 5 O MAS AÑOS-SIN VARIEDAD Secano Carga Ganadera:0
	Recinto:23-091-004-00529-00029 Cultivo:62000 PASTOS PERMANENTES DE 5 O MAS AÑOS-SIN VARIEDAD Secano Carga Ganadera:0

(1) Con incidencias que retienen pago o deniegan el expediente.

(2) Se calcula sobre superficie declarada admisible.

(3) Aplicación del artículo 16 bis del RD 147/2023.

(4) Expediente con algunos recintos de pastos permanentes ubicados en espacios protegidos donde la carga ganadera mínima será 0,1 UGM/ha.

Puede verificar la integridad de una copia de este documento mediante la lectura del código QR adjunto o mediante el acceso a la dirección <https://ws050.juntadeandalucia.es/verificarFirma> indicando el código de VERIFICACIÓN

FIRMADO POR	RAQUEL MARIA ESPIN CRESPO	17/10/2024	
VERIFICACIÓN	Pk2jmWSPEJNMB623FQZ8JEKDMKEPRE	PÁG. 3248/4804	



**INCIDENCIAS****INCIDENCIA DESCRIPCIÓN**

	Recinto:23-091-004-00529-00030 Cultivo:62000 PASTOS PERMANENTES DE 5 O MAS AÑOS-SIN VARIEDAD Secano Carga Ganadera:0
	Recinto:23-091-004-00672-00001 Cultivo:62000 PASTOS PERMANENTES DE 5 O MAS AÑOS-SIN VARIEDAD Secano Carga Ganadera:0
	Recinto:23-091-004-00672-00002 Cultivo:62000 PASTOS PERMANENTES DE 5 O MAS AÑOS-SIN VARIEDAD Secano Carga Ganadera:0
	Recinto:23-091-004-00676-00003 Cultivo:62000 PASTOS PERMANENTES DE 5 O MAS AÑOS-SIN VARIEDAD Secano Carga Ganadera:0
	Recinto:23-091-004-00676-00004 Cultivo:62000 PASTOS PERMANENTES DE 5 O MAS AÑOS-SIN VARIEDAD Secano Carga Ganadera:0
	Recinto:23-091-004-00683-00008 Cultivo:62000 PASTOS PERMANENTES DE 5 O MAS AÑOS-SIN VARIEDAD Secano Carga Ganadera:0
	Recinto:23-091-004-00825-00001 Cultivo:62000 PASTOS PERMANENTES DE 5 O MAS AÑOS-SIN VARIEDAD Secano Carga Ganadera:0
86123	Recinto superficie forrajera que en REGA no tiene clasificación zootécnica permitida.
	Recinto:23-037-005-00227-00005 Cultivo:62000 PASTOS PERMANENTES DE 5 O MAS AÑOS-SIN VARIEDAD Secano Explotacion:ES230370000533
	Recinto:23-037-005-00227-00007 Cultivo:62000 PASTOS PERMANENTES DE 5 O MAS AÑOS-SIN VARIEDAD Secano Explotacion:ES230370000533
	Recinto:23-037-005-00227-00011 Cultivo:62000 PASTOS PERMANENTES DE 5 O MAS AÑOS-SIN VARIEDAD Secano Explotacion:ES230370000533
	Recinto:23-037-005-00229-00003 Cultivo:62000 PASTOS PERMANENTES DE 5 O MAS AÑOS-SIN VARIEDAD Secano Explotacion:ES230370000533
	Recinto:23-037-005-00229-00005 Cultivo:62000 PASTOS PERMANENTES DE 5 O MAS AÑOS-SIN VARIEDAD Secano Explotacion:ES230370000533
	Recinto:23-037-005-00230-00002 Cultivo:62000 PASTOS PERMANENTES DE 5 O MAS AÑOS-SIN VARIEDAD Secano Explotacion:ES230370000533
	Recinto:23-037-005-00231-00001 Cultivo:62000 PASTOS PERMANENTES DE 5 O MAS AÑOS-SIN VARIEDAD Secano Explotacion:ES230370000533
	Recinto:23-037-005-00232-00001 Cultivo:62000 PASTOS PERMANENTES DE 5 O MAS AÑOS-SIN VARIEDAD Secano Explotacion:ES230370000533
	Recinto:23-037-005-00233-00001 Cultivo:62000 PASTOS PERMANENTES DE 5 O MAS AÑOS-SIN VARIEDAD Secano Explotacion:ES230370000533
	Recinto:23-037-005-00236-00001 Cultivo:62000 PASTOS PERMANENTES DE 5 O MAS AÑOS-SIN VARIEDAD Secano Explotacion:ES230370000533
	Recinto:23-037-005-00237-00001 Cultivo:62000 PASTOS PERMANENTES DE 5 O MAS AÑOS-SIN VARIEDAD Secano Explotacion:ES230370000533
	Recinto:23-037-005-00294-00002 Cultivo:62000 PASTOS PERMANENTES DE 5 O MAS AÑOS-SIN VARIEDAD Secano Explotacion:ES230370000533
	Recinto:23-037-005-00295-00003 Cultivo:62000 PASTOS PERMANENTES DE 5 O MAS AÑOS-SIN VARIEDAD Secano Explotacion:ES230370000533
	Recinto:23-037-005-00295-00005 Cultivo:62000 PASTOS PERMANENTES DE 5 O MAS AÑOS-SIN VARIEDAD Secano Explotacion:ES230370000533
	Recinto:23-037-005-00299-00002 Cultivo:62000 PASTOS PERMANENTES DE 5 O MAS AÑOS-SIN VARIEDAD Secano Explotacion:ES230370000533
	Recinto:23-037-005-00300-00004 Cultivo:62000 PASTOS PERMANENTES DE 5 O MAS AÑOS-SIN VARIEDAD Secano Explotacion:ES230370000533
	Recinto:23-091-003-00389-00001 Cultivo:62000 PASTOS PERMANENTES DE 5 O MAS AÑOS-SIN VARIEDAD Secano Explotacion:ES230370000533
	Recinto:23-091-003-00522-00001 Cultivo:62000 PASTOS PERMANENTES DE 5 O MAS AÑOS-SIN VARIEDAD Secano Explotacion:ES230370000533
	Recinto:23-091-003-00668-00001 Cultivo:62000 PASTOS PERMANENTES DE 5 O MAS AÑOS-SIN VARIEDAD Secano Explotacion:ES230370000533
	Recinto:23-091-003-00675-00001 Cultivo:62000 PASTOS PERMANENTES DE 5 O MAS AÑOS-SIN VARIEDAD Secano Explotacion:ES230370000533
	Recinto:23-091-003-00677-00001 Cultivo:62000 PASTOS PERMANENTES DE 5 O MAS AÑOS-SIN VARIEDAD Secano Explotacion:ES230370000533
	Recinto:23-091-003-00678-00003 Cultivo:62000 PASTOS PERMANENTES DE 5 O MAS AÑOS-SIN VARIEDAD Secano Explotacion:ES230370000533
	Recinto:23-091-003-00679-00001 Cultivo:62000 PASTOS PERMANENTES DE 5 O MAS AÑOS-SIN VARIEDAD Secano Explotacion:ES230370000533
	Recinto:23-091-003-00689-00002 Cultivo:62000 PASTOS PERMANENTES DE 5 O MAS AÑOS-SIN VARIEDAD Secano Explotacion:ES230370000533
	Recinto:23-091-003-00860-00003 Cultivo:62000 PASTOS PERMANENTES DE 5 O MAS AÑOS-SIN VARIEDAD Secano Explotacion:ES230370000533
	Recinto:23-091-004-00295-00001 Cultivo:62000 PASTOS PERMANENTES DE 5 O MAS AÑOS-SIN VARIEDAD Secano

(1) Con incidencias que retienen pago o deniegan el expediente.

(2) Se calcula sobre superficie declarada admisible.

(3) Aplicación del artículo 16 bis del RD 147/2023.

(4) Expediente con algunos recintos de pastos permanentes ubicados en espacios protegidos donde la carga ganadera mínima será 0,1 UGM/ha.

Puede verificar la integridad de una copia de este documento mediante la lectura del código QR adjunto o mediante el acceso a la dirección <https://ws050.juntadeandalucia.es/verificarFirma> indicando el código de VERIFICACIÓN

FIRMADO POR

RAQUEL MARIA ESPIN CRESPO

17/10/2024

VERIFICACIÓN

Pk2jmWSPEJNMB623FQZ8JEKDMKEPRE

PÁG. 3249/4804



**INCIDENCIAS****INCIDENCIA DESCRIPCIÓN**

Explotacion:ES230370000533  
 Recinto:23-091-004-00511-00002 Cultivo:62000 PASTOS PERMANENTES DE 5 O MAS AÑOS-SIN VARIEDAD Secano  
 Explotacion:ES230370000533  
 Recinto:23-091-004-00511-00003 Cultivo:62000 PASTOS PERMANENTES DE 5 O MAS AÑOS-SIN VARIEDAD Secano  
 Explotacion:ES230370000533  
 Recinto:23-091-004-00529-00006 Cultivo:62000 PASTOS PERMANENTES DE 5 O MAS AÑOS-SIN VARIEDAD Secano  
 Explotacion:ES230370000533  
 Recinto:23-091-004-00529-00029 Cultivo:62000 PASTOS PERMANENTES DE 5 O MAS AÑOS-SIN VARIEDAD Secano  
 Explotacion:ES230370000533  
 Recinto:23-091-004-00529-00030 Cultivo:62000 PASTOS PERMANENTES DE 5 O MAS AÑOS-SIN VARIEDAD Secano  
 Explotacion:ES230370000533  
 Recinto:23-091-004-00672-00001 Cultivo:62000 PASTOS PERMANENTES DE 5 O MAS AÑOS-SIN VARIEDAD Secano  
 Explotacion:ES230370000533  
 Recinto:23-091-004-00672-00002 Cultivo:62000 PASTOS PERMANENTES DE 5 O MAS AÑOS-SIN VARIEDAD Secano  
 Explotacion:ES230370000533  
 Recinto:23-091-004-00676-00003 Cultivo:62000 PASTOS PERMANENTES DE 5 O MAS AÑOS-SIN VARIEDAD Secano  
 Explotacion:ES230370000533  
 Recinto:23-091-004-00676-00004 Cultivo:62000 PASTOS PERMANENTES DE 5 O MAS AÑOS-SIN VARIEDAD Secano  
 Explotacion:ES230370000533  
 Recinto:23-091-004-00683-00008 Cultivo:62000 PASTOS PERMANENTES DE 5 O MAS AÑOS-SIN VARIEDAD Secano  
 Explotacion:ES230370000533  
 Recinto:23-091-004-00825-00001 Cultivo:62000 PASTOS PERMANENTES DE 5 O MAS AÑOS-SIN VARIEDAD Secano  
 Explotacion:ES230370000533

**Incidencias de carga ganadera****INCIDENCIA DESCRIPCIÓN**

86123 Recinto superficie forrajera que en REGA no tiene clasificación zootécnica permitida.  
 Recinto:23-091-004-00529-00030 Cultivo:62000 PASTOS PERMANENTES DE 5 O MAS AÑOS-SIN VARIEDAD Secano  
 Explotacion:ES230370000533  
 Recinto:23-091-004-00529-00029 Cultivo:62000 PASTOS PERMANENTES DE 5 O MAS AÑOS-SIN VARIEDAD Secano  
 Explotacion:ES230370000533  
 Recinto:23-091-003-00522-00001 Cultivo:62000 PASTOS PERMANENTES DE 5 O MAS AÑOS-SIN VARIEDAD Secano  
 Explotacion:ES230370000533  
 Recinto:23-091-004-00529-00006 Cultivo:62000 PASTOS PERMANENTES DE 5 O MAS AÑOS-SIN VARIEDAD Secano  
 Explotacion:ES230370000533  
 Recinto:23-091-004-00295-00001 Cultivo:62000 PASTOS PERMANENTES DE 5 O MAS AÑOS-SIN VARIEDAD Secano  
 Explotacion:ES230370000533  
 Recinto:23-091-003-00679-00001 Cultivo:62000 PASTOS PERMANENTES DE 5 O MAS AÑOS-SIN VARIEDAD Secano  
 Explotacion:ES230370000533  
 Recinto:23-091-003-00668-00001 Cultivo:62000 PASTOS PERMANENTES DE 5 O MAS AÑOS-SIN VARIEDAD Secano  
 Explotacion:ES230370000533  
 Recinto:23-091-003-00675-00001 Cultivo:62000 PASTOS PERMANENTES DE 5 O MAS AÑOS-SIN VARIEDAD Secano  
 Explotacion:ES230370000533  
 Recinto:23-091-003-00677-00001 Cultivo:62000 PASTOS PERMANENTES DE 5 O MAS AÑOS-SIN VARIEDAD Secano  
 Explotacion:ES230370000533  
 Recinto:23-091-003-00678-00003 Cultivo:62000 PASTOS PERMANENTES DE 5 O MAS AÑOS-SIN VARIEDAD Secano  
 Explotacion:ES230370000533  
 Recinto:23-091-003-00389-00001 Cultivo:62000 PASTOS PERMANENTES DE 5 O MAS AÑOS-SIN VARIEDAD Secano  
 Explotacion:ES230370000533  
 Recinto:23-037-005-00295-00003 Cultivo:62000 PASTOS PERMANENTES DE 5 O MAS AÑOS-SIN VARIEDAD Secano  
 Explotacion:ES230370000533  
 Recinto:23-037-005-00232-00001 Cultivo:62000 PASTOS PERMANENTES DE 5 O MAS AÑOS-SIN VARIEDAD Secano  
 Explotacion:ES230370000533  
 Recinto:23-037-005-00295-00005 Cultivo:62000 PASTOS PERMANENTES DE 5 O MAS AÑOS-SIN VARIEDAD Secano  
 Explotacion:ES230370000533  
 Recinto:23-037-005-00233-00001 Cultivo:62000 PASTOS PERMANENTES DE 5 O MAS AÑOS-SIN VARIEDAD Secano  
 Explotacion:ES230370000533  
 Recinto:23-037-005-00230-00002 Cultivo:62000 PASTOS PERMANENTES DE 5 O MAS AÑOS-SIN VARIEDAD Secano  
 Explotacion:ES230370000533  
 Recinto:23-037-005-00294-00002 Cultivo:62000 PASTOS PERMANENTES DE 5 O MAS AÑOS-SIN VARIEDAD Secano  
 Explotacion:ES230370000533  
 Recinto:23-037-005-00231-00001 Cultivo:62000 PASTOS PERMANENTES DE 5 O MAS AÑOS-SIN VARIEDAD Secano  
 Explotacion:ES230370000533  
 Recinto:23-037-005-00229-00005 Cultivo:62000 PASTOS PERMANENTES DE 5 O MAS AÑOS-SIN VARIEDAD Secano

(1) Con incidencias que retienen pago o deniegan el expediente.

(2) Se calcula sobre superficie declarada admisible.

(3) Aplicación del artículo 16 bis del RD 147/2023.

(4) Expediente con algunos recintos de pastos permanentes ubicados en espacios protegidos donde la carga ganadera mínima será 0,1 UGM/ha.

Puede verificar la integridad de una copia de este documento mediante la lectura del código QR adjunto o mediante el acceso a la dirección <https://ws050.juntadeandalucia.es/verificarFirma> indicando el código de VERIFICACIÓN

FIRMADO POR

RAQUEL MARIA ESPIN CRESPO

17/10/2024

VERIFICACIÓN

Pk2jmWSPEJNMB623FQZ8JEKDMKEPRE

PÁG. 3250/4804





	Explotacion:ES230370000533	
	Recinto:23-037-005-00229-00003 Cultivo:62000 PASTOS PERMANENTES DE 5 O MAS AÑOS-SIN VARIEDAD Secano	
	Explotacion:ES230370000533	
	Recinto:23-037-005-00236-00001 Cultivo:62000 PASTOS PERMANENTES DE 5 O MAS AÑOS-SIN VARIEDAD Secano	
	Explotacion:ES230370000533	
	Recinto:23-037-005-00227-00007 Cultivo:62000 PASTOS PERMANENTES DE 5 O MAS AÑOS-SIN VARIEDAD Secano	
	Explotacion:ES230370000533	
	Recinto:23-037-005-00237-00001 Cultivo:62000 PASTOS PERMANENTES DE 5 O MAS AÑOS-SIN VARIEDAD Secano	
	Explotacion:ES230370000533	
	Recinto:23-037-005-00227-00011 Cultivo:62000 PASTOS PERMANENTES DE 5 O MAS AÑOS-SIN VARIEDAD Secano	
	Explotacion:ES230370000533	
	Recinto:23-037-005-00299-00002 Cultivo:62000 PASTOS PERMANENTES DE 5 O MAS AÑOS-SIN VARIEDAD Secano	
	Explotacion:ES230370000533	
	Recinto:23-037-005-00300-00004 Cultivo:62000 PASTOS PERMANENTES DE 5 O MAS AÑOS-SIN VARIEDAD Secano	
	Explotacion:ES230370000533	
	Recinto:23-037-005-00227-00005 Cultivo:62000 PASTOS PERMANENTES DE 5 O MAS AÑOS-SIN VARIEDAD Secano	
	Explotacion:ES230370000533	
	Recinto:23-091-003-00689-00002 Cultivo:62000 PASTOS PERMANENTES DE 5 O MAS AÑOS-SIN VARIEDAD Secano	
	Explotacion:ES230370000533	
	Recinto:23-091-004-00676-00003 Cultivo:62000 PASTOS PERMANENTES DE 5 O MAS AÑOS-SIN VARIEDAD Secano	
	Explotacion:ES230370000533	
	Recinto:23-091-004-00825-00001 Cultivo:62000 PASTOS PERMANENTES DE 5 O MAS AÑOS-SIN VARIEDAD Secano	
	Explotacion:ES230370000533	
	Recinto:23-091-004-00683-00008 Cultivo:62000 PASTOS PERMANENTES DE 5 O MAS AÑOS-SIN VARIEDAD Secano	
	Explotacion:ES230370000533	
	Recinto:23-091-004-00676-00004 Cultivo:62000 PASTOS PERMANENTES DE 5 O MAS AÑOS-SIN VARIEDAD Secano	
	Explotacion:ES230370000533	
	Recinto:23-091-004-00672-00002 Cultivo:62000 PASTOS PERMANENTES DE 5 O MAS AÑOS-SIN VARIEDAD Secano	
	Explotacion:ES230370000533	
	Recinto:23-091-004-00511-00002 Cultivo:62000 PASTOS PERMANENTES DE 5 O MAS AÑOS-SIN VARIEDAD Secano	
	Explotacion:ES230370000533	
	Recinto:23-091-003-00860-00003 Cultivo:62000 PASTOS PERMANENTES DE 5 O MAS AÑOS-SIN VARIEDAD Secano	
	Explotacion:ES230370000533	
	Recinto:23-091-004-00672-00001 Cultivo:62000 PASTOS PERMANENTES DE 5 O MAS AÑOS-SIN VARIEDAD Secano	
	Explotacion:ES230370000533	
	Recinto:23-091-004-00511-00003 Cultivo:62000 PASTOS PERMANENTES DE 5 O MAS AÑOS-SIN VARIEDAD Secano	
	Explotacion:ES230370000533	
86128	Recinto de Forrajeras que no ha contabilizado para Carga Ganadera por no tener una explotación válida para el cálculo de la Carga Ganadera	
	Recinto:23-091-004-00529-00030 Cultivo:62 PASTOS PERMANENTES DE 5 O MAS AÑOS-	
	Recinto:23-091-004-00529-00029 Cultivo:62 PASTOS PERMANENTES DE 5 O MAS AÑOS-	
	Recinto:23-091-003-00522-00001 Cultivo:62 PASTOS PERMANENTES DE 5 O MAS AÑOS-	
	Recinto:23-091-004-00529-00006 Cultivo:62 PASTOS PERMANENTES DE 5 O MAS AÑOS-	
	Recinto:23-091-004-00295-00001 Cultivo:62 PASTOS PERMANENTES DE 5 O MAS AÑOS-	
	Recinto:23-091-003-00679-00001 Cultivo:62 PASTOS PERMANENTES DE 5 O MAS AÑOS-	
	Recinto:23-091-003-00668-00001 Cultivo:62 PASTOS PERMANENTES DE 5 O MAS AÑOS-	
	Recinto:23-091-003-00675-00001 Cultivo:62 PASTOS PERMANENTES DE 5 O MAS AÑOS-	
	Recinto:23-091-003-00677-00001 Cultivo:62 PASTOS PERMANENTES DE 5 O MAS AÑOS-	
	Recinto:23-091-003-00678-00003 Cultivo:62 PASTOS PERMANENTES DE 5 O MAS AÑOS-	
	Recinto:23-091-003-00389-00001 Cultivo:62 PASTOS PERMANENTES DE 5 O MAS AÑOS-	
	Recinto:23-037-005-00295-00003 Cultivo:62 PASTOS PERMANENTES DE 5 O MAS AÑOS-	
	Recinto:23-037-005-00232-00001 Cultivo:62 PASTOS PERMANENTES DE 5 O MAS AÑOS-	
	Recinto:23-037-005-00295-00005 Cultivo:62 PASTOS PERMANENTES DE 5 O MAS AÑOS-	
	Recinto:23-037-005-00233-00001 Cultivo:62 PASTOS PERMANENTES DE 5 O MAS AÑOS-	
	Recinto:23-037-005-00230-00002 Cultivo:62 PASTOS PERMANENTES DE 5 O MAS AÑOS-	
	Recinto:23-037-005-00294-00002 Cultivo:62 PASTOS PERMANENTES DE 5 O MAS AÑOS-	
	Recinto:23-037-005-00231-00001 Cultivo:62 PASTOS PERMANENTES DE 5 O MAS AÑOS-	
	Recinto:23-037-005-00229-00005 Cultivo:62 PASTOS PERMANENTES DE 5 O MAS AÑOS-	
	Recinto:23-037-005-00229-00003 Cultivo:62 PASTOS PERMANENTES DE 5 O MAS AÑOS-	
	Recinto:23-037-005-00236-00001 Cultivo:62 PASTOS PERMANENTES DE 5 O MAS AÑOS-	
	Recinto:23-037-005-00227-00007 Cultivo:62 PASTOS PERMANENTES DE 5 O MAS AÑOS-	
	Recinto:23-037-005-00237-00001 Cultivo:62 PASTOS PERMANENTES DE 5 O MAS AÑOS-	
	Recinto:23-037-005-00227-00011 Cultivo:62 PASTOS PERMANENTES DE 5 O MAS AÑOS-	
	Recinto:23-037-005-00299-00002 Cultivo:62 PASTOS PERMANENTES DE 5 O MAS AÑOS-	
	Recinto:23-037-005-00300-00004 Cultivo:62 PASTOS PERMANENTES DE 5 O MAS AÑOS-	
	Recinto:23-037-005-00227-00005 Cultivo:62 PASTOS PERMANENTES DE 5 O MAS AÑOS-	

(1) Con incidencias que retienen pago o deniegan el expediente.

(2) Se calcula sobre superficie declarada admisible.

(3) Aplicación del artículo 16 bis del RD 147/2023.

(4) Expediente con algunos recintos de pastos permanentes ubicados en espacios protegidos donde la carga ganadera mínima será 0,1 UGM/ha.

Puede verificar la integridad de una copia de este documento mediante la lectura del código QR adjunto o mediante el acceso a la dirección <https://ws050.juntadeandalucia.es/verificarFirma> indicando el código de VERIFICACIÓN

FIRMADO POR

RAQUEL MARIA ESPIN CRESPO

17/10/2024

VERIFICACIÓN

Pk2jmWSPEJNMB623FQZ8JEKDMKEPRE

PÁG. 3251/4804





	Recinto:23-091-003-00689-00002	Cultivo:62	PASTOS PERMANENTES DE 5 O MAS AÑOS-
	Recinto:23-091-004-00676-00003	Cultivo:62	PASTOS PERMANENTES DE 5 O MAS AÑOS-
	Recinto:23-091-004-00825-00001	Cultivo:62	PASTOS PERMANENTES DE 5 O MAS AÑOS-
	Recinto:23-091-004-00683-00008	Cultivo:62	PASTOS PERMANENTES DE 5 O MAS AÑOS-
	Recinto:23-091-004-00676-00004	Cultivo:62	PASTOS PERMANENTES DE 5 O MAS AÑOS-
	Recinto:23-091-004-00672-00002	Cultivo:62	PASTOS PERMANENTES DE 5 O MAS AÑOS-
	Recinto:23-091-004-00511-00002	Cultivo:62	PASTOS PERMANENTES DE 5 O MAS AÑOS-
	Recinto:23-091-003-00860-00003	Cultivo:62	PASTOS PERMANENTES DE 5 O MAS AÑOS-
	Recinto:23-091-004-00672-00001	Cultivo:62	PASTOS PERMANENTES DE 5 O MAS AÑOS-
	Recinto:23-091-004-00511-00003	Cultivo:62	PASTOS PERMANENTES DE 5 O MAS AÑOS-
86131	Recinto superficie forrajera con explotación ganadera según VAG que en REGA no tiene clasificación zootécnica permitida.		
	Recinto:23-091-004-00529-00030	Cultivo:62000	PASTOS PERMANENTES DE 5 O MAS AÑOS-SIN VARIEDAD Secano
	Explotacion:ES230370000533		
	Recinto:23-091-004-00529-00029	Cultivo:62000	PASTOS PERMANENTES DE 5 O MAS AÑOS-SIN VARIEDAD Secano
	Explotacion:ES230370000533		
	Recinto:23-091-003-00522-00001	Cultivo:62000	PASTOS PERMANENTES DE 5 O MAS AÑOS-SIN VARIEDAD Secano
	Explotacion:ES230370000533		
	Recinto:23-091-004-00529-00006	Cultivo:62000	PASTOS PERMANENTES DE 5 O MAS AÑOS-SIN VARIEDAD Secano
	Explotacion:ES230370000533		
	Recinto:23-091-004-00295-00001	Cultivo:62000	PASTOS PERMANENTES DE 5 O MAS AÑOS-SIN VARIEDAD Secano
	Explotacion:ES230370000533		
	Recinto:23-091-003-00679-00001	Cultivo:62000	PASTOS PERMANENTES DE 5 O MAS AÑOS-SIN VARIEDAD Secano
	Explotacion:ES230370000533		
	Recinto:23-091-003-00668-00001	Cultivo:62000	PASTOS PERMANENTES DE 5 O MAS AÑOS-SIN VARIEDAD Secano
	Explotacion:ES230370000533		
	Recinto:23-091-003-00675-00001	Cultivo:62000	PASTOS PERMANENTES DE 5 O MAS AÑOS-SIN VARIEDAD Secano
	Explotacion:ES230370000533		
	Recinto:23-091-003-00677-00001	Cultivo:62000	PASTOS PERMANENTES DE 5 O MAS AÑOS-SIN VARIEDAD Secano
	Explotacion:ES230370000533		
	Recinto:23-091-003-00678-00003	Cultivo:62000	PASTOS PERMANENTES DE 5 O MAS AÑOS-SIN VARIEDAD Secano
	Explotacion:ES230370000533		
	Recinto:23-091-003-00389-00001	Cultivo:62000	PASTOS PERMANENTES DE 5 O MAS AÑOS-SIN VARIEDAD Secano
	Explotacion:ES230370000533		
	Recinto:23-037-005-00295-00003	Cultivo:62000	PASTOS PERMANENTES DE 5 O MAS AÑOS-SIN VARIEDAD Secano
	Explotacion:ES230370000533		
	Recinto:23-037-005-00232-00001	Cultivo:62000	PASTOS PERMANENTES DE 5 O MAS AÑOS-SIN VARIEDAD Secano
	Explotacion:ES230370000533		
	Recinto:23-037-005-00295-00005	Cultivo:62000	PASTOS PERMANENTES DE 5 O MAS AÑOS-SIN VARIEDAD Secano
	Explotacion:ES230370000533		
	Recinto:23-037-005-00233-00001	Cultivo:62000	PASTOS PERMANENTES DE 5 O MAS AÑOS-SIN VARIEDAD Secano
	Explotacion:ES230370000533		
	Recinto:23-037-005-00230-00002	Cultivo:62000	PASTOS PERMANENTES DE 5 O MAS AÑOS-SIN VARIEDAD Secano
	Explotacion:ES230370000533		
	Recinto:23-037-005-00294-00002	Cultivo:62000	PASTOS PERMANENTES DE 5 O MAS AÑOS-SIN VARIEDAD Secano
	Explotacion:ES230370000533		
	Recinto:23-037-005-00231-00001	Cultivo:62000	PASTOS PERMANENTES DE 5 O MAS AÑOS-SIN VARIEDAD Secano
	Explotacion:ES230370000533		
	Recinto:23-037-005-00229-00005	Cultivo:62000	PASTOS PERMANENTES DE 5 O MAS AÑOS-SIN VARIEDAD Secano
	Explotacion:ES230370000533		
	Recinto:23-037-005-00229-00003	Cultivo:62000	PASTOS PERMANENTES DE 5 O MAS AÑOS-SIN VARIEDAD Secano
	Explotacion:ES230370000533		
	Recinto:23-037-005-00236-00001	Cultivo:62000	PASTOS PERMANENTES DE 5 O MAS AÑOS-SIN VARIEDAD Secano
	Explotacion:ES230370000533		
	Recinto:23-037-005-00227-00007	Cultivo:62000	PASTOS PERMANENTES DE 5 O MAS AÑOS-SIN VARIEDAD Secano
	Explotacion:ES230370000533		
	Recinto:23-037-005-00237-00001	Cultivo:62000	PASTOS PERMANENTES DE 5 O MAS AÑOS-SIN VARIEDAD Secano
	Explotacion:ES230370000533		
	Recinto:23-037-005-00227-00011	Cultivo:62000	PASTOS PERMANENTES DE 5 O MAS AÑOS-SIN VARIEDAD Secano
	Explotacion:ES230370000533		
	Recinto:23-037-005-00299-00002	Cultivo:62000	PASTOS PERMANENTES DE 5 O MAS AÑOS-SIN VARIEDAD Secano
	Explotacion:ES230370000533		
	Recinto:23-037-005-00300-00004	Cultivo:62000	PASTOS PERMANENTES DE 5 O MAS AÑOS-SIN VARIEDAD Secano
	Explotacion:ES230370000533		
	Recinto:23-037-005-00227-00005	Cultivo:62000	PASTOS PERMANENTES DE 5 O MAS AÑOS-SIN VARIEDAD Secano
	Explotacion:ES230370000533		
	Recinto:23-091-003-00689-00002	Cultivo:62000	PASTOS PERMANENTES DE 5 O MAS AÑOS-SIN VARIEDAD Secano
	Explotacion:ES230370000533		
	Recinto:23-091-004-00676-00003	Cultivo:62000	PASTOS PERMANENTES DE 5 O MAS AÑOS-SIN VARIEDAD Secano

(1) Con incidencias que retienen pago o deniegan el expediente.

(2) Se calcula sobre superficie declarada admisible.

(3) Aplicación del artículo 16 bis del RD 147/2023.

(4) Expediente con algunos recintos de pastos permanentes ubicados en espacios protegidos donde la carga ganadera mínima será 0,1 UGM/ha.

Puede verificar la integridad de una copia de este documento mediante la lectura del código QR adjunto o mediante el acceso a la dirección <https://ws050.juntadeandalucia.es/verificarFirma> indicando el código de VERIFICACIÓN

FIRMADO POR	RAQUEL MARIA ESPIN CRESPO	17/10/2024
VERIFICACIÓN	Pk2jmWSPEJNMB623FQZ8JEKDMKEPRE	PÁG. 3252/4804





Explotacion:ES230370000533  
Recinto:23-091-004-00825-00001 Cultivo:62000 PASTOS PERMANENTES DE 5 O MAS AÑOS-SIN VARIEDAD Secano  
Explotacion:ES230370000533  
Recinto:23-091-004-00683-00008 Cultivo:62000 PASTOS PERMANENTES DE 5 O MAS AÑOS-SIN VARIEDAD Secano  
Explotacion:ES230370000533  
Recinto:23-091-004-00676-00004 Cultivo:62000 PASTOS PERMANENTES DE 5 O MAS AÑOS-SIN VARIEDAD Secano  
Explotacion:ES230370000533  
Recinto:23-091-004-00672-00002 Cultivo:62000 PASTOS PERMANENTES DE 5 O MAS AÑOS-SIN VARIEDAD Secano  
Explotacion:ES230370000533  
Recinto:23-091-004-00511-00002 Cultivo:62000 PASTOS PERMANENTES DE 5 O MAS AÑOS-SIN VARIEDAD Secano  
Explotacion:ES230370000533  
Recinto:23-091-003-00860-00003 Cultivo:62000 PASTOS PERMANENTES DE 5 O MAS AÑOS-SIN VARIEDAD Secano  
Explotacion:ES230370000533  
Recinto:23-091-004-00672-00001 Cultivo:62000 PASTOS PERMANENTES DE 5 O MAS AÑOS-SIN VARIEDAD Secano  
Explotacion:ES230370000533  
Recinto:23-091-004-00511-00003 Cultivo:62000 PASTOS PERMANENTES DE 5 O MAS AÑOS-SIN VARIEDAD Secano  
Explotacion:ES230370000533

(1) Con incidencias que retienen pago o deniegan el expediente.

(2) Se calcula sobre superficie declarada admisible.

(3) Aplicación del artículo 16 bis del RD 147/2023.

(4) Expediente con algunos recintos de pastos permanentes ubicados en espacios protegidos donde la carga ganadera mínima será 0,1 UGM/ha.

Puede verificar la integridad de una copia de este documento mediante la lectura del código QR adjunto o mediante el acceso a la dirección <https://ws050.juntadeandalucia.es/verificarFirma> indicando el código de VERIFICACIÓN

FIRMADO POR	RAQUEL MARIA ESPIN CRESPO	17/10/2024
VERIFICACIÓN	Pk2jmWSPEJNMB623FQZ8JEKDMKEPRE	PÁG. 3253/4804



**APELLIDOS Y NOMBRE / RAZÓN SOCIAL**

GUARDIA CARRILLO NARCISO

**NIF**

\*\*\*\*1346\*

**EXPEDIENTE**

1219543

**RESOLUCIÓN**

DENEGACIÓN DE LA AYUDA

**DATOS DE MANTENIMIENTO UNIDADES****GRUPO DE PAGO**

ZONAS DE MONTAÑA

**Sup. Dec.  
Admisible**

0,00

**Sup.  
Resuelta**

0,00

**Sobredecl.**

0,00

**% Sobredecl.**

0,00

**RESUMEN DE PAGOS****IMPORTE ( Euros )**

	RESUELTO	FEADER	MAPA	CAPADR
A pagar	0,00	0,00	0,00	0,00

**APLICACIÓN DE REDUCCIONES Y PENALIZACIONES (%)**

Crterios de subvencionabilidad (1)	Presentación tardía	Omisión declaración	Condicionalidad
100,00	0,00	0,00	0,00

**IMPORTE ( Euros )**

Calculado(2)	Reducción	Penalización	Reducción Penalización (3)	Penalización adicional	Resuelto	FEADER	MAPA	CAPADR
0,00 €	0,00 €	0,00 €	0,00 €	0,00 €	0,00 €	0,00 €	0,00 €	0,00 €
Importe Unitario:	93,00 €	Nuevo Importe Unitario:	0,00 €					

**RECINTOS PROPUESTOS**

REF.	REFERENCIA SIGPAC	CULTIVO	S/R	USO SIGPAC	Sup. Dec. admisible	Sup. Campo	Sup. Determ.	Sup. Resuelta
-527908	23-002-064-00079-0001	OLIVAR	S		0,07		0,07	0,07
170000005270358	23-002-062-00126-0001	OLIVAR	S		0,39		0,39	0,39
170000005270359	23-002-064-00119-0001	OLIVAR	S		0,40		0,40	0,40
170000005270363	23-002-064-00117-0001	OLIVAR	S		0,02		0,02	0,02
170000005270365	23-002-064-00079-0001	OLIVAR	S		0,02		0,02	0,02
170000005270366	23-002-064-00118-0001	OLIVAR	S		0,96		0,96	0,96
170000006474133	23-002-065-00063-0001	OLIVAR	S		1,51		1,51	1,51
170000006474134	23-002-065-00064-0004	OLIVAR	S		0,07		0,07	0,07

**INCIDENCIAS****INCIDENCIA DESCRIPCIÓN**

2454	Solicitante de intervención 6613 cuyo regimen de afiliacion a la SS no es ni el sistema especial agrario(cuenta ajena) ni autonomo con actividad agraria.
74018	Productor que no es agricultor a título principal, según los datos del ejercicio fiscal n-1 y seguridad socia.
74053	Importe inferior a 100 Euros

(1) Con incidencias que retienen pago o deniegan el expediente.

(2) Se calcula sobre superficie declarada admisible.

(3) Aplicación del artículo 16 bis del RD 147/2023.

(4) Expediente con algunos recintos de pastos permanentes ubicados en espacios protegidos donde la carga ganadera mínima será 0,1 UGM/ha.

Puede verificar la integridad de una copia de este documento mediante la lectura del código QR adjunto o mediante el acceso a la dirección <https://ws050.juntadeandalucia.es/verificarFirma> indicando el código de VERIFICACIÓN

FIRMADO POR

RAQUEL MARIA ESPIN CRESPO

17/10/2024

VERIFICACIÓN

Pk2jmWSPEJNMB623FQZ8JEKDMKEPRE

PÁG. 3254/4804





**APELLIDOS Y NOMBRE / RAZÓN SOCIAL**

GUERRERO ALCANTARA TOMAS JAVIER

**NIF**

\*\*\*\*9767\*

**EXPEDIENTE**

1242125

**RESOLUCIÓN**

DENEGACIÓN DE LA AYUDA

**DATOS DE MANTENIMIENTO UNIDADES****GRUPO DE PAGO**

ZONAS DE MONTAÑA

**Sup. Dec. Admisible**

0,00

**Sup. Resuelta**

0,00

**Sobredecl.**

0,00

**% Sobredecl.**

0,00

**RESUMEN DE PAGOS****IMPORTE ( Euros )**

	RESUELTO	FEADER	MAPA	CAPADR
A pagar	0,00	0,00	0,00	0,00

**APLICACIÓN DE REDUCCIONES Y PENALIZACIONES (%)**

Crterios de subvencionabilidad (1)	Presentación tardía	Omisión declaración	Condicionalidad
100,00	0,00	0,00	0,00

**IMPORTE ( Euros )**

Calculado(2)	Reducción	Penalización	Reducción Penalización (3)	Penalización adicional	Resuelto	FEADER	MAPA	CAPADR
0,00 €	0,00 €	0,00 €	0,00 €	0,00 €	0,00 €	0,00 €	0,00 €	0,00 €
<b>Importe Unitario:</b>	93,00 €	<b>Nuevo Importe Unitario:</b>	0,00 €					

**RECINTOS PROPUESTOS**

REF.	REFERENCIA SIGPAC	CULTIVO	S/R	USO SIGPAC	Sup. Dec. admisible	Sup. Campo	Sup. Determ.	Sup. Resuelta
4757267	23-052-008-00230-0001	OLIVAR	R		0,72		0,72	0,72
4757280	23-052-008-00229-0001	OLIVAR	R		1,01		1,01	1,01
4757283	23-052-008-00083-0001	OLIVAR	R		2,65		2,65	2,65
4757284	18-003-005-00149-0001	OLIVAR	S		5,36		5,36	5,36
4757286	23-052-008-00228-0001	OLIVAR	R		0,57		0,57	0,57
4757287	23-052-008-00232-0001	OLIVAR	R		1,60		1,60	1,60
4757289	23-052-008-00231-0001	OLIVAR	R		0,87		0,87	0,87
4757291	23-052-008-00082-0001	OLIVAR	R		0,91		0,91	0,91
4757292	23-052-008-00227-0001	OLIVAR	R		0,72		0,72	0,72
4757293	18-003-005-00150-0001	OLIVAR	S		6,80		6,80	6,80
4757294	23-052-008-00226-0001	OLIVAR	R		0,71		0,71	0,71

**INCIDENCIAS****INCIDENCIA DESCRIPCIÓN**

74018 Productor que no es agricultor a título principal, según los datos del ejercicio fiscal n-1 y seguridad socia.

74053 Importe inferior a 100 Euros

86020 Verifica que determinados recintos declarados por el expte para la operación, no se corresponde con la ZONA DESFAVORECIDA. Y no ha sido solicitada la operación análoga o correspondiente.  
 Recinto:23-058-012-00005-00001 Cultivo:101010 OLIVAR-PICUAL Regadío Operación correcta del recinto:6613.2  
 Recinto:23-058-012-00006-00001 Cultivo:101010 OLIVAR-PICUAL Regadío Operación correcta del recinto:6613.2  
 Recinto:23-058-012-00069-00001 Cultivo:101010 OLIVAR-PICUAL Regadío Operación correcta del recinto:6613.2  
 Recinto:23-058-012-00072-00001 Cultivo:101010 OLIVAR-PICUAL Regadío Operación correcta del recinto:6613.2  
 Recinto:23-058-012-00072-00002 Cultivo:101010 OLIVAR-PICUAL Regadío Operación correcta del recinto:6613.2  
 Recinto:23-058-017-00176-00001 Cultivo:101010 OLIVAR-PICUAL Regadío Operación correcta del recinto:6613.2  
 Recinto:23-058-017-00349-00001 Cultivo:101010 OLIVAR-PICUAL Secano Operación correcta del recinto:6613.2

(1) Con incidencias que retienen pago o deniegan el expediente.

(2) Se calcula sobre superficie declarada admisible.

(3) Aplicación del artículo 16 bis del RD 147/2023.

(4) Expediente con algunos recintos de pastos permanentes ubicados en espacios protegidos donde la carga ganadera mínima será 0,1 UGM/ha.

Puede verificar la integridad de una copia de este documento mediante la lectura del código QR adjunto o mediante el acceso a la dirección <https://ws050.juntadeandalucia.es/verificarFirma> indicando el código de VERIFICACIÓN

FIRMADO POR

RAQUEL MARIA ESPIN CRESPO

17/10/2024

VERIFICACIÓN

Pk2jmWSPEJNMB623FQZ8JEKDMKEPRE

PÁG. 3255/4804



**APELLIDOS Y NOMBRE / RAZÓN SOCIAL**

GUERRERO CASTRO BEATRIZ

**NIF**

\*\*\*\*9091\*

**EXPEDIENTE**

1001462

**RESOLUCIÓN**

DENEGACIÓN DE LA AYUDA

**DATOS DE MANTENIMIENTO UNIDADES****GRUPO DE PAGO**

ZONAS DE MONTAÑA

**Sup. Dec.  
Admisible**

0,00

**Sup.  
Resuelta**

0,00

**Sobredecl.**

0,00

**% Sobredecl.**

0,00

**RESUMEN DE PAGOS****IMPORTE ( Euros )**

	RESUELTO	FEADER	MAPA	CAPADR
A pagar	0,00	0,00	0,00	0,00

**APLICACIÓN DE REDUCCIONES Y PENALIZACIONES (%)**

Criterios de subvencionabilidad (1)	Presentación tardía	Omisión declaración	Condicionalidad
100,00	0,00	0,00	0,00

**IMPORTE ( Euros )**

Calculado(2)	Reducción	Penalización	Reducción Penalización (3)	Penalización adicional	Resuelto	FEADER	MAPA	CAPADR
0,00 €	0,00 €	0,00 €	0,00 €	0,00 €	0,00 €	0,00 €	0,00 €	0,00 €
Importe Unitario:	93,00 €	Nuevo Importe Unitario:	0,00 €					

**RECINTOS PROPUESTOS**

REF.	REFERENCIA SIGPAC	CULTIVO	S/R	USO SIGPAC	Sup. Dec. admisible	Sup. Campo	Sup. Determ.	Sup. Resuelta
6810703	23-900-042-00011-0001	OLIVAR	R		2,98		2,98	2,98

**INCIDENCIAS****INCIDENCIA DESCRIPCIÓN**

74018	Productor que no es agricultor a título principal, según los datos del ejercicio fiscal n-1 y seguridad socia.
74053	Importe inferior a 100 Euros

(1) Con incidencias que retienen pago o deniegan el expediente.

(2) Se calcula sobre superficie declarada admisible.

(3) Aplicación del artículo 16 bis del RD 147/2023.

(4) Expediente con algunos recintos de pastos permanentes ubicados en espacios protegidos donde la carga ganadera mínima será 0,1 UGM/ha.

Puede verificar la integridad de una copia de este documento mediante la lectura del código QR adjunto o mediante el acceso a la dirección <https://ws050.juntadeandalucia.es/verificarFirma> indicando el código de VERIFICACIÓN

FIRMADO POR

RAQUEL MARIA ESPIN CRESPO

17/10/2024

VERIFICACIÓN

Pk2jmWSPEJNMB623FQZ8JEKDMKEPRE

PÁG. 3256/4804





**APELLIDOS Y NOMBRE / RAZÓN SOCIAL**

GUERRERO DIAZ FRANCISCO

**NIF**

\*\*\*\*5123\*

**EXPEDIENTE**

1140134

**RESOLUCIÓN**

DENEGACIÓN DE LA AYUDA

**DATOS DE MANTENIMIENTO UNIDADES**

<b>GRUPO DE PAGO</b>	<b>Sup. Dec. Admisible</b>	<b>Sup. Resuelta</b>	<b>Sobredecl.</b>	<b>% Sobredecl.</b>
ZONAS DE MONTAÑA	0,00	0,00	0,00	0,00

**RESUMEN DE PAGOS**

	<b>IMPORTE ( Euros )</b>			
	<b>RESUELTO</b>	<b>FEADER</b>	<b>MAPA</b>	<b>CAPADR</b>
A pagar	0,00	0,00	0,00	0,00

**APLICACIÓN DE REDUCCIONES Y PENALIZACIONES (%)**

<b>Criterios de subvencionabilidad (1)</b>	<b>Presentación tardía</b>	<b>Omisión declaración</b>	<b>Condicionalidad</b>
100,00	0,00	0,00	0,00

**IMPORTE ( Euros )**

<b>Calculado(2)</b>	<b>Reducción</b>	<b>Penalización</b>	<b>Reducción Penalización (3)</b>	<b>Penalización adicional</b>	<b>Resuelto</b>	<b>FEADER</b>	<b>MAPA</b>	<b>CAPADR</b>
0,00 €	0,00 €	0,00 €	0,00 €	0,00 €	0,00 €	0,00 €	0,00 €	0,00 €
<b>Importe Unitario:</b>	93,00 €	<b>Nuevo Importe Unitario:</b>	0,00 €					

**RECINTOS PROPUESTOS**

<b>REF.</b>	<b>REFERENCIA SIGPAC</b>	<b>CULTIVO</b>	<b>S/R</b>	<b>USO SIGPAC</b>	<b>Sup. Dec. admisible</b>	<b>Sup. Campo</b>	<b>Sup. Determ.</b>	<b>Sup. Resuelta</b>
170000002652785	23-045-001-00263-0002	OLIVAR	S		0,06		0,06	0,06
170000002652786	23-045-001-00265-0001	OLIVAR	S		0,18		0,18	0,18
170000002652787	23-045-001-00266-0005	OLIVAR	S		0,78		0,78	0,78
170000002652788	23-045-007-00210-0001	OLIVAR	R		0,14		0,14	0,14
170000002652789	23-045-007-00219-0001	OLIVAR	R		0,15		0,15	0,15
170000002652790	23-045-003-00017-0001	OLIVAR	S		0,28		0,28	0,28
170000002652791	23-045-004-00048-0001	OLIVAR	R		0,68		0,68	0,68
170000002652793	23-045-002-00288-0006	OLIVAR	R		1,70		1,70	1,70
170000002652794	23-045-007-00647-0001	OLIVAR	R		0,52		0,52	0,52
170000002652795	23-045-007-00235-0001	OLIVAR	R		0,29		0,29	0,29
170000002652796	23-073-002-00358-0002	OLIVAR	S		0,38		0,38	0,38
170000002652797	23-045-007-00230-0002	OLIVAR	R		0,08		0,08	0,08
170000002652798	23-045-007-00230-0001	OLIVAR	R		0,11		0,11	0,11
170000002652813	23-045-007-00210-0001	OLIVAR	R		0,18		0,18	0,18
170000002652814	23-045-007-00219-0001	OLIVAR	R		0,18		0,18	0,18

**INCIDENCIAS****INCIDENCIA DESCRIPCIÓN**

2454	Solicitante de intervención 6613 cuyo regimen de afiliacion a la SS no es ni el sistema especial agrario(cuenta ajena) ni autonomo con actividad agraria.
74018	Productor que no es agricultor a título principal, según los datos del ejercicio fiscal n-1 y seguridad socia.
74053	Importe inferior a 100 Euros

(1) Con incidencias que retienen pago o deniegan el expediente.

(2) Se calcula sobre superficie declarada admisible.

(3) Aplicación del artículo 16 bis del RD 147/2023.

(4) Expediente con algunos recintos de pastos permanentes ubicados en espacios protegidos donde la carga ganadera mínima será 0,1 UGM/ha.

Puede verificar la integridad de una copia de este documento mediante la lectura del código QR adjunto o mediante el acceso a la dirección <https://ws050.juntadeandalucia.es/verificarFirma> indicando el código de VERIFICACIÓN

FIRMADO POR

RAQUEL MARIA ESPIN CRESPO

17/10/2024

VERIFICACIÓN

Pk2jmWSPEJNMB623FQZ8JEKDMKEPRE

PÁG. 3257/4804



**APELLIDOS Y NOMBRE / RAZÓN SOCIAL**

GUERRERO LARA MANUEL

**NIF**

\*\*\*\*3635\*

**EXPEDIENTE**

1105521

**RESOLUCIÓN**

DENEGACIÓN DE LA AYUDA

**DATOS DE MANTENIMIENTO UNIDADES****GRUPO DE PAGO**

ZONAS DE MONTAÑA

**Sup. Dec.  
Admisible**

0,00

**Sup.  
Resuelta**

0,00

**Sobredecl.**

0,00

**% Sobredecl.**

0,00

**RESUMEN DE PAGOS****IMPORTE ( Euros )**

	<b>RESUELTO</b>	<b>FEADER</b>	<b>MAPA</b>	<b>CAPADR</b>
A pagar	0,00	0,00	0,00	0,00

**APLICACIÓN DE REDUCCIONES Y PENALIZACIONES (%)**

<b>Crterios de subvencionabilidad (1)</b>	<b>Presentación tardía</b>	<b>Omisión declaración</b>	<b>Condicionalidad</b>
100,00	0,00	0,00	0,00

**IMPORTE ( Euros )**

<b>Calculado(2)</b>	<b>Reducción</b>	<b>Penalización</b>	<b>Reducción Penalización (3)</b>	<b>Penalización adicional</b>	<b>Resuelto</b>	<b>FEADER</b>	<b>MAPA</b>	<b>CAPADR</b>
0,00 €	0,00 €	0,00 €	0,00 €	0,00 €	0,00 €	0,00 €	0,00 €	0,00 €
<b>Importe Unitario:</b>	93,00 €	<b>Nuevo Importe Unitario:</b>	0,00 €					

**RECINTOS PROPUESTOS**

<b>REF.</b>	<b>REFERENCIA SIGPAC</b>	<b>CULTIVO</b>	<b>S/R</b>	<b>USO SIGPAC</b>	<b>Sup. Dec. admisible</b>	<b>Sup. Campo</b>	<b>Sup. Determ.</b>	<b>Sup. Resuelta</b>
4532138	23-078-900-99000-9900	PASTOS PERMANENTES DE 5 O MAS AÑOS	S		119,34		119,34	118,83
170000005463817	23-029-044-00204-0001	PASTOS PERMANENTES DE 5 O MAS AÑOS	S		3,72		3,72	3,72
170000005463827	23-029-051-00140-0001	OLIVAR	S		0,55		0,55	0,55
170000005463828	23-029-051-00116-0001	OLIVAR	S		0,45		0,45	0,45

**INCIDENCIAS****INCIDENCIA DESCRIPCIÓN**

231	Recinto ficticio comunal declarado cuya superficie de cruce total supera la superficie total definida por la Autoridad gestora para ese recinto. Recinto:23-078-900-99000-99002 Cultivo:62000 PASTOS PERMANENTES DE 5 O MAS AÑOS-SIN VARIEDAD Secano
232	Superficie de cruce en recinto ficticio comunal, mayor que superficie asignada neta resultante del reparto del ficticio comunal. Recinto:23-078-900-99000-99002 Cultivo:62000 PASTOS PERMANENTES DE 5 O MAS AÑOS-SIN VARIEDAD Secano Diferencia penalizable (Hectáreas):0,51
2454	Solicitante de intervención 6613 cuyo regimen de afiliacion a la SS no es ni el sistema especial agrario(cuenta ajena) ni autonomo con actividad agraria.
3972	Recinto ficticio del que forma parte un recinto real cuyo identificativo presenta errores en las Declaraciones de pastos. Recinto:23-078-900-99000-99002 Cultivo: -
74018	Productor que no es agricultor a título principal, según los datos del ejercicio fiscal n-1 y seguridad socia.
74053	Importe inferior a 100 Euros

(1) Con incidencias que retienen pago o deniegan el expediente.

(2) Se calcula sobre superficie declarada admisible.

(3) Aplicación del artículo 16 bis del RD 147/2023.

(4) Expediente con algunos recintos de pastos permanentes ubicados en espacios protegidos donde la carga ganadera mínima será 0,1 UGM/ha.

Puede verificar la integridad de una copia de este documento mediante la lectura del código QR adjunto o mediante el acceso a la dirección <https://ws050.juntadeandalucia.es/verificarFirma> indicando el código de VERIFICACIÓN

FIRMADO POR

RAQUEL MARIA ESPIN CRESPO

17/10/2024

VERIFICACIÓN

Pk2jmWSPEJNMB623FQZ8JEKDMKEPRE

PÁG. 3258/4804





**Incidencias de carga ganadera**

**INCIDENCIA DESCRIPCIÓN**

232	Superficie de cruce en recinto ficticio comunal, mayor que superficie asignada neta resultante del reparto del ficticio comunal. Recinto:23-078-900-99000-99002 Cultivo:62000 PASTOS PERMANENTES DE 5 O MAS AÑOS-SIN VARIEDAD Secano Diferencia penalizable (Hectáreas):0,51
86128	Recinto de Forrajeras que no ha contabilizado para Carga Ganadera por no tener una explotación válida para el cálculo de la Carga Ganadera Recinto:23-078-900-99000-99002 Cultivo:62 PASTOS PERMANENTES DE 5 O MAS AÑOS-
86131	Recinto superficie forrajera con explotación ganadera según VAG que en REGA no tiene clasificación zootécnica permitida. Recinto:23-078-900-99000-99002 Cultivo:62000 PASTOS PERMANENTES DE 5 O MAS AÑOS-SIN VARIEDAD Secano Explotacion:ES239040001000

(1) Con incidencias que retienen pago o deniegan el expediente.

(2) Se calcula sobre superficie declarada admisible.

(3) Aplicación del artículo 16 bis del RD 147/2023.

(4) Expediente con algunos recintos de pastos permanentes ubicados en espacios protegidos donde la carga ganadera mínima será 0,1 UGM/ha.

Puede verificar la integridad de una copia de este documento mediante la lectura del código QR adjunto o mediante el acceso a la dirección <https://ws050.juntadeandalucia.es/verificarFirma> indicando el código de VERIFICACIÓN

FIRMADO POR	RAQUEL MARIA ESPIN CRESPO	17/10/2024	
VERIFICACIÓN	Pk2jmWSPEJNMB623FQZ8JEKDMKEPRE	PÁG. 3259/4804	

**APELLIDOS Y NOMBRE / RAZÓN SOCIAL**

GUERRERO MARIN MARIA DEL CARMEN

**NIF**

\*\*\*\*8366\*

**EXPEDIENTE**

1219800

**RESOLUCIÓN**

DENEGACIÓN DE LA AYUDA

**DATOS DE MANTENIMIENTO UNIDADES**

<b>GRUPO DE PAGO</b>	<b>Sup. Dec. Admisible</b>	<b>Sup. Resuelta</b>	<b>Sobredecl.</b>	<b>% Sobredecl.</b>
ZONAS DE MONTAÑA	0,00	0,00	0,00	0,00

**RESUMEN DE PAGOS**

	<b>IMPORTE ( Euros )</b>			
	<b>RESUELTO</b>	<b>FEADER</b>	<b>MAPA</b>	<b>CAPADR</b>
A pagar	0,00	0,00	0,00	0,00

**APLICACIÓN DE REDUCCIONES Y PENALIZACIONES (%)**

<b>Criterios de subvencionabilidad (1)</b>	<b>Presentación tardía</b>	<b>Omisión declaración</b>	<b>Condicionalidad</b>
100,00	0,00	0,00	0,00

**IMPORTE ( Euros )**

<b>Calculado(2)</b>	<b>Reducción</b>	<b>Penalización</b>	<b>Reducción Penalización (3)</b>	<b>Penalización adicional</b>	<b>Resuelto</b>	<b>FEADER</b>	<b>MAPA</b>	<b>CAPADR</b>
0,00 €	0,00 €	0,00 €	0,00 €	0,00 €	0,00 €	0,00 €	0,00 €	0,00 €
<b>Importe Unitario:</b>	93,00 €	<b>Nuevo Importe Unitario:</b>	0,00 €					

**RECINTOS PROPUESTOS**

<b>REF.</b>	<b>REFERENCIA SIGPAC</b>	<b>CULTIVO</b>	<b>S/R</b>	<b>USO SIGPAC</b>	<b>Sup. Dec. admisible</b>	<b>Sup. Campo</b>	<b>Sup. Determ.</b>	<b>Sup. Resuelta</b>
-1312775	23-080-001-00333-0001	OLIVAR	R		0,53		0,53	0,53
-1312772	23-028-001-00082-0001	OLIVAR	R		0,64		0,64	0,64
4663295	23-080-001-00073-0001	OLIVAR	R		2,29		2,29	2,29
5503375	23-028-001-00713-0001	OLIVAR	S		0,95		0,95	0,95
5503437	23-028-001-00714-0001	OLIVAR	S		1,00		1,00	1,00
5504322	23-080-003-00128-0001	OLIVAR	R		0,53		0,53	0,53
5504340	23-028-002-00084-0001	OLIVAR	S		0,62		0,62	0,62
6912685	23-028-001-00294-0001	OLIVAR	S		3,99		3,99	3,99
1700000006928631	23-080-002-00233-0001	OLIVAR	S		0,50		0,50	0,50
1700000006928632	23-080-006-00166-0002	OLIVAR	S		0,67		0,67	0,67
1700000006928637	23-080-002-00233-0002	OLIVAR	S		0,10		0,10	0,10
1700000006928638	23-080-002-00234-0001	OLIVAR	S		0,39		0,39	0,39
1700000006928644	23-028-001-00211-0001	OLIVAR	S		0,98		0,98	0,98
1700000006928645	23-028-001-00298-0001	OLIVAR	S		1,11		1,11	1,11
1700000006928646	23-028-001-00299-0001	OLIVAR	S		0,67		0,67	0,67
1700000006928647	23-080-002-00171-0001	OLIVAR	R		1,02		1,02	1,02
1700000006928648	23-080-004-00065-0002	OLIVAR	S		0,40		0,40	0,40
1700000006928650	23-028-001-00452-0004	OLIVAR	S		0,23		0,23	0,23
1700000006928651	23-028-001-00451-0003	OLIVAR	S		0,25		0,25	0,25

**INCIDENCIAS****INCIDENCIA DESCRIPCIÓN**

74018	Productor que no es agricultor a título principal, según los datos del ejercicio fiscal n-1 y seguridad socia.
74053	Importe inferior a 100 Euros

(1) Con incidencias que retienen pago o deniegan el expediente.

(2) Se calcula sobre superficie declarada admisible.

(3) Aplicación del artículo 16 bis del RD 147/2023.

(4) Expediente con algunos recintos de pastos permanentes ubicados en espacios protegidos donde la carga ganadera mínima será 0,1 UGM/ha.

Puede verificar la integridad de una copia de este documento mediante la lectura del código QR adjunto o mediante el acceso a la dirección <https://ws050.juntadeandalucia.es/verificarFirma> indicando el código de VERIFICACIÓN

FIRMADO POR

RAQUEL MARIA ESPIN CRESPO

17/10/2024

VERIFICACIÓN

Pk2jmWSPEJNMB623FQZ8JEKDMKEPRE

PÁG. 3260/4804



**APELLIDOS Y NOMBRE / RAZÓN SOCIAL**

GUIRADO CANO JUAN ANTONIO

**NIF**

\*\*\*\*2105\*

**EXPEDIENTE**

1134933

**RESOLUCIÓN**

DENEGACIÓN DE LA AYUDA

**DATOS DE MANTENIMIENTO UNIDADES****GRUPO DE PAGO**

ZONAS DE MONTAÑA

**Sup. Dec.  
Admisible**

0,00

**Sup.  
Resuelta**

0,00

**Sobredecl.**

0,00

**% Sobredecl.**

0,00

**RESUMEN DE PAGOS****IMPORTE ( Euros )**

	<b>RESUELTO</b>	<b>FEADER</b>	<b>MAPA</b>	<b>CAPADR</b>
A pagar	0,00	0,00	0,00	0,00

**APLICACIÓN DE REDUCCIONES Y PENALIZACIONES (%)**

<b>Crterios de subvencionabilidad (1)</b>	<b>Presentación tardía</b>	<b>Omisión declaración</b>	<b>Condicionalidad</b>
100,00	0,00	0,00	0,00

**IMPORTE ( Euros )**

Calculado(2)	Reducción	Penalización	Reducción Penalización (3)	Penalización adicional	Resuelto	FEADER	MAPA	CAPADR
0,00 €	0,00 €	0,00 €	0,00 €	0,00 €	0,00 €	0,00 €	0,00 €	0,00 €
<b>Importe Unitario:</b>	93,00 €	<b>Nuevo Importe Unitario:</b>	0,00 €					

**RECINTOS PROPUESTOS**

<b>REF.</b>	<b>REFERENCIA SIGPAC</b>	<b>CULTIVO</b>	<b>S/R</b>	<b>USO SIGPAC</b>	<b>Sup. Dec. admisible</b>	<b>Sup. Campo</b>	<b>Sup. Determ.</b>	<b>Sup. Resuelta</b>
4155458	23-072-014-00112-0001	OLIVAR	S		0,68		0,68	0,68
1700000004813245	23-072-011-00456-0009	OLIVAR	S		0,45		0,45	0,45
1700000004813246	23-072-013-00173-0001	OLIVAR	S		0,88		0,88	0,88
1700000004813247	23-072-013-00174-0001	OLIVAR	S		0,52		0,52	0,52
1700000004813248	23-072-013-00174-0002	OLIVAR	S		0,04		0,04	0,04
1700000004813249	23-072-013-00175-0001	OLIVAR	S		0,51		0,51	0,51
1700000004813250	23-072-011-00456-0014	OLIVAR	S		0,24		0,24	0,24
1700000004813251	23-072-013-00172-0001	OLIVAR	R		0,67		0,67	0,67
1700000004813252	23-072-016-00344-0001	OLIVAR	S		0,26		0,26	0,26
1700000004813253	23-072-016-00345-0001	OLIVAR	S		0,17		0,17	0,17
1700000004813254	23-072-016-00346-0001	OLIVAR	S		0,19		0,19	0,19
1700000004813255	23-072-016-00347-0001	OLIVAR	S		0,16		0,16	0,16
1700000004813256	23-072-016-00279-0001	OLIVAR	S		0,46		0,46	0,46
1700000004813257	23-072-016-00280-0001	OLIVAR	S		0,57		0,57	0,57
1700000004813258	23-072-016-00338-0001	OLIVAR	S		0,25		0,25	0,25
1700000004813259	23-072-016-00120-0006	OLIVAR	S		0,11		0,11	0,11
1700000004813260	23-072-016-00120-0002	OLIVAR	S		1,58		1,58	1,58
1700000004813261	23-072-013-00190-0002	OLIVAR	S		0,26		0,26	0,26
1700000004813262	23-072-013-00190-0001	OLIVAR	S		0,77		0,77	0,77
1700000004813263	23-072-016-00415-0001	OLIVAR	S		0,32		0,32	0,32
1700000004813264	23-072-016-00413-0001	OLIVAR	S		0,44		0,44	0,44

**INCIDENCIAS****INCIDENCIA DESCRIPCIÓN**

2454	Solicitante de intervención 6613 cuyo regimen de afiliacion a la SS no es ni el sistema especial agrario(cuenta ajena) ni autonomo con actividad agraria.
74018	Productor que no es agricultor a título principal, según los datos del ejercicio fiscal n-1 y seguridad socia.
74053	Importe inferior a 100 Euros

(1) Con incidencias que retienen pago o deniegan el expediente.

(2) Se calcula sobre superficie declarada admisible.

(3) Aplicación del artículo 16 bis del RD 147/2023.

(4) Expediente con algunos recintos de pastos permanentes ubicados en espacios protegidos donde la carga ganadera mínima será 0,1 UGM/ha.

Puede verificar la integridad de una copia de este documento mediante la lectura del código QR adjunto o mediante el acceso a la dirección <https://ws050.juntadeandalucia.es/verificarFirma> indicando el código de VERIFICACIÓN

FIRMADO POR

RAQUEL MARIA ESPIN CRESPO

17/10/2024

VERIFICACIÓN

Pk2jmWSPEJNMB623FQZ8JEKDMKEPRE

PÁG. 3261/4804



**APELLIDOS Y NOMBRE / RAZÓN SOCIAL**

GUIRADO HIDALGO FERNANDO

**NIF**

\*\*\*\*0838\*

**EXPEDIENTE**

1004934

**RESOLUCIÓN**

DENEGACIÓN DE LA AYUDA

**DATOS DE MANTENIMIENTO UNIDADES****GRUPO DE PAGO**

ZONAS DE MONTAÑA

**Sup. Dec.  
Admisible**

0,00

**Sup.  
Resuelta**

0,00

**Sobredecl.**

0,00

**% Sobredecl.**

0,00

**RESUMEN DE PAGOS****IMPORTE ( Euros )**

	RESUELTO	FEADER	MAPA	CAPADR
A pagar	0,00	0,00	0,00	0,00

**APLICACIÓN DE REDUCCIONES Y PENALIZACIONES (%)**

Crterios de subvencionabilidad (1)	Presentación tardía	Omisión declaración	Condicionalidad
100,00	0,00	0,00	0,00

**IMPORTE ( Euros )**

Calculado(2)	Reducción	Penalización	Reducción Penalización (3)	Penalización adicional	Resuelto	FEADER	MAPA	CAPADR
0,00 €	0,00 €	0,00 €	0,00 €	0,00 €	0,00 €	0,00 €	0,00 €	0,00 €
Importe Unitario:	93,00 €	Nuevo Importe Unitario:	0,00 €					

**RECINTOS PROPUESTOS**

REF.	REFERENCIA SIGPAC	CULTIVO	S/R	USO SIGPAC	Sup. Dec. admisible	Sup. Campo	Sup. Determ.	Sup. Resuelta
170000003066358	23-095-031-00049-0001	OLIVAR	S		0,04		0,04	0,04
170000003066359	23-095-031-00050-0001	OLIVAR	S		0,44		0,44	0,44
170000003066360	23-095-016-00224-0001	OLIVAR	S		0,74		0,74	0,74
170000003066361	23-095-010-00021-0001	OLIVAR	S		1,23		1,23	1,23

**INCIDENCIAS****INCIDENCIA DESCRIPCIÓN**

2454	Solicitante de intervención 6613 cuyo regimen de afiliacion a la SS no es ni el sistema especial agrario(cuenta ajena) ni autonomo con actividad agraria.
74018	Productor que no es agricultor a titulo principal, según los datos del ejercicio fiscal n-1 y seguridad socia.
74053	Importe inferior a 100 Euros

(1) Con incidencias que retienen pago o deniegan el expediente.

(2) Se calcula sobre superficie declarada admisible.

(3) Aplicación del artículo 16 bis del RD 147/2023.

(4) Expediente con algunos recintos de pastos permanentes ubicados en espacios protegidos donde la carga ganadera mínima será 0,1 UGM/ha.

Puede verificar la integridad de una copia de este documento mediante la lectura del código QR adjunto o mediante el acceso a la dirección <https://ws050.juntadeandalucia.es/verificarFirma> indicando el código de VERIFICACIÓN

FIRMADO POR

RAQUEL MARIA ESPIN CRESPO

17/10/2024

VERIFICACIÓN

Pk2jmWSPEJNMB623FQZ8JEKDMKEPRE

PÁG. 3262/4804



**APELLIDOS Y NOMBRE / RAZÓN SOCIAL**

GURILLO RODRIGUEZ BIENVENIDO

**NIF**

\*\*\*\*8044\*

**EXPEDIENTE**

1050890

**RESOLUCIÓN**

DENEGACIÓN DE LA AYUDA

**DATOS DE MANTENIMIENTO UNIDADES****GRUPO DE PAGO**

ZONAS DE MONTAÑA

**Sup. Dec.  
Admisible**

0,00

**Sup.  
Resuelta**

0,00

**Sobredecl.**

0,00

**% Sobredecl.**

0,00

**RESUMEN DE PAGOS****IMPORTE ( Euros )**

	RESUELTO	FEADER	MAPA	CAPADR
A pagar	0,00	0,00	0,00	0,00

**APLICACIÓN DE REDUCCIONES Y PENALIZACIONES (%)**

Crterios de subvencionabilidad (1)	Presentación tardía	Omisión declaración	Condicionalidad
100,00	0,00	0,00	0,00

**IMPORTE ( Euros )**

Calculado(2)	Reducción	Penalización	Reducción Penalización (3)	Penalización adicional	Resuelto	FEADER	MAPA	CAPADR
0,00 €	0,00 €	0,00 €	0,00 €	0,00 €	0,00 €	0,00 €	0,00 €	0,00 €
<b>Importe Unitario:</b>	93,00 €	<b>Nuevo Importe Unitario:</b>	0,00 €					

**RECINTOS PROPUESTOS**

REF.	REFERENCIA SIGPAC	CULTIVO	S/R	USO SIGPAC	Sup. Dec. admisible	Sup. Campo	Sup. Determ.	Sup. Resuelta
5474994	23-102-001-00759-0002	OLIVAR	S		1,04		1,04	1,04
5791746	23-102-002-00110-0001	OLIVAR	S		0,11		0,11	0,11
1700000007170658	23-102-001-00136-0001	OLIVAR	S		0,50		0,50	0,50
1700000007170659	23-102-001-00865-0001	OLIVAR	S		0,28		0,28	0,28
1700000007170660	23-102-001-00851-0001	OLIVAR	S		1,01		1,01	1,01
1700000007170661	23-102-003-00245-0002	OLIVAR	S		1,04		1,04	1,04
1700000007170662	23-102-001-00921-0002	OLIVAR	R		0,29		0,29	0,29
1700000007170663	23-102-046-00287-0001	OLIVAR	S		0,05		0,05	0,05
1700000007170664	23-102-069-00054-0001	OLIVAR	S		1,83		1,83	1,83
1700000007170665	23-102-001-00396-0001	OLIVAR	R		0,18		0,18	0,18
1700000007170666	23-102-001-00467-0002	OLIVAR	S		0,84		0,84	0,84
1700000007170667	23-102-046-00094-0001	OLIVAR	R		0,21		0,21	0,21
1700000007170668	23-102-046-00280-0001	OLIVAR	S		2,86		2,86	2,86
1700000007170669	23-102-043-00259-0001	OLIVAR	S		0,15		0,15	0,15
1700000007170670	23-102-001-00972-0001	OLIVAR	S		2,11		2,11	2,11
1700000007170671	23-102-002-00122-0001	OLIVAR	S		0,36		0,36	0,36
1700000007170672	23-102-001-00489-0001	OLIVAR	S		1,50		1,50	1,50

**INCIDENCIAS****INCIDENCIA DESCRIPCIÓN**

74018	Productor que no es agricultor a título principal, según los datos del ejercicio fiscal n-1 y seguridad socia.
74053	Importe inferior a 100 Euros

(1) Con incidencias que retienen pago o deniegan el expediente.

(2) Se calcula sobre superficie declarada admisible.

(3) Aplicación del artículo 16 bis del RD 147/2023.

(4) Expediente con algunos recintos de pastos permanentes ubicados en espacios protegidos donde la carga ganadera mínima será 0,1 UGM/ha.

Puede verificar la integridad de una copia de este documento mediante la lectura del código QR adjunto o mediante el acceso a la dirección <https://ws050.juntadeandalucia.es/verificarFirma> indicando el código de VERIFICACIÓN

FIRMADO POR

RAQUEL MARIA ESPIN CRESPO

17/10/2024

VERIFICACIÓN

Pk2jmWSPEJNMB623FQZ8JEKDMKEPRE

PÁG. 3263/4804



**APELLIDOS Y NOMBRE / RAZÓN SOCIAL**

GUTIERREZ BERMUDEZ JOSE ANGEL

**NIF**

\*\*\*\*3506\*

**EXPEDIENTE**

1085424

**RESOLUCIÓN**

DENEGACIÓN DE LA AYUDA

**DATOS DE MANTENIMIENTO UNIDADES****GRUPO DE PAGO**

ZONAS DE MONTAÑA

**Sup. Dec.  
Admisible**

1,01

**Sup.  
Resuelta**

1,01

**Sobredecl.**

0,00

**% Sobredecl.**

0,00

**RESUMEN DE PAGOS****IMPORTE ( Euros )**

	RESUELTO	FEADER	MAPA	CAPADR
A pagar	0,00	0,00	0,00	0,00

**APLICACIÓN DE REDUCCIONES Y PENALIZACIONES (%)**

Crterios de subvencionabilidad (1)	Presentación tardía	Omisión declaración	Condicionalidad
100,00	0,00	0,00	0,00

**IMPORTE ( Euros )**

Calculado(2)	Reducción	Penalización	Reducción Penalización (3)	Penalización adicional	Resuelto	FEADER	MAPA	CAPADR
93,93 €	0,00 €	0,00 €	0,00 €	0,00 €	0,00 €	0,00 €	0,00 €	0,00 €
<b>Importe Unitario:</b>	93,00 €	<b>Nuevo Importe Unitario:</b>	93,00 €					

**RECINTOS PROPUESTOS**

REF.	REFERENCIA SIGPAC	CULTIVO	S/R	USO SIGPAC	Sup. Dec. admisible	Sup. Campo	Sup. Determ.	Sup. Resuelta
170000005449577	14-055-017-00218-0001	OLIVAR	S		0,07		0,07	0,07
170000005449578	14-055-017-00219-0001	OLIVAR	S		0,01		0,01	0,01
170000005449579	14-055-017-00234-0001	OLIVAR	S		0,50		0,50	0,50
170000005449580	14-055-017-09017-0004	OLIVAR	S		0,02		0,02	0,02
170000005449588	14-055-019-00189-0001	OLIVAR	S		0,38		0,38	0,38
170000005449589	14-055-019-00190-0001	OLIVAR	S		0,03		0,03	0,03

**INCIDENCIAS****INCIDENCIA DESCRIPCIÓN**

74053 Importe inferior a 100 Euros

(1) Con incidencias que retienen pago o deniegan el expediente.

(2) Se calcula sobre superficie declarada admisible.

(3) Aplicación del artículo 16 bis del RD 147/2023.

(4) Expediente con algunos recintos de pastos permanentes ubicados en espacios protegidos donde la carga ganadera mínima será 0,1 UGM/ha.

Puede verificar la integridad de una copia de este documento mediante la lectura del código QR adjunto o mediante el acceso a la dirección <https://ws050.juntadeandalucia.es/verificarFirma> indicando el código de VERIFICACIÓN

FIRMADO POR

RAQUEL MARIA ESPIN CRESPO

17/10/2024

VERIFICACIÓN

Pk2jmWSPEJNMB623FQZ8JEKDMKEPRE

PÁG. 3264/4804





**APELLIDOS Y NOMBRE / RAZÓN SOCIAL**

GUTIERREZ COBO ASCENSION

**NIF**

\*\*\*\*4676\*

**EXPEDIENTE**

1092518

**RESOLUCIÓN**

DENEGACIÓN DE LA AYUDA

**DATOS DE MANTENIMIENTO UNIDADES****GRUPO DE PAGO**

ZONAS DE MONTAÑA

**Sup. Dec.  
Admisible**

0,00

**Sup.  
Resuelta**

0,00

**Sobredecl.**

0,00

**% Sobredecl.**

0,00

**RESUMEN DE PAGOS****IMPORTE ( Euros )**

	<b>RESUELTO</b>	<b>FEADER</b>	<b>MAPA</b>	<b>CAPADR</b>
A pagar	0,00	0,00	0,00	0,00

**APLICACIÓN DE REDUCCIONES Y PENALIZACIONES (%)**

<b>Crterios de subvencionabilidad (1)</b>	<b>Presentación tardía</b>	<b>Omisión declaración</b>	<b>Condicionalidad</b>
100,00	0,00	0,00	0,00

**IMPORTE ( Euros )**

<b>Calculado(2)</b>	<b>Reducción</b>	<b>Penalización</b>	<b>Reducción Penalización (3)</b>	<b>Penalización adicional</b>	<b>Resuelto</b>	<b>FEADER</b>	<b>MAPA</b>	<b>CAPADR</b>
0,00 €	0,00 €	0,00 €	0,00 €	0,00 €	0,00 €	0,00 €	0,00 €	0,00 €
<b>Importe Unitario:</b>	93,00 €	<b>Nuevo Importe Unitario:</b>	0,00 €					

(1) Con incidencias que retienen pago o deniegan el expediente.

(2) Se calcula sobre superficie declarada admisible.

(3) Aplicación del artículo 16 bis del RD 147/2023.

(4) Expediente con algunos recintos de pastos permanentes ubicados en espacios protegidos donde la carga ganadera mínima será 0,1 UGM/ha.

Puede verificar la integridad de una copia de este documento mediante la lectura del código QR adjunto o mediante el acceso a la dirección <https://ws050.juntadeandalucia.es/verificarFirma> indicando el código de VERIFICACIÓN

FIRMADO POR

RAQUEL MARIA ESPIN CRESPO

17/10/2024

VERIFICACIÓN

Pk2jmWSPEJNMB623FQZ8JEKDMKEPRE

PÁG. 3265/4804



**RECINTOS PROPUESTOS**

REF.	REFERENCIA SIGPAC	CULTIVO	S/R	USO SIGPAC	Sup. Dec. admisible	Sup. Campo	Sup. Determ.	Sup. Resulta
-1035323	23-093-005-00223-0002	OLIVAR	S		0,01		0,01	0,01
-1035322	23-093-005-00206-0010	OLIVAR	S		0,08		0,08	0,08
170000005572121	23-034-005-00157-0001	OLIVAR	S		0,67		0,67	0,67
170000005572122	23-093-014-00340-0004	CEREZOS	S		0,09		0,09	0,09
170000005572123	23-093-014-00341-0001	CEREZOS	S		1,56		1,56	1,56
170000005572155	23-093-007-00175-0002	OLIVAR	S		0,02		0,02	0,02
170000005572156	23-093-007-00187-0002	OLIVAR	S		0,20		0,20	0,20
170000005572157	23-093-007-00188-0001	OLIVAR	S		0,60		0,60	0,60
170000005572158	23-093-007-00187-0003	OLIVAR	S		0,15		0,15	0,15
170000005572159	23-093-007-00188-0003	OLIVAR	S		0,15		0,15	0,15
170000005572160	23-093-005-00211-0002	OLIVAR	S		0,01		0,01	0,01
170000005572161	23-093-005-00213-0001	OLIVAR	S		0,01		0,01	0,01
170000005572162	23-093-005-00720-0001	OLIVAR	S		1,77		1,77	1,77
170000005572163	23-093-005-00723-0001	OLIVAR	S		0,57		0,57	0,57
170000005572170	23-093-005-00180-0001	OLIVAR	S		0,01		0,01	0,01
170000005572171	23-093-005-00181-0001	OLIVAR	S		0,73		0,73	0,73
170000005572172	23-093-005-00205-0005	OLIVAR	R		0,09		0,09	0,09
170000005572173	23-093-005-00205-0008	OLIVAR	R		0,09		0,09	0,09
170000005572174	23-093-005-00205-0001	OLIVAR	R		1,16		1,16	1,16
170000005572175	23-093-005-00204-0001	OLIVAR	S		0,62		0,62	0,62
170000005572176	23-093-005-00225-0001	OLIVAR	S		0,87		0,87	0,87
170000005572177	23-093-005-00191-0001	OLIVAR	S		0,01		0,01	0,01
170000005572178	23-093-005-00206-0004	OLIVAR	S		0,05		0,05	0,05
170000005572179	23-093-005-00206-0005	OLIVAR	S		0,01		0,01	0,01
170000005572180	23-093-005-00211-0002	OLIVAR	S		0,04		0,04	0,04
170000005572181	23-093-005-00206-0005	OLIVAR	S		0,14		0,14	0,14
170000005572182	23-093-005-00206-0002	OLIVAR	S		0,18		0,18	0,18
170000005572183	23-093-005-00206-0003	OLIVAR	S		1,29		1,29	1,29
170000005572184	23-093-005-00207-0001	OLIVAR	S		0,37		0,37	0,37
170000005572185	23-093-005-00448-0001	OLIVAR	S		0,13		0,13	0,13

**INCIDENCIAS****INCIDENCIA DESCRIPCIÓN**

452	Actividad agraria declarada en un recinto no compatible con el uso PA, PR o PS asignado en SIGPAC para ese recinto. Recinto:23-093-005-00205-00006 Cultivo:62000 PASTOS PERMANENTES DE 5 O MAS AÑOS-SIN VARIEDAD Secano USO ASIGNADO EN SIGPAC:PS Recinto:23-093-005-00206-00001 Cultivo:62000 PASTOS PERMANENTES DE 5 O MAS AÑOS-SIN VARIEDAD Secano USO ASIGNADO EN SIGPAC:PR Recinto:23-093-005-00219-00002 Cultivo:62000 PASTOS PERMANENTES DE 5 O MAS AÑOS-SIN VARIEDAD Secano USO ASIGNADO EN SIGPAC:PS Recinto:23-093-005-00219-00003 Cultivo:62000 PASTOS PERMANENTES DE 5 O MAS AÑOS-SIN VARIEDAD Secano USO ASIGNADO EN SIGPAC:PS Recinto:23-093-007-00187-00001 Cultivo:62000 PASTOS PERMANENTES DE 5 O MAS AÑOS-SIN VARIEDAD Secano USO ASIGNADO EN SIGPAC:PR Recinto:23-093-009-00002-00001 Cultivo:62000 PASTOS PERMANENTES DE 5 O MAS AÑOS-SIN VARIEDAD Secano USO ASIGNADO EN SIGPAC:PS Recinto:23-093-009-00002-00002 Cultivo:62000 PASTOS PERMANENTES DE 5 O MAS AÑOS-SIN VARIEDAD Secano USO ASIGNADO EN SIGPAC:PS Recinto:23-093-009-00003-00001 Cultivo:62000 PASTOS PERMANENTES DE 5 O MAS AÑOS-SIN VARIEDAD Secano USO ASIGNADO EN SIGPAC:PS Recinto:23-093-009-00003-00004 Cultivo:62000 PASTOS PERMANENTES DE 5 O MAS AÑOS-SIN VARIEDAD Secano USO ASIGNADO EN SIGPAC:PA Recinto:23-093-009-00003-00005 Cultivo:62000 PASTOS PERMANENTES DE 5 O MAS AÑOS-SIN VARIEDAD Secano USO ASIGNADO EN SIGPAC:PA Recinto:23-093-009-00003-00006 Cultivo:62000 PASTOS PERMANENTES DE 5 O MAS AÑOS-SIN VARIEDAD Secano USO ASIGNADO EN SIGPAC:PA
-----	--

(1) Con incidencias que retienen pago o deniegan el expediente.

(2) Se calcula sobre superficie declarada admisible.

(3) Aplicación del artículo 16 bis del RD 147/2023.

(4) Expediente con algunos recintos de pastos permanentes ubicados en espacios protegidos donde la carga ganadera mínima será 0,1 UGM/ha.

Puede verificar la integridad de una copia de este documento mediante la lectura del código QR adjunto o mediante el acceso a la dirección <https://ws050.juntadeandalucia.es/verificarFirma> indicando el código de VERIFICACIÓN

FIRMADO POR

RAQUEL MARIA ESPIN CRESPO

17/10/2024

VERIFICACIÓN

Pk2jmWSPEJNMB623FQZ8JEKDMKEPRE

PÁG. 3266/4804





**INCIDENCIAS**

**INCIDENCIA DESCRIPCIÓN**

	Recinto:23-093-009-00003-00009 Cultivo:62000 PASTOS PERMANENTES DE 5 O MAS AÑOS-SIN VARIEDAD Secano USO ASIGNADO EN SIGPAC:PS
	Recinto:23-093-009-00003-00017 Cultivo:62000 PASTOS PERMANENTES DE 5 O MAS AÑOS-SIN VARIEDAD Secano USO ASIGNADO EN SIGPAC:PS
	Recinto:23-093-009-00003-00020 Cultivo:62000 PASTOS PERMANENTES DE 5 O MAS AÑOS-SIN VARIEDAD Secano USO ASIGNADO EN SIGPAC:PS
	Recinto:23-093-009-00003-00022 Cultivo:62000 PASTOS PERMANENTES DE 5 O MAS AÑOS-SIN VARIEDAD Secano USO ASIGNADO EN SIGPAC:PS
	Recinto:23-093-011-00006-00002 Cultivo:62000 PASTOS PERMANENTES DE 5 O MAS AÑOS-SIN VARIEDAD Secano USO ASIGNADO EN SIGPAC:PR
	Recinto:23-093-011-00006-00003 Cultivo:62000 PASTOS PERMANENTES DE 5 O MAS AÑOS-SIN VARIEDAD Secano USO ASIGNADO EN SIGPAC:PR
	Recinto:23-093-011-00006-00004 Cultivo:62000 PASTOS PERMANENTES DE 5 O MAS AÑOS-SIN VARIEDAD Secano USO ASIGNADO EN SIGPAC:PR
	Recinto:23-093-011-00006-00005 Cultivo:62000 PASTOS PERMANENTES DE 5 O MAS AÑOS-SIN VARIEDAD Secano USO ASIGNADO EN SIGPAC:PS
	Recinto:23-093-011-00006-00006 Cultivo:62000 PASTOS PERMANENTES DE 5 O MAS AÑOS-SIN VARIEDAD Secano USO ASIGNADO EN SIGPAC:PS
	Recinto:23-093-011-00008-00001 Cultivo:62000 PASTOS PERMANENTES DE 5 O MAS AÑOS-SIN VARIEDAD Secano USO ASIGNADO EN SIGPAC:PS
	Recinto:23-093-012-00273-00002 Cultivo:62000 PASTOS PERMANENTES DE 5 O MAS AÑOS-SIN VARIEDAD Secano USO ASIGNADO EN SIGPAC:PS
	Recinto:23-093-012-00273-00003 Cultivo:62000 PASTOS PERMANENTES DE 5 O MAS AÑOS-SIN VARIEDAD Secano USO ASIGNADO EN SIGPAC:PS
	Recinto:23-093-012-00373-00001 Cultivo:62000 PASTOS PERMANENTES DE 5 O MAS AÑOS-SIN VARIEDAD Secano USO ASIGNADO EN SIGPAC:PS
	Recinto:23-093-012-00373-00002 Cultivo:62000 PASTOS PERMANENTES DE 5 O MAS AÑOS-SIN VARIEDAD Secano USO ASIGNADO EN SIGPAC:PR
	Recinto:23-093-013-00001-00001 Cultivo:62000 PASTOS PERMANENTES DE 5 O MAS AÑOS-SIN VARIEDAD Secano USO ASIGNADO EN SIGPAC:PS
	Recinto:23-093-013-00004-00001 Cultivo:62000 PASTOS PERMANENTES DE 5 O MAS AÑOS-SIN VARIEDAD Secano USO ASIGNADO EN SIGPAC:PS
	Recinto:23-093-014-00339-00001 Cultivo:62000 PASTOS PERMANENTES DE 5 O MAS AÑOS-SIN VARIEDAD Secano USO ASIGNADO EN SIGPAC:PS
	Recinto:23-093-014-00339-00002 Cultivo:62000 PASTOS PERMANENTES DE 5 O MAS AÑOS-SIN VARIEDAD Secano USO ASIGNADO EN SIGPAC:PS
	Recinto:23-093-014-00339-00003 Cultivo:62000 PASTOS PERMANENTES DE 5 O MAS AÑOS-SIN VARIEDAD Secano USO ASIGNADO EN SIGPAC:PR
	Recinto:23-093-014-00339-00004 Cultivo:62000 PASTOS PERMANENTES DE 5 O MAS AÑOS-SIN VARIEDAD Secano USO ASIGNADO EN SIGPAC:PR
	Recinto:23-093-014-00340-00001 Cultivo:62000 PASTOS PERMANENTES DE 5 O MAS AÑOS-SIN VARIEDAD Secano USO ASIGNADO EN SIGPAC:PR
	Recinto:23-093-014-00340-00002 Cultivo:62000 PASTOS PERMANENTES DE 5 O MAS AÑOS-SIN VARIEDAD Secano USO ASIGNADO EN SIGPAC:PS
	Recinto:23-093-014-00340-00006 Cultivo:62000 PASTOS PERMANENTES DE 5 O MAS AÑOS-SIN VARIEDAD Secano USO ASIGNADO EN SIGPAC:PS
	Recinto:23-093-014-00340-00008 Cultivo:62000 PASTOS PERMANENTES DE 5 O MAS AÑOS-SIN VARIEDAD Secano USO ASIGNADO EN SIGPAC:PS
	Recinto:23-093-014-00341-00002 Cultivo:62000 PASTOS PERMANENTES DE 5 O MAS AÑOS-SIN VARIEDAD Secano USO ASIGNADO EN SIGPAC:PR
	Recinto:23-093-014-00341-00003 Cultivo:62000 PASTOS PERMANENTES DE 5 O MAS AÑOS-SIN VARIEDAD Secano USO ASIGNADO EN SIGPAC:PS
2454	Solicitante de intervención 6613 cuyo regimen de afiliacion a la SS no es ni el sistema especial agrario(cuenta ajena) ni autonomo con actividad agraria.
3795	Recinto declarado con una situación de riesgo de abandono. Recinto:23-093-009-00002-00002 Cultivo: - Recinto:23-093-009-00003-00009 Cultivo: - Recinto:23-093-012-00373-00001 Cultivo: - Recinto:23-093-012-00373-00002 Cultivo: - Recinto:23-093-014-00339-00001 Cultivo: - Recinto:23-093-014-00339-00002 Cultivo: - Recinto:23-093-014-00339-00003 Cultivo: - Recinto:23-093-014-00339-00004 Cultivo: - Recinto:23-093-014-00340-00008 Cultivo: -

(1) Con incidencias que retienen pago o deniegan el expediente.  
 (2) Se calcula sobre superficie declarada admisible.  
 (3) Aplicación del artículo 16 bis del RD 147/2023.  
 (4) Expediente con algunos recintos de pastos permanentes ubicados en espacios protegidos donde la carga ganadera mínima será 0,1 UGM/ha.

Puede verificar la integridad de una copia de este documento mediante la lectura del código QR adjunto o mediante el acceso a la dirección <a href="https://ws050.juntadeandalucia.es/verificarFirma">https://ws050.juntadeandalucia.es/verificarFirma</a> indicando el código de VERIFICACIÓN			
FIRMADO POR	RAQUEL MARIA ESPIN CRESPO	17/10/2024	
VERIFICACIÓN	Pk2jmWSPEJNMB623FQZ8JEKDMKEPRE	PÁG. 3267/4804	



**INCIDENCIAS**

**INCIDENCIA DESCRIPCIÓN**

4272	Verifica que las líneas de declaración de las Solicitudes Únicas no tienen solapes con la capa de Retroactividad Gráfica (ambas de la misma campaña) a nivel de expediente/línea de declaración gráfica de la solicitud. Recinto:23-093-009-00003-00017 Cultivo: - Agregado de la referencia del recinto.:0 Zona de la referencia del recinto.:0 Superficie solapada.:0,09 Id. Incid.:98031190
74018	Productor que no es agricultor a título principal, según los datos del ejercicio fiscal n-1 y seguridad socia.
74053	Importe inferior a 100 Euros
86119	Carga ganadera NO cumple con el valor mínimo de 0,2 UGM/ha. Recinto:23-034-005-00157-00002 Cultivo:62000 PASTOS PERMANENTES DE 5 O MAS AÑOS-SIN VARIEDAD Secano Carga Ganadera:0 Recinto:23-093-005-00205-00002 Cultivo:62000 PASTOS PERMANENTES DE 5 O MAS AÑOS-SIN VARIEDAD Secano Carga Ganadera:0 Recinto:23-093-005-00205-00006 Cultivo:62000 PASTOS PERMANENTES DE 5 O MAS AÑOS-SIN VARIEDAD Secano Carga Ganadera:0 Recinto:23-093-005-00206-00001 Cultivo:62000 PASTOS PERMANENTES DE 5 O MAS AÑOS-SIN VARIEDAD Secano Carga Ganadera:0 Recinto:23-093-005-00219-00002 Cultivo:62000 PASTOS PERMANENTES DE 5 O MAS AÑOS-SIN VARIEDAD Secano Carga Ganadera:0 Recinto:23-093-005-00219-00003 Cultivo:62000 PASTOS PERMANENTES DE 5 O MAS AÑOS-SIN VARIEDAD Secano Carga Ganadera:0 Recinto:23-093-007-00187-00001 Cultivo:62000 PASTOS PERMANENTES DE 5 O MAS AÑOS-SIN VARIEDAD Secano Carga Ganadera:0 Recinto:23-093-009-00002-00001 Cultivo:62000 PASTOS PERMANENTES DE 5 O MAS AÑOS-SIN VARIEDAD Secano Carga Ganadera:0 Recinto:23-093-009-00002-00002 Cultivo:62000 PASTOS PERMANENTES DE 5 O MAS AÑOS-SIN VARIEDAD Secano Carga Ganadera:0 Recinto:23-093-009-00003-00001 Cultivo:62000 PASTOS PERMANENTES DE 5 O MAS AÑOS-SIN VARIEDAD Secano Carga Ganadera:0 Recinto:23-093-009-00003-00004 Cultivo:62000 PASTOS PERMANENTES DE 5 O MAS AÑOS-SIN VARIEDAD Secano Carga Ganadera:0 Recinto:23-093-009-00003-00005 Cultivo:62000 PASTOS PERMANENTES DE 5 O MAS AÑOS-SIN VARIEDAD Secano Carga Ganadera:0 Recinto:23-093-009-00003-00006 Cultivo:62000 PASTOS PERMANENTES DE 5 O MAS AÑOS-SIN VARIEDAD Secano Carga Ganadera:0 Recinto:23-093-009-00003-00009 Cultivo:62000 PASTOS PERMANENTES DE 5 O MAS AÑOS-SIN VARIEDAD Secano Carga Ganadera:0 Recinto:23-093-009-00003-00017 Cultivo:62000 PASTOS PERMANENTES DE 5 O MAS AÑOS-SIN VARIEDAD Secano Carga Ganadera:0 Recinto:23-093-009-00003-00020 Cultivo:62000 PASTOS PERMANENTES DE 5 O MAS AÑOS-SIN VARIEDAD Secano Carga Ganadera:0 Recinto:23-093-009-00003-00022 Cultivo:62000 PASTOS PERMANENTES DE 5 O MAS AÑOS-SIN VARIEDAD Secano Carga Ganadera:0 Recinto:23-093-011-00006-00002 Cultivo:62000 PASTOS PERMANENTES DE 5 O MAS AÑOS-SIN VARIEDAD Secano Carga Ganadera:0 Recinto:23-093-011-00006-00003 Cultivo:62000 PASTOS PERMANENTES DE 5 O MAS AÑOS-SIN VARIEDAD Secano Carga Ganadera:0 Recinto:23-093-011-00006-00004 Cultivo:62000 PASTOS PERMANENTES DE 5 O MAS AÑOS-SIN VARIEDAD Secano Carga Ganadera:0 Recinto:23-093-011-00006-00005 Cultivo:62000 PASTOS PERMANENTES DE 5 O MAS AÑOS-SIN VARIEDAD Secano Carga Ganadera:0 Recinto:23-093-011-00006-00006 Cultivo:62000 PASTOS PERMANENTES DE 5 O MAS AÑOS-SIN VARIEDAD Secano Carga Ganadera:0 Recinto:23-093-011-00008-00001 Cultivo:62000 PASTOS PERMANENTES DE 5 O MAS AÑOS-SIN VARIEDAD Secano Carga Ganadera:0 Recinto:23-093-012-00273-00002 Cultivo:62000 PASTOS PERMANENTES DE 5 O MAS AÑOS-SIN VARIEDAD Secano Carga Ganadera:0 Recinto:23-093-012-00273-00003 Cultivo:62000 PASTOS PERMANENTES DE 5 O MAS AÑOS-SIN VARIEDAD Secano Carga Ganadera:0 Recinto:23-093-012-00373-00001 Cultivo:62000 PASTOS PERMANENTES DE 5 O MAS AÑOS-SIN VARIEDAD Secano Carga Ganadera:0 Recinto:23-093-012-00373-00002 Cultivo:62000 PASTOS PERMANENTES DE 5 O MAS AÑOS-SIN VARIEDAD Secano Carga Ganadera:0 Recinto:23-093-013-00001-00001 Cultivo:62000 PASTOS PERMANENTES DE 5 O MAS AÑOS-SIN VARIEDAD Secano Carga Ganadera:0 Recinto:23-093-013-00004-00001 Cultivo:62000 PASTOS PERMANENTES DE 5 O MAS AÑOS-SIN VARIEDAD Secano Carga Ganadera:0

(1) Con incidencias que retienen pago o deniegan el expediente.

(2) Se calcula sobre superficie declarada admisible.

(3) Aplicación del artículo 16 bis del RD 147/2023.

(4) Expediente con algunos recintos de pastos permanentes ubicados en espacios protegidos donde la carga ganadera mínima será 0,1 UGM/ha.

Puede verificar la integridad de una copia de este documento mediante la lectura del código QR adjunto o mediante el acceso a la dirección <https://ws050.juntadeandalucia.es/verificarFirma> indicando el código de VERIFICACIÓN

FIRMADO POR	RAQUEL MARIA ESPIN CRESPO	17/10/2024	
VERIFICACIÓN	Pk2jmWSPEJNMB623FQZ8JEKDMKEPRE	PÁG. 3268/4804	



**INCIDENCIAS**

**INCIDENCIA DESCRIPCIÓN**

	Recinto:23-093-014-00339-00001	Cultivo:62000	PASTOS PERMANENTES DE 5 O MAS AÑOS-SIN VARIEDAD	Secano	Carga Ganadera:0
	Recinto:23-093-014-00339-00002	Cultivo:62000	PASTOS PERMANENTES DE 5 O MAS AÑOS-SIN VARIEDAD	Secano	Carga Ganadera:0
	Recinto:23-093-014-00339-00003	Cultivo:62000	PASTOS PERMANENTES DE 5 O MAS AÑOS-SIN VARIEDAD	Secano	Carga Ganadera:0
	Recinto:23-093-014-00339-00004	Cultivo:62000	PASTOS PERMANENTES DE 5 O MAS AÑOS-SIN VARIEDAD	Secano	Carga Ganadera:0
	Recinto:23-093-014-00340-00001	Cultivo:62000	PASTOS PERMANENTES DE 5 O MAS AÑOS-SIN VARIEDAD	Secano	Carga Ganadera:0
	Recinto:23-093-014-00340-00002	Cultivo:62000	PASTOS PERMANENTES DE 5 O MAS AÑOS-SIN VARIEDAD	Secano	Carga Ganadera:0
	Recinto:23-093-014-00340-00006	Cultivo:62000	PASTOS PERMANENTES DE 5 O MAS AÑOS-SIN VARIEDAD	Secano	Carga Ganadera:0
	Recinto:23-093-014-00340-00008	Cultivo:62000	PASTOS PERMANENTES DE 5 O MAS AÑOS-SIN VARIEDAD	Secano	Carga Ganadera:0
	Recinto:23-093-014-00341-00002	Cultivo:62000	PASTOS PERMANENTES DE 5 O MAS AÑOS-SIN VARIEDAD	Secano	Carga Ganadera:0
	Recinto:23-093-014-00341-00003	Cultivo:62000	PASTOS PERMANENTES DE 5 O MAS AÑOS-SIN VARIEDAD	Secano	Carga Ganadera:0
86121	Recinto superficie forrajera que no realiza la actividad de producción de pastoreo.				
	Recinto:23-034-005-00157-00002	Cultivo:62000	PASTOS PERMANENTES DE 5 O MAS AÑOS-SIN VARIEDAD	Secano	Actividad Agraria del recinto:2
	Recinto:23-093-005-00205-00002	Cultivo:62000	PASTOS PERMANENTES DE 5 O MAS AÑOS-SIN VARIEDAD	Secano	Actividad Agraria del recinto:2
	Recinto:23-093-005-00205-00006	Cultivo:62000	PASTOS PERMANENTES DE 5 O MAS AÑOS-SIN VARIEDAD	Secano	Actividad Agraria del recinto:2
	Recinto:23-093-005-00206-00001	Cultivo:62000	PASTOS PERMANENTES DE 5 O MAS AÑOS-SIN VARIEDAD	Secano	Actividad Agraria del recinto:2
	Recinto:23-093-005-00219-00002	Cultivo:62000	PASTOS PERMANENTES DE 5 O MAS AÑOS-SIN VARIEDAD	Secano	Actividad Agraria del recinto:2
	Recinto:23-093-005-00219-00003	Cultivo:62000	PASTOS PERMANENTES DE 5 O MAS AÑOS-SIN VARIEDAD	Secano	Actividad Agraria del recinto:2
	Recinto:23-093-007-00187-00001	Cultivo:62000	PASTOS PERMANENTES DE 5 O MAS AÑOS-SIN VARIEDAD	Secano	Actividad Agraria del recinto:2
	Recinto:23-093-009-00002-00001	Cultivo:62000	PASTOS PERMANENTES DE 5 O MAS AÑOS-SIN VARIEDAD	Secano	Actividad Agraria del recinto:2
	Recinto:23-093-009-00002-00002	Cultivo:62000	PASTOS PERMANENTES DE 5 O MAS AÑOS-SIN VARIEDAD	Secano	Actividad Agraria del recinto:2
	Recinto:23-093-009-00003-00001	Cultivo:62000	PASTOS PERMANENTES DE 5 O MAS AÑOS-SIN VARIEDAD	Secano	Actividad Agraria del recinto:2
	Recinto:23-093-009-00003-00004	Cultivo:62000	PASTOS PERMANENTES DE 5 O MAS AÑOS-SIN VARIEDAD	Secano	Actividad Agraria del recinto:2
	Recinto:23-093-009-00003-00005	Cultivo:62000	PASTOS PERMANENTES DE 5 O MAS AÑOS-SIN VARIEDAD	Secano	Actividad Agraria del recinto:2
	Recinto:23-093-009-00003-00006	Cultivo:62000	PASTOS PERMANENTES DE 5 O MAS AÑOS-SIN VARIEDAD	Secano	Actividad Agraria del recinto:2
	Recinto:23-093-009-00003-00009	Cultivo:62000	PASTOS PERMANENTES DE 5 O MAS AÑOS-SIN VARIEDAD	Secano	Actividad Agraria del recinto:2
	Recinto:23-093-009-00003-00017	Cultivo:62000	PASTOS PERMANENTES DE 5 O MAS AÑOS-SIN VARIEDAD	Secano	Actividad Agraria del recinto:2
	Recinto:23-093-009-00003-00020	Cultivo:62000	PASTOS PERMANENTES DE 5 O MAS AÑOS-SIN VARIEDAD	Secano	Actividad Agraria del recinto:2
	Recinto:23-093-009-00003-00022	Cultivo:62000	PASTOS PERMANENTES DE 5 O MAS AÑOS-SIN VARIEDAD	Secano	Actividad Agraria del recinto:2
	Recinto:23-093-011-00006-00002	Cultivo:62000	PASTOS PERMANENTES DE 5 O MAS AÑOS-SIN VARIEDAD	Secano	Actividad Agraria del recinto:2
	Recinto:23-093-011-00006-00003	Cultivo:62000	PASTOS PERMANENTES DE 5 O MAS AÑOS-SIN VARIEDAD	Secano	Actividad Agraria del recinto:2
	Recinto:23-093-011-00006-00004	Cultivo:62000	PASTOS PERMANENTES DE 5 O MAS AÑOS-SIN VARIEDAD	Secano	Actividad Agraria del recinto:2
	Recinto:23-093-011-00006-00005	Cultivo:62000	PASTOS PERMANENTES DE 5 O MAS AÑOS-SIN VARIEDAD	Secano	Actividad Agraria del recinto:2
	Recinto:23-093-011-00006-00006	Cultivo:62000	PASTOS PERMANENTES DE 5 O MAS AÑOS-SIN VARIEDAD	Secano	Actividad Agraria del recinto:2
	Recinto:23-093-011-00008-00001	Cultivo:62000	PASTOS PERMANENTES DE 5 O MAS AÑOS-SIN VARIEDAD	Secano	Actividad Agraria del recinto:2

(1) Con incidencias que retienen pago o deniegan el expediente.

(2) Se calcula sobre superficie declarada admisible.

(3) Aplicación del artículo 16 bis del RD 147/2023.

(4) Expediente con algunos recintos de pastos permanentes ubicados en espacios protegidos donde la carga ganadera mínima será 0,1 UGM/ha.

Puede verificar la integridad de una copia de este documento mediante la lectura del código QR adjunto o mediante el acceso a la dirección <https://ws050.juntadeandalucia.es/verificarFirma> indicando el código de VERIFICACIÓN

FIRMADO POR	RAQUEL MARIA ESPIN CRESPO	17/10/2024
VERIFICACIÓN	Pk2jmWSPEJNMB623FQZ8JEKDMKEPRE	PÁG. 3269/4804



**INCIDENCIAS****INCIDENCIA DESCRIPCIÓN**

	Agraria del recinto:2				
	Recinto:23-093-012-00273-00002	Cultivo:62000	PASTOS PERMANENTES DE 5 O MAS AÑOS-SIN VARIEDAD	Secano	Actividad Agraria del recinto:2
	Recinto:23-093-012-00273-00003	Cultivo:62000	PASTOS PERMANENTES DE 5 O MAS AÑOS-SIN VARIEDAD	Secano	Actividad Agraria del recinto:2
	Recinto:23-093-012-00373-00001	Cultivo:62000	PASTOS PERMANENTES DE 5 O MAS AÑOS-SIN VARIEDAD	Secano	Actividad Agraria del recinto:2
	Recinto:23-093-012-00373-00002	Cultivo:62000	PASTOS PERMANENTES DE 5 O MAS AÑOS-SIN VARIEDAD	Secano	Actividad Agraria del recinto:2
	Recinto:23-093-013-00001-00001	Cultivo:62000	PASTOS PERMANENTES DE 5 O MAS AÑOS-SIN VARIEDAD	Secano	Actividad Agraria del recinto:2
	Recinto:23-093-013-00004-00001	Cultivo:62000	PASTOS PERMANENTES DE 5 O MAS AÑOS-SIN VARIEDAD	Secano	Actividad Agraria del recinto:2
	Recinto:23-093-014-00339-00001	Cultivo:62000	PASTOS PERMANENTES DE 5 O MAS AÑOS-SIN VARIEDAD	Secano	Actividad Agraria del recinto:2
	Recinto:23-093-014-00339-00002	Cultivo:62000	PASTOS PERMANENTES DE 5 O MAS AÑOS-SIN VARIEDAD	Secano	Actividad Agraria del recinto:2
	Recinto:23-093-014-00339-00003	Cultivo:62000	PASTOS PERMANENTES DE 5 O MAS AÑOS-SIN VARIEDAD	Secano	Actividad Agraria del recinto:2
	Recinto:23-093-014-00339-00004	Cultivo:62000	PASTOS PERMANENTES DE 5 O MAS AÑOS-SIN VARIEDAD	Secano	Actividad Agraria del recinto:2
	Recinto:23-093-014-00340-00001	Cultivo:62000	PASTOS PERMANENTES DE 5 O MAS AÑOS-SIN VARIEDAD	Secano	Actividad Agraria del recinto:2
	Recinto:23-093-014-00340-00002	Cultivo:62000	PASTOS PERMANENTES DE 5 O MAS AÑOS-SIN VARIEDAD	Secano	Actividad Agraria del recinto:2
	Recinto:23-093-014-00340-00006	Cultivo:62000	PASTOS PERMANENTES DE 5 O MAS AÑOS-SIN VARIEDAD	Secano	Actividad Agraria del recinto:2
	Recinto:23-093-014-00340-00008	Cultivo:62000	PASTOS PERMANENTES DE 5 O MAS AÑOS-SIN VARIEDAD	Secano	Actividad Agraria del recinto:2
	Recinto:23-093-014-00341-00002	Cultivo:62000	PASTOS PERMANENTES DE 5 O MAS AÑOS-SIN VARIEDAD	Secano	Actividad Agraria del recinto:2
	Recinto:23-093-014-00341-00003	Cultivo:62000	PASTOS PERMANENTES DE 5 O MAS AÑOS-SIN VARIEDAD	Secano	Actividad Agraria del recinto:2
86122	Recinto superficie forrajera que realiza la actividad de producción de pastoreo y no declara el o los códigos del Registro de Explotaciones Ganaderas de Andalucía, REGA.				
	Recinto:23-034-005-00157-00002	Cultivo:62000	PASTOS PERMANENTES DE 5 O MAS AÑOS-SIN VARIEDAD	Secano	
	Recinto:23-093-005-00205-00002	Cultivo:62000	PASTOS PERMANENTES DE 5 O MAS AÑOS-SIN VARIEDAD	Secano	
	Recinto:23-093-005-00205-00006	Cultivo:62000	PASTOS PERMANENTES DE 5 O MAS AÑOS-SIN VARIEDAD	Secano	
	Recinto:23-093-005-00206-00001	Cultivo:62000	PASTOS PERMANENTES DE 5 O MAS AÑOS-SIN VARIEDAD	Secano	
	Recinto:23-093-005-00219-00002	Cultivo:62000	PASTOS PERMANENTES DE 5 O MAS AÑOS-SIN VARIEDAD	Secano	
	Recinto:23-093-005-00219-00003	Cultivo:62000	PASTOS PERMANENTES DE 5 O MAS AÑOS-SIN VARIEDAD	Secano	
	Recinto:23-093-007-00187-00001	Cultivo:62000	PASTOS PERMANENTES DE 5 O MAS AÑOS-SIN VARIEDAD	Secano	
	Recinto:23-093-009-00002-00001	Cultivo:62000	PASTOS PERMANENTES DE 5 O MAS AÑOS-SIN VARIEDAD	Secano	
	Recinto:23-093-009-00002-00002	Cultivo:62000	PASTOS PERMANENTES DE 5 O MAS AÑOS-SIN VARIEDAD	Secano	
	Recinto:23-093-009-00003-00001	Cultivo:62000	PASTOS PERMANENTES DE 5 O MAS AÑOS-SIN VARIEDAD	Secano	
	Recinto:23-093-009-00003-00004	Cultivo:62000	PASTOS PERMANENTES DE 5 O MAS AÑOS-SIN VARIEDAD	Secano	
	Recinto:23-093-009-00003-00005	Cultivo:62000	PASTOS PERMANENTES DE 5 O MAS AÑOS-SIN VARIEDAD	Secano	
	Recinto:23-093-009-00003-00006	Cultivo:62000	PASTOS PERMANENTES DE 5 O MAS AÑOS-SIN VARIEDAD	Secano	
	Recinto:23-093-009-00003-00009	Cultivo:62000	PASTOS PERMANENTES DE 5 O MAS AÑOS-SIN VARIEDAD	Secano	
	Recinto:23-093-009-00003-00017	Cultivo:62000	PASTOS PERMANENTES DE 5 O MAS AÑOS-SIN VARIEDAD	Secano	
	Recinto:23-093-009-00003-00020	Cultivo:62000	PASTOS PERMANENTES DE 5 O MAS AÑOS-SIN VARIEDAD	Secano	
	Recinto:23-093-009-00003-00022	Cultivo:62000	PASTOS PERMANENTES DE 5 O MAS AÑOS-SIN VARIEDAD	Secano	
	Recinto:23-093-011-00006-00002	Cultivo:62000	PASTOS PERMANENTES DE 5 O MAS AÑOS-SIN VARIEDAD	Secano	
	Recinto:23-093-011-00006-00003	Cultivo:62000	PASTOS PERMANENTES DE 5 O MAS AÑOS-SIN VARIEDAD	Secano	
	Recinto:23-093-011-00006-00004	Cultivo:62000	PASTOS PERMANENTES DE 5 O MAS AÑOS-SIN VARIEDAD	Secano	
	Recinto:23-093-011-00006-00005	Cultivo:62000	PASTOS PERMANENTES DE 5 O MAS AÑOS-SIN VARIEDAD	Secano	
	Recinto:23-093-011-00006-00006	Cultivo:62000	PASTOS PERMANENTES DE 5 O MAS AÑOS-SIN VARIEDAD	Secano	
	Recinto:23-093-011-00008-00001	Cultivo:62000	PASTOS PERMANENTES DE 5 O MAS AÑOS-SIN VARIEDAD	Secano	
	Recinto:23-093-012-00273-00002	Cultivo:62000	PASTOS PERMANENTES DE 5 O MAS AÑOS-SIN VARIEDAD	Secano	
	Recinto:23-093-012-00273-00003	Cultivo:62000	PASTOS PERMANENTES DE 5 O MAS AÑOS-SIN VARIEDAD	Secano	
	Recinto:23-093-012-00373-00001	Cultivo:62000	PASTOS PERMANENTES DE 5 O MAS AÑOS-SIN VARIEDAD	Secano	
	Recinto:23-093-012-00373-00002	Cultivo:62000	PASTOS PERMANENTES DE 5 O MAS AÑOS-SIN VARIEDAD	Secano	

(1) Con incidencias que retienen pago o deniegan el expediente.

(2) Se calcula sobre superficie declarada admisible.

(3) Aplicación del artículo 16 bis del RD 147/2023.

(4) Expediente con algunos recintos de pastos permanentes ubicados en espacios protegidos donde la carga ganadera mínima será 0,1 UGM/ha.

Puede verificar la integridad de una copia de este documento mediante la lectura del código QR adjunto o mediante el acceso a la dirección <https://ws050.juntadeandalucia.es/verificarFirma> indicando el código de VERIFICACIÓN

FIRMADO POR

RAQUEL MARIA ESPIN CRESPO

17/10/2024

VERIFICACIÓN

Pk2jmWSPEJNMB623FQZ8JEKDMKEPRE

PÁG. 3270/4804







**INCIDENCIAS**

**INCIDENCIA DESCRIPCIÓN**

	Recinto:23-093-013-00001-00001	Cultivo:62000	PASTOS PERMANENTES DE 5 O MAS AÑOS-SIN VARIEDAD	Secano
	Recinto:23-093-013-00004-00001	Cultivo:62000	PASTOS PERMANENTES DE 5 O MAS AÑOS-SIN VARIEDAD	Secano
	Recinto:23-093-014-00339-00001	Cultivo:62000	PASTOS PERMANENTES DE 5 O MAS AÑOS-SIN VARIEDAD	Secano
	Recinto:23-093-014-00339-00002	Cultivo:62000	PASTOS PERMANENTES DE 5 O MAS AÑOS-SIN VARIEDAD	Secano
	Recinto:23-093-014-00339-00003	Cultivo:62000	PASTOS PERMANENTES DE 5 O MAS AÑOS-SIN VARIEDAD	Secano
	Recinto:23-093-014-00339-00004	Cultivo:62000	PASTOS PERMANENTES DE 5 O MAS AÑOS-SIN VARIEDAD	Secano
	Recinto:23-093-014-00340-00001	Cultivo:62000	PASTOS PERMANENTES DE 5 O MAS AÑOS-SIN VARIEDAD	Secano
	Recinto:23-093-014-00340-00002	Cultivo:62000	PASTOS PERMANENTES DE 5 O MAS AÑOS-SIN VARIEDAD	Secano
	Recinto:23-093-014-00340-00006	Cultivo:62000	PASTOS PERMANENTES DE 5 O MAS AÑOS-SIN VARIEDAD	Secano
	Recinto:23-093-014-00340-00008	Cultivo:62000	PASTOS PERMANENTES DE 5 O MAS AÑOS-SIN VARIEDAD	Secano
	Recinto:23-093-014-00341-00002	Cultivo:62000	PASTOS PERMANENTES DE 5 O MAS AÑOS-SIN VARIEDAD	Secano
	Recinto:23-093-014-00341-00003	Cultivo:62000	PASTOS PERMANENTES DE 5 O MAS AÑOS-SIN VARIEDAD	Secano
86124	Recinto de forrajera para Cálculo de Carga Ganadera que No pertenece a Explotación.			
	Recinto:23-034-005-00157-00002	Cultivo:62000	PASTOS PERMANENTES DE 5 O MAS AÑOS-SIN VARIEDAD	Secano
	Recinto:23-093-005-00205-00002	Cultivo:62000	PASTOS PERMANENTES DE 5 O MAS AÑOS-SIN VARIEDAD	Secano
	Recinto:23-093-005-00205-00006	Cultivo:62000	PASTOS PERMANENTES DE 5 O MAS AÑOS-SIN VARIEDAD	Secano
	Recinto:23-093-005-00206-00001	Cultivo:62000	PASTOS PERMANENTES DE 5 O MAS AÑOS-SIN VARIEDAD	Secano
	Recinto:23-093-005-00219-00002	Cultivo:62000	PASTOS PERMANENTES DE 5 O MAS AÑOS-SIN VARIEDAD	Secano
	Recinto:23-093-005-00219-00003	Cultivo:62000	PASTOS PERMANENTES DE 5 O MAS AÑOS-SIN VARIEDAD	Secano
	Recinto:23-093-007-00187-00001	Cultivo:62000	PASTOS PERMANENTES DE 5 O MAS AÑOS-SIN VARIEDAD	Secano
	Recinto:23-093-009-00002-00001	Cultivo:62000	PASTOS PERMANENTES DE 5 O MAS AÑOS-SIN VARIEDAD	Secano
	Recinto:23-093-009-00002-00002	Cultivo:62000	PASTOS PERMANENTES DE 5 O MAS AÑOS-SIN VARIEDAD	Secano
	Recinto:23-093-009-00003-00001	Cultivo:62000	PASTOS PERMANENTES DE 5 O MAS AÑOS-SIN VARIEDAD	Secano
	Recinto:23-093-009-00003-00004	Cultivo:62000	PASTOS PERMANENTES DE 5 O MAS AÑOS-SIN VARIEDAD	Secano
	Recinto:23-093-009-00003-00005	Cultivo:62000	PASTOS PERMANENTES DE 5 O MAS AÑOS-SIN VARIEDAD	Secano
	Recinto:23-093-009-00003-00006	Cultivo:62000	PASTOS PERMANENTES DE 5 O MAS AÑOS-SIN VARIEDAD	Secano
	Recinto:23-093-009-00003-00009	Cultivo:62000	PASTOS PERMANENTES DE 5 O MAS AÑOS-SIN VARIEDAD	Secano
	Recinto:23-093-009-00003-00017	Cultivo:62000	PASTOS PERMANENTES DE 5 O MAS AÑOS-SIN VARIEDAD	Secano
	Recinto:23-093-009-00003-00020	Cultivo:62000	PASTOS PERMANENTES DE 5 O MAS AÑOS-SIN VARIEDAD	Secano
	Recinto:23-093-009-00003-00022	Cultivo:62000	PASTOS PERMANENTES DE 5 O MAS AÑOS-SIN VARIEDAD	Secano
	Recinto:23-093-011-00006-00002	Cultivo:62000	PASTOS PERMANENTES DE 5 O MAS AÑOS-SIN VARIEDAD	Secano
	Recinto:23-093-011-00006-00003	Cultivo:62000	PASTOS PERMANENTES DE 5 O MAS AÑOS-SIN VARIEDAD	Secano
	Recinto:23-093-011-00006-00004	Cultivo:62000	PASTOS PERMANENTES DE 5 O MAS AÑOS-SIN VARIEDAD	Secano
	Recinto:23-093-011-00006-00005	Cultivo:62000	PASTOS PERMANENTES DE 5 O MAS AÑOS-SIN VARIEDAD	Secano
	Recinto:23-093-011-00006-00006	Cultivo:62000	PASTOS PERMANENTES DE 5 O MAS AÑOS-SIN VARIEDAD	Secano
	Recinto:23-093-011-00008-00001	Cultivo:62000	PASTOS PERMANENTES DE 5 O MAS AÑOS-SIN VARIEDAD	Secano
	Recinto:23-093-012-00273-00002	Cultivo:62000	PASTOS PERMANENTES DE 5 O MAS AÑOS-SIN VARIEDAD	Secano
	Recinto:23-093-012-00273-00003	Cultivo:62000	PASTOS PERMANENTES DE 5 O MAS AÑOS-SIN VARIEDAD	Secano
	Recinto:23-093-012-00373-00001	Cultivo:62000	PASTOS PERMANENTES DE 5 O MAS AÑOS-SIN VARIEDAD	Secano
	Recinto:23-093-012-00373-00002	Cultivo:62000	PASTOS PERMANENTES DE 5 O MAS AÑOS-SIN VARIEDAD	Secano
	Recinto:23-093-013-00001-00001	Cultivo:62000	PASTOS PERMANENTES DE 5 O MAS AÑOS-SIN VARIEDAD	Secano
	Recinto:23-093-013-00004-00001	Cultivo:62000	PASTOS PERMANENTES DE 5 O MAS AÑOS-SIN VARIEDAD	Secano
	Recinto:23-093-014-00339-00001	Cultivo:62000	PASTOS PERMANENTES DE 5 O MAS AÑOS-SIN VARIEDAD	Secano
	Recinto:23-093-014-00339-00002	Cultivo:62000	PASTOS PERMANENTES DE 5 O MAS AÑOS-SIN VARIEDAD	Secano
	Recinto:23-093-014-00339-00003	Cultivo:62000	PASTOS PERMANENTES DE 5 O MAS AÑOS-SIN VARIEDAD	Secano
	Recinto:23-093-014-00339-00004	Cultivo:62000	PASTOS PERMANENTES DE 5 O MAS AÑOS-SIN VARIEDAD	Secano
	Recinto:23-093-014-00340-00001	Cultivo:62000	PASTOS PERMANENTES DE 5 O MAS AÑOS-SIN VARIEDAD	Secano
	Recinto:23-093-014-00340-00002	Cultivo:62000	PASTOS PERMANENTES DE 5 O MAS AÑOS-SIN VARIEDAD	Secano
	Recinto:23-093-014-00340-00006	Cultivo:62000	PASTOS PERMANENTES DE 5 O MAS AÑOS-SIN VARIEDAD	Secano
	Recinto:23-093-014-00340-00008	Cultivo:62000	PASTOS PERMANENTES DE 5 O MAS AÑOS-SIN VARIEDAD	Secano
	Recinto:23-093-014-00341-00002	Cultivo:62000	PASTOS PERMANENTES DE 5 O MAS AÑOS-SIN VARIEDAD	Secano
	Recinto:23-093-014-00341-00003	Cultivo:62000	PASTOS PERMANENTES DE 5 O MAS AÑOS-SIN VARIEDAD	Secano

**Incidenias de carga ganadera**

**INCIDENCIA DESCRIPCIÓN**

452	Actividad agraria declarada en un recinto no compatible con el uso PA, PR o PS asignado en SIGPAC para ese recinto.
-----	---

(1) Con incidencias que retienen pago o deniegan el expediente.  
 (2) Se calcula sobre superficie declarada admisible.  
 (3) Aplicación del artículo 16 bis del RD 147/2023.  
 (4) Expediente con algunos recintos de pastos permanentes ubicados en espacios protegidos donde la carga ganadera mínima será 0,1 UGM/ha.

Puede verificar la integridad de una copia de este documento mediante la lectura del código QR adjunto o mediante el acceso a la dirección <https://ws050.juntadeandalucia.es/verificarFirma> indicando el código de VERIFICACIÓN

FIRMADO POR	RAQUEL MARIA ESPIN CRESPO	17/10/2024
VERIFICACIÓN	Pk2jmWSPEJNMB623FQZ8JEKDMKEPRE	PÁG. 3271/4804





Recinto:23-093-014-00340-00008	Cultivo:62000	PASTOS PERMANENTES DE 5 O MAS AÑOS-SIN VARIEDAD	Secano	USO ASIGNADO EN SIGPAC:PS
Recinto:23-093-012-00273-00003	Cultivo:62000	PASTOS PERMANENTES DE 5 O MAS AÑOS-SIN VARIEDAD	Secano	USO ASIGNADO EN SIGPAC:PS
Recinto:23-093-009-00003-00022	Cultivo:62000	PASTOS PERMANENTES DE 5 O MAS AÑOS-SIN VARIEDAD	Secano	USO ASIGNADO EN SIGPAC:PS
Recinto:23-093-009-00003-00020	Cultivo:62000	PASTOS PERMANENTES DE 5 O MAS AÑOS-SIN VARIEDAD	Secano	USO ASIGNADO EN SIGPAC:PS
Recinto:23-093-009-00003-00017	Cultivo:62000	PASTOS PERMANENTES DE 5 O MAS AÑOS-SIN VARIEDAD	Secano	USO ASIGNADO EN SIGPAC:PS
Recinto:23-093-005-00226-00003	Cultivo:62000	PASTOS PERMANENTES DE 5 O MAS AÑOS-SIN VARIEDAD	Secano	USO ASIGNADO EN SIGPAC:PS
Recinto:23-093-009-00002-00002	Cultivo:62000	PASTOS PERMANENTES DE 5 O MAS AÑOS-SIN VARIEDAD	Secano	USO ASIGNADO EN SIGPAC:PS
Recinto:23-093-009-00003-00005	Cultivo:62000	PASTOS PERMANENTES DE 5 O MAS AÑOS-SIN VARIEDAD	Secano	USO ASIGNADO EN SIGPAC:PA
Recinto:23-093-014-00340-00001	Cultivo:62000	PASTOS PERMANENTES DE 5 O MAS AÑOS-SIN VARIEDAD	Secano	USO ASIGNADO EN SIGPAC:PR
Recinto:23-093-009-00003-00006	Cultivo:62000	PASTOS PERMANENTES DE 5 O MAS AÑOS-SIN VARIEDAD	Secano	USO ASIGNADO EN SIGPAC:PA
Recinto:23-093-009-00003-00004	Cultivo:62000	PASTOS PERMANENTES DE 5 O MAS AÑOS-SIN VARIEDAD	Secano	USO ASIGNADO EN SIGPAC:PA
Recinto:23-093-011-00006-00004	Cultivo:62000	PASTOS PERMANENTES DE 5 O MAS AÑOS-SIN VARIEDAD	Secano	USO ASIGNADO EN SIGPAC:PR
Recinto:23-093-011-00006-00002	Cultivo:62000	PASTOS PERMANENTES DE 5 O MAS AÑOS-SIN VARIEDAD	Secano	USO ASIGNADO EN SIGPAC:PR
Recinto:23-093-011-00006-00005	Cultivo:62000	PASTOS PERMANENTES DE 5 O MAS AÑOS-SIN VARIEDAD	Secano	USO ASIGNADO EN SIGPAC:PS
Recinto:23-093-011-00006-00003	Cultivo:62000	PASTOS PERMANENTES DE 5 O MAS AÑOS-SIN VARIEDAD	Secano	USO ASIGNADO EN SIGPAC:PR
Recinto:23-093-005-00206-00001	Cultivo:62000	PASTOS PERMANENTES DE 5 O MAS AÑOS-SIN VARIEDAD	Secano	USO ASIGNADO EN SIGPAC:PR
Recinto:23-093-005-00219-00002	Cultivo:62000	PASTOS PERMANENTES DE 5 O MAS AÑOS-SIN VARIEDAD	Secano	USO ASIGNADO EN SIGPAC:PS
Recinto:23-093-005-00226-00001	Cultivo:62000	PASTOS PERMANENTES DE 5 O MAS AÑOS-SIN VARIEDAD	Secano	USO ASIGNADO EN SIGPAC:PS
Recinto:23-093-005-00205-00006	Cultivo:62000	PASTOS PERMANENTES DE 5 O MAS AÑOS-SIN VARIEDAD	Secano	USO ASIGNADO EN SIGPAC:PS
Recinto:23-093-007-00187-00001	Cultivo:62000	PASTOS PERMANENTES DE 5 O MAS AÑOS-SIN VARIEDAD	Secano	USO ASIGNADO EN SIGPAC:PR
Recinto:23-093-014-00341-00003	Cultivo:62000	PASTOS PERMANENTES DE 5 O MAS AÑOS-SIN VARIEDAD	Secano	USO ASIGNADO EN SIGPAC:PS
Recinto:23-093-014-00339-00004	Cultivo:62000	PASTOS PERMANENTES DE 5 O MAS AÑOS-SIN VARIEDAD	Secano	USO ASIGNADO EN SIGPAC:PR
Recinto:23-093-009-00002-00001	Cultivo:62000	PASTOS PERMANENTES DE 5 O MAS AÑOS-SIN VARIEDAD	Secano	USO ASIGNADO EN SIGPAC:PS
Recinto:23-093-014-00339-00001	Cultivo:62000	PASTOS PERMANENTES DE 5 O MAS AÑOS-SIN VARIEDAD	Secano	USO ASIGNADO EN SIGPAC:PS
Recinto:23-093-014-00339-00003	Cultivo:62000	PASTOS PERMANENTES DE 5 O MAS AÑOS-SIN VARIEDAD	Secano	USO ASIGNADO EN SIGPAC:PR
Recinto:23-093-013-00004-00001	Cultivo:62000	PASTOS PERMANENTES DE 5 O MAS AÑOS-SIN VARIEDAD	Secano	USO ASIGNADO EN SIGPAC:PS
Recinto:23-093-014-00339-00002	Cultivo:62000	PASTOS PERMANENTES DE 5 O MAS AÑOS-SIN VARIEDAD	Secano	USO ASIGNADO EN SIGPAC:PS
Recinto:23-093-013-00001-00001	Cultivo:62000	PASTOS PERMANENTES DE 5 O MAS AÑOS-SIN VARIEDAD	Secano	USO ASIGNADO EN SIGPAC:PS
Recinto:23-093-014-00341-00002	Cultivo:62000	PASTOS PERMANENTES DE 5 O MAS AÑOS-SIN VARIEDAD	Secano	USO ASIGNADO EN SIGPAC:PR
Recinto:23-093-014-00340-00002	Cultivo:62000	PASTOS PERMANENTES DE 5 O MAS AÑOS-SIN VARIEDAD	Secano	USO ASIGNADO EN SIGPAC:PS
Recinto:23-093-014-00340-00006	Cultivo:62000	PASTOS PERMANENTES DE 5 O MAS AÑOS-SIN VARIEDAD	Secano	USO ASIGNADO EN SIGPAC:PS
Recinto:23-093-011-00006-00006	Cultivo:62000	PASTOS PERMANENTES DE 5 O MAS AÑOS-SIN VARIEDAD	Secano	USO ASIGNADO EN SIGPAC:PS
Recinto:23-093-009-00003-00001	Cultivo:62000	PASTOS PERMANENTES DE 5 O MAS AÑOS-SIN VARIEDAD	Secano	USO ASIGNADO EN SIGPAC:PS
Recinto:23-093-011-00006-00006	Cultivo:62000	PASTOS PERMANENTES DE 5 O MAS AÑOS-SIN VARIEDAD	Secano	USO ASIGNADO EN SIGPAC:PS
Recinto:23-093-012-00273-00002	Cultivo:62000	PASTOS PERMANENTES DE 5 O MAS AÑOS-SIN VARIEDAD	Secano	USO ASIGNADO EN SIGPAC:PS

(1) Con incidencias que retienen pago o deniegan el expediente.

(2) Se calcula sobre superficie declarada admisible.

(3) Aplicación del artículo 16 bis del RD 147/2023.

(4) Expediente con algunos recintos de pastos permanentes ubicados en espacios protegidos donde la carga ganadera mínima será 0,1 UGM/ha.

Puede verificar la integridad de una copia de este documento mediante la lectura del código QR adjunto o mediante el acceso a la dirección <https://ws050.juntadeandalucia.es/verificarFirma> indicando el código de VERIFICACIÓN

FIRMADO POR

RAQUEL MARIA ESPIN CRESPO

17/10/2024

VERIFICACIÓN

Pk2jmWSPEJNMB623FQZ8JEKDMKEPRE

PÁG. 3272/4804







	Recinto:23-093-012-00373-00002 Cultivo:62000 PASTOS PERMANENTES DE 5 O MAS AÑOS-SIN VARIEDAD Secano USO ASIGNADO EN SIGPAC:PR
	Recinto:23-093-012-00373-00001 Cultivo:62000 PASTOS PERMANENTES DE 5 O MAS AÑOS-SIN VARIEDAD Secano USO ASIGNADO EN SIGPAC:PS
	Recinto:23-093-009-00003-00009 Cultivo:62000 PASTOS PERMANENTES DE 5 O MAS AÑOS-SIN VARIEDAD Secano USO ASIGNADO EN SIGPAC:PS
	Recinto:23-093-011-00008-00001 Cultivo:62000 PASTOS PERMANENTES DE 5 O MAS AÑOS-SIN VARIEDAD Secano USO ASIGNADO EN SIGPAC:PS
3795	Recinto declarado con una situación de riesgo de abandono. Recinto:23-093-014-00340-00008 Cultivo: - Recinto:23-093-009-00002-00002 Cultivo: - Recinto:23-093-014-00339-00004 Cultivo: - Recinto:23-093-014-00339-00001 Cultivo: - Recinto:23-093-014-00339-00003 Cultivo: - Recinto:23-093-014-00339-00002 Cultivo: - Recinto:23-093-012-00373-00002 Cultivo: - Recinto:23-093-012-00373-00001 Cultivo: - Recinto:23-093-009-00003-00009 Cultivo: -
86122	Recinto superficie forrajera que realiza la actividad de producción de pastoreo y no declara el o los códigos del Registro de Explotaciones Ganaderas de Andalucía, REGA. Recinto:23-093-014-00340-00008 Cultivo:62000 PASTOS PERMANENTES DE 5 O MAS AÑOS-SIN VARIEDAD Secano Recinto:23-093-012-00273-00003 Cultivo:62000 PASTOS PERMANENTES DE 5 O MAS AÑOS-SIN VARIEDAD Secano Recinto:23-093-009-00003-00022 Cultivo:62000 PASTOS PERMANENTES DE 5 O MAS AÑOS-SIN VARIEDAD Secano Recinto:23-093-009-00003-00020 Cultivo:62000 PASTOS PERMANENTES DE 5 O MAS AÑOS-SIN VARIEDAD Secano Recinto:23-093-009-00003-00017 Cultivo:62000 PASTOS PERMANENTES DE 5 O MAS AÑOS-SIN VARIEDAD Secano Recinto:23-093-009-00002-00002 Cultivo:62000 PASTOS PERMANENTES DE 5 O MAS AÑOS-SIN VARIEDAD Secano Recinto:23-093-009-00003-00005 Cultivo:62000 PASTOS PERMANENTES DE 5 O MAS AÑOS-SIN VARIEDAD Secano Recinto:23-093-014-00340-00001 Cultivo:62000 PASTOS PERMANENTES DE 5 O MAS AÑOS-SIN VARIEDAD Secano Recinto:23-093-009-00003-00006 Cultivo:62000 PASTOS PERMANENTES DE 5 O MAS AÑOS-SIN VARIEDAD Secano Recinto:23-093-009-00003-00004 Cultivo:62000 PASTOS PERMANENTES DE 5 O MAS AÑOS-SIN VARIEDAD Secano Recinto:23-093-011-00006-00004 Cultivo:62000 PASTOS PERMANENTES DE 5 O MAS AÑOS-SIN VARIEDAD Secano Recinto:23-093-011-00006-00002 Cultivo:62000 PASTOS PERMANENTES DE 5 O MAS AÑOS-SIN VARIEDAD Secano Recinto:23-093-011-00006-00005 Cultivo:62000 PASTOS PERMANENTES DE 5 O MAS AÑOS-SIN VARIEDAD Secano Recinto:23-093-011-00006-00003 Cultivo:62000 PASTOS PERMANENTES DE 5 O MAS AÑOS-SIN VARIEDAD Secano Recinto:23-093-005-00206-00001 Cultivo:62000 PASTOS PERMANENTES DE 5 O MAS AÑOS-SIN VARIEDAD Secano Recinto:23-093-005-00219-00003 Cultivo:62000 PASTOS PERMANENTES DE 5 O MAS AÑOS-SIN VARIEDAD Secano Recinto:23-093-005-00219-00002 Cultivo:62000 PASTOS PERMANENTES DE 5 O MAS AÑOS-SIN VARIEDAD Secano Recinto:23-093-005-00205-00002 Cultivo:62000 PASTOS PERMANENTES DE 5 O MAS AÑOS-SIN VARIEDAD Secano Recinto:23-093-005-00205-00006 Cultivo:62000 PASTOS PERMANENTES DE 5 O MAS AÑOS-SIN VARIEDAD Secano Recinto:23-093-007-00187-00001 Cultivo:62000 PASTOS PERMANENTES DE 5 O MAS AÑOS-SIN VARIEDAD Secano Recinto:23-093-014-00341-00003 Cultivo:62000 PASTOS PERMANENTES DE 5 O MAS AÑOS-SIN VARIEDAD Secano Recinto:23-093-014-00339-00004 Cultivo:62000 PASTOS PERMANENTES DE 5 O MAS AÑOS-SIN VARIEDAD Secano Recinto:23-093-009-00002-00001 Cultivo:62000 PASTOS PERMANENTES DE 5 O MAS AÑOS-SIN VARIEDAD Secano Recinto:23-093-014-00339-00001 Cultivo:62000 PASTOS PERMANENTES DE 5 O MAS AÑOS-SIN VARIEDAD Secano Recinto:23-093-014-00339-00003 Cultivo:62000 PASTOS PERMANENTES DE 5 O MAS AÑOS-SIN VARIEDAD Secano Recinto:23-093-013-00004-00001 Cultivo:62000 PASTOS PERMANENTES DE 5 O MAS AÑOS-SIN VARIEDAD Secano Recinto:23-093-014-00339-00002 Cultivo:62000 PASTOS PERMANENTES DE 5 O MAS AÑOS-SIN VARIEDAD Secano Recinto:23-093-013-00001-00001 Cultivo:62000 PASTOS PERMANENTES DE 5 O MAS AÑOS-SIN VARIEDAD Secano Recinto:23-093-014-00341-00002 Cultivo:62000 PASTOS PERMANENTES DE 5 O MAS AÑOS-SIN VARIEDAD Secano Recinto:23-093-014-00340-00002 Cultivo:62000 PASTOS PERMANENTES DE 5 O MAS AÑOS-SIN VARIEDAD Secano Recinto:23-093-014-00340-00006 Cultivo:62000 PASTOS PERMANENTES DE 5 O MAS AÑOS-SIN VARIEDAD Secano Recinto:23-093-011-00006-00006 Cultivo:62000 PASTOS PERMANENTES DE 5 O MAS AÑOS-SIN VARIEDAD Secano Recinto:23-093-009-00003-00001 Cultivo:62000 PASTOS PERMANENTES DE 5 O MAS AÑOS-SIN VARIEDAD Secano Recinto:23-093-011-00006-00006 Cultivo:62000 PASTOS PERMANENTES DE 5 O MAS AÑOS-SIN VARIEDAD Secano Recinto:23-093-012-00273-00002 Cultivo:62000 PASTOS PERMANENTES DE 5 O MAS AÑOS-SIN VARIEDAD Secano Recinto:23-093-012-00373-00002 Cultivo:62000 PASTOS PERMANENTES DE 5 O MAS AÑOS-SIN VARIEDAD Secano Recinto:23-093-012-00373-00001 Cultivo:62000 PASTOS PERMANENTES DE 5 O MAS AÑOS-SIN VARIEDAD Secano Recinto:23-093-009-00003-00009 Cultivo:62000 PASTOS PERMANENTES DE 5 O MAS AÑOS-SIN VARIEDAD Secano Recinto:23-093-011-00008-00001 Cultivo:62000 PASTOS PERMANENTES DE 5 O MAS AÑOS-SIN VARIEDAD Secano Recinto:23-034-005-00157-00002 Cultivo:62000 PASTOS PERMANENTES DE 5 O MAS AÑOS-SIN VARIEDAD Secano
86124	Recinto de forrajera para Cálculo de Carga Ganadera que No pertenece a Explotación.

(1) Con incidencias que retienen pago o deniegan el expediente.

(2) Se calcula sobre superficie declarada admisible.

(3) Aplicación del artículo 16 bis del RD 147/2023.

(4) Expediente con algunos recintos de pastos permanentes ubicados en espacios protegidos donde la carga ganadera mínima será 0,1 UGM/ha.

Puede verificar la integridad de una copia de este documento mediante la lectura del código QR adjunto o mediante el acceso a la dirección <https://ws050.juntadeandalucia.es/verificarFirma> indicando el código de VERIFICACIÓN

FIRMADO POR	RAQUEL MARIA ESPIN CRESPO	17/10/2024
VERIFICACIÓN	Pk2jmWSPEJNMB623FQZ8JEKDMKEPRE	PÁG. 3273/4804





	Recinto:23-093-014-00340-00008	Cultivo:62000	PASTOS PERMANENTES DE 5 O MAS AÑOS-SIN VARIEDAD	Secano
	Recinto:23-093-012-00273-00003	Cultivo:62000	PASTOS PERMANENTES DE 5 O MAS AÑOS-SIN VARIEDAD	Secano
	Recinto:23-093-009-00003-00022	Cultivo:62000	PASTOS PERMANENTES DE 5 O MAS AÑOS-SIN VARIEDAD	Secano
	Recinto:23-093-009-00003-00020	Cultivo:62000	PASTOS PERMANENTES DE 5 O MAS AÑOS-SIN VARIEDAD	Secano
	Recinto:23-093-009-00003-00017	Cultivo:62000	PASTOS PERMANENTES DE 5 O MAS AÑOS-SIN VARIEDAD	Secano
	Recinto:23-093-009-00002-00002	Cultivo:62000	PASTOS PERMANENTES DE 5 O MAS AÑOS-SIN VARIEDAD	Secano
	Recinto:23-093-009-00003-00005	Cultivo:62000	PASTOS PERMANENTES DE 5 O MAS AÑOS-SIN VARIEDAD	Secano
	Recinto:23-093-014-00340-00001	Cultivo:62000	PASTOS PERMANENTES DE 5 O MAS AÑOS-SIN VARIEDAD	Secano
	Recinto:23-093-011-00006-00006	Cultivo:62000	PASTOS PERMANENTES DE 5 O MAS AÑOS-SIN VARIEDAD	Secano
	Recinto:23-093-009-00003-00004	Cultivo:62000	PASTOS PERMANENTES DE 5 O MAS AÑOS-SIN VARIEDAD	Secano
	Recinto:23-093-011-00006-00004	Cultivo:62000	PASTOS PERMANENTES DE 5 O MAS AÑOS-SIN VARIEDAD	Secano
	Recinto:23-093-011-00006-00002	Cultivo:62000	PASTOS PERMANENTES DE 5 O MAS AÑOS-SIN VARIEDAD	Secano
	Recinto:23-093-011-00006-00005	Cultivo:62000	PASTOS PERMANENTES DE 5 O MAS AÑOS-SIN VARIEDAD	Secano
	Recinto:23-093-011-00006-00003	Cultivo:62000	PASTOS PERMANENTES DE 5 O MAS AÑOS-SIN VARIEDAD	Secano
	Recinto:23-093-005-00206-00001	Cultivo:62000	PASTOS PERMANENTES DE 5 O MAS AÑOS-SIN VARIEDAD	Secano
	Recinto:23-093-005-00219-00003	Cultivo:62000	PASTOS PERMANENTES DE 5 O MAS AÑOS-SIN VARIEDAD	Secano
	Recinto:23-093-005-00219-00002	Cultivo:62000	PASTOS PERMANENTES DE 5 O MAS AÑOS-SIN VARIEDAD	Secano
	Recinto:23-093-005-00205-00002	Cultivo:62000	PASTOS PERMANENTES DE 5 O MAS AÑOS-SIN VARIEDAD	Secano
	Recinto:23-093-005-00205-00006	Cultivo:62000	PASTOS PERMANENTES DE 5 O MAS AÑOS-SIN VARIEDAD	Secano
	Recinto:23-093-007-00187-00001	Cultivo:62000	PASTOS PERMANENTES DE 5 O MAS AÑOS-SIN VARIEDAD	Secano
	Recinto:23-093-014-00341-00003	Cultivo:62000	PASTOS PERMANENTES DE 5 O MAS AÑOS-SIN VARIEDAD	Secano
	Recinto:23-093-014-00339-00004	Cultivo:62000	PASTOS PERMANENTES DE 5 O MAS AÑOS-SIN VARIEDAD	Secano
	Recinto:23-093-009-00002-00001	Cultivo:62000	PASTOS PERMANENTES DE 5 O MAS AÑOS-SIN VARIEDAD	Secano
	Recinto:23-093-014-00339-00001	Cultivo:62000	PASTOS PERMANENTES DE 5 O MAS AÑOS-SIN VARIEDAD	Secano
	Recinto:23-093-014-00339-00003	Cultivo:62000	PASTOS PERMANENTES DE 5 O MAS AÑOS-SIN VARIEDAD	Secano
	Recinto:23-093-013-00004-00001	Cultivo:62000	PASTOS PERMANENTES DE 5 O MAS AÑOS-SIN VARIEDAD	Secano
	Recinto:23-093-014-00339-00002	Cultivo:62000	PASTOS PERMANENTES DE 5 O MAS AÑOS-SIN VARIEDAD	Secano
	Recinto:23-093-013-00001-00001	Cultivo:62000	PASTOS PERMANENTES DE 5 O MAS AÑOS-SIN VARIEDAD	Secano
	Recinto:23-093-014-00341-00002	Cultivo:62000	PASTOS PERMANENTES DE 5 O MAS AÑOS-SIN VARIEDAD	Secano
	Recinto:23-093-014-00340-00002	Cultivo:62000	PASTOS PERMANENTES DE 5 O MAS AÑOS-SIN VARIEDAD	Secano
	Recinto:23-093-014-00340-00006	Cultivo:62000	PASTOS PERMANENTES DE 5 O MAS AÑOS-SIN VARIEDAD	Secano
	Recinto:23-093-011-00006-00006	Cultivo:62000	PASTOS PERMANENTES DE 5 O MAS AÑOS-SIN VARIEDAD	Secano
	Recinto:23-093-009-00003-00001	Cultivo:62000	PASTOS PERMANENTES DE 5 O MAS AÑOS-SIN VARIEDAD	Secano
	Recinto:23-093-011-00006-00006	Cultivo:62000	PASTOS PERMANENTES DE 5 O MAS AÑOS-SIN VARIEDAD	Secano
	Recinto:23-093-012-00273-00002	Cultivo:62000	PASTOS PERMANENTES DE 5 O MAS AÑOS-SIN VARIEDAD	Secano
	Recinto:23-093-012-00373-00002	Cultivo:62000	PASTOS PERMANENTES DE 5 O MAS AÑOS-SIN VARIEDAD	Secano
	Recinto:23-093-012-00373-00001	Cultivo:62000	PASTOS PERMANENTES DE 5 O MAS AÑOS-SIN VARIEDAD	Secano
	Recinto:23-093-009-00003-00009	Cultivo:62000	PASTOS PERMANENTES DE 5 O MAS AÑOS-SIN VARIEDAD	Secano
	Recinto:23-093-011-00008-00001	Cultivo:62000	PASTOS PERMANENTES DE 5 O MAS AÑOS-SIN VARIEDAD	Secano
	Recinto:23-034-005-00157-00002	Cultivo:62000	PASTOS PERMANENTES DE 5 O MAS AÑOS-SIN VARIEDAD	Secano
86128	Recinto de Forrajerías que no ha contabilizado para Carga Ganadera por no tener una explotación válida para el cálculo de la Carga Ganadera			
	Recinto:23-093-014-00340-00008	Cultivo:62	PASTOS PERMANENTES DE 5 O MAS AÑOS-	
	Recinto:23-093-012-00273-00003	Cultivo:62	PASTOS PERMANENTES DE 5 O MAS AÑOS-	
	Recinto:23-093-009-00003-00022	Cultivo:62	PASTOS PERMANENTES DE 5 O MAS AÑOS-	
	Recinto:23-093-009-00003-00020	Cultivo:62	PASTOS PERMANENTES DE 5 O MAS AÑOS-	
	Recinto:23-093-009-00003-00017	Cultivo:62	PASTOS PERMANENTES DE 5 O MAS AÑOS-	
	Recinto:23-093-005-00226-00003	Cultivo:62	PASTOS PERMANENTES DE 5 O MAS AÑOS-	
	Recinto:23-093-009-00002-00002	Cultivo:62	PASTOS PERMANENTES DE 5 O MAS AÑOS-	
	Recinto:23-093-009-00003-00005	Cultivo:62	PASTOS PERMANENTES DE 5 O MAS AÑOS-	
	Recinto:23-093-014-00340-00001	Cultivo:62	PASTOS PERMANENTES DE 5 O MAS AÑOS-	
	Recinto:23-093-009-00003-00006	Cultivo:62	PASTOS PERMANENTES DE 5 O MAS AÑOS-	
	Recinto:23-093-009-00003-00004	Cultivo:62	PASTOS PERMANENTES DE 5 O MAS AÑOS-	
	Recinto:23-093-011-00006-00004	Cultivo:62	PASTOS PERMANENTES DE 5 O MAS AÑOS-	
	Recinto:23-093-011-00006-00002	Cultivo:62	PASTOS PERMANENTES DE 5 O MAS AÑOS-	
	Recinto:23-093-011-00006-00005	Cultivo:62	PASTOS PERMANENTES DE 5 O MAS AÑOS-	
	Recinto:23-093-011-00006-00003	Cultivo:62	PASTOS PERMANENTES DE 5 O MAS AÑOS-	
	Recinto:23-093-005-00206-00001	Cultivo:62	PASTOS PERMANENTES DE 5 O MAS AÑOS-	
	Recinto:23-093-005-00219-00003	Cultivo:62	PASTOS PERMANENTES DE 5 O MAS AÑOS-	
	Recinto:23-093-005-00219-00002	Cultivo:62	PASTOS PERMANENTES DE 5 O MAS AÑOS-	
	Recinto:23-093-005-00205-00002	Cultivo:62	PASTOS PERMANENTES DE 5 O MAS AÑOS-	

(1) Con incidencias que retienen pago o deniegan el expediente.

(2) Se calcula sobre superficie declarada admisible.

(3) Aplicación del artículo 16 bis del RD 147/2023.

(4) Expediente con algunos recintos de pastos permanentes ubicados en espacios protegidos donde la carga ganadera mínima será 0,1 UGM/ha.

Puede verificar la integridad de una copia de este documento mediante la lectura del código QR adjunto o mediante el acceso a la dirección <https://ws050.juntadeandalucia.es/verificarFirma> indicando el código de VERIFICACIÓN

FIRMADO POR

RAQUEL MARIA ESPIN CRESPO

17/10/2024

VERIFICACIÓN

Pk2jmWSPEJNMB623FQZ8JEKDMKEPRE

PÁG. 3274/4804





	Recinto:23-093-005-00226-00001	Cultivo:62 PASTOS PERMANENTES DE 5 O MAS AÑOS-
	Recinto:23-093-005-00205-00006	Cultivo:62 PASTOS PERMANENTES DE 5 O MAS AÑOS-
	Recinto:23-093-007-00187-00001	Cultivo:62 PASTOS PERMANENTES DE 5 O MAS AÑOS-
	Recinto:23-093-014-00341-00003	Cultivo:62 PASTOS PERMANENTES DE 5 O MAS AÑOS-
	Recinto:23-093-014-00339-00004	Cultivo:62 PASTOS PERMANENTES DE 5 O MAS AÑOS-
	Recinto:23-093-009-00002-00001	Cultivo:62 PASTOS PERMANENTES DE 5 O MAS AÑOS-
	Recinto:23-093-014-00339-00001	Cultivo:62 PASTOS PERMANENTES DE 5 O MAS AÑOS-
	Recinto:23-093-014-00339-00003	Cultivo:62 PASTOS PERMANENTES DE 5 O MAS AÑOS-
	Recinto:23-093-013-00004-00001	Cultivo:62 PASTOS PERMANENTES DE 5 O MAS AÑOS-
	Recinto:23-093-014-00339-00002	Cultivo:62 PASTOS PERMANENTES DE 5 O MAS AÑOS-
	Recinto:23-093-013-00001-00001	Cultivo:62 PASTOS PERMANENTES DE 5 O MAS AÑOS-
	Recinto:23-093-014-00341-00002	Cultivo:62 PASTOS PERMANENTES DE 5 O MAS AÑOS-
	Recinto:23-093-014-00340-00002	Cultivo:62 PASTOS PERMANENTES DE 5 O MAS AÑOS-
	Recinto:23-093-014-00340-00006	Cultivo:62 PASTOS PERMANENTES DE 5 O MAS AÑOS-
	Recinto:23-093-011-00006-00006	Cultivo:62 PASTOS PERMANENTES DE 5 O MAS AÑOS-
	Recinto:23-093-009-00003-00001	Cultivo:62 PASTOS PERMANENTES DE 5 O MAS AÑOS-
	Recinto:23-093-011-00006-00006	Cultivo:62 PASTOS PERMANENTES DE 5 O MAS AÑOS-
	Recinto:23-093-012-00273-00002	Cultivo:62 PASTOS PERMANENTES DE 5 O MAS AÑOS-
	Recinto:23-093-012-00373-00002	Cultivo:62 PASTOS PERMANENTES DE 5 O MAS AÑOS-
	Recinto:23-093-012-00373-00001	Cultivo:62 PASTOS PERMANENTES DE 5 O MAS AÑOS-
	Recinto:23-093-009-00003-00009	Cultivo:62 PASTOS PERMANENTES DE 5 O MAS AÑOS-
	Recinto:23-093-011-00008-00001	Cultivo:62 PASTOS PERMANENTES DE 5 O MAS AÑOS-
	Recinto:23-034-005-00157-00002	Cultivo:62 PASTOS PERMANENTES DE 5 O MAS AÑOS-
86132	Recinto superficie forrajera que no realiza la actividad de producción de pastoreo.	
	Recinto:23-093-014-00340-00008	Cultivo:62000 PASTOS PERMANENTES DE 5 O MAS AÑOS-SIN VARIEDAD Secano
	Recinto:23-093-012-00273-00003	Cultivo:62000 PASTOS PERMANENTES DE 5 O MAS AÑOS-SIN VARIEDAD Secano
	Recinto:23-093-009-00003-00022	Cultivo:62000 PASTOS PERMANENTES DE 5 O MAS AÑOS-SIN VARIEDAD Secano
	Recinto:23-093-009-00003-00020	Cultivo:62000 PASTOS PERMANENTES DE 5 O MAS AÑOS-SIN VARIEDAD Secano
	Recinto:23-093-009-00003-00017	Cultivo:62000 PASTOS PERMANENTES DE 5 O MAS AÑOS-SIN VARIEDAD Secano
	Recinto:23-093-009-00002-00002	Cultivo:62000 PASTOS PERMANENTES DE 5 O MAS AÑOS-SIN VARIEDAD Secano
	Recinto:23-093-009-00003-00005	Cultivo:62000 PASTOS PERMANENTES DE 5 O MAS AÑOS-SIN VARIEDAD Secano
	Recinto:23-093-014-00340-00001	Cultivo:62000 PASTOS PERMANENTES DE 5 O MAS AÑOS-SIN VARIEDAD Secano
	Recinto:23-093-009-00003-00006	Cultivo:62000 PASTOS PERMANENTES DE 5 O MAS AÑOS-SIN VARIEDAD Secano
	Recinto:23-093-009-00003-00004	Cultivo:62000 PASTOS PERMANENTES DE 5 O MAS AÑOS-SIN VARIEDAD Secano
	Recinto:23-093-011-00006-00004	Cultivo:62000 PASTOS PERMANENTES DE 5 O MAS AÑOS-SIN VARIEDAD Secano
	Recinto:23-093-011-00006-00002	Cultivo:62000 PASTOS PERMANENTES DE 5 O MAS AÑOS-SIN VARIEDAD Secano
	Recinto:23-093-011-00006-00005	Cultivo:62000 PASTOS PERMANENTES DE 5 O MAS AÑOS-SIN VARIEDAD Secano
	Recinto:23-093-011-00006-00003	Cultivo:62000 PASTOS PERMANENTES DE 5 O MAS AÑOS-SIN VARIEDAD Secano
	Recinto:23-093-005-00206-00001	Cultivo:62000 PASTOS PERMANENTES DE 5 O MAS AÑOS-SIN VARIEDAD Secano
	Recinto:23-093-005-00219-00003	Cultivo:62000 PASTOS PERMANENTES DE 5 O MAS AÑOS-SIN VARIEDAD Secano
	Recinto:23-093-005-00219-00002	Cultivo:62000 PASTOS PERMANENTES DE 5 O MAS AÑOS-SIN VARIEDAD Secano
	Recinto:23-093-005-00205-00002	Cultivo:62000 PASTOS PERMANENTES DE 5 O MAS AÑOS-SIN VARIEDAD Secano
	Recinto:23-093-005-00205-00006	Cultivo:62000 PASTOS PERMANENTES DE 5 O MAS AÑOS-SIN VARIEDAD Secano
	Recinto:23-093-007-00187-00001	Cultivo:62000 PASTOS PERMANENTES DE 5 O MAS AÑOS-SIN VARIEDAD Secano
	Recinto:23-093-014-00341-00003	Cultivo:62000 PASTOS PERMANENTES DE 5 O MAS AÑOS-SIN VARIEDAD Secano
	Recinto:23-093-014-00339-00004	Cultivo:62000 PASTOS PERMANENTES DE 5 O MAS AÑOS-SIN VARIEDAD Secano
	Recinto:23-093-009-00002-00001	Cultivo:62000 PASTOS PERMANENTES DE 5 O MAS AÑOS-SIN VARIEDAD Secano
	Recinto:23-093-014-00339-00001	Cultivo:62000 PASTOS PERMANENTES DE 5 O MAS AÑOS-SIN VARIEDAD Secano
	Recinto:23-093-014-00339-00003	Cultivo:62000 PASTOS PERMANENTES DE 5 O MAS AÑOS-SIN VARIEDAD Secano
	Recinto:23-093-013-00004-00001	Cultivo:62000 PASTOS PERMANENTES DE 5 O MAS AÑOS-SIN VARIEDAD Secano
	Recinto:23-093-014-00339-00002	Cultivo:62000 PASTOS PERMANENTES DE 5 O MAS AÑOS-SIN VARIEDAD Secano
	Recinto:23-093-013-00001-00001	Cultivo:62000 PASTOS PERMANENTES DE 5 O MAS AÑOS-SIN VARIEDAD Secano
	Recinto:23-093-014-00341-00002	Cultivo:62000 PASTOS PERMANENTES DE 5 O MAS AÑOS-SIN VARIEDAD Secano
	Recinto:23-093-014-00340-00002	Cultivo:62000 PASTOS PERMANENTES DE 5 O MAS AÑOS-SIN VARIEDAD Secano
	Recinto:23-093-014-00340-00006	Cultivo:62000 PASTOS PERMANENTES DE 5 O MAS AÑOS-SIN VARIEDAD Secano
	Recinto:23-093-011-00006-00006	Cultivo:62000 PASTOS PERMANENTES DE 5 O MAS AÑOS-SIN VARIEDAD Secano
	Recinto:23-093-009-00003-00001	Cultivo:62000 PASTOS PERMANENTES DE 5 O MAS AÑOS-SIN VARIEDAD Secano
	Recinto:23-093-011-00006-00006	Cultivo:62000 PASTOS PERMANENTES DE 5 O MAS AÑOS-SIN VARIEDAD Secano
	Recinto:23-093-012-00273-00002	Cultivo:62000 PASTOS PERMANENTES DE 5 O MAS AÑOS-SIN VARIEDAD Secano
	Recinto:23-093-012-00373-00002	Cultivo:62000 PASTOS PERMANENTES DE 5 O MAS AÑOS-SIN VARIEDAD Secano

(1) Con incidencias que retienen pago o deniegan el expediente.

(2) Se calcula sobre superficie declarada admisible.

(3) Aplicación del artículo 16 bis del RD 147/2023.

(4) Expediente con algunos recintos de pastos permanentes ubicados en espacios protegidos donde la carga ganadera mínima será 0,1 UGM/ha.

Puede verificar la integridad de una copia de este documento mediante la lectura del código QR adjunto o mediante el acceso a la dirección <https://ws050.juntadeandalucia.es/verificarFirma> indicando el código de VERIFICACIÓN

FIRMADO POR	RAQUEL MARIA ESPIN CRESPO	17/10/2024
VERIFICACIÓN	Pk2jmWSPEJNMB623FQZ8JEKDMKEPRE	PÁG. 3275/4804





Recinto:23-093-012-00373-00001 Cultivo:62000 PASTOS PERMANENTES DE 5 O MAS AÑOS-SIN VARIEDAD Secano  
Recinto:23-093-009-00003-00009 Cultivo:62000 PASTOS PERMANENTES DE 5 O MAS AÑOS-SIN VARIEDAD Secano  
Recinto:23-093-011-00008-00001 Cultivo:62000 PASTOS PERMANENTES DE 5 O MAS AÑOS-SIN VARIEDAD Secano  
Recinto:23-034-005-00157-00002 Cultivo:62000 PASTOS PERMANENTES DE 5 O MAS AÑOS-SIN VARIEDAD Secano  
86133 Recinto de forrajera No solicitado para Cálculo de Carga Ganadera que No pertenece a Explotación.  
Recinto:23-093-005-00226-00003 Cultivo:62000 PASTOS PERMANENTES DE 5 O MAS AÑOS-SIN VARIEDAD Secano  
Recinto:23-093-005-00226-00001 Cultivo:62000 PASTOS PERMANENTES DE 5 O MAS AÑOS-SIN VARIEDAD Secano

(1) Con incidencias que retienen pago o deniegan el expediente.

(2) Se calcula sobre superficie declarada admisible.

(3) Aplicación del artículo 16 bis del RD 147/2023.

(4) Expediente con algunos recintos de pastos permanentes ubicados en espacios protegidos donde la carga ganadera mínima será 0,1 UGM/ha.

Puede verificar la integridad de una copia de este documento mediante la lectura del código QR adjunto o mediante el acceso a la dirección <https://ws050.juntadeandalucia.es/verificarFirma> indicando el código de VERIFICACIÓN

FIRMADO POR	RAQUEL MARIA ESPIN CRESPO	17/10/2024
VERIFICACIÓN	Pk2jmWSPEJNMB623FQZ8JEKDMKEPRE	PÁG. 3276/4804



**APELLIDOS Y NOMBRE / RAZÓN SOCIAL**

GUTIERREZ GONZALEZ JOSE

**NIF**

\*\*\*\*2048\*

**EXPEDIENTE**

1031682

**RESOLUCIÓN**

DENEGACIÓN DE LA AYUDA

**DATOS DE MANTENIMIENTO UNIDADES****GRUPO DE PAGO**

ZONAS DE MONTAÑA

**Sup. Dec.  
Admisible**

0,00

**Sup.  
Resuelta**

0,00

**Sobredecl.**

0,00

**% Sobredecl.**

0,00

**RESUMEN DE PAGOS****IMPORTE ( Euros )**

	RESUELTO	FEADER	MAPA	CAPADR
A pagar	0,00	0,00	0,00	0,00

**APLICACIÓN DE REDUCCIONES Y PENALIZACIONES (%)**

Crterios de subvencionabilidad (1)	Presentación tardía	Omisión declaración	Condicionalidad
100,00	0,00	0,00	0,00

**IMPORTE ( Euros )**

Calculado(2)	Reducción	Penalización	Reducción Penalización (3)	Penalización adicional	Resuelto	FEADER	MAPA	CAPADR
0,00 €	0,00 €	0,00 €	0,00 €	0,00 €	0,00 €	0,00 €	0,00 €	0,00 €
<b>Importe Unitario:</b>	93,00 €	<b>Nuevo Importe Unitario:</b>	0,00 €					

**RECINTOS PROPUESTOS**

REF.	REFERENCIA SIGPAC	CULTIVO	S/R	USO SIGPAC	Sup. Dec. admisible	Sup. Campo	Sup. Determ.	Sup. Resuelta
1700000006157732	23-026-016-00263-0001	OLIVAR	S		0,45		0,45	0,45
1700000006157733	23-026-016-00264-0001	OLIVAR	S		0,04		0,04	0,04
1700000006157734	23-026-016-00953-0001	OLIVAR	S		0,26		0,26	0,26
1700000006157735	23-026-016-00965-0005	OLIVAR	S		0,03		0,03	0,03
1700000006157736	23-026-016-00909-0003	OLIVAR	S		0,20		0,20	0,20
1700000006157738	23-026-016-00897-0001	OLIVAR	S		0,09		0,09	0,09
1700000006157739	23-026-016-00859-0002	OLIVAR	S		0,65		0,65	0,65
1700000006157740	23-026-016-00643-0002	OLIVAR	S		0,19		0,19	0,19
1700000006157744	23-026-016-00965-0002	OLIVAR	S		0,12		0,12	0,12
1700000006157745	23-026-016-00653-0001	OLIVAR	R		0,23		0,23	0,23
1700000006157746	23-026-016-00653-0001	OLIVAR	R		0,69		0,69	0,69
1700000006157747	23-026-016-00691-0002	OLIVAR	S		0,89		0,89	0,89
1700000006157748	23-026-016-00690-0001	OLIVAR	S		0,39		0,39	0,39
1700000006157749	23-026-016-00854-0003	OLIVAR	S		0,88		0,88	0,88
1700000006157750	23-026-016-00851-0001	OLIVAR	S		0,27		0,27	0,27
1700000006157753	23-026-016-00858-0001	OLIVAR	S		0,25		0,25	0,25
1700000006157754	23-026-015-00132-0001	OLIVAR	S		2,13		2,13	2,13
1700000006157755	23-026-015-00137-0001	OLIVAR	S		0,02		0,02	0,02

**INCIDENCIAS****INCIDENCIA DESCRIPCIÓN**

2454	Solicitante de intervención 6613 cuyo regimen de afiliación a la SS no es ni el sistema especial agrario(cuenta ajena) ni autonomo con actividad agraria.
74018	Productor que no es agricultor a título principal, según los datos del ejercicio fiscal n-1 y seguridad socia.
74053	Importe inferior a 100 Euros

(1) Con incidencias que retienen pago o deniegan el expediente.

(2) Se calcula sobre superficie declarada admisible.

(3) Aplicación del artículo 16 bis del RD 147/2023.

(4) Expediente con algunos recintos de pastos permanentes ubicados en espacios protegidos donde la carga ganadera mínima será 0,1 UGM/ha.

Puede verificar la integridad de una copia de este documento mediante la lectura del código QR adjunto o mediante el acceso a la dirección <https://ws050.juntadeandalucia.es/verificarFirma> indicando el código de VERIFICACIÓN

FIRMADO POR

RAQUEL MARIA ESPIN CRESPO

17/10/2024

VERIFICACIÓN

Pk2jmWSPEJNMB623FQZ8JEKDMKEPRE

PÁG. 3277/4804



**APELLIDOS Y NOMBRE / RAZÓN SOCIAL**

GUTIERREZ GUTIERREZ ANTONIO JOSE

**NIF**

\*\*\*\*0256\*

**EXPEDIENTE**

1042424

**RESOLUCIÓN**

DENEGACIÓN DE LA AYUDA

**DATOS DE MANTENIMIENTO UNIDADES****GRUPO DE PAGO**

ZONAS DE MONTAÑA

**Sup. Dec.  
Admisible**

0,00

**Sup.  
Resuelta**

0,00

**Sobredecl.**

0,00

**% Sobredecl.**

0,00

**RESUMEN DE PAGOS****IMPORTE ( Euros )**

	RESUELTO	FEADER	MAPA	CAPADR
A pagar	0,00	0,00	0,00	0,00

**APLICACIÓN DE REDUCCIONES Y PENALIZACIONES (%)**

Crterios de subvencionabilidad (1)	Presentación tardía	Omisión declaración	Condicionalidad
100,00	0,00	0,00	0,00

**IMPORTE ( Euros )**

Calculado(2)	Reducción	Penalización	Reducción Penalización (3)	Penalización adicional	Resuelto	FEADER	MAPA	CAPADR
0,00 €	0,00 €	0,00 €	0,00 €	0,00 €	0,00 €	0,00 €	0,00 €	0,00 €
Importe Unitario:	93,00 €	Nuevo Importe Unitario:	0,00 €					

**RECINTOS PROPUESTOS**

REF.	REFERENCIA SIGPAC	CULTIVO	S/R	USO SIGPAC	Sup. Dec. admisible	Sup. Campo	Sup. Determ.	Sup. Resuelta
1700000004992169	23-026-003-00296-0001	OLIVAR	S		0,37		0,37	0,37
1700000004992170	23-026-005-00401-0001	OLIVAR	S		0,01		0,01	0,01
1700000004992171	23-026-005-00402-0001	OLIVAR	S		0,01		0,01	0,01
1700000004992172	23-026-005-00491-0001	OLIVAR	S		0,17		0,17	0,17
1700000004992173	23-026-005-00493-0002	OLIVAR	S		0,33		0,33	0,33
1700000004992175	23-026-005-00750-0001	OLIVAR	S		0,02		0,02	0,02
1700000004992176	23-026-011-00721-0001	OLIVAR	S		0,01		0,01	0,01
1700000004992177	23-026-011-00723-0001	OLIVAR	S		0,01		0,01	0,01
1700000004992178	23-026-011-00724-0001	OLIVAR	S		0,37		0,37	0,37
1700000004992179	23-026-016-00028-0002	OLIVAR	S		0,14		0,14	0,14
1700000004992180	23-026-022-00369-0004	OLIVAR	S		2,01		2,01	2,01

**INCIDENCIAS****INCIDENCIA DESCRIPCIÓN**

2454	Solicitante de intervención 6613 cuyo regimen de afiliación a la SS no es ni el sistema especial agrario(cuenta ajena) ni autonomo con actividad agraria.
74018	Productor que no es agricultor a título principal, según los datos del ejercicio fiscal n-1 y seguridad socia.
74053	Importe inferior a 100 Euros

(1) Con incidencias que retienen pago o deniegan el expediente.

(2) Se calcula sobre superficie declarada admisible.

(3) Aplicación del artículo 16 bis del RD 147/2023.

(4) Expediente con algunos recintos de pastos permanentes ubicados en espacios protegidos donde la carga ganadera mínima será 0,1 UGM/ha.

Puede verificar la integridad de una copia de este documento mediante la lectura del código QR adjunto o mediante el acceso a la dirección <https://ws050.juntadeandalucia.es/verificarFirma> indicando el código de VERIFICACIÓN

FIRMADO POR

RAQUEL MARIA ESPIN CRESPO

17/10/2024

VERIFICACIÓN

Pk2jmWSPEJNMB623FQZ8JEKDMKEPRE

PÁG. 3278/4804





**APELLIDOS Y NOMBRE / RAZÓN SOCIAL**

GUTIERREZ MEDINA JUAN

**NIF**

\*\*\*\*1799\*

**EXPEDIENTE**

1111401

**RESOLUCIÓN**

DENEGACIÓN DE LA AYUDA

**DATOS DE MANTENIMIENTO UNIDADES**

<b>GRUPO DE PAGO</b>	<b>Sup. Dec. Admisible</b>	<b>Sup. Resuelta</b>	<b>Sobredecl.</b>	<b>% Sobredecl.</b>
ZONAS DE MONTAÑA	0,00	0,00	0,00	0,00

**RESUMEN DE PAGOS**

	<b>IMPORTE ( Euros )</b>			
	<b>RESUELTO</b>	<b>FEADER</b>	<b>MAPA</b>	<b>CAPADR</b>
A pagar	0,00	0,00	0,00	0,00

**APLICACIÓN DE REDUCCIONES Y PENALIZACIONES (%)**

<b>Crterios de subvencionabilidad (1)</b>	<b>Presentación tardía</b>	<b>Omisión declaración</b>	<b>Condicionalidad</b>
100,00	0,00	0,00	0,00

**IMPORTE ( Euros )**

<b>Calculado(2)</b>	<b>Reducción</b>	<b>Penalización</b>	<b>Reducción Penalización (3)</b>	<b>Penalización adicional</b>	<b>Resuelto</b>	<b>FEADER</b>	<b>MAPA</b>	<b>CAPADR</b>
0,00 €	0,00 €	0,00 €	0,00 €	0,00 €	0,00 €	0,00 €	0,00 €	0,00 €
<b>Importe Unitario:</b>	93,00 €	<b>Nuevo Importe Unitario:</b>	0,00 €					

**RECINTOS PROPUESTOS**

<b>REF.</b>	<b>REFERENCIA SIGPAC</b>	<b>CULTIVO</b>	<b>S/R</b>	<b>USO SIGPAC</b>	<b>Sup. Dec. admisible</b>	<b>Sup. Campo</b>	<b>Sup. Determ.</b>	<b>Sup. Resuelta</b>
-481924	23-099-009-00145-0002	OLIVAR	S		0,01		0,01	0,01
-481923	23-099-009-00145-0002	OLIVAR	S		0,07		0,07	0,07
170000004731748	23-099-009-00145-0002	OLIVAR	S		3,22		3,22	3,22
170000004731749	23-099-011-00478-0001	OLIVAR	R		0,51		0,51	0,51

**INCIDENCIAS****INCIDENCIA DESCRIPCIÓN**

2454	Solicitante de intervención 6613 cuyo regimen de afiliacion a la SS no es ni el sistema especial agrario(cuenta ajena) ni autonomo con actividad agraria.
74018	Productor que no es agricultor a titulo principal, según los datos del ejercicio fiscal n-1 y seguridad socia.
74053	Importe inferior a 100 Euros

(1) Con incidencias que retienen pago o deniegan el expediente.

(2) Se calcula sobre superficie declarada admisible.

(3) Aplicación del artículo 16 bis del RD 147/2023.

(4) Expediente con algunos recintos de pastos permanentes ubicados en espacios protegidos donde la carga ganadera mínima será 0,1 UGM/ha.

Puede verificar la integridad de una copia de este documento mediante la lectura del código QR adjunto o mediante el acceso a la dirección <https://ws050.juntadeandalucia.es/verificarFirma> indicando el código de VERIFICACIÓN

FIRMADO POR	RAQUEL MARIA ESPIN CRESPO	17/10/2024
VERIFICACIÓN	Pk2jmWSPEJNMB623FQZ8JEKDMKEPRE	PÁG. 3279/4804



**APELLIDOS Y NOMBRE / RAZÓN SOCIAL**

GUTIERREZ MOLINA CAYETANO

**NIF**

\*\*\*\*0138\*

**EXPEDIENTE**

1024825

**RESOLUCIÓN**

DENEGACIÓN DE LA AYUDA

**DATOS DE MANTENIMIENTO UNIDADES**

<b>GRUPO DE PAGO</b>	<b>Sup. Dec. Admisible</b>	<b>Sup. Resuelta</b>	<b>Sobredecl.</b>	<b>% Sobredecl.</b>
ZONAS DE MONTAÑA	0,00	0,00	0,00	0,00

**RESUMEN DE PAGOS**

	<b>IMPORTE ( Euros )</b>			
	<b>RESUELTO</b>	<b>FEADER</b>	<b>MAPA</b>	<b>CAPADR</b>
A pagar	0,00	0,00	0,00	0,00

**APLICACIÓN DE REDUCCIONES Y PENALIZACIONES (%)**

<b>Criterios de subvencionabilidad (1)</b>	<b>Presentación tardía</b>	<b>Omisión declaración</b>	<b>Condicionidad</b>
100,00	0,00	0,00	0,00

**IMPORTE ( Euros )**

<b>Calculado(2)</b>	<b>Reducción</b>	<b>Penalización</b>	<b>Reducción Penalización (3)</b>	<b>Penalización adicional</b>	<b>Resuelto</b>	<b>FEADER</b>	<b>MAPA</b>	<b>CAPADR</b>
0,00 €	0,00 €	0,00 €	0,00 €	0,00 €	0,00 €	0,00 €	0,00 €	0,00 €
<b>Importe Unitario:</b>	93,00 €	<b>Nuevo Importe Unitario:</b>	0,00 €					

**RECINTOS PROPUESTOS**

<b>REF.</b>	<b>REFERENCIA SIGPAC</b>	<b>CULTIVO</b>	<b>S/R</b>	<b>USO SIGPAC</b>	<b>Sup. Dec. admisible</b>	<b>Sup. Campo</b>	<b>Sup. Determ.</b>	<b>Sup. Resuelta</b>
1700000006162112	23-002-002-00200-0001	OLIVAR	S		0,54		0,54	0,54
1700000006162113	23-002-002-00200-0003	OLIVAR	S		0,04		0,04	0,04
1700000006162114	23-026-001-00121-0002	OLIVAR	S		0,43		0,43	0,43
1700000006162115	23-002-011-00151-0002	OLIVAR	S		0,22		0,22	0,22
1700000006162116	23-002-011-00152-0001	OLIVAR	S		0,03		0,03	0,03
1700000006162118	23-002-011-00155-0001	OLIVAR	S		0,02		0,02	0,02
1700000006162119	23-026-003-00373-0001	OLIVAR	S		0,07		0,07	0,07

**INCIDENCIAS****INCIDENCIA DESCRIPCIÓN**

74018	Productor que no es agricultor a título principal, según los datos del ejercicio fiscal n-1 y seguridad socia.
74053	Importe inferior a 100 Euros

(1) Con incidencias que retienen pago o deniegan el expediente.

(2) Se calcula sobre superficie declarada admisible.

(3) Aplicación del artículo 16 bis del RD 147/2023.

(4) Expediente con algunos recintos de pastos permanentes ubicados en espacios protegidos donde la carga ganadera mínima será 0,1 UGM/ha.

Puede verificar la integridad de una copia de este documento mediante la lectura del código QR adjunto o mediante el acceso a la dirección <https://ws050.juntadeandalucia.es/verificarFirma> indicando el código de VERIFICACIÓN

FIRMADO POR	RAQUEL MARIA ESPIN CRESPO	17/10/2024
VERIFICACIÓN	Pk2jmWSPEJNMB623FQZ8JEKDMKEPRE	PÁG. 3280/4804





**APELLIDOS Y NOMBRE / RAZÓN SOCIAL**

GUTIERREZ MONTOYA CAYETANO

**NIF**

\*\*\*\*2762\*

**EXPEDIENTE**

1115141

**RESOLUCIÓN**

DENEGACIÓN DE LA AYUDA

**DATOS DE MANTENIMIENTO UNIDADES**

<b>GRUPO DE PAGO</b>	<b>Sup. Dec. Admisible</b>	<b>Sup. Resuelta</b>	<b>Sobredecl.</b>	<b>% Sobredecl.</b>
ZONAS DE MONTAÑA	0,00	0,00	0,00	0,00

**RESUMEN DE PAGOS**

	<b>IMPORTE ( Euros )</b>			
	<b>RESUELTO</b>	<b>FEADER</b>	<b>MAPA</b>	<b>CAPADR</b>
A pagar	0,00	0,00	0,00	0,00

**APLICACIÓN DE REDUCCIONES Y PENALIZACIONES (%)**

<b>Criterios de subvencionabilidad (1)</b>	<b>Presentación tardía</b>	<b>Omisión declaración</b>	<b>Condicionalidad</b>
100,00	0,00	0,00	0,00

**IMPORTE ( Euros )**

<b>Calculado(2)</b>	<b>Reducción</b>	<b>Penalización</b>	<b>Reducción Penalización (3)</b>	<b>Penalización adicional</b>	<b>Resuelto</b>	<b>FEADER</b>	<b>MAPA</b>	<b>CAPADR</b>
0,00 €	0,00 €	0,00 €	0,00 €	0,00 €	0,00 €	0,00 €	0,00 €	0,00 €
<b>Importe Unitario:</b>	93,00 €	<b>Nuevo Importe Unitario:</b>	0,00 €					

**RECINTOS PROPUESTOS**

<b>REF.</b>	<b>REFERENCIA SIGPAC</b>	<b>CULTIVO</b>	<b>S/R</b>	<b>USO SIGPAC</b>	<b>Sup. Dec. admisible</b>	<b>Sup. Campo</b>	<b>Sup. Determ.</b>	<b>Sup. Resuelta</b>
-1237146	23-093-005-00330-0006	OLIVAR	S		0,15		0,15	0,15
-1237145	23-093-005-00300-0001	OLIVAR	S		0,01		0,01	0,01
4127182	23-026-004-00419-0001	OLIVAR	S		0,31		0,31	0,31
4127185	23-026-011-00906-0001	OLIVAR	S		0,23		0,23	0,23
4127187	23-026-028-00200-0001	OLIVAR	S		0,51		0,51	0,51
170000006286380	23-093-005-00330-0001	OLIVAR	S		0,79		0,79	0,79
170000006286381	23-093-005-00839-0016	OLIVAR	S		0,03		0,03	0,03
170000006286382	23-093-006-00497-0003	OLIVAR	S		1,11		1,11	1,11
170000006286383	23-093-006-00498-0003	OLIVAR	S		0,11		0,11	0,11
170000006286384	23-093-006-00513-0003	OLIVAR	S		0,03		0,03	0,03
170000006286385	23-093-006-80002-0002	OLIVAR	S		0,03		0,03	0,03
170000006286386	23-093-006-00376-0002	OLIVAR	S		0,30		0,30	0,30
170000006286388	23-093-005-00422-0001	OLIVAR	S		0,26		0,26	0,26

**INCIDENCIAS****INCIDENCIA DESCRIPCIÓN**

74018	Productor que no es agricultor a título principal, según los datos del ejercicio fiscal n-1 y seguridad socia.
74053	Importe inferior a 100 Euros

(1) Con incidencias que retienen pago o deniegan el expediente.

(2) Se calcula sobre superficie declarada admisible.

(3) Aplicación del artículo 16 bis del RD 147/2023.

(4) Expediente con algunos recintos de pastos permanentes ubicados en espacios protegidos donde la carga ganadera mínima será 0,1 UGM/ha.

Puede verificar la integridad de una copia de este documento mediante la lectura del código QR adjunto o mediante el acceso a la dirección <https://ws050.juntadeandalucia.es/verificarFirma> indicando el código de VERIFICACIÓN

FIRMADO POR

RAQUEL MARIA ESPIN CRESPO

17/10/2024

VERIFICACIÓN

Pk2jmWSPEJNMB623FQZ8JEKDMKEPRE

PÁG. 3281/4804



**APELLIDOS Y NOMBRE / RAZÓN SOCIAL**

GUTIERREZ SANCHEZ ROSARIO

**NIF**

\*\*\*\*0909\*

**EXPEDIENTE**

1034645

**RESOLUCIÓN**

DENEGACIÓN DE LA AYUDA

**DATOS DE MANTENIMIENTO UNIDADES****GRUPO DE PAGO**

ZONAS DE MONTAÑA

**Sup. Dec.  
Admisible**

0,00

**Sup.  
Resuelta**

0,00

**Sobredecl.**

0,00

**% Sobredecl.**

0,00

**RESUMEN DE PAGOS****IMPORTE ( Euros )**

	RESUELTO	FEADER	MAPA	CAPADR
A pagar	0,00	0,00	0,00	0,00

**APLICACIÓN DE REDUCCIONES Y PENALIZACIONES (%)**

Crterios de subvencionabilidad (1)	Presentación tardía	Omisión declaración	Condicionalidad
100,00	0,00	0,00	0,00

**IMPORTE ( Euros )**

Calculado(2)	Reducción	Penalización	Reducción Penalización (3)	Penalización adicional	Resuelto	FEADER	MAPA	CAPADR
0,00 €	0,00 €	0,00 €	0,00 €	0,00 €	0,00 €	0,00 €	0,00 €	0,00 €
<b>Importe Unitario:</b>	93,00 €	<b>Nuevo Importe Unitario:</b>	0,00 €					

**RECINTOS PROPUESTOS**

REF.	REFERENCIA SIGPAC	CULTIVO	S/R	USO SIGPAC	Sup. Dec. admisible	Sup. Campo	Sup. Determ.	Sup. Resuelta
-1296451	23-001-005-10080-0002	PASTOS PERMANENTES DE 5 O MAS AÑOS	S		4,86		4,86	4,86
-1296450	23-001-005-09004-0002	PASTOS PERMANENTES DE 5 O MAS AÑOS	S		2,54		2,54	2,54
-1296449	23-001-003-09004-0009	PASTOS PERMANENTES DE 5 O MAS AÑOS	S		0,00		0,00	0,00
5509263	23-090-022-00100-0002	OLIVAR	R		0,72		0,72	0,72
1700000002581860	23-001-005-00075-0001	PASTOS PERMANENTES DE 5 O MAS AÑOS	S		3,36		3,36	3,36
1700000002581861	23-001-005-00080-0002	PASTOS PERMANENTES DE 5 O MAS AÑOS	S		196,66		196,66	196,66

**INCIDENCIAS****INCIDENCIA DESCRIPCIÓN**

2454	Solicitante de intervención 6613 cuyo regimen de afiliacion a la SS no es ni el sistema especial agrario(cuenta ajena) ni autonomo con actividad agraria.
74018	Productor que no es agricultor a título principal, según los datos del ejercicio fiscal n-1 y seguridad socia.
74053	Importe inferior a 100 Euros

(1) Con incidencias que retienen pago o deniegan el expediente.

(2) Se calcula sobre superficie declarada admisible.

(3) Aplicación del artículo 16 bis del RD 147/2023.

(4) Expediente con algunos recintos de pastos permanentes ubicados en espacios protegidos donde la carga ganadera mínima será 0,1 UGM/ha.

Puede verificar la integridad de una copia de este documento mediante la lectura del código QR adjunto o mediante el acceso a la dirección <https://ws050.juntadeandalucia.es/verificarFirma> indicando el código de VERIFICACIÓN

FIRMADO POR

RAQUEL MARIA ESPIN CRESPO

17/10/2024

VERIFICACIÓN

Pk2jmWSPEJNMB623FQZ8JEKDMKEPRE

PÁG. 3282/4804



**APELLIDOS Y NOMBRE / RAZÓN SOCIAL**

GUTIERREZ VALDIVIA MANUELA

**NIF**

\*\*\*\*6528\*

**EXPEDIENTE**

1000514

**RESOLUCIÓN**

DENEGACIÓN DE LA AYUDA

**DATOS DE MANTENIMIENTO UNIDADES****GRUPO DE PAGO**

ZONAS DE MONTAÑA

**Sup. Dec.  
Admisible**

0,00

**Sup.  
Resuelta**

0,00

**Sobredecl.**

0,00

**% Sobredecl.**

0,00

**RESUMEN DE PAGOS****IMPORTE ( Euros )**

	RESUELTO	FEADER	MAPA	CAPADR
A pagar	0,00	0,00	0,00	0,00

**APLICACIÓN DE REDUCCIONES Y PENALIZACIONES (%)**

Crterios de subvencionabilidad (1)	Presentación tardía	Omisión declaración	Condicionalidad
100,00	0,00	0,00	0,00

**IMPORTE ( Euros )**

Calculado(2)	Reducción	Penalización	Reducción Penalización (3)	Penalización adicional	Resuelto	FEADER	MAPA	CAPADR
0,00 €	0,00 €	0,00 €	0,00 €	0,00 €	0,00 €	0,00 €	0,00 €	0,00 €
Importe Unitario:	93,00 €	Nuevo Importe Unitario:	0,00 €					

**RECINTOS PROPUESTOS**

REF.	REFERENCIA SIGPAC	CULTIVO	S/R	USO SIGPAC	Sup. Dec. admisible	Sup. Campo	Sup. Determ.	Sup. Resuelta
-1237090	23-034-013-00420-0001	OLIVAR	S		0,02		0,02	0,02
5474640	23-093-002-00076-0011	OLIVAR	S		0,10		0,10	0,10
5474642	23-093-002-00076-0006	OLIVAR	S		4,70		4,70	4,70
1700000005007878	23-093-002-00076-0002	OLIVAR	S		0,01		0,01	0,01
1700000006324484	23-034-013-00244-0003	OLIVAR	S		0,01		0,01	0,01
1700000006324485	23-034-013-00309-0002	OLIVAR	S		0,24		0,24	0,24
1700000006324486	23-034-013-00310-0002	OLIVAR	S		0,02		0,02	0,02
1700000006324487	23-093-005-00034-0002	OLIVAR	S		0,37		0,37	0,37
1700000006324488	23-093-003-00235-0003	OLIVAR	S		0,01	0,00	0,01	0,00
1700000006324490	23-034-013-00244-0003	OLIVAR	S		0,01		0,01	0,01
1700000006324491	23-034-013-00309-0001	OLIVAR	S		1,28		1,28	1,28

**INCIDENCIAS****INCIDENCIA DESCRIPCIÓN**

74018	Productor que no es agricultor a título principal, según los datos del ejercicio fiscal n-1 y seguridad socia.
74053	Importe inferior a 100 Euros

(1) Con incidencias que retienen pago o deniegan el expediente.

(2) Se calcula sobre superficie declarada admisible.

(3) Aplicación del artículo 16 bis del RD 147/2023.

(4) Expediente con algunos recintos de pastos permanentes ubicados en espacios protegidos donde la carga ganadera mínima será 0,1 UGM/ha.

Puede verificar la integridad de una copia de este documento mediante la lectura del código QR adjunto o mediante el acceso a la dirección <https://ws050.juntadeandalucia.es/verificarFirma> indicando el código de VERIFICACIÓN

FIRMADO POR

RAQUEL MARIA ESPIN CRESPO

17/10/2024

VERIFICACIÓN

Pk2jmWSPEJNMB623FQZ8JEKDMKEPRE

PÁG. 3283/4804



**APELLIDOS Y NOMBRE / RAZÓN SOCIAL**

GUZMAN GUZMAN MARIA DEL CARMEN

**NIF**

\*\*\*\*6086\*

**EXPEDIENTE**

1164800

**RESOLUCIÓN**

DENEGACIÓN DE LA AYUDA

**DATOS DE MANTENIMIENTO UNIDADES****GRUPO DE PAGO**

ZONAS DE MONTAÑA

**Sup. Dec.  
Admisible**

0,00

**Sup.  
Resuelta**

0,00

**Sobredecl.**

0,00

**% Sobredecl.**

0,00

**RESUMEN DE PAGOS****IMPORTE ( Euros )**

	<b>RESUELTO</b>	<b>FEADER</b>	<b>MAPA</b>	<b>CAPADR</b>
A pagar	0,00	0,00	0,00	0,00

**APLICACIÓN DE REDUCCIONES Y PENALIZACIONES (%)**

<b>Crterios de subvencionabilidad (1)</b>	<b>Presentación tardía</b>	<b>Omisión declaración</b>	<b>Condicionalidad</b>
100,00	0,00	0,00	0,00

**IMPORTE ( Euros )**

<b>Calculado(2)</b>	<b>Reducción</b>	<b>Penalización</b>	<b>Reducción Penalización (3)</b>	<b>Penalización adicional</b>	<b>Resuelto</b>	<b>FEADER</b>	<b>MAPA</b>	<b>CAPADR</b>
0,00 €	0,00 €	0,00 €	0,00 €	0,00 €	0,00 €	0,00 €	0,00 €	0,00 €
<b>Importe Unitario:</b>	93,00 €	<b>Nuevo Importe Unitario:</b>	0,00 €					

**RECINTOS PROPUESTOS**

<b>REF.</b>	<b>REFERENCIA SIGPAC</b>	<b>CULTIVO</b>	<b>S/R</b>	<b>USO SIGPAC</b>	<b>Sup. Dec. admisible</b>	<b>Sup. Campo</b>	<b>Sup. Determ.</b>	<b>Sup. Resuelta</b>
170000006547467	23-044-005-00002-0001	OLIVAR	S		0,01		0,01	0,01
170000006547468	23-044-005-00004-0001	OLIVAR	S		1,87		1,87	1,87
170000006547469	23-044-005-00005-0001	OLIVAR	S		0,03		0,03	0,03
170000006547532	23-044-006-00043-0001	CEBADA	S		4,53		4,53	4,53
170000006547534	23-044-018-00082-0004	OLIVAR	S		0,08		0,08	0,08
170000006547535	23-044-018-00083-0001	OLIVAR	S		0,23		0,23	0,23
170000006547547	23-044-018-00083-0004	MEZCLA AVENA-TRITICALE	S		0,13		0,13	0,13
170000006547554	23-044-006-00043-0002	ALMENDROS	S		1,78		1,78	1,78

**INCIDENCIAS****INCIDENCIA DESCRIPCIÓN**

74018 Productor que no es agricultor a título principal, según los datos del ejercicio fiscal n-1 y seguridad socia.  
74053 Importe inferior a 100 Euros

(1) Con incidencias que retienen pago o deniegan el expediente.

(2) Se calcula sobre superficie declarada admisible.

(3) Aplicación del artículo 16 bis del RD 147/2023.

(4) Expediente con algunos recintos de pastos permanentes ubicados en espacios protegidos donde la carga ganadera mínima será 0,1 UGM/ha.

Puede verificar la integridad de una copia de este documento mediante la lectura del código QR adjunto o mediante el acceso a la dirección <https://ws050.juntadeandalucia.es/verificarFirma> indicando el código de VERIFICACIÓN

FIRMADO POR

RAQUEL MARIA ESPIN CRESPO

17/10/2024

VERIFICACIÓN

Pk2jmWSPEJNMB623FQZ8JEKDMKEPRE

PÁG. 3284/4804



**APELLIDOS Y NOMBRE / RAZÓN SOCIAL**

GUZMAN MORALES SOCORRO

**NIF**

\*\*\*\*8552\*

**EXPEDIENTE**

1117485

**RESOLUCIÓN**

DENEGACIÓN DE LA AYUDA

**DATOS DE MANTENIMIENTO UNIDADES**

<b>GRUPO DE PAGO</b>	<b>Sup. Dec. Admisible</b>	<b>Sup. Resuelta</b>	<b>Sobredecl.</b>	<b>% Sobredecl.</b>
ZONAS DE MONTAÑA	0,00	0,00	0,00	0,00

**RESUMEN DE PAGOS**

	<b>IMPORTE ( Euros )</b>			
	<b>RESUELTO</b>	<b>FEADER</b>	<b>MAPA</b>	<b>CAPADR</b>
A pagar	0,00	0,00	0,00	0,00

**APLICACIÓN DE REDUCCIONES Y PENALIZACIONES (%)**

<b>Crterios de subvencionabilidad (1)</b>	<b>Presentación tardía</b>	<b>Omisión declaración</b>	<b>Condicionalidad</b>
100,00	0,00	0,00	0,00

**IMPORTE ( Euros )**

<b>Calculado(2)</b>	<b>Reducción</b>	<b>Penalización</b>	<b>Reducción Penalización (3)</b>	<b>Penalización adicional</b>	<b>Resuelto</b>	<b>FEADER</b>	<b>MAPA</b>	<b>CAPADR</b>
0,00 €	0,00 €	0,00 €	0,00 €	0,00 €	0,00 €	0,00 €	0,00 €	0,00 €
<b>Importe Unitario:</b>	93,00 €	<b>Nuevo Importe Unitario:</b>	0,00 €					

**RECINTOS PROPUESTOS**

<b>REF.</b>	<b>REFERENCIA SIGPAC</b>	<b>CULTIVO</b>	<b>S/R</b>	<b>USO SIGPAC</b>	<b>Sup. Dec. admisible</b>	<b>Sup. Campo</b>	<b>Sup. Determ.</b>	<b>Sup. Resuelta</b>
-1236298	23-067-019-00234-0003	OLIVAR	S		0,04		0,04	0,04
-84816	23-067-013-00455-0001	OLIVAR	S		0,55		0,55	0,55
1700000004811051	23-067-014-00136-0001	OLIVAR	S		0,58		0,58	0,58
1700000004812472	23-067-006-00048-0003	OLIVAR	S		0,01		0,01	0,01
1700000004812473	23-067-019-00234-0003	OLIVAR	S		0,48		0,48	0,48
1700000004812476	23-067-006-00049-0002	OLIVAR	S		0,04		0,04	0,04
1700000004812477	23-067-006-00065-0002	OLIVAR	S		0,23		0,23	0,23
1700000004812478	23-067-022-00141-0001	OLIVAR	S		0,43		0,43	0,43
1700000004812479	23-067-013-00446-0002	OLIVAR	S		1,00		1,00	1,00

**INCIDENCIAS****INCIDENCIA DESCRIPCIÓN**

74018	Productor que no es agricultor a título principal, según los datos del ejercicio fiscal n-1 y seguridad socia.
74053	Importe inferior a 100 Euros

(1) Con incidencias que retienen pago o deniegan el expediente.

(2) Se calcula sobre superficie declarada admisible.

(3) Aplicación del artículo 16 bis del RD 147/2023.

(4) Expediente con algunos recintos de pastos permanentes ubicados en espacios protegidos donde la carga ganadera mínima será 0,1 UGM/ha.

Puede verificar la integridad de una copia de este documento mediante la lectura del código QR adjunto o mediante el acceso a la dirección <https://ws050.juntadeandalucia.es/verificarFirma> indicando el código de VERIFICACIÓN

FIRMADO POR	RAQUEL MARIA ESPIN CRESPO	17/10/2024
VERIFICACIÓN	Pk2jmWSPEJNMB623FQZ8JEKDMKEPRE	PÁG. 3285/4804



**APELLIDOS Y NOMBRE / RAZÓN SOCIAL**

HEREDIA HERRERA TERESA

**NIF**

\*\*\*\*3329\*

**EXPEDIENTE**

1172876

**RESOLUCIÓN**

DENEGACIÓN DE LA AYUDA

**DATOS DE MANTENIMIENTO UNIDADES**

<b>GRUPO DE PAGO</b>	<b>Sup. Dec. Admisible</b>	<b>Sup. Resuelta</b>	<b>Sobredecl.</b>	<b>% Sobredecl.</b>
ZONAS DE MONTAÑA	0,00	0,00	0,00	0,00

**RESUMEN DE PAGOS**

	<b>IMPORTE ( Euros )</b>			
	<b>RESUELTO</b>	<b>FEADER</b>	<b>MAPA</b>	<b>CAPADR</b>
A pagar	0,00	0,00	0,00	0,00

**APLICACIÓN DE REDUCCIONES Y PENALIZACIONES (%)**

<b>Crterios de subvencionabilidad (1)</b>	<b>Presentación tardía</b>	<b>Omisión declaración</b>	<b>Condicionalidad</b>
100,00	0,00	0,00	0,00

**IMPORTE ( Euros )**

<b>Calculado(2)</b>	<b>Reducción</b>	<b>Penalización</b>	<b>Reducción Penalización (3)</b>	<b>Penalización adicional</b>	<b>Resuelto</b>	<b>FEADER</b>	<b>MAPA</b>	<b>CAPADR</b>
0,00 €	0,00 €	0,00 €	0,00 €	0,00 €	0,00 €	0,00 €	0,00 €	0,00 €
<b>Importe Unitario:</b>	93,00 €	<b>Nuevo Importe Unitario:</b>	0,00 €					

**RECINTOS PROPUESTOS**

<b>REF.</b>	<b>REFERENCIA SIGPAC</b>	<b>CULTIVO</b>	<b>S/R</b>	<b>USO SIGPAC</b>	<b>Sup. Dec. admisible</b>	<b>Sup. Campo</b>	<b>Sup. Determ.</b>	<b>Sup. Resuelta</b>
1700000004907686	23-012-018-00149-0001	OLIVAR	S		1,39		1,39	1,39
1700000004907687	23-012-055-00176-0001	OLIVAR	S		0,34		0,34	0,34
1700000004907688	23-012-044-00246-0001	OLIVAR	S		0,16		0,16	0,16
1700000004907689	23-012-044-00589-0001	OLIVAR	S		1,14		1,14	1,14
1700000004907690	23-012-047-00179-0002	OLIVAR	S		0,54		0,54	0,54
1700000004907691	23-012-047-00181-0001	OLIVAR	S		0,08		0,08	0,08
1700000004907692	23-012-047-00182-0001	OLIVAR	S		0,68		0,68	0,68
1700000004907693	23-012-047-00183-0001	OLIVAR	S		0,38		0,38	0,38
1700000004907694	23-012-047-00295-0002	OLIVAR	S		0,06		0,06	0,06
1700000004907695	23-012-055-00242-0002	OLIVAR	S		0,01		0,01	0,01

**INCIDENCIAS****INCIDENCIA DESCRIPCIÓN**

74018	Productor que no es agricultor a título principal, según los datos del ejercicio fiscal n-1 y seguridad socia.
74053	Importe inferior a 100 Euros

(1) Con incidencias que retienen pago o deniegan el expediente.

(2) Se calcula sobre superficie declarada admisible.

(3) Aplicación del artículo 16 bis del RD 147/2023.

(4) Expediente con algunos recintos de pastos permanentes ubicados en espacios protegidos donde la carga ganadera mínima será 0,1 UGM/ha.

Puede verificar la integridad de una copia de este documento mediante la lectura del código QR adjunto o mediante el acceso a la dirección <https://ws050.juntadeandalucia.es/verificarFirma> indicando el código de VERIFICACIÓN

FIRMADO POR	RAQUEL MARIA ESPIN CRESPO	17/10/2024
VERIFICACIÓN	Pk2jmWSPEJNMB623FQZ8JEKDMKEPRE	PÁG. 3286/4804



**APELLIDOS Y NOMBRE / RAZÓN SOCIAL**

HERMOSO CAMARA GREGORIO

**NIF**

\*\*\*\*0402\*

**EXPEDIENTE**

1155537

**RESOLUCIÓN**

DENEGACIÓN DE LA AYUDA

**DATOS DE MANTENIMIENTO UNIDADES****GRUPO DE PAGO**

ZONAS DE MONTAÑA

**Sup. Dec.  
Admisible**

0,00

**Sup.  
Resuelta**

0,00

**Sobredecl.**

0,00

**% Sobredecl.**

0,00

**RESUMEN DE PAGOS****IMPORTE ( Euros )**

	RESUELTO	FEADER	MAPA	CAPADR
A pagar	0,00	0,00	0,00	0,00

**APLICACIÓN DE REDUCCIONES Y PENALIZACIONES (%)**

Crterios de subvencionabilidad (1)	Presentación tardía	Omisión declaración	Condicionalidad
100,00	0,00	0,00	0,00

**IMPORTE ( Euros )**

Calculado(2)	Reducción	Penalización	Reducción Penalización (3)	Penalización adicional	Resuelto	FEADER	MAPA	CAPADR
0,00 €	0,00 €	0,00 €	0,00 €	0,00 €	0,00 €	0,00 €	0,00 €	0,00 €
Importe Unitario:	93,00 €	Nuevo Importe Unitario:	0,00 €					

**RECINTOS PROPUESTOS**

REF.	REFERENCIA SIGPAC	CULTIVO	S/R	USO SIGPAC	Sup. Dec. admisible	Sup. Campo	Sup. Determ.	Sup. Resuelta
170000005436647	23-034-002-00057-0009	OLIVAR	S		1,12		1,12	1,12
170000005436648	23-034-009-00434-0001	OLIVAR	S		0,26		0,26	0,26
170000005436649	23-034-009-00435-0001	OLIVAR	S		0,04		0,04	0,04
170000005436650	23-099-001-00677-0002	OLIVAR	S		1,22		1,22	1,22

**INCIDENCIAS****INCIDENCIA DESCRIPCIÓN**

2454	Solicitante de intervención 6613 cuyo regimen de afiliacion a la SS no es ni el sistema especial agrario(cuenta ajena) ni autonomo con actividad agraria.
74018	Productor que no es agricultor a titulo principal, según los datos del ejercicio fiscal n-1 y seguridad socia.
74053	Importe inferior a 100 Euros

(1) Con incidencias que retienen pago o deniegan el expediente.

(2) Se calcula sobre superficie declarada admisible.

(3) Aplicación del artículo 16 bis del RD 147/2023.

(4) Expediente con algunos recintos de pastos permanentes ubicados en espacios protegidos donde la carga ganadera mínima será 0,1 UGM/ha.

Puede verificar la integridad de una copia de este documento mediante la lectura del código QR adjunto o mediante el acceso a la dirección <https://ws050.juntadeandalucia.es/verificarFirma> indicando el código de VERIFICACIÓN

FIRMADO POR

RAQUEL MARIA ESPIN CRESPO

17/10/2024

VERIFICACIÓN

Pk2jmWSPEJNMB623FQZ8JEKDMKEPRE

PÁG. 3287/4804



**APELLIDOS Y NOMBRE / RAZÓN SOCIAL**

HERMOSO MOYANO JOSE ANTONIO

**NIF**

\*\*\*\*1757\*

**EXPEDIENTE**

1277982

**RESOLUCIÓN**

DENEGACIÓN DE LA AYUDA

**DATOS DE MANTENIMIENTO UNIDADES**

<b>GRUPO DE PAGO</b>	<b>Sup. Dec. Admisible</b>	<b>Sup. Resuelta</b>	<b>Sobredecl.</b>	<b>% Sobredecl.</b>
ZONAS DE MONTAÑA	0,00	0,00	0,00	0,00

**RESUMEN DE PAGOS**

	<b>IMPORTE ( Euros )</b>			
	<b>RESUELTO</b>	<b>FEADER</b>	<b>MAPA</b>	<b>CAPADR</b>
A pagar	0,00	0,00	0,00	0,00

**APLICACIÓN DE REDUCCIONES Y PENALIZACIONES (%)**

<b>Crterios de subvencionabilidad (1)</b>	<b>Presentación tardía</b>	<b>Omisión declaración</b>	<b>Condicionalidad</b>
100,00	0,00	0,00	0,00

**IMPORTE ( Euros )**

<b>Calculado(2)</b>	<b>Reducción</b>	<b>Penalización</b>	<b>Reducción Penalización (3)</b>	<b>Penalización adicional</b>	<b>Resuelto</b>	<b>FEADER</b>	<b>MAPA</b>	<b>CAPADR</b>
0,00 €	0,00 €	0,00 €	0,00 €	0,00 €	0,00 €	0,00 €	0,00 €	0,00 €
<b>Importe Unitario:</b>	93,00 €	<b>Nuevo Importe Unitario:</b>	0,00 €					

**RECINTOS PROPUESTOS**

<b>REF.</b>	<b>REFERENCIA SIGPAC</b>	<b>CULTIVO</b>	<b>S/R</b>	<b>USO SIGPAC</b>	<b>Sup. Dec. admisible</b>	<b>Sup. Campo</b>	<b>Sup. Determ.</b>	<b>Sup. Resuelta</b>
170000003007106	23-034-014-00172-0001	OLIVAR	S		0,35		0,35	0,35
170000003007107	23-034-014-00174-0001	OLIVAR	S		0,03		0,03	0,03
170000003007108	23-034-014-00175-0001	OLIVAR	S		0,41		0,41	0,41
170000005525314	23-034-009-00082-0001	OLIVAR	S		0,61		0,61	0,61
170000005525315	23-034-009-00083-0001	OLIVAR	S		0,04		0,04	0,04
170000005525316	23-034-004-00280-0001	OLIVAR	S		0,01		0,01	0,01
170000005525317	23-034-004-00282-0002	OLIVAR	S		0,01		0,01	0,01
170000005525318	23-034-004-00283-0001	OLIVAR	S		0,02		0,02	0,02
170000005525319	23-034-004-00284-0001	OLIVAR	S		0,19		0,19	0,19
170000005525320	23-034-004-00285-0002	OLIVAR	S		0,17		0,17	0,17
170000005525322	23-034-008-00180-0002	OLIVAR	S		0,38		0,38	0,38

**INCIDENCIAS****INCIDENCIA DESCRIPCIÓN**

74018	Productor que no es agricultor a título principal, según los datos del ejercicio fiscal n-1 y seguridad socia.
74053	Importe inferior a 100 Euros

(1) Con incidencias que retienen pago o deniegan el expediente.

(2) Se calcula sobre superficie declarada admisible.

(3) Aplicación del artículo 16 bis del RD 147/2023.

(4) Expediente con algunos recintos de pastos permanentes ubicados en espacios protegidos donde la carga ganadera mínima será 0,1 UGM/ha.

Puede verificar la integridad de una copia de este documento mediante la lectura del código QR adjunto o mediante el acceso a la dirección <https://ws050.juntadeandalucia.es/verificarFirma> indicando el código de VERIFICACIÓN

FIRMADO POR	RAQUEL MARIA ESPIN CRESPO	17/10/2024
VERIFICACIÓN	Pk2jmWSPEJNMB623FQZ8JEKDMKEPRE	PÁG. 3288/4804





**APELLIDOS Y NOMBRE / RAZÓN SOCIAL**

HERMOSO VALVERDE FRANCISCO DE ASIS

**NIF**

\*\*\*\*7937\*

**EXPEDIENTE**

1175492

**RESOLUCIÓN**

DENEGACIÓN DE LA AYUDA

**DATOS DE MANTENIMIENTO UNIDADES****GRUPO DE PAGO**

ZONAS DE MONTAÑA

**Sup. Dec.  
Admisible**

0,00

**Sup.  
Resuelta**

0,00

**Sobredecl.**

0,00

**% Sobredecl.**

0,00

**RESUMEN DE PAGOS****IMPORTE ( Euros )**

	RESUELTO	FEADER	MAPA	CAPADR
A pagar	0,00	0,00	0,00	0,00

**APLICACIÓN DE REDUCCIONES Y PENALIZACIONES (%)**

Crterios de subvencionabilidad (1)	Presentación tardía	Omisión declaración	Condicionalidad
100,00	0,00	0,00	0,00

**IMPORTE ( Euros )**

Calculado(2)	Reducción	Penalización	Reducción Penalización (3)	Penalización adicional	Resuelto	FEADER	MAPA	CAPADR
0,00 €	0,00 €	0,00 €	0,00 €	0,00 €	0,00 €	0,00 €	0,00 €	0,00 €
Importe Unitario:	93,00 €	Nuevo Importe Unitario:	0,00 €					

**RECINTOS PROPUESTOS**

REF.	REFERENCIA SIGPAC	CULTIVO	S/R	USO SIGPAC	Sup. Dec. admisible	Sup. Campo	Sup. Determ.	Sup. Resuelta
-801060	23-067-014-00352-0001	OLIVAR	S		0,02		0,02	0,02
-800899	23-090-002-00118-0001	OLIVAR	R		1,14		1,14	1,14
-800883	23-090-002-00361-0002	OLIVAR	S		0,05		0,05	0,05
-800847	23-090-002-00160-0003	OLIVAR	S		1,10		1,10	1,10
-800803	23-067-003-00256-0005	OLIVAR	S		2,19		2,19	2,19
5082519	23-090-002-00139-0001	OLIVAR	R		1,36		1,36	1,36
5082599	23-090-002-00345-0001	OLIVAR	R		0,02		0,02	0,02
5541288	23-067-006-00185-0029	OLIVAR	S		0,87		0,87	0,87
1700000005499592	23-067-006-00185-0004	OLIVAR	S		3,95		3,95	3,95
1700000005499593	23-067-007-00001-0002	OLIVAR	S		1,69		1,69	1,69
1700000005499597	23-067-014-00355-0002	OLIVAR	S		3,04		3,04	3,04
1700000005499598	23-067-013-00463-0003	OLIVAR	S		1,80		1,80	1,80
1700000005499599	23-067-007-00011-0001	OLIVAR	S		0,25		0,25	0,25
1700000005499600	23-067-014-00355-0001	OLIVAR	S		0,42		0,42	0,42
1700000005499601	23-067-007-00010-0001	OLIVAR	S		1,03		1,03	1,03
1700000005499603	23-067-007-00003-0003	OLIVAR	S		0,31		0,31	0,31
1700000005499604	23-067-006-80005-0008	OLIVAR	S		1,75		1,75	1,75

**INCIDENCIAS****INCIDENCIA DESCRIPCIÓN**

74018	Productor que no es agricultor a título principal, según los datos del ejercicio fiscal n-1 y seguridad socia.
74053	Importe inferior a 100 Euros

(1) Con incidencias que retienen pago o deniegan el expediente.

(2) Se calcula sobre superficie declarada admisible.

(3) Aplicación del artículo 16 bis del RD 147/2023.

(4) Expediente con algunos recintos de pastos permanentes ubicados en espacios protegidos donde la carga ganadera mínima será 0,1 UGM/ha.

Puede verificar la integridad de una copia de este documento mediante la lectura del código QR adjunto o mediante el acceso a la dirección <https://ws050.juntadeandalucia.es/verificarFirma> indicando el código de VERIFICACIÓN

FIRMADO POR

RAQUEL MARIA ESPIN CRESPO

17/10/2024

VERIFICACIÓN

Pk2jmWSPEJNMB623FQZ8JEKDMKEPRE

PÁG. 3289/4804



**APELLIDOS Y NOMBRE / RAZÓN SOCIAL**

HERRADOR LUQUE ANTONIO JUAN

**NIF**

\*\*\*\*2306\*

**EXPEDIENTE**

1113492

**RESOLUCIÓN**

DENEGACIÓN DE LA AYUDA

**DATOS DE MANTENIMIENTO UNIDADES****GRUPO DE PAGO**

ZONAS DE MONTAÑA

**Sup. Dec.  
Admisible**

0,00

**Sup.  
Resuelta**

0,00

**Sobredecl.**

0,00

**% Sobredecl.**

0,00

**RESUMEN DE PAGOS****IMPORTE ( Euros )**

	<b>RESUELTO</b>	<b>FEADER</b>	<b>MAPA</b>	<b>CAPADR</b>
A pagar	0,00	0,00	0,00	0,00

**APLICACIÓN DE REDUCCIONES Y PENALIZACIONES (%)**

<b>Crterios de subvencionabilidad (1)</b>	<b>Presentación tardía</b>	<b>Omisión declaración</b>	<b>Condicionalidad</b>
100,00	0,00	0,00	0,00

**IMPORTE ( Euros )**

<b>Calculado(2)</b>	<b>Reducción</b>	<b>Penalización</b>	<b>Reducción Penalización (3)</b>	<b>Penalización adicional</b>	<b>Resuelto</b>	<b>FEADER</b>	<b>MAPA</b>	<b>CAPADR</b>
0,00 €	0,00 €	0,00 €	0,00 €	0,00 €	0,00 €	0,00 €	0,00 €	0,00 €
<b>Importe Unitario:</b>	93,00 €	<b>Nuevo Importe Unitario:</b>	0,00 €					

(1) Con incidencias que retienen pago o deniegan el expediente.

(2) Se calcula sobre superficie declarada admisible.

(3) Aplicación del artículo 16 bis del RD 147/2023.

(4) Expediente con algunos recintos de pastos permanentes ubicados en espacios protegidos donde la carga ganadera mínima será 0,1 UGM/ha.

Puede verificar la integridad de una copia de este documento mediante la lectura del código QR adjunto o mediante el acceso a la dirección <https://ws050.juntadeandalucia.es/verificarFirma> indicando el código de VERIFICACIÓN

FIRMADO POR

RAQUEL MARIA ESPIN CRESPO

17/10/2024

VERIFICACIÓN

Pk2jmWSPEJNMB623FQZ8JEKDMKEPRE

PÁG. 3290/4804



**RECINTOS PROPUESTOS**

REF.	REFERENCIA SIGPAC	CULTIVO	S/R	USO SIGPAC	Sup. Dec. admisible	Sup. Campo	Sup. Determ.	Sup. Resulta
-892572	23-099-012-00576-0002	OLIVAR	S		0,17		0,17	0,17
5210501	23-099-012-00576-0001	OLIVAR	S		0,39		0,39	0,39
6955338	23-099-003-00638-0001	OLIVAR	S		0,39		0,39	0,39
1700000005090580	23-099-003-00395-0002	OLIVAR	S		0,62		0,62	0,62
1700000005090581	23-099-003-00597-0002	OLIVAR	S		0,68		0,68	0,68
1700000005090582	23-099-003-00797-0001	OLIVAR	S		0,02		0,02	0,02
1700000005090583	23-099-005-00298-0001	OLIVAR	S		0,02		0,02	0,02
1700000005090584	23-099-005-00299-0001	OLIVAR	S		0,42		0,42	0,42
1700000005090585	23-099-005-00536-0001	OLIVAR	S		0,97		0,97	0,97
1700000005090586	23-099-007-00644-0002	OLIVAR	S		0,73		0,73	0,73
1700000005090587	23-099-007-00645-0001	OLIVAR	S		0,04		0,04	0,04
1700000005090588	23-099-011-00960-0001	OLIVAR	S		1,19		1,19	1,19
1700000005090589	23-099-011-00961-0001	OLIVAR	S		0,05		0,05	0,05
1700000005090591	23-099-008-00191-0001	OLIVAR	S		0,01		0,01	0,00
1700000005090592	23-099-008-00192-0001	OLIVAR	S		0,66		0,66	0,66
1700000005090593	23-099-008-00196-0001	OLIVAR	S		0,01		0,01	0,01
1700000005090595	23-099-009-00225-0001	OLIVAR	S		0,44		0,44	0,44
1700000005090596	23-099-009-00228-0001	OLIVAR	S		0,02		0,02	0,02
1700000005090597	23-099-009-00229-0001	OLIVAR	S		0,16		0,16	0,16
1700000005090598	23-099-009-80002-0002	OLIVAR	S		0,02		0,02	0,02
1700000005090599	23-099-008-00193-0001	OLIVAR	S		0,23		0,23	0,23
1700000005090600	23-099-008-00194-0001	OLIVAR	S		0,50		0,50	0,50
1700000005090601	23-099-008-00189-0001	OLIVAR	S		0,05		0,05	0,05
1700000005090602	23-099-009-00304-0001	OLIVAR	S		0,40		0,40	0,40
1700000005639471	23-099-005-00419-0003	OLIVAR	S		0,47		0,47	0,47
1700000005639473	23-099-005-00426-0001	OLIVAR	S		0,01		0,01	0,01
1700000005639475	23-099-008-00299-0001	OLIVAR	S		0,25		0,25	0,25
1700000005639476	23-099-008-00300-0001	OLIVAR	S		0,20		0,20	0,20
1700000005639478	23-099-005-00492-0001	OLIVAR	S		0,05		0,05	0,05
1700000005639479	23-099-005-00870-0001	OLIVAR	S		0,62		0,62	0,62
1700000005639480	23-099-007-00109-0005	OLIVAR	S		2,39		2,39	2,39
1700000006584845	23-099-002-00300-0001	OLIVAR	S		0,01		0,01	0,01
1700000006584846	23-099-002-00310-0001	OLIVAR	S		0,01		0,01	0,01
1700000006584847	23-099-007-00043-0002	OLIVAR	S		0,58		0,58	0,58
1700000006584851	23-099-007-00055-0001	OLIVAR	S		0,20		0,20	0,20
1700000006584852	23-099-002-00301-0002	OLIVAR	S		0,35		0,35	0,35
1700000006584855	23-099-002-00302-0001	OLIVAR	S		0,07		0,07	0,07
1700000006584856	23-099-002-00303-0001	OLIVAR	S		0,01		0,01	0,01
1700000006584857	23-099-002-00304-0001	OLIVAR	S		0,01		0,01	0,01

**INCIDENCIAS****INCIDENCIA DESCRIPCIÓN**

242	Recinto pendiente de acreditación de titularidad. Recinto:23-099-008-00191-00001 Cultivo:101010 OLIVAR-PICUAL Secano
74018	Productor que no es agricultor a título principal, según los datos del ejercicio fiscal n-1 y seguridad socia.
74053	Importe inferior a 100 Euros

(1) Con incidencias que retienen pago o deniegan el expediente.

(2) Se calcula sobre superficie declarada admisible.

(3) Aplicación del artículo 16 bis del RD 147/2023.

(4) Expediente con algunos recintos de pastos permanentes ubicados en espacios protegidos donde la carga ganadera mínima será 0,1 UGM/ha.

Puede verificar la integridad de una copia de este documento mediante la lectura del código QR adjunto o mediante el acceso a la dirección <https://ws050.juntadeandalucia.es/verificarFirma> indicando el código de VERIFICACIÓN

FIRMADO POR

RAQUEL MARIA ESPIN CRESPO

17/10/2024

VERIFICACIÓN

Pk2jmWSPEJNMB623FQZ8JEKDMKEPRE

PÁG. 3291/4804



**APELLIDOS Y NOMBRE / RAZÓN SOCIAL**

HERRERA CRUZ CRISTOBAL

**NIF**

\*\*\*\*3922\*

**EXPEDIENTE**

1253045

**RESOLUCIÓN**

DENEGACIÓN DE LA AYUDA

**DATOS DE MANTENIMIENTO UNIDADES****GRUPO DE PAGO**

ZONAS DE MONTAÑA

**Sup. Dec.  
Admisible**

0,00

**Sup.  
Resuelta**

0,00

**Sobredecl.**

0,00

**% Sobredecl.**

0,00

**RESUMEN DE PAGOS****IMPORTE ( Euros )**

	<b>RESUELTO</b>	<b>FEADER</b>	<b>MAPA</b>	<b>CAPADR</b>
A pagar	0,00	0,00	0,00	0,00

**APLICACIÓN DE REDUCCIONES Y PENALIZACIONES (%)**

<b>Crterios de subvencionabilidad (1)</b>	<b>Presentación tardía</b>	<b>Omisión declaración</b>	<b>Condicionalidad</b>
100,00	0,00	0,00	0,00

**IMPORTE ( Euros )**

<b>Calculado(2)</b>	<b>Reducción</b>	<b>Penalización</b>	<b>Reducción Penalización (3)</b>	<b>Penalización adicional</b>	<b>Resuelto</b>	<b>FEADER</b>	<b>MAPA</b>	<b>CAPADR</b>
0,00 €	0,00 €	0,00 €	0,00 €	0,00 €	0,00 €	0,00 €	0,00 €	0,00 €
<b>Importe Unitario:</b>	93,00 €	<b>Nuevo Importe Unitario:</b>	0,00 €					

**INCIDENCIAS****INCIDENCIA DESCRIPCIÓN**

3934	Recinto real declarado en la S.U. con régimen de tenencia aparcería comunal cuyo identificativo presenta un solape entre S.U. y Declaración de aparcería. Recinto:23-009-013-00098-00002 Cultivo: -
74051	Solicitante de intervención 6613, que no declara ningun recinto en zona desfavorecida.
74053	Importe inferior a 100 Euros

(1) Con incidencias que retienen pago o deniegan el expediente.

(2) Se calcula sobre superficie declarada admisible.

(3) Aplicación del artículo 16 bis del RD 147/2023.

(4) Expediente con algunos recintos de pastos permanentes ubicados en espacios protegidos donde la carga ganadera mínima será 0,1 UGM/ha.

Puede verificar la integridad de una copia de este documento mediante la lectura del código QR adjunto o mediante el acceso a la dirección <https://ws050.juntadeandalucia.es/verificarFirma> indicando el código de VERIFICACIÓN

FIRMADO POR

RAQUEL MARIA ESPIN CRESPO

17/10/2024

VERIFICACIÓN

Pk2jmWSPEJNMB623FQZ8JEKDMKEPRE

PÁG. 3292/4804



**APELLIDOS Y NOMBRE / RAZÓN SOCIAL**

HERRERA MARTINEZ JUAN

**NIF**

\*\*\*\*3636\*

**EXPEDIENTE**

1075179

**RESOLUCIÓN**

DENEGACIÓN DE LA AYUDA

**DATOS DE MANTENIMIENTO UNIDADES****GRUPO DE PAGO**

ZONAS DE MONTAÑA

**Sup. Dec.  
Admisible**

0,00

**Sup.  
Resuelta**

0,00

**Sobredecl.**

0,00

**% Sobredecl.**

0,00

**RESUMEN DE PAGOS****IMPORTE ( Euros )**

	RESUELTO	FEADER	MAPA	CAPADR
A pagar	0,00	0,00	0,00	0,00

**APLICACIÓN DE REDUCCIONES Y PENALIZACIONES (%)**

Crterios de subvencionabilidad (1)	Presentación tardía	Omisión declaración	Condicionalidad
100,00	0,00	0,00	0,00

**IMPORTE ( Euros )**

Calculado(2)	Reducción	Penalización	Reducción Penalización (3)	Penalización adicional	Resuelto	FEADER	MAPA	CAPADR
0,00 €	0,00 €	0,00 €	0,00 €	0,00 €	0,00 €	0,00 €	0,00 €	0,00 €
Importe Unitario:	93,00 €	Nuevo Importe Unitario:	0,00 €					

**RECINTOS PROPUESTOS**

REF.	REFERENCIA SIGPAC	CULTIVO	S/R	USO SIGPAC	Sup. Dec. admisible	Sup. Campo	Sup. Determ.	Sup. Resuelta
-976002	23-053-004-00122-0002	OLIVAR	R		0,21		0,21	0,21
5474004	23-053-035-00036-0001	OLIVAR	R		1,24		1,24	1,24
5474005	23-053-035-00036-0002	OLIVAR	R		2,13		2,13	2,13
1700000004513862	23-053-004-00122-0001	OLIVAR	R		0,41		0,41	0,41
1700000004513863	23-053-035-00041-0001	OLIVAR	R		0,71		0,71	0,71
1700000004513864	23-053-037-00169-0002	OLIVAR	R		0,22		0,22	0,22
1700000004513865	23-053-035-00011-0001	OLIVAR	R		0,34		0,34	0,34
1700000004513866	23-053-035-00014-0001	OLIVAR	R		2,63		2,63	2,63
1700000004513867	23-053-035-00037-0003	OLIVAR	R		0,11		0,11	0,11
1700000004513868	23-053-034-00160-0001	OLIVAR	R		0,54		0,54	0,54
1700000004513869	23-053-034-00267-0001	OLIVAR	R		0,53		0,53	0,53
1700000004513870	23-053-034-00136-0001	OLIVAR	R		0,61		0,61	0,61
1700000004513871	23-053-035-00013-0001	OLIVAR	R		0,72		0,72	0,72
1700000004513872	23-053-035-00030-0001	OLIVAR	R		0,66		0,66	0,66
1700000004513873	23-053-035-00034-0001	OLIVAR	R		2,81		2,81	2,81
1700000004513874	23-053-035-00031-0001	OLIVAR	R		0,58		0,58	0,58

**INCIDENCIAS****INCIDENCIA DESCRIPCIÓN**

2454	Solicitante de intervención 6613 cuyo regimen de afiliacion a la SS no es ni el sistema especial agrario(cuenta ajena) ni autonomo con actividad agraria.
74018	Productor que no es agricultor a título principal, según los datos del ejercicio fiscal n-1 y seguridad socia.
74053	Importe inferior a 100 Euros

(1) Con incidencias que retienen pago o deniegan el expediente.

(2) Se calcula sobre superficie declarada admisible.

(3) Aplicación del artículo 16 bis del RD 147/2023.

(4) Expediente con algunos recintos de pastos permanentes ubicados en espacios protegidos donde la carga ganadera mínima será 0,1 UGM/ha.

Puede verificar la integridad de una copia de este documento mediante la lectura del código QR adjunto o mediante el acceso a la dirección <https://ws050.juntadeandalucia.es/verificarFirma> indicando el código de VERIFICACIÓN

FIRMADO POR

RAQUEL MARIA ESPIN CRESPO

17/10/2024

VERIFICACIÓN

Pk2jmWSPEJNMB623FQZ8JEKDMKEPRE

PÁG. 3293/4804



**APELLIDOS Y NOMBRE / RAZÓN SOCIAL**

HERRERA MELLINA ISABEL

**NIF**

\*\*\*\*5033\*

**EXPEDIENTE**

1011863

**RESOLUCIÓN**

DENEGACIÓN DE LA AYUDA

**DATOS DE MANTENIMIENTO UNIDADES**

<b>GRUPO DE PAGO</b>	<b>Sup. Dec. Admisible</b>	<b>Sup. Resuelta</b>	<b>Sobredecl.</b>	<b>% Sobredecl.</b>
ZONAS DE MONTAÑA	0,00	0,00	0,00	0,00

**RESUMEN DE PAGOS**

	<b>IMPORTE ( Euros )</b>			
	<b>RESUELTO</b>	<b>FEADER</b>	<b>MAPA</b>	<b>CAPADR</b>
A pagar	0,00	0,00	0,00	0,00

**APLICACIÓN DE REDUCCIONES Y PENALIZACIONES (%)**

<b>Crterios de subvencionabilidad (1)</b>	<b>Presentación tardía</b>	<b>Omisión declaración</b>	<b>Condicionalidad</b>
100,00	0,00	0,00	0,00

**IMPORTE ( Euros )**

<b>Calculado(2)</b>	<b>Reducción</b>	<b>Penalización</b>	<b>Reducción Penalización (3)</b>	<b>Penalización adicional</b>	<b>Resuelto</b>	<b>FEADER</b>	<b>MAPA</b>	<b>CAPADR</b>
0,00 €	0,00 €	0,00 €	0,00 €	0,00 €	0,00 €	0,00 €	0,00 €	0,00 €
<b>Importe Unitario:</b>	93,00 €	<b>Nuevo Importe Unitario:</b>	0,00 €					

**RECINTOS PROPUESTOS**

<b>REF.</b>	<b>REFERENCIA SIGPAC</b>	<b>CULTIVO</b>	<b>S/R</b>	<b>USO SIGPAC</b>	<b>Sup. Dec. admisible</b>	<b>Sup. Campo</b>	<b>Sup. Determ.</b>	<b>Sup. Resuelta</b>
1700000005138058	23-012-047-00159-0001	OLIVAR	S		1,09		1,09	1,09
1700000005138059	23-029-015-00255-0001	OLIVAR	S		0,05		0,05	0,05
1700000005138060	23-029-015-00255-0001	OLIVAR	S		0,80		0,80	0,80
1700000005138061	23-029-015-00240-0004	OLIVAR	S		1,31		1,31	1,31
1700000005138062	23-029-015-00465-0001	OLIVAR	S		0,60		0,60	0,60
1700000005138063	23-012-075-00148-0001	OLIVAR	S		1,29		1,29	1,29
1700000005138064	23-012-052-00023-0001	OLIVAR	R		0,12		0,12	0,12
1700000005138065	23-012-052-00023-0007	OLIVAR	R		0,07		0,07	0,07
1700000005138066	23-012-052-00022-0002	OLIVAR	S		0,11		0,11	0,11
1700000005138067	23-012-052-00022-0006	OLIVAR	S		0,04		0,04	0,04

**INCIDENCIAS****INCIDENCIA DESCRIPCIÓN**

74018	Productor que no es agricultor a título principal, según los datos del ejercicio fiscal n-1 y seguridad socia.
74053	Importe inferior a 100 Euros

(1) Con incidencias que retienen pago o deniegan el expediente.

(2) Se calcula sobre superficie declarada admisible.

(3) Aplicación del artículo 16 bis del RD 147/2023.

(4) Expediente con algunos recintos de pastos permanentes ubicados en espacios protegidos donde la carga ganadera mínima será 0,1 UGM/ha.

Puede verificar la integridad de una copia de este documento mediante la lectura del código QR adjunto o mediante el acceso a la dirección <https://ws050.juntadeandalucia.es/verificarFirma> indicando el código de VERIFICACIÓN

FIRMADO POR

RAQUEL MARIA ESPIN CRESPO

17/10/2024

VERIFICACIÓN

Pk2jmWSPEJNMB623FQZ8JEKDMKEPRE

PÁG. 3294/4804



**APELLIDOS Y NOMBRE / RAZÓN SOCIAL**

HERRERA MORA SALVADOR

**NIF**

\*\*\*\*2514\*

**EXPEDIENTE**

1021190

**RESOLUCIÓN**

DENEGACIÓN DE LA AYUDA

**DATOS DE MANTENIMIENTO UNIDADES**

<b>GRUPO DE PAGO</b>	<b>Sup. Dec. Admisible</b>	<b>Sup. Resuelta</b>	<b>Sobredecl.</b>	<b>% Sobredecl.</b>
ZONAS DE MONTAÑA	0,00	0,00	0,00	0,00

**RESUMEN DE PAGOS**

	<b>IMPORTE ( Euros )</b>			
	<b>RESUELTO</b>	<b>FEADER</b>	<b>MAPA</b>	<b>CAPADR</b>
A pagar	0,00	0,00	0,00	0,00

**APLICACIÓN DE REDUCCIONES Y PENALIZACIONES (%)**

<b>Crterios de subvencionabilidad (1)</b>	<b>Presentación tardía</b>	<b>Omisión declaración</b>	<b>Condicionalidad</b>
100,00	0,00	0,00	0,00

**IMPORTE ( Euros )**

<b>Calculado(2)</b>	<b>Reducción</b>	<b>Penalización</b>	<b>Reducción Penalización (3)</b>	<b>Penalización adicional</b>	<b>Resuelto</b>	<b>FEADER</b>	<b>MAPA</b>	<b>CAPADR</b>
0,00 €	0,00 €	0,00 €	0,00 €	0,00 €	0,00 €	0,00 €	0,00 €	0,00 €
<b>Importe Unitario:</b>	93,00 €	<b>Nuevo Importe Unitario:</b>	0,00 €					

**RECINTOS PROPUESTOS**

<b>REF.</b>	<b>REFERENCIA SIGPAC</b>	<b>CULTIVO</b>	<b>S/R</b>	<b>USO SIGPAC</b>	<b>Sup. Dec. admisible</b>	<b>Sup. Campo</b>	<b>Sup. Determ.</b>	<b>Sup. Resuelta</b>
5301963	23-097-024-00348-0001	OLIVAR	S		0,35		0,35	0,35
1700000005323066	23-097-022-00128-0001	OLIVAR	S		0,49		0,49	0,49
1700000005323070	23-097-022-00144-0001	OLIVAR	S		0,16		0,16	0,16
1700000005323072	23-097-022-00823-0001	OLIVAR	S		0,04		0,04	0,04
1700000005323074	23-097-022-00145-0002	OLIVAR	S		0,79		0,79	0,79
1700000005323077	23-097-020-00103-0001	OLIVAR	S		0,41		0,41	0,41

**INCIDENCIAS****INCIDENCIA DESCRIPCIÓN**

2454	Solicitante de intervención 6613 cuyo regimen de afiliacion a la SS no es ni el sistema especial agrario(cuenta ajena) ni autonomo con actividad agraria.
74018	Productor que no es agricultor a título principal, según los datos del ejercicio fiscal n-1 y seguridad socia.
74053	Importe inferior a 100 Euros

(1) Con incidencias que retienen pago o deniegan el expediente.

(2) Se calcula sobre superficie declarada admisible.

(3) Aplicación del artículo 16 bis del RD 147/2023.

(4) Expediente con algunos recintos de pastos permanentes ubicados en espacios protegidos donde la carga ganadera mínima será 0,1 UGM/ha.

Puede verificar la integridad de una copia de este documento mediante la lectura del código QR adjunto o mediante el acceso a la dirección <https://ws050.juntadeandalucia.es/verificarFirma> indicando el código de VERIFICACIÓN

FIRMADO POR	RAQUEL MARIA ESPIN CRESPO	17/10/2024
VERIFICACIÓN	Pk2jmWSPEJNMB623FQZ8JEKDMKEPRE	PÁG. 3295/4804



**APELLIDOS Y NOMBRE / RAZÓN SOCIAL**

HERRERA MORA SEBASTIANA

**NIF**

\*\*\*\*5650\*

**EXPEDIENTE**

1017516

**RESOLUCIÓN**

DENEGACIÓN DE LA AYUDA

**DATOS DE MANTENIMIENTO UNIDADES****GRUPO DE PAGO**

ZONAS DE MONTAÑA

**Sup. Dec.  
Admisible**

0,00

**Sup.  
Resuelta**

0,00

**Sobredecl.**

0,00

**% Sobredecl.**

0,00

**RESUMEN DE PAGOS****IMPORTE ( Euros )**

	<b>RESUELTO</b>	<b>FEADER</b>	<b>MAPA</b>	<b>CAPADR</b>
A pagar	0,00	0,00	0,00	0,00

**APLICACIÓN DE REDUCCIONES Y PENALIZACIONES (%)**

<b>Crterios de subvencionabilidad (1)</b>	<b>Presentación tardía</b>	<b>Omisión declaración</b>	<b>Condicionalidad</b>
100,00	0,00	0,00	0,00

**IMPORTE ( Euros )**

<b>Calculado(2)</b>	<b>Reducción</b>	<b>Penalización</b>	<b>Reducción Penalización (3)</b>	<b>Penalización adicional</b>	<b>Resuelto</b>	<b>FEADER</b>	<b>MAPA</b>	<b>CAPADR</b>
0,00 €	0,00 €	0,00 €	0,00 €	0,00 €	0,00 €	0,00 €	0,00 €	0,00 €
<b>Importe Unitario:</b>	93,00 €	<b>Nuevo Importe Unitario:</b>	0,00 €					

**RECINTOS PROPUESTOS**

<b>REF.</b>	<b>REFERENCIA SIGPAC</b>	<b>CULTIVO</b>	<b>S/R</b>	<b>USO SIGPAC</b>	<b>Sup. Dec. admisible</b>	<b>Sup. Campo</b>	<b>Sup. Determ.</b>	<b>Sup. Resuelta</b>
-1125183	23-097-024-00348-0001	OLIVAR	S		0,46		0,46	0,46
170000005243026	23-097-020-00084-0001	OLIVAR	S		0,98		0,98	0,98
170000005243029	23-097-029-00060-0001	OLIVAR	S		0,30		0,30	0,30
170000005243030	23-097-029-09010-0001	OLIVAR	S		0,01		0,01	0,01
170000005243031	23-097-029-00050-0001	OLIVAR	S		0,02		0,02	0,02
170000005243032	23-097-029-00053-0001	OLIVAR	S		0,09		0,09	0,09

**INCIDENCIAS****INCIDENCIA DESCRIPCIÓN**

74018	Productor que no es agricultor a título principal, según los datos del ejercicio fiscal n-1 y seguridad socia.
74053	Importe inferior a 100 Euros

(1) Con incidencias que retienen pago o deniegan el expediente.

(2) Se calcula sobre superficie declarada admisible.

(3) Aplicación del artículo 16 bis del RD 147/2023.

(4) Expediente con algunos recintos de pastos permanentes ubicados en espacios protegidos donde la carga ganadera mínima será 0,1 UGM/ha.

Puede verificar la integridad de una copia de este documento mediante la lectura del código QR adjunto o mediante el acceso a la dirección <https://ws050.juntadeandalucia.es/verificarFirma> indicando el código de VERIFICACIÓN

FIRMADO POR

RAQUEL MARIA ESPIN CRESPO

17/10/2024

VERIFICACIÓN

Pk2jmWSPEJNMB623FQZ8JEKDMKEPRE

PÁG. 3296/4804





**APELLIDOS Y NOMBRE / RAZÓN SOCIAL**

HERRERA MOTA ROSARIO

**NIF**

\*\*\*\*7453\*

**EXPEDIENTE**

1232328

**RESOLUCIÓN**

DENEGACIÓN DE LA AYUDA

**DATOS DE MANTENIMIENTO UNIDADES**

<b>GRUPO DE PAGO</b>	<b>Sup. Dec. Admisible</b>	<b>Sup. Resuelta</b>	<b>Sobredecl.</b>	<b>% Sobredecl.</b>
ZONAS DE MONTAÑA	0,00	0,00	0,00	0,00

**RESUMEN DE PAGOS**

	<b>IMPORTE ( Euros )</b>			
	<b>RESUELTO</b>	<b>FEADER</b>	<b>MAPA</b>	<b>CAPADR</b>
A pagar	0,00	0,00	0,00	0,00

**APLICACIÓN DE REDUCCIONES Y PENALIZACIONES (%)**

<b>Criterios de subvencionabilidad (1)</b>	<b>Presentación tardía</b>	<b>Omisión declaración</b>	<b>Condicionalidad</b>
100,00	0,00	0,00	0,00

**IMPORTE ( Euros )**

<b>Calculado(2)</b>	<b>Reducción</b>	<b>Penalización</b>	<b>Reducción Penalización (3)</b>	<b>Penalización adicional</b>	<b>Resuelto</b>	<b>FEADER</b>	<b>MAPA</b>	<b>CAPADR</b>
0,00 €	0,00 €	0,00 €	0,00 €	0,00 €	0,00 €	0,00 €	0,00 €	0,00 €
<b>Importe Unitario:</b>	93,00 €	<b>Nuevo Importe Unitario:</b>	0,00 €					

**RECINTOS PROPUESTOS**

<b>REF.</b>	<b>REFERENCIA SIGPAC</b>	<b>CULTIVO</b>	<b>S/R</b>	<b>USO SIGPAC</b>	<b>Sup. Dec. admisible</b>	<b>Sup. Campo</b>	<b>Sup. Determ.</b>	<b>Sup. Resuelta</b>
-38866	23-079-041-00512-0002	OLIVAR	S		0,02		0,02	0,02
4666956	23-079-041-00535-0001	OLIVAR	S		0,19		0,19	0,19
1700000007262654	23-079-041-00489-0001	OLIVAR	S		0,65		0,65	0,65
1700000007262655	23-079-041-09002-0021	OLIVAR	S		0,05		0,05	0,05
1700000007262656	23-079-041-00490-0001	OLIVAR	S		0,25		0,25	0,25
1700000007262657	23-079-041-00375-0001	OLIVAR	S		0,02		0,02	0,02
1700000007262658	23-079-041-00384-0001	OLIVAR	S		0,43		0,43	0,43
1700000007262659	23-079-041-00385-0001	OLIVAR	S		0,54		0,54	0,54
1700000007262663	23-079-041-00393-0001	OLIVAR	S		0,24		0,24	0,24
1700000007262664	23-079-041-00394-0001	OLIVAR	S		0,44		0,44	0,44
1700000007262665	23-079-041-00512-0001	OLIVAR	S		0,39		0,39	0,39

**INCIDENCIAS****INCIDENCIA DESCRIPCIÓN**

2454	Solicitante de intervención 6613 cuyo regimen de afiliación a la SS no es ni el sistema especial agrario(cuenta ajena) ni autonomo con actividad agraria.
74018	Productor que no es agricultor a título principal, según los datos del ejercicio fiscal n-1 y seguridad socia.
74053	Importe inferior a 100 Euros

(1) Con incidencias que retienen pago o deniegan el expediente.

(2) Se calcula sobre superficie declarada admisible.

(3) Aplicación del artículo 16 bis del RD 147/2023.

(4) Expediente con algunos recintos de pastos permanentes ubicados en espacios protegidos donde la carga ganadera mínima será 0,1 UGM/ha.

Puede verificar la integridad de una copia de este documento mediante la lectura del código QR adjunto o mediante el acceso a la dirección <https://ws050.juntadeandalucia.es/verificarFirma> indicando el código de VERIFICACIÓN

FIRMADO POR	RAQUEL MARIA ESPIN CRESPO	17/10/2024
VERIFICACIÓN	Pk2jmWSPEJNMB623FQZ8JEKDMKEPRE	PÁG. 3297/4804



**APELLIDOS Y NOMBRE / RAZÓN SOCIAL**

HERRERA SANCHEZ DIEGO

**NIF**

\*\*\*\*5826\*

**EXPEDIENTE**

1023379

**RESOLUCIÓN**

DENEGACIÓN DE LA AYUDA

**DATOS DE MANTENIMIENTO UNIDADES****GRUPO DE PAGO**

ZONAS DE MONTAÑA

**Sup. Dec.  
Admisible**

0,00

**Sup.  
Resuelta**

0,00

**Sobredecl.**

0,00

**% Sobredecl.**

0,00

**RESUMEN DE PAGOS****IMPORTE ( Euros )**

	<b>RESUELTO</b>	<b>FEADER</b>	<b>MAPA</b>	<b>CAPADR</b>
A pagar	0,00	0,00	0,00	0,00

**APLICACIÓN DE REDUCCIONES Y PENALIZACIONES (%)**

<b>Crterios de subvencionabilidad (1)</b>	<b>Presentación tardía</b>	<b>Omisión declaración</b>	<b>Condicionidad</b>
100,00	0,00	0,00	0,00

**IMPORTE ( Euros )**

<b>Calculado(2)</b>	<b>Reducción</b>	<b>Penalización</b>	<b>Reducción Penalización (3)</b>	<b>Penalización adicional</b>	<b>Resuelto</b>	<b>FEADER</b>	<b>MAPA</b>	<b>CAPADR</b>
0,00 €	0,00 €	0,00 €	0,00 €	0,00 €	0,00 €	0,00 €	0,00 €	0,00 €
<b>Importe Unitario:</b>	93,00 €	<b>Nuevo Importe Unitario:</b>	0,00 €					

**INCIDENCIAS****INCIDENCIA DESCRIPCIÓN**

74051	Solicitante de intervención 6613, que no declara ningun recinto en zona desfavorecida.
74053	Importe inferior a 100 Euros

(1) Con incidencias que retienen pago o deniegan el expediente.

(2) Se calcula sobre superficie declarada admisible.

(3) Aplicación del artículo 16 bis del RD 147/2023.

(4) Expediente con algunos recintos de pastos permanentes ubicados en espacios protegidos donde la carga ganadera mínima será 0,1 UGM/ha.

Puede verificar la integridad de una copia de este documento mediante la lectura del código QR adjunto o mediante el acceso a la dirección <https://ws050.juntadeandalucia.es/verificarFirma> indicando el código de VERIFICACIÓN

FIRMADO POR

RAQUEL MARIA ESPIN CRESPO

17/10/2024

VERIFICACIÓN

Pk2jmWSPEJNMB623FQZ8JEKDMKEPRE

PÁG. 3298/4804



**APELLIDOS Y NOMBRE / RAZÓN SOCIAL**

HERRERA SANCHEZ JOSE MIGUEL

**NIF**

\*\*\*\*5711\*

**EXPEDIENTE**

1251868

**RESOLUCIÓN**

DENEGACIÓN DE LA AYUDA

**DATOS DE MANTENIMIENTO UNIDADES****GRUPO DE PAGO**

ZONAS DE MONTAÑA

**Sup. Dec.  
Admisible**

0,00

**Sup.  
Resuelta**

0,00

**Sobredecl.**

0,00

**% Sobredecl.**

0,00

**RESUMEN DE PAGOS****IMPORTE ( Euros )**

	<b>RESUELTO</b>	<b>FEADER</b>	<b>MAPA</b>	<b>CAPADR</b>
A pagar	0,00	0,00	0,00	0,00

**APLICACIÓN DE REDUCCIONES Y PENALIZACIONES (%)**

<b>Crterios de subvencionabilidad (1)</b>	<b>Presentación tardía</b>	<b>Omisión declaración</b>	<b>Condicionalidad</b>
100,00	0,00	0,00	0,00

**IMPORTE ( Euros )**

Calculado(2)	Reducción	Penalización	Reducción Penalización (3)	Penalización adicional	Resuelto	FEADER	MAPA	CAPADR
0,00 €	0,00 €	0,00 €	0,00 €	0,00 €	0,00 €	0,00 €	0,00 €	0,00 €
<b>Importe Unitario:</b>	93,00 €	<b>Nuevo Importe Unitario:</b>	0,00 €					

**INCIDENCIAS****INCIDENCIA DESCRIPCIÓN**

74051	Solicitante de intervención 6613, que no declara ningun recinto en zona desfavorecida.
74053	Importe inferior a 100 Euros

(1) Con incidencias que retienen pago o deniegan el expediente.

(2) Se calcula sobre superficie declarada admisible.

(3) Aplicación del artículo 16 bis del RD 147/2023.

(4) Expediente con algunos recintos de pastos permanentes ubicados en espacios protegidos donde la carga ganadera mínima será 0,1 UGM/ha.

Puede verificar la integridad de una copia de este documento mediante la lectura del código QR adjunto o mediante el acceso a la dirección <https://ws050.juntadeandalucia.es/verificarFirma> indicando el código de VERIFICACIÓN

FIRMADO POR

RAQUEL MARIA ESPIN CRESPO

17/10/2024

VERIFICACIÓN

Pk2jmWSPEJNMB623FQZ8JEKDMKEPRE

PÁG. 3299/4804



**APELLIDOS Y NOMBRE / RAZÓN SOCIAL**

HERRERA VICO AMALIA MARIA

**NIF**

\*\*\*\*2658\*

**EXPEDIENTE**

1128094

**RESOLUCIÓN**

DENEGACIÓN DE LA AYUDA

**DATOS DE MANTENIMIENTO UNIDADES****GRUPO DE PAGO**

ZONAS DE MONTAÑA

**Sup. Dec.  
Admisible**

0,00

**Sup.  
Resuelta**

0,00

**Sobredecl.**

0,00

**% Sobredecl.**

0,00

**RESUMEN DE PAGOS****IMPORTE ( Euros )**

	RESUELTO	FEADER	MAPA	CAPADR
A pagar	0,00	0,00	0,00	0,00

**APLICACIÓN DE REDUCCIONES Y PENALIZACIONES (%)**

Criterios de subvencionabilidad (1)	Presentación tardía	Omisión declaración	Condicionalidad
100,00	0,00	0,00	0,00

**IMPORTE ( Euros )**

Calculado(2)	Reducción	Penalización	Reducción Penalización (3)	Penalización adicional	Resuelto	FEADER	MAPA	CAPADR
0,00 €	0,00 €	0,00 €	0,00 €	0,00 €	0,00 €	0,00 €	0,00 €	0,00 €
Importe Unitario:	93,00 €	Nuevo Importe Unitario:	0,00 €					

**INCIDENCIAS****INCIDENCIA DESCRIPCIÓN**

74051	Solicitante de intervención 6613, que no declara ningun recinto en zona desfavorecida.
74053	Importe inferior a 100 Euros

(1) Con incidencias que retienen pago o deniegan el expediente.

(2) Se calcula sobre superficie declarada admisible.

(3) Aplicación del artículo 16 bis del RD 147/2023.

(4) Expediente con algunos recintos de pastos permanentes ubicados en espacios protegidos donde la carga ganadera mínima será 0,1 UGM/ha.

Puede verificar la integridad de una copia de este documento mediante la lectura del código QR adjunto o mediante el acceso a la dirección <https://ws050.juntadeandalucia.es/verificarFirma> indicando el código de VERIFICACIÓN

FIRMADO POR

RAQUEL MARIA ESPIN CRESPO

17/10/2024

VERIFICACIÓN

Pk2jmWSPEJNMB623FQZ8JEKDMKEPRE

PÁG. 3300/4804



**APELLIDOS Y NOMBRE / RAZÓN SOCIAL**

HERREROS FLORES LUCIA

**NIF**

\*\*\*\*5170\*

**EXPEDIENTE**

1116199

**RESOLUCIÓN**

DENEGACIÓN DE LA AYUDA

**DATOS DE MANTENIMIENTO UNIDADES**

<b>GRUPO DE PAGO</b>	<b>Sup. Dec. Admisible</b>	<b>Sup. Resuelta</b>	<b>Sobredecl.</b>	<b>% Sobredecl.</b>
ZONAS DE MONTAÑA	0,00	0,00	0,00	0,00

**RESUMEN DE PAGOS**

	<b>IMPORTE ( Euros )</b>			
	<b>RESUELTO</b>	<b>FEADER</b>	<b>MAPA</b>	<b>CAPADR</b>
A pagar	0,00	0,00	0,00	0,00

**APLICACIÓN DE REDUCCIONES Y PENALIZACIONES (%)**

<b>Crterios de subvencionabilidad (1)</b>	<b>Presentación tardía</b>	<b>Omisión declaración</b>	<b>Condicionalidad</b>
100,00	0,00	0,00	0,00

**IMPORTE ( Euros )**

<b>Calculado(2)</b>	<b>Reducción</b>	<b>Penalización</b>	<b>Reducción Penalización (3)</b>	<b>Penalización adicional</b>	<b>Resuelto</b>	<b>FEADER</b>	<b>MAPA</b>	<b>CAPADR</b>
0,00 €	0,00 €	0,00 €	0,00 €	0,00 €	0,00 €	0,00 €	0,00 €	0,00 €
<b>Importe Unitario:</b>	93,00 €	<b>Nuevo Importe Unitario:</b>	0,00 €					

**RECINTOS PROPUESTOS**

<b>REF.</b>	<b>REFERENCIA SIGPAC</b>	<b>CULTIVO</b>	<b>S/R</b>	<b>USO SIGPAC</b>	<b>Sup. Dec. admisible</b>	<b>Sup. Campo</b>	<b>Sup. Determ.</b>	<b>Sup. Resuelta</b>
-83392	23-091-007-00556-0001	OLIVAR	S		0,11		0,11	0,00
1700000005353869	23-091-009-00234-0001	OLIVAR	S		0,04		0,04	0,04
1700000005353870	23-091-009-00406-0003	OLIVAR	S		0,08		0,08	0,08
1700000005353871	23-091-009-00208-0001	OLIVAR	S		0,07		0,07	0,07
1700000005353873	23-091-009-00538-0001	OLIVAR	S		0,10		0,10	0,10
1700000005353874	23-091-009-00211-0001	OLIVAR	S		0,07		0,07	0,07
1700000005353877	23-091-009-00205-0001	OLIVAR	S		0,14		0,14	0,14
1700000005353880	23-091-009-00329-0001	OLIVAR	S		0,48		0,48	0,48

**INCIDENCIAS****INCIDENCIA DESCRIPCIÓN**

242	Recinto pendiente de acreditación de titularidad. Recinto:23-091-007-00556-00001 Cultivo:101010 OLIVAR-PICUAL Secano
2454	Solicitante de intervención 6613 cuyo regimen de afiliacion a la SS no es ni el sistema especial agrario(cuenta ajena) ni autonomo con actividad agraria.
74018	Productor que no es agricultor a título principal, según los datos del ejercicio fiscal n-1 y seguridad socia.
74053	Importe inferior a 100 Euros

(1) Con incidencias que retienen pago o deniegan el expediente.

(2) Se calcula sobre superficie declarada admisible.

(3) Aplicación del artículo 16 bis del RD 147/2023.

(4) Expediente con algunos recintos de pastos permanentes ubicados en espacios protegidos donde la carga ganadera mínima será 0,1 UGM/ha.

Puede verificar la integridad de una copia de este documento mediante la lectura del código QR adjunto o mediante el acceso a la dirección <https://ws050.juntadeandalucia.es/verificarFirma> indicando el código de VERIFICACIÓN

FIRMADO POR	RAQUEL MARIA ESPIN CRESPO	17/10/2024
VERIFICACIÓN	Pk2jmWSPEJNMB623FQZ8JEKDMKEPRE	PÁG. 3301/4804



**APELLIDOS Y NOMBRE / RAZÓN SOCIAL**

HERREROS VIVO FRANCISCO

**NIF**

\*\*\*\*4337\*

**EXPEDIENTE**

1106543

**RESOLUCIÓN**

DENEGACIÓN DE LA AYUDA

**DATOS DE MANTENIMIENTO UNIDADES**

<b>GRUPO DE PAGO</b>	<b>Sup. Dec. Admisible</b>	<b>Sup. Resuelta</b>	<b>Sobredecl.</b>	<b>% Sobredecl.</b>
ZONAS DE MONTAÑA	0,00	0,00	0,00	0,00

**RESUMEN DE PAGOS**

	<b>IMPORTE ( Euros )</b>			
	<b>RESUELTO</b>	<b>FEADER</b>	<b>MAPA</b>	<b>CAPADR</b>
A pagar	0,00	0,00	0,00	0,00

**APLICACIÓN DE REDUCCIONES Y PENALIZACIONES (%)**

<b>Criterios de subvencionabilidad (1)</b>	<b>Presentación tardía</b>	<b>Omisión declaración</b>	<b>Condicionabilidad</b>
100,00	0,00	0,00	0,00

**IMPORTE ( Euros )**

<b>Calculado(2)</b>	<b>Reducción</b>	<b>Penalización</b>	<b>Reducción Penalización (3)</b>	<b>Penalización adicional</b>	<b>Resuelto</b>	<b>FEADER</b>	<b>MAPA</b>	<b>CAPADR</b>
0,00 €	0,00 €	0,00 €	0,00 €	0,00 €	0,00 €	0,00 €	0,00 €	0,00 €
<b>Importe Unitario:</b>	93,00 €	<b>Nuevo Importe Unitario:</b>	0,00 €					

**INCIDENCIAS****INCIDENCIA DESCRIPCIÓN**

- 231 Recinto ficticio comunal declarado cuya superficie de cruce total supera la superficie total definida por la Autoridad gestora para ese recinto.  
Recinto:23-078-900-99000-99001 Cultivo:62000 PASTOS PERMANENTES DE 5 O MAS AÑOS-SIN VARIEDAD Secano
- 232 Superficie de cruce en recinto ficticio comunal, mayor que superficie asignada neta resultante del reparto del ficticio comunal.  
Recinto:23-078-900-99000-99001 Cultivo:62000 PASTOS PERMANENTES DE 5 O MAS AÑOS-SIN VARIEDAD Secano Diferencia penalizable (Hectáreas):14,63
- 3972 Recinto ficticio del que forma parte un recinto real cuyo identificativo presenta errores en las Declaraciones de pastos.  
Recinto:23-078-900-99000-99001 Cultivo: -
- 74053 Importe inferior a 100 Euros
- 86120 Para explotaciones de pastos permanentes ubicadas en espacios protegidos la carga ganadera mínima será 0,1 UGM/ha.  
Recinto:23-078-900-99000-99001 Cultivo:62000 PASTOS PERMANENTES DE 5 O MAS AÑOS-SIN VARIEDAD Secano Carga Ganadera:0

**Incidenias de carga ganadera****INCIDENCIA DESCRIPCIÓN**

- 232 Superficie de cruce en recinto ficticio comunal, mayor que superficie asignada neta resultante del reparto del ficticio comunal.  
Recinto:23-078-900-99000-99001 Cultivo:62000 PASTOS PERMANENTES DE 5 O MAS AÑOS-SIN VARIEDAD Secano Diferencia penalizable (Hectáreas):14,63
- 86128 Recinto de Forrajeras que no ha contabilizado para Carga Ganadera por no tener una explotación válida para el cálculo de la Carga Ganadera  
Recinto:23-078-900-99000-99001 Cultivo:62 PASTOS PERMANENTES DE 5 O MAS AÑOS-
- 86131 Recinto superficie forrajera con explotación ganadera según VAG que en REGA no tiene clasificación zootécnica permitida.  
Recinto:23-078-900-99000-99001 Cultivo:62000 PASTOS PERMANENTES DE 5 O MAS AÑOS-SIN VARIEDAD Secano Explotacion:ES239040001001

(1) Con incidencias que retienen pago o deniegan el expediente.

(2) Se calcula sobre superficie declarada admisible.

(3) Aplicación del artículo 16 bis del RD 147/2023.

(4) Expediente con algunos recintos de pastos permanentes ubicados en espacios protegidos donde la carga ganadera mínima será 0,1 UGM/ha.

Puede verificar la integridad de una copia de este documento mediante la lectura del código QR adjunto o mediante el acceso a la dirección <https://ws050.juntadeandalucia.es/verificarFirma> indicando el código de VERIFICACIÓN

FIRMADO POR

RAQUEL MARIA ESPIN CRESPO

17/10/2024

VERIFICACIÓN

Pk2jmWSPEJNMB623FQZ8JEKDMKEPRE

PÁG. 3302/4804



**APELLIDOS Y NOMBRE / RAZÓN SOCIAL**

HERVAS GAMARRA BALTASAR

**NIF**

\*\*\*\*4684\*

**EXPEDIENTE**

1224356

**RESOLUCIÓN**

DENEGACIÓN DE LA AYUDA

**DATOS DE MANTENIMIENTO UNIDADES****GRUPO DE PAGO**

ZONAS DE MONTAÑA

**Sup. Dec.  
Admisible**

0,00

**Sup.  
Resuelta**

0,00

**Sobredecl.**

0,00

**% Sobredecl.**

0,00

**RESUMEN DE PAGOS****IMPORTE ( Euros )**

	RESUELTO	FEADER	MAPA	CAPADR
A pagar	0,00	0,00	0,00	0,00

**APLICACIÓN DE REDUCCIONES Y PENALIZACIONES (%)**

Crterios de subvencionabilidad (1)	Presentación tardía	Omisión declaración	Condicionalidad
100,00	0,00	0,00	0,00

**IMPORTE ( Euros )**

Calculado(2)	Reducción	Penalización	Reducción Penalización (3)	Penalización adicional	Resuelto	FEADER	MAPA	CAPADR
0,00 €	0,00 €	0,00 €	0,00 €	0,00 €	0,00 €	0,00 €	0,00 €	0,00 €
Importe Unitario:	93,00 €	Nuevo Importe Unitario:	0,00 €					

**RECINTOS PROPUESTOS**

REF.	REFERENCIA SIGPAC	CULTIVO	S/R	USO SIGPAC	Sup. Dec. admisible	Sup. Campo	Sup. Determ.	Sup. Resuelta
1700000007055655	23-044-001-00164-0002	OLIVAR	S		0,01		0,01	0,01
1700000007055656	23-044-001-00165-0004	OLIVAR	S		0,55		0,55	0,55
1700000007055657	23-044-002-00198-0001	OLIVAR	S		0,15		0,15	0,15
1700000007055658	23-044-001-00166-0004	OLIVAR	S		0,03		0,03	0,03
1700000007055659	23-044-002-00354-0002	OLIVAR	S		0,69		0,69	0,69
1700000007055660	23-044-002-00318-0002	OLIVAR	S		1,11		1,11	1,11
1700000007055661	23-044-024-00123-0001	OLIVAR	R		0,80		0,80	0,80
1700000007055662	23-044-002-00223-0001	OLIVAR	S		0,12		0,12	0,12
1700000007055663	23-044-002-00318-0001	OLIVAR	S		0,01		0,01	0,01
1700000007055664	23-044-024-00069-0001	OLIVAR	S		0,01		0,01	0,01
1700000007055665	23-044-024-00080-0002	OLIVAR	R		0,19		0,19	0,19

**INCIDENCIAS****INCIDENCIA DESCRIPCIÓN**

74018	Productor que no es agricultor a título principal, según los datos del ejercicio fiscal n-1 y seguridad socia.
74053	Importe inferior a 100 Euros

(1) Con incidencias que retienen pago o deniegan el expediente.

(2) Se calcula sobre superficie declarada admisible.

(3) Aplicación del artículo 16 bis del RD 147/2023.

(4) Expediente con algunos recintos de pastos permanentes ubicados en espacios protegidos donde la carga ganadera mínima será 0,1 UGM/ha.

Puede verificar la integridad de una copia de este documento mediante la lectura del código QR adjunto o mediante el acceso a la dirección <https://ws050.juntadeandalucia.es/verificarFirma> indicando el código de VERIFICACIÓN

FIRMADO POR

RAQUEL MARIA ESPIN CRESPO

17/10/2024

VERIFICACIÓN

Pk2jmWSPEJNMB623FQZ8JEKDMKEPRE

PÁG. 3303/4804



**APELLIDOS Y NOMBRE / RAZÓN SOCIAL**

HIÑOJOSA GONZALEZ JUAN

**NIF**

\*\*\*\*4294\*

**EXPEDIENTE**

1118593

**RESOLUCIÓN**

DENEGACIÓN DE LA AYUDA

**DATOS DE MANTENIMIENTO UNIDADES****GRUPO DE PAGO**

ZONAS DE MONTAÑA

**Sup. Dec.  
Admisible**

0,26

**Sup.  
Resuelta**

0,26

**Sobredecl.**

0,00

**% Sobredecl.**

0,00

**RESUMEN DE PAGOS****IMPORTE ( Euros )**

	RESUELTO	FEADER	MAPA	CAPADR
A pagar	0,00	0,00	0,00	0,00

**APLICACIÓN DE REDUCCIONES Y PENALIZACIONES (%)**

Criterios de subvencionabilidad (1)	Presentación tardía	Omisión declaración	Condicionalidad
100,00	0,00	0,00	0,00

**IMPORTE ( Euros )**

Calculado(2)	Reducción	Penalización	Reducción Penalización (3)	Penalización adicional	Resuelto	FEADER	MAPA	CAPADR
24,18 €	0,00 €	0,00 €	0,00 €	0,00 €	0,00 €	0,00 €	0,00 €	0,00 €
Importe Unitario:	93,00 €	Nuevo Importe Unitario:	93,00 €					

**RECINTOS PROPUESTOS**

REF.	REFERENCIA SIGPAC	CULTIVO	S/R	USO SIGPAC	Sup. Dec. admisible	Sup. Campo	Sup. Determ.	Sup. Resuelta
-439946	23-900-011-00119-0010	OLIVAR	R		0,03		0,03	0,03
-439945	23-900-011-00119-0010	OLIVAR	R		0,18		0,18	0,18
170000005385081	23-900-011-00111-0002	OLIVAR	R		0,05		0,05	0,05

**INCIDENCIAS****INCIDENCIA DESCRIPCIÓN**

74053 Importe inferior a 100 Euros

(1) Con incidencias que retienen pago o deniegan el expediente.

(2) Se calcula sobre superficie declarada admisible.

(3) Aplicación del artículo 16 bis del RD 147/2023.

(4) Expediente con algunos recintos de pastos permanentes ubicados en espacios protegidos donde la carga ganadera mínima será 0,1 UGM/ha.

Puede verificar la integridad de una copia de este documento mediante la lectura del código QR adjunto o mediante el acceso a la dirección <https://ws050.juntadeandalucia.es/verificarFirma> indicando el código de VERIFICACIÓN

FIRMADO POR	RAQUEL MARIA ESPIN CRESPO	17/10/2024
VERIFICACIÓN	Pk2jmWSPEJNMB623FQZ8JEKDMKEPRE	PÁG. 3304/4804





**APELLIDOS Y NOMBRE / RAZÓN SOCIAL**

HUERTAS RODRIGUEZ MONICA

**NIF**

\*\*\*\*3573\*

**EXPEDIENTE**

1184304

**RESOLUCIÓN**

DENEGACIÓN DE LA AYUDA

**DATOS DE MANTENIMIENTO UNIDADES****GRUPO DE PAGO**

ZONAS DE MONTAÑA

**Sup. Dec.  
Admisible**

0,00

**Sup.  
Resuelta**

0,00

**Sobredecl.**

0,00

**% Sobredecl.**

0,00

**RESUMEN DE PAGOS****IMPORTE ( Euros )**

	RESUELTO	FEADER	MAPA	CAPADR
A pagar	0,00	0,00	0,00	0,00

**APLICACIÓN DE REDUCCIONES Y PENALIZACIONES (%)**

Criterios de subvencionabilidad (1)	Presentación tardía	Omisión declaración	Condicionabilidad
100,00	0,00	0,00	0,00

**IMPORTE ( Euros )**

Calculado(2)	Reducción	Penalización	Reducción Penalización (3)	Penalización adicional	Resuelto	FEADER	MAPA	CAPADR
0,00 €	0,00 €	0,00 €	0,00 €	0,00 €	0,00 €	0,00 €	0,00 €	0,00 €
Importe Unitario:	93,00 €	Nuevo Importe Unitario:	0,00 €					

**RECINTOS PROPUESTOS**

REF.	REFERENCIA SIGPAC	CULTIVO	S/R	USO SIGPAC	Sup. Dec. admisible	Sup. Campo	Sup. Determ.	Sup. Resuelta
-1092792	23-044-004-00156-0002	OLIVAR	S		0,03		0,03	0,03
170000005168015	23-044-005-00235-0001	CEBADA	S		6,29		6,29	6,29
170000005168021	23-044-004-00156-0001	OLIVAR	S		2,92		2,92	2,92

**INCIDENCIAS****INCIDENCIA DESCRIPCIÓN**

2454	Solicitante de intervención 6613 cuyo regimen de afiliacion a la SS no es ni el sistema especial agrario(cuenta ajena) ni autonomo con actividad agraria.
74018	Productor que no es agricultor a título principal, según los datos del ejercicio fiscal n-1 y seguridad socia.
74053	Importe inferior a 100 Euros

(1) Con incidencias que retienen pago o deniegan el expediente.

(2) Se calcula sobre superficie declarada admisible.

(3) Aplicación del artículo 16 bis del RD 147/2023.

(4) Expediente con algunos recintos de pastos permanentes ubicados en espacios protegidos donde la carga ganadera mínima será 0,1 UGM/ha.

Puede verificar la integridad de una copia de este documento mediante la lectura del código QR adjunto o mediante el acceso a la dirección <https://ws050.juntadeandalucia.es/verificarFirma> indicando el código de VERIFICACIÓN

FIRMADO POR

RAQUEL MARIA ESPIN CRESPO

17/10/2024

VERIFICACIÓN

Pk2jmWSPEJNMB623FQZ8JEKDMKEPRE

PÁG. 3305/4804



**APELLIDOS Y NOMBRE / RAZÓN SOCIAL**

HUESO EGEA JOSE MARIA

**NIF**

\*\*\*\*9908\*

**EXPEDIENTE**

1141685

**RESOLUCIÓN**

DENEGACIÓN DE LA AYUDA

**DATOS DE MANTENIMIENTO UNIDADES**

<b>GRUPO DE PAGO</b>	<b>Sup. Dec. Admisible</b>	<b>Sup. Resuelta</b>	<b>Sobredecl.</b>	<b>% Sobredecl.</b>
ZONAS DE MONTAÑA	0,00	0,00	0,00	0,00

**RESUMEN DE PAGOS**

	<b>IMPORTE ( Euros )</b>			
	<b>RESUELTO</b>	<b>FEADER</b>	<b>MAPA</b>	<b>CAPADR</b>
A pagar	0,00	0,00	0,00	0,00

**APLICACIÓN DE REDUCCIONES Y PENALIZACIONES (%)**

<b>Crterios de subvencionabilidad (1)</b>	<b>Presentación tardía</b>	<b>Omisión declaración</b>	<b>Condicionalidad</b>
100,00	0,00	0,00	0,00

**IMPORTE ( Euros )**

<b>Calculado(2)</b>	<b>Reducción</b>	<b>Penalización</b>	<b>Reducción Penalización (3)</b>	<b>Penalización adicional</b>	<b>Resuelto</b>	<b>FEADER</b>	<b>MAPA</b>	<b>CAPADR</b>
0,00 €	0,00 €	0,00 €	0,00 €	0,00 €	0,00 €	0,00 €	0,00 €	0,00 €
<b>Importe Unitario:</b>	93,00 €	<b>Nuevo Importe Unitario:</b>	0,00 €					

**RECINTOS PROPUESTOS**

<b>REF.</b>	<b>REFERENCIA SIGPAC</b>	<b>CULTIVO</b>	<b>S/R</b>	<b>USO SIGPAC</b>	<b>Sup. Dec. admisible</b>	<b>Sup. Campo</b>	<b>Sup. Determ.</b>	<b>Sup. Resuelta</b>
5483260	23-080-002-00214-0001	OLIVAR	S		3,68		3,68	3,68
1700000005086235	23-028-007-00007-0001	OLIVAR	S		4,71		4,71	4,71
1700000005086236	23-030-002-00112-0001	OLIVAR	R		0,30		0,30	0,30
1700000005086237	23-030-015-00068-0001	OLIVAR	S		1,22		1,22	1,22
1700000005086238	23-030-015-00102-0001	OLIVAR	S		0,01		0,01	0,01
1700000005086239	23-030-015-00111-0001	OLIVAR	S		1,16		1,16	1,16
1700000005086240	23-030-015-00069-0001	OLIVAR	S		0,23		0,23	0,23
1700000005086241	23-030-015-00112-0001	OLIVAR	S		0,14		0,14	0,14
1700000005086242	23-030-003-00014-0001	OLIVAR	S		0,08		0,08	0,08
1700000005086243	23-030-003-00015-0001	OLIVAR	S		0,14		0,14	0,14
1700000005086244	23-030-003-00016-0001	OLIVAR	S		1,32		1,32	1,32
1700000005086245	23-028-007-00241-0001	OLIVAR	S		1,34		1,34	1,34
1700000005086246	23-028-007-00291-0001	OLIVAR	S		1,35		1,35	1,35
1700000005086247	23-030-002-00083-0001	OLIVAR	S		2,34		2,34	2,32
1700000005086248	23-028-007-00163-0002	OLIVAR	S		6,00		6,00	6,00
1700000005086249	23-028-007-00280-0001	OLIVAR	S		1,58		1,58	1,58

**INCIDENCIAS****INCIDENCIA DESCRIPCIÓN**

- 4272 Verifica que las líneas de declaración de las Solicitudes Únicas no tienen solapes con la capa de Retroactividad Gráfica (ambas de la misma campaña) a nivel de expediente/línea de declaración gráfica de la solicitud.  
Recinto:23-030-002-00083-00001 Cultivo: - Agregado de la referencia del recinto.:0 Zona de la referencia del recinto.:0 Superficie solapada.:0,02 Id. Incid.:98037504
- 74018 Productor que no es agricultor a título principal, según los datos del ejercicio fiscal n-1 y seguridad socia.
- 74053 Importe inferior a 100 Euros

(1) Con incidencias que retienen pago o deniegan el expediente.

(2) Se calcula sobre superficie declarada admisible.

(3) Aplicación del artículo 16 bis del RD 147/2023.

(4) Expediente con algunos recintos de pastos permanentes ubicados en espacios protegidos donde la carga ganadera mínima será 0,1 UGM/ha.

Puede verificar la integridad de una copia de este documento mediante la lectura del código QR adjunto o mediante el acceso a la dirección <https://ws050.juntadeandalucia.es/verificarFirma> indicando el código de VERIFICACIÓN

FIRMADO POR	RAQUEL MARIA ESPIN CRESPO	17/10/2024
VERIFICACIÓN	Pk2jmWSPEJNMB623FQZ8JEKDMKEPRE	PÁG. 3306/4804



**APELLIDOS Y NOMBRE / RAZÓN SOCIAL**

IBAÑEZ CERVERA ANTONIO

**NIF**

\*\*\*\*3556\*

**EXPEDIENTE**

1118638

**RESOLUCIÓN**

DENEGACIÓN DE LA AYUDA

**DATOS DE MANTENIMIENTO UNIDADES****GRUPO DE PAGO**

ZONAS DE MONTAÑA

**Sup. Dec.  
Admisible**

0,00

**Sup.  
Resuelta**

0,00

**Sobredecl.**

0,00

**% Sobredecl.**

0,00

**RESUMEN DE PAGOS****IMPORTE ( Euros )**

	RESUELTO	FEADER	MAPA	CAPADR
A pagar	0,00	0,00	0,00	0,00

**APLICACIÓN DE REDUCCIONES Y PENALIZACIONES (%)**

Crterios de subvencionabilidad (1)	Presentación tardía	Omisión declaración	Condicionalidad
100,00	0,00	0,00	0,00

**IMPORTE ( Euros )**

Calculado(2)	Reducción	Penalización	Reducción Penalización (3)	Penalización adicional	Resuelto	FEADER	MAPA	CAPADR
0,00 €	0,00 €	0,00 €	0,00 €	0,00 €	0,00 €	0,00 €	0,00 €	0,00 €
Importe Unitario:	93,00 €	Nuevo Importe Unitario:	0,00 €					

**RECINTOS PROPUESTOS**

REF.	REFERENCIA SIGPAC	CULTIVO	S/R	USO SIGPAC	Sup. Dec. admisible	Sup. Campo	Sup. Determ.	Sup. Resuelta
170000007081387	23-002-079-00058-0008	OLIVAR	S		4,60		4,60	4,60
170000007081388	23-002-079-00063-0001	OLIVAR	S		0,01		0,01	0,01
170000007081389	23-002-079-00064-0001	OLIVAR	S		0,02		0,02	0,02
170000007081390	23-002-079-00067-0001	OLIVAR	S		0,01		0,01	0,01

**INCIDENCIAS****INCIDENCIA DESCRIPCIÓN**

2454	Solicitante de intervención 6613 cuyo regimen de afiliacion a la SS no es ni el sistema especial agrario(cuenta ajena) ni autonomo con actividad agraria.
74018	Productor que no es agricultor a titulo principal, según los datos del ejercicio fiscal n-1 y seguridad socia.
74053	Importe inferior a 100 Euros

(1) Con incidencias que retienen pago o deniegan el expediente.

(2) Se calcula sobre superficie declarada admisible.

(3) Aplicación del artículo 16 bis del RD 147/2023.

(4) Expediente con algunos recintos de pastos permanentes ubicados en espacios protegidos donde la carga ganadera mínima será 0,1 UGM/ha.

Puede verificar la integridad de una copia de este documento mediante la lectura del código QR adjunto o mediante el acceso a la dirección <https://ws050.juntadeandalucia.es/verificarFirma> indicando el código de VERIFICACIÓN

FIRMADO POR

RAQUEL MARIA ESPIN CRESPO

17/10/2024

VERIFICACIÓN

Pk2jmWSPEJNMB623FQZ8JEKDMKEPRE

PÁG. 3307/4804



**APELLIDOS Y NOMBRE / RAZÓN SOCIAL**

IBÁÑEZ CONTRERAS TIMOTEO

**NIF**

\*\*\*\*5129\*

**EXPEDIENTE**

1061941

**RESOLUCIÓN**

DENEGACIÓN DE LA AYUDA

**DATOS DE MANTENIMIENTO UNIDADES**

<b>GRUPO DE PAGO</b>	<b>Sup. Dec. Admisible</b>	<b>Sup. Resuelta</b>	<b>Sobredecl.</b>	<b>% Sobredecl.</b>
ZONAS DE MONTAÑA	0,00	0,00	0,00	0,00

**RESUMEN DE PAGOS**

	<b>IMPORTE ( Euros )</b>			
	<b>RESUELTO</b>	<b>FEADER</b>	<b>MAPA</b>	<b>CAPADR</b>
A pagar	0,00	0,00	0,00	0,00

**APLICACIÓN DE REDUCCIONES Y PENALIZACIONES (%)**

<b>Crterios de subvencionabilidad (1)</b>	<b>Presentación tardía</b>	<b>Omisión declaración</b>	<b>Condicionalidad</b>
100,00	0,00	0,00	0,00

**IMPORTE ( Euros )**

<b>Calculado(2)</b>	<b>Reducción</b>	<b>Penalización</b>	<b>Reducción Penalización (3)</b>	<b>Penalización adicional</b>	<b>Resuelto</b>	<b>FEADER</b>	<b>MAPA</b>	<b>CAPADR</b>
0,00 €	0,00 €	0,00 €	0,00 €	0,00 €	0,00 €	0,00 €	0,00 €	0,00 €
<b>Importe Unitario:</b>	93,00 €	<b>Nuevo Importe Unitario:</b>	0,00 €					

**RECINTOS PROPUESTOS**

<b>REF.</b>	<b>REFERENCIA SIGPAC</b>	<b>CULTIVO</b>	<b>S/R</b>	<b>USO SIGPAC</b>	<b>Sup. Dec. admisible</b>	<b>Sup. Campo</b>	<b>Sup. Determ.</b>	<b>Sup. Resuelta</b>
170000006294066	23-002-001-00255-0001	OLIVAR	S		0,03		0,03	0,03
170000006294067	23-002-001-00256-0001	OLIVAR	S		0,01		0,01	0,01
170000006294068	23-002-001-00257-0001	OLIVAR	S		0,32		0,32	0,32
170000006294069	23-026-012-00065-0001	OLIVAR	S		0,48		0,48	0,48
170000006294070	23-026-013-00231-0001	OLIVAR	S		0,32		0,32	0,32
170000006294071	23-026-011-00197-0002	OLIVAR	S		0,17		0,17	0,17
170000006294072	23-026-001-00097-0002	OLIVAR	S		0,17		0,17	0,17
170000006294073	23-026-001-00098-0001	OLIVAR	S		0,02		0,02	0,02

**INCIDENCIAS****INCIDENCIA DESCRIPCIÓN**

74018	Productor que no es agricultor a título principal, según los datos del ejercicio fiscal n-1 y seguridad socia.
74053	Importe inferior a 100 Euros

(1) Con incidencias que retienen pago o deniegan el expediente.

(2) Se calcula sobre superficie declarada admisible.

(3) Aplicación del artículo 16 bis del RD 147/2023.

(4) Expediente con algunos recintos de pastos permanentes ubicados en espacios protegidos donde la carga ganadera mínima será 0,1 UGM/ha.

Puede verificar la integridad de una copia de este documento mediante la lectura del código QR adjunto o mediante el acceso a la dirección <https://ws050.juntadeandalucia.es/verificarFirma> indicando el código de VERIFICACIÓN

FIRMADO POR

RAQUEL MARIA ESPIN CRESPO

17/10/2024

VERIFICACIÓN

Pk2jmWSPEJNMB623FQZ8JEKDMKEPRE

PÁG. 3308/4804



**APELLIDOS Y NOMBRE / RAZÓN SOCIAL**

ILLANA ABRIL MERCEDES DOLORES

**NIF**

\*\*\*\*8590\*

**EXPEDIENTE**

1135769

**RESOLUCIÓN**

DENEGACIÓN DE LA AYUDA

**DATOS DE MANTENIMIENTO UNIDADES****GRUPO DE PAGO**

ZONAS DE MONTAÑA

**Sup. Dec.  
Admisible**

0,00

**Sup.  
Resuelta**

0,00

**Sobredecl.**

0,00

**% Sobredecl.**

0,00

**RESUMEN DE PAGOS****IMPORTE ( Euros )**

	RESUELTO	FEADER	MAPA	CAPADR
A pagar	0,00	0,00	0,00	0,00

**APLICACIÓN DE REDUCCIONES Y PENALIZACIONES (%)**

Crterios de subvencionabilidad (1)	Presentación tardía	Omisión declaración	Condicionalidad
100,00	0,00	0,00	0,00

**IMPORTE ( Euros )**

Calculado(2)	Reducción	Penalización	Reducción Penalización (3)	Penalización adicional	Resuelto	FEADER	MAPA	CAPADR
0,00 €	0,00 €	0,00 €	0,00 €	0,00 €	0,00 €	0,00 €	0,00 €	0,00 €
Importe Unitario:	93,00 €	Nuevo Importe Unitario:	0,00 €					

**RECINTOS PROPUESTOS**

REF.	REFERENCIA SIGPAC	CULTIVO	S/R	USO SIGPAC	Sup. Dec. admisible	Sup. Campo	Sup. Determ.	Sup. Resuelta
-1583499	23-093-006-00181-0003	OLIVAR	R		0,03		0,03	0,03
1700000006172822	23-093-001-00295-0001	OLIVAR	S		0,01		0,01	0,01
1700000006172823	23-093-001-00295-0001	OLIVAR	S		0,05		0,05	0,05
1700000006172824	23-093-001-00296-0002	OLIVAR	S		0,72		0,72	0,72
1700000006172825	23-093-001-00297-0001	OLIVAR	S		0,02		0,02	0,02
1700000006172828	23-093-006-00179-0003	OLIVAR	R		0,01		0,01	0,01
1700000006172829	23-093-006-00181-0003	OLIVAR	R		1,31		1,31	1,31
1700000006172830	23-093-006-00182-0005	OLIVAR	R		0,18		0,18	0,18
1700000006172831	23-093-006-00180-0002	OLIVAR	S		0,01		0,01	0,01
1700000006172832	23-093-006-00180-0002	OLIVAR	S		0,05		0,05	0,05
1700000006172833	23-093-007-00504-0057	OLIVAR	S		0,87		0,87	0,00
1700000006172834	23-093-007-00503-0082	OLIVAR	S		0,32		0,32	0,00
1700000006172835	23-093-006-00220-0004	OLIVAR	S		0,02		0,02	0,02
1700000006172836	23-093-006-00224-0001	OLIVAR	S		0,46		0,46	0,46
1700000006172837	23-093-006-00240-0002	OLIVAR	S		0,01		0,01	0,01
1700000006172838	23-093-007-00503-0082	OLIVAR	S		0,23		0,23	0,00
1700000006172839	23-093-007-00503-0082	OLIVAR	S		1,70		1,70	0,00

(1) Con incidencias que retienen pago o deniegan el expediente.

(2) Se calcula sobre superficie declarada admisible.

(3) Aplicación del artículo 16 bis del RD 147/2023.

(4) Expediente con algunos recintos de pastos permanentes ubicados en espacios protegidos donde la carga ganadera mínima será 0,1 UGM/ha.

Puede verificar la integridad de una copia de este documento mediante la lectura del código QR adjunto o mediante el acceso a la dirección <https://ws050.juntadeandalucia.es/verificarFirma> indicando el código de VERIFICACIÓN

FIRMADO POR

RAQUEL MARIA ESPIN CRESPO

17/10/2024

VERIFICACIÓN

Pk2jmWSPEJNMB623FQZ8JEKDMKEPRE

PÁG. 3309/4804



**INCIDENCIAS****INCIDENCIA DESCRIPCIÓN**

242	Recinto pendiente de acreditación de titularidad. Recinto:23-093-007-00503-00082 Cultivo:101010 OLIVAR-PICUAL Secano Recinto:23-093-007-00504-00057 Cultivo:101010 OLIVAR-PICUAL Secano
452	Actividad agraria declarada en un recinto no compatible con el uso PA, PR o PS asignado en SIGPAC para ese recinto. Recinto:23-093-006-00182-00003 Cultivo:62000 PASTOS PERMANENTES DE 5 O MAS AÑOS-SIN VARIEDAD Secano USO ASIGNADO EN SIGPAC:PR
2454	Solicitante de intervención 6613 cuyo regimen de afiliacion a la SS no es ni el sistema especial agrario(cuenta ajena) ni autonomo con actividad agraria.
74018	Productor que no es agricultor a título principal, según los datos del ejercicio fiscal n-1 y seguridad socia.
74053	Importe inferior a 100 Euros
86119	Carga ganadera NO cumple con el valor mínimo de 0,2 UGM/ha. Recinto:23-093-006-00182-00003 Cultivo:62000 PASTOS PERMANENTES DE 5 O MAS AÑOS-SIN VARIEDAD Secano Carga Ganadera:0
86121	Recinto superficie forrajera que no realiza la actividad de producción de pastoreo. Recinto:23-093-006-00182-00003 Cultivo:62000 PASTOS PERMANENTES DE 5 O MAS AÑOS-SIN VARIEDAD Secano Actividad Agraria del recinto:2
86122	Recinto superficie forrajera que realiza la actividad de producción de pastoreo y no declara el o los códigos del Registro de Explotaciones Ganaderas de Andalucía, REGA. Recinto:23-093-006-00182-00003 Cultivo:62000 PASTOS PERMANENTES DE 5 O MAS AÑOS-SIN VARIEDAD Secano
86124	Recinto de forrajera para Cálculo de Carga Ganadera que No pertenece a Explotación. Recinto:23-093-006-00182-00003 Cultivo:62000 PASTOS PERMANENTES DE 5 O MAS AÑOS-SIN VARIEDAD Secano

**Incidencias de carga ganadera****INCIDENCIA DESCRIPCIÓN**

452	Actividad agraria declarada en un recinto no compatible con el uso PA, PR o PS asignado en SIGPAC para ese recinto. Recinto:23-093-006-00182-00003 Cultivo:62000 PASTOS PERMANENTES DE 5 O MAS AÑOS-SIN VARIEDAD Secano USO ASIGNADO EN SIGPAC:PR
86122	Recinto superficie forrajera que realiza la actividad de producción de pastoreo y no declara el o los códigos del Registro de Explotaciones Ganaderas de Andalucía, REGA. Recinto:23-093-006-00182-00003 Cultivo:62000 PASTOS PERMANENTES DE 5 O MAS AÑOS-SIN VARIEDAD Secano
86124	Recinto de forrajera para Cálculo de Carga Ganadera que No pertenece a Explotación. Recinto:23-093-006-00182-00003 Cultivo:62000 PASTOS PERMANENTES DE 5 O MAS AÑOS-SIN VARIEDAD Secano
86128	Recinto de Forrajeras que no ha contabilizado para Carga Ganadera por no tener una explotación válida para el cálculo de la Carga Ganadera Recinto:23-093-006-00182-00003 Cultivo:62 PASTOS PERMANENTES DE 5 O MAS AÑOS-
86132	Recinto superficie forrajera que no realiza la actividad de producción de pastoreo. Recinto:23-093-006-00182-00003 Cultivo:62000 PASTOS PERMANENTES DE 5 O MAS AÑOS-SIN VARIEDAD Secano

(1) Con incidencias que retienen pago o deniegan el expediente.

(2) Se calcula sobre superficie declarada admisible.

(3) Aplicación del artículo 16 bis del RD 147/2023.

(4) Expediente con algunos recintos de pastos permanentes ubicados en espacios protegidos donde la carga ganadera mínima será 0,1 UGM/ha.

Puede verificar la integridad de una copia de este documento mediante la lectura del código QR adjunto o mediante el acceso a la dirección <https://ws050.juntadeandalucia.es/verificarFirma> indicando el código de VERIFICACIÓN

FIRMADO POR	RAQUEL MARIA ESPIN CRESPO	17/10/2024	
VERIFICACIÓN	Pk2jmWSPEJNMB623FQZ8JEKDMKEPRE	PÁG. 3310/4804	

**APELLIDOS Y NOMBRE / RAZÓN SOCIAL**

INAREJOS VILLAR ANTONIO

**NIF**

\*\*\*\*2734\*

**EXPEDIENTE**

1211896

**RESOLUCIÓN**

DENEGACIÓN DE LA AYUDA

**DATOS DE MANTENIMIENTO UNIDADES****GRUPO DE PAGO**

ZONAS DE MONTAÑA

**Sup. Dec.  
Admisible**

0,00

**Sup.  
Resuelta**

0,00

**Sobredecl.**

0,00

**% Sobredecl.**

0,00

**RESUMEN DE PAGOS****IMPORTE ( Euros )**

	RESUELTO	FEADER	MAPA	CAPADR
A pagar	0,00	0,00	0,00	0,00

**APLICACIÓN DE REDUCCIONES Y PENALIZACIONES (%)**

Crterios de subvencionabilidad (1)	Presentación tardía	Omisión declaración	Condicionalidad
100,00	0,00	0,00	0,00

**IMPORTE ( Euros )**

Calculado(2)	Reducción	Penalización	Reducción Penalización (3)	Penalización adicional	Resuelto	FEADER	MAPA	CAPADR
0,00 €	0,00 €	0,00 €	0,00 €	0,00 €	0,00 €	0,00 €	0,00 €	0,00 €
Importe Unitario:	93,00 €	Nuevo Importe Unitario:	0,00 €					

**RECINTOS PROPUESTOS**

REF.	REFERENCIA SIGPAC	CULTIVO	S/R	USO SIGPAC	Sup. Dec. admisible	Sup. Campo	Sup. Determ.	Sup. Resuelta
-159974	23-054-014-00080-0006	OLIVAR	S		0,02		0,02	0,02
1700000006111255	23-054-014-00066-0002	CEBADA	S		3,33		3,33	3,33
1700000006111256	23-054-014-00066-0008	OLIVAR	S		0,73		0,73	0,73
1700000006111257	23-054-015-00035-0001	OLIVAR	S		0,28		0,28	0,28
1700000006111258	23-054-014-09013-0002	OLIVAR	S		0,04		0,04	0,04
1700000006111259	23-054-015-00034-0001	OLIVAR	S		0,07		0,07	0,07
1700000006111260	23-054-014-09009-0005	OLIVAR	S		0,04		0,04	0,04
1700000006111261	23-054-014-00076-0001	OLIVAR	S		0,13		0,13	0,13
1700000006111262	23-054-014-00077-0001	OLIVAR	S		0,17		0,17	0,17
1700000006111263	23-054-014-00078-0001	OLIVAR	S		0,09		0,09	0,09
1700000006111264	23-054-014-00081-0001	OLIVAR	S		1,08		1,08	1,08
1700000006111265	23-054-014-09009-0005	OLIVAR	S		0,02		0,02	0,02
1700000006111271	23-054-014-00072-0001	OLIVAR	S		0,25		0,25	0,25
1700000006111272	23-054-014-00074-0001	OLIVAR	S		0,10		0,10	0,10
1700000006111273	23-054-014-00080-0002	CEBADA	S		0,79		0,79	0,79
1700000006111274	23-054-014-00066-0010	OLIVAR	S		0,54		0,54	0,54

**INCIDENCIAS****INCIDENCIA DESCRIPCIÓN**

2454	Solicitante de intervención 6613 cuyo regimen de afiliacion a la SS no es ni el sistema especial agrario(cuenta ajena) ni autonomo con actividad agraria.
74018	Productor que no es agricultor a título principal, según los datos del ejercicio fiscal n-1 y seguridad socia.
74053	Importe inferior a 100 Euros

(1) Con incidencias que retienen pago o deniegan el expediente.

(2) Se calcula sobre superficie declarada admisible.

(3) Aplicación del artículo 16 bis del RD 147/2023.

(4) Expediente con algunos recintos de pastos permanentes ubicados en espacios protegidos donde la carga ganadera mínima será 0,1 UGM/ha.

Puede verificar la integridad de una copia de este documento mediante la lectura del código QR adjunto o mediante el acceso a la dirección <https://ws050.juntadeandalucia.es/verificarFirma> indicando el código de VERIFICACIÓN

FIRMADO POR

RAQUEL MARIA ESPIN CRESPO

17/10/2024

VERIFICACIÓN

Pk2jmWSPEJNMB623FQZ8JEKDMKEPRE

PÁG. 3311/4804



**APELLIDOS Y NOMBRE / RAZÓN SOCIAL**

IZQUIERDO ARANDA JESUS VICENTE

**NIF**

\*\*\*\*5267\*

**EXPEDIENTE**

1232985

**RESOLUCIÓN**

DENEGACIÓN DE LA AYUDA

**DATOS DE MANTENIMIENTO UNIDADES**

<b>GRUPO DE PAGO</b>	<b>Sup. Dec. Admisible</b>	<b>Sup. Resuelta</b>	<b>Sobredecl.</b>	<b>% Sobredecl.</b>
ZONAS DE MONTAÑA	0,00	0,00	0,00	0,00

**RESUMEN DE PAGOS**

	<b>IMPORTE ( Euros )</b>			
	<b>RESUELTO</b>	<b>FEADER</b>	<b>MAPA</b>	<b>CAPADR</b>
A pagar	0,00	0,00	0,00	0,00

**APLICACIÓN DE REDUCCIONES Y PENALIZACIONES (%)**

<b>Crterios de subvencionabilidad (1)</b>	<b>Presentación tardía</b>	<b>Omisión declaración</b>	<b>Condicionalidad</b>
100,00	0,00	0,00	0,00

**IMPORTE ( Euros )**

<b>Calculado(2)</b>	<b>Reducción</b>	<b>Penalización</b>	<b>Reducción Penalización (3)</b>	<b>Penalización adicional</b>	<b>Resuelto</b>	<b>FEADER</b>	<b>MAPA</b>	<b>CAPADR</b>
0,00 €	0,00 €	0,00 €	0,00 €	0,00 €	0,00 €	0,00 €	0,00 €	0,00 €
<b>Importe Unitario:</b>	93,00 €	<b>Nuevo Importe Unitario:</b>	0,00 €					

**RECINTOS PROPUESTOS**

<b>REF.</b>	<b>REFERENCIA SIGPAC</b>	<b>CULTIVO</b>	<b>S/R</b>	<b>USO SIGPAC</b>	<b>Sup. Dec. admisible</b>	<b>Sup. Campo</b>	<b>Sup. Determ.</b>	<b>Sup. Resuelta</b>
-1618316	23-026-026-00246-0001	OLIVAR	S		0,83		0,83	0,83
-599684	23-026-001-09002-0002	OLIVAR	S		0,02		0,02	0,02
-179794	23-026-016-00891-0002	OLIVAR	S		0,08		0,08	0,08
-179790	23-026-016-00891-0003	OLIVAR	S		0,07		0,07	0,07
4175762	23-026-016-00908-0001	OLIVAR	S		0,08		0,08	0,08
4175764	23-026-016-00840-0001	OLIVAR	S		0,57		0,57	0,57
4195275	23-026-026-00292-0001	OLIVAR	S		0,32		0,32	0,32
4650532	23-026-016-00842-0002	OLIVAR	S		1,09		1,09	1,09
4650533	23-026-016-00829-0001	OLIVAR	S		0,42		0,42	0,42
4654143	23-026-016-00650-0001	OLIVAR	S		0,58		0,58	0,58
4801197	23-026-016-00890-0001	OLIVAR	S		0,09		0,09	0,09
1700000005554595	23-026-016-00837-0002	OLIVAR	S		0,17		0,17	0,17
1700000005554598	23-026-016-00649-0001	OLIVAR	S		0,01		0,01	0,01
1700000005554599	23-026-016-00637-0001	OLIVAR	S		2,13		2,13	2,13
1700000005554600	23-026-016-00636-0001	OLIVAR	S		0,08		0,08	0,08
1700000005554601	23-026-017-00228-0001	OLIVAR	S		0,49		0,49	0,49
1700000005554602	23-026-017-00224-0001	OLIVAR	S		0,70		0,70	0,70
1700000005554604	23-026-016-00894-0003	OLIVAR	S		0,05		0,05	0,05
1700000005554605	23-026-016-00894-0001	OLIVAR	S		0,18		0,18	0,18
1700000005554606	23-026-016-00890-0001	OLIVAR	S		0,03		0,03	0,03
1700000005554607	23-026-016-00862-0001	OLIVAR	S		0,03		0,03	0,03
1700000005554608	23-026-001-00427-0001	OLIVAR	S		0,28		0,28	0,28
1700000005554609	23-026-016-00857-0002	OLIVAR	S		0,02		0,02	0,02
1700000005554610	23-026-016-00861-0001	OLIVAR	S		0,51		0,51	0,51

(1) Con incidencias que retienen pago o deniegan el expediente.

(2) Se calcula sobre superficie declarada admisible.

(3) Aplicación del artículo 16 bis del RD 147/2023.

(4) Expediente con algunos recintos de pastos permanentes ubicados en espacios protegidos donde la carga ganadera mínima será 0,1 UGM/ha.

Puede verificar la integridad de una copia de este documento mediante la lectura del código QR adjunto o mediante el acceso a la dirección <https://ws050.juntadeandalucia.es/verificarFirma> indicando el código de VERIFICACIÓN

FIRMADO POR

RAQUEL MARIA ESPIN CRESPO

17/10/2024

VERIFICACIÓN

Pk2jmWSPEJNMB623FQZ8JEKDMKEPRE

PÁG. 3312/4804







**INCIDENCIAS**

**INCIDENCIA DESCRIPCIÓN**

2454	Solicitante de intervención 6613 cuyo regimen de afiliacion a la SS no es ni el sistema especial agrario(cuenta ajena) ni autonomo con actividad agraria.
74018	Productor que no es agricultor a título principal, según los datos del ejercicio fiscal n-1 y seguridad socia.
74053	Importe inferior a 100 Euros

(1) Con incidencias que retienen pago o deniegan el expediente.  
(2) Se calcula sobre superficie declarada admisible.  
(3) Aplicación del artículo 16 bis del RD 147/2023.  
(4) Expediente con algunos recintos de pastos permanentes ubicados en espacios protegidos donde la carga ganadera mínima será 0,1 UGM/ha.

Puede verificar la integridad de una copia de este documento mediante la lectura del código QR adjunto o mediante el acceso a la dirección <https://ws050.juntadeandalucia.es/verificarFirma> indicando el código de VERIFICACIÓN

FIRMADO POR	RAQUEL MARIA ESPIN CRESPO	17/10/2024	
VERIFICACIÓN	Pk2jmWSPEJNMB623FQZ8JEKDMKEPRE	PÁG. 3313/4804	

**APELLIDOS Y NOMBRE / RAZÓN SOCIAL**

IZQUIERDO ARANDA MIGUEL ANGEL

**NIF**

\*\*\*\*5268\*

**EXPEDIENTE**

1244775

**RESOLUCIÓN**

DENEGACIÓN DE LA AYUDA

**DATOS DE MANTENIMIENTO UNIDADES****GRUPO DE PAGO**

ZONAS DE MONTAÑA

**Sup. Dec. Admisible**

0,54

**Sup. Resuelta**

0,54

**Sobredecl.**

0,00

**% Sobredecl.**

0,00

**RESUMEN DE PAGOS****IMPORTE ( Euros )**

	RESUELTO	FEADER	MAPA	CAPADR
A pagar	0,00	0,00	0,00	0,00

**APLICACIÓN DE REDUCCIONES Y PENALIZACIONES (%)**

Criterios de subvencionabilidad (1)	Presentación tardía	Omisión declaración	Condicionalidad
100,00	0,00	0,00	0,00

**IMPORTE ( Euros )**

Calculado(2)	Reducción	Penalización	Reducción Penalización (3)	Penalización adicional	Resuelto	FEADER	MAPA	CAPADR
50,22 €	0,00 €	0,00 €	0,00 €	0,00 €	0,00 €	0,00 €	0,00 €	0,00 €
<b>Importe Unitario:</b>	93,00 €	<b>Nuevo Importe Unitario:</b>	93,00 €					

**RECINTOS PROPUESTOS**

REF.	REFERENCIA SIGPAC	CULTIVO	S/R	USO SIGPAC	Sup. Dec. admisible	Sup. Campo	Sup. Determ.	Sup. Resuelta
-577815	23-026-017-00231-0002	OLIVAR	S		0,03		0,03	0,03
170000005554611	23-026-017-00231-0001	OLIVAR	S		0,51		0,51	0,51

**INCIDENCIAS****INCIDENCIA DESCRIPCIÓN**

74053 Importe inferior a 100 Euros

(1) Con incidencias que retienen pago o deniegan el expediente.

(2) Se calcula sobre superficie declarada admisible.

(3) Aplicación del artículo 16 bis del RD 147/2023.

(4) Expediente con algunos recintos de pastos permanentes ubicados en espacios protegidos donde la carga ganadera mínima será 0,1 UGM/ha.

Puede verificar la integridad de una copia de este documento mediante la lectura del código QR adjunto o mediante el acceso a la dirección <https://ws050.juntadeandalucia.es/verificarFirma> indicando el código de VERIFICACIÓN

FIRMADO POR

RAQUEL MARIA ESPIN CRESPO

17/10/2024

VERIFICACIÓN

Pk2jmWSPEJNMB623FQZ8JEKDMKEPRE

PÁG. 3314/4804



**APELLIDOS Y NOMBRE / RAZÓN SOCIAL**

JAEN BONILLA JOSE ANTONIO

**NIF**

\*\*\*\*8615\*

**EXPEDIENTE**

1182288

**RESOLUCIÓN**

DENEGACIÓN DE LA AYUDA

**DATOS DE MANTENIMIENTO UNIDADES****GRUPO DE PAGO**

ZONAS DE MONTAÑA

**Sup. Dec.  
Admisible**

0,00

**Sup.  
Resuelta**

0,00

**Sobredecl.**

0,00

**% Sobredecl.**

0,00

**RESUMEN DE PAGOS****IMPORTE ( Euros )**

	RESUELTO	FEADER	MAPA	CAPADR
A pagar	0,00	0,00	0,00	0,00

**APLICACIÓN DE REDUCCIONES Y PENALIZACIONES (%)**

Crterios de subvencionabilidad (1)	Presentación tardía	Omisión declaración	Condicionalidad
100,00	0,00	0,00	0,00

**IMPORTE ( Euros )**

Calculado(2)	Reducción	Penalización	Reducción Penalización (3)	Penalización adicional	Resuelto	FEADER	MAPA	CAPADR
0,00 €	0,00 €	0,00 €	0,00 €	0,00 €	0,00 €	0,00 €	0,00 €	0,00 €
Importe Unitario:	93,00 €	Nuevo Importe Unitario:	0,00 €					

**RECINTOS PROPUESTOS**

REF.	REFERENCIA SIGPAC	CULTIVO	S/R	USO SIGPAC	Sup. Dec. admisible	Sup. Campo	Sup. Determ.	Sup. Resuelta
-134462	23-034-007-00001-0001	OLIVAR	S		2,75		2,75	2,75
6935695	23-034-006-00003-0002	OLIVAR	S		1,19		1,19	1,19
6935699	23-034-006-00004-0001	OLIVAR	S		1,88		1,88	1,88
1700000007096681	23-034-006-00001-0001	OLIVAR	S		5,98		5,98	5,98
1700000007096682	23-034-006-09021-0001	OLIVAR	S		0,24		0,24	0,24
1700000007096688	23-034-007-00004-0001	OLIVAR	S		0,93		0,93	0,93
1700000007096689	23-034-008-00361-0001	OLIVAR	S		0,03		0,03	0,03
1700000007096690	23-034-008-00362-0001	OLIVAR	S		0,05		0,05	0,05
1700000007096691	23-034-008-00431-0002	OLIVAR	S		10,25		10,25	10,25

**INCIDENCIAS****INCIDENCIA DESCRIPCIÓN**

74018	Productor que no es agricultor a título principal, según los datos del ejercicio fiscal n-1 y seguridad socia.
74053	Importe inferior a 100 Euros

(1) Con incidencias que retienen pago o deniegan el expediente.

(2) Se calcula sobre superficie declarada admisible.

(3) Aplicación del artículo 16 bis del RD 147/2023.

(4) Expediente con algunos recintos de pastos permanentes ubicados en espacios protegidos donde la carga ganadera mínima será 0,1 UGM/ha.

Puede verificar la integridad de una copia de este documento mediante la lectura del código QR adjunto o mediante el acceso a la dirección <https://ws050.juntadeandalucia.es/verificarFirma> indicando el código de VERIFICACIÓN

FIRMADO POR

RAQUEL MARIA ESPIN CRESPO

17/10/2024

VERIFICACIÓN

Pk2jmWSPEJNMB623FQZ8JEKDMKEPRE

PÁG. 3315/4804



**APELLIDOS Y NOMBRE / RAZÓN SOCIAL**

JAEN GONZALEZ FRANCISCO JOSE

**NIF**

\*\*\*\*7002\*

**EXPEDIENTE**

1259680

**RESOLUCIÓN**

DENEGACIÓN DE LA AYUDA

**DATOS DE MANTENIMIENTO UNIDADES****GRUPO DE PAGO**

ZONAS DE MONTAÑA

**Sup. Dec.  
Admisible**

0,00

**Sup.  
Resuelta**

0,00

**Sobredecl.**

0,00

**% Sobredecl.**

0,00

**RESUMEN DE PAGOS****IMPORTE ( Euros )**

	RESUELTO	FEADER	MAPA	CAPADR
A pagar	0,00	0,00	0,00	0,00

**APLICACIÓN DE REDUCCIONES Y PENALIZACIONES (%)**

Criterios de subvencionabilidad (1)	Presentación tardía	Omisión declaración	Condicionalidad
100,00	0,00	0,00	0,00

**IMPORTE ( Euros )**

Calculado(2)	Reducción	Penalización	Reducción Penalización (3)	Penalización adicional	Resuelto	FEADER	MAPA	CAPADR
0,00 €	0,00 €	0,00 €	0,00 €	0,00 €	0,00 €	0,00 €	0,00 €	0,00 €
Importe Unitario:	93,00 €	Nuevo Importe Unitario:	0,00 €					

**RECINTOS PROPUESTOS**

REF.	REFERENCIA SIGPAC	CULTIVO	S/R	USO SIGPAC	Sup. Dec. admisible	Sup. Campo	Sup. Determ.	Sup. Resuelta
1700000005146963	23-026-005-00003-0003	MEZCLA AVENA-CEBADA	S		0,09		0,09	0,09
1700000005146964	23-026-005-00003-0011	OTROS FRUTALES	S		0,09		0,09	0,09
1700000005146965	23-026-005-00245-0002	OLIVAR	S		0,10		0,10	0,10
1700000005146966	23-026-005-00244-0002	OLIVAR	S		3,80		3,80	3,80
1700000005146967	23-026-005-00003-0008	OLIVAR	S		2,74		2,74	2,74

**INCIDENCIAS****INCIDENCIA DESCRIPCIÓN**

2454	Solicitante de intervención 6613 cuyo regimen de afiliacion a la SS no es ni el sistema especial agrario(cuenta ajena) ni autonomo con actividad agraria.
74018	Productor que no es agricultor a título principal, según los datos del ejercicio fiscal n-1 y seguridad socia.
74053	Importe inferior a 100 Euros

(1) Con incidencias que retienen pago o deniegan el expediente.

(2) Se calcula sobre superficie declarada admisible.

(3) Aplicación del artículo 16 bis del RD 147/2023.

(4) Expediente con algunos recintos de pastos permanentes ubicados en espacios protegidos donde la carga ganadera mínima será 0,1 UGM/ha.

Puede verificar la integridad de una copia de este documento mediante la lectura del código QR adjunto o mediante el acceso a la dirección <https://ws050.juntadeandalucia.es/verificarFirma> indicando el código de VERIFICACIÓN

FIRMADO POR

RAQUEL MARIA ESPIN CRESPO

17/10/2024

VERIFICACIÓN

Pk2jmWSPEJNMB623FQZ8JEKDMKEPRE

PÁG. 3316/4804



**APELLIDOS Y NOMBRE / RAZÓN SOCIAL**  
JAMILENA TORANZO ENRIQUETA**NIF**  
\*\*\*\*3498\***EXPEDIENTE**  
1092770**RESOLUCIÓN**  
DENEGACIÓN DE LA AYUDA**DATOS DE MANTENIMIENTO UNIDADES**

<b>GRUPO DE PAGO</b>	<b>Sup. Dec. Admisible</b>	<b>Sup. Resuelta</b>	<b>Sobredecl.</b>	<b>% Sobredecl.</b>
ZONAS DE MONTAÑA	0,00	0,00	0,00	0,00

**RESUMEN DE PAGOS**

	<b>IMPORTE ( Euros )</b>			
	<b>RESUELTO</b>	<b>FEADER</b>	<b>MAPA</b>	<b>CAPADR</b>
A pagar	0,00	0,00	0,00	0,00

**APLICACIÓN DE REDUCCIONES Y PENALIZACIONES (%)**

<b>Crterios de subvencionabilidad (1)</b>	<b>Presentación tardía</b>	<b>Omisión declaración</b>	<b>Condicionalidad</b>
100,00	0,00	0,00	0,00

**IMPORTE ( Euros )**

<b>Calculado(2)</b>	<b>Reducción</b>	<b>Penalización</b>	<b>Reducción Penalización (3)</b>	<b>Penalización adicional</b>	<b>Resuelto</b>	<b>FEADER</b>	<b>MAPA</b>	<b>CAPADR</b>
0,00 €	0,00 €	0,00 €	0,00 €	0,00 €	0,00 €	0,00 €	0,00 €	0,00 €
<b>Importe Unitario:</b>	93,00 €	<b>Nuevo Importe Unitario:</b>	0,00 €					

**RECINTOS PROPUESTOS**

<b>REF.</b>	<b>REFERENCIA SIGPAC</b>	<b>CULTIVO</b>	<b>S/R</b>	<b>USO SIGPAC</b>	<b>Sup. Dec. admisible</b>	<b>Sup. Campo</b>	<b>Sup. Determ.</b>	<b>Sup. Resuelta</b>
1700000005460883	23-026-003-00376-0001	OLIVAR	S		0,04		0,04	0,04
1700000005460884	23-026-003-00378-0001	OLIVAR	S		0,11		0,11	0,11
1700000005460885	23-026-015-00484-0001	OLIVAR	S		0,10		0,10	0,10
1700000005460886	23-026-004-00137-0001	OLIVAR	S		0,93		0,93	0,93
1700000005460887	23-026-015-00325-0002	OLIVAR	S		0,47		0,47	0,47
1700000005460888	23-026-015-09029-0002	OLIVAR	S		0,04		0,04	0,04
1700000005460889	23-026-017-00214-0002	OLIVAR	S		0,33		0,33	0,33

**INCIDENCIAS****INCIDENCIA DESCRIPCIÓN**

74018	Productor que no es agricultor a título principal, según los datos del ejercicio fiscal n-1 y seguridad socia.
74053	Importe inferior a 100 Euros

(1) Con incidencias que retienen pago o deniegan el expediente.

(2) Se calcula sobre superficie declarada admisible.

(3) Aplicación del artículo 16 bis del RD 147/2023.

(4) Expediente con algunos recintos de pastos permanentes ubicados en espacios protegidos donde la carga ganadera mínima será 0,1 UGM/ha.

Puede verificar la integridad de una copia de este documento mediante la lectura del código QR adjunto o mediante el acceso a la dirección <https://ws050.juntadeandalucia.es/verificarFirma> indicando el código de VERIFICACIÓN

FIRMADO POR	RAQUEL MARIA ESPIN CRESPO	17/10/2024
VERIFICACIÓN	Pk2jmWSPEJNMB623FQZ8JEKDMKEPRE	PÁG. 3317/4804



**APELLIDOS Y NOMBRE / RAZÓN SOCIAL**

JAVIER VILLANUEVA ANA

**NIF**

\*\*\*\*0126\*

**EXPEDIENTE**

1199124

**RESOLUCIÓN**

DENEGACIÓN DE LA AYUDA

**DATOS DE MANTENIMIENTO UNIDADES****GRUPO DE PAGO**

ZONAS DE MONTAÑA

**Sup. Dec.  
Admisible**

16,58

**Sup.  
Resuelta**

5,41

**Sobredecl.**

11,17

**% Sobredecl.**

67,37

**RESUMEN DE PAGOS****IMPORTE ( Euros )**

	<b>RESUELTO</b>	<b>FEADER</b>	<b>MAPA</b>	<b>CAPADR</b>
A pagar	0,00	0,00	0,00	0,00

**APLICACIÓN DE REDUCCIONES Y PENALIZACIONES (%)**

<b>Crterios de subvencionabilidad (1)</b>	<b>Presentación tardía</b>	<b>Omisión declaración</b>	<b>Condicionalidad</b>
100,00	0,00	0,00	0,00

**IMPORTE ( Euros )**

Calculado(2)	Reducción	Penalización	Reducción Penalización (3)	Penalización adicional	Resuelto	FEADER	MAPA	CAPADR
1.512,55 €	1.019,01 €	493,54 €	0,00 €	1.019,01 €	0,00 €	0,00 €	0,00 €	0,00 €
<b>Importe Unitario:</b>	93,00 €	<b>Nuevo Importe Unitario:</b>	91,23 €					

(1) Con incidencias que retienen pago o deniegan el expediente.

(2) Se calcula sobre superficie declarada admisible.

(3) Aplicación del artículo 16 bis del RD 147/2023.

(4) Expediente con algunos recintos de pastos permanentes ubicados en espacios protegidos donde la carga ganadera mínima será 0,1 UGM/ha.

Puede verificar la integridad de una copia de este documento mediante la lectura del código QR adjunto o mediante el acceso a la dirección <https://ws050.juntadeandalucia.es/verificarFirma> indicando el código de VERIFICACIÓN

FIRMADO POR

RAQUEL MARIA ESPIN CRESPO

17/10/2024

VERIFICACIÓN

Pk2jmWSPEJNMB623FQZ8JEKDMKEPRE

PÁG. 3318/4804



**RECINTOS PROPUESTOS**

REF.	REFERENCIA SIGPAC	CULTIVO	S/R	USO SIGPAC	Sup. Dec. admisible	Sup. Campo	Sup. Determ.	Sup. Resulta
-504391	23-091-002-00226-0001	OLIVAR	S		0,01		0,01	0,01
-504365	23-091-011-00074-0001	OLIVAR	S		0,09		0,09	0,09
170000006676068	23-091-002-00163-0001	OLIVAR	S		0,03		0,03	0,03
170000006676069	23-091-002-00164-0001	OLIVAR	S		0,03		0,03	0,03
170000006676070	23-101-008-00268-0001	OLIVAR	S		0,04		0,04	0,00
170000006676071	23-091-002-00240-0001	OLIVAR	S		0,02		0,02	0,02
170000006676072	23-091-002-00240-0002	OLIVAR	S		0,07		0,07	0,07
170000006676073	23-091-002-00254-0002	OLIVAR	S		0,02		0,02	0,02
170000006676074	23-091-002-09006-0011	OLIVAR	S		0,01		0,01	0,01
170000006676075	23-091-002-00264-0001	OLIVAR	S		0,04		0,04	0,04
170000006676076	23-091-004-00479-0002	OLIVAR	S		0,02		0,02	0,02
170000006676077	23-091-004-00492-0005	OLIVAR	S		0,21		0,21	0,21
170000006676078	23-091-004-00493-0002	OLIVAR	S		0,59		0,59	0,59
170000006676079	23-091-010-00023-0001	OLIVAR	S		0,04		0,04	0,04
170000006676080	23-091-010-00244-0001	OLIVAR	S		0,26		0,26	0,26
170000006676081	23-091-010-00246-0002	OLIVAR	S		0,69		0,69	0,69
170000006676082	23-091-010-00258-0001	OLIVAR	S		0,06		0,06	0,06
170000006676083	23-091-010-00259-0001	OLIVAR	S		1,15		1,15	1,15
170000006676084	23-091-010-00272-0003	OLIVAR	S		0,85		0,85	0,85
170000006676085	23-091-010-00278-0001	OLIVAR	S		0,06		0,06	0,06
170000006676086	23-091-011-00013-0001	OLIVAR	S		0,01		0,01	0,01
170000006676087	23-091-011-00217-0001	OLIVAR	S		0,16		0,16	0,16
170000006676088	23-091-011-00218-0001	OLIVAR	S		0,31		0,31	0,31
170000006676089	23-091-011-00219-0001	OLIVAR	S		0,01		0,01	0,01
170000006676090	23-091-011-00419-0001	OLIVAR	S		0,01		0,01	0,01
170000006676091	23-091-011-00220-0001	OLIVAR	S		0,25		0,25	0,25
170000006676092	23-091-011-00252-0001	OLIVAR	S		0,02		0,02	0,02
170000006676093	23-091-011-00253-0003	OLIVAR	S		0,02		0,02	0,02
170000006676094	23-091-011-00431-0002	OLIVAR	S		0,02		0,02	0,02
170000006676095	23-091-011-00432-0001	OLIVAR	S		0,03		0,03	0,03
170000006676097	23-101-008-00113-0010	OLIVAR	S		0,03		0,03	0,00
170000006676098	23-101-008-00268-0001	OLIVAR	S		1,07		1,07	0,00
170000006676099	23-101-008-00479-0001	OLIVAR	S		0,01		0,01	0,00
170000006676100	23-101-008-00480-0001	OLIVAR	S		0,10		0,10	0,00
170000006676101	23-101-008-00481-0001	OLIVAR	S		0,06		0,06	0,00
170000006676102	23-101-008-00509-0005	OLIVAR	S		3,02		3,02	0,00
170000006676103	23-101-008-00114-0001	OLIVAR	S		0,23		0,23	0,00
170000006676104	23-101-008-00115-0001	OLIVAR	S		0,23		0,23	0,00
170000006676105	23-101-008-00116-0001	OLIVAR	S		0,13		0,13	0,00
170000006676106	23-101-008-00117-0001	OLIVAR	S		0,19		0,19	0,00
170000006676107	23-101-008-00118-0001	OLIVAR	S		0,63		0,63	0,00
170000006676108	23-101-008-00119-0001	OLIVAR	S		0,96		0,96	0,00
170000006676109	23-101-008-00134-0001	OLIVAR	S		0,38		0,38	0,00
170000006676110	23-101-008-00134-0002	OLIVAR	S		0,04		0,04	0,00
170000006676111	23-101-008-00135-0001	OLIVAR	S		0,41		0,41	0,00
170000006676112	23-101-008-00136-0001	OLIVAR	S		1,21		1,21	0,00
170000006676113	23-101-008-00137-0001	OLIVAR	S		2,31		2,31	0,00
170000006676114	23-101-008-00138-0002	OLIVAR	S		0,03		0,03	0,00
170000006676115	23-101-008-00139-0004	OLIVAR	S		0,07		0,07	0,00
170000006676116	23-101-008-00141-0001	OLIVAR	S		0,02		0,02	0,00
170000006676118	23-091-002-00227-0001	OLIVAR	S		0,32		0,32	0,32

(1) Con incidencias que retienen pago o deniegan el expediente.

(2) Se calcula sobre superficie declarada admisible.

(3) Aplicación del artículo 16 bis del RD 147/2023.

(4) Expediente con algunos recintos de pastos permanentes ubicados en espacios protegidos donde la carga ganadera mínima será 0,1 UGM/ha.

Puede verificar la integridad de una copia de este documento mediante la lectura del código QR adjunto o mediante el acceso a la dirección <https://ws050.juntadeandalucia.es/verificarFirma> indicando el código de VERIFICACIÓN

FIRMADO POR

RAQUEL MARIA ESPIN CRESPO

17/10/2024

VERIFICACIÓN

Pk2jmWSPEJNMB623FQZ8JEKDMKEPRE

PÁG. 3319/4804





**INCIDENCIAS**

**INCIDENCIA DESCRIPCIÓN**

242	<p>Recinto pendiente de acreditación de titularidad.</p> <p>Recinto:23-101-008-00113-0001 Cultivo:101010 OLIVAR-PICUAL Secano</p> <p>Recinto:23-101-008-00114-00001 Cultivo:101010 OLIVAR-PICUAL Secano</p> <p>Recinto:23-101-008-00115-00001 Cultivo:101010 OLIVAR-PICUAL Secano</p> <p>Recinto:23-101-008-00116-00001 Cultivo:101010 OLIVAR-PICUAL Secano</p> <p>Recinto:23-101-008-00117-00001 Cultivo:101010 OLIVAR-PICUAL Secano</p> <p>Recinto:23-101-008-00118-00001 Cultivo:101010 OLIVAR-PICUAL Secano</p> <p>Recinto:23-101-008-00119-00001 Cultivo:101010 OLIVAR-PICUAL Secano</p> <p>Recinto:23-101-008-00134-00001 Cultivo:101010 OLIVAR-PICUAL Secano</p> <p>Recinto:23-101-008-00134-00002 Cultivo:101010 OLIVAR-PICUAL Secano</p> <p>Recinto:23-101-008-00135-00001 Cultivo:101010 OLIVAR-PICUAL Secano</p> <p>Recinto:23-101-008-00136-00001 Cultivo:101010 OLIVAR-PICUAL Secano</p> <p>Recinto:23-101-008-00137-00001 Cultivo:101010 OLIVAR-PICUAL Secano</p> <p>Recinto:23-101-008-00138-00002 Cultivo:101010 OLIVAR-PICUAL Secano</p> <p>Recinto:23-101-008-00139-00004 Cultivo:101010 OLIVAR-PICUAL Secano</p> <p>Recinto:23-101-008-00141-00001 Cultivo:101010 OLIVAR-PICUAL Secano</p> <p>Recinto:23-101-008-00268-00001 Cultivo:101010 OLIVAR-PICUAL Secano</p> <p>Recinto:23-101-008-00479-00001 Cultivo:101010 OLIVAR-PICUAL Secano</p> <p>Recinto:23-101-008-00480-00001 Cultivo:101010 OLIVAR-PICUAL Secano</p> <p>Recinto:23-101-008-00481-00001 Cultivo:101010 OLIVAR-PICUAL Secano</p> <p>Recinto:23-101-008-00509-00005 Cultivo:101010 OLIVAR-PICUAL Secano</p>
74053	<p>Importe inferior a 100 Euros</p>

(1) Con incidencias que retienen pago o deniegan el expediente.  
 (2) Se calcula sobre superficie declarada admisible.  
 (3) Aplicación del artículo 16 bis del RD 147/2023.  
 (4) Expediente con algunos recintos de pastos permanentes ubicados en espacios protegidos donde la carga ganadera mínima será 0,1 UGM/ha.

Puede verificar la integridad de una copia de este documento mediante la lectura del código QR adjunto o mediante el acceso a la dirección <https://ws050.juntadeandalucia.es/verificarFirma> indicando el código de VERIFICACIÓN

FIRMADO POR	RAQUEL MARIA ESPIN CRESPO	17/10/2024	
VERIFICACIÓN	Pk2jmWSPEJNMB623FQZ8JEKDMKEPRE	PÁG. 3320/4804	



**APELLIDOS Y NOMBRE / RAZÓN SOCIAL**

JIMENEZ ALOS ANA

**NIF**

\*\*\*\*4846\*

**EXPEDIENTE**

1015411

**RESOLUCIÓN**

DENEGACIÓN DE LA AYUDA

**DATOS DE MANTENIMIENTO UNIDADES****GRUPO DE PAGO**

ZONAS DE MONTAÑA

**Sup. Dec.  
Admisible**

0,00

**Sup.  
Resuelta**

0,00

**Sobredecl.**

0,00

**% Sobredecl.**

0,00

**RESUMEN DE PAGOS****IMPORTE ( Euros )**

	<b>RESUELTO</b>	<b>FEADER</b>	<b>MAPA</b>	<b>CAPADR</b>
A pagar	0,00	0,00	0,00	0,00

**APLICACIÓN DE REDUCCIONES Y PENALIZACIONES (%)**

<b>Crterios de subvencionabilidad (1)</b>	<b>Presentación tardía</b>	<b>Omisión declaración</b>	<b>Condicionalidad</b>
100,00	0,00	0,00	0,00

**IMPORTE ( Euros )**

<b>Calculado(2)</b>	<b>Reducción</b>	<b>Penalización</b>	<b>Reducción Penalización (3)</b>	<b>Penalización adicional</b>	<b>Resuelto</b>	<b>FEADER</b>	<b>MAPA</b>	<b>CAPADR</b>
0,00 €	0,00 €	0,00 €	0,00 €	0,00 €	0,00 €	0,00 €	0,00 €	0,00 €
<b>Importe Unitario:</b>	93,00 €	<b>Nuevo Importe Unitario:</b>	0,00 €					

**RECINTOS PROPUESTOS**

<b>REF.</b>	<b>REFERENCIA SIGPAC</b>	<b>CULTIVO</b>	<b>S/R</b>	<b>USO SIGPAC</b>	<b>Sup. Dec. admisible</b>	<b>Sup. Campo</b>	<b>Sup. Determ.</b>	<b>Sup. Resuelta</b>
-819280	23-900-024-09000-0087	OLIVAR	R		0,26		0,26	0,26

(1) Con incidencias que retienen pago o deniegan el expediente.

(2) Se calcula sobre superficie declarada admisible.

(3) Aplicación del artículo 16 bis del RD 147/2023.

(4) Expediente con algunos recintos de pastos permanentes ubicados en espacios protegidos donde la carga ganadera mínima será 0,1 UGM/ha.

Puede verificar la integridad de una copia de este documento mediante la lectura del código QR adjunto o mediante el acceso a la dirección <https://ws050.juntadeandalucia.es/verificarFirma> indicando el código de VERIFICACIÓN

FIRMADO POR

RAQUEL MARIA ESPIN CRESPO

17/10/2024

VERIFICACIÓN

Pk2jmWSPEJNMB623FQZ8JEKDMKEPRE

PÁG. 3321/4804



**INCIDENCIAS****INCIDENCIA DESCRIPCIÓN**

242	Recinto pendiente de acreditación de titularidad. Recinto:23-031-005-00245-00001 Cultivo:101010 OLIVAR-PICUAL Secano Recinto:23-031-005-00245-00002 Cultivo:101010 OLIVAR-PICUAL Secano Recinto:23-031-005-00246-00001 Cultivo:101010 OLIVAR-PICUAL Secano
452	Actividad agraria declarada en un recinto no compatible con el uso PA, PR o PS asignado en SIGPAC para ese recinto. Recinto:23-098-001-00186-00003 Cultivo:62000 PASTOS PERMANENTES DE 5 O MAS AÑOS-SIN VARIEDAD Secano USO ASIGNADO EN SIGPAC:PS
2454	Solicitante de intervención 6613 cuyo regimen de afiliación a la SS no es ni el sistema especial agrario(cuenta ajena) ni autonomo con actividad agraria.
74018	Productor que no es agricultor a título principal, según los datos del ejercicio fiscal n-1 y seguridad socia.
74053	Importe inferior a 100 Euros
86119	Carga ganadera NO cumple con el valor mínimo de 0,2 UGM/ha. Recinto:23-098-001-00185-00003 Cultivo:62000 PASTOS PERMANENTES DE 5 O MAS AÑOS-SIN VARIEDAD Secano Carga Ganadera:0 Recinto:23-098-001-00186-00003 Cultivo:62000 PASTOS PERMANENTES DE 5 O MAS AÑOS-SIN VARIEDAD Secano Carga Ganadera:0
86121	Recinto superficie forrajera que no realiza la actividad de producción de pastoreo. Recinto:23-098-001-00185-00003 Cultivo:62000 PASTOS PERMANENTES DE 5 O MAS AÑOS-SIN VARIEDAD Secano Actividad Agraria del recinto:2 Recinto:23-098-001-00186-00003 Cultivo:62000 PASTOS PERMANENTES DE 5 O MAS AÑOS-SIN VARIEDAD Secano Actividad Agraria del recinto:2
86122	Recinto superficie forrajera que realiza la actividad de producción de pastoreo y no declara el o los códigos del Registro de Explotaciones Ganaderas de Andalucía, REGA. Recinto:23-098-001-00185-00003 Cultivo:62000 PASTOS PERMANENTES DE 5 O MAS AÑOS-SIN VARIEDAD Secano Recinto:23-098-001-00186-00003 Cultivo:62000 PASTOS PERMANENTES DE 5 O MAS AÑOS-SIN VARIEDAD Secano
86124	Recinto de forrajera para Cálculo de Carga Ganadera que No pertenece a Explotación. Recinto:23-098-001-00185-00003 Cultivo:62000 PASTOS PERMANENTES DE 5 O MAS AÑOS-SIN VARIEDAD Secano Recinto:23-098-001-00186-00003 Cultivo:62000 PASTOS PERMANENTES DE 5 O MAS AÑOS-SIN VARIEDAD Secano

(1) Con incidencias que retienen pago o deniegan el expediente.

(2) Se calcula sobre superficie declarada admisible.

(3) Aplicación del artículo 16 bis del RD 147/2023.

(4) Expediente con algunos recintos de pastos permanentes ubicados en espacios protegidos donde la carga ganadera mínima será 0,1 UGM/ha.

Puede verificar la integridad de una copia de este documento mediante la lectura del código QR adjunto o mediante el acceso a la dirección <https://ws050.juntadeandalucia.es/verificarFirma> indicando el código de VERIFICACIÓN

FIRMADO POR

RAQUEL MARIA ESPIN CRESPO

17/10/2024

VERIFICACIÓN

Pk2jmWSPEJNMB623FQZ8JEKDMKEPRE

PÁG. 3322/4804



**APELLIDOS Y NOMBRE / RAZÓN SOCIAL**

JIMENEZ AVILA JESUS

**NIF**

\*\*\*\*7850\*

**EXPEDIENTE**

1280094

**RESOLUCIÓN**

DENEGACIÓN DE LA AYUDA

**DATOS DE MANTENIMIENTO UNIDADES****GRUPO DE PAGO**

ZONAS DE MONTAÑA

**Sup. Dec.  
Admisible**

0,00

**Sup.  
Resuelta**

0,00

**Sobredecl.**

0,00

**% Sobredecl.**

0,00

**RESUMEN DE PAGOS****IMPORTE ( Euros )**

	RESUELTO	FEADER	MAPA	CAPADR
A pagar	0,00	0,00	0,00	0,00

**APLICACIÓN DE REDUCCIONES Y PENALIZACIONES (%)**

Criterios de subvencionabilidad (1)	Presentación tardía	Omisión declaración	Condicionalidad
100,00	0,00	0,00	0,00

**IMPORTE ( Euros )**

Calculado(2)	Reducción	Penalización	Reducción Penalización (3)	Penalización adicional	Resuelto	FEADER	MAPA	CAPADR
0,00 €	0,00 €	0,00 €	0,00 €	0,00 €	0,00 €	0,00 €	0,00 €	0,00 €
Importe Unitario:	93,00 €	Nuevo Importe Unitario:	0,00 €					

**RECINTOS PROPUESTOS**

REF.	REFERENCIA SIGPAC	CULTIVO	S/R	USO SIGPAC	Sup. Dec. admisible	Sup. Campo	Sup. Determ.	Sup. Resuelta
1700000005055375	23-900-001-00029-0002	OLIVAR	R		1,30		1,30	1,30
1700000005055376	23-900-001-00033-0001	OLIVAR	R		3,50		3,50	3,50
1700000005055377	23-900-001-00115-0003	OLIVAR	R		9,79		9,79	9,79

**INCIDENCIAS****INCIDENCIA DESCRIPCIÓN**

74018	Productor que no es agricultor a título principal, según los datos del ejercicio fiscal n-1 y seguridad socia.
74053	Importe inferior a 100 Euros

(1) Con incidencias que retienen pago o deniegan el expediente.

(2) Se calcula sobre superficie declarada admisible.

(3) Aplicación del artículo 16 bis del RD 147/2023.

(4) Expediente con algunos recintos de pastos permanentes ubicados en espacios protegidos donde la carga ganadera mínima será 0,1 UGM/ha.

Puede verificar la integridad de una copia de este documento mediante la lectura del código QR adjunto o mediante el acceso a la dirección <https://ws050.juntadeandalucia.es/verificarFirma> indicando el código de VERIFICACIÓN

FIRMADO POR

RAQUEL MARIA ESPIN CRESPO

17/10/2024

VERIFICACIÓN

Pk2jmWSPEJNMB623FQZ8JEKDMKEPRE

PÁG. 3323/4804



**APELLIDOS Y NOMBRE / RAZÓN SOCIAL**

JIMENEZ AVILA JUAN MANUEL

**NIF**

\*\*\*\*1210\*

**EXPEDIENTE**

1199014

**RESOLUCIÓN**

DENEGACIÓN DE LA AYUDA

**DATOS DE MANTENIMIENTO UNIDADES**

<b>GRUPO DE PAGO</b>	<b>Sup. Dec. Admisible</b>	<b>Sup. Resuelta</b>	<b>Sobredecl.</b>	<b>% Sobredecl.</b>
ZONAS DE MONTAÑA	0,31	0,31	0,00	0,00

**RESUMEN DE PAGOS**

	<b>IMPORTE ( Euros )</b>			
	<b>RESUELTO</b>	<b>FEADER</b>	<b>MAPA</b>	<b>CAPADR</b>
A pagar	0,00	0,00	0,00	0,00

**APLICACIÓN DE REDUCCIONES Y PENALIZACIONES (%)**

<b>Criterios de subvencionabilidad (1)</b>	<b>Presentación tardía</b>	<b>Omisión declaración</b>	<b>Condicionalidad</b>
100,00	0,00	0,00	0,00

**IMPORTE ( Euros )**

<b>Calculado(2)</b>	<b>Reducción</b>	<b>Penalización</b>	<b>Reducción Penalización (3)</b>	<b>Penalización adicional</b>	<b>Resuelto</b>	<b>FEADER</b>	<b>MAPA</b>	<b>CAPADR</b>
28,83 €	0,00 €	0,00 €	0,00 €	0,00 €	0,00 €	0,00 €	0,00 €	0,00 €
<b>Importe Unitario:</b>	93,00 €	<b>Nuevo Importe Unitario:</b>	93,00 €					

**RECINTOS PROPUESTOS**

<b>REF.</b>	<b>REFERENCIA SIGPAC</b>	<b>CULTIVO</b>	<b>S/R</b>	<b>USO SIGPAC</b>	<b>Sup. Dec. admisible</b>	<b>Sup. Campo</b>	<b>Sup. Determ.</b>	<b>Sup. Resuelta</b>
1700000006124413	23-900-010-00185-0001	OLIVAR	R		0,18		0,18	0,18
1700000006124418	23-900-010-00183-0001	OLIVAR	R		0,13		0,13	0,13

**INCIDENCIAS****INCIDENCIA DESCRIPCIÓN**

74053 Importe inferior a 100 Euros

(1) Con incidencias que retienen pago o deniegan el expediente.

(2) Se calcula sobre superficie declarada admisible.

(3) Aplicación del artículo 16 bis del RD 147/2023.

(4) Expediente con algunos recintos de pastos permanentes ubicados en espacios protegidos donde la carga ganadera mínima será 0,1 UGM/ha.

Puede verificar la integridad de una copia de este documento mediante la lectura del código QR adjunto o mediante el acceso a la dirección <https://ws050.juntadeandalucia.es/verificarFirma> indicando el código de VERIFICACIÓN

FIRMADO POR	RAQUEL MARIA ESPIN CRESPO	17/10/2024
VERIFICACIÓN	Pk2jmWSPEJNMB623FQZ8JEKDMKEPRE	PÁG. 3324/4804



**APELLIDOS Y NOMBRE / RAZÓN SOCIAL**

JIMENEZ BEZARES ISABEL MARIA

**NIF**

\*\*\*\*4382\*

**EXPEDIENTE**

1011900

**RESOLUCIÓN**

DENEGACIÓN DE LA AYUDA

**DATOS DE MANTENIMIENTO UNIDADES****GRUPO DE PAGO**

ZONAS DE MONTAÑA

**Sup. Dec. Admisible**

0,00

**Sup. Resuelta**

0,00

**Sobredecl.**

0,00

**% Sobredecl.**

0,00

**RESUMEN DE PAGOS****IMPORTE ( Euros )**

	RESUELTO	FEADER	MAPA	CAPADR
A pagar	0,00	0,00	0,00	0,00

**APLICACIÓN DE REDUCCIONES Y PENALIZACIONES (%)**

Crterios de subvencionabilidad (1)	Presentación tardía	Omisión declaración	Condicionalidad
100,00	0,00	0,00	0,00

**IMPORTE ( Euros )**

Calculado(2)	Reducción	Penalización	Reducción Penalización (3)	Penalización adicional	Resuelto	FEADER	MAPA	CAPADR
0,00 €	0,00 €	0,00 €	0,00 €	0,00 €	0,00 €	0,00 €	0,00 €	0,00 €
Importe Unitario:	93,00 €	Nuevo Importe Unitario:	0,00 €					

**RECINTOS PROPUESTOS**

REF.	REFERENCIA SIGPAC	CULTIVO	S/R	USO SIGPAC	Sup. Dec. admisible	Sup. Campo	Sup. Determ.	Sup. Resuelta
1700000005138017	23-102-001-00186-0005	OLIVAR	S		0,57		0,57	0,57
1700000005138018	23-102-001-00187-0001	OLIVAR	S		0,97		0,97	0,97
1700000005138019	23-102-001-00309-0004	OLIVAR	S		0,34		0,34	0,34
1700000005138020	23-102-001-00309-0002	OLIVAR	S		0,40		0,40	0,40
1700000005138021	23-102-001-00883-0002	OLIVAR	S		0,15		0,15	0,15

**INCIDENCIAS****INCIDENCIA DESCRIPCIÓN**

428	Agricultor con incumplimiento de la figura de agricultor activo. Causa de Incumplimiento:No cumple 25/75 Causa de Incumplimiento:No inscrito en RETA/SETA
463	Productor que en su Declaración responsable no marca SÍ o NO en la casilla de "Realiza alguna actividad de las incluidas en el R.D."
2454	Solicitante de intervención 6613 cuyo regimen de afiliacion a la SS no es ni el sistema especial agrario(cuenta ajena) ni autonomo con actividad agraria.
74018	Productor que no es agricultor a título principal, según los datos del ejercicio fiscal n-1 y seguridad socia.
74053	Importe inferior a 100 Euros

(1) Con incidencias que retienen pago o deniegan el expediente.

(2) Se calcula sobre superficie declarada admisible.

(3) Aplicación del artículo 16 bis del RD 147/2023.

(4) Expediente con algunos recintos de pastos permanentes ubicados en espacios protegidos donde la carga ganadera mínima será 0,1 UGM/ha.

Puede verificar la integridad de una copia de este documento mediante la lectura del código QR adjunto o mediante el acceso a la dirección <https://ws050.juntadeandalucia.es/verificarFirma> indicando el código de VERIFICACIÓN

FIRMADO POR

RAQUEL MARIA ESPIN CRESPO

17/10/2024

VERIFICACIÓN

Pk2jmWSPEJNMB623FQZ8JEKDMKEPRE

PÁG. 3325/4804



**APELLIDOS Y NOMBRE / RAZÓN SOCIAL**

JIMENEZ BRAVO ANTONIO

**NIF**

\*\*\*\*8299\*

**EXPEDIENTE**

1172952

**RESOLUCIÓN**

DENEGACIÓN DE LA AYUDA

**DATOS DE MANTENIMIENTO UNIDADES****GRUPO DE PAGO**

ZONAS DE MONTAÑA

**Sup. Dec.  
Admisible**

0,00

**Sup.  
Resuelta**

0,00

**Sobredecl.**

0,00

**% Sobredecl.**

0,00

**RESUMEN DE PAGOS****IMPORTE ( Euros )**

	<b>RESUELTO</b>	<b>FEADER</b>	<b>MAPA</b>	<b>CAPADR</b>
A pagar	0,00	0,00	0,00	0,00

**APLICACIÓN DE REDUCCIONES Y PENALIZACIONES (%)**

<b>Crterios de subvencionabilidad (1)</b>	<b>Presentación tardía</b>	<b>Omisión declaración</b>	<b>Condicionalidad</b>
100,00	0,00	0,00	0,00

**IMPORTE ( Euros )**

<b>Calculado(2)</b>	<b>Reducción</b>	<b>Penalización</b>	<b>Reducción Penalización (3)</b>	<b>Penalización adicional</b>	<b>Resuelto</b>	<b>FEADER</b>	<b>MAPA</b>	<b>CAPADR</b>
0,00 €	0,00 €	0,00 €	0,00 €	0,00 €	0,00 €	0,00 €	0,00 €	0,00 €
<b>Importe Unitario:</b>	93,00 €	<b>Nuevo Importe Unitario:</b>	0,00 €					

**INCIDENCIAS****INCIDENCIA DESCRIPCIÓN**

74051	Solicitante de intervención 6613, que no declara ningun recinto en zona desfavorecida.
74053	Importe inferior a 100 Euros

(1) Con incidencias que retienen pago o deniegan el expediente.

(2) Se calcula sobre superficie declarada admisible.

(3) Aplicación del artículo 16 bis del RD 147/2023.

(4) Expediente con algunos recintos de pastos permanentes ubicados en espacios protegidos donde la carga ganadera mínima será 0,1 UGM/ha.

Puede verificar la integridad de una copia de este documento mediante la lectura del código QR adjunto o mediante el acceso a la dirección <https://ws050.juntadeandalucia.es/verificarFirma> indicando el código de VERIFICACIÓN

FIRMADO POR

RAQUEL MARIA ESPIN CRESPO

17/10/2024

VERIFICACIÓN

Pk2jmWSPEJNMB623FQZ8JEKDMKEPRE

PÁG. 3326/4804



**APELLIDOS Y NOMBRE / RAZÓN SOCIAL**

JIMENEZ GARCIA JOSE RAMON

**NIF**

\*\*\*\*5333\*

**EXPEDIENTE**

1266315

**RESOLUCIÓN**

DENEGACIÓN DE LA AYUDA

**DATOS DE MANTENIMIENTO UNIDADES****GRUPO DE PAGO**

ZONAS DE MONTAÑA

**Sup. Dec.  
Admisible**

0,00

**Sup.  
Resuelta**

0,00

**Sobredecl.**

0,00

**% Sobredecl.**

0,00

**RESUMEN DE PAGOS****IMPORTE ( Euros )**

	RESUELTO	FEADER	MAPA	CAPADR
A pagar	0,00	0,00	0,00	0,00

**APLICACIÓN DE REDUCCIONES Y PENALIZACIONES (%)**

Crterios de subvencionabilidad (1)	Presentación tardía	Omisión declaración	Condicionabilidad
100,00	0,00	0,00	0,00

**IMPORTE ( Euros )**

Calculado(2)	Reducción	Penalización	Reducción Penalización (3)	Penalización adicional	Resuelto	FEADER	MAPA	CAPADR
0,00 €	0,00 €	0,00 €	0,00 €	0,00 €	0,00 €	0,00 €	0,00 €	0,00 €
<b>Importe Unitario:</b>	93,00 €	<b>Nuevo Importe Unitario:</b>	0,00 €					

**INCIDENCIAS****INCIDENCIA DESCRIPCIÓN**

- 231 Recinto ficticio comunal declarado cuya superficie de cruce total supera la superficie total definida por la Autoridad gestora para ese recinto.  
Recinto:23-078-900-99000-99001 Cultivo:62000 PASTOS PERMANENTES DE 5 O MAS AÑOS-SIN VARIEDAD Secano
- 232 Superficie de cruce en recinto ficticio comunal, mayor que superficie asignada neta resultante del reparto del ficticio comunal.  
Recinto:23-078-900-99000-99001 Cultivo:62000 PASTOS PERMANENTES DE 5 O MAS AÑOS-SIN VARIEDAD Secano Diferencia penalizable (Hectáreas):15,19  
Recinto:23-078-900-99000-99001 Cultivo:62000 PASTOS PERMANENTES DE 5 O MAS AÑOS-SIN VARIEDAD Secano Diferencia penalizable (Hectáreas):5,38
- 3972 Recinto ficticio del que forma parte un recinto real cuyo identificativo presenta errores en las Declaraciones de pastos.  
Recinto:23-078-900-99000-99001 Cultivo: -
- 74053 Importe inferior a 100 Euros
- 86120 Para explotaciones de pastos permanentes ubicadas en espacios protegidos la carga ganadera mínima será 0,1 UGM/ha.  
Recinto:23-078-900-99000-99001 Cultivo:62000 PASTOS PERMANENTES DE 5 O MAS AÑOS-SIN VARIEDAD Secano Carga Ganadera:0

**Incidenias de carga ganadera****INCIDENCIA DESCRIPCIÓN**

- 232 Superficie de cruce en recinto ficticio comunal, mayor que superficie asignada neta resultante del reparto del ficticio comunal.  
Recinto:23-078-900-99000-99001 Cultivo:62000 PASTOS PERMANENTES DE 5 O MAS AÑOS-SIN VARIEDAD Secano Diferencia penalizable (Hectáreas):15,19  
Recinto:23-078-900-99000-99001 Cultivo:62000 PASTOS PERMANENTES DE 5 O MAS AÑOS-SIN VARIEDAD Secano Diferencia penalizable (Hectáreas):5,38
- 86128 Recinto de Forrajeras que no ha contabilizado para Carga Ganadera por no tener una explotación válida para el cálculo de la Carga Ganadera  
Recinto:23-078-900-99000-99001 Cultivo:62 PASTOS PERMANENTES DE 5 O MAS AÑOS-  
Recinto:23-078-900-99000-99001 Cultivo:62 PASTOS PERMANENTES DE 5 O MAS AÑOS-
- 86131 Recinto superficie forrajera con explotación ganadera según VAG que en REGA no tiene clasificación zootécnica permitida.  
Recinto:23-078-900-99000-99001 Cultivo:62000 PASTOS PERMANENTES DE 5 O MAS AÑOS-SIN VARIEDAD Secano Explotacion:ES239040001001  
Recinto:23-078-900-99000-99001 Cultivo:62000 PASTOS PERMANENTES DE 5 O MAS AÑOS-SIN VARIEDAD Secano Explotacion:ES239040001001

(1) Con incidencias que retienen pago o deniegan el expediente.

(2) Se calcula sobre superficie declarada admisible.

(3) Aplicación del artículo 16 bis del RD 147/2023.

(4) Expediente con algunos recintos de pastos permanentes ubicados en espacios protegidos donde la carga ganadera mínima será 0,1 UGM/ha.

Puede verificar la integridad de una copia de este documento mediante la lectura del código QR adjunto o mediante el acceso a la dirección <https://ws050.juntadeandalucia.es/verificarFirma> indicando el código de VERIFICACIÓN

FIRMADO POR

RAQUEL MARIA ESPIN CRESPO

17/10/2024

VERIFICACIÓN

Pk2jmWSPEJNMB623FQZ8JEKDMKEPRE

PÁG. 3327/4804



**APELLIDOS Y NOMBRE / RAZÓN SOCIAL**

JIMENEZ GOMEZ MARIA ANGELES

**NIF**

\*\*\*\*2838\*

**EXPEDIENTE**

1273218

**RESOLUCIÓN**

DENEGACIÓN DE LA AYUDA

**DATOS DE MANTENIMIENTO UNIDADES****GRUPO DE PAGO**

ZONAS DE MONTAÑA

**Sup. Dec.  
Admisible**

0,00

**Sup.  
Resuelta**

0,00

**Sobredecl.**

0,00

**% Sobredecl.**

0,00

**RESUMEN DE PAGOS****IMPORTE ( Euros )**

	RESUELTO	FEADER	MAPA	CAPADR
A pagar	0,00	0,00	0,00	0,00

**APLICACIÓN DE REDUCCIONES Y PENALIZACIONES (%)**

Criterios de subvencionabilidad (1)	Presentación tardía	Omisión declaración	Condicionalidad
100,00	0,00	0,00	0,00

**IMPORTE ( Euros )**

Calculado(2)	Reducción	Penalización	Reducción Penalización (3)	Penalización adicional	Resuelto	FEADER	MAPA	CAPADR
0,00 €	0,00 €	0,00 €	0,00 €	0,00 €	0,00 €	0,00 €	0,00 €	0,00 €
Importe Unitario:	93,00 €	Nuevo Importe Unitario:	0,00 €					

**RECINTOS PROPUESTOS**

REF.	REFERENCIA SIGPAC	CULTIVO	S/R	USO SIGPAC	Sup. Dec. admisible	Sup. Campo	Sup. Determ.	Sup. Resuelta
-1501587	23-073-007-00080-0004	OLIVAR	S		0,03		0,03	0,03
-24811	23-073-006-00084-0001	OLIVAR	S		4,20		4,20	4,20
-24808	23-073-006-00086-0001	OLIVAR	S		1,49		1,49	1,49
1700000006071497	23-073-006-00085-0002	OLIVAR	S		0,84		0,84	0,84

**INCIDENCIAS****INCIDENCIA DESCRIPCIÓN**

2454	Solicitante de intervención 6613 cuyo regimen de afiliacion a la SS no es ni el sistema especial agrario(cuenta ajena) ni autonomo con actividad agraria.
74018	Productor que no es agricultor a titulo principal, según los datos del ejercicio fiscal n-1 y seguridad socia.
74053	Importe inferior a 100 Euros

(1) Con incidencias que retienen pago o deniegan el expediente.

(2) Se calcula sobre superficie declarada admisible.

(3) Aplicación del artículo 16 bis del RD 147/2023.

(4) Expediente con algunos recintos de pastos permanentes ubicados en espacios protegidos donde la carga ganadera mínima será 0,1 UGM/ha.

Puede verificar la integridad de una copia de este documento mediante la lectura del código QR adjunto o mediante el acceso a la dirección <https://ws050.juntadeandalucia.es/verificarFirma> indicando el código de VERIFICACIÓN

FIRMADO POR

RAQUEL MARIA ESPIN CRESPO

17/10/2024

VERIFICACIÓN

Pk2jmWSPEJNMB623FQZ8JEKDMKEPRE

PÁG. 3328/4804





**APELLIDOS Y NOMBRE / RAZÓN SOCIAL**

JIMENEZ HERRERA MARIA DOLORES

**NIF**

\*\*\*\*3788\*

**EXPEDIENTE**

1233054

**RESOLUCIÓN**

DENEGACIÓN DE LA AYUDA

**DATOS DE MANTENIMIENTO UNIDADES****GRUPO DE PAGO**

ZONAS DE MONTAÑA

**Sup. Dec.  
Admisible**

0,00

**Sup.  
Resuelta**

0,00

**Sobredecl.**

0,00

**% Sobredecl.**

0,00

**RESUMEN DE PAGOS****IMPORTE ( Euros )**

	<b>RESUELTO</b>	<b>FEADER</b>	<b>MAPA</b>	<b>CAPADR</b>
A pagar	0,00	0,00	0,00	0,00

**APLICACIÓN DE REDUCCIONES Y PENALIZACIONES (%)**

<b>Criterios de subvencionabilidad (1)</b>	<b>Presentación tardía</b>	<b>Omisión declaración</b>	<b>Condicionabilidad</b>
100,00	0,00	0,00	0,00

**IMPORTE ( Euros )**

<b>Calculado(2)</b>	<b>Reducción</b>	<b>Penalización</b>	<b>Reducción Penalización (3)</b>	<b>Penalización adicional</b>	<b>Resuelto</b>	<b>FEADER</b>	<b>MAPA</b>	<b>CAPADR</b>
0,00 €	0,00 €	0,00 €	0,00 €	0,00 €	0,00 €	0,00 €	0,00 €	0,00 €
<b>Importe Unitario:</b>	93,00 €	<b>Nuevo Importe Unitario:</b>	0,00 €					

**RECINTOS PROPUESTOS**

<b>REF.</b>	<b>REFERENCIA SIGPAC</b>	<b>CULTIVO</b>	<b>S/R</b>	<b>USO SIGPAC</b>	<b>Sup. Dec. admisible</b>	<b>Sup. Campo</b>	<b>Sup. Determ.</b>	<b>Sup. Resuelta</b>
1700000007262441	23-079-041-00375-0001	OLIVAR	S		5,61		5,61	5,61
1700000007262442	23-079-041-00384-0001	OLIVAR	S		0,03		0,03	0,03
1700000007262443	23-079-041-09002-0023	OLIVAR	S		0,09		0,09	0,09

**INCIDENCIAS****INCIDENCIA DESCRIPCIÓN**

2454	Solicitante de intervención 6613 cuyo regimen de afiliación a la SS no es ni el sistema especial agrario(cuenta ajena) ni autonomo con actividad agraria.
74018	Productor que no es agricultor a título principal, según los datos del ejercicio fiscal n-1 y seguridad socia.
74053	Importe inferior a 100 Euros

(1) Con incidencias que retienen pago o deniegan el expediente.

(2) Se calcula sobre superficie declarada admisible.

(3) Aplicación del artículo 16 bis del RD 147/2023.

(4) Expediente con algunos recintos de pastos permanentes ubicados en espacios protegidos donde la carga ganadera mínima será 0,1 UGM/ha.

Puede verificar la integridad de una copia de este documento mediante la lectura del código QR adjunto o mediante el acceso a la dirección <https://ws050.juntadeandalucia.es/verificarFirma> indicando el código de VERIFICACIÓN

FIRMADO POR

RAQUEL MARIA ESPIN CRESPO

17/10/2024

VERIFICACIÓN

Pk2jmWSPEJNMB623FQZ8JEKDMKEPRE

PÁG. 3329/4804



**APELLIDOS Y NOMBRE / RAZÓN SOCIAL**

JIMENEZ HERRERA ROSARIO

**NIF**

\*\*\*\*3787\*

**EXPEDIENTE**

1234742

**RESOLUCIÓN**

DENEGACIÓN DE LA AYUDA

**DATOS DE MANTENIMIENTO UNIDADES**

<b>GRUPO DE PAGO</b>	<b>Sup. Dec. Admisible</b>	<b>Sup. Resuelta</b>	<b>Sobredecl.</b>	<b>% Sobredecl.</b>
ZONAS DE MONTAÑA	0,00	0,00	0,00	0,00

**RESUMEN DE PAGOS**

	<b>IMPORTE ( Euros )</b>			
	<b>RESUELTO</b>	<b>FEADER</b>	<b>MAPA</b>	<b>CAPADR</b>
A pagar	0,00	0,00	0,00	0,00

**APLICACIÓN DE REDUCCIONES Y PENALIZACIONES (%)**

<b>Criterios de subvencionabilidad (1)</b>	<b>Presentación tardía</b>	<b>Omisión declaración</b>	<b>Condicionalidad</b>
100,00	0,00	0,00	0,00

**IMPORTE ( Euros )**

<b>Calculado(2)</b>	<b>Reducción</b>	<b>Penalización</b>	<b>Reducción Penalización (3)</b>	<b>Penalización adicional</b>	<b>Resuelto</b>	<b>FEADER</b>	<b>MAPA</b>	<b>CAPADR</b>
0,00 €	0,00 €	0,00 €	0,00 €	0,00 €	0,00 €	0,00 €	0,00 €	0,00 €
<b>Importe Unitario:</b>	93,00 €	<b>Nuevo Importe Unitario:</b>	0,00 €					

**RECINTOS PROPUESTOS**

<b>REF.</b>	<b>REFERENCIA SIGPAC</b>	<b>CULTIVO</b>	<b>S/R</b>	<b>USO SIGPAC</b>	<b>Sup. Dec. admisible</b>	<b>Sup. Campo</b>	<b>Sup. Determ.</b>	<b>Sup. Resuelta</b>
-1130743	23-079-041-00379-0001	OLIVAR	S		0,04		0,04	0,04
-99529	23-079-041-00390-0002	OLIVAR	S		0,07		0,07	0,07
-99528	23-079-041-00386-0002	OLIVAR	S		2,17		2,17	2,17
1700000007262900	23-079-041-00388-0001	OLIVAR	S		0,31		0,31	0,31
1700000007262901	23-079-041-00385-0001	OLIVAR	S		0,01		0,01	0,01
1700000007262902	23-079-041-00374-0002	OLIVAR	S		0,02		0,02	0,02
1700000007262903	23-079-041-00386-0001	OLIVAR	S		2,10		2,10	2,10
1700000007262904	23-079-041-00391-0001	OLIVAR	S		0,02		0,02	0,02
1700000007262905	23-079-041-00390-0001	OLIVAR	S		0,11		0,11	0,11
1700000007262906	23-079-041-00376-0001	OLIVAR	S		1,84		1,84	1,84
1700000007262907	23-079-041-00510-0002	OLIVAR	S		0,45		0,45	0,45
1700000007262908	23-079-041-09012-0002	OLIVAR	S		0,08		0,08	0,08
1700000007262909	23-079-042-00106-0001	OLIVAR	S		2,14		2,14	2,14

**INCIDENCIAS****INCIDENCIA DESCRIPCIÓN**

2454	Solicitante de intervención 6613 cuyo regimen de afiliación a la SS no es ni el sistema especial agrario(cuenta ajena) ni autonomo con actividad agraria.
74018	Productor que no es agricultor a titulo principal, según los datos del ejercicio fiscal n-1 y seguridad socia.
74053	Importe inferior a 100 Euros

(1) Con incidencias que retienen pago o deniegan el expediente.

(2) Se calcula sobre superficie declarada admisible.

(3) Aplicación del artículo 16 bis del RD 147/2023.

(4) Expediente con algunos recintos de pastos permanentes ubicados en espacios protegidos donde la carga ganadera mínima será 0,1 UGM/ha.

Puede verificar la integridad de una copia de este documento mediante la lectura del código QR adjunto o mediante el acceso a la dirección <https://ws050.juntadeandalucia.es/verificarFirma> indicando el código de VERIFICACIÓN

FIRMADO POR	RAQUEL MARIA ESPIN CRESPO	17/10/2024
VERIFICACIÓN	Pk2jmWSPEJNMB623FQZ8JEKDMKEPRE	PÁG. 3330/4804



**APELLIDOS Y NOMBRE / RAZÓN SOCIAL**

JIMENEZ IBAÑEZ FRANCISCO JAVIER

**NIF**

\*\*\*\*6123\*

**EXPEDIENTE**

1061999

**RESOLUCIÓN**

DENEGACIÓN DE LA AYUDA

**DATOS DE MANTENIMIENTO UNIDADES**

<b>GRUPO DE PAGO</b>	<b>Sup. Dec. Admisible</b>	<b>Sup. Resuelta</b>	<b>Sobredecl.</b>	<b>% Sobredecl.</b>
ZONAS DE MONTAÑA	0,00	0,00	0,00	0,00

**RESUMEN DE PAGOS**

	<b>IMPORTE ( Euros )</b>			
	<b>RESUELTO</b>	<b>FEADER</b>	<b>MAPA</b>	<b>CAPADR</b>
A pagar	0,00	0,00	0,00	0,00

**APLICACIÓN DE REDUCCIONES Y PENALIZACIONES (%)**

<b>Criterios de subvencionabilidad (1)</b>	<b>Presentación tardía</b>	<b>Omisión declaración</b>	<b>Condicionalidad</b>
100,00	0,00	0,00	0,00

**IMPORTE ( Euros )**

<b>Calculado(2)</b>	<b>Reducción</b>	<b>Penalización</b>	<b>Reducción Penalización (3)</b>	<b>Penalización adicional</b>	<b>Resuelto</b>	<b>FEADER</b>	<b>MAPA</b>	<b>CAPADR</b>
0,00 €	0,00 €	0,00 €	0,00 €	0,00 €	0,00 €	0,00 €	0,00 €	0,00 €
<b>Importe Unitario:</b>	93,00 €	<b>Nuevo Importe Unitario:</b>	0,00 €					

**RECINTOS PROPUESTOS**

<b>REF.</b>	<b>REFERENCIA SIGPAC</b>	<b>CULTIVO</b>	<b>S/R</b>	<b>USO SIGPAC</b>	<b>Sup. Dec. admisible</b>	<b>Sup. Campo</b>	<b>Sup. Determ.</b>	<b>Sup. Resuelta</b>
-1344458	23-097-019-00180-0001	OLIVAR	S		0,56		0,56	0,56
-1344457	23-097-019-00180-0001	OLIVAR	S		0,38		0,38	0,38
-1344456	23-097-019-00160-0002	OLIVAR	S		0,01		0,01	0,01
-1344455	23-097-019-00095-0001	OLIVAR	S		0,01		0,01	0,01
1700000005513429	23-048-005-00519-0001	OLIVAR	R		0,21		0,21	0,21
1700000005513430	23-097-021-00310-0002	OLIVAR	S		0,02		0,02	0,02
1700000005513431	23-097-021-00311-0003	OLIVAR	S		0,06		0,06	0,06
1700000005513433	23-097-021-00313-0005	OLIVAR	S		0,12		0,12	0,12
1700000005513434	23-097-021-00316-0003	OLIVAR	S		0,02		0,02	0,02
1700000005513435	23-097-021-00318-0001	OLIVAR	S		0,30		0,30	0,30
1700000005513437	23-095-002-00146-0001	OLIVAR	S		0,48		0,48	0,48
1700000005513439	23-097-019-09005-0001	OLIVAR	S		0,03		0,03	0,03
1700000005513440	23-097-021-00310-0001	OLIVAR	S		0,56		0,56	0,56
1700000005513441	23-097-021-00311-0002	OLIVAR	S		0,38		0,38	0,38
1700000005513442	23-097-021-00312-0001	OLIVAR	S		0,34		0,34	0,34
1700000005513443	23-097-021-00313-0001	OLIVAR	S		0,29		0,29	0,29
1700000005513445	23-097-019-09005-0001	OLIVAR	S		0,05		0,05	0,05
1700000005513446	23-095-002-00146-0001	OLIVAR	S		0,60		0,60	0,60
1700000005513447	23-095-021-00200-0001	OLIVAR	S		0,30		0,30	0,30
1700000005513448	23-097-021-00247-0001	OLIVAR	S		0,03		0,03	0,03

**INCIDENCIAS****INCIDENCIA DESCRIPCIÓN**

74018	Productor que no es agricultor a título principal, según los datos del ejercicio fiscal n-1 y seguridad socia.
74053	Importe inferior a 100 Euros

(1) Con incidencias que retienen pago o deniegan el expediente.

(2) Se calcula sobre superficie declarada admisible.

(3) Aplicación del artículo 16 bis del RD 147/2023.

(4) Expediente con algunos recintos de pastos permanentes ubicados en espacios protegidos donde la carga ganadera mínima será 0,1 UGM/ha.

Puede verificar la integridad de una copia de este documento mediante la lectura del código QR adjunto o mediante el acceso a la dirección <https://ws050.juntadeandalucia.es/verificarFirma> indicando el código de VERIFICACIÓN

FIRMADO POR

RAQUEL MARIA ESPIN CRESPO

17/10/2024

VERIFICACIÓN

Pk2jmWSPEJNMB623FQZ8JEKDMKEPRE

PÁG. 3331/4804



**APELLIDOS Y NOMBRE / RAZÓN SOCIAL**

JIMENEZ JUSTICIA PEDRO

**NIF**

\*\*\*\*5845\*

**EXPEDIENTE**

1124999

**RESOLUCIÓN**

DENEGACIÓN DE LA AYUDA

**DATOS DE MANTENIMIENTO UNIDADES****GRUPO DE PAGO**

ZONAS DE MONTAÑA

**Sup. Dec.  
Admisible**

0,59

**Sup.  
Resuelta**

0,00

**Sobredecl.**

0,59

**% Sobredecl.**

100,00

**RESUMEN DE PAGOS****IMPORTE ( Euros )**

	<b>RESUELTO</b>	<b>FEADER</b>	<b>MAPA</b>	<b>CAPADR</b>
A pagar	0,00	0,00	0,00	0,00

**APLICACIÓN DE REDUCCIONES Y PENALIZACIONES (%)**

<b>Criterios de subvencionabilidad (1)</b>	<b>Presentación tardía</b>	<b>Omisión declaración</b>	<b>Condicionalidad</b>
100,00	0,00	0,00	0,00

**IMPORTE ( Euros )**

<b>Calculado(2)</b>	<b>Reducción</b>	<b>Penalización</b>	<b>Reducción Penalización (3)</b>	<b>Penalización adicional</b>	<b>Resuelto</b>	<b>FEADER</b>	<b>MAPA</b>	<b>CAPADR</b>
54,87 €	54,87 €	0,00 €	0,00 €	54,87 €	0,00 €	0,00 €	0,00 €	0,00 €
<b>Importe Unitario:</b>	93,00 €	<b>Nuevo Importe Unitario:</b>	93,00 €					

**RECINTOS PROPUESTOS**

<b>REF.</b>	<b>REFERENCIA SIGPAC</b>	<b>CULTIVO</b>	<b>S/R</b>	<b>USO SIGPAC</b>	<b>Sup. Dec. admisible</b>	<b>Sup. Campo</b>	<b>Sup. Determ.</b>	<b>Sup. Resuelta</b>
1700000005281610	23-013-006-00231-0002	OLIVAR	R		0,59		0,59	0,00

**INCIDENCIAS****INCIDENCIA DESCRIPCIÓN**

242	Recinto pendiente de acreditación de titularidad. Recinto:23-013-006-00231-00002 Cultivo:101010 OLIVAR-PICUAL Regadío
74053	Importe inferior a 100 Euros

(1) Con incidencias que retienen pago o deniegan el expediente.

(2) Se calcula sobre superficie declarada admisible.

(3) Aplicación del artículo 16 bis del RD 147/2023.

(4) Expediente con algunos recintos de pastos permanentes ubicados en espacios protegidos donde la carga ganadera mínima será 0,1 UGM/ha.

Puede verificar la integridad de una copia de este documento mediante la lectura del código QR adjunto o mediante el acceso a la dirección <https://ws050.juntadeandalucia.es/verificarFirma> indicando el código de VERIFICACIÓN

FIRMADO POR

RAQUEL MARIA ESPIN CRESPO

17/10/2024

VERIFICACIÓN

Pk2jmWSPEJNMB623FQZ8JEKDMKEPRE

PÁG. 3332/4804



**APELLIDOS Y NOMBRE / RAZÓN SOCIAL**

JIMENEZ LOPEZ ANTONIA

**NIF**

\*\*\*\*2005\*

**EXPEDIENTE**

1160172

**RESOLUCIÓN**

DENEGACIÓN DE LA AYUDA

**DATOS DE MANTENIMIENTO UNIDADES****GRUPO DE PAGO**

ZONAS DE MONTAÑA

**Sup. Dec.  
Admisible**

0,00

**Sup.  
Resuelta**

0,00

**Sobredecl.**

0,00

**% Sobredecl.**

0,00

**RESUMEN DE PAGOS****IMPORTE ( Euros )**

	RESUELTO	FEADER	MAPA	CAPADR
A pagar	0,00	0,00	0,00	0,00

**APLICACIÓN DE REDUCCIONES Y PENALIZACIONES (%)**

Criterios de subvencionabilidad (1)	Presentación tardía	Omisión declaración	Condicionalidad
100,00	0,00	0,00	0,00

**IMPORTE ( Euros )**

Calculado(2)	Reducción	Penalización	Reducción Penalización (3)	Penalización adicional	Resuelto	FEADER	MAPA	CAPADR
0,00 €	0,00 €	0,00 €	0,00 €	0,00 €	0,00 €	0,00 €	0,00 €	0,00 €
Importe Unitario:	93,00 €	Nuevo Importe Unitario:	0,00 €					

**RECINTOS PROPUESTOS**

REF.	REFERENCIA SIGPAC	CULTIVO	S/R	USO SIGPAC	Sup. Dec. admisible	Sup. Campo	Sup. Determ.	Sup. Resuelta
1700000006724370	23-900-008-00123-0001	OLIVAR	R		0,02		0,02	0,02
1700000006724371	23-900-008-00125-0001	OLIVAR	R		0,72		0,72	0,72
1700000006724373	23-900-007-00155-0001	OLIVAR	R		2,49		2,49	2,49

**INCIDENCIAS****INCIDENCIA DESCRIPCIÓN**

2454	Solicitante de intervención 6613 cuyo regimen de afiliacion a la SS no es ni el sistema especial agrario(cuenta ajena) ni autonomo con actividad agraria.
74018	Productor que no es agricultor a título principal, según los datos del ejercicio fiscal n-1 y seguridad socia.
74053	Importe inferior a 100 Euros

(1) Con incidencias que retienen pago o deniegan el expediente.

(2) Se calcula sobre superficie declarada admisible.

(3) Aplicación del artículo 16 bis del RD 147/2023.

(4) Expediente con algunos recintos de pastos permanentes ubicados en espacios protegidos donde la carga ganadera mínima será 0,1 UGM/ha.

Puede verificar la integridad de una copia de este documento mediante la lectura del código QR adjunto o mediante el acceso a la dirección <https://ws050.juntadeandalucia.es/verificarFirma> indicando el código de VERIFICACIÓN

FIRMADO POR

RAQUEL MARIA ESPIN CRESPO

17/10/2024

VERIFICACIÓN

Pk2jmWSPEJNMB623FQZ8JEKDMKEPRE

PÁG. 3333/4804



**APELLIDOS Y NOMBRE / RAZÓN SOCIAL**

JIMENEZ LOPEZ PEDRO MIGUEL

**NIF**

\*\*\*\*1008\*

**EXPEDIENTE**

1087369

**RESOLUCIÓN**

DENEGACIÓN DE LA AYUDA

**DATOS DE MANTENIMIENTO UNIDADES****GRUPO DE PAGO**

ZONAS DE MONTAÑA

**Sup. Dec.  
Admisible**

0,97

**Sup.  
Resuelta**

0,97

**Sobredecl.**

0,00

**% Sobredecl.**

0,00

**RESUMEN DE PAGOS****IMPORTE ( Euros )**

	RESUELTO	FEADER	MAPA	CAPADR
A pagar	0,00	0,00	0,00	0,00

**APLICACIÓN DE REDUCCIONES Y PENALIZACIONES (%)**

Criterios de subvencionabilidad (1)	Presentación tardía	Omisión declaración	Condicionalidad
100,00	0,00	0,00	0,00

**IMPORTE ( Euros )**

Calculado(2)	Reducción	Penalización	Reducción Penalización (3)	Penalización adicional	Resuelto	FEADER	MAPA	CAPADR
90,21 €	0,00 €	0,00 €	0,00 €	0,00 €	0,00 €	0,00 €	0,00 €	0,00 €
<b>Importe Unitario:</b>	93,00 €	<b>Nuevo Importe Unitario:</b>	93,00 €					

**RECINTOS PROPUESTOS**

REF.	REFERENCIA SIGPAC	CULTIVO	S/R	USO SIGPAC	Sup. Dec. admisible	Sup. Campo	Sup. Determ.	Sup. Resuelta
-1200194	23-090-007-00438-0001	OLIVAR	R		0,23		0,23	0,23
4756143	23-090-008-00467-0002	OLIVAR	S		0,07		0,07	0,07
6912114	23-090-008-00289-0001	OLIVAR	S		0,27		0,27	0,27
6912116	23-090-008-00279-0002	OLIVAR	S		0,03		0,03	0,03
6912121	23-090-008-00468-0001	OLIVAR	S		0,05		0,05	0,05
1700000005423185	23-090-008-00281-0001	OLIVAR	S		0,09		0,09	0,09
1700000005423187	23-090-007-00272-0001	OLIVAR	R		0,23		0,23	0,23

**INCIDENCIAS****INCIDENCIA DESCRIPCIÓN**

74053 Importe inferior a 100 Euros

(1) Con incidencias que retienen pago o deniegan el expediente.

(2) Se calcula sobre superficie declarada admisible.

(3) Aplicación del artículo 16 bis del RD 147/2023.

(4) Expediente con algunos recintos de pastos permanentes ubicados en espacios protegidos donde la carga ganadera mínima será 0,1 UGM/ha.

Puede verificar la integridad de una copia de este documento mediante la lectura del código QR adjunto o mediante el acceso a la dirección <https://ws050.juntadeandalucia.es/verificarFirma> indicando el código de VERIFICACIÓN

FIRMADO POR

RAQUEL MARIA ESPIN CRESPO

17/10/2024

VERIFICACIÓN

Pk2jmWSPEJNMB623FQZ8JEKDMKEPRE

PÁG. 3334/4804



**APELLIDOS Y NOMBRE / RAZÓN SOCIAL**

JIMÉNEZ MANJÓN MARÍA JOSÉ

**NIF**

\*\*\*\*0480\*

**EXPEDIENTE**

1284769

**RESOLUCIÓN**

DENEGACIÓN DE LA AYUDA

**DATOS DE MANTENIMIENTO UNIDADES****GRUPO DE PAGO**

ZONAS DE MONTAÑA

**Sup. Dec.  
Admisible**

0,00

**Sup.  
Resuelta**

0,00

**Sobredecl.**

0,00

**% Sobredecl.**

0,00

**RESUMEN DE PAGOS****IMPORTE ( Euros )**

	RESUELTO	FEADER	MAPA	CAPADR
A pagar	0,00	0,00	0,00	0,00

**APLICACIÓN DE REDUCCIONES Y PENALIZACIONES (%)**

Crterios de subvencionabilidad (1)	Presentación tardía	Omisión declaración	Condicionalidad
100,00	0,00	0,00	0,00

**IMPORTE ( Euros )**

Calculado(2)	Reducción	Penalización	Reducción Penalización (3)	Penalización adicional	Resuelto	FEADER	MAPA	CAPADR
0,00 €	0,00 €	0,00 €	0,00 €	0,00 €	0,00 €	0,00 €	0,00 €	0,00 €
Importe Unitario:	93,00 €	Nuevo Importe Unitario:	0,00 €					

**RECINTOS PROPUESTOS**

REF.	REFERENCIA SIGPAC	CULTIVO	S/R	USO SIGPAC	Sup. Dec. admisible	Sup. Campo	Sup. Determ.	Sup. Resuelta
-1609472	23-091-001-00164-0004	OLIVAR	S		1,94		1,94	1,94
-83038	23-091-010-00330-0005	OLIVAR	S		0,13		0,13	0,13
5799098	23-091-012-00063-0002	OLIVAR	S		0,07		0,07	0,07
5799099	23-091-010-00330-0002	OLIVAR	S		0,01		0,01	0,01
1700000004841976	23-091-012-00106-0001	OLIVAR	S		0,53		0,53	0,53
1700000004841978	23-091-001-00164-0008	OLIVAR	R		4,60		4,60	4,60
1700000004841979	23-091-010-00330-0001	OLIVAR	S		0,86		0,86	0,86
1700000004841980	23-091-010-00331-0005	OLIVAR	S		0,02		0,02	0,02
1700000004841982	23-091-010-00322-0003	OLIVAR	S		0,70		0,70	0,70
1700000004841983	23-091-012-00060-0001	OLIVAR	S		0,95		0,95	0,95
1700000004841984	23-091-012-00062-0001	OLIVAR	S		1,03		1,03	1,03
1700000004841985	23-091-012-00063-0001	OLIVAR	S		1,34		1,34	1,34
1700000004841986	23-091-010-00330-0004	OLIVAR	S		0,10		0,10	0,10

**INCIDENCIAS****INCIDENCIA DESCRIPCIÓN**

74018	Productor que no es agricultor a título principal, según los datos del ejercicio fiscal n-1 y seguridad socia.
74053	Importe inferior a 100 Euros

(1) Con incidencias que retienen pago o deniegan el expediente.

(2) Se calcula sobre superficie declarada admisible.

(3) Aplicación del artículo 16 bis del RD 147/2023.

(4) Expediente con algunos recintos de pastos permanentes ubicados en espacios protegidos donde la carga ganadera mínima será 0,1 UGM/ha.

Puede verificar la integridad de una copia de este documento mediante la lectura del código QR adjunto o mediante el acceso a la dirección <https://ws050.juntadeandalucia.es/verificarFirma> indicando el código de VERIFICACIÓN

FIRMADO POR

RAQUEL MARIA ESPIN CRESPO

17/10/2024

VERIFICACIÓN

Pk2jmWSPEJNMB623FQZ8JEKDMKEPRE

PÁG. 3335/4804



**APELLIDOS Y NOMBRE / RAZÓN SOCIAL**

JIMENEZ MARIN DAVID

**NIF**

\*\*\*\*4780\*

**EXPEDIENTE**

1029631

**RESOLUCIÓN**

DENEGACIÓN DE LA AYUDA

**DATOS DE MANTENIMIENTO UNIDADES****GRUPO DE PAGO**

ZONAS DE MONTAÑA

**Sup. Dec.  
Admisible**

0,00

**Sup.  
Resuelta**

0,00

**Sobredecl.**

0,00

**% Sobredecl.**

0,00

**RESUMEN DE PAGOS****IMPORTE ( Euros )**

	RESUELTO	FEADER	MAPA	CAPADR
A pagar	0,00	0,00	0,00	0,00

**APLICACIÓN DE REDUCCIONES Y PENALIZACIONES (%)**

Crterios de subvencionabilidad (1)	Presentación tardía	Omisión declaración	Condicionalidad
100,00	0,00	0,00	0,00

**IMPORTE ( Euros )**

Calculado(2)	Reducción	Penalización	Reducción Penalización (3)	Penalización adicional	Resuelto	FEADER	MAPA	CAPADR
0,00 €	0,00 €	0,00 €	0,00 €	0,00 €	0,00 €	0,00 €	0,00 €	0,00 €
Importe Unitario:	93,00 €	Nuevo Importe Unitario:	0,00 €					

**RECINTOS PROPUESTOS**

REF.	REFERENCIA SIGPAC	CULTIVO	S/R	USO SIGPAC	Sup. Dec. admisible	Sup. Campo	Sup. Determ.	Sup. Resuelta
4582641	23-102-039-00014-0004	OLIVAR	R		3,85		3,85	3,85
4805247	23-102-001-00752-0001	OLIVAR	S		0,04		0,04	0,04
5491811	23-102-001-00190-0001	OLIVAR	S		0,29		0,29	0,29
5491851	23-102-043-00376-0001	OLIVAR	S		0,21		0,21	0,21
5491864	23-102-043-00375-0001	OLIVAR	S		0,35		0,35	0,35
5492554	23-102-001-00191-0002	OLIVAR	S		0,55		0,55	0,55
170000004865907	23-102-001-00807-0001	OLIVAR	S		0,78		0,78	0,78
170000004865908	23-102-041-00145-0002	OLIVAR	R		1,13		1,13	1,13
1700000005137871	23-102-001-00023-0001	OLIVAR	S		0,19		0,19	0,19
1700000005137873	23-102-001-00755-0001	OLIVAR	S		0,34		0,34	0,34
1700000005137874	23-102-001-00034-0001	OLIVAR	S		0,09		0,09	0,09
1700000005137875	23-102-001-00035-0001	OLIVAR	S		0,05		0,05	0,05
1700000005137876	23-102-001-00029-0001	OLIVAR	S		0,04		0,04	0,04

**INCIDENCIAS****INCIDENCIA DESCRIPCIÓN**

2454	Solicitante de intervención 6613 cuyo regimen de afiliacion a la SS no es ni el sistema especial agrario(cuenta ajena) ni autonomo con actividad agraria.
74018	Productor que no es agricultor a titulo principal, según los datos del ejercicio fiscal n-1 y seguridad socia.
74053	Importe inferior a 100 Euros

(1) Con incidencias que retienen pago o deniegan el expediente.

(2) Se calcula sobre superficie declarada admisible.

(3) Aplicación del artículo 16 bis del RD 147/2023.

(4) Expediente con algunos recintos de pastos permanentes ubicados en espacios protegidos donde la carga ganadera mínima será 0,1 UGM/ha.

Puede verificar la integridad de una copia de este documento mediante la lectura del código QR adjunto o mediante el acceso a la dirección <https://ws050.juntadeandalucia.es/verificarFirma> indicando el código de VERIFICACIÓN

FIRMADO POR

RAQUEL MARIA ESPIN CRESPO

17/10/2024

VERIFICACIÓN

Pk2jmWSPEJNMB623FQZ8JEKDMKEPRE

PÁG. 3336/4804





**APELLIDOS Y NOMBRE / RAZÓN SOCIAL**

JIMENEZ MONTORO JUAN DE DIOS

**NIF**

\*\*\*\*2381\*

**EXPEDIENTE**

1271101

**RESOLUCIÓN**

DENEGACIÓN DE LA AYUDA

**DATOS DE MANTENIMIENTO UNIDADES****GRUPO DE PAGO**

ZONAS DE MONTAÑA

**Sup. Dec.  
Admisible**

0,00

**Sup.  
Resuelta**

0,00

**Sobredecl.**

0,00

**% Sobredecl.**

0,00

**RESUMEN DE PAGOS****IMPORTE ( Euros )**

	RESUELTO	FEADER	MAPA	CAPADR
A pagar	0,00	0,00	0,00	0,00

**APLICACIÓN DE REDUCCIONES Y PENALIZACIONES (%)**

Criterios de subvencionabilidad (1)	Presentación tardía	Omisión declaración	Condicionalidad
100,00	0,00	0,00	0,00

**IMPORTE ( Euros )**

Calculado(2)	Reducción	Penalización	Reducción Penalización (3)	Penalización adicional	Resuelto	FEADER	MAPA	CAPADR
0,00 €	0,00 €	0,00 €	0,00 €	0,00 €	0,00 €	0,00 €	0,00 €	0,00 €
Importe Unitario:	93,00 €	Nuevo Importe Unitario:	0,00 €					

**RECINTOS PROPUESTOS**

REF.	REFERENCIA SIGPAC	CULTIVO	S/R	USO SIGPAC	Sup. Dec. admisible	Sup. Campo	Sup. Determ.	Sup. Resuelta
-1352153	23-018-014-00337-0002	MELOCOTONEROS	S		0,02		0,02	0,02
-1352152	23-018-014-00337-0004	MELOCOTONEROS	S		0,01		0,01	0,01
-1007076	23-018-014-00335-0005	OLIVAR	S		0,22		0,22	0,22
-1007075	23-018-014-00335-0003	OLIVAR	S		0,01		0,01	0,01
-1007074	23-018-013-00130-0002	OLIVAR	S		0,47		0,47	0,47
-1007073	23-018-013-00128-0004	OLIVAR	S		0,02		0,02	0,02
-37209	23-018-013-00004-0013	OLIVAR	S		0,09		0,09	0,09
5280099	23-018-013-00004-0003	OLIVAR	S		1,54		1,54	1,54
1700000006965091	23-018-014-00334-0001	OLIVAR	S		1,76		1,76	1,76
1700000006965092	23-018-014-00335-0001	OLIVAR	S		0,37		0,37	0,37
1700000006965093	23-018-014-00336-0001	OLIVAR	S		0,42		0,42	0,42
1700000006965094	23-018-014-00336-0003	OLIVAR	S		0,26		0,26	0,26
1700000006965095	23-018-014-00336-0005	OLIVAR	S		0,19		0,19	0,19
1700000006965096	23-018-013-00128-0002	OLIVAR	S		0,64		0,64	0,64
1700000006965097	23-018-014-00183-0001	OLIVAR	S		0,35		0,35	0,35
1700000006965102	23-018-013-00129-0002	OLIVAR	S		2,30		2,30	2,30
1700000006965103	23-018-013-00130-0001	OLIVAR	S		0,68		0,68	0,68

(1) Con incidencias que retienen pago o deniegan el expediente.

(2) Se calcula sobre superficie declarada admisible.

(3) Aplicación del artículo 16 bis del RD 147/2023.

(4) Expediente con algunos recintos de pastos permanentes ubicados en espacios protegidos donde la carga ganadera mínima será 0,1 UGM/ha.

Puede verificar la integridad de una copia de este documento mediante la lectura del código QR adjunto o mediante el acceso a la dirección <https://ws050.juntadeandalucia.es/verificarFirma> indicando el código de VERIFICACIÓN

FIRMADO POR

RAQUEL MARIA ESPIN CRESPO

17/10/2024

VERIFICACIÓN

Pk2jmWSPEJNMB623FQZ8JEKDMKEPRE

PÁG. 3337/4804



**INCIDENCIAS****INCIDENCIA DESCRIPCIÓN**

74018	Productor que no es agricultor a título principal, según los datos del ejercicio fiscal n-1 y seguridad socia.
74053	Importe inferior a 100 Euros
86119	Carga ganadera NO cumple con el valor mínimo de 0,2 UGM/ha. Recinto:23-018-013-00001-00009 Cultivo:62000 PASTOS PERMANENTES DE 5 O MAS AÑOS-SIN VARIEDAD Secano Carga Ganadera:0,17 Recinto:23-018-013-00001-00012 Cultivo:62000 PASTOS PERMANENTES DE 5 O MAS AÑOS-SIN VARIEDAD Secano Carga Ganadera:0,17 Recinto:23-018-013-00004-00001 Cultivo:62000 PASTOS PERMANENTES DE 5 O MAS AÑOS-SIN VARIEDAD Secano Carga Ganadera:0,17 Recinto:23-018-013-00004-00010 Cultivo:62000 PASTOS PERMANENTES DE 5 O MAS AÑOS-SIN VARIEDAD Secano Carga Ganadera:0,17 Recinto:23-018-013-00128-00001 Cultivo:62000 PASTOS PERMANENTES DE 5 O MAS AÑOS-SIN VARIEDAD Secano Carga Ganadera:0,17 Recinto:23-018-013-00128-00003 Cultivo:62000 PASTOS PERMANENTES DE 5 O MAS AÑOS-SIN VARIEDAD Secano Carga Ganadera:0,17 Recinto:23-018-013-00131-00001 Cultivo:62000 PASTOS PERMANENTES DE 5 O MAS AÑOS-SIN VARIEDAD Secano Carga Ganadera:0,17 Recinto:23-018-014-00335-00006 Cultivo:62000 PASTOS PERMANENTES DE 5 O MAS AÑOS-SIN VARIEDAD Secano Carga Ganadera:0,17 Recinto:23-018-014-00336-00002 Cultivo:62000 PASTOS PERMANENTES DE 5 O MAS AÑOS-SIN VARIEDAD Secano Carga Ganadera:0,17 Recinto:23-018-014-00337-00001 Cultivo:62000 PASTOS PERMANENTES DE 5 O MAS AÑOS-SIN VARIEDAD Secano Carga Ganadera:0,17 Recinto:23-018-014-00337-00003 Cultivo:62000 PASTOS PERMANENTES DE 5 O MAS AÑOS-SIN VARIEDAD Secano Carga Ganadera:0,17 Recinto:23-018-014-00338-00001 Cultivo:62000 PASTOS PERMANENTES DE 5 O MAS AÑOS-SIN VARIEDAD Secano Carga Ganadera:0,17 Recinto:23-018-014-00339-00002 Cultivo:62000 PASTOS PERMANENTES DE 5 O MAS AÑOS-SIN VARIEDAD Secano Carga Ganadera:0,17 Recinto:23-018-014-00339-00009 Cultivo:62000 PASTOS PERMANENTES DE 5 O MAS AÑOS-SIN VARIEDAD Secano Carga Ganadera:0,17 Recinto:23-018-014-00339-00011 Cultivo:62000 PASTOS PERMANENTES DE 5 O MAS AÑOS-SIN VARIEDAD Secano Carga Ganadera:0,17 Recinto:23-018-014-00339-00047 Cultivo:62000 PASTOS PERMANENTES DE 5 O MAS AÑOS-SIN VARIEDAD Secano Carga Ganadera:0,17

(1) Con incidencias que retienen pago o deniegan el expediente.

(2) Se calcula sobre superficie declarada admisible.

(3) Aplicación del artículo 16 bis del RD 147/2023.

(4) Expediente con algunos recintos de pastos permanentes ubicados en espacios protegidos donde la carga ganadera mínima será 0,1 UGM/ha.

Puede verificar la integridad de una copia de este documento mediante la lectura del código QR adjunto o mediante el acceso a la dirección <https://ws050.juntadeandalucia.es/verificarFirma> indicando el código de VERIFICACIÓN

FIRMADO POR	RAQUEL MARIA ESPIN CRESPO	17/10/2024	
VERIFICACIÓN	Pk2jmWSPEJNMB623FQZ8JEKDMKEPRE	PÁG. 3338/4804	

**APELLIDOS Y NOMBRE / RAZÓN SOCIAL**

JIMENEZ NAVARRO JUAN

**NIF**

\*\*\*\*6600\*

**EXPEDIENTE**

1163557

**RESOLUCIÓN**

DENEGACIÓN DE LA AYUDA

**DATOS DE MANTENIMIENTO UNIDADES**

<b>GRUPO DE PAGO</b>	<b>Sup. Dec. Admisible</b>	<b>Sup. Resuelta</b>	<b>Sobredecl.</b>	<b>% Sobredecl.</b>
ZONAS DE MONTAÑA	0,00	0,00	0,00	0,00

**RESUMEN DE PAGOS**

	<b>IMPORTE ( Euros )</b>			
	<b>RESUELTO</b>	<b>FEADER</b>	<b>MAPA</b>	<b>CAPADR</b>
A pagar	0,00	0,00	0,00	0,00

**APLICACIÓN DE REDUCCIONES Y PENALIZACIONES (%)**

<b>Criterios de subvencionabilidad (1)</b>	<b>Presentación tardía</b>	<b>Omisión declaración</b>	<b>Condicionidad</b>
100,00	0,00	0,00	0,00

**IMPORTE ( Euros )**

<b>Calculado(2)</b>	<b>Reducción</b>	<b>Penalización</b>	<b>Reducción Penalización (3)</b>	<b>Penalización adicional</b>	<b>Resuelto</b>	<b>FEADER</b>	<b>MAPA</b>	<b>CAPADR</b>
0,00 €	0,00 €	0,00 €	0,00 €	0,00 €	0,00 €	0,00 €	0,00 €	0,00 €
<b>Importe Unitario:</b>	93,00 €	<b>Nuevo Importe Unitario:</b>	0,00 €					

**RECINTOS PROPUESTOS**

<b>REF.</b>	<b>REFERENCIA SIGPAC</b>	<b>CULTIVO</b>	<b>S/R</b>	<b>USO SIGPAC</b>	<b>Sup. Dec. admisible</b>	<b>Sup. Campo</b>	<b>Sup. Determ.</b>	<b>Sup. Resuelta</b>
1700000005844997	23-094-032-00107-0001	OLIVAR	R		3,55		3,55	3,55
1700000005845001	23-094-032-00337-0003	OLIVAR	R		2,26		2,26	2,26

**INCIDENCIAS****INCIDENCIA DESCRIPCIÓN**

74018	Productor que no es agricultor a título principal, según los datos del ejercicio fiscal n-1 y seguridad socia.
74053	Importe inferior a 100 Euros

(1) Con incidencias que retienen pago o deniegan el expediente.

(2) Se calcula sobre superficie declarada admisible.

(3) Aplicación del artículo 16 bis del RD 147/2023.

(4) Expediente con algunos recintos de pastos permanentes ubicados en espacios protegidos donde la carga ganadera mínima será 0,1 UGM/ha.

Puede verificar la integridad de una copia de este documento mediante la lectura del código QR adjunto o mediante el acceso a la dirección <https://ws050.juntadeandalucia.es/verificarFirma> indicando el código de VERIFICACIÓN

FIRMADO POR	RAQUEL MARIA ESPIN CRESPO	17/10/2024
VERIFICACIÓN	Pk2jmWSPEJNMB623FQZ8JEKDMKEPRE	PÁG. 3339/4804



**APELLIDOS Y NOMBRE / RAZÓN SOCIAL**

JIMENEZ NIETO MARTIN

**NIF**

\*\*\*\*6204\*

**EXPEDIENTE**

1149134

**RESOLUCIÓN**

DENEGACIÓN DE LA AYUDA

**DATOS DE MANTENIMIENTO UNIDADES****GRUPO DE PAGO**

ZONAS DE MONTAÑA

**Sup. Dec.  
Admisible**

0,00

**Sup.  
Resuelta**

0,00

**Sobredecl.**

0,00

**% Sobredecl.**

0,00

**RESUMEN DE PAGOS****IMPORTE ( Euros )**

	RESUELTO	FEADER	MAPA	CAPADR
A pagar	0,00	0,00	0,00	0,00

**APLICACIÓN DE REDUCCIONES Y PENALIZACIONES (%)**

Crterios de subvencionabilidad (1)	Presentación tardía	Omisión declaración	Condicionalidad
100,00	0,00	0,00	0,00

**IMPORTE ( Euros )**

Calculado(2)	Reducción	Penalización	Reducción Penalización (3)	Penalización adicional	Resuelto	FEADER	MAPA	CAPADR
0,00 €	0,00 €	0,00 €	0,00 €	0,00 €	0,00 €	0,00 €	0,00 €	0,00 €
<b>Importe Unitario:</b>	93,00 €	<b>Nuevo Importe Unitario:</b>	0,00 €					

**INCIDENCIAS****INCIDENCIA DESCRIPCIÓN**

- 231 Recinto ficticio comunal declarado cuya superficie de cruce total supera la superficie total definida por la Autoridad gestora para ese recinto.  
Recinto:23-078-900-99000-99001 Cultivo:62000 PASTOS PERMANENTES DE 5 O MAS AÑOS-SIN VARIEDAD Secano
- 232 Superficie de cruce en recinto ficticio comunal, mayor que superficie asignada neta resultante del reparto del ficticio comunal.  
Recinto:23-078-900-99000-99001 Cultivo:62000 PASTOS PERMANENTES DE 5 O MAS AÑOS-SIN VARIEDAD Secano Diferencia penalizable (Hectáreas):19,38  
Recinto:23-078-900-99000-99001 Cultivo:62000 PASTOS PERMANENTES DE 5 O MAS AÑOS-SIN VARIEDAD Secano Diferencia penalizable (Hectáreas):28,47
- 3972 Recinto ficticio del que forma parte un recinto real cuyo identificativo presenta errores en las Declaraciones de pastos.  
Recinto:23-078-900-99000-99001 Cultivo: -
- 74053 Importe inferior a 100 Euros
- 86120 Para explotaciones de pastos permanentes ubicadas en espacios protegidos la carga ganadera mínima será 0,1 UGM/ha.  
Recinto:23-078-900-99000-99001 Cultivo:62000 PASTOS PERMANENTES DE 5 O MAS AÑOS-SIN VARIEDAD Secano Carga Ganadera:0

**Incidenias de carga ganadera****INCIDENCIA DESCRIPCIÓN**

- 232 Superficie de cruce en recinto ficticio comunal, mayor que superficie asignada neta resultante del reparto del ficticio comunal.  
Recinto:23-078-900-99000-99001 Cultivo:62000 PASTOS PERMANENTES DE 5 O MAS AÑOS-SIN VARIEDAD Secano Diferencia penalizable (Hectáreas):19,38  
Recinto:23-078-900-99000-99001 Cultivo:62000 PASTOS PERMANENTES DE 5 O MAS AÑOS-SIN VARIEDAD Secano Diferencia penalizable (Hectáreas):28,47
- 86128 Recinto de Forrajeras que no ha contabilizado para Carga Ganadera por no tener una explotación válida para el cálculo de la Carga Ganadera  
Recinto:23-078-900-99000-99001 Cultivo:62 PASTOS PERMANENTES DE 5 O MAS AÑOS-  
Recinto:23-078-900-99000-99001 Cultivo:62 PASTOS PERMANENTES DE 5 O MAS AÑOS-
- 86131 Recinto superficie forrajera con explotación ganadera según VAG que en REGA no tiene clasificación zootécnica permitida.  
Recinto:23-078-900-99000-99001 Cultivo:62000 PASTOS PERMANENTES DE 5 O MAS AÑOS-SIN VARIEDAD Secano Explotacion:ES239040001001  
Recinto:23-078-900-99000-99001 Cultivo:62000 PASTOS PERMANENTES DE 5 O MAS AÑOS-SIN VARIEDAD Secano Explotacion:ES239040001001

(1) Con incidencias que retienen pago o deniegan el expediente.

(2) Se calcula sobre superficie declarada admisible.

(3) Aplicación del artículo 16 bis del RD 147/2023.

(4) Expediente con algunos recintos de pastos permanentes ubicados en espacios protegidos donde la carga ganadera mínima será 0,1 UGM/ha.

Puede verificar la integridad de una copia de este documento mediante la lectura del código QR adjunto o mediante el acceso a la dirección <https://ws050.juntadeandalucia.es/verificarFirma> indicando el código de VERIFICACIÓN

FIRMADO POR

RAQUEL MARIA ESPIN CRESPO

17/10/2024

VERIFICACIÓN

Pk2jmWSPEJNMB623FQZ8JEKDMKEPRE

PÁG. 3340/4804



**APELLIDOS Y NOMBRE / RAZÓN SOCIAL**

JIMENEZ ORTEGA CONSUELO

**NIF**

\*\*\*\*1527\*

**EXPEDIENTE**

1011653

**RESOLUCIÓN**

DENEGACIÓN DE LA AYUDA

**DATOS DE MANTENIMIENTO UNIDADES****GRUPO DE PAGO**

ZONAS DE MONTAÑA

**Sup. Dec. Admisible**

0,41

**Sup. Resuelta**

0,41

**Sobredecl.**

0,00

**% Sobredecl.**

0,00

**RESUMEN DE PAGOS****IMPORTE ( Euros )**

	RESUELTO	FEADER	MAPA	CAPADR
A pagar	0,00	0,00	0,00	0,00

**APLICACIÓN DE REDUCCIONES Y PENALIZACIONES (%)**

Crterios de subvencionabilidad (1)	Presentación tardía	Omisión declaración	Condicionalidad
100,00	0,00	0,00	0,00

**IMPORTE ( Euros )**

Calculado(2)	Reducción	Penalización	Reducción Penalización (3)	Penalización adicional	Resuelto	FEADER	MAPA	CAPADR
38,13 €	0,00 €	0,00 €	0,00 €	0,00 €	0,00 €	0,00 €	0,00 €	0,00 €
Importe Unitario:	93,00 €	Nuevo Importe Unitario:	93,00 €					

**RECINTOS PROPUESTOS**

REF.	REFERENCIA SIGPAC	CULTIVO	S/R	USO SIGPAC	Sup. Dec. admisible	Sup. Campo	Sup. Determ.	Sup. Resuelta
-1402299	14-055-009-00053-0007	OLIVAR	S		0,32		0,32	0,32
170000006555801	14-055-009-00054-0003	OLIVAR	S		0,09		0,09	0,09

**INCIDENCIAS****INCIDENCIA DESCRIPCIÓN**

74053 Importe inferior a 100 Euros

(1) Con incidencias que retienen pago o deniegan el expediente.

(2) Se calcula sobre superficie declarada admisible.

(3) Aplicación del artículo 16 bis del RD 147/2023.

(4) Expediente con algunos recintos de pastos permanentes ubicados en espacios protegidos donde la carga ganadera mínima será 0,1 UGM/ha.

Puede verificar la integridad de una copia de este documento mediante la lectura del código QR adjunto o mediante el acceso a la dirección <https://ws050.juntadeandalucia.es/verificarFirma> indicando el código de VERIFICACIÓN

FIRMADO POR

RAQUEL MARIA ESPIN CRESPO

17/10/2024

VERIFICACIÓN

Pk2jmWSPEJNMB623FQZ8JEKDMKEPRE

PÁG. 3341/4804



**APELLIDOS Y NOMBRE / RAZÓN SOCIAL**

JIMENEZ PEREZ JESUS

**NIF**

\*\*\*\*3509\*

**EXPEDIENTE**

1249094

**RESOLUCIÓN**

DENEGACIÓN DE LA AYUDA

**DATOS DE MANTENIMIENTO UNIDADES****GRUPO DE PAGO**

ZONAS DE MONTAÑA

**Sup. Dec.  
Admisible**

0,00

**Sup.  
Resuelta**

0,00

**Sobredecl.**

0,00

**% Sobredecl.**

0,00

**RESUMEN DE PAGOS****IMPORTE ( Euros )**

	RESUELTO	FEADER	MAPA	CAPADR
A pagar	0,00	0,00	0,00	0,00

**APLICACIÓN DE REDUCCIONES Y PENALIZACIONES (%)**

Criterios de subvencionabilidad (1)	Presentación tardía	Omisión declaración	Condicionalidad
100,00	0,00	0,00	0,00

**IMPORTE ( Euros )**

Calculado(2)	Reducción	Penalización	Reducción Penalización (3)	Penalización adicional	Resuelto	FEADER	MAPA	CAPADR
0,00 €	0,00 €	0,00 €	0,00 €	0,00 €	0,00 €	0,00 €	0,00 €	0,00 €
Importe Unitario:	93,00 €	Nuevo Importe Unitario:	0,00 €					

**RECINTOS PROPUESTOS**

REF.	REFERENCIA SIGPAC	CULTIVO	S/R	USO SIGPAC	Sup. Dec. admisible	Sup. Campo	Sup. Determ.	Sup. Resuelta
-697364	23-073-013-00203-0002	OLIVAR	R		0,08		0,08	0,08
-137330	23-073-016-00206-0001	OLIVAR	S		2,35		2,35	2,35
-137254	23-073-016-00205-0001	OLIVAR	S		1,05		1,05	1,05
170000005937431	23-073-016-00459-0001	OLIVAR	S		0,04		0,04	0,04
170000005937432	23-073-016-00205-0001	OLIVAR	S		0,02		0,02	0,02

**INCIDENCIAS****INCIDENCIA DESCRIPCIÓN**

74018	Productor que no es agricultor a título principal, según los datos del ejercicio fiscal n-1 y seguridad socia.
74053	Importe inferior a 100 Euros

(1) Con incidencias que retienen pago o deniegan el expediente.

(2) Se calcula sobre superficie declarada admisible.

(3) Aplicación del artículo 16 bis del RD 147/2023.

(4) Expediente con algunos recintos de pastos permanentes ubicados en espacios protegidos donde la carga ganadera mínima será 0,1 UGM/ha.

Puede verificar la integridad de una copia de este documento mediante la lectura del código QR adjunto o mediante el acceso a la dirección <https://ws050.juntadeandalucia.es/verificarFirma> indicando el código de VERIFICACIÓN

FIRMADO POR

RAQUEL MARIA ESPIN CRESPO

17/10/2024

VERIFICACIÓN

Pk2jmWSPEJNMB623FQZ8JEKDMKEPRE

PÁG. 3342/4804



**APELLIDOS Y NOMBRE / RAZÓN SOCIAL**

JIMENEZ PUERMA MARIA FE

**NIF**

\*\*\*\*1204\*

**EXPEDIENTE**

1070397

**RESOLUCIÓN**

DENEGACIÓN DE LA AYUDA

**DATOS DE MANTENIMIENTO UNIDADES****GRUPO DE PAGO**

ZONAS DE MONTAÑA

**Sup. Dec.  
Admisible**

0,00

**Sup.  
Resuelta**

0,00

**Sobredecl.**

0,00

**% Sobredecl.**

0,00

**RESUMEN DE PAGOS****IMPORTE ( Euros )**

	RESUELTO	FEADER	MAPA	CAPADR
A pagar	0,00	0,00	0,00	0,00

**APLICACIÓN DE REDUCCIONES Y PENALIZACIONES (%)**

Crterios de subvencionabilidad (1)	Presentación tardía	Omisión declaración	Condicionalidad
100,00	0,00	0,00	0,00

**IMPORTE ( Euros )**

Calculado(2)	Reducción	Penalización	Reducción Penalización (3)	Penalización adicional	Resuelto	FEADER	MAPA	CAPADR
0,00 €	0,00 €	0,00 €	0,00 €	0,00 €	0,00 €	0,00 €	0,00 €	0,00 €
Importe Unitario:	93,00 €	Nuevo Importe Unitario:	0,00 €					

**RECINTOS PROPUESTOS**

REF.	REFERENCIA SIGPAC	CULTIVO	S/R	USO SIGPAC	Sup. Dec. admisible	Sup. Campo	Sup. Determ.	Sup. Resuelta
1700000005101322	23-026-004-00230-0004	OLIVAR	S		0,30		0,30	0,30
1700000005101323	23-026-028-00151-0003	OLIVAR	S		0,85		0,85	0,85
1700000005101324	23-026-028-00360-0001	OLIVAR	S		0,02		0,02	0,02

**INCIDENCIAS****INCIDENCIA DESCRIPCIÓN**

74018	Productor que no es agricultor a título principal, según los datos del ejercicio fiscal n-1 y seguridad socia.
74053	Importe inferior a 100 Euros

(1) Con incidencias que retienen pago o deniegan el expediente.

(2) Se calcula sobre superficie declarada admisible.

(3) Aplicación del artículo 16 bis del RD 147/2023.

(4) Expediente con algunos recintos de pastos permanentes ubicados en espacios protegidos donde la carga ganadera mínima será 0,1 UGM/ha.

Puede verificar la integridad de una copia de este documento mediante la lectura del código QR adjunto o mediante el acceso a la dirección <https://ws050.juntadeandalucia.es/verificarFirma> indicando el código de VERIFICACIÓN

FIRMADO POR

RAQUEL MARIA ESPIN CRESPO

17/10/2024

VERIFICACIÓN

Pk2jmWSPEJNMB623FQZ8JEKDMKEPRE

PÁG. 3343/4804



**APELLIDOS Y NOMBRE / RAZÓN SOCIAL**

JIMÉNEZ QUEVEDO MARIA AUXILIADORA

**NIF**

\*\*\*\*6920\*

**EXPEDIENTE**

1119798

**RESOLUCIÓN**

DENEGACIÓN DE LA AYUDA

**DATOS DE MANTENIMIENTO UNIDADES****GRUPO DE PAGO**

ZONAS DE MONTAÑA

**Sup. Dec.  
Admisible**

0,00

**Sup.  
Resuelta**

0,00

**Sobredecl.**

0,00

**% Sobredecl.**

0,00

**RESUMEN DE PAGOS****IMPORTE ( Euros )**

	RESUELTO	FEADER	MAPA	CAPADR
A pagar	0,00	0,00	0,00	0,00

**APLICACIÓN DE REDUCCIONES Y PENALIZACIONES (%)**

Criterios de subvencionabilidad (1)	Presentación tardía	Omisión declaración	Condicionidad
100,00	0,00	0,00	0,00

**IMPORTE ( Euros )**

Calculado(2)	Reducción	Penalización	Reducción Penalización (3)	Penalización adicional	Resuelto	FEADER	MAPA	CAPADR
0,00 €	0,00 €	0,00 €	0,00 €	0,00 €	0,00 €	0,00 €	0,00 €	0,00 €
<b>Importe Unitario:</b>	93,00 €	<b>Nuevo Importe Unitario:</b>	0,00 €					

**RECINTOS PROPUESTOS**

REF.	REFERENCIA SIGPAC	CULTIVO	S/R	USO SIGPAC	Sup. Dec. admisible	Sup. Campo	Sup. Determ.	Sup. Resuelta
170000005485227	23-095-002-00123-0001	OLIVAR	S		0,65		0,65	0,65
170000005485228	23-095-002-00133-0002	OLIVAR	S		0,01		0,01	0,01
170000005485229	23-095-024-00136-0002	OLIVAR	S		1,87		1,87	1,87
170000005485230	23-095-002-00134-0001	OLIVAR	S		0,09		0,09	0,09
170000005485231	23-095-022-00129-0001	OLIVAR	S		0,52		0,52	0,52
170000005485232	23-095-022-00132-0002	OLIVAR	S		0,09		0,09	0,09
170000005485233	23-095-022-00130-0001	OLIVAR	S		0,06		0,06	0,06
170000005485234	23-095-022-00131-0001	OLIVAR	S		0,04		0,04	0,04

**INCIDENCIAS****INCIDENCIA DESCRIPCIÓN**

2454	Solicitante de intervención 6613 cuyo regimen de afiliacion a la SS no es ni el sistema especial agrario(cuenta ajena) ni autonomo con actividad agraria.
74018	Productor que no es agricultor a título principal, según los datos del ejercicio fiscal n-1 y seguridad socia.
74053	Importe inferior a 100 Euros

(1) Con incidencias que retienen pago o deniegan el expediente.

(2) Se calcula sobre superficie declarada admisible.

(3) Aplicación del artículo 16 bis del RD 147/2023.

(4) Expediente con algunos recintos de pastos permanentes ubicados en espacios protegidos donde la carga ganadera mínima será 0,1 UGM/ha.

Puede verificar la integridad de una copia de este documento mediante la lectura del código QR adjunto o mediante el acceso a la dirección <https://ws050.juntadeandalucia.es/verificarFirma> indicando el código de VERIFICACIÓN

FIRMADO POR

RAQUEL MARIA ESPIN CRESPO

17/10/2024

VERIFICACIÓN

Pk2jmWSPEJNMB623FQZ8JEKDMKEPRE

PÁG. 3344/4804





**APELLIDOS Y NOMBRE / RAZÓN SOCIAL**

JIMENEZ RODRIGUEZ JUAN MANUEL

**NIF**

\*\*\*\*6268\*

**EXPEDIENTE**

1091040

**RESOLUCIÓN**

DENEGACIÓN DE LA AYUDA

**DATOS DE MANTENIMIENTO UNIDADES****GRUPO DE PAGO**

ZONAS DE MONTAÑA

**Sup. Dec.  
Admisible**

80,42

**Sup.  
Resuelta**

56,75

**Sobredecl.**

23,67

**% Sobredecl.**

29,43

**RESUMEN DE PAGOS****IMPORTE ( Euros )**

	<b>RESUELTO</b>	<b>FEADER</b>	<b>MAPA</b>	<b>CAPADR</b>
A pagar	0,00	0,00	0,00	0,00

**APLICACIÓN DE REDUCCIONES Y PENALIZACIONES (%)**

<b>Crterios de subvencionabilidad (1)</b>	<b>Presentación tardía</b>	<b>Omisión declaración</b>	<b>Condicionalidad</b>
100,00	0,00	0,00	0,00

**IMPORTE ( Euros )**

<b>Calculado(2)</b>	<b>Reducción</b>	<b>Penalización</b>	<b>Reducción Penalización (3)</b>	<b>Penalización adicional</b>	<b>Resuelto</b>	<b>FEADER</b>	<b>MAPA</b>	<b>CAPADR</b>
2.046,00 €	602,20 €	1.443,80 €	0,00 €	0,00 €	0,00 €	0,00 €	0,00 €	0,00 €
<b>Importe Unitario:</b>	93,00 €	<b>Nuevo Importe Unitario:</b>	25,44 €					

(1) Con incidencias que retienen pago o deniegan el expediente.

(2) Se calcula sobre superficie declarada admisible.

(3) Aplicación del artículo 16 bis del RD 147/2023.

(4) Expediente con algunos recintos de pastos permanentes ubicados en espacios protegidos donde la carga ganadera mínima será 0,1 UGM/ha.

Puede verificar la integridad de una copia de este documento mediante la lectura del código QR adjunto o mediante el acceso a la dirección <https://ws050.juntadeandalucia.es/verificarFirma> indicando el código de VERIFICACIÓN

FIRMADO POR

RAQUEL MARIA ESPIN CRESPO

17/10/2024

VERIFICACIÓN

Pk2jmWSPEJNMB623FQZ8JEKDMKEPRE

PÁG. 3345/4804



**RECINTOS PROPUESTOS**

REF.	REFERENCIA SIGPAC	CULTIVO	S/R	USO SIGPAC	Sup. Dec. admisible	Sup. Campo	Sup. Determ.	Sup. Resuelta
1700000006167218	23-037-001-00304-0002	PASTOS PERMANENTES DE 5 O MAS AÑOS	S		0,22		0,22	0,00
1700000006167219	23-037-012-00249-0001	PASTOS PERMANENTES DE 5 O MAS AÑOS	S		0,78		0,78	0,78
1700000006167220	23-037-001-00304-0003	PASTOS PERMANENTES DE 5 O MAS AÑOS	S		0,20		0,20	0,00
1700000006167221	23-037-007-00220-0001	PASTOS PERMANENTES DE 5 O MAS AÑOS	S		5,21		5,21	5,21
1700000006167222	23-037-012-00027-0001	PASTOS PERMANENTES DE 5 O MAS AÑOS	S		1,01		1,01	1,01
1700000006167223	23-037-012-00387-0002	PASTOS PERMANENTES DE 5 O MAS AÑOS	S		0,83		0,83	0,83
1700000006167224	23-037-012-00388-0001	PASTOS PERMANENTES DE 5 O MAS AÑOS	S		1,02		1,02	1,02
1700000006167225	23-037-007-00154-0001	PASTOS DE MENOS DE 5 AÑOS	S		5,19		5,19	5,19
1700000006167226	23-037-012-00315-0001	PASTOS PERMANENTES DE 5 O MAS AÑOS	S		3,03		3,03	3,03
1700000006167227	23-037-002-00266-0007	PASTOS PERMANENTES DE 5 O MAS AÑOS	S		0,10		0,10	0,00
1700000006167228	23-037-002-00266-0006	PASTOS PERMANENTES DE 5 O MAS AÑOS	S		0,15		0,15	0,00
1700000006167230	23-037-012-00480-0001	PASTOS PERMANENTES DE 5 O MAS AÑOS	S		0,12		0,12	0,12
1700000006167231	23-037-012-00200-0001	PASTOS PERMANENTES DE 5 O MAS AÑOS	S		1,03		1,03	1,03
1700000006167232	23-037-012-00164-0001	PASTOS PERMANENTES DE 5 O MAS AÑOS	S		0,31		0,31	0,31
1700000006167233	23-037-001-00304-0008	PASTOS PERMANENTES DE 5 O MAS AÑOS	S		0,81		0,81	0,00
1700000006167234	23-037-001-00304-0007	PASTOS PERMANENTES DE 5 O MAS AÑOS	S		0,46		0,46	0,00
1700000006167235	23-037-006-00159-0001	PASTOS PERMANENTES DE 5 O MAS AÑOS	S		0,95		0,95	0,00
1700000006167236	23-037-006-00074-0001	PASTOS PERMANENTES DE 5 O MAS AÑOS	S		1,36		1,36	0,00
1700000006167237	23-037-002-00207-0004	PASTOS PERMANENTES DE 5 O MAS AÑOS	S		0,57		0,57	0,00
1700000006167238	23-037-002-00264-0003	PASTOS PERMANENTES DE 5 O MAS AÑOS	S		0,08		0,08	0,00
1700000006167239	23-037-001-00305-0005	PASTOS PERMANENTES DE 5 O MAS AÑOS	S		0,02		0,02	0,02
1700000006167240	23-037-001-00354-0002	PASTOS PERMANENTES DE 5 O MAS AÑOS	S		0,11		0,11	0,00
1700000006167241	23-037-003-00559-0003	PASTOS PERMANENTES DE 5 O MAS AÑOS	S		0,17		0,17	0,00
1700000006167242	23-037-005-00099-0001	PASTOS PERMANENTES DE 5 O MAS AÑOS	S		1,84		1,84	0,00
1700000006167243	23-037-007-00126-0001	PASTOS PERMANENTES DE 5 O MAS AÑOS	S		1,69		1,69	1,69
1700000006167244	23-037-007-00111-0001	PASTOS PERMANENTES DE 5 O MAS AÑOS	S		1,02		1,02	1,02
1700000006167245	23-037-005-00157-0001	PASTOS PERMANENTES DE 5 O MAS AÑOS	S		5,03		5,03	0,00
1700000006167246	23-037-006-00023-0002	PASTOS PERMANENTES DE 5 O MAS AÑOS	S		0,53		0,53	0,53
1700000006167247	23-037-005-00550-0002	PASTOS PERMANENTES DE 5 O MAS AÑOS	S		1,05		1,05	1,05
1700000006167248	23-037-005-00453-0001	PASTOS PERMANENTES DE 5 O MAS AÑOS	S		0,96		0,96	0,96
1700000006167249	23-037-006-00124-0001	PASTOS PERMANENTES DE 5 O MAS AÑOS	S		1,28		1,28	0,00
1700000006167251	23-037-010-00042-0002	PASTOS PERMANENTES DE 5 O MAS AÑOS	S		0,54		0,54	0,54
1700000006167252	23-037-010-00043-0002	PASTOS PERMANENTES DE 5 O MAS AÑOS	S		0,67		0,67	0,67
1700000006167253	23-037-007-00161-0001	PASTOS PERMANENTES DE 5 O MAS AÑOS	S		1,10		1,10	1,10
1700000006167254	23-037-007-00310-0001	PASTOS PERMANENTES DE 5 O MAS AÑOS	S		3,13		3,13	3,13
1700000006167255	23-037-010-00073-0002	PASTOS PERMANENTES DE 5 O MAS AÑOS	S		0,43		0,43	0,43
1700000006167256	23-037-010-00074-0001	PASTOS PERMANENTES DE 5 O MAS AÑOS	S		2,76		2,76	2,76
1700000006167257	23-037-007-00212-0001	PASTOS PERMANENTES DE 5 O MAS AÑOS	S		0,71		0,71	0,71
1700000006167258	23-037-007-00273-0001	PASTOS PERMANENTES DE 5 O MAS AÑOS	S		1,38		1,38	0,00
1700000006167259	23-037-007-00046-0001	PASTOS PERMANENTES DE 5 O MAS AÑOS	S		0,48		0,48	0,48
1700000006167260	23-037-007-00109-0001	PASTOS PERMANENTES DE 5 O MAS AÑOS	S		0,53		0,53	0,53
1700000006167261	23-037-010-00041-0002	PASTOS PERMANENTES DE 5 O MAS AÑOS	S		0,13		0,13	0,13
1700000006167262	23-037-006-00232-0001	PASTOS PERMANENTES DE 5 O MAS AÑOS	S		3,60		3,60	0,00
1700000006167263	23-037-006-00258-0003	PASTOS PERMANENTES DE 5 O MAS AÑOS	S		0,80		0,80	0,80
1700000006167264	23-037-006-00152-0002	PASTOS PERMANENTES DE 5 O MAS AÑOS	S		1,07		1,07	0,00
1700000006167265	23-037-010-00079-0002	PASTOS PERMANENTES DE 5 O MAS AÑOS	S		1,67		1,67	1,67
1700000006167266	23-037-010-00079-0003	PASTOS PERMANENTES DE 5 O MAS AÑOS	S		1,13		1,13	1,13
1700000006167267	23-037-010-00244-0001	PASTOS PERMANENTES DE 5 O MAS AÑOS	S		7,23		7,23	7,23
1700000006167269	23-037-007-00152-0002	PASTOS PERMANENTES DE 5 O MAS AÑOS	S		0,78		0,78	0,78
1700000006167272	23-037-010-00077-0002	PASTOS PERMANENTES DE 5 O MAS AÑOS	S		0,25		0,25	0,25
1700000006167273	23-037-007-00150-0001	PASTOS PERMANENTES DE 5 O MAS AÑOS	S		0,23		0,23	0,23
1700000006167274	23-037-007-00151-0001	PASTOS PERMANENTES DE 5 O MAS AÑOS	S		1,23		1,23	1,23

(1) Con incidencias que retienen pago o deniegan el expediente.

(2) Se calcula sobre superficie declarada admisible.

(3) Aplicación del artículo 16 bis del RD 147/2023.

(4) Expediente con algunos recintos de pastos permanentes ubicados en espacios protegidos donde la carga ganadera mínima será 0,1 UGM/ha.

Puede verificar la integridad de una copia de este documento mediante la lectura del código QR adjunto o mediante el acceso a la dirección <https://ws050.juntadeandalucia.es/verificarFirma> indicando el código de VERIFICACIÓN

FIRMADO POR

RAQUEL MARIA ESPIN CRESPO

17/10/2024

VERIFICACIÓN

Pk2jmWSPEJNMB623FQZ8JEKDMKEPRE

PÁG. 3346/4804





**RECINTOS PROPUESTOS**

REF.	REFERENCIA SIGPAC	CULTIVO	S/R	USO SIGPAC	Sup. Dec. admisible	Sup. Campo	Sup. Determ.	Sup. Resuelta
170000006167275	23-037-010-00078-0001	PASTOS PERMANENTES DE 5 O MAS AÑOS	S		1,83		1,83	1,83
170000006167276	23-037-007-00305-0001	PASTOS PERMANENTES DE 5 O MAS AÑOS	S		0,47		0,47	0,00
170000006167277	23-037-007-00304-0001	PASTOS PERMANENTES DE 5 O MAS AÑOS	S		0,32		0,32	0,00
170000006167278	23-037-007-00274-0005	PASTOS PERMANENTES DE 5 O MAS AÑOS	S		0,09		0,09	0,00
170000006167279	23-037-011-00097-0001	PASTOS PERMANENTES DE 5 O MAS AÑOS	S		0,15		0,15	0,15
170000006167280	23-037-011-00098-0001	PASTOS PERMANENTES DE 5 O MAS AÑOS	S		0,27		0,27	0,27
170000006167281	23-037-011-00096-0001	PASTOS PERMANENTES DE 5 O MAS AÑOS	S		0,55		0,55	0,55
170000006167282	23-037-007-00274-0003	PASTOS PERMANENTES DE 5 O MAS AÑOS	S		0,28		0,28	0,00
170000006167283	23-037-007-00259-0002	PASTOS PERMANENTES DE 5 O MAS AÑOS	S		1,28		1,28	0,00
170000006167284	23-037-007-00259-0003	PASTOS PERMANENTES DE 5 O MAS AÑOS	S		0,32		0,32	0,00
170000006167285	23-037-011-00100-0001	PASTOS PERMANENTES DE 5 O MAS AÑOS	S		0,73		0,73	0,73
170000006167286	23-037-007-00260-0001	PASTOS PERMANENTES DE 5 O MAS AÑOS	S		0,74		0,74	0,00
170000006167287	23-037-007-00259-0005	PASTOS PERMANENTES DE 5 O MAS AÑOS	S		0,10		0,10	0,00
170000006167288	23-037-010-00080-0002	PASTOS PERMANENTES DE 5 O MAS AÑOS	S		0,42		0,42	0,42
170000006167289	23-037-007-00050-0001	PASTOS DE MENOS DE 5 AÑOS	S		0,87		0,87	0,87
170000006167290	23-037-011-00094-0002	PASTOS PERMANENTES DE 5 O MAS AÑOS	S		0,37		0,37	0,37
170000006167291	23-037-012-00152-0002	PASTOS PERMANENTES DE 5 O MAS AÑOS	S		1,33		1,33	1,33
170000006167292	23-037-007-00125-0001	PASTOS DE MENOS DE 5 AÑOS	S		1,35		1,35	1,35
170000006167293	23-037-010-00207-0005	PASTOS PERMANENTES DE 5 O MAS AÑOS	S		0,67		0,67	0,67
170000006167294	23-037-010-00143-0001	PASTOS PERMANENTES DE 5 O MAS AÑOS	S		0,69		0,69	0,00
170000006167295	23-037-011-00073-0001	PASTOS PERMANENTES DE 5 O MAS AÑOS	S		0,57		0,57	0,57
170000006167296	23-037-010-00207-0009	PASTOS PERMANENTES DE 5 O MAS AÑOS	S		0,04		0,04	0,04

**INCIDENCIAS**

**INCIDENCIA DESCRIPCIÓN**

242	Recinto pendiente de acreditación de titularidad.
	Recinto:23-037-001-00304-00002 Cultivo:62000 PASTOS PERMANENTES DE 5 O MAS AÑOS-SIN VARIEDAD Secano
	Recinto:23-037-001-00304-00003 Cultivo:62000 PASTOS PERMANENTES DE 5 O MAS AÑOS-SIN VARIEDAD Secano
	Recinto:23-037-001-00304-00007 Cultivo:62000 PASTOS PERMANENTES DE 5 O MAS AÑOS-SIN VARIEDAD Secano
	Recinto:23-037-001-00304-00008 Cultivo:62000 PASTOS PERMANENTES DE 5 O MAS AÑOS-SIN VARIEDAD Secano
	Recinto:23-037-001-00354-00002 Cultivo:62000 PASTOS PERMANENTES DE 5 O MAS AÑOS-SIN VARIEDAD Secano
	Recinto:23-037-002-00207-00004 Cultivo:62000 PASTOS PERMANENTES DE 5 O MAS AÑOS-SIN VARIEDAD Secano
	Recinto:23-037-002-00264-00003 Cultivo:62000 PASTOS PERMANENTES DE 5 O MAS AÑOS-SIN VARIEDAD Secano
	Recinto:23-037-002-00266-00006 Cultivo:62000 PASTOS PERMANENTES DE 5 O MAS AÑOS-SIN VARIEDAD Secano
	Recinto:23-037-002-00266-00007 Cultivo:62000 PASTOS PERMANENTES DE 5 O MAS AÑOS-SIN VARIEDAD Secano
	Recinto:23-037-003-00559-00003 Cultivo:62000 PASTOS PERMANENTES DE 5 O MAS AÑOS-SIN VARIEDAD Secano
	Recinto:23-037-005-00099-00001 Cultivo:62000 PASTOS PERMANENTES DE 5 O MAS AÑOS-SIN VARIEDAD Secano
	Recinto:23-037-005-00157-00001 Cultivo:62000 PASTOS PERMANENTES DE 5 O MAS AÑOS-SIN VARIEDAD Secano
	Recinto:23-037-006-00074-00001 Cultivo:62000 PASTOS PERMANENTES DE 5 O MAS AÑOS-SIN VARIEDAD Secano
	Recinto:23-037-006-00124-00001 Cultivo:62000 PASTOS PERMANENTES DE 5 O MAS AÑOS-SIN VARIEDAD Secano
	Recinto:23-037-006-00152-00002 Cultivo:62000 PASTOS PERMANENTES DE 5 O MAS AÑOS-SIN VARIEDAD Secano
	Recinto:23-037-006-00159-00001 Cultivo:62000 PASTOS PERMANENTES DE 5 O MAS AÑOS-SIN VARIEDAD Secano
	Recinto:23-037-006-00232-00001 Cultivo:62000 PASTOS PERMANENTES DE 5 O MAS AÑOS-SIN VARIEDAD Secano
	Recinto:23-037-007-00259-00002 Cultivo:62000 PASTOS PERMANENTES DE 5 O MAS AÑOS-SIN VARIEDAD Secano
	Recinto:23-037-007-00259-00003 Cultivo:62000 PASTOS PERMANENTES DE 5 O MAS AÑOS-SIN VARIEDAD Secano
	Recinto:23-037-007-00259-00005 Cultivo:62000 PASTOS PERMANENTES DE 5 O MAS AÑOS-SIN VARIEDAD Secano
	Recinto:23-037-007-00260-00001 Cultivo:62000 PASTOS PERMANENTES DE 5 O MAS AÑOS-SIN VARIEDAD Secano
	Recinto:23-037-007-00273-00001 Cultivo:62000 PASTOS PERMANENTES DE 5 O MAS AÑOS-SIN VARIEDAD Secano
	Recinto:23-037-007-00274-00003 Cultivo:62000 PASTOS PERMANENTES DE 5 O MAS AÑOS-SIN VARIEDAD Secano
	Recinto:23-037-007-00274-00005 Cultivo:62000 PASTOS PERMANENTES DE 5 O MAS AÑOS-SIN VARIEDAD Secano
	Recinto:23-037-007-00304-00001 Cultivo:62000 PASTOS PERMANENTES DE 5 O MAS AÑOS-SIN VARIEDAD Secano
	Recinto:23-037-007-00305-00001 Cultivo:62000 PASTOS PERMANENTES DE 5 O MAS AÑOS-SIN VARIEDAD Secano
	Recinto:23-037-010-00143-00001 Cultivo:62000 PASTOS PERMANENTES DE 5 O MAS AÑOS-SIN VARIEDAD Secano
74053	Importe inferior a 100 Euros

(1) Con incidencias que retienen pago o deniegan el expediente.  
 (2) Se calcula sobre superficie declarada admisible.  
 (3) Aplicación del artículo 16 bis del RD 147/2023.  
 (4) Expediente con algunos recintos de pastos permanentes ubicados en espacios protegidos donde la carga ganadera mínima será 0,1 UGM/ha.

Puede verificar la integridad de una copia de este documento mediante la lectura del código QR adjunto o mediante el acceso a la dirección <a href="https://ws050.juntadeandalucia.es/verificarFirma">https://ws050.juntadeandalucia.es/verificarFirma</a> indicando el código de VERIFICACIÓN			
FIRMADO POR	RAQUEL MARIA ESPIN CRESPO	17/10/2024	
VERIFICACIÓN	Pk2jmWSPEJNMB623FQZ8JEKDMKEPRE	PÁG. 3347/4804	

**INCIDENCIAS****INCIDENCIA DESCRIPCIÓN**

- 86122 Recinto superficie forrajera que realiza la actividad de producción de pastoreo y no declara el o los códigos del Registro de Explotaciones Ganaderas de Andalucía, REGA.  
 Recinto:23-037-010-00079-00005 Cultivo:62000 PASTOS PERMANENTES DE 5 O MAS AÑOS-SIN VARIEDAD Secano  
 Recinto:23-037-010-00080-00003 Cultivo:62000 PASTOS PERMANENTES DE 5 O MAS AÑOS-SIN VARIEDAD Secano
- 86124 Recinto de forrajera para Cálculo de Carga Ganadera que No pertenece a Explotación.  
 Recinto:23-037-010-00079-00005 Cultivo:62000 PASTOS PERMANENTES DE 5 O MAS AÑOS-SIN VARIEDAD Secano  
 Recinto:23-037-010-00080-00003 Cultivo:62000 PASTOS PERMANENTES DE 5 O MAS AÑOS-SIN VARIEDAD Secano

**Incidencias de carga ganadera****INCIDENCIA DESCRIPCIÓN**

- 242 Recinto pendiente de acreditación de titularidad.  
 Recinto:23-037-001-00304-00002 Cultivo:62000 PASTOS PERMANENTES DE 5 O MAS AÑOS-SIN VARIEDAD Secano  
 Recinto:23-037-001-00304-00003 Cultivo:62000 PASTOS PERMANENTES DE 5 O MAS AÑOS-SIN VARIEDAD Secano  
 Recinto:23-037-002-00266-00007 Cultivo:62000 PASTOS PERMANENTES DE 5 O MAS AÑOS-SIN VARIEDAD Secano  
 Recinto:23-037-002-00266-00006 Cultivo:62000 PASTOS PERMANENTES DE 5 O MAS AÑOS-SIN VARIEDAD Secano  
 Recinto:23-037-001-00304-00008 Cultivo:62000 PASTOS PERMANENTES DE 5 O MAS AÑOS-SIN VARIEDAD Secano  
 Recinto:23-037-001-00304-00007 Cultivo:62000 PASTOS PERMANENTES DE 5 O MAS AÑOS-SIN VARIEDAD Secano  
 Recinto:23-037-006-00159-00001 Cultivo:62000 PASTOS PERMANENTES DE 5 O MAS AÑOS-SIN VARIEDAD Secano  
 Recinto:23-037-006-00074-00001 Cultivo:62000 PASTOS PERMANENTES DE 5 O MAS AÑOS-SIN VARIEDAD Secano  
 Recinto:23-037-002-00207-00004 Cultivo:62000 PASTOS PERMANENTES DE 5 O MAS AÑOS-SIN VARIEDAD Secano  
 Recinto:23-037-002-00264-00003 Cultivo:62000 PASTOS PERMANENTES DE 5 O MAS AÑOS-SIN VARIEDAD Secano  
 Recinto:23-037-001-00354-00002 Cultivo:62000 PASTOS PERMANENTES DE 5 O MAS AÑOS-SIN VARIEDAD Secano  
 Recinto:23-037-003-00559-00003 Cultivo:62000 PASTOS PERMANENTES DE 5 O MAS AÑOS-SIN VARIEDAD Secano  
 Recinto:23-037-005-00099-00001 Cultivo:62000 PASTOS PERMANENTES DE 5 O MAS AÑOS-SIN VARIEDAD Secano  
 Recinto:23-037-005-00157-00001 Cultivo:62000 PASTOS PERMANENTES DE 5 O MAS AÑOS-SIN VARIEDAD Secano  
 Recinto:23-037-006-00124-00001 Cultivo:62000 PASTOS PERMANENTES DE 5 O MAS AÑOS-SIN VARIEDAD Secano  
 Recinto:23-037-007-00273-00001 Cultivo:62000 PASTOS PERMANENTES DE 5 O MAS AÑOS-SIN VARIEDAD Secano  
 Recinto:23-037-006-00232-00001 Cultivo:62000 PASTOS PERMANENTES DE 5 O MAS AÑOS-SIN VARIEDAD Secano  
 Recinto:23-037-006-00152-00002 Cultivo:62000 PASTOS PERMANENTES DE 5 O MAS AÑOS-SIN VARIEDAD Secano  
 Recinto:23-037-007-00305-00001 Cultivo:62000 PASTOS PERMANENTES DE 5 O MAS AÑOS-SIN VARIEDAD Secano  
 Recinto:23-037-007-00304-00001 Cultivo:62000 PASTOS PERMANENTES DE 5 O MAS AÑOS-SIN VARIEDAD Secano  
 Recinto:23-037-007-00274-00005 Cultivo:62000 PASTOS PERMANENTES DE 5 O MAS AÑOS-SIN VARIEDAD Secano  
 Recinto:23-037-007-00274-00003 Cultivo:62000 PASTOS PERMANENTES DE 5 O MAS AÑOS-SIN VARIEDAD Secano  
 Recinto:23-037-007-00259-00002 Cultivo:62000 PASTOS PERMANENTES DE 5 O MAS AÑOS-SIN VARIEDAD Secano  
 Recinto:23-037-007-00259-00003 Cultivo:62000 PASTOS PERMANENTES DE 5 O MAS AÑOS-SIN VARIEDAD Secano  
 Recinto:23-037-007-00260-00001 Cultivo:62000 PASTOS PERMANENTES DE 5 O MAS AÑOS-SIN VARIEDAD Secano  
 Recinto:23-037-007-00259-00005 Cultivo:62000 PASTOS PERMANENTES DE 5 O MAS AÑOS-SIN VARIEDAD Secano  
 Recinto:23-037-010-00143-00001 Cultivo:62000 PASTOS PERMANENTES DE 5 O MAS AÑOS-SIN VARIEDAD Secano
- 86122 Recinto superficie forrajera que realiza la actividad de producción de pastoreo y no declara el o los códigos del Registro de Explotaciones Ganaderas de Andalucía, REGA.  
 Recinto:23-037-010-00079-00005 Cultivo:62000 PASTOS PERMANENTES DE 5 O MAS AÑOS-SIN VARIEDAD Secano  
 Recinto:23-037-010-00080-00003 Cultivo:62000 PASTOS PERMANENTES DE 5 O MAS AÑOS-SIN VARIEDAD Secano
- 86124 Recinto de forrajera para Cálculo de Carga Ganadera que No pertenece a Explotación.  
 Recinto:23-037-010-00079-00005 Cultivo:62000 PASTOS PERMANENTES DE 5 O MAS AÑOS-SIN VARIEDAD Secano  
 Recinto:23-037-010-00080-00003 Cultivo:62000 PASTOS PERMANENTES DE 5 O MAS AÑOS-SIN VARIEDAD Secano
- 86128 Recinto de Forrajeras que no ha contabilizado para Carga Ganadera por no tener una explotación válida para el cálculo de la Carga Ganadera  
 Recinto:23-037-010-00079-00005 Cultivo:62 PASTOS PERMANENTES DE 5 O MAS AÑOS-  
 Recinto:23-037-010-00080-00003 Cultivo:62 PASTOS PERMANENTES DE 5 O MAS AÑOS-

(1) Con incidencias que retienen pago o deniegan el expediente.

(2) Se calcula sobre superficie declarada admisible.

(3) Aplicación del artículo 16 bis del RD 147/2023.

(4) Expediente con algunos recintos de pastos permanentes ubicados en espacios protegidos donde la carga ganadera mínima será 0,1 UGM/ha.

Puede verificar la integridad de una copia de este documento mediante la lectura del código QR adjunto o mediante el acceso a la dirección <https://ws050.juntadeandalucia.es/verificarFirma> indicando el código de VERIFICACIÓN

FIRMADO POR	RAQUEL MARIA ESPIN CRESPO	17/10/2024	
VERIFICACIÓN	Pk2jmWSPEJNMB623FQZ8JEKDMKEPRE	PÁG. 3348/4804	

**APELLIDOS Y NOMBRE / RAZÓN SOCIAL**

JIMENEZ RUEDA PABLO

**NIF**

\*\*\*\*5005\*

**EXPEDIENTE**

1013918

**RESOLUCIÓN**

DENEGACIÓN DE LA AYUDA

**DATOS DE MANTENIMIENTO UNIDADES****GRUPO DE PAGO**

ZONAS DE MONTAÑA

**Sup. Dec. Admisible**

0,00

**Sup. Resuelta**

0,00

**Sobredecl.**

0,00

**% Sobredecl.**

0,00

**RESUMEN DE PAGOS****IMPORTE ( Euros )**

	RESUELTO	FEADER	MAPA	CAPADR
A pagar	0,00	0,00	0,00	0,00

**APLICACIÓN DE REDUCCIONES Y PENALIZACIONES (%)**

Crterios de subvencionabilidad (1)	Presentación tardía	Omisión declaración	Condicionalidad
100,00	0,00	0,00	0,00

**IMPORTE ( Euros )**

Calculado(2)	Reducción	Penalización	Reducción Penalización (3)	Penalización adicional	Resuelto	FEADER	MAPA	CAPADR
0,00 €	0,00 €	0,00 €	0,00 €	0,00 €	0,00 €	0,00 €	0,00 €	0,00 €
Importe Unitario:	93,00 €	Nuevo Importe Unitario:	0,00 €					

**RECINTOS PROPUESTOS**

REF.	REFERENCIA SIGPAC	CULTIVO	S/R	USO SIGPAC	Sup. Dec. admisible	Sup. Campo	Sup. Determ.	Sup. Resuelta
170000005310175	23-026-004-00226-0001	OLIVAR	S		0,20		0,20	0,20
170000005310176	23-026-028-00127-0002	OLIVAR	S		0,43		0,43	0,43
170000005310177	23-026-028-00135-0001	OLIVAR	S		0,87		0,87	0,87
170000005310178	23-026-028-00154-0002	OLIVAR	S		0,54		0,54	0,54
170000005310179	23-026-028-00152-0004	OLIVAR	S		0,11		0,11	0,11
170000005310182	23-026-028-00135-0003	OLIVAR	S		0,01		0,01	0,01
170000005310183	23-026-004-00226-0002	OLIVAR	S		0,59		0,59	0,59
170000005310184	23-026-004-00594-0001	OLIVAR	S		0,48		0,48	0,48
170000005310185	23-026-019-00295-0001	OLIVAR	S		0,25		0,25	0,25
170000005310186	23-026-019-09012-0001	OLIVAR	S		0,08		0,08	0,08
170000005310187	23-026-004-00594-0003	OLIVAR	S		0,02		0,02	0,02

**INCIDENCIAS****INCIDENCIA DESCRIPCIÓN**

2454	Solicitante de intervención 6613 cuyo regimen de afiliación a la SS no es ni el sistema especial agrario(cuenta ajena) ni autonomo con actividad agraria.
74018	Productor que no es agricultor a título principal, según los datos del ejercicio fiscal n-1 y seguridad socia.
74053	Importe inferior a 100 Euros

(1) Con incidencias que retienen pago o deniegan el expediente.

(2) Se calcula sobre superficie declarada admisible.

(3) Aplicación del artículo 16 bis del RD 147/2023.

(4) Expediente con algunos recintos de pastos permanentes ubicados en espacios protegidos donde la carga ganadera mínima será 0,1 UGM/ha.

Puede verificar la integridad de una copia de este documento mediante la lectura del código QR adjunto o mediante el acceso a la dirección <https://ws050.juntadeandalucia.es/verificarFirma> indicando el código de VERIFICACIÓN

FIRMADO POR

RAQUEL MARIA ESPIN CRESPO

17/10/2024

VERIFICACIÓN

Pk2jmWSPEJNMB623FQZ8JEKDMKEPRE

PÁG. 3349/4804



**APELLIDOS Y NOMBRE / RAZÓN SOCIAL**

JIMENEZ SAMBLAS ANTONIO

**NIF**

\*\*\*\*3944\*

**EXPEDIENTE**

1275197

**RESOLUCIÓN**

DENEGACIÓN DE LA AYUDA

**DATOS DE MANTENIMIENTO UNIDADES****GRUPO DE PAGO**

ZONAS DE MONTAÑA

**Sup. Dec.  
Admisible**

0,00

**Sup.  
Resuelta**

0,00

**Sobredecl.**

0,00

**% Sobredecl.**

0,00

**RESUMEN DE PAGOS****IMPORTE ( Euros )**

	RESUELTO	FEADER	MAPA	CAPADR
A pagar	0,00	0,00	0,00	0,00

**APLICACIÓN DE REDUCCIONES Y PENALIZACIONES (%)**

Criterios de subvencionabilidad (1)	Presentación tardía	Omisión declaración	Condicionabilidad
100,00	0,00	0,00	0,00

**IMPORTE ( Euros )**

Calculado(2)	Reducción	Penalización	Reducción Penalización (3)	Penalización adicional	Resuelto	FEADER	MAPA	CAPADR
0,00 €	0,00 €	0,00 €	0,00 €	0,00 €	0,00 €	0,00 €	0,00 €	0,00 €
Importe Unitario:	93,00 €	Nuevo Importe Unitario:	0,00 €					

**RECINTOS PROPUESTOS**

REF.	REFERENCIA SIGPAC	CULTIVO	S/R	USO SIGPAC	Sup. Dec. admisible	Sup. Campo	Sup. Determ.	Sup. Resuelta
1700000005137951	23-102-069-00068-0001	OLIVAR	S		0,55		0,55	0,55
1700000005137954	23-102-040-00008-0001	OLIVAR	R		0,86		0,86	0,86

**INCIDENCIAS****INCIDENCIA DESCRIPCIÓN**

2454	Solicitante de intervención 6613 cuyo regimen de afiliación a la SS no es ni el sistema especial agrario(cuenta ajena) ni autonomo con actividad agraria.
74018	Productor que no es agricultor a título principal, según los datos del ejercicio fiscal n-1 y seguridad socia.
74053	Importe inferior a 100 Euros

(1) Con incidencias que retienen pago o deniegan el expediente.

(2) Se calcula sobre superficie declarada admisible.

(3) Aplicación del artículo 16 bis del RD 147/2023.

(4) Expediente con algunos recintos de pastos permanentes ubicados en espacios protegidos donde la carga ganadera mínima será 0,1 UGM/ha.

Puede verificar la integridad de una copia de este documento mediante la lectura del código QR adjunto o mediante el acceso a la dirección <https://ws050.juntadeandalucia.es/verificarFirma> indicando el código de VERIFICACIÓN

FIRMADO POR

RAQUEL MARIA ESPIN CRESPO

17/10/2024

VERIFICACIÓN

Pk2jmWSPEJNMB623FQZ8JEKDMKEPRE

PÁG. 3350/4804



**APELLIDOS Y NOMBRE / RAZÓN SOCIAL**

JIMENEZ SAMBLAS JOSE VICENTE

**NIF**

\*\*\*\*6411\*

**EXPEDIENTE**

1188610

**RESOLUCIÓN**

DENEGACIÓN DE LA AYUDA

**DATOS DE MANTENIMIENTO UNIDADES****GRUPO DE PAGO**

ZONAS DE MONTAÑA

**Sup. Dec.  
Admisible**

0,00

**Sup.  
Resuelta**

0,00

**Sobredecl.**

0,00

**% Sobredecl.**

0,00

**RESUMEN DE PAGOS****IMPORTE ( Euros )**

	<b>RESUELTO</b>	<b>FEADER</b>	<b>MAPA</b>	<b>CAPADR</b>
A pagar	0,00	0,00	0,00	0,00

**APLICACIÓN DE REDUCCIONES Y PENALIZACIONES (%)**

<b>Crterios de subvencionabilidad (1)</b>	<b>Presentación tardía</b>	<b>Omisión declaración</b>	<b>Condicionidad</b>
100,00	0,00	0,00	0,00

**IMPORTE ( Euros )**

<b>Calculado(2)</b>	<b>Reducción</b>	<b>Penalización</b>	<b>Reducción Penalización (3)</b>	<b>Penalización adicional</b>	<b>Resuelto</b>	<b>FEADER</b>	<b>MAPA</b>	<b>CAPADR</b>
0,00 €	0,00 €	0,00 €	0,00 €	0,00 €	0,00 €	0,00 €	0,00 €	0,00 €
<b>Importe Unitario:</b>	93,00 €	<b>Nuevo Importe Unitario:</b>	0,00 €					

(1) Con incidencias que retienen pago o deniegan el expediente.

(2) Se calcula sobre superficie declarada admisible.

(3) Aplicación del artículo 16 bis del RD 147/2023.

(4) Expediente con algunos recintos de pastos permanentes ubicados en espacios protegidos donde la carga ganadera mínima será 0,1 UGM/ha.

Puede verificar la integridad de una copia de este documento mediante la lectura del código QR adjunto o mediante el acceso a la dirección <https://ws050.juntadeandalucia.es/verificarFirma> indicando el código de VERIFICACIÓN

FIRMADO POR

RAQUEL MARIA ESPIN CRESPO

17/10/2024

VERIFICACIÓN

Pk2jmWSPEJNMB623FQZ8JEKDMKEPRE

PÁG. 3351/4804



**RECINTOS PROPUESTOS**

REF.	REFERENCIA SIGPAC	CULTIVO	S/R	USO SIGPAC	Sup. Dec. admisible	Sup. Campo	Sup. Determ.	Sup. Resulta
-1617065	23-037-012-00320-0001	OLIVAR	S		0,20		0,20	0,00
-1617053	23-037-012-00318-0001	OLIVAR	S		0,17		0,17	0,00
-1617032	23-072-004-00173-0003	OLIVAR	S		0,35		0,35	0,35
-1617031	23-072-004-00172-0001	OLIVAR	S		0,32		0,32	0,32
-1033026	23-072-007-01105-0001	TRIGO BLANDO	S		0,37		0,37	0,37
-143898	23-072-007-00530-0006	BARBECHO TRADICIONAL	S		3,22		3,22	3,22
-143834	23-072-007-01053-0002	BARBECHO TRADICIONAL	S		0,29		0,29	0,29
-102501	23-072-003-00269-0002	TRIGO BLANDO	S		0,17		0,17	0,17
-102481	23-072-003-00122-0001	TRIGO BLANDO	S		0,16		0,16	0,16
5504190	23-072-007-00524-0002	OLIVAR	S		0,05		0,05	0,05
5504194	23-072-007-00529-0001	OLIVAR	S		1,66		1,66	1,66
6910393	23-072-003-09007-0007	OLIVAR	S		0,09		0,09	0,09
6910400	23-072-004-00010-0004	OLIVAR	S		0,06		0,06	0,06
6910403	23-072-004-00014-0001	OLIVAR	S		0,08		0,08	0,08
6910406	23-072-004-00020-0004	OLIVAR	S		0,04		0,04	0,04
6910408	23-072-004-00025-0001	OLIVAR	S		0,05		0,05	0,00
6910409	23-072-004-00035-0001	OLIVAR	S		0,06		0,06	0,06
6910410	23-072-007-00202-0002	OLIVAR	S		0,04		0,04	0,04
6910414	23-072-007-00203-0001	OLIVAR	S		0,28		0,28	0,28
6910419	23-072-007-00959-0002	OLIVAR	S		0,07		0,07	0,07
6934153	23-072-004-00012-0001	OLIVAR	S		0,86		0,86	0,86
6934167	23-037-012-00337-0001	OLIVAR	S		0,20		0,20	0,00
6934191	23-037-012-00310-0002	OLIVAR	S		0,05		0,05	0,00
6934195	23-037-012-00333-0001	OLIVAR	S		0,04		0,04	0,00
1700000005952911	23-037-010-00098-0001	OLIVAR	S		0,29		0,29	0,29
1700000005952912	23-072-004-00033-0003	OLIVAR	S		0,04		0,04	0,04
1700000005952913	23-072-004-00039-0003	OLIVAR	S		1,01		1,01	1,01
1700000005952914	23-072-004-00168-0001	OLIVAR	S		0,34		0,34	0,34
1700000005952915	23-072-004-00156-0001	OLIVAR	S		0,21		0,21	0,19
1700000005952916	23-037-012-00316-0001	OLIVAR	S		0,15		0,15	0,15
1700000005952917	23-037-010-00103-0001	OLIVAR	S		0,27		0,27	0,27
1700000006210624	23-072-003-00022-0001	TRIGO BLANDO	S		0,30		0,30	0,30
1700000006210625	23-072-003-00067-0001	AVENA	S		1,51		1,51	1,51
1700000006210626	23-072-003-00069-0002	AVENA	S		0,67		0,67	0,67
1700000006210627	23-072-003-00041-0001	TRIGO BLANDO	S		0,43		0,43	0,43
1700000006210628	23-072-003-00114-0001	TRIGO BLANDO	S		0,25		0,25	0,25
1700000006210629	23-072-003-00154-0002	TRIGO BLANDO	S		0,24		0,24	0,24
1700000006210630	23-072-003-00119-0001	TRIGO BLANDO	S		1,16		1,16	1,16
1700000006210631	23-072-003-00120-0001	TRIGO BLANDO	S		0,30		0,30	0,30
1700000006210632	23-072-003-00121-0001	TRIGO BLANDO	S		0,15		0,15	0,15
1700000006210633	23-072-003-00158-0001	TRIGO BLANDO	S		0,10		0,10	0,10
1700000006210634	23-072-003-00159-0001	TRIGO BLANDO	S		0,46		0,46	0,46
1700000006210635	23-072-007-00343-0001	TRIGO BLANDO	S		0,51		0,51	0,51
1700000006210636	23-072-007-00652-0001	TRIGO BLANDO	S		1,10		1,10	1,10
1700000006210637	23-072-007-00346-0001	TRIGO BLANDO	S		1,27		1,27	1,27
1700000006210638	23-072-007-00344-0001	TRIGO BLANDO	S		0,23		0,23	0,23
1700000006210639	23-072-003-00035-0001	BARBECHO TRADICIONAL	S		1,00		1,00	1,00
1700000006210640	23-072-003-00036-0001	BARBECHO TRADICIONAL	S		1,62		1,62	1,62
1700000006210641	23-072-007-00348-0001	TRIGO BLANDO	S		0,28		0,28	0,28
1700000006210642	23-072-003-00087-0001	BARBECHO TRADICIONAL	S		0,62		0,62	0,62
1700000006210643	23-072-003-00091-0002	BARBECHO TRADICIONAL	S		0,40		0,40	0,40
1700000006210644	23-072-003-00092-0001	BARBECHO TRADICIONAL	S		0,60		0,60	0,60

(1) Con incidencias que retienen pago o deniegan el expediente.

(2) Se calcula sobre superficie declarada admisible.

(3) Aplicación del artículo 16 bis del RD 147/2023.

(4) Expediente con algunos recintos de pastos permanentes ubicados en espacios protegidos donde la carga ganadera mínima será 0,1 UGM/ha.

Puede verificar la integridad de una copia de este documento mediante la lectura del código QR adjunto o mediante el acceso a la dirección <https://ws050.juntadeandalucia.es/verificarFirma> indicando el código de VERIFICACIÓN

FIRMADO POR

RAQUEL MARIA ESPIN CRESPO

17/10/2024

VERIFICACIÓN

Pk2jmWSPEJNMB623FQZ8JEKDMKEPRE

PÁG. 3352/4804





**RECINTOS PROPUESTOS**

REF.	REFERENCIA SIGPAC	CULTIVO	S/R	USO SIGPAC	Sup. Dec. admisible	Sup. Campo	Sup. Determ.	Sup. Resuelta
170000006210645	23-072-003-00087-0003	BARBECHO TRADICIONAL	S		0,11		0,11	0,11
170000006210646	23-072-003-00148-0001	BARBECHO TRADICIONAL	S		0,61		0,61	0,61
170000006210647	23-072-007-00337-0001	TRIGO BLANDO	S		0,39		0,39	0,39
170000006210648	23-072-003-00019-0002	TRIGO BLANDO	S		0,28		0,28	0,28
170000006210649	23-072-007-00471-0001	AVENA	S		1,62		1,62	1,62
170000006210651	23-072-007-01078-0001	OLIVAR	S		0,57		0,57	0,57
170000006210654	23-072-003-00166-0002	TRIGO BLANDO	S		2,47		2,47	2,47
170000006210655	23-072-007-00592-0001	TRIGO BLANDO	S		1,43		1,43	1,43
170000006210667	23-072-004-00118-0001	OLIVAR	S		0,48		0,48	0,48
170000006210668	23-072-004-00101-0001	OLIVAR	S		0,14		0,14	0,14
170000006210669	23-072-004-00072-0001	OLIVAR	S		0,67		0,67	0,67
170000006210670	23-072-004-00066-0001	OLIVAR	S		0,21		0,21	0,21
170000006210671	23-072-004-01111-0001	OLIVAR	S		0,27		0,27	0,27
170000006210673	23-072-004-00170-0002	OLIVAR	S		0,34		0,34	0,34
170000006210674	23-072-004-00162-0001	OLIVAR	S		0,29		0,29	0,29
170000006210677	23-072-007-00526-0001	OLIVAR	S		0,41		0,41	0,41
170000006210679	23-072-007-00645-0001	OLIVAR	S		0,28		0,28	0,28
170000006210680	23-072-007-00640-0001	OLIVAR	S		1,83		1,83	1,83
170000006210681	23-072-007-09005-0002	OLIVAR	S		0,18		0,18	0,18

**INCIDENCIAS****INCIDENCIA DESCRIPCIÓN**

2454	Solicitante de intervención 6613 cuyo regimen de afiliacion a la SS no es ni el sistema especial agrario(cuenta ajena) ni autonomo con actividad agraria.
3790	Recinto declarado inactivo Recinto:23-037-012-00310-00002 Cultivo: - Recinto:23-037-012-00318-00001 Cultivo: - Recinto:23-037-012-00320-00001 Cultivo: - Recinto:23-037-012-00333-00001 Cultivo: - Recinto:23-037-012-00337-00001 Cultivo: - Recinto:23-072-004-00025-00001 Cultivo: -
4272	Verifica que las líneas de declaración de las Solicitudes Únicas no tienen solapes con la capa de Retroactividad Gráfica (ambas de la misma campaña) a nivel de expediente/línea de declaración gráfica de la solicitud. Recinto:23-072-004-00156-00001 Cultivo: - Agregado de la referencia del recinto.:0 Zona de la referencia del recinto.:0 Superficie solapada.:0,02 Id. Incid.:98037602
74018	Productor que no es agricultor a título principal, según los datos del ejercicio fiscal n-1 y seguridad socia.
74053	Importe inferior a 100 Euros

**Incidencias de carga ganadera****INCIDENCIA DESCRIPCIÓN**

86132	Recinto superficie forrajera que no realiza la actividad de producción de pastoreo. Recinto:23-072-007-00530-00006 Cultivo:20000 BARBECHO TRADICIONAL-SIN VARIEDAD Secano Recinto:23-072-007-01053-00002 Cultivo:20000 BARBECHO TRADICIONAL-SIN VARIEDAD Secano Recinto:23-072-003-00035-00001 Cultivo:20000 BARBECHO TRADICIONAL-SIN VARIEDAD Secano Recinto:23-072-003-00036-00001 Cultivo:20000 BARBECHO TRADICIONAL-SIN VARIEDAD Secano Recinto:23-072-003-00087-00001 Cultivo:20000 BARBECHO TRADICIONAL-SIN VARIEDAD Secano Recinto:23-072-003-00091-00002 Cultivo:20000 BARBECHO TRADICIONAL-SIN VARIEDAD Secano Recinto:23-072-003-00092-00001 Cultivo:20000 BARBECHO TRADICIONAL-SIN VARIEDAD Secano Recinto:23-072-003-00087-00003 Cultivo:20000 BARBECHO TRADICIONAL-SIN VARIEDAD Secano Recinto:23-072-003-00148-00001 Cultivo:20000 BARBECHO TRADICIONAL-SIN VARIEDAD Secano
-------	--

(1) Con incidencias que retienen pago o deniegan el expediente.

(2) Se calcula sobre superficie declarada admisible.

(3) Aplicación del artículo 16 bis del RD 147/2023.

(4) Expediente con algunos recintos de pastos permanentes ubicados en espacios protegidos donde la carga ganadera mínima será 0,1 UGM/ha.

Puede verificar la integridad de una copia de este documento mediante la lectura del código QR adjunto o mediante el acceso a la dirección <https://ws050.juntadeandalucia.es/verificarFirma> indicando el código de VERIFICACIÓN

FIRMADO POR

RAQUEL MARIA ESPIN CRESPO

17/10/2024

VERIFICACIÓN

Pk2jmWSPEJNMB623FQZ8JEKDMKEPRE

PÁG. 3353/4804



**APELLIDOS Y NOMBRE / RAZÓN SOCIAL**

JIMENEZ SANCHEZ JOSE

**NIF**

\*\*\*\*4905\*

**EXPEDIENTE**

1280296

**RESOLUCIÓN**

DENEGACIÓN DE LA AYUDA

**DATOS DE MANTENIMIENTO UNIDADES**

<b>GRUPO DE PAGO</b>	<b>Sup. Dec. Admisible</b>	<b>Sup. Resuelta</b>	<b>Sobredecl.</b>	<b>% Sobredecl.</b>
ZONAS DE MONTAÑA	0,00	0,00	0,00	0,00

**RESUMEN DE PAGOS**

	<b>IMPORTE ( Euros )</b>			
	<b>RESUELTO</b>	<b>FEADER</b>	<b>MAPA</b>	<b>CAPADR</b>
A pagar	0,00	0,00	0,00	0,00

**APLICACIÓN DE REDUCCIONES Y PENALIZACIONES (%)**

<b>Criterios de subvencionabilidad (1)</b>	<b>Presentación tardía</b>	<b>Omisión declaración</b>	<b>Condicionalidad</b>
100,00	0,00	0,00	0,00

**IMPORTE ( Euros )**

<b>Calculado(2)</b>	<b>Reducción</b>	<b>Penalización</b>	<b>Reducción Penalización (3)</b>	<b>Penalización adicional</b>	<b>Resuelto</b>	<b>FEADER</b>	<b>MAPA</b>	<b>CAPADR</b>
0,00 €	0,00 €	0,00 €	0,00 €	0,00 €	0,00 €	0,00 €	0,00 €	0,00 €
<b>Importe Unitario:</b>	93,00 €	<b>Nuevo Importe Unitario:</b>	0,00 €					

**RECINTOS PROPUESTOS**

<b>REF.</b>	<b>REFERENCIA SIGPAC</b>	<b>CULTIVO</b>	<b>S/R</b>	<b>USO SIGPAC</b>	<b>Sup. Dec. admisible</b>	<b>Sup. Campo</b>	<b>Sup. Determ.</b>	<b>Sup. Resuelta</b>
5227285	23-072-007-00335-0001	OLIVAR	S		0,64		0,64	0,64
5227287	23-072-007-00648-0002	OLIVAR	S		0,65		0,65	0,65
5504166	23-072-004-00012-0001	OLIVAR	S		0,15		0,15	0,15
5504184	23-072-007-00224-0001	OLIVAR	S		1,32		1,32	1,32
5504188	23-072-007-00225-0001	OLIVAR	S		0,96		0,96	0,96
5532735	23-072-004-00034-0001	OLIVAR	S		0,46		0,46	0,46
6887784	23-072-004-00017-0001	OLIVAR	S		0,29		0,29	0,29
6887792	23-072-004-00031-0001	OLIVAR	S		0,47		0,47	0,47
6887795	23-072-004-01138-0001	OLIVAR	S		0,37		0,37	0,37
1700000006092201	23-037-003-00252-0001	OLIVAR	S		0,35		0,35	0,35
1700000006092202	23-037-004-00175-0001	OLIVAR	S		0,98		0,98	0,98
1700000006092203	23-037-004-00176-0001	OLIVAR	S		0,82		0,82	0,82
1700000006092204	23-037-010-00035-0001	OLIVAR	S		1,69		1,69	1,69
1700000006092205	23-037-010-00197-0001	OLIVAR	S		0,04		0,04	0,04
1700000006092206	23-037-003-00394-0001	OLIVAR	S		0,89		0,89	0,89
1700000006210652	23-072-003-00053-0002	OLIVAR	S		0,79		0,79	0,79
1700000006210657	23-072-004-00019-0003	OLIVAR	S		0,83		0,83	0,83
1700000006210658	23-072-004-00020-0001	OLIVAR	S		2,68		2,68	2,68
1700000006210659	23-072-004-00021-0001	OLIVAR	S		0,15		0,15	0,15
1700000006210660	23-072-004-00024-0001	OLIVAR	S		0,18		0,18	0,18
1700000006210663	23-072-004-00036-0001	OLIVAR	S		0,48		0,48	0,48
1700000006210664	23-072-004-00015-0001	OLIVAR	S		0,28		0,28	0,28
1700000006210665	23-072-004-00033-0002	OLIVAR	S		1,15		1,15	1,15
1700000006210672	23-072-004-00251-0001	OLIVAR	S		0,58		0,58	0,58
1700000006210678	23-072-004-01137-0001	OLIVAR	S		0,63		0,63	0,63

(1) Con incidencias que retienen pago o deniegan el expediente.

(2) Se calcula sobre superficie declarada admisible.

(3) Aplicación del artículo 16 bis del RD 147/2023.

(4) Expediente con algunos recintos de pastos permanentes ubicados en espacios protegidos donde la carga ganadera mínima será 0,1 UGM/ha.

Puede verificar la integridad de una copia de este documento mediante la lectura del código QR adjunto o mediante el acceso a la dirección <https://ws050.juntadeandalucia.es/verificarFirma> indicando el código de VERIFICACIÓN

FIRMADO POR

RAQUEL MARIA ESPIN CRESPO

17/10/2024

VERIFICACIÓN

Pk2jmWSPEJNMB623FQZ8JEKDMKEPRE

PÁG. 3354/4804





**INCIDENCIAS**

**INCIDENCIA DESCRIPCIÓN**

2455	Solicitantes de intervención 6613 sin datos de IRPF n-1.(Art 4 Orden 14/04/2016).
74018	Productor que no es agricultor a título principal, según los datos del ejercicio fiscal n-1 y seguridad socia.
74053	Importe inferior a 100 Euros

(1) Con incidencias que retienen pago o deniegan el expediente.  
(2) Se calcula sobre superficie declarada admisible.  
(3) Aplicación del artículo 16 bis del RD 147/2023.  
(4) Expediente con algunos recintos de pastos permanentes ubicados en espacios protegidos donde la carga ganadera mínima será 0,1 UGM/ha.

Puede verificar la integridad de una copia de este documento mediante la lectura del código QR adjunto o mediante el acceso a la dirección <https://ws050.juntadeandalucia.es/verificarFirma> indicando el código de VERIFICACIÓN

FIRMADO POR	RAQUEL MARIA ESPIN CRESPO	17/10/2024	
VERIFICACIÓN	Pk2jmWSPEJNMB623FQZ8JEKDMKEPRE	PÁG. 3355/4804	

**APELLIDOS Y NOMBRE / RAZÓN SOCIAL**

JIMENEZ SANCHEZ JUANA MARIA

**NIF**

\*\*\*\*5157\*

**EXPEDIENTE**

1277652

**RESOLUCIÓN**

DENEGACIÓN DE LA AYUDA

**DATOS DE MANTENIMIENTO UNIDADES**

<b>GRUPO DE PAGO</b>	<b>Sup. Dec. Admisible</b>	<b>Sup. Resuelta</b>	<b>Sobredecl.</b>	<b>% Sobredecl.</b>
ZONAS DE MONTAÑA	0,00	0,00	0,00	0,00

**RESUMEN DE PAGOS**

	<b>IMPORTE ( Euros )</b>			
	<b>RESUELTO</b>	<b>FEADER</b>	<b>MAPA</b>	<b>CAPADR</b>
A pagar	0,00	0,00	0,00	0,00

**APLICACIÓN DE REDUCCIONES Y PENALIZACIONES (%)**

<b>Criterios de subvencionabilidad (1)</b>	<b>Presentación tardía</b>	<b>Omisión declaración</b>	<b>Condicionality</b>
100,00	0,00	0,00	0,00

**IMPORTE ( Euros )**

<b>Calculado(2)</b>	<b>Reducción</b>	<b>Penalización</b>	<b>Reducción Penalización (3)</b>	<b>Penalización adicional</b>	<b>Resuelto</b>	<b>FEADER</b>	<b>MAPA</b>	<b>CAPADR</b>
0,00 €	0,00 €	0,00 €	0,00 €	0,00 €	0,00 €	0,00 €	0,00 €	0,00 €
<b>Importe Unitario:</b>	93,00 €	<b>Nuevo Importe Unitario:</b>	0,00 €					

**RECINTOS PROPUESTOS**

<b>REF.</b>	<b>REFERENCIA SIGPAC</b>	<b>CULTIVO</b>	<b>S/R</b>	<b>USO SIGPAC</b>	<b>Sup. Dec. admisible</b>	<b>Sup. Campo</b>	<b>Sup. Determ.</b>	<b>Sup. Resuelta</b>
-106556	23-013-021-00049-0001	OLIVAR	R		0,21		0,21	0,21
170000006509974	23-013-021-00048-0001	OLIVAR	R		3,82		3,82	3,82
170000006509975	23-052-007-00063-0001	OLIVAR	R		1,72		1,72	1,72

**INCIDENCIAS****INCIDENCIA DESCRIPCIÓN**

74018	Productor que no es agricultor a título principal, según los datos del ejercicio fiscal n-1 y seguridad socia.
74053	Importe inferior a 100 Euros

(1) Con incidencias que retienen pago o deniegan el expediente.

(2) Se calcula sobre superficie declarada admisible.

(3) Aplicación del artículo 16 bis del RD 147/2023.

(4) Expediente con algunos recintos de pastos permanentes ubicados en espacios protegidos donde la carga ganadera mínima será 0,1 UGM/ha.

Puede verificar la integridad de una copia de este documento mediante la lectura del código QR adjunto o mediante el acceso a la dirección <https://ws050.juntadeandalucia.es/verificarFirma> indicando el código de VERIFICACIÓN

FIRMADO POR	RAQUEL MARIA ESPIN CRESPO	17/10/2024
VERIFICACIÓN	Pk2jmWSPEJNMB623FQZ8JEKDMKEPRE	PÁG. 3356/4804



**APELLIDOS Y NOMBRE / RAZÓN SOCIAL**

JIMENEZ TELLO JUAN ANTONIO

**NIF**

\*\*\*\*6381\*

**EXPEDIENTE**

1172562

**RESOLUCIÓN**

DENEGACIÓN DE LA AYUDA

**DATOS DE MANTENIMIENTO UNIDADES**

<b>GRUPO DE PAGO</b>	<b>Sup. Dec. Admisible</b>	<b>Sup. Resuelta</b>	<b>Sobredecl.</b>	<b>% Sobredecl.</b>
ZONAS DE MONTAÑA	0,00	0,00	0,00	0,00

**RESUMEN DE PAGOS**

	<b>IMPORTE ( Euros )</b>			
	<b>RESUELTO</b>	<b>FEADER</b>	<b>MAPA</b>	<b>CAPADR</b>
A pagar	0,00	0,00	0,00	0,00

**APLICACIÓN DE REDUCCIONES Y PENALIZACIONES (%)**

<b>Crterios de subvencionabilidad (1)</b>	<b>Presentación tardía</b>	<b>Omisión declaración</b>	<b>Condicionalidad</b>
100,00	0,00	0,00	0,00

**IMPORTE ( Euros )**

<b>Calculado(2)</b>	<b>Reducción</b>	<b>Penalización</b>	<b>Reducción Penalización (3)</b>	<b>Penalización adicional</b>	<b>Resuelto</b>	<b>FEADER</b>	<b>MAPA</b>	<b>CAPADR</b>
0,00 €	0,00 €	0,00 €	0,00 €	0,00 €	0,00 €	0,00 €	0,00 €	0,00 €
<b>Importe Unitario:</b>	93,00 €	<b>Nuevo Importe Unitario:</b>	0,00 €					

**RECINTOS PROPUESTOS**

<b>REF.</b>	<b>REFERENCIA SIGPAC</b>	<b>CULTIVO</b>	<b>S/R</b>	<b>USO SIGPAC</b>	<b>Sup. Dec. admisible</b>	<b>Sup. Campo</b>	<b>Sup. Determ.</b>	<b>Sup. Resuelta</b>
1700000005921762	23-093-003-00044-0001	OLIVAR	S		0,29		0,29	0,29
1700000005921763	23-093-003-00046-0001	OLIVAR	S		0,02		0,02	0,02
1700000005921764	23-093-005-00480-0001	OLIVAR	S		0,02		0,02	0,00
1700000005921765	23-093-005-00481-0001	OLIVAR	S		0,01		0,01	0,00
1700000005921766	23-093-005-00482-0001	OLIVAR	S		0,05		0,05	0,05
1700000005921767	23-093-005-00483-0001	OLIVAR	S		0,01		0,01	0,01
1700000005921768	23-093-005-00484-0002	OLIVAR	S		0,35		0,35	0,32

**INCIDENCIAS****INCIDENCIA DESCRIPCIÓN**

242	Recinto pendiente de acreditación de titularidad. Recinto:23-093-005-00480-00001 Cultivo:101010 OLIVAR-PICUAL Secano Recinto:23-093-005-00481-00001 Cultivo:101010 OLIVAR-PICUAL Secano
463	Productor que en su Declaración responsable no marca SÍ o NO en la casilla de "Realiza alguna actividad de las incluidas en el R.D."
2454	Solicitante de intervención 6613 cuyo regimen de afiliación a la SS no es ni el sistema especial agrario(cuenta ajena) ni autonomo con actividad agraria.
4272	Verifica que las líneas de declaración de las Solicitudes Únicas no tienen solapes con la capa de Retroactividad Gráfica (ambas de la misma campaña) a nivel de expediente/línea de declaración gráfica de la solicitud. Recinto:23-093-005-00484-00002 Cultivo: - Agregado de la referencia del recinto.:0 Zona de la referencia del recinto.:0 Superficie solapada.:0,03 Id. Incid.:98037546
74018	Productor que no es agricultor a título principal, según los datos del ejercicio fiscal n-1 y seguridad socia.
74053	Importe inferior a 100 Euros

(1) Con incidencias que retienen pago o deniegan el expediente.

(2) Se calcula sobre superficie declarada admisible.

(3) Aplicación del artículo 16 bis del RD 147/2023.

(4) Expediente con algunos recintos de pastos permanentes ubicados en espacios protegidos donde la carga ganadera mínima será 0,1 UGM/ha.

Puede verificar la integridad de una copia de este documento mediante la lectura del código QR adjunto o mediante el acceso a la dirección <https://ws050.juntadeandalucia.es/verificarFirma> indicando el código de VERIFICACIÓN

FIRMADO POR	RAQUEL MARIA ESPIN CRESPO	17/10/2024
VERIFICACIÓN	Pk2jmWSPEJNMB623FQZ8JEKDMKEPRE	PÁG. 3357/4804



**APELLIDOS Y NOMBRE / RAZÓN SOCIAL**

JORDAN LAMARCA GREGORIO

**NIF**

\*\*\*\*0430\*

**EXPEDIENTE**

1125392

**RESOLUCIÓN**

DENEGACIÓN DE LA AYUDA

**DATOS DE MANTENIMIENTO UNIDADES****GRUPO DE PAGO**

ZONAS DE MONTAÑA

**Sup. Dec.  
Admisible**

0,00

**Sup.  
Resuelta**

0,00

**Sobredecl.**

0,00

**% Sobredecl.**

0,00

**RESUMEN DE PAGOS****IMPORTE ( Euros )**

	<b>RESUELTO</b>	<b>FEADER</b>	<b>MAPA</b>	<b>CAPADR</b>
A pagar	0,00	0,00	0,00	0,00

**APLICACIÓN DE REDUCCIONES Y PENALIZACIONES (%)**

<b>Criterios de subvencionabilidad (1)</b>	<b>Presentación tardía</b>	<b>Omisión declaración</b>	<b>Condicionalidad</b>
100,00	0,00	0,00	0,00

**IMPORTE ( Euros )**

<b>Calculado(2)</b>	<b>Reducción</b>	<b>Penalización</b>	<b>Reducción Penalización (3)</b>	<b>Penalización adicional</b>	<b>Resuelto</b>	<b>FEADER</b>	<b>MAPA</b>	<b>CAPADR</b>
0,00 €	0,00 €	0,00 €	0,00 €	0,00 €	0,00 €	0,00 €	0,00 €	0,00 €
<b>Importe Unitario:</b>	93,00 €	<b>Nuevo Importe Unitario:</b>	0,00 €					

**RECINTOS PROPUESTOS**

<b>REF.</b>	<b>REFERENCIA SIGPAC</b>	<b>CULTIVO</b>	<b>S/R</b>	<b>USO SIGPAC</b>	<b>Sup. Dec. admisible</b>	<b>Sup. Campo</b>	<b>Sup. Determ.</b>	<b>Sup. Resuelta</b>
1700000004917891	23-045-003-00141-0002	OLIVAR	S		0,10		0,10	0,10
1700000004917892	23-045-003-00145-0001	OLIVAR	S		0,24		0,24	0,24
1700000004917893	23-045-003-00146-0001	OLIVAR	S		0,44		0,44	0,44
1700000004917894	23-045-003-00147-0001	OLIVAR	S		1,62		1,62	1,62
1700000004917895	23-045-003-00143-0001	OLIVAR	S		0,26		0,26	0,26

**INCIDENCIAS****INCIDENCIA DESCRIPCIÓN**

74018	Productor que no es agricultor a título principal, según los datos del ejercicio fiscal n-1 y seguridad socia.
74053	Importe inferior a 100 Euros

(1) Con incidencias que retienen pago o deniegan el expediente.

(2) Se calcula sobre superficie declarada admisible.

(3) Aplicación del artículo 16 bis del RD 147/2023.

(4) Expediente con algunos recintos de pastos permanentes ubicados en espacios protegidos donde la carga ganadera mínima será 0,1 UGM/ha.

Puede verificar la integridad de una copia de este documento mediante la lectura del código QR adjunto o mediante el acceso a la dirección <https://ws050.juntadeandalucia.es/verificarFirma> indicando el código de VERIFICACIÓN

FIRMADO POR

RAQUEL MARIA ESPIN CRESPO

17/10/2024

VERIFICACIÓN

Pk2jmWSPEJNMB623FQZ8JEKDMKEPRE

PÁG. 3358/4804



**APELLIDOS Y NOMBRE / RAZÓN SOCIAL**

JORDAN SOTO GONZALO

**NIF**

\*\*\*\*0399\*

**EXPEDIENTE**

1247954

**RESOLUCIÓN**

DENEGACIÓN DE LA AYUDA

**DATOS DE MANTENIMIENTO UNIDADES****GRUPO DE PAGO**

ZONAS DE MONTAÑA

**Sup. Dec.  
Admisible**

0,00

**Sup.  
Resuelta**

0,00

**Sobredecl.**

0,00

**% Sobredecl.**

0,00

**RESUMEN DE PAGOS****IMPORTE ( Euros )**

	<b>RESUELTO</b>	<b>FEADER</b>	<b>MAPA</b>	<b>CAPADR</b>
A pagar	0,00	0,00	0,00	0,00

**APLICACIÓN DE REDUCCIONES Y PENALIZACIONES (%)**

<b>Crterios de subvencionabilidad (1)</b>	<b>Presentación tardía</b>	<b>Omisión declaración</b>	<b>Condicionabilidad</b>
100,00	0,00	0,00	0,00

**IMPORTE ( Euros )**

<b>Calculado(2)</b>	<b>Reducción</b>	<b>Penalización</b>	<b>Reducción Penalización (3)</b>	<b>Penalización adicional</b>	<b>Resuelto</b>	<b>FEADER</b>	<b>MAPA</b>	<b>CAPADR</b>
0,00 €	0,00 €	0,00 €	0,00 €	0,00 €	0,00 €	0,00 €	0,00 €	0,00 €
<b>Importe Unitario:</b>	93,00 €	<b>Nuevo Importe Unitario:</b>	0,00 €					

**INCIDENCIAS****INCIDENCIA DESCRIPCIÓN**

74051	Solicitante de intervención 6613, que no declara ningun recinto en zona desfavorecida.
74053	Importe inferior a 100 Euros

(1) Con incidencias que retienen pago o deniegan el expediente.

(2) Se calcula sobre superficie declarada admisible.

(3) Aplicación del artículo 16 bis del RD 147/2023.

(4) Expediente con algunos recintos de pastos permanentes ubicados en espacios protegidos donde la carga ganadera mínima será 0,1 UGM/ha.

Puede verificar la integridad de una copia de este documento mediante la lectura del código QR adjunto o mediante el acceso a la dirección <https://ws050.juntadeandalucia.es/verificarFirma> indicando el código de VERIFICACIÓN

FIRMADO POR

RAQUEL MARIA ESPIN CRESPO

17/10/2024

VERIFICACIÓN

Pk2jmWSPEJNMB623FQZ8JEKDMKEPRE

PÁG. 3359/4804



**APELLIDOS Y NOMBRE / RAZÓN SOCIAL**

JORQUERA ESTUDILLO JUANA MARIA

**NIF**

\*\*\*\*2410\*

**EXPEDIENTE**

1206496

**RESOLUCIÓN**

DENEGACIÓN DE LA AYUDA

**DATOS DE MANTENIMIENTO UNIDADES****GRUPO DE PAGO**

ZONAS DE MONTAÑA

**Sup. Dec.  
Admisible**

0,00

**Sup.  
Resuelta**

0,00

**Sobredecl.**

0,00

**% Sobredecl.**

0,00

**RESUMEN DE PAGOS****IMPORTE ( Euros )**

	RESUELTO	FEADER	MAPA	CAPADR
A pagar	0,00	0,00	0,00	0,00

**APLICACIÓN DE REDUCCIONES Y PENALIZACIONES (%)**

Crterios de subvencionabilidad (1)	Presentación tardía	Omisión declaración	Condicionalidad
100,00	0,00	0,00	0,00

**IMPORTE ( Euros )**

Calculado(2)	Reducción	Penalización	Reducción Penalización (3)	Penalización adicional	Resuelto	FEADER	MAPA	CAPADR
0,00 €	0,00 €	0,00 €	0,00 €	0,00 €	0,00 €	0,00 €	0,00 €	0,00 €
Importe Unitario:	93,00 €	Nuevo Importe Unitario:	0,00 €					

**RECINTOS PROPUESTOS**

REF.	REFERENCIA SIGPAC	CULTIVO	S/R	USO SIGPAC	Sup. Dec. admisible	Sup. Campo	Sup. Determ.	Sup. Resuelta
4150552	23-080-004-00068-0002	OLIVAR	S		0,41		0,41	0,41
1700000006349114	23-028-001-00174-0001	OLIVAR	S		0,98		0,98	0,98
1700000006349115	23-028-001-09003-0002	OLIVAR	S		0,03		0,03	0,03
1700000006349116	23-080-005-00220-0001	OLIVAR	S		1,38		1,38	1,38
1700000006349117	23-028-001-00625-0001	OLIVAR	S		2,35		2,35	2,35
1700000006349118	23-028-001-00176-0001	OLIVAR	S		0,01		0,01	0,01
1700000006349120	23-028-001-09003-0002	OLIVAR	S		0,01		0,01	0,01
1700000006349121	23-028-001-00175-0001	OLIVAR	S		2,98		2,98	2,98
1700000006349122	23-028-001-00176-0001	OLIVAR	S		0,02		0,02	0,02
1700000006349123	23-028-001-00623-0001	OLIVAR	S		6,63		6,63	6,63
1700000006349124	23-028-001-09010-0003	OLIVAR	S		0,02		0,02	0,02
1700000006349125	23-028-001-09010-0003	OLIVAR	S		0,01		0,01	0,01
1700000006349126	23-080-007-00069-0002	OLIVAR	S		0,94		0,94	0,94
1700000006349127	23-028-005-00249-0001	OLIVAR	S		4,21		4,21	4,21

**INCIDENCIAS****INCIDENCIA DESCRIPCIÓN**

74018	Productor que no es agricultor a título principal, según los datos del ejercicio fiscal n-1 y seguridad socia.
74053	Importe inferior a 100 Euros

(1) Con incidencias que retienen pago o deniegan el expediente.

(2) Se calcula sobre superficie declarada admisible.

(3) Aplicación del artículo 16 bis del RD 147/2023.

(4) Expediente con algunos recintos de pastos permanentes ubicados en espacios protegidos donde la carga ganadera mínima será 0,1 UGM/ha.

Puede verificar la integridad de una copia de este documento mediante la lectura del código QR adjunto o mediante el acceso a la dirección <https://ws050.juntadeandalucia.es/verificarFirma> indicando el código de VERIFICACIÓN

FIRMADO POR

RAQUEL MARIA ESPIN CRESPO

17/10/2024

VERIFICACIÓN

Pk2jmWSPEJNMB623FQZ8JEKDMKEPRE

PÁG. 3360/4804





**APELLIDOS Y NOMBRE / RAZÓN SOCIAL**

JUAREZ MARTINEZ AGUSTIN

**NIF**

\*\*\*\*0383\*

**EXPEDIENTE**

1182177

**RESOLUCIÓN**

DENEGACIÓN DE LA AYUDA

**DATOS DE MANTENIMIENTO UNIDADES****GRUPO DE PAGO**

ZONAS DE MONTAÑA

**Sup. Dec.  
Admisible**

0,00

**Sup.  
Resuelta**

0,00

**Sobredecl.**

0,00

**% Sobredecl.**

0,00

**RESUMEN DE PAGOS****IMPORTE ( Euros )**

	RESUELTO	FEADER	MAPA	CAPADR
A pagar	0,00	0,00	0,00	0,00

**APLICACIÓN DE REDUCCIONES Y PENALIZACIONES (%)**

Crterios de subvencionabilidad (1)	Presentación tardía	Omisión declaración	Condicionalidad
100,00	0,00	0,00	0,00

**IMPORTE ( Euros )**

Calculado(2)	Reducción	Penalización	Reducción Penalización (3)	Penalización adicional	Resuelto	FEADER	MAPA	CAPADR
0,00 €	0,00 €	0,00 €	0,00 €	0,00 €	0,00 €	0,00 €	0,00 €	0,00 €
Importe Unitario:	93,00 €	Nuevo Importe Unitario:	0,00 €					

**RECINTOS PROPUESTOS**

REF.	REFERENCIA SIGPAC	CULTIVO	S/R	USO SIGPAC	Sup. Dec. admisible	Sup. Campo	Sup. Determ.	Sup. Resuelta
-1292192	23-048-023-00914-0001	OLIVAR	S		0,82		0,82	0,82
-981779	23-048-023-00914-0008	OLIVAR	S		0,60		0,60	0,60
4773212	23-097-022-00344-0001	OLIVAR	S		0,33		0,33	0,33
1700000006436864	23-097-005-00107-0001	OLIVAR	S		0,01		0,01	0,01
1700000006436865	23-095-022-00305-0001	OLIVAR	S		0,03		0,03	0,03
1700000006436866	23-095-022-00306-0001	OLIVAR	S		0,01		0,01	0,01
1700000006436867	23-095-022-00310-0001	OLIVAR	S		0,07		0,07	0,07
1700000006436868	23-095-022-00311-0001	OLIVAR	S		0,03		0,03	0,03
1700000006436869	23-097-005-00066-0001	OLIVAR	S		0,32		0,32	0,32
1700000006436870	23-097-025-00229-0002	OLIVAR	S		0,06		0,06	0,06
1700000006436871	23-095-022-00312-0003	OLIVAR	S		0,67		0,67	0,67
1700000006436873	23-095-022-00548-0001	OLIVAR	S		0,53		0,53	0,53
1700000006436874	23-048-023-00914-0006	OLIVAR	S		0,03		0,03	0,03
1700000006436875	23-097-025-00114-0002	OLIVAR	S		0,25		0,25	0,25

**INCIDENCIAS****INCIDENCIA DESCRIPCIÓN**

2454	Solicitante de intervención 6613 cuyo regimen de afiliación a la SS no es ni el sistema especial agrario(cuenta ajena) ni autonomo con actividad agraria.
74018	Productor que no es agricultor a título principal, según los datos del ejercicio fiscal n-1 y seguridad socia.
74053	Importe inferior a 100 Euros

(1) Con incidencias que retienen pago o deniegan el expediente.

(2) Se calcula sobre superficie declarada admisible.

(3) Aplicación del artículo 16 bis del RD 147/2023.

(4) Expediente con algunos recintos de pastos permanentes ubicados en espacios protegidos donde la carga ganadera mínima será 0,1 UGM/ha.

Puede verificar la integridad de una copia de este documento mediante la lectura del código QR adjunto o mediante el acceso a la dirección <https://ws050.juntadeandalucia.es/verificarFirma> indicando el código de VERIFICACIÓN

FIRMADO POR

RAQUEL MARIA ESPIN CRESPO

17/10/2024

VERIFICACIÓN

Pk2jmWSPEJNMB623FQZ8JEKDMKEPRE

PÁG. 3361/4804



**APELLIDOS Y NOMBRE / RAZÓN SOCIAL**

JUAREZ MARTINEZ MERCEDES

**NIF**

\*\*\*\*2747\*

**EXPEDIENTE**

1132901

**RESOLUCIÓN**

DENEGACIÓN DE LA AYUDA

**DATOS DE MANTENIMIENTO UNIDADES**

<b>GRUPO DE PAGO</b>	<b>Sup. Dec. Admisible</b>	<b>Sup. Resuelta</b>	<b>Sobredecl.</b>	<b>% Sobredecl.</b>
ZONAS DE MONTAÑA	0,00	0,00	0,00	0,00

**RESUMEN DE PAGOS**

	<b>IMPORTE ( Euros )</b>			
	<b>RESUELTO</b>	<b>FEADER</b>	<b>MAPA</b>	<b>CAPADR</b>
A pagar	0,00	0,00	0,00	0,00

**APLICACIÓN DE REDUCCIONES Y PENALIZACIONES (%)**

<b>Crterios de subvencionabilidad (1)</b>	<b>Presentación tardía</b>	<b>Omisión declaración</b>	<b>Condicionalidad</b>
100,00	0,00	0,00	0,00

**IMPORTE ( Euros )**

<b>Calculado(2)</b>	<b>Reducción</b>	<b>Penalización</b>	<b>Reducción Penalización (3)</b>	<b>Penalización adicional</b>	<b>Resuelto</b>	<b>FEADER</b>	<b>MAPA</b>	<b>CAPADR</b>
0,00 €	0,00 €	0,00 €	0,00 €	0,00 €	0,00 €	0,00 €	0,00 €	0,00 €
<b>Importe Unitario:</b>	93,00 €	<b>Nuevo Importe Unitario:</b>	0,00 €					

**RECINTOS PROPUESTOS**

<b>REF.</b>	<b>REFERENCIA SIGPAC</b>	<b>CULTIVO</b>	<b>S/R</b>	<b>USO SIGPAC</b>	<b>Sup. Dec. admisible</b>	<b>Sup. Campo</b>	<b>Sup. Determ.</b>	<b>Sup. Resuelta</b>
-182617	23-084-014-00175-0001	OLIVAR	S		0,70		0,70	0,70
1700000003499654	23-084-014-00172-0001	OLIVAR	S		2,53		2,53	2,53
1700000003499659	23-097-001-00343-0001	OLIVAR	S		0,53		0,53	0,53
1700000003499660	23-097-001-00343-0001	OLIVAR	S		0,53		0,53	0,53
1700000003499661	23-097-001-00344-0001	OLIVAR	S		0,10		0,10	0,10
1700000003499662	23-097-001-00346-0001	OLIVAR	S		0,07		0,07	0,07
1700000003499663	23-097-001-00353-0001	OLIVAR	S		0,38		0,38	0,38
1700000005359005	23-097-020-00302-0002	OLIVAR	S		0,23		0,23	0,23
1700000005359010	23-097-015-00266-0001	OLIVAR	S		0,02		0,02	0,02
1700000005359011	23-097-015-00532-0002	OLIVAR	S		1,48		1,48	1,48
1700000005359012	23-097-015-00261-0003	OLIVAR	S		0,07		0,07	0,07
1700000005359015	23-097-016-00140-0010	OLIVAR	S		0,60		0,60	0,60

**INCIDENCIAS****INCIDENCIA DESCRIPCIÓN**

74018	Productor que no es agricultor a título principal, según los datos del ejercicio fiscal n-1 y seguridad socia.
74053	Importe inferior a 100 Euros

(1) Con incidencias que retienen pago o deniegan el expediente.

(2) Se calcula sobre superficie declarada admisible.

(3) Aplicación del artículo 16 bis del RD 147/2023.

(4) Expediente con algunos recintos de pastos permanentes ubicados en espacios protegidos donde la carga ganadera mínima será 0,1 UGM/ha.

Puede verificar la integridad de una copia de este documento mediante la lectura del código QR adjunto o mediante el acceso a la dirección <https://ws050.juntadeandalucia.es/verificarFirma> indicando el código de VERIFICACIÓN

FIRMADO POR

RAQUEL MARIA ESPIN CRESPO

17/10/2024

VERIFICACIÓN

Pk2jmWSPEJNMB623FQZ8JEKDMKEPRE

PÁG. 3362/4804



**APELLIDOS Y NOMBRE / RAZÓN SOCIAL**

JURADO GALASO MARIA DEL CARMEN

**NIF**

\*\*\*\*0529\*

**EXPEDIENTE**

1175121

**RESOLUCIÓN**

DENEGACIÓN DE LA AYUDA

**DATOS DE MANTENIMIENTO UNIDADES****GRUPO DE PAGO**

ZONAS DE MONTAÑA

**Sup. Dec.  
Admisible**

0,00

**Sup.  
Resuelta**

0,00

**Sobredecl.**

0,00

**% Sobredecl.**

0,00

**RESUMEN DE PAGOS****IMPORTE ( Euros )**

	RESUELTO	FEADER	MAPA	CAPADR
A pagar	0,00	0,00	0,00	0,00

**APLICACIÓN DE REDUCCIONES Y PENALIZACIONES (%)**

Crterios de subvencionabilidad (1)	Presentación tardía	Omisión declaración	Condicionalidad
100,00	0,00	0,00	0,00

**IMPORTE ( Euros )**

Calculado(2)	Reducción	Penalización	Reducción Penalización (3)	Penalización adicional	Resuelto	FEADER	MAPA	CAPADR
0,00 €	0,00 €	0,00 €	0,00 €	0,00 €	0,00 €	0,00 €	0,00 €	0,00 €
<b>Importe Unitario:</b>	93,00 €	<b>Nuevo Importe Unitario:</b>	0,00 €					

**RECINTOS PROPUESTOS**

REF.	REFERENCIA SIGPAC	CULTIVO	S/R	USO SIGPAC	Sup. Dec. admisible	Sup. Campo	Sup. Determ.	Sup. Resuelta
-1139237	23-005-005-00027-0001	HUERTA	R		0,03		0,03	0,03
-1018259	23-005-003-00006-0001	ALGODÓN	R		0,06		0,06	0,06
-1018203	23-005-003-00237-0003	ALGODÓN	R		0,01		0,01	0,01
-1018202	23-005-003-00236-0002	ALGODÓN	R		0,01		0,01	0,01
-1018186	23-005-003-00003-0006	ALGODÓN	R		0,65		0,65	0,65
4125669	23-005-003-00066-0001	OLIVAR	S		0,18		0,18	0,18
5314478	23-005-003-00004-0001	ALGODÓN	R		0,19		0,19	0,19
170000005334219	23-005-003-00003-0001	ALGODÓN	R		2,82		2,82	2,82
170000005334220	23-005-005-00027-0001	ALGODÓN	R		3,63		3,63	3,63

**INCIDENCIAS****INCIDENCIA DESCRIPCIÓN**

2454	Solicitante de intervención 6613 cuyo regimen de afiliacion a la SS no es ni el sistema especial agrario(cuenta ajena) ni autonomo con actividad agraria.
74018	Productor que no es agricultor a título principal, según los datos del ejercicio fiscal n-1 y seguridad socia.
74053	Importe inferior a 100 Euros

(1) Con incidencias que retienen pago o deniegan el expediente.

(2) Se calcula sobre superficie declarada admisible.

(3) Aplicación del artículo 16 bis del RD 147/2023.

(4) Expediente con algunos recintos de pastos permanentes ubicados en espacios protegidos donde la carga ganadera mínima será 0,1 UGM/ha.

Puede verificar la integridad de una copia de este documento mediante la lectura del código QR adjunto o mediante el acceso a la dirección <https://ws050.juntadeandalucia.es/verificarFirma> indicando el código de VERIFICACIÓN

FIRMADO POR

RAQUEL MARIA ESPIN CRESPO

17/10/2024

VERIFICACIÓN

Pk2jmWSPEJNMB623FQZ8JEKDMKEPRE

PÁG. 3363/4804



**APELLIDOS Y NOMBRE / RAZÓN SOCIAL**

JURADO GARCIA ALVARO

**NIF**

\*\*\*\*5406\*

**EXPEDIENTE**

1069764

**RESOLUCIÓN**

DENEGACIÓN DE LA AYUDA

**DATOS DE MANTENIMIENTO UNIDADES**

<b>GRUPO DE PAGO</b>	<b>Sup. Dec. Admisible</b>	<b>Sup. Resuelta</b>	<b>Sobredecl.</b>	<b>% Sobredecl.</b>
ZONAS DE MONTAÑA	0,00	0,00	0,00	0,00

**RESUMEN DE PAGOS**

	<b>IMPORTE ( Euros )</b>			
	<b>RESUELTO</b>	<b>FEADER</b>	<b>MAPA</b>	<b>CAPADR</b>
A pagar	0,00	0,00	0,00	0,00

**APLICACIÓN DE REDUCCIONES Y PENALIZACIONES (%)**

<b>Criterios de subvencionabilidad (1)</b>	<b>Presentación tardía</b>	<b>Omisión declaración</b>	<b>Condicionalidad</b>
100,00	0,00	0,00	0,00

**IMPORTE ( Euros )**

<b>Calculado(2)</b>	<b>Reducción</b>	<b>Penalización</b>	<b>Reducción Penalización (3)</b>	<b>Penalización adicional</b>	<b>Resuelto</b>	<b>FEADER</b>	<b>MAPA</b>	<b>CAPADR</b>
0,00 €	0,00 €	0,00 €	0,00 €	0,00 €	0,00 €	0,00 €	0,00 €	0,00 €
<b>Importe Unitario:</b>	93,00 €	<b>Nuevo Importe Unitario:</b>	0,00 €					

**RECINTOS PROPUESTOS**

<b>REF.</b>	<b>REFERENCIA SIGPAC</b>	<b>CULTIVO</b>	<b>S/R</b>	<b>USO SIGPAC</b>	<b>Sup. Dec. admisible</b>	<b>Sup. Campo</b>	<b>Sup. Determ.</b>	<b>Sup. Resuelta</b>
-1566382	23-070-009-00146-0002	OLIVAR	R		0,18		0,18	0,18
-1566378	23-070-009-00024-0010	OLIVAR	R		0,03		0,03	0,03
-1566339	23-070-009-00024-0001	OLIVAR	R		0,30		0,30	0,30
5294386	23-070-009-00185-0001	OLIVAR	R		0,85		0,85	0,85
5294387	23-070-009-00186-0001	OLIVAR	R		0,67		0,67	0,67
1700000005335908	23-070-009-00101-0001	OLIVAR	R		0,04		0,04	0,04
1700000005335909	23-070-009-00528-0001	OLIVAR	R		0,71		0,71	0,71
1700000005335910	23-070-009-09017-0010	OLIVAR	R		0,05		0,05	0,05
1700000005335913	23-070-009-00024-0002	AVENA	R		0,72		0,72	0,72
1700000005335914	23-070-009-00027-0001	ALMENDROS	R		1,50		1,50	1,50
1700000005335915	23-070-010-00007-0001	OLIVAR	R		0,60		0,60	0,60
1700000005335916	23-070-010-00008-0001	OLIVAR	R		2,33		2,33	2,33
1700000005335928	23-070-009-00057-0001	OLIVAR	R		2,65		2,65	2,65
1700000005335929	23-070-009-00058-0002	OLIVAR	R		0,16		0,16	0,16
1700000005335930	23-070-009-00537-0001	OLIVAR	R		0,15		0,15	0,15
1700000005335932	23-070-009-00027-0002	OLIVAR	R		0,13		0,13	0,13
1700000005336039	23-070-009-00183-0002	OLIVAR	R		2,08		2,08	2,08
1700000005336040	23-070-009-00184-0002	OLIVAR	R		2,92		2,92	2,92
1700000005336041	23-070-009-00184-0001	OLIVAR	R		0,13		0,13	0,13
1700000005336063	23-070-009-00541-0001	OLIVAR	R		0,01		0,01	0,01
1700000005336064	23-070-009-00539-0001	OLIVAR	R		0,90		0,90	0,90
1700000005336066	23-070-009-09007-0002	OLIVAR	R		0,03		0,03	0,03
1700000005336068	23-070-009-09007-0003	OLIVAR	R		0,03		0,03	0,03

**INCIDENCIAS****INCIDENCIA DESCRIPCIÓN**

74018	Productor que no es agricultor a título principal, según los datos del ejercicio fiscal n-1 y seguridad socia.
74053	Importe inferior a 100 Euros

(1) Con incidencias que retienen pago o deniegan el expediente.

(2) Se calcula sobre superficie declarada admisible.

(3) Aplicación del artículo 16 bis del RD 147/2023.

(4) Expediente con algunos recintos de pastos permanentes ubicados en espacios protegidos donde la carga ganadera mínima será 0,1 UGM/ha.

Puede verificar la integridad de una copia de este documento mediante la lectura del código QR adjunto o mediante el acceso a la dirección <https://ws050.juntadeandalucia.es/verificarFirma> indicando el código de VERIFICACIÓN

FIRMADO POR

RAQUEL MARIA ESPIN CRESPO

17/10/2024

VERIFICACIÓN

Pk2jmWSPEJNMB623FQZ8JEKDMKEPRE

PÁG. 3364/4804



**APELLIDOS Y NOMBRE / RAZÓN SOCIAL**

JURADO GARCIA CARLOS DAVID

**NIF**

\*\*\*\*8285\*

**EXPEDIENTE**

1278276

**RESOLUCIÓN**

DENEGACIÓN DE LA AYUDA

**DATOS DE MANTENIMIENTO UNIDADES**

<b>GRUPO DE PAGO</b>	<b>Sup. Dec. Admisible</b>	<b>Sup. Resuelta</b>	<b>Sobredecl.</b>	<b>% Sobredecl.</b>
ZONAS DE MONTAÑA	0,00	0,00	0,00	0,00

**RESUMEN DE PAGOS**

	<b>IMPORTE ( Euros )</b>			
	<b>RESUELTO</b>	<b>FEADER</b>	<b>MAPA</b>	<b>CAPADR</b>
A pagar	0,00	0,00	0,00	0,00

**APLICACIÓN DE REDUCCIONES Y PENALIZACIONES (%)**

<b>Crterios de subvencionabilidad (1)</b>	<b>Presentación tardía</b>	<b>Omisión declaración</b>	<b>Condicionalidad</b>
100,00	0,00	0,00	0,00

**IMPORTE ( Euros )**

<b>Calculado(2)</b>	<b>Reducción</b>	<b>Penalización</b>	<b>Reducción Penalización (3)</b>	<b>Penalización adicional</b>	<b>Resuelto</b>	<b>FEADER</b>	<b>MAPA</b>	<b>CAPADR</b>
0,00 €	0,00 €	0,00 €	0,00 €	0,00 €	0,00 €	0,00 €	0,00 €	0,00 €
<b>Importe Unitario:</b>	93,00 €	<b>Nuevo Importe Unitario:</b>	0,00 €					

**RECINTOS PROPUESTOS**

<b>REF.</b>	<b>REFERENCIA SIGPAC</b>	<b>CULTIVO</b>	<b>S/R</b>	<b>USO SIGPAC</b>	<b>Sup. Dec. admisible</b>	<b>Sup. Campo</b>	<b>Sup. Determ.</b>	<b>Sup. Resuelta</b>
-1529393	23-070-007-00456-0003	OLIVAR	R		0,04		0,04	0,04
-1526667	23-070-008-00285-0001	OLIVAR	R		0,45		0,45	0,45
-1526666	23-070-008-00156-0002	OLIVAR	R		0,24		0,24	0,00
-1516609	23-070-008-00276-0001	ALMENDROS	R		0,50		0,50	0,00
-1516608	23-070-008-00601-0007	ALMENDROS	R		0,71		0,71	0,00
-1516578	23-070-008-00063-0007	ALMENDROS	R		1,71		1,71	0,00
-1516543	23-070-008-00063-0010	OLIVAR	R		0,09		0,09	0,00
-1516535	23-070-008-00284-0001	OLIVAR	R		0,06		0,06	0,00
-1516531	23-070-008-00157-0001	OLIVAR	R		0,36		0,36	0,00
6819973	23-070-010-00233-0001	OLIVAR	R		1,21		1,21	1,21
6819978	23-070-010-00233-0002	OLIVAR	R		0,38		0,38	0,38
6955538	23-070-008-00065-0001	OLIVAR	R		0,45		0,45	0,00
6955559	23-070-008-00280-0002	OLIVAR	R		0,36		0,36	0,00
1700000005335901	23-070-007-00456-0001	OLIVAR	R		0,34		0,34	0,34
1700000005335918	23-070-009-00137-0001	ALMENDROS	R		1,70		1,70	1,70
1700000005335919	23-070-007-00544-0001	OLIVAR	R		0,84		0,84	0,84
1700000005335922	23-070-008-00266-0001	OLIVAR	R		1,46		1,46	0,00
1700000005335923	23-070-007-00456-0002	OLIVAR	R		0,87		0,87	0,87
1700000005335924	23-070-007-00770-0001	OLIVAR	R		0,20		0,20	0,20
1700000005335925	23-070-008-00089-0001	OLIVAR	R		1,17		1,17	1,17
1700000005335926	23-070-007-00774-0001	OLIVAR	R		0,40		0,40	0,40
1700000005335927	23-070-008-00072-0001	OLIVAR	R		2,83		2,83	2,83
1700000005335934	23-070-009-00061-0001	OLIVAR	R		1,05		1,05	0,00
1700000005336052	23-070-008-00204-0001	OLIVAR	R		0,26		0,26	0,00
1700000005336070	23-070-009-00246-0001	OLIVAR	R		1,75		1,75	1,75

(1) Con incidencias que retienen pago o deniegan el expediente.

(2) Se calcula sobre superficie declarada admisible.

(3) Aplicación del artículo 16 bis del RD 147/2023.

(4) Expediente con algunos recintos de pastos permanentes ubicados en espacios protegidos donde la carga ganadera mínima será 0,1 UGM/ha.

Puede verificar la integridad de una copia de este documento mediante la lectura del código QR adjunto o mediante el acceso a la dirección <https://ws050.juntadeandalucia.es/verificarFirma> indicando el código de VERIFICACIÓN

FIRMADO POR	RAQUEL MARIA ESPIN CRESPO	17/10/2024
VERIFICACIÓN	Pk2jmWSPEJNMB623FQZ8JEKDMKEPRE	PÁG. 3365/4804





**INCIDENCIAS**

**INCIDENCIA DESCRIPCIÓN**

242	Recinto pendiente de acreditación de titularidad. Recinto:23-070-008-00063-00007 Cultivo:104007 ALMENDROS-COMUNA Regadío Recinto:23-070-008-00063-00010 Cultivo:101010 OLIVAR-PICUAL Regadío Recinto:23-070-008-00065-00001 Cultivo:101010 OLIVAR-PICUAL Regadío Recinto:23-070-008-00156-00002 Cultivo:101010 OLIVAR-PICUAL Regadío Recinto:23-070-008-00157-00001 Cultivo:101010 OLIVAR-PICUAL Regadío Recinto:23-070-008-00204-00001 Cultivo:101010 OLIVAR-PICUAL Regadío Recinto:23-070-008-00266-00001 Cultivo:101010 OLIVAR-PICUAL Regadío Recinto:23-070-008-00276-00001 Cultivo:104007 ALMENDROS-COMUNA Regadío Recinto:23-070-008-00280-00002 Cultivo:101010 OLIVAR-PICUAL Regadío Recinto:23-070-008-00284-00001 Cultivo:101010 OLIVAR-PICUAL Regadío Recinto:23-070-008-00601-00007 Cultivo:104007 ALMENDROS-COMUNA Regadío Recinto:23-070-009-00061-00001 Cultivo:101010 OLIVAR-PICUAL Regadío
3790	Recinto declarado inactivo Recinto:23-070-008-00063-00010 Cultivo: - Recinto:23-070-008-00065-00001 Cultivo: - Recinto:23-070-008-00280-00002 Cultivo: -
74018	Productor que no es agricultor a título principal, según los datos del ejercicio fiscal n-1 y seguridad socia.
74053	Importe inferior a 100 Euros

(1) Con incidencias que retienen pago o deniegan el expediente.  
 (2) Se calcula sobre superficie declarada admisible.  
 (3) Aplicación del artículo 16 bis del RD 147/2023.  
 (4) Expediente con algunos recintos de pastos permanentes ubicados en espacios protegidos donde la carga ganadera mínima será 0,1 UGM/ha.

Puede verificar la integridad de una copia de este documento mediante la lectura del código QR adjunto o mediante el acceso a la dirección <https://ws050.juntadeandalucia.es/verificarFirma> indicando el código de VERIFICACIÓN

FIRMADO POR	RAQUEL MARIA ESPIN CRESPO	17/10/2024	
VERIFICACIÓN	Pk2jmWSPEJNMB623FQZ8JEKDMKEPRE	PÁG. 3366/4804	

**APELLIDOS Y NOMBRE / RAZÓN SOCIAL**

JURADO MANZANO SEBASTIAN

**NIF**

\*\*\*\*4399\*

**EXPEDIENTE**

1069761

**RESOLUCIÓN**

DENEGACIÓN DE LA AYUDA

**DATOS DE MANTENIMIENTO UNIDADES**

<b>GRUPO DE PAGO</b>	<b>Sup. Dec. Admisible</b>	<b>Sup. Resuelta</b>	<b>Sobredecl.</b>	<b>% Sobredecl.</b>
ZONAS DE MONTAÑA	0,00	0,00	0,00	0,00

**RESUMEN DE PAGOS**

	<b>IMPORTE ( Euros )</b>			
	<b>RESUELTO</b>	<b>FEADER</b>	<b>MAPA</b>	<b>CAPADR</b>
A pagar	0,00	0,00	0,00	0,00

**APLICACIÓN DE REDUCCIONES Y PENALIZACIONES (%)**

<b>Crterios de subvencionabilidad (1)</b>	<b>Presentación tardía</b>	<b>Omisión declaración</b>	<b>Condicionalidad</b>
100,00	0,00	0,00	0,00

**IMPORTE ( Euros )**

<b>Calculado(2)</b>	<b>Reducción</b>	<b>Penalización</b>	<b>Reducción Penalización (3)</b>	<b>Penalización adicional</b>	<b>Resuelto</b>	<b>FEADER</b>	<b>MAPA</b>	<b>CAPADR</b>
0,00 €	0,00 €	0,00 €	0,00 €	0,00 €	0,00 €	0,00 €	0,00 €	0,00 €
<b>Importe Unitario:</b>	93,00 €	<b>Nuevo Importe Unitario:</b>	0,00 €					

**RECINTOS PROPUESTOS**

<b>REF.</b>	<b>REFERENCIA SIGPAC</b>	<b>CULTIVO</b>	<b>S/R</b>	<b>USO SIGPAC</b>	<b>Sup. Dec. admisible</b>	<b>Sup. Campo</b>	<b>Sup. Determ.</b>	<b>Sup. Resuelta</b>
-1586559	23-070-010-00099-0001	OLIVAR	R		2,05		2,05	2,05
-52900	23-070-009-00537-0003	OLIVAR	R		0,04		0,04	0,04
1700000005335902	23-070-009-00486-0009	OLIVAR	R		0,02		0,02	0,00
1700000005335904	23-070-009-00488-0001	OLIVAR	R		1,13		1,13	1,13
1700000005335905	23-070-009-00493-0007	OLIVAR	R		0,01		0,01	0,00
1700000005335906	23-070-009-00636-0001	OLIVAR	R		1,55		1,55	1,55
1700000005335907	23-070-009-09002-0033	OLIVAR	R		0,01		0,01	0,00
1700000005335911	23-070-009-00140-0001	MELÓN	R		3,29		3,29	3,29
1700000005335912	23-070-009-00537-0005	OLIVAR	R		1,47		1,47	1,47
1700000005335933	23-070-009-00058-0001	OLIVAR	R		1,41		1,41	1,41

**INCIDENCIAS****INCIDENCIA DESCRIPCIÓN**

2454	Solicitante de intervención 6613 cuyo regimen de afiliación a la SS no es ni el sistema especial agrario(cuenta ajena) ni autonomo con actividad agraria.
3790	Recinto declarado inactivo Recinto:23-070-009-00486-00009 Cultivo: - Recinto:23-070-009-00493-00007 Cultivo: - Recinto:23-070-009-09002-00033 Cultivo: -
74018	Productor que no es agricultor a título principal, según los datos del ejercicio fiscal n-1 y seguridad socia.
74053	Importe inferior a 100 Euros
74336	Recinto con uso declarado o cultivo declarado NO válido Recinto:23-070-009-00636-00003 Cultivo:101010 OLIVAR-PICUAL Regadío Uso Sigpac:ED

(1) Con incidencias que retienen pago o deniegan el expediente.

(2) Se calcula sobre superficie declarada admisible.

(3) Aplicación del artículo 16 bis del RD 147/2023.

(4) Expediente con algunos recintos de pastos permanentes ubicados en espacios protegidos donde la carga ganadera mínima será 0,1 UGM/ha.

Puede verificar la integridad de una copia de este documento mediante la lectura del código QR adjunto o mediante el acceso a la dirección <https://ws050.juntadeandalucia.es/verificarFirma> indicando el código de VERIFICACIÓN

FIRMADO POR

RAQUEL MARIA ESPIN CRESPO

17/10/2024

VERIFICACIÓN

Pk2jmWSPEJNMB623FQZ8JEKDMKEPRE

PÁG. 3367/4804



**APELLIDOS Y NOMBRE / RAZÓN SOCIAL**

JURADO TORRES EMILIO

**NIF**

\*\*\*\*8524\*

**EXPEDIENTE**

1280916

**RESOLUCIÓN**

DENEGACIÓN DE LA AYUDA

**DATOS DE MANTENIMIENTO UNIDADES**

<b>GRUPO DE PAGO</b>	<b>Sup. Dec. Admisible</b>	<b>Sup. Resuelta</b>	<b>Sobredecl.</b>	<b>% Sobredecl.</b>
ZONAS DE MONTAÑA	0,00	0,00	0,00	0,00

**RESUMEN DE PAGOS**

	<b>IMPORTE ( Euros )</b>			
	<b>RESUELTO</b>	<b>FEADER</b>	<b>MAPA</b>	<b>CAPADR</b>
A pagar	0,00	0,00	0,00	0,00

**APLICACIÓN DE REDUCCIONES Y PENALIZACIONES (%)**

<b>Crterios de subvencionabilidad (1)</b>	<b>Presentación tardía</b>	<b>Omisión declaración</b>	<b>Condicionalidad</b>
100,00	0,00	0,00	0,00

**IMPORTE ( Euros )**

<b>Calculado(2)</b>	<b>Reducción</b>	<b>Penalización</b>	<b>Reducción Penalización (3)</b>	<b>Penalización adicional</b>	<b>Resuelto</b>	<b>FEADER</b>	<b>MAPA</b>	<b>CAPADR</b>
0,00 €	0,00 €	0,00 €	0,00 €	0,00 €	0,00 €	0,00 €	0,00 €	0,00 €
<b>Importe Unitario:</b>	93,00 €	<b>Nuevo Importe Unitario:</b>	0,00 €					

**RECINTOS PROPUESTOS**

<b>REF.</b>	<b>REFERENCIA SIGPAC</b>	<b>CULTIVO</b>	<b>S/R</b>	<b>USO SIGPAC</b>	<b>Sup. Dec. admisible</b>	<b>Sup. Campo</b>	<b>Sup. Determ.</b>	<b>Sup. Resuelta</b>
-1595042	23-002-017-00231-0002	OLIVAR	S		0,48		0,48	0,48
1700000004664584	23-002-017-00217-0001	OLIVAR	S		0,02		0,02	0,02
1700000004664589	23-026-029-00249-0002	OLIVAR	S		0,02		0,02	0,02
1700000004664590	23-026-029-00250-0001	OLIVAR	S		0,29		0,29	0,29
1700000004664591	23-026-016-01065-0001	OLIVAR	S		0,21		0,21	0,21
1700000004664592	23-026-017-00009-0001	OLIVAR	S		0,02		0,02	0,02
1700000004664593	23-026-017-00010-0001	OLIVAR	S		0,23		0,23	0,23
1700000004664594	23-026-017-00011-0001	OLIVAR	S		0,21		0,21	0,00
1700000004664595	23-026-017-00008-0001	OLIVAR	S		0,50		0,50	0,00
1700000004664596	23-026-021-00208-0001	OLIVAR	S		0,96		0,96	0,96
1700000004664597	23-026-021-00212-0001	OLIVAR	S		0,05		0,05	0,05
1700000004664598	23-026-016-00493-0001	OLIVAR	S		0,11		0,11	0,11
1700000004664599	23-026-016-00495-0001	OLIVAR	S		0,15		0,15	0,15
1700000004664600	23-026-016-00496-0001	OLIVAR	S		0,23		0,23	0,23
1700000004664601	23-026-016-00499-0001	OLIVAR	S		0,44		0,44	0,44
1700000004664602	23-026-016-00500-0004	OLIVAR	S		0,02		0,02	0,02
1700000004664603	23-026-020-00007-0001	OLIVAR	S		0,89		0,89	0,89
1700000004664604	23-026-020-09004-0002	OLIVAR	S		0,03		0,03	0,03

**INCIDENCIAS****INCIDENCIA DESCRIPCIÓN**

242	Recinto pendiente de acreditación de titularidad. Recinto:23-026-017-00008-00001 Cultivo:101010 OLIVAR-PICUAL Secano Recinto:23-026-017-00011-00001 Cultivo:101010 OLIVAR-PICUAL Secano
74018	Productor que no es agricultor a título principal, según los datos del ejercicio fiscal n-1 y seguridad socia.
74053	Importe inferior a 100 Euros

(1) Con incidencias que retienen pago o deniegan el expediente.

(2) Se calcula sobre superficie declarada admisible.

(3) Aplicación del artículo 16 bis del RD 147/2023.

(4) Expediente con algunos recintos de pastos permanentes ubicados en espacios protegidos donde la carga ganadera mínima será 0,1 UGM/ha.

Puede verificar la integridad de una copia de este documento mediante la lectura del código QR adjunto o mediante el acceso a la dirección <https://ws050.juntadeandalucia.es/verificarFirma> indicando el código de VERIFICACIÓN

FIRMADO POR	RAQUEL MARIA ESPIN CRESPO	17/10/2024
VERIFICACIÓN	Pk2jmWSPEJNMB623FQZ8JEKDMKEPRE	PÁG. 3368/4804





**APELLIDOS Y NOMBRE / RAZÓN SOCIAL**

JUSTICIA JUSTICIA EDUARDO

**NIF**

\*\*\*\*2508\*

**EXPEDIENTE**

1093373

**RESOLUCIÓN**

DENEGACIÓN DE LA AYUDA

**DATOS DE MANTENIMIENTO UNIDADES**

<b>GRUPO DE PAGO</b>	<b>Sup. Dec. Admisible</b>	<b>Sup. Resuelta</b>	<b>Sobredecl.</b>	<b>% Sobredecl.</b>
ZONAS DE MONTAÑA	0,00	0,00	0,00	0,00

**RESUMEN DE PAGOS**

	<b>IMPORTE ( Euros )</b>			
	<b>RESUELTO</b>	<b>FEADER</b>	<b>MAPA</b>	<b>CAPADR</b>
A pagar	0,00	0,00	0,00	0,00

**APLICACIÓN DE REDUCCIONES Y PENALIZACIONES (%)**

<b>Crterios de subvencionabilidad (1)</b>	<b>Presentación tardía</b>	<b>Omisión declaración</b>	<b>Condicionalidad</b>
100,00	0,00	0,00	0,00

**IMPORTE ( Euros )**

<b>Calculado(2)</b>	<b>Reducción</b>	<b>Penalización</b>	<b>Reducción Penalización (3)</b>	<b>Penalización adicional</b>	<b>Resuelto</b>	<b>FEADER</b>	<b>MAPA</b>	<b>CAPADR</b>
0,00 €	0,00 €	0,00 €	0,00 €	0,00 €	0,00 €	0,00 €	0,00 €	0,00 €
<b>Importe Unitario:</b>	93,00 €	<b>Nuevo Importe Unitario:</b>	0,00 €					

**RECINTOS PROPUESTOS**

<b>REF.</b>	<b>REFERENCIA SIGPAC</b>	<b>CULTIVO</b>	<b>S/R</b>	<b>USO SIGPAC</b>	<b>Sup. Dec. admisible</b>	<b>Sup. Campo</b>	<b>Sup. Determ.</b>	<b>Sup. Resuelta</b>
-481415	23-044-029-00182-0005	OLIVAR	S		0,02		0,02	0,02
-481414	23-044-029-00181-0001	OLIVAR	S		0,36		0,36	0,36
5292572	23-044-028-00045-0002	OLIVAR	S		0,05		0,05	0,05
1700000005144148	23-044-018-00341-0001	OLIVAR	S		0,31		0,31	0,31
1700000005144149	23-044-028-00404-0006	OLIVAR	S		0,07		0,07	0,07
1700000005144150	23-044-028-00468-0003	OLIVAR	S		0,10		0,10	0,10
1700000005144151	23-044-028-00177-0002	OLIVAR	S		0,16		0,16	0,16
1700000005144152	23-044-028-00179-0007	OLIVAR	S		0,01		0,01	0,01
1700000005144153	23-044-029-00120-0001	OLIVAR	S		0,10		0,10	0,10
1700000005144154	23-044-028-00440-0001	OLIVAR	S		0,29		0,29	0,29
1700000005144155	23-044-028-00050-0001	OLIVAR	S		0,02		0,02	0,02
1700000005144156	23-044-028-00440-0002	OLIVAR	S		0,02		0,02	0,02
1700000005144157	23-044-029-00187-0001	OLIVAR	S		0,01		0,01	0,01
1700000005144160	23-044-018-00342-0004	OLIVAR	S		0,20		0,20	0,20
1700000005144161	23-044-027-00130-0001	OLIVAR	R		0,04		0,04	0,04
1700000005144162	23-044-032-00081-0003	OLIVAR	S		0,06		0,06	0,06
1700000005144163	23-044-031-00196-0001	OLIVAR	S		0,14		0,14	0,14
1700000005144164	23-044-028-00043-0001	OLIVAR	S		0,32		0,32	0,32
1700000005144166	23-044-031-00195-0003	OLIVAR	S		0,04		0,04	0,04
1700000005144167	23-044-028-00044-0001	OLIVAR	S		0,02		0,02	0,02
1700000005144168	23-044-028-00046-0001	OLIVAR	S		0,03		0,03	0,03

(1) Con incidencias que retienen pago o deniegan el expediente.

(2) Se calcula sobre superficie declarada admisible.

(3) Aplicación del artículo 16 bis del RD 147/2023.

(4) Expediente con algunos recintos de pastos permanentes ubicados en espacios protegidos donde la carga ganadera mínima será 0,1 UGM/ha.

Puede verificar la integridad de una copia de este documento mediante la lectura del código QR adjunto o mediante el acceso a la dirección <https://ws050.juntadeandalucia.es/verificarFirma> indicando el código de VERIFICACIÓN

FIRMADO POR

RAQUEL MARIA ESPIN CRESPO

17/10/2024

VERIFICACIÓN

Pk2jmWSPEJNMB623FQZ8JEKDMKEPRE

PÁG. 3369/4804



**INCIDENCIAS****INCIDENCIA DESCRIPCIÓN**

2454	Solicitante de intervención 6613 cuyo regimen de afiliacion a la SS no es ni el sistema especial agrario(cuenta ajena) ni autonomo con actividad agraria.
74018	Productor que no es agricultor a título principal, según los datos del ejercicio fiscal n-1 y seguridad socia.
74053	Importe inferior a 100 Euros
86119	Carga ganadera NO cumple con el valor mínimo de 0,2 UGM/ha. Recinto:23-044-031-00196-00004 Cultivo:62000 PASTOS PERMANENTES DE 5 O MAS AÑOS-SIN VARIEDAD Secano Carga Ganadera:0
86121	Recinto superficie forrajera que no realiza la actividad de producción de pastoreo. Recinto:23-044-031-00196-00004 Cultivo:62000 PASTOS PERMANENTES DE 5 O MAS AÑOS-SIN VARIEDAD Secano Actividad Agraria del recinto:5
86122	Recinto superficie forrajera que realiza la actividad de producción de pastoreo y no declara el o los códigos del Registro de Explotaciones Ganaderas de Andalucía, REGA. Recinto:23-044-031-00196-00004 Cultivo:62000 PASTOS PERMANENTES DE 5 O MAS AÑOS-SIN VARIEDAD Secano
86124	Recinto de forrajera para Cálculo de Carga Ganadera que No pertenece a Explotación. Recinto:23-044-031-00196-00004 Cultivo:62000 PASTOS PERMANENTES DE 5 O MAS AÑOS-SIN VARIEDAD Secano

**Incidencias de carga ganadera****INCIDENCIA DESCRIPCIÓN**

86122	Recinto superficie forrajera que realiza la actividad de producción de pastoreo y no declara el o los códigos del Registro de Explotaciones Ganaderas de Andalucía, REGA. Recinto:23-044-031-00196-00004 Cultivo:62000 PASTOS PERMANENTES DE 5 O MAS AÑOS-SIN VARIEDAD Secano
86124	Recinto de forrajera para Cálculo de Carga Ganadera que No pertenece a Explotación. Recinto:23-044-031-00196-00004 Cultivo:62000 PASTOS PERMANENTES DE 5 O MAS AÑOS-SIN VARIEDAD Secano
86128	Recinto de Forrajeras que no ha contabilizado para Carga Ganadera por no tener una explotación válida para el cálculo de la Carga Ganadera Recinto:23-044-031-00196-00004 Cultivo:62 PASTOS PERMANENTES DE 5 O MAS AÑOS-
86132	Recinto superficie forrajera que no realiza la actividad de producción de pastoreo. Recinto:23-044-031-00196-00004 Cultivo:62000 PASTOS PERMANENTES DE 5 O MAS AÑOS-SIN VARIEDAD Secano

(1) Con incidencias que retienen pago o deniegan el expediente.

(2) Se calcula sobre superficie declarada admisible.

(3) Aplicación del artículo 16 bis del RD 147/2023.

(4) Expediente con algunos recintos de pastos permanentes ubicados en espacios protegidos donde la carga ganadera mínima será 0,1 UGM/ha.

Puede verificar la integridad de una copia de este documento mediante la lectura del código QR adjunto o mediante el acceso a la dirección <https://ws050.juntadeandalucia.es/verificarFirma> indicando el código de VERIFICACIÓN

FIRMADO POR	RAQUEL MARIA ESPIN CRESPO	17/10/2024	
VERIFICACIÓN	Pk2jmWSPEJNMB623FQZ8JEKDMKEPRE	PÁG. 3370/4804	

**APELLIDOS Y NOMBRE / RAZÓN SOCIAL**

JUSTICIA TORRES ALFONSO

**NIF**

\*\*\*\*4583\*

**EXPEDIENTE**

1236390

**RESOLUCIÓN**

DENEGACIÓN DE LA AYUDA

**DATOS DE MANTENIMIENTO UNIDADES**

<b>GRUPO DE PAGO</b>	<b>Sup. Dec. Admisible</b>	<b>Sup. Resuelta</b>	<b>Sobredecl.</b>	<b>% Sobredecl.</b>
ZONAS DE MONTAÑA	0,00	0,00	0,00	0,00

**RESUMEN DE PAGOS**

	<b>IMPORTE ( Euros )</b>			
	<b>RESUELTO</b>	<b>FEADER</b>	<b>MAPA</b>	<b>CAPADR</b>
A pagar	0,00	0,00	0,00	0,00

**APLICACIÓN DE REDUCCIONES Y PENALIZACIONES (%)**

<b>Criterios de subvencionabilidad (1)</b>	<b>Presentación tardía</b>	<b>Omisión declaración</b>	<b>Condicionalidad</b>
100,00	0,00	0,00	0,00

**IMPORTE ( Euros )**

<b>Calculado(2)</b>	<b>Reducción</b>	<b>Penalización</b>	<b>Reducción Penalización (3)</b>	<b>Penalización adicional</b>	<b>Resuelto</b>	<b>FEADER</b>	<b>MAPA</b>	<b>CAPADR</b>
0,00 €	0,00 €	0,00 €	0,00 €	0,00 €	0,00 €	0,00 €	0,00 €	0,00 €
<b>Importe Unitario:</b>	93,00 €	<b>Nuevo Importe Unitario:</b>	0,00 €					

**RECINTOS PROPUESTOS**

<b>REF.</b>	<b>REFERENCIA SIGPAC</b>	<b>CULTIVO</b>	<b>S/R</b>	<b>USO SIGPAC</b>	<b>Sup. Dec. admisible</b>	<b>Sup. Campo</b>	<b>Sup. Determ.</b>	<b>Sup. Resuelta</b>
-1285709	23-044-004-00207-0006	OLIVAR	S		0,07		0,07	0,07
-990139	23-044-004-00084-0005	OLIVAR	S		0,12		0,12	0,12
-990138	23-044-004-00083-0005	OLIVAR	S		0,09		0,09	0,09
-505533	23-044-004-00082-0013	OLIVAR	S		2,62		2,62	2,62
1700000004842567	23-044-001-00160-0001	OLIVAR	S		0,36		0,36	0,36
1700000004842575	23-044-001-00161-0001	OLIVAR	S		0,05		0,05	0,05
1700000004842582	23-044-004-00076-0001	AVENA	S		1,25		1,25	1,25
1700000004842583	23-044-004-00076-0002	AVENA	S		0,05		0,05	0,05
1700000004842584	23-044-004-00090-0001	AVENA	S		1,04		1,04	1,04
1700000004842585	23-044-004-00100-0002	AVENA	S		0,43		0,43	0,43
1700000004842586	23-044-004-00095-0002	AVENA	S		0,04		0,04	0,04
1700000004842587	23-044-004-00099-0001	AVENA	S		0,20		0,20	0,20
1700000004842588	23-044-004-00083-0001	AVENA	S		1,49		1,49	1,49
1700000004842589	23-044-004-00084-0003	AVENA	S		1,15		1,15	1,15
1700000007054406	23-044-004-00077-0001	OLIVAR	S		1,26		1,26	1,26
1700000007054407	23-044-004-00078-0001	OLIVAR	S		0,02		0,02	0,02
1700000007054408	23-044-004-00085-0001	OLIVAR	S		0,96		0,96	0,96
1700000007054410	23-044-004-00206-0003	OLIVAR	S		0,71		0,71	0,71
1700000007054411	23-044-004-00102-0001	ALMENDROS	S		1,32		1,32	1,32

**INCIDENCIAS****INCIDENCIA DESCRIPCIÓN**

74018	Productor que no es agricultor a título principal, según los datos del ejercicio fiscal n-1 y seguridad socia.
74053	Importe inferior a 100 Euros

(1) Con incidencias que retienen pago o deniegan el expediente.

(2) Se calcula sobre superficie declarada admisible.

(3) Aplicación del artículo 16 bis del RD 147/2023.

(4) Expediente con algunos recintos de pastos permanentes ubicados en espacios protegidos donde la carga ganadera mínima será 0,1 UGM/ha.

Puede verificar la integridad de una copia de este documento mediante la lectura del código QR adjunto o mediante el acceso a la dirección <https://ws050.juntadeandalucia.es/verificarFirma> indicando el código de VERIFICACIÓN

FIRMADO POR	RAQUEL MARIA ESPIN CRESPO	17/10/2024
VERIFICACIÓN	Pk2jmWSPEJNMB623FQZ8JEKDMKEPRE	PÁG. 3371/4804



**APELLIDOS Y NOMBRE / RAZÓN SOCIAL**

KOVALCHUK MARIIA

**NIF**

\*\*\*\*4590\*

**EXPEDIENTE**

1278003

**RESOLUCIÓN**

DENEGACIÓN DE LA AYUDA

**DATOS DE MANTENIMIENTO UNIDADES****GRUPO DE PAGO**

ZONAS DE MONTAÑA

**Sup. Dec.  
Admisible**

0,00

**Sup.  
Resuelta**

0,00

**Sobredecl.**

0,00

**% Sobredecl.**

0,00

**RESUMEN DE PAGOS****IMPORTE ( Euros )**

	RESUELTO	FEADER	MAPA	CAPADR
A pagar	0,00	0,00	0,00	0,00

**APLICACIÓN DE REDUCCIONES Y PENALIZACIONES (%)**

Crterios de subvencionabilidad (1)	Presentación tardía	Omisión declaración	Condicionalidad
100,00	0,00	0,00	0,00

**IMPORTE ( Euros )**

Calculado(2)	Reducción	Penalización	Reducción Penalización (3)	Penalización adicional	Resuelto	FEADER	MAPA	CAPADR
0,00 €	0,00 €	0,00 €	0,00 €	0,00 €	0,00 €	0,00 €	0,00 €	0,00 €
Importe Unitario:	93,00 €	Nuevo Importe Unitario:	0,00 €					

**RECINTOS PROPUESTOS**

REF.	REFERENCIA SIGPAC	CULTIVO	S/R	USO SIGPAC	Sup. Dec. admisible	Sup. Campo	Sup. Determ.	Sup. Resuelta
6842396	23-101-004-00037-0001	OLIVAR	S		10,15		10,15	10,15
6842397	23-101-004-00037-0016	OLIVAR	S		1,87		1,87	1,87
6842398	23-101-004-00037-0017	OLIVAR	S		6,18		6,18	6,18

**INCIDENCIAS****INCIDENCIA DESCRIPCIÓN**

2455 Solicitantes de intervención 6613 sin datos de IRPF n-1.(Art 4 Orden 14/04/2016).

74018 Productor que no es agricultor a título principal, según los datos del ejercicio fiscal n-1 y seguridad socia.

74053 Importe inferior a 100 Euros

86120 Para explotaciones de pastos permanentes ubicadas en espacios protegidos la carga ganadera mínima será 0,1 UGM/ha.  
Recinto:23-101-004-00037-00018 Cultivo:62000 PASTOS PERMANENTES DE 5 O MAS AÑOS-SIN VARIEDAD Secano Carga Ganadera:0

86121 Recinto superficie forrajera que no realiza la actividad de producción de pastoreo.  
Recinto:23-101-004-00037-00018 Cultivo:62000 PASTOS PERMANENTES DE 5 O MAS AÑOS-SIN VARIEDAD Secano Actividad Agraria del recinto:5

86122 Recinto superficie forrajera que realiza la actividad de producción de pastoreo y no declara el o los códigos del Registro de Explotaciones Ganaderas de Andalucía, REGA.  
Recinto:23-101-004-00037-00018 Cultivo:62000 PASTOS PERMANENTES DE 5 O MAS AÑOS-SIN VARIEDAD Secano

86124 Recinto de forrajera para Cálculo de Carga Ganadera que No pertenece a Explotación.  
Recinto:23-101-004-00037-00018 Cultivo:62000 PASTOS PERMANENTES DE 5 O MAS AÑOS-SIN VARIEDAD Secano

(1) Con incidencias que retienen pago o deniegan el expediente.

(2) Se calcula sobre superficie declarada admisible.

(3) Aplicación del artículo 16 bis del RD 147/2023.

(4) Expediente con algunos recintos de pastos permanentes ubicados en espacios protegidos donde la carga ganadera mínima será 0,1 UGM/ha.

Puede verificar la integridad de una copia de este documento mediante la lectura del código QR adjunto o mediante el acceso a la dirección <https://ws050.juntadeandalucia.es/verificarFirma> indicando el código de VERIFICACIÓN

FIRMADO POR

RAQUEL MARIA ESPIN CRESPO

17/10/2024

VERIFICACIÓN

Pk2jmWSPEJNMB623FQZ8JEKDMKEPRE

PÁG. 3372/4804





**Incidencias de carga ganadera**

**INCIDENCIA DESCRIPCIÓN**

- 86122 Recinto superficie forrajera que realiza la actividad de producción de pastoreo y no declara el o los códigos del Registro de Explotaciones Ganaderas de Andalucía, REGA.  
Recinto:23-101-004-00037-00018 Cultivo:62000 PASTOS PERMANENTES DE 5 O MAS AÑOS-SIN VARIEDAD Secano
- 86124 Recinto de forrajera para Cálculo de Carga Ganadera que No pertenece a Explotación.  
Recinto:23-101-004-00037-00018 Cultivo:62000 PASTOS PERMANENTES DE 5 O MAS AÑOS-SIN VARIEDAD Secano
- 86128 Recinto de Forrajeras que no ha contabilizado para Carga Ganadera por no tener una explotación válida para el cálculo de la Carga Ganadera  
Recinto:23-101-004-00037-00018 Cultivo:62 PASTOS PERMANENTES DE 5 O MAS AÑOS-
- 86132 Recinto superficie forrajera que no realiza la actividad de producción de pastoreo.  
Recinto:23-101-004-00037-00018 Cultivo:62000 PASTOS PERMANENTES DE 5 O MAS AÑOS-SIN VARIEDAD Secano

(1) Con incidencias que retienen pago o deniegan el expediente.  
(2) Se calcula sobre superficie declarada admisible.  
(3) Aplicación del artículo 16 bis del RD 147/2023.  
(4) Expediente con algunos recintos de pastos permanentes ubicados en espacios protegidos donde la carga ganadera mínima será 0,1 UGM/ha.

Puede verificar la integridad de una copia de este documento mediante la lectura del código QR adjunto o mediante el acceso a la dirección <https://ws050.juntadeandalucia.es/verificarFirma> indicando el código de VERIFICACIÓN

FIRMADO POR	RAQUEL MARIA ESPIN CRESPO	17/10/2024	
VERIFICACIÓN	Pk2jmWSPEJNMB623FQZ8JEKDMKEPRE	PÁG. 3373/4804	

**APELLIDOS Y NOMBRE / RAZÓN SOCIAL**

LA TORRE VILLEN ANA MARIA

**NIF**

\*\*\*\*3904\*

**EXPEDIENTE**

1049487

**RESOLUCIÓN**

DENEGACIÓN DE LA AYUDA

**DATOS DE MANTENIMIENTO UNIDADES****GRUPO DE PAGO**

ZONAS DE MONTAÑA

**Sup. Dec.  
Admisible**

0,00

**Sup.  
Resuelta**

0,00

**Sobredecl.**

0,00

**% Sobredecl.**

0,00

**RESUMEN DE PAGOS****IMPORTE ( Euros )**

	RESUELTO	FEADER	MAPA	CAPADR
A pagar	0,00	0,00	0,00	0,00

**APLICACIÓN DE REDUCCIONES Y PENALIZACIONES (%)**

Criterios de subvencionabilidad (1)	Presentación tardía	Omisión declaración	Condicionalidad
100,00	0,00	0,00	0,00

**IMPORTE ( Euros )**

Calculado(2)	Reducción	Penalización	Reducción Penalización (3)	Penalización adicional	Resuelto	FEADER	MAPA	CAPADR
0,00 €	0,00 €	0,00 €	0,00 €	0,00 €	0,00 €	0,00 €	0,00 €	0,00 €
Importe Unitario:	93,00 €	Nuevo Importe Unitario:	0,00 €					

**INCIDENCIAS****INCIDENCIA DESCRIPCIÓN**

74018	Productor que no es agricultor a título principal, según los datos del ejercicio fiscal n-1 y seguridad socia.
74051	Solicitante de intervención 6613, que no declara ningun recinto en zona desfavorecida.
74053	Importe inferior a 100 Euros

(1) Con incidencias que retienen pago o deniegan el expediente.

(2) Se calcula sobre superficie declarada admisible.

(3) Aplicación del artículo 16 bis del RD 147/2023.

(4) Expediente con algunos recintos de pastos permanentes ubicados en espacios protegidos donde la carga ganadera mínima será 0,1 UGM/ha.

Puede verificar la integridad de una copia de este documento mediante la lectura del código QR adjunto o mediante el acceso a la dirección <https://ws050.juntadeandalucia.es/verificarFirma> indicando el código de VERIFICACIÓN

FIRMADO POR

RAQUEL MARIA ESPIN CRESPO

17/10/2024

VERIFICACIÓN

Pk2jmWSPEJNMB623FQZ8JEKDMKEPRE

PÁG. 3374/4804



**APELLIDOS Y NOMBRE / RAZÓN SOCIAL**

LA TORRE VILLEN JOSE MIGUEL

**NIF**

\*\*\*\*4465\*

**EXPEDIENTE**

1049541

**RESOLUCIÓN**

DENEGACIÓN DE LA AYUDA

**DATOS DE MANTENIMIENTO UNIDADES****GRUPO DE PAGO**

ZONAS DE MONTAÑA

**Sup. Dec.  
Admisible**

0,00

**Sup.  
Resuelta**

0,00

**Sobredecl.**

0,00

**% Sobredecl.**

0,00

**RESUMEN DE PAGOS****IMPORTE ( Euros )**

	<b>RESUELTO</b>	<b>FEADER</b>	<b>MAPA</b>	<b>CAPADR</b>
A pagar	0,00	0,00	0,00	0,00

**APLICACIÓN DE REDUCCIONES Y PENALIZACIONES (%)**

<b>Crterios de subvencionabilidad (1)</b>	<b>Presentación tardía</b>	<b>Omisión declaración</b>	<b>Condicionalidad</b>
100,00	0,00	0,00	0,00

**IMPORTE ( Euros )**

<b>Calculado(2)</b>	<b>Reducción</b>	<b>Penalización</b>	<b>Reducción Penalización (3)</b>	<b>Penalización adicional</b>	<b>Resuelto</b>	<b>FEADER</b>	<b>MAPA</b>	<b>CAPADR</b>
0,00 €	0,00 €	0,00 €	0,00 €	0,00 €	0,00 €	0,00 €	0,00 €	0,00 €
<b>Importe Unitario:</b>	93,00 €	<b>Nuevo Importe Unitario:</b>	0,00 €					

**INCIDENCIAS****INCIDENCIA DESCRIPCIÓN**

242	Recinto pendiente de acreditación de titularidad. Recinto:23-003-029-00120-00001 Cultivo:101010 OLIVAR-PICUAL Secano
3790	Recinto declarado inactivo Recinto:23-003-018-00126-00001 Cultivo: -
74051	Solicitante de intervención 6613, que no declara ningun recinto en zona desfavorecida.
74053	Importe inferior a 100 Euros

(1) Con incidencias que retienen pago o deniegan el expediente.

(2) Se calcula sobre superficie declarada admisible.

(3) Aplicación del artículo 16 bis del RD 147/2023.

(4) Expediente con algunos recintos de pastos permanentes ubicados en espacios protegidos donde la carga ganadera mínima será 0,1 UGM/ha.

Puede verificar la integridad de una copia de este documento mediante la lectura del código QR adjunto o mediante el acceso a la dirección <https://ws050.juntadeandalucia.es/verificarFirma> indicando el código de VERIFICACIÓN

FIRMADO POR

RAQUEL MARIA ESPIN CRESPO

17/10/2024

VERIFICACIÓN

Pk2jmWSPEJNMB623FQZ8JEKDMKEPRE

PÁG. 3375/4804



**APELLIDOS Y NOMBRE / RAZÓN SOCIAL**

LARA AMADOR EDUARDO

**NIF**

\*\*\*\*4612\*

**EXPEDIENTE**

1123445

**RESOLUCIÓN**

DENEGACIÓN DE LA AYUDA

**DATOS DE MANTENIMIENTO UNIDADES**

<b>GRUPO DE PAGO</b>	<b>Sup. Dec. Admisible</b>	<b>Sup. Resuelta</b>	<b>Sobredecl.</b>	<b>% Sobredecl.</b>
ZONAS DE MONTAÑA	0,00	0,00	0,00	0,00

**RESUMEN DE PAGOS**

	<b>IMPORTE ( Euros )</b>			
	<b>RESUELTO</b>	<b>FEADER</b>	<b>MAPA</b>	<b>CAPADR</b>
A pagar	0,00	0,00	0,00	0,00

**APLICACIÓN DE REDUCCIONES Y PENALIZACIONES (%)**

<b>Crterios de subvencionabilidad (1)</b>	<b>Presentación tardía</b>	<b>Omisión declaración</b>	<b>Condicionalidad</b>
100,00	0,00	0,00	0,00

**IMPORTE ( Euros )**

<b>Calculado(2)</b>	<b>Reducción</b>	<b>Penalización</b>	<b>Reducción Penalización (3)</b>	<b>Penalización adicional</b>	<b>Resuelto</b>	<b>FEADER</b>	<b>MAPA</b>	<b>CAPADR</b>
0,00 €	0,00 €	0,00 €	0,00 €	0,00 €	0,00 €	0,00 €	0,00 €	0,00 €
<b>Importe Unitario:</b>	93,00 €	<b>Nuevo Importe Unitario:</b>	0,00 €					

**RECINTOS PROPUESTOS**

<b>REF.</b>	<b>REFERENCIA SIGPAC</b>	<b>CULTIVO</b>	<b>S/R</b>	<b>USO SIGPAC</b>	<b>Sup. Dec. admisible</b>	<b>Sup. Campo</b>	<b>Sup. Determ.</b>	<b>Sup. Resuelta</b>
-1543020	23-073-020-00275-0005	OLIVAR	S		0,05		0,05	0,05
-89420	23-073-019-00226-0001	OLIVAR	S		0,74		0,74	0,74
-89393	23-073-018-00311-0002	OLIVAR	S		0,02		0,02	0,02
-89392	23-073-018-00225-0001	OLIVAR	S		0,01		0,01	0,01
-89391	23-073-018-00252-0001	OLIVAR	S		0,02		0,02	0,02
-89387	23-073-018-00310-0001	OLIVAR	S		0,18		0,18	0,18
-89385	23-073-018-00019-0001	OLIVAR	S		0,14		0,14	0,14
-89383	23-073-018-00018-0001	OLIVAR	S		0,56		0,56	0,56
1700000005363213	23-073-016-00020-0001	OLIVAR	S		0,58		0,58	0,58
1700000005363214	23-073-023-00147-0001	OLIVAR	R		1,62		1,62	1,62
1700000005363216	23-073-023-00113-0001	OLIVAR	S		0,16		0,16	0,16
1700000005363217	23-073-023-00114-0002	OLIVAR	S		2,54		2,54	2,54
1700000005363222	23-073-017-00233-0003	OLIVAR	R		0,48		0,48	0,48
1700000005363223	23-073-023-00115-0001	OLIVAR	R		2,56		2,56	2,56
1700000005363224	23-073-020-00023-0001	OLIVAR	S		2,79		2,79	2,79
1700000005363226	23-073-019-00183-0001	BARBECHO TRADICIONAL	S		3,59		3,59	3,59
1700000005363227	23-073-020-00023-0002	OLIVAR	S		0,29		0,29	0,29
1700000005363229	23-073-017-00233-0002	HUERTA	S		0,04		0,04	0,04
1700000005363230	23-073-018-00253-0001	OLIVAR	S		0,05		0,05	0,05
1700000005363232	23-073-019-00239-0001	OLIVAR	S		1,26		1,26	1,26

**INCIDENCIAS****INCIDENCIA DESCRIPCIÓN**

2454	Solicitante de intervención 6613 cuyo regimen de afiliación a la SS no es ni el sistema especial agrario(cuenta ajena) ni autonomo con actividad agraria.
74018	Productor que no es agricultor a título principal, según los datos del ejercicio fiscal n-1 y seguridad socia.
74053	Importe inferior a 100 Euros

(1) Con incidencias que retienen pago o deniegan el expediente.

(2) Se calcula sobre superficie declarada admisible.

(3) Aplicación del artículo 16 bis del RD 147/2023.

(4) Expediente con algunos recintos de pastos permanentes ubicados en espacios protegidos donde la carga ganadera mínima será 0,1 UGM/ha.

Puede verificar la integridad de una copia de este documento mediante la lectura del código QR adjunto o mediante el acceso a la dirección <https://ws050.juntadeandalucia.es/verificarFirma> indicando el código de VERIFICACIÓN

FIRMADO POR	RAQUEL MARIA ESPIN CRESPO	17/10/2024
VERIFICACIÓN	Pk2jmWSPEJNMB623FQZ8JEKDMKEPRE	PÁG. 3376/4804







**Incidencias de carga ganadera**

**INCIDENCIA DESCRIPCIÓN**

86132 Recinto superficie forrajera que no realiza la actividad de producción de pastoreo.  
Recinto:23-073-019-00183-00001 Cultivo:20000 BARBECHO TRADICIONAL-SIN VARIEDAD Secano

(1) Con incidencias que retienen pago o deniegan el expediente.  
(2) Se calcula sobre superficie declarada admisible.  
(3) Aplicación del artículo 16 bis del RD 147/2023.  
(4) Expediente con algunos recintos de pastos permanentes ubicados en espacios protegidos donde la carga ganadera mínima será 0,1 UGM/ha.

Puede verificar la integridad de una copia de este documento mediante la lectura del código QR adjunto o mediante el acceso a la dirección <https://ws050.juntadeandalucia.es/verificarFirma> indicando el código de VERIFICACIÓN

FIRMADO POR	RAQUEL MARIA ESPIN CRESPO	17/10/2024
VERIFICACIÓN	Pk2jmWSPEJNMB623FQZ8JEKDMKEPRE	PÁG. 3377/4804



**APELLIDOS Y NOMBRE / RAZÓN SOCIAL**

LARA GUTIERREZ MARIA ELENA

**NIF**

\*\*\*\*7399\*

**EXPEDIENTE**

1073721

**RESOLUCIÓN**

DENEGACIÓN DE LA AYUDA

**DATOS DE MANTENIMIENTO UNIDADES****GRUPO DE PAGO**

ZONAS DE MONTAÑA

**Sup. Dec.  
Admisible**

0,78

**Sup.  
Resuelta**

0,78

**Sobredecl.**

0,00

**% Sobredecl.**

0,00

**RESUMEN DE PAGOS****IMPORTE ( Euros )**

	RESUELTO	FEADER	MAPA	CAPADR
A pagar	0,00	0,00	0,00	0,00

**APLICACIÓN DE REDUCCIONES Y PENALIZACIONES (%)**

Crterios de subvencionabilidad (1)	Presentación tardía	Omisión declaración	Condicionalidad
100,00	0,00	0,00	0,00

**IMPORTE ( Euros )**

Calculado(2)	Reducción	Penalización	Reducción Penalización (3)	Penalización adicional	Resuelto	FEADER	MAPA	CAPADR
72,54 €	0,00 €	0,00 €	0,00 €	0,00 €	0,00 €	0,00 €	0,00 €	0,00 €
Importe Unitario:	93,00 €	Nuevo Importe Unitario:		93,00 €				

**RECINTOS PROPUESTOS**

REF.	REFERENCIA SIGPAC	CULTIVO	S/R	USO SIGPAC	Sup. Dec. admisible	Sup. Campo	Sup. Determ.	Sup. Resuelta
170000000444411	23-034-009-00242-0006	OLIVAR	S		0,78		0,78	0,78

**INCIDENCIAS****INCIDENCIA DESCRIPCIÓN**

74053 Importe inferior a 100 Euros

(1) Con incidencias que retienen pago o deniegan el expediente.

(2) Se calcula sobre superficie declarada admisible.

(3) Aplicación del artículo 16 bis del RD 147/2023.

(4) Expediente con algunos recintos de pastos permanentes ubicados en espacios protegidos donde la carga ganadera mínima será 0,1 UGM/ha.

Puede verificar la integridad de una copia de este documento mediante la lectura del código QR adjunto o mediante el acceso a la dirección <https://ws050.juntadeandalucia.es/verificarFirma> indicando el código de VERIFICACIÓN

FIRMADO POR

RAQUEL MARIA ESPIN CRESPO

17/10/2024

VERIFICACIÓN

Pk2jmWSPEJNMB623FQZ8JEKDMKEPRE

PÁG. 3378/4804



**APELLIDOS Y NOMBRE / RAZÓN SOCIAL**

LARA LUQUE INMACULADA

**NIF**

\*\*\*\*6049\*

**EXPEDIENTE**

1246758

**RESOLUCIÓN**

DENEGACIÓN DE LA AYUDA

**DATOS DE MANTENIMIENTO UNIDADES**

<b>GRUPO DE PAGO</b>	<b>Sup. Dec. Admisible</b>	<b>Sup. Resuelta</b>	<b>Sobredecl.</b>	<b>% Sobredecl.</b>
ZONAS DE MONTAÑA	6,18	3,70	2,48	40,13

**RESUMEN DE PAGOS**

	<b>IMPORTE ( Euros )</b>			
	<b>RESUELTO</b>	<b>FEADER</b>	<b>MAPA</b>	<b>CAPADR</b>
A pagar	0,00	0,00	0,00	0,00

**APLICACIÓN DE REDUCCIONES Y PENALIZACIONES (%)**

<b>Criterios de subvencionabilidad (1)</b>	<b>Presentación tardía</b>	<b>Omisión declaración</b>	<b>Condicionalidad</b>
100,00	0,00	0,00	0,00

**IMPORTE ( Euros )**

<b>Calculado(2)</b>	<b>Reducción</b>	<b>Penalización</b>	<b>Reducción Penalización (3)</b>	<b>Penalización adicional</b>	<b>Resuelto</b>	<b>FEADER</b>	<b>MAPA</b>	<b>CAPADR</b>
574,74 €	230,64 €	344,10 €	0,00 €	0,00 €	0,00 €	0,00 €	0,00 €	0,00 €
<b>Importe Unitario:</b>	93,00 €	<b>Nuevo Importe Unitario:</b>	93,00 €					

**RECINTOS PROPUESTOS**

<b>REF.</b>	<b>REFERENCIA SIGPAC</b>	<b>CULTIVO</b>	<b>S/R</b>	<b>USO SIGPAC</b>	<b>Sup. Dec. admisible</b>	<b>Sup. Campo</b>	<b>Sup. Determ.</b>	<b>Sup. Resuelta</b>
6957973	23-026-019-00310-0001	OLIVAR	S		1,06		1,06	1,06
6957974	23-026-020-00351-0002	OLIVAR	S		0,82		0,82	0,00
6957975	23-026-017-00473-0001	OLIVAR	S		0,27		0,27	0,27
170000005933667	23-026-017-00403-0001	OLIVAR	S		0,32		0,32	0,32
170000005933668	23-026-017-00472-0001	OLIVAR	S		0,02		0,02	0,00
170000005933670	23-026-017-00461-0002	OLIVAR	S		0,07		0,07	0,00
170000005933671	23-026-017-00461-0003	OLIVAR	S		0,18		0,18	0,00
170000005933672	23-026-019-00319-0001	OLIVAR	S		0,53		0,53	0,53
170000005933673	23-026-020-00295-0001	OLIVAR	S		0,05		0,05	0,00
170000005933674	23-026-017-00486-0002	OLIVAR	S		0,76		0,76	0,00
170000005933675	23-026-029-00357-0001	OLIVAR	S		0,38		0,38	0,00
170000005933676	23-026-029-00356-0002	OLIVAR	S		0,02		0,02	0,02
170000005933679	23-026-029-00348-0001	OLIVAR	S		0,20		0,20	0,00
1700000006157769	23-026-001-00212-0001	OLIVAR	R		0,01		0,01	0,01
1700000006157771	23-026-001-00240-0002	OLIVAR	S		0,04		0,04	0,04
1700000006157772	23-026-001-00446-0002	OLIVAR	S		0,44		0,44	0,44
1700000006157773	23-026-001-00213-0001	OLIVAR	S		0,15		0,15	0,15
1700000006157774	23-026-005-00391-0001	OLIVAR	S		0,02		0,02	0,02
1700000006157775	23-026-005-00393-0001	OLIVAR	S		0,11		0,11	0,11
1700000006157777	23-026-012-00013-0001	OLIVAR	S		0,30		0,30	0,30
1700000006157780	23-026-005-00509-0002	OLIVAR	S		0,22		0,22	0,22
1700000006157781	23-026-005-00744-0001	OLIVAR	S		0,21		0,21	0,21

(1) Con incidencias que retienen pago o deniegan el expediente.

(2) Se calcula sobre superficie declarada admisible.

(3) Aplicación del artículo 16 bis del RD 147/2023.

(4) Expediente con algunos recintos de pastos permanentes ubicados en espacios protegidos donde la carga ganadera mínima será 0,1 UGM/ha.

Puede verificar la integridad de una copia de este documento mediante la lectura del código QR adjunto o mediante el acceso a la dirección <https://ws050.juntadeandalucia.es/verificarFirma> indicando el código de VERIFICACIÓN

FIRMADO POR

RAQUEL MARIA ESPIN CRESPO

17/10/2024

VERIFICACIÓN

Pk2jmWSPEJNMB623FQZ8JEKDMKEPRE

PÁG. 3379/4804





**INCIDENCIAS**

**INCIDENCIA DESCRIPCIÓN**

242	Recinto pendiente de acreditación de titularidad. Recinto:23-026-017-00461-00002 Cultivo:101010 OLIVAR-PICUAL Secano Recinto:23-026-017-00461-00003 Cultivo:101010 OLIVAR-PICUAL Secano Recinto:23-026-017-00472-00001 Cultivo:101010 OLIVAR-PICUAL Secano Recinto:23-026-017-00486-00002 Cultivo:101010 OLIVAR-PICUAL Secano Recinto:23-026-020-00295-00001 Cultivo:101010 OLIVAR-PICUAL Secano Recinto:23-026-020-00351-00002 Cultivo:101010 OLIVAR-PICUAL Secano Recinto:23-026-029-00348-00001 Cultivo:101010 OLIVAR-PICUAL Secano Recinto:23-026-029-00357-00001 Cultivo:101010 OLIVAR-PICUAL Secano
74053	Importe inferior a 100 Euros

(1) Con incidencias que retienen pago o deniegan el expediente.  
(2) Se calcula sobre superficie declarada admisible.  
(3) Aplicación del artículo 16 bis del RD 147/2023.  
(4) Expediente con algunos recintos de pastos permanentes ubicados en espacios protegidos donde la carga ganadera mínima será 0,1 UGM/ha.

Puede verificar la integridad de una copia de este documento mediante la lectura del código QR adjunto o mediante el acceso a la dirección <https://ws050.juntadeandalucia.es/verificarFirma> indicando el código de VERIFICACIÓN

FIRMADO POR	RAQUEL MARIA ESPIN CRESCO	17/10/2024	
VERIFICACIÓN	Pk2jmWSPEJNMB623FQZ8JEKDMKEPRE	PÁG. 3380/4804	

**APELLIDOS Y NOMBRE / RAZÓN SOCIAL**

LARA RUIZ SANTIAGO

**NIF**

\*\*\*\*2177\*

**EXPEDIENTE**

1202800

**RESOLUCIÓN**

DENEGACIÓN DE LA AYUDA

**DATOS DE MANTENIMIENTO UNIDADES****GRUPO DE PAGO**

ZONAS DE MONTAÑA

**Sup. Dec.  
Admisible**

0,00

**Sup.  
Resuelta**

0,00

**Sobredecl.**

0,00

**% Sobredecl.**

0,00

**RESUMEN DE PAGOS****IMPORTE ( Euros )**

	RESUELTO	FEADER	MAPA	CAPADR
A pagar	0,00	0,00	0,00	0,00

**APLICACIÓN DE REDUCCIONES Y PENALIZACIONES (%)**

Crterios de subvencionabilidad (1)	Presentación tardía	Omisión declaración	Condicionalidad
100,00	0,00	0,00	0,00

**IMPORTE ( Euros )**

Calculado(2)	Reducción	Penalización	Reducción Penalización (3)	Penalización adicional	Resuelto	FEADER	MAPA	CAPADR
0,00 €	0,00 €	0,00 €	0,00 €	0,00 €	0,00 €	0,00 €	0,00 €	0,00 €
<b>Importe Unitario:</b>	93,00 €	<b>Nuevo Importe Unitario:</b>	0,00 €					

**RECINTOS PROPUESTOS**

REF.	REFERENCIA SIGPAC	CULTIVO	S/R	USO SIGPAC	Sup. Dec. admisible	Sup. Campo	Sup. Determ.	Sup. Resuelta
-1386984	23-073-020-00262-0001	OLIVAR	S		0,64		0,64	0,64
-587242	23-073-021-00242-0003	BARBECHO TRADICIONAL	S		1,11		1,11	1,11
-587241	23-073-021-00291-0002	BARBECHO TRADICIONAL	S		0,08		0,08	0,08
-587238	23-073-021-00290-0001	OLIVAR	S		0,04		0,04	0,04
-587236	23-073-021-00243-0004	OLIVAR	S		2,34		2,34	2,34
-170264	23-073-024-00317-0012	MEZCLA VEZA - AVENA	S		0,22		0,22	0,22
-170262	23-073-024-00317-0013	MEZCLA VEZA - AVENA	S		0,24		0,24	0,24
-170254	23-073-024-00317-0003	MEZCLA VEZA - AVENA	S		3,18		3,18	3,18
-80683	23-073-019-00256-0001	MEZCLA VEZA - AVENA	S		2,15		2,15	2,15
1700000006644047	23-073-017-00248-0001	OLIVAR	S		0,93		0,93	0,93
1700000006644048	23-073-023-00677-0002	OLIVAR	S		1,06		1,06	1,06

**INCIDENCIAS****INCIDENCIA DESCRIPCIÓN**

2454	Solicitante de intervención 6613 cuyo regimen de afiliación a la SS no es ni el sistema especial agrario(cuenta ajena) ni autonomo con actividad agraria.
74018	Productor que no es agricultor a título principal, según los datos del ejercicio fiscal n-1 y seguridad socia.
74053	Importe inferior a 100 Euros

**Incidenias de carga ganadera****INCIDENCIA DESCRIPCIÓN**

86132	Recinto superficie forrajera que no realiza la actividad de producción de pastoreo. Recinto:23-073-021-00242-00003 Cultivo:20000 BARBECHO TRADICIONAL-SIN VARIEDAD Secano Recinto:23-073-021-00291-00002 Cultivo:20000 BARBECHO TRADICIONAL-SIN VARIEDAD Secano
-------	---

(1) Con incidencias que retienen pago o deniegan el expediente.

(2) Se calcula sobre superficie declarada admisible.

(3) Aplicación del artículo 16 bis del RD 147/2023.

(4) Expediente con algunos recintos de pastos permanentes ubicados en espacios protegidos donde la carga ganadera mínima será 0,1 UGM/ha.

Puede verificar la integridad de una copia de este documento mediante la lectura del código QR adjunto o mediante el acceso a la dirección <https://ws050.juntadeandalucia.es/verificarFirma> indicando el código de VERIFICACIÓN

FIRMADO POR

RAQUEL MARIA ESPIN CRESPO

17/10/2024

VERIFICACIÓN

Pk2jmWSPEJNMB623FQZ8JEKDMKEPRE

PÁG. 3381/4804



**APELLIDOS Y NOMBRE / RAZÓN SOCIAL**

LARA SANCHEZ MARIA DOLORES

**NIF**

\*\*\*\*2293\*

**EXPEDIENTE**

1083734

**RESOLUCIÓN**

DENEGACIÓN DE LA AYUDA

**DATOS DE MANTENIMIENTO UNIDADES****GRUPO DE PAGO**

ZONAS DE MONTAÑA

**Sup. Dec.  
Admisible**

0,00

**Sup.  
Resuelta**

0,00

**Sobredecl.**

0,00

**% Sobredecl.**

0,00

**RESUMEN DE PAGOS****IMPORTE ( Euros )**

	<b>RESUELTO</b>	<b>FEADER</b>	<b>MAPA</b>	<b>CAPADR</b>
A pagar	0,00	0,00	0,00	0,00

**APLICACIÓN DE REDUCCIONES Y PENALIZACIONES (%)**

<b>Criterios de subvencionabilidad (1)</b>	<b>Presentación tardía</b>	<b>Omisión declaración</b>	<b>Condicionidad</b>
100,00	0,00	0,00	0,00

**IMPORTE ( Euros )**

<b>Calculado(2)</b>	<b>Reducción</b>	<b>Penalización</b>	<b>Reducción Penalización (3)</b>	<b>Penalización adicional</b>	<b>Resuelto</b>	<b>FEADER</b>	<b>MAPA</b>	<b>CAPADR</b>
0,00 €	0,00 €	0,00 €	0,00 €	0,00 €	0,00 €	0,00 €	0,00 €	0,00 €
<b>Importe Unitario:</b>	93,00 €	<b>Nuevo Importe Unitario:</b>	0,00 €					

**RECINTOS PROPUESTOS**

<b>REF.</b>	<b>REFERENCIA SIGPAC</b>	<b>CULTIVO</b>	<b>S/R</b>	<b>USO SIGPAC</b>	<b>Sup. Dec. admisible</b>	<b>Sup. Campo</b>	<b>Sup. Determ.</b>	<b>Sup. Resuelta</b>
1700000005143714	23-034-008-00196-0001	OLIVAR	S		0,87		0,87	0,87
1700000005143723	23-034-012-00093-0001	OLIVAR	S		0,21		0,21	0,21
1700000005143724	23-034-012-00138-0002	OLIVAR	S		1,09		1,09	1,09

**INCIDENCIAS****INCIDENCIA DESCRIPCIÓN**

74018	Productor que no es agricultor a título principal, según los datos del ejercicio fiscal n-1 y seguridad socia.
74053	Importe inferior a 100 Euros

(1) Con incidencias que retienen pago o deniegan el expediente.

(2) Se calcula sobre superficie declarada admisible.

(3) Aplicación del artículo 16 bis del RD 147/2023.

(4) Expediente con algunos recintos de pastos permanentes ubicados en espacios protegidos donde la carga ganadera mínima será 0,1 UGM/ha.

Puede verificar la integridad de una copia de este documento mediante la lectura del código QR adjunto o mediante el acceso a la dirección <https://ws050.juntadeandalucia.es/verificarFirma> indicando el código de VERIFICACIÓN

FIRMADO POR

RAQUEL MARIA ESPIN CRESPO

17/10/2024

VERIFICACIÓN

Pk2jmWSPEJNMB623FQZ8JEKDMKEPRE

PÁG. 3382/4804



**APELLIDOS Y NOMBRE / RAZÓN SOCIAL**

LARA SÁNCHEZ ROMÁN

**NIF**

\*\*\*\*8482\*

**EXPEDIENTE**

1071699

**RESOLUCIÓN**

DENEGACIÓN DE LA AYUDA

**DATOS DE MANTENIMIENTO UNIDADES**

<b>GRUPO DE PAGO</b>	<b>Sup. Dec. Admisible</b>	<b>Sup. Resuelta</b>	<b>Sobredecl.</b>	<b>% Sobredecl.</b>
ZONAS DE MONTAÑA	0,00	0,00	0,00	0,00

**RESUMEN DE PAGOS**

	<b>IMPORTE ( Euros )</b>			
	<b>RESUELTO</b>	<b>FEADER</b>	<b>MAPA</b>	<b>CAPADR</b>
A pagar	0,00	0,00	0,00	0,00

**APLICACIÓN DE REDUCCIONES Y PENALIZACIONES (%)**

<b>Criterios de subvencionabilidad (1)</b>	<b>Presentación tardía</b>	<b>Omisión declaración</b>	<b>Condicionalidad</b>
100,00	0,00	0,00	0,00

**IMPORTE ( Euros )**

<b>Calculado(2)</b>	<b>Reducción</b>	<b>Penalización</b>	<b>Reducción Penalización (3)</b>	<b>Penalización adicional</b>	<b>Resuelto</b>	<b>FEADER</b>	<b>MAPA</b>	<b>CAPADR</b>
0,00 €	0,00 €	0,00 €	0,00 €	0,00 €	0,00 €	0,00 €	0,00 €	0,00 €
<b>Importe Unitario:</b>	93,00 €	<b>Nuevo Importe Unitario:</b>	0,00 €					

**RECINTOS PROPUESTOS**

<b>REF.</b>	<b>REFERENCIA SIGPAC</b>	<b>CULTIVO</b>	<b>S/R</b>	<b>USO SIGPAC</b>	<b>Sup. Dec. admisible</b>	<b>Sup. Campo</b>	<b>Sup. Determ.</b>	<b>Sup. Resuelta</b>
1700000007225674	23-095-022-00361-0001	OLIVAR	S		0,87		0,87	0,87
1700000007225675	23-095-042-00196-0003	OLIVAR	S		0,01		0,01	0,01
1700000007225676	23-095-042-00197-0001	OLIVAR	S		1,07		1,07	1,07
1700000007225677	23-095-042-00478-0002	OLIVAR	S		0,08		0,08	0,08
1700000007225678	23-095-042-00362-0006	OLIVAR	S		0,11		0,11	0,11
1700000007225679	23-095-042-00197-0008	OLIVAR	S		0,01		0,01	0,01
1700000007225680	23-095-022-00399-0001	OLIVAR	S		0,04		0,04	0,04
1700000007225681	23-095-022-00408-0001	OLIVAR	S		0,84		0,84	0,84
1700000007225682	23-095-042-00362-0002	OLIVAR	S		0,83		0,83	0,83
1700000007225683	23-095-042-00363-0002	OLIVAR	S		0,01		0,01	0,01
1700000007225684	23-095-042-00363-0002	OLIVAR	S		0,02		0,02	0,02
1700000007225685	23-095-040-00242-0001	OLIVAR	S		4,57		4,57	4,57
1700000007225686	23-095-040-00243-0001	OLIVAR	S		0,15		0,15	0,15
1700000007225687	23-095-040-00248-0002	OLIVAR	S		0,05		0,05	0,05
1700000007225689	23-095-042-00362-0008	OLIVAR	S		0,10		0,10	0,10
1700000007225690	23-095-042-00362-0004	OLIVAR	S		0,04		0,04	0,04
1700000007225691	23-095-042-00197-0005	OLIVAR	S		0,01		0,01	0,01
1700000007225692	23-095-042-00362-0004	OLIVAR	S		0,45		0,45	0,45

**INCIDENCIAS****INCIDENCIA DESCRIPCIÓN**

2454	Solicitante de intervención 6613 cuyo regimen de afiliación a la SS no es ni el sistema especial agrario(cuenta ajena) ni autonomo con actividad agraria.
74018	Productor que no es agricultor a título principal, según los datos del ejercicio fiscal n-1 y seguridad socia.
74053	Importe inferior a 100 Euros

(1) Con incidencias que retienen pago o deniegan el expediente.

(2) Se calcula sobre superficie declarada admisible.

(3) Aplicación del artículo 16 bis del RD 147/2023.

(4) Expediente con algunos recintos de pastos permanentes ubicados en espacios protegidos donde la carga ganadera mínima será 0,1 UGM/ha.

Puede verificar la integridad de una copia de este documento mediante la lectura del código QR adjunto o mediante el acceso a la dirección <https://ws050.juntadeandalucia.es/verificarFirma> indicando el código de VERIFICACIÓN

FIRMADO POR

RAQUEL MARIA ESPIN CRESPO

17/10/2024

VERIFICACIÓN

Pk2jmWSPEJNMB623FQZ8JEKDMKEPRE

PÁG. 3383/4804



**APELLIDOS Y NOMBRE / RAZÓN SOCIAL**

LAUT SERRANO LORENZA

**NIF**

\*\*\*\*4420\*

**EXPEDIENTE**

1193516

**RESOLUCIÓN**

DENEGACIÓN DE LA AYUDA

**DATOS DE MANTENIMIENTO UNIDADES**

<b>GRUPO DE PAGO</b>	<b>Sup. Dec. Admisible</b>	<b>Sup. Resuelta</b>	<b>Sobredecl.</b>	<b>% Sobredecl.</b>
ZONAS DE MONTAÑA	0,00	0,00	0,00	0,00

**RESUMEN DE PAGOS**

	<b>IMPORTE ( Euros )</b>			
	<b>RESUELTO</b>	<b>FEADER</b>	<b>MAPA</b>	<b>CAPADR</b>
A pagar	0,00	0,00	0,00	0,00

**APLICACIÓN DE REDUCCIONES Y PENALIZACIONES (%)**

<b>Crterios de subvencionabilidad (1)</b>	<b>Presentación tardía</b>	<b>Omisión declaración</b>	<b>Condicionidad</b>
100,00	0,00	0,00	0,00

**IMPORTE ( Euros )**

<b>Calculado(2)</b>	<b>Reducción</b>	<b>Penalización</b>	<b>Reducción Penalización (3)</b>	<b>Penalización adicional</b>	<b>Resuelto</b>	<b>FEADER</b>	<b>MAPA</b>	<b>CAPADR</b>
0,00 €	0,00 €	0,00 €	0,00 €	0,00 €	0,00 €	0,00 €	0,00 €	0,00 €
<b>Importe Unitario:</b>	93,00 €	<b>Nuevo Importe Unitario:</b>	0,00 €					

**RECINTOS PROPUESTOS**

<b>REF.</b>	<b>REFERENCIA SIGPAC</b>	<b>CULTIVO</b>	<b>S/R</b>	<b>USO SIGPAC</b>	<b>Sup. Dec. admisible</b>	<b>Sup. Campo</b>	<b>Sup. Determ.</b>	<b>Sup. Resuelta</b>
-1233015	23-094-032-00353-0002	OLIVAR	R		5,08		5,08	5,08
-1233014	23-094-032-00111-0001	OLIVAR	R		0,05		0,05	0,05
1700000007028573	23-094-050-00475-0001	OLIVAR	S		0,06		0,06	0,06
1700000007028574	23-094-050-00476-0001	OLIVAR	S		0,26		0,26	0,26
1700000007028575	23-094-050-00477-0001	OLIVAR	S		1,09		1,09	1,09
1700000007028576	23-094-050-00478-0001	OLIVAR	S		0,49		0,49	0,49
1700000007028577	23-094-050-00479-0001	OLIVAR	S		0,46		0,46	0,46
1700000007028579	23-094-010-00019-0001	OLIVAR	S		0,88		0,88	0,88
1700000007028586	23-094-032-00083-0001	OLIVAR	R		0,41		0,41	0,41

**INCIDENCIAS****INCIDENCIA DESCRIPCIÓN**

2453	Fecha de alta en la seguridad social posterior a la fecha del fin del plazo de presentacion de solicitudes.
74018	Productor que no es agricultor a título principal, según los datos del ejercicio fiscal n-1 y seguridad socia.
74053	Importe inferior a 100 Euros

(1) Con incidencias que retienen pago o deniegan el expediente.

(2) Se calcula sobre superficie declarada admisible.

(3) Aplicación del artículo 16 bis del RD 147/2023.

(4) Expediente con algunos recintos de pastos permanentes ubicados en espacios protegidos donde la carga ganadera mínima será 0,1 UGM/ha.

Puede verificar la integridad de una copia de este documento mediante la lectura del código QR adjunto o mediante el acceso a la dirección <https://ws050.juntadeandalucia.es/verificarFirma> indicando el código de VERIFICACIÓN

FIRMADO POR	RAQUEL MARIA ESPIN CRESPO	17/10/2024
VERIFICACIÓN	Pk2jmWSPEJNMB623FQZ8JEKDMKEPRE	PÁG. 3384/4804





**APELLIDOS Y NOMBRE / RAZÓN SOCIAL**

LEAL PINEL TOMAS

**NIF**

\*\*\*\*0889\*

**EXPEDIENTE**

1280755

**RESOLUCIÓN**

DENEGACIÓN DE LA AYUDA

**DATOS DE MANTENIMIENTO UNIDADES****GRUPO DE PAGO**

ZONAS DE MONTAÑA

**Sup. Dec.  
Admisible**

0,00

**Sup.  
Resuelta**

0,00

**Sobredecl.**

0,00

**% Sobredecl.**

0,00

**RESUMEN DE PAGOS****IMPORTE ( Euros )**

	<b>RESUELTO</b>	<b>FEADER</b>	<b>MAPA</b>	<b>CAPADR</b>
A pagar	0,00	0,00	0,00	0,00

**APLICACIÓN DE REDUCCIONES Y PENALIZACIONES (%)**

<b>Crterios de subvencionabilidad (1)</b>	<b>Presentación tardía</b>	<b>Omisión declaración</b>	<b>Condicionalidad</b>
100,00	0,00	0,00	0,00

**IMPORTE ( Euros )**

<b>Calculado(2)</b>	<b>Reducción</b>	<b>Penalización</b>	<b>Reducción Penalización (3)</b>	<b>Penalización adicional</b>	<b>Resuelto</b>	<b>FEADER</b>	<b>MAPA</b>	<b>CAPADR</b>
0,00 €	0,00 €	0,00 €	0,00 €	0,00 €	0,00 €	0,00 €	0,00 €	0,00 €
<b>Importe Unitario:</b>	93,00 €	<b>Nuevo Importe Unitario:</b>	0,00 €					

**RECINTOS PROPUESTOS**

<b>REF.</b>	<b>REFERENCIA SIGPAC</b>	<b>CULTIVO</b>	<b>S/R</b>	<b>USO SIGPAC</b>	<b>Sup. Dec. admisible</b>	<b>Sup. Campo</b>	<b>Sup. Determ.</b>	<b>Sup. Resuelta</b>
1700000006441149	23-095-033-00189-0001	OLIVAR	R		0,46		0,46	0,46
1700000006441150	23-095-033-00190-0001	OLIVAR	R		0,49		0,49	0,49

**INCIDENCIAS****INCIDENCIA DESCRIPCIÓN**

74018 Productor que no es agricultor a título principal, según los datos del ejercicio fiscal n-1 y seguridad socia.

74053 Importe inferior a 100 Euros

86020 Verifica que determinados recintos declarados por el expte para la operación, no se corresponde con la ZONA DESFAVORECIDA. Y no ha sido solicitada la operación análoga o correspondiente.  
 Recinto:23-092-105-00177-00002 Cultivo:101010 OLIVAR-PICUAL Secano Operación correcta del recinto:6613.2  
 Recinto:23-092-105-00178-00002 Cultivo:101010 OLIVAR-PICUAL Secano Operación correcta del recinto:6613.2

(1) Con incidencias que retienen pago o deniegan el expediente.

(2) Se calcula sobre superficie declarada admisible.

(3) Aplicación del artículo 16 bis del RD 147/2023.

(4) Expediente con algunos recintos de pastos permanentes ubicados en espacios protegidos donde la carga ganadera mínima será 0,1 UGM/ha.

Puede verificar la integridad de una copia de este documento mediante la lectura del código QR adjunto o mediante el acceso a la dirección <https://ws050.juntadeandalucia.es/verificarFirma> indicando el código de VERIFICACIÓN

FIRMADO POR

RAQUEL MARIA ESPIN CRESPO

17/10/2024

VERIFICACIÓN

Pk2jmWSPEJNMB623FQZ8JEKDMKEPRE

PÁG. 3385/4804



**APELLIDOS Y NOMBRE / RAZÓN SOCIAL**

LEIVA ALCALÁ JOSÉ

**NIF**

\*\*\*\*7355\*

**EXPEDIENTE**

1070410

**RESOLUCIÓN**

DENEGACIÓN DE LA AYUDA

**DATOS DE MANTENIMIENTO UNIDADES****GRUPO DE PAGO**

ZONAS DE MONTAÑA

**Sup. Dec.  
Admisible**

0,00

**Sup.  
Resuelta**

0,00

**Sobredecl.**

0,00

**% Sobredecl.**

0,00

**RESUMEN DE PAGOS****IMPORTE ( Euros )**

	RESUELTO	FEADER	MAPA	CAPADR
A pagar	0,00	0,00	0,00	0,00

**APLICACIÓN DE REDUCCIONES Y PENALIZACIONES (%)**

Criterios de subvencionabilidad (1)	Presentación tardía	Omisión declaración	Condicionalidad
100,00	0,00	0,00	0,00

**IMPORTE ( Euros )**

Calculado(2)	Reducción	Penalización	Reducción Penalización (3)	Penalización adicional	Resuelto	FEADER	MAPA	CAPADR
0,00 €	0,00 €	0,00 €	0,00 €	0,00 €	0,00 €	0,00 €	0,00 €	0,00 €
<b>Importe Unitario:</b>	93,00 €	<b>Nuevo Importe Unitario:</b>	0,00 €					

**RECINTOS PROPUESTOS**

REF.	REFERENCIA SIGPAC	CULTIVO	S/R	USO SIGPAC	Sup. Dec. admisible	Sup. Campo	Sup. Determ.	Sup. Resuelta
-1074865	23-073-021-00255-0003	OLIVAR	S		0,09		0,09	0,09
-1074864	23-073-021-00254-0004	OLIVAR	S		0,05		0,05	0,05
-1074863	23-073-021-00253-0003	OLIVAR	S		0,07		0,07	0,07
1700000005328949	23-045-001-00291-0001	OLIVAR	R		0,59		0,59	0,59
1700000005328950	23-045-002-00012-0004	OLIVAR	R		0,47		0,47	0,47
1700000005328951	23-045-002-00013-0010	OLIVAR	R		0,05		0,05	0,05
1700000005328953	23-073-021-00143-0001	OLIVAR	S		0,83		0,83	0,83
1700000005328954	23-073-021-00144-0001	OLIVAR	S		0,38		0,38	0,38
1700000005328955	23-073-021-00145-0001	OLIVAR	S		0,40		0,40	0,40
1700000005328956	23-073-021-00309-0004	OLIVAR	S		0,41		0,41	0,00
1700000005328957	23-045-005-00026-0001	OLIVAR	R		1,58		1,58	1,58
1700000005328958	23-045-005-09104-0001	OLIVAR	R		0,08		0,08	0,08
1700000005328960	23-073-021-00257-0003	OLIVAR	S		0,02		0,02	0,02
1700000005328961	23-073-021-00102-0003	OLIVAR	S		0,02		0,02	0,02
1700000005328962	23-073-021-00103-0001	OLIVAR	S		0,83		0,83	0,83
1700000005328963	23-073-021-00253-0001	OLIVAR	S		1,13		1,13	1,13
1700000005328964	23-073-021-00254-0001	OLIVAR	S		0,56		0,56	0,56
1700000005328965	23-073-021-00255-0001	OLIVAR	S		0,78		0,78	0,78
1700000005328966	23-073-021-00269-0001	OLIVAR	S		0,01		0,01	0,01
1700000005328967	23-073-021-00270-0001	OLIVAR	S		1,14		1,14	1,14
1700000005328968	23-073-021-00204-0001	OLIVAR	S		0,82		0,82	0,82
1700000005328969	23-073-021-00249-0001	OLIVAR	S		0,01		0,01	0,01

(1) Con incidencias que retienen pago o deniegan el expediente.

(2) Se calcula sobre superficie declarada admisible.

(3) Aplicación del artículo 16 bis del RD 147/2023.

(4) Expediente con algunos recintos de pastos permanentes ubicados en espacios protegidos donde la carga ganadera mínima será 0,1 UGM/ha.

Puede verificar la integridad de una copia de este documento mediante la lectura del código QR adjunto o mediante el acceso a la dirección <https://ws050.juntadeandalucia.es/verificarFirma> indicando el código de VERIFICACIÓN

FIRMADO POR

RAQUEL MARIA ESPIN CRESPO

17/10/2024

VERIFICACIÓN

Pk2jmWSPEJNMB623FQZ8JEKDMKEPRE

PÁG. 3386/4804





**INCIDENCIAS**

**INCIDENCIA DESCRIPCIÓN**

2454	Solicitante de intervención 6613 cuyo regimen de afiliacion a la SS no es ni el sistema especial agrario(cuenta ajena) ni autonomo con actividad agraria.
3790	Recinto declarado inactivo Recinto:23-073-021-00309-00004 Cultivo: -
74018	Productor que no es agricultor a título principal, según los datos del ejercicio fiscal n-1 y seguridad socia.
74053	Importe inferior a 100 Euros

(1) Con incidencias que retienen pago o deniegan el expediente.  
(2) Se calcula sobre superficie declarada admisible.  
(3) Aplicación del artículo 16 bis del RD 147/2023.  
(4) Expediente con algunos recintos de pastos permanentes ubicados en espacios protegidos donde la carga ganadera mínima será 0,1 UGM/ha.

Puede verificar la integridad de una copia de este documento mediante la lectura del código QR adjunto o mediante el acceso a la dirección <https://ws050.juntadeandalucia.es/verificarFirma> indicando el código de VERIFICACIÓN

FIRMADO POR	RAQUEL MARIA ESPIN CRESPO	17/10/2024	
VERIFICACIÓN	Pk2jmWSPEJNMB623FQZ8JEKDMKEPRE	PÁG. 3387/4804	

**APELLIDOS Y NOMBRE / RAZÓN SOCIAL**

LEIVA ALCALA MIGUEL

**NIF**

\*\*\*\*0605\*

**EXPEDIENTE**

1189627

**RESOLUCIÓN**

DENEGACIÓN DE LA AYUDA

**DATOS DE MANTENIMIENTO UNIDADES****GRUPO DE PAGO**

ZONAS DE MONTAÑA

**Sup. Dec.  
Admisible**

0,00

**Sup.  
Resuelta**

0,00

**Sobredecl.**

0,00

**% Sobredecl.**

0,00

**RESUMEN DE PAGOS****IMPORTE ( Euros )**

	<b>RESUELTO</b>	<b>FEADER</b>	<b>MAPA</b>	<b>CAPADR</b>
A pagar	0,00	0,00	0,00	0,00

**APLICACIÓN DE REDUCCIONES Y PENALIZACIONES (%)**

<b>Crterios de subvencionabilidad (1)</b>	<b>Presentación tardía</b>	<b>Omisión declaración</b>	<b>Condicionalidad</b>
100,00	0,00	0,00	0,00

**IMPORTE ( Euros )**

<b>Calculado(2)</b>	<b>Reducción</b>	<b>Penalización</b>	<b>Reducción Penalización (3)</b>	<b>Penalización adicional</b>	<b>Resuelto</b>	<b>FEADER</b>	<b>MAPA</b>	<b>CAPADR</b>
0,00 €	0,00 €	0,00 €	0,00 €	0,00 €	0,00 €	0,00 €	0,00 €	0,00 €
<b>Importe Unitario:</b>	93,00 €	<b>Nuevo Importe Unitario:</b>	0,00 €					

(1) Con incidencias que retienen pago o deniegan el expediente.

(2) Se calcula sobre superficie declarada admisible.

(3) Aplicación del artículo 16 bis del RD 147/2023.

(4) Expediente con algunos recintos de pastos permanentes ubicados en espacios protegidos donde la carga ganadera mínima será 0,1 UGM/ha.

Puede verificar la integridad de una copia de este documento mediante la lectura del código QR adjunto o mediante el acceso a la dirección <https://ws050.juntadeandalucia.es/verificarFirma> indicando el código de VERIFICACIÓN

FIRMADO POR

RAQUEL MARIA ESPIN CRESPO

17/10/2024

VERIFICACIÓN

Pk2jmWSPEJNMB623FQZ8JEKDMKEPRE

PÁG. 3388/4804



**RECINTOS PROPUESTOS**

REF.	REFERENCIA SIGPAC	CULTIVO	S/R	USO SIGPAC	Sup. Dec. admisible	Sup. Campo	Sup. Determ.	Sup. Resulta
170000006031189	23-045-004-00036-0002	OLIVAR	R		2,88		2,88	2,88
170000006031190	23-045-004-00036-0005	OLIVAR	R		0,83		0,83	0,83
170000006031191	23-045-004-09158-0003	OLIVAR	R		0,07		0,07	0,07
170000006031192	23-045-004-00108-0003	OLIVAR	R		1,77		1,77	1,77
170000006031193	23-045-004-00107-0001	OLIVAR	S		1,18		1,18	1,16
170000006031194	23-045-004-00106-0001	OLIVAR	R		0,67		0,67	0,67
170000006031195	23-045-004-00545-0002	OLIVAR	R		0,06		0,06	0,06
170000006031196	23-045-004-00103-0001	OLIVAR	R		0,15		0,15	0,15
170000006031197	23-045-004-00104-0001	OLIVAR	R		0,29		0,29	0,29
170000006031198	23-073-025-00701-0003	OLIVAR	R		0,02		0,02	0,02
170000006031199	23-045-004-00110-0001	OLIVAR	R		0,03		0,03	0,03
170000006031200	23-045-004-00573-0001	OLIVAR	S		0,11		0,11	0,11
170000006031201	23-045-004-00575-0003	OLIVAR	S		0,63		0,63	0,63
170000006031202	23-045-005-00179-0001	OLIVAR	R		0,17		0,17	0,17
170000006031203	23-045-005-00284-0001	OLIVAR	R		0,01		0,01	0,01
170000006031204	23-045-005-00271-0001	OLIVAR	R		0,17		0,17	0,17
170000006031205	23-045-005-00276-0001	OLIVAR	R		0,23		0,23	0,23
170000006031207	23-045-005-09116-0005	OLIVAR	S		0,05		0,05	0,05
170000006031208	23-073-025-00340-0001	OLIVAR	R		0,04		0,04	0,04
170000006031209	23-073-025-00616-0002	OLIVAR	R		0,46		0,46	0,42
170000006031210	23-045-004-00704-0001	OLIVAR	R		0,03		0,03	0,03
170000006031211	23-045-004-09149-0001	OLIVAR	R		0,02		0,02	0,02
170000006031212	23-073-025-00367-0001	OLIVAR	R		0,41		0,41	0,41
170000006031213	23-073-025-00368-0001	OLIVAR	R		0,17		0,17	0,17
170000006031215	23-045-004-00561-0001	OLIVAR	R		0,13		0,13	0,13
170000006031216	23-045-004-00525-0002	OLIVAR	S		0,03		0,03	0,03
170000006031217	23-045-004-00105-0003	OLIVAR	S		0,03		0,03	0,03
170000006031218	23-045-004-00524-0002	OLIVAR	R		0,06		0,06	0,06
170000006031219	23-045-004-00526-0002	OLIVAR	R		0,10		0,10	0,10
170000006031220	23-045-004-09145-0002	OLIVAR	R		0,03		0,03	0,03
170000006031221	23-073-025-00617-0001	OLIVAR	R		0,22		0,22	0,22
170000006031222	23-073-025-00618-0001	OLIVAR	S		0,19		0,19	0,19
170000006031223	23-045-004-00102-0002	OLIVAR	S		0,24		0,24	0,24

**INCIDENCIAS****INCIDENCIA DESCRIPCIÓN**

2454	Solicitante de intervención 6613 cuyo regimen de afiliación a la SS no es ni el sistema especial agrario(cuenta ajena) ni autonomo con actividad agraria.
4272	Verifica que las líneas de declaración de las Solicitudes Únicas no tienen solapes con la capa de Retroactividad Gráfica (ambas de la misma campaña) a nivel de expediente/línea de declaración gráfica de la solicitud. Recinto:23-045-004-00107-00001 Cultivo: - Agregado de la referencia del recinto.:0 Zona de la referencia del recinto.:0 Superficie solapada.:0,02 Id. Incid.:98037603 Recinto:23-073-025-00616-00002 Cultivo: - Agregado de la referencia del recinto.:0 Zona de la referencia del recinto.:0 Superficie solapada.:0,04 Id. Incid.:98037604
74018	Productor que no es agricultor a título principal, según los datos del ejercicio fiscal n-1 y seguridad socia.
74053	Importe inferior a 100 Euros

(1) Con incidencias que retienen pago o deniegan el expediente.

(2) Se calcula sobre superficie declarada admisible.

(3) Aplicación del artículo 16 bis del RD 147/2023.

(4) Expediente con algunos recintos de pastos permanentes ubicados en espacios protegidos donde la carga ganadera mínima será 0,1 UGM/ha.

Puede verificar la integridad de una copia de este documento mediante la lectura del código QR adjunto o mediante el acceso a la dirección <https://ws050.juntadeandalucia.es/verificarFirma> indicando el código de VERIFICACIÓN

FIRMADO POR

RAQUEL MARIA ESPIN CRESPO

17/10/2024

VERIFICACIÓN

Pk2jmWSPEJNMB623FQZ8JEKDMKEPRE

PÁG. 3389/4804



**APELLIDOS Y NOMBRE / RAZÓN SOCIAL**

LEIVA VALLEJO ISMAEL

**NIF**

\*\*\*\*2616\*

**EXPEDIENTE**

1282579

**RESOLUCIÓN**

DENEGACIÓN DE LA AYUDA

**DATOS DE MANTENIMIENTO UNIDADES****GRUPO DE PAGO**

ZONAS DE MONTAÑA

**Sup. Dec.  
Admisible**

0,00

**Sup.  
Resuelta**

0,00

**Sobredecl.**

0,00

**% Sobredecl.**

0,00

**RESUMEN DE PAGOS****IMPORTE ( Euros )**

	RESUELTO	FEADER	MAPA	CAPADR
A pagar	0,00	0,00	0,00	0,00

**APLICACIÓN DE REDUCCIONES Y PENALIZACIONES (%)**

Crterios de subvencionabilidad (1)	Presentación tardía	Omisión declaración	Condicionalidad
100,00	0,00	0,00	0,00

**IMPORTE ( Euros )**

Calculado(2)	Reducción	Penalización	Reducción Penalización (3)	Penalización adicional	Resuelto	FEADER	MAPA	CAPADR
0,00 €	0,00 €	0,00 €	0,00 €	0,00 €	0,00 €	0,00 €	0,00 €	0,00 €
Importe Unitario:	93,00 €	Nuevo Importe Unitario:	0,00 €					

**RECINTOS PROPUESTOS**

REF.	REFERENCIA SIGPAC	CULTIVO	S/R	USO SIGPAC	Sup. Dec. admisible	Sup. Campo	Sup. Determ.	Sup. Resuelta
-1612098	23-073-021-00176-0003	OLIVAR	S		0,05		0,05	0,05
-1612089	23-073-021-00178-0001	OLIVAR	S		0,02		0,02	0,02
6927701	23-073-021-00177-0001	OLIVAR	S		0,93		0,93	0,93
6927747	23-073-021-00180-0002	OLIVAR	S		1,38		1,38	1,38

**INCIDENCIAS****INCIDENCIA DESCRIPCIÓN**

2454	Solicitante de intervención 6613 cuyo regimen de afiliacion a la SS no es ni el sistema especial agrario(cuenta ajena) ni autonomo con actividad agraria.
74018	Productor que no es agricultor a titulo principal, según los datos del ejercicio fiscal n-1 y seguridad socia.
74053	Importe inferior a 100 Euros

(1) Con incidencias que retienen pago o deniegan el expediente.

(2) Se calcula sobre superficie declarada admisible.

(3) Aplicación del artículo 16 bis del RD 147/2023.

(4) Expediente con algunos recintos de pastos permanentes ubicados en espacios protegidos donde la carga ganadera mínima será 0,1 UGM/ha.

Puede verificar la integridad de una copia de este documento mediante la lectura del código QR adjunto o mediante el acceso a la dirección <https://ws050.juntadeandalucia.es/verificarFirma> indicando el código de VERIFICACIÓN

FIRMADO POR

RAQUEL MARIA ESPIN CRESPO

17/10/2024

VERIFICACIÓN

Pk2jmWSPEJNMB623FQZ8JEKDMKEPRE

PÁG. 3390/4804



**APELLIDOS Y NOMBRE / RAZÓN SOCIAL**  
LENDINEZ CABRERA FRANCISCO**NIF**  
\*\*\*\*6248\***EXPEDIENTE**  
1207241**RESOLUCIÓN**  
DENEGACIÓN DE LA AYUDA**DATOS DE MANTENIMIENTO UNIDADES**

<b>GRUPO DE PAGO</b>	<b>Sup. Dec. Admisible</b>	<b>Sup. Resuelta</b>	<b>Sobredecl.</b>	<b>% Sobredecl.</b>
ZONAS DE MONTAÑA	0,00	0,00	0,00	0,00

**RESUMEN DE PAGOS**

	<b>IMPORTE ( Euros )</b>			
	<b>RESUELTO</b>	<b>FEADER</b>	<b>MAPA</b>	<b>CAPADR</b>
A pagar	0,00	0,00	0,00	0,00

**APLICACIÓN DE REDUCCIONES Y PENALIZACIONES (%)**

<b>Criterios de subvencionabilidad (1)</b>	<b>Presentación tardía</b>	<b>Omisión declaración</b>	<b>Condicionalidad</b>
100,00	0,00	0,00	0,00

**IMPORTE ( Euros )**

<b>Calculado(2)</b>	<b>Reducción</b>	<b>Penalización</b>	<b>Reducción Penalización (3)</b>	<b>Penalización adicional</b>	<b>Resuelto</b>	<b>FEADER</b>	<b>MAPA</b>	<b>CAPADR</b>
0,00 €	0,00 €	0,00 €	0,00 €	0,00 €	0,00 €	0,00 €	0,00 €	0,00 €
<b>Importe Unitario:</b>	93,00 €	<b>Nuevo Importe Unitario:</b>	0,00 €					

**RECINTOS PROPUESTOS**

<b>REF.</b>	<b>REFERENCIA SIGPAC</b>	<b>CULTIVO</b>	<b>S/R</b>	<b>USO SIGPAC</b>	<b>Sup. Dec. admisible</b>	<b>Sup. Campo</b>	<b>Sup. Determ.</b>	<b>Sup. Resuelta</b>
4193299	23-034-009-09009-0004	OLIVAR	S		0,04		0,04	0,04
1700000003467094	23-034-009-00180-0002	OLIVAR	S		0,41		0,41	0,41
1700000003467095	23-034-009-00550-0003	OLIVAR	S		0,04		0,04	0,04
1700000005436585	23-034-001-00197-0001	OLIVAR	S		0,43		0,43	0,43
1700000005436586	23-034-001-00200-0001	OLIVAR	S		0,32		0,32	0,32
1700000005436587	23-034-009-00240-0003	OLIVAR	S		0,19		0,19	0,19
1700000005436588	23-034-009-00393-0001	OLIVAR	S		0,03		0,03	0,03
1700000005436589	23-034-009-00394-0001	OLIVAR	S		0,03		0,03	0,03
1700000005436590	23-034-009-00395-0001	OLIVAR	S		0,34		0,34	0,34
1700000005436591	23-034-009-00396-0002	OLIVAR	S		0,44		0,44	0,44
1700000005436592	23-034-008-00384-0002	OLIVAR	S		0,38		0,38	0,38
1700000005436594	23-034-008-00386-0001	OLIVAR	S		0,04		0,04	0,04
1700000005436595	23-034-004-00426-0001	OLIVAR	S		0,37		0,37	0,37
1700000005436596	23-034-009-00183-0001	OLIVAR	S		0,57		0,57	0,57
1700000005436597	23-034-009-00185-0003	OLIVAR	S		0,01		0,01	0,01
1700000005436598	23-034-009-00186-0001	OLIVAR	S		0,41		0,41	0,41
1700000005436599	23-034-009-00186-0002	OLIVAR	S		0,23		0,23	0,23
1700000005436600	23-034-009-00240-0005	OLIVAR	S		0,03		0,03	0,03
1700000005436601	23-034-009-00366-0001	OLIVAR	S		0,22		0,22	0,22
1700000005436602	23-099-001-00648-0002	OLIVAR	S		1,66		1,66	1,66
1700000005436603	23-034-009-00240-0004	OLIVAR	S		0,04		0,04	0,04
1700000005436604	23-034-009-00366-0002	OLIVAR	S		0,18		0,18	0,18

(1) Con incidencias que retienen pago o deniegan el expediente.

(2) Se calcula sobre superficie declarada admisible.

(3) Aplicación del artículo 16 bis del RD 147/2023.

(4) Expediente con algunos recintos de pastos permanentes ubicados en espacios protegidos donde la carga ganadera mínima será 0,1 UGM/ha.

Puede verificar la integridad de una copia de este documento mediante la lectura del código QR adjunto o mediante el acceso a la dirección <https://ws050.juntadeandalucia.es/verificarFirma> indicando el código de VERIFICACIÓN

FIRMADO POR

RAQUEL MARIA ESPIN CRESPO

17/10/2024

VERIFICACIÓN

Pk2jmWSPEJNMB623FQZ8JEKDMKEPRE

PÁG. 3391/4804





**INCIDENCIAS**

**INCIDENCIA DESCRIPCIÓN**

2454	Solicitante de intervención 6613 cuyo regimen de afiliacion a la SS no es ni el sistema especial agrario(cuenta ajena) ni autonomo con actividad agraria.
74018	Productor que no es agricultor a título principal, según los datos del ejercicio fiscal n-1 y seguridad socia.
74053	Importe inferior a 100 Euros

(1) Con incidencias que retienen pago o deniegan el expediente.  
(2) Se calcula sobre superficie declarada admisible.  
(3) Aplicación del artículo 16 bis del RD 147/2023.  
(4) Expediente con algunos recintos de pastos permanentes ubicados en espacios protegidos donde la carga ganadera mínima será 0,1 UGM/ha.

Puede verificar la integridad de una copia de este documento mediante la lectura del código QR adjunto o mediante el acceso a la dirección <https://ws050.juntadeandalucia.es/verificarFirma> indicando el código de VERIFICACIÓN

FIRMADO POR	RAQUEL MARIA ESPIN CRESPO	17/10/2024	
VERIFICACIÓN	Pk2jmWSPEJNMB623FQZ8JEKDMKEPRE	PÁG. 3392/4804	



**APELLIDOS Y NOMBRE / RAZÓN SOCIAL**

LENDINEZ VALDIVIA PEDRO

**NIF**

\*\*\*\*2763\*

**EXPEDIENTE**

1081136

**RESOLUCIÓN**

DENEGACIÓN DE LA AYUDA

**DATOS DE MANTENIMIENTO UNIDADES**

<b>GRUPO DE PAGO</b>	<b>Sup. Dec. Admisible</b>	<b>Sup. Resuelta</b>	<b>Sobredecl.</b>	<b>% Sobredecl.</b>
ZONAS DE MONTAÑA	0,00	0,00	0,00	0,00

**RESUMEN DE PAGOS**

	<b>IMPORTE ( Euros )</b>			
	<b>RESUELTO</b>	<b>FEADER</b>	<b>MAPA</b>	<b>CAPADR</b>
A pagar	0,00	0,00	0,00	0,00

**APLICACIÓN DE REDUCCIONES Y PENALIZACIONES (%)**

<b>Criterios de subvencionabilidad (1)</b>	<b>Presentación tardía</b>	<b>Omisión declaración</b>	<b>Condicionalidad</b>
100,00	0,00	0,00	0,00

**IMPORTE ( Euros )**

<b>Calculado(2)</b>	<b>Reducción</b>	<b>Penalización</b>	<b>Reducción Penalización (3)</b>	<b>Penalización adicional</b>	<b>Resuelto</b>	<b>FEADER</b>	<b>MAPA</b>	<b>CAPADR</b>
0,00 €	0,00 €	0,00 €	0,00 €	0,00 €	0,00 €	0,00 €	0,00 €	0,00 €
<b>Importe Unitario:</b>	93,00 €	<b>Nuevo Importe Unitario:</b>	0,00 €					

**RECINTOS PROPUESTOS**

<b>REF.</b>	<b>REFERENCIA SIGPAC</b>	<b>CULTIVO</b>	<b>S/R</b>	<b>USO SIGPAC</b>	<b>Sup. Dec. admisible</b>	<b>Sup. Campo</b>	<b>Sup. Determ.</b>	<b>Sup. Resuelta</b>
-466361	23-093-005-00891-0002	OLIVAR	S		0,03		0,03	0,03
-466354	23-093-005-00891-0002	OLIVAR	S		0,03		0,03	0,03
5491285	23-093-003-00075-0001	OLIVAR	S		0,20		0,20	0,20
5511703	23-093-005-00242-0001	OLIVAR	S		0,59		0,59	0,59
5511705	23-093-005-00243-0001	OLIVAR	S		0,03		0,03	0,03
170000006827069	23-093-005-00882-0002	OLIVAR	S		0,05		0,05	0,05
170000006827070	23-093-005-00883-0003	OLIVAR	S		4,64		4,64	4,64
170000006827071	23-093-007-00130-0001	OLIVAR	S		0,38		0,38	0,38
170000006827072	23-093-006-00478-0001	OLIVAR	S		0,79		0,79	0,79
170000006827073	23-093-007-00037-0001	OLIVAR	S		0,48		0,48	0,48
170000006827074	23-093-007-00108-0001	OLIVAR	S		0,57		0,57	0,57

**INCIDENCIAS****INCIDENCIA DESCRIPCIÓN**

2454	Solicitante de intervención 6613 cuyo regimen de afiliación a la SS no es ni el sistema especial agrario(cuenta ajena) ni autonomo con actividad agraria.
74018	Productor que no es agricultor a título principal, según los datos del ejercicio fiscal n-1 y seguridad socia.
74053	Importe inferior a 100 Euros

(1) Con incidencias que retienen pago o deniegan el expediente.

(2) Se calcula sobre superficie declarada admisible.

(3) Aplicación del artículo 16 bis del RD 147/2023.

(4) Expediente con algunos recintos de pastos permanentes ubicados en espacios protegidos donde la carga ganadera mínima será 0,1 UGM/ha.

Puede verificar la integridad de una copia de este documento mediante la lectura del código QR adjunto o mediante el acceso a la dirección <https://ws050.juntadeandalucia.es/verificarFirma> indicando el código de VERIFICACIÓN

FIRMADO POR

RAQUEL MARIA ESPIN CRESPO

17/10/2024

VERIFICACIÓN

Pk2jmWSPEJNMB623FQZ8JEKDMKEPRE

PÁG. 3393/4804



**APELLIDOS Y NOMBRE / RAZÓN SOCIAL**

LEON CABRERA LUCAS

**NIF**

\*\*\*\*6714\*

**EXPEDIENTE**

1157158

**RESOLUCIÓN**

DENEGACIÓN DE LA AYUDA

**DATOS DE MANTENIMIENTO UNIDADES**

<b>GRUPO DE PAGO</b>	<b>Sup. Dec. Admisible</b>	<b>Sup. Resuelta</b>	<b>Sobredecl.</b>	<b>% Sobredecl.</b>
ZONAS DE MONTAÑA	0,00	0,00	0,00	0,00

**RESUMEN DE PAGOS**

	<b>IMPORTE ( Euros )</b>			
	<b>RESUELTO</b>	<b>FEADER</b>	<b>MAPA</b>	<b>CAPADR</b>
A pagar	0,00	0,00	0,00	0,00

**APLICACIÓN DE REDUCCIONES Y PENALIZACIONES (%)**

<b>Criterios de subvencionabilidad (1)</b>	<b>Presentación tardía</b>	<b>Omisión declaración</b>	<b>Condicionalidad</b>
100,00	0,00	0,00	0,00

**IMPORTE ( Euros )**

<b>Calculado(2)</b>	<b>Reducción</b>	<b>Penalización</b>	<b>Reducción Penalización (3)</b>	<b>Penalización adicional</b>	<b>Resuelto</b>	<b>FEADER</b>	<b>MAPA</b>	<b>CAPADR</b>
0,00 €	0,00 €	0,00 €	0,00 €	0,00 €	0,00 €	0,00 €	0,00 €	0,00 €
<b>Importe Unitario:</b>	93,00 €	<b>Nuevo Importe Unitario:</b>	0,00 €					

**RECINTOS PROPUESTOS**

<b>REF.</b>	<b>REFERENCIA SIGPAC</b>	<b>CULTIVO</b>	<b>S/R</b>	<b>USO SIGPAC</b>	<b>Sup. Dec. admisible</b>	<b>Sup. Campo</b>	<b>Sup. Determ.</b>	<b>Sup. Resuelta</b>
-113243	23-067-011-00001-0021	OLIVAR	S		30,54		30,54	30,54
170000006372281	23-067-008-00022-0001	OLIVAR	S		8,44		8,44	8,44
170000006372295	23-067-008-80001-0008	OLIVAR	S		0,89		0,89	0,89

**INCIDENCIAS****INCIDENCIA DESCRIPCIÓN**

2454	Solicitante de intervención 6613 cuyo regimen de afiliación a la SS no es ni el sistema especial agrario(cuenta ajena) ni autonomo con actividad agraria.
74018	Productor que no es agricultor a título principal, según los datos del ejercicio fiscal n-1 y seguridad socia.
74053	Importe inferior a 100 Euros

(1) Con incidencias que retienen pago o deniegan el expediente.

(2) Se calcula sobre superficie declarada admisible.

(3) Aplicación del artículo 16 bis del RD 147/2023.

(4) Expediente con algunos recintos de pastos permanentes ubicados en espacios protegidos donde la carga ganadera mínima será 0,1 UGM/ha.

Puede verificar la integridad de una copia de este documento mediante la lectura del código QR adjunto o mediante el acceso a la dirección <https://ws050.juntadeandalucia.es/verificarFirma> indicando el código de VERIFICACIÓN

FIRMADO POR	RAQUEL MARIA ESPIN CRESPO	17/10/2024
VERIFICACIÓN	Pk2jmWSPEJNMB623FQZ8JEKDMKEPRE	PÁG. 3394/4804



**APELLIDOS Y NOMBRE / RAZÓN SOCIAL**

LEON CARRILLO ANTONIO

**NIF**

\*\*\*\*2584\*

**EXPEDIENTE**

1111467

**RESOLUCIÓN**

DENEGACIÓN DE LA AYUDA

**DATOS DE MANTENIMIENTO UNIDADES****GRUPO DE PAGO**

ZONAS DE MONTAÑA

**Sup. Dec. Admisible**

0,71

**Sup. Resuelta**

0,71

**Sobredecl.**

0,00

**% Sobredecl.**

0,00

**RESUMEN DE PAGOS****IMPORTE ( Euros )**

	RESUELTO	FEADER	MAPA	CAPADR
A pagar	0,00	0,00	0,00	0,00

**APLICACIÓN DE REDUCCIONES Y PENALIZACIONES (%)**

Criterios de subvencionabilidad (1)	Presentación tardía	Omisión declaración	Condicionalidad
100,00	0,00	0,00	0,00

**IMPORTE ( Euros )**

Calculado(2)	Reducción	Penalización	Reducción Penalización (3)	Penalización adicional	Resuelto	FEADER	MAPA	CAPADR
66,03 €	0,00 €	0,00 €	0,00 €	0,00 €	0,00 €	0,00 €	0,00 €	0,00 €
<b>Importe Unitario:</b>	93,00 €	<b>Nuevo Importe Unitario:</b>	93,00 €					

**RECINTOS PROPUESTOS**

REF.	REFERENCIA SIGPAC	CULTIVO	S/R	USO SIGPAC	Sup. Dec. admisible	Sup. Campo	Sup. Determ.	Sup. Resuelta
170000006407655	14-055-022-00290-0001	OLIVAR	S		0,29		0,29	0,29
170000006407656	14-055-022-00291-0001	OLIVAR	S		0,01		0,01	0,01
170000006407659	14-055-022-00285-0001	OLIVAR	S		0,41		0,41	0,41

**INCIDENCIAS****INCIDENCIA DESCRIPCIÓN**

74053 Importe inferior a 100 Euros

(1) Con incidencias que retienen pago o deniegan el expediente.

(2) Se calcula sobre superficie declarada admisible.

(3) Aplicación del artículo 16 bis del RD 147/2023.

(4) Expediente con algunos recintos de pastos permanentes ubicados en espacios protegidos donde la carga ganadera mínima será 0,1 UGM/ha.

Puede verificar la integridad de una copia de este documento mediante la lectura del código QR adjunto o mediante el acceso a la dirección <https://ws050.juntadeandalucia.es/verificarFirma> indicando el código de VERIFICACIÓN

FIRMADO POR

RAQUEL MARIA ESPIN CRESPO

17/10/2024

VERIFICACIÓN

Pk2jmWSPEJNMB623FQZ8JEKDMKEPRE

PÁG. 3395/4804



**APELLIDOS Y NOMBRE / RAZÓN SOCIAL**

LEON MARCOS JULIO

**NIF**

\*\*\*\*9519\*

**EXPEDIENTE**

1072794

**RESOLUCIÓN**

DENEGACIÓN DE LA AYUDA

**DATOS DE MANTENIMIENTO UNIDADES****GRUPO DE PAGO**

ZONAS DE MONTAÑA

**Sup. Dec.  
Admisible**

0,00

**Sup.  
Resuelta**

0,00

**Sobredecl.**

0,00

**% Sobredecl.**

0,00

**RESUMEN DE PAGOS****IMPORTE ( Euros )**

	RESUELTO	FEADER	MAPA	CAPADR
A pagar	0,00	0,00	0,00	0,00

**APLICACIÓN DE REDUCCIONES Y PENALIZACIONES (%)**

Crterios de subvencionabilidad (1)	Presentación tardía	Omisión declaración	Condicionalidad
100,00	0,00	0,00	0,00

**IMPORTE ( Euros )**

Calculado(2)	Reducción	Penalización	Reducción Penalización (3)	Penalización adicional	Resuelto	FEADER	MAPA	CAPADR
0,00 €	0,00 €	0,00 €	0,00 €	0,00 €	0,00 €	0,00 €	0,00 €	0,00 €
Importe Unitario:	93,00 €	Nuevo Importe Unitario:	0,00 €					

**RECINTOS PROPUESTOS**

REF.	REFERENCIA SIGPAC	CULTIVO	S/R	USO SIGPAC	Sup. Dec. admisible	Sup. Campo	Sup. Determ.	Sup. Resuelta
-1358559	23-001-010-00253-0003	OLIVAR	S		0,02		0,02	0,02
170000004917100	23-001-010-00016-0003	OLIVAR	S		0,31		0,31	0,31
170000004917101	23-001-010-00016-0003	OLIVAR	S		1,56		1,56	1,56
170000004917102	23-001-010-00016-0003	OLIVAR	S		5,28		5,28	5,28

**INCIDENCIAS****INCIDENCIA DESCRIPCIÓN**

428	Agricultor con incumplimiento de la figura de agricultor activo. Causa de Incumplimiento:No cumple 25/75 Causa de Incumplimiento:No inscrito en RETA/SETA
74018	Productor que no es agricultor a título principal, según los datos del ejercicio fiscal n-1 y seguridad socia.
74053	Importe inferior a 100 Euros

(1) Con incidencias que retienen pago o deniegan el expediente.

(2) Se calcula sobre superficie declarada admisible.

(3) Aplicación del artículo 16 bis del RD 147/2023.

(4) Expediente con algunos recintos de pastos permanentes ubicados en espacios protegidos donde la carga ganadera mínima será 0,1 UGM/ha.

Puede verificar la integridad de una copia de este documento mediante la lectura del código QR adjunto o mediante el acceso a la dirección <https://ws050.juntadeandalucia.es/verificarFirma> indicando el código de VERIFICACIÓN

FIRMADO POR

RAQUEL MARIA ESPIN CRESPO

17/10/2024

VERIFICACIÓN

Pk2jmWSPEJNMB623FQZ8JEKDMKEPRE

PÁG. 3396/4804



**APELLIDOS Y NOMBRE / RAZÓN SOCIAL**

LIEBANA ALCALDE ANTONIO

**NIF**

\*\*\*\*5616\*

**EXPEDIENTE**

1170815

**RESOLUCIÓN**

DENEGACIÓN DE LA AYUDA

**DATOS DE MANTENIMIENTO UNIDADES****GRUPO DE PAGO**

ZONAS DE MONTAÑA

**Sup. Dec. Admisible**

0,00

**Sup. Resuelta**

0,00

**Sobredecl.**

0,00

**% Sobredecl.**

0,00

**RESUMEN DE PAGOS****IMPORTE ( Euros )**

	RESUELTO	FEADER	MAPA	CAPADR
A pagar	0,00	0,00	0,00	0,00

**APLICACIÓN DE REDUCCIONES Y PENALIZACIONES (%)**

Crterios de subvencionabilidad (1)	Presentación tardía	Omisión declaración	Condicionalidad
100,00	0,00	0,00	0,00

**IMPORTE ( Euros )**

Calculado(2)	Reducción	Penalización	Reducción Penalización (3)	Penalización adicional	Resuelto	FEADER	MAPA	CAPADR
0,00 €	0,00 €	0,00 €	0,00 €	0,00 €	0,00 €	0,00 €	0,00 €	0,00 €
<b>Importe Unitario:</b>	93,00 €	<b>Nuevo Importe Unitario:</b>	0,00 €					

**RECINTOS PROPUESTOS**

REF.	REFERENCIA SIGPAC	CULTIVO	S/R	USO SIGPAC	Sup. Dec. admisible	Sup. Campo	Sup. Determ.	Sup. Resuelta
5516453	23-099-009-00482-0002	BARBECHO TRADICIONAL	S		0,72		0,72	0,72
1700000005518958	23-099-009-00482-0003	OLIVAR	S		0,02		0,02	0,02
1700000005518959	23-099-003-00419-0004	OLIVAR	S		0,51		0,51	0,51
1700000005518960	23-099-003-00419-0001	OLIVAR	S		0,76		0,76	0,76
1700000005518962	23-099-003-00250-0001	OLIVAR	S		0,24		0,24	0,24
1700000005518972	23-099-009-00482-0001	OLIVAR	S		1,36		1,36	1,36
1700000005518975	23-099-003-00255-0001	OLIVAR	S		0,38		0,38	0,38
1700000005518979	23-099-009-00482-0004	OLIVAR	S		0,07		0,07	0,07
1700000005518980	23-099-009-00482-0015	OLIVAR	S		0,10		0,10	0,10
1700000005659988	23-099-003-00748-0001	OLIVAR	S		0,76		0,76	0,76
1700000005659989	23-099-003-00719-0001	OLIVAR	S		0,21		0,21	0,21
1700000005659991	23-099-005-00311-0001	OLIVAR	R		2,83		2,83	2,83
1700000005659992	23-099-005-00338-0001	OLIVAR	S		0,32		0,32	0,32

**INCIDENCIAS****INCIDENCIA DESCRIPCIÓN**

74018 Productor que no es agricultor a título principal, según los datos del ejercicio fiscal n-1 y seguridad socia.  
74053 Importe inferior a 100 Euros

**Incidencias de carga ganadera****INCIDENCIA DESCRIPCIÓN**

86132 Recinto superficie forrajera que no realiza la actividad de producción de pastoreo.  
Recinto:23-099-009-00482-00002 Cultivo:20000 BARBECHO TRADICIONAL-SIN VARIEDAD Secano

(1) Con incidencias que retienen pago o deniegan el expediente.

(2) Se calcula sobre superficie declarada admisible.

(3) Aplicación del artículo 16 bis del RD 147/2023.

(4) Expediente con algunos recintos de pastos permanentes ubicados en espacios protegidos donde la carga ganadera mínima será 0,1 UGM/ha.

Puede verificar la integridad de una copia de este documento mediante la lectura del código QR adjunto o mediante el acceso a la dirección <https://ws050.juntadeandalucia.es/verificarFirma> indicando el código de VERIFICACIÓN

FIRMADO POR

RAQUEL MARIA ESPIN CRESPO

17/10/2024

VERIFICACIÓN

Pk2jmWSPEJNMB623FQZ8JEKDMKEPRE

PÁG. 3397/4804



**APELLIDOS Y NOMBRE / RAZÓN SOCIAL**

LINARES JIMENEZ RAMON

**NIF**

\*\*\*\*1437\*

**EXPEDIENTE**

1083455

**RESOLUCIÓN**

DENEGACIÓN DE LA AYUDA

**DATOS DE MANTENIMIENTO UNIDADES****GRUPO DE PAGO**

ZONAS DE MONTAÑA

**Sup. Dec.  
Admisible**

0,64

**Sup.  
Resuelta**

0,64

**Sobredecl.**

0,00

**% Sobredecl.**

0,00

**RESUMEN DE PAGOS****IMPORTE ( Euros )**

	RESUELTO	FEADER	MAPA	CAPADR
A pagar	0,00	0,00	0,00	0,00

**APLICACIÓN DE REDUCCIONES Y PENALIZACIONES (%)**

Crterios de subvencionabilidad (1)	Presentación tardía	Omisión declaración	Condicionalidad
100,00	0,00	0,00	0,00

**IMPORTE ( Euros )**

Calculado(2)	Reducción	Penalización	Reducción Penalización (3)	Penalización adicional	Resuelto	FEADER	MAPA	CAPADR
59,52 €	0,00 €	0,00 €	0,00 €	0,00 €	0,00 €	0,00 €	0,00 €	0,00 €
<b>Importe Unitario:</b>	93,00 €	<b>Nuevo Importe Unitario:</b>	93,00 €					

**RECINTOS PROPUESTOS**

REF.	REFERENCIA SIGPAC	CULTIVO	S/R	USO SIGPAC	Sup. Dec. admisible	Sup. Campo	Sup. Determ.	Sup. Resuelta
170000005248017	23-053-035-00146-0001	OLIVAR	R		0,08		0,08	0,08
170000005248018	23-053-035-00537-0001	OLIVAR	R		0,56		0,56	0,56

**INCIDENCIAS****INCIDENCIA DESCRIPCIÓN**

4272	Verifica que las líneas de declaración de las Solicitudes Únicas no tienen solapes con la capa de Retroactividad Gráfica (ambas de la misma campaña) a nivel de expediente/línea de declaración gráfica de la solicitud. Recinto:23-092-033-00016-00001 Cultivo: - Agregado de la referencia del recinto.:0 Zona de la referencia del recinto.:0 Superficie solapada.:0,03 Id. Incid.:98031038
74053	Importe inferior a 100 Euros

(1) Con incidencias que retienen pago o deniegan el expediente.

(2) Se calcula sobre superficie declarada admisible.

(3) Aplicación del artículo 16 bis del RD 147/2023.

(4) Expediente con algunos recintos de pastos permanentes ubicados en espacios protegidos donde la carga ganadera mínima será 0,1 UGM/ha.

Puede verificar la integridad de una copia de este documento mediante la lectura del código QR adjunto o mediante el acceso a la dirección <https://ws050.juntadeandalucia.es/verificarFirma> indicando el código de VERIFICACIÓN

FIRMADO POR

RAQUEL MARIA ESPIN CRESPO

17/10/2024

VERIFICACIÓN

Pk2jmWSPEJNMB623FQZ8JEKDMKEPRE

PÁG. 3398/4804



**APELLIDOS Y NOMBRE / RAZÓN SOCIAL**

LINARES TORRENTE JOSE

**NIF**

\*\*\*\*1602\*

**EXPEDIENTE**

1036691

**RESOLUCIÓN**

DENEGACIÓN DE LA AYUDA

**DATOS DE MANTENIMIENTO UNIDADES****GRUPO DE PAGO**

ZONAS DE MONTAÑA

**Sup. Dec.  
Admisible**

0,00

**Sup.  
Resuelta**

0,00

**Sobredecl.**

0,00

**% Sobredecl.**

0,00

**RESUMEN DE PAGOS****IMPORTE ( Euros )**

	RESUELTO	FEADER	MAPA	CAPADR
A pagar	0,00	0,00	0,00	0,00

**APLICACIÓN DE REDUCCIONES Y PENALIZACIONES (%)**

Crterios de subvencionabilidad (1)	Presentación tardía	Omisión declaración	Condicionalidad
100,00	0,00	0,00	0,00

**IMPORTE ( Euros )**

Calculado(2)	Reducción	Penalización	Reducción Penalización (3)	Penalización adicional	Resuelto	FEADER	MAPA	CAPADR
0,00 €	0,00 €	0,00 €	0,00 €	0,00 €	0,00 €	0,00 €	0,00 €	0,00 €
Importe Unitario:	93,00 €	Nuevo Importe Unitario:	0,00 €					

**RECINTOS PROPUESTOS**

REF.	REFERENCIA SIGPAC	CULTIVO	S/R	USO SIGPAC	Sup. Dec. admisible	Sup. Campo	Sup. Determ.	Sup. Resuelta
5077680	23-025-005-00102-0007	OLIVAR	S		7,25		7,25	7,25
5077749	23-025-005-00074-0001	OLIVAR	S		2,57		2,57	2,57
1700000005126915	23-095-009-00008-0001	OLIVAR	S		0,60		0,60	0,60
1700000005126916	23-095-039-00248-0001	OLIVAR	S		0,43		0,43	0,43
1700000005126917	23-095-025-00290-0001	OLIVAR	S		0,20		0,20	0,20
1700000005126918	23-095-027-00189-0001	OLIVAR	S		0,32		0,32	0,32
1700000005126919	23-095-027-00190-0002	OLIVAR	S		0,06		0,06	0,06
1700000005126920	23-095-027-00348-0001	OLIVAR	S		0,62		0,62	0,62
1700000005126921	23-095-014-00338-0001	OLIVAR	S		0,39		0,39	0,39
1700000005126923	23-095-018-00768-0001	OLIVAR	S		0,37		0,37	0,37
1700000005126924	23-095-014-00388-0001	OLIVAR	S		0,19		0,19	0,19
1700000005126925	23-095-014-00596-0001	OLIVAR	S		0,12		0,12	0,12

**INCIDENCIAS****INCIDENCIA DESCRIPCIÓN**

74018 Productor que no es agricultor a título principal, según los datos del ejercicio fiscal n-1 y seguridad socia.

74053 Importe inferior a 100 Euros

(1) Con incidencias que retienen pago o deniegan el expediente.

(2) Se calcula sobre superficie declarada admisible.

(3) Aplicación del artículo 16 bis del RD 147/2023.

(4) Expediente con algunos recintos de pastos permanentes ubicados en espacios protegidos donde la carga ganadera mínima será 0,1 UGM/ha.

Puede verificar la integridad de una copia de este documento mediante la lectura del código QR adjunto o mediante el acceso a la dirección <https://ws050.juntadeandalucia.es/verificarFirma> indicando el código de VERIFICACIÓN

FIRMADO POR

RAQUEL MARIA ESPIN CRESPO

17/10/2024

VERIFICACIÓN

Pk2jmWSPEJNMB623FQZ8JEKDMKEPRE

PÁG. 3399/4804



**APELLIDOS Y NOMBRE / RAZÓN SOCIAL**

LIRIO BRAVO LUISA

**NIF**

\*\*\*\*6499\*

**EXPEDIENTE**

1170518

**RESOLUCIÓN**

DENEGACIÓN DE LA AYUDA

**DATOS DE MANTENIMIENTO UNIDADES**

<b>GRUPO DE PAGO</b>	<b>Sup. Dec. Admisible</b>	<b>Sup. Resuelta</b>	<b>Sobredecl.</b>	<b>% Sobredecl.</b>
ZONAS DE MONTAÑA	0,00	0,00	0,00	0,00

**RESUMEN DE PAGOS**

	<b>IMPORTE ( Euros )</b>			
	<b>RESUELTO</b>	<b>FEADER</b>	<b>MAPA</b>	<b>CAPADR</b>
A pagar	0,00	0,00	0,00	0,00

**APLICACIÓN DE REDUCCIONES Y PENALIZACIONES (%)**

<b>Crterios de subvencionabilidad (1)</b>	<b>Presentación tardía</b>	<b>Omisión declaración</b>	<b>Condicionalidad</b>
100,00	0,00	0,00	0,00

**IMPORTE ( Euros )**

<b>Calculado(2)</b>	<b>Reducción</b>	<b>Penalización</b>	<b>Reducción Penalización (3)</b>	<b>Penalización adicional</b>	<b>Resuelto</b>	<b>FEADER</b>	<b>MAPA</b>	<b>CAPADR</b>
0,00 €	0,00 €	0,00 €	0,00 €	0,00 €	0,00 €	0,00 €	0,00 €	0,00 €
<b>Importe Unitario:</b>	93,00 €	<b>Nuevo Importe Unitario:</b>	0,00 €					

**RECINTOS PROPUESTOS**

<b>REF.</b>	<b>REFERENCIA SIGPAC</b>	<b>CULTIVO</b>	<b>S/R</b>	<b>USO SIGPAC</b>	<b>Sup. Dec. admisible</b>	<b>Sup. Campo</b>	<b>Sup. Determ.</b>	<b>Sup. Resuelta</b>
1700000006437347	23-044-004-00365-0001	OLIVAR	S		0,01		0,01	0,01
1700000006437348	23-044-004-00367-0001	OLIVAR	S		0,29		0,29	0,29
1700000006437350	23-044-005-00015-0003	OLIVAR	S		0,03		0,03	0,03
1700000006437351	23-044-005-00016-0001	OLIVAR	S		0,33		0,33	0,33
1700000006437352	23-044-005-00017-0001	OLIVAR	S		0,15		0,15	0,15
1700000006437353	23-044-005-00018-0003	OLIVAR	S		1,29		1,29	1,29
1700000006437354	23-044-005-09019-0001	OLIVAR	S		0,08		0,08	0,08
1700000006437355	23-044-009-00422-0001	OLIVAR	S		0,08		0,08	0,08
1700000006437356	23-044-009-00431-0001	OLIVAR	S		0,11		0,11	0,11
1700000006437357	23-044-007-00206-0001	OLIVAR	S		0,40		0,40	0,40

**INCIDENCIAS****INCIDENCIA DESCRIPCIÓN**

74018	Productor que no es agricultor a título principal, según los datos del ejercicio fiscal n-1 y seguridad socia.
74053	Importe inferior a 100 Euros

(1) Con incidencias que retienen pago o deniegan el expediente.

(2) Se calcula sobre superficie declarada admisible.

(3) Aplicación del artículo 16 bis del RD 147/2023.

(4) Expediente con algunos recintos de pastos permanentes ubicados en espacios protegidos donde la carga ganadera mínima será 0,1 UGM/ha.

Puede verificar la integridad de una copia de este documento mediante la lectura del código QR adjunto o mediante el acceso a la dirección <https://ws050.juntadeandalucia.es/verificarFirma> indicando el código de VERIFICACIÓN

FIRMADO POR	RAQUEL MARIA ESPIN CRESPO	17/10/2024
VERIFICACIÓN	Pk2jmWSPEJNMB623FQZ8JEKDMKEPRE	PÁG. 3400/4804





**APELLIDOS Y NOMBRE / RAZÓN SOCIAL**

LITRAN GALLEGU DOMINGO

**NIF**

\*\*\*\*3093\*

**EXPEDIENTE**

1043710

**RESOLUCIÓN**

DENEGACIÓN DE LA AYUDA

**DATOS DE MANTENIMIENTO UNIDADES**

<b>GRUPO DE PAGO</b>	<b>Sup. Dec. Admisible</b>	<b>Sup. Resuelta</b>	<b>Sobredecl.</b>	<b>% Sobredecl.</b>
ZONAS DE MONTAÑA	0,00	0,00	0,00	0,00

**RESUMEN DE PAGOS**

	<b>IMPORTE ( Euros )</b>			
	<b>RESUELTO</b>	<b>FEADER</b>	<b>MAPA</b>	<b>CAPADR</b>
A pagar	0,00	0,00	0,00	0,00

**APLICACIÓN DE REDUCCIONES Y PENALIZACIONES (%)**

<b>Criterios de subvencionabilidad (1)</b>	<b>Presentación tardía</b>	<b>Omisión declaración</b>	<b>Condicionalidad</b>
100,00	0,00	0,00	0,00

**IMPORTE ( Euros )**

<b>Calculado(2)</b>	<b>Reducción</b>	<b>Penalización</b>	<b>Reducción Penalización (3)</b>	<b>Penalización adicional</b>	<b>Resuelto</b>	<b>FEADER</b>	<b>MAPA</b>	<b>CAPADR</b>
0,00 €	0,00 €	0,00 €	0,00 €	0,00 €	0,00 €	0,00 €	0,00 €	0,00 €
<b>Importe Unitario:</b>	93,00 €	<b>Nuevo Importe Unitario:</b>	0,00 €					

**RECINTOS PROPUESTOS**

<b>REF.</b>	<b>REFERENCIA SIGPAC</b>	<b>CULTIVO</b>	<b>S/R</b>	<b>USO SIGPAC</b>	<b>Sup. Dec. admisible</b>	<b>Sup. Campo</b>	<b>Sup. Determ.</b>	<b>Sup. Resuelta</b>
-1450181	23-029-037-00231-0002	OLIVAR	S		0,06		0,06	0,06
-1020348	23-029-030-00382-0003	OLIVAR	S		1,47		1,47	1,47
-1020329	23-029-033-00041-0002	OLIVAR	S		0,26		0,26	0,26
1700000004477881	23-029-030-00439-0001	OLIVAR	S		0,05		0,05	0,05
1700000004477882	23-029-033-00021-0001	OLIVAR	S		1,12		1,12	1,12
1700000004477883	23-029-037-00103-0001	OLIVAR	S		1,11		1,11	1,11
1700000004477884	23-029-037-00104-0002	OLIVAR	S		0,06		0,06	0,06
1700000004477885	23-029-037-00138-0001	OLIVAR	S		0,02		0,02	0,02
1700000004477886	23-029-037-00139-0001	OLIVAR	S		0,21		0,21	0,21
1700000004477887	23-029-037-00262-0001	OLIVAR	S		0,14		0,14	0,14
1700000004477888	23-029-037-00264-0003	OLIVAR	S		0,05		0,05	0,05
1700000004477889	23-029-037-00265-0001	OLIVAR	S		1,18		1,18	1,18
1700000004477890	23-029-037-00266-0001	OLIVAR	S		0,06		0,06	0,06
1700000004477892	23-029-037-00230-0001	OLIVAR	S		0,02		0,02	0,02
1700000004477894	23-029-037-00231-0002	OLIVAR	S		0,29		0,29	0,29

**INCIDENCIAS****INCIDENCIA DESCRIPCIÓN**

74018	Productor que no es agricultor a título principal, según los datos del ejercicio fiscal n-1 y seguridad socia.
74053	Importe inferior a 100 Euros

(1) Con incidencias que retienen pago o deniegan el expediente.

(2) Se calcula sobre superficie declarada admisible.

(3) Aplicación del artículo 16 bis del RD 147/2023.

(4) Expediente con algunos recintos de pastos permanentes ubicados en espacios protegidos donde la carga ganadera mínima será 0,1 UGM/ha.

Puede verificar la integridad de una copia de este documento mediante la lectura del código QR adjunto o mediante el acceso a la dirección <https://ws050.juntadeandalucia.es/verificarFirma> indicando el código de VERIFICACIÓN

FIRMADO POR

RAQUEL MARIA ESPIN CRESPO

17/10/2024

VERIFICACIÓN

Pk2jmWSPEJNMB623FQZ8JEKDMKEPRE

PÁG. 3401/4804



**APELLIDOS Y NOMBRE / RAZÓN SOCIAL**

LLAVERO BLANCO JESUS

**NIF**

\*\*\*\*1205\*

**EXPEDIENTE**

1086192

**RESOLUCIÓN**

DENEGACIÓN DE LA AYUDA

**DATOS DE MANTENIMIENTO UNIDADES**

<b>GRUPO DE PAGO</b>	<b>Sup. Dec. Admisible</b>	<b>Sup. Resuelta</b>	<b>Sobredecl.</b>	<b>% Sobredecl.</b>
ZONAS DE MONTAÑA	0,00	0,00	0,00	0,00

**RESUMEN DE PAGOS**

	<b>IMPORTE ( Euros )</b>			
	<b>RESUELTO</b>	<b>FEADER</b>	<b>MAPA</b>	<b>CAPADR</b>
A pagar	0,00	0,00	0,00	0,00

**APLICACIÓN DE REDUCCIONES Y PENALIZACIONES (%)**

<b>Criterios de subvencionabilidad (1)</b>	<b>Presentación tardía</b>	<b>Omisión declaración</b>	<b>Condicionidad</b>
100,00	0,00	0,00	0,00

**IMPORTE ( Euros )**

<b>Calculado(2)</b>	<b>Reducción</b>	<b>Penalización</b>	<b>Reducción Penalización (3)</b>	<b>Penalización adicional</b>	<b>Resuelto</b>	<b>FEADER</b>	<b>MAPA</b>	<b>CAPADR</b>
0,00 €	0,00 €	0,00 €	0,00 €	0,00 €	0,00 €	0,00 €	0,00 €	0,00 €
<b>Importe Unitario:</b>	93,00 €	<b>Nuevo Importe Unitario:</b>	0,00 €					

**RECINTOS PROPUESTOS**

<b>REF.</b>	<b>REFERENCIA SIGPAC</b>	<b>CULTIVO</b>	<b>S/R</b>	<b>USO SIGPAC</b>	<b>Sup. Dec. admisible</b>	<b>Sup. Campo</b>	<b>Sup. Determ.</b>	<b>Sup. Resuelta</b>
1700000004735506	23-102-040-00019-0001	OLIVAR	S		0,11		0,11	0,11
1700000004735507	23-102-069-00059-0002	OLIVAR	S		0,01		0,01	0,01
1700000004735508	23-102-069-00092-0001	OLIVAR	S		0,23		0,23	0,23
1700000004735509	23-102-040-00095-0001	OLIVAR	S		0,40		0,40	0,40
1700000004735510	23-102-041-00035-0001	OLIVAR	R		0,22		0,22	0,22
1700000004735511	23-102-040-00086-0003	OLIVAR	S		6,05		6,05	6,05
1700000004735512	23-102-040-00088-0001	OLIVAR	S		0,35		0,35	0,35
1700000004735513	23-102-043-09000-0008	OLIVAR	S		0,68		0,68	0,68

**INCIDENCIAS****INCIDENCIA DESCRIPCIÓN**

74018	Productor que no es agricultor a título principal, según los datos del ejercicio fiscal n-1 y seguridad socia.
74053	Importe inferior a 100 Euros

(1) Con incidencias que retienen pago o deniegan el expediente.

(2) Se calcula sobre superficie declarada admisible.

(3) Aplicación del artículo 16 bis del RD 147/2023.

(4) Expediente con algunos recintos de pastos permanentes ubicados en espacios protegidos donde la carga ganadera mínima será 0,1 UGM/ha.

Puede verificar la integridad de una copia de este documento mediante la lectura del código QR adjunto o mediante el acceso a la dirección <https://ws050.juntadeandalucia.es/verificarFirma> indicando el código de VERIFICACIÓN

FIRMADO POR	RAQUEL MARIA ESPIN CRESPO	17/10/2024
VERIFICACIÓN	Pk2jmWSPEJNMB623FQZ8JEKDMKEPRE	PÁG. 3402/4804



**APELLIDOS Y NOMBRE / RAZÓN SOCIAL**

LLOPIS ALGUACIL CESAR

**NIF**

\*\*\*\*4995\*

**EXPEDIENTE**

1105513

**RESOLUCIÓN**

DENEGACIÓN DE LA AYUDA

**DATOS DE MANTENIMIENTO UNIDADES****GRUPO DE PAGO**

ZONAS DE MONTAÑA

**Sup. Dec.  
Admisible**

0,00

**Sup.  
Resuelta**

0,00

**Sobredecl.**

0,00

**% Sobredecl.**

0,00

**RESUMEN DE PAGOS****IMPORTE ( Euros )**

	RESUELTO	FEADER	MAPA	CAPADR
A pagar	0,00	0,00	0,00	0,00

**APLICACIÓN DE REDUCCIONES Y PENALIZACIONES (%)**

Crterios de subvencionabilidad (1)	Presentación tardía	Omisión declaración	Condicionalidad
100,00	0,00	0,00	3,00

**IMPORTE ( Euros )**

Calculado(2)	Reducción	Penalización	Reducción Penalización (3)	Penalización adicional	Resuelto	FEADER	MAPA	CAPADR
0,00 €	0,00 €	0,00 €	0,00 €	0,00 €	0,00 €	0,00 €	0,00 €	0,00 €
<b>Importe Unitario:</b>	93,00 €	<b>Nuevo Importe Unitario:</b>	0,00 €					

**INCIDENCIAS****INCIDENCIA DESCRIPCIÓN**

- 231 Recinto ficticio comunal declarado cuya superficie de cruce total supera la superficie total definida por la Autoridad gestora para ese recinto.  
Recinto:23-078-900-99000-99002 Cultivo:62000 PASTOS PERMANENTES DE 5 O MAS AÑOS-SIN VARIEDAD Secano
- 232 Superficie de cruce en recinto ficticio comunal, mayor que superficie asignada neta resultante del reparto del ficticio comunal.  
Recinto:23-078-900-99000-99002 Cultivo:62000 PASTOS PERMANENTES DE 5 O MAS AÑOS-SIN VARIEDAD Secano Diferencia penalizable (Hectáreas):0,28
- 3972 Recinto ficticio del que forma parte un recinto real cuyo identificativo presenta errores en las Declaraciones de pastos.  
Recinto:23-078-900-99000-99002 Cultivo: -
- 74018 Productor que no es agricultor a título principal, según los datos del ejercicio fiscal n-1 y seguridad socia.
- 74053 Importe inferior a 100 Euros
- 86120 Para explotaciones de pastos permanentes ubicadas en espacios protegidos la carga ganadera mínima será 0,1 UGM/ha.  
Recinto:23-078-900-99000-99002 Cultivo:62000 PASTOS PERMANENTES DE 5 O MAS AÑOS-SIN VARIEDAD Secano Carga Ganadera:0

**Incidenias de carga ganadera****INCIDENCIA DESCRIPCIÓN**

- 232 Superficie de cruce en recinto ficticio comunal, mayor que superficie asignada neta resultante del reparto del ficticio comunal.  
Recinto:23-078-900-99000-99002 Cultivo:62000 PASTOS PERMANENTES DE 5 O MAS AÑOS-SIN VARIEDAD Secano Diferencia penalizable (Hectáreas):0,28
- 86128 Recinto de Forrajeras que no ha contabilizado para Carga Ganadera por no tener una explotación válida para el cálculo de la Carga Ganadera  
Recinto:23-078-900-99000-99002 Cultivo:62 PASTOS PERMANENTES DE 5 O MAS AÑOS-
- 86131 Recinto superficie forrajera con explotación ganadera según VAG que en REGA no tiene clasificación zootécnica permitida.  
Recinto:23-078-900-99000-99002 Cultivo:62000 PASTOS PERMANENTES DE 5 O MAS AÑOS-SIN VARIEDAD Secano Explotacion:ES239040001000

(1) Con incidencias que retienen pago o deniegan el expediente.

(2) Se calcula sobre superficie declarada admisible.

(3) Aplicación del artículo 16 bis del RD 147/2023.

(4) Expediente con algunos recintos de pastos permanentes ubicados en espacios protegidos donde la carga ganadera mínima será 0,1 UGM/ha.

Puede verificar la integridad de una copia de este documento mediante la lectura del código QR adjunto o mediante el acceso a la dirección <https://ws050.juntadeandalucia.es/verificarFirma> indicando el código de VERIFICACIÓN

FIRMADO POR

RAQUEL MARIA ESPIN CRESPO

17/10/2024

VERIFICACIÓN

Pk2jmWSPEJNMB623FQZ8JEKDMKEPRE

PÁG. 3403/4804



**APELLIDOS Y NOMBRE / RAZÓN SOCIAL**

LOMAS GALAN JUAN DANIEL

**NIF**

\*\*\*\*5825\*

**EXPEDIENTE**

1212317

**RESOLUCIÓN**

DENEGACIÓN DE LA AYUDA

**DATOS DE MANTENIMIENTO UNIDADES****GRUPO DE PAGO**

ZONAS DE MONTAÑA

**Sup. Dec.  
Admisible**

4,94

**Sup.  
Resuelta**

3,44

**Sobredecl.**

1,50

**% Sobredecl.**

30,36

**RESUMEN DE PAGOS****IMPORTE ( Euros )**

	RESUELTO	FEADER	MAPA	CAPADR
A pagar	0,00	0,00	0,00	0,00

**APLICACIÓN DE REDUCCIONES Y PENALIZACIONES (%)**

Crterios de subvencionabilidad (1)	Presentación tardía	Omisión declaración	Condicionalidad
100,00	0,00	0,00	0,00

**IMPORTE ( Euros )**

Calculado(2)	Reducción	Penalización	Reducción Penalización (3)	Penalización adicional	Resuelto	FEADER	MAPA	CAPADR
459,42 €	139,50 €	319,92 €	0,00 €	0,00 €	0,00 €	0,00 €	0,00 €	0,00 €
<b>Importe Unitario:</b>	<b>93,00 €</b>	<b>Nuevo Importe Unitario:</b>	<b>93,00 €</b>					

**RECINTOS PROPUESTOS**

REF.	REFERENCIA SIGPAC	CULTIVO	S/R	USO SIGPAC	Sup. Dec. admisible	Sup. Campo	Sup. Determ.	Sup. Resuelta
-531223	23-064-003-00108-0003	OLIVAR	S		0,02		0,02	0,00
-531207	23-019-009-00187-0001	OLIVAR	S		0,03		0,03	0,01
5072375	23-064-002-00252-0001	OLIVAR	S		0,42		0,42	0,00
1700000006428489	23-019-001-00137-0012	OLIVAR	S		0,04		0,04	0,04
1700000006428490	23-019-001-00140-0002	OLIVAR	S		0,01		0,01	0,01
1700000006428491	23-019-001-00141-0002	OLIVAR	S		0,57		0,57	0,57
1700000006428492	23-019-009-00191-0001	OLIVAR	S		0,05		0,05	0,05
1700000006428493	23-019-009-00192-0001	OLIVAR	S		0,07		0,07	0,07
1700000006428495	23-064-003-00105-0002	OLIVAR	S		0,36		0,36	0,00
1700000006428496	23-064-003-00107-0002	OLIVAR	S		0,02		0,02	0,00
1700000006428497	23-019-010-00082-0004	OLIVAR	S		0,34		0,34	0,34
1700000006428498	23-064-006-00240-0002	OLIVAR	S		1,32		1,32	1,32
1700000006428500	23-064-004-00048-0002	OLIVAR	S		0,35		0,35	0,00
1700000006428501	23-064-006-00164-0001	OLIVAR	S		0,31		0,31	0,00
1700000006428502	23-064-006-00238-0004	OLIVAR	S		0,67		0,67	0,67
1700000006428503	23-019-009-00189-0001	OLIVAR	S		0,32		0,32	0,32
1700000006428504	23-019-009-09021-0004	OLIVAR	S		0,04		0,04	0,04

(1) Con incidencias que retienen pago o deniegan el expediente.

(2) Se calcula sobre superficie declarada admisible.

(3) Aplicación del artículo 16 bis del RD 147/2023.

(4) Expediente con algunos recintos de pastos permanentes ubicados en espacios protegidos donde la carga ganadera mínima será 0,1 UGM/ha.

Puede verificar la integridad de una copia de este documento mediante la lectura del código QR adjunto o mediante el acceso a la dirección <https://ws050.juntadeandalucia.es/verificarFirma> indicando el código de VERIFICACIÓN

FIRMADO POR

RAQUEL MARIA ESPIN CRESPO

17/10/2024

VERIFICACIÓN

Pk2jmWSPEJNMB623FQZ8JEKDMKEPRE

PÁG. 3404/4804





**INCIDENCIAS**

**INCIDENCIA DESCRIPCIÓN**

- 218 Superficie bruta de cruce en un recinto en el conjunto de las solicitudes supera superficie total que SIGPAC establece para él.  
Recinto:23-019-009-00187-00001 Cultivo:101010 OLIVAR-PICUAL Secano Suma de superficies declaradas para este recinto por todos los solicitantes (Áreas):7 Superficie SIGPAC medida para este recinto (Áreas):5 Exceso de superficie declarada (Hectáreas):0,02 Suma de superficies declaradas para este recinto por el solicitante (Áreas):3
- 242 Recinto pendiente de acreditación de titularidad.  
Recinto:23-064-002-00252-00001 Cultivo:101010 OLIVAR-PICUAL Secano  
Recinto:23-064-003-00105-00002 Cultivo:101010 OLIVAR-PICUAL Secano  
Recinto:23-064-003-00107-00002 Cultivo:101010 OLIVAR-PICUAL Secano  
Recinto:23-064-003-00108-00003 Cultivo:101010 OLIVAR-PICUAL Secano  
Recinto:23-064-004-00048-00002 Cultivo:101010 OLIVAR-PICUAL Secano  
Recinto:23-064-006-00164-00001 Cultivo:101010 OLIVAR-PICUAL Secano
- 74053 Importe inferior a 100 Euros

(1) Con incidencias que retienen pago o deniegan el expediente.

(2) Se calcula sobre superficie declarada admisible.

(3) Aplicación del artículo 16 bis del RD 147/2023.

(4) Expediente con algunos recintos de pastos permanentes ubicados en espacios protegidos donde la carga ganadera mínima será 0,1 UGM/ha.

Puede verificar la integridad de una copia de este documento mediante la lectura del código QR adjunto o mediante el acceso a la dirección <https://ws050.juntadeandalucia.es/verificarFirma> indicando el código de VERIFICACIÓN

FIRMADO POR	RAQUEL MARIA ESPIN CRESPO	17/10/2024
VERIFICACIÓN	Pk2jmWSPEJNMB623FQZ8JEKDMKEPRE	PÁG. 3405/4804



**APELLIDOS Y NOMBRE / RAZÓN SOCIAL**

LOMAS SANCHEZ MARIA DEL PILAR

**NIF**

\*\*\*\*8147\*

**EXPEDIENTE**

1152118

**RESOLUCIÓN**

DENEGACIÓN DE LA AYUDA

**DATOS DE MANTENIMIENTO UNIDADES**

<b>GRUPO DE PAGO</b>	<b>Sup. Dec. Admisible</b>	<b>Sup. Resuelta</b>	<b>Sobredecl.</b>	<b>% Sobredecl.</b>
ZONAS DE MONTAÑA	0,00	0,00	0,00	0,00

**RESUMEN DE PAGOS**

	<b>IMPORTE ( Euros )</b>			
	<b>RESUELTO</b>	<b>FEADER</b>	<b>MAPA</b>	<b>CAPADR</b>
A pagar	0,00	0,00	0,00	0,00

**APLICACIÓN DE REDUCCIONES Y PENALIZACIONES (%)**

<b>Criterios de subvencionabilidad (1)</b>	<b>Presentación tardía</b>	<b>Omisión declaración</b>	<b>Condicionalidad</b>
100,00	0,00	0,00	0,00

**IMPORTE ( Euros )**

<b>Calculado(2)</b>	<b>Reducción</b>	<b>Penalización</b>	<b>Reducción Penalización (3)</b>	<b>Penalización adicional</b>	<b>Resuelto</b>	<b>FEADER</b>	<b>MAPA</b>	<b>CAPADR</b>
0,00 €	0,00 €	0,00 €	0,00 €	0,00 €	0,00 €	0,00 €	0,00 €	0,00 €
<b>Importe Unitario:</b>	93,00 €	<b>Nuevo Importe Unitario:</b>	0,00 €					

**RECINTOS PROPUESTOS**

<b>REF.</b>	<b>REFERENCIA SIGPAC</b>	<b>CULTIVO</b>	<b>S/R</b>	<b>USO SIGPAC</b>	<b>Sup. Dec. admisible</b>	<b>Sup. Campo</b>	<b>Sup. Determ.</b>	<b>Sup. Resuelta</b>
4588805	23-019-010-00675-0003	OLIVAR	S		0,44		0,44	0,44
4590811	23-019-006-00457-0001	OLIVAR	S		0,30		0,30	0,30
4590817	23-019-006-00862-0001	OLIVAR	S		0,16		0,16	0,16
4590819	23-019-006-00917-0001	OLIVAR	S		0,10		0,10	0,10
4590829	23-019-007-00023-0001	OLIVAR	S		0,26		0,26	0,26
4590989	23-019-010-00580-0001	OLIVAR	S		0,49		0,49	0,49
4591001	23-019-010-00595-0002	OLIVAR	S		0,01		0,01	0,01
4591117	23-019-011-00118-0001	OLIVAR	S		0,62		0,62	0,62
1700000006152007	23-019-007-00375-0002	OLIVAR	S		0,02		0,02	0,02
1700000006152008	23-019-007-00429-0001	OLIVAR	S		1,15		1,15	1,15
1700000006152009	23-019-007-00430-0004	OLIVAR	S		0,04		0,04	0,00
1700000006152010	23-019-007-00431-0001	OLIVAR	S		0,01		0,01	0,01
1700000006152012	23-019-007-00509-0002	OLIVAR	S		0,21		0,21	0,21
1700000006152016	23-019-010-00648-0001	OLIVAR	S		0,15		0,15	0,15
1700000006152017	23-019-008-00419-0001	OLIVAR	S		0,26		0,26	0,26
1700000006152018	23-019-008-00371-0001	OLIVAR	S		0,22		0,22	0,22
1700000006152019	23-019-008-00378-0002	OLIVAR	S		0,01		0,01	0,01

**INCIDENCIAS****INCIDENCIA DESCRIPCIÓN**

218	Superficie bruta de cruce en un recinto en el conjunto de las solicitudes supera superficie total que SIGPAC establece para él. Recinto:23-019-007-00430-00004 Cultivo:101010 OLIVAR-PICUAL Secano Suma de superficies declaradas para este recinto por todos los solicitantes (Áreas):76 Superficie SIGPAC medida para este recinto (Áreas):5 Exceso de superficie declarada (Hectáreas):0,71 Suma de superficies declaradas para este recinto por el solicitante (Áreas):4
2454	Solicitante de intervención 6613 cuyo regimen de afiliacion a la SS no es ni el sistema especial agrario(cuenta ajena) ni autonomo con actividad agraria.
74018	Productor que no es agricultor a título principal, según los datos del ejercicio fiscal n-1 y seguridad socia.
74053	Importe inferior a 100 Euros

(1) Con incidencias que retienen pago o deniegan el expediente.

(2) Se calcula sobre superficie declarada admisible.

(3) Aplicación del artículo 16 bis del RD 147/2023.

(4) Expediente con algunos recintos de pastos permanentes ubicados en espacios protegidos donde la carga ganadera mínima será 0,1 UGM/ha.

Puede verificar la integridad de una copia de este documento mediante la lectura del código QR adjunto o mediante el acceso a la dirección <https://ws050.juntadeandalucia.es/verificarFirma> indicando el código de VERIFICACIÓN

FIRMADO POR

RAQUEL MARIA ESPIN CRESPO

17/10/2024

VERIFICACIÓN

Pk2jmWSPEJNMB623FQZ8JEKDMKEPRE

PÁG. 3406/4804



**APELLIDOS Y NOMBRE / RAZÓN SOCIAL**

LOPERA ARMENTEROS JOSE ANTONIO

**NIF**

\*\*\*\*4145\*

**EXPEDIENTE**

1246416

**RESOLUCIÓN**

DENEGACIÓN DE LA AYUDA

**DATOS DE MANTENIMIENTO UNIDADES****GRUPO DE PAGO**

ZONAS DE MONTAÑA

**Sup. Dec.  
Admisible**

0,00

**Sup.  
Resuelta**

0,00

**Sobredecl.**

0,00

**% Sobredecl.**

0,00

**RESUMEN DE PAGOS****IMPORTE ( Euros )**

	RESUELTO	FEADER	MAPA	CAPADR
A pagar	0,00	0,00	0,00	0,00

**APLICACIÓN DE REDUCCIONES Y PENALIZACIONES (%)**

Crterios de subvencionabilidad (1)	Presentación tardía	Omisión declaración	Condicionalidad
100,00	0,00	0,00	0,00

**IMPORTE ( Euros )**

Calculado(2)	Reducción	Penalización	Reducción Penalización (3)	Penalización adicional	Resuelto	FEADER	MAPA	CAPADR
0,00 €	0,00 €	0,00 €	0,00 €	0,00 €	0,00 €	0,00 €	0,00 €	0,00 €
<b>Importe Unitario:</b>	93,00 €	<b>Nuevo Importe Unitario:</b>	0,00 €					

**RECINTOS PROPUESTOS**

REF.	REFERENCIA SIGPAC	CULTIVO	S/R	USO SIGPAC	Sup. Dec. admisible	Sup. Campo	Sup. Determ.	Sup. Resuelta
-1486037	23-005-014-00118-0004	OLIVAR	R		0,17		0,17	0,17
-1485017	23-005-014-00536-0001	MEZCLA AVENA-TRIGO	R		0,07		0,07	0,07
-1485016	23-005-014-00069-0001	MEZCLA AVENA-TRIGO	R		0,12		0,12	0,12
-1485015	23-005-014-00537-0001	MEZCLA AVENA-TRIGO	R		0,09		0,09	0,09
-1485014	23-005-014-00538-0001	MEZCLA AVENA-TRIGO	R		0,09		0,09	0,09
-1485012	23-005-014-00530-0004	OLIVAR	R		0,69		0,69	0,69
-1485008	23-005-014-00531-0004	OLIVAR	R		0,61		0,61	0,61
-1485007	23-005-014-00532-0004	OLIVAR	R		0,66		0,66	0,66
-1485004	23-005-014-00533-0004	OLIVAR	R		0,67		0,67	0,67
-1041604	23-005-014-00071-0006	OLIVAR	R		1,08		1,08	1,08
-142224	23-005-014-00071-0003	MEZCLA AVENA-TRIGO	R		0,05		0,05	0,05
-142221	23-005-014-00071-0010	MEZCLA AVENA-TRIGO	R		0,16		0,16	0,16
-142219	23-005-014-00071-0008	MEZCLA AVENA-TRIGO	R		0,12		0,12	0,12
-142217	23-005-014-00071-0006	OLIVAR	R		1,09		1,09	1,09
5811464	23-005-014-00534-0004	OLIVAR	R		0,44		0,44	0,44

**INCIDENCIAS****INCIDENCIA DESCRIPCIÓN**

74018 Productor que no es agricultor a título principal, según los datos del ejercicio fiscal n-1 y seguridad socia.  
74053 Importe inferior a 100 Euros

(1) Con incidencias que retienen pago o deniegan el expediente.

(2) Se calcula sobre superficie declarada admisible.

(3) Aplicación del artículo 16 bis del RD 147/2023.

(4) Expediente con algunos recintos de pastos permanentes ubicados en espacios protegidos donde la carga ganadera mínima será 0,1 UGM/ha.

Puede verificar la integridad de una copia de este documento mediante la lectura del código QR adjunto o mediante el acceso a la dirección <https://ws050.juntadeandalucia.es/verificarFirma> indicando el código de VERIFICACIÓN

FIRMADO POR

RAQUEL MARIA ESPIN CRESPO

17/10/2024

VERIFICACIÓN

Pk2jmWSPEJNMB623FQZ8JEKDMKEPRE

PÁG. 3407/4804



**APELLIDOS Y NOMBRE / RAZÓN SOCIAL**

LOPEZ ADAN JUAN RAMON

**NIF**

\*\*\*\*2907\*

**EXPEDIENTE**

1074073

**RESOLUCIÓN**

DENEGACIÓN DE LA AYUDA

**DATOS DE MANTENIMIENTO UNIDADES**

<b>GRUPO DE PAGO</b>	<b>Sup. Dec. Admisible</b>	<b>Sup. Resuelta</b>	<b>Sobredecl.</b>	<b>% Sobredecl.</b>
ZONAS DE MONTAÑA	0,00	0,00	0,00	0,00

**RESUMEN DE PAGOS**

	<b>IMPORTE ( Euros )</b>			
	<b>RESUELTO</b>	<b>FEADER</b>	<b>MAPA</b>	<b>CAPADR</b>
A pagar	0,00	0,00	0,00	0,00

**APLICACIÓN DE REDUCCIONES Y PENALIZACIONES (%)**

<b>Crterios de subvencionabilidad (1)</b>	<b>Presentación tardía</b>	<b>Omisión declaración</b>	<b>Condicionalidad</b>
100,00	0,00	0,00	0,00

**IMPORTE ( Euros )**

<b>Calculado(2)</b>	<b>Reducción</b>	<b>Penalización</b>	<b>Reducción Penalización (3)</b>	<b>Penalización adicional</b>	<b>Resuelto</b>	<b>FEADER</b>	<b>MAPA</b>	<b>CAPADR</b>
0,00 €	0,00 €	0,00 €	0,00 €	0,00 €	0,00 €	0,00 €	0,00 €	0,00 €
<b>Importe Unitario:</b>	93,00 €	<b>Nuevo Importe Unitario:</b>	0,00 €					

**RECINTOS PROPUESTOS**

<b>REF.</b>	<b>REFERENCIA SIGPAC</b>	<b>CULTIVO</b>	<b>S/R</b>	<b>USO SIGPAC</b>	<b>Sup. Dec. admisible</b>	<b>Sup. Campo</b>	<b>Sup. Determ.</b>	<b>Sup. Resuelta</b>
1700000002960506	23-025-003-00050-0001	OLIVAR	R		1,34		1,34	1,34
1700000002960507	23-025-003-00051-0002	OLIVAR	S		0,13		0,13	0,13
1700000002960508	23-062-025-00082-0001	OLIVAR	R		0,13		0,13	0,13
1700000002960509	23-062-024-00140-0001	OLIVAR	R		1,04		1,04	1,04
1700000002960510	23-062-025-00270-0001	OLIVAR	S		0,03		0,03	0,03
1700000002960511	23-062-025-00271-0001	OLIVAR	S		0,42		0,42	0,42
1700000002960512	23-062-019-00150-0001	OLIVAR	R		0,62		0,62	0,62
1700000002960513	23-062-041-00361-0001	OLIVAR	R		0,63		0,63	0,63
1700000002960514	23-062-041-00362-0002	OLIVAR	S		0,59		0,59	0,59
1700000002960515	23-062-041-00220-0002	OLIVAR	R		0,86		0,86	0,86
1700000002960516	23-062-041-00221-0003	OLIVAR	S		0,05		0,05	0,05
1700000002960517	23-062-041-00224-0002	OLIVAR	R		0,96		0,96	0,96
1700000002960518	23-062-041-00358-0001	OLIVAR	R		0,70		0,70	0,70

**INCIDENCIAS****INCIDENCIA DESCRIPCIÓN**

2454	Solicitante de intervención 6613 cuyo regimen de afiliacion a la SS no es ni el sistema especial agrario(cuenta ajena) ni autonomo con actividad agraria.
74018	Productor que no es agricultor a titulo principal, según los datos del ejercicio fiscal n-1 y seguridad socia.
74053	Importe inferior a 100 Euros
75022	No Autoriza a que, en caso de la devolución por la entidad financiera (retrocesión bancaria) del pago en la cuenta corriente consignada en la solicitud y que está debidamente registrada en el sistema contable GIRO de la Junta de Andalucía, se proceda al pago en cualquier otra cuenta corriente de la titularidad del solicitante vigente en dicho sistema contable.

(1) Con incidencias que retienen pago o deniegan el expediente.

(2) Se calcula sobre superficie declarada admisible.

(3) Aplicación del artículo 16 bis del RD 147/2023.

(4) Expediente con algunos recintos de pastos permanentes ubicados en espacios protegidos donde la carga ganadera mínima será 0,1 UGM/ha.

Puede verificar la integridad de una copia de este documento mediante la lectura del código QR adjunto o mediante el acceso a la dirección <https://ws050.juntadeandalucia.es/verificarFirma> indicando el código de VERIFICACIÓN

FIRMADO POR

RAQUEL MARIA ESPIN CRESPO

17/10/2024

VERIFICACIÓN

Pk2jmWSPEJNMB623FQZ8JEKDMKEPRE

PÁG. 3408/4804





**APELLIDOS Y NOMBRE / RAZÓN SOCIAL**  
LOPEZ ALGUACIL CAYETANO**NIF**  
\*\*\*\*7188\***EXPEDIENTE**  
1185278**RESOLUCIÓN**  
DENEGACIÓN DE LA AYUDA**DATOS DE MANTENIMIENTO UNIDADES**

<b>GRUPO DE PAGO</b>	<b>Sup. Dec. Admisible</b>	<b>Sup. Resuelta</b>	<b>Sobredecl.</b>	<b>% Sobredecl.</b>
ZONAS DE MONTAÑA	0,00	0,00	0,00	0,00

**RESUMEN DE PAGOS**

	<b>IMPORTE ( Euros )</b>			
	<b>RESUELTO</b>	<b>FEADER</b>	<b>MAPA</b>	<b>CAPADR</b>
A pagar	0,00	0,00	0,00	0,00

**APLICACIÓN DE REDUCCIONES Y PENALIZACIONES (%)**

<b>Crterios de subvencionabilidad (1)</b>	<b>Presentación tardía</b>	<b>Omisión declaración</b>	<b>Condicionalidad</b>
100,00	0,00	0,00	0,00

**IMPORTE ( Euros )**

<b>Calculado(2)</b>	<b>Reducción</b>	<b>Penalización</b>	<b>Reducción Penalización (3)</b>	<b>Penalización adicional</b>	<b>Resuelto</b>	<b>FEADER</b>	<b>MAPA</b>	<b>CAPADR</b>
0,00 €	0,00 €	0,00 €	0,00 €	0,00 €	0,00 €	0,00 €	0,00 €	0,00 €
<b>Importe Unitario:</b>	93,00 €	<b>Nuevo Importe Unitario:</b>	0,00 €					

**RECINTOS PROPUESTOS**

<b>REF.</b>	<b>REFERENCIA SIGPAC</b>	<b>CULTIVO</b>	<b>S/R</b>	<b>USO SIGPAC</b>	<b>Sup. Dec. admisible</b>	<b>Sup. Campo</b>	<b>Sup. Determ.</b>	<b>Sup. Resuelta</b>
170000005294485	23-012-023-00091-0003	OLIVAR	S		3,21		3,21	3,21
170000005294486	23-102-046-00011-0001	OLIVAR	S		2,25		2,25	2,25

**INCIDENCIAS****INCIDENCIA DESCRIPCIÓN**

231	Recinto ficticio comunal declarado cuya superficie de cruce total supera la superficie total definida por la Autoridad gestora para ese recinto. Recinto:23-078-900-99000-99002 Cultivo:62000 PASTOS PERMANENTES DE 5 O MAS AÑOS-SIN VARIEDAD Secano
232	Superficie de cruce en recinto ficticio comunal, mayor que superficie asignada neta resultante del reparto del ficticio comunal. Recinto:23-078-900-99000-99002 Cultivo:62000 PASTOS PERMANENTES DE 5 O MAS AÑOS-SIN VARIEDAD Secano Diferencia penalizable (Hectáreas):0,59
2454	Solicitante de intervención 6613 cuyo regimen de afiliacion a la SS no es ni el sistema especial agrario(cuenta ajena) ni autonomo con actividad agraria.
3972	Recinto ficticio del que forma parte un recinto real cuyo identificativo presenta errores en las Declaraciones de pastos. Recinto:23-078-900-99000-99002 Cultivo: -
74018	Productor que no es agricultor a título principal, según los datos del ejercicio fiscal n-1 y seguridad socia.
74053	Importe inferior a 100 Euros
86120	Para explotaciones de pastos permanentes ubicadas en espacios protegidos la carga ganadera mínima será 0,1 UGM/ha. Recinto:23-078-900-99000-99002 Cultivo:62000 PASTOS PERMANENTES DE 5 O MAS AÑOS-SIN VARIEDAD Secano Carga Ganadera:0

(1) Con incidencias que retienen pago o deniegan el expediente.

(2) Se calcula sobre superficie declarada admisible.

(3) Aplicación del artículo 16 bis del RD 147/2023.

(4) Expediente con algunos recintos de pastos permanentes ubicados en espacios protegidos donde la carga ganadera mínima será 0,1 UGM/ha.

Puede verificar la integridad de una copia de este documento mediante la lectura del código QR adjunto o mediante el acceso a la dirección <https://ws050.juntadeandalucia.es/verificarFirma> indicando el código de VERIFICACIÓN

FIRMADO POR	RAQUEL MARIA ESPIN CRESPO	17/10/2024
VERIFICACIÓN	Pk2jmWSPEJNMB623FQZ8JEKDMKEPRE	PÁG. 3409/4804





**Incidencias de carga ganadera**

**INCIDENCIA DESCRIPCIÓN**

232	Superficie de cruce en recinto ficticio comunal, mayor que superficie asignada neta resultante del reparto del ficticio comunal. Recinto:23-078-900-99000-99002 Cultivo:62000 PASTOS PERMANENTES DE 5 O MAS AÑOS-SIN VARIEDAD Secano Diferencia penalizable (Hectáreas):0,59
86128	Recinto de Forrajeras que no ha contabilizado para Carga Ganadera por no tener una explotación válida para el cálculo de la Carga Ganadera Recinto:23-078-900-99000-99002 Cultivo:62 PASTOS PERMANENTES DE 5 O MAS AÑOS-
86131	Recinto superficie forrajera con explotación ganadera según VAG que en REGA no tiene clasificación zootécnica permitida. Recinto:23-078-900-99000-99002 Cultivo:62000 PASTOS PERMANENTES DE 5 O MAS AÑOS-SIN VARIEDAD Secano Explotacion:ES239040001000

(1) Con incidencias que retienen pago o deniegan el expediente.

(2) Se calcula sobre superficie declarada admisible.

(3) Aplicación del artículo 16 bis del RD 147/2023.

(4) Expediente con algunos recintos de pastos permanentes ubicados en espacios protegidos donde la carga ganadera mínima será 0,1 UGM/ha.

Puede verificar la integridad de una copia de este documento mediante la lectura del código QR adjunto o mediante el acceso a la dirección <https://ws050.juntadeandalucia.es/verificarFirma> indicando el código de VERIFICACIÓN

FIRMADO POR	RAQUEL MARIA ESPIN CRESPO	17/10/2024
VERIFICACIÓN	Pk2jmWSPEJNMB623FQZ8JEKDMKEPRE	PÁG. 3410/4804



**APELLIDOS Y NOMBRE / RAZÓN SOCIAL**

LOPEZ BALLESTEROS JOSE

**NIF**

\*\*\*\*3629\*

**EXPEDIENTE**

1126830

**RESOLUCIÓN**

DENEGACIÓN DE LA AYUDA

**DATOS DE MANTENIMIENTO UNIDADES**

<b>GRUPO DE PAGO</b>	<b>Sup. Dec. Admisible</b>	<b>Sup. Resuelta</b>	<b>Sobredecl.</b>	<b>% Sobredecl.</b>
ZONAS DE MONTAÑA	0,00	0,00	0,00	0,00

**RESUMEN DE PAGOS**

	<b>IMPORTE ( Euros )</b>			
	<b>RESUELTO</b>	<b>FEADER</b>	<b>MAPA</b>	<b>CAPADR</b>
A pagar	0,00	0,00	0,00	0,00

**APLICACIÓN DE REDUCCIONES Y PENALIZACIONES (%)**

<b>Criterios de subvencionabilidad (1)</b>	<b>Presentación tardía</b>	<b>Omisión declaración</b>	<b>Condicionidad</b>
100,00	0,00	0,00	0,00

**IMPORTE ( Euros )**

<b>Calculado(2)</b>	<b>Reducción</b>	<b>Penalización</b>	<b>Reducción Penalización (3)</b>	<b>Penalización adicional</b>	<b>Resuelto</b>	<b>FEADER</b>	<b>MAPA</b>	<b>CAPADR</b>
0,00 €	0,00 €	0,00 €	0,00 €	0,00 €	0,00 €	0,00 €	0,00 €	0,00 €
<b>Importe Unitario:</b>	93,00 €	<b>Nuevo Importe Unitario:</b>	0,00 €					

**RECINTOS PROPUESTOS**

<b>REF.</b>	<b>REFERENCIA SIGPAC</b>	<b>CULTIVO</b>	<b>S/R</b>	<b>USO SIGPAC</b>	<b>Sup. Dec. admisible</b>	<b>Sup. Campo</b>	<b>Sup. Determ.</b>	<b>Sup. Resuelta</b>
-1006613	23-018-003-00037-0009	OLIVAR	S		1,39		1,39	1,39
-1006612	23-018-003-00037-0008	OLIVAR	S		0,02		0,02	0,02
1700000003509740	23-018-003-00037-0007	OLIVAR	S		3,05		3,05	3,05
1700000003509741	23-018-003-00041-0004	OLIVAR	S		1,34		1,34	1,34
1700000003509742	23-018-003-00042-0001	OLIVAR	S		0,78		0,78	0,78
1700000003509743	23-018-003-00043-0001	OLIVAR	S		0,24		0,24	0,24

**INCIDENCIAS****INCIDENCIA DESCRIPCIÓN**

74018	Productor que no es agricultor a título principal, según los datos del ejercicio fiscal n-1 y seguridad socia.
74053	Importe inferior a 100 Euros

(1) Con incidencias que retienen pago o deniegan el expediente.

(2) Se calcula sobre superficie declarada admisible.

(3) Aplicación del artículo 16 bis del RD 147/2023.

(4) Expediente con algunos recintos de pastos permanentes ubicados en espacios protegidos donde la carga ganadera mínima será 0,1 UGM/ha.

Puede verificar la integridad de una copia de este documento mediante la lectura del código QR adjunto o mediante el acceso a la dirección <https://ws050.juntadeandalucia.es/verificarFirma> indicando el código de VERIFICACIÓN

FIRMADO POR	RAQUEL MARIA ESPIN CRESPO	17/10/2024
VERIFICACIÓN	Pk2jmWSPEJNMB623FQZ8JEKDMKEPRE	PÁG. 3411/4804



**APELLIDOS Y NOMBRE / RAZÓN SOCIAL**

LÓPEZ BALLESTEROS RAMÓN

**NIF**

\*\*\*\*7963\*

**EXPEDIENTE**

1271011

**RESOLUCIÓN**

DENEGACIÓN DE LA AYUDA

**DATOS DE MANTENIMIENTO UNIDADES**

<b>GRUPO DE PAGO</b>	<b>Sup. Dec. Admisible</b>	<b>Sup. Resuelta</b>	<b>Sobredecl.</b>	<b>% Sobredecl.</b>
ZONAS DE MONTAÑA	0,00	0,00	0,00	0,00

**RESUMEN DE PAGOS**

	<b>IMPORTE ( Euros )</b>			
	<b>RESUELTO</b>	<b>FEADER</b>	<b>MAPA</b>	<b>CAPADR</b>
A pagar	0,00	0,00	0,00	0,00

**APLICACIÓN DE REDUCCIONES Y PENALIZACIONES (%)**

<b>Crterios de subvencionabilidad (1)</b>	<b>Presentación tardía</b>	<b>Omisión declaración</b>	<b>Condicionalidad</b>
100,00	0,00	0,00	0,00

**IMPORTE ( Euros )**

<b>Calculado(2)</b>	<b>Reducción</b>	<b>Penalización</b>	<b>Reducción Penalización (3)</b>	<b>Penalización adicional</b>	<b>Resuelto</b>	<b>FEADER</b>	<b>MAPA</b>	<b>CAPADR</b>
0,00 €	0,00 €	0,00 €	0,00 €	0,00 €	0,00 €	0,00 €	0,00 €	0,00 €
<b>Importe Unitario:</b>	93,00 €	<b>Nuevo Importe Unitario:</b>	0,00 €					

**RECINTOS PROPUESTOS**

<b>REF.</b>	<b>REFERENCIA SIGPAC</b>	<b>CULTIVO</b>	<b>S/R</b>	<b>USO SIGPAC</b>	<b>Sup. Dec. admisible</b>	<b>Sup. Campo</b>	<b>Sup. Determ.</b>	<b>Sup. Resuelta</b>
-1052459	23-018-018-00150-0013	OLIVAR	S		0,04		0,04	0,04
-1052457	23-018-018-00147-0006	OLIVAR	S		0,31		0,31	0,31
5527275	23-018-018-00149-0002	OLIVAR	S		3,24		3,24	3,24
5531749	23-018-018-00150-0001	OLIVAR	S		1,55		1,55	1,55
5531798	23-018-018-00149-0018	OLIVAR	S		0,41	0,00	0,41	0,00
5531802	23-018-018-00149-0019	OLIVAR	S		0,79		0,79	0,79
170000003511091	23-018-018-00149-0014	OLIVAR	S		0,02		0,02	0,02

**INCIDENCIAS****INCIDENCIA DESCRIPCIÓN**

226	Recinto abandonado según SIGPAC por el que solicita alguna ayuda/práctica. Recinto:23-018-018-00147-00004 Cultivo:101010 OLIVAR-PICUAL Secano Recinto:23-018-018-00149-00016 Cultivo:101010 OLIVAR-PICUAL Secano Recinto:23-018-018-00150-00009 Cultivo:101010 OLIVAR-PICUAL Secano
2454	Solicitante de intervención 6613 cuyo regimen de afiliación a la SS no es ni el sistema especial agrario(cuenta ajena) ni autonomo con actividad agraria.
2455	Solicitantes de intervención 6613 sin datos de IRPF n-1.(Art 4 Orden 14/04/2016).
74018	Productor que no es agricultor a título principal, según los datos del ejercicio fiscal n-1 y seguridad socia.
74053	Importe inferior a 100 Euros

(1) Con incidencias que retienen pago o deniegan el expediente.

(2) Se calcula sobre superficie declarada admisible.

(3) Aplicación del artículo 16 bis del RD 147/2023.

(4) Expediente con algunos recintos de pastos permanentes ubicados en espacios protegidos donde la carga ganadera mínima será 0,1 UGM/ha.

Puede verificar la integridad de una copia de este documento mediante la lectura del código QR adjunto o mediante el acceso a la dirección <https://ws050.juntadeandalucia.es/verificarFirma> indicando el código de VERIFICACIÓN

FIRMADO POR

RAQUEL MARIA ESPIN CRESPO

17/10/2024

VERIFICACIÓN

Pk2jmWSPEJNMB623FQZ8JEKDMKEPRE

PÁG. 3412/4804



**APELLIDOS Y NOMBRE / RAZÓN SOCIAL**

LOPEZ BERMUDEZ JOSE

**NIF**

\*\*\*\*2946\*

**EXPEDIENTE**

1208874

**RESOLUCIÓN**

DENEGACIÓN DE LA AYUDA

**DATOS DE MANTENIMIENTO UNIDADES**

<b>GRUPO DE PAGO</b>	<b>Sup. Dec. Admisible</b>	<b>Sup. Resuelta</b>	<b>Sobredecl.</b>	<b>% Sobredecl.</b>
ZONAS DE MONTAÑA	0,00	0,00	0,00	0,00

**RESUMEN DE PAGOS**

	<b>IMPORTE ( Euros )</b>			
	<b>RESUELTO</b>	<b>FEADER</b>	<b>MAPA</b>	<b>CAPADR</b>
A pagar	0,00	0,00	0,00	0,00

**APLICACIÓN DE REDUCCIONES Y PENALIZACIONES (%)**

<b>Crterios de subvencionabilidad (1)</b>	<b>Presentación tardía</b>	<b>Omisión declaración</b>	<b>Condicionalidad</b>
100,00	0,00	0,00	0,00

**IMPORTE ( Euros )**

<b>Calculado(2)</b>	<b>Reducción</b>	<b>Penalización</b>	<b>Reducción Penalización (3)</b>	<b>Penalización adicional</b>	<b>Resuelto</b>	<b>FEADER</b>	<b>MAPA</b>	<b>CAPADR</b>
0,00 €	0,00 €	0,00 €	0,00 €	0,00 €	0,00 €	0,00 €	0,00 €	0,00 €
<b>Importe Unitario:</b>	93,00 €	<b>Nuevo Importe Unitario:</b>	0,00 €					

**RECINTOS PROPUESTOS**

<b>REF.</b>	<b>REFERENCIA SIGPAC</b>	<b>CULTIVO</b>	<b>S/R</b>	<b>USO SIGPAC</b>	<b>Sup. Dec. admisible</b>	<b>Sup. Campo</b>	<b>Sup. Determ.</b>	<b>Sup. Resuelta</b>
-586729	23-016-006-00113-0004	OLIVAR	R		0,02		0,02	0,02
-158764	23-101-013-00511-0002	OLIVAR	S		0,75		0,75	0,75
4659465	23-016-006-00113-0003	OLIVAR	R		0,19		0,19	0,19
1700000005945450	23-091-007-00417-0001	OLIVAR	S		0,26		0,26	0,26
1700000005945451	23-091-007-00548-0001	OLIVAR	S		0,34		0,34	0,34
1700000005945452	23-091-007-00609-0002	OLIVAR	S		0,02		0,02	0,02
1700000005945454	23-101-013-00523-0001	OLIVAR	S		0,04		0,04	0,04
1700000005945455	23-101-013-00534-0001	OLIVAR	S		1,06		1,06	1,06
1700000005945456	23-101-013-00538-0002	OLIVAR	S		0,03		0,03	0,03
1700000005945457	23-101-013-00539-0003	OLIVAR	S		0,01		0,01	0,01
1700000005945458	23-101-013-00531-0001	OLIVAR	S		0,59		0,59	0,59
1700000005945459	23-101-013-00532-0001	OLIVAR	S		0,01		0,01	0,01
1700000005945460	23-101-013-00528-0001	OLIVAR	S		0,04		0,04	0,04
1700000005945461	23-101-013-00523-0001	OLIVAR	S		0,01		0,01	0,01
1700000005945462	23-101-013-00527-0002	OLIVAR	S		0,29		0,29	0,29
1700000005945463	23-101-013-00533-0002	OLIVAR	S		0,02		0,02	0,02
1700000005945464	23-101-013-00534-0002	OLIVAR	S		0,02		0,02	0,02

**INCIDENCIAS****INCIDENCIA DESCRIPCIÓN**

2454	Solicitante de intervención 6613 cuyo regimen de afiliacion a la SS no es ni el sistema especial agrario(cuenta ajena) ni autonomo con actividad agraria.
74018	Productor que no es agricultor a título principal, según los datos del ejercicio fiscal n-1 y seguridad socia.
74053	Importe inferior a 100 Euros

(1) Con incidencias que retienen pago o deniegan el expediente.

(2) Se calcula sobre superficie declarada admisible.

(3) Aplicación del artículo 16 bis del RD 147/2023.

(4) Expediente con algunos recintos de pastos permanentes ubicados en espacios protegidos donde la carga ganadera mínima será 0,1 UGM/ha.

Puede verificar la integridad de una copia de este documento mediante la lectura del código QR adjunto o mediante el acceso a la dirección <https://ws050.juntadeandalucia.es/verificarFirma> indicando el código de VERIFICACIÓN

FIRMADO POR

RAQUEL MARIA ESPIN CRESPO

17/10/2024

VERIFICACIÓN

Pk2jmWSPEJNMB623FQZ8JEKDMKEPRE

PÁG. 3413/4804



**APELLIDOS Y NOMBRE / RAZÓN SOCIAL**

LOPEZ CERVERA DAVID

**NIF**

\*\*\*\*9280\*

**EXPEDIENTE**

1012568

**RESOLUCIÓN**

DENEGACIÓN DE LA AYUDA

**DATOS DE MANTENIMIENTO UNIDADES****GRUPO DE PAGO**

ZONAS DE MONTAÑA

**Sup. Dec.  
Admisible**

14,92

**Sup.  
Resuelta**

9,20

**Sobredecl.**

5,72

**% Sobredecl.**

38,34

**RESUMEN DE PAGOS****IMPORTE ( Euros )**

	<b>RESUELTO</b>	<b>FEADER</b>	<b>MAPA</b>	<b>CAPADR</b>
A pagar	0,00	0,00	0,00	0,00

**APLICACIÓN DE REDUCCIONES Y PENALIZACIONES (%)**

<b>Crterios de subvencionabilidad (1)</b>	<b>Presentación tardía</b>	<b>Omisión declaración</b>	<b>Condicionalidad</b>
100,00	0,00	0,00	0,00

**IMPORTE ( Euros )**

<b>Calculado(2)</b>	<b>Reducción</b>	<b>Penalización</b>	<b>Reducción Penalización (3)</b>	<b>Penalización adicional</b>	<b>Resuelto</b>	<b>FEADER</b>	<b>MAPA</b>	<b>CAPADR</b>
1.387,56 €	531,96 €	855,60 €	0,00 €	0,00 €	0,00 €	0,00 €	0,00 €	0,00 €
<b>Importe Unitario:</b>	93,00 €	<b>Nuevo Importe Unitario:</b>	93,00 €					

(1) Con incidencias que retienen pago o deniegan el expediente.

(2) Se calcula sobre superficie declarada admisible.

(3) Aplicación del artículo 16 bis del RD 147/2023.

(4) Expediente con algunos recintos de pastos permanentes ubicados en espacios protegidos donde la carga ganadera mínima será 0,1 UGM/ha.

Puede verificar la integridad de una copia de este documento mediante la lectura del código QR adjunto o mediante el acceso a la dirección <https://ws050.juntadeandalucia.es/verificarFirma> indicando el código de VERIFICACIÓN

FIRMADO POR

RAQUEL MARIA ESPIN CRESPO

17/10/2024

VERIFICACIÓN

Pk2jmWSPEJNMB623FQZ8JEKDMKEPRE

PÁG. 3414/4804



**RECINTOS PROPUESTOS**

REF.	REFERENCIA SIGPAC	CULTIVO	S/R	USO SIGPAC	Sup. Dec. admisible	Sup. Campo	Sup. Determ.	Sup. Resulta
-1357511	23-026-001-00290-0002	OLIVAR	S		0,21		0,21	0,21
-541210	23-026-017-00540-0001	OLIVAR	S		0,02		0,02	0,02
1700000002232179	23-026-014-00131-0001	OLIVAR	S		0,03		0,03	0,03
1700000002232180	23-026-014-00132-0001	OLIVAR	S		0,02		0,02	0,02
1700000002232181	23-026-014-00133-0002	OLIVAR	S		0,02		0,02	0,00
1700000002232182	23-026-014-00134-0002	OLIVAR	S		0,02		0,02	0,00
1700000002232183	23-026-014-00284-0001	OLIVAR	S		0,86		0,86	0,86
1700000002232184	23-026-014-00420-0001	OLIVAR	S		0,02		0,02	0,00
1700000002232185	23-026-014-00169-0001	OLIVAR	R		0,15		0,15	0,15
1700000002232186	23-026-014-00420-0001	OLIVAR	S		0,03		0,03	0,00
1700000002232187	23-026-014-00168-0001	OLIVAR	R		0,19		0,19	0,19
1700000004665166	23-002-017-00233-0001	OLIVAR	S		0,77		0,77	0,77
1700000004665168	23-026-029-00349-0003	OLIVAR	S		0,52		0,52	0,52
1700000005462448	23-026-025-00299-0002	OLIVAR	S		0,83		0,83	0,83
1700000005462449	23-026-011-00425-0003	OLIVAR	S		0,08		0,08	0,08
1700000005490767	23-026-011-00720-0001	OLIVAR	S		0,23		0,23	0,23
1700000005490768	23-026-011-00725-0001	OLIVAR	S		0,11		0,11	0,11
1700000005490769	23-026-011-09004-0004	OLIVAR	S		0,01		0,01	0,00
1700000005490770	23-026-011-00728-0001	OLIVAR	S		0,16		0,16	0,00
1700000005490771	23-026-011-09005-0002	OLIVAR	S		0,01		0,01	0,00
1700000005490772	23-026-017-00496-0001	OLIVAR	S		0,12		0,12	0,12
1700000005490773	23-026-017-00495-0001	OLIVAR	S		0,20		0,20	0,20
1700000005490775	23-026-017-00303-0001	OLIVAR	S		0,28		0,28	0,28
1700000006160699	23-026-004-00592-0002	OLIVAR	S		1,15		1,15	1,15
1700000006160700	23-026-019-00271-0001	OLIVAR	S		0,42		0,42	0,42
1700000006160701	23-026-011-00553-0001	OLIVAR	S		0,18		0,18	0,18
1700000006160702	23-026-011-00553-0003	OLIVAR	S		0,07		0,07	0,07
1700000006160703	23-026-025-00291-0002	OLIVAR	S		0,01		0,01	0,00
1700000006160704	23-026-015-00432-0001	OLIVAR	S		0,40		0,40	0,40
1700000006160706	23-026-019-00323-0001	OLIVAR	S		0,18		0,18	0,18
1700000006160707	23-026-025-00293-0003	OLIVAR	S		0,02		0,02	0,00
1700000006160708	23-026-025-00306-0002	OLIVAR	S		0,17		0,17	0,17
1700000006160709	23-026-011-00332-0008	OLIVAR	S		0,04		0,04	0,04
1700000006160710	23-026-011-00325-0002	OLIVAR	S		0,01		0,01	0,01
1700000006160711	23-026-011-00334-0001	OLIVAR	S		0,06		0,06	0,06
1700000006160713	23-026-017-00514-0001	OLIVAR	S		0,01		0,01	0,00
1700000006160714	23-026-017-00515-0003	OLIVAR	S		5,41		5,41	0,00
1700000006160715	23-026-011-00324-0002	OLIVAR	S		0,19		0,19	0,19
1700000006160716	23-026-011-00324-0003	OLIVAR	S		0,02		0,02	0,02
1700000006160717	23-026-011-00326-0001	OLIVAR	S		0,03		0,03	0,03
1700000006160718	23-026-011-00326-0002	OLIVAR	S		0,05		0,05	0,05
1700000006160719	23-026-011-00327-0001	OLIVAR	S		0,48		0,48	0,48
1700000006160720	23-026-011-00332-0002	OLIVAR	S		0,13		0,13	0,13
1700000007229729	23-026-002-00194-0001	OLIVAR	S		0,36		0,36	0,36
1700000007229730	23-026-002-00195-0001	OLIVAR	S		0,34		0,34	0,34
1700000007229731	23-026-019-00272-0001	OLIVAR	S		0,30		0,30	0,30

**INCIDENCIAS****INCIDENCIA DESCRIPCIÓN**

- 242 Recinto pendiente de acreditación de titularidad.  
 Recinto:23-026-011-00728-00001 Cultivo:101010 OLIVAR-PICUAL Secano  
 Recinto:23-026-011-09004-00004 Cultivo:101010 OLIVAR-PICUAL Secano

(1) Con incidencias que retienen pago o deniegan el expediente.

(2) Se calcula sobre superficie declarada admisible.

(3) Aplicación del artículo 16 bis del RD 147/2023.

(4) Expediente con algunos recintos de pastos permanentes ubicados en espacios protegidos donde la carga ganadera mínima será 0,1 UGM/ha.

Puede verificar la integridad de una copia de este documento mediante la lectura del código QR adjunto o mediante el acceso a la dirección <https://ws050.juntadeandalucia.es/verificarFirma> indicando el código de VERIFICACIÓN

FIRMADO POR

RAQUEL MARIA ESPIN CRESPO

17/10/2024

VERIFICACIÓN

Pk2jmWSPEJNMB623FQZ8JEKDMKEPRE

PÁG. 3415/4804





**INCIDENCIAS**

**INCIDENCIA DESCRIPCIÓN**

	Recinto:23-026-011-09005-00002 Cultivo:101010 OLIVAR-PICUAL Secano
	Recinto:23-026-014-00133-00002 Cultivo:101010 OLIVAR-PICUAL Secano
	Recinto:23-026-014-00134-00002 Cultivo:101010 OLIVAR-PICUAL Secano
	Recinto:23-026-014-00420-00001 Cultivo:101010 OLIVAR-PICUAL Secano
	Recinto:23-026-017-00514-00001 Cultivo:101010 OLIVAR-PICUAL Secano
	Recinto:23-026-017-00515-00003 Cultivo:101010 OLIVAR-PICUAL Secano
	Recinto:23-026-025-00291-00002 Cultivo:101010 OLIVAR-PICUAL Secano
	Recinto:23-026-025-00293-00003 Cultivo:101010 OLIVAR-PICUAL Secano
74053	Importe inferior a 100 Euros

(1) Con incidencias que retienen pago o deniegan el expediente.

(2) Se calcula sobre superficie declarada admisible.

(3) Aplicación del artículo 16 bis del RD 147/2023.

(4) Expediente con algunos recintos de pastos permanentes ubicados en espacios protegidos donde la carga ganadera mínima será 0,1 UGM/ha.

Puede verificar la integridad de una copia de este documento mediante la lectura del código QR adjunto o mediante el acceso a la dirección <https://ws050.juntadeandalucia.es/verificarFirma> indicando el código de VERIFICACIÓN

FIRMADO POR	RAQUEL MARIA ESPIN CRESPO	17/10/2024
VERIFICACIÓN	Pk2jmWSPEJNMB623FQZ8JEKDMKEPRE	PÁG. 3416/4804





**APELLIDOS Y NOMBRE / RAZÓN SOCIAL**

LOPEZ DIAZ LORENZO

**NIF**

\*\*\*\*3978\*

**EXPEDIENTE**

1123887

**RESOLUCIÓN**

DENEGACIÓN DE LA AYUDA

**DATOS DE MANTENIMIENTO UNIDADES**

<b>GRUPO DE PAGO</b>	<b>Sup. Dec. Admisible</b>	<b>Sup. Resuelta</b>	<b>Sobredecl.</b>	<b>% Sobredecl.</b>
ZONAS DE MONTAÑA	0,00	0,00	0,00	0,00

**RESUMEN DE PAGOS**

	<b>IMPORTE ( Euros )</b>			
	<b>RESUELTO</b>	<b>FEADER</b>	<b>MAPA</b>	<b>CAPADR</b>
A pagar	0,00	0,00	0,00	0,00

**APLICACIÓN DE REDUCCIONES Y PENALIZACIONES (%)**

<b>Crterios de subvencionabilidad (1)</b>	<b>Presentación tardía</b>	<b>Omisión declaración</b>	<b>Condicionalidad</b>
100,00	0,00	0,00	0,00

**IMPORTE ( Euros )**

<b>Calculado(2)</b>	<b>Reducción</b>	<b>Penalización</b>	<b>Reducción Penalización (3)</b>	<b>Penalización adicional</b>	<b>Resuelto</b>	<b>FEADER</b>	<b>MAPA</b>	<b>CAPADR</b>
0,00 €	0,00 €	0,00 €	0,00 €	0,00 €	0,00 €	0,00 €	0,00 €	0,00 €
<b>Importe Unitario:</b>	93,00 €	<b>Nuevo Importe Unitario:</b>	0,00 €					

**RECINTOS PROPUESTOS**

<b>REF.</b>	<b>REFERENCIA SIGPAC</b>	<b>CULTIVO</b>	<b>S/R</b>	<b>USO SIGPAC</b>	<b>Sup. Dec. admisible</b>	<b>Sup. Campo</b>	<b>Sup. Determ.</b>	<b>Sup. Resuelta</b>
4670897	23-066-010-00090-0001	OLIVAR	S		0,24		0,24	0,24
4670898	23-066-010-00091-0001	OLIVAR	S		0,26		0,26	0,26
4670942	23-073-018-00080-0002	OLIVAR	S		0,46		0,46	0,46
5547782	23-066-002-00071-0001	OLIVAR	S		0,39		0,39	0,39
5547783	23-066-002-00073-0001	OLIVAR	S		1,13		1,13	1,13
1700000004843313	23-073-017-00217-0001	OLIVAR	S		0,72		0,72	0,72
1700000004843314	23-073-021-00214-0001	OLIVAR	S		1,06		1,06	1,06
1700000004843315	23-073-021-00215-0001	OLIVAR	S		0,06		0,06	0,06
1700000004843316	23-073-019-00033-0001	OLIVAR	S		1,30		1,30	1,30
1700000005218707	23-028-010-00228-0002	OLIVAR	S		3,47		3,47	3,47

**INCIDENCIAS****INCIDENCIA DESCRIPCIÓN**

74018	Productor que no es agricultor a título principal, según los datos del ejercicio fiscal n-1 y seguridad socia.
74053	Importe inferior a 100 Euros

(1) Con incidencias que retienen pago o deniegan el expediente.

(2) Se calcula sobre superficie declarada admisible.

(3) Aplicación del artículo 16 bis del RD 147/2023.

(4) Expediente con algunos recintos de pastos permanentes ubicados en espacios protegidos donde la carga ganadera mínima será 0,1 UGM/ha.

Puede verificar la integridad de una copia de este documento mediante la lectura del código QR adjunto o mediante el acceso a la dirección <https://ws050.juntadeandalucia.es/verificarFirma> indicando el código de VERIFICACIÓN

FIRMADO POR	RAQUEL MARIA ESPIN CRESPO	17/10/2024
VERIFICACIÓN	Pk2jmWSPEJNMB623FQZ8JEKDMKEPRE	PÁG. 3417/4804



**APELLIDOS Y NOMBRE / RAZÓN SOCIAL**

LOPEZ FERNANDEZ AURELIO

**NIF**

\*\*\*\*2311\*

**EXPEDIENTE**

1106809

**RESOLUCIÓN**

DENEGACIÓN DE LA AYUDA

**DATOS DE MANTENIMIENTO UNIDADES****GRUPO DE PAGO**

ZONAS DE MONTAÑA

**Sup. Dec.  
Admisible**

0,00

**Sup.  
Resuelta**

0,00

**Sobredecl.**

0,00

**% Sobredecl.**

0,00

**RESUMEN DE PAGOS****IMPORTE ( Euros )**

	<b>RESUELTO</b>	<b>FEADER</b>	<b>MAPA</b>	<b>CAPADR</b>
A pagar	0,00	0,00	0,00	0,00

**APLICACIÓN DE REDUCCIONES Y PENALIZACIONES (%)**

<b>Crterios de subvencionabilidad (1)</b>	<b>Presentación tardía</b>	<b>Omisión declaración</b>	<b>Condicionalidad</b>
100,00	0,00	0,00	0,00

**IMPORTE ( Euros )**

<b>Calculado(2)</b>	<b>Reducción</b>	<b>Penalización</b>	<b>Reducción Penalización (3)</b>	<b>Penalización adicional</b>	<b>Resuelto</b>	<b>FEADER</b>	<b>MAPA</b>	<b>CAPADR</b>
0,00 €	0,00 €	0,00 €	0,00 €	0,00 €	0,00 €	0,00 €	0,00 €	0,00 €
<b>Importe Unitario:</b>	93,00 €	<b>Nuevo Importe Unitario:</b>	0,00 €					

**INCIDENCIAS****INCIDENCIA DESCRIPCIÓN**

- 231 Recinto ficticio comunal declarado cuya superficie de cruce total supera la superficie total definida por la Autoridad gestora para ese recinto.  
Recinto:23-078-900-99000-99001 Cultivo:62000 PASTOS PERMANENTES DE 5 O MAS AÑOS-SIN VARIEDAD Secano
- 232 Superficie de cruce en recinto ficticio comunal, mayor que superficie asignada neta resultante del reparto del ficticio comunal.  
Recinto:23-078-900-99000-99001 Cultivo:62000 PASTOS PERMANENTES DE 5 O MAS AÑOS-SIN VARIEDAD Secano Diferencia penalizable (Hectáreas):8,96
- 242 Recinto pendiente de acreditación de titularidad.  
Recinto:23-078-016-10001-00051 Cultivo:62000 PASTOS PERMANENTES DE 5 O MAS AÑOS-SIN VARIEDAD Secano  
Recinto:23-078-016-10001-00052 Cultivo:62000 PASTOS PERMANENTES DE 5 O MAS AÑOS-SIN VARIEDAD Secano
- 3972 Recinto ficticio del que forma parte un recinto real cuyo identificativo presenta errores en las Declaraciones de pastos.  
Recinto:23-078-900-99000-99001 Cultivo: -
- 74053 Importe inferior a 100 Euros
- 86120 Para explotaciones de pastos permanentes ubicadas en espacios protegidos la carga ganadera mínima será 0,1 UGM/ha.  
Recinto:23-078-016-10001-00051 Cultivo:62000 PASTOS PERMANENTES DE 5 O MAS AÑOS-SIN VARIEDAD Secano Carga Ganadera:0  
Recinto:23-078-016-10001-00052 Cultivo:62000 PASTOS PERMANENTES DE 5 O MAS AÑOS-SIN VARIEDAD Secano Carga Ganadera:0  
Recinto:23-078-900-99000-99001 Cultivo:62000 PASTOS PERMANENTES DE 5 O MAS AÑOS-SIN VARIEDAD Secano Carga Ganadera:0
- 86123 Recinto superficie forrajera que en REGA no tiene clasificación zootécnica permitida.  
Recinto:23-078-016-10001-00051 Cultivo:62000 PASTOS PERMANENTES DE 5 O MAS AÑOS-SIN VARIEDAD Secano Explotacion:ES239040001001  
Recinto:23-078-016-10001-00052 Cultivo:62000 PASTOS PERMANENTES DE 5 O MAS AÑOS-SIN VARIEDAD Secano Explotacion:ES239040001001

(1) Con incidencias que retienen pago o deniegan el expediente.

(2) Se calcula sobre superficie declarada admisible.

(3) Aplicación del artículo 16 bis del RD 147/2023.

(4) Expediente con algunos recintos de pastos permanentes ubicados en espacios protegidos donde la carga ganadera mínima será 0,1 UGM/ha.

Puede verificar la integridad de una copia de este documento mediante la lectura del código QR adjunto o mediante el acceso a la dirección <https://ws050.juntadeandalucia.es/verificarFirma> indicando el código de VERIFICACIÓN

FIRMADO POR

RAQUEL MARIA ESPIN CRESPO

17/10/2024

VERIFICACIÓN

Pk2jmWSPEJNMB623FQZ8JEKDMKEPRE

PÁG. 3418/4804





**Incidencias de carga ganadera**

**INCIDENCIA DESCRIPCIÓN**

232	Superficie de cruce en recinto ficticio comunal, mayor que superficie asignada neta resultante del reparto del ficticio comunal. Recinto:23-078-900-99000-99001 Cultivo:62000 PASTOS PERMANENTES DE 5 O MAS AÑOS-SIN VARIEDAD Secano Diferencia penalizable (Hectáreas):8,96
242	Recinto pendiente de acreditación de titularidad. Recinto:23-078-016-10001-00051 Cultivo:62000 PASTOS PERMANENTES DE 5 O MAS AÑOS-SIN VARIEDAD Secano Recinto:23-078-016-10001-00052 Cultivo:62000 PASTOS PERMANENTES DE 5 O MAS AÑOS-SIN VARIEDAD Secano
86123	Recinto superficie forrajera que en REGA no tiene clasificación zootécnica permitida. Recinto:23-078-016-10001-00051 Cultivo:62000 PASTOS PERMANENTES DE 5 O MAS AÑOS-SIN VARIEDAD Secano Explotacion:ES239040001001 Recinto:23-078-016-10001-00052 Cultivo:62000 PASTOS PERMANENTES DE 5 O MAS AÑOS-SIN VARIEDAD Secano Explotacion:ES239040001001
86128	Recinto de Forrajeras que no ha contabilizado para Carga Ganadera por no tener una explotación válida para el cálculo de la Carga Ganadera Recinto:23-078-900-99000-99001 Cultivo:62 PASTOS PERMANENTES DE 5 O MAS AÑOS- Recinto:23-078-016-10001-00051 Cultivo:62 PASTOS PERMANENTES DE 5 O MAS AÑOS- Recinto:23-078-016-10001-00052 Cultivo:62 PASTOS PERMANENTES DE 5 O MAS AÑOS-
86131	Recinto superficie forrajera con explotación ganadera según VAG que en REGA no tiene clasificación zootécnica permitida. Recinto:23-078-900-99000-99001 Cultivo:62000 PASTOS PERMANENTES DE 5 O MAS AÑOS-SIN VARIEDAD Secano Explotacion:ES239040001001 Recinto:23-078-016-10001-00051 Cultivo:62000 PASTOS PERMANENTES DE 5 O MAS AÑOS-SIN VARIEDAD Secano Explotacion:ES239040001001 Recinto:23-078-016-10001-00052 Cultivo:62000 PASTOS PERMANENTES DE 5 O MAS AÑOS-SIN VARIEDAD Secano Explotacion:ES239040001001

(1) Con incidencias que retienen pago o deniegan el expediente.

(2) Se calcula sobre superficie declarada admisible.

(3) Aplicación del artículo 16 bis del RD 147/2023.

(4) Expediente con algunos recintos de pastos permanentes ubicados en espacios protegidos donde la carga ganadera mínima será 0,1 UGM/ha.

Puede verificar la integridad de una copia de este documento mediante la lectura del código QR adjunto o mediante el acceso a la dirección <https://ws050.juntadeandalucia.es/verificarFirma> indicando el código de VERIFICACIÓN

FIRMADO POR	RAQUEL MARIA ESPIN CRESPO	17/10/2024	
VERIFICACIÓN	Pk2jmWSPEJNMB623FQZ8JEKDMKEPRE	PÁG. 3419/4804	

**APELLIDOS Y NOMBRE / RAZÓN SOCIAL**

LOPEZ FUNES ISABEL MARIA

**NIF**

\*\*\*\*1907\*

**EXPEDIENTE**

1074246

**RESOLUCIÓN**

DENEGACIÓN DE LA AYUDA

**DATOS DE MANTENIMIENTO UNIDADES****GRUPO DE PAGO**

ZONAS DE MONTAÑA

**Sup. Dec. Admisible**

0,00

**Sup. Resuelta**

0,00

**Sobredecl.**

0,00

**% Sobredecl.**

0,00

**RESUMEN DE PAGOS****IMPORTE ( Euros )**

	RESUELTO	FEADER	MAPA	CAPADR
A pagar	0,00	0,00	0,00	0,00

**APLICACIÓN DE REDUCCIONES Y PENALIZACIONES (%)**

Criterios de subvencionabilidad (1)	Presentación tardía	Omisión declaración	Condicionalidad
100,00	0,00	0,00	0,00

**IMPORTE ( Euros )**

Calculado(2)	Reducción	Penalización	Reducción Penalización (3)	Penalización adicional	Resuelto	FEADER	MAPA	CAPADR
0,00 €	0,00 €	0,00 €	0,00 €	0,00 €	0,00 €	0,00 €	0,00 €	0,00 €
Importe Unitario:	93,00 €	Nuevo Importe Unitario:	0,00 €					

**RECINTOS PROPUESTOS**

REF.	REFERENCIA SIGPAC	CULTIVO	S/R	USO SIGPAC	Sup. Dec. admisible	Sup. Campo	Sup. Determ.	Sup. Resuelta
170000005450184	23-034-007-00183-0001	OLIVAR	S		0,05		0,05	0,05
170000005450185	23-034-007-00184-0001	OLIVAR	S		0,04		0,04	0,04
170000005450186	23-034-008-00308-0001	OLIVAR	S		0,23		0,23	0,23
170000005450187	23-034-008-00309-0001	OLIVAR	S		0,31		0,31	0,31
170000005450188	23-034-007-00492-0004	OLIVAR	S		0,91		0,91	0,91

**INCIDENCIAS****INCIDENCIA DESCRIPCIÓN**

74018	Productor que no es agricultor a título principal, según los datos del ejercicio fiscal n-1 y seguridad socia.
74053	Importe inferior a 100 Euros

(1) Con incidencias que retienen pago o deniegan el expediente.

(2) Se calcula sobre superficie declarada admisible.

(3) Aplicación del artículo 16 bis del RD 147/2023.

(4) Expediente con algunos recintos de pastos permanentes ubicados en espacios protegidos donde la carga ganadera mínima será 0,1 UGM/ha.

Puede verificar la integridad de una copia de este documento mediante la lectura del código QR adjunto o mediante el acceso a la dirección <https://ws050.juntadeandalucia.es/verificarFirma> indicando el código de VERIFICACIÓN

FIRMADO POR

RAQUEL MARIA ESPIN CRESPO

17/10/2024

VERIFICACIÓN

Pk2jmWSPEJNMB623FQZ8JEKDMKEPRE

PÁG. 3420/4804



**APELLIDOS Y NOMBRE / RAZÓN SOCIAL**

LOPEZ GALLEGO MARIA ISABEL

**NIF**

\*\*\*\*3637\*

**EXPEDIENTE**

1278551

**RESOLUCIÓN**

DENEGACIÓN DE LA AYUDA

**DATOS DE MANTENIMIENTO UNIDADES****GRUPO DE PAGO**

ZONAS DE MONTAÑA

**Sup. Dec.  
Admisible**

0,00

**Sup.  
Resuelta**

0,00

**Sobredecl.**

0,00

**% Sobredecl.**

0,00

**RESUMEN DE PAGOS****IMPORTE ( Euros )**

	<b>RESUELTO</b>	<b>FEADER</b>	<b>MAPA</b>	<b>CAPADR</b>
A pagar	0,00	0,00	0,00	0,00

**APLICACIÓN DE REDUCCIONES Y PENALIZACIONES (%)**

<b>Criterios de subvencionabilidad (1)</b>	<b>Presentación tardía</b>	<b>Omisión declaración</b>	<b>Condicionabilidad</b>
100,00	0,00	0,00	0,00

**IMPORTE ( Euros )**

<b>Calculado(2)</b>	<b>Reducción</b>	<b>Penalización</b>	<b>Reducción Penalización (3)</b>	<b>Penalización adicional</b>	<b>Resuelto</b>	<b>FEADER</b>	<b>MAPA</b>	<b>CAPADR</b>
0,00 €	0,00 €	0,00 €	0,00 €	0,00 €	0,00 €	0,00 €	0,00 €	0,00 €
<b>Importe Unitario:</b>	93,00 €	<b>Nuevo Importe Unitario:</b>	0,00 €					

**INCIDENCIAS****INCIDENCIA DESCRIPCIÓN**

3790	Recinto declarado inactivo Recinto:23-092-093-00180-00001 Cultivo: - Recinto:23-092-096-00137-00001 Cultivo: - Recinto:23-092-096-00139-00001 Cultivo: -
74018	Productor que no es agricultor a título principal, según los datos del ejercicio fiscal n-1 y seguridad socia.
74051	Solicitante de intervención 6613, que no declara ningun recinto en zona desfavorecida.
74053	Importe inferior a 100 Euros

(1) Con incidencias que retienen pago o deniegan el expediente.

(2) Se calcula sobre superficie declarada admisible.

(3) Aplicación del artículo 16 bis del RD 147/2023.

(4) Expediente con algunos recintos de pastos permanentes ubicados en espacios protegidos donde la carga ganadera mínima será 0,1 UGM/ha.

Puede verificar la integridad de una copia de este documento mediante la lectura del código QR adjunto o mediante el acceso a la dirección <https://ws050.juntadeandalucia.es/verificarFirma> indicando el código de VERIFICACIÓN

FIRMADO POR

RAQUEL MARIA ESPIN CRESPO

17/10/2024

VERIFICACIÓN

Pk2jmWSPEJNMB623FQZ8JEKDMKEPRE

PÁG. 3421/4804



**APELLIDOS Y NOMBRE / RAZÓN SOCIAL**

LOPEZ GARCIA FERNANDO

**NIF**

\*\*\*\*2170\*

**EXPEDIENTE**

1169398

**RESOLUCIÓN**

DENEGACIÓN DE LA AYUDA

**DATOS DE MANTENIMIENTO UNIDADES**

<b>GRUPO DE PAGO</b>	<b>Sup. Dec. Admisible</b>	<b>Sup. Resuelta</b>	<b>Sobredecl.</b>	<b>% Sobredecl.</b>
ZONAS DE MONTAÑA	49,03	35,41	13,62	27,78

**RESUMEN DE PAGOS**

	<b>IMPORTE ( Euros )</b>			
	<b>RESUELTO</b>	<b>FEADER</b>	<b>MAPA</b>	<b>CAPADR</b>
A pagar	0,00	0,00	0,00	0,00

**APLICACIÓN DE REDUCCIONES Y PENALIZACIONES (%)**

<b>Crterios de subvencionabilidad (1)</b>	<b>Presentación tardía</b>	<b>Omisión declaración</b>	<b>Condicionalidad</b>
100,00	0,00	0,00	0,00

**IMPORTE ( Euros )**

Calculado(2)	Reducción	Penalización	Reducción Penalización (3)	Penalización adicional	Resuelto	FEADER	MAPA	CAPADR
2.046,00 €	568,36 €	1.477,64 €	0,00 €	0,00 €	0,00 €	0,00 €	0,00 €	0,00 €
<b>Importe Unitario:</b>	<b>93,00 €</b>	<b>Nuevo Importe Unitario:</b>	<b>41,73 €</b>					

**RECINTOS PROPUESTOS**

<b>REF.</b>	<b>REFERENCIA SIGPAC</b>	<b>CULTIVO</b>	<b>S/R</b>	<b>USO SIGPAC</b>	<b>Sup. Dec. admisible</b>	<b>Sup. Campo</b>	<b>Sup. Determ.</b>	<b>Sup. Resuelta</b>
-1353702	23-044-022-00295-0001	OLIVAR	S		0,01		0,01	0,01
-1020378	23-044-028-00049-0002	OLIVAR	S		0,04		0,04	0,04
-123816	23-044-022-00310-0002	OLIVAR	R		0,07		0,07	0,07
-123804	23-044-022-00311-0001	OLIVAR	R		0,03		0,03	0,03
1700000005584116	23-044-021-00230-0005	OLIVAR	S		0,36		0,36	0,36
1700000005584117	23-044-028-00306-0002	OLIVAR	S		3,16		3,16	3,16
1700000005584118	23-044-022-00310-0001	OLIVAR	R		0,95		0,95	0,95
1700000005584119	23-044-022-00292-0001	OLIVAR	R		1,67		1,67	0,00
1700000005584120	23-044-022-00291-0007	OLIVAR	R		0,01		0,01	0,01
1700000005584121	23-044-022-00291-0002	OLIVAR	R		1,79		1,79	1,79
1700000005584122	23-044-022-00408-0001	OLIVAR	R		0,28		0,28	0,28
1700000005584123	23-044-022-00374-0002	OLIVAR	S		0,17		0,17	0,17
1700000005584124	23-044-028-00049-0002	OLIVAR	S		6,74		6,74	6,74
1700000005584125	23-044-028-00258-0001	OLIVAR	S		0,02		0,02	0,02
1700000005584127	23-044-028-00261-0001	OLIVAR	S		0,04		0,04	0,04
1700000005584128	23-044-022-00282-0004	OLIVAR	S		11,95		11,95	0,00
1700000005584129	23-044-022-00311-0001	OLIVAR	R		4,86		4,86	4,86
1700000005584130	23-044-022-00310-0002	OLIVAR	R		0,05		0,05	0,05
1700000005584131	23-044-028-00038-0002	OLIVAR	R		11,79		11,79	11,79
1700000005584132	23-044-028-00036-0004	OLIVAR	R		4,79		4,79	4,79
1700000005584133	23-044-022-00410-0003	OLIVAR	R		0,10		0,10	0,10
1700000005584134	23-044-022-00409-0003	OLIVAR	R		0,15		0,15	0,15

(1) Con incidencias que retienen pago o deniegan el expediente.

(2) Se calcula sobre superficie declarada admisible.

(3) Aplicación del artículo 16 bis del RD 147/2023.

(4) Expediente con algunos recintos de pastos permanentes ubicados en espacios protegidos donde la carga ganadera mínima será 0,1 UGM/ha.

Puede verificar la integridad de una copia de este documento mediante la lectura del código QR adjunto o mediante el acceso a la dirección <https://ws050.juntadeandalucia.es/verificarFirma> indicando el código de VERIFICACIÓN

FIRMADO POR

RAQUEL MARIA ESPIN CRESPO

17/10/2024

VERIFICACIÓN

Pk2jmWSPEJNMB623FQZ8JEKDMKEPRE

PÁG. 3422/4804






**INCIDENCIAS**

**INCIDENCIA DESCRIPCIÓN**

242	Recinto pendiente de acreditación de titularidad. Recinto:23-044-022-00282-00004 Cultivo:101010 OLIVAR-PICUAL Secano Recinto:23-044-022-00292-00001 Cultivo:101010 OLIVAR-PICUAL Regadío
74053	Importe inferior a 100 Euros

(1) Con incidencias que retienen pago o deniegan el expediente.  
(2) Se calcula sobre superficie declarada admisible.  
(3) Aplicación del artículo 16 bis del RD 147/2023.  
(4) Expediente con algunos recintos de pastos permanentes ubicados en espacios protegidos donde la carga ganadera mínima será 0,1 UGM/ha.

Puede verificar la integridad de una copia de este documento mediante la lectura del código QR adjunto o mediante el acceso a la dirección <https://ws050.juntadeandalucia.es/verificarFirma> indicando el código de VERIFICACIÓN

FIRMADO POR	RAQUEL MARIA ESPIN CRESPO	17/10/2024	
VERIFICACIÓN	Pk2jmWSPEJNMB623FQZ8JEKDMKEPRE	PÁG. 3423/4804	

**APELLIDOS Y NOMBRE / RAZÓN SOCIAL**

LOPEZ GARCIA FRANCISCA

**NIF**

\*\*\*\*8524\*

**EXPEDIENTE**

1156819

**RESOLUCIÓN**

DENEGACIÓN DE LA AYUDA

**DATOS DE MANTENIMIENTO UNIDADES**

<b>GRUPO DE PAGO</b>	<b>Sup. Dec. Admisible</b>	<b>Sup. Resuelta</b>	<b>Sobredecl.</b>	<b>% Sobredecl.</b>
ZONAS DE MONTAÑA	0,00	0,00	0,00	0,00

**RESUMEN DE PAGOS**

	<b>IMPORTE ( Euros )</b>			
	<b>RESUELTO</b>	<b>FEADER</b>	<b>MAPA</b>	<b>CAPADR</b>
A pagar	0,00	0,00	0,00	0,00

**APLICACIÓN DE REDUCCIONES Y PENALIZACIONES (%)**

<b>Crterios de subvencionabilidad (1)</b>	<b>Presentación tardía</b>	<b>Omisión declaración</b>	<b>Condicionalidad</b>
100,00	0,00	0,00	0,00

**IMPORTE ( Euros )**

<b>Calculado(2)</b>	<b>Reducción</b>	<b>Penalización</b>	<b>Reducción Penalización (3)</b>	<b>Penalización adicional</b>	<b>Resuelto</b>	<b>FEADER</b>	<b>MAPA</b>	<b>CAPADR</b>
0,00 €	0,00 €	0,00 €	0,00 €	0,00 €	0,00 €	0,00 €	0,00 €	0,00 €
<b>Importe Unitario:</b>	93,00 €	<b>Nuevo Importe Unitario:</b>	0,00 €					

**RECINTOS PROPUESTOS**

<b>REF.</b>	<b>REFERENCIA SIGPAC</b>	<b>CULTIVO</b>	<b>S/R</b>	<b>USO SIGPAC</b>	<b>Sup. Dec. admisible</b>	<b>Sup. Campo</b>	<b>Sup. Determ.</b>	<b>Sup. Resuelta</b>
5249296	23-082-010-00273-0015	OLIVAR	S		0,58		0,58	0,58
5249298	23-082-010-00273-0017	OLIVAR	S		1,48		1,48	1,48
1700000006212730	23-082-004-00239-0004	OLIVAR	S		2,49		2,49	2,49
1700000006212731	23-082-010-00272-0003	OLIVAR	S		0,01		0,01	0,01
1700000006212732	23-082-010-00272-0003	OLIVAR	S		0,03		0,03	0,03
1700000006212733	23-082-010-00273-0002	OLIVAR	S		0,08		0,08	0,08
1700000006212734	23-082-010-09005-0018	OLIVAR	S		0,01		0,01	0,01
1700000006212735	23-082-013-00757-0001	OLIVAR	S		0,09		0,09	0,09
1700000006212736	23-082-004-00389-0001	OLIVAR	S		0,51		0,51	0,51
1700000006212737	23-082-004-00390-0001	OLIVAR	S		0,87		0,87	0,87
1700000006212738	23-082-010-00273-0008	OLIVAR	S		1,00		1,00	1,00
1700000006212739	23-082-013-00621-0001	OLIVAR	R		0,12		0,12	0,12
1700000006212740	23-082-010-00273-0008	OLIVAR	S		0,66		0,66	0,66

**INCIDENCIAS****INCIDENCIA DESCRIPCIÓN**

2454	Solicitante de intervención 6613 cuyo regimen de afiliación a la SS no es ni el sistema especial agrario(cuenta ajena) ni autonomo con actividad agraria.
74018	Productor que no es agricultor a titulo principal, según los datos del ejercicio fiscal n-1 y seguridad socia.
74053	Importe inferior a 100 Euros

(1) Con incidencias que retienen pago o deniegan el expediente.

(2) Se calcula sobre superficie declarada admisible.

(3) Aplicación del artículo 16 bis del RD 147/2023.

(4) Expediente con algunos recintos de pastos permanentes ubicados en espacios protegidos donde la carga ganadera mínima será 0,1 UGM/ha.

Puede verificar la integridad de una copia de este documento mediante la lectura del código QR adjunto o mediante el acceso a la dirección <https://ws050.juntadeandalucia.es/verificarFirma> indicando el código de VERIFICACIÓN

FIRMADO POR

RAQUEL MARIA ESPIN CRESPO

17/10/2024

VERIFICACIÓN

Pk2jmWSPEJNMB623FQZ8JEKDMKEPRE

PÁG. 3424/4804





**APELLIDOS Y NOMBRE / RAZÓN SOCIAL**

LÓPEZ GARRANCHO ÁNGEL

**NIF**

\*\*\*\*0508\*

**EXPEDIENTE**

1223018

**RESOLUCIÓN**

DENEGACIÓN DE LA AYUDA

**DATOS DE MANTENIMIENTO UNIDADES**

<b>GRUPO DE PAGO</b>	<b>Sup. Dec. Admisible</b>	<b>Sup. Resuelta</b>	<b>Sobredecl.</b>	<b>% Sobredecl.</b>
ZONAS DE MONTAÑA	0,00	0,00	0,00	0,00

**RESUMEN DE PAGOS**

	<b>IMPORTE ( Euros )</b>			
	<b>RESUELTO</b>	<b>FEADER</b>	<b>MAPA</b>	<b>CAPADR</b>
A pagar	0,00	0,00	0,00	0,00

**APLICACIÓN DE REDUCCIONES Y PENALIZACIONES (%)**

<b>Crterios de subvencionabilidad (1)</b>	<b>Presentación tardía</b>	<b>Omisión declaración</b>	<b>Condicionalidad</b>
100,00	0,00	0,00	0,00

**IMPORTE ( Euros )**

<b>Calculado(2)</b>	<b>Reducción</b>	<b>Penalización</b>	<b>Reducción Penalización (3)</b>	<b>Penalización adicional</b>	<b>Resuelto</b>	<b>FEADER</b>	<b>MAPA</b>	<b>CAPADR</b>
0,00 €	0,00 €	0,00 €	0,00 €	0,00 €	0,00 €	0,00 €	0,00 €	0,00 €
<b>Importe Unitario:</b>	93,00 €	<b>Nuevo Importe Unitario:</b>	0,00 €					

**RECINTOS PROPUESTOS**

<b>REF.</b>	<b>REFERENCIA SIGPAC</b>	<b>CULTIVO</b>	<b>S/R</b>	<b>USO SIGPAC</b>	<b>Sup. Dec. admisible</b>	<b>Sup. Campo</b>	<b>Sup. Determ.</b>	<b>Sup. Resuelta</b>
-1593392	23-073-027-00584-0008	TRIGO DURO	S		5,99		5,99	5,99
-1593389	23-073-027-00584-0008	GUISANTES	S		3,45		3,45	3,45
-1593388	23-073-027-00584-0008	BARBECHO TRADICIONAL	S		10,64		10,64	10,64
-1593387	23-073-027-00584-0008	CEBADA	S		21,59		21,59	21,59
-191743	23-073-019-09006-0003	OLIVAR	S		0,02		0,02	0,02
4165393	23-073-017-00056-0001	OLIVAR	S		1,41		1,41	1,41
4165405	23-073-017-00620-0002	OLIVAR	S		0,47		0,47	0,47
4165408	23-073-017-00621-0002	OLIVAR	S		0,51		0,51	0,51
4165410	23-073-019-00188-0001	OLIVAR	S		0,69		0,69	0,69
1700000007130905	23-073-017-00002-0001	OLIVAR	S		0,08		0,08	0,08
1700000007130907	23-073-019-00359-0001	TRIGO DURO	S		0,84		0,84	0,84
1700000007130911	23-073-017-00085-0001	OLIVAR	S		0,02		0,02	0,02
1700000007130912	23-073-017-00084-0001	OLIVAR	S		1,41		1,41	1,41
1700000007130913	23-073-017-00086-0001	OLIVAR	S		0,12		0,12	0,12
1700000007130914	23-073-019-00013-0001	OLIVAR	S		0,01		0,01	0,01
1700000007130915	23-073-019-00014-0002	OLIVAR	S		0,10		0,10	0,10
1700000007130916	23-073-019-00294-0003	OLIVAR	S		1,26		1,26	1,26
1700000007130917	23-073-017-00055-0002	OLIVAR	S		0,80		0,80	0,80
1700000007130918	23-073-017-00537-0001	OLIVAR	S		0,29		0,29	0,29
1700000007130919	23-073-017-00005-0001	OLIVAR	R		0,26		0,26	0,26
1700000007130920	23-073-019-00278-0001	OLIVAR	S		0,73		0,73	0,73
1700000007130921	23-073-019-00198-0001	OLIVAR	S		3,28		3,28	3,28
1700000007130922	23-073-019-00146-0001	OLIVAR	S		1,27		1,27	1,27
1700000007130923	23-073-019-00143-0002	OLIVAR	S		1,13		1,13	1,13

(1) Con incidencias que retienen pago o deniegan el expediente.

(2) Se calcula sobre superficie declarada admisible.

(3) Aplicación del artículo 16 bis del RD 147/2023.

(4) Expediente con algunos recintos de pastos permanentes ubicados en espacios protegidos donde la carga ganadera mínima será 0,1 UGM/ha.

Puede verificar la integridad de una copia de este documento mediante la lectura del código QR adjunto o mediante el acceso a la dirección <https://ws050.juntadeandalucia.es/verificarFirma> indicando el código de VERIFICACIÓN

FIRMADO POR

RAQUEL MARIA ESPIN CRESPO

17/10/2024

VERIFICACIÓN

Pk2jmWSPEJNMB623FQZ8JEKDMKEPRE

PÁG. 3425/4804





**INCIDENCIAS**

**INCIDENCIA DESCRIPCIÓN**

2454	Solicitante de intervención 6613 cuyo regimen de afiliacion a la SS no es ni el sistema especial agrario(cuenta ajena) ni autonomo con actividad agraria.
74018	Productor que no es agricultor a título principal, según los datos del ejercicio fiscal n-1 y seguridad socia.
74053	Importe inferior a 100 Euros

**Incidencias de carga ganadera**

**INCIDENCIA DESCRIPCIÓN**

86132	Recinto superficie forrajera que no realiza la actividad de producción de pastoreo. Recinto:23-073-027-00584-00008 Cultivo:20000 BARBECHO TRADICIONAL-SIN VARIEDAD Secano
-------	--

(1) Con incidencias que retienen pago o deniegan el expediente.  
(2) Se calcula sobre superficie declarada admisible.  
(3) Aplicación del artículo 16 bis del RD 147/2023.  
(4) Expediente con algunos recintos de pastos permanentes ubicados en espacios protegidos donde la carga ganadera mínima será 0,1 UGM/ha.

Puede verificar la integridad de una copia de este documento mediante la lectura del código QR adjunto o mediante el acceso a la dirección <https://ws050.juntadeandalucia.es/verificarFirma> indicando el código de VERIFICACIÓN

FIRMADO POR	RAQUEL MARIA ESPIN CRESPO	17/10/2024	
VERIFICACIÓN	Pk2jmWSPEJNMB623FQZ8JEKDMKEPRE	PÁG. 3426/4804	

**APELLIDOS Y NOMBRE / RAZÓN SOCIAL**

LÓPEZ GARRANCHO PEDRO JOSÉ

**NIF**

\*\*\*\*3463\*

**EXPEDIENTE**

1278797

**RESOLUCIÓN**

DENEGACIÓN DE LA AYUDA

**DATOS DE MANTENIMIENTO UNIDADES****GRUPO DE PAGO**

ZONAS DE MONTAÑA

**Sup. Dec.  
Admisible**

0,00

**Sup.  
Resuelta**

0,00

**Sobredecl.**

0,00

**% Sobredecl.**

0,00

**RESUMEN DE PAGOS****IMPORTE ( Euros )**

	RESUELTO	FEADER	MAPA	CAPADR
A pagar	0,00	0,00	0,00	0,00

**APLICACIÓN DE REDUCCIONES Y PENALIZACIONES (%)**

Crterios de subvencionabilidad (1)	Presentación tardía	Omisión declaración	Condicionalidad
100,00	0,00	0,00	0,00

**IMPORTE ( Euros )**

Calculado(2)	Reducción	Penalización	Reducción Penalización (3)	Penalización adicional	Resuelto	FEADER	MAPA	CAPADR
0,00 €	0,00 €	0,00 €	0,00 €	0,00 €	0,00 €	0,00 €	0,00 €	0,00 €
Importe Unitario:	93,00 €	Nuevo Importe Unitario:	0,00 €					

**RECINTOS PROPUESTOS**

REF.	REFERENCIA SIGPAC	CULTIVO	S/R	USO SIGPAC	Sup. Dec. admisible	Sup. Campo	Sup. Determ.	Sup. Resuelta
-83216	23-053-007-00002-0003	OLIVAR	S		0,72		0,72	0,72
170000004997001	23-053-009-00001-0008	OLIVAR	S		0,23		0,23	0,23
170000004997007	23-053-009-00001-0011	OLIVAR	S		0,05		0,05	0,05
170000004997008	23-053-009-00001-0009	OLIVAR	S		3,92		3,92	3,92
170000004997016	23-053-027-00132-0001	OLIVAR	R		0,90		0,90	0,90

**INCIDENCIAS****INCIDENCIA DESCRIPCIÓN**

74018	Productor que no es agricultor a título principal, según los datos del ejercicio fiscal n-1 y seguridad socia.
74053	Importe inferior a 100 Euros

(1) Con incidencias que retienen pago o deniegan el expediente.

(2) Se calcula sobre superficie declarada admisible.

(3) Aplicación del artículo 16 bis del RD 147/2023.

(4) Expediente con algunos recintos de pastos permanentes ubicados en espacios protegidos donde la carga ganadera mínima será 0,1 UGM/ha.

Puede verificar la integridad de una copia de este documento mediante la lectura del código QR adjunto o mediante el acceso a la dirección <https://ws050.juntadeandalucia.es/verificarFirma> indicando el código de VERIFICACIÓN

FIRMADO POR

RAQUEL MARIA ESPIN CRESPO

17/10/2024

VERIFICACIÓN

Pk2jmWSPEJNMB623FQZ8JEKDMKEPRE

PÁG. 3427/4804



**APELLIDOS Y NOMBRE / RAZÓN SOCIAL**

LOPEZ GARRIDO JOSE

**NIF**

\*\*\*\*0733\*

**EXPEDIENTE**

1278402

**RESOLUCIÓN**

DENEGACIÓN DE LA AYUDA

**DATOS DE MANTENIMIENTO UNIDADES**

<b>GRUPO DE PAGO</b>	<b>Sup. Dec. Admisible</b>	<b>Sup. Resuelta</b>	<b>Sobredecl.</b>	<b>% Sobredecl.</b>
ZONAS DE MONTAÑA	0,00	0,00	0,00	0,00

**RESUMEN DE PAGOS**

	<b>IMPORTE ( Euros )</b>			
	<b>RESUELTO</b>	<b>FEADER</b>	<b>MAPA</b>	<b>CAPADR</b>
A pagar	0,00	0,00	0,00	0,00

**APLICACIÓN DE REDUCCIONES Y PENALIZACIONES (%)**

<b>Crterios de subvencionabilidad (1)</b>	<b>Presentación tardía</b>	<b>Omisión declaración</b>	<b>Condicionalidad</b>
100,00	0,00	0,00	0,00

**IMPORTE ( Euros )**

<b>Calculado(2)</b>	<b>Reducción</b>	<b>Penalización</b>	<b>Reducción Penalización (3)</b>	<b>Penalización adicional</b>	<b>Resuelto</b>	<b>FEADER</b>	<b>MAPA</b>	<b>CAPADR</b>
0,00 €	0,00 €	0,00 €	0,00 €	0,00 €	0,00 €	0,00 €	0,00 €	0,00 €
<b>Importe Unitario:</b>	93,00 €	<b>Nuevo Importe Unitario:</b>	0,00 €					

**RECINTOS PROPUESTOS**

<b>REF.</b>	<b>REFERENCIA SIGPAC</b>	<b>CULTIVO</b>	<b>S/R</b>	<b>USO SIGPAC</b>	<b>Sup. Dec. admisible</b>	<b>Sup. Campo</b>	<b>Sup. Determ.</b>	<b>Sup. Resuelta</b>
-594381	23-097-023-00075-0001	OLIVAR	S		0,15		0,15	0,15
-504395	23-097-009-00146-0001	OLIVAR	S		0,77		0,77	0,77
4115585	23-097-029-00504-0001	OLIVAR	S		0,06		0,06	0,06
4115588	23-097-029-00504-0002	OLIVAR	S		0,02		0,02	0,02
4666221	23-097-023-00074-0001	OLIVAR	S		0,44		0,44	0,44
4796597	23-048-013-00177-0001	OLIVAR	S		0,46		0,46	0,46
170000003021156	23-097-028-00197-0001	OLIVAR	S		0,03		0,03	0,03
170000003021157	23-097-028-00198-0001	OLIVAR	S		0,25		0,25	0,25
170000003021158	23-097-028-00199-0003	OLIVAR	S		0,02		0,02	0,02
170000003021160	23-097-028-00449-0002	OLIVAR	S		0,16		0,16	0,16
170000003021162	23-097-028-00451-0001	OLIVAR	S		0,01		0,01	0,01
170000003021163	23-048-021-00892-0001	OLIVAR	S		0,01		0,01	0,01
170000003021164	23-048-021-01077-0001	OLIVAR	S		0,73		0,73	0,73
170000003021165	23-048-021-00709-0002	OLIVAR	S		0,43		0,43	0,43
170000003021167	23-097-023-00062-0002	OLIVAR	S		0,01		0,01	0,01
170000003021168	23-097-023-00377-0001	OLIVAR	S		0,48		0,48	0,48
170000003021172	23-048-021-00649-0001	OLIVAR	S		0,49		0,49	0,49
170000003021173	23-048-021-00651-0001	OLIVAR	S		0,14		0,14	0,14
170000003021174	23-048-013-00152-0001	OLIVAR	S		0,43		0,43	0,43

**INCIDENCIAS****INCIDENCIA DESCRIPCIÓN**

2454	Solicitante de intervención 6613 cuyo regimen de afiliación a la SS no es ni el sistema especial agrario(cuenta ajena) ni autonomo con actividad agraria.
74018	Productor que no es agricultor a título principal, según los datos del ejercicio fiscal n-1 y seguridad socia.
74053	Importe inferior a 100 Euros

(1) Con incidencias que retienen pago o deniegan el expediente.

(2) Se calcula sobre superficie declarada admisible.

(3) Aplicación del artículo 16 bis del RD 147/2023.

(4) Expediente con algunos recintos de pastos permanentes ubicados en espacios protegidos donde la carga ganadera mínima será 0,1 UGM/ha.

Puede verificar la integridad de una copia de este documento mediante la lectura del código QR adjunto o mediante el acceso a la dirección <https://ws050.juntadeandalucia.es/verificarFirma> indicando el código de VERIFICACIÓN

FIRMADO POR	RAQUEL MARIA ESPIN CRESPO	17/10/2024
VERIFICACIÓN	Pk2jmWSPEJNMB623FQZ8JEKDMKEPRE	PÁG. 3428/4804



**APELLIDOS Y NOMBRE / RAZÓN SOCIAL**

LOPEZ GIMENEZ JOSE ANTONIO

**NIF**

\*\*\*\*1764\*

**EXPEDIENTE**

1106820

**RESOLUCIÓN**

DENEGACIÓN DE LA AYUDA

**DATOS DE MANTENIMIENTO UNIDADES**

<b>GRUPO DE PAGO</b>	<b>Sup. Dec. Admisible</b>	<b>Sup. Resuelta</b>	<b>Sobredecl.</b>	<b>% Sobredecl.</b>
ZONAS DE MONTAÑA	0,00	0,00	0,00	0,00

**RESUMEN DE PAGOS**

	<b>IMPORTE ( Euros )</b>			
	<b>RESUELTO</b>	<b>FEADER</b>	<b>MAPA</b>	<b>CAPADR</b>
A pagar	0,00	0,00	0,00	0,00

**APLICACIÓN DE REDUCCIONES Y PENALIZACIONES (%)**

<b>Criterios de subvencionabilidad (1)</b>	<b>Presentación tardía</b>	<b>Omisión declaración</b>	<b>Condicionalidad</b>
100,00	0,00	0,00	0,00

**IMPORTE ( Euros )**

<b>Calculado(2)</b>	<b>Reducción</b>	<b>Penalización</b>	<b>Reducción Penalización (3)</b>	<b>Penalización adicional</b>	<b>Resuelto</b>	<b>FEADER</b>	<b>MAPA</b>	<b>CAPADR</b>
0,00 €	0,00 €	0,00 €	0,00 €	0,00 €	0,00 €	0,00 €	0,00 €	0,00 €
<b>Importe Unitario:</b>	93,00 €	<b>Nuevo Importe Unitario:</b>	0,00 €					

**INCIDENCIAS****INCIDENCIA DESCRIPCIÓN**

231	Recinto ficticio comunal declarado cuya superficie de cruce total supera la superficie total definida por la Autoridad gestora para ese recinto. Recinto:23-078-900-99000-99001 Cultivo:62000 PASTOS PERMANENTES DE 5 O MAS AÑOS-SIN VARIEDAD Secano
232	Superficie de cruce en recinto ficticio comunal, mayor que superficie asignada neta resultante del reparto del ficticio comunal. Recinto:23-078-900-99000-99001 Cultivo:62000 PASTOS PERMANENTES DE 5 O MAS AÑOS-SIN VARIEDAD Secano Diferencia penalizable (Hectáreas):28,47 Recinto:23-078-900-99000-99001 Cultivo:62000 PASTOS PERMANENTES DE 5 O MAS AÑOS-SIN VARIEDAD Secano Diferencia penalizable (Hectáreas):3,96
3972	Recinto ficticio del que forma parte un recinto real cuyo identificativo presenta errores en las Declaraciones de pastos. Recinto:23-078-900-99000-99001 Cultivo: -
74053	Importe inferior a 100 Euros
86120	Para explotaciones de pastos permanentes ubicadas en espacios protegidos la carga ganadera mínima será 0,1 UGM/ha. Recinto:23-043-008-00219-00001 Cultivo:62000 PASTOS PERMANENTES DE 5 O MAS AÑOS-SIN VARIEDAD Secano Carga Ganadera:0 Recinto:23-043-009-00264-00015 Cultivo:62000 PASTOS PERMANENTES DE 5 O MAS AÑOS-SIN VARIEDAD Secano Carga Ganadera:0 Recinto:23-078-900-99000-99001 Cultivo:62000 PASTOS PERMANENTES DE 5 O MAS AÑOS-SIN VARIEDAD Secano Carga Ganadera:0
86122	Recinto superficie forrajera que realiza la actividad de producción de pastoreo y no declara el o los códigos del Registro de Explotaciones Ganaderas de Andalucía, REGA. Recinto:23-043-008-00219-00001 Cultivo:62000 PASTOS PERMANENTES DE 5 O MAS AÑOS-SIN VARIEDAD Secano Recinto:23-043-009-00264-00015 Cultivo:62000 PASTOS PERMANENTES DE 5 O MAS AÑOS-SIN VARIEDAD Secano
86124	Recinto de forrajera para Cálculo de Carga Ganadera que No pertenece a Explotación. Recinto:23-043-008-00219-00001 Cultivo:62000 PASTOS PERMANENTES DE 5 O MAS AÑOS-SIN VARIEDAD Secano Recinto:23-043-009-00264-00015 Cultivo:62000 PASTOS PERMANENTES DE 5 O MAS AÑOS-SIN VARIEDAD Secano

(1) Con incidencias que retienen pago o deniegan el expediente.

(2) Se calcula sobre superficie declarada admisible.

(3) Aplicación del artículo 16 bis del RD 147/2023.

(4) Expediente con algunos recintos de pastos permanentes ubicados en espacios protegidos donde la carga ganadera mínima será 0,1 UGM/ha.

Puede verificar la integridad de una copia de este documento mediante la lectura del código QR adjunto o mediante el acceso a la dirección <https://ws050.juntadeandalucia.es/verificarFirma> indicando el código de VERIFICACIÓN

FIRMADO POR	RAQUEL MARIA ESPIN CRESPO	17/10/2024
VERIFICACIÓN	Pk2jmWSPEJNMB623FQZ8JEKDMKEPRE	PÁG. 3429/4804



**Incidencias de carga ganadera****INCIDENCIA DESCRIPCIÓN**

232	Superficie de cruce en recinto ficticio comunal, mayor que superficie asignada neta resultante del reparto del ficticio comunal. Recinto:23-078-900-99000-99001 Cultivo:62000 PASTOS PERMANENTES DE 5 O MAS AÑOS-SIN VARIEDAD Secano Diferencia penalizable (Hectáreas):28,47 Recinto:23-078-900-99000-99001 Cultivo:62000 PASTOS PERMANENTES DE 5 O MAS AÑOS-SIN VARIEDAD Secano Diferencia penalizable (Hectáreas):3,96
86122	Recinto superficie forrajera que realiza la actividad de producción de pastoreo y no declara el o los códigos del Registro de Explotaciones Ganaderas de Andalucía, REGA. Recinto:23-043-008-00219-00001 Cultivo:62000 PASTOS PERMANENTES DE 5 O MAS AÑOS-SIN VARIEDAD Secano Recinto:23-043-009-00264-00015 Cultivo:62000 PASTOS PERMANENTES DE 5 O MAS AÑOS-SIN VARIEDAD Secano
86124	Recinto de forrajera para Cálculo de Carga Ganadera que No pertenece a Explotación. Recinto:23-043-008-00219-00001 Cultivo:62000 PASTOS PERMANENTES DE 5 O MAS AÑOS-SIN VARIEDAD Secano Recinto:23-043-009-00264-00015 Cultivo:62000 PASTOS PERMANENTES DE 5 O MAS AÑOS-SIN VARIEDAD Secano
86128	Recinto de Forrajeras que no ha contabilizado para Carga Ganadera por no tener una explotación válida para el cálculo de la Carga Ganadera Recinto:23-078-900-99000-99001 Cultivo:62 PASTOS PERMANENTES DE 5 O MAS AÑOS- Recinto:23-078-900-99000-99001 Cultivo:62 PASTOS PERMANENTES DE 5 O MAS AÑOS- Recinto:23-043-008-00219-00001 Cultivo:62 PASTOS PERMANENTES DE 5 O MAS AÑOS- Recinto:23-043-009-00264-00015 Cultivo:62 PASTOS PERMANENTES DE 5 O MAS AÑOS-
86131	Recinto superficie forrajera con explotación ganadera según VAG que en REGA no tiene clasificación zootécnica permitida. Recinto:23-078-900-99000-99001 Cultivo:62000 PASTOS PERMANENTES DE 5 O MAS AÑOS-SIN VARIEDAD Secano Explotacion:ES239040001001 Recinto:23-078-900-99000-99001 Cultivo:62000 PASTOS PERMANENTES DE 5 O MAS AÑOS-SIN VARIEDAD Secano Explotacion:ES239040001001

(1) Con incidencias que retienen pago o deniegan el expediente.

(2) Se calcula sobre superficie declarada admisible.

(3) Aplicación del artículo 16 bis del RD 147/2023.

(4) Expediente con algunos recintos de pastos permanentes ubicados en espacios protegidos donde la carga ganadera mínima será 0,1 UGM/ha.

Puede verificar la integridad de una copia de este documento mediante la lectura del código QR adjunto o mediante el acceso a la dirección <https://ws050.juntadeandalucia.es/verificarFirma> indicando el código de VERIFICACIÓN

FIRMADO POR	RAQUEL MARIA ESPIN CRESPO	17/10/2024	
VERIFICACIÓN	Pk2jmWSPEJNMB623FQZ8JEKDMKEPRE	PÁG. 3430/4804	

**APELLIDOS Y NOMBRE / RAZÓN SOCIAL**

LOPEZ GOMEZ MARIA CARMEN

**NIF**

\*\*\*\*0392\*

**EXPEDIENTE**

1070906

**RESOLUCIÓN**

DENEGACIÓN DE LA AYUDA

**DATOS DE MANTENIMIENTO UNIDADES****GRUPO DE PAGO**

ZONAS DE MONTAÑA

**Sup. Dec.  
Admisible**

0,00

**Sup.  
Resuelta**

0,00

**Sobredecl.**

0,00

**% Sobredecl.**

0,00

**RESUMEN DE PAGOS****IMPORTE ( Euros )**

	RESUELTO	FEADER	MAPA	CAPADR
A pagar	0,00	0,00	0,00	0,00

**APLICACIÓN DE REDUCCIONES Y PENALIZACIONES (%)**

Crterios de subvencionabilidad (1)	Presentación tardía	Omisión declaración	Condicionalidad
100,00	0,00	0,00	0,00

**IMPORTE ( Euros )**

Calculado(2)	Reducción	Penalización	Reducción Penalización (3)	Penalización adicional	Resuelto	FEADER	MAPA	CAPADR
0,00 €	0,00 €	0,00 €	0,00 €	0,00 €	0,00 €	0,00 €	0,00 €	0,00 €
<b>Importe Unitario:</b>	93,00 €	<b>Nuevo Importe Unitario:</b>	0,00 €					

**RECINTOS PROPUESTOS**

REF.	REFERENCIA SIGPAC	CULTIVO	S/R	USO SIGPAC	Sup. Dec. admisible	Sup. Campo	Sup. Determ.	Sup. Resuelta
-1362667	23-047-036-00045-0002	OLIVAR	S		0,02		0,02	0,02
170000005204676	23-028-005-00138-0002	BARBECHO TRADICIONAL	S		0,88		0,88	0,88
170000005204677	23-047-035-00056-0001	OLIVAR	S		0,97		0,97	0,97
170000005204678	23-047-035-00062-0002	OLIVAR	S		2,98		2,98	2,98
170000005204679	23-047-035-00084-0001	OLIVAR	S		1,23		1,23	1,23
170000005204680	23-028-013-00035-0001	OLIVAR	S		1,02		1,02	1,02
170000005204681	23-028-008-00308-0001	OLIVAR	S		2,88		2,88	2,88
170000005204682	23-028-008-00202-0001	OLIVAR	S		0,34		0,34	0,34
170000005204683	23-028-008-00203-0001	OLIVAR	S		0,50		0,50	0,50
170000005204684	23-047-036-00045-0001	OLIVAR	S		1,14		1,14	1,14
170000005204687	23-028-005-00266-0002	OLIVAR	S		0,05		0,05	0,05
170000005204688	23-028-006-00084-0002	OLIVAR	S		1,71		1,71	1,71
170000005204689	23-028-006-00231-0001	OLIVAR	S		1,47		1,47	1,47
170000005204690	23-028-006-00120-0001	OLIVAR	S		0,72		0,72	0,72
170000005204691	23-028-006-00184-0001	OLIVAR	S		0,17		0,17	0,17
170000005204692	23-028-005-00266-0003	OLIVAR	S		0,08		0,08	0,08
170000005204693	23-028-005-00266-0004	CEBADA	S		1,60		1,60	1,60
170000005204694	23-028-008-00103-0001	OLIVAR	S		2,50		2,50	2,50
170000005204695	23-028-006-00230-0001	OLIVAR	S		1,47		1,47	1,47

**INCIDENCIAS****INCIDENCIA DESCRIPCIÓN**

2454	Solicitante de intervención 6613 cuyo regimen de afiliación a la SS no es ni el sistema especial agrario(cuenta ajena) ni autonomo con actividad agraria.
74018	Productor que no es agricultor a título principal, según los datos del ejercicio fiscal n-1 y seguridad socia.
74053	Importe inferior a 100 Euros

(1) Con incidencias que retienen pago o deniegan el expediente.

(2) Se calcula sobre superficie declarada admisible.

(3) Aplicación del artículo 16 bis del RD 147/2023.

(4) Expediente con algunos recintos de pastos permanentes ubicados en espacios protegidos donde la carga ganadera mínima será 0,1 UGM/ha.

Puede verificar la integridad de una copia de este documento mediante la lectura del código QR adjunto o mediante el acceso a la dirección <https://ws050.juntadeandalucia.es/verificarFirma> indicando el código de VERIFICACIÓN

FIRMADO POR

RAQUEL MARIA ESPIN CRESPO

17/10/2024

VERIFICACIÓN

Pk2jmWSPEJNMB623FQZ8JEKDMKEPRE

PÁG. 3431/4804






**Incidencias de carga ganadera**

**INCIDENCIA DESCRIPCIÓN**

86132 Recinto superficie forrajera que no realiza la actividad de producción de pastoreo.  
Recinto:23-028-005-00138-00002 Cultivo:20000 BARBECHO TRADICIONAL-SIN VARIEDAD Secano

(1) Con incidencias que retienen pago o deniegan el expediente.  
(2) Se calcula sobre superficie declarada admisible.  
(3) Aplicación del artículo 16 bis del RD 147/2023.  
(4) Expediente con algunos recintos de pastos permanentes ubicados en espacios protegidos donde la carga ganadera mínima será 0,1 UGM/ha.

Puede verificar la integridad de una copia de este documento mediante la lectura del código QR adjunto o mediante el acceso a la dirección <https://ws050.juntadeandalucia.es/verificarFirma> indicando el código de VERIFICACIÓN

FIRMADO POR	RAQUEL MARIA ESPIN CRESPO	17/10/2024	
VERIFICACIÓN	Pk2jmWSPEJNMB623FQZ8JEKDMKEPRE	PÁG. 3432/4804	



**APELLIDOS Y NOMBRE / RAZÓN SOCIAL**

LOPEZ GONZALEZ ANGEL

**NIF**

\*\*\*\*7164\*

**EXPEDIENTE**

1256133

**RESOLUCIÓN**

DENEGACIÓN DE LA AYUDA

**DATOS DE MANTENIMIENTO UNIDADES****GRUPO DE PAGO**

ZONAS DE MONTAÑA

**Sup. Dec.  
Admisible**

0,00

**Sup.  
Resuelta**

0,00

**Sobredecl.**

0,00

**% Sobredecl.**

0,00

**RESUMEN DE PAGOS****IMPORTE ( Euros )**

	RESUELTO	FEADER	MAPA	CAPADR
A pagar	0,00	0,00	0,00	0,00

**APLICACIÓN DE REDUCCIONES Y PENALIZACIONES (%)**

Crterios de subvencionabilidad (1)	Presentación tardía	Omisión declaración	Condicionalidad
100,00	0,00	0,00	0,00

**IMPORTE ( Euros )**

Calculado(2)	Reducción	Penalización	Reducción Penalización (3)	Penalización adicional	Resuelto	FEADER	MAPA	CAPADR
0,00 €	0,00 €	0,00 €	0,00 €	0,00 €	0,00 €	0,00 €	0,00 €	0,00 €
Importe Unitario:	93,00 €	Nuevo Importe Unitario:	0,00 €					

**RECINTOS PROPUESTOS**

REF.	REFERENCIA SIGPAC	CULTIVO	S/R	USO SIGPAC	Sup. Dec. admisible	Sup. Campo	Sup. Determ.	Sup. Resuelta
-1144647	23-017-006-00024-0003	OLIVAR	S		0,11		0,11	0,11
-1144643	23-017-006-00026-0008	BARBECHO TRADICIONAL	S		1,04		1,04	1,04
170000006487856	23-017-006-00008-0001	OLIVAR	S		0,28		0,28	0,28
170000006487857	23-017-006-00027-0001	OLIVAR	S		5,17		5,17	5,17
170000006487867	23-017-006-00026-0006	BARBECHO TRADICIONAL	S		3,54		3,54	3,54
170000006487914	23-017-008-00017-0001	OLIVAR	S		0,25		0,25	0,25
170000006487916	23-017-006-00022-0001	OLIVAR	S		0,11		0,11	0,11
170000006487917	23-017-006-00024-0001	OLIVAR	S		4,69		4,69	4,69
170000006487922	23-017-006-00022-0001	OLIVAR	S		0,06		0,06	0,06
170000006487923	23-017-006-00025-0001	OLIVAR	S		6,08		6,08	6,08
170000006487935	23-054-013-00030-0006	OLIVAR	S		1,08		1,08	1,08
170000006487942	23-017-006-00027-0008	OLIVAR	S		0,85		0,85	0,85
170000006487944	23-017-006-00026-0004	OLIVAR	S		2,73		2,73	2,73

(1) Con incidencias que retienen pago o deniegan el expediente.

(2) Se calcula sobre superficie declarada admisible.

(3) Aplicación del artículo 16 bis del RD 147/2023.

(4) Expediente con algunos recintos de pastos permanentes ubicados en espacios protegidos donde la carga ganadera mínima será 0,1 UGM/ha.

Puede verificar la integridad de una copia de este documento mediante la lectura del código QR adjunto o mediante el acceso a la dirección <https://ws050.juntadeandalucia.es/verificarFirma> indicando el código de VERIFICACIÓN

FIRMADO POR

RAQUEL MARIA ESPIN CRESPO

17/10/2024

VERIFICACIÓN

Pk2jmWSPEJNMB623FQZ8JEKDMKEPRE

PÁG. 3433/4804



**INCIDENCIAS****INCIDENCIA DESCRIPCIÓN**

- 2454 Solicitante de intervención 6613 cuyo regimen de afiliación a la SS no es ni el sistema especial agrario(cuenta ajena) ni autonomo con actividad agraria.
- 74018 Productor que no es agricultor a título principal, según los datos del ejercicio fiscal n-1 y seguridad socia.
- 74053 Importe inferior a 100 Euros
- 75022 No Autoriza a que, en caso de la devolución por la entidad financiera (retrocesión bancaria) del pago en la cuenta corriente consignada en la solicitud y que está debidamente registrada en el sistema contable GIRO de la Junta de Andalucía, se proceda al pago en cualquier otra cuenta corriente de la titularidad del solicitante vigente en dicho sistema contable.
- 86119 Carga ganadera NO cumple con el valor mínimo de 0,2 UGM/ha.  
 Recinto:23-017-006-00024-00005 Cultivo:62000 PASTOS PERMANENTES DE 5 O MAS AÑOS-SIN VARIEDAD Secano Carga Ganadera:0  
 Recinto:23-017-006-00026-00014 Cultivo:62000 PASTOS PERMANENTES DE 5 O MAS AÑOS-SIN VARIEDAD Secano Carga Ganadera:0
- 86121 Recinto superficie forrajera que no realiza la actividad de producción de pastoreo.  
 Recinto:23-017-006-00024-00005 Cultivo:62000 PASTOS PERMANENTES DE 5 O MAS AÑOS-SIN VARIEDAD Secano Actividad Agraria del recinto:5  
 Recinto:23-017-006-00026-00014 Cultivo:62000 PASTOS PERMANENTES DE 5 O MAS AÑOS-SIN VARIEDAD Secano Actividad Agraria del recinto:5
- 86122 Recinto superficie forrajera que realiza la actividad de producción de pastoreo y no declara el o los códigos del Registro de Explotaciones Ganaderas de Andalucía, REGA.  
 Recinto:23-017-006-00024-00005 Cultivo:62000 PASTOS PERMANENTES DE 5 O MAS AÑOS-SIN VARIEDAD Secano  
 Recinto:23-017-006-00026-00014 Cultivo:62000 PASTOS PERMANENTES DE 5 O MAS AÑOS-SIN VARIEDAD Secano
- 86124 Recinto de forrajera para Cálculo de Carga Ganadera que No pertenece a Explotación.  
 Recinto:23-017-006-00024-00005 Cultivo:62000 PASTOS PERMANENTES DE 5 O MAS AÑOS-SIN VARIEDAD Secano  
 Recinto:23-017-006-00026-00014 Cultivo:62000 PASTOS PERMANENTES DE 5 O MAS AÑOS-SIN VARIEDAD Secano

**Incidenias de carga ganadera****INCIDENCIA DESCRIPCIÓN**

- 86122 Recinto superficie forrajera que realiza la actividad de producción de pastoreo y no declara el o los códigos del Registro de Explotaciones Ganaderas de Andalucía, REGA.  
 Recinto:23-017-006-00026-00014 Cultivo:62000 PASTOS PERMANENTES DE 5 O MAS AÑOS-SIN VARIEDAD Secano  
 Recinto:23-017-006-00024-00005 Cultivo:62000 PASTOS PERMANENTES DE 5 O MAS AÑOS-SIN VARIEDAD Secano
- 86124 Recinto de forrajera para Cálculo de Carga Ganadera que No pertenece a Explotación.  
 Recinto:23-017-006-00026-00014 Cultivo:62000 PASTOS PERMANENTES DE 5 O MAS AÑOS-SIN VARIEDAD Secano  
 Recinto:23-017-006-00024-00005 Cultivo:62000 PASTOS PERMANENTES DE 5 O MAS AÑOS-SIN VARIEDAD Secano
- 86128 Recinto de Forrajeras que no ha contabilizado para Carga Ganadera por no tener una explotación válida para el cálculo de la Carga Ganadera  
 Recinto:23-017-006-00026-00014 Cultivo:62 PASTOS PERMANENTES DE 5 O MAS AÑOS-  
 Recinto:23-017-006-00024-00005 Cultivo:62 PASTOS PERMANENTES DE 5 O MAS AÑOS-
- 86132 Recinto superficie forrajera que no realiza la actividad de producción de pastoreo.  
 Recinto:23-017-006-00026-00014 Cultivo:62000 PASTOS PERMANENTES DE 5 O MAS AÑOS-SIN VARIEDAD Secano  
 Recinto:23-017-006-00026-00008 Cultivo:20000 BARBECHO TRADICIONAL-SIN VARIEDAD Secano  
 Recinto:23-017-006-00024-00005 Cultivo:62000 PASTOS PERMANENTES DE 5 O MAS AÑOS-SIN VARIEDAD Secano  
 Recinto:23-017-006-00026-00006 Cultivo:20000 BARBECHO TRADICIONAL-SIN VARIEDAD Secano

(1) Con incidencias que retienen pago o deniegan el expediente.

(2) Se calcula sobre superficie declarada admisible.

(3) Aplicación del artículo 16 bis del RD 147/2023.

(4) Expediente con algunos recintos de pastos permanentes ubicados en espacios protegidos donde la carga ganadera mínima será 0,1 UGM/ha.

Puede verificar la integridad de una copia de este documento mediante la lectura del código QR adjunto o mediante el acceso a la dirección <https://ws050.juntadeandalucia.es/verificarFirma> indicando el código de VERIFICACIÓN

FIRMADO POR

RAQUEL MARIA ESPIN CRESPO

17/10/2024

VERIFICACIÓN

Pk2jmWSPEJNMB623FQZ8JEKDMKEPRE

PÁG. 3434/4804



**APELLIDOS Y NOMBRE / RAZÓN SOCIAL**

LOPEZ HARO TOMAS

**NIF**

\*\*\*\*0621\*

**EXPEDIENTE**

1194099

**RESOLUCIÓN**

DENEGACIÓN DE LA AYUDA

**DATOS DE MANTENIMIENTO UNIDADES**

<b>GRUPO DE PAGO</b>	<b>Sup. Dec. Admisible</b>	<b>Sup. Resuelta</b>	<b>Sobredecl.</b>	<b>% Sobredecl.</b>
ZONAS DE MONTAÑA	0,00	0,00	0,00	0,00

**RESUMEN DE PAGOS**

	<b>IMPORTE ( Euros )</b>			
	<b>RESUELTO</b>	<b>FEADER</b>	<b>MAPA</b>	<b>CAPADR</b>
A pagar	0,00	0,00	0,00	0,00

**APLICACIÓN DE REDUCCIONES Y PENALIZACIONES (%)**

<b>Criterios de subvencionabilidad (1)</b>	<b>Presentación tardía</b>	<b>Omisión declaración</b>	<b>Condicionidad</b>
100,00	0,00	0,00	0,00

**IMPORTE ( Euros )**

<b>Calculado(2)</b>	<b>Reducción</b>	<b>Penalización</b>	<b>Reducción Penalización (3)</b>	<b>Penalización adicional</b>	<b>Resuelto</b>	<b>FEADER</b>	<b>MAPA</b>	<b>CAPADR</b>
0,00 €	0,00 €	0,00 €	0,00 €	0,00 €	0,00 €	0,00 €	0,00 €	0,00 €
<b>Importe Unitario:</b>	93,00 €	<b>Nuevo Importe Unitario:</b>	0,00 €					

**RECINTOS PROPUESTOS**

<b>REF.</b>	<b>REFERENCIA SIGPAC</b>	<b>CULTIVO</b>	<b>S/R</b>	<b>USO SIGPAC</b>	<b>Sup. Dec. admisible</b>	<b>Sup. Campo</b>	<b>Sup. Determ.</b>	<b>Sup. Resuelta</b>
-1142088	23-073-019-00331-0004	OLIVAR	S		0,02		0,02	0,02
-1142071	23-073-019-00331-0005	OLIVAR	S		0,07		0,07	0,07
-590431	23-073-022-00060-0001	OLIVAR	R		0,72		0,72	0,72
-143835	23-073-019-00153-0004	OLIVAR	S		1,35		1,35	1,35
1700000006142079	23-028-010-00330-0001	OLIVAR	S		0,29		0,29	0,29
1700000006142080	23-028-010-00344-0001	OLIVAR	S		0,66		0,66	0,66
1700000006142081	23-073-001-00150-0001	OLIVAR	R		0,66		0,66	0,66
1700000006142082	23-073-019-00069-0001	OLIVAR	S		0,24		0,24	0,24
1700000006142083	23-073-023-00048-0002	OLIVAR	S		0,69		0,69	0,69
1700000006142085	23-073-019-00182-0001	OLIVAR	S		1,24		1,24	1,24
1700000006142087	23-073-019-00071-0001	OLIVAR	S		0,90		0,90	0,90

**INCIDENCIAS****INCIDENCIA DESCRIPCIÓN**

74018	Productor que no es agricultor a título principal, según los datos del ejercicio fiscal n-1 y seguridad socia.
74053	Importe inferior a 100 Euros

(1) Con incidencias que retienen pago o deniegan el expediente.

(2) Se calcula sobre superficie declarada admisible.

(3) Aplicación del artículo 16 bis del RD 147/2023.

(4) Expediente con algunos recintos de pastos permanentes ubicados en espacios protegidos donde la carga ganadera mínima será 0,1 UGM/ha.

Puede verificar la integridad de una copia de este documento mediante la lectura del código QR adjunto o mediante el acceso a la dirección <https://ws050.juntadeandalucia.es/verificarFirma> indicando el código de VERIFICACIÓN

FIRMADO POR	RAQUEL MARIA ESPIN CRESPO	17/10/2024
VERIFICACIÓN	Pk2jmWSPEJNMB623FQZ8JEKDMKEPRE	PÁG. 3435/4804



**APELLIDOS Y NOMBRE / RAZÓN SOCIAL**

LÓPEZ HERREROS MARÍA DOLORES

**NIF**

\*\*\*\*0615\*

**EXPEDIENTE**

1022415

**RESOLUCIÓN**

DENEGACIÓN DE LA AYUDA

**DATOS DE MANTENIMIENTO UNIDADES****GRUPO DE PAGO**

ZONAS DE MONTAÑA

**Sup. Dec.  
Admisible**

0,00

**Sup.  
Resuelta**

0,00

**Sobredecl.**

0,00

**% Sobredecl.**

0,00

**RESUMEN DE PAGOS****IMPORTE ( Euros )**

	RESUELTO	FEADER	MAPA	CAPADR
A pagar	0,00	0,00	0,00	0,00

**APLICACIÓN DE REDUCCIONES Y PENALIZACIONES (%)**

Crterios de subvencionabilidad (1)	Presentación tardía	Omisión declaración	Condicionalidad
100,00	0,00	0,00	0,00

**IMPORTE ( Euros )**

Calculado(2)	Reducción	Penalización	Reducción Penalización (3)	Penalización adicional	Resuelto	FEADER	MAPA	CAPADR
0,00 €	0,00 €	0,00 €	0,00 €	0,00 €	0,00 €	0,00 €	0,00 €	0,00 €
Importe Unitario:	93,00 €	Nuevo Importe Unitario:	0,00 €					

**RECINTOS PROPUESTOS**

REF.	REFERENCIA SIGPAC	CULTIVO	S/R	USO SIGPAC	Sup. Dec. admisible	Sup. Campo	Sup. Determ.	Sup. Resuelta
170000005528331	23-091-004-00591-0003	OLIVAR	S		1,37		1,37	1,37
170000005528332	23-091-004-09005-0007	OLIVAR	S		0,06		0,06	0,06
170000005528333	23-091-005-00108-0002	OLIVAR	S		0,49		0,49	0,49
170000005528334	23-091-007-00068-0003	OLIVAR	S		0,01		0,01	0,01
170000005528335	23-091-007-00500-0001	OLIVAR	S		0,29		0,29	0,29
170000005528336	23-091-007-00562-0001	OLIVAR	S		0,06		0,06	0,06

**INCIDENCIAS****INCIDENCIA DESCRIPCIÓN**

2454	Solicitante de intervención 6613 cuyo regimen de afiliacion a la SS no es ni el sistema especial agrario(cuenta ajena) ni autonomo con actividad agraria.
74018	Productor que no es agricultor a título principal, según los datos del ejercicio fiscal n-1 y seguridad socia.
74053	Importe inferior a 100 Euros

(1) Con incidencias que retienen pago o deniegan el expediente.

(2) Se calcula sobre superficie declarada admisible.

(3) Aplicación del artículo 16 bis del RD 147/2023.

(4) Expediente con algunos recintos de pastos permanentes ubicados en espacios protegidos donde la carga ganadera mínima será 0,1 UGM/ha.

Puede verificar la integridad de una copia de este documento mediante la lectura del código QR adjunto o mediante el acceso a la dirección <https://ws050.juntadeandalucia.es/verificarFirma> indicando el código de VERIFICACIÓN

FIRMADO POR

RAQUEL MARIA ESPIN CRESPO

17/10/2024

VERIFICACIÓN

Pk2jmWSPEJNMB623FQZ8JEKDMKEPRE

PÁG. 3436/4804



**APELLIDOS Y NOMBRE / RAZÓN SOCIAL**

LOPEZ HINOJOSA ENCARNACION

**NIF**

\*\*\*\*6363\*

**EXPEDIENTE**

1238083

**RESOLUCIÓN**

DENEGACIÓN DE LA AYUDA

**DATOS DE MANTENIMIENTO UNIDADES****GRUPO DE PAGO**

ZONAS DE MONTAÑA

**Sup. Dec.  
Admisible**

0,00

**Sup.  
Resuelta**

0,00

**Sobredecl.**

0,00

**% Sobredecl.**

0,00

**RESUMEN DE PAGOS****IMPORTE ( Euros )**

	RESUELTO	FEADER	MAPA	CAPADR
A pagar	0,00	0,00	0,00	0,00

**APLICACIÓN DE REDUCCIONES Y PENALIZACIONES (%)**

Crterios de subvencionabilidad (1)	Presentación tardía	Omisión declaración	Condicionalidad
100,00	0,00	0,00	0,00

**IMPORTE ( Euros )**

Calculado(2)	Reducción	Penalización	Reducción Penalización (3)	Penalización adicional	Resuelto	FEADER	MAPA	CAPADR
0,00 €	0,00 €	0,00 €	0,00 €	0,00 €	0,00 €	0,00 €	0,00 €	0,00 €
Importe Unitario:	93,00 €	Nuevo Importe Unitario:	0,00 €					

**RECINTOS PROPUESTOS**

REF.	REFERENCIA SIGPAC	CULTIVO	S/R	USO SIGPAC	Sup. Dec. admisible	Sup. Campo	Sup. Determ.	Sup. Resuelta
1700000006256254	23-005-013-00132-0002	TRIGO DURO	R		2,20		2,20	2,20
1700000006256259	23-005-013-00173-0001	TRIGO DURO	R		1,21		1,21	1,21
1700000006256260	23-005-013-00174-0001	TRIGO DURO	R		1,36		1,36	1,36

**INCIDENCIAS****INCIDENCIA DESCRIPCIÓN**

2454	Solicitante de intervención 6613 cuyo regimen de afiliacion a la SS no es ni el sistema especial agrario(cuenta ajena) ni autonomo con actividad agraria.
74018	Productor que no es agricultor a título principal, según los datos del ejercicio fiscal n-1 y seguridad socia.
74053	Importe inferior a 100 Euros

(1) Con incidencias que retienen pago o deniegan el expediente.

(2) Se calcula sobre superficie declarada admisible.

(3) Aplicación del artículo 16 bis del RD 147/2023.

(4) Expediente con algunos recintos de pastos permanentes ubicados en espacios protegidos donde la carga ganadera mínima será 0,1 UGM/ha.

Puede verificar la integridad de una copia de este documento mediante la lectura del código QR adjunto o mediante el acceso a la dirección <https://ws050.juntadeandalucia.es/verificarFirma> indicando el código de VERIFICACIÓN

FIRMADO POR

RAQUEL MARIA ESPIN CRESPO

17/10/2024

VERIFICACIÓN

Pk2jmWSPEJNMB623FQZ8JEKDMKEPRE

PÁG. 3437/4804



**APELLIDOS Y NOMBRE / RAZÓN SOCIAL**

LOPEZ IZQUIERDO FRANCISCO PATRICIO

**NIF**

\*\*\*\*3054\*

**EXPEDIENTE**

1196056

**RESOLUCIÓN**

DENEGACIÓN DE LA AYUDA

**DATOS DE MANTENIMIENTO UNIDADES****GRUPO DE PAGO**

ZONAS DE MONTAÑA

**Sup. Dec.  
Admisible**

0,00

**Sup.  
Resuelta**

0,00

**Sobredecl.**

0,00

**% Sobredecl.**

0,00

**RESUMEN DE PAGOS****IMPORTE ( Euros )**

	RESUELTO	FEADER	MAPA	CAPADR
A pagar	0,00	0,00	0,00	0,00

**APLICACIÓN DE REDUCCIONES Y PENALIZACIONES (%)**

Crterios de subvencionabilidad (1)	Presentación tardía	Omisión declaración	Condicionalidad
100,00	0,00	0,00	0,00

**IMPORTE ( Euros )**

Calculado(2)	Reducción	Penalización	Reducción Penalización (3)	Penalización adicional	Resuelto	FEADER	MAPA	CAPADR
0,00 €	0,00 €	0,00 €	0,00 €	0,00 €	0,00 €	0,00 €	0,00 €	0,00 €
Importe Unitario:	93,00 €	Nuevo Importe Unitario:	0,00 €					

**RECINTOS PROPUESTOS**

REF.	REFERENCIA SIGPAC	CULTIVO	S/R	USO SIGPAC	Sup. Dec. admisible	Sup. Campo	Sup. Determ.	Sup. Resuelta
-1048042	23-073-011-00013-0001	OLIVAR	S		0,03		0,03	0,03
-1047998	23-073-012-00061-0002	OLIVAR	S		0,02		0,02	0,02
-725503	23-073-013-00226-0001	OLIVAR	R		0,03		0,03	0,03
-723090	23-073-013-00114-0002	OLIVAR	R		0,65		0,65	0,65
-534683	23-073-007-00049-0002	OLIVAR	S		0,18		0,18	0,18
1700000005943208	23-073-011-00011-0001	OLIVAR	S		0,53		0,53	0,53
1700000005943209	23-073-011-00274-0001	OLIVAR	S		0,14		0,14	0,14
1700000006093100	23-073-004-00229-0001	OLIVAR	S		0,34		0,34	0,34
1700000006093101	23-073-011-00013-0001	OLIVAR	S		0,02		0,02	0,02
1700000006093102	23-073-011-00265-0001	OLIVAR	S		0,55		0,55	0,55
1700000006093103	23-073-013-00326-0001	OLIVAR	S		0,09		0,09	0,09
1700000006093104	23-073-013-00382-0001	OLIVAR	S		0,40		0,40	0,40
1700000006093105	23-073-023-00160-0001	OLIVAR	S		2,91		2,91	2,91
1700000006093106	23-073-007-00049-0001	OLIVAR	S		0,60		0,60	0,60
1700000006093107	23-073-007-00051-0001	OLIVAR	S		0,01		0,01	0,01
1700000006093108	23-073-007-00060-0001	OLIVAR	S		0,03		0,03	0,03
1700000006093109	23-073-005-00079-0002	OLIVAR	S		0,38		0,38	0,38
1700000006093110	23-073-005-00073-0001	OLIVAR	S		0,03		0,03	0,03
1700000006093111	23-073-011-00007-0001	OLIVAR	S		0,03		0,03	0,03
1700000006093112	23-073-011-00248-0001	OLIVAR	S		0,15		0,15	0,15
1700000006093113	23-073-011-09003-0006	OLIVAR	S		0,01		0,01	0,01
1700000006093114	23-073-012-00060-0001	OLIVAR	S		0,48		0,48	0,48
1700000006093116	23-073-021-00209-0001	OLIVAR	S		0,46		0,46	0,46

**INCIDENCIAS****INCIDENCIA DESCRIPCIÓN**

74018 Productor que no es agricultor a título principal, según los datos del ejercicio fiscal n-1 y seguridad socia.  
74053 Importe inferior a 100 Euros

(1) Con incidencias que retienen pago o deniegan el expediente.

(2) Se calcula sobre superficie declarada admisible.

(3) Aplicación del artículo 16 bis del RD 147/2023.

(4) Expediente con algunos recintos de pastos permanentes ubicados en espacios protegidos donde la carga ganadera mínima será 0,1 UGM/ha.

Puede verificar la integridad de una copia de este documento mediante la lectura del código QR adjunto o mediante el acceso a la dirección <https://ws050.juntadeandalucia.es/verificarFirma> indicando el código de VERIFICACIÓN

FIRMADO POR

RAQUEL MARIA ESPIN CRESPO

17/10/2024

VERIFICACIÓN

Pk2jmWSPEJNMB623FQZ8JEKDMKEPRE

PÁG. 3438/4804



**APELLIDOS Y NOMBRE / RAZÓN SOCIAL**

LÓPEZ JIMÉNEZ ANA BELÉN

**NIF**

\*\*\*\*9177\*

**EXPEDIENTE**

1202436

**RESOLUCIÓN**

DENEGACIÓN DE LA AYUDA

**DATOS DE MANTENIMIENTO UNIDADES****GRUPO DE PAGO**

ZONAS DE MONTAÑA

**Sup. Dec.  
Admisible**

0,00

**Sup.  
Resuelta**

0,00

**Sobredecl.**

0,00

**% Sobredecl.**

0,00

**RESUMEN DE PAGOS****IMPORTE ( Euros )**

	RESUELTO	FEADER	MAPA	CAPADR
A pagar	0,00	0,00	0,00	0,00

**APLICACIÓN DE REDUCCIONES Y PENALIZACIONES (%)**

Crterios de subvencionabilidad (1)	Presentación tardía	Omisión declaración	Condicionalidad
100,00	0,00	0,00	0,00

**IMPORTE ( Euros )**

Calculado(2)	Reducción	Penalización	Reducción Penalización (3)	Penalización adicional	Resuelto	FEADER	MAPA	CAPADR
0,00 €	0,00 €	0,00 €	0,00 €	0,00 €	0,00 €	0,00 €	0,00 €	0,00 €
Importe Unitario:	93,00 €	Nuevo Importe Unitario:	0,00 €					

**RECINTOS PROPUESTOS**

REF.	REFERENCIA SIGPAC	CULTIVO	S/R	USO SIGPAC	Sup. Dec. admisible	Sup. Campo	Sup. Determ.	Sup. Resuelta
-151593	23-002-008-00041-0005	OLIVAR	S		11,91		11,91	11,91
1700000005967278	23-002-002-00241-0003	OLIVAR	S		3,85		3,85	3,85
1700000005967279	23-002-002-00242-0001	OLIVAR	S		1,98		1,98	1,98
1700000005967280	23-002-002-00243-0001	OLIVAR	S		0,08		0,08	0,08
1700000005967281	23-002-002-00364-0002	OLIVAR	S		2,82		2,82	2,82
1700000005967282	23-002-002-00365-0001	OLIVAR	S		0,34		0,34	0,34
1700000005967283	23-002-002-00365-0018	OLIVAR	S		6,91		6,91	6,91
1700000005967284	23-002-002-00366-0005	OLIVAR	S		1,92		1,92	1,92
1700000005967285	23-002-003-00058-0001	OLIVAR	S		0,40		0,40	0,40
1700000005967286	23-002-003-00077-0002	OLIVAR	S		0,52		0,52	0,52
1700000005967287	23-002-009-00229-0002	OLIVAR	S		0,04		0,04	0,04
1700000005967288	23-002-009-00230-0002	OLIVAR	S		1,06		1,06	1,06
1700000005967289	23-002-008-00034-0001	OLIVAR	S		1,67		1,67	1,67
1700000005967291	23-002-002-00366-0001	ALMENDROS	S		1,18		1,18	1,18
1700000005967292	23-002-004-00152-0001	OLIVAR	S		4,47		4,47	4,47
1700000005967293	23-002-002-00366-0013	ALMENDROS	S		0,38		0,38	0,38
1700000005967294	23-002-008-00076-0001	OLIVAR	S		6,14		6,14	6,14
1700000005967295	23-002-008-09001-0002	OLIVAR	S		0,01		0,01	0,01
1700000005967296	23-002-008-09003-0009	OLIVAR	S		0,07		0,07	0,07
1700000005967297	23-002-008-00045-0001	OLIVAR	S		1,29		1,29	1,29
1700000005967299	23-002-009-00182-0002	OLIVAR	S		1,48		1,48	1,48
1700000005967300	23-002-009-00183-0001	OLIVAR	S		1,47		1,47	1,47

**INCIDENCIAS****INCIDENCIA DESCRIPCIÓN**

74018 Productor que no es agricultor a título principal, según los datos del ejercicio fiscal n-1 y seguridad socia.  
74053 Importe inferior a 100 Euros

(1) Con incidencias que retienen pago o deniegan el expediente.

(2) Se calcula sobre superficie declarada admisible.

(3) Aplicación del artículo 16 bis del RD 147/2023.

(4) Expediente con algunos recintos de pastos permanentes ubicados en espacios protegidos donde la carga ganadera mínima será 0,1 UGM/ha.

Puede verificar la integridad de una copia de este documento mediante la lectura del código QR adjunto o mediante el acceso a la dirección <https://ws050.juntadeandalucia.es/verificarFirma> indicando el código de VERIFICACIÓN

FIRMADO POR

RAQUEL MARIA ESPIN CRESPO

17/10/2024

VERIFICACIÓN

Pk2jmWSPEJNMB623FQZ8JEKDMKEPRE

PÁG. 3439/4804



**APELLIDOS Y NOMBRE / RAZÓN SOCIAL**

LOPEZ JIMENEZ JUAN

**NIF**

\*\*\*\*7835\*

**EXPEDIENTE**

1170673

**RESOLUCIÓN**

DENEGACIÓN DE LA AYUDA

**DATOS DE MANTENIMIENTO UNIDADES****GRUPO DE PAGO**

ZONAS DE MONTAÑA

**Sup. Dec.  
Admisible**

0,00

**Sup.  
Resuelta**

0,00

**Sobredecl.**

0,00

**% Sobredecl.**

0,00

**RESUMEN DE PAGOS****IMPORTE ( Euros )**

	RESUELTO	FEADER	MAPA	CAPADR
A pagar	0,00	0,00	0,00	0,00

**APLICACIÓN DE REDUCCIONES Y PENALIZACIONES (%)**

Crterios de subvencionabilidad (1)	Presentación tardía	Omisión declaración	Condicionalidad
100,00	0,00	0,00	0,00

**IMPORTE ( Euros )**

Calculado(2)	Reducción	Penalización	Reducción Penalización (3)	Penalización adicional	Resuelto	FEADER	MAPA	CAPADR
0,00 €	0,00 €	0,00 €	0,00 €	0,00 €	0,00 €	0,00 €	0,00 €	0,00 €
Importe Unitario:	93,00 €	Nuevo Importe Unitario:	0,00 €					

**RECINTOS PROPUESTOS**

REF.	REFERENCIA SIGPAC	CULTIVO	S/R	USO SIGPAC	Sup. Dec. admisible	Sup. Campo	Sup. Determ.	Sup. Resuelta
-1201140	23-080-010-00312-0001	OLIVAR	S		0,27		0,27	0,27
-1201138	23-080-010-00311-0001	OLIVAR	S		3,67		3,67	3,67
-697498	23-048-015-00260-0002	OLIVAR	S		1,12		1,12	1,12
4195551	23-097-022-00183-0001	OLIVAR	S		0,15		0,15	0,15
4551959	23-048-015-00013-0004	OLIVAR	S		0,43		0,43	0,43
1700000006795761	23-048-015-00139-0002	OLIVAR	S		0,10		0,10	0,10
1700000006795762	23-048-015-00140-0001	OLIVAR	S		0,19		0,19	0,19
1700000007202986	23-048-015-00016-0001	OLIVAR	S		0,44		0,44	0,44
1700000007202988	23-048-015-09001-0008	OLIVAR	S		0,04		0,04	0,04
1700000007202991	23-048-015-00136-0001	OLIVAR	S		0,25		0,25	0,25
1700000007202993	23-048-015-00138-0001	OLIVAR	S		0,62		0,62	0,62
1700000007202994	23-048-015-00141-0002	OLIVAR	S		0,15		0,15	0,15
1700000007202996	23-048-015-00118-0003	OLIVAR	S		1,14		1,14	1,14
1700000007202997	23-048-015-00118-0001	OLIVAR	S		2,17		2,17	2,17

**INCIDENCIAS****INCIDENCIA DESCRIPCIÓN**

2454	Solicitante de intervención 6613 cuyo regimen de afiliacion a la SS no es ni el sistema especial agrario(cuenta ajena) ni autonomo con actividad agraria.
74018	Productor que no es agricultor a título principal, según los datos del ejercicio fiscal n-1 y seguridad socia.
74053	Importe inferior a 100 Euros

(1) Con incidencias que retienen pago o deniegan el expediente.

(2) Se calcula sobre superficie declarada admisible.

(3) Aplicación del artículo 16 bis del RD 147/2023.

(4) Expediente con algunos recintos de pastos permanentes ubicados en espacios protegidos donde la carga ganadera mínima será 0,1 UGM/ha.

Puede verificar la integridad de una copia de este documento mediante la lectura del código QR adjunto o mediante el acceso a la dirección <https://ws050.juntadeandalucia.es/verificarFirma> indicando el código de VERIFICACIÓN

FIRMADO POR

RAQUEL MARIA ESPIN CRESPO

17/10/2024

VERIFICACIÓN

Pk2jmWSPEJNMB623FQZ8JEKDMKEPRE

PÁG. 3440/4804





**APELLIDOS Y NOMBRE / RAZÓN SOCIAL**

LOPEZ JIMENEZ MARIA

**NIF**

\*\*\*\*3934\*

**EXPEDIENTE**

1170747

**RESOLUCIÓN**

DENEGACIÓN DE LA AYUDA

**DATOS DE MANTENIMIENTO UNIDADES**

<b>GRUPO DE PAGO</b>	<b>Sup. Dec. Admisible</b>	<b>Sup. Resuelta</b>	<b>Sobredecl.</b>	<b>% Sobredecl.</b>
ZONAS DE MONTAÑA	0,00	0,00	0,00	0,00

**RESUMEN DE PAGOS**

	<b>IMPORTE ( Euros )</b>			
	<b>RESUELTO</b>	<b>FEADER</b>	<b>MAPA</b>	<b>CAPADR</b>
A pagar	0,00	0,00	0,00	0,00

**APLICACIÓN DE REDUCCIONES Y PENALIZACIONES (%)**

<b>Criterios de subvencionabilidad (1)</b>	<b>Presentación tardía</b>	<b>Omisión declaración</b>	<b>Condicionality</b>
100,00	0,00	0,00	0,00

**IMPORTE ( Euros )**

<b>Calculado(2)</b>	<b>Reducción</b>	<b>Penalización</b>	<b>Reducción Penalización (3)</b>	<b>Penalización adicional</b>	<b>Resuelto</b>	<b>FEADER</b>	<b>MAPA</b>	<b>CAPADR</b>
0,00 €	0,00 €	0,00 €	0,00 €	0,00 €	0,00 €	0,00 €	0,00 €	0,00 €
<b>Importe Unitario:</b>	93,00 €	<b>Nuevo Importe Unitario:</b>	0,00 €					

**RECINTOS PROPUESTOS**

<b>REF.</b>	<b>REFERENCIA SIGPAC</b>	<b>CULTIVO</b>	<b>S/R</b>	<b>USO SIGPAC</b>	<b>Sup. Dec. admisible</b>	<b>Sup. Campo</b>	<b>Sup. Determ.</b>	<b>Sup. Resuelta</b>
-125179	23-080-010-00270-0002	OLIVAR	S		1,94		1,94	1,94
-125177	23-080-010-00239-0003	OLIVAR	S		2,90		2,90	2,90
170000005600954	23-080-010-00239-0001	OLIVAR	S		0,83		0,83	0,83

**INCIDENCIAS****INCIDENCIA DESCRIPCIÓN**

74018	Productor que no es agricultor a título principal, según los datos del ejercicio fiscal n-1 y seguridad socia.
74053	Importe inferior a 100 Euros

(1) Con incidencias que retienen pago o deniegan el expediente.

(2) Se calcula sobre superficie declarada admisible.

(3) Aplicación del artículo 16 bis del RD 147/2023.

(4) Expediente con algunos recintos de pastos permanentes ubicados en espacios protegidos donde la carga ganadera mínima será 0,1 UGM/ha.

Puede verificar la integridad de una copia de este documento mediante la lectura del código QR adjunto o mediante el acceso a la dirección <https://ws050.juntadeandalucia.es/verificarFirma> indicando el código de VERIFICACIÓN

FIRMADO POR	RAQUEL MARIA ESPIN CRESPO	17/10/2024
VERIFICACIÓN	Pk2jmWSPEJNMB623FQZ8JEKDMKEPRE	PÁG. 3441/4804



**APELLIDOS Y NOMBRE / RAZÓN SOCIAL**

LOPEZ LOPEZ MARIA TRINIDAD

**NIF**

\*\*\*\*9621\*

**EXPEDIENTE**

1051761

**RESOLUCIÓN**

DENEGACIÓN DE LA AYUDA

**DATOS DE MANTENIMIENTO UNIDADES**

<b>GRUPO DE PAGO</b>	<b>Sup. Dec. Admisible</b>	<b>Sup. Resuelta</b>	<b>Sobredecl.</b>	<b>% Sobredecl.</b>
ZONAS DE MONTAÑA	0,00	0,00	0,00	0,00

**RESUMEN DE PAGOS**

	<b>IMPORTE ( Euros )</b>			
	<b>RESUELTO</b>	<b>FEADER</b>	<b>MAPA</b>	<b>CAPADR</b>
A pagar	0,00	0,00	0,00	0,00

**APLICACIÓN DE REDUCCIONES Y PENALIZACIONES (%)**

<b>Crterios de subvencionabilidad (1)</b>	<b>Presentación tardía</b>	<b>Omisión declaración</b>	<b>Condicionalidad</b>
100,00	0,00	0,00	0,00

**IMPORTE ( Euros )**

<b>Calculado(2)</b>	<b>Reducción</b>	<b>Penalización</b>	<b>Reducción Penalización (3)</b>	<b>Penalización adicional</b>	<b>Resuelto</b>	<b>FEADER</b>	<b>MAPA</b>	<b>CAPADR</b>
0,00 €	0,00 €	0,00 €	0,00 €	0,00 €	0,00 €	0,00 €	0,00 €	0,00 €
<b>Importe Unitario:</b>	93,00 €	<b>Nuevo Importe Unitario:</b>	0,00 €					

**RECINTOS PROPUESTOS**

<b>REF.</b>	<b>REFERENCIA SIGPAC</b>	<b>CULTIVO</b>	<b>S/R</b>	<b>USO SIGPAC</b>	<b>Sup. Dec. admisible</b>	<b>Sup. Campo</b>	<b>Sup. Determ.</b>	<b>Sup. Resuelta</b>
-921101	23-097-010-00597-0018	OLIVAR	S		0,10		0,10	0,10
-474520	23-097-010-00723-0006	OLIVAR	S		0,01		0,01	0,01
170000006036662	23-097-010-00559-0001	OLIVAR	S		0,59		0,59	0,59
170000006036663	23-097-010-00717-0006	OLIVAR	S		1,26		1,26	1,26
170000006036664	23-097-010-00718-0006	OLIVAR	S		1,29		1,29	1,29
170000006036665	23-097-011-00660-0003	OLIVAR	S		0,02		0,02	0,02
170000006036666	23-097-011-00669-0001	OLIVAR	S		1,54		1,54	1,54
170000006036667	23-097-011-00658-0001	OLIVAR	S		1,06		1,06	1,06
170000006036668	23-097-010-00577-0006	OLIVAR	S		0,55		0,55	0,55
170000006036669	23-097-010-00570-0001	OLIVAR	S		0,45		0,45	0,45

**INCIDENCIAS****INCIDENCIA DESCRIPCIÓN**

2454	Solicitante de intervención 6613 cuyo regimen de afiliación a la SS no es ni el sistema especial agrario(cuenta ajena) ni autonomo con actividad agraria.
74018	Productor que no es agricultor a título principal, según los datos del ejercicio fiscal n-1 y seguridad socia.
74053	Importe inferior a 100 Euros

(1) Con incidencias que retienen pago o deniegan el expediente.

(2) Se calcula sobre superficie declarada admisible.

(3) Aplicación del artículo 16 bis del RD 147/2023.

(4) Expediente con algunos recintos de pastos permanentes ubicados en espacios protegidos donde la carga ganadera mínima será 0,1 UGM/ha.

Puede verificar la integridad de una copia de este documento mediante la lectura del código QR adjunto o mediante el acceso a la dirección <https://ws050.juntadeandalucia.es/verificarFirma> indicando el código de VERIFICACIÓN

FIRMADO POR	RAQUEL MARIA ESPIN CRESPO	17/10/2024
VERIFICACIÓN	Pk2jmWSPEJNMB623FQZ8JEKDMKEPRE	PÁG. 3442/4804



**APELLIDOS Y NOMBRE / RAZÓN SOCIAL**

LOPEZ MARTINEZ FELIPA

**NIF**

\*\*\*\*8707\*

**EXPEDIENTE**

1118080

**RESOLUCIÓN**

DENEGACIÓN DE LA AYUDA

**DATOS DE MANTENIMIENTO UNIDADES**

<b>GRUPO DE PAGO</b>	<b>Sup. Dec. Admisible</b>	<b>Sup. Resuelta</b>	<b>Sobredecl.</b>	<b>% Sobredecl.</b>
ZONAS DE MONTAÑA	0,00	0,00	0,00	0,00

**RESUMEN DE PAGOS**

	<b>IMPORTE ( Euros )</b>			
	<b>RESUELTO</b>	<b>FEADER</b>	<b>MAPA</b>	<b>CAPADR</b>
A pagar	0,00	0,00	0,00	0,00

**APLICACIÓN DE REDUCCIONES Y PENALIZACIONES (%)**

<b>Crterios de subvencionabilidad (1)</b>	<b>Presentación tardía</b>	<b>Omisión declaración</b>	<b>Condicionalidad</b>
100,00	0,00	0,00	0,00

**IMPORTE ( Euros )**

<b>Calculado(2)</b>	<b>Reducción</b>	<b>Penalización</b>	<b>Reducción Penalización (3)</b>	<b>Penalización adicional</b>	<b>Resuelto</b>	<b>FEADER</b>	<b>MAPA</b>	<b>CAPADR</b>
0,00 €	0,00 €	0,00 €	0,00 €	0,00 €	0,00 €	0,00 €	0,00 €	0,00 €
<b>Importe Unitario:</b>	93,00 €	<b>Nuevo Importe Unitario:</b>	0,00 €					

**RECINTOS PROPUESTOS**

<b>REF.</b>	<b>REFERENCIA SIGPAC</b>	<b>CULTIVO</b>	<b>S/R</b>	<b>USO SIGPAC</b>	<b>Sup. Dec. admisible</b>	<b>Sup. Campo</b>	<b>Sup. Determ.</b>	<b>Sup. Resuelta</b>
-445979	23-048-019-00475-0001	OLIVAR	S		0,52		0,52	0,52
1700000005193701	23-095-005-00049-0001	OLIVAR	S		0,01		0,01	0,01
1700000005193702	23-095-005-00050-0001	OLIVAR	S		0,23		0,23	0,23
1700000005193704	23-095-021-00165-0001	OLIVAR	S		0,01		0,01	0,01
1700000005193705	23-095-021-00167-0001	OLIVAR	S		0,18		0,18	0,18
1700000005193706	23-095-014-00331-0001	OLIVAR	S		0,47		0,47	0,47
1700000005193707	23-095-005-00048-0001	OLIVAR	S		0,64		0,64	0,64
1700000005193708	23-095-005-00049-0001	OLIVAR	S		0,01		0,01	0,01
1700000005193709	23-095-018-00213-0001	OLIVAR	S		0,87		0,87	0,87
1700000005193710	23-095-018-00211-0004	OLIVAR	S		0,02		0,02	0,02
1700000005193711	23-095-018-00212-0001	OLIVAR	S		0,04		0,04	0,04

**INCIDENCIAS****INCIDENCIA DESCRIPCIÓN**

2454	Solicitante de intervención 6613 cuyo regimen de afiliación a la SS no es ni el sistema especial agrario(cuenta ajena) ni autonomo con actividad agraria.
74018	Productor que no es agricultor a título principal, según los datos del ejercicio fiscal n-1 y seguridad socia.
74053	Importe inferior a 100 Euros

(1) Con incidencias que retienen pago o deniegan el expediente.

(2) Se calcula sobre superficie declarada admisible.

(3) Aplicación del artículo 16 bis del RD 147/2023.

(4) Expediente con algunos recintos de pastos permanentes ubicados en espacios protegidos donde la carga ganadera mínima será 0,1 UGM/ha.

Puede verificar la integridad de una copia de este documento mediante la lectura del código QR adjunto o mediante el acceso a la dirección <https://ws050.juntadeandalucia.es/verificarFirma> indicando el código de VERIFICACIÓN

FIRMADO POR	RAQUEL MARIA ESPIN CRESPO	17/10/2024
VERIFICACIÓN	Pk2jmWSPEJNMB623FQZ8JEKDMKEPRE	PÁG. 3443/4804



**APELLIDOS Y NOMBRE / RAZÓN SOCIAL**

LOPEZ MENDEZ MARIA ISABEL

**NIF**

\*\*\*\*3479\*

**EXPEDIENTE**

1250485

**RESOLUCIÓN**

DENEGACIÓN DE LA AYUDA

**DATOS DE MANTENIMIENTO UNIDADES****GRUPO DE PAGO**

ZONAS DE MONTAÑA

**Sup. Dec.  
Admisible**

0,00

**Sup.  
Resuelta**

0,00

**Sobredecl.**

0,00

**% Sobredecl.**

0,00

**RESUMEN DE PAGOS****IMPORTE ( Euros )**

	RESUELTO	FEADER	MAPA	CAPADR
A pagar	0,00	0,00	0,00	0,00

**APLICACIÓN DE REDUCCIONES Y PENALIZACIONES (%)**

Crterios de subvencionabilidad (1)	Presentación tardía	Omisión declaración	Condicionalidad
100,00	0,00	0,00	0,00

**IMPORTE ( Euros )**

Calculado(2)	Reducción	Penalización	Reducción Penalización (3)	Penalización adicional	Resuelto	FEADER	MAPA	CAPADR
0,00 €	0,00 €	0,00 €	0,00 €	0,00 €	0,00 €	0,00 €	0,00 €	0,00 €
<b>Importe Unitario:</b>	93,00 €	<b>Nuevo Importe Unitario:</b>	0,00 €					

**RECINTOS PROPUESTOS**

REF.	REFERENCIA SIGPAC	CULTIVO	S/R	USO SIGPAC	Sup. Dec. admisible	Sup. Campo	Sup. Determ.	Sup. Resuelta
4782646	23-048-009-00164-0001	OLIVAR	S		0,98		0,98	0,98
4782647	23-048-009-00160-0001	OLIVAR	S		0,17		0,17	0,17
4782648	23-012-074-00081-0002	OLIVAR	S		0,22		0,22	0,22
4782649	23-012-074-00007-0002	OLIVAR	S		3,22		3,22	3,22
4782650	23-097-011-00292-0001	OLIVAR	S		1,21		1,21	1,21
4782651	23-097-027-00018-0001	OLIVAR	S		0,41		0,41	0,41
4782652	23-097-027-00017-0001	OLIVAR	S		0,15		0,15	0,15

**INCIDENCIAS****INCIDENCIA DESCRIPCIÓN**

2454	Solicitante de intervención 6613 cuyo regimen de afiliacion a la SS no es ni el sistema especial agrario(cuenta ajena) ni autonomo con actividad agraria.
74018	Productor que no es agricultor a título principal, según los datos del ejercicio fiscal n-1 y seguridad socia.
74053	Importe inferior a 100 Euros

(1) Con incidencias que retienen pago o deniegan el expediente.

(2) Se calcula sobre superficie declarada admisible.

(3) Aplicación del artículo 16 bis del RD 147/2023.

(4) Expediente con algunos recintos de pastos permanentes ubicados en espacios protegidos donde la carga ganadera mínima será 0,1 UGM/ha.

Puede verificar la integridad de una copia de este documento mediante la lectura del código QR adjunto o mediante el acceso a la dirección <https://ws050.juntadeandalucia.es/verificarFirma> indicando el código de VERIFICACIÓN

FIRMADO POR

RAQUEL MARIA ESPIN CRESPO

17/10/2024

VERIFICACIÓN

Pk2jmWSPEJNMB623FQZ8JEKDMKEPRE

PÁG. 3444/4804



**APELLIDOS Y NOMBRE / RAZÓN SOCIAL**

LÓPEZ MOLINA JOSE ANTONIO

**NIF**

\*\*\*\*0278\*

**EXPEDIENTE**

1261960

**RESOLUCIÓN**

DENEGACIÓN DE LA AYUDA

**DATOS DE MANTENIMIENTO UNIDADES****GRUPO DE PAGO**

ZONAS DE MONTAÑA

**Sup. Dec.  
Admisible**

0,00

**Sup.  
Resuelta**

0,00

**Sobredecl.**

0,00

**% Sobredecl.**

0,00

**RESUMEN DE PAGOS****IMPORTE ( Euros )**

	RESUELTO	FEADER	MAPA	CAPADR
A pagar	0,00	0,00	0,00	0,00

**APLICACIÓN DE REDUCCIONES Y PENALIZACIONES (%)**

Crterios de subvencionabilidad (1)	Presentación tardía	Omisión declaración	Condicionalidad
100,00	0,00	0,00	0,00

**IMPORTE ( Euros )**

Calculado(2)	Reducción	Penalización	Reducción Penalización (3)	Penalización adicional	Resuelto	FEADER	MAPA	CAPADR
0,00 €	0,00 €	0,00 €	0,00 €	0,00 €	0,00 €	0,00 €	0,00 €	0,00 €
Importe Unitario:	93,00 €	Nuevo Importe Unitario:	0,00 €					

**RECINTOS PROPUESTOS**

REF.	REFERENCIA SIGPAC	CULTIVO	S/R	USO SIGPAC	Sup. Dec. admisible	Sup. Campo	Sup. Determ.	Sup. Resuelta
-1304722	23-067-012-00019-0004	OLIVAR	S		2,88		2,88	2,88
-1099972	23-067-012-09003-0010	OLIVAR	S		0,44		0,44	0,44
-1099963	23-067-012-00019-0002	OLIVAR	S		2,97		2,97	2,97
-1092957	23-067-012-00021-0002	OLIVAR	S		1,50		1,50	1,50

**INCIDENCIAS****INCIDENCIA DESCRIPCIÓN**

2454	Solicitante de intervención 6613 cuyo regimen de afiliacion a la SS no es ni el sistema especial agrario(cuenta ajena) ni autonomo con actividad agraria.
74018	Productor que no es agricultor a titulo principal, según los datos del ejercicio fiscal n-1 y seguridad socia.
74053	Importe inferior a 100 Euros

(1) Con incidencias que retienen pago o deniegan el expediente.

(2) Se calcula sobre superficie declarada admisible.

(3) Aplicación del artículo 16 bis del RD 147/2023.

(4) Expediente con algunos recintos de pastos permanentes ubicados en espacios protegidos donde la carga ganadera mínima será 0,1 UGM/ha.

Puede verificar la integridad de una copia de este documento mediante la lectura del código QR adjunto o mediante el acceso a la dirección <https://ws050.juntadeandalucia.es/verificarFirma> indicando el código de VERIFICACIÓN

FIRMADO POR

RAQUEL MARIA ESPIN CRESPO

17/10/2024

VERIFICACIÓN

Pk2jmWSPEJNMB623FQZ8JEKDMKEPRE

PÁG. 3445/4804



**APELLIDOS Y NOMBRE / RAZÓN SOCIAL**

LOPEZ MOLINA VANESA

**NIF**

\*\*\*\*9954\*

**EXPEDIENTE**

1203432

**RESOLUCIÓN**

DENEGACIÓN DE LA AYUDA

**DATOS DE MANTENIMIENTO UNIDADES****GRUPO DE PAGO**

ZONAS DE MONTAÑA

**Sup. Dec.  
Admisible**

0,00

**Sup.  
Resuelta**

0,00

**Sobredecl.**

0,00

**% Sobredecl.**

0,00

**RESUMEN DE PAGOS****IMPORTE ( Euros )**

	<b>RESUELTO</b>	<b>FEADER</b>	<b>MAPA</b>	<b>CAPADR</b>
A pagar	0,00	0,00	0,00	0,00

**APLICACIÓN DE REDUCCIONES Y PENALIZACIONES (%)**

<b>Crterios de subvencionabilidad (1)</b>	<b>Presentación tardía</b>	<b>Omisión declaración</b>	<b>Condicionalidad</b>
100,00	0,00	0,00	0,00

**IMPORTE ( Euros )**

<b>Calculado(2)</b>	<b>Reducción</b>	<b>Penalización</b>	<b>Reducción Penalización (3)</b>	<b>Penalización adicional</b>	<b>Resuelto</b>	<b>FEADER</b>	<b>MAPA</b>	<b>CAPADR</b>
0,00 €	0,00 €	0,00 €	0,00 €	0,00 €	0,00 €	0,00 €	0,00 €	0,00 €
<b>Importe Unitario:</b>	93,00 €	<b>Nuevo Importe Unitario:</b>	0,00 €					

**INCIDENCIAS****INCIDENCIA DESCRIPCIÓN**

74051	Solicitante de intervención 6613, que no declara ningun recinto en zona desfavorecida.
74053	Importe inferior a 100 Euros

(1) Con incidencias que retienen pago o deniegan el expediente.

(2) Se calcula sobre superficie declarada admisible.

(3) Aplicación del artículo 16 bis del RD 147/2023.

(4) Expediente con algunos recintos de pastos permanentes ubicados en espacios protegidos donde la carga ganadera mínima será 0,1 UGM/ha.

Puede verificar la integridad de una copia de este documento mediante la lectura del código QR adjunto o mediante el acceso a la dirección <https://ws050.juntadeandalucia.es/verificarFirma> indicando el código de VERIFICACIÓN

FIRMADO POR

RAQUEL MARIA ESPIN CRESPO

17/10/2024

VERIFICACIÓN

Pk2jmWSPEJNMB623FQZ8JEKDMKEPRE

PÁG. 3446/4804



**APELLIDOS Y NOMBRE / RAZÓN SOCIAL**

LOPEZ MONTORO ILDEFONSO

**NIF**

\*\*\*\*0872\*

**EXPEDIENTE**

1191179

**RESOLUCIÓN**

DENEGACIÓN DE LA AYUDA

**DATOS DE MANTENIMIENTO UNIDADES**

<b>GRUPO DE PAGO</b>	<b>Sup. Dec. Admisible</b>	<b>Sup. Resuelta</b>	<b>Sobredecl.</b>	<b>% Sobredecl.</b>
ZONAS DE MONTAÑA	0,60	0,60	0,00	0,00

**RESUMEN DE PAGOS**

	<b>IMPORTE ( Euros )</b>			
	<b>RESUELTO</b>	<b>FEADER</b>	<b>MAPA</b>	<b>CAPADR</b>
A pagar	0,00	0,00	0,00	0,00

**APLICACIÓN DE REDUCCIONES Y PENALIZACIONES (%)**

<b>Criterios de subvencionabilidad (1)</b>	<b>Presentación tardía</b>	<b>Omisión declaración</b>	<b>Condicionalidad</b>
100,00	0,00	0,00	0,00

**IMPORTE ( Euros )**

<b>Calculado(2)</b>	<b>Reducción</b>	<b>Penalización</b>	<b>Reducción Penalización (3)</b>	<b>Penalización adicional</b>	<b>Resuelto</b>	<b>FEADER</b>	<b>MAPA</b>	<b>CAPADR</b>
55,80 €	0,00 €	0,00 €	0,00 €	0,00 €	0,00 €	0,00 €	0,00 €	0,00 €
<b>Importe Unitario:</b>	93,00 €	<b>Nuevo Importe Unitario:</b>	93,00 €					

**RECINTOS PROPUESTOS**

<b>REF.</b>	<b>REFERENCIA SIGPAC</b>	<b>CULTIVO</b>	<b>S/R</b>	<b>USO SIGPAC</b>	<b>Sup. Dec. admisible</b>	<b>Sup. Campo</b>	<b>Sup. Determ.</b>	<b>Sup. Resuelta</b>
1700000005950286	23-900-003-00092-0001	OLIVAR	S		0,60		0,60	0,60

**INCIDENCIAS****INCIDENCIA DESCRIPCIÓN**

74053 Importe inferior a 100 Euros

(1) Con incidencias que retienen pago o deniegan el expediente.

(2) Se calcula sobre superficie declarada admisible.

(3) Aplicación del artículo 16 bis del RD 147/2023.

(4) Expediente con algunos recintos de pastos permanentes ubicados en espacios protegidos donde la carga ganadera mínima será 0,1 UGM/ha.

Puede verificar la integridad de una copia de este documento mediante la lectura del código QR adjunto o mediante el acceso a la dirección <https://ws050.juntadeandalucia.es/verificarFirma> indicando el código de VERIFICACIÓN

FIRMADO POR	RAQUEL MARIA ESPIN CRESPO	17/10/2024
VERIFICACIÓN	Pk2jmWSPEJNMB623FQZ8JEKDMKEPRE	PÁG. 3447/4804



**APELLIDOS Y NOMBRE / RAZÓN SOCIAL**

LOPEZ MONTORO JUAN FRANCISCO

**NIF**

\*\*\*\*9222\*

**EXPEDIENTE**

1069127

**RESOLUCIÓN**

DENEGACIÓN DE LA AYUDA

**DATOS DE MANTENIMIENTO UNIDADES****GRUPO DE PAGO**

ZONAS DE MONTAÑA

**Sup. Dec.  
Admisible**

0,05

**Sup.  
Resuelta**

0,05

**Sobredecl.**

0,00

**% Sobredecl.**

0,00

**RESUMEN DE PAGOS****IMPORTE ( Euros )**

	<b>RESUELTO</b>	<b>FEADER</b>	<b>MAPA</b>	<b>CAPADR</b>
A pagar	0,00	0,00	0,00	0,00

**APLICACIÓN DE REDUCCIONES Y PENALIZACIONES (%)**

<b>Criterios de subvencionabilidad (1)</b>	<b>Presentación tardía</b>	<b>Omisión declaración</b>	<b>Condicionalidad</b>
100,00	0,00	0,00	0,00

**IMPORTE ( Euros )**

<b>Calculado(2)</b>	<b>Reducción</b>	<b>Penalización</b>	<b>Reducción Penalización (3)</b>	<b>Penalización adicional</b>	<b>Resuelto</b>	<b>FEADER</b>	<b>MAPA</b>	<b>CAPADR</b>
4,65 €	0,00 €	0,00 €	0,00 €	0,00 €	0,00 €	0,00 €	0,00 €	0,00 €
<b>Importe Unitario:</b>	93,00 €	<b>Nuevo Importe Unitario:</b>	93,00 €					

**RECINTOS PROPUESTOS**

<b>REF.</b>	<b>REFERENCIA SIGPAC</b>	<b>CULTIVO</b>	<b>S/R</b>	<b>USO SIGPAC</b>	<b>Sup. Dec. admisible</b>	<b>Sup. Campo</b>	<b>Sup. Determ.</b>	<b>Sup. Resuelta</b>
-1606217	23-900-001-00074-0002	OLIVAR	S		0,03		0,03	0,03
170000005509257	23-900-001-00012-0003	OLIVAR	S		0,01		0,01	0,01
170000005509262	23-900-001-00011-0008	OLIVAR	S		0,01		0,01	0,01

**INCIDENCIAS****INCIDENCIA DESCRIPCIÓN**

74053 Importe inferior a 100 Euros

(1) Con incidencias que retienen pago o deniegan el expediente.

(2) Se calcula sobre superficie declarada admisible.

(3) Aplicación del artículo 16 bis del RD 147/2023.

(4) Expediente con algunos recintos de pastos permanentes ubicados en espacios protegidos donde la carga ganadera mínima será 0,1 UGM/ha.

Puede verificar la integridad de una copia de este documento mediante la lectura del código QR adjunto o mediante el acceso a la dirección <https://ws050.juntadeandalucia.es/verificarFirma> indicando el código de VERIFICACIÓN

FIRMADO POR

RAQUEL MARIA ESPIN CRESPO

17/10/2024

VERIFICACIÓN

Pk2jmWSPEJNMB623FQZ8JEKDMKEPRE

PÁG. 3448/4804





**APELLIDOS Y NOMBRE / RAZÓN SOCIAL**

LOPEZ MUÑOZ MARIA INMACULADA

**NIF**

\*\*\*\*4926\*

**EXPEDIENTE**

1194718

**RESOLUCIÓN**

DENEGACIÓN DE LA AYUDA

**DATOS DE MANTENIMIENTO UNIDADES****GRUPO DE PAGO**

ZONAS DE MONTAÑA

**Sup. Dec.  
Admisible**

0,00

**Sup.  
Resuelta**

0,00

**Sobredecl.**

0,00

**% Sobredecl.**

0,00

**RESUMEN DE PAGOS****IMPORTE ( Euros )**

	RESUELTO	FEADER	MAPA	CAPADR
A pagar	0,00	0,00	0,00	0,00

**APLICACIÓN DE REDUCCIONES Y PENALIZACIONES (%)**

Crterios de subvencionabilidad (1)	Presentación tardía	Omisión declaración	Condicionalidad
100,00	0,00	0,00	0,00

**IMPORTE ( Euros )**

Calculado(2)	Reducción	Penalización	Reducción Penalización (3)	Penalización adicional	Resuelto	FEADER	MAPA	CAPADR
0,00 €	0,00 €	0,00 €	0,00 €	0,00 €	0,00 €	0,00 €	0,00 €	0,00 €
Importe Unitario:	93,00 €	Nuevo Importe Unitario:	0,00 €					

**RECINTOS PROPUESTOS**

REF.	REFERENCIA SIGPAC	CULTIVO	S/R	USO SIGPAC	Sup. Dec. admisible	Sup. Campo	Sup. Determ.	Sup. Resuelta
-1257337	23-094-030-00143-0001	OLIVAR	S		0,01		0,01	0,01
170000005459651	23-094-030-00058-0012	OLIVAR	R		32,63		32,63	32,63
170000005459652	23-094-030-00040-0001	OLIVAR	R		4,21		4,21	4,21
170000005459653	23-094-029-00049-0002	OLIVAR	S		0,07		0,07	0,07
170000005459654	23-094-029-00050-0003	OLIVAR	S		0,94		0,94	0,94

(1) Con incidencias que retienen pago o deniegan el expediente.

(2) Se calcula sobre superficie declarada admisible.

(3) Aplicación del artículo 16 bis del RD 147/2023.

(4) Expediente con algunos recintos de pastos permanentes ubicados en espacios protegidos donde la carga ganadera mínima será 0,1 UGM/ha.

Puede verificar la integridad de una copia de este documento mediante la lectura del código QR adjunto o mediante el acceso a la dirección <https://ws050.juntadeandalucia.es/verificarFirma> indicando el código de VERIFICACIÓN

FIRMADO POR

RAQUEL MARIA ESPIN CRESPO

17/10/2024

VERIFICACIÓN

Pk2jmWSPEJNMB623FQZ8JEKDMKEPRE

PÁG. 3449/4804





**INCIDENCIAS**

**INCIDENCIA DESCRIPCIÓN**

- 226 Recinto abandonado según SIGPAC por el que solicita alguna ayuda/práctica.  
Recinto:23-094-029-00050-00012 Cultivo:101010 OLIVAR-PICUAL Secano
- 3795 Recinto declarado con una situación de riesgo de abandono.  
Recinto:23-094-029-00061-00012 Cultivo: -  
Recinto:23-094-029-00061-00016 Cultivo: -  
Recinto:23-094-029-00061-00036 Cultivo: -  
Recinto:23-094-030-00058-00013 Cultivo: -  
Recinto:23-094-030-00060-00002 Cultivo: -  
Recinto:23-094-030-00140-00008 Cultivo: -  
Recinto:23-094-030-00140-00009 Cultivo: -  
Recinto:23-094-030-00140-00010 Cultivo: -  
Recinto:23-094-030-00140-00011 Cultivo: -  
Recinto:23-094-030-00140-00012 Cultivo: -  
Recinto:23-094-030-00143-00004 Cultivo: -  
Recinto:23-094-030-00145-00004 Cultivo: -
- 4272 Verifica que las líneas de declaración de las Solicitudes Únicas no tienen solapes con la capa de Retroactividad Gráfica (ambas de la misma campaña) a nivel de expediente/línea de declaración gráfica de la solicitud.  
Recinto:23-094-030-00140-00002 Cultivo: - Agregado de la referencia del recinto.:0 Zona de la referencia del recinto.:0 Superficie solapada.:0,05 Id. Incid.:98037636
- 74018 Productor que no es agricultor a título principal, según los datos del ejercicio fiscal n-1 y seguridad socia.
- 74053 Importe inferior a 100 Euros
- 74336 Recinto con uso declarado o cultivo declarado NO válido  
Recinto:23-094-029-00050-00009 Cultivo:358000 MEZCLA DE FORESTALES-SIN VARIEDAD Secano Uso Sigpac:FO  
Recinto:23-094-029-00050-00010 Cultivo:358000 MEZCLA DE FORESTALES-SIN VARIEDAD Secano Uso Sigpac:FO
- 86119 Carga ganadera NO cumple con el valor mínimo de 0,2 UGM/ha.  
Recinto:23-094-029-00042-00004 Cultivo:62000 PASTOS PERMANENTES DE 5 O MAS AÑOS-SIN VARIEDAD Secano Carga Ganadera:0  
Recinto:23-094-029-00049-00001 Cultivo:62000 PASTOS PERMANENTES DE 5 O MAS AÑOS-SIN VARIEDAD Secano Carga Ganadera:0  
Recinto:23-094-029-00050-00002 Cultivo:62000 PASTOS PERMANENTES DE 5 O MAS AÑOS-SIN VARIEDAD Secano Carga Ganadera:0  
Recinto:23-094-029-00050-00005 Cultivo:62000 PASTOS PERMANENTES DE 5 O MAS AÑOS-SIN VARIEDAD Secano Carga Ganadera:0  
Recinto:23-094-029-00058-00001 Cultivo:62000 PASTOS PERMANENTES DE 5 O MAS AÑOS-SIN VARIEDAD Secano Carga Ganadera:0  
Recinto:23-094-029-00062-00003 Cultivo:62000 PASTOS PERMANENTES DE 5 O MAS AÑOS-SIN VARIEDAD Secano Carga Ganadera:0  
Recinto:23-094-030-00043-00001 Cultivo:62000 PASTOS PERMANENTES DE 5 O MAS AÑOS-SIN VARIEDAD Secano Carga Ganadera:0  
Recinto:23-094-030-00043-00003 Cultivo:62000 PASTOS PERMANENTES DE 5 O MAS AÑOS-SIN VARIEDAD Secano Carga Ganadera:0  
Recinto:23-094-030-00044-00001 Cultivo:62000 PASTOS PERMANENTES DE 5 O MAS AÑOS-SIN VARIEDAD Secano Carga Ganadera:0  
Recinto:23-094-030-00058-00009 Cultivo:62000 PASTOS PERMANENTES DE 5 O MAS AÑOS-SIN VARIEDAD Secano Carga Ganadera:0  
Recinto:23-094-030-00058-00013 Cultivo:62000 PASTOS PERMANENTES DE 5 O MAS AÑOS-SIN VARIEDAD Secano Carga Ganadera:0  
Recinto:23-094-030-00058-00015 Cultivo:62000 PASTOS PERMANENTES DE 5 O MAS AÑOS-SIN VARIEDAD Secano Carga Ganadera:0  
Recinto:23-094-030-00059-00001 Cultivo:62000 PASTOS PERMANENTES DE 5 O MAS AÑOS-SIN VARIEDAD Secano Carga Ganadera:0  
Recinto:23-094-030-00060-00001 Cultivo:62000 PASTOS PERMANENTES DE 5 O MAS AÑOS-SIN VARIEDAD Secano Carga Ganadera:0  
Recinto:23-094-030-00060-00002 Cultivo:62000 PASTOS PERMANENTES DE 5 O MAS AÑOS-SIN VARIEDAD Secano Carga Ganadera:0  
Recinto:23-094-030-00140-00008 Cultivo:62000 PASTOS PERMANENTES DE 5 O MAS AÑOS-SIN VARIEDAD Secano Carga Ganadera:0  
Recinto:23-094-030-00140-00009 Cultivo:62000 PASTOS PERMANENTES DE 5 O MAS AÑOS-SIN VARIEDAD Secano Carga Ganadera:0  
Recinto:23-094-030-00140-00010 Cultivo:62000 PASTOS PERMANENTES DE 5 O MAS AÑOS-SIN VARIEDAD Secano Carga Ganadera:0

(1) Con incidencias que retienen pago o deniegan el expediente.

(2) Se calcula sobre superficie declarada admisible.

(3) Aplicación del artículo 16 bis del RD 147/2023.

(4) Expediente con algunos recintos de pastos permanentes ubicados en espacios protegidos donde la carga ganadera mínima será 0,1 UGM/ha.

Puede verificar la integridad de una copia de este documento mediante la lectura del código QR adjunto o mediante el acceso a la dirección <https://ws050.juntadeandalucia.es/verificarFirma> indicando el código de VERIFICACIÓN

FIRMADO POR	RAQUEL MARIA ESPIN CRESPO	17/10/2024
VERIFICACIÓN	Pk2jmWSPEJNMB623FQZ8JEKDMKEPRE	PÁG. 3450/4804



**INCIDENCIAS****INCIDENCIA DESCRIPCIÓN**

	Recinto:23-094-030-00140-00011 Cultivo:62000 PASTOS PERMANENTES DE 5 O MAS AÑOS-SIN VARIEDAD Secano Carga Ganadera:0
	Recinto:23-094-030-00141-00003 Cultivo:62000 PASTOS PERMANENTES DE 5 O MAS AÑOS-SIN VARIEDAD Secano Carga Ganadera:0
	Recinto:23-094-030-00141-00004 Cultivo:62000 PASTOS PERMANENTES DE 5 O MAS AÑOS-SIN VARIEDAD Secano Carga Ganadera:0
	Recinto:23-094-030-00142-00001 Cultivo:62000 PASTOS PERMANENTES DE 5 O MAS AÑOS-SIN VARIEDAD Secano Carga Ganadera:0
	Recinto:23-094-030-00143-00003 Cultivo:62000 PASTOS PERMANENTES DE 5 O MAS AÑOS-SIN VARIEDAD Secano Carga Ganadera:0
86120	Para explotaciones de pastos permanentes ubicadas en espacios protegidos la carga ganadera mínima será 0,1 UGM/ha.
	Recinto:23-094-029-00061-00004 Cultivo:62000 PASTOS PERMANENTES DE 5 O MAS AÑOS-SIN VARIEDAD Secano Carga Ganadera:0
	Recinto:23-094-029-00061-00012 Cultivo:62000 PASTOS PERMANENTES DE 5 O MAS AÑOS-SIN VARIEDAD Secano Carga Ganadera:0
	Recinto:23-094-029-00061-00014 Cultivo:62000 PASTOS PERMANENTES DE 5 O MAS AÑOS-SIN VARIEDAD Secano Carga Ganadera:0
	Recinto:23-094-029-00061-00016 Cultivo:62000 PASTOS PERMANENTES DE 5 O MAS AÑOS-SIN VARIEDAD Secano Carga Ganadera:0
	Recinto:23-094-029-00061-00036 Cultivo:62000 PASTOS PERMANENTES DE 5 O MAS AÑOS-SIN VARIEDAD Secano Carga Ganadera:0
	Recinto:23-094-030-00140-00002 Cultivo:62000 PASTOS PERMANENTES DE 5 O MAS AÑOS-SIN VARIEDAD Secano Carga Ganadera:0
	Recinto:23-094-030-00140-00004 Cultivo:62000 PASTOS PERMANENTES DE 5 O MAS AÑOS-SIN VARIEDAD Secano Carga Ganadera:0
	Recinto:23-094-030-00140-00005 Cultivo:62000 PASTOS PERMANENTES DE 5 O MAS AÑOS-SIN VARIEDAD Secano Carga Ganadera:0
	Recinto:23-094-030-00140-00012 Cultivo:62000 PASTOS PERMANENTES DE 5 O MAS AÑOS-SIN VARIEDAD Secano Carga Ganadera:0
	Recinto:23-094-030-00140-00013 Cultivo:62000 PASTOS PERMANENTES DE 5 O MAS AÑOS-SIN VARIEDAD Secano Carga Ganadera:0
	Recinto:23-094-030-00141-00002 Cultivo:62000 PASTOS PERMANENTES DE 5 O MAS AÑOS-SIN VARIEDAD Secano Carga Ganadera:0
	Recinto:23-094-030-00143-00004 Cultivo:62000 PASTOS PERMANENTES DE 5 O MAS AÑOS-SIN VARIEDAD Secano Carga Ganadera:0
	Recinto:23-094-030-00145-00004 Cultivo:62000 PASTOS PERMANENTES DE 5 O MAS AÑOS-SIN VARIEDAD Secano Carga Ganadera:0
86121	Recinto superficie forrajera que no realiza la actividad de producción de pastoreo.
	Recinto:23-094-029-00061-00012 Cultivo:62000 PASTOS PERMANENTES DE 5 O MAS AÑOS-SIN VARIEDAD Secano Actividad Agraria del recinto:2
	Recinto:23-094-029-00061-00016 Cultivo:62000 PASTOS PERMANENTES DE 5 O MAS AÑOS-SIN VARIEDAD Secano Actividad Agraria del recinto:2
	Recinto:23-094-029-00061-00036 Cultivo:62000 PASTOS PERMANENTES DE 5 O MAS AÑOS-SIN VARIEDAD Secano Actividad Agraria del recinto:2
	Recinto:23-094-030-00043-00003 Cultivo:62000 PASTOS PERMANENTES DE 5 O MAS AÑOS-SIN VARIEDAD Secano Actividad Agraria del recinto:2
	Recinto:23-094-030-00058-00013 Cultivo:62000 PASTOS PERMANENTES DE 5 O MAS AÑOS-SIN VARIEDAD Secano Actividad Agraria del recinto:2
	Recinto:23-094-030-00060-00002 Cultivo:62000 PASTOS PERMANENTES DE 5 O MAS AÑOS-SIN VARIEDAD Secano Actividad Agraria del recinto:2
	Recinto:23-094-030-00140-00008 Cultivo:62000 PASTOS PERMANENTES DE 5 O MAS AÑOS-SIN VARIEDAD Secano Actividad Agraria del recinto:2
	Recinto:23-094-030-00140-00009 Cultivo:62000 PASTOS PERMANENTES DE 5 O MAS AÑOS-SIN VARIEDAD Secano Actividad Agraria del recinto:2
	Recinto:23-094-030-00140-00010 Cultivo:62000 PASTOS PERMANENTES DE 5 O MAS AÑOS-SIN VARIEDAD Secano Actividad Agraria del recinto:2
	Recinto:23-094-030-00140-00011 Cultivo:62000 PASTOS PERMANENTES DE 5 O MAS AÑOS-SIN VARIEDAD Secano Actividad Agraria del recinto:2
	Recinto:23-094-030-00140-00012 Cultivo:62000 PASTOS PERMANENTES DE 5 O MAS AÑOS-SIN VARIEDAD Secano Actividad Agraria del recinto:2
	Recinto:23-094-030-00143-00004 Cultivo:62000 PASTOS PERMANENTES DE 5 O MAS AÑOS-SIN VARIEDAD Secano Actividad Agraria del recinto:2
	Recinto:23-094-030-00145-00004 Cultivo:62000 PASTOS PERMANENTES DE 5 O MAS AÑOS-SIN VARIEDAD Secano Actividad Agraria del recinto:2
86122	Recinto superficie forrajera que realiza la actividad de producción de pastoreo y no declara el o los códigos del Registro de Explotaciones

(1) Con incidencias que retienen pago o deniegan el expediente.

(2) Se calcula sobre superficie declarada admisible.

(3) Aplicación del artículo 16 bis del RD 147/2023.

(4) Expediente con algunos recintos de pastos permanentes ubicados en espacios protegidos donde la carga ganadera mínima será 0,1 UGM/ha.

Puede verificar la integridad de una copia de este documento mediante la lectura del código QR adjunto o mediante el acceso a la dirección <https://ws050.juntadeandalucia.es/verificarFirma> indicando el código de VERIFICACIÓN

FIRMADO POR

RAQUEL MARIA ESPIN CRESPO

17/10/2024

VERIFICACIÓN

Pk2jmWSPEJNMB623FQZ8JEKDMKEPRE

PÁG. 3451/4804



**INCIDENCIAS****INCIDENCIA DESCRIPCIÓN**

INCIDENCIA	DESCRIPCIÓN
	Ganaderas de Andalucía, REGA.
	Recinto:23-094-029-00042-00004 Cultivo:62000 PASTOS PERMANENTES DE 5 O MAS AÑOS-SIN VARIEDAD Secano
	Recinto:23-094-029-00049-00001 Cultivo:62000 PASTOS PERMANENTES DE 5 O MAS AÑOS-SIN VARIEDAD Secano
	Recinto:23-094-029-00050-00002 Cultivo:62000 PASTOS PERMANENTES DE 5 O MAS AÑOS-SIN VARIEDAD Secano
	Recinto:23-094-029-00050-00005 Cultivo:62000 PASTOS PERMANENTES DE 5 O MAS AÑOS-SIN VARIEDAD Secano
	Recinto:23-094-029-00058-00001 Cultivo:62000 PASTOS PERMANENTES DE 5 O MAS AÑOS-SIN VARIEDAD Secano
	Recinto:23-094-029-00061-00004 Cultivo:62000 PASTOS PERMANENTES DE 5 O MAS AÑOS-SIN VARIEDAD Secano
	Recinto:23-094-029-00061-00012 Cultivo:62000 PASTOS PERMANENTES DE 5 O MAS AÑOS-SIN VARIEDAD Secano
	Recinto:23-094-029-00061-00014 Cultivo:62000 PASTOS PERMANENTES DE 5 O MAS AÑOS-SIN VARIEDAD Secano
	Recinto:23-094-029-00061-00016 Cultivo:62000 PASTOS PERMANENTES DE 5 O MAS AÑOS-SIN VARIEDAD Secano
	Recinto:23-094-029-00061-00036 Cultivo:62000 PASTOS PERMANENTES DE 5 O MAS AÑOS-SIN VARIEDAD Secano
	Recinto:23-094-029-00062-00003 Cultivo:62000 PASTOS PERMANENTES DE 5 O MAS AÑOS-SIN VARIEDAD Secano
	Recinto:23-094-030-00043-00001 Cultivo:62000 PASTOS PERMANENTES DE 5 O MAS AÑOS-SIN VARIEDAD Secano
	Recinto:23-094-030-00043-00003 Cultivo:62000 PASTOS PERMANENTES DE 5 O MAS AÑOS-SIN VARIEDAD Secano
	Recinto:23-094-030-00044-00001 Cultivo:62000 PASTOS PERMANENTES DE 5 O MAS AÑOS-SIN VARIEDAD Secano
	Recinto:23-094-030-00058-00009 Cultivo:62000 PASTOS PERMANENTES DE 5 O MAS AÑOS-SIN VARIEDAD Secano
	Recinto:23-094-030-00058-00013 Cultivo:62000 PASTOS PERMANENTES DE 5 O MAS AÑOS-SIN VARIEDAD Secano
	Recinto:23-094-030-00058-00015 Cultivo:62000 PASTOS PERMANENTES DE 5 O MAS AÑOS-SIN VARIEDAD Secano
	Recinto:23-094-030-00059-00001 Cultivo:62000 PASTOS PERMANENTES DE 5 O MAS AÑOS-SIN VARIEDAD Secano
	Recinto:23-094-030-00060-00001 Cultivo:62000 PASTOS PERMANENTES DE 5 O MAS AÑOS-SIN VARIEDAD Secano
	Recinto:23-094-030-00060-00002 Cultivo:62000 PASTOS PERMANENTES DE 5 O MAS AÑOS-SIN VARIEDAD Secano
	Recinto:23-094-030-00140-00002 Cultivo:62000 PASTOS PERMANENTES DE 5 O MAS AÑOS-SIN VARIEDAD Secano
	Recinto:23-094-030-00140-00004 Cultivo:62000 PASTOS PERMANENTES DE 5 O MAS AÑOS-SIN VARIEDAD Secano
	Recinto:23-094-030-00140-00005 Cultivo:62000 PASTOS PERMANENTES DE 5 O MAS AÑOS-SIN VARIEDAD Secano
	Recinto:23-094-030-00140-00008 Cultivo:62000 PASTOS PERMANENTES DE 5 O MAS AÑOS-SIN VARIEDAD Secano
	Recinto:23-094-030-00140-00009 Cultivo:62000 PASTOS PERMANENTES DE 5 O MAS AÑOS-SIN VARIEDAD Secano
	Recinto:23-094-030-00140-00010 Cultivo:62000 PASTOS PERMANENTES DE 5 O MAS AÑOS-SIN VARIEDAD Secano
	Recinto:23-094-030-00140-00011 Cultivo:62000 PASTOS PERMANENTES DE 5 O MAS AÑOS-SIN VARIEDAD Secano
	Recinto:23-094-030-00140-00012 Cultivo:62000 PASTOS PERMANENTES DE 5 O MAS AÑOS-SIN VARIEDAD Secano
	Recinto:23-094-030-00140-00013 Cultivo:62000 PASTOS PERMANENTES DE 5 O MAS AÑOS-SIN VARIEDAD Secano
	Recinto:23-094-030-00141-00002 Cultivo:62000 PASTOS PERMANENTES DE 5 O MAS AÑOS-SIN VARIEDAD Secano
	Recinto:23-094-030-00141-00003 Cultivo:62000 PASTOS PERMANENTES DE 5 O MAS AÑOS-SIN VARIEDAD Secano
	Recinto:23-094-030-00141-00004 Cultivo:62000 PASTOS PERMANENTES DE 5 O MAS AÑOS-SIN VARIEDAD Secano
	Recinto:23-094-030-00142-00001 Cultivo:62000 PASTOS PERMANENTES DE 5 O MAS AÑOS-SIN VARIEDAD Secano
	Recinto:23-094-030-00143-00003 Cultivo:62000 PASTOS PERMANENTES DE 5 O MAS AÑOS-SIN VARIEDAD Secano
	Recinto:23-094-030-00143-00004 Cultivo:62000 PASTOS PERMANENTES DE 5 O MAS AÑOS-SIN VARIEDAD Secano
	Recinto:23-094-030-00145-00004 Cultivo:62000 PASTOS PERMANENTES DE 5 O MAS AÑOS-SIN VARIEDAD Secano
86124	Recinto de forrajera para Cálculo de Carga Ganadera que No pertenece a Explotación.
	Recinto:23-094-029-00042-00004 Cultivo:62000 PASTOS PERMANENTES DE 5 O MAS AÑOS-SIN VARIEDAD Secano
	Recinto:23-094-029-00049-00001 Cultivo:62000 PASTOS PERMANENTES DE 5 O MAS AÑOS-SIN VARIEDAD Secano
	Recinto:23-094-029-00050-00002 Cultivo:62000 PASTOS PERMANENTES DE 5 O MAS AÑOS-SIN VARIEDAD Secano
	Recinto:23-094-029-00050-00005 Cultivo:62000 PASTOS PERMANENTES DE 5 O MAS AÑOS-SIN VARIEDAD Secano
	Recinto:23-094-029-00058-00001 Cultivo:62000 PASTOS PERMANENTES DE 5 O MAS AÑOS-SIN VARIEDAD Secano
	Recinto:23-094-029-00061-00004 Cultivo:62000 PASTOS PERMANENTES DE 5 O MAS AÑOS-SIN VARIEDAD Secano
	Recinto:23-094-029-00061-00012 Cultivo:62000 PASTOS PERMANENTES DE 5 O MAS AÑOS-SIN VARIEDAD Secano
	Recinto:23-094-029-00061-00014 Cultivo:62000 PASTOS PERMANENTES DE 5 O MAS AÑOS-SIN VARIEDAD Secano
	Recinto:23-094-029-00061-00016 Cultivo:62000 PASTOS PERMANENTES DE 5 O MAS AÑOS-SIN VARIEDAD Secano
	Recinto:23-094-029-00061-00036 Cultivo:62000 PASTOS PERMANENTES DE 5 O MAS AÑOS-SIN VARIEDAD Secano
	Recinto:23-094-029-00062-00003 Cultivo:62000 PASTOS PERMANENTES DE 5 O MAS AÑOS-SIN VARIEDAD Secano
	Recinto:23-094-030-00043-00001 Cultivo:62000 PASTOS PERMANENTES DE 5 O MAS AÑOS-SIN VARIEDAD Secano
	Recinto:23-094-030-00043-00003 Cultivo:62000 PASTOS PERMANENTES DE 5 O MAS AÑOS-SIN VARIEDAD Secano
	Recinto:23-094-030-00044-00001 Cultivo:62000 PASTOS PERMANENTES DE 5 O MAS AÑOS-SIN VARIEDAD Secano
	Recinto:23-094-030-00058-00009 Cultivo:62000 PASTOS PERMANENTES DE 5 O MAS AÑOS-SIN VARIEDAD Secano
	Recinto:23-094-030-00058-00013 Cultivo:62000 PASTOS PERMANENTES DE 5 O MAS AÑOS-SIN VARIEDAD Secano
	Recinto:23-094-030-00058-00015 Cultivo:62000 PASTOS PERMANENTES DE 5 O MAS AÑOS-SIN VARIEDAD Secano
	Recinto:23-094-030-00059-00001 Cultivo:62000 PASTOS PERMANENTES DE 5 O MAS AÑOS-SIN VARIEDAD Secano
	Recinto:23-094-030-00060-00001 Cultivo:62000 PASTOS PERMANENTES DE 5 O MAS AÑOS-SIN VARIEDAD Secano

(1) Con incidencias que retienen pago o deniegan el expediente.

(2) Se calcula sobre superficie declarada admisible.

(3) Aplicación del artículo 16 bis del RD 147/2023.

(4) Expediente con algunos recintos de pastos permanentes ubicados en espacios protegidos donde la carga ganadera mínima será 0,1 UGM/ha.

Puede verificar la integridad de una copia de este documento mediante la lectura del código QR adjunto o mediante el acceso a la dirección <https://ws050.juntadeandalucia.es/verificarFirma> indicando el código de VERIFICACIÓN

FIRMADO POR

RAQUEL MARIA ESPIN CRESPO

17/10/2024

VERIFICACIÓN

Pk2jmWSPEJNMB623FQZ8JEKDMKEPRE

PÁG. 3452/4804





**INCIDENCIAS**

**INCIDENCIA DESCRIPCIÓN**

Recinto:23-094-030-00060-00002	Cultivo:62000	PASTOS PERMANENTES DE 5 O MAS AÑOS-SIN VARIEDAD	Secano
Recinto:23-094-030-00140-00002	Cultivo:62000	PASTOS PERMANENTES DE 5 O MAS AÑOS-SIN VARIEDAD	Secano
Recinto:23-094-030-00140-00004	Cultivo:62000	PASTOS PERMANENTES DE 5 O MAS AÑOS-SIN VARIEDAD	Secano
Recinto:23-094-030-00140-00005	Cultivo:62000	PASTOS PERMANENTES DE 5 O MAS AÑOS-SIN VARIEDAD	Secano
Recinto:23-094-030-00140-00008	Cultivo:62000	PASTOS PERMANENTES DE 5 O MAS AÑOS-SIN VARIEDAD	Secano
Recinto:23-094-030-00140-00009	Cultivo:62000	PASTOS PERMANENTES DE 5 O MAS AÑOS-SIN VARIEDAD	Secano
Recinto:23-094-030-00140-00010	Cultivo:62000	PASTOS PERMANENTES DE 5 O MAS AÑOS-SIN VARIEDAD	Secano
Recinto:23-094-030-00140-00011	Cultivo:62000	PASTOS PERMANENTES DE 5 O MAS AÑOS-SIN VARIEDAD	Secano
Recinto:23-094-030-00140-00012	Cultivo:62000	PASTOS PERMANENTES DE 5 O MAS AÑOS-SIN VARIEDAD	Secano
Recinto:23-094-030-00140-00013	Cultivo:62000	PASTOS PERMANENTES DE 5 O MAS AÑOS-SIN VARIEDAD	Secano
Recinto:23-094-030-00141-00002	Cultivo:62000	PASTOS PERMANENTES DE 5 O MAS AÑOS-SIN VARIEDAD	Secano
Recinto:23-094-030-00141-00003	Cultivo:62000	PASTOS PERMANENTES DE 5 O MAS AÑOS-SIN VARIEDAD	Secano
Recinto:23-094-030-00141-00004	Cultivo:62000	PASTOS PERMANENTES DE 5 O MAS AÑOS-SIN VARIEDAD	Secano
Recinto:23-094-030-00142-00001	Cultivo:62000	PASTOS PERMANENTES DE 5 O MAS AÑOS-SIN VARIEDAD	Secano
Recinto:23-094-030-00143-00003	Cultivo:62000	PASTOS PERMANENTES DE 5 O MAS AÑOS-SIN VARIEDAD	Secano
Recinto:23-094-030-00143-00004	Cultivo:62000	PASTOS PERMANENTES DE 5 O MAS AÑOS-SIN VARIEDAD	Secano
Recinto:23-094-030-00145-00004	Cultivo:62000	PASTOS PERMANENTES DE 5 O MAS AÑOS-SIN VARIEDAD	Secano

**Incidenias de carga ganadera**

**INCIDENCIA DESCRIPCIÓN**

3795	Recinto declarado con una situación de riesgo de abandono.
	Recinto:23-094-030-00145-00004 Cultivo: -
	Recinto:23-094-030-00143-00004 Cultivo: -
	Recinto:23-094-029-00061-00036 Cultivo: -
	Recinto:23-094-029-00061-00012 Cultivo: -
	Recinto:23-094-029-00061-00016 Cultivo: -
	Recinto:23-094-030-00140-00009 Cultivo: -
	Recinto:23-094-030-00058-00013 Cultivo: -
	Recinto:23-094-030-00140-00010 Cultivo: -
	Recinto:23-094-030-00060-00002 Cultivo: -
	Recinto:23-094-030-00140-00008 Cultivo: -
	Recinto:23-094-030-00140-00011 Cultivo: -
	Recinto:23-094-030-00140-00012 Cultivo: -
86122	Recinto superficie forrajera que realiza la actividad de producción de pastoreo y no declara el o los códigos del Registro de Explotaciones Ganaderas de Andalucía, REGA.
	Recinto:23-094-030-00145-00004 Cultivo:62000 PASTOS PERMANENTES DE 5 O MAS AÑOS-SIN VARIEDAD Secano
	Recinto:23-094-030-00143-00004 Cultivo:62000 PASTOS PERMANENTES DE 5 O MAS AÑOS-SIN VARIEDAD Secano
	Recinto:23-094-030-00143-00003 Cultivo:62000 PASTOS PERMANENTES DE 5 O MAS AÑOS-SIN VARIEDAD Secano
	Recinto:23-094-030-00142-00001 Cultivo:62000 PASTOS PERMANENTES DE 5 O MAS AÑOS-SIN VARIEDAD Secano
	Recinto:23-094-030-00141-00004 Cultivo:62000 PASTOS PERMANENTES DE 5 O MAS AÑOS-SIN VARIEDAD Secano
	Recinto:23-094-030-00141-00003 Cultivo:62000 PASTOS PERMANENTES DE 5 O MAS AÑOS-SIN VARIEDAD Secano
	Recinto:23-094-030-00141-00002 Cultivo:62000 PASTOS PERMANENTES DE 5 O MAS AÑOS-SIN VARIEDAD Secano
	Recinto:23-094-029-00061-00036 Cultivo:62000 PASTOS PERMANENTES DE 5 O MAS AÑOS-SIN VARIEDAD Secano
	Recinto:23-094-029-00042-00004 Cultivo:62000 PASTOS PERMANENTES DE 5 O MAS AÑOS-SIN VARIEDAD Secano
	Recinto:23-094-029-00061-00004 Cultivo:62000 PASTOS PERMANENTES DE 5 O MAS AÑOS-SIN VARIEDAD Secano
	Recinto:23-094-029-00061-00012 Cultivo:62000 PASTOS PERMANENTES DE 5 O MAS AÑOS-SIN VARIEDAD Secano
	Recinto:23-094-030-00059-00001 Cultivo:62000 PASTOS PERMANENTES DE 5 O MAS AÑOS-SIN VARIEDAD Secano
	Recinto:23-094-030-00043-00001 Cultivo:62000 PASTOS PERMANENTES DE 5 O MAS AÑOS-SIN VARIEDAD Secano
	Recinto:23-094-029-00061-00014 Cultivo:62000 PASTOS PERMANENTES DE 5 O MAS AÑOS-SIN VARIEDAD Secano
	Recinto:23-094-029-00062-00003 Cultivo:62000 PASTOS PERMANENTES DE 5 O MAS AÑOS-SIN VARIEDAD Secano
	Recinto:23-094-030-00043-00003 Cultivo:62000 PASTOS PERMANENTES DE 5 O MAS AÑOS-SIN VARIEDAD Secano
	Recinto:23-094-030-00140-00013 Cultivo:62000 PASTOS PERMANENTES DE 5 O MAS AÑOS-SIN VARIEDAD Secano
	Recinto:23-094-030-00140-00005 Cultivo:62000 PASTOS PERMANENTES DE 5 O MAS AÑOS-SIN VARIEDAD Secano
	Recinto:23-094-029-00058-00001 Cultivo:62000 PASTOS PERMANENTES DE 5 O MAS AÑOS-SIN VARIEDAD Secano
	Recinto:23-094-029-00061-00016 Cultivo:62000 PASTOS PERMANENTES DE 5 O MAS AÑOS-SIN VARIEDAD Secano
	Recinto:23-094-029-00049-00001 Cultivo:62000 PASTOS PERMANENTES DE 5 O MAS AÑOS-SIN VARIEDAD Secano

(1) Con incidencias que retienen pago o deniegan el expediente.  
 (2) Se calcula sobre superficie declarada admisible.  
 (3) Aplicación del artículo 16 bis del RD 147/2023.  
 (4) Expediente con algunos recintos de pastos permanentes ubicados en espacios protegidos donde la carga ganadera mínima será 0,1 UGM/ha.

Puede verificar la integridad de una copia de este documento mediante la lectura del código QR adjunto o mediante el acceso a la dirección <https://ws050.juntadeandalucia.es/verificarFirma> indicando el código de VERIFICACIÓN

FIRMADO POR	RAQUEL MARIA ESPIN CRESPO	17/10/2024
VERIFICACIÓN	Pk2jmWSPEJNMB623FQZ8JEKDMKEPRE	PÁG. 3453/4804







	Recinto:23-094-029-00050-00005	Cultivo:62000	PASTOS PERMANENTES DE 5 O MAS AÑOS-SIN VARIEDAD	Secano
	Recinto:23-094-029-00050-00002	Cultivo:62000	PASTOS PERMANENTES DE 5 O MAS AÑOS-SIN VARIEDAD	Secano
	Recinto:23-094-030-00140-00009	Cultivo:62000	PASTOS PERMANENTES DE 5 O MAS AÑOS-SIN VARIEDAD	Secano
	Recinto:23-094-030-00058-00013	Cultivo:62000	PASTOS PERMANENTES DE 5 O MAS AÑOS-SIN VARIEDAD	Secano
	Recinto:23-094-030-00140-00010	Cultivo:62000	PASTOS PERMANENTES DE 5 O MAS AÑOS-SIN VARIEDAD	Secano
	Recinto:23-094-030-00044-00001	Cultivo:62000	PASTOS PERMANENTES DE 5 O MAS AÑOS-SIN VARIEDAD	Secano
	Recinto:23-094-030-00060-00001	Cultivo:62000	PASTOS PERMANENTES DE 5 O MAS AÑOS-SIN VARIEDAD	Secano
	Recinto:23-094-030-00060-00002	Cultivo:62000	PASTOS PERMANENTES DE 5 O MAS AÑOS-SIN VARIEDAD	Secano
	Recinto:23-094-030-00140-00002	Cultivo:62000	PASTOS PERMANENTES DE 5 O MAS AÑOS-SIN VARIEDAD	Secano
	Recinto:23-094-030-00140-00008	Cultivo:62000	PASTOS PERMANENTES DE 5 O MAS AÑOS-SIN VARIEDAD	Secano
	Recinto:23-094-030-00140-00011	Cultivo:62000	PASTOS PERMANENTES DE 5 O MAS AÑOS-SIN VARIEDAD	Secano
	Recinto:23-094-030-00140-00004	Cultivo:62000	PASTOS PERMANENTES DE 5 O MAS AÑOS-SIN VARIEDAD	Secano
	Recinto:23-094-030-00140-00012	Cultivo:62000	PASTOS PERMANENTES DE 5 O MAS AÑOS-SIN VARIEDAD	Secano
	Recinto:23-094-030-00058-00015	Cultivo:62000	PASTOS PERMANENTES DE 5 O MAS AÑOS-SIN VARIEDAD	Secano
	Recinto:23-094-030-00058-00009	Cultivo:62000	PASTOS PERMANENTES DE 5 O MAS AÑOS-SIN VARIEDAD	Secano
86124	Recinto de forrajera para Cálculo de Carga Ganadera que No pertenece a Explotación.			
	Recinto:23-094-030-00145-00004	Cultivo:62000	PASTOS PERMANENTES DE 5 O MAS AÑOS-SIN VARIEDAD	Secano
	Recinto:23-094-030-00143-00004	Cultivo:62000	PASTOS PERMANENTES DE 5 O MAS AÑOS-SIN VARIEDAD	Secano
	Recinto:23-094-030-00143-00003	Cultivo:62000	PASTOS PERMANENTES DE 5 O MAS AÑOS-SIN VARIEDAD	Secano
	Recinto:23-094-030-00142-00001	Cultivo:62000	PASTOS PERMANENTES DE 5 O MAS AÑOS-SIN VARIEDAD	Secano
	Recinto:23-094-030-00141-00004	Cultivo:62000	PASTOS PERMANENTES DE 5 O MAS AÑOS-SIN VARIEDAD	Secano
	Recinto:23-094-030-00141-00003	Cultivo:62000	PASTOS PERMANENTES DE 5 O MAS AÑOS-SIN VARIEDAD	Secano
	Recinto:23-094-030-00141-00002	Cultivo:62000	PASTOS PERMANENTES DE 5 O MAS AÑOS-SIN VARIEDAD	Secano
	Recinto:23-094-029-00061-00036	Cultivo:62000	PASTOS PERMANENTES DE 5 O MAS AÑOS-SIN VARIEDAD	Secano
	Recinto:23-094-029-00042-00004	Cultivo:62000	PASTOS PERMANENTES DE 5 O MAS AÑOS-SIN VARIEDAD	Secano
	Recinto:23-094-029-00061-00004	Cultivo:62000	PASTOS PERMANENTES DE 5 O MAS AÑOS-SIN VARIEDAD	Secano
	Recinto:23-094-029-00061-00012	Cultivo:62000	PASTOS PERMANENTES DE 5 O MAS AÑOS-SIN VARIEDAD	Secano
	Recinto:23-094-030-00059-00001	Cultivo:62000	PASTOS PERMANENTES DE 5 O MAS AÑOS-SIN VARIEDAD	Secano
	Recinto:23-094-030-00043-00001	Cultivo:62000	PASTOS PERMANENTES DE 5 O MAS AÑOS-SIN VARIEDAD	Secano
	Recinto:23-094-029-00061-00014	Cultivo:62000	PASTOS PERMANENTES DE 5 O MAS AÑOS-SIN VARIEDAD	Secano
	Recinto:23-094-029-00062-00003	Cultivo:62000	PASTOS PERMANENTES DE 5 O MAS AÑOS-SIN VARIEDAD	Secano
	Recinto:23-094-030-00043-00003	Cultivo:62000	PASTOS PERMANENTES DE 5 O MAS AÑOS-SIN VARIEDAD	Secano
	Recinto:23-094-030-00140-00013	Cultivo:62000	PASTOS PERMANENTES DE 5 O MAS AÑOS-SIN VARIEDAD	Secano
	Recinto:23-094-030-00140-00005	Cultivo:62000	PASTOS PERMANENTES DE 5 O MAS AÑOS-SIN VARIEDAD	Secano
	Recinto:23-094-029-00058-00001	Cultivo:62000	PASTOS PERMANENTES DE 5 O MAS AÑOS-SIN VARIEDAD	Secano
	Recinto:23-094-029-00061-00016	Cultivo:62000	PASTOS PERMANENTES DE 5 O MAS AÑOS-SIN VARIEDAD	Secano
	Recinto:23-094-029-00049-00001	Cultivo:62000	PASTOS PERMANENTES DE 5 O MAS AÑOS-SIN VARIEDAD	Secano
	Recinto:23-094-029-00050-00005	Cultivo:62000	PASTOS PERMANENTES DE 5 O MAS AÑOS-SIN VARIEDAD	Secano
	Recinto:23-094-029-00050-00002	Cultivo:62000	PASTOS PERMANENTES DE 5 O MAS AÑOS-SIN VARIEDAD	Secano
	Recinto:23-094-030-00140-00009	Cultivo:62000	PASTOS PERMANENTES DE 5 O MAS AÑOS-SIN VARIEDAD	Secano
	Recinto:23-094-030-00058-00013	Cultivo:62000	PASTOS PERMANENTES DE 5 O MAS AÑOS-SIN VARIEDAD	Secano
	Recinto:23-094-030-00140-00010	Cultivo:62000	PASTOS PERMANENTES DE 5 O MAS AÑOS-SIN VARIEDAD	Secano
	Recinto:23-094-030-00044-00001	Cultivo:62000	PASTOS PERMANENTES DE 5 O MAS AÑOS-SIN VARIEDAD	Secano
	Recinto:23-094-030-00060-00001	Cultivo:62000	PASTOS PERMANENTES DE 5 O MAS AÑOS-SIN VARIEDAD	Secano
	Recinto:23-094-030-00060-00002	Cultivo:62000	PASTOS PERMANENTES DE 5 O MAS AÑOS-SIN VARIEDAD	Secano
	Recinto:23-094-030-00140-00002	Cultivo:62000	PASTOS PERMANENTES DE 5 O MAS AÑOS-SIN VARIEDAD	Secano
	Recinto:23-094-030-00140-00008	Cultivo:62000	PASTOS PERMANENTES DE 5 O MAS AÑOS-SIN VARIEDAD	Secano
	Recinto:23-094-030-00140-00011	Cultivo:62000	PASTOS PERMANENTES DE 5 O MAS AÑOS-SIN VARIEDAD	Secano
	Recinto:23-094-030-00140-00004	Cultivo:62000	PASTOS PERMANENTES DE 5 O MAS AÑOS-SIN VARIEDAD	Secano
	Recinto:23-094-030-00140-00012	Cultivo:62000	PASTOS PERMANENTES DE 5 O MAS AÑOS-SIN VARIEDAD	Secano
	Recinto:23-094-030-00058-00015	Cultivo:62000	PASTOS PERMANENTES DE 5 O MAS AÑOS-SIN VARIEDAD	Secano
86128	Recinto de Forrajeras que no ha contabilizado para Carga Ganadera por no tener una explotación válida para el cálculo de la Carga Ganadera			
	Recinto:23-094-030-00145-00004	Cultivo:62	PASTOS PERMANENTES DE 5 O MAS AÑOS-	
	Recinto:23-094-030-00143-00004	Cultivo:62	PASTOS PERMANENTES DE 5 O MAS AÑOS-	
	Recinto:23-094-030-00143-00003	Cultivo:62	PASTOS PERMANENTES DE 5 O MAS AÑOS-	
	Recinto:23-094-030-00142-00001	Cultivo:62	PASTOS PERMANENTES DE 5 O MAS AÑOS-	
	Recinto:23-094-030-00141-00004	Cultivo:62	PASTOS PERMANENTES DE 5 O MAS AÑOS-	
	Recinto:23-094-030-00141-00003	Cultivo:62	PASTOS PERMANENTES DE 5 O MAS AÑOS-	
	Recinto:23-094-030-00141-00002	Cultivo:62	PASTOS PERMANENTES DE 5 O MAS AÑOS-	

(1) Con incidencias que retienen pago o deniegan el expediente.

(2) Se calcula sobre superficie declarada admisible.

(3) Aplicación del artículo 16 bis del RD 147/2023.

(4) Expediente con algunos recintos de pastos permanentes ubicados en espacios protegidos donde la carga ganadera mínima será 0,1 UGM/ha.

Puede verificar la integridad de una copia de este documento mediante la lectura del código QR adjunto o mediante el acceso a la dirección <https://ws050.juntadeandalucia.es/verificarFirma> indicando el código de VERIFICACIÓN

FIRMADO POR

RAQUEL MARIA ESPIN CRESPO

17/10/2024

VERIFICACIÓN

Pk2jmWSPEJNMB623FQZ8JEKDMKEPRE

PÁG. 3454/4804





- Recinto:23-094-029-00061-00036 Cultivo:62 PASTOS PERMANENTES DE 5 O MAS AÑOS-
  - Recinto:23-094-029-00042-00004 Cultivo:62 PASTOS PERMANENTES DE 5 O MAS AÑOS-
  - Recinto:23-094-029-00061-00004 Cultivo:62 PASTOS PERMANENTES DE 5 O MAS AÑOS-
  - Recinto:23-094-029-00061-00012 Cultivo:62 PASTOS PERMANENTES DE 5 O MAS AÑOS-
  - Recinto:23-094-030-00059-00001 Cultivo:62 PASTOS PERMANENTES DE 5 O MAS AÑOS-
  - Recinto:23-094-030-00043-00001 Cultivo:62 PASTOS PERMANENTES DE 5 O MAS AÑOS-
  - Recinto:23-094-029-00061-00014 Cultivo:62 PASTOS PERMANENTES DE 5 O MAS AÑOS-
  - Recinto:23-094-029-00062-00003 Cultivo:62 PASTOS PERMANENTES DE 5 O MAS AÑOS-
  - Recinto:23-094-030-00043-00003 Cultivo:62 PASTOS PERMANENTES DE 5 O MAS AÑOS-
  - Recinto:23-094-030-00140-00013 Cultivo:62 PASTOS PERMANENTES DE 5 O MAS AÑOS-
  - Recinto:23-094-030-00140-00005 Cultivo:62 PASTOS PERMANENTES DE 5 O MAS AÑOS-
  - Recinto:23-094-029-00058-00001 Cultivo:62 PASTOS PERMANENTES DE 5 O MAS AÑOS-
  - Recinto:23-094-029-00061-00016 Cultivo:62 PASTOS PERMANENTES DE 5 O MAS AÑOS-
  - Recinto:23-094-029-00049-00001 Cultivo:62 PASTOS PERMANENTES DE 5 O MAS AÑOS-
  - Recinto:23-094-029-00050-00005 Cultivo:62 PASTOS PERMANENTES DE 5 O MAS AÑOS-
  - Recinto:23-094-029-00050-00002 Cultivo:62 PASTOS PERMANENTES DE 5 O MAS AÑOS-
  - Recinto:23-094-030-00140-00009 Cultivo:62 PASTOS PERMANENTES DE 5 O MAS AÑOS-
  - Recinto:23-094-030-00058-00013 Cultivo:62 PASTOS PERMANENTES DE 5 O MAS AÑOS-
  - Recinto:23-094-030-00140-00010 Cultivo:62 PASTOS PERMANENTES DE 5 O MAS AÑOS-
  - Recinto:23-094-030-00044-00001 Cultivo:62 PASTOS PERMANENTES DE 5 O MAS AÑOS-
  - Recinto:23-094-030-00060-00001 Cultivo:62 PASTOS PERMANENTES DE 5 O MAS AÑOS-
  - Recinto:23-094-030-00060-00002 Cultivo:62 PASTOS PERMANENTES DE 5 O MAS AÑOS-
  - Recinto:23-094-030-00140-00002 Cultivo:62 PASTOS PERMANENTES DE 5 O MAS AÑOS-
  - Recinto:23-094-030-00140-00008 Cultivo:62 PASTOS PERMANENTES DE 5 O MAS AÑOS-
  - Recinto:23-094-030-00140-00011 Cultivo:62 PASTOS PERMANENTES DE 5 O MAS AÑOS-
  - Recinto:23-094-030-00140-00004 Cultivo:62 PASTOS PERMANENTES DE 5 O MAS AÑOS-
  - Recinto:23-094-030-00140-00012 Cultivo:62 PASTOS PERMANENTES DE 5 O MAS AÑOS-
  - Recinto:23-094-030-00058-00015 Cultivo:62 PASTOS PERMANENTES DE 5 O MAS AÑOS-
  - Recinto:23-094-030-00058-00009 Cultivo:62 PASTOS PERMANENTES DE 5 O MAS AÑOS-
- 86132 Recinto superficie forrajera que no realiza la actividad de producción de pastoreo.
- Recinto:23-094-030-00145-00004 Cultivo:62000 PASTOS PERMANENTES DE 5 O MAS AÑOS-SIN VARIEDAD Secano
  - Recinto:23-094-030-00143-00004 Cultivo:62000 PASTOS PERMANENTES DE 5 O MAS AÑOS-SIN VARIEDAD Secano
  - Recinto:23-094-029-00061-00036 Cultivo:62000 PASTOS PERMANENTES DE 5 O MAS AÑOS-SIN VARIEDAD Secano
  - Recinto:23-094-029-00061-00012 Cultivo:62000 PASTOS PERMANENTES DE 5 O MAS AÑOS-SIN VARIEDAD Secano
  - Recinto:23-094-030-00043-00003 Cultivo:62000 PASTOS PERMANENTES DE 5 O MAS AÑOS-SIN VARIEDAD Secano
  - Recinto:23-094-029-00061-00016 Cultivo:62000 PASTOS PERMANENTES DE 5 O MAS AÑOS-SIN VARIEDAD Secano
  - Recinto:23-094-030-00140-00009 Cultivo:62000 PASTOS PERMANENTES DE 5 O MAS AÑOS-SIN VARIEDAD Secano
  - Recinto:23-094-030-00058-00013 Cultivo:62000 PASTOS PERMANENTES DE 5 O MAS AÑOS-SIN VARIEDAD Secano
  - Recinto:23-094-030-00140-00010 Cultivo:62000 PASTOS PERMANENTES DE 5 O MAS AÑOS-SIN VARIEDAD Secano
  - Recinto:23-094-030-00060-00002 Cultivo:62000 PASTOS PERMANENTES DE 5 O MAS AÑOS-SIN VARIEDAD Secano
  - Recinto:23-094-030-00140-00008 Cultivo:62000 PASTOS PERMANENTES DE 5 O MAS AÑOS-SIN VARIEDAD Secano
  - Recinto:23-094-030-00140-00011 Cultivo:62000 PASTOS PERMANENTES DE 5 O MAS AÑOS-SIN VARIEDAD Secano
  - Recinto:23-094-030-00140-00012 Cultivo:62000 PASTOS PERMANENTES DE 5 O MAS AÑOS-SIN VARIEDAD Secano

(1) Con incidencias que retienen pago o deniegan el expediente.  
 (2) Se calcula sobre superficie declarada admisible.  
 (3) Aplicación del artículo 16 bis del RD 147/2023.  
 (4) Expediente con algunos recintos de pastos permanentes ubicados en espacios protegidos donde la carga ganadera mínima será 0,1 UGM/ha.

Puede verificar la integridad de una copia de este documento mediante la lectura del código QR adjunto o mediante el acceso a la dirección <https://ws050.juntadeandalucia.es/verificarFirma> indicando el código de VERIFICACIÓN

FIRMADO POR	RAQUEL MARIA ESPIN CRESPO	17/10/2024	
VERIFICACIÓN	Pk2jmWSPEJNMB623FQZ8JEKDMKEPRE	PÁG. 3455/4804	

**APELLIDOS Y NOMBRE / RAZÓN SOCIAL**

LOPEZ OLMO MARIA JESUS

**NIF**

\*\*\*\*0398\*

**EXPEDIENTE**

1118623

**RESOLUCIÓN**

DENEGACIÓN DE LA AYUDA

**DATOS DE MANTENIMIENTO UNIDADES**

<b>GRUPO DE PAGO</b>	<b>Sup. Dec. Admisible</b>	<b>Sup. Resuelta</b>	<b>Sobredecl.</b>	<b>% Sobredecl.</b>
ZONAS DE MONTAÑA	0,00	0,00	0,00	0,00

**RESUMEN DE PAGOS**

	<b>IMPORTE ( Euros )</b>			
	<b>RESUELTO</b>	<b>FEADER</b>	<b>MAPA</b>	<b>CAPADR</b>
A pagar	0,00	0,00	0,00	0,00

**APLICACIÓN DE REDUCCIONES Y PENALIZACIONES (%)**

<b>Crterios de subvencionabilidad (1)</b>	<b>Presentación tardía</b>	<b>Omisión declaración</b>	<b>Condicionalidad</b>
100,00	0,00	0,00	0,00

**IMPORTE ( Euros )**

<b>Calculado(2)</b>	<b>Reducción</b>	<b>Penalización</b>	<b>Reducción Penalización (3)</b>	<b>Penalización adicional</b>	<b>Resuelto</b>	<b>FEADER</b>	<b>MAPA</b>	<b>CAPADR</b>
0,00 €	0,00 €	0,00 €	0,00 €	0,00 €	0,00 €	0,00 €	0,00 €	0,00 €
<b>Importe Unitario:</b>	93,00 €	<b>Nuevo Importe Unitario:</b>	0,00 €					

**RECINTOS PROPUESTOS**

<b>REF.</b>	<b>REFERENCIA SIGPAC</b>	<b>CULTIVO</b>	<b>S/R</b>	<b>USO SIGPAC</b>	<b>Sup. Dec. admisible</b>	<b>Sup. Campo</b>	<b>Sup. Determ.</b>	<b>Sup. Resuelta</b>
-743856	23-026-022-09010-0002	OLIVAR	S		0,05		0,05	0,05
1700000005573410	23-026-016-00395-0001	OLIVAR	S		0,07		0,07	0,07
1700000005573411	23-026-016-00412-0001	OLIVAR	S		0,01		0,01	0,01
1700000005573412	23-026-022-00380-0001	OLIVAR	S		0,30		0,30	0,30
1700000005573413	23-026-022-00385-0001	OLIVAR	S		0,01		0,01	0,01
1700000005573415	23-026-016-00587-0002	OLIVAR	S		0,30		0,30	0,30
1700000005573416	23-026-021-00338-0001	OLIVAR	S		0,77		0,77	0,77
1700000005573417	23-026-022-00166-0001	OLIVAR	S		0,84		0,84	0,84

**INCIDENCIAS****INCIDENCIA DESCRIPCIÓN**

74018	Productor que no es agricultor a título principal, según los datos del ejercicio fiscal n-1 y seguridad socia.
74053	Importe inferior a 100 Euros

(1) Con incidencias que retienen pago o deniegan el expediente.

(2) Se calcula sobre superficie declarada admisible.

(3) Aplicación del artículo 16 bis del RD 147/2023.

(4) Expediente con algunos recintos de pastos permanentes ubicados en espacios protegidos donde la carga ganadera mínima será 0,1 UGM/ha.

Puede verificar la integridad de una copia de este documento mediante la lectura del código QR adjunto o mediante el acceso a la dirección <https://ws050.juntadeandalucia.es/verificarFirma> indicando el código de VERIFICACIÓN

FIRMADO POR	RAQUEL MARIA ESPIN CRESPO	17/10/2024
VERIFICACIÓN	Pk2jmWSPEJNMB623FQZ8JEKDMKEPRE	PÁG. 3456/4804





**APELLIDOS Y NOMBRE / RAZÓN SOCIAL**

LOPEZ PEÑAS JULIO

**NIF**

\*\*\*\*2716\*

**EXPEDIENTE**

1078543

**RESOLUCIÓN**

DENEGACIÓN DE LA AYUDA

**DATOS DE MANTENIMIENTO UNIDADES**

<b>GRUPO DE PAGO</b>	<b>Sup. Dec. Admisible</b>	<b>Sup. Resuelta</b>	<b>Sobredecl.</b>	<b>% Sobredecl.</b>
ZONAS DE MONTAÑA	0,00	0,00	0,00	0,00

**RESUMEN DE PAGOS**

	<b>IMPORTE ( Euros )</b>			
	<b>RESUELTO</b>	<b>FEADER</b>	<b>MAPA</b>	<b>CAPADR</b>
A pagar	0,00	0,00	0,00	0,00

**APLICACIÓN DE REDUCCIONES Y PENALIZACIONES (%)**

<b>Criterios de subvencionabilidad (1)</b>	<b>Presentación tardía</b>	<b>Omisión declaración</b>	<b>Condicionalidad</b>
100,00	0,00	0,00	0,00

**IMPORTE ( Euros )**

<b>Calculado(2)</b>	<b>Reducción</b>	<b>Penalización</b>	<b>Reducción Penalización (3)</b>	<b>Penalización adicional</b>	<b>Resuelto</b>	<b>FEADER</b>	<b>MAPA</b>	<b>CAPADR</b>
0,00 €	0,00 €	0,00 €	0,00 €	0,00 €	0,00 €	0,00 €	0,00 €	0,00 €
<b>Importe Unitario:</b>	93,00 €	<b>Nuevo Importe Unitario:</b>	0,00 €					

**RECINTOS PROPUESTOS**

<b>REF.</b>	<b>REFERENCIA SIGPAC</b>	<b>CULTIVO</b>	<b>S/R</b>	<b>USO SIGPAC</b>	<b>Sup. Dec. admisible</b>	<b>Sup. Campo</b>	<b>Sup. Determ.</b>	<b>Sup. Resuelta</b>
6842208	23-090-008-00105-0001	OLIVAR	R		0,51		0,51	0,51
1700000005306627	23-090-012-00019-0001	OLIVAR	R		0,42		0,42	0,42
1700000005306629	23-090-020-00080-0001	OLIVAR	S		0,19		0,19	0,19
1700000005306630	23-090-013-00147-0002	OLIVAR	R		0,20		0,20	0,20
1700000005306631	23-090-003-00083-0001	OLIVAR	R		0,22		0,22	0,22
1700000005306632	23-090-003-00118-0001	OLIVAR	R		0,35		0,35	0,35
1700000005306633	23-090-020-00103-0001	OLIVAR	R		0,04		0,04	0,04
1700000005306634	23-090-020-00104-0001	OLIVAR	R		0,36		0,36	0,36
1700000005306635	23-090-011-00344-0001	OLIVAR	R		0,53		0,53	0,53
1700000005306638	23-090-006-00585-0003	OLIVAR	S		0,60		0,60	0,60
1700000005306639	23-090-005-00065-0001	OLIVAR	R		0,06		0,06	0,06
1700000005306640	23-090-003-00221-0002	OLIVAR	R		1,15		1,15	1,15
1700000005306641	23-090-003-00220-0001	OLIVAR	R		0,18		0,18	0,18
1700000005306642	23-090-003-00188-0001	OLIVAR	R		0,23		0,23	0,23

**INCIDENCIAS****INCIDENCIA DESCRIPCIÓN**

2454	Solicitante de intervención 6613 cuyo regimen de afiliación a la SS no es ni el sistema especial agrario(cuenta ajena) ni autonomo con actividad agraria.
74018	Productor que no es agricultor a título principal, según los datos del ejercicio fiscal n-1 y seguridad socia.
74053	Importe inferior a 100 Euros

(1) Con incidencias que retienen pago o deniegan el expediente.

(2) Se calcula sobre superficie declarada admisible.

(3) Aplicación del artículo 16 bis del RD 147/2023.

(4) Expediente con algunos recintos de pastos permanentes ubicados en espacios protegidos donde la carga ganadera mínima será 0,1 UGM/ha.

Puede verificar la integridad de una copia de este documento mediante la lectura del código QR adjunto o mediante el acceso a la dirección <https://ws050.juntadeandalucia.es/verificarFirma> indicando el código de VERIFICACIÓN

FIRMADO POR

RAQUEL MARIA ESPIN CRESPO

17/10/2024

VERIFICACIÓN

Pk2jmWSPEJNMB623FQZ8JEKDMKEPRE

PÁG. 3457/4804



**APELLIDOS Y NOMBRE / RAZÓN SOCIAL**

LOPEZ PEREZ JULIAN

**NIF**

\*\*\*\*1655\*

**EXPEDIENTE**

1220478

**RESOLUCIÓN**

DENEGACIÓN DE LA AYUDA

**DATOS DE MANTENIMIENTO UNIDADES**

<b>GRUPO DE PAGO</b>	<b>Sup. Dec. Admisible</b>	<b>Sup. Resuelta</b>	<b>Sobredecl.</b>	<b>% Sobredecl.</b>
ZONAS DE MONTAÑA	0,00	0,00	0,00	0,00

**RESUMEN DE PAGOS**

	<b>IMPORTE ( Euros )</b>			
	<b>RESUELTO</b>	<b>FEADER</b>	<b>MAPA</b>	<b>CAPADR</b>
A pagar	0,00	0,00	0,00	0,00

**APLICACIÓN DE REDUCCIONES Y PENALIZACIONES (%)**

<b>Crterios de subvencionabilidad (1)</b>	<b>Presentación tardía</b>	<b>Omisión declaración</b>	<b>Condicionalidad</b>
100,00	0,00	0,00	0,00

**IMPORTE ( Euros )**

<b>Calculado(2)</b>	<b>Reducción</b>	<b>Penalización</b>	<b>Reducción Penalización (3)</b>	<b>Penalización adicional</b>	<b>Resuelto</b>	<b>FEADER</b>	<b>MAPA</b>	<b>CAPADR</b>
0,00 €	0,00 €	0,00 €	0,00 €	0,00 €	0,00 €	0,00 €	0,00 €	0,00 €
<b>Importe Unitario:</b>	93,00 €	<b>Nuevo Importe Unitario:</b>	0,00 €					

**RECINTOS PROPUESTOS**

<b>REF.</b>	<b>REFERENCIA SIGPAC</b>	<b>CULTIVO</b>	<b>S/R</b>	<b>USO SIGPAC</b>	<b>Sup. Dec. admisible</b>	<b>Sup. Campo</b>	<b>Sup. Determ.</b>	<b>Sup. Resuelta</b>
-1254135	23-028-018-09102-0007	PASTOS PERMANENTES DE 5 O MAS AÑOS	S		1,89	1,89	1,89	0,00
-1254134	23-028-018-00426-0004	PASTOS PERMANENTES DE 5 O MAS AÑOS	S		0,01	0,01	0,01	0,00
-1137462	23-028-014-00068-0004	PASTOS DE MENOS DE 5 AÑOS	S		0,03	0,03	0,03	0,03
1700000007025742	23-028-014-00067-0003	OLIVAR	S		0,93	0,93	0,93	0,93
1700000007025743	23-028-014-00068-0001	OLIVAR	S		0,40	0,40	0,40	0,40
1700000007025744	23-028-014-00068-0003	PASTOS PERMANENTES DE 5 O MAS AÑOS	R		0,07	0,07	0,07	0,07
1700000007025745	23-028-018-00426-0007	PASTOS PERMANENTES DE 5 O MAS AÑOS	S		65,93	65,93	65,93	0,00

**INCIDENCIAS****INCIDENCIA DESCRIPCIÓN**

242	Recinto pendiente de acreditación de titularidad. Recinto:23-028-018-00426-00004 Cultivo:62000 PASTOS PERMANENTES DE 5 O MAS AÑOS-SIN VARIEDAD Secano Recinto:23-028-018-00426-00007 Cultivo:62000 PASTOS PERMANENTES DE 5 O MAS AÑOS-SIN VARIEDAD Secano Recinto:23-028-018-09102-00007 Cultivo:62000 PASTOS PERMANENTES DE 5 O MAS AÑOS-SIN VARIEDAD Secano
2454	Solicitante de intervención 6613 cuyo regimen de afiliación a la SS no es ni el sistema especial agrario(cuenta ajena) ni autonomo con actividad agraria.
74018	Productor que no es agricultor a título principal, según los datos del ejercicio fiscal n-1 y seguridad socia.
74053	Importe inferior a 100 Euros

**Incidenias de carga ganadera****INCIDENCIA DESCRIPCIÓN**

242	Recinto pendiente de acreditación de titularidad. Recinto:23-028-018-09102-00007 Cultivo:62000 PASTOS PERMANENTES DE 5 O MAS AÑOS-SIN VARIEDAD Secano Recinto:23-028-018-00426-00004 Cultivo:62000 PASTOS PERMANENTES DE 5 O MAS AÑOS-SIN VARIEDAD Secano Recinto:23-028-018-00426-00007 Cultivo:62000 PASTOS PERMANENTES DE 5 O MAS AÑOS-SIN VARIEDAD Secano
-----	--

(1) Con incidencias que retienen pago o deniegan el expediente.

(2) Se calcula sobre superficie declarada admisible.

(3) Aplicación del artículo 16 bis del RD 147/2023.

(4) Expediente con algunos recintos de pastos permanentes ubicados en espacios protegidos donde la carga ganadera mínima será 0,1 UGM/ha.

Puede verificar la integridad de una copia de este documento mediante la lectura del código QR adjunto o mediante el acceso a la dirección <https://ws050.juntadeandalucia.es/verificarFirma> indicando el código de VERIFICACIÓN

FIRMADO POR

RAQUEL MARIA ESPIN CRESPO

17/10/2024

VERIFICACIÓN

Pk2jmWSPEJNMB623FQZ8JEKDMKEPRE

PÁG. 3458/4804



**APELLIDOS Y NOMBRE / RAZÓN SOCIAL**

LOPEZ ROA JOSE MIGUEL

**NIF**

\*\*\*\*0681\*

**EXPEDIENTE**

1254658

**RESOLUCIÓN**

DENEGACIÓN DE LA AYUDA

**DATOS DE MANTENIMIENTO UNIDADES**

<b>GRUPO DE PAGO</b>	<b>Sup. Dec. Admisible</b>	<b>Sup. Resuelta</b>	<b>Sobredecl.</b>	<b>% Sobredecl.</b>
ZONAS DE MONTAÑA	0,00	0,00	0,00	0,00

**RESUMEN DE PAGOS**

	<b>IMPORTE ( Euros )</b>			
	<b>RESUELTO</b>	<b>FEADER</b>	<b>MAPA</b>	<b>CAPADR</b>
A pagar	0,00	0,00	0,00	0,00

**APLICACIÓN DE REDUCCIONES Y PENALIZACIONES (%)**

<b>Crterios de subvencionabilidad (1)</b>	<b>Presentación tardía</b>	<b>Omisión declaración</b>	<b>Condicionalidad</b>
100,00	0,00	0,00	0,00

**IMPORTE ( Euros )**

<b>Calculado(2)</b>	<b>Reducción</b>	<b>Penalización</b>	<b>Reducción Penalización (3)</b>	<b>Penalización adicional</b>	<b>Resuelto</b>	<b>FEADER</b>	<b>MAPA</b>	<b>CAPADR</b>
0,00 €	0,00 €	0,00 €	0,00 €	0,00 €	0,00 €	0,00 €	0,00 €	0,00 €
<b>Importe Unitario:</b>	93,00 €	<b>Nuevo Importe Unitario:</b>	0,00 €					

**RECINTOS PROPUESTOS**

<b>REF.</b>	<b>REFERENCIA SIGPAC</b>	<b>CULTIVO</b>	<b>S/R</b>	<b>USO SIGPAC</b>	<b>Sup. Dec. admisible</b>	<b>Sup. Campo</b>	<b>Sup. Determ.</b>	<b>Sup. Resuelta</b>
-1222152	23-079-020-00058-0002	OLIVAR	S		0,29		0,29	0,29
-1222151	23-079-024-00028-0001	OLIVAR	S		0,15		0,15	0,15
-1222139	23-079-022-00046-0002	OLIVAR	S		0,05		0,05	0,05
-811371	23-079-038-00233-0003	OLIVAR	S		0,34		0,34	0,34
-811370	23-079-024-00249-0001	OLIVAR	S		0,26		0,26	0,26
-811369	23-079-024-00248-0001	OLIVAR	S		0,31		0,31	0,31
-811366	23-079-021-00148-0001	OLIVAR	S		0,17		0,17	0,17
5099606	23-079-039-00516-0002	OLIVAR	S		0,47		0,47	0,47
5099608	23-079-022-00049-0001	OLIVAR	S		0,20		0,20	0,20
5107482	23-079-038-00029-0004	OLIVAR	S		0,38		0,38	0,38
5107634	23-079-038-00013-0001	OLIVAR	S		0,15		0,15	0,15
1700000002667008	23-025-001-00385-0006	OLIVAR	S		0,30		0,30	0,30

**INCIDENCIAS****INCIDENCIA DESCRIPCIÓN**

2454	Solicitante de intervención 6613 cuyo regimen de afiliacion a la SS no es ni el sistema especial agrario(cuenta ajena) ni autonomo con actividad agraria.
74018	Productor que no es agricultor a título principal, según los datos del ejercicio fiscal n-1 y seguridad socia.
74053	Importe inferior a 100 Euros

(1) Con incidencias que retienen pago o deniegan el expediente.

(2) Se calcula sobre superficie declarada admisible.

(3) Aplicación del artículo 16 bis del RD 147/2023.

(4) Expediente con algunos recintos de pastos permanentes ubicados en espacios protegidos donde la carga ganadera mínima será 0,1 UGM/ha.

Puede verificar la integridad de una copia de este documento mediante la lectura del código QR adjunto o mediante el acceso a la dirección <https://ws050.juntadeandalucia.es/verificarFirma> indicando el código de VERIFICACIÓN

FIRMADO POR

RAQUEL MARIA ESPIN CRESPO

17/10/2024

VERIFICACIÓN

Pk2jmWSPEJNMB623FQZ8JEKDMKEPRE

PÁG. 3459/4804



**APELLIDOS Y NOMBRE / RAZÓN SOCIAL**

LOPEZ ROLDAN ANDRES

**NIF**

\*\*\*\*0061\*

**EXPEDIENTE**

1013442

**RESOLUCIÓN**

DENEGACIÓN DE LA AYUDA

**DATOS DE MANTENIMIENTO UNIDADES**

<b>GRUPO DE PAGO</b>	<b>Sup. Dec. Admisible</b>	<b>Sup. Resuelta</b>	<b>Sobredecl.</b>	<b>% Sobredecl.</b>
ZONAS DE MONTAÑA	0,00	0,00	0,00	0,00

**RESUMEN DE PAGOS**

	<b>IMPORTE ( Euros )</b>			
	<b>RESUELTO</b>	<b>FEADER</b>	<b>MAPA</b>	<b>CAPADR</b>
A pagar	0,00	0,00	0,00	0,00

**APLICACIÓN DE REDUCCIONES Y PENALIZACIONES (%)**

<b>Criterios de subvencionabilidad (1)</b>	<b>Presentación tardía</b>	<b>Omisión declaración</b>	<b>Condicionidad</b>
100,00	0,00	0,00	0,00

**IMPORTE ( Euros )**

<b>Calculado(2)</b>	<b>Reducción</b>	<b>Penalización</b>	<b>Reducción Penalización (3)</b>	<b>Penalización adicional</b>	<b>Resuelto</b>	<b>FEADER</b>	<b>MAPA</b>	<b>CAPADR</b>
0,00 €	0,00 €	0,00 €	0,00 €	0,00 €	0,00 €	0,00 €	0,00 €	0,00 €
<b>Importe Unitario:</b>	93,00 €	<b>Nuevo Importe Unitario:</b>	0,00 €					

**RECINTOS PROPUESTOS**

<b>REF.</b>	<b>REFERENCIA SIGPAC</b>	<b>CULTIVO</b>	<b>S/R</b>	<b>USO SIGPAC</b>	<b>Sup. Dec. admisible</b>	<b>Sup. Campo</b>	<b>Sup. Determ.</b>	<b>Sup. Resuelta</b>
-11643	23-026-005-00601-0003	OLIVAR	S		0,06		0,06	0,06
1700000006159190	23-026-005-00581-0001	OLIVAR	S		0,25		0,25	0,25
1700000006159191	23-026-005-00581-0003	OLIVAR	S		0,02		0,02	0,02
1700000006159192	23-026-005-00582-0001	OLIVAR	S		0,56		0,56	0,56
1700000006159193	23-026-014-00346-0001	OLIVAR	S		0,01		0,01	0,01
1700000006159194	23-026-014-00348-0001	OLIVAR	S		0,31		0,31	0,31
1700000006159195	23-026-014-00349-0001	OLIVAR	S		0,01		0,01	0,01
1700000006159196	23-026-005-00582-0005	OLIVAR	S		0,11		0,11	0,11
1700000006159197	23-026-005-00593-0001	OLIVAR	S		0,01		0,01	0,01

**INCIDENCIAS****INCIDENCIA DESCRIPCIÓN**

2454	Solicitante de intervención 6613 cuyo regimen de afiliacion a la SS no es ni el sistema especial agrario(cuenta ajena) ni autonomo con actividad agraria.
74018	Productor que no es agricultor a título principal, según los datos del ejercicio fiscal n-1 y seguridad socia.
74053	Importe inferior a 100 Euros

(1) Con incidencias que retienen pago o deniegan el expediente.

(2) Se calcula sobre superficie declarada admisible.

(3) Aplicación del artículo 16 bis del RD 147/2023.

(4) Expediente con algunos recintos de pastos permanentes ubicados en espacios protegidos donde la carga ganadera mínima será 0,1 UGM/ha.

Puede verificar la integridad de una copia de este documento mediante la lectura del código QR adjunto o mediante el acceso a la dirección <https://ws050.juntadeandalucia.es/verificarFirma> indicando el código de VERIFICACIÓN

FIRMADO POR

RAQUEL MARIA ESPIN CRESPO

17/10/2024

VERIFICACIÓN

Pk2jmWSPEJNMB623FQZ8JEKDMKEPRE

PÁG. 3460/4804



**APELLIDOS Y NOMBRE / RAZÓN SOCIAL**

LÓPEZ RUIZ DOMINGO

**NIF**

\*\*\*\*0475\*

**EXPEDIENTE**

1255794

**RESOLUCIÓN**

DENEGACIÓN DE LA AYUDA

**DATOS DE MANTENIMIENTO UNIDADES****GRUPO DE PAGO**

ZONAS DE MONTAÑA

**Sup. Dec.  
Admisible**

0,00

**Sup.  
Resuelta**

0,00

**Sobredecl.**

0,00

**% Sobredecl.**

0,00

**RESUMEN DE PAGOS****IMPORTE ( Euros )**

	<b>RESUELTO</b>	<b>FEADER</b>	<b>MAPA</b>	<b>CAPADR</b>
A pagar	0,00	0,00	0,00	0,00

**APLICACIÓN DE REDUCCIONES Y PENALIZACIONES (%)**

<b>Crterios de subvencionabilidad (1)</b>	<b>Presentación tardía</b>	<b>Omisión declaración</b>	<b>Condicionalidad</b>
100,00	0,00	0,00	0,00

**IMPORTE ( Euros )**

<b>Calculado(2)</b>	<b>Reducción</b>	<b>Penalización</b>	<b>Reducción Penalización (3)</b>	<b>Penalización adicional</b>	<b>Resuelto</b>	<b>FEADER</b>	<b>MAPA</b>	<b>CAPADR</b>
0,00 €	0,00 €	0,00 €	0,00 €	0,00 €	0,00 €	0,00 €	0,00 €	0,00 €
<b>Importe Unitario:</b>	93,00 €	<b>Nuevo Importe Unitario:</b>	0,00 €					

**INCIDENCIAS****INCIDENCIA DESCRIPCIÓN**

- 231 Recinto ficticio comunal declarado cuya superficie de cruce total supera la superficie total definida por la Autoridad gestora para ese recinto.  
Recinto:23-078-900-99000-99001 Cultivo:62000 PASTOS PERMANENTES DE 5 O MAS AÑOS-SIN VARIEDAD Secano
- 232 Superficie de cruce en recinto ficticio comunal, mayor que superficie asignada neta resultante del reparto del ficticio comunal.  
Recinto:23-078-900-99000-99001 Cultivo:62000 PASTOS PERMANENTES DE 5 O MAS AÑOS-SIN VARIEDAD Secano Diferencia penalizable (Hectáreas):18,99  
Recinto:23-078-900-99000-99001 Cultivo:62000 PASTOS PERMANENTES DE 5 O MAS AÑOS-SIN VARIEDAD Secano Diferencia penalizable (Hectáreas):2,9
- 3972 Recinto ficticio del que forma parte un recinto real cuyo identificativo presenta errores en las Declaraciones de pastos.  
Recinto:23-078-900-99000-99001 Cultivo: -
- 74053 Importe inferior a 100 Euros
- 86120 Para explotaciones de pastos permanentes ubicadas en espacios protegidos la carga ganadera mínima será 0,1 UGM/ha.  
Recinto:23-078-900-99000-99001 Cultivo:62000 PASTOS PERMANENTES DE 5 O MAS AÑOS-SIN VARIEDAD Secano Carga Ganadera:0

**Incidenias de carga ganadera****INCIDENCIA DESCRIPCIÓN**

- 232 Superficie de cruce en recinto ficticio comunal, mayor que superficie asignada neta resultante del reparto del ficticio comunal.  
Recinto:23-078-900-99000-99001 Cultivo:62000 PASTOS PERMANENTES DE 5 O MAS AÑOS-SIN VARIEDAD Secano Diferencia penalizable (Hectáreas):2,9  
Recinto:23-078-900-99000-99001 Cultivo:62000 PASTOS PERMANENTES DE 5 O MAS AÑOS-SIN VARIEDAD Secano Diferencia penalizable (Hectáreas):18,99
- 86128 Recinto de Forrajeras que no ha contabilizado para Carga Ganadera por no tener una explotación válida para el cálculo de la Carga Ganadera  
Recinto:23-078-900-99000-99001 Cultivo:62 PASTOS PERMANENTES DE 5 O MAS AÑOS-  
Recinto:23-078-900-99000-99001 Cultivo:62 PASTOS PERMANENTES DE 5 O MAS AÑOS-
- 86131 Recinto superficie forrajera con explotación ganadera según VAG que en REGA no tiene clasificación zootécnica permitida.  
Recinto:23-078-900-99000-99001 Cultivo:62000 PASTOS PERMANENTES DE 5 O MAS AÑOS-SIN VARIEDAD Secano Explotacion:ES239040001001  
Recinto:23-078-900-99000-99001 Cultivo:62000 PASTOS PERMANENTES DE 5 O MAS AÑOS-SIN VARIEDAD Secano Explotacion:ES239040001001

(1) Con incidencias que retienen pago o deniegan el expediente.

(2) Se calcula sobre superficie declarada admisible.

(3) Aplicación del artículo 16 bis del RD 147/2023.

(4) Expediente con algunos recintos de pastos permanentes ubicados en espacios protegidos donde la carga ganadera mínima será 0,1 UGM/ha.

Puede verificar la integridad de una copia de este documento mediante la lectura del código QR adjunto o mediante el acceso a la dirección <https://ws050.juntadeandalucia.es/verificarFirma> indicando el código de VERIFICACIÓN

FIRMADO POR

RAQUEL MARIA ESPIN CRESPO

17/10/2024

VERIFICACIÓN

Pk2jmWSPEJNMB623FQZ8JEKDMKEPRE

PÁG. 3461/4804





**APELLIDOS Y NOMBRE / RAZÓN SOCIAL**

LOPEZ RUIZ MARIA GLORIA

**NIF**

\*\*\*\*2785\*

**EXPEDIENTE**

1277886

**RESOLUCIÓN**

DENEGACIÓN DE LA AYUDA

**DATOS DE MANTENIMIENTO UNIDADES**

**GRUPO DE PAGO**

ZONAS DE MONTAÑA

**Sup. Dec. Admisible**

0,00

**Sup. Resuelta**

0,00

**Sobredecl.**

0,00

**% Sobredecl.**

0,00

**RESUMEN DE PAGOS**

**IMPORTE ( Euros )**

	RESUELTO	FEADER	MAPA	CAPADR
A pagar	0,00	0,00	0,00	0,00

**APLICACIÓN DE REDUCCIONES Y PENALIZACIONES (%)**

Crterios de subvencionabilidad (1)	Presentación tardía	Omisión declaración	Condicionalidad
100,00	0,00	0,00	0,00

**IMPORTE ( Euros )**

Calculado(2)	Reducción	Penalización	Reducción Penalización (3)	Penalización adicional	Resuelto	FEADER	MAPA	CAPADR
0,00 €	0,00 €	0,00 €	0,00 €	0,00 €	0,00 €	0,00 €	0,00 €	0,00 €
<b>Importe Unitario:</b>	93,00 €	<b>Nuevo Importe Unitario:</b>	0,00 €					

**RECINTOS PROPUESTOS**

REF.	REFERENCIA SIGPAC	CULTIVO	S/R	USO SIGPAC	Sup. Dec. admisible	Sup. Campo	Sup. Determ.	Sup. Resuelta
-1576461	23-072-007-01077-0001	OLIVAR	S		0,56		0,56	0,56
-1040187	23-072-007-00625-0001	OLIVAR	S		0,12		0,12	0,12
-1040175	23-072-007-00623-0001	OLIVAR	S		0,13		0,13	0,13
-929674	23-072-004-00735-0002	OLIVAR	S		0,03		0,03	0,03
-926365	23-072-007-00603-0001	OLIVAR	S		3,46		3,46	3,46
-926311	23-072-007-00622-0003	OLIVAR	S		1,49		1,49	1,49
-926305	23-072-007-00597-0001	OLIVAR	S		0,33		0,33	0,33
-156080	23-072-005-00104-0001	OLIVAR	S		5,94		5,94	5,94
-138083	23-072-005-00105-0003	OLIVAR	S		2,07		2,07	2,07
1700000002774574	23-071-008-00221-0001	OLIVAR	S		0,31		0,31	0,31
1700000002774576	23-072-004-00060-0001	OLIVAR	S		0,43		0,43	0,43
1700000002774577	23-071-008-00440-0001	OLIVAR	S		0,14		0,14	0,14
1700000002774578	23-071-008-00225-0002	OLIVAR	S		0,15		0,15	0,15
1700000002774581	23-072-007-00542-0002	OLIVAR	S		0,16		0,16	0,16
1700000002774582	23-072-007-00543-0002	OLIVAR	S		0,94		0,94	0,94
1700000002774585	23-072-004-00199-0002	OLIVAR	S		0,63		0,63	0,63
1700000002774587	23-072-004-01102-0001	OLIVAR	S		0,76		0,76	0,76
1700000002774588	23-072-004-01103-0001	OLIVAR	S		0,53		0,53	0,53
1700000004494383	23-072-004-00735-0001	OLIVAR	S		0,09		0,09	0,09
1700000004494384	23-072-007-00200-0002	OLIVAR	S		0,32		0,32	0,32
1700000004494385	23-072-007-01035-0002	OLIVAR	S		0,10		0,10	0,10
1700000004494386	23-072-007-00976-0001	OLIVAR	S		0,09		0,09	0,09
1700000004494387	23-072-004-01017-0001	OLIVAR	S		0,13		0,13	0,13
1700000004494388	23-072-007-00855-0001	OLIVAR	S		0,30		0,30	0,30
1700000004494389	23-072-007-00847-0001	OLIVAR	S		0,13		0,13	0,13

(1) Con incidencias que retienen pago o deniegan el expediente.

(2) Se calcula sobre superficie declarada admisible.

(3) Aplicación del artículo 16 bis del RD 147/2023.

(4) Expediente con algunos recintos de pastos permanentes ubicados en espacios protegidos donde la carga ganadera mínima será 0,1 UGM/ha.

Puede verificar la integridad de una copia de este documento mediante la lectura del código QR adjunto o mediante el acceso a la dirección <https://ws050.juntadeandalucia.es/verificarFirma> indicando el código de VERIFICACIÓN

FIRMADO POR

RAQUEL MARIA ESPIN CRESPO

17/10/2024

VERIFICACIÓN

Pk2jmWSPEJNMB623FQZ8JEKDMKEPRE

PÁG. 3462/4804





**INCIDENCIAS**

**INCIDENCIA DESCRIPCIÓN**

74018	Productor que no es agricultor a título principal, según los datos del ejercicio fiscal n-1 y seguridad socia.
74053	Importe inferior a 100 Euros

(1) Con incidencias que retienen pago o deniegan el expediente.  
(2) Se calcula sobre superficie declarada admisible.  
(3) Aplicación del artículo 16 bis del RD 147/2023.  
(4) Expediente con algunos recintos de pastos permanentes ubicados en espacios protegidos donde la carga ganadera mínima será 0,1 UGM/ha.

Puede verificar la integridad de una copia de este documento mediante la lectura del código QR adjunto o mediante el acceso a la dirección <https://ws050.juntadeandalucia.es/verificarFirma> indicando el código de VERIFICACIÓN

FIRMADO POR	RAQUEL MARIA ESPIN CRESPO	17/10/2024	
VERIFICACIÓN	Pk2jmWSPEJNMB623FQZ8JEKDMKEPRE	PÁG. 3463/4804	

**APELLIDOS Y NOMBRE / RAZÓN SOCIAL**

LOPEZ SANCHEZ ROSALIA

**NIF**

\*\*\*\*4842\*

**EXPEDIENTE**

1269112

**RESOLUCIÓN**

DENEGACIÓN DE LA AYUDA

**DATOS DE MANTENIMIENTO UNIDADES****GRUPO DE PAGO**

ZONAS DE MONTAÑA

**Sup. Dec. Admisible**

0,00

**Sup. Resuelta**

0,00

**Sobredecl.**

0,00

**% Sobredecl.**

0,00

**RESUMEN DE PAGOS****IMPORTE ( Euros )**

	RESUELTO	FEADER	MAPA	CAPADR
A pagar	0,00	0,00	0,00	0,00

**APLICACIÓN DE REDUCCIONES Y PENALIZACIONES (%)**

Crterios de subvencionabilidad (1)	Presentación tardía	Omisión declaración	Condicionalidad
100,00	0,00	0,00	0,00

**IMPORTE ( Euros )**

Calculado(2)	Reducción	Penalización	Reducción Penalización (3)	Penalización adicional	Resuelto	FEADER	MAPA	CAPADR
0,00 €	0,00 €	0,00 €	0,00 €	0,00 €	0,00 €	0,00 €	0,00 €	0,00 €
Importe Unitario:	93,00 €	Nuevo Importe Unitario:	0,00 €					

**RECINTOS PROPUESTOS**

REF.	REFERENCIA SIGPAC	CULTIVO	S/R	USO SIGPAC	Sup. Dec. admisible	Sup. Campo	Sup. Determ.	Sup. Resuelta
170000005227262	23-005-011-00174-0004	OLIVAR	S		0,08		0,08	0,08
170000005227263	23-005-018-00023-0004	OLIVAR	R		3,18		3,18	3,18
170000005227264	23-005-011-00175-0001	OLIVAR	R		6,76		6,76	6,76
170000005227265	23-005-011-00359-0001	OLIVAR	R		4,42		4,42	4,42
170000005227266	23-005-011-00360-0001	OLIVAR	R		3,68		3,68	3,68

**INCIDENCIAS****INCIDENCIA DESCRIPCIÓN**

2454	Solicitante de intervención 6613 cuyo regimen de afiliacion a la SS no es ni el sistema especial agrario(cuenta ajena) ni autonomo con actividad agraria.
74018	Productor que no es agricultor a título principal, según los datos del ejercicio fiscal n-1 y seguridad socia.
74053	Importe inferior a 100 Euros

(1) Con incidencias que retienen pago o deniegan el expediente.

(2) Se calcula sobre superficie declarada admisible.

(3) Aplicación del artículo 16 bis del RD 147/2023.

(4) Expediente con algunos recintos de pastos permanentes ubicados en espacios protegidos donde la carga ganadera mínima será 0,1 UGM/ha.

Puede verificar la integridad de una copia de este documento mediante la lectura del código QR adjunto o mediante el acceso a la dirección <https://ws050.juntadeandalucia.es/verificarFirma> indicando el código de VERIFICACIÓN

FIRMADO POR

RAQUEL MARIA ESPIN CRESPO

17/10/2024

VERIFICACIÓN

Pk2jmWSPEJNMB623FQZ8JEKDMKEPRE

PÁG. 3464/4804







**APELLIDOS Y NOMBRE / RAZÓN SOCIAL**

LOPEZ SANDOVAL ANTONIO

**NIF**

\*\*\*\*4405\*

**EXPEDIENTE**

1076782

**RESOLUCIÓN**

DENEGACIÓN DE LA AYUDA

**DATOS DE MANTENIMIENTO UNIDADES**

<b>GRUPO DE PAGO</b>	<b>Sup. Dec. Admisible</b>	<b>Sup. Resuelta</b>	<b>Sobredecl.</b>	<b>% Sobredecl.</b>
ZONAS DE MONTAÑA	0,00	0,00	0,00	0,00

**RESUMEN DE PAGOS**

	<b>IMPORTE ( Euros )</b>			
	<b>RESUELTO</b>	<b>FEADER</b>	<b>MAPA</b>	<b>CAPADR</b>
A pagar	0,00	0,00	0,00	0,00

**APLICACIÓN DE REDUCCIONES Y PENALIZACIONES (%)**

<b>Criterios de subvencionabilidad (1)</b>	<b>Presentación tardía</b>	<b>Omisión declaración</b>	<b>Condicionalidad</b>
100,00	0,00	0,00	0,00

**IMPORTE ( Euros )**

<b>Calculado(2)</b>	<b>Reducción</b>	<b>Penalización</b>	<b>Reducción Penalización (3)</b>	<b>Penalización adicional</b>	<b>Resuelto</b>	<b>FEADER</b>	<b>MAPA</b>	<b>CAPADR</b>
0,00 €	0,00 €	0,00 €	0,00 €	0,00 €	0,00 €	0,00 €	0,00 €	0,00 €
<b>Importe Unitario:</b>	93,00 €	<b>Nuevo Importe Unitario:</b>	0,00 €					

**RECINTOS PROPUESTOS**

<b>REF.</b>	<b>REFERENCIA SIGPAC</b>	<b>CULTIVO</b>	<b>S/R</b>	<b>USO SIGPAC</b>	<b>Sup. Dec. admisible</b>	<b>Sup. Campo</b>	<b>Sup. Determ.</b>	<b>Sup. Resuelta</b>
-973571	23-037-004-00485-0001	OLIVAR	S		3,27		3,27	3,27
4600575	23-037-005-00489-0002	OLIVAR	S		0,48		0,48	0,48
5233905	23-101-003-00056-0001	OLIVAR	S		0,34		0,34	0,34
5233906	23-101-003-00096-0002	OLIVAR	S		3,21		3,21	3,21
5233907	23-101-003-00057-0001	OLIVAR	S		4,46		4,46	4,46
5233918	23-101-003-00092-0008	OLIVAR	S		0,28		0,28	0,28
1700000005481759	23-101-003-00039-0001	OLIVAR	S		0,77		0,77	0,77
1700000005481760	23-101-003-00065-0002	OLIVAR	S		0,61		0,61	0,61
1700000005481761	23-101-003-00066-0001	OLIVAR	S		0,80		0,80	0,80
1700000005481762	23-101-006-00091-0002	OLIVAR	S		0,46		0,46	0,46
1700000005481765	23-037-013-00005-0001	OLIVAR	S		0,46		0,46	0,46
1700000005481766	23-037-013-00017-0001	OLIVAR	S		0,28		0,28	0,28
1700000005481770	23-037-005-00038-0002	OLIVAR	S		1,20		1,20	1,20
1700000005481771	23-037-004-00293-0001	OLIVAR	S		1,61		1,61	1,61
1700000005481772	23-037-004-00294-0001	OLIVAR	S		2,02		2,02	2,02
1700000005481774	23-037-004-00394-0001	OLIVAR	S		0,65		0,65	0,65
1700000005481775	23-037-004-00146-0001	OLIVAR	S		1,48		1,48	1,48
1700000005481776	23-037-004-00117-0001	OLIVAR	S		0,37		0,37	0,37
1700000005481777	23-037-004-00273-0001	OLIVAR	S		1,06		1,06	1,06
1700000005481778	23-037-004-00196-0001	OLIVAR	S		0,29		0,29	0,29
1700000005481779	23-037-004-00050-0001	OLIVAR	S		1,25		1,25	1,25
1700000005481780	23-101-012-00150-0003	OLIVAR	S		0,22		0,22	0,22

(1) Con incidencias que retienen pago o deniegan el expediente.  
 (2) Se calcula sobre superficie declarada admisible.  
 (3) Aplicación del artículo 16 bis del RD 147/2023.  
 (4) Expediente con algunos recintos de pastos permanentes ubicados en espacios protegidos donde la carga ganadera mínima será 0,1 UGM/ha.

Puede verificar la integridad de una copia de este documento mediante la lectura del código QR adjunto o mediante el acceso a la dirección <https://ws050.juntadeandalucia.es/verificarFirma> indicando el código de VERIFICACIÓN

FIRMADO POR	RAQUEL MARIA ESPIN CRESPO	17/10/2024
VERIFICACIÓN	Pk2jmWSPEJNMB623FQZ8JEKDMKEPRE	PÁG. 3465/4804





**INCIDENCIAS**

**INCIDENCIA DESCRIPCIÓN**

2454	Solicitante de intervención 6613 cuyo regimen de afiliacion a la SS no es ni el sistema especial agrario(cuenta ajena) ni autonomo con actividad agraria.
74018	Productor que no es agricultor a título principal, según los datos del ejercicio fiscal n-1 y seguridad socia.
74053	Importe inferior a 100 Euros

(1) Con incidencias que retienen pago o deniegan el expediente.  
(2) Se calcula sobre superficie declarada admisible.  
(3) Aplicación del artículo 16 bis del RD 147/2023.  
(4) Expediente con algunos recintos de pastos permanentes ubicados en espacios protegidos donde la carga ganadera mínima será 0,1 UGM/ha.

Puede verificar la integridad de una copia de este documento mediante la lectura del código QR adjunto o mediante el acceso a la dirección <https://ws050.juntadeandalucia.es/verificarFirma> indicando el código de VERIFICACIÓN

FIRMADO POR	RAQUEL MARIA ESPIN CRESPO	17/10/2024	
VERIFICACIÓN	Pk2jmWSPEJNMB623FQZ8JEKDMKEPRE	PÁG. 3466/4804	

**APELLIDOS Y NOMBRE / RAZÓN SOCIAL**

LOPEZ TARA ANDRES

**NIF**

\*\*\*\*3683\*

**EXPEDIENTE**

1219834

**RESOLUCIÓN**

DENEGACIÓN DE LA AYUDA

**DATOS DE MANTENIMIENTO UNIDADES****GRUPO DE PAGO**

ZONAS DE MONTAÑA

**Sup. Dec.  
Admisible**

0,00

**Sup.  
Resuelta**

0,00

**Sobredecl.**

0,00

**% Sobredecl.**

0,00

**RESUMEN DE PAGOS****IMPORTE ( Euros )**

	RESUELTO	FEADER	MAPA	CAPADR
A pagar	0,00	0,00	0,00	0,00

**APLICACIÓN DE REDUCCIONES Y PENALIZACIONES (%)**

Criterios de subvencionabilidad (1)	Presentación tardía	Omisión declaración	Condicionalidad
100,00	0,00	0,00	0,00

**IMPORTE ( Euros )**

Calculado(2)	Reducción	Penalización	Reducción Penalización (3)	Penalización adicional	Resuelto	FEADER	MAPA	CAPADR
0,00 €	0,00 €	0,00 €	0,00 €	0,00 €	0,00 €	0,00 €	0,00 €	0,00 €
Importe Unitario:	93,00 €	Nuevo Importe Unitario:	0,00 €					

**INCIDENCIAS****INCIDENCIA DESCRIPCIÓN**

74051	Solicitante de intervención 6613, que no declara ningun recinto en zona desfavorecida.
74053	Importe inferior a 100 Euros

(1) Con incidencias que retienen pago o deniegan el expediente.

(2) Se calcula sobre superficie declarada admisible.

(3) Aplicación del artículo 16 bis del RD 147/2023.

(4) Expediente con algunos recintos de pastos permanentes ubicados en espacios protegidos donde la carga ganadera mínima será 0,1 UGM/ha.

Puede verificar la integridad de una copia de este documento mediante la lectura del código QR adjunto o mediante el acceso a la dirección <https://ws050.juntadeandalucia.es/verificarFirma> indicando el código de VERIFICACIÓN

FIRMADO POR

RAQUEL MARIA ESPIN CRESPO

17/10/2024

VERIFICACIÓN

Pk2jmWSPEJNMB623FQZ8JEKDMKEPRE

PÁG. 3467/4804



**APELLIDOS Y NOMBRE / RAZÓN SOCIAL**

LOPEZ VALDIVIA MARIA EXPECTACION

**NIF**

\*\*\*\*9628\*

**EXPEDIENTE**

1098655

**RESOLUCIÓN**

DENEGACIÓN DE LA AYUDA

**DATOS DE MANTENIMIENTO UNIDADES****GRUPO DE PAGO**

ZONAS DE MONTAÑA

**Sup. Dec.  
Admisible**

0,93

**Sup.  
Resuelta**

0,93

**Sobredecl.**

0,00

**% Sobredecl.**

0,00

**RESUMEN DE PAGOS****IMPORTE ( Euros )**

	RESUELTO	FEADER	MAPA	CAPADR
A pagar	0,00	0,00	0,00	0,00

**APLICACIÓN DE REDUCCIONES Y PENALIZACIONES (%)**

Crterios de subvencionabilidad (1)	Presentación tardía	Omisión declaración	Condicionalidad
100,00	0,00	0,00	0,00

**IMPORTE ( Euros )**

Calculado(2)	Reducción	Penalización	Reducción Penalización (3)	Penalización adicional	Resuelto	FEADER	MAPA	CAPADR
86,49 €	0,00 €	0,00 €	0,00 €	0,00 €	0,00 €	0,00 €	0,00 €	0,00 €
Importe Unitario:	93,00 €	Nuevo Importe Unitario:	93,00 €					

**RECINTOS PROPUESTOS**

REF.	REFERENCIA SIGPAC	CULTIVO	S/R	USO SIGPAC	Sup. Dec. admisible	Sup. Campo	Sup. Determ.	Sup. Resuelta
170000006992481	23-044-022-00138-0003	OLIVAR	R		0,18		0,18	0,18
170000006992482	23-044-022-00139-0002	OLIVAR	R		0,06		0,06	0,06
170000006992483	23-044-022-00138-0005	OLIVAR	S		0,01		0,01	0,01
170000006992485	23-044-022-00139-0003	OLIVAR	R		0,68		0,68	0,68

**INCIDENCIAS****INCIDENCIA DESCRIPCIÓN**

74053 Importe inferior a 100 Euros

(1) Con incidencias que retienen pago o deniegan el expediente.

(2) Se calcula sobre superficie declarada admisible.

(3) Aplicación del artículo 16 bis del RD 147/2023.

(4) Expediente con algunos recintos de pastos permanentes ubicados en espacios protegidos donde la carga ganadera mínima será 0,1 UGM/ha.

Puede verificar la integridad de una copia de este documento mediante la lectura del código QR adjunto o mediante el acceso a la dirección <https://ws050.juntadeandalucia.es/verificarFirma> indicando el código de VERIFICACIÓN

FIRMADO POR

RAQUEL MARIA ESPIN CRESPO

17/10/2024

VERIFICACIÓN

Pk2jmWSPEJNMB623FQZ8JEKDMKEPRE

PÁG. 3468/4804



**APELLIDOS Y NOMBRE / RAZÓN SOCIAL**

LORENTE NIETO MARÍA SOLEDAD

**NIF**

\*\*\*\*3782\*

**EXPEDIENTE**

1105502

**RESOLUCIÓN**

DENEGACIÓN DE LA AYUDA

**DATOS DE MANTENIMIENTO UNIDADES**

<b>GRUPO DE PAGO</b>	<b>Sup. Dec. Admisible</b>	<b>Sup. Resuelta</b>	<b>Sobredecl.</b>	<b>% Sobredecl.</b>
ZONAS DE MONTAÑA	0,00	0,00	0,00	0,00

**RESUMEN DE PAGOS**

	<b>IMPORTE ( Euros )</b>			
	<b>RESUELTO</b>	<b>FEADER</b>	<b>MAPA</b>	<b>CAPADR</b>
A pagar	0,00	0,00	0,00	0,00

**APLICACIÓN DE REDUCCIONES Y PENALIZACIONES (%)**

<b>Crterios de subvencionabilidad (1)</b>	<b>Presentación tardía</b>	<b>Omisión declaración</b>	<b>Condicionabilidad</b>
100,00	0,00	0,00	0,00

**IMPORTE ( Euros )**

<b>Calculado(2)</b>	<b>Reducción</b>	<b>Penalización</b>	<b>Reducción Penalización (3)</b>	<b>Penalización adicional</b>	<b>Resuelto</b>	<b>FEADER</b>	<b>MAPA</b>	<b>CAPADR</b>
0,00 €	0,00 €	0,00 €	0,00 €	0,00 €	0,00 €	0,00 €	0,00 €	0,00 €
<b>Importe Unitario:</b>	93,00 €	<b>Nuevo Importe Unitario:</b>	0,00 €					

**INCIDENCIAS****INCIDENCIA DESCRIPCIÓN**

- 231 Recinto ficticio comunal declarado cuya superficie de cruce total supera la superficie total definida por la Autoridad gestora para ese recinto.  
Recinto:23-078-900-99000-99002 Cultivo:62000 PASTOS PERMANENTES DE 5 O MAS AÑOS-SIN VARIEDAD Secano
- 232 Superficie de cruce en recinto ficticio comunal, mayor que superficie asignada neta resultante del reparto del ficticio comunal.  
Recinto:23-078-900-99000-99002 Cultivo:62000 PASTOS PERMANENTES DE 5 O MAS AÑOS-SIN VARIEDAD Secano Diferencia penalizable (Hectáreas):0,44
- 3972 Recinto ficticio del que forma parte un recinto real cuyo identificativo presenta errores en las Declaraciones de pastos.  
Recinto:23-078-900-99000-99002 Cultivo: -
- 74053 Importe inferior a 100 Euros
- 86120 Para explotaciones de pastos permanentes ubicadas en espacios protegidos la carga ganadera mínima será 0,1 UGM/ha.  
Recinto:23-078-900-99000-99002 Cultivo:62000 PASTOS PERMANENTES DE 5 O MAS AÑOS-SIN VARIEDAD Secano Carga Ganadera:0

**Incidenias de carga ganadera****INCIDENCIA DESCRIPCIÓN**

- 232 Superficie de cruce en recinto ficticio comunal, mayor que superficie asignada neta resultante del reparto del ficticio comunal.  
Recinto:23-078-900-99000-99002 Cultivo:62000 PASTOS PERMANENTES DE 5 O MAS AÑOS-SIN VARIEDAD Secano Diferencia penalizable (Hectáreas):0,44
- 86128 Recinto de Forrajeras que no ha contabilizado para Carga Ganadera por no tener una explotación válida para el cálculo de la Carga Ganadera  
Recinto:23-078-900-99000-99002 Cultivo:62 PASTOS PERMANENTES DE 5 O MAS AÑOS-
- 86131 Recinto superficie forrajera con explotación ganadera según VAG que en REGA no tiene clasificación zootécnica permitida.  
Recinto:23-078-900-99000-99002 Cultivo:62000 PASTOS PERMANENTES DE 5 O MAS AÑOS-SIN VARIEDAD Secano Explotacion:ES239040001000

(1) Con incidencias que retienen pago o deniegan el expediente.

(2) Se calcula sobre superficie declarada admisible.

(3) Aplicación del artículo 16 bis del RD 147/2023.

(4) Expediente con algunos recintos de pastos permanentes ubicados en espacios protegidos donde la carga ganadera mínima será 0,1 UGM/ha.

Puede verificar la integridad de una copia de este documento mediante la lectura del código QR adjunto o mediante el acceso a la dirección <https://ws050.juntadeandalucia.es/verificarFirma> indicando el código de VERIFICACIÓN

FIRMADO POR

RAQUEL MARIA ESPIN CRESPO

17/10/2024

VERIFICACIÓN

Pk2jmWSPEJNMB623FQZ8JEKDMKEPRE

PÁG. 3469/4804



**APELLIDOS Y NOMBRE / RAZÓN SOCIAL**

LORITE GALLEGO JUAN

**NIF**

\*\*\*\*1972\*

**EXPEDIENTE**

1106994

**RESOLUCIÓN**

DENEGACIÓN DE LA AYUDA

**DATOS DE MANTENIMIENTO UNIDADES****GRUPO DE PAGO**

ZONAS DE MONTAÑA

**Sup. Dec.  
Admisible**

0,00

**Sup.  
Resuelta**

0,00

**Sobredecl.**

0,00

**% Sobredecl.**

0,00

**RESUMEN DE PAGOS****IMPORTE ( Euros )**

	RESUELTO	FEADER	MAPA	CAPADR
A pagar	0,00	0,00	0,00	0,00

**APLICACIÓN DE REDUCCIONES Y PENALIZACIONES (%)**

Crterios de subvencionabilidad (1)	Presentación tardía	Omisión declaración	Condicionalidad
100,00	0,00	0,00	0,00

**IMPORTE ( Euros )**

Calculado(2)	Reducción	Penalización	Reducción Penalización (3)	Penalización adicional	Resuelto	FEADER	MAPA	CAPADR
0,00 €	0,00 €	0,00 €	0,00 €	0,00 €	0,00 €	0,00 €	0,00 €	0,00 €
Importe Unitario:	93,00 €	Nuevo Importe Unitario:	0,00 €					

**RECINTOS PROPUESTOS**

REF.	REFERENCIA SIGPAC	CULTIVO	S/R	USO SIGPAC	Sup. Dec. admisible	Sup. Campo	Sup. Determ.	Sup. Resuelta
1700000006393753	23-053-033-00103-0001	OLIVAR	R		1,28		1,28	1,28

**INCIDENCIAS****INCIDENCIA DESCRIPCIÓN**

2454	Solicitante de intervención 6613 cuyo regimen de afiliación a la SS no es ni el sistema especial agrario(cuenta ajena) ni autonomo con actividad agraria.
74018	Productor que no es agricultor a título principal, según los datos del ejercicio fiscal n-1 y seguridad socia.
74053	Importe inferior a 100 Euros

(1) Con incidencias que retienen pago o deniegan el expediente.

(2) Se calcula sobre superficie declarada admisible.

(3) Aplicación del artículo 16 bis del RD 147/2023.

(4) Expediente con algunos recintos de pastos permanentes ubicados en espacios protegidos donde la carga ganadera mínima será 0,1 UGM/ha.

Puede verificar la integridad de una copia de este documento mediante la lectura del código QR adjunto o mediante el acceso a la dirección <https://ws050.juntadeandalucia.es/verificarFirma> indicando el código de VERIFICACIÓN

FIRMADO POR

RAQUEL MARIA ESPIN CRESPO

17/10/2024

VERIFICACIÓN

Pk2jmWSPEJNMB623FQZ8JEKDMKEPRE

PÁG. 3470/4804



**APELLIDOS Y NOMBRE / RAZÓN SOCIAL**

LORITE LORITE FRANCISCO

**NIF**

\*\*\*\*6351\*

**EXPEDIENTE**

1214763

**RESOLUCIÓN**

DENEGACIÓN DE LA AYUDA

**DATOS DE MANTENIMIENTO UNIDADES****GRUPO DE PAGO**

ZONAS DE MONTAÑA

**Sup. Dec.  
Admisible**

0,91

**Sup.  
Resuelta**

0,91

**Sobredecl.**

0,00

**% Sobredecl.**

0,00

**RESUMEN DE PAGOS****IMPORTE ( Euros )**

	<b>RESUELTO</b>	<b>FEADER</b>	<b>MAPA</b>	<b>CAPADR</b>
A pagar	0,00	0,00	0,00	0,00

**APLICACIÓN DE REDUCCIONES Y PENALIZACIONES (%)**

<b>Criterios de subvencionabilidad (1)</b>	<b>Presentación tardía</b>	<b>Omisión declaración</b>	<b>Condicionidad</b>
100,00	0,00	0,00	0,00

**IMPORTE ( Euros )**

<b>Calculado(2)</b>	<b>Reducción</b>	<b>Penalización</b>	<b>Reducción Penalización (3)</b>	<b>Penalización adicional</b>	<b>Resuelto</b>	<b>FEADER</b>	<b>MAPA</b>	<b>CAPADR</b>
84,63 €	0,00 €	0,00 €	0,00 €	0,00 €	0,00 €	0,00 €	0,00 €	0,00 €
<b>Importe Unitario:</b>	93,00 €	<b>Nuevo Importe Unitario:</b>	93,00 €					

**RECINTOS PROPUESTOS**

<b>REF.</b>	<b>REFERENCIA SIGPAC</b>	<b>CULTIVO</b>	<b>S/R</b>	<b>USO SIGPAC</b>	<b>Sup. Dec. admisible</b>	<b>Sup. Campo</b>	<b>Sup. Determ.</b>	<b>Sup. Resuelta</b>
1700000006537703	23-094-023-00016-0001	OLIVAR	S		3,12		0,00	0,00
1700000006537706	23-094-023-09004-0007	OLIVAR	S		0,91		0,91	0,91

**INCIDENCIAS****INCIDENCIA DESCRIPCIÓN**

3933	La suma de la superficie de cruce total declarada con régimen de tenencia Aparcería comunal en un recinto supera la superficie total que se define en la declaración de aparcería comunal para ese recinto. Recinto:23-094-023-00016-00001 Cultivo:101010 OLIVAR-PICUAL Secano Sup. Cruce PDR (Áreas):1931 Sup. Total (Áreas):1619 Exceso de superficie declarada (Hectáreas):3,12
3934	Recinto real declarado en la S.U. con régimen de tenencia aparcería comunal cuyo identificativo presenta un solape entre S.U. y Declaración de aparcería. Recinto:23-094-023-00016-00001 Cultivo: -
74053	Importe inferior a 100 Euros

(1) Con incidencias que retienen pago o deniegan el expediente.

(2) Se calcula sobre superficie declarada admisible.

(3) Aplicación del artículo 16 bis del RD 147/2023.

(4) Expediente con algunos recintos de pastos permanentes ubicados en espacios protegidos donde la carga ganadera mínima será 0,1 UGM/ha.

Puede verificar la integridad de una copia de este documento mediante la lectura del código QR adjunto o mediante el acceso a la dirección <https://ws050.juntadeandalucia.es/verificarFirma> indicando el código de VERIFICACIÓN

FIRMADO POR

RAQUEL MARIA ESPIN CRESPO

17/10/2024

VERIFICACIÓN

Pk2jmWSPEJNMB623FQZ8JEKDMKEPRE

PÁG. 3471/4804



**APELLIDOS Y NOMBRE / RAZÓN SOCIAL**

LORITE NARVAEZ PEDRO

**NIF**

\*\*\*\*6664\*

**EXPEDIENTE**

1179579

**RESOLUCIÓN**

DENEGACIÓN DE LA AYUDA

**DATOS DE MANTENIMIENTO UNIDADES****GRUPO DE PAGO**

ZONAS DE MONTAÑA

**Sup. Dec.  
Admisible**

0,00

**Sup.  
Resuelta**

0,00

**Sobredecl.**

0,00

**% Sobredecl.**

0,00

**RESUMEN DE PAGOS****IMPORTE ( Euros )**

	RESUELTO	FEADER	MAPA	CAPADR
A pagar	0,00	0,00	0,00	0,00

**APLICACIÓN DE REDUCCIONES Y PENALIZACIONES (%)**

Crterios de subvencionabilidad (1)	Presentación tardía	Omisión declaración	Condicionalidad
100,00	0,00	0,00	0,00

**IMPORTE ( Euros )**

Calculado(2)	Reducción	Penalización	Reducción Penalización (3)	Penalización adicional	Resuelto	FEADER	MAPA	CAPADR
0,00 €	0,00 €	0,00 €	0,00 €	0,00 €	0,00 €	0,00 €	0,00 €	0,00 €
Importe Unitario:	93,00 €	Nuevo Importe Unitario:	0,00 €					

**RECINTOS PROPUESTOS**

REF.	REFERENCIA SIGPAC	CULTIVO	S/R	USO SIGPAC	Sup. Dec. admisible	Sup. Campo	Sup. Determ.	Sup. Resuelta
-135021	23-090-006-00403-0002	OLIVAR	R		0,11		0,11	0,11
5488672	23-090-015-00046-0001	OLIVAR	S		0,42		0,42	0,42
5488746	23-090-021-00238-0001	OLIVAR	S		0,07		0,07	0,07
6827405	23-090-007-00034-0001	OLIVAR	S		0,10		0,10	0,10
170000006044370	23-090-004-00092-0001	OLIVAR	R		0,04		0,04	0,04
170000006044371	23-090-004-00094-0001	OLIVAR	R		0,02		0,02	0,02
170000006044372	23-090-021-00237-0001	OLIVAR	S		0,08		0,08	0,08
170000006044373	23-090-006-00403-0001	OLIVAR	R		0,17		0,17	0,17
170000006044374	23-090-008-00597-0001	OLIVAR	R		0,20		0,20	0,20
170000006044375	23-090-012-00149-0001	OLIVAR	R		0,12		0,12	0,12
170000006044376	23-090-015-00037-0001	OLIVAR	R		0,11		0,11	0,11
170000006044377	23-090-015-00038-0001	OLIVAR	R		0,10		0,10	0,10
170000006044378	23-090-015-00047-0001	OLIVAR	R		0,01		0,01	0,01
170000006044379	23-090-015-00130-0001	OLIVAR	R		0,36		0,36	0,36
170000006044380	23-090-015-00130-0002	OLIVAR	R		0,01		0,01	0,01
170000006044381	23-090-005-00059-0007	OLIVAR	S		0,22		0,22	0,22
170000006044382	23-090-006-00338-0001	OLIVAR	S		0,15		0,15	0,15

**INCIDENCIAS****INCIDENCIA DESCRIPCIÓN**

2454	Solicitante de intervención 6613 cuyo regimen de afiliacion a la SS no es ni el sistema especial agrario(cuenta ajena) ni autonomo con actividad agraria.
74018	Productor que no es agricultor a titulo principal, según los datos del ejercicio fiscal n-1 y seguridad socia.
74053	Importe inferior a 100 Euros

(1) Con incidencias que retienen pago o deniegan el expediente.

(2) Se calcula sobre superficie declarada admisible.

(3) Aplicación del artículo 16 bis del RD 147/2023.

(4) Expediente con algunos recintos de pastos permanentes ubicados en espacios protegidos donde la carga ganadera mínima será 0,1 UGM/ha.

Puede verificar la integridad de una copia de este documento mediante la lectura del código QR adjunto o mediante el acceso a la dirección <https://ws050.juntadeandalucia.es/verificarFirma> indicando el código de VERIFICACIÓN

FIRMADO POR

RAQUEL MARIA ESPIN CRESPO

17/10/2024

VERIFICACIÓN

Pk2jmWSPEJNMB623FQZ8JEKDMKEPRE

PÁG. 3472/4804





**APELLIDOS Y NOMBRE / RAZÓN SOCIAL**

LOZANO GONZALEZ SALVADOR

**NIF**

\*\*\*\*5278\*

**EXPEDIENTE**

1065980

**RESOLUCIÓN**

DENEGACIÓN DE LA AYUDA

**DATOS DE MANTENIMIENTO UNIDADES**

<b>GRUPO DE PAGO</b>	<b>Sup. Dec. Admisible</b>	<b>Sup. Resuelta</b>	<b>Sobredecl.</b>	<b>% Sobredecl.</b>
ZONAS DE MONTAÑA	0,00	0,00	0,00	0,00

**RESUMEN DE PAGOS**

	<b>IMPORTE ( Euros )</b>			
	<b>RESUELTO</b>	<b>FEADER</b>	<b>MAPA</b>	<b>CAPADR</b>
A pagar	0,00	0,00	0,00	0,00

**APLICACIÓN DE REDUCCIONES Y PENALIZACIONES (%)**

<b>Crterios de subvencionabilidad (1)</b>	<b>Presentación tardía</b>	<b>Omisión declaración</b>	<b>Condicionidad</b>
100,00	0,00	0,00	0,00

**IMPORTE ( Euros )**

<b>Calculado(2)</b>	<b>Reducción</b>	<b>Penalización</b>	<b>Reducción Penalización (3)</b>	<b>Penalización adicional</b>	<b>Resuelto</b>	<b>FEADER</b>	<b>MAPA</b>	<b>CAPADR</b>
0,00 €	0,00 €	0,00 €	0,00 €	0,00 €	0,00 €	0,00 €	0,00 €	0,00 €
<b>Importe Unitario:</b>	93,00 €	<b>Nuevo Importe Unitario:</b>	0,00 €					

**RECINTOS PROPUESTOS**

<b>REF.</b>	<b>REFERENCIA SIGPAC</b>	<b>CULTIVO</b>	<b>S/R</b>	<b>USO SIGPAC</b>	<b>Sup. Dec. admisible</b>	<b>Sup. Campo</b>	<b>Sup. Determ.</b>	<b>Sup. Resuelta</b>
-1332392	23-097-022-09006-0018	OLIVAR	S		0,11		0,11	0,11
4105872	23-097-022-00476-0001	OLIVAR	S		0,94		0,94	0,94
5225668	23-048-011-00118-0002	OLIVAR	S		0,19		0,19	0,19
5511952	23-097-022-00487-0002	OLIVAR	S		0,63		0,63	0,63
1700000002715513	23-097-016-00134-0001	OLIVAR	S		0,32		0,32	0,32
1700000002715514	23-097-017-00420-0001	OLIVAR	S		0,07		0,07	0,07
1700000002715515	23-097-017-00476-0001	OLIVAR	S		1,22		1,22	1,22
1700000002715516	23-097-017-00621-0001	OLIVAR	S		0,05		0,05	0,05

**INCIDENCIAS****INCIDENCIA DESCRIPCIÓN**

74018	Productor que no es agricultor a título principal, según los datos del ejercicio fiscal n-1 y seguridad socia.
74053	Importe inferior a 100 Euros

(1) Con incidencias que retienen pago o deniegan el expediente.

(2) Se calcula sobre superficie declarada admisible.

(3) Aplicación del artículo 16 bis del RD 147/2023.

(4) Expediente con algunos recintos de pastos permanentes ubicados en espacios protegidos donde la carga ganadera mínima será 0,1 UGM/ha.

Puede verificar la integridad de una copia de este documento mediante la lectura del código QR adjunto o mediante el acceso a la dirección <https://ws050.juntadeandalucia.es/verificarFirma> indicando el código de VERIFICACIÓN

FIRMADO POR

RAQUEL MARIA ESPIN CRESPO

17/10/2024

VERIFICACIÓN

Pk2jmWSPEJNMB623FQZ8JEKDMKEPRE

PÁG. 3473/4804



**APELLIDOS Y NOMBRE / RAZÓN SOCIAL**

LOZANO VICENTE JUAN

**NIF**

\*\*\*\*8755\*

**EXPEDIENTE**

1166218

**RESOLUCIÓN**

DENEGACIÓN DE LA AYUDA

**DATOS DE MANTENIMIENTO UNIDADES**

<b>GRUPO DE PAGO</b>	<b>Sup. Dec. Admisible</b>	<b>Sup. Resuelta</b>	<b>Sobredecl.</b>	<b>% Sobredecl.</b>
ZONAS DE MONTAÑA	0,00	0,00	0,00	0,00

**RESUMEN DE PAGOS**

	<b>IMPORTE ( Euros )</b>			
	<b>RESUELTO</b>	<b>FEADER</b>	<b>MAPA</b>	<b>CAPADR</b>
A pagar	0,00	0,00	0,00	0,00

**APLICACIÓN DE REDUCCIONES Y PENALIZACIONES (%)**

<b>Criterios de subvencionabilidad (1)</b>	<b>Presentación tardía</b>	<b>Omisión declaración</b>	<b>Condicionalidad</b>
100,00	0,00	0,00	3,00

**IMPORTE ( Euros )**

<b>Calculado(2)</b>	<b>Reducción</b>	<b>Penalización</b>	<b>Reducción Penalización (3)</b>	<b>Penalización adicional</b>	<b>Resuelto</b>	<b>FEADER</b>	<b>MAPA</b>	<b>CAPADR</b>
0,00 €	0,00 €	0,00 €	0,00 €	0,00 €	0,00 €	0,00 €	0,00 €	0,00 €
<b>Importe Unitario:</b>	93,00 €	<b>Nuevo Importe Unitario:</b>	0,00 €					

**RECINTOS PROPUESTOS**

<b>REF.</b>	<b>REFERENCIA SIGPAC</b>	<b>CULTIVO</b>	<b>S/R</b>	<b>USO SIGPAC</b>	<b>Sup. Dec. admisible</b>	<b>Sup. Campo</b>	<b>Sup. Determ.</b>	<b>Sup. Resuelta</b>
1700000003039671	23-025-013-00142-0001	OLIVAR	S		0,83		0,83	0,83
1700000003039672	23-025-013-00143-0001	OLIVAR	S		0,94		0,94	0,94
1700000003039673	23-025-013-00144-0001	OLIVAR	S		0,17		0,17	0,17
1700000003039674	23-025-013-00145-0001	OLIVAR	S		0,41		0,41	0,41

**INCIDENCIAS****INCIDENCIA DESCRIPCIÓN**

2454	Solicitante de intervención 6613 cuyo regimen de afiliación a la SS no es ni el sistema especial agrario(cuenta ajena) ni autonomo con actividad agraria.
74018	Productor que no es agricultor a título principal, según los datos del ejercicio fiscal n-1 y seguridad socia.
74053	Importe inferior a 100 Euros

(1) Con incidencias que retienen pago o deniegan el expediente.

(2) Se calcula sobre superficie declarada admisible.

(3) Aplicación del artículo 16 bis del RD 147/2023.

(4) Expediente con algunos recintos de pastos permanentes ubicados en espacios protegidos donde la carga ganadera mínima será 0,1 UGM/ha.

Puede verificar la integridad de una copia de este documento mediante la lectura del código QR adjunto o mediante el acceso a la dirección <https://ws050.juntadeandalucia.es/verificarFirma> indicando el código de VERIFICACIÓN

FIRMADO POR	RAQUEL MARIA ESPIN CRESPO	17/10/2024
VERIFICACIÓN	Pk2jmWSPEJNMB623FQZ8JEKDMKEPRE	PÁG. 3474/4804



**APELLIDOS Y NOMBRE / RAZÓN SOCIAL**

LUCENA MORENO MARÍA DEL CARMEN

**NIF**

\*\*\*\*3857\*

**EXPEDIENTE**

1265659

**RESOLUCIÓN**

DENEGACIÓN DE LA AYUDA

**DATOS DE MANTENIMIENTO UNIDADES****GRUPO DE PAGO**

ZONAS DE MONTAÑA

**Sup. Dec. Admisible**

0,00

**Sup. Resuelta**

0,00

**Sobredecl.**

0,00

**% Sobredecl.**

0,00

**RESUMEN DE PAGOS****IMPORTE ( Euros )**

	RESUELTO	FEADER	MAPA	CAPADR
A pagar	0,00	0,00	0,00	0,00

**APLICACIÓN DE REDUCCIONES Y PENALIZACIONES (%)**

Criterios de subvencionabilidad (1)	Presentación tardía	Omisión declaración	Condicionalidad
100,00	0,00	0,00	0,00

**IMPORTE ( Euros )**

Calculado(2)	Reducción	Penalización	Reducción Penalización (3)	Penalización adicional	Resuelto	FEADER	MAPA	CAPADR
0,00 €	0,00 €	0,00 €	0,00 €	0,00 €	0,00 €	0,00 €	0,00 €	0,00 €
Importe Unitario:	93,00 €	Nuevo Importe Unitario:	0,00 €					

**RECINTOS PROPUESTOS**

REF.	REFERENCIA SIGPAC	CULTIVO	S/R	USO SIGPAC	Sup. Dec. admisible	Sup. Campo	Sup. Determ.	Sup. Resuelta
5328741	23-090-005-00002-0001	OLIVAR	R		0,10		0,10	0,10
5328743	23-090-020-00189-0003	OLIVAR	R		0,08		0,08	0,08
5328745	23-090-021-00048-0001	OLIVAR	R		0,17		0,17	0,17
5328747	23-090-021-00146-0001	OLIVAR	R		0,13		0,13	0,13
5328750	23-090-021-00184-0001	OLIVAR	R		0,06		0,06	0,06

**INCIDENCIAS****INCIDENCIA DESCRIPCIÓN**

74018	Productor que no es agricultor a título principal, según los datos del ejercicio fiscal n-1 y seguridad socia.
74053	Importe inferior a 100 Euros

(1) Con incidencias que retienen pago o deniegan el expediente.

(2) Se calcula sobre superficie declarada admisible.

(3) Aplicación del artículo 16 bis del RD 147/2023.

(4) Expediente con algunos recintos de pastos permanentes ubicados en espacios protegidos donde la carga ganadera mínima será 0,1 UGM/ha.

Puede verificar la integridad de una copia de este documento mediante la lectura del código QR adjunto o mediante el acceso a la dirección <https://ws050.juntadeandalucia.es/verificarFirma> indicando el código de VERIFICACIÓN

FIRMADO POR

RAQUEL MARIA ESPIN CRESPO

17/10/2024

VERIFICACIÓN

Pk2jmWSPEJNMB623FQZ8JEKDMKEPRE

PÁG. 3475/4804



**APELLIDOS Y NOMBRE / RAZÓN SOCIAL**

LUJANO LOPEZ MARIA JOSEFA

**NIF**

\*\*\*\*3352\*

**EXPEDIENTE**

1191394

**RESOLUCIÓN**

DENEGACIÓN DE LA AYUDA

**DATOS DE MANTENIMIENTO UNIDADES****GRUPO DE PAGO**

ZONAS DE MONTAÑA

**Sup. Dec.  
Admisible**

0,00

**Sup.  
Resuelta**

0,00

**Sobredecl.**

0,00

**% Sobredecl.**

0,00

**RESUMEN DE PAGOS****IMPORTE ( Euros )**

	RESUELTO	FEADER	MAPA	CAPADR
A pagar	0,00	0,00	0,00	0,00

**APLICACIÓN DE REDUCCIONES Y PENALIZACIONES (%)**

Criterios de subvencionabilidad (1)	Presentación tardía	Omisión declaración	Condicionalidad
100,00	0,00	0,00	0,00

**IMPORTE ( Euros )**

Calculado(2)	Reducción	Penalización	Reducción Penalización (3)	Penalización adicional	Resuelto	FEADER	MAPA	CAPADR
0,00 €	0,00 €	0,00 €	0,00 €	0,00 €	0,00 €	0,00 €	0,00 €	0,00 €
Importe Unitario:	93,00 €	Nuevo Importe Unitario:	0,00 €					

**RECINTOS PROPUESTOS**

REF.	REFERENCIA SIGPAC	CULTIVO	S/R	USO SIGPAC	Sup. Dec. admisible	Sup. Campo	Sup. Determ.	Sup. Resuelta
4182600	23-034-007-00263-0001	OLIVAR	S		0,17		0,17	0,17
4182602	23-034-007-00290-0002	OLIVAR	S		0,18		0,18	0,18
4799487	23-034-007-00271-0001	OLIVAR	S		0,17		0,17	0,17
1700000004750090	23-034-007-00289-0001	OLIVAR	S		0,40		0,40	0,40
1700000004750092	23-034-009-00496-0001	OLIVAR	S		0,31		0,31	0,31

**INCIDENCIAS****INCIDENCIA DESCRIPCIÓN**

74018	Productor que no es agricultor a título principal, según los datos del ejercicio fiscal n-1 y seguridad socia.
74053	Importe inferior a 100 Euros

(1) Con incidencias que retienen pago o deniegan el expediente.

(2) Se calcula sobre superficie declarada admisible.

(3) Aplicación del artículo 16 bis del RD 147/2023.

(4) Expediente con algunos recintos de pastos permanentes ubicados en espacios protegidos donde la carga ganadera mínima será 0,1 UGM/ha.

Puede verificar la integridad de una copia de este documento mediante la lectura del código QR adjunto o mediante el acceso a la dirección <https://ws050.juntadeandalucia.es/verificarFirma> indicando el código de VERIFICACIÓN

FIRMADO POR

RAQUEL MARIA ESPIN CRESPO

17/10/2024

VERIFICACIÓN

Pk2jmWSPEJNMB623FQZ8JEKDMKEPRE

PÁG. 3476/4804



**APELLIDOS Y NOMBRE / RAZÓN SOCIAL**

LUJANO OLMO INES

**NIF**

\*\*\*\*5587\*

**EXPEDIENTE**

1062820

**RESOLUCIÓN**

DENEGACIÓN DE LA AYUDA

**DATOS DE MANTENIMIENTO UNIDADES****GRUPO DE PAGO**

ZONAS DE MONTAÑA

**Sup. Dec. Admisible**

0,00

**Sup. Resuelta**

0,00

**Sobredecl.**

0,00

**% Sobredecl.**

0,00

**RESUMEN DE PAGOS****IMPORTE ( Euros )**

	RESUELTO	FEADER	MAPA	CAPADR
A pagar	0,00	0,00	0,00	0,00

**APLICACIÓN DE REDUCCIONES Y PENALIZACIONES (%)**

Crterios de subvencionabilidad (1)	Presentación tardía	Omisión declaración	Condicionalidad
100,00	0,00	0,00	0,00

**IMPORTE ( Euros )**

Calculado(2)	Reducción	Penalización	Reducción Penalización (3)	Penalización adicional	Resuelto	FEADER	MAPA	CAPADR
0,00 €	0,00 €	0,00 €	0,00 €	0,00 €	0,00 €	0,00 €	0,00 €	0,00 €
Importe Unitario:	93,00 €	Nuevo Importe Unitario:	0,00 €					

**RECINTOS PROPUESTOS**

REF.	REFERENCIA SIGPAC	CULTIVO	S/R	USO SIGPAC	Sup. Dec. admisible	Sup. Campo	Sup. Determ.	Sup. Resuelta
-438558	23-034-004-09113-0001	OLIVAR	S		0,07		0,07	0,07
4105096	23-034-004-00483-0001	OLIVAR	S		0,37		0,37	0,37
1700000004559317	23-034-012-00244-0001	OLIVAR	S		1,37		1,37	1,37
1700000005396037	23-034-004-00480-0001	OLIVAR	S		1,52		1,52	1,52
1700000005396040	23-034-011-00247-0002	OLIVAR	S		0,82		0,82	0,82
1700000005396041	23-034-011-00242-0001	OLIVAR	S		0,04		0,04	0,04
1700000005396042	23-034-011-00243-0003	OLIVAR	S		0,03		0,03	0,03
1700000005396043	23-034-011-00246-0003	OLIVAR	S		0,88		0,88	0,88

**INCIDENCIAS****INCIDENCIA DESCRIPCIÓN**

2454	Solicitante de intervención 6613 cuyo regimen de afiliacion a la SS no es ni el sistema especial agrario(cuenta ajena) ni autonomo con actividad agraria.
74018	Productor que no es agricultor a título principal, según los datos del ejercicio fiscal n-1 y seguridad socia.
74053	Importe inferior a 100 Euros

(1) Con incidencias que retienen pago o deniegan el expediente.

(2) Se calcula sobre superficie declarada admisible.

(3) Aplicación del artículo 16 bis del RD 147/2023.

(4) Expediente con algunos recintos de pastos permanentes ubicados en espacios protegidos donde la carga ganadera mínima será 0,1 UGM/ha.

Puede verificar la integridad de una copia de este documento mediante la lectura del código QR adjunto o mediante el acceso a la dirección <https://ws050.juntadeandalucia.es/verificarFirma> indicando el código de VERIFICACIÓN

FIRMADO POR

RAQUEL MARIA ESPIN CRESPO

17/10/2024

VERIFICACIÓN

Pk2jmWSPEJNMB623FQZ8JEKDMKEPRE

PÁG. 3477/4804



**APELLIDOS Y NOMBRE / RAZÓN SOCIAL**

LUPIAÑEZ VALENZUELA PURIFICACION

**NIF**

\*\*\*\*0018\*

**EXPEDIENTE**

1191403

**RESOLUCIÓN**

DENEGACIÓN DE LA AYUDA

**DATOS DE MANTENIMIENTO UNIDADES**

<b>GRUPO DE PAGO</b>	<b>Sup. Dec. Admisible</b>	<b>Sup. Resuelta</b>	<b>Sobredecl.</b>	<b>% Sobredecl.</b>
ZONAS DE MONTAÑA	0,00	0,00	0,00	0,00

**RESUMEN DE PAGOS**

	<b>IMPORTE ( Euros )</b>			
	<b>RESUELTO</b>	<b>FEADER</b>	<b>MAPA</b>	<b>CAPADR</b>
A pagar	0,00	0,00	0,00	0,00

**APLICACIÓN DE REDUCCIONES Y PENALIZACIONES (%)**

<b>Crterios de subvencionabilidad (1)</b>	<b>Presentación tardía</b>	<b>Omisión declaración</b>	<b>Condicionalidad</b>
100,00	0,00	0,00	0,00

**IMPORTE ( Euros )**

<b>Calculado(2)</b>	<b>Reducción</b>	<b>Penalización</b>	<b>Reducción Penalización (3)</b>	<b>Penalización adicional</b>	<b>Resuelto</b>	<b>FEADER</b>	<b>MAPA</b>	<b>CAPADR</b>
0,00 €	0,00 €	0,00 €	0,00 €	0,00 €	0,00 €	0,00 €	0,00 €	0,00 €
<b>Importe Unitario:</b>	93,00 €	<b>Nuevo Importe Unitario:</b>	0,00 €					

**RECINTOS PROPUESTOS**

<b>REF.</b>	<b>REFERENCIA SIGPAC</b>	<b>CULTIVO</b>	<b>S/R</b>	<b>USO SIGPAC</b>	<b>Sup. Dec. admisible</b>	<b>Sup. Campo</b>	<b>Sup. Determ.</b>	<b>Sup. Resuelta</b>
-1535006	23-052-011-00058-0007	OLIVAR	R		0,09		0,09	0,09
-1535005	23-052-008-00065-0011	OLIVAR	R		0,06		0,06	0,06
-1403523	23-052-007-00082-0003	OLIVAR	R		0,08		0,08	0,08
-1228079	23-052-011-00057-0001	OLIVAR	R		3,20		3,20	3,20
-1107609	23-052-008-00065-0001	OLIVAR	R		1,48		1,48	1,48
-141827	23-052-008-00065-0011	OLIVAR	R		0,24		0,24	0,24
170000006502672	23-013-020-00023-0001	OLIVAR	R		0,90		0,90	0,90
170000006502673	23-013-020-00024-0002	OLIVAR	R		0,14		0,14	0,14
170000006502674	23-013-020-00342-0001	OLIVAR	R		2,61		2,61	2,61
170000006502675	23-052-007-00083-0001	OLIVAR	R		1,67		1,67	1,67
170000006502676	23-052-007-00082-0002	OLIVAR	S		0,01		0,01	0,01
170000006502679	23-052-008-00038-0001	OLIVAR	R		0,59		0,59	0,59
170000006502682	23-052-008-00009-0001	OLIVAR	R		0,30		0,30	0,30

**INCIDENCIAS****INCIDENCIA DESCRIPCIÓN**

2454	Solicitante de intervención 6613 cuyo regimen de afiliacion a la SS no es ni el sistema especial agrario(cuenta ajena) ni autonomo con actividad agraria.
74018	Productor que no es agricultor a titulo principal, según los datos del ejercicio fiscal n-1 y seguridad socia.
74053	Importe inferior a 100 Euros

(1) Con incidencias que retienen pago o deniegan el expediente.

(2) Se calcula sobre superficie declarada admisible.

(3) Aplicación del artículo 16 bis del RD 147/2023.

(4) Expediente con algunos recintos de pastos permanentes ubicados en espacios protegidos donde la carga ganadera mínima será 0,1 UGM/ha.

Puede verificar la integridad de una copia de este documento mediante la lectura del código QR adjunto o mediante el acceso a la dirección <https://ws050.juntadeandalucia.es/verificarFirma> indicando el código de VERIFICACIÓN

FIRMADO POR	RAQUEL MARIA ESPIN CRESPO	17/10/2024
VERIFICACIÓN	Pk2jmWSPEJNMB623FQZ8JEKDMKEPRE	PÁG. 3478/4804



**APELLIDOS Y NOMBRE / RAZÓN SOCIAL**

LUQUE BONILLA MARIA ISABEL

**NIF**

\*\*\*\*6018\*

**EXPEDIENTE**

1109615

**RESOLUCIÓN**

DENEGACIÓN DE LA AYUDA

**DATOS DE MANTENIMIENTO UNIDADES****GRUPO DE PAGO**

ZONAS DE MONTAÑA

**Sup. Dec. Admisible**

0,93

**Sup. Resuelta**

0,93

**Sobredecl.**

0,00

**% Sobredecl.**

0,00

**RESUMEN DE PAGOS****IMPORTE ( Euros )**

	RESUELTO	FEADER	MAPA	CAPADR
A pagar	0,00	0,00	0,00	0,00

**APLICACIÓN DE REDUCCIONES Y PENALIZACIONES (%)**

Crterios de subvencionabilidad (1)	Presentación tardía	Omisión declaración	Condicionalidad
100,00	0,00	0,00	0,00

**IMPORTE ( Euros )**

Calculado(2)	Reducción	Penalización	Reducción Penalización (3)	Penalización adicional	Resuelto	FEADER	MAPA	CAPADR
86,49 €	0,00 €	0,00 €	0,00 €	0,00 €	0,00 €	0,00 €	0,00 €	0,00 €
<b>Importe Unitario:</b>	93,00 €	<b>Nuevo Importe Unitario:</b>	93,00 €					

**RECINTOS PROPUESTOS**

REF.	REFERENCIA SIGPAC	CULTIVO	S/R	USO SIGPAC	Sup. Dec. admisible	Sup. Campo	Sup. Determ.	Sup. Resuelta
-928936	23-034-010-09081-0003	OLIVAR	S		0,01		0,01	0,01
1700000007234459	23-034-004-00180-0001	OLIVAR	S		0,53		0,53	0,53
1700000007234460	23-034-004-00194-0001	OLIVAR	S		0,01		0,01	0,01
1700000007234461	23-034-004-09004-0002	OLIVAR	S		0,01		0,01	0,01
1700000007234466	23-034-010-00223-0002	OLIVAR	S		0,20		0,20	0,20
1700000007234470	23-034-010-00224-0001	OLIVAR	S		0,13		0,13	0,13
1700000007234471	23-034-010-09081-0003	OLIVAR	S		0,04		0,04	0,04

**INCIDENCIAS****INCIDENCIA DESCRIPCIÓN**

74053 Importe inferior a 100 Euros

(1) Con incidencias que retienen pago o deniegan el expediente.

(2) Se calcula sobre superficie declarada admisible.

(3) Aplicación del artículo 16 bis del RD 147/2023.

(4) Expediente con algunos recintos de pastos permanentes ubicados en espacios protegidos donde la carga ganadera mínima será 0,1 UGM/ha.

Puede verificar la integridad de una copia de este documento mediante la lectura del código QR adjunto o mediante el acceso a la dirección <https://ws050.juntadeandalucia.es/verificarFirma> indicando el código de VERIFICACIÓN

FIRMADO POR

RAQUEL MARIA ESPIN CRESPO

17/10/2024

VERIFICACIÓN

Pk2jmWSPEJNMB623FQZ8JEKDMKEPRE

PÁG. 3479/4804



**APELLIDOS Y NOMBRE / RAZÓN SOCIAL**

LUQUE CAMACHO LUIS

**NIF**

\*\*\*\*4354\*

**EXPEDIENTE**

1021188

**RESOLUCIÓN**

DENEGACIÓN DE LA AYUDA

**DATOS DE MANTENIMIENTO UNIDADES****GRUPO DE PAGO**

ZONAS DE MONTAÑA

**Sup. Dec.  
Admisible**

0,00

**Sup.  
Resuelta**

0,00

**Sobredecl.**

0,00

**% Sobredecl.**

0,00

**RESUMEN DE PAGOS****IMPORTE ( Euros )**

	<b>RESUELTO</b>	<b>FEADER</b>	<b>MAPA</b>	<b>CAPADR</b>
A pagar	0,00	0,00	0,00	0,00

**APLICACIÓN DE REDUCCIONES Y PENALIZACIONES (%)**

<b>Criterios de subvencionabilidad (1)</b>	<b>Presentación tardía</b>	<b>Omisión declaración</b>	<b>Condicionalidad</b>
100,00	0,00	0,00	0,00

**IMPORTE ( Euros )**

Calculado(2)	Reducción	Penalización	Reducción Penalización (3)	Penalización adicional	Resuelto	FEADER	MAPA	CAPADR
0,00 €	0,00 €	0,00 €	0,00 €	0,00 €	0,00 €	0,00 €	0,00 €	0,00 €
<b>Importe Unitario:</b>	93,00 €	<b>Nuevo Importe Unitario:</b>	0,00 €					

**INCIDENCIAS****INCIDENCIA DESCRIPCIÓN**

74051	Solicitante de intervención 6613, que no declara ningun recinto en zona desfavorecida.
74053	Importe inferior a 100 Euros

(1) Con incidencias que retienen pago o deniegan el expediente.

(2) Se calcula sobre superficie declarada admisible.

(3) Aplicación del artículo 16 bis del RD 147/2023.

(4) Expediente con algunos recintos de pastos permanentes ubicados en espacios protegidos donde la carga ganadera mínima será 0,1 UGM/ha.

Puede verificar la integridad de una copia de este documento mediante la lectura del código QR adjunto o mediante el acceso a la dirección <https://ws050.juntadeandalucia.es/verificarFirma> indicando el código de VERIFICACIÓN

FIRMADO POR

RAQUEL MARIA ESPIN CRESPO

17/10/2024

VERIFICACIÓN

Pk2jmWSPEJNMB623FQZ8JEKDMKEPRE

PÁG. 3480/4804





**APELLIDOS Y NOMBRE / RAZÓN SOCIAL**

LUQUE CASTILLO ISABEL

**NIF**

\*\*\*\*2777\*

**EXPEDIENTE**

1079838

**RESOLUCIÓN**

DENEGACIÓN DE LA AYUDA

**DATOS DE MANTENIMIENTO UNIDADES****GRUPO DE PAGO**

ZONAS DE MONTAÑA

**Sup. Dec.  
Admisible**

0,00

**Sup.  
Resuelta**

0,00

**Sobredecl.**

0,00

**% Sobredecl.**

0,00

**RESUMEN DE PAGOS****IMPORTE ( Euros )**

	RESUELTO	FEADER	MAPA	CAPADR
A pagar	0,00	0,00	0,00	0,00

**APLICACIÓN DE REDUCCIONES Y PENALIZACIONES (%)**

Crterios de subvencionabilidad (1)	Presentación tardía	Omisión declaración	Condicionalidad
100,00	0,00	0,00	0,00

**IMPORTE ( Euros )**

Calculado(2)	Reducción	Penalización	Reducción Penalización (3)	Penalización adicional	Resuelto	FEADER	MAPA	CAPADR
0,00 €	0,00 €	0,00 €	0,00 €	0,00 €	0,00 €	0,00 €	0,00 €	0,00 €
<b>Importe Unitario:</b>	93,00 €	<b>Nuevo Importe Unitario:</b>	0,00 €					

**RECINTOS PROPUESTOS**

REF.	REFERENCIA SIGPAC	CULTIVO	S/R	USO SIGPAC	Sup. Dec. admisible	Sup. Campo	Sup. Determ.	Sup. Resuelta
5250696	23-026-022-00028-0001	OLIVAR	S		0,81		0,81	0,81
5792933	23-026-016-00554-0001	OLIVAR	S		0,09		0,09	0,09
170000005283818	23-026-016-00084-0001	OLIVAR	S		0,17		0,17	0,17
170000005283821	23-026-021-00298-0001	OLIVAR	S		0,24		0,24	0,24
170000005283822	23-026-021-00299-0001	OLIVAR	S		0,02		0,02	0,02
170000005283823	23-026-021-00283-0001	OLIVAR	S		0,19		0,19	0,19
170000005283824	23-026-016-00358-0002	OLIVAR	S		0,01		0,01	0,01
170000005283825	23-026-021-00250-0001	OLIVAR	S		0,46		0,46	0,46
170000005283826	23-026-016-00358-0001	OLIVAR	S		1,20		1,20	1,20
170000005283827	23-026-021-00075-0001	OLIVAR	S		0,35		0,35	0,35
170000005283828	23-026-020-00037-0001	OLIVAR	S		0,28		0,28	0,28
170000005283829	23-026-027-00126-0001	OLIVAR	S		0,11		0,11	0,11
170000005283830	23-026-027-00126-0001	OLIVAR	S		0,14		0,14	0,14
170000005283831	23-026-027-00127-0001	OLIVAR	S		0,03		0,03	0,03
170000005283832	23-026-027-00128-0001	OLIVAR	S		0,35		0,35	0,35
170000005283833	23-026-022-00120-0002	OLIVAR	S		0,66		0,66	0,66
170000005283834	23-026-022-00453-0001	OLIVAR	S		0,02		0,02	0,02
170000005283835	23-026-022-00458-0001	OLIVAR	S		0,17		0,17	0,17

**INCIDENCIAS****INCIDENCIA DESCRIPCIÓN**

74018	Productor que no es agricultor a título principal, según los datos del ejercicio fiscal n-1 y seguridad socia.
74053	Importe inferior a 100 Euros

(1) Con incidencias que retienen pago o deniegan el expediente.

(2) Se calcula sobre superficie declarada admisible.

(3) Aplicación del artículo 16 bis del RD 147/2023.

(4) Expediente con algunos recintos de pastos permanentes ubicados en espacios protegidos donde la carga ganadera mínima será 0,1 UGM/ha.

Puede verificar la integridad de una copia de este documento mediante la lectura del código QR adjunto o mediante el acceso a la dirección <https://ws050.juntadeandalucia.es/verificarFirma> indicando el código de VERIFICACIÓN

FIRMADO POR

RAQUEL MARIA ESPIN CRESPO

17/10/2024

VERIFICACIÓN

Pk2jmWSPEJNMB623FQZ8JEKDMKEPRE

PÁG. 3481/4804



**APELLIDOS Y NOMBRE / RAZÓN SOCIAL**

LUQUE CONDE JORGE MANUEL

**NIF**

\*\*\*\*0779\*

**EXPEDIENTE**

1280523

**RESOLUCIÓN**

DENEGACIÓN DE LA AYUDA

**DATOS DE MANTENIMIENTO UNIDADES****GRUPO DE PAGO**

ZONAS DE MONTAÑA

**Sup. Dec.  
Admisible**

0,00

**Sup.  
Resuelta**

0,00

**Sobredecl.**

0,00

**% Sobredecl.**

0,00

**RESUMEN DE PAGOS****IMPORTE ( Euros )**

	RESUELTO	FEADER	MAPA	CAPADR
A pagar	0,00	0,00	0,00	0,00

**APLICACIÓN DE REDUCCIONES Y PENALIZACIONES (%)**

Crterios de subvencionabilidad (1)	Presentación tardía	Omisión declaración	Condicionalidad
100,00	0,00	0,00	0,00

**IMPORTE ( Euros )**

Calculado(2)	Reducción	Penalización	Reducción Penalización (3)	Penalización adicional	Resuelto	FEADER	MAPA	CAPADR
0,00 €	0,00 €	0,00 €	0,00 €	0,00 €	0,00 €	0,00 €	0,00 €	0,00 €
Importe Unitario:	93,00 €	Nuevo Importe Unitario:	0,00 €					

**RECINTOS PROPUESTOS**

REF.	REFERENCIA SIGPAC	CULTIVO	S/R	USO SIGPAC	Sup. Dec. admisible	Sup. Campo	Sup. Determ.	Sup. Resuelta
-773054	23-034-004-09110-0001	OLIVAR	S		0,05		0,05	0,05
-110617	23-034-012-00039-0002	OLIVAR	S		0,02		0,02	0,02
-110616	23-034-011-00109-0003	OLIVAR	S		0,16		0,16	0,16
5131939	23-034-011-00461-0001	OLIVAR	S		0,88		0,88	0,88
5131940	23-034-011-00127-0001	OLIVAR	S		0,19		0,19	0,19
5131942	23-034-011-00251-0006	OLIVAR	S		0,05		0,05	0,05
5131943	23-034-011-00253-0004	OLIVAR	S		0,04		0,04	0,04
170000005390283	23-034-004-00496-0001	OLIVAR	S		0,33		0,33	0,33
170000005390284	23-034-004-00497-0001	OLIVAR	S		0,03		0,03	0,03
170000005390285	23-034-012-00179-0001	OLIVAR	S		0,39		0,39	0,39
170000005390286	23-034-014-00510-0003	OLIVAR	S		0,01		0,01	0,01
170000005390287	23-034-011-00109-0001	OLIVAR	S		0,29		0,29	0,29
170000005390288	23-034-014-00607-0001	OLIVAR	S		0,32		0,32	0,32
170000005390289	23-034-014-00603-0001	OLIVAR	S		0,17		0,17	0,17
170000005390290	23-034-012-00038-0001	OLIVAR	S		0,29		0,29	0,29
170000005390291	23-034-012-00039-0001	OLIVAR	S		0,32		0,32	0,32
170000005390292	23-034-014-00602-0001	OLIVAR	S		0,16		0,16	0,16
170000005390293	23-034-014-09083-0001	OLIVAR	S		0,02		0,02	0,02
170000005390295	23-034-011-09005-0002	OLIVAR	S		0,01		0,01	0,01
170000005390296	23-034-011-00108-0002	OLIVAR	S		0,28		0,28	0,28

**INCIDENCIAS****INCIDENCIA DESCRIPCIÓN**

74018	Productor que no es agricultor a título principal, según los datos del ejercicio fiscal n-1 y seguridad socia.
74053	Importe inferior a 100 Euros

(1) Con incidencias que retienen pago o deniegan el expediente.

(2) Se calcula sobre superficie declarada admisible.

(3) Aplicación del artículo 16 bis del RD 147/2023.

(4) Expediente con algunos recintos de pastos permanentes ubicados en espacios protegidos donde la carga ganadera mínima será 0,1 UGM/ha.

Puede verificar la integridad de una copia de este documento mediante la lectura del código QR adjunto o mediante el acceso a la dirección <https://ws050.juntadeandalucia.es/verificarFirma> indicando el código de VERIFICACIÓN

FIRMADO POR

RAQUEL MARIA ESPIN CRESPO

17/10/2024

VERIFICACIÓN

Pk2jmWSPEJNMB623FQZ8JEKDMKEPRE

PÁG. 3482/4804



**APELLIDOS Y NOMBRE / RAZÓN SOCIAL**

LUQUE EXPOSITO MANUEL

**NIF**

\*\*\*\*7903\*

**EXPEDIENTE**

1279784

**RESOLUCIÓN**

DENEGACIÓN DE LA AYUDA

**DATOS DE MANTENIMIENTO UNIDADES****GRUPO DE PAGO**

ZONAS DE MONTAÑA

**Sup. Dec.  
Admisible**

0,00

**Sup.  
Resuelta**

0,00

**Sobredecl.**

0,00

**% Sobredecl.**

0,00

**RESUMEN DE PAGOS****IMPORTE ( Euros )**

	RESUELTO	FEADER	MAPA	CAPADR
A pagar	0,00	0,00	0,00	0,00

**APLICACIÓN DE REDUCCIONES Y PENALIZACIONES (%)**

Criterios de subvencionabilidad (1)	Presentación tardía	Omisión declaración	Condicionalidad
100,00	0,00	0,00	0,00

**IMPORTE ( Euros )**

Calculado(2)	Reducción	Penalización	Reducción Penalización (3)	Penalización adicional	Resuelto	FEADER	MAPA	CAPADR
0,00 €	0,00 €	0,00 €	0,00 €	0,00 €	0,00 €	0,00 €	0,00 €	0,00 €
Importe Unitario:	93,00 €	Nuevo Importe Unitario:	0,00 €					

**RECINTOS PROPUESTOS**

REF.	REFERENCIA SIGPAC	CULTIVO	S/R	USO SIGPAC	Sup. Dec. admisible	Sup. Campo	Sup. Determ.	Sup. Resuelta
-713362	23-005-019-00047-0007	OLIVAR	S		0,03		0,03	0,03
170000004853023	23-005-019-00048-0001	OLIVAR	R		2,47		2,47	2,47
170000004853024	23-005-019-00048-0005	OLIVAR	R		1,91		1,91	1,91

**INCIDENCIAS****INCIDENCIA DESCRIPCIÓN**

74018	Productor que no es agricultor a título principal, según los datos del ejercicio fiscal n-1 y seguridad socia.
74053	Importe inferior a 100 Euros

(1) Con incidencias que retienen pago o deniegan el expediente.

(2) Se calcula sobre superficie declarada admisible.

(3) Aplicación del artículo 16 bis del RD 147/2023.

(4) Expediente con algunos recintos de pastos permanentes ubicados en espacios protegidos donde la carga ganadera mínima será 0,1 UGM/ha.

Puede verificar la integridad de una copia de este documento mediante la lectura del código QR adjunto o mediante el acceso a la dirección <https://ws050.juntadeandalucia.es/verificarFirma> indicando el código de VERIFICACIÓN

FIRMADO POR

RAQUEL MARIA ESPIN CRESPO

17/10/2024

VERIFICACIÓN

Pk2jmWSPEJNMB623FQZ8JEKDMKEPRE

PÁG. 3483/4804



**APELLIDOS Y NOMBRE / RAZÓN SOCIAL**

LUQUE GARRIDO YOLANDA

**NIF**

\*\*\*\*7443\*

**EXPEDIENTE**

1068373

**RESOLUCIÓN**

DENEGACIÓN DE LA AYUDA

**DATOS DE MANTENIMIENTO UNIDADES**

<b>GRUPO DE PAGO</b>	<b>Sup. Dec. Admisible</b>	<b>Sup. Resuelta</b>	<b>Sobredecl.</b>	<b>% Sobredecl.</b>
ZONAS DE MONTAÑA	0,00	0,00	0,00	0,00

**RESUMEN DE PAGOS**

	<b>IMPORTE ( Euros )</b>			
	<b>RESUELTO</b>	<b>FEADER</b>	<b>MAPA</b>	<b>CAPADR</b>
A pagar	0,00	0,00	0,00	0,00

**APLICACIÓN DE REDUCCIONES Y PENALIZACIONES (%)**

<b>Criterios de subvencionabilidad (1)</b>	<b>Presentación tardía</b>	<b>Omisión declaración</b>	<b>Condicionalidad</b>
100,00	0,00	0,00	0,00

**IMPORTE ( Euros )**

<b>Calculado(2)</b>	<b>Reducción</b>	<b>Penalización</b>	<b>Reducción Penalización (3)</b>	<b>Penalización adicional</b>	<b>Resuelto</b>	<b>FEADER</b>	<b>MAPA</b>	<b>CAPADR</b>
0,00 €	0,00 €	0,00 €	0,00 €	0,00 €	0,00 €	0,00 €	0,00 €	0,00 €
<b>Importe Unitario:</b>	93,00 €	<b>Nuevo Importe Unitario:</b>	0,00 €					

**RECINTOS PROPUESTOS**

<b>REF.</b>	<b>REFERENCIA SIGPAC</b>	<b>CULTIVO</b>	<b>S/R</b>	<b>USO SIGPAC</b>	<b>Sup. Dec. admisible</b>	<b>Sup. Campo</b>	<b>Sup. Determ.</b>	<b>Sup. Resuelta</b>
4106512	23-099-001-00699-0001	OLIVAR	S		0,46		0,46	0,46
1700000005141409	23-034-004-00422-0002	OLIVAR	S		0,53		0,53	0,53
1700000005141410	23-034-004-00423-0001	OLIVAR	S		0,28		0,28	0,28
1700000005141412	23-099-001-00700-0001	OLIVAR	S		0,91		0,91	0,91
1700000005141413	23-099-001-00698-0002	OLIVAR	S		1,00		1,00	1,00

**INCIDENCIAS****INCIDENCIA DESCRIPCIÓN**

74018	Productor que no es agricultor a título principal, según los datos del ejercicio fiscal n-1 y seguridad socia.
74053	Importe inferior a 100 Euros

(1) Con incidencias que retienen pago o deniegan el expediente.

(2) Se calcula sobre superficie declarada admisible.

(3) Aplicación del artículo 16 bis del RD 147/2023.

(4) Expediente con algunos recintos de pastos permanentes ubicados en espacios protegidos donde la carga ganadera mínima será 0,1 UGM/ha.

Puede verificar la integridad de una copia de este documento mediante la lectura del código QR adjunto o mediante el acceso a la dirección <https://ws050.juntadeandalucia.es/verificarFirma> indicando el código de VERIFICACIÓN

FIRMADO POR	RAQUEL MARIA ESPIN CRESPO	17/10/2024
VERIFICACIÓN	Pk2jmWSPEJNMB623FQZ8JEKDMKEPRE	PÁG. 3484/4804



**APELLIDOS Y NOMBRE / RAZÓN SOCIAL**

LUQUE GUTIERREZ JOSE LUIS

**NIF**

\*\*\*\*5555\*

**EXPEDIENTE**

1128764

**RESOLUCIÓN**

DENEGACIÓN DE LA AYUDA

**DATOS DE MANTENIMIENTO UNIDADES****GRUPO DE PAGO**

ZONAS DE MONTAÑA

**Sup. Dec.  
Admisible**

0,61

**Sup.  
Resuelta**

0,61

**Sobredecl.**

0,00

**% Sobredecl.**

0,00

**RESUMEN DE PAGOS****IMPORTE ( Euros )**

	RESUELTO	FEADER	MAPA	CAPADR
A pagar	0,00	0,00	0,00	0,00

**APLICACIÓN DE REDUCCIONES Y PENALIZACIONES (%)**

Crterios de subvencionabilidad (1)	Presentación tardía	Omisión declaración	Condicionalidad
100,00	0,00	0,00	0,00

**IMPORTE ( Euros )**

Calculado(2)	Reducción	Penalización	Reducción Penalización (3)	Penalización adicional	Resuelto	FEADER	MAPA	CAPADR
56,73 €	0,00 €	0,00 €	0,00 €	0,00 €	0,00 €	0,00 €	0,00 €	0,00 €
Importe Unitario:	93,00 €	Nuevo Importe Unitario:	93,00 €					

**RECINTOS PROPUESTOS**

REF.	REFERENCIA SIGPAC	CULTIVO	S/R	USO SIGPAC	Sup. Dec. admisible	Sup. Campo	Sup. Determ.	Sup. Resuelta
1700000006165512	23-099-005-00115-0002	OLIVAR	S		0,04		0,04	0,04
1700000006165531	23-099-005-00116-0001	OLIVAR	S		0,57		0,57	0,57

**INCIDENCIAS****INCIDENCIA DESCRIPCIÓN**

74053 Importe inferior a 100 Euros

(1) Con incidencias que retienen pago o deniegan el expediente.

(2) Se calcula sobre superficie declarada admisible.

(3) Aplicación del artículo 16 bis del RD 147/2023.

(4) Expediente con algunos recintos de pastos permanentes ubicados en espacios protegidos donde la carga ganadera mínima será 0,1 UGM/ha.

Puede verificar la integridad de una copia de este documento mediante la lectura del código QR adjunto o mediante el acceso a la dirección <https://ws050.juntadeandalucia.es/verificarFirma> indicando el código de VERIFICACIÓN

FIRMADO POR

RAQUEL MARIA ESPIN CRESPO

17/10/2024

VERIFICACIÓN

Pk2jmWSPEJNMB623FQZ8JEKDMKEPRE

PÁG. 3485/4804



**APELLIDOS Y NOMBRE / RAZÓN SOCIAL**

LUQUE LARA MARIA DEL CARMEN

**NIF**

\*\*\*\*6445\*

**EXPEDIENTE**

1027574

**RESOLUCIÓN**

DENEGACIÓN DE LA AYUDA

**DATOS DE MANTENIMIENTO UNIDADES**

<b>GRUPO DE PAGO</b>	<b>Sup. Dec. Admisible</b>	<b>Sup. Resuelta</b>	<b>Sobredecl.</b>	<b>% Sobredecl.</b>
ZONAS DE MONTAÑA	0,00	0,00	0,00	0,00

**RESUMEN DE PAGOS**

	<b>IMPORTE ( Euros )</b>			
	<b>RESUELTO</b>	<b>FEADER</b>	<b>MAPA</b>	<b>CAPADR</b>
A pagar	0,00	0,00	0,00	0,00

**APLICACIÓN DE REDUCCIONES Y PENALIZACIONES (%)**

<b>Crterios de subvencionabilidad (1)</b>	<b>Presentación tardía</b>	<b>Omisión declaración</b>	<b>Condicionalidad</b>
100,00	0,00	0,00	0,00

**IMPORTE ( Euros )**

<b>Calculado(2)</b>	<b>Reducción</b>	<b>Penalización</b>	<b>Reducción Penalización (3)</b>	<b>Penalización adicional</b>	<b>Resuelto</b>	<b>FEADER</b>	<b>MAPA</b>	<b>CAPADR</b>
0,00 €	0,00 €	0,00 €	0,00 €	0,00 €	0,00 €	0,00 €	0,00 €	0,00 €
<b>Importe Unitario:</b>	93,00 €	<b>Nuevo Importe Unitario:</b>	0,00 €					

**RECINTOS PROPUESTOS**

<b>REF.</b>	<b>REFERENCIA SIGPAC</b>	<b>CULTIVO</b>	<b>S/R</b>	<b>USO SIGPAC</b>	<b>Sup. Dec. admisible</b>	<b>Sup. Campo</b>	<b>Sup. Determ.</b>	<b>Sup. Resuelta</b>
170000005241657	23-034-004-00420-0001	OLIVAR	S		0,01		0,01	0,01
170000005241658	23-034-004-00421-0001	OLIVAR	S		0,29		0,29	0,29
170000005241661	23-034-008-00210-0001	OLIVAR	S		0,14		0,14	0,14
170000005241662	23-034-008-00212-0003	OLIVAR	S		0,06		0,06	0,06
170000005241663	23-034-014-00202-0001	OLIVAR	S		0,02		0,02	0,02
170000005241664	23-034-014-00208-0001	OLIVAR	S		0,19		0,19	0,19
170000005241665	23-034-014-00210-0001	OLIVAR	S		0,02		0,02	0,02
170000005241666	23-034-009-00161-0001	OLIVAR	S		0,02		0,02	0,02
170000005241667	23-034-009-00162-0001	OLIVAR	S		0,30		0,30	0,30
170000005241668	23-034-008-00212-0006	OLIVAR	S		0,02		0,02	0,02
170000005241669	23-034-008-00215-0001	OLIVAR	S		0,01		0,01	0,01
170000005241671	23-034-007-00208-0001	OLIVAR	S		0,65		0,65	0,65
170000005241672	23-034-007-00321-0001	OLIVAR	S		0,32		0,32	0,32
170000005241673	23-034-007-00209-0001	OLIVAR	S		0,05		0,05	0,05

**INCIDENCIAS****INCIDENCIA DESCRIPCIÓN**

2454	Solicitante de intervención 6613 cuyo regimen de afiliación a la SS no es ni el sistema especial agrario(cuenta ajena) ni autonomo con actividad agraria.
74018	Productor que no es agricultor a título principal, según los datos del ejercicio fiscal n-1 y seguridad socia.
74053	Importe inferior a 100 Euros

(1) Con incidencias que retienen pago o deniegan el expediente.

(2) Se calcula sobre superficie declarada admisible.

(3) Aplicación del artículo 16 bis del RD 147/2023.

(4) Expediente con algunos recintos de pastos permanentes ubicados en espacios protegidos donde la carga ganadera mínima será 0,1 UGM/ha.

Puede verificar la integridad de una copia de este documento mediante la lectura del código QR adjunto o mediante el acceso a la dirección <https://ws050.juntadeandalucia.es/verificarFirma> indicando el código de VERIFICACIÓN

FIRMADO POR

RAQUEL MARIA ESPIN CRESPO

17/10/2024

VERIFICACIÓN

Pk2jmWSPEJNMB623FQZ8JEKDMKEPRE

PÁG. 3486/4804



**APELLIDOS Y NOMBRE / RAZÓN SOCIAL**

LUQUE RAMIREZ CARMELO JOSE

**NIF**

\*\*\*\*2718\*

**EXPEDIENTE**

1246165

**RESOLUCIÓN**

DENEGACIÓN DE LA AYUDA

**DATOS DE MANTENIMIENTO UNIDADES****GRUPO DE PAGO**

ZONAS DE MONTAÑA

**Sup. Dec.  
Admisible**

0,00

**Sup.  
Resuelta**

0,00

**Sobredecl.**

0,00

**% Sobredecl.**

0,00

**RESUMEN DE PAGOS****IMPORTE ( Euros )**

	RESUELTO	FEADER	MAPA	CAPADR
A pagar	0,00	0,00	0,00	0,00

**APLICACIÓN DE REDUCCIONES Y PENALIZACIONES (%)**

Criterios de subvencionabilidad (1)	Presentación tardía	Omisión declaración	Condicionalidad
100,00	0,00	0,00	0,00

**IMPORTE ( Euros )**

Calculado(2)	Reducción	Penalización	Reducción Penalización (3)	Penalización adicional	Resuelto	FEADER	MAPA	CAPADR
0,00 €	0,00 €	0,00 €	0,00 €	0,00 €	0,00 €	0,00 €	0,00 €	0,00 €
<b>Importe Unitario:</b>	93,00 €	<b>Nuevo Importe Unitario:</b>	0,00 €					

**INCIDENCIAS****INCIDENCIA DESCRIPCIÓN**

218	Superficie bruta de cruce en un recinto en el conjunto de las solicitudes supera superficie total que SIGPAC establece para él. Recinto:23-003-015-00010-00001 Cultivo:101010 OLIVAR-PICUAL Secano Suma de superficies declaradas para este recinto por todos los solicitantes (Áreas):70 Superficie SIGPAC medida para este recinto (Áreas):67 Exceso de superficie declarada (Hectáreas):0,03 Suma de superficies declaradas para este recinto por el solicitante (Áreas):1
74051	Solicitante de intervención 6613, que no declara ningún recinto en zona desfavorecida.
74053	Importe inferior a 100 Euros

(1) Con incidencias que retienen pago o deniegan el expediente.

(2) Se calcula sobre superficie declarada admisible.

(3) Aplicación del artículo 16 bis del RD 147/2023.

(4) Expediente con algunos recintos de pastos permanentes ubicados en espacios protegidos donde la carga ganadera mínima será 0,1 UGM/ha.

Puede verificar la integridad de una copia de este documento mediante la lectura del código QR adjunto o mediante el acceso a la dirección <https://ws050.juntadeandalucia.es/verificarFirma> indicando el código de VERIFICACIÓN

FIRMADO POR

RAQUEL MARIA ESPIN CRESPO

17/10/2024

VERIFICACIÓN

Pk2jmWSPEJNMB623FQZ8JEKDMKEPRE

PÁG. 3487/4804



**APELLIDOS Y NOMBRE / RAZÓN SOCIAL**

LUQUE SERRANO DAVID

**NIF**

\*\*\*\*3395\*

**EXPEDIENTE**

1151244

**RESOLUCIÓN**

DENEGACIÓN DE LA AYUDA

**DATOS DE MANTENIMIENTO UNIDADES**

<b>GRUPO DE PAGO</b>	<b>Sup. Dec. Admisible</b>	<b>Sup. Resuelta</b>	<b>Sobredecl.</b>	<b>% Sobredecl.</b>
ZONAS DE MONTAÑA	0,00	0,00	0,00	0,00

**RESUMEN DE PAGOS**

	<b>IMPORTE ( Euros )</b>			
	<b>RESUELTO</b>	<b>FEADER</b>	<b>MAPA</b>	<b>CAPADR</b>
A pagar	0,00	0,00	0,00	0,00

**APLICACIÓN DE REDUCCIONES Y PENALIZACIONES (%)**

<b>Criterios de subvencionabilidad (1)</b>	<b>Presentación tardía</b>	<b>Omisión declaración</b>	<b>Condicionalidad</b>
100,00	0,00	0,00	0,00

**IMPORTE ( Euros )**

<b>Calculado(2)</b>	<b>Reducción</b>	<b>Penalización</b>	<b>Reducción Penalización (3)</b>	<b>Penalización adicional</b>	<b>Resuelto</b>	<b>FEADER</b>	<b>MAPA</b>	<b>CAPADR</b>
0,00 €	0,00 €	0,00 €	0,00 €	0,00 €	0,00 €	0,00 €	0,00 €	0,00 €
<b>Importe Unitario:</b>	93,00 €	<b>Nuevo Importe Unitario:</b>	0,00 €					

**RECINTOS PROPUESTOS**

<b>REF.</b>	<b>REFERENCIA SIGPAC</b>	<b>CULTIVO</b>	<b>S/R</b>	<b>USO SIGPAC</b>	<b>Sup. Dec. admisible</b>	<b>Sup. Campo</b>	<b>Sup. Determ.</b>	<b>Sup. Resuelta</b>
170000006042046	23-026-024-00065-0002	OLIVAR	S		0,01		0,01	0,01
170000006042048	23-026-024-00065-0002	OLIVAR	S		0,65		0,65	0,65
170000006042049	23-026-024-00065-0002	OLIVAR	S		0,01		0,01	0,01
170000006042051	23-026-024-00065-0002	OLIVAR	S		0,01		0,01	0,01

**INCIDENCIAS****INCIDENCIA DESCRIPCIÓN**

2454	Solicitante de intervención 6613 cuyo regimen de afiliacion a la SS no es ni el sistema especial agrario(cuenta ajena) ni autonomo con actividad agraria.
74018	Productor que no es agricultor a titulo principal, según los datos del ejercicio fiscal n-1 y seguridad socia.
74053	Importe inferior a 100 Euros

(1) Con incidencias que retienen pago o deniegan el expediente.

(2) Se calcula sobre superficie declarada admisible.

(3) Aplicación del artículo 16 bis del RD 147/2023.

(4) Expediente con algunos recintos de pastos permanentes ubicados en espacios protegidos donde la carga ganadera mínima será 0,1 UGM/ha.

Puede verificar la integridad de una copia de este documento mediante la lectura del código QR adjunto o mediante el acceso a la dirección <https://ws050.juntadeandalucia.es/verificarFirma> indicando el código de VERIFICACIÓN

FIRMADO POR	RAQUEL MARIA ESPIN CRESPO	17/10/2024
VERIFICACIÓN	Pk2jmWSPEJNMB623FQZ8JEKDMKEPRE	PÁG. 3488/4804





**APELLIDOS Y NOMBRE / RAZÓN SOCIAL**

MACHADO BUSTAMANTE JUAN MARÍA

**NIF**

\*\*\*\*3158\*

**EXPEDIENTE**

1146771

**RESOLUCIÓN**

DENEGACIÓN DE LA AYUDA

**DATOS DE MANTENIMIENTO UNIDADES****GRUPO DE PAGO**

ZONAS DE MONTAÑA

**Sup. Dec.  
Admisible**

0,00

**Sup.  
Resuelta**

0,00

**Sobredecl.**

0,00

**% Sobredecl.**

0,00

**RESUMEN DE PAGOS****IMPORTE ( Euros )**

	RESUELTO	FEADER	MAPA	CAPADR
A pagar	0,00	0,00	0,00	0,00

**APLICACIÓN DE REDUCCIONES Y PENALIZACIONES (%)**

Criterios de subvencionabilidad (1)	Presentación tardía	Omisión declaración	Condicionalidad
100,00	0,00	0,00	0,00

**IMPORTE ( Euros )**

Calculado(2)	Reducción	Penalización	Reducción Penalización (3)	Penalización adicional	Resuelto	FEADER	MAPA	CAPADR
0,00 €	0,00 €	0,00 €	0,00 €	0,00 €	0,00 €	0,00 €	0,00 €	0,00 €
Importe Unitario:	93,00 €	Nuevo Importe Unitario:	0,00 €					

**RECINTOS PROPUESTOS**

REF.	REFERENCIA SIGPAC	CULTIVO	S/R	USO SIGPAC	Sup. Dec. admisible	Sup. Campo	Sup. Determ.	Sup. Resuelta
-169371	23-102-039-00080-0002	OLIVAR	R		2,31		2,31	2,31
-168470	23-071-009-00053-0001	OLIVAR	S		0,35		0,35	0,35
4205157	23-071-010-00376-0001	OLIVAR	S		0,46		0,46	0,46
4618631	23-071-013-00133-0001	OLIVAR	S		0,81		0,81	0,81
4618635	23-071-013-00134-0001	OLIVAR	S		0,33		0,33	0,33
4813599	23-071-009-00069-0001	OLIVAR	S		0,65		0,65	0,65
5236630	23-071-009-00339-0001	OLIVAR	S		0,30		0,30	0,30
5282400	23-071-007-00475-0001	OLIVAR	S		0,52		0,52	0,52
5561267	23-071-010-00369-0002	OLIVAR	S		0,35		0,35	0,35
6355338	23-102-038-00022-0001	OLIVAR	R		0,56		0,56	0,56
6828665	23-071-010-00004-0001	OLIVAR	R		0,07		0,07	0,00
170000006006573	23-071-009-00036-0001	OLIVAR	S		0,26		0,26	0,26
170000006006576	23-071-013-00130-0001	OLIVAR	S		0,43		0,43	0,43
170000006006578	23-071-013-00135-0001	OLIVAR	S		0,32		0,32	0,32
170000006006581	23-071-009-00067-0001	OLIVAR	S		0,40		0,40	0,40
170000006006582	23-071-009-00068-0001	OLIVAR	S		0,17		0,17	0,17
170000006006585	23-071-009-00056-0003	OLIVAR	S		0,19		0,19	0,19
170000006006586	23-071-009-00057-0002	OLIVAR	S		0,30		0,30	0,30
170000006006587	23-071-009-00065-0001	OLIVAR	S		0,25		0,25	0,25
170000006006588	23-071-009-00066-0003	OLIVAR	S		1,38		1,38	1,38
170000006006592	23-071-010-00003-0001	OLIVAR	R		0,07		0,07	0,07
170000006006593	23-071-010-00003-0002	OLIVAR	R		0,02		0,02	0,02

(1) Con incidencias que retienen pago o deniegan el expediente.

(2) Se calcula sobre superficie declarada admisible.

(3) Aplicación del artículo 16 bis del RD 147/2023.

(4) Expediente con algunos recintos de pastos permanentes ubicados en espacios protegidos donde la carga ganadera mínima será 0,1 UGM/ha.

Puede verificar la integridad de una copia de este documento mediante la lectura del código QR adjunto o mediante el acceso a la dirección <https://ws050.juntadeandalucia.es/verificarFirma> indicando el código de VERIFICACIÓN

FIRMADO POR

RAQUEL MARIA ESPIN CRESPO

17/10/2024

VERIFICACIÓN

Pk2jmWSPEJNMB623FQZ8JEKDMKEPRE

PÁG. 3489/4804





**INCIDENCIAS**

**INCIDENCIA DESCRIPCIÓN**

2454	Solicitante de intervención 6613 cuyo regimen de afiliacion a la SS no es ni el sistema especial agrario(cuenta ajena) ni autonomo con actividad agraria.
3790	Recinto declarado inactivo Recinto:23-071-010-00004-00001 Cultivo: -
74018	Productor que no es agricultor a título principal, según los datos del ejercicio fiscal n-1 y seguridad socia.
74053	Importe inferior a 100 Euros

(1) Con incidencias que retienen pago o deniegan el expediente.  
(2) Se calcula sobre superficie declarada admisible.  
(3) Aplicación del artículo 16 bis del RD 147/2023.  
(4) Expediente con algunos recintos de pastos permanentes ubicados en espacios protegidos donde la carga ganadera mínima será 0,1 UGM/ha.

Puede verificar la integridad de una copia de este documento mediante la lectura del código QR adjunto o mediante el acceso a la dirección <https://ws050.juntadeandalucia.es/verificarFirma> indicando el código de VERIFICACIÓN

FIRMADO POR	RAQUEL MARIA ESPIN CRESPO	17/10/2024	
VERIFICACIÓN	Pk2jmWSPEJNMB623FQZ8JEKDMKEPRE	PÁG. 3490/4804	

**APELLIDOS Y NOMBRE / RAZÓN SOCIAL**

MAESO MAESO JUAN

**NIF**

\*\*\*\*9319\*

**EXPEDIENTE**

1209894

**RESOLUCIÓN**

DENEGACIÓN DE LA AYUDA

**DATOS DE MANTENIMIENTO UNIDADES****GRUPO DE PAGO**

ZONAS DE MONTAÑA

**Sup. Dec.  
Admisible**

0,00

**Sup.  
Resuelta**

0,00

**Sobredecl.**

0,00

**% Sobredecl.**

0,00

**RESUMEN DE PAGOS****IMPORTE ( Euros )**

	RESUELTO	FEADER	MAPA	CAPADR
A pagar	0,00	0,00	0,00	0,00

**APLICACIÓN DE REDUCCIONES Y PENALIZACIONES (%)**

Crterios de subvencionabilidad (1)	Presentación tardía	Omisión declaración	Condicionalidad
100,00	0,00	0,00	0,00

**IMPORTE ( Euros )**

Calculado(2)	Reducción	Penalización	Reducción Penalización (3)	Penalización adicional	Resuelto	FEADER	MAPA	CAPADR
0,00 €	0,00 €	0,00 €	0,00 €	0,00 €	0,00 €	0,00 €	0,00 €	0,00 €
Importe Unitario:	93,00 €	Nuevo Importe Unitario:	0,00 €					

**INCIDENCIAS****INCIDENCIA DESCRIPCIÓN**

74018 Productor que no es agricultor a título principal, según los datos del ejercicio fiscal n-1 y seguridad socia.

74051 Solicitante de intervención 6613, que no declara ningun recinto en zona desfavorecida.

74053 Importe inferior a 100 Euros

86020 Verifica que determinados recintos declarados por el expte para la operación, no se corresponde con la ZONA DESFAVORECIDA. Y no ha sido solicitada la operación análoga o correspondiente.  
 Recinto:23-060-018-00465-00001 Cultivo:101010 OLIVAR-PICUAL Secano Operación correcta del recinto:6613.2  
 Recinto:23-060-018-00466-00002 Cultivo:101010 OLIVAR-PICUAL Secano Operación correcta del recinto:6613.2  
 Recinto:23-060-019-00323-00001 Cultivo:101010 OLIVAR-PICUAL Secano Operación correcta del recinto:6613.2  
 Recinto:23-060-020-00101-00001 Cultivo:101010 OLIVAR-PICUAL Secano Operación correcta del recinto:6613.2  
 Recinto:23-060-020-00116-00001 Cultivo:101010 OLIVAR-PICUAL Secano Operación correcta del recinto:6613.2

(1) Con incidencias que retienen pago o deniegan el expediente.

(2) Se calcula sobre superficie declarada admisible.

(3) Aplicación del artículo 16 bis del RD 147/2023.

(4) Expediente con algunos recintos de pastos permanentes ubicados en espacios protegidos donde la carga ganadera mínima será 0,1 UGM/ha.

Puede verificar la integridad de una copia de este documento mediante la lectura del código QR adjunto o mediante el acceso a la dirección <https://ws050.juntadeandalucia.es/verificarFirma> indicando el código de VERIFICACIÓN

FIRMADO POR

RAQUEL MARIA ESPIN CRESPO

17/10/2024

VERIFICACIÓN

Pk2jmWSPEJNMB623FQZ8JEKDMKEPRE

PÁG. 3491/4804



**APELLIDOS Y NOMBRE / RAZÓN SOCIAL**

MALAGON JIMENEZ PABLO

**NIF**

\*\*\*\*1691\*

**EXPEDIENTE**

1222282

**RESOLUCIÓN**

DENEGACIÓN DE LA AYUDA

**DATOS DE MANTENIMIENTO UNIDADES**

<b>GRUPO DE PAGO</b>	<b>Sup. Dec. Admisible</b>	<b>Sup. Resuelta</b>	<b>Sobredecl.</b>	<b>% Sobredecl.</b>
ZONAS DE MONTAÑA	1,78	0,70	1,08	60,67

**RESUMEN DE PAGOS**

	<b>IMPORTE ( Euros )</b>			
	<b>RESUELTO</b>	<b>FEADER</b>	<b>MAPA</b>	<b>CAPADR</b>
A pagar	0,00	0,00	0,00	0,00

**APLICACIÓN DE REDUCCIONES Y PENALIZACIONES (%)**

<b>Crterios de subvencionabilidad (1)</b>	<b>Presentación tardía</b>	<b>Omisión declaración</b>	<b>Condicionalidad</b>
100,00	0,00	0,00	0,00

**IMPORTE ( Euros )**

<b>Calculado(2)</b>	<b>Reducción</b>	<b>Penalización</b>	<b>Reducción Penalización (3)</b>	<b>Penalización adicional</b>	<b>Resuelto</b>	<b>FEADER</b>	<b>MAPA</b>	<b>CAPADR</b>
165,54 €	100,44 €	65,10 €	0,00 €	100,44 €	0,00 €	0,00 €	0,00 €	0,00 €
<b>Importe Unitario:</b>	<b>93,00 €</b>	<b>Nuevo Importe Unitario:</b>	<b>93,00 €</b>					

**RECINTOS PROPUESTOS**

<b>REF.</b>	<b>REFERENCIA SIGPAC</b>	<b>CULTIVO</b>	<b>S/R</b>	<b>USO SIGPAC</b>	<b>Sup. Dec. admisible</b>	<b>Sup. Campo</b>	<b>Sup. Determ.</b>	<b>Sup. Resuelta</b>
-1098775	18-008-001-00215-0001	OLIVAR	S		0,70			0,70
4640137	18-008-001-00088-0001	BARBECHO TRADICIONAL	S		1,08		1,08	0,00

**INCIDENCIAS****INCIDENCIA DESCRIPCIÓN**

- 218 Superficie bruta de cruce en un recinto en el conjunto de las solicitudes supera superficie total que SIGPAC establece para él.  
Recinto:18-008-001-00088-00001 Cultivo:20000 BARBECHO TRADICIONAL-SIN VARIEDAD Secano Suma de superficies declaradas para este recinto por todos los solicitantes (Áreas):216 Superficie SIGPAC medida para este recinto (Áreas):108 Exceso de superficie declarada (Hectáreas):1,08 Suma de superficies declaradas para este recinto por el solicitante (Áreas):108
- 242 Recinto pendiente de acreditación de titularidad.  
Recinto:18-008-001-00088-00001 Cultivo:20000 BARBECHO TRADICIONAL-SIN VARIEDAD Secano
- 3795 Recinto declarado con una situación de riesgo de abandono.  
Recinto:18-008-001-00088-00001 Cultivo: -
- 74053 Importe inferior a 100 Euros

**Incidencias de carga ganadera****INCIDENCIA DESCRIPCIÓN**

- 218 Superficie bruta de cruce en un recinto en el conjunto de las solicitudes supera superficie total que SIGPAC establece para él.  
Recinto:18-008-001-00088-00001 Cultivo:20000 BARBECHO TRADICIONAL-SIN VARIEDAD Secano Suma de superficies declaradas para este recinto por todos los solicitantes (Áreas):216 Superficie SIGPAC medida para este recinto (Áreas):108 Exceso de superficie declarada (Hectáreas):1,08 Suma de superficies declaradas para este recinto por el solicitante (Áreas):108
- 242 Recinto pendiente de acreditación de titularidad.  
Recinto:18-008-001-00088-00001 Cultivo:20000 BARBECHO TRADICIONAL-SIN VARIEDAD Secano
- 3795 Recinto declarado con una situación de riesgo de abandono.  
Recinto:18-008-001-00088-00001 Cultivo: -
- 86132 Recinto superficie forrajera que no realiza la actividad de producción de pastoreo.  
Recinto:18-008-001-00088-00001 Cultivo:20000 BARBECHO TRADICIONAL-SIN VARIEDAD Secano

(1) Con incidencias que retienen pago o deniegan el expediente.

(2) Se calcula sobre superficie declarada admisible.

(3) Aplicación del artículo 16 bis del RD 147/2023.

(4) Expediente con algunos recintos de pastos permanentes ubicados en espacios protegidos donde la carga ganadera mínima será 0,1 UGM/ha.

Puede verificar la integridad de una copia de este documento mediante la lectura del código QR adjunto o mediante el acceso a la dirección <https://ws050.juntadeandalucia.es/verificarFirma> indicando el código de VERIFICACIÓN

FIRMADO POR	RAQUEL MARIA ESPIN CRESPO	17/10/2024
VERIFICACIÓN	Pk2jmWSPEJNMB623FQZ8JEKDMKEPRE	PÁG. 3492/4804



**APELLIDOS Y NOMBRE / RAZÓN SOCIAL**

MALAGON NUÑEZ FRANCISCO

**NIF**

\*\*\*\*9846\*

**EXPEDIENTE**

1207499

**RESOLUCIÓN**

DENEGACIÓN DE LA AYUDA

**DATOS DE MANTENIMIENTO UNIDADES****GRUPO DE PAGO**

ZONAS DE MONTAÑA

**Sup. Dec. Admisible**

0,00

**Sup. Resuelta**

0,00

**Sobredecl.**

0,00

**% Sobredecl.**

0,00

**RESUMEN DE PAGOS****IMPORTE ( Euros )**

	RESUELTO	FEADER	MAPA	CAPADR
A pagar	0,00	0,00	0,00	0,00

**APLICACIÓN DE REDUCCIONES Y PENALIZACIONES (%)**

Crterios de subvencionabilidad (1)	Presentación tardía	Omisión declaración	Condicionalidad
100,00	0,00	0,00	0,00

**IMPORTE ( Euros )**

Calculado(2)	Reducción	Penalización	Reducción Penalización (3)	Penalización adicional	Resuelto	FEADER	MAPA	CAPADR
0,00 €	0,00 €	0,00 €	0,00 €	0,00 €	0,00 €	0,00 €	0,00 €	0,00 €
Importe Unitario:	93,00 €	Nuevo Importe Unitario:	0,00 €					

**RECINTOS PROPUESTOS**

REF.	REFERENCIA SIGPAC	CULTIVO	S/R	USO SIGPAC	Sup. Dec. admisible	Sup. Campo	Sup. Determ.	Sup. Resuelta
-1383209	23-002-059-00183-0001	OLIVAR	S		0,01		0,01	0,01
1700000007122892	23-002-059-00004-0003	AVENA	S		1,70		1,70	1,70
1700000007122893	23-002-059-00005-0002	OLIVAR	S		0,45		0,45	0,45
1700000007122894	23-002-059-00008-0003	OLIVAR	S		0,02		0,02	0,02
1700000007122895	23-002-059-00005-0004	AVENA	S		1,38		1,38	1,38
1700000007122896	23-002-059-00004-0005	AVENA	S		0,46		0,46	0,46
1700000007122897	23-002-059-00005-0003	OLIVAR	S		1,70		1,70	1,70
1700000007122898	23-002-059-00117-0002	OLIVAR	S		0,32		0,32	0,32
1700000007122899	23-002-059-00120-0006	OLIVAR	S		18,62		18,62	18,62
1700000007122900	23-002-059-00139-0002	OLIVAR	S		0,02		0,02	0,02

**INCIDENCIAS****INCIDENCIA DESCRIPCIÓN**

2454	Solicitante de intervención 6613 cuyo regimen de afiliación a la SS no es ni el sistema especial agrario(cuenta ajena) ni autonomo con actividad agraria.
74018	Productor que no es agricultor a título principal, según los datos del ejercicio fiscal n-1 y seguridad socia.
74053	Importe inferior a 100 Euros

(1) Con incidencias que retienen pago o deniegan el expediente.

(2) Se calcula sobre superficie declarada admisible.

(3) Aplicación del artículo 16 bis del RD 147/2023.

(4) Expediente con algunos recintos de pastos permanentes ubicados en espacios protegidos donde la carga ganadera mínima será 0,1 UGM/ha.

Puede verificar la integridad de una copia de este documento mediante la lectura del código QR adjunto o mediante el acceso a la dirección <https://ws050.juntadeandalucia.es/verificarFirma> indicando el código de VERIFICACIÓN

FIRMADO POR

RAQUEL MARIA ESPIN CRESPO

17/10/2024

VERIFICACIÓN

Pk2jmWSPEJNMB623FQZ8JEKDMKEPRE

PÁG. 3493/4804



**APELLIDOS Y NOMBRE / RAZÓN SOCIAL**

MALO LOPEZ ROMAN GABRIEL

**NIF**

\*\*\*\*4108\*

**EXPEDIENTE**

1167914

**RESOLUCIÓN**

DENEGACIÓN DE LA AYUDA

**DATOS DE MANTENIMIENTO UNIDADES****GRUPO DE PAGO**

ZONAS DE MONTAÑA

**Sup. Dec.  
Admisible**

0,00

**Sup.  
Resuelta**

0,00

**Sobredecl.**

0,00

**% Sobredecl.**

0,00

**RESUMEN DE PAGOS****IMPORTE ( Euros )**

	RESUELTO	FEADER	MAPA	CAPADR
A pagar	0,00	0,00	0,00	0,00

**APLICACIÓN DE REDUCCIONES Y PENALIZACIONES (%)**

Crterios de subvencionabilidad (1)	Presentación tardía	Omisión declaración	Condicionalidad
100,00	0,00	0,00	0,00

**IMPORTE ( Euros )**

Calculado(2)	Reducción	Penalización	Reducción Penalización (3)	Penalización adicional	Resuelto	FEADER	MAPA	CAPADR
0,00 €	0,00 €	0,00 €	0,00 €	0,00 €	0,00 €	0,00 €	0,00 €	0,00 €
Importe Unitario:	93,00 €	Nuevo Importe Unitario:	0,00 €					

**RECINTOS PROPUESTOS**

REF.	REFERENCIA SIGPAC	CULTIVO	S/R	USO SIGPAC	Sup. Dec. admisible	Sup. Campo	Sup. Determ.	Sup. Resuelta
-916089	23-073-007-00008-0011	OLIVAR	S		0,86		0,86	0,86
170000005908542	23-073-007-00008-0009	OLIVAR	R		0,76		0,76	0,76
170000005908543	23-073-007-00101-0001	OLIVAR	R		0,18		0,18	0,18
170000005908544	23-073-007-00008-0001	OLIVAR	S		1,97		1,97	1,97
170000005908545	23-073-007-00104-0001	OLIVAR	S		1,23		1,23	1,23

**INCIDENCIAS****INCIDENCIA DESCRIPCIÓN**

2454	Solicitante de intervención 6613 cuyo regimen de afiliacion a la SS no es ni el sistema especial agrario(cuenta ajena) ni autonomo con actividad agraria.
74018	Productor que no es agricultor a título principal, según los datos del ejercicio fiscal n-1 y seguridad socia.
74053	Importe inferior a 100 Euros

(1) Con incidencias que retienen pago o deniegan el expediente.

(2) Se calcula sobre superficie declarada admisible.

(3) Aplicación del artículo 16 bis del RD 147/2023.

(4) Expediente con algunos recintos de pastos permanentes ubicados en espacios protegidos donde la carga ganadera mínima será 0,1 UGM/ha.

Puede verificar la integridad de una copia de este documento mediante la lectura del código QR adjunto o mediante el acceso a la dirección <https://ws050.juntadeandalucia.es/verificarFirma> indicando el código de VERIFICACIÓN

FIRMADO POR

RAQUEL MARIA ESPIN CRESPO

17/10/2024

VERIFICACIÓN

Pk2jmWSPEJNMB623FQZ8JEKDMKEPRE

PÁG. 3494/4804



**APELLIDOS Y NOMBRE / RAZÓN SOCIAL**

MANSILLA JORQUERA DAVID

**NIF**

\*\*\*\*6950\*

**EXPEDIENTE**

1236169

**RESOLUCIÓN**

DENEGACIÓN DE LA AYUDA

**DATOS DE MANTENIMIENTO UNIDADES**

<b>GRUPO DE PAGO</b>	<b>Sup. Dec. Admisible</b>	<b>Sup. Resuelta</b>	<b>Sobredecl.</b>	<b>% Sobredecl.</b>
ZONAS DE MONTAÑA	0,00	0,00	0,00	0,00

**RESUMEN DE PAGOS**

	<b>IMPORTE ( Euros )</b>			
	<b>RESUELTO</b>	<b>FEADER</b>	<b>MAPA</b>	<b>CAPADR</b>
A pagar	0,00	0,00	0,00	0,00

**APLICACIÓN DE REDUCCIONES Y PENALIZACIONES (%)**

<b>Crterios de subvencionabilidad (1)</b>	<b>Presentación tardía</b>	<b>Omisión declaración</b>	<b>Condicionalidad</b>
100,00	0,00	0,00	0,00

**IMPORTE ( Euros )**

<b>Calculado(2)</b>	<b>Reducción</b>	<b>Penalización</b>	<b>Reducción Penalización (3)</b>	<b>Penalización adicional</b>	<b>Resuelto</b>	<b>FEADER</b>	<b>MAPA</b>	<b>CAPADR</b>
0,00 €	0,00 €	0,00 €	0,00 €	0,00 €	0,00 €	0,00 €	0,00 €	0,00 €
<b>Importe Unitario:</b>	93,00 €	<b>Nuevo Importe Unitario:</b>	0,00 €					

(1) Con incidencias que retienen pago o deniegan el expediente.

(2) Se calcula sobre superficie declarada admisible.

(3) Aplicación del artículo 16 bis del RD 147/2023.

(4) Expediente con algunos recintos de pastos permanentes ubicados en espacios protegidos donde la carga ganadera mínima será 0,1 UGM/ha.

Puede verificar la integridad de una copia de este documento mediante la lectura del código QR adjunto o mediante el acceso a la dirección <https://ws050.juntadeandalucia.es/verificarFirma> indicando el código de VERIFICACIÓN

FIRMADO POR	RAQUEL MARIA ESPIN CRESPO	17/10/2024
VERIFICACIÓN	Pk2jmWSPEJNMB623FQZ8JEKDMKEPRE	PÁG. 3495/4804



**RECINTOS PROPUESTOS**

REF.	REFERENCIA SIGPAC	CULTIVO	S/R	USO SIGPAC	Sup. Dec. admisible	Sup. Campo	Sup. Determ.	Sup. Resuelta
-1628525	23-095-044-00426-0001	PASTOS PERMANENTES DE 5 O MAS AÑOS	S		2,99		2,99	0,00
5123563	23-095-044-00277-0001	PASTOS PERMANENTES DE 5 O MAS AÑOS	S		12,41		12,41	12,41
5326122	23-095-045-00052-0007	PASTOS PERMANENTES DE 5 O MAS AÑOS	S		0,22		0,22	0,22
5326123	23-095-045-00052-0005	PASTOS PERMANENTES DE 5 O MAS AÑOS	S		0,01		0,01	0,01
5326124	23-095-045-00052-0009	PASTOS PERMANENTES DE 5 O MAS AÑOS	S		0,37		0,37	0,37
5326125	23-095-045-00052-0008	PASTOS PERMANENTES DE 5 O MAS AÑOS	S		0,59		0,59	0,59
5326127	23-095-045-00052-0001	PASTOS PERMANENTES DE 5 O MAS AÑOS	S		2,29		2,29	2,29
5326128	23-095-045-00052-0004	PASTOS PERMANENTES DE 5 O MAS AÑOS	S		1,85		1,85	1,85
5326129	23-095-045-00052-0002	PASTOS PERMANENTES DE 5 O MAS AÑOS	S		1,04		1,04	1,04
5326177	23-095-045-00243-0019	PASTOS PERMANENTES DE 5 O MAS AÑOS	S		0,25		0,25	0,25
5326178	23-095-045-00101-0001	PASTOS PERMANENTES DE 5 O MAS AÑOS	S		0,30		0,30	0,30
5326212	23-095-045-00243-0020	PASTOS PERMANENTES DE 5 O MAS AÑOS	S		0,07		0,07	0,07
5326213	23-095-045-00243-0010	PASTOS PERMANENTES DE 5 O MAS AÑOS	S		0,69		0,69	0,69
5326214	23-080-010-00216-0001	PASTOS PERMANENTES DE 5 O MAS AÑOS	S		0,79		0,79	0,79
5326216	23-095-045-00243-0021	PASTOS PERMANENTES DE 5 O MAS AÑOS	S		0,00		0,00	0,00
5326217	23-095-045-00243-0025	PASTOS PERMANENTES DE 5 O MAS AÑOS	S		0,19		0,19	0,19
5326218	23-095-045-00243-0022	PASTOS PERMANENTES DE 5 O MAS AÑOS	S		5,45		5,45	5,45
5326233	23-080-010-00234-0002	PASTOS PERMANENTES DE 5 O MAS AÑOS	S		0,47		0,47	0,47
5326234	23-080-010-00234-0008	PASTOS PERMANENTES DE 5 O MAS AÑOS	S		0,18		0,18	0,18
5326235	23-080-010-00269-0003	PASTOS PERMANENTES DE 5 O MAS AÑOS	S		13,02		13,02	13,02
5326236	23-080-010-00229-0001	PASTOS PERMANENTES DE 5 O MAS AÑOS	S		0,25		0,25	0,25
5326237	23-080-010-00232-0001	PASTOS PERMANENTES DE 5 O MAS AÑOS	S		0,22		0,22	0,22
5326238	23-080-010-00230-0001	PASTOS PERMANENTES DE 5 O MAS AÑOS	S		0,40		0,40	0,40
5334763	23-095-044-00278-0001	PASTOS PERMANENTES DE 5 O MAS AÑOS	S		4,83		4,83	4,83
5334768	23-095-044-00279-0001	PASTOS PERMANENTES DE 5 O MAS AÑOS	S		2,05		2,05	2,05
5340464	23-095-044-00277-0007	PASTOS PERMANENTES DE 5 O MAS AÑOS	S		1,96		1,96	1,96
170000006953808	23-095-044-00291-0001	PASTOS PERMANENTES DE 5 O MAS AÑOS	S		0,17		0,17	0,17
170000006953841	23-095-044-00288-0001	PASTOS PERMANENTES DE 5 O MAS AÑOS	S		4,98		4,98	4,98
170000006953848	23-095-044-00290-0001	PASTOS PERMANENTES DE 5 O MAS AÑOS	S		0,08		0,08	0,08

**INCIDENCIAS****INCIDENCIA DESCRIPCIÓN**

- 2454 Solicitante de intervención 6613 cuyo regimen de afiliacion a la SS no es ni el sistema especial agrario(cuenta ajena) ni autonomo con actividad agraria.
- 3790 Recinto declarado inactivo  
Recinto:23-095-044-00426-00001 Cultivo: -
- 74018 Productor que no es agricultor a título principal, según los datos del ejercicio fiscal n-1 y seguridad socia.
- 74053 Importe inferior a 100 Euros

**Incidenias de carga ganadera****INCIDENCIA DESCRIPCIÓN**

- 3790 Recinto declarado inactivo  
Recinto:23-095-044-00426-00001 Cultivo: -

(1) Con incidencias que retienen pago o deniegan el expediente.

(2) Se calcula sobre superficie declarada admisible.

(3) Aplicación del artículo 16 bis del RD 147/2023.

(4) Expediente con algunos recintos de pastos permanentes ubicados en espacios protegidos donde la carga ganadera mínima será 0,1 UGM/ha.

Puede verificar la integridad de una copia de este documento mediante la lectura del código QR adjunto o mediante el acceso a la dirección <https://ws050.juntadeandalucia.es/verificarFirma> indicando el código de VERIFICACIÓN

FIRMADO POR

RAQUEL MARIA ESPIN CRESPO

17/10/2024

VERIFICACIÓN

Pk2jmWSPEJNMB623FQZ8JEKDMKEPRE

PÁG. 3496/4804





**APELLIDOS Y NOMBRE / RAZÓN SOCIAL**

MARCHAL MARTINEZ GABRIEL

**NIF**

\*\*\*\*4807\*

**EXPEDIENTE**

1185861

**RESOLUCIÓN**

DENEGACIÓN DE LA AYUDA

**DATOS DE MANTENIMIENTO UNIDADES****GRUPO DE PAGO**

ZONAS DE MONTAÑA

**Sup. Dec. Admisible**

0,99

**Sup. Resuelta**

0,99

**Sobredecl.**

0,00

**% Sobredecl.**

0,00

**RESUMEN DE PAGOS****IMPORTE ( Euros )**

	RESUELTO	FEADER	MAPA	CAPADR
A pagar	0,00	0,00	0,00	0,00

**APLICACIÓN DE REDUCCIONES Y PENALIZACIONES (%)**

Criterios de subvencionabilidad (1)	Presentación tardía	Omisión declaración	Condicionalidad
100,00	0,00	0,00	0,00

**IMPORTE ( Euros )**

Calculado(2)	Reducción	Penalización	Reducción Penalización (3)	Penalización adicional	Resuelto	FEADER	MAPA	CAPADR
92,07 €	0,00 €	0,00 €	0,00 €	0,00 €	0,00 €	0,00 €	0,00 €	0,00 €
<b>Importe Unitario:</b>	93,00 €	<b>Nuevo Importe Unitario:</b>	93,00 €					

**RECINTOS PROPUESTOS**

REF.	REFERENCIA SIGPAC	CULTIVO	S/R	USO SIGPAC	Sup. Dec. admisible	Sup. Campo	Sup. Determ.	Sup. Resuelta
1700000005478443	23-034-015-00142-0002	OLIVAR	S		0,75		0,75	0,75
1700000005478447	23-034-015-00143-0005	OLIVAR	S		0,24		0,24	0,24

**INCIDENCIAS****INCIDENCIA DESCRIPCIÓN**

74053 Importe inferior a 100 Euros

(1) Con incidencias que retienen pago o deniegan el expediente.

(2) Se calcula sobre superficie declarada admisible.

(3) Aplicación del artículo 16 bis del RD 147/2023.

(4) Expediente con algunos recintos de pastos permanentes ubicados en espacios protegidos donde la carga ganadera mínima será 0,1 UGM/ha.

Puede verificar la integridad de una copia de este documento mediante la lectura del código QR adjunto o mediante el acceso a la dirección <https://ws050.juntadeandalucia.es/verificarFirma> indicando el código de VERIFICACIÓN

FIRMADO POR

RAQUEL MARIA ESPIN CRESPO

17/10/2024

VERIFICACIÓN

Pk2jmWSPEJNMB623FQZ8JEKDMKEPRE

PÁG. 3497/4804



**APELLIDOS Y NOMBRE / RAZÓN SOCIAL**

MARCHAL RODRIGUEZ JUAN MANUEL

**NIF**

\*\*\*\*9088\*

**EXPEDIENTE**

1069010

**RESOLUCIÓN**

DENEGACIÓN DE LA AYUDA

**DATOS DE MANTENIMIENTO UNIDADES****GRUPO DE PAGO**

ZONAS DE MONTAÑA

**Sup. Dec.  
Admisible**

0,00

**Sup.  
Resuelta**

0,00

**Sobredecl.**

0,00

**% Sobredecl.**

0,00

**RESUMEN DE PAGOS****IMPORTE ( Euros )**

	RESUELTO	FEADER	MAPA	CAPADR
A pagar	0,00	0,00	0,00	0,00

**APLICACIÓN DE REDUCCIONES Y PENALIZACIONES (%)**

Crterios de subvencionabilidad (1)	Presentación tardía	Omisión declaración	Condicionalidad
100,00	0,00	0,00	0,00

**IMPORTE ( Euros )**

Calculado(2)	Reducción	Penalización	Reducción Penalización (3)	Penalización adicional	Resuelto	FEADER	MAPA	CAPADR
0,00 €	0,00 €	0,00 €	0,00 €	0,00 €	0,00 €	0,00 €	0,00 €	0,00 €
Importe Unitario:	93,00 €	Nuevo Importe Unitario:	0,00 €					

**RECINTOS PROPUESTOS**

REF.	REFERENCIA SIGPAC	CULTIVO	S/R	USO SIGPAC	Sup. Dec. admisible	Sup. Campo	Sup. Determ.	Sup. Resuelta
1700000005453245	23-034-013-00140-0002	OLIVAR	S		1,84		1,84	1,84
1700000005453246	23-093-005-00166-0002	OLIVAR	S		0,01		0,01	0,01
1700000005453247	23-093-005-00167-0001	OLIVAR	S		0,63		0,63	0,63
1700000005453248	23-093-005-00186-0001	OLIVAR	S		0,01		0,01	0,01
1700000005453249	23-093-003-00169-0002	OLIVAR	S		0,07		0,07	0,07
1700000005453250	23-093-003-00185-0001	OLIVAR	S		1,34		1,34	1,34
1700000005453251	23-093-003-00418-0003	OLIVAR	S		0,01		0,01	0,01
1700000005453252	23-093-014-00034-0002	OLIVAR	S		0,01		0,01	0,01
1700000005453253	23-093-014-00035-0001	OLIVAR	S		0,01		0,01	0,01
1700000005453254	23-093-014-00068-0002	OLIVAR	S		0,63		0,63	0,63

**INCIDENCIAS****INCIDENCIA DESCRIPCIÓN**

2454	Solicitante de intervención 6613 cuyo regimen de afiliación a la SS no es ni el sistema especial agrario(cuenta ajena) ni autonomo con actividad agraria.
74018	Productor que no es agricultor a título principal, según los datos del ejercicio fiscal n-1 y seguridad socia.
74053	Importe inferior a 100 Euros

(1) Con incidencias que retienen pago o deniegan el expediente.

(2) Se calcula sobre superficie declarada admisible.

(3) Aplicación del artículo 16 bis del RD 147/2023.

(4) Expediente con algunos recintos de pastos permanentes ubicados en espacios protegidos donde la carga ganadera mínima será 0,1 UGM/ha.

Puede verificar la integridad de una copia de este documento mediante la lectura del código QR adjunto o mediante el acceso a la dirección <https://ws050.juntadeandalucia.es/verificarFirma> indicando el código de VERIFICACIÓN

FIRMADO POR

RAQUEL MARIA ESPIN CRESPO

17/10/2024

VERIFICACIÓN

Pk2jmWSPEJNMB623FQZ8JEKDMKEPRE

PÁG. 3498/4804



**APELLIDOS Y NOMBRE / RAZÓN SOCIAL**

MARCHAL URBAN MARIA DEL CARMEN

**NIF**

\*\*\*\*2137\*

**EXPEDIENTE**

1050186

**RESOLUCIÓN**

DENEGACIÓN DE LA AYUDA

**DATOS DE MANTENIMIENTO UNIDADES****GRUPO DE PAGO**

ZONAS DE MONTAÑA

**Sup. Dec.  
Admisible**

0,00

**Sup.  
Resuelta**

0,00

**Sobredecl.**

0,00

**% Sobredecl.**

0,00

**RESUMEN DE PAGOS****IMPORTE ( Euros )**

	RESUELTO	FEADER	MAPA	CAPADR
A pagar	0,00	0,00	0,00	0,00

**APLICACIÓN DE REDUCCIONES Y PENALIZACIONES (%)**

Crterios de subvencionabilidad (1)	Presentación tardía	Omisión declaración	Condicionalidad
100,00	0,00	0,00	0,00

**IMPORTE ( Euros )**

Calculado(2)	Reducción	Penalización	Reducción Penalización (3)	Penalización adicional	Resuelto	FEADER	MAPA	CAPADR
0,00 €	0,00 €	0,00 €	0,00 €	0,00 €	0,00 €	0,00 €	0,00 €	0,00 €
Importe Unitario:	93,00 €	Nuevo Importe Unitario:	0,00 €					

**RECINTOS PROPUESTOS**

REF.	REFERENCIA SIGPAC	CULTIVO	S/R	USO SIGPAC	Sup. Dec. admisible	Sup. Campo	Sup. Determ.	Sup. Resuelta
-914833	23-034-007-09019-0001	OLIVAR	S		0,04		0,04	0,04
170000005272194	23-034-001-00043-0001	OLIVAR	S		0,22		0,22	0,22
170000005272195	23-034-001-09003-0002	OLIVAR	S		0,03		0,03	0,03
170000005272196	23-034-007-00219-0001	OLIVAR	S		0,37		0,37	0,37
170000005272198	23-034-008-00070-0001	OLIVAR	S		0,53		0,53	0,53

**INCIDENCIAS****INCIDENCIA DESCRIPCIÓN**

74018	Productor que no es agricultor a título principal, según los datos del ejercicio fiscal n-1 y seguridad socia.
74053	Importe inferior a 100 Euros

(1) Con incidencias que retienen pago o deniegan el expediente.

(2) Se calcula sobre superficie declarada admisible.

(3) Aplicación del artículo 16 bis del RD 147/2023.

(4) Expediente con algunos recintos de pastos permanentes ubicados en espacios protegidos donde la carga ganadera mínima será 0,1 UGM/ha.

Puede verificar la integridad de una copia de este documento mediante la lectura del código QR adjunto o mediante el acceso a la dirección <https://ws050.juntadeandalucia.es/verificarFirma> indicando el código de VERIFICACIÓN

FIRMADO POR

RAQUEL MARIA ESPIN CRESPO

17/10/2024

VERIFICACIÓN

Pk2jmWSPEJNMB623FQZ8JEKDMKEPRE

PÁG. 3499/4804



**APELLIDOS Y NOMBRE / RAZÓN SOCIAL**

MARCO RODRIGUEZ FRANCISCO

**NIF**

\*\*\*\*7344\*

**EXPEDIENTE**

1218248

**RESOLUCIÓN**

DENEGACIÓN DE LA AYUDA

**DATOS DE MANTENIMIENTO UNIDADES****GRUPO DE PAGO**

ZONAS DE MONTAÑA

**Sup. Dec.  
Admisible**

0,00

**Sup.  
Resuelta**

0,00

**Sobredecl.**

0,00

**% Sobredecl.**

0,00

**RESUMEN DE PAGOS****IMPORTE ( Euros )**

	RESUELTO	FEADER	MAPA	CAPADR
A pagar	0,00	0,00	0,00	0,00

**APLICACIÓN DE REDUCCIONES Y PENALIZACIONES (%)**

Crterios de subvencionabilidad (1)	Presentación tardía	Omisión declaración	Condicionalidad
100,00	0,00	0,00	0,00

**IMPORTE ( Euros )**

Calculado(2)	Reducción	Penalización	Reducción Penalización (3)	Penalización adicional	Resuelto	FEADER	MAPA	CAPADR
0,00 €	0,00 €	0,00 €	0,00 €	0,00 €	0,00 €	0,00 €	0,00 €	0,00 €
Importe Unitario:	93,00 €	Nuevo Importe Unitario:	0,00 €					

**RECINTOS PROPUESTOS**

REF.	REFERENCIA SIGPAC	CULTIVO	S/R	USO SIGPAC	Sup. Dec. admisible	Sup. Campo	Sup. Determ.	Sup. Resuelta
170000002309265	23-079-019-00269-0001	OLIVAR	S		0,60		0,60	0,60
170000002309266	23-079-019-00304-0005	OLIVAR	S		1,34		1,34	1,34
170000002309267	23-079-019-00284-0001	OLIVAR	S		0,28		0,28	0,28
170000002309268	23-079-019-00303-0003	OLIVAR	S		0,08		0,08	0,08

**INCIDENCIAS****INCIDENCIA DESCRIPCIÓN**

74018	Productor que no es agricultor a título principal, según los datos del ejercicio fiscal n-1 y seguridad socia.
74053	Importe inferior a 100 Euros

(1) Con incidencias que retienen pago o deniegan el expediente.

(2) Se calcula sobre superficie declarada admisible.

(3) Aplicación del artículo 16 bis del RD 147/2023.

(4) Expediente con algunos recintos de pastos permanentes ubicados en espacios protegidos donde la carga ganadera mínima será 0,1 UGM/ha.

Puede verificar la integridad de una copia de este documento mediante la lectura del código QR adjunto o mediante el acceso a la dirección <https://ws050.juntadeandalucia.es/verificarFirma> indicando el código de VERIFICACIÓN

FIRMADO POR

RAQUEL MARIA ESPIN CRESPO

17/10/2024

VERIFICACIÓN

Pk2jmWSPEJNMB623FQZ8JEKDMKEPRE

PÁG. 3500/4804



**APELLIDOS Y NOMBRE / RAZÓN SOCIAL**

MARCOS FERNANDEZ DAVID

**NIF**

\*\*\*\*0252\*

**EXPEDIENTE**

1254006

**RESOLUCIÓN**

DENEGACIÓN DE LA AYUDA

**DATOS DE MANTENIMIENTO UNIDADES****GRUPO DE PAGO**

ZONAS DE MONTAÑA

**Sup. Dec.  
Admisible**

0,00

**Sup.  
Resuelta**

0,00

**Sobredecl.**

0,00

**% Sobredecl.**

0,00

**RESUMEN DE PAGOS****IMPORTE ( Euros )**

	RESUELTO	FEADER	MAPA	CAPADR
A pagar	0,00	0,00	0,00	0,00

**APLICACIÓN DE REDUCCIONES Y PENALIZACIONES (%)**

Crterios de subvencionabilidad (1)	Presentación tardía	Omisión declaración	Condicionalidad
100,00	0,00	0,00	0,00

**IMPORTE ( Euros )**

Calculado(2)	Reducción	Penalización	Reducción Penalización (3)	Penalización adicional	Resuelto	FEADER	MAPA	CAPADR
0,00 €	0,00 €	0,00 €	0,00 €	0,00 €	0,00 €	0,00 €	0,00 €	0,00 €
Importe Unitario:	93,00 €	Nuevo Importe Unitario:	0,00 €					

**RECINTOS PROPUESTOS**

REF.	REFERENCIA SIGPAC	CULTIVO	S/R	USO SIGPAC	Sup. Dec. admisible	Sup. Campo	Sup. Determ.	Sup. Resuelta
4683257	23-073-023-00847-0002	OLIVAR	S		0,64		0,64	0,64
5487379	23-066-010-00296-0002	OLIVAR	S		0,53		0,53	0,53
1700000004638756	23-066-008-00108-0001	OLIVAR	S		2,80		2,80	2,80
1700000004638757	23-066-001-00186-0001	OLIVAR	S		0,64		0,64	0,64
1700000004638758	23-066-002-00033-0001	OLIVAR	S		0,46		0,46	0,46
1700000004639642	23-066-014-00334-0001	OLIVAR	R		0,38		0,38	0,38
1700000004639643	23-066-014-00351-0001	OLIVAR	R		0,33		0,33	0,33

**INCIDENCIAS****INCIDENCIA DESCRIPCIÓN**

74018	Productor que no es agricultor a título principal, según los datos del ejercicio fiscal n-1 y seguridad socia.
74053	Importe inferior a 100 Euros

(1) Con incidencias que retienen pago o deniegan el expediente.

(2) Se calcula sobre superficie declarada admisible.

(3) Aplicación del artículo 16 bis del RD 147/2023.

(4) Expediente con algunos recintos de pastos permanentes ubicados en espacios protegidos donde la carga ganadera mínima será 0,1 UGM/ha.

Puede verificar la integridad de una copia de este documento mediante la lectura del código QR adjunto o mediante el acceso a la dirección <https://ws050.juntadeandalucia.es/verificarFirma> indicando el código de VERIFICACIÓN

FIRMADO POR

RAQUEL MARIA ESPIN CRESPO

17/10/2024

VERIFICACIÓN

Pk2jmWSPEJNMB623FQZ8JEKDMKEPRE

PÁG. 3501/4804



**APELLIDOS Y NOMBRE / RAZÓN SOCIAL**

MARIN DIAZ DOMINGO

**NIF**

\*\*\*\*0200\*

**EXPEDIENTE**

1047610

**RESOLUCIÓN**

DENEGACIÓN DE LA AYUDA

**DATOS DE MANTENIMIENTO UNIDADES****GRUPO DE PAGO**

ZONAS DE MONTAÑA

**Sup. Dec.  
Admisible**

0,00

**Sup.  
Resuelta**

0,00

**Sobredecl.**

0,00

**% Sobredecl.**

0,00

**RESUMEN DE PAGOS****IMPORTE ( Euros )**

	<b>RESUELTO</b>	<b>FEADER</b>	<b>MAPA</b>	<b>CAPADR</b>
A pagar	0,00	0,00	0,00	0,00

**APLICACIÓN DE REDUCCIONES Y PENALIZACIONES (%)**

<b>Crterios de subvencionabilidad (1)</b>	<b>Presentación tardía</b>	<b>Omisión declaración</b>	<b>Condicionalidad</b>
100,00	0,00	0,00	0,00

**IMPORTE ( Euros )**

<b>Calculado(2)</b>	<b>Reducción</b>	<b>Penalización</b>	<b>Reducción Penalización (3)</b>	<b>Penalización adicional</b>	<b>Resuelto</b>	<b>FEADER</b>	<b>MAPA</b>	<b>CAPADR</b>
0,00 €	0,00 €	0,00 €	0,00 €	0,00 €	0,00 €	0,00 €	0,00 €	0,00 €
<b>Importe Unitario:</b>	93,00 €	<b>Nuevo Importe Unitario:</b>	0,00 €					

(1) Con incidencias que retienen pago o deniegan el expediente.

(2) Se calcula sobre superficie declarada admisible.

(3) Aplicación del artículo 16 bis del RD 147/2023.

(4) Expediente con algunos recintos de pastos permanentes ubicados en espacios protegidos donde la carga ganadera mínima será 0,1 UGM/ha.

Puede verificar la integridad de una copia de este documento mediante la lectura del código QR adjunto o mediante el acceso a la dirección <https://ws050.juntadeandalucia.es/verificarFirma> indicando el código de VERIFICACIÓN

FIRMADO POR

RAQUEL MARIA ESPIN CRESPO

17/10/2024

VERIFICACIÓN

Pk2jmWSPEJNMB623FQZ8JEKDMKEPRE

PÁG. 3502/4804



**RECINTOS PROPUESTOS**

REF.	REFERENCIA SIGPAC	CULTIVO	S/R	USO SIGPAC	Sup. Dec. admisible	Sup. Campo	Sup. Determ.	Sup. Resulta
-1532344	23-070-007-00743-0001	OLIVAR	R		0,17		0,17	0,17
-1358253	23-070-009-00179-0001	OLIVAR	S		2,51		2,51	2,51
-1034085	23-070-007-00488-0002	OLIVAR	S		1,83		1,83	1,83
-699798	23-070-007-00745-0004	OLIVAR	S		0,16		0,16	0,16
1700000005439359	18-047-001-00111-0001	OLIVAR	S		1,00		1,00	1,00
1700000005439372	23-070-007-00489-0002	OLIVAR	R		0,01		0,01	0,01
1700000005439373	18-198-001-00566-0001	OLIVAR	S		0,15		0,15	0,15
1700000005439374	18-198-001-09001-0010	OLIVAR	S		0,03		0,03	0,03
1700000005439375	18-198-002-00337-0001	OLIVAR	S		0,92		0,92	0,92
1700000005439376	18-198-002-00382-0001	OLIVAR	S		0,10		0,10	0,10
1700000005439377	18-198-001-00670-0001	OLIVAR	S		0,57		0,57	0,57
1700000005439378	18-198-002-00339-0002	OLIVAR	S		0,04		0,04	0,04
1700000005439379	18-198-004-01158-0001	OLIVAR	R		0,20		0,20	0,20
1700000005439380	18-198-004-01166-0001	OLIVAR	R		0,01		0,01	0,01
1700000005439381	18-199-005-00578-0001	OLIVAR	R		0,02		0,02	0,02
1700000005439382	18-199-005-00579-0001	OLIVAR	R		1,12		1,12	1,12
1700000005439387	23-070-007-00486-0001	OLIVAR	S		8,61		8,61	8,61
1700000005439388	23-070-007-00487-0001	OLIVAR	S		0,48		0,48	0,48
1700000005439389	23-070-009-00672-0001	OLIVAR	S		0,11		0,11	0,11
1700000005439390	18-047-015-00015-0001	OLIVAR	S		0,89		0,89	0,89
1700000005439391	18-047-015-00075-0001	OLIVAR	S		1,41		1,41	1,41
1700000005439392	18-047-015-00354-0001	OLIVAR	S		0,62		0,62	0,62
1700000005439393	23-070-009-00070-0001	OLIVAR	S		0,64		0,64	0,64
1700000005439394	23-070-009-00078-0001	OLIVAR	S		1,79		1,79	1,79
1700000005439395	23-070-009-00079-0001	OLIVAR	S		2,12		2,12	2,12
1700000005439396	23-070-009-00080-0001	OLIVAR	S		1,42		1,42	1,42
1700000005439399	23-070-007-00440-0004	OLIVAR	R		1,00		1,00	1,00
1700000005439400	18-047-015-00067-0001	TRIGO BLANDO	S		0,37		0,37	0,37
1700000005439401	23-070-008-00086-0001	BARBECHO TRADICIONAL	R		0,74		0,74	0,74
1700000005439402	23-070-008-00087-0001	TRIGO BLANDO	R		0,60		0,60	0,60
1700000005439403	23-070-008-00088-0001	TRIGO BLANDO	R		0,65		0,65	0,65
1700000005439405	23-070-007-00744-0001	OLIVAR	S		0,26		0,26	0,26
1700000005439406	18-047-015-00619-0001	TRIGO BLANDO	S		0,53		0,53	0,53
1700000005439409	18-198-001-00296-0001	OLIVAR	S		0,41		0,41	0,41
1700000005439410	18-198-001-00312-0005	OLIVAR	S		0,01		0,01	0,01
1700000005439411	18-198-001-00313-0001	OLIVAR	S		0,42		0,42	0,42
1700000005439414	18-198-001-00562-0001	OLIVAR	S		0,58		0,58	0,58
1700000005439415	18-198-001-09001-0013	OLIVAR	S		0,02		0,02	0,02
1700000005439416	23-070-007-00444-0001	BARBECHO TRADICIONAL	S		0,87		0,87	0,87
1700000005439418	23-070-007-00546-0001	OLIVAR	S		0,29		0,29	0,29
1700000005439419	23-070-007-00547-0001	OLIVAR	S		0,25		0,25	0,25
1700000005439420	23-070-007-00548-0001	OLIVAR	S		0,92		0,92	0,92
1700000005439422	23-070-007-00491-0001	OLIVAR	S		0,87		0,87	0,87
1700000005439423	23-070-007-00537-0001	OLIVAR	S		0,64		0,64	0,64
1700000005439424	18-047-015-01089-0005	ALMENDROS	S		0,26		0,26	0,26
1700000005439425	18-047-015-01221-0001	ALMENDROS	S		1,17		1,17	1,17
1700000005439426	18-047-015-01221-0003	ALMENDROS	S		2,39		2,39	2,39
1700000005439427	18-047-015-00011-0001	ALMENDROS	S		0,49		0,49	0,49
1700000005439428	18-047-015-00012-0001	ALMENDROS	S		0,34		0,34	0,34
1700000005439429	18-047-015-00665-0001	ALMENDROS	S		1,14		1,14	1,14

(1) Con incidencias que retienen pago o deniegan el expediente.

(2) Se calcula sobre superficie declarada admisible.

(3) Aplicación del artículo 16 bis del RD 147/2023.

(4) Expediente con algunos recintos de pastos permanentes ubicados en espacios protegidos donde la carga ganadera mínima será 0,1 UGM/ha.

Puede verificar la integridad de una copia de este documento mediante la lectura del código QR adjunto o mediante el acceso a la dirección <https://ws050.juntadeandalucia.es/verificarFirma> indicando el código de VERIFICACIÓN

FIRMADO POR

RAQUEL MARIA ESPIN CRESPO

17/10/2024

VERIFICACIÓN

Pk2jmWSPEJNMB623FQZ8JEKDMKEPRE

PÁG. 3503/4804





**INCIDENCIAS**

**INCIDENCIA DESCRIPCIÓN**

- 2454 Solicitante de intervención 6613 cuyo regimen de afiliacion a la SS no es ni el sistema especial agrario(cuenta ajena) ni autonomo con actividad agraria.
- 74018 Productor que no es agricultor a título principal, según los datos del ejercicio fiscal n-1 y seguridad socia.
- 74053 Importe inferior a 100 Euros

**Incidencias de carga ganadera**

**INCIDENCIA DESCRIPCIÓN**

- 86132 Recinto superficie forrajera que no realiza la actividad de producción de pastoreo.  
Recinto:23-070-008-00086-00001 Cultivo:20000 BARBECHO TRADICIONAL-SIN VARIEDAD Regadio  
Recinto:23-070-007-00444-00001 Cultivo:20000 BARBECHO TRADICIONAL-SIN VARIEDAD Secano

(1) Con incidencias que retienen pago o deniegan el expediente.  
(2) Se calcula sobre superficie declarada admisible.  
(3) Aplicación del artículo 16 bis del RD 147/2023.  
(4) Expediente con algunos recintos de pastos permanentes ubicados en espacios protegidos donde la carga ganadera mínima será 0,1 UGM/ha.

Puede verificar la integridad de una copia de este documento mediante la lectura del código QR adjunto o mediante el acceso a la dirección <https://ws050.juntadeandalucia.es/verificarFirma> indicando el código de VERIFICACIÓN

FIRMADO POR	RAQUEL MARIA ESPIN CRESPO	17/10/2024
VERIFICACIÓN	Pk2jmWSPEJNMB623FQZ8JEKDMKEPRE	PÁG. 3504/4804





**APELLIDOS Y NOMBRE / RAZÓN SOCIAL**

MARIN GALDON MARIA JESUS

**NIF**

\*\*\*\*4584\*

**EXPEDIENTE**

1028750

**RESOLUCIÓN**

DENEGACIÓN DE LA AYUDA

**DATOS DE MANTENIMIENTO UNIDADES****GRUPO DE PAGO**

ZONAS DE MONTAÑA

**Sup. Dec.  
Admisible**

0,00

**Sup.  
Resuelta**

0,00

**Sobredecl.**

0,00

**% Sobredecl.**

0,00

**RESUMEN DE PAGOS****IMPORTE ( Euros )**

	RESUELTO	FEADER	MAPA	CAPADR
A pagar	0,00	0,00	0,00	0,00

**APLICACIÓN DE REDUCCIONES Y PENALIZACIONES (%)**

Crterios de subvencionabilidad (1)	Presentación tardía	Omisión declaración	Condicionalidad
100,00	0,00	0,00	0,00

**IMPORTE ( Euros )**

Calculado(2)	Reducción	Penalización	Reducción Penalización (3)	Penalización adicional	Resuelto	FEADER	MAPA	CAPADR
0,00 €	0,00 €	0,00 €	0,00 €	0,00 €	0,00 €	0,00 €	0,00 €	0,00 €
Importe Unitario:	93,00 €	Nuevo Importe Unitario:	0,00 €					

**RECINTOS PROPUESTOS**

REF.	REFERENCIA SIGPAC	CULTIVO	S/R	USO SIGPAC	Sup. Dec. admisible	Sup. Campo	Sup. Determ.	Sup. Resuelta
-1317016	23-101-013-09070-0002	OLIVAR	S		0,02		0,02	0,02
5512502	23-091-011-00299-0001	OLIVAR	S		1,63		1,63	1,63
1700000006341489	23-091-002-00325-0001	OLIVAR	S		0,04		0,04	0,04
1700000006341490	23-091-002-00327-0001	OLIVAR	S		0,88		0,88	0,88
1700000006341491	23-091-002-00475-0001	OLIVAR	S		1,51		1,51	1,51
1700000006341492	23-101-008-00245-0001	OLIVAR	S		0,71		0,71	0,71
1700000006341493	23-101-009-00003-0001	OLIVAR	S		1,60		1,60	1,60
1700000006341494	23-101-010-00309-0001	OLIVAR	S		1,42		1,42	1,42
1700000006341495	23-101-010-00350-0002	OLIVAR	S		0,48		0,48	0,48
1700000006341496	23-101-012-00117-0003	OLIVAR	S		0,52		0,52	0,52
1700000006341497	23-101-013-00052-0001	OLIVAR	S		0,30		0,30	0,30
1700000006341498	23-101-013-00093-0001	OLIVAR	R		0,22		0,22	0,22
1700000006341499	23-101-013-00490-0001	OLIVAR	S		0,45		0,45	0,45
1700000006341500	23-101-013-00547-0001	OLIVAR	S		2,22		2,22	2,22

**INCIDENCIAS****INCIDENCIA DESCRIPCIÓN**

2454	Solicitante de intervención 6613 cuyo regimen de afiliación a la SS no es ni el sistema especial agrario(cuenta ajena) ni autonomo con actividad agraria.
74018	Productor que no es agricultor a título principal, según los datos del ejercicio fiscal n-1 y seguridad socia.
74053	Importe inferior a 100 Euros

(1) Con incidencias que retienen pago o deniegan el expediente.

(2) Se calcula sobre superficie declarada admisible.

(3) Aplicación del artículo 16 bis del RD 147/2023.

(4) Expediente con algunos recintos de pastos permanentes ubicados en espacios protegidos donde la carga ganadera mínima será 0,1 UGM/ha.

Puede verificar la integridad de una copia de este documento mediante la lectura del código QR adjunto o mediante el acceso a la dirección <https://ws050.juntadeandalucia.es/verificarFirma> indicando el código de VERIFICACIÓN

FIRMADO POR

RAQUEL MARIA ESPIN CRESPO

17/10/2024

VERIFICACIÓN

Pk2jmWSPEJNMB623FQZ8JEKDMKEPRE

PÁG. 3505/4804



**APELLIDOS Y NOMBRE / RAZÓN SOCIAL**

MARIN GASCO MARIA

**NIF**

\*\*\*\*8912\*

**EXPEDIENTE**

1189267

**RESOLUCIÓN**

DENEGACIÓN DE LA AYUDA

**DATOS DE MANTENIMIENTO UNIDADES****GRUPO DE PAGO**

ZONAS DE MONTAÑA

**Sup. Dec. Admisible**

0,00

**Sup. Resuelta**

0,00

**Sobredecl.**

0,00

**% Sobredecl.**

0,00

**RESUMEN DE PAGOS****IMPORTE ( Euros )**

	RESUELTO	FEADER	MAPA	CAPADR
A pagar	0,00	0,00	0,00	0,00

**APLICACIÓN DE REDUCCIONES Y PENALIZACIONES (%)**

Crterios de subvencionabilidad (1)	Presentación tardía	Omisión declaración	Condicionalidad
100,00	0,00	0,00	0,00

**IMPORTE ( Euros )**

Calculado(2)	Reducción	Penalización	Reducción Penalización (3)	Penalización adicional	Resuelto	FEADER	MAPA	CAPADR
0,00 €	0,00 €	0,00 €	0,00 €	0,00 €	0,00 €	0,00 €	0,00 €	0,00 €
Importe Unitario:	93,00 €	Nuevo Importe Unitario:	0,00 €					

**RECINTOS PROPUESTOS**

REF.	REFERENCIA SIGPAC	CULTIVO	S/R	USO SIGPAC	Sup. Dec. admisible	Sup. Campo	Sup. Determ.	Sup. Resuelta
-1384858	23-013-015-09021-0008	OLIVAR	S		0,03		0,03	0,03
170000006686665	23-001-010-00344-0001	OLIVAR	R		0,06		0,06	0,06
170000006686666	23-001-011-00231-0001	OLIVAR	R		0,18		0,18	0,18
170000006686667	23-001-014-00461-0001	OTROS FRUTALES	R		0,08		0,08	0,08
170000006686668	23-001-014-00418-0001	OLIVAR	S		1,02		1,02	1,02
170000006686675	23-013-015-00426-0001	OLIVAR	R		0,25		0,25	0,25
170000006686676	23-013-015-00427-0001	OLIVAR	R		0,27		0,27	0,27
170000006686677	23-013-015-00428-0002	OLIVAR	R		0,13		0,13	0,13
170000006686679	23-013-017-00529-0001	OLIVAR	R		0,12		0,12	0,12
170000006686685	23-013-015-00425-0001	OLIVAR	S		0,17		0,17	0,17

**INCIDENCIAS****INCIDENCIA DESCRIPCIÓN**

2454	Solicitante de intervención 6613 cuyo regimen de afiliación a la SS no es ni el sistema especial agrario(cuenta ajena) ni autonomo con actividad agraria.
74018	Productor que no es agricultor a título principal, según los datos del ejercicio fiscal n-1 y seguridad socia.
74053	Importe inferior a 100 Euros

(1) Con incidencias que retienen pago o deniegan el expediente.

(2) Se calcula sobre superficie declarada admisible.

(3) Aplicación del artículo 16 bis del RD 147/2023.

(4) Expediente con algunos recintos de pastos permanentes ubicados en espacios protegidos donde la carga ganadera mínima será 0,1 UGM/ha.

Puede verificar la integridad de una copia de este documento mediante la lectura del código QR adjunto o mediante el acceso a la dirección <https://ws050.juntadeandalucia.es/verificarFirma> indicando el código de VERIFICACIÓN

FIRMADO POR

RAQUEL MARIA ESPIN CRESPO

17/10/2024

VERIFICACIÓN

Pk2jmWSPEJNMB623FQZ8JEKDMKEPRE

PÁG. 3506/4804



**APELLIDOS Y NOMBRE / RAZÓN SOCIAL**

MARIN MARIN ANTONIO

**NIF**

\*\*\*\*7529\*

**EXPEDIENTE**

1152875

**RESOLUCIÓN**

DENEGACIÓN DE LA AYUDA

**DATOS DE MANTENIMIENTO UNIDADES**

<b>GRUPO DE PAGO</b>	<b>Sup. Dec. Admisible</b>	<b>Sup. Resuelta</b>	<b>Sobredecl.</b>	<b>% Sobredecl.</b>
ZONAS DE MONTAÑA	0,00	0,00	0,00	0,00

**RESUMEN DE PAGOS**

	<b>IMPORTE ( Euros )</b>			
	<b>RESUELTO</b>	<b>FEADER</b>	<b>MAPA</b>	<b>CAPADR</b>
A pagar	0,00	0,00	0,00	0,00

**APLICACIÓN DE REDUCCIONES Y PENALIZACIONES (%)**

<b>Criterios de subvencionabilidad (1)</b>	<b>Presentación tardía</b>	<b>Omisión declaración</b>	<b>Condicionalidad</b>
100,00	0,00	0,00	0,00

**IMPORTE ( Euros )**

<b>Calculado(2)</b>	<b>Reducción</b>	<b>Penalización</b>	<b>Reducción Penalización (3)</b>	<b>Penalización adicional</b>	<b>Resuelto</b>	<b>FEADER</b>	<b>MAPA</b>	<b>CAPADR</b>
0,00 €	0,00 €	0,00 €	0,00 €	0,00 €	0,00 €	0,00 €	0,00 €	0,00 €
<b>Importe Unitario:</b>	93,00 €	<b>Nuevo Importe Unitario:</b>	0,00 €					

**RECINTOS PROPUESTOS**

<b>REF.</b>	<b>REFERENCIA SIGPAC</b>	<b>CULTIVO</b>	<b>S/R</b>	<b>USO SIGPAC</b>	<b>Sup. Dec. admisible</b>	<b>Sup. Campo</b>	<b>Sup. Determ.</b>	<b>Sup. Resuelta</b>
-745403	23-030-013-00014-0001	OLIVAR	S		2,12		2,12	2,12
-745398	23-066-009-00145-0002	BARBECHO TRADICIONAL	S		1,46		1,46	1,46
170000006664569	23-030-013-00015-0001	OLIVAR	S		0,51		0,51	0,51
170000006664576	23-030-013-00079-0001	OLIVAR	S		2,56		2,56	2,56

**INCIDENCIAS****INCIDENCIA DESCRIPCIÓN**

74018	Productor que no es agricultor a título principal, según los datos del ejercicio fiscal n-1 y seguridad socia.
74053	Importe inferior a 100 Euros

**Incidencias de carga ganadera****INCIDENCIA DESCRIPCIÓN**

86132	Recinto superficie forrajera que no realiza la actividad de producción de pastoreo. Recinto:23-066-009-00145-00002 Cultivo:20000 BARBECHO TRADICIONAL-SIN VARIEDAD Secano
-------	--

(1) Con incidencias que retienen pago o deniegan el expediente.

(2) Se calcula sobre superficie declarada admisible.

(3) Aplicación del artículo 16 bis del RD 147/2023.

(4) Expediente con algunos recintos de pastos permanentes ubicados en espacios protegidos donde la carga ganadera mínima será 0,1 UGM/ha.

Puede verificar la integridad de una copia de este documento mediante la lectura del código QR adjunto o mediante el acceso a la dirección <https://ws050.juntadeandalucia.es/verificarFirma> indicando el código de VERIFICACIÓN

FIRMADO POR	RAQUEL MARIA ESPIN CRESPO	17/10/2024
VERIFICACIÓN	Pk2jmWSPEJNMB623FQZ8JEKDMKEPRE	PÁG. 3507/4804



**APELLIDOS Y NOMBRE / RAZÓN SOCIAL**

MARIN RAMOS JUAN ANTONIO

**NIF**

\*\*\*\*0959\*

**EXPEDIENTE**

1280309

**RESOLUCIÓN**

DENEGACIÓN DE LA AYUDA

**DATOS DE MANTENIMIENTO UNIDADES****GRUPO DE PAGO**

ZONAS DE MONTAÑA

**Sup. Dec.  
Admisible**

0,00

**Sup.  
Resuelta**

0,00

**Sobredecl.**

0,00

**% Sobredecl.**

0,00

**RESUMEN DE PAGOS****IMPORTE ( Euros )**

	<b>RESUELTO</b>	<b>FEADER</b>	<b>MAPA</b>	<b>CAPADR</b>
A pagar	0,00	0,00	0,00	0,00

**APLICACIÓN DE REDUCCIONES Y PENALIZACIONES (%)**

<b>Crterios de subvencionabilidad (1)</b>	<b>Presentación tardía</b>	<b>Omisión declaración</b>	<b>Condicionalidad</b>
100,00	0,00	0,00	0,00

**IMPORTE ( Euros )**

<b>Calculado(2)</b>	<b>Reducción</b>	<b>Penalización</b>	<b>Reducción Penalización (3)</b>	<b>Penalización adicional</b>	<b>Resuelto</b>	<b>FEADER</b>	<b>MAPA</b>	<b>CAPADR</b>
0,00 €	0,00 €	0,00 €	0,00 €	0,00 €	0,00 €	0,00 €	0,00 €	0,00 €
<b>Importe Unitario:</b>	93,00 €	<b>Nuevo Importe Unitario:</b>	0,00 €					

**INCIDENCIAS****INCIDENCIA DESCRIPCIÓN**

2455	Solicitantes de intervención 6613 sin datos de IRPF n-1.(Art 4 Orden 14/04/2016).
74018	Productor que no es agricultor a título principal, según los datos del ejercicio fiscal n-1 y seguridad socia.
74051	Solicitante de intervención 6613, que no declara ningun recinto en zona desfavorecida.
74053	Importe inferior a 100 Euros

(1) Con incidencias que retienen pago o deniegan el expediente.

(2) Se calcula sobre superficie declarada admisible.

(3) Aplicación del artículo 16 bis del RD 147/2023.

(4) Expediente con algunos recintos de pastos permanentes ubicados en espacios protegidos donde la carga ganadera mínima será 0,1 UGM/ha.

Puede verificar la integridad de una copia de este documento mediante la lectura del código QR adjunto o mediante el acceso a la dirección <https://ws050.juntadeandalucia.es/verificarFirma> indicando el código de VERIFICACIÓN

FIRMADO POR

RAQUEL MARIA ESPIN CRESPO

17/10/2024

VERIFICACIÓN

Pk2jmWSPEJNMB623FQZ8JEKDMKEPRE

PÁG. 3508/4804



**APELLIDOS Y NOMBRE / RAZÓN SOCIAL**

MARIN SUAREZ ANA MARIA

**NIF**

\*\*\*\*5390\*

**EXPEDIENTE**

1030194

**RESOLUCIÓN**

DENEGACIÓN DE LA AYUDA

**DATOS DE MANTENIMIENTO UNIDADES****GRUPO DE PAGO**

ZONAS DE MONTAÑA

**Sup. Dec. Admisible**

0,91

**Sup. Resuelta**

0,74

**Sobredecl.**

0,17

**% Sobredecl.**

18,68

**RESUMEN DE PAGOS****IMPORTE ( Euros )**

	<b>RESUELTO</b>	<b>FEADER</b>	<b>MAPA</b>	<b>CAPADR</b>
A pagar	0,00	0,00	0,00	0,00

**APLICACIÓN DE REDUCCIONES Y PENALIZACIONES (%)**

<b>Crterios de subvencionabilidad (1)</b>	<b>Presentación tardía</b>	<b>Omisión declaración</b>	<b>Condicionalidad</b>
100,00	0,00	0,00	0,00

**IMPORTE ( Euros )**

<b>Calculado(2)</b>	<b>Reducción</b>	<b>Penalización</b>	<b>Reducción Penalización (3)</b>	<b>Penalización adicional</b>	<b>Resuelto</b>	<b>FEADER</b>	<b>MAPA</b>	<b>CAPADR</b>
84,63 €	15,81 €	0,00 €	0,00 €	0,00 €	0,00 €	0,00 €	0,00 €	0,00 €
<b>Importe Unitario:</b>	93,00 €	<b>Nuevo Importe Unitario:</b>	93,00 €					

**RECINTOS PROPUESTOS**

<b>REF.</b>	<b>REFERENCIA SIGPAC</b>	<b>CULTIVO</b>	<b>S/R</b>	<b>USO SIGPAC</b>	<b>Sup. Dec. admisible</b>	<b>Sup. Campo</b>	<b>Sup. Determ.</b>	<b>Sup. Resuelta</b>
1700000006169036	23-091-002-00479-0002	OLIVAR	S		0,02		0,02	0,02
1700000006169037	23-091-002-00479-0005	OLIVAR	S		0,28		0,28	0,28
1700000006169038	23-091-002-00485-0001	OLIVAR	S		0,03		0,03	0,03
1700000006169039	23-091-002-00479-0004	OLIVAR	S		0,14		0,14	0,14
1700000006169040	23-091-002-00485-0003	OLIVAR	S		0,22		0,22	0,22
1700000006169041	23-091-002-00486-0004	OLIVAR	S		0,17		0,17	0,00
1700000006169042	23-091-002-00487-0001	OLIVAR	S		0,03		0,03	0,03
1700000006169043	23-091-002-00487-0007	OLIVAR	S		0,02		0,02	0,02

**INCIDENCIAS****INCIDENCIA DESCRIPCIÓN**

- 218 Superficie bruta de cruce en un recinto en el conjunto de las solicitudes supera superficie total que SIGPAC establece para él.  
Recinto:23-091-002-00486-00004 Cultivo:101010 OLIVAR-PICUAL Secano Suma de superficies declaradas para este recinto por todos los solicitantes (Áreas):42 Superficie SIGPAC medida para este recinto (Áreas):21 Exceso de superficie declarada (Hectáreas):0,21 Suma de superficies declaradas para este recinto por el solicitante (Áreas):17
- 242 Recinto pendiente de acreditación de titularidad.  
Recinto:23-091-002-00486-00004 Cultivo:101010 OLIVAR-PICUAL Secano
- 74053 Importe inferior a 100 Euros

(1) Con incidencias que retienen pago o deniegan el expediente.

(2) Se calcula sobre superficie declarada admisible.

(3) Aplicación del artículo 16 bis del RD 147/2023.

(4) Expediente con algunos recintos de pastos permanentes ubicados en espacios protegidos donde la carga ganadera mínima será 0,1 UGM/ha.

Puede verificar la integridad de una copia de este documento mediante la lectura del código QR adjunto o mediante el acceso a la dirección <https://ws050.juntadeandalucia.es/verificarFirma> indicando el código de VERIFICACIÓN

FIRMADO POR

RAQUEL MARIA ESPIN CRESPO

17/10/2024

VERIFICACIÓN

Pk2jmWSPEJNMB623FQZ8JEKDMKEPRE

PÁG. 3509/4804



**APELLIDOS Y NOMBRE / RAZÓN SOCIAL**

MARMOL GALLO FERNANDO

**NIF**

\*\*\*\*3461\*

**EXPEDIENTE**

1061422

**RESOLUCIÓN**

DENEGACIÓN DE LA AYUDA

**DATOS DE MANTENIMIENTO UNIDADES**

<b>GRUPO DE PAGO</b>	<b>Sup. Dec. Admisible</b>	<b>Sup. Resuelta</b>	<b>Sobredecl.</b>	<b>% Sobredecl.</b>
ZONAS DE MONTAÑA	0,00	0,00	0,00	0,00

**RESUMEN DE PAGOS**

	<b>IMPORTE ( Euros )</b>			
	<b>RESUELTO</b>	<b>FEADER</b>	<b>MAPA</b>	<b>CAPADR</b>
A pagar	0,00	0,00	0,00	0,00

**APLICACIÓN DE REDUCCIONES Y PENALIZACIONES (%)**

<b>Criterios de subvencionabilidad (1)</b>	<b>Presentación tardía</b>	<b>Omisión declaración</b>	<b>Condicionalidad</b>
100,00	0,00	0,00	0,00

**IMPORTE ( Euros )**

<b>Calculado(2)</b>	<b>Reducción</b>	<b>Penalización</b>	<b>Reducción Penalización (3)</b>	<b>Penalización adicional</b>	<b>Resuelto</b>	<b>FEADER</b>	<b>MAPA</b>	<b>CAPADR</b>
0,00 €	0,00 €	0,00 €	0,00 €	0,00 €	0,00 €	0,00 €	0,00 €	0,00 €
<b>Importe Unitario:</b>	93,00 €	<b>Nuevo Importe Unitario:</b>	0,00 €					

**RECINTOS PROPUESTOS**

<b>REF.</b>	<b>REFERENCIA SIGPAC</b>	<b>CULTIVO</b>	<b>S/R</b>	<b>USO SIGPAC</b>	<b>Sup. Dec. admisible</b>	<b>Sup. Campo</b>	<b>Sup. Determ.</b>	<b>Sup. Resuelta</b>
-1325578	23-900-005-00278-0006	OLIVAR	S		0,88		0,88	0,88
-1325577	23-900-005-00277-0001	OLIVAR	S		8,11		8,11	8,11
-1325573	23-900-005-00267-0001	OLIVAR	S		0,02		0,02	0,02
1700000005949707	23-900-006-00015-0001	OLIVAR	S		1,25		1,25	1,25
1700000005949719	23-900-006-00045-0001	OLIVAR	S		0,02		0,02	0,02
1700000005949720	23-900-006-00046-0002	OLIVAR	S		4,67		4,67	4,67
1700000005949721	23-900-006-09001-0005	OLIVAR	S		0,02		0,02	0,02
1700000005949725	23-900-005-00276-0001	OLIVAR	S		0,01		0,01	0,01
1700000005949729	23-900-006-00016-0003	OLIVAR	S		0,65		0,65	0,65

**INCIDENCIAS****INCIDENCIA DESCRIPCIÓN**

2454	Solicitante de intervención 6613 cuyo regimen de afiliacion a la SS no es ni el sistema especial agrario(cuenta ajena) ni autonomo con actividad agraria.
74018	Productor que no es agricultor a título principal, según los datos del ejercicio fiscal n-1 y seguridad socia.
74053	Importe inferior a 100 Euros

(1) Con incidencias que retienen pago o deniegan el expediente.

(2) Se calcula sobre superficie declarada admisible.

(3) Aplicación del artículo 16 bis del RD 147/2023.

(4) Expediente con algunos recintos de pastos permanentes ubicados en espacios protegidos donde la carga ganadera mínima será 0,1 UGM/ha.

Puede verificar la integridad de una copia de este documento mediante la lectura del código QR adjunto o mediante el acceso a la dirección <https://ws050.juntadeandalucia.es/verificarFirma> indicando el código de VERIFICACIÓN

FIRMADO POR

RAQUEL MARIA ESPIN CRESPO

17/10/2024

VERIFICACIÓN

Pk2jmWSPEJNMB623FQZ8JEKDMKEPRE

PÁG. 3510/4804



**APELLIDOS Y NOMBRE / RAZÓN SOCIAL**

MARQUEZ CRUZ TOMAS

**NIF**

\*\*\*\*2951\*

**EXPEDIENTE**

1206395

**RESOLUCIÓN**

DENEGACIÓN DE LA AYUDA

**DATOS DE MANTENIMIENTO UNIDADES****GRUPO DE PAGO**

ZONAS DE MONTAÑA

**Sup. Dec.  
Admisible**

0,00

**Sup.  
Resuelta**

0,00

**Sobredecl.**

0,00

**% Sobredecl.**

0,00

**RESUMEN DE PAGOS****IMPORTE ( Euros )**

	<b>RESUELTO</b>	<b>FEADER</b>	<b>MAPA</b>	<b>CAPADR</b>
A pagar	0,00	0,00	0,00	0,00

**APLICACIÓN DE REDUCCIONES Y PENALIZACIONES (%)**

<b>Crterios de subvencionabilidad (1)</b>	<b>Presentación tardía</b>	<b>Omisión declaración</b>	<b>Condicionalidad</b>
100,00	0,00	0,00	0,00

**IMPORTE ( Euros )**

<b>Calculado(2)</b>	<b>Reducción</b>	<b>Penalización</b>	<b>Reducción Penalización (3)</b>	<b>Penalización adicional</b>	<b>Resuelto</b>	<b>FEADER</b>	<b>MAPA</b>	<b>CAPADR</b>
0,00 €	0,00 €	0,00 €	0,00 €	0,00 €	0,00 €	0,00 €	0,00 €	0,00 €
<b>Importe Unitario:</b>	93,00 €	<b>Nuevo Importe Unitario:</b>	0,00 €					

**RECINTOS PROPUESTOS**

<b>REF.</b>	<b>REFERENCIA SIGPAC</b>	<b>CULTIVO</b>	<b>S/R</b>	<b>USO SIGPAC</b>	<b>Sup. Dec. admisible</b>	<b>Sup. Campo</b>	<b>Sup. Determ.</b>	<b>Sup. Resuelta</b>
-1222561	23-094-014-00086-0001	OLIVAR	S		0,01		0,01	0,00
-1222560	23-094-014-00085-0001	OLIVAR	S		0,02		0,02	0,02
-1222559	23-094-014-00082-0001	OLIVAR	S		0,01		0,01	0,01
-1222558	23-094-014-00077-0001	OLIVAR	S		0,02		0,02	0,02
4190639	23-094-014-00088-0004	OLIVAR	S		1,84		1,84	1,84
4680996	23-094-014-00052-0001	OLIVAR	S		0,24		0,24	0,24
4680998	23-094-014-00177-0002	OLIVAR	S		0,53		0,53	0,53
4772342	23-094-014-00463-0001	OLIVAR	S		0,26		0,26	0,26

**INCIDENCIAS****INCIDENCIA DESCRIPCIÓN**

242 Recinto pendiente de acreditación de titularidad.  
Recinto:23-094-014-00086-00001 Cultivo:101010 OLIVAR-PICUAL Secano

2454 Solicitante de intervención 6613 cuyo regimen de afiliación a la SS no es ni el sistema especial agrario(cuenta ajena) ni autonomo con actividad agraria.

74018 Productor que no es agricultor a título principal, según los datos del ejercicio fiscal n-1 y seguridad socia.

74053 Importe inferior a 100 Euros

(1) Con incidencias que retienen pago o deniegan el expediente.

(2) Se calcula sobre superficie declarada admisible.

(3) Aplicación del artículo 16 bis del RD 147/2023.

(4) Expediente con algunos recintos de pastos permanentes ubicados en espacios protegidos donde la carga ganadera mínima será 0,1 UGM/ha.

Puede verificar la integridad de una copia de este documento mediante la lectura del código QR adjunto o mediante el acceso a la dirección <https://ws050.juntadeandalucia.es/verificarFirma> indicando el código de VERIFICACIÓN

FIRMADO POR

RAQUEL MARIA ESPIN CRESPO

17/10/2024

VERIFICACIÓN

Pk2jmWSPEJNMB623FQZ8JEKDMKEPRE

PÁG. 3511/4804



**APELLIDOS Y NOMBRE / RAZÓN SOCIAL**

MARTIN CAMPOS JUAN CARLOS

**NIF**

\*\*\*\*2738\*

**EXPEDIENTE**

1081311

**RESOLUCIÓN**

DENEGACIÓN DE LA AYUDA

**DATOS DE MANTENIMIENTO UNIDADES****GRUPO DE PAGO**

ZONAS DE MONTAÑA

**Sup. Dec.  
Admisible**

0,00

**Sup.  
Resuelta**

0,00

**Sobredecl.**

0,00

**% Sobredecl.**

0,00

**RESUMEN DE PAGOS****IMPORTE ( Euros )**

	RESUELTO	FEADER	MAPA	CAPADR
A pagar	0,00	0,00	0,00	0,00

**APLICACIÓN DE REDUCCIONES Y PENALIZACIONES (%)**

Crterios de subvencionabilidad (1)	Presentación tardía	Omisión declaración	Condicionalidad
100,00	0,00	0,00	0,00

**IMPORTE ( Euros )**

Calculado(2)	Reducción	Penalización	Reducción Penalización (3)	Penalización adicional	Resuelto	FEADER	MAPA	CAPADR
0,00 €	0,00 €	0,00 €	0,00 €	0,00 €	0,00 €	0,00 €	0,00 €	0,00 €
Importe Unitario:	93,00 €	Nuevo Importe Unitario:	0,00 €					

**RECINTOS PROPUESTOS**

REF.	REFERENCIA SIGPAC	CULTIVO	S/R	USO SIGPAC	Sup. Dec. admisible	Sup. Campo	Sup. Determ.	Sup. Resuelta
5493105	23-076-024-00024-0001	PASTOS PERMANENTES DE 5 O MAS AÑOS	S		6,47		6,47	6,47
5493109	23-076-024-00022-0001	PASTOS PERMANENTES DE 5 O MAS AÑOS	S		3,81		3,81	3,81
5493110	23-076-024-00022-0002	PASTOS PERMANENTES DE 5 O MAS AÑOS	S		46,00		46,00	46,00
5493111	23-076-024-00022-0003	PASTOS PERMANENTES DE 5 O MAS AÑOS	S		12,99		12,99	12,99
5493113	23-076-024-00021-0002	PASTOS PERMANENTES DE 5 O MAS AÑOS	S		12,41		12,41	12,41
5493114	23-076-024-00021-0004	PASTOS PERMANENTES DE 5 O MAS AÑOS	S		4,91		4,91	4,91
5493115	23-076-024-00021-0005	PASTOS PERMANENTES DE 5 O MAS AÑOS	S		0,06		0,06	0,06
5493116	23-024-010-00099-0001	PASTOS PERMANENTES DE 5 O MAS AÑOS	S		12,94		12,94	12,94

**INCIDENCIAS****INCIDENCIA DESCRIPCIÓN**

74018	Productor que no es agricultor a título principal, según los datos del ejercicio fiscal n-1 y seguridad socia.
74053	Importe inferior a 100 Euros

(1) Con incidencias que retienen pago o deniegan el expediente.

(2) Se calcula sobre superficie declarada admisible.

(3) Aplicación del artículo 16 bis del RD 147/2023.

(4) Expediente con algunos recintos de pastos permanentes ubicados en espacios protegidos donde la carga ganadera mínima será 0,1 UGM/ha.

Puede verificar la integridad de una copia de este documento mediante la lectura del código QR adjunto o mediante el acceso a la dirección <https://ws050.juntadeandalucia.es/verificarFirma> indicando el código de VERIFICACIÓN

FIRMADO POR

RAQUEL MARIA ESPIN CRESPO

17/10/2024

VERIFICACIÓN

Pk2jmWSPEJNMB623FQZ8JEKDMKEPRE

PÁG. 3512/4804





**APELLIDOS Y NOMBRE / RAZÓN SOCIAL**

MARTIN GALLEGO MANUEL

**NIF**

\*\*\*\*1143\*

**EXPEDIENTE**

1259383

**RESOLUCIÓN**

DENEGACIÓN DE LA AYUDA

**DATOS DE MANTENIMIENTO UNIDADES****GRUPO DE PAGO**

ZONAS DE MONTAÑA

**Sup. Dec.  
Admisible**

250,09

**Sup.  
Resuelta**

105,97

**Sobredecl.**

144,12

**% Sobredecl.**

57,63

**RESUMEN DE PAGOS****IMPORTE ( Euros )**

	<b>RESUELTO</b>	<b>FEADER</b>	<b>MAPA</b>	<b>CAPADR</b>
A pagar	0,00	0,00	0,00	0,00

**APLICACIÓN DE REDUCCIONES Y PENALIZACIONES (%)**

<b>Crterios de subvencionabilidad (1)</b>	<b>Presentación tardía</b>	<b>Omisión declaración</b>	<b>Condicionalidad</b>
100,00	0,00	0,00	0,00

**IMPORTE ( Euros )**

<b>Calculado(2)</b>	<b>Reducción</b>	<b>Penalización</b>	<b>Reducción Penalización (3)</b>	<b>Penalización adicional</b>	<b>Resuelto</b>	<b>FEADER</b>	<b>MAPA</b>	<b>CAPADR</b>
2.046,00 €	1.179,05 €	866,95 €	0,00 €	1.179,05 €	0,00 €	0,00 €	0,00 €	0,00 €
<b>Importe Unitario:</b>	93,00 €	<b>Nuevo Importe Unitario:</b>	8,18 €					

(1) Con incidencias que retienen pago o deniegan el expediente.

(2) Se calcula sobre superficie declarada admisible.

(3) Aplicación del artículo 16 bis del RD 147/2023.

(4) Expediente con algunos recintos de pastos permanentes ubicados en espacios protegidos donde la carga ganadera mínima será 0,1 UGM/ha.

Puede verificar la integridad de una copia de este documento mediante la lectura del código QR adjunto o mediante el acceso a la dirección <https://ws050.juntadeandalucia.es/verificarFirma> indicando el código de VERIFICACIÓN

FIRMADO POR

RAQUEL MARIA ESPIN CRESPO

17/10/2024

VERIFICACIÓN

Pk2jmWSPEJNMB623FQZ8JEKDMKEPRE

PÁG. 3513/4804



**RECINTOS PROPUESTOS**

REF.	REFERENCIA SIGPAC	CULTIVO	S/R	USO SIGPAC	Sup. Dec. admisible	Sup. Campo	Sup. Determ.	Sup. Resuelta
-1498249	23-076-021-00029-0004	PASTOS PERMANENTES DE 5 O MAS AÑOS	S		0,82		0,82	0,82
-1395149	23-079-060-00001-0001	PASTOS PERMANENTES DE 5 O MAS AÑOS	S		3,98		3,98	3,98
4779406	23-076-021-00014-0001	PASTOS PERMANENTES DE 5 O MAS AÑOS	S		3,15		3,15	3,15
4779407	23-076-021-00014-0002	PASTOS PERMANENTES DE 5 O MAS AÑOS	S		3,66		3,66	3,66
4779408	23-076-021-00014-0005	PASTOS DE MENOS DE 5 AÑOS	S		2,97		2,97	2,97
4779409	23-076-021-00014-0006	PASTOS PERMANENTES DE 5 O MAS AÑOS	S		0,27		0,27	0,27
5257027	23-076-036-00030-0003	PASTOS PERMANENTES DE 5 O MAS AÑOS	S		0,00		0,00	0,00
5490797	23-079-060-00002-0001	PASTOS PERMANENTES DE 5 O MAS AÑOS	S		7,45		7,45	7,45
5490798	23-079-060-00002-0002	PASTOS PERMANENTES DE 5 O MAS AÑOS	S		0,06		0,06	0,06
5490812	23-079-060-00004-0012	PASTOS PERMANENTES DE 5 O MAS AÑOS	S		0,54		0,54	0,54
5490816	23-079-060-00004-0020	PASTOS PERMANENTES DE 5 O MAS AÑOS	S		0,02		0,02	0,02
5490817	23-079-060-00008-0001	PASTOS PERMANENTES DE 5 O MAS AÑOS	S		2,20		2,20	2,20
5490818	23-079-060-00009-0001	PASTOS PERMANENTES DE 5 O MAS AÑOS	S		2,81		2,81	2,81
5490819	23-079-061-00004-0007	PASTOS PERMANENTES DE 5 O MAS AÑOS	S		134,36		134,36	0,00
5490820	23-079-061-00004-0010	PASTOS PERMANENTES DE 5 O MAS AÑOS	S		0,01		0,01	0,01
5490821	23-079-061-00004-0012	PASTOS PERMANENTES DE 5 O MAS AÑOS	S		8,12		8,12	0,00
5490822	23-079-061-00004-0013	PASTOS PERMANENTES DE 5 O MAS AÑOS	S		26,25		26,25	26,25
5490823	23-079-061-00004-0014	PASTOS PERMANENTES DE 5 O MAS AÑOS	S		1,64		1,64	0,00
5490824	23-079-061-00004-0015	PASTOS PERMANENTES DE 5 O MAS AÑOS	S		0,52		0,52	0,52
5490825	23-079-061-00004-0016	PASTOS PERMANENTES DE 5 O MAS AÑOS	S		2,10		2,10	2,10
5490826	23-079-061-00004-0017	PASTOS PERMANENTES DE 5 O MAS AÑOS	S		1,71		1,71	1,71
5490827	23-079-061-00004-0018	PASTOS PERMANENTES DE 5 O MAS AÑOS	S		5,48		5,48	5,48
5490828	23-079-061-00004-0020	PASTOS PERMANENTES DE 5 O MAS AÑOS	S		0,00		0,00	0,00
5490829	23-079-061-00006-0001	PASTOS PERMANENTES DE 5 O MAS AÑOS	S		4,03		4,03	4,03
5490830	23-079-061-00006-0003	PASTOS PERMANENTES DE 5 O MAS AÑOS	S		0,05		0,05	0,05
1700000007259306	23-076-036-00023-0002	PASTOS PERMANENTES DE 5 O MAS AÑOS	S		0,00		0,00	0,00
1700000007259307	23-076-021-00013-0002	PASTOS PERMANENTES DE 5 O MAS AÑOS	S		2,55		2,55	2,55
1700000007259308	23-076-037-00020-0002	PASTOS PERMANENTES DE 5 O MAS AÑOS	S		0,13		0,13	0,13
1700000007259314	23-076-021-00003-0001	PASTOS PERMANENTES DE 5 O MAS AÑOS	S		7,88		7,88	7,88
1700000007259316	23-076-021-00002-0001	PASTOS PERMANENTES DE 5 O MAS AÑOS	S		18,68		18,68	18,68
1700000007259321	23-076-021-00013-0003	PASTOS PERMANENTES DE 5 O MAS AÑOS	S		2,97		2,97	2,97
1700000007259327	23-076-037-00019-0011	PASTOS PERMANENTES DE 5 O MAS AÑOS	S		0,03		0,03	0,03
1700000007259337	23-076-037-00019-0006	PASTOS PERMANENTES DE 5 O MAS AÑOS	S		0,05		0,05	0,05
1700000007259340	23-076-037-00019-0007	PASTOS PERMANENTES DE 5 O MAS AÑOS	S		0,04		0,04	0,04
1700000007259342	23-076-021-00001-0001	PASTOS PERMANENTES DE 5 O MAS AÑOS	S		0,92		0,92	0,92
1700000007259343	23-076-021-00013-0001	PASTOS PERMANENTES DE 5 O MAS AÑOS	S		4,64		4,64	4,64

**INCIDENCIAS****INCIDENCIA DESCRIPCIÓN**

242	Recinto pendiente de acreditación de titularidad. Recinto:23-079-061-00004-00007 Cultivo:62000 PASTOS PERMANENTES DE 5 O MAS AÑOS-SIN VARIEDAD Secano Recinto:23-079-061-00004-00012 Cultivo:62000 PASTOS PERMANENTES DE 5 O MAS AÑOS-SIN VARIEDAD Secano Recinto:23-079-061-00004-00014 Cultivo:62000 PASTOS PERMANENTES DE 5 O MAS AÑOS-SIN VARIEDAD Secano
4272	Verifica que las líneas de declaración de las Solicitudes Únicas no tienen solapes con la capa de Retroactividad Gráfica (ambas de la misma campaña) a nivel de expediente/línea de declaración gráfica de la solicitud. Recinto:23-053-026-00807-00006 Cultivo: - Agregado de la referencia del recinto.:0 Zona de la referencia del recinto.:0 Superficie solapada.:0,02 Id. Incid.:98032020 Recinto:23-053-026-00807-00006 Cultivo: - Agregado de la referencia del recinto.:0 Zona de la referencia del recinto.:0 Superficie solapada.:0,06 Id. Incid.:98032021 Recinto:23-053-026-00807-00006 Cultivo: - Agregado de la referencia del recinto.:0 Zona de la referencia del recinto.:0 Superficie solapada.:0,13 Id. Incid.:98032022 Recinto:23-053-026-00807-00067 Cultivo: - Agregado de la referencia del recinto.:0 Zona de la referencia del recinto.:0 Superficie solapada.:0,02 Id. Incid.:98032023
74053	Importe inferior a 100 Euros

(1) Con incidencias que retienen pago o deniegan el expediente.

(2) Se calcula sobre superficie declarada admisible.

(3) Aplicación del artículo 16 bis del RD 147/2023.

(4) Expediente con algunos recintos de pastos permanentes ubicados en espacios protegidos donde la carga ganadera mínima será 0,1 UGM/ha.

Puede verificar la integridad de una copia de este documento mediante la lectura del código QR adjunto o mediante el acceso a la dirección <https://ws050.juntadeandalucia.es/verificarFirma> indicando el código de VERIFICACIÓN

FIRMADO POR

RAQUEL MARIA ESPIN CRESPO

17/10/2024

VERIFICACIÓN

Pk2jmWSPEJNMB623FQZ8JEKDMKEPRE

PÁG. 3514/4804



**INCIDENCIAS****INCIDENCIA DESCRIPCIÓN**

INCIDENCIA	DESCRIPCIÓN
86119	Carga ganadera NO cumple con el valor mínimo de 0,2 UGM/ha. Recinto:23-019-013-00126-00016 Cultivo:62000 PASTOS PERMANENTES DE 5 O MAS AÑOS-SIN VARIEDAD Secano Carga Ganadera:0,19 Recinto:23-053-011-00038-00001 Cultivo:62000 PASTOS PERMANENTES DE 5 O MAS AÑOS-SIN VARIEDAD Secano Carga Ganadera:0,19 Recinto:23-053-011-00115-00001 Cultivo:62000 PASTOS PERMANENTES DE 5 O MAS AÑOS-SIN VARIEDAD Secano Carga Ganadera:0,19 Recinto:23-053-011-00118-00001 Cultivo:62000 PASTOS PERMANENTES DE 5 O MAS AÑOS-SIN VARIEDAD Secano Carga Ganadera:0,19 Recinto:23-053-011-00132-00002 Cultivo:62000 PASTOS PERMANENTES DE 5 O MAS AÑOS-SIN VARIEDAD Secano Carga Ganadera:0,19 Recinto:23-053-011-00132-00008 Cultivo:62000 PASTOS PERMANENTES DE 5 O MAS AÑOS-SIN VARIEDAD Secano Carga Ganadera:0,19 Recinto:23-053-011-00132-00010 Cultivo:62000 PASTOS PERMANENTES DE 5 O MAS AÑOS-SIN VARIEDAD Secano Carga Ganadera:0,19 Recinto:23-053-011-00132-00014 Cultivo:62000 PASTOS PERMANENTES DE 5 O MAS AÑOS-SIN VARIEDAD Secano Carga Ganadera:0,19 Recinto:23-053-011-00132-00021 Cultivo:62000 PASTOS PERMANENTES DE 5 O MAS AÑOS-SIN VARIEDAD Secano Carga Ganadera:0,19 Recinto:23-053-011-00132-00022 Cultivo:62000 PASTOS PERMANENTES DE 5 O MAS AÑOS-SIN VARIEDAD Secano Carga Ganadera:0,19 Recinto:23-053-011-00157-00014 Cultivo:62000 PASTOS PERMANENTES DE 5 O MAS AÑOS-SIN VARIEDAD Secano Carga Ganadera:0,19 Recinto:23-053-011-00157-00016 Cultivo:62000 PASTOS PERMANENTES DE 5 O MAS AÑOS-SIN VARIEDAD Secano Carga Ganadera:0,19 Recinto:23-053-011-00197-00004 Cultivo:62000 PASTOS PERMANENTES DE 5 O MAS AÑOS-SIN VARIEDAD Secano Carga Ganadera:0,19 Recinto:23-053-011-00197-00008 Cultivo:62000 PASTOS PERMANENTES DE 5 O MAS AÑOS-SIN VARIEDAD Secano Carga Ganadera:0,19 Recinto:23-053-011-00197-00013 Cultivo:62000 PASTOS PERMANENTES DE 5 O MAS AÑOS-SIN VARIEDAD Secano Carga Ganadera:0,19 Recinto:23-053-011-00197-00015 Cultivo:62000 PASTOS PERMANENTES DE 5 O MAS AÑOS-SIN VARIEDAD Secano Carga Ganadera:0,19 Recinto:23-053-026-00718-00001 Cultivo:62000 PASTOS PERMANENTES DE 5 O MAS AÑOS-SIN VARIEDAD Secano Carga Ganadera:0,19 Recinto:23-053-026-00718-00002 Cultivo:62000 PASTOS PERMANENTES DE 5 O MAS AÑOS-SIN VARIEDAD Secano Carga Ganadera:0,19 Recinto:23-053-026-00723-00002 Cultivo:62000 PASTOS PERMANENTES DE 5 O MAS AÑOS-SIN VARIEDAD Secano Carga Ganadera:0,19 Recinto:23-053-026-00745-00002 Cultivo:62000 PASTOS PERMANENTES DE 5 O MAS AÑOS-SIN VARIEDAD Secano Carga Ganadera:0,19 Recinto:23-053-026-00745-00004 Cultivo:62000 PASTOS PERMANENTES DE 5 O MAS AÑOS-SIN VARIEDAD Secano Carga Ganadera:0,19 Recinto:23-053-026-00746-00002 Cultivo:62000 PASTOS PERMANENTES DE 5 O MAS AÑOS-SIN VARIEDAD Secano Carga Ganadera:0,19 Recinto:23-053-026-00807-00001 Cultivo:62000 PASTOS PERMANENTES DE 5 O MAS AÑOS-SIN VARIEDAD Secano Carga Ganadera:0,19 Recinto:23-053-026-00807-00003 Cultivo:62000 PASTOS PERMANENTES DE 5 O MAS AÑOS-SIN VARIEDAD Secano Carga Ganadera:0,19 Recinto:23-053-026-00807-00004 Cultivo:62000 PASTOS PERMANENTES DE 5 O MAS AÑOS-SIN VARIEDAD Secano Carga Ganadera:0,19 Recinto:23-053-026-00807-00005 Cultivo:62000 PASTOS PERMANENTES DE 5 O MAS AÑOS-SIN VARIEDAD Secano Carga Ganadera:0,19 Recinto:23-053-026-00807-00006 Cultivo:62000 PASTOS PERMANENTES DE 5 O MAS AÑOS-SIN VARIEDAD Secano Carga Ganadera:0,19 Recinto:23-053-026-00807-00007 Cultivo:62000 PASTOS PERMANENTES DE 5 O MAS AÑOS-SIN VARIEDAD Secano Carga Ganadera:0,19 Recinto:23-053-026-00807-00008 Cultivo:62000 PASTOS PERMANENTES DE 5 O MAS AÑOS-SIN VARIEDAD Secano Carga Ganadera:0,19 Recinto:23-053-026-00807-00010 Cultivo:62000 PASTOS PERMANENTES DE 5 O MAS AÑOS-SIN VARIEDAD Secano Carga Ganadera:0,19 Recinto:23-053-026-00807-00032 Cultivo:62000 PASTOS PERMANENTES DE 5 O MAS AÑOS-SIN VARIEDAD Secano Carga Ganadera:0,19 Recinto:23-053-026-00807-00039 Cultivo:62000 PASTOS PERMANENTES DE 5 O MAS AÑOS-SIN VARIEDAD Secano Carga Ganadera:0,19 Recinto:23-053-026-00807-00041 Cultivo:62000 PASTOS PERMANENTES DE 5 O MAS AÑOS-SIN VARIEDAD Secano Carga Ganadera:0,19

(1) Con incidencias que retienen pago o deniegan el expediente.

(2) Se calcula sobre superficie declarada admisible.

(3) Aplicación del artículo 16 bis del RD 147/2023.

(4) Expediente con algunos recintos de pastos permanentes ubicados en espacios protegidos donde la carga ganadera mínima será 0,1 UGM/ha.

Puede verificar la integridad de una copia de este documento mediante la lectura del código QR adjunto o mediante el acceso a la dirección <https://ws050.juntadeandalucia.es/verificarFirma> indicando el código de VERIFICACIÓN

FIRMADO POR	RAQUEL MARIA ESPIN CRESPO	17/10/2024	
VERIFICACIÓN	Pk2jmWSPEJNMB623FQZ8JEKDMKEPRE	PÁG. 3515/4804	

**INCIDENCIAS****INCIDENCIA DESCRIPCIÓN**

Ganadera:0,19	
Recinto:23-053-026-00807-00044	Cultivo:62000 PASTOS PERMANENTES DE 5 O MAS AÑOS-SIN VARIEDAD Secano Carga
Ganadera:0,19	
Recinto:23-053-026-00807-00053	Cultivo:62000 PASTOS PERMANENTES DE 5 O MAS AÑOS-SIN VARIEDAD Secano Carga
Ganadera:0,19	
Recinto:23-053-026-00807-00055	Cultivo:62000 PASTOS PERMANENTES DE 5 O MAS AÑOS-SIN VARIEDAD Secano Carga
Ganadera:0,19	
Recinto:23-053-026-00807-00060	Cultivo:62000 PASTOS PERMANENTES DE 5 O MAS AÑOS-SIN VARIEDAD Secano Carga
Ganadera:0,19	
Recinto:23-053-026-00807-00067	Cultivo:62000 PASTOS PERMANENTES DE 5 O MAS AÑOS-SIN VARIEDAD Secano Carga
Ganadera:0,19	
Recinto:23-053-026-00807-00069	Cultivo:62000 PASTOS PERMANENTES DE 5 O MAS AÑOS-SIN VARIEDAD Secano Carga
Ganadera:0,19	
Recinto:23-053-026-01058-00001	Cultivo:62000 PASTOS PERMANENTES DE 5 O MAS AÑOS-SIN VARIEDAD Secano Carga
Ganadera:0,19	
Recinto:23-053-026-01078-00002	Cultivo:62000 PASTOS PERMANENTES DE 5 O MAS AÑOS-SIN VARIEDAD Secano Carga
Ganadera:0,19	
Recinto:23-053-026-01091-00001	Cultivo:62000 PASTOS PERMANENTES DE 5 O MAS AÑOS-SIN VARIEDAD Secano Carga
Ganadera:0,19	
Recinto:23-053-026-01091-00002	Cultivo:62000 PASTOS PERMANENTES DE 5 O MAS AÑOS-SIN VARIEDAD Secano Carga
Ganadera:0,19	
Recinto:23-053-026-01091-00003	Cultivo:62000 PASTOS PERMANENTES DE 5 O MAS AÑOS-SIN VARIEDAD Secano Carga
Ganadera:0,19	
Recinto:23-053-026-01127-00002	Cultivo:62000 PASTOS PERMANENTES DE 5 O MAS AÑOS-SIN VARIEDAD Secano Carga
Ganadera:0,19	
Recinto:23-053-026-09019-00037	Cultivo:62000 PASTOS PERMANENTES DE 5 O MAS AÑOS-SIN VARIEDAD Secano Carga
Ganadera:0,19	
Recinto:23-053-026-09019-00038	Cultivo:62000 PASTOS PERMANENTES DE 5 O MAS AÑOS-SIN VARIEDAD Secano Carga
Ganadera:0,19	
Recinto:23-053-026-09019-00039	Cultivo:62000 PASTOS PERMANENTES DE 5 O MAS AÑOS-SIN VARIEDAD Secano Carga
Ganadera:0,19	
Recinto:23-053-026-09019-00040	Cultivo:62000 PASTOS PERMANENTES DE 5 O MAS AÑOS-SIN VARIEDAD Secano Carga
Ganadera:0,19	

**Incidencias de carga ganadera****INCIDENCIA DESCRIPCIÓN**

242	Recinto pendiente de acreditación de titularidad.
	Recinto:23-079-061-00004-00007 Cultivo:62000 PASTOS PERMANENTES DE 5 O MAS AÑOS-SIN VARIEDAD Secano
	Recinto:23-079-061-00004-00012 Cultivo:62000 PASTOS PERMANENTES DE 5 O MAS AÑOS-SIN VARIEDAD Secano
	Recinto:23-079-061-00004-00014 Cultivo:62000 PASTOS PERMANENTES DE 5 O MAS AÑOS-SIN VARIEDAD Secano

(1) Con incidencias que retienen pago o deniegan el expediente.

(2) Se calcula sobre superficie declarada admisible.

(3) Aplicación del artículo 16 bis del RD 147/2023.

(4) Expediente con algunos recintos de pastos permanentes ubicados en espacios protegidos donde la carga ganadera mínima será 0,1 UGM/ha.

Puede verificar la integridad de una copia de este documento mediante la lectura del código QR adjunto o mediante el acceso a la dirección <https://ws050.juntadeandalucia.es/verificarFirma> indicando el código de VERIFICACIÓN

FIRMADO POR	RAQUEL MARIA ESPIN CRESPO	17/10/2024	
VERIFICACIÓN	Pk2jmWSPEJNMB623FQZ8JEKDMKEPRE	PÁG. 3516/4804	

**APELLIDOS Y NOMBRE / RAZÓN SOCIAL**

MARTIN PEÑA MARIA MERCEDES

**NIF**

\*\*\*\*4065\*

**EXPEDIENTE**

1212563

**RESOLUCIÓN**

DENEGACIÓN DE LA AYUDA

**DATOS DE MANTENIMIENTO UNIDADES****GRUPO DE PAGO**

ZONAS DE MONTAÑA

**Sup. Dec.  
Admisible**

0,00

**Sup.  
Resuelta**

0,00

**Sobredecl.**

0,00

**% Sobredecl.**

0,00

**RESUMEN DE PAGOS****IMPORTE ( Euros )**

	RESUELTO	FEADER	MAPA	CAPADR
A pagar	0,00	0,00	0,00	0,00

**APLICACIÓN DE REDUCCIONES Y PENALIZACIONES (%)**

Crterios de subvencionabilidad (1)	Presentación tardía	Omisión declaración	Condicionalidad
100,00	0,00	0,00	0,00

**IMPORTE ( Euros )**

Calculado(2)	Reducción	Penalización	Reducción Penalización (3)	Penalización adicional	Resuelto	FEADER	MAPA	CAPADR
0,00 €	0,00 €	0,00 €	0,00 €	0,00 €	0,00 €	0,00 €	0,00 €	0,00 €
Importe Unitario:	93,00 €	Nuevo Importe Unitario:	0,00 €					

**RECINTOS PROPUESTOS**

REF.	REFERENCIA SIGPAC	CULTIVO	S/R	USO SIGPAC	Sup. Dec. admisible	Sup. Campo	Sup. Determ.	Sup. Resuelta
-1311828	23-002-012-10190-0002	ALMENDROS	S		0,11		0,11	0,11
-1311827	23-002-012-10189-0006	ALMENDROS	S		0,05		0,05	0,05
-1311826	23-002-012-10189-0004	ALMENDROS	S		0,10		0,10	0,10
-1311825	23-002-010-00426-0002	OLIVAR	S		0,09		0,09	0,09
5257094	23-002-012-00190-0001	OLIVAR	S		0,38		0,38	0,38
1700000005391769	23-002-062-00116-0003	OLIVAR	S		0,05		0,05	0,05
1700000005391770	23-002-062-00117-0002	OLIVAR	S		1,18		1,18	1,18
1700000005391771	23-002-062-00118-0001	OLIVAR	S		1,02		1,02	1,02
1700000006435862	23-002-010-00425-0001	OLIVAR	S		0,12		0,12	0,12
1700000006435863	23-002-012-00189-0001	OLIVAR	R		0,28		0,28	0,28
1700000006435864	23-002-052-00086-0001	OLIVAR	S		0,67		0,67	0,67
1700000006435865	23-002-034-00168-0001	OLIVAR	S		0,94		0,94	0,94
1700000006435867	23-002-034-00026-0001	OLIVAR	S		1,27		1,27	1,27
1700000006435868	23-002-034-00027-0001	OLIVAR	S		0,01		0,01	0,01
1700000006435869	23-002-069-00163-0001	OLIVAR	S		1,35		1,35	1,35
1700000006435870	23-002-010-00426-0002	OLIVAR	S		0,21		0,21	0,21

**INCIDENCIAS****INCIDENCIA DESCRIPCIÓN**

2454	Solicitante de intervención 6613 cuyo regimen de afiliacion a la SS no es ni el sistema especial agrario(cuenta ajena) ni autonomo con actividad agraria.
74018	Productor que no es agricultor a título principal, según los datos del ejercicio fiscal n-1 y seguridad socia.
74053	Importe inferior a 100 Euros

(1) Con incidencias que retienen pago o deniegan el expediente.

(2) Se calcula sobre superficie declarada admisible.

(3) Aplicación del artículo 16 bis del RD 147/2023.

(4) Expediente con algunos recintos de pastos permanentes ubicados en espacios protegidos donde la carga ganadera mínima será 0,1 UGM/ha.

Puede verificar la integridad de una copia de este documento mediante la lectura del código QR adjunto o mediante el acceso a la dirección <https://ws050.juntadeandalucia.es/verificarFirma> indicando el código de VERIFICACIÓN

FIRMADO POR

RAQUEL MARIA ESPIN CRESPO

17/10/2024

VERIFICACIÓN

Pk2jmWSPEJNMB623FQZ8JEKDMKEPRE

PÁG. 3517/4804





**APELLIDOS Y NOMBRE / RAZÓN SOCIAL** MARTIN VALENZUELA MARIA DE LOS ANGELES  
**NIF** \*\*\*\*5239\*  
**EXPEDIENTE** 1051240  
**RESOLUCIÓN** DENEGACIÓN DE LA AYUDA

**DATOS DE MANTENIMIENTO UNIDADES**

GRUPO DE PAGO	Sup. Dec. Admisible	Sup. Resuelta	Sobredecl.	% Sobredecl.
ZONAS DE MONTAÑA	0,00	0,00	0,00	0,00

**RESUMEN DE PAGOS**

	IMPORTE ( Euros )			
	RESUELTO	FEADER	MAPA	CAPADR
A pagar	0,00	0,00	0,00	0,00

**APLICACIÓN DE REDUCCIONES Y PENALIZACIONES (%)**

Criterios de subvencionabilidad (1)	Presentación tardía	Omisión declaración	Condicionalidad
100,00	0,00	0,00	0,00

**IMPORTE ( Euros )**

Calculado(2)	Reducción	Penalización	Reducción Penalización (3)	Penalización adicional	Resuelto	FEADER	MAPA	CAPADR
0,00 €	0,00 €	0,00 €	0,00 €	0,00 €	0,00 €	0,00 €	0,00 €	0,00 €
Importe Unitario:	93,00 €	Nuevo Importe Unitario:	0,00 €					

**RECINTOS PROPUESTOS**

REF.	REFERENCIA SIGPAC	CULTIVO	S/R	USO SIGPAC	Sup. Dec. admisible	Sup. Campo	Sup. Determ.	Sup. Resuelta
1700000005293823	23-033-007-00266-0002	OLIVAR	S		1,04		1,04	1,04
1700000005293824	23-033-008-00373-0001	OLIVAR	S		0,94		0,94	0,94
1700000005293825	23-033-008-00374-0004	OLIVAR	S		0,01		0,01	0,01
1700000005293826	23-033-008-00374-0004	OLIVAR	S		0,01		0,01	0,01
1700000005293827	23-033-008-00450-0001	OLIVAR	S		0,02		0,02	0,02

**INCIDENCIAS****INCIDENCIA DESCRIPCIÓN**

2454	Solicitante de intervención 6613 cuyo regimen de afiliacion a la SS no es ni el sistema especial agrario(cuenta ajena) ni autonomo con actividad agraria.
74018	Productor que no es agricultor a título principal, según los datos del ejercicio fiscal n-1 y seguridad socia.
74053	Importe inferior a 100 Euros

(1) Con incidencias que retienen pago o deniegan el expediente.

(2) Se calcula sobre superficie declarada admisible.

(3) Aplicación del artículo 16 bis del RD 147/2023.

(4) Expediente con algunos recintos de pastos permanentes ubicados en espacios protegidos donde la carga ganadera mínima será 0,1 UGM/ha.

Puede verificar la integridad de una copia de este documento mediante la lectura del código QR adjunto o mediante el acceso a la dirección <https://ws050.juntadeandalucia.es/verificarFirma> indicando el código de VERIFICACIÓN

FIRMADO POR	RAQUEL MARIA ESPIN CRESPO	17/10/2024
VERIFICACIÓN	Pk2jmWSPEJNMB623FQZ8JEKDMKEPRE	PÁG. 3518/4804



**APELLIDOS Y NOMBRE / RAZÓN SOCIAL**

MARTINEZ AGUDO MATEO

**NIF**

\*\*\*\*6946\*

**EXPEDIENTE**

1137332

**RESOLUCIÓN**

DENEGACIÓN DE LA AYUDA

**DATOS DE MANTENIMIENTO UNIDADES**

<b>GRUPO DE PAGO</b>	<b>Sup. Dec. Admisible</b>	<b>Sup. Resuelta</b>	<b>Sobredecl.</b>	<b>% Sobredecl.</b>
ZONAS DE MONTAÑA	0,00	0,00	0,00	0,00

**RESUMEN DE PAGOS**

	<b>IMPORTE ( Euros )</b>			
	<b>RESUELTO</b>	<b>FEADER</b>	<b>MAPA</b>	<b>CAPADR</b>
A pagar	0,00	0,00	0,00	0,00

**APLICACIÓN DE REDUCCIONES Y PENALIZACIONES (%)**

<b>Crterios de subvencionabilidad (1)</b>	<b>Presentación tardía</b>	<b>Omisión declaración</b>	<b>Condicionalidad</b>
100,00	0,00	0,00	0,00

**IMPORTE ( Euros )**

<b>Calculado(2)</b>	<b>Reducción</b>	<b>Penalización</b>	<b>Reducción Penalización (3)</b>	<b>Penalización adicional</b>	<b>Resuelto</b>	<b>FEADER</b>	<b>MAPA</b>	<b>CAPADR</b>
0,00 €	0,00 €	0,00 €	0,00 €	0,00 €	0,00 €	0,00 €	0,00 €	0,00 €
<b>Importe Unitario:</b>	93,00 €	<b>Nuevo Importe Unitario:</b>	0,00 €					

**RECINTOS PROPUESTOS**

<b>REF.</b>	<b>REFERENCIA SIGPAC</b>	<b>CULTIVO</b>	<b>S/R</b>	<b>USO SIGPAC</b>	<b>Sup. Dec. admisible</b>	<b>Sup. Campo</b>	<b>Sup. Determ.</b>	<b>Sup. Resuelta</b>
-1243223	23-097-001-00300-0001	OLIVAR	S		0,02		0,02	0,02
-1243222	23-097-001-00299-0001	OLIVAR	S		0,01		0,01	0,01
-1243221	23-097-001-00297-0001	OLIVAR	S		1,56		1,56	1,56
-1243220	23-097-001-00290-0002	OLIVAR	S		0,01		0,01	0,01
-1243219	23-097-001-00261-0001	OLIVAR	S		0,01		0,01	0,01
-518433	23-097-029-00228-0002	OLIVAR	S		0,02		0,02	0,02
-25557	23-048-021-00141-0001	OLIVAR	S		0,05		0,05	0,05
-25554	23-048-021-00195-0002	OLIVAR	S		0,26		0,26	0,26
1700000005936152	23-048-006-00048-0001	OLIVAR	S		0,37		0,37	0,37
1700000005936153	23-048-006-00049-0002	OLIVAR	S		0,02		0,02	0,02
1700000005936155	23-048-008-00274-0001	OLIVAR	S		0,84		0,84	0,84
1700000005936156	23-048-009-00001-0001	OLIVAR	S		0,24		0,24	0,24
1700000005936157	23-097-001-00297-0004	OLIVAR	S		0,08		0,08	0,08
1700000005936159	23-048-021-00912-0001	OLIVAR	R		0,27		0,27	0,27
1700000005936160	23-048-020-00353-0001	OLIVAR	S		0,69		0,69	0,69
1700000005936161	23-048-006-00125-0001	OLIVAR	S		0,63		0,63	0,63
1700000005936162	23-097-029-00227-0001	OLIVAR	S		0,13		0,13	0,13
1700000005936165	23-048-021-00624-0001	OLIVAR	S		0,13		0,13	0,11

**INCIDENCIAS****INCIDENCIA DESCRIPCIÓN**

2454	Solicitante de intervención 6613 cuyo regimen de afiliación a la SS no es ni el sistema especial agrario(cuenta ajena) ni autonomo con actividad agraria.
4272	Verifica que las líneas de declaración de las Solicitudes Únicas no tienen solapes con la capa de Retroactividad Gráfica (ambas de la misma campaña) a nivel de expediente/línea de declaración gráfica de la solicitud. Recinto:23-048-021-00624-00001 Cultivo: - Agregado de la referencia del recinto.:0 Zona de la referencia del recinto.:0 Superficie solapada.:0,02 Id. Incid.:98037499
74018	Productor que no es agricultor a título principal, según los datos del ejercicio fiscal n-1 y seguridad socia.
74053	Importe inferior a 100 Euros

(1) Con incidencias que retienen pago o deniegan el expediente.

(2) Se calcula sobre superficie declarada admisible.

(3) Aplicación del artículo 16 bis del RD 147/2023.

(4) Expediente con algunos recintos de pastos permanentes ubicados en espacios protegidos donde la carga ganadera mínima será 0,1 UGM/ha.

Puede verificar la integridad de una copia de este documento mediante la lectura del código QR adjunto o mediante el acceso a la dirección <https://ws050.juntadeandalucia.es/verificarFirma> indicando el código de VERIFICACIÓN

FIRMADO POR	RAQUEL MARIA ESPIN CRESPO	17/10/2024
VERIFICACIÓN	Pk2jmWSPEJNMB623FQZ8JEKDMKEPRE	PÁG. 3519/4804



**APELLIDOS Y NOMBRE / RAZÓN SOCIAL**

MARTINEZ ALCANTARA ANTONIO JESUS

**NIF**

\*\*\*\*2060\*

**EXPEDIENTE**

1273158

**RESOLUCIÓN**

DENEGACIÓN DE LA AYUDA

**DATOS DE MANTENIMIENTO UNIDADES****GRUPO DE PAGO**

ZONAS DE MONTAÑA

**Sup. Dec.  
Admisible**

0,00

**Sup.  
Resuelta**

0,00

**Sobredecl.**

0,00

**% Sobredecl.**

0,00

**RESUMEN DE PAGOS****IMPORTE ( Euros )**

	RESUELTO	FEADER	MAPA	CAPADR
A pagar	0,00	0,00	0,00	0,00

**APLICACIÓN DE REDUCCIONES Y PENALIZACIONES (%)**

Crterios de subvencionabilidad (1)	Presentación tardía	Omisión declaración	Condicionalidad
100,00	0,00	0,00	0,00

**IMPORTE ( Euros )**

Calculado(2)	Reducción	Penalización	Reducción Penalización (3)	Penalización adicional	Resuelto	FEADER	MAPA	CAPADR
0,00 €	0,00 €	0,00 €	0,00 €	0,00 €	0,00 €	0,00 €	0,00 €	0,00 €
<b>Importe Unitario:</b>	93,00 €	<b>Nuevo Importe Unitario:</b>	0,00 €					

**RECINTOS PROPUESTOS**

REF.	REFERENCIA SIGPAC	CULTIVO	S/R	USO SIGPAC	Sup. Dec. admisible	Sup. Campo	Sup. Determ.	Sup. Resuelta
-1297310	23-066-005-00484-0002	OLIVAR	S		0,08		0,08	0,08
4760880	23-073-007-00020-0001	OLIVAR	R		1,46		1,46	1,46
5497432	23-066-005-00409-0001	OLIVAR	S		0,68		0,68	0,68
5497436	23-073-005-00329-0001	OLIVAR	S		0,97		0,97	0,97
5550324	23-073-023-00235-0001	OLIVAR	S		1,18		1,18	1,18
1700000005609668	23-073-023-00237-0001	OLIVAR	R		2,01		2,01	2,01
1700000007217231	23-066-005-00386-0001	OLIVAR	S		0,72		0,72	0,72
1700000007217232	23-073-020-00135-0002	OLIVAR	S		0,13		0,13	0,13
1700000007217233	23-073-020-00135-0008	OLIVAR	S		1,38		1,38	1,38
1700000007217234	23-066-007-00257-0001	OLIVAR	S		0,23		0,23	0,23
1700000007217235	23-066-007-00265-0003	OLIVAR	S		0,28		0,28	0,28
1700000007217236	23-066-007-00266-0001	OLIVAR	S		1,35		1,35	1,35
1700000007217238	23-073-020-00134-0003	OLIVAR	S		5,90		5,90	5,90
1700000007217239	23-073-020-00134-0007	OLIVAR	S		0,33		0,33	0,33

**INCIDENCIAS****INCIDENCIA DESCRIPCIÓN**

74018	Productor que no es agricultor a título principal, según los datos del ejercicio fiscal n-1 y seguridad socia.
74053	Importe inferior a 100 Euros

(1) Con incidencias que retienen pago o deniegan el expediente.

(2) Se calcula sobre superficie declarada admisible.

(3) Aplicación del artículo 16 bis del RD 147/2023.

(4) Expediente con algunos recintos de pastos permanentes ubicados en espacios protegidos donde la carga ganadera mínima será 0,1 UGM/ha.

Puede verificar la integridad de una copia de este documento mediante la lectura del código QR adjunto o mediante el acceso a la dirección <https://ws050.juntadeandalucia.es/verificarFirma> indicando el código de VERIFICACIÓN

FIRMADO POR

RAQUEL MARIA ESPIN CRESPO

17/10/2024

VERIFICACIÓN

Pk2jmWSPEJNMB623FQZ8JEKDMKEPRE

PÁG. 3520/4804





**APELLIDOS Y NOMBRE / RAZÓN SOCIAL**

MARTINEZ BETETA GABRIEL

**NIF**

\*\*\*\*4302\*

**EXPEDIENTE**

1070094

**RESOLUCIÓN**

DENEGACIÓN DE LA AYUDA

**DATOS DE MANTENIMIENTO UNIDADES****GRUPO DE PAGO**

ZONAS DE MONTAÑA

**Sup. Dec.  
Admisible**

0,00

**Sup.  
Resuelta**

0,00

**Sobredecl.**

0,00

**% Sobredecl.**

0,00

**RESUMEN DE PAGOS****IMPORTE ( Euros )**

	RESUELTO	FEADER	MAPA	CAPADR
A pagar	0,00	0,00	0,00	0,00

**APLICACIÓN DE REDUCCIONES Y PENALIZACIONES (%)**

Crterios de subvencionabilidad (1)	Presentación tardía	Omisión declaración	Condicionalidad
100,00	0,00	0,00	0,00

**IMPORTE ( Euros )**

Calculado(2)	Reducción	Penalización	Reducción Penalización (3)	Penalización adicional	Resuelto	FEADER	MAPA	CAPADR
0,00 €	0,00 €	0,00 €	0,00 €	0,00 €	0,00 €	0,00 €	0,00 €	0,00 €
Importe Unitario:	93,00 €	Nuevo Importe Unitario:	0,00 €					

**RECINTOS PROPUESTOS**

REF.	REFERENCIA SIGPAC	CULTIVO	S/R	USO SIGPAC	Sup. Dec. admisible	Sup. Campo	Sup. Determ.	Sup. Resuelta
4622796	23-048-023-00754-0001	OLIVAR	S		0,15		0,15	0,15
5254479	23-097-018-00061-0001	OLIVAR	S		0,17		0,17	0,17
5254480	23-097-018-00062-0003	OLIVAR	S		0,74		0,74	0,74
5254481	23-097-021-00181-0001	OLIVAR	S		2,08		2,08	2,08
5254482	23-097-025-00184-0002	OLIVAR	S		0,16		0,16	0,16
1700000005142191	23-048-023-00750-0002	OLIVAR	S		0,02		0,02	0,02
1700000005142193	23-048-023-00756-0002	OLIVAR	S		0,98		0,98	0,98
1700000005142194	23-048-023-00764-0015	OLIVAR	S		0,04		0,04	0,04
1700000005142195	23-048-023-00865-0002	OLIVAR	S		0,16		0,16	0,16
1700000005142196	23-048-023-00756-0007	OLIVAR	S		0,06		0,06	0,06

**INCIDENCIAS****INCIDENCIA DESCRIPCIÓN**

74018	Productor que no es agricultor a título principal, según los datos del ejercicio fiscal n-1 y seguridad socia.
74053	Importe inferior a 100 Euros

(1) Con incidencias que retienen pago o deniegan el expediente.

(2) Se calcula sobre superficie declarada admisible.

(3) Aplicación del artículo 16 bis del RD 147/2023.

(4) Expediente con algunos recintos de pastos permanentes ubicados en espacios protegidos donde la carga ganadera mínima será 0,1 UGM/ha.

Puede verificar la integridad de una copia de este documento mediante la lectura del código QR adjunto o mediante el acceso a la dirección <https://ws050.juntadeandalucia.es/verificarFirma> indicando el código de VERIFICACIÓN

FIRMADO POR

RAQUEL MARIA ESPIN CRESPO

17/10/2024

VERIFICACIÓN

Pk2jmWSPEJNMB623FQZ8JEKDMKEPRE

PÁG. 3521/4804





**APELLIDOS Y NOMBRE / RAZÓN SOCIAL**

MARTINEZ BUENO RESTITUTO

**NIF**

\*\*\*\*1959\*

**EXPEDIENTE**

1203884

**RESOLUCIÓN**

DENEGACIÓN DE LA AYUDA

**DATOS DE MANTENIMIENTO UNIDADES**

**GRUPO DE PAGO**

ZONAS DE MONTAÑA

**Sup. Dec.  
Admisible**

0,00

**Sup.  
Resuelta**

0,00

**Sobredecl.**

0,00

**% Sobredecl.**

0,00

**RESUMEN DE PAGOS**

**IMPORTE ( Euros )**

	<b>RESUELTO</b>	<b>FEADER</b>	<b>MAPA</b>	<b>CAPADR</b>
A pagar	0,00	0,00	0,00	0,00

**APLICACIÓN DE REDUCCIONES Y PENALIZACIONES (%)**

<b>Crterios de subvencionabilidad (1)</b>	<b>Presentación tardía</b>	<b>Omisión declaración</b>	<b>Condicionalidad</b>
100,00	0,00	0,00	0,00

**IMPORTE ( Euros )**

<b>Calculado(2)</b>	<b>Reducción</b>	<b>Penalización</b>	<b>Reducción Penalización (3)</b>	<b>Penalización adicional</b>	<b>Resuelto</b>	<b>FEADER</b>	<b>MAPA</b>	<b>CAPADR</b>
0,00 €	0,00 €	0,00 €	0,00 €	0,00 €	0,00 €	0,00 €	0,00 €	0,00 €
<b>Importe Unitario:</b>	93,00 €	<b>Nuevo Importe Unitario:</b>	0,00 €					

(1) Con incidencias que retienen pago o deniegan el expediente.

(2) Se calcula sobre superficie declarada admisible.

(3) Aplicación del artículo 16 bis del RD 147/2023.

(4) Expediente con algunos recintos de pastos permanentes ubicados en espacios protegidos donde la carga ganadera mínima será 0,1 UGM/ha.

Puede verificar la integridad de una copia de este documento mediante la lectura del código QR adjunto o mediante el acceso a la dirección <https://ws050.juntadeandalucia.es/verificarFirma> indicando el código de VERIFICACIÓN

FIRMADO POR	RAQUEL MARIA ESPIN CRESPO	17/10/2024
VERIFICACIÓN	Pk2jmWSPEJNMB623FQZ8JEKDMKEPRE	PÁG. 3522/4804



**RECINTOS PROPUESTOS**

REF.	REFERENCIA SIGPAC	CULTIVO	S/R	USO SIGPAC	Sup. Dec. admisible	Sup. Campo	Sup. Determ.	Sup. Resuelta
-1108874	23-024-018-00054-0009	PASTOS PERMANENTES DE 5 O MAS AÑOS	S		0,83		0,83	0,83
-1108699	23-024-024-00004-0006	PASTOS PERMANENTES DE 5 O MAS AÑOS	S		0,05		0,05	0,05
4267019	23-024-018-00054-0004	PASTOS PERMANENTES DE 5 O MAS AÑOS	S		0,12		0,12	0,12
4267021	23-024-018-00054-0005	PASTOS PERMANENTES DE 5 O MAS AÑOS	S		0,18		0,18	0,18
4267024	23-024-024-00036-0002	PASTOS PERMANENTES DE 5 O MAS AÑOS	S		0,17		0,17	0,17
170000006295542	23-024-018-00036-0001	PASTOS PERMANENTES DE 5 O MAS AÑOS	S		0,14		0,14	0,14
170000006295543	23-024-018-00035-0001	PASTOS PERMANENTES DE 5 O MAS AÑOS	S		0,18		0,18	0,18
170000006295544	23-024-018-00052-0003	PASTOS PERMANENTES DE 5 O MAS AÑOS	S		2,46		2,46	2,46
170000006295545	23-024-018-00053-0003	PASTOS PERMANENTES DE 5 O MAS AÑOS	S		3,67		3,67	3,67
170000006295546	23-024-018-00055-0001	PASTOS PERMANENTES DE 5 O MAS AÑOS	S		0,22		0,22	0,22
170000006295547	23-024-018-00054-0002	PASTOS PERMANENTES DE 5 O MAS AÑOS	S		2,05		2,05	2,05
170000006295548	23-024-018-00018-0002	PASTOS PERMANENTES DE 5 O MAS AÑOS	S		0,74		0,74	0,74
170000006295549	23-024-018-00025-0001	PASTOS PERMANENTES DE 5 O MAS AÑOS	S		2,39		2,39	2,39
170000006295550	23-024-018-00027-0001	PASTOS PERMANENTES DE 5 O MAS AÑOS	S		8,46		8,46	8,46
170000006295551	23-024-018-00083-0001	PASTOS PERMANENTES DE 5 O MAS AÑOS	S		0,78		0,78	0,78
170000006295552	23-024-018-00026-0001	PASTOS PERMANENTES DE 5 O MAS AÑOS	S		0,19		0,19	0,19
170000006295553	23-024-018-00035-0002	PASTOS PERMANENTES DE 5 O MAS AÑOS	S		2,51		2,51	2,51
170000006295554	23-024-018-00052-0002	PASTOS PERMANENTES DE 5 O MAS AÑOS	S		1,05		1,05	1,05
170000006295555	23-024-018-00041-0001	PASTOS PERMANENTES DE 5 O MAS AÑOS	S		14,93		14,93	14,93
170000006295556	23-024-018-00043-0001	PASTOS PERMANENTES DE 5 O MAS AÑOS	S		19,26		19,26	19,26
170000006295557	23-024-018-00036-0002	PASTOS PERMANENTES DE 5 O MAS AÑOS	S		1,15		1,15	1,15
170000006295558	23-024-018-00037-0001	PASTOS PERMANENTES DE 5 O MAS AÑOS	S		3,80		3,80	3,80
170000006295559	23-024-018-00038-0003	PASTOS PERMANENTES DE 5 O MAS AÑOS	S		3,69		3,69	3,69
170000006295560	23-024-018-00040-0001	PASTOS PERMANENTES DE 5 O MAS AÑOS	S		0,89		0,89	0,89
170000006295561	23-024-018-00040-0002	PASTOS PERMANENTES DE 5 O MAS AÑOS	S		5,09		5,09	5,09
170000006295562	23-024-018-00047-0002	PASTOS PERMANENTES DE 5 O MAS AÑOS	S		1,41		1,41	1,41
170000006295563	23-024-018-00034-0001	PASTOS PERMANENTES DE 5 O MAS AÑOS	S		0,43		0,43	0,43
170000006295564	23-024-018-00049-0001	PASTOS PERMANENTES DE 5 O MAS AÑOS	S		6,73		6,73	6,73
170000006295565	23-024-018-00050-0001	PASTOS PERMANENTES DE 5 O MAS AÑOS	S		0,39		0,39	0,39
170000006295566	23-024-018-00017-0001	PASTOS PERMANENTES DE 5 O MAS AÑOS	S		4,16		4,16	4,16
170000006295567	23-024-018-00034-0002	PASTOS PERMANENTES DE 5 O MAS AÑOS	S		3,70		3,70	3,70
170000006295568	23-024-018-00047-0001	PASTOS PERMANENTES DE 5 O MAS AÑOS	S		1,69		1,69	1,69
170000006295569	23-024-018-00038-0002	PASTOS PERMANENTES DE 5 O MAS AÑOS	S		2,51		2,51	2,51
170000006295570	23-024-018-00055-0002	PASTOS PERMANENTES DE 5 O MAS AÑOS	S		6,11		6,11	6,11
170000006295571	23-024-018-00036-0003	PASTOS PERMANENTES DE 5 O MAS AÑOS	S		0,27		0,27	0,27
170000006295572	23-024-018-00054-0001	PASTOS PERMANENTES DE 5 O MAS AÑOS	S		20,37		20,37	20,37
170000006295573	23-024-018-00035-0003	PASTOS PERMANENTES DE 5 O MAS AÑOS	S		0,14		0,14	0,14
170000006295574	23-024-024-00004-0001	PASTOS PERMANENTES DE 5 O MAS AÑOS	S		1,78		1,78	1,78
170000006295575	23-024-024-00002-0005	PASTOS PERMANENTES DE 5 O MAS AÑOS	S		0,08		0,08	0,04
170000006295576	23-024-024-00069-0005	PASTOS PERMANENTES DE 5 O MAS AÑOS	S		0,08		0,08	0,08
170000006295577	23-024-024-00004-0005	PASTOS PERMANENTES DE 5 O MAS AÑOS	S		0,06		0,06	0,06
170000006295578	23-024-024-00004-0004	PASTOS PERMANENTES DE 5 O MAS AÑOS	S		0,16		0,16	0,16
170000006295579	23-024-024-00028-0004	PASTOS PERMANENTES DE 5 O MAS AÑOS	S		5,22		5,22	5,22
170000006295580	23-024-024-00030-0001	PASTOS PERMANENTES DE 5 O MAS AÑOS	S		4,48		4,48	4,48
170000006295581	23-024-024-00059-0001	PASTOS PERMANENTES DE 5 O MAS AÑOS	S		1,72		1,72	1,72
170000006295582	23-024-024-00030-0002	PASTOS PERMANENTES DE 5 O MAS AÑOS	S		0,03		0,03	0,03
170000006295583	23-024-024-00064-0001	PASTOS PERMANENTES DE 5 O MAS AÑOS	S		3,20		3,20	3,20
170000006295584	23-024-024-00062-0001	PASTOS PERMANENTES DE 5 O MAS AÑOS	S		0,07		0,07	0,07
170000006295585	23-024-047-00064-0005	OLIVAR	S		0,87		0,87	0,87
170000006295588	23-024-018-00039-0001	PASTOS PERMANENTES DE 5 O MAS AÑOS	S		2,73		2,73	2,73
170000006295589	23-024-025-00004-0001	PASTOS PERMANENTES DE 5 O MAS AÑOS	S		4,66		4,66	4,63
170000006295590	23-024-025-00005-0001	PASTOS PERMANENTES DE 5 O MAS AÑOS	S		0,21		0,21	0,21

(1) Con incidencias que retienen pago o deniegan el expediente.

(2) Se calcula sobre superficie declarada admisible.

(3) Aplicación del artículo 16 bis del RD 147/2023.

(4) Expediente con algunos recintos de pastos permanentes ubicados en espacios protegidos donde la carga ganadera mínima será 0,1 UGM/ha.

Puede verificar la integridad de una copia de este documento mediante la lectura del código QR adjunto o mediante el acceso a la dirección <https://ws050.juntadeandalucia.es/verificarFirma> indicando el código de VERIFICACIÓN

FIRMADO POR

RAQUEL MARIA ESPIN CRESPO

17/10/2024

VERIFICACIÓN

Pk2jmWSPEJNMB623FQZ8JEKDMKEPRE

PÁG. 3523/4804



**RECINTOS PROPUESTOS**

REF.	REFERENCIA SIGPAC	CULTIVO	S/R	USO SIGPAC	Sup. Dec. admisible	Sup. Campo	Sup. Determ.	Sup. Resuelta
170000006295591	23-024-047-00034-0003	PASTOS PERMANENTES DE 5 O MAS AÑOS	S		0,28		0,28	0,28
170000006295592	23-024-047-00035-0005	PASTOS PERMANENTES DE 5 O MAS AÑOS	S		0,18		0,18	0,18
170000006295593	23-024-047-00033-0004	PASTOS PERMANENTES DE 5 O MAS AÑOS	S		3,87		3,87	3,87
170000006295594	23-024-047-00035-0001	PASTOS PERMANENTES DE 5 O MAS AÑOS	S		1,40		1,40	1,40
170000006295595	23-024-047-00036-0001	PASTOS PERMANENTES DE 5 O MAS AÑOS	S		11,72		11,72	11,72
170000006295596	23-024-047-00032-0001	PASTOS PERMANENTES DE 5 O MAS AÑOS	S		7,53		7,53	7,53
170000006295597	23-024-047-00033-0001	PASTOS PERMANENTES DE 5 O MAS AÑOS	S		5,96		5,96	5,96
170000006295598	23-024-047-00034-0001	PASTOS PERMANENTES DE 5 O MAS AÑOS	S		0,83		0,83	0,83
170000006295599	23-024-047-00035-0007	PASTOS PERMANENTES DE 5 O MAS AÑOS	S		1,11		1,11	1,11
170000006295600	23-024-047-00062-0002	PASTOS PERMANENTES DE 5 O MAS AÑOS	S		0,34		0,34	0,34
170000006295601	23-024-047-00063-0002	PASTOS PERMANENTES DE 5 O MAS AÑOS	S		0,17		0,17	0,17
170000006295602	23-024-047-00064-0002	PASTOS PERMANENTES DE 5 O MAS AÑOS	S		0,46		0,46	0,46
170000006295603	23-024-045-00026-0001	PASTOS PERMANENTES DE 5 O MAS AÑOS	S		1,60		1,60	1,60
170000006295604	23-024-045-00027-0001	PASTOS PERMANENTES DE 5 O MAS AÑOS	S		13,42		13,42	13,42
170000006295605	23-024-025-00006-0006	PASTOS PERMANENTES DE 5 O MAS AÑOS	S		0,08		0,08	0,08
170000006295606	23-024-025-00006-0002	PASTOS PERMANENTES DE 5 O MAS AÑOS	S		3,02		3,02	3,02
170000006295607	23-024-025-00004-0003	PASTOS PERMANENTES DE 5 O MAS AÑOS	S		0,25		0,25	0,25
170000006295608	23-024-018-00038-0001	PASTOS PERMANENTES DE 5 O MAS AÑOS	S		4,76		4,76	4,76
170000006295609	23-024-018-00042-0002	PASTOS PERMANENTES DE 5 O MAS AÑOS	S		3,26		3,26	3,26
170000006295610	23-024-018-00048-0001	PASTOS PERMANENTES DE 5 O MAS AÑOS	S		4,54		4,54	4,54
170000006295611	23-024-018-00049-0002	PASTOS PERMANENTES DE 5 O MAS AÑOS	S		14,72		14,72	14,72
170000006295612	23-024-018-00050-0002	PASTOS PERMANENTES DE 5 O MAS AÑOS	S		8,48		8,48	8,48
170000006295613	23-024-018-00051-0002	PASTOS PERMANENTES DE 5 O MAS AÑOS	S		3,38		3,38	3,38
170000006295614	23-024-020-00001-0001	PASTOS PERMANENTES DE 5 O MAS AÑOS	S		0,24		0,24	0,24
170000006295615	23-024-020-00002-0001	PASTOS PERMANENTES DE 5 O MAS AÑOS	S		2,73		2,73	2,73
170000006295616	23-024-017-00028-0002	PASTOS PERMANENTES DE 5 O MAS AÑOS	S		0,05		0,05	0,05
170000006295617	23-024-017-00033-0001	PASTOS PERMANENTES DE 5 O MAS AÑOS	S		4,46		4,46	4,44
170000006295618	23-024-020-00001-0003	PASTOS PERMANENTES DE 5 O MAS AÑOS	S		0,03		0,03	0,03
170000006295619	23-024-017-00004-0001	PASTOS PERMANENTES DE 5 O MAS AÑOS	S		3,13		3,13	3,13
170000006295620	23-024-017-00005-0001	PASTOS PERMANENTES DE 5 O MAS AÑOS	S		0,18		0,18	0,18
170000006295621	23-024-020-00004-0001	PASTOS PERMANENTES DE 5 O MAS AÑOS	S		0,03		0,03	0,03
170000006295622	23-024-017-00028-0001	PASTOS PERMANENTES DE 5 O MAS AÑOS	S		1,17		1,17	1,17
170000006295623	23-024-017-00003-0001	PASTOS PERMANENTES DE 5 O MAS AÑOS	S		8,92		8,92	8,92
170000006295624	23-024-020-00012-0001	PASTOS PERMANENTES DE 5 O MAS AÑOS	S		4,67		4,67	4,67
170000006295625	23-024-020-00013-0001	PASTOS PERMANENTES DE 5 O MAS AÑOS	S		16,30		16,30	16,30
170000006295626	23-024-020-00014-0002	PASTOS PERMANENTES DE 5 O MAS AÑOS	S		0,53		0,53	0,53
170000006295627	23-024-047-00062-0001	PASTOS PERMANENTES DE 5 O MAS AÑOS	S		0,84		0,84	0,84
170000006295628	23-024-047-00063-0001	PASTOS PERMANENTES DE 5 O MAS AÑOS	S		0,45		0,45	0,45
170000006295629	23-024-047-00064-0009	PASTOS PERMANENTES DE 5 O MAS AÑOS	S		0,13		0,13	0,13
170000006295630	23-024-024-00001-0003	PASTOS PERMANENTES DE 5 O MAS AÑOS	S		2,16		2,16	2,16
170000006295631	23-024-024-00002-0002	PASTOS PERMANENTES DE 5 O MAS AÑOS	S		2,53		2,53	2,53
170000006295632	23-024-024-00003-0001	PASTOS PERMANENTES DE 5 O MAS AÑOS	S		5,80		5,80	5,78
170000006295633	23-024-024-00069-0002	PASTOS PERMANENTES DE 5 O MAS AÑOS	S		2,24		2,24	2,24
170000006295634	23-024-047-00061-0002	PASTOS PERMANENTES DE 5 O MAS AÑOS	S		0,67		0,67	0,67
170000006295635	23-024-047-00061-0001	PASTOS PERMANENTES DE 5 O MAS AÑOS	S		2,05		2,05	2,05

**INCIDENCIAS****INCIDENCIA DESCRIPCIÓN**

- 4272 Verifica que las líneas de declaración de las Solicitudes Únicas no tienen solapes con la capa de Retroactividad Gráfica (ambas de la misma campaña) a nivel de expediente/línea de declaración gráfica de la solicitud.  
 Recinto:23-024-017-00033-00001 Cultivo: - Agregado de la referencia del recinto.:0 Zona de la referencia del recinto.:0 Superficie solapada.:0,02 Id. Incid.:98037696  
 Recinto:23-024-024-00002-00005 Cultivo: - Agregado de la referencia del recinto.:0 Zona de la referencia del recinto.:0 Superficie

(1) Con incidencias que retienen pago o deniegan el expediente.

(2) Se calcula sobre superficie declarada admisible.

(3) Aplicación del artículo 16 bis del RD 147/2023.

(4) Expediente con algunos recintos de pastos permanentes ubicados en espacios protegidos donde la carga ganadera mínima será 0,1 UGM/ha.

Puede verificar la integridad de una copia de este documento mediante la lectura del código QR adjunto o mediante el acceso a la dirección <https://ws050.juntadeandalucia.es/verificarFirma> indicando el código de VERIFICACIÓN

FIRMADO POR

RAQUEL MARIA ESPIN CRESPO

17/10/2024

VERIFICACIÓN

Pk2jmWSPEJNMB623FQZ8JEKDMKEPRE

PÁG. 3524/4804





**INCIDENCIAS**

**INCIDENCIA DESCRIPCIÓN**

	solapada.:0,04 Id. Incid.:98037694
	Recinto:23-024-024-00003-00001 Cultivo: - Agregado de la referencia del recinto.:0 Zona de la referencia del recinto.:0 Superficie solapada.:0,02 Id. Incid.:98037697
	Recinto:23-024-025-00004-00001 Cultivo: - Agregado de la referencia del recinto.:0 Zona de la referencia del recinto.:0 Superficie solapada.:0,03 Id. Incid.:98037695
74018	Productor que no es agricultor a título principal, según los datos del ejercicio fiscal n-1 y seguridad socia.
74053	Importe inferior a 100 Euros
75022	No Autoriza a que, en caso de la devolución por la entidad financiera (retrocesión bancaria) del pago en la cuenta corriente consignada en la solicitud y que está debidamente registrada en el sistema contable GIRO de la Junta de Andalucía, se proceda al pago en cualquier otra cuenta corriente de la titularidad del solicitante vigente en dicho sistema contable.

(1) Con incidencias que retienen pago o deniegan el expediente.  
(2) Se calcula sobre superficie declarada admisible.  
(3) Aplicación del artículo 16 bis del RD 147/2023.  
(4) Expediente con algunos recintos de pastos permanentes ubicados en espacios protegidos donde la carga ganadera mínima será 0,1 UGM/ha.

Puede verificar la integridad de una copia de este documento mediante la lectura del código QR adjunto o mediante el acceso a la dirección <https://ws050.juntadeandalucia.es/verificarFirma> indicando el código de VERIFICACIÓN

FIRMADO POR	RAQUEL MARIA ESPIN CRESPO	17/10/2024
VERIFICACIÓN	Pk2jmWSPEJNMB623FQZ8JEKDMKEPRE	PÁG. 3525/4804



**APELLIDOS Y NOMBRE / RAZÓN SOCIAL**

MARTINEZ CRUZ MARIA JOSE

**NIF**

\*\*\*\*6015\*

**EXPEDIENTE**

1215208

**RESOLUCIÓN**

DENEGACIÓN DE LA AYUDA

**DATOS DE MANTENIMIENTO UNIDADES****GRUPO DE PAGO**

ZONAS DE MONTAÑA

**Sup. Dec.  
Admisible**

0,00

**Sup.  
Resuelta**

0,00

**Sobredecl.**

0,00

**% Sobredecl.**

0,00

**RESUMEN DE PAGOS****IMPORTE ( Euros )**

	RESUELTO	FEADER	MAPA	CAPADR
A pagar	0,00	0,00	0,00	0,00

**APLICACIÓN DE REDUCCIONES Y PENALIZACIONES (%)**

Crterios de subvencionabilidad (1)	Presentación tardía	Omisión declaración	Condicionalidad
100,00	0,00	0,00	0,00

**IMPORTE ( Euros )**

Calculado(2)	Reducción	Penalización	Reducción Penalización (3)	Penalización adicional	Resuelto	FEADER	MAPA	CAPADR
0,00 €	0,00 €	0,00 €	0,00 €	0,00 €	0,00 €	0,00 €	0,00 €	0,00 €
Importe Unitario:	93,00 €	Nuevo Importe Unitario:	0,00 €					

**RECINTOS PROPUESTOS**

REF.	REFERENCIA SIGPAC	CULTIVO	S/R	USO SIGPAC	Sup. Dec. admisible	Sup. Campo	Sup. Determ.	Sup. Resuelta
-426399	23-052-012-00033-0003	OLIVAR	S		2,47		2,47	2,47

**INCIDENCIAS****INCIDENCIA DESCRIPCIÓN**

2454	Solicitante de intervención 6613 cuyo regimen de afiliación a la SS no es ni el sistema especial agrario(cuenta ajena) ni autonomo con actividad agraria.
74018	Productor que no es agricultor a título principal, según los datos del ejercicio fiscal n-1 y seguridad socia.
74053	Importe inferior a 100 Euros

(1) Con incidencias que retienen pago o deniegan el expediente.

(2) Se calcula sobre superficie declarada admisible.

(3) Aplicación del artículo 16 bis del RD 147/2023.

(4) Expediente con algunos recintos de pastos permanentes ubicados en espacios protegidos donde la carga ganadera mínima será 0,1 UGM/ha.

Puede verificar la integridad de una copia de este documento mediante la lectura del código QR adjunto o mediante el acceso a la dirección <https://ws050.juntadeandalucia.es/verificarFirma> indicando el código de VERIFICACIÓN

FIRMADO POR

RAQUEL MARIA ESPIN CRESPO

17/10/2024

VERIFICACIÓN

Pk2jmWSPEJNMB623FQZ8JEKDMKEPRE

PÁG. 3526/4804



**APELLIDOS Y NOMBRE / RAZÓN SOCIAL**

MARTINEZ DELGADO JOSE MANUEL

**NIF**

\*\*\*\*2190\*

**EXPEDIENTE**

1011567

**RESOLUCIÓN**

DENEGACIÓN DE LA AYUDA

**DATOS DE MANTENIMIENTO UNIDADES****GRUPO DE PAGO**

ZONAS DE MONTAÑA

**Sup. Dec.  
Admisible**

0,00

**Sup.  
Resuelta**

0,00

**Sobredecl.**

0,00

**% Sobredecl.**

0,00

**RESUMEN DE PAGOS****IMPORTE ( Euros )**

	<b>RESUELTO</b>	<b>FEADER</b>	<b>MAPA</b>	<b>CAPADR</b>
A pagar	0,00	0,00	0,00	0,00

**APLICACIÓN DE REDUCCIONES Y PENALIZACIONES (%)**

<b>Crterios de subvencionabilidad (1)</b>	<b>Presentación tardía</b>	<b>Omisión declaración</b>	<b>Condicionalidad</b>
100,00	0,00	0,00	0,00

**IMPORTE ( Euros )**

<b>Calculado(2)</b>	<b>Reducción</b>	<b>Penalización</b>	<b>Reducción Penalización (3)</b>	<b>Penalización adicional</b>	<b>Resuelto</b>	<b>FEADER</b>	<b>MAPA</b>	<b>CAPADR</b>
0,00 €	0,00 €	0,00 €	0,00 €	0,00 €	0,00 €	0,00 €	0,00 €	0,00 €
<b>Importe Unitario:</b>	93,00 €	<b>Nuevo Importe Unitario:</b>	0,00 €					

**RECINTOS PROPUESTOS**

<b>REF.</b>	<b>REFERENCIA SIGPAC</b>	<b>CULTIVO</b>	<b>S/R</b>	<b>USO SIGPAC</b>	<b>Sup. Dec. admisible</b>	<b>Sup. Campo</b>	<b>Sup. Determ.</b>	<b>Sup. Resuelta</b>
1700000005037171	23-034-004-00413-0001	OLIVAR	S		0,01		0,01	0,01
1700000005037172	23-034-004-00414-0001	OLIVAR	S		0,80		0,80	0,80
1700000005037173	23-034-004-09108-0001	OLIVAR	S		0,07		0,07	0,07
1700000005037174	23-034-007-00462-0005	OLIVAR	S		1,02		1,02	1,02
1700000005037175	23-034-008-00155-0001	OLIVAR	S		0,38		0,38	0,38
1700000005037176	23-034-008-00157-0001	OLIVAR	S		0,47		0,47	0,47
1700000005037177	23-034-008-00176-0001	OLIVAR	S		1,58		1,58	1,58

**INCIDENCIAS****INCIDENCIA DESCRIPCIÓN**

74018 Productor que no es agricultor a título principal, según los datos del ejercicio fiscal n-1 y seguridad socia.  
74053 Importe inferior a 100 Euros

(1) Con incidencias que retienen pago o deniegan el expediente.

(2) Se calcula sobre superficie declarada admisible.

(3) Aplicación del artículo 16 bis del RD 147/2023.

(4) Expediente con algunos recintos de pastos permanentes ubicados en espacios protegidos donde la carga ganadera mínima será 0,1 UGM/ha.

Puede verificar la integridad de una copia de este documento mediante la lectura del código QR adjunto o mediante el acceso a la dirección <https://ws050.juntadeandalucia.es/verificarFirma> indicando el código de VERIFICACIÓN

FIRMADO POR

RAQUEL MARIA ESPIN CRESPO

17/10/2024

VERIFICACIÓN

Pk2jmWSPEJNMB623FQZ8JEKDMKEPRE

PÁG. 3527/4804



**APELLIDOS Y NOMBRE / RAZÓN SOCIAL**

MARTINEZ DIAZ ANGEL

**NIF**

\*\*\*\*7493\*

**EXPEDIENTE**

1277263

**RESOLUCIÓN**

DENEGACIÓN DE LA AYUDA

**DATOS DE MANTENIMIENTO UNIDADES****GRUPO DE PAGO**

ZONAS DE MONTAÑA

**Sup. Dec.  
Admisible**

0,00

**Sup.  
Resuelta**

0,00

**Sobredecl.**

0,00

**% Sobredecl.**

0,00

**RESUMEN DE PAGOS****IMPORTE ( Euros )**

	RESUELTO	FEADER	MAPA	CAPADR
A pagar	0,00	0,00	0,00	0,00

**APLICACIÓN DE REDUCCIONES Y PENALIZACIONES (%)**

Crterios de subvencionabilidad (1)	Presentación tardía	Omisión declaración	Condicionalidad
100,00	0,00	0,00	0,00

**IMPORTE ( Euros )**

Calculado(2)	Reducción	Penalización	Reducción Penalización (3)	Penalización adicional	Resuelto	FEADER	MAPA	CAPADR
0,00 €	0,00 €	0,00 €	0,00 €	0,00 €	0,00 €	0,00 €	0,00 €	0,00 €
Importe Unitario:	93,00 €	Nuevo Importe Unitario:	0,00 €					

**RECINTOS PROPUESTOS**

REF.	REFERENCIA SIGPAC	CULTIVO	S/R	USO SIGPAC	Sup. Dec. admisible	Sup. Campo	Sup. Determ.	Sup. Resuelta
1700000007166548	23-012-024-00055-0001	OLIVAR	S		0,24		0,24	0,24
1700000007166549	23-012-028-00043-0003	OLIVAR	S		4,08		4,08	4,08
1700000007166550	23-012-028-00044-0002	OLIVAR	S		5,35		5,35	5,35
1700000007166551	23-012-028-00046-0001	OLIVAR	S		0,12		0,12	0,12
1700000007166552	23-012-028-00072-0001	OLIVAR	S		0,13		0,13	0,13
1700000007166553	23-012-028-00076-0002	OLIVAR	S		0,34		0,34	0,34
1700000007166554	23-012-028-00080-0003	OLIVAR	S		1,98		1,98	1,98
1700000007166555	23-012-025-00103-0016	OLIVAR	S		0,05		0,05	0,05
1700000007166556	23-012-025-09001-0017	OLIVAR	S		0,07		0,07	0,07
1700000007166557	23-012-028-00068-0001	OLIVAR	S		3,99		3,99	3,99
1700000007166558	23-012-025-00077-0001	OLIVAR	S		0,09		0,09	0,09
1700000007166559	23-012-025-00087-0002	OLIVAR	S		1,82		1,82	1,82
1700000007166560	23-012-025-00089-0001	OLIVAR	S		0,06		0,06	0,06
1700000007166561	23-012-025-00078-0001	OLIVAR	S		0,06		0,06	0,06
1700000007166562	23-012-025-00086-0001	OLIVAR	S		0,07		0,07	0,07
1700000007166563	23-012-025-00031-0029	OLIVAR	S		0,14		0,14	0,14
1700000007166564	23-012-025-00071-0001	OLIVAR	S		3,21		3,21	3,21
1700000007166565	23-012-025-00135-0001	OLIVAR	S		2,68		2,68	2,68

**INCIDENCIAS****INCIDENCIA DESCRIPCIÓN**

74018	Productor que no es agricultor a título principal, según los datos del ejercicio fiscal n-1 y seguridad socia.
74053	Importe inferior a 100 Euros

(1) Con incidencias que retienen pago o deniegan el expediente.

(2) Se calcula sobre superficie declarada admisible.

(3) Aplicación del artículo 16 bis del RD 147/2023.

(4) Expediente con algunos recintos de pastos permanentes ubicados en espacios protegidos donde la carga ganadera mínima será 0,1 UGM/ha.

Puede verificar la integridad de una copia de este documento mediante la lectura del código QR adjunto o mediante el acceso a la dirección <https://ws050.juntadeandalucia.es/verificarFirma> indicando el código de VERIFICACIÓN

FIRMADO POR

RAQUEL MARIA ESPIN CRESPO

17/10/2024

VERIFICACIÓN

Pk2jmWSPEJNMB623FQZ8JEKDMKEPRE

PÁG. 3528/4804





**APELLIDOS Y NOMBRE / RAZÓN SOCIAL**

MARTINEZ ESQUINAS DIEGO

**NIF**

\*\*\*\*1010\*

**EXPEDIENTE**

1274268

**RESOLUCIÓN**

DENEGACIÓN DE LA AYUDA

**DATOS DE MANTENIMIENTO UNIDADES****GRUPO DE PAGO**

ZONAS DE MONTAÑA

**Sup. Dec.  
Admisible**

0,00

**Sup.  
Resuelta**

0,00

**Sobredecl.**

0,00

**% Sobredecl.**

0,00

**RESUMEN DE PAGOS****IMPORTE ( Euros )**

	RESUELTO	FEADER	MAPA	CAPADR
A pagar	0,00	0,00	0,00	0,00

**APLICACIÓN DE REDUCCIONES Y PENALIZACIONES (%)**

Criterios de subvencionabilidad (1)	Presentación tardía	Omisión declaración	Condicionalidad
100,00	0,00	0,00	0,00

**IMPORTE ( Euros )**

Calculado(2)	Reducción	Penalización	Reducción Penalización (3)	Penalización adicional	Resuelto	FEADER	MAPA	CAPADR
0,00 €	0,00 €	0,00 €	0,00 €	0,00 €	0,00 €	0,00 €	0,00 €	0,00 €
<b>Importe Unitario:</b>	93,00 €	<b>Nuevo Importe Unitario:</b>	0,00 €					

**INCIDENCIAS****INCIDENCIA DESCRIPCIÓN**

74051 Solicitante de intervención 6613, que no declara ningun recinto en zona desfavorecida.

74053 Importe inferior a 100 Euros

86020 Verifica que determinados recintos declarados por el expte para la operación, no se corresponde con la ZONA DESFAVORECIDA. Y no ha sido solicitada la operación análoga o correspondiente.

Recinto:23-092-047-00237-00001 Cultivo:101010 OLIVAR-PICUAL Regadío Operación correcta del recinto:6613.2

Recinto:23-092-049-00398-00001 Cultivo:101010 OLIVAR-PICUAL Regadío Operación correcta del recinto:6613.2

Recinto:23-092-049-00462-00001 Cultivo:101010 OLIVAR-PICUAL Regadío Operación correcta del recinto:6613.2

Recinto:23-092-049-00463-00001 Cultivo:101010 OLIVAR-PICUAL Regadío Operación correcta del recinto:6613.2

Recinto:23-092-049-00527-00001 Cultivo:101010 OLIVAR-PICUAL Regadío Operación correcta del recinto:6613.2

Recinto:23-092-055-00219-00001 Cultivo:101010 OLIVAR-PICUAL Secano Operación correcta del recinto:6613.2

Recinto:23-092-066-00223-00001 Cultivo:101010 OLIVAR-PICUAL Secano Operación correcta del recinto:6613.2

Recinto:23-092-071-00103-00001 Cultivo:101010 OLIVAR-PICUAL Secano Operación correcta del recinto:6613.2

Recinto:23-092-082-00034-00002 Cultivo:101010 OLIVAR-PICUAL Regadío Operación correcta del recinto:6613.2

Recinto:23-092-090-00034-00001 Cultivo:101010 OLIVAR-PICUAL Secano Operación correcta del recinto:6613.2

Recinto:23-092-090-00035-00001 Cultivo:101010 OLIVAR-PICUAL Secano Operación correcta del recinto:6613.2

Recinto:23-092-090-00036-00001 Cultivo:101010 OLIVAR-PICUAL Secano Operación correcta del recinto:6613.2

Recinto:23-092-090-00037-00001 Cultivo:101010 OLIVAR-PICUAL Secano Operación correcta del recinto:6613.2

Recinto:23-092-095-00156-00001 Cultivo:101010 OLIVAR-PICUAL Secano Operación correcta del recinto:6613.2

(1) Con incidencias que retienen pago o deniegan el expediente.

(2) Se calcula sobre superficie declarada admisible.

(3) Aplicación del artículo 16 bis del RD 147/2023.

(4) Expediente con algunos recintos de pastos permanentes ubicados en espacios protegidos donde la carga ganadera mínima será 0,1 UGM/ha.

Puede verificar la integridad de una copia de este documento mediante la lectura del código QR adjunto o mediante el acceso a la dirección <https://ws050.juntadeandalucia.es/verificarFirma> indicando el código de VERIFICACIÓN

FIRMADO POR

RAQUEL MARIA ESPIN CRESPO

17/10/2024

VERIFICACIÓN

Pk2jmWSPEJNMB623FQZ8JEKDMKEPRE

PÁG. 3529/4804



**APELLIDOS Y NOMBRE / RAZÓN SOCIAL**

MARTÍNEZ GONZÁLEZ PILAR

**NIF**

\*\*\*\*5288\*

**EXPEDIENTE**

1067954

**RESOLUCIÓN**

DENEGACIÓN DE LA AYUDA

**DATOS DE MANTENIMIENTO UNIDADES****GRUPO DE PAGO**

ZONAS DE MONTAÑA

**Sup. Dec.  
Admisible**

0,00

**Sup.  
Resuelta**

0,00

**Sobredecl.**

0,00

**% Sobredecl.**

0,00

**RESUMEN DE PAGOS****IMPORTE ( Euros )**

	RESUELTO	FEADER	MAPA	CAPADR
A pagar	0,00	0,00	0,00	0,00

**APLICACIÓN DE REDUCCIONES Y PENALIZACIONES (%)**

Criterios de subvencionabilidad (1)	Presentación tardía	Omisión declaración	Condicionalidad
100,00	0,00	0,00	0,00

**IMPORTE ( Euros )**

Calculado(2)	Reducción	Penalización	Reducción Penalización (3)	Penalización adicional	Resuelto	FEADER	MAPA	CAPADR
0,00 €	0,00 €	0,00 €	0,00 €	0,00 €	0,00 €	0,00 €	0,00 €	0,00 €
Importe Unitario:	93,00 €	Nuevo Importe Unitario:	0,00 €					

**RECINTOS PROPUESTOS**

REF.	REFERENCIA SIGPAC	CULTIVO	S/R	USO SIGPAC	Sup. Dec. admisible	Sup. Campo	Sup. Determ.	Sup. Resuelta
170000005919308	23-048-008-00185-0001	OLIVAR	S		0,38		0,38	0,38
170000005919310	23-048-018-00373-0001	OLIVAR	S		1,12		1,12	1,12
170000005919312	23-097-001-00321-0005	OLIVAR	S		0,09		0,09	0,09
170000005919313	23-048-018-00053-0001	OLIVAR	S		0,15		0,15	0,15
170000005919316	23-097-001-00321-0004	OLIVAR	S		0,17		0,17	0,17
170000005919317	23-048-018-00373-0002	OLIVAR	S		0,70		0,70	0,70

**INCIDENCIAS****INCIDENCIA DESCRIPCIÓN**

74018 Productor que no es agricultor a título principal, según los datos del ejercicio fiscal n-1 y seguridad socia.  
74053 Importe inferior a 100 Euros

(1) Con incidencias que retienen pago o deniegan el expediente.

(2) Se calcula sobre superficie declarada admisible.

(3) Aplicación del artículo 16 bis del RD 147/2023.

(4) Expediente con algunos recintos de pastos permanentes ubicados en espacios protegidos donde la carga ganadera mínima será 0,1 UGM/ha.

Puede verificar la integridad de una copia de este documento mediante la lectura del código QR adjunto o mediante el acceso a la dirección <https://ws050.juntadeandalucia.es/verificarFirma> indicando el código de VERIFICACIÓN

FIRMADO POR

RAQUEL MARIA ESPIN CRESPO

17/10/2024

VERIFICACIÓN

Pk2jmWSPEJNMB623FQZ8JEKDMKEPRE

PÁG. 3530/4804



**APELLIDOS Y NOMBRE / RAZÓN SOCIAL**

MARTINEZ GUTIERREZ JOSE FRANCISCO

**NIF**

\*\*\*\*6649\*

**EXPEDIENTE**

1160678

**RESOLUCIÓN**

DENEGACIÓN DE LA AYUDA

**DATOS DE MANTENIMIENTO UNIDADES****GRUPO DE PAGO**

ZONAS DE MONTAÑA

**Sup. Dec.  
Admisible**

178,32

**Sup.  
Resuelta**

127,86

**Sobredecl.**

50,46

**% Sobredecl.**

28,30

**RESUMEN DE PAGOS****IMPORTE ( Euros )**

	<b>RESUELTO</b>	<b>FEADER</b>	<b>MAPA</b>	<b>CAPADR</b>
A pagar	0,00	0,00	0,00	0,00

**APLICACIÓN DE REDUCCIONES Y PENALIZACIONES (%)**

<b>Crterios de subvencionabilidad (1)</b>	<b>Presentación tardía</b>	<b>Omisión declaración</b>	<b>Condicionalidad</b>
100,00	0,00	0,00	0,00

**IMPORTE ( Euros )**

<b>Calculado(2)</b>	<b>Reducción</b>	<b>Penalización</b>	<b>Reducción Penalización (3)</b>	<b>Penalización adicional</b>	<b>Resuelto</b>	<b>FEADER</b>	<b>MAPA</b>	<b>CAPADR</b>
2.046,00 €	578,97 €	1.467,03 €	0,00 €	0,00 €	0,00 €	0,00 €	0,00 €	0,00 €
<b>Importe Unitario:</b>	93,00 €	<b>Nuevo Importe Unitario:</b>	11,47 €					

(1) Con incidencias que retienen pago o deniegan el expediente.

(2) Se calcula sobre superficie declarada admisible.

(3) Aplicación del artículo 16 bis del RD 147/2023.

(4) Expediente con algunos recintos de pastos permanentes ubicados en espacios protegidos donde la carga ganadera mínima será 0,1 UGM/ha.

Puede verificar la integridad de una copia de este documento mediante la lectura del código QR adjunto o mediante el acceso a la dirección <https://ws050.juntadeandalucia.es/verificarFirma> indicando el código de VERIFICACIÓN

FIRMADO POR

RAQUEL MARIA ESPIN CRESPO

17/10/2024

VERIFICACIÓN

Pk2jmWSPEJNMB623FQZ8JEKDMKEPRE

PÁG. 3531/4804



**RECINTOS PROPUESTOS**

REF.	REFERENCIA SIGPAC	CULTIVO	S/R	USO SIGPAC	Sup. Dec. admisible	Sup. Campo	Sup. Determ.	Sup. Resuelta
-1312165	23-064-004-00326-0017	PASTOS PERMANENTES DE 5 O MAS AÑOS	S		0,26		0,26	0,26
-1312163	23-064-004-00278-0002	PASTOS PERMANENTES DE 5 O MAS AÑOS	S		0,20		0,20	0,20
-1031823	23-064-004-00373-0010	OLIVAR	S		0,19		0,19	0,19
-116537	23-064-005-00693-0109	PASTOS PERMANENTES DE 5 O MAS AÑOS	S		0,14		0,14	0,14
-116535	23-064-004-00373-0008	PASTOS PERMANENTES DE 5 O MAS AÑOS	S		0,13		0,13	0,13
6827522	23-064-004-00326-0019	PASTOS PERMANENTES DE 5 O MAS AÑOS	S		0,15		0,15	0,15
6827523	23-064-004-00326-0020	PASTOS PERMANENTES DE 5 O MAS AÑOS	S		2,26		2,26	2,22
6827524	23-064-004-00326-0021	PASTOS PERMANENTES DE 5 O MAS AÑOS	S		8,83		8,83	8,83
6827525	23-064-004-00326-0022	PASTOS PERMANENTES DE 5 O MAS AÑOS	S		12,06		12,06	12,06
6827526	23-064-004-00326-0030	PASTOS PERMANENTES DE 5 O MAS AÑOS	S		0,62		0,62	0,62
6827529	23-064-004-00451-0005	PASTOS PERMANENTES DE 5 O MAS AÑOS	S		0,13		0,13	0,00
6827530	23-064-004-00451-0007	PASTOS PERMANENTES DE 5 O MAS AÑOS	S		0,86		0,86	0,86
6827531	23-064-004-00451-0008	PASTOS PERMANENTES DE 5 O MAS AÑOS	S		26,65		26,65	26,65
6827533	23-064-004-00194-0003	PASTOS PERMANENTES DE 5 O MAS AÑOS	S		0,54		0,54	0,54
6827534	23-064-004-00201-0001	PASTOS PERMANENTES DE 5 O MAS AÑOS	S		0,09		0,09	0,09
6827535	23-064-004-00201-0003	PASTOS PERMANENTES DE 5 O MAS AÑOS	S		1,13		1,13	1,13
6827536	23-064-004-00232-0001	PASTOS PERMANENTES DE 5 O MAS AÑOS	S		0,30		0,30	0,30
6827538	23-064-004-00268-0001	PASTOS PERMANENTES DE 5 O MAS AÑOS	S		0,62		0,62	0,62
6827539	23-064-004-00268-0003	PASTOS PERMANENTES DE 5 O MAS AÑOS	S		0,01		0,01	0,01
6827542	23-064-004-00041-0002	PASTOS PERMANENTES DE 5 O MAS AÑOS	S		0,12		0,12	0,00
6827544	23-064-004-00018-0001	PASTOS PERMANENTES DE 5 O MAS AÑOS	S		0,39		0,39	0,00
6827545	23-064-004-00450-0001	PASTOS PERMANENTES DE 5 O MAS AÑOS	S		0,42		0,42	0,42
6827546	23-064-007-00051-0001	PASTOS PERMANENTES DE 5 O MAS AÑOS	S		4,84		4,84	4,84
6876646	23-019-012-00227-0004	PASTOS PERMANENTES DE 5 O MAS AÑOS	S		2,53		2,53	0,00
6876647	23-019-012-00227-0005	PASTOS PERMANENTES DE 5 O MAS AÑOS	S		22,23		22,23	0,00
6876669	23-064-003-00297-0003	PASTOS PERMANENTES DE 5 O MAS AÑOS	S		1,91		1,91	0,00
6876698	23-019-012-00225-0001	PASTOS PERMANENTES DE 5 O MAS AÑOS	S		1,56		1,56	0,00
6876711	23-019-012-00226-0001	PASTOS PERMANENTES DE 5 O MAS AÑOS	S		0,18		0,18	0,00
6876712	23-019-012-00226-0002	PASTOS PERMANENTES DE 5 O MAS AÑOS	S		0,31		0,31	0,00
6876719	23-019-012-00227-0006	PASTOS PERMANENTES DE 5 O MAS AÑOS	S		0,35		0,35	0,00
6876743	23-019-012-00241-0001	PASTOS PERMANENTES DE 5 O MAS AÑOS	S		11,32		11,32	11,32
6876745	23-019-012-00242-0001	PASTOS PERMANENTES DE 5 O MAS AÑOS	S		3,31		3,31	0,00
6876749	23-019-012-00229-0001	PASTOS PERMANENTES DE 5 O MAS AÑOS	S		1,87		1,87	0,00
6876751	23-019-012-00230-0002	PASTOS PERMANENTES DE 5 O MAS AÑOS	S		1,16		1,16	0,00
6876757	23-019-012-00207-0001	PASTOS PERMANENTES DE 5 O MAS AÑOS	S		0,49		0,49	0,00
6876758	23-019-012-00207-0002	PASTOS PERMANENTES DE 5 O MAS AÑOS	S		0,40		0,40	0,00
6876761	23-019-012-00208-0001	PASTOS PERMANENTES DE 5 O MAS AÑOS	S		0,69		0,69	0,00
6876762	23-019-012-00208-0002	PASTOS PERMANENTES DE 5 O MAS AÑOS	S		0,26		0,26	0,00
6876767	23-019-012-00210-0002	PASTOS PERMANENTES DE 5 O MAS AÑOS	S		0,91		0,91	0,00
6876775	23-019-012-00210-0001	MELOCOTONEROS	S		0,07		0,07	0,00
6876787	23-019-012-00231-0001	PASTOS PERMANENTES DE 5 O MAS AÑOS	S		0,98		0,98	0,00
6876788	23-019-012-00231-0002	PASTOS PERMANENTES DE 5 O MAS AÑOS	S		0,13		0,13	0,00
6876789	23-019-012-00231-0003	PASTOS PERMANENTES DE 5 O MAS AÑOS	S		0,17		0,17	0,00
6876803	23-019-012-00232-0001	PASTOS PERMANENTES DE 5 O MAS AÑOS	S		1,03		1,03	0,00
6876815	23-064-003-00267-0001	PASTOS PERMANENTES DE 5 O MAS AÑOS	S		1,39		1,39	0,00
6876822	23-064-003-00268-0001	PASTOS PERMANENTES DE 5 O MAS AÑOS	S		2,48		2,48	0,00
6876823	23-064-003-00268-0002	PASTOS PERMANENTES DE 5 O MAS AÑOS	S		0,23		0,23	0,00
6876839	23-064-003-00269-0001	MELOCOTONEROS	S		0,56		0,56	0,56
6876840	23-064-003-00269-0002	PASTOS PERMANENTES DE 5 O MAS AÑOS	S		1,15		1,15	1,15
6876841	23-064-003-00269-0003	PASTOS PERMANENTES DE 5 O MAS AÑOS	S		0,21		0,21	0,00
6876881	23-064-003-00309-0001	MELOCOTONEROS	S		0,11		0,11	0,00
6876882	23-064-003-00309-0002	PASTOS PERMANENTES DE 5 O MAS AÑOS	S		3,92		3,92	0,00

(1) Con incidencias que retienen pago o deniegan el expediente.

(2) Se calcula sobre superficie declarada admisible.

(3) Aplicación del artículo 16 bis del RD 147/2023.

(4) Expediente con algunos recintos de pastos permanentes ubicados en espacios protegidos donde la carga ganadera mínima será 0,1 UGM/ha.

Puede verificar la integridad de una copia de este documento mediante la lectura del código QR adjunto o mediante el acceso a la dirección <https://ws050.juntadeandalucia.es/verificarFirma> indicando el código de VERIFICACIÓN

FIRMADO POR

RAQUEL MARIA ESPIN CRESPO

17/10/2024

VERIFICACIÓN

Pk2jmWSPEJNMB623FQZ8JEKDMKEPRE

PÁG. 3532/4804



**RECINTOS PROPUESTOS**

REF.	REFERENCIA SIGPAC	CULTIVO	S/R	USO SIGPAC	Sup. Dec. admisible	Sup. Campo	Sup. Determ.	Sup. Resuelta
6876953	23-064-003-00314-0001	PASTOS PERMANENTES DE 5 O MAS AÑOS	S		0,37		0,37	0,00
6876960	23-064-004-00115-0002	PASTOS PERMANENTES DE 5 O MAS AÑOS	S		0,18		0,18	0,00
6876961	23-064-004-00115-0003	OLIVAR	S		1,66		1,66	1,66
6876962	23-064-004-00115-0004	PASTOS PERMANENTES DE 5 O MAS AÑOS	S		3,33		3,33	3,33
6876996	23-064-004-00485-0001	PASTOS PERMANENTES DE 5 O MAS AÑOS	S		0,28		0,28	0,00
170000007238973	23-064-004-00226-0001	OLIVAR	S		0,01		0,01	0,01
170000007238977	23-064-002-00354-0001	OLIVAR	S		1,16		1,16	1,16
170000007238978	23-064-003-00412-0001	OLIVAR	S		0,45		0,45	0,45
170000007238979	23-064-004-00080-0001	OLIVAR	S		0,20		0,20	0,20
170000007238980	23-064-004-00407-0001	BARBECHO TRADICIONAL	S		0,45		0,45	0,45
170000007238981	23-064-004-00158-0001	PASTOS PERMANENTES DE 5 O MAS AÑOS	S		0,61		0,61	0,61
170000007238982	23-064-004-00163-0001	PASTOS PERMANENTES DE 5 O MAS AÑOS	S		0,71		0,71	0,71
170000007238983	23-064-004-00165-0001	PASTOS PERMANENTES DE 5 O MAS AÑOS	S		0,61		0,61	0,61
170000007238984	23-064-004-00166-0001	PASTOS PERMANENTES DE 5 O MAS AÑOS	S		0,72		0,72	0,72
170000007238985	23-064-004-00169-0001	PASTOS PERMANENTES DE 5 O MAS AÑOS	S		2,26		2,26	2,26
170000007238986	23-064-004-00158-0002	PASTOS PERMANENTES DE 5 O MAS AÑOS	S		1,66		1,66	1,66
170000007238987	23-064-004-00172-0001	PASTOS PERMANENTES DE 5 O MAS AÑOS	S		0,93		0,93	0,93
170000007238989	23-064-004-00167-0001	PASTOS PERMANENTES DE 5 O MAS AÑOS	S		0,74		0,74	0,74
170000007238990	23-064-004-00507-0002	PASTOS PERMANENTES DE 5 O MAS AÑOS	S		14,42		14,42	14,42
170000007238995	23-064-004-00168-0001	PASTOS PERMANENTES DE 5 O MAS AÑOS	S		1,85		1,85	1,85
170000007238996	23-064-004-00463-0002	PASTOS PERMANENTES DE 5 O MAS AÑOS	S		0,26		0,26	0,26
170000007238997	23-064-004-00464-0001	PASTOS PERMANENTES DE 5 O MAS AÑOS	S		0,25		0,25	0,25
170000007238998	23-064-004-00465-0001	PASTOS PERMANENTES DE 5 O MAS AÑOS	S		0,63		0,63	0,63
170000007238999	23-064-004-00474-0001	PASTOS PERMANENTES DE 5 O MAS AÑOS	S		0,40		0,40	0,40
170000007239000	23-064-004-00492-0001	PASTOS PERMANENTES DE 5 O MAS AÑOS	S		0,30		0,30	0,30
170000007239001	23-064-004-00493-0001	PASTOS PERMANENTES DE 5 O MAS AÑOS	S		0,21		0,21	0,21
170000007239002	23-064-004-00494-0001	PASTOS PERMANENTES DE 5 O MAS AÑOS	S		0,10		0,10	0,10
170000007239003	23-064-004-00495-0001	PASTOS PERMANENTES DE 5 O MAS AÑOS	S		0,18		0,18	0,18
170000007239004	23-064-004-00496-0001	PASTOS PERMANENTES DE 5 O MAS AÑOS	S		0,75		0,75	0,75
170000007239005	23-064-004-00326-0007	PASTOS PERMANENTES DE 5 O MAS AÑOS	S		6,59		6,59	6,59
170000007239006	23-064-004-00376-0003	PASTOS PERMANENTES DE 5 O MAS AÑOS	S		1,99		1,99	1,99
170000007239010	23-064-005-00730-0001	PASTOS PERMANENTES DE 5 O MAS AÑOS	S		0,74		0,74	0,74
170000007239011	23-064-005-00733-0001	PASTOS PERMANENTES DE 5 O MAS AÑOS	S		0,09		0,09	0,09
170000007239012	23-064-005-00734-0001	PASTOS PERMANENTES DE 5 O MAS AÑOS	S		0,30		0,30	0,30
170000007239013	23-064-005-00735-0001	PASTOS PERMANENTES DE 5 O MAS AÑOS	S		0,40		0,40	0,40
170000007239014	23-064-005-00736-0001	PASTOS PERMANENTES DE 5 O MAS AÑOS	S		0,90		0,90	0,90
170000007239016	23-064-005-00741-0001	PASTOS PERMANENTES DE 5 O MAS AÑOS	S		0,27		0,27	0,27
170000007239017	23-064-005-00742-0001	PASTOS PERMANENTES DE 5 O MAS AÑOS	S		0,12		0,12	0,12
170000007239018	23-064-004-00467-0001	PASTOS PERMANENTES DE 5 O MAS AÑOS	S		0,50		0,50	0,50
170000007239020	23-064-004-00462-0001	PASTOS PERMANENTES DE 5 O MAS AÑOS	S		0,38		0,38	0,38
170000007239021	23-064-004-00469-0001	PASTOS PERMANENTES DE 5 O MAS AÑOS	S		0,33		0,33	0,33
170000007239022	23-064-005-00701-0001	PASTOS PERMANENTES DE 5 O MAS AÑOS	S		1,39		1,39	1,39
170000007239023	23-064-003-00277-0001	PASTOS PERMANENTES DE 5 O MAS AÑOS	S		0,56		0,56	0,56
170000007239024	23-064-003-00276-0001	PASTOS PERMANENTES DE 5 O MAS AÑOS	S		0,32		0,32	0,32
170000007239026	23-064-003-00302-0002	PASTOS PERMANENTES DE 5 O MAS AÑOS	S		0,52		0,52	0,52
170000007239027	23-064-003-00303-0002	PASTOS PERMANENTES DE 5 O MAS AÑOS	S		0,47		0,47	0,47
170000007239028	23-064-003-00280-0001	PASTOS PERMANENTES DE 5 O MAS AÑOS	S		1,04		1,04	0,97
170000007239029	23-064-004-00473-0001	PASTOS PERMANENTES DE 5 O MAS AÑOS	S		0,14		0,14	0,14
170000007239030	23-064-005-00743-0001	PASTOS PERMANENTES DE 5 O MAS AÑOS	S		0,54		0,54	0,54
170000007239031	23-064-004-00373-0005	PASTOS PERMANENTES DE 5 O MAS AÑOS	S		2,20		2,20	2,20

(1) Con incidencias que retienen pago o deniegan el expediente.

(2) Se calcula sobre superficie declarada admisible.

(3) Aplicación del artículo 16 bis del RD 147/2023.

(4) Expediente con algunos recintos de pastos permanentes ubicados en espacios protegidos donde la carga ganadera mínima será 0,1 UGM/ha.

Puede verificar la integridad de una copia de este documento mediante la lectura del código QR adjunto o mediante el acceso a la dirección <https://ws050.juntadeandalucia.es/verificarFirma> indicando el código de VERIFICACIÓN

FIRMADO POR

RAQUEL MARIA ESPIN CRESPO

17/10/2024

VERIFICACIÓN

Pk2jmWSPEJNMB623FQZ8JEKDMKEPRE

PÁG. 3533/4804





**INCIDENCIAS**

**INCIDENCIA DESCRIPCIÓN**

3790	Recinto declarado inactivo Recinto:23-019-012-00207-00001 Cultivo: - Recinto:23-019-012-00207-00002 Cultivo: - Recinto:23-019-012-00208-00001 Cultivo: - Recinto:23-019-012-00208-00002 Cultivo: - Recinto:23-019-012-00210-00001 Cultivo: - Recinto:23-019-012-00210-00002 Cultivo: - Recinto:23-019-012-00225-00001 Cultivo: - Recinto:23-019-012-00226-00001 Cultivo: - Recinto:23-019-012-00226-00002 Cultivo: - Recinto:23-019-012-00227-00004 Cultivo: - Recinto:23-019-012-00227-00005 Cultivo: - Recinto:23-019-012-00227-00006 Cultivo: - Recinto:23-019-012-00229-00001 Cultivo: - Recinto:23-019-012-00230-00002 Cultivo: - Recinto:23-019-012-00231-00001 Cultivo: - Recinto:23-019-012-00231-00002 Cultivo: - Recinto:23-019-012-00231-00003 Cultivo: - Recinto:23-019-012-00232-00001 Cultivo: - Recinto:23-019-012-00242-00001 Cultivo: - Recinto:23-064-003-00267-00001 Cultivo: - Recinto:23-064-003-00268-00001 Cultivo: - Recinto:23-064-003-00268-00002 Cultivo: - Recinto:23-064-003-00269-00003 Cultivo: - Recinto:23-064-003-00297-00003 Cultivo: - Recinto:23-064-003-00309-00001 Cultivo: - Recinto:23-064-003-00309-00002 Cultivo: - Recinto:23-064-003-00314-00001 Cultivo: - Recinto:23-064-004-00018-00001 Cultivo: - Recinto:23-064-004-00041-00002 Cultivo: - Recinto:23-064-004-00115-00002 Cultivo: - Recinto:23-064-004-00451-00005 Cultivo: - Recinto:23-064-004-00485-00001 Cultivo: -
4272	Verifica que las líneas de declaración de las Solicitudes Únicas no tienen solapes con la capa de Retroactividad Gráfica (ambas de la misma campaña) a nivel de expediente/línea de declaración gráfica de la solicitud. Recinto:23-064-003-00280-00001 Cultivo: - Agregado de la referencia del recinto.:0 Zona de la referencia del recinto.:0 Superficie solapada.:0,07 Id. Incid.:98031540 Recinto:23-064-004-00326-00020 Cultivo: - Agregado de la referencia del recinto.:0 Zona de la referencia del recinto.:0 Superficie solapada.:0,04 Id. Incid.:98031539
74053	Importe inferior a 100 Euros

**Incidencias de carga ganadera**

**INCIDENCIA DESCRIPCIÓN**


3790	Recinto declarado inactivo Recinto:23-064-004-00451-00005 Cultivo: - Recinto:23-064-004-00041-00002 Cultivo: - Recinto:23-064-004-00018-00001 Cultivo: - Recinto:23-019-012-00227-00004 Cultivo: - Recinto:23-019-012-00227-00005 Cultivo: - Recinto:23-064-003-00297-00003 Cultivo: - Recinto:23-019-012-00225-00001 Cultivo: - Recinto:23-019-012-00226-00001 Cultivo: - Recinto:23-019-012-00226-00002 Cultivo: - Recinto:23-019-012-00227-00006 Cultivo: - Recinto:23-019-012-00242-00001 Cultivo: - Recinto:23-019-012-00229-00001 Cultivo: -
------	--

(1) Con incidencias que retienen pago o deniegan el expediente.

(2) Se calcula sobre superficie declarada admisible.

(3) Aplicación del artículo 16 bis del RD 147/2023.

(4) Expediente con algunos recintos de pastos permanentes ubicados en espacios protegidos donde la carga ganadera mínima será 0,1 UGM/ha.

Puede verificar la integridad de una copia de este documento mediante la lectura del código QR adjunto o mediante el acceso a la dirección <a href="https://ws050.juntadeandalucia.es/verificarFirma">https://ws050.juntadeandalucia.es/verificarFirma</a> indicando el código de VERIFICACIÓN			
FIRMADO POR	RAQUEL MARIA ESPIN CRESPO	17/10/2024	
VERIFICACIÓN	Pk2jmWSPEJNMB623FQZ8JEKDMKEPRE	PÁG. 3534/4804	



Recinto:23-019-012-00230-00002 Cultivo: -  
Recinto:23-019-012-00207-00001 Cultivo: -  
Recinto:23-019-012-00207-00002 Cultivo: -  
Recinto:23-019-012-00208-00001 Cultivo: -  
Recinto:23-019-012-00208-00002 Cultivo: -  
Recinto:23-019-012-00210-00002 Cultivo: -  
Recinto:23-019-012-00231-00001 Cultivo: -  
Recinto:23-019-012-00231-00002 Cultivo: -  
Recinto:23-019-012-00231-00003 Cultivo: -  
Recinto:23-019-012-00232-00001 Cultivo: -  
Recinto:23-064-003-00267-00001 Cultivo: -  
Recinto:23-064-003-00268-00001 Cultivo: -  
Recinto:23-064-003-00268-00002 Cultivo: -  
Recinto:23-064-003-00269-00003 Cultivo: -  
Recinto:23-064-003-00309-00002 Cultivo: -  
Recinto:23-064-003-00314-00001 Cultivo: -  
Recinto:23-064-004-00115-00002 Cultivo: -  
Recinto:23-064-004-00485-00001 Cultivo: -

(1) Con incidencias que retienen pago o deniegan el expediente.

(2) Se calcula sobre superficie declarada admisible.

(3) Aplicación del artículo 16 bis del RD 147/2023.

(4) Expediente con algunos recintos de pastos permanentes ubicados en espacios protegidos donde la carga ganadera mínima será 0,1 UGM/ha.

Puede verificar la integridad de una copia de este documento mediante la lectura del código QR adjunto o mediante el acceso a la dirección <https://ws050.juntadeandalucia.es/verificarFirma> indicando el código de VERIFICACIÓN

FIRMADO POR	RAQUEL MARIA ESPIN CRESPO	17/10/2024
VERIFICACIÓN	Pk2jmWSPEJNMB623FQZ8JEKDMKEPRE	PÁG. 3535/4804



**APELLIDOS Y NOMBRE / RAZÓN SOCIAL**

MARTINEZ GUTIERREZ MARIA JOSEFA

**NIF**

\*\*\*\*0171\*

**EXPEDIENTE**

1211763

**RESOLUCIÓN**

DENEGACIÓN DE LA AYUDA

**DATOS DE MANTENIMIENTO UNIDADES****GRUPO DE PAGO**

ZONAS DE MONTAÑA

**Sup. Dec.  
Admisible**

0,00

**Sup.  
Resuelta**

0,00

**Sobredecl.**

0,00

**% Sobredecl.**

0,00

**RESUMEN DE PAGOS****IMPORTE ( Euros )**

	RESUELTO	FEADER	MAPA	CAPADR
A pagar	0,00	0,00	0,00	0,00

**APLICACIÓN DE REDUCCIONES Y PENALIZACIONES (%)**

Crterios de subvencionabilidad (1)	Presentación tardía	Omisión declaración	Condicionalidad
100,00	0,00	0,00	0,00

**IMPORTE ( Euros )**

Calculado(2)	Reducción	Penalización	Reducción Penalización (3)	Penalización adicional	Resuelto	FEADER	MAPA	CAPADR
0,00 €	0,00 €	0,00 €	0,00 €	0,00 €	0,00 €	0,00 €	0,00 €	0,00 €
Importe Unitario:	93,00 €	Nuevo Importe Unitario:	0,00 €					

**RECINTOS PROPUESTOS**

REF.	REFERENCIA SIGPAC	CULTIVO	S/R	USO SIGPAC	Sup. Dec. admisible	Sup. Campo	Sup. Determ.	Sup. Resuelta
1700000005475499	23-093-003-00171-0006	OLIVAR	S		0,01		0,01	0,01
1700000005475500	23-093-003-00418-0003	OLIVAR	S		0,32		0,32	0,32
1700000005475501	23-093-003-00244-0002	OLIVAR	S		0,24		0,24	0,24
1700000005475502	23-093-005-00273-0001	OLIVAR	S		0,02		0,02	0,02
1700000005475503	23-093-005-00277-0001	OLIVAR	S		0,79		0,79	0,79
1700000005475504	23-093-005-00278-0002	OLIVAR	S		0,02		0,02	0,02
1700000005475505	23-093-014-00044-0001	OLIVAR	S		0,12		0,12	0,12
1700000005475506	23-093-003-00247-0002	OLIVAR	S		0,23		0,23	0,23
1700000005475507	23-093-003-00332-0002	OLIVAR	S		0,39		0,39	0,39

**INCIDENCIAS****INCIDENCIA DESCRIPCIÓN**

74018	Productor que no es agricultor a título principal, según los datos del ejercicio fiscal n-1 y seguridad socia.
74053	Importe inferior a 100 Euros

(1) Con incidencias que retienen pago o deniegan el expediente.

(2) Se calcula sobre superficie declarada admisible.

(3) Aplicación del artículo 16 bis del RD 147/2023.

(4) Expediente con algunos recintos de pastos permanentes ubicados en espacios protegidos donde la carga ganadera mínima será 0,1 UGM/ha.

Puede verificar la integridad de una copia de este documento mediante la lectura del código QR adjunto o mediante el acceso a la dirección <https://ws050.juntadeandalucia.es/verificarFirma> indicando el código de VERIFICACIÓN

FIRMADO POR

RAQUEL MARIA ESPIN CRESPO

17/10/2024

VERIFICACIÓN

Pk2jmWSPEJNMB623FQZ8JEKDMKEPRE

PÁG. 3536/4804





**APELLIDOS Y NOMBRE / RAZÓN SOCIAL**

MARTINEZ HERRERA FRANCISCO

**NIF**

\*\*\*\*3740\*

**EXPEDIENTE**

1039561

**RESOLUCIÓN**

DENEGACIÓN DE LA AYUDA

**DATOS DE MANTENIMIENTO UNIDADES****GRUPO DE PAGO**

ZONAS DE MONTAÑA

**Sup. Dec.  
Admisible**

0,00

**Sup.  
Resuelta**

0,00

**Sobredecl.**

0,00

**% Sobredecl.**

0,00

**RESUMEN DE PAGOS****IMPORTE ( Euros )**

	<b>RESUELTO</b>	<b>FEADER</b>	<b>MAPA</b>	<b>CAPADR</b>
A pagar	0,00	0,00	0,00	0,00

**APLICACIÓN DE REDUCCIONES Y PENALIZACIONES (%)**

<b>Crterios de subvencionabilidad (1)</b>	<b>Presentación tardía</b>	<b>Omisión declaración</b>	<b>Condicionalidad</b>
100,00	0,00	0,00	0,00

**IMPORTE ( Euros )**

<b>Calculado(2)</b>	<b>Reducción</b>	<b>Penalización</b>	<b>Reducción Penalización (3)</b>	<b>Penalización adicional</b>	<b>Resuelto</b>	<b>FEADER</b>	<b>MAPA</b>	<b>CAPADR</b>
0,00 €	0,00 €	0,00 €	0,00 €	0,00 €	0,00 €	0,00 €	0,00 €	0,00 €
<b>Importe Unitario:</b>	93,00 €	<b>Nuevo Importe Unitario:</b>	0,00 €					

(1) Con incidencias que retienen pago o deniegan el expediente.

(2) Se calcula sobre superficie declarada admisible.

(3) Aplicación del artículo 16 bis del RD 147/2023.

(4) Expediente con algunos recintos de pastos permanentes ubicados en espacios protegidos donde la carga ganadera mínima será 0,1 UGM/ha.

Puede verificar la integridad de una copia de este documento mediante la lectura del código QR adjunto o mediante el acceso a la dirección <https://ws050.juntadeandalucia.es/verificarFirma> indicando el código de VERIFICACIÓN

FIRMADO POR

RAQUEL MARIA ESPIN CRESPO

17/10/2024

VERIFICACIÓN

Pk2jmWSPEJNMB623FQZ8JEKDMKEPRE

PÁG. 3537/4804



**RECINTOS PROPUESTOS**

REF.	REFERENCIA SIGPAC	CULTIVO	S/R	USO SIGPAC	Sup. Dec. admisible	Sup. Campo	Sup. Determ.	Sup. Resuelta
5266235	23-097-023-00361-0001	OLIVAR	S		0,42		0,42	0,42
5266236	23-097-023-00408-0001	OLIVAR	S		0,38		0,38	0,00
5266237	23-097-023-00356-0001	OLIVAR	S		0,02		0,02	0,02
5266238	23-097-023-00323-0002	OLIVAR	S		0,48		0,48	0,00
5266239	23-097-023-00357-0002	OLIVAR	S		0,15		0,15	0,15
5266241	23-097-023-00407-0004	OLIVAR	S		0,05		0,05	0,00
5266278	23-097-023-00283-0001	OLIVAR	S		0,09		0,09	0,00
1700000002671704	23-097-023-00316-0001	OLIVAR	S		0,05		0,05	0,05
1700000002671706	23-097-023-00390-0001	OLIVAR	S		0,38		0,38	0,38
1700000004900495	23-097-023-00322-0004	OLIVAR	S		1,36		1,36	1,36
1700000005644376	23-048-008-00306-0001	OLIVAR	S		2,15		2,15	2,15
1700000005644377	23-048-020-00044-0001	OLIVAR	S		0,08		0,08	0,08
1700000005644378	23-084-006-00117-0001	OLIVAR	S		0,31		0,31	0,31
1700000005644379	23-084-006-00118-0001	OLIVAR	S		0,19		0,19	0,19
1700000005644380	23-084-006-00119-0001	OLIVAR	S		0,22		0,22	0,22
1700000005644381	23-084-006-00120-0001	OLIVAR	S		0,18		0,18	0,18
1700000005644382	23-084-006-00121-0001	OLIVAR	S		0,24		0,24	0,24
1700000005644383	23-084-006-00122-0001	OLIVAR	S		0,03		0,03	0,03
1700000005644384	23-084-006-00134-0001	OLIVAR	S		0,02		0,02	0,02
1700000005644385	23-084-006-00110-0005	OLIVAR	S		2,16		2,16	2,16
1700000005644386	23-084-010-00012-0003	OLIVAR	R		0,39		0,39	0,39
1700000005644387	23-084-010-00013-0002	OLIVAR	R		3,86		3,86	3,86
1700000005644388	23-084-010-00061-0001	OLIVAR	R		0,02		0,02	0,02
1700000005644389	23-097-029-00029-0001	OLIVAR	R		0,32		0,32	0,32
1700000005644390	23-084-010-00014-0001	OLIVAR	S		1,96		1,96	1,96
1700000005644391	23-097-029-00012-0001	OLIVAR	S		0,01		0,01	0,01
1700000005644392	23-097-029-00013-0001	OLIVAR	R		0,28		0,28	0,28
1700000005644393	23-097-021-00297-0001	OLIVAR	S		0,28		0,28	0,28
1700000005644394	23-097-021-00301-0001	OLIVAR	S		0,09		0,09	0,09
1700000005644395	23-097-020-00290-0001	OLIVAR	R		0,29		0,29	0,29
1700000005644396	23-084-006-00110-0004	OLIVAR	S		0,09		0,09	0,09
1700000005644397	23-084-006-00116-0001	OLIVAR	S		0,19		0,19	0,19
1700000005644398	23-084-006-00112-0005	OLIVAR	R		1,26		1,26	1,26
1700000005644399	23-084-010-00015-0002	OLIVAR	S		0,91		0,91	0,91
1700000005644400	23-084-010-00016-0003	OLIVAR	S		0,17		0,17	0,17

**INCIDENCIAS****INCIDENCIA DESCRIPCIÓN**

242	Recinto pendiente de acreditación de titularidad. Recinto:23-097-023-00283-00001 Cultivo:101010 OLIVAR-PICUAL Secano Recinto:23-097-023-00323-00002 Cultivo:101010 OLIVAR-PICUAL Secano Recinto:23-097-023-00407-00004 Cultivo:101010 OLIVAR-PICUAL Secano Recinto:23-097-023-00408-00001 Cultivo:101010 OLIVAR-PICUAL Secano
2454	Solicitante de intervención 6613 cuyo regimen de afiliación a la SS no es ni el sistema especial agrario(cuenta ajena) ni autonomo con actividad agraria.
74018	Productor que no es agricultor a título principal, según los datos del ejercicio fiscal n-1 y seguridad socia.
74053	Importe inferior a 100 Euros

(1) Con incidencias que retienen pago o deniegan el expediente.

(2) Se calcula sobre superficie declarada admisible.

(3) Aplicación del artículo 16 bis del RD 147/2023.

(4) Expediente con algunos recintos de pastos permanentes ubicados en espacios protegidos donde la carga ganadera mínima será 0,1 UGM/ha.

Puede verificar la integridad de una copia de este documento mediante la lectura del código QR adjunto o mediante el acceso a la dirección <https://ws050.juntadeandalucia.es/verificarFirma> indicando el código de VERIFICACIÓN

FIRMADO POR

RAQUEL MARIA ESPIN CRESPO

17/10/2024

VERIFICACIÓN

Pk2jmWSPEJNMB623FQZ8JEKDMKEPRE

PÁG. 3538/4804



**APELLIDOS Y NOMBRE / RAZÓN SOCIAL**

MARTINEZ LOMAS LUZ NATALIA

**NIF**

\*\*\*\*0028\*

**EXPEDIENTE**

1176225

**RESOLUCIÓN**

DENEGACIÓN DE LA AYUDA

**DATOS DE MANTENIMIENTO UNIDADES****GRUPO DE PAGO**

ZONAS DE MONTAÑA

**Sup. Dec.  
Admisible**

0,00

**Sup.  
Resuelta**

0,00

**Sobredecl.**

0,00

**% Sobredecl.**

0,00

**RESUMEN DE PAGOS****IMPORTE ( Euros )**

	RESUELTO	FEADER	MAPA	CAPADR
A pagar	0,00	0,00	0,00	0,00

**APLICACIÓN DE REDUCCIONES Y PENALIZACIONES (%)**

Crterios de subvencionabilidad (1)	Presentación tardía	Omisión declaración	Condicionalidad
100,00	0,00	0,00	0,00

**IMPORTE ( Euros )**

Calculado(2)	Reducción	Penalización	Reducción Penalización (3)	Penalización adicional	Resuelto	FEADER	MAPA	CAPADR
0,00 €	0,00 €	0,00 €	0,00 €	0,00 €	0,00 €	0,00 €	0,00 €	0,00 €
Importe Unitario:	93,00 €	Nuevo Importe Unitario:	0,00 €					

**RECINTOS PROPUESTOS**

REF.	REFERENCIA SIGPAC	CULTIVO	S/R	USO SIGPAC	Sup. Dec. admisible	Sup. Campo	Sup. Determ.	Sup. Resuelta
1700000007215846	23-019-009-00149-0001	OLIVAR	S		0,23		0,23	0,23
1700000007215847	23-019-009-00152-0002	OLIVAR	S		0,01		0,01	0,01
1700000007215848	23-019-009-00246-0002	OLIVAR	S		0,58		0,58	0,58
1700000007215849	23-019-009-00247-0001	OLIVAR	S		0,02		0,02	0,02
1700000007215850	23-064-006-00007-0001	OLIVAR	S		0,93		0,93	0,93
1700000007215851	23-019-009-00205-0001	OLIVAR	S		0,05		0,05	0,00
1700000007215852	23-019-009-00206-0001	OLIVAR	S		0,59		0,59	0,59
1700000007215853	23-019-009-09021-0004	OLIVAR	S		0,01		0,01	0,01
1700000007215854	23-019-001-00423-0001	OLIVAR	S		0,04		0,04	0,04
1700000007215855	23-019-001-00424-0001	OLIVAR	S		0,64		0,64	0,64

**INCIDENCIAS****INCIDENCIA DESCRIPCIÓN**

242	Recinto pendiente de acreditación de titularidad. Recinto:23-019-009-00205-00001 Cultivo:101010 OLIVAR-PICUAL Secano
74018	Productor que no es agricultor a título principal, según los datos del ejercicio fiscal n-1 y seguridad socia.
74053	Importe inferior a 100 Euros
86020	Verifica que determinados recintos declarados por el expte para la operación, no se corresponde con la ZONA DESFAVORECIDA. Y no ha sido solicitada la operación análoga o correspondiente. Recinto:18-107-002-00145-00001 Cultivo:101010 OLIVAR-PICUAL Secano Operación correcta del recinto:6613.2

(1) Con incidencias que retienen pago o deniegan el expediente.

(2) Se calcula sobre superficie declarada admisible.

(3) Aplicación del artículo 16 bis del RD 147/2023.

(4) Expediente con algunos recintos de pastos permanentes ubicados en espacios protegidos donde la carga ganadera mínima será 0,1 UGM/ha.

Puede verificar la integridad de una copia de este documento mediante la lectura del código QR adjunto o mediante el acceso a la dirección <https://ws050.juntadeandalucia.es/verificarFirma> indicando el código de VERIFICACIÓN

FIRMADO POR

RAQUEL MARIA ESPIN CRESPO

17/10/2024

VERIFICACIÓN

Pk2jmWSPEJNMB623FQZ8JEKDMKEPRE

PÁG. 3539/4804



**APELLIDOS Y NOMBRE / RAZÓN SOCIAL**

MARTINEZ LUNA CATALINA

**NIF**

\*\*\*\*1276\*

**EXPEDIENTE**

1083815

**RESOLUCIÓN**

DENEGACIÓN DE LA AYUDA

**DATOS DE MANTENIMIENTO UNIDADES**

<b>GRUPO DE PAGO</b>	<b>Sup. Dec. Admisible</b>	<b>Sup. Resuelta</b>	<b>Sobredecl.</b>	<b>% Sobredecl.</b>
ZONAS DE MONTAÑA	0,00	0,00	0,00	0,00

**RESUMEN DE PAGOS**

	<b>IMPORTE ( Euros )</b>			
	<b>RESUELTO</b>	<b>FEADER</b>	<b>MAPA</b>	<b>CAPADR</b>
A pagar	0,00	0,00	0,00	0,00

**APLICACIÓN DE REDUCCIONES Y PENALIZACIONES (%)**

<b>Criterios de subvencionabilidad (1)</b>	<b>Presentación tardía</b>	<b>Omisión declaración</b>	<b>Condicionalidad</b>
100,00	0,00	0,00	0,00

**IMPORTE ( Euros )**

<b>Calculado(2)</b>	<b>Reducción</b>	<b>Penalización</b>	<b>Reducción Penalización (3)</b>	<b>Penalización adicional</b>	<b>Resuelto</b>	<b>FEADER</b>	<b>MAPA</b>	<b>CAPADR</b>
0,00 €	0,00 €	0,00 €	0,00 €	0,00 €	0,00 €	0,00 €	0,00 €	0,00 €
<b>Importe Unitario:</b>	93,00 €	<b>Nuevo Importe Unitario:</b>	0,00 €					

**RECINTOS PROPUESTOS**

<b>REF.</b>	<b>REFERENCIA SIGPAC</b>	<b>CULTIVO</b>	<b>S/R</b>	<b>USO SIGPAC</b>	<b>Sup. Dec. admisible</b>	<b>Sup. Campo</b>	<b>Sup. Determ.</b>	<b>Sup. Resuelta</b>
1700000004885174	23-048-006-00033-0001	OLIVAR	S		0,13		0,13	0,13
1700000004885175	23-048-013-00240-0001	OLIVAR	S		0,54		0,54	0,54
1700000004885176	23-048-009-00315-0001	OLIVAR	S		0,05		0,05	0,05
1700000004885177	23-048-012-00114-0001	OLIVAR	S		0,23		0,23	0,23
1700000004885178	23-048-012-00122-0002	OLIVAR	S		0,42		0,42	0,42
1700000004885179	23-048-006-00042-0002	OLIVAR	S		0,18		0,18	0,18
1700000004885180	23-048-006-00043-0005	OLIVAR	S		0,04		0,04	0,04
1700000004885181	23-048-006-00288-0001	OLIVAR	S		0,11		0,11	0,11
1700000004885182	23-048-006-00072-0001	OLIVAR	S		0,13		0,13	0,13
1700000004885183	23-097-029-00103-0002	OLIVAR	S		0,28		0,28	0,28
1700000004885184	23-048-010-00216-0001	OLIVAR	S		0,15		0,15	0,15
1700000004885185	23-048-007-00019-0001	OLIVAR	S		0,32		0,32	0,32
1700000004885186	23-048-007-00028-0002	OLIVAR	S		0,02		0,02	0,02

**INCIDENCIAS****INCIDENCIA DESCRIPCIÓN**

2454	Solicitante de intervención 6613 cuyo regimen de afiliación a la SS no es ni el sistema especial agrario(cuenta ajena) ni autonomo con actividad agraria.
74018	Productor que no es agricultor a título principal, según los datos del ejercicio fiscal n-1 y seguridad socia.
74053	Importe inferior a 100 Euros

(1) Con incidencias que retienen pago o deniegan el expediente.

(2) Se calcula sobre superficie declarada admisible.

(3) Aplicación del artículo 16 bis del RD 147/2023.

(4) Expediente con algunos recintos de pastos permanentes ubicados en espacios protegidos donde la carga ganadera mínima será 0,1 UGM/ha.

Puede verificar la integridad de una copia de este documento mediante la lectura del código QR adjunto o mediante el acceso a la dirección <https://ws050.juntadeandalucia.es/verificarFirma> indicando el código de VERIFICACIÓN

FIRMADO POR

RAQUEL MARIA ESPIN CRESPO

17/10/2024

VERIFICACIÓN

Pk2jmWSPEJNMB623FQZ8JEKDMKEPRE

PÁG. 3540/4804



**APELLIDOS Y NOMBRE / RAZÓN SOCIAL**

MARTINEZ MAGAÑA MARIA LUCIA

**NIF**

\*\*\*\*5190\*

**EXPEDIENTE**

1036623

**RESOLUCIÓN**

DENEGACIÓN DE LA AYUDA

**DATOS DE MANTENIMIENTO UNIDADES****GRUPO DE PAGO**

ZONAS DE MONTAÑA

**Sup. Dec.  
Admisible**

0,00

**Sup.  
Resuelta**

0,00

**Sobredecl.**

0,00

**% Sobredecl.**

0,00

**RESUMEN DE PAGOS****IMPORTE ( Euros )**

	RESUELTO	FEADER	MAPA	CAPADR
A pagar	0,00	0,00	0,00	0,00

**APLICACIÓN DE REDUCCIONES Y PENALIZACIONES (%)**

Crterios de subvencionabilidad (1)	Presentación tardía	Omisión declaración	Condicionalidad
100,00	0,00	0,00	0,00

**IMPORTE ( Euros )**

Calculado(2)	Reducción	Penalización	Reducción Penalización (3)	Penalización adicional	Resuelto	FEADER	MAPA	CAPADR
0,00 €	0,00 €	0,00 €	0,00 €	0,00 €	0,00 €	0,00 €	0,00 €	0,00 €
<b>Importe Unitario:</b>	93,00 €	<b>Nuevo Importe Unitario:</b>	0,00 €					

**RECINTOS PROPUESTOS**

REF.	REFERENCIA SIGPAC	CULTIVO	S/R	USO SIGPAC	Sup. Dec. admisible	Sup. Campo	Sup. Determ.	Sup. Resuelta
-1259079	23-097-022-00028-0001	OLIVAR	S		0,13		0,13	0,13
-25584	23-048-018-00276-0001	OLIVAR	S		0,10		0,10	0,10
4806466	23-048-009-00088-0001	OLIVAR	S		0,36		0,36	0,36
6615333	23-095-018-00647-0002	OLIVAR	S		0,16		0,16	0,16
6620332	23-095-021-00334-0001	OLIVAR	S		0,20		0,20	0,20
6640332	23-095-016-00156-0001	OLIVAR	S		0,41		0,41	0,41
170000003044548	23-048-005-00311-0001	OLIVAR	S		1,63		1,63	1,63
170000003534117	23-048-005-00149-0001	OLIVAR	S		0,31		0,31	0,31
170000003534118	23-048-018-00282-0002	OLIVAR	S		0,63		0,63	0,63
170000003534120	23-048-021-01053-0001	OLIVAR	S		0,10		0,10	0,10
170000003534121	23-048-021-01056-0001	OLIVAR	S		0,59		0,59	0,59
170000003534123	23-048-007-00047-0001	OLIVAR	S		0,27		0,27	0,27
170000003534124	23-048-007-00048-0001	OLIVAR	S		0,36		0,36	0,36
170000003534127	23-048-007-00245-0001	OLIVAR	S		0,31		0,31	0,31
170000003534133	23-048-007-00296-0001	OLIVAR	S		0,08		0,08	0,08
170000003534137	23-048-007-00288-0002	OLIVAR	S		0,04		0,04	0,04
170000003534141	23-048-007-00288-0001	OLIVAR	S		0,17		0,17	0,17
170000003534142	23-048-008-00060-0001	OLIVAR	S		0,26		0,26	0,26
170000003534145	23-048-018-00300-0002	OLIVAR	S		0,02		0,02	0,02
170000003534146	23-048-018-00301-0001	OLIVAR	S		0,12		0,12	0,12
170000003534149	23-048-018-00279-0002	OLIVAR	S		0,04		0,04	0,04
170000005158027	23-097-020-00256-0001	OLIVAR	S		0,29		0,29	0,29
170000005158029	23-097-023-00130-0001	OLIVAR	S		0,86		0,86	0,86
170000005158030	23-097-022-00021-0003	OLIVAR	S		0,10		0,10	0,10
170000005158032	23-097-020-00256-0002	OLIVAR	S		0,02		0,02	0,02
170000005158033	23-097-023-00060-0002	OLIVAR	S		1,09		1,09	1,09
170000005158034	23-097-023-00075-0001	OLIVAR	S		0,48		0,48	0,48

(1) Con incidencias que retienen pago o deniegan el expediente.

(2) Se calcula sobre superficie declarada admisible.

(3) Aplicación del artículo 16 bis del RD 147/2023.

(4) Expediente con algunos recintos de pastos permanentes ubicados en espacios protegidos donde la carga ganadera mínima será 0,1 UGM/ha.

Puede verificar la integridad de una copia de este documento mediante la lectura del código QR adjunto o mediante el acceso a la dirección <https://ws050.juntadeandalucia.es/verificarFirma> indicando el código de VERIFICACIÓN

FIRMADO POR

RAQUEL MARIA ESPIN CRESPO

17/10/2024

VERIFICACIÓN

Pk2jmWSPEJNMB623FQZ8JEKDMKEPRE

PÁG. 3541/4804





**INCIDENCIAS**

**INCIDENCIA DESCRIPCIÓN**

74018	Productor que no es agricultor a título principal, según los datos del ejercicio fiscal n-1 y seguridad socia.
74053	Importe inferior a 100 Euros

(1) Con incidencias que retienen pago o deniegan el expediente.  
(2) Se calcula sobre superficie declarada admisible.  
(3) Aplicación del artículo 16 bis del RD 147/2023.  
(4) Expediente con algunos recintos de pastos permanentes ubicados en espacios protegidos donde la carga ganadera mínima será 0,1 UGM/ha.

Puede verificar la integridad de una copia de este documento mediante la lectura del código QR adjunto o mediante el acceso a la dirección <https://ws050.juntadeandalucia.es/verificarFirma> indicando el código de VERIFICACIÓN

FIRMADO POR	RAQUEL MARIA ESPIN CRESPO	17/10/2024	
VERIFICACIÓN	Pk2jmWSPEJNMB623FQZ8JEKDMKEPRE	PÁG. 3542/4804	

**APELLIDOS Y NOMBRE / RAZÓN SOCIAL**

MARTINEZ MARTINEZ ESTHER

**NIF**

\*\*\*\*0688\*

**EXPEDIENTE**

1086803

**RESOLUCIÓN**

DENEGACIÓN DE LA AYUDA

**DATOS DE MANTENIMIENTO UNIDADES**

<b>GRUPO DE PAGO</b>	<b>Sup. Dec. Admisible</b>	<b>Sup. Resuelta</b>	<b>Sobredecl.</b>	<b>% Sobredecl.</b>
ZONAS DE MONTAÑA	0,00	0,00	0,00	0,00

**RESUMEN DE PAGOS**

	<b>IMPORTE ( Euros )</b>			
	<b>RESUELTO</b>	<b>FEADER</b>	<b>MAPA</b>	<b>CAPADR</b>
A pagar	0,00	0,00	0,00	0,00

**APLICACIÓN DE REDUCCIONES Y PENALIZACIONES (%)**

<b>Crterios de subvencionabilidad (1)</b>	<b>Presentación tardía</b>	<b>Omisión declaración</b>	<b>Condicionidad</b>
100,00	0,00	0,00	0,00

**IMPORTE ( Euros )**

<b>Calculado(2)</b>	<b>Reducción</b>	<b>Penalización</b>	<b>Reducción Penalización (3)</b>	<b>Penalización adicional</b>	<b>Resuelto</b>	<b>FEADER</b>	<b>MAPA</b>	<b>CAPADR</b>
0,00 €	0,00 €	0,00 €	0,00 €	0,00 €	0,00 €	0,00 €	0,00 €	0,00 €
<b>Importe Unitario:</b>	93,00 €	<b>Nuevo Importe Unitario:</b>	0,00 €					

**RECINTOS PROPUESTOS**

<b>REF.</b>	<b>REFERENCIA SIGPAC</b>	<b>CULTIVO</b>	<b>S/R</b>	<b>USO SIGPAC</b>	<b>Sup. Dec. admisible</b>	<b>Sup. Campo</b>	<b>Sup. Determ.</b>	<b>Sup. Resuelta</b>
170000002224758	23-065-005-00225-0001	OLIVAR	S		0,39		0,39	0,39
170000002224759	23-065-005-00226-0002	OLIVAR	S		0,57		0,57	0,57
170000002224760	23-082-004-00352-0001	OLIVAR	S		0,34		0,34	0,34
170000002224761	23-082-004-00353-0001	OLIVAR	S		0,55		0,55	0,55
170000002224762	23-065-006-00016-0001	OLIVAR	S		0,37		0,37	0,37
170000002224763	23-065-006-00017-0001	OLIVAR	S		0,52		0,52	0,52
170000002224764	23-065-006-00017-0005	OLIVAR	S		0,37		0,37	0,37
170000002224765	23-065-006-00044-0001	OLIVAR	S		0,35		0,35	0,35

**INCIDENCIAS****INCIDENCIA DESCRIPCIÓN**

2454	Solicitante de intervención 6613 cuyo regimen de afiliacion a la SS no es ni el sistema especial agrario(cuenta ajena) ni autonomo con actividad agraria.
74018	Productor que no es agricultor a título principal, según los datos del ejercicio fiscal n-1 y seguridad socia.
74053	Importe inferior a 100 Euros

(1) Con incidencias que retienen pago o deniegan el expediente.

(2) Se calcula sobre superficie declarada admisible.

(3) Aplicación del artículo 16 bis del RD 147/2023.

(4) Expediente con algunos recintos de pastos permanentes ubicados en espacios protegidos donde la carga ganadera mínima será 0,1 UGM/ha.

Puede verificar la integridad de una copia de este documento mediante la lectura del código QR adjunto o mediante el acceso a la dirección <https://ws050.juntadeandalucia.es/verificarFirma> indicando el código de VERIFICACIÓN

FIRMADO POR	RAQUEL MARIA ESPIN CRESPO	17/10/2024
VERIFICACIÓN	Pk2jmWSPEJNMB623FQZ8JEKDMKEPRE	PÁG. 3543/4804



**APELLIDOS Y NOMBRE / RAZÓN SOCIAL**

MARTINEZ MARTINEZ FELIPE

**NIF**

\*\*\*\*4013\*

**EXPEDIENTE**

1038925

**RESOLUCIÓN**

DENEGACIÓN DE LA AYUDA

**DATOS DE MANTENIMIENTO UNIDADES****GRUPO DE PAGO**

ZONAS DE MONTAÑA

**Sup. Dec.  
Admisible**

0,00

**Sup.  
Resuelta**

0,00

**Sobredecl.**

0,00

**% Sobredecl.**

0,00

**RESUMEN DE PAGOS****IMPORTE ( Euros )**

	RESUELTO	FEADER	MAPA	CAPADR
A pagar	0,00	0,00	0,00	0,00

**APLICACIÓN DE REDUCCIONES Y PENALIZACIONES (%)**

Crterios de subvencionabilidad (1)	Presentación tardía	Omisión declaración	Condicionalidad
100,00	0,00	0,00	0,00

**IMPORTE ( Euros )**

Calculado(2)	Reducción	Penalización	Reducción Penalización (3)	Penalización adicional	Resuelto	FEADER	MAPA	CAPADR
0,00 €	0,00 €	0,00 €	0,00 €	0,00 €	0,00 €	0,00 €	0,00 €	0,00 €
Importe Unitario:	93,00 €	Nuevo Importe Unitario:	0,00 €					

**RECINTOS PROPUESTOS**

REF.	REFERENCIA SIGPAC	CULTIVO	S/R	USO SIGPAC	Sup. Dec. admisible	Sup. Campo	Sup. Determ.	Sup. Resuelta
-750734	23-073-018-00227-0002	OLIVAR	S		0,93		0,93	0,93
-750732	23-066-009-00563-0002	OLIVAR	S		0,05		0,05	0,05
1700000005629219	23-066-002-00212-0001	OLIVAR	S		0,58		0,58	0,58
1700000005629220	23-066-010-00118-0001	OLIVAR	S		0,71		0,71	0,71
1700000005629222	23-066-003-09000-0009	OLIVAR	S		0,15		0,15	0,15
1700000005629223	23-066-009-00005-0004	OLIVAR	S		0,18		0,18	0,18
1700000005629224	23-066-009-00220-0001	OLIVAR	S		1,17		1,17	1,17

**INCIDENCIAS****INCIDENCIA DESCRIPCIÓN**

74018	Productor que no es agricultor a título principal, según los datos del ejercicio fiscal n-1 y seguridad socia.
74053	Importe inferior a 100 Euros

(1) Con incidencias que retienen pago o deniegan el expediente.

(2) Se calcula sobre superficie declarada admisible.

(3) Aplicación del artículo 16 bis del RD 147/2023.

(4) Expediente con algunos recintos de pastos permanentes ubicados en espacios protegidos donde la carga ganadera mínima será 0,1 UGM/ha.

Puede verificar la integridad de una copia de este documento mediante la lectura del código QR adjunto o mediante el acceso a la dirección <https://ws050.juntadeandalucia.es/verificarFirma> indicando el código de VERIFICACIÓN

FIRMADO POR

RAQUEL MARIA ESPIN CRESPO

17/10/2024

VERIFICACIÓN

Pk2jmWSPEJNMB623FQZ8JEKDMKEPRE

PÁG. 3544/4804





**APELLIDOS Y NOMBRE / RAZÓN SOCIAL**

MARTINEZ MARTINEZ JESUS

**NIF**

\*\*\*\*9105\*

**EXPEDIENTE**

1271049

**RESOLUCIÓN**

DENEGACIÓN DE LA AYUDA

**DATOS DE MANTENIMIENTO UNIDADES****GRUPO DE PAGO**

ZONAS DE MONTAÑA

**Sup. Dec.  
Admisible**

0,00

**Sup.  
Resuelta**

0,00

**Sobredecl.**

0,00

**% Sobredecl.**

0,00

**RESUMEN DE PAGOS****IMPORTE ( Euros )**

	RESUELTO	FEADER	MAPA	CAPADR
A pagar	0,00	0,00	0,00	0,00

**APLICACIÓN DE REDUCCIONES Y PENALIZACIONES (%)**

Crterios de subvencionabilidad (1)	Presentación tardía	Omisión declaración	Condicionalidad
100,00	0,00	0,00	0,00

**IMPORTE ( Euros )**

Calculado(2)	Reducción	Penalización	Reducción Penalización (3)	Penalización adicional	Resuelto	FEADER	MAPA	CAPADR
0,00 €	0,00 €	0,00 €	0,00 €	0,00 €	0,00 €	0,00 €	0,00 €	0,00 €
Importe Unitario:	93,00 €	Nuevo Importe Unitario:	0,00 €					

**RECINTOS PROPUESTOS**

REF.	REFERENCIA SIGPAC	CULTIVO	S/R	USO SIGPAC	Sup. Dec. admisible	Sup. Campo	Sup. Determ.	Sup. Resuelta
-553731	23-005-007-00070-0002	OLIVAR	R		0,01		0,01	0,01
170000004481801	23-005-007-00072-0003	OLIVAR	S		0,94		0,94	0,94
170000004481802	23-005-007-00071-0002	OLIVAR	R		0,54		0,54	0,54
170000004481807	23-005-010-00222-0001	OLIVAR	R		0,73		0,73	0,73

**INCIDENCIAS****INCIDENCIA DESCRIPCIÓN**

2454	Solicitante de intervención 6613 cuyo regimen de afiliacion a la SS no es ni el sistema especial agrario(cuenta ajena) ni autonomo con actividad agraria.
2455	Solicitantes de intervención 6613 sin datos de IRPF n-1.(Art 4 Orden 14/04/2016).
74018	Productor que no es agricultor a titulo principal, según los datos del ejercicio fiscal n-1 y seguridad socia.
74053	Importe inferior a 100 Euros

(1) Con incidencias que retienen pago o deniegan el expediente.

(2) Se calcula sobre superficie declarada admisible.

(3) Aplicación del artículo 16 bis del RD 147/2023.

(4) Expediente con algunos recintos de pastos permanentes ubicados en espacios protegidos donde la carga ganadera mínima será 0,1 UGM/ha.

Puede verificar la integridad de una copia de este documento mediante la lectura del código QR adjunto o mediante el acceso a la dirección <https://ws050.juntadeandalucia.es/verificarFirma> indicando el código de VERIFICACIÓN

FIRMADO POR

RAQUEL MARIA ESPIN CRESPO

17/10/2024

VERIFICACIÓN

Pk2jmWSPEJNMB623FQZ8JEKDMKEPRE

PÁG. 3545/4804



**APELLIDOS Y NOMBRE / RAZÓN SOCIAL**

MARTÍNEZ MARTÍNEZ JUAN RAMÓN

**NIF**

\*\*\*\*1007\*

**EXPEDIENTE**

1011914

**RESOLUCIÓN**

DENEGACIÓN DE LA AYUDA

**DATOS DE MANTENIMIENTO UNIDADES****GRUPO DE PAGO**

ZONAS DE MONTAÑA

**Sup. Dec.  
Admisible**

0,00

**Sup.  
Resuelta**

0,00

**Sobredecl.**

0,00

**% Sobredecl.**

0,00

**RESUMEN DE PAGOS****IMPORTE ( Euros )**

	<b>RESUELTO</b>	<b>FEADER</b>	<b>MAPA</b>	<b>CAPADR</b>
A pagar	0,00	0,00	0,00	0,00

**APLICACIÓN DE REDUCCIONES Y PENALIZACIONES (%)**

<b>Criterios de subvencionabilidad (1)</b>	<b>Presentación tardía</b>	<b>Omisión declaración</b>	<b>Condicionalidad</b>
100,00	0,00	0,00	0,00

**IMPORTE ( Euros )**

<b>Calculado(2)</b>	<b>Reducción</b>	<b>Penalización</b>	<b>Reducción Penalización (3)</b>	<b>Penalización adicional</b>	<b>Resuelto</b>	<b>FEADER</b>	<b>MAPA</b>	<b>CAPADR</b>
0,00 €	0,00 €	0,00 €	0,00 €	0,00 €	0,00 €	0,00 €	0,00 €	0,00 €
<b>Importe Unitario:</b>	93,00 €	<b>Nuevo Importe Unitario:</b>	0,00 €					

**RECINTOS PROPUESTOS**

<b>REF.</b>	<b>REFERENCIA SIGPAC</b>	<b>CULTIVO</b>	<b>S/R</b>	<b>USO SIGPAC</b>	<b>Sup. Dec. admisible</b>	<b>Sup. Campo</b>	<b>Sup. Determ.</b>	<b>Sup. Resuelta</b>
-1465517	23-102-001-00891-0001	OLIVAR	S		0,21		0,21	0,00
1700000005148854	23-012-005-00503-0002	OLIVAR	S		2,87		2,87	2,87
1700000005148855	23-012-005-00541-0001	OLIVAR	S		1,00		1,00	1,00
1700000005148856	23-102-001-00884-0001	OLIVAR	S		2,12		2,12	2,12
1700000005148857	23-102-001-00324-0001	OLIVAR	S		2,33		2,33	2,33
1700000005148859	23-012-005-00538-0001	OLIVAR	S		0,18		0,18	0,18
1700000005148860	23-102-001-00081-0002	OLIVAR	S		1,08		1,08	1,08

**INCIDENCIAS****INCIDENCIA DESCRIPCIÓN**

3790	Recinto declarado inactivo Recinto:23-102-001-00891-00001 Cultivo: -
74018	Productor que no es agricultor a título principal, según los datos del ejercicio fiscal n-1 y seguridad socia.
74053	Importe inferior a 100 Euros

(1) Con incidencias que retienen pago o deniegan el expediente.

(2) Se calcula sobre superficie declarada admisible.

(3) Aplicación del artículo 16 bis del RD 147/2023.

(4) Expediente con algunos recintos de pastos permanentes ubicados en espacios protegidos donde la carga ganadera mínima será 0,1 UGM/ha.

Puede verificar la integridad de una copia de este documento mediante la lectura del código QR adjunto o mediante el acceso a la dirección <https://ws050.juntadeandalucia.es/verificarFirma> indicando el código de VERIFICACIÓN

FIRMADO POR

RAQUEL MARIA ESPIN CRESPO

17/10/2024

VERIFICACIÓN

Pk2jmWSPEJNMB623FQZ8JEKDMKEPRE

PÁG. 3546/4804



**APELLIDOS Y NOMBRE / RAZÓN SOCIAL**

MARTINEZ MARTINEZ MIGUEL

**NIF**

\*\*\*\*9854\*

**EXPEDIENTE**

1032174

**RESOLUCIÓN**

DENEGACIÓN DE LA AYUDA

**DATOS DE MANTENIMIENTO UNIDADES****GRUPO DE PAGO**

ZONAS DE MONTAÑA

**Sup. Dec.  
Admisible**

0,00

**Sup.  
Resuelta**

0,00

**Sobredecl.**

0,00

**% Sobredecl.**

0,00

**RESUMEN DE PAGOS****IMPORTE ( Euros )**

	<b>RESUELTO</b>	<b>FEADER</b>	<b>MAPA</b>	<b>CAPADR</b>
A pagar	0,00	0,00	0,00	0,00

**APLICACIÓN DE REDUCCIONES Y PENALIZACIONES (%)**

<b>Crterios de subvencionabilidad (1)</b>	<b>Presentación tardía</b>	<b>Omisión declaración</b>	<b>Condicionalidad</b>
100,00	0,00	0,00	0,00

**IMPORTE ( Euros )**

<b>Calculado(2)</b>	<b>Reducción</b>	<b>Penalización</b>	<b>Reducción Penalización (3)</b>	<b>Penalización adicional</b>	<b>Resuelto</b>	<b>FEADER</b>	<b>MAPA</b>	<b>CAPADR</b>
0,00 €	0,00 €	0,00 €	0,00 €	0,00 €	0,00 €	0,00 €	0,00 €	0,00 €
<b>Importe Unitario:</b>	93,00 €	<b>Nuevo Importe Unitario:</b>	0,00 €					

**RECINTOS PROPUESTOS**

<b>REF.</b>	<b>REFERENCIA SIGPAC</b>	<b>CULTIVO</b>	<b>S/R</b>	<b>USO SIGPAC</b>	<b>Sup. Dec. admisible</b>	<b>Sup. Campo</b>	<b>Sup. Determ.</b>	<b>Sup. Resuelta</b>
-458895	23-095-036-00397-0001	OLIVAR	S		0,01		0,01	0,01
-458894	23-095-036-00397-0001	OLIVAR	S		0,02		0,02	0,02
1700000005664114	23-095-036-00390-0002	OLIVAR	S		0,51		0,51	0,51
1700000005664115	23-095-036-00408-0016	OLIVAR	S		0,01		0,01	0,01
1700000005664116	23-095-037-00191-0001	OLIVAR	S		0,06		0,06	0,06
1700000005664117	23-095-037-00313-0005	OLIVAR	S		0,21		0,21	0,21
1700000005664118	23-095-037-00313-0006	OLIVAR	S		0,10		0,10	0,10
1700000005664119	23-095-036-00408-0009	OLIVAR	S		0,52		0,52	0,52
1700000005664120	23-095-036-00404-0005	OLIVAR	S		0,10		0,10	0,10
1700000005664121	23-095-036-00408-0013	OLIVAR	S		0,38		0,38	0,38
1700000005664122	23-095-036-00408-0005	OLIVAR	S		0,03		0,03	0,03
1700000005664123	23-095-036-00408-0007	OLIVAR	S		0,04		0,04	0,04
1700000005664124	23-095-036-00408-0001	OLIVAR	S		0,47		0,47	0,47
1700000005664125	23-095-036-00390-0004	OLIVAR	S		0,35		0,35	0,35

**INCIDENCIAS****INCIDENCIA DESCRIPCIÓN**

2454	Solicitante de intervención 6613 cuyo regimen de afiliación a la SS no es ni el sistema especial agrario(cuenta ajena) ni autonomo con actividad agraria.
74018	Productor que no es agricultor a título principal, según los datos del ejercicio fiscal n-1 y seguridad socia.
74053	Importe inferior a 100 Euros

(1) Con incidencias que retienen pago o deniegan el expediente.

(2) Se calcula sobre superficie declarada admisible.

(3) Aplicación del artículo 16 bis del RD 147/2023.

(4) Expediente con algunos recintos de pastos permanentes ubicados en espacios protegidos donde la carga ganadera mínima será 0,1 UGM/ha.

Puede verificar la integridad de una copia de este documento mediante la lectura del código QR adjunto o mediante el acceso a la dirección <https://ws050.juntadeandalucia.es/verificarFirma> indicando el código de VERIFICACIÓN

FIRMADO POR

RAQUEL MARIA ESPIN CRESPO

17/10/2024

VERIFICACIÓN

Pk2jmWSPEJNMB623FQZ8JEKDMKEPRE

PÁG. 3547/4804



**APELLIDOS Y NOMBRE / RAZÓN SOCIAL**

MARTINEZ MOLINA FRANCISCO JAVIER

**NIF**

\*\*\*\*7402\*

**EXPEDIENTE**

1232754

**RESOLUCIÓN**

DENEGACIÓN DE LA AYUDA

**DATOS DE MANTENIMIENTO UNIDADES**

<b>GRUPO DE PAGO</b>	<b>Sup. Dec. Admisible</b>	<b>Sup. Resuelta</b>	<b>Sobredecl.</b>	<b>% Sobredecl.</b>
ZONAS DE MONTAÑA	0,00	0,00	0,00	0,00

**RESUMEN DE PAGOS**

	<b>IMPORTE ( Euros )</b>			
	<b>RESUELTO</b>	<b>FEADER</b>	<b>MAPA</b>	<b>CAPADR</b>
A pagar	0,00	0,00	0,00	0,00

**APLICACIÓN DE REDUCCIONES Y PENALIZACIONES (%)**

<b>Crterios de subvencionabilidad (1)</b>	<b>Presentación tardía</b>	<b>Omisión declaración</b>	<b>Condicionalidad</b>
100,00	0,00	0,00	0,00

**IMPORTE ( Euros )**

<b>Calculado(2)</b>	<b>Reducción</b>	<b>Penalización</b>	<b>Reducción Penalización (3)</b>	<b>Penalización adicional</b>	<b>Resuelto</b>	<b>FEADER</b>	<b>MAPA</b>	<b>CAPADR</b>
0,00 €	0,00 €	0,00 €	0,00 €	0,00 €	0,00 €	0,00 €	0,00 €	0,00 €
<b>Importe Unitario:</b>	93,00 €	<b>Nuevo Importe Unitario:</b>	0,00 €					

**RECINTOS PROPUESTOS**

<b>REF.</b>	<b>REFERENCIA SIGPAC</b>	<b>CULTIVO</b>	<b>S/R</b>	<b>USO SIGPAC</b>	<b>Sup. Dec. admisible</b>	<b>Sup. Campo</b>	<b>Sup. Determ.</b>	<b>Sup. Resuelta</b>
5103140	23-048-004-00021-0003	PASTOS PERMANENTES DE 5 O MAS AÑOS	S		5,06		5,06	5,06
5103143	23-048-004-00021-0004	PASTOS PERMANENTES DE 5 O MAS AÑOS	S		5,85		5,85	5,85
5103148	23-048-004-00021-0010	PASTOS PERMANENTES DE 5 O MAS AÑOS	S		2,13		2,13	2,13
5103152	23-048-004-00021-0013	PASTOS PERMANENTES DE 5 O MAS AÑOS	S		0,03		0,03	0,03
5103160	23-048-004-00068-0002	PASTOS PERMANENTES DE 5 O MAS AÑOS	S		1,87		1,87	1,87
5103164	23-048-004-00068-0003	PASTOS PERMANENTES DE 5 O MAS AÑOS	S		0,01		0,01	0,01
170000003068151	23-095-021-00259-0001	OLIVAR	S		0,72		0,72	0,72

**INCIDENCIAS****INCIDENCIA DESCRIPCIÓN**

- 238 Recinto cuyo CAP declarado es mayor al CAP prevalente y no presenta alegación al SIGPAC.  
Recinto:23-048-004-00021-00005 Cultivo:62000 PASTOS PERMANENTES DE 5 O MAS AÑOS-SIN VARIEDAD Secano CAP prevalente: CAP declarado:100 Exceso de superficie (Hectáreas):0,02  
Recinto:23-048-004-00021-00015 Cultivo:62000 PASTOS PERMANENTES DE 5 O MAS AÑOS-SIN VARIEDAD Secano CAP prevalente: CAP declarado:100 Exceso de superficie (Hectáreas):0,02
- 2454 Solicitante de intervención 6613 cuyo regimen de afiliación a la SS no es ni el sistema especial agrario(cuenta ajena) ni autonomo con actividad agraria.
- 74018 Productor que no es agricultor a título principal, según los datos del ejercicio fiscal n-1 y seguridad socia.
- 74053 Importe inferior a 100 Euros
- 75022 No Autoriza a que, en caso de la devolución por la entidad financiera (retrocesión bancaria) del pago en la cuenta corriente consignada en la solicitud y que está debidamente registrada en el sistema contable GIRO de la Junta de Andalucía, se proceda al pago en cualquier otra cuenta corriente de la titularidad del solicitante vigente en dicho sistema contable.
- 86122 Recinto superficie forrajera que realiza la actividad de producción de pastoreo y no declara el o los códigos del Registro de Explotaciones Ganaderas de Andalucía, REGA.  
Recinto:23-048-004-00021-00005 Cultivo:62000 PASTOS PERMANENTES DE 5 O MAS AÑOS-SIN VARIEDAD Secano  
Recinto:23-048-004-00021-00015 Cultivo:62000 PASTOS PERMANENTES DE 5 O MAS AÑOS-SIN VARIEDAD Secano
- 86124 Recinto de forrajera para Cálculo de Carga Ganadera que No pertenece a Explotación.  
Recinto:23-048-004-00021-00005 Cultivo:62000 PASTOS PERMANENTES DE 5 O MAS AÑOS-SIN VARIEDAD Secano  
Recinto:23-048-004-00021-00015 Cultivo:62000 PASTOS PERMANENTES DE 5 O MAS AÑOS-SIN VARIEDAD Secano

(1) Con incidencias que retienen pago o deniegan el expediente.

(2) Se calcula sobre superficie declarada admisible.

(3) Aplicación del artículo 16 bis del RD 147/2023.

(4) Expediente con algunos recintos de pastos permanentes ubicados en espacios protegidos donde la carga ganadera mínima será 0,1 UGM/ha.

Puede verificar la integridad de una copia de este documento mediante la lectura del código QR adjunto o mediante el acceso a la dirección <https://ws050.juntadeandalucia.es/verificarFirma> indicando el código de VERIFICACIÓN

FIRMADO POR	RAQUEL MARIA ESPIN CRESPO	17/10/2024
VERIFICACIÓN	Pk2jmWSPEJNMB623FQZ8JEKDMKEPRE	PÁG. 3548/4804





**Incidencias de carga ganadera**

**INCIDENCIA DESCRIPCIÓN**

238	<p>Recinto cuyo CAP declarado es mayor al CAP prevalente y no presenta alegación al SIGPAC.                  Recinto:23-048-004-00021-00005 Cultivo:62000 PASTOS PERMANENTES DE 5 O MAS AÑOS-SIN VARIEDAD Secano CAP prevalente: CAP declarado:100 Exceso de superficie (Hectáreas):0,02                  Recinto:23-048-004-00021-00015 Cultivo:62000 PASTOS PERMANENTES DE 5 O MAS AÑOS-SIN VARIEDAD Secano CAP prevalente: CAP declarado:100 Exceso de superficie (Hectáreas):0,02</p>
86122	<p>Recinto superficie forrajera que realiza la actividad de producción de pastoreo y no declara el o los códigos del Registro de Explotaciones Ganaderas de Andalucía, REGA.                  Recinto:23-048-004-00021-00005 Cultivo:62000 PASTOS PERMANENTES DE 5 O MAS AÑOS-SIN VARIEDAD Secano                  Recinto:23-048-004-00021-00015 Cultivo:62000 PASTOS PERMANENTES DE 5 O MAS AÑOS-SIN VARIEDAD Secano</p>
86124	<p>Recinto de forrajera para Cálculo de Carga Ganadera que No pertenece a Explotación.                  Recinto:23-048-004-00021-00005 Cultivo:62000 PASTOS PERMANENTES DE 5 O MAS AÑOS-SIN VARIEDAD Secano                  Recinto:23-048-004-00021-00015 Cultivo:62000 PASTOS PERMANENTES DE 5 O MAS AÑOS-SIN VARIEDAD Secano</p>
86128	<p>Recinto de Forrajeras que no ha contabilizado para Carga Ganadera por no tener una explotación válida para el cálculo de la Carga Ganadera                  Recinto:23-048-004-00021-00005 Cultivo:62 PASTOS PERMANENTES DE 5 O MAS AÑOS-                  Recinto:23-048-004-00021-00015 Cultivo:62 PASTOS PERMANENTES DE 5 O MAS AÑOS-</p>

(1) Con incidencias que retienen pago o deniegan el expediente.

(2) Se calcula sobre superficie declarada admisible.

(3) Aplicación del artículo 16 bis del RD 147/2023.

(4) Expediente con algunos recintos de pastos permanentes ubicados en espacios protegidos donde la carga ganadera mínima será 0,1 UGM/ha.

Puede verificar la integridad de una copia de este documento mediante la lectura del código QR adjunto o mediante el acceso a la dirección <https://ws050.juntadeandalucia.es/verificarFirma> indicando el código de VERIFICACIÓN

FIRMADO POR	RAQUEL MARIA ESPIN CRESPO	17/10/2024	
VERIFICACIÓN	Pk2jmWSPEJNMB623FQZ8JEKDMKEPRE	PÁG. 3549/4804	

**APELLIDOS Y NOMBRE / RAZÓN SOCIAL**

MARTINEZ MUÑOZ RAMON

**NIF**

\*\*\*\*7144\*

**EXPEDIENTE**

1263608

**RESOLUCIÓN**

DENEGACIÓN DE LA AYUDA

**DATOS DE MANTENIMIENTO UNIDADES****GRUPO DE PAGO**

ZONAS DE MONTAÑA

**Sup. Dec.  
Admisible**

0,00

**Sup.  
Resuelta**

0,00

**Sobredecl.**

0,00

**% Sobredecl.**

0,00

**RESUMEN DE PAGOS****IMPORTE ( Euros )**

	RESUELTO	FEADER	MAPA	CAPADR
A pagar	0,00	0,00	0,00	0,00

**APLICACIÓN DE REDUCCIONES Y PENALIZACIONES (%)**

Criterios de subvencionabilidad (1)	Presentación tardía	Omisión declaración	Condicionidad
100,00	0,00	0,00	0,00

**IMPORTE ( Euros )**

Calculado(2)	Reducción	Penalización	Reducción Penalización (3)	Penalización adicional	Resuelto	FEADER	MAPA	CAPADR
0,00 €	0,00 €	0,00 €	0,00 €	0,00 €	0,00 €	0,00 €	0,00 €	0,00 €
Importe Unitario:	93,00 €	Nuevo Importe Unitario:	0,00 €					

**RECINTOS PROPUESTOS**

REF.	REFERENCIA SIGPAC	CULTIVO	S/R	USO SIGPAC	Sup. Dec. admisible	Sup. Campo	Sup. Determ.	Sup. Resuelta
5308879	23-078-012-00228-0003	NOGALES	S		0,99		0,99	0,99
5308880	23-078-012-00218-0008	NOGALES	S		8,36		8,36	8,36

**INCIDENCIAS****INCIDENCIA DESCRIPCIÓN**

428	Agricultor con incumplimiento de la figura de agricultor activo. Causa de Incumplimiento:No cumple 25/75 Causa de Incumplimiento:No inscrito en RETA/SETA
2454	Solicitante de intervención 6613 cuyo regimen de afiliacion a la SS no es ni el sistema especial agrario(cuenta ajena) ni autonomo con actividad agraria.
74018	Productor que no es agricultor a título principal, según los datos del ejercicio fiscal n-1 y seguridad socia.
74053	Importe inferior a 100 Euros

(1) Con incidencias que retienen pago o deniegan el expediente.

(2) Se calcula sobre superficie declarada admisible.

(3) Aplicación del artículo 16 bis del RD 147/2023.

(4) Expediente con algunos recintos de pastos permanentes ubicados en espacios protegidos donde la carga ganadera mínima será 0,1 UGM/ha.

Puede verificar la integridad de una copia de este documento mediante la lectura del código QR adjunto o mediante el acceso a la dirección <https://ws050.juntadeandalucia.es/verificarFirma> indicando el código de VERIFICACIÓN

FIRMADO POR

RAQUEL MARIA ESPIN CRESPO

17/10/2024

VERIFICACIÓN

Pk2jmWSPEJNMB623FQZ8JEKDMKEPRE

PÁG. 3550/4804



**APELLIDOS Y NOMBRE / RAZÓN SOCIAL**

MARTINEZ OBLARÉ MANUEL JESUS

**NIF**

\*\*\*\*8209\*

**EXPEDIENTE**

1248628

**RESOLUCIÓN**

DENEGACIÓN DE LA AYUDA

**DATOS DE MANTENIMIENTO UNIDADES****GRUPO DE PAGO**

ZONAS DE MONTAÑA

**Sup. Dec.  
Admisible**

0,00

**Sup.  
Resuelta**

0,00

**Sobredecl.**

0,00

**% Sobredecl.**

0,00

**RESUMEN DE PAGOS****IMPORTE ( Euros )**

	<b>RESUELTO</b>	<b>FEADER</b>	<b>MAPA</b>	<b>CAPADR</b>
A pagar	0,00	0,00	0,00	0,00

**APLICACIÓN DE REDUCCIONES Y PENALIZACIONES (%)**

<b>Criterios de subvencionabilidad (1)</b>	<b>Presentación tardía</b>	<b>Omisión declaración</b>	<b>Condicionalidad</b>
100,00	0,00	0,00	0,00

**IMPORTE ( Euros )**

<b>Calculado(2)</b>	<b>Reducción</b>	<b>Penalización</b>	<b>Reducción Penalización (3)</b>	<b>Penalización adicional</b>	<b>Resuelto</b>	<b>FEADER</b>	<b>MAPA</b>	<b>CAPADR</b>
0,00 €	0,00 €	0,00 €	0,00 €	0,00 €	0,00 €	0,00 €	0,00 €	0,00 €
<b>Importe Unitario:</b>	93,00 €	<b>Nuevo Importe Unitario:</b>	0,00 €					

**INCIDENCIAS****INCIDENCIA DESCRIPCIÓN**

74051	Solicitante de intervención 6613, que no declara ningun recinto en zona desfavorecida.
74053	Importe inferior a 100 Euros
86020	Verifica que determinados recintos declarados por el expte para la operación, no se corresponde con la ZONA DESFAVORECIDA. Y no ha sido solicitada la operación análoga o correspondiente. Recinto:23-100-017-00056-00001 Cultivo:101010 OLIVAR-PICUAL Regadío Operación correcta del recinto:6613.2 Recinto:23-100-017-00057-00002 Cultivo:101010 OLIVAR-PICUAL Regadío Operación correcta del recinto:6613.2 Recinto:23-100-022-00034-00001 Cultivo:101010 OLIVAR-PICUAL Regadío Operación correcta del recinto:6613.2 Recinto:23-100-024-00042-00001 Cultivo:101010 OLIVAR-PICUAL Regadío Operación correcta del recinto:6613.2 Recinto:23-100-024-00066-00001 Cultivo:101010 OLIVAR-PICUAL Secano Operación correcta del recinto:6613.2 Recinto:23-100-026-00065-00001 Cultivo:101010 OLIVAR-PICUAL Regadío Operación correcta del recinto:6613.2 Recinto:23-100-028-00027-00001 Cultivo:101010 OLIVAR-PICUAL Regadío Operación correcta del recinto:6613.2 Recinto:23-100-028-00040-00001 Cultivo:101010 OLIVAR-PICUAL Regadío Operación correcta del recinto:6613.2 Recinto:23-100-502-00114-00001 Cultivo:101010 OLIVAR-PICUAL Regadío Operación correcta del recinto:6613.2

(1) Con incidencias que retienen pago o deniegan el expediente.

(2) Se calcula sobre superficie declarada admisible.

(3) Aplicación del artículo 16 bis del RD 147/2023.

(4) Expediente con algunos recintos de pastos permanentes ubicados en espacios protegidos donde la carga ganadera mínima será 0,1 UGM/ha.

Puede verificar la integridad de una copia de este documento mediante la lectura del código QR adjunto o mediante el acceso a la dirección <https://ws050.juntadeandalucia.es/verificarFirma> indicando el código de VERIFICACIÓN

FIRMADO POR

RAQUEL MARIA ESPIN CRESPO

17/10/2024

VERIFICACIÓN

Pk2jmWSPEJNMB623FQZ8JEKDMKEPRE

PÁG. 3551/4804



**APELLIDOS Y NOMBRE / RAZÓN SOCIAL**

MARTINEZ ORTEGA MARIA

**NIF**

\*\*\*\*7318\*

**EXPEDIENTE**

1208031

**RESOLUCIÓN**

DENEGACIÓN DE LA AYUDA

**DATOS DE MANTENIMIENTO UNIDADES****GRUPO DE PAGO**

ZONAS DE MONTAÑA

**Sup. Dec.  
Admisible**

0,00

**Sup.  
Resuelta**

0,00

**Sobredecl.**

0,00

**% Sobredecl.**

0,00

**RESUMEN DE PAGOS****IMPORTE ( Euros )**

	RESUELTO	FEADER	MAPA	CAPADR
A pagar	0,00	0,00	0,00	0,00

**APLICACIÓN DE REDUCCIONES Y PENALIZACIONES (%)**

Criterios de subvencionabilidad (1)	Presentación tardía	Omisión declaración	Condicionalidad
100,00	0,00	0,00	0,00

**IMPORTE ( Euros )**

Calculado(2)	Reducción	Penalización	Reducción Penalización (3)	Penalización adicional	Resuelto	FEADER	MAPA	CAPADR
0,00 €	0,00 €	0,00 €	0,00 €	0,00 €	0,00 €	0,00 €	0,00 €	0,00 €
<b>Importe Unitario:</b>	93,00 €	<b>Nuevo Importe Unitario:</b>	0,00 €					

**RECINTOS PROPUESTOS**

REF.	REFERENCIA SIGPAC	CULTIVO	S/R	USO SIGPAC	Sup. Dec. admisible	Sup. Campo	Sup. Determ.	Sup. Resuelta
-1630586	23-030-012-00044-0013	GUISANTES	S		1,37		1,37	1,37
-1096521	23-030-010-00020-0009	BARBECHO TRADICIONAL	S		0,06		0,06	0,06
-1096520	23-030-010-00020-0009	BARBECHO TRADICIONAL	S		0,03		0,03	0,03
-1096519	23-030-010-00018-0005	OLIVAR	S		0,15		0,15	0,15
-46049	23-030-012-00125-0004	BARBECHO TRADICIONAL	S		1,05		1,05	1,05
-45984	23-030-010-00003-0001	OLIVAR	S		13,90		13,90	13,90
-45968	23-030-010-00003-0002	OLIVAR	S		10,15		10,15	10,15
-45825	23-030-010-00019-0001	BARBECHO TRADICIONAL	S		0,26		0,26	0,26
-45747	23-030-010-00002-0005	OLIVAR	S		0,23		0,23	0,23
-45638	23-030-010-00002-0001	OLIVAR	S		15,78		15,78	15,78
-45529	23-030-010-00008-0001	OLIVAR	S		0,55		0,55	0,55
-45279	23-030-011-00035-0002	OLIVAR	S		7,37		7,37	7,37
-45254	23-030-011-00033-0001	OLIVAR	S		8,30		8,30	8,30
-45210	23-030-010-00003-0004	OLIVAR	S		2,02		2,02	2,02
170000006311260	23-030-010-00010-0001	OLIVAR	S		2,66		2,66	2,66
170000006311269	23-030-010-00020-0009	BARBECHO TRADICIONAL	S		0,66		0,66	0,66
170000006311271	23-030-012-00044-0013	CEBADA	S		2,35		2,35	2,35
170000006311273	23-030-010-00018-0002	OLIVAR	S		17,70		17,70	17,70
170000006311277	23-030-010-00020-0007	CEBADA	S		2,48		2,48	2,48
170000006311280	23-030-010-00013-0004	AVENA	R		2,84		2,84	2,74
170000006311283	23-030-010-00020-0003	AVENA	S		2,18		2,18	2,18
170000006311287	23-030-010-00013-0007	AVENA	R		1,26		1,26	1,26
170000006311315	23-030-012-00044-0011	OLIVAR	S		2,59		2,59	2,59
170000006311316	23-030-012-00043-0001	OLIVAR	S		12,20		12,20	12,20
170000006311322	23-030-012-00125-0001	OLIVAR	S		9,22		9,22	9,22
170000006311323	23-030-012-00128-0001	OLIVAR	S		0,46		0,46	0,46

(1) Con incidencias que retienen pago o deniegan el expediente.

(2) Se calcula sobre superficie declarada admisible.

(3) Aplicación del artículo 16 bis del RD 147/2023.

(4) Expediente con algunos recintos de pastos permanentes ubicados en espacios protegidos donde la carga ganadera mínima será 0,1 UGM/ha.

Puede verificar la integridad de una copia de este documento mediante la lectura del código QR adjunto o mediante el acceso a la dirección <https://ws050.juntadeandalucia.es/verificarFirma> indicando el código de VERIFICACIÓN

FIRMADO POR

RAQUEL MARIA ESPIN CRESPO

17/10/2024

VERIFICACIÓN

Pk2jmWSPEJNMB623FQZ8JEKDMKEPRE

PÁG. 3552/4804







**INCIDENCIAS**

**INCIDENCIA DESCRIPCIÓN**

- 452 Actividad agraria declarada en un recinto no compatible con el uso PA, PR o PS asignado en SIGPAC para ese recinto.  
Recinto:23-030-010-00013-00010 Cultivo:62000 PASTOS PERMANENTES DE 5 O MAS AÑOS-SIN VARIEDAD Secano USO ASIGNADO EN SIGPAC:PR  
Recinto:23-030-012-00044-00015 Cultivo:62000 PASTOS PERMANENTES DE 5 O MAS AÑOS-SIN VARIEDAD Secano USO ASIGNADO EN SIGPAC:PS
- 2454 Solicitante de intervención 6613 cuyo regimen de afiliacion a la SS no es ni el sistema especial agrario(cuenta ajena) ni autonomo con actividad agraria.
- 3795 Recinto declarado con una situación de riesgo de abandono.  
Recinto:23-030-010-00013-00010 Cultivo: -  
Recinto:23-030-012-00044-00015 Cultivo: -  
Recinto:23-030-012-00044-00016 Cultivo: -
- 4272 Verifica que las líneas de declaración de las Solicitudes Únicas no tienen solapes con la capa de Retroactividad Gráfica (ambas de la misma campaña) a nivel de expediente/línea de declaración gráfica de la solicitud.  
Recinto:23-030-010-00013-00004 Cultivo: - Agregado de la referencia del recinto.:0 Zona de la referencia del recinto.:0 Superficie solapada.:0,03 Id. Incid.:98031570  
Recinto:23-030-010-00013-00004 Cultivo: - Agregado de la referencia del recinto.:0 Zona de la referencia del recinto.:0 Superficie solapada.:0,07 Id. Incid.:98031571
- 74018 Productor que no es agricultor a título principal, según los datos del ejercicio fiscal n-1 y seguridad socia.
- 74053 Importe inferior a 100 Euros
- 86119 Carga ganadera NO cumple con el valor mínimo de 0,2 UGM/ha.  
Recinto:23-030-010-00013-00010 Cultivo:62000 PASTOS PERMANENTES DE 5 O MAS AÑOS-SIN VARIEDAD Secano Carga Ganadera:0  
Recinto:23-030-012-00044-00015 Cultivo:62000 PASTOS PERMANENTES DE 5 O MAS AÑOS-SIN VARIEDAD Secano Carga Ganadera:0  
Recinto:23-030-012-00044-00016 Cultivo:62000 PASTOS PERMANENTES DE 5 O MAS AÑOS-SIN VARIEDAD Secano Carga Ganadera:0
- 86121 Recinto superficie forrajera que no realiza la actividad de producción de pastoreo.  
Recinto:23-030-010-00013-00010 Cultivo:62000 PASTOS PERMANENTES DE 5 O MAS AÑOS-SIN VARIEDAD Secano Actividad Agraria del recinto:2  
Recinto:23-030-012-00044-00015 Cultivo:62000 PASTOS PERMANENTES DE 5 O MAS AÑOS-SIN VARIEDAD Secano Actividad Agraria del recinto:2  
Recinto:23-030-012-00044-00016 Cultivo:62000 PASTOS PERMANENTES DE 5 O MAS AÑOS-SIN VARIEDAD Secano Actividad Agraria del recinto:2
- 86122 Recinto superficie forrajera que realiza la actividad de producción de pastoreo y no declara el o los códigos del Registro de Explotaciones Ganaderas de Andalucía, REGA.  
Recinto:23-030-010-00013-00010 Cultivo:62000 PASTOS PERMANENTES DE 5 O MAS AÑOS-SIN VARIEDAD Secano  
Recinto:23-030-012-00044-00015 Cultivo:62000 PASTOS PERMANENTES DE 5 O MAS AÑOS-SIN VARIEDAD Secano  
Recinto:23-030-012-00044-00016 Cultivo:62000 PASTOS PERMANENTES DE 5 O MAS AÑOS-SIN VARIEDAD Secano
- 86124 Recinto de forrajera para Cálculo de Carga Ganadera que No pertenece a Explotación.  
Recinto:23-030-010-00013-00010 Cultivo:62000 PASTOS PERMANENTES DE 5 O MAS AÑOS-SIN VARIEDAD Secano  
Recinto:23-030-012-00044-00015 Cultivo:62000 PASTOS PERMANENTES DE 5 O MAS AÑOS-SIN VARIEDAD Secano  
Recinto:23-030-012-00044-00016 Cultivo:62000 PASTOS PERMANENTES DE 5 O MAS AÑOS-SIN VARIEDAD Secano

**Incidenias de carga ganadera**

**INCIDENCIA DESCRIPCIÓN**

- 452 Actividad agraria declarada en un recinto no compatible con el uso PA, PR o PS asignado en SIGPAC para ese recinto.  
Recinto:23-030-010-00013-00010 Cultivo:62000 PASTOS PERMANENTES DE 5 O MAS AÑOS-SIN VARIEDAD Secano USO ASIGNADO EN SIGPAC:PR  
Recinto:23-030-012-00044-00015 Cultivo:62000 PASTOS PERMANENTES DE 5 O MAS AÑOS-SIN VARIEDAD Secano USO ASIGNADO EN SIGPAC:PS
- 3795 Recinto declarado con una situación de riesgo de abandono.  
Recinto:23-030-010-00013-00010 Cultivo: -  
Recinto:23-030-012-00044-00015 Cultivo: -
- 86122 Recinto superficie forrajera que realiza la actividad de producción de pastoreo y no declara el o los códigos del Registro de Explotaciones Ganaderas de Andalucía, REGA.  
Recinto:23-030-012-00044-00016 Cultivo:62000 PASTOS PERMANENTES DE 5 O MAS AÑOS-SIN VARIEDAD Secano  
Recinto:23-030-010-00013-00010 Cultivo:62000 PASTOS PERMANENTES DE 5 O MAS AÑOS-SIN VARIEDAD Secano  
Recinto:23-030-012-00044-00015 Cultivo:62000 PASTOS PERMANENTES DE 5 O MAS AÑOS-SIN VARIEDAD Secano

(1) Con incidencias que retienen pago o deniegan el expediente.

(2) Se calcula sobre superficie declarada admisible.

(3) Aplicación del artículo 16 bis del RD 147/2023.

(4) Expediente con algunos recintos de pastos permanentes ubicados en espacios protegidos donde la carga ganadera mínima será 0,1 UGM/ha.

Puede verificar la integridad de una copia de este documento mediante la lectura del código QR adjunto o mediante el acceso a la dirección <https://ws050.juntadeandalucia.es/verificarFirma> indicando el código de VERIFICACIÓN

FIRMADO POR	RAQUEL MARIA ESPIN CRESPO	17/10/2024
VERIFICACIÓN	Pk2jmWSPEJNMB623FQZ8JEKDMKEPRE	PÁG. 3553/4804





- 86124 Recinto de forrajera para Cálculo de Carga Ganadera que No pertenece a Explotación.  
Recinto:23-030-012-00044-00016 Cultivo:62000 PASTOS PERMANENTES DE 5 O MAS AÑOS-SIN VARIEDAD Secano  
Recinto:23-030-010-00013-00010 Cultivo:62000 PASTOS PERMANENTES DE 5 O MAS AÑOS-SIN VARIEDAD Secano  
Recinto:23-030-012-00044-00015 Cultivo:62000 PASTOS PERMANENTES DE 5 O MAS AÑOS-SIN VARIEDAD Secano
- 86128 Recinto de Forrajeras que no ha contabilizado para Carga Ganadera por no tener una explotación válida para el cálculo de la Carga Ganadera  
Recinto:23-030-012-00044-00016 Cultivo:62 PASTOS PERMANENTES DE 5 O MAS AÑOS-  
Recinto:23-030-010-00013-00010 Cultivo:62 PASTOS PERMANENTES DE 5 O MAS AÑOS-  
Recinto:23-030-012-00044-00015 Cultivo:62 PASTOS PERMANENTES DE 5 O MAS AÑOS-
- 86132 Recinto superficie forrajera que no realiza la actividad de producción de pastoreo.  
Recinto:23-030-012-00044-00016 Cultivo:62000 PASTOS PERMANENTES DE 5 O MAS AÑOS-SIN VARIEDAD Secano  
Recinto:23-030-010-00020-00009 Cultivo:20000 BARBECHO TRADICIONAL-SIN VARIEDAD Secano  
Recinto:23-030-010-00020-00009 Cultivo:20000 BARBECHO TRADICIONAL-SIN VARIEDAD Secano  
Recinto:23-030-010-00013-00010 Cultivo:62000 PASTOS PERMANENTES DE 5 O MAS AÑOS-SIN VARIEDAD Secano  
Recinto:23-030-012-00125-00004 Cultivo:20000 BARBECHO TRADICIONAL-SIN VARIEDAD Secano  
Recinto:23-030-010-00019-00001 Cultivo:20000 BARBECHO TRADICIONAL-SIN VARIEDAD Secano  
Recinto:23-030-010-00020-00009 Cultivo:20000 BARBECHO TRADICIONAL-SIN VARIEDAD Secano  
Recinto:23-030-012-00044-00015 Cultivo:62000 PASTOS PERMANENTES DE 5 O MAS AÑOS-SIN VARIEDAD Secano

(1) Con incidencias que retienen pago o deniegan el expediente.

(2) Se calcula sobre superficie declarada admisible.

(3) Aplicación del artículo 16 bis del RD 147/2023.

(4) Expediente con algunos recintos de pastos permanentes ubicados en espacios protegidos donde la carga ganadera mínima será 0,1 UGM/ha.

Puede verificar la integridad de una copia de este documento mediante la lectura del código QR adjunto o mediante el acceso a la dirección <https://ws050.juntadeandalucia.es/verificarFirma> indicando el código de VERIFICACIÓN

FIRMADO POR

RAQUEL MARIA ESPIN CRESPO

17/10/2024

VERIFICACIÓN

Pk2jmWSPEJNMB623FQZ8JEKDMKEPRE

PÁG. 3554/4804



**APELLIDOS Y NOMBRE / RAZÓN SOCIAL**

MARTINEZ ORTIZ MANUEL

**NIF**

\*\*\*\*9765\*

**EXPEDIENTE**

1278321

**RESOLUCIÓN**

DENEGACIÓN DE LA AYUDA

**DATOS DE MANTENIMIENTO UNIDADES****GRUPO DE PAGO**

ZONAS DE MONTAÑA

**Sup. Dec.  
Admisible**

0,97

**Sup.  
Resuelta**

0,97

**Sobredecl.**

0,00

**% Sobredecl.**

0,00

**RESUMEN DE PAGOS****IMPORTE ( Euros )**

	RESUELTO	FEADER	MAPA	CAPADR
A pagar	0,00	0,00	0,00	0,00

**APLICACIÓN DE REDUCCIONES Y PENALIZACIONES (%)**

Crterios de subvencionabilidad (1)	Presentación tardía	Omisión declaración	Condicionalidad
100,00	0,00	0,00	0,00

**IMPORTE ( Euros )**

Calculado(2)	Reducción	Penalización	Reducción Penalización (3)	Penalización adicional	Resuelto	FEADER	MAPA	CAPADR
90,21 €	0,00 €	0,00 €	0,00 €	0,00 €	0,00 €	0,00 €	0,00 €	0,00 €
Importe Unitario:	93,00 €	Nuevo Importe Unitario:	93,00 €					

**RECINTOS PROPUESTOS**

REF.	REFERENCIA SIGPAC	CULTIVO	S/R	USO SIGPAC	Sup. Dec. admisible	Sup. Campo	Sup. Determ.	Sup. Resuelta
1700000002727822	23-900-016-00212-0002	OLIVAR	R		0,46		0,46	0,46
1700000002727824	23-900-016-00230-0002	OLIVAR	R		0,51		0,51	0,51

**INCIDENCIAS****INCIDENCIA DESCRIPCIÓN**

74053 Importe inferior a 100 Euros

(1) Con incidencias que retienen pago o deniegan el expediente.

(2) Se calcula sobre superficie declarada admisible.

(3) Aplicación del artículo 16 bis del RD 147/2023.

(4) Expediente con algunos recintos de pastos permanentes ubicados en espacios protegidos donde la carga ganadera mínima será 0,1 UGM/ha.

Puede verificar la integridad de una copia de este documento mediante la lectura del código QR adjunto o mediante el acceso a la dirección <https://ws050.juntadeandalucia.es/verificarFirma> indicando el código de VERIFICACIÓN

FIRMADO POR

RAQUEL MARIA ESPIN CRESPO

17/10/2024

VERIFICACIÓN

Pk2jmWSPEJNMB623FQZ8JEKDMKEPRE

PÁG. 3555/4804



**APELLIDOS Y NOMBRE / RAZÓN SOCIAL**

MARTINEZ ORTIZ SEBASTIAN

**NIF**

\*\*\*\*9824\*

**EXPEDIENTE**

1278328

**RESOLUCIÓN**

DENEGACIÓN DE LA AYUDA

**DATOS DE MANTENIMIENTO UNIDADES****GRUPO DE PAGO**

ZONAS DE MONTAÑA

**Sup. Dec.  
Admisible**

0,97

**Sup.  
Resuelta**

0,97

**Sobredecl.**

0,00

**% Sobredecl.**

0,00

**RESUMEN DE PAGOS****IMPORTE ( Euros )**

	RESUELTO	FEADER	MAPA	CAPADR
A pagar	0,00	0,00	0,00	0,00

**APLICACIÓN DE REDUCCIONES Y PENALIZACIONES (%)**

Criterios de subvencionabilidad (1)	Presentación tardía	Omisión declaración	Condicionalidad
100,00	0,00	0,00	0,00

**IMPORTE ( Euros )**

Calculado(2)	Reducción	Penalización	Reducción Penalización (3)	Penalización adicional	Resuelto	FEADER	MAPA	CAPADR
90,21 €	0,00 €	0,00 €	0,00 €	0,00 €	0,00 €	0,00 €	0,00 €	0,00 €
<b>Importe Unitario:</b>	93,00 €	<b>Nuevo Importe Unitario:</b>	93,00 €					

**RECINTOS PROPUESTOS**

REF.	REFERENCIA SIGPAC	CULTIVO	S/R	USO SIGPAC	Sup. Dec. admisible	Sup. Campo	Sup. Determ.	Sup. Resuelta
1700000002727822	23-900-016-00212-0002	OLIVAR	R		0,46		0,46	0,46
1700000002727824	23-900-016-00230-0002	OLIVAR	R		0,51		0,51	0,51

**INCIDENCIAS****INCIDENCIA DESCRIPCIÓN**

74053 Importe inferior a 100 Euros

(1) Con incidencias que retienen pago o deniegan el expediente.

(2) Se calcula sobre superficie declarada admisible.

(3) Aplicación del artículo 16 bis del RD 147/2023.

(4) Expediente con algunos recintos de pastos permanentes ubicados en espacios protegidos donde la carga ganadera mínima será 0,1 UGM/ha.

Puede verificar la integridad de una copia de este documento mediante la lectura del código QR adjunto o mediante el acceso a la dirección <https://ws050.juntadeandalucia.es/verificarFirma> indicando el código de VERIFICACIÓN

FIRMADO POR

RAQUEL MARIA ESPIN CRESPO

17/10/2024

VERIFICACIÓN

Pk2jmWSPEJNMB623FQZ8JEKDMKEPRE

PÁG. 3556/4804



**APELLIDOS Y NOMBRE / RAZÓN SOCIAL**

MARTINEZ PALOMAS JOSE MIGUEL

**NIF**

\*\*\*\*5714\*

**EXPEDIENTE**

1277413

**RESOLUCIÓN**

DENEGACIÓN DE LA AYUDA

**DATOS DE MANTENIMIENTO UNIDADES****GRUPO DE PAGO**

ZONAS DE MONTAÑA

**Sup. Dec.  
Admisible**

0,00

**Sup.  
Resuelta**

0,00

**Sobredecl.**

0,00

**% Sobredecl.**

0,00

**RESUMEN DE PAGOS****IMPORTE ( Euros )**

	<b>RESUELTO</b>	<b>FEADER</b>	<b>MAPA</b>	<b>CAPADR</b>
A pagar	0,00	0,00	0,00	0,00

**APLICACIÓN DE REDUCCIONES Y PENALIZACIONES (%)**

<b>Crterios de subvencionabilidad (1)</b>	<b>Presentación tardía</b>	<b>Omisión declaración</b>	<b>Condicionalidad</b>
100,00	0,00	0,00	0,00

**IMPORTE ( Euros )**

<b>Calculado(2)</b>	<b>Reducción</b>	<b>Penalización</b>	<b>Reducción Penalización (3)</b>	<b>Penalización adicional</b>	<b>Resuelto</b>	<b>FEADER</b>	<b>MAPA</b>	<b>CAPADR</b>
0,00 €	0,00 €	0,00 €	0,00 €	0,00 €	0,00 €	0,00 €	0,00 €	0,00 €
<b>Importe Unitario:</b>	93,00 €	<b>Nuevo Importe Unitario:</b>	0,00 €					

(1) Con incidencias que retienen pago o deniegan el expediente.

(2) Se calcula sobre superficie declarada admisible.

(3) Aplicación del artículo 16 bis del RD 147/2023.

(4) Expediente con algunos recintos de pastos permanentes ubicados en espacios protegidos donde la carga ganadera mínima será 0,1 UGM/ha.

Puede verificar la integridad de una copia de este documento mediante la lectura del código QR adjunto o mediante el acceso a la dirección <https://ws050.juntadeandalucia.es/verificarFirma> indicando el código de VERIFICACIÓN

FIRMADO POR

RAQUEL MARIA ESPIN CRESPO

17/10/2024

VERIFICACIÓN

Pk2jmWSPEJNMB623FQZ8JEKDMKEPRE

PÁG. 3557/4804



**RECINTOS PROPUESTOS**

REF.	REFERENCIA SIGPAC	CULTIVO	S/R	USO SIGPAC	Sup. Dec. admisible	Sup. Campo	Sup. Determ.	Sup. Resulta
-66921	23-101-012-00133-0002	OLIVAR	S		0,95		0,95	0,95
-66917	23-101-012-00009-0001	OLIVAR	S		0,56		0,56	0,56
4589776	23-101-012-00135-0002	OLIVAR	S		0,40		0,40	0,40
5282331	23-101-012-00397-0001	OLIVAR	S		0,07		0,07	0,07
5282332	23-101-011-00694-0001	OLIVAR	S		0,31		0,31	0,31
5282333	23-101-012-00165-0001	OLIVAR	S		0,26		0,26	0,26
5282334	23-101-011-00746-0004	OLIVAR	S		0,01		0,01	0,01
5471689	23-101-011-00692-0001	OLIVAR	S		0,20		0,20	0,20
5471690	23-101-012-00159-0001	OLIVAR	S		0,12		0,12	0,12
5471691	23-101-012-00161-0001	OLIVAR	S		0,10		0,10	0,10
1700000004438198	23-101-003-00187-0001	OLIVAR	S		0,27		0,27	0,27
1700000004438199	23-101-006-00057-0004	OLIVAR	S		0,32		0,32	0,32
1700000004438200	23-101-006-00056-0001	OLIVAR	S		0,96		0,96	0,96
1700000004438201	23-101-007-00202-0002	OLIVAR	S		0,48		0,48	0,48
1700000004438202	23-101-007-00201-0001	OLIVAR	S		0,15		0,15	0,15
1700000004438203	23-101-003-00187-0002	OLIVAR	S		0,08		0,08	0,08
1700000004438205	23-101-012-00009-0001	OLIVAR	S		0,41		0,41	0,41
1700000004438206	23-101-012-00133-0002	OLIVAR	S		0,61		0,61	0,61
1700000004439088	23-101-003-00159-0002	OLIVAR	S		0,72		0,72	0,72
1700000004439089	23-101-012-00115-0004	OLIVAR	S		1,02		1,02	1,02
1700000004439090	23-101-010-00279-0002	OLIVAR	S		1,17		1,17	1,17
1700000004439091	23-101-006-00114-0004	OLIVAR	S		0,58		0,58	0,58
1700000004439092	23-101-006-00053-0002	OLIVAR	S		1,31		1,31	1,31
1700000007176525	23-101-003-00035-0001	OLIVAR	S		0,86		0,86	0,86
1700000007176526	23-101-007-00244-0004	OLIVAR	S		0,65		0,65	0,65
1700000007176527	23-101-007-00246-0001	OLIVAR	S		0,27		0,27	0,27
1700000007176528	23-101-007-00493-0003	OLIVAR	S		0,05		0,05	0,05
1700000007176529	23-101-007-00090-0001	OLIVAR	S		0,39		0,39	0,39
1700000007176530	23-101-011-00625-0001	OLIVAR	S		0,44		0,44	0,44
1700000007176531	23-101-011-00626-0001	OLIVAR	S		0,07		0,07	0,07
1700000007176533	23-101-012-00117-0003	OLIVAR	S		0,44		0,44	0,44
1700000007176534	23-101-012-00225-0001	OLIVAR	S		0,28		0,28	0,28
1700000007176535	23-101-007-00504-0002	OLIVAR	S		0,34		0,34	0,34
1700000007176537	23-101-011-00695-0001	OLIVAR	S		0,23		0,23	0,23
1700000007176538	23-101-008-00021-0002	OLIVAR	S		0,51		0,51	0,51
1700000007176539	23-101-006-00048-0004	OLIVAR	S		0,04		0,04	0,04
1700000007176540	23-101-006-00052-0001	OLIVAR	S		0,06		0,06	0,06
1700000007176541	23-101-006-00103-0004	OLIVAR	S		1,37		1,37	1,37
1700000007176542	23-101-003-00035-0004	OLIVAR	S		0,14		0,14	0,14
1700000007176544	23-101-007-00087-0001	OLIVAR	S		0,23		0,23	0,23
1700000007176545	23-101-007-00088-0001	OLIVAR	S		0,27		0,27	0,27
1700000007176546	23-101-012-00115-0004	OLIVAR	S		0,70		0,70	0,70
1700000007176547	23-101-007-00488-0001	OLIVAR	S		0,53		0,53	0,53
1700000007176548	23-101-003-00160-0002	OLIVAR	S		0,85		0,85	0,85

**INCIDENCIAS****INCIDENCIA DESCRIPCIÓN**

74018	Productor que no es agricultor a título principal, según los datos del ejercicio fiscal n-1 y seguridad socia.
74053	Importe inferior a 100 Euros

(1) Con incidencias que retienen pago o deniegan el expediente.

(2) Se calcula sobre superficie declarada admisible.

(3) Aplicación del artículo 16 bis del RD 147/2023.

(4) Expediente con algunos recintos de pastos permanentes ubicados en espacios protegidos donde la carga ganadera mínima será 0,1 UGM/ha.

Puede verificar la integridad de una copia de este documento mediante la lectura del código QR adjunto o mediante el acceso a la dirección <https://ws050.juntadeandalucia.es/verificarFirma> indicando el código de VERIFICACIÓN

FIRMADO POR

RAQUEL MARIA ESPIN CRESPO

17/10/2024

VERIFICACIÓN

Pk2jmWSPEJNMB623FQZ8JEKDMKEPRE

PÁG. 3558/4804



**APELLIDOS Y NOMBRE / RAZÓN SOCIAL**

MARTINEZ PEREZ PILAR

**NIF**

\*\*\*\*2679\*

**EXPEDIENTE**

1152110

**RESOLUCIÓN**

DENEGACIÓN DE LA AYUDA

**DATOS DE MANTENIMIENTO UNIDADES**

<b>GRUPO DE PAGO</b>	<b>Sup. Dec. Admisible</b>	<b>Sup. Resuelta</b>	<b>Sobredecl.</b>	<b>% Sobredecl.</b>
ZONAS DE MONTAÑA	0,00	0,00	0,00	0,00

**RESUMEN DE PAGOS**

	<b>IMPORTE ( Euros )</b>			
	<b>RESUELTO</b>	<b>FEADER</b>	<b>MAPA</b>	<b>CAPADR</b>
A pagar	0,00	0,00	0,00	0,00

**APLICACIÓN DE REDUCCIONES Y PENALIZACIONES (%)**

<b>Crterios de subvencionabilidad (1)</b>	<b>Presentación tardía</b>	<b>Omisión declaración</b>	<b>Condicionalidad</b>
100,00	0,00	0,00	0,00

**IMPORTE ( Euros )**

<b>Calculado(2)</b>	<b>Reducción</b>	<b>Penalización</b>	<b>Reducción Penalización (3)</b>	<b>Penalización adicional</b>	<b>Resuelto</b>	<b>FEADER</b>	<b>MAPA</b>	<b>CAPADR</b>
0,00 €	0,00 €	0,00 €	0,00 €	0,00 €	0,00 €	0,00 €	0,00 €	0,00 €
<b>Importe Unitario:</b>	93,00 €	<b>Nuevo Importe Unitario:</b>	0,00 €					

**RECINTOS PROPUESTOS**

<b>REF.</b>	<b>REFERENCIA SIGPAC</b>	<b>CULTIVO</b>	<b>S/R</b>	<b>USO SIGPAC</b>	<b>Sup. Dec. admisible</b>	<b>Sup. Campo</b>	<b>Sup. Determ.</b>	<b>Sup. Resuelta</b>
-1599626	23-047-025-00127-0003	OLIVAR	R		3,52		3,52	3,52
-1599543	23-047-025-00127-0008	OLIVAR	R		0,10		0,10	0,10
-1599463	23-047-025-00141-0003	OLIVAR	S		0,20		0,20	0,20
-1599458	23-047-025-00397-0008	OLIVAR	S		0,04		0,04	0,04
-1599448	23-047-025-00397-0006	OLIVAR	S		0,25		0,25	0,25
-1599447	23-047-025-00397-0004	OLIVAR	S		0,43		0,43	0,43
-1261600	23-047-025-00398-0003	OLIVAR	S		0,50		0,50	0,50
5482987	23-047-025-00141-0003	OLIVAR	S		0,26		0,26	0,26
5482990	23-047-025-00378-0002	OLIVAR	S		0,18		0,18	0,18
5483149	23-047-025-00378-0001	OLIVAR	S		0,56		0,56	0,56
7521210	23-047-025-00127-0009	OLIVAR	R		1,28		1,28	1,28
7521212	23-047-025-00127-0008	OLIVAR	R		0,96		0,96	0,96
170000005845952	23-047-025-00125-0001	OLIVAR	R		4,01		4,01	4,01
170000005845954	23-047-025-00143-0003	OLIVAR	S		0,03		0,03	0,03
170000005845955	23-047-025-00142-0005	OLIVAR	R		0,78		0,78	0,78
170000005845956	23-047-025-00142-0004	OLIVAR	R		0,40		0,40	0,40
170000005845957	23-047-025-00230-0004	OLIVAR	S		0,07		0,07	0,07

**INCIDENCIAS****INCIDENCIA DESCRIPCIÓN**

2454	Solicitante de intervención 6613 cuyo regimen de afiliacion a la SS no es ni el sistema especial agrario(cuenta ajena) ni autonomo con actividad agraria.
74018	Productor que no es agricultor a titulo principal, según los datos del ejercicio fiscal n-1 y seguridad socia.
74053	Importe inferior a 100 Euros

(1) Con incidencias que retienen pago o deniegan el expediente.

(2) Se calcula sobre superficie declarada admisible.

(3) Aplicación del artículo 16 bis del RD 147/2023.

(4) Expediente con algunos recintos de pastos permanentes ubicados en espacios protegidos donde la carga ganadera mínima será 0,1 UGM/ha.

Puede verificar la integridad de una copia de este documento mediante la lectura del código QR adjunto o mediante el acceso a la dirección <https://ws050.juntadeandalucia.es/verificarFirma> indicando el código de VERIFICACIÓN

FIRMADO POR

RAQUEL MARIA ESPIN CRESPO

17/10/2024

VERIFICACIÓN

Pk2jmWSPEJNMB623FQZ8JEKDMKEPRE

PÁG. 3559/4804





**APELLIDOS Y NOMBRE / RAZÓN SOCIAL**

MARTÍNEZ PÉREZ RAMÓN

**NIF**

\*\*\*\*1499\*

**EXPEDIENTE**

1158671

**RESOLUCIÓN**

DENEGACIÓN DE LA AYUDA

**DATOS DE MANTENIMIENTO UNIDADES**

**GRUPO DE PAGO**

ZONAS DE MONTAÑA

**Sup. Dec.  
Admisible**

0,00

**Sup.  
Resuelta**

0,00

**Sobredecl.**

0,00

**% Sobredecl.**

0,00

**RESUMEN DE PAGOS**

**IMPORTE ( Euros )**

	<b>RESUELTO</b>	<b>FEADER</b>	<b>MAPA</b>	<b>CAPADR</b>
A pagar	0,00	0,00	0,00	0,00

**APLICACIÓN DE REDUCCIONES Y PENALIZACIONES (%)**

<b>Crterios de subvencionabilidad (1)</b>	<b>Presentación tardía</b>	<b>Omisión declaración</b>	<b>Condicionalidad</b>
100,00	0,00	0,00	0,00

**IMPORTE ( Euros )**

<b>Calculado(2)</b>	<b>Reducción</b>	<b>Penalización</b>	<b>Reducción Penalización (3)</b>	<b>Penalización adicional</b>	<b>Resuelto</b>	<b>FEADER</b>	<b>MAPA</b>	<b>CAPADR</b>
0,00 €	0,00 €	0,00 €	0,00 €	0,00 €	0,00 €	0,00 €	0,00 €	0,00 €
<b>Importe Unitario:</b>	93,00 €	<b>Nuevo Importe Unitario:</b>	0,00 €					

(1) Con incidencias que retienen pago o deniegan el expediente.

(2) Se calcula sobre superficie declarada admisible.

(3) Aplicación del artículo 16 bis del RD 147/2023.

(4) Expediente con algunos recintos de pastos permanentes ubicados en espacios protegidos donde la carga ganadera mínima será 0,1 UGM/ha.

Puede verificar la integridad de una copia de este documento mediante la lectura del código QR adjunto o mediante el acceso a la dirección <https://ws050.juntadeandalucia.es/verificarFirma> indicando el código de VERIFICACIÓN

FIRMADO POR	RAQUEL MARIA ESPIN CRESPO	17/10/2024
VERIFICACIÓN	Pk2jmWSPEJNMB623FQZ8JEKDMKEPRE	PÁG. 3560/4804





**RECINTOS PROPUESTOS**

REF.	REFERENCIA SIGPAC	CULTIVO	S/R	USO SIGPAC	Sup. Dec. admisible	Sup. Campo	Sup. Determ.	Sup. Resulta
-987343	23-072-004-00586-0003	OLIVAR	S		0,03		0,03	0,03
-987011	23-072-004-01140-0004	OLIVAR	S		0,03		0,03	0,03
-987010	23-072-004-01140-0003	OLIVAR	S		0,14		0,14	0,14
-925888	23-072-004-01167-0003	OLIVAR	S		0,05		0,05	0,05
-925886	23-072-004-00785-0002	OLIVAR	S		0,11		0,11	0,11
-925885	23-072-004-00785-0002	OLIVAR	S		0,01		0,01	0,01
-925884	23-072-004-00627-0004	OLIVAR	S		0,05		0,05	0,05
-925883	23-072-004-00627-0003	OLIVAR	S		0,19		0,19	0,19
-925882	23-072-004-00584-0003	OLIVAR	S		0,11		0,11	0,11
-114477	23-072-004-00284-0001	OLIVAR	S		0,02		0,02	0,02
-114468	23-072-004-00283-0001	OLIVAR	S		0,08		0,08	0,08
170000005502174	23-072-004-01162-0002	OLIVAR	S		0,15		0,15	0,15
170000005502175	23-072-007-00034-0002	OLIVAR	R		0,23		0,23	0,23
170000005502176	23-072-004-00319-0003	OLIVAR	S		0,04		0,04	0,04
170000005502177	23-072-007-00197-0002	OLIVAR	S		0,22		0,22	0,22
170000005502178	23-072-004-00320-0001	OLIVAR	R		0,56		0,56	0,56
170000005502179	23-072-004-00999-0001	OLIVAR	R		0,26		0,26	0,26
170000005502180	23-072-004-01000-0003	OLIVAR	R		0,48		0,48	0,48
170000005502181	23-072-004-01001-0001	OLIVAR	R		0,57		0,57	0,57
170000005502182	23-072-004-01162-0001	OLIVAR	S		0,02		0,02	0,02
170000005502183	23-072-004-01163-0002	OLIVAR	S		0,08		0,08	0,08
170000005502184	23-072-006-00428-0001	OLIVAR	S		0,19		0,19	0,19
170000005502185	23-072-004-00785-0001	OLIVAR	S		0,23		0,23	0,23
170000005502186	23-072-006-00366-0001	OLIVAR	R		0,58		0,58	0,58
170000005502187	23-072-006-00406-0001	OLIVAR	R		1,46		1,46	1,46
170000005502188	23-072-007-00144-0001	OLIVAR	S		0,53		0,53	0,53
170000005502189	23-072-006-00349-0001	OLIVAR	S		0,01		0,01	0,01
170000005502191	23-072-004-01167-0001	OLIVAR	S		0,33		0,33	0,33
170000005502192	23-072-004-00623-0001	OLIVAR	S		0,01		0,01	0,01
170000005502193	23-072-004-00627-0002	OLIVAR	S		0,23		0,23	0,23
170000005502194	23-072-007-00735-0001	OLIVAR	S		0,18		0,18	0,18
170000005502195	23-072-004-00600-0003	OLIVAR	S		0,20		0,20	0,20
170000005502196	23-072-004-00615-0002	OLIVAR	S		0,08		0,08	0,08
170000005502197	23-072-004-01003-0002	OLIVAR	S		0,05		0,05	0,05
170000005502198	23-072-004-00584-0001	OLIVAR	S		0,42		0,42	0,42
170000005502199	23-072-004-00616-0002	OLIVAR	S		0,26		0,26	0,26
170000005502200	23-072-004-01003-0001	OLIVAR	S		0,05		0,05	0,05
170000005502201	23-072-004-00617-0001	OLIVAR	S		0,23		0,23	0,23
170000006511326	23-072-004-01140-0002	OLIVAR	S		0,25		0,25	0,25
170000006511327	23-072-006-00238-0002	OLIVAR	S		2,74		2,74	2,74
170000006511328	23-072-007-00211-0002	OLIVAR	S		0,49		0,49	0,49
170000006511329	23-072-007-01084-0001	OLIVAR	S		0,32		0,32	0,32
170000006512681	23-071-002-00170-0001	OLIVAR	S		0,38		0,38	0,38
170000006512685	23-072-004-00748-0002	OLIVAR	S		0,06		0,06	0,06
170000006512686	23-072-004-00751-0003	OLIVAR	S		0,16		0,16	0,16
170000006512687	23-071-009-00334-0001	OLIVAR	S		0,14		0,14	0,14

**INCIDENCIAS****INCIDENCIA DESCRIPCIÓN**

- 74018 Productor que no es agricultor a título principal, según los datos del ejercicio fiscal n-1 y seguridad socia.
- 74053 Importe inferior a 100 Euros

(1) Con incidencias que retienen pago o deniegan el expediente.

(2) Se calcula sobre superficie declarada admisible.

(3) Aplicación del artículo 16 bis del RD 147/2023.

(4) Expediente con algunos recintos de pastos permanentes ubicados en espacios protegidos donde la carga ganadera mínima será 0,1 UGM/ha.

Puede verificar la integridad de una copia de este documento mediante la lectura del código QR adjunto o mediante el acceso a la dirección <https://ws050.juntadeandalucia.es/verificarFirma> indicando el código de VERIFICACIÓN

FIRMADO POR

RAQUEL MARIA ESPIN CRESPO

17/10/2024

VERIFICACIÓN

Pk2jmWSPEJNMB623FQZ8JEKDMKEPRE

PÁG. 3561/4804



**APELLIDOS Y NOMBRE / RAZÓN SOCIAL**

MARTINEZ RAMOS TOMAS

**NIF**

\*\*\*\*3020\*

**EXPEDIENTE**

1203245

**RESOLUCIÓN**

DENEGACIÓN DE LA AYUDA

**DATOS DE MANTENIMIENTO UNIDADES**

<b>GRUPO DE PAGO</b>	<b>Sup. Dec. Admisible</b>	<b>Sup. Resuelta</b>	<b>Sobredecl.</b>	<b>% Sobredecl.</b>
ZONAS DE MONTAÑA	0,00	0,00	0,00	0,00

**RESUMEN DE PAGOS**

	<b>IMPORTE ( Euros )</b>			
	<b>RESUELTO</b>	<b>FEADER</b>	<b>MAPA</b>	<b>CAPADR</b>
A pagar	0,00	0,00	0,00	0,00

**APLICACIÓN DE REDUCCIONES Y PENALIZACIONES (%)**

<b>Crterios de subvencionabilidad (1)</b>	<b>Presentación tardía</b>	<b>Omisión declaración</b>	<b>Condicionidad</b>
100,00	0,00	0,00	0,00

**IMPORTE ( Euros )**

<b>Calculado(2)</b>	<b>Reducción</b>	<b>Penalización</b>	<b>Reducción Penalización (3)</b>	<b>Penalización adicional</b>	<b>Resuelto</b>	<b>FEADER</b>	<b>MAPA</b>	<b>CAPADR</b>
0,00 €	0,00 €	0,00 €	0,00 €	0,00 €	0,00 €	0,00 €	0,00 €	0,00 €
<b>Importe Unitario:</b>	93,00 €	<b>Nuevo Importe Unitario:</b>	0,00 €					

**RECINTOS PROPUESTOS**

<b>REF.</b>	<b>REFERENCIA SIGPAC</b>	<b>CULTIVO</b>	<b>S/R</b>	<b>USO SIGPAC</b>	<b>Sup. Dec. admisible</b>	<b>Sup. Campo</b>	<b>Sup. Determ.</b>	<b>Sup. Resuelta</b>
1700000006278145	23-028-003-00156-0001	BARBECHO TRADICIONAL	S		1,93		1,93	1,93
1700000006278147	23-028-003-00503-0001	BARBECHO TRADICIONAL	S		0,16		0,16	0,16
1700000006278215	23-066-003-00052-0001	TRIGO DURO	S		2,41		2,41	2,37

**INCIDENCIAS****INCIDENCIA DESCRIPCIÓN**

2454	Solicitante de intervención 6613 cuyo regimen de afiliacion a la SS no es ni el sistema especial agrario(cuenta ajena) ni autonomo con actividad agraria.
4272	Verifica que las líneas de declaración de las Solicitudes Únicas no tienen solapes con la capa de Retroactividad Gráfica (ambas de la misma campaña) a nivel de expediente/línea de declaración gráfica de la solicitud. Recinto:23-066-003-00052-00001 Cultivo: - Agregado de la referencia del recinto.:0 Zona de la referencia del recinto.:0 Superficie solapada.:0,04 Id. Incid.:98037693
74018	Productor que no es agricultor a título principal, según los datos del ejercicio fiscal n-1 y seguridad socia.
74053	Importe inferior a 100 Euros

**Incidencias de carga ganadera****INCIDENCIA DESCRIPCIÓN**

86132	Recinto superficie forrajera que no realiza la actividad de producción de pastoreo. Recinto:23-028-003-00156-00001 Cultivo:20000 BARBECHO TRADICIONAL-SIN VARIEDAD Secano Recinto:23-028-003-00503-00001 Cultivo:20000 BARBECHO TRADICIONAL-SIN VARIEDAD Secano
-------	---

(1) Con incidencias que retienen pago o deniegan el expediente.

(2) Se calcula sobre superficie declarada admisible.

(3) Aplicación del artículo 16 bis del RD 147/2023.

(4) Expediente con algunos recintos de pastos permanentes ubicados en espacios protegidos donde la carga ganadera mínima será 0,1 UGM/ha.

Puede verificar la integridad de una copia de este documento mediante la lectura del código QR adjunto o mediante el acceso a la dirección <https://ws050.juntadeandalucia.es/verificarFirma> indicando el código de VERIFICACIÓN

FIRMADO POR	RAQUEL MARIA ESPIN CRESPO	17/10/2024
VERIFICACIÓN	Pk2jmWSPEJNMB623FQZ8JEKDMKEPRE	PÁG. 3562/4804



**APELLIDOS Y NOMBRE / RAZÓN SOCIAL**

MARTINEZ ROBLES JOSE MANUEL

**NIF**

\*\*\*\*2136\*

**EXPEDIENTE**

1178969

**RESOLUCIÓN**

DENEGACIÓN DE LA AYUDA

**DATOS DE MANTENIMIENTO UNIDADES**

<b>GRUPO DE PAGO</b>	<b>Sup. Dec. Admisible</b>	<b>Sup. Resuelta</b>	<b>Sobredecl.</b>	<b>% Sobredecl.</b>
ZONAS DE MONTAÑA	0,00	0,00	0,00	0,00

**RESUMEN DE PAGOS**

	<b>IMPORTE ( Euros )</b>			
	<b>RESUELTO</b>	<b>FEADER</b>	<b>MAPA</b>	<b>CAPADR</b>
A pagar	0,00	0,00	0,00	0,00

**APLICACIÓN DE REDUCCIONES Y PENALIZACIONES (%)**

<b>Criterios de subvencionabilidad (1)</b>	<b>Presentación tardía</b>	<b>Omisión declaración</b>	<b>Condicionalidad</b>
100,00	0,00	0,00	0,00

**IMPORTE ( Euros )**

<b>Calculado(2)</b>	<b>Reducción</b>	<b>Penalización</b>	<b>Reducción Penalización (3)</b>	<b>Penalización adicional</b>	<b>Resuelto</b>	<b>FEADER</b>	<b>MAPA</b>	<b>CAPADR</b>
0,00 €	0,00 €	0,00 €	0,00 €	0,00 €	0,00 €	0,00 €	0,00 €	0,00 €
<b>Importe Unitario:</b>	93,00 €	<b>Nuevo Importe Unitario:</b>	0,00 €					

**RECINTOS PROPUESTOS**

<b>REF.</b>	<b>REFERENCIA SIGPAC</b>	<b>CULTIVO</b>	<b>S/R</b>	<b>USO SIGPAC</b>	<b>Sup. Dec. admisible</b>	<b>Sup. Campo</b>	<b>Sup. Determ.</b>	<b>Sup. Resuelta</b>
-508814	23-081-004-00114-0001	OLIVAR	S		0,96		0,96	0,96
-508780	23-081-001-00456-0001	OLIVAR	S		1,51		1,51	1,51
1700000004894738	23-081-001-00946-0001	OLIVAR	S		0,19		0,19	0,19
1700000004894739	23-081-007-00269-0002	OLIVAR	S		0,60		0,60	0,60
1700000004894740	23-081-001-00364-0001	OLIVAR	S		1,40		1,40	1,40
1700000004894742	23-081-001-00456-0023	OLIVAR	S		0,53		0,53	0,53
1700000006012702	23-081-001-00448-0003	OLIVAR	S		0,70		0,70	0,70
1700000006012703	23-081-001-00470-0002	OLIVAR	S		0,01		0,01	0,01
1700000006012704	23-081-001-00471-0002	OLIVAR	S		0,04		0,04	0,04
1700000006012705	23-081-007-00348-0001	PATATA	R		0,83		0,83	0,83
1700000006012707	23-081-007-00320-0002	OLIVAR	S		1,29		1,29	1,29
1700000006012709	23-081-001-00472-0003	OLIVAR	S		0,86		0,86	0,86
1700000006012710	23-081-007-00856-0001	OLIVAR	S		0,01		0,01	0,01
1700000006012711	23-081-007-00338-0002	OLIVAR	S		0,67		0,67	0,67
1700000006012712	23-081-007-01161-0002	OLIVAR	S		0,80		0,80	0,80

**INCIDENCIAS****INCIDENCIA DESCRIPCIÓN**

2454	Solicitante de intervención 6613 cuyo regimen de afiliación a la SS no es ni el sistema especial agrario(cuenta ajena) ni autonomo con actividad agraria.
74018	Productor que no es agricultor a título principal, según los datos del ejercicio fiscal n-1 y seguridad socia.
74053	Importe inferior a 100 Euros

(1) Con incidencias que retienen pago o deniegan el expediente.

(2) Se calcula sobre superficie declarada admisible.

(3) Aplicación del artículo 16 bis del RD 147/2023.

(4) Expediente con algunos recintos de pastos permanentes ubicados en espacios protegidos donde la carga ganadera mínima será 0,1 UGM/ha.

Puede verificar la integridad de una copia de este documento mediante la lectura del código QR adjunto o mediante el acceso a la dirección <https://ws050.juntadeandalucia.es/verificarFirma> indicando el código de VERIFICACIÓN

FIRMADO POR

RAQUEL MARIA ESPIN CRESPO

17/10/2024

VERIFICACIÓN

Pk2jmWSPEJNMB623FQZ8JEKDMKEPRE

PÁG. 3563/4804



**APELLIDOS Y NOMBRE / RAZÓN SOCIAL**

MARTINEZ RODRIGUEZ ANTONIO JOSE

**NIF**

\*\*\*\*3409\*

**EXPEDIENTE**

1163759

**RESOLUCIÓN**

DENEGACIÓN DE LA AYUDA

**DATOS DE MANTENIMIENTO UNIDADES**

<b>GRUPO DE PAGO</b>	<b>Sup. Dec. Admisible</b>	<b>Sup. Resuelta</b>	<b>Sobredecl.</b>	<b>% Sobredecl.</b>
ZONAS DE MONTAÑA	0,00	0,00	0,00	0,00

**RESUMEN DE PAGOS**

	<b>IMPORTE ( Euros )</b>			
	<b>RESUELTO</b>	<b>FEADER</b>	<b>MAPA</b>	<b>CAPADR</b>
A pagar	0,00	0,00	0,00	0,00

**APLICACIÓN DE REDUCCIONES Y PENALIZACIONES (%)**

<b>Crterios de subvencionabilidad (1)</b>	<b>Presentación tardía</b>	<b>Omisión declaración</b>	<b>Condicionalidad</b>
100,00	0,00	0,00	0,00

**IMPORTE ( Euros )**

Calculado(2)	Reducción	Penalización	Reducción Penalización (3)	Penalización adicional	Resuelto	FEADER	MAPA	CAPADR
0,00 €	0,00 €	0,00 €	0,00 €	0,00 €	0,00 €	0,00 €	0,00 €	0,00 €
<b>Importe Unitario:</b>	93,00 €	<b>Nuevo Importe Unitario:</b>	0,00 €					

**RECINTOS PROPUESTOS**

<b>REF.</b>	<b>REFERENCIA SIGPAC</b>	<b>CULTIVO</b>	<b>S/R</b>	<b>USO SIGPAC</b>	<b>Sup. Dec. admisible</b>	<b>Sup. Campo</b>	<b>Sup. Determ.</b>	<b>Sup. Resuelta</b>
-988168	23-038-006-00554-0002	OLIVAR	R		0,31		0,31	0,00
-988167	23-038-006-00490-0003	OLIVAR	R		0,04		0,04	0,04
-988166	23-038-006-00490-0002	OLIVAR	R		0,11		0,11	0,11
-469560	23-038-006-00492-0001	OLIVAR	R		0,04		0,04	0,04
4761337	23-038-003-00175-0001	OLIVAR	S		0,58		0,58	0,58
4761338	23-038-003-00176-0002	OLIVAR	S		0,40		0,40	0,40
5237696	23-038-005-00020-0001	OLIVAR	R		0,48		0,48	0,48
5237697	23-038-003-00300-0002	OLIVAR	S		0,02		0,02	0,02
5237702	23-038-005-00042-0002	OLIVAR	R		0,31		0,31	0,31
5237711	23-038-005-00043-0002	OLIVAR	R		0,07		0,07	0,07
5238387	23-038-006-00481-0003	OLIVAR	R		0,21		0,21	0,21
5238388	23-038-006-00746-0001	OLIVAR	R		0,31		0,31	0,31
5238389	23-038-006-00747-0003	OLIVAR	R		0,31		0,31	0,31
5238390	23-038-006-00748-0003	OLIVAR	R		0,30		0,30	0,30
170000005441573	23-038-005-00428-0001	OLIVAR	R		0,14		0,14	0,14
170000005441575	23-038-006-00490-0001	OLIVAR	R		0,23		0,23	0,23
170000005441576	23-038-008-00019-0002	OLIVAR	R		1,75		1,75	1,75
170000005441577	23-038-008-00020-0001	OLIVAR	R		0,28		0,28	0,28
170000005441578	23-038-006-00554-0001	OLIVAR	R		0,15		0,15	0,00
170000005441580	23-038-006-00553-0002	OLIVAR	R		0,45		0,45	0,45

(1) Con incidencias que retienen pago o deniegan el expediente.

(2) Se calcula sobre superficie declarada admisible.

(3) Aplicación del artículo 16 bis del RD 147/2023.

(4) Expediente con algunos recintos de pastos permanentes ubicados en espacios protegidos donde la carga ganadera mínima será 0,1 UGM/ha.

Puede verificar la integridad de una copia de este documento mediante la lectura del código QR adjunto o mediante el acceso a la dirección <https://ws050.juntadeandalucia.es/verificarFirma> indicando el código de VERIFICACIÓN

FIRMADO POR

RAQUEL MARIA ESPIN CRESPO

17/10/2024

VERIFICACIÓN

Pk2jmWSPEJNMB623FQZ8JEKDMKEPRE

PÁG. 3564/4804





**INCIDENCIAS**

**INCIDENCIA DESCRIPCIÓN**

242	Recinto pendiente de acreditación de titularidad. Recinto:23-038-006-00554-00001 Cultivo:101010 OLIVAR-PICUAL Regadío Recinto:23-038-006-00554-00002 Cultivo:101010 OLIVAR-PICUAL Regadío
2454	Solicitante de intervención 6613 cuyo regimen de afiliación a la SS no es ni el sistema especial agrario(cuenta ajena) ni autonomo con actividad agraria.
74018	Productor que no es agricultor a título principal, según los datos del ejercicio fiscal n-1 y seguridad socia.
74053	Importe inferior a 100 Euros

(1) Con incidencias que retienen pago o deniegan el expediente.  
(2) Se calcula sobre superficie declarada admisible.  
(3) Aplicación del artículo 16 bis del RD 147/2023.  
(4) Expediente con algunos recintos de pastos permanentes ubicados en espacios protegidos donde la carga ganadera mínima será 0,1 UGM/ha.

Puede verificar la integridad de una copia de este documento mediante la lectura del código QR adjunto o mediante el acceso a la dirección <https://ws050.juntadeandalucia.es/verificarFirma> indicando el código de VERIFICACIÓN

FIRMADO POR	RAQUEL MARIA ESPIN CRESCO	17/10/2024
VERIFICACIÓN	Pk2jmWSPEJNMB623FQZ8JEKDMKEPRE	PÁG. 3565/4804



**APELLIDOS Y NOMBRE / RAZÓN SOCIAL**

MARTINEZ RODRIGUEZ MANUEL JESUS

**NIF**

\*\*\*\*9915\*

**EXPEDIENTE**

1281215

**RESOLUCIÓN**

DENEGACIÓN DE LA AYUDA

**DATOS DE MANTENIMIENTO UNIDADES****GRUPO DE PAGO**

ZONAS DE MONTAÑA

**Sup. Dec.  
Admisible**

0,05

**Sup.  
Resuelta**

0,05

**Sobredecl.**

0,00

**% Sobredecl.**

0,00

**RESUMEN DE PAGOS****IMPORTE ( Euros )**

	<b>RESUELTO</b>	<b>FEADER</b>	<b>MAPA</b>	<b>CAPADR</b>
A pagar	0,00	0,00	0,00	0,00

**APLICACIÓN DE REDUCCIONES Y PENALIZACIONES (%)**

<b>Criterios de subvencionabilidad (1)</b>	<b>Presentación tardía</b>	<b>Omisión declaración</b>	<b>Condicionalidad</b>
100,00	0,00	0,00	0,00

**IMPORTE ( Euros )**

<b>Calculado(2)</b>	<b>Reducción</b>	<b>Penalización</b>	<b>Reducción Penalización (3)</b>	<b>Penalización adicional</b>	<b>Resuelto</b>	<b>FEADER</b>	<b>MAPA</b>	<b>CAPADR</b>
4,65 €	0,00 €	0,00 €	0,00 €	0,00 €	0,00 €	0,00 €	0,00 €	0,00 €
<b>Importe Unitario:</b>	93,00 €	<b>Nuevo Importe Unitario:</b>	93,00 €					

**RECINTOS PROPUESTOS**

<b>REF.</b>	<b>REFERENCIA SIGPAC</b>	<b>CULTIVO</b>	<b>S/R</b>	<b>USO SIGPAC</b>	<b>Sup. Dec. admisible</b>	<b>Sup. Campo</b>	<b>Sup. Determ.</b>	<b>Sup. Resuelta</b>
1700000005427835	23-900-018-00079-0001	OLIVAR	R		0,05		0,05	0,05

**INCIDENCIAS****INCIDENCIA DESCRIPCIÓN**

74053	Importe inferior a 100 Euros
86020	Verifica que determinados recintos declarados por el expte para la operación, no se corresponde con la ZONA DESFAVORECIDA. Y no ha sido solicitada la operación análoga o correspondiente. Recinto:23-009-004-00129-00002 Cultivo:101010 OLIVAR-PICUAL Secano Operación correcta del recinto:6613.2 Recinto:23-009-020-00079-00001 Cultivo:101010 OLIVAR-PICUAL Secano Operación correcta del recinto:6613.2 Recinto:23-092-046-00244-00003 Cultivo:101010 OLIVAR-PICUAL Regadío Operación correcta del recinto:6613.2 Recinto:23-092-046-00244-00004 Cultivo:101010 OLIVAR-PICUAL Secano Operación correcta del recinto:6613.2 Recinto:23-092-046-00244-00007 Cultivo:101010 OLIVAR-PICUAL Secano Operación correcta del recinto:6613.2

(1) Con incidencias que retienen pago o deniegan el expediente.

(2) Se calcula sobre superficie declarada admisible.

(3) Aplicación del artículo 16 bis del RD 147/2023.

(4) Expediente con algunos recintos de pastos permanentes ubicados en espacios protegidos donde la carga ganadera mínima será 0,1 UGM/ha.

Puede verificar la integridad de una copia de este documento mediante la lectura del código QR adjunto o mediante el acceso a la dirección <https://ws050.juntadeandalucia.es/verificarFirma> indicando el código de VERIFICACIÓN

FIRMADO POR

RAQUEL MARIA ESPIN CRESPO

17/10/2024

VERIFICACIÓN

Pk2jmWSPEJNMB623FQZ8JEKDMKEPRE

PÁG. 3566/4804



**APELLIDOS Y NOMBRE / RAZÓN SOCIAL**

MARTINEZ ROMAN CATALINA

**NIF**

\*\*\*\*4740\*

**EXPEDIENTE**

1095588

**RESOLUCIÓN**

DENEGACIÓN DE LA AYUDA

**DATOS DE MANTENIMIENTO UNIDADES****GRUPO DE PAGO**

ZONAS DE MONTAÑA

**Sup. Dec.  
Admisible**

0,00

**Sup.  
Resuelta**

0,00

**Sobredecl.**

0,00

**% Sobredecl.**

0,00

**RESUMEN DE PAGOS****IMPORTE ( Euros )**

	RESUELTO	FEADER	MAPA	CAPADR
A pagar	0,00	0,00	0,00	0,00

**APLICACIÓN DE REDUCCIONES Y PENALIZACIONES (%)**

Crterios de subvencionabilidad (1)	Presentación tardía	Omisión declaración	Condicionalidad
100,00	0,00	0,00	0,00

**IMPORTE ( Euros )**

Calculado(2)	Reducción	Penalización	Reducción Penalización (3)	Penalización adicional	Resuelto	FEADER	MAPA	CAPADR
0,00 €	0,00 €	0,00 €	0,00 €	0,00 €	0,00 €	0,00 €	0,00 €	0,00 €
Importe Unitario:	93,00 €	Nuevo Importe Unitario:	0,00 €					

**RECINTOS PROPUESTOS**

REF.	REFERENCIA SIGPAC	CULTIVO	S/R	USO SIGPAC	Sup. Dec. admisible	Sup. Campo	Sup. Determ.	Sup. Resuelta
-69535	23-097-011-00859-0005	OLIVAR	S		0,02		0,02	0,02
-69532	23-097-011-00858-0001	OLIVAR	S		0,06		0,06	0,06
170000005945473	23-095-037-00140-0003	OLIVAR	S		0,05		0,05	0,05
170000005945474	23-095-037-00168-0001	OLIVAR	S		0,02		0,02	0,02
170000005945475	23-097-025-00217-0001	OLIVAR	S		0,10		0,10	0,10
170000005945476	23-097-025-00219-0001	OLIVAR	S		0,05		0,05	0,05
170000005945477	23-097-018-00032-0052	OLIVAR	S		0,01		0,01	0,01
170000005945478	23-097-018-00096-0001	OLIVAR	S		0,25		0,25	0,25
170000005945480	23-097-011-00875-0003	OLIVAR	S		0,10		0,10	0,10
170000005945481	23-097-011-00876-0001	OLIVAR	S		0,22		0,22	0,22
170000005945482	23-097-020-00169-0003	OLIVAR	S		0,14		0,14	0,14
170000005945483	23-097-020-00170-0002	OLIVAR	S		0,11		0,11	0,11
170000005945485	23-097-020-00214-0001	OLIVAR	S		0,30		0,30	0,30
170000005945486	23-097-024-00232-0001	OLIVAR	S		0,01		0,01	0,01
170000005945487	23-097-024-00234-0001	OLIVAR	S		0,35		0,35	0,35
170000005945488	23-097-019-00071-0002	OLIVAR	S		0,19		0,19	0,19
170000005945491	23-097-019-00156-0001	OLIVAR	S		0,06		0,06	0,06
170000005945492	23-097-019-00061-0001	OLIVAR	S		0,12		0,12	0,12
170000005945493	23-097-019-00062-0002	OLIVAR	S		0,01		0,01	0,01

**INCIDENCIAS****INCIDENCIA DESCRIPCIÓN**

74018	Productor que no es agricultor a título principal, según los datos del ejercicio fiscal n-1 y seguridad socia.
74053	Importe inferior a 100 Euros

(1) Con incidencias que retienen pago o deniegan el expediente.

(2) Se calcula sobre superficie declarada admisible.

(3) Aplicación del artículo 16 bis del RD 147/2023.

(4) Expediente con algunos recintos de pastos permanentes ubicados en espacios protegidos donde la carga ganadera mínima será 0,1 UGM/ha.

Puede verificar la integridad de una copia de este documento mediante la lectura del código QR adjunto o mediante el acceso a la dirección <https://ws050.juntadeandalucia.es/verificarFirma> indicando el código de VERIFICACIÓN

FIRMADO POR

RAQUEL MARIA ESPIN CRESPO

17/10/2024

VERIFICACIÓN

Pk2jmWSPEJNMB623FQZ8JEKDMKEPRE

PÁG. 3567/4804



**APELLIDOS Y NOMBRE / RAZÓN SOCIAL**

MARTINEZ SANCHEZ ANTONIO

**NIF**

\*\*\*\*5339\*

**EXPEDIENTE**

1150025

**RESOLUCIÓN**

DENEGACIÓN DE LA AYUDA

**DATOS DE MANTENIMIENTO UNIDADES****GRUPO DE PAGO**

ZONAS DE MONTAÑA

**Sup. Dec.  
Admisible**

0,00

**Sup.  
Resuelta**

0,00

**Sobredecl.**

0,00

**% Sobredecl.**

0,00

**RESUMEN DE PAGOS****IMPORTE ( Euros )**

	RESUELTO	FEADER	MAPA	CAPADR
A pagar	0,00	0,00	0,00	0,00

**APLICACIÓN DE REDUCCIONES Y PENALIZACIONES (%)**

Crterios de subvencionabilidad (1)	Presentación tardía	Omisión declaración	Condicionalidad
100,00	0,00	0,00	0,00

**IMPORTE ( Euros )**

Calculado(2)	Reducción	Penalización	Reducción Penalización (3)	Penalización adicional	Resuelto	FEADER	MAPA	CAPADR
0,00 €	0,00 €	0,00 €	0,00 €	0,00 €	0,00 €	0,00 €	0,00 €	0,00 €
Importe Unitario:	93,00 €	Nuevo Importe Unitario:	0,00 €					

**RECINTOS PROPUESTOS**

REF.	REFERENCIA SIGPAC	CULTIVO	S/R	USO SIGPAC	Sup. Dec. admisible	Sup. Campo	Sup. Determ.	Sup. Resuelta
-498465	23-097-003-00240-0003	OLIVAR	S		1,45		1,45	1,45
-107842	23-097-003-00242-0003	OLIVAR	S		0,69		0,69	0,69
1700000005594295	23-097-001-00223-0001	OLIVAR	S		0,45		0,45	0,45
1700000005594296	23-097-003-00239-0004	OLIVAR	S		0,08		0,08	0,08
1700000005594298	23-097-002-00077-0004	OLIVAR	S		0,28		0,28	0,28
1700000005594299	23-097-003-00212-0003	OLIVAR	S		0,80		0,80	0,80
1700000005594300	23-097-003-00230-0001	OLIVAR	S		0,08		0,08	0,08
1700000005594301	23-097-002-00076-0001	OLIVAR	S		0,16		0,16	0,16

**INCIDENCIAS****INCIDENCIA DESCRIPCIÓN**

2454	Solicitante de intervención 6613 cuyo regimen de afiliacion a la SS no es ni el sistema especial agrario(cuenta ajena) ni autonomo con actividad agraria.
74018	Productor que no es agricultor a título principal, según los datos del ejercicio fiscal n-1 y seguridad socia.
74053	Importe inferior a 100 Euros

(1) Con incidencias que retienen pago o deniegan el expediente.

(2) Se calcula sobre superficie declarada admisible.

(3) Aplicación del artículo 16 bis del RD 147/2023.

(4) Expediente con algunos recintos de pastos permanentes ubicados en espacios protegidos donde la carga ganadera mínima será 0,1 UGM/ha.

Puede verificar la integridad de una copia de este documento mediante la lectura del código QR adjunto o mediante el acceso a la dirección <https://ws050.juntadeandalucia.es/verificarFirma> indicando el código de VERIFICACIÓN

FIRMADO POR

RAQUEL MARIA ESPIN CRESPO

17/10/2024

VERIFICACIÓN

Pk2jmWSPEJNMB623FQZ8JEKDMKEPRE

PÁG. 3568/4804





**APELLIDOS Y NOMBRE / RAZÓN SOCIAL**

MARTÍNEZ VAQUERIZO FRANCISCO

**NIF**

\*\*\*\*6088\*

**EXPEDIENTE**

1284143

**RESOLUCIÓN**

DENEGACIÓN DE LA AYUDA

**DATOS DE MANTENIMIENTO UNIDADES**

<b>GRUPO DE PAGO</b>	<b>Sup. Dec. Admisible</b>	<b>Sup. Resuelta</b>	<b>Sobredecl.</b>	<b>% Sobredecl.</b>
ZONAS DE MONTAÑA	0,00	0,00	0,00	0,00

**RESUMEN DE PAGOS**

	<b>IMPORTE ( Euros )</b>			
	<b>RESUELTO</b>	<b>FEADER</b>	<b>MAPA</b>	<b>CAPADR</b>
A pagar	0,00	0,00	0,00	0,00

**APLICACIÓN DE REDUCCIONES Y PENALIZACIONES (%)**

<b>Criterios de subvencionabilidad (1)</b>	<b>Presentación tardía</b>	<b>Omisión declaración</b>	<b>Condicionalidad</b>
100,00	0,00	0,00	0,00

**IMPORTE ( Euros )**

<b>Calculado(2)</b>	<b>Reducción</b>	<b>Penalización</b>	<b>Reducción Penalización (3)</b>	<b>Penalización adicional</b>	<b>Resuelto</b>	<b>FEADER</b>	<b>MAPA</b>	<b>CAPADR</b>
0,00 €	0,00 €	0,00 €	0,00 €	0,00 €	0,00 €	0,00 €	0,00 €	0,00 €
<b>Importe Unitario:</b>	93,00 €	<b>Nuevo Importe Unitario:</b>	0,00 €					

**RECINTOS PROPUESTOS**

<b>REF.</b>	<b>REFERENCIA SIGPAC</b>	<b>CULTIVO</b>	<b>S/R</b>	<b>USO SIGPAC</b>	<b>Sup. Dec. admisible</b>	<b>Sup. Campo</b>	<b>Sup. Determ.</b>	<b>Sup. Resuelta</b>
1700000005273887	23-029-031-00125-0005	OLIVAR	S		0,02		0,02	0,02
1700000005273888	23-029-031-00127-0001	OLIVAR	S		0,63		0,63	0,63
1700000005273889	23-029-032-00138-0002	OLIVAR	S		1,00		1,00	1,00
1700000005273890	23-029-032-00139-0002	OLIVAR	S		0,06		0,06	0,06
1700000005273891	23-029-032-00146-0001	OLIVAR	S		0,05		0,05	0,05
1700000005273892	23-029-054-00082-0002	OLIVAR	S		0,03		0,03	0,03
1700000005273893	23-029-054-00083-0001	OLIVAR	S		1,22		1,22	1,22
1700000005273894	23-029-053-00002-0001	OLIVAR	S		2,00		2,00	2,00
1700000005273895	23-029-052-00101-0001	OLIVAR	S		2,44		2,44	2,44
1700000005273896	23-029-052-00103-0003	OLIVAR	S		3,14		3,14	3,14
1700000005273897	23-029-050-09004-0001	OLIVAR	S		0,08		0,08	0,08
1700000005273898	23-029-064-00007-0003	OLIVAR	S		0,02		0,02	0,02
1700000005273899	23-029-064-00010-0002	OLIVAR	S		0,04		0,04	0,04
1700000005273900	23-029-050-00024-0001	OLIVAR	S		2,91		2,91	2,91
1700000005273901	23-029-050-00005-0001	OLIVAR	S		1,48		1,48	1,48

**INCIDENCIAS****INCIDENCIA DESCRIPCIÓN**

- 74018 Productor que no es agricultor a título principal, según los datos del ejercicio fiscal n-1 y seguridad socia.  
74053 Importe inferior a 100 Euros

(1) Con incidencias que retienen pago o deniegan el expediente.

(2) Se calcula sobre superficie declarada admisible.

(3) Aplicación del artículo 16 bis del RD 147/2023.

(4) Expediente con algunos recintos de pastos permanentes ubicados en espacios protegidos donde la carga ganadera mínima será 0,1 UGM/ha.

Puede verificar la integridad de una copia de este documento mediante la lectura del código QR adjunto o mediante el acceso a la dirección <https://ws050.juntadeandalucia.es/verificarFirma> indicando el código de VERIFICACIÓN

FIRMADO POR	RAQUEL MARIA ESPIN CRESPO	17/10/2024
VERIFICACIÓN	Pk2jmWSPEJNMB623FQZ8JEKDMKEPRE	PÁG. 3569/4804



**APELLIDOS Y NOMBRE / RAZÓN SOCIAL**

MARTINEZ VAZQUEZ JUAN RAMON

**NIF**

\*\*\*\*2825\*

**EXPEDIENTE**

1032424

**RESOLUCIÓN**

DENEGACIÓN DE LA AYUDA

**DATOS DE MANTENIMIENTO UNIDADES****GRUPO DE PAGO**

ZONAS DE MONTAÑA

**Sup. Dec.  
Admisible**

0,00

**Sup.  
Resuelta**

0,00

**Sobredecl.**

0,00

**% Sobredecl.**

0,00

**RESUMEN DE PAGOS****IMPORTE ( Euros )**

	RESUELTO	FEADER	MAPA	CAPADR
A pagar	0,00	0,00	0,00	0,00

**APLICACIÓN DE REDUCCIONES Y PENALIZACIONES (%)**

Criterios de subvencionabilidad (1)	Presentación tardía	Omisión declaración	Condicionalidad
100,00	0,00	0,00	0,00

**IMPORTE ( Euros )**

Calculado(2)	Reducción	Penalización	Reducción Penalización (3)	Penalización adicional	Resuelto	FEADER	MAPA	CAPADR
0,00 €	0,00 €	0,00 €	0,00 €	0,00 €	0,00 €	0,00 €	0,00 €	0,00 €
Importe Unitario:	93,00 €	Nuevo Importe Unitario:	0,00 €					

**RECINTOS PROPUESTOS**

REF.	REFERENCIA SIGPAC	CULTIVO	S/R	USO SIGPAC	Sup. Dec. admisible	Sup. Campo	Sup. Determ.	Sup. Resuelta
1700000005953607	23-084-017-00117-0002	OLIVAR	S		1,38		1,38	1,38
1700000005953608	23-084-017-09021-0005	OLIVAR	S		0,05		0,05	0,05
1700000005953609	23-097-015-00382-0001	OLIVAR	S		2,34		2,34	2,34
1700000005953610	23-097-015-00382-0002	OLIVAR	S		0,35		0,35	0,35

**INCIDENCIAS****INCIDENCIA DESCRIPCIÓN**

74018	Productor que no es agricultor a título principal, según los datos del ejercicio fiscal n-1 y seguridad socia.
74053	Importe inferior a 100 Euros

(1) Con incidencias que retienen pago o deniegan el expediente.

(2) Se calcula sobre superficie declarada admisible.

(3) Aplicación del artículo 16 bis del RD 147/2023.

(4) Expediente con algunos recintos de pastos permanentes ubicados en espacios protegidos donde la carga ganadera mínima será 0,1 UGM/ha.

Puede verificar la integridad de una copia de este documento mediante la lectura del código QR adjunto o mediante el acceso a la dirección <https://ws050.juntadeandalucia.es/verificarFirma> indicando el código de VERIFICACIÓN

FIRMADO POR

RAQUEL MARIA ESPIN CRESPO

17/10/2024

VERIFICACIÓN

Pk2jmWSPEJNMB623FQZ8JEKDMKEPRE

PÁG. 3570/4804



**APELLIDOS Y NOMBRE / RAZÓN SOCIAL**

MARTINEZ VIEDMA ANTONIO

**NIF**

\*\*\*\*1847\*

**EXPEDIENTE**

1107027

**RESOLUCIÓN**

DENEGACIÓN DE LA AYUDA

**DATOS DE MANTENIMIENTO UNIDADES****GRUPO DE PAGO**

ZONAS DE MONTAÑA

**Sup. Dec.  
Admisible**

0,00

**Sup.  
Resuelta**

0,00

**Sobredecl.**

0,00

**% Sobredecl.**

0,00

**RESUMEN DE PAGOS****IMPORTE ( Euros )**

	<b>RESUELTO</b>	<b>FEADER</b>	<b>MAPA</b>	<b>CAPADR</b>
A pagar	0,00	0,00	0,00	0,00

**APLICACIÓN DE REDUCCIONES Y PENALIZACIONES (%)**

<b>Crterios de subvencionabilidad (1)</b>	<b>Presentación tardía</b>	<b>Omisión declaración</b>	<b>Condicionalidad</b>
100,00	0,00	0,00	0,00

**IMPORTE ( Euros )**

<b>Calculado(2)</b>	<b>Reducción</b>	<b>Penalización</b>	<b>Reducción Penalización (3)</b>	<b>Penalización adicional</b>	<b>Resuelto</b>	<b>FEADER</b>	<b>MAPA</b>	<b>CAPADR</b>
0,00 €	0,00 €	0,00 €	0,00 €	0,00 €	0,00 €	0,00 €	0,00 €	0,00 €
<b>Importe Unitario:</b>	93,00 €	<b>Nuevo Importe Unitario:</b>	0,00 €					

(1) Con incidencias que retienen pago o deniegan el expediente.

(2) Se calcula sobre superficie declarada admisible.

(3) Aplicación del artículo 16 bis del RD 147/2023.

(4) Expediente con algunos recintos de pastos permanentes ubicados en espacios protegidos donde la carga ganadera mínima será 0,1 UGM/ha.

Puede verificar la integridad de una copia de este documento mediante la lectura del código QR adjunto o mediante el acceso a la dirección <https://ws050.juntadeandalucia.es/verificarFirma> indicando el código de VERIFICACIÓN

FIRMADO POR

RAQUEL MARIA ESPIN CRESPO

17/10/2024

VERIFICACIÓN

Pk2jmWSPEJNMB623FQZ8JEKDMKEPRE

PÁG. 3571/4804



**RECINTOS PROPUESTOS**

REF.	REFERENCIA SIGPAC	CULTIVO	S/R	USO SIGPAC	Sup. Dec. admisible	Sup. Campo	Sup. Determ.	Sup. Resulta
-1368095	23-013-014-00625-0002	OLIVAR	S		0,20		0,20	0,20
-1224196	23-013-014-00485-0003	OLIVAR	R		0,11		0,11	0,11
-1224170	23-013-016-01048-0001	OLIVAR	S		0,01		0,01	0,01
-1224169	23-013-016-01045-0003	OLIVAR	R		0,49		0,49	0,49
-1224168	23-013-016-01044-0002	OLIVAR	S		0,04		0,04	0,04
-1224167	23-013-016-00984-0001	OLIVAR	S		0,02		0,02	0,02
-473687	23-013-014-00626-0001	OLIVAR	R		0,74		0,74	0,74
-473684	23-013-008-00126-0002	OLIVAR	S		0,17		0,17	0,17
-473679	23-013-008-00126-0001	OLIVAR	S		0,24		0,24	0,24
-473670	23-013-008-00125-0002	OLIVAR	S		0,04		0,04	0,04
-473669	23-013-008-00125-0001	OLIVAR	S		0,07		0,07	0,07
-36618	23-013-016-00711-0002	OLIVAR	R		0,07		0,07	0,07
4579878	23-013-016-00816-0002	OLIVAR	R		0,19		0,19	0,19
4579879	23-013-016-00815-0001	OLIVAR	R		0,27		0,27	0,27
4591121	23-013-003-00117-0001	OLIVAR	S		0,39		0,39	0,39
170000003000752	23-013-016-00711-0001	OLIVAR	R		0,06		0,06	0,06
170000003000753	23-013-016-00712-0001	OLIVAR	R		0,12		0,12	0,12
170000003000754	23-013-016-00713-0001	OLIVAR	R		0,11		0,11	0,11
170000003000757	23-013-015-00502-0001	OLIVAR	R		0,27		0,27	0,27
170000005386658	23-013-007-00361-0001	OLIVAR	R		0,80		0,80	0,80
170000005386659	23-013-014-00460-0001	OLIVAR	R		0,45		0,45	0,45
170000005386660	23-013-014-00461-0001	OLIVAR	R		0,78		0,78	0,78
170000005386661	23-013-014-00965-0002	OLIVAR	R		0,02		0,02	0,02
170000005386662	23-013-016-00348-0001	OLIVAR	R		0,16		0,16	0,16
170000005386663	23-013-016-00349-0001	OLIVAR	R		0,02		0,02	0,02
170000005386664	23-013-014-00501-0001	OLIVAR	S		0,62		0,62	0,62
170000005386665	23-013-014-00502-0001	OLIVAR	S		0,68		0,68	0,68
170000005386666	23-013-013-00152-0001	OLIVAR	S		0,18		0,18	0,18
170000005386667	23-013-013-00153-0001	OLIVAR	S		0,08		0,08	0,08
170000005386668	23-013-013-00154-0001	OLIVAR	S		0,17		0,17	0,17
170000005386669	23-013-013-00187-0014	OLIVAR	S		0,01		0,01	0,01
170000005386670	23-013-007-00371-0001	OLIVAR	S		0,02		0,02	0,02
170000005386671	23-013-014-80001-0007	OLIVAR	S		0,01		0,01	0,01
170000005386672	23-013-014-00470-0001	OLIVAR	R		0,55		0,55	0,55
170000005386673	23-013-014-00595-0001	OLIVAR	R		0,08		0,08	0,08
170000005386674	23-013-014-00596-0001	OLIVAR	R		0,39		0,39	0,39
170000005386675	23-013-009-00667-0001	OLIVAR	S		0,08		0,08	0,08
170000005386676	23-013-014-09011-0004	OLIVAR	S		0,09		0,09	0,09
170000006837643	23-013-007-00310-0001	OLIVAR	S		0,24		0,24	0,24
170000006837644	23-013-017-00175-0001	OLIVAR	R		0,30		0,30	0,30
170000006837645	23-013-017-00548-0002	OLIVAR	R		0,07		0,07	0,07
170000006837646	23-013-016-01032-0001	OLIVAR	R		0,14		0,14	0,14
170000006837647	23-013-016-01035-0001	OLIVAR	S		1,06		1,06	1,06
170000006837651	23-013-007-00341-0001	OLIVAR	S		1,11		1,11	1,11
170000006837654	23-013-015-00391-0002	OLIVAR	R		0,98		0,98	0,98
170000006837658	23-013-009-00943-0002	OLIVAR	S		0,25		0,25	0,25

**INCIDENCIAS****INCIDENCIA DESCRIPCIÓN**

- 2454 Solicitante de intervención 6613 cuyo regimen de afiliación a la SS no es ni el sistema especial agrario(cuenta ajena) ni autonomo con actividad agraria.
- 74018 Productor que no es agricultor a título principal, según los datos del ejercicio fiscal n-1 y seguridad socia.

(1) Con incidencias que retienen pago o deniegan el expediente.

(2) Se calcula sobre superficie declarada admisible.

(3) Aplicación del artículo 16 bis del RD 147/2023.

(4) Expediente con algunos recintos de pastos permanentes ubicados en espacios protegidos donde la carga ganadera mínima será 0,1 UGM/ha.

Puede verificar la integridad de una copia de este documento mediante la lectura del código QR adjunto o mediante el acceso a la dirección <https://ws050.juntadeandalucia.es/verificarFirma> indicando el código de VERIFICACIÓN

FIRMADO POR

RAQUEL MARIA ESPIN CRESPO

17/10/2024

VERIFICACIÓN

Pk2jmWSPEJNMB623FQZ8JEKDMKEPRE

PÁG. 3572/4804





**INCIDENCIAS**

**INCIDENCIA DESCRIPCIÓN**

74053	Importe inferior a 100 Euros
75022	No Autoriza a que, en caso de la devolución por la entidad financiera (retrocesión bancaria) del pago en la cuenta corriente consignada en la solicitud y que está debidamente registrada en el sistema contable GIRO de la Junta de Andalucía, se proceda al pago en cualquier otra cuenta corriente de la titularidad del solicitante vigente en dicho sistema contable.

(1) Con incidencias que retienen pago o deniegan el expediente.  
(2) Se calcula sobre superficie declarada admisible.  
(3) Aplicación del artículo 16 bis del RD 147/2023.  
(4) Expediente con algunos recintos de pastos permanentes ubicados en espacios protegidos donde la carga ganadera mínima será 0,1 UGM/ha.

Puede verificar la integridad de una copia de este documento mediante la lectura del código QR adjunto o mediante el acceso a la dirección <https://ws050.juntadeandalucia.es/verificarFirma> indicando el código de VERIFICACIÓN

FIRMADO POR	RAQUEL MARIA ESPIN CRESPO	17/10/2024	
VERIFICACIÓN	Pk2jmWSPEJNMB623FQZ8JEKDMKEPRE	PÁG. 3573/4804	

**APELLIDOS Y NOMBRE / RAZÓN SOCIAL**  
MARTOS AVILA JOSE LUIS ANDRES**NIF**  
\*\*\*\*7220\***EXPEDIENTE**  
1084895**RESOLUCIÓN**  
DENEGACIÓN DE LA AYUDA**DATOS DE MANTENIMIENTO UNIDADES**

<b>GRUPO DE PAGO</b>	<b>Sup. Dec. Admisible</b>	<b>Sup. Resuelta</b>	<b>Sobredecl.</b>	<b>% Sobredecl.</b>
ZONAS DE MONTAÑA	0,00	0,00	0,00	0,00

**RESUMEN DE PAGOS**

	<b>IMPORTE ( Euros )</b>			
	<b>RESUELTO</b>	<b>FEADER</b>	<b>MAPA</b>	<b>CAPADR</b>
A pagar	0,00	0,00	0,00	0,00

**APLICACIÓN DE REDUCCIONES Y PENALIZACIONES (%)**

<b>Crterios de subvencionabilidad (1)</b>	<b>Presentación tardía</b>	<b>Omisión declaración</b>	<b>Condicionalidad</b>
100,00	0,00	0,00	0,00

**IMPORTE ( Euros )**

<b>Calculado(2)</b>	<b>Reducción</b>	<b>Penalización</b>	<b>Reducción Penalización (3)</b>	<b>Penalización adicional</b>	<b>Resuelto</b>	<b>FEADER</b>	<b>MAPA</b>	<b>CAPADR</b>
0,00 €	0,00 €	0,00 €	0,00 €	0,00 €	0,00 €	0,00 €	0,00 €	0,00 €
<b>Importe Unitario:</b>	93,00 €	<b>Nuevo Importe Unitario:</b>	0,00 €					

**RECINTOS PROPUESTOS**

<b>REF.</b>	<b>REFERENCIA SIGPAC</b>	<b>CULTIVO</b>	<b>S/R</b>	<b>USO SIGPAC</b>	<b>Sup. Dec. admisible</b>	<b>Sup. Campo</b>	<b>Sup. Determ.</b>	<b>Sup. Resuelta</b>
-1543084	23-900-007-09002-0016	OLIVAR	R		0,01		0,01	0,01
-1543081	23-900-007-00442-0001	OLIVAR	S		4,66		4,66	4,66
-1543080	23-900-007-00441-0001	OLIVAR	R		4,13		4,13	4,13
-1543079	23-900-007-00440-0001	OLIVAR	R		4,20		4,20	4,20
-1543077	23-900-007-00261-0025	OLIVAR	S		0,01		0,01	0,01
-1543076	23-900-007-00260-0008	OLIVAR	S		4,07		4,07	4,07
-1543075	23-900-007-00259-0020	OLIVAR	R		0,02		0,02	0,02
-1543074	23-900-007-00259-0019	OLIVAR	R		0,03		0,03	0,03
-1295101	23-900-007-00264-0001	OLIVAR	S		4,82		4,82	4,82

**INCIDENCIAS****INCIDENCIA DESCRIPCIÓN**

452	Actividad agraria declarada en un recinto no compatible con el uso PA, PR o PS asignado en SIGPAC para ese recinto. Recinto:23-900-007-09002-00015 Cultivo:62000 PASTOS PERMANENTES DE 5 O MAS AÑOS-SIN VARIEDAD Secano USO ASIGNADO EN SIGPAC:PR
74018	Productor que no es agricultor a título principal, según los datos del ejercicio fiscal n-1 y seguridad socia.
74053	Importe inferior a 100 Euros
86119	Carga ganadera NO cumple con el valor mínimo de 0,2 UGM/ha. Recinto:23-900-007-09002-00015 Cultivo:62000 PASTOS PERMANENTES DE 5 O MAS AÑOS-SIN VARIEDAD Secano Carga Ganadera:0
86121	Recinto superficie forrajera que no realiza la actividad de producción de pastoreo. Recinto:23-900-007-09002-00015 Cultivo:62000 PASTOS PERMANENTES DE 5 O MAS AÑOS-SIN VARIEDAD Secano Actividad Agraria del recinto:2
86122	Recinto superficie forrajera que realiza la actividad de producción de pastoreo y no declara el o los códigos del Registro de Explotaciones Ganaderas de Andalucía, REGA. Recinto:23-900-007-09002-00015 Cultivo:62000 PASTOS PERMANENTES DE 5 O MAS AÑOS-SIN VARIEDAD Secano
86124	Recinto de forrajera para Cálculo de Carga Ganadera que No pertenece a Explotación. Recinto:23-900-007-09002-00015 Cultivo:62000 PASTOS PERMANENTES DE 5 O MAS AÑOS-SIN VARIEDAD Secano

(1) Con incidencias que retienen pago o deniegan el expediente.

(2) Se calcula sobre superficie declarada admisible.

(3) Aplicación del artículo 16 bis del RD 147/2023.

(4) Expediente con algunos recintos de pastos permanentes ubicados en espacios protegidos donde la carga ganadera mínima será 0,1 UGM/ha.

Puede verificar la integridad de una copia de este documento mediante la lectura del código QR adjunto o mediante el acceso a la dirección <https://ws050.juntadeandalucia.es/verificarFirma> indicando el código de VERIFICACIÓN

FIRMADO POR	RAQUEL MARIA ESPIN CRESPO	17/10/2024
VERIFICACIÓN	Pk2jmWSPEJNMB623FQZ8JEKDMKEPRE	PÁG. 3574/4804





**Incidencias de carga ganadera**

**INCIDENCIA DESCRIPCIÓN**

- 452 Actividad agraria declarada en un recinto no compatible con el uso PA, PR o PS asignado en SIGPAC para ese recinto.  
Recinto:23-900-007-09002-00015 Cultivo:62000 PASTOS PERMANENTES DE 5 O MAS AÑOS-SIN VARIEDAD Secano USO ASIGNADO EN SIGPAC:PR
- 86122 Recinto superficie forrajera que realiza la actividad de producción de pastoreo y no declara el o los códigos del Registro de Explotaciones Ganaderas de Andalucía, REGA.  
Recinto:23-900-007-09002-00015 Cultivo:62000 PASTOS PERMANENTES DE 5 O MAS AÑOS-SIN VARIEDAD Secano
- 86124 Recinto de forrajera para Cálculo de Carga Ganadera que No pertenece a Explotación.  
Recinto:23-900-007-09002-00015 Cultivo:62000 PASTOS PERMANENTES DE 5 O MAS AÑOS-SIN VARIEDAD Secano
- 86128 Recinto de Forrajeras que no ha contabilizado para Carga Ganadera por no tener una explotación válida para el cálculo de la Carga Ganadera  
Recinto:23-900-007-09002-00015 Cultivo:62 PASTOS PERMANENTES DE 5 O MAS AÑOS-
- 86132 Recinto superficie forrajera que no realiza la actividad de producción de pastoreo.  
Recinto:23-900-007-09002-00015 Cultivo:62000 PASTOS PERMANENTES DE 5 O MAS AÑOS-SIN VARIEDAD Secano

(1) Con incidencias que retienen pago o deniegan el expediente.

(2) Se calcula sobre superficie declarada admisible.

(3) Aplicación del artículo 16 bis del RD 147/2023.

(4) Expediente con algunos recintos de pastos permanentes ubicados en espacios protegidos donde la carga ganadera mínima será 0,1 UGM/ha.

Puede verificar la integridad de una copia de este documento mediante la lectura del código QR adjunto o mediante el acceso a la dirección <https://ws050.juntadeandalucia.es/verificarFirma> indicando el código de VERIFICACIÓN

FIRMADO POR	RAQUEL MARIA ESPIN CRESPO	17/10/2024
VERIFICACIÓN	Pk2jmWSPEJNMB623FQZ8JEKDMKEPRE	PÁG. 3575/4804



**APELLIDOS Y NOMBRE / RAZÓN SOCIAL**

MARTOS CARMONA CARMEN

**NIF**

\*\*\*\*0516\*

**EXPEDIENTE**

1117734

**RESOLUCIÓN**

DENEGACIÓN DE LA AYUDA

**DATOS DE MANTENIMIENTO UNIDADES****GRUPO DE PAGO**

ZONAS DE MONTAÑA

**Sup. Dec.  
Admisible**

0,00

**Sup.  
Resuelta**

0,00

**Sobredecl.**

0,00

**% Sobredecl.**

0,00

**RESUMEN DE PAGOS****IMPORTE ( Euros )**

	RESUELTO	FEADER	MAPA	CAPADR
A pagar	0,00	0,00	0,00	0,00

**APLICACIÓN DE REDUCCIONES Y PENALIZACIONES (%)**

Criterios de subvencionabilidad (1)	Presentación tardía	Omisión declaración	Condicionalidad
100,00	0,00	0,00	0,00

**IMPORTE ( Euros )**

Calculado(2)	Reducción	Penalización	Reducción Penalización (3)	Penalización adicional	Resuelto	FEADER	MAPA	CAPADR
0,00 €	0,00 €	0,00 €	0,00 €	0,00 €	0,00 €	0,00 €	0,00 €	0,00 €
<b>Importe Unitario:</b>	93,00 €	<b>Nuevo Importe Unitario:</b>	0,00 €					

**RECINTOS PROPUESTOS**

REF.	REFERENCIA SIGPAC	CULTIVO	S/R	USO SIGPAC	Sup. Dec. admisible	Sup. Campo	Sup. Determ.	Sup. Resuelta
1700000006354313	23-028-001-00610-0001	OLIVAR	S		0,49		0,49	0,49

**INCIDENCIAS****INCIDENCIA DESCRIPCIÓN**

463	Productor que en su Declaración responsable no marca SÍ o NO en la casilla de "Realiza alguna actividad de las incluidas en el R.D."
2454	Solicitante de intervención 6613 cuyo regimen de afiliación a la SS no es ni el sistema especial agrario(cuenta ajena) ni autonomo con actividad agraria.
74018	Productor que no es agricultor a título principal, según los datos del ejercicio fiscal n-1 y seguridad socia.
74053	Importe inferior a 100 Euros

(1) Con incidencias que retienen pago o deniegan el expediente.

(2) Se calcula sobre superficie declarada admisible.

(3) Aplicación del artículo 16 bis del RD 147/2023.

(4) Expediente con algunos recintos de pastos permanentes ubicados en espacios protegidos donde la carga ganadera mínima será 0,1 UGM/ha.

Puede verificar la integridad de una copia de este documento mediante la lectura del código QR adjunto o mediante el acceso a la dirección <https://ws050.juntadeandalucia.es/verificarFirma> indicando el código de VERIFICACIÓN

FIRMADO POR

RAQUEL MARIA ESPIN CRESPO

17/10/2024

VERIFICACIÓN

Pk2jmWSPEJNMB623FQZ8JEKDMKEPRE

PÁG. 3576/4804





**APELLIDOS Y NOMBRE / RAZÓN SOCIAL**

MARTOS CARMONA LUCIA

**NIF**

\*\*\*\*3376\*

**EXPEDIENTE**

1117661

**RESOLUCIÓN**

DENEGACIÓN DE LA AYUDA

**DATOS DE MANTENIMIENTO UNIDADES****GRUPO DE PAGO**

ZONAS DE MONTAÑA

**Sup. Dec.  
Admisible**

0,00

**Sup.  
Resuelta**

0,00

**Sobredecl.**

0,00

**% Sobredecl.**

0,00

**RESUMEN DE PAGOS****IMPORTE ( Euros )**

	RESUELTO	FEADER	MAPA	CAPADR
A pagar	0,00	0,00	0,00	0,00

**APLICACIÓN DE REDUCCIONES Y PENALIZACIONES (%)**

Criterios de subvencionabilidad (1)	Presentación tardía	Omisión declaración	Condicionalidad
100,00	0,00	0,00	0,00

**IMPORTE ( Euros )**

Calculado(2)	Reducción	Penalización	Reducción Penalización (3)	Penalización adicional	Resuelto	FEADER	MAPA	CAPADR
0,00 €	0,00 €	0,00 €	0,00 €	0,00 €	0,00 €	0,00 €	0,00 €	0,00 €
Importe Unitario:	93,00 €	Nuevo Importe Unitario:	0,00 €					

**RECINTOS PROPUESTOS**

REF.	REFERENCIA SIGPAC	CULTIVO	S/R	USO SIGPAC	Sup. Dec. admisible	Sup. Campo	Sup. Determ.	Sup. Resuelta
1700000006268818	23-028-001-00610-0001	OLIVAR	S		0,50		0,50	0,50

**INCIDENCIAS****INCIDENCIA DESCRIPCIÓN**

463	Productor que en su Declaración responsable no marca SÍ o NO en la casilla de "Realiza alguna actividad de las incluidas en el R.D."
2454	Solicitante de intervención 6613 cuyo regimen de afiliación a la SS no es ni el sistema especial agrario(cuenta ajena) ni autonomo con actividad agraria.
74018	Productor que no es agricultor a título principal, según los datos del ejercicio fiscal n-1 y seguridad socia.
74053	Importe inferior a 100 Euros

(1) Con incidencias que retienen pago o deniegan el expediente.

(2) Se calcula sobre superficie declarada admisible.

(3) Aplicación del artículo 16 bis del RD 147/2023.

(4) Expediente con algunos recintos de pastos permanentes ubicados en espacios protegidos donde la carga ganadera mínima será 0,1 UGM/ha.

Puede verificar la integridad de una copia de este documento mediante la lectura del código QR adjunto o mediante el acceso a la dirección <https://ws050.juntadeandalucia.es/verificarFirma> indicando el código de VERIFICACIÓN

FIRMADO POR

RAQUEL MARIA ESPIN CRESPO

17/10/2024

VERIFICACIÓN

Pk2jmWSPEJNMB623FQZ8JEKDMKEPRE

PÁG. 3577/4804



**APELLIDOS Y NOMBRE / RAZÓN SOCIAL**

MARTOS CASAS MARIA JOSE

**NIF**

\*\*\*\*3257\*

**EXPEDIENTE**

1271380

**RESOLUCIÓN**

DENEGACIÓN DE LA AYUDA

**DATOS DE MANTENIMIENTO UNIDADES****GRUPO DE PAGO**

ZONAS DE MONTAÑA

**Sup. Dec. Admisible**

0,00

**Sup. Resuelta**

0,00

**Sobredecl.**

0,00

**% Sobredecl.**

0,00

**RESUMEN DE PAGOS****IMPORTE ( Euros )**

	RESUELTO	FEADER	MAPA	CAPADR
A pagar	0,00	0,00	0,00	0,00

**APLICACIÓN DE REDUCCIONES Y PENALIZACIONES (%)**

Crterios de subvencionabilidad (1)	Presentación tardía	Omisión declaración	Condicionalidad
100,00	0,00	0,00	0,00

**IMPORTE ( Euros )**

Calculado(2)	Reducción	Penalización	Reducción Penalización (3)	Penalización adicional	Resuelto	FEADER	MAPA	CAPADR
0,00 €	0,00 €	0,00 €	0,00 €	0,00 €	0,00 €	0,00 €	0,00 €	0,00 €
<b>Importe Unitario:</b>	93,00 €	<b>Nuevo Importe Unitario:</b>	0,00 €					

**RECINTOS PROPUESTOS**

REF.	REFERENCIA SIGPAC	CULTIVO	S/R	USO SIGPAC	Sup. Dec. admisible	Sup. Campo	Sup. Determ.	Sup. Resuelta
-1335228	23-005-015-00054-0003	OLIVAR	S		0,02		0,02	0,00
5513091	23-005-015-00154-0001	OLIVAR	R		10,82		10,82	10,82
5513092	23-005-015-00156-0001	OLIVAR	R		1,01		1,01	1,01
5513197	23-005-015-00155-0003	OLIVAR	R		2,42		2,42	2,42
5513198	23-005-015-00155-0001	OLIVAR	R		3,01		3,01	3,01
5513199	23-005-015-00059-0002	OLIVAR	S		0,30		0,30	0,00
5513200	23-005-015-00050-0001	OLIVAR	S		0,37		0,37	0,37
5513201	23-005-015-00054-0003	OLIVAR	S		0,05		0,05	0,00
5513202	23-005-015-00053-0001	OLIVAR	S		8,91		8,91	8,91

**INCIDENCIAS****INCIDENCIA DESCRIPCIÓN**

218 Superficie bruta de cruce en un recinto en el conjunto de las solicitudes supera superficie total que SIGPAC establece para él.  
Recinto:23-005-015-00059-00002 Cultivo:101010 OLIVAR-PICUAL Secano Suma de superficies declaradas para este recinto por todos los solicitantes (Áreas):1882 Superficie SIGPAC medida para este recinto (Áreas):1880 Exceso de superficie declarada (Hectáreas):0,02

242 Suma de superficies declaradas para este recinto por el solicitante (Áreas):15  
Recinto pendiente de acreditación de titularidad.  
Recinto:23-005-015-00054-00003 Cultivo:101010 OLIVAR-PICUAL Secano  
Recinto:23-005-015-00059-00002 Cultivo:101010 OLIVAR-PICUAL Secano

2454 Solicitante de intervención 6613 cuyo regimen de afiliación a la SS no es ni el sistema especial agrario(cuenta ajena) ni autonomo con actividad agraria.

74018 Productor que no es agricultor a título principal, según los datos del ejercicio fiscal n-1 y seguridad socia.

74053 Importe inferior a 100 Euros

(1) Con incidencias que retienen pago o deniegan el expediente.

(2) Se calcula sobre superficie declarada admisible.

(3) Aplicación del artículo 16 bis del RD 147/2023.

(4) Expediente con algunos recintos de pastos permanentes ubicados en espacios protegidos donde la carga ganadera mínima será 0,1 UGM/ha.

Puede verificar la integridad de una copia de este documento mediante la lectura del código QR adjunto o mediante el acceso a la dirección <https://ws050.juntadeandalucia.es/verificarFirma> indicando el código de VERIFICACIÓN

FIRMADO POR

RAQUEL MARIA ESPIN CRESPO

17/10/2024

VERIFICACIÓN

Pk2jmWSPEJNMB623FQZ8JEKDMKEPRE

PÁG. 3578/4804



**APELLIDOS Y NOMBRE / RAZÓN SOCIAL**

MARTOS CONDE MANUEL

**NIF**

\*\*\*\*5954\*

**EXPEDIENTE**

1276778

**RESOLUCIÓN**

DENEGACIÓN DE LA AYUDA

**DATOS DE MANTENIMIENTO UNIDADES****GRUPO DE PAGO**

ZONAS DE MONTAÑA

**Sup. Dec.  
Admisible**

0,00

**Sup.  
Resuelta**

0,00

**Sobredecl.**

0,00

**% Sobredecl.**

0,00

**RESUMEN DE PAGOS****IMPORTE ( Euros )**

	RESUELTO	FEADER	MAPA	CAPADR
A pagar	0,00	0,00	0,00	0,00

**APLICACIÓN DE REDUCCIONES Y PENALIZACIONES (%)**

Criterios de subvencionabilidad (1)	Presentación tardía	Omisión declaración	Condicionalidad
100,00	0,00	0,00	0,00

**IMPORTE ( Euros )**

Calculado(2)	Reducción	Penalización	Reducción Penalización (3)	Penalización adicional	Resuelto	FEADER	MAPA	CAPADR
0,00 €	0,00 €	0,00 €	0,00 €	0,00 €	0,00 €	0,00 €	0,00 €	0,00 €
Importe Unitario:	93,00 €	Nuevo Importe Unitario:	0,00 €					

**RECINTOS PROPUESTOS**

REF.	REFERENCIA SIGPAC	CULTIVO	S/R	USO SIGPAC	Sup. Dec. admisible	Sup. Campo	Sup. Determ.	Sup. Resuelta
1700000004929888	23-026-011-00708-0001	OLIVAR	S		0,08		0,08	0,08
1700000004929889	23-026-011-09004-0005	OLIVAR	S		0,01		0,01	0,00

**INCIDENCIAS****INCIDENCIA DESCRIPCIÓN**

242	Recinto pendiente de acreditación de titularidad. Recinto:23-026-011-09004-00005 Cultivo:101010 OLIVAR-PICUAL Secano
2454	Solicitante de intervención 6613 cuyo regimen de afiliación a la SS no es ni el sistema especial agrario(cuenta ajena) ni autonomo con actividad agraria.
74018	Productor que no es agricultor a titulo principal, según los datos del ejercicio fiscal n-1 y seguridad socia.
74053	Importe inferior a 100 Euros

(1) Con incidencias que retienen pago o deniegan el expediente.

(2) Se calcula sobre superficie declarada admisible.

(3) Aplicación del artículo 16 bis del RD 147/2023.

(4) Expediente con algunos recintos de pastos permanentes ubicados en espacios protegidos donde la carga ganadera mínima será 0,1 UGM/ha.

Puede verificar la integridad de una copia de este documento mediante la lectura del código QR adjunto o mediante el acceso a la dirección <https://ws050.juntadeandalucia.es/verificarFirma> indicando el código de VERIFICACIÓN

FIRMADO POR

RAQUEL MARIA ESPIN CRESPO

17/10/2024

VERIFICACIÓN

Pk2jmWSPEJNMB623FQZ8JEKDMKEPRE

PÁG. 3579/4804



**APELLIDOS Y NOMBRE / RAZÓN SOCIAL**

MARTOS FERNANDEZ JUAN

**NIF**

\*\*\*\*5232\*

**EXPEDIENTE**

1218021

**RESOLUCIÓN**

DENEGACIÓN DE LA AYUDA

**DATOS DE MANTENIMIENTO UNIDADES**

<b>GRUPO DE PAGO</b>	<b>Sup. Dec. Admisible</b>	<b>Sup. Resuelta</b>	<b>Sobredecl.</b>	<b>% Sobredecl.</b>
ZONAS DE MONTAÑA	0,00	0,00	0,00	0,00

**RESUMEN DE PAGOS**

	<b>IMPORTE ( Euros )</b>			
	<b>RESUELTO</b>	<b>FEADER</b>	<b>MAPA</b>	<b>CAPADR</b>
A pagar	0,00	0,00	0,00	0,00

**APLICACIÓN DE REDUCCIONES Y PENALIZACIONES (%)**

<b>Criterios de subvencionabilidad (1)</b>	<b>Presentación tardía</b>	<b>Omisión declaración</b>	<b>Condicionalidad</b>
100,00	0,00	0,00	0,00

**IMPORTE ( Euros )**

<b>Calculado(2)</b>	<b>Reducción</b>	<b>Penalización</b>	<b>Reducción Penalización (3)</b>	<b>Penalización adicional</b>	<b>Resuelto</b>	<b>FEADER</b>	<b>MAPA</b>	<b>CAPADR</b>
0,00 €	0,00 €	0,00 €	0,00 €	0,00 €	0,00 €	0,00 €	0,00 €	0,00 €
<b>Importe Unitario:</b>	93,00 €	<b>Nuevo Importe Unitario:</b>	0,00 €					

**RECINTOS PROPUESTOS**

<b>REF.</b>	<b>REFERENCIA SIGPAC</b>	<b>CULTIVO</b>	<b>S/R</b>	<b>USO SIGPAC</b>	<b>Sup. Dec. admisible</b>	<b>Sup. Campo</b>	<b>Sup. Determ.</b>	<b>Sup. Resuelta</b>
170000006093366	23-044-020-00222-0001	OLIVAR	R		1,64		1,64	1,64
170000006093367	23-044-020-00223-0005	OLIVAR	S		0,07		0,07	0,07
170000006093368	23-044-025-00340-0002	OLIVAR	S		0,01		0,01	0,01
170000006093369	23-044-025-00341-0002	OLIVAR	S		2,06		2,06	2,06
170000006093370	23-044-025-00343-0002	OLIVAR	S		0,07		0,07	0,07
170000006093371	23-044-025-00345-0002	OLIVAR	S		0,03		0,03	0,03
170000006093372	23-044-025-00346-0006	OLIVAR	S		0,04		0,04	0,04
170000006098687	23-044-023-00092-0002	OLIVAR	S		0,02		0,02	0,02
170000006098688	23-044-023-00093-0001	OLIVAR	S		0,06		0,06	0,06
170000006098689	23-044-024-00125-0001	OLIVAR	R		0,52		0,52	0,52
170000006098690	23-044-025-00335-0003	OLIVAR	S		0,74		0,74	0,74
170000006098691	23-044-025-00341-0002	OLIVAR	S		0,05		0,05	0,05
170000006098692	23-044-023-00097-0002	OLIVAR	R		0,47		0,47	0,47
170000006098693	23-044-022-00273-0004	OLIVAR	S		1,84		1,84	1,84
170000006098694	23-044-020-00240-0002	OLIVAR	R		0,25		0,25	0,25

**INCIDENCIAS****INCIDENCIA DESCRIPCIÓN**

2454	Solicitante de intervención 6613 cuyo regimen de afiliacion a la SS no es ni el sistema especial agrario(cuenta ajena) ni autonomo con actividad agraria.
74018	Productor que no es agricultor a título principal, según los datos del ejercicio fiscal n-1 y seguridad socia.
74053	Importe inferior a 100 Euros

(1) Con incidencias que retienen pago o deniegan el expediente.

(2) Se calcula sobre superficie declarada admisible.

(3) Aplicación del artículo 16 bis del RD 147/2023.

(4) Expediente con algunos recintos de pastos permanentes ubicados en espacios protegidos donde la carga ganadera mínima será 0,1 UGM/ha.

Puede verificar la integridad de una copia de este documento mediante la lectura del código QR adjunto o mediante el acceso a la dirección <https://ws050.juntadeandalucia.es/verificarFirma> indicando el código de VERIFICACIÓN

FIRMADO POR

RAQUEL MARIA ESPIN CRESPO

17/10/2024

VERIFICACIÓN

Pk2jmWSPEJNMB623FQZ8JEKDMKEPRE

PÁG. 3580/4804



**APELLIDOS Y NOMBRE / RAZÓN SOCIAL**

MARTOS JIMENEZ MANUEL

**NIF**

\*\*\*\*9073\*

**EXPEDIENTE**

1233779

**RESOLUCIÓN**

DENEGACIÓN DE LA AYUDA

**DATOS DE MANTENIMIENTO UNIDADES**

<b>GRUPO DE PAGO</b>	<b>Sup. Dec. Admisible</b>	<b>Sup. Resuelta</b>	<b>Sobredecl.</b>	<b>% Sobredecl.</b>
ZONAS DE MONTAÑA	0,00	0,00	0,00	0,00

**RESUMEN DE PAGOS**

	<b>IMPORTE ( Euros )</b>			
	<b>RESUELTO</b>	<b>FEADER</b>	<b>MAPA</b>	<b>CAPADR</b>
A pagar	0,00	0,00	0,00	0,00

**APLICACIÓN DE REDUCCIONES Y PENALIZACIONES (%)**

<b>Crterios de subvencionabilidad (1)</b>	<b>Presentación tardía</b>	<b>Omisión declaración</b>	<b>Condicionalidad</b>
100,00	0,00	0,00	0,00

**IMPORTE ( Euros )**

<b>Calculado(2)</b>	<b>Reducción</b>	<b>Penalización</b>	<b>Reducción Penalización (3)</b>	<b>Penalización adicional</b>	<b>Resuelto</b>	<b>FEADER</b>	<b>MAPA</b>	<b>CAPADR</b>
0,00 €	0,00 €	0,00 €	0,00 €	0,00 €	0,00 €	0,00 €	0,00 €	0,00 €
<b>Importe Unitario:</b>	93,00 €	<b>Nuevo Importe Unitario:</b>	0,00 €					

**RECINTOS PROPUESTOS**

<b>REF.</b>	<b>REFERENCIA SIGPAC</b>	<b>CULTIVO</b>	<b>S/R</b>	<b>USO SIGPAC</b>	<b>Sup. Dec. admisible</b>	<b>Sup. Campo</b>	<b>Sup. Determ.</b>	<b>Sup. Resuelta</b>
5526423	23-018-022-00415-0003	OLIVAR	S		2,15		2,15	2,15
170000006971319	23-018-002-00349-0003	OLIVAR	S		1,11		1,11	1,11
170000006971320	23-018-017-00211-0002	OLIVAR	S		0,20		0,20	0,20
170000006971322	23-018-014-00038-0001	OLIVAR	S		0,04		0,04	0,04
170000006971323	23-018-014-00039-0002	OLIVAR	S		0,68		0,68	0,68
170000006971324	23-018-022-00356-0001	OLIVAR	S		2,17		2,17	2,17
170000006971325	23-018-017-00261-0001	OLIVAR	R		0,02		0,02	0,02
170000006971326	23-018-018-00131-0001	OLIVAR	R		0,84		0,84	0,84

**INCIDENCIAS****INCIDENCIA DESCRIPCIÓN**

2454	Solicitante de intervención 6613 cuyo regimen de afiliacion a la SS no es ni el sistema especial agrario(cuenta ajena) ni autonomo con actividad agraria.
74018	Productor que no es agricultor a título principal, según los datos del ejercicio fiscal n-1 y seguridad socia.
74053	Importe inferior a 100 Euros

(1) Con incidencias que retienen pago o deniegan el expediente.

(2) Se calcula sobre superficie declarada admisible.

(3) Aplicación del artículo 16 bis del RD 147/2023.

(4) Expediente con algunos recintos de pastos permanentes ubicados en espacios protegidos donde la carga ganadera mínima será 0,1 UGM/ha.

Puede verificar la integridad de una copia de este documento mediante la lectura del código QR adjunto o mediante el acceso a la dirección <https://ws050.juntadeandalucia.es/verificarFirma> indicando el código de VERIFICACIÓN

FIRMADO POR

RAQUEL MARIA ESPIN CRESPO

17/10/2024

VERIFICACIÓN

Pk2jmWSPEJNMB623FQZ8JEKDMKEPRE

PÁG. 3581/4804



**APELLIDOS Y NOMBRE / RAZÓN SOCIAL**

MARTOS VALDERAS ENCARNACION

**NIF**

\*\*\*\*7248\*

**EXPEDIENTE**

1097100

**RESOLUCIÓN**

DENEGACIÓN DE LA AYUDA

**DATOS DE MANTENIMIENTO UNIDADES****GRUPO DE PAGO**

ZONAS DE MONTAÑA

**Sup. Dec.  
Admisible**

0,00

**Sup.  
Resuelta**

0,00

**Sobredecl.**

0,00

**% Sobredecl.**

0,00

**RESUMEN DE PAGOS****IMPORTE ( Euros )**

	RESUELTO	FEADER	MAPA	CAPADR
A pagar	0,00	0,00	0,00	0,00

**APLICACIÓN DE REDUCCIONES Y PENALIZACIONES (%)**

Crterios de subvencionabilidad (1)	Presentación tardía	Omisión declaración	Condicionalidad
100,00	0,00	0,00	0,00

**IMPORTE ( Euros )**

Calculado(2)	Reducción	Penalización	Reducción Penalización (3)	Penalización adicional	Resuelto	FEADER	MAPA	CAPADR
0,00 €	0,00 €	0,00 €	0,00 €	0,00 €	0,00 €	0,00 €	0,00 €	0,00 €
Importe Unitario:	93,00 €	Nuevo Importe Unitario:	0,00 €					

**RECINTOS PROPUESTOS**

REF.	REFERENCIA SIGPAC	CULTIVO	S/R	USO SIGPAC	Sup. Dec. admisible	Sup. Campo	Sup. Determ.	Sup. Resuelta
-1282663	23-093-003-00245-0001	OLIVAR	S		0,61		0,61	0,61
1700000006496799	23-093-003-00244-0002	OLIVAR	S		0,03		0,03	0,03
1700000006496801	23-093-003-00246-0003	OLIVAR	S		0,02		0,02	0,02
1700000006496802	23-093-005-00643-0001	OLIVAR	S		0,03		0,03	0,03
1700000006496803	23-093-005-00644-0001	OLIVAR	S		0,36		0,36	0,36
1700000006496804	23-093-005-00674-0001	OLIVAR	S		1,00		1,00	1,00
1700000006496805	23-093-005-00675-0001	OLIVAR	S		0,01		0,01	0,01
1700000006496806	23-093-005-00677-0002	OLIVAR	S		0,01		0,01	0,01
1700000006496807	23-093-005-00521-0001	OLIVAR	S		0,01		0,01	0,01
1700000006496808	23-093-005-00523-0001	OLIVAR	S		0,27		0,27	0,27
1700000006496809	23-093-006-00266-0001	OLIVAR	S		0,37		0,37	0,37

**INCIDENCIAS****INCIDENCIA DESCRIPCIÓN**

74018	Productor que no es agricultor a título principal, según los datos del ejercicio fiscal n-1 y seguridad socia.
74053	Importe inferior a 100 Euros

(1) Con incidencias que retienen pago o deniegan el expediente.

(2) Se calcula sobre superficie declarada admisible.

(3) Aplicación del artículo 16 bis del RD 147/2023.

(4) Expediente con algunos recintos de pastos permanentes ubicados en espacios protegidos donde la carga ganadera mínima será 0,1 UGM/ha.

Puede verificar la integridad de una copia de este documento mediante la lectura del código QR adjunto o mediante el acceso a la dirección <https://ws050.juntadeandalucia.es/verificarFirma> indicando el código de VERIFICACIÓN

FIRMADO POR

RAQUEL MARIA ESPIN CRESPO

17/10/2024

VERIFICACIÓN

Pk2jmWSPEJNMB623FQZ8JEKDMKEPRE

PÁG. 3582/4804



**APELLIDOS Y NOMBRE / RAZÓN SOCIAL**

MAS MONDEJAR NOELIA

**NIF**

\*\*\*\*1670\*

**EXPEDIENTE**

1283353

**RESOLUCIÓN**

DENEGACIÓN DE LA AYUDA

**DATOS DE MANTENIMIENTO UNIDADES****GRUPO DE PAGO**

ZONAS DE MONTAÑA

**Sup. Dec.  
Admisible**

0,00

**Sup.  
Resuelta**

0,00

**Sobredecl.**

0,00

**% Sobredecl.**

0,00

**RESUMEN DE PAGOS****IMPORTE ( Euros )**

	RESUELTO	FEADER	MAPA	CAPADR
A pagar	0,00	0,00	0,00	0,00

**APLICACIÓN DE REDUCCIONES Y PENALIZACIONES (%)**

Criterios de subvencionabilidad (1)	Presentación tardía	Omisión declaración	Condicionalidad
100,00	0,00	0,00	0,00

**IMPORTE ( Euros )**

Calculado(2)	Reducción	Penalización	Reducción Penalización (3)	Penalización adicional	Resuelto	FEADER	MAPA	CAPADR
0,00 €	0,00 €	0,00 €	0,00 €	0,00 €	0,00 €	0,00 €	0,00 €	0,00 €
<b>Importe Unitario:</b>	93,00 €	<b>Nuevo Importe Unitario:</b>	0,00 €					

**RECINTOS PROPUESTOS**

REF.	REFERENCIA SIGPAC	CULTIVO	S/R	USO SIGPAC	Sup. Dec. admisible	Sup. Campo	Sup. Determ.	Sup. Resuelta
6888303	23-024-012-00004-0001	PASTOS PERMANENTES DE 5 O MAS AÑOS	S		22,12		22,12	22,10
6888322	23-024-012-00005-0003	PASTOS PERMANENTES DE 5 O MAS AÑOS	S		3,84		3,84	3,75
6888324	23-024-012-00005-0006	PASTOS PERMANENTES DE 5 O MAS AÑOS	S		3,11		3,11	0,00
6888326	23-024-012-00005-0005	PASTOS PERMANENTES DE 5 O MAS AÑOS	S		1,43		1,43	1,43
6888331	23-024-012-00004-0003	PASTOS PERMANENTES DE 5 O MAS AÑOS	S		23,90		23,90	23,90

(1) Con incidencias que retienen pago o deniegan el expediente.

(2) Se calcula sobre superficie declarada admisible.

(3) Aplicación del artículo 16 bis del RD 147/2023.

(4) Expediente con algunos recintos de pastos permanentes ubicados en espacios protegidos donde la carga ganadera mínima será 0,1 UGM/ha.

Puede verificar la integridad de una copia de este documento mediante la lectura del código QR adjunto o mediante el acceso a la dirección <https://ws050.juntadeandalucia.es/verificarFirma> indicando el código de VERIFICACIÓN

FIRMADO POR

RAQUEL MARIA ESPIN CRESPO

17/10/2024

VERIFICACIÓN

Pk2jmWSPEJNMB623FQZ8JEKDMKEPRE

PÁG. 3583/4804






**INCIDENCIAS**

**INCIDENCIA DESCRIPCIÓN**

242	<p>Recinto pendiente de acreditación de titularidad.</p> <p>Recinto:23-024-013-00010-00003 Cultivo:62000 PASTOS PERMANENTES DE 5 O MAS AÑOS-SIN VARIEDAD Secano</p> <p>Recinto:23-024-013-00011-00003 Cultivo:62000 PASTOS PERMANENTES DE 5 O MAS AÑOS-SIN VARIEDAD Secano</p> <p>Recinto:23-024-023-00037-00001 Cultivo:62000 PASTOS PERMANENTES DE 5 O MAS AÑOS-SIN VARIEDAD Secano</p> <p>Recinto:23-024-023-00037-00008 Cultivo:62000 PASTOS PERMANENTES DE 5 O MAS AÑOS-SIN VARIEDAD Secano</p> <p>Recinto:23-024-023-00038-00001 Cultivo:62000 PASTOS PERMANENTES DE 5 O MAS AÑOS-SIN VARIEDAD Secano</p>
3790	<p>Recinto declarado inactivo</p> <p>Recinto:23-024-012-00001-00001 Cultivo: -</p> <p>Recinto:23-024-012-00004-00005 Cultivo: -</p> <p>Recinto:23-024-012-00005-00006 Cultivo: -</p> <p>Recinto:23-024-012-00005-00011 Cultivo: -</p> <p>Recinto:23-024-013-00010-00003 Cultivo: -</p> <p>Recinto:23-024-013-00011-00003 Cultivo: -</p> <p>Recinto:23-024-014-00008-00001 Cultivo: -</p> <p>Recinto:23-024-014-00009-00001 Cultivo: -</p> <p>Recinto:23-024-014-00009-00002 Cultivo: -</p> <p>Recinto:23-024-014-00010-00001 Cultivo: -</p> <p>Recinto:23-024-014-00011-00001 Cultivo: -</p> <p>Recinto:23-024-014-00012-00001 Cultivo: -</p> <p>Recinto:23-024-014-00013-00001 Cultivo: -</p> <p>Recinto:23-024-014-00014-00003 Cultivo: -</p> <p>Recinto:23-024-014-00014-00004 Cultivo: -</p> <p>Recinto:23-024-014-00015-00001 Cultivo: -</p> <p>Recinto:23-024-014-00016-00002 Cultivo: -</p> <p>Recinto:23-024-014-00017-00002 Cultivo: -</p> <p>Recinto:23-024-014-00017-00005 Cultivo: -</p> <p>Recinto:23-024-014-00018-00001 Cultivo: -</p> <p>Recinto:23-024-014-00019-00001 Cultivo: -</p> <p>Recinto:23-024-014-00020-00001 Cultivo: -</p> <p>Recinto:23-024-014-00020-00002 Cultivo: -</p> <p>Recinto:23-024-014-00021-00001 Cultivo: -</p> <p>Recinto:23-024-014-00022-00001 Cultivo: -</p> <p>Recinto:23-024-014-00022-00003 Cultivo: -</p> <p>Recinto:23-024-014-00023-00001 Cultivo: -</p> <p>Recinto:23-024-014-00023-00002 Cultivo: -</p> <p>Recinto:23-024-014-00023-00003 Cultivo: -</p> <p>Recinto:23-024-014-00024-00004 Cultivo: -</p> <p>Recinto:23-024-014-00024-00005 Cultivo: -</p> <p>Recinto:23-024-016-00047-00001 Cultivo: -</p> <p>Recinto:23-024-016-00047-00002 Cultivo: -</p> <p>Recinto:23-024-016-00047-00003 Cultivo: -</p> <p>Recinto:23-024-016-00047-00005 Cultivo: -</p> <p>Recinto:23-024-020-00020-00001 Cultivo: -</p> <p>Recinto:23-024-023-00037-00001 Cultivo: -</p> <p>Recinto:23-024-023-00037-00008 Cultivo: -</p> <p>Recinto:23-024-023-00038-00001 Cultivo: -</p>
4272	<p>Verifica que las líneas de declaración de las Solicitudes Únicas no tienen solapes con la capa de Retroactividad Gráfica (ambas de la misma campaña) a nivel de expediente/línea de declaración gráfica de la solicitud.</p> <p>Recinto:23-024-012-00002-00003 Cultivo: - Agregado de la referencia del recinto.:0 Zona de la referencia del recinto.:0 Superficie solapada.:0,02 Id. Incid.:98037800</p> <p>Recinto:23-024-012-00004-00001 Cultivo: - Agregado de la referencia del recinto.:0 Zona de la referencia del recinto.:0 Superficie solapada.:0,02 Id. Incid.:98037797</p> <p>Recinto:23-024-012-00005-00003 Cultivo: - Agregado de la referencia del recinto.:0 Zona de la referencia del recinto.:0 Superficie solapada.:0,09 Id. Incid.:98037799</p> <p>Recinto:23-024-012-00005-00013 Cultivo: - Agregado de la referencia del recinto.:0 Zona de la referencia del recinto.:0 Superficie solapada.:0,02 Id. Incid.:98037798</p>
74018	<p>Productor que no es agricultor a título principal, según los datos del ejercicio fiscal n-1 y seguridad socia.</p>

(1) Con incidencias que retienen pago o deniegan el expediente.  
 (2) Se calcula sobre superficie declarada admisible.  
 (3) Aplicación del artículo 16 bis del RD 147/2023.  
 (4) Expediente con algunos recintos de pastos permanentes ubicados en espacios protegidos donde la carga ganadera mínima será 0,1 UGM/ha.

Puede verificar la integridad de una copia de este documento mediante la lectura del código QR adjunto o mediante el acceso a la dirección <a href="https://ws050.juntadeandalucia.es/verificarFirma">https://ws050.juntadeandalucia.es/verificarFirma</a> indicando el código de VERIFICACIÓN			
FIRMADO POR	RAQUEL MARIA ESPIN CRESPO	17/10/2024	
VERIFICACIÓN	Pk2jmWSPEJNMB623FQZ8JEKDMKEPRE	PÁG. 3584/4804	



**INCIDENCIAS****INCIDENCIA DESCRIPCIÓN**

74053	Importe inferior a 100 Euros
86119	Carga ganadera NO cumple con el valor mínimo de 0,2 UGM/ha. Recinto:23-024-012-00001-00001 Cultivo:62000 PASTOS PERMANENTES DE 5 O MAS AÑOS-SIN VARIEDAD Secano Carga Ganadera:0,1 Recinto:23-024-012-00002-00001 Cultivo:62000 PASTOS PERMANENTES DE 5 O MAS AÑOS-SIN VARIEDAD Secano Carga Ganadera:0,1 Recinto:23-024-012-00002-00002 Cultivo:62000 PASTOS PERMANENTES DE 5 O MAS AÑOS-SIN VARIEDAD Secano Carga Ganadera:0,1 Recinto:23-024-012-00002-00003 Cultivo:62000 PASTOS PERMANENTES DE 5 O MAS AÑOS-SIN VARIEDAD Secano Carga Ganadera:0,1 Recinto:23-024-012-00002-00004 Cultivo:62000 PASTOS PERMANENTES DE 5 O MAS AÑOS-SIN VARIEDAD Secano Carga Ganadera:0,1 Recinto:23-024-012-00002-00007 Cultivo:62000 PASTOS PERMANENTES DE 5 O MAS AÑOS-SIN VARIEDAD Secano Carga Ganadera:0,1 Recinto:23-024-012-00002-00009 Cultivo:62000 PASTOS PERMANENTES DE 5 O MAS AÑOS-SIN VARIEDAD Secano Carga Ganadera:0,1 Recinto:23-024-012-00002-00011 Cultivo:62000 PASTOS PERMANENTES DE 5 O MAS AÑOS-SIN VARIEDAD Secano Carga Ganadera:0,1 Recinto:23-024-012-00002-00012 Cultivo:62000 PASTOS PERMANENTES DE 5 O MAS AÑOS-SIN VARIEDAD Secano Carga Ganadera:0,1 Recinto:23-024-012-00002-00014 Cultivo:62000 PASTOS PERMANENTES DE 5 O MAS AÑOS-SIN VARIEDAD Secano Carga Ganadera:0,1 Recinto:23-024-012-00002-00015 Cultivo:62000 PASTOS PERMANENTES DE 5 O MAS AÑOS-SIN VARIEDAD Secano Carga Ganadera:0,1 Recinto:23-024-012-00002-00018 Cultivo:62000 PASTOS PERMANENTES DE 5 O MAS AÑOS-SIN VARIEDAD Secano Carga Ganadera:0,1 Recinto:23-024-012-00004-00002 Cultivo:62000 PASTOS PERMANENTES DE 5 O MAS AÑOS-SIN VARIEDAD Secano Carga Ganadera:0,1 Recinto:23-024-012-00004-00005 Cultivo:62000 PASTOS PERMANENTES DE 5 O MAS AÑOS-SIN VARIEDAD Secano Carga Ganadera:0,1 Recinto:23-024-012-00004-00008 Cultivo:62000 PASTOS PERMANENTES DE 5 O MAS AÑOS-SIN VARIEDAD Secano Carga Ganadera:0,1 Recinto:23-024-012-00004-00010 Cultivo:62000 PASTOS PERMANENTES DE 5 O MAS AÑOS-SIN VARIEDAD Secano Carga Ganadera:0,1 Recinto:23-024-012-00005-00001 Cultivo:62000 PASTOS PERMANENTES DE 5 O MAS AÑOS-SIN VARIEDAD Secano Carga Ganadera:0,1 Recinto:23-024-012-00005-00002 Cultivo:62000 PASTOS PERMANENTES DE 5 O MAS AÑOS-SIN VARIEDAD Secano Carga Ganadera:0,1 Recinto:23-024-012-00005-00004 Cultivo:62000 PASTOS PERMANENTES DE 5 O MAS AÑOS-SIN VARIEDAD Secano Carga Ganadera:0,1 Recinto:23-024-012-00005-00007 Cultivo:62000 PASTOS PERMANENTES DE 5 O MAS AÑOS-SIN VARIEDAD Secano Carga Ganadera:0,1 Recinto:23-024-012-00005-00009 Cultivo:62000 PASTOS PERMANENTES DE 5 O MAS AÑOS-SIN VARIEDAD Secano Carga Ganadera:0,1 Recinto:23-024-012-00005-00011 Cultivo:62000 PASTOS PERMANENTES DE 5 O MAS AÑOS-SIN VARIEDAD Secano Carga Ganadera:0,1 Recinto:23-024-012-00005-00013 Cultivo:62000 PASTOS PERMANENTES DE 5 O MAS AÑOS-SIN VARIEDAD Secano Carga Ganadera:0,1 Recinto:23-024-012-00005-00015 Cultivo:62000 PASTOS PERMANENTES DE 5 O MAS AÑOS-SIN VARIEDAD Secano Carga Ganadera:0,1 Recinto:23-024-012-00005-00017 Cultivo:62000 PASTOS PERMANENTES DE 5 O MAS AÑOS-SIN VARIEDAD Secano Carga Ganadera:0,1 Recinto:23-024-012-00005-00018 Cultivo:62000 PASTOS PERMANENTES DE 5 O MAS AÑOS-SIN VARIEDAD Secano Carga Ganadera:0,1 Recinto:23-024-013-00010-00002 Cultivo:62000 PASTOS PERMANENTES DE 5 O MAS AÑOS-SIN VARIEDAD Secano Carga Ganadera:0,1 Recinto:23-024-013-00010-00003 Cultivo:62000 PASTOS PERMANENTES DE 5 O MAS AÑOS-SIN VARIEDAD Secano Carga Ganadera:0,1 Recinto:23-024-013-00011-00002 Cultivo:62000 PASTOS PERMANENTES DE 5 O MAS AÑOS-SIN VARIEDAD Secano Carga Ganadera:0,1 Recinto:23-024-013-00011-00003 Cultivo:62000 PASTOS PERMANENTES DE 5 O MAS AÑOS-SIN VARIEDAD Secano Carga Ganadera:0,1 Recinto:23-024-014-00008-00001 Cultivo:62000 PASTOS PERMANENTES DE 5 O MAS AÑOS-SIN VARIEDAD Secano Carga Ganadera:0,1 Recinto:23-024-014-00009-00001 Cultivo:62000 PASTOS PERMANENTES DE 5 O MAS AÑOS-SIN VARIEDAD Secano Carga Ganadera:0,1

(1) Con incidencias que retienen pago o deniegan el expediente.

(2) Se calcula sobre superficie declarada admisible.

(3) Aplicación del artículo 16 bis del RD 147/2023.

(4) Expediente con algunos recintos de pastos permanentes ubicados en espacios protegidos donde la carga ganadera mínima será 0,1 UGM/ha.

Puede verificar la integridad de una copia de este documento mediante la lectura del código QR adjunto o mediante el acceso a la dirección <https://ws050.juntadeandalucia.es/verificarFirma> indicando el código de VERIFICACIÓN

FIRMADO POR	RAQUEL MARIA ESPIN CRESPO	17/10/2024	
VERIFICACIÓN	Pk2jmWSPEJNMB623FQZ8JEKDMKEPRE	PÁG. 3585/4804	



**INCIDENCIAS**

**INCIDENCIA DESCRIPCIÓN**

Ganadera:0,1	
Recinto:23-024-014-00009-00002	Cultivo:62000 PASTOS PERMANENTES DE 5 O MAS AÑOS-SIN VARIEDAD Secano Carga
Ganadera:0,1	
Recinto:23-024-014-00010-00001	Cultivo:62000 PASTOS PERMANENTES DE 5 O MAS AÑOS-SIN VARIEDAD Secano Carga
Ganadera:0,1	
Recinto:23-024-014-00011-00001	Cultivo:62000 PASTOS PERMANENTES DE 5 O MAS AÑOS-SIN VARIEDAD Secano Carga
Ganadera:0,1	
Recinto:23-024-014-00012-00001	Cultivo:62000 PASTOS PERMANENTES DE 5 O MAS AÑOS-SIN VARIEDAD Secano Carga
Ganadera:0,1	
Recinto:23-024-014-00013-00001	Cultivo:62000 PASTOS PERMANENTES DE 5 O MAS AÑOS-SIN VARIEDAD Secano Carga
Ganadera:0,1	
Recinto:23-024-014-00014-00003	Cultivo:62000 PASTOS PERMANENTES DE 5 O MAS AÑOS-SIN VARIEDAD Secano Carga
Ganadera:0,1	
Recinto:23-024-014-00014-00004	Cultivo:62000 PASTOS PERMANENTES DE 5 O MAS AÑOS-SIN VARIEDAD Secano Carga
Ganadera:0,1	
Recinto:23-024-014-00015-00001	Cultivo:62000 PASTOS PERMANENTES DE 5 O MAS AÑOS-SIN VARIEDAD Secano Carga
Ganadera:0,1	
Recinto:23-024-014-00016-00002	Cultivo:62000 PASTOS PERMANENTES DE 5 O MAS AÑOS-SIN VARIEDAD Secano Carga
Ganadera:0,1	
Recinto:23-024-014-00017-00002	Cultivo:62000 PASTOS PERMANENTES DE 5 O MAS AÑOS-SIN VARIEDAD Secano Carga
Ganadera:0,1	
Recinto:23-024-014-00017-00005	Cultivo:62000 PASTOS PERMANENTES DE 5 O MAS AÑOS-SIN VARIEDAD Secano Carga
Ganadera:0,1	
Recinto:23-024-014-00018-00001	Cultivo:62000 PASTOS PERMANENTES DE 5 O MAS AÑOS-SIN VARIEDAD Secano Carga
Ganadera:0,1	
Recinto:23-024-014-00019-00001	Cultivo:62000 PASTOS PERMANENTES DE 5 O MAS AÑOS-SIN VARIEDAD Secano Carga
Ganadera:0,1	
Recinto:23-024-014-00020-00001	Cultivo:62000 PASTOS PERMANENTES DE 5 O MAS AÑOS-SIN VARIEDAD Secano Carga
Ganadera:0,1	
Recinto:23-024-014-00020-00002	Cultivo:62000 PASTOS PERMANENTES DE 5 O MAS AÑOS-SIN VARIEDAD Secano Carga
Ganadera:0,1	
Recinto:23-024-014-00021-00001	Cultivo:62000 PASTOS PERMANENTES DE 5 O MAS AÑOS-SIN VARIEDAD Secano Carga
Ganadera:0,1	
Recinto:23-024-014-00022-00001	Cultivo:62000 PASTOS PERMANENTES DE 5 O MAS AÑOS-SIN VARIEDAD Secano Carga
Ganadera:0,1	
Recinto:23-024-014-00022-00003	Cultivo:62000 PASTOS PERMANENTES DE 5 O MAS AÑOS-SIN VARIEDAD Secano Carga
Ganadera:0,1	
Recinto:23-024-014-00022-00004	Cultivo:62000 PASTOS PERMANENTES DE 5 O MAS AÑOS-SIN VARIEDAD Secano Carga
Ganadera:0,1	
Recinto:23-024-014-00023-00001	Cultivo:62000 PASTOS PERMANENTES DE 5 O MAS AÑOS-SIN VARIEDAD Secano Carga
Ganadera:0,1	
Recinto:23-024-014-00023-00002	Cultivo:62000 PASTOS PERMANENTES DE 5 O MAS AÑOS-SIN VARIEDAD Secano Carga
Ganadera:0,1	
Recinto:23-024-014-00023-00003	Cultivo:62000 PASTOS PERMANENTES DE 5 O MAS AÑOS-SIN VARIEDAD Secano Carga
Ganadera:0,1	
Recinto:23-024-014-00024-00004	Cultivo:62000 PASTOS PERMANENTES DE 5 O MAS AÑOS-SIN VARIEDAD Secano Carga
Ganadera:0,1	
Recinto:23-024-014-00024-00005	Cultivo:62000 PASTOS PERMANENTES DE 5 O MAS AÑOS-SIN VARIEDAD Secano Carga
Ganadera:0,1	
Recinto:23-024-016-00047-00001	Cultivo:62000 PASTOS PERMANENTES DE 5 O MAS AÑOS-SIN VARIEDAD Secano Carga
Ganadera:0,1	
Recinto:23-024-016-00047-00002	Cultivo:62000 PASTOS PERMANENTES DE 5 O MAS AÑOS-SIN VARIEDAD Secano Carga
Ganadera:0,1	
Recinto:23-024-016-00047-00003	Cultivo:62000 PASTOS PERMANENTES DE 5 O MAS AÑOS-SIN VARIEDAD Secano Carga
Ganadera:0,1	
Recinto:23-024-016-00047-00005	Cultivo:62000 PASTOS PERMANENTES DE 5 O MAS AÑOS-SIN VARIEDAD Secano Carga
Ganadera:0,1	
Recinto:23-024-020-00020-00001	Cultivo:62000 PASTOS PERMANENTES DE 5 O MAS AÑOS-SIN VARIEDAD Secano Carga
Ganadera:0,1	
Recinto:23-024-023-00037-00001	Cultivo:62000 PASTOS PERMANENTES DE 5 O MAS AÑOS-SIN VARIEDAD Secano Carga
Ganadera:0,1	
Recinto:23-024-023-00037-00008	Cultivo:62000 PASTOS PERMANENTES DE 5 O MAS AÑOS-SIN VARIEDAD Secano Carga
Ganadera:0,1	
Recinto:23-024-023-00038-00001	Cultivo:62000 PASTOS PERMANENTES DE 5 O MAS AÑOS-SIN VARIEDAD Secano Carga
Ganadera:0,1	

(1) Con incidencias que retienen pago o deniegan el expediente.

(2) Se calcula sobre superficie declarada admisible.

(3) Aplicación del artículo 16 bis del RD 147/2023.

(4) Expediente con algunos recintos de pastos permanentes ubicados en espacios protegidos donde la carga ganadera mínima será 0,1 UGM/ha.

Puede verificar la integridad de una copia de este documento mediante la lectura del código QR adjunto o mediante el acceso a la dirección <https://ws050.juntadeandalucia.es/verificarFirma> indicando el código de VERIFICACIÓN

FIRMADO POR	RAQUEL MARIA ESPIN CRESPO	17/10/2024
VERIFICACIÓN	Pk2jmWSPEJNMB623FQZ8JEKDMKEPRE	PÁG. 3586/4804





**Incidencias de carga ganadera**

**INCIDENCIA DESCRIPCIÓN**

242	Recinto pendiente de acreditación de titularidad. Recinto:23-024-013-00010-00003 Cultivo:62000 PASTOS PERMANENTES DE 5 O MAS AÑOS-SIN VARIEDAD Secano Recinto:23-024-013-00011-00003 Cultivo:62000 PASTOS PERMANENTES DE 5 O MAS AÑOS-SIN VARIEDAD Secano Recinto:23-024-023-00037-00001 Cultivo:62000 PASTOS PERMANENTES DE 5 O MAS AÑOS-SIN VARIEDAD Secano Recinto:23-024-023-00037-00008 Cultivo:62000 PASTOS PERMANENTES DE 5 O MAS AÑOS-SIN VARIEDAD Secano Recinto:23-024-023-00038-00001 Cultivo:62000 PASTOS PERMANENTES DE 5 O MAS AÑOS-SIN VARIEDAD Secano
3790	Recinto declarado inactivo Recinto:23-024-014-00008-00001 Cultivo: - Recinto:23-024-014-00009-00001 Cultivo: - Recinto:23-024-014-00014-00003 Cultivo: - Recinto:23-024-014-00022-00003 Cultivo: - Recinto:23-024-014-00013-00001 Cultivo: - Recinto:23-024-014-00024-00004 Cultivo: - Recinto:23-024-014-00016-00002 Cultivo: - Recinto:23-024-014-00015-00001 Cultivo: - Recinto:23-024-014-00018-00001 Cultivo: - Recinto:23-024-014-00017-00002 Cultivo: - Recinto:23-024-014-00019-00001 Cultivo: - Recinto:23-024-014-00010-00001 Cultivo: - Recinto:23-024-014-00021-00001 Cultivo: - Recinto:23-024-014-00020-00001 Cultivo: - Recinto:23-024-014-00012-00001 Cultivo: - Recinto:23-024-014-00023-00001 Cultivo: - Recinto:23-024-014-00011-00001 Cultivo: - Recinto:23-024-014-00022-00001 Cultivo: - Recinto:23-024-014-00023-00002 Cultivo: - Recinto:23-024-014-00020-00002 Cultivo: - Recinto:23-024-014-00023-00003 Cultivo: - Recinto:23-024-014-00009-00002 Cultivo: - Recinto:23-024-014-00017-00005 Cultivo: - Recinto:23-024-014-00014-00004 Cultivo: - Recinto:23-024-013-00010-00003 Cultivo: - Recinto:23-024-012-00005-00011 Cultivo: - Recinto:23-024-016-00047-00005 Cultivo: - Recinto:23-024-016-00047-00003 Cultivo: - Recinto:23-024-012-00005-00006 Cultivo: - Recinto:23-024-012-00001-00001 Cultivo: - Recinto:23-024-013-00011-00003 Cultivo: - Recinto:23-024-012-00004-00005 Cultivo: - Recinto:23-024-014-00024-00005 Cultivo: - Recinto:23-024-016-00047-00002 Cultivo: - Recinto:23-024-016-00047-00001 Cultivo: - Recinto:23-024-023-00037-00001 Cultivo: - Recinto:23-024-023-00037-00008 Cultivo: - Recinto:23-024-023-00038-00001 Cultivo: - Recinto:23-024-020-00020-00001 Cultivo: -
86128	Recinto de Forrajeras que no ha contabilizado para Carga Ganadera por no tener una explotación válida para el cálculo de la Carga Ganadera Recinto:23-024-023-00037-00001 Cultivo:62 PASTOS PERMANENTES DE 5 O MAS AÑOS- Recinto:23-024-023-00037-00008 Cultivo:62 PASTOS PERMANENTES DE 5 O MAS AÑOS- Recinto:23-024-023-00038-00001 Cultivo:62 PASTOS PERMANENTES DE 5 O MAS AÑOS- Recinto:23-024-020-00020-00001 Cultivo:62 PASTOS PERMANENTES DE 5 O MAS AÑOS-

(1) Con incidencias que retienen pago o deniegan el expediente.

(2) Se calcula sobre superficie declarada admisible.

(3) Aplicación del artículo 16 bis del RD 147/2023.

(4) Expediente con algunos recintos de pastos permanentes ubicados en espacios protegidos donde la carga ganadera mínima será 0,1 UGM/ha.

Puede verificar la integridad de una copia de este documento mediante la lectura del código QR adjunto o mediante el acceso a la dirección <https://ws050.juntadeandalucia.es/verificarFirma> indicando el código de VERIFICACIÓN

FIRMADO POR	RAQUEL MARIA ESPIN CRESPO	17/10/2024	
VERIFICACIÓN	Pk2jmWSPEJNMB623FQZ8JEKDMKEPRE	PÁG. 3587/4804	

**APELLIDOS Y NOMBRE / RAZÓN SOCIAL**

MATA GONZALEZ RAFAEL

**NIF**

\*\*\*\*6507\*

**EXPEDIENTE**

1276027

**RESOLUCIÓN**

DENEGACIÓN DE LA AYUDA

**DATOS DE MANTENIMIENTO UNIDADES**

<b>GRUPO DE PAGO</b>	<b>Sup. Dec. Admisible</b>	<b>Sup. Resuelta</b>	<b>Sobredecl.</b>	<b>% Sobredecl.</b>
ZONAS DE MONTAÑA	0,00	0,00	0,00	0,00

**RESUMEN DE PAGOS**

	<b>IMPORTE ( Euros )</b>			
	<b>RESUELTO</b>	<b>FEADER</b>	<b>MAPA</b>	<b>CAPADR</b>
A pagar	0,00	0,00	0,00	0,00

**APLICACIÓN DE REDUCCIONES Y PENALIZACIONES (%)**

<b>Crterios de subvencionabilidad (1)</b>	<b>Presentación tardía</b>	<b>Omisión declaración</b>	<b>Condicionalidad</b>
100,00	0,00	0,00	0,00

**IMPORTE ( Euros )**

<b>Calculado(2)</b>	<b>Reducción</b>	<b>Penalización</b>	<b>Reducción Penalización (3)</b>	<b>Penalización adicional</b>	<b>Resuelto</b>	<b>FEADER</b>	<b>MAPA</b>	<b>CAPADR</b>
0,00 €	0,00 €	0,00 €	0,00 €	0,00 €	0,00 €	0,00 €	0,00 €	0,00 €
<b>Importe Unitario:</b>	93,00 €	<b>Nuevo Importe Unitario:</b>	0,00 €					

**RECINTOS PROPUESTOS**

<b>REF.</b>	<b>REFERENCIA SIGPAC</b>	<b>CULTIVO</b>	<b>S/R</b>	<b>USO SIGPAC</b>	<b>Sup. Dec. admisible</b>	<b>Sup. Campo</b>	<b>Sup. Determ.</b>	<b>Sup. Resuelta</b>
-436171	23-070-009-00737-0001	OLIVAR	R		0,61		0,61	0,61
-436170	23-070-009-00736-0001	OLIVAR	R		0,54		0,54	0,54
1700000006216511	23-070-009-00624-0003	OLIVAR	R		0,93		0,93	0,93
1700000006216512	23-070-009-00625-0001	OLIVAR	R		0,98		0,98	0,98
1700000006216516	23-070-009-00059-0003	OLIVAR	S		2,03		2,03	2,03
1700000006216519	23-070-007-00551-0001	OLIVAR	R		0,93		0,93	0,93
1700000006216520	23-070-007-00552-0001	OLIVAR	R		0,04		0,04	0,04
1700000006216521	23-070-008-00226-0001	OLIVAR	R		0,83		0,83	0,83
1700000006216525	23-070-007-00223-0003	OLIVAR	R		0,03		0,03	0,03
1700000006216526	23-070-007-00223-0001	OLIVAR	R		0,62		0,62	0,62
1700000006216527	23-070-001-00739-0001	OLIVAR	R		0,98		0,98	0,98
1700000006216528	18-199-006-00154-0002	OLIVAR	S		0,07		0,07	0,07
1700000006216529	18-199-006-00157-0001	OLIVAR	S		1,51		1,51	1,51
1700000006216531	23-070-009-00059-0002	ALMENDROS	S		1,32		1,32	1,32
1700000006216533	18-199-003-00522-0001	ALMENDROS	S		3,20		3,20	3,20

**INCIDENCIAS****INCIDENCIA DESCRIPCIÓN**

2454	Solicitante de intervención 6613 cuyo regimen de afiliacion a la SS no es ni el sistema especial agrario(cuenta ajena) ni autonomo con actividad agraria.
74018	Productor que no es agricultor a título principal, según los datos del ejercicio fiscal n-1 y seguridad socia.
74053	Importe inferior a 100 Euros

(1) Con incidencias que retienen pago o deniegan el expediente.

(2) Se calcula sobre superficie declarada admisible.

(3) Aplicación del artículo 16 bis del RD 147/2023.

(4) Expediente con algunos recintos de pastos permanentes ubicados en espacios protegidos donde la carga ganadera mínima será 0,1 UGM/ha.

Puede verificar la integridad de una copia de este documento mediante la lectura del código QR adjunto o mediante el acceso a la dirección <https://ws050.juntadeandalucia.es/verificarFirma> indicando el código de VERIFICACIÓN

FIRMADO POR

RAQUEL MARIA ESPIN CRESPO

17/10/2024

VERIFICACIÓN

Pk2jmWSPEJNMB623FQZ8JEKDMKEPRE

PÁG. 3588/4804



**APELLIDOS Y NOMBRE / RAZÓN SOCIAL**

MATA MARTINEZ FRANCISCO

**NIF**

\*\*\*\*7601\*

**EXPEDIENTE**

1163364

**RESOLUCIÓN**

DENEGACIÓN DE LA AYUDA

**DATOS DE MANTENIMIENTO UNIDADES****GRUPO DE PAGO**

ZONAS DE MONTAÑA

**Sup. Dec.  
Admisible**

0,00

**Sup.  
Resuelta**

0,00

**Sobredecl.**

0,00

**% Sobredecl.**

0,00

**RESUMEN DE PAGOS****IMPORTE ( Euros )**

	RESUELTO	FEADER	MAPA	CAPADR
A pagar	0,00	0,00	0,00	0,00

**APLICACIÓN DE REDUCCIONES Y PENALIZACIONES (%)**

Criterios de subvencionabilidad (1)	Presentación tardía	Omisión declaración	Condicionalidad
100,00	0,00	0,00	0,00

**IMPORTE ( Euros )**

Calculado(2)	Reducción	Penalización	Reducción Penalización (3)	Penalización adicional	Resuelto	FEADER	MAPA	CAPADR
0,00 €	0,00 €	0,00 €	0,00 €	0,00 €	0,00 €	0,00 €	0,00 €	0,00 €
Importe Unitario:	93,00 €	Nuevo Importe Unitario:	0,00 €					

**RECINTOS PROPUESTOS**

REF.	REFERENCIA SIGPAC	CULTIVO	S/R	USO SIGPAC	Sup. Dec. admisible	Sup. Campo	Sup. Determ.	Sup. Resuelta
170000005849561	23-028-003-00096-0001	OLIVAR	S		0,08		0,08	0,08
170000005849562	23-028-003-00183-0001	OLIVAR	S		0,50		0,50	0,50
170000005849564	23-095-035-00117-0001	OLIVAR	S		0,02		0,02	0,02
170000005849565	23-095-035-00121-0001	OLIVAR	S		0,01		0,01	0,01
170000005849566	23-095-035-00122-0001	OLIVAR	S		0,02		0,02	0,02
170000005849567	23-095-035-00074-0002	OLIVAR	S		0,26		0,26	0,26
170000005849568	23-095-035-00075-0003	OLIVAR	S		0,08		0,08	0,08
170000005849569	23-095-035-00078-0001	OLIVAR	S		0,03		0,03	0,03
170000005849570	23-095-035-00079-0001	OLIVAR	S		0,05		0,05	0,05
170000005849571	23-066-020-00073-0001	OLIVAR	R		0,98		0,98	0,98
170000005849572	23-066-020-00066-0001	OLIVAR	R		0,03		0,03	0,03
170000005849573	23-066-020-00044-0001	OLIVAR	R		2,85		2,85	2,85

**INCIDENCIAS****INCIDENCIA DESCRIPCIÓN**

74018 Productor que no es agricultor a título principal, según los datos del ejercicio fiscal n-1 y seguridad socia.  
74053 Importe inferior a 100 Euros

(1) Con incidencias que retienen pago o deniegan el expediente.

(2) Se calcula sobre superficie declarada admisible.

(3) Aplicación del artículo 16 bis del RD 147/2023.

(4) Expediente con algunos recintos de pastos permanentes ubicados en espacios protegidos donde la carga ganadera mínima será 0,1 UGM/ha.

Puede verificar la integridad de una copia de este documento mediante la lectura del código QR adjunto o mediante el acceso a la dirección <https://ws050.juntadeandalucia.es/verificarFirma> indicando el código de VERIFICACIÓN

FIRMADO POR

RAQUEL MARIA ESPIN CRESPO

17/10/2024

VERIFICACIÓN

Pk2jmWSPEJNMB623FQZ8JEKDMKEPRE

PÁG. 3589/4804



**APELLIDOS Y NOMBRE / RAZÓN SOCIAL**

MAZA QUESADA JOSE MARIA

**NIF**

\*\*\*\*1578\*

**EXPEDIENTE**

1041230

**RESOLUCIÓN**

DENEGACIÓN DE LA AYUDA

**DATOS DE MANTENIMIENTO UNIDADES**

<b>GRUPO DE PAGO</b>	<b>Sup. Dec. Admisible</b>	<b>Sup. Resuelta</b>	<b>Sobredecl.</b>	<b>% Sobredecl.</b>
ZONAS DE MONTAÑA	0,00	0,00	0,00	0,00

**RESUMEN DE PAGOS**

	<b>IMPORTE ( Euros )</b>			
	<b>RESUELTO</b>	<b>FEADER</b>	<b>MAPA</b>	<b>CAPADR</b>
A pagar	0,00	0,00	0,00	0,00

**APLICACIÓN DE REDUCCIONES Y PENALIZACIONES (%)**

<b>Criterios de subvencionabilidad (1)</b>	<b>Presentación tardía</b>	<b>Omisión declaración</b>	<b>Condicionalidad</b>
100,00	0,00	0,00	0,00

**IMPORTE ( Euros )**

<b>Calculado(2)</b>	<b>Reducción</b>	<b>Penalización</b>	<b>Reducción Penalización (3)</b>	<b>Penalización adicional</b>	<b>Resuelto</b>	<b>FEADER</b>	<b>MAPA</b>	<b>CAPADR</b>
0,00 €	0,00 €	0,00 €	0,00 €	0,00 €	0,00 €	0,00 €	0,00 €	0,00 €
<b>Importe Unitario:</b>	93,00 €	<b>Nuevo Importe Unitario:</b>	0,00 €					

**RECINTOS PROPUESTOS**

<b>REF.</b>	<b>REFERENCIA SIGPAC</b>	<b>CULTIVO</b>	<b>S/R</b>	<b>USO SIGPAC</b>	<b>Sup. Dec. admisible</b>	<b>Sup. Campo</b>	<b>Sup. Determ.</b>	<b>Sup. Resuelta</b>
-1280880	23-026-016-00471-0001	OLIVAR	S		1,22		1,22	1,22
-456272	23-026-026-00310-0005	OLIVAR	S		0,02		0,02	0,02
1700000005593905	23-002-021-00107-0001	OLIVAR	S		0,29		0,29	0,29
1700000005593906	23-026-026-00318-0002	OLIVAR	S		0,02		0,02	0,02
1700000005593907	23-026-026-00319-0002	OLIVAR	S		0,22		0,22	0,22
1700000005593908	23-026-015-00444-0001	OLIVAR	S		0,44		0,44	0,44
1700000005593909	23-026-004-00329-0001	OLIVAR	S		0,45		0,45	0,45
1700000005593910	23-026-004-00330-0002	OLIVAR	S		0,01		0,01	0,01
1700000005593911	23-026-004-09502-0008	OLIVAR	S		0,01		0,01	0,01
1700000005593915	23-026-016-00470-0001	OLIVAR	S		0,47		0,47	0,47
1700000005593917	23-026-016-00472-0003	OLIVAR	S		0,30		0,30	0,30
1700000005593918	23-026-016-00473-0001	OLIVAR	S		0,01		0,01	0,01
1700000005593920	23-026-026-00301-0001	OLIVAR	S		0,01		0,01	0,01
1700000005593921	23-026-026-00310-0002	OLIVAR	S		0,05		0,05	0,05
1700000005593922	23-026-026-00311-0002	OLIVAR	S		0,07		0,07	0,07
1700000005593923	23-026-026-00311-0001	OLIVAR	S		0,05		0,05	0,05
1700000005593925	23-026-025-00130-0001	OLIVAR	S		0,10		0,10	0,10
1700000005593926	23-026-020-00336-0002	OLIVAR	S		0,62		0,62	0,62

**INCIDENCIAS****INCIDENCIA DESCRIPCIÓN**

74018	Productor que no es agricultor a título principal, según los datos del ejercicio fiscal n-1 y seguridad socia.
74053	Importe inferior a 100 Euros

(1) Con incidencias que retienen pago o deniegan el expediente.

(2) Se calcula sobre superficie declarada admisible.

(3) Aplicación del artículo 16 bis del RD 147/2023.

(4) Expediente con algunos recintos de pastos permanentes ubicados en espacios protegidos donde la carga ganadera mínima será 0,1 UGM/ha.

Puede verificar la integridad de una copia de este documento mediante la lectura del código QR adjunto o mediante el acceso a la dirección <https://ws050.juntadeandalucia.es/verificarFirma> indicando el código de VERIFICACIÓN

FIRMADO POR

RAQUEL MARIA ESPIN CRESPO

17/10/2024

VERIFICACIÓN

Pk2jmWSPEJNMB623FQZ8JEKDMKEPRE

PÁG. 3590/4804



**APELLIDOS Y NOMBRE / RAZÓN SOCIAL**

MEDINA CABEZAS DIEGO

**NIF**

\*\*\*\*8124\*

**EXPEDIENTE**

1086662

**RESOLUCIÓN**

DENEGACIÓN DE LA AYUDA

**DATOS DE MANTENIMIENTO UNIDADES**

<b>GRUPO DE PAGO</b>	<b>Sup. Dec. Admisible</b>	<b>Sup. Resuelta</b>	<b>Sobredecl.</b>	<b>% Sobredecl.</b>
ZONAS DE MONTAÑA	0,00	0,00	0,00	0,00

**RESUMEN DE PAGOS**

	<b>IMPORTE ( Euros )</b>			
	<b>RESUELTO</b>	<b>FEADER</b>	<b>MAPA</b>	<b>CAPADR</b>
A pagar	0,00	0,00	0,00	0,00

**APLICACIÓN DE REDUCCIONES Y PENALIZACIONES (%)**

<b>Criterios de subvencionabilidad (1)</b>	<b>Presentación tardía</b>	<b>Omisión declaración</b>	<b>Condicionalidad</b>
100,00	0,00	0,00	0,00

**IMPORTE ( Euros )**

<b>Calculado(2)</b>	<b>Reducción</b>	<b>Penalización</b>	<b>Reducción Penalización (3)</b>	<b>Penalización adicional</b>	<b>Resuelto</b>	<b>FEADER</b>	<b>MAPA</b>	<b>CAPADR</b>
0,00 €	0,00 €	0,00 €	0,00 €	0,00 €	0,00 €	0,00 €	0,00 €	0,00 €
<b>Importe Unitario:</b>	93,00 €	<b>Nuevo Importe Unitario:</b>	0,00 €					

**RECINTOS PROPUESTOS**

<b>REF.</b>	<b>REFERENCIA SIGPAC</b>	<b>CULTIVO</b>	<b>S/R</b>	<b>USO SIGPAC</b>	<b>Sup. Dec. admisible</b>	<b>Sup. Campo</b>	<b>Sup. Determ.</b>	<b>Sup. Resuelta</b>
1700000005817708	23-013-005-00079-0001	OLIVAR	R		3,96		3,96	3,96

**INCIDENCIAS****INCIDENCIA DESCRIPCIÓN**

74018	Productor que no es agricultor a título principal, según los datos del ejercicio fiscal n-1 y seguridad socia.
74053	Importe inferior a 100 Euros

(1) Con incidencias que retienen pago o deniegan el expediente.

(2) Se calcula sobre superficie declarada admisible.

(3) Aplicación del artículo 16 bis del RD 147/2023.

(4) Expediente con algunos recintos de pastos permanentes ubicados en espacios protegidos donde la carga ganadera mínima será 0,1 UGM/ha.

Puede verificar la integridad de una copia de este documento mediante la lectura del código QR adjunto o mediante el acceso a la dirección <https://ws050.juntadeandalucia.es/verificarFirma> indicando el código de VERIFICACIÓN

FIRMADO POR	RAQUEL MARIA ESPIN CRESPO	17/10/2024
VERIFICACIÓN	Pk2jmWSPEJNMB623FQZ8JEKDMKEPRE	PÁG. 3591/4804



**APELLIDOS Y NOMBRE / RAZÓN SOCIAL**

MEDINA IGLESIAS MARCOS

**NIF**

\*\*\*\*6610\*

**EXPEDIENTE**

1137801

**RESOLUCIÓN**

DENEGACIÓN DE LA AYUDA

**DATOS DE MANTENIMIENTO UNIDADES****GRUPO DE PAGO**

ZONAS DE MONTAÑA

**Sup. Dec.  
Admisible**

0,00

**Sup.  
Resuelta**

0,00

**Sobredecl.**

0,00

**% Sobredecl.**

0,00

**RESUMEN DE PAGOS****IMPORTE ( Euros )**

	RESUELTO	FEADER	MAPA	CAPADR
A pagar	0,00	0,00	0,00	0,00

**APLICACIÓN DE REDUCCIONES Y PENALIZACIONES (%)**

Crterios de subvencionabilidad (1)	Presentación tardía	Omisión declaración	Condicionalidad
100,00	0,00	0,00	0,00

**IMPORTE ( Euros )**

Calculado(2)	Reducción	Penalización	Reducción Penalización (3)	Penalización adicional	Resuelto	FEADER	MAPA	CAPADR
0,00 €	0,00 €	0,00 €	0,00 €	0,00 €	0,00 €	0,00 €	0,00 €	0,00 €
Importe Unitario:	93,00 €	Nuevo Importe Unitario:	0,00 €					

**RECINTOS PROPUESTOS**

REF.	REFERENCIA SIGPAC	CULTIVO	S/R	USO SIGPAC	Sup. Dec. admisible	Sup. Campo	Sup. Determ.	Sup. Resuelta
-1342608	23-067-020-09010-0013	OLIVAR	S		0,24		0,24	0,24
-1342606	23-067-019-00237-0004	OLIVAR	S		0,01		0,01	0,01
-1022988	23-067-019-00244-0003	OLIVAR	S		0,05		0,05	0,05
-1022987	23-067-019-00242-0005	OLIVAR	S		0,05		0,05	0,05
-98323	23-067-019-00250-0009	OLIVAR	S		0,08		0,08	0,08
-98322	23-067-019-00250-0007	OLIVAR	S		0,06		0,06	0,06
5249973	23-067-019-00200-0005	OLIVAR	S		0,56		0,56	0,56
1700000005148498	23-067-019-00199-0001	OLIVAR	S		0,40		0,40	0,40
1700000005148500	23-067-020-00122-0004	OLIVAR	S		1,75		1,75	1,75
1700000005148501	23-067-019-00204-0004	OLIVAR	S		0,41		0,41	0,41
1700000005148502	23-067-019-00212-0001	OLIVAR	S		0,02		0,02	0,02
1700000005148503	23-067-019-00213-0001	OLIVAR	S		0,38		0,38	0,38
1700000005148504	23-067-019-00219-0002	OLIVAR	S		0,35		0,35	0,35
1700000005148506	23-067-019-00214-0001	OLIVAR	S		0,31		0,31	0,31
1700000005148507	23-067-019-00215-0001	OLIVAR	S		0,23		0,23	0,23
1700000005148508	23-067-019-00268-0001	OLIVAR	S		0,01		0,01	0,01
1700000005148509	23-067-019-00242-0003	OLIVAR	S		0,05		0,05	0,05
1700000005148510	23-067-019-00244-0002	OLIVAR	S		0,13		0,13	0,13
1700000005148511	23-067-019-00250-0005	OLIVAR	S		0,28		0,28	0,28
1700000005148512	23-067-019-00251-0003	OLIVAR	S		0,66		0,66	0,66
1700000005148513	23-067-019-09009-0002	OLIVAR	S		0,02		0,02	0,02
1700000005148517	23-067-019-00290-0005	OLIVAR	S		1,07		1,07	1,07
1700000005148518	23-067-019-09009-0006	OLIVAR	S		0,04		0,04	0,04
1700000005148521	23-067-019-00200-0003	OLIVAR	S		0,30		0,30	0,30

(1) Con incidencias que retienen pago o deniegan el expediente.

(2) Se calcula sobre superficie declarada admisible.

(3) Aplicación del artículo 16 bis del RD 147/2023.

(4) Expediente con algunos recintos de pastos permanentes ubicados en espacios protegidos donde la carga ganadera mínima será 0,1 UGM/ha.

Puede verificar la integridad de una copia de este documento mediante la lectura del código QR adjunto o mediante el acceso a la dirección <https://ws050.juntadeandalucia.es/verificarFirma> indicando el código de VERIFICACIÓN

FIRMADO POR

RAQUEL MARIA ESPIN CRESPO

17/10/2024

VERIFICACIÓN

Pk2jmWSPEJNMB623FQZ8JEKDMKEPRE

PÁG. 3592/4804







**INCIDENCIAS**

**INCIDENCIA DESCRIPCIÓN**

2454	Solicitante de intervención 6613 cuyo regimen de afiliacion a la SS no es ni el sistema especial agrario(cuenta ajena) ni autonomo con actividad agraria.
74018	Productor que no es agricultor a título principal, según los datos del ejercicio fiscal n-1 y seguridad socia.
74053	Importe inferior a 100 Euros

(1) Con incidencias que retienen pago o deniegan el expediente.  
(2) Se calcula sobre superficie declarada admisible.  
(3) Aplicación del artículo 16 bis del RD 147/2023.  
(4) Expediente con algunos recintos de pastos permanentes ubicados en espacios protegidos donde la carga ganadera mínima será 0,1 UGM/ha.

Puede verificar la integridad de una copia de este documento mediante la lectura del código QR adjunto o mediante el acceso a la dirección <https://ws050.juntadeandalucia.es/verificarFirma> indicando el código de VERIFICACIÓN

FIRMADO POR	RAQUEL MARIA ESPIN CRESPO	17/10/2024	
VERIFICACIÓN	Pk2jmWSPEJNMB623FQZ8JEKDMKEPRE	PÁG. 3593/4804	

**APELLIDOS Y NOMBRE / RAZÓN SOCIAL**

MEDINA MUÑOZ FILOMENA PILAR

**NIF**

\*\*\*\*7685\*

**EXPEDIENTE**

1096933

**RESOLUCIÓN**

DENEGACIÓN DE LA AYUDA

**DATOS DE MANTENIMIENTO UNIDADES****GRUPO DE PAGO**

ZONAS DE MONTAÑA

**Sup. Dec.  
Admisible**

0,00

**Sup.  
Resuelta**

0,00

**Sobredecl.**

0,00

**% Sobredecl.**

0,00

**RESUMEN DE PAGOS****IMPORTE ( Euros )**

	RESUELTO	FEADER	MAPA	CAPADR
A pagar	0,00	0,00	0,00	0,00

**APLICACIÓN DE REDUCCIONES Y PENALIZACIONES (%)**

Criterios de subvencionabilidad (1)	Presentación tardía	Omisión declaración	Condicionalidad
100,00	0,00	0,00	0,00

**IMPORTE ( Euros )**

Calculado(2)	Reducción	Penalización	Reducción Penalización (3)	Penalización adicional	Resuelto	FEADER	MAPA	CAPADR
0,00 €	0,00 €	0,00 €	0,00 €	0,00 €	0,00 €	0,00 €	0,00 €	0,00 €
Importe Unitario:	93,00 €	Nuevo Importe Unitario:	0,00 €					

**RECINTOS PROPUESTOS**

REF.	REFERENCIA SIGPAC	CULTIVO	S/R	USO SIGPAC	Sup. Dec. admisible	Sup. Campo	Sup. Determ.	Sup. Resuelta
170000005571847	23-052-008-00217-0001	OLIVAR	S		0,41		0,41	0,41
170000005571848	23-052-010-00032-0003	OLIVAR	R		0,05		0,05	0,05
170000005571849	23-052-010-00048-0001	OLIVAR	R		1,26		1,26	1,26
170000005571850	23-052-011-00033-0002	OLIVAR	S		1,16		1,16	1,16

**INCIDENCIAS****INCIDENCIA DESCRIPCIÓN**

74018	Productor que no es agricultor a título principal, según los datos del ejercicio fiscal n-1 y seguridad socia.
74053	Importe inferior a 100 Euros

(1) Con incidencias que retienen pago o deniegan el expediente.

(2) Se calcula sobre superficie declarada admisible.

(3) Aplicación del artículo 16 bis del RD 147/2023.

(4) Expediente con algunos recintos de pastos permanentes ubicados en espacios protegidos donde la carga ganadera mínima será 0,1 UGM/ha.

Puede verificar la integridad de una copia de este documento mediante la lectura del código QR adjunto o mediante el acceso a la dirección <https://ws050.juntadeandalucia.es/verificarFirma> indicando el código de VERIFICACIÓN

FIRMADO POR

RAQUEL MARIA ESPIN CRESPO

17/10/2024

VERIFICACIÓN

Pk2jmWSPEJNMB623FQZ8JEKDMKEPRE

PÁG. 3594/4804



**APELLIDOS Y NOMBRE / RAZÓN SOCIAL**

MEDINA TORRES ANA ISABEL

**NIF**

\*\*\*\*9592\*

**EXPEDIENTE**

1126277

**RESOLUCIÓN**

DENEGACIÓN DE LA AYUDA

**DATOS DE MANTENIMIENTO UNIDADES**

<b>GRUPO DE PAGO</b>	<b>Sup. Dec. Admisible</b>	<b>Sup. Resuelta</b>	<b>Sobredecl.</b>	<b>% Sobredecl.</b>
ZONAS DE MONTAÑA	0,00	0,00	0,00	0,00

**RESUMEN DE PAGOS**

	<b>IMPORTE ( Euros )</b>			
	<b>RESUELTO</b>	<b>FEADER</b>	<b>MAPA</b>	<b>CAPADR</b>
A pagar	0,00	0,00	0,00	0,00

**APLICACIÓN DE REDUCCIONES Y PENALIZACIONES (%)**

<b>Crterios de subvencionabilidad (1)</b>	<b>Presentación tardía</b>	<b>Omisión declaración</b>	<b>Condicionalidad</b>
100,00	0,00	0,00	0,00

**IMPORTE ( Euros )**

<b>Calculado(2)</b>	<b>Reducción</b>	<b>Penalización</b>	<b>Reducción Penalización (3)</b>	<b>Penalización adicional</b>	<b>Resuelto</b>	<b>FEADER</b>	<b>MAPA</b>	<b>CAPADR</b>
0,00 €	0,00 €	0,00 €	0,00 €	0,00 €	0,00 €	0,00 €	0,00 €	0,00 €
<b>Importe Unitario:</b>	93,00 €	<b>Nuevo Importe Unitario:</b>	0,00 €					

**RECINTOS PROPUESTOS**

<b>REF.</b>	<b>REFERENCIA SIGPAC</b>	<b>CULTIVO</b>	<b>S/R</b>	<b>USO SIGPAC</b>	<b>Sup. Dec. admisible</b>	<b>Sup. Campo</b>	<b>Sup. Determ.</b>	<b>Sup. Resuelta</b>
-1149575	23-018-002-00104-0003	OLIVAR	S		0,14		0,14	0,14
-1149574	23-018-002-00103-0005	OLIVAR	S		0,14		0,14	0,14
1700000006264398	23-018-001-00052-0001	OLIVAR	S		0,01		0,01	0,01
1700000006264399	23-018-001-00072-0002	OLIVAR	S		0,80		0,80	0,80
1700000006264400	23-018-002-00215-0002	OLIVAR	S		0,18		0,18	0,18
1700000006264401	23-018-002-00216-0002	OLIVAR	S		0,33		0,33	0,33
1700000006264402	23-018-002-00103-0002	OLIVAR	S		0,68		0,68	0,68
1700000006264403	23-018-002-00104-0002	OLIVAR	S		0,30		0,30	0,30
1700000006264404	23-018-002-00105-0002	OLIVAR	S		0,39		0,39	0,39
1700000006264405	23-018-002-00101-0001	OLIVAR	S		0,34		0,34	0,34
1700000006264406	23-018-002-00212-0001	OLIVAR	S		0,27		0,27	0,27
1700000006264407	23-018-002-00102-0001	OLIVAR	S		0,01		0,01	0,01

**INCIDENCIAS****INCIDENCIA DESCRIPCIÓN**

2454	Solicitante de intervención 6613 cuyo regimen de afiliacion a la SS no es ni el sistema especial agrario(cuenta ajena) ni autonomo con actividad agraria.
74018	Productor que no es agricultor a título principal, según los datos del ejercicio fiscal n-1 y seguridad socia.
74053	Importe inferior a 100 Euros

(1) Con incidencias que retienen pago o deniegan el expediente.

(2) Se calcula sobre superficie declarada admisible.

(3) Aplicación del artículo 16 bis del RD 147/2023.

(4) Expediente con algunos recintos de pastos permanentes ubicados en espacios protegidos donde la carga ganadera mínima será 0,1 UGM/ha.

Puede verificar la integridad de una copia de este documento mediante la lectura del código QR adjunto o mediante el acceso a la dirección <https://ws050.juntadeandalucia.es/verificarFirma> indicando el código de VERIFICACIÓN

FIRMADO POR	RAQUEL MARIA ESPIN CRESPO	17/10/2024
VERIFICACIÓN	Pk2jmWSPEJNMB623FQZ8JEKDMKEPRE	PÁG. 3595/4804



**APELLIDOS Y NOMBRE / RAZÓN SOCIAL**

MEGIAS RISALDE JUAN MANUEL

**NIF**

\*\*\*\*6680\*

**EXPEDIENTE**

1223518

**RESOLUCIÓN**

DENEGACIÓN DE LA AYUDA

**DATOS DE MANTENIMIENTO UNIDADES****GRUPO DE PAGO**

ZONAS DE MONTAÑA

**Sup. Dec.  
Admisible**

75,29

**Sup.  
Resuelta**

55,46

**Sobredecl.**

19,83

**% Sobredecl.**

26,34

**RESUMEN DE PAGOS****IMPORTE ( Euros )**

	<b>RESUELTO</b>	<b>FEADER</b>	<b>MAPA</b>	<b>CAPADR</b>
A pagar	0,00	0,00	0,00	0,00

**APLICACIÓN DE REDUCCIONES Y PENALIZACIONES (%)**

<b>Crterios de subvencionabilidad (1)</b>	<b>Presentación tardía</b>	<b>Omisión declaración</b>	<b>Condicionalidad</b>
100,00	0,00	0,00	0,00

**IMPORTE ( Euros )**

<b>Calculado(2)</b>	<b>Reducción</b>	<b>Penalización</b>	<b>Reducción Penalización (3)</b>	<b>Penalización adicional</b>	<b>Resuelto</b>	<b>FEADER</b>	<b>MAPA</b>	<b>CAPADR</b>
2.046,00 €	538,88 €	1.507,12 €	0,00 €	0,00 €	0,00 €	0,00 €	0,00 €	0,00 €
<b>Importe Unitario:</b>	93,00 €	<b>Nuevo Importe Unitario:</b>	27,17 €					

(1) Con incidencias que retienen pago o deniegan el expediente.

(2) Se calcula sobre superficie declarada admisible.

(3) Aplicación del artículo 16 bis del RD 147/2023.

(4) Expediente con algunos recintos de pastos permanentes ubicados en espacios protegidos donde la carga ganadera mínima será 0,1 UGM/ha.

Puede verificar la integridad de una copia de este documento mediante la lectura del código QR adjunto o mediante el acceso a la dirección <https://ws050.juntadeandalucia.es/verificarFirma> indicando el código de VERIFICACIÓN

FIRMADO POR

RAQUEL MARIA ESPIN CRESPO

17/10/2024

VERIFICACIÓN

Pk2jmWSPEJNMB623FQZ8JEKDMKEPRE

PÁG. 3596/4804



**RECINTOS PROPUESTOS**

REF.	REFERENCIA SIGPAC	CULTIVO	S/R	USO SIGPAC	Sup. Dec. admisible	Sup. Campo	Sup. Determ.	Sup. Resulta
-1612930	23-029-037-00130-0001	AVENA	S		1,10		1,10	1,10
-1124983	23-062-009-00039-0001	BARBECHO TRADICIONAL	S		0,70		0,70	0,70
-1124939	23-029-044-00118-0006	GUISANTES	S		0,03		0,03	0,00
-1124887	23-062-038-00001-0002	BARBECHO TRADICIONAL	S		0,66		0,66	0,00
-1124883	23-062-039-00007-0001	BARBECHO TRADICIONAL	S		0,08		0,08	0,00
-1124876	23-062-039-00006-0002	BARBECHO TRADICIONAL	S		0,22		0,22	0,00
-1124864	23-029-037-00127-0001	BARBECHO TRADICIONAL	S		0,28		0,28	0,00
-708576	23-029-039-00139-0001	BARBECHO TRADICIONAL	S		0,60		0,60	0,00
-708575	23-029-039-00138-0002	BARBECHO TRADICIONAL	S		0,24		0,24	0,00
-553771	23-029-040-00150-0002	CEBADA	S		7,31		7,31	7,31
-553747	23-029-040-00108-0001	BARBECHO TRADICIONAL	S		2,81		2,81	2,81
-553728	23-029-044-00112-0001	AVENA	S		0,06		0,06	0,00
-553722	23-029-039-00002-0001	AVENA	S		0,59		0,59	0,00
-188110	23-029-040-00017-0002	OLIVAR	S		0,44		0,44	0,44
-188109	23-029-040-00018-0002	OLIVAR	S		0,46		0,46	0,46
4214290	23-062-016-00099-0001	OLIVAR	S		0,32		0,32	0,32
4214291	23-062-014-00148-0005	OLIVAR	S		0,31		0,31	0,31
4214292	23-062-016-00212-0001	OLIVAR	S		0,90		0,90	0,90
4214293	23-062-038-00178-0001	OLIVAR	S		0,48		0,48	0,48
4621931	23-029-044-00068-0001	GUISANTES	S		4,10		4,10	0,00
4640915	23-062-014-00112-0001	OLIVAR	S		0,70		0,70	0,70
4640916	23-062-016-00118-0003	OLIVAR	S		0,17		0,17	0,17
5314998	23-029-040-00022-0001	BARBECHO TRADICIONAL	S		1,04		1,04	0,00
5315002	23-029-044-00034-0002	BARBECHO TRADICIONAL	S		0,69		0,69	0,00
5315012	23-029-037-00021-0001	BARBECHO TRADICIONAL	S		1,53		1,53	0,00
5315018	23-029-037-00273-0001	BARBECHO TRADICIONAL	S		1,50		1,50	0,00
5315024	23-029-037-00144-0005	AVENA	S		0,58		0,58	0,00
5315044	23-029-037-00161-0001	BARBECHO TRADICIONAL	S		2,52		2,52	0,00
5315068	23-062-008-00022-0001	AVENA	S		0,69		0,69	0,69
5315101	23-062-008-00023-0001	AVENA	S		5,87		5,87	5,87
1700000005402201	23-062-037-00190-0001	OLIVAR	S		0,25		0,25	0,25
1700000005402202	23-062-057-00040-0001	OLIVAR	S		0,52		0,52	0,52
1700000005402203	23-062-057-00061-0001	OLIVAR	S		1,36		1,36	1,36
1700000005402204	23-062-037-00194-0003	OLIVAR	S		0,14		0,14	0,14
1700000005402205	23-062-037-00287-0003	OLIVAR	S		0,20		0,20	0,20
1700000005402206	23-062-037-00192-0001	OLIVAR	S		0,03		0,03	0,03
1700000005402207	23-062-037-00194-0002	OLIVAR	S		0,37		0,37	0,37
1700000005402208	23-062-057-00060-0001	OLIVAR	S		0,26		0,26	0,26
1700000005402209	23-062-037-00194-0001	OLIVAR	S		0,25		0,25	0,25
1700000005402210	23-062-037-00204-0003	OLIVAR	S		0,65		0,65	0,65
1700000005402211	23-062-037-00287-0002	OLIVAR	S		1,16		1,16	1,16
1700000006333596	23-029-039-00096-0001	OLIVAR	S		5,39		5,39	5,39
1700000006333597	23-029-044-00053-0001	OLIVAR	S		0,31		0,31	0,31
1700000006333598	23-029-044-00075-0001	OLIVAR	S		1,00		1,00	1,00
1700000006333599	23-029-048-00047-0001	OLIVAR	S		4,25		4,25	4,25
1700000006333600	23-029-048-00048-0001	OLIVAR	S		0,70		0,70	0,70
1700000006333601	23-062-011-00005-0011	OLIVAR	S		0,05		0,05	0,05
1700000006333602	23-062-011-00008-0001	OLIVAR	S		0,47		0,47	0,47
1700000006368570	23-029-040-00011-0003	OLIVAR	S		0,32		0,32	0,32
1700000006368571	23-029-039-00139-0009	OLIVAR	S		0,59		0,59	0,59
1700000006368572	23-029-039-00141-0001	OLIVAR	S		0,94		0,94	0,94
1700000006368573	23-029-040-00022-0002	OLIVAR	S		0,11		0,11	0,11

(1) Con incidencias que retienen pago o deniegan el expediente.

(2) Se calcula sobre superficie declarada admisible.

(3) Aplicación del artículo 16 bis del RD 147/2023.

(4) Expediente con algunos recintos de pastos permanentes ubicados en espacios protegidos donde la carga ganadera mínima será 0,1 UGM/ha.

Puede verificar la integridad de una copia de este documento mediante la lectura del código QR adjunto o mediante el acceso a la dirección <https://ws050.juntadeandalucia.es/verificarFirma> indicando el código de VERIFICACIÓN

FIRMADO POR

RAQUEL MARIA ESPIN CRESPO

17/10/2024

VERIFICACIÓN

Pk2jmWSPEJNMB623FQZ8JEKDMKEPRE

PÁG. 3597/4804



**RECINTOS PROPUESTOS**

REF.	REFERENCIA SIGPAC	CULTIVO	S/R	USO SIGPAC	Sup. Dec. admisible	Sup. Campo	Sup. Determ.	Sup. Resuelta
170000006368575	23-029-040-00030-0001	OLIVAR	S		0,21		0,21	0,21
170000006368576	23-029-040-00031-0001	OLIVAR	S		0,24		0,24	0,24
170000006368577	23-029-040-00032-0001	OLIVAR	S		0,29		0,29	0,29
170000006368579	23-029-039-00106-0001	OLIVAR	S		0,04		0,04	0,04
170000006368581	23-029-039-00127-0001	OLIVAR	S		0,82		0,82	0,82
170000006368582	23-029-039-00128-0001	OLIVAR	S		0,51		0,51	0,51
170000006368583	23-029-039-00113-0001	OLIVAR	S		0,51		0,51	0,51
170000006368584	23-029-039-00139-0008	OLIVAR	S		0,20		0,20	0,20
170000006368585	23-029-039-00138-0001	OLIVAR	S		0,76		0,76	0,76
170000006368586	23-029-044-00056-0004	OLIVAR	S		0,08		0,08	0,08
170000006368588	23-029-044-00061-0001	OLIVAR	S		0,20		0,20	0,20
170000006368591	23-029-044-00062-0003	OLIVAR	S		0,08		0,08	0,08
170000006368597	23-029-040-00097-0005	OLIVAR	S		0,04		0,04	0,04
170000006368598	23-029-040-00097-0007	OLIVAR	S		0,05		0,05	0,05
170000006368601	23-029-039-00054-0001	OLIVAR	S		0,95		0,95	0,95
170000006368603	23-029-039-00073-0002	OLIVAR	S		0,23		0,23	0,23
170000006368604	23-029-039-00076-0001	OLIVAR	S		0,74		0,74	0,74
170000006368605	23-029-039-00174-0002	OLIVAR	S		0,59		0,59	0,59
170000006368606	23-029-039-00176-0001	OLIVAR	S		0,01		0,01	0,01
170000006368607	23-029-039-00177-0001	OLIVAR	S		0,01		0,01	0,01
170000006368608	23-029-039-00025-0002	OLIVAR	S		0,69		0,69	0,69
170000006368612	23-029-039-00009-0001	OLIVAR	S		0,34		0,34	0,34
170000006368613	23-029-038-00043-0001	OLIVAR	S		0,25		0,25	0,25
170000006368614	23-029-038-00028-0001	OLIVAR	S		0,41		0,41	0,41
170000006368615	23-029-060-00005-0001	OLIVAR	S		0,10		0,10	0,10
170000006368616	23-029-037-00100-0001	AVENA	S		1,22		1,22	0,00
170000006368617	23-029-037-00159-0001	AVENA	S		1,46		1,46	0,00
170000006368619	23-029-044-00116-0001	GUISANTES	S		1,96		1,96	0,00
170000006368620	23-062-011-00033-0003	OLIVAR	S		0,67		0,67	0,67
170000006368621	23-062-011-00034-0001	OLIVAR	S		0,71		0,71	0,71
170000006368622	23-062-011-00035-0001	OLIVAR	S		0,64		0,64	0,64
170000006368623	23-062-011-00036-0002	OLIVAR	S		0,36		0,36	0,36
170000006368624	23-062-011-00037-0002	OLIVAR	S		0,82		0,82	0,82
170000006368625	23-062-011-00038-0003	OLIVAR	S		0,25		0,25	0,25
170000006368626	23-062-011-00043-0008	OLIVAR	S		0,69		0,69	0,69
170000006368631	23-029-055-00261-0001	OLIVAR	S		0,15		0,15	0,15
170000006368633	23-029-055-00269-0001	OLIVAR	S		0,28		0,28	0,28
170000006368634	23-029-037-00023-0001	AVENA	S		0,47		0,47	0,00
170000006368637	23-029-062-00082-0001	OLIVAR	S		0,19		0,19	0,19
170000006368638	23-029-044-00093-0002	OLIVAR	S		0,27		0,27	0,27
170000006368645	23-029-036-00055-0001	OLIVAR	S		0,50		0,50	0,50

**INCIDENCIAS****INCIDENCIA DESCRIPCIÓN**

242	Recinto pendiente de acreditación de titularidad. Recinto:23-029-037-00021-00001 Cultivo:20000 BARBECHO TRADICIONAL-SIN VARIEDAD Secano Recinto:23-029-037-00023-00001 Cultivo:8000 AVENA-SIN VARIEDAD Secano Recinto:23-029-037-00100-00001 Cultivo:8000 AVENA-SIN VARIEDAD Secano Recinto:23-029-037-00127-00001 Cultivo:20000 BARBECHO TRADICIONAL-SIN VARIEDAD Secano Recinto:23-029-037-00144-00005 Cultivo:8000 AVENA-SIN VARIEDAD Secano Recinto:23-029-037-00159-00001 Cultivo:8000 AVENA-SIN VARIEDAD Secano Recinto:23-029-037-00161-00001 Cultivo:20000 BARBECHO TRADICIONAL-SIN VARIEDAD Secano
-----	--

(1) Con incidencias que retienen pago o deniegan el expediente.

(2) Se calcula sobre superficie declarada admisible.

(3) Aplicación del artículo 16 bis del RD 147/2023.

(4) Expediente con algunos recintos de pastos permanentes ubicados en espacios protegidos donde la carga ganadera mínima será 0,1 UGM/ha.

Puede verificar la integridad de una copia de este documento mediante la lectura del código QR adjunto o mediante el acceso a la dirección <https://ws050.juntadeandalucia.es/verificarFirma> indicando el código de VERIFICACIÓN

FIRMADO POR

RAQUEL MARIA ESPIN CRESPO

17/10/2024

VERIFICACIÓN

Pk2jmWSPEJNMB623FQZ8JEKDMKEPRE

PÁG. 3598/4804



**INCIDENCIAS****INCIDENCIA DESCRIPCIÓN**

	Recinto:23-029-037-00273-00001 Cultivo:20000 BARBECHO TRADICIONAL-SIN VARIEDAD Secano
	Recinto:23-029-039-00002-00001 Cultivo:8000 AVENA-SIN VARIEDAD Secano
	Recinto:23-029-039-00138-00002 Cultivo:20000 BARBECHO TRADICIONAL-SIN VARIEDAD Secano
	Recinto:23-029-039-00139-00001 Cultivo:20000 BARBECHO TRADICIONAL-SIN VARIEDAD Secano
	Recinto:23-029-040-00022-00001 Cultivo:20000 BARBECHO TRADICIONAL-SIN VARIEDAD Secano
	Recinto:23-029-044-00034-00002 Cultivo:20000 BARBECHO TRADICIONAL-SIN VARIEDAD Secano
	Recinto:23-029-044-00068-00001 Cultivo:40000 GUI SANTES-SIN VARIEDAD Secano
	Recinto:23-029-044-00112-00001 Cultivo:8000 AVENA-SIN VARIEDAD Secano
	Recinto:23-029-044-00116-00001 Cultivo:40000 GUI SANTES-SIN VARIEDAD Secano
	Recinto:23-029-044-00118-00006 Cultivo:40000 GUI SANTES-SIN VARIEDAD Secano
	Recinto:23-062-038-00001-00002 Cultivo:20000 BARBECHO TRADICIONAL-SIN VARIEDAD Secano
	Recinto:23-062-039-00006-00002 Cultivo:20000 BARBECHO TRADICIONAL-SIN VARIEDAD Secano
	Recinto:23-062-039-00007-00001 Cultivo:20000 BARBECHO TRADICIONAL-SIN VARIEDAD Secano
3795	Recinto declarado con una situación de riesgo de abandono. Recinto:23-029-037-00021-00001 Cultivo: - Recinto:23-029-037-00127-00001 Cultivo: - Recinto:23-029-037-00161-00001 Cultivo: - Recinto:23-029-037-00273-00001 Cultivo: - Recinto:23-029-040-00022-00001 Cultivo: - Recinto:23-029-044-00034-00002 Cultivo: - Recinto:23-062-009-00039-00001 Cultivo: - Recinto:23-062-009-00039-00005 Cultivo: - Recinto:23-062-009-00039-00007 Cultivo: - Recinto:23-062-011-00070-00002 Cultivo: -
4272	Verifica que las líneas de declaración de las Solicitudes Únicas no tienen solapes con la capa de Retroactividad Gráfica (ambas de la misma campaña) a nivel de expediente/línea de declaración gráfica de la solicitud. Recinto:23-029-037-00161-00001 Cultivo: - Agregado de la referencia del recinto.:0 Zona de la referencia del recinto.:0 Superficie solapada.:0,08 Id. Incid.:98031728
74053	Importe inferior a 100 Euros
86119	Carga ganadera NO cumple con el valor mínimo de 0,2 UGM/ha. Recinto:23-062-011-00070-00002 Cultivo:20000 BARBECHO TRADICIONAL-SIN VARIEDAD Secano Carga Ganadera:0
86120	Para explotaciones de pastos permanentes ubicadas en espacios protegidos la carga ganadera mínima será 0,1 UGM/ha. Recinto:23-062-009-00039-00005 Cultivo:20000 BARBECHO TRADICIONAL-SIN VARIEDAD Secano Carga Ganadera:0 Recinto:23-062-009-00039-00007 Cultivo:20000 BARBECHO TRADICIONAL-SIN VARIEDAD Secano Carga Ganadera:0 Recinto:23-062-009-00039-00008 Cultivo:62000 PASTOS PERMANENTES DE 5 O MAS AÑOS-SIN VARIEDAD Secano Carga Ganadera:0 Recinto:23-062-009-00039-00009 Cultivo:62000 PASTOS PERMANENTES DE 5 O MAS AÑOS-SIN VARIEDAD Secano Carga Ganadera:0
86122	Recinto superficie forrajera que realiza la actividad de producción de pastoreo y no declara el o los códigos del Registro de Explotaciones Ganaderas de Andalucía, REGA. Recinto:23-062-009-00039-00005 Cultivo:20000 BARBECHO TRADICIONAL-SIN VARIEDAD Secano Recinto:23-062-009-00039-00007 Cultivo:20000 BARBECHO TRADICIONAL-SIN VARIEDAD Secano Recinto:23-062-009-00039-00008 Cultivo:62000 PASTOS PERMANENTES DE 5 O MAS AÑOS-SIN VARIEDAD Secano Recinto:23-062-009-00039-00009 Cultivo:62000 PASTOS PERMANENTES DE 5 O MAS AÑOS-SIN VARIEDAD Secano Recinto:23-062-011-00070-00002 Cultivo:20000 BARBECHO TRADICIONAL-SIN VARIEDAD Secano
86124	Recinto de forrajera para Cálculo de Carga Ganadera que No pertenece a Explotación. Recinto:23-062-009-00039-00005 Cultivo:20000 BARBECHO TRADICIONAL-SIN VARIEDAD Secano Recinto:23-062-009-00039-00007 Cultivo:20000 BARBECHO TRADICIONAL-SIN VARIEDAD Secano Recinto:23-062-009-00039-00008 Cultivo:62000 PASTOS PERMANENTES DE 5 O MAS AÑOS-SIN VARIEDAD Secano Recinto:23-062-009-00039-00009 Cultivo:62000 PASTOS PERMANENTES DE 5 O MAS AÑOS-SIN VARIEDAD Secano Recinto:23-062-011-00070-00002 Cultivo:20000 BARBECHO TRADICIONAL-SIN VARIEDAD Secano

**Incidenias de carga ganadera****INCIDENCIA DESCRIPCIÓN**

242	Recinto pendiente de acreditación de titularidad. Recinto:23-062-038-00001-00002 Cultivo:20000 BARBECHO TRADICIONAL-SIN VARIEDAD Secano
-----	--

(1) Con incidencias que retienen pago o deniegan el expediente.

(2) Se calcula sobre superficie declarada admisible.

(3) Aplicación del artículo 16 bis del RD 147/2023.

(4) Expediente con algunos recintos de pastos permanentes ubicados en espacios protegidos donde la carga ganadera mínima será 0,1 UGM/ha.

Puede verificar la integridad de una copia de este documento mediante la lectura del código QR adjunto o mediante el acceso a la dirección <https://ws050.juntadeandalucia.es/verificarFirma> indicando el código de VERIFICACIÓN

FIRMADO POR

RAQUEL MARIA ESPIN CRESPO

17/10/2024

VERIFICACIÓN

Pk2jmWSPEJNMB623FQZ8JEKDMKEPRE

PÁG. 3599/4804





	Recinto:23-062-039-00007-00001	Cultivo:20000	BARBECHO TRADICIONAL-SIN VARIEDAD	Secano
	Recinto:23-062-039-00006-00002	Cultivo:20000	BARBECHO TRADICIONAL-SIN VARIEDAD	Secano
	Recinto:23-029-037-00127-00001	Cultivo:20000	BARBECHO TRADICIONAL-SIN VARIEDAD	Secano
	Recinto:23-029-039-00139-00001	Cultivo:20000	BARBECHO TRADICIONAL-SIN VARIEDAD	Secano
	Recinto:23-029-039-00138-00002	Cultivo:20000	BARBECHO TRADICIONAL-SIN VARIEDAD	Secano
	Recinto:23-029-040-00022-00001	Cultivo:20000	BARBECHO TRADICIONAL-SIN VARIEDAD	Secano
	Recinto:23-029-044-00034-00002	Cultivo:20000	BARBECHO TRADICIONAL-SIN VARIEDAD	Secano
	Recinto:23-029-037-00021-00001	Cultivo:20000	BARBECHO TRADICIONAL-SIN VARIEDAD	Secano
	Recinto:23-029-037-00273-00001	Cultivo:20000	BARBECHO TRADICIONAL-SIN VARIEDAD	Secano
	Recinto:23-029-037-00161-00001	Cultivo:20000	BARBECHO TRADICIONAL-SIN VARIEDAD	Secano
3795	Recinto declarado con una situación de riesgo de abandono.			
	Recinto:23-062-009-00039-00007	Cultivo: -		
	Recinto:23-062-009-00039-00005	Cultivo: -		
	Recinto:23-062-009-00039-00001	Cultivo: -		
	Recinto:23-062-011-00070-00002	Cultivo: -		
	Recinto:23-029-037-00127-00001	Cultivo: -		
	Recinto:23-029-040-00022-00001	Cultivo: -		
	Recinto:23-029-044-00034-00002	Cultivo: -		
	Recinto:23-029-037-00021-00001	Cultivo: -		
	Recinto:23-029-037-00273-00001	Cultivo: -		
	Recinto:23-029-037-00161-00001	Cultivo: -		
86122	Recinto superficie forrajera que realiza la actividad de producción de pastoreo y no declara el o los códigos del Registro de Explotaciones Ganaderas de Andalucía, REGA.			
	Recinto:23-062-009-00039-00009	Cultivo:62000	PASTOS PERMANENTES DE 5 O MAS AÑOS-SIN VARIEDAD	Secano
	Recinto:23-062-009-00039-00008	Cultivo:62000	PASTOS PERMANENTES DE 5 O MAS AÑOS-SIN VARIEDAD	Secano
	Recinto:23-062-009-00039-00007	Cultivo:20000	BARBECHO TRADICIONAL-SIN VARIEDAD	Secano
	Recinto:23-062-009-00039-00005	Cultivo:20000	BARBECHO TRADICIONAL-SIN VARIEDAD	Secano
	Recinto:23-062-011-00070-00002	Cultivo:20000	BARBECHO TRADICIONAL-SIN VARIEDAD	Secano
86124	Recinto de forrajera para Cálculo de Carga Ganadera que No pertenece a Explotación.			
	Recinto:23-062-009-00039-00009	Cultivo:62000	PASTOS PERMANENTES DE 5 O MAS AÑOS-SIN VARIEDAD	Secano
	Recinto:23-062-009-00039-00008	Cultivo:62000	PASTOS PERMANENTES DE 5 O MAS AÑOS-SIN VARIEDAD	Secano
	Recinto:23-062-009-00039-00007	Cultivo:20000	BARBECHO TRADICIONAL-SIN VARIEDAD	Secano
	Recinto:23-062-009-00039-00005	Cultivo:20000	BARBECHO TRADICIONAL-SIN VARIEDAD	Secano
	Recinto:23-062-011-00070-00002	Cultivo:20000	BARBECHO TRADICIONAL-SIN VARIEDAD	Secano
86128	Recinto de Forrajeras que no ha contabilizado para Carga Ganadera por no tener una explotación válida para el cálculo de la Carga Ganadera			
	Recinto:23-062-009-00039-00009	Cultivo:62	PASTOS PERMANENTES DE 5 O MAS AÑOS-	
	Recinto:23-062-009-00039-00008	Cultivo:62	PASTOS PERMANENTES DE 5 O MAS AÑOS-	
	Recinto:23-062-009-00039-00007	Cultivo:20	BARBECHO TRADICIONAL-	
	Recinto:23-062-009-00039-00005	Cultivo:20	BARBECHO TRADICIONAL-	
	Recinto:23-062-011-00070-00002	Cultivo:20	BARBECHO TRADICIONAL-	
86132	Recinto superficie forrajera que no realiza la actividad de producción de pastoreo.			
	Recinto:23-062-009-00039-00001	Cultivo:20000	BARBECHO TRADICIONAL-SIN VARIEDAD	Secano
	Recinto:23-062-038-00001-00002	Cultivo:20000	BARBECHO TRADICIONAL-SIN VARIEDAD	Secano
	Recinto:23-062-039-00007-00001	Cultivo:20000	BARBECHO TRADICIONAL-SIN VARIEDAD	Secano
	Recinto:23-062-039-00006-00002	Cultivo:20000	BARBECHO TRADICIONAL-SIN VARIEDAD	Secano
	Recinto:23-029-037-00127-00001	Cultivo:20000	BARBECHO TRADICIONAL-SIN VARIEDAD	Secano
	Recinto:23-029-039-00139-00001	Cultivo:20000	BARBECHO TRADICIONAL-SIN VARIEDAD	Secano
	Recinto:23-029-039-00138-00002	Cultivo:20000	BARBECHO TRADICIONAL-SIN VARIEDAD	Secano
	Recinto:23-029-040-00108-00001	Cultivo:20000	BARBECHO TRADICIONAL-SIN VARIEDAD	Secano
	Recinto:23-029-040-00022-00001	Cultivo:20000	BARBECHO TRADICIONAL-SIN VARIEDAD	Secano
	Recinto:23-029-044-00034-00002	Cultivo:20000	BARBECHO TRADICIONAL-SIN VARIEDAD	Secano
	Recinto:23-029-037-00021-00001	Cultivo:20000	BARBECHO TRADICIONAL-SIN VARIEDAD	Secano
	Recinto:23-029-037-00273-00001	Cultivo:20000	BARBECHO TRADICIONAL-SIN VARIEDAD	Secano
	Recinto:23-029-037-00161-00001	Cultivo:20000	BARBECHO TRADICIONAL-SIN VARIEDAD	Secano

(1) Con incidencias que retienen pago o deniegan el expediente.

(2) Se calcula sobre superficie declarada admisible.

(3) Aplicación del artículo 16 bis del RD 147/2023.

(4) Expediente con algunos recintos de pastos permanentes ubicados en espacios protegidos donde la carga ganadera mínima será 0,1 UGM/ha.

Puede verificar la integridad de una copia de este documento mediante la lectura del código QR adjunto o mediante el acceso a la dirección <a href="https://ws050.juntadeandalucia.es/verificarFirma">https://ws050.juntadeandalucia.es/verificarFirma</a> indicando el código de VERIFICACIÓN			
FIRMADO POR	RAQUEL MARIA ESPIN CRESPO	17/10/2024	
VERIFICACIÓN	Pk2jmWSPEJNMB623FQZ8JEKDMKEPRE	PÁG. 3600/4804	



**APELLIDOS Y NOMBRE / RAZÓN SOCIAL**

MEGIAS SAMBLAS MARIA LUISA

**NIF**

\*\*\*\*7407\*

**EXPEDIENTE**

1253973

**RESOLUCIÓN**

DENEGACIÓN DE LA AYUDA

**DATOS DE MANTENIMIENTO UNIDADES**

<b>GRUPO DE PAGO</b>	<b>Sup. Dec. Admisible</b>	<b>Sup. Resuelta</b>	<b>Sobredecl.</b>	<b>% Sobredecl.</b>
ZONAS DE MONTAÑA	0,00	0,00	0,00	0,00

**RESUMEN DE PAGOS**

	<b>IMPORTE ( Euros )</b>			
	<b>RESUELTO</b>	<b>FEADER</b>	<b>MAPA</b>	<b>CAPADR</b>
A pagar	0,00	0,00	0,00	0,00

**APLICACIÓN DE REDUCCIONES Y PENALIZACIONES (%)**

<b>Criterios de subvencionabilidad (1)</b>	<b>Presentación tardía</b>	<b>Omisión declaración</b>	<b>Condicionidad</b>
100,00	0,00	0,00	0,00

**IMPORTE ( Euros )**

<b>Calculado(2)</b>	<b>Reducción</b>	<b>Penalización</b>	<b>Reducción Penalización (3)</b>	<b>Penalización adicional</b>	<b>Resuelto</b>	<b>FEADER</b>	<b>MAPA</b>	<b>CAPADR</b>
0,00 €	0,00 €	0,00 €	0,00 €	0,00 €	0,00 €	0,00 €	0,00 €	0,00 €
<b>Importe Unitario:</b>	93,00 €	<b>Nuevo Importe Unitario:</b>	0,00 €					

**RECINTOS PROPUESTOS**

<b>REF.</b>	<b>REFERENCIA SIGPAC</b>	<b>CULTIVO</b>	<b>S/R</b>	<b>USO SIGPAC</b>	<b>Sup. Dec. admisible</b>	<b>Sup. Campo</b>	<b>Sup. Determ.</b>	<b>Sup. Resuelta</b>
1700000005565763	23-029-037-00027-0005	OLIVAR	R		10,11		10,11	10,11
1700000005565773	23-029-055-00261-0001	OLIVAR	S		0,88		0,88	0,88

**INCIDENCIAS****INCIDENCIA DESCRIPCIÓN**

74018	Productor que no es agricultor a título principal, según los datos del ejercicio fiscal n-1 y seguridad socia.
74053	Importe inferior a 100 Euros

(1) Con incidencias que retienen pago o deniegan el expediente.

(2) Se calcula sobre superficie declarada admisible.

(3) Aplicación del artículo 16 bis del RD 147/2023.

(4) Expediente con algunos recintos de pastos permanentes ubicados en espacios protegidos donde la carga ganadera mínima será 0,1 UGM/ha.

Puede verificar la integridad de una copia de este documento mediante la lectura del código QR adjunto o mediante el acceso a la dirección <https://ws050.juntadeandalucia.es/verificarFirma> indicando el código de VERIFICACIÓN

FIRMADO POR	RAQUEL MARIA ESPIN CRESPO	17/10/2024
VERIFICACIÓN	Pk2jmWSPEJNMB623FQZ8JEKDMKEPRE	PÁG. 3601/4804



**APELLIDOS Y NOMBRE / RAZÓN SOCIAL**

MELERO ESPINOSA LUZ VERONICA

**NIF**

\*\*\*\*7867\*

**EXPEDIENTE**

1267090

**RESOLUCIÓN**

DENEGACIÓN DE LA AYUDA

**DATOS DE MANTENIMIENTO UNIDADES**

<b>GRUPO DE PAGO</b>	<b>Sup. Dec. Admisible</b>	<b>Sup. Resuelta</b>	<b>Sobredecl.</b>	<b>% Sobredecl.</b>
ZONAS DE MONTAÑA	0,00	0,00	0,00	0,00

**RESUMEN DE PAGOS**

	<b>IMPORTE ( Euros )</b>			
	<b>RESUELTO</b>	<b>FEADER</b>	<b>MAPA</b>	<b>CAPADR</b>
A pagar	0,00	0,00	0,00	0,00

**APLICACIÓN DE REDUCCIONES Y PENALIZACIONES (%)**

<b>Criterios de subvencionabilidad (1)</b>	<b>Presentación tardía</b>	<b>Omisión declaración</b>	<b>Condicionabilidad</b>
100,00	0,00	0,00	0,00

**IMPORTE ( Euros )**

<b>Calculado(2)</b>	<b>Reducción</b>	<b>Penalización</b>	<b>Reducción Penalización (3)</b>	<b>Penalización adicional</b>	<b>Resuelto</b>	<b>FEADER</b>	<b>MAPA</b>	<b>CAPADR</b>
0,00 €	0,00 €	0,00 €	0,00 €	0,00 €	0,00 €	0,00 €	0,00 €	0,00 €
<b>Importe Unitario:</b>	93,00 €	<b>Nuevo Importe Unitario:</b>	0,00 €					

**INCIDENCIAS****INCIDENCIA DESCRIPCIÓN**

218	Superficie bruta de cruce en un recinto en el conjunto de las solicitudes supera superficie total que SIGPAC establece para él. Recinto:23-003-040-00396-00002 Cultivo:101010 OLIVAR-PICUAL Secano Suma de superficies declaradas para este recinto por todos los solicitantes (Áreas):7 Superficie SIGPAC medida para este recinto (Áreas):5 Exceso de superficie declarada (Hectáreas):0,02 Suma de superficies declaradas para este recinto por el solicitante (Áreas):2
74018	Productor que no es agricultor a título principal, según los datos del ejercicio fiscal n-1 y seguridad socia.
74051	Solicitante de intervención 6613, que no declara ningun recinto en zona desfavorecida.
74053	Importe inferior a 100 Euros
86020	Verifica que determinados recintos declarados por el expte para la operación, no se corresponde con la ZONA DESFAVORECIDA. Y no ha sido solicitada la operación análoga o correspondiente. Recinto:23-003-040-00396-00002 Cultivo:101010 OLIVAR-PICUAL Secano Operación correcta del recinto:6613.2 Recinto:23-003-040-00397-00001 Cultivo:101010 OLIVAR-PICUAL Secano Operación correcta del recinto:6613.2 Recinto:23-060-032-00117-00001 Cultivo:101010 OLIVAR-PICUAL Secano Operación correcta del recinto:6613.2 Recinto:23-060-032-00118-00001 Cultivo:101010 OLIVAR-PICUAL Secano Operación correcta del recinto:6613.2 Recinto:23-060-032-00119-00002 Cultivo:101010 OLIVAR-PICUAL Secano Operación correcta del recinto:6613.2 Recinto:23-060-033-00040-00001 Cultivo:101010 OLIVAR-PICUAL Secano Operación correcta del recinto:6613.2 Recinto:23-060-033-00041-00001 Cultivo:101010 OLIVAR-PICUAL Secano Operación correcta del recinto:6613.2 Recinto:23-060-081-00105-00001 Cultivo:101010 OLIVAR-PICUAL Secano Operación correcta del recinto:6613.2

(1) Con incidencias que retienen pago o deniegan el expediente.

(2) Se calcula sobre superficie declarada admisible.

(3) Aplicación del artículo 16 bis del RD 147/2023.

(4) Expediente con algunos recintos de pastos permanentes ubicados en espacios protegidos donde la carga ganadera mínima será 0,1 UGM/ha.

Puede verificar la integridad de una copia de este documento mediante la lectura del código QR adjunto o mediante el acceso a la dirección <https://ws050.juntadeandalucia.es/verificarFirma> indicando el código de VERIFICACIÓN

FIRMADO POR

RAQUEL MARIA ESPIN CRESPO

17/10/2024

VERIFICACIÓN

Pk2jmWSPEJNMB623FQZ8JEKDMKEPRE

PÁG. 3602/4804



**APELLIDOS Y NOMBRE / RAZÓN SOCIAL**

MELLINA FERNANDEZ VICENTE

**NIF**

\*\*\*\*4740\*

**EXPEDIENTE**

1184819

**RESOLUCIÓN**

DENEGACIÓN DE LA AYUDA

**DATOS DE MANTENIMIENTO UNIDADES**

<b>GRUPO DE PAGO</b>	<b>Sup. Dec. Admisible</b>	<b>Sup. Resuelta</b>	<b>Sobredecl.</b>	<b>% Sobredecl.</b>
ZONAS DE MONTAÑA	0,01	0,01	0,00	0,00

**RESUMEN DE PAGOS**

	<b>IMPORTE ( Euros )</b>			
	<b>RESUELTO</b>	<b>FEADER</b>	<b>MAPA</b>	<b>CAPADR</b>
A pagar	0,00	0,00	0,00	0,00

**APLICACIÓN DE REDUCCIONES Y PENALIZACIONES (%)**

<b>Crterios de subvencionabilidad (1)</b>	<b>Presentación tardía</b>	<b>Omisión declaración</b>	<b>Condicionalidad</b>
100,00	0,00	0,00	0,00

**IMPORTE ( Euros )**

<b>Calculado(2)</b>	<b>Reducción</b>	<b>Penalización</b>	<b>Reducción Penalización (3)</b>	<b>Penalización adicional</b>	<b>Resuelto</b>	<b>FEADER</b>	<b>MAPA</b>	<b>CAPADR</b>
0,93 €	0,00 €	0,00 €	0,00 €	0,00 €	0,00 €	0,00 €	0,00 €	0,00 €
<b>Importe Unitario:</b>	93,00 €	<b>Nuevo Importe Unitario:</b>	93,00 €					

**RECINTOS PROPUESTOS**

<b>REF.</b>	<b>REFERENCIA SIGPAC</b>	<b>CULTIVO</b>	<b>S/R</b>	<b>USO SIGPAC</b>	<b>Sup. Dec. admisible</b>	<b>Sup. Campo</b>	<b>Sup. Determ.</b>	<b>Sup. Resuelta</b>
1700000004602629	23-012-050-00025-0001	OLIVAR	S		0,01		0,01	0,01

**INCIDENCIAS****INCIDENCIA DESCRIPCIÓN**

74053 Importe inferior a 100 Euros

(1) Con incidencias que retienen pago o deniegan el expediente.

(2) Se calcula sobre superficie declarada admisible.

(3) Aplicación del artículo 16 bis del RD 147/2023.

(4) Expediente con algunos recintos de pastos permanentes ubicados en espacios protegidos donde la carga ganadera mínima será 0,1 UGM/ha.

Puede verificar la integridad de una copia de este documento mediante la lectura del código QR adjunto o mediante el acceso a la dirección <https://ws050.juntadeandalucia.es/verificarFirma> indicando el código de VERIFICACIÓN

FIRMADO POR	RAQUEL MARIA ESPIN CRESPO	17/10/2024
VERIFICACIÓN	Pk2jmWSPEJNMB623FQZ8JEKDMKEPRE	PÁG. 3603/4804



**APELLIDOS Y NOMBRE / RAZÓN SOCIAL**

MENA ALCANTARA ANA

**NIF**

\*\*\*\*8718\*

**EXPEDIENTE**

1086121

**RESOLUCIÓN**

DENEGACIÓN DE LA AYUDA

**DATOS DE MANTENIMIENTO UNIDADES****GRUPO DE PAGO**

ZONAS DE MONTAÑA

**Sup. Dec.  
Admisible**

0,00

**Sup.  
Resuelta**

0,00

**Sobredecl.**

0,00

**% Sobredecl.**

0,00

**RESUMEN DE PAGOS****IMPORTE ( Euros )**

	RESUELTO	FEADER	MAPA	CAPADR
A pagar	0,00	0,00	0,00	0,00

**APLICACIÓN DE REDUCCIONES Y PENALIZACIONES (%)**

Crterios de subvencionabilidad (1)	Presentación tardía	Omisión declaración	Condicionalidad
100,00	0,00	0,00	0,00

**IMPORTE ( Euros )**

Calculado(2)	Reducción	Penalización	Reducción Penalización (3)	Penalización adicional	Resuelto	FEADER	MAPA	CAPADR
0,00 €	0,00 €	0,00 €	0,00 €	0,00 €	0,00 €	0,00 €	0,00 €	0,00 €
Importe Unitario:	93,00 €	Nuevo Importe Unitario:	0,00 €					

**RECINTOS PROPUESTOS**

REF.	REFERENCIA SIGPAC	CULTIVO	S/R	USO SIGPAC	Sup. Dec. admisible	Sup. Campo	Sup. Determ.	Sup. Resuelta
1700000005373267	23-900-006-00042-0004	OLIVAR	R		0,03		0,03	0,03
1700000005373268	23-900-006-00042-0004	OLIVAR	R		0,11		0,11	0,11
1700000005373269	23-900-006-00147-0001	OLIVAR	R		5,65		5,65	5,65
1700000005373270	23-900-006-00147-0001	OLIVAR	R		0,41		0,41	0,41
1700000005373298	23-900-003-00143-0001	OLIVAR	S		0,89		0,89	0,89
1700000005373299	23-900-003-00144-0001	OLIVAR	S		0,20		0,20	0,20
1700000005373305	23-900-041-00140-0001	OLIVAR	S		0,06		0,06	0,06

**INCIDENCIAS****INCIDENCIA DESCRIPCIÓN**

2454	Solicitante de intervención 6613 cuyo regimen de afiliacion a la SS no es ni el sistema especial agrario(cuenta ajena) ni autonomo con actividad agraria.
74018	Productor que no es agricultor a título principal, según los datos del ejercicio fiscal n-1 y seguridad socia.
74053	Importe inferior a 100 Euros

(1) Con incidencias que retienen pago o deniegan el expediente.

(2) Se calcula sobre superficie declarada admisible.

(3) Aplicación del artículo 16 bis del RD 147/2023.

(4) Expediente con algunos recintos de pastos permanentes ubicados en espacios protegidos donde la carga ganadera mínima será 0,1 UGM/ha.

Puede verificar la integridad de una copia de este documento mediante la lectura del código QR adjunto o mediante el acceso a la dirección <https://ws050.juntadeandalucia.es/verificarFirma> indicando el código de VERIFICACIÓN

FIRMADO POR

RAQUEL MARIA ESPIN CRESPO

17/10/2024

VERIFICACIÓN

Pk2jmWSPEJNMB623FQZ8JEKDMKEPRE

PÁG. 3604/4804



**APELLIDOS Y NOMBRE / RAZÓN SOCIAL**

MENDEZ SANCHEZ ALFONSO CARLOS

**NIF**

\*\*\*\*7324\*

**EXPEDIENTE**

1258355

**RESOLUCIÓN**

DENEGACIÓN DE LA AYUDA

**DATOS DE MANTENIMIENTO UNIDADES****GRUPO DE PAGO**

ZONAS DE MONTAÑA

**Sup. Dec.  
Admisible**

0,00

**Sup.  
Resuelta**

0,00

**Sobredecl.**

0,00

**% Sobredecl.**

0,00

**RESUMEN DE PAGOS****IMPORTE ( Euros )**

	RESUELTO	FEADER	MAPA	CAPADR
A pagar	0,00	0,00	0,00	0,00

**APLICACIÓN DE REDUCCIONES Y PENALIZACIONES (%)**

Crterios de subvencionabilidad (1)	Presentación tardía	Omisión declaración	Condicionalidad
100,00	0,00	0,00	0,00

**IMPORTE ( Euros )**

Calculado(2)	Reducción	Penalización	Reducción Penalización (3)	Penalización adicional	Resuelto	FEADER	MAPA	CAPADR
0,00 €	0,00 €	0,00 €	0,00 €	0,00 €	0,00 €	0,00 €	0,00 €	0,00 €
<b>Importe Unitario:</b>	93,00 €	<b>Nuevo Importe Unitario:</b>	0,00 €					

**RECINTOS PROPUESTOS**

REF.	REFERENCIA SIGPAC	CULTIVO	S/R	USO SIGPAC	Sup. Dec. admisible	Sup. Campo	Sup. Determ.	Sup. Resuelta
170000005534757	23-048-023-00808-0002	OLIVAR	S		1,44		1,44	1,44
170000005534758	23-048-023-00882-0003	OLIVAR	S		0,03		0,03	0,03
170000005534759	23-097-016-00028-0001	OLIVAR	S		0,86		0,86	0,86
170000005534760	23-097-016-00326-0001	OLIVAR	S		0,02		0,02	0,02
170000005534761	23-097-016-00238-0007	OLIVAR	S		0,09		0,09	0,09
170000005534763	23-097-016-00239-0002	OLIVAR	S		0,17		0,17	0,17
170000005534764	23-097-016-00240-0001	OLIVAR	S		1,50		1,50	1,50
170000005534766	23-097-016-00107-0001	OLIVAR	S		0,02		0,02	0,02
170000005534767	23-097-016-00336-0001	OLIVAR	S		0,09		0,09	0,09

**INCIDENCIAS****INCIDENCIA DESCRIPCIÓN**

2454	Solicitante de intervención 6613 cuyo regimen de afiliacion a la SS no es ni el sistema especial agrario(cuenta ajena) ni autonomo con actividad agraria.
74018	Productor que no es agricultor a título principal, según los datos del ejercicio fiscal n-1 y seguridad socia.
74053	Importe inferior a 100 Euros

(1) Con incidencias que retienen pago o deniegan el expediente.

(2) Se calcula sobre superficie declarada admisible.

(3) Aplicación del artículo 16 bis del RD 147/2023.

(4) Expediente con algunos recintos de pastos permanentes ubicados en espacios protegidos donde la carga ganadera mínima será 0,1 UGM/ha.

Puede verificar la integridad de una copia de este documento mediante la lectura del código QR adjunto o mediante el acceso a la dirección <https://ws050.juntadeandalucia.es/verificarFirma> indicando el código de VERIFICACIÓN

FIRMADO POR

RAQUEL MARIA ESPIN CRESPO

17/10/2024

VERIFICACIÓN

Pk2jmWSPEJNMB623FQZ8JEKDMKEPRE

PÁG. 3605/4804



**APELLIDOS Y NOMBRE / RAZÓN SOCIAL**

MENDIETA GARCÍA GABRIEL

**NIF**

\*\*\*\*7289\*

**EXPEDIENTE**

1163125

**RESOLUCIÓN**

DENEGACIÓN DE LA AYUDA

**DATOS DE MANTENIMIENTO UNIDADES**

<b>GRUPO DE PAGO</b>	<b>Sup. Dec. Admisible</b>	<b>Sup. Resuelta</b>	<b>Sobredecl.</b>	<b>% Sobredecl.</b>
ZONAS DE MONTAÑA	0,00	0,00	0,00	0,00

**RESUMEN DE PAGOS**

	<b>IMPORTE ( Euros )</b>			
	<b>RESUELTO</b>	<b>FEADER</b>	<b>MAPA</b>	<b>CAPADR</b>
A pagar	0,00	0,00	0,00	0,00

**APLICACIÓN DE REDUCCIONES Y PENALIZACIONES (%)**

<b>Criterios de subvencionabilidad (1)</b>	<b>Presentación tardía</b>	<b>Omisión declaración</b>	<b>Condicionality</b>
100,00	0,00	0,00	0,00

**IMPORTE ( Euros )**

<b>Calculado(2)</b>	<b>Reducción</b>	<b>Penalización</b>	<b>Reducción Penalización (3)</b>	<b>Penalización adicional</b>	<b>Resuelto</b>	<b>FEADER</b>	<b>MAPA</b>	<b>CAPADR</b>
0,00 €	0,00 €	0,00 €	0,00 €	0,00 €	0,00 €	0,00 €	0,00 €	0,00 €
<b>Importe Unitario:</b>	93,00 €	<b>Nuevo Importe Unitario:</b>	0,00 €					

**RECINTOS PROPUESTOS**

<b>REF.</b>	<b>REFERENCIA SIGPAC</b>	<b>CULTIVO</b>	<b>S/R</b>	<b>USO SIGPAC</b>	<b>Sup. Dec. admisible</b>	<b>Sup. Campo</b>	<b>Sup. Determ.</b>	<b>Sup. Resuelta</b>
5312818	23-066-006-00122-0001	OLIVAR	R		0,39		0,39	0,39
1700000006966830	23-066-002-00014-0001	OLIVAR	S		0,40		0,40	0,40
1700000006966831	23-066-002-00190-0001	OLIVAR	S		0,73		0,73	0,73
1700000006966832	23-066-002-00222-0001	OLIVAR	S		0,01		0,01	0,01
1700000006966833	23-066-002-00319-0001	OLIVAR	S		0,02		0,02	0,02
1700000006966834	23-066-006-00210-0003	OLIVAR	R		1,17		1,17	1,17
1700000006966835	23-066-006-00166-0001	OLIVAR	S		0,08		0,08	0,08
1700000006966836	23-066-006-00218-0001	OLIVAR	R		0,22		0,22	0,22
1700000006966837	23-066-005-00265-0001	OLIVAR	S		0,96		0,96	0,96

**INCIDENCIAS****INCIDENCIA DESCRIPCIÓN**

74018	Productor que no es agricultor a título principal, según los datos del ejercicio fiscal n-1 y seguridad socia.
74053	Importe inferior a 100 Euros

(1) Con incidencias que retienen pago o deniegan el expediente.

(2) Se calcula sobre superficie declarada admisible.

(3) Aplicación del artículo 16 bis del RD 147/2023.

(4) Expediente con algunos recintos de pastos permanentes ubicados en espacios protegidos donde la carga ganadera mínima será 0,1 UGM/ha.

Puede verificar la integridad de una copia de este documento mediante la lectura del código QR adjunto o mediante el acceso a la dirección <https://ws050.juntadeandalucia.es/verificarFirma> indicando el código de VERIFICACIÓN

FIRMADO POR	RAQUEL MARIA ESPIN CRESPO	17/10/2024
VERIFICACIÓN	Pk2jmWSPEJNMB623FQZ8JEKDMKEPRE	PÁG. 3606/4804





<b>APELLIDOS Y NOMBRE / RAZÓN SOCIAL</b>	<b>NIF</b>	<b>EXPEDIENTE</b>	<b>RESOLUCIÓN</b>
MENDOZA CASTRO MARIA MERCEDES	****6140*	1260512	DENEGACIÓN DE LA AYUDA

**DATOS DE MANTENIMIENTO UNIDADES**

<b>GRUPO DE PAGO</b>	<b>Sup. Dec. Admisible</b>	<b>Sup. Resuelta</b>	<b>Sobredecl.</b>	<b>% Sobredecl.</b>
ZONAS DE MONTAÑA	0,00	0,00	0,00	0,00

**RESUMEN DE PAGOS**

	<b>IMPORTE ( Euros )</b>			
	<b>RESUELTO</b>	<b>FEADER</b>	<b>MAPA</b>	<b>CAPADR</b>
A pagar	0,00	0,00	0,00	0,00

**APLICACIÓN DE REDUCCIONES Y PENALIZACIONES (%)**

<b>Crterios de subvencionabilidad (1)</b>	<b>Presentación tardía</b>	<b>Omisión declaración</b>	<b>Condicionalidad</b>
100,00	0,00	0,00	0,00

**IMPORTE ( Euros )**

<b>Calculado(2)</b>	<b>Reducción</b>	<b>Penalización</b>	<b>Reducción Penalización (3)</b>	<b>Penalización adicional</b>	<b>Resuelto</b>	<b>FEADER</b>	<b>MAPA</b>	<b>CAPADR</b>
0,00 €	0,00 €	0,00 €	0,00 €	0,00 €	0,00 €	0,00 €	0,00 €	0,00 €
<b>Importe Unitario:</b>	93,00 €	<b>Nuevo Importe Unitario:</b>	0,00 €					

**INCIDENCIAS****INCIDENCIA DESCRIPCIÓN**

218	Superficie bruta de cruce en un recinto en el conjunto de las solicitudes supera superficie total que SIGPAC establece para él. Recinto:23-003-022-00168-00006 Cultivo:101010 OLIVAR-PICUAL Regadío Suma de superficies declaradas para este recinto por todos los solicitantes (Áreas):14 Superficie SIGPAC medida para este recinto (Áreas):10 Exceso de superficie declarada (Hectáreas):0,04 Suma de superficies declaradas para este recinto por el solicitante (Áreas):10
74018	Productor que no es agricultor a título principal, según los datos del ejercicio fiscal n-1 y seguridad socia.
74051	Solicitante de intervención 6613, que no declara ningun recinto en zona desfavorecida.
74053	Importe inferior a 100 Euros

(1) Con incidencias que retienen pago o deniegan el expediente.

(2) Se calcula sobre superficie declarada admisible.

(3) Aplicación del artículo 16 bis del RD 147/2023.

(4) Expediente con algunos recintos de pastos permanentes ubicados en espacios protegidos donde la carga ganadera mínima será 0,1 UGM/ha.

Puede verificar la integridad de una copia de este documento mediante la lectura del código QR adjunto o mediante el acceso a la dirección <https://ws050.juntadeandalucia.es/verificarFirma> indicando el código de VERIFICACIÓN

FIRMADO POR	RAQUEL MARIA ESPIN CRESPO	17/10/2024
VERIFICACIÓN	Pk2jmWSPEJNMB623FQZ8JEKDMKEPRE	PÁG. 3607/4804



**APELLIDOS Y NOMBRE / RAZÓN SOCIAL**

MENDOZA LOZANO ASUNCION

**NIF**

\*\*\*\*1727\*

**EXPEDIENTE**

1275894

**RESOLUCIÓN**

DENEGACIÓN DE LA AYUDA

**DATOS DE MANTENIMIENTO UNIDADES****GRUPO DE PAGO**

ZONAS DE MONTAÑA

**Sup. Dec.  
Admisible**

0,00

**Sup.  
Resuelta**

0,00

**Sobredecl.**

0,00

**% Sobredecl.**

0,00

**RESUMEN DE PAGOS****IMPORTE ( Euros )**

	RESUELTO	FEADER	MAPA	CAPADR
A pagar	0,00	0,00	0,00	0,00

**APLICACIÓN DE REDUCCIONES Y PENALIZACIONES (%)**

Crterios de subvencionabilidad (1)	Presentación tardía	Omisión declaración	Condicionalidad
100,00	0,00	0,00	0,00

**IMPORTE ( Euros )**

Calculado(2)	Reducción	Penalización	Reducción Penalización (3)	Penalización adicional	Resuelto	FEADER	MAPA	CAPADR
0,00 €	0,00 €	0,00 €	0,00 €	0,00 €	0,00 €	0,00 €	0,00 €	0,00 €
<b>Importe Unitario:</b>	93,00 €	<b>Nuevo Importe Unitario:</b>	0,00 €					

**RECINTOS PROPUESTOS**

REF.	REFERENCIA SIGPAC	CULTIVO	S/R	USO SIGPAC	Sup. Dec. admisible	Sup. Campo	Sup. Determ.	Sup. Resuelta
-914539	23-012-007-00029-0003	OLIVAR	S		0,14		0,14	0,14
-914538	23-012-006-00475-0002	OLIVAR	S		0,04		0,04	0,04
-914537	23-012-006-00059-0003	OLIVAR	S		1,54		1,54	1,54
4191217	23-012-007-00029-0001	OLIVAR	S		0,75		0,75	0,75
4191230	23-012-006-00475-0001	OLIVAR	S		0,08		0,08	0,08
4191243	23-012-006-00059-0001	OLIVAR	S		2,00		2,00	2,00
170000006675479	23-078-009-00139-0001	OLIVAR	S		0,06		0,06	0,06
170000006675480	23-081-016-00985-0002	OLIVAR	S		0,45		0,45	0,45
170000006675481	23-078-009-00144-0001	OLIVAR	S		0,18		0,18	0,18
170000006675482	23-081-016-01566-0001	OLIVAR	S		0,11		0,11	0,11
170000006675483	23-081-016-01570-0001	OLIVAR	S		0,08		0,08	0,08
170000006675484	23-081-016-01194-0001	OLIVAR	S		0,23		0,23	0,23
170000006675485	23-081-016-01628-0001	OLIVAR	S		0,22		0,22	0,22
170000006675486	23-081-016-01686-0001	OLIVAR	S		0,28		0,28	0,28

**INCIDENCIAS****INCIDENCIA DESCRIPCIÓN**

2454	Solicitante de intervención 6613 cuyo regimen de afiliacion a la SS no es ni el sistema especial agrario(cuenta ajena) ni autonomo con actividad agraria.
74018	Productor que no es agricultor a título principal, según los datos del ejercicio fiscal n-1 y seguridad socia.
74053	Importe inferior a 100 Euros
75022	No Autoriza a que, en caso de la devolución por la entidad financiera (retrocesión bancaria) del pago en la cuenta corriente consignada en la solicitud y que está debidamente registrada en el sistema contable GIRO de la Junta de Andalucía, se proceda al pago en cualquier otra cuenta corriente de la titularidad del solicitante vigente en dicho sistema contable.

(1) Con incidencias que retienen pago o deniegan el expediente.

(2) Se calcula sobre superficie declarada admisible.

(3) Aplicación del artículo 16 bis del RD 147/2023.

(4) Expediente con algunos recintos de pastos permanentes ubicados en espacios protegidos donde la carga ganadera mínima será 0,1 UGM/ha.

Puede verificar la integridad de una copia de este documento mediante la lectura del código QR adjunto o mediante el acceso a la dirección <https://ws050.juntadeandalucia.es/verificarFirma> indicando el código de VERIFICACIÓN

FIRMADO POR

RAQUEL MARIA ESPIN CRESPO

17/10/2024

VERIFICACIÓN

Pk2jmWSPEJNMB623FQZ8JEKDMKEPRE

PÁG. 3608/4804





**APELLIDOS Y NOMBRE / RAZÓN SOCIAL**

MENDOZA MARTÍNEZ ANTONIA

**NIF**

\*\*\*\*4226\*

**EXPEDIENTE**

1284844

**RESOLUCIÓN**

DENEGACIÓN DE LA AYUDA

**DATOS DE MANTENIMIENTO UNIDADES****GRUPO DE PAGO**

ZONAS DE MONTAÑA

**Sup. Dec.  
Admisible**

0,00

**Sup.  
Resuelta**

0,00

**Sobredecl.**

0,00

**% Sobredecl.**

0,00

**RESUMEN DE PAGOS****IMPORTE ( Euros )**

	RESUELTO	FEADER	MAPA	CAPADR
A pagar	0,00	0,00	0,00	0,00

**APLICACIÓN DE REDUCCIONES Y PENALIZACIONES (%)**

Crterios de subvencionabilidad (1)	Presentación tardía	Omisión declaración	Condicionalidad
100,00	0,00	0,00	0,00

**IMPORTE ( Euros )**

Calculado(2)	Reducción	Penalización	Reducción Penalización (3)	Penalización adicional	Resuelto	FEADER	MAPA	CAPADR
0,00 €	0,00 €	0,00 €	0,00 €	0,00 €	0,00 €	0,00 €	0,00 €	0,00 €
Importe Unitario:	93,00 €	Nuevo Importe Unitario:	0,00 €					

**RECINTOS PROPUESTOS**

REF.	REFERENCIA SIGPAC	CULTIVO	S/R	USO SIGPAC	Sup. Dec. admisible	Sup. Campo	Sup. Determ.	Sup. Resuelta
4653588	23-044-017-00202-0004	OLIVAR	S		11,81		11,81	11,81
170000005974701	23-044-004-00270-0005	OLIVAR	S		5,06		5,06	5,06
170000005974702	23-044-005-00173-0001	TRIGO BLANDO	S		3,81		3,81	3,81
170000005974704	23-044-007-00363-0002	OLIVAR	S		3,59		3,59	3,59
170000005974706	23-044-018-00022-0003	OLIVAR	S		3,60		3,60	3,60
170000005980146	23-044-026-00284-0001	OLIVAR	S		1,26		1,26	1,26
170000005980153	23-044-017-00171-0002	OLIVAR	S		0,03		0,03	0,03
170000005980154	23-044-017-00174-0001	OLIVAR	S		3,61		3,61	3,61
170000005980155	23-044-017-00183-0002	OLIVAR	S		0,05		0,05	0,05
170000005980156	23-044-017-00184-0003	OLIVAR	S		0,03		0,03	0,03
170000005980157	23-044-017-00220-0003	OLIVAR	S		0,97		0,97	0,97

**INCIDENCIAS****INCIDENCIA DESCRIPCIÓN**

74018	Productor que no es agricultor a título principal, según los datos del ejercicio fiscal n-1 y seguridad socia.
74053	Importe inferior a 100 Euros

(1) Con incidencias que retienen pago o deniegan el expediente.

(2) Se calcula sobre superficie declarada admisible.

(3) Aplicación del artículo 16 bis del RD 147/2023.

(4) Expediente con algunos recintos de pastos permanentes ubicados en espacios protegidos donde la carga ganadera mínima será 0,1 UGM/ha.

Puede verificar la integridad de una copia de este documento mediante la lectura del código QR adjunto o mediante el acceso a la dirección <https://ws050.juntadeandalucia.es/verificarFirma> indicando el código de VERIFICACIÓN

FIRMADO POR

RAQUEL MARIA ESPIN CRESPO

17/10/2024

VERIFICACIÓN

Pk2jmWSPEJNMB623FQZ8JEKDMKEPRE

PÁG. 3609/4804



**APELLIDOS Y NOMBRE / RAZÓN SOCIAL**

MENDOZA PUNZANO MIGUEL

**NIF**

\*\*\*\*3264\*

**EXPEDIENTE**

1081306

**RESOLUCIÓN**

DENEGACIÓN DE LA AYUDA

**DATOS DE MANTENIMIENTO UNIDADES****GRUPO DE PAGO**

ZONAS DE MONTAÑA

**Sup. Dec.  
Admisible**

0,00

**Sup.  
Resuelta**

0,00

**Sobredecl.**

0,00

**% Sobredecl.**

0,00

**RESUMEN DE PAGOS****IMPORTE ( Euros )**

	RESUELTO	FEADER	MAPA	CAPADR
A pagar	0,00	0,00	0,00	0,00

**APLICACIÓN DE REDUCCIONES Y PENALIZACIONES (%)**

Crterios de subvencionabilidad (1)	Presentación tardía	Omisión declaración	Condicionalidad
100,00	0,00	0,00	0,00

**IMPORTE ( Euros )**

Calculado(2)	Reducción	Penalización	Reducción Penalización (3)	Penalización adicional	Resuelto	FEADER	MAPA	CAPADR
0,00 €	0,00 €	0,00 €	0,00 €	0,00 €	0,00 €	0,00 €	0,00 €	0,00 €
Importe Unitario:	93,00 €	Nuevo Importe Unitario:	0,00 €					

**RECINTOS PROPUESTOS**

REF.	REFERENCIA SIGPAC	CULTIVO	S/R	USO SIGPAC	Sup. Dec. admisible	Sup. Campo	Sup. Determ.	Sup. Resuelta
1700000005293168	23-078-009-00071-0002	OLIVAR	S		0,09		0,09	0,09
1700000005293169	23-078-009-00118-0001	OLIVAR	S		0,10		0,10	0,10
1700000005293170	23-078-009-00102-0001	OLIVAR	S		0,07		0,07	0,07
1700000005293171	23-078-009-00116-0002	OLIVAR	S		0,24		0,24	0,24
1700000005293172	23-078-009-00072-0001	OLIVAR	R		0,07		0,07	0,07
1700000005293173	23-078-010-00284-0001	OLIVAR	S		0,29		0,29	0,29
1700000005293174	23-078-009-00111-0001	OLIVAR	S		0,08		0,08	0,08
1700000005293175	23-078-009-00511-0001	ALMENDROS	S		0,12		0,12	0,12
1700000005293176	23-078-009-00513-0001	ALMENDROS	S		0,17		0,17	0,17
1700000005293177	23-078-009-00446-0001	ALMENDROS	S		0,49		0,49	0,49
1700000005293178	23-078-009-00439-0001	ALMENDROS	S		0,57		0,57	0,57
1700000005293179	23-078-010-00093-0005	ALMENDROS	S		0,29		0,29	0,29
1700000005293180	23-078-009-00495-0001	ALMENDROS	S		0,28		0,28	0,28
1700000005293181	23-078-009-00166-0002	ALMENDROS	S		0,27		0,27	0,27

**INCIDENCIAS****INCIDENCIA DESCRIPCIÓN**

2454	Solicitante de intervención 6613 cuyo regimen de afiliacion a la SS no es ni el sistema especial agrario(cuenta ajena) ni autonomo con actividad agraria.
74018	Productor que no es agricultor a título principal, según los datos del ejercicio fiscal n-1 y seguridad socia.
74053	Importe inferior a 100 Euros

(1) Con incidencias que retienen pago o deniegan el expediente.

(2) Se calcula sobre superficie declarada admisible.

(3) Aplicación del artículo 16 bis del RD 147/2023.

(4) Expediente con algunos recintos de pastos permanentes ubicados en espacios protegidos donde la carga ganadera mínima será 0,1 UGM/ha.

Puede verificar la integridad de una copia de este documento mediante la lectura del código QR adjunto o mediante el acceso a la dirección <https://ws050.juntadeandalucia.es/verificarFirma> indicando el código de VERIFICACIÓN

FIRMADO POR

RAQUEL MARIA ESPIN CRESPO

17/10/2024

VERIFICACIÓN

Pk2jmWSPEJNMB623FQZ8JEKDMKEPRE

PÁG. 3610/4804



**APELLIDOS Y NOMBRE / RAZÓN SOCIAL**

MERCADO GONZALEZ MARTA

**NIF**

\*\*\*\*5723\*

**EXPEDIENTE**

1282143

**RESOLUCIÓN**

DENEGACIÓN DE LA AYUDA

**DATOS DE MANTENIMIENTO UNIDADES****GRUPO DE PAGO**

ZONAS DE MONTAÑA

**Sup. Dec.  
Admisible**

0,00

**Sup.  
Resuelta**

0,00

**Sobredecl.**

0,00

**% Sobredecl.**

0,00

**RESUMEN DE PAGOS****IMPORTE ( Euros )**

	<b>RESUELTO</b>	<b>FEADER</b>	<b>MAPA</b>	<b>CAPADR</b>
A pagar	0,00	0,00	0,00	0,00

**APLICACIÓN DE REDUCCIONES Y PENALIZACIONES (%)**

<b>Crterios de subvencionabilidad (1)</b>	<b>Presentación tardía</b>	<b>Omisión declaración</b>	<b>Condicionalidad</b>
100,00	0,00	0,00	0,00

**IMPORTE ( Euros )**

<b>Calculado(2)</b>	<b>Reducción</b>	<b>Penalización</b>	<b>Reducción Penalización (3)</b>	<b>Penalización adicional</b>	<b>Resuelto</b>	<b>FEADER</b>	<b>MAPA</b>	<b>CAPADR</b>
0,00 €	0,00 €	0,00 €	0,00 €	0,00 €	0,00 €	0,00 €	0,00 €	0,00 €
<b>Importe Unitario:</b>	93,00 €	<b>Nuevo Importe Unitario:</b>	0,00 €					

(1) Con incidencias que retienen pago o deniegan el expediente.

(2) Se calcula sobre superficie declarada admisible.

(3) Aplicación del artículo 16 bis del RD 147/2023.

(4) Expediente con algunos recintos de pastos permanentes ubicados en espacios protegidos donde la carga ganadera mínima será 0,1 UGM/ha.

Puede verificar la integridad de una copia de este documento mediante la lectura del código QR adjunto o mediante el acceso a la dirección <https://ws050.juntadeandalucia.es/verificarFirma> indicando el código de VERIFICACIÓN

FIRMADO POR

RAQUEL MARIA ESPIN CRESPO

17/10/2024

VERIFICACIÓN

Pk2jmWSPEJNMB623FQZ8JEKDMKEPRE

PÁG. 3611/4804



**INCIDENCIAS****INCIDENCIA DESCRIPCIÓN**

2455	Solicitantes de intervención 6613 sin datos de IRPF n-1.(Art 4 Orden 14/04/2016).
74018	Productor que no es agricultor a título principal, según los datos del ejercicio fiscal n-1 y seguridad socia.
74053	Importe inferior a 100 Euros
86119	Carga ganadera NO cumple con el valor mínimo de 0,2 UGM/ha. Recinto:23-079-076-00111-00002 Cultivo:62000 PASTOS PERMANENTES DE 5 O MAS AÑOS-SIN VARIEDAD Secano Carga Ganadera:0
86120	Para explotaciones de pastos permanentes ubicadas en espacios protegidos la carga ganadera mínima será 0,1 UGM/ha. Recinto:23-065-010-00009-00012 Cultivo:62000 PASTOS PERMANENTES DE 5 O MAS AÑOS-SIN VARIEDAD Secano Carga Ganadera:0 Recinto:23-065-010-00009-00013 Cultivo:62000 PASTOS PERMANENTES DE 5 O MAS AÑOS-SIN VARIEDAD Secano Carga Ganadera:0 Recinto:23-079-076-00111-00003 Cultivo:62000 PASTOS PERMANENTES DE 5 O MAS AÑOS-SIN VARIEDAD Secano Carga Ganadera:0 Recinto:23-079-076-00113-00001 Cultivo:62000 PASTOS PERMANENTES DE 5 O MAS AÑOS-SIN VARIEDAD Secano Carga Ganadera:0 Recinto:23-079-076-00113-00005 Cultivo:62000 PASTOS PERMANENTES DE 5 O MAS AÑOS-SIN VARIEDAD Secano Carga Ganadera:0 Recinto:23-079-076-00117-00001 Cultivo:62000 PASTOS PERMANENTES DE 5 O MAS AÑOS-SIN VARIEDAD Secano Carga Ganadera:0
86122	Recinto superficie forrajera que realiza la actividad de producción de pastoreo y no declara el o los códigos del Registro de Explotaciones Ganaderas de Andalucía, REGA. Recinto:23-065-010-00009-00012 Cultivo:62000 PASTOS PERMANENTES DE 5 O MAS AÑOS-SIN VARIEDAD Secano Recinto:23-065-010-00009-00013 Cultivo:62000 PASTOS PERMANENTES DE 5 O MAS AÑOS-SIN VARIEDAD Secano
86123	Recinto superficie forrajera que en REGA no tiene clasificación zootécnica permitida. Recinto:23-079-076-00111-00002 Cultivo:62000 PASTOS PERMANENTES DE 5 O MAS AÑOS-SIN VARIEDAD Secano Explotacion:ES230790007121 Recinto:23-079-076-00111-00003 Cultivo:62000 PASTOS PERMANENTES DE 5 O MAS AÑOS-SIN VARIEDAD Secano Explotacion:ES230790007121 Recinto:23-079-076-00113-00001 Cultivo:62000 PASTOS PERMANENTES DE 5 O MAS AÑOS-SIN VARIEDAD Secano Explotacion:ES230790007121 Recinto:23-079-076-00113-00005 Cultivo:62000 PASTOS PERMANENTES DE 5 O MAS AÑOS-SIN VARIEDAD Secano Explotacion:ES230790007121 Recinto:23-079-076-00117-00001 Cultivo:62000 PASTOS PERMANENTES DE 5 O MAS AÑOS-SIN VARIEDAD Secano Explotacion:ES230790007121
86124	Recinto de forrajera para Cálculo de Carga Ganadera que No pertenece a Explotación. Recinto:23-065-010-00009-00012 Cultivo:62000 PASTOS PERMANENTES DE 5 O MAS AÑOS-SIN VARIEDAD Secano Recinto:23-065-010-00009-00013 Cultivo:62000 PASTOS PERMANENTES DE 5 O MAS AÑOS-SIN VARIEDAD Secano

**Incidenias de carga ganadera****INCIDENCIA DESCRIPCIÓN**

86122	Recinto superficie forrajera que realiza la actividad de producción de pastoreo y no declara el o los códigos del Registro de Explotaciones Ganaderas de Andalucía, REGA. Recinto:23-065-010-00009-00013 Cultivo:62000 PASTOS PERMANENTES DE 5 O MAS AÑOS-SIN VARIEDAD Secano Recinto:23-065-010-00009-00012 Cultivo:62000 PASTOS PERMANENTES DE 5 O MAS AÑOS-SIN VARIEDAD Secano
86123	Recinto superficie forrajera que en REGA no tiene clasificación zootécnica permitida. Recinto:23-079-076-00113-00001 Cultivo:62000 PASTOS PERMANENTES DE 5 O MAS AÑOS-SIN VARIEDAD Secano Explotacion:ES230790007121 Recinto:23-079-076-00113-00005 Cultivo:62000 PASTOS PERMANENTES DE 5 O MAS AÑOS-SIN VARIEDAD Secano Explotacion:ES230790007121 Recinto:23-079-076-00111-00003 Cultivo:62000 PASTOS PERMANENTES DE 5 O MAS AÑOS-SIN VARIEDAD Secano Explotacion:ES230790007121 Recinto:23-079-076-00111-00002 Cultivo:62000 PASTOS PERMANENTES DE 5 O MAS AÑOS-SIN VARIEDAD Secano Explotacion:ES230790007121 Recinto:23-079-076-00117-00001 Cultivo:62000 PASTOS PERMANENTES DE 5 O MAS AÑOS-SIN VARIEDAD Secano Explotacion:ES230790007121
86124	Recinto de forrajera para Cálculo de Carga Ganadera que No pertenece a Explotación. Recinto:23-065-010-00009-00013 Cultivo:62000 PASTOS PERMANENTES DE 5 O MAS AÑOS-SIN VARIEDAD Secano Recinto:23-065-010-00009-00012 Cultivo:62000 PASTOS PERMANENTES DE 5 O MAS AÑOS-SIN VARIEDAD Secano
86128	Recinto de Forrajeras que no ha contabilizado para Carga Ganadera por no tener una explotación válida para el cálculo de la Carga Ganadera

(1) Con incidencias que retienen pago o deniegan el expediente.

(2) Se calcula sobre superficie declarada admisible.

(3) Aplicación del artículo 16 bis del RD 147/2023.

(4) Expediente con algunos recintos de pastos permanentes ubicados en espacios protegidos donde la carga ganadera mínima será 0,1 UGM/ha.

Puede verificar la integridad de una copia de este documento mediante la lectura del código QR adjunto o mediante el acceso a la dirección <https://ws050.juntadeandalucia.es/verificarFirma> indicando el código de VERIFICACIÓN

FIRMADO POR

RAQUEL MARIA ESPIN CRESPO

17/10/2024

VERIFICACIÓN

Pk2jmWSPEJNMB623FQZ8JEKDMKEPRE

PÁG. 3612/4804





Recinto:23-079-076-00113-00001 Cultivo:62 PASTOS PERMANENTES DE 5 O MAS AÑOS-  
 Recinto:23-079-076-00113-00005 Cultivo:62 PASTOS PERMANENTES DE 5 O MAS AÑOS-  
 Recinto:23-079-076-00111-00003 Cultivo:62 PASTOS PERMANENTES DE 5 O MAS AÑOS-  
 Recinto:23-079-076-00111-00002 Cultivo:62 PASTOS PERMANENTES DE 5 O MAS AÑOS-  
 Recinto:23-079-076-00117-00001 Cultivo:62 PASTOS PERMANENTES DE 5 O MAS AÑOS-  
 Recinto:23-065-010-00009-00013 Cultivo:62 PASTOS PERMANENTES DE 5 O MAS AÑOS-  
 Recinto:23-065-010-00009-00012 Cultivo:62 PASTOS PERMANENTES DE 5 O MAS AÑOS-  
 86131 Recinto superficie forrajera con explotación ganadera según VAG que en REGA no tiene clasificación zootécnica permitida.  
 Recinto:23-079-076-00113-00001 Cultivo:62000 PASTOS PERMANENTES DE 5 O MAS AÑOS-SIN VARIEDAD Secano  
 Explotacion:ES230790007121  
 Recinto:23-079-076-00113-00005 Cultivo:62000 PASTOS PERMANENTES DE 5 O MAS AÑOS-SIN VARIEDAD Secano  
 Explotacion:ES230790007121  
 Recinto:23-079-076-00111-00003 Cultivo:62000 PASTOS PERMANENTES DE 5 O MAS AÑOS-SIN VARIEDAD Secano  
 Explotacion:ES230790007121  
 Recinto:23-079-076-00111-00002 Cultivo:62000 PASTOS PERMANENTES DE 5 O MAS AÑOS-SIN VARIEDAD Secano  
 Explotacion:ES230790007121  
 Recinto:23-079-076-00117-00001 Cultivo:62000 PASTOS PERMANENTES DE 5 O MAS AÑOS-SIN VARIEDAD Secano  
 Explotacion:ES230790007121


(1) Con incidencias que retienen pago o deniegan el expediente.

(2) Se calcula sobre superficie declarada admisible.

(3) Aplicación del artículo 16 bis del RD 147/2023.

(4) Expediente con algunos recintos de pastos permanentes ubicados en espacios protegidos donde la carga ganadera mínima será 0,1 UGM/ha.

Puede verificar la integridad de una copia de este documento mediante la lectura del código QR adjunto o mediante el acceso a la dirección <https://ws050.juntadeandalucia.es/verificarFirma> indicando el código de VERIFICACIÓN

FIRMADO POR	RAQUEL MARIA ESPIN CRESPO	17/10/2024	
VERIFICACIÓN	Pk2jmWSPEJNMB623FQZ8JEKDMKEPRE	PÁG. 3613/4804	

**APELLIDOS Y NOMBRE / RAZÓN SOCIAL**

MESA CERVERA RAFAEL

**NIF**

\*\*\*\*4614\*

**EXPEDIENTE**

1043162

**RESOLUCIÓN**

DENEGACIÓN DE LA AYUDA

**DATOS DE MANTENIMIENTO UNIDADES****GRUPO DE PAGO**

ZONAS DE MONTAÑA

**Sup. Dec.  
Admisible**

0,00

**Sup.  
Resuelta**

0,00

**Sobredecl.**

0,00

**% Sobredecl.**

0,00

**RESUMEN DE PAGOS****IMPORTE ( Euros )**

	RESUELTO	FEADER	MAPA	CAPADR
A pagar	0,00	0,00	0,00	0,00

**APLICACIÓN DE REDUCCIONES Y PENALIZACIONES (%)**

Crterios de subvencionabilidad (1)	Presentación tardía	Omisión declaración	Condicionalidad
100,00	0,00	0,00	0,00

**IMPORTE ( Euros )**

Calculado(2)	Reducción	Penalización	Reducción Penalización (3)	Penalización adicional	Resuelto	FEADER	MAPA	CAPADR
0,00 €	0,00 €	0,00 €	0,00 €	0,00 €	0,00 €	0,00 €	0,00 €	0,00 €
Importe Unitario:	93,00 €	Nuevo Importe Unitario:	0,00 €					

**RECINTOS PROPUESTOS**

REF.	REFERENCIA SIGPAC	CULTIVO	S/R	USO SIGPAC	Sup. Dec. admisible	Sup. Campo	Sup. Determ.	Sup. Resuelta
1700000005206132	18-137-043-00314-0001	OLIVAR	S		3,82		3,82	3,82
1700000005206133	18-137-043-00315-0010	OLIVAR	S		0,17		0,17	0,17
1700000005206136	23-002-051-00042-0001	OLIVAR	S		0,84		0,84	0,84
1700000005206137	23-002-051-00043-0001	OLIVAR	S		0,02		0,02	0,02
1700000005206138	23-002-079-00313-0007	OLIVAR	S		0,48		0,48	0,48
1700000005206139	23-002-079-09020-0002	OLIVAR	S		0,03		0,03	0,03
1700000005206141	23-002-007-00050-0001	OLIVAR	S		2,71		2,71	2,71
1700000005206142	23-002-007-00051-0001	OLIVAR	S		2,30		2,30	2,30
1700000005206144	23-002-021-00133-0002	OLIVAR	S		2,31		2,31	2,31
1700000005206145	23-002-021-00134-0001	OLIVAR	S		0,01		0,01	0,01
1700000005206146	23-002-021-00135-0001	OLIVAR	S		0,01		0,01	0,01
1700000005206147	23-002-024-00114-0001	OLIVAR	S		0,06		0,06	0,06
1700000005206148	23-002-024-00258-0005	OLIVAR	S		0,02		0,02	0,02
1700000005206149	23-002-024-00271-0001	OLIVAR	S		1,19		1,19	1,19
1700000005206150	23-002-024-09010-0001	OLIVAR	S		0,08		0,08	0,08
1700000005206152	23-002-079-00312-0001	OLIVAR	S		0,06		0,06	0,06
1700000005206153	23-002-079-00313-0001	OLIVAR	S		2,61		2,61	2,61
1700000005206154	23-002-075-00103-0002	OLIVAR	S		0,22		0,22	0,22

**INCIDENCIAS****INCIDENCIA DESCRIPCIÓN**

2454	Solicitante de intervención 6613 cuyo regimen de afiliación a la SS no es ni el sistema especial agrario(cuenta ajena) ni autonomo con actividad agraria.
74018	Productor que no es agricultor a título principal, según los datos del ejercicio fiscal n-1 y seguridad socia.
74053	Importe inferior a 100 Euros

(1) Con incidencias que retienen pago o deniegan el expediente.

(2) Se calcula sobre superficie declarada admisible.

(3) Aplicación del artículo 16 bis del RD 147/2023.

(4) Expediente con algunos recintos de pastos permanentes ubicados en espacios protegidos donde la carga ganadera mínima será 0,1 UGM/ha.

Puede verificar la integridad de una copia de este documento mediante la lectura del código QR adjunto o mediante el acceso a la dirección <https://ws050.juntadeandalucia.es/verificarFirma> indicando el código de VERIFICACIÓN

FIRMADO POR

RAQUEL MARIA ESPIN CRESPO

17/10/2024

VERIFICACIÓN

Pk2jmWSPEJNMB623FQZ8JEKDMKEPRE

PÁG. 3614/4804



**APELLIDOS Y NOMBRE / RAZÓN SOCIAL**

MESA ESCABIAS ANDRES

**NIF**

\*\*\*\*9246\*

**EXPEDIENTE**

1186726

**RESOLUCIÓN**

DENEGACIÓN DE LA AYUDA

**DATOS DE MANTENIMIENTO UNIDADES****GRUPO DE PAGO**

ZONAS DE MONTAÑA

**Sup. Dec.  
Admisible**

6,05

**Sup.  
Resuelta**

4,44

**Sobredecl.**

1,61

**% Sobredecl.**

26,61

**RESUMEN DE PAGOS****IMPORTE ( Euros )**

	RESUELTO	FEADER	MAPA	CAPADR
A pagar	0,00	0,00	0,00	0,00

**APLICACIÓN DE REDUCCIONES Y PENALIZACIONES (%)**

Crterios de subvencionabilidad (1)	Presentación tardía	Omisión declaración	Condicionalidad
100,00	0,00	0,00	0,00

**IMPORTE ( Euros )**

Calculado(2)	Reducción	Penalización	Reducción Penalización (3)	Penalización adicional	Resuelto	FEADER	MAPA	CAPADR
562,65 €	149,73 €	412,92 €	0,00 €	0,00 €	0,00 €	0,00 €	0,00 €	0,00 €
<b>Importe Unitario:</b>	<b>93,00 €</b>	<b>Nuevo Importe Unitario:</b>	<b>93,00 €</b>					

**RECINTOS PROPUESTOS**

REF.	REFERENCIA SIGPAC	CULTIVO	S/R	USO SIGPAC	Sup. Dec. admisible	Sup. Campo	Sup. Determ.	Sup. Resuelta
-549381	23-093-007-00503-0021	OLIVAR	S		0,10		0,10	0,10
-530863	23-093-007-00504-0057	OLIVAR	S		1,61		1,61	0,00
170000006318067	23-093-007-00503-0021	OLIVAR	S		0,02		0,02	0,02
170000006318068	23-093-007-00503-0021	OLIVAR	S		0,51		0,51	0,51
170000006871028	23-093-005-00525-0006	OLIVAR	S		0,03		0,03	0,03
170000006871030	23-093-005-00525-0004	OLIVAR	S		0,09		0,09	0,09
170000006871033	23-093-007-00572-0006	OLIVAR	S		2,57		2,57	2,57
170000006871034	23-093-007-00572-0006	OLIVAR	S		1,12		1,12	1,12

**INCIDENCIAS****INCIDENCIA DESCRIPCIÓN**

242 Recinto pendiente de acreditación de titularidad.  
Recinto:23-093-007-00504-00057 Cultivo:101010 OLIVAR-PICUAL Secano

74053 Importe inferior a 100 Euros

(1) Con incidencias que retienen pago o deniegan el expediente.

(2) Se calcula sobre superficie declarada admisible.

(3) Aplicación del artículo 16 bis del RD 147/2023.

(4) Expediente con algunos recintos de pastos permanentes ubicados en espacios protegidos donde la carga ganadera mínima será 0,1 UGM/ha.

Puede verificar la integridad de una copia de este documento mediante la lectura del código QR adjunto o mediante el acceso a la dirección <https://ws050.juntadeandalucia.es/verificarFirma> indicando el código de VERIFICACIÓN

FIRMADO POR

RAQUEL MARIA ESPIN CRESPO

17/10/2024

VERIFICACIÓN

Pk2jmWSPEJNMB623FQZ8JEKDMKEPRE

PÁG. 3615/4804



**APELLIDOS Y NOMBRE / RAZÓN SOCIAL**

MESA JIMENEZ FERMIN

**NIF**

\*\*\*\*6485\*

**EXPEDIENTE**

1087380

**RESOLUCIÓN**

DENEGACIÓN DE LA AYUDA

**DATOS DE MANTENIMIENTO UNIDADES****GRUPO DE PAGO**

ZONAS DE MONTAÑA

**Sup. Dec.  
Admisible**

0,00

**Sup.  
Resuelta**

0,00

**Sobredecl.**

0,00

**% Sobredecl.**

0,00

**RESUMEN DE PAGOS****IMPORTE ( Euros )**

	<b>RESUELTO</b>	<b>FEADER</b>	<b>MAPA</b>	<b>CAPADR</b>
A pagar	0,00	0,00	0,00	0,00

**APLICACIÓN DE REDUCCIONES Y PENALIZACIONES (%)**

<b>Crterios de subvencionabilidad (1)</b>	<b>Presentación tardía</b>	<b>Omisión declaración</b>	<b>Condicionalidad</b>
100,00	0,00	0,00	0,00

**IMPORTE ( Euros )**

<b>Calculado(2)</b>	<b>Reducción</b>	<b>Penalización</b>	<b>Reducción Penalización (3)</b>	<b>Penalización adicional</b>	<b>Resuelto</b>	<b>FEADER</b>	<b>MAPA</b>	<b>CAPADR</b>
0,00 €	0,00 €	0,00 €	0,00 €	0,00 €	0,00 €	0,00 €	0,00 €	0,00 €
<b>Importe Unitario:</b>	93,00 €	<b>Nuevo Importe Unitario:</b>	0,00 €					

**RECINTOS PROPUESTOS**

<b>REF.</b>	<b>REFERENCIA SIGPAC</b>	<b>CULTIVO</b>	<b>S/R</b>	<b>USO SIGPAC</b>	<b>Sup. Dec. admisible</b>	<b>Sup. Campo</b>	<b>Sup. Determ.</b>	<b>Sup. Resuelta</b>
1700000005180292	23-002-071-00268-0001	OLIVAR	S		0,05		0,05	0,05
1700000005180294	23-002-071-00270-0001	OLIVAR	S		1,04		1,04	1,04
1700000005180295	23-002-071-00272-0001	OLIVAR	S		0,06		0,06	0,06

**INCIDENCIAS****INCIDENCIA DESCRIPCIÓN**

74018	Productor que no es agricultor a título principal, según los datos del ejercicio fiscal n-1 y seguridad socia.
74053	Importe inferior a 100 Euros

(1) Con incidencias que retienen pago o deniegan el expediente.

(2) Se calcula sobre superficie declarada admisible.

(3) Aplicación del artículo 16 bis del RD 147/2023.

(4) Expediente con algunos recintos de pastos permanentes ubicados en espacios protegidos donde la carga ganadera mínima será 0,1 UGM/ha.

Puede verificar la integridad de una copia de este documento mediante la lectura del código QR adjunto o mediante el acceso a la dirección <https://ws050.juntadeandalucia.es/verificarFirma> indicando el código de VERIFICACIÓN

FIRMADO POR

RAQUEL MARIA ESPIN CRESPO

17/10/2024

VERIFICACIÓN

Pk2jmWSPEJNMB623FQZ8JEKDMKEPRE

PÁG. 3616/4804





**APELLIDOS Y NOMBRE / RAZÓN SOCIAL**

MESA MESA DIONISIO

**NIF**

\*\*\*\*5819\*

**EXPEDIENTE**

1104249

**RESOLUCIÓN**

DENEGACIÓN DE LA AYUDA

**DATOS DE MANTENIMIENTO UNIDADES****GRUPO DE PAGO**

ZONAS DE MONTAÑA

**Sup. Dec.  
Admisible**

0,00

**Sup.  
Resuelta**

0,00

**Sobredecl.**

0,00

**% Sobredecl.**

0,00

**RESUMEN DE PAGOS****IMPORTE ( Euros )**

	<b>RESUELTO</b>	<b>FEADER</b>	<b>MAPA</b>	<b>CAPADR</b>
A pagar	0,00	0,00	0,00	0,00

**APLICACIÓN DE REDUCCIONES Y PENALIZACIONES (%)**

<b>Crterios de subvencionabilidad (1)</b>	<b>Presentación tardía</b>	<b>Omisión declaración</b>	<b>Condicionalidad</b>
100,00	0,00	0,00	0,00

**IMPORTE ( Euros )**

<b>Calculado(2)</b>	<b>Reducción</b>	<b>Penalización</b>	<b>Reducción Penalización (3)</b>	<b>Penalización adicional</b>	<b>Resuelto</b>	<b>FEADER</b>	<b>MAPA</b>	<b>CAPADR</b>
0,00 €	0,00 €	0,00 €	0,00 €	0,00 €	0,00 €	0,00 €	0,00 €	0,00 €
<b>Importe Unitario:</b>	93,00 €	<b>Nuevo Importe Unitario:</b>	0,00 €					

(1) Con incidencias que retienen pago o deniegan el expediente.

(2) Se calcula sobre superficie declarada admisible.

(3) Aplicación del artículo 16 bis del RD 147/2023.

(4) Expediente con algunos recintos de pastos permanentes ubicados en espacios protegidos donde la carga ganadera mínima será 0,1 UGM/ha.

Puede verificar la integridad de una copia de este documento mediante la lectura del código QR adjunto o mediante el acceso a la dirección <https://ws050.juntadeandalucia.es/verificarFirma> indicando el código de VERIFICACIÓN

FIRMADO POR

RAQUEL MARIA ESPIN CRESPO

17/10/2024

VERIFICACIÓN

Pk2jmWSPEJNMB623FQZ8JEKDMKEPRE

PÁG. 3617/4804



**RECINTOS PROPUESTOS**

REF.	REFERENCIA SIGPAC	CULTIVO	S/R	USO SIGPAC	Sup. Dec. admisible	Sup. Campo	Sup. Determ.	Sup. Resulta
-1269311	23-002-045-80005-0009	OLIVAR	S		0,15		0,15	0,15
-1269310	23-002-044-00337-0002	OLIVAR	S		0,37		0,37	0,37
-1269309	23-002-044-00336-0003	OLIVAR	S		0,06		0,06	0,06
-1269308	23-002-044-00336-0001	ESPÁRRAGOS	S		0,66		0,66	0,66
-1269306	23-002-044-00335-0001	ESPÁRRAGOS	S		0,28		0,28	0,28
-1269305	23-002-044-00334-0001	OLIVAR	S		0,57		0,57	0,57
-1269304	23-002-044-00333-0001	OLIVAR	S		0,45		0,45	0,45
-1269303	23-002-044-00332-0003	ESPÁRRAGOS	S		0,14		0,14	0,14
-1269302	23-002-044-00332-0001	OLIVAR	S		0,39		0,39	0,39
-1269301	23-002-044-00331-0003	ESPÁRRAGOS	S		0,02		0,02	0,02
-1269300	23-002-044-00331-0002	OLIVAR	S		0,77		0,77	0,77
-1269299	23-002-044-00330-0003	OLIVAR	S		0,37		0,37	0,37
-1269298	23-002-044-00330-0002	ESPÁRRAGOS	S		1,68		1,68	1,68
-1269295	23-002-044-00324-0001	ESPÁRRAGOS	S		0,04		0,04	0,04
-1269294	23-002-044-00308-0001	OLIVAR	S		0,02		0,02	0,02
-1269293	23-002-044-00307-0001	OLIVAR	S		0,03		0,03	0,03
-1269292	23-002-044-00272-0003	ESPÁRRAGOS	S		0,20		0,20	0,20
-1269289	23-002-044-00263-0001	OLIVAR	S		0,01		0,01	0,01
-1269286	23-002-044-00253-0001	OLIVAR	S		0,07		0,07	0,07
-1269285	23-002-044-00251-0001	OLIVAR	S		0,01		0,01	0,01
-1269284	23-002-044-00250-0001	OLIVAR	S		0,01		0,01	0,01
-949395	23-002-044-00167-0001	OLIVAR	S		0,27		0,27	0,27
-949394	23-002-044-00164-0002	OLIVAR	S		0,04		0,04	0,04
-949392	23-002-044-00057-0003	OLIVAR	S		0,25		0,25	0,25
-949379	23-002-044-00017-0001	OLIVAR	S		0,51		0,51	0,51
5259957	23-002-044-00065-0001	OLIVAR	S		0,74		0,74	0,74
5259974	23-002-044-00081-0001	OLIVAR	S		0,15		0,15	0,15
1700000006969888	23-002-044-00256-0001	OLIVAR	S		0,31		0,31	0,31
1700000006969892	23-002-044-00261-0001	OLIVAR	S		0,60		0,60	0,60
1700000006969893	23-002-044-00262-0001	OLIVAR	S		0,07		0,07	0,07
1700000006969897	23-002-044-00168-0001	OLIVAR	S		0,42		0,42	0,42
1700000006969898	23-002-044-00260-0001	ESPÁRRAGOS	S		0,38		0,38	0,38
1700000006969899	23-002-044-00245-0001	OLIVAR	S		0,73		0,73	0,73
1700000006969902	23-002-044-00271-0002	ESPÁRRAGOS	S		0,78		0,78	0,78

**INCIDENCIAS****INCIDENCIA DESCRIPCIÓN**

2454	Solicitante de intervención 6613 cuyo regimen de afiliación a la SS no es ni el sistema especial agrario(cuenta ajena) ni autonomo con actividad agraria.
74018	Productor que no es agricultor a título principal, según los datos del ejercicio fiscal n-1 y seguridad socia.
74053	Importe inferior a 100 Euros

(1) Con incidencias que retienen pago o deniegan el expediente.

(2) Se calcula sobre superficie declarada admisible.

(3) Aplicación del artículo 16 bis del RD 147/2023.

(4) Expediente con algunos recintos de pastos permanentes ubicados en espacios protegidos donde la carga ganadera mínima será 0,1 UGM/ha.

Puede verificar la integridad de una copia de este documento mediante la lectura del código QR adjunto o mediante el acceso a la dirección <https://ws050.juntadeandalucia.es/verificarFirma> indicando el código de VERIFICACIÓN

FIRMADO POR	RAQUEL MARIA ESPIN CRESPO	17/10/2024	
VERIFICACIÓN	Pk2jmWSPEJNMB623FQZ8JEKDMKEPRE	PÁG. 3618/4804	

**APELLIDOS Y NOMBRE / RAZÓN SOCIAL**

MILLA ESCABIAS JUAN

**NIF**

\*\*\*\*6683\*

**EXPEDIENTE**

1069067

**RESOLUCIÓN**

DENEGACIÓN DE LA AYUDA

**DATOS DE MANTENIMIENTO UNIDADES**

<b>GRUPO DE PAGO</b>	<b>Sup. Dec. Admisible</b>	<b>Sup. Resuelta</b>	<b>Sobredecl.</b>	<b>% Sobredecl.</b>
ZONAS DE MONTAÑA	0,00	0,00	0,00	0,00

**RESUMEN DE PAGOS**

	<b>IMPORTE ( Euros )</b>			
	<b>RESUELTO</b>	<b>FEADER</b>	<b>MAPA</b>	<b>CAPADR</b>
A pagar	0,00	0,00	0,00	0,00

**APLICACIÓN DE REDUCCIONES Y PENALIZACIONES (%)**

<b>Crterios de subvencionabilidad (1)</b>	<b>Presentación tardía</b>	<b>Omisión declaración</b>	<b>Condicionalidad</b>
100,00	0,00	0,00	0,00

**IMPORTE ( Euros )**

<b>Calculado(2)</b>	<b>Reducción</b>	<b>Penalización</b>	<b>Reducción Penalización (3)</b>	<b>Penalización adicional</b>	<b>Resuelto</b>	<b>FEADER</b>	<b>MAPA</b>	<b>CAPADR</b>
0,00 €	0,00 €	0,00 €	0,00 €	0,00 €	0,00 €	0,00 €	0,00 €	0,00 €
<b>Importe Unitario:</b>	93,00 €	<b>Nuevo Importe Unitario:</b>	0,00 €					

**RECINTOS PROPUESTOS**

<b>REF.</b>	<b>REFERENCIA SIGPAC</b>	<b>CULTIVO</b>	<b>S/R</b>	<b>USO SIGPAC</b>	<b>Sup. Dec. admisible</b>	<b>Sup. Campo</b>	<b>Sup. Determ.</b>	<b>Sup. Resuelta</b>
1700000005292519	23-093-005-00001-0004	OLIVAR	S		0,03		0,03	0,03
1700000005292520	23-093-005-00001-0004	OLIVAR	S		0,06		0,06	0,06
1700000005292521	23-093-005-00001-0004	OLIVAR	S		0,06		0,06	0,06
1700000005292522	23-093-005-00011-0001	OLIVAR	S		2,32		2,32	2,32
1700000005292523	23-093-005-00012-0001	OLIVAR	S		0,01		0,01	0,01
1700000005292524	23-093-005-00024-0001	OLIVAR	S		0,64		0,64	0,64
1700000005292525	23-093-006-00118-0001	OLIVAR	S		0,01		0,01	0,01
1700000005292526	23-093-006-00119-0002	OLIVAR	S		0,30		0,30	0,30
1700000005292527	23-093-007-00112-0001	OLIVAR	S		0,38		0,38	0,38

**INCIDENCIAS****INCIDENCIA DESCRIPCIÓN**

74018	Productor que no es agricultor a título principal, según los datos del ejercicio fiscal n-1 y seguridad socia.
74053	Importe inferior a 100 Euros

(1) Con incidencias que retienen pago o deniegan el expediente.

(2) Se calcula sobre superficie declarada admisible.

(3) Aplicación del artículo 16 bis del RD 147/2023.

(4) Expediente con algunos recintos de pastos permanentes ubicados en espacios protegidos donde la carga ganadera mínima será 0,1 UGM/ha.

Puede verificar la integridad de una copia de este documento mediante la lectura del código QR adjunto o mediante el acceso a la dirección <https://ws050.juntadeandalucia.es/verificarFirma> indicando el código de VERIFICACIÓN

FIRMADO POR

RAQUEL MARIA ESPIN CRESPO

17/10/2024

VERIFICACIÓN

Pk2jmWSPEJNMB623FQZ8JEKDMKEPRE

PÁG. 3619/4804



**APELLIDOS Y NOMBRE / RAZÓN SOCIAL**

MILLA JIMENEZ TOMAS

**NIF**

\*\*\*\*3489\*

**EXPEDIENTE**

1220004

**RESOLUCIÓN**

DENEGACIÓN DE LA AYUDA

**DATOS DE MANTENIMIENTO UNIDADES****GRUPO DE PAGO**

ZONAS DE MONTAÑA

**Sup. Dec.  
Admisible**

0,00

**Sup.  
Resuelta**

0,00

**Sobredecl.**

0,00

**% Sobredecl.**

0,00

**RESUMEN DE PAGOS****IMPORTE ( Euros )**

	RESUELTO	FEADER	MAPA	CAPADR
A pagar	0,00	0,00	0,00	0,00

**APLICACIÓN DE REDUCCIONES Y PENALIZACIONES (%)**

Crterios de subvencionabilidad (1)	Presentación tardía	Omisión declaración	Condicionalidad
100,00	0,00	0,00	0,00

**IMPORTE ( Euros )**

Calculado(2)	Reducción	Penalización	Reducción Penalización (3)	Penalización adicional	Resuelto	FEADER	MAPA	CAPADR
0,00 €	0,00 €	0,00 €	0,00 €	0,00 €	0,00 €	0,00 €	0,00 €	0,00 €
<b>Importe Unitario:</b>	93,00 €	<b>Nuevo Importe Unitario:</b>	0,00 €					

**RECINTOS PROPUESTOS**

REF.	REFERENCIA SIGPAC	CULTIVO	S/R	USO SIGPAC	Sup. Dec. admisible	Sup. Campo	Sup. Determ.	Sup. Resuelta
-1288373	23-093-001-00674-0001	OLIVAR	S		0,01		0,01	0,01
-1078949	23-093-002-00093-0004	OLIVAR	S		0,03		0,03	0,03
170000006000143	23-093-003-00257-0001	OLIVAR	S		0,63		0,63	0,63
170000006000144	23-093-003-00258-0002	OLIVAR	S		0,01		0,01	0,01
170000006000145	23-093-001-00252-0003	OLIVAR	S		0,93		0,93	0,93
170000006000146	23-093-002-00089-0005	OLIVAR	S		0,16		0,16	0,16
170000006000147	23-093-006-00050-0001	OLIVAR	S		0,84		0,84	0,84
170000006000148	23-093-006-00051-0001	OLIVAR	S		0,01		0,01	0,01
170000006000149	23-093-002-00089-0004	OLIVAR	S		0,04		0,04	0,04
170000006000150	23-093-002-00089-0004	OLIVAR	S		0,02		0,02	0,02
170000006000151	23-099-006-00527-0003	OLIVAR	S		1,06		1,06	1,06
170000006000152	23-093-002-00089-0005	OLIVAR	S		0,30		0,30	0,30
170000006000153	23-093-002-00089-0010	OLIVAR	S		0,16		0,16	0,16

**INCIDENCIAS****INCIDENCIA DESCRIPCIÓN**

2454	Solicitante de intervención 6613 cuyo regimen de afiliacion a la SS no es ni el sistema especial agrario(cuenta ajena) ni autonomo con actividad agraria.
74018	Productor que no es agricultor a titulo principal, según los datos del ejercicio fiscal n-1 y seguridad socia.
74053	Importe inferior a 100 Euros
86119	Carga ganadera NO cumple con el valor minimo de 0,2 UGM/ha. Recinto:23-093-002-00090-00002 Cultivo:62000 PASTOS PERMANENTES DE 5 O MAS AÑOS-SIN VARIEDAD Secano Carga Ganadera:0
86122	Recinto superficie forrajera que realiza la actividad de producción de pastoreo y no declara el o los códigos del Registro de Explotaciones Ganaderas de Andalucía, REGA. Recinto:23-093-002-00090-00002 Cultivo:62000 PASTOS PERMANENTES DE 5 O MAS AÑOS-SIN VARIEDAD Secano
86124	Recinto de forrajera para Cálculo de Carga Ganadera que No pertenece a Explotación. Recinto:23-093-002-00090-00002 Cultivo:62000 PASTOS PERMANENTES DE 5 O MAS AÑOS-SIN VARIEDAD Secano

(1) Con incidencias que retienen pago o deniegan el expediente.

(2) Se calcula sobre superficie declarada admisible.

(3) Aplicación del artículo 16 bis del RD 147/2023.

(4) Expediente con algunos recintos de pastos permanentes ubicados en espacios protegidos donde la carga ganadera mínima será 0,1 UGM/ha.

Puede verificar la integridad de una copia de este documento mediante la lectura del código QR adjunto o mediante el acceso a la dirección <https://ws050.juntadeandalucia.es/verificarFirma> indicando el código de VERIFICACIÓN

FIRMADO POR

RAQUEL MARIA ESPIN CRESPO

17/10/2024

VERIFICACIÓN

Pk2jmWSPEJNMB623FQZ8JEKDMKEPRE

PÁG. 3620/4804





**Incidencias de carga ganadera**

**INCIDENCIA DESCRIPCIÓN**

- 452 Actividad agraria declarada en un recinto no compatible con el uso PA, PR o PS asignado en SIGPAC para ese recinto.  
 Recinto:23-093-002-00093-00002 Cultivo:62000 PASTOS PERMANENTES DE 5 O MAS AÑOS-SIN VARIEDAD Secano USO ASIGNADO EN SIGPAC:PS  
 Recinto:23-093-002-00093-00001 Cultivo:62000 PASTOS PERMANENTES DE 5 O MAS AÑOS-SIN VARIEDAD Secano USO ASIGNADO EN SIGPAC:PS
- 86122 Recinto superficie forrajera que realiza la actividad de producción de pastoreo y no declara el o los códigos del Registro de Explotaciones Ganaderas de Andalucía, REGA.  
 Recinto:23-093-002-00090-00002 Cultivo:62000 PASTOS PERMANENTES DE 5 O MAS AÑOS-SIN VARIEDAD Secano
- 86124 Recinto de forrajera para Cálculo de Carga Ganadera que No pertenece a Explotación.  
 Recinto:23-093-002-00090-00002 Cultivo:62000 PASTOS PERMANENTES DE 5 O MAS AÑOS-SIN VARIEDAD Secano
- 86128 Recinto de Forrajeras que no ha contabilizado para Carga Ganadera por no tener una explotación válida para el cálculo de la Carga Ganadera  
 Recinto:23-093-002-00093-00002 Cultivo:62 PASTOS PERMANENTES DE 5 O MAS AÑOS-  
 Recinto:23-093-002-00090-00002 Cultivo:62 PASTOS PERMANENTES DE 5 O MAS AÑOS-  
 Recinto:23-093-002-00093-00001 Cultivo:62 PASTOS PERMANENTES DE 5 O MAS AÑOS-  
 Recinto:23-093-002-00089-00002 Cultivo:62 PASTOS PERMANENTES DE 5 O MAS AÑOS-
- 86133 Recinto de forrajera No solicitado para Cálculo de Carga Ganadera que No pertenece a Explotación.  
 Recinto:23-093-002-00093-00002 Cultivo:62000 PASTOS PERMANENTES DE 5 O MAS AÑOS-SIN VARIEDAD Secano  
 Recinto:23-093-002-00093-00001 Cultivo:62000 PASTOS PERMANENTES DE 5 O MAS AÑOS-SIN VARIEDAD Secano  
 Recinto:23-093-002-00089-00002 Cultivo:62000 PASTOS PERMANENTES DE 5 O MAS AÑOS-SIN VARIEDAD Secano

(1) Con incidencias que retienen pago o deniegan el expediente.  
 (2) Se calcula sobre superficie declarada admisible.  
 (3) Aplicación del artículo 16 bis del RD 147/2023.  
 (4) Expediente con algunos recintos de pastos permanentes ubicados en espacios protegidos donde la carga ganadera mínima será 0,1 UGM/ha.

Puede verificar la integridad de una copia de este documento mediante la lectura del código QR adjunto o mediante el acceso a la dirección <https://ws050.juntadeandalucia.es/verificarFirma> indicando el código de VERIFICACIÓN

FIRMADO POR	RAQUEL MARIA ESPIN CRESPO	17/10/2024	
VERIFICACIÓN	Pk2jmWSPEJNMB623FQZ8JEKDMKEPRE	PÁG. 3621/4804	

**APELLIDOS Y NOMBRE / RAZÓN SOCIAL**

MILLA RUBIO MARIA LUISA

**NIF**

\*\*\*\*4208\*

**EXPEDIENTE**

1140219

**RESOLUCIÓN**

DENEGACIÓN DE LA AYUDA

**DATOS DE MANTENIMIENTO UNIDADES**

<b>GRUPO DE PAGO</b>	<b>Sup. Dec. Admisible</b>	<b>Sup. Resuelta</b>	<b>Sobredecl.</b>	<b>% Sobredecl.</b>
ZONAS DE MONTAÑA	0,00	0,00	0,00	0,00

**RESUMEN DE PAGOS**

	<b>IMPORTE ( Euros )</b>			
	<b>RESUELTO</b>	<b>FEADER</b>	<b>MAPA</b>	<b>CAPADR</b>
A pagar	0,00	0,00	0,00	0,00

**APLICACIÓN DE REDUCCIONES Y PENALIZACIONES (%)**

<b>Crterios de subvencionabilidad (1)</b>	<b>Presentación tardía</b>	<b>Omisión declaración</b>	<b>Condicionalidad</b>
100,00	0,00	0,00	0,00

**IMPORTE ( Euros )**

<b>Calculado(2)</b>	<b>Reducción</b>	<b>Penalización</b>	<b>Reducción Penalización (3)</b>	<b>Penalización adicional</b>	<b>Resuelto</b>	<b>FEADER</b>	<b>MAPA</b>	<b>CAPADR</b>
0,00 €	0,00 €	0,00 €	0,00 €	0,00 €	0,00 €	0,00 €	0,00 €	0,00 €
<b>Importe Unitario:</b>	93,00 €	<b>Nuevo Importe Unitario:</b>	0,00 €					

**RECINTOS PROPUESTOS**

<b>REF.</b>	<b>REFERENCIA SIGPAC</b>	<b>CULTIVO</b>	<b>S/R</b>	<b>USO SIGPAC</b>	<b>Sup. Dec. admisible</b>	<b>Sup. Campo</b>	<b>Sup. Determ.</b>	<b>Sup. Resuelta</b>
-1209693	23-034-004-00033-0001	OLIVAR	S		0,03		0,03	0,03
1700000005132031	23-034-001-00090-0001	OLIVAR	S		0,16		0,16	0,16
1700000005132032	23-034-004-00032-0001	OLIVAR	S		0,13		0,13	0,13
1700000005132033	23-034-012-00527-0001	OLIVAR	S		0,08		0,08	0,08
1700000005132034	23-034-012-09091-0001	OLIVAR	S		0,01		0,01	0,01
1700000005132035	23-034-015-00161-0002	OLIVAR	S		0,60		0,60	0,60
1700000005132036	23-034-004-00273-0002	OLIVAR	S		0,16		0,16	0,16
1700000005132037	23-034-004-00267-0001	OLIVAR	S		0,01		0,01	0,01
1700000005132038	23-034-004-00306-0001	OLIVAR	S		0,01		0,01	0,01
1700000005132039	23-034-004-00307-0001	OLIVAR	S		0,13		0,13	0,13

**INCIDENCIAS****INCIDENCIA DESCRIPCIÓN**

2454	Solicitante de intervención 6613 cuyo regimen de afiliación a la SS no es ni el sistema especial agrario(cuenta ajena) ni autonomo con actividad agraria.
74018	Productor que no es agricultor a título principal, según los datos del ejercicio fiscal n-1 y seguridad socia.
74053	Importe inferior a 100 Euros

(1) Con incidencias que retienen pago o deniegan el expediente.

(2) Se calcula sobre superficie declarada admisible.

(3) Aplicación del artículo 16 bis del RD 147/2023.

(4) Expediente con algunos recintos de pastos permanentes ubicados en espacios protegidos donde la carga ganadera mínima será 0,1 UGM/ha.

Puede verificar la integridad de una copia de este documento mediante la lectura del código QR adjunto o mediante el acceso a la dirección <https://ws050.juntadeandalucia.es/verificarFirma> indicando el código de VERIFICACIÓN

FIRMADO POR

RAQUEL MARIA ESPIN CRESPO

17/10/2024

VERIFICACIÓN

Pk2jmWSPEJNMB623FQZ8JEKDMKEPRE

PÁG. 3622/4804



**APELLIDOS Y NOMBRE / RAZÓN SOCIAL**

MOLINA CORTES MARIA NIEVES

**NIF**

\*\*\*\*5486\*

**EXPEDIENTE**

1047695

**RESOLUCIÓN**

DENEGACIÓN DE LA AYUDA

**DATOS DE MANTENIMIENTO UNIDADES****GRUPO DE PAGO**

ZONAS DE MONTAÑA

**Sup. Dec.  
Admisible**

1,04

**Sup.  
Resuelta**

1,04

**Sobredecl.**

0,00

**% Sobredecl.**

0,00

**RESUMEN DE PAGOS****IMPORTE ( Euros )**

	<b>RESUELTO</b>	<b>FEADER</b>	<b>MAPA</b>	<b>CAPADR</b>
A pagar	0,00	0,00	0,00	0,00

**APLICACIÓN DE REDUCCIONES Y PENALIZACIONES (%)**

<b>Criterios de subvencionabilidad (1)</b>	<b>Presentación tardía</b>	<b>Omisión declaración</b>	<b>Condicionalidad</b>
100,00	0,00	0,00	0,00

**IMPORTE ( Euros )**

<b>Calculado(2)</b>	<b>Reducción</b>	<b>Penalización</b>	<b>Reducción Penalización (3)</b>	<b>Penalización adicional</b>	<b>Resuelto</b>	<b>FEADER</b>	<b>MAPA</b>	<b>CAPADR</b>
96,72 €	0,00 €	0,00 €	0,00 €	0,00 €	0,00 €	0,00 €	0,00 €	0,00 €
<b>Importe Unitario:</b>	93,00 €	<b>Nuevo Importe Unitario:</b>	93,00 €					

**RECINTOS PROPUESTOS**

<b>REF.</b>	<b>REFERENCIA SIGPAC</b>	<b>CULTIVO</b>	<b>S/R</b>	<b>USO SIGPAC</b>	<b>Sup. Dec. admisible</b>	<b>Sup. Campo</b>	<b>Sup. Determ.</b>	<b>Sup. Resuelta</b>
1700000003551472	23-002-070-00033-0001	OLIVAR	S		0,01		0,01	0,01
1700000003551473	23-002-070-00034-0002	OLIVAR	S		0,96		0,96	0,96
1700000003551474	23-002-070-00035-0001	OLIVAR	S		0,07		0,07	0,07

**INCIDENCIAS****INCIDENCIA DESCRIPCIÓN**

74053 Importe inferior a 100 Euros

(1) Con incidencias que retienen pago o deniegan el expediente.

(2) Se calcula sobre superficie declarada admisible.

(3) Aplicación del artículo 16 bis del RD 147/2023.

(4) Expediente con algunos recintos de pastos permanentes ubicados en espacios protegidos donde la carga ganadera mínima será 0,1 UGM/ha.

Puede verificar la integridad de una copia de este documento mediante la lectura del código QR adjunto o mediante el acceso a la dirección <https://ws050.juntadeandalucia.es/verificarFirma> indicando el código de VERIFICACIÓN

FIRMADO POR

RAQUEL MARIA ESPIN CRESPO

17/10/2024

VERIFICACIÓN

Pk2jmWSPEJNMB623FQZ8JEKDMKEPRE

PÁG. 3623/4804



**APELLIDOS Y NOMBRE / RAZÓN SOCIAL**

MOLINA HIGUERAS JOAQUINA

**NIF**

\*\*\*\*8018\*

**EXPEDIENTE**

1278865

**RESOLUCIÓN**

DENEGACIÓN DE LA AYUDA

**DATOS DE MANTENIMIENTO UNIDADES****GRUPO DE PAGO**

ZONAS DE MONTAÑA

**Sup. Dec.  
Admisible**

0,00

**Sup.  
Resuelta**

0,00

**Sobredecl.**

0,00

**% Sobredecl.**

0,00

**RESUMEN DE PAGOS****IMPORTE ( Euros )**

	RESUELTO	FEADER	MAPA	CAPADR
A pagar	0,00	0,00	0,00	0,00

**APLICACIÓN DE REDUCCIONES Y PENALIZACIONES (%)**

Crterios de subvencionabilidad (1)	Presentación tardía	Omisión declaración	Condicionalidad
100,00	0,00	0,00	0,00

**IMPORTE ( Euros )**

Calculado(2)	Reducción	Penalización	Reducción Penalización (3)	Penalización adicional	Resuelto	FEADER	MAPA	CAPADR
0,00 €	0,00 €	0,00 €	0,00 €	0,00 €	0,00 €	0,00 €	0,00 €	0,00 €
Importe Unitario:	93,00 €	Nuevo Importe Unitario:	0,00 €					

**RECINTOS PROPUESTOS**

REF.	REFERENCIA SIGPAC	CULTIVO	S/R	USO SIGPAC	Sup. Dec. admisible	Sup. Campo	Sup. Determ.	Sup. Resuelta
170000005857658	23-099-011-00753-0001	OLIVAR	S		0,02		0,02	0,02
170000005857659	23-099-011-00757-0001	OLIVAR	S		0,01		0,01	0,01
170000005857660	23-099-011-00990-0001	OLIVAR	S		0,23		0,23	0,23
170000005857661	23-099-011-00991-0001	OLIVAR	S		0,22		0,22	0,22
170000005857685	23-099-011-00640-0004	OLIVAR	S		0,60		0,60	0,60
170000005857686	23-099-011-00641-0001	OLIVAR	S		0,01		0,01	0,01

**INCIDENCIAS****INCIDENCIA DESCRIPCIÓN**

74018	Productor que no es agricultor a título principal, según los datos del ejercicio fiscal n-1 y seguridad socia.
74053	Importe inferior a 100 Euros

(1) Con incidencias que retienen pago o deniegan el expediente.

(2) Se calcula sobre superficie declarada admisible.

(3) Aplicación del artículo 16 bis del RD 147/2023.

(4) Expediente con algunos recintos de pastos permanentes ubicados en espacios protegidos donde la carga ganadera mínima será 0,1 UGM/ha.

Puede verificar la integridad de una copia de este documento mediante la lectura del código QR adjunto o mediante el acceso a la dirección <https://ws050.juntadeandalucia.es/verificarFirma> indicando el código de VERIFICACIÓN

FIRMADO POR

RAQUEL MARIA ESPIN CRESPO

17/10/2024

VERIFICACIÓN

Pk2jmWSPEJNMB623FQZ8JEKDMKEPRE

PÁG. 3624/4804





**APELLIDOS Y NOMBRE / RAZÓN SOCIAL**

MOLINA MUÑOZ MARIA TISCAR

**NIF**

\*\*\*\*1023\*

**EXPEDIENTE**

1263375

**RESOLUCIÓN**

DENEGACIÓN DE LA AYUDA

**DATOS DE MANTENIMIENTO UNIDADES****GRUPO DE PAGO**

ZONAS DE MONTAÑA

**Sup. Dec.  
Admisible**

0,00

**Sup.  
Resuelta**

0,00

**Sobredecl.**

0,00

**% Sobredecl.**

0,00

**RESUMEN DE PAGOS****IMPORTE ( Euros )**

	RESUELTO	FEADER	MAPA	CAPADR
A pagar	0,00	0,00	0,00	0,00

**APLICACIÓN DE REDUCCIONES Y PENALIZACIONES (%)**

Crterios de subvencionabilidad (1)	Presentación tardía	Omisión declaración	Condicionalidad
100,00	0,00	0,00	0,00

**IMPORTE ( Euros )**

Calculado(2)	Reducción	Penalización	Reducción Penalización (3)	Penalización adicional	Resuelto	FEADER	MAPA	CAPADR
0,00 €	0,00 €	0,00 €	0,00 €	0,00 €	0,00 €	0,00 €	0,00 €	0,00 €
Importe Unitario:	93,00 €	Nuevo Importe Unitario:	0,00 €					

**RECINTOS PROPUESTOS**

REF.	REFERENCIA SIGPAC	CULTIVO	S/R	USO SIGPAC	Sup. Dec. admisible	Sup. Campo	Sup. Determ.	Sup. Resuelta
-1329433	23-045-007-00100-0001	OLIVAR	S		0,01		0,01	0,01
-1329432	23-045-003-00446-0003	OLIVAR	S		0,01		0,01	0,01
-1329431	23-045-003-00011-0002	OLIVAR	S		0,07		0,07	0,07
-1329430	23-045-003-00011-0002	OLIVAR	S		0,09		0,09	0,09
-1088234	23-045-003-00011-0001	OLIVAR	S		0,59		0,59	0,59
-1088167	23-045-002-00531-0003	OLIVAR	S		0,13		0,13	0,13
-1088138	23-045-002-00531-0004	OLIVAR	R		0,27		0,27	0,27
-1088130	23-045-002-00531-0007	OLIVAR	R		0,47		0,47	0,47
-1088129	23-045-002-00531-0002	OLIVAR	R		1,62		1,62	1,62
-80768	23-045-007-00147-0001	OLIVAR	R		0,20		0,20	0,17
-80767	23-045-007-00700-0001	OLIVAR	R		0,22		0,22	0,22
-80766	23-045-005-09102-0002	OLIVAR	S		0,05		0,05	0,05
5305689	23-045-003-00379-0001	OLIVAR	S		0,54		0,54	0,54
1700000006865735	23-045-007-00101-0001	OLIVAR	R		0,02		0,02	0,02
1700000006865736	23-045-007-00102-0001	OLIVAR	R		0,02		0,02	0,02
1700000006865737	23-045-007-00103-0001	OLIVAR	R		0,02		0,02	0,02
1700000006865738	23-045-007-00104-0002	OLIVAR	R		0,02		0,02	0,02
1700000006865739	23-045-007-00105-0001	OLIVAR	R		0,02		0,02	0,02
1700000006865740	23-045-007-00106-0001	OLIVAR	R		0,02		0,02	0,02
1700000006865742	23-045-007-00055-0001	OLIVAR	R		0,01		0,01	0,01
1700000006865743	23-045-007-00077-0003	OLIVAR	R		0,10		0,10	0,10
1700000006865744	23-045-007-00016-0001	OLIVAR	S		1,99		1,99	1,99
1700000006865747	23-045-007-00148-0001	OLIVAR	R		0,24		0,24	0,24
1700000006865748	23-045-005-00125-0001	OLIVAR	R		0,16		0,16	0,16
1700000006865750	23-045-002-00541-0001	OLIVAR	R		0,02		0,02	0,02
1700000006865753	23-045-007-00111-0001	OLIVAR	R		0,20		0,20	0,20

(1) Con incidencias que retienen pago o deniegan el expediente.

(2) Se calcula sobre superficie declarada admisible.

(3) Aplicación del artículo 16 bis del RD 147/2023.

(4) Expediente con algunos recintos de pastos permanentes ubicados en espacios protegidos donde la carga ganadera mínima será 0,1 UGM/ha.

Puede verificar la integridad de una copia de este documento mediante la lectura del código QR adjunto o mediante el acceso a la dirección <https://ws050.juntadeandalucia.es/verificarFirma> indicando el código de VERIFICACIÓN

FIRMADO POR

RAQUEL MARIA ESPIN CRESPO

17/10/2024

VERIFICACIÓN

Pk2jmWSPEJNMB623FQZ8JEKDMKEPRE

PÁG. 3625/4804





**INCIDENCIAS**

**INCIDENCIA DESCRIPCIÓN**

4272	Verifica que las líneas de declaración de las Solicitudes Únicas no tienen solapes con la capa de Retroactividad Gráfica (ambas de la misma campaña) a nivel de expediente/línea de declaración gráfica de la solicitud. Recinto:23-045-007-00147-00001 Cultivo: - Agregado de la referencia del recinto.:0 Zona de la referencia del recinto.:0 Superficie solapada.:0,03 Id. Incid.:98032038
74018	Productor que no es agricultor a título principal, según los datos del ejercicio fiscal n-1 y seguridad socia.
74053	Importe inferior a 100 Euros

(1) Con incidencias que retienen pago o deniegan el expediente.  
(2) Se calcula sobre superficie declarada admisible.  
(3) Aplicación del artículo 16 bis del RD 147/2023.  
(4) Expediente con algunos recintos de pastos permanentes ubicados en espacios protegidos donde la carga ganadera mínima será 0,1 UGM/ha.

Puede verificar la integridad de una copia de este documento mediante la lectura del código QR adjunto o mediante el acceso a la dirección <https://ws050.juntadeandalucia.es/verificarFirma> indicando el código de VERIFICACIÓN

FIRMADO POR	RAQUEL MARIA ESPIN CRESPO	17/10/2024	
VERIFICACIÓN	Pk2jmWSPEJNMB623FQZ8JEKDMKEPRE	PÁG. 3626/4804	

**APELLIDOS Y NOMBRE / RAZÓN SOCIAL**

MOLINA PADILLA SERGIO

**NIF**

\*\*\*\*7660\*

**EXPEDIENTE**

1251355

**RESOLUCIÓN**

DENEGACIÓN DE LA AYUDA

**DATOS DE MANTENIMIENTO UNIDADES****GRUPO DE PAGO**

ZONAS DE MONTAÑA

**Sup. Dec.  
Admisible**

0,00

**Sup.  
Resuelta**

0,00

**Sobredecl.**

0,00

**% Sobredecl.**

0,00

**RESUMEN DE PAGOS****IMPORTE ( Euros )**

	RESUELTO	FEADER	MAPA	CAPADR
A pagar	0,00	0,00	0,00	0,00

**APLICACIÓN DE REDUCCIONES Y PENALIZACIONES (%)**

Criterios de subvencionabilidad (1)	Presentación tardía	Omisión declaración	Condicionalidad
100,00	0,00	0,00	0,00

**IMPORTE ( Euros )**

Calculado(2)	Reducción	Penalización	Reducción Penalización (3)	Penalización adicional	Resuelto	FEADER	MAPA	CAPADR
0,00 €	0,00 €	0,00 €	0,00 €	0,00 €	0,00 €	0,00 €	0,00 €	0,00 €
Importe Unitario:	93,00 €	Nuevo Importe Unitario:	0,00 €					

**RECINTOS PROPUESTOS**

REF.	REFERENCIA SIGPAC	CULTIVO	S/R	USO SIGPAC	Sup. Dec. admisible	Sup. Campo	Sup. Determ.	Sup. Resuelta
-1331905	23-900-026-00436-0002	OLIVAR	S		2,64		2,64	2,64
-1331886	23-067-012-00055-0002	OLIVAR	S		0,98		0,98	0,98
-1331821	23-900-026-00425-0002	OLIVAR	S		0,35		0,35	0,35
-1331819	23-900-026-00425-0001	OLIVAR	S		1,43		1,43	1,43
4814199	23-067-012-00007-0001	OLIVAR	S		1,52		1,52	1,52
4814200	23-067-012-00008-0001	OLIVAR	S		0,93		0,93	0,93
4814201	23-067-012-00017-0001	OLIVAR	S		1,93		1,93	1,93
4814202	23-067-012-00009-0003	OLIVAR	S		0,03		0,03	0,03
4814203	23-067-012-00009-0001	OLIVAR	S		0,63		0,63	0,63
5288563	23-067-012-00059-0002	OLIVAR	S		0,58		0,58	0,58
5288578	23-900-026-00406-0002	OLIVAR	S		0,64		0,64	0,64
5288580	23-900-026-00583-0002	OLIVAR	S		0,22		0,22	0,22

**INCIDENCIAS****INCIDENCIA DESCRIPCIÓN**

2454	Solicitante de intervención 6613 cuyo regimen de afiliación a la SS no es ni el sistema especial agrario(cuenta ajena) ni autonomo con actividad agraria.
74018	Productor que no es agricultor a título principal, según los datos del ejercicio fiscal n-1 y seguridad socia.
74053	Importe inferior a 100 Euros

(1) Con incidencias que retienen pago o deniegan el expediente.

(2) Se calcula sobre superficie declarada admisible.

(3) Aplicación del artículo 16 bis del RD 147/2023.

(4) Expediente con algunos recintos de pastos permanentes ubicados en espacios protegidos donde la carga ganadera mínima será 0,1 UGM/ha.

Puede verificar la integridad de una copia de este documento mediante la lectura del código QR adjunto o mediante el acceso a la dirección <https://ws050.juntadeandalucia.es/verificarFirma> indicando el código de VERIFICACIÓN

FIRMADO POR

RAQUEL MARIA ESPIN CRESPO

17/10/2024

VERIFICACIÓN

Pk2jmWSPEJNMB623FQZ8JEKDMKEPRE

PÁG. 3627/4804



**APELLIDOS Y NOMBRE / RAZÓN SOCIAL**

MOLINA PEREZ JUAN MANUEL

**NIF**

\*\*\*\*0926\*

**EXPEDIENTE**

1220901

**RESOLUCIÓN**

DENEGACIÓN DE LA AYUDA

**DATOS DE MANTENIMIENTO UNIDADES****GRUPO DE PAGO**

ZONAS DE MONTAÑA

**Sup. Dec.  
Admisible**

0,00

**Sup.  
Resuelta**

0,00

**Sobredecl.**

0,00

**% Sobredecl.**

0,00

**RESUMEN DE PAGOS****IMPORTE ( Euros )**

	RESUELTO	FEADER	MAPA	CAPADR
A pagar	0,00	0,00	0,00	0,00

**APLICACIÓN DE REDUCCIONES Y PENALIZACIONES (%)**

Criterios de subvencionabilidad (1)	Presentación tardía	Omisión declaración	Condicionalidad
100,00	0,00	0,00	0,00

**IMPORTE ( Euros )**

Calculado(2)	Reducción	Penalización	Reducción Penalización (3)	Penalización adicional	Resuelto	FEADER	MAPA	CAPADR
0,00 €	0,00 €	0,00 €	0,00 €	0,00 €	0,00 €	0,00 €	0,00 €	0,00 €
Importe Unitario:	93,00 €	Nuevo Importe Unitario:	0,00 €					

**RECINTOS PROPUESTOS**

REF.	REFERENCIA SIGPAC	CULTIVO	S/R	USO SIGPAC	Sup. Dec. admisible	Sup. Campo	Sup. Determ.	Sup. Resuelta
6851614	23-090-003-00268-0001	OLIVAR	R		2,43		2,43	2,43
1700000006191363	23-090-003-00269-0002	OLIVAR	R		1,05		1,05	1,05
1700000006191364	23-090-024-00075-0001	OLIVAR	R		1,64		1,64	1,64
1700000006192954	23-090-014-00218-0001	OLIVAR	S		0,68		0,68	0,68
1700000006192955	23-090-014-00219-0004	OLIVAR	S		0,02		0,02	0,02
1700000006192956	23-090-014-00220-0002	OLIVAR	S		0,01		0,01	0,01

**INCIDENCIAS****INCIDENCIA DESCRIPCIÓN**

74018	Productor que no es agricultor a título principal, según los datos del ejercicio fiscal n-1 y seguridad socia.
74053	Importe inferior a 100 Euros

(1) Con incidencias que retienen pago o deniegan el expediente.

(2) Se calcula sobre superficie declarada admisible.

(3) Aplicación del artículo 16 bis del RD 147/2023.

(4) Expediente con algunos recintos de pastos permanentes ubicados en espacios protegidos donde la carga ganadera mínima será 0,1 UGM/ha.

Puede verificar la integridad de una copia de este documento mediante la lectura del código QR adjunto o mediante el acceso a la dirección <https://ws050.juntadeandalucia.es/verificarFirma> indicando el código de VERIFICACIÓN

FIRMADO POR

RAQUEL MARIA ESPIN CRESPO

17/10/2024

VERIFICACIÓN

Pk2jmWSPEJNMB623FQZ8JEKDMKEPRE

PÁG. 3628/4804



**APELLIDOS Y NOMBRE / RAZÓN SOCIAL**

MOLINA RODRIGUEZ VERONICA

**NIF**

\*\*\*\*3640\*

**EXPEDIENTE**

1081302

**RESOLUCIÓN**

DENEGACIÓN DE LA AYUDA

**DATOS DE MANTENIMIENTO UNIDADES****GRUPO DE PAGO**

ZONAS DE MONTAÑA

**Sup. Dec. Admisible**

12,63

**Sup. Resuelta**

9,71

**Sobredecl.**

2,92

**% Sobredecl.**

23,12

**RESUMEN DE PAGOS****IMPORTE ( Euros )**

	RESUELTO	FEADER	MAPA	CAPADR
A pagar	0,00	0,00	0,00	0,00

**APLICACIÓN DE REDUCCIONES Y PENALIZACIONES (%)**

Crterios de subvencionabilidad (1)	Presentación tardía	Omisión declaración	Condicionalidad
100,00	0,00	0,00	0,00

**IMPORTE ( Euros )**

Calculado(2)	Reducción	Penalización	Reducción Penalización (3)	Penalización adicional	Resuelto	FEADER	MAPA	CAPADR
1.174,59 €	271,56 €	903,03 €	0,00 €	0,00 €	0,00 €	0,00 €	0,00 €	0,00 €
Importe Unitario:	93,00 €	Nuevo Importe Unitario:	93,00 €					

**RECINTOS PROPUESTOS**

REF.	REFERENCIA SIGPAC	CULTIVO	S/R	USO SIGPAC	Sup. Dec. admisible	Sup. Campo	Sup. Determ.	Sup. Resuelta
-1255089	23-900-034-00066-0003	PASTOS PERMANENTES DE 5 O MAS AÑOS	S		0,01		0,01	0,01
1700000007257183	23-900-034-00066-0001	PASTOS PERMANENTES DE 5 O MAS AÑOS	S		9,38		9,38	9,38
1700000007257189	23-900-034-00069-0004	PASTOS PERMANENTES DE 5 O MAS AÑOS	S		2,92		2,92	0,00
1700000007257192	23-099-011-00618-0001	OLIVAR	S		0,32		0,32	0,32

**INCIDENCIAS****INCIDENCIA DESCRIPCIÓN**

242 Recinto pendiente de acreditación de titularidad.  
 Recinto:23-900-034-00069-00004 Cultivo:62000 PASTOS PERMANENTES DE 5 O MAS AÑOS-SIN VARIEDAD Secano

74053 Importe inferior a 100 Euros

**Incidencias de carga ganadera****INCIDENCIA DESCRIPCIÓN**

242 Recinto pendiente de acreditación de titularidad.  
 Recinto:23-086-004-00130-00002 Cultivo:62000 PASTOS PERMANENTES DE 5 O MAS AÑOS-SIN VARIEDAD Secano  
 Recinto:23-086-004-00130-00001 Cultivo:62000 PASTOS PERMANENTES DE 5 O MAS AÑOS-SIN VARIEDAD Secano  
 Recinto:23-900-034-00069-00004 Cultivo:62000 PASTOS PERMANENTES DE 5 O MAS AÑOS-SIN VARIEDAD Secano  
 Recinto:23-086-004-00130-00003 Cultivo:62000 PASTOS PERMANENTES DE 5 O MAS AÑOS-SIN VARIEDAD Secano  
 Recinto:23-086-004-00130-00004 Cultivo:62000 PASTOS PERMANENTES DE 5 O MAS AÑOS-SIN VARIEDAD Secano  
 Recinto:23-086-004-00130-00005 Cultivo:62000 PASTOS PERMANENTES DE 5 O MAS AÑOS-SIN VARIEDAD Secano

(1) Con incidencias que retienen pago o deniegan el expediente.

(2) Se calcula sobre superficie declarada admisible.

(3) Aplicación del artículo 16 bis del RD 147/2023.

(4) Expediente con algunos recintos de pastos permanentes ubicados en espacios protegidos donde la carga ganadera mínima será 0,1 UGM/ha.

Puede verificar la integridad de una copia de este documento mediante la lectura del código QR adjunto o mediante el acceso a la dirección <https://ws050.juntadeandalucia.es/verificarFirma> indicando el código de VERIFICACIÓN

FIRMADO POR

RAQUEL MARIA ESPIN CRESPO

17/10/2024

VERIFICACIÓN

Pk2jmWSPEJNMB623FQZ8JEKDMKEPRE

PÁG. 3629/4804



**APELLIDOS Y NOMBRE / RAZÓN SOCIAL**

MOLINA ROMERO ANTONIO

**NIF**

\*\*\*\*0936\*

**EXPEDIENTE**

1025362

**RESOLUCIÓN**

DENEGACIÓN DE LA AYUDA

**DATOS DE MANTENIMIENTO UNIDADES****GRUPO DE PAGO**

ZONAS DE MONTAÑA

**Sup. Dec. Admisible**

0,99

**Sup. Resuelta**

0,99

**Sobredecl.**

0,00

**% Sobredecl.**

0,00

**RESUMEN DE PAGOS****IMPORTE ( Euros )**

	RESUELTO	FEADER	MAPA	CAPADR
A pagar	0,00	0,00	0,00	0,00

**APLICACIÓN DE REDUCCIONES Y PENALIZACIONES (%)**

Criterios de subvencionabilidad (1)	Presentación tardía	Omisión declaración	Condicionalidad
100,00	0,00	0,00	0,00

**IMPORTE ( Euros )**

Calculado(2)	Reducción	Penalización	Reducción Penalización (3)	Penalización adicional	Resuelto	FEADER	MAPA	CAPADR
92,07 €	0,00 €	0,00 €	0,00 €	0,00 €	0,00 €	0,00 €	0,00 €	0,00 €
<b>Importe Unitario:</b>	93,00 €	<b>Nuevo Importe Unitario:</b>	93,00 €					

**RECINTOS PROPUESTOS**

REF.	REFERENCIA SIGPAC	CULTIVO	S/R	USO SIGPAC	Sup. Dec. admisible	Sup. Campo	Sup. Determ.	Sup. Resuelta
1700000002921620	23-045-001-00050-0001	OLIVAR	R		0,08		0,08	0,08
1700000002921621	23-045-001-00458-0001	OLIVAR	R		0,06		0,06	0,06
1700000002921623	23-045-002-00051-0001	OLIVAR	R		0,13		0,13	0,13
1700000002921624	23-045-002-00297-0001	OLIVAR	S		0,45		0,45	0,45
1700000002921626	23-045-002-00024-0001	OLIVAR	R		0,07		0,07	0,07
1700000002921627	23-045-007-00197-0001	OLIVAR	R		0,06		0,06	0,06
1700000002921629	23-045-002-00429-0003	OLIVAR	R		0,09		0,09	0,09
1700000002921631	23-045-006-00066-0002	OLIVAR	R		0,05		0,05	0,05

**INCIDENCIAS****INCIDENCIA DESCRIPCIÓN**

74053 Importe inferior a 100 Euros

(1) Con incidencias que retienen pago o deniegan el expediente.

(2) Se calcula sobre superficie declarada admisible.

(3) Aplicación del artículo 16 bis del RD 147/2023.

(4) Expediente con algunos recintos de pastos permanentes ubicados en espacios protegidos donde la carga ganadera mínima será 0,1 UGM/ha.

Puede verificar la integridad de una copia de este documento mediante la lectura del código QR adjunto o mediante el acceso a la dirección <https://ws050.juntadeandalucia.es/verificarFirma> indicando el código de VERIFICACIÓN

FIRMADO POR

RAQUEL MARIA ESPIN CRESPO

17/10/2024

VERIFICACIÓN

Pk2jmWSPEJNMB623FQZ8JEKDMKEPRE

PÁG. 3630/4804



**APELLIDOS Y NOMBRE / RAZÓN SOCIAL**

MOLINA VILLEN MARIA TRINIDAD

**NIF**

\*\*\*\*3521\*

**EXPEDIENTE**

1251483

**RESOLUCIÓN**

DENEGACIÓN DE LA AYUDA

**DATOS DE MANTENIMIENTO UNIDADES**

<b>GRUPO DE PAGO</b>	<b>Sup. Dec. Admisible</b>	<b>Sup. Resuelta</b>	<b>Sobredecl.</b>	<b>% Sobredecl.</b>
ZONAS DE MONTAÑA	0,00	0,00	0,00	0,00

**RESUMEN DE PAGOS**

	<b>IMPORTE ( Euros )</b>			
	<b>RESUELTO</b>	<b>FEADER</b>	<b>MAPA</b>	<b>CAPADR</b>
A pagar	0,00	0,00	0,00	0,00

**APLICACIÓN DE REDUCCIONES Y PENALIZACIONES (%)**

<b>Criterios de subvencionabilidad (1)</b>	<b>Presentación tardía</b>	<b>Omisión declaración</b>	<b>Condicionalidad</b>
100,00	0,00	0,00	0,00

**IMPORTE ( Euros )**

<b>Calculado(2)</b>	<b>Reducción</b>	<b>Penalización</b>	<b>Reducción Penalización (3)</b>	<b>Penalización adicional</b>	<b>Resuelto</b>	<b>FEADER</b>	<b>MAPA</b>	<b>CAPADR</b>
0,00 €	0,00 €	0,00 €	0,00 €	0,00 €	0,00 €	0,00 €	0,00 €	0,00 €
<b>Importe Unitario:</b>	93,00 €	<b>Nuevo Importe Unitario:</b>	0,00 €					

**RECINTOS PROPUESTOS**

<b>REF.</b>	<b>REFERENCIA SIGPAC</b>	<b>CULTIVO</b>	<b>S/R</b>	<b>USO SIGPAC</b>	<b>Sup. Dec. admisible</b>	<b>Sup. Campo</b>	<b>Sup. Determ.</b>	<b>Sup. Resuelta</b>
4763993	23-026-007-00098-0001	OLIVAR	S		2,13		2,13	2,13

**INCIDENCIAS****INCIDENCIA DESCRIPCIÓN**

74018	Productor que no es agricultor a título principal, según los datos del ejercicio fiscal n-1 y seguridad socia.
74053	Importe inferior a 100 Euros

(1) Con incidencias que retienen pago o deniegan el expediente.

(2) Se calcula sobre superficie declarada admisible.

(3) Aplicación del artículo 16 bis del RD 147/2023.

(4) Expediente con algunos recintos de pastos permanentes ubicados en espacios protegidos donde la carga ganadera mínima será 0,1 UGM/ha.

Puede verificar la integridad de una copia de este documento mediante la lectura del código QR adjunto o mediante el acceso a la dirección <https://ws050.juntadeandalucia.es/verificarFirma> indicando el código de VERIFICACIÓN

FIRMADO POR	RAQUEL MARIA ESPIN CRESPO	17/10/2024
VERIFICACIÓN	Pk2jmWSPEJNMB623FQZ8JEKDMKEPRE	PÁG. 3631/4804



**APELLIDOS Y NOMBRE / RAZÓN SOCIAL**

MOLINERO SANCHEZ MANUEL

**NIF**

\*\*\*\*9121\*

**EXPEDIENTE**

1101457

**RESOLUCIÓN**

DENEGACIÓN DE LA AYUDA

**DATOS DE MANTENIMIENTO UNIDADES**

<b>GRUPO DE PAGO</b>	<b>Sup. Dec. Admisible</b>	<b>Sup. Resuelta</b>	<b>Sobredecl.</b>	<b>% Sobredecl.</b>
ZONAS DE MONTAÑA	0,00	0,00	0,00	0,00

**RESUMEN DE PAGOS**

	<b>IMPORTE ( Euros )</b>			
	<b>RESUELTO</b>	<b>FEADER</b>	<b>MAPA</b>	<b>CAPADR</b>
A pagar	0,00	0,00	0,00	0,00

**APLICACIÓN DE REDUCCIONES Y PENALIZACIONES (%)**

<b>Crterios de subvencionabilidad (1)</b>	<b>Presentación tardía</b>	<b>Omisión declaración</b>	<b>Condicionalidad</b>
100,00	0,00	0,00	0,00

**IMPORTE ( Euros )**

<b>Calculado(2)</b>	<b>Reducción</b>	<b>Penalización</b>	<b>Reducción Penalización (3)</b>	<b>Penalización adicional</b>	<b>Resuelto</b>	<b>FEADER</b>	<b>MAPA</b>	<b>CAPADR</b>
0,00 €	0,00 €	0,00 €	0,00 €	0,00 €	0,00 €	0,00 €	0,00 €	0,00 €
<b>Importe Unitario:</b>	93,00 €	<b>Nuevo Importe Unitario:</b>	0,00 €					

**RECINTOS PROPUESTOS**

<b>REF.</b>	<b>REFERENCIA SIGPAC</b>	<b>CULTIVO</b>	<b>S/R</b>	<b>USO SIGPAC</b>	<b>Sup. Dec. admisible</b>	<b>Sup. Campo</b>	<b>Sup. Determ.</b>	<b>Sup. Resuelta</b>
-1022967	23-019-005-00407-0003	OLIVAR	S		0,04		0,04	0,04
1700000005680524	23-019-003-00897-0001	OLIVAR	S		0,07		0,07	0,07
1700000005680525	23-019-005-00196-0001	OLIVAR	S		0,27		0,27	0,27
1700000005680526	23-019-007-00220-0001	OLIVAR	S		0,03		0,03	0,03
1700000005680527	23-019-003-00897-0003	OLIVAR	S		0,39		0,39	0,39
1700000005680528	23-019-003-00897-0003	OLIVAR	S		0,10		0,10	0,10
1700000005680529	23-019-007-00219-0004	OLIVAR	S		0,02		0,02	0,02
1700000005680531	23-019-005-00407-0001	OLIVAR	S		0,67		0,67	0,67
1700000005680532	23-019-005-00210-0001	OLIVAR	S		0,75		0,75	0,75

**INCIDENCIAS****INCIDENCIA DESCRIPCIÓN**

74018	Productor que no es agricultor a título principal, según los datos del ejercicio fiscal n-1 y seguridad socia.
74053	Importe inferior a 100 Euros

(1) Con incidencias que retienen pago o deniegan el expediente.

(2) Se calcula sobre superficie declarada admisible.

(3) Aplicación del artículo 16 bis del RD 147/2023.

(4) Expediente con algunos recintos de pastos permanentes ubicados en espacios protegidos donde la carga ganadera mínima será 0,1 UGM/ha.

Puede verificar la integridad de una copia de este documento mediante la lectura del código QR adjunto o mediante el acceso a la dirección <https://ws050.juntadeandalucia.es/verificarFirma> indicando el código de VERIFICACIÓN

FIRMADO POR

RAQUEL MARIA ESPIN CRESPO

17/10/2024

VERIFICACIÓN

Pk2jmWSPEJNMB623FQZ8JEKDMKEPRE

PÁG. 3632/4804





**APELLIDOS Y NOMBRE / RAZÓN SOCIAL**

MONTALBAN ROBLES FRANCISCO JOSE

**NIF**

\*\*\*\*5014\*

**EXPEDIENTE**

1162029

**RESOLUCIÓN**

DENEGACIÓN DE LA AYUDA

**DATOS DE MANTENIMIENTO UNIDADES****GRUPO DE PAGO**

ZONAS DE MONTAÑA

**Sup. Dec.  
Admisible**

0,00

**Sup.  
Resuelta**

0,00

**Sobredecl.**

0,00

**% Sobredecl.**

0,00

**RESUMEN DE PAGOS****IMPORTE ( Euros )**

	RESUELTO	FEADER	MAPA	CAPADR
A pagar	0,00	0,00	0,00	0,00

**APLICACIÓN DE REDUCCIONES Y PENALIZACIONES (%)**

Criterios de subvencionabilidad (1)	Presentación tardía	Omisión declaración	Condicionalidad
100,00	0,00	0,00	0,00

**IMPORTE ( Euros )**

Calculado(2)	Reducción	Penalización	Reducción Penalización (3)	Penalización adicional	Resuelto	FEADER	MAPA	CAPADR
0,00 €	0,00 €	0,00 €	0,00 €	0,00 €	0,00 €	0,00 €	0,00 €	0,00 €
Importe Unitario:	93,00 €	Nuevo Importe Unitario:	0,00 €					

**RECINTOS PROPUESTOS**

REF.	REFERENCIA SIGPAC	CULTIVO	S/R	USO SIGPAC	Sup. Dec. admisible	Sup. Campo	Sup. Determ.	Sup. Resuelta
-1231796	23-002-050-00261-0001	ESPÁRRAGOS	S		5,32		5,32	5,32
-16079	18-137-052-00119-0007	OLIVAR	S		3,04		3,04	3,04
4770431	23-002-050-00127-0002	ESPÁRRAGOS	S		0,78		0,78	0,78

**INCIDENCIAS****INCIDENCIA DESCRIPCIÓN**

2454	Solicitante de intervención 6613 cuyo regimen de afiliacion a la SS no es ni el sistema especial agrario(cuenta ajena) ni autonomo con actividad agraria.
74018	Productor que no es agricultor a título principal, según los datos del ejercicio fiscal n-1 y seguridad socia.
74053	Importe inferior a 100 Euros

(1) Con incidencias que retienen pago o deniegan el expediente.

(2) Se calcula sobre superficie declarada admisible.

(3) Aplicación del artículo 16 bis del RD 147/2023.

(4) Expediente con algunos recintos de pastos permanentes ubicados en espacios protegidos donde la carga ganadera mínima será 0,1 UGM/ha.

Puede verificar la integridad de una copia de este documento mediante la lectura del código QR adjunto o mediante el acceso a la dirección <https://ws050.juntadeandalucia.es/verificarFirma> indicando el código de VERIFICACIÓN

FIRMADO POR

RAQUEL MARIA ESPIN CRESPO

17/10/2024

VERIFICACIÓN

Pk2jmWSPEJNMB623FQZ8JEKDMKEPRE

PÁG. 3633/4804



**APELLIDOS Y NOMBRE / RAZÓN SOCIAL**

MONTALBAN ROBLES REMEDIOS

**NIF**

\*\*\*\*6470\*

**EXPEDIENTE**

1161976

**RESOLUCIÓN**

DENEGACIÓN DE LA AYUDA

**DATOS DE MANTENIMIENTO UNIDADES****GRUPO DE PAGO**

ZONAS DE MONTAÑA

**Sup. Dec.  
Admisible**

0,00

**Sup.  
Resuelta**

0,00

**Sobredecl.**

0,00

**% Sobredecl.**

0,00

**RESUMEN DE PAGOS****IMPORTE ( Euros )**

	RESUELTO	FEADER	MAPA	CAPADR
A pagar	0,00	0,00	0,00	0,00

**APLICACIÓN DE REDUCCIONES Y PENALIZACIONES (%)**

Crterios de subvencionabilidad (1)	Presentación tardía	Omisión declaración	Condicionalidad
100,00	0,00	0,00	0,00

**IMPORTE ( Euros )**

Calculado(2)	Reducción	Penalización	Reducción Penalización (3)	Penalización adicional	Resuelto	FEADER	MAPA	CAPADR
0,00 €	0,00 €	0,00 €	0,00 €	0,00 €	0,00 €	0,00 €	0,00 €	0,00 €
Importe Unitario:	93,00 €	Nuevo Importe Unitario:	0,00 €					

**RECINTOS PROPUESTOS**

REF.	REFERENCIA SIGPAC	CULTIVO	S/R	USO SIGPAC	Sup. Dec. admisible	Sup. Campo	Sup. Determ.	Sup. Resuelta
-1370181	23-002-050-00263-0001	ESPÁRRAGOS	S		3,09		3,09	3,09
-1370180	23-002-050-00262-0001	ESPÁRRAGOS	S		0,12		0,12	0,12
170000005374478	18-137-052-00099-0002	HUERTA	S		0,04		0,04	0,04
170000005374480	18-137-052-00099-0006	OLIVAR	S		3,04		3,04	3,04
170000005374481	18-137-052-00100-0001	OLIVAR	S		0,09		0,09	0,09

**INCIDENCIAS****INCIDENCIA DESCRIPCIÓN**

2454	Solicitante de intervención 6613 cuyo regimen de afiliacion a la SS no es ni el sistema especial agrario(cuenta ajena) ni autonomo con actividad agraria.
74018	Productor que no es agricultor a título principal, según los datos del ejercicio fiscal n-1 y seguridad socia.
74053	Importe inferior a 100 Euros

(1) Con incidencias que retienen pago o deniegan el expediente.

(2) Se calcula sobre superficie declarada admisible.

(3) Aplicación del artículo 16 bis del RD 147/2023.

(4) Expediente con algunos recintos de pastos permanentes ubicados en espacios protegidos donde la carga ganadera mínima será 0,1 UGM/ha.

Puede verificar la integridad de una copia de este documento mediante la lectura del código QR adjunto o mediante el acceso a la dirección <https://ws050.juntadeandalucia.es/verificarFirma> indicando el código de VERIFICACIÓN

FIRMADO POR

RAQUEL MARIA ESPIN CRESPO

17/10/2024

VERIFICACIÓN

Pk2jmWSPEJNMB623FQZ8JEKDMKEPRE

PÁG. 3634/4804



**APELLIDOS Y NOMBRE / RAZÓN SOCIAL**

MONTALVO MARIN JOSE JOAQUIN

**NIF**

\*\*\*\*9865\*

**EXPEDIENTE**

1283226

**RESOLUCIÓN**

DENEGACIÓN DE LA AYUDA

**DATOS DE MANTENIMIENTO UNIDADES****GRUPO DE PAGO**

ZONAS DE MONTAÑA

**Sup. Dec.  
Admisible**

0,00

**Sup.  
Resuelta**

0,00

**Sobredecl.**

0,00

**% Sobredecl.**

0,00

**RESUMEN DE PAGOS****IMPORTE ( Euros )**

	<u>RESUELTO</u>	<u>FEADER</u>	<u>MAPA</u>	<u>CAPADR</u>
A pagar	0,00	0,00	0,00	0,00

**APLICACIÓN DE REDUCCIONES Y PENALIZACIONES (%)**

<u>Criterios de subvencionabilidad (1)</u>	<u>Presentación tardía</u>	<u>Omisión declaración</u>	<u>Condicionabilidad</u>
100,00	0,00	0,00	0,00

**IMPORTE ( Euros )**

<u>Calculado(2)</u>	<u>Reducción</u>	<u>Penalización</u>	<u>Reducción Penalización (3)</u>	<u>Penalización adicional</u>	<u>Resuelto</u>	<u>FEADER</u>	<u>MAPA</u>	<u>CAPADR</u>
0,00 €	0,00 €	0,00 €	0,00 €	0,00 €	0,00 €	0,00 €	0,00 €	0,00 €
<u>Importe Unitario:</u>	93,00 €	<u>Nuevo Importe Unitario:</u>	0,00 €					

(1) Con incidencias que retienen pago o deniegan el expediente.

(2) Se calcula sobre superficie declarada admisible.

(3) Aplicación del artículo 16 bis del RD 147/2023.

(4) Expediente con algunos recintos de pastos permanentes ubicados en espacios protegidos donde la carga ganadera mínima será 0,1 UGM/ha.

Puede verificar la integridad de una copia de este documento mediante la lectura del código QR adjunto o mediante el acceso a la dirección <https://ws050.juntadeandalucia.es/verificarFirma> indicando el código de VERIFICACIÓN

FIRMADO POR

RAQUEL MARIA ESPIN CRESPO

17/10/2024

VERIFICACIÓN

Pk2jmWSPEJNMB623FQZ8JEKDMKEPRE

PÁG. 3635/4804



**RECINTOS PROPUESTOS**

REF.	REFERENCIA SIGPAC	CULTIVO	S/R	USO SIGPAC	Sup. Dec. admisible	Sup. Campo	Sup. Determ.	Sup. Resuelta
-1570487	23-029-028-00086-0004	OLIVAR	S		0,11		0,11	0,11
-1310720	23-029-062-00032-0038	OTROS FRUTALES	S		0,07		0,07	0,07
-1279353	23-029-025-09017-0013	OLIVAR	S		0,02		0,02	0,02
-929595	23-029-021-00098-0002	OLIVAR	S		0,06		0,06	0,06
-478253	23-029-028-00082-0003	OTROS FRUTALES	S		0,06		0,06	0,06
-478252	23-029-028-00082-0001	OLIVAR	S		0,09		0,09	0,09
4269277	23-029-024-00094-0001	OLIVAR	S		0,03		0,03	0,03
4269282	23-029-024-00095-0001	OLIVAR	S		1,56		1,56	1,56
4269284	23-029-024-00096-0001	OLIVAR	S		0,03		0,03	0,03
4269297	23-029-024-00092-0002	OLIVAR	S		0,02		0,02	0,02
5253903	23-029-052-00124-0001	OLIVAR	S		4,63		4,63	4,63
5253914	23-029-062-00001-0006	OLIVAR	S		2,41		2,41	2,41
5253915	23-029-062-00032-0023	OLIVAR	S		0,09		0,09	0,09
5253916	23-029-030-00075-0002	OLIVAR	S		0,16		0,16	0,16
5253917	23-029-030-00074-0002	OLIVAR	S		0,14		0,14	0,14
1700000005256852	23-029-021-00075-0001	OLIVAR	S		1,08		1,08	1,08
1700000005256853	23-029-051-00147-0001	OLIVAR	S		0,03		0,03	0,03
1700000005256854	23-029-021-00098-0001	OLIVAR	R		0,62		0,62	0,62
1700000005256855	23-029-021-00127-0001	OLIVAR	R		0,01		0,01	0,01
1700000005256856	23-029-021-00128-0001	OLIVAR	R		0,52		0,52	0,52
1700000005256857	23-029-021-00134-0002	OLIVAR	R		0,21		0,21	0,21
1700000005256858	23-029-021-00135-0001	OLIVAR	R		0,43		0,43	0,43
1700000005256859	23-029-022-00007-0002	OLIVAR	R		0,54		0,54	0,54
1700000005256860	23-029-051-00145-0001	OLIVAR	R		1,46		1,46	1,46
1700000005256861	23-029-051-00144-0001	OLIVAR	S		0,01		0,01	0,01
1700000005256862	23-029-021-00079-0001	OLIVAR	S		1,15		1,15	1,15
1700000005256863	23-029-051-00146-0002	OLIVAR	R		0,07		0,07	0,00
1700000005256864	23-029-022-00170-0001	OLIVAR	R		0,54		0,54	0,00
1700000005256865	23-029-023-00245-0005	OLIVAR	R		3,66		3,66	0,00
1700000005256866	23-029-024-00076-0001	OLIVAR	R		1,45		1,45	1,45
1700000005256867	23-029-024-00077-0001	OLIVAR	S		0,05		0,05	0,05
1700000005256868	23-029-024-00092-0002	OLIVAR	S		0,07		0,07	0,07
1700000005256869	23-029-024-00093-0001	OLIVAR	R		1,20		1,20	1,20
1700000005256870	23-029-051-00132-0001	OLIVAR	S		0,02		0,02	0,02
1700000005472550	23-029-023-00276-0003	OLIVAR	S		0,42		0,42	0,42
1700000005472551	23-029-028-00032-0001	OLIVAR	S		0,90		0,90	0,90
1700000005472552	23-029-028-00033-0001	OLIVAR	S		0,03		0,03	0,03
1700000005472553	23-029-028-00026-0001	OLIVAR	S		2,55		2,55	2,55
1700000005472554	23-029-024-00064-0001	OLIVAR	S		0,66		0,66	0,66
1700000005472555	23-029-024-00126-0003	OLIVAR	S		1,03		1,03	1,03
1700000005472556	23-029-025-00007-0002	OLIVAR	S		0,76		0,76	0,76
1700000005472558	23-029-026-00185-0001	OLIVAR	S		0,47		0,47	0,47
1700000005472559	23-029-052-00268-0001	OLIVAR	S		1,38		1,38	1,38
1700000005472560	23-029-026-00185-0002	OLIVAR	S		0,46		0,46	0,46
1700000005472561	23-029-028-00183-0002	OLIVAR	S		0,87		0,87	0,87
1700000005472562	23-029-028-00086-0003	OLIVAR	R		0,04		0,04	0,04
1700000005577429	23-029-035-00027-0001	OLIVAR	S		5,71		5,71	5,71
1700000005577430	23-029-044-00150-0001	OLIVAR	S		2,02		2,02	2,02
1700000005577431	23-029-063-09001-0003	OLIVAR	S		0,03		0,03	0,00
1700000005577437	23-029-063-00041-0001	OLIVAR	S		1,00		1,00	1,00
1700000005577438	23-029-044-00150-0002	OLIVAR	S		0,02		0,02	0,02
1700000005656322	23-029-022-00035-0005	OLIVAR	R		0,09		0,09	0,09

(1) Con incidencias que retienen pago o deniegan el expediente.

(2) Se calcula sobre superficie declarada admisible.

(3) Aplicación del artículo 16 bis del RD 147/2023.

(4) Expediente con algunos recintos de pastos permanentes ubicados en espacios protegidos donde la carga ganadera mínima será 0,1 UGM/ha.

Puede verificar la integridad de una copia de este documento mediante la lectura del código QR adjunto o mediante el acceso a la dirección <https://ws050.juntadeandalucia.es/verificarFirma> indicando el código de VERIFICACIÓN

FIRMADO POR

RAQUEL MARIA ESPIN CRESPO

17/10/2024

VERIFICACIÓN

Pk2jmWSPEJNMB623FQZ8JEKDMKEPRE

PÁG. 3636/4804



**RECINTOS PROPUESTOS**

REF.	REFERENCIA SIGPAC	CULTIVO	S/R	USO SIGPAC	Sup. Dec. admisible	Sup. Campo	Sup. Determ.	Sup. Resuelta
170000005656324	23-029-022-00036-0001	OLIVAR	R		0,48		0,48	0,48
170000005656325	23-029-022-00176-0002	OLIVAR	R		0,03		0,03	0,03
170000005656326	23-029-034-00171-0001	OLIVAR	S		1,14		1,14	1,14
170000005656327	23-029-034-00173-0001	OLIVAR	S		0,02		0,02	0,02
170000005656328	23-029-034-09003-0006	OLIVAR	S		0,13		0,13	0,13
170000005656329	23-029-061-00018-0014	OLIVAR	S		0,09		0,09	0,09
170000005656330	23-029-061-00018-0016	OLIVAR	S		0,03		0,03	0,03
170000005656331	23-029-061-00019-0001	OLIVAR	S		0,44		0,44	0,44
170000005656332	23-029-058-00061-0001	OLIVAR	S		0,90		0,90	0,90
170000005656333	23-029-024-00108-0001	OLIVAR	S		0,06		0,06	0,06
170000005656334	23-029-024-00109-0001	OLIVAR	S		1,27		1,27	1,27
170000005656335	23-029-024-00110-0002	OLIVAR	S		0,05		0,05	0,05
170000005656336	23-029-025-00077-0001	OLIVAR	S		2,03		2,03	2,03
170000005656337	23-029-062-00001-0008	OLIVAR	S		2,17		2,17	2,17
170000006118704	23-029-023-00084-0001	OLIVAR	S		0,01		0,01	0,00
170000006118705	23-029-023-00085-0001	OLIVAR	S		0,01		0,01	0,00
170000006118706	23-029-023-00086-0001	OLIVAR	S		0,02		0,02	0,00
170000006118707	23-029-023-00087-0001	OLIVAR	S		1,63		1,63	1,63
170000006118708	23-029-023-00089-0002	OLIVAR	S		0,03		0,03	0,00
170000006118709	23-029-023-00090-0003	OLIVAR	S		0,07		0,07	0,00
170000006118716	23-029-052-00234-0001	OLIVAR	S		0,02		0,02	0,02
170000006118717	23-029-052-00235-0001	OLIVAR	S		0,89		0,89	0,89
170000006118718	23-029-028-00092-0001	OLIVAR	S		1,13		1,13	1,13
170000006118722	23-029-024-00032-0001	OLIVAR	S		0,01		0,01	0,01
170000006118723	23-029-024-00034-0004	OLIVAR	S		0,01		0,01	0,01
170000006118724	23-029-024-00035-0001	OLIVAR	S		0,01		0,01	0,01
170000006118725	23-029-023-00193-0001	OLIVAR	S		1,12		1,12	1,12
170000006118728	23-029-024-00033-0001	OLIVAR	S		0,72		0,72	0,72

**INCIDENCIAS****INCIDENCIA DESCRIPCIÓN**

242	Recinto pendiente de acreditación de titularidad. Recinto:23-029-022-00170-00001 Cultivo:101010 OLIVAR-PICUAL Regadío Recinto:23-029-023-00084-00001 Cultivo:101010 OLIVAR-PICUAL Secano Recinto:23-029-023-00085-00001 Cultivo:101010 OLIVAR-PICUAL Secano Recinto:23-029-023-00086-00001 Cultivo:101010 OLIVAR-PICUAL Secano Recinto:23-029-023-00089-00002 Cultivo:101010 OLIVAR-PICUAL Secano Recinto:23-029-023-00090-00003 Cultivo:101010 OLIVAR-PICUAL Secano Recinto:23-029-023-00245-00005 Cultivo:101010 OLIVAR-PICUAL Regadío Recinto:23-029-051-00146-00002 Cultivo:101010 OLIVAR-PICUAL Regadío Recinto:23-029-063-09001-00003 Cultivo:101010 OLIVAR-PICUAL Secano
3790	Recinto declarado inactivo Recinto:23-029-051-00146-00002 Cultivo: -
74018	Productor que no es agricultor a título principal, según los datos del ejercicio fiscal n-1 y seguridad socia.
74053	Importe inferior a 100 Euros

(1) Con incidencias que retienen pago o deniegan el expediente.

(2) Se calcula sobre superficie declarada admisible.

(3) Aplicación del artículo 16 bis del RD 147/2023.

(4) Expediente con algunos recintos de pastos permanentes ubicados en espacios protegidos donde la carga ganadera mínima será 0,1 UGM/ha.

Puede verificar la integridad de una copia de este documento mediante la lectura del código QR adjunto o mediante el acceso a la dirección <https://ws050.juntadeandalucia.es/verificarFirma> indicando el código de VERIFICACIÓN

FIRMADO POR

RAQUEL MARIA ESPIN CRESPO

17/10/2024

VERIFICACIÓN

Pk2jmWSPEJNMB623FQZ8JEKDMKEPRE

PÁG. 3637/4804



**APELLIDOS Y NOMBRE / RAZÓN SOCIAL**

MONTAÑES GARCIA MARIA SOL

**NIF**

\*\*\*\*3032\*

**EXPEDIENTE**

1203202

**RESOLUCIÓN**

DENEGACIÓN DE LA AYUDA

**DATOS DE MANTENIMIENTO UNIDADES****GRUPO DE PAGO**

ZONAS DE MONTAÑA

**Sup. Dec.  
Admisible**

0,00

**Sup.  
Resuelta**

0,00

**Sobredecl.**

0,00

**% Sobredecl.**

0,00

**RESUMEN DE PAGOS****IMPORTE ( Euros )**

	RESUELTO	FEADER	MAPA	CAPADR
A pagar	0,00	0,00	0,00	0,00

**APLICACIÓN DE REDUCCIONES Y PENALIZACIONES (%)**

Crterios de subvencionabilidad (1)	Presentación tardía	Omisión declaración	Condicionalidad
100,00	0,00	0,00	0,00

**IMPORTE ( Euros )**

Calculado(2)	Reducción	Penalización	Reducción Penalización (3)	Penalización adicional	Resuelto	FEADER	MAPA	CAPADR
0,00 €	0,00 €	0,00 €	0,00 €	0,00 €	0,00 €	0,00 €	0,00 €	0,00 €
Importe Unitario:	93,00 €	Nuevo Importe Unitario:	0,00 €					

**RECINTOS PROPUESTOS**

REF.	REFERENCIA SIGPAC	CULTIVO	S/R	USO SIGPAC	Sup. Dec. admisible	Sup. Campo	Sup. Determ.	Sup. Resuelta
1700000006108356	23-002-002-00476-0001	OLIVAR	S		2,91		2,91	2,91
1700000006108357	23-002-035-00056-0001	OLIVAR	S		0,21		0,21	0,21
1700000006108358	23-002-032-00148-0001	OLIVAR	S		2,35		2,35	2,35
1700000006108359	23-002-032-00149-0001	OLIVAR	S		0,07		0,07	0,07

**INCIDENCIAS****INCIDENCIA DESCRIPCIÓN**

74018	Productor que no es agricultor a título principal, según los datos del ejercicio fiscal n-1 y seguridad socia.
74053	Importe inferior a 100 Euros

(1) Con incidencias que retienen pago o deniegan el expediente.

(2) Se calcula sobre superficie declarada admisible.

(3) Aplicación del artículo 16 bis del RD 147/2023.

(4) Expediente con algunos recintos de pastos permanentes ubicados en espacios protegidos donde la carga ganadera mínima será 0,1 UGM/ha.

Puede verificar la integridad de una copia de este documento mediante la lectura del código QR adjunto o mediante el acceso a la dirección <https://ws050.juntadeandalucia.es/verificarFirma> indicando el código de VERIFICACIÓN

FIRMADO POR

RAQUEL MARIA ESPIN CRESPO

17/10/2024

VERIFICACIÓN

Pk2jmWSPEJNMB623FQZ8JEKDMKEPRE

PÁG. 3638/4804





**APELLIDOS Y NOMBRE / RAZÓN SOCIAL**

MONTES CALERO ANGEL

**NIF**

\*\*\*\*3089\*

**EXPEDIENTE**

1068951

**RESOLUCIÓN**

DENEGACIÓN DE LA AYUDA

**DATOS DE MANTENIMIENTO UNIDADES**

**GRUPO DE PAGO**

ZONAS DE MONTAÑA

**Sup. Dec.  
Admisible**

0,00

**Sup.  
Resuelta**

0,00

**Sobredecl.**

0,00

**% Sobredecl.**

0,00

**RESUMEN DE PAGOS**

**IMPORTE ( Euros )**

	<b>RESUELTO</b>	<b>FEADER</b>	<b>MAPA</b>	<b>CAPADR</b>
A pagar	0,00	0,00	0,00	0,00

**APLICACIÓN DE REDUCCIONES Y PENALIZACIONES (%)**

<b>Crterios de subvencionabilidad (1)</b>	<b>Presentación tardía</b>	<b>Omisión declaración</b>	<b>Condicionidad</b>
100,00	0,00	0,00	0,00

**IMPORTE ( Euros )**

<b>Calculado(2)</b>	<b>Reducción</b>	<b>Penalización</b>	<b>Reducción Penalización (3)</b>	<b>Penalización adicional</b>	<b>Resuelto</b>	<b>FEADER</b>	<b>MAPA</b>	<b>CAPADR</b>
0,00 €	0,00 €	0,00 €	0,00 €	0,00 €	0,00 €	0,00 €	0,00 €	0,00 €
<b>Importe Unitario:</b>	93,00 €	<b>Nuevo Importe Unitario:</b>	0,00 €					

(1) Con incidencias que retienen pago o deniegan el expediente.

(2) Se calcula sobre superficie declarada admisible.

(3) Aplicación del artículo 16 bis del RD 147/2023.

(4) Expediente con algunos recintos de pastos permanentes ubicados en espacios protegidos donde la carga ganadera mínima será 0,1 UGM/ha.

Puede verificar la integridad de una copia de este documento mediante la lectura del código QR adjunto o mediante el acceso a la dirección <https://ws050.juntadeandalucia.es/verificarFirma> indicando el código de VERIFICACIÓN

FIRMADO POR	RAQUEL MARIA ESPIN CRESPO	17/10/2024	
VERIFICACIÓN	Pk2jmWSPEJNMB623FQZ8JEKDMKEPRE	PÁG. 3639/4804	

**RECINTOS PROPUESTOS**

REF.	REFERENCIA SIGPAC	CULTIVO	S/R	USO SIGPAC	Sup. Dec. admisible	Sup. Campo	Sup. Determ.	Sup. Resuelta
-1253294	23-029-055-00174-0001	OLIVAR	S		0,02		0,02	0,02
-1253293	23-029-055-00173-0001	OLIVAR	S		0,03		0,03	0,03
170000005317963	23-029-040-00125-0004	OLIVAR	S		2,09		2,09	2,09
170000005317964	23-029-040-00126-0001	OLIVAR	S		0,07		0,07	0,07
170000005317965	23-029-040-00132-0001	OLIVAR	S		0,02		0,02	0,02
170000005337493	23-029-033-00162-0001	OLIVAR	S		0,21		0,21	0,21
170000005337494	23-029-033-00165-0001	OLIVAR	S		0,12		0,12	0,12
170000005337495	23-029-051-00486-0003	OLIVAR	S		1,25		1,25	1,25
170000005337496	23-062-015-00079-0001	OLIVAR	S		0,80		0,80	0,80
170000005337497	23-062-015-00080-0001	OLIVAR	S		0,02		0,02	0,02
170000005337498	23-062-015-09005-0007	OLIVAR	S		0,08		0,08	0,08
170000005337500	23-029-056-00102-0001	OLIVAR	S		0,01		0,01	0,01
170000005337502	23-029-055-00259-0001	OLIVAR	S		0,29		0,29	0,29
170000005337503	23-029-055-00260-0001	OLIVAR	S		0,06		0,06	0,06
170000005337513	23-029-032-00161-0001	OLIVAR	S		0,33		0,33	0,33
170000005337519	23-029-057-00060-0001	OLIVAR	S		0,03		0,03	0,03
170000005337520	23-029-057-00064-0001	OLIVAR	S		1,68		1,68	1,68
170000005337523	23-029-056-00159-0001	OLIVAR	S		0,04		0,04	0,04
170000005337525	23-029-056-00157-0001	OLIVAR	S		0,06		0,06	0,06
170000005337526	23-029-056-00158-0001	OLIVAR	S		0,28		0,28	0,28
170000005673776	23-029-056-00129-0001	OLIVAR	S		0,38		0,38	0,38
170000005673777	23-029-056-00129-0001	OLIVAR	S		0,69		0,69	0,69
170000005673778	23-029-055-00257-0002	OLIVAR	S		0,15		0,15	0,15
170000005673779	23-029-055-00256-0001	OLIVAR	S		0,72		0,72	0,72
170000005673780	23-029-057-00127-0001	OLIVAR	S		0,33		0,33	0,33
170000005673781	23-029-056-00136-0001	OLIVAR	S		0,30		0,30	0,30
170000005673782	23-029-036-00012-0001	OLIVAR	S		0,90		0,90	0,90
170000005673783	23-029-030-00164-0002	OLIVAR	S		0,74		0,74	0,74
170000005673784	23-029-033-00076-0002	OLIVAR	S		0,19		0,19	0,19
170000005673785	23-029-033-00077-0001	OLIVAR	S		0,25		0,25	0,25
170000005673786	23-029-033-00078-0001	OLIVAR	S		0,03		0,03	0,03
170000005673787	23-029-030-00260-0001	OLIVAR	S		0,15		0,15	0,15
170000005673788	23-029-030-00434-0001	OLIVAR	S		0,41		0,41	0,41
170000005673789	23-029-033-00146-0003	OLIVAR	S		0,73		0,73	0,73
170000005673791	23-029-055-00174-0001	OLIVAR	S		0,11		0,11	0,11
170000005673792	23-029-036-00008-0002	OLIVAR	S		0,03		0,03	0,03
170000005673793	23-029-036-00010-0004	OLIVAR	S		1,78		1,78	1,78

**INCIDENCIAS****INCIDENCIA DESCRIPCIÓN**

74018	Productor que no es agricultor a título principal, según los datos del ejercicio fiscal n-1 y seguridad socia.
74053	Importe inferior a 100 Euros

(1) Con incidencias que retienen pago o deniegan el expediente.

(2) Se calcula sobre superficie declarada admisible.

(3) Aplicación del artículo 16 bis del RD 147/2023.

(4) Expediente con algunos recintos de pastos permanentes ubicados en espacios protegidos donde la carga ganadera mínima será 0,1 UGM/ha.

Puede verificar la integridad de una copia de este documento mediante la lectura del código QR adjunto o mediante el acceso a la dirección <https://ws050.juntadeandalucia.es/verificarFirma> indicando el código de VERIFICACIÓN

FIRMADO POR

RAQUEL MARIA ESPIN CRESPO

17/10/2024

VERIFICACIÓN

Pk2jmWSPEJNMB623FQZ8JEKDMKEPRE

PÁG. 3640/4804





**APELLIDOS Y NOMBRE / RAZÓN SOCIAL**

MONTES CASTRO PEDRO

**NIF**

\*\*\*\*0922\*

**EXPEDIENTE**

1182874

**RESOLUCIÓN**

DENEGACIÓN DE LA AYUDA

**DATOS DE MANTENIMIENTO UNIDADES**

<b>GRUPO DE PAGO</b>	<b>Sup. Dec. Admisible</b>	<b>Sup. Resuelta</b>	<b>Sobredecl.</b>	<b>% Sobredecl.</b>
ZONAS DE MONTAÑA	0,00	0,00	0,00	0,00

**RESUMEN DE PAGOS**

	<b>IMPORTE ( Euros )</b>			
	<b>RESUELTO</b>	<b>FEADER</b>	<b>MAPA</b>	<b>CAPADR</b>
A pagar	0,00	0,00	0,00	0,00

**APLICACIÓN DE REDUCCIONES Y PENALIZACIONES (%)**

<b>Crterios de subvencionabilidad (1)</b>	<b>Presentación tardía</b>	<b>Omisión declaración</b>	<b>Condicionalidad</b>
100,00	0,00	0,00	0,00

**IMPORTE ( Euros )**

<b>Calculado(2)</b>	<b>Reducción</b>	<b>Penalización</b>	<b>Reducción Penalización (3)</b>	<b>Penalización adicional</b>	<b>Resuelto</b>	<b>FEADER</b>	<b>MAPA</b>	<b>CAPADR</b>
0,00 €	0,00 €	0,00 €	0,00 €	0,00 €	0,00 €	0,00 €	0,00 €	0,00 €
<b>Importe Unitario:</b>	93,00 €	<b>Nuevo Importe Unitario:</b>	0,00 €					

**RECINTOS PROPUESTOS**

<b>REF.</b>	<b>REFERENCIA SIGPAC</b>	<b>CULTIVO</b>	<b>S/R</b>	<b>USO SIGPAC</b>	<b>Sup. Dec. admisible</b>	<b>Sup. Campo</b>	<b>Sup. Determ.</b>	<b>Sup. Resuelta</b>
170000006087133	23-093-007-00427-0001	OLIVAR	S		0,97		0,97	0,97
170000006087134	23-093-014-00225-0001	OLIVAR	S		0,04		0,04	0,04
170000006087135	23-093-014-00228-0003	OLIVAR	S		0,04		0,04	0,04
170000006087136	23-093-014-00229-0002	OLIVAR	S		0,01		0,01	0,01
170000006087137	23-093-014-00230-0001	OLIVAR	S		0,31		0,31	0,31
170000006087138	23-093-014-00228-0001	OLIVAR	S		0,07		0,07	0,07
170000006087139	23-093-007-00428-0002	OLIVAR	S		0,46		0,46	0,46
170000006087140	23-093-014-00229-0001	OTROS FRUTALES	S		0,05		0,05	0,05

**INCIDENCIAS****INCIDENCIA DESCRIPCIÓN**

74018	Productor que no es agricultor a título principal, según los datos del ejercicio fiscal n-1 y seguridad socia.
74053	Importe inferior a 100 Euros

(1) Con incidencias que retienen pago o deniegan el expediente.

(2) Se calcula sobre superficie declarada admisible.

(3) Aplicación del artículo 16 bis del RD 147/2023.

(4) Expediente con algunos recintos de pastos permanentes ubicados en espacios protegidos donde la carga ganadera mínima será 0,1 UGM/ha.

Puede verificar la integridad de una copia de este documento mediante la lectura del código QR adjunto o mediante el acceso a la dirección <https://ws050.juntadeandalucia.es/verificarFirma> indicando el código de VERIFICACIÓN

FIRMADO POR

RAQUEL MARIA ESPIN CRESPO

17/10/2024

VERIFICACIÓN

Pk2jmWSPEJNMB623FQZ8JEKDMKEPRE

PÁG. 3641/4804



**APELLIDOS Y NOMBRE / RAZÓN SOCIAL**

MONTES ESPINOSA INDALECIO

**NIF**

\*\*\*\*2485\*

**EXPEDIENTE**

1260355

**RESOLUCIÓN**

DENEGACIÓN DE LA AYUDA

**DATOS DE MANTENIMIENTO UNIDADES****GRUPO DE PAGO**

ZONAS DE MONTAÑA

**Sup. Dec.  
Admisible**

0,00

**Sup.  
Resuelta**

0,00

**Sobredecl.**

0,00

**% Sobredecl.**

0,00

**RESUMEN DE PAGOS****IMPORTE ( Euros )**

	RESUELTO	FEADER	MAPA	CAPADR
A pagar	0,00	0,00	0,00	0,00

**APLICACIÓN DE REDUCCIONES Y PENALIZACIONES (%)**

Crterios de subvencionabilidad (1)	Presentación tardía	Omisión declaración	Condicionalidad
100,00	0,00	0,00	0,00

**IMPORTE ( Euros )**

Calculado(2)	Reducción	Penalización	Reducción Penalización (3)	Penalización adicional	Resuelto	FEADER	MAPA	CAPADR
0,00 €	0,00 €	0,00 €	0,00 €	0,00 €	0,00 €	0,00 €	0,00 €	0,00 €
Importe Unitario:	93,00 €	Nuevo Importe Unitario:	0,00 €					

**RECINTOS PROPUESTOS**

REF.	REFERENCIA SIGPAC	CULTIVO	S/R	USO SIGPAC	Sup. Dec. admisible	Sup. Campo	Sup. Determ.	Sup. Resuelta
-952954	23-093-001-00193-0001	OLIVAR	S		0,25		0,25	0,25
5228851	23-093-005-00868-0001	OLIVAR	S		0,22		0,22	0,22
5228852	23-093-014-00114-0001	OLIVAR	S		0,66		0,66	0,66
170000006382279	23-093-001-00127-0002	OLIVAR	S		0,54		0,54	0,54
170000006382291	23-093-001-00172-0001	OLIVAR	S		0,32		0,32	0,32

**INCIDENCIAS****INCIDENCIA DESCRIPCIÓN**

2454	Solicitante de intervención 6613 cuyo regimen de afiliacion a la SS no es ni el sistema especial agrario(cuenta ajena) ni autonomo con actividad agraria.
74018	Productor que no es agricultor a título principal, según los datos del ejercicio fiscal n-1 y seguridad socia.
74053	Importe inferior a 100 Euros

(1) Con incidencias que retienen pago o deniegan el expediente.

(2) Se calcula sobre superficie declarada admisible.

(3) Aplicación del artículo 16 bis del RD 147/2023.

(4) Expediente con algunos recintos de pastos permanentes ubicados en espacios protegidos donde la carga ganadera mínima será 0,1 UGM/ha.

Puede verificar la integridad de una copia de este documento mediante la lectura del código QR adjunto o mediante el acceso a la dirección <https://ws050.juntadeandalucia.es/verificarFirma> indicando el código de VERIFICACIÓN

FIRMADO POR

RAQUEL MARIA ESPIN CRESPO

17/10/2024

VERIFICACIÓN

Pk2jmWSPEJNMB623FQZ8JEKDMKEPRE

PÁG. 3642/4804



**APELLIDOS Y NOMBRE / RAZÓN SOCIAL**

MONTES ESPINOSA JUANA MARIA

**NIF**

\*\*\*\*6020\*

**EXPEDIENTE**

1136195

**RESOLUCIÓN**

DENEGACIÓN DE LA AYUDA

**DATOS DE MANTENIMIENTO UNIDADES****GRUPO DE PAGO**

ZONAS DE MONTAÑA

**Sup. Dec.  
Admisible**

0,00

**Sup.  
Resuelta**

0,00

**Sobredecl.**

0,00

**% Sobredecl.**

0,00

**RESUMEN DE PAGOS****IMPORTE ( Euros )**

	RESUELTO	FEADER	MAPA	CAPADR
A pagar	0,00	0,00	0,00	0,00

**APLICACIÓN DE REDUCCIONES Y PENALIZACIONES (%)**

Criterios de subvencionabilidad (1)	Presentación tardía	Omisión declaración	Condicionalidad
100,00	0,00	0,00	0,00

**IMPORTE ( Euros )**

Calculado(2)	Reducción	Penalización	Reducción Penalización (3)	Penalización adicional	Resuelto	FEADER	MAPA	CAPADR
0,00 €	0,00 €	0,00 €	0,00 €	0,00 €	0,00 €	0,00 €	0,00 €	0,00 €
Importe Unitario:	93,00 €	Nuevo Importe Unitario:	0,00 €					

**RECINTOS PROPUESTOS**

REF.	REFERENCIA SIGPAC	CULTIVO	S/R	USO SIGPAC	Sup. Dec. admisible	Sup. Campo	Sup. Determ.	Sup. Resuelta
5242727	23-093-002-00060-0002	OLIVAR	S		1,15		1,15	1,15
5242729	23-093-002-00060-0009	OLIVAR	S		0,50		0,50	0,50
170000005842260	23-093-002-00068-0001	OLIVAR	S		0,83		0,83	0,83

**INCIDENCIAS****INCIDENCIA DESCRIPCIÓN**

74018	Productor que no es agricultor a título principal, según los datos del ejercicio fiscal n-1 y seguridad socia.
74053	Importe inferior a 100 Euros

(1) Con incidencias que retienen pago o deniegan el expediente.

(2) Se calcula sobre superficie declarada admisible.

(3) Aplicación del artículo 16 bis del RD 147/2023.

(4) Expediente con algunos recintos de pastos permanentes ubicados en espacios protegidos donde la carga ganadera mínima será 0,1 UGM/ha.

Puede verificar la integridad de una copia de este documento mediante la lectura del código QR adjunto o mediante el acceso a la dirección <https://ws050.juntadeandalucia.es/verificarFirma> indicando el código de VERIFICACIÓN

FIRMADO POR

RAQUEL MARIA ESPIN CRESPO

17/10/2024

VERIFICACIÓN

Pk2jmWSPEJNMB623FQZ8JEKDMKEPRE

PÁG. 3643/4804



**APELLIDOS Y NOMBRE / RAZÓN SOCIAL**

MONTES EXTREMERA FRANCISCO

**NIF**

\*\*\*\*7507\*

**EXPEDIENTE**

1197140

**RESOLUCIÓN**

DENEGACIÓN DE LA AYUDA

**DATOS DE MANTENIMIENTO UNIDADES**

<b>GRUPO DE PAGO</b>	<b>Sup. Dec. Admisible</b>	<b>Sup. Resuelta</b>	<b>Sobredecl.</b>	<b>% Sobredecl.</b>
ZONAS DE MONTAÑA	0,00	0,00	0,00	0,00

**RESUMEN DE PAGOS**

	<b>IMPORTE ( Euros )</b>			
	<b>RESUELTO</b>	<b>FEADER</b>	<b>MAPA</b>	<b>CAPADR</b>
A pagar	0,00	0,00	0,00	0,00

**APLICACIÓN DE REDUCCIONES Y PENALIZACIONES (%)**

<b>Crterios de subvencionabilidad (1)</b>	<b>Presentación tardía</b>	<b>Omisión declaración</b>	<b>Condicionalidad</b>
100,00	0,00	0,00	0,00

**IMPORTE ( Euros )**

<b>Calculado(2)</b>	<b>Reducción</b>	<b>Penalización</b>	<b>Reducción Penalización (3)</b>	<b>Penalización adicional</b>	<b>Resuelto</b>	<b>FEADER</b>	<b>MAPA</b>	<b>CAPADR</b>
0,00 €	0,00 €	0,00 €	0,00 €	0,00 €	0,00 €	0,00 €	0,00 €	0,00 €
<b>Importe Unitario:</b>	93,00 €	<b>Nuevo Importe Unitario:</b>	0,00 €					

**RECINTOS PROPUESTOS**

<b>REF.</b>	<b>REFERENCIA SIGPAC</b>	<b>CULTIVO</b>	<b>S/R</b>	<b>USO SIGPAC</b>	<b>Sup. Dec. admisible</b>	<b>Sup. Campo</b>	<b>Sup. Determ.</b>	<b>Sup. Resuelta</b>
-574493	23-093-007-00572-0170	OLIVAR	S		1,08		1,08	1,08
-192219	23-093-007-00572-0006	OLIVAR	S		0,34		0,34	0,34
-146778	23-093-007-00572-0006	OLIVAR	S		0,21		0,21	0,21
1700000005610804	23-093-007-00504-0053	OLIVAR	S		0,05		0,05	0,05
1700000005610806	23-900-017-00011-0001	OLIVAR	S		1,49		1,49	1,49
1700000005610807	23-900-026-00027-0001	OLIVAR	S		1,24		1,24	1,24
1700000005610808	23-900-026-00027-0002	OLIVAR	S		0,59		0,59	0,59
1700000005610809	23-900-026-00030-0001	OLIVAR	S		0,19		0,19	0,19
1700000005610810	23-900-026-00031-0001	OLIVAR	S		0,22		0,22	0,22
1700000005610811	23-093-007-00504-0055	OLIVAR	S		0,02		0,02	0,02

**INCIDENCIAS****INCIDENCIA DESCRIPCIÓN**

2454	Solicitante de intervención 6613 cuyo regimen de afiliación a la SS no es ni el sistema especial agrario(cuenta ajena) ni autonomo con actividad agraria.
74018	Productor que no es agricultor a título principal, según los datos del ejercicio fiscal n-1 y seguridad socia.
74053	Importe inferior a 100 Euros

(1) Con incidencias que retienen pago o deniegan el expediente.

(2) Se calcula sobre superficie declarada admisible.

(3) Aplicación del artículo 16 bis del RD 147/2023.

(4) Expediente con algunos recintos de pastos permanentes ubicados en espacios protegidos donde la carga ganadera mínima será 0,1 UGM/ha.

Puede verificar la integridad de una copia de este documento mediante la lectura del código QR adjunto o mediante el acceso a la dirección <https://ws050.juntadeandalucia.es/verificarFirma> indicando el código de VERIFICACIÓN

FIRMADO POR

RAQUEL MARIA ESPIN CRESPO

17/10/2024

VERIFICACIÓN

Pk2jmWSPEJNMB623FQZ8JEKDMKEPRE

PÁG. 3644/4804



**APELLIDOS Y NOMBRE / RAZÓN SOCIAL**

MONTES GALLEGO ANGEL

**NIF**

\*\*\*\*8201\*

**EXPEDIENTE**

1069008

**RESOLUCIÓN**

DENEGACIÓN DE LA AYUDA

**DATOS DE MANTENIMIENTO UNIDADES****GRUPO DE PAGO**

ZONAS DE MONTAÑA

**Sup. Dec.  
Admisible**

0,00

**Sup.  
Resuelta**

0,00

**Sobredecl.**

0,00

**% Sobredecl.**

0,00

**RESUMEN DE PAGOS****IMPORTE ( Euros )**

	RESUELTO	FEADER	MAPA	CAPADR
A pagar	0,00	0,00	0,00	0,00

**APLICACIÓN DE REDUCCIONES Y PENALIZACIONES (%)**

Crterios de subvencionabilidad (1)	Presentación tardía	Omisión declaración	Condicionalidad
100,00	0,00	0,00	0,00

**IMPORTE ( Euros )**

Calculado(2)	Reducción	Penalización	Reducción Penalización (3)	Penalización adicional	Resuelto	FEADER	MAPA	CAPADR
0,00 €	0,00 €	0,00 €	0,00 €	0,00 €	0,00 €	0,00 €	0,00 €	0,00 €
Importe Unitario:	93,00 €	Nuevo Importe Unitario:	0,00 €					

**RECINTOS PROPUESTOS**

REF.	REFERENCIA SIGPAC	CULTIVO	S/R	USO SIGPAC	Sup. Dec. admisible	Sup. Campo	Sup. Determ.	Sup. Resuelta
170000005839227	23-029-029-00023-0001	OLIVAR	S		0,74		0,74	0,74
170000005839228	23-029-040-00125-0004	OLIVAR	S		2,37		2,37	2,34
170000005839229	23-029-040-00133-0002	OLIVAR	S		0,04		0,04	0,04
170000005839230	23-029-030-00404-0005	OLIVAR	S		0,51		0,51	0,51
170000005839231	23-029-030-09010-0006	OLIVAR	S		0,01		0,01	0,01
170000005839232	23-029-030-00404-0005	OLIVAR	S		0,21		0,21	0,21
170000005839233	23-029-029-09001-0016	OLIVAR	S		0,13		0,13	0,13
170000005839234	23-029-030-00272-0001	OLIVAR	S		0,26		0,26	0,26

**INCIDENCIAS****INCIDENCIA DESCRIPCIÓN**

4272 Verifica que las líneas de declaración de las Solicitudes Únicas no tienen solapes con la capa de Retroactividad Gráfica (ambas de la misma campaña) a nivel de expediente/línea de declaración gráfica de la solicitud.  
Recinto:23-029-040-00125-00004 Cultivo: - Agregado de la referencia del recinto.:0 Zona de la referencia del recinto.:0 Superficie solapada.:0,03 Id. Incid.:98031014

74018 Productor que no es agricultor a título principal, según los datos del ejercicio fiscal n-1 y seguridad socia.

74053 Importe inferior a 100 Euros

(1) Con incidencias que retienen pago o deniegan el expediente.

(2) Se calcula sobre superficie declarada admisible.

(3) Aplicación del artículo 16 bis del RD 147/2023.

(4) Expediente con algunos recintos de pastos permanentes ubicados en espacios protegidos donde la carga ganadera mínima será 0,1 UGM/ha.

Puede verificar la integridad de una copia de este documento mediante la lectura del código QR adjunto o mediante el acceso a la dirección <https://ws050.juntadeandalucia.es/verificarFirma> indicando el código de VERIFICACIÓN

FIRMADO POR

RAQUEL MARIA ESPIN CRESPO

17/10/2024

VERIFICACIÓN

Pk2jmWSPEJNMB623FQZ8JEKDMKEPRE

PÁG. 3645/4804



**APELLIDOS Y NOMBRE / RAZÓN SOCIAL**

MONTES GALLEGO MARÍA DOLORES

**NIF**

\*\*\*\*4581\*

**EXPEDIENTE**

1205716

**RESOLUCIÓN**

DENEGACIÓN DE LA AYUDA

**DATOS DE MANTENIMIENTO UNIDADES****GRUPO DE PAGO**

ZONAS DE MONTAÑA

**Sup. Dec. Admisible**

0,00

**Sup. Resuelta**

0,00

**Sobredecl.**

0,00

**% Sobredecl.**

0,00

**RESUMEN DE PAGOS****IMPORTE ( Euros )**

	RESUELTO	FEADER	MAPA	CAPADR
A pagar	0,00	0,00	0,00	0,00

**APLICACIÓN DE REDUCCIONES Y PENALIZACIONES (%)**

Criterios de subvencionabilidad (1)	Presentación tardía	Omisión declaración	Condicionalidad
100,00	0,00	0,00	0,00

**IMPORTE ( Euros )**

Calculado(2)	Reducción	Penalización	Reducción Penalización (3)	Penalización adicional	Resuelto	FEADER	MAPA	CAPADR
0,00 €	0,00 €	0,00 €	0,00 €	0,00 €	0,00 €	0,00 €	0,00 €	0,00 €
Importe Unitario:	93,00 €	Nuevo Importe Unitario:	0,00 €					

**RECINTOS PROPUESTOS**

REF.	REFERENCIA SIGPAC	CULTIVO	S/R	USO SIGPAC	Sup. Dec. admisible	Sup. Campo	Sup. Determ.	Sup. Resuelta
170000006944857	23-029-031-00129-0001	OLIVAR	S		0,43		0,43	0,43
170000006944858	23-029-036-00028-0001	OLIVAR	S		1,54		1,54	1,54
170000006944859	23-029-036-00030-0002	OLIVAR	S		0,27		0,27	0,27
170000006944860	23-029-054-00087-0002	OLIVAR	S		0,25		0,25	0,25
170000006944862	23-029-040-00125-0004	OLIVAR	S		2,29		2,29	2,29

**INCIDENCIAS****INCIDENCIA DESCRIPCIÓN**

74018	Productor que no es agricultor a título principal, según los datos del ejercicio fiscal n-1 y seguridad socia.
74053	Importe inferior a 100 Euros

(1) Con incidencias que retienen pago o deniegan el expediente.

(2) Se calcula sobre superficie declarada admisible.

(3) Aplicación del artículo 16 bis del RD 147/2023.

(4) Expediente con algunos recintos de pastos permanentes ubicados en espacios protegidos donde la carga ganadera mínima será 0,1 UGM/ha.

Puede verificar la integridad de una copia de este documento mediante la lectura del código QR adjunto o mediante el acceso a la dirección <https://ws050.juntadeandalucia.es/verificarFirma> indicando el código de VERIFICACIÓN

FIRMADO POR

RAQUEL MARIA ESPIN CRESPO

17/10/2024

VERIFICACIÓN

Pk2jmWSPEJNMB623FQZ8JEKDMKEPRE

PÁG. 3646/4804



**APELLIDOS Y NOMBRE / RAZÓN SOCIAL**

MONTES MEGIAS NAZARET

**NIF**

\*\*\*\*8972\*

**EXPEDIENTE**

1279314

**RESOLUCIÓN**

DENEGACIÓN DE LA AYUDA

**DATOS DE MANTENIMIENTO UNIDADES****GRUPO DE PAGO**

ZONAS DE MONTAÑA

**Sup. Dec.  
Admisible**

0,00

**Sup.  
Resuelta**

0,00

**Sobredecl.**

0,00

**% Sobredecl.**

0,00

**RESUMEN DE PAGOS****IMPORTE ( Euros )**

	RESUELTO	FEADER	MAPA	CAPADR
A pagar	0,00	0,00	0,00	0,00

**APLICACIÓN DE REDUCCIONES Y PENALIZACIONES (%)**

Crterios de subvencionabilidad (1)	Presentación tardía	Omisión declaración	Condicionalidad
100,00	0,00	0,00	0,00

**IMPORTE ( Euros )**

Calculado(2)	Reducción	Penalización	Reducción Penalización (3)	Penalización adicional	Resuelto	FEADER	MAPA	CAPADR
0,00 €	0,00 €	0,00 €	0,00 €	0,00 €	0,00 €	0,00 €	0,00 €	0,00 €
Importe Unitario:	93,00 €	Nuevo Importe Unitario:	0,00 €					

**RECINTOS PROPUESTOS**

REF.	REFERENCIA SIGPAC	CULTIVO	S/R	USO SIGPAC	Sup. Dec. admisible	Sup. Campo	Sup. Determ.	Sup. Resuelta
-1575442	23-029-052-00021-0002	OLIVAR	S		0,06		0,06	0,06
-1575441	23-029-052-00020-0001	OLIVAR	S		0,10		0,10	0,10
-474087	23-029-032-00007-0001	OLIVAR	S		0,01		0,01	0,01
4208992	23-029-051-00475-0001	OLIVAR	S		1,61		1,61	1,61
1700000003591622	23-029-037-00133-0001	OLIVAR	S		0,02		0,02	0,02
1700000003591623	23-029-037-00135-0001	OLIVAR	S		0,28		0,28	0,28
1700000003591624	23-029-037-09009-0002	OLIVAR	S		0,03		0,03	0,03
1700000004538824	23-029-056-00131-0001	OLIVAR	S		0,04		0,04	0,04
1700000004538825	23-029-056-00130-0001	OLIVAR	S		0,41		0,41	0,41
1700000004538832	23-029-051-00476-0001	OLIVAR	S		0,03		0,03	0,03
1700000004538833	23-029-051-00477-0001	OLIVAR	S		0,01		0,01	0,01
1700000005142197	23-029-032-00004-0002	OLIVAR	S		0,12		0,12	0,12
1700000005142198	23-029-032-00005-0001	OLIVAR	S		0,88		0,88	0,88
1700000005142200	23-029-051-00239-0001	OLIVAR	S		0,02		0,02	0,02
1700000005142204	23-029-056-00148-0001	OLIVAR	S		0,73		0,73	0,73
1700000005142212	23-029-051-00241-0001	OLIVAR	S		1,02		1,02	1,02

**INCIDENCIAS****INCIDENCIA DESCRIPCIÓN**

74018 Productor que no es agricultor a título principal, según los datos del ejercicio fiscal n-1 y seguridad socia.  
74053 Importe inferior a 100 Euros

(1) Con incidencias que retienen pago o deniegan el expediente.

(2) Se calcula sobre superficie declarada admisible.

(3) Aplicación del artículo 16 bis del RD 147/2023.

(4) Expediente con algunos recintos de pastos permanentes ubicados en espacios protegidos donde la carga ganadera mínima será 0,1 UGM/ha.

Puede verificar la integridad de una copia de este documento mediante la lectura del código QR adjunto o mediante el acceso a la dirección <https://ws050.juntadeandalucia.es/verificarFirma> indicando el código de VERIFICACIÓN

FIRMADO POR

RAQUEL MARIA ESPIN CRESPO

17/10/2024

VERIFICACIÓN

Pk2jmWSPEJNMB623FQZ8JEKDMKEPRE

PÁG. 3647/4804



**APELLIDOS Y NOMBRE / RAZÓN SOCIAL**

MONTES MILLA FELISA

**NIF**

\*\*\*\*3228\*

**EXPEDIENTE**

1136202

**RESOLUCIÓN**

DENEGACIÓN DE LA AYUDA

**DATOS DE MANTENIMIENTO UNIDADES****GRUPO DE PAGO**

ZONAS DE MONTAÑA

**Sup. Dec.  
Admisible**

0,00

**Sup.  
Resuelta**

0,00

**Sobredecl.**

0,00

**% Sobredecl.**

0,00

**RESUMEN DE PAGOS****IMPORTE ( Euros )**

	RESUELTO	FEADER	MAPA	CAPADR
A pagar	0,00	0,00	0,00	0,00

**APLICACIÓN DE REDUCCIONES Y PENALIZACIONES (%)**

Crterios de subvencionabilidad (1)	Presentación tardía	Omisión declaración	Condicionalidad
100,00	0,00	0,00	0,00

**IMPORTE ( Euros )**

Calculado(2)	Reducción	Penalización	Reducción Penalización (3)	Penalización adicional	Resuelto	FEADER	MAPA	CAPADR
0,00 €	0,00 €	0,00 €	0,00 €	0,00 €	0,00 €	0,00 €	0,00 €	0,00 €
Importe Unitario:	93,00 €	Nuevo Importe Unitario:	0,00 €					

**RECINTOS PROPUESTOS**

REF.	REFERENCIA SIGPAC	CULTIVO	S/R	USO SIGPAC	Sup. Dec. admisible	Sup. Campo	Sup. Determ.	Sup. Resuelta
1700000005292563	23-093-001-00331-0001	OLIVAR	S		0,10		0,10	0,10
1700000005292564	23-093-002-00198-0002	OLIVAR	S		0,02		0,02	0,02
1700000005292565	23-093-002-00206-0001	OLIVAR	S		0,02		0,02	0,02
1700000005292566	23-093-002-00207-0001	OLIVAR	S		0,71		0,71	0,71
1700000005292567	23-093-002-00208-0007	OLIVAR	S		0,01		0,01	0,01
1700000005292568	23-093-002-00198-0001	OLIVAR	S		0,04		0,04	0,04
1700000005292569	23-093-002-00202-0001	OLIVAR	S		0,57		0,57	0,57
1700000005292572	23-093-002-00200-0002	TOMATE	R		0,09		0,09	0,09
1700000005292573	23-093-002-00199-0015	OLIVAR	S		0,03		0,03	0,03
1700000005292574	23-093-002-00199-0016	OLIVAR	S		0,33		0,33	0,33
1700000005292575	23-093-002-00199-0010	OLIVAR	S		0,62		0,62	0,62
1700000005292576	23-093-002-00197-0001	OLIVAR	S		0,01		0,01	0,01
1700000005292577	23-093-002-00199-0009	OLIVAR	S		0,30		0,30	0,30

**INCIDENCIAS****INCIDENCIA DESCRIPCIÓN**

2454	Solicitante de intervención 6613 cuyo regimen de afiliacion a la SS no es ni el sistema especial agrario(cuenta ajena) ni autonomo con actividad agraria.
74018	Productor que no es agricultor a titulo principal, según los datos del ejercicio fiscal n-1 y seguridad socia.
74053	Importe inferior a 100 Euros

(1) Con incidencias que retienen pago o deniegan el expediente.

(2) Se calcula sobre superficie declarada admisible.

(3) Aplicación del artículo 16 bis del RD 147/2023.

(4) Expediente con algunos recintos de pastos permanentes ubicados en espacios protegidos donde la carga ganadera mínima será 0,1 UGM/ha.

Puede verificar la integridad de una copia de este documento mediante la lectura del código QR adjunto o mediante el acceso a la dirección <https://ws050.juntadeandalucia.es/verificarFirma> indicando el código de VERIFICACIÓN

FIRMADO POR

RAQUEL MARIA ESPIN CRESPO

17/10/2024

VERIFICACIÓN

Pk2jmWSPEJNMB623FQZ8JEKDMKEPRE

PÁG. 3648/4804





**APELLIDOS Y NOMBRE / RAZÓN SOCIAL**

MONTES NOVEZ FRANCISCO

**NIF**

\*\*\*\*5905\*

**EXPEDIENTE**

1279457

**RESOLUCIÓN**

DENEGACIÓN DE LA AYUDA

**DATOS DE MANTENIMIENTO UNIDADES**

<b>GRUPO DE PAGO</b>	<b>Sup. Dec. Admisible</b>	<b>Sup. Resuelta</b>	<b>Sobredecl.</b>	<b>% Sobredecl.</b>
ZONAS DE MONTAÑA	0,00	0,00	0,00	0,00

**RESUMEN DE PAGOS**

	<b>IMPORTE ( Euros )</b>			
	<b>RESUELTO</b>	<b>FEADER</b>	<b>MAPA</b>	<b>CAPADR</b>
A pagar	0,00	0,00	0,00	0,00

**APLICACIÓN DE REDUCCIONES Y PENALIZACIONES (%)**

<b>Criterios de subvencionabilidad (1)</b>	<b>Presentación tardía</b>	<b>Omisión declaración</b>	<b>Condicionalidad</b>
100,00	0,00	0,00	0,00

**IMPORTE ( Euros )**

<b>Calculado(2)</b>	<b>Reducción</b>	<b>Penalización</b>	<b>Reducción Penalización (3)</b>	<b>Penalización adicional</b>	<b>Resuelto</b>	<b>FEADER</b>	<b>MAPA</b>	<b>CAPADR</b>
0,00 €	0,00 €	0,00 €	0,00 €	0,00 €	0,00 €	0,00 €	0,00 €	0,00 €
<b>Importe Unitario:</b>	93,00 €	<b>Nuevo Importe Unitario:</b>	0,00 €					

**RECINTOS PROPUESTOS**

<b>REF.</b>	<b>REFERENCIA SIGPAC</b>	<b>CULTIVO</b>	<b>S/R</b>	<b>USO SIGPAC</b>	<b>Sup. Dec. admisible</b>	<b>Sup. Campo</b>	<b>Sup. Determ.</b>	<b>Sup. Resuelta</b>
-1577161	23-029-032-00122-0001	OLIVAR	S		0,59		0,59	0,00
-1577156	23-029-056-00113-0001	OLIVAR	S		0,82		0,82	0,82
170000005885247	23-029-033-00014-0001	OLIVAR	S		0,30		0,30	0,30
170000005885248	23-029-065-00026-0001	OLIVAR	S		0,11		0,11	0,11
170000005885249	23-029-065-00037-0001	OLIVAR	S		0,04		0,04	0,04
170000005885250	23-029-033-00152-0001	OLIVAR	S		0,44		0,44	0,44
170000005885252	23-029-062-00081-0002	OLIVAR	S		0,01		0,01	0,01
170000005885253	23-029-065-00025-0001	OLIVAR	S		0,01		0,01	0,01
170000005885254	23-029-065-00027-0001	OLIVAR	S		0,45		0,45	0,45

**INCIDENCIAS****INCIDENCIA DESCRIPCIÓN**

3790	Recinto declarado inactivo Recinto:23-029-032-00122-00001 Cultivo: -
74018	Productor que no es agricultor a título principal, según los datos del ejercicio fiscal n-1 y seguridad socia.
74053	Importe inferior a 100 Euros

(1) Con incidencias que retienen pago o deniegan el expediente.

(2) Se calcula sobre superficie declarada admisible.

(3) Aplicación del artículo 16 bis del RD 147/2023.

(4) Expediente con algunos recintos de pastos permanentes ubicados en espacios protegidos donde la carga ganadera mínima será 0,1 UGM/ha.

Puede verificar la integridad de una copia de este documento mediante la lectura del código QR adjunto o mediante el acceso a la dirección <https://ws050.juntadeandalucia.es/verificarFirma> indicando el código de VERIFICACIÓN

FIRMADO POR	RAQUEL MARIA ESPIN CRESPO	17/10/2024
VERIFICACIÓN	Pk2jmWSPEJNMB623FQZ8JEKDMKEPRE	PÁG. 3649/4804



**APELLIDOS Y NOMBRE / RAZÓN SOCIAL**

MONTES SERRANO ANTONIO

**NIF**

\*\*\*\*7298\*

**EXPEDIENTE**

1196988

**RESOLUCIÓN**

DENEGACIÓN DE LA AYUDA

**DATOS DE MANTENIMIENTO UNIDADES**

<b>GRUPO DE PAGO</b>	<b>Sup. Dec. Admisible</b>	<b>Sup. Resuelta</b>	<b>Sobredecl.</b>	<b>% Sobredecl.</b>
ZONAS DE MONTAÑA	0,00	0,00	0,00	0,00

**RESUMEN DE PAGOS**

	<b>IMPORTE ( Euros )</b>			
	<b>RESUELTO</b>	<b>FEADER</b>	<b>MAPA</b>	<b>CAPADR</b>
A pagar	0,00	0,00	0,00	0,00

**APLICACIÓN DE REDUCCIONES Y PENALIZACIONES (%)**

<b>Crterios de subvencionabilidad (1)</b>	<b>Presentación tardía</b>	<b>Omisión declaración</b>	<b>Condicionalidad</b>
100,00	0,00	0,00	0,00

**IMPORTE ( Euros )**

<b>Calculado(2)</b>	<b>Reducción</b>	<b>Penalización</b>	<b>Reducción Penalización (3)</b>	<b>Penalización adicional</b>	<b>Resuelto</b>	<b>FEADER</b>	<b>MAPA</b>	<b>CAPADR</b>
0,00 €	0,00 €	0,00 €	0,00 €	0,00 €	0,00 €	0,00 €	0,00 €	0,00 €
<b>Importe Unitario:</b>	93,00 €	<b>Nuevo Importe Unitario:</b>	0,00 €					

**RECINTOS PROPUESTOS**

<b>REF.</b>	<b>REFERENCIA SIGPAC</b>	<b>CULTIVO</b>	<b>S/R</b>	<b>USO SIGPAC</b>	<b>Sup. Dec. admisible</b>	<b>Sup. Campo</b>	<b>Sup. Determ.</b>	<b>Sup. Resuelta</b>
-1289723	23-093-007-00504-0236	OLIVAR	S		0,06		0,06	0,06
-144405	23-093-007-00572-0006	OLIVAR	S		0,47		0,47	0,47
1700000007120496	23-093-007-00504-0028	OLIVAR	S		0,16		0,16	0,16
1700000007120497	23-900-021-00070-0002	OLIVAR	S		0,20		0,20	0,20
1700000007120498	23-900-021-00071-0001	OLIVAR	S		0,26		0,26	0,26
1700000007120499	23-900-021-00078-0001	OLIVAR	S		1,22		1,22	1,22
1700000007120500	23-900-021-00079-0001	OLIVAR	S		0,10		0,10	0,10
1700000007120501	23-900-021-00080-0001	OLIVAR	S		0,02		0,02	0,02
1700000007120502	23-093-007-00504-0046	OLIVAR	S		0,13		0,13	0,13
1700000007120503	23-093-007-00572-0006	OLIVAR	S		2,10		2,10	2,10
1700000007120504	23-093-007-00514-0002	OLIVAR	S		0,25		0,25	0,25
1700000007120505	23-900-021-09004-0017	OLIVAR	S		0,03		0,03	0,03
1700000007120506	23-900-021-09005-0011	OLIVAR	S		0,01		0,01	0,01
1700000007120508	23-900-021-00227-0003	OLIVAR	R		0,01		0,01	0,01
1700000007120509	23-900-021-00069-0001	OLIVAR	R		0,11		0,11	0,11
1700000007120510	23-900-021-00049-0004	OLIVAR	R		0,21		0,21	0,21
1700000007120511	23-900-021-00050-0001	OLIVAR	R		0,40		0,40	0,40
1700000007120512	23-900-021-00051-0001	OLIVAR	R		0,41		0,41	0,41
1700000007120513	23-093-007-00504-0057	OLIVAR	S		1,38		1,38	0,00
1700000007120515	23-900-021-00067-0002	OLIVAR	R		0,06		0,06	0,06
1700000007120516	23-093-007-00504-0057	OLIVAR	S		0,69		0,69	0,00
1700000007120517	23-900-021-00078-0006	OLIVAR	S		0,02		0,02	0,02
1700000007120519	23-093-007-00572-0006	OLIVAR	S		1,40		1,40	1,40
1700000007120520	23-093-007-00504-0057	OLIVAR	S		0,18		0,18	0,00

(1) Con incidencias que retienen pago o deniegan el expediente.

(2) Se calcula sobre superficie declarada admisible.

(3) Aplicación del artículo 16 bis del RD 147/2023.

(4) Expediente con algunos recintos de pastos permanentes ubicados en espacios protegidos donde la carga ganadera mínima será 0,1 UGM/ha.

Puede verificar la integridad de una copia de este documento mediante la lectura del código QR adjunto o mediante el acceso a la dirección <https://ws050.juntadeandalucia.es/verificarFirma> indicando el código de VERIFICACIÓN

FIRMADO POR

RAQUEL MARIA ESPIN CRESPO

17/10/2024

VERIFICACIÓN

Pk2jmWSPEJNMB623FQZ8JEKDMKEPRE

PÁG. 3650/4804





**INCIDENCIAS**

**INCIDENCIA DESCRIPCIÓN**

242	Recinto pendiente de acreditación de titularidad. Recinto:23-093-007-00504-00057 Cultivo:101010 OLIVAR-PICUAL Secano
2454	Solicitante de intervención 6613 cuyo regimen de afiliacion a la SS no es ni el sistema especial agrario(cuenta ajena) ni autonomo con actividad agraria.
74018	Productor que no es agricultor a título principal, según los datos del ejercicio fiscal n-1 y seguridad socia.
74053	Importe inferior a 100 Euros

(1) Con incidencias que retienen pago o deniegan el expediente.  
(2) Se calcula sobre superficie declarada admisible.  
(3) Aplicación del artículo 16 bis del RD 147/2023.  
(4) Expediente con algunos recintos de pastos permanentes ubicados en espacios protegidos donde la carga ganadera mínima será 0,1 UGM/ha.

Puede verificar la integridad de una copia de este documento mediante la lectura del código QR adjunto o mediante el acceso a la dirección <https://ws050.juntadeandalucia.es/verificarFirma> indicando el código de VERIFICACIÓN

FIRMADO POR	RAQUEL MARIA ESPIN CRESPO	17/10/2024	
VERIFICACIÓN	Pk2jmWSPEJNMB623FQZ8JEKDMKEPRE	PÁG. 3651/4804	

**APELLIDOS Y NOMBRE / RAZÓN SOCIAL**

MONTES TORRES JUAN

**NIF**

\*\*\*\*5952\*

**EXPEDIENTE**

1245036

**RESOLUCIÓN**

DENEGACIÓN DE LA AYUDA

**DATOS DE MANTENIMIENTO UNIDADES****GRUPO DE PAGO**

ZONAS DE MONTAÑA

**Sup. Dec.  
Admisible**

0,00

**Sup.  
Resuelta**

0,00

**Sobredecl.**

0,00

**% Sobredecl.**

0,00

**RESUMEN DE PAGOS****IMPORTE ( Euros )**

	RESUELTO	FEADER	MAPA	CAPADR
A pagar	0,00	0,00	0,00	0,00

**APLICACIÓN DE REDUCCIONES Y PENALIZACIONES (%)**

Crterios de subvencionabilidad (1)	Presentación tardía	Omisión declaración	Condicionalidad
100,00	0,00	0,00	0,00

**IMPORTE ( Euros )**

Calculado(2)	Reducción	Penalización	Reducción Penalización (3)	Penalización adicional	Resuelto	FEADER	MAPA	CAPADR
0,00 €	0,00 €	0,00 €	0,00 €	0,00 €	0,00 €	0,00 €	0,00 €	0,00 €
Importe Unitario:	93,00 €	Nuevo Importe Unitario:	0,00 €					

**RECINTOS PROPUESTOS**

REF.	REFERENCIA SIGPAC	CULTIVO	S/R	USO SIGPAC	Sup. Dec. admisible	Sup. Campo	Sup. Determ.	Sup. Resuelta
1700000005321597	23-034-012-00395-0001	OLIVAR	S		0,57		0,57	0,57
1700000005321604	23-034-012-00395-0003	OLIVAR	S		0,62		0,62	0,60

**INCIDENCIAS****INCIDENCIA DESCRIPCIÓN**

2454	Solicitante de intervención 6613 cuyo regimen de afiliación a la SS no es ni el sistema especial agrario(cuenta ajena) ni autonomo con actividad agraria.
2455	Solicitantes de intervención 6613 sin datos de IRPF n-1.(Art 4 Orden 14/04/2016).
4272	Verifica que las líneas de declaración de las Solicitudes Únicas no tienen solapes con la capa de Retroactividad Gráfica (ambas de la misma campaña) a nivel de expediente/línea de declaración gráfica de la solicitud. Recinto:23-034-012-00395-00003 Cultivo: - Agregado de la referencia del recinto.:0 Zona de la referencia del recinto.:0 Superficie solapada.:0,02 Id. Incid.:98031897
74018	Productor que no es agricultor a título principal, según los datos del ejercicio fiscal n-1 y seguridad socia.
74053	Importe inferior a 100 Euros

(1) Con incidencias que retienen pago o deniegan el expediente.

(2) Se calcula sobre superficie declarada admisible.

(3) Aplicación del artículo 16 bis del RD 147/2023.

(4) Expediente con algunos recintos de pastos permanentes ubicados en espacios protegidos donde la carga ganadera mínima será 0,1 UGM/ha.

Puede verificar la integridad de una copia de este documento mediante la lectura del código QR adjunto o mediante el acceso a la dirección <https://ws050.juntadeandalucia.es/verificarFirma> indicando el código de VERIFICACIÓN

FIRMADO POR

RAQUEL MARIA ESPIN CRESPO

17/10/2024

VERIFICACIÓN

Pk2jmWSPEJNMB623FQZ8JEKDMKEPRE

PÁG. 3652/4804



**APELLIDOS Y NOMBRE / RAZÓN SOCIAL**

MONTESINOS GOMERA MARIA PAZ

**NIF**

\*\*\*\*2411\*

**EXPEDIENTE**

1113939

**RESOLUCIÓN**

DENEGACIÓN DE LA AYUDA

**DATOS DE MANTENIMIENTO UNIDADES**

<b>GRUPO DE PAGO</b>	<b>Sup. Dec. Admisible</b>	<b>Sup. Resuelta</b>	<b>Sobredecl.</b>	<b>% Sobredecl.</b>
ZONAS DE MONTAÑA	0,00	0,00	0,00	0,00

**RESUMEN DE PAGOS**

	<b>IMPORTE ( Euros )</b>			
	<b>RESUELTO</b>	<b>FEADER</b>	<b>MAPA</b>	<b>CAPADR</b>
A pagar	0,00	0,00	0,00	0,00

**APLICACIÓN DE REDUCCIONES Y PENALIZACIONES (%)**

<b>Criterios de subvencionabilidad (1)</b>	<b>Presentación tardía</b>	<b>Omisión declaración</b>	<b>Condicionalidad</b>
100,00	0,00	0,00	0,00

**IMPORTE ( Euros )**

<b>Calculado(2)</b>	<b>Reducción</b>	<b>Penalización</b>	<b>Reducción Penalización (3)</b>	<b>Penalización adicional</b>	<b>Resuelto</b>	<b>FEADER</b>	<b>MAPA</b>	<b>CAPADR</b>
0,00 €	0,00 €	0,00 €	0,00 €	0,00 €	0,00 €	0,00 €	0,00 €	0,00 €
<b>Importe Unitario:</b>	93,00 €	<b>Nuevo Importe Unitario:</b>	0,00 €					

**RECINTOS PROPUESTOS**

<b>REF.</b>	<b>REFERENCIA SIGPAC</b>	<b>CULTIVO</b>	<b>S/R</b>	<b>USO SIGPAC</b>	<b>Sup. Dec. admisible</b>	<b>Sup. Campo</b>	<b>Sup. Determ.</b>	<b>Sup. Resuelta</b>
-1014656	23-012-060-00137-0001	OLIVAR	S		2,09		2,09	2,09
1700000002765749	23-012-020-00226-0001	OLIVAR	S		0,49		0,49	0,49
1700000002765750	23-012-053-00081-0004	OLIVAR	S		1,58		1,58	1,58
1700000002765751	23-012-053-00081-0007	OLIVAR	S		0,78		0,78	0,78
1700000002765752	23-012-046-00923-0001	OLIVAR	S		1,06		1,06	1,06
1700000002765753	23-012-059-00041-0001	OLIVAR	R		0,26		0,26	0,26
1700000002765754	23-012-046-00208-0001	OLIVAR	S		0,12		0,12	0,12
1700000002765755	23-012-046-00209-0001	OLIVAR	S		0,17		0,17	0,17
1700000002765756	23-012-046-00690-0003	OLIVAR	S		5,02		5,02	5,02
1700000002765757	23-012-058-00058-0002	OLIVAR	S		0,82		0,82	0,82
1700000002765758	23-012-058-00213-0001	OLIVAR	S		0,05		0,05	0,05
1700000002765759	23-012-051-00038-0002	OLIVAR	S		0,45		0,45	0,45

**INCIDENCIAS****INCIDENCIA DESCRIPCIÓN**

2454	Solicitante de intervención 6613 cuyo regimen de afiliación a la SS no es ni el sistema especial agrario(cuenta ajena) ni autonomo con actividad agraria.
74018	Productor que no es agricultor a título principal, según los datos del ejercicio fiscal n-1 y seguridad socia.
74053	Importe inferior a 100 Euros

(1) Con incidencias que retienen pago o deniegan el expediente.

(2) Se calcula sobre superficie declarada admisible.

(3) Aplicación del artículo 16 bis del RD 147/2023.

(4) Expediente con algunos recintos de pastos permanentes ubicados en espacios protegidos donde la carga ganadera mínima será 0,1 UGM/ha.

Puede verificar la integridad de una copia de este documento mediante la lectura del código QR adjunto o mediante el acceso a la dirección <https://ws050.juntadeandalucia.es/verificarFirma> indicando el código de VERIFICACIÓN

FIRMADO POR

RAQUEL MARIA ESPIN CRESPO

17/10/2024

VERIFICACIÓN

Pk2jmWSPEJNMB623FQZ8JEKDMKEPRE

PÁG. 3653/4804



**APELLIDOS Y NOMBRE / RAZÓN SOCIAL**

MONTESINOS SARA VIA JOSE

**NIF**

\*\*\*\*1528\*

**EXPEDIENTE**

1279536

**RESOLUCIÓN**

DENEGACIÓN DE LA AYUDA

**DATOS DE MANTENIMIENTO UNIDADES**

<b>GRUPO DE PAGO</b>	<b>Sup. Dec. Admisible</b>	<b>Sup. Resuelta</b>	<b>Sobredecl.</b>	<b>% Sobredecl.</b>
ZONAS DE MONTAÑA	0,00	0,00	0,00	0,00

**RESUMEN DE PAGOS**

	<b>IMPORTE ( Euros )</b>			
	<b>RESUELTO</b>	<b>FEADER</b>	<b>MAPA</b>	<b>CAPADR</b>
A pagar	0,00	0,00	0,00	0,00

**APLICACIÓN DE REDUCCIONES Y PENALIZACIONES (%)**

<b>Criterios de subvencionabilidad (1)</b>	<b>Presentación tardía</b>	<b>Omisión declaración</b>	<b>Condicionalidad</b>
100,00	0,00	0,00	0,00

**IMPORTE ( Euros )**

<b>Calculado(2)</b>	<b>Reducción</b>	<b>Penalización</b>	<b>Reducción Penalización (3)</b>	<b>Penalización adicional</b>	<b>Resuelto</b>	<b>FEADER</b>	<b>MAPA</b>	<b>CAPADR</b>
0,00 €	0,00 €	0,00 €	0,00 €	0,00 €	0,00 €	0,00 €	0,00 €	0,00 €
<b>Importe Unitario:</b>	93,00 €	<b>Nuevo Importe Unitario:</b>	0,00 €					

**RECINTOS PROPUESTOS**

<b>REF.</b>	<b>REFERENCIA SIGPAC</b>	<b>CULTIVO</b>	<b>S/R</b>	<b>USO SIGPAC</b>	<b>Sup. Dec. admisible</b>	<b>Sup. Campo</b>	<b>Sup. Determ.</b>	<b>Sup. Resuelta</b>
-1610116	23-013-019-00309-0001	OLIVAR	R		0,06		0,06	0,06
-1610115	23-013-019-00313-0001	OLIVAR	R		0,38		0,38	0,00
6864703	23-090-006-00650-0001	OLIVAR	R		0,55		0,55	0,55
6864704	23-090-012-00022-0002	OLIVAR	R		0,39		0,39	0,39
1700000002315796	23-090-015-00119-0001	OLIVAR	R		0,19		0,19	0,19
1700000002315797	23-090-015-00120-0001	OLIVAR	R		0,16		0,16	0,16
1700000002315798	23-090-018-00120-0001	OLIVAR	R		0,20		0,20	0,20
1700000002315799	23-090-014-00279-0001	OLIVAR	R		0,19		0,19	0,19
1700000002315801	23-090-014-00281-0001	OLIVAR	R		0,52		0,52	0,52
1700000002315802	23-090-008-00689-0001	OLIVAR	R		1,47		1,47	1,47
1700000002315804	23-090-008-00675-0001	OLIVAR	R		0,27		0,27	0,27
1700000002315808	23-090-008-00672-0001	OLIVAR	R		0,35		0,35	0,35
1700000002315810	23-013-019-00363-0001	OLIVAR	R		0,76		0,76	0,76
1700000002315811	23-013-020-00137-0002	OLIVAR	R		0,31		0,31	0,31
1700000002315815	23-013-019-00025-0001	OLIVAR	R		0,67		0,67	0,67
1700000002315816	23-013-020-00332-0001	OLIVAR	S		0,96		0,96	0,96
1700000002315817	23-013-020-00333-0001	OLIVAR	S		1,08		1,08	1,08
1700000002315818	23-013-020-00334-0001	OLIVAR	S		0,83		0,83	0,83
1700000002315819	23-013-020-00335-0001	OLIVAR	S		1,04		1,04	1,04
1700000002315820	23-013-002-00060-0001	OLIVAR	R		0,34		0,34	0,34
1700000002315822	23-013-002-00126-0001	OLIVAR	R		0,33		0,33	0,33

**INCIDENCIAS****INCIDENCIA DESCRIPCIÓN**

242	Recinto pendiente de acreditación de titularidad. Recinto:23-013-019-00313-00001 Cultivo:101010 OLIVAR-PICUAL Regadío
74018	Productor que no es agricultor a título principal, según los datos del ejercicio fiscal n-1 y seguridad socia.
74053	Importe inferior a 100 Euros

(1) Con incidencias que retienen pago o deniegan el expediente.

(2) Se calcula sobre superficie declarada admisible.

(3) Aplicación del artículo 16 bis del RD 147/2023.

(4) Expediente con algunos recintos de pastos permanentes ubicados en espacios protegidos donde la carga ganadera mínima será 0,1 UGM/ha.

Puede verificar la integridad de una copia de este documento mediante la lectura del código QR adjunto o mediante el acceso a la dirección <https://ws050.juntadeandalucia.es/verificarFirma> indicando el código de VERIFICACIÓN

FIRMADO POR

RAQUEL MARIA ESPIN CRESPO

17/10/2024

VERIFICACIÓN

Pk2jmWSPEJNMB623FQZ8JEKDMKEPRE

PÁG. 3654/4804



**APELLIDOS Y NOMBRE / RAZÓN SOCIAL**

MONTIEL FERNANDEZ ALBERTO JAVIER

**NIF**

\*\*\*\*2674\*

**EXPEDIENTE**

1174736

**RESOLUCIÓN**

DENEGACIÓN DE LA AYUDA

**DATOS DE MANTENIMIENTO UNIDADES**

<b>GRUPO DE PAGO</b>	<b>Sup. Dec. Admisible</b>	<b>Sup. Resuelta</b>	<b>Sobredecl.</b>	<b>% Sobredecl.</b>
ZONAS DE MONTAÑA	0,00	0,00	0,00	0,00

**RESUMEN DE PAGOS**

	<b>IMPORTE ( Euros )</b>			
	<b>RESUELTO</b>	<b>FEADER</b>	<b>MAPA</b>	<b>CAPADR</b>
A pagar	0,00	0,00	0,00	0,00

**APLICACIÓN DE REDUCCIONES Y PENALIZACIONES (%)**

<b>Crterios de subvencionabilidad (1)</b>	<b>Presentación tardía</b>	<b>Omisión declaración</b>	<b>Condicionalidad</b>
100,00	0,00	0,00	0,00

**IMPORTE ( Euros )**

<b>Calculado(2)</b>	<b>Reducción</b>	<b>Penalización</b>	<b>Reducción Penalización (3)</b>	<b>Penalización adicional</b>	<b>Resuelto</b>	<b>FEADER</b>	<b>MAPA</b>	<b>CAPADR</b>
0,00 €	0,00 €	0,00 €	0,00 €	0,00 €	0,00 €	0,00 €	0,00 €	0,00 €
<b>Importe Unitario:</b>	93,00 €	<b>Nuevo Importe Unitario:</b>	0,00 €					

**RECINTOS PROPUESTOS**

<b>REF.</b>	<b>REFERENCIA SIGPAC</b>	<b>CULTIVO</b>	<b>S/R</b>	<b>USO SIGPAC</b>	<b>Sup. Dec. admisible</b>	<b>Sup. Campo</b>	<b>Sup. Determ.</b>	<b>Sup. Resuelta</b>
-1327504	23-018-008-09014-0032	OLIVAR	S		0,05		0,05	0,05
-1066821	23-018-007-00155-0008	OLIVAR	R		0,10		0,10	0,10
-753951	23-018-008-00085-0001	OLIVAR	S		0,36		0,36	0,36
4167616	23-900-041-00036-0001	OLIVAR	S		3,62		3,62	3,62
1700000006728828	23-018-007-00154-0001	OLIVAR	S		1,67		1,67	1,67
1700000006728829	23-018-007-00158-0001	OLIVAR	S		0,05		0,05	0,05
1700000006728830	23-018-007-00159-0001	OLIVAR	S		0,63		0,63	0,63
1700000006728831	23-018-008-00079-0001	OLIVAR	R		0,25		0,25	0,25
1700000006728832	23-018-008-00080-0001	OLIVAR	R		0,26		0,26	0,26
1700000006728833	23-018-008-00081-0002	OLIVAR	R		0,23		0,23	0,23
1700000006728834	23-018-007-00155-0001	OLIVAR	R		0,62		0,62	0,62
1700000006728835	23-018-007-00157-0001	OLIVAR	R		0,05		0,05	0,05
1700000006728837	23-018-009-00211-0001	OLIVAR	S		0,24		0,24	0,24
1700000006728838	23-018-009-00212-0002	OLIVAR	S		0,02		0,02	0,02
1700000006728840	23-018-008-00110-0001	OLIVAR	S		0,52		0,52	0,52
1700000006728841	23-018-008-00105-0001	OLIVAR	R		0,76		0,76	0,76
1700000006728842	23-018-008-00084-0001	OLIVAR	R		0,09		0,09	0,09
1700000006728843	23-018-008-00083-0002	OLIVAR	S		0,16		0,16	0,16
1700000006728844	23-018-009-00268-0003	OLIVAR	S		0,25		0,25	0,25
1700000006728845	23-018-009-00269-0001	OLIVAR	S		0,82		0,82	0,82

**INCIDENCIAS****INCIDENCIA DESCRIPCIÓN**

74018	Productor que no es agricultor a título principal, según los datos del ejercicio fiscal n-1 y seguridad socia.
74053	Importe inferior a 100 Euros

(1) Con incidencias que retienen pago o deniegan el expediente.

(2) Se calcula sobre superficie declarada admisible.

(3) Aplicación del artículo 16 bis del RD 147/2023.

(4) Expediente con algunos recintos de pastos permanentes ubicados en espacios protegidos donde la carga ganadera mínima será 0,1 UGM/ha.

Puede verificar la integridad de una copia de este documento mediante la lectura del código QR adjunto o mediante el acceso a la dirección <https://ws050.juntadeandalucia.es/verificarFirma> indicando el código de VERIFICACIÓN

FIRMADO POR

RAQUEL MARIA ESPIN CRESPO

17/10/2024

VERIFICACIÓN

Pk2jmWSPEJNMB623FQZ8JEKDMKEPRE

PÁG. 3655/4804



**APELLIDOS Y NOMBRE / RAZÓN SOCIAL**

MONTIEL MOLINA MARIA JOSEFA

**NIF**

\*\*\*\*8803\*

**EXPEDIENTE**

1284688

**RESOLUCIÓN**

DENEGACIÓN DE LA AYUDA

**DATOS DE MANTENIMIENTO UNIDADES****GRUPO DE PAGO**

ZONAS DE MONTAÑA

**Sup. Dec.  
Admisible**

0,00

**Sup.  
Resuelta**

0,00

**Sobredecl.**

0,00

**% Sobredecl.**

0,00

**RESUMEN DE PAGOS****IMPORTE ( Euros )**

	RESUELTO	FEADER	MAPA	CAPADR
A pagar	0,00	0,00	0,00	0,00

**APLICACIÓN DE REDUCCIONES Y PENALIZACIONES (%)**

Crterios de subvencionabilidad (1)	Presentación tardía	Omisión declaración	Condicionalidad
100,00	0,00	0,00	0,00

**IMPORTE ( Euros )**

Calculado(2)	Reducción	Penalización	Reducción Penalización (3)	Penalización adicional	Resuelto	FEADER	MAPA	CAPADR
0,00 €	0,00 €	0,00 €	0,00 €	0,00 €	0,00 €	0,00 €	0,00 €	0,00 €
<b>Importe Unitario:</b>	93,00 €	<b>Nuevo Importe Unitario:</b>	0,00 €					

**INCIDENCIAS****INCIDENCIA DESCRIPCIÓN**

- 231 Recinto ficticio comunal declarado cuya superficie de cruce total supera la superficie total definida por la Autoridad gestora para ese recinto.  
Recinto:23-078-900-99000-99001 Cultivo:62000 PASTOS PERMANENTES DE 5 O MAS AÑOS-SIN VARIEDAD Secano
- 232 Superficie de cruce en recinto ficticio comunal, mayor que superficie asignada neta resultante del reparto del ficticio comunal.  
Recinto:23-078-900-99000-99001 Cultivo:62000 PASTOS PERMANENTES DE 5 O MAS AÑOS-SIN VARIEDAD Secano Diferencia penalizable (Hectáreas):5,67
- 463 Productor que en su Declaración responsable no marca SÍ o NO en la casilla de "Realiza alguna actividad de las incluidas en el R.D."
- 3972 Recinto ficticio del que forma parte un recinto real cuyo identificativo presenta errores en las Declaraciones de pastos.  
Recinto:23-078-900-99000-99001 Cultivo: -
- 74018 Productor que no es agricultor a título principal, según los datos del ejercicio fiscal n-1 y seguridad socia.
- 74053 Importe inferior a 100 Euros
- 86120 Para explotaciones de pastos permanentes ubicadas en espacios protegidos la carga ganadera mínima será 0,1 UGM/ha.  
Recinto:23-078-900-99000-99001 Cultivo:62000 PASTOS PERMANENTES DE 5 O MAS AÑOS-SIN VARIEDAD Secano Carga Ganadera:0
- 86126 Recinto de forrajera para Cálculo de Carga Ganadera que No pertenece a Explotación con UGM válida.  
Recinto:23-063-008-00001-00003 Cultivo:62000 PASTOS PERMANENTES DE 5 O MAS AÑOS-SIN VARIEDAD Secano Explotacion:ES230630007066  
Recinto:23-063-008-00001-00022 Cultivo:62000 PASTOS PERMANENTES DE 5 O MAS AÑOS-SIN VARIEDAD Secano Explotacion:ES230630007066  
Recinto:23-063-008-00001-00024 Cultivo:62000 PASTOS PERMANENTES DE 5 O MAS AÑOS-SIN VARIEDAD Secano Explotacion:ES230630007066

(1) Con incidencias que retienen pago o deniegan el expediente.

(2) Se calcula sobre superficie declarada admisible.

(3) Aplicación del artículo 16 bis del RD 147/2023.

(4) Expediente con algunos recintos de pastos permanentes ubicados en espacios protegidos donde la carga ganadera mínima será 0,1 UGM/ha.

Puede verificar la integridad de una copia de este documento mediante la lectura del código QR adjunto o mediante el acceso a la dirección <https://ws050.juntadeandalucia.es/verificarFirma> indicando el código de VERIFICACIÓN

FIRMADO POR

RAQUEL MARIA ESPIN CRESPO

17/10/2024

VERIFICACIÓN

Pk2jmWSPEJNMB623FQZ8JEKDMKEPRE

PÁG. 3656/4804







**Incidencias de carga ganadera**

**INCIDENCIA DESCRIPCIÓN**

232	Superficie de cruce en recinto ficticio comunal, mayor que superficie asignada neta resultante del reparto del ficticio comunal. Recinto:23-078-900-99000-99001 Cultivo:62000 PASTOS PERMANENTES DE 5 O MAS AÑOS-SIN VARIEDAD Secano Diferencia penalizable (Hectáreas):5,67
86126	Recinto de forrajera para Cálculo de Carga Ganadera que No pertenece a Explotación con UGM válida. Recinto:23-063-008-00001-00003 Cultivo:62000 PASTOS PERMANENTES DE 5 O MAS AÑOS-SIN VARIEDAD Secano Explotacion:ES230630007066 Recinto:23-063-008-00001-00024 Cultivo:62000 PASTOS PERMANENTES DE 5 O MAS AÑOS-SIN VARIEDAD Secano Explotacion:ES230630007066 Recinto:23-063-008-00001-00022 Cultivo:62000 PASTOS PERMANENTES DE 5 O MAS AÑOS-SIN VARIEDAD Secano Explotacion:ES230630007066
86128	Recinto de Forrajeras que no ha contabilizado para Carga Ganadera por no tener una explotación válida para el cálculo de la Carga Ganadera Recinto:23-063-008-00001-00003 Cultivo:62 PASTOS PERMANENTES DE 5 O MAS AÑOS- Recinto:23-063-008-00001-00024 Cultivo:62 PASTOS PERMANENTES DE 5 O MAS AÑOS- Recinto:23-063-008-00001-00022 Cultivo:62 PASTOS PERMANENTES DE 5 O MAS AÑOS- Recinto:23-078-900-99000-99001 Cultivo:62 PASTOS PERMANENTES DE 5 O MAS AÑOS-
86131	Recinto superficie forrajera con explotación ganadera según VAG que en REGA no tiene clasificación zootécnica permitida. Recinto:23-078-900-99000-99001 Cultivo:62000 PASTOS PERMANENTES DE 5 O MAS AÑOS-SIN VARIEDAD Secano Explotacion:ES239040001001

(1) Con incidencias que retienen pago o deniegan el expediente.

(2) Se calcula sobre superficie declarada admisible.

(3) Aplicación del artículo 16 bis del RD 147/2023.

(4) Expediente con algunos recintos de pastos permanentes ubicados en espacios protegidos donde la carga ganadera mínima será 0,1 UGM/ha.

Puede verificar la integridad de una copia de este documento mediante la lectura del código QR adjunto o mediante el acceso a la dirección <https://ws050.juntadeandalucia.es/verificarFirma> indicando el código de VERIFICACIÓN

FIRMADO POR	RAQUEL MARIA ESPIN CRESPO	17/10/2024	
VERIFICACIÓN	Pk2jmWSPEJNMB623FQZ8JEKDMKEPRE	PÁG. 3657/4804	

**APELLIDOS Y NOMBRE / RAZÓN SOCIAL**

MONTORO BAUTISTA MIGUEL ANGEL

**NIF**

\*\*\*\*7882\*

**EXPEDIENTE**

1049667

**RESOLUCIÓN**

DENEGACIÓN DE LA AYUDA

**DATOS DE MANTENIMIENTO UNIDADES****GRUPO DE PAGO**

ZONAS DE MONTAÑA

**Sup. Dec. Admisible**

0,59

**Sup. Resuelta**

0,59

**Sobredecl.**

0,00

**% Sobredecl.**

0,00

**RESUMEN DE PAGOS****IMPORTE ( Euros )**

	RESUELTO	FEADER	MAPA	CAPADR
A pagar	0,00	0,00	0,00	0,00

**APLICACIÓN DE REDUCCIONES Y PENALIZACIONES (%)**

Crterios de subvencionabilidad (1)	Presentación tardía	Omisión declaración	Condicionalidad
100,00	0,00	0,00	0,00

**IMPORTE ( Euros )**

Calculado(2)	Reducción	Penalización	Reducción Penalización (3)	Penalización adicional	Resuelto	FEADER	MAPA	CAPADR
54,87 €	0,00 €	0,00 €	0,00 €	0,00 €	0,00 €	0,00 €	0,00 €	0,00 €
Importe Unitario:	93,00 €	Nuevo Importe Unitario:	93,00 €					

**RECINTOS PROPUESTOS**

REF.	REFERENCIA SIGPAC	CULTIVO	S/R	USO SIGPAC	Sup. Dec. admisible	Sup. Campo	Sup. Determ.	Sup. Resuelta
4601667	23-095-033-00172-0001	OLIVAR	R		0,59		0,59	0,59

**INCIDENCIAS****INCIDENCIA DESCRIPCIÓN**

74053 Importe inferior a 100 Euros

(1) Con incidencias que retienen pago o deniegan el expediente.

(2) Se calcula sobre superficie declarada admisible.

(3) Aplicación del artículo 16 bis del RD 147/2023.

(4) Expediente con algunos recintos de pastos permanentes ubicados en espacios protegidos donde la carga ganadera mínima será 0,1 UGM/ha.

Puede verificar la integridad de una copia de este documento mediante la lectura del código QR adjunto o mediante el acceso a la dirección <https://ws050.juntadeandalucia.es/verificarFirma> indicando el código de VERIFICACIÓN

FIRMADO POR

RAQUEL MARIA ESPIN CRESPO

17/10/2024

VERIFICACIÓN

Pk2jmWSPEJNMB623FQZ8JEKDMKEPRE

PÁG. 3658/4804



**APELLIDOS Y NOMBRE / RAZÓN SOCIAL**

MONTORO MARTÍNEZ MARÍA ISABEL

**NIF**

\*\*\*\*1553\*

**EXPEDIENTE**

1083875

**RESOLUCIÓN**

DENEGACIÓN DE LA AYUDA

**DATOS DE MANTENIMIENTO UNIDADES****GRUPO DE PAGO**

ZONAS DE MONTAÑA

**Sup. Dec.  
Admisible**

0,00

**Sup.  
Resuelta**

0,00

**Sobredecl.**

0,00

**% Sobredecl.**

0,00

**RESUMEN DE PAGOS****IMPORTE ( Euros )**

	RESUELTO	FEADER	MAPA	CAPADR
A pagar	0,00	0,00	0,00	0,00

**APLICACIÓN DE REDUCCIONES Y PENALIZACIONES (%)**

Crterios de subvencionabilidad (1)	Presentación tardía	Omisión declaración	Condicionalidad
100,00	0,00	0,00	0,00

**IMPORTE ( Euros )**

Calculado(2)	Reducción	Penalización	Reducción Penalización (3)	Penalización adicional	Resuelto	FEADER	MAPA	CAPADR
0,00 €	0,00 €	0,00 €	0,00 €	0,00 €	0,00 €	0,00 €	0,00 €	0,00 €
Importe Unitario:	93,00 €	Nuevo Importe Unitario:	0,00 €					

**RECINTOS PROPUESTOS**

REF.	REFERENCIA SIGPAC	CULTIVO	S/R	USO SIGPAC	Sup. Dec. admisible	Sup. Campo	Sup. Determ.	Sup. Resuelta
-1287039	23-097-028-00335-0001	OLIVAR	S		0,11		0,11	0,11
-1287037	23-097-028-00329-0001	OLIVAR	S		0,04		0,04	0,04
-518926	23-097-001-00550-0001	OLIVAR	S		0,02		0,02	0,02
170000002990358	23-048-007-00131-0002	OLIVAR	S		0,32		0,32	0,32
1700000002990359	23-048-007-00132-0001	OLIVAR	S		0,06		0,06	0,06
1700000002990361	23-048-018-00389-0001	OLIVAR	S		0,23		0,23	0,23
1700000002990363	23-097-001-00411-0001	OLIVAR	R		0,76		0,76	0,76
1700000002990365	23-048-013-00337-0001	OLIVAR	S		0,20		0,20	0,20
1700000002990366	23-048-013-00283-0001	OLIVAR	S		0,25		0,25	0,25
1700000002990367	23-048-013-00285-0001	OLIVAR	S		0,99		0,99	0,99
1700000002990368	23-048-018-00386-0002	OLIVAR	S		0,19		0,19	0,19
1700000002990369	23-048-018-00388-0002	OLIVAR	S		0,02		0,02	0,02
1700000002990371	23-048-013-00255-0001	OLIVAR	S		0,72		0,72	0,72
1700000002990372	23-048-013-00258-0001	OLIVAR	S		0,53		0,53	0,53
1700000002990373	23-097-028-00331-0002	OLIVAR	R		0,27		0,27	0,27
1700000002990374	23-048-013-00281-0001	OLIVAR	S		2,15		2,15	2,15
1700000002990375	23-097-001-00410-0001	OLIVAR	S		0,02		0,02	0,02
1700000002990376	23-097-001-00413-0002	OLIVAR	R		0,58		0,58	0,58
1700000002990377	23-097-003-00012-0001	OLIVAR	R		0,11		0,11	0,11
1700000002990378	23-048-010-00209-0001	OLIVAR	S		0,23		0,23	0,23

**INCIDENCIAS****INCIDENCIA DESCRIPCIÓN**

2454	Solicitante de intervención 6613 cuyo regimen de afiliación a la SS no es ni el sistema especial agrario(cuenta ajena) ni autonomo con actividad agraria.
74018	Productor que no es agricultor a título principal, según los datos del ejercicio fiscal n-1 y seguridad socia.
74053	Importe inferior a 100 Euros

(1) Con incidencias que retienen pago o deniegan el expediente.

(2) Se calcula sobre superficie declarada admisible.

(3) Aplicación del artículo 16 bis del RD 147/2023.

(4) Expediente con algunos recintos de pastos permanentes ubicados en espacios protegidos donde la carga ganadera mínima será 0,1 UGM/ha.

Puede verificar la integridad de una copia de este documento mediante la lectura del código QR adjunto o mediante el acceso a la dirección <https://ws050.juntadeandalucia.es/verificarFirma> indicando el código de VERIFICACIÓN

FIRMADO POR

RAQUEL MARIA ESPIN CRESPO

17/10/2024

VERIFICACIÓN

Pk2jmWSPEJNMB623FQZ8JEKDMKEPRE

PÁG. 3659/4804



**APELLIDOS Y NOMBRE / RAZÓN SOCIAL**

MONZON GALLARDO ANTONIO

**NIF**

\*\*\*\*2548\*

**EXPEDIENTE**

1277853

**RESOLUCIÓN**

DENEGACIÓN DE LA AYUDA

**DATOS DE MANTENIMIENTO UNIDADES**

<b>GRUPO DE PAGO</b>	<b>Sup. Dec. Admisible</b>	<b>Sup. Resuelta</b>	<b>Sobredecl.</b>	<b>% Sobredecl.</b>
ZONAS DE MONTAÑA	0,00	0,00	0,00	0,00

**RESUMEN DE PAGOS**

	<b>IMPORTE ( Euros )</b>			
	<b>RESUELTO</b>	<b>FEADER</b>	<b>MAPA</b>	<b>CAPADR</b>
A pagar	0,00	0,00	0,00	0,00

**APLICACIÓN DE REDUCCIONES Y PENALIZACIONES (%)**

<b>Crterios de subvencionabilidad (1)</b>	<b>Presentación tardía</b>	<b>Omisión declaración</b>	<b>Condicionalidad</b>
100,00	0,00	0,00	0,00

**IMPORTE ( Euros )**

<b>Calculado(2)</b>	<b>Reducción</b>	<b>Penalización</b>	<b>Reducción Penalización (3)</b>	<b>Penalización adicional</b>	<b>Resuelto</b>	<b>FEADER</b>	<b>MAPA</b>	<b>CAPADR</b>
0,00 €	0,00 €	0,00 €	0,00 €	0,00 €	0,00 €	0,00 €	0,00 €	0,00 €
<b>Importe Unitario:</b>	93,00 €	<b>Nuevo Importe Unitario:</b>	0,00 €					

**RECINTOS PROPUESTOS**

<b>REF.</b>	<b>REFERENCIA SIGPAC</b>	<b>CULTIVO</b>	<b>S/R</b>	<b>USO SIGPAC</b>	<b>Sup. Dec. admisible</b>	<b>Sup. Campo</b>	<b>Sup. Determ.</b>	<b>Sup. Resuelta</b>
-1370108	23-018-022-09036-0020	OLIVAR	S		0,01		0,01	0,00
-1370107	23-018-022-09036-0019	OLIVAR	S		0,11		0,11	0,00
-1370106	23-018-022-00392-0004	OLIVAR	S		0,61		0,61	0,61
-1370105	23-018-022-00392-0004	OLIVAR	S		0,65		0,65	0,65
-805516	23-018-002-00272-0001	OLIVAR	R		0,05		0,05	0,00
-585121	23-018-016-00095-0014	OLIVAR	S		0,35		0,35	0,00
1700000004517169	23-018-002-00498-0001	OLIVAR	R		0,22		0,22	0,00
1700000004517170	23-018-022-00358-0001	OLIVAR	S		0,60		0,60	0,60
1700000004517171	23-018-022-00359-0001	OLIVAR	S		1,35		1,35	1,35
1700000004517172	23-018-016-00095-0003	OLIVAR	S		0,74		0,74	0,00
1700000004517175	23-018-022-00380-0001	OLIVAR	S		10,12		10,12	10,12

**INCIDENCIAS****INCIDENCIA DESCRIPCIÓN**

226	Recinto abandonado según SIGPAC por el que solicita alguna ayuda/práctica. Recinto:23-018-016-00095-00015 Cultivo:101010 OLIVAR-PICUAL Secano Recinto:23-018-022-00392-00002 Cultivo:101010 OLIVAR-PICUAL Secano Recinto:23-018-022-00392-00003 Cultivo:101010 OLIVAR-PICUAL Secano
242	Recinto pendiente de acreditación de titularidad. Recinto:23-018-002-00272-00001 Cultivo:101010 OLIVAR-PICUAL Regadío Recinto:23-018-002-00498-00001 Cultivo:101010 OLIVAR-PICUAL Regadío Recinto:23-018-016-00095-00003 Cultivo:101010 OLIVAR-PICUAL Secano Recinto:23-018-016-00095-00014 Cultivo:101010 OLIVAR-PICUAL Secano Recinto:23-018-016-00095-00015 Cultivo:101010 OLIVAR-PICUAL Secano Recinto:23-018-022-09036-00019 Cultivo:101010 OLIVAR-PICUAL Secano Recinto:23-018-022-09036-00020 Cultivo:101010 OLIVAR-PICUAL Secano
74018	Productor que no es agricultor a título principal, según los datos del ejercicio fiscal n-1 y seguridad socia.
74053	Importe inferior a 100 Euros

(1) Con incidencias que retienen pago o deniegan el expediente.

(2) Se calcula sobre superficie declarada admisible.

(3) Aplicación del artículo 16 bis del RD 147/2023.

(4) Expediente con algunos recintos de pastos permanentes ubicados en espacios protegidos donde la carga ganadera mínima será 0,1 UGM/ha.

Puede verificar la integridad de una copia de este documento mediante la lectura del código QR adjunto o mediante el acceso a la dirección <https://ws050.juntadeandalucia.es/verificarFirma> indicando el código de VERIFICACIÓN

FIRMADO POR

RAQUEL MARIA ESPIN CRESPO

17/10/2024

VERIFICACIÓN

Pk2jmWSPEJNMB623FQZ8JEKDMKEPRE

PÁG. 3660/4804



**APELLIDOS Y NOMBRE / RAZÓN SOCIAL**

MORA MARTINEZ BENITO

**NIF**

\*\*\*\*0875\*

**EXPEDIENTE**

1277621

**RESOLUCIÓN**

DENEGACIÓN DE LA AYUDA

**DATOS DE MANTENIMIENTO UNIDADES**

<b>GRUPO DE PAGO</b>	<b>Sup. Dec. Admisible</b>	<b>Sup. Resuelta</b>	<b>Sobredecl.</b>	<b>% Sobredecl.</b>
ZONAS DE MONTAÑA	0,00	0,00	0,00	0,00

**RESUMEN DE PAGOS**

	<b>IMPORTE ( Euros )</b>			
	<b>RESUELTO</b>	<b>FEADER</b>	<b>MAPA</b>	<b>CAPADR</b>
A pagar	0,00	0,00	0,00	0,00

**APLICACIÓN DE REDUCCIONES Y PENALIZACIONES (%)**

<b>Crterios de subvencionabilidad (1)</b>	<b>Presentación tardía</b>	<b>Omisión declaración</b>	<b>Condicionalidad</b>
100,00	0,00	3,00	0,00

**IMPORTE ( Euros )**

<b>Calculado(2)</b>	<b>Reducción</b>	<b>Penalización</b>	<b>Reducción Penalización (3)</b>	<b>Penalización adicional</b>	<b>Resuelto</b>	<b>FEADER</b>	<b>MAPA</b>	<b>CAPADR</b>
0,00 €	0,00 €	0,00 €	0,00 €	0,00 €	0,00 €	0,00 €	0,00 €	0,00 €
<b>Importe Unitario:</b>	93,00 €	<b>Nuevo Importe Unitario:</b>	0,00 €					

**RECINTOS PROPUESTOS**

<b>REF.</b>	<b>REFERENCIA SIGPAC</b>	<b>CULTIVO</b>	<b>S/R</b>	<b>USO SIGPAC</b>	<b>Sup. Dec. admisible</b>	<b>Sup. Campo</b>	<b>Sup. Determ.</b>	<b>Sup. Resuelta</b>
-1528049	23-024-053-00006-0012	PASTOS PERMANENTES DE 5 O MAS AÑOS	S		0,65		0,65	0,65
-1528011	23-024-054-00027-0001	PASTOS PERMANENTES DE 5 O MAS AÑOS	S		0,58		0,58	0,58
-1528008	23-024-054-00027-0009	PASTOS PERMANENTES DE 5 O MAS AÑOS	S		0,40		0,40	0,40
-1528005	23-024-053-00033-0001	PASTOS PERMANENTES DE 5 O MAS AÑOS	S		1,86		1,86	1,86
5815397	23-024-054-00027-0002	OLIVAR	S		0,83		0,83	0,83
5815400	23-024-054-00027-0012	PASTOS PERMANENTES DE 5 O MAS AÑOS	S		0,13		0,13	0,13
5815401	23-024-054-00027-0013	PASTOS PERMANENTES DE 5 O MAS AÑOS	S		0,10		0,10	0,10
5815404	23-024-053-00006-0008	PASTOS PERMANENTES DE 5 O MAS AÑOS	S		4,84		4,84	4,84
5815405	23-024-053-00006-0009	PASTOS PERMANENTES DE 5 O MAS AÑOS	S		0,17		0,17	0,17
5815406	23-024-053-00006-0010	PASTOS PERMANENTES DE 5 O MAS AÑOS	S		0,02		0,02	0,02
5815409	23-024-053-00033-0002	PASTOS PERMANENTES DE 5 O MAS AÑOS	S		0,44		0,44	0,44
5815412	23-024-053-00036-0002	PASTOS PERMANENTES DE 5 O MAS AÑOS	S		1,80		1,80	1,80
5815413	23-024-054-00015-0001	PASTOS PERMANENTES DE 5 O MAS AÑOS	S		1,31		1,31	1,31
5815414	23-024-054-00019-0001	PASTOS PERMANENTES DE 5 O MAS AÑOS	S		1,41		1,41	1,41
5815415	23-024-054-00019-0003	OLIVAR	S		1,05		1,05	1,05
5815416	23-024-054-00019-0004	PASTOS PERMANENTES DE 5 O MAS AÑOS	S		0,08		0,08	0,08
5815417	23-024-053-00006-0001	PASTOS PERMANENTES DE 5 O MAS AÑOS	S		16,48		16,48	16,46
5815422	23-024-054-00027-0006	PASTOS PERMANENTES DE 5 O MAS AÑOS	S		7,35		7,35	7,33
5815430	23-024-054-00027-0004	PASTOS PERMANENTES DE 5 O MAS AÑOS	S		8,38		8,38	8,38
5815435	23-024-054-00032-0001	PASTOS PERMANENTES DE 5 O MAS AÑOS	S		2,72		2,72	2,72
5815437	23-024-054-00030-0004	PASTOS PERMANENTES DE 5 O MAS AÑOS	S		0,64		0,64	0,64

(1) Con incidencias que retienen pago o deniegan el expediente.

(2) Se calcula sobre superficie declarada admisible.

(3) Aplicación del artículo 16 bis del RD 147/2023.

(4) Expediente con algunos recintos de pastos permanentes ubicados en espacios protegidos donde la carga ganadera mínima será 0,1 UGM/ha.

Puede verificar la integridad de una copia de este documento mediante la lectura del código QR adjunto o mediante el acceso a la dirección <https://ws050.juntadeandalucia.es/verificarFirma> indicando el código de VERIFICACIÓN

FIRMADO POR

RAQUEL MARIA ESPIN CRESPO

17/10/2024

VERIFICACIÓN

Pk2jmWSPEJNMB623FQZ8JEKDMKEPRE

PÁG. 3661/4804





**INCIDENCIAS**

**INCIDENCIA DESCRIPCIÓN**

- 256 Solicitud con recintos no declarados en campaña actual con una reducción por omisión de superficie superior al 3%  
CÓDIGO PARA EL PORCENTAJE DE REDUCCIÓN POR OMISIÓN QUE CORRESPONDE A LA SOLICITUD:3
- 463 Productor que en su Declaración responsable no marca SÍ o NO en la casilla de "Realiza alguna actividad de las incluidas en el R.D."
- 4272 Verifica que las líneas de declaración de las Solicitudes Únicas no tienen solapes con la capa de Retroactividad Gráfica (ambas de la misma campaña) a nivel de expediente/línea de declaración gráfica de la solicitud.  
Recinto:23-024-053-00006-00001 Cultivo: - Agregado de la referencia del recinto.:0 Zona de la referencia del recinto.:0 Superficie solapada.:0,02 Id. Incid.:98032167  
Recinto:23-024-054-00027-00006 Cultivo: - Agregado de la referencia del recinto.:0 Zona de la referencia del recinto.:0 Superficie solapada.:0,02 Id. Incid.:98032168
- 74018 Productor que no es agricultor a título principal, según los datos del ejercicio fiscal n-1 y seguridad socia.
- 74053 Importe inferior a 100 Euros

(1) Con incidencias que retienen pago o deniegan el expediente.  
(2) Se calcula sobre superficie declarada admisible.  
(3) Aplicación del artículo 16 bis del RD 147/2023.  
(4) Expediente con algunos recintos de pastos permanentes ubicados en espacios protegidos donde la carga ganadera mínima será 0,1 UGM/ha.

Puede verificar la integridad de una copia de este documento mediante la lectura del código QR adjunto o mediante el acceso a la dirección <https://ws050.juntadeandalucia.es/verificarFirma> indicando el código de VERIFICACIÓN

FIRMADO POR	RAQUEL MARIA ESPIN CRESPO	17/10/2024
VERIFICACIÓN	Pk2jmWSPEJNMB623FQZ8JEKDMKEPRE	PÁG. 3662/4804



**APELLIDOS Y NOMBRE / RAZÓN SOCIAL**

MORA MORA MARIA TERESA

**NIF**

\*\*\*\*2593\*

**EXPEDIENTE**

1049621

**RESOLUCIÓN**

DENEGACIÓN DE LA AYUDA

**DATOS DE MANTENIMIENTO UNIDADES**

<b>GRUPO DE PAGO</b>	<b>Sup. Dec. Admisible</b>	<b>Sup. Resuelta</b>	<b>Sobredecl.</b>	<b>% Sobredecl.</b>
ZONAS DE MONTAÑA	0,00	0,00	0,00	0,00

**RESUMEN DE PAGOS**

	<b>IMPORTE ( Euros )</b>			
	<b>RESUELTO</b>	<b>FEADER</b>	<b>MAPA</b>	<b>CAPADR</b>
A pagar	0,00	0,00	0,00	0,00

**APLICACIÓN DE REDUCCIONES Y PENALIZACIONES (%)**

<b>Crterios de subvencionabilidad (1)</b>	<b>Presentación tardía</b>	<b>Omisión declaración</b>	<b>Condicionalidad</b>
100,00	0,00	0,00	0,00

**IMPORTE ( Euros )**

<b>Calculado(2)</b>	<b>Reducción</b>	<b>Penalización</b>	<b>Reducción Penalización (3)</b>	<b>Penalización adicional</b>	<b>Resuelto</b>	<b>FEADER</b>	<b>MAPA</b>	<b>CAPADR</b>
0,00 €	0,00 €	0,00 €	0,00 €	0,00 €	0,00 €	0,00 €	0,00 €	0,00 €
<b>Importe Unitario:</b>	93,00 €	<b>Nuevo Importe Unitario:</b>	0,00 €					

**RECINTOS PROPUESTOS**

<b>REF.</b>	<b>REFERENCIA SIGPAC</b>	<b>CULTIVO</b>	<b>S/R</b>	<b>USO SIGPAC</b>	<b>Sup. Dec. admisible</b>	<b>Sup. Campo</b>	<b>Sup. Determ.</b>	<b>Sup. Resuelta</b>
-42705	23-002-075-00098-0008	OLIVAR	S		0,08		0,08	0,08
5327286	23-002-007-00055-0001	OLIVAR	S		0,61		0,61	0,61
5327305	23-002-007-00055-0002	OLIVAR	S		0,56		0,56	0,56
5327395	23-002-007-00055-0018	OLIVAR	S		0,53		0,53	0,53
5327396	23-002-007-00058-0001	OLIVAR	S		0,32		0,32	0,32
1700000006557470	23-002-018-00207-0001	OLIVAR	S		1,25		1,25	1,25
1700000006557472	23-002-018-00249-0001	OLIVAR	S		0,01		0,01	0,01
1700000006557473	23-002-075-00098-0002	OLIVAR	S		0,13		0,13	0,13
1700000006557474	23-002-075-00101-0001	OLIVAR	S		0,06		0,06	0,06
1700000006557475	23-002-075-00102-0001	OLIVAR	S		0,35		0,35	0,35
1700000006557476	23-002-075-00098-0005	OLIVAR	S		0,02		0,02	0,02
1700000006557477	23-002-075-00100-0002	OLIVAR	S		0,47		0,47	0,47
1700000006557478	23-002-075-00093-0001	OLIVAR	S		0,21		0,21	0,21
1700000006557479	23-002-075-00094-0003	OLIVAR	S		0,23		0,23	0,23
1700000006557480	23-002-075-00095-0001	OLIVAR	S		0,37		0,37	0,37
1700000006557481	23-002-079-00320-0001	OLIVAR	S		0,70		0,70	0,70

**INCIDENCIAS****INCIDENCIA DESCRIPCIÓN**

- 74018 Productor que no es agricultor a título principal, según los datos del ejercicio fiscal n-1 y seguridad socia.  
74053 Importe inferior a 100 Euros

(1) Con incidencias que retienen pago o deniegan el expediente.

(2) Se calcula sobre superficie declarada admisible.

(3) Aplicación del artículo 16 bis del RD 147/2023.

(4) Expediente con algunos recintos de pastos permanentes ubicados en espacios protegidos donde la carga ganadera mínima será 0,1 UGM/ha.

Puede verificar la integridad de una copia de este documento mediante la lectura del código QR adjunto o mediante el acceso a la dirección <https://ws050.juntadeandalucia.es/verificarFirma> indicando el código de VERIFICACIÓN

FIRMADO POR

RAQUEL MARIA ESPIN CRESPO

17/10/2024

VERIFICACIÓN

Pk2jmWSPEJNMB623FQZ8JEKDMKEPRE

PÁG. 3663/4804



**APELLIDOS Y NOMBRE / RAZÓN SOCIAL**

MORA PLAZA MARIA DEL CARMEN

**NIF**

\*\*\*\*9185\*

**EXPEDIENTE**

1024437

**RESOLUCIÓN**

DENEGACIÓN DE LA AYUDA

**DATOS DE MANTENIMIENTO UNIDADES****GRUPO DE PAGO**

ZONAS DE MONTAÑA

**Sup. Dec.  
Admisible**

0,00

**Sup.  
Resuelta**

0,00

**Sobredecl.**

0,00

**% Sobredecl.**

0,00

**RESUMEN DE PAGOS****IMPORTE ( Euros )**

	RESUELTO	FEADER	MAPA	CAPADR
A pagar	0,00	0,00	0,00	0,00

**APLICACIÓN DE REDUCCIONES Y PENALIZACIONES (%)**

Crterios de subvencionabilidad (1)	Presentación tardía	Omisión declaración	Condicionalidad
100,00	0,00	0,00	0,00

**IMPORTE ( Euros )**

Calculado(2)	Reducción	Penalización	Reducción Penalización (3)	Penalización adicional	Resuelto	FEADER	MAPA	CAPADR
0,00 €	0,00 €	0,00 €	0,00 €	0,00 €	0,00 €	0,00 €	0,00 €	0,00 €
Importe Unitario:	93,00 €	Nuevo Importe Unitario:	0,00 €					

**RECINTOS PROPUESTOS**

REF.	REFERENCIA SIGPAC	CULTIVO	S/R	USO SIGPAC	Sup. Dec. admisible	Sup. Campo	Sup. Determ.	Sup. Resuelta
170000005836290	23-095-038-00126-0001	OLIVAR	S		0,81		0,81	0,81
170000005836291	23-095-038-00134-0001	OLIVAR	S		3,71		3,71	3,71
170000005836293	23-095-038-00143-0010	OLIVAR	S		0,05		0,05	0,05
170000005836294	23-095-038-00133-0003	OLIVAR	R		0,02		0,02	0,02

**INCIDENCIAS****INCIDENCIA DESCRIPCIÓN**

2454	Solicitante de intervención 6613 cuyo regimen de afiliacion a la SS no es ni el sistema especial agrario(cuenta ajena) ni autonomo con actividad agraria.
74018	Productor que no es agricultor a titulo principal, según los datos del ejercicio fiscal n-1 y seguridad socia.
74053	Importe inferior a 100 Euros

(1) Con incidencias que retienen pago o deniegan el expediente.

(2) Se calcula sobre superficie declarada admisible.

(3) Aplicación del artículo 16 bis del RD 147/2023.

(4) Expediente con algunos recintos de pastos permanentes ubicados en espacios protegidos donde la carga ganadera mínima será 0,1 UGM/ha.

Puede verificar la integridad de una copia de este documento mediante la lectura del código QR adjunto o mediante el acceso a la dirección <https://ws050.juntadeandalucia.es/verificarFirma> indicando el código de VERIFICACIÓN

FIRMADO POR

RAQUEL MARIA ESPIN CRESPO

17/10/2024

VERIFICACIÓN

Pk2jmWSPEJNMB623FQZ8JEKDMKEPRE

PÁG. 3664/4804





**APELLIDOS Y NOMBRE / RAZÓN SOCIAL**

MORA SAEZ ANTONIO

**NIF**

\*\*\*\*6711\*

**EXPEDIENTE**

1251197

**RESOLUCIÓN**

DENEGACIÓN DE LA AYUDA

**DATOS DE MANTENIMIENTO UNIDADES****GRUPO DE PAGO**

ZONAS DE MONTAÑA

**Sup. Dec.  
Admisible**

0,00

**Sup.  
Resuelta**

0,00

**Sobredecl.**

0,00

**% Sobredecl.**

0,00

**RESUMEN DE PAGOS****IMPORTE ( Euros )**

	<b>RESUELTO</b>	<b>FEADER</b>	<b>MAPA</b>	<b>CAPADR</b>
A pagar	0,00	0,00	0,00	0,00

**APLICACIÓN DE REDUCCIONES Y PENALIZACIONES (%)**

<b>Crterios de subvencionabilidad (1)</b>	<b>Presentación tardía</b>	<b>Omisión declaración</b>	<b>Condicionalidad</b>
100,00	0,00	0,00	0,00

**IMPORTE ( Euros )**

<b>Calculado(2)</b>	<b>Reducción</b>	<b>Penalización</b>	<b>Reducción Penalización (3)</b>	<b>Penalización adicional</b>	<b>Resuelto</b>	<b>FEADER</b>	<b>MAPA</b>	<b>CAPADR</b>
0,00 €	0,00 €	0,00 €	0,00 €	0,00 €	0,00 €	0,00 €	0,00 €	0,00 €
<b>Importe Unitario:</b>	93,00 €	<b>Nuevo Importe Unitario:</b>	0,00 €					

(1) Con incidencias que retienen pago o deniegan el expediente.

(2) Se calcula sobre superficie declarada admisible.

(3) Aplicación del artículo 16 bis del RD 147/2023.

(4) Expediente con algunos recintos de pastos permanentes ubicados en espacios protegidos donde la carga ganadera mínima será 0,1 UGM/ha.

Puede verificar la integridad de una copia de este documento mediante la lectura del código QR adjunto o mediante el acceso a la dirección <https://ws050.juntadeandalucia.es/verificarFirma> indicando el código de VERIFICACIÓN

FIRMADO POR

RAQUEL MARIA ESPIN CRESPO

17/10/2024

VERIFICACIÓN

Pk2jmWSPEJNMB623FQZ8JEKDMKEPRE

PÁG. 3665/4804



**RECINTOS PROPUESTOS**

REF.	REFERENCIA SIGPAC	CULTIVO	S/R	USO SIGPAC	Sup. Dec. admisible	Sup. Campo	Sup. Determ.	Sup. Resulta
5788190	23-095-006-00193-0001	OLIVAR	S		11,69		11,69	11,69
5799100	23-095-011-00134-0001	OLIVAR	S		0,42		0,42	0,42
5799101	23-095-025-00467-0002	OLIVAR	S		0,90		0,90	0,90
5799102	23-095-022-00227-0001	OLIVAR	S		1,11		1,11	1,11
1700000004556378	23-048-017-00072-0004	OLIVAR	S		0,35		0,35	0,35
1700000004556379	23-048-017-00073-0002	OLIVAR	S		0,20		0,20	0,20
1700000004556380	23-048-017-00175-0002	OLIVAR	S		0,01		0,01	0,01
1700000004556381	23-080-001-00129-0001	OLIVAR	R		0,68		0,68	0,68
1700000004556382	23-080-001-00314-0001	OLIVAR	R		0,65		0,65	0,65
1700000004556383	23-080-001-00315-0001	OLIVAR	R		0,93		0,93	0,93
1700000004556385	23-095-006-00194-0001	OLIVAR	S		1,98		1,98	1,98
1700000004556386	23-095-006-00195-0002	OLIVAR	S		0,02		0,02	0,02
1700000004556387	23-095-015-00035-0002	OLIVAR	S		1,66		1,66	1,66
1700000004556388	23-095-039-00205-0001	OLIVAR	S		0,49		0,49	0,49
1700000004556389	23-095-039-00210-0001	OLIVAR	S		0,07		0,07	0,07
1700000004556390	23-095-022-00233-0001	OLIVAR	S		0,04		0,04	0,04
1700000004556391	23-095-022-00234-0002	OLIVAR	S		0,01		0,01	0,01
1700000004556392	23-095-022-00535-0001	OLIVAR	S		0,74		0,74	0,74
1700000004556393	23-095-022-00546-0001	OLIVAR	S		0,01		0,01	0,01
1700000004556394	23-095-025-00180-0001	OLIVAR	S		0,40		0,40	0,40
1700000004556395	23-095-024-00217-0001	OLIVAR	S		0,77		0,77	0,77
1700000004556396	23-095-024-00216-0001	OLIVAR	S		0,01		0,01	0,01
1700000004556397	23-095-021-00200-0001	OLIVAR	S		0,06		0,06	0,06
1700000004556398	23-095-021-00212-0001	OLIVAR	S		1,09		1,09	1,09
1700000004556399	23-095-021-00213-0001	OLIVAR	S		0,03		0,03	0,03
1700000004556400	23-095-025-00195-0001	OLIVAR	S		0,03		0,03	0,03
1700000004556401	23-095-025-00196-0001	OLIVAR	S		0,81		0,81	0,81
1700000005600869	23-080-001-00316-0001	OLIVAR	R		0,62		0,62	0,62
1700000005600870	23-095-042-00097-0001	OLIVAR	S		0,06		0,06	0,06
1700000005600871	23-095-042-00104-0002	OLIVAR	S		4,78		4,78	4,78
1700000005600872	23-095-042-00093-0004	OLIVAR	S		0,13		0,13	0,13
1700000005600873	23-095-042-00104-0006	OLIVAR	S		2,46		2,46	2,46

**INCIDENCIAS****INCIDENCIA DESCRIPCIÓN**

2454	Solicitante de intervención 6613 cuyo regimen de afiliación a la SS no es ni el sistema especial agrario(cuenta ajena) ni autonomo con actividad agraria.
74018	Productor que no es agricultor a título principal, según los datos del ejercicio fiscal n-1 y seguridad socia.
74053	Importe inferior a 100 Euros

(1) Con incidencias que retienen pago o deniegan el expediente.

(2) Se calcula sobre superficie declarada admisible.

(3) Aplicación del artículo 16 bis del RD 147/2023.

(4) Expediente con algunos recintos de pastos permanentes ubicados en espacios protegidos donde la carga ganadera mínima será 0,1 UGM/ha.

Puede verificar la integridad de una copia de este documento mediante la lectura del código QR adjunto o mediante el acceso a la dirección <https://ws050.juntadeandalucia.es/verificarFirma> indicando el código de VERIFICACIÓN

FIRMADO POR

RAQUEL MARIA ESPIN CRESPO

17/10/2024

VERIFICACIÓN

Pk2jmWSPEJNMB623FQZ8JEKDMKEPRE

PÁG. 3666/4804



**APELLIDOS Y NOMBRE / RAZÓN SOCIAL**

MORA VILLAR CARLOS

**NIF**

\*\*\*\*0778\*

**EXPEDIENTE**

1247526

**RESOLUCIÓN**

DENEGACIÓN DE LA AYUDA

**DATOS DE MANTENIMIENTO UNIDADES****GRUPO DE PAGO**

ZONAS DE MONTAÑA

**Sup. Dec.  
Admisible**

0,00

**Sup.  
Resuelta**

0,00

**Sobredecl.**

0,00

**% Sobredecl.**

0,00

**RESUMEN DE PAGOS****IMPORTE ( Euros )**

	RESUELTO	FEADER	MAPA	CAPADR
A pagar	0,00	0,00	0,00	0,00

**APLICACIÓN DE REDUCCIONES Y PENALIZACIONES (%)**

Crterios de subvencionabilidad (1)	Presentación tardía	Omisión declaración	Condicionalidad
100,00	0,00	0,00	0,00

**IMPORTE ( Euros )**

Calculado(2)	Reducción	Penalización	Reducción Penalización (3)	Penalización adicional	Resuelto	FEADER	MAPA	CAPADR
0,00 €	0,00 €	0,00 €	0,00 €	0,00 €	0,00 €	0,00 €	0,00 €	0,00 €
Importe Unitario:	93,00 €	Nuevo Importe Unitario:	0,00 €					

**RECINTOS PROPUESTOS**

REF.	REFERENCIA SIGPAC	CULTIVO	S/R	USO SIGPAC	Sup. Dec. admisible	Sup. Campo	Sup. Determ.	Sup. Resuelta
4755398	23-102-042-00049-0001	OLIVAR	S		0,36		0,36	0,36
4755399	23-102-043-00519-0001	OLIVAR	S		0,09		0,09	0,09
4755400	23-102-042-00065-0001	OLIVAR	S		0,53		0,53	0,53
1700000004894747	23-102-038-00161-0001	OLIVAR	R		0,36		0,36	0,36
1700000004894749	23-102-039-00072-0001	OLIVAR	R		0,52		0,52	0,52

**INCIDENCIAS****INCIDENCIA DESCRIPCIÓN**

2454	Solicitante de intervención 6613 cuyo regimen de afiliacion a la SS no es ni el sistema especial agrario(cuenta ajena) ni autonomo con actividad agraria.
74018	Productor que no es agricultor a título principal, según los datos del ejercicio fiscal n-1 y seguridad socia.
74053	Importe inferior a 100 Euros

(1) Con incidencias que retienen pago o deniegan el expediente.

(2) Se calcula sobre superficie declarada admisible.

(3) Aplicación del artículo 16 bis del RD 147/2023.

(4) Expediente con algunos recintos de pastos permanentes ubicados en espacios protegidos donde la carga ganadera mínima será 0,1 UGM/ha.

Puede verificar la integridad de una copia de este documento mediante la lectura del código QR adjunto o mediante el acceso a la dirección <https://ws050.juntadeandalucia.es/verificarFirma> indicando el código de VERIFICACIÓN

FIRMADO POR

RAQUEL MARIA ESPIN CRESPO

17/10/2024

VERIFICACIÓN

Pk2jmWSPEJNMB623FQZ8JEKDMKEPRE

PÁG. 3667/4804



**APELLIDOS Y NOMBRE / RAZÓN SOCIAL**

MORAL BARRANCO JUAN JOSE

**NIF**

\*\*\*\*2374\*

**EXPEDIENTE**

1133443

**RESOLUCIÓN**

DENEGACIÓN DE LA AYUDA

**DATOS DE MANTENIMIENTO UNIDADES**

<b>GRUPO DE PAGO</b>	<b>Sup. Dec. Admisible</b>	<b>Sup. Resuelta</b>	<b>Sobredecl.</b>	<b>% Sobredecl.</b>
ZONAS DE MONTAÑA	0,00	0,00	0,00	0,00

**RESUMEN DE PAGOS**

	<b>IMPORTE ( Euros )</b>			
	<b>RESUELTO</b>	<b>FEADER</b>	<b>MAPA</b>	<b>CAPADR</b>
A pagar	0,00	0,00	0,00	0,00

**APLICACIÓN DE REDUCCIONES Y PENALIZACIONES (%)**

<b>Criterios de subvencionabilidad (1)</b>	<b>Presentación tardía</b>	<b>Omisión declaración</b>	<b>Condicionabilidad</b>
100,00	0,00	0,00	0,00

**IMPORTE ( Euros )**

<b>Calculado(2)</b>	<b>Reducción</b>	<b>Penalización</b>	<b>Reducción Penalización (3)</b>	<b>Penalización adicional</b>	<b>Resuelto</b>	<b>FEADER</b>	<b>MAPA</b>	<b>CAPADR</b>
0,00 €	0,00 €	0,00 €	0,00 €	0,00 €	0,00 €	0,00 €	0,00 €	0,00 €
<b>Importe Unitario:</b>	93,00 €	<b>Nuevo Importe Unitario:</b>	0,00 €					

**INCIDENCIAS****INCIDENCIA DESCRIPCIÓN**

2454	Solicitante de intervención 6613 cuyo regimen de afiliacion a la SS no es ni el sistema especial agrario(cuenta ajena) ni autonomo con actividad agraria.
74018	Productor que no es agricultor a título principal, según los datos del ejercicio fiscal n-1 y seguridad socia.
74051	Solicitante de intervención 6613, que no declara ningun recinto en zona desfavorecida.
74053	Importe inferior a 100 Euros
86020	Verifica que determinados recintos declarados por el expte para la operación, no se corresponde con la ZONA DESFAVORECIDA. Y no ha sido solicitada la operación análoga o correspondiente. Recinto:23-003-024-00094-00003 Cultivo:101010 OLIVAR-PICUAL Secano Operación correcta del recinto:6613.2 Recinto:23-060-042-00021-00003 Cultivo:101010 OLIVAR-PICUAL Secano Operación correcta del recinto:6613.2 Recinto:23-060-042-00021-00004 Cultivo:101010 OLIVAR-PICUAL Secano Operación correcta del recinto:6613.2 Recinto:23-060-042-00021-00005 Cultivo:101010 OLIVAR-PICUAL Secano Operación correcta del recinto:6613.2 Recinto:23-060-042-00021-00023 Cultivo:101010 OLIVAR-PICUAL Secano Operación correcta del recinto:6613.2 Recinto:23-060-042-09021-00005 Cultivo:101010 OLIVAR-PICUAL Secano Operación correcta del recinto:6613.2

(1) Con incidencias que retienen pago o deniegan el expediente.

(2) Se calcula sobre superficie declarada admisible.

(3) Aplicación del artículo 16 bis del RD 147/2023.

(4) Expediente con algunos recintos de pastos permanentes ubicados en espacios protegidos donde la carga ganadera mínima será 0,1 UGM/ha.

Puede verificar la integridad de una copia de este documento mediante la lectura del código QR adjunto o mediante el acceso a la dirección <https://ws050.juntadeandalucia.es/verificarFirma> indicando el código de VERIFICACIÓN

FIRMADO POR

RAQUEL MARIA ESPIN CRESPO

17/10/2024

VERIFICACIÓN

Pk2jmWSPEJNMB623FQZ8JEKDMKEPRE

PÁG. 3668/4804



**APELLIDOS Y NOMBRE / RAZÓN SOCIAL**

MORAL CAPISCOL JUAN

**NIF**

\*\*\*\*2122\*

**EXPEDIENTE**

1109352

**RESOLUCIÓN**

DENEGACIÓN DE LA AYUDA

**DATOS DE MANTENIMIENTO UNIDADES****GRUPO DE PAGO**

ZONAS DE MONTAÑA

**Sup. Dec. Admisible**

0,00

**Sup. Resuelta**

0,00

**Sobredecl.**

0,00

**% Sobredecl.**

0,00

**RESUMEN DE PAGOS****IMPORTE ( Euros )**

	RESUELTO	FEADER	MAPA	CAPADR
A pagar	0,00	0,00	0,00	0,00

**APLICACIÓN DE REDUCCIONES Y PENALIZACIONES (%)**

Criterios de subvencionabilidad (1)	Presentación tardía	Omisión declaración	Condicionalidad
100,00	0,00	0,00	0,00

**IMPORTE ( Euros )**

Calculado(2)	Reducción	Penalización	Reducción Penalización (3)	Penalización adicional	Resuelto	FEADER	MAPA	CAPADR
0,00 €	0,00 €	0,00 €	0,00 €	0,00 €	0,00 €	0,00 €	0,00 €	0,00 €
Importe Unitario:	93,00 €	Nuevo Importe Unitario:	0,00 €					

**RECINTOS PROPUESTOS**

REF.	REFERENCIA SIGPAC	CULTIVO	S/R	USO SIGPAC	Sup. Dec. admisible	Sup. Campo	Sup. Determ.	Sup. Resuelta
-1548846	23-900-006-00081-0007	OLIVAR	S		0,06		0,06	0,06
1700000006750334	23-900-006-00075-0002	OLIVAR	R		2,87		2,87	2,87
1700000006750335	23-900-006-00081-0006	OLIVAR	R		3,09		3,09	3,09
1700000006750336	23-900-006-00075-0003	OLIVAR	R		2,69		2,69	2,69
1700000006750337	23-900-006-00081-0003	OLIVAR	R		0,83		0,83	0,83
1700000006750338	23-900-006-00081-0005	OLIVAR	S		0,09		0,09	0,09

**INCIDENCIAS****INCIDENCIA DESCRIPCIÓN**

74018	Productor que no es agricultor a título principal, según los datos del ejercicio fiscal n-1 y seguridad socia.
74053	Importe inferior a 100 Euros

(1) Con incidencias que retienen pago o deniegan el expediente.

(2) Se calcula sobre superficie declarada admisible.

(3) Aplicación del artículo 16 bis del RD 147/2023.

(4) Expediente con algunos recintos de pastos permanentes ubicados en espacios protegidos donde la carga ganadera mínima será 0,1 UGM/ha.

Puede verificar la integridad de una copia de este documento mediante la lectura del código QR adjunto o mediante el acceso a la dirección <https://ws050.juntadeandalucia.es/verificarFirma> indicando el código de VERIFICACIÓN

FIRMADO POR

RAQUEL MARIA ESPIN CRESPO

17/10/2024

VERIFICACIÓN

Pk2jmWSPEJNMB623FQZ8JEKDMKEPRE

PÁG. 3669/4804



**APELLIDOS Y NOMBRE / RAZÓN SOCIAL**

MORAL JAENES MARIA DE LOS ANGELES

**NIF**

\*\*\*\*2948\*

**EXPEDIENTE**

1181029

**RESOLUCIÓN**

DENEGACIÓN DE LA AYUDA

**DATOS DE MANTENIMIENTO UNIDADES****GRUPO DE PAGO**

ZONAS DE MONTAÑA

**Sup. Dec.  
Admisible**

0,00

**Sup.  
Resuelta**

0,00

**Sobredecl.**

0,00

**% Sobredecl.**

0,00

**RESUMEN DE PAGOS****IMPORTE ( Euros )**

	RESUELTO	FEADER	MAPA	CAPADR
A pagar	0,00	0,00	0,00	0,00

**APLICACIÓN DE REDUCCIONES Y PENALIZACIONES (%)**

Crterios de subvencionabilidad (1)	Presentación tardía	Omisión declaración	Condicionalidad
100,00	0,00	0,00	0,00

**IMPORTE ( Euros )**

Calculado(2)	Reducción	Penalización	Reducción Penalización (3)	Penalización adicional	Resuelto	FEADER	MAPA	CAPADR
0,00 €	0,00 €	0,00 €	0,00 €	0,00 €	0,00 €	0,00 €	0,00 €	0,00 €
Importe Unitario:	93,00 €	Nuevo Importe Unitario:	0,00 €					

**RECINTOS PROPUESTOS**

REF.	REFERENCIA SIGPAC	CULTIVO	S/R	USO SIGPAC	Sup. Dec. admisible	Sup. Campo	Sup. Determ.	Sup. Resuelta
170000006919063	23-093-003-00338-0001	OLIVAR	S		1,18		1,18	1,18
170000006919064	23-093-005-00892-0001	OLIVAR	S		0,69		0,69	0,69
170000006919065	23-093-006-00586-0001	OLIVAR	S		0,24		0,24	0,24
170000006919066	23-093-006-09023-0002	OLIVAR	S		0,01		0,01	0,01
170000006919067	23-093-006-00496-0001	OLIVAR	S		0,17		0,17	0,17
170000006919068	23-093-005-00408-0001	OLIVAR	S		0,39		0,39	0,39
170000006919069	23-093-006-00445-0001	OLIVAR	S		0,90		0,90	0,90
170000006919070	23-093-006-09024-0009	OLIVAR	S		0,02		0,02	0,00
170000006919071	23-093-006-00495-0001	OLIVAR	S		0,21		0,21	0,21
170000006919072	23-093-006-80001-0002	OLIVAR	S		0,03		0,03	0,03

**INCIDENCIAS****INCIDENCIA DESCRIPCIÓN**

2454	Solicitante de intervención 6613 cuyo regimen de afiliación a la SS no es ni el sistema especial agrario(cuenta ajena) ni autonomo con actividad agraria.
3790	Recinto declarado inactivo Recinto:23-093-006-09024-00009 Cultivo: -
74018	Productor que no es agricultor a título principal, según los datos del ejercicio fiscal n-1 y seguridad socia.
74053	Importe inferior a 100 Euros

(1) Con incidencias que retienen pago o deniegan el expediente.

(2) Se calcula sobre superficie declarada admisible.

(3) Aplicación del artículo 16 bis del RD 147/2023.

(4) Expediente con algunos recintos de pastos permanentes ubicados en espacios protegidos donde la carga ganadera mínima será 0,1 UGM/ha.

Puede verificar la integridad de una copia de este documento mediante la lectura del código QR adjunto o mediante el acceso a la dirección <https://ws050.juntadeandalucia.es/verificarFirma> indicando el código de VERIFICACIÓN

FIRMADO POR

RAQUEL MARIA ESPIN CRESPO

17/10/2024

VERIFICACIÓN

Pk2jmWSPEJNMB623FQZ8JEKDMKEPRE

PÁG. 3670/4804



**APELLIDOS Y NOMBRE / RAZÓN SOCIAL**

MORAL REVUELTAS CRISTOBAL

**NIF**

\*\*\*\*0907\*

**EXPEDIENTE**

1182335

**RESOLUCIÓN**

DENEGACIÓN DE LA AYUDA

**DATOS DE MANTENIMIENTO UNIDADES****GRUPO DE PAGO**

ZONAS DE MONTAÑA

**Sup. Dec.  
Admisible**

3,20

**Sup.  
Resuelta**

2,43

**Sobredecl.**

0,77

**% Sobredecl.**

24,06

**RESUMEN DE PAGOS****IMPORTE ( Euros )**

	RESUELTO	FEADER	MAPA	CAPADR
A pagar	0,00	0,00	0,00	0,00

**APLICACIÓN DE REDUCCIONES Y PENALIZACIONES (%)**

Crterios de subvencionabilidad (1)	Presentación tardía	Omisión declaración	Condicionalidad
100,00	0,00	0,00	0,00

**IMPORTE ( Euros )**

Calculado(2)	Reducción	Penalización	Reducción Penalización (3)	Penalización adicional	Resuelto	FEADER	MAPA	CAPADR
297,60 €	71,61 €	225,99 €	0,00 €	0,00 €	0,00 €	0,00 €	0,00 €	0,00 €
<b>Importe Unitario:</b>	93,00 €	<b>Nuevo Importe Unitario:</b>	93,00 €					

**RECINTOS PROPUESTOS**

REF.	REFERENCIA SIGPAC	CULTIVO	S/R	USO SIGPAC	Sup. Dec. admisible	Sup. Campo	Sup. Determ.	Sup. Resuelta
170000006064009	18-039-005-00143-0001	OLIVAR	S		1,59		1,59	1,59
170000006064010	23-093-007-00566-0002	OLIVAR	S		0,76		0,76	0,00
170000006064011	23-093-003-00055-0003	OLIVAR	S		0,24		0,24	0,24
170000006064012	23-093-003-00057-0004	OLIVAR	S		0,01		0,01	0,00
170000006064013	23-093-001-00293-0002	OLIVAR	S		0,60		0,60	0,60

**INCIDENCIAS****INCIDENCIA DESCRIPCIÓN**

242	Recinto pendiente de acreditación de titularidad. Recinto:23-093-003-00057-00004 Cultivo:101010 OLIVAR-PICUAL Secano Recinto:23-093-007-00566-00002 Cultivo:101010 OLIVAR-PICUAL Secano
74053	Importe inferior a 100 Euros

(1) Con incidencias que retienen pago o deniegan el expediente.

(2) Se calcula sobre superficie declarada admisible.

(3) Aplicación del artículo 16 bis del RD 147/2023.

(4) Expediente con algunos recintos de pastos permanentes ubicados en espacios protegidos donde la carga ganadera mínima será 0,1 UGM/ha.

Puede verificar la integridad de una copia de este documento mediante la lectura del código QR adjunto o mediante el acceso a la dirección <https://ws050.juntadeandalucia.es/verificarFirma> indicando el código de VERIFICACIÓN

FIRMADO POR

RAQUEL MARIA ESPIN CRESPO

17/10/2024

VERIFICACIÓN

Pk2jmWSPEJNMB623FQZ8JEKDMKEPRE

PÁG. 3671/4804



**APELLIDOS Y NOMBRE / RAZÓN SOCIAL**

MORALES GARCIA ROSA MARIA

**NIF**

\*\*\*\*3539\*

**EXPEDIENTE**

1250620

**RESOLUCIÓN**

DENEGACIÓN DE LA AYUDA

**DATOS DE MANTENIMIENTO UNIDADES****GRUPO DE PAGO**

ZONAS DE MONTAÑA

**Sup. Dec.  
Admisible**

0,00

**Sup.  
Resuelta**

0,00

**Sobredecl.**

0,00

**% Sobredecl.**

0,00

**RESUMEN DE PAGOS****IMPORTE ( Euros )**

	RESUELTO	FEADER	MAPA	CAPADR
A pagar	0,00	0,00	0,00	0,00

**APLICACIÓN DE REDUCCIONES Y PENALIZACIONES (%)**

Crterios de subvencionabilidad (1)	Presentación tardía	Omisión declaración	Condicionalidad
100,00	0,00	0,00	0,00

**IMPORTE ( Euros )**

Calculado(2)	Reducción	Penalización	Reducción Penalización (3)	Penalización adicional	Resuelto	FEADER	MAPA	CAPADR
0,00 €	0,00 €	0,00 €	0,00 €	0,00 €	0,00 €	0,00 €	0,00 €	0,00 €
Importe Unitario:	93,00 €	Nuevo Importe Unitario:	0,00 €					

**RECINTOS PROPUESTOS**

REF.	REFERENCIA SIGPAC	CULTIVO	S/R	USO SIGPAC	Sup. Dec. admisible	Sup. Campo	Sup. Determ.	Sup. Resuelta
-994209	23-019-002-00147-0002	OLIVAR	S		0,19		0,19	0,19
-994208	23-019-002-00101-0002	OLIVAR	S		0,14		0,14	0,14
-522600	23-019-005-00034-0001	OLIVAR	S		0,13		0,13	0,13
1700000005454483	23-019-002-00147-0001	OLIVAR	S		0,47		0,47	0,47
1700000005454485	23-019-005-00211-0001	OLIVAR	S		0,16		0,16	0,16
1700000005454486	23-019-005-00055-0001	OLIVAR	S		0,17		0,17	0,17
1700000005454487	23-019-005-00033-0001	OLIVAR	S		0,07		0,07	0,07
1700000005454489	23-019-002-00101-0001	OLIVAR	S		0,05		0,05	0,05
1700000005454490	23-019-001-00198-0002	OLIVAR	S		0,04		0,04	0,04
1700000005454491	23-019-001-00199-0001	OLIVAR	S		0,29		0,29	0,29
1700000005454492	23-064-006-00244-0001	OLIVAR	S		0,60		0,60	0,60

**INCIDENCIAS****INCIDENCIA DESCRIPCIÓN**

2454	Solicitante de intervención 6613 cuyo regimen de afiliación a la SS no es ni el sistema especial agrario(cuenta ajena) ni autonomo con actividad agraria.
74018	Productor que no es agricultor a título principal, según los datos del ejercicio fiscal n-1 y seguridad socia.
74053	Importe inferior a 100 Euros

(1) Con incidencias que retienen pago o deniegan el expediente.

(2) Se calcula sobre superficie declarada admisible.

(3) Aplicación del artículo 16 bis del RD 147/2023.

(4) Expediente con algunos recintos de pastos permanentes ubicados en espacios protegidos donde la carga ganadera mínima será 0,1 UGM/ha.

Puede verificar la integridad de una copia de este documento mediante la lectura del código QR adjunto o mediante el acceso a la dirección <https://ws050.juntadeandalucia.es/verificarFirma> indicando el código de VERIFICACIÓN

FIRMADO POR

RAQUEL MARIA ESPIN CRESPO

17/10/2024

VERIFICACIÓN

Pk2jmWSPEJNMB623FQZ8JEKDMKEPRE

PÁG. 3672/4804





**APELLIDOS Y NOMBRE / RAZÓN SOCIAL**

MORALES GONZALEZ AMADORA

**NIF**

\*\*\*\*7517\*

**EXPEDIENTE**

1283139

**RESOLUCIÓN**

DENEGACIÓN DE LA AYUDA

**DATOS DE MANTENIMIENTO UNIDADES****GRUPO DE PAGO**

ZONAS DE MONTAÑA

**Sup. Dec.  
Admisible**

0,00

**Sup.  
Resuelta**

0,00

**Sobredecl.**

0,00

**% Sobredecl.**

0,00

**RESUMEN DE PAGOS****IMPORTE ( Euros )**

	<b>RESUELTO</b>	<b>FEADER</b>	<b>MAPA</b>	<b>CAPADR</b>
A pagar	0,00	0,00	0,00	0,00

**APLICACIÓN DE REDUCCIONES Y PENALIZACIONES (%)**

<b>Crterios de subvencionabilidad (1)</b>	<b>Presentación tardía</b>	<b>Omisión declaración</b>	<b>Condicionalidad</b>
100,00	0,00	0,00	0,00

**IMPORTE ( Euros )**

<b>Calculado(2)</b>	<b>Reducción</b>	<b>Penalización</b>	<b>Reducción Penalización (3)</b>	<b>Penalización adicional</b>	<b>Resuelto</b>	<b>FEADER</b>	<b>MAPA</b>	<b>CAPADR</b>
0,00 €	0,00 €	0,00 €	0,00 €	0,00 €	0,00 €	0,00 €	0,00 €	0,00 €
<b>Importe Unitario:</b>	93,00 €	<b>Nuevo Importe Unitario:</b>	0,00 €					

(1) Con incidencias que retienen pago o deniegan el expediente.

(2) Se calcula sobre superficie declarada admisible.

(3) Aplicación del artículo 16 bis del RD 147/2023.

(4) Expediente con algunos recintos de pastos permanentes ubicados en espacios protegidos donde la carga ganadera mínima será 0,1 UGM/ha.

Puede verificar la integridad de una copia de este documento mediante la lectura del código QR adjunto o mediante el acceso a la dirección <https://ws050.juntadeandalucia.es/verificarFirma> indicando el código de VERIFICACIÓN

FIRMADO POR

RAQUEL MARIA ESPIN CRESPO

17/10/2024

VERIFICACIÓN

Pk2jmWSPEJNMB623FQZ8JEKDMKEPRE

PÁG. 3673/4804





**RECINTOS PROPUESTOS**

REF.	REFERENCIA SIGPAC	CULTIVO	S/R	USO SIGPAC	Sup. Dec. admisible	Sup. Campo	Sup. Determ.	Sup. Resulta
-1618988	23-029-056-00160-0001	OLIVAR	S		0,02		0,02	0,02
-1618924	23-029-032-00148-0002	OLIVAR	S		0,03		0,03	0,03
-1613568	23-029-032-00165-0004	OLIVAR	S		0,15		0,15	0,15
-1403362	23-029-065-00016-0002	OLIVAR	R		0,22		0,22	0,22
-105847	23-029-055-00291-0002	OLIVAR	S		0,45		0,45	0,45
5550546	23-029-029-00104-0005	OLIVAR	S		1,36		1,36	1,36
5550547	23-029-029-00104-0006	OLIVAR	S		0,07		0,07	0,07
5550550	23-029-029-00118-0002	OLIVAR	S		1,15		1,15	1,15
6920653	23-029-063-00014-0001	OLIVAR	S		0,20		0,20	0,20
1700000005118222	23-029-032-00131-0004	OLIVAR	S		0,01		0,01	0,01
1700000005118225	23-029-032-00168-0003	OLIVAR	S		8,28		8,28	8,28
1700000005118227	23-029-032-00164-0004	OLIVAR	S		0,24		0,24	0,24
1700000005118228	23-029-032-00165-0004	OLIVAR	S		5,26		5,26	5,26
1700000005118229	23-029-032-00148-0002	OLIVAR	S		0,01		0,01	0,01
1700000005118241	23-029-058-00062-0002	OLIVAR	S		0,48		0,48	0,48
1700000005118242	23-029-058-00063-0001	OLIVAR	S		0,01		0,01	0,01
1700000005118250	23-029-051-00209-0001	OLIVAR	S		0,28		0,28	0,28
1700000005118251	23-029-051-00210-0001	OLIVAR	S		0,01		0,01	0,01
1700000005118252	23-029-051-00214-0001	OLIVAR	S		0,61		0,61	0,61
1700000005118253	23-029-050-00018-0001	OLIVAR	S		0,52		0,52	0,52
1700000005118254	23-029-050-00019-0001	OLIVAR	S		0,88		0,88	0,88
1700000005118255	23-029-050-09003-0005	OLIVAR	S		0,12		0,12	0,12
1700000005118278	23-029-050-00014-0001	OLIVAR	S		0,05		0,05	0,05
1700000005118279	23-029-050-00017-0001	OLIVAR	S		0,03		0,03	0,03
1700000005654170	23-029-052-00032-0001	OLIVAR	S		0,04		0,04	0,04
1700000005654171	23-029-052-00033-0001	OLIVAR	S		0,59		0,59	0,59
1700000005654172	23-029-055-00291-0008	OLIVAR	S		0,04		0,04	0,04
1700000005654173	23-029-055-00292-0002	OLIVAR	S		0,04		0,04	0,04
1700000005654174	23-029-056-00199-0001	OLIVAR	S		1,46		1,46	1,46
1700000005654175	23-029-055-00291-0001	OLIVAR	S		0,14		0,14	0,14
1700000005693247	23-029-033-00161-0001	OLIVAR	S		0,16		0,16	0,16
1700000005693248	23-029-033-00162-0001	OLIVAR	S		0,01		0,01	0,01
1700000005693249	23-029-033-00165-0001	OLIVAR	S		0,01		0,01	0,01
1700000005693250	23-029-056-00160-0001	OLIVAR	S		0,01		0,01	0,01
1700000005693252	23-029-056-00161-0001	OLIVAR	S		0,76		0,76	0,76
1700000005693260	23-029-063-00011-0001	OLIVAR	S		1,79		1,79	1,79
1700000005693261	23-029-063-00018-0001	OLIVAR	S		0,02		0,02	0,02
1700000005693262	23-029-063-00018-0001	OLIVAR	S		0,02		0,02	0,02
1700000005693263	23-029-063-00020-0001	OLIVAR	S		0,01		0,01	0,01
1700000005693271	23-029-063-00015-0001	OLIVAR	S		0,01		0,01	0,01
1700000005693272	23-029-031-00150-0003	OLIVAR	S		0,45		0,45	0,45
1700000005693273	23-029-031-00151-0005	OLIVAR	S		0,86		0,86	0,86
1700000005693276	23-029-051-00219-0002	OLIVAR	S		0,02		0,02	0,02
1700000005693277	23-029-051-00222-0001	OLIVAR	S		0,02		0,02	0,02
1700000005693279	23-029-051-00279-0001	OLIVAR	S		0,58		0,58	0,58
1700000005693280	23-029-033-00164-0001	OLIVAR	S		0,23		0,23	0,23
1700000005693281	23-029-033-00166-0001	OLIVAR	S		0,02		0,02	0,02
1700000005693288	23-029-032-00145-0004	OLIVAR	S		0,07		0,07	0,07
1700000005693289	23-029-032-00144-0001	OLIVAR	S		1,04		1,04	1,04
1700000006640858	23-029-029-00105-0001	OLIVAR	S		1,03		1,03	1,03
1700000006640859	23-029-029-00108-0005	OLIVAR	S		0,07		0,07	0,07
1700000006640860	23-029-056-00035-0001	OLIVAR	R		0,44		0,44	0,44

(1) Con incidencias que retienen pago o deniegan el expediente.  
 (2) Se calcula sobre superficie declarada admisible.  
 (3) Aplicación del artículo 16 bis del RD 147/2023.  
 (4) Expediente con algunos recintos de pastos permanentes ubicados en espacios protegidos donde la carga ganadera mínima será 0,1 UGM/ha.

Puede verificar la integridad de una copia de este documento mediante la lectura del código QR adjunto o mediante el acceso a la dirección <a href="https://ws050.juntadeandalucia.es/verificarFirma">https://ws050.juntadeandalucia.es/verificarFirma</a> indicando el código de VERIFICACIÓN			
FIRMADO POR	RAQUEL MARIA ESPIN CRESPO	17/10/2024	
VERIFICACIÓN	Pk2jmWSPEJNMB623FQZ8JEKDMKEPRE	PÁG. 3674/4804	

**RECINTOS PROPUESTOS**

REF.	REFERENCIA SIGPAC	CULTIVO	S/R	USO SIGPAC	Sup. Dec. admisible	Sup. Campo	Sup. Determ.	Sup. Resuelta
170000006640865	23-029-028-00127-0002	OLIVAR	S		0,01		0,01	0,01
170000006640866	23-029-028-00128-0001	OLIVAR	S		0,62		0,62	0,62
170000006640867	23-029-028-00129-0001	OLIVAR	S		0,18		0,18	0,18
170000006640868	23-029-028-00132-0005	OLIVAR	S		0,01		0,01	0,01
170000006640869	23-029-028-09004-0024	OLIVAR	S		0,02		0,02	0,02
170000006640871	23-029-065-00012-0004	OLIVAR	S		0,07		0,07	0,07
170000006640872	23-029-065-00015-0001	OLIVAR	S		0,01		0,01	0,01
170000006640874	23-029-029-00102-0002	OLIVAR	S		0,02		0,02	0,00
170000006640875	23-029-029-00152-0002	OLIVAR	S		0,49		0,49	0,49
170000006640876	23-029-029-00153-0002	OLIVAR	S		0,12		0,12	0,12
170000006640883	23-029-030-00383-0001	OLIVAR	S		1,45		1,45	1,45
170000006641909	23-029-058-00012-0001	OLIVAR	S		0,13		0,13	0,13
170000006641910	23-029-058-00013-0002	OLIVAR	S		0,08		0,08	0,08
170000006641911	23-029-058-00014-0001	OLIVAR	S		0,04		0,04	0,04
170000006641912	23-029-058-00014-0001	OLIVAR	S		0,02		0,02	0,02
170000006641913	23-029-058-00015-0003	OLIVAR	S		0,05		0,05	0,05
170000006641914	23-029-058-00017-0004	OLIVAR	S		0,02		0,02	0,02
170000006641915	23-029-058-00022-0001	OLIVAR	R		3,42		3,42	3,42
170000006641916	23-029-058-00023-0003	OLIVAR	S		0,10		0,10	0,10

**INCIDENCIAS****INCIDENCIA DESCRIPCIÓN**

4251	Línea de declaración de la solicitud con solape de superficie gráfica con recintos de declaraciones de aparcerías comunales ya registradas. Recinto:23-029-029-00102-00002 Cultivo:101010 OLIVAR-PICUAL Secano Superficie solapada (Hectáreas):0,02
74018	Productor que no es agricultor a título principal, según los datos del ejercicio fiscal n-1 y seguridad socia.
74053	Importe inferior a 100 Euros

(1) Con incidencias que retienen pago o deniegan el expediente.

(2) Se calcula sobre superficie declarada admisible.

(3) Aplicación del artículo 16 bis del RD 147/2023.

(4) Expediente con algunos recintos de pastos permanentes ubicados en espacios protegidos donde la carga ganadera mínima será 0,1 UGM/ha.

Puede verificar la integridad de una copia de este documento mediante la lectura del código QR adjunto o mediante el acceso a la dirección <https://ws050.juntadeandalucia.es/verificarFirma> indicando el código de VERIFICACIÓN

FIRMADO POR

RAQUEL MARIA ESPIN CRESPO

17/10/2024

VERIFICACIÓN

Pk2jmWSPEJNMB623FQZ8JEKDMKEPRE

PÁG. 3675/4804



**APELLIDOS Y NOMBRE / RAZÓN SOCIAL**

MORALES GONZALEZ ANGELA

**NIF**

\*\*\*\*2844\*

**EXPEDIENTE**

1281897

**RESOLUCIÓN**

DENEGACIÓN DE LA AYUDA

**DATOS DE MANTENIMIENTO UNIDADES****GRUPO DE PAGO**

ZONAS DE MONTAÑA

**Sup. Dec.  
Admisible**

0,00

**Sup.  
Resuelta**

0,00

**Sobredecl.**

0,00

**% Sobredecl.**

0,00

**RESUMEN DE PAGOS****IMPORTE ( Euros )**

	RESUELTO	FEADER	MAPA	CAPADR
A pagar	0,00	0,00	0,00	0,00

**APLICACIÓN DE REDUCCIONES Y PENALIZACIONES (%)**

Criterios de subvencionabilidad (1)	Presentación tardía	Omisión declaración	Condicionalidad
100,00	0,00	0,00	0,00

**IMPORTE ( Euros )**

Calculado(2)	Reducción	Penalización	Reducción Penalización (3)	Penalización adicional	Resuelto	FEADER	MAPA	CAPADR
0,00 €	0,00 €	0,00 €	0,00 €	0,00 €	0,00 €	0,00 €	0,00 €	0,00 €
Importe Unitario:	93,00 €	Nuevo Importe Unitario:	0,00 €					

**INCIDENCIAS****INCIDENCIA DESCRIPCIÓN**

2455	Solicitantes de intervención 6613 sin datos de IRPF n-1.(Art 4 Orden 14/04/2016).
74018	Productor que no es agricultor a título principal, según los datos del ejercicio fiscal n-1 y seguridad socia.
74051	Solicitante de intervención 6613, que no declara ningun recinto en zona desfavorecida.
74053	Importe inferior a 100 Euros

(1) Con incidencias que retienen pago o deniegan el expediente.

(2) Se calcula sobre superficie declarada admisible.

(3) Aplicación del artículo 16 bis del RD 147/2023.

(4) Expediente con algunos recintos de pastos permanentes ubicados en espacios protegidos donde la carga ganadera mínima será 0,1 UGM/ha.

Puede verificar la integridad de una copia de este documento mediante la lectura del código QR adjunto o mediante el acceso a la dirección <https://ws050.juntadeandalucia.es/verificarFirma> indicando el código de VERIFICACIÓN

FIRMADO POR

RAQUEL MARIA ESPIN CRESPO

17/10/2024

VERIFICACIÓN

Pk2jmWSPEJNMB623FQZ8JEKDMKEPRE

PÁG. 3676/4804



**APELLIDOS Y NOMBRE / RAZÓN SOCIAL**

MORALES ULLOA CRISTINA

**NIF**

\*\*\*\*1213\*

**EXPEDIENTE**

1280683

**RESOLUCIÓN**

DENEGACIÓN DE LA AYUDA

**DATOS DE MANTENIMIENTO UNIDADES**

<b>GRUPO DE PAGO</b>	<b>Sup. Dec. Admisible</b>	<b>Sup. Resuelta</b>	<b>Sobredecl.</b>	<b>% Sobredecl.</b>
ZONAS DE MONTAÑA	0,00	0,00	0,00	0,00

**RESUMEN DE PAGOS**

	<b>IMPORTE ( Euros )</b>			
	<b>RESUELTO</b>	<b>FEADER</b>	<b>MAPA</b>	<b>CAPADR</b>
A pagar	0,00	0,00	0,00	0,00

**APLICACIÓN DE REDUCCIONES Y PENALIZACIONES (%)**

<b>Criterios de subvencionabilidad (1)</b>	<b>Presentación tardía</b>	<b>Omisión declaración</b>	<b>Condicionidad</b>
100,00	0,00	0,00	0,00

**IMPORTE ( Euros )**

<b>Calculado(2)</b>	<b>Reducción</b>	<b>Penalización</b>	<b>Reducción Penalización (3)</b>	<b>Penalización adicional</b>	<b>Resuelto</b>	<b>FEADER</b>	<b>MAPA</b>	<b>CAPADR</b>
0,00 €	0,00 €	0,00 €	0,00 €	0,00 €	0,00 €	0,00 €	0,00 €	0,00 €
<b>Importe Unitario:</b>	93,00 €	<b>Nuevo Importe Unitario:</b>	0,00 €					

**RECINTOS PROPUESTOS**

<b>REF.</b>	<b>REFERENCIA SIGPAC</b>	<b>CULTIVO</b>	<b>S/R</b>	<b>USO SIGPAC</b>	<b>Sup. Dec. admisible</b>	<b>Sup. Campo</b>	<b>Sup. Determ.</b>	<b>Sup. Resuelta</b>
6896301	23-052-008-00182-0001	OLIVAR	R		0,37		0,37	0,37
6896302	23-052-008-00022-0001	OLIVAR	R		0,55		0,55	0,55
6896303	23-052-008-00022-0003	OLIVAR	R		0,01		0,01	0,01
1700000006001314	23-052-008-00006-0006	OLIVAR	R		0,05		0,05	0,05
1700000006001320	23-052-007-00044-0003	OLIVAR	R		0,17		0,17	0,17
1700000006001322	23-052-008-00006-0002	OLIVAR	R		0,67		0,67	0,67
1700000006001323	23-052-008-00259-0001	OLIVAR	R		0,18		0,18	0,18
1700000006001324	23-052-008-00006-0004	OLIVAR	R		0,26		0,26	0,26

**INCIDENCIAS****INCIDENCIA DESCRIPCIÓN**

74018	Productor que no es agricultor a título principal, según los datos del ejercicio fiscal n-1 y seguridad socia.
74053	Importe inferior a 100 Euros

(1) Con incidencias que retienen pago o deniegan el expediente.

(2) Se calcula sobre superficie declarada admisible.

(3) Aplicación del artículo 16 bis del RD 147/2023.

(4) Expediente con algunos recintos de pastos permanentes ubicados en espacios protegidos donde la carga ganadera mínima será 0,1 UGM/ha.

Puede verificar la integridad de una copia de este documento mediante la lectura del código QR adjunto o mediante el acceso a la dirección <https://ws050.juntadeandalucia.es/verificarFirma> indicando el código de VERIFICACIÓN

FIRMADO POR	RAQUEL MARIA ESPIN CRESPO	17/10/2024
VERIFICACIÓN	Pk2jmWSPEJNMB623FQZ8JEKDMKEPRE	PÁG. 3677/4804



**APELLIDOS Y NOMBRE / RAZÓN SOCIAL**  
MORALES YEGUAS DOLORES**NIF**  
\*\*\*\*0023\***EXPEDIENTE**  
1051703**RESOLUCIÓN**  
DENEGACIÓN DE LA AYUDA**DATOS DE MANTENIMIENTO UNIDADES**

<b>GRUPO DE PAGO</b>	<b>Sup. Dec. Admisible</b>	<b>Sup. Resuelta</b>	<b>Sobredecl.</b>	<b>% Sobredecl.</b>
ZONAS DE MONTAÑA	0,00	0,00	0,00	0,00

**RESUMEN DE PAGOS**

	<b>IMPORTE ( Euros )</b>			
	<b>RESUELTO</b>	<b>FEADER</b>	<b>MAPA</b>	<b>CAPADR</b>
A pagar	0,00	0,00	0,00	0,00

**APLICACIÓN DE REDUCCIONES Y PENALIZACIONES (%)**

<b>Crterios de subvencionabilidad (1)</b>	<b>Presentación tardía</b>	<b>Omisión declaración</b>	<b>Condicionalidad</b>
100,00	0,00	0,00	0,00

**IMPORTE ( Euros )**

<b>Calculado(2)</b>	<b>Reducción</b>	<b>Penalización</b>	<b>Reducción Penalización (3)</b>	<b>Penalización adicional</b>	<b>Resuelto</b>	<b>FEADER</b>	<b>MAPA</b>	<b>CAPADR</b>
0,00 €	0,00 €	0,00 €	0,00 €	0,00 €	0,00 €	0,00 €	0,00 €	0,00 €
<b>Importe Unitario:</b>	93,00 €	<b>Nuevo Importe Unitario:</b>	0,00 €					

**RECINTOS PROPUESTOS**

<b>REF.</b>	<b>REFERENCIA SIGPAC</b>	<b>CULTIVO</b>	<b>S/R</b>	<b>USO SIGPAC</b>	<b>Sup. Dec. admisible</b>	<b>Sup. Campo</b>	<b>Sup. Determ.</b>	<b>Sup. Resuelta</b>
1700000005011705	23-067-013-00479-0001	OLIVAR	S		0,29		0,29	0,29
1700000005011706	23-067-013-00480-0001	OLIVAR	S		0,26		0,26	0,26
1700000005011707	23-067-019-00062-0002	OLIVAR	S		0,03		0,03	0,03
1700000005011708	23-067-019-00063-0004	OLIVAR	S		0,82		0,82	0,82
1700000005011709	23-067-019-00067-0003	OLIVAR	S		0,05		0,05	0,05
1700000005011710	23-067-019-00087-0001	OLIVAR	S		0,73		0,73	0,73
1700000005011711	23-067-019-00096-0003	OLIVAR	S		0,03		0,03	0,03
1700000005011712	23-067-019-09017-0001	OLIVAR	S		0,06		0,06	0,06
1700000005011713	23-067-014-00046-0002	OLIVAR	S		0,07		0,07	0,07
1700000005011714	23-067-016-00461-0001	OLIVAR	S		0,08		0,08	0,08
1700000005011715	23-067-016-00462-0001	OLIVAR	S		0,30		0,30	0,30

**INCIDENCIAS****INCIDENCIA DESCRIPCIÓN**

74018	Productor que no es agricultor a título principal, según los datos del ejercicio fiscal n-1 y seguridad socia.
74053	Importe inferior a 100 Euros

(1) Con incidencias que retienen pago o deniegan el expediente.

(2) Se calcula sobre superficie declarada admisible.

(3) Aplicación del artículo 16 bis del RD 147/2023.

(4) Expediente con algunos recintos de pastos permanentes ubicados en espacios protegidos donde la carga ganadera mínima será 0,1 UGM/ha.

Puede verificar la integridad de una copia de este documento mediante la lectura del código QR adjunto o mediante el acceso a la dirección <https://ws050.juntadeandalucia.es/verificarFirma> indicando el código de VERIFICACIÓN

FIRMADO POR	RAQUEL MARIA ESPIN CRESPO	17/10/2024
VERIFICACIÓN	Pk2jmWSPEJNMB623FQZ8JEKDMKEPRE	PÁG. 3678/4804



**APELLIDOS Y NOMBRE / RAZÓN SOCIAL**

MORENO ALMANSA JOAQUIN

**NIF**

\*\*\*\*2954\*

**EXPEDIENTE**

1250845

**RESOLUCIÓN**

DENEGACIÓN DE LA AYUDA

**DATOS DE MANTENIMIENTO UNIDADES****GRUPO DE PAGO**

ZONAS DE MONTAÑA

**Sup. Dec.  
Admisible**

0,00

**Sup.  
Resuelta**

0,00

**Sobredecl.**

0,00

**% Sobredecl.**

0,00

**RESUMEN DE PAGOS****IMPORTE ( Euros )**

	RESUELTO	FEADER	MAPA	CAPADR
A pagar	0,00	0,00	0,00	0,00

**APLICACIÓN DE REDUCCIONES Y PENALIZACIONES (%)**

Crterios de subvencionabilidad (1)	Presentación tardía	Omisión declaración	Condicionalidad
100,00	0,00	0,00	0,00

**IMPORTE ( Euros )**

Calculado(2)	Reducción	Penalización	Reducción Penalización (3)	Penalización adicional	Resuelto	FEADER	MAPA	CAPADR
0,00 €	0,00 €	0,00 €	0,00 €	0,00 €	0,00 €	0,00 €	0,00 €	0,00 €
Importe Unitario:	93,00 €	Nuevo Importe Unitario:	0,00 €					

**RECINTOS PROPUESTOS**

REF.	REFERENCIA SIGPAC	CULTIVO	S/R	USO SIGPAC	Sup. Dec. admisible	Sup. Campo	Sup. Determ.	Sup. Resuelta
-1283114	23-005-021-00012-0002	OLIVAR	S		0,06		0,06	0,06
4809753	23-005-021-00013-0003	OLIVAR	S		0,37		0,37	0,37
4809757	23-005-021-00013-0005	OLIVAR	S		2,94		2,94	2,94
4809758	23-005-021-00262-0003	OLIVAR	S		0,17		0,17	0,17

**INCIDENCIAS****INCIDENCIA DESCRIPCIÓN**

74018	Productor que no es agricultor a título principal, según los datos del ejercicio fiscal n-1 y seguridad socia.
74053	Importe inferior a 100 Euros

(1) Con incidencias que retienen pago o deniegan el expediente.

(2) Se calcula sobre superficie declarada admisible.

(3) Aplicación del artículo 16 bis del RD 147/2023.

(4) Expediente con algunos recintos de pastos permanentes ubicados en espacios protegidos donde la carga ganadera mínima será 0,1 UGM/ha.

Puede verificar la integridad de una copia de este documento mediante la lectura del código QR adjunto o mediante el acceso a la dirección <https://ws050.juntadeandalucia.es/verificarFirma> indicando el código de VERIFICACIÓN

FIRMADO POR

RAQUEL MARIA ESPIN CRESPO

17/10/2024

VERIFICACIÓN

Pk2jmWSPEJNMB623FQZ8JEKDMKEPRE

PÁG. 3679/4804



**APELLIDOS Y NOMBRE / RAZÓN SOCIAL**

MORENO ALMANSA JOSE MARIA

**NIF**

\*\*\*\*2512\*

**EXPEDIENTE**

1250628

**RESOLUCIÓN**

DENEGACIÓN DE LA AYUDA

**DATOS DE MANTENIMIENTO UNIDADES****GRUPO DE PAGO**

ZONAS DE MONTAÑA

**Sup. Dec.  
Admisible**

0,00

**Sup.  
Resuelta**

0,00

**Sobredecl.**

0,00

**% Sobredecl.**

0,00

**RESUMEN DE PAGOS****IMPORTE ( Euros )**

	RESUELTO	FEADER	MAPA	CAPADR
A pagar	0,00	0,00	0,00	0,00

**APLICACIÓN DE REDUCCIONES Y PENALIZACIONES (%)**

Criterios de subvencionabilidad (1)	Presentación tardía	Omisión declaración	Condicionalidad
100,00	0,00	0,00	0,00

**IMPORTE ( Euros )**

Calculado(2)	Reducción	Penalización	Reducción Penalización (3)	Penalización adicional	Resuelto	FEADER	MAPA	CAPADR
0,00 €	0,00 €	0,00 €	0,00 €	0,00 €	0,00 €	0,00 €	0,00 €	0,00 €
Importe Unitario:	93,00 €	Nuevo Importe Unitario:	0,00 €					

**RECINTOS PROPUESTOS**

REF.	REFERENCIA SIGPAC	CULTIVO	S/R	USO SIGPAC	Sup. Dec. admisible	Sup. Campo	Sup. Determ.	Sup. Resuelta
-773395	23-005-021-00262-0003	OLIVAR	S		0,16		0,16	0,16
-773394	23-005-021-00013-0005	OLIVAR	S		3,01		3,01	3,01
4806284	23-005-021-00013-0003	OLIVAR	S		0,37		0,37	0,37

**INCIDENCIAS****INCIDENCIA DESCRIPCIÓN**

2454	Solicitante de intervención 6613 cuyo regimen de afiliación a la SS no es ni el sistema especial agrario(cuenta ajena) ni autonomo con actividad agraria.
74018	Productor que no es agricultor a título principal, según los datos del ejercicio fiscal n-1 y seguridad socia.
74053	Importe inferior a 100 Euros

(1) Con incidencias que retienen pago o deniegan el expediente.

(2) Se calcula sobre superficie declarada admisible.

(3) Aplicación del artículo 16 bis del RD 147/2023.

(4) Expediente con algunos recintos de pastos permanentes ubicados en espacios protegidos donde la carga ganadera mínima será 0,1 UGM/ha.

Puede verificar la integridad de una copia de este documento mediante la lectura del código QR adjunto o mediante el acceso a la dirección <https://ws050.juntadeandalucia.es/verificarFirma> indicando el código de VERIFICACIÓN

FIRMADO POR

RAQUEL MARIA ESPIN CRESPO

17/10/2024

VERIFICACIÓN

Pk2jmWSPEJNMB623FQZ8JEKDMKEPRE

PÁG. 3680/4804





**APELLIDOS Y NOMBRE / RAZÓN SOCIAL**

MORENO BELTRAN BLAS

**NIF**

\*\*\*\*2712\*

**EXPEDIENTE**

1123339

**RESOLUCIÓN**

DENEGACIÓN DE LA AYUDA

**DATOS DE MANTENIMIENTO UNIDADES****GRUPO DE PAGO**

ZONAS DE MONTAÑA

**Sup. Dec.  
Admisible**

0,00

**Sup.  
Resuelta**

0,00

**Sobredecl.**

0,00

**% Sobredecl.**

0,00

**RESUMEN DE PAGOS****IMPORTE ( Euros )**

	RESUELTO	FEADER	MAPA	CAPADR
A pagar	0,00	0,00	0,00	0,00

**APLICACIÓN DE REDUCCIONES Y PENALIZACIONES (%)**

Crterios de subvencionabilidad (1)	Presentación tardía	Omisión declaración	Condicionalidad
100,00	0,00	0,00	0,00

**IMPORTE ( Euros )**

Calculado(2)	Reducción	Penalización	Reducción Penalización (3)	Penalización adicional	Resuelto	FEADER	MAPA	CAPADR
0,00 €	0,00 €	0,00 €	0,00 €	0,00 €	0,00 €	0,00 €	0,00 €	0,00 €
Importe Unitario:	93,00 €	Nuevo Importe Unitario:	0,00 €					

**RECINTOS PROPUESTOS**

REF.	REFERENCIA SIGPAC	CULTIVO	S/R	USO SIGPAC	Sup. Dec. admisible	Sup. Campo	Sup. Determ.	Sup. Resuelta
-1234818	23-073-022-00461-0009	OLIVAR	S		0,01		0,01	0,01
1700000006141982	23-073-005-00130-0002	OLIVAR	S		1,57		1,57	1,57
1700000006141983	23-073-005-00131-0001	OLIVAR	S		0,51		0,51	0,51
1700000006141985	23-073-005-00132-0001	OLIVAR	S		0,03		0,03	0,03
1700000006141986	23-073-022-00185-0002	OLIVAR	S		1,45		1,45	1,45
1700000006141987	23-073-022-00307-0001	OLIVAR	S		0,02		0,02	0,02

**INCIDENCIAS****INCIDENCIA DESCRIPCIÓN**

2454	Solicitante de intervención 6613 cuyo regimen de afiliacion a la SS no es ni el sistema especial agrario(cuenta ajena) ni autonomo con actividad agraria.
74018	Productor que no es agricultor a título principal, según los datos del ejercicio fiscal n-1 y seguridad socia.
74053	Importe inferior a 100 Euros

(1) Con incidencias que retienen pago o deniegan el expediente.

(2) Se calcula sobre superficie declarada admisible.

(3) Aplicación del artículo 16 bis del RD 147/2023.

(4) Expediente con algunos recintos de pastos permanentes ubicados en espacios protegidos donde la carga ganadera mínima será 0,1 UGM/ha.

Puede verificar la integridad de una copia de este documento mediante la lectura del código QR adjunto o mediante el acceso a la dirección <https://ws050.juntadeandalucia.es/verificarFirma> indicando el código de VERIFICACIÓN

FIRMADO POR

RAQUEL MARIA ESPIN CRESPO

17/10/2024

VERIFICACIÓN

Pk2jmWSPEJNMB623FQZ8JEKDMKEPRE

PÁG. 3681/4804



**APELLIDOS Y NOMBRE / RAZÓN SOCIAL**

MORENO CABEZUELO ANTONIO

**NIF**

\*\*\*\*5429\*

**EXPEDIENTE**

1280100

**RESOLUCIÓN**

DENEGACIÓN DE LA AYUDA

**DATOS DE MANTENIMIENTO UNIDADES****GRUPO DE PAGO**

ZONAS DE MONTAÑA

**Sup. Dec.  
Admisible**

0,00

**Sup.  
Resuelta**

0,00

**Sobredecl.**

0,00

**% Sobredecl.**

0,00

**RESUMEN DE PAGOS****IMPORTE ( Euros )**

	RESUELTO	FEADER	MAPA	CAPADR
A pagar	0,00	0,00	0,00	0,00

**APLICACIÓN DE REDUCCIONES Y PENALIZACIONES (%)**

Crterios de subvencionabilidad (1)	Presentación tardía	Omisión declaración	Condicionalidad
100,00	0,00	0,00	0,00

**IMPORTE ( Euros )**

Calculado(2)	Reducción	Penalización	Reducción Penalización (3)	Penalización adicional	Resuelto	FEADER	MAPA	CAPADR
0,00 €	0,00 €	0,00 €	0,00 €	0,00 €	0,00 €	0,00 €	0,00 €	0,00 €
Importe Unitario:	93,00 €	Nuevo Importe Unitario:	0,00 €					

**RECINTOS PROPUESTOS**

REF.	REFERENCIA SIGPAC	CULTIVO	S/R	USO SIGPAC	Sup. Dec. admisible	Sup. Campo	Sup. Determ.	Sup. Resuelta
170000006689472	23-070-006-00340-0001	OLIVAR	R		0,38		0,38	0,38
170000006689473	23-070-006-00374-0001	OLIVAR	R		2,82		2,82	2,82
170000006689474	23-070-007-00169-0001	OLIVAR	R		1,62		1,62	1,62
170000006689475	23-070-007-00177-0001	OLIVAR	R		1,35		1,35	1,35
170000006689477	23-070-007-00139-0001	OLIVAR	R		1,46		1,46	1,46
170000006689479	23-070-006-00668-0001	OLIVAR	R		0,66		0,66	0,66
170000006689480	23-070-009-00416-0002	OLIVAR	R		1,33		1,33	1,33
170000006689481	23-070-009-00506-0001	OLIVAR	R		0,52		0,52	0,52
170000006689484	23-070-009-09010-0002	OLIVAR	S		0,06		0,06	0,06
170000006689485	23-070-009-00464-0001	OLIVAR	R		1,10		1,10	1,10
170000006689486	23-070-009-00461-0001	OLIVAR	R		1,25		1,25	1,25
170000006689487	23-070-007-00720-0001	OLIVAR	R		0,40		0,40	0,40

**INCIDENCIAS****INCIDENCIA DESCRIPCIÓN**

74018 Productor que no es agricultor a título principal, según los datos del ejercicio fiscal n-1 y seguridad socia.  
74053 Importe inferior a 100 Euros

(1) Con incidencias que retienen pago o deniegan el expediente.

(2) Se calcula sobre superficie declarada admisible.

(3) Aplicación del artículo 16 bis del RD 147/2023.

(4) Expediente con algunos recintos de pastos permanentes ubicados en espacios protegidos donde la carga ganadera mínima será 0,1 UGM/ha.

Puede verificar la integridad de una copia de este documento mediante la lectura del código QR adjunto o mediante el acceso a la dirección <https://ws050.juntadeandalucia.es/verificarFirma> indicando el código de VERIFICACIÓN

FIRMADO POR

RAQUEL MARIA ESPIN CRESPO

17/10/2024

VERIFICACIÓN

Pk2jmWSPEJNMB623FQZ8JEKDMKEPRE

PÁG. 3682/4804



**APELLIDOS Y NOMBRE / RAZÓN SOCIAL**

MORENO CARRASCO ANTONIO

**NIF**

\*\*\*\*5666\*

**EXPEDIENTE**

1217807

**RESOLUCIÓN**

DENEGACIÓN DE LA AYUDA

**DATOS DE MANTENIMIENTO UNIDADES****GRUPO DE PAGO**

ZONAS DE MONTAÑA

**Sup. Dec.  
Admisible**

0,00

**Sup.  
Resuelta**

0,00

**Sobredecl.**

0,00

**% Sobredecl.**

0,00

**RESUMEN DE PAGOS****IMPORTE ( Euros )**

	RESUELTO	FEADER	MAPA	CAPADR
A pagar	0,00	0,00	0,00	0,00

**APLICACIÓN DE REDUCCIONES Y PENALIZACIONES (%)**

Crterios de subvencionabilidad (1)	Presentación tardía	Omisión declaración	Condicionalidad
100,00	0,00	0,00	0,00

**IMPORTE ( Euros )**

Calculado(2)	Reducción	Penalización	Reducción Penalización (3)	Penalización adicional	Resuelto	FEADER	MAPA	CAPADR
0,00 €	0,00 €	0,00 €	0,00 €	0,00 €	0,00 €	0,00 €	0,00 €	0,00 €
Importe Unitario:	93,00 €	Nuevo Importe Unitario:	0,00 €					

**RECINTOS PROPUESTOS**

REF.	REFERENCIA SIGPAC	CULTIVO	S/R	USO SIGPAC	Sup. Dec. admisible	Sup. Campo	Sup. Determ.	Sup. Resuelta
1700000006422678	23-029-030-00127-0001	OLIVAR	S		0,09		0,09	0,09
1700000006422689	23-029-030-00130-0001	OLIVAR	S		0,10		0,10	0,10
1700000006422692	23-029-033-00050-0001	OLIVAR	S		0,29		0,29	0,29

**INCIDENCIAS****INCIDENCIA DESCRIPCIÓN**

2454	Solicitante de intervención 6613 cuyo regimen de afiliacion a la SS no es ni el sistema especial agrario(cuenta ajena) ni autonomo con actividad agraria.
74018	Productor que no es agricultor a título principal, según los datos del ejercicio fiscal n-1 y seguridad socia.
74053	Importe inferior a 100 Euros

(1) Con incidencias que retienen pago o deniegan el expediente.

(2) Se calcula sobre superficie declarada admisible.

(3) Aplicación del artículo 16 bis del RD 147/2023.

(4) Expediente con algunos recintos de pastos permanentes ubicados en espacios protegidos donde la carga ganadera mínima será 0,1 UGM/ha.

Puede verificar la integridad de una copia de este documento mediante la lectura del código QR adjunto o mediante el acceso a la dirección <https://ws050.juntadeandalucia.es/verificarFirma> indicando el código de VERIFICACIÓN

FIRMADO POR

RAQUEL MARIA ESPIN CRESPO

17/10/2024

VERIFICACIÓN

Pk2jmWSPEJNMB623FQZ8JEKDMKEPRE

PÁG. 3683/4804



**APELLIDOS Y NOMBRE / RAZÓN SOCIAL**

MORENO CHINCHILLA JOSÉ

**NIF**

\*\*\*\*6346\*

**EXPEDIENTE**

1215706

**RESOLUCIÓN**

DENEGACIÓN DE LA AYUDA

**DATOS DE MANTENIMIENTO UNIDADES**

<b>GRUPO DE PAGO</b>	<b>Sup. Dec. Admisible</b>	<b>Sup. Resuelta</b>	<b>Sobredecl.</b>	<b>% Sobredecl.</b>
ZONAS DE MONTAÑA	0,00	0,00	0,00	0,00

**RESUMEN DE PAGOS**

	<b>IMPORTE ( Euros )</b>			
	<b>RESUELTO</b>	<b>FEADER</b>	<b>MAPA</b>	<b>CAPADR</b>
A pagar	0,00	0,00	0,00	0,00

**APLICACIÓN DE REDUCCIONES Y PENALIZACIONES (%)**

<b>Criterios de subvencionabilidad (1)</b>	<b>Presentación tardía</b>	<b>Omisión declaración</b>	<b>Condicionalidad</b>
100,00	0,00	0,00	0,00

**IMPORTE ( Euros )**

<b>Calculado(2)</b>	<b>Reducción</b>	<b>Penalización</b>	<b>Reducción Penalización (3)</b>	<b>Penalización adicional</b>	<b>Resuelto</b>	<b>FEADER</b>	<b>MAPA</b>	<b>CAPADR</b>
0,00 €	0,00 €	0,00 €	0,00 €	0,00 €	0,00 €	0,00 €	0,00 €	0,00 €
<b>Importe Unitario:</b>	93,00 €	<b>Nuevo Importe Unitario:</b>	0,00 €					

**RECINTOS PROPUESTOS**

<b>REF.</b>	<b>REFERENCIA SIGPAC</b>	<b>CULTIVO</b>	<b>S/R</b>	<b>USO SIGPAC</b>	<b>Sup. Dec. admisible</b>	<b>Sup. Campo</b>	<b>Sup. Determ.</b>	<b>Sup. Resuelta</b>
-165095	23-081-005-00046-0002	OLIVAR	S		0,17		0,17	0,17
-164826	23-081-005-00238-0006	OLIVAR	S		0,02		0,02	0,02
1700000006738166	23-081-003-00114-0003	OLIVAR	S		4,77		4,77	4,77
1700000006738167	23-081-008-00090-0001	OLIVAR	R		0,10		0,10	0,10
1700000006738168	23-081-008-00085-0001	OLIVAR	R		0,21		0,21	0,21
1700000006738169	23-081-005-00015-0001	OLIVAR	S		1,10		1,10	1,10
1700000006738170	23-081-005-00045-0001	OLIVAR	S		0,41		0,41	0,41
1700000006738171	23-081-003-00160-0001	OLIVAR	S		0,06		0,06	0,06
1700000006738173	23-081-007-00010-0001	OLIVAR	S		0,04		0,04	0,04
1700000006738175	23-081-007-01137-0001	OLIVAR	S		2,41		2,41	2,41
1700000006738178	23-081-008-00024-0002	OLIVAR	R		0,22		0,22	0,22
1700000006738179	23-081-008-00945-0002	OLIVAR	R		0,17		0,17	0,17
1700000006738180	23-081-007-00019-0001	OLIVAR	S		0,14		0,14	0,00
1700000006738181	23-081-007-01000-0001	OLIVAR	S		0,10		0,10	0,10
1700000006738182	23-081-007-01001-0001	OLIVAR	S		0,03		0,03	0,03
1700000006738183	23-081-007-01122-0003	OLIVAR	S		0,28		0,28	0,28
1700000006738184	23-081-005-00238-0002	OLIVAR	S		0,90		0,90	0,90
1700000006738185	23-081-007-00809-0002	OLIVAR	S		1,16		1,16	1,16
1700000006738186	23-081-007-00976-0001	OLIVAR	S		0,30		0,30	0,30
1700000006738187	23-081-007-00977-0001	OLIVAR	S		0,11		0,11	0,11
1700000006738189	23-081-007-01136-0001	OLIVAR	S		2,16		2,16	2,16
1700000006738190	23-081-008-00131-0002	OLIVAR	S		0,12		0,12	0,12
1700000006738191	23-081-008-00729-0001	OLIVAR	S		1,53		1,53	1,53
1700000006738192	23-081-007-00971-0002	OLIVAR	S		0,43		0,43	0,43
1700000006738194	23-081-008-00732-0001	OLIVAR	S		0,20		0,20	0,20
1700000006738195	23-081-008-00824-0001	OLIVAR	R		0,16		0,16	0,16

(1) Con incidencias que retienen pago o deniegan el expediente.

(2) Se calcula sobre superficie declarada admisible.

(3) Aplicación del artículo 16 bis del RD 147/2023.

(4) Expediente con algunos recintos de pastos permanentes ubicados en espacios protegidos donde la carga ganadera mínima será 0,1 UGM/ha.

Puede verificar la integridad de una copia de este documento mediante la lectura del código QR adjunto o mediante el acceso a la dirección <https://ws050.juntadeandalucia.es/verificarFirma> indicando el código de VERIFICACIÓN

FIRMADO POR

RAQUEL MARIA ESPIN CRESPO

17/10/2024

VERIFICACIÓN

Pk2jmWSPEJNMB623FQZ8JEKDMKEPRE

PÁG. 3684/4804





**INCIDENCIAS**

**INCIDENCIA DESCRIPCIÓN**

- 218 Superficie bruta de cruce en un recinto en el conjunto de las solicitudes supera superficie total que SIGPAC establece para él.  
Recinto:23-081-007-00019-00001 Cultivo:101010 OLIVAR-PICUAL Secano Suma de superficies declaradas para este recinto por todos los solicitantes (Áreas):28 Superficie SIGPAC medida para este recinto (Áreas):14 Exceso de superficie declarada (Hectáreas):0,14 Suma de superficies declaradas para este recinto por el solicitante (Áreas):14
- 242 Recinto pendiente de acreditación de titularidad.  
Recinto:23-081-007-00019-00001 Cultivo:101010 OLIVAR-PICUAL Secano
- 2454 Solicitante de intervención 6613 cuyo regimen de afiliacion a la SS no es ni el sistema especial agrario(cuenta ajena) ni autonomo con actividad agraria.
- 74018 Productor que no es agricultor a título principal, según los datos del ejercicio fiscal n-1 y seguridad socia.
- 74053 Importe inferior a 100 Euros

(1) Con incidencias que retienen pago o deniegan el expediente.

(2) Se calcula sobre superficie declarada admisible.

(3) Aplicación del artículo 16 bis del RD 147/2023.

(4) Expediente con algunos recintos de pastos permanentes ubicados en espacios protegidos donde la carga ganadera mínima será 0,1 UGM/ha.

Puede verificar la integridad de una copia de este documento mediante la lectura del código QR adjunto o mediante el acceso a la dirección <https://ws050.juntadeandalucia.es/verificarFirma> indicando el código de VERIFICACIÓN

FIRMADO POR	RAQUEL MARIA ESPIN CRESPO	17/10/2024
VERIFICACIÓN	Pk2jmWSPEJNMB623FQZ8JEKDMKEPRE	PÁG. 3685/4804



**APELLIDOS Y NOMBRE / RAZÓN SOCIAL**

MORENO FERNANDEZ FRANCISCO

**NIF**

\*\*\*\*6205\*

**EXPEDIENTE**

1112613

**RESOLUCIÓN**

DENEGACIÓN DE LA AYUDA

**DATOS DE MANTENIMIENTO UNIDADES**

<b>GRUPO DE PAGO</b>	<b>Sup. Dec. Admisible</b>	<b>Sup. Resuelta</b>	<b>Sobredecl.</b>	<b>% Sobredecl.</b>
ZONAS DE MONTAÑA	0,00	0,00	0,00	0,00

**RESUMEN DE PAGOS**

	<b>IMPORTE ( Euros )</b>			
	<b>RESUELTO</b>	<b>FEADER</b>	<b>MAPA</b>	<b>CAPADR</b>
A pagar	0,00	0,00	0,00	0,00

**APLICACIÓN DE REDUCCIONES Y PENALIZACIONES (%)**

<b>Crterios de subvencionabilidad (1)</b>	<b>Presentación tardía</b>	<b>Omisión declaración</b>	<b>Condicionalidad</b>
100,00	0,00	0,00	0,00

**IMPORTE ( Euros )**

<b>Calculado(2)</b>	<b>Reducción</b>	<b>Penalización</b>	<b>Reducción Penalización (3)</b>	<b>Penalización adicional</b>	<b>Resuelto</b>	<b>FEADER</b>	<b>MAPA</b>	<b>CAPADR</b>
0,00 €	0,00 €	0,00 €	0,00 €	0,00 €	0,00 €	0,00 €	0,00 €	0,00 €
<b>Importe Unitario:</b>	93,00 €	<b>Nuevo Importe Unitario:</b>	0,00 €					

**RECINTOS PROPUESTOS**

<b>REF.</b>	<b>REFERENCIA SIGPAC</b>	<b>CULTIVO</b>	<b>S/R</b>	<b>USO SIGPAC</b>	<b>Sup. Dec. admisible</b>	<b>Sup. Campo</b>	<b>Sup. Determ.</b>	<b>Sup. Resuelta</b>
1700000006318992	23-012-005-00258-0001	OLIVAR	S		0,04		0,04	0,04
1700000006318993	23-012-016-00162-0001	OLIVAR	S		0,15		0,15	0,15
1700000006318994	23-012-016-00238-0001	OLIVAR	S		0,50		0,50	0,50
1700000006318995	23-012-015-00210-0006	OLIVAR	S		0,75		0,75	0,75
1700000006318996	23-012-015-09007-0003	OLIVAR	S		0,05		0,05	0,05
1700000006318997	23-012-015-00443-0001	OLIVAR	S		0,10		0,10	0,10
1700000006318998	23-012-015-00210-0006	OLIVAR	S		0,13		0,13	0,13
1700000006318999	23-012-006-00007-0001	OLIVAR	S		0,54		0,54	0,54
1700000006319000	23-097-030-00151-0006	OLIVAR	S		0,04		0,04	0,04
1700000006319001	23-097-030-00158-0001	OLIVAR	S		2,00		2,00	2,00
1700000006319002	23-097-030-00159-0001	OLIVAR	S		3,55		3,55	3,55
1700000006319003	23-012-005-00265-0002	OLIVAR	S		0,16		0,16	0,16

**INCIDENCIAS****INCIDENCIA DESCRIPCIÓN**

2454	Solicitante de intervención 6613 cuyo regimen de afiliacion a la SS no es ni el sistema especial agrario(cuenta ajena) ni autonomo con actividad agraria.
74018	Productor que no es agricultor a título principal, según los datos del ejercicio fiscal n-1 y seguridad socia.
74053	Importe inferior a 100 Euros

(1) Con incidencias que retienen pago o deniegan el expediente.

(2) Se calcula sobre superficie declarada admisible.

(3) Aplicación del artículo 16 bis del RD 147/2023.

(4) Expediente con algunos recintos de pastos permanentes ubicados en espacios protegidos donde la carga ganadera mínima será 0,1 UGM/ha.

Puede verificar la integridad de una copia de este documento mediante la lectura del código QR adjunto o mediante el acceso a la dirección <https://ws050.juntadeandalucia.es/verificarFirma> indicando el código de VERIFICACIÓN

FIRMADO POR	RAQUEL MARIA ESPIN CRESPO	17/10/2024
VERIFICACIÓN	Pk2jmWSPEJNMB623FQZ8JEKDMKEPRE	PÁG. 3686/4804



**APELLIDOS Y NOMBRE / RAZÓN SOCIAL**

MORENO GAMEZ FAUSTINO

**NIF**

\*\*\*\*4931\*

**EXPEDIENTE**

1243145

**RESOLUCIÓN**

DENEGACIÓN DE LA AYUDA

**DATOS DE MANTENIMIENTO UNIDADES****GRUPO DE PAGO**

ZONAS DE MONTAÑA

**Sup. Dec.  
Admisible**

0,00

**Sup.  
Resuelta**

0,00

**Sobredecl.**

0,00

**% Sobredecl.**

0,00

**RESUMEN DE PAGOS****IMPORTE ( Euros )**

	RESUELTO	FEADER	MAPA	CAPADR
A pagar	0,00	0,00	0,00	0,00

**APLICACIÓN DE REDUCCIONES Y PENALIZACIONES (%)**

Criterios de subvencionabilidad (1)	Presentación tardía	Omisión declaración	Condicionalidad
100,00	0,00	0,00	0,00

**IMPORTE ( Euros )**

Calculado(2)	Reducción	Penalización	Reducción Penalización (3)	Penalización adicional	Resuelto	FEADER	MAPA	CAPADR
0,00 €	0,00 €	0,00 €	0,00 €	0,00 €	0,00 €	0,00 €	0,00 €	0,00 €
Importe Unitario:	93,00 €	Nuevo Importe Unitario:	0,00 €					

**RECINTOS PROPUESTOS**

REF.	REFERENCIA SIGPAC	CULTIVO	S/R	USO SIGPAC	Sup. Dec. admisible	Sup. Campo	Sup. Determ.	Sup. Resuelta
5263295	23-080-010-00224-0001	OLIVAR	S		0,42		0,42	0,42
5263296	23-080-010-00084-0002	OLIVAR	S		0,40		0,40	0,40
5263297	23-080-010-00092-0002	OLIVAR	S		0,31		0,31	0,31
5263298	23-080-010-00092-0001	OLIVAR	S		0,91		0,91	0,91
5263333	23-080-010-00083-0001	OLIVAR	S		1,31		1,31	1,31
1700000004765408	23-080-010-00101-0001	OLIVAR	S		1,09		1,09	1,09

**INCIDENCIAS****INCIDENCIA DESCRIPCIÓN**

74018	Productor que no es agricultor a título principal, según los datos del ejercicio fiscal n-1 y seguridad socia.
74053	Importe inferior a 100 Euros

(1) Con incidencias que retienen pago o deniegan el expediente.

(2) Se calcula sobre superficie declarada admisible.

(3) Aplicación del artículo 16 bis del RD 147/2023.

(4) Expediente con algunos recintos de pastos permanentes ubicados en espacios protegidos donde la carga ganadera mínima será 0,1 UGM/ha.

Puede verificar la integridad de una copia de este documento mediante la lectura del código QR adjunto o mediante el acceso a la dirección <https://ws050.juntadeandalucia.es/verificarFirma> indicando el código de VERIFICACIÓN

FIRMADO POR

RAQUEL MARIA ESPIN CRESPO

17/10/2024

VERIFICACIÓN

Pk2jmWSPEJNMB623FQZ8JEKDMKEPRE

PÁG. 3687/4804



**APELLIDOS Y NOMBRE / RAZÓN SOCIAL**

MORENO JODAR ANA MARIA

**NIF**

\*\*\*\*2767\*

**EXPEDIENTE**

1096368

**RESOLUCIÓN**

DENEGACIÓN DE LA AYUDA

**DATOS DE MANTENIMIENTO UNIDADES****GRUPO DE PAGO**

ZONAS DE MONTAÑA

**Sup. Dec.  
Admisible**

0,00

**Sup.  
Resuelta**

0,00

**Sobredecl.**

0,00

**% Sobredecl.**

0,00

**RESUMEN DE PAGOS****IMPORTE ( Euros )**

	<b>RESUELTO</b>	<b>FEADER</b>	<b>MAPA</b>	<b>CAPADR</b>
A pagar	0,00	0,00	0,00	0,00

**APLICACIÓN DE REDUCCIONES Y PENALIZACIONES (%)**

<b>Criterios de subvencionabilidad (1)</b>	<b>Presentación tardía</b>	<b>Omisión declaración</b>	<b>Condicionalidad</b>
100,00	0,00	0,00	0,00

**IMPORTE ( Euros )**

<b>Calculado(2)</b>	<b>Reducción</b>	<b>Penalización</b>	<b>Reducción Penalización (3)</b>	<b>Penalización adicional</b>	<b>Resuelto</b>	<b>FEADER</b>	<b>MAPA</b>	<b>CAPADR</b>
0,00 €	0,00 €	0,00 €	0,00 €	0,00 €	0,00 €	0,00 €	0,00 €	0,00 €
<b>Importe Unitario:</b>	93,00 €	<b>Nuevo Importe Unitario:</b>	0,00 €					

**RECINTOS PROPUESTOS**

<b>REF.</b>	<b>REFERENCIA SIGPAC</b>	<b>CULTIVO</b>	<b>S/R</b>	<b>USO SIGPAC</b>	<b>Sup. Dec. admisible</b>	<b>Sup. Campo</b>	<b>Sup. Determ.</b>	<b>Sup. Resuelta</b>
-70291	23-005-014-00247-0001	ALGODÓN	R		1,45		1,45	1,45
-70285	23-005-014-00248-0002	TRIGO DURO	R		0,27		0,27	0,27
5539950	23-005-011-00044-0001	AVENA	R		1,85		1,85	0,00
1700000006476729	23-005-014-00203-0001	ALGODÓN	R		1,80		1,80	1,80
1700000006476730	23-005-014-00262-0004	ALGODÓN	R		0,02		0,02	0,02
1700000006476731	23-005-014-00183-0001	ALGODÓN	R		1,05		1,05	1,05
1700000006476732	23-005-014-00249-0001	ALGODÓN	R		1,06		1,06	1,06
1700000006476733	23-005-014-00274-0001	ALGODÓN	R		1,03		1,03	1,03
1700000006476738	23-005-014-00179-0002	ALGODÓN	R		0,50		0,50	0,50
1700000006476739	23-005-014-00175-0001	ALGODÓN	R		1,10		1,10	1,10

**INCIDENCIAS****INCIDENCIA DESCRIPCIÓN**

242	Recinto pendiente de acreditación de titularidad. Recinto:23-005-011-00044-00001 Cultivo:8000 AVENA-SIN VARIEDAD Regadío
2454	Solicitante de intervención 6613 cuyo regimen de afiliación a la SS no es ni el sistema especial agrario(cuenta ajena) ni autonomo con actividad agraria.
74018	Productor que no es agricultor a título principal, según los datos del ejercicio fiscal n-1 y seguridad socia.
74053	Importe inferior a 100 Euros

(1) Con incidencias que retienen pago o deniegan el expediente.

(2) Se calcula sobre superficie declarada admisible.

(3) Aplicación del artículo 16 bis del RD 147/2023.

(4) Expediente con algunos recintos de pastos permanentes ubicados en espacios protegidos donde la carga ganadera mínima será 0,1 UGM/ha.

Puede verificar la integridad de una copia de este documento mediante la lectura del código QR adjunto o mediante el acceso a la dirección <https://ws050.juntadeandalucia.es/verificarFirma> indicando el código de VERIFICACIÓN

FIRMADO POR

RAQUEL MARIA ESPIN CRESPO

17/10/2024

VERIFICACIÓN

Pk2jmWSPEJNMB623FQZ8JEKDMKEPRE

PÁG. 3688/4804





**APELLIDOS Y NOMBRE / RAZÓN SOCIAL**

MORENO LOPEZ CAROLINA

**NIF**

\*\*\*\*3278\*

**EXPEDIENTE**

1083480

**RESOLUCIÓN**

DENEGACIÓN DE LA AYUDA

**DATOS DE MANTENIMIENTO UNIDADES****GRUPO DE PAGO**

ZONAS DE MONTAÑA

**Sup. Dec. Admisible**

0,00

**Sup. Resuelta**

0,00

**Sobredecl.**

0,00

**% Sobredecl.**

0,00

**RESUMEN DE PAGOS****IMPORTE ( Euros )**

	RESUELTO	FEADER	MAPA	CAPADR
A pagar	0,00	0,00	0,00	0,00

**APLICACIÓN DE REDUCCIONES Y PENALIZACIONES (%)**

Criterios de subvencionabilidad (1)	Presentación tardía	Omisión declaración	Condicionalidad
100,00	0,00	0,00	0,00

**IMPORTE ( Euros )**

Calculado(2)	Reducción	Penalización	Reducción Penalización (3)	Penalización adicional	Resuelto	FEADER	MAPA	CAPADR
0,00 €	0,00 €	0,00 €	0,00 €	0,00 €	0,00 €	0,00 €	0,00 €	0,00 €
Importe Unitario:	93,00 €	Nuevo Importe Unitario:	0,00 €					

**RECINTOS PROPUESTOS**

REF.	REFERENCIA SIGPAC	CULTIVO	S/R	USO SIGPAC	Sup. Dec. admisible	Sup. Campo	Sup. Determ.	Sup. Resuelta
170000005664256	23-048-018-00278-0001	OLIVAR	S		0,17		0,17	0,17
170000005664257	23-048-018-00279-0002	OLIVAR	S		0,01		0,01	0,01
170000005664258	23-048-018-00281-0001	OLIVAR	S		0,33		0,33	0,33
170000005664259	23-048-018-00470-0001	OLIVAR	S		1,45		1,45	1,45
170000005664260	23-048-019-00253-0001	OLIVAR	S		0,51		0,51	0,51

**INCIDENCIAS****INCIDENCIA DESCRIPCIÓN**

74018	Productor que no es agricultor a título principal, según los datos del ejercicio fiscal n-1 y seguridad socia.
74053	Importe inferior a 100 Euros

(1) Con incidencias que retienen pago o deniegan el expediente.

(2) Se calcula sobre superficie declarada admisible.

(3) Aplicación del artículo 16 bis del RD 147/2023.

(4) Expediente con algunos recintos de pastos permanentes ubicados en espacios protegidos donde la carga ganadera mínima será 0,1 UGM/ha.

Puede verificar la integridad de una copia de este documento mediante la lectura del código QR adjunto o mediante el acceso a la dirección <https://ws050.juntadeandalucia.es/verificarFirma> indicando el código de VERIFICACIÓN

FIRMADO POR

RAQUEL MARIA ESPIN CRESPO

17/10/2024

VERIFICACIÓN

Pk2jmWSPEJNMB623FQZ8JEKDMKEPRE

PÁG. 3689/4804



**APELLIDOS Y NOMBRE / RAZÓN SOCIAL**

MORENO LÓPEZ ISABEL

**NIF**

\*\*\*\*5560\*

**EXPEDIENTE**

1084184

**RESOLUCIÓN**

DENEGACIÓN DE LA AYUDA

**DATOS DE MANTENIMIENTO UNIDADES****GRUPO DE PAGO**

ZONAS DE MONTAÑA

**Sup. Dec.  
Admisible**

0,41

**Sup.  
Resuelta**

0,41

**Sobredecl.**

0,00

**% Sobredecl.**

0,00

**RESUMEN DE PAGOS****IMPORTE ( Euros )**

	RESUELTO	FEADER	MAPA	CAPADR
A pagar	0,00	0,00	0,00	0,00

**APLICACIÓN DE REDUCCIONES Y PENALIZACIONES (%)**

Crterios de subvencionabilidad (1)	Presentación tardía	Omisión declaración	Condicionalidad
100,00	0,00	0,00	0,00

**IMPORTE ( Euros )**

Calculado(2)	Reducción	Penalización	Reducción Penalización (3)	Penalización adicional	Resuelto	FEADER	MAPA	CAPADR
38,13 €	0,00 €	0,00 €	0,00 €	0,00 €	0,00 €	0,00 €	0,00 €	0,00 €
Importe Unitario:	93,00 €	Nuevo Importe Unitario:	93,00 €					

**RECINTOS PROPUESTOS**

REF.	REFERENCIA SIGPAC	CULTIVO	S/R	USO SIGPAC	Sup. Dec. admisible	Sup. Campo	Sup. Determ.	Sup. Resuelta
1700000005936178	23-095-020-00243-0001	OLIVAR	S		0,41		0,41	0,41

**INCIDENCIAS****INCIDENCIA DESCRIPCIÓN**

74053 Importe inferior a 100 Euros

(1) Con incidencias que retienen pago o deniegan el expediente.

(2) Se calcula sobre superficie declarada admisible.

(3) Aplicación del artículo 16 bis del RD 147/2023.

(4) Expediente con algunos recintos de pastos permanentes ubicados en espacios protegidos donde la carga ganadera mínima será 0,1 UGM/ha.

Puede verificar la integridad de una copia de este documento mediante la lectura del código QR adjunto o mediante el acceso a la dirección <https://ws050.juntadeandalucia.es/verificarFirma> indicando el código de VERIFICACIÓN

FIRMADO POR

RAQUEL MARIA ESPIN CRESPO

17/10/2024

VERIFICACIÓN

Pk2jmWSPEJNMB623FQZ8JEKDMKEPRE

PÁG. 3690/4804



**APELLIDOS Y NOMBRE / RAZÓN SOCIAL**

MORENO MACIAS MARIA CARMEN

**NIF**

\*\*\*\*8293\*

**EXPEDIENTE**

1281160

**RESOLUCIÓN**

DENEGACIÓN DE LA AYUDA

**DATOS DE MANTENIMIENTO UNIDADES**

<b>GRUPO DE PAGO</b>	<b>Sup. Dec. Admisible</b>	<b>Sup. Resuelta</b>	<b>Sobredecl.</b>	<b>% Sobredecl.</b>
ZONAS DE MONTAÑA	0,00	0,00	0,00	0,00

**RESUMEN DE PAGOS**

	<b>IMPORTE ( Euros )</b>			
	<b>RESUELTO</b>	<b>FEADER</b>	<b>MAPA</b>	<b>CAPADR</b>
A pagar	0,00	0,00	0,00	0,00

**APLICACIÓN DE REDUCCIONES Y PENALIZACIONES (%)**

<b>Crterios de subvencionabilidad (1)</b>	<b>Presentación tardía</b>	<b>Omisión declaración</b>	<b>Condicionalidad</b>
100,00	0,00	0,00	0,00

**IMPORTE ( Euros )**

<b>Calculado(2)</b>	<b>Reducción</b>	<b>Penalización</b>	<b>Reducción Penalización (3)</b>	<b>Penalización adicional</b>	<b>Resuelto</b>	<b>FEADER</b>	<b>MAPA</b>	<b>CAPADR</b>
0,00 €	0,00 €	0,00 €	0,00 €	0,00 €	0,00 €	0,00 €	0,00 €	0,00 €
<b>Importe Unitario:</b>	93,00 €	<b>Nuevo Importe Unitario:</b>	0,00 €					

**RECINTOS PROPUESTOS**

<b>REF.</b>	<b>REFERENCIA SIGPAC</b>	<b>CULTIVO</b>	<b>S/R</b>	<b>USO SIGPAC</b>	<b>Sup. Dec. admisible</b>	<b>Sup. Campo</b>	<b>Sup. Determ.</b>	<b>Sup. Resuelta</b>
-1360047	18-199-005-00760-0001	OLIVAR	R		1,27		1,27	1,27
-1360046	23-070-005-00567-0001	OLIVAR	R		0,50		0,50	0,50
-1302018	23-070-005-00870-0001	OLIVAR	R		0,14		0,14	0,14
5116644	23-070-002-01051-0001	OLIVAR	R		0,16		0,16	0,16
6911224	23-070-006-00311-0003	OLIVAR	R		0,53		0,53	0,53
6911304	23-070-006-00311-0010	OLIVAR	R		0,14		0,14	0,00
6911415	23-070-005-00314-0001	OLIVAR	R		0,84		0,84	0,84
1700000005187713	23-070-005-00373-0001	OLIVAR	R		0,02		0,02	0,02
1700000005187714	23-070-005-00374-0001	OLIVAR	R		1,06		1,06	1,06
1700000005187715	23-070-007-00108-0001	OLIVAR	R		1,09		1,09	1,09
1700000005187716	23-070-010-00378-0001	OLIVAR	R		0,56		0,56	0,56
1700000005187718	23-070-010-00176-0001	OLIVAR	R		0,96		0,96	0,96
1700000005187745	23-070-005-00185-0003	OLIVAR	R		0,23		0,23	0,23
1700000005187747	23-070-005-00185-0001	OLIVAR	R		0,27		0,27	0,27
1700000006107137	23-070-006-00311-0001	OLIVAR	R		1,22		1,22	1,22
1700000006107138	23-070-006-00311-0008	OLIVAR	R		0,34		0,34	0,34
1700000006107140	23-070-006-00311-0011	OLIVAR	R		0,35		0,35	0,00
1700000006107143	23-070-006-00521-0002	OLIVAR	R		0,90		0,90	0,90
1700000006107145	23-070-006-00521-0003	OLIVAR	R		0,09		0,09	0,09
1700000006107147	23-070-010-00208-0001	OLIVAR	R		0,56		0,56	0,56
1700000006107150	23-070-006-00311-0014	OLIVAR	R		0,05		0,05	0,05
1700000006107151	23-070-006-00521-0005	OLIVAR	R		0,57		0,57	0,57
1700000006107152	23-070-006-00311-0007	OLIVAR	R		0,01		0,01	0,00
1700000006107154	23-070-006-00579-0001	OLIVAR	R		0,21		0,21	0,21

(1) Con incidencias que retienen pago o deniegan el expediente.

(2) Se calcula sobre superficie declarada admisible.

(3) Aplicación del artículo 16 bis del RD 147/2023.

(4) Expediente con algunos recintos de pastos permanentes ubicados en espacios protegidos donde la carga ganadera mínima será 0,1 UGM/ha.

Puede verificar la integridad de una copia de este documento mediante la lectura del código QR adjunto o mediante el acceso a la dirección <https://ws050.juntadeandalucia.es/verificarFirma> indicando el código de VERIFICACIÓN

FIRMADO POR

RAQUEL MARIA ESPIN CRESPO

17/10/2024

VERIFICACIÓN

Pk2jmWSPEJNMB623FQZ8JEKDMKEPRE

PÁG. 3691/4804





**INCIDENCIAS**

**INCIDENCIA DESCRIPCIÓN**

242	Recinto pendiente de acreditación de titularidad. Recinto:23-070-006-00311-00007 Cultivo:101010 OLIVAR-PICUAL Regadío Recinto:23-070-006-00311-00010 Cultivo:101010 OLIVAR-PICUAL Regadío Recinto:23-070-006-00311-00011 Cultivo:101010 OLIVAR-PICUAL Regadío
2454	Solicitante de intervención 6613 cuyo regimen de afiliacion a la SS no es ni el sistema especial agrario(cuenta ajena) ni autonomo con actividad agraria.
74018	Productor que no es agricultor a título principal, según los datos del ejercicio fiscal n-1 y seguridad socia.
74053	Importe inferior a 100 Euros

(1) Con incidencias que retienen pago o deniegan el expediente.  
(2) Se calcula sobre superficie declarada admisible.  
(3) Aplicación del artículo 16 bis del RD 147/2023.  
(4) Expediente con algunos recintos de pastos permanentes ubicados en espacios protegidos donde la carga ganadera mínima será 0,1 UGM/ha.

Puede verificar la integridad de una copia de este documento mediante la lectura del código QR adjunto o mediante el acceso a la dirección <https://ws050.juntadeandalucia.es/verificarFirma> indicando el código de VERIFICACIÓN

FIRMADO POR	RAQUEL MARIA ESPIN CRESPO	17/10/2024	
VERIFICACIÓN	Pk2jmWSPEJNMB623FQZ8JEKDMKEPRE	PÁG. 3692/4804	

**APELLIDOS Y NOMBRE / RAZÓN SOCIAL**

MORENO MARTINEZ AMALIA

**NIF**

\*\*\*\*7090\*

**EXPEDIENTE**

1107771

**RESOLUCIÓN**

DENEGACIÓN DE LA AYUDA

**DATOS DE MANTENIMIENTO UNIDADES****GRUPO DE PAGO**

ZONAS DE MONTAÑA

**Sup. Dec.  
Admisible**

0,00

**Sup.  
Resuelta**

0,00

**Sobredecl.**

0,00

**% Sobredecl.**

0,00

**RESUMEN DE PAGOS****IMPORTE ( Euros )**

	RESUELTO	FEADER	MAPA	CAPADR
A pagar	0,00	0,00	0,00	0,00

**APLICACIÓN DE REDUCCIONES Y PENALIZACIONES (%)**

Crterios de subvencionabilidad (1)	Presentación tardía	Omisión declaración	Condicionalidad
100,00	0,00	0,00	0,00

**IMPORTE ( Euros )**

Calculado(2)	Reducción	Penalización	Reducción Penalización (3)	Penalización adicional	Resuelto	FEADER	MAPA	CAPADR
0,00 €	0,00 €	0,00 €	0,00 €	0,00 €	0,00 €	0,00 €	0,00 €	0,00 €
Importe Unitario:	93,00 €	Nuevo Importe Unitario:	0,00 €					

**INCIDENCIAS****INCIDENCIA DESCRIPCIÓN**

242	Recinto pendiente de acreditación de titularidad. Recinto:23-092-041-00049-00002 Cultivo:20000 BARBECHO TRADICIONAL-SIN VARIEDAD Regadío
74051	Solicitante de intervención 6613, que no declara ningun recinto en zona desfavorecida.
74053	Importe inferior a 100 Euros

(1) Con incidencias que retienen pago o deniegan el expediente.

(2) Se calcula sobre superficie declarada admisible.

(3) Aplicación del artículo 16 bis del RD 147/2023.

(4) Expediente con algunos recintos de pastos permanentes ubicados en espacios protegidos donde la carga ganadera mínima será 0,1 UGM/ha.

Puede verificar la integridad de una copia de este documento mediante la lectura del código QR adjunto o mediante el acceso a la dirección <https://ws050.juntadeandalucia.es/verificarFirma> indicando el código de VERIFICACIÓN

FIRMADO POR

RAQUEL MARIA ESPIN CRESPO

17/10/2024

VERIFICACIÓN

Pk2jmWSPEJNMB623FQZ8JEKDMKEPRE

PÁG. 3693/4804



**APELLIDOS Y NOMBRE / RAZÓN SOCIAL**

MORENO MARTINEZ JOSE MANUEL

**NIF**

\*\*\*\*5126\*

**EXPEDIENTE**

1254038

**RESOLUCIÓN**

DENEGACIÓN DE LA AYUDA

**DATOS DE MANTENIMIENTO UNIDADES****GRUPO DE PAGO**

ZONAS DE MONTAÑA

**Sup. Dec.  
Admisible**

0,00

**Sup.  
Resuelta**

0,00

**Sobredecl.**

0,00

**% Sobredecl.**

0,00

**RESUMEN DE PAGOS****IMPORTE ( Euros )**

	<b>RESUELTO</b>	<b>FEADER</b>	<b>MAPA</b>	<b>CAPADR</b>
A pagar	0,00	0,00	0,00	0,00

**APLICACIÓN DE REDUCCIONES Y PENALIZACIONES (%)**

<b>Crterios de subvencionabilidad (1)</b>	<b>Presentación tardía</b>	<b>Omisión declaración</b>	<b>Condicionalidad</b>
100,00	0,00	0,00	0,00

**IMPORTE ( Euros )**

<b>Calculado(2)</b>	<b>Reducción</b>	<b>Penalización</b>	<b>Reducción Penalización (3)</b>	<b>Penalización adicional</b>	<b>Resuelto</b>	<b>FEADER</b>	<b>MAPA</b>	<b>CAPADR</b>
0,00 €	0,00 €	0,00 €	0,00 €	0,00 €	0,00 €	0,00 €	0,00 €	0,00 €
<b>Importe Unitario:</b>	93,00 €	<b>Nuevo Importe Unitario:</b>	0,00 €					

(1) Con incidencias que retienen pago o deniegan el expediente.

(2) Se calcula sobre superficie declarada admisible.

(3) Aplicación del artículo 16 bis del RD 147/2023.

(4) Expediente con algunos recintos de pastos permanentes ubicados en espacios protegidos donde la carga ganadera mínima será 0,1 UGM/ha.

Puede verificar la integridad de una copia de este documento mediante la lectura del código QR adjunto o mediante el acceso a la dirección <https://ws050.juntadeandalucia.es/verificarFirma> indicando el código de VERIFICACIÓN

FIRMADO POR

RAQUEL MARIA ESPIN CRESPO

17/10/2024

VERIFICACIÓN

Pk2jmWSPEJNMB623FQZ8JEKDMKEPRE

PÁG. 3694/4804



**RECINTOS PROPUESTOS**

REF.	REFERENCIA SIGPAC	CULTIVO	S/R	USO SIGPAC	Sup. Dec. admisible	Sup. Campo	Sup. Determ.	Sup. Resulta
-1376161	23-052-012-00011-0002	OLIVAR	S		2,99		2,99	2,99
-1339166	23-013-021-00093-0001	OLIVAR	R		0,01		0,01	0,01
-812638	23-090-006-00629-0001	OLIVAR	R		0,04		0,04	0,04
-812637	23-090-006-00595-0001	OLIVAR	R		0,10		0,10	0,10
-559002	23-013-021-00093-0001	OLIVAR	R		0,05		0,05	0,05
-94796	23-090-024-00047-0004	OLIVAR	R		0,13		0,13	0,13
5101259	23-090-012-00057-0001	OLIVAR	R		0,37		0,37	0,37
5101260	23-090-006-00407-0001	OLIVAR	R		0,30		0,30	0,30
5101261	23-090-020-00195-0001	OLIVAR	R		0,67		0,67	0,67
5101262	23-090-006-00628-0001	OLIVAR	R		0,04		0,04	0,04
5545338	23-052-012-00022-0036	OLIVAR	S		0,09		0,09	0,09
5545339	23-052-012-00022-0006	OLIVAR	S		0,67		0,67	0,67
6866594	23-090-007-00034-0001	OLIVAR	S		0,23		0,23	0,23
1700000006284903	23-013-021-00094-0002	OLIVAR	R		0,60		0,60	0,60
1700000006284904	23-013-021-00095-0002	OLIVAR	R		0,54		0,54	0,54
1700000006284905	23-013-021-00096-0002	OLIVAR	R		0,16		0,16	0,16
1700000006284906	23-090-002-00168-0001	OLIVAR	R		0,27		0,27	0,27
1700000006284907	23-090-002-00169-0006	OLIVAR	R		0,02		0,02	0,02
1700000006284908	23-090-003-00230-0001	OLIVAR	R		0,65		0,65	0,65
1700000006284909	23-090-003-00261-0001	OLIVAR	R		0,52		0,52	0,52
1700000006284910	23-090-003-00283-0002	OLIVAR	R		0,60		0,60	0,60
1700000006284911	23-090-006-00380-0001	OLIVAR	S		0,40		0,40	0,40
1700000006284912	23-090-011-00350-0001	OLIVAR	R		0,25		0,25	0,25
1700000006284913	23-090-008-00630-0001	OLIVAR	R		0,60		0,60	0,60
1700000006284914	23-090-008-00786-0001	OLIVAR	R		0,02		0,02	0,02
1700000006284915	23-090-024-00047-0001	OLIVAR	R		0,01		0,01	0,01
1700000006284916	23-090-024-00048-0001	OLIVAR	R		0,21		0,21	0,21
1700000006284917	23-090-015-00195-0001	OLIVAR	S		0,61		0,61	0,61
1700000006284918	23-090-006-00387-0001	OLIVAR	S		0,07		0,07	0,07
1700000006284919	23-090-006-00640-0001	OLIVAR	S		0,11		0,11	0,11
1700000006284920	23-090-008-00169-0001	OLIVAR	R		0,14		0,14	0,14
1700000006284921	23-090-008-00598-0001	OLIVAR	R		0,20		0,20	0,20
1700000006284922	23-090-008-00795-0001	OLIVAR	R		0,01		0,01	0,01

**INCIDENCIAS****INCIDENCIA DESCRIPCIÓN**

74018	Productor que no es agricultor a título principal, según los datos del ejercicio fiscal n-1 y seguridad socia.
74053	Importe inferior a 100 Euros

(1) Con incidencias que retienen pago o deniegan el expediente.

(2) Se calcula sobre superficie declarada admisible.

(3) Aplicación del artículo 16 bis del RD 147/2023.

(4) Expediente con algunos recintos de pastos permanentes ubicados en espacios protegidos donde la carga ganadera mínima será 0,1 UGM/ha.

Puede verificar la integridad de una copia de este documento mediante la lectura del código QR adjunto o mediante el acceso a la dirección <https://ws050.juntadeandalucia.es/verificarFirma> indicando el código de VERIFICACIÓN

FIRMADO POR

RAQUEL MARIA ESPIN CRESPO

17/10/2024

VERIFICACIÓN

Pk2jmWSPEJNMB623FQZ8JEKDMKEPRE

PÁG. 3695/4804



**APELLIDOS Y NOMBRE / RAZÓN SOCIAL**

MORENO MELLINA MARTIN

**NIF**

\*\*\*\*7144\*

**EXPEDIENTE**

1237152

**RESOLUCIÓN**

DENEGACIÓN DE LA AYUDA

**DATOS DE MANTENIMIENTO UNIDADES****GRUPO DE PAGO**

ZONAS DE MONTAÑA

**Sup. Dec.  
Admisible**

0,00

**Sup.  
Resuelta**

0,00

**Sobredecl.**

0,00

**% Sobredecl.**

0,00

**RESUMEN DE PAGOS****IMPORTE ( Euros )**

	RESUELTO	FEADER	MAPA	CAPADR
A pagar	0,00	0,00	0,00	0,00

**APLICACIÓN DE REDUCCIONES Y PENALIZACIONES (%)**

Criterios de subvencionabilidad (1)	Presentación tardía	Omisión declaración	Condicionalidad
100,00	0,00	1,00	0,00

**IMPORTE ( Euros )**

Calculado(2)	Reducción	Penalización	Reducción Penalización (3)	Penalización adicional	Resuelto	FEADER	MAPA	CAPADR
0,00 €	0,00 €	0,00 €	0,00 €	0,00 €	0,00 €	0,00 €	0,00 €	0,00 €
Importe Unitario:	93,00 €	Nuevo Importe Unitario:	0,00 €					

**RECINTOS PROPUESTOS**

REF.	REFERENCIA SIGPAC	CULTIVO	S/R	USO SIGPAC	Sup. Dec. admisible	Sup. Campo	Sup. Determ.	Sup. Resuelta
-1593870	23-012-014-00064-0002	OLIVAR	S		0,71		0,71	0,00
-1593863	23-012-050-00535-0001	OLIVAR	S		0,06		0,06	0,00
4197813	23-012-050-00416-0001	OLIVAR	R		0,72		0,72	0,72
4197821	23-012-050-00417-0001	OLIVAR	R		0,03		0,03	0,03
4197949	23-071-001-00193-0001	PISTACHO	S		1,14		1,14	1,14
4197952	23-071-001-00194-0002	PISTACHO	S		0,12		0,12	0,12
4799203	23-012-050-00232-0001	OLIVAR	S		0,11		0,11	0,11
5564098	23-012-016-00064-0001	PISTACHO	S		0,14		0,14	0,14
1700000006577961	23-071-001-00147-0001	BARBECHO TRADICIONAL	S		0,22		0,22	0,22
1700000006577962	23-012-046-00833-0001	OLIVAR	S		3,66		3,66	3,66
1700000006577963	23-012-046-00884-0003	OLIVAR	S		0,03		0,03	0,03
1700000006577964	23-012-046-00884-0004	OLIVAR	S		0,18		0,18	0,18
1700000006577965	23-012-046-00885-0001	OLIVAR	S		0,39		0,39	0,39
1700000006577966	23-012-073-09002-0057	OLIVAR	S		0,03		0,03	0,03
1700000006577967	23-012-074-00041-0001	OLIVAR	S		2,33		2,33	2,33
1700000006577968	23-071-001-00146-0001	BARBECHO TRADICIONAL	S		0,71		0,71	0,71
1700000006577969	23-012-046-00843-0001	OLIVAR	S		1,52		1,52	1,52
1700000006577970	23-012-074-00327-0001	OLIVAR	S		0,06		0,06	0,06
1700000006577971	23-012-016-00065-0002	OLIVAR	S		0,21		0,21	0,21
1700000006577972	23-012-074-00118-0001	OLIVAR	S		2,23		2,23	2,23
1700000006577974	23-012-074-00318-0001	OLIVAR	S		0,04		0,04	0,04
1700000006577976	23-012-074-00115-0001	OLIVAR	S		0,66		0,66	0,66
1700000006577977	23-012-074-00116-0001	OLIVAR	S		0,31		0,31	0,31
1700000006577980	23-012-046-00814-0001	PISTACHO	S		0,11		0,11	0,11
1700000006577981	23-012-046-00814-0004	PISTACHO	S		0,70		0,70	0,70
1700000006577982	23-071-001-00192-0001	PISTACHO	S		1,22		1,22	1,22

(1) Con incidencias que retienen pago o deniegan el expediente.

(2) Se calcula sobre superficie declarada admisible.

(3) Aplicación del artículo 16 bis del RD 147/2023.

(4) Expediente con algunos recintos de pastos permanentes ubicados en espacios protegidos donde la carga ganadera mínima será 0,1 UGM/ha.

Puede verificar la integridad de una copia de este documento mediante la lectura del código QR adjunto o mediante el acceso a la dirección <https://ws050.juntadeandalucia.es/verificarFirma> indicando el código de VERIFICACIÓN

FIRMADO POR

RAQUEL MARIA ESPIN CRESPO

17/10/2024

VERIFICACIÓN

Pk2jmWSPEJNMB623FQZ8JEKDMKEPRE

PÁG. 3696/4804







**INCIDENCIAS**

**INCIDENCIA DESCRIPCIÓN**

- 256 Solicitud con recintos no declarados en campaña actual con una reducción por omisión de superficie superior al 3%  
CÓDIGO PARA EL PORCENTAJE DE REDUCCIÓN POR OMISIÓN QUE CORRESPONDE A LA SOLICITUD:1
- 452 Actividad agraria declarada en un recinto no compatible con el uso PA, PR o PS asignado en SIGPAC para ese recinto.  
Recinto:23-012-046-00814-00002 Cultivo:62000 PASTOS PERMANENTES DE 5 O MAS AÑOS-SIN VARIEDAD Secano USO ASIGNADO EN SIGPAC:PS  
Recinto:23-012-046-00833-00002 Cultivo:62000 PASTOS PERMANENTES DE 5 O MAS AÑOS-SIN VARIEDAD Secano USO ASIGNADO EN SIGPAC:PS
- 3790 Recinto declarado inactivo  
Recinto:23-012-014-00064-00002 Cultivo: -  
Recinto:23-012-050-00535-00001 Cultivo: -
- 3795 Recinto declarado con una situación de riesgo de abandono.  
Recinto:23-012-046-00814-00002 Cultivo: -
- 74018 Productor que no es agricultor a título principal, según los datos del ejercicio fiscal n-1 y seguridad socia.
- 74053 Importe inferior a 100 Euros
- 86119 Carga ganadera NO cumple con el valor mínimo de 0,2 UGM/ha.  
Recinto:23-012-046-00814-00002 Cultivo:62000 PASTOS PERMANENTES DE 5 O MAS AÑOS-SIN VARIEDAD Secano Carga Ganadera:0  
Recinto:23-012-046-00833-00002 Cultivo:62000 PASTOS PERMANENTES DE 5 O MAS AÑOS-SIN VARIEDAD Secano Carga Ganadera:0
- 86121 Recinto superficie forrajera que no realiza la actividad de producción de pastoreo.  
Recinto:23-012-046-00814-00002 Cultivo:62000 PASTOS PERMANENTES DE 5 O MAS AÑOS-SIN VARIEDAD Secano Actividad Agraria del recinto:2  
Recinto:23-012-046-00833-00002 Cultivo:62000 PASTOS PERMANENTES DE 5 O MAS AÑOS-SIN VARIEDAD Secano Actividad Agraria del recinto:2
- 86122 Recinto superficie forrajera que realiza la actividad de producción de pastoreo y no declara el o los códigos del Registro de Explotaciones Ganaderas de Andalucía, REGA.  
Recinto:23-012-046-00814-00002 Cultivo:62000 PASTOS PERMANENTES DE 5 O MAS AÑOS-SIN VARIEDAD Secano  
Recinto:23-012-046-00833-00002 Cultivo:62000 PASTOS PERMANENTES DE 5 O MAS AÑOS-SIN VARIEDAD Secano
- 86124 Recinto de forrajera para Cálculo de Carga Ganadera que No pertenece a Explotación.  
Recinto:23-012-046-00814-00002 Cultivo:62000 PASTOS PERMANENTES DE 5 O MAS AÑOS-SIN VARIEDAD Secano  
Recinto:23-012-046-00833-00002 Cultivo:62000 PASTOS PERMANENTES DE 5 O MAS AÑOS-SIN VARIEDAD Secano

**Incidenias de carga ganadera**

**INCIDENCIA DESCRIPCIÓN**

- 452 Actividad agraria declarada en un recinto no compatible con el uso PA, PR o PS asignado en SIGPAC para ese recinto.  
Recinto:23-012-046-00814-00002 Cultivo:62000 PASTOS PERMANENTES DE 5 O MAS AÑOS-SIN VARIEDAD Secano USO ASIGNADO EN SIGPAC:PS  
Recinto:23-012-046-00833-00002 Cultivo:62000 PASTOS PERMANENTES DE 5 O MAS AÑOS-SIN VARIEDAD Secano USO ASIGNADO EN SIGPAC:PS
- 3795 Recinto declarado con una situación de riesgo de abandono.  
Recinto:23-012-046-00814-00002 Cultivo: -
- 86122 Recinto superficie forrajera que realiza la actividad de producción de pastoreo y no declara el o los códigos del Registro de Explotaciones Ganaderas de Andalucía, REGA.  
Recinto:23-012-046-00814-00002 Cultivo:62000 PASTOS PERMANENTES DE 5 O MAS AÑOS-SIN VARIEDAD Secano  
Recinto:23-012-046-00833-00002 Cultivo:62000 PASTOS PERMANENTES DE 5 O MAS AÑOS-SIN VARIEDAD Secano
- 86124 Recinto de forrajera para Cálculo de Carga Ganadera que No pertenece a Explotación.  
Recinto:23-012-046-00814-00002 Cultivo:62000 PASTOS PERMANENTES DE 5 O MAS AÑOS-SIN VARIEDAD Secano  
Recinto:23-012-046-00833-00002 Cultivo:62000 PASTOS PERMANENTES DE 5 O MAS AÑOS-SIN VARIEDAD Secano
- 86128 Recinto de Forrajeras que no ha contabilizado para Carga Ganadera por no tener una explotación válida para el cálculo de la Carga Ganadera  
Recinto:23-012-046-00814-00002 Cultivo:62 PASTOS PERMANENTES DE 5 O MAS AÑOS-  
Recinto:23-012-046-00833-00002 Cultivo:62 PASTOS PERMANENTES DE 5 O MAS AÑOS-
- 86132 Recinto superficie forrajera que no realiza la actividad de producción de pastoreo.  
Recinto:23-071-001-00147-00001 Cultivo:20000 BARBECHO TRADICIONAL-SIN VARIEDAD Secano  
Recinto:23-071-001-00146-00001 Cultivo:20000 BARBECHO TRADICIONAL-SIN VARIEDAD Secano  
Recinto:23-012-046-00814-00002 Cultivo:62000 PASTOS PERMANENTES DE 5 O MAS AÑOS-SIN VARIEDAD Secano  
Recinto:23-012-046-00833-00002 Cultivo:62000 PASTOS PERMANENTES DE 5 O MAS AÑOS-SIN VARIEDAD Secano

(1) Con incidencias que retienen pago o deniegan el expediente.

(2) Se calcula sobre superficie declarada admisible.

(3) Aplicación del artículo 16 bis del RD 147/2023.

(4) Expediente con algunos recintos de pastos permanentes ubicados en espacios protegidos donde la carga ganadera mínima será 0,1 UGM/ha.

Puede verificar la integridad de una copia de este documento mediante la lectura del código QR adjunto o mediante el acceso a la dirección <https://ws050.juntadeandalucia.es/verificarFirma> indicando el código de VERIFICACIÓN

FIRMADO POR	RAQUEL MARIA ESPIN CRESPO	17/10/2024
VERIFICACIÓN	Pk2jmWSPEJNMB623FQZ8JEKDMKEPRE	PÁG. 3697/4804





(1) Con incidencias que retienen pago o deniegan el expediente.  
(2) Se calcula sobre superficie declarada admisible.  
(3) Aplicación del artículo 16 bis del RD 147/2023.  
(4) Expediente con algunos recintos de pastos permanentes ubicados en espacios protegidos donde la carga ganadera mínima será 0,1 UGM/ha.

Puede verificar la integridad de una copia de este documento mediante la lectura del código QR adjunto o mediante el acceso a la dirección <https://ws050.juntadeandalucia.es/verificarFirma> indicando el código de VERIFICACIÓN

FIRMADO POR	RAQUEL MARIA ESPIN CRESPO	17/10/2024	
VERIFICACIÓN	Pk2jmWSPEJNMB623FQZ8JEKDMKEPRE	PÁG. 3698/4804	

**APELLIDOS Y NOMBRE / RAZÓN SOCIAL**

MORENO MORENO SEGUNDO

**NIF**

\*\*\*\*3654\*

**EXPEDIENTE**

1201832

**RESOLUCIÓN**

DENEGACIÓN DE LA AYUDA

**DATOS DE MANTENIMIENTO UNIDADES****GRUPO DE PAGO**

ZONAS DE MONTAÑA

**Sup. Dec.  
Admisible**

0,00

**Sup.  
Resuelta**

0,00

**Sobredecl.**

0,00

**% Sobredecl.**

0,00

**RESUMEN DE PAGOS****IMPORTE ( Euros )**

	<b>RESUELTO</b>	<b>FEADER</b>	<b>MAPA</b>	<b>CAPADR</b>
A pagar	0,00	0,00	0,00	0,00

**APLICACIÓN DE REDUCCIONES Y PENALIZACIONES (%)**

<b>Crterios de subvencionabilidad (1)</b>	<b>Presentación tardía</b>	<b>Omisión declaración</b>	<b>Condicionalidad</b>
100,00	0,00	0,00	0,00

**IMPORTE ( Euros )**

<b>Calculado(2)</b>	<b>Reducción</b>	<b>Penalización</b>	<b>Reducción Penalización (3)</b>	<b>Penalización adicional</b>	<b>Resuelto</b>	<b>FEADER</b>	<b>MAPA</b>	<b>CAPADR</b>
0,00 €	0,00 €	0,00 €	0,00 €	0,00 €	0,00 €	0,00 €	0,00 €	0,00 €
<b>Importe Unitario:</b>	93,00 €	<b>Nuevo Importe Unitario:</b>	0,00 €					

(1) Con incidencias que retienen pago o deniegan el expediente.

(2) Se calcula sobre superficie declarada admisible.

(3) Aplicación del artículo 16 bis del RD 147/2023.

(4) Expediente con algunos recintos de pastos permanentes ubicados en espacios protegidos donde la carga ganadera mínima será 0,1 UGM/ha.

Puede verificar la integridad de una copia de este documento mediante la lectura del código QR adjunto o mediante el acceso a la dirección <https://ws050.juntadeandalucia.es/verificarFirma> indicando el código de VERIFICACIÓN

FIRMADO POR

RAQUEL MARIA ESPIN CRESPO

17/10/2024

VERIFICACIÓN

Pk2jmWSPEJNMB623FQZ8JEKDMKEPRE

PÁG. 3699/4804



**RECINTOS PROPUESTOS**

REF.	REFERENCIA SIGPAC	CULTIVO	S/R	USO SIGPAC	Sup. Dec. admisible	Sup. Campo	Sup. Determ.	Sup. Resulta
-1087117	23-073-008-00495-0002	OLIVAR	S		0,18		0,18	0,18
-1087049	23-073-008-00496-0002	OLIVAR	S		0,17		0,17	0,17
4190758	23-073-008-00495-0001	OLIVAR	S		0,21		0,21	0,21
5089511	23-073-010-00294-0001	ALMENDROS	S		0,77		0,77	0,77
5533939	23-073-010-00271-0001	OLIVAR	S		0,27		0,27	0,27
5533949	23-073-010-00272-0001	OLIVAR	S		0,12		0,12	0,12
5533952	23-073-008-00512-0001	OLIVAR	S		0,41		0,41	0,41
5533958	23-073-008-00521-0005	OLIVAR	S		0,02		0,02	0,00
170000006666924	23-073-010-00369-0002	OLIVAR	S		0,64		0,64	0,64
170000006666926	23-073-010-00379-0001	BARBECHO MEDIOAMBIENTAL	S		0,26		0,26	0,00
170000006666927	23-073-007-00089-0001	OLIVAR	S		0,01		0,01	0,01
170000006666928	23-073-007-00092-0001	OLIVAR	S		0,35		0,35	0,35
170000006666929	23-073-010-00222-0002	OLIVAR	R		0,01		0,01	0,01
170000006666930	23-073-010-00224-0002	OLIVAR	R		0,11		0,11	0,11
170000006666931	23-073-008-00496-0001	OLIVAR	S		0,16		0,16	0,16
170000006666932	23-073-010-00158-0001	OLIVAR	S		0,22		0,22	0,22
170000006666933	23-073-010-00159-0001	OLIVAR	S		0,21		0,21	0,21
170000006666934	23-073-010-00336-0002	OLIVAR	R		1,21		1,21	1,21
170000006666935	23-073-010-00372-0002	OLIVAR	S		0,44		0,44	0,44
170000006666936	23-073-010-00319-0001	OLIVAR	S		0,49		0,49	0,49
170000006666937	23-073-010-00578-0002	OLIVAR	S		0,02		0,02	0,02
170000006666938	23-073-010-00382-0001	OLIVAR	S		0,83		0,83	0,83
170000006666939	23-073-010-00259-0002	OLIVAR	S		0,72		0,72	0,72
170000006666940	23-073-010-00006-0001	OLIVAR	R		0,10		0,10	0,10
170000007111729	23-073-010-00562-0002	OLIVAR	S		0,36		0,36	0,36
170000007111731	23-073-010-00160-0002	OLIVAR	S		0,14		0,14	0,14
170000007111732	23-073-010-00223-0002	OLIVAR	R		0,09		0,09	0,00
170000007111733	23-073-010-00270-0001	OLIVAR	S		0,50		0,50	0,50
170000007111734	23-073-010-00500-0001	OLIVAR	S		0,30		0,30	0,30
170000007111735	23-073-008-00558-0001	BARBECHO MEDIOAMBIENTAL	S		0,36		0,36	0,36
170000007111736	23-073-010-00223-0001	BARBECHO MEDIOAMBIENTAL	R		0,09		0,09	0,09
170000007111739	23-073-008-00510-0003	BARBECHO MEDIOAMBIENTAL	S		0,01		0,01	0,01
170000007111740	23-073-008-00511-0001	BARBECHO MEDIOAMBIENTAL	S		0,51		0,51	0,51

**INCIDENCIAS****INCIDENCIA DESCRIPCIÓN**

242	Recinto pendiente de acreditación de titularidad. Recinto:23-073-008-00521-00005 Cultivo:101010 OLIVAR-PICUAL Secano Recinto:23-073-010-00223-00002 Cultivo:101010 OLIVAR-PICUAL Regadío Recinto:23-073-010-00379-00001 Cultivo:23000 BARBECHO MEDIOAMBIENTAL-SIN VARIEDAD Secano
2454	Solicitante de intervención 6613 cuyo regimen de afiliación a la SS no es ni el sistema especial agrario(cuenta ajena) ni autonomo con actividad agraria.
74018	Productor que no es agricultor a título principal, según los datos del ejercicio fiscal n-1 y seguridad socia.
74053	Importe inferior a 100 Euros

(1) Con incidencias que retienen pago o deniegan el expediente.

(2) Se calcula sobre superficie declarada admisible.

(3) Aplicación del artículo 16 bis del RD 147/2023.

(4) Expediente con algunos recintos de pastos permanentes ubicados en espacios protegidos donde la carga ganadera mínima será 0,1 UGM/ha.

Puede verificar la integridad de una copia de este documento mediante la lectura del código QR adjunto o mediante el acceso a la dirección <https://ws050.juntadeandalucia.es/verificarFirma> indicando el código de VERIFICACIÓN

FIRMADO POR

RAQUEL MARIA ESPIN CRESPO

17/10/2024

VERIFICACIÓN

Pk2jmWSPEJNMB623FQZ8JEKDMKEPRE

PÁG. 3700/4804



**APELLIDOS Y NOMBRE / RAZÓN SOCIAL**

MORENO QUESADA NOELIA MARIA

**NIF**

\*\*\*\*9838\*

**EXPEDIENTE**

1279169

**RESOLUCIÓN**

DENEGACIÓN DE LA AYUDA

**DATOS DE MANTENIMIENTO UNIDADES****GRUPO DE PAGO**

ZONAS DE MONTAÑA

**Sup. Dec.  
Admisible**

0,00

**Sup.  
Resuelta**

0,00

**Sobredecl.**

0,00

**% Sobredecl.**

0,00

**RESUMEN DE PAGOS****IMPORTE ( Euros )**

	RESUELTO	FEADER	MAPA	CAPADR
A pagar	0,00	0,00	0,00	0,00

**APLICACIÓN DE REDUCCIONES Y PENALIZACIONES (%)**

Crterios de subvencionabilidad (1)	Presentación tardía	Omisión declaración	Condicionalidad
100,00	0,00	0,00	0,00

**IMPORTE ( Euros )**

Calculado(2)	Reducción	Penalización	Reducción Penalización (3)	Penalización adicional	Resuelto	FEADER	MAPA	CAPADR
0,00 €	0,00 €	0,00 €	0,00 €	0,00 €	0,00 €	0,00 €	0,00 €	0,00 €
Importe Unitario:	93,00 €	Nuevo Importe Unitario:	0,00 €					

**RECINTOS PROPUESTOS**

REF.	REFERENCIA SIGPAC	CULTIVO	S/R	USO SIGPAC	Sup. Dec. admisible	Sup. Campo	Sup. Determ.	Sup. Resuelta
-1573140	23-900-003-00002-0025	CEBADA	R		5,63		5,63	5,63
-1573139	23-900-003-00002-0025	CEBADA	R		1,00		1,00	1,00
-502933	23-900-003-00002-0019	OLIVAR	R		15,84		15,84	15,84
6860337	23-900-003-00002-0011	CEBADA	R		4,30		4,30	4,30
1700000006989714	23-900-004-00025-0001	OLIVAR	R		1,71		1,71	1,71
1700000006989718	23-900-002-00112-0001	OLIVAR	R		5,49		5,49	5,49
1700000006989742	23-900-002-00087-0001	OLIVAR	R		3,43		3,43	3,43
1700000006989743	23-900-002-00087-0005	OLIVAR	R		0,40		0,40	0,40

**INCIDENCIAS****INCIDENCIA DESCRIPCIÓN**

74018 Productor que no es agricultor a título principal, según los datos del ejercicio fiscal n-1 y seguridad socia.  
74053 Importe inferior a 100 Euros

(1) Con incidencias que retienen pago o deniegan el expediente.

(2) Se calcula sobre superficie declarada admisible.

(3) Aplicación del artículo 16 bis del RD 147/2023.

(4) Expediente con algunos recintos de pastos permanentes ubicados en espacios protegidos donde la carga ganadera mínima será 0,1 UGM/ha.

Puede verificar la integridad de una copia de este documento mediante la lectura del código QR adjunto o mediante el acceso a la dirección <https://ws050.juntadeandalucia.es/verificarFirma> indicando el código de VERIFICACIÓN

FIRMADO POR

RAQUEL MARIA ESPIN CRESPO

17/10/2024

VERIFICACIÓN

Pk2jmWSPEJNMB623FQZ8JEKDMKEPRE

PÁG. 3701/4804



**APELLIDOS Y NOMBRE / RAZÓN SOCIAL**

MORENO RODRIGUEZ MANUEL

**NIF**

\*\*\*\*5922\*

**EXPEDIENTE**

1168501

**RESOLUCIÓN**

DENEGACIÓN DE LA AYUDA

**DATOS DE MANTENIMIENTO UNIDADES****GRUPO DE PAGO**

ZONAS DE MONTAÑA

**Sup. Dec.  
Admisible**

0,00

**Sup.  
Resuelta**

0,00

**Sobredecl.**

0,00

**% Sobredecl.**

0,00

**RESUMEN DE PAGOS****IMPORTE ( Euros )**

	<b>RESUELTO</b>	<b>FEADER</b>	<b>MAPA</b>	<b>CAPADR</b>
A pagar	0,00	0,00	0,00	0,00

**APLICACIÓN DE REDUCCIONES Y PENALIZACIONES (%)**

<b>Crterios de subvencionabilidad (1)</b>	<b>Presentación tardía</b>	<b>Omisión declaración</b>	<b>Condicionalidad</b>
100,00	0,00	0,00	0,00

**IMPORTE ( Euros )**

<b>Calculado(2)</b>	<b>Reducción</b>	<b>Penalización</b>	<b>Reducción Penalización (3)</b>	<b>Penalización adicional</b>	<b>Resuelto</b>	<b>FEADER</b>	<b>MAPA</b>	<b>CAPADR</b>
0,00 €	0,00 €	0,00 €	0,00 €	0,00 €	0,00 €	0,00 €	0,00 €	0,00 €
<b>Importe Unitario:</b>	93,00 €	<b>Nuevo Importe Unitario:</b>	0,00 €					

(1) Con incidencias que retienen pago o deniegan el expediente.

(2) Se calcula sobre superficie declarada admisible.

(3) Aplicación del artículo 16 bis del RD 147/2023.

(4) Expediente con algunos recintos de pastos permanentes ubicados en espacios protegidos donde la carga ganadera mínima será 0,1 UGM/ha.

Puede verificar la integridad de una copia de este documento mediante la lectura del código QR adjunto o mediante el acceso a la dirección <https://ws050.juntadeandalucia.es/verificarFirma> indicando el código de VERIFICACIÓN

FIRMADO POR

RAQUEL MARIA ESPIN CRESPO

17/10/2024

VERIFICACIÓN

Pk2jmWSPEJNMB623FQZ8JEKDMKEPRE

PÁG. 3702/4804



**RECINTOS PROPUESTOS**

REF.	REFERENCIA SIGPAC	CULTIVO	S/R	USO SIGPAC	Sup. Dec. admisible	Sup. Campo	Sup. Determ.	Sup. Resulta
4757436	23-052-005-00635-0001	OLIVAR	R		0,09		0,09	0,09
5276055	23-052-002-00338-0001	OLIVAR	R		0,14		0,14	0,14
5276059	23-052-002-00341-0001	OLIVAR	R		0,08		0,08	0,08
5276064	23-052-002-00345-0001	OLIVAR	R		0,07		0,07	0,07
5276071	23-052-002-00502-0001	OLIVAR	S		0,46		0,46	0,46
5276076	23-052-002-09001-0026	OLIVAR	S		0,12		0,09	0,09
5276080	23-052-005-00351-0001	OLIVAR	R		0,28		0,28	0,28
5276084	23-052-005-00558-0001	OLIVAR	R		0,13		0,13	0,13
5276087	23-052-005-00867-0001	OLIVAR	R		0,15		0,15	0,15
5276107	23-052-005-01040-0001	OLIVAR	R		0,22		0,22	0,22
5276109	23-052-006-00096-0001	OLIVAR	R		0,14		0,14	0,14
5276113	23-052-006-00100-0001	OLIVAR	R		0,06		0,06	0,06
5276115	23-052-006-00106-0001	OLIVAR	R		0,22		0,22	0,22
5276117	23-052-006-00380-0001	OLIVAR	R		0,03		0,03	0,03
5276121	23-052-006-00660-0001	OLIVAR	R		0,04		0,04	0,04
5276125	23-052-006-00661-0001	OLIVAR	R		0,34		0,34	0,34
5276142	23-052-007-00410-0001	OLIVAR	R		0,56		0,56	0,56
5276145	23-052-007-00413-0001	OLIVAR	R		1,46		1,46	1,46
5289688	23-013-002-00244-0003	OLIVAR	R		0,45		0,45	0,45
5526384	23-013-002-00098-0001	OLIVAR	S		0,63		0,63	0,63
5526390	23-013-017-00428-0003	OLIVAR	R		0,77		0,77	0,77
5526482	23-013-020-00110-0001	OLIVAR	R		0,64		0,64	0,64
6861041	23-013-022-00025-0001	OLIVAR	R		0,70		0,70	0,70
1700000007234838	23-013-002-00318-0001	OLIVAR	R		0,10		0,10	0,10
1700000007234839	23-052-005-00612-0001	OLIVAR	R		0,25		0,25	0,25
1700000007234840	23-052-005-00636-0001	OLIVAR	R		0,11		0,11	0,11
1700000007234841	23-052-005-00638-0001	OLIVAR	R		0,06		0,06	0,06
1700000007234842	23-052-005-01057-0001	OLIVAR	R		0,23		0,23	0,23
1700000007234843	23-013-020-00152-0001	OLIVAR	S		0,63		0,63	0,63
1700000007234844	23-052-006-00373-0001	OLIVAR	R		0,13		0,13	0,13
1700000007234845	23-052-006-00335-0001	OLIVAR	R		0,44		0,44	0,44
1700000007234846	23-052-006-00675-0001	OLIVAR	R		0,37		0,37	0,37
1700000007234847	23-052-002-00187-0001	OLIVAR	S		0,09		0,09	0,09
1700000007234848	23-052-004-00169-0001	OLIVAR	R		0,12		0,12	0,12
1700000007234849	23-052-004-00048-0002	OLIVAR	R		0,21		0,21	0,21

**INCIDENCIAS****INCIDENCIA DESCRIPCIÓN**

3933	La suma de la superficie de cruce total declarada con régimen de tenencia Aparcería comunal en un recinto supera la superficie total que se define en la declaración de aparcería comunal para ese recinto. Recinto:23-052-002-09001-00026 Cultivo:101010 OLIVAR-PICUAL Secano Sup. Cruce PDR (Áreas):16 Sup. Total (Áreas):13 Exceso de superficie declarada (Hectáreas):0,03
74018	Productor que no es agricultor a título principal, según los datos del ejercicio fiscal n-1 y seguridad socia.
74053	Importe inferior a 100 Euros
86020	Verifica que determinados recintos declarados por el expte para la operación, no se corresponde con la ZONA DESFAVORECIDA. Y no ha sido solicitada la operación análoga o correspondiente. Recinto:23-009-035-00342-00004 Cultivo:101010 OLIVAR-PICUAL Regadío Operación correcta del recinto:6613.2 Recinto:23-009-035-00354-00002 Cultivo:101010 OLIVAR-PICUAL Regadío Operación correcta del recinto:6613.2 Recinto:23-009-035-00538-00001 Cultivo:101010 OLIVAR-PICUAL Regadío Operación correcta del recinto:6613.2 Recinto:23-009-035-00539-00001 Cultivo:101010 OLIVAR-PICUAL Regadío Operación correcta del recinto:6613.2 Recinto:23-009-039-00007-00001 Cultivo:101010 OLIVAR-PICUAL Regadío Operación correcta del recinto:6613.2 Recinto:23-009-039-00020-00002 Cultivo:101010 OLIVAR-PICUAL Regadío Operación correcta del recinto:6613.2 Recinto:23-009-039-00068-00001 Cultivo:101010 OLIVAR-PICUAL Regadío Operación correcta del recinto:6613.2

(1) Con incidencias que retienen pago o deniegan el expediente.

(2) Se calcula sobre superficie declarada admisible.

(3) Aplicación del artículo 16 bis del RD 147/2023.

(4) Expediente con algunos recintos de pastos permanentes ubicados en espacios protegidos donde la carga ganadera mínima será 0,1 UGM/ha.

Puede verificar la integridad de una copia de este documento mediante la lectura del código QR adjunto o mediante el acceso a la dirección <https://ws050.juntadeandalucia.es/verificarFirma> indicando el código de VERIFICACIÓN

FIRMADO POR

RAQUEL MARIA ESPIN CRESPO

17/10/2024

VERIFICACIÓN

Pk2jmWSPEJNMB623FQZ8JEKDMKEPRE

PÁG. 3703/4804





**INCIDENCIAS**

**INCIDENCIA DESCRIPCIÓN**

Recinto:23-009-040-00019-00001 Cultivo:101010 OLIVAR-PICUAL Regadío Operación correcta del recinto:6613.2  
Recinto:23-009-040-00038-00001 Cultivo:101010 OLIVAR-PICUAL Regadío Operación correcta del recinto:6613.2

(1) Con incidencias que retienen pago o deniegan el expediente.  
(2) Se calcula sobre superficie declarada admisible.  
(3) Aplicación del artículo 16 bis del RD 147/2023.  
(4) Expediente con algunos recintos de pastos permanentes ubicados en espacios protegidos donde la carga ganadera mínima será 0,1 UGM/ha.

Puede verificar la integridad de una copia de este documento mediante la lectura del código QR adjunto o mediante el acceso a la dirección <https://ws050.juntadeandalucia.es/verificarFirma> indicando el código de VERIFICACIÓN

FIRMADO POR	RAQUEL MARIA ESPIN CRESPO	17/10/2024
VERIFICACIÓN	Pk2jmWSPEJNMB623FQZ8JEKDMKEPRE	PÁG. 3704/4804





**APELLIDOS Y NOMBRE / RAZÓN SOCIAL**

MORENO RUIZ JUAN LUIS

**NIF**

\*\*\*\*9330\*

**EXPEDIENTE**

1284424

**RESOLUCIÓN**

DENEGACIÓN DE LA AYUDA

**DATOS DE MANTENIMIENTO UNIDADES****GRUPO DE PAGO**

ZONAS DE MONTAÑA

**Sup. Dec.  
Admisible**

0,00

**Sup.  
Resuelta**

0,00

**Sobredecl.**

0,00

**% Sobredecl.**

0,00

**RESUMEN DE PAGOS****IMPORTE ( Euros )**

	<u>RESUELTO</u>	<u>FEADER</u>	<u>MAPA</u>	<u>CAPADR</u>
A pagar	0,00	0,00	0,00	0,00

**APLICACIÓN DE REDUCCIONES Y PENALIZACIONES (%)**

<u>Crterios de subvencionabilidad (1)</u>	<u>Presentación tardía</u>	<u>Omisión declaración</u>	<u>Condicionabilidad</u>
100,00	0,00	0,00	0,00

**IMPORTE ( Euros )**

<u>Calculado(2)</u>	<u>Reducción</u>	<u>Penalización</u>	<u>Reducción Penalización (3)</u>	<u>Penalización adicional</u>	<u>Resuelto</u>	<u>FEADER</u>	<u>MAPA</u>	<u>CAPADR</u>
0,00 €	0,00 €	0,00 €	0,00 €	0,00 €	0,00 €	0,00 €	0,00 €	0,00 €
<u>Importe Unitario:</u>	93,00 €	<u>Nuevo Importe Unitario:</u>	0,00 €					

(1) Con incidencias que retienen pago o deniegan el expediente.

(2) Se calcula sobre superficie declarada admisible.

(3) Aplicación del artículo 16 bis del RD 147/2023.

(4) Expediente con algunos recintos de pastos permanentes ubicados en espacios protegidos donde la carga ganadera mínima será 0,1 UGM/ha.

Puede verificar la integridad de una copia de este documento mediante la lectura del código QR adjunto o mediante el acceso a la dirección <https://ws050.juntadeandalucia.es/verificarFirma> indicando el código de VERIFICACIÓN

FIRMADO POR

RAQUEL MARIA ESPIN CRESPO

17/10/2024

VERIFICACIÓN

Pk2jmWSPEJNMB623FQZ8JEKDMKEPRE

PÁG. 3705/4804



**RECINTOS PROPUESTOS**

REF.	REFERENCIA SIGPAC	CULTIVO	S/R	USO SIGPAC	Sup. Dec. admisible	Sup. Campo	Sup. Determ.	Sup. Resulta
-1100482	23-080-002-00202-0003	TRIGO DURO	S		10,73		10,73	10,73
4637207	23-066-003-00073-0001	OLIVAR	S		2,62		2,62	2,62
4637208	23-066-005-00262-0001	OLIVAR	S		0,64		0,64	0,64
4637209	23-066-010-00049-0001	OLIVAR	S		1,25		1,25	1,25
4637210	23-066-005-00452-0001	OLIVAR	S		1,11		1,11	1,11
4684819	23-066-003-00075-0001	OLIVAR	S		1,61		1,61	1,61
6907366	23-080-001-00084-0001	BARBECHO TRADICIONAL	S		2,14		2,14	2,14
6907497	23-066-004-00108-0001	OLIVAR	S		1,05		1,05	1,05
6918694	23-080-001-00307-0001	OLIVAR	S		0,26		0,26	0,00
6918740	23-080-001-00044-0001	OLIVAR	S		0,17		0,17	0,17
6918767	23-080-001-00310-0001	OLIVAR	S		0,16		0,16	0,16
6918771	23-080-001-00311-0001	OLIVAR	S		0,28		0,28	0,28
6918790	23-080-001-00261-0001	OLIVAR	S		0,42		0,42	0,42
6918812	23-080-001-00262-0001	OLIVAR	S		0,14		0,14	0,14
6918840	23-080-002-00410-0001	OLIVAR	S		1,38		1,38	1,38
1700000006216837	23-028-001-00156-0003	OLIVAR	S		0,34		0,34	0,34
1700000006216838	23-066-006-00090-0002	OLIVAR	R		0,92		0,92	0,92
1700000006216839	23-066-006-00182-0001	OLIVAR	R		0,56		0,56	0,56
1700000006216840	23-066-006-00206-0002	OLIVAR	R		0,44		0,44	0,44
1700000006216841	23-066-004-00262-0001	OLIVAR	S		0,35		0,35	0,35
1700000006216842	23-066-004-00263-0001	OLIVAR	S		0,27		0,27	0,27
1700000006216844	23-066-003-00074-0001	OLIVAR	S		0,88		0,88	0,88
1700000006216845	23-066-010-00080-0001	TRIGO DURO	S		0,20		0,20	0,20
1700000006216846	23-066-010-00081-0001	TRIGO DURO	S		0,21		0,21	0,21
1700000006216852	23-080-002-00193-0001	OLIVAR	R		4,78		4,78	4,78
1700000006216855	23-028-001-00181-0003	OLIVAR	S		0,07		0,07	0,07
1700000006216856	23-028-001-00668-0003	OLIVAR	S		0,26		0,26	0,26
1700000006216858	23-028-009-00130-0001	OLIVAR	S		1,04		1,04	1,04
1700000006216859	23-080-001-00062-0001	OLIVAR	R		2,75		2,75	2,75
1700000006216860	23-066-004-00109-0001	OLIVAR	S		0,55		0,55	0,55
1700000006216861	23-080-001-00039-0001	OLIVAR	S		0,54		0,54	0,54
1700000006216863	23-080-001-00049-0001	OLIVAR	S		1,63		1,63	1,63
1700000006216864	23-066-010-00080-0002	OLIVAR	S		0,13		0,13	0,13
1700000006216865	23-066-010-00081-0002	OLIVAR	S		0,09		0,09	0,09
1700000006216867	23-066-009-00395-0001	OLIVAR	S		0,30		0,30	0,30
1700000007264147	23-028-001-00688-0002	GUISANTES	S		0,19		0,19	0,19
1700000007264148	23-080-002-00201-0001	GUISANTES	S		2,84		2,84	2,84

**INCIDENCIAS****INCIDENCIA DESCRIPCIÓN**

- 242 Recinto pendiente de acreditación de titularidad.  
Recinto:23-080-001-00307-00001 Cultivo:101010 OLIVAR-PICUAL Secano
- 74018 Productor que no es agricultor a título principal, según los datos del ejercicio fiscal n-1 y seguridad socia.
- 74053 Importe inferior a 100 Euros

**Incidenias de carga ganadera****INCIDENCIA DESCRIPCIÓN**

- 86132 Recinto superficie forrajera que no realiza la actividad de producción de pastoreo.  
Recinto:23-080-001-00084-00001 Cultivo:20000 BARBECHO TRADICIONAL-SIN VARIEDAD Secano

(1) Con incidencias que retienen pago o deniegan el expediente.

(2) Se calcula sobre superficie declarada admisible.

(3) Aplicación del artículo 16 bis del RD 147/2023.

(4) Expediente con algunos recintos de pastos permanentes ubicados en espacios protegidos donde la carga ganadera mínima será 0,1 UGM/ha.

Puede verificar la integridad de una copia de este documento mediante la lectura del código QR adjunto o mediante el acceso a la dirección <https://ws050.juntadeandalucia.es/verificarFirma> indicando el código de VERIFICACIÓN

FIRMADO POR

RAQUEL MARIA ESPIN CRESPO

17/10/2024

VERIFICACIÓN

Pk2jmWSPEJNMB623FQZ8JEKDMKEPRE

PÁG. 3706/4804



**APELLIDOS Y NOMBRE / RAZÓN SOCIAL**

MORENO SANCHEZ TOMAS

**NIF**

\*\*\*\*7657\*

**EXPEDIENTE**

1176731

**RESOLUCIÓN**

DENEGACIÓN DE LA AYUDA

**DATOS DE MANTENIMIENTO UNIDADES**

<b>GRUPO DE PAGO</b>	<b>Sup. Dec. Admisible</b>	<b>Sup. Resuelta</b>	<b>Sobredecl.</b>	<b>% Sobredecl.</b>
ZONAS DE MONTAÑA	0,00	0,00	0,00	0,00

**RESUMEN DE PAGOS**

	<b>IMPORTE ( Euros )</b>			
	<b>RESUELTO</b>	<b>FEADER</b>	<b>MAPA</b>	<b>CAPADR</b>
A pagar	0,00	0,00	0,00	0,00

**APLICACIÓN DE REDUCCIONES Y PENALIZACIONES (%)**

<b>Crterios de subvencionabilidad (1)</b>	<b>Presentación tardía</b>	<b>Omisión declaración</b>	<b>Condicionalidad</b>
100,00	0,00	0,00	0,00

**IMPORTE ( Euros )**

<b>Calculado(2)</b>	<b>Reducción</b>	<b>Penalización</b>	<b>Reducción Penalización (3)</b>	<b>Penalización adicional</b>	<b>Resuelto</b>	<b>FEADER</b>	<b>MAPA</b>	<b>CAPADR</b>
0,00 €	0,00 €	0,00 €	0,00 €	0,00 €	0,00 €	0,00 €	0,00 €	0,00 €
<b>Importe Unitario:</b>	93,00 €	<b>Nuevo Importe Unitario:</b>	0,00 €					

**RECINTOS PROPUESTOS**

<b>REF.</b>	<b>REFERENCIA SIGPAC</b>	<b>CULTIVO</b>	<b>S/R</b>	<b>USO SIGPAC</b>	<b>Sup. Dec. admisible</b>	<b>Sup. Campo</b>	<b>Sup. Determ.</b>	<b>Sup. Resuelta</b>
-130298	23-070-007-00056-0002	OLIVAR	R		0,05		0,05	0,05
5305893	23-070-007-00065-0001	OLIVAR	R		0,90		0,90	0,90
6866268	23-070-002-00699-0001	OLIVAR	S		0,48		0,48	0,48
1700000006371052	23-070-001-00292-0001	OLIVAR	R		0,54		0,54	0,54
1700000006371054	23-070-002-00199-0001	OLIVAR	R		0,54		0,54	0,54
1700000006371055	23-070-002-00991-0001	OLIVAR	R		0,23		0,23	0,23
1700000006371057	23-070-002-00399-0001	OLIVAR	S		2,63		2,63	2,63
1700000006371058	23-070-002-00400-0001	OLIVAR	S		0,02		0,02	0,02
1700000006371059	23-070-002-00399-0002	OLIVAR	S		0,06		0,06	0,06
1700000006371060	23-070-002-00645-0001	OLIVAR	S		0,82		0,82	0,82
1700000006371061	23-070-005-00237-0001	OLIVAR	R		0,01		0,01	0,01
1700000006371062	23-070-005-00247-0001	OLIVAR	R		1,91		1,91	1,91
1700000006371063	23-070-005-09101-0002	OLIVAR	R		0,04		0,04	0,04
1700000006371064	23-070-005-00441-0001	OLIVAR	R		0,03		0,03	0,03
1700000006371065	23-070-005-00442-0001	OLIVAR	R		0,30		0,30	0,30
1700000006371066	23-070-006-00462-0001	OLIVAR	R		0,71		0,71	0,71
1700000006371067	23-070-003-00201-0003	OLIVAR	S		1,04		1,04	1,04
1700000006371068	23-070-007-00056-0001	OLIVAR	R		0,94		0,94	0,94
1700000006371069	23-070-007-00061-0001	OLIVAR	R		0,10		0,10	0,10
1700000006371070	23-070-007-00062-0001	OLIVAR	R		0,28		0,28	0,28
1700000006371071	23-070-005-00425-0001	OLIVAR	R		0,73		0,73	0,73

**INCIDENCIAS****INCIDENCIA DESCRIPCIÓN**

2454	Solicitante de intervención 6613 cuyo regimen de afiliacion a la SS no es ni el sistema especial agrario(cuenta ajena) ni autonomo con actividad agraria.
74018	Productor que no es agricultor a título principal, según los datos del ejercicio fiscal n-1 y seguridad socia.
74053	Importe inferior a 100 Euros

(1) Con incidencias que retienen pago o deniegan el expediente.

(2) Se calcula sobre superficie declarada admisible.

(3) Aplicación del artículo 16 bis del RD 147/2023.

(4) Expediente con algunos recintos de pastos permanentes ubicados en espacios protegidos donde la carga ganadera mínima será 0,1 UGM/ha.

Puede verificar la integridad de una copia de este documento mediante la lectura del código QR adjunto o mediante el acceso a la dirección <https://ws050.juntadeandalucia.es/verificarFirma> indicando el código de VERIFICACIÓN

FIRMADO POR	RAQUEL MARIA ESPIN CRESPO	17/10/2024
VERIFICACIÓN	Pk2jmWSPEJNMB623FQZ8JEKDMKEPRE	PÁG. 3707/4804



**APELLIDOS Y NOMBRE / RAZÓN SOCIAL**

MORENO UCLES FRANCISCO JOSE

**NIF**

\*\*\*\*3082\*

**EXPEDIENTE**

1162292

**RESOLUCIÓN**

DENEGACIÓN DE LA AYUDA

**DATOS DE MANTENIMIENTO UNIDADES**

<b>GRUPO DE PAGO</b>	<b>Sup. Dec. Admisible</b>	<b>Sup. Resuelta</b>	<b>Sobredecl.</b>	<b>% Sobredecl.</b>
ZONAS DE MONTAÑA	0,00	0,00	0,00	0,00

**RESUMEN DE PAGOS**

	<b>IMPORTE ( Euros )</b>			
	<b>RESUELTO</b>	<b>FEADER</b>	<b>MAPA</b>	<b>CAPADR</b>
A pagar	0,00	0,00	0,00	0,00

**APLICACIÓN DE REDUCCIONES Y PENALIZACIONES (%)**

<b>Crterios de subvencionabilidad (1)</b>	<b>Presentación tardía</b>	<b>Omisión declaración</b>	<b>Condicionalidad</b>
100,00	0,00	0,00	0,00

**IMPORTE ( Euros )**

<b>Calculado(2)</b>	<b>Reducción</b>	<b>Penalización</b>	<b>Reducción Penalización (3)</b>	<b>Penalización adicional</b>	<b>Resuelto</b>	<b>FEADER</b>	<b>MAPA</b>	<b>CAPADR</b>
0,00 €	0,00 €	0,00 €	0,00 €	0,00 €	0,00 €	0,00 €	0,00 €	0,00 €
<b>Importe Unitario:</b>	93,00 €	<b>Nuevo Importe Unitario:</b>	0,00 €					

**RECINTOS PROPUESTOS**

<b>REF.</b>	<b>REFERENCIA SIGPAC</b>	<b>CULTIVO</b>	<b>S/R</b>	<b>USO SIGPAC</b>	<b>Sup. Dec. admisible</b>	<b>Sup. Campo</b>	<b>Sup. Determ.</b>	<b>Sup. Resuelta</b>
-1307157	23-045-007-00165-0003	OLIVAR	R		0,02		0,02	0,02
-1307156	23-045-007-00165-0001	OLIVAR	R		0,37		0,37	0,37
-1307148	23-045-007-00585-0001	OLIVAR	S		0,40		0,40	0,40
-972147	23-073-014-00485-0001	OLIVAR	S		0,07		0,07	0,07
-549388	23-073-014-00409-0003	OLIVAR	S		0,24		0,24	0,24
-118016	23-073-017-00517-0003	OLIVAR	R		0,27		0,27	0,27
1700000005539120	23-073-014-00566-0001	OLIVAR	S		0,24		0,24	0,24
1700000005539121	23-073-014-00567-0001	OLIVAR	S		0,24		0,24	0,24
1700000005539122	23-073-014-00568-0001	OLIVAR	S		0,31		0,31	0,31
1700000005539123	23-073-023-00195-0001	OLIVAR	S		4,07		4,07	4,07
1700000005539124	23-073-018-00189-0002	OLIVAR	S		0,62		0,62	0,62
1700000005539125	23-073-018-00288-0001	OLIVAR	S		0,01		0,01	0,01
1700000005539126	23-073-018-00289-0001	OLIVAR	S		0,01		0,01	0,01
1700000005539127	23-073-018-00190-0001	OLIVAR	R		0,80		0,80	0,80
1700000005539128	23-073-018-00193-0001	OLIVAR	S		0,01		0,01	0,01
1700000005539129	23-073-023-00891-0001	OLIVAR	R		1,37		1,37	1,37

**INCIDENCIAS****INCIDENCIA DESCRIPCIÓN**

2454	Solicitante de intervención 6613 cuyo regimen de afiliacion a la SS no es ni el sistema especial agrario(cuenta ajena) ni autonomo con actividad agraria.
74018	Productor que no es agricultor a título principal, según los datos del ejercicio fiscal n-1 y seguridad socia.
74053	Importe inferior a 100 Euros

(1) Con incidencias que retienen pago o deniegan el expediente.

(2) Se calcula sobre superficie declarada admisible.

(3) Aplicación del artículo 16 bis del RD 147/2023.

(4) Expediente con algunos recintos de pastos permanentes ubicados en espacios protegidos donde la carga ganadera mínima será 0,1 UGM/ha.

Puede verificar la integridad de una copia de este documento mediante la lectura del código QR adjunto o mediante el acceso a la dirección <https://ws050.juntadeandalucia.es/verificarFirma> indicando el código de VERIFICACIÓN

FIRMADO POR	RAQUEL MARIA ESPIN CRESPO	17/10/2024
VERIFICACIÓN	Pk2jmWSPEJNMB623FQZ8JEKDMKEPRE	PÁG. 3708/4804



**APELLIDOS Y NOMBRE / RAZÓN SOCIAL**

MORIANA DIAZ IRENE

**NIF**

\*\*\*\*8595\*

**EXPEDIENTE**

1049590

**RESOLUCIÓN**

DENEGACIÓN DE LA AYUDA

**DATOS DE MANTENIMIENTO UNIDADES****GRUPO DE PAGO**

ZONAS DE MONTAÑA

**Sup. Dec.  
Admisible**

0,00

**Sup.  
Resuelta**

0,00

**Sobredecl.**

0,00

**% Sobredecl.**

0,00

**RESUMEN DE PAGOS****IMPORTE ( Euros )**

	RESUELTO	FEADER	MAPA	CAPADR
A pagar	0,00	0,00	0,00	0,00

**APLICACIÓN DE REDUCCIONES Y PENALIZACIONES (%)**

Criterios de subvencionabilidad (1)	Presentación tardía	Omisión declaración	Condicionalidad
100,00	0,00	0,00	0,00

**IMPORTE ( Euros )**

Calculado(2)	Reducción	Penalización	Reducción Penalización (3)	Penalización adicional	Resuelto	FEADER	MAPA	CAPADR
0,00 €	0,00 €	0,00 €	0,00 €	0,00 €	0,00 €	0,00 €	0,00 €	0,00 €
Importe Unitario:	93,00 €	Nuevo Importe Unitario:	0,00 €					

**RECINTOS PROPUESTOS**

REF.	REFERENCIA SIGPAC	CULTIVO	S/R	USO SIGPAC	Sup. Dec. admisible	Sup. Campo	Sup. Determ.	Sup. Resuelta
1700000005134851	23-034-009-00475-0001	OLIVAR	S		0,61		0,61	0,61
1700000005134852	23-099-005-00654-0002	OLIVAR	S		0,85		0,85	0,85
1700000006256633	23-034-006-00288-0004	OLIVAR	S		0,12		0,12	0,12
1700000006256637	23-034-006-00179-0001	OLIVAR	R		0,17		0,17	0,17
1700000006256638	23-034-006-00289-0001	OLIVAR	R		0,39		0,39	0,39

**INCIDENCIAS****INCIDENCIA DESCRIPCIÓN**

74018	Productor que no es agricultor a título principal, según los datos del ejercicio fiscal n-1 y seguridad socia.
74053	Importe inferior a 100 Euros

(1) Con incidencias que retienen pago o deniegan el expediente.

(2) Se calcula sobre superficie declarada admisible.

(3) Aplicación del artículo 16 bis del RD 147/2023.

(4) Expediente con algunos recintos de pastos permanentes ubicados en espacios protegidos donde la carga ganadera mínima será 0,1 UGM/ha.

Puede verificar la integridad de una copia de este documento mediante la lectura del código QR adjunto o mediante el acceso a la dirección <https://ws050.juntadeandalucia.es/verificarFirma> indicando el código de VERIFICACIÓN

FIRMADO POR

RAQUEL MARIA ESPIN CRESPO

17/10/2024

VERIFICACIÓN

Pk2jmWSPEJNMB623FQZ8JEKDMKEPRE

PÁG. 3709/4804



**APELLIDOS Y NOMBRE / RAZÓN SOCIAL**

MORILLAS PADILLA VICENTE

**NIF**

\*\*\*\*1757\*

**EXPEDIENTE**

1230575

**RESOLUCIÓN**

DENEGACIÓN DE LA AYUDA

**DATOS DE MANTENIMIENTO UNIDADES**

<b>GRUPO DE PAGO</b>	<b>Sup. Dec. Admisible</b>	<b>Sup. Resuelta</b>	<b>Sobredecl.</b>	<b>% Sobredecl.</b>
ZONAS DE MONTAÑA	0,00	0,00	0,00	0,00

**RESUMEN DE PAGOS**

	<b>IMPORTE ( Euros )</b>			
	<b>RESUELTO</b>	<b>FEADER</b>	<b>MAPA</b>	<b>CAPADR</b>
A pagar	0,00	0,00	0,00	0,00

**APLICACIÓN DE REDUCCIONES Y PENALIZACIONES (%)**

<b>Crterios de subvencionabilidad (1)</b>	<b>Presentación tardía</b>	<b>Omisión declaración</b>	<b>Condicionidad</b>
100,00	0,00	0,00	0,00

**IMPORTE ( Euros )**

<b>Calculado(2)</b>	<b>Reducción</b>	<b>Penalización</b>	<b>Reducción Penalización (3)</b>	<b>Penalización adicional</b>	<b>Resuelto</b>	<b>FEADER</b>	<b>MAPA</b>	<b>CAPADR</b>
0,00 €	0,00 €	0,00 €	0,00 €	0,00 €	0,00 €	0,00 €	0,00 €	0,00 €
<b>Importe Unitario:</b>	93,00 €	<b>Nuevo Importe Unitario:</b>	0,00 €					

**RECINTOS PROPUESTOS**

<b>REF.</b>	<b>REFERENCIA SIGPAC</b>	<b>CULTIVO</b>	<b>S/R</b>	<b>USO SIGPAC</b>	<b>Sup. Dec. admisible</b>	<b>Sup. Campo</b>	<b>Sup. Determ.</b>	<b>Sup. Resuelta</b>
-181675	23-073-017-00402-0001	OLIVAR	S		0,04		0,04	0,04
4226823	23-073-023-00500-0001	OLIVAR	S		1,01		1,01	1,01
1700000006572202	23-073-014-00054-0001	OLIVAR	R		0,30		0,30	0,30
1700000006572204	23-073-017-00403-0004	OLIVAR	R		0,01		0,01	0,01
1700000006572205	23-073-017-00404-0002	OLIVAR	S		0,01		0,01	0,01
1700000006572206	23-073-017-00434-0001	OLIVAR	S		0,21		0,21	0,21
1700000006572207	23-073-017-00635-0001	OLIVAR	S		0,10		0,10	0,10
1700000006572208	23-073-017-00636-0001	OLIVAR	S		0,01		0,01	0,01
1700000006572209	23-073-022-00134-0001	OLIVAR	S		0,60		0,60	0,60
1700000006572210	23-073-022-00135-0003	OLIVAR	S		0,03		0,03	0,03

**INCIDENCIAS****INCIDENCIA DESCRIPCIÓN**

2454	Solicitante de intervención 6613 cuyo regimen de afiliación a la SS no es ni el sistema especial agrario(cuenta ajena) ni autonomo con actividad agraria.
74018	Productor que no es agricultor a título principal, según los datos del ejercicio fiscal n-1 y seguridad socia.
74053	Importe inferior a 100 Euros

(1) Con incidencias que retienen pago o deniegan el expediente.

(2) Se calcula sobre superficie declarada admisible.

(3) Aplicación del artículo 16 bis del RD 147/2023.

(4) Expediente con algunos recintos de pastos permanentes ubicados en espacios protegidos donde la carga ganadera mínima será 0,1 UGM/ha.

Puede verificar la integridad de una copia de este documento mediante la lectura del código QR adjunto o mediante el acceso a la dirección <https://ws050.juntadeandalucia.es/verificarFirma> indicando el código de VERIFICACIÓN

FIRMADO POR

RAQUEL MARIA ESPIN CRESPO

17/10/2024

VERIFICACIÓN

Pk2jmWSPEJNMB623FQZ8JEKDMKEPRE

PÁG. 3710/4804



**APELLIDOS Y NOMBRE / RAZÓN SOCIAL**

MOTA MORENO JOSE

**NIF**

\*\*\*\*3484\*

**EXPEDIENTE**

1006119

**RESOLUCIÓN**

DENEGACIÓN DE LA AYUDA

**DATOS DE MANTENIMIENTO UNIDADES****GRUPO DE PAGO**

ZONAS DE MONTAÑA

**Sup. Dec.  
Admisible**

0,00

**Sup.  
Resuelta**

0,00

**Sobredecl.**

0,00

**% Sobredecl.**

0,00

**RESUMEN DE PAGOS****IMPORTE ( Euros )**

	<b>RESUELTO</b>	<b>FEADER</b>	<b>MAPA</b>	<b>CAPADR</b>
A pagar	0,00	0,00	0,00	0,00

**APLICACIÓN DE REDUCCIONES Y PENALIZACIONES (%)**

<b>Crterios de subvencionabilidad (1)</b>	<b>Presentación tardía</b>	<b>Omisión declaración</b>	<b>Condicionalidad</b>
100,00	0,00	0,00	0,00

**IMPORTE ( Euros )**

<b>Calculado(2)</b>	<b>Reducción</b>	<b>Penalización</b>	<b>Reducción Penalización (3)</b>	<b>Penalización adicional</b>	<b>Resuelto</b>	<b>FEADER</b>	<b>MAPA</b>	<b>CAPADR</b>
0,00 €	0,00 €	0,00 €	0,00 €	0,00 €	0,00 €	0,00 €	0,00 €	0,00 €
<b>Importe Unitario:</b>	93,00 €	<b>Nuevo Importe Unitario:</b>	0,00 €					

(1) Con incidencias que retienen pago o deniegan el expediente.

(2) Se calcula sobre superficie declarada admisible.

(3) Aplicación del artículo 16 bis del RD 147/2023.

(4) Expediente con algunos recintos de pastos permanentes ubicados en espacios protegidos donde la carga ganadera mínima será 0,1 UGM/ha.

Puede verificar la integridad de una copia de este documento mediante la lectura del código QR adjunto o mediante el acceso a la dirección <https://ws050.juntadeandalucia.es/verificarFirma> indicando el código de VERIFICACIÓN

FIRMADO POR

RAQUEL MARIA ESPIN CRESPO

17/10/2024

VERIFICACIÓN

Pk2jmWSPEJNMB623FQZ8JEKDMKEPRE

PÁG. 3711/4804



**RECINTOS PROPUESTOS**

REF.	REFERENCIA SIGPAC	CULTIVO	S/R	USO SIGPAC	Sup. Dec. admisible	Sup. Campo	Sup. Determ.	Sup. Resuelta
-469606	23-102-040-00153-0001	OLIVAR	R		0,60		0,60	0,60
-467603	23-102-040-00153-0001	OLIVAR	R		0,01		0,01	0,01
170000004831991	23-071-001-00111-0001	OLIVAR	S		0,27		0,27	0,27
170000004831992	23-071-001-00317-0001	OLIVAR	S		0,23		0,23	0,23
170000004831993	23-071-001-00318-0001	OLIVAR	S		0,16		0,16	0,16
170000004831994	23-071-001-00319-0001	OLIVAR	S		0,16		0,16	0,16
170000004831995	23-071-001-00320-0001	OLIVAR	S		0,13		0,13	0,13
170000004831996	23-071-001-00321-0001	OLIVAR	S		0,31		0,31	0,31
170000004831997	23-071-001-00322-0001	OLIVAR	S		0,27		0,27	0,27
170000004831998	23-071-001-00323-0001	OLIVAR	S		0,08		0,08	0,08
170000004832000	23-102-067-00062-0002	OLIVAR	S		4,25		4,25	4,25
170000004832001	23-102-036-00001-0001	OLIVAR	R		2,65		2,65	2,65
170000004832002	23-102-036-00001-0003	OLIVAR	R		0,31		0,31	0,31
170000004832003	23-071-001-00325-0001	OLIVAR	S		0,03		0,03	0,03
170000004896943	23-102-069-00135-0006	OLIVAR	R		0,10		0,10	0,10
170000004896944	23-102-069-00135-0004	OLIVAR	R		2,19		2,19	2,19
170000004896945	23-102-069-00065-0001	OLIVAR	S		0,56		0,56	0,56
170000004896946	23-102-046-00899-0001	OLIVAR	R		0,23		0,23	0,23
170000004896947	23-102-044-00120-0001	OLIVAR	S		0,40		0,40	0,40
170000004896948	23-102-043-00548-0001	OLIVAR	S		0,17		0,17	0,17
170000004896949	23-102-043-00499-0001	OLIVAR	S		0,47		0,47	0,47
170000004896950	23-102-043-00117-0001	OLIVAR	S		1,31		1,31	1,31
1700000007225624	23-102-040-00023-0001	OLIVAR	R		0,54		0,54	0,54
1700000007225625	23-102-043-00244-0001	OLIVAR	S		0,09		0,09	0,09
1700000007225626	23-102-043-00580-0001	OLIVAR	S		0,05		0,05	0,05
1700000007225627	23-102-043-00248-0001	OLIVAR	S		0,21		0,21	0,21
1700000007225628	23-102-043-00592-0001	OLIVAR	S		0,23		0,23	0,23
1700000007225629	23-102-043-00238-0002	OLIVAR	S		0,68		0,68	0,68
1700000007225630	23-102-043-00230-0001	OLIVAR	S		0,11		0,11	0,11
1700000007225631	23-102-043-00229-0001	OLIVAR	S		0,36		0,36	0,36
1700000007225632	23-102-040-00145-0001	OLIVAR	R		0,24		0,24	0,24
1700000007225633	23-102-072-00022-0002	OLIVAR	S		2,33		2,33	2,33
1700000007225634	23-102-044-00216-0002	OLIVAR	S		0,15		0,15	0,15
1700000007225635	23-102-044-00133-0002	OLIVAR	S		0,74		0,74	0,74

**INCIDENCIAS****INCIDENCIA DESCRIPCIÓN**

74018	Productor que no es agricultor a título principal, según los datos del ejercicio fiscal n-1 y seguridad socia.
74053	Importe inferior a 100 Euros

(1) Con incidencias que retienen pago o deniegan el expediente.

(2) Se calcula sobre superficie declarada admisible.

(3) Aplicación del artículo 16 bis del RD 147/2023.

(4) Expediente con algunos recintos de pastos permanentes ubicados en espacios protegidos donde la carga ganadera mínima será 0,1 UGM/ha.

Puede verificar la integridad de una copia de este documento mediante la lectura del código QR adjunto o mediante el acceso a la dirección <https://ws050.juntadeandalucia.es/verificarFirma> indicando el código de VERIFICACIÓN

FIRMADO POR

RAQUEL MARIA ESPIN CRESPO

17/10/2024

VERIFICACIÓN

Pk2jmWSPEJNMB623FQZ8JEKDMKEPRE

PÁG. 3712/4804





**APELLIDOS Y NOMBRE / RAZÓN SOCIAL**

MOTA MORENO JULIAN

**NIF**

\*\*\*\*5381\*

**EXPEDIENTE**

1083110

**RESOLUCIÓN**

DENEGACIÓN DE LA AYUDA

**DATOS DE MANTENIMIENTO UNIDADES****GRUPO DE PAGO**

ZONAS DE MONTAÑA

**Sup. Dec.  
Admisible**

0,00

**Sup.  
Resuelta**

0,00

**Sobredecl.**

0,00

**% Sobredecl.**

0,00

**RESUMEN DE PAGOS****IMPORTE ( Euros )**

	<u>RESUELTO</u>	<u>FEADER</u>	<u>MAPA</u>	<u>CAPADR</u>
A pagar	0,00	0,00	0,00	0,00

**APLICACIÓN DE REDUCCIONES Y PENALIZACIONES (%)**

<u>Crterios de subvencionabilidad (1)</u>	<u>Presentación tardía</u>	<u>Omisión declaración</u>	<u>Condicionalidad</u>
100,00	0,00	0,00	0,00

**IMPORTE ( Euros )**

<u>Calculado(2)</u>	<u>Reducción</u>	<u>Penalización</u>	<u>Reducción Penalización (3)</u>	<u>Penalización adicional</u>	<u>Resuelto</u>	<u>FEADER</u>	<u>MAPA</u>	<u>CAPADR</u>
0,00 €	0,00 €	0,00 €	0,00 €	0,00 €	0,00 €	0,00 €	0,00 €	0,00 €
<u>Importe Unitario:</u>	93,00 €	<u>Nuevo Importe Unitario:</u>	0,00 €					

(1) Con incidencias que retienen pago o deniegan el expediente.

(2) Se calcula sobre superficie declarada admisible.

(3) Aplicación del artículo 16 bis del RD 147/2023.

(4) Expediente con algunos recintos de pastos permanentes ubicados en espacios protegidos donde la carga ganadera mínima será 0,1 UGM/ha.

Puede verificar la integridad de una copia de este documento mediante la lectura del código QR adjunto o mediante el acceso a la dirección <https://ws050.juntadeandalucia.es/verificarFirma> indicando el código de VERIFICACIÓN

FIRMADO POR

RAQUEL MARIA ESPIN CRESPO

17/10/2024

VERIFICACIÓN

Pk2jmWSPEJNMB623FQZ8JEKDMKEPRE

PÁG. 3713/4804





**RECINTOS PROPUESTOS**

REF.	REFERENCIA SIGPAC	CULTIVO	S/R	USO SIGPAC	Sup. Dec. admisible	Sup. Campo	Sup. Determ.	Sup. Resuelta
170000005511271	23-065-009-00031-0004	OLIVAR	S		0,30		0,30	0,30
170000005511272	23-071-012-00118-0001	OLIVAR	S		0,07		0,07	0,07
170000005511273	23-071-012-00042-0001	OLIVAR	S		0,38		0,38	0,38
170000005511274	23-071-012-00043-0001	OLIVAR	S		0,40		0,40	0,40
170000005511275	23-071-012-00042-0001	OLIVAR	S		0,36		0,36	0,36
170000005511277	23-071-012-00119-0002	OLIVAR	S		0,08		0,08	0,08
170000005511278	23-071-012-00119-0001	OLIVAR	S		0,13		0,13	0,13
170000005511279	23-071-012-00299-0002	OLIVAR	S		0,01		0,01	0,01
170000005511280	23-071-012-00324-0001	OLIVAR	S		0,45		0,45	0,45
170000005511281	23-071-012-00241-0002	OLIVAR	S		0,02		0,02	0,02
170000005511282	23-071-012-00537-0005	OLIVAR	S		0,01		0,01	0,01
170000005511283	23-071-012-00212-0002	OLIVAR	S		0,48		0,48	0,48
170000005511284	23-071-012-00332-0001	OLIVAR	S		0,39		0,39	0,39
170000005511285	23-071-012-00465-0001	OLIVAR	S		0,05		0,05	0,05
170000005511286	23-071-009-00330-0002	OLIVAR	S		0,53		0,53	0,53
170000005511287	23-071-008-00319-0001	OLIVAR	S		0,02		0,02	0,02
170000005511288	23-071-008-00320-0001	OLIVAR	S		0,07		0,07	0,07
170000005511289	23-071-008-00540-0001	OLIVAR	S		0,09		0,09	0,09
170000005511290	23-071-008-00541-0002	OLIVAR	S		0,01		0,01	0,01
170000005511291	23-071-008-00019-0001	OLIVAR	S		0,48		0,48	0,48
170000005511292	23-071-008-00023-0005	OLIVAR	S		0,02		0,02	0,02
170000005511293	23-071-008-00358-0001	OLIVAR	R		0,01		0,01	0,01
170000005511294	23-071-008-00359-0002	OLIVAR	R		0,33		0,33	0,33
170000005511295	23-071-008-00557-0001	OLIVAR	S		0,08		0,08	0,08
170000005511296	23-071-008-00558-0002	OLIVAR	S		0,01		0,01	0,01
170000005511297	23-071-009-00072-0002	OLIVAR	S		0,06		0,06	0,06
170000005511298	23-071-009-00291-0001	OLIVAR	S		0,54		0,54	0,54
170000005511299	23-071-009-00164-0001	OLIVAR	R		0,23		0,23	0,23
170000005511300	23-071-009-00207-0002	OLIVAR	S		0,03		0,03	0,03
170000005511301	23-071-009-00170-0001	OLIVAR	S		0,32		0,32	0,32
170000005511302	23-071-009-00213-0001	OLIVAR	S		0,29		0,29	0,29
170000005511303	23-071-009-00295-0001	OLIVAR	S		0,09		0,09	0,09
170000005511304	23-071-009-00296-0001	OLIVAR	S		0,06		0,06	0,06
170000005511305	23-071-009-00329-0001	OLIVAR	S		0,82		0,82	0,82
170000005511306	23-071-012-00492-0002	OLIVAR	S		0,14		0,14	0,14
170000005511307	23-071-012-00470-0001	OLIVAR	S		0,04		0,04	0,04
170000005511308	23-071-012-00472-0001	OLIVAR	S		0,13		0,13	0,13
170000005511309	23-071-012-00468-0001	OLIVAR	S		0,10		0,10	0,10
170000005511310	23-071-012-00438-0001	OLIVAR	S		0,44		0,44	0,44
170000005511311	23-071-012-00439-0001	OLIVAR	S		0,21		0,21	0,21
170000005511312	23-071-012-00334-0001	OLIVAR	S		0,01		0,01	0,01
170000005511313	23-071-012-00473-0001	OLIVAR	S		0,15		0,15	0,15
170000005511314	23-071-012-00329-0001	OLIVAR	S		0,03		0,03	0,03
170000005511315	23-071-012-00333-0002	OLIVAR	S		0,16		0,16	0,16
170000005511316	23-071-012-00329-0001	OLIVAR	S		0,05		0,05	0,05
170000005511317	23-071-012-00544-0002	OLIVAR	S		0,01		0,01	0,01
170000005511318	23-071-012-00328-0001	OLIVAR	S		0,70		0,70	0,70
170000005511319	23-071-012-00544-0002	OLIVAR	S		0,01		0,01	0,01
170000005511320	23-071-012-00326-0001	OLIVAR	S		0,25		0,25	0,25
170000005511321	23-071-013-00189-0002	OLIVAR	S		0,44		0,44	0,44
170000005511322	23-071-013-00190-0001	OLIVAR	S		0,27		0,27	0,27
170000005511323	23-071-013-00510-0001	OLIVAR	S		0,08		0,08	0,08

(1) Con incidencias que retienen pago o deniegan el expediente.  
 (2) Se calcula sobre superficie declarada admisible.  
 (3) Aplicación del artículo 16 bis del RD 147/2023.  
 (4) Expediente con algunos recintos de pastos permanentes ubicados en espacios protegidos donde la carga ganadera mínima será 0,1 UGM/ha.

Puede verificar la integridad de una copia de este documento mediante la lectura del código QR adjunto o mediante el acceso a la dirección <a href="https://ws050.juntadeandalucia.es/verificarFirma">https://ws050.juntadeandalucia.es/verificarFirma</a> indicando el código de VERIFICACIÓN			
FIRMADO POR	RAQUEL MARIA ESPIN CRESPO	17/10/2024	
VERIFICACIÓN	Pk2jmWSPEJNMB623FQZ8JEKDMKEPRE	PÁG. 3714/4804	

**RECINTOS PROPUESTOS**

REF.	REFERENCIA SIGPAC	CULTIVO	S/R	USO SIGPAC	Sup. Dec. admisible	Sup. Campo	Sup. Determ.	Sup. Resuelta
170000005511324	23-071-013-00060-0001	OLIVAR	S		0,12		0,12	0,12
170000005511325	23-071-013-00044-0001	OLIVAR	S		0,02		0,02	0,02
170000005511326	23-071-013-00144-0001	OLIVAR	S		0,09		0,09	0,09
170000005511327	23-071-013-00145-0002	OLIVAR	S		0,02		0,02	0,02
170000005511328	23-071-012-00558-0001	OLIVAR	S		0,02		0,02	0,02
170000005511329	23-071-009-00217-0001	OLIVAR	S		0,05		0,05	0,05
170000005511330	23-071-009-00218-0001	OLIVAR	S		0,03		0,03	0,03
170000005511331	23-071-009-00267-0001	OLIVAR	S		0,20		0,20	0,20
170000005511332	23-071-009-00268-0001	OLIVAR	S		0,47		0,47	0,47
170000005511333	23-071-009-00269-0001	OLIVAR	S		0,07		0,07	0,07
170000005511334	23-071-009-00045-0001	OLIVAR	S		0,23		0,23	0,23
170000005511335	23-071-012-00331-0002	OLIVAR	S		0,12		0,12	0,12
170000005511336	23-071-009-00330-0003	OLIVAR	S		1,38		1,38	1,38
170000005511337	23-071-007-09003-0003	OLIVAR	S		0,08		0,08	0,08
170000005511338	23-071-009-00071-0002	OLIVAR	S		0,99		0,99	0,99
170000005511340	23-071-010-00583-0001	OLIVAR	S		0,05		0,05	0,05
170000005511341	23-071-007-00518-0003	OLIVAR	S		0,03		0,03	0,03
170000005511342	23-071-012-00318-0001	OLIVAR	S		0,72		0,72	0,72
170000005511343	23-071-012-00469-0001	OLIVAR	S		0,20		0,20	0,20
170000005511344	23-071-010-00259-0001	OLIVAR	R		0,23		0,23	0,23
170000005511345	23-071-010-00366-0003	OLIVAR	S		0,64		0,64	0,64
170000005511346	23-071-010-00371-0001	OLIVAR	S		0,10		0,10	0,10
170000005511347	23-065-009-00066-0001	OLIVAR	S		0,06		0,06	0,06
170000005511348	23-071-013-00433-0002	OLIVAR	S		0,27		0,27	0,27
170000005511349	23-071-013-00433-0002	OLIVAR	S		0,02		0,02	0,02

**INCIDENCIAS****INCIDENCIA DESCRIPCIÓN**

2454	Solicitante de intervención 6613 cuyo regimen de afiliacion a la SS no es ni el sistema especial agrario(cuenta ajena) ni autonomo con actividad agraria.
74018	Productor que no es agricultor a título principal, según los datos del ejercicio fiscal n-1 y seguridad socia.
74053	Importe inferior a 100 Euros

(1) Con incidencias que retienen pago o deniegan el expediente.

(2) Se calcula sobre superficie declarada admisible.

(3) Aplicación del artículo 16 bis del RD 147/2023.

(4) Expediente con algunos recintos de pastos permanentes ubicados en espacios protegidos donde la carga ganadera mínima será 0,1 UGM/ha.

Puede verificar la integridad de una copia de este documento mediante la lectura del código QR adjunto o mediante el acceso a la dirección <https://ws050.juntadeandalucia.es/verificarFirma> indicando el código de VERIFICACIÓN

FIRMADO POR

RAQUEL MARIA ESPIN CRESPO

17/10/2024

VERIFICACIÓN

Pk2jmWSPEJNMB623FQZ8JEKDMKEPRE

PÁG. 3715/4804



**APELLIDOS Y NOMBRE / RAZÓN SOCIAL**

MOYA AGUILAR RAUL

**NIF**

\*\*\*\*2451\*

**EXPEDIENTE**

1171773

**RESOLUCIÓN**

DENEGACIÓN DE LA AYUDA

**DATOS DE MANTENIMIENTO UNIDADES****GRUPO DE PAGO**

ZONAS DE MONTAÑA

**Sup. Dec.  
Admisible**

0,00

**Sup.  
Resuelta**

0,00

**Sobredecl.**

0,00

**% Sobredecl.**

0,00

**RESUMEN DE PAGOS****IMPORTE ( Euros )**

	RESUELTO	FEADER	MAPA	CAPADR
A pagar	0,00	0,00	0,00	0,00

**APLICACIÓN DE REDUCCIONES Y PENALIZACIONES (%)**

Crterios de subvencionabilidad (1)	Presentación tardía	Omisión declaración	Condicionalidad
100,00	0,00	0,00	0,00

**IMPORTE ( Euros )**

Calculado(2)	Reducción	Penalización	Reducción Penalización (3)	Penalización adicional	Resuelto	FEADER	MAPA	CAPADR
0,00 €	0,00 €	0,00 €	0,00 €	0,00 €	0,00 €	0,00 €	0,00 €	0,00 €
Importe Unitario:	93,00 €	Nuevo Importe Unitario:	0,00 €					

**RECINTOS PROPUESTOS**

REF.	REFERENCIA SIGPAC	CULTIVO	S/R	USO SIGPAC	Sup. Dec. admisible	Sup. Campo	Sup. Determ.	Sup. Resuelta
1700000005181279	18-029-001-00541-0001	OLIVAR	S		0,52		0,52	0,52
1700000005181290	18-139-010-00451-0001	OLIVAR	S		0,53		0,53	0,53
1700000005181291	18-139-010-00467-0001	OLIVAR	S		0,51		0,51	0,51
1700000005181292	18-139-010-00777-0001	OLIVAR	S		0,54		0,54	0,54

**INCIDENCIAS****INCIDENCIA DESCRIPCIÓN**

2454	Solicitante de intervención 6613 cuyo regimen de afiliacion a la SS no es ni el sistema especial agrario(cuenta ajena) ni autonomo con actividad agraria.
74018	Productor que no es agricultor a titulo principal, según los datos del ejercicio fiscal n-1 y seguridad socia.
74053	Importe inferior a 100 Euros

(1) Con incidencias que retienen pago o deniegan el expediente.

(2) Se calcula sobre superficie declarada admisible.

(3) Aplicación del artículo 16 bis del RD 147/2023.

(4) Expediente con algunos recintos de pastos permanentes ubicados en espacios protegidos donde la carga ganadera mínima será 0,1 UGM/ha.

Puede verificar la integridad de una copia de este documento mediante la lectura del código QR adjunto o mediante el acceso a la dirección <https://ws050.juntadeandalucia.es/verificarFirma> indicando el código de VERIFICACIÓN

FIRMADO POR

RAQUEL MARIA ESPIN CRESPO

17/10/2024

VERIFICACIÓN

Pk2jmWSPEJNMB623FQZ8JEKDMKEPRE

PÁG. 3716/4804



**APELLIDOS Y NOMBRE / RAZÓN SOCIAL**

MOYA MORENO GUILLERMO

**NIF**

\*\*\*\*5129\*

**EXPEDIENTE**

1034337

**RESOLUCIÓN**

DENEGACIÓN DE LA AYUDA

**DATOS DE MANTENIMIENTO UNIDADES**

<b>GRUPO DE PAGO</b>	<b>Sup. Dec. Admisible</b>	<b>Sup. Resuelta</b>	<b>Sobredecl.</b>	<b>% Sobredecl.</b>
ZONAS DE MONTAÑA	0,00	0,00	0,00	0,00

**RESUMEN DE PAGOS**

	<b>IMPORTE ( Euros )</b>			
	<b>RESUELTO</b>	<b>FEADER</b>	<b>MAPA</b>	<b>CAPADR</b>
A pagar	0,00	0,00	0,00	0,00

**APLICACIÓN DE REDUCCIONES Y PENALIZACIONES (%)**

<b>Criterios de subvencionabilidad (1)</b>	<b>Presentación tardía</b>	<b>Omisión declaración</b>	<b>Condicionalidad</b>
100,00	0,00	0,00	0,00

**IMPORTE ( Euros )**

<b>Calculado(2)</b>	<b>Reducción</b>	<b>Penalización</b>	<b>Reducción Penalización (3)</b>	<b>Penalización adicional</b>	<b>Resuelto</b>	<b>FEADER</b>	<b>MAPA</b>	<b>CAPADR</b>
0,00 €	0,00 €	0,00 €	0,00 €	0,00 €	0,00 €	0,00 €	0,00 €	0,00 €
<b>Importe Unitario:</b>	93,00 €	<b>Nuevo Importe Unitario:</b>	0,00 €					

**RECINTOS PROPUESTOS**

<b>REF.</b>	<b>REFERENCIA SIGPAC</b>	<b>CULTIVO</b>	<b>S/R</b>	<b>USO SIGPAC</b>	<b>Sup. Dec. admisible</b>	<b>Sup. Campo</b>	<b>Sup. Determ.</b>	<b>Sup. Resuelta</b>
-1314342	23-070-001-00979-0003	OLIVAR	S		0,03		0,03	0,03
-1237662	23-070-006-00570-0001	OLIVAR	R		0,01		0,01	0,01
-1237661	23-070-006-00380-0001	OLIVAR	R		0,01		0,01	0,01
-1228946	23-070-001-00603-0001	OLIVAR	R		0,55		0,55	0,55
-1228945	23-070-001-00601-0001	OLIVAR	R		0,01		0,01	0,01
6851226	23-070-003-00684-0005	OLIVAR	S		0,78		0,78	0,69
1700000003044521	23-070-005-00283-0001	OLIVAR	R		0,52		0,52	0,52
1700000003044522	23-070-007-00712-0001	OLIVAR	R		0,70		0,70	0,70
1700000003044523	23-070-007-09107-0003	OLIVAR	R		0,03		0,03	0,03
1700000003044524	23-070-007-00144-0001	OLIVAR	R		0,66		0,66	0,66
1700000003044525	23-070-007-00159-0002	OLIVAR	S		0,06		0,06	0,00
1700000003044526	23-070-007-00608-0002	OLIVAR	R		0,48		0,48	0,48
1700000003044527	23-070-006-00379-0001	OLIVAR	R		0,45		0,45	0,45
1700000003044528	23-070-006-00391-0001	OLIVAR	R		1,06		1,06	1,06
1700000003044529	23-070-006-00571-0001	OLIVAR	R		0,24		0,24	0,24
1700000005544788	23-070-002-00067-0001	OLIVAR	R		0,44		0,44	0,44
1700000005544789	23-070-003-00061-0002	OLIVAR	R		0,15		0,15	0,15
1700000005544790	23-070-003-01032-0001	OLIVAR	R		0,30		0,30	0,30
1700000007158239	23-070-001-00979-0001	OLIVAR	R		0,50		0,50	0,50
1700000007158240	23-070-005-00259-0001	OLIVAR	R		0,50		0,50	0,50
1700000007158241	23-070-005-00259-0001	OLIVAR	R		0,04		0,04	0,04
1700000007158242	23-070-003-00297-0001	OLIVAR	R		0,58		0,58	0,58

(1) Con incidencias que retienen pago o deniegan el expediente.

(2) Se calcula sobre superficie declarada admisible.

(3) Aplicación del artículo 16 bis del RD 147/2023.

(4) Expediente con algunos recintos de pastos permanentes ubicados en espacios protegidos donde la carga ganadera mínima será 0,1 UGM/ha.

Puede verificar la integridad de una copia de este documento mediante la lectura del código QR adjunto o mediante el acceso a la dirección <https://ws050.juntadeandalucia.es/verificarFirma> indicando el código de VERIFICACIÓN

FIRMADO POR

RAQUEL MARIA ESPIN CRESPO

17/10/2024

VERIFICACIÓN

Pk2jmWSPEJNMB623FQZ8JEKDMKEPRE

PÁG. 3717/4804





**INCIDENCIAS**

**INCIDENCIA DESCRIPCIÓN**

- 4272 Verifica que las líneas de declaración de las Solicitudes Únicas no tienen solapes con la capa de Retroactividad Gráfica (ambas de la misma campaña) a nivel de expediente/línea de declaración gráfica de la solicitud.  
Recinto:23-070-003-00684-00005 Cultivo: - Agregado de la referencia del recinto.:0 Zona de la referencia del recinto.:0 Superficie solapada.:0,09 Id. Incid.:98030931
- 74018 Productor que no es agricultor a título principal, según los datos del ejercicio fiscal n-1 y seguridad socia.
- 74053 Importe inferior a 100 Euros

(1) Con incidencias que retienen pago o deniegan el expediente.  
(2) Se calcula sobre superficie declarada admisible.  
(3) Aplicación del artículo 16 bis del RD 147/2023.  
(4) Expediente con algunos recintos de pastos permanentes ubicados en espacios protegidos donde la carga ganadera mínima será 0,1 UGM/ha.

Puede verificar la integridad de una copia de este documento mediante la lectura del código QR adjunto o mediante el acceso a la dirección <https://ws050.juntadeandalucia.es/verificarFirma> indicando el código de VERIFICACIÓN

FIRMADO POR	RAQUEL MARIA ESPIN CRESPO	17/10/2024
VERIFICACIÓN	Pk2jmWSPEJNMB623FQZ8JEKDMKEPRE	PÁG. 3718/4804



**APELLIDOS Y NOMBRE / RAZÓN SOCIAL**

MOYA QUILES JOSE MARIA

**NIF**

\*\*\*\*6989\*

**EXPEDIENTE**

1102751

**RESOLUCIÓN**

DENEGACIÓN DE LA AYUDA

**DATOS DE MANTENIMIENTO UNIDADES****GRUPO DE PAGO**

ZONAS DE MONTAÑA

**Sup. Dec.  
Admisible**

0,00

**Sup.  
Resuelta**

0,00

**Sobredecl.**

0,00

**% Sobredecl.**

0,00

**RESUMEN DE PAGOS****IMPORTE ( Euros )**

	RESUELTO	FEADER	MAPA	CAPADR
A pagar	0,00	0,00	0,00	0,00

**APLICACIÓN DE REDUCCIONES Y PENALIZACIONES (%)**

Criterios de subvencionabilidad (1)	Presentación tardía	Omisión declaración	Condicionabilidad
100,00	0,00	0,00	0,00

**IMPORTE ( Euros )**

Calculado(2)	Reducción	Penalización	Reducción Penalización (3)	Penalización adicional	Resuelto	FEADER	MAPA	CAPADR
0,00 €	0,00 €	0,00 €	0,00 €	0,00 €	0,00 €	0,00 €	0,00 €	0,00 €
Importe Unitario:	93,00 €	Nuevo Importe Unitario:	0,00 €					

**RECINTOS PROPUESTOS**

REF.	REFERENCIA SIGPAC	CULTIVO	S/R	USO SIGPAC	Sup. Dec. admisible	Sup. Campo	Sup. Determ.	Sup. Resuelta
1700000005473461	23-095-041-00177-0011	OLIVAR	S		5,16		5,16	5,16
1700000005473463	23-095-041-00178-0007	OLIVAR	S		0,16		0,16	0,16
1700000005473464	23-095-041-00203-0001	OLIVAR	S		2,76		2,76	2,76

**INCIDENCIAS****INCIDENCIA DESCRIPCIÓN**

2454	Solicitante de intervención 6613 cuyo regimen de afiliación a la SS no es ni el sistema especial agrario(cuenta ajena) ni autonomo con actividad agraria.
74018	Productor que no es agricultor a título principal, según los datos del ejercicio fiscal n-1 y seguridad socia.
74053	Importe inferior a 100 Euros

(1) Con incidencias que retienen pago o deniegan el expediente.

(2) Se calcula sobre superficie declarada admisible.

(3) Aplicación del artículo 16 bis del RD 147/2023.

(4) Expediente con algunos recintos de pastos permanentes ubicados en espacios protegidos donde la carga ganadera mínima será 0,1 UGM/ha.

Puede verificar la integridad de una copia de este documento mediante la lectura del código QR adjunto o mediante el acceso a la dirección <https://ws050.juntadeandalucia.es/verificarFirma> indicando el código de VERIFICACIÓN

FIRMADO POR

RAQUEL MARIA ESPIN CRESPO

17/10/2024

VERIFICACIÓN

Pk2jmWSPEJNMB623FQZ8JEKDMKEPRE

PÁG. 3719/4804



**APELLIDOS Y NOMBRE / RAZÓN SOCIAL**

MUDARRA VALDIVIA ANTONIO

**NIF**

\*\*\*\*3269\*

**EXPEDIENTE**

1186782

**RESOLUCIÓN**

DENEGACIÓN DE LA AYUDA

**DATOS DE MANTENIMIENTO UNIDADES**

<b>GRUPO DE PAGO</b>	<b>Sup. Dec. Admisible</b>	<b>Sup. Resuelta</b>	<b>Sobredecl.</b>	<b>% Sobredecl.</b>
ZONAS DE MONTAÑA	0,00	0,00	0,00	0,00

**RESUMEN DE PAGOS**

	<b>IMPORTE ( Euros )</b>			
	<b>RESUELTO</b>	<b>FEADER</b>	<b>MAPA</b>	<b>CAPADR</b>
A pagar	0,00	0,00	0,00	0,00

**APLICACIÓN DE REDUCCIONES Y PENALIZACIONES (%)**

<b>Crterios de subvencionabilidad (1)</b>	<b>Presentación tardía</b>	<b>Omisión declaración</b>	<b>Condicionalidad</b>
100,00	0,00	0,00	0,00

**IMPORTE ( Euros )**

<b>Calculado(2)</b>	<b>Reducción</b>	<b>Penalización</b>	<b>Reducción Penalización (3)</b>	<b>Penalización adicional</b>	<b>Resuelto</b>	<b>FEADER</b>	<b>MAPA</b>	<b>CAPADR</b>
0,00 €	0,00 €	0,00 €	0,00 €	0,00 €	0,00 €	0,00 €	0,00 €	0,00 €
<b>Importe Unitario:</b>	93,00 €	<b>Nuevo Importe Unitario:</b>	0,00 €					

**RECINTOS PROPUESTOS**

<b>REF.</b>	<b>REFERENCIA SIGPAC</b>	<b>CULTIVO</b>	<b>S/R</b>	<b>USO SIGPAC</b>	<b>Sup. Dec. admisible</b>	<b>Sup. Campo</b>	<b>Sup. Determ.</b>	<b>Sup. Resuelta</b>
4612393	23-002-003-00040-0001	OLIVAR	S		2,14		2,14	2,14

**INCIDENCIAS****INCIDENCIA DESCRIPCIÓN**

74018	Productor que no es agricultor a título principal, según los datos del ejercicio fiscal n-1 y seguridad socia.
74053	Importe inferior a 100 Euros

(1) Con incidencias que retienen pago o deniegan el expediente.

(2) Se calcula sobre superficie declarada admisible.

(3) Aplicación del artículo 16 bis del RD 147/2023.

(4) Expediente con algunos recintos de pastos permanentes ubicados en espacios protegidos donde la carga ganadera mínima será 0,1 UGM/ha.

Puede verificar la integridad de una copia de este documento mediante la lectura del código QR adjunto o mediante el acceso a la dirección <https://ws050.juntadeandalucia.es/verificarFirma> indicando el código de VERIFICACIÓN

FIRMADO POR	RAQUEL MARIA ESPIN CRESPO	17/10/2024
VERIFICACIÓN	Pk2jmWSPEJNMB623FQZ8JEKDMKEPRE	PÁG. 3720/4804





**APELLIDOS Y NOMBRE / RAZÓN SOCIAL**

MUNUERA GUTIERREZ JOSE

**NIF**

\*\*\*\*3944\*

**EXPEDIENTE**

1096581

**RESOLUCIÓN**

DENEGACIÓN DE LA AYUDA

**DATOS DE MANTENIMIENTO UNIDADES****GRUPO DE PAGO**

ZONAS DE MONTAÑA

**Sup. Dec.  
Admisible**

0,00

**Sup.  
Resuelta**

0,00

**Sobredecl.**

0,00

**% Sobredecl.**

0,00

**RESUMEN DE PAGOS****IMPORTE ( Euros )**

	RESUELTO	FEADER	MAPA	CAPADR
A pagar	0,00	0,00	0,00	0,00

**APLICACIÓN DE REDUCCIONES Y PENALIZACIONES (%)**

Crterios de subvencionabilidad (1)	Presentación tardía	Omisión declaración	Condicionalidad
100,00	0,00	0,00	0,00

**IMPORTE ( Euros )**

Calculado(2)	Reducción	Penalización	Reducción Penalización (3)	Penalización adicional	Resuelto	FEADER	MAPA	CAPADR
0,00 €	0,00 €	0,00 €	0,00 €	0,00 €	0,00 €	0,00 €	0,00 €	0,00 €
Importe Unitario:	93,00 €	Nuevo Importe Unitario:	0,00 €					

**RECINTOS PROPUESTOS**

REF.	REFERENCIA SIGPAC	CULTIVO	S/R	USO SIGPAC	Sup. Dec. admisible	Sup. Campo	Sup. Determ.	Sup. Resuelta
-1222407	23-005-002-00057-0001	OLIVAR	S		0,79		0,79	0,79
4620003	23-005-010-00451-0003	AVENA	R		0,49		0,49	0,00
4620009	23-005-014-00327-0001	ALGODÓN	R		0,60		0,60	0,60
4620013	23-005-014-00328-0001	ALGODÓN	R		0,79		0,79	0,79
4620017	23-005-012-00641-0001	AVENA	R		0,53		0,53	0,00
4620032	23-005-012-00069-0001	AVENA	R		0,42		0,42	0,00
4620062	23-005-012-00047-0002	AVENA	R		0,30		0,30	0,00
4620082	23-005-011-00044-0001	AVENA	R		2,83		2,83	0,00
1700000006479858	23-005-002-00058-0001	OLIVAR	S		0,03		0,03	0,03
1700000006479862	23-005-014-00272-0002	ALGODÓN	R		4,00		4,00	3,98
1700000006479863	23-005-015-00420-0002	OLIVAR	R		0,69		0,69	0,69

**INCIDENCIAS****INCIDENCIA DESCRIPCIÓN**

242	Recinto pendiente de acreditación de titularidad. Recinto:23-005-010-00451-00003 Cultivo:8000 AVENA-SIN VARIEDAD Regadío Recinto:23-005-011-00044-00001 Cultivo:8000 AVENA-SIN VARIEDAD Regadío Recinto:23-005-012-00047-00002 Cultivo:8000 AVENA-SIN VARIEDAD Regadío Recinto:23-005-012-00069-00001 Cultivo:8000 AVENA-SIN VARIEDAD Regadío Recinto:23-005-012-00641-00001 Cultivo:8000 AVENA-SIN VARIEDAD Regadío
2454	Solicitante de intervención 6613 cuyo regimen de afiliación a la SS no es ni el sistema especial agrario(cuenta ajena) ni autonomo con actividad agraria.
4272	Verifica que las líneas de declaración de las Solicitudes Únicas no tienen solapes con la capa de Retroactividad Gráfica (ambas de la misma campaña) a nivel de expediente/línea de declaración gráfica de la solicitud. Recinto:23-005-014-00272-00002 Cultivo: - Agregado de la referencia del recinto.:0 Zona de la referencia del recinto.:0 Superficie solapada.:0,02 Id. Incid.:98031205
74018	Productor que no es agricultor a título principal, según los datos del ejercicio fiscal n-1 y seguridad socia.
74053	Importe inferior a 100 Euros

(1) Con incidencias que retienen pago o deniegan el expediente.

(2) Se calcula sobre superficie declarada admisible.

(3) Aplicación del artículo 16 bis del RD 147/2023.

(4) Expediente con algunos recintos de pastos permanentes ubicados en espacios protegidos donde la carga ganadera mínima será 0,1 UGM/ha.

Puede verificar la integridad de una copia de este documento mediante la lectura del código QR adjunto o mediante el acceso a la dirección <https://ws050.juntadeandalucia.es/verificarFirma> indicando el código de VERIFICACIÓN

FIRMADO POR

RAQUEL MARIA ESPIN CRESPO

17/10/2024

VERIFICACIÓN

Pk2jmWSPEJNMB623FQZ8JEKDMKEPRE

PÁG. 3721/4804



**APELLIDOS Y NOMBRE / RAZÓN SOCIAL**

MUNUERA LOPEZ JUAN

**NIF**

\*\*\*\*8227\*

**EXPEDIENTE**

1263360

**RESOLUCIÓN**

DENEGACIÓN DE LA AYUDA

**DATOS DE MANTENIMIENTO UNIDADES**

<b>GRUPO DE PAGO</b>	<b>Sup. Dec. Admisible</b>	<b>Sup. Resuelta</b>	<b>Sobredecl.</b>	<b>% Sobredecl.</b>
ZONAS DE MONTAÑA	0,00	0,00	0,00	0,00

**RESUMEN DE PAGOS**

	<b>IMPORTE ( Euros )</b>			
	<b>RESUELTO</b>	<b>FEADER</b>	<b>MAPA</b>	<b>CAPADR</b>
A pagar	0,00	0,00	0,00	0,00

**APLICACIÓN DE REDUCCIONES Y PENALIZACIONES (%)**

<b>Crterios de subvencionabilidad (1)</b>	<b>Presentación tardía</b>	<b>Omisión declaración</b>	<b>Condicionalidad</b>
100,00	0,00	0,00	0,00

**IMPORTE ( Euros )**

<b>Calculado(2)</b>	<b>Reducción</b>	<b>Penalización</b>	<b>Reducción Penalización (3)</b>	<b>Penalización adicional</b>	<b>Resuelto</b>	<b>FEADER</b>	<b>MAPA</b>	<b>CAPADR</b>
0,00 €	0,00 €	0,00 €	0,00 €	0,00 €	0,00 €	0,00 €	0,00 €	0,00 €
<b>Importe Unitario:</b>	93,00 €	<b>Nuevo Importe Unitario:</b>	0,00 €					

**RECINTOS PROPUESTOS**

<b>REF.</b>	<b>REFERENCIA SIGPAC</b>	<b>CULTIVO</b>	<b>S/R</b>	<b>USO SIGPAC</b>	<b>Sup. Dec. admisible</b>	<b>Sup. Campo</b>	<b>Sup. Determ.</b>	<b>Sup. Resuelta</b>
-1323599	23-079-039-00572-0002	OLIVAR	S		0,10		0,10	0,10
-1323472	23-079-039-09009-0024	OLIVAR	S		0,07		0,07	0,07
-1323443	23-079-013-00241-0001	OLIVAR	S		0,17		0,17	0,17
5305795	23-079-033-00014-0002	OLIVAR	S		0,41		0,41	0,41
5305796	23-079-034-00087-0001	OLIVAR	S		1,53		1,53	1,53
5305797	23-079-033-00014-0003	OLIVAR	S		0,13		0,13	0,13
5507793	23-079-039-00484-0001	OLIVAR	S		0,86		0,86	0,86
5507794	23-079-013-00241-0002	OLIVAR	S		0,94		0,94	0,94
5507884	23-079-047-00047-0001	OLIVAR	S		0,36		0,36	0,36
5507885	23-079-025-00052-0002	OLIVAR	S		0,41		0,41	0,41
5507886	23-079-039-00570-0001	OLIVAR	S		0,63		0,63	0,63
5507887	23-079-025-00100-0002	OLIVAR	S		0,30		0,30	0,30
5537455	23-079-078-00090-0003	OLIVAR	S		0,90		0,90	0,90

**INCIDENCIAS****INCIDENCIA DESCRIPCIÓN**

74018	Productor que no es agricultor a título principal, según los datos del ejercicio fiscal n-1 y seguridad socia.
74053	Importe inferior a 100 Euros

(1) Con incidencias que retienen pago o deniegan el expediente.

(2) Se calcula sobre superficie declarada admisible.

(3) Aplicación del artículo 16 bis del RD 147/2023.

(4) Expediente con algunos recintos de pastos permanentes ubicados en espacios protegidos donde la carga ganadera mínima será 0,1 UGM/ha.

Puede verificar la integridad de una copia de este documento mediante la lectura del código QR adjunto o mediante el acceso a la dirección <https://ws050.juntadeandalucia.es/verificarFirma> indicando el código de VERIFICACIÓN

FIRMADO POR

RAQUEL MARIA ESPIN CRESPO

17/10/2024

VERIFICACIÓN

Pk2jmWSPEJNMB623FQZ8JEKDMKEPRE

PÁG. 3722/4804



**APELLIDOS Y NOMBRE / RAZÓN SOCIAL**

MUÑOZ ARIZA JOAQUIN

**NIF**

\*\*\*\*6139\*

**EXPEDIENTE**

1269764

**RESOLUCIÓN**

DENEGACIÓN DE LA AYUDA

**DATOS DE MANTENIMIENTO UNIDADES****GRUPO DE PAGO**

ZONAS DE MONTAÑA

**Sup. Dec.  
Admisible**

0,00

**Sup.  
Resuelta**

0,00

**Sobredecl.**

0,00

**% Sobredecl.**

0,00

**RESUMEN DE PAGOS****IMPORTE ( Euros )**

	<b>RESUELTO</b>	<b>FEADER</b>	<b>MAPA</b>	<b>CAPADR</b>
A pagar	0,00	0,00	0,00	0,00

**APLICACIÓN DE REDUCCIONES Y PENALIZACIONES (%)**

<b>Crterios de subvencionabilidad (1)</b>	<b>Presentación tardía</b>	<b>Omisión declaración</b>	<b>Condicionalidad</b>
100,00	0,00	0,00	0,00

**IMPORTE ( Euros )**

<b>Calculado(2)</b>	<b>Reducción</b>	<b>Penalización</b>	<b>Reducción Penalización (3)</b>	<b>Penalización adicional</b>	<b>Resuelto</b>	<b>FEADER</b>	<b>MAPA</b>	<b>CAPADR</b>
0,00 €	0,00 €	0,00 €	0,00 €	0,00 €	0,00 €	0,00 €	0,00 €	0,00 €
<b>Importe Unitario:</b>	93,00 €	<b>Nuevo Importe Unitario:</b>	0,00 €					

**RECINTOS PROPUESTOS**

<b>REF.</b>	<b>REFERENCIA SIGPAC</b>	<b>CULTIVO</b>	<b>S/R</b>	<b>USO SIGPAC</b>	<b>Sup. Dec. admisible</b>	<b>Sup. Campo</b>	<b>Sup. Determ.</b>	<b>Sup. Resuelta</b>
-1479836	23-005-009-00163-0001	OLIVAR	R		4,02		4,02	4,02
-707622	23-005-009-00163-0001	OLIVAR	R		5,64		5,64	5,64
-458953	23-005-009-00163-0009	CABECERA DE CULTIVO PERMANENTE	R		0,03		0,03	0,03
-458944	23-005-009-00513-0005	OLIVAR	R		0,06		0,06	0,06
-458942	23-005-009-00522-0016	OLIVAR	R		0,01		0,01	0,01
-458910	23-005-009-00162-0016	OLIVAR	R		0,03		0,03	0,03

**INCIDENCIAS****INCIDENCIA DESCRIPCIÓN**

74018	Productor que no es agricultor a título principal, según los datos del ejercicio fiscal n-1 y seguridad socia.
74053	Importe inferior a 100 Euros

(1) Con incidencias que retienen pago o deniegan el expediente.

(2) Se calcula sobre superficie declarada admisible.

(3) Aplicación del artículo 16 bis del RD 147/2023.

(4) Expediente con algunos recintos de pastos permanentes ubicados en espacios protegidos donde la carga ganadera mínima será 0,1 UGM/ha.

Puede verificar la integridad de una copia de este documento mediante la lectura del código QR adjunto o mediante el acceso a la dirección <https://ws050.juntadeandalucia.es/verificarFirma> indicando el código de VERIFICACIÓN

FIRMADO POR

RAQUEL MARIA ESPIN CRESPO

17/10/2024

VERIFICACIÓN

Pk2jmWSPEJNMB623FQZ8JEKDMKEPRE

PÁG. 3723/4804



**APELLIDOS Y NOMBRE / RAZÓN SOCIAL**

MUÑOZ ARIZA LUIS

**NIF**

\*\*\*\*8082\*

**EXPEDIENTE**

1269763

**RESOLUCIÓN**

DENEGACIÓN DE LA AYUDA

**DATOS DE MANTENIMIENTO UNIDADES**

<b>GRUPO DE PAGO</b>	<b>Sup. Dec. Admisible</b>	<b>Sup. Resuelta</b>	<b>Sobredecl.</b>	<b>% Sobredecl.</b>
ZONAS DE MONTAÑA	0,00	0,00	0,00	0,00

**RESUMEN DE PAGOS**

	<b>IMPORTE ( Euros )</b>			
	<b>RESUELTO</b>	<b>FEADER</b>	<b>MAPA</b>	<b>CAPADR</b>
A pagar	0,00	0,00	0,00	0,00

**APLICACIÓN DE REDUCCIONES Y PENALIZACIONES (%)**

<b>Criterios de subvencionabilidad (1)</b>	<b>Presentación tardía</b>	<b>Omisión declaración</b>	<b>Condicionalidad</b>
100,00	0,00	0,00	0,00

**IMPORTE ( Euros )**

<b>Calculado(2)</b>	<b>Reducción</b>	<b>Penalización</b>	<b>Reducción Penalización (3)</b>	<b>Penalización adicional</b>	<b>Resuelto</b>	<b>FEADER</b>	<b>MAPA</b>	<b>CAPADR</b>
0,00 €	0,00 €	0,00 €	0,00 €	0,00 €	0,00 €	0,00 €	0,00 €	0,00 €
<b>Importe Unitario:</b>	93,00 €	<b>Nuevo Importe Unitario:</b>	0,00 €					

**RECINTOS PROPUESTOS**

<b>REF.</b>	<b>REFERENCIA SIGPAC</b>	<b>CULTIVO</b>	<b>S/R</b>	<b>USO SIGPAC</b>	<b>Sup. Dec. admisible</b>	<b>Sup. Campo</b>	<b>Sup. Determ.</b>	<b>Sup. Resuelta</b>
1700000006203576	23-005-011-00032-0002	MEZCLA AVENA-CEBADA	R		0,09		0,09	0,09
1700000006203577	23-005-011-00032-0001	OLIVAR	R		2,83		2,83	2,83
1700000006203578	23-005-011-00037-0001	OLIVAR	R		1,83		1,83	1,83
1700000006203584	23-005-011-00330-0002	OLIVAR	R		1,15		1,15	1,15

**INCIDENCIAS****INCIDENCIA DESCRIPCIÓN**

74018	Productor que no es agricultor a título principal, según los datos del ejercicio fiscal n-1 y seguridad socia.
74053	Importe inferior a 100 Euros
86119	Carga ganadera NO cumple con el valor mínimo de 0,2 UGM/ha. Recinto:23-005-011-00330-00004 Cultivo:62000 PASTOS PERMANENTES DE 5 O MAS AÑOS-SIN VARIEDAD Secano Carga Ganadera:0
86121	Recinto superficie forrajera que no realiza la actividad de producción de pastoreo. Recinto:23-005-011-00330-00004 Cultivo:62000 PASTOS PERMANENTES DE 5 O MAS AÑOS-SIN VARIEDAD Secano Actividad Agraria del recinto:5
86122	Recinto superficie forrajera que realiza la actividad de producción de pastoreo y no declara el o los códigos del Registro de Explotaciones Ganaderas de Andalucía, REGA. Recinto:23-005-011-00330-00004 Cultivo:62000 PASTOS PERMANENTES DE 5 O MAS AÑOS-SIN VARIEDAD Secano
86124	Recinto de forrajera para Cálculo de Carga Ganadera que No pertenece a Explotación. Recinto:23-005-011-00330-00004 Cultivo:62000 PASTOS PERMANENTES DE 5 O MAS AÑOS-SIN VARIEDAD Secano

(1) Con incidencias que retienen pago o deniegan el expediente.

(2) Se calcula sobre superficie declarada admisible.

(3) Aplicación del artículo 16 bis del RD 147/2023.

(4) Expediente con algunos recintos de pastos permanentes ubicados en espacios protegidos donde la carga ganadera mínima será 0,1 UGM/ha.

Puede verificar la integridad de una copia de este documento mediante la lectura del código QR adjunto o mediante el acceso a la dirección <https://ws050.juntadeandalucia.es/verificarFirma> indicando el código de VERIFICACIÓN

FIRMADO POR	RAQUEL MARIA ESPIN CRESPO	17/10/2024
VERIFICACIÓN	Pk2jmWSPEJNMB623FQZ8JEKDMKEPRE	PÁG. 3724/4804





**Incidencias de carga ganadera**

**INCIDENCIA DESCRIPCIÓN**

- 86122 Recinto superficie forrajera que realiza la actividad de producción de pastoreo y no declara el o los códigos del Registro de Explotaciones Ganaderas de Andalucía, REGA.  
Recinto:23-005-011-00330-00004 Cultivo:62000 PASTOS PERMANENTES DE 5 O MAS AÑOS-SIN VARIEDAD Secano
- 86124 Recinto de forrajera para Cálculo de Carga Ganadera que No pertenece a Explotación.  
Recinto:23-005-011-00330-00004 Cultivo:62000 PASTOS PERMANENTES DE 5 O MAS AÑOS-SIN VARIEDAD Secano
- 86128 Recinto de Forrajeras que no ha contabilizado para Carga Ganadera por no tener una explotación válida para el cálculo de la Carga Ganadera  
Recinto:23-005-011-00330-00004 Cultivo:62 PASTOS PERMANENTES DE 5 O MAS AÑOS-
- 86132 Recinto superficie forrajera que no realiza la actividad de producción de pastoreo.  
Recinto:23-005-011-00330-00004 Cultivo:62000 PASTOS PERMANENTES DE 5 O MAS AÑOS-SIN VARIEDAD Secano

(1) Con incidencias que retienen pago o deniegan el expediente.  
(2) Se calcula sobre superficie declarada admisible.  
(3) Aplicación del artículo 16 bis del RD 147/2023.  
(4) Expediente con algunos recintos de pastos permanentes ubicados en espacios protegidos donde la carga ganadera mínima será 0,1 UGM/ha.

Puede verificar la integridad de una copia de este documento mediante la lectura del código QR adjunto o mediante el acceso a la dirección <https://ws050.juntadeandalucia.es/verificarFirma> indicando el código de VERIFICACIÓN

FIRMADO POR	RAQUEL MARIA ESPIN CRESPO	17/10/2024
VERIFICACIÓN	Pk2jmWSPEJNMB623FQZ8JEKDMKEPRE	PÁG. 3725/4804



**APELLIDOS Y NOMBRE / RAZÓN SOCIAL**

MUÑOZ CARRILLO ANTONIO

**NIF**

\*\*\*\*3244\*

**EXPEDIENTE**

1058442

**RESOLUCIÓN**

DENEGACIÓN DE LA AYUDA

**DATOS DE MANTENIMIENTO UNIDADES**

<b>GRUPO DE PAGO</b>	<b>Sup. Dec. Admisible</b>	<b>Sup. Resuelta</b>	<b>Sobredecl.</b>	<b>% Sobredecl.</b>
ZONAS DE MONTAÑA	0,00	0,00	0,00	0,00

**RESUMEN DE PAGOS**

	<b>IMPORTE ( Euros )</b>			
	<b>RESUELTO</b>	<b>FEADER</b>	<b>MAPA</b>	<b>CAPADR</b>
A pagar	0,00	0,00	0,00	0,00

**APLICACIÓN DE REDUCCIONES Y PENALIZACIONES (%)**

<b>Criterios de subvencionabilidad (1)</b>	<b>Presentación tardía</b>	<b>Omisión declaración</b>	<b>Condicionality</b>
100,00	0,00	0,00	0,00

**IMPORTE ( Euros )**

<b>Calculado(2)</b>	<b>Reducción</b>	<b>Penalización</b>	<b>Reducción Penalización (3)</b>	<b>Penalización adicional</b>	<b>Resuelto</b>	<b>FEADER</b>	<b>MAPA</b>	<b>CAPADR</b>
0,00 €	0,00 €	0,00 €	0,00 €	0,00 €	0,00 €	0,00 €	0,00 €	0,00 €
<b>Importe Unitario:</b>	93,00 €	<b>Nuevo Importe Unitario:</b>	0,00 €					

**INCIDENCIAS****INCIDENCIA DESCRIPCIÓN**

74018	Productor que no es agricultor a título principal, según los datos del ejercicio fiscal n-1 y seguridad socia.
74051	Solicitante de intervención 6613, que no declara ningun recinto en zona desfavorecida.
74053	Importe inferior a 100 Euros

(1) Con incidencias que retienen pago o deniegan el expediente.

(2) Se calcula sobre superficie declarada admisible.

(3) Aplicación del artículo 16 bis del RD 147/2023.

(4) Expediente con algunos recintos de pastos permanentes ubicados en espacios protegidos donde la carga ganadera mínima será 0,1 UGM/ha.

Puede verificar la integridad de una copia de este documento mediante la lectura del código QR adjunto o mediante el acceso a la dirección <https://ws050.juntadeandalucia.es/verificarFirma> indicando el código de VERIFICACIÓN

FIRMADO POR	RAQUEL MARIA ESPIN CRESPO	17/10/2024
VERIFICACIÓN	Pk2jmWSPEJNMB623FQZ8JEKDMKEPRE	PÁG. 3726/4804



**APELLIDOS Y NOMBRE / RAZÓN SOCIAL**

MUÑOZ CARRILLO EMILIO

**NIF**

\*\*\*\*3692\*

**EXPEDIENTE**

1080669

**RESOLUCIÓN**

DENEGACIÓN DE LA AYUDA

**DATOS DE MANTENIMIENTO UNIDADES**

<b>GRUPO DE PAGO</b>	<b>Sup. Dec. Admisible</b>	<b>Sup. Resuelta</b>	<b>Sobredecl.</b>	<b>% Sobredecl.</b>
ZONAS DE MONTAÑA	0,00	0,00	0,00	0,00

**RESUMEN DE PAGOS**

	<b>IMPORTE ( Euros )</b>			
	<b>RESUELTO</b>	<b>FEADER</b>	<b>MAPA</b>	<b>CAPADR</b>
A pagar	0,00	0,00	0,00	0,00

**APLICACIÓN DE REDUCCIONES Y PENALIZACIONES (%)**

<b>Crterios de subvencionabilidad (1)</b>	<b>Presentación tardía</b>	<b>Omisión declaración</b>	<b>Condicionalidad</b>
100,00	0,00	0,00	0,00

**IMPORTE ( Euros )**

<b>Calculado(2)</b>	<b>Reducción</b>	<b>Penalización</b>	<b>Reducción Penalización (3)</b>	<b>Penalización adicional</b>	<b>Resuelto</b>	<b>FEADER</b>	<b>MAPA</b>	<b>CAPADR</b>
0,00 €	0,00 €	0,00 €	0,00 €	0,00 €	0,00 €	0,00 €	0,00 €	0,00 €
<b>Importe Unitario:</b>	93,00 €	<b>Nuevo Importe Unitario:</b>	0,00 €					

**INCIDENCIAS****INCIDENCIA DESCRIPCIÓN**

74051	Solicitante de intervención 6613, que no declara ningun recinto en zona desfavorecida.
74053	Importe inferior a 100 Euros

(1) Con incidencias que retienen pago o deniegan el expediente.

(2) Se calcula sobre superficie declarada admisible.

(3) Aplicación del artículo 16 bis del RD 147/2023.

(4) Expediente con algunos recintos de pastos permanentes ubicados en espacios protegidos donde la carga ganadera mínima será 0,1 UGM/ha.

Puede verificar la integridad de una copia de este documento mediante la lectura del código QR adjunto o mediante el acceso a la dirección <https://ws050.juntadeandalucia.es/verificarFirma> indicando el código de VERIFICACIÓN

FIRMADO POR

RAQUEL MARIA ESPIN CRESPO

17/10/2024

VERIFICACIÓN

Pk2jmWSPEJNMB623FQZ8JEKDMKEPRE

PÁG. 3727/4804



**APELLIDOS Y NOMBRE / RAZÓN SOCIAL**

MUÑOZ CRUZ SONIA

**NIF**

\*\*\*\*3150\*

**EXPEDIENTE**

1283812

**RESOLUCIÓN**

DENEGACIÓN DE LA AYUDA

**DATOS DE MANTENIMIENTO UNIDADES****GRUPO DE PAGO**

ZONAS DE MONTAÑA

**Sup. Dec.  
Admisible**

0,00

**Sup.  
Resuelta**

0,00

**Sobredecl.**

0,00

**% Sobredecl.**

0,00

**RESUMEN DE PAGOS****IMPORTE ( Euros )**

	<b>RESUELTO</b>	<b>FEADER</b>	<b>MAPA</b>	<b>CAPADR</b>
A pagar	0,00	0,00	0,00	0,00

**APLICACIÓN DE REDUCCIONES Y PENALIZACIONES (%)**

<b>Crterios de subvencionabilidad (1)</b>	<b>Presentación tardía</b>	<b>Omisión declaración</b>	<b>Condicionalidad</b>
100,00	0,00	0,00	0,00

**IMPORTE ( Euros )**

<b>Calculado(2)</b>	<b>Reducción</b>	<b>Penalización</b>	<b>Reducción Penalización (3)</b>	<b>Penalización adicional</b>	<b>Resuelto</b>	<b>FEADER</b>	<b>MAPA</b>	<b>CAPADR</b>
0,00 €	0,00 €	0,00 €	0,00 €	0,00 €	0,00 €	0,00 €	0,00 €	0,00 €
<b>Importe Unitario:</b>	93,00 €	<b>Nuevo Importe Unitario:</b>	0,00 €					

(1) Con incidencias que retienen pago o deniegan el expediente.

(2) Se calcula sobre superficie declarada admisible.

(3) Aplicación del artículo 16 bis del RD 147/2023.

(4) Expediente con algunos recintos de pastos permanentes ubicados en espacios protegidos donde la carga ganadera mínima será 0,1 UGM/ha.

Puede verificar la integridad de una copia de este documento mediante la lectura del código QR adjunto o mediante el acceso a la dirección <https://ws050.juntadeandalucia.es/verificarFirma> indicando el código de VERIFICACIÓN

FIRMADO POR

RAQUEL MARIA ESPIN CRESPO

17/10/2024

VERIFICACIÓN

Pk2jmWSPEJNMB623FQZ8JEKDMKEPRE

PÁG. 3728/4804





**RECINTOS PROPUESTOS**

REF.	REFERENCIA SIGPAC	CULTIVO	S/R	USO SIGPAC	Sup. Dec. admisible	Sup. Campo	Sup. Determ.	Sup. Resulta
6947839	23-078-900-99000-9900	PASTOS PERMANENTES DE 5 O MAS AÑOS	S		150,00		150,00	135,77
6947850	23-078-900-99000-9900	PASTOS PERMANENTES DE 5 O MAS AÑOS	S		26,40		26,40	23,89
170000006074591	23-078-012-00516-0003	PASTOS PERMANENTES DE 5 O MAS AÑOS	S		0,18		0,18	0,18
170000006074592	23-078-014-00704-0004	PASTOS PERMANENTES DE 5 O MAS AÑOS	S		0,12		0,12	0,12
170000006074594	23-078-012-00516-0002	PASTOS PERMANENTES DE 5 O MAS AÑOS	S		5,30		5,30	5,30
170000006074595	23-078-014-00677-0001	PASTOS PERMANENTES DE 5 O MAS AÑOS	S		0,23		0,23	0,23
170000006074596	23-078-014-00681-0001	PASTOS PERMANENTES DE 5 O MAS AÑOS	S		0,28		0,28	0,28
170000006074597	23-078-014-00680-0001	PASTOS PERMANENTES DE 5 O MAS AÑOS	S		0,96		0,96	0,96
170000006074598	23-078-029-00376-0001	PASTOS PERMANENTES DE 5 O MAS AÑOS	S		0,07		0,07	0,07
170000006074599	23-078-014-00704-0002	PASTOS PERMANENTES DE 5 O MAS AÑOS	S		0,28		0,28	0,28
170000006074603	23-078-014-00764-0001	PASTOS PERMANENTES DE 5 O MAS AÑOS	S		0,16		0,16	0,16
170000006074604	23-078-014-00765-0002	PASTOS PERMANENTES DE 5 O MAS AÑOS	S		0,56		0,56	0,56
170000006074605	23-078-014-00766-0002	PASTOS PERMANENTES DE 5 O MAS AÑOS	S		0,58		0,58	0,58
170000006074606	23-078-014-00779-0001	PASTOS PERMANENTES DE 5 O MAS AÑOS	S		0,65		0,65	0,65
170000006074607	23-078-014-00745-0002	PASTOS PERMANENTES DE 5 O MAS AÑOS	S		0,11		0,11	0,11
170000006074608	23-078-014-00740-0002	PASTOS PERMANENTES DE 5 O MAS AÑOS	S		0,25		0,25	0,25
170000006074609	23-078-021-00026-0001	PASTOS PERMANENTES DE 5 O MAS AÑOS	S		0,23		0,23	0,23
170000006074610	23-078-021-00035-0001	PASTOS PERMANENTES DE 5 O MAS AÑOS	S		0,20		0,20	0,20
170000006074612	23-078-021-00033-0001	PASTOS PERMANENTES DE 5 O MAS AÑOS	S		1,41		1,41	1,41
170000006074613	23-078-014-00783-0001	PASTOS PERMANENTES DE 5 O MAS AÑOS	S		0,45		0,45	0,45
170000006074615	23-078-014-00781-0001	PASTOS PERMANENTES DE 5 O MAS AÑOS	S		0,50		0,50	0,50
170000006074616	23-078-013-00751-0001	PASTOS PERMANENTES DE 5 O MAS AÑOS	S		0,29		0,29	0,29
170000006074617	23-078-022-00115-0001	PASTOS PERMANENTES DE 5 O MAS AÑOS	S		0,49		0,49	0,49
170000006074620	23-078-022-00078-0001	PASTOS PERMANENTES DE 5 O MAS AÑOS	S		0,63		0,63	0,63
170000006074621	23-078-021-00037-0001	PASTOS PERMANENTES DE 5 O MAS AÑOS	S		0,34		0,34	0,34
170000006074622	23-078-021-00036-0001	PASTOS PERMANENTES DE 5 O MAS AÑOS	S		0,67		0,67	0,67
170000006074623	23-078-021-00034-0001	PASTOS PERMANENTES DE 5 O MAS AÑOS	S		0,26		0,26	0,26
170000006074624	23-078-012-00765-0001	PASTOS PERMANENTES DE 5 O MAS AÑOS	S		1,41		1,41	1,41
170000006074625	23-078-012-00548-0001	PASTOS PERMANENTES DE 5 O MAS AÑOS	S		0,30		0,30	0,30
170000006074626	23-078-014-00782-0001	PASTOS PERMANENTES DE 5 O MAS AÑOS	S		0,53		0,53	0,53

**INCIDENCIAS****INCIDENCIA DESCRIPCIÓN**

231	Recinto ficticio comunal declarado cuya superficie de cruce total supera la superficie total definida por la Autoridad gestora para ese recinto. Recinto:23-078-900-99000-99001 Cultivo:62000 PASTOS PERMANENTES DE 5 O MAS AÑOS-SIN VARIEDAD Secano
232	Superficie de cruce en recinto ficticio comunal, mayor que superficie asignada neta resultante del reparto del ficticio comunal. Recinto:23-078-900-99000-99001 Cultivo:62000 PASTOS PERMANENTES DE 5 O MAS AÑOS-SIN VARIEDAD Secano Diferencia penalizable (Hectáreas):14,23 Recinto:23-078-900-99000-99001 Cultivo:62000 PASTOS PERMANENTES DE 5 O MAS AÑOS-SIN VARIEDAD Secano Diferencia penalizable (Hectáreas):2,51
3972	Recinto ficticio del que forma parte un recinto real cuyo identificativo presenta errores en las Declaraciones de pastos. Recinto:23-078-900-99000-99001 Cultivo: -
4272	Verifica que las líneas de declaración de las Solicitudes Únicas no tienen solapes con la capa de Retroactividad Gráfica (ambas de la misma campaña) a nivel de expediente/línea de declaración gráfica de la solicitud. Recinto:23-078-020-20028-00006 Cultivo: - Agregado de la referencia del recinto.:0 Zona de la referencia del recinto.:0 Superficie solapada.:0,02 Id. Incid.:98037888
74018	Productor que no es agricultor a título principal, según los datos del ejercicio fiscal n-1 y seguridad socia.
74053	Importe inferior a 100 Euros
86123	Recinto superficie forrajera que en REGA no tiene clasificación zootécnica permitida. Recinto:23-078-020-20028-00006 Cultivo:62000 PASTOS PERMANENTES DE 5 O MAS AÑOS-SIN VARIEDAD Secano Explotacion:ES239040001001

(1) Con incidencias que retienen pago o deniegan el expediente.

(2) Se calcula sobre superficie declarada admisible.

(3) Aplicación del artículo 16 bis del RD 147/2023.

(4) Expediente con algunos recintos de pastos permanentes ubicados en espacios protegidos donde la carga ganadera mínima será 0,1 UGM/ha.

Puede verificar la integridad de una copia de este documento mediante la lectura del código QR adjunto o mediante el acceso a la dirección <https://ws050.juntadeandalucia.es/verificarFirma> indicando el código de VERIFICACIÓN

FIRMADO POR

RAQUEL MARIA ESPIN CRESPO

17/10/2024

VERIFICACIÓN

Pk2jmWSPEJNMB623FQZ8JEKDMKEPRE

PÁG. 3729/4804





**Incidencias de carga ganadera**

**INCIDENCIA DESCRIPCIÓN**

232	Superficie de cruce en recinto ficticio comunal, mayor que superficie asignada neta resultante del reparto del ficticio comunal. Recinto:23-078-900-99000-99001 Cultivo:62000 PASTOS PERMANENTES DE 5 O MAS AÑOS-SIN VARIEDAD Secano Diferencia penalizable (Hectáreas):14,23 Recinto:23-078-900-99000-99001 Cultivo:62000 PASTOS PERMANENTES DE 5 O MAS AÑOS-SIN VARIEDAD Secano Diferencia penalizable (Hectáreas):2,51
86123	Recinto superficie forrajera que en REGA no tiene clasificación zootécnica permitida. Recinto:23-078-020-20028-00006 Cultivo:62000 PASTOS PERMANENTES DE 5 O MAS AÑOS-SIN VARIEDAD Secano Explotacion:ES239040001001
86128	Recinto de Forrajeras que no ha contabilizado para Carga Ganadera por no tener una explotación válida para el cálculo de la Carga Ganadera Recinto:23-078-900-99000-99001 Cultivo:62 PASTOS PERMANENTES DE 5 O MAS AÑOS- Recinto:23-078-900-99000-99001 Cultivo:62 PASTOS PERMANENTES DE 5 O MAS AÑOS- Recinto:23-078-020-20028-00006 Cultivo:62 PASTOS PERMANENTES DE 5 O MAS AÑOS-
86131	Recinto superficie forrajera con explotación ganadera según VAG que en REGA no tiene clasificación zootécnica permitida. Recinto:23-078-900-99000-99001 Cultivo:62000 PASTOS PERMANENTES DE 5 O MAS AÑOS-SIN VARIEDAD Secano Explotacion:ES239040001001 Recinto:23-078-900-99000-99001 Cultivo:62000 PASTOS PERMANENTES DE 5 O MAS AÑOS-SIN VARIEDAD Secano Explotacion:ES239040001001 Recinto:23-078-020-20028-00006 Cultivo:62000 PASTOS PERMANENTES DE 5 O MAS AÑOS-SIN VARIEDAD Secano Explotacion:ES239040001001

(1) Con incidencias que retienen pago o deniegan el expediente.  
 (2) Se calcula sobre superficie declarada admisible.  
 (3) Aplicación del artículo 16 bis del RD 147/2023.  
 (4) Expediente con algunos recintos de pastos permanentes ubicados en espacios protegidos donde la carga ganadera mínima será 0,1 UGM/ha.

Puede verificar la integridad de una copia de este documento mediante la lectura del código QR adjunto o mediante el acceso a la dirección <a href="https://ws050.juntadeandalucia.es/verificarFirma">https://ws050.juntadeandalucia.es/verificarFirma</a> indicando el código de VERIFICACIÓN			
FIRMADO POR	RAQUEL MARIA ESPIN CRESPO	17/10/2024	
VERIFICACIÓN	Pk2jmWSPEJNMB623FQZ8JEKDMKEPRE	PÁG. 3730/4804	

**APELLIDOS Y NOMBRE / RAZÓN SOCIAL**

MUÑOZ GOMEZ FRANCISCO

**NIF**

\*\*\*\*4911\*

**EXPEDIENTE**

1270951

**RESOLUCIÓN**

DENEGACIÓN DE LA AYUDA

**DATOS DE MANTENIMIENTO UNIDADES**

<b>GRUPO DE PAGO</b>	<b>Sup. Dec. Admisible</b>	<b>Sup. Resuelta</b>	<b>Sobredecl.</b>	<b>% Sobredecl.</b>
ZONAS DE MONTAÑA	0,00	0,00	0,00	0,00

**RESUMEN DE PAGOS**

	<b>IMPORTE ( Euros )</b>			
	<b>RESUELTO</b>	<b>FEADER</b>	<b>MAPA</b>	<b>CAPADR</b>
A pagar	0,00	0,00	0,00	0,00

**APLICACIÓN DE REDUCCIONES Y PENALIZACIONES (%)**

<b>Crterios de subvencionabilidad (1)</b>	<b>Presentación tardía</b>	<b>Omisión declaración</b>	<b>Condicionalidad</b>
100,00	0,00	0,00	0,00

**IMPORTE ( Euros )**

<b>Calculado(2)</b>	<b>Reducción</b>	<b>Penalización</b>	<b>Reducción Penalización (3)</b>	<b>Penalización adicional</b>	<b>Resuelto</b>	<b>FEADER</b>	<b>MAPA</b>	<b>CAPADR</b>
0,00 €	0,00 €	0,00 €	0,00 €	0,00 €	0,00 €	0,00 €	0,00 €	0,00 €
<b>Importe Unitario:</b>	93,00 €	<b>Nuevo Importe Unitario:</b>	0,00 €					

**RECINTOS PROPUESTOS**

<b>REF.</b>	<b>REFERENCIA SIGPAC</b>	<b>CULTIVO</b>	<b>S/R</b>	<b>USO SIGPAC</b>	<b>Sup. Dec. admisible</b>	<b>Sup. Campo</b>	<b>Sup. Determ.</b>	<b>Sup. Resuelta</b>
-1596139	23-094-030-00146-0008	OLIVAR	S		1,03		1,03	1,03
-1596137	23-094-029-00063-0023	OLIVAR	S		0,83		0,83	0,83
6909780	23-094-030-00023-0022	OLIVAR	R		3,45		3,45	3,45
170000005425918	23-094-030-00023-0022	OLIVAR	R		5,57		5,57	5,57

**INCIDENCIAS****INCIDENCIA DESCRIPCIÓN**

74018	Productor que no es agricultor a título principal, según los datos del ejercicio fiscal n-1 y seguridad socia.
74053	Importe inferior a 100 Euros

(1) Con incidencias que retienen pago o deniegan el expediente.

(2) Se calcula sobre superficie declarada admisible.

(3) Aplicación del artículo 16 bis del RD 147/2023.

(4) Expediente con algunos recintos de pastos permanentes ubicados en espacios protegidos donde la carga ganadera mínima será 0,1 UGM/ha.

Puede verificar la integridad de una copia de este documento mediante la lectura del código QR adjunto o mediante el acceso a la dirección <https://ws050.juntadeandalucia.es/verificarFirma> indicando el código de VERIFICACIÓN

FIRMADO POR	RAQUEL MARIA ESPIN CRESPO	17/10/2024
VERIFICACIÓN	Pk2jmWSPEJNMB623FQZ8JEKDMKEPRE	PÁG. 3731/4804



**APELLIDOS Y NOMBRE / RAZÓN SOCIAL**

MUÑOZ GONZALEZ JOSE FRANCISCO

**NIF**

\*\*\*\*2119\*

**EXPEDIENTE**

1269760

**RESOLUCIÓN**

DENEGACIÓN DE LA AYUDA

**DATOS DE MANTENIMIENTO UNIDADES****GRUPO DE PAGO**

ZONAS DE MONTAÑA

**Sup. Dec. Admisible**

0,00

**Sup. Resuelta**

0,00

**Sobredecl.**

0,00

**% Sobredecl.**

0,00

**RESUMEN DE PAGOS****IMPORTE ( Euros )**

	RESUELTO	FEADER	MAPA	CAPADR
A pagar	0,00	0,00	0,00	0,00

**APLICACIÓN DE REDUCCIONES Y PENALIZACIONES (%)**

Crterios de subvencionabilidad (1)	Presentación tardía	Omisión declaración	Condicionalidad
100,00	0,00	0,00	0,00

**IMPORTE ( Euros )**

Calculado(2)	Reducción	Penalización	Reducción Penalización (3)	Penalización adicional	Resuelto	FEADER	MAPA	CAPADR
0,00 €	0,00 €	0,00 €	0,00 €	0,00 €	0,00 €	0,00 €	0,00 €	0,00 €
Importe Unitario:	93,00 €	Nuevo Importe Unitario:	0,00 €					

**RECINTOS PROPUESTOS**

REF.	REFERENCIA SIGPAC	CULTIVO	S/R	USO SIGPAC	Sup. Dec. admisible	Sup. Campo	Sup. Determ.	Sup. Resuelta
-176757	23-097-030-00319-0002	OLIVAR	S		0,15		0,15	0,15
170000003074152	23-043-003-00132-0001	OLIVAR	S		0,56		0,56	0,56
170000003074153	23-043-003-00133-0001	OLIVAR	S		0,27		0,27	0,27
170000003074154	23-043-003-00135-0001	OLIVAR	S		0,05		0,05	0,05
170000003074155	23-043-003-00626-0003	OLIVAR	S		0,58		0,58	0,58
170000003074156	23-043-003-00628-0002	OLIVAR	S		1,61		1,61	1,61
170000003074157	23-043-004-00029-0001	OLIVAR	S		0,64		0,64	0,64
170000003074158	23-043-004-00030-0001	OLIVAR	S		0,96		0,96	0,96
170000006684179	23-043-003-00754-0001	OLIVAR	S		0,25		0,25	0,25
170000006684180	23-097-030-00045-0003	OLIVAR	S		0,16		0,16	0,16
170000006684182	23-097-030-00319-0002	OLIVAR	S		0,11		0,11	0,11
170000006684183	23-097-030-00319-0009	OLIVAR	S		0,14		0,14	0,14
170000006684184	23-097-030-00319-0002	OLIVAR	S		0,21		0,21	0,21
170000006684185	23-097-030-00319-0011	OLIVAR	S		0,09		0,09	0,09
170000006684187	23-097-030-00045-0001	OLIVAR	S		1,06		1,06	1,06
170000006684188	23-097-030-00319-0011	OLIVAR	S		0,48		0,48	0,48
170000006684189	23-097-030-00045-0001	OLIVAR	S		0,31		0,31	0,31
170000006684190	23-097-030-00045-0005	OLIVAR	S		0,01		0,01	0,01
170000006684191	23-097-030-00045-0005	OLIVAR	S		0,35		0,35	0,35

**INCIDENCIAS****INCIDENCIA DESCRIPCIÓN**

2454	Solicitante de intervención 6613 cuyo regimen de afiliación a la SS no es ni el sistema especial agrario(cuenta ajena) ni autonomo con actividad agraria.
74018	Productor que no es agricultor a título principal, según los datos del ejercicio fiscal n-1 y seguridad socia.
74053	Importe inferior a 100 Euros

(1) Con incidencias que retienen pago o deniegan el expediente.

(2) Se calcula sobre superficie declarada admisible.

(3) Aplicación del artículo 16 bis del RD 147/2023.

(4) Expediente con algunos recintos de pastos permanentes ubicados en espacios protegidos donde la carga ganadera mínima será 0,1 UGM/ha.

Puede verificar la integridad de una copia de este documento mediante la lectura del código QR adjunto o mediante el acceso a la dirección <https://ws050.juntadeandalucia.es/verificarFirma> indicando el código de VERIFICACIÓN

FIRMADO POR

RAQUEL MARIA ESPIN CRESPO

17/10/2024

VERIFICACIÓN

Pk2jmWSPEJNMB623FQZ8JEKDMKEPRE

PÁG. 3732/4804



**APELLIDOS Y NOMBRE / RAZÓN SOCIAL**

MUÑOZ LARA MARIA TRINIDAD

**NIF**

\*\*\*\*2897\*

**EXPEDIENTE**

1082572

**RESOLUCIÓN**

DENEGACIÓN DE LA AYUDA

**DATOS DE MANTENIMIENTO UNIDADES**

<b>GRUPO DE PAGO</b>	<b>Sup. Dec. Admisible</b>	<b>Sup. Resuelta</b>	<b>Sobredecl.</b>	<b>% Sobredecl.</b>
ZONAS DE MONTAÑA	0,00	0,00	0,00	0,00

**RESUMEN DE PAGOS**

	<b>IMPORTE ( Euros )</b>			
	<b>RESUELTO</b>	<b>FEADER</b>	<b>MAPA</b>	<b>CAPADR</b>
A pagar	0,00	0,00	0,00	0,00

**APLICACIÓN DE REDUCCIONES Y PENALIZACIONES (%)**

<b>Criterios de subvencionabilidad (1)</b>	<b>Presentación tardía</b>	<b>Omisión declaración</b>	<b>Condicionalidad</b>
100,00	0,00	0,00	0,00

**IMPORTE ( Euros )**

<b>Calculado(2)</b>	<b>Reducción</b>	<b>Penalización</b>	<b>Reducción Penalización (3)</b>	<b>Penalización adicional</b>	<b>Resuelto</b>	<b>FEADER</b>	<b>MAPA</b>	<b>CAPADR</b>
0,00 €	0,00 €	0,00 €	0,00 €	0,00 €	0,00 €	0,00 €	0,00 €	0,00 €
<b>Importe Unitario:</b>	93,00 €	<b>Nuevo Importe Unitario:</b>	0,00 €					

**RECINTOS PROPUESTOS**

<b>REF.</b>	<b>REFERENCIA SIGPAC</b>	<b>CULTIVO</b>	<b>S/R</b>	<b>USO SIGPAC</b>	<b>Sup. Dec. admisible</b>	<b>Sup. Campo</b>	<b>Sup. Determ.</b>	<b>Sup. Resuelta</b>
-1331524	23-026-018-00166-0001	OLIVAR	S		0,03		0,03	0,00
4113644	23-026-018-00132-0002	OLIVAR	S		0,48		0,48	0,48
1700000005908718	23-002-018-00006-0001	OLIVAR	S		0,40		0,40	0,40
1700000005908719	23-002-018-00007-0001	OLIVAR	S		0,40		0,40	0,40
1700000005908720	23-002-018-00258-0001	OLIVAR	S		0,03		0,03	0,03
1700000005908721	23-026-017-00132-0001	OLIVAR	S		0,02		0,02	0,00
1700000005908722	23-026-017-00134-0001	OLIVAR	S		0,19		0,19	0,19
1700000005908723	23-026-017-09002-0002	OLIVAR	S		0,02		0,02	0,00
1700000005908724	23-026-015-00322-0002	OLIVAR	S		0,12		0,12	0,12
1700000005908725	23-026-015-00321-0001	OLIVAR	S		1,34		1,34	1,34
1700000005908726	23-026-015-09029-0003	OLIVAR	S		0,04		0,04	0,00
1700000005908727	23-026-018-00213-0001	OLIVAR	S		0,21		0,21	0,21
1700000005908729	23-026-015-00322-0001	OLIVAR	S		0,10		0,10	0,10
1700000005908732	23-026-003-00172-0001	OLIVAR	S		0,37		0,37	0,37
1700000005908733	23-026-005-00409-0001	OLIVAR	S		0,18		0,18	0,18
1700000005908734	23-026-018-00162-0005	OLIVAR	S		0,03		0,03	0,00
1700000005908735	23-026-018-00163-0001	OLIVAR	S		0,55		0,55	0,55
1700000005908736	23-026-018-00165-0001	OLIVAR	S		0,32		0,32	0,32
1700000005908738	23-026-012-00010-0002	OLIVAR	S		0,37		0,37	0,37

(1) Con incidencias que retienen pago o deniegan el expediente.

(2) Se calcula sobre superficie declarada admisible.

(3) Aplicación del artículo 16 bis del RD 147/2023.

(4) Expediente con algunos recintos de pastos permanentes ubicados en espacios protegidos donde la carga ganadera mínima será 0,1 UGM/ha.

Puede verificar la integridad de una copia de este documento mediante la lectura del código QR adjunto o mediante el acceso a la dirección <https://ws050.juntadeandalucia.es/verificarFirma> indicando el código de VERIFICACIÓN

FIRMADO POR

RAQUEL MARIA ESPIN CRESPO

17/10/2024

VERIFICACIÓN

Pk2jmWSPEJNMB623FQZ8JEKDMKEPRE

PÁG. 3733/4804





**INCIDENCIAS**

**INCIDENCIA DESCRIPCIÓN**

242	Recinto pendiente de acreditación de titularidad. Recinto:23-026-015-09029-00003 Cultivo:101010 OLIVAR-PICUAL Secano Recinto:23-026-017-00132-00001 Cultivo:101010 OLIVAR-PICUAL Secano Recinto:23-026-017-09002-00002 Cultivo:101010 OLIVAR-PICUAL Secano Recinto:23-026-018-00162-00005 Cultivo:101010 OLIVAR-PICUAL Secano Recinto:23-026-018-00166-00001 Cultivo:101010 OLIVAR-PICUAL Secano
74018	Productor que no es agricultor a título principal, según los datos del ejercicio fiscal n-1 y seguridad socia.
74053	Importe inferior a 100 Euros

(1) Con incidencias que retienen pago o deniegan el expediente.  
(2) Se calcula sobre superficie declarada admisible.  
(3) Aplicación del artículo 16 bis del RD 147/2023.  
(4) Expediente con algunos recintos de pastos permanentes ubicados en espacios protegidos donde la carga ganadera mínima será 0,1 UGM/ha.

Puede verificar la integridad de una copia de este documento mediante la lectura del código QR adjunto o mediante el acceso a la dirección <https://ws050.juntadeandalucia.es/verificarFirma> indicando el código de VERIFICACIÓN

FIRMADO POR	RAQUEL MARIA ESPIN CRESPO	17/10/2024	
VERIFICACIÓN	Pk2jmWSPEJNMB623FQZ8JEKDMKEPRE	PÁG. 3734/4804	

**APELLIDOS Y NOMBRE / RAZÓN SOCIAL**

MUÑOZ LOPEZ FRANCISCO

**NIF**

\*\*\*\*6586\*

**EXPEDIENTE**

1283484

**RESOLUCIÓN**

DENEGACIÓN DE LA AYUDA

**DATOS DE MANTENIMIENTO UNIDADES**

<b>GRUPO DE PAGO</b>	<b>Sup. Dec. Admisible</b>	<b>Sup. Resuelta</b>	<b>Sobredecl.</b>	<b>% Sobredecl.</b>
ZONAS DE MONTAÑA	0,00	0,00	0,00	0,00

**RESUMEN DE PAGOS**

	<b>IMPORTE ( Euros )</b>			
	<b>RESUELTO</b>	<b>FEADER</b>	<b>MAPA</b>	<b>CAPADR</b>
A pagar	0,00	0,00	0,00	0,00

**APLICACIÓN DE REDUCCIONES Y PENALIZACIONES (%)**

<b>Crterios de subvencionabilidad (1)</b>	<b>Presentación tardía</b>	<b>Omisión declaración</b>	<b>Condicionalidad</b>
100,00	0,00	0,00	0,00

**IMPORTE ( Euros )**

<b>Calculado(2)</b>	<b>Reducción</b>	<b>Penalización</b>	<b>Reducción Penalización (3)</b>	<b>Penalización adicional</b>	<b>Resuelto</b>	<b>FEADER</b>	<b>MAPA</b>	<b>CAPADR</b>
0,00 €	0,00 €	0,00 €	0,00 €	0,00 €	0,00 €	0,00 €	0,00 €	0,00 €
<b>Importe Unitario:</b>	93,00 €	<b>Nuevo Importe Unitario:</b>	0,00 €					

(1) Con incidencias que retienen pago o deniegan el expediente.

(2) Se calcula sobre superficie declarada admisible.

(3) Aplicación del artículo 16 bis del RD 147/2023.

(4) Expediente con algunos recintos de pastos permanentes ubicados en espacios protegidos donde la carga ganadera mínima será 0,1 UGM/ha.

Puede verificar la integridad de una copia de este documento mediante la lectura del código QR adjunto o mediante el acceso a la dirección <https://ws050.juntadeandalucia.es/verificarFirma> indicando el código de VERIFICACIÓN

FIRMADO POR	RAQUEL MARIA ESPIN CRESPO	17/10/2024
VERIFICACIÓN	Pk2jmWSPEJNMB623FQZ8JEKDMKEPRE	PÁG. 3735/4804



**RECINTOS PROPUESTOS**

REF.	REFERENCIA SIGPAC	CULTIVO	S/R	USO SIGPAC	Sup. Dec. admisible	Sup. Campo	Sup. Determ.	Sup. Resulta
-1318131	23-043-004-00183-0004	OLIVAR	S		0,02		0,02	0,02
-427880	23-012-006-00156-0002	OLIVAR	S		0,05		0,05	0,05
-119020	23-043-004-00183-0008	OLIVAR	S		0,06		0,06	0,06
-21680	23-012-049-00014-0001	OLIVAR	S		0,03		0,03	0,03
6933892	23-012-049-00012-0004	OLIVAR	S		0,02		0,02	0,02
170000004500638	23-012-005-00321-0001	OLIVAR	S		0,01		0,01	0,01
170000004500639	23-012-005-00325-0001	OLIVAR	S		0,03		0,03	0,03
170000004500640	23-012-005-00326-0002	OLIVAR	S		0,72		0,72	0,72
170000004500641	23-012-007-00180-0001	OLIVAR	S		2,02		2,02	2,02
170000004500642	23-012-049-00096-0001	OLIVAR	S		0,76		0,76	0,60
170000004500643	23-012-049-00131-0001	OLIVAR	S		0,03		0,03	0,03
170000004500645	23-012-006-00440-0002	OLIVAR	S		0,83		0,83	0,83
170000004500646	23-012-049-00159-0001	OLIVAR	S		0,13		0,13	0,13
170000004500647	23-012-049-00179-0001	OLIVAR	S		0,05		0,05	0,05
170000004500648	23-012-006-00160-0002	OLIVAR	S		1,31		1,31	1,31
170000004500650	23-012-006-00476-0004	OLIVAR	S		0,10		0,10	0,10
170000004500651	23-012-049-00090-0001	OLIVAR	S		0,45		0,45	0,45
170000004500652	23-012-007-00077-0003	OLIVAR	S		0,01		0,01	0,01
170000004500653	23-012-049-00097-0001	OLIVAR	S		0,27		0,27	0,27
170000004500654	23-012-049-00095-0001	OLIVAR	S		1,44		1,44	1,44
170000005391988	23-012-006-00104-0002	OLIVAR	S		0,16		0,16	0,16
170000005391989	23-012-049-00120-0002	OLIVAR	S		0,40		0,40	0,40
170000005391991	23-012-049-00012-0001	OLIVAR	S		0,36		0,36	0,36
170000005397063	23-043-004-00181-0001	OLIVAR	S		0,48		0,48	0,48
170000005397064	23-043-004-00184-0003	OLIVAR	S		0,05		0,05	0,05
170000005397065	23-043-004-00453-0003	OTROS FRUTALES	S		0,04		0,04	0,04
170000005397066	23-043-004-00403-0001	OLIVAR	S		0,30		0,30	0,30
170000005397067	23-043-004-00453-0001	OLIVAR	S		0,50		0,50	0,50
170000005397068	23-043-004-00184-0004	OLIVAR	S		0,17		0,17	0,17
170000005397069	23-043-004-00278-0002	OLIVAR	S		0,23		0,23	0,23
170000005882528	23-012-006-00113-0001	OLIVAR	S		0,11		0,11	0,11
170000005882529	23-012-049-00007-0001	OLIVAR	S		0,09		0,09	0,09
170000005882530	23-012-049-00006-0001	OLIVAR	S		0,34		0,34	0,34
170000005882531	23-012-049-00024-0002	OLIVAR	S		0,66		0,66	0,66
170000005882532	23-012-049-00183-0001	OLIVAR	S		0,01		0,01	0,01
170000005882533	23-012-049-00187-0001	OLIVAR	S		0,81		0,81	0,81
170000006438636	23-043-003-00706-0001	OLIVAR	S		0,23		0,23	0,00
170000006438637	23-043-003-00707-0001	OLIVAR	S		0,20		0,20	0,00
170000006438638	23-043-003-00709-0001	OLIVAR	S		0,87		0,87	0,00

**INCIDENCIAS****INCIDENCIA DESCRIPCIÓN**

218	Superficie bruta de cruce en un recinto en el conjunto de las solicitudes supera superficie total que SIGPAC establece para él. Recinto:23-012-049-00096-00001 Cultivo:101010 OLIVAR-PICUAL Secano Suma de superficies declaradas para este recinto por todos los solicitantes (Áreas):100 Superficie SIGPAC medida para este recinto (Áreas):84 Exceso de superficie declarada (Hectáreas):0,16 Suma de superficies declaradas para este recinto por el solicitante (Áreas):76 Recinto:23-043-003-00706-00001 Cultivo:101010 OLIVAR-PICUAL Secano Suma de superficies declaradas para este recinto por todos los solicitantes (Áreas):46 Superficie SIGPAC medida para este recinto (Áreas):23 Exceso de superficie declarada (Hectáreas):0,23 Suma de superficies declaradas para este recinto por el solicitante (Áreas):23 Recinto:23-043-003-00707-00001 Cultivo:101010 OLIVAR-PICUAL Secano Suma de superficies declaradas para este recinto por todos los solicitantes (Áreas):41 Superficie SIGPAC medida para este recinto (Áreas):20 Exceso de superficie declarada (Hectáreas):0,21 Suma de superficies declaradas para este recinto por el solicitante (Áreas):20 Recinto:23-043-003-00709-00001 Cultivo:101010 OLIVAR-PICUAL Secano Suma de superficies declaradas para este recinto por todos los solicitantes (Áreas):174 Superficie SIGPAC medida para este recinto (Áreas):87 Exceso de superficie declarada (Hectáreas):0,87 Suma
-----	---

(1) Con incidencias que retienen pago o deniegan el expediente.

(2) Se calcula sobre superficie declarada admisible.

(3) Aplicación del artículo 16 bis del RD 147/2023.

(4) Expediente con algunos recintos de pastos permanentes ubicados en espacios protegidos donde la carga ganadera mínima será 0,1 UGM/ha.

Puede verificar la integridad de una copia de este documento mediante la lectura del código QR adjunto o mediante el acceso a la dirección <https://ws050.juntadeandalucia.es/verificarFirma> indicando el código de VERIFICACIÓN

FIRMADO POR

RAQUEL MARIA ESPIN CRESPO

17/10/2024

VERIFICACIÓN

Pk2jmWSPEJNMB623FQZ8JEKDMKEPRE

PÁG. 3736/4804







**INCIDENCIAS**

**INCIDENCIA DESCRIPCIÓN**

	de superficies declaradas para este recinto por el solicitante (Áreas):87
74018	Productor que no es agricultor a título principal, según los datos del ejercicio fiscal n-1 y seguridad socia.
74053	Importe inferior a 100 Euros

(1) Con incidencias que retienen pago o deniegan el expediente.  
(2) Se calcula sobre superficie declarada admisible.  
(3) Aplicación del artículo 16 bis del RD 147/2023.  
(4) Expediente con algunos recintos de pastos permanentes ubicados en espacios protegidos donde la carga ganadera mínima será 0,1 UGM/ha.

Puede verificar la integridad de una copia de este documento mediante la lectura del código QR adjunto o mediante el acceso a la dirección <https://ws050.juntadeandalucia.es/verificarFirma> indicando el código de VERIFICACIÓN

FIRMADO POR	RAQUEL MARIA ESPIN CRESPO	17/10/2024
VERIFICACIÓN	Pk2jmWSPEJNMB623FQZ8JEKDMKEPRE	PÁG. 3737/4804



**APELLIDOS Y NOMBRE / RAZÓN SOCIAL**  
MUÑOZ MARTINEZ MARIA DE LOS ANGELES**NIF**  
\*\*\*\*0818\***EXPEDIENTE**  
1261321**RESOLUCIÓN**  
DENEGACIÓN DE LA AYUDA**DATOS DE MANTENIMIENTO UNIDADES**

<b>GRUPO DE PAGO</b>	<b>Sup. Dec. Admisible</b>	<b>Sup. Resuelta</b>	<b>Sobredecl.</b>	<b>% Sobredecl.</b>
ZONAS DE MONTAÑA	0,00	0,00	0,00	0,00

**RESUMEN DE PAGOS**

	<b>IMPORTE ( Euros )</b>			
	<b>RESUELTO</b>	<b>FEADER</b>	<b>MAPA</b>	<b>CAPADR</b>
A pagar	0,00	0,00	0,00	0,00

**APLICACIÓN DE REDUCCIONES Y PENALIZACIONES (%)**

<b>Crterios de subvencionabilidad (1)</b>	<b>Presentación tardía</b>	<b>Omisión declaración</b>	<b>Condicionalidad</b>
100,00	0,00	0,00	0,00

**IMPORTE ( Euros )**

<b>Calculado(2)</b>	<b>Reducción</b>	<b>Penalización</b>	<b>Reducción Penalización (3)</b>	<b>Penalización adicional</b>	<b>Resuelto</b>	<b>FEADER</b>	<b>MAPA</b>	<b>CAPADR</b>
0,00 €	0,00 €	0,00 €	0,00 €	0,00 €	0,00 €	0,00 €	0,00 €	0,00 €
<b>Importe Unitario:</b>	93,00 €	<b>Nuevo Importe Unitario:</b>	0,00 €					

**RECINTOS PROPUESTOS**

<b>REF.</b>	<b>REFERENCIA SIGPAC</b>	<b>CULTIVO</b>	<b>S/R</b>	<b>USO SIGPAC</b>	<b>Sup. Dec. admisible</b>	<b>Sup. Campo</b>	<b>Sup. Determ.</b>	<b>Sup. Resuelta</b>
-1304109	23-013-003-00042-0001	OLIVAR	S		12,18		12,18	12,16
5279618	23-013-020-00067-0002	OLIVAR	R		0,51		0,51	0,51
5279619	23-013-020-00066-0001	OLIVAR	R		0,66		0,66	0,66
5279620	23-013-022-00100-0001	OLIVAR	R		1,16		1,16	1,16
5279623	23-013-003-00048-0001	OLIVAR	S		7,46		7,46	7,46
5279624	23-013-003-00047-0001	OLIVAR	S		3,17		3,17	3,17
5317712	23-013-003-00040-0001	OLIVAR	R		5,55		5,55	5,55
6877258	23-001-014-00186-0001	OLIVAR	S		1,12		1,12	1,12

**INCIDENCIAS****INCIDENCIA DESCRIPCIÓN**

2454	Solicitante de intervención 6613 cuyo regimen de afiliación a la SS no es ni el sistema especial agrario(cuenta ajena) ni autonomo con actividad agraria.
4272	Verifica que las líneas de declaración de las Solicitudes Únicas no tienen solapes con la capa de Retroactividad Gráfica (ambas de la misma campaña) a nivel de expediente/línea de declaración gráfica de la solicitud. Recinto:23-013-003-00042-00001 Cultivo: - Agregado de la referencia del recinto.:0 Zona de la referencia del recinto.:0 Superficie solapada.:0,02 Id. Incid.:98032033
74018	Productor que no es agricultor a título principal, según los datos del ejercicio fiscal n-1 y seguridad socia.
74053	Importe inferior a 100 Euros

(1) Con incidencias que retienen pago o deniegan el expediente.

(2) Se calcula sobre superficie declarada admisible.

(3) Aplicación del artículo 16 bis del RD 147/2023.

(4) Expediente con algunos recintos de pastos permanentes ubicados en espacios protegidos donde la carga ganadera mínima será 0,1 UGM/ha.

Puede verificar la integridad de una copia de este documento mediante la lectura del código QR adjunto o mediante el acceso a la dirección <https://ws050.juntadeandalucia.es/verificarFirma> indicando el código de VERIFICACIÓN

FIRMADO POR

RAQUEL MARIA ESPIN CRESPO

17/10/2024

VERIFICACIÓN

Pk2jmWSPEJNMB623FQZ8JEKDMKEPRE

PÁG. 3738/4804



**APELLIDOS Y NOMBRE / RAZÓN SOCIAL**

MUÑOZ ORDOÑEZ MANUEL

**NIF**

\*\*\*\*2088\*

**EXPEDIENTE**

1029483

**RESOLUCIÓN**

DENEGACIÓN DE LA AYUDA

**DATOS DE MANTENIMIENTO UNIDADES****GRUPO DE PAGO**

ZONAS DE MONTAÑA

**Sup. Dec.  
Admisible**

0,00

**Sup.  
Resuelta**

0,00

**Sobredecl.**

0,00

**% Sobredecl.**

0,00

**RESUMEN DE PAGOS****IMPORTE ( Euros )**

	<b>RESUELTO</b>	<b>FEADER</b>	<b>MAPA</b>	<b>CAPADR</b>
A pagar	0,00	0,00	0,00	0,00

**APLICACIÓN DE REDUCCIONES Y PENALIZACIONES (%)**

<b>Criterios de subvencionabilidad (1)</b>	<b>Presentación tardía</b>	<b>Omisión declaración</b>	<b>Condicionalidad</b>
100,00	0,00	0,00	0,00

**IMPORTE ( Euros )**

<b>Calculado(2)</b>	<b>Reducción</b>	<b>Penalización</b>	<b>Reducción Penalización (3)</b>	<b>Penalización adicional</b>	<b>Resuelto</b>	<b>FEADER</b>	<b>MAPA</b>	<b>CAPADR</b>
0,00 €	0,00 €	0,00 €	0,00 €	0,00 €	0,00 €	0,00 €	0,00 €	0,00 €
<b>Importe Unitario:</b>	93,00 €	<b>Nuevo Importe Unitario:</b>	0,00 €					

**RECINTOS PROPUESTOS**

<b>REF.</b>	<b>REFERENCIA SIGPAC</b>	<b>CULTIVO</b>	<b>S/R</b>	<b>USO SIGPAC</b>	<b>Sup. Dec. admisible</b>	<b>Sup. Campo</b>	<b>Sup. Determ.</b>	<b>Sup. Resuelta</b>
1700000002646133	14-055-022-00193-0001	OLIVAR	S		0,60		0,60	0,60
1700000002646134	14-055-022-00208-0001	OLIVAR	S		0,30		0,30	0,30

**INCIDENCIAS****INCIDENCIA DESCRIPCIÓN**

74018	Productor que no es agricultor a título principal, según los datos del ejercicio fiscal n-1 y seguridad socia.
74053	Importe inferior a 100 Euros

(1) Con incidencias que retienen pago o deniegan el expediente.

(2) Se calcula sobre superficie declarada admisible.

(3) Aplicación del artículo 16 bis del RD 147/2023.

(4) Expediente con algunos recintos de pastos permanentes ubicados en espacios protegidos donde la carga ganadera mínima será 0,1 UGM/ha.

Puede verificar la integridad de una copia de este documento mediante la lectura del código QR adjunto o mediante el acceso a la dirección <https://ws050.juntadeandalucia.es/verificarFirma> indicando el código de VERIFICACIÓN

FIRMADO POR	RAQUEL MARIA ESPIN CRESPO	17/10/2024
VERIFICACIÓN	Pk2jmWSPEJNMB623FQZ8JEKDMKEPRE	PÁG. 3739/4804



**APELLIDOS Y NOMBRE / RAZÓN SOCIAL**

MUÑOZ PAEZ EMILIA

**NIF**

\*\*\*\*2318\*

**EXPEDIENTE**

1117646

**RESOLUCIÓN**

DENEGACIÓN DE LA AYUDA

**DATOS DE MANTENIMIENTO UNIDADES**

<b>GRUPO DE PAGO</b>	<b>Sup. Dec. Admisible</b>	<b>Sup. Resuelta</b>	<b>Sobredecl.</b>	<b>% Sobredecl.</b>
ZONAS DE MONTAÑA	0,00	0,00	0,00	0,00

**RESUMEN DE PAGOS**

	<b>IMPORTE ( Euros )</b>			
	<b>RESUELTO</b>	<b>FEADER</b>	<b>MAPA</b>	<b>CAPADR</b>
A pagar	0,00	0,00	0,00	0,00

**APLICACIÓN DE REDUCCIONES Y PENALIZACIONES (%)**

<b>Criterios de subvencionabilidad (1)</b>	<b>Presentación tardía</b>	<b>Omisión declaración</b>	<b>Condicionalidad</b>
100,00	0,00	0,00	0,00

**IMPORTE ( Euros )**

<b>Calculado(2)</b>	<b>Reducción</b>	<b>Penalización</b>	<b>Reducción Penalización (3)</b>	<b>Penalización adicional</b>	<b>Resuelto</b>	<b>FEADER</b>	<b>MAPA</b>	<b>CAPADR</b>
0,00 €	0,00 €	0,00 €	0,00 €	0,00 €	0,00 €	0,00 €	0,00 €	0,00 €
<b>Importe Unitario:</b>	93,00 €	<b>Nuevo Importe Unitario:</b>	0,00 €					

**RECINTOS PROPUESTOS**

<b>REF.</b>	<b>REFERENCIA SIGPAC</b>	<b>CULTIVO</b>	<b>S/R</b>	<b>USO SIGPAC</b>	<b>Sup. Dec. admisible</b>	<b>Sup. Campo</b>	<b>Sup. Determ.</b>	<b>Sup. Resuelta</b>
-4190	23-079-071-00063-0003	OLIVAR	S		0,01		0,01	0,01
1700000006949596	23-079-013-00194-0001	OLIVAR	S		1,10		1,10	1,10
1700000006949597	23-079-071-00063-0001	OLIVAR	S		0,67		0,67	0,67
1700000006949598	23-079-039-00597-0004	OLIVAR	S		2,57		2,57	2,57
1700000006949599	23-079-036-00395-0001	OLIVAR	S		10,71		10,71	10,71
1700000006949600	23-079-039-00533-0005	OLIVAR	S		9,60		9,60	9,60
1700000006949601	23-079-035-00022-0001	OLIVAR	S		6,31		6,31	6,31
1700000006949602	23-079-035-00030-0001	OLIVAR	S		5,85		5,85	5,85
1700000006949603	23-079-035-00002-0006	OLIVAR	S		0,02		0,02	0,02
1700000006949604	23-079-035-00011-0001	OLIVAR	S		2,44		2,44	2,44
1700000006949605	23-079-035-00002-0003	OLIVAR	S		4,49		4,49	4,49
1700000006949606	23-079-039-00580-0003	OLIVAR	S		1,15		1,15	1,15
1700000006949607	23-079-039-00580-0002	OLIVAR	S		2,42		2,42	2,42
1700000006949608	23-079-039-00597-0002	OLIVAR	S		5,45		5,45	5,45
1700000006949609	23-079-039-00597-0001	OLIVAR	S		3,90		3,90	3,90

**INCIDENCIAS****INCIDENCIA DESCRIPCIÓN**

2454	Solicitante de intervención 6613 cuyo regimen de afiliación a la SS no es ni el sistema especial agrario(cuenta ajena) ni autonomo con actividad agraria.
74018	Productor que no es agricultor a título principal, según los datos del ejercicio fiscal n-1 y seguridad socia.
74053	Importe inferior a 100 Euros

(1) Con incidencias que retienen pago o deniegan el expediente.

(2) Se calcula sobre superficie declarada admisible.

(3) Aplicación del artículo 16 bis del RD 147/2023.

(4) Expediente con algunos recintos de pastos permanentes ubicados en espacios protegidos donde la carga ganadera mínima será 0,1 UGM/ha.

Puede verificar la integridad de una copia de este documento mediante la lectura del código QR adjunto o mediante el acceso a la dirección <https://ws050.juntadeandalucia.es/verificarFirma> indicando el código de VERIFICACIÓN

FIRMADO POR

RAQUEL MARIA ESPIN CRESPO

17/10/2024

VERIFICACIÓN

Pk2jmWSPEJNMB623FQZ8JEKDMKEPRE

PÁG. 3740/4804





<b>APELLIDOS Y NOMBRE / RAZÓN SOCIAL</b>	<b>NIF</b>	<b>EXPEDIENTE</b>	<b>RESOLUCIÓN</b>
MUÑOZ REJA FERNANDEZ INMACULADA	****3028*	1265862	DENEGACIÓN DE LA AYUDA

**DATOS DE MANTENIMIENTO UNIDADES**

<b>GRUPO DE PAGO</b>	<b>Sup. Dec. Admisible</b>	<b>Sup. Resuelta</b>	<b>Sobredecl.</b>	<b>% Sobredecl.</b>
ZONAS DE MONTAÑA	0,00	0,00	0,00	0,00

**RESUMEN DE PAGOS**

	<b>IMPORTE ( Euros )</b>			
	<b>RESUELTO</b>	<b>FEADER</b>	<b>MAPA</b>	<b>CAPADR</b>
A pagar	0,00	0,00	0,00	0,00

**APLICACIÓN DE REDUCCIONES Y PENALIZACIONES (%)**

<b>Criterios de subvencionabilidad (1)</b>	<b>Presentación tardía</b>	<b>Omisión declaración</b>	<b>Condicionabilidad</b>
100,00	0,00	0,00	0,00

**IMPORTE ( Euros )**

<b>Calculado(2)</b>	<b>Reducción</b>	<b>Penalización</b>	<b>Reducción Penalización (3)</b>	<b>Penalización adicional</b>	<b>Resuelto</b>	<b>FEADER</b>	<b>MAPA</b>	<b>CAPADR</b>
0,00 €	0,00 €	0,00 €	0,00 €	0,00 €	0,00 €	0,00 €	0,00 €	0,00 €
<b>Importe Unitario:</b>	93,00 €	<b>Nuevo Importe Unitario:</b>	0,00 €					

**INCIDENCIAS****INCIDENCIA DESCRIPCIÓN**

74051	Solicitante de intervención 6613, que no declara ningun recinto en zona desfavorecida.
74053	Importe inferior a 100 Euros

(1) Con incidencias que retienen pago o deniegan el expediente.

(2) Se calcula sobre superficie declarada admisible.

(3) Aplicación del artículo 16 bis del RD 147/2023.

(4) Expediente con algunos recintos de pastos permanentes ubicados en espacios protegidos donde la carga ganadera mínima será 0,1 UGM/ha.

Puede verificar la integridad de una copia de este documento mediante la lectura del código QR adjunto o mediante el acceso a la dirección <https://ws050.juntadeandalucia.es/verificarFirma> indicando el código de VERIFICACIÓN

FIRMADO POR	RAQUEL MARIA ESPIN CRESPO	17/10/2024
VERIFICACIÓN	Pk2jmWSPEJNMB623FQZ8JEKDMKEPRE	PÁG. 3741/4804



**APELLIDOS Y NOMBRE / RAZÓN SOCIAL**

MUÑOZ SANCHEZ FRANCISCO JAVIER

**NIF**

\*\*\*\*4345\*

**EXPEDIENTE**

1254476

**RESOLUCIÓN**

DENEGACIÓN DE LA AYUDA

**DATOS DE MANTENIMIENTO UNIDADES****GRUPO DE PAGO**

ZONAS DE MONTAÑA

**Sup. Dec.  
Admisible**

0,00

**Sup.  
Resuelta**

0,00

**Sobredecl.**

0,00

**% Sobredecl.**

0,00

**RESUMEN DE PAGOS****IMPORTE ( Euros )**

	RESUELTO	FEADER	MAPA	CAPADR
A pagar	0,00	0,00	0,00	0,00

**APLICACIÓN DE REDUCCIONES Y PENALIZACIONES (%)**

Criterios de subvencionabilidad (1)	Presentación tardía	Omisión declaración	Condicionalidad
100,00	0,00	0,00	0,00

**IMPORTE ( Euros )**

Calculado(2)	Reducción	Penalización	Reducción Penalización (3)	Penalización adicional	Resuelto	FEADER	MAPA	CAPADR
0,00 €	0,00 €	0,00 €	0,00 €	0,00 €	0,00 €	0,00 €	0,00 €	0,00 €
Importe Unitario:	93,00 €	Nuevo Importe Unitario:	0,00 €					

**RECINTOS PROPUESTOS**

REF.	REFERENCIA SIGPAC	CULTIVO	S/R	USO SIGPAC	Sup. Dec. admisible	Sup. Campo	Sup. Determ.	Sup. Resuelta
-969703	23-079-034-00007-0001	OLIVAR	S		1,59		1,59	1,59
-778672	23-079-024-00003-0001	OLIVAR	S		0,03		0,03	0,03
-778643	23-079-024-00042-0001	OLIVAR	S		0,04		0,04	0,04
4808393	23-079-024-00091-0002	OLIVAR	S		0,51		0,51	0,51
4808406	23-079-024-00017-0001	OLIVAR	S		1,87		1,87	1,87

**INCIDENCIAS****INCIDENCIA DESCRIPCIÓN**

2454	Solicitante de intervención 6613 cuyo regimen de afiliacion a la SS no es ni el sistema especial agrario(cuenta ajena) ni autonomo con actividad agraria.
74018	Productor que no es agricultor a título principal, según los datos del ejercicio fiscal n-1 y seguridad socia.
74053	Importe inferior a 100 Euros

(1) Con incidencias que retienen pago o deniegan el expediente.

(2) Se calcula sobre superficie declarada admisible.

(3) Aplicación del artículo 16 bis del RD 147/2023.

(4) Expediente con algunos recintos de pastos permanentes ubicados en espacios protegidos donde la carga ganadera mínima será 0,1 UGM/ha.

Puede verificar la integridad de una copia de este documento mediante la lectura del código QR adjunto o mediante el acceso a la dirección <https://ws050.juntadeandalucia.es/verificarFirma> indicando el código de VERIFICACIÓN

FIRMADO POR

RAQUEL MARIA ESPIN CRESPO

17/10/2024

VERIFICACIÓN

Pk2jmWSPEJNMB623FQZ8JEKDMKEPRE

PÁG. 3742/4804



**APELLIDOS Y NOMBRE / RAZÓN SOCIAL**

MUÑOZ SERRANO MANUEL

**NIF**

\*\*\*\*7229\*

**EXPEDIENTE**

1032510

**RESOLUCIÓN**

DENEGACIÓN DE LA AYUDA

**DATOS DE MANTENIMIENTO UNIDADES****GRUPO DE PAGO**

ZONAS DE MONTAÑA

**Sup. Dec.  
Admisible**

0,00

**Sup.  
Resuelta**

0,00

**Sobredecl.**

0,00

**% Sobredecl.**

0,00

**RESUMEN DE PAGOS****IMPORTE ( Euros )**

	<b>RESUELTO</b>	<b>FEADER</b>	<b>MAPA</b>	<b>CAPADR</b>
A pagar	0,00	0,00	0,00	0,00

**APLICACIÓN DE REDUCCIONES Y PENALIZACIONES (%)**

<b>Crterios de subvencionabilidad (1)</b>	<b>Presentación tardía</b>	<b>Omisión declaración</b>	<b>Condicionalidad</b>
100,00	0,00	0,00	0,00

**IMPORTE ( Euros )**

<b>Calculado(2)</b>	<b>Reducción</b>	<b>Penalización</b>	<b>Reducción Penalización (3)</b>	<b>Penalización adicional</b>	<b>Resuelto</b>	<b>FEADER</b>	<b>MAPA</b>	<b>CAPADR</b>
0,00 €	0,00 €	0,00 €	0,00 €	0,00 €	0,00 €	0,00 €	0,00 €	0,00 €
<b>Importe Unitario:</b>	93,00 €	<b>Nuevo Importe Unitario:</b>	0,00 €					

**INCIDENCIAS****INCIDENCIA DESCRIPCIÓN**

74051	Solicitante de intervención 6613, que no declara ningun recinto en zona desfavorecida.
74053	Importe inferior a 100 Euros

(1) Con incidencias que retienen pago o deniegan el expediente.

(2) Se calcula sobre superficie declarada admisible.

(3) Aplicación del artículo 16 bis del RD 147/2023.

(4) Expediente con algunos recintos de pastos permanentes ubicados en espacios protegidos donde la carga ganadera mínima será 0,1 UGM/ha.

Puede verificar la integridad de una copia de este documento mediante la lectura del código QR adjunto o mediante el acceso a la dirección <https://ws050.juntadeandalucia.es/verificarFirma> indicando el código de VERIFICACIÓN

FIRMADO POR

RAQUEL MARIA ESPIN CRESPO

17/10/2024

VERIFICACIÓN

Pk2jmWSPEJNMB623FQZ8JEKDMKEPRE

PÁG. 3743/4804



**APELLIDOS Y NOMBRE / RAZÓN SOCIAL**

MUÑOZ SEVILLA ILDEFONSO

**NIF**

\*\*\*\*5712\*

**EXPEDIENTE**

1120522

**RESOLUCIÓN**

DENEGACIÓN DE LA AYUDA

**DATOS DE MANTENIMIENTO UNIDADES****GRUPO DE PAGO**

ZONAS DE MONTAÑA

**Sup. Dec.  
Admisible**

0,00

**Sup.  
Resuelta**

0,00

**Sobredecl.**

0,00

**% Sobredecl.**

0,00

**RESUMEN DE PAGOS****IMPORTE ( Euros )**

	RESUELTO	FEADER	MAPA	CAPADR
A pagar	0,00	0,00	0,00	0,00

**APLICACIÓN DE REDUCCIONES Y PENALIZACIONES (%)**

Crterios de subvencionabilidad (1)	Presentación tardía	Omisión declaración	Condicionalidad
100,00	0,00	0,00	0,00

**IMPORTE ( Euros )**

Calculado(2)	Reducción	Penalización	Reducción Penalización (3)	Penalización adicional	Resuelto	FEADER	MAPA	CAPADR
0,00 €	0,00 €	0,00 €	0,00 €	0,00 €	0,00 €	0,00 €	0,00 €	0,00 €
Importe Unitario:	93,00 €	Nuevo Importe Unitario:	0,00 €					

**RECINTOS PROPUESTOS**

REF.	REFERENCIA SIGPAC	CULTIVO	S/R	USO SIGPAC	Sup. Dec. admisible	Sup. Campo	Sup. Determ.	Sup. Resuelta
1700000004954955	23-079-019-00329-0002	OLIVAR	S		0,18		0,18	0,18
1700000004954956	23-079-019-00428-0001	OLIVAR	S		1,07		1,07	1,07
1700000004954957	23-079-019-00428-0003	OLIVAR	S		0,05		0,05	0,05
1700000004954958	23-079-019-09001-0001	OLIVAR	S		0,04		0,04	0,04
1700000004954959	23-079-036-00307-0001	OLIVAR	S		0,05		0,05	0,05
1700000004954960	23-079-036-00317-0001	OLIVAR	S		0,48		0,48	0,48
1700000004954961	23-079-038-00210-0003	OLIVAR	S		0,21		0,21	0,21
1700000004954962	23-079-039-00051-0001	OLIVAR	S		1,94		1,94	1,94
1700000004954963	23-079-039-00072-0004	OLIVAR	S		3,24		3,24	3,24
1700000004954964	23-079-039-00053-0001	OLIVAR	S		0,16		0,16	0,16

**INCIDENCIAS****INCIDENCIA DESCRIPCIÓN**

2454	Solicitante de intervención 6613 cuyo regimen de afiliación a la SS no es ni el sistema especial agrario(cuenta ajena) ni autonomo con actividad agraria.
74018	Productor que no es agricultor a título principal, según los datos del ejercicio fiscal n-1 y seguridad socia.
74053	Importe inferior a 100 Euros

(1) Con incidencias que retienen pago o deniegan el expediente.

(2) Se calcula sobre superficie declarada admisible.

(3) Aplicación del artículo 16 bis del RD 147/2023.

(4) Expediente con algunos recintos de pastos permanentes ubicados en espacios protegidos donde la carga ganadera mínima será 0,1 UGM/ha.

Puede verificar la integridad de una copia de este documento mediante la lectura del código QR adjunto o mediante el acceso a la dirección <https://ws050.juntadeandalucia.es/verificarFirma> indicando el código de VERIFICACIÓN

FIRMADO POR

RAQUEL MARIA ESPIN CRESPO

17/10/2024

VERIFICACIÓN

Pk2jmWSPEJNMB623FQZ8JEKDMKEPRE

PÁG. 3744/4804





**APELLIDOS Y NOMBRE / RAZÓN SOCIAL**

MUÑOZ VALVERDE MARIA VIRTUDES

**NIF**

\*\*\*\*1183\*

**EXPEDIENTE**

1218171

**RESOLUCIÓN**

DENEGACIÓN DE LA AYUDA

**DATOS DE MANTENIMIENTO UNIDADES****GRUPO DE PAGO**

ZONAS DE MONTAÑA

**Sup. Dec.  
Admisible**

0,00

**Sup.  
Resuelta**

0,00

**Sobredecl.**

0,00

**% Sobredecl.**

0,00

**RESUMEN DE PAGOS****IMPORTE ( Euros )**

	RESUELTO	FEADER	MAPA	CAPADR
A pagar	0,00	0,00	0,00	0,00

**APLICACIÓN DE REDUCCIONES Y PENALIZACIONES (%)**

Crterios de subvencionabilidad (1)	Presentación tardía	Omisión declaración	Condicionalidad
100,00	0,00	0,00	0,00

**IMPORTE ( Euros )**

Calculado(2)	Reducción	Penalización	Reducción Penalización (3)	Penalización adicional	Resuelto	FEADER	MAPA	CAPADR
0,00 €	0,00 €	0,00 €	0,00 €	0,00 €	0,00 €	0,00 €	0,00 €	0,00 €
Importe Unitario:	93,00 €	Nuevo Importe Unitario:	0,00 €					

**RECINTOS PROPUESTOS**

REF.	REFERENCIA SIGPAC	CULTIVO	S/R	USO SIGPAC	Sup. Dec. admisible	Sup. Campo	Sup. Determ.	Sup. Resuelta
-1330169	23-002-002-00371-0002	OLIVAR	S		0,02		0,02	0,02
-1330167	23-002-002-00371-0001	OLIVAR	S		0,10		0,10	0,10
4774215	18-133-003-00084-0001	AVENA	S		0,85		0,85	0,85
1700000006523703	23-002-002-00373-0001	OLIVAR	S		0,45		0,45	0,45
1700000006523704	23-002-002-00374-0008	OLIVAR	S		0,02		0,02	0,02
1700000006523705	23-002-002-00375-0001	OLIVAR	S		0,66		0,66	0,66
1700000006523706	23-002-002-00376-0008	OLIVAR	S		0,01		0,01	0,01
1700000006523707	18-133-003-00072-0001	OLIVAR	S		2,01		2,01	2,01
1700000006523717	23-002-021-00184-0002	OLIVAR	S		0,01		0,01	0,01
1700000006523718	23-002-021-00232-0001	OLIVAR	S		0,75		0,75	0,75
1700000006523719	23-002-071-00028-0002	OLIVAR	S		0,05		0,05	0,05
1700000006523720	23-002-071-00063-0002	OLIVAR	S		0,41		0,41	0,41
1700000006523723	23-002-071-00064-0001	OLIVAR	S		0,24		0,24	0,24
1700000006523724	23-002-071-00244-0001	OLIVAR	S		2,43		2,43	2,43
1700000006523725	23-002-071-00245-0001	OLIVAR	S		0,02		0,02	0,02
1700000006523729	23-002-071-00065-0001	OLIVAR	S		0,73		0,73	0,73
1700000006523731	23-002-018-00102-0001	OLIVAR	S		0,39		0,39	0,39

**INCIDENCIAS****INCIDENCIA DESCRIPCIÓN**

2454	Solicitante de intervención 6613 cuyo regimen de afiliacion a la SS no es ni el sistema especial agrario(cuenta ajena) ni autonomo con actividad agraria.
74018	Productor que no es agricultor a titulo principal, según los datos del ejercicio fiscal n-1 y seguridad socia.
74053	Importe inferior a 100 Euros

(1) Con incidencias que retienen pago o deniegan el expediente.

(2) Se calcula sobre superficie declarada admisible.

(3) Aplicación del artículo 16 bis del RD 147/2023.

(4) Expediente con algunos recintos de pastos permanentes ubicados en espacios protegidos donde la carga ganadera mínima será 0,1 UGM/ha.

Puede verificar la integridad de una copia de este documento mediante la lectura del código QR adjunto o mediante el acceso a la dirección <https://ws050.juntadeandalucia.es/verificarFirma> indicando el código de VERIFICACIÓN

FIRMADO POR

RAQUEL MARIA ESPIN CRESPO

17/10/2024

VERIFICACIÓN

Pk2jmWSPEJNMB623FQZ8JEKDMKEPRE

PÁG. 3745/4804



**APELLIDOS Y NOMBRE / RAZÓN SOCIAL**

NARVAEZ LOPEZ JOSEFA

**NIF**

\*\*\*\*2285\*

**EXPEDIENTE**

1199488

**RESOLUCIÓN**

DENEGACIÓN DE LA AYUDA

**DATOS DE MANTENIMIENTO UNIDADES**

<b>GRUPO DE PAGO</b>	<b>Sup. Dec. Admisible</b>	<b>Sup. Resuelta</b>	<b>Sobredecl.</b>	<b>% Sobredecl.</b>
ZONAS DE MONTAÑA	0,00	0,00	0,00	0,00

**RESUMEN DE PAGOS**

	<b>IMPORTE ( Euros )</b>			
	<b>RESUELTO</b>	<b>FEADER</b>	<b>MAPA</b>	<b>CAPADR</b>
A pagar	0,00	0,00	0,00	0,00

**APLICACIÓN DE REDUCCIONES Y PENALIZACIONES (%)**

<b>Crterios de subvencionabilidad (1)</b>	<b>Presentación tardía</b>	<b>Omisión declaración</b>	<b>Condicionidad</b>
100,00	0,00	0,00	0,00

**IMPORTE ( Euros )**

<b>Calculado(2)</b>	<b>Reducción</b>	<b>Penalización</b>	<b>Reducción Penalización (3)</b>	<b>Penalización adicional</b>	<b>Resuelto</b>	<b>FEADER</b>	<b>MAPA</b>	<b>CAPADR</b>
0,00 €	0,00 €	0,00 €	0,00 €	0,00 €	0,00 €	0,00 €	0,00 €	0,00 €
<b>Importe Unitario:</b>	93,00 €	<b>Nuevo Importe Unitario:</b>	0,00 €					

**RECINTOS PROPUESTOS**

<b>REF.</b>	<b>REFERENCIA SIGPAC</b>	<b>CULTIVO</b>	<b>S/R</b>	<b>USO SIGPAC</b>	<b>Sup. Dec. admisible</b>	<b>Sup. Campo</b>	<b>Sup. Determ.</b>	<b>Sup. Resuelta</b>
170000006655651	23-093-003-00096-0001	OLIVAR	S		0,68		0,68	0,68
170000006655652	23-093-003-00097-0002	OLIVAR	S		0,03		0,03	0,03
170000006655653	23-093-003-00101-0002	OLIVAR	S		0,02		0,02	0,02
170000006655654	23-093-005-00721-0001	OLIVAR	S		1,15		1,15	1,15
170000006655655	23-093-005-00800-0002	OLIVAR	S		0,01		0,01	0,01
170000006655656	23-093-005-00800-0002	OLIVAR	S		0,40		0,40	0,40

**INCIDENCIAS****INCIDENCIA DESCRIPCIÓN**

2454	Solicitante de intervención 6613 cuyo regimen de afiliacion a la SS no es ni el sistema especial agrario(cuenta ajena) ni autonomo con actividad agraria.
74018	Productor que no es agricultor a título principal, según los datos del ejercicio fiscal n-1 y seguridad socia.
74053	Importe inferior a 100 Euros

(1) Con incidencias que retienen pago o deniegan el expediente.

(2) Se calcula sobre superficie declarada admisible.

(3) Aplicación del artículo 16 bis del RD 147/2023.

(4) Expediente con algunos recintos de pastos permanentes ubicados en espacios protegidos donde la carga ganadera mínima será 0,1 UGM/ha.

Puede verificar la integridad de una copia de este documento mediante la lectura del código QR adjunto o mediante el acceso a la dirección <https://ws050.juntadeandalucia.es/verificarFirma> indicando el código de VERIFICACIÓN

FIRMADO POR	RAQUEL MARIA ESPIN CRESPO	17/10/2024
VERIFICACIÓN	Pk2jmWSPEJNMB623FQZ8JEKDMKEPRE	PÁG. 3746/4804



**APELLIDOS Y NOMBRE / RAZÓN SOCIAL**

NARVAEZ LOPEZ MANUEL

**NIF**

\*\*\*\*3510\*

**EXPEDIENTE**

1201796

**RESOLUCIÓN**

DENEGACIÓN DE LA AYUDA

**DATOS DE MANTENIMIENTO UNIDADES****GRUPO DE PAGO**

ZONAS DE MONTAÑA

**Sup. Dec.  
Admisible**

186,26

**Sup.  
Resuelta**

55,94

**Sobredecl.**

130,32

**% Sobredecl.**

69,97

**RESUMEN DE PAGOS****IMPORTE ( Euros )**

	RESUELTO	FEADER	MAPA	CAPADR
A pagar	0,00	0,00	0,00	0,00

**APLICACIÓN DE REDUCCIONES Y PENALIZACIONES (%)**

Crterios de subvencionabilidad (1)	Presentación tardía	Omisión declaración	Condicionalidad
100,00	0,00	0,00	0,00

**IMPORTE ( Euros )**

Calculado(2)	Reducción	Penalización	Reducción Penalización (3)	Penalización adicional	Resuelto	FEADER	MAPA	CAPADR
2.046,00 €	1.431,52 €	614,48 €	0,00 €	1.431,52 €	0,00 €	0,00 €	0,00 €	0,00 €
<b>Importe Unitario:</b>	<b>93,00 €</b>	<b>Nuevo Importe Unitario:</b>	<b>10,98 €</b>					

**RECINTOS PROPUESTOS**

REF.	REFERENCIA SIGPAC	CULTIVO	S/R	USO SIGPAC	Sup. Dec. admisible	Sup. Campo	Sup. Determ.	Sup. Resuelta
170000006816055	23-093-009-00078-0004	PASTOS PERMANENTES DE 5 O MAS AÑOS	S		9,54	9,54	9,54	0,00
170000006816056	23-093-009-00015-0001	PASTOS PERMANENTES DE 5 O MAS AÑOS	S		10,53	10,53	10,53	0,00
170000006816058	23-093-009-00013-0003	PASTOS PERMANENTES DE 5 O MAS AÑOS	S		1,16	1,16	1,16	0,00
170000006816059	23-093-008-00024-0004	PASTOS PERMANENTES DE 5 O MAS AÑOS	S		0,54	0,54	0,54	0,00
170000006816060	23-093-008-00029-0001	PASTOS PERMANENTES DE 5 O MAS AÑOS	S		5,64	5,64	5,64	0,00
170000006816061	23-093-009-00012-0002	PASTOS PERMANENTES DE 5 O MAS AÑOS	S		1,25	1,25	1,25	0,00
170000006816062	23-093-008-00029-0002	PASTOS PERMANENTES DE 5 O MAS AÑOS	S		1,19	1,19	1,19	1,19
170000006816066	23-093-009-00076-0002	PASTOS PERMANENTES DE 5 O MAS AÑOS	S		54,91	54,91	54,91	0,00
170000006816067	23-093-005-00499-0002	OLIVAR	S		0,33	0,33	0,33	0,00
170000006816068	23-093-009-00078-0001	PASTOS PERMANENTES DE 5 O MAS AÑOS	S		13,58	13,58	13,58	13,58
170000006816069	23-093-005-00797-0001	OLIVAR	S		0,41	0,41	0,41	0,00
170000006816070	23-093-008-00024-0003	PASTOS PERMANENTES DE 5 O MAS AÑOS	S		7,93	7,93	7,93	0,00
170000006816074	23-093-009-00076-0003	PASTOS PERMANENTES DE 5 O MAS AÑOS	S		4,22	4,22	4,22	4,22
170000006816076	23-093-009-00014-0001	PASTOS PERMANENTES DE 5 O MAS AÑOS	S		2,43	2,43	2,43	2,43
170000006816078	23-093-008-00031-0002	PASTOS PERMANENTES DE 5 O MAS AÑOS	S		7,72	7,72	7,72	0,00
170000006816079	23-093-008-00031-0003	PASTOS PERMANENTES DE 5 O MAS AÑOS	S		12,89	12,89	12,89	0,00
170000006816080	23-093-008-00032-0002	PASTOS PERMANENTES DE 5 O MAS AÑOS	S		8,18	8,18	8,18	0,00
170000006816081	23-093-008-00054-0001	PASTOS PERMANENTES DE 5 O MAS AÑOS	S		0,70	0,70	0,70	0,00
170000006816082	23-093-008-00031-0001	PASTOS PERMANENTES DE 5 O MAS AÑOS	S		2,44	2,44	2,44	0,00
170000006816083	23-093-005-00487-0001	OLIVAR	S		0,68	0,68	0,68	0,00
170000006816084	23-093-009-00076-0001	PASTOS PERMANENTES DE 5 O MAS AÑOS	S		34,52	34,52	34,52	34,52
170000006816085	23-093-008-00024-0002	PASTOS PERMANENTES DE 5 O MAS AÑOS	S		5,47	5,47	5,47	0,00

(1) Con incidencias que retienen pago o deniegan el expediente.

(2) Se calcula sobre superficie declarada admisible.

(3) Aplicación del artículo 16 bis del RD 147/2023.

(4) Expediente con algunos recintos de pastos permanentes ubicados en espacios protegidos donde la carga ganadera mínima será 0,1 UGM/ha.

Puede verificar la integridad de una copia de este documento mediante la lectura del código QR adjunto o mediante el acceso a la dirección <https://ws050.juntadeandalucia.es/verificarFirma> indicando el código de VERIFICACIÓN

FIRMADO POR

RAQUEL MARIA ESPIN CRESPO

17/10/2024

VERIFICACIÓN

Pk2jmWSPEJNMB623FQZ8JEKDMKEPRE

PÁG. 3747/4804





**INCIDENCIAS**

**INCIDENCIA DESCRIPCIÓN**

242	Recinto pendiente de acreditación de titularidad. Recinto:23-093-005-00487-00001 Cultivo:101010 OLIVAR-PICUAL Secano Recinto:23-093-005-00499-00002 Cultivo:101010 OLIVAR-PICUAL Secano Recinto:23-093-005-00797-00001 Cultivo:101010 OLIVAR-PICUAL Secano Recinto:23-093-008-00024-00002 Cultivo:62000 PASTOS PERMANENTES DE 5 O MAS AÑOS-SIN VARIEDAD Secano Recinto:23-093-008-00024-00003 Cultivo:62000 PASTOS PERMANENTES DE 5 O MAS AÑOS-SIN VARIEDAD Secano Recinto:23-093-008-00024-00004 Cultivo:62000 PASTOS PERMANENTES DE 5 O MAS AÑOS-SIN VARIEDAD Secano Recinto:23-093-008-00029-00001 Cultivo:62000 PASTOS PERMANENTES DE 5 O MAS AÑOS-SIN VARIEDAD Secano Recinto:23-093-008-00031-00001 Cultivo:62000 PASTOS PERMANENTES DE 5 O MAS AÑOS-SIN VARIEDAD Secano Recinto:23-093-008-00031-00002 Cultivo:62000 PASTOS PERMANENTES DE 5 O MAS AÑOS-SIN VARIEDAD Secano Recinto:23-093-008-00031-00003 Cultivo:62000 PASTOS PERMANENTES DE 5 O MAS AÑOS-SIN VARIEDAD Secano Recinto:23-093-008-00032-00002 Cultivo:62000 PASTOS PERMANENTES DE 5 O MAS AÑOS-SIN VARIEDAD Secano Recinto:23-093-008-00054-00001 Cultivo:62000 PASTOS PERMANENTES DE 5 O MAS AÑOS-SIN VARIEDAD Secano Recinto:23-093-009-00012-00002 Cultivo:62000 PASTOS PERMANENTES DE 5 O MAS AÑOS-SIN VARIEDAD Secano Recinto:23-093-009-00013-00003 Cultivo:62000 PASTOS PERMANENTES DE 5 O MAS AÑOS-SIN VARIEDAD Secano Recinto:23-093-009-00015-00001 Cultivo:62000 PASTOS PERMANENTES DE 5 O MAS AÑOS-SIN VARIEDAD Secano Recinto:23-093-009-00076-00002 Cultivo:62000 PASTOS PERMANENTES DE 5 O MAS AÑOS-SIN VARIEDAD Secano Recinto:23-093-009-00078-00004 Cultivo:62000 PASTOS PERMANENTES DE 5 O MAS AÑOS-SIN VARIEDAD Secano
74053	Importe inferior a 100 Euros

**Incidenias de carga ganadera**

**INCIDENCIA DESCRIPCIÓN**

242	Recinto pendiente de acreditación de titularidad. Recinto:23-093-009-00078-00004 Cultivo:62000 PASTOS PERMANENTES DE 5 O MAS AÑOS-SIN VARIEDAD Secano Recinto:23-093-009-00015-00001 Cultivo:62000 PASTOS PERMANENTES DE 5 O MAS AÑOS-SIN VARIEDAD Secano Recinto:23-093-009-00013-00003 Cultivo:62000 PASTOS PERMANENTES DE 5 O MAS AÑOS-SIN VARIEDAD Secano Recinto:23-093-008-00024-00004 Cultivo:62000 PASTOS PERMANENTES DE 5 O MAS AÑOS-SIN VARIEDAD Secano Recinto:23-093-008-00029-00001 Cultivo:62000 PASTOS PERMANENTES DE 5 O MAS AÑOS-SIN VARIEDAD Secano Recinto:23-093-009-00012-00002 Cultivo:62000 PASTOS PERMANENTES DE 5 O MAS AÑOS-SIN VARIEDAD Secano Recinto:23-093-009-00076-00002 Cultivo:62000 PASTOS PERMANENTES DE 5 O MAS AÑOS-SIN VARIEDAD Secano Recinto:23-093-008-00024-00003 Cultivo:62000 PASTOS PERMANENTES DE 5 O MAS AÑOS-SIN VARIEDAD Secano Recinto:23-093-009-00007-00001 Cultivo:62000 PASTOS PERMANENTES DE 5 O MAS AÑOS-SIN VARIEDAD Secano Recinto:23-093-009-00008-00001 Cultivo:62000 PASTOS PERMANENTES DE 5 O MAS AÑOS-SIN VARIEDAD Secano Recinto:23-093-009-00013-00002 Cultivo:62000 PASTOS PERMANENTES DE 5 O MAS AÑOS-SIN VARIEDAD Secano Recinto:23-093-008-00031-00002 Cultivo:62000 PASTOS PERMANENTES DE 5 O MAS AÑOS-SIN VARIEDAD Secano Recinto:23-093-008-00031-00003 Cultivo:62000 PASTOS PERMANENTES DE 5 O MAS AÑOS-SIN VARIEDAD Secano Recinto:23-093-008-00032-00002 Cultivo:62000 PASTOS PERMANENTES DE 5 O MAS AÑOS-SIN VARIEDAD Secano Recinto:23-093-008-00054-00001 Cultivo:62000 PASTOS PERMANENTES DE 5 O MAS AÑOS-SIN VARIEDAD Secano Recinto:23-093-008-00031-00001 Cultivo:62000 PASTOS PERMANENTES DE 5 O MAS AÑOS-SIN VARIEDAD Secano Recinto:23-093-008-00024-00002 Cultivo:62000 PASTOS PERMANENTES DE 5 O MAS AÑOS-SIN VARIEDAD Secano
-----	--

(1) Con incidencias que retienen pago o deniegan el expediente.  
 (2) Se calcula sobre superficie declarada admisible.  
 (3) Aplicación del artículo 16 bis del RD 147/2023.  
 (4) Expediente con algunos recintos de pastos permanentes ubicados en espacios protegidos donde la carga ganadera mínima será 0,1 UGM/ha.

Puede verificar la integridad de una copia de este documento mediante la lectura del código QR adjunto o mediante el acceso a la dirección <a href="https://ws050.juntadeandalucia.es/verificarFirma">https://ws050.juntadeandalucia.es/verificarFirma</a> indicando el código de VERIFICACIÓN			
FIRMADO POR	RAQUEL MARIA ESPIN CRESPO	17/10/2024	
VERIFICACIÓN	Pk2jmWSPEJNMB623FQZ8JEKDMKEPRE	PÁG. 3748/4804	

**APELLIDOS Y NOMBRE / RAZÓN SOCIAL**

NAVARRETE SALIDO MARIA DOLORES

**NIF**

\*\*\*\*4248\*

**EXPEDIENTE**

1119950

**RESOLUCIÓN**

DENEGACIÓN DE LA AYUDA

**DATOS DE MANTENIMIENTO UNIDADES****GRUPO DE PAGO**

ZONAS DE MONTAÑA

**Sup. Dec.  
Admisible**

0,00

**Sup.  
Resuelta**

0,00

**Sobredecl.**

0,00

**% Sobredecl.**

0,00

**RESUMEN DE PAGOS****IMPORTE ( Euros )**

	RESUELTO	FEADER	MAPA	CAPADR
A pagar	0,00	0,00	0,00	0,00

**APLICACIÓN DE REDUCCIONES Y PENALIZACIONES (%)**

Criterios de subvencionabilidad (1)	Presentación tardía	Omisión declaración	Condicionalidad
100,00	0,00	0,00	0,00

**IMPORTE ( Euros )**

Calculado(2)	Reducción	Penalización	Reducción Penalización (3)	Penalización adicional	Resuelto	FEADER	MAPA	CAPADR
0,00 €	0,00 €	0,00 €	0,00 €	0,00 €	0,00 €	0,00 €	0,00 €	0,00 €
Importe Unitario:	93,00 €	Nuevo Importe Unitario:	0,00 €					

**RECINTOS PROPUESTOS**

REF.	REFERENCIA SIGPAC	CULTIVO	S/R	USO SIGPAC	Sup. Dec. admisible	Sup. Campo	Sup. Determ.	Sup. Resuelta
170000005502877	23-048-020-00270-0001	OLIVAR	S		0,87		0,87	0,87
170000005502878	23-095-006-00148-0001	OLIVAR	S		0,14		0,14	0,14
170000005502879	23-095-006-00149-0001	OLIVAR	S		0,19		0,19	0,19
170000005502880	23-095-006-00150-0001	OLIVAR	S		0,13		0,13	0,13
170000005502881	23-095-016-00096-0001	OLIVAR	S		0,70		0,70	0,70
170000005502882	23-095-016-00097-0001	OLIVAR	S		0,06		0,06	0,06
170000005502883	23-095-018-00823-0001	OLIVAR	S		0,66		0,66	0,66
170000005502884	23-095-021-00298-0001	OLIVAR	S		0,21		0,21	0,21
170000005505671	23-095-002-00028-0001	OLIVAR	S		0,72		0,72	0,72
170000005505672	23-095-027-00080-0002	OLIVAR	S		0,51		0,51	0,51
170000005505673	23-095-027-00084-0004	OLIVAR	S		0,03		0,03	0,03
170000005505674	23-095-016-00078-0001	OLIVAR	S		0,47		0,47	0,47
170000005505675	23-095-024-00145-0001	OLIVAR	S		1,39		1,39	1,39
170000005505676	23-095-010-00277-0002	OLIVAR	S		0,22		0,22	0,22

**INCIDENCIAS****INCIDENCIA DESCRIPCIÓN**

74018	Productor que no es agricultor a título principal, según los datos del ejercicio fiscal n-1 y seguridad socia.
74053	Importe inferior a 100 Euros

(1) Con incidencias que retienen pago o deniegan el expediente.

(2) Se calcula sobre superficie declarada admisible.

(3) Aplicación del artículo 16 bis del RD 147/2023.

(4) Expediente con algunos recintos de pastos permanentes ubicados en espacios protegidos donde la carga ganadera mínima será 0,1 UGM/ha.

Puede verificar la integridad de una copia de este documento mediante la lectura del código QR adjunto o mediante el acceso a la dirección <https://ws050.juntadeandalucia.es/verificarFirma> indicando el código de VERIFICACIÓN

FIRMADO POR

RAQUEL MARIA ESPIN CRESPO

17/10/2024

VERIFICACIÓN

Pk2jmWSPEJNMB623FQZ8JEKDMKEPRE

PÁG. 3749/4804



**APELLIDOS Y NOMBRE / RAZÓN SOCIAL**

NAVARRO MARTIN ARANDA PABLO

**NIF**

\*\*\*\*5653\*

**EXPEDIENTE**

1005253

**RESOLUCIÓN**

DENEGACIÓN DE LA AYUDA

**DATOS DE MANTENIMIENTO UNIDADES**

<b>GRUPO DE PAGO</b>	<b>Sup. Dec. Admisible</b>	<b>Sup. Resuelta</b>	<b>Sobredecl.</b>	<b>% Sobredecl.</b>
ZONAS DE MONTAÑA	0,00	0,00	0,00	0,00

**RESUMEN DE PAGOS**

	<b>IMPORTE ( Euros )</b>			
	<b>RESUELTO</b>	<b>FEADER</b>	<b>MAPA</b>	<b>CAPADR</b>
A pagar	0,00	0,00	0,00	0,00

**APLICACIÓN DE REDUCCIONES Y PENALIZACIONES (%)**

<b>Criterios de subvencionabilidad (1)</b>	<b>Presentación tardía</b>	<b>Omisión declaración</b>	<b>Condicionalidad</b>
100,00	0,00	0,00	0,00

**IMPORTE ( Euros )**

<b>Calculado(2)</b>	<b>Reducción</b>	<b>Penalización</b>	<b>Reducción Penalización (3)</b>	<b>Penalización adicional</b>	<b>Resuelto</b>	<b>FEADER</b>	<b>MAPA</b>	<b>CAPADR</b>
0,00 €	0,00 €	0,00 €	0,00 €	0,00 €	0,00 €	0,00 €	0,00 €	0,00 €
<b>Importe Unitario:</b>	93,00 €	<b>Nuevo Importe Unitario:</b>	0,00 €					

**RECINTOS PROPUESTOS**

<b>REF.</b>	<b>REFERENCIA SIGPAC</b>	<b>CULTIVO</b>	<b>S/R</b>	<b>USO SIGPAC</b>	<b>Sup. Dec. admisible</b>	<b>Sup. Campo</b>	<b>Sup. Determ.</b>	<b>Sup. Resuelta</b>
-1527019	23-029-052-00022-0002	OLIVAR	S		0,08		0,08	0,08
-1526991	23-029-052-00016-0002	OLIVAR	S		0,04		0,04	0,04
-1526987	23-029-052-00019-0002	OLIVAR	S		0,07		0,07	0,07
-969171	23-029-058-00016-0001	OLIVAR	S		0,03		0,03	0,03
-969037	23-029-058-00021-0002	OLIVAR	S		0,12		0,12	0,12
1700000002740083	23-029-058-00015-0003	OLIVAR	S		0,05		0,05	0,05
1700000002740084	23-029-058-00017-0004	OLIVAR	S		0,12		0,12	0,12
1700000004550576	23-029-030-00138-0002	OLIVAR	S		0,03		0,03	0,03
1700000004550577	23-029-030-00142-0001	OLIVAR	S		1,22		1,22	1,22
1700000004550578	23-029-030-00144-0002	OLIVAR	S		0,03		0,03	0,03
1700000004550579	23-029-030-00144-0002	OLIVAR	S		0,03		0,03	0,03
1700000004550580	23-029-030-00143-0003	OLIVAR	S		1,06		1,06	1,06
1700000004550583	23-029-032-00092-0001	OLIVAR	S		0,29		0,29	0,29
1700000004550584	23-029-032-00102-0002	OLIVAR	S		0,01		0,01	0,01
1700000004626071	23-029-030-00090-0001	OLIVAR	S		0,02		0,02	0,02
1700000004626072	23-029-030-00091-0002	OLIVAR	S		0,02		0,02	0,02
1700000004626073	23-029-030-00092-0001	OLIVAR	S		0,28		0,28	0,28
1700000004626074	23-029-030-00093-0001	OLIVAR	S		0,37		0,37	0,37
1700000004626075	23-029-030-09001-0055	OLIVAR	S		0,01		0,01	0,01
1700000004626076	23-029-061-00011-0003	OLIVAR	S		0,14		0,14	0,14
1700000004626077	23-029-061-00012-0003	OLIVAR	S		0,84		0,84	0,84
1700000004626078	23-029-037-00162-0001	OLIVAR	S		0,50		0,50	0,50
1700000004626079	23-029-033-00062-0001	OLIVAR	S		0,38		0,38	0,38

**INCIDENCIAS****INCIDENCIA DESCRIPCIÓN**

74018	Productor que no es agricultor a título principal, según los datos del ejercicio fiscal n-1 y seguridad socia.
74053	Importe inferior a 100 Euros

(1) Con incidencias que retienen pago o deniegan el expediente.

(2) Se calcula sobre superficie declarada admisible.

(3) Aplicación del artículo 16 bis del RD 147/2023.

(4) Expediente con algunos recintos de pastos permanentes ubicados en espacios protegidos donde la carga ganadera mínima será 0,1 UGM/ha.

Puede verificar la integridad de una copia de este documento mediante la lectura del código QR adjunto o mediante el acceso a la dirección <https://ws050.juntadeandalucia.es/verificarFirma> indicando el código de VERIFICACIÓN

FIRMADO POR

RAQUEL MARIA ESPIN CRESPO

17/10/2024

VERIFICACIÓN

Pk2jmWSPEJNMB623FQZ8JEKDMKEPRE

PÁG. 3750/4804



**APELLIDOS Y NOMBRE / RAZÓN SOCIAL**

NAVARRO MARTINEZ AURELIO

**NIF**

\*\*\*\*0909\*

**EXPEDIENTE**

1075776

**RESOLUCIÓN**

DENEGACIÓN DE LA AYUDA

**DATOS DE MANTENIMIENTO UNIDADES****GRUPO DE PAGO**

ZONAS DE MONTAÑA

**Sup. Dec.  
Admisible**

0,00

**Sup.  
Resuelta**

0,00

**Sobredecl.**

0,00

**% Sobredecl.**

0,00

**RESUMEN DE PAGOS****IMPORTE ( Euros )**

	RESUELTO	FEADER	MAPA	CAPADR
A pagar	0,00	0,00	0,00	0,00

**APLICACIÓN DE REDUCCIONES Y PENALIZACIONES (%)**

Crterios de subvencionabilidad (1)	Presentación tardía	Omisión declaración	Condicionalidad
100,00	0,00	0,00	0,00

**IMPORTE ( Euros )**

Calculado(2)	Reducción	Penalización	Reducción Penalización (3)	Penalización adicional	Resuelto	FEADER	MAPA	CAPADR
0,00 €	0,00 €	0,00 €	0,00 €	0,00 €	0,00 €	0,00 €	0,00 €	0,00 €
Importe Unitario:	93,00 €	Nuevo Importe Unitario:	0,00 €					

**RECINTOS PROPUESTOS**

REF.	REFERENCIA SIGPAC	CULTIVO	S/R	USO SIGPAC	Sup. Dec. admisible	Sup. Campo	Sup. Determ.	Sup. Resuelta
-1520874	23-012-027-00052-0004	OLIVAR	R		0,12		0,12	0,12
-1032658	23-097-024-00172-0001	OLIVAR	S		0,01		0,01	0,01
-191565	23-012-028-09005-0006	OLIVAR	S		0,05		0,05	0,05
-57063	23-012-028-00097-0002	OLIVAR	S		0,11		0,11	0,11
4208557	23-012-027-00002-0003	OLIVAR	R		0,13		0,13	0,13
1700000005386881	23-097-004-00394-0001	OLIVAR	S		0,15		0,15	0,15
1700000005386882	23-097-019-00032-0001	OLIVAR	S		0,65		0,65	0,65
1700000005386885	23-097-024-00098-0001	OLIVAR	S		0,65		0,65	0,65
1700000005386886	23-097-024-00099-0003	OLIVAR	S		0,35		0,35	0,35
1700000005386887	23-097-024-00160-0001	OLIVAR	S		0,70		0,70	0,70
1700000005386888	23-097-024-00172-0001	OLIVAR	S		0,57		0,57	0,57
1700000005386889	23-097-024-00173-0001	OLIVAR	S		0,29		0,29	0,29
1700000005386890	23-012-028-00062-0004	OLIVAR	R		0,11		0,11	0,11
1700000005386893	23-097-024-00156-0001	OLIVAR	S		0,06		0,06	0,06
1700000005386894	23-012-028-00101-0002	OLIVAR	S		0,31		0,31	0,31
1700000005386898	23-012-028-00084-0002	OLIVAR	S		0,07		0,07	0,07

**INCIDENCIAS****INCIDENCIA DESCRIPCIÓN**

2454	Solicitante de intervención 6613 cuyo regimen de afiliacion a la SS no es ni el sistema especial agrario(cuenta ajena) ni autonomo con actividad agraria.
74018	Productor que no es agricultor a título principal, según los datos del ejercicio fiscal n-1 y seguridad socia.
74053	Importe inferior a 100 Euros

(1) Con incidencias que retienen pago o deniegan el expediente.

(2) Se calcula sobre superficie declarada admisible.

(3) Aplicación del artículo 16 bis del RD 147/2023.

(4) Expediente con algunos recintos de pastos permanentes ubicados en espacios protegidos donde la carga ganadera mínima será 0,1 UGM/ha.

Puede verificar la integridad de una copia de este documento mediante la lectura del código QR adjunto o mediante el acceso a la dirección <https://ws050.juntadeandalucia.es/verificarFirma> indicando el código de VERIFICACIÓN

FIRMADO POR

RAQUEL MARIA ESPIN CRESPO

17/10/2024

VERIFICACIÓN

Pk2jmWSPEJNMB623FQZ8JEKDMKEPRE

PÁG. 3751/4804



**APELLIDOS Y NOMBRE / RAZÓN SOCIAL**

NAVARRO PEREZ SERGIO

**NIF**

\*\*\*\*1566\*

**EXPEDIENTE**

1268629

**RESOLUCIÓN**

DENEGACIÓN DE LA AYUDA

**DATOS DE MANTENIMIENTO UNIDADES****GRUPO DE PAGO**

ZONAS DE MONTAÑA

**Sup. Dec.  
Admisible**

9,54

**Sup.  
Resuelta**

1,04

**Sobredecl.**

8,50

**% Sobredecl.**

89,10

**RESUMEN DE PAGOS****IMPORTE ( Euros )**

	RESUELTO	FEADER	MAPA	CAPADR
A pagar	0,00	0,00	0,00	0,00

**APLICACIÓN DE REDUCCIONES Y PENALIZACIONES (%)**

Crterios de subvencionabilidad (1)	Presentación tardía	Omisión declaración	Condicionalidad
100,00	0,00	0,00	0,00

**IMPORTE ( Euros )**

Calculado(2)	Reducción	Penalización	Reducción Penalización (3)	Penalización adicional	Resuelto	FEADER	MAPA	CAPADR
887,22 €	790,50 €	96,72 €	0,00 €	790,50 €	0,00 €	0,00 €	0,00 €	0,00 €
<b>Importe Unitario:</b>	<b>93,00 €</b>	<b>Nuevo Importe Unitario:</b>	<b>93,00 €</b>					

**RECINTOS PROPUESTOS**

REF.	REFERENCIA SIGPAC	CULTIVO	S/R	USO SIGPAC	Sup. Dec. admisible	Sup. Campo	Sup. Determ.	Sup. Resuelta
-1388258	23-073-017-00702-0001	OLIVAR	S		0,47		0,47	0,00
-1342569	23-073-017-00702-0001	OLIVAR	S		0,33		0,33	0,00
-474412	23-073-007-00144-0002	OLIVAR	S		0,34		0,34	0,00
5493095	23-073-022-00200-0001	OLIVAR	R		1,22		1,22	0,00
6957437	23-073-007-00015-0007	OLIVAR	S		0,38		0,38	0,00
6957443	23-073-007-00017-0003	OLIVAR	S		0,04		0,04	0,00
6957444	23-073-007-00140-0002	OLIVAR	S		0,38		0,38	0,00
1700000004507408	23-073-004-00356-0002	OLIVAR	S		1,28		1,28	0,00
1700000004507411	23-073-023-00564-0002	OLIVAR	S		0,65		0,65	0,00
1700000004507412	23-073-021-00172-0003	OLIVAR	S		0,30		0,30	0,00
1700000004507417	23-073-014-00356-0001	OLIVAR	R		0,63		0,63	0,00
1700000004507418	23-073-005-00220-0001	OLIVAR	S		0,24		0,24	0,00
1700000004507419	23-073-007-00015-0004	OLIVAR	S		1,62		1,62	0,00
1700000004507420	23-073-007-00016-0002	OLIVAR	S		0,04		0,04	0,00
1700000004507424	23-073-007-00047-0003	OLIVAR	S		0,01		0,01	0,00
1700000004507427	23-073-005-00221-0001	OLIVAR	S		0,11		0,11	0,00
1700000004507428	23-073-012-00127-0001	OLIVAR	S		0,17		0,17	0,00
1700000004507429	23-073-014-00349-0001	OLIVAR	S		0,01		0,01	0,00
1700000004507431	23-073-007-00024-0001	OLIVAR	S		1,04		1,04	1,04
1700000004507432	23-073-007-00044-0001	OLIVAR	S		0,01		0,01	0,00
1700000004507433	23-073-007-00045-0001	OLIVAR	S		0,01		0,01	0,00
1700000004507434	23-073-023-00564-0006	OLIVAR	S		0,26		0,26	0,00

(1) Con incidencias que retienen pago o deniegan el expediente.

(2) Se calcula sobre superficie declarada admisible.

(3) Aplicación del artículo 16 bis del RD 147/2023.

(4) Expediente con algunos recintos de pastos permanentes ubicados en espacios protegidos donde la carga ganadera mínima será 0,1 UGM/ha.

Puede verificar la integridad de una copia de este documento mediante la lectura del código QR adjunto o mediante el acceso a la dirección <https://ws050.juntadeandalucia.es/verificarFirma> indicando el código de VERIFICACIÓN

FIRMADO POR

RAQUEL MARIA ESPIN CRESPO

17/10/2024

VERIFICACIÓN

Pk2jmWSPEJNMB623FQZ8JEKDMKEPRE

PÁG. 3752/4804







**INCIDENCIAS**

**INCIDENCIA DESCRIPCIÓN**

242	<p>Recinto pendiente de acreditación de titularidad.</p> <p>Recinto:23-073-004-00356-00002 Cultivo:101010 OLIVAR-PICUAL Secano</p> <p>Recinto:23-073-005-00220-00001 Cultivo:101010 OLIVAR-PICUAL Secano</p> <p>Recinto:23-073-005-00221-00001 Cultivo:101010 OLIVAR-PICUAL Secano</p> <p>Recinto:23-073-007-00015-00004 Cultivo:101010 OLIVAR-PICUAL Secano</p> <p>Recinto:23-073-007-00015-00007 Cultivo:101010 OLIVAR-PICUAL Secano</p> <p>Recinto:23-073-007-00016-00002 Cultivo:101010 OLIVAR-PICUAL Secano</p> <p>Recinto:23-073-007-00017-00003 Cultivo:101010 OLIVAR-PICUAL Secano</p> <p>Recinto:23-073-007-00044-00001 Cultivo:101010 OLIVAR-PICUAL Secano</p> <p>Recinto:23-073-007-00045-00001 Cultivo:101010 OLIVAR-PICUAL Secano</p> <p>Recinto:23-073-007-00047-00003 Cultivo:101010 OLIVAR-PICUAL Secano</p> <p>Recinto:23-073-007-00140-00002 Cultivo:101010 OLIVAR-PICUAL Secano</p> <p>Recinto:23-073-007-00144-00002 Cultivo:101010 OLIVAR-PICUAL Secano</p> <p>Recinto:23-073-012-00127-00001 Cultivo:101010 OLIVAR-PICUAL Secano</p> <p>Recinto:23-073-014-00349-00001 Cultivo:101010 OLIVAR-PICUAL Secano</p> <p>Recinto:23-073-014-00356-00001 Cultivo:101010 OLIVAR-PICUAL Regadío</p> <p>Recinto:23-073-017-00702-00001 Cultivo:101010 OLIVAR-PICUAL Secano</p> <p>Recinto:23-073-021-00172-00003 Cultivo:101010 OLIVAR-PICUAL Secano</p> <p>Recinto:23-073-022-00200-00001 Cultivo:101010 OLIVAR-PICUAL Regadío</p> <p>Recinto:23-073-023-00564-00002 Cultivo:101010 OLIVAR-PICUAL Secano</p> <p>Recinto:23-073-023-00564-00006 Cultivo:101010 OLIVAR-PICUAL Secano</p>
4272	<p>Verifica que las líneas de declaración de las Solicitudes Únicas no tienen solapes con la capa de Retroactividad Gráfica (ambas de la misma campaña) a nivel de expediente/línea de declaración gráfica de la solicitud.</p> <p>Recinto:23-073-022-00200-00001 Cultivo: - Agregado de la referencia del recinto.:0 Zona de la referencia del recinto.:0 Superficie solapada.:0,06 Id. Incid.:98032124</p>
74053	<p>Importe inferior a 100 Euros</p>

(1) Con incidencias que retienen pago o deniegan el expediente.

(2) Se calcula sobre superficie declarada admisible.

(3) Aplicación del artículo 16 bis del RD 147/2023.

(4) Expediente con algunos recintos de pastos permanentes ubicados en espacios protegidos donde la carga ganadera mínima será 0,1 UGM/ha.

Puede verificar la integridad de una copia de este documento mediante la lectura del código QR adjunto o mediante el acceso a la dirección <https://ws050.juntadeandalucia.es/verificarFirma> indicando el código de VERIFICACIÓN

FIRMADO POR	RAQUEL MARIA ESPIN CRESPO	17/10/2024
VERIFICACIÓN	Pk2jmWSPEJNMB623FQZ8JEKDMKEPRE	PÁG. 3753/4804



**APELLIDOS Y NOMBRE / RAZÓN SOCIAL**

NAVARRO ROMAN JUAN

**NIF**

\*\*\*\*3722\*

**EXPEDIENTE**

1224818

**RESOLUCIÓN**

DENEGACIÓN DE LA AYUDA

**DATOS DE MANTENIMIENTO UNIDADES****GRUPO DE PAGO**

ZONAS DE MONTAÑA

**Sup. Dec.  
Admisible**

0,00

**Sup.  
Resuelta**

0,00

**Sobredecl.**

0,00

**% Sobredecl.**

0,00

**RESUMEN DE PAGOS****IMPORTE ( Euros )**

	RESUELTO	FEADER	MAPA	CAPADR
A pagar	0,00	0,00	0,00	0,00

**APLICACIÓN DE REDUCCIONES Y PENALIZACIONES (%)**

Crterios de subvencionabilidad (1)	Presentación tardía	Omisión declaración	Condicionalidad
100,00	0,00	0,00	0,00

**IMPORTE ( Euros )**

Calculado(2)	Reducción	Penalización	Reducción Penalización (3)	Penalización adicional	Resuelto	FEADER	MAPA	CAPADR
0,00 €	0,00 €	0,00 €	0,00 €	0,00 €	0,00 €	0,00 €	0,00 €	0,00 €
Importe Unitario:	93,00 €	Nuevo Importe Unitario:	0,00 €					

**RECINTOS PROPUESTOS**

REF.	REFERENCIA SIGPAC	CULTIVO	S/R	USO SIGPAC	Sup. Dec. admisible	Sup. Campo	Sup. Determ.	Sup. Resuelta
170000003488446	23-097-017-00322-0001	OLIVAR	S		0,08		0,08	0,08
170000003488447	23-097-017-00323-0001	OLIVAR	S		0,92		0,92	0,92
170000003488448	23-095-036-00463-0006	OLIVAR	S		0,12		0,12	0,12
170000003488449	23-095-036-00463-0002	OLIVAR	S		0,15		0,15	0,15
170000003514057	23-048-023-00466-0001	OLIVAR	S		0,39		0,39	0,39
170000003514058	23-095-036-00575-0001	OLIVAR	S		0,09		0,09	0,09
170000003514059	23-095-036-00452-0002	OLIVAR	S		0,18		0,18	0,18

**INCIDENCIAS****INCIDENCIA DESCRIPCIÓN**

74018	Productor que no es agricultor a título principal, según los datos del ejercicio fiscal n-1 y seguridad socia.
74053	Importe inferior a 100 Euros

(1) Con incidencias que retienen pago o deniegan el expediente.

(2) Se calcula sobre superficie declarada admisible.

(3) Aplicación del artículo 16 bis del RD 147/2023.

(4) Expediente con algunos recintos de pastos permanentes ubicados en espacios protegidos donde la carga ganadera mínima será 0,1 UGM/ha.

Puede verificar la integridad de una copia de este documento mediante la lectura del código QR adjunto o mediante el acceso a la dirección <https://ws050.juntadeandalucia.es/verificarFirma> indicando el código de VERIFICACIÓN

FIRMADO POR

RAQUEL MARIA ESPIN CRESPO

17/10/2024

VERIFICACIÓN

Pk2jmWSPEJNMB623FQZ8JEKDMKEPRE

PÁG. 3754/4804



**APELLIDOS Y NOMBRE / RAZÓN SOCIAL**

NAVARRO SALAS MARCOS

**NIF**

\*\*\*\*6435\*

**EXPEDIENTE**

1265709

**RESOLUCIÓN**

DENEGACIÓN DE LA AYUDA

**DATOS DE MANTENIMIENTO UNIDADES****GRUPO DE PAGO**

ZONAS DE MONTAÑA

**Sup. Dec.  
Admisible**

0,00

**Sup.  
Resuelta**

0,00

**Sobredecl.**

0,00

**% Sobredecl.**

0,00

**RESUMEN DE PAGOS****IMPORTE ( Euros )**

	RESUELTO	FEADER	MAPA	CAPADR
A pagar	0,00	0,00	0,00	0,00

**APLICACIÓN DE REDUCCIONES Y PENALIZACIONES (%)**

Crterios de subvencionabilidad (1)	Presentación tardía	Omisión declaración	Condicionalidad
100,00	0,00	0,00	0,00

**IMPORTE ( Euros )**

Calculado(2)	Reducción	Penalización	Reducción Penalización (3)	Penalización adicional	Resuelto	FEADER	MAPA	CAPADR
0,00 €	0,00 €	0,00 €	0,00 €	0,00 €	0,00 €	0,00 €	0,00 €	0,00 €
Importe Unitario:	93,00 €	Nuevo Importe Unitario:	0,00 €					

**RECINTOS PROPUESTOS**

REF.	REFERENCIA SIGPAC	CULTIVO	S/R	USO SIGPAC	Sup. Dec. admisible	Sup. Campo	Sup. Determ.	Sup. Resuelta
-598582	23-073-010-00079-0001	OLIVAR	S		0,01		0,01	0,01
-598577	23-073-010-00094-0002	OLIVAR	S		0,05		0,05	0,05
-139132	23-073-010-00097-0001	OLIVAR	S		1,77		1,77	1,77
-139099	23-073-010-00401-0001	OLIVAR	S		0,01		0,01	0,01
1700000005064997	23-073-010-00399-0001	OLIVAR	S		0,55		0,55	0,55
1700000005064998	23-073-010-00400-0001	OLIVAR	S		0,46		0,46	0,46
1700000005064999	23-073-010-00401-0001	OLIVAR	S		0,15		0,15	0,15
1700000005374921	23-073-010-00092-0001	OLIVAR	S		0,02		0,02	0,02
1700000005374922	23-073-010-00093-0001	OLIVAR	S		0,03		0,03	0,03
1700000005374923	23-073-010-00094-0002	OLIVAR	S		0,32		0,32	0,32
1700000005374925	23-073-010-00548-0001	OLIVAR	S		0,01		0,01	0,01

**INCIDENCIAS****INCIDENCIA DESCRIPCIÓN**

2454	Solicitante de intervención 6613 cuyo regimen de afiliación a la SS no es ni el sistema especial agrario(cuenta ajena) ni autonomo con actividad agraria.
74018	Productor que no es agricultor a título principal, según los datos del ejercicio fiscal n-1 y seguridad socia.
74053	Importe inferior a 100 Euros

(1) Con incidencias que retienen pago o deniegan el expediente.

(2) Se calcula sobre superficie declarada admisible.

(3) Aplicación del artículo 16 bis del RD 147/2023.

(4) Expediente con algunos recintos de pastos permanentes ubicados en espacios protegidos donde la carga ganadera mínima será 0,1 UGM/ha.

Puede verificar la integridad de una copia de este documento mediante la lectura del código QR adjunto o mediante el acceso a la dirección <https://ws050.juntadeandalucia.es/verificarFirma> indicando el código de VERIFICACIÓN

FIRMADO POR

RAQUEL MARIA ESPIN CRESPO

17/10/2024

VERIFICACIÓN

Pk2jmWSPEJNMB623FQZ8JEKDMKEPRE

PÁG. 3755/4804



**APELLIDOS Y NOMBRE / RAZÓN SOCIAL**

NAVAS CANO JUAN

**NIF**

\*\*\*\*1459\*

**EXPEDIENTE**

1011764

**RESOLUCIÓN**

DENEGACIÓN DE LA AYUDA

**DATOS DE MANTENIMIENTO UNIDADES**

<b>GRUPO DE PAGO</b>	<b>Sup. Dec. Admisible</b>	<b>Sup. Resuelta</b>	<b>Sobredecl.</b>	<b>% Sobredecl.</b>
ZONAS DE MONTAÑA	0,00	0,00	0,00	0,00

**RESUMEN DE PAGOS**

	<b>IMPORTE ( Euros )</b>			
	<b>RESUELTO</b>	<b>FEADER</b>	<b>MAPA</b>	<b>CAPADR</b>
A pagar	0,00	0,00	0,00	0,00

**APLICACIÓN DE REDUCCIONES Y PENALIZACIONES (%)**

<b>Crterios de subvencionabilidad (1)</b>	<b>Presentación tardía</b>	<b>Omisión declaración</b>	<b>Condicionidad</b>
100,00	0,00	0,00	0,00

**IMPORTE ( Euros )**

<b>Calculado(2)</b>	<b>Reducción</b>	<b>Penalización</b>	<b>Reducción Penalización (3)</b>	<b>Penalización adicional</b>	<b>Resuelto</b>	<b>FEADER</b>	<b>MAPA</b>	<b>CAPADR</b>
0,00 €	0,00 €	0,00 €	0,00 €	0,00 €	0,00 €	0,00 €	0,00 €	0,00 €
<b>Importe Unitario:</b>	93,00 €	<b>Nuevo Importe Unitario:</b>	0,00 €					

**RECINTOS PROPUESTOS**

<b>REF.</b>	<b>REFERENCIA SIGPAC</b>	<b>CULTIVO</b>	<b>S/R</b>	<b>USO SIGPAC</b>	<b>Sup. Dec. admisible</b>	<b>Sup. Campo</b>	<b>Sup. Determ.</b>	<b>Sup. Resuelta</b>
170000006309449	23-026-016-00382-0001	OLIVAR	S		0,25		0,25	0,25
170000006309450	23-026-016-00383-0001	OLIVAR	S		0,01		0,01	0,01
170000006309451	23-026-021-00330-0001	OLIVAR	S		0,26		0,26	0,26
170000006309452	23-026-021-00332-0001	OLIVAR	S		0,78		0,78	0,78
170000006309453	23-026-021-00334-0001	OLIVAR	S		0,01		0,01	0,01
170000006309454	23-026-021-00335-0001	OLIVAR	S		0,04		0,04	0,04
170000006309455	23-026-022-00243-0001	OLIVAR	S		0,05		0,05	0,05
170000006309456	23-026-022-00244-0001	OLIVAR	S		0,20		0,20	0,20
170000006309457	23-026-016-01035-0001	OLIVAR	S		1,02		1,02	1,02
170000006309458	23-026-016-00559-0001	OLIVAR	S		0,57		0,57	0,57

**INCIDENCIAS****INCIDENCIA DESCRIPCIÓN**

2454	Solicitante de intervención 6613 cuyo regimen de afiliación a la SS no es ni el sistema especial agrario(cuenta ajena) ni autonomo con actividad agraria.
74018	Productor que no es agricultor a título principal, según los datos del ejercicio fiscal n-1 y seguridad socia.
74053	Importe inferior a 100 Euros

(1) Con incidencias que retienen pago o deniegan el expediente.

(2) Se calcula sobre superficie declarada admisible.

(3) Aplicación del artículo 16 bis del RD 147/2023.

(4) Expediente con algunos recintos de pastos permanentes ubicados en espacios protegidos donde la carga ganadera mínima será 0,1 UGM/ha.

Puede verificar la integridad de una copia de este documento mediante la lectura del código QR adjunto o mediante el acceso a la dirección <https://ws050.juntadeandalucia.es/verificarFirma> indicando el código de VERIFICACIÓN

FIRMADO POR	RAQUEL MARIA ESPIN CRESPO	17/10/2024
VERIFICACIÓN	Pk2jmWSPEJNMB623FQZ8JEKDMKEPRE	PÁG. 3756/4804



**APELLIDOS Y NOMBRE / RAZÓN SOCIAL**

NAVAS CANO MARIA TERESA

**NIF**

\*\*\*\*3240\*

**EXPEDIENTE**

1161816

**RESOLUCIÓN**

DENEGACIÓN DE LA AYUDA

**DATOS DE MANTENIMIENTO UNIDADES****GRUPO DE PAGO**

ZONAS DE MONTAÑA

**Sup. Dec.  
Admisible**

1,02

**Sup.  
Resuelta**

1,02

**Sobredecl.**

0,00

**% Sobredecl.**

0,00

**RESUMEN DE PAGOS****IMPORTE ( Euros )**

	RESUELTO	FEADER	MAPA	CAPADR
A pagar	0,00	0,00	0,00	0,00

**APLICACIÓN DE REDUCCIONES Y PENALIZACIONES (%)**

Crterios de subvencionabilidad (1)	Presentación tardía	Omisión declaración	Condicionalidad
100,00	0,00	0,00	0,00

**IMPORTE ( Euros )**

Calculado(2)	Reducción	Penalización	Reducción Penalización (3)	Penalización adicional	Resuelto	FEADER	MAPA	CAPADR
94,86 €	0,00 €	0,00 €	0,00 €	0,00 €	0,00 €	0,00 €	0,00 €	0,00 €
<b>Importe Unitario:</b>	93,00 €	<b>Nuevo Importe Unitario:</b>	93,00 €					

**RECINTOS PROPUESTOS**

REF.	REFERENCIA SIGPAC	CULTIVO	S/R	USO SIGPAC	Sup. Dec. admisible	Sup. Campo	Sup. Determ.	Sup. Resuelta
170000006554358	23-026-016-00009-0001	OLIVAR	S		0,27		0,27	0,27
170000006554359	23-026-016-00010-0001	OLIVAR	S		0,01		0,01	0,01
170000006554360	23-026-021-00119-0001	OLIVAR	S		0,71		0,71	0,71
170000006554361	23-026-021-00120-0001	OLIVAR	S		0,03		0,03	0,03

**INCIDENCIAS****INCIDENCIA DESCRIPCIÓN**

74053 Importe inferior a 100 Euros

(1) Con incidencias que retienen pago o deniegan el expediente.

(2) Se calcula sobre superficie declarada admisible.

(3) Aplicación del artículo 16 bis del RD 147/2023.

(4) Expediente con algunos recintos de pastos permanentes ubicados en espacios protegidos donde la carga ganadera mínima será 0,1 UGM/ha.

Puede verificar la integridad de una copia de este documento mediante la lectura del código QR adjunto o mediante el acceso a la dirección <https://ws050.juntadeandalucia.es/verificarFirma> indicando el código de VERIFICACIÓN

FIRMADO POR

RAQUEL MARIA ESPIN CRESPO

17/10/2024

VERIFICACIÓN

Pk2jmWSPEJNMB623FQZ8JEKDMKEPRE

PÁG. 3757/4804



**APELLIDOS Y NOMBRE / RAZÓN SOCIAL**

NAVAS CASTILLO PABLO

**NIF**

\*\*\*\*9325\*

**EXPEDIENTE**

1021749

**RESOLUCIÓN**

DENEGACIÓN DE LA AYUDA

**DATOS DE MANTENIMIENTO UNIDADES**

<b>GRUPO DE PAGO</b>	<b>Sup. Dec. Admisible</b>	<b>Sup. Resuelta</b>	<b>Sobredecl.</b>	<b>% Sobredecl.</b>
ZONAS DE MONTAÑA	0,00	0,00	0,00	0,00

**RESUMEN DE PAGOS**

	<b>IMPORTE ( Euros )</b>			
	<b>RESUELTO</b>	<b>FEADER</b>	<b>MAPA</b>	<b>CAPADR</b>
A pagar	0,00	0,00	0,00	0,00

**APLICACIÓN DE REDUCCIONES Y PENALIZACIONES (%)**

<b>Crterios de subvencionabilidad (1)</b>	<b>Presentación tardía</b>	<b>Omisión declaración</b>	<b>Condicionalidad</b>
100,00	0,00	0,00	0,00

**IMPORTE ( Euros )**

<b>Calculado(2)</b>	<b>Reducción</b>	<b>Penalización</b>	<b>Reducción Penalización (3)</b>	<b>Penalización adicional</b>	<b>Resuelto</b>	<b>FEADER</b>	<b>MAPA</b>	<b>CAPADR</b>
0,00 €	0,00 €	0,00 €	0,00 €	0,00 €	0,00 €	0,00 €	0,00 €	0,00 €
<b>Importe Unitario:</b>	93,00 €	<b>Nuevo Importe Unitario:</b>	0,00 €					

(1) Con incidencias que retienen pago o deniegan el expediente.

(2) Se calcula sobre superficie declarada admisible.

(3) Aplicación del artículo 16 bis del RD 147/2023.

(4) Expediente con algunos recintos de pastos permanentes ubicados en espacios protegidos donde la carga ganadera mínima será 0,1 UGM/ha.

Puede verificar la integridad de una copia de este documento mediante la lectura del código QR adjunto o mediante el acceso a la dirección <https://ws050.juntadeandalucia.es/verificarFirma> indicando el código de VERIFICACIÓN

FIRMADO POR	RAQUEL MARIA ESPIN CRESPO	17/10/2024
VERIFICACIÓN	Pk2jmWSPEJNMB623FQZ8JEKDMKEPRE	PÁG. 3758/4804



**RECINTOS PROPUESTOS**

REF.	REFERENCIA SIGPAC	CULTIVO	S/R	USO SIGPAC	Sup. Dec. admisible	Sup. Campo	Sup. Determ.	Sup. Resuelta
-1211478	23-026-018-00266-0003	CEREZOS	R		0,23		0,23	0,23
-1208368	23-026-011-00071-0008	OLIVAR	S		0,04		0,04	0,04
-1208367	23-026-011-00060-0004	CEREZOS	R		0,03		0,03	0,03
-1208366	23-026-011-00056-0002	CEREZOS	R		0,01		0,01	0,01
-791333	23-026-018-00285-0005	ALMENDROS	R		0,12		0,12	0,12
-791253	23-026-029-00331-0001	OLIVAR	S		0,01		0,01	0,01
-706585	23-026-011-00057-0001	CEREZOS	R		0,34		0,34	0,34
-581094	23-026-005-00278-0001	OLIVAR	S		0,11		0,11	0,11
-49400	23-026-005-00549-0001	OLIVAR	S		0,49		0,49	0,49
1700000002685238	23-026-005-00020-0002	OLIVAR	S		0,81		0,81	0,81
1700000002685240	23-026-005-00279-0001	OLIVAR	S		0,01		0,01	0,01
1700000002685241	23-026-005-00063-0001	OLIVAR	S		0,48		0,48	0,48
1700000002685242	23-026-005-00064-0002	OLIVAR	S		0,10		0,10	0,10
1700000002685243	23-026-005-00070-0002	OLIVAR	S		0,31		0,31	0,31
1700000002685244	23-026-005-00021-0004	OLIVAR	S		0,02		0,02	0,02
1700000002685245	23-026-005-00139-0002	OLIVAR	S		0,07		0,07	0,07
1700000002685246	23-026-005-00140-0003	OLIVAR	S		0,09		0,09	0,09
1700000002685247	23-026-005-00066-0001	OLIVAR	S		0,56		0,56	0,56
1700000005937779	23-026-005-09502-0009	OLIVAR	S		0,02		0,02	0,02
1700000005937782	23-026-011-00606-0001	OLIVAR	S		0,31		0,31	0,31
1700000006157961	23-026-005-00239-0001	OLIVAR	S		0,43		0,43	0,43
1700000006157962	23-026-005-00240-0001	OLIVAR	S		0,02		0,02	0,02
1700000006157963	23-026-005-00242-0001	OLIVAR	S		0,39		0,39	0,39
1700000006157964	23-026-005-00244-0002	OLIVAR	S		0,01		0,01	0,01
1700000006157965	23-026-015-00292-0001	OLIVAR	S		0,05		0,05	0,05
1700000006157966	23-026-015-00293-0001	OLIVAR	S		0,03		0,03	0,03
1700000006157967	23-026-015-00296-0001	OLIVAR	S		0,01		0,01	0,01
1700000006157971	23-026-029-00332-0001	OLIVAR	S		0,31		0,31	0,31
1700000006157972	23-026-008-00045-0001	OLIVAR	S		0,02		0,02	0,02
1700000006157973	23-026-008-00046-0001	OLIVAR	S		0,42		0,42	0,42
1700000006157975	23-026-008-00047-0001	OLIVAR	S		0,25		0,25	0,25
1700000006157976	23-026-016-01012-0001	OLIVAR	S		0,60		0,60	0,60

**INCIDENCIAS****INCIDENCIA DESCRIPCIÓN**

2454	Solicitante de intervención 6613 cuyo regimen de afiliación a la SS no es ni el sistema especial agrario(cuenta ajena) ni autonomo con actividad agraria.
74018	Productor que no es agricultor a título principal, según los datos del ejercicio fiscal n-1 y seguridad socia.
74053	Importe inferior a 100 Euros

(1) Con incidencias que retienen pago o deniegan el expediente.

(2) Se calcula sobre superficie declarada admisible.

(3) Aplicación del artículo 16 bis del RD 147/2023.

(4) Expediente con algunos recintos de pastos permanentes ubicados en espacios protegidos donde la carga ganadera mínima será 0,1 UGM/ha.

Puede verificar la integridad de una copia de este documento mediante la lectura del código QR adjunto o mediante el acceso a la dirección <https://ws050.juntadeandalucia.es/verificarFirma> indicando el código de VERIFICACIÓN

FIRMADO POR

RAQUEL MARIA ESPIN CRESPO

17/10/2024

VERIFICACIÓN

Pk2jmWSPEJNMB623FQZ8JEKDMKEPRE

PÁG. 3759/4804



**APELLIDOS Y NOMBRE / RAZÓN SOCIAL**

NAVIO NAVARRO JOSE JAVIER

**NIF**

\*\*\*\*2614\*

**EXPEDIENTE**

1026735

**RESOLUCIÓN**

DENEGACIÓN DE LA AYUDA

**DATOS DE MANTENIMIENTO UNIDADES**

<b>GRUPO DE PAGO</b>	<b>Sup. Dec. Admisible</b>	<b>Sup. Resuelta</b>	<b>Sobredecl.</b>	<b>% Sobredecl.</b>
ZONAS DE MONTAÑA	0,60	0,60	0,00	0,00

**RESUMEN DE PAGOS**

	<b>IMPORTE ( Euros )</b>			
	<b>RESUELTO</b>	<b>FEADER</b>	<b>MAPA</b>	<b>CAPADR</b>
A pagar	0,00	0,00	0,00	0,00

**APLICACIÓN DE REDUCCIONES Y PENALIZACIONES (%)**

<b>Criterios de subvencionabilidad (1)</b>	<b>Presentación tardía</b>	<b>Omisión declaración</b>	<b>Condicionalidad</b>
100,00	0,00	0,00	0,00

**IMPORTE ( Euros )**

<b>Calculado(2)</b>	<b>Reducción</b>	<b>Penalización</b>	<b>Reducción Penalización (3)</b>	<b>Penalización adicional</b>	<b>Resuelto</b>	<b>FEADER</b>	<b>MAPA</b>	<b>CAPADR</b>
55,80 €	0,00 €	0,00 €	0,00 €	0,00 €	0,00 €	0,00 €	0,00 €	0,00 €
<b>Importe Unitario:</b>	93,00 €	<b>Nuevo Importe Unitario:</b>	93,00 €					

**RECINTOS PROPUESTOS**

<b>REF.</b>	<b>REFERENCIA SIGPAC</b>	<b>CULTIVO</b>	<b>S/R</b>	<b>USO SIGPAC</b>	<b>Sup. Dec. admisible</b>	<b>Sup. Campo</b>	<b>Sup. Determ.</b>	<b>Sup. Resuelta</b>
6856655	23-011-017-00063-0002	OLIVAR	S		0,05		0,05	0,05
6856657	23-011-017-00210-0004	OLIVAR	S		0,55		0,55	0,55

**INCIDENCIAS****INCIDENCIA DESCRIPCIÓN**

74053 Importe inferior a 100 Euros

(1) Con incidencias que retienen pago o deniegan el expediente.

(2) Se calcula sobre superficie declarada admisible.

(3) Aplicación del artículo 16 bis del RD 147/2023.

(4) Expediente con algunos recintos de pastos permanentes ubicados en espacios protegidos donde la carga ganadera mínima será 0,1 UGM/ha.

Puede verificar la integridad de una copia de este documento mediante la lectura del código QR adjunto o mediante el acceso a la dirección <https://ws050.juntadeandalucia.es/verificarFirma> indicando el código de VERIFICACIÓN

FIRMADO POR	RAQUEL MARIA ESPIN CRESPO	17/10/2024
VERIFICACIÓN	Pk2jmWSPEJNMB623FQZ8JEKDMKEPRE	PÁG. 3760/4804





**APELLIDOS Y NOMBRE / RAZÓN SOCIAL**

NEGRILLO ARMERO MARIA ANGELES

**NIF**

\*\*\*\*1686\*

**EXPEDIENTE**

1258569

**RESOLUCIÓN**

DENEGACIÓN DE LA AYUDA

**DATOS DE MANTENIMIENTO UNIDADES****GRUPO DE PAGO**

ZONAS DE MONTAÑA

**Sup. Dec.  
Admisible**

0,00

**Sup.  
Resuelta**

0,00

**Sobredecl.**

0,00

**% Sobredecl.**

0,00

**RESUMEN DE PAGOS****IMPORTE ( Euros )**

	RESUELTO	FEADER	MAPA	CAPADR
A pagar	0,00	0,00	0,00	0,00

**APLICACIÓN DE REDUCCIONES Y PENALIZACIONES (%)**

Crterios de subvencionabilidad (1)	Presentación tardía	Omisión declaración	Condicionalidad
100,00	0,00	0,00	0,00

**IMPORTE ( Euros )**

Calculado(2)	Reducción	Penalización	Reducción Penalización (3)	Penalización adicional	Resuelto	FEADER	MAPA	CAPADR
0,00 €	0,00 €	0,00 €	0,00 €	0,00 €	0,00 €	0,00 €	0,00 €	0,00 €
Importe Unitario:	93,00 €	Nuevo Importe Unitario:	0,00 €					

**RECINTOS PROPUESTOS**

REF.	REFERENCIA SIGPAC	CULTIVO	S/R	USO SIGPAC	Sup. Dec. admisible	Sup. Campo	Sup. Determ.	Sup. Resuelta
-1283215	23-099-008-09000-0011	OLIVAR	S		0,02		0,02	0,02
-1283213	23-099-008-09000-0011	OLIVAR	S		0,09		0,09	0,09
5471138	23-099-011-00049-0001	OLIVAR	R		0,29		0,29	0,29
5471139	23-099-011-00061-0002	OLIVAR	S		0,04		0,04	0,04
1700000006257873	23-099-001-00192-0002	OLIVAR	S		0,23		0,23	0,23
1700000006257874	23-099-001-00348-0001	OLIVAR	S		0,06		0,06	0,06
1700000006257875	23-099-001-00338-0001	OLIVAR	S		0,03		0,03	0,00
1700000006257876	23-099-001-00347-0001	OLIVAR	S		0,96		0,96	0,94
1700000006257877	23-099-010-00002-0001	OLIVAR	R		0,53		0,53	0,53
1700000006257879	23-099-001-09005-0006	OLIVAR	S		0,02		0,02	0,02
1700000006257880	23-099-001-00211-0001	OLIVAR	S		0,04		0,04	0,04
1700000006257881	23-099-001-00257-0002	OLIVAR	S		0,37		0,37	0,37
1700000006257882	23-099-001-00258-0001	OLIVAR	S		2,00		2,00	2,00
1700000006257883	23-099-001-00259-0002	OLIVAR	S		0,01		0,01	0,01
1700000006257884	23-099-009-00390-0001	OLIVAR	R		1,76		1,76	1,76
1700000006257885	23-099-009-00394-0002	OLIVAR	S		0,01		0,01	0,01
1700000006257886	23-099-010-00099-0001	OLIVAR	S		1,08		1,08	1,08
1700000006257887	23-099-010-00114-0001	OLIVAR	S		0,02		0,02	0,02
1700000006257888	23-099-010-00548-0001	OLIVAR	S		0,01		0,01	0,01
1700000006257889	23-099-010-00549-0001	OLIVAR	S		0,01		0,01	0,01
1700000006257890	23-099-002-00155-0002	OLIVAR	S		0,25		0,25	0,25

(1) Con incidencias que retienen pago o deniegan el expediente.

(2) Se calcula sobre superficie declarada admisible.

(3) Aplicación del artículo 16 bis del RD 147/2023.

(4) Expediente con algunos recintos de pastos permanentes ubicados en espacios protegidos donde la carga ganadera mínima será 0,1 UGM/ha.

Puede verificar la integridad de una copia de este documento mediante la lectura del código QR adjunto o mediante el acceso a la dirección <https://ws050.juntadeandalucia.es/verificarFirma> indicando el código de VERIFICACIÓN

FIRMADO POR

RAQUEL MARIA ESPIN CRESPO

17/10/2024

VERIFICACIÓN

Pk2jmWSPEJNMB623FQZ8JEKDMKEPRE

PÁG. 3761/4804





**INCIDENCIAS**

**INCIDENCIA DESCRIPCIÓN**

- 2454 Solicitante de intervención 6613 cuyo regimen de afiliacion a la SS no es ni el sistema especial agrario(cuenta ajena) ni autonomo con actividad agraria.
- 4272 Verifica que las líneas de declaración de las Solicitudes Únicas no tienen solapes con la capa de Retroactividad Gráfica (ambas de la misma campaña) a nivel de expediente/línea de declaración gráfica de la solicitud.  
Recinto:23-099-001-00338-00001 Cultivo: - Agregado de la referencia del recinto.:0 Zona de la referencia del recinto.:0 Superficie solapada.:0,03 Id. Incid.:98032015  
Recinto:23-099-001-00347-00001 Cultivo: - Agregado de la referencia del recinto.:0 Zona de la referencia del recinto.:0 Superficie solapada.:0,02 Id. Incid.:98032016
- 74018 Productor que no es agricultor a título principal, según los datos del ejercicio fiscal n-1 y seguridad socia.
- 74053 Importe inferior a 100 Euros

(1) Con incidencias que retienen pago o deniegan el expediente.  
(2) Se calcula sobre superficie declarada admisible.  
(3) Aplicación del artículo 16 bis del RD 147/2023.  
(4) Expediente con algunos recintos de pastos permanentes ubicados en espacios protegidos donde la carga ganadera mínima será 0,1 UGM/ha.

Puede verificar la integridad de una copia de este documento mediante la lectura del código QR adjunto o mediante el acceso a la dirección <https://ws050.juntadeandalucia.es/verificarFirma> indicando el código de VERIFICACIÓN

FIRMADO POR	RAQUEL MARIA ESPIN CRESPO	17/10/2024	
VERIFICACIÓN	Pk2jmWSPEJNMB623FQZ8JEKDMKEPRE	PÁG. 3762/4804	

**APELLIDOS Y NOMBRE / RAZÓN SOCIAL**

NEVADO NARANJO ALBERTO

**NIF**

\*\*\*\*8447\*

**EXPEDIENTE**

1069872

**RESOLUCIÓN**

DENEGACIÓN DE LA AYUDA

**DATOS DE MANTENIMIENTO UNIDADES****GRUPO DE PAGO**

ZONAS DE MONTAÑA

**Sup. Dec.  
Admisible**

0,00

**Sup.  
Resuelta**

0,00

**Sobredecl.**

0,00

**% Sobredecl.**

0,00

**RESUMEN DE PAGOS****IMPORTE ( Euros )**

	<b>RESUELTO</b>	<b>FEADER</b>	<b>MAPA</b>	<b>CAPADR</b>
A pagar	0,00	0,00	0,00	0,00

**APLICACIÓN DE REDUCCIONES Y PENALIZACIONES (%)**

<b>Crterios de subvencionabilidad (1)</b>	<b>Presentación tardía</b>	<b>Omisión declaración</b>	<b>Condicionalidad</b>
100,00	0,00	0,00	0,00

**IMPORTE ( Euros )**

<b>Calculado(2)</b>	<b>Reducción</b>	<b>Penalización</b>	<b>Reducción Penalización (3)</b>	<b>Penalización adicional</b>	<b>Resuelto</b>	<b>FEADER</b>	<b>MAPA</b>	<b>CAPADR</b>
0,00 €	0,00 €	0,00 €	0,00 €	0,00 €	0,00 €	0,00 €	0,00 €	0,00 €
<b>Importe Unitario:</b>	93,00 €	<b>Nuevo Importe Unitario:</b>	0,00 €					

(1) Con incidencias que retienen pago o deniegan el expediente.

(2) Se calcula sobre superficie declarada admisible.

(3) Aplicación del artículo 16 bis del RD 147/2023.

(4) Expediente con algunos recintos de pastos permanentes ubicados en espacios protegidos donde la carga ganadera mínima será 0,1 UGM/ha.

Puede verificar la integridad de una copia de este documento mediante la lectura del código QR adjunto o mediante el acceso a la dirección <https://ws050.juntadeandalucia.es/verificarFirma> indicando el código de VERIFICACIÓN

FIRMADO POR

RAQUEL MARIA ESPIN CRESPO

17/10/2024

VERIFICACIÓN

Pk2jmWSPEJNMB623FQZ8JEKDMKEPRE

PÁG. 3763/4804



**RECINTOS PROPUESTOS**

REF.	REFERENCIA SIGPAC	CULTIVO	S/R	USO SIGPAC	Sup. Dec. admisible	Sup. Campo	Sup. Determ.	Sup. Resulta
-1282001	23-029-032-00010-0001	OLIVAR	S		0,06		0,06	0,06
-1281988	23-029-032-00021-0002	OLIVAR	S		0,14		0,14	0,14
-1281968	23-029-034-00009-0006	OLIVAR	S		0,24		0,24	0,24
1700000002740071	23-029-030-00077-0003	OLIVAR	S		0,03		0,03	0,03
1700000002740073	23-029-034-00009-0001	OLIVAR	S		0,21		0,21	0,21
1700000002740074	23-029-034-09002-0047	OLIVAR	S		0,02		0,02	0,02
1700000002740077	23-029-034-00008-0003	OLIVAR	S		0,03		0,03	0,03
1700000002740078	23-029-034-00132-0001	OLIVAR	S		0,03		0,03	0,03
1700000002740082	23-029-065-00052-0001	OLIVAR	S		0,20		0,20	0,20
1700000002740085	23-029-065-00050-0001	OLIVAR	S		0,03		0,03	0,03
1700000002740086	23-029-030-00077-0005	OLIVAR	S		0,03		0,03	0,03
1700000005148009	23-029-028-00059-0001	OLIVAR	S		1,59		1,59	1,59
1700000005148010	23-029-028-09008-0007	OLIVAR	S		0,03		0,03	0,03
1700000005148011	23-029-065-00008-0001	OLIVAR	S		0,62		0,62	0,62
1700000005148012	23-029-044-00141-0001	OLIVAR	S		0,02		0,02	0,02
1700000005148014	23-029-044-00147-0001	OLIVAR	S		0,75		0,75	0,75
1700000005148015	23-029-044-00148-0001	OLIVAR	S		0,03		0,03	0,03
1700000005148016	23-029-034-00048-0001	OLIVAR	S		1,08		1,08	1,08
1700000005148017	23-029-052-00141-0001	OLIVAR	S		0,87		0,87	0,87
1700000005148018	23-029-052-00142-0002	OLIVAR	S		0,45		0,45	0,45
1700000005148019	23-029-052-00142-0001	OLIVAR	S		0,45		0,45	0,45
1700000005148020	23-029-054-00026-0001	OLIVAR	S		0,52		0,52	0,52
1700000005148021	23-029-054-00032-0001	OLIVAR	S		0,12		0,12	0,12
1700000005148022	23-029-055-00066-0001	OLIVAR	S		1,12		1,12	1,12
1700000005148023	23-029-063-00016-0001	OLIVAR	S		0,03		0,03	0,03
1700000005148024	23-029-063-00017-0001	OLIVAR	S		0,13		0,13	0,13
1700000005148025	23-029-052-00144-0001	OLIVAR	S		2,05		2,05	2,05
1700000005148026	23-029-032-00020-0002	OLIVAR	S		0,57		0,57	0,57
1700000005148027	23-029-062-09004-0016	OLIVAR	S		0,08		0,08	0,08
1700000005148028	23-029-063-00024-0005	OLIVAR	S		1,23		1,23	1,23
1700000005148029	23-029-055-00278-0001	OLIVAR	S		0,07		0,07	0,07
1700000005148031	23-029-055-00281-0002	OLIVAR	S		0,44		0,44	0,44
1700000005148032	23-029-055-00217-0001	OLIVAR	S		0,66		0,66	0,66
1700000005148033	23-029-058-00067-0003	OLIVAR	S		0,77		0,77	0,77
1700000005148034	23-029-057-00025-0001	OLIVAR	S		0,02		0,02	0,02
1700000005148035	23-029-057-00097-0001	OLIVAR	S		0,02		0,02	0,02
1700000005148036	23-029-057-00098-0001	OLIVAR	S		0,44		0,44	0,44
1700000005148037	23-029-057-00029-0001	OLIVAR	S		0,01		0,01	0,01
1700000005148038	23-029-057-00030-0001	OLIVAR	S		0,77		0,77	0,77
1700000005148039	23-029-057-00031-0001	OLIVAR	S		0,03		0,03	0,03
1700000005148040	23-029-056-00171-0001	OLIVAR	S		1,08		1,08	1,08
1700000005148041	23-029-056-00175-0001	OLIVAR	S		0,04		0,04	0,04

**INCIDENCIAS****INCIDENCIA DESCRIPCIÓN**

2454	Solicitante de intervención 6613 cuyo regimen de afiliacion a la SS no es ni el sistema especial agrario(cuenta ajena) ni autonomo con actividad agraria.
74018	Productor que no es agricultor a título principal, según los datos del ejercicio fiscal n-1 y seguridad socia.
74053	Importe inferior a 100 Euros

(1) Con incidencias que retienen pago o deniegan el expediente.

(2) Se calcula sobre superficie declarada admisible.

(3) Aplicación del artículo 16 bis del RD 147/2023.

(4) Expediente con algunos recintos de pastos permanentes ubicados en espacios protegidos donde la carga ganadera mínima será 0,1 UGM/ha.

Puede verificar la integridad de una copia de este documento mediante la lectura del código QR adjunto o mediante el acceso a la dirección <https://ws050.juntadeandalucia.es/verificarFirma> indicando el código de VERIFICACIÓN

FIRMADO POR

RAQUEL MARIA ESPIN CRESPO

17/10/2024

VERIFICACIÓN

Pk2jmWSPEJNMB623FQZ8JEKDMKEPRE

PÁG. 3764/4804



**APELLIDOS Y NOMBRE / RAZÓN SOCIAL**

NIETO ACEITUNO GUADALUPE

**NIF**

\*\*\*\*6074\*

**EXPEDIENTE**

1069890

**RESOLUCIÓN**

DENEGACIÓN DE LA AYUDA

**DATOS DE MANTENIMIENTO UNIDADES****GRUPO DE PAGO**

ZONAS DE MONTAÑA

**Sup. Dec.  
Admisible**

0,00

**Sup.  
Resuelta**

0,00

**Sobredecl.**

0,00

**% Sobredecl.**

0,00

**RESUMEN DE PAGOS****IMPORTE ( Euros )**

	RESUELTO	FEADER	MAPA	CAPADR
A pagar	0,00	0,00	0,00	0,00

**APLICACIÓN DE REDUCCIONES Y PENALIZACIONES (%)**

Crterios de subvencionabilidad (1)	Presentación tardía	Omisión declaración	Condicionalidad
100,00	0,00	0,00	0,00

**IMPORTE ( Euros )**

Calculado(2)	Reducción	Penalización	Reducción Penalización (3)	Penalización adicional	Resuelto	FEADER	MAPA	CAPADR
0,00 €	0,00 €	0,00 €	0,00 €	0,00 €	0,00 €	0,00 €	0,00 €	0,00 €
Importe Unitario:	93,00 €	Nuevo Importe Unitario:	0,00 €					

**RECINTOS PROPUESTOS**

REF.	REFERENCIA SIGPAC	CULTIVO	S/R	USO SIGPAC	Sup. Dec. admisible	Sup. Campo	Sup. Determ.	Sup. Resuelta
-1514144	23-093-015-09000-0003	OLIVAR	S		0,59		0,59	0,59
5250539	23-093-007-00437-0001	OLIVAR	S		1,05		1,05	1,05
5250564	23-093-005-00428-0002	OLIVAR	S		0,86		0,86	0,86
5250587	23-093-007-00439-0003	OLIVAR	S		0,58		0,58	0,58
5250589	23-093-007-00439-0002	OLIVAR	S		1,00		1,00	1,00
1700000005658733	23-093-005-00429-0003	OLIVAR	S		0,01		0,01	0,01
1700000007133974	23-093-007-00425-0002	OLIVAR	S		0,01		0,01	0,01
1700000007133976	23-093-007-00422-0001	OLIVAR	S		0,01		0,01	0,01

**INCIDENCIAS****INCIDENCIA DESCRIPCIÓN**

2454 Solicitante de intervención 6613 cuyo regimen de afiliacion a la SS no es ni el sistema especial agrario(cuenta ajena) ni autonomo con actividad agraria.

74018 Productor que no es agricultor a título principal, según los datos del ejercicio fiscal n-1 y seguridad socia.

74053 Importe inferior a 100 Euros

86020 Verifica que determinados recintos declarados por el expte para la operación, no se corresponde con la ZONA DESFAVORECIDA. Y no ha sido solicitada la operación análoga o correspondiente.  
Recinto:23-100-022-00021-00001 Cultivo:101010 OLIVAR-PICUAL Regadío Operación correcta del recinto:6613.2

(1) Con incidencias que retienen pago o deniegan el expediente.

(2) Se calcula sobre superficie declarada admisible.

(3) Aplicación del artículo 16 bis del RD 147/2023.

(4) Expediente con algunos recintos de pastos permanentes ubicados en espacios protegidos donde la carga ganadera mínima será 0,1 UGM/ha.

Puede verificar la integridad de una copia de este documento mediante la lectura del código QR adjunto o mediante el acceso a la dirección <https://ws050.juntadeandalucia.es/verificarFirma> indicando el código de VERIFICACIÓN

FIRMADO POR

RAQUEL MARIA ESPIN CRESPO

17/10/2024

VERIFICACIÓN

Pk2jmWSPEJNMB623FQZ8JEKDMKEPRE

PÁG. 3765/4804



**APELLIDOS Y NOMBRE / RAZÓN SOCIAL**

NIETO BECERRA JUAN

**NIF**

\*\*\*\*9566\*

**EXPEDIENTE**

1066824

**RESOLUCIÓN**

DENEGACIÓN DE LA AYUDA

**DATOS DE MANTENIMIENTO UNIDADES**

<b>GRUPO DE PAGO</b>	<b>Sup. Dec. Admisible</b>	<b>Sup. Resuelta</b>	<b>Sobredecl.</b>	<b>% Sobredecl.</b>
ZONAS DE MONTAÑA	0,00	0,00	0,00	0,00

**RESUMEN DE PAGOS**

	<b>IMPORTE ( Euros )</b>			
	<b>RESUELTO</b>	<b>FEADER</b>	<b>MAPA</b>	<b>CAPADR</b>
A pagar	0,00	0,00	0,00	0,00

**APLICACIÓN DE REDUCCIONES Y PENALIZACIONES (%)**

<b>Crterios de subvencionabilidad (1)</b>	<b>Presentación tardía</b>	<b>Omisión declaración</b>	<b>Condicionalidad</b>
100,00	0,00	0,00	0,00

**IMPORTE ( Euros )**

<b>Calculado(2)</b>	<b>Reducción</b>	<b>Penalización</b>	<b>Reducción Penalización (3)</b>	<b>Penalización adicional</b>	<b>Resuelto</b>	<b>FEADER</b>	<b>MAPA</b>	<b>CAPADR</b>
0,00 €	0,00 €	0,00 €	0,00 €	0,00 €	0,00 €	0,00 €	0,00 €	0,00 €
<b>Importe Unitario:</b>	93,00 €	<b>Nuevo Importe Unitario:</b>	0,00 €					

**RECINTOS PROPUESTOS**

<b>REF.</b>	<b>REFERENCIA SIGPAC</b>	<b>CULTIVO</b>	<b>S/R</b>	<b>USO SIGPAC</b>	<b>Sup. Dec. admisible</b>	<b>Sup. Campo</b>	<b>Sup. Determ.</b>	<b>Sup. Resuelta</b>
170000006996060	23-034-013-00124-0001	OLIVAR	S		1,19		1,19	1,19
170000006996061	23-093-007-00367-0003	OLIVAR	S		0,90		0,90	0,90
170000006996062	23-093-014-00066-0001	OLIVAR	S		1,21		1,21	1,21

**INCIDENCIAS****INCIDENCIA DESCRIPCIÓN**

2454	Solicitante de intervención 6613 cuyo regimen de afiliacion a la SS no es ni el sistema especial agrario(cuenta ajena) ni autonomo con actividad agraria.
74018	Productor que no es agricultor a título principal, según los datos del ejercicio fiscal n-1 y seguridad socia.
74053	Importe inferior a 100 Euros

(1) Con incidencias que retienen pago o deniegan el expediente.

(2) Se calcula sobre superficie declarada admisible.

(3) Aplicación del artículo 16 bis del RD 147/2023.

(4) Expediente con algunos recintos de pastos permanentes ubicados en espacios protegidos donde la carga ganadera mínima será 0,1 UGM/ha.

Puede verificar la integridad de una copia de este documento mediante la lectura del código QR adjunto o mediante el acceso a la dirección <https://ws050.juntadeandalucia.es/verificarFirma> indicando el código de VERIFICACIÓN

FIRMADO POR	RAQUEL MARIA ESPIN CRESPO	17/10/2024
VERIFICACIÓN	Pk2jmWSPEJNMB623FQZ8JEKDMKEPRE	PÁG. 3766/4804



**APELLIDOS Y NOMBRE / RAZÓN SOCIAL**

NIETO BLAZQUEZ CATALINA

**NIF**

\*\*\*\*2813\*

**EXPEDIENTE**

1176117

**RESOLUCIÓN**

DENEGACIÓN DE LA AYUDA

**DATOS DE MANTENIMIENTO UNIDADES**

<b>GRUPO DE PAGO</b>	<b>Sup. Dec. Admisible</b>	<b>Sup. Resuelta</b>	<b>Sobredecl.</b>	<b>% Sobredecl.</b>
ZONAS DE MONTAÑA	0,00	0,00	0,00	0,00

**RESUMEN DE PAGOS**

	<b>IMPORTE ( Euros )</b>			
	<b>RESUELTO</b>	<b>FEADER</b>	<b>MAPA</b>	<b>CAPADR</b>
A pagar	0,00	0,00	0,00	0,00

**APLICACIÓN DE REDUCCIONES Y PENALIZACIONES (%)**

<b>Crterios de subvencionabilidad (1)</b>	<b>Presentación tardía</b>	<b>Omisión declaración</b>	<b>Condicionalidad</b>
100,00	0,00	0,00	0,00

**IMPORTE ( Euros )**

<b>Calculado(2)</b>	<b>Reducción</b>	<b>Penalización</b>	<b>Reducción Penalización (3)</b>	<b>Penalización adicional</b>	<b>Resuelto</b>	<b>FEADER</b>	<b>MAPA</b>	<b>CAPADR</b>
0,00 €	0,00 €	0,00 €	0,00 €	0,00 €	0,00 €	0,00 €	0,00 €	0,00 €
<b>Importe Unitario:</b>	93,00 €	<b>Nuevo Importe Unitario:</b>	0,00 €					

**RECINTOS PROPUESTOS**

<b>REF.</b>	<b>REFERENCIA SIGPAC</b>	<b>CULTIVO</b>	<b>S/R</b>	<b>USO SIGPAC</b>	<b>Sup. Dec. admisible</b>	<b>Sup. Campo</b>	<b>Sup. Determ.</b>	<b>Sup. Resuelta</b>
4125275	23-094-032-00213-0001	OLIVAR	R		5,69		5,69	5,69
5800933	23-094-014-00056-0001	OLIVAR	S		0,37		0,37	0,37
5800934	23-094-014-00061-0002	OLIVAR	S		0,66		0,66	0,66
5800935	23-094-052-00274-0002	OLIVAR	S		0,10		0,10	0,10
5800936	23-094-050-00487-0003	OLIVAR	S		0,73		0,73	0,73
5800937	23-094-052-00390-0002	OLIVAR	S		0,85		0,85	0,85
5800938	23-094-052-00377-0002	OLIVAR	S		0,37		0,37	0,37
5800939	23-094-052-00508-0001	OLIVAR	S		0,58		0,58	0,58
5800940	23-094-017-00130-0007	OLIVAR	S		0,83		0,83	0,83
5800941	23-094-014-00141-0001	OLIVAR	S		0,62		0,62	0,62
5800942	23-094-014-00590-0001	OLIVAR	S		0,33		0,33	0,33

**INCIDENCIAS****INCIDENCIA DESCRIPCIÓN**

2454	Solicitante de intervención 6613 cuyo regimen de afiliación a la SS no es ni el sistema especial agrario(cuenta ajena) ni autonomo con actividad agraria.
74018	Productor que no es agricultor a título principal, según los datos del ejercicio fiscal n-1 y seguridad socia.
74053	Importe inferior a 100 Euros

(1) Con incidencias que retienen pago o deniegan el expediente.

(2) Se calcula sobre superficie declarada admisible.

(3) Aplicación del artículo 16 bis del RD 147/2023.

(4) Expediente con algunos recintos de pastos permanentes ubicados en espacios protegidos donde la carga ganadera mínima será 0,1 UGM/ha.

Puede verificar la integridad de una copia de este documento mediante la lectura del código QR adjunto o mediante el acceso a la dirección <https://ws050.juntadeandalucia.es/verificarFirma> indicando el código de VERIFICACIÓN

FIRMADO POR	RAQUEL MARIA ESPIN CRESPO	17/10/2024
VERIFICACIÓN	Pk2jmWSPEJNMB623FQZ8JEKDMKEPRE	PÁG. 3767/4804



**APELLIDOS Y NOMBRE / RAZÓN SOCIAL**

NIETO BUSTOS MANUEL

**NIF**

\*\*\*\*3007\*

**EXPEDIENTE**

1225413

**RESOLUCIÓN**

DENEGACIÓN DE LA AYUDA

**DATOS DE MANTENIMIENTO UNIDADES**

<b>GRUPO DE PAGO</b>	<b>Sup. Dec. Admisible</b>	<b>Sup. Resuelta</b>	<b>Sobredecl.</b>	<b>% Sobredecl.</b>
ZONAS DE MONTAÑA	0,00	0,00	0,00	0,00

**RESUMEN DE PAGOS**

	<b>IMPORTE ( Euros )</b>			
	<b>RESUELTO</b>	<b>FEADER</b>	<b>MAPA</b>	<b>CAPADR</b>
A pagar	0,00	0,00	0,00	0,00

**APLICACIÓN DE REDUCCIONES Y PENALIZACIONES (%)**

<b>Crterios de subvencionabilidad (1)</b>	<b>Presentación tardía</b>	<b>Omisión declaración</b>	<b>Condicionalidad</b>
100,00	0,00	0,00	0,00

**IMPORTE ( Euros )**

<b>Calculado(2)</b>	<b>Reducción</b>	<b>Penalización</b>	<b>Reducción Penalización (3)</b>	<b>Penalización adicional</b>	<b>Resuelto</b>	<b>FEADER</b>	<b>MAPA</b>	<b>CAPADR</b>
0,00 €	0,00 €	0,00 €	0,00 €	0,00 €	0,00 €	0,00 €	0,00 €	0,00 €
<b>Importe Unitario:</b>	93,00 €	<b>Nuevo Importe Unitario:</b>	0,00 €					

**RECINTOS PROPUESTOS**

<b>REF.</b>	<b>REFERENCIA SIGPAC</b>	<b>CULTIVO</b>	<b>S/R</b>	<b>USO SIGPAC</b>	<b>Sup. Dec. admisible</b>	<b>Sup. Campo</b>	<b>Sup. Determ.</b>	<b>Sup. Resuelta</b>
1700000007010822	23-028-003-00166-0002	OLIVAR	S		0,98		0,98	0,98
1700000007010823	23-066-001-00154-0001	BARBECHO TRADICIONAL	S		0,16		0,16	0,16
1700000007010824	23-066-001-00155-0001	BARBECHO TRADICIONAL	S		0,21		0,21	0,21
1700000007010825	23-066-001-00023-0003	BARBECHO TRADICIONAL	S		1,01		1,01	1,01
1700000007010826	23-066-004-00124-0001	OLIVAR	S		0,79		0,79	0,79
1700000007010827	23-066-010-00202-0001	OLIVAR	S		0,22		0,22	0,22
1700000007010828	23-028-010-00365-0001	OLIVAR	S		1,90		1,90	1,90
1700000007010829	23-066-004-00203-0001	OLIVAR	S		0,24		0,24	0,24
1700000007011288	23-066-004-00194-0001	OLIVAR	S		0,68		0,68	0,68
1700000007011293	23-066-007-00021-0001	OLIVAR	S		0,94		0,94	0,94

**INCIDENCIAS****INCIDENCIA DESCRIPCIÓN**

2454	Solicitante de intervención 6613 cuyo regimen de afiliación a la SS no es ni el sistema especial agrario(cuenta ajena) ni autonomo con actividad agraria.
74018	Productor que no es agricultor a título principal, según los datos del ejercicio fiscal n-1 y seguridad socia.
74053	Importe inferior a 100 Euros

**Incidenias de carga ganadera****INCIDENCIA DESCRIPCIÓN**

86132	Recinto superficie forrajera que no realiza la actividad de producción de pastoreo. Recinto:23-066-001-00154-00001 Cultivo:20000 BARBECHO TRADICIONAL-SIN VARIEDAD Secano Recinto:23-066-001-00155-00001 Cultivo:20000 BARBECHO TRADICIONAL-SIN VARIEDAD Secano Recinto:23-066-001-00023-00003 Cultivo:20000 BARBECHO TRADICIONAL-SIN VARIEDAD Secano
-------	--

(1) Con incidencias que retienen pago o deniegan el expediente.

(2) Se calcula sobre superficie declarada admisible.

(3) Aplicación del artículo 16 bis del RD 147/2023.

(4) Expediente con algunos recintos de pastos permanentes ubicados en espacios protegidos donde la carga ganadera mínima será 0,1 UGM/ha.

Puede verificar la integridad de una copia de este documento mediante la lectura del código QR adjunto o mediante el acceso a la dirección <https://ws050.juntadeandalucia.es/verificarFirma> indicando el código de VERIFICACIÓN

FIRMADO POR	RAQUEL MARIA ESPIN CRESPO	17/10/2024
VERIFICACIÓN	Pk2jmWSPEJNMB623FQZ8JEKDMKEPRE	PÁG. 3768/4804





**APELLIDOS Y NOMBRE / RAZÓN SOCIAL**

NIETO ESTELLER DULCENOMBRE

**NIF**

\*\*\*\*3429\*

**EXPEDIENTE**

1117879

**RESOLUCIÓN**

DENEGACIÓN DE LA AYUDA

**DATOS DE MANTENIMIENTO UNIDADES****GRUPO DE PAGO**

ZONAS DE MONTAÑA

**Sup. Dec.  
Admisible**

0,00

**Sup.  
Resuelta**

0,00

**Sobredecl.**

0,00

**% Sobredecl.**

0,00

**RESUMEN DE PAGOS****IMPORTE ( Euros )**

	<b>RESUELTO</b>	<b>FEADER</b>	<b>MAPA</b>	<b>CAPADR</b>
A pagar	0,00	0,00	0,00	0,00

**APLICACIÓN DE REDUCCIONES Y PENALIZACIONES (%)**

<b>Crterios de subvencionabilidad (1)</b>	<b>Presentación tardía</b>	<b>Omisión declaración</b>	<b>Condicionalidad</b>
100,00	0,00	0,00	0,00

**IMPORTE ( Euros )**

<b>Calculado(2)</b>	<b>Reducción</b>	<b>Penalización</b>	<b>Reducción Penalización (3)</b>	<b>Penalización adicional</b>	<b>Resuelto</b>	<b>FEADER</b>	<b>MAPA</b>	<b>CAPADR</b>
0,00 €	0,00 €	0,00 €	0,00 €	0,00 €	0,00 €	0,00 €	0,00 €	0,00 €
<b>Importe Unitario:</b>	93,00 €	<b>Nuevo Importe Unitario:</b>	0,00 €					

(1) Con incidencias que retienen pago o deniegan el expediente.

(2) Se calcula sobre superficie declarada admisible.

(3) Aplicación del artículo 16 bis del RD 147/2023.

(4) Expediente con algunos recintos de pastos permanentes ubicados en espacios protegidos donde la carga ganadera mínima será 0,1 UGM/ha.

Puede verificar la integridad de una copia de este documento mediante la lectura del código QR adjunto o mediante el acceso a la dirección <https://ws050.juntadeandalucia.es/verificarFirma> indicando el código de VERIFICACIÓN

FIRMADO POR

RAQUEL MARIA ESPIN CRESPO

17/10/2024

VERIFICACIÓN

Pk2jmWSPEJNMB623FQZ8JEKDMKEPRE

PÁG. 3769/4804



**INCIDENCIAS****INCIDENCIA DESCRIPCIÓN**

- 231 Recinto ficticio comunal declarado cuya superficie de cruce total supera la superficie total definida por la Autoridad gestora para ese recinto.  
Recinto:23-078-900-99000-99001 Cultivo:62000 PASTOS PERMANENTES DE 5 O MAS AÑOS-SIN VARIEDAD Secano
- 232 Superficie de cruce en recinto ficticio comunal, mayor que superficie asignada neta resultante del reparto del ficticio comunal.  
Recinto:23-078-900-99000-99001 Cultivo:62000 PASTOS PERMANENTES DE 5 O MAS AÑOS-SIN VARIEDAD Secano Diferencia penalizable (Hectáreas):11,86  
Recinto:23-078-900-99000-99001 Cultivo:62000 PASTOS PERMANENTES DE 5 O MAS AÑOS-SIN VARIEDAD Secano Diferencia penalizable (Hectáreas):6,73
- 3972 Recinto ficticio del que forma parte un recinto real cuyo identificativo presenta errores en las Declaraciones de pastos.  
Recinto:23-078-900-99000-99001 Cultivo: -
- 74053 Importe inferior a 100 Euros
- 86120 Para explotaciones de pastos permanentes ubicadas en espacios protegidos la carga ganadera mínima será 0,1 UGM/ha.  
Recinto:23-078-900-99000-99001 Cultivo:62000 PASTOS PERMANENTES DE 5 O MAS AÑOS-SIN VARIEDAD Secano Carga Ganadera:0
- 86126 Recinto de forrajera para Cálculo de Carga Ganadera que No pertenece a Explotación con UGM válida.  
Recinto:23-024-017-00008-00001 Cultivo:62000 PASTOS PERMANENTES DE 5 O MAS AÑOS-SIN VARIEDAD Secano Explotacion:ES230240006167  
Recinto:23-024-017-00009-00001 Cultivo:62000 PASTOS PERMANENTES DE 5 O MAS AÑOS-SIN VARIEDAD Secano Explotacion:ES230240006167  
Recinto:23-024-017-00010-00001 Cultivo:62000 PASTOS PERMANENTES DE 5 O MAS AÑOS-SIN VARIEDAD Secano Explotacion:ES230240006167  
Recinto:23-024-017-00010-00003 Cultivo:62000 PASTOS PERMANENTES DE 5 O MAS AÑOS-SIN VARIEDAD Secano Explotacion:ES230240006167  
Recinto:23-024-017-00032-00001 Cultivo:62000 PASTOS PERMANENTES DE 5 O MAS AÑOS-SIN VARIEDAD Secano Explotacion:ES230240006167  
Recinto:23-024-018-00001-00001 Cultivo:62000 PASTOS PERMANENTES DE 5 O MAS AÑOS-SIN VARIEDAD Secano Explotacion:ES230240006167  
Recinto:23-024-018-00003-00001 Cultivo:62000 PASTOS PERMANENTES DE 5 O MAS AÑOS-SIN VARIEDAD Secano Explotacion:ES230240006167  
Recinto:23-024-018-00004-00001 Cultivo:62000 PASTOS PERMANENTES DE 5 O MAS AÑOS-SIN VARIEDAD Secano Explotacion:ES230240006167  
Recinto:23-024-018-00004-00002 Cultivo:62000 PASTOS PERMANENTES DE 5 O MAS AÑOS-SIN VARIEDAD Secano Explotacion:ES230240006167  
Recinto:23-024-018-00005-00001 Cultivo:62000 PASTOS PERMANENTES DE 5 O MAS AÑOS-SIN VARIEDAD Secano Explotacion:ES230240006167  
Recinto:23-024-018-00005-00002 Cultivo:62000 PASTOS PERMANENTES DE 5 O MAS AÑOS-SIN VARIEDAD Secano Explotacion:ES230240006167  
Recinto:23-024-018-00006-00001 Cultivo:62000 PASTOS PERMANENTES DE 5 O MAS AÑOS-SIN VARIEDAD Secano Explotacion:ES230240006167  
Recinto:23-024-018-00006-00002 Cultivo:62000 PASTOS PERMANENTES DE 5 O MAS AÑOS-SIN VARIEDAD Secano Explotacion:ES230240006167  
Recinto:23-024-018-00006-00003 Cultivo:62000 PASTOS PERMANENTES DE 5 O MAS AÑOS-SIN VARIEDAD Secano Explotacion:ES230240006167  
Recinto:23-024-018-00006-00004 Cultivo:62000 PASTOS PERMANENTES DE 5 O MAS AÑOS-SIN VARIEDAD Secano Explotacion:ES230240006167

**Incidencias de carga ganadera****INCIDENCIA DESCRIPCIÓN**

- 232 Superficie de cruce en recinto ficticio comunal, mayor que superficie asignada neta resultante del reparto del ficticio comunal.  
Recinto:23-078-900-99000-99001 Cultivo:62000 PASTOS PERMANENTES DE 5 O MAS AÑOS-SIN VARIEDAD Secano Diferencia penalizable (Hectáreas):6,73  
Recinto:23-078-900-99000-99001 Cultivo:62000 PASTOS PERMANENTES DE 5 O MAS AÑOS-SIN VARIEDAD Secano Diferencia penalizable (Hectáreas):11,86
- 86126 Recinto de forrajera para Cálculo de Carga Ganadera que No pertenece a Explotación con UGM válida.  
Recinto:23-024-018-00006-00004 Cultivo:62000 PASTOS PERMANENTES DE 5 O MAS AÑOS-SIN VARIEDAD Secano Explotacion:ES230240006167  
Recinto:23-024-017-00010-00003 Cultivo:62000 PASTOS PERMANENTES DE 5 O MAS AÑOS-SIN VARIEDAD Secano Explotacion:ES230240006167  
Recinto:23-024-018-00005-00001 Cultivo:62000 PASTOS PERMANENTES DE 5 O MAS AÑOS-SIN VARIEDAD Secano Explotacion:ES230240006167  
Recinto:23-024-018-00005-00002 Cultivo:62000 PASTOS PERMANENTES DE 5 O MAS AÑOS-SIN VARIEDAD Secano Explotacion:ES230240006167

(1) Con incidencias que retienen pago o deniegan el expediente.

(2) Se calcula sobre superficie declarada admisible.

(3) Aplicación del artículo 16 bis del RD 147/2023.

(4) Expediente con algunos recintos de pastos permanentes ubicados en espacios protegidos donde la carga ganadera mínima será 0,1 UGM/ha.

Puede verificar la integridad de una copia de este documento mediante la lectura del código QR adjunto o mediante el acceso a la dirección <https://ws050.juntadeandalucia.es/verificarFirma> indicando el código de VERIFICACIÓN

FIRMADO POR

RAQUEL MARIA ESPIN CRESPO

17/10/2024

VERIFICACIÓN

Pk2jmWSPEJNMB623FQZ8JEKDMKEPRE


PÁG. 3770/4804





- Recinto:23-024-018-00001-00001 Cultivo:62000 PASTOS PERMANENTES DE 5 O MAS AÑOS-SIN VARIEDAD Secano Explotacion:ES230240006167
- Recinto:23-024-018-00004-00001 Cultivo:62000 PASTOS PERMANENTES DE 5 O MAS AÑOS-SIN VARIEDAD Secano Explotacion:ES230240006167
- Recinto:23-024-018-00004-00002 Cultivo:62000 PASTOS PERMANENTES DE 5 O MAS AÑOS-SIN VARIEDAD Secano Explotacion:ES230240006167
- Recinto:23-024-018-00006-00001 Cultivo:62000 PASTOS PERMANENTES DE 5 O MAS AÑOS-SIN VARIEDAD Secano Explotacion:ES230240006167
- Recinto:23-024-018-00006-00002 Cultivo:62000 PASTOS PERMANENTES DE 5 O MAS AÑOS-SIN VARIEDAD Secano Explotacion:ES230240006167
- Recinto:23-024-018-00006-00003 Cultivo:62000 PASTOS PERMANENTES DE 5 O MAS AÑOS-SIN VARIEDAD Secano Explotacion:ES230240006167
- Recinto:23-024-017-00008-00001 Cultivo:62000 PASTOS PERMANENTES DE 5 O MAS AÑOS-SIN VARIEDAD Secano Explotacion:ES230240006167
- Recinto:23-024-017-00009-00001 Cultivo:62000 PASTOS PERMANENTES DE 5 O MAS AÑOS-SIN VARIEDAD Secano Explotacion:ES230240006167
- Recinto:23-024-017-00032-00001 Cultivo:62000 PASTOS PERMANENTES DE 5 O MAS AÑOS-SIN VARIEDAD Secano Explotacion:ES230240006167
- Recinto:23-024-018-00003-00001 Cultivo:62000 PASTOS PERMANENTES DE 5 O MAS AÑOS-SIN VARIEDAD Secano Explotacion:ES230240006167
- Recinto:23-024-017-00010-00001 Cultivo:62000 PASTOS PERMANENTES DE 5 O MAS AÑOS-SIN VARIEDAD Secano Explotacion:ES230240006167
- 86128 Recinto de Forrajeras que no ha contabilizado para Carga Ganadera por no tener una explotación válida para el cálculo de la Carga Ganadera
  - Recinto:23-024-018-00006-00004 Cultivo:62 PASTOS PERMANENTES DE 5 O MAS AÑOS-
  - Recinto:23-024-017-00010-00003 Cultivo:62 PASTOS PERMANENTES DE 5 O MAS AÑOS-
  - Recinto:23-024-018-00005-00001 Cultivo:62 PASTOS PERMANENTES DE 5 O MAS AÑOS-
  - Recinto:23-024-018-00005-00002 Cultivo:62 PASTOS PERMANENTES DE 5 O MAS AÑOS-
  - Recinto:23-024-018-00001-00001 Cultivo:62 PASTOS PERMANENTES DE 5 O MAS AÑOS-
  - Recinto:23-024-018-00004-00001 Cultivo:62 PASTOS PERMANENTES DE 5 O MAS AÑOS-
  - Recinto:23-024-018-00004-00002 Cultivo:62 PASTOS PERMANENTES DE 5 O MAS AÑOS-
  - Recinto:23-024-018-00006-00001 Cultivo:62 PASTOS PERMANENTES DE 5 O MAS AÑOS-
  - Recinto:23-024-018-00006-00002 Cultivo:62 PASTOS PERMANENTES DE 5 O MAS AÑOS-
  - Recinto:23-024-018-00006-00003 Cultivo:62 PASTOS PERMANENTES DE 5 O MAS AÑOS-
  - Recinto:23-024-017-00008-00001 Cultivo:62 PASTOS PERMANENTES DE 5 O MAS AÑOS-
  - Recinto:23-024-017-00009-00001 Cultivo:62 PASTOS PERMANENTES DE 5 O MAS AÑOS-
  - Recinto:23-024-017-00032-00001 Cultivo:62 PASTOS PERMANENTES DE 5 O MAS AÑOS-
  - Recinto:23-024-018-00003-00001 Cultivo:62 PASTOS PERMANENTES DE 5 O MAS AÑOS-
  - Recinto:23-024-017-00010-00001 Cultivo:62 PASTOS PERMANENTES DE 5 O MAS AÑOS-
  - Recinto:23-078-900-99000-99001 Cultivo:62 PASTOS PERMANENTES DE 5 O MAS AÑOS-
  - Recinto:23-078-900-99000-99001 Cultivo:62 PASTOS PERMANENTES DE 5 O MAS AÑOS-
- 86131 Recinto superficie forrajera con explotación ganadera según VAG que en REGA no tiene clasificación zootécnica permitida.
  - Recinto:23-078-900-99000-99001 Cultivo:62000 PASTOS PERMANENTES DE 5 O MAS AÑOS-SIN VARIEDAD Secano Explotacion:ES239040001001
  - Recinto:23-078-900-99000-99001 Cultivo:62000 PASTOS PERMANENTES DE 5 O MAS AÑOS-SIN VARIEDAD Secano Explotacion:ES239040001001

(1) Con incidencias que retienen pago o deniegan el expediente.  
 (2) Se calcula sobre superficie declarada admisible.  
 (3) Aplicación del artículo 16 bis del RD 147/2023.  
 (4) Expediente con algunos recintos de pastos permanentes ubicados en espacios protegidos donde la carga ganadera mínima será 0,1 UGM/ha.

Puede verificar la integridad de una copia de este documento mediante la lectura del código QR adjunto o mediante el acceso a la dirección <a href="https://ws050.juntadeandalucia.es/verificarFirma">https://ws050.juntadeandalucia.es/verificarFirma</a> indicando el código de VERIFICACIÓN			
FIRMADO POR	RAQUEL MARIA ESPIN CRESPO	17/10/2024	
VERIFICACIÓN	Pk2jmWSPEJNMB623FQZ8JEKDMKEPRE	PÁG. 3771/4804	

**APELLIDOS Y NOMBRE / RAZÓN SOCIAL**

NIETO FERNÁNDEZ JOSÉ

**NIF**

\*\*\*\*2539\*

**EXPEDIENTE**

1112407

**RESOLUCIÓN**

DENEGACIÓN DE LA AYUDA

**DATOS DE MANTENIMIENTO UNIDADES**

<b>GRUPO DE PAGO</b>	<b>Sup. Dec. Admisible</b>	<b>Sup. Resuelta</b>	<b>Sobredecl.</b>	<b>% Sobredecl.</b>
ZONAS DE MONTAÑA	0,00	0,00	0,00	0,00

**RESUMEN DE PAGOS**

	<b>IMPORTE ( Euros )</b>			
	<b>RESUELTO</b>	<b>FEADER</b>	<b>MAPA</b>	<b>CAPADR</b>
A pagar	0,00	0,00	0,00	0,00

**APLICACIÓN DE REDUCCIONES Y PENALIZACIONES (%)**

<b>Criterios de subvencionabilidad (1)</b>	<b>Presentación tardía</b>	<b>Omisión declaración</b>	<b>Condicionidad</b>
100,00	0,00	0,00	0,00

**IMPORTE ( Euros )**

<b>Calculado(2)</b>	<b>Reducción</b>	<b>Penalización</b>	<b>Reducción Penalización (3)</b>	<b>Penalización adicional</b>	<b>Resuelto</b>	<b>FEADER</b>	<b>MAPA</b>	<b>CAPADR</b>
0,00 €	0,00 €	0,00 €	0,00 €	0,00 €	0,00 €	0,00 €	0,00 €	0,00 €
<b>Importe Unitario:</b>	93,00 €	<b>Nuevo Importe Unitario:</b>	0,00 €					

**INCIDENCIAS****INCIDENCIA DESCRIPCIÓN**

231	Recinto ficticio comunal declarado cuya superficie de cruce total supera la superficie total definida por la Autoridad gestora para ese recinto. Recinto:23-078-900-99000-99001 Cultivo:62000 PASTOS PERMANENTES DE 5 O MAS AÑOS-SIN VARIEDAD Secano
232	Superficie de cruce en recinto ficticio comunal, mayor que superficie asignada neta resultante del reparto del ficticio comunal. Recinto:23-078-900-99000-99001 Cultivo:62000 PASTOS PERMANENTES DE 5 O MAS AÑOS-SIN VARIEDAD Secano Diferencia penalizable (Hectáreas):14,24 Recinto:23-078-900-99000-99001 Cultivo:62000 PASTOS PERMANENTES DE 5 O MAS AÑOS-SIN VARIEDAD Secano Diferencia penalizable (Hectáreas):4,88
3972	Recinto ficticio del que forma parte un recinto real cuyo identificativo presenta errores en las Declaraciones de pastos. Recinto:23-078-900-99000-99001 Cultivo: -
74053	Importe inferior a 100 Euros
86120	Para explotaciones de pastos permanentes ubicadas en espacios protegidos la carga ganadera mínima será 0,1 UGM/ha. Recinto:23-078-900-99000-99001 Cultivo:62000 PASTOS PERMANENTES DE 5 O MAS AÑOS-SIN VARIEDAD Secano Carga Ganadera:0
86126	Recinto de forrajera para Cálculo de Carga Ganadera que No pertenece a Explotación con UGM válida. Recinto:23-079-003-00004-00003 Cultivo:62000 PASTOS PERMANENTES DE 5 O MAS AÑOS-SIN VARIEDAD Secano Explotacion:ES230790006090 Recinto:23-079-004-00001-00001 Cultivo:62000 PASTOS PERMANENTES DE 5 O MAS AÑOS-SIN VARIEDAD Secano Explotacion:ES230790006090 Recinto:23-079-004-00001-00002 Cultivo:62000 PASTOS PERMANENTES DE 5 O MAS AÑOS-SIN VARIEDAD Secano Explotacion:ES230790006090 Recinto:23-079-004-00001-00005 Cultivo:62000 PASTOS PERMANENTES DE 5 O MAS AÑOS-SIN VARIEDAD Secano Explotacion:ES230790006090

(1) Con incidencias que retienen pago o deniegan el expediente.

(2) Se calcula sobre superficie declarada admisible.

(3) Aplicación del artículo 16 bis del RD 147/2023.

(4) Expediente con algunos recintos de pastos permanentes ubicados en espacios protegidos donde la carga ganadera mínima será 0,1 UGM/ha.

Puede verificar la integridad de una copia de este documento mediante la lectura del código QR adjunto o mediante el acceso a la dirección <https://ws050.juntadeandalucia.es/verificarFirma> indicando el código de VERIFICACIÓN

FIRMADO POR	RAQUEL MARIA ESPIN CRESPO	17/10/2024
VERIFICACIÓN	Pk2jmWSPEJNMB623FQZ8JEKDMKEPRE	PÁG. 3772/4804





**Incidencias de carga ganadera**

**INCIDENCIA DESCRIPCIÓN**

232	Superficie de cruce en recinto ficticio comunal, mayor que superficie asignada neta resultante del reparto del ficticio comunal. Recinto:23-078-900-99000-99001 Cultivo:62000 PASTOS PERMANENTES DE 5 O MAS AÑOS-SIN VARIEDAD Secano Diferencia penalizable (Hectáreas):14,24 Recinto:23-078-900-99000-99001 Cultivo:62000 PASTOS PERMANENTES DE 5 O MAS AÑOS-SIN VARIEDAD Secano Diferencia penalizable (Hectáreas):4,88
86126	Recinto de forrajera para Cálculo de Carga Ganadera que No pertenece a Explotación con UGM válida. Recinto:23-079-004-00001-00005 Cultivo:62000 PASTOS PERMANENTES DE 5 O MAS AÑOS-SIN VARIEDAD Secano Explotacion:ES230790006090 Recinto:23-079-004-00001-00001 Cultivo:62000 PASTOS PERMANENTES DE 5 O MAS AÑOS-SIN VARIEDAD Secano Explotacion:ES230790006090 Recinto:23-079-003-00004-00003 Cultivo:62000 PASTOS PERMANENTES DE 5 O MAS AÑOS-SIN VARIEDAD Secano Explotacion:ES230790006090 Recinto:23-079-004-00001-00002 Cultivo:62000 PASTOS PERMANENTES DE 5 O MAS AÑOS-SIN VARIEDAD Secano Explotacion:ES230790006090
86128	Recinto de Forrajeras que no ha contabilizado para Carga Ganadera por no tener una explotación válida para el cálculo de la Carga Ganadera Recinto:23-079-004-00001-00005 Cultivo:62 PASTOS PERMANENTES DE 5 O MAS AÑOS- Recinto:23-079-004-00001-00001 Cultivo:62 PASTOS PERMANENTES DE 5 O MAS AÑOS- Recinto:23-079-003-00004-00003 Cultivo:62 PASTOS PERMANENTES DE 5 O MAS AÑOS- Recinto:23-079-004-00001-00002 Cultivo:62 PASTOS PERMANENTES DE 5 O MAS AÑOS- Recinto:23-078-900-99000-99001 Cultivo:62 PASTOS PERMANENTES DE 5 O MAS AÑOS- Recinto:23-078-900-99000-99001 Cultivo:62 PASTOS PERMANENTES DE 5 O MAS AÑOS-
86131	Recinto superficie forrajera con explotación ganadera según VAG que en REGA no tiene clasificación zootécnica permitida. Recinto:23-078-900-99000-99001 Cultivo:62000 PASTOS PERMANENTES DE 5 O MAS AÑOS-SIN VARIEDAD Secano Explotacion:ES239040001001 Recinto:23-078-900-99000-99001 Cultivo:62000 PASTOS PERMANENTES DE 5 O MAS AÑOS-SIN VARIEDAD Secano Explotacion:ES239040001001

(1) Con incidencias que retienen pago o deniegan el expediente.

(2) Se calcula sobre superficie declarada admisible.

(3) Aplicación del artículo 16 bis del RD 147/2023.

(4) Expediente con algunos recintos de pastos permanentes ubicados en espacios protegidos donde la carga ganadera mínima será 0,1 UGM/ha.

Puede verificar la integridad de una copia de este documento mediante la lectura del código QR adjunto o mediante el acceso a la dirección <https://ws050.juntadeandalucia.es/verificarFirma> indicando el código de VERIFICACIÓN

FIRMADO POR	RAQUEL MARIA ESPIN CRESPO	17/10/2024	
VERIFICACIÓN	Pk2jmWSPEJNMB623FQZ8JEKDMKEPRE	PÁG. 3773/4804	

**APELLIDOS Y NOMBRE / RAZÓN SOCIAL**

NIETO MOMBLAN TOMAS

**NIF**

\*\*\*\*7046\*

**EXPEDIENTE**

1165601

**RESOLUCIÓN**

DENEGACIÓN DE LA AYUDA

**DATOS DE MANTENIMIENTO UNIDADES****GRUPO DE PAGO**

ZONAS DE MONTAÑA

**Sup. Dec.  
Admisible**

0,00

**Sup.  
Resuelta**

0,00

**Sobredecl.**

0,00

**% Sobredecl.**

0,00

**RESUMEN DE PAGOS****IMPORTE ( Euros )**

	RESUELTO	FEADER	MAPA	CAPADR
A pagar	0,00	0,00	0,00	0,00

**APLICACIÓN DE REDUCCIONES Y PENALIZACIONES (%)**

Criterios de subvencionabilidad (1)	Presentación tardía	Omisión declaración	Condicionalidad
100,00	0,00	0,00	0,00

**IMPORTE ( Euros )**

Calculado(2)	Reducción	Penalización	Reducción Penalización (3)	Penalización adicional	Resuelto	FEADER	MAPA	CAPADR
0,00 €	0,00 €	0,00 €	0,00 €	0,00 €	0,00 €	0,00 €	0,00 €	0,00 €
Importe Unitario:	93,00 €	Nuevo Importe Unitario:	0,00 €					

**RECINTOS PROPUESTOS**

REF.	REFERENCIA SIGPAC	CULTIVO	S/R	USO SIGPAC	Sup. Dec. admisible	Sup. Campo	Sup. Determ.	Sup. Resuelta
1700000005898597	23-094-031-00111-0001	OLIVAR	R		1,19		1,19	1,19

**INCIDENCIAS****INCIDENCIA DESCRIPCIÓN**

2454	Solicitante de intervención 6613 cuyo regimen de afiliación a la SS no es ni el sistema especial agrario(cuenta ajena) ni autonomo con actividad agraria.
74018	Productor que no es agricultor a título principal, según los datos del ejercicio fiscal n-1 y seguridad socia.
74053	Importe inferior a 100 Euros

(1) Con incidencias que retienen pago o deniegan el expediente.

(2) Se calcula sobre superficie declarada admisible.

(3) Aplicación del artículo 16 bis del RD 147/2023.

(4) Expediente con algunos recintos de pastos permanentes ubicados en espacios protegidos donde la carga ganadera mínima será 0,1 UGM/ha.

Puede verificar la integridad de una copia de este documento mediante la lectura del código QR adjunto o mediante el acceso a la dirección <https://ws050.juntadeandalucia.es/verificarFirma> indicando el código de VERIFICACIÓN

FIRMADO POR

RAQUEL MARIA ESPIN CRESPO

17/10/2024

VERIFICACIÓN

Pk2jmWSPEJNMB623FQZ8JEKDMKEPRE

PÁG. 3774/4804



**APELLIDOS Y NOMBRE / RAZÓN SOCIAL**

NIETO NIETO INDALECIO

**NIF**

\*\*\*\*4786\*

**EXPEDIENTE**

1225465

**RESOLUCIÓN**

DENEGACIÓN DE LA AYUDA

**DATOS DE MANTENIMIENTO UNIDADES****GRUPO DE PAGO**

ZONAS DE MONTAÑA

**Sup. Dec.  
Admisible**

0,00

**Sup.  
Resuelta**

0,00

**Sobredecl.**

0,00

**% Sobredecl.**

0,00

**RESUMEN DE PAGOS****IMPORTE ( Euros )**

	RESUELTO	FEADER	MAPA	CAPADR
A pagar	0,00	0,00	0,00	0,00

**APLICACIÓN DE REDUCCIONES Y PENALIZACIONES (%)**

Crterios de subvencionabilidad (1)	Presentación tardía	Omisión declaración	Condicionalidad
100,00	0,00	0,00	0,00

**IMPORTE ( Euros )**

Calculado(2)	Reducción	Penalización	Reducción Penalización (3)	Penalización adicional	Resuelto	FEADER	MAPA	CAPADR
0,00 €	0,00 €	0,00 €	0,00 €	0,00 €	0,00 €	0,00 €	0,00 €	0,00 €
<b>Importe Unitario:</b>	93,00 €	<b>Nuevo Importe Unitario:</b>	0,00 €					

**RECINTOS PROPUESTOS**

REF.	REFERENCIA SIGPAC	CULTIVO	S/R	USO SIGPAC	Sup. Dec. admisible	Sup. Campo	Sup. Determ.	Sup. Resuelta
6833301	23-093-007-00467-0003	OLIVAR	S		0,08		0,08	0,08
170000005081007	23-093-005-00798-0001	OLIVAR	S		0,19		0,19	0,19
170000005442983	23-093-005-00366-0001	OLIVAR	S		0,82		0,82	0,82
170000006644337	23-093-005-00078-0003	OLIVAR	S		0,39		0,39	0,39
170000006644338	23-093-006-00143-0001	OLIVAR	S		0,61		0,61	0,61
170000006644340	23-093-006-00143-0002	MANZANOS	R		0,31		0,31	0,31
170000006644341	23-093-005-00345-0001	OLIVAR	S		0,01		0,01	0,01
170000006644342	23-093-005-00346-0001	OLIVAR	S		0,39		0,39	0,39
170000006644343	23-093-005-00078-0006	OLIVAR	S		0,07		0,07	0,07
170000006728122	23-093-001-00129-0002	OLIVAR	S		0,70		0,70	0,70
170000006728123	23-093-001-00556-0001	OLIVAR	S		0,61		0,61	0,61
170000006728124	23-093-001-00552-0001	OLIVAR	S		0,01		0,01	0,01
170000006728126	23-093-007-00466-0002	OLIVAR	S		0,87		0,87	0,87
170000006728127	23-093-006-00040-0002	OLIVAR	S		1,78		1,78	1,78
170000006728128	23-093-006-00143-0005	OLIVAR	R		0,14		0,14	0,14
170000006728129	23-093-005-00808-0001	OLIVAR	S		0,82		0,82	0,82
170000006728130	23-093-001-00131-0002	OLIVAR	S		0,95		0,95	0,95
170000006728133	23-093-001-00132-0003	OLIVAR	S		0,02		0,02	0,02

**INCIDENCIAS****INCIDENCIA DESCRIPCIÓN**

2454	Solicitante de intervención 6613 cuyo regimen de afiliación a la SS no es ni el sistema especial agrario(cuenta ajena) ni autonomo con actividad agraria.
74018	Productor que no es agricultor a título principal, según los datos del ejercicio fiscal n-1 y seguridad socia.
74053	Importe inferior a 100 Euros

(1) Con incidencias que retienen pago o deniegan el expediente.

(2) Se calcula sobre superficie declarada admisible.

(3) Aplicación del artículo 16 bis del RD 147/2023.

(4) Expediente con algunos recintos de pastos permanentes ubicados en espacios protegidos donde la carga ganadera mínima será 0,1 UGM/ha.

Puede verificar la integridad de una copia de este documento mediante la lectura del código QR adjunto o mediante el acceso a la dirección <https://ws050.juntadeandalucia.es/verificarFirma> indicando el código de VERIFICACIÓN

FIRMADO POR

RAQUEL MARIA ESPIN CRESPO

17/10/2024

VERIFICACIÓN

Pk2jmWSPEJNMB623FQZ8JEKDMKEPRE

PÁG. 3775/4804



**APELLIDOS Y NOMBRE / RAZÓN SOCIAL**

NIETO OCON ANTONIO JOSE

**NIF**

\*\*\*\*7496\*

**EXPEDIENTE**

1147950

**RESOLUCIÓN**

DENEGACIÓN DE LA AYUDA

**DATOS DE MANTENIMIENTO UNIDADES****GRUPO DE PAGO**

ZONAS DE MONTAÑA

**Sup. Dec.  
Admisible**

0,00

**Sup.  
Resuelta**

0,00

**Sobredecl.**

0,00

**% Sobredecl.**

0,00

**RESUMEN DE PAGOS****IMPORTE ( Euros )**

	RESUELTO	FEADER	MAPA	CAPADR
A pagar	0,00	0,00	0,00	0,00

**APLICACIÓN DE REDUCCIONES Y PENALIZACIONES (%)**

Crterios de subvencionabilidad (1)	Presentación tardía	Omisión declaración	Condicionalidad
100,00	0,00	0,00	0,00

**IMPORTE ( Euros )**

Calculado(2)	Reducción	Penalización	Reducción Penalización (3)	Penalización adicional	Resuelto	FEADER	MAPA	CAPADR
0,00 €	0,00 €	0,00 €	0,00 €	0,00 €	0,00 €	0,00 €	0,00 €	0,00 €
Importe Unitario:	93,00 €	Nuevo Importe Unitario:	0,00 €					

**RECINTOS PROPUESTOS**

REF.	REFERENCIA SIGPAC	CULTIVO	S/R	USO SIGPAC	Sup. Dec. admisible	Sup. Campo	Sup. Determ.	Sup. Resuelta
-1206637	23-002-046-00249-0001	OLIVAR	S		0,02		0,02	0,02
-1206636	23-002-046-00143-0001	OLIVAR	S		0,01		0,01	0,01
-1089087	23-002-045-00033-0006	BARBECHO TRADICIONAL	R		0,01		0,01	0,01
-106168	23-002-044-00227-0008	OLIVAR	S		0,80		0,80	0,80
-106167	23-002-044-00226-0004	OLIVAR	S		0,02		0,02	0,02
170000005388418	18-133-006-00124-0001	OLIVAR	S		0,67		0,67	0,67
170000005388420	23-002-044-00227-0006	OLIVAR	S		0,99		0,99	0,99
170000005388421	23-002-044-00229-0001	OLIVAR	S		0,01		0,01	0,01
170000005388424	23-002-046-00143-0001	OLIVAR	S		0,95		0,95	0,95
170000005388425	23-002-045-00033-0003	CEREZOS	R		0,15		0,15	0,15
170000005388426	23-002-045-00140-0001	OLIVAR	S		0,80		0,80	0,80

**INCIDENCIAS****INCIDENCIA DESCRIPCIÓN**

74018 Productor que no es agricultor a título principal, según los datos del ejercicio fiscal n-1 y seguridad socia.  
74053 Importe inferior a 100 Euros

**Incidenias de carga ganadera****INCIDENCIA DESCRIPCIÓN**

86132 Recinto superficie forrajera que no realiza la actividad de producción de pastoreo.  
Recinto:23-002-045-00033-00006 Cultivo:20000 BARBECHO TRADICIONAL-SIN VARIEDAD Regadío

(1) Con incidencias que retienen pago o deniegan el expediente.

(2) Se calcula sobre superficie declarada admisible.

(3) Aplicación del artículo 16 bis del RD 147/2023.

(4) Expediente con algunos recintos de pastos permanentes ubicados en espacios protegidos donde la carga ganadera mínima será 0,1 UGM/ha.

Puede verificar la integridad de una copia de este documento mediante la lectura del código QR adjunto o mediante el acceso a la dirección <https://ws050.juntadeandalucia.es/verificarFirma> indicando el código de VERIFICACIÓN

FIRMADO POR

RAQUEL MARIA ESPIN CRESPO

17/10/2024

VERIFICACIÓN

Pk2jmWSPEJNMB623FQZ8JEKDMKEPRE

PÁG. 3776/4804





**APELLIDOS Y NOMBRE / RAZÓN SOCIAL**

NIETO PEINADO MARIA DOLORES

**NIF**

\*\*\*\*3840\*

**EXPEDIENTE**

1039216

**RESOLUCIÓN**

DENEGACIÓN DE LA AYUDA

**DATOS DE MANTENIMIENTO UNIDADES****GRUPO DE PAGO**

ZONAS DE MONTAÑA

**Sup. Dec.  
Admisible**

0,00

**Sup.  
Resuelta**

0,00

**Sobredecl.**

0,00

**% Sobredecl.**

0,00

**RESUMEN DE PAGOS****IMPORTE ( Euros )**

	RESUELTO	FEADER	MAPA	CAPADR
A pagar	0,00	0,00	0,00	0,00

**APLICACIÓN DE REDUCCIONES Y PENALIZACIONES (%)**

Criterios de subvencionabilidad (1)	Presentación tardía	Omisión declaración	Condicionalidad
100,00	0,00	0,00	0,00

**IMPORTE ( Euros )**

Calculado(2)	Reducción	Penalización	Reducción Penalización (3)	Penalización adicional	Resuelto	FEADER	MAPA	CAPADR
0,00 €	0,00 €	0,00 €	0,00 €	0,00 €	0,00 €	0,00 €	0,00 €	0,00 €
Importe Unitario:	93,00 €	Nuevo Importe Unitario:	0,00 €					

**RECINTOS PROPUESTOS**

REF.	REFERENCIA SIGPAC	CULTIVO	S/R	USO SIGPAC	Sup. Dec. admisible	Sup. Campo	Sup. Determ.	Sup. Resuelta
-1229409	23-005-015-00003-0006	OLIVAR	R		0,07		0,07	0,07
-1229372	23-005-015-00724-0003	OLIVAR	R		0,01		0,01	0,01
-904663	23-005-015-09008-0002	OLIVAR	R		0,10		0,10	0,10
7505760	23-005-015-00003-0008	OLIVAR	R		0,06		0,06	0,06
1700000002690071	23-005-015-00003-0004	OLIVAR	R		3,64		3,64	3,64
1700000002690072	23-005-015-00037-0002	OLIVAR	R		1,19		1,19	1,19

**INCIDENCIAS****INCIDENCIA DESCRIPCIÓN**

74018	Productor que no es agricultor a título principal, según los datos del ejercicio fiscal n-1 y seguridad socia.
74053	Importe inferior a 100 Euros

(1) Con incidencias que retienen pago o deniegan el expediente.

(2) Se calcula sobre superficie declarada admisible.

(3) Aplicación del artículo 16 bis del RD 147/2023.

(4) Expediente con algunos recintos de pastos permanentes ubicados en espacios protegidos donde la carga ganadera mínima será 0,1 UGM/ha.

Puede verificar la integridad de una copia de este documento mediante la lectura del código QR adjunto o mediante el acceso a la dirección <https://ws050.juntadeandalucia.es/verificarFirma> indicando el código de VERIFICACIÓN

FIRMADO POR

RAQUEL MARIA ESPIN CRESPO

17/10/2024

VERIFICACIÓN

Pk2jmWSPEJNMB623FQZ8JEKDMKEPRE

PÁG. 3777/4804



**APELLIDOS Y NOMBRE / RAZÓN SOCIAL**

NIETO VALDIVIA MIGUEL

**NIF**

\*\*\*\*6566\*

**EXPEDIENTE**

1069040

**RESOLUCIÓN**

DENEGACIÓN DE LA AYUDA

**DATOS DE MANTENIMIENTO UNIDADES****GRUPO DE PAGO**

ZONAS DE MONTAÑA

**Sup. Dec.  
Admisible**

0,00

**Sup.  
Resuelta**

0,00

**Sobredecl.**

0,00

**% Sobredecl.**

0,00

**RESUMEN DE PAGOS****IMPORTE ( Euros )**

	RESUELTO	FEADER	MAPA	CAPADR
A pagar	0,00	0,00	0,00	0,00

**APLICACIÓN DE REDUCCIONES Y PENALIZACIONES (%)**

Criterios de subvencionabilidad (1)	Presentación tardía	Omisión declaración	Condicionalidad
100,00	0,00	0,00	0,00

**IMPORTE ( Euros )**

Calculado(2)	Reducción	Penalización	Reducción Penalización (3)	Penalización adicional	Resuelto	FEADER	MAPA	CAPADR
0,00 €	0,00 €	0,00 €	0,00 €	0,00 €	0,00 €	0,00 €	0,00 €	0,00 €
Importe Unitario:	93,00 €	Nuevo Importe Unitario:	0,00 €					

**RECINTOS PROPUESTOS**

REF.	REFERENCIA SIGPAC	CULTIVO	S/R	USO SIGPAC	Sup. Dec. admisible	Sup. Campo	Sup. Determ.	Sup. Resuelta
-531681	23-093-007-00253-0001	OLIVAR	S		0,01		0,01	0,01
-531680	23-093-006-00097-0002	OLIVAR	S		0,12		0,12	0,12
-531678	23-093-006-00096-0008	OLIVAR	S		0,13		0,13	0,13
-531677	23-093-006-00096-0003	OLIVAR	S		0,24		0,24	0,24
-531676	23-093-006-00096-0001	ALBARICOQUEROS	S		0,09		0,09	0,09
-531674	23-093-006-00095-0002	OLIVAR	S		0,01		0,01	0,01
-531673	23-093-002-00073-0006	ALBARICOQUEROS	S		0,07		0,07	0,07
1700000005389973	23-093-002-00072-0004	OLIVAR	R		0,02		0,02	0,00
1700000005389974	23-093-006-00276-0001	OLIVAR	S		0,01		0,01	0,01
1700000005389975	23-093-006-00277-0001	OLIVAR	S		0,01		0,01	0,01
1700000005389976	23-093-006-00278-0001	OLIVAR	S		0,59		0,59	0,59
1700000005389977	23-093-006-09009-0012	OLIVAR	S		0,01		0,01	0,01
1700000005389980	23-093-007-00127-0001	OLIVAR	S		0,29		0,29	0,29
1700000005389981	23-093-007-00252-0001	OLIVAR	S		0,01		0,01	0,01
1700000005389982	23-093-007-00580-0002	OLIVAR	S		0,02		0,02	0,02
1700000005389984	23-093-007-00580-0001	OLIVAR	S		0,58		0,58	0,58
1700000005389985	23-093-007-00581-0001	OLIVAR	S		0,12		0,12	0,12
1700000005389986	23-093-002-00073-0002	OLIVAR	S		0,28		0,28	0,28

(1) Con incidencias que retienen pago o deniegan el expediente.

(2) Se calcula sobre superficie declarada admisible.

(3) Aplicación del artículo 16 bis del RD 147/2023.

(4) Expediente con algunos recintos de pastos permanentes ubicados en espacios protegidos donde la carga ganadera mínima será 0,1 UGM/ha.

Puede verificar la integridad de una copia de este documento mediante la lectura del código QR adjunto o mediante el acceso a la dirección <https://ws050.juntadeandalucia.es/verificarFirma> indicando el código de VERIFICACIÓN

FIRMADO POR

RAQUEL MARIA ESPIN CRESPO

17/10/2024

VERIFICACIÓN

Pk2jmWSPEJNMB623FQZ8JEKDMKEPRE

PÁG. 3778/4804





**INCIDENCIAS**

**INCIDENCIA DESCRIPCIÓN**

2454	Solicitante de intervención 6613 cuyo regimen de afiliacion a la SS no es ni el sistema especial agrario(cuenta ajena) ni autonomo con actividad agraria.
3790	Recinto declarado inactivo Recinto:23-093-002-00072-00004 Cultivo: -
3795	Recinto declarado con una situación de riesgo de abandono. Recinto:23-093-006-00096-00001 Cultivo: -
74018	Productor que no es agricultor a título principal, según los datos del ejercicio fiscal n-1 y seguridad socia.
74053	Importe inferior a 100 Euros

(1) Con incidencias que retienen pago o deniegan el expediente.  
(2) Se calcula sobre superficie declarada admisible.  
(3) Aplicación del artículo 16 bis del RD 147/2023.  
(4) Expediente con algunos recintos de pastos permanentes ubicados en espacios protegidos donde la carga ganadera mínima será 0,1 UGM/ha.

Puede verificar la integridad de una copia de este documento mediante la lectura del código QR adjunto o mediante el acceso a la dirección <https://ws050.juntadeandalucia.es/verificarFirma> indicando el código de VERIFICACIÓN

FIRMADO POR	RAQUEL MARIA ESPIN CRESPO	17/10/2024
VERIFICACIÓN	Pk2jmWSPEJNMB623FQZ8JEKDMKEPRE	PÁG. 3779/4804



**APELLIDOS Y NOMBRE / RAZÓN SOCIAL**

NIETO VALDIVIA PEDRO

**NIF**

\*\*\*\*8936\*

**EXPEDIENTE**

1217524

**RESOLUCIÓN**

DENEGACIÓN DE LA AYUDA

**DATOS DE MANTENIMIENTO UNIDADES**

<b>GRUPO DE PAGO</b>	<b>Sup. Dec. Admisible</b>	<b>Sup. Resuelta</b>	<b>Sobredecl.</b>	<b>% Sobredecl.</b>
ZONAS DE MONTAÑA	0,00	0,00	0,00	0,00

**RESUMEN DE PAGOS**

	<b>IMPORTE ( Euros )</b>			
	<b>RESUELTO</b>	<b>FEADER</b>	<b>MAPA</b>	<b>CAPADR</b>
A pagar	0,00	0,00	0,00	0,00

**APLICACIÓN DE REDUCCIONES Y PENALIZACIONES (%)**

<b>Criterios de subvencionabilidad (1)</b>	<b>Presentación tardía</b>	<b>Omisión declaración</b>	<b>Condicionalidad</b>
100,00	0,00	0,00	0,00

**IMPORTE ( Euros )**

<b>Calculado(2)</b>	<b>Reducción</b>	<b>Penalización</b>	<b>Reducción Penalización (3)</b>	<b>Penalización adicional</b>	<b>Resuelto</b>	<b>FEADER</b>	<b>MAPA</b>	<b>CAPADR</b>
0,00 €	0,00 €	0,00 €	0,00 €	0,00 €	0,00 €	0,00 €	0,00 €	0,00 €
<b>Importe Unitario:</b>	93,00 €	<b>Nuevo Importe Unitario:</b>	0,00 €					

**RECINTOS PROPUESTOS**

<b>REF.</b>	<b>REFERENCIA SIGPAC</b>	<b>CULTIVO</b>	<b>S/R</b>	<b>USO SIGPAC</b>	<b>Sup. Dec. admisible</b>	<b>Sup. Campo</b>	<b>Sup. Determ.</b>	<b>Sup. Resuelta</b>
170000006270940	23-093-001-00193-0001	OLIVAR	S		0,04		0,04	0,04
170000006270941	23-093-001-00194-0002	OLIVAR	S		0,44		0,44	0,44
170000006270945	23-093-001-00194-0001	OLIVAR	S		0,22		0,22	0,22
170000006270946	23-093-007-00373-0001	OLIVAR	S		0,31		0,31	0,31
170000006270947	23-093-006-00164-0007	OLIVAR	S		0,01		0,01	0,01
170000006270948	23-093-006-00165-0001	OLIVAR	S		0,41		0,41	0,41
170000006270949	23-093-006-00168-0003	OLIVAR	S		0,04		0,04	0,04
170000006270950	23-093-006-00169-0011	OLIVAR	S		0,02		0,02	0,02
170000006270953	23-093-007-00038-0001	OLIVAR	S		0,21		0,21	0,21
170000006270954	23-093-007-00039-0001	OLIVAR	S		0,36		0,36	0,36
170000006270955	23-093-007-00358-0002	OLIVAR	S		0,49		0,49	0,49
170000006270956	23-093-006-00393-0001	OLIVAR	S		0,78		0,78	0,78
170000006270957	23-093-006-00394-0001	OLIVAR	S		0,75		0,75	0,75
170000006270958	23-093-005-00155-0001	OLIVAR	S		0,40		0,40	0,40
170000006270959	23-093-006-00396-0001	OLIVAR	S		0,25		0,25	0,25
170000006270960	23-093-006-00397-0001	OLIVAR	S		0,01		0,01	0,01

(1) Con incidencias que retienen pago o deniegan el expediente.

(2) Se calcula sobre superficie declarada admisible.

(3) Aplicación del artículo 16 bis del RD 147/2023.

(4) Expediente con algunos recintos de pastos permanentes ubicados en espacios protegidos donde la carga ganadera mínima será 0,1 UGM/ha.

Puede verificar la integridad de una copia de este documento mediante la lectura del código QR adjunto o mediante el acceso a la dirección <https://ws050.juntadeandalucia.es/verificarFirma> indicando el código de VERIFICACIÓN

FIRMADO POR

RAQUEL MARIA ESPIN CRESPO

17/10/2024

VERIFICACIÓN

Pk2jmWSPEJNMB623FQZ8JEKDMKEPRE

PÁG. 3780/4804





**INCIDENCIAS**

**INCIDENCIA DESCRIPCIÓN**

- 2454 Solicitante de intervención 6613 cuyo regimen de afiliacion a la SS no es ni el sistema especial agrario(cuenta ajena) ni autonomo con actividad agraria.
- 74018 Productor que no es agricultor a título principal, según los datos del ejercicio fiscal n-1 y seguridad socia.
- 74053 Importe inferior a 100 Euros
- 86119 Carga ganadera NO cumple con el valor mínimo de 0,2 UGM/ha.  
Recinto:23-093-007-00373-00002 Cultivo:62000 PASTOS PERMANENTES DE 5 O MAS AÑOS-SIN VARIEDAD Secano Carga Ganadera:0
- 86121 Recinto superficie forrajera que no realiza la actividad de producción de pastoreo.  
Recinto:23-093-007-00373-00002 Cultivo:62000 PASTOS PERMANENTES DE 5 O MAS AÑOS-SIN VARIEDAD Secano Actividad Agraria del recinto:2
- 86122 Recinto superficie forrajera que realiza la actividad de producción de pastoreo y no declara el o los códigos del Registro de Explotaciones Ganaderas de Andalucía, REGA.  
Recinto:23-093-007-00373-00002 Cultivo:62000 PASTOS PERMANENTES DE 5 O MAS AÑOS-SIN VARIEDAD Secano
- 86124 Recinto de forrajera para Cálculo de Carga Ganadera que No pertenece a Explotación.  
Recinto:23-093-007-00373-00002 Cultivo:62000 PASTOS PERMANENTES DE 5 O MAS AÑOS-SIN VARIEDAD Secano

**Incidencias de carga ganadera**

**INCIDENCIA DESCRIPCIÓN**

- 86122 Recinto superficie forrajera que realiza la actividad de producción de pastoreo y no declara el o los códigos del Registro de Explotaciones Ganaderas de Andalucía, REGA.  
Recinto:23-093-007-00373-00002 Cultivo:62000 PASTOS PERMANENTES DE 5 O MAS AÑOS-SIN VARIEDAD Secano
- 86124 Recinto de forrajera para Cálculo de Carga Ganadera que No pertenece a Explotación.  
Recinto:23-093-007-00373-00002 Cultivo:62000 PASTOS PERMANENTES DE 5 O MAS AÑOS-SIN VARIEDAD Secano
- 86128 Recinto de Forrajeras que no ha contabilizado para Carga Ganadera por no tener una explotación válida para el cálculo de la Carga Ganadera  
Recinto:23-093-007-00373-00002 Cultivo:62 PASTOS PERMANENTES DE 5 O MAS AÑOS-
- 86132 Recinto superficie forrajera que no realiza la actividad de producción de pastoreo.  
Recinto:23-093-007-00373-00002 Cultivo:62000 PASTOS PERMANENTES DE 5 O MAS AÑOS-SIN VARIEDAD Secano

(1) Con incidencias que retienen pago o deniegan el expediente.

(2) Se calcula sobre superficie declarada admisible.

(3) Aplicación del artículo 16 bis del RD 147/2023.

(4) Expediente con algunos recintos de pastos permanentes ubicados en espacios protegidos donde la carga ganadera mínima será 0,1 UGM/ha.

Puede verificar la integridad de una copia de este documento mediante la lectura del código QR adjunto o mediante el acceso a la dirección <https://ws050.juntadeandalucia.es/verificarFirma> indicando el código de VERIFICACIÓN

FIRMADO POR	RAQUEL MARIA ESPIN CRESPO	17/10/2024	
VERIFICACIÓN	Pk2jmWSPEJNMB623FQZ8JEKDMKEPRE	PÁG. 3781/4804	

**APELLIDOS Y NOMBRE / RAZÓN SOCIAL**

NIETO VAZQUEZ JOSE GABRIEL

**NIF**

\*\*\*\*4975\*

**EXPEDIENTE**

1105328

**RESOLUCIÓN**

DENEGACIÓN DE LA AYUDA

**DATOS DE MANTENIMIENTO UNIDADES****GRUPO DE PAGO**

ZONAS DE MONTAÑA

**Sup. Dec.  
Admisible**

0,00

**Sup.  
Resuelta**

0,00

**Sobredecl.**

0,00

**% Sobredecl.**

0,00

**RESUMEN DE PAGOS****IMPORTE ( Euros )**

	RESUELTO	FEADER	MAPA	CAPADR
A pagar	0,00	0,00	0,00	0,00

**APLICACIÓN DE REDUCCIONES Y PENALIZACIONES (%)**

Criterios de subvencionabilidad (1)	Presentación tardía	Omisión declaración	Condicionabilidad
100,00	0,00	0,00	0,00

**IMPORTE ( Euros )**

Calculado(2)	Reducción	Penalización	Reducción Penalización (3)	Penalización adicional	Resuelto	FEADER	MAPA	CAPADR
0,00 €	0,00 €	0,00 €	0,00 €	0,00 €	0,00 €	0,00 €	0,00 €	0,00 €
<b>Importe Unitario:</b>	93,00 €	<b>Nuevo Importe Unitario:</b>	0,00 €					

**RECINTOS PROPUESTOS**

REF.	REFERENCIA SIGPAC	CULTIVO	S/R	USO SIGPAC	Sup. Dec. admisible	Sup. Campo	Sup. Determ.	Sup. Resuelta
1700000006166909	23-002-019-00003-0001	OLIVAR	S		0,95		0,95	0,95
1700000006166910	23-002-026-00631-0004	OLIVAR	S		0,67		0,67	0,67

**INCIDENCIAS****INCIDENCIA DESCRIPCIÓN**

2454	Solicitante de intervención 6613 cuyo regimen de afiliación a la SS no es ni el sistema especial agrario(cuenta ajena) ni autonomo con actividad agraria.
74018	Productor que no es agricultor a título principal, según los datos del ejercicio fiscal n-1 y seguridad socia.
74053	Importe inferior a 100 Euros

(1) Con incidencias que retienen pago o deniegan el expediente.

(2) Se calcula sobre superficie declarada admisible.

(3) Aplicación del artículo 16 bis del RD 147/2023.

(4) Expediente con algunos recintos de pastos permanentes ubicados en espacios protegidos donde la carga ganadera mínima será 0,1 UGM/ha.

Puede verificar la integridad de una copia de este documento mediante la lectura del código QR adjunto o mediante el acceso a la dirección <https://ws050.juntadeandalucia.es/verificarFirma> indicando el código de VERIFICACIÓN

FIRMADO POR

RAQUEL MARIA ESPIN CRESPO

17/10/2024

VERIFICACIÓN

Pk2jmWSPEJNMB623FQZ8JEKDMKEPRE

PÁG. 3782/4804



**APELLIDOS Y NOMBRE / RAZÓN SOCIAL**

NIÑO PERALTA MARIA PERFECTA

**NIF**

\*\*\*\*5018\*

**EXPEDIENTE**

1147643

**RESOLUCIÓN**

DENEGACIÓN DE LA AYUDA

**DATOS DE MANTENIMIENTO UNIDADES****GRUPO DE PAGO**

ZONAS DE MONTAÑA

**Sup. Dec.  
Admisible**

0,00

**Sup.  
Resuelta**

0,00

**Sobredecl.**

0,00

**% Sobredecl.**

0,00

**RESUMEN DE PAGOS****IMPORTE ( Euros )**

	<b>RESUELTO</b>	<b>FEADER</b>	<b>MAPA</b>	<b>CAPADR</b>
A pagar	0,00	0,00	0,00	0,00

**APLICACIÓN DE REDUCCIONES Y PENALIZACIONES (%)**

<b>Crterios de subvencionabilidad (1)</b>	<b>Presentación tardía</b>	<b>Omisión declaración</b>	<b>Condicionalidad</b>
100,00	0,00	0,00	0,00

**IMPORTE ( Euros )**

<b>Calculado(2)</b>	<b>Reducción</b>	<b>Penalización</b>	<b>Reducción Penalización (3)</b>	<b>Penalización adicional</b>	<b>Resuelto</b>	<b>FEADER</b>	<b>MAPA</b>	<b>CAPADR</b>
0,00 €	0,00 €	0,00 €	0,00 €	0,00 €	0,00 €	0,00 €	0,00 €	0,00 €
<b>Importe Unitario:</b>	93,00 €	<b>Nuevo Importe Unitario:</b>	0,00 €					

(1) Con incidencias que retienen pago o deniegan el expediente.

(2) Se calcula sobre superficie declarada admisible.

(3) Aplicación del artículo 16 bis del RD 147/2023.

(4) Expediente con algunos recintos de pastos permanentes ubicados en espacios protegidos donde la carga ganadera mínima será 0,1 UGM/ha.

Puede verificar la integridad de una copia de este documento mediante la lectura del código QR adjunto o mediante el acceso a la dirección <https://ws050.juntadeandalucia.es/verificarFirma> indicando el código de VERIFICACIÓN

FIRMADO POR

RAQUEL MARIA ESPIN CRESPO

17/10/2024

VERIFICACIÓN

Pk2jmWSPEJNMB623FQZ8JEKDMKEPRE

PÁG. 3783/4804



**RECINTOS PROPUESTOS**

REF.	REFERENCIA SIGPAC	CULTIVO	S/R	USO SIGPAC	Sup. Dec. admisible	Sup. Campo	Sup. Determ.	Sup. Resulta
-1337626	23-037-005-10149-0005	TRIGO BLANDO	S		0,01		0,01	0,01
-1337625	23-037-005-09020-0007	TRIGO BLANDO	S		0,07		0,07	0,07
-1337624	23-037-005-09020-0005	CEBADA	S		0,01		0,01	0,01
-1337623	23-037-005-09020-0003	CEBADA	S		0,01		0,01	0,01
-533704	23-037-005-00172-0002	OLIVAR	S		0,02		0,02	0,02
-97186	23-037-005-00152-0003	OLIVAR	S		0,01		0,01	0,01
5316159	23-037-005-00562-0001	CEBADA	S		1,31		1,31	1,31
5316165	23-037-005-00535-0001	CEBADA	S		0,28		0,28	0,28
5316169	23-037-005-00564-0001	CEBADA	S		0,68		0,68	0,68
5316171	23-037-005-00342-0001	CEBADA	S		0,61		0,61	0,61
5316176	23-037-005-00478-0001	CEBADA	S		0,52		0,52	0,52
5316182	23-037-005-00318-0001	CEBADA	S		1,41		1,41	1,41
5316194	23-037-005-00280-0001	CEBADA	S		0,47		0,47	0,47
5316195	23-037-005-00279-0001	CEBADA	S		1,11		1,11	1,11
5316197	23-037-005-00557-0001	CEBADA	S		0,06		0,06	0,06
5316198	23-037-005-00161-0001	CEBADA	S		0,29		0,29	0,29
5316201	23-037-005-00159-0001	CEBADA	S		0,27		0,27	0,27
5316206	23-101-004-00062-0001	TRIGO BLANDO	S		0,23		0,23	0,23
5316212	23-101-004-00059-0001	TRIGO BLANDO	S		0,05		0,05	0,05
5316227	23-037-006-00090-0002	TRIGO BLANDO	S		0,35		0,35	0,35
5316354	23-037-013-00327-0001	OLIVAR	S		0,78		0,78	0,78
5316357	23-037-013-00015-0001	OLIVAR	S		0,58		0,58	0,58
5316359	23-037-005-00270-0001	OLIVAR	S		0,68		0,68	0,68
5316361	23-037-005-00277-0001	OLIVAR	S		0,42		0,42	0,42
5322017	23-037-005-00271-0001	OLIVAR	S		0,37		0,37	0,37
5322066	23-037-005-00273-0001	OLIVAR	S		0,58		0,58	0,58
5322071	23-037-005-00274-0002	OLIVAR	S		0,06		0,06	0,06
5322073	23-037-005-00275-0001	OLIVAR	S		0,11		0,11	0,11
5322077	23-037-005-00303-0001	OLIVAR	S		0,57		0,57	0,57
1700000005443404	23-037-005-00335-0001	CEBADA	S		0,44		0,44	0,44
1700000005443405	23-037-005-00337-0001	CEBADA	S		0,66		0,66	0,66
1700000005443406	23-037-005-00338-0001	CEBADA	S		0,35		0,35	0,35
1700000005443407	23-037-005-00339-0001	CEBADA	S		0,16		0,16	0,16
1700000005443408	23-037-005-00340-0001	CEBADA	S		0,16		0,16	0,16
1700000005443409	23-037-005-00341-0001	CEBADA	S		0,17		0,17	0,17
1700000005443410	23-037-005-00342-0001	CEBADA	S		0,26		0,26	0,26
1700000005443411	23-037-005-00367-0001	CEBADA	S		0,05		0,05	0,05
1700000005443412	23-037-005-00369-0001	CEBADA	S		0,06		0,06	0,06
1700000005443413	23-037-005-00529-0001	CEBADA	S		0,10		0,10	0,10
1700000005443414	23-037-005-00534-0001	CEBADA	S		0,19		0,19	0,19
1700000005443415	23-037-005-00535-0001	CEBADA	S		0,33		0,33	0,33
1700000005443416	23-037-005-00314-0001	CEBADA	S		1,73		1,73	1,73
1700000005443417	23-037-005-00324-0001	CEBADA	S		0,31		0,31	0,31
1700000005443418	23-037-005-00326-0001	CEBADA	S		0,03		0,03	0,03
1700000005443419	23-037-005-00336-0001	CEBADA	S		0,18		0,18	0,18
1700000005443420	23-037-005-00464-0001	CEBADA	S		1,35		1,35	1,35
1700000005443421	23-037-005-00551-0001	CEBADA	S		0,26		0,26	0,26
1700000005443422	23-037-005-00327-0001	CEBADA	S		0,29		0,29	0,29
1700000005443423	23-037-005-00412-0001	CEBADA	S		0,32		0,32	0,32
1700000005443424	23-037-005-00562-0001	CEBADA	S		0,94		0,94	0,94
1700000005443426	23-037-005-00375-0001	TRIGO BLANDO	S		0,04		0,04	0,04
1700000005443427	23-037-005-00376-0001	TRIGO BLANDO	S		0,03		0,03	0,03

(1) Con incidencias que retienen pago o deniegan el expediente.

(2) Se calcula sobre superficie declarada admisible.

(3) Aplicación del artículo 16 bis del RD 147/2023.

(4) Expediente con algunos recintos de pastos permanentes ubicados en espacios protegidos donde la carga ganadera mínima será 0,1 UGM/ha.

Puede verificar la integridad de una copia de este documento mediante la lectura del código QR adjunto o mediante el acceso a la dirección <https://ws050.juntadeandalucia.es/verificarFirma> indicando el código de VERIFICACIÓN

FIRMADO POR

RAQUEL MARIA ESPIN CRESPO

17/10/2024

VERIFICACIÓN

Pk2jmWSPEJNMB623FQZ8JEKDMKEPRE

PÁG. 3784/4804





**RECINTOS PROPUESTOS**

REF.	REFERENCIA SIGPAC	CULTIVO	S/R	USO SIGPAC	Sup. Dec. admisible	Sup. Campo	Sup. Determ.	Sup. Resulta
170000005443428	23-037-005-00377-0001	TRIGO BLANDO	S		0,07		0,07	0,07
170000005443429	23-037-005-00378-0001	TRIGO BLANDO	S		0,04		0,04	0,04
170000005443430	23-037-005-00380-0001	TRIGO BLANDO	S		0,01		0,01	0,01
170000005443431	23-037-005-00533-0001	TRIGO BLANDO	S		0,02		0,02	0,02
170000005443432	23-101-004-00003-0001	TRIGO BLANDO	S		2,07		2,07	2,07
170000005443433	23-037-005-00168-0001	BARBECHO TRADICIONAL	S		2,22		2,22	2,22
170000005443434	23-037-005-00171-0001	BARBECHO TRADICIONAL	S		1,82		1,82	1,82
170000005443435	23-037-005-00172-0001	BARBECHO TRADICIONAL	S		2,28		2,28	2,28
170000005443436	23-037-005-00155-0001	CEBADA	S		1,06		1,06	1,06
170000005443437	23-037-005-00156-0001	CEBADA	S		2,28		2,28	2,28
170000005443438	23-037-005-00162-0001	CEBADA	S		0,90		0,90	0,90
170000005443439	23-037-005-00163-0001	CEBADA	S		1,13		1,13	1,13
170000005443440	23-037-005-00243-0001	OLIVAR	S		1,34		1,34	1,34
170000005443441	23-037-005-00465-0003	OLIVAR	S		0,03		0,03	0,03
170000005443442	23-037-013-00008-0001	OLIVAR	S		0,52		0,52	0,52
170000005443443	23-037-005-00218-0003	YEROS	S		0,41		0,41	0,41
170000005443444	23-037-005-00308-0002	OLIVAR	S		1,69		1,69	1,69
170000005443446	23-037-013-00018-0001	OLIVAR	S		1,58		1,58	1,58
170000005443450	23-037-005-00044-0001	OLIVAR	S		0,52		0,52	0,52
170000005443451	23-037-005-00466-0001	OLIVAR	S		1,62		1,62	1,62
170000005443452	23-037-005-00150-0001	YEROS	S		1,43		1,43	1,43
170000005443453	23-037-005-00151-0001	CEBADA	S		0,79		0,79	0,79
170000005443454	23-037-005-00344-0001	CEBADA	S		0,35		0,35	0,35
170000005443455	23-101-004-00115-0001	TRIGO BLANDO	S		1,08		1,08	1,08
170000005443456	23-037-005-00529-0002	CEBADA	S		0,03		0,03	0,03
170000005443457	23-037-006-00002-0001	TRIGO BLANDO	S		1,85		1,85	1,85
170000005443459	23-037-013-00037-0001	OLIVAR	S		0,05		0,05	0,05
170000005443460	23-037-006-00091-0001	TRIGO BLANDO	S		1,02		1,02	1,02
170000005443461	23-101-004-00059-0001	TRIGO BLANDO	S		0,08		0,08	0,08
170000005443462	23-101-004-00062-0001	TRIGO BLANDO	S		0,42		0,42	0,42
170000005443463	23-101-004-00063-0001	TRIGO BLANDO	S		0,38		0,38	0,38
170000005443464	23-101-004-00105-0001	TRIGO BLANDO	S		2,92		2,92	2,92
170000005443466	23-037-006-00166-0001	TRIGO BLANDO	S		0,21		0,21	0,21
170000005443467	23-037-005-00374-0001	TRIGO BLANDO	S		0,01		0,01	0,01
170000005443468	23-037-005-00351-0001	TRIGO BLANDO	S		2,89		2,89	2,89
170000005443469	23-037-005-00352-0001	TRIGO BLANDO	S		1,02		1,02	1,02
170000005443470	23-037-005-00359-0001	TRIGO BLANDO	S		0,09		0,09	0,09
170000005443471	23-037-005-00360-0001	TRIGO BLANDO	S		0,23		0,23	0,23
170000005443475	23-037-005-00154-0001	CEBADA	S		0,11		0,11	0,11
170000005443476	23-037-005-00465-0002	YEROS	S		1,97		1,97	1,97
170000005443477	23-037-005-00152-0001	CEBADA	S		0,95		0,95	0,95
170000005443478	23-037-005-00328-0001	OLIVAR	S		0,46		0,46	0,46
170000005443479	23-037-005-00329-0001	OLIVAR	S		0,64		0,64	0,64
170000005443480	23-037-005-00371-0002	OLIVAR	S		0,24		0,24	0,24
170000005443481	23-037-005-00386-0001	OLIVAR	S		0,05		0,05	0,05
170000005443482	23-037-005-00387-0001	OLIVAR	S		0,04		0,04	0,04
170000005443483	23-037-005-00388-0001	OLIVAR	S		0,04		0,04	0,04
170000005443484	23-037-005-00389-0001	OLIVAR	S		0,02		0,02	0,02
170000005443485	23-037-005-00390-0001	OLIVAR	S		0,01		0,01	0,01
170000005443486	23-037-005-00391-0001	OLIVAR	S		0,03		0,03	0,03
170000005443487	23-037-005-00392-0001	OLIVAR	S		0,03		0,03	0,03
170000005443488	23-037-013-00078-0002	OLIVAR	S		1,31		1,31	1,31

(1) Con incidencias que retienen pago o deniegan el expediente.

(2) Se calcula sobre superficie declarada admisible.

(3) Aplicación del artículo 16 bis del RD 147/2023.

(4) Expediente con algunos recintos de pastos permanentes ubicados en espacios protegidos donde la carga ganadera mínima será 0,1 UGM/ha.

Puede verificar la integridad de una copia de este documento mediante la lectura del código QR adjunto o mediante el acceso a la dirección <https://ws050.juntadeandalucia.es/verificarFirma> indicando el código de VERIFICACIÓN

FIRMADO POR

RAQUEL MARIA ESPIN CRESPO

17/10/2024

VERIFICACIÓN

Pk2jmWSPEJNMB623FQZ8JEKDMKEPRE

PÁG. 3785/4804



**RECINTOS PROPUESTOS**

REF.	REFERENCIA SIGPAC	CULTIVO	S/R	USO SIGPAC	Sup. Dec. admisible	Sup. Campo	Sup. Determ.	Sup. Resuelta
170000005443489	23-037-005-00165-0001	YEROS	S		1,18		1,18	1,18
170000005443490	23-037-005-00166-0001	YEROS	S		1,76		1,76	1,76
170000005443491	23-037-005-00322-0001	CEBADA	S		0,65		0,65	0,65
170000005443493	23-037-005-00243-0002	YEROS	S		2,30		2,30	2,30
170000005443494	23-037-005-00347-0001	TRIGO BLANDO	S		0,60		0,60	0,60
170000005443495	23-037-005-00350-0001	TRIGO BLANDO	S		0,04		0,04	0,04
170000005443497	23-037-005-00157-0002	CEBADA	S		0,05		0,05	0,05

**INCIDENCIAS****INCIDENCIA DESCRIPCIÓN**

- 74018 Productor que no es agricultor a título principal, según los datos del ejercicio fiscal n-1 y seguridad socia.
- 74053 Importe inferior a 100 Euros
- 75022 No Autoriza a que, en caso de la devolución por la entidad financiera (retrocesión bancaria) del pago en la cuenta corriente consignada en la solicitud y que está debidamente registrada en el sistema contable GIRO de la Junta de Andalucía, se proceda al pago en cualquier otra cuenta corriente de la titularidad del solicitante vigente en dicho sistema contable.

**Incidencias de carga ganadera****INCIDENCIA DESCRIPCIÓN**

- 86128 Recinto de Forrajeras que no ha contabilizado para Carga Ganadera por no tener una explotación válida para el cálculo de la Carga Ganadera  
Recinto:13-004-001-00044-00002 Cultivo:62 PASTOS PERMANENTES DE 5 O MAS AÑOS-
- 86132 Recinto superficie forrajera que no realiza la actividad de producción de pastoreo.  
Recinto:23-037-005-00168-00001 Cultivo:20000 BARBECHO TRADICIONAL-SIN VARIEDAD Secano  
Recinto:23-037-005-00171-00001 Cultivo:20000 BARBECHO TRADICIONAL-SIN VARIEDAD Secano  
Recinto:23-037-005-00172-00001 Cultivo:20000 BARBECHO TRADICIONAL-SIN VARIEDAD Secano
- 86133 Recinto de forrajera No solicitado para Cálculo de Carga Ganadera que No pertenece a Explotación.  
Recinto:13-004-001-00044-00002 Cultivo:62000 PASTOS PERMANENTES DE 5 O MAS AÑOS-SIN VARIEDAD Secano

(1) Con incidencias que retienen pago o deniegan el expediente.

(2) Se calcula sobre superficie declarada admisible.

(3) Aplicación del artículo 16 bis del RD 147/2023.

(4) Expediente con algunos recintos de pastos permanentes ubicados en espacios protegidos donde la carga ganadera mínima será 0,1 UGM/ha.

Puede verificar la integridad de una copia de este documento mediante la lectura del código QR adjunto o mediante el acceso a la dirección <https://ws050.juntadeandalucia.es/verificarFirma> indicando el código de VERIFICACIÓN

FIRMADO POR	RAQUEL MARIA ESPIN CRESPO	17/10/2024
VERIFICACIÓN	Pk2jmWSPEJNMB623FQZ8JEKDMKEPRE	PÁG. 3786/4804



**APELLIDOS Y NOMBRE / RAZÓN SOCIAL**

OCAÑA BLANCO ANTONIO

**NIF**

\*\*\*\*4404\*

**EXPEDIENTE**

1190624

**RESOLUCIÓN**

DENEGACIÓN DE LA AYUDA

**DATOS DE MANTENIMIENTO UNIDADES**

<b>GRUPO DE PAGO</b>	<b>Sup. Dec. Admisible</b>	<b>Sup. Resuelta</b>	<b>Sobredecl.</b>	<b>% Sobredecl.</b>
ZONAS DE MONTAÑA	0,00	0,00	0,00	0,00

**RESUMEN DE PAGOS**

	<b>IMPORTE ( Euros )</b>			
	<b>RESUELTO</b>	<b>FEADER</b>	<b>MAPA</b>	<b>CAPADR</b>
A pagar	0,00	0,00	0,00	0,00

**APLICACIÓN DE REDUCCIONES Y PENALIZACIONES (%)**

<b>Crterios de subvencionabilidad (1)</b>	<b>Presentación tardía</b>	<b>Omisión declaración</b>	<b>Condicionalidad</b>
100,00	0,00	0,00	0,00

**IMPORTE ( Euros )**

<b>Calculado(2)</b>	<b>Reducción</b>	<b>Penalización</b>	<b>Reducción Penalización (3)</b>	<b>Penalización adicional</b>	<b>Resuelto</b>	<b>FEADER</b>	<b>MAPA</b>	<b>CAPADR</b>
0,00 €	0,00 €	0,00 €	0,00 €	0,00 €	0,00 €	0,00 €	0,00 €	0,00 €
<b>Importe Unitario:</b>	93,00 €	<b>Nuevo Importe Unitario:</b>	0,00 €					

**RECINTOS PROPUESTOS**

<b>REF.</b>	<b>REFERENCIA SIGPAC</b>	<b>CULTIVO</b>	<b>S/R</b>	<b>USO SIGPAC</b>	<b>Sup. Dec. admisible</b>	<b>Sup. Campo</b>	<b>Sup. Determ.</b>	<b>Sup. Resuelta</b>
-1534311	23-052-011-00058-0007	OLIVAR	R		0,10		0,10	0,10
-510722	23-013-015-00812-0001	OLIVAR	R		0,04		0,04	0,04
5473986	23-013-020-00342-0001	OLIVAR	R		2,61		2,61	2,61
5473997	23-052-011-00057-0001	OLIVAR	R		3,35		3,35	3,35
1700000006496931	23-013-021-00145-0002	OLIVAR	R		0,52		0,52	0,52
1700000006496932	23-013-021-00146-0002	OLIVAR	R		0,25		0,25	0,25
1700000006496933	23-013-021-00145-0003	OLIVAR	R		1,52		1,52	1,52
1700000006496934	23-013-021-00146-0003	OLIVAR	R		1,61		1,61	1,61
1700000006496936	23-052-007-00285-0002	OLIVAR	R		0,12		0,12	0,12
1700000006496937	23-052-007-00262-0001	OLIVAR	R		0,27		0,27	0,27
1700000006496938	23-052-007-00263-0001	OLIVAR	R		1,86		1,86	1,86
1700000006496940	23-052-008-00133-0001	OLIVAR	R		3,21		3,21	3,19
1700000006496943	23-052-007-00284-0001	OLIVAR	R		0,75		0,75	0,75
1700000006496944	23-052-005-01027-0001	OLIVAR	R		0,19		0,19	0,19
1700000006496945	23-052-005-01028-0001	OLIVAR	R		0,30		0,30	0,30
1700000006496953	23-013-015-00738-0001	OLIVAR	R		0,94		0,94	0,94
1700000006496955	23-013-020-00047-0001	OLIVAR	R		1,08		1,08	1,08

**INCIDENCIAS****INCIDENCIA DESCRIPCIÓN**

2454	Solicitante de intervención 6613 cuyo regimen de afiliación a la SS no es ni el sistema especial agrario(cuenta ajena) ni autonomo con actividad agraria.
4272	Verifica que las líneas de declaración de las Solicitudes Únicas no tienen solapes con la capa de Retroactividad Gráfica (ambas de la misma campaña) a nivel de expediente/línea de declaración gráfica de la solicitud. Recinto:23-052-008-00133-00001 Cultivo: - Agregado de la referencia del recinto.:0 Zona de la referencia del recinto.:0 Superficie solapada.:0,02 Id. Incid.:98037605
74018	Productor que no es agricultor a título principal, según los datos del ejercicio fiscal n-1 y seguridad socia.
74053	Importe inferior a 100 Euros

(1) Con incidencias que retienen pago o deniegan el expediente.

(2) Se calcula sobre superficie declarada admisible.

(3) Aplicación del artículo 16 bis del RD 147/2023.

(4) Expediente con algunos recintos de pastos permanentes ubicados en espacios protegidos donde la carga ganadera mínima será 0,1 UGM/ha.

Puede verificar la integridad de una copia de este documento mediante la lectura del código QR adjunto o mediante el acceso a la dirección <https://ws050.juntadeandalucia.es/verificarFirma> indicando el código de VERIFICACIÓN

FIRMADO POR	RAQUEL MARIA ESPIN CRESPO	17/10/2024
VERIFICACIÓN	Pk2jmWSPEJNMB623FQZ8JEKDMKEPRE	PÁG. 3787/4804



**APELLIDOS Y NOMBRE / RAZÓN SOCIAL**

OCAÑA GARCIA ENCARNACION

**NIF**

\*\*\*\*4892\*

**EXPEDIENTE**

1069569

**RESOLUCIÓN**

DENEGACIÓN DE LA AYUDA

**DATOS DE MANTENIMIENTO UNIDADES**

<b>GRUPO DE PAGO</b>	<b>Sup. Dec. Admisible</b>	<b>Sup. Resuelta</b>	<b>Sobredecl.</b>	<b>% Sobredecl.</b>
ZONAS DE MONTAÑA	0,00	0,00	0,00	0,00

**RESUMEN DE PAGOS**

	<b>IMPORTE ( Euros )</b>			
	<b>RESUELTO</b>	<b>FEADER</b>	<b>MAPA</b>	<b>CAPADR</b>
A pagar	0,00	0,00	0,00	0,00

**APLICACIÓN DE REDUCCIONES Y PENALIZACIONES (%)**

<b>Crterios de subvencionabilidad (1)</b>	<b>Presentación tardía</b>	<b>Omisión declaración</b>	<b>Condicionalidad</b>
100,00	0,00	0,00	0,00

**IMPORTE ( Euros )**

<b>Calculado(2)</b>	<b>Reducción</b>	<b>Penalización</b>	<b>Reducción Penalización (3)</b>	<b>Penalización adicional</b>	<b>Resuelto</b>	<b>FEADER</b>	<b>MAPA</b>	<b>CAPADR</b>
0,00 €	0,00 €	0,00 €	0,00 €	0,00 €	0,00 €	0,00 €	0,00 €	0,00 €
<b>Importe Unitario:</b>	93,00 €	<b>Nuevo Importe Unitario:</b>	0,00 €					

**RECINTOS PROPUESTOS**

<b>REF.</b>	<b>REFERENCIA SIGPAC</b>	<b>CULTIVO</b>	<b>S/R</b>	<b>USO SIGPAC</b>	<b>Sup. Dec. admisible</b>	<b>Sup. Campo</b>	<b>Sup. Determ.</b>	<b>Sup. Resuelta</b>
170000005841466	23-026-002-00065-0002	OLIVAR	S		0,35		0,35	0,35
170000005841468	23-026-002-00065-0009	OLIVAR	S		1,36		1,36	1,36
170000005841470	23-026-002-00065-0015	OLIVAR	S		0,02		0,02	0,02
170000005841471	23-026-002-00065-0014	OLIVAR	S		0,41		0,41	0,41

**INCIDENCIAS****INCIDENCIA DESCRIPCIÓN**

74018	Productor que no es agricultor a título principal, según los datos del ejercicio fiscal n-1 y seguridad socia.
74053	Importe inferior a 100 Euros

(1) Con incidencias que retienen pago o deniegan el expediente.

(2) Se calcula sobre superficie declarada admisible.

(3) Aplicación del artículo 16 bis del RD 147/2023.

(4) Expediente con algunos recintos de pastos permanentes ubicados en espacios protegidos donde la carga ganadera mínima será 0,1 UGM/ha.

Puede verificar la integridad de una copia de este documento mediante la lectura del código QR adjunto o mediante el acceso a la dirección <https://ws050.juntadeandalucia.es/verificarFirma> indicando el código de VERIFICACIÓN

FIRMADO POR	RAQUEL MARIA ESPIN CRESPO	17/10/2024
VERIFICACIÓN	Pk2jmWSPEJNMB623FQZ8JEKDMKEPRE	PÁG. 3788/4804



**APELLIDOS Y NOMBRE / RAZÓN SOCIAL**

OCAÑA PEINADO JOSE MARIA

**NIF**

\*\*\*\*3362\*

**EXPEDIENTE**

1155907

**RESOLUCIÓN**

DENEGACIÓN DE LA AYUDA

**DATOS DE MANTENIMIENTO UNIDADES****GRUPO DE PAGO**

ZONAS DE MONTAÑA

**Sup. Dec.  
Admisible**

0,40

**Sup.  
Resuelta**

0,40

**Sobredecl.**

0,00

**% Sobredecl.**

0,00

**RESUMEN DE PAGOS****IMPORTE ( Euros )**

	<b>RESUELTO</b>	<b>FEADER</b>	<b>MAPA</b>	<b>CAPADR</b>
A pagar	0,00	0,00	0,00	0,00

**APLICACIÓN DE REDUCCIONES Y PENALIZACIONES (%)**

<b>Criterios de subvencionabilidad (1)</b>	<b>Presentación tardía</b>	<b>Omisión declaración</b>	<b>Condicionalidad</b>
100,00	0,00	0,00	0,00

**IMPORTE ( Euros )**

<b>Calculado(2)</b>	<b>Reducción</b>	<b>Penalización</b>	<b>Reducción Penalización (3)</b>	<b>Penalización adicional</b>	<b>Resuelto</b>	<b>FEADER</b>	<b>MAPA</b>	<b>CAPADR</b>
37,20 €	0,00 €	0,00 €	0,00 €	0,00 €	0,00 €	0,00 €	0,00 €	0,00 €
<b>Importe Unitario:</b>	93,00 €	<b>Nuevo Importe Unitario:</b>	93,00 €					

**RECINTOS PROPUESTOS**

<b>REF.</b>	<b>REFERENCIA SIGPAC</b>	<b>CULTIVO</b>	<b>S/R</b>	<b>USO SIGPAC</b>	<b>Sup. Dec. admisible</b>	<b>Sup. Campo</b>	<b>Sup. Determ.</b>	<b>Sup. Resuelta</b>
1700000005930791	23-034-007-00312-0005	OLIVAR	S		0,02		0,02	0,02
1700000005930792	23-034-007-09012-0008	OLIVAR	S		0,02		0,02	0,02
1700000005930801	23-034-007-00312-0003	OLIVAR	S		0,36		0,36	0,36

**INCIDENCIAS****INCIDENCIA DESCRIPCIÓN**

74053 Importe inferior a 100 Euros

(1) Con incidencias que retienen pago o deniegan el expediente.

(2) Se calcula sobre superficie declarada admisible.

(3) Aplicación del artículo 16 bis del RD 147/2023.

(4) Expediente con algunos recintos de pastos permanentes ubicados en espacios protegidos donde la carga ganadera mínima será 0,1 UGM/ha.

Puede verificar la integridad de una copia de este documento mediante la lectura del código QR adjunto o mediante el acceso a la dirección <https://ws050.juntadeandalucia.es/verificarFirma> indicando el código de VERIFICACIÓN

FIRMADO POR

RAQUEL MARIA ESPIN CRESPO

17/10/2024

VERIFICACIÓN

Pk2jmWSPEJNMB623FQZ8JEKDMKEPRE

PÁG. 3789/4804



**APELLIDOS Y NOMBRE / RAZÓN SOCIAL**

OGAYAR COBO SANTOS

**NIF**

\*\*\*\*8845\*

**EXPEDIENTE**

1034647

**RESOLUCIÓN**

DENEGACIÓN DE LA AYUDA

**DATOS DE MANTENIMIENTO UNIDADES****GRUPO DE PAGO**

ZONAS DE MONTAÑA

**Sup. Dec.  
Admisible**

0,00

**Sup.  
Resuelta**

0,00

**Sobredecl.**

0,00

**% Sobredecl.**

0,00

**RESUMEN DE PAGOS****IMPORTE ( Euros )**

	<b>RESUELTO</b>	<b>FEADER</b>	<b>MAPA</b>	<b>CAPADR</b>
A pagar	0,00	0,00	0,00	0,00

**APLICACIÓN DE REDUCCIONES Y PENALIZACIONES (%)**

<b>Crterios de subvencionabilidad (1)</b>	<b>Presentación tardía</b>	<b>Omisión declaración</b>	<b>Condicionalidad</b>
100,00	0,00	0,00	0,00

**IMPORTE ( Euros )**

<b>Calculado(2)</b>	<b>Reducción</b>	<b>Penalización</b>	<b>Reducción Penalización (3)</b>	<b>Penalización adicional</b>	<b>Resuelto</b>	<b>FEADER</b>	<b>MAPA</b>	<b>CAPADR</b>
0,00 €	0,00 €	0,00 €	0,00 €	0,00 €	0,00 €	0,00 €	0,00 €	0,00 €
<b>Importe Unitario:</b>	93,00 €	<b>Nuevo Importe Unitario:</b>	0,00 €					

(1) Con incidencias que retienen pago o deniegan el expediente.

(2) Se calcula sobre superficie declarada admisible.

(3) Aplicación del artículo 16 bis del RD 147/2023.

(4) Expediente con algunos recintos de pastos permanentes ubicados en espacios protegidos donde la carga ganadera mínima será 0,1 UGM/ha.

Puede verificar la integridad de una copia de este documento mediante la lectura del código QR adjunto o mediante el acceso a la dirección <https://ws050.juntadeandalucia.es/verificarFirma> indicando el código de VERIFICACIÓN

FIRMADO POR

RAQUEL MARIA ESPIN CRESPO

17/10/2024

VERIFICACIÓN

Pk2jmWSPEJNMB623FQZ8JEKDMKEPRE

PÁG. 3790/4804



**RECINTOS PROPUESTOS**

REF.	REFERENCIA SIGPAC	CULTIVO	S/R	USO SIGPAC	Sup. Dec. admisible	Sup. Campo	Sup. Determ.	Sup. Resuelta
-1293342	23-090-013-09025-0026	PASTOS PERMANENTES DE 5 O MAS AÑOS	S		0,14		0,14	0,14
-1293341	23-090-013-09025-0003	PASTOS PERMANENTES DE 5 O MAS AÑOS	S		1,27		1,27	1,27
-1293340	23-090-010-10062-0003	PASTOS PERMANENTES DE 5 O MAS AÑOS	S		0,12		0,12	0,12
-1293339	23-001-009-09006-0007	PASTOS PERMANENTES DE 5 O MAS AÑOS	S		0,02		0,02	0,02
-1293338	23-001-009-09006-0006	PASTOS PERMANENTES DE 5 O MAS AÑOS	S		0,01		0,01	0,01
-1293337	23-001-009-09006-0006	PASTOS PERMANENTES DE 5 O MAS AÑOS	S		0,01		0,01	0,01
-1293336	23-001-007-10119-0001	PASTOS PERMANENTES DE 5 O MAS AÑOS	S		1,19		1,19	1,19
-1293335	23-001-007-09004-0004	PASTOS PERMANENTES DE 5 O MAS AÑOS	S		0,07		0,07	0,07
-1293334	23-001-007-09004-0004	PASTOS PERMANENTES DE 5 O MAS AÑOS	S		0,06		0,06	0,06
-1293333	23-001-007-09004-0004	PASTOS PERMANENTES DE 5 O MAS AÑOS	S		0,94		0,94	0,94
-1002657	23-001-008-00041-0004	PASTOS PERMANENTES DE 5 O MAS AÑOS	S		0,11		0,11	0,11
1700000007259973	23-001-005-00070-0002	PASTOS PERMANENTES DE 5 O MAS AÑOS	S		4,29		4,29	4,29
1700000007259974	23-001-005-00072-0001	PASTOS PERMANENTES DE 5 O MAS AÑOS	S		6,08		6,08	6,08
1700000007259975	23-001-005-00073-0001	PASTOS PERMANENTES DE 5 O MAS AÑOS	S		4,64		4,64	4,64
1700000007259976	23-001-007-00158-0001	PASTOS PERMANENTES DE 5 O MAS AÑOS	S		5,65		5,65	5,65
1700000007259977	23-090-013-00290-0014	PASTOS PERMANENTES DE 5 O MAS AÑOS	S		0,44		0,44	0,44
1700000007259978	23-001-009-00253-0001	PASTOS PERMANENTES DE 5 O MAS AÑOS	S		3,06		3,06	3,06
1700000007259979	23-001-009-00258-0001	PASTOS PERMANENTES DE 5 O MAS AÑOS	S		2,00		2,00	2,00
1700000007259980	23-001-009-00262-0001	PASTOS PERMANENTES DE 5 O MAS AÑOS	S		0,55		0,55	0,55
1700000007259981	23-090-013-00290-0003	PASTOS PERMANENTES DE 5 O MAS AÑOS	S		0,20		0,20	0,20
1700000007259982	23-001-007-00082-0001	PASTOS PERMANENTES DE 5 O MAS AÑOS	S		1,08		1,08	1,08
1700000007259983	23-001-009-00247-0001	PASTOS PERMANENTES DE 5 O MAS AÑOS	S		2,90		2,90	2,90
1700000007259984	23-001-009-00256-0001	PASTOS PERMANENTES DE 5 O MAS AÑOS	S		1,47		1,47	1,47
1700000007259985	23-001-007-00092-0001	PASTOS PERMANENTES DE 5 O MAS AÑOS	S		2,58		2,58	2,58
1700000007259986	23-001-007-00093-0002	PASTOS PERMANENTES DE 5 O MAS AÑOS	S		0,90		0,90	0,90
1700000007259987	23-001-007-00102-0002	PASTOS PERMANENTES DE 5 O MAS AÑOS	S		6,95		6,95	6,95
1700000007259988	23-090-013-00290-0002	PASTOS PERMANENTES DE 5 O MAS AÑOS	S		0,92		0,92	0,92
1700000007259989	23-001-009-00232-0001	PASTOS PERMANENTES DE 5 O MAS AÑOS	S		0,72		0,72	0,72
1700000007259990	23-001-009-00245-0001	PASTOS PERMANENTES DE 5 O MAS AÑOS	S		1,12		1,12	1,12
1700000007259991	23-001-009-00254-0001	PASTOS PERMANENTES DE 5 O MAS AÑOS	S		3,04		3,04	3,04
1700000007259992	23-001-007-00089-0001	PASTOS PERMANENTES DE 5 O MAS AÑOS	S		4,11		4,11	4,11
1700000007259993	23-001-009-00263-0001	PASTOS PERMANENTES DE 5 O MAS AÑOS	S		0,58		0,58	0,58
1700000007259994	23-001-009-00178-0001	PASTOS PERMANENTES DE 5 O MAS AÑOS	S		0,69		0,69	0,69
1700000007259995	23-001-009-00179-0001	PASTOS PERMANENTES DE 5 O MAS AÑOS	S		0,69		0,69	0,69
1700000007259996	23-001-009-00180-0001	PASTOS PERMANENTES DE 5 O MAS AÑOS	S		0,53		0,53	0,53
1700000007259998	23-001-009-00304-0001	PASTOS PERMANENTES DE 5 O MAS AÑOS	S		9,12		9,12	9,12
1700000007259999	23-001-009-00324-0001	PASTOS PERMANENTES DE 5 O MAS AÑOS	S		2,60		2,60	2,60
1700000007260000	23-090-013-00290-0006	PASTOS PERMANENTES DE 5 O MAS AÑOS	S		2,85		2,85	2,85
1700000007260001	23-090-013-00290-0017	PASTOS PERMANENTES DE 5 O MAS AÑOS	S		0,52		0,52	0,52
1700000007260002	23-001-009-00233-0001	PASTOS PERMANENTES DE 5 O MAS AÑOS	S		0,18		0,18	0,18
1700000007260003	23-001-009-00246-0001	PASTOS PERMANENTES DE 5 O MAS AÑOS	S		2,01		2,01	2,01
1700000007260004	23-001-009-00176-0001	PASTOS PERMANENTES DE 5 O MAS AÑOS	S		3,51		3,51	3,51
1700000007260005	23-090-013-00290-0026	PASTOS PERMANENTES DE 5 O MAS AÑOS	S		13,88		13,88	13,88
1700000007260006	23-090-013-00290-0015	PASTOS PERMANENTES DE 5 O MAS AÑOS	S		1,73		1,73	1,73
1700000007260007	23-001-009-00255-0001	PASTOS PERMANENTES DE 5 O MAS AÑOS	S		2,82		2,82	2,82
1700000007260008	23-001-009-00235-0001	PASTOS PERMANENTES DE 5 O MAS AÑOS	S		5,96		5,96	5,96
1700000007260009	23-001-009-00237-0001	PASTOS PERMANENTES DE 5 O MAS AÑOS	S		3,86		3,86	3,86
1700000007260010	23-001-009-00238-0001	PASTOS PERMANENTES DE 5 O MAS AÑOS	S		3,05		3,05	3,05
1700000007260011	23-001-009-00239-0001	PASTOS PERMANENTES DE 5 O MAS AÑOS	S		2,21		2,21	2,21
1700000007260012	23-001-009-00240-0001	PASTOS PERMANENTES DE 5 O MAS AÑOS	S		5,30		5,30	5,30
1700000007260013	23-001-009-00241-0001	PASTOS PERMANENTES DE 5 O MAS AÑOS	S		2,24		2,24	2,24
1700000007260014	23-001-009-00242-0001	PASTOS PERMANENTES DE 5 O MAS AÑOS	S		2,94		2,94	2,94

(1) Con incidencias que retienen pago o deniegan el expediente.

(2) Se calcula sobre superficie declarada admisible.

(3) Aplicación del artículo 16 bis del RD 147/2023.

(4) Expediente con algunos recintos de pastos permanentes ubicados en espacios protegidos donde la carga ganadera mínima será 0,1 UGM/ha.

Puede verificar la integridad de una copia de este documento mediante la lectura del código QR adjunto o mediante el acceso a la dirección <https://ws050.juntadeandalucia.es/verificarFirma> indicando el código de VERIFICACIÓN

FIRMADO POR

RAQUEL MARIA ESPIN CRESPO

17/10/2024

VERIFICACIÓN

Pk2jmWSPEJNMB623FQZ8JEKDMKEPRE

PÁG. 3791/4804



**RECINTOS PROPUESTOS**

REF.	REFERENCIA SIGPAC	CULTIVO	S/R	USO SIGPAC	Sup. Dec. admisible	Sup. Campo	Sup. Determ.	Sup. Resuelta
170000007260015	23-001-009-00243-0001	PASTOS PERMANENTES DE 5 O MAS AÑOS	S		1,50		1,50	1,50
170000007260016	23-001-009-00248-0001	PASTOS PERMANENTES DE 5 O MAS AÑOS	S		3,76		3,76	3,76
170000007260017	23-001-009-00249-0001	PASTOS PERMANENTES DE 5 O MAS AÑOS	S		2,34		2,34	2,34
170000007260018	23-001-009-00250-0001	PASTOS PERMANENTES DE 5 O MAS AÑOS	S		1,28		1,28	1,28
170000007260019	23-001-009-00309-0001	PASTOS PERMANENTES DE 5 O MAS AÑOS	S		4,98		4,98	4,98
170000007260020	23-001-009-00310-0001	PASTOS PERMANENTES DE 5 O MAS AÑOS	S		4,33		4,33	4,33
170000007260021	23-090-013-00290-0024	PASTOS PERMANENTES DE 5 O MAS AÑOS	S		3,56		3,56	3,56
170000007260022	23-001-009-00257-0001	PASTOS PERMANENTES DE 5 O MAS AÑOS	S		0,00		0,00	0,00
170000007260023	23-001-008-00020-0001	PASTOS PERMANENTES DE 5 O MAS AÑOS	S		17,45		17,45	17,45
170000007260024	23-001-009-00190-0001	PASTOS PERMANENTES DE 5 O MAS AÑOS	S		1,10		1,10	1,10
170000007260025	23-001-009-00261-0001	PASTOS PERMANENTES DE 5 O MAS AÑOS	S		0,42		0,42	0,42
170000007260026	23-001-007-00110-0001	PASTOS PERMANENTES DE 5 O MAS AÑOS	S		1,62		1,62	1,62
170000007260027	23-001-007-00111-0001	PASTOS PERMANENTES DE 5 O MAS AÑOS	S		8,94		8,94	8,94
170000007260028	23-001-007-00112-0001	PASTOS PERMANENTES DE 5 O MAS AÑOS	S		3,93		3,93	3,93
170000007260029	23-090-013-00290-0025	PASTOS PERMANENTES DE 5 O MAS AÑOS	S		8,72		8,72	8,72
170000007260030	23-001-008-00041-0003	PASTOS PERMANENTES DE 5 O MAS AÑOS	S		8,64		8,64	8,64
170000007260031	23-001-007-00114-0001	PASTOS PERMANENTES DE 5 O MAS AÑOS	S		0,76		0,76	0,76
170000007260032	23-001-009-00244-0001	PASTOS PERMANENTES DE 5 O MAS AÑOS	S		2,85		2,85	2,85
170000007260033	23-001-007-00118-0001	PASTOS PERMANENTES DE 5 O MAS AÑOS	S		3,52		3,52	3,52
170000007260034	23-001-007-00088-0001	PASTOS PERMANENTES DE 5 O MAS AÑOS	S		3,63		3,63	3,63
170000007260035	23-090-013-00290-0018	PASTOS PERMANENTES DE 5 O MAS AÑOS	S		0,73		0,73	0,73
170000007260036	23-001-009-00227-0001	PASTOS PERMANENTES DE 5 O MAS AÑOS	S		4,80		4,80	4,80
170000007260037	23-090-013-00290-0020	PASTOS PERMANENTES DE 5 O MAS AÑOS	S		0,44		0,44	0,44
170000007260038	23-001-007-00116-0002	PASTOS PERMANENTES DE 5 O MAS AÑOS	S		0,95		0,95	0,95
170000007260039	23-090-013-00290-0016	PASTOS PERMANENTES DE 5 O MAS AÑOS	S		0,35		0,35	0,35
170000007260040	23-001-007-00116-0001	PASTOS PERMANENTES DE 5 O MAS AÑOS	S		1,97		1,97	1,97
170000007260041	23-001-007-00117-0003	PASTOS PERMANENTES DE 5 O MAS AÑOS	S		3,51		3,51	3,51
170000007260042	23-001-009-00191-0001	PASTOS PERMANENTES DE 5 O MAS AÑOS	S		0,35		0,35	0,35
170000007260043	23-001-009-00231-0001	PASTOS PERMANENTES DE 5 O MAS AÑOS	S		3,52		3,52	3,52
170000007260044	23-090-013-00290-0023	PASTOS PERMANENTES DE 5 O MAS AÑOS	S		2,47		2,47	2,47
170000007260045	23-001-009-00236-0001	PASTOS PERMANENTES DE 5 O MAS AÑOS	S		5,53		5,53	5,53
170000007260046	23-090-013-00290-0022	PASTOS PERMANENTES DE 5 O MAS AÑOS	S		0,96		0,96	0,96
170000007260047	23-001-009-00259-0001	PASTOS PERMANENTES DE 5 O MAS AÑOS	S		11,29		11,29	11,29
170000007260048	23-001-007-00119-0001	PASTOS PERMANENTES DE 5 O MAS AÑOS	S		1,52		1,52	1,52
170000007260050	23-001-007-00096-0001	PASTOS PERMANENTES DE 5 O MAS AÑOS	S		5,12		5,12	5,12
170000007260051	23-001-007-00103-0001	PASTOS PERMANENTES DE 5 O MAS AÑOS	S		11,71		11,71	11,71
170000007260052	23-090-013-00290-0005	PASTOS PERMANENTES DE 5 O MAS AÑOS	S		3,26		3,26	3,26
170000007260053	23-001-008-00044-0003	PASTOS PERMANENTES DE 5 O MAS AÑOS	S		10,80		10,80	10,80
170000007260054	23-090-013-00290-0001	PASTOS PERMANENTES DE 5 O MAS AÑOS	S		0,49		0,49	0,49

**INCIDENCIAS****INCIDENCIA DESCRIPCIÓN**

2454	Solicitante de intervención 6613 cuyo regimen de afiliación a la SS no es ni el sistema especial agrario(cuenta ajena) ni autonomo con actividad agraria.
74018	Productor que no es agricultor a título principal, según los datos del ejercicio fiscal n-1 y seguridad socia.
74053	Importe inferior a 100 Euros

(1) Con incidencias que retienen pago o deniegan el expediente.

(2) Se calcula sobre superficie declarada admisible.

(3) Aplicación del artículo 16 bis del RD 147/2023.

(4) Expediente con algunos recintos de pastos permanentes ubicados en espacios protegidos donde la carga ganadera mínima será 0,1 UGM/ha.

Puede verificar la integridad de una copia de este documento mediante la lectura del código QR adjunto o mediante el acceso a la dirección <https://ws050.juntadeandalucia.es/verificarFirma> indicando el código de VERIFICACIÓN

FIRMADO POR

RAQUEL MARIA ESPIN CRESPO

17/10/2024

VERIFICACIÓN

Pk2jmWSPEJNMB623FQZ8JEKDMKEPRE

PÁG. 3792/4804





**APELLIDOS Y NOMBRE / RAZÓN SOCIAL**

OJEDA MARTINEZ FATIMA

**NIF**

\*\*\*\*8417\*

**EXPEDIENTE**

1275228

**RESOLUCIÓN**

DENEGACIÓN DE LA AYUDA

**DATOS DE MANTENIMIENTO UNIDADES****GRUPO DE PAGO**

ZONAS DE MONTAÑA

**Sup. Dec.  
Admisible**

0,00

**Sup.  
Resuelta**

0,00

**Sobredecl.**

0,00

**% Sobredecl.**

0,00

**RESUMEN DE PAGOS****IMPORTE ( Euros )**

	RESUELTO	FEADER	MAPA	CAPADR
A pagar	0,00	0,00	0,00	0,00

**APLICACIÓN DE REDUCCIONES Y PENALIZACIONES (%)**

Criterios de subvencionabilidad (1)	Presentación tardía	Omisión declaración	Condicionalidad
100,00	0,00	0,00	0,00

**IMPORTE ( Euros )**

Calculado(2)	Reducción	Penalización	Reducción Penalización (3)	Penalización adicional	Resuelto	FEADER	MAPA	CAPADR
0,00 €	0,00 €	0,00 €	0,00 €	0,00 €	0,00 €	0,00 €	0,00 €	0,00 €
Importe Unitario:	93,00 €	Nuevo Importe Unitario:	0,00 €					

**RECINTOS PROPUESTOS**

REF.	REFERENCIA SIGPAC	CULTIVO	S/R	USO SIGPAC	Sup. Dec. admisible	Sup. Campo	Sup. Determ.	Sup. Resuelta
5066603	23-102-035-00047-0001	OLIVAR	R		1,69		1,69	1,69
170000007224493	23-102-035-00044-0001	OLIVAR	S		1,94		1,94	1,94

**INCIDENCIAS****INCIDENCIA DESCRIPCIÓN**

463	Productor que en su Declaración responsable no marca SÍ o NO en la casilla de "Realiza alguna actividad de las incluidas en el R.D."
2454	Solicitante de intervención 6613 cuyo regimen de afiliación a la SS no es ni el sistema especial agrario(cuenta ajena) ni autonomo con actividad agraria.
74018	Productor que no es agricultor a título principal, según los datos del ejercicio fiscal n-1 y seguridad socia.
74053	Importe inferior a 100 Euros

(1) Con incidencias que retienen pago o deniegan el expediente.

(2) Se calcula sobre superficie declarada admisible.

(3) Aplicación del artículo 16 bis del RD 147/2023.

(4) Expediente con algunos recintos de pastos permanentes ubicados en espacios protegidos donde la carga ganadera mínima será 0,1 UGM/ha.

Puede verificar la integridad de una copia de este documento mediante la lectura del código QR adjunto o mediante el acceso a la dirección <https://ws050.juntadeandalucia.es/verificarFirma> indicando el código de VERIFICACIÓN

FIRMADO POR

RAQUEL MARIA ESPIN CRESPO

17/10/2024

VERIFICACIÓN

Pk2jmWSPEJNMB623FQZ8JEKDMKEPRE

PÁG. 3793/4804



**APELLIDOS Y NOMBRE / RAZÓN SOCIAL**

OJEDA RESCALVO EMILIA

**NIF**

\*\*\*\*0839\*

**EXPEDIENTE**

1073858

**RESOLUCIÓN**

DENEGACIÓN DE LA AYUDA

**DATOS DE MANTENIMIENTO UNIDADES****GRUPO DE PAGO**

ZONAS DE MONTAÑA

**Sup. Dec.  
Admisible**

0,00

**Sup.  
Resuelta**

0,00

**Sobredecl.**

0,00

**% Sobredecl.**

0,00

**RESUMEN DE PAGOS****IMPORTE ( Euros )**

	RESUELTO	FEADER	MAPA	CAPADR
A pagar	0,00	0,00	0,00	0,00

**APLICACIÓN DE REDUCCIONES Y PENALIZACIONES (%)**

Criterios de subvencionabilidad (1)	Presentación tardía	Omisión declaración	Condicionalidad
100,00	0,00	0,00	0,00

**IMPORTE ( Euros )**

Calculado(2)	Reducción	Penalización	Reducción Penalización (3)	Penalización adicional	Resuelto	FEADER	MAPA	CAPADR
0,00 €	0,00 €	0,00 €	0,00 €	0,00 €	0,00 €	0,00 €	0,00 €	0,00 €
Importe Unitario:	93,00 €	Nuevo Importe Unitario:	0,00 €					

**RECINTOS PROPUESTOS**

REF.	REFERENCIA SIGPAC	CULTIVO	S/R	USO SIGPAC	Sup. Dec. admisible	Sup. Campo	Sup. Determ.	Sup. Resuelta
170000005934176	23-097-010-00117-0002	OLIVAR	S		0,70		0,70	0,70
170000005934177	23-097-011-00228-0004	OLIVAR	S		0,74		0,74	0,74
170000005934178	23-097-011-02015-0001	OLIVAR	S		0,05		0,05	0,05
170000005934179	23-097-010-00633-0008	OLIVAR	S		0,10		0,10	0,10
170000005934180	23-097-010-00643-0004	OLIVAR	S		1,65		1,65	1,65
170000005934181	23-097-011-01093-0001	OLIVAR	S		0,38		0,38	0,38

**INCIDENCIAS****INCIDENCIA DESCRIPCIÓN**

74018	Productor que no es agricultor a título principal, según los datos del ejercicio fiscal n-1 y seguridad socia.
74053	Importe inferior a 100 Euros

(1) Con incidencias que retienen pago o deniegan el expediente.

(2) Se calcula sobre superficie declarada admisible.

(3) Aplicación del artículo 16 bis del RD 147/2023.

(4) Expediente con algunos recintos de pastos permanentes ubicados en espacios protegidos donde la carga ganadera mínima será 0,1 UGM/ha.

Puede verificar la integridad de una copia de este documento mediante la lectura del código QR adjunto o mediante el acceso a la dirección <https://ws050.juntadeandalucia.es/verificarFirma> indicando el código de VERIFICACIÓN

FIRMADO POR

RAQUEL MARIA ESPIN CRESPO

17/10/2024

VERIFICACIÓN

Pk2jmWSPEJNMB623FQZ8JEKDMKEPRE

PÁG. 3794/4804



**APELLIDOS Y NOMBRE / RAZÓN SOCIAL**

OLIVAS HIGUERAS JUAN JOSE

**NIF**

\*\*\*\*1693\*

**EXPEDIENTE**

1138156

**RESOLUCIÓN**

DENEGACIÓN DE LA AYUDA

**DATOS DE MANTENIMIENTO UNIDADES**

<b>GRUPO DE PAGO</b>	<b>Sup. Dec. Admisible</b>	<b>Sup. Resuelta</b>	<b>Sobredecl.</b>	<b>% Sobredecl.</b>
ZONAS DE MONTAÑA	0,00	0,00	0,00	0,00

**RESUMEN DE PAGOS**

	<b>IMPORTE ( Euros )</b>			
	<b>RESUELTO</b>	<b>FEADER</b>	<b>MAPA</b>	<b>CAPADR</b>
A pagar	0,00	0,00	0,00	0,00

**APLICACIÓN DE REDUCCIONES Y PENALIZACIONES (%)**

<b>Criterios de subvencionabilidad (1)</b>	<b>Presentación tardía</b>	<b>Omisión declaración</b>	<b>Condicionalidad</b>
100,00	0,00	0,00	0,00

**IMPORTE ( Euros )**

<b>Calculado(2)</b>	<b>Reducción</b>	<b>Penalización</b>	<b>Reducción Penalización (3)</b>	<b>Penalización adicional</b>	<b>Resuelto</b>	<b>FEADER</b>	<b>MAPA</b>	<b>CAPADR</b>
0,00 €	0,00 €	0,00 €	0,00 €	0,00 €	0,00 €	0,00 €	0,00 €	0,00 €
<b>Importe Unitario:</b>	93,00 €	<b>Nuevo Importe Unitario:</b>	0,00 €					

**RECINTOS PROPUESTOS**

<b>REF.</b>	<b>REFERENCIA SIGPAC</b>	<b>CULTIVO</b>	<b>S/R</b>	<b>USO SIGPAC</b>	<b>Sup. Dec. admisible</b>	<b>Sup. Campo</b>	<b>Sup. Determ.</b>	<b>Sup. Resuelta</b>
170000002582975	23-029-030-00119-0003	OLIVAR	S		0,16		0,16	0,16
170000002582977	23-029-030-00158-0005	OLIVAR	S		0,03		0,03	0,03
170000002582978	23-029-030-00163-0001	OLIVAR	S		0,63		0,63	0,63
170000002582979	23-029-030-00374-0004	OLIVAR	S		0,05		0,05	0,05
170000002582980	23-029-030-00375-0001	OLIVAR	S		0,35		0,35	0,35
170000002582983	23-029-034-00128-0003	OLIVAR	S		0,17		0,17	0,17
170000002582984	23-029-034-00130-0001	OLIVAR	S		1,50		1,50	1,50
170000002582986	23-029-034-00129-0001	OLIVAR	S		0,04		0,04	0,04
170000002582988	23-029-051-00334-0001	OLIVAR	S		0,06		0,06	0,06
170000002582990	23-029-054-00057-0001	OLIVAR	S		1,55		1,55	1,55
170000002582992	23-029-055-00012-0001	OLIVAR	S		0,36		0,36	0,36
170000002582993	23-029-055-00207-0001	OLIVAR	S		0,23		0,23	0,23
170000002582994	23-029-056-00032-0001	OLIVAR	S		0,29		0,29	0,29

**INCIDENCIAS****INCIDENCIA DESCRIPCIÓN**

74018	Productor que no es agricultor a título principal, según los datos del ejercicio fiscal n-1 y seguridad socia.
74053	Importe inferior a 100 Euros

(1) Con incidencias que retienen pago o deniegan el expediente.

(2) Se calcula sobre superficie declarada admisible.

(3) Aplicación del artículo 16 bis del RD 147/2023.

(4) Expediente con algunos recintos de pastos permanentes ubicados en espacios protegidos donde la carga ganadera mínima será 0,1 UGM/ha.

Puede verificar la integridad de una copia de este documento mediante la lectura del código QR adjunto o mediante el acceso a la dirección <https://ws050.juntadeandalucia.es/verificarFirma> indicando el código de VERIFICACIÓN

FIRMADO POR	RAQUEL MARIA ESPIN CRESPO	17/10/2024
VERIFICACIÓN	Pk2jmWSPEJNMB623FQZ8JEKDMKEPRE	PÁG. 3795/4804



**APELLIDOS Y NOMBRE / RAZÓN SOCIAL**

OLIVERA MARIN CRISTOBAL

**NIF**

\*\*\*\*0173\*

**EXPEDIENTE**

1219859

**RESOLUCIÓN**

DENEGACIÓN DE LA AYUDA

**DATOS DE MANTENIMIENTO UNIDADES****GRUPO DE PAGO**

ZONAS DE MONTAÑA

**Sup. Dec. Admisible**

0,00

**Sup. Resuelta**

0,00

**Sobredecl.**

0,00

**% Sobredecl.**

0,00

**RESUMEN DE PAGOS****IMPORTE ( Euros )**

	<b>RESUELTO</b>	<b>FEADER</b>	<b>MAPA</b>	<b>CAPADR</b>
A pagar	0,00	0,00	0,00	0,00

**APLICACIÓN DE REDUCCIONES Y PENALIZACIONES (%)**

<b>Criterios de subvencionabilidad (1)</b>	<b>Presentación tardía</b>	<b>Omisión declaración</b>	<b>Condicionalidad</b>
100,00	0,00	0,00	0,00

**IMPORTE ( Euros )**

<b>Calculado(2)</b>	<b>Reducción</b>	<b>Penalización</b>	<b>Reducción Penalización (3)</b>	<b>Penalización adicional</b>	<b>Resuelto</b>	<b>FEADER</b>	<b>MAPA</b>	<b>CAPADR</b>
0,00 €	0,00 €	0,00 €	0,00 €	0,00 €	0,00 €	0,00 €	0,00 €	0,00 €
<b>Importe Unitario:</b>	93,00 €	<b>Nuevo Importe Unitario:</b>	0,00 €					

**RECINTOS PROPUESTOS**

<b>REF.</b>	<b>REFERENCIA SIGPAC</b>	<b>CULTIVO</b>	<b>S/R</b>	<b>USO SIGPAC</b>	<b>Sup. Dec. admisible</b>	<b>Sup. Campo</b>	<b>Sup. Determ.</b>	<b>Sup. Resuelta</b>
1700000004882510	23-013-017-00339-0001	OLIVAR	R		0,29		0,29	0,29
1700000004882511	23-052-002-00242-0001	OLIVAR	R		0,52		0,52	0,52
1700000004882512	23-052-002-00219-0001	OLIVAR	R		1,06		1,06	1,06
1700000004882513	23-013-017-00525-0002	OLIVAR	S		0,58		0,58	0,58
1700000004882514	23-013-017-00416-0001	OLIVAR	R		0,20		0,20	0,20
1700000004882516	23-052-004-00396-0001	OLIVAR	S		0,98		0,98	0,98
1700000004882517	23-052-002-00408-0001	OLIVAR	R		1,84		1,84	1,84
1700000004882519	23-052-005-01224-0001	OLIVAR	R		0,18		0,18	0,18
1700000004882520	23-052-006-00172-0001	OLIVAR	R		0,32		0,32	0,32
1700000004882521	23-052-006-00434-0001	OLIVAR	R		0,19		0,19	0,19
1700000004882522	23-052-006-00700-0001	OLIVAR	R		0,16		0,16	0,16
1700000004882523	23-052-007-00016-0001	OLIVAR	R		0,73		0,73	0,73
1700000004882524	23-052-007-00017-0001	OLIVAR	R		0,42		0,42	0,42
1700000004882525	23-052-007-00307-0001	OLIVAR	R		1,13		1,13	1,13
1700000004882526	23-052-005-00402-0001	OLIVAR	R		0,21		0,21	0,21
1700000004882527	23-052-005-00346-0002	OLIVAR	R		0,41		0,41	0,41

**INCIDENCIAS****INCIDENCIA DESCRIPCIÓN**

2454	Solicitante de intervención 6613 cuyo regimen de afiliacion a la SS no es ni el sistema especial agrario(cuenta ajena) ni autonomo con actividad agraria.
74018	Productor que no es agricultor a título principal, según los datos del ejercicio fiscal n-1 y seguridad socia.
74053	Importe inferior a 100 Euros

(1) Con incidencias que retienen pago o deniegan el expediente.

(2) Se calcula sobre superficie declarada admisible.

(3) Aplicación del artículo 16 bis del RD 147/2023.

(4) Expediente con algunos recintos de pastos permanentes ubicados en espacios protegidos donde la carga ganadera mínima será 0,1 UGM/ha.

Puede verificar la integridad de una copia de este documento mediante la lectura del código QR adjunto o mediante el acceso a la dirección <https://ws050.juntadeandalucia.es/verificarFirma> indicando el código de VERIFICACIÓN

FIRMADO POR

RAQUEL MARIA ESPIN CRESPO

17/10/2024

VERIFICACIÓN

Pk2jmWSPEJNMB623FQZ8JEKDMKEPRE

PÁG. 3796/4804



**APELLIDOS Y NOMBRE / RAZÓN SOCIAL**

OLMO OLMO ANTONIO

**NIF**

\*\*\*\*5380\*

**EXPEDIENTE**

1059984

**RESOLUCIÓN**

DENEGACIÓN DE LA AYUDA

**DATOS DE MANTENIMIENTO UNIDADES**

<b>GRUPO DE PAGO</b>	<b>Sup. Dec. Admisible</b>	<b>Sup. Resuelta</b>	<b>Sobredecl.</b>	<b>% Sobredecl.</b>
ZONAS DE MONTAÑA	9,49	1,15	8,34	87,88

**RESUMEN DE PAGOS**

	<b>IMPORTE ( Euros )</b>			
	<b>RESUELTO</b>	<b>FEADER</b>	<b>MAPA</b>	<b>CAPADR</b>
A pagar	0,00	0,00	0,00	0,00

**APLICACIÓN DE REDUCCIONES Y PENALIZACIONES (%)**

<b>Crterios de subvencionabilidad (1)</b>	<b>Presentación tardía</b>	<b>Omisión declaración</b>	<b>Condicionalidad</b>
100,00	0,00	0,00	0,00

**IMPORTE ( Euros )**

<b>Calculado(2)</b>	<b>Reducción</b>	<b>Penalización</b>	<b>Reducción Penalización (3)</b>	<b>Penalización adicional</b>	<b>Resuelto</b>	<b>FEADER</b>	<b>MAPA</b>	<b>CAPADR</b>
882,57 €	775,62 €	106,95 €	0,00 €	775,62 €	0,00 €	0,00 €	0,00 €	0,00 €
<b>Importe Unitario:</b>	93,00 €	<b>Nuevo Importe Unitario:</b>	93,00 €					

**RECINTOS PROPUESTOS**

<b>REF.</b>	<b>REFERENCIA SIGPAC</b>	<b>CULTIVO</b>	<b>S/R</b>	<b>USO SIGPAC</b>	<b>Sup. Dec. admisible</b>	<b>Sup. Campo</b>	<b>Sup. Determ.</b>	<b>Sup. Resuelta</b>
-529859	23-034-012-00587-0002	OLIVAR	S		0,02		0,02	0,02
6915821	23-034-012-00376-0002	OLIVAR	S		1,21		1,21	0,00
6915830	23-034-012-00126-0001	OLIVAR	S		0,81		0,81	0,00
6915835	23-034-011-00211-0001	OLIVAR	S		0,65		0,65	0,00
6915837	23-034-011-00189-0001	OLIVAR	S		0,54		0,54	0,00
6915841	23-034-012-00185-0001	OLIVAR	S		0,41		0,41	0,41
6915845	23-034-012-00291-0001	OLIVAR	S		1,86		1,86	0,00
6915853	23-034-012-00125-0001	OLIVAR	S		0,59		0,59	0,00
6915856	23-034-014-00498-0003	OLIVAR	S		0,29		0,29	0,00
6915861	23-034-012-00292-0001	OLIVAR	S		0,67		0,67	0,00
6915865	23-034-012-00377-0003	OLIVAR	S		1,04		1,04	0,00
6915878	23-034-014-00098-0001	OLIVAR	S		0,68		0,68	0,00
170000005647258	23-034-012-00128-0001	OLIVAR	S		0,72		0,72	0,72

(1) Con incidencias que retienen pago o deniegan el expediente.

(2) Se calcula sobre superficie declarada admisible.

(3) Aplicación del artículo 16 bis del RD 147/2023.

(4) Expediente con algunos recintos de pastos permanentes ubicados en espacios protegidos donde la carga ganadera mínima será 0,1 UGM/ha.

Puede verificar la integridad de una copia de este documento mediante la lectura del código QR adjunto o mediante el acceso a la dirección <https://ws050.juntadeandalucia.es/verificarFirma> indicando el código de VERIFICACIÓN

FIRMADO POR

RAQUEL MARIA ESPIN CRESPO

17/10/2024

VERIFICACIÓN

Pk2jmWSPEJNMB623FQZ8JEKDMKEPRE

PÁG. 3797/4804





**INCIDENCIAS**

**INCIDENCIA DESCRIPCIÓN**

- 218 Superficie bruta de cruce en un recinto en el conjunto de las solicitudes supera superficie total que SIGPAC establece para él.  
 Recinto:23-034-011-00189-00001 Cultivo:101010 OLIVAR-PICUAL Secano Suma de superficies declaradas para este recinto por todos los solicitantes (Áreas):106 Superficie SIGPAC medida para este recinto (Áreas):54 Exceso de superficie declarada (Hectáreas):0,52 Suma de superficies declaradas para este recinto por el solicitante (Áreas):54  
 Recinto:23-034-012-00125-00001 Cultivo:101010 OLIVAR-PICUAL Secano Suma de superficies declaradas para este recinto por todos los solicitantes (Áreas):121 Superficie SIGPAC medida para este recinto (Áreas):63 Exceso de superficie declarada (Hectáreas):0,58 Suma de superficies declaradas para este recinto por el solicitante (Áreas):59  
 Recinto:23-034-012-00126-00001 Cultivo:101010 OLIVAR-PICUAL Secano Suma de superficies declaradas para este recinto por todos los solicitantes (Áreas):162 Superficie SIGPAC medida para este recinto (Áreas):81 Exceso de superficie declarada (Hectáreas):0,81 Suma de superficies declaradas para este recinto por el solicitante (Áreas):81  
 Recinto:23-034-012-00291-00001 Cultivo:101010 OLIVAR-PICUAL Secano Suma de superficies declaradas para este recinto por todos los solicitantes (Áreas):372 Superficie SIGPAC medida para este recinto (Áreas):186 Exceso de superficie declarada (Hectáreas):1,86 Suma de superficies declaradas para este recinto por el solicitante (Áreas):186  
 Recinto:23-034-012-00292-00001 Cultivo:101010 OLIVAR-PICUAL Secano Suma de superficies declaradas para este recinto por todos los solicitantes (Áreas):133 Superficie SIGPAC medida para este recinto (Áreas):67 Exceso de superficie declarada (Hectáreas):0,66 Suma de superficies declaradas para este recinto por el solicitante (Áreas):67  
 Recinto:23-034-012-00376-00002 Cultivo:101010 OLIVAR-PICUAL Secano Suma de superficies declaradas para este recinto por todos los solicitantes (Áreas):242 Superficie SIGPAC medida para este recinto (Áreas):121 Exceso de superficie declarada (Hectáreas):1,21 Suma de superficies declaradas para este recinto por el solicitante (Áreas):121  
 Recinto:23-034-012-00377-00003 Cultivo:101010 OLIVAR-PICUAL Secano Suma de superficies declaradas para este recinto por todos los solicitantes (Áreas):205 Superficie SIGPAC medida para este recinto (Áreas):104 Exceso de superficie declarada (Hectáreas):1,01 Suma de superficies declaradas para este recinto por el solicitante (Áreas):104  
 Recinto:23-034-014-00098-00001 Cultivo:101010 OLIVAR-PICUAL Secano Suma de superficies declaradas para este recinto por todos los solicitantes (Áreas):136 Superficie SIGPAC medida para este recinto (Áreas):68 Exceso de superficie declarada (Hectáreas):0,68 Suma de superficies declaradas para este recinto por el solicitante (Áreas):68  
 Recinto:23-034-014-00498-00003 Cultivo:101010 OLIVAR-PICUAL Secano Suma de superficies declaradas para este recinto por todos los solicitantes (Áreas):58 Superficie SIGPAC medida para este recinto (Áreas):29 Exceso de superficie declarada (Hectáreas):0,29 Suma de superficies declaradas para este recinto por el solicitante (Áreas):29
- 242 Recinto pendiente de acreditación de titularidad.  
 Recinto:23-034-011-00189-00001 Cultivo:101010 OLIVAR-PICUAL Secano  
 Recinto:23-034-012-00125-00001 Cultivo:101010 OLIVAR-PICUAL Secano  
 Recinto:23-034-012-00126-00001 Cultivo:101010 OLIVAR-PICUAL Secano  
 Recinto:23-034-012-00291-00001 Cultivo:101010 OLIVAR-PICUAL Secano  
 Recinto:23-034-012-00292-00001 Cultivo:101010 OLIVAR-PICUAL Secano  
 Recinto:23-034-012-00376-00002 Cultivo:101010 OLIVAR-PICUAL Secano  
 Recinto:23-034-012-00377-00003 Cultivo:101010 OLIVAR-PICUAL Secano  
 Recinto:23-034-014-00098-00001 Cultivo:101010 OLIVAR-PICUAL Secano  
 Recinto:23-034-014-00498-00003 Cultivo:101010 OLIVAR-PICUAL Secano
- 74053 Importe inferior a 100 Euros

(1) Con incidencias que retienen pago o deniegan el expediente.

(2) Se calcula sobre superficie declarada admisible.

(3) Aplicación del artículo 16 bis del RD 147/2023.

(4) Expediente con algunos recintos de pastos permanentes ubicados en espacios protegidos donde la carga ganadera mínima será 0,1 UGM/ha.

Puede verificar la integridad de una copia de este documento mediante la lectura del código QR adjunto o mediante el acceso a la dirección <https://ws050.juntadeandalucia.es/verificarFirma> indicando el código de VERIFICACIÓN

FIRMADO POR	RAQUEL MARIA ESPIN CRESPO	17/10/2024	
VERIFICACIÓN	Pk2jmWSPEJNMB623FQZ8JEKDMKEPRE	PÁG. 3798/4804	

**APELLIDOS Y NOMBRE / RAZÓN SOCIAL**

OLMO OLMO JOSE ANTONIO

**NIF**

\*\*\*\*3007\*

**EXPEDIENTE**

1049795

**RESOLUCIÓN**

DENEGACIÓN DE LA AYUDA

**DATOS DE MANTENIMIENTO UNIDADES**

<b>GRUPO DE PAGO</b>	<b>Sup. Dec. Admisible</b>	<b>Sup. Resuelta</b>	<b>Sobredecl.</b>	<b>% Sobredecl.</b>
ZONAS DE MONTAÑA	0,00	0,00	0,00	0,00

**RESUMEN DE PAGOS**

	<b>IMPORTE ( Euros )</b>			
	<b>RESUELTO</b>	<b>FEADER</b>	<b>MAPA</b>	<b>CAPADR</b>
A pagar	0,00	0,00	0,00	0,00

**APLICACIÓN DE REDUCCIONES Y PENALIZACIONES (%)**

<b>Crterios de subvencionabilidad (1)</b>	<b>Presentación tardía</b>	<b>Omisión declaración</b>	<b>Condicionalidad</b>
100,00	0,00	0,00	0,00

**IMPORTE ( Euros )**

<b>Calculado(2)</b>	<b>Reducción</b>	<b>Penalización</b>	<b>Reducción Penalización (3)</b>	<b>Penalización adicional</b>	<b>Resuelto</b>	<b>FEADER</b>	<b>MAPA</b>	<b>CAPADR</b>
0,00 €	0,00 €	0,00 €	0,00 €	0,00 €	0,00 €	0,00 €	0,00 €	0,00 €
<b>Importe Unitario:</b>	93,00 €	<b>Nuevo Importe Unitario:</b>	0,00 €					

**RECINTOS PROPUESTOS**

<b>REF.</b>	<b>REFERENCIA SIGPAC</b>	<b>CULTIVO</b>	<b>S/R</b>	<b>USO SIGPAC</b>	<b>Sup. Dec. admisible</b>	<b>Sup. Campo</b>	<b>Sup. Determ.</b>	<b>Sup. Resuelta</b>
-42745	23-026-016-00375-0002	OLIVAR	S		0,10		0,10	0,10
1700000005207087	23-026-016-00375-0001	OLIVAR	S		0,22		0,22	0,22
1700000005207088	23-026-016-00381-0001	OLIVAR	S		0,23		0,23	0,23
1700000005207090	23-026-022-00493-0003	OLIVAR	S		0,02		0,02	0,02
1700000005207091	23-026-022-00494-0006	OLIVAR	S		0,01		0,01	0,01
1700000005207092	23-026-022-00378-0005	OLIVAR	R		0,06		0,06	0,06
1700000005207093	23-026-022-00379-0001	OLIVAR	S		1,08		1,08	1,08
1700000005207094	23-026-022-00380-0001	OLIVAR	S		0,01		0,01	0,01
1700000005207095	23-026-022-00385-0001	OLIVAR	S		0,01		0,01	0,01
1700000005207096	23-026-022-00386-0001	OLIVAR	S		0,02		0,02	0,02
1700000005207097	23-026-016-00619-0002	OLIVAR	S		0,27		0,27	0,27

**INCIDENCIAS****INCIDENCIA DESCRIPCIÓN**

74018	Productor que no es agricultor a título principal, según los datos del ejercicio fiscal n-1 y seguridad socia.
74053	Importe inferior a 100 Euros

(1) Con incidencias que retienen pago o deniegan el expediente.

(2) Se calcula sobre superficie declarada admisible.

(3) Aplicación del artículo 16 bis del RD 147/2023.

(4) Expediente con algunos recintos de pastos permanentes ubicados en espacios protegidos donde la carga ganadera mínima será 0,1 UGM/ha.

Puede verificar la integridad de una copia de este documento mediante la lectura del código QR adjunto o mediante el acceso a la dirección <https://ws050.juntadeandalucia.es/verificarFirma> indicando el código de VERIFICACIÓN

FIRMADO POR	RAQUEL MARIA ESPIN CRESPO	17/10/2024
VERIFICACIÓN	Pk2jmWSPEJNMB623FQZ8JEKDMKEPRE	PÁG. 3799/4804



**APELLIDOS Y NOMBRE / RAZÓN SOCIAL**

OLMO PALOMINO JOSE ESTEBAN

**NIF**

\*\*\*\*7868\*

**EXPEDIENTE**

1244590

**RESOLUCIÓN**

DENEGACIÓN DE LA AYUDA

**DATOS DE MANTENIMIENTO UNIDADES****GRUPO DE PAGO**

ZONAS DE MONTAÑA

**Sup. Dec.  
Admisible**

0,00

**Sup.  
Resuelta**

0,00

**Sobredecl.**

0,00

**% Sobredecl.**

0,00

**RESUMEN DE PAGOS****IMPORTE ( Euros )**

	RESUELTO	FEADER	MAPA	CAPADR
A pagar	0,00	0,00	0,00	0,00

**APLICACIÓN DE REDUCCIONES Y PENALIZACIONES (%)**

Criterios de subvencionabilidad (1)	Presentación tardía	Omisión declaración	Condicionabilidad
100,00	0,00	0,00	0,00

**IMPORTE ( Euros )**

Calculado(2)	Reducción	Penalización	Reducción Penalización (3)	Penalización adicional	Resuelto	FEADER	MAPA	CAPADR
0,00 €	0,00 €	0,00 €	0,00 €	0,00 €	0,00 €	0,00 €	0,00 €	0,00 €
Importe Unitario:	93,00 €	Nuevo Importe Unitario:	0,00 €					

**RECINTOS PROPUESTOS**

REF.	REFERENCIA SIGPAC	CULTIVO	S/R	USO SIGPAC	Sup. Dec. admisible	Sup. Campo	Sup. Determ.	Sup. Resuelta
170000005336529	23-026-019-00098-0001	OLIVAR	S		0,53		0,53	0,53
170000005336531	23-026-016-00346-0001	OLIVAR	S		0,40		0,40	0,40
170000005336537	23-026-016-00239-0001	OLIVAR	S		0,19		0,19	0,19

**INCIDENCIAS****INCIDENCIA DESCRIPCIÓN**

74018	Productor que no es agricultor a título principal, según los datos del ejercicio fiscal n-1 y seguridad socia.
74053	Importe inferior a 100 Euros

(1) Con incidencias que retienen pago o deniegan el expediente.

(2) Se calcula sobre superficie declarada admisible.

(3) Aplicación del artículo 16 bis del RD 147/2023.

(4) Expediente con algunos recintos de pastos permanentes ubicados en espacios protegidos donde la carga ganadera mínima será 0,1 UGM/ha.

Puede verificar la integridad de una copia de este documento mediante la lectura del código QR adjunto o mediante el acceso a la dirección <https://ws050.juntadeandalucia.es/verificarFirma> indicando el código de VERIFICACIÓN

FIRMADO POR

RAQUEL MARIA ESPIN CRESPO

17/10/2024

VERIFICACIÓN

Pk2jmWSPEJNMB623FQZ8JEKDMKEPRE

PÁG. 3800/4804





**APELLIDOS Y NOMBRE / RAZÓN SOCIAL**

ORTEGA ARMENTEROS JUAN ANTONIO

**NIF**

\*\*\*\*4875\*

**EXPEDIENTE**

1203989

**RESOLUCIÓN**

DENEGACIÓN DE LA AYUDA

**DATOS DE MANTENIMIENTO UNIDADES****GRUPO DE PAGO**

ZONAS DE MONTAÑA

**Sup. Dec.  
Admisible**

0,00

**Sup.  
Resuelta**

0,00

**Sobredecl.**

0,00

**% Sobredecl.**

0,00

**RESUMEN DE PAGOS****IMPORTE ( Euros )**

	<b>RESUELTO</b>	<b>FEADER</b>	<b>MAPA</b>	<b>CAPADR</b>
A pagar	0,00	0,00	0,00	0,00

**APLICACIÓN DE REDUCCIONES Y PENALIZACIONES (%)**

<b>Crterios de subvencionabilidad (1)</b>	<b>Presentación tardía</b>	<b>Omisión declaración</b>	<b>Condicionidad</b>
100,00	0,00	0,00	0,00

**IMPORTE ( Euros )**

<b>Calculado(2)</b>	<b>Reducción</b>	<b>Penalización</b>	<b>Reducción Penalización (3)</b>	<b>Penalización adicional</b>	<b>Resuelto</b>	<b>FEADER</b>	<b>MAPA</b>	<b>CAPADR</b>
0,00 €	0,00 €	0,00 €	0,00 €	0,00 €	0,00 €	0,00 €	0,00 €	0,00 €
<b>Importe Unitario:</b>	93,00 €	<b>Nuevo Importe Unitario:</b>	0,00 €					

(1) Con incidencias que retienen pago o deniegan el expediente.

(2) Se calcula sobre superficie declarada admisible.

(3) Aplicación del artículo 16 bis del RD 147/2023.

(4) Expediente con algunos recintos de pastos permanentes ubicados en espacios protegidos donde la carga ganadera mínima será 0,1 UGM/ha.

Puede verificar la integridad de una copia de este documento mediante la lectura del código QR adjunto o mediante el acceso a la dirección <https://ws050.juntadeandalucia.es/verificarFirma> indicando el código de VERIFICACIÓN

FIRMADO POR

RAQUEL MARIA ESPIN CRESPO

17/10/2024

VERIFICACIÓN

Pk2jmWSPEJNMB623FQZ8JEKDMKEPRE

PÁG. 3801/4804





**INCIDENCIAS**

**INCIDENCIA DESCRIPCIÓN**

3795	Recinto declarado con una situación de riesgo de abandono. Recinto:23-006-005-00025-00004 Cultivo: - Recinto:23-006-005-00026-00002 Cultivo: -
74051	Solicitante de intervención 6613, que no declara ningun recinto en zona desfavorecida.
74053	Importe inferior a 100 Euros
86020	Verifica que determinados recintos declarados por el expte para la operación, no se corresponde con la ZONA DESFAVORECIDA. Y no ha sido solicitada la operación análoga o correspondiente. Recinto:23-006-005-00022-00002 Cultivo:101010 OLIVAR-PICUAL Secano Operación correcta del recinto:6613.2 Recinto:23-006-005-00022-00004 Cultivo:101010 OLIVAR-PICUAL Secano Operación correcta del recinto:6613.2 Recinto:23-006-005-00023-00001 Cultivo:101010 OLIVAR-PICUAL Secano Operación correcta del recinto:6613.2 Recinto:23-006-005-00025-00002 Cultivo:101010 OLIVAR-PICUAL Secano Operación correcta del recinto:6613.2 Recinto:23-006-005-00025-00003 Cultivo:101010 OLIVAR-PICUAL Secano Operación correcta del recinto:6613.2 Recinto:23-006-005-00025-00004 Cultivo:20000 BARBECHO TRADICIONAL-SIN VARIEDAD Secano Operación correcta del recinto:6613.2 Recinto:23-006-005-00026-00002 Cultivo:20000 BARBECHO TRADICIONAL-SIN VARIEDAD Secano Operación correcta del recinto:6613.2 Recinto:23-006-005-00026-00003 Cultivo:101010 OLIVAR-PICUAL Secano Operación correcta del recinto:6613.2 Recinto:23-006-005-00027-00001 Cultivo:101010 OLIVAR-PICUAL Secano Operación correcta del recinto:6613.2 Recinto:23-006-005-00030-00002 Cultivo:101010 OLIVAR-PICUAL Secano Operación correcta del recinto:6613.2 Recinto:23-006-005-00030-00003 Cultivo:101010 OLIVAR-PICUAL Secano Operación correcta del recinto:6613.2 Recinto:23-031-001-00065-00001 Cultivo:101010 OLIVAR-PICUAL Secano Operación correcta del recinto:6613.2 Recinto:23-035-001-00386-00001 Cultivo:101010 OLIVAR-PICUAL Secano Operación correcta del recinto:6613.2 Recinto:23-035-001-00391-00001 Cultivo:101010 OLIVAR-PICUAL Secano Operación correcta del recinto:6613.2 Recinto:23-086-021-00348-00001 Cultivo:101010 OLIVAR-PICUAL Secano Operación correcta del recinto:6613.2 Recinto:23-087-009-00041-00001 Cultivo:101010 OLIVAR-PICUAL Secano Operación correcta del recinto:6613.2 Recinto:23-098-002-00227-00003 Cultivo:101010 OLIVAR-PICUAL Secano Operación correcta del recinto:6613.2 Recinto:23-098-004-00030-00002 Cultivo:101010 OLIVAR-PICUAL Secano Operación correcta del recinto:6613.2 Recinto:23-098-004-00087-00001 Cultivo:101010 OLIVAR-PICUAL Secano Operación correcta del recinto:6613.2 Recinto:23-098-004-00088-00001 Cultivo:101010 OLIVAR-PICUAL Secano Operación correcta del recinto:6613.2 Recinto:23-098-004-00089-00001 Cultivo:101010 OLIVAR-PICUAL Secano Operación correcta del recinto:6613.2 Recinto:23-098-004-00090-00001 Cultivo:101010 OLIVAR-PICUAL Secano Operación correcta del recinto:6613.2 Recinto:23-098-004-00091-00001 Cultivo:101010 OLIVAR-PICUAL Secano Operación correcta del recinto:6613.2 Recinto:23-098-004-00140-00001 Cultivo:101010 OLIVAR-PICUAL Secano Operación correcta del recinto:6613.2 Recinto:23-098-004-00240-00001 Cultivo:101010 OLIVAR-PICUAL Secano Operación correcta del recinto:6613.2 Recinto:23-098-006-00019-00001 Cultivo:101010 OLIVAR-PICUAL Secano Operación correcta del recinto:6613.2 Recinto:23-098-006-00176-00001 Cultivo:101010 OLIVAR-PICUAL Secano Operación correcta del recinto:6613.2 Recinto:23-098-006-00300-00001 Cultivo:101010 OLIVAR-PICUAL Secano Operación correcta del recinto:6613.2 Recinto:23-098-006-00302-00001 Cultivo:101010 OLIVAR-PICUAL Secano Operación correcta del recinto:6613.2 Recinto:23-098-006-00411-00001 Cultivo:101010 OLIVAR-PICUAL Secano Operación correcta del recinto:6613.2 Recinto:23-098-007-00046-00001 Cultivo:101010 OLIVAR-PICUAL Secano Operación correcta del recinto:6613.2 Recinto:23-098-007-00048-00001 Cultivo:101010 OLIVAR-PICUAL Secano Operación correcta del recinto:6613.2 Recinto:23-098-007-00049-00001 Cultivo:101010 OLIVAR-PICUAL Secano Operación correcta del recinto:6613.2 Recinto:23-098-007-00050-00001 Cultivo:101010 OLIVAR-PICUAL Secano Operación correcta del recinto:6613.2 Recinto:23-098-007-00188-00001 Cultivo:101010 OLIVAR-PICUAL Secano Operación correcta del recinto:6613.2

(1) Con incidencias que retienen pago o deniegan el expediente.

(2) Se calcula sobre superficie declarada admisible.

(3) Aplicación del artículo 16 bis del RD 147/2023.

(4) Expediente con algunos recintos de pastos permanentes ubicados en espacios protegidos donde la carga ganadera mínima será 0,1 UGM/ha.

Puede verificar la integridad de una copia de este documento mediante la lectura del código QR adjunto o mediante el acceso a la dirección <https://ws050.juntadeandalucia.es/verificarFirma> indicando el código de VERIFICACIÓN

FIRMADO POR	RAQUEL MARIA ESPIN CRESPO	17/10/2024	
VERIFICACIÓN	Pk2jmWSPEJNMB623FQZ8JEKDMKEPRE	PÁG. 3802/4804	

**APELLIDOS Y NOMBRE / RAZÓN SOCIAL**

ORTEGA CASADO LINAREJOS

**NIF**

\*\*\*\*9140\*

**EXPEDIENTE**

1171174

**RESOLUCIÓN**

DENEGACIÓN DE LA AYUDA

**DATOS DE MANTENIMIENTO UNIDADES****GRUPO DE PAGO**

ZONAS DE MONTAÑA

**Sup. Dec.  
Admisible**

0,03

**Sup.  
Resuelta**

0,03

**Sobredecl.**

0,00

**% Sobredecl.**

0,00

**RESUMEN DE PAGOS****IMPORTE ( Euros )**

	<b>RESUELTO</b>	<b>FEADER</b>	<b>MAPA</b>	<b>CAPADR</b>
A pagar	0,00	0,00	0,00	0,00

**APLICACIÓN DE REDUCCIONES Y PENALIZACIONES (%)**

<b>Crterios de subvencionabilidad (1)</b>	<b>Presentación tardía</b>	<b>Omisión declaración</b>	<b>Condicionalidad</b>
100,00	0,00	0,00	0,00

**IMPORTE ( Euros )**

<b>Calculado(2)</b>	<b>Reducción</b>	<b>Penalización</b>	<b>Reducción Penalización (3)</b>	<b>Penalización adicional</b>	<b>Resuelto</b>	<b>FEADER</b>	<b>MAPA</b>	<b>CAPADR</b>
2,79 €	0,00 €	0,00 €	0,00 €	0,00 €	0,00 €	0,00 €	0,00 €	0,00 €
<b>Importe Unitario:</b>	93,00 €	<b>Nuevo Importe Unitario:</b>	93,00 €					

**RECINTOS PROPUESTOS**

<b>REF.</b>	<b>REFERENCIA SIGPAC</b>	<b>CULTIVO</b>	<b>S/R</b>	<b>USO SIGPAC</b>	<b>Sup. Dec. admisible</b>	<b>Sup. Campo</b>	<b>Sup. Determ.</b>	<b>Sup. Resuelta</b>
1700000006823134	23-079-051-00022-0004	OTROS FRUTALES	S		0,03		0,03	0,03

(1) Con incidencias que retienen pago o deniegan el expediente.

(2) Se calcula sobre superficie declarada admisible.

(3) Aplicación del artículo 16 bis del RD 147/2023.

(4) Expediente con algunos recintos de pastos permanentes ubicados en espacios protegidos donde la carga ganadera mínima será 0,1 UGM/ha.

Puede verificar la integridad de una copia de este documento mediante la lectura del código QR adjunto o mediante el acceso a la dirección <https://ws050.juntadeandalucia.es/verificarFirma> indicando el código de VERIFICACIÓN

FIRMADO POR

RAQUEL MARIA ESPIN CRESPO

17/10/2024

VERIFICACIÓN

Pk2jmWSPEJNMB623FQZ8JEKDMKEPRE

PÁG. 3803/4804



**INCIDENCIAS****INCIDENCIA DESCRIPCIÓN**

74053	Importe inferior a 100 Euros
86119	Carga ganadera NO cumple con el valor mínimo de 0,2 UGM/ha. Recinto:23-079-051-00021-00001 Cultivo:62000 PASTOS PERMANENTES DE 5 O MAS AÑOS-SIN VARIEDAD Secano Carga Ganadera:0,08 Recinto:23-079-051-00022-00020 Cultivo:62000 PASTOS PERMANENTES DE 5 O MAS AÑOS-SIN VARIEDAD Secano Carga Ganadera:0,08 Recinto:23-079-051-00023-00001 Cultivo:62000 PASTOS PERMANENTES DE 5 O MAS AÑOS-SIN VARIEDAD Secano Carga Ganadera:0,08
86120	Para explotaciones de pastos permanentes ubicadas en espacios protegidos la carga ganadera mínima será 0,1 UGM/ha. Recinto:23-079-048-00001-00001 Cultivo:62000 PASTOS PERMANENTES DE 5 O MAS AÑOS-SIN VARIEDAD Secano Carga Ganadera:0,08 Recinto:23-079-048-00001-00003 Cultivo:62000 PASTOS PERMANENTES DE 5 O MAS AÑOS-SIN VARIEDAD Secano Carga Ganadera:0,08 Recinto:23-079-051-00021-00004 Cultivo:62000 PASTOS PERMANENTES DE 5 O MAS AÑOS-SIN VARIEDAD Secano Carga Ganadera:0,08 Recinto:23-079-051-00022-00001 Cultivo:62000 PASTOS PERMANENTES DE 5 O MAS AÑOS-SIN VARIEDAD Secano Carga Ganadera:0,08 Recinto:23-079-051-00022-00007 Cultivo:62000 PASTOS PERMANENTES DE 5 O MAS AÑOS-SIN VARIEDAD Secano Carga Ganadera:0,08 Recinto:23-079-051-00026-00001 Cultivo:62000 PASTOS PERMANENTES DE 5 O MAS AÑOS-SIN VARIEDAD Secano Carga Ganadera:0,08 Recinto:23-079-051-00031-00003 Cultivo:62000 PASTOS PERMANENTES DE 5 O MAS AÑOS-SIN VARIEDAD Secano Carga Ganadera:0,08
86122	Recinto superficie forrajera que realiza la actividad de producción de pastoreo y no declara el o los códigos del Registro de Explotaciones Ganaderas de Andalucía, REGA. Recinto:23-079-051-00026-00001 Cultivo:62000 PASTOS PERMANENTES DE 5 O MAS AÑOS-SIN VARIEDAD Secano Recinto:23-079-051-00031-00003 Cultivo:62000 PASTOS PERMANENTES DE 5 O MAS AÑOS-SIN VARIEDAD Secano
86124	Recinto de forrajera para Cálculo de Carga Ganadera que No pertenece a Explotación. Recinto:23-079-051-00026-00001 Cultivo:62000 PASTOS PERMANENTES DE 5 O MAS AÑOS-SIN VARIEDAD Secano Recinto:23-079-051-00031-00003 Cultivo:62000 PASTOS PERMANENTES DE 5 O MAS AÑOS-SIN VARIEDAD Secano

**Incidencias de carga ganadera****INCIDENCIA DESCRIPCIÓN**

86122	Recinto superficie forrajera que realiza la actividad de producción de pastoreo y no declara el o los códigos del Registro de Explotaciones Ganaderas de Andalucía, REGA. Recinto:23-079-051-00026-00001 Cultivo:62000 PASTOS PERMANENTES DE 5 O MAS AÑOS-SIN VARIEDAD Secano Recinto:23-079-051-00031-00003 Cultivo:62000 PASTOS PERMANENTES DE 5 O MAS AÑOS-SIN VARIEDAD Secano
86124	Recinto de forrajera para Cálculo de Carga Ganadera que No pertenece a Explotación. Recinto:23-079-051-00026-00001 Cultivo:62000 PASTOS PERMANENTES DE 5 O MAS AÑOS-SIN VARIEDAD Secano Recinto:23-079-051-00031-00003 Cultivo:62000 PASTOS PERMANENTES DE 5 O MAS AÑOS-SIN VARIEDAD Secano
86128	Recinto de Forrajeras que no ha contabilizado para Carga Ganadera por no tener una explotación válida para el cálculo de la Carga Ganadera Recinto:23-079-051-00026-00001 Cultivo:62 PASTOS PERMANENTES DE 5 O MAS AÑOS- Recinto:23-079-051-00031-00003 Cultivo:62 PASTOS PERMANENTES DE 5 O MAS AÑOS-

(1) Con incidencias que retienen pago o deniegan el expediente.

(2) Se calcula sobre superficie declarada admisible.

(3) Aplicación del artículo 16 bis del RD 147/2023.

(4) Expediente con algunos recintos de pastos permanentes ubicados en espacios protegidos donde la carga ganadera mínima será 0,1 UGM/ha.

Puede verificar la integridad de una copia de este documento mediante la lectura del código QR adjunto o mediante el acceso a la dirección <https://ws050.juntadeandalucia.es/verificarFirma> indicando el código de VERIFICACIÓN

FIRMADO POR

RAQUEL MARIA ESPIN CRESPO

17/10/2024

VERIFICACIÓN

Pk2jmWSPEJNMB623FQZ8JEKDMKEPRE

PÁG. 3804/4804





**APELLIDOS Y NOMBRE / RAZÓN SOCIAL** ORTEGA CHAMORRO MARIA DOLORES  
**NIF** \*\*\*\*2548\*  
**EXPEDIENTE** 1030667  
**RESOLUCIÓN** DENEGACIÓN DE LA AYUDA

**DATOS DE MANTENIMIENTO UNIDADES**

**GRUPO DE PAGO** ZONAS DE MONTAÑA  
**Sup. Dec. Admisible** 0,00  
**Sup. Resuelta** 0,00  
**Sobredecl.** 0,00  
**% Sobredecl.** 0,00

**RESUMEN DE PAGOS**

**IMPORTE ( Euros )**  
**RESUELTO** 0,00  
**FEADER** 0,00  
**MAPA** 0,00  
**CAPADR** 0,00  
 A pagar

**APLICACIÓN DE REDUCCIONES Y PENALIZACIONES (%)**

**Criterios de subvencionabilidad (1)** 100,00  
**Presentación tardía** 0,00  
**Omisión declaración** 0,00  
**Condicionalidad** 0,00

**IMPORTE ( Euros )**

**Calculado(2)** 0,00 €  
**Reducción** 0,00 €  
**Penalización** 0,00 €  
**Reducción Penalización (3)** 0,00 €  
**Penalización adicional** 0,00 €  
**Resuelto** 0,00 €  
**FEADER** 0,00 €  
**MAPA** 0,00 €  
**CAPADR** 0,00 €  
**Importe Unitario:** 93,00 €  
**Nuevo Importe Unitario:** 0,00 €

**RECINTOS PROPUESTOS**

REF.	REFERENCIA SIGPAC	CULTIVO	S/R	USO SIGPAC	Sup. Dec. admisible	Sup. Campo	Sup. Determ.	Sup. Resuelta
-463967	23-090-006-00225-0003	OLIVAR	S		0,30		0,30	0,30
170000004896308	23-090-006-00225-0001	OLIVAR	R		0,28		0,28	0,28
170000004896310	23-090-006-00230-0002	OLIVAR	S		0,88		0,88	0,88
170000004896311	23-090-006-00231-0003	OLIVAR	R		0,54		0,54	0,54

**INCIDENCIAS****INCIDENCIA DESCRIPCIÓN**

2454 Solicitante de intervención 6613 cuyo regimen de afiliación a la SS no es ni el sistema especial agrario(cuenta ajena) ni autonomo con actividad agraria.  
 74018 Productor que no es agricultor a titulo principal, según los datos del ejercicio fiscal n-1 y seguridad socia.  
 74053 Importe inferior a 100 Euros

(1) Con incidencias que retienen pago o deniegan el expediente.

(2) Se calcula sobre superficie declarada admisible.

(3) Aplicación del artículo 16 bis del RD 147/2023.

(4) Expediente con algunos recintos de pastos permanentes ubicados en espacios protegidos donde la carga ganadera mínima será 0,1 UGM/ha.

Puede verificar la integridad de una copia de este documento mediante la lectura del código QR adjunto o mediante el acceso a la dirección <https://ws050.juntadeandalucia.es/verificarFirma> indicando el código de VERIFICACIÓN

FIRMADO POR	RAQUEL MARIA ESPIN CRESPO	17/10/2024
VERIFICACIÓN	Pk2jmWSPEJNMB623FQZ8JEKDMKEPRE	PÁG. 3805/4804



**APELLIDOS Y NOMBRE / RAZÓN SOCIAL**

ORTEGA ESTEPA VICENTE

**NIF**

\*\*\*\*8244\*

**EXPEDIENTE**

1069905

**RESOLUCIÓN**

DENEGACIÓN DE LA AYUDA

**DATOS DE MANTENIMIENTO UNIDADES****GRUPO DE PAGO**

ZONAS DE MONTAÑA

**Sup. Dec. Admisible**

0,00

**Sup. Resuelta**

0,00

**Sobredecl.**

0,00

**% Sobredecl.**

0,00

**RESUMEN DE PAGOS****IMPORTE ( Euros )**

	RESUELTO	FEADER	MAPA	CAPADR
A pagar	0,00	0,00	0,00	0,00

**APLICACIÓN DE REDUCCIONES Y PENALIZACIONES (%)**

Crterios de subvencionabilidad (1)	Presentación tardía	Omisión declaración	Condicionalidad
100,00	0,00	0,00	0,00

**IMPORTE ( Euros )**

Calculado(2)	Reducción	Penalización	Reducción Penalización (3)	Penalización adicional	Resuelto	FEADER	MAPA	CAPADR
0,00 €	0,00 €	0,00 €	0,00 €	0,00 €	0,00 €	0,00 €	0,00 €	0,00 €
Importe Unitario:	93,00 €	Nuevo Importe Unitario:	0,00 €					

**RECINTOS PROPUESTOS**

REF.	REFERENCIA SIGPAC	CULTIVO	S/R	USO SIGPAC	Sup. Dec. admisible	Sup. Campo	Sup. Determ.	Sup. Resuelta
170000006586250	23-093-001-00101-0001	OLIVAR	S		0,03		0,03	0,03
170000006586251	23-093-001-00101-0001	OLIVAR	S		0,23		0,23	0,23
170000006586252	23-093-005-00460-0001	OLIVAR	S		0,01		0,01	0,01
170000006586253	23-093-005-00469-0001	OLIVAR	S		0,01		0,01	0,01
170000006586254	23-093-005-00472-0001	OLIVAR	S		0,26		0,26	0,26
170000006586255	23-093-007-00504-0056	OLIVAR	S		0,46		0,46	0,46
170000006586256	23-093-001-00496-0002	OLIVAR	S		0,94		0,94	0,94
170000006586257	23-093-007-00411-0001	OLIVAR	S		0,39		0,39	0,39
170000006586258	23-093-008-00011-0001	OLIVAR	S		0,69		0,69	0,69

**INCIDENCIAS****INCIDENCIA DESCRIPCIÓN**

74018	Productor que no es agricultor a título principal, según los datos del ejercicio fiscal n-1 y seguridad socia.
74053	Importe inferior a 100 Euros

(1) Con incidencias que retienen pago o deniegan el expediente.

(2) Se calcula sobre superficie declarada admisible.

(3) Aplicación del artículo 16 bis del RD 147/2023.

(4) Expediente con algunos recintos de pastos permanentes ubicados en espacios protegidos donde la carga ganadera mínima será 0,1 UGM/ha.

Puede verificar la integridad de una copia de este documento mediante la lectura del código QR adjunto o mediante el acceso a la dirección <https://ws050.juntadeandalucia.es/verificarFirma> indicando el código de VERIFICACIÓN

FIRMADO POR

RAQUEL MARIA ESPIN CRESPO

17/10/2024

VERIFICACIÓN

Pk2jmWSPEJNMB623FQZ8JEKDMKEPRE

PÁG. 3806/4804



**APELLIDOS Y NOMBRE / RAZÓN SOCIAL**

ORTEGA GARRIDO PEDRO

**NIF**

\*\*\*\*8527\*

**EXPEDIENTE**

1206302

**RESOLUCIÓN**

DENEGACIÓN DE LA AYUDA

**DATOS DE MANTENIMIENTO UNIDADES****GRUPO DE PAGO**

ZONAS DE MONTAÑA

**Sup. Dec.  
Admisible**

0,00

**Sup.  
Resuelta**

0,00

**Sobredecl.**

0,00

**% Sobredecl.**

0,00

**RESUMEN DE PAGOS****IMPORTE ( Euros )**

	RESUELTO	FEADER	MAPA	CAPADR
A pagar	0,00	0,00	0,00	0,00

**APLICACIÓN DE REDUCCIONES Y PENALIZACIONES (%)**

Criterios de subvencionabilidad (1)	Presentación tardía	Omisión declaración	Condicionalidad
100,00	0,00	0,00	0,00

**IMPORTE ( Euros )**

Calculado(2)	Reducción	Penalización	Reducción Penalización (3)	Penalización adicional	Resuelto	FEADER	MAPA	CAPADR
0,00 €	0,00 €	0,00 €	0,00 €	0,00 €	0,00 €	0,00 €	0,00 €	0,00 €
Importe Unitario:	93,00 €	Nuevo Importe Unitario:	0,00 €					

**RECINTOS PROPUESTOS**

REF.	REFERENCIA SIGPAC	CULTIVO	S/R	USO SIGPAC	Sup. Dec. admisible	Sup. Campo	Sup. Determ.	Sup. Resuelta
170000006810790	23-093-005-00690-0001	OLIVAR	S		0,78		0,78	0,78
170000006810791	23-097-006-00096-0003	OLIVAR	S		1,00		1,00	1,00
170000006810792	23-097-006-00067-0004	OLIVAR	S		5,74		5,74	5,74
170000006810793	23-097-006-00070-0001	OLIVAR	S		2,27		2,27	2,27
170000006810794	23-097-006-00084-0002	OLIVAR	S		0,17		0,17	0,17
170000006810795	23-097-006-00096-0002	OLIVAR	S		1,05		1,05	1,05

**INCIDENCIAS****INCIDENCIA DESCRIPCIÓN**

2454	Solicitante de intervención 6613 cuyo regimen de afiliacion a la SS no es ni el sistema especial agrario(cuenta ajena) ni autonomo con actividad agraria.
74018	Productor que no es agricultor a título principal, según los datos del ejercicio fiscal n-1 y seguridad socia.
74053	Importe inferior a 100 Euros

(1) Con incidencias que retienen pago o deniegan el expediente.

(2) Se calcula sobre superficie declarada admisible.

(3) Aplicación del artículo 16 bis del RD 147/2023.

(4) Expediente con algunos recintos de pastos permanentes ubicados en espacios protegidos donde la carga ganadera mínima será 0,1 UGM/ha.

Puede verificar la integridad de una copia de este documento mediante la lectura del código QR adjunto o mediante el acceso a la dirección <https://ws050.juntadeandalucia.es/verificarFirma> indicando el código de VERIFICACIÓN

FIRMADO POR

RAQUEL MARIA ESPIN CRESPO

17/10/2024

VERIFICACIÓN

Pk2jmWSPEJNMB623FQZ8JEKDMKEPRE

PÁG. 3807/4804



**APELLIDOS Y NOMBRE / RAZÓN SOCIAL**

ORTEGA LUMBRERAS MANUELA

**NIF**

\*\*\*\*2635\*

**EXPEDIENTE**

1155234

**RESOLUCIÓN**

DENEGACIÓN DE LA AYUDA

**DATOS DE MANTENIMIENTO UNIDADES****GRUPO DE PAGO**

ZONAS DE MONTAÑA

**Sup. Dec.  
Admisible**

0,00

**Sup.  
Resuelta**

0,00

**Sobredecl.**

0,00

**% Sobredecl.**

0,00

**RESUMEN DE PAGOS****IMPORTE ( Euros )**

	RESUELTO	FEADER	MAPA	CAPADR
A pagar	0,00	0,00	0,00	0,00

**APLICACIÓN DE REDUCCIONES Y PENALIZACIONES (%)**

Criterios de subvencionabilidad (1)	Presentación tardía	Omisión declaración	Condicionalidad
100,00	0,00	0,00	0,00

**IMPORTE ( Euros )**

Calculado(2)	Reducción	Penalización	Reducción Penalización (3)	Penalización adicional	Resuelto	FEADER	MAPA	CAPADR
0,00 €	0,00 €	0,00 €	0,00 €	0,00 €	0,00 €	0,00 €	0,00 €	0,00 €
Importe Unitario:	93,00 €	Nuevo Importe Unitario:	0,00 €					

**RECINTOS PROPUESTOS**

REF.	REFERENCIA SIGPAC	CULTIVO	S/R	USO SIGPAC	Sup. Dec. admisible	Sup. Campo	Sup. Determ.	Sup. Resuelta
-579514	23-091-010-00154-0001	OLIVAR	S		0,16		0,16	0,16
-579508	23-091-006-00188-0002	OLIVAR	S		0,03		0,03	0,03
-579296	23-091-010-00239-0001	OLIVAR	S		0,01		0,01	0,01
-579288	23-091-010-00293-0001	OLIVAR	S		0,11		0,11	0,11
-579074	23-091-004-00572-0003	OLIVAR	S		0,35		0,35	0,35
-579067	23-091-004-00492-0005	OLIVAR	S		0,10		0,10	0,10
-579055	23-091-004-00463-0001	OLIVAR	S		0,14		0,14	0,14
-579045	23-091-010-00295-0001	OLIVAR	S		0,45		0,45	0,45
-102117	23-091-011-00206-0001	OLIVAR	S		0,01		0,01	0,01
5086382	23-091-004-00514-0003	OLIVAR	S		0,04		0,04	0,04
5086383	23-091-004-00514-0004	OLIVAR	S		0,25		0,25	0,25
1700000006755219	23-091-004-00462-0001	OLIVAR	S		0,53		0,53	0,53
1700000006755220	23-091-004-00477-0001	OLIVAR	S		0,30		0,30	0,30
1700000006755221	23-091-004-00478-0001	OLIVAR	S		0,38		0,38	0,38
1700000006755222	23-091-004-00573-0001	OLIVAR	S		0,12		0,12	0,12
1700000006755223	23-091-004-00566-0013	OLIVAR	R		0,25		0,25	0,25
1700000006755226	23-091-004-00479-0002	OLIVAR	S		0,32		0,32	0,32
1700000006755227	23-091-004-00463-0002	OLIVAR	S		0,07		0,07	0,07
1700000006755233	23-091-010-00156-0001	OLIVAR	R		0,31		0,31	0,31
1700000006755234	23-091-006-00031-0001	OLIVAR	S		0,11		0,11	0,11
1700000006755235	23-091-006-00102-0001	OLIVAR	S		0,17		0,17	0,17
1700000006755236	23-091-006-00187-0002	OLIVAR	S		0,02		0,02	0,02
1700000006755238	23-091-006-00189-0001	OLIVAR	S		0,03		0,03	0,03

(1) Con incidencias que retienen pago o deniegan el expediente.

(2) Se calcula sobre superficie declarada admisible.

(3) Aplicación del artículo 16 bis del RD 147/2023.

(4) Expediente con algunos recintos de pastos permanentes ubicados en espacios protegidos donde la carga ganadera mínima será 0,1 UGM/ha.

Puede verificar la integridad de una copia de este documento mediante la lectura del código QR adjunto o mediante el acceso a la dirección <https://ws050.juntadeandalucia.es/verificarFirma> indicando el código de VERIFICACIÓN

FIRMADO POR

RAQUEL MARIA ESPIN CRESPO

17/10/2024

VERIFICACIÓN

Pk2jmWSPEJNMB623FQZ8JEKDMKEPRE

PÁG. 3808/4804







**INCIDENCIAS**

**INCIDENCIA DESCRIPCIÓN**

- 2454 Solicitante de intervención 6613 cuyo regimen de afiliacion a la SS no es ni el sistema especial agrario(cuenta ajena) ni autonomo con actividad agraria.
- 74018 Productor que no es agricultor a título principal, según los datos del ejercicio fiscal n-1 y seguridad socia.
- 74053 Importe inferior a 100 Euros
- 75022 No Autoriza a que, en caso de la devolución por la entidad financiera (retrocesión bancaria) del pago en la cuenta corriente consignada en la solicitud y que está debidamente registrada en el sistema contable GIRO de la Junta de Andalucía, se proceda al pago en cualquier otra cuenta corriente de la titularidad del solicitante vigente en dicho sistema contable.

(1) Con incidencias que retienen pago o deniegan el expediente.  
(2) Se calcula sobre superficie declarada admisible.  
(3) Aplicación del artículo 16 bis del RD 147/2023.  
(4) Expediente con algunos recintos de pastos permanentes ubicados en espacios protegidos donde la carga ganadera mínima será 0,1 UGM/ha.

Puede verificar la integridad de una copia de este documento mediante la lectura del código QR adjunto o mediante el acceso a la dirección <https://ws050.juntadeandalucia.es/verificarFirma> indicando el código de VERIFICACIÓN

FIRMADO POR	RAQUEL MARIA ESPIN CRESPO	17/10/2024
VERIFICACIÓN	Pk2jmWSPEJNMB623FQZ8JEKDMKEPRE	PÁG. 3809/4804



Es copia auténtica de documento electrónico

**APELLIDOS Y NOMBRE / RAZÓN SOCIAL**

ORTEGA MOYA ANTONIO

**NIF**

\*\*\*\*3436\*

**EXPEDIENTE**

1124591

**RESOLUCIÓN**

DENEGACIÓN DE LA AYUDA

**DATOS DE MANTENIMIENTO UNIDADES****GRUPO DE PAGO**

ZONAS DE MONTAÑA

**Sup. Dec.  
Admisible**

0,00

**Sup.  
Resuelta**

0,00

**Sobredecl.**

0,00

**% Sobredecl.**

0,00

**RESUMEN DE PAGOS****IMPORTE ( Euros )**

	RESUELTO	FEADER	MAPA	CAPADR
A pagar	0,00	0,00	0,00	0,00

**APLICACIÓN DE REDUCCIONES Y PENALIZACIONES (%)**

Crterios de subvencionabilidad (1)	Presentación tardía	Omisión declaración	Condicionalidad
100,00	0,00	0,00	0,00

**IMPORTE ( Euros )**

Calculado(2)	Reducción	Penalización	Reducción Penalización (3)	Penalización adicional	Resuelto	FEADER	MAPA	CAPADR
0,00 €	0,00 €	0,00 €	0,00 €	0,00 €	0,00 €	0,00 €	0,00 €	0,00 €
Importe Unitario:	93,00 €	Nuevo Importe Unitario:	0,00 €					

**RECINTOS PROPUESTOS**

REF.	REFERENCIA SIGPAC	CULTIVO	S/R	USO SIGPAC	Sup. Dec. admisible	Sup. Campo	Sup. Determ.	Sup. Resuelta
170000006003975	23-090-002-00158-0007	OLIVAR	R		4,59		4,59	4,59
170000006003976	23-090-004-00084-0001	OLIVAR	R		0,23		0,23	0,23
170000006003977	23-090-006-00389-0002	OLIVAR	R		0,09		0,09	0,09
170000006003978	23-090-006-00359-0002	OLIVAR	S		0,88		0,88	0,88
170000006003979	23-090-006-00389-0001	OLIVAR	R		0,79		0,79	0,79
170000006003980	23-090-006-00637-0002	OLIVAR	R		0,03		0,03	0,03
170000006003981	23-090-006-00638-0001	OLIVAR	R		0,04		0,04	0,04
170000006003983	23-090-014-00408-0001	OLIVAR	S		0,25		0,25	0,25

**INCIDENCIAS****INCIDENCIA DESCRIPCIÓN**

2454	Solicitante de intervención 6613 cuyo regimen de afiliacion a la SS no es ni el sistema especial agrario(cuenta ajena) ni autonomo con actividad agraria.
74018	Productor que no es agricultor a título principal, según los datos del ejercicio fiscal n-1 y seguridad socia.
74053	Importe inferior a 100 Euros

(1) Con incidencias que retienen pago o deniegan el expediente.

(2) Se calcula sobre superficie declarada admisible.

(3) Aplicación del artículo 16 bis del RD 147/2023.

(4) Expediente con algunos recintos de pastos permanentes ubicados en espacios protegidos donde la carga ganadera mínima será 0,1 UGM/ha.

Puede verificar la integridad de una copia de este documento mediante la lectura del código QR adjunto o mediante el acceso a la dirección <https://ws050.juntadeandalucia.es/verificarFirma> indicando el código de VERIFICACIÓN

FIRMADO POR

RAQUEL MARIA ESPIN CRESPO

17/10/2024

VERIFICACIÓN

Pk2jmWSPEJNMB623FQZ8JEKDMKEPRE

PÁG. 3810/4804



**APELLIDOS Y NOMBRE / RAZÓN SOCIAL**

ORTEGA MOYA CARMEN

**NIF**

\*\*\*\*6318\*

**EXPEDIENTE**

1184283

**RESOLUCIÓN**

DENEGACIÓN DE LA AYUDA

**DATOS DE MANTENIMIENTO UNIDADES****GRUPO DE PAGO**

ZONAS DE MONTAÑA

**Sup. Dec.  
Admisible**

0,00

**Sup.  
Resuelta**

0,00

**Sobredecl.**

0,00

**% Sobredecl.**

0,00

**RESUMEN DE PAGOS****IMPORTE ( Euros )**

	RESUELTO	FEADER	MAPA	CAPADR
A pagar	0,00	0,00	0,00	0,00

**APLICACIÓN DE REDUCCIONES Y PENALIZACIONES (%)**

Criterios de subvencionabilidad (1)	Presentación tardía	Omisión declaración	Condicionalidad
100,00	0,00	0,00	0,00

**IMPORTE ( Euros )**

Calculado(2)	Reducción	Penalización	Reducción Penalización (3)	Penalización adicional	Resuelto	FEADER	MAPA	CAPADR
0,00 €	0,00 €	0,00 €	0,00 €	0,00 €	0,00 €	0,00 €	0,00 €	0,00 €
Importe Unitario:	93,00 €	Nuevo Importe Unitario:	0,00 €					

**RECINTOS PROPUESTOS**

REF.	REFERENCIA SIGPAC	CULTIVO	S/R	USO SIGPAC	Sup. Dec. admisible	Sup. Campo	Sup. Determ.	Sup. Resuelta
-1229676	23-090-015-00361-0004	OLIVAR	R		0,01		0,01	0,01
-602600	23-090-020-00108-0002	OLIVAR	S		0,13		0,13	0,13
1700000005429128	23-090-015-00361-0001	OLIVAR	R		0,53		0,53	0,53
1700000005429129	23-090-020-00107-0006	OLIVAR	R		1,00		1,00	1,00

**INCIDENCIAS****INCIDENCIA DESCRIPCIÓN**

2453	Fecha de alta en la seguridad social posterior a la fecha del fin del plazo de presentacion de solicitudes.
74018	Productor que no es agricultor a titulo principal, según los datos del ejercicio fiscal n-1 y seguridad socia.
74053	Importe inferior a 100 Euros

(1) Con incidencias que retienen pago o deniegan el expediente.

(2) Se calcula sobre superficie declarada admisible.

(3) Aplicación del artículo 16 bis del RD 147/2023.

(4) Expediente con algunos recintos de pastos permanentes ubicados en espacios protegidos donde la carga ganadera mínima será 0,1 UGM/ha.

Puede verificar la integridad de una copia de este documento mediante la lectura del código QR adjunto o mediante el acceso a la dirección <https://ws050.juntadeandalucia.es/verificarFirma> indicando el código de VERIFICACIÓN

FIRMADO POR

RAQUEL MARIA ESPIN CRESPO

17/10/2024

VERIFICACIÓN

Pk2jmWSPEJNMB623FQZ8JEKDMKEPRE

PÁG. 3811/4804



**APELLIDOS Y NOMBRE / RAZÓN SOCIAL**  
ORTEGA NOVELLA MARA ROCIO**NIF**  
\*\*\*\*7019\***EXPEDIENTE**  
1179060**RESOLUCIÓN**  
DENEGACIÓN DE LA AYUDA**DATOS DE MANTENIMIENTO UNIDADES**

<b>GRUPO DE PAGO</b>	<b>Sup. Dec. Admisible</b>	<b>Sup. Resuelta</b>	<b>Sobredecl.</b>	<b>% Sobredecl.</b>
ZONAS DE MONTAÑA	0,00	0,00	0,00	0,00

**RESUMEN DE PAGOS**

	<b>IMPORTE ( Euros )</b>			
	<b>RESUELTO</b>	<b>FEADER</b>	<b>MAPA</b>	<b>CAPADR</b>
A pagar	0,00	0,00	0,00	0,00

**APLICACIÓN DE REDUCCIONES Y PENALIZACIONES (%)**

<b>Crterios de subvencionabilidad (1)</b>	<b>Presentación tardía</b>	<b>Omisión declaración</b>	<b>Condicionidad</b>
100,00	0,00	0,00	0,00

**IMPORTE ( Euros )**

<b>Calculado(2)</b>	<b>Reducción</b>	<b>Penalización</b>	<b>Reducción Penalización (3)</b>	<b>Penalización adicional</b>	<b>Resuelto</b>	<b>FEADER</b>	<b>MAPA</b>	<b>CAPADR</b>
0,00 €	0,00 €	0,00 €	0,00 €	0,00 €	0,00 €	0,00 €	0,00 €	0,00 €
<b>Importe Unitario:</b>	93,00 €	<b>Nuevo Importe Unitario:</b>	0,00 €					

**RECINTOS PROPUESTOS**

<b>REF.</b>	<b>REFERENCIA SIGPAC</b>	<b>CULTIVO</b>	<b>S/R</b>	<b>USO SIGPAC</b>	<b>Sup. Dec. admisible</b>	<b>Sup. Campo</b>	<b>Sup. Determ.</b>	<b>Sup. Resuelta</b>
170000006384231	23-062-016-00021-0001	OLIVAR	S		0,04		0,04	0,04
170000006384232	23-062-016-00022-0001	OLIVAR	S		1,29		1,29	1,29
170000006384233	23-062-016-09001-0019	OLIVAR	S		0,04		0,04	0,04
170000006384234	23-062-024-00180-0001	OLIVAR	R		0,55		0,55	0,55
170000006384235	23-062-028-00011-0002	OLIVAR	R		0,18		0,18	0,18
170000006384236	23-062-028-00017-0001	OLIVAR	S		0,02		0,02	0,00
170000006384237	23-062-043-00305-0001	OLIVAR	R		0,33		0,33	0,33
170000006384238	23-062-043-00306-0002	OLIVAR	R		0,47		0,47	0,47
170000006384239	23-062-043-00314-0007	OLIVAR	S		0,03		0,03	0,03
170000006384240	23-062-028-00011-0001	OLIVAR	R		1,21		1,21	1,21
170000006384241	23-062-045-00019-0002	OLIVAR	R		0,54		0,54	0,54
170000006384242	23-062-024-00179-0001	OLIVAR	S		0,03		0,03	0,03
170000006384243	23-062-016-00026-0001	OLIVAR	S		0,78		0,78	0,78
170000006384244	23-062-025-00188-0001	OLIVAR	R		0,30		0,30	0,30

**INCIDENCIAS****INCIDENCIA DESCRIPCIÓN**

218	Superficie bruta de cruce en un recinto en el conjunto de las solicitudes supera superficie total que SIGPAC establece para él. Recinto:23-062-028-00017-00001 Cultivo:101010 OLIVAR-PICUAL Secano Suma de superficies declaradas para este recinto por todos los solicitantes (Áreas):238 Superficie SIGPAC medida para este recinto (Áreas):234 Exceso de superficie declarada (Hectáreas):0,04 Suma de superficies declaradas para este recinto por el solicitante (Áreas):2
2454	Solicitante de intervención 6613 cuyo regimen de afiliación a la SS no es ni el sistema especial agrario(cuenta ajena) ni autonomo con actividad agraria.
74018	Productor que no es agricultor a título principal, según los datos del ejercicio fiscal n-1 y seguridad socia.
74053	Importe inferior a 100 Euros

(1) Con incidencias que retienen pago o deniegan el expediente.

(2) Se calcula sobre superficie declarada admisible.

(3) Aplicación del artículo 16 bis del RD 147/2023.

(4) Expediente con algunos recintos de pastos permanentes ubicados en espacios protegidos donde la carga ganadera mínima será 0,1 UGM/ha.

Puede verificar la integridad de una copia de este documento mediante la lectura del código QR adjunto o mediante el acceso a la dirección <https://ws050.juntadeandalucia.es/verificarFirma> indicando el código de VERIFICACIÓN

FIRMADO POR

RAQUEL MARIA ESPIN CRESPO

17/10/2024

VERIFICACIÓN

Pk2jmWSPEJNMB623FQZ8JEKDMKEPRE

PÁG. 3812/4804



**APELLIDOS Y NOMBRE / RAZÓN SOCIAL**

ORTEGA NOVELLA VICENTE JOSE

**NIF**

\*\*\*\*8058\*

**EXPEDIENTE**

1179422

**RESOLUCIÓN**

DENEGACIÓN DE LA AYUDA

**DATOS DE MANTENIMIENTO UNIDADES**

<b>GRUPO DE PAGO</b>	<b>Sup. Dec. Admisible</b>	<b>Sup. Resuelta</b>	<b>Sobredecl.</b>	<b>% Sobredecl.</b>
ZONAS DE MONTAÑA	0,00	0,00	0,00	0,00

**RESUMEN DE PAGOS**

	<b>IMPORTE ( Euros )</b>			
	<b>RESUELTO</b>	<b>FEADER</b>	<b>MAPA</b>	<b>CAPADR</b>
A pagar	0,00	0,00	0,00	0,00

**APLICACIÓN DE REDUCCIONES Y PENALIZACIONES (%)**

<b>Crterios de subvencionabilidad (1)</b>	<b>Presentación tardía</b>	<b>Omisión declaración</b>	<b>Condicionalidad</b>
100,00	0,00	0,00	0,00

**IMPORTE ( Euros )**

<b>Calculado(2)</b>	<b>Reducción</b>	<b>Penalización</b>	<b>Reducción Penalización (3)</b>	<b>Penalización adicional</b>	<b>Resuelto</b>	<b>FEADER</b>	<b>MAPA</b>	<b>CAPADR</b>
0,00 €	0,00 €	0,00 €	0,00 €	0,00 €	0,00 €	0,00 €	0,00 €	0,00 €
<b>Importe Unitario:</b>	93,00 €	<b>Nuevo Importe Unitario:</b>	0,00 €					

**RECINTOS PROPUESTOS**

<b>REF.</b>	<b>REFERENCIA SIGPAC</b>	<b>CULTIVO</b>	<b>S/R</b>	<b>USO SIGPAC</b>	<b>Sup. Dec. admisible</b>	<b>Sup. Campo</b>	<b>Sup. Determ.</b>	<b>Sup. Resuelta</b>
170000006384245	23-062-016-00021-0001	OLIVAR	S		0,04		0,04	0,04
170000006384246	23-062-016-00022-0001	OLIVAR	S		1,29		1,29	1,29
170000006384247	23-062-016-09001-0019	OLIVAR	S		0,04		0,04	0,04
170000006384248	23-062-016-00026-0001	OLIVAR	S		0,78		0,78	0,78
170000006384249	23-062-028-00011-0001	OLIVAR	R		1,21		1,21	1,21
170000006384250	23-062-028-00017-0001	OLIVAR	S		0,02		0,02	0,00
170000006384251	23-062-043-00305-0001	OLIVAR	R		0,34		0,34	0,34
170000006384252	23-062-043-00306-0002	OLIVAR	R		0,48		0,48	0,48
170000006384253	23-062-043-00314-0007	OLIVAR	S		0,03		0,03	0,03
170000006384254	23-062-028-00011-0002	OLIVAR	S		0,18		0,18	0,18
170000006384255	23-062-025-00188-0001	OLIVAR	R		0,30		0,30	0,30
170000006384256	23-062-045-00019-0002	OLIVAR	R		0,54		0,54	0,54
170000006384257	23-062-024-00179-0001	OLIVAR	S		0,03		0,03	0,03
170000006384258	23-062-024-00180-0001	OLIVAR	R		0,55		0,55	0,55

**INCIDENCIAS****INCIDENCIA DESCRIPCIÓN**

218	Superficie bruta de cruce en un recinto en el conjunto de las solicitudes supera superficie total que SIGPAC establece para él. Recinto:23-062-028-00017-00001 Cultivo:101010 OLIVAR-PICUAL Secano Suma de superficies declaradas para este recinto por todos los solicitantes (Áreas):238 Superficie SIGPAC medida para este recinto (Áreas):234 Exceso de superficie declarada (Hectáreas):0,04 Suma de superficies declaradas para este recinto por el solicitante (Áreas):2
2454	Solicitante de intervención 6613 cuyo regimen de afiliación a la SS no es ni el sistema especial agrario(cuenta ajena) ni autonomo con actividad agraria.
74018	Productor que no es agricultor a título principal, según los datos del ejercicio fiscal n-1 y seguridad socia.
74053	Importe inferior a 100 Euros

(1) Con incidencias que retienen pago o deniegan el expediente.

(2) Se calcula sobre superficie declarada admisible.

(3) Aplicación del artículo 16 bis del RD 147/2023.

(4) Expediente con algunos recintos de pastos permanentes ubicados en espacios protegidos donde la carga ganadera mínima será 0,1 UGM/ha.

Puede verificar la integridad de una copia de este documento mediante la lectura del código QR adjunto o mediante el acceso a la dirección <https://ws050.juntadeandalucia.es/verificarFirma> indicando el código de VERIFICACIÓN

FIRMADO POR	RAQUEL MARIA ESPIN CRESPO	17/10/2024
VERIFICACIÓN	Pk2jmWSPEJNMB623FQZ8JEKDMKEPRE	PÁG. 3813/4804



**APELLIDOS Y NOMBRE / RAZÓN SOCIAL**

ORTEGA ORTEGA CARMEN

**NIF**

\*\*\*\*0848\*

**EXPEDIENTE**

1049010

**RESOLUCIÓN**

DENEGACIÓN DE LA AYUDA

**DATOS DE MANTENIMIENTO UNIDADES****GRUPO DE PAGO**

ZONAS DE MONTAÑA

**Sup. Dec.  
Admisible**

0,00

**Sup.  
Resuelta**

0,00

**Sobredecl.**

0,00

**% Sobredecl.**

0,00

**RESUMEN DE PAGOS****IMPORTE ( Euros )**

	RESUELTO	FEADER	MAPA	CAPADR
A pagar	0,00	0,00	0,00	0,00

**APLICACIÓN DE REDUCCIONES Y PENALIZACIONES (%)**

Crterios de subvencionabilidad (1)	Presentación tardía	Omisión declaración	Condicionalidad
100,00	0,00	0,00	0,00

**IMPORTE ( Euros )**

Calculado(2)	Reducción	Penalización	Reducción Penalización (3)	Penalización adicional	Resuelto	FEADER	MAPA	CAPADR
0,00 €	0,00 €	0,00 €	0,00 €	0,00 €	0,00 €	0,00 €	0,00 €	0,00 €
<b>Importe Unitario:</b>	93,00 €	<b>Nuevo Importe Unitario:</b>	0,00 €					

**RECINTOS PROPUESTOS**

REF.	REFERENCIA SIGPAC	CULTIVO	S/R	USO SIGPAC	Sup. Dec. admisible	Sup. Campo	Sup. Determ.	Sup. Resuelta
1700000005148941	23-102-069-00099-0002	OLIVAR	S		0,32		0,32	0,32
1700000005148942	23-102-069-00100-0001	OLIVAR	S		0,12		0,12	0,12
1700000005148943	23-102-069-00126-0001	OLIVAR	S		0,15		0,15	0,15
1700000005148944	23-102-069-00111-0001	OLIVAR	S		0,15		0,15	0,15
1700000005148945	23-102-069-00132-0002	OLIVAR	R		0,12		0,12	0,12
1700000005148946	23-102-069-00101-0002	OLIVAR	S		0,36		0,36	0,36
1700000005148947	23-102-069-00103-0001	OLIVAR	S		0,03		0,03	0,03

**INCIDENCIAS****INCIDENCIA DESCRIPCIÓN**

2454	Solicitante de intervención 6613 cuyo regimen de afiliacion a la SS no es ni el sistema especial agrario(cuenta ajena) ni autonomo con actividad agraria.
74018	Productor que no es agricultor a título principal, según los datos del ejercicio fiscal n-1 y seguridad socia.
74053	Importe inferior a 100 Euros

(1) Con incidencias que retienen pago o deniegan el expediente.

(2) Se calcula sobre superficie declarada admisible.

(3) Aplicación del artículo 16 bis del RD 147/2023.

(4) Expediente con algunos recintos de pastos permanentes ubicados en espacios protegidos donde la carga ganadera mínima será 0,1 UGM/ha.

Puede verificar la integridad de una copia de este documento mediante la lectura del código QR adjunto o mediante el acceso a la dirección <https://ws050.juntadeandalucia.es/verificarFirma> indicando el código de VERIFICACIÓN

FIRMADO POR

RAQUEL MARIA ESPIN CRESPO

17/10/2024

VERIFICACIÓN

Pk2jmWSPEJNMB623FQZ8JEKDMKEPRE

PÁG. 3814/4804



**APELLIDOS Y NOMBRE / RAZÓN SOCIAL**

ORTEGA ORTEGA LEONARDO

**NIF**

\*\*\*\*0074\*

**EXPEDIENTE**

1032560

**RESOLUCIÓN**

DENEGACIÓN DE LA AYUDA

**DATOS DE MANTENIMIENTO UNIDADES**

<b>GRUPO DE PAGO</b>	<b>Sup. Dec. Admisible</b>	<b>Sup. Resuelta</b>	<b>Sobredecl.</b>	<b>% Sobredecl.</b>
ZONAS DE MONTAÑA	0,00	0,00	0,00	0,00

**RESUMEN DE PAGOS**

	<b>IMPORTE ( Euros )</b>			
	<b>RESUELTO</b>	<b>FEADER</b>	<b>MAPA</b>	<b>CAPADR</b>
A pagar	0,00	0,00	0,00	0,00

**APLICACIÓN DE REDUCCIONES Y PENALIZACIONES (%)**

<b>Crterios de subvencionabilidad (1)</b>	<b>Presentación tardía</b>	<b>Omisión declaración</b>	<b>Condicionalidad</b>
100,00	0,00	0,00	0,00

**IMPORTE ( Euros )**

<b>Calculado(2)</b>	<b>Reducción</b>	<b>Penalización</b>	<b>Reducción Penalización (3)</b>	<b>Penalización adicional</b>	<b>Resuelto</b>	<b>FEADER</b>	<b>MAPA</b>	<b>CAPADR</b>
0,00 €	0,00 €	0,00 €	0,00 €	0,00 €	0,00 €	0,00 €	0,00 €	0,00 €
<b>Importe Unitario:</b>	93,00 €	<b>Nuevo Importe Unitario:</b>	0,00 €					

**RECINTOS PROPUESTOS**

<b>REF.</b>	<b>REFERENCIA SIGPAC</b>	<b>CULTIVO</b>	<b>S/R</b>	<b>USO SIGPAC</b>	<b>Sup. Dec. admisible</b>	<b>Sup. Campo</b>	<b>Sup. Determ.</b>	<b>Sup. Resuelta</b>
1700000005470270	23-071-009-00162-0002	OLIVAR	S		0,03		0,03	0,03
1700000005470271	23-071-010-00551-0002	OLIVAR	S		1,10		1,10	1,10
1700000005470272	23-071-011-00097-0001	OLIVAR	S		0,01		0,01	0,01
1700000005470273	23-071-011-00098-0001	OLIVAR	S		0,32		0,32	0,32
1700000005470274	23-071-010-00552-0001	OLIVAR	S		0,14		0,14	0,14
1700000005470275	23-071-011-00098-0001	OLIVAR	S		0,35		0,35	0,35
1700000005470276	23-071-010-00380-0001	OLIVAR	S		0,23		0,23	0,23
1700000005470277	23-071-010-00553-0001	OLIVAR	S		0,18		0,18	0,18
1700000005470278	23-071-010-00475-0001	OLIVAR	S		0,14		0,14	0,14
1700000005470279	23-071-010-00381-0001	OLIVAR	S		0,31		0,31	0,31
1700000005470280	23-071-012-00252-0001	OLIVAR	S		0,06		0,06	0,06
1700000005470281	23-071-012-00027-0002	OLIVAR	S		1,30		1,30	1,30
1700000005470282	23-071-012-00253-0001	OLIVAR	S		1,17		1,17	1,17
1700000005470283	23-071-012-00255-0002	OLIVAR	S		0,83		0,83	0,83
1700000005470284	23-071-012-00245-0001	OLIVAR	S		0,21		0,21	0,21
1700000005470285	23-071-010-00074-0001	OLIVAR	S		0,13		0,13	0,13
1700000005470286	23-071-012-00540-0001	OLIVAR	S		0,05		0,05	0,05
1700000005470287	23-071-010-00070-0005	OLIVAR	S		0,04		0,04	0,04

**INCIDENCIAS****INCIDENCIA DESCRIPCIÓN**

2454	Solicitante de intervención 6613 cuyo regimen de afiliación a la SS no es ni el sistema especial agrario(cuenta ajena) ni autonomo con actividad agraria.
74018	Productor que no es agricultor a título principal, según los datos del ejercicio fiscal n-1 y seguridad socia.
74053	Importe inferior a 100 Euros

(1) Con incidencias que retienen pago o deniegan el expediente.

(2) Se calcula sobre superficie declarada admisible.

(3) Aplicación del artículo 16 bis del RD 147/2023.

(4) Expediente con algunos recintos de pastos permanentes ubicados en espacios protegidos donde la carga ganadera mínima será 0,1 UGM/ha.

Puede verificar la integridad de una copia de este documento mediante la lectura del código QR adjunto o mediante el acceso a la dirección <https://ws050.juntadeandalucia.es/verificarFirma> indicando el código de VERIFICACIÓN

FIRMADO POR	RAQUEL MARIA ESPIN CRESPO	17/10/2024
VERIFICACIÓN	Pk2jmWSPEJNMB623FQZ8JEKDMKEPRE	PÁG. 3815/4804



**APELLIDOS Y NOMBRE / RAZÓN SOCIAL**

ORTEGA SOLA PEDRO

**NIF**

\*\*\*\*4057\*

**EXPEDIENTE**

1208571

**RESOLUCIÓN**

DENEGACIÓN DE LA AYUDA

**DATOS DE MANTENIMIENTO UNIDADES**

<b>GRUPO DE PAGO</b>	<b>Sup. Dec. Admisible</b>	<b>Sup. Resuelta</b>	<b>Sobredecl.</b>	<b>% Sobredecl.</b>
ZONAS DE MONTAÑA	0,00	0,00	0,00	0,00

**RESUMEN DE PAGOS**

	<b>IMPORTE ( Euros )</b>			
	<b>RESUELTO</b>	<b>FEADER</b>	<b>MAPA</b>	<b>CAPADR</b>
A pagar	0,00	0,00	0,00	0,00

**APLICACIÓN DE REDUCCIONES Y PENALIZACIONES (%)**

<b>Crterios de subvencionabilidad (1)</b>	<b>Presentación tardía</b>	<b>Omisión declaración</b>	<b>Condicionalidad</b>
100,00	0,00	0,00	0,00

**IMPORTE ( Euros )**

<b>Calculado(2)</b>	<b>Reducción</b>	<b>Penalización</b>	<b>Reducción Penalización (3)</b>	<b>Penalización adicional</b>	<b>Resuelto</b>	<b>FEADER</b>	<b>MAPA</b>	<b>CAPADR</b>
0,00 €	0,00 €	0,00 €	0,00 €	0,00 €	0,00 €	0,00 €	0,00 €	0,00 €
<b>Importe Unitario:</b>	93,00 €	<b>Nuevo Importe Unitario:</b>	0,00 €					

**RECINTOS PROPUESTOS**

<b>REF.</b>	<b>REFERENCIA SIGPAC</b>	<b>CULTIVO</b>	<b>S/R</b>	<b>USO SIGPAC</b>	<b>Sup. Dec. admisible</b>	<b>Sup. Campo</b>	<b>Sup. Determ.</b>	<b>Sup. Resuelta</b>
-581702	23-066-021-00340-0003	BARBECHO TRADICIONAL	S		0,03		0,03	0,03
1700000006658823	23-028-018-00226-0002	OLIVAR	S		9,96		9,96	9,96
1700000006658824	23-066-021-00186-0001	BARBECHO TRADICIONAL	S		0,08		0,08	0,08
1700000006658825	23-066-021-00185-0001	BARBECHO TRADICIONAL	S		0,45		0,45	0,45
1700000006658826	23-066-021-00186-0003	BARBECHO TRADICIONAL	S		0,02		0,02	0,02
1700000006658827	23-028-018-00227-0001	OLIVAR	S		4,80		4,80	4,80
1700000006658828	23-028-018-00230-0001	OLIVAR	S		4,68		4,68	4,68
1700000006658829	23-066-021-00251-0003	BARBECHO TRADICIONAL	S		1,07		1,07	1,07
1700000006658830	23-028-018-00174-0001	BARBECHO TRADICIONAL	S		0,95		0,95	0,95
1700000006658831	23-028-018-00225-0013	OLIVAR	S		3,41		3,41	3,41
1700000006658832	23-028-018-00228-0001	OLIVAR	S		4,11		4,11	4,11
1700000006658833	23-028-018-00225-0012	BARBECHO TRADICIONAL	S		7,99		7,99	7,99
1700000006658834	23-028-018-00225-0008	OLIVAR	S		3,38		3,38	3,38
1700000006658836	23-028-018-00229-0001	OLIVAR	S		3,79		3,79	3,79
1700000006658837	23-066-021-00187-0003	BARBECHO TRADICIONAL	S		0,37		0,37	0,37
1700000006658838	23-028-018-00172-0001	BARBECHO TRADICIONAL	S		1,60		1,60	1,60
1700000006658839	23-028-018-00173-0001	BARBECHO TRADICIONAL	S		1,31		1,31	1,31
1700000006658841	23-066-021-00125-0001	BARBECHO TRADICIONAL	S		0,10		0,10	0,10
1700000006658842	23-066-021-00250-0004	BARBECHO TRADICIONAL	S		1,09		1,09	1,09
1700000006658843	23-066-021-00243-0002	BARBECHO TRADICIONAL	S		0,59		0,59	0,59
1700000006658844	23-028-018-00173-0002	BARBECHO TRADICIONAL	S		1,73		1,73	1,73
1700000006658845	23-066-021-00124-0001	BARBECHO TRADICIONAL	S		0,75		0,75	0,75
1700000006658846	23-066-021-00194-0002	OLIVAR	S		0,51		0,51	0,51
1700000006658848	23-066-021-00199-0005	OLIVAR	S		0,10		0,10	0,10
1700000006658849	23-066-021-00349-0002	OLIVAR	S		0,16		0,16	0,16
1700000006658850	23-066-021-00196-0001	ALMENDROS	S		0,52		0,52	0,52

(1) Con incidencias que retienen pago o deniegan el expediente.

(2) Se calcula sobre superficie declarada admisible.

(3) Aplicación del artículo 16 bis del RD 147/2023.

(4) Expediente con algunos recintos de pastos permanentes ubicados en espacios protegidos donde la carga ganadera mínima será 0,1 UGM/ha.

Puede verificar la integridad de una copia de este documento mediante la lectura del código QR adjunto o mediante el acceso a la dirección <https://ws050.juntadeandalucia.es/verificarFirma> indicando el código de VERIFICACIÓN

FIRMADO POR

RAQUEL MARIA ESPIN CRESPO

17/10/2024

VERIFICACIÓN

Pk2jmWSPEJNMB623FQZ8JEKDMKEPRE

PÁG. 3816/4804





**INCIDENCIAS****INCIDENCIA DESCRIPCIÓN**

- 2454 Solicitante de intervención 6613 cuyo regimen de afiliacion a la SS no es ni el sistema especial agrario(cuenta ajena) ni autonomo con actividad agraria.
- 74018 Productor que no es agricultor a título principal, según los datos del ejercicio fiscal n-1 y seguridad socia.
- 74053 Importe inferior a 100 Euros
- 75022 No Autoriza a que, en caso de la devolución por la entidad financiera (retrocesión bancaria) del pago en la cuenta corriente consignada en la solicitud y que está debidamente registrada en el sistema contable GIRO de la Junta de Andalucía, se proceda al pago en cualquier otra cuenta corriente de la titularidad del solicitante vigente en dicho sistema contable.
- 86120 Para explotaciones de pastos permanentes ubicadas en espacios protegidos la carga ganadera mínima será 0,1 UGM/ha.  
 Recinto:23-028-018-00153-00001 Cultivo:62000 PASTOS PERMANENTES DE 5 O MAS AÑOS-SIN VARIEDAD Secano Carga Ganadera:0  
 Recinto:23-028-018-00154-00001 Cultivo:62000 PASTOS PERMANENTES DE 5 O MAS AÑOS-SIN VARIEDAD Secano Carga Ganadera:0  
 Recinto:23-028-018-00224-00001 Cultivo:62000 PASTOS PERMANENTES DE 5 O MAS AÑOS-SIN VARIEDAD Secano Carga Ganadera:0  
 Recinto:23-028-018-00225-00006 Cultivo:62000 PASTOS PERMANENTES DE 5 O MAS AÑOS-SIN VARIEDAD Secano Carga Ganadera:0  
 Recinto:23-028-018-00225-00007 Cultivo:62000 PASTOS PERMANENTES DE 5 O MAS AÑOS-SIN VARIEDAD Secano Carga Ganadera:0  
 Recinto:23-028-900-99000-99001 Cultivo:62000 PASTOS PERMANENTES DE 5 O MAS AÑOS-SIN VARIEDAD Secano Carga Ganadera:0
- 86122 Recinto superficie forrajera que realiza la actividad de producción de pastoreo y no declara el o los códigos del Registro de Explotaciones Ganaderas de Andalucía, REGA.  
 Recinto:23-028-018-00153-00001 Cultivo:62000 PASTOS PERMANENTES DE 5 O MAS AÑOS-SIN VARIEDAD Secano  
 Recinto:23-028-018-00154-00001 Cultivo:62000 PASTOS PERMANENTES DE 5 O MAS AÑOS-SIN VARIEDAD Secano  
 Recinto:23-028-018-00224-00001 Cultivo:62000 PASTOS PERMANENTES DE 5 O MAS AÑOS-SIN VARIEDAD Secano  
 Recinto:23-028-018-00225-00006 Cultivo:62000 PASTOS PERMANENTES DE 5 O MAS AÑOS-SIN VARIEDAD Secano  
 Recinto:23-028-018-00225-00007 Cultivo:62000 PASTOS PERMANENTES DE 5 O MAS AÑOS-SIN VARIEDAD Secano
- 86124 Recinto de forrajera para Cálculo de Carga Ganadera que No pertenece a Explotación.  
 Recinto:23-028-018-00153-00001 Cultivo:62000 PASTOS PERMANENTES DE 5 O MAS AÑOS-SIN VARIEDAD Secano  
 Recinto:23-028-018-00154-00001 Cultivo:62000 PASTOS PERMANENTES DE 5 O MAS AÑOS-SIN VARIEDAD Secano  
 Recinto:23-028-018-00224-00001 Cultivo:62000 PASTOS PERMANENTES DE 5 O MAS AÑOS-SIN VARIEDAD Secano  
 Recinto:23-028-018-00225-00006 Cultivo:62000 PASTOS PERMANENTES DE 5 O MAS AÑOS-SIN VARIEDAD Secano  
 Recinto:23-028-018-00225-00007 Cultivo:62000 PASTOS PERMANENTES DE 5 O MAS AÑOS-SIN VARIEDAD Secano
- 86126 Recinto de forrajera para Cálculo de Carga Ganadera que No pertenece a Explotación con UGM válida.  
 Recinto:23-028-900-99000-99001 Cultivo:62000 PASTOS PERMANENTES DE 5 O MAS AÑOS-SIN VARIEDAD Secano  
 Explotacion:ES230280000674

**Incidenias de carga ganadera****INCIDENCIA DESCRIPCIÓN**

- 86122 Recinto superficie forrajera que realiza la actividad de producción de pastoreo y no declara el o los códigos del Registro de Explotaciones Ganaderas de Andalucía, REGA.  
 Recinto:23-028-018-00153-00001 Cultivo:62000 PASTOS PERMANENTES DE 5 O MAS AÑOS-SIN VARIEDAD Secano  
 Recinto:23-028-018-00154-00001 Cultivo:62000 PASTOS PERMANENTES DE 5 O MAS AÑOS-SIN VARIEDAD Secano  
 Recinto:23-028-018-00225-00007 Cultivo:62000 PASTOS PERMANENTES DE 5 O MAS AÑOS-SIN VARIEDAD Secano  
 Recinto:23-028-018-00225-00006 Cultivo:62000 PASTOS PERMANENTES DE 5 O MAS AÑOS-SIN VARIEDAD Secano  
 Recinto:23-028-018-00224-00001 Cultivo:62000 PASTOS PERMANENTES DE 5 O MAS AÑOS-SIN VARIEDAD Secano
- 86124 Recinto de forrajera para Cálculo de Carga Ganadera que No pertenece a Explotación.  
 Recinto:23-028-018-00153-00001 Cultivo:62000 PASTOS PERMANENTES DE 5 O MAS AÑOS-SIN VARIEDAD Secano  
 Recinto:23-028-018-00154-00001 Cultivo:62000 PASTOS PERMANENTES DE 5 O MAS AÑOS-SIN VARIEDAD Secano  
 Recinto:23-028-018-00225-00007 Cultivo:62000 PASTOS PERMANENTES DE 5 O MAS AÑOS-SIN VARIEDAD Secano  
 Recinto:23-028-018-00225-00006 Cultivo:62000 PASTOS PERMANENTES DE 5 O MAS AÑOS-SIN VARIEDAD Secano  
 Recinto:23-028-018-00224-00001 Cultivo:62000 PASTOS PERMANENTES DE 5 O MAS AÑOS-SIN VARIEDAD Secano
- 86126 Recinto de forrajera para Cálculo de Carga Ganadera que No pertenece a Explotación con UGM válida.  
 Recinto:23-028-900-99000-99001 Cultivo:62000 PASTOS PERMANENTES DE 5 O MAS AÑOS-SIN VARIEDAD Secano  
 Explotacion:ES230280000674
- 86128 Recinto de Forrajeras que no ha contabilizado para Carga Ganadera por no tener una explotación válida para el cálculo de la Carga Ganadera  
 Recinto:23-028-900-99000-99001 Cultivo:62 PASTOS PERMANENTES DE 5 O MAS AÑOS-

(1) Con incidencias que retienen pago o deniegan el expediente.

(2) Se calcula sobre superficie declarada admisible.

(3) Aplicación del artículo 16 bis del RD 147/2023.

(4) Expediente con algunos recintos de pastos permanentes ubicados en espacios protegidos donde la carga ganadera mínima será 0,1 UGM/ha.

Puede verificar la integridad de una copia de este documento mediante la lectura del código QR adjunto o mediante el acceso a la dirección <https://ws050.juntadeandalucia.es/verificarFirma> indicando el código de VERIFICACIÓN

FIRMADO POR	RAQUEL MARIA ESPIN CRESPO	17/10/2024
VERIFICACIÓN	Pk2jmWSPEJNMB623FQZ8JEKDMKEPRE	PÁG. 3817/4804





	Recinto:23-028-018-00153-00001	Cultivo:62	PASTOS PERMANENTES DE 5 O MAS AÑOS-
	Recinto:23-028-018-00154-00001	Cultivo:62	PASTOS PERMANENTES DE 5 O MAS AÑOS-
	Recinto:23-028-018-00225-00007	Cultivo:62	PASTOS PERMANENTES DE 5 O MAS AÑOS-
	Recinto:23-028-018-00225-00006	Cultivo:62	PASTOS PERMANENTES DE 5 O MAS AÑOS-
	Recinto:23-028-018-00224-00001	Cultivo:62	PASTOS PERMANENTES DE 5 O MAS AÑOS-
86132	Recinto superficie forrajera que no realiza la actividad de producción de pastoreo.		
	Recinto:23-066-021-00340-00003	Cultivo:20000	BARBECHO TRADICIONAL-SIN VARIEDAD Secano
	Recinto:23-066-021-00186-00001	Cultivo:20000	BARBECHO TRADICIONAL-SIN VARIEDAD Secano
	Recinto:23-066-021-00185-00001	Cultivo:20000	BARBECHO TRADICIONAL-SIN VARIEDAD Secano
	Recinto:23-066-021-00186-00003	Cultivo:20000	BARBECHO TRADICIONAL-SIN VARIEDAD Secano
	Recinto:23-066-021-00251-00003	Cultivo:20000	BARBECHO TRADICIONAL-SIN VARIEDAD Secano
	Recinto:23-028-018-00174-00001	Cultivo:20000	BARBECHO TRADICIONAL-SIN VARIEDAD Secano
	Recinto:23-028-018-00225-00012	Cultivo:20000	BARBECHO TRADICIONAL-SIN VARIEDAD Secano
	Recinto:23-066-021-00187-00003	Cultivo:20000	BARBECHO TRADICIONAL-SIN VARIEDAD Secano
	Recinto:23-028-018-00172-00001	Cultivo:20000	BARBECHO TRADICIONAL-SIN VARIEDAD Secano
	Recinto:23-028-018-00173-00001	Cultivo:20000	BARBECHO TRADICIONAL-SIN VARIEDAD Secano
	Recinto:23-066-021-00125-00001	Cultivo:20000	BARBECHO TRADICIONAL-SIN VARIEDAD Secano
	Recinto:23-066-021-00250-00004	Cultivo:20000	BARBECHO TRADICIONAL-SIN VARIEDAD Secano
	Recinto:23-066-021-00243-00002	Cultivo:20000	BARBECHO TRADICIONAL-SIN VARIEDAD Secano
	Recinto:23-028-018-00173-00002	Cultivo:20000	BARBECHO TRADICIONAL-SIN VARIEDAD Secano
	Recinto:23-066-021-00124-00001	Cultivo:20000	BARBECHO TRADICIONAL-SIN VARIEDAD Secano

(1) Con incidencias que retienen pago o deniegan el expediente.

(2) Se calcula sobre superficie declarada admisible.

(3) Aplicación del artículo 16 bis del RD 147/2023.

(4) Expediente con algunos recintos de pastos permanentes ubicados en espacios protegidos donde la carga ganadera mínima será 0,1 UGM/ha.

Puede verificar la integridad de una copia de este documento mediante la lectura del código QR adjunto o mediante el acceso a la dirección <https://ws050.juntadeandalucia.es/verificarFirma> indicando el código de VERIFICACIÓN

FIRMADO POR	RAQUEL MARIA ESPIN CRESCO	17/10/2024	
VERIFICACIÓN	Pk2jmWSPEJNMB623FQZ8JEKDMKEPRE	PÁG. 3818/4804	

**APELLIDOS Y NOMBRE / RAZÓN SOCIAL**

ORTEGA TORRES LUIS

**NIF**

\*\*\*\*6801\*

**EXPEDIENTE**

1181846

**RESOLUCIÓN**

DENEGACIÓN DE LA AYUDA

**DATOS DE MANTENIMIENTO UNIDADES**

<b>GRUPO DE PAGO</b>	<b>Sup. Dec. Admisible</b>	<b>Sup. Resuelta</b>	<b>Sobredecl.</b>	<b>% Sobredecl.</b>
ZONAS DE MONTAÑA	0,00	0,00	0,00	0,00

**RESUMEN DE PAGOS**

	<b>IMPORTE ( Euros )</b>			
	<b>RESUELTO</b>	<b>FEADER</b>	<b>MAPA</b>	<b>CAPADR</b>
A pagar	0,00	0,00	0,00	0,00

**APLICACIÓN DE REDUCCIONES Y PENALIZACIONES (%)**

<b>Crterios de subvencionabilidad (1)</b>	<b>Presentación tardía</b>	<b>Omisión declaración</b>	<b>Condicionalidad</b>
100,00	0,00	0,00	0,00

**IMPORTE ( Euros )**

<b>Calculado(2)</b>	<b>Reducción</b>	<b>Penalización</b>	<b>Reducción Penalización (3)</b>	<b>Penalización adicional</b>	<b>Resuelto</b>	<b>FEADER</b>	<b>MAPA</b>	<b>CAPADR</b>
0,00 €	0,00 €	0,00 €	0,00 €	0,00 €	0,00 €	0,00 €	0,00 €	0,00 €
<b>Importe Unitario:</b>	93,00 €	<b>Nuevo Importe Unitario:</b>	0,00 €					

**RECINTOS PROPUESTOS**

<b>REF.</b>	<b>REFERENCIA SIGPAC</b>	<b>CULTIVO</b>	<b>S/R</b>	<b>USO SIGPAC</b>	<b>Sup. Dec. admisible</b>	<b>Sup. Campo</b>	<b>Sup. Determ.</b>	<b>Sup. Resuelta</b>
-921128	23-044-021-00240-0005	OLIVAR	S		0,03		0,03	0,03
-467694	23-044-008-00026-0002	OLIVAR	R		0,42		0,42	0,42
4773739	23-044-008-00246-0002	OLIVAR	R		0,52		0,52	0,52
4773744	23-044-008-00247-0001	OLIVAR	S		0,05		0,05	0,05
4773749	23-044-008-09008-0002	OLIVAR	R		0,01		0,01	0,01
1700000007007378	23-044-007-00201-0002	OLIVAR	S		1,06		1,06	1,06
1700000007007379	23-044-021-00149-0001	OLIVAR	S		1,00		1,00	1,00
1700000007007380	23-044-021-00150-0001	OLIVAR	S		0,03		0,03	0,03
1700000007007381	23-044-021-00240-0003	OLIVAR	S		0,13		0,13	0,13
1700000007007382	23-044-008-00027-0002	OLIVAR	R		0,14		0,14	0,14
1700000007007383	23-044-008-00003-0001	OLIVAR	R		0,60		0,60	0,60
1700000007007384	23-044-008-00004-0004	OLIVAR	R		0,36		0,36	0,36
1700000007007385	23-044-008-09001-0001	OLIVAR	S		0,02		0,02	0,02
1700000007007386	23-044-026-00151-0001	OLIVAR	S		0,01		0,01	0,01
1700000007007387	23-044-026-00153-0001	OLIVAR	S		0,40		0,40	0,40
1700000007007388	23-044-008-00027-0003	OLIVAR	R		0,08		0,08	0,08
1700000007007389	23-044-020-09007-0002	OLIVAR	S		0,01		0,01	0,01
1700000007007390	23-044-021-00234-0002	OLIVAR	S		0,01		0,01	0,01
1700000007007391	23-044-021-00239-0002	OLIVAR	S		0,15		0,15	0,15

**INCIDENCIAS****INCIDENCIA DESCRIPCIÓN**

2454	Solicitante de intervención 6613 cuyo regimen de afiliación a la SS no es ni el sistema especial agrario(cuenta ajena) ni autonomo con actividad agraria.
74018	Productor que no es agricultor a título principal, según los datos del ejercicio fiscal n-1 y seguridad socia.
74053	Importe inferior a 100 Euros

(1) Con incidencias que retienen pago o deniegan el expediente.

(2) Se calcula sobre superficie declarada admisible.

(3) Aplicación del artículo 16 bis del RD 147/2023.

(4) Expediente con algunos recintos de pastos permanentes ubicados en espacios protegidos donde la carga ganadera mínima será 0,1 UGM/ha.

Puede verificar la integridad de una copia de este documento mediante la lectura del código QR adjunto o mediante el acceso a la dirección <https://ws050.juntadeandalucia.es/verificarFirma> indicando el código de VERIFICACIÓN

FIRMADO POR

RAQUEL MARIA ESPIN CRESPO

17/10/2024

VERIFICACIÓN

Pk2jmWSPEJNMB623FQZ8JEKDMKEPRE

PÁG. 3819/4804



**APELLIDOS Y NOMBRE / RAZÓN SOCIAL**

ORTEGA VILCHEZ CRISTIAN

**NIF**

\*\*\*\*4677\*

**EXPEDIENTE**

1254588

**RESOLUCIÓN**

DENEGACIÓN DE LA AYUDA

**DATOS DE MANTENIMIENTO UNIDADES****GRUPO DE PAGO**

ZONAS DE MONTAÑA

**Sup. Dec.  
Admisible**

0,00

**Sup.  
Resuelta**

0,00

**Sobredecl.**

0,00

**% Sobredecl.**

0,00

**RESUMEN DE PAGOS****IMPORTE ( Euros )**

	<b>RESUELTO</b>	<b>FEADER</b>	<b>MAPA</b>	<b>CAPADR</b>
A pagar	0,00	0,00	0,00	0,00

**APLICACIÓN DE REDUCCIONES Y PENALIZACIONES (%)**

<b>Crterios de subvencionabilidad (1)</b>	<b>Presentación tardía</b>	<b>Omisión declaración</b>	<b>Condicionalidad</b>
100,00	0,00	0,00	0,00

**IMPORTE ( Euros )**

<b>Calculado(2)</b>	<b>Reducción</b>	<b>Penalización</b>	<b>Reducción Penalización (3)</b>	<b>Penalización adicional</b>	<b>Resuelto</b>	<b>FEADER</b>	<b>MAPA</b>	<b>CAPADR</b>
0,00 €	0,00 €	0,00 €	0,00 €	0,00 €	0,00 €	0,00 €	0,00 €	0,00 €
<b>Importe Unitario:</b>	93,00 €	<b>Nuevo Importe Unitario:</b>	0,00 €					

(1) Con incidencias que retienen pago o deniegan el expediente.

(2) Se calcula sobre superficie declarada admisible.

(3) Aplicación del artículo 16 bis del RD 147/2023.

(4) Expediente con algunos recintos de pastos permanentes ubicados en espacios protegidos donde la carga ganadera mínima será 0,1 UGM/ha.

Puede verificar la integridad de una copia de este documento mediante la lectura del código QR adjunto o mediante el acceso a la dirección <https://ws050.juntadeandalucia.es/verificarFirma> indicando el código de VERIFICACIÓN

FIRMADO POR

RAQUEL MARIA ESPIN CRESPO

17/10/2024

VERIFICACIÓN

Pk2jmWSPEJNMB623FQZ8JEKDMKEPRE

PÁG. 3820/4804



**RECINTOS PROPUESTOS**

REF.	REFERENCIA SIGPAC	CULTIVO	S/R	USO SIGPAC	Sup. Dec. admisible	Sup. Campo	Sup. Determ.	Sup. Resulta
-1331875	23-018-009-00482-0002	OLIVAR	R		0,40		0,40	0,40
-1331874	23-018-009-00482-0001	OLIVAR	R		1,01		1,01	1,01
-1120509	23-018-006-00345-0004	OLIVAR	R		0,01		0,01	0,01
-1119150	23-018-006-00329-0002	OLIVAR	R		0,16		0,16	0,16
-112900	23-018-006-00341-0002	OLIVAR	R		0,09		0,09	0,09
6833091	23-018-006-00076-0001	OLIVAR	R		0,45		0,45	0,45
6833092	23-018-006-00076-0003	OLIVAR	R		0,82		0,82	0,00
6951607	23-018-006-00400-0002	OLIVAR	S		0,45		0,45	0,45
1700000002680455	23-018-006-00165-0001	OLIVAR	R		0,36		0,36	0,36
1700000002680456	23-044-003-00101-0003	OLIVAR	S		1,47		1,47	1,47
1700000002680457	23-018-008-00332-0001	OLIVAR	S		0,05		0,05	0,05
1700000002680459	23-018-008-00126-0003	OLIVAR	R		0,26		0,26	0,26
1700000002680460	23-018-008-00090-0005	OLIVAR	R		0,52		0,52	0,52
1700000002680461	23-018-007-00279-0002	OLIVAR	R		0,51		0,51	0,51
1700000002680462	23-018-007-00116-0001	OLIVAR	S		1,29		1,29	1,29
1700000002680463	23-018-006-00164-0001	OLIVAR	R		0,24		0,24	0,24
1700000002680464	23-018-006-00304-0004	OLIVAR	R		0,06		0,06	0,06
1700000002680465	23-018-006-00308-0001	OLIVAR	R		1,14		1,14	1,14
1700000003057302	23-018-005-00068-0001	OLIVAR	R		0,69		0,69	0,69
1700000003057303	23-018-008-00120-0001	OLIVAR	R		0,19		0,19	0,19
1700000003057304	23-018-009-00368-0001	OLIVAR	R		0,58		0,58	0,58
1700000003057305	23-018-006-00345-0006	OLIVAR	R		1,26		1,26	1,26
1700000003057306	23-018-006-00346-0001	OLIVAR	R		0,11		0,11	0,11
1700000004776530	23-018-006-00262-0002	OLIVAR	R		0,07		0,07	0,00
1700000004776531	23-018-006-00263-0001	OLIVAR	R		0,84		0,84	0,00
1700000004776532	23-018-007-00003-0004	OLIVAR	R		0,80		0,80	0,00
1700000004776533	23-018-007-00132-0003	OLIVAR	R		0,03		0,03	0,03
1700000004776534	23-018-006-00282-0001	OLIVAR	S		0,28		0,28	0,00
1700000004776535	23-018-006-00341-0001	OLIVAR	R		0,19		0,19	0,19
1700000005114517	23-018-006-00272-0001	OLIVAR	R		0,06		0,06	0,06
1700000005114518	23-018-006-00330-0001	OLIVAR	R		0,76		0,76	0,76
1700000005114525	23-018-006-00368-0001	OLIVAR	R		0,73		0,73	0,73
1700000005114526	23-018-006-00324-0002	OLIVAR	R		0,75		0,75	0,75

**INCIDENCIAS****INCIDENCIA DESCRIPCIÓN**

242	Recinto pendiente de acreditación de titularidad. Recinto:23-018-006-00262-00002 Cultivo:101010 OLIVAR-PICUAL Regadío Recinto:23-018-006-00263-00001 Cultivo:101010 OLIVAR-PICUAL Regadío Recinto:23-018-006-00282-00001 Cultivo:101010 OLIVAR-PICUAL Secano Recinto:23-018-007-00003-00004 Cultivo:101010 OLIVAR-PICUAL Regadío
3790	Recinto declarado inactivo Recinto:23-018-006-00076-00003 Cultivo: -
74018	Productor que no es agricultor a título principal, según los datos del ejercicio fiscal n-1 y seguridad socia.
74053	Importe inferior a 100 Euros

(1) Con incidencias que retienen pago o deniegan el expediente.

(2) Se calcula sobre superficie declarada admisible.

(3) Aplicación del artículo 16 bis del RD 147/2023.

(4) Expediente con algunos recintos de pastos permanentes ubicados en espacios protegidos donde la carga ganadera mínima será 0,1 UGM/ha.

Puede verificar la integridad de una copia de este documento mediante la lectura del código QR adjunto o mediante el acceso a la dirección <https://ws050.juntadeandalucia.es/verificarFirma> indicando el código de VERIFICACIÓN

FIRMADO POR

RAQUEL MARIA ESPIN CRESPO

17/10/2024

VERIFICACIÓN

Pk2jmWSPEJNMB623FQZ8JEKDMKEPRE

PÁG. 3821/4804



**APELLIDOS Y NOMBRE / RAZÓN SOCIAL**

ORTIZ ESTEVEZ ANTONIO

**NIF**

\*\*\*\*1368\*

**EXPEDIENTE**

1211173

**RESOLUCIÓN**

DENEGACIÓN DE LA AYUDA

**DATOS DE MANTENIMIENTO UNIDADES****GRUPO DE PAGO**

ZONAS DE MONTAÑA

**Sup. Dec.  
Admisible**

0,00

**Sup.  
Resuelta**

0,00

**Sobredecl.**

0,00

**% Sobredecl.**

0,00

**RESUMEN DE PAGOS****IMPORTE ( Euros )**

	RESUELTO	FEADER	MAPA	CAPADR
A pagar	0,00	0,00	0,00	0,00

**APLICACIÓN DE REDUCCIONES Y PENALIZACIONES (%)**

Crterios de subvencionabilidad (1)	Presentación tardía	Omisión declaración	Condicionalidad
100,00	0,00	0,00	0,00

**IMPORTE ( Euros )**

Calculado(2)	Reducción	Penalización	Reducción Penalización (3)	Penalización adicional	Resuelto	FEADER	MAPA	CAPADR
0,00 €	0,00 €	0,00 €	0,00 €	0,00 €	0,00 €	0,00 €	0,00 €	0,00 €
Importe Unitario:	93,00 €	Nuevo Importe Unitario:	0,00 €					

**RECINTOS PROPUESTOS**

REF.	REFERENCIA SIGPAC	CULTIVO	S/R	USO SIGPAC	Sup. Dec. admisible	Sup. Campo	Sup. Determ.	Sup. Resuelta
-505808	23-026-023-00427-0001	OLIVAR	S		0,01		0,01	0,01
170000006552929	23-026-016-00029-0001	OLIVAR	S		0,17		0,17	0,17
170000006552930	23-026-029-00053-0003	OLIVAR	S		0,06		0,06	0,06
170000006552931	23-026-029-00054-0001	OLIVAR	S		0,53		0,53	0,53
170000006552932	23-026-029-00397-0003	OLIVAR	S		0,02		0,02	0,02
170000006552933	23-026-023-00351-0001	OLIVAR	S		0,93		0,93	0,93

**INCIDENCIAS****INCIDENCIA DESCRIPCIÓN**

2455	Solicitantes de intervención 6613 sin datos de IRPF n-1.(Art 4 Orden 14/04/2016).
74018	Productor que no es agricultor a título principal, según los datos del ejercicio fiscal n-1 y seguridad socia.
74053	Importe inferior a 100 Euros

(1) Con incidencias que retienen pago o deniegan el expediente.

(2) Se calcula sobre superficie declarada admisible.

(3) Aplicación del artículo 16 bis del RD 147/2023.

(4) Expediente con algunos recintos de pastos permanentes ubicados en espacios protegidos donde la carga ganadera mínima será 0,1 UGM/ha.

Puede verificar la integridad de una copia de este documento mediante la lectura del código QR adjunto o mediante el acceso a la dirección <https://ws050.juntadeandalucia.es/verificarFirma> indicando el código de VERIFICACIÓN

FIRMADO POR	RAQUEL MARIA ESPIN CRESPO	17/10/2024
VERIFICACIÓN	Pk2jmWSPEJNMB623FQZ8JEKDMKEPRE	PÁG. 3822/4804



**APELLIDOS Y NOMBRE / RAZÓN SOCIAL**

ORTIZ GARCIA MERCEDES

**NIF**

\*\*\*\*2989\*

**EXPEDIENTE**

1068818

**RESOLUCIÓN**

DENEGACIÓN DE LA AYUDA

**DATOS DE MANTENIMIENTO UNIDADES****GRUPO DE PAGO**

ZONAS DE MONTAÑA

**Sup. Dec.  
Admisible**

0,28

**Sup.  
Resuelta**

0,28

**Sobredecl.**

0,00

**% Sobredecl.**

0,00

**RESUMEN DE PAGOS****IMPORTE ( Euros )**

	RESUELTO	FEADER	MAPA	CAPADR
A pagar	0,00	0,00	0,00	0,00

**APLICACIÓN DE REDUCCIONES Y PENALIZACIONES (%)**

Crterios de subvencionabilidad (1)	Presentación tardía	Omisión declaración	Condicionalidad
100,00	0,00	0,00	0,00

**IMPORTE ( Euros )**

Calculado(2)	Reducción	Penalización	Reducción Penalización (3)	Penalización adicional	Resuelto	FEADER	MAPA	CAPADR
26,04 €	0,00 €	0,00 €	0,00 €	0,00 €	0,00 €	0,00 €	0,00 €	0,00 €
Importe Unitario:	93,00 €	Nuevo Importe Unitario:	93,00 €					

**RECINTOS PROPUESTOS**

REF.	REFERENCIA SIGPAC	CULTIVO	S/R	USO SIGPAC	Sup. Dec. admisible	Sup. Campo	Sup. Determ.	Sup. Resuelta
1700000006542806	23-026-022-00374-0001	OLIVAR	S		0,01		0,01	0,01
1700000006542807	23-026-022-00375-0003	OLIVAR	S		0,27		0,27	0,27

**INCIDENCIAS****INCIDENCIA DESCRIPCIÓN**

74053 Importe inferior a 100 Euros

(1) Con incidencias que retienen pago o deniegan el expediente.

(2) Se calcula sobre superficie declarada admisible.

(3) Aplicación del artículo 16 bis del RD 147/2023.

(4) Expediente con algunos recintos de pastos permanentes ubicados en espacios protegidos donde la carga ganadera mínima será 0,1 UGM/ha.

Puede verificar la integridad de una copia de este documento mediante la lectura del código QR adjunto o mediante el acceso a la dirección <https://ws050.juntadeandalucia.es/verificarFirma> indicando el código de VERIFICACIÓN

FIRMADO POR

RAQUEL MARIA ESPIN CRESPO

17/10/2024

VERIFICACIÓN

Pk2jmWSPEJNMB623FQZ8JEKDMKEPRE

PÁG. 3823/4804



**APELLIDOS Y NOMBRE / RAZÓN SOCIAL**

ORTIZ JIMENEZ RAFAEL

**NIF**

\*\*\*\*9756\*

**EXPEDIENTE**

1270204

**RESOLUCIÓN**

DENEGACIÓN DE LA AYUDA

**DATOS DE MANTENIMIENTO UNIDADES****GRUPO DE PAGO**

ZONAS DE MONTAÑA

**Sup. Dec.  
Admisible**

3,42

**Sup.  
Resuelta**

2,14

**Sobredecl.**

1,28

**% Sobredecl.**

37,43

**RESUMEN DE PAGOS****IMPORTE ( Euros )**

	RESUELTO	FEADER	MAPA	CAPADR
A pagar	0,00	0,00	0,00	0,00

**APLICACIÓN DE REDUCCIONES Y PENALIZACIONES (%)**

Crterios de subvencionabilidad (1)	Presentación tardía	Omisión declaración	Condicionalidad
100,00	0,00	0,00	0,00

**IMPORTE ( Euros )**

Calculado(2)	Reducción	Penalización	Reducción Penalización (3)	Penalización adicional	Resuelto	FEADER	MAPA	CAPADR
318,06 €	119,04 €	199,02 €	0,00 €	0,00 €	0,00 €	0,00 €	0,00 €	0,00 €
Importe Unitario:	93,00 €	Nuevo Importe Unitario:	93,00 €					

**RECINTOS PROPUESTOS**

REF.	REFERENCIA SIGPAC	CULTIVO	S/R	USO SIGPAC	Sup. Dec. admisible	Sup. Campo	Sup. Determ.	Sup. Resuelta
5511806	23-090-009-00455-0001	OLIVAR	S		0,50		0,50	0,50
5511810	23-090-009-00456-0001	OLIVAR	S		0,15		0,15	0,15
5511815	23-090-009-00107-0001	OLIVAR	S		0,13		0,13	0,13
5511824	23-090-009-00113-0001	OLIVAR	S		0,22		0,22	0,22
6811271	23-090-007-00070-0002	OLIVAR	S		0,35		0,35	0,35
6811272	23-090-007-00071-0001	OLIVAR	S		0,35		0,35	0,35
6811278	23-090-007-00072-0001	OLIVAR	S		0,29		0,29	0,29
6811279	23-090-007-00072-0002	OLIVAR	S		0,02		0,02	0,02
6811404	23-090-009-00108-0001	OLIVAR	S		0,08		0,08	0,08
6811406	23-090-009-09000-0001	OLIVAR	S		0,96		0,96	0,00
6811465	23-090-009-09000-0001	OLIVAR	S		0,32		0,32	0,00
6811471	23-090-009-09000-0014	OLIVAR	S		0,05		0,05	0,05

**INCIDENCIAS****INCIDENCIA DESCRIPCIÓN**

242 Recinto pendiente de acreditación de titularidad.  
Recinto:23-090-009-09000-00001 Cultivo:101010 OLIVAR-PICUAL Secano

74053 Importe inferior a 100 Euros

(1) Con incidencias que retienen pago o deniegan el expediente.

(2) Se calcula sobre superficie declarada admisible.

(3) Aplicación del artículo 16 bis del RD 147/2023.

(4) Expediente con algunos recintos de pastos permanentes ubicados en espacios protegidos donde la carga ganadera mínima será 0,1 UGM/ha.

Puede verificar la integridad de una copia de este documento mediante la lectura del código QR adjunto o mediante el acceso a la dirección <https://ws050.juntadeandalucia.es/verificarFirma> indicando el código de VERIFICACIÓN

FIRMADO POR

RAQUEL MARIA ESPIN CRESPO

17/10/2024

VERIFICACIÓN

Pk2jmWSPEJNMB623FQZ8JEKDMKEPRE

PÁG. 3824/4804





**APELLIDOS Y NOMBRE / RAZÓN SOCIAL**

ORTIZ LOPEZ FERNANDO

**NIF**

\*\*\*\*6736\*

**EXPEDIENTE**

1192930

**RESOLUCIÓN**

DENEGACIÓN DE LA AYUDA

**DATOS DE MANTENIMIENTO UNIDADES****GRUPO DE PAGO**

ZONAS DE MONTAÑA

**Sup. Dec.  
Admisible**

0,00

**Sup.  
Resuelta**

0,00

**Sobredecl.**

0,00

**% Sobredecl.**

0,00

**RESUMEN DE PAGOS****IMPORTE ( Euros )**

	<b>RESUELTO</b>	<b>FEADER</b>	<b>MAPA</b>	<b>CAPADR</b>
A pagar	0,00	0,00	0,00	0,00

**APLICACIÓN DE REDUCCIONES Y PENALIZACIONES (%)**

<b>Crterios de subvencionabilidad (1)</b>	<b>Presentación tardía</b>	<b>Omisión declaración</b>	<b>Condicionalidad</b>
100,00	0,00	0,00	0,00

**IMPORTE ( Euros )**

<b>Calculado(2)</b>	<b>Reducción</b>	<b>Penalización</b>	<b>Reducción Penalización (3)</b>	<b>Penalización adicional</b>	<b>Resuelto</b>	<b>FEADER</b>	<b>MAPA</b>	<b>CAPADR</b>
0,00 €	0,00 €	0,00 €	0,00 €	0,00 €	0,00 €	0,00 €	0,00 €	0,00 €
<b>Importe Unitario:</b>	93,00 €	<b>Nuevo Importe Unitario:</b>	0,00 €					

(1) Con incidencias que retienen pago o deniegan el expediente.

(2) Se calcula sobre superficie declarada admisible.

(3) Aplicación del artículo 16 bis del RD 147/2023.

(4) Expediente con algunos recintos de pastos permanentes ubicados en espacios protegidos donde la carga ganadera mínima será 0,1 UGM/ha.

Puede verificar la integridad de una copia de este documento mediante la lectura del código QR adjunto o mediante el acceso a la dirección <https://ws050.juntadeandalucia.es/verificarFirma> indicando el código de VERIFICACIÓN

FIRMADO POR

RAQUEL MARIA ESPIN CRESPO

17/10/2024

VERIFICACIÓN

Pk2jmWSPEJNMB623FQZ8JEKDMKEPRE

PÁG. 3825/4804



**RECINTOS PROPUESTOS**

REF.	REFERENCIA SIGPAC	CULTIVO	S/R	USO SIGPAC	Sup. Dec. admisible	Sup. Campo	Sup. Determ.	Sup. Resuelta
-1145604	23-079-036-00259-0002	OLIVAR	S		0,02		0,02	0,02
-786716	23-079-039-00550-0005	OLIVAR	S		0,05		0,05	0,05
-786714	23-079-039-00551-0001	OLIVAR	S		0,01		0,01	0,01
-786186	23-079-036-00343-0001	OLIVAR	S		1,16		1,16	1,16
-786185	23-079-034-00003-0001	OLIVAR	S		0,03		0,03	0,03
-786184	23-079-034-00004-0001	OLIVAR	S		1,31		1,31	1,31
-786183	23-079-033-09001-0021	OLIVAR	S		0,03		0,03	0,03
-786182	23-079-033-00004-0001	OLIVAR	S		0,22		0,22	0,22
-552893	23-079-019-00410-0001	OLIVAR	S		1,39		1,39	1,39
1700000005303293	23-079-014-00168-0005	OLIVAR	R		0,01		0,01	0,01
1700000005303294	23-079-024-00014-0001	OLIVAR	S		2,28		2,28	2,28
1700000005303296	23-079-024-00034-0001	OLIVAR	S		0,11		0,11	0,11
1700000005303297	23-079-024-00033-0001	OLIVAR	S		0,45		0,45	0,45
1700000005303298	23-079-036-00367-0001	OLIVAR	S		0,27		0,27	0,27
1700000005303299	23-079-043-00152-0001	OLIVAR	S		0,41		0,41	0,41
1700000005303301	23-079-039-00375-0001	OLIVAR	S		0,37		0,37	0,37
1700000005303302	23-079-039-00555-0001	OLIVAR	S		1,07		1,07	1,07
1700000005303303	23-079-039-00556-0001	OLIVAR	S		0,33		0,33	0,33
1700000005303304	23-079-039-00557-0001	OLIVAR	S		0,30		0,30	0,30
1700000005303305	23-079-039-00558-0001	OLIVAR	S		0,68		0,68	0,68
1700000005303306	23-079-039-00559-0003	OLIVAR	S		0,02		0,02	0,02
1700000005303307	23-079-039-00560-0001	OLIVAR	S		0,01		0,01	0,01
1700000005303308	23-079-039-00571-0003	OLIVAR	S		0,02		0,02	0,02
1700000005303309	23-079-039-00571-0003	OLIVAR	S		0,01		0,01	0,01
1700000005303310	23-079-039-00571-0003	OLIVAR	S		0,01		0,01	0,01
1700000005303311	23-079-039-00654-0001	OLIVAR	S		0,01		0,01	0,01
1700000005303313	23-079-024-00031-0001	OLIVAR	S		0,01		0,01	0,01
1700000005303314	23-079-024-00032-0001	OLIVAR	S		0,03		0,03	0,03
1700000005303315	23-079-039-00532-0002	OLIVAR	S		0,22		0,22	0,22
1700000005303316	23-079-039-00530-0001	OLIVAR	S		0,63		0,63	0,63
1700000005303317	23-079-039-00531-0001	OLIVAR	S		1,06		1,06	1,06
1700000005303320	23-079-039-00552-0004	OLIVAR	R		0,80		0,80	0,80
1700000005303321	23-079-039-00559-0003	OLIVAR	S		0,21		0,21	0,21
1700000005303322	23-079-039-00654-0001	OLIVAR	S		0,08		0,08	0,08
1700000005303323	23-079-039-00373-0002	OLIVAR	S		0,12		0,12	0,12
1700000005303324	23-079-039-00373-0002	OLIVAR	S		0,01		0,01	0,01
1700000005303325	23-079-014-00175-0001	OLIVAR	R		0,41		0,41	0,41
1700000005303326	23-079-014-00176-0003	OLIVAR	R		0,46		0,46	0,46
1700000005303327	23-079-014-00174-0002	OLIVAR	R		0,02		0,02	0,02
1700000005303328	23-079-039-00373-0004	OLIVAR	S		0,03		0,03	0,03
1700000005303329	23-079-074-00163-0003	OLIVAR	S		0,89		0,89	0,89
1700000005303330	23-079-020-00193-0001	OLIVAR	S		0,41		0,41	0,41
1700000005303331	23-079-019-00411-0001	OLIVAR	S		0,77		0,77	0,77
1700000006413902	23-079-038-00135-0001	OLIVAR	S		1,15		1,15	1,15

**INCIDENCIAS****INCIDENCIA DESCRIPCIÓN**

2454	Solicitante de intervención 6613 cuyo regimen de afiliacion a la SS no es ni el sistema especial agrario(cuenta ajena) ni autonomo con actividad agraria.
74018	Productor que no es agricultor a título principal, según los datos del ejercicio fiscal n-1 y seguridad socia.
74053	Importe inferior a 100 Euros

(1) Con incidencias que retienen pago o deniegan el expediente.

(2) Se calcula sobre superficie declarada admisible.

(3) Aplicación del artículo 16 bis del RD 147/2023.

(4) Expediente con algunos recintos de pastos permanentes ubicados en espacios protegidos donde la carga ganadera mínima será 0,1 UGM/ha.

Puede verificar la integridad de una copia de este documento mediante la lectura del código QR adjunto o mediante el acceso a la dirección <https://ws050.juntadeandalucia.es/verificarFirma> indicando el código de VERIFICACIÓN

FIRMADO POR

RAQUEL MARIA ESPIN CRESPO

17/10/2024

VERIFICACIÓN

Pk2jmWSPEJNMB623FQZ8JEKDMKEPRE

PÁG. 3826/4804



**APELLIDOS Y NOMBRE / RAZÓN SOCIAL**

ORTIZ PADILLA SONIA

**NIF**

\*\*\*\*5676\*

**EXPEDIENTE**

1257699

**RESOLUCIÓN**

DENEGACIÓN DE LA AYUDA

**DATOS DE MANTENIMIENTO UNIDADES**

<b>GRUPO DE PAGO</b>	<b>Sup. Dec. Admisible</b>	<b>Sup. Resuelta</b>	<b>Sobredecl.</b>	<b>% Sobredecl.</b>
ZONAS DE MONTAÑA	0,00	0,00	0,00	0,00

**RESUMEN DE PAGOS**

	<b>IMPORTE ( Euros )</b>			
	<b>RESUELTO</b>	<b>FEADER</b>	<b>MAPA</b>	<b>CAPADR</b>
A pagar	0,00	0,00	0,00	0,00

**APLICACIÓN DE REDUCCIONES Y PENALIZACIONES (%)**

<b>Crterios de subvencionabilidad (1)</b>	<b>Presentación tardía</b>	<b>Omisión declaración</b>	<b>Condicionalidad</b>
100,00	0,00	0,00	0,00

**IMPORTE ( Euros )**

<b>Calculado(2)</b>	<b>Reducción</b>	<b>Penalización</b>	<b>Reducción Penalización (3)</b>	<b>Penalización adicional</b>	<b>Resuelto</b>	<b>FEADER</b>	<b>MAPA</b>	<b>CAPADR</b>
0,00 €	0,00 €	0,00 €	0,00 €	0,00 €	0,00 €	0,00 €	0,00 €	0,00 €
<b>Importe Unitario:</b>	93,00 €	<b>Nuevo Importe Unitario:</b>	0,00 €					

**RECINTOS PROPUESTOS**

<b>REF.</b>	<b>REFERENCIA SIGPAC</b>	<b>CULTIVO</b>	<b>S/R</b>	<b>USO SIGPAC</b>	<b>Sup. Dec. admisible</b>	<b>Sup. Campo</b>	<b>Sup. Determ.</b>	<b>Sup. Resuelta</b>
-907252	23-073-025-00288-0001	OLIVAR	S		1,63		1,63	1,63
-907244	23-073-025-00004-0001	OLIVAR	S		0,28		0,28	0,28
-473433	23-073-025-00286-0001	OLIVAR	S		0,02		0,02	0,02
1700000004765360	23-073-025-00523-0006	OLIVAR	S		0,10		0,10	0,10
1700000004765361	23-073-025-00002-0003	OLIVAR	S		0,34		0,34	0,34
1700000004765362	23-073-025-00003-0001	OLIVAR	S		0,26		0,26	0,26
1700000004765363	23-073-025-00474-0001	OLIVAR	R		0,18		0,18	0,18
1700000004765370	23-073-025-00287-0002	OLIVAR	S		0,54		0,54	0,54
1700000004765371	23-073-025-00287-0003	OLIVAR	S		1,17		1,17	1,17
1700000004765373	23-073-025-00700-0003	OLIVAR	S		0,01		0,01	0,01
1700000004765374	23-073-025-00700-0003	OLIVAR	S		0,01		0,01	0,01
1700000004765375	23-073-025-00286-0003	OLIVAR	S		0,83		0,83	0,83
1700000004765376	23-073-025-00079-0001	OLIVAR	R		0,19		0,19	0,19
1700000004765377	23-073-025-00087-0001	OLIVAR	R		0,20		0,20	0,20
1700000004765378	23-073-025-00540-0001	OLIVAR	R		0,03		0,03	0,03
1700000004765379	23-073-025-00078-0002	OLIVAR	R		0,01		0,01	0,01
1700000004765380	23-073-025-00096-0001	OLIVAR	R		0,04		0,04	0,04
1700000004765381	23-073-025-00097-0002	OLIVAR	R		0,02		0,02	0,02
1700000004765382	23-073-025-00442-0001	OLIVAR	R		0,03		0,03	0,03
1700000004765383	23-073-025-00443-0001	OLIVAR	R		0,05		0,05	0,05

**INCIDENCIAS****INCIDENCIA DESCRIPCIÓN**

2454	Solicitante de intervención 6613 cuyo regimen de afiliación a la SS no es ni el sistema especial agrario(cuenta ajena) ni autonomo con actividad agraria.
74018	Productor que no es agricultor a título principal, según los datos del ejercicio fiscal n-1 y seguridad socia.
74053	Importe inferior a 100 Euros

(1) Con incidencias que retienen pago o deniegan el expediente.

(2) Se calcula sobre superficie declarada admisible.

(3) Aplicación del artículo 16 bis del RD 147/2023.

(4) Expediente con algunos recintos de pastos permanentes ubicados en espacios protegidos donde la carga ganadera mínima será 0,1 UGM/ha.

Puede verificar la integridad de una copia de este documento mediante la lectura del código QR adjunto o mediante el acceso a la dirección <https://ws050.juntadeandalucia.es/verificarFirma> indicando el código de VERIFICACIÓN

FIRMADO POR

RAQUEL MARIA ESPIN CRESPO

17/10/2024

VERIFICACIÓN

Pk2jmWSPEJNMB623FQZ8JEKDMKEPRE

PÁG. 3827/4804



**APELLIDOS Y NOMBRE / RAZÓN SOCIAL**

ORTIZ TOLEDO JOSE MANUEL

**NIF**

\*\*\*\*4509\*

**EXPEDIENTE**

1184374

**RESOLUCIÓN**

DENEGACIÓN DE LA AYUDA

**DATOS DE MANTENIMIENTO UNIDADES**

<b>GRUPO DE PAGO</b>	<b>Sup. Dec. Admisible</b>	<b>Sup. Resuelta</b>	<b>Sobredecl.</b>	<b>% Sobredecl.</b>
ZONAS DE MONTAÑA	0,00	0,00	0,00	0,00

**RESUMEN DE PAGOS**

	<b>IMPORTE ( Euros )</b>			
	<b>RESUELTO</b>	<b>FEADER</b>	<b>MAPA</b>	<b>CAPADR</b>
A pagar	0,00	0,00	0,00	0,00

**APLICACIÓN DE REDUCCIONES Y PENALIZACIONES (%)**

<b>Criterios de subvencionabilidad (1)</b>	<b>Presentación tardía</b>	<b>Omisión declaración</b>	<b>Condicionality</b>
100,00	0,00	0,00	0,00

**IMPORTE ( Euros )**

<b>Calculado(2)</b>	<b>Reducción</b>	<b>Penalización</b>	<b>Reducción Penalización (3)</b>	<b>Penalización adicional</b>	<b>Resuelto</b>	<b>FEADER</b>	<b>MAPA</b>	<b>CAPADR</b>
0,00 €	0,00 €	0,00 €	0,00 €	0,00 €	0,00 €	0,00 €	0,00 €	0,00 €
<b>Importe Unitario:</b>	93,00 €	<b>Nuevo Importe Unitario:</b>	0,00 €					

**INCIDENCIAS****INCIDENCIA DESCRIPCIÓN**

- 231 Recinto ficticio comunal declarado cuya superficie de cruce total supera la superficie total definida por la Autoridad gestora para ese recinto.  
Recinto:23-078-900-99000-99001 Cultivo:62000 PASTOS PERMANENTES DE 5 O MAS AÑOS-SIN VARIEDAD Secano
- 232 Superficie de cruce en recinto ficticio comunal, mayor que superficie asignada neta resultante del reparto del ficticio comunal.  
Recinto:23-078-900-99000-99001 Cultivo:62000 PASTOS PERMANENTES DE 5 O MAS AÑOS-SIN VARIEDAD Secano Diferencia penalizable (Hectáreas):30,32
- 3972 Recinto ficticio del que forma parte un recinto real cuyo identificativo presenta errores en las Declaraciones de pastos.  
Recinto:23-078-900-99000-99001 Cultivo: -
- 74053 Importe inferior a 100 Euros
- 86120 Para explotaciones de pastos permanentes ubicadas en espacios protegidos la carga ganadera mínima será 0,1 UGM/ha.  
Recinto:23-078-900-99000-99001 Cultivo:62000 PASTOS PERMANENTES DE 5 O MAS AÑOS-SIN VARIEDAD Secano Carga Ganadera:0

**Incidenias de carga ganadera****INCIDENCIA DESCRIPCIÓN**

- 232 Superficie de cruce en recinto ficticio comunal, mayor que superficie asignada neta resultante del reparto del ficticio comunal.  
Recinto:23-078-900-99000-99001 Cultivo:62000 PASTOS PERMANENTES DE 5 O MAS AÑOS-SIN VARIEDAD Secano Diferencia penalizable (Hectáreas):30,32
- 86128 Recinto de Forrajeras que no ha contabilizado para Carga Ganadera por no tener una explotación válida para el cálculo de la Carga Ganadera  
Recinto:23-078-900-99000-99001 Cultivo:62 PASTOS PERMANENTES DE 5 O MAS AÑOS-
- 86131 Recinto superficie forrajera con explotación ganadera según VAG que en REGA no tiene clasificación zootécnica permitida.  
Recinto:23-078-900-99000-99001 Cultivo:62000 PASTOS PERMANENTES DE 5 O MAS AÑOS-SIN VARIEDAD Secano Explotacion:ES239040001001

(1) Con incidencias que retienen pago o deniegan el expediente.

(2) Se calcula sobre superficie declarada admisible.

(3) Aplicación del artículo 16 bis del RD 147/2023.

(4) Expediente con algunos recintos de pastos permanentes ubicados en espacios protegidos donde la carga ganadera mínima será 0,1 UGM/ha.

Puede verificar la integridad de una copia de este documento mediante la lectura del código QR adjunto o mediante el acceso a la dirección <https://ws050.juntadeandalucia.es/verificarFirma> indicando el código de VERIFICACIÓN

FIRMADO POR	RAQUEL MARIA ESPIN CRESPO	17/10/2024
VERIFICACIÓN	Pk2jmWSPEJNMB623FQZ8JEKDMKEPRE	PÁG. 3828/4804



**APELLIDOS Y NOMBRE / RAZÓN SOCIAL**

PACO ALGUACIL JUAN JOSE

**NIF**

\*\*\*\*6807\*

**EXPEDIENTE**

1114963

**RESOLUCIÓN**

DENEGACIÓN DE LA AYUDA

**DATOS DE MANTENIMIENTO UNIDADES**

<b>GRUPO DE PAGO</b>	<b>Sup. Dec. Admisible</b>	<b>Sup. Resuelta</b>	<b>Sobredecl.</b>	<b>% Sobredecl.</b>
ZONAS DE MONTAÑA	0,00	0,00	0,00	0,00

**RESUMEN DE PAGOS**

	<b>IMPORTE ( Euros )</b>			
	<b>RESUELTO</b>	<b>FEADER</b>	<b>MAPA</b>	<b>CAPADR</b>
A pagar	0,00	0,00	0,00	0,00

**APLICACIÓN DE REDUCCIONES Y PENALIZACIONES (%)**

<b>Criterios de subvencionabilidad (1)</b>	<b>Presentación tardía</b>	<b>Omisión declaración</b>	<b>Condicionalidad</b>
100,00	0,00	0,00	0,00

**IMPORTE ( Euros )**

<b>Calculado(2)</b>	<b>Reducción</b>	<b>Penalización</b>	<b>Reducción Penalización (3)</b>	<b>Penalización adicional</b>	<b>Resuelto</b>	<b>FEADER</b>	<b>MAPA</b>	<b>CAPADR</b>
0,00 €	0,00 €	0,00 €	0,00 €	0,00 €	0,00 €	0,00 €	0,00 €	0,00 €
<b>Importe Unitario:</b>	93,00 €	<b>Nuevo Importe Unitario:</b>	0,00 €					

**RECINTOS PROPUESTOS**

<b>REF.</b>	<b>REFERENCIA SIGPAC</b>	<b>CULTIVO</b>	<b>S/R</b>	<b>USO SIGPAC</b>	<b>Sup. Dec. admisible</b>	<b>Sup. Campo</b>	<b>Sup. Determ.</b>	<b>Sup. Resuelta</b>
170000005461567	23-066-005-00252-0001	OLIVAR	S		0,01		0,01	0,01
170000005461568	23-066-005-00252-0001	OLIVAR	S		0,04		0,04	0,04
170000005461569	23-066-005-00256-0001	OLIVAR	S		2,46		2,46	2,46
170000005461570	23-066-006-00016-0001	OLIVAR	S		1,23		1,23	1,23
170000005461572	23-080-001-00225-0001	OLIVAR	R		0,80		0,80	0,80
170000005461573	23-080-003-00336-0001	OLIVAR	R		0,53		0,53	0,53
170000005461574	23-080-003-00337-0001	OLIVAR	R		0,56		0,56	0,56
170000005461575	23-095-031-00198-0001	OLIVAR	S		1,62		1,62	1,62
170000005461576	23-095-031-00199-0002	OLIVAR	S		0,02		0,02	0,02
170000005461578	23-095-031-00101-0001	OLIVAR	S		0,30		0,30	0,30
170000005461579	23-095-016-00395-0001	OLIVAR	S		0,15		0,15	0,15
170000005461580	23-095-032-00077-0001	OLIVAR	R		0,20		0,20	0,20
170000005461581	23-066-006-00015-0001	OLIVAR	R		2,77		2,77	2,77

**INCIDENCIAS****INCIDENCIA DESCRIPCIÓN**

2454	Solicitante de intervención 6613 cuyo regimen de afiliación a la SS no es ni el sistema especial agrario(cuenta ajena) ni autonomo con actividad agraria.
74018	Productor que no es agricultor a titulo principal, según los datos del ejercicio fiscal n-1 y seguridad socia.
74053	Importe inferior a 100 Euros

(1) Con incidencias que retienen pago o deniegan el expediente.

(2) Se calcula sobre superficie declarada admisible.

(3) Aplicación del artículo 16 bis del RD 147/2023.

(4) Expediente con algunos recintos de pastos permanentes ubicados en espacios protegidos donde la carga ganadera mínima será 0,1 UGM/ha.

Puede verificar la integridad de una copia de este documento mediante la lectura del código QR adjunto o mediante el acceso a la dirección <https://ws050.juntadeandalucia.es/verificarFirma> indicando el código de VERIFICACIÓN

FIRMADO POR	RAQUEL MARIA ESPIN CRESPO	17/10/2024
VERIFICACIÓN	Pk2jmWSPEJNMB623FQZ8JEKDMKEPRE	PÁG. 3829/4804



**APELLIDOS Y NOMBRE / RAZÓN SOCIAL**

PACO GALERA ANTONIO

**NIF**

\*\*\*\*2275\*

**EXPEDIENTE**

1120135

**RESOLUCIÓN**

DENEGACIÓN DE LA AYUDA

**DATOS DE MANTENIMIENTO UNIDADES****GRUPO DE PAGO**

ZONAS DE MONTAÑA

**Sup. Dec.  
Admisible**

0,00

**Sup.  
Resuelta**

0,00

**Sobredecl.**

0,00

**% Sobredecl.**

0,00

**RESUMEN DE PAGOS****IMPORTE ( Euros )**

	RESUELTO	FEADER	MAPA	CAPADR
A pagar	0,00	0,00	0,00	0,00

**APLICACIÓN DE REDUCCIONES Y PENALIZACIONES (%)**

Crterios de subvencionabilidad (1)	Presentación tardía	Omisión declaración	Condicionalidad
100,00	0,00	0,00	0,00

**IMPORTE ( Euros )**

Calculado(2)	Reducción	Penalización	Reducción Penalización (3)	Penalización adicional	Resuelto	FEADER	MAPA	CAPADR
0,00 €	0,00 €	0,00 €	0,00 €	0,00 €	0,00 €	0,00 €	0,00 €	0,00 €
<b>Importe Unitario:</b>	93,00 €	<b>Nuevo Importe Unitario:</b>	0,00 €					

**RECINTOS PROPUESTOS**

REF.	REFERENCIA SIGPAC	CULTIVO	S/R	USO SIGPAC	Sup. Dec. admisible	Sup. Campo	Sup. Determ.	Sup. Resuelta
-1571775	23-097-025-00116-0002	OLIVAR	S		0,53		0,53	0,53
-695773	23-097-024-00095-0002	OLIVAR	S		0,04		0,04	0,04
5293852	23-097-011-00696-0004	OLIVAR	S		0,31		0,31	0,31
1700000005917695	23-097-010-00557-0002	OLIVAR	S		0,09		0,09	0,09
1700000005917696	23-097-010-00558-0001	OLIVAR	S		0,34		0,34	0,34
1700000005917697	23-097-024-00096-0005	OLIVAR	S		0,27		0,27	0,27
1700000005917698	23-097-024-00097-0002	OLIVAR	S		0,16		0,16	0,16
1700000005917702	23-097-024-00096-0001	OLIVAR	S		0,66		0,66	0,66
1700000005917703	23-097-024-00045-0002	OLIVAR	S		0,15		0,15	0,15
1700000005917704	23-097-011-00696-0003	OLIVAR	S		0,65		0,65	0,65
1700000005917705	23-097-028-00256-0001	OLIVAR	S		0,17		0,17	0,17
1700000005917706	23-097-011-00540-0003	OLIVAR	S		0,58		0,58	0,58
1700000005917707	23-097-011-00540-0002	OLIVAR	S		1,96		1,96	1,96
1700000005917708	23-097-011-00569-0002	OLIVAR	S		0,04		0,04	0,00
1700000005917709	23-097-010-00597-0018	OLIVAR	S		0,02		0,02	0,02
1700000005917710	23-097-024-00045-0001	OLIVAR	S		0,50		0,50	0,50

**INCIDENCIAS****INCIDENCIA DESCRIPCIÓN**

- 218 Superficie bruta de cruce en un recinto en el conjunto de las solicitudes supera superficie total que SIGPAC establece para él.  
Recinto:23-097-011-00569-00002 Cultivo:101010 OLIVAR-PICUAL Secano Suma de superficies declaradas para este recinto por todos los solicitantes (Áreas):1588 Superficie SIGPAC medida para este recinto (Áreas):1583 Exceso de superficie declarada (Hectáreas):0,05 Suma de superficies declaradas para este recinto por el solicitante (Áreas):4
- 74018 Productor que no es agricultor a título principal, según los datos del ejercicio fiscal n-1 y seguridad socia.
- 74053 Importe inferior a 100 Euros
- 74336 Recinto con uso declarado o cultivo declarado NO válido  
Recinto:23-097-025-00117-00002 Cultivo:101010 OLIVAR-PICUAL Secano Uso Sigpac:CA  
Recinto:23-097-025-00118-00002 Cultivo:101010 OLIVAR-PICUAL Secano Uso Sigpac:IM

(1) Con incidencias que retienen pago o deniegan el expediente.

(2) Se calcula sobre superficie declarada admisible.

(3) Aplicación del artículo 16 bis del RD 147/2023.

(4) Expediente con algunos recintos de pastos permanentes ubicados en espacios protegidos donde la carga ganadera mínima será 0,1 UGM/ha.

Puede verificar la integridad de una copia de este documento mediante la lectura del código QR adjunto o mediante el acceso a la dirección <https://ws050.juntadeandalucia.es/verificarFirma> indicando el código de VERIFICACIÓN

FIRMADO POR

RAQUEL MARIA ESPIN CRESPO

17/10/2024

VERIFICACIÓN

Pk2jmWSPEJNMB623FQZ8JEKDMKEPRE

PÁG. 3830/4804



**APELLIDOS Y NOMBRE / RAZÓN SOCIAL**

PADILLA GARCIA MANUEL

**NIF**

\*\*\*\*8301\*

**EXPEDIENTE**

1032517

**RESOLUCIÓN**

DENEGACIÓN DE LA AYUDA

**DATOS DE MANTENIMIENTO UNIDADES****GRUPO DE PAGO**

ZONAS DE MONTAÑA

**Sup. Dec.  
Admisible**

0,00

**Sup.  
Resuelta**

0,00

**Sobredecl.**

0,00

**% Sobredecl.**

0,00

**RESUMEN DE PAGOS****IMPORTE ( Euros )**

	<b>RESUELTO</b>	<b>FEADER</b>	<b>MAPA</b>	<b>CAPADR</b>
A pagar	0,00	0,00	0,00	0,00

**APLICACIÓN DE REDUCCIONES Y PENALIZACIONES (%)**

<b>Crterios de subvencionabilidad (1)</b>	<b>Presentación tardía</b>	<b>Omisión declaración</b>	<b>Condicionalidad</b>
100,00	0,00	0,00	0,00

**IMPORTE ( Euros )**

<b>Calculado(2)</b>	<b>Reducción</b>	<b>Penalización</b>	<b>Reducción Penalización (3)</b>	<b>Penalización adicional</b>	<b>Resuelto</b>	<b>FEADER</b>	<b>MAPA</b>	<b>CAPADR</b>
0,00 €	0,00 €	0,00 €	0,00 €	0,00 €	0,00 €	0,00 €	0,00 €	0,00 €
<b>Importe Unitario:</b>	93,00 €	<b>Nuevo Importe Unitario:</b>	0,00 €					

**INCIDENCIAS****INCIDENCIA DESCRIPCIÓN**

74051	Solicitante de intervención 6613, que no declara ningun recinto en zona desfavorecida.
74053	Importe inferior a 100 Euros

(1) Con incidencias que retienen pago o deniegan el expediente.

(2) Se calcula sobre superficie declarada admisible.

(3) Aplicación del artículo 16 bis del RD 147/2023.

(4) Expediente con algunos recintos de pastos permanentes ubicados en espacios protegidos donde la carga ganadera mínima será 0,1 UGM/ha.

Puede verificar la integridad de una copia de este documento mediante la lectura del código QR adjunto o mediante el acceso a la dirección <https://ws050.juntadeandalucia.es/verificarFirma> indicando el código de VERIFICACIÓN

FIRMADO POR

RAQUEL MARIA ESPIN CRESPO

17/10/2024

VERIFICACIÓN

Pk2jmWSPEJNMB623FQZ8JEKDMKEPRE

PÁG. 3831/4804



**APELLIDOS Y NOMBRE / RAZÓN SOCIAL**

PADILLA JORDAN MARIA DEL CARMEN

**NIF**

\*\*\*\*0968\*

**EXPEDIENTE**

1281683

**RESOLUCIÓN**

DENEGACIÓN DE LA AYUDA

**DATOS DE MANTENIMIENTO UNIDADES****GRUPO DE PAGO**

ZONAS DE MONTAÑA

**Sup. Dec.  
Admisible**

0,00

**Sup.  
Resuelta**

0,00

**Sobredecl.**

0,00

**% Sobredecl.**

0,00

**RESUMEN DE PAGOS****IMPORTE ( Euros )**

	<b>RESUELTO</b>	<b>FEADER</b>	<b>MAPA</b>	<b>CAPADR</b>
A pagar	0,00	0,00	0,00	0,00

**APLICACIÓN DE REDUCCIONES Y PENALIZACIONES (%)**

<b>Crterios de subvencionabilidad (1)</b>	<b>Presentación tardía</b>	<b>Omisión declaración</b>	<b>Condicionalidad</b>
100,00	0,00	0,00	0,00

**IMPORTE ( Euros )**

<b>Calculado(2)</b>	<b>Reducción</b>	<b>Penalización</b>	<b>Reducción Penalización (3)</b>	<b>Penalización adicional</b>	<b>Resuelto</b>	<b>FEADER</b>	<b>MAPA</b>	<b>CAPADR</b>
0,00 €	0,00 €	0,00 €	0,00 €	0,00 €	0,00 €	0,00 €	0,00 €	0,00 €
<b>Importe Unitario:</b>	93,00 €	<b>Nuevo Importe Unitario:</b>	0,00 €					

(1) Con incidencias que retienen pago o deniegan el expediente.

(2) Se calcula sobre superficie declarada admisible.

(3) Aplicación del artículo 16 bis del RD 147/2023.

(4) Expediente con algunos recintos de pastos permanentes ubicados en espacios protegidos donde la carga ganadera mínima será 0,1 UGM/ha.

Puede verificar la integridad de una copia de este documento mediante la lectura del código QR adjunto o mediante el acceso a la dirección <https://ws050.juntadeandalucia.es/verificarFirma> indicando el código de VERIFICACIÓN

FIRMADO POR

RAQUEL MARIA ESPIN CRESPO

17/10/2024

VERIFICACIÓN

Pk2jmWSPEJNMB623FQZ8JEKDMKEPRE

PÁG. 3832/4804





**RECINTOS PROPUESTOS**

REF.	REFERENCIA SIGPAC	CULTIVO	S/R	USO SIGPAC	Sup. Dec. admisible	Sup. Campo	Sup. Determ.	Sup. Resuelta
-1604268	23-045-008-00032-0005	MELOCOTONEROS	R		0,14		0,14	0,00
-1604255	23-045-008-00032-0004	MELOCOTONEROS	R		0,63		0,63	0,63
-1117820	23-045-008-00047-0007	OLIVAR	S		0,07		0,07	0,07
-761948	23-045-008-00047-0006	OLIVAR	S		0,75		0,75	0,75
-172892	23-045-008-00032-0015	OLIVAR	R		0,34		0,34	0,34
-172882	23-045-008-00032-0009	OLIVAR	R		0,46		0,46	0,46
-172880	23-045-008-00032-0006	OLIVAR	R		0,55		0,55	0,55
-172871	23-045-008-00002-0002	OLIVAR	R		0,14		0,14	0,14
170000006332153	23-045-008-00620-0003	OLIVAR	R		0,21		0,21	0,21
170000006845495	23-045-008-00618-0001	OLIVAR	R		0,35		0,35	0,35
170000006845496	23-045-008-00619-0001	OLIVAR	R		0,31		0,31	0,31
170000006845497	23-045-008-00621-0001	OLIVAR	R		0,30		0,30	0,30
170000006845499	23-045-001-00487-0003	OLIVAR	S		0,01		0,01	0,01
170000006845500	23-045-001-00487-0004	OLIVAR	S		0,02		0,02	0,02
170000006845501	23-045-001-00503-0001	OLIVAR	R		0,01		0,01	0,01
170000006845502	23-045-008-00042-0001	MELOCOTONEROS	R		0,50		0,50	0,50
170000006845503	23-045-008-00043-0001	MELOCOTONEROS	R		0,39		0,39	0,39
170000006845504	23-045-008-00616-0003	OLIVAR	S		0,71		0,71	0,69
170000006845506	23-045-008-00555-0004	MELOCOTONEROS	R		1,03		1,03	1,03
170000006845511	23-045-008-00024-0001	OLIVAR	R		0,03		0,03	0,03
170000006845512	23-045-008-00631-0001	OLIVAR	R		0,33		0,33	0,33
170000006845514	23-045-008-00033-0005	OLIVAR	S		0,27		0,27	0,27
170000006845515	23-045-008-00623-0001	OLIVAR	S		0,15		0,15	0,15
170000006845516	23-045-008-00038-0003	OLIVAR	R		1,41		1,41	1,36
170000006845517	23-045-008-00044-0001	OLIVAR	R		0,21		0,21	0,21
170000006845518	23-045-008-00039-0001	OLIVAR	S		0,62		0,62	0,62
170000006845521	23-045-008-00555-0006	OLIVAR	R		0,10		0,10	0,10
170000006845522	23-045-008-00051-0001	OLIVAR	R		0,11		0,11	0,11
170000006845523	23-045-008-00556-0001	OLIVAR	R		0,09		0,09	0,09
170000006845524	23-045-008-00555-0007	OLIVAR	R		0,49		0,49	0,49

**INCIDENCIAS****INCIDENCIA DESCRIPCIÓN**

3790	Recinto declarado inactivo Recinto:23-045-008-00032-00005 Cultivo: -
4272	Verifica que las líneas de declaración de las Solicitudes Únicas no tienen solapes con la capa de Retroactividad Gráfica (ambas de la misma campaña) a nivel de expediente/línea de declaración gráfica de la solicitud. Recinto:23-045-008-00038-00003 Cultivo: - Agregado de la referencia del recinto.:0 Zona de la referencia del recinto.:0 Superficie solapada.:0,05 Id. Incid.:98037736 Recinto:23-045-008-00616-00003 Cultivo: - Agregado de la referencia del recinto.:0 Zona de la referencia del recinto.:0 Superficie solapada.:0,02 Id. Incid.:98037735
74018	Productor que no es agricultor a título principal, según los datos del ejercicio fiscal n-1 y seguridad socia.
74053	Importe inferior a 100 Euros

(1) Con incidencias que retienen pago o deniegan el expediente.

(2) Se calcula sobre superficie declarada admisible.

(3) Aplicación del artículo 16 bis del RD 147/2023.

(4) Expediente con algunos recintos de pastos permanentes ubicados en espacios protegidos donde la carga ganadera mínima será 0,1 UGM/ha.

Puede verificar la integridad de una copia de este documento mediante la lectura del código QR adjunto o mediante el acceso a la dirección <https://ws050.juntadeandalucia.es/verificarFirma> indicando el código de VERIFICACIÓN

FIRMADO POR

RAQUEL MARIA ESPIN CRESPO

17/10/2024

VERIFICACIÓN

Pk2jmWSPEJNMB623FQZ8JEKDMKEPRE

PÁG. 3833/4804



**APELLIDOS Y NOMBRE / RAZÓN SOCIAL**

PADILLA MUÑOZ ANTONIA

**NIF**

\*\*\*\*3312\*

**EXPEDIENTE**

1011827

**RESOLUCIÓN**

DENEGACIÓN DE LA AYUDA

**DATOS DE MANTENIMIENTO UNIDADES**

<b>GRUPO DE PAGO</b>	<b>Sup. Dec. Admisible</b>	<b>Sup. Resuelta</b>	<b>Sobredecl.</b>	<b>% Sobredecl.</b>
ZONAS DE MONTAÑA	0,00	0,00	0,00	0,00

**RESUMEN DE PAGOS**

	<b>IMPORTE ( Euros )</b>			
	<b>RESUELTO</b>	<b>FEADER</b>	<b>MAPA</b>	<b>CAPADR</b>
A pagar	0,00	0,00	0,00	0,00

**APLICACIÓN DE REDUCCIONES Y PENALIZACIONES (%)**

<b>Criterios de subvencionabilidad (1)</b>	<b>Presentación tardía</b>	<b>Omisión declaración</b>	<b>Condicionalidad</b>
100,00	0,00	0,00	0,00

**IMPORTE ( Euros )**

<b>Calculado(2)</b>	<b>Reducción</b>	<b>Penalización</b>	<b>Reducción Penalización (3)</b>	<b>Penalización adicional</b>	<b>Resuelto</b>	<b>FEADER</b>	<b>MAPA</b>	<b>CAPADR</b>
0,00 €	0,00 €	0,00 €	0,00 €	0,00 €	0,00 €	0,00 €	0,00 €	0,00 €
<b>Importe Unitario:</b>	93,00 €	<b>Nuevo Importe Unitario:</b>	0,00 €					

**RECINTOS PROPUESTOS**

<b>REF.</b>	<b>REFERENCIA SIGPAC</b>	<b>CULTIVO</b>	<b>S/R</b>	<b>USO SIGPAC</b>	<b>Sup. Dec. admisible</b>	<b>Sup. Campo</b>	<b>Sup. Determ.</b>	<b>Sup. Resuelta</b>
-1207297	23-001-014-00582-0001	OLIVAR	S		0,43		0,43	0,43
-1207294	23-001-014-00295-0002	OLIVAR	S		0,04		0,04	0,04
-1207293	23-001-010-00146-0004	OLIVAR	R		0,02		0,02	0,02
-1207292	23-001-010-00145-0004	OLIVAR	R		0,01		0,01	0,01
-477518	23-001-014-00098-0003	OLIVAR	R		0,20		0,20	0,20
-477450	23-001-014-00098-0006	OLIVAR	R		0,05		0,05	0,05
-189368	23-001-010-00253-0001	OLIVAR	R		1,15		1,15	1,15
4075731	23-001-010-00015-0001	OLIVAR	R		1,92		1,92	1,92
4075737	23-001-010-00253-0002	OLIVAR	R		0,16		0,16	0,16
1700000005497324	23-001-013-00136-0001	OLIVAR	S		0,13		0,13	0,13
1700000005497325	23-001-013-00137-0001	OLIVAR	S		0,42		0,42	0,42
1700000005497326	23-001-013-00348-0001	OLIVAR	S		0,20		0,20	0,20
1700000005497328	23-001-014-00526-0002	OLIVAR	S		0,29		0,29	0,29
1700000005497329	23-001-016-00217-0001	OLIVAR	S		0,72		0,72	0,72
1700000005497331	23-001-014-00339-0001	OLIVAR	S		0,38		0,38	0,38
1700000005497334	23-001-013-00067-0001	OLIVAR	R		0,17		0,17	0,17
1700000005497339	23-001-010-00235-0001	OLIVAR	S		0,22		0,22	0,22
1700000005497340	23-001-016-00219-0001	OLIVAR	S		0,64		0,64	0,64
1700000005497341	23-001-011-00275-0001	OLIVAR	R		0,18		0,18	0,18

(1) Con incidencias que retienen pago o deniegan el expediente.

(2) Se calcula sobre superficie declarada admisible.

(3) Aplicación del artículo 16 bis del RD 147/2023.

(4) Expediente con algunos recintos de pastos permanentes ubicados en espacios protegidos donde la carga ganadera mínima será 0,1 UGM/ha.

Puede verificar la integridad de una copia de este documento mediante la lectura del código QR adjunto o mediante el acceso a la dirección <https://ws050.juntadeandalucia.es/verificarFirma> indicando el código de VERIFICACIÓN

FIRMADO POR

RAQUEL MARIA ESPIN CRESPO

17/10/2024

VERIFICACIÓN

Pk2jmWSPEJNMB623FQZ8JEKDMKEPRE

PÁG. 3834/4804





**INCIDENCIAS**

**INCIDENCIA DESCRIPCIÓN**

74018	Productor que no es agricultor a título principal, según los datos del ejercicio fiscal n-1 y seguridad socia.
74053	Importe inferior a 100 Euros
74336	Recinto con uso declarado o cultivo declarado NO válido Recinto:23-001-002-00052-00007 Cultivo:358000 MEZCLA DE FORESTALES-SIN VARIEDAD Secano Uso Sigpac:FO Recinto:23-001-002-00052-00009 Cultivo:358000 MEZCLA DE FORESTALES-SIN VARIEDAD Secano Uso Sigpac:FO Recinto:23-001-002-00052-00012 Cultivo:358000 MEZCLA DE FORESTALES-SIN VARIEDAD Secano Uso Sigpac:FO Recinto:23-001-004-00004-00001 Cultivo:358000 MEZCLA DE FORESTALES-SIN VARIEDAD Secano Uso Sigpac:FO Recinto:23-001-004-00005-00005 Cultivo:358000 MEZCLA DE FORESTALES-SIN VARIEDAD Secano Uso Sigpac:FO Recinto:23-001-004-00006-00002 Cultivo:358000 MEZCLA DE FORESTALES-SIN VARIEDAD Secano Uso Sigpac:FO Recinto:23-001-004-00008-00003 Cultivo:358000 MEZCLA DE FORESTALES-SIN VARIEDAD Secano Uso Sigpac:FO Recinto:23-001-004-00008-00004 Cultivo:358000 MEZCLA DE FORESTALES-SIN VARIEDAD Secano Uso Sigpac:FO Recinto:23-001-005-00097-00005 Cultivo:358000 MEZCLA DE FORESTALES-SIN VARIEDAD Secano Uso Sigpac:FO Recinto:23-013-013-00187-00015 Cultivo:358000 MEZCLA DE FORESTALES-SIN VARIEDAD Secano Uso Sigpac:FO Recinto:23-013-013-00187-00019 Cultivo:358000 MEZCLA DE FORESTALES-SIN VARIEDAD Secano Uso Sigpac:FO
86119	Carga ganadera NO cumple con el valor mínimo de 0,2 UGM/ha. Recinto:23-001-014-00339-00002 Cultivo:62000 PASTOS PERMANENTES DE 5 O MAS AÑOS-SIN VARIEDAD Secano Carga Ganadera:0 Recinto:23-001-014-00339-00003 Cultivo:62000 PASTOS PERMANENTES DE 5 O MAS AÑOS-SIN VARIEDAD Secano Carga Ganadera:0 Recinto:23-001-014-00339-00005 Cultivo:62000 PASTOS PERMANENTES DE 5 O MAS AÑOS-SIN VARIEDAD Secano Carga Ganadera:0
86120	Para explotaciones de pastos permanentes ubicadas en espacios protegidos la carga ganadera mínima será 0,1 UGM/ha. Recinto:23-001-002-00052-00010 Cultivo:62000 PASTOS PERMANENTES DE 5 O MAS AÑOS-SIN VARIEDAD Secano Carga Ganadera:0 Recinto:23-001-004-00001-00001 Cultivo:62000 PASTOS PERMANENTES DE 5 O MAS AÑOS-SIN VARIEDAD Secano Carga Ganadera:0 Recinto:23-001-004-00002-00002 Cultivo:62000 PASTOS PERMANENTES DE 5 O MAS AÑOS-SIN VARIEDAD Secano Carga Ganadera:0 Recinto:23-001-004-00003-00002 Cultivo:62000 PASTOS PERMANENTES DE 5 O MAS AÑOS-SIN VARIEDAD Secano Carga Ganadera:0 Recinto:23-001-004-00003-00003 Cultivo:62000 PASTOS PERMANENTES DE 5 O MAS AÑOS-SIN VARIEDAD Secano Carga Ganadera:0 Recinto:23-001-005-00060-00001 Cultivo:62000 PASTOS PERMANENTES DE 5 O MAS AÑOS-SIN VARIEDAD Secano Carga Ganadera:0 Recinto:23-001-005-00077-00001 Cultivo:62000 PASTOS PERMANENTES DE 5 O MAS AÑOS-SIN VARIEDAD Secano Carga Ganadera:0
86121	Recinto superficie forrajera que no realiza la actividad de producción de pastoreo. Recinto:23-001-002-00052-00010 Cultivo:62000 PASTOS PERMANENTES DE 5 O MAS AÑOS-SIN VARIEDAD Secano Actividad Agraria del recinto:5 Recinto:23-001-004-00001-00001 Cultivo:62000 PASTOS PERMANENTES DE 5 O MAS AÑOS-SIN VARIEDAD Secano Actividad Agraria del recinto:5 Recinto:23-001-004-00002-00002 Cultivo:62000 PASTOS PERMANENTES DE 5 O MAS AÑOS-SIN VARIEDAD Secano Actividad Agraria del recinto:5 Recinto:23-001-004-00003-00002 Cultivo:62000 PASTOS PERMANENTES DE 5 O MAS AÑOS-SIN VARIEDAD Secano Actividad Agraria del recinto:5 Recinto:23-001-004-00003-00003 Cultivo:62000 PASTOS PERMANENTES DE 5 O MAS AÑOS-SIN VARIEDAD Secano Actividad Agraria del recinto:5 Recinto:23-001-005-00060-00001 Cultivo:62000 PASTOS PERMANENTES DE 5 O MAS AÑOS-SIN VARIEDAD Secano Actividad Agraria del recinto:5 Recinto:23-001-005-00077-00001 Cultivo:62000 PASTOS PERMANENTES DE 5 O MAS AÑOS-SIN VARIEDAD Secano Actividad Agraria del recinto:5 Recinto:23-001-014-00339-00002 Cultivo:62000 PASTOS PERMANENTES DE 5 O MAS AÑOS-SIN VARIEDAD Secano Actividad Agraria del recinto:5 Recinto:23-001-014-00339-00003 Cultivo:62000 PASTOS PERMANENTES DE 5 O MAS AÑOS-SIN VARIEDAD Secano Actividad Agraria del recinto:5 Recinto:23-001-014-00339-00005 Cultivo:62000 PASTOS PERMANENTES DE 5 O MAS AÑOS-SIN VARIEDAD Secano Actividad Agraria del recinto:5
86122	Recinto superficie forrajera que realiza la actividad de producción de pastoreo y no declara el o los códigos del Registro de Explotaciones Ganaderas de Andalucía, REGA. Recinto:23-001-002-00052-00010 Cultivo:62000 PASTOS PERMANENTES DE 5 O MAS AÑOS-SIN VARIEDAD Secano Recinto:23-001-004-00001-00001 Cultivo:62000 PASTOS PERMANENTES DE 5 O MAS AÑOS-SIN VARIEDAD Secano

(1) Con incidencias que retienen pago o deniegan el expediente.

(2) Se calcula sobre superficie declarada admisible.

(3) Aplicación del artículo 16 bis del RD 147/2023.

(4) Expediente con algunos recintos de pastos permanentes ubicados en espacios protegidos donde la carga ganadera mínima será 0,1 UGM/ha.

Puede verificar la integridad de una copia de este documento mediante la lectura del código QR adjunto o mediante el acceso a la dirección <https://ws050.juntadeandalucia.es/verificarFirma> indicando el código de VERIFICACIÓN

FIRMADO POR	RAQUEL MARIA ESPIN CRESPO	17/10/2024
VERIFICACIÓN	Pk2jmWSPEJNMB623FQZ8JEKDMKEPRE	PÁG. 3835/4804



**INCIDENCIAS****INCIDENCIA DESCRIPCIÓN**

	Recinto:23-001-004-00002-00002	Cultivo:62000	PASTOS PERMANENTES DE 5 O MAS AÑOS-SIN VARIEDAD	Secano
	Recinto:23-001-004-00003-00002	Cultivo:62000	PASTOS PERMANENTES DE 5 O MAS AÑOS-SIN VARIEDAD	Secano
	Recinto:23-001-004-00003-00003	Cultivo:62000	PASTOS PERMANENTES DE 5 O MAS AÑOS-SIN VARIEDAD	Secano
	Recinto:23-001-005-00060-00001	Cultivo:62000	PASTOS PERMANENTES DE 5 O MAS AÑOS-SIN VARIEDAD	Secano
	Recinto:23-001-005-00077-00001	Cultivo:62000	PASTOS PERMANENTES DE 5 O MAS AÑOS-SIN VARIEDAD	Secano
	Recinto:23-001-014-00339-00002	Cultivo:62000	PASTOS PERMANENTES DE 5 O MAS AÑOS-SIN VARIEDAD	Secano
	Recinto:23-001-014-00339-00003	Cultivo:62000	PASTOS PERMANENTES DE 5 O MAS AÑOS-SIN VARIEDAD	Secano
	Recinto:23-001-014-00339-00005	Cultivo:62000	PASTOS PERMANENTES DE 5 O MAS AÑOS-SIN VARIEDAD	Secano
86124	Recinto de forrajera para Cálculo de Carga Ganadera que No pertenece a Explotación.			
	Recinto:23-001-002-00052-00010	Cultivo:62000	PASTOS PERMANENTES DE 5 O MAS AÑOS-SIN VARIEDAD	Secano
	Recinto:23-001-004-00001-00001	Cultivo:62000	PASTOS PERMANENTES DE 5 O MAS AÑOS-SIN VARIEDAD	Secano
	Recinto:23-001-004-00002-00002	Cultivo:62000	PASTOS PERMANENTES DE 5 O MAS AÑOS-SIN VARIEDAD	Secano
	Recinto:23-001-004-00003-00002	Cultivo:62000	PASTOS PERMANENTES DE 5 O MAS AÑOS-SIN VARIEDAD	Secano
	Recinto:23-001-004-00003-00003	Cultivo:62000	PASTOS PERMANENTES DE 5 O MAS AÑOS-SIN VARIEDAD	Secano
	Recinto:23-001-005-00060-00001	Cultivo:62000	PASTOS PERMANENTES DE 5 O MAS AÑOS-SIN VARIEDAD	Secano
	Recinto:23-001-005-00077-00001	Cultivo:62000	PASTOS PERMANENTES DE 5 O MAS AÑOS-SIN VARIEDAD	Secano
	Recinto:23-001-014-00339-00002	Cultivo:62000	PASTOS PERMANENTES DE 5 O MAS AÑOS-SIN VARIEDAD	Secano
	Recinto:23-001-014-00339-00003	Cultivo:62000	PASTOS PERMANENTES DE 5 O MAS AÑOS-SIN VARIEDAD	Secano
	Recinto:23-001-014-00339-00005	Cultivo:62000	PASTOS PERMANENTES DE 5 O MAS AÑOS-SIN VARIEDAD	Secano

**Incidenias de carga ganadera****INCIDENCIA DESCRIPCIÓN**

86122	Recinto superficie forrajera que realiza la actividad de producción de pastoreo y no declara el o los códigos del Registro de Explotaciones Ganaderas de Andalucía, REGA.			
	Recinto:23-001-002-00052-00010	Cultivo:62000	PASTOS PERMANENTES DE 5 O MAS AÑOS-SIN VARIEDAD	Secano
	Recinto:23-001-014-00339-00005	Cultivo:62000	PASTOS PERMANENTES DE 5 O MAS AÑOS-SIN VARIEDAD	Secano
	Recinto:23-001-014-00339-00002	Cultivo:62000	PASTOS PERMANENTES DE 5 O MAS AÑOS-SIN VARIEDAD	Secano
	Recinto:23-001-014-00339-00003	Cultivo:62000	PASTOS PERMANENTES DE 5 O MAS AÑOS-SIN VARIEDAD	Secano
	Recinto:23-001-004-00001-00001	Cultivo:62000	PASTOS PERMANENTES DE 5 O MAS AÑOS-SIN VARIEDAD	Secano
	Recinto:23-001-004-00003-00003	Cultivo:62000	PASTOS PERMANENTES DE 5 O MAS AÑOS-SIN VARIEDAD	Secano
	Recinto:23-001-004-00003-00002	Cultivo:62000	PASTOS PERMANENTES DE 5 O MAS AÑOS-SIN VARIEDAD	Secano
	Recinto:23-001-005-00077-00001	Cultivo:62000	PASTOS PERMANENTES DE 5 O MAS AÑOS-SIN VARIEDAD	Secano
	Recinto:23-001-005-00060-00001	Cultivo:62000	PASTOS PERMANENTES DE 5 O MAS AÑOS-SIN VARIEDAD	Secano
	Recinto:23-001-004-00002-00002	Cultivo:62000	PASTOS PERMANENTES DE 5 O MAS AÑOS-SIN VARIEDAD	Secano
86124	Recinto de forrajera para Cálculo de Carga Ganadera que No pertenece a Explotación.			
	Recinto:23-001-002-00052-00010	Cultivo:62000	PASTOS PERMANENTES DE 5 O MAS AÑOS-SIN VARIEDAD	Secano
	Recinto:23-001-014-00339-00005	Cultivo:62000	PASTOS PERMANENTES DE 5 O MAS AÑOS-SIN VARIEDAD	Secano
	Recinto:23-001-014-00339-00002	Cultivo:62000	PASTOS PERMANENTES DE 5 O MAS AÑOS-SIN VARIEDAD	Secano
	Recinto:23-001-014-00339-00003	Cultivo:62000	PASTOS PERMANENTES DE 5 O MAS AÑOS-SIN VARIEDAD	Secano
	Recinto:23-001-004-00001-00001	Cultivo:62000	PASTOS PERMANENTES DE 5 O MAS AÑOS-SIN VARIEDAD	Secano
	Recinto:23-001-004-00003-00003	Cultivo:62000	PASTOS PERMANENTES DE 5 O MAS AÑOS-SIN VARIEDAD	Secano
	Recinto:23-001-004-00003-00002	Cultivo:62000	PASTOS PERMANENTES DE 5 O MAS AÑOS-SIN VARIEDAD	Secano
	Recinto:23-001-005-00077-00001	Cultivo:62000	PASTOS PERMANENTES DE 5 O MAS AÑOS-SIN VARIEDAD	Secano
	Recinto:23-001-005-00060-00001	Cultivo:62000	PASTOS PERMANENTES DE 5 O MAS AÑOS-SIN VARIEDAD	Secano
	Recinto:23-001-004-00002-00002	Cultivo:62000	PASTOS PERMANENTES DE 5 O MAS AÑOS-SIN VARIEDAD	Secano
86128	Recinto de Forrajeras que no ha contabilizado para Carga Ganadera por no tener una explotación válida para el cálculo de la Carga Ganadera			
	Recinto:23-001-002-00052-00010	Cultivo:62	PASTOS PERMANENTES DE 5 O MAS AÑOS-	
	Recinto:23-001-014-00339-00005	Cultivo:62	PASTOS PERMANENTES DE 5 O MAS AÑOS-	
	Recinto:23-001-014-00339-00002	Cultivo:62	PASTOS PERMANENTES DE 5 O MAS AÑOS-	
	Recinto:23-001-014-00339-00003	Cultivo:62	PASTOS PERMANENTES DE 5 O MAS AÑOS-	
	Recinto:23-001-004-00001-00001	Cultivo:62	PASTOS PERMANENTES DE 5 O MAS AÑOS-	
	Recinto:23-001-004-00003-00003	Cultivo:62	PASTOS PERMANENTES DE 5 O MAS AÑOS-	
	Recinto:23-001-004-00003-00002	Cultivo:62	PASTOS PERMANENTES DE 5 O MAS AÑOS-	
	Recinto:23-001-005-00077-00001	Cultivo:62	PASTOS PERMANENTES DE 5 O MAS AÑOS-	
	Recinto:23-001-005-00060-00001	Cultivo:62	PASTOS PERMANENTES DE 5 O MAS AÑOS-	
	Recinto:23-001-004-00002-00002	Cultivo:62	PASTOS PERMANENTES DE 5 O MAS AÑOS-	

(1) Con incidencias que retienen pago o deniegan el expediente.

(2) Se calcula sobre superficie declarada admisible.

(3) Aplicación del artículo 16 bis del RD 147/2023.

(4) Expediente con algunos recintos de pastos permanentes ubicados en espacios protegidos donde la carga ganadera mínima será 0,1 UGM/ha.

Puede verificar la integridad de una copia de este documento mediante la lectura del código QR adjunto o mediante el acceso a la dirección <https://ws050.juntadeandalucia.es/verificarFirma> indicando el código de VERIFICACIÓN

FIRMADO POR

RAQUEL MARIA ESPIN CRESPO

17/10/2024

VERIFICACIÓN

Pk2jmWSPEJNMB623FQZ8JEKDMKEPRE

PÁG. 3836/4804





86132	Recinto superficie forrajera que no realiza la actividad de producción de pastoreo.
Recinto:23-001-002-00052-00010	Cultivo:62000 PASTOS PERMANENTES DE 5 O MAS AÑOS-SIN VARIEDAD Secano
Recinto:23-001-014-00339-00005	Cultivo:62000 PASTOS PERMANENTES DE 5 O MAS AÑOS-SIN VARIEDAD Secano
Recinto:23-001-014-00339-00002	Cultivo:62000 PASTOS PERMANENTES DE 5 O MAS AÑOS-SIN VARIEDAD Secano
Recinto:23-001-014-00339-00003	Cultivo:62000 PASTOS PERMANENTES DE 5 O MAS AÑOS-SIN VARIEDAD Secano
Recinto:23-001-004-00001-00001	Cultivo:62000 PASTOS PERMANENTES DE 5 O MAS AÑOS-SIN VARIEDAD Secano
Recinto:23-001-004-00003-00003	Cultivo:62000 PASTOS PERMANENTES DE 5 O MAS AÑOS-SIN VARIEDAD Secano
Recinto:23-001-004-00003-00002	Cultivo:62000 PASTOS PERMANENTES DE 5 O MAS AÑOS-SIN VARIEDAD Secano
Recinto:23-001-005-00077-00001	Cultivo:62000 PASTOS PERMANENTES DE 5 O MAS AÑOS-SIN VARIEDAD Secano
Recinto:23-001-005-00060-00001	Cultivo:62000 PASTOS PERMANENTES DE 5 O MAS AÑOS-SIN VARIEDAD Secano
Recinto:23-001-004-00002-00002	Cultivo:62000 PASTOS PERMANENTES DE 5 O MAS AÑOS-SIN VARIEDAD Secano

(1) Con incidencias que retienen pago o deniegan el expediente.

(2) Se calcula sobre superficie declarada admisible.

(3) Aplicación del artículo 16 bis del RD 147/2023.

(4) Expediente con algunos recintos de pastos permanentes ubicados en espacios protegidos donde la carga ganadera mínima será 0,1 UGM/ha.

Puede verificar la integridad de una copia de este documento mediante la lectura del código QR adjunto o mediante el acceso a la dirección <https://ws050.juntadeandalucia.es/verificarFirma> indicando el código de VERIFICACIÓN

FIRMADO POR

RAQUEL MARIA ESPIN CRESPO

17/10/2024

VERIFICACIÓN

Pk2jmWSPEJNMB623FQZ8JEKDMKEPRE

PÁG. 3837/4804



**APELLIDOS Y NOMBRE / RAZÓN SOCIAL**

PADILLA PADILLA JUAN FRANCISCO

**NIF**

\*\*\*\*7004\*

**EXPEDIENTE**

1263548

**RESOLUCIÓN**

DENEGACIÓN DE LA AYUDA

**DATOS DE MANTENIMIENTO UNIDADES****GRUPO DE PAGO**

ZONAS DE MONTAÑA

**Sup. Dec.  
Admisible**

0,92

**Sup.  
Resuelta**

0,92

**Sobredecl.**

0,00

**% Sobredecl.**

0,00

**RESUMEN DE PAGOS****IMPORTE ( Euros )**

	RESUELTO	FEADER	MAPA	CAPADR
A pagar	0,00	0,00	0,00	0,00

**APLICACIÓN DE REDUCCIONES Y PENALIZACIONES (%)**

Criterios de subvencionabilidad (1)	Presentación tardía	Omisión declaración	Condicionality
100,00	0,00	0,00	0,00

**IMPORTE ( Euros )**

Calculado(2)	Reducción	Penalización	Reducción Penalización (3)	Penalización adicional	Resuelto	FEADER	MAPA	CAPADR
85,56 €	0,00 €	0,00 €	0,00 €	0,00 €	0,00 €	0,00 €	0,00 €	0,00 €
<b>Importe Unitario:</b>	93,00 €	<b>Nuevo Importe Unitario:</b>	93,00 €					

**RECINTOS PROPUESTOS**

REF.	REFERENCIA SIGPAC	CULTIVO	S/R	USO SIGPAC	Sup. Dec. admisible	Sup. Campo	Sup. Determ.	Sup. Resuelta
5308147	23-045-003-00119-0001	OLIVAR	R		0,04		0,04	0,04
5308148	23-045-003-00121-0001	OLIVAR	R		0,09		0,09	0,09
5308152	23-045-003-00412-0001	OLIVAR	R		0,08		0,08	0,08
5308153	23-045-003-00325-0001	OLIVAR	R		0,02		0,02	0,02
5308154	23-045-003-00122-0001	OLIVAR	R		0,02		0,02	0,02
5308155	23-045-003-00120-0001	OLIVAR	R		0,12		0,12	0,12
5308156	23-045-003-00116-0001	OLIVAR	S		0,02		0,02	0,02
170000006245754	23-045-006-00253-0001	OLIVAR	R		0,53		0,53	0,53

**INCIDENCIAS****INCIDENCIA DESCRIPCIÓN**

74053 Importe inferior a 100 Euros

(1) Con incidencias que retienen pago o deniegan el expediente.

(2) Se calcula sobre superficie declarada admisible.

(3) Aplicación del artículo 16 bis del RD 147/2023.

(4) Expediente con algunos recintos de pastos permanentes ubicados en espacios protegidos donde la carga ganadera mínima será 0,1 UGM/ha.

Puede verificar la integridad de una copia de este documento mediante la lectura del código QR adjunto o mediante el acceso a la dirección <https://ws050.juntadeandalucia.es/verificarFirma> indicando el código de VERIFICACIÓN

FIRMADO POR

RAQUEL MARIA ESPIN CRESPO

17/10/2024

VERIFICACIÓN

Pk2jmWSPEJNMB623FQZ8JEKDMKEPRE

PÁG. 3838/4804



**APELLIDOS Y NOMBRE / RAZÓN SOCIAL**

PADILLA PEREA PAULINO

**NIF**

\*\*\*\*0916\*

**EXPEDIENTE**

1271979

**RESOLUCIÓN**

DENEGACIÓN DE LA AYUDA

**DATOS DE MANTENIMIENTO UNIDADES**

<b>GRUPO DE PAGO</b>	<b>Sup. Dec. Admisible</b>	<b>Sup. Resuelta</b>	<b>Sobredecl.</b>	<b>% Sobredecl.</b>
ZONAS DE MONTAÑA	0,00	0,00	0,00	0,00

**RESUMEN DE PAGOS**

	<b>IMPORTE ( Euros )</b>			
	<b>RESUELTO</b>	<b>FEADER</b>	<b>MAPA</b>	<b>CAPADR</b>
A pagar	0,00	0,00	0,00	0,00

**APLICACIÓN DE REDUCCIONES Y PENALIZACIONES (%)**

<b>Crterios de subvencionabilidad (1)</b>	<b>Presentación tardía</b>	<b>Omisión declaración</b>	<b>Condicionalidad</b>
100,00	0,00	0,00	0,00

**IMPORTE ( Euros )**

<b>Calculado(2)</b>	<b>Reducción</b>	<b>Penalización</b>	<b>Reducción Penalización (3)</b>	<b>Penalización adicional</b>	<b>Resuelto</b>	<b>FEADER</b>	<b>MAPA</b>	<b>CAPADR</b>
0,00 €	0,00 €	0,00 €	0,00 €	0,00 €	0,00 €	0,00 €	0,00 €	0,00 €
<b>Importe Unitario:</b>	93,00 €	<b>Nuevo Importe Unitario:</b>	0,00 €					

**RECINTOS PROPUESTOS**

<b>REF.</b>	<b>REFERENCIA SIGPAC</b>	<b>CULTIVO</b>	<b>S/R</b>	<b>USO SIGPAC</b>	<b>Sup. Dec. admisible</b>	<b>Sup. Campo</b>	<b>Sup. Determ.</b>	<b>Sup. Resuelta</b>
5537820	23-079-037-00399-0001	OLIVAR	S		1,00		1,00	1,00
5537821	23-079-037-00404-0001	OLIVAR	S		0,49		0,49	0,49
5537822	23-079-037-00428-0002	OLIVAR	S		0,49		0,49	0,49
5538475	23-079-039-00564-0001	OLIVAR	S		0,34		0,34	0,34
5538476	23-079-039-00538-0002	OLIVAR	S		0,61		0,61	0,61
5538477	23-079-039-00547-0001	OLIVAR	S		0,13		0,13	0,13
5538478	23-079-039-00539-0002	OLIVAR	S		0,27		0,27	0,27
5538486	23-079-039-00565-0002	OLIVAR	S		0,16		0,16	0,16
5538487	23-079-076-00022-0001	OLIVAR	S		0,68		0,68	0,68
1700000005580772	23-079-020-00049-0003	OLIVAR	S		0,41		0,41	0,41
1700000005580773	23-079-039-00208-0001	OLIVAR	S		0,23		0,23	0,23
1700000005580774	23-079-021-00325-0001	OLIVAR	S		1,02		1,02	1,02
1700000005580776	23-079-036-00381-0001	OLIVAR	S		0,33		0,33	0,33
1700000005580777	23-079-036-00450-0001	OLIVAR	S		0,33		0,33	0,33
1700000005580778	23-079-036-00451-0001	OLIVAR	S		0,49		0,49	0,49

**INCIDENCIAS****INCIDENCIA DESCRIPCIÓN**

74018	Productor que no es agricultor a título principal, según los datos del ejercicio fiscal n-1 y seguridad socia.
74053	Importe inferior a 100 Euros

(1) Con incidencias que retienen pago o deniegan el expediente.

(2) Se calcula sobre superficie declarada admisible.

(3) Aplicación del artículo 16 bis del RD 147/2023.

(4) Expediente con algunos recintos de pastos permanentes ubicados en espacios protegidos donde la carga ganadera mínima será 0,1 UGM/ha.

Puede verificar la integridad de una copia de este documento mediante la lectura del código QR adjunto o mediante el acceso a la dirección <https://ws050.juntadeandalucia.es/verificarFirma> indicando el código de VERIFICACIÓN

FIRMADO POR	RAQUEL MARIA ESPIN CRESPO	17/10/2024
VERIFICACIÓN	Pk2jmWSPEJNMB623FQZ8JEKDMKEPRE	PÁG. 3839/4804



**APELLIDOS Y NOMBRE / RAZÓN SOCIAL**

PADILLA REAL FRANCISCO JAVIER

**NIF**

\*\*\*\*0265\*

**EXPEDIENTE**

1100994

**RESOLUCIÓN**

DENEGACIÓN DE LA AYUDA

**DATOS DE MANTENIMIENTO UNIDADES****GRUPO DE PAGO**

ZONAS DE MONTAÑA

**Sup. Dec.  
Admisible**

0,00

**Sup.  
Resuelta**

0,00

**Sobredecl.**

0,00

**% Sobredecl.**

0,00

**RESUMEN DE PAGOS****IMPORTE ( Euros )**

	RESUELTO	FEADER	MAPA	CAPADR
A pagar	0,00	0,00	0,00	0,00

**APLICACIÓN DE REDUCCIONES Y PENALIZACIONES (%)**

Criterios de subvencionabilidad (1)	Presentación tardía	Omisión declaración	Condicionalidad
100,00	0,00	0,00	0,00

**IMPORTE ( Euros )**

Calculado(2)	Reducción	Penalización	Reducción Penalización (3)	Penalización adicional	Resuelto	FEADER	MAPA	CAPADR
0,00 €	0,00 €	0,00 €	0,00 €	0,00 €	0,00 €	0,00 €	0,00 €	0,00 €
Importe Unitario:	93,00 €	Nuevo Importe Unitario:	0,00 €					

**RECINTOS PROPUESTOS**

REF.	REFERENCIA SIGPAC	CULTIVO	S/R	USO SIGPAC	Sup. Dec. admisible	Sup. Campo	Sup. Determ.	Sup. Resuelta
170000003002898	23-052-014-00046-0001	OLIVAR	S		3,40		3,40	3,40
170000003002901	23-900-014-00117-0002	OLIVAR	S		6,58		6,58	6,58

**INCIDENCIAS****INCIDENCIA DESCRIPCIÓN**

2454	Solicitante de intervención 6613 cuyo regimen de afiliación a la SS no es ni el sistema especial agrario(cuenta ajena) ni autonomo con actividad agraria.
74018	Productor que no es agricultor a título principal, según los datos del ejercicio fiscal n-1 y seguridad socia.
74053	Importe inferior a 100 Euros

(1) Con incidencias que retienen pago o deniegan el expediente.

(2) Se calcula sobre superficie declarada admisible.

(3) Aplicación del artículo 16 bis del RD 147/2023.

(4) Expediente con algunos recintos de pastos permanentes ubicados en espacios protegidos donde la carga ganadera mínima será 0,1 UGM/ha.

Puede verificar la integridad de una copia de este documento mediante la lectura del código QR adjunto o mediante el acceso a la dirección <https://ws050.juntadeandalucia.es/verificarFirma> indicando el código de VERIFICACIÓN

FIRMADO POR

RAQUEL MARIA ESPIN CRESPO

17/10/2024

VERIFICACIÓN

Pk2jmWSPEJNMB623FQZ8JEKDMKEPRE

PÁG. 3840/4804





**APELLIDOS Y NOMBRE / RAZÓN SOCIAL**

PADILLA SANCHEZ MONICA

**NIF**

\*\*\*\*7839\*

**EXPEDIENTE**

1065657

**RESOLUCIÓN**

DENEGACIÓN DE LA AYUDA

**DATOS DE MANTENIMIENTO UNIDADES**

<b>GRUPO DE PAGO</b>	<b>Sup. Dec. Admisible</b>	<b>Sup. Resuelta</b>	<b>Sobredecl.</b>	<b>% Sobredecl.</b>
ZONAS DE MONTAÑA	0,49	0,49	0,00	0,00

**RESUMEN DE PAGOS**

	<b>IMPORTE ( Euros )</b>			
	<b>RESUELTO</b>	<b>FEADER</b>	<b>MAPA</b>	<b>CAPADR</b>
A pagar	0,00	0,00	0,00	0,00

**APLICACIÓN DE REDUCCIONES Y PENALIZACIONES (%)**

<b>Crterios de subvencionabilidad (1)</b>	<b>Presentación tardía</b>	<b>Omisión declaración</b>	<b>Condicionalidad</b>
100,00	0,00	0,00	0,00

**IMPORTE ( Euros )**

<b>Calculado(2)</b>	<b>Reducción</b>	<b>Penalización</b>	<b>Reducción Penalización (3)</b>	<b>Penalización adicional</b>	<b>Resuelto</b>	<b>FEADER</b>	<b>MAPA</b>	<b>CAPADR</b>
45,57 €	0,00 €	0,00 €	0,00 €	0,00 €	0,00 €	0,00 €	0,00 €	0,00 €
<b>Importe Unitario:</b>	93,00 €	<b>Nuevo Importe Unitario:</b>	93,00 €					

**RECINTOS PROPUESTOS**

<b>REF.</b>	<b>REFERENCIA SIGPAC</b>	<b>CULTIVO</b>	<b>S/R</b>	<b>USO SIGPAC</b>	<b>Sup. Dec. admisible</b>	<b>Sup. Campo</b>	<b>Sup. Determ.</b>	<b>Sup. Resuelta</b>
1700000006069361	23-038-004-00126-0001	OLIVAR	R		0,49		0,49	0,49

**INCIDENCIAS****INCIDENCIA DESCRIPCIÓN**

74053 Importe inferior a 100 Euros

(1) Con incidencias que retienen pago o deniegan el expediente.

(2) Se calcula sobre superficie declarada admisible.

(3) Aplicación del artículo 16 bis del RD 147/2023.

(4) Expediente con algunos recintos de pastos permanentes ubicados en espacios protegidos donde la carga ganadera mínima será 0,1 UGM/ha.

Puede verificar la integridad de una copia de este documento mediante la lectura del código QR adjunto o mediante el acceso a la dirección <https://ws050.juntadeandalucia.es/verificarFirma> indicando el código de VERIFICACIÓN

FIRMADO POR	RAQUEL MARIA ESPIN CRESPO	17/10/2024
VERIFICACIÓN	Pk2jmWSPEJNMB623FQZ8JEKDMKEPRE	PÁG. 3841/4804



**APELLIDOS Y NOMBRE / RAZÓN SOCIAL**

PALOMARES MARTINEZ REYES

**NIF**

\*\*\*\*8734\*

**EXPEDIENTE**

1105501

**RESOLUCIÓN**

DENEGACIÓN DE LA AYUDA

**DATOS DE MANTENIMIENTO UNIDADES**

<b>GRUPO DE PAGO</b>	<b>Sup. Dec. Admisible</b>	<b>Sup. Resuelta</b>	<b>Sobredecl.</b>	<b>% Sobredecl.</b>
ZONAS DE MONTAÑA	0,00	0,00	0,00	0,00

**RESUMEN DE PAGOS**

	<b>IMPORTE ( Euros )</b>			
	<b>RESUELTO</b>	<b>FEADER</b>	<b>MAPA</b>	<b>CAPADR</b>
A pagar	0,00	0,00	0,00	0,00

**APLICACIÓN DE REDUCCIONES Y PENALIZACIONES (%)**

<b>Criterios de subvencionabilidad (1)</b>	<b>Presentación tardía</b>	<b>Omisión declaración</b>	<b>Condicionabilidad</b>
100,00	0,00	0,00	0,00

**IMPORTE ( Euros )**

<b>Calculado(2)</b>	<b>Reducción</b>	<b>Penalización</b>	<b>Reducción Penalización (3)</b>	<b>Penalización adicional</b>	<b>Resuelto</b>	<b>FEADER</b>	<b>MAPA</b>	<b>CAPADR</b>
0,00 €	0,00 €	0,00 €	0,00 €	0,00 €	0,00 €	0,00 €	0,00 €	0,00 €
<b>Importe Unitario:</b>	93,00 €	<b>Nuevo Importe Unitario:</b>	0,00 €					

**INCIDENCIAS****INCIDENCIA DESCRIPCIÓN**

- 231 Recinto ficticio comunal declarado cuya superficie de cruce total supera la superficie total definida por la Autoridad gestora para ese recinto.  
Recinto:23-078-900-99000-99002 Cultivo:62000 PASTOS PERMANENTES DE 5 O MAS AÑOS-SIN VARIEDAD Secano
- 232 Superficie de cruce en recinto ficticio comunal, mayor que superficie asignada neta resultante del reparto del ficticio comunal.  
Recinto:23-078-900-99000-99002 Cultivo:62000 PASTOS PERMANENTES DE 5 O MAS AÑOS-SIN VARIEDAD Secano Diferencia penalizable (Hectáreas):0,66
- 3972 Recinto ficticio del que forma parte un recinto real cuyo identificativo presenta errores en las Declaraciones de pastos.  
Recinto:23-078-900-99000-99002 Cultivo: -
- 74053 Importe inferior a 100 Euros
- 86120 Para explotaciones de pastos permanentes ubicadas en espacios protegidos la carga ganadera mínima será 0,1 UGM/ha.  
Recinto:23-078-900-99000-99002 Cultivo:62000 PASTOS PERMANENTES DE 5 O MAS AÑOS-SIN VARIEDAD Secano Carga Ganadera:0

**Incidenias de carga ganadera****INCIDENCIA DESCRIPCIÓN**

- 232 Superficie de cruce en recinto ficticio comunal, mayor que superficie asignada neta resultante del reparto del ficticio comunal.  
Recinto:23-078-900-99000-99002 Cultivo:62000 PASTOS PERMANENTES DE 5 O MAS AÑOS-SIN VARIEDAD Secano Diferencia penalizable (Hectáreas):0,66
- 86128 Recinto de Forrajeras que no ha contabilizado para Carga Ganadera por no tener una explotación válida para el cálculo de la Carga Ganadera  
Recinto:23-078-900-99000-99002 Cultivo:62 PASTOS PERMANENTES DE 5 O MAS AÑOS-
- 86131 Recinto superficie forrajera con explotación ganadera según VAG que en REGA no tiene clasificación zootécnica permitida.  
Recinto:23-078-900-99000-99002 Cultivo:62000 PASTOS PERMANENTES DE 5 O MAS AÑOS-SIN VARIEDAD Secano Explotacion:ES239040001000

(1) Con incidencias que retienen pago o deniegan el expediente.

(2) Se calcula sobre superficie declarada admisible.

(3) Aplicación del artículo 16 bis del RD 147/2023.

(4) Expediente con algunos recintos de pastos permanentes ubicados en espacios protegidos donde la carga ganadera mínima será 0,1 UGM/ha.

Puede verificar la integridad de una copia de este documento mediante la lectura del código QR adjunto o mediante el acceso a la dirección <https://ws050.juntadeandalucia.es/verificarFirma> indicando el código de VERIFICACIÓN

FIRMADO POR	RAQUEL MARIA ESPIN CRESPO	17/10/2024
VERIFICACIÓN	Pk2jmWSPEJNMB623FQZ8JEKDMKEPRE	PÁG. 3842/4804



**APELLIDOS Y NOMBRE / RAZÓN SOCIAL**

PALOMINO PALOMINO CUSTODIO

**NIF**

\*\*\*\*6787\*

**EXPEDIENTE**

1176910

**RESOLUCIÓN**

DENEGACIÓN DE LA AYUDA

**DATOS DE MANTENIMIENTO UNIDADES****GRUPO DE PAGO**

ZONAS DE MONTAÑA

**Sup. Dec.  
Admisible**

0,00

**Sup.  
Resuelta**

0,00

**Sobredecl.**

0,00

**% Sobredecl.**

0,00

**RESUMEN DE PAGOS****IMPORTE ( Euros )**

	<b>RESUELTO</b>	<b>FEADER</b>	<b>MAPA</b>	<b>CAPADR</b>
A pagar	0,00	0,00	0,00	0,00

**APLICACIÓN DE REDUCCIONES Y PENALIZACIONES (%)**

<b>Crterios de subvencionabilidad (1)</b>	<b>Presentación tardía</b>	<b>Omisión declaración</b>	<b>Condicionalidad</b>
100,00	0,00	0,00	0,00

**IMPORTE ( Euros )**

<b>Calculado(2)</b>	<b>Reducción</b>	<b>Penalización</b>	<b>Reducción Penalización (3)</b>	<b>Penalización adicional</b>	<b>Resuelto</b>	<b>FEADER</b>	<b>MAPA</b>	<b>CAPADR</b>
0,00 €	0,00 €	0,00 €	0,00 €	0,00 €	0,00 €	0,00 €	0,00 €	0,00 €
<b>Importe Unitario:</b>	93,00 €	<b>Nuevo Importe Unitario:</b>	0,00 €					

(1) Con incidencias que retienen pago o deniegan el expediente.

(2) Se calcula sobre superficie declarada admisible.

(3) Aplicación del artículo 16 bis del RD 147/2023.

(4) Expediente con algunos recintos de pastos permanentes ubicados en espacios protegidos donde la carga ganadera mínima será 0,1 UGM/ha.

Puede verificar la integridad de una copia de este documento mediante la lectura del código QR adjunto o mediante el acceso a la dirección <https://ws050.juntadeandalucia.es/verificarFirma> indicando el código de VERIFICACIÓN

FIRMADO POR

RAQUEL MARIA ESPIN CRESPO

17/10/2024

VERIFICACIÓN

Pk2jmWSPEJNMB623FQZ8JEKDMKEPRE

PÁG. 3843/4804



**RECINTOS PROPUESTOS**

REF.	REFERENCIA SIGPAC	CULTIVO	S/R	USO SIGPAC	Sup. Dec. admisible	Sup. Campo	Sup. Determ.	Sup. Resuelta
-801200	23-064-003-00299-0002	PASTOS PERMANENTES DE 5 O MAS AÑOS	S		1,86		1,86	1,86
-126414	23-064-004-00430-0001	PASTOS PERMANENTES DE 5 O MAS AÑOS	S		0,17		0,17	0,17
5073109	23-064-003-00298-0001	PASTOS PERMANENTES DE 5 O MAS AÑOS	S		0,44		0,44	0,44
5083394	23-064-004-00382-0001	PASTOS PERMANENTES DE 5 O MAS AÑOS	S		1,21		1,21	1,21
5083410	23-064-004-00379-0001	PASTOS PERMANENTES DE 5 O MAS AÑOS	S		0,66		0,66	0,66
5084189	23-064-004-00385-0001	PASTOS PERMANENTES DE 5 O MAS AÑOS	S		0,08		0,08	0,08
5084190	23-064-004-00386-0001	PASTOS PERMANENTES DE 5 O MAS AÑOS	S		0,38		0,38	0,38
5084191	23-064-004-00399-0001	PASTOS PERMANENTES DE 5 O MAS AÑOS	S		0,50		0,50	0,50
5084202	23-064-004-00425-0001	PASTOS DE MENOS DE 5 AÑOS	S		1,18		1,18	1,18
5084203	23-064-004-00400-0001	PASTOS PERMANENTES DE 5 O MAS AÑOS	S		0,03		0,03	0,03
5084204	23-064-004-00423-0001	PASTOS DE MENOS DE 5 AÑOS	S		0,35		0,35	0,35
5084205	23-064-004-00411-0002	PASTOS PERMANENTES DE 5 O MAS AÑOS	S		0,03		0,03	0,03
5084215	23-064-004-00446-0001	PASTOS PERMANENTES DE 5 O MAS AÑOS	S		0,05		0,05	0,05
5084216	23-064-004-00444-0002	PASTOS PERMANENTES DE 5 O MAS AÑOS	S		0,14		0,14	0,14
5084217	23-064-004-00409-0003	PASTOS DE MENOS DE 5 AÑOS	S		0,69		0,69	0,69
5084218	23-064-004-00409-0001	PASTOS PERMANENTES DE 5 O MAS AÑOS	S		0,12		0,12	0,12
5084219	23-064-004-00433-0001	PASTOS PERMANENTES DE 5 O MAS AÑOS	S		0,08		0,08	0,08
5084220	23-064-004-00444-0001	PASTOS PERMANENTES DE 5 O MAS AÑOS	S		0,29		0,29	0,29
5084221	23-064-004-00435-0001	PASTOS PERMANENTES DE 5 O MAS AÑOS	S		0,06		0,06	0,06
170000005986183	23-064-004-00424-0002	PASTOS PERMANENTES DE 5 O MAS AÑOS	S		0,08		0,08	0,08
170000005986185	23-064-004-00384-0002	PASTOS PERMANENTES DE 5 O MAS AÑOS	S		1,37		1,37	1,37
170000005986186	23-064-004-00381-0001	PASTOS PERMANENTES DE 5 O MAS AÑOS	S		0,58		0,58	0,58
170000005986187	23-064-004-00383-0001	PASTOS PERMANENTES DE 5 O MAS AÑOS	S		1,30		1,30	1,30
170000005986188	23-064-003-00300-0001	PASTOS PERMANENTES DE 5 O MAS AÑOS	S		0,05		0,05	0,05
170000005986189	23-064-004-00438-0002	PASTOS PERMANENTES DE 5 O MAS AÑOS	S		0,29		0,29	0,29
170000005986190	23-064-004-00440-0001	PASTOS PERMANENTES DE 5 O MAS AÑOS	S		0,33		0,33	0,33
170000005986192	23-064-004-00437-0001	PASTOS PERMANENTES DE 5 O MAS AÑOS	S		0,44		0,44	0,44
170000005986193	23-064-004-00436-0001	PASTOS PERMANENTES DE 5 O MAS AÑOS	S		0,42		0,42	0,42
170000005986194	23-064-004-00431-0001	PASTOS PERMANENTES DE 5 O MAS AÑOS	S		0,17		0,17	0,17
170000005986195	23-064-004-00434-0001	PASTOS PERMANENTES DE 5 O MAS AÑOS	S		0,21		0,21	0,21
170000005986196	23-064-003-00296-0002	PASTOS PERMANENTES DE 5 O MAS AÑOS	S		0,45		0,45	0,45
170000005986197	23-064-004-00374-0001	PASTOS PERMANENTES DE 5 O MAS AÑOS	S		2,53		2,53	2,53
170000005986198	23-064-004-00375-0001	PASTOS PERMANENTES DE 5 O MAS AÑOS	S		2,36		2,36	2,36
170000005986209	23-064-007-00154-0001	PASTOS PERMANENTES DE 5 O MAS AÑOS	S		1,18		1,18	1,18
170000005986210	23-064-007-00153-0001	PASTOS PERMANENTES DE 5 O MAS AÑOS	S		5,81		5,81	5,81
170000005986216	23-064-004-00475-0001	PASTOS PERMANENTES DE 5 O MAS AÑOS	S		0,58		0,58	0,58
170000005986220	23-064-004-00442-0001	PASTOS PERMANENTES DE 5 O MAS AÑOS	S		0,27		0,27	0,27
170000005986221	23-064-004-00439-0001	PASTOS PERMANENTES DE 5 O MAS AÑOS	S		0,17		0,17	0,17
170000005986222	23-064-004-00471-0001	PASTOS PERMANENTES DE 5 O MAS AÑOS	S		0,24		0,24	0,24
170000005986223	23-064-004-00472-0001	PASTOS PERMANENTES DE 5 O MAS AÑOS	S		0,24		0,24	0,24
170000005986226	23-064-003-00283-0001	PASTOS PERMANENTES DE 5 O MAS AÑOS	S		0,70		0,70	0,70
170000005986227	23-064-003-00286-0001	PASTOS PERMANENTES DE 5 O MAS AÑOS	S		0,83		0,83	0,83
170000005986228	23-064-003-00282-0001	PASTOS PERMANENTES DE 5 O MAS AÑOS	S		0,46		0,46	0,46
170000005986229	23-064-003-00291-0003	PASTOS PERMANENTES DE 5 O MAS AÑOS	S		1,37		1,37	1,37
170000005986230	23-064-003-00287-0001	PASTOS PERMANENTES DE 5 O MAS AÑOS	S		0,76		0,76	0,76
170000005986231	23-064-004-00388-0001	PASTOS PERMANENTES DE 5 O MAS AÑOS	S		1,14		1,14	1,14
170000005986232	23-064-004-00404-0001	PASTOS PERMANENTES DE 5 O MAS AÑOS	S		0,22		0,22	0,22
170000005986234	23-064-003-00304-0002	PASTOS PERMANENTES DE 5 O MAS AÑOS	S		0,84		0,84	0,84
170000005986237	23-064-004-00443-0001	PASTOS PERMANENTES DE 5 O MAS AÑOS	S		0,64		0,64	0,64
170000005986239	23-064-004-00445-0001	PASTOS PERMANENTES DE 5 O MAS AÑOS	S		1,67		1,67	1,67
170000005986240	23-064-004-00447-0001	PASTOS PERMANENTES DE 5 O MAS AÑOS	S		1,15		1,15	1,15
170000005986241	23-064-003-00290-0001	PASTOS PERMANENTES DE 5 O MAS AÑOS	S		0,87		0,87	0,87

(1) Con incidencias que retienen pago o deniegan el expediente.

(2) Se calcula sobre superficie declarada admisible.

(3) Aplicación del artículo 16 bis del RD 147/2023.

(4) Expediente con algunos recintos de pastos permanentes ubicados en espacios protegidos donde la carga ganadera mínima será 0,1 UGM/ha.

Puede verificar la integridad de una copia de este documento mediante la lectura del código QR adjunto o mediante el acceso a la dirección <https://ws050.juntadeandalucia.es/verificarFirma> indicando el código de VERIFICACIÓN

FIRMADO POR

RAQUEL MARIA ESPIN CRESPO

17/10/2024

VERIFICACIÓN

Pk2jmWSPEJNMB623FQZ8JEKDMKEPRE

PÁG. 3844/4804



**RECINTOS PROPUESTOS**

REF.	REFERENCIA SIGPAC	CULTIVO	S/R	USO SIGPAC	Sup. Dec. admisible	Sup. Campo	Sup. Determ.	Sup. Resuelta
170000005986242	23-064-003-00294-0001	PASTOS PERMANENTES DE 5 O MAS AÑOS	S		0,07		0,07	0,07
170000005986243	23-064-003-00295-0003	PASTOS PERMANENTES DE 5 O MAS AÑOS	S		0,14		0,14	0,14
170000005986250	23-064-004-00442-0002	PASTOS PERMANENTES DE 5 O MAS AÑOS	S		3,43		3,43	3,43
170000005986258	23-064-003-00281-0001	PASTOS PERMANENTES DE 5 O MAS AÑOS	S		0,35		0,35	0,35
170000005986259	23-064-004-00403-0001	PASTOS PERMANENTES DE 5 O MAS AÑOS	S		0,20		0,20	0,20
170000005986260	23-064-003-00284-0001	PASTOS PERMANENTES DE 5 O MAS AÑOS	S		0,38		0,38	0,36
170000005986261	23-064-003-00289-0001	PASTOS PERMANENTES DE 5 O MAS AÑOS	S		0,29		0,29	0,27
170000005986262	23-064-004-00394-0001	PASTOS PERMANENTES DE 5 O MAS AÑOS	S		1,21		1,21	1,18
170000005986263	23-064-004-00395-0001	PASTOS PERMANENTES DE 5 O MAS AÑOS	S		0,41		0,41	0,41
170000005986264	23-064-004-00396-0001	PASTOS PERMANENTES DE 5 O MAS AÑOS	S		0,41		0,41	0,39
170000005986265	23-064-003-00288-0001	PASTOS PERMANENTES DE 5 O MAS AÑOS	S		0,27		0,27	0,25
170000005986266	23-064-003-00285-0001	PASTOS PERMANENTES DE 5 O MAS AÑOS	S		0,28		0,28	0,28
170000005986267	23-064-004-00416-0001	PASTOS PERMANENTES DE 5 O MAS AÑOS	S		0,21		0,21	0,21
170000005986268	23-064-004-00417-0001	PASTOS PERMANENTES DE 5 O MAS AÑOS	S		0,23		0,23	0,23
170000005986269	23-064-004-00418-0001	PASTOS PERMANENTES DE 5 O MAS AÑOS	S		0,21		0,21	0,21
170000005986270	23-064-004-00419-0001	PASTOS PERMANENTES DE 5 O MAS AÑOS	S		0,13		0,13	0,13
170000005986271	23-064-004-00420-0002	PASTOS PERMANENTES DE 5 O MAS AÑOS	S		0,11		0,11	0,11
170000005986273	23-064-004-00387-0001	PASTOS PERMANENTES DE 5 O MAS AÑOS	S		1,56		1,56	1,56
170000005986279	23-064-004-00421-0001	PASTOS PERMANENTES DE 5 O MAS AÑOS	S		0,14		0,14	0,14
170000005986280	23-064-004-00422-0001	PASTOS PERMANENTES DE 5 O MAS AÑOS	S		0,18		0,18	0,18
170000005986285	23-064-004-00426-0001	PASTOS PERMANENTES DE 5 O MAS AÑOS	S		0,92		0,92	0,92
170000005986286	23-064-004-00428-0001	PASTOS PERMANENTES DE 5 O MAS AÑOS	S		1,37		1,37	1,37
170000005986287	23-064-004-00432-0001	PASTOS PERMANENTES DE 5 O MAS AÑOS	S		0,17		0,17	0,17
170000005986288	23-064-004-00429-0001	PASTOS PERMANENTES DE 5 O MAS AÑOS	S		0,27		0,27	0,27
170000005986289	23-064-004-00427-0001	PASTOS PERMANENTES DE 5 O MAS AÑOS	S		0,85		0,85	0,85
170000005986291	23-064-004-00377-0001	PASTOS PERMANENTES DE 5 O MAS AÑOS	S		0,49		0,49	0,49
170000005986292	23-064-004-00378-0001	PASTOS PERMANENTES DE 5 O MAS AÑOS	S		1,78		1,78	1,78
170000005986293	23-064-003-00293-0001	PASTOS PERMANENTES DE 5 O MAS AÑOS	S		0,46		0,46	0,46
170000005986294	23-064-003-00301-0002	PASTOS PERMANENTES DE 5 O MAS AÑOS	S		0,93		0,93	0,93
170000005986295	23-064-004-00391-0001	PASTOS PERMANENTES DE 5 O MAS AÑOS	S		0,64		0,64	0,64
170000005986296	23-064-004-00392-0001	PASTOS PERMANENTES DE 5 O MAS AÑOS	S		0,49		0,49	0,47
170000005986297	23-064-004-00390-0001	PASTOS PERMANENTES DE 5 O MAS AÑOS	S		0,97		0,97	0,97
170000005986298	23-064-004-00380-0001	PASTOS PERMANENTES DE 5 O MAS AÑOS	S		4,95		4,95	4,95
170000005986299	23-064-004-00402-0001	PASTOS PERMANENTES DE 5 O MAS AÑOS	S		0,91		0,91	0,91
170000005986300	23-064-004-00410-0001	PASTOS PERMANENTES DE 5 O MAS AÑOS	S		1,24		1,24	1,24
170000005986301	23-064-004-00412-0001	PASTOS PERMANENTES DE 5 O MAS AÑOS	S		0,42		0,42	0,42
170000005986302	23-064-004-00413-0001	PASTOS PERMANENTES DE 5 O MAS AÑOS	S		0,54		0,54	0,51
170000005986303	23-064-004-00389-0001	PASTOS PERMANENTES DE 5 O MAS AÑOS	S		0,56		0,56	0,56
170000005986304	23-064-003-00300-0002	PASTOS PERMANENTES DE 5 O MAS AÑOS	S		0,22		0,22	0,22
170000005986305	23-064-004-00397-0001	PASTOS PERMANENTES DE 5 O MAS AÑOS	S		0,41		0,41	0,41
170000005986306	23-064-004-00414-0001	PASTOS PERMANENTES DE 5 O MAS AÑOS	S		0,55		0,55	0,55
170000005986307	23-064-004-00415-0001	PASTOS PERMANENTES DE 5 O MAS AÑOS	S		0,46		0,46	0,46
170000005986308	23-064-004-00373-0006	PASTOS PERMANENTES DE 5 O MAS AÑOS	S		5,89		5,89	5,85
170000005986312	23-064-007-00122-0001	PASTOS PERMANENTES DE 5 O MAS AÑOS	S		18,67		18,67	18,67
170000005986313	23-064-007-00157-0001	PASTOS PERMANENTES DE 5 O MAS AÑOS	S		0,94		0,94	0,94
170000005986314	23-064-004-00401-0001	PASTOS PERMANENTES DE 5 O MAS AÑOS	S		1,17		1,17	1,17
170000005986317	23-064-004-00393-0001	PASTOS PERMANENTES DE 5 O MAS AÑOS	S		0,85		0,85	0,85
170000005986318	23-064-003-00292-0001	PASTOS PERMANENTES DE 5 O MAS AÑOS	S		0,47		0,47	0,47
170000005986319	23-064-004-00392-0002	ALMENDROS	S		0,11		0,11	0,11

**INCIDENCIAS****INCIDENCIA DESCRIPCIÓN**

(1) Con incidencias que retienen pago o deniegan el expediente.

(2) Se calcula sobre superficie declarada admisible.

(3) Aplicación del artículo 16 bis del RD 147/2023.

(4) Expediente con algunos recintos de pastos permanentes ubicados en espacios protegidos donde la carga ganadera mínima será 0,1 UGM/ha.

Página 3842 de 4794

Puede verificar la integridad de una copia de este documento mediante la lectura del código QR adjunto o mediante el acceso a la dirección <https://ws050.juntadeandalucia.es/verificarFirma> indicando el código de VERIFICACIÓN

FIRMADO POR

RAQUEL MARIA ESPIN CRESPO

17/10/2024

VERIFICACIÓN

Pk2jmWSPEJNMB623FQZ8JEKDMKEPRE

PÁG. 3845/4804



**INCIDENCIAS****INCIDENCIA DESCRIPCIÓN**

2454	Solicitante de intervención 6613 cuyo regimen de afiliación a la SS no es ni el sistema especial agrario(cuenta ajena) ni autonomo con actividad agraria.
4272	Verifica que las líneas de declaración de las Solicitudes Únicas no tienen solapes con la capa de Retroactividad Gráfica (ambas de la misma campaña) a nivel de expediente/línea de declaración gráfica de la solicitud. Recinto:23-064-003-00284-00001 Cultivo: - Agregado de la referencia del recinto.:0 Zona de la referencia del recinto.:0 Superficie solapada.:0,02 Id. Incid.:98037548 Recinto:23-064-003-00288-00001 Cultivo: - Agregado de la referencia del recinto.:0 Zona de la referencia del recinto.:0 Superficie solapada.:0,02 Id. Incid.:98037552 Recinto:23-064-003-00289-00001 Cultivo: - Agregado de la referencia del recinto.:0 Zona de la referencia del recinto.:0 Superficie solapada.:0,02 Id. Incid.:98037549 Recinto:23-064-004-00373-00006 Cultivo: - Agregado de la referencia del recinto.:0 Zona de la referencia del recinto.:0 Superficie solapada.:0,04 Id. Incid.:98037555 Recinto:23-064-004-00392-00001 Cultivo: - Agregado de la referencia del recinto.:0 Zona de la referencia del recinto.:0 Superficie solapada.:0,02 Id. Incid.:98037553 Recinto:23-064-004-00394-00001 Cultivo: - Agregado de la referencia del recinto.:0 Zona de la referencia del recinto.:0 Superficie solapada.:0,03 Id. Incid.:98037550 Recinto:23-064-004-00396-00001 Cultivo: - Agregado de la referencia del recinto.:0 Zona de la referencia del recinto.:0 Superficie solapada.:0,02 Id. Incid.:98037551 Recinto:23-064-004-00413-00001 Cultivo: - Agregado de la referencia del recinto.:0 Zona de la referencia del recinto.:0 Superficie solapada.:0,03 Id. Incid.:98037554
74018	Productor que no es agricultor a título principal, según los datos del ejercicio fiscal n-1 y seguridad socia.
74053	Importe inferior a 100 Euros
86122	Recinto superficie forrajera que realiza la actividad de producción de pastoreo y no declara el o los códigos del Registro de Explotaciones Ganaderas de Andalucía, REGA. Recinto:23-093-010-00004-00002 Cultivo:62000 PASTOS PERMANENTES DE 5 O MAS AÑOS-SIN VARIEDAD Secano Recinto:23-093-010-00005-00001 Cultivo:62000 PASTOS PERMANENTES DE 5 O MAS AÑOS-SIN VARIEDAD Secano Recinto:23-093-010-00007-00002 Cultivo:62000 PASTOS PERMANENTES DE 5 O MAS AÑOS-SIN VARIEDAD Secano Recinto:23-093-010-00007-00004 Cultivo:62000 PASTOS PERMANENTES DE 5 O MAS AÑOS-SIN VARIEDAD Secano Recinto:23-093-010-00008-00001 Cultivo:62000 PASTOS PERMANENTES DE 5 O MAS AÑOS-SIN VARIEDAD Secano Recinto:23-093-010-00008-00002 Cultivo:62000 PASTOS PERMANENTES DE 5 O MAS AÑOS-SIN VARIEDAD Secano Recinto:23-093-010-00021-00001 Cultivo:62000 PASTOS PERMANENTES DE 5 O MAS AÑOS-SIN VARIEDAD Secano Recinto:23-093-010-00022-00001 Cultivo:62000 PASTOS PERMANENTES DE 5 O MAS AÑOS-SIN VARIEDAD Secano Recinto:23-093-010-00023-00001 Cultivo:62000 PASTOS PERMANENTES DE 5 O MAS AÑOS-SIN VARIEDAD Secano Recinto:23-093-010-00024-00001 Cultivo:62000 PASTOS PERMANENTES DE 5 O MAS AÑOS-SIN VARIEDAD Secano Recinto:23-093-010-00025-00001 Cultivo:62000 PASTOS PERMANENTES DE 5 O MAS AÑOS-SIN VARIEDAD Secano Recinto:23-093-010-00026-00001 Cultivo:62000 PASTOS PERMANENTES DE 5 O MAS AÑOS-SIN VARIEDAD Secano Recinto:23-093-010-00027-00002 Cultivo:62000 PASTOS PERMANENTES DE 5 O MAS AÑOS-SIN VARIEDAD Secano Recinto:23-093-010-00027-00003 Cultivo:62000 PASTOS PERMANENTES DE 5 O MAS AÑOS-SIN VARIEDAD Secano Recinto:23-093-010-00028-00001 Cultivo:62000 PASTOS PERMANENTES DE 5 O MAS AÑOS-SIN VARIEDAD Secano Recinto:23-093-010-00029-00001 Cultivo:62000 PASTOS PERMANENTES DE 5 O MAS AÑOS-SIN VARIEDAD Secano Recinto:23-093-010-00030-00001 Cultivo:62000 PASTOS PERMANENTES DE 5 O MAS AÑOS-SIN VARIEDAD Secano Recinto:23-093-010-00031-00001 Cultivo:62000 PASTOS PERMANENTES DE 5 O MAS AÑOS-SIN VARIEDAD Secano Recinto:23-093-010-00032-00001 Cultivo:62000 PASTOS PERMANENTES DE 5 O MAS AÑOS-SIN VARIEDAD Secano Recinto:23-093-010-00033-00001 Cultivo:62000 PASTOS PERMANENTES DE 5 O MAS AÑOS-SIN VARIEDAD Secano Recinto:23-093-010-00034-00001 Cultivo:62000 PASTOS PERMANENTES DE 5 O MAS AÑOS-SIN VARIEDAD Secano Recinto:23-093-010-00035-00001 Cultivo:62000 PASTOS PERMANENTES DE 5 O MAS AÑOS-SIN VARIEDAD Secano Recinto:23-093-010-00040-00001 Cultivo:62000 PASTOS PERMANENTES DE 5 O MAS AÑOS-SIN VARIEDAD Secano Recinto:23-093-010-00045-00001 Cultivo:62000 PASTOS PERMANENTES DE 5 O MAS AÑOS-SIN VARIEDAD Secano Recinto:23-093-010-00051-00001 Cultivo:62000 PASTOS PERMANENTES DE 5 O MAS AÑOS-SIN VARIEDAD Secano Recinto:23-093-010-00052-00001 Cultivo:62000 PASTOS PERMANENTES DE 5 O MAS AÑOS-SIN VARIEDAD Secano Recinto:23-093-010-00062-00001 Cultivo:62000 PASTOS PERMANENTES DE 5 O MAS AÑOS-SIN VARIEDAD Secano Recinto:23-093-010-00062-00003 Cultivo:62000 PASTOS PERMANENTES DE 5 O MAS AÑOS-SIN VARIEDAD Secano Recinto:23-093-010-00063-00001 Cultivo:62000 PASTOS PERMANENTES DE 5 O MAS AÑOS-SIN VARIEDAD Secano Recinto:23-093-010-00064-00001 Cultivo:62000 PASTOS PERMANENTES DE 5 O MAS AÑOS-SIN VARIEDAD Secano Recinto:23-093-010-00065-00001 Cultivo:62000 PASTOS PERMANENTES DE 5 O MAS AÑOS-SIN VARIEDAD Secano Recinto:23-093-010-00066-00001 Cultivo:62000 PASTOS PERMANENTES DE 5 O MAS AÑOS-SIN VARIEDAD Secano Recinto:23-093-010-00067-00001 Cultivo:62000 PASTOS PERMANENTES DE 5 O MAS AÑOS-SIN VARIEDAD Secano Recinto:23-093-010-00069-00001 Cultivo:62000 PASTOS PERMANENTES DE 5 O MAS AÑOS-SIN VARIEDAD Secano Recinto:23-093-010-00070-00001 Cultivo:62000 PASTOS PERMANENTES DE 5 O MAS AÑOS-SIN VARIEDAD Secano

(1) Con incidencias que retienen pago o deniegan el expediente.

(2) Se calcula sobre superficie declarada admisible.

(3) Aplicación del artículo 16 bis del RD 147/2023.

(4) Expediente con algunos recintos de pastos permanentes ubicados en espacios protegidos donde la carga ganadera mínima será 0,1 UGM/ha.

Puede verificar la integridad de una copia de este documento mediante la lectura del código QR adjunto o mediante el acceso a la dirección <https://ws050.juntadeandalucia.es/verificarFirma> indicando el código de VERIFICACIÓN

FIRMADO POR

RAQUEL MARIA ESPIN CRESPO

17/10/2024

VERIFICACIÓN

Pk2jmWSPEJNMB623FQZ8JEKDMKEPRE

PÁG. 3846/4804



**INCIDENCIAS****INCIDENCIA DESCRIPCIÓN**

	Recinto:23-093-010-00071-00001	Cultivo:62000	PASTOS PERMANENTES DE 5 O MAS AÑOS-SIN VARIEDAD	Secano
	Recinto:23-093-010-00074-00001	Cultivo:62000	PASTOS PERMANENTES DE 5 O MAS AÑOS-SIN VARIEDAD	Secano
	Recinto:23-093-010-00075-00001	Cultivo:62000	PASTOS PERMANENTES DE 5 O MAS AÑOS-SIN VARIEDAD	Secano
	Recinto:23-093-010-00076-00001	Cultivo:62000	PASTOS PERMANENTES DE 5 O MAS AÑOS-SIN VARIEDAD	Secano
	Recinto:23-093-010-00077-00001	Cultivo:62000	PASTOS PERMANENTES DE 5 O MAS AÑOS-SIN VARIEDAD	Secano
	Recinto:23-093-010-00089-00001	Cultivo:62000	PASTOS PERMANENTES DE 5 O MAS AÑOS-SIN VARIEDAD	Secano
86124	Recinto de forrajera para Cálculo de Carga Ganadera que No pertenece a Explotación.			
	Recinto:23-093-010-00004-00002	Cultivo:62000	PASTOS PERMANENTES DE 5 O MAS AÑOS-SIN VARIEDAD	Secano
	Recinto:23-093-010-00005-00001	Cultivo:62000	PASTOS PERMANENTES DE 5 O MAS AÑOS-SIN VARIEDAD	Secano
	Recinto:23-093-010-00007-00002	Cultivo:62000	PASTOS PERMANENTES DE 5 O MAS AÑOS-SIN VARIEDAD	Secano
	Recinto:23-093-010-00007-00004	Cultivo:62000	PASTOS PERMANENTES DE 5 O MAS AÑOS-SIN VARIEDAD	Secano
	Recinto:23-093-010-00008-00001	Cultivo:62000	PASTOS PERMANENTES DE 5 O MAS AÑOS-SIN VARIEDAD	Secano
	Recinto:23-093-010-00008-00002	Cultivo:62000	PASTOS PERMANENTES DE 5 O MAS AÑOS-SIN VARIEDAD	Secano
	Recinto:23-093-010-00021-00001	Cultivo:62000	PASTOS PERMANENTES DE 5 O MAS AÑOS-SIN VARIEDAD	Secano
	Recinto:23-093-010-00022-00001	Cultivo:62000	PASTOS PERMANENTES DE 5 O MAS AÑOS-SIN VARIEDAD	Secano
	Recinto:23-093-010-00023-00001	Cultivo:62000	PASTOS PERMANENTES DE 5 O MAS AÑOS-SIN VARIEDAD	Secano
	Recinto:23-093-010-00024-00001	Cultivo:62000	PASTOS PERMANENTES DE 5 O MAS AÑOS-SIN VARIEDAD	Secano
	Recinto:23-093-010-00025-00001	Cultivo:62000	PASTOS PERMANENTES DE 5 O MAS AÑOS-SIN VARIEDAD	Secano
	Recinto:23-093-010-00026-00001	Cultivo:62000	PASTOS PERMANENTES DE 5 O MAS AÑOS-SIN VARIEDAD	Secano
	Recinto:23-093-010-00027-00002	Cultivo:62000	PASTOS PERMANENTES DE 5 O MAS AÑOS-SIN VARIEDAD	Secano
	Recinto:23-093-010-00027-00003	Cultivo:62000	PASTOS PERMANENTES DE 5 O MAS AÑOS-SIN VARIEDAD	Secano
	Recinto:23-093-010-00028-00001	Cultivo:62000	PASTOS PERMANENTES DE 5 O MAS AÑOS-SIN VARIEDAD	Secano
	Recinto:23-093-010-00029-00001	Cultivo:62000	PASTOS PERMANENTES DE 5 O MAS AÑOS-SIN VARIEDAD	Secano
	Recinto:23-093-010-00030-00001	Cultivo:62000	PASTOS PERMANENTES DE 5 O MAS AÑOS-SIN VARIEDAD	Secano
	Recinto:23-093-010-00031-00001	Cultivo:62000	PASTOS PERMANENTES DE 5 O MAS AÑOS-SIN VARIEDAD	Secano
	Recinto:23-093-010-00032-00001	Cultivo:62000	PASTOS PERMANENTES DE 5 O MAS AÑOS-SIN VARIEDAD	Secano
	Recinto:23-093-010-00033-00001	Cultivo:62000	PASTOS PERMANENTES DE 5 O MAS AÑOS-SIN VARIEDAD	Secano
	Recinto:23-093-010-00034-00001	Cultivo:62000	PASTOS PERMANENTES DE 5 O MAS AÑOS-SIN VARIEDAD	Secano
	Recinto:23-093-010-00035-00001	Cultivo:62000	PASTOS PERMANENTES DE 5 O MAS AÑOS-SIN VARIEDAD	Secano
	Recinto:23-093-010-00040-00001	Cultivo:62000	PASTOS PERMANENTES DE 5 O MAS AÑOS-SIN VARIEDAD	Secano
	Recinto:23-093-010-00045-00001	Cultivo:62000	PASTOS PERMANENTES DE 5 O MAS AÑOS-SIN VARIEDAD	Secano
	Recinto:23-093-010-00051-00001	Cultivo:62000	PASTOS PERMANENTES DE 5 O MAS AÑOS-SIN VARIEDAD	Secano
	Recinto:23-093-010-00052-00001	Cultivo:62000	PASTOS PERMANENTES DE 5 O MAS AÑOS-SIN VARIEDAD	Secano
	Recinto:23-093-010-00062-00001	Cultivo:62000	PASTOS PERMANENTES DE 5 O MAS AÑOS-SIN VARIEDAD	Secano
	Recinto:23-093-010-00062-00003	Cultivo:62000	PASTOS PERMANENTES DE 5 O MAS AÑOS-SIN VARIEDAD	Secano
	Recinto:23-093-010-00063-00001	Cultivo:62000	PASTOS PERMANENTES DE 5 O MAS AÑOS-SIN VARIEDAD	Secano
	Recinto:23-093-010-00064-00001	Cultivo:62000	PASTOS PERMANENTES DE 5 O MAS AÑOS-SIN VARIEDAD	Secano
	Recinto:23-093-010-00065-00001	Cultivo:62000	PASTOS PERMANENTES DE 5 O MAS AÑOS-SIN VARIEDAD	Secano
	Recinto:23-093-010-00066-00001	Cultivo:62000	PASTOS PERMANENTES DE 5 O MAS AÑOS-SIN VARIEDAD	Secano
	Recinto:23-093-010-00067-00001	Cultivo:62000	PASTOS PERMANENTES DE 5 O MAS AÑOS-SIN VARIEDAD	Secano
	Recinto:23-093-010-00069-00001	Cultivo:62000	PASTOS PERMANENTES DE 5 O MAS AÑOS-SIN VARIEDAD	Secano
	Recinto:23-093-010-00070-00001	Cultivo:62000	PASTOS PERMANENTES DE 5 O MAS AÑOS-SIN VARIEDAD	Secano
	Recinto:23-093-010-00071-00001	Cultivo:62000	PASTOS PERMANENTES DE 5 O MAS AÑOS-SIN VARIEDAD	Secano
	Recinto:23-093-010-00074-00001	Cultivo:62000	PASTOS PERMANENTES DE 5 O MAS AÑOS-SIN VARIEDAD	Secano
	Recinto:23-093-010-00075-00001	Cultivo:62000	PASTOS PERMANENTES DE 5 O MAS AÑOS-SIN VARIEDAD	Secano
	Recinto:23-093-010-00076-00001	Cultivo:62000	PASTOS PERMANENTES DE 5 O MAS AÑOS-SIN VARIEDAD	Secano
	Recinto:23-093-010-00077-00001	Cultivo:62000	PASTOS PERMANENTES DE 5 O MAS AÑOS-SIN VARIEDAD	Secano
	Recinto:23-093-010-00089-00001	Cultivo:62000	PASTOS PERMANENTES DE 5 O MAS AÑOS-SIN VARIEDAD	Secano

**Incidencias de carga ganadera****INCIDENCIA DESCRIPCIÓN**

86122	Recinto superficie forrajera que realiza la actividad de producción de pastoreo y no declara el o los códigos del Registro de Explotaciones Ganaderas de Andalucía, REGA.			
	Recinto:23-093-010-00027-00003	Cultivo:62000	PASTOS PERMANENTES DE 5 O MAS AÑOS-SIN VARIEDAD	Secano
	Recinto:23-093-010-00065-00001	Cultivo:62000	PASTOS PERMANENTES DE 5 O MAS AÑOS-SIN VARIEDAD	Secano
	Recinto:23-093-010-00066-00001	Cultivo:62000	PASTOS PERMANENTES DE 5 O MAS AÑOS-SIN VARIEDAD	Secano

(1) Con incidencias que retienen pago o deniegan el expediente.

(2) Se calcula sobre superficie declarada admisible.

(3) Aplicación del artículo 16 bis del RD 147/2023.

(4) Expediente con algunos recintos de pastos permanentes ubicados en espacios protegidos donde la carga ganadera mínima será 0,1 UGM/ha.

Puede verificar la integridad de una copia de este documento mediante la lectura del código QR adjunto o mediante el acceso a la dirección <https://ws050.juntadeandalucia.es/verificarFirma> indicando el código de VERIFICACIÓN

FIRMADO POR	RAQUEL MARIA ESPIN CRESPO	17/10/2024
VERIFICACIÓN	Pk2jmWSPEJNMB623FQZ8JEKDMKEPRE	PÁG. 3847/4804







Recinto:23-093-010-00067-00001	Cultivo:62000	PASTOS PERMANENTES DE 5 O MAS AÑOS-SIN VARIEDAD	Secano
Recinto:23-093-010-00069-00001	Cultivo:62000	PASTOS PERMANENTES DE 5 O MAS AÑOS-SIN VARIEDAD	Secano
Recinto:23-093-010-00070-00001	Cultivo:62000	PASTOS PERMANENTES DE 5 O MAS AÑOS-SIN VARIEDAD	Secano
Recinto:23-093-010-00005-00001	Cultivo:62000	PASTOS PERMANENTES DE 5 O MAS AÑOS-SIN VARIEDAD	Secano
Recinto:23-093-010-00071-00001	Cultivo:62000	PASTOS PERMANENTES DE 5 O MAS AÑOS-SIN VARIEDAD	Secano
Recinto:23-093-010-00030-00001	Cultivo:62000	PASTOS PERMANENTES DE 5 O MAS AÑOS-SIN VARIEDAD	Secano
Recinto:23-093-010-00032-00001	Cultivo:62000	PASTOS PERMANENTES DE 5 O MAS AÑOS-SIN VARIEDAD	Secano
Recinto:23-093-010-00033-00001	Cultivo:62000	PASTOS PERMANENTES DE 5 O MAS AÑOS-SIN VARIEDAD	Secano
Recinto:23-093-010-00028-00001	Cultivo:62000	PASTOS PERMANENTES DE 5 O MAS AÑOS-SIN VARIEDAD	Secano
Recinto:23-093-010-00029-00001	Cultivo:62000	PASTOS PERMANENTES DE 5 O MAS AÑOS-SIN VARIEDAD	Secano
Recinto:23-093-010-00034-00001	Cultivo:62000	PASTOS PERMANENTES DE 5 O MAS AÑOS-SIN VARIEDAD	Secano
Recinto:23-093-010-00021-00001	Cultivo:62000	PASTOS PERMANENTES DE 5 O MAS AÑOS-SIN VARIEDAD	Secano
Recinto:23-093-010-00024-00001	Cultivo:62000	PASTOS PERMANENTES DE 5 O MAS AÑOS-SIN VARIEDAD	Secano
Recinto:23-093-010-00031-00001	Cultivo:62000	PASTOS PERMANENTES DE 5 O MAS AÑOS-SIN VARIEDAD	Secano
Recinto:23-093-010-00025-00001	Cultivo:62000	PASTOS PERMANENTES DE 5 O MAS AÑOS-SIN VARIEDAD	Secano
Recinto:23-093-010-00035-00001	Cultivo:62000	PASTOS PERMANENTES DE 5 O MAS AÑOS-SIN VARIEDAD	Secano
Recinto:23-093-010-00008-00001	Cultivo:62000	PASTOS PERMANENTES DE 5 O MAS AÑOS-SIN VARIEDAD	Secano
Recinto:23-093-010-00040-00001	Cultivo:62000	PASTOS PERMANENTES DE 5 O MAS AÑOS-SIN VARIEDAD	Secano
Recinto:23-093-010-00007-00004	Cultivo:62000	PASTOS PERMANENTES DE 5 O MAS AÑOS-SIN VARIEDAD	Secano
Recinto:23-093-010-00007-00002	Cultivo:62000	PASTOS PERMANENTES DE 5 O MAS AÑOS-SIN VARIEDAD	Secano
Recinto:23-093-010-00008-00002	Cultivo:62000	PASTOS PERMANENTES DE 5 O MAS AÑOS-SIN VARIEDAD	Secano
Recinto:23-093-010-00051-00001	Cultivo:62000	PASTOS PERMANENTES DE 5 O MAS AÑOS-SIN VARIEDAD	Secano
Recinto:23-093-010-00052-00001	Cultivo:62000	PASTOS PERMANENTES DE 5 O MAS AÑOS-SIN VARIEDAD	Secano
Recinto:23-093-010-00076-00001	Cultivo:62000	PASTOS PERMANENTES DE 5 O MAS AÑOS-SIN VARIEDAD	Secano
Recinto:23-093-010-00077-00001	Cultivo:62000	PASTOS PERMANENTES DE 5 O MAS AÑOS-SIN VARIEDAD	Secano
Recinto:23-093-010-00075-00001	Cultivo:62000	PASTOS PERMANENTES DE 5 O MAS AÑOS-SIN VARIEDAD	Secano
Recinto:23-093-010-00045-00001	Cultivo:62000	PASTOS PERMANENTES DE 5 O MAS AÑOS-SIN VARIEDAD	Secano
Recinto:23-093-010-00062-00003	Cultivo:62000	PASTOS PERMANENTES DE 5 O MAS AÑOS-SIN VARIEDAD	Secano
Recinto:23-093-010-00023-00001	Cultivo:62000	PASTOS PERMANENTES DE 5 O MAS AÑOS-SIN VARIEDAD	Secano
Recinto:23-093-010-00027-00002	Cultivo:62000	PASTOS PERMANENTES DE 5 O MAS AÑOS-SIN VARIEDAD	Secano
Recinto:23-093-010-00089-00001	Cultivo:62000	PASTOS PERMANENTES DE 5 O MAS AÑOS-SIN VARIEDAD	Secano
Recinto:23-093-010-00074-00001	Cultivo:62000	PASTOS PERMANENTES DE 5 O MAS AÑOS-SIN VARIEDAD	Secano
Recinto:23-093-010-00026-00001	Cultivo:62000	PASTOS PERMANENTES DE 5 O MAS AÑOS-SIN VARIEDAD	Secano
Recinto:23-093-010-00022-00001	Cultivo:62000	PASTOS PERMANENTES DE 5 O MAS AÑOS-SIN VARIEDAD	Secano
Recinto:23-093-010-00062-00001	Cultivo:62000	PASTOS PERMANENTES DE 5 O MAS AÑOS-SIN VARIEDAD	Secano
Recinto:23-093-010-00063-00001	Cultivo:62000	PASTOS PERMANENTES DE 5 O MAS AÑOS-SIN VARIEDAD	Secano
Recinto:23-093-010-00004-00002	Cultivo:62000	PASTOS PERMANENTES DE 5 O MAS AÑOS-SIN VARIEDAD	Secano
Recinto:23-093-010-00064-00001	Cultivo:62000	PASTOS PERMANENTES DE 5 O MAS AÑOS-SIN VARIEDAD	Secano
86124	Recinto de forrajera para Cálculo de Carga Ganadera que No pertenece a Explotación.		
Recinto:23-093-010-00027-00003	Cultivo:62000	PASTOS PERMANENTES DE 5 O MAS AÑOS-SIN VARIEDAD	Secano
Recinto:23-093-010-00065-00001	Cultivo:62000	PASTOS PERMANENTES DE 5 O MAS AÑOS-SIN VARIEDAD	Secano
Recinto:23-093-010-00066-00001	Cultivo:62000	PASTOS PERMANENTES DE 5 O MAS AÑOS-SIN VARIEDAD	Secano
Recinto:23-093-010-00067-00001	Cultivo:62000	PASTOS PERMANENTES DE 5 O MAS AÑOS-SIN VARIEDAD	Secano
Recinto:23-093-010-00069-00001	Cultivo:62000	PASTOS PERMANENTES DE 5 O MAS AÑOS-SIN VARIEDAD	Secano
Recinto:23-093-010-00070-00001	Cultivo:62000	PASTOS PERMANENTES DE 5 O MAS AÑOS-SIN VARIEDAD	Secano
Recinto:23-093-010-00005-00001	Cultivo:62000	PASTOS PERMANENTES DE 5 O MAS AÑOS-SIN VARIEDAD	Secano
Recinto:23-093-010-00071-00001	Cultivo:62000	PASTOS PERMANENTES DE 5 O MAS AÑOS-SIN VARIEDAD	Secano
Recinto:23-093-010-00030-00001	Cultivo:62000	PASTOS PERMANENTES DE 5 O MAS AÑOS-SIN VARIEDAD	Secano
Recinto:23-093-010-00032-00001	Cultivo:62000	PASTOS PERMANENTES DE 5 O MAS AÑOS-SIN VARIEDAD	Secano
Recinto:23-093-010-00033-00001	Cultivo:62000	PASTOS PERMANENTES DE 5 O MAS AÑOS-SIN VARIEDAD	Secano
Recinto:23-093-010-00028-00001	Cultivo:62000	PASTOS PERMANENTES DE 5 O MAS AÑOS-SIN VARIEDAD	Secano
Recinto:23-093-010-00029-00001	Cultivo:62000	PASTOS PERMANENTES DE 5 O MAS AÑOS-SIN VARIEDAD	Secano
Recinto:23-093-010-00034-00001	Cultivo:62000	PASTOS PERMANENTES DE 5 O MAS AÑOS-SIN VARIEDAD	Secano
Recinto:23-093-010-00021-00001	Cultivo:62000	PASTOS PERMANENTES DE 5 O MAS AÑOS-SIN VARIEDAD	Secano
Recinto:23-093-010-00024-00001	Cultivo:62000	PASTOS PERMANENTES DE 5 O MAS AÑOS-SIN VARIEDAD	Secano
Recinto:23-093-010-00031-00001	Cultivo:62000	PASTOS PERMANENTES DE 5 O MAS AÑOS-SIN VARIEDAD	Secano
Recinto:23-093-010-00025-00001	Cultivo:62000	PASTOS PERMANENTES DE 5 O MAS AÑOS-SIN VARIEDAD	Secano
Recinto:23-093-010-00035-00001	Cultivo:62000	PASTOS PERMANENTES DE 5 O MAS AÑOS-SIN VARIEDAD	Secano
Recinto:23-093-010-00008-00001	Cultivo:62000	PASTOS PERMANENTES DE 5 O MAS AÑOS-SIN VARIEDAD	Secano
Recinto:23-093-010-00040-00001	Cultivo:62000	PASTOS PERMANENTES DE 5 O MAS AÑOS-SIN VARIEDAD	Secano

(1) Con incidencias que retienen pago o deniegan el expediente.  
 (2) Se calcula sobre superficie declarada admisible.  
 (3) Aplicación del artículo 16 bis del RD 147/2023.  
 (4) Expediente con algunos recintos de pastos permanentes ubicados en espacios protegidos donde la carga ganadera mínima será 0,1 UGM/ha.

Puede verificar la integridad de una copia de este documento mediante la lectura del código QR adjunto o mediante el acceso a la dirección <https://ws050.juntadeandalucia.es/verificarFirma> indicando el código de VERIFICACIÓN

FIRMADO POR	RAQUEL MARIA ESPIN CRESPO	17/10/2024
VERIFICACIÓN	Pk2jmWSPEJNMB623FQZ8JEKDMKEPRE	PÁG. 3848/4804







	Recinto:23-093-010-00007-00004	Cultivo:62000	PASTOS PERMANENTES DE 5 O MAS AÑOS-SIN VARIEDAD	Secano
	Recinto:23-093-010-00007-00002	Cultivo:62000	PASTOS PERMANENTES DE 5 O MAS AÑOS-SIN VARIEDAD	Secano
	Recinto:23-093-010-00008-00002	Cultivo:62000	PASTOS PERMANENTES DE 5 O MAS AÑOS-SIN VARIEDAD	Secano
	Recinto:23-093-010-00051-00001	Cultivo:62000	PASTOS PERMANENTES DE 5 O MAS AÑOS-SIN VARIEDAD	Secano
	Recinto:23-093-010-00052-00001	Cultivo:62000	PASTOS PERMANENTES DE 5 O MAS AÑOS-SIN VARIEDAD	Secano
	Recinto:23-093-010-00076-00001	Cultivo:62000	PASTOS PERMANENTES DE 5 O MAS AÑOS-SIN VARIEDAD	Secano
	Recinto:23-093-010-00077-00001	Cultivo:62000	PASTOS PERMANENTES DE 5 O MAS AÑOS-SIN VARIEDAD	Secano
	Recinto:23-093-010-00075-00001	Cultivo:62000	PASTOS PERMANENTES DE 5 O MAS AÑOS-SIN VARIEDAD	Secano
	Recinto:23-093-010-00045-00001	Cultivo:62000	PASTOS PERMANENTES DE 5 O MAS AÑOS-SIN VARIEDAD	Secano
	Recinto:23-093-010-00062-00003	Cultivo:62000	PASTOS PERMANENTES DE 5 O MAS AÑOS-SIN VARIEDAD	Secano
	Recinto:23-093-010-00023-00001	Cultivo:62000	PASTOS PERMANENTES DE 5 O MAS AÑOS-SIN VARIEDAD	Secano
	Recinto:23-093-010-00027-00002	Cultivo:62000	PASTOS PERMANENTES DE 5 O MAS AÑOS-SIN VARIEDAD	Secano
	Recinto:23-093-010-00089-00001	Cultivo:62000	PASTOS PERMANENTES DE 5 O MAS AÑOS-SIN VARIEDAD	Secano
	Recinto:23-093-010-00074-00001	Cultivo:62000	PASTOS PERMANENTES DE 5 O MAS AÑOS-SIN VARIEDAD	Secano
	Recinto:23-093-010-00026-00001	Cultivo:62000	PASTOS PERMANENTES DE 5 O MAS AÑOS-SIN VARIEDAD	Secano
	Recinto:23-093-010-00022-00001	Cultivo:62000	PASTOS PERMANENTES DE 5 O MAS AÑOS-SIN VARIEDAD	Secano
	Recinto:23-093-010-00062-00001	Cultivo:62000	PASTOS PERMANENTES DE 5 O MAS AÑOS-SIN VARIEDAD	Secano
	Recinto:23-093-010-00063-00001	Cultivo:62000	PASTOS PERMANENTES DE 5 O MAS AÑOS-SIN VARIEDAD	Secano
	Recinto:23-093-010-00004-00002	Cultivo:62000	PASTOS PERMANENTES DE 5 O MAS AÑOS-SIN VARIEDAD	Secano
	Recinto:23-093-010-00064-00001	Cultivo:62000	PASTOS PERMANENTES DE 5 O MAS AÑOS-SIN VARIEDAD	Secano
86128	Recinto de Forrajeras que no ha contabilizado para Carga Ganadera por no tener una explotación válida para el cálculo de la Carga Ganadera			
	Recinto:23-093-010-00027-00003	Cultivo:62	PASTOS PERMANENTES DE 5 O MAS AÑOS-	
	Recinto:23-093-010-00065-00001	Cultivo:62	PASTOS PERMANENTES DE 5 O MAS AÑOS-	
	Recinto:23-093-010-00066-00001	Cultivo:62	PASTOS PERMANENTES DE 5 O MAS AÑOS-	
	Recinto:23-093-010-00067-00001	Cultivo:62	PASTOS PERMANENTES DE 5 O MAS AÑOS-	
	Recinto:23-093-010-00069-00001	Cultivo:62	PASTOS PERMANENTES DE 5 O MAS AÑOS-	
	Recinto:23-093-010-00070-00001	Cultivo:62	PASTOS PERMANENTES DE 5 O MAS AÑOS-	
	Recinto:23-093-010-00005-00001	Cultivo:62	PASTOS PERMANENTES DE 5 O MAS AÑOS-	
	Recinto:23-093-010-00071-00001	Cultivo:62	PASTOS PERMANENTES DE 5 O MAS AÑOS-	
	Recinto:23-093-010-00030-00001	Cultivo:62	PASTOS PERMANENTES DE 5 O MAS AÑOS-	
	Recinto:23-093-010-00032-00001	Cultivo:62	PASTOS PERMANENTES DE 5 O MAS AÑOS-	
	Recinto:23-093-010-00033-00001	Cultivo:62	PASTOS PERMANENTES DE 5 O MAS AÑOS-	
	Recinto:23-093-010-00028-00001	Cultivo:62	PASTOS PERMANENTES DE 5 O MAS AÑOS-	
	Recinto:23-093-010-00029-00001	Cultivo:62	PASTOS PERMANENTES DE 5 O MAS AÑOS-	
	Recinto:23-093-010-00034-00001	Cultivo:62	PASTOS PERMANENTES DE 5 O MAS AÑOS-	
	Recinto:23-093-010-00021-00001	Cultivo:62	PASTOS PERMANENTES DE 5 O MAS AÑOS-	
	Recinto:23-093-010-00024-00001	Cultivo:62	PASTOS PERMANENTES DE 5 O MAS AÑOS-	
	Recinto:23-093-010-00031-00001	Cultivo:62	PASTOS PERMANENTES DE 5 O MAS AÑOS-	
	Recinto:23-093-010-00025-00001	Cultivo:62	PASTOS PERMANENTES DE 5 O MAS AÑOS-	
	Recinto:23-093-010-00035-00001	Cultivo:62	PASTOS PERMANENTES DE 5 O MAS AÑOS-	
	Recinto:23-093-010-00008-00001	Cultivo:62	PASTOS PERMANENTES DE 5 O MAS AÑOS-	
	Recinto:23-093-010-00040-00001	Cultivo:62	PASTOS PERMANENTES DE 5 O MAS AÑOS-	
	Recinto:23-093-010-00007-00004	Cultivo:62	PASTOS PERMANENTES DE 5 O MAS AÑOS-	
	Recinto:23-093-010-00007-00002	Cultivo:62	PASTOS PERMANENTES DE 5 O MAS AÑOS-	
	Recinto:23-093-010-00008-00002	Cultivo:62	PASTOS PERMANENTES DE 5 O MAS AÑOS-	
	Recinto:23-093-010-00051-00001	Cultivo:62	PASTOS PERMANENTES DE 5 O MAS AÑOS-	
	Recinto:23-093-010-00052-00001	Cultivo:62	PASTOS PERMANENTES DE 5 O MAS AÑOS-	
	Recinto:23-093-010-00076-00001	Cultivo:62	PASTOS PERMANENTES DE 5 O MAS AÑOS-	
	Recinto:23-093-010-00077-00001	Cultivo:62	PASTOS PERMANENTES DE 5 O MAS AÑOS-	
	Recinto:23-093-010-00075-00001	Cultivo:62	PASTOS PERMANENTES DE 5 O MAS AÑOS-	
	Recinto:23-093-010-00045-00001	Cultivo:62	PASTOS PERMANENTES DE 5 O MAS AÑOS-	
	Recinto:23-093-010-00062-00003	Cultivo:62	PASTOS PERMANENTES DE 5 O MAS AÑOS-	
	Recinto:23-093-010-00023-00001	Cultivo:62	PASTOS PERMANENTES DE 5 O MAS AÑOS-	
	Recinto:23-093-010-00027-00002	Cultivo:62	PASTOS PERMANENTES DE 5 O MAS AÑOS-	
	Recinto:23-093-010-00089-00001	Cultivo:62	PASTOS PERMANENTES DE 5 O MAS AÑOS-	
	Recinto:23-093-010-00074-00001	Cultivo:62	PASTOS PERMANENTES DE 5 O MAS AÑOS-	
	Recinto:23-093-010-00026-00001	Cultivo:62	PASTOS PERMANENTES DE 5 O MAS AÑOS-	
	Recinto:23-093-010-00022-00001	Cultivo:62	PASTOS PERMANENTES DE 5 O MAS AÑOS-	
	Recinto:23-093-010-00062-00001	Cultivo:62	PASTOS PERMANENTES DE 5 O MAS AÑOS-	
	Recinto:23-093-010-00063-00001	Cultivo:62	PASTOS PERMANENTES DE 5 O MAS AÑOS-	

(1) Con incidencias que retienen pago o deniegan el expediente.

(2) Se calcula sobre superficie declarada admisible.

(3) Aplicación del artículo 16 bis del RD 147/2023.

(4) Expediente con algunos recintos de pastos permanentes ubicados en espacios protegidos donde la carga ganadera mínima será 0,1 UGM/ha.

Puede verificar la integridad de una copia de este documento mediante la lectura del código QR adjunto o mediante el acceso a la dirección <https://ws050.juntadeandalucia.es/verificarFirma> indicando el código de VERIFICACIÓN

FIRMADO POR	RAQUEL MARIA ESPIN CRESPO	17/10/2024
VERIFICACIÓN	Pk2jmWSPEJNMB623FQZ8JEKDMKEPRE	PÁG. 3849/4804






Recinto:23-093-010-00004-00002 Cultivo:62 PASTOS PERMANENTES DE 5 O MAS AÑOS-  
Recinto:23-093-010-00064-00001 Cultivo:62 PASTOS PERMANENTES DE 5 O MAS AÑOS-

- (1) Con incidencias que retienen pago o deniegan el expediente.  
(2) Se calcula sobre superficie declarada admisible.  
(3) Aplicación del artículo 16 bis del RD 147/2023.  
(4) Expediente con algunos recintos de pastos permanentes ubicados en espacios protegidos donde la carga ganadera mínima será 0,1 UGM/ha.

Puede verificar la integridad de una copia de este documento mediante la lectura del código QR adjunto o mediante el acceso a la dirección <https://ws050.juntadeandalucia.es/verificarFirma> indicando el código de VERIFICACIÓN

FIRMADO POR	RAQUEL MARIA ESPIN CRESPO	17/10/2024	
VERIFICACIÓN	Pk2jmWSPEJNMB623FQZ8JEKDMKEPRE	PÁG. 3850/4804	

**APELLIDOS Y NOMBRE / RAZÓN SOCIAL**

PALOMINO VERA JOSE ANTONIO

**NIF**

\*\*\*\*6759\*

**EXPEDIENTE**

1144245

**RESOLUCIÓN**

DENEGACIÓN DE LA AYUDA

**DATOS DE MANTENIMIENTO UNIDADES**

<b>GRUPO DE PAGO</b>	<b>Sup. Dec. Admisible</b>	<b>Sup. Resuelta</b>	<b>Sobredecl.</b>	<b>% Sobredecl.</b>
ZONAS DE MONTAÑA	0,00	0,00	0,00	0,00

**RESUMEN DE PAGOS**

	<b>IMPORTE ( Euros )</b>			
	<b>RESUELTO</b>	<b>FEADER</b>	<b>MAPA</b>	<b>CAPADR</b>
A pagar	0,00	0,00	0,00	0,00

**APLICACIÓN DE REDUCCIONES Y PENALIZACIONES (%)**

<b>Crterios de subvencionabilidad (1)</b>	<b>Presentación tardía</b>	<b>Omisión declaración</b>	<b>Condicionalidad</b>
100,00	0,00	0,00	0,00

**IMPORTE ( Euros )**

<b>Calculado(2)</b>	<b>Reducción</b>	<b>Penalización</b>	<b>Reducción Penalización (3)</b>	<b>Penalización adicional</b>	<b>Resuelto</b>	<b>FEADER</b>	<b>MAPA</b>	<b>CAPADR</b>
0,00 €	0,00 €	0,00 €	0,00 €	0,00 €	0,00 €	0,00 €	0,00 €	0,00 €
<b>Importe Unitario:</b>	93,00 €	<b>Nuevo Importe Unitario:</b>	0,00 €					

**RECINTOS PROPUESTOS**

<b>REF.</b>	<b>REFERENCIA SIGPAC</b>	<b>CULTIVO</b>	<b>S/R</b>	<b>USO SIGPAC</b>	<b>Sup. Dec. admisible</b>	<b>Sup. Campo</b>	<b>Sup. Determ.</b>	<b>Sup. Resuelta</b>
170000005616755	23-002-002-00077-0001	OLIVAR	S		0,34		0,34	0,34
170000005616756	23-002-002-00078-0001	OLIVAR	S		0,44		0,44	0,44
170000005616757	23-002-002-00079-0005	OLIVAR	S		0,04		0,04	0,04
170000005616758	23-002-026-00219-0001	OLIVAR	S		0,17		0,17	0,17
170000005616759	23-002-026-00220-0001	OLIVAR	S		0,16		0,16	0,16
170000005616760	23-002-026-00224-0001	OLIVAR	S		0,17		0,17	0,17
170000005616761	23-002-026-00225-0001	OLIVAR	S		0,24		0,24	0,24
170000005616762	23-002-026-00218-0001	OLIVAR	S		0,05		0,05	0,05

**INCIDENCIAS****INCIDENCIA DESCRIPCIÓN**

74018	Productor que no es agricultor a título principal, según los datos del ejercicio fiscal n-1 y seguridad socia.
74053	Importe inferior a 100 Euros

(1) Con incidencias que retienen pago o deniegan el expediente.

(2) Se calcula sobre superficie declarada admisible.

(3) Aplicación del artículo 16 bis del RD 147/2023.

(4) Expediente con algunos recintos de pastos permanentes ubicados en espacios protegidos donde la carga ganadera mínima será 0,1 UGM/ha.

Puede verificar la integridad de una copia de este documento mediante la lectura del código QR adjunto o mediante el acceso a la dirección <https://ws050.juntadeandalucia.es/verificarFirma> indicando el código de VERIFICACIÓN

FIRMADO POR	RAQUEL MARIA ESPIN CRESPO	17/10/2024
VERIFICACIÓN	Pk2jmWSPEJNMB623FQZ8JEKDMKEPRE	PÁG. 3851/4804



**APELLIDOS Y NOMBRE / RAZÓN SOCIAL**

PAREJA FRIAS JOSE LUIS

**NIF**

\*\*\*\*5993\*

**EXPEDIENTE**

1242779

**RESOLUCIÓN**

DENEGACIÓN DE LA AYUDA

**DATOS DE MANTENIMIENTO UNIDADES****GRUPO DE PAGO**

ZONAS DE MONTAÑA

**Sup. Dec.  
Admisible**

0,00

**Sup.  
Resuelta**

0,00

**Sobredecl.**

0,00

**% Sobredecl.**

0,00

**RESUMEN DE PAGOS****IMPORTE ( Euros )**

	<b>RESUELTO</b>	<b>FEADER</b>	<b>MAPA</b>	<b>CAPADR</b>
A pagar	0,00	0,00	0,00	0,00

**APLICACIÓN DE REDUCCIONES Y PENALIZACIONES (%)**

<b>Crterios de subvencionabilidad (1)</b>	<b>Presentación tardía</b>	<b>Omisión declaración</b>	<b>Condicionalidad</b>
100,00	0,00	0,00	0,00

**IMPORTE ( Euros )**

<b>Calculado(2)</b>	<b>Reducción</b>	<b>Penalización</b>	<b>Reducción Penalización (3)</b>	<b>Penalización adicional</b>	<b>Resuelto</b>	<b>FEADER</b>	<b>MAPA</b>	<b>CAPADR</b>
0,00 €	0,00 €	0,00 €	0,00 €	0,00 €	0,00 €	0,00 €	0,00 €	0,00 €
<b>Importe Unitario:</b>	93,00 €	<b>Nuevo Importe Unitario:</b>	0,00 €					

(1) Con incidencias que retienen pago o deniegan el expediente.

(2) Se calcula sobre superficie declarada admisible.

(3) Aplicación del artículo 16 bis del RD 147/2023.

(4) Expediente con algunos recintos de pastos permanentes ubicados en espacios protegidos donde la carga ganadera mínima será 0,1 UGM/ha.

Puede verificar la integridad de una copia de este documento mediante la lectura del código QR adjunto o mediante el acceso a la dirección <https://ws050.juntadeandalucia.es/verificarFirma> indicando el código de VERIFICACIÓN

FIRMADO POR

RAQUEL MARIA ESPIN CRESPO

17/10/2024

VERIFICACIÓN

Pk2jmWSPEJNMB623FQZ8JEKDMKEPRE

PÁG. 3852/4804



**INCIDENCIAS****INCIDENCIA DESCRIPCIÓN**

4272	Verifica que las líneas de declaración de las Solicitudes Únicas no tienen solapes con la capa de Retroactividad Gráfica (ambas de la misma campaña) a nivel de expediente/línea de declaración gráfica de la solicitud. Recinto:23-033-006-00074-00004 Cultivo: - Agregado de la referencia del recinto.:0 Zona de la referencia del recinto.:0 Superficie solapada.:1,65 Id. Incid.:98031883 Recinto:23-093-013-00052-00002 Cultivo: - Agregado de la referencia del recinto.:0 Zona de la referencia del recinto.:0 Superficie solapada.:0,15 Id. Incid.:98031884 Recinto:23-093-013-00067-00004 Cultivo: - Agregado de la referencia del recinto.:0 Zona de la referencia del recinto.:0 Superficie solapada.:0,02 Id. Incid.:98031882
74018	Productor que no es agricultor a título principal, según los datos del ejercicio fiscal n-1 y seguridad socia.
74053	Importe inferior a 100 Euros
86119	Carga ganadera NO cumple con el valor mínimo de 0,2 UGM/ha. Recinto:23-033-006-00001-00001 Cultivo:62000 PASTOS PERMANENTES DE 5 O MAS AÑOS-SIN VARIEDAD Secano Carga Ganadera:0,15 Recinto:23-033-006-00001-00002 Cultivo:62000 PASTOS PERMANENTES DE 5 O MAS AÑOS-SIN VARIEDAD Secano Carga Ganadera:0,15 Recinto:23-033-006-00001-00003 Cultivo:62000 PASTOS PERMANENTES DE 5 O MAS AÑOS-SIN VARIEDAD Secano Carga Ganadera:0,15 Recinto:23-033-006-00001-00004 Cultivo:62000 PASTOS PERMANENTES DE 5 O MAS AÑOS-SIN VARIEDAD Secano Carga Ganadera:0,15 Recinto:23-033-006-00001-00005 Cultivo:62000 PASTOS PERMANENTES DE 5 O MAS AÑOS-SIN VARIEDAD Secano Carga Ganadera:0,15 Recinto:23-033-006-00004-00001 Cultivo:62000 PASTOS PERMANENTES DE 5 O MAS AÑOS-SIN VARIEDAD Secano Carga Ganadera:0,15 Recinto:23-033-006-00006-00001 Cultivo:62000 PASTOS PERMANENTES DE 5 O MAS AÑOS-SIN VARIEDAD Secano Carga Ganadera:0,15 Recinto:23-033-006-00007-00001 Cultivo:62000 PASTOS PERMANENTES DE 5 O MAS AÑOS-SIN VARIEDAD Secano Carga Ganadera:0,15 Recinto:23-033-006-00008-00001 Cultivo:62000 PASTOS PERMANENTES DE 5 O MAS AÑOS-SIN VARIEDAD Secano Carga Ganadera:0,15 Recinto:23-033-006-00009-00001 Cultivo:62000 PASTOS PERMANENTES DE 5 O MAS AÑOS-SIN VARIEDAD Secano Carga Ganadera:0,15 Recinto:23-033-006-00010-00001 Cultivo:62000 PASTOS PERMANENTES DE 5 O MAS AÑOS-SIN VARIEDAD Secano Carga Ganadera:0,15 Recinto:23-033-006-00011-00001 Cultivo:62000 PASTOS PERMANENTES DE 5 O MAS AÑOS-SIN VARIEDAD Secano Carga Ganadera:0,15 Recinto:23-033-006-00011-00010 Cultivo:62000 PASTOS PERMANENTES DE 5 O MAS AÑOS-SIN VARIEDAD Secano Carga Ganadera:0,15 Recinto:23-033-006-00011-00012 Cultivo:62000 PASTOS PERMANENTES DE 5 O MAS AÑOS-SIN VARIEDAD Secano Carga Ganadera:0,15 Recinto:23-033-006-00012-00001 Cultivo:62000 PASTOS PERMANENTES DE 5 O MAS AÑOS-SIN VARIEDAD Secano Carga Ganadera:0,15 Recinto:23-033-006-00013-00001 Cultivo:62000 PASTOS PERMANENTES DE 5 O MAS AÑOS-SIN VARIEDAD Secano Carga Ganadera:0,15 Recinto:23-033-006-00013-00002 Cultivo:62000 PASTOS PERMANENTES DE 5 O MAS AÑOS-SIN VARIEDAD Secano Carga Ganadera:0,15 Recinto:23-033-006-00014-00001 Cultivo:62000 PASTOS PERMANENTES DE 5 O MAS AÑOS-SIN VARIEDAD Secano Carga Ganadera:0,15 Recinto:23-033-006-00015-00001 Cultivo:62000 PASTOS PERMANENTES DE 5 O MAS AÑOS-SIN VARIEDAD Secano Carga Ganadera:0,15 Recinto:23-033-006-00016-00001 Cultivo:62000 PASTOS PERMANENTES DE 5 O MAS AÑOS-SIN VARIEDAD Secano Carga Ganadera:0,15 Recinto:23-033-006-00018-00001 Cultivo:62000 PASTOS PERMANENTES DE 5 O MAS AÑOS-SIN VARIEDAD Secano Carga Ganadera:0,15 Recinto:23-033-006-00019-00001 Cultivo:62000 PASTOS PERMANENTES DE 5 O MAS AÑOS-SIN VARIEDAD Secano Carga Ganadera:0,15 Recinto:23-033-006-00038-00003 Cultivo:62000 PASTOS PERMANENTES DE 5 O MAS AÑOS-SIN VARIEDAD Secano Carga Ganadera:0,15 Recinto:23-033-006-00071-00001 Cultivo:62000 PASTOS PERMANENTES DE 5 O MAS AÑOS-SIN VARIEDAD Secano Carga Ganadera:0,15 Recinto:23-033-006-00073-00001 Cultivo:62000 PASTOS PERMANENTES DE 5 O MAS AÑOS-SIN VARIEDAD Secano Carga Ganadera:0,15 Recinto:23-033-006-00074-00004 Cultivo:62000 PASTOS PERMANENTES DE 5 O MAS AÑOS-SIN VARIEDAD Secano Carga Ganadera:0,15 Recinto:23-033-006-00074-00006 Cultivo:62000 PASTOS PERMANENTES DE 5 O MAS AÑOS-SIN VARIEDAD Secano Carga Ganadera:0,15

(1) Con incidencias que retienen pago o deniegan el expediente.

(2) Se calcula sobre superficie declarada admisible.

(3) Aplicación del artículo 16 bis del RD 147/2023.

(4) Expediente con algunos recintos de pastos permanentes ubicados en espacios protegidos donde la carga ganadera mínima será 0,1 UGM/ha.

Puede verificar la integridad de una copia de este documento mediante la lectura del código QR adjunto o mediante el acceso a la dirección <https://ws050.juntadeandalucia.es/verificarFirma> indicando el código de VERIFICACIÓN

FIRMADO POR

RAQUEL MARIA ESPIN CRESPO

17/10/2024

VERIFICACIÓN

Pk2jmWSPEJNMB623FQZ8JEKDMKEPRE

PÁG. 3853/4804





**INCIDENCIAS**

**INCIDENCIA DESCRIPCIÓN**

Recinto:23-033-006-00077-00001	Cultivo:62000	PASTOS PERMANENTES DE 5 O MAS AÑOS-SIN VARIEDAD	Secano	Carga Ganadera:0,15
Recinto:23-033-006-00078-00001	Cultivo:62000	PASTOS PERMANENTES DE 5 O MAS AÑOS-SIN VARIEDAD	Secano	Carga Ganadera:0,15
Recinto:23-033-006-00079-00001	Cultivo:62000	PASTOS PERMANENTES DE 5 O MAS AÑOS-SIN VARIEDAD	Secano	Carga Ganadera:0,15
Recinto:23-033-006-00080-00001	Cultivo:62000	PASTOS PERMANENTES DE 5 O MAS AÑOS-SIN VARIEDAD	Secano	Carga Ganadera:0,15
Recinto:23-033-007-00002-00001	Cultivo:62000	PASTOS PERMANENTES DE 5 O MAS AÑOS-SIN VARIEDAD	Secano	Carga Ganadera:0,15
Recinto:23-033-007-00004-00001	Cultivo:62000	PASTOS PERMANENTES DE 5 O MAS AÑOS-SIN VARIEDAD	Secano	Carga Ganadera:0,15
Recinto:23-033-007-00008-00001	Cultivo:62000	PASTOS PERMANENTES DE 5 O MAS AÑOS-SIN VARIEDAD	Secano	Carga Ganadera:0,15
Recinto:23-093-001-00571-00001	Cultivo:62000	PASTOS PERMANENTES DE 5 O MAS AÑOS-SIN VARIEDAD	Secano	Carga Ganadera:0,15
Recinto:23-093-001-00572-00001	Cultivo:62000	PASTOS PERMANENTES DE 5 O MAS AÑOS-SIN VARIEDAD	Secano	Carga Ganadera:0,15
Recinto:23-093-001-00573-00001	Cultivo:62000	PASTOS PERMANENTES DE 5 O MAS AÑOS-SIN VARIEDAD	Secano	Carga Ganadera:0,15
Recinto:23-093-001-00574-00001	Cultivo:62000	PASTOS PERMANENTES DE 5 O MAS AÑOS-SIN VARIEDAD	Secano	Carga Ganadera:0,15
Recinto:23-093-001-00576-00001	Cultivo:62000	PASTOS PERMANENTES DE 5 O MAS AÑOS-SIN VARIEDAD	Secano	Carga Ganadera:0,15
Recinto:23-093-001-00576-00002	Cultivo:62000	PASTOS PERMANENTES DE 5 O MAS AÑOS-SIN VARIEDAD	Secano	Carga Ganadera:0,15
Recinto:23-093-001-00628-00001	Cultivo:62000	PASTOS PERMANENTES DE 5 O MAS AÑOS-SIN VARIEDAD	Secano	Carga Ganadera:0,15
Recinto:23-093-013-00043-00001	Cultivo:62000	PASTOS PERMANENTES DE 5 O MAS AÑOS-SIN VARIEDAD	Secano	Carga Ganadera:0,15
Recinto:23-093-013-00044-00001	Cultivo:62000	PASTOS PERMANENTES DE 5 O MAS AÑOS-SIN VARIEDAD	Secano	Carga Ganadera:0,15
Recinto:23-093-013-00045-00001	Cultivo:62000	PASTOS PERMANENTES DE 5 O MAS AÑOS-SIN VARIEDAD	Secano	Carga Ganadera:0,15
Recinto:23-093-013-00049-00003	Cultivo:62000	PASTOS PERMANENTES DE 5 O MAS AÑOS-SIN VARIEDAD	Secano	Carga Ganadera:0,15
Recinto:23-093-013-00052-00002	Cultivo:63000	PASTOS DE MENOS DE 5 AÑOS-SIN VARIEDAD	Regadío	Carga Ganadera:0,15
Recinto:23-093-013-00053-00001	Cultivo:62000	PASTOS PERMANENTES DE 5 O MAS AÑOS-SIN VARIEDAD	Secano	Carga Ganadera:0,15
Recinto:23-093-013-00055-00002	Cultivo:62000	PASTOS PERMANENTES DE 5 O MAS AÑOS-SIN VARIEDAD	Secano	Carga Ganadera:0,15
Recinto:23-093-013-00055-00003	Cultivo:62000	PASTOS PERMANENTES DE 5 O MAS AÑOS-SIN VARIEDAD	Secano	Carga Ganadera:0,15
Recinto:23-093-013-00059-00002	Cultivo:63000	PASTOS DE MENOS DE 5 AÑOS-SIN VARIEDAD	Secano	Carga Ganadera:0,15
Recinto:23-093-013-00060-00001	Cultivo:63000	PASTOS DE MENOS DE 5 AÑOS-SIN VARIEDAD	Secano	Carga Ganadera:0,15
Recinto:23-093-013-00064-00001	Cultivo:62000	PASTOS PERMANENTES DE 5 O MAS AÑOS-SIN VARIEDAD	Secano	Carga Ganadera:0,15
Recinto:23-093-013-00065-00004	Cultivo:62000	PASTOS PERMANENTES DE 5 O MAS AÑOS-SIN VARIEDAD	Secano	Carga Ganadera:0,15
Recinto:23-093-013-00066-00001	Cultivo:62000	PASTOS PERMANENTES DE 5 O MAS AÑOS-SIN VARIEDAD	Secano	Carga Ganadera:0,15
Recinto:23-093-013-00067-00004	Cultivo:62000	PASTOS PERMANENTES DE 5 O MAS AÑOS-SIN VARIEDAD	Secano	Carga Ganadera:0,15
Recinto:23-093-013-00067-00006	Cultivo:62000	PASTOS PERMANENTES DE 5 O MAS AÑOS-SIN VARIEDAD	Secano	Carga Ganadera:0,15
Recinto:23-093-013-00071-00001	Cultivo:62000	PASTOS PERMANENTES DE 5 O MAS AÑOS-SIN VARIEDAD	Secano	Carga Ganadera:0,15
Recinto:23-093-013-00072-00001	Cultivo:62000	PASTOS PERMANENTES DE 5 O MAS AÑOS-SIN VARIEDAD	Secano	Carga Ganadera:0,15
Recinto:23-093-013-00073-00004	Cultivo:62000	PASTOS PERMANENTES DE 5 O MAS AÑOS-SIN VARIEDAD	Secano	Carga Ganadera:0,15
Recinto:23-093-013-00097-00001	Cultivo:62000	PASTOS PERMANENTES DE 5 O MAS AÑOS-SIN VARIEDAD	Secano	Carga Ganadera:0,15
Recinto:23-093-013-00098-00001	Cultivo:62000	PASTOS PERMANENTES DE 5 O MAS AÑOS-SIN VARIEDAD	Secano	Carga Ganadera:0,15
Recinto:23-093-014-00278-00001	Cultivo:62000	PASTOS PERMANENTES DE 5 O MAS AÑOS-SIN VARIEDAD	Secano	Carga Ganadera:0,15

(1) Con incidencias que retienen pago o deniegan el expediente.

(2) Se calcula sobre superficie declarada admisible.

(3) Aplicación del artículo 16 bis del RD 147/2023.

(4) Expediente con algunos recintos de pastos permanentes ubicados en espacios protegidos donde la carga ganadera mínima será 0,1 UGM/ha.

Puede verificar la integridad de una copia de este documento mediante la lectura del código QR adjunto o mediante el acceso a la dirección <https://ws050.juntadeandalucia.es/verificarFirma> indicando el código de VERIFICACIÓN

FIRMADO POR	RAQUEL MARIA ESPIN CRESPO	17/10/2024
VERIFICACIÓN	Pk2jmWSPEJNMB623FQZ8JEKDMKEPRE	PÁG. 3854/4804





**INCIDENCIAS**

**INCIDENCIA DESCRIPCIÓN**

Ganadera:0,15  
Recinto:23-093-014-00278-00002 Cultivo:62000 PASTOS PERMANENTES DE 5 O MAS AÑOS-SIN VARIEDAD Secano Carga  
Ganadera:0,15

(1) Con incidencias que retienen pago o deniegan el expediente.  
(2) Se calcula sobre superficie declarada admisible.  
(3) Aplicación del artículo 16 bis del RD 147/2023.  
(4) Expediente con algunos recintos de pastos permanentes ubicados en espacios protegidos donde la carga ganadera mínima será 0,1 UGM/ha.

Puede verificar la integridad de una copia de este documento mediante la lectura del código QR adjunto o mediante el acceso a la dirección <https://ws050.juntadeandalucia.es/verificarFirma> indicando el código de VERIFICACIÓN

FIRMADO POR	RAQUEL MARIA ESPIN CRESPO	17/10/2024	
VERIFICACIÓN	Pk2jmWSPEJNMB623FQZ8JEKDMKEPRE	PÁG. 3855/4804	

**APELLIDOS Y NOMBRE / RAZÓN SOCIAL**

PAREJA GUTIERREZ DOLORES

**NIF**

\*\*\*\*1078\*

**EXPEDIENTE**

1054610

**RESOLUCIÓN**

DENEGACIÓN DE LA AYUDA

**DATOS DE MANTENIMIENTO UNIDADES**

<b>GRUPO DE PAGO</b>	<b>Sup. Dec. Admisible</b>	<b>Sup. Resuelta</b>	<b>Sobredecl.</b>	<b>% Sobredecl.</b>
ZONAS DE MONTAÑA	0,00	0,00	0,00	0,00

**RESUMEN DE PAGOS**

	<b>IMPORTE ( Euros )</b>			
	<b>RESUELTO</b>	<b>FEADER</b>	<b>MAPA</b>	<b>CAPADR</b>
A pagar	0,00	0,00	0,00	0,00

**APLICACIÓN DE REDUCCIONES Y PENALIZACIONES (%)**

<b>Criterios de subvencionabilidad (1)</b>	<b>Presentación tardía</b>	<b>Omisión declaración</b>	<b>Condicionality</b>
100,00	0,00	0,00	0,00

**IMPORTE ( Euros )**

<b>Calculado(2)</b>	<b>Reducción</b>	<b>Penalización</b>	<b>Reducción Penalización (3)</b>	<b>Penalización adicional</b>	<b>Resuelto</b>	<b>FEADER</b>	<b>MAPA</b>	<b>CAPADR</b>
0,00 €	0,00 €	0,00 €	0,00 €	0,00 €	0,00 €	0,00 €	0,00 €	0,00 €
<b>Importe Unitario:</b>	93,00 €	<b>Nuevo Importe Unitario:</b>	0,00 €					

**RECINTOS PROPUESTOS**

<b>REF.</b>	<b>REFERENCIA SIGPAC</b>	<b>CULTIVO</b>	<b>S/R</b>	<b>USO SIGPAC</b>	<b>Sup. Dec. admisible</b>	<b>Sup. Campo</b>	<b>Sup. Determ.</b>	<b>Sup. Resuelta</b>
1700000006949593	23-038-002-00208-0001	OLIVAR	R		3,38		3,38	3,38
1700000006949594	23-038-005-00282-0002	OLIVAR	R		2,99		2,99	2,99

**INCIDENCIAS****INCIDENCIA DESCRIPCIÓN**

2454	Solicitante de intervención 6613 cuyo regimen de afiliación a la SS no es ni el sistema especial agrario(cuenta ajena) ni autonomo con actividad agraria.
74018	Productor que no es agricultor a título principal, según los datos del ejercicio fiscal n-1 y seguridad socia.
74053	Importe inferior a 100 Euros

(1) Con incidencias que retienen pago o deniegan el expediente.

(2) Se calcula sobre superficie declarada admisible.

(3) Aplicación del artículo 16 bis del RD 147/2023.

(4) Expediente con algunos recintos de pastos permanentes ubicados en espacios protegidos donde la carga ganadera mínima será 0,1 UGM/ha.

Puede verificar la integridad de una copia de este documento mediante la lectura del código QR adjunto o mediante el acceso a la dirección <https://ws050.juntadeandalucia.es/verificarFirma> indicando el código de VERIFICACIÓN

FIRMADO POR	RAQUEL MARIA ESPIN CRESPO	17/10/2024
VERIFICACIÓN	Pk2jmWSPEJNMB623FQZ8JEKDMKEPRE	PÁG. 3856/4804





**APELLIDOS Y NOMBRE / RAZÓN SOCIAL**

PAREJA GUTIERREZ FRANCISCA

**NIF**

\*\*\*\*8573\*

**EXPEDIENTE**

1035341

**RESOLUCIÓN**

DENEGACIÓN DE LA AYUDA

**DATOS DE MANTENIMIENTO UNIDADES****GRUPO DE PAGO**

ZONAS DE MONTAÑA

**Sup. Dec.  
Admisible**

0,00

**Sup.  
Resuelta**

0,00

**Sobredecl.**

0,00

**% Sobredecl.**

0,00

**RESUMEN DE PAGOS****IMPORTE ( Euros )**

	<b>RESUELTO</b>	<b>FEADER</b>	<b>MAPA</b>	<b>CAPADR</b>
A pagar	0,00	0,00	0,00	0,00

**APLICACIÓN DE REDUCCIONES Y PENALIZACIONES (%)**

<b>Crterios de subvencionabilidad (1)</b>	<b>Presentación tardía</b>	<b>Omisión declaración</b>	<b>Condicionalidad</b>
100,00	0,00	0,00	0,00

**IMPORTE ( Euros )**

<b>Calculado(2)</b>	<b>Reducción</b>	<b>Penalización</b>	<b>Reducción Penalización (3)</b>	<b>Penalización adicional</b>	<b>Resuelto</b>	<b>FEADER</b>	<b>MAPA</b>	<b>CAPADR</b>
0,00 €	0,00 €	0,00 €	0,00 €	0,00 €	0,00 €	0,00 €	0,00 €	0,00 €
<b>Importe Unitario:</b>	93,00 €	<b>Nuevo Importe Unitario:</b>	0,00 €					

**INCIDENCIAS****INCIDENCIA DESCRIPCIÓN**

74051	Solicitante de intervención 6613, que no declara ningun recinto en zona desfavorecida.
74053	Importe inferior a 100 Euros

(1) Con incidencias que retienen pago o deniegan el expediente.

(2) Se calcula sobre superficie declarada admisible.

(3) Aplicación del artículo 16 bis del RD 147/2023.

(4) Expediente con algunos recintos de pastos permanentes ubicados en espacios protegidos donde la carga ganadera mínima será 0,1 UGM/ha.

Puede verificar la integridad de una copia de este documento mediante la lectura del código QR adjunto o mediante el acceso a la dirección <https://ws050.juntadeandalucia.es/verificarFirma> indicando el código de VERIFICACIÓN

FIRMADO POR

RAQUEL MARIA ESPIN CRESPO

17/10/2024

VERIFICACIÓN

Pk2jmWSPEJNMB623FQZ8JEKDMKEPRE

PÁG. 3857/4804



**APELLIDOS Y NOMBRE / RAZÓN SOCIAL**

PAREJA LOPEZ MIGUEL ANGEL

**NIF**

\*\*\*\*3962\*

**EXPEDIENTE**

1273395

**RESOLUCIÓN**

DENEGACIÓN DE LA AYUDA

**DATOS DE MANTENIMIENTO UNIDADES**

<b>GRUPO DE PAGO</b>	<b>Sup. Dec. Admisible</b>	<b>Sup. Resuelta</b>	<b>Sobredecl.</b>	<b>% Sobredecl.</b>
ZONAS DE MONTAÑA	0,00	0,00	0,00	0,00

**RESUMEN DE PAGOS**

	<b>IMPORTE ( Euros )</b>			
	<b>RESUELTO</b>	<b>FEADER</b>	<b>MAPA</b>	<b>CAPADR</b>
A pagar	0,00	0,00	0,00	0,00

**APLICACIÓN DE REDUCCIONES Y PENALIZACIONES (%)**

<b>Crterios de subvencionabilidad (1)</b>	<b>Presentación tardía</b>	<b>Omisión declaración</b>	<b>Condicionalidad</b>
100,00	0,00	0,00	0,00

**IMPORTE ( Euros )**

<b>Calculado(2)</b>	<b>Reducción</b>	<b>Penalización</b>	<b>Reducción Penalización (3)</b>	<b>Penalización adicional</b>	<b>Resuelto</b>	<b>FEADER</b>	<b>MAPA</b>	<b>CAPADR</b>
0,00 €	0,00 €	0,00 €	0,00 €	0,00 €	0,00 €	0,00 €	0,00 €	0,00 €
<b>Importe Unitario:</b>	93,00 €	<b>Nuevo Importe Unitario:</b>	0,00 €					

**RECINTOS PROPUESTOS**

<b>REF.</b>	<b>REFERENCIA SIGPAC</b>	<b>CULTIVO</b>	<b>S/R</b>	<b>USO SIGPAC</b>	<b>Sup. Dec. admisible</b>	<b>Sup. Campo</b>	<b>Sup. Determ.</b>	<b>Sup. Resuelta</b>
-912444	23-034-014-00399-0003	OLIVAR	S		0,02		0,02	0,02
170000003467616	23-034-010-00118-0002	OLIVAR	S		0,56		0,56	0,56
170000003467617	23-034-010-00119-0001	OLIVAR	S		0,65		0,65	0,65
170000003467618	23-034-010-00119-0005	OLIVAR	S		0,01		0,01	0,01
170000003467619	23-034-010-09003-0022	OLIVAR	S		0,03		0,03	0,03
170000003467621	23-034-014-00454-0003	OLIVAR	S		0,04		0,04	0,04
170000003467622	23-034-014-00455-0001	OLIVAR	S		1,33		1,33	1,33
170000003467624	23-034-014-00455-0006	OLIVAR	S		0,17		0,17	0,17
170000003467625	23-034-010-00119-0002	OLIVAR	S		0,19		0,19	0,19
170000003467626	23-034-014-00406-0001	OLIVAR	S		0,05		0,05	0,05
170000003467627	23-034-014-00455-0004	OLIVAR	S		0,06		0,06	0,06

**INCIDENCIAS****INCIDENCIA DESCRIPCIÓN**

74018	Productor que no es agricultor a título principal, según los datos del ejercicio fiscal n-1 y seguridad socia.
74053	Importe inferior a 100 Euros

(1) Con incidencias que retienen pago o deniegan el expediente.

(2) Se calcula sobre superficie declarada admisible.

(3) Aplicación del artículo 16 bis del RD 147/2023.

(4) Expediente con algunos recintos de pastos permanentes ubicados en espacios protegidos donde la carga ganadera mínima será 0,1 UGM/ha.

Puede verificar la integridad de una copia de este documento mediante la lectura del código QR adjunto o mediante el acceso a la dirección <https://ws050.juntadeandalucia.es/verificarFirma> indicando el código de VERIFICACIÓN

FIRMADO POR	RAQUEL MARIA ESPIN CRESPO	17/10/2024
VERIFICACIÓN	Pk2jmWSPEJNMB623FQZ8JEKDMKEPRE	PÁG. 3858/4804



**APELLIDOS Y NOMBRE / RAZÓN SOCIAL**

PAREJA REAL FRANCISCO JAVIER

**NIF**

\*\*\*\*2892\*

**EXPEDIENTE**

1007604

**RESOLUCIÓN**

DENEGACIÓN DE LA AYUDA

**DATOS DE MANTENIMIENTO UNIDADES****GRUPO DE PAGO**

ZONAS DE MONTAÑA

**Sup. Dec.  
Admisible**

0,00

**Sup.  
Resuelta**

0,00

**Sobredecl.**

0,00

**% Sobredecl.**

0,00

**RESUMEN DE PAGOS****IMPORTE ( Euros )**

	RESUELTO	FEADER	MAPA	CAPADR
A pagar	0,00	0,00	0,00	0,00

**APLICACIÓN DE REDUCCIONES Y PENALIZACIONES (%)**

Crterios de subvencionabilidad (1)	Presentación tardía	Omisión declaración	Condicionalidad
100,00	0,00	0,00	0,00

**IMPORTE ( Euros )**

Calculado(2)	Reducción	Penalización	Reducción Penalización (3)	Penalización adicional	Resuelto	FEADER	MAPA	CAPADR
0,00 €	0,00 €	0,00 €	0,00 €	0,00 €	0,00 €	0,00 €	0,00 €	0,00 €
Importe Unitario:	93,00 €	Nuevo Importe Unitario:	0,00 €					

**RECINTOS PROPUESTOS**

REF.	REFERENCIA SIGPAC	CULTIVO	S/R	USO SIGPAC	Sup. Dec. admisible	Sup. Campo	Sup. Determ.	Sup. Resuelta
-1245932	23-090-013-10214-0001	ALMENDROS	S		1,46		1,46	1,46
-1245931	23-090-013-09023-0015	FRUTOS DE CÁSCARA	S		0,26		0,26	0,26
-1245930	23-090-013-09023-0006	ALMENDROS	S		0,09		0,09	0,09
-1245929	23-090-013-09023-0001	ALMENDROS	S		0,09		0,09	0,09
-1245928	23-090-013-00390-0002	CEREZOS	S		0,22		0,22	0,22
-1245927	23-090-013-00381-0006	CEREZOS	S		0,01		0,01	0,01
-1245924	23-090-013-00214-0004	FRUTOS DE CÁSCARA	S		0,19		0,19	0,19
-1245923	23-090-013-00214-0001	CEREZOS	S		2,85		2,85	2,85
-1245921	23-090-013-00210-0005	CEREZOS	S		0,07		0,07	0,07
1700000002766748	23-090-014-00237-0003	OLIVAR	S		0,16		0,16	0,16
1700000002766749	23-090-014-00476-0001	OLIVAR	S		0,04		0,04	0,04
1700000002766750	23-090-021-00078-0001	OLIVAR	R		0,84		0,84	0,84
1700000002766751	23-090-021-00289-0002	OLIVAR	R		0,24		0,24	0,24
1700000002766752	23-090-014-00237-0002	OLIVAR	S		0,23		0,23	0,23
1700000002766753	23-090-014-00476-0002	OLIVAR	S		0,02		0,02	0,02

**INCIDENCIAS****INCIDENCIA DESCRIPCIÓN**

74018 Productor que no es agricultor a título principal, según los datos del ejercicio fiscal n-1 y seguridad socia.  
74053 Importe inferior a 100 Euros

(1) Con incidencias que retienen pago o deniegan el expediente.

(2) Se calcula sobre superficie declarada admisible.

(3) Aplicación del artículo 16 bis del RD 147/2023.

(4) Expediente con algunos recintos de pastos permanentes ubicados en espacios protegidos donde la carga ganadera mínima será 0,1 UGM/ha.

Puede verificar la integridad de una copia de este documento mediante la lectura del código QR adjunto o mediante el acceso a la dirección <https://ws050.juntadeandalucia.es/verificarFirma> indicando el código de VERIFICACIÓN

FIRMADO POR

RAQUEL MARIA ESPIN CRESPO

17/10/2024

VERIFICACIÓN

Pk2jmWSPEJNMB623FQZ8JEKDMKEPRE

PÁG. 3859/4804



**APELLIDOS Y NOMBRE / RAZÓN SOCIAL**

PARRA GARZON JOSE ANDRES

**NIF**

\*\*\*\*4605\*

**EXPEDIENTE**

1215042

**RESOLUCIÓN**

DENEGACIÓN DE LA AYUDA

**DATOS DE MANTENIMIENTO UNIDADES**

<b>GRUPO DE PAGO</b>	<b>Sup. Dec. Admisible</b>	<b>Sup. Resuelta</b>	<b>Sobredecl.</b>	<b>% Sobredecl.</b>
ZONAS DE MONTAÑA	0,00	0,00	0,00	0,00

**RESUMEN DE PAGOS**

	<b>IMPORTE ( Euros )</b>			
	<b>RESUELTO</b>	<b>FEADER</b>	<b>MAPA</b>	<b>CAPADR</b>
A pagar	0,00	0,00	0,00	0,00

**APLICACIÓN DE REDUCCIONES Y PENALIZACIONES (%)**

<b>Criterios de subvencionabilidad (1)</b>	<b>Presentación tardía</b>	<b>Omisión declaración</b>	<b>Condicionalidad</b>
100,00	0,00	0,00	0,00

**IMPORTE ( Euros )**

<b>Calculado(2)</b>	<b>Reducción</b>	<b>Penalización</b>	<b>Reducción Penalización (3)</b>	<b>Penalización adicional</b>	<b>Resuelto</b>	<b>FEADER</b>	<b>MAPA</b>	<b>CAPADR</b>
0,00 €	0,00 €	0,00 €	0,00 €	0,00 €	0,00 €	0,00 €	0,00 €	0,00 €
<b>Importe Unitario:</b>	93,00 €	<b>Nuevo Importe Unitario:</b>	0,00 €					

**INCIDENCIAS****INCIDENCIA DESCRIPCIÓN**

2454	Solicitante de intervención 6613 cuyo regimen de afiliación a la SS no es ni el sistema especial agrario(cuenta ajena) ni autonomo con actividad agraria.
74018	Productor que no es agricultor a título principal, según los datos del ejercicio fiscal n-1 y seguridad socia.
74051	Solicitante de intervención 6613, que no declara ningun recinto en zona desfavorecida.
74053	Importe inferior a 100 Euros
86020	Verifica que determinados recintos declarados por el expte para la operación, no se corresponde con la ZONA DESFAVORECIDA. Y no ha sido solicitada la operación análoga o correspondiente. Recinto:23-063-034-00280-00001 Cultivo:101010 OLIVAR-PICUAL Secano Operación correcta del recinto:6613.2 Recinto:23-063-034-00281-00001 Cultivo:101010 OLIVAR-PICUAL Secano Operación correcta del recinto:6613.2 Recinto:23-063-034-00282-00002 Cultivo:101010 OLIVAR-PICUAL Secano Operación correcta del recinto:6613.2 Recinto:23-063-035-00697-00001 Cultivo:101010 OLIVAR-PICUAL Secano Operación correcta del recinto:6613.2 Recinto:23-063-035-00709-00002 Cultivo:101010 OLIVAR-PICUAL Secano Operación correcta del recinto:6613.2 Recinto:23-063-035-00713-00001 Cultivo:101010 OLIVAR-PICUAL Secano Operación correcta del recinto:6613.2 Recinto:23-092-098-00047-00002 Cultivo:101010 OLIVAR-PICUAL Secano Operación correcta del recinto:6613.2 Recinto:23-092-098-00048-00001 Cultivo:101010 OLIVAR-PICUAL Secano Operación correcta del recinto:6613.2 Recinto:23-092-098-00051-00001 Cultivo:101010 OLIVAR-PICUAL Secano Operación correcta del recinto:6613.2 Recinto:23-092-098-00052-00001 Cultivo:101010 OLIVAR-PICUAL Secano Operación correcta del recinto:6613.2 Recinto:23-092-098-00055-00002 Cultivo:101010 OLIVAR-PICUAL Secano Operación correcta del recinto:6613.2 Recinto:23-092-098-00067-00001 Cultivo:101010 OLIVAR-PICUAL Secano Operación correcta del recinto:6613.2 Recinto:23-092-098-00068-00001 Cultivo:101010 OLIVAR-PICUAL Regadío Operación correcta del recinto:6613.2 Recinto:23-092-098-00070-00001 Cultivo:101010 OLIVAR-PICUAL Regadío Operación correcta del recinto:6613.2 Recinto:23-092-098-00072-00001 Cultivo:101010 OLIVAR-PICUAL Secano Operación correcta del recinto:6613.2 Recinto:23-092-098-00073-00002 Cultivo:101010 OLIVAR-PICUAL Secano Operación correcta del recinto:6613.2 Recinto:23-092-098-00075-00001 Cultivo:101010 OLIVAR-PICUAL Secano Operación correcta del recinto:6613.2 Recinto:23-092-098-00076-00001 Cultivo:101010 OLIVAR-PICUAL Secano Operación correcta del recinto:6613.2 Recinto:23-092-098-00077-00001 Cultivo:101010 OLIVAR-PICUAL Secano Operación correcta del recinto:6613.2 Recinto:23-092-099-00005-00002 Cultivo:101010 OLIVAR-PICUAL Secano Operación correcta del recinto:6613.2 Recinto:23-092-099-00051-00004 Cultivo:101010 OLIVAR-PICUAL Secano Operación correcta del recinto:6613.2 Recinto:23-092-099-00052-00001 Cultivo:101010 OLIVAR-PICUAL Secano Operación correcta del recinto:6613.2 Recinto:23-092-099-00053-00004 Cultivo:101010 OLIVAR-PICUAL Secano Operación correcta del recinto:6613.2

(1) Con incidencias que retienen pago o deniegan el expediente.

(2) Se calcula sobre superficie declarada admisible.

(3) Aplicación del artículo 16 bis del RD 147/2023.

(4) Expediente con algunos recintos de pastos permanentes ubicados en espacios protegidos donde la carga ganadera mínima será 0,1 UGM/ha.

Puede verificar la integridad de una copia de este documento mediante la lectura del código QR adjunto o mediante el acceso a la dirección <https://ws050.juntadeandalucia.es/verificarFirma> indicando el código de VERIFICACIÓN

FIRMADO POR

RAQUEL MARIA ESPIN CRESPO

17/10/2024

VERIFICACIÓN

Pk2jmWSPEJNMB623FQZ8JEKDMKEPRE

PÁG. 3860/4804



**APELLIDOS Y NOMBRE / RAZÓN SOCIAL**

PARRA GONZALEZ MANUELA

**NIF**

\*\*\*\*0126\*

**EXPEDIENTE**

1175248

**RESOLUCIÓN**

DENEGACIÓN DE LA AYUDA

**DATOS DE MANTENIMIENTO UNIDADES****GRUPO DE PAGO**

ZONAS DE MONTAÑA

**Sup. Dec.  
Admisible**

0,00

**Sup.  
Resuelta**

0,00

**Sobredecl.**

0,00

**% Sobredecl.**

0,00

**RESUMEN DE PAGOS****IMPORTE ( Euros )**

	RESUELTO	FEADER	MAPA	CAPADR
A pagar	0,00	0,00	0,00	0,00

**APLICACIÓN DE REDUCCIONES Y PENALIZACIONES (%)**

Crterios de subvencionabilidad (1)	Presentación tardía	Omisión declaración	Condicionalidad
100,00	0,00	0,00	0,00

**IMPORTE ( Euros )**

Calculado(2)	Reducción	Penalización	Reducción Penalización (3)	Penalización adicional	Resuelto	FEADER	MAPA	CAPADR
0,00 €	0,00 €	0,00 €	0,00 €	0,00 €	0,00 €	0,00 €	0,00 €	0,00 €
Importe Unitario:	93,00 €	Nuevo Importe Unitario:	0,00 €					

**RECINTOS PROPUESTOS**

REF.	REFERENCIA SIGPAC	CULTIVO	S/R	USO SIGPAC	Sup. Dec. admisible	Sup. Campo	Sup. Determ.	Sup. Resuelta
4113403	23-072-013-00653-0001	OLIVAR	R		0,49		0,49	0,49
4113404	23-072-013-00650-0002	OLIVAR	S		0,09		0,09	0,09
4113405	23-072-013-00654-0001	OLIVAR	S		0,06		0,06	0,06
4113407	23-072-013-00655-0002	OLIVAR	S		0,46		0,46	0,46
1700000003956192	23-016-007-00072-0001	OLIVAR	S		0,23		0,23	0,23
1700000003956193	23-016-007-00574-0001	OLIVAR	S		0,33		0,33	0,33
1700000003956194	23-072-016-00215-0001	OLIVAR	S		1,05		1,05	1,05
1700000003956195	23-065-005-00009-0001	OLIVAR	R		0,21		0,21	0,21
1700000003956196	23-065-005-00159-0001	OLIVAR	R		0,17		0,17	0,17
1700000003956197	23-072-014-00147-0002	OLIVAR	S		0,02		0,02	0,02
1700000003956198	23-072-014-00148-0004	OLIVAR	S		0,05		0,05	0,05
1700000003956199	23-072-012-00427-0002	OLIVAR	S		1,19		1,19	1,19
1700000003956200	23-072-014-00149-0002	OLIVAR	S		0,06		0,06	0,06
1700000003956201	23-072-016-00150-0002	OLIVAR	S		1,84		1,84	1,84
1700000003956202	23-072-016-00154-0001	OLIVAR	S		0,34		0,34	0,34
1700000003956203	23-072-016-00157-0001	OLIVAR	S		0,04		0,04	0,04
1700000003956204	23-072-016-00173-0001	OLIVAR	S		0,32		0,32	0,32
1700000003956205	23-072-016-00151-0001	OLIVAR	S		0,27		0,27	0,27
1700000003956206	23-072-016-00158-0002	OLIVAR	S		0,27		0,27	0,27
1700000003956207	23-072-016-00214-0001	OLIVAR	S		0,04		0,04	0,04

**INCIDENCIAS****INCIDENCIA DESCRIPCIÓN**

2454	Solicitante de intervención 6613 cuyo regimen de afiliación a la SS no es ni el sistema especial agrario(cuenta ajena) ni autonomo con actividad agraria.
74018	Productor que no es agricultor a título principal, según los datos del ejercicio fiscal n-1 y seguridad socia.
74053	Importe inferior a 100 Euros

(1) Con incidencias que retienen pago o deniegan el expediente.

(2) Se calcula sobre superficie declarada admisible.

(3) Aplicación del artículo 16 bis del RD 147/2023.

(4) Expediente con algunos recintos de pastos permanentes ubicados en espacios protegidos donde la carga ganadera mínima será 0,1 UGM/ha.

Puede verificar la integridad de una copia de este documento mediante la lectura del código QR adjunto o mediante el acceso a la dirección <https://ws050.juntadeandalucia.es/verificarFirma> indicando el código de VERIFICACIÓN

FIRMADO POR

RAQUEL MARIA ESPIN CRESPO

17/10/2024

VERIFICACIÓN

Pk2jmWSPEJNMB623FQZ8JEKDMKEPRE

PÁG. 3861/4804



**APELLIDOS Y NOMBRE / RAZÓN SOCIAL**

PARRA HERRERA SALVADOR

**NIF**

\*\*\*\*1806\*

**EXPEDIENTE**

1279780

**RESOLUCIÓN**

DENEGACIÓN DE LA AYUDA

**DATOS DE MANTENIMIENTO UNIDADES****GRUPO DE PAGO**

ZONAS DE MONTAÑA

**Sup. Dec.  
Admisible**

0,00

**Sup.  
Resuelta**

0,00

**Sobredecl.**

0,00

**% Sobredecl.**

0,00

**RESUMEN DE PAGOS****IMPORTE ( Euros )**

	RESUELTO	FEADER	MAPA	CAPADR
A pagar	0,00	0,00	0,00	0,00

**APLICACIÓN DE REDUCCIONES Y PENALIZACIONES (%)**

Criterios de subvencionabilidad (1)	Presentación tardía	Omisión declaración	Condicionalidad
100,00	0,00	0,00	0,00

**IMPORTE ( Euros )**

Calculado(2)	Reducción	Penalización	Reducción Penalización (3)	Penalización adicional	Resuelto	FEADER	MAPA	CAPADR
0,00 €	0,00 €	0,00 €	0,00 €	0,00 €	0,00 €	0,00 €	0,00 €	0,00 €
Importe Unitario:	93,00 €	Nuevo Importe Unitario:	0,00 €					

**RECINTOS PROPUESTOS**

REF.	REFERENCIA SIGPAC	CULTIVO	S/R	USO SIGPAC	Sup. Dec. admisible	Sup. Campo	Sup. Determ.	Sup. Resuelta
5798882	23-013-007-00567-0001	OLIVAR	S		0,32		0,32	0,32
1700000004495550	23-013-009-01045-0001	OLIVAR	S		0,40		0,40	0,40
1700000004495551	23-013-016-00795-0001	OLIVAR	R		0,21		0,21	0,21

**INCIDENCIAS****INCIDENCIA DESCRIPCIÓN**

74018	Productor que no es agricultor a título principal, según los datos del ejercicio fiscal n-1 y seguridad socia.
74053	Importe inferior a 100 Euros

(1) Con incidencias que retienen pago o deniegan el expediente.

(2) Se calcula sobre superficie declarada admisible.

(3) Aplicación del artículo 16 bis del RD 147/2023.

(4) Expediente con algunos recintos de pastos permanentes ubicados en espacios protegidos donde la carga ganadera mínima será 0,1 UGM/ha.

Puede verificar la integridad de una copia de este documento mediante la lectura del código QR adjunto o mediante el acceso a la dirección <https://ws050.juntadeandalucia.es/verificarFirma> indicando el código de VERIFICACIÓN

FIRMADO POR

RAQUEL MARIA ESPIN CRESPO

17/10/2024

VERIFICACIÓN

Pk2jmWSPEJNMB623FQZ8JEKDMKEPRE

PÁG. 3862/4804





**APELLIDOS Y NOMBRE / RAZÓN SOCIAL**  
PARRA PALACIOS GREGORIO

**NIF**  
\*\*\*\*0343\*

**EXPEDIENTE**  
1154240

**RESOLUCIÓN**  
DENEGACIÓN DE LA AYUDA

**DATOS DE MANTENIMIENTO UNIDADES**

<b>GRUPO DE PAGO</b>	<b>Sup. Dec. Admisible</b>	<b>Sup. Resuelta</b>	<b>Sobredecl.</b>	<b>% Sobredecl.</b>
ZONAS DE MONTAÑA	0,58	0,58	0,00	0,00

**RESUMEN DE PAGOS**

	<b>IMPORTE ( Euros )</b>			
	<b>RESUELTO</b>	<b>FEADER</b>	<b>MAPA</b>	<b>CAPADR</b>
A pagar	0,00	0,00	0,00	0,00

**APLICACIÓN DE REDUCCIONES Y PENALIZACIONES (%)**

<b>Criterios de subvencionabilidad (1)</b>	<b>Presentación tardía</b>	<b>Omisión declaración</b>	<b>Condicionabilidad</b>
100,00	0,00	0,00	0,00

**IMPORTE ( Euros )**

<b>Calculado(2)</b>	<b>Reducción</b>	<b>Penalización</b>	<b>Reducción Penalización (3)</b>	<b>Penalización adicional</b>	<b>Resuelto</b>	<b>FEADER</b>	<b>MAPA</b>	<b>CAPADR</b>
53,94 €	0,00 €	0,00 €	0,00 €	0,00 €	0,00 €	0,00 €	0,00 €	0,00 €
<b>Importe Unitario:</b>	93,00 €	<b>Nuevo Importe Unitario:</b>	93,00 €					

**RECINTOS PROPUESTOS**

<b>REF.</b>	<b>REFERENCIA SIGPAC</b>	<b>CULTIVO</b>	<b>S/R</b>	<b>USO SIGPAC</b>	<b>Sup. Dec. admisible</b>	<b>Sup. Campo</b>	<b>Sup. Determ.</b>	<b>Sup. Resuelta</b>
170000005853137	23-099-006-00170-0002	OLIVAR	S		0,01		0,01	0,01
170000005853138	23-099-006-00171-0001	OLIVAR	S		0,41		0,41	0,41
170000005853139	23-099-011-00216-0001	OLIVAR	R		0,16		0,16	0,16

**INCIDENCIAS**

**INCIDENCIA DESCRIPCIÓN**

74053 Importe inferior a 100 Euros

(1) Con incidencias que retienen pago o deniegan el expediente.

(2) Se calcula sobre superficie declarada admisible.

(3) Aplicación del artículo 16 bis del RD 147/2023.

(4) Expediente con algunos recintos de pastos permanentes ubicados en espacios protegidos donde la carga ganadera mínima será 0,1 UGM/ha.

Puede verificar la integridad de una copia de este documento mediante la lectura del código QR adjunto o mediante el acceso a la dirección <https://ws050.juntadeandalucia.es/verificarFirma> indicando el código de VERIFICACIÓN

FIRMADO POR	RAQUEL MARIA ESPIN CRESPO	17/10/2024
VERIFICACIÓN	Pk2jmWSPEJNMB623FQZ8JEKDMKEPRE	PÁG. 3863/4804



**APELLIDOS Y NOMBRE / RAZÓN SOCIAL**

PARRA PUERTAS FELIX

**NIF**

\*\*\*\*3121\*

**EXPEDIENTE**

1133777

**RESOLUCIÓN**

DENEGACIÓN DE LA AYUDA

**DATOS DE MANTENIMIENTO UNIDADES**

<b>GRUPO DE PAGO</b>	<b>Sup. Dec. Admisible</b>	<b>Sup. Resuelta</b>	<b>Sobredecl.</b>	<b>% Sobredecl.</b>
ZONAS DE MONTAÑA	0,00	0,00	0,00	0,00

**RESUMEN DE PAGOS**

	<b>IMPORTE ( Euros )</b>			
	<b>RESUELTO</b>	<b>FEADER</b>	<b>MAPA</b>	<b>CAPADR</b>
A pagar	0,00	0,00	0,00	0,00

**APLICACIÓN DE REDUCCIONES Y PENALIZACIONES (%)**

<b>Criterios de subvencionabilidad (1)</b>	<b>Presentación tardía</b>	<b>Omisión declaración</b>	<b>Condicionidad</b>
100,00	0,00	0,00	0,00

**IMPORTE ( Euros )**

<b>Calculado(2)</b>	<b>Reducción</b>	<b>Penalización</b>	<b>Reducción Penalización (3)</b>	<b>Penalización adicional</b>	<b>Resuelto</b>	<b>FEADER</b>	<b>MAPA</b>	<b>CAPADR</b>
0,00 €	0,00 €	0,00 €	0,00 €	0,00 €	0,00 €	0,00 €	0,00 €	0,00 €
<b>Importe Unitario:</b>	93,00 €	<b>Nuevo Importe Unitario:</b>	0,00 €					

**INCIDENCIAS****INCIDENCIA DESCRIPCIÓN**

- 231 Recinto ficticio comunal declarado cuya superficie de cruce total supera la superficie total definida por la Autoridad gestora para ese recinto.  
Recinto:23-078-900-99000-99002 Cultivo:62000 PASTOS PERMANENTES DE 5 O MAS AÑOS-SIN VARIEDAD Secano
- 232 Superficie de cruce en recinto ficticio comunal, mayor que superficie asignada neta resultante del reparto del ficticio comunal.  
Recinto:23-078-900-99000-99002 Cultivo:62000 PASTOS PERMANENTES DE 5 O MAS AÑOS-SIN VARIEDAD Secano Diferencia penalizable (Hectáreas):1,07
- 3972 Recinto ficticio del que forma parte un recinto real cuyo identificativo presenta errores en las Declaraciones de pastos.  
Recinto:23-078-900-99000-99002 Cultivo: -
- 74053 Importe inferior a 100 Euros
- 86120 Para explotaciones de pastos permanentes ubicadas en espacios protegidos la carga ganadera mínima será 0,1 UGM/ha.  
Recinto:23-078-900-99000-99002 Cultivo:62000 PASTOS PERMANENTES DE 5 O MAS AÑOS-SIN VARIEDAD Secano Carga Ganadera:0

**Incidenias de carga ganadera****INCIDENCIA DESCRIPCIÓN**

- 232 Superficie de cruce en recinto ficticio comunal, mayor que superficie asignada neta resultante del reparto del ficticio comunal.  
Recinto:23-078-900-99000-99002 Cultivo:62000 PASTOS PERMANENTES DE 5 O MAS AÑOS-SIN VARIEDAD Secano Diferencia penalizable (Hectáreas):1,07
- 86128 Recinto de Forrajeras que no ha contabilizado para Carga Ganadera por no tener una explotación válida para el cálculo de la Carga Ganadera  
Recinto:23-078-900-99000-99002 Cultivo:62 PASTOS PERMANENTES DE 5 O MAS AÑOS-
- 86131 Recinto superficie forrajera con explotación ganadera según VAG que en REGA no tiene clasificación zootécnica permitida.  
Recinto:23-078-900-99000-99002 Cultivo:62000 PASTOS PERMANENTES DE 5 O MAS AÑOS-SIN VARIEDAD Secano Explotacion:ES239040001000

(1) Con incidencias que retienen pago o deniegan el expediente.

(2) Se calcula sobre superficie declarada admisible.

(3) Aplicación del artículo 16 bis del RD 147/2023.

(4) Expediente con algunos recintos de pastos permanentes ubicados en espacios protegidos donde la carga ganadera mínima será 0,1 UGM/ha.

Puede verificar la integridad de una copia de este documento mediante la lectura del código QR adjunto o mediante el acceso a la dirección <https://ws050.juntadeandalucia.es/verificarFirma> indicando el código de VERIFICACIÓN

FIRMADO POR

RAQUEL MARIA ESPIN CRESPO

17/10/2024

VERIFICACIÓN

Pk2jmWSPEJNMB623FQZ8JEKDMKEPRE

PÁG. 3864/4804





**APELLIDOS Y NOMBRE / RAZÓN SOCIAL**

PARRA PUERTAS MARIA JULIA

**NIF**

\*\*\*\*3119\*

**EXPEDIENTE**

1133821

**RESOLUCIÓN**

DENEGACIÓN DE LA AYUDA

**DATOS DE MANTENIMIENTO UNIDADES**

<b>GRUPO DE PAGO</b>	<b>Sup. Dec. Admisible</b>	<b>Sup. Resuelta</b>	<b>Sobredecl.</b>	<b>% Sobredecl.</b>
ZONAS DE MONTAÑA	10,57	7,40	3,17	29,99

**RESUMEN DE PAGOS**

	<b>IMPORTE ( Euros )</b>			
	<b>RESUELTO</b>	<b>FEADER</b>	<b>MAPA</b>	<b>CAPADR</b>
A pagar	0,00	0,00	0,00	0,00

**APLICACIÓN DE REDUCCIONES Y PENALIZACIONES (%)**

<b>Crterios de subvencionabilidad (1)</b>	<b>Presentación tardía</b>	<b>Omisión declaración</b>	<b>Condicionalidad</b>
100,00	0,00	0,00	0,00

**IMPORTE ( Euros )**

<b>Calculado(2)</b>	<b>Reducción</b>	<b>Penalización</b>	<b>Reducción Penalización (3)</b>	<b>Penalización adicional</b>	<b>Resuelto</b>	<b>FEADER</b>	<b>MAPA</b>	<b>CAPADR</b>
983,01 €	294,81 €	688,20 €	0,00 €	0,00 €	0,00 €	0,00 €	0,00 €	0,00 €
<b>Importe Unitario:</b>	93,00 €	<b>Nuevo Importe Unitario:</b>	93,00 €					

**RECINTOS PROPUESTOS**

<b>REF.</b>	<b>REFERENCIA SIGPAC</b>	<b>CULTIVO</b>	<b>S/R</b>	<b>USO SIGPAC</b>	<b>Sup. Dec. admisible</b>	<b>Sup. Campo</b>	<b>Sup. Determ.</b>	<b>Sup. Resuelta</b>
6917445	23-078-031-00301-0002	BARBECHO TRADICIONAL	S		0,65		0,65	0,65
6917447	23-078-031-00193-0002	BARBECHO TRADICIONAL	S		1,10		1,10	0,00
6917448	23-078-031-00244-0001	BARBECHO TRADICIONAL	S		1,14		1,14	1,14
6917455	23-078-031-00227-0001	BARBECHO TRADICIONAL	S		0,26		0,26	0,26
6917456	23-078-031-00228-0001	BARBECHO TRADICIONAL	S		0,35		0,35	0,35
6917457	23-078-031-00229-0001	BARBECHO TRADICIONAL	S		0,74		0,74	0,74
6917458	23-078-034-00153-0001	BARBECHO TRADICIONAL	S		0,58		0,58	0,58
6917460	23-078-034-00155-0001	BARBECHO TRADICIONAL	S		0,94		0,94	0,94
6917461	23-078-034-00200-0001	BARBECHO TRADICIONAL	S		0,61		0,61	0,61
6917462	23-078-034-00201-0001	BARBECHO TRADICIONAL	S		0,66		0,66	0,66
6917463	23-078-034-00207-0001	BARBECHO TRADICIONAL	S		0,34		0,34	0,34
6917464	23-078-034-00208-0001	BARBECHO TRADICIONAL	S		0,15		0,15	0,15
6917465	23-078-034-00186-0002	BARBECHO TRADICIONAL	S		0,77		0,77	0,00
6917466	23-078-034-00188-0001	BARBECHO TRADICIONAL	S		1,08		1,08	0,00
6917467	23-078-034-00199-0001	BARBECHO TRADICIONAL	S		0,53		0,53	0,53
6917468	23-078-034-00165-0001	BARBECHO TRADICIONAL	S		0,22		0,22	0,00
6917469	23-078-034-00203-0001	BARBECHO TRADICIONAL	S		0,45		0,45	0,45

(1) Con incidencias que retienen pago o deniegan el expediente.

(2) Se calcula sobre superficie declarada admisible.

(3) Aplicación del artículo 16 bis del RD 147/2023.

(4) Expediente con algunos recintos de pastos permanentes ubicados en espacios protegidos donde la carga ganadera mínima será 0,1 UGM/ha.

Puede verificar la integridad de una copia de este documento mediante la lectura del código QR adjunto o mediante el acceso a la dirección <https://ws050.juntadeandalucia.es/verificarFirma> indicando el código de VERIFICACIÓN

FIRMADO POR	RAQUEL MARIA ESPIN CRESPO	17/10/2024
VERIFICACIÓN	Pk2jmWSPEJNMB623FQZ8JEKDMKEPRE	PÁG. 3865/4804



**INCIDENCIAS****INCIDENCIA DESCRIPCIÓN**

231	Recinto ficticio comunal declarado cuya superficie de cruce total supera la superficie total definida por la Autoridad gestora para ese recinto. Recinto:23-078-900-99000-99002 Cultivo:62000 PASTOS PERMANENTES DE 5 O MAS AÑOS-SIN VARIEDAD Secano
232	Superficie de cruce en recinto ficticio comunal, mayor que superficie asignada neta resultante del reparto del ficticio comunal. Recinto:23-078-900-99000-99002 Cultivo:62000 PASTOS PERMANENTES DE 5 O MAS AÑOS-SIN VARIEDAD Secano Diferencia penalizable (Hectáreas):1,27
3790	Recinto declarado inactivo Recinto:23-078-031-00193-00002 Cultivo: - Recinto:23-078-034-00165-00001 Cultivo: -
3972	Recinto ficticio del que forma parte un recinto real cuyo identificativo presenta errores en las Declaraciones de pastos. Recinto:23-078-900-99000-99002 Cultivo: -
8227	Control por Monitorización sin respuesta por parte del productor y, por tanto, sin Juicio Experto de campo. Recinto:23-078-034-00186-00002 Cultivo:20000 BARBECHO TRADICIONAL-SIN VARIEDAD Recinto:23-078-034-00188-00001 Cultivo:20000 BARBECHO TRADICIONAL-SIN VARIEDAD
74053	Importe inferior a 100 Euros
86120	Para explotaciones de pastos permanentes ubicadas en espacios protegidos la carga ganadera mínima será 0,1 UGM/ha. Recinto:23-078-900-99000-99002 Cultivo:62000 PASTOS PERMANENTES DE 5 O MAS AÑOS-SIN VARIEDAD Secano Carga Ganadera:0
86126	Recinto de forrajera para Cálculo de Carga Ganadera que No pertenece a Explotación con UGM válida. Recinto:23-029-013-00001-00001 Cultivo:62000 PASTOS PERMANENTES DE 5 O MAS AÑOS-SIN VARIEDAD Secano Explotacion:ES230290000524

**Incidenias de carga ganadera****INCIDENCIA DESCRIPCIÓN**

232	Superficie de cruce en recinto ficticio comunal, mayor que superficie asignada neta resultante del reparto del ficticio comunal. Recinto:23-078-900-99000-99002 Cultivo:62000 PASTOS PERMANENTES DE 5 O MAS AÑOS-SIN VARIEDAD Secano Diferencia penalizable (Hectáreas):1,27
3790	Recinto declarado inactivo Recinto:23-078-031-00193-00002 Cultivo: - Recinto:23-078-034-00165-00001 Cultivo: -
8227	Control por Monitorización sin respuesta por parte del productor y, por tanto, sin Juicio Experto de campo. Recinto:23-078-034-00186-00002 Cultivo:20000 BARBECHO TRADICIONAL-SIN VARIEDAD Recinto:23-078-034-00188-00001 Cultivo:20000 BARBECHO TRADICIONAL-SIN VARIEDAD
86126	Recinto de forrajera para Cálculo de Carga Ganadera que No pertenece a Explotación con UGM válida. Recinto:23-029-013-00001-00001 Cultivo:62000 PASTOS PERMANENTES DE 5 O MAS AÑOS-SIN VARIEDAD Secano Explotacion:ES230290000524
86128	Recinto de Forrajeras que no ha contabilizado para Carga Ganadera por no tener una explotación válida para el cálculo de la Carga Ganadera Recinto:23-029-013-00001-00001 Cultivo:62 PASTOS PERMANENTES DE 5 O MAS AÑOS- Recinto:23-078-900-99000-99002 Cultivo:62 PASTOS PERMANENTES DE 5 O MAS AÑOS-
86131	Recinto superficie forrajera con explotación ganadera según VAG que en REGA no tiene clasificación zootécnica permitida. Recinto:23-078-900-99000-99002 Cultivo:62000 PASTOS PERMANENTES DE 5 O MAS AÑOS-SIN VARIEDAD Secano Explotacion:ES239040001000
86132	Recinto superficie forrajera que no realiza la actividad de producción de pastoreo. Recinto:23-078-031-00301-00002 Cultivo:20000 BARBECHO TRADICIONAL-SIN VARIEDAD Secano Recinto:23-078-031-00193-00002 Cultivo:20000 BARBECHO TRADICIONAL-SIN VARIEDAD Secano Recinto:23-078-031-00244-00001 Cultivo:20000 BARBECHO TRADICIONAL-SIN VARIEDAD Secano Recinto:23-078-031-00227-00001 Cultivo:20000 BARBECHO TRADICIONAL-SIN VARIEDAD Secano Recinto:23-078-031-00228-00001 Cultivo:20000 BARBECHO TRADICIONAL-SIN VARIEDAD Secano Recinto:23-078-031-00229-00001 Cultivo:20000 BARBECHO TRADICIONAL-SIN VARIEDAD Secano Recinto:23-078-034-00153-00001 Cultivo:20000 BARBECHO TRADICIONAL-SIN VARIEDAD Secano Recinto:23-078-034-00155-00001 Cultivo:20000 BARBECHO TRADICIONAL-SIN VARIEDAD Secano Recinto:23-078-034-00200-00001 Cultivo:20000 BARBECHO TRADICIONAL-SIN VARIEDAD Secano Recinto:23-078-034-00201-00001 Cultivo:20000 BARBECHO TRADICIONAL-SIN VARIEDAD Secano Recinto:23-078-034-00207-00001 Cultivo:20000 BARBECHO TRADICIONAL-SIN VARIEDAD Secano Recinto:23-078-034-00208-00001 Cultivo:20000 BARBECHO TRADICIONAL-SIN VARIEDAD Secano Recinto:23-078-034-00186-00002 Cultivo:20000 BARBECHO TRADICIONAL-SIN VARIEDAD Secano

(1) Con incidencias que retienen pago o deniegan el expediente.

(2) Se calcula sobre superficie declarada admisible.

(3) Aplicación del artículo 16 bis del RD 147/2023.

(4) Expediente con algunos recintos de pastos permanentes ubicados en espacios protegidos donde la carga ganadera mínima será 0,1 UGM/ha.

Puede verificar la integridad de una copia de este documento mediante la lectura del código QR adjunto o mediante el acceso a la dirección <https://ws050.juntadeandalucia.es/verificarFirma> indicando el código de VERIFICACIÓN

FIRMADO POR

RAQUEL MARIA ESPIN CRESPO

17/10/2024

VERIFICACIÓN

Pk2jmWSPEJNMB623FQZ8JEKDMKEPRE

PÁG. 3866/4804





Recinto:23-078-034-00188-00001 Cultivo:20000 BARBECHO TRADICIONAL-SIN VARIEDAD Secano  
Recinto:23-078-034-00199-00001 Cultivo:20000 BARBECHO TRADICIONAL-SIN VARIEDAD Secano  
Recinto:23-078-034-00165-00001 Cultivo:20000 BARBECHO TRADICIONAL-SIN VARIEDAD Secano  
Recinto:23-078-034-00203-00001 Cultivo:20000 BARBECHO TRADICIONAL-SIN VARIEDAD Secano

(1) Con incidencias que retienen pago o deniegan el expediente.  
(2) Se calcula sobre superficie declarada admisible.  
(3) Aplicación del artículo 16 bis del RD 147/2023.  
(4) Expediente con algunos recintos de pastos permanentes ubicados en espacios protegidos donde la carga ganadera mínima será 0,1 UGM/ha.

Puede verificar la integridad de una copia de este documento mediante la lectura del código QR adjunto o mediante el acceso a la dirección <https://ws050.juntadeandalucia.es/verificarFirma> indicando el código de VERIFICACIÓN

FIRMADO POR	RAQUEL MARIA ESPIN CRESPO	17/10/2024
VERIFICACIÓN	Pk2jmWSPEJNMB623FQZ8JEKDMKEPRE	PÁG. 3867/4804



**APELLIDOS Y NOMBRE / RAZÓN SOCIAL**

PARRAGA FERNANDEZ MANUEL

**NIF**

\*\*\*\*0274\*

**EXPEDIENTE**

1035279

**RESOLUCIÓN**

DENEGACIÓN DE LA AYUDA

**DATOS DE MANTENIMIENTO UNIDADES**

<b>GRUPO DE PAGO</b>	<b>Sup. Dec. Admisible</b>	<b>Sup. Resuelta</b>	<b>Sobredecl.</b>	<b>% Sobredecl.</b>
ZONAS DE MONTAÑA	0,00	0,00	0,00	0,00

**RESUMEN DE PAGOS**

	<b>IMPORTE ( Euros )</b>			
	<b>RESUELTO</b>	<b>FEADER</b>	<b>MAPA</b>	<b>CAPADR</b>
A pagar	0,00	0,00	0,00	0,00

**APLICACIÓN DE REDUCCIONES Y PENALIZACIONES (%)**

<b>Criterios de subvencionabilidad (1)</b>	<b>Presentación tardía</b>	<b>Omisión declaración</b>	<b>Condicionalidad</b>
100,00	0,00	0,00	0,00

**IMPORTE ( Euros )**

<b>Calculado(2)</b>	<b>Reducción</b>	<b>Penalización</b>	<b>Reducción Penalización (3)</b>	<b>Penalización adicional</b>	<b>Resuelto</b>	<b>FEADER</b>	<b>MAPA</b>	<b>CAPADR</b>
0,00 €	0,00 €	0,00 €	0,00 €	0,00 €	0,00 €	0,00 €	0,00 €	0,00 €
<b>Importe Unitario:</b>	93,00 €	<b>Nuevo Importe Unitario:</b>	0,00 €					

**RECINTOS PROPUESTOS**

<b>REF.</b>	<b>REFERENCIA SIGPAC</b>	<b>CULTIVO</b>	<b>S/R</b>	<b>USO SIGPAC</b>	<b>Sup. Dec. admisible</b>	<b>Sup. Campo</b>	<b>Sup. Determ.</b>	<b>Sup. Resuelta</b>
1700000005233517	23-029-029-00122-0002	OLIVAR	S		0,04		0,04	0,04
1700000005233518	23-029-029-00123-0001	OLIVAR	S		0,51		0,51	0,51
1700000005233519	23-029-051-00457-0001	OLIVAR	S		0,20		0,20	0,20
1700000005233520	23-029-051-00458-0001	OLIVAR	S		0,08		0,08	0,08
1700000005233521	23-029-051-00458-0001	OLIVAR	S		0,40		0,40	0,40
1700000005233522	23-029-055-00169-0001	OLIVAR	S		0,01		0,01	0,01
1700000005233523	23-029-054-00047-0001	OLIVAR	S		0,50		0,50	0,50
1700000005233525	23-029-055-00165-0001	OLIVAR	S		0,61		0,61	0,61
1700000005233526	23-029-055-00166-0001	OLIVAR	S		0,01		0,01	0,01
1700000005233527	23-029-030-00159-0001	OLIVAR	S		0,42		0,42	0,42
1700000005233528	23-029-030-00160-0002	OLIVAR	S		0,03		0,03	0,03
1700000005233529	23-029-051-00337-0001	OLIVAR	S		0,20		0,20	0,20
1700000005233530	23-029-051-00339-0001	OLIVAR	S		0,01		0,01	0,01
1700000005233531	23-029-051-09012-0017	OLIVAR	S		0,03		0,03	0,03
1700000005233533	23-029-051-09001-0009	OLIVAR	S		0,03		0,03	0,03
1700000005233534	23-029-052-00059-0001	OLIVAR	S		0,01		0,01	0,01
1700000005233535	23-029-052-00060-0001	OLIVAR	S		0,30		0,30	0,30
1700000005233536	23-029-052-00061-0001	OLIVAR	S		0,01		0,01	0,01

**INCIDENCIAS****INCIDENCIA DESCRIPCIÓN**

74018	Productor que no es agricultor a título principal, según los datos del ejercicio fiscal n-1 y seguridad socia.
74053	Importe inferior a 100 Euros

(1) Con incidencias que retienen pago o deniegan el expediente.

(2) Se calcula sobre superficie declarada admisible.

(3) Aplicación del artículo 16 bis del RD 147/2023.

(4) Expediente con algunos recintos de pastos permanentes ubicados en espacios protegidos donde la carga ganadera mínima será 0,1 UGM/ha.

Puede verificar la integridad de una copia de este documento mediante la lectura del código QR adjunto o mediante el acceso a la dirección <https://ws050.juntadeandalucia.es/verificarFirma> indicando el código de VERIFICACIÓN

FIRMADO POR

RAQUEL MARIA ESPIN CRESPO

17/10/2024

VERIFICACIÓN

Pk2jmWSPEJNMB623FQZ8JEKDMKEPRE

PÁG. 3868/4804



**APELLIDOS Y NOMBRE / RAZÓN SOCIAL**

PÁRRAGA OLIVAS ISOE

**NIF**

\*\*\*\*7623\*

**EXPEDIENTE**

1276395

**RESOLUCIÓN**

DENEGACIÓN DE LA AYUDA

**DATOS DE MANTENIMIENTO UNIDADES****GRUPO DE PAGO**

ZONAS DE MONTAÑA

**Sup. Dec.  
Admisible**

0,00

**Sup.  
Resuelta**

0,00

**Sobredecl.**

0,00

**% Sobredecl.**

0,00

**RESUMEN DE PAGOS****IMPORTE ( Euros )**

	RESUELTO	FEADER	MAPA	CAPADR
A pagar	0,00	0,00	0,00	0,00

**APLICACIÓN DE REDUCCIONES Y PENALIZACIONES (%)**

Crterios de subvencionabilidad (1)	Presentación tardía	Omisión declaración	Condicionalidad
100,00	0,00	0,00	0,00

**IMPORTE ( Euros )**

Calculado(2)	Reducción	Penalización	Reducción Penalización (3)	Penalización adicional	Resuelto	FEADER	MAPA	CAPADR
0,00 €	0,00 €	0,00 €	0,00 €	0,00 €	0,00 €	0,00 €	0,00 €	0,00 €
Importe Unitario:	93,00 €	Nuevo Importe Unitario:	0,00 €					

**RECINTOS PROPUESTOS**

REF.	REFERENCIA SIGPAC	CULTIVO	S/R	USO SIGPAC	Sup. Dec. admisible	Sup. Campo	Sup. Determ.	Sup. Resuelta
1700000003574878	23-029-051-00124-0001	OLIVAR	S		0,71		0,71	0,71
1700000003574879	23-029-051-00125-0001	OLIVAR	S		0,53		0,53	0,53
1700000003574880	23-029-051-00126-0001	OLIVAR	S		0,56		0,56	0,56
1700000005275961	23-029-032-00023-0001	OLIVAR	S		0,75		0,75	0,75
1700000005275965	23-029-057-00011-0001	OLIVAR	S		1,66		1,66	1,66
1700000005275974	23-029-052-00099-0001	OLIVAR	S		0,68		0,68	0,68
1700000005275977	23-029-052-00081-0001	OLIVAR	S		0,42		0,42	0,42
1700000005275980	23-029-052-00066-0001	OLIVAR	S		0,28		0,28	0,28
1700000005275986	23-029-051-00206-0001	OLIVAR	S		0,52		0,52	0,52
1700000005275990	23-029-051-00217-0002	OLIVAR	S		0,73		0,73	0,73

**INCIDENCIAS****INCIDENCIA DESCRIPCIÓN**

74018	Productor que no es agricultor a título principal, según los datos del ejercicio fiscal n-1 y seguridad socia.
74053	Importe inferior a 100 Euros

(1) Con incidencias que retienen pago o deniegan el expediente.

(2) Se calcula sobre superficie declarada admisible.

(3) Aplicación del artículo 16 bis del RD 147/2023.

(4) Expediente con algunos recintos de pastos permanentes ubicados en espacios protegidos donde la carga ganadera mínima será 0,1 UGM/ha.

Puede verificar la integridad de una copia de este documento mediante la lectura del código QR adjunto o mediante el acceso a la dirección <https://ws050.juntadeandalucia.es/verificarFirma> indicando el código de VERIFICACIÓN

FIRMADO POR

RAQUEL MARIA ESPIN CRESPO

17/10/2024

VERIFICACIÓN

Pk2jmWSPEJNMB623FQZ8JEKDMKEPRE

PÁG. 3869/4804



**APELLIDOS Y NOMBRE / RAZÓN SOCIAL**

PARRAS SILES LUIS JUAN

**NIF**

\*\*\*\*0804\*

**EXPEDIENTE**

1236037

**RESOLUCIÓN**

DENEGACIÓN DE LA AYUDA

**DATOS DE MANTENIMIENTO UNIDADES****GRUPO DE PAGO**

ZONAS DE MONTAÑA

**Sup. Dec.  
Admisible**

0,00

**Sup.  
Resuelta**

0,00

**Sobredecl.**

0,00

**% Sobredecl.**

0,00

**RESUMEN DE PAGOS****IMPORTE ( Euros )**

	<b>RESUELTO</b>	<b>FEADER</b>	<b>MAPA</b>	<b>CAPADR</b>
A pagar	0,00	0,00	0,00	0,00

**APLICACIÓN DE REDUCCIONES Y PENALIZACIONES (%)**

<b>Crterios de subvencionabilidad (1)</b>	<b>Presentación tardía</b>	<b>Omisión declaración</b>	<b>Condicionalidad</b>
100,00	0,00	0,00	0,00

**IMPORTE ( Euros )**

<b>Calculado(2)</b>	<b>Reducción</b>	<b>Penalización</b>	<b>Reducción Penalización (3)</b>	<b>Penalización adicional</b>	<b>Resuelto</b>	<b>FEADER</b>	<b>MAPA</b>	<b>CAPADR</b>
0,00 €	0,00 €	0,00 €	0,00 €	0,00 €	0,00 €	0,00 €	0,00 €	0,00 €
<b>Importe Unitario:</b>	93,00 €	<b>Nuevo Importe Unitario:</b>	0,00 €					

**INCIDENCIAS****INCIDENCIA DESCRIPCIÓN**

74051	Solicitante de intervención 6613, que no declara ningun recinto en zona desfavorecida.
74053	Importe inferior a 100 Euros
86020	Verifica que determinados recintos declarados por el expte para la operación, no se corresponde con la ZONA DESFAVORECIDA. Y no ha sido solicitada la operación análoga o correspondiente. Recinto:23-060-019-00004-00001 Cultivo:101010 OLIVAR-PICUAL Secano Operación correcta del recinto:6613.2 Recinto:23-060-019-00005-00002 Cultivo:101010 OLIVAR-PICUAL Secano Operación correcta del recinto:6613.2 Recinto:23-060-019-00006-00002 Cultivo:101010 OLIVAR-PICUAL Secano Operación correcta del recinto:6613.2

(1) Con incidencias que retienen pago o deniegan el expediente.

(2) Se calcula sobre superficie declarada admisible.

(3) Aplicación del artículo 16 bis del RD 147/2023.

(4) Expediente con algunos recintos de pastos permanentes ubicados en espacios protegidos donde la carga ganadera mínima será 0,1 UGM/ha.

Puede verificar la integridad de una copia de este documento mediante la lectura del código QR adjunto o mediante el acceso a la dirección <https://ws050.juntadeandalucia.es/verificarFirma> indicando el código de VERIFICACIÓN

FIRMADO POR

RAQUEL MARIA ESPIN CRESPO

17/10/2024

VERIFICACIÓN

Pk2jmWSPEJNMB623FQZ8JEKDMKEPRE

PÁG. 3870/4804



**APELLIDOS Y NOMBRE / RAZÓN SOCIAL**

PASCUAL GONZALEZ ANDRES

**NIF**

\*\*\*\*5742\*

**EXPEDIENTE**

1011924

**RESOLUCIÓN**

DENEGACIÓN DE LA AYUDA

**DATOS DE MANTENIMIENTO UNIDADES**

<b>GRUPO DE PAGO</b>	<b>Sup. Dec. Admisible</b>	<b>Sup. Resuelta</b>	<b>Sobredecl.</b>	<b>% Sobredecl.</b>
ZONAS DE MONTAÑA	0,00	0,00	0,00	0,00

**RESUMEN DE PAGOS**

	<b>IMPORTE ( Euros )</b>			
	<b>RESUELTO</b>	<b>FEADER</b>	<b>MAPA</b>	<b>CAPADR</b>
A pagar	0,00	0,00	0,00	0,00

**APLICACIÓN DE REDUCCIONES Y PENALIZACIONES (%)**

<b>Criterios de subvencionabilidad (1)</b>	<b>Presentación tardía</b>	<b>Omisión declaración</b>	<b>Condicionality</b>
100,00	0,00	0,00	0,00

**IMPORTE ( Euros )**

<b>Calculado(2)</b>	<b>Reducción</b>	<b>Penalización</b>	<b>Reducción Penalización (3)</b>	<b>Penalización adicional</b>	<b>Resuelto</b>	<b>FEADER</b>	<b>MAPA</b>	<b>CAPADR</b>
0,00 €	0,00 €	0,00 €	0,00 €	0,00 €	0,00 €	0,00 €	0,00 €	0,00 €
<b>Importe Unitario:</b>	93,00 €	<b>Nuevo Importe Unitario:</b>	0,00 €					

**RECINTOS PROPUESTOS**

<b>REF.</b>	<b>REFERENCIA SIGPAC</b>	<b>CULTIVO</b>	<b>S/R</b>	<b>USO SIGPAC</b>	<b>Sup. Dec. admisible</b>	<b>Sup. Campo</b>	<b>Sup. Determ.</b>	<b>Sup. Resuelta</b>
1700000005149211	23-072-004-00810-0001	OLIVAR	S		0,52		0,52	0,52
1700000005149212	23-072-007-00741-0002	OLIVAR	S		0,56		0,56	0,56
1700000005149213	23-072-007-00290-0001	OLIVAR	S		1,93		1,93	1,93

**INCIDENCIAS****INCIDENCIA DESCRIPCIÓN**

74018	Productor que no es agricultor a título principal, según los datos del ejercicio fiscal n-1 y seguridad socia.
74053	Importe inferior a 100 Euros

(1) Con incidencias que retienen pago o deniegan el expediente.

(2) Se calcula sobre superficie declarada admisible.

(3) Aplicación del artículo 16 bis del RD 147/2023.

(4) Expediente con algunos recintos de pastos permanentes ubicados en espacios protegidos donde la carga ganadera mínima será 0,1 UGM/ha.

Puede verificar la integridad de una copia de este documento mediante la lectura del código QR adjunto o mediante el acceso a la dirección <https://ws050.juntadeandalucia.es/verificarFirma> indicando el código de VERIFICACIÓN

FIRMADO POR	RAQUEL MARIA ESPIN CRESPO	17/10/2024
VERIFICACIÓN	Pk2jmWSPEJNMB623FQZ8JEKDMKEPRE	PÁG. 3871/4804



**APELLIDOS Y NOMBRE / RAZÓN SOCIAL**

PASTRANA LATORRE ANTONIO

**NIF**

\*\*\*\*7041\*

**EXPEDIENTE**

1173193

**RESOLUCIÓN**

DENEGACIÓN DE LA AYUDA

**DATOS DE MANTENIMIENTO UNIDADES****GRUPO DE PAGO**

ZONAS DE MONTAÑA

**Sup. Dec.  
Admisible**

0,24

**Sup.  
Resuelta**

0,24

**Sobredecl.**

0,00

**% Sobredecl.**

0,00

**RESUMEN DE PAGOS****IMPORTE ( Euros )**

	RESUELTO	FEADER	MAPA	CAPADR
A pagar	0,00	0,00	0,00	0,00

**APLICACIÓN DE REDUCCIONES Y PENALIZACIONES (%)**

Criterios de subvencionabilidad (1)	Presentación tardía	Omisión declaración	Condicionalidad
100,00	0,00	0,00	0,00

**IMPORTE ( Euros )**

Calculado(2)	Reducción	Penalización	Reducción Penalización (3)	Penalización adicional	Resuelto	FEADER	MAPA	CAPADR
22,32 €	0,00 €	0,00 €	0,00 €	0,00 €	0,00 €	0,00 €	0,00 €	0,00 €
Importe Unitario:	93,00 €	Nuevo Importe Unitario:	93,00 €					

**RECINTOS PROPUESTOS**

REF.	REFERENCIA SIGPAC	CULTIVO	S/R	USO SIGPAC	Sup. Dec. admisible	Sup. Campo	Sup. Determ.	Sup. Resuelta
-1219593	23-053-006-09004-0003	OLIVAR	R		0,03		0,03	0,03
4166319	23-053-004-00140-0001	OLIVAR	R		0,21		0,21	0,21

**INCIDENCIAS****INCIDENCIA DESCRIPCIÓN**

74053 Importe inferior a 100 Euros

(1) Con incidencias que retienen pago o deniegan el expediente.

(2) Se calcula sobre superficie declarada admisible.

(3) Aplicación del artículo 16 bis del RD 147/2023.

(4) Expediente con algunos recintos de pastos permanentes ubicados en espacios protegidos donde la carga ganadera mínima será 0,1 UGM/ha.

Puede verificar la integridad de una copia de este documento mediante la lectura del código QR adjunto o mediante el acceso a la dirección <https://ws050.juntadeandalucia.es/verificarFirma> indicando el código de VERIFICACIÓN

FIRMADO POR

RAQUEL MARIA ESPIN CRESPO

17/10/2024

VERIFICACIÓN

Pk2jmWSPEJNMB623FQZ8JEKDMKEPRE

PÁG. 3872/4804





**APELLIDOS Y NOMBRE / RAZÓN SOCIAL**

PATIÑO FERNANDEZ MARIA DOLORES

**NIF**

\*\*\*\*2754\*

**EXPEDIENTE**

1283211

**RESOLUCIÓN**

DENEGACIÓN DE LA AYUDA

**DATOS DE MANTENIMIENTO UNIDADES****GRUPO DE PAGO**

ZONAS DE MONTAÑA

**Sup. Dec.  
Admisible**

0,00

**Sup.  
Resuelta**

0,00

**Sobredecl.**

0,00

**% Sobredecl.**

0,00

**RESUMEN DE PAGOS****IMPORTE ( Euros )**

	<u>RESUELTO</u>	<u>FEADER</u>	<u>MAPA</u>	<u>CAPADR</u>
A pagar	0,00	0,00	0,00	0,00

**APLICACIÓN DE REDUCCIONES Y PENALIZACIONES (%)**

<u>Criterios de subvencionabilidad (1)</u>	<u>Presentación tardía</u>	<u>Omisión declaración</u>	<u>Condicionalidad</u>
100,00	0,00	0,00	0,00

**IMPORTE ( Euros )**

<u>Calculado(2)</u>	<u>Reducción</u>	<u>Penalización</u>	<u>Reducción Penalización (3)</u>	<u>Penalización adicional</u>	<u>Resuelto</u>	<u>FEADER</u>	<u>MAPA</u>	<u>CAPADR</u>
0,00 €	0,00 €	0,00 €	0,00 €	0,00 €	0,00 €	0,00 €	0,00 €	0,00 €
<u>Importe Unitario:</u>	93,00 €	<u>Nuevo Importe Unitario:</u>	0,00 €					

(1) Con incidencias que retienen pago o deniegan el expediente.

(2) Se calcula sobre superficie declarada admisible.

(3) Aplicación del artículo 16 bis del RD 147/2023.

(4) Expediente con algunos recintos de pastos permanentes ubicados en espacios protegidos donde la carga ganadera mínima será 0,1 UGM/ha.

Puede verificar la integridad de una copia de este documento mediante la lectura del código QR adjunto o mediante el acceso a la dirección <https://ws050.juntadeandalucia.es/verificarFirma> indicando el código de VERIFICACIÓN

FIRMADO POR

RAQUEL MARIA ESPIN CRESPO

17/10/2024

VERIFICACIÓN

Pk2jmWSPEJNMB623FQZ8JEKDMKEPRE

PÁG. 3873/4804



**RECINTOS PROPUESTOS**

REF.	REFERENCIA SIGPAC	CULTIVO	S/R	USO SIGPAC	Sup. Dec. admisible	Sup. Campo	Sup. Determ.	Sup. Resulta
-1619276	23-078-010-00500-0003	PASTOS PERMANENTES DE 5 O MAS AÑOS	S		0,50		0,50	0,00
-1600462	23-078-010-00517-0002	NOGALES	S		0,02		0,02	0,02
-1600441	23-078-010-00510-0005	ALMENDROS	R		0,62		0,62	0,62
6913741	23-078-900-99000-9900	PASTOS PERMANENTES DE 5 O MAS AÑOS	S		168,07		168,07	152,12
6913752	23-078-010-00246-0001	OLIVAR	S		0,40		0,40	0,40
6913754	23-078-010-00254-0001	OLIVAR	S		0,41		0,41	0,41
6913769	23-078-010-00266-0001	OLIVAR	S		0,52		0,52	0,52
6913780	23-078-012-00355-0001	CEBADA	R		1,01		1,01	1,01
6913785	23-078-012-00360-0001	PASTOS PERMANENTES DE 5 O MAS AÑOS	S		3,17		3,17	0,00
6913792	23-078-012-00360-0002	CEBADA	R		0,62		0,62	0,00
6913798	23-078-012-00465-0001	PASTOS PERMANENTES DE 5 O MAS AÑOS	S		0,21		0,21	0,00
6913800	23-078-014-00071-0001	CEBADA	R		0,16		0,16	0,16
6913804	23-078-014-00097-0001	CEBADA	R		0,35		0,35	0,35
6913813	23-078-010-00257-0001	OLIVAR	S		0,86		0,86	0,86
6913816	23-078-010-00263-0003	PASTOS PERMANENTES DE 5 O MAS AÑOS	S		0,18		0,18	0,00
6913826	23-078-010-00484-0001	PASTOS PERMANENTES DE 5 O MAS AÑOS	S		0,03		0,03	0,00
6913828	23-078-010-00484-0002	PASTOS PERMANENTES DE 5 O MAS AÑOS	S		0,06		0,06	0,00
6913830	23-078-010-00507-0001	CEBADA	R		0,02		0,02	0,00
6913838	23-078-010-00510-0003	ALMENDROS	R		0,86		0,86	0,86
6913897	23-078-010-00523-0001	PASTOS PERMANENTES DE 5 O MAS AÑOS	S		0,13		0,13	0,00
6913904	23-078-010-00525-0001	PASTOS PERMANENTES DE 5 O MAS AÑOS	S		0,66		0,66	0,00
6928248	23-078-010-00517-0003	PASTOS PERMANENTES DE 5 O MAS AÑOS	S		0,12		0,12	0,12
6928249	23-078-010-00496-0002	PASTOS DE MENOS DE 5 AÑOS	S		0,26		0,26	0,26
6928250	23-078-010-00498-0001	PASTOS PERMANENTES DE 5 O MAS AÑOS	S		0,95		0,95	0,95
6928251	23-078-010-01015-0001	BARBECHO TRADICIONAL	R		0,05		0,05	0,05
6928252	23-078-010-00497-0002	PASTOS PERMANENTES DE 5 O MAS AÑOS	S		0,06		0,06	0,06
6928253	23-078-010-00495-0002	PASTOS PERMANENTES DE 5 O MAS AÑOS	S		0,42		0,42	0,42
6928254	23-078-010-00498-0007	PASTOS PERMANENTES DE 5 O MAS AÑOS	S		0,07		0,07	0,07
6928255	23-078-010-01017-0001	PASTOS PERMANENTES DE 5 O MAS AÑOS	S		0,07		0,07	0,07
6928256	23-078-010-00499-0002	PASTOS PERMANENTES DE 5 O MAS AÑOS	S		0,33		0,33	0,33
6928257	23-078-010-00508-0001	BARBECHO TRADICIONAL	R		0,05		0,05	0,05
6928258	23-078-010-00500-0002	BARBECHO TRADICIONAL	S		0,09		0,09	0,09
6928260	23-078-010-00509-0001	BARBECHO TRADICIONAL	R		0,04		0,04	0,04
6928261	23-078-010-00510-0004	ALMENDROS	S		0,05		0,05	0,05
6928262	23-078-010-00510-0002	BARBECHO TRADICIONAL	R		1,45		1,45	1,45
6956847	23-078-016-00008-0001	AVENA	S		2,97		2,97	2,97
6956864	23-078-020-20028-0006	PASTOS PERMANENTES DE 5 O MAS AÑOS	S		6,75		6,75	0,00

**INCIDENCIAS****INCIDENCIA DESCRIPCIÓN**

- 231 Recinto ficticio comunal declarado cuya superficie de cruce total supera la superficie total definida por la Autoridad gestora para ese recinto.  
Recinto:23-078-900-99000-99001 Cultivo:62000 PASTOS PERMANENTES DE 5 O MAS AÑOS-SIN VARIEDAD Secano
- 232 Superficie de cruce en recinto ficticio comunal, mayor que superficie asignada neta resultante del reparto del ficticio comunal.  
Recinto:23-078-900-99000-99001 Cultivo:62000 PASTOS PERMANENTES DE 5 O MAS AÑOS-SIN VARIEDAD Secano Diferencia penalizable (Hectáreas):15,95
- 242 Recinto pendiente de acreditación de titularidad.  
Recinto:23-078-020-20028-00006 Cultivo:62000 PASTOS PERMANENTES DE 5 O MAS AÑOS-SIN VARIEDAD Secano
- 3790 Recinto declarado inactivo  
Recinto:23-078-010-00263-00003 Cultivo: -  
Recinto:23-078-010-00484-00001 Cultivo: -  
Recinto:23-078-010-00484-00002 Cultivo: -  
Recinto:23-078-010-00500-00003 Cultivo: -

(1) Con incidencias que retienen pago o deniegan el expediente.

(2) Se calcula sobre superficie declarada admisible.

(3) Aplicación del artículo 16 bis del RD 147/2023.

(4) Expediente con algunos recintos de pastos permanentes ubicados en espacios protegidos donde la carga ganadera mínima será 0,1 UGM/ha.

Puede verificar la integridad de una copia de este documento mediante la lectura del código QR adjunto o mediante el acceso a la dirección <https://ws050.juntadeandalucia.es/verificarFirma> indicando el código de VERIFICACIÓN

FIRMADO POR

RAQUEL MARIA ESPIN CRESPO

17/10/2024

VERIFICACIÓN

Pk2jmWSPEJNMB623FQZ8JEKDMKEPRE

PÁG. 3874/4804



**INCIDENCIAS****INCIDENCIA DESCRIPCIÓN**

	Recinto:23-078-010-00507-00001 Cultivo: -
	Recinto:23-078-010-00523-00001 Cultivo: -
	Recinto:23-078-010-00525-00001 Cultivo: -
	Recinto:23-078-012-00360-00001 Cultivo: -
	Recinto:23-078-012-00465-00001 Cultivo: -
3972	Recinto ficticio del que forma parte un recinto real cuyo identificativo presenta errores en las Declaraciones de pastos. Recinto:23-078-900-99000-99001 Cultivo: -
4272	Verifica que las líneas de declaración de las Solicitudes Únicas no tienen solapes con la capa de Retroactividad Gráfica (ambas de la misma campaña) a nivel de expediente/línea de declaración gráfica de la solicitud. Recinto:23-078-012-00360-00002 Cultivo: - Agregado de la referencia del recinto.:0 Zona de la referencia del recinto.:0 Superficie solapada.:0,2 Id. Incid.:98037772
8200	Control por Monitorización con resultado no admisible Recinto:23-078-012-00360-00002 Cultivo:5000 CEBADA-SIN VARIEDAD
74018	Productor que no es agricultor a título principal, según los datos del ejercicio fiscal n-1 y seguridad socia.
74053	Importe inferior a 100 Euros

**Incidencias de carga ganadera****INCIDENCIA DESCRIPCIÓN**

232	Superficie de cruce en recinto ficticio comunal, mayor que superficie asignada neta resultante del reparto del ficticio comunal. Recinto:23-078-900-99000-99001 Cultivo:62000 PASTOS PERMANENTES DE 5 O MAS AÑOS-SIN VARIEDAD Secano Diferencia penalizable (Hectáreas):15,95
242	Recinto pendiente de acreditación de titularidad. Recinto:23-078-020-20028-00006 Cultivo:62000 PASTOS PERMANENTES DE 5 O MAS AÑOS-SIN VARIEDAD Secano
3790	Recinto declarado inactivo Recinto:23-078-010-00500-00003 Cultivo: - Recinto:23-078-012-00360-00001 Cultivo: - Recinto:23-078-012-00465-00001 Cultivo: - Recinto:23-078-010-00263-00003 Cultivo: - Recinto:23-078-010-00484-00001 Cultivo: - Recinto:23-078-010-00484-00002 Cultivo: - Recinto:23-078-010-00523-00001 Cultivo: - Recinto:23-078-010-00525-00001 Cultivo: -
86128	Recinto de Forrajeras que no ha contabilizado para Carga Ganadera por no tener una explotación válida para el cálculo de la Carga Ganadera Recinto:23-078-900-99000-99001 Cultivo:62 PASTOS PERMANENTES DE 5 O MAS AÑOS-
86131	Recinto superficie forrajera con explotación ganadera según VAG que en REGA no tiene clasificación zootécnica permitida. Recinto:23-078-900-99000-99001 Cultivo:62000 PASTOS PERMANENTES DE 5 O MAS AÑOS-SIN VARIEDAD Secano Explotacion:ES239040001001
86132	Recinto superficie forrajera que no realiza la actividad de producción de pastoreo. Recinto:23-078-010-01015-00001 Cultivo:20000 BARBECHO TRADICIONAL-SIN VARIEDAD Regadío Recinto:23-078-010-00508-00001 Cultivo:20000 BARBECHO TRADICIONAL-SIN VARIEDAD Regadío Recinto:23-078-010-00500-00002 Cultivo:20000 BARBECHO TRADICIONAL-SIN VARIEDAD Secano Recinto:23-078-010-00509-00001 Cultivo:20000 BARBECHO TRADICIONAL-SIN VARIEDAD Regadío Recinto:23-078-010-00510-00002 Cultivo:20000 BARBECHO TRADICIONAL-SIN VARIEDAD Regadío

(1) Con incidencias que retienen pago o deniegan el expediente.

(2) Se calcula sobre superficie declarada admisible.

(3) Aplicación del artículo 16 bis del RD 147/2023.

(4) Expediente con algunos recintos de pastos permanentes ubicados en espacios protegidos donde la carga ganadera mínima será 0,1 UGM/ha.

Puede verificar la integridad de una copia de este documento mediante la lectura del código QR adjunto o mediante el acceso a la dirección <https://ws050.juntadeandalucia.es/verificarFirma> indicando el código de VERIFICACIÓN

FIRMADO POR

RAQUEL MARIA ESPIN CRESPO

17/10/2024

VERIFICACIÓN

Pk2jmWSPEJNMB623FQZ8JEKDMKEPRE

PÁG. 3875/4804



**APELLIDOS Y NOMBRE / RAZÓN SOCIAL**

PATIÑO FUENTES JOSE EDUARDO

**NIF**

\*\*\*\*5102\*

**EXPEDIENTE**

1227227

**RESOLUCIÓN**

DENEGACIÓN DE LA AYUDA

**DATOS DE MANTENIMIENTO UNIDADES****GRUPO DE PAGO**

ZONAS DE MONTAÑA

**Sup. Dec.  
Admisible**

16,42

**Sup.  
Resuelta**

0,46

**Sobredecl.**

15,96

**% Sobredecl.**

97,20

**RESUMEN DE PAGOS****IMPORTE ( Euros )**

	<b>RESUELTO</b>	<b>FEADER</b>	<b>MAPA</b>	<b>CAPADR</b>
A pagar	0,00	0,00	0,00	0,00

**APLICACIÓN DE REDUCCIONES Y PENALIZACIONES (%)**

<b>Crterios de subvencionabilidad (1)</b>	<b>Presentación tardía</b>	<b>Omisión declaración</b>	<b>Condicionalidad</b>
100,00	0,00	0,00	0,00

**IMPORTE ( Euros )**

Calculado(2)	Reducción	Penalización	Reducción Penalización (3)	Penalización adicional	Resuelto	FEADER	MAPA	CAPADR
1.500,65 €	1.458,61 €	42,04 €	0,00 €	1.458,61 €	0,00 €	0,00 €	0,00 €	0,00 €
<b>Importe Unitario:</b>	93,00 €	<b>Nuevo Importe Unitario:</b>	91,39 €					

(1) Con incidencias que retienen pago o deniegan el expediente.

(2) Se calcula sobre superficie declarada admisible.

(3) Aplicación del artículo 16 bis del RD 147/2023.

(4) Expediente con algunos recintos de pastos permanentes ubicados en espacios protegidos donde la carga ganadera mínima será 0,1 UGM/ha.

Puede verificar la integridad de una copia de este documento mediante la lectura del código QR adjunto o mediante el acceso a la dirección <https://ws050.juntadeandalucia.es/verificarFirma> indicando el código de VERIFICACIÓN

FIRMADO POR

RAQUEL MARIA ESPIN CRESPO

17/10/2024

VERIFICACIÓN

Pk2jmWSPEJNMB623FQZ8JEKDMKEPRE

PÁG. 3876/4804



**RECINTOS PROPUESTOS**

REF.	REFERENCIA SIGPAC	CULTIVO	S/R	USO SIGPAC	Sup. Dec. admisible	Sup. Campo	Sup. Determ.	Sup. Resuelta
-1629850	23-016-003-00480-0003	PASTOS PERMANENTES DE 5 O MAS AÑOS	S		2,58		2,58	0,00
-1629845	23-016-003-00482-0001	PASTOS PERMANENTES DE 5 O MAS AÑOS	S		0,00		0,00	0,00
-1629818	23-016-002-00087-0002	PASTOS PERMANENTES DE 5 O MAS AÑOS	S		0,00		0,00	0,00
4637930	23-078-014-00155-0001	TRIGO DURO	R		0,37		0,37	0,00
4638285	23-078-013-00112-0001	PASTOS DE MENOS DE 5 AÑOS	S		0,08		0,08	0,00
4638344	23-078-014-00085-0001	CEBADA	R		0,11		0,11	0,00
5123278	23-078-014-00053-0001	ALFALFA	R		0,22		0,22	0,00
5123281	23-078-014-00054-0001	ALFALFA	R		0,16		0,16	0,16
5337184	23-078-014-00281-0001	PASTOS DE MENOS DE 5 AÑOS	R		0,46		0,46	0,00
6930657	23-078-014-00244-0002	CEBADA	R		0,05		0,05	0,00
6930716	23-078-014-00283-0002	CEBADA	R		0,31		0,31	0,00
6930717	23-078-014-00261-0001	CEBADA	R		0,06		0,06	0,00
6930718	23-078-014-00260-0001	CEBADA	R		0,17		0,17	0,00
6930719	23-078-014-00602-0001	CEBADA	R		0,16		0,16	0,00
6930720	23-078-014-00600-0001	CEBADA	R		0,14		0,14	0,00
6930721	23-078-014-00488-0001	CEBADA	R		0,24		0,24	0,00
6930722	23-078-014-00250-0001	CEBADA	R		0,05		0,05	0,00
6930723	23-078-014-00190-0001	CEBADA	R		0,30		0,30	0,00
6930725	23-078-014-00251-0001	CEBADA	R		0,07		0,07	0,00
6930726	23-078-014-00252-0001	CEBADA	R		0,10		0,10	0,00
6930727	23-078-014-00259-0001	CEBADA	R		0,12		0,12	0,00
6930728	23-078-014-00258-0001	CEBADA	R		0,15		0,15	0,00
6930740	23-078-014-00061-0001	PASTOS DE MENOS DE 5 AÑOS	R		0,38		0,38	0,00
6930761	23-078-014-00503-0001	AVENA	R		0,29		0,29	0,00
6934875	23-078-013-00669-0002	MELOCOTONEROS	S		1,26		1,26	0,00
1700000005294339	23-078-012-00683-0002	AVENA	R		0,24		0,24	0,00
1700000005294341	23-078-014-00115-0001	PASTOS DE MENOS DE 5 AÑOS	R		0,15		0,15	0,00
1700000005294342	23-078-012-00363-0002	CEBADA	R		0,17		0,17	0,00
1700000005294344	23-078-012-00384-0001	CEBADA	R		0,75		0,75	0,00
1700000005294345	23-078-014-00276-0001	CEBADA	R		0,15		0,15	0,00
1700000005294346	23-078-012-00787-0001	CEBADA	R		1,17		1,17	0,00
1700000005294348	23-078-014-00187-0001	CEBADA	R		0,14		0,14	0,00
1700000005294350	23-078-012-00193-0002	CEBADA	R		0,98		0,98	0,00
1700000005294352	23-078-014-00125-0003	AVENA	R		0,49		0,49	0,00
1700000005294353	23-078-014-00277-0001	PASTOS DE MENOS DE 5 AÑOS	R		0,15		0,15	0,00
1700000005294354	23-078-014-00279-0002	PASTOS DE MENOS DE 5 AÑOS	R		0,44		0,44	0,00
1700000005294355	23-078-014-00290-0001	CEBADA	R		0,58		0,58	0,00
1700000005294356	23-078-012-00466-0001	CEBADA	R		0,26		0,26	0,00
1700000005294357	23-078-012-00507-0001	CEBADA	R		0,21		0,21	0,00
1700000005294358	23-078-014-00514-0001	AVENA	R		0,31		0,31	0,00
1700000005294359	23-078-012-00470-0001	CEBADA	R		0,59		0,59	0,00
1700000005294360	23-078-012-00506-0001	CEBADA	R		0,41		0,41	0,00
1700000005294362	23-078-014-00337-0001	PASTOS DE MENOS DE 5 AÑOS	R		0,30		0,30	0,30
1700000005294363	23-078-012-00524-0001	CEBADA	R		0,27		0,27	0,00
1700000005294365	23-078-014-00315-0001	CEBADA	R		0,65		0,65	0,00
1700000005294367	23-078-013-00660-0001	CEBADA	S		0,18		0,18	0,00

**INCIDENCIAS****INCIDENCIA DESCRIPCIÓN**

242 Recinto pendiente de acreditación de titularidad.

Recinto:23-016-002-00087-00001 Cultivo:62000 PASTOS PERMANENTES DE 5 O MAS AÑOS-SIN VARIEDAD Secano

Recinto:23-016-002-00087-00002 Cultivo:62000 PASTOS PERMANENTES DE 5 O MAS AÑOS-SIN VARIEDAD Secano

(1) Con incidencias que retienen pago o deniegan el expediente.

(2) Se calcula sobre superficie declarada admisible.

(3) Aplicación del artículo 16 bis del RD 147/2023.

(4) Expediente con algunos recintos de pastos permanentes ubicados en espacios protegidos donde la carga ganadera mínima será 0,1 UGM/ha.

Puede verificar la integridad de una copia de este documento mediante la lectura del código QR adjunto o mediante el acceso a la dirección <https://ws050.juntadeandalucia.es/verificarFirma> indicando el código de VERIFICACIÓN

FIRMADO POR

RAQUEL MARIA ESPIN CRESPO

17/10/2024

VERIFICACIÓN

Pk2jmWSPEJNMB623FQZ8JEKDMKEPRE

PÁG. 3877/4804





**INCIDENCIAS**

**INCIDENCIA DESCRIPCIÓN**

Recinto:23-016-002-00105-00009	Cultivo:62000	PASTOS PERMANENTES DE 5 O MAS AÑOS-SIN VARIEDAD	Secano
Recinto:23-016-002-00107-00002	Cultivo:62000	PASTOS PERMANENTES DE 5 O MAS AÑOS-SIN VARIEDAD	Secano
Recinto:23-016-002-00109-00003	Cultivo:62000	PASTOS PERMANENTES DE 5 O MAS AÑOS-SIN VARIEDAD	Secano
Recinto:23-016-002-00110-00008	Cultivo:62000	PASTOS PERMANENTES DE 5 O MAS AÑOS-SIN VARIEDAD	Secano
Recinto:23-016-002-00111-00002	Cultivo:62000	PASTOS PERMANENTES DE 5 O MAS AÑOS-SIN VARIEDAD	Secano
Recinto:23-016-002-00263-00001	Cultivo:62000	PASTOS PERMANENTES DE 5 O MAS AÑOS-SIN VARIEDAD	Secano
Recinto:23-016-002-00264-00009	Cultivo:62000	PASTOS PERMANENTES DE 5 O MAS AÑOS-SIN VARIEDAD	Secano
Recinto:23-016-002-00265-00011	Cultivo:62000	PASTOS PERMANENTES DE 5 O MAS AÑOS-SIN VARIEDAD	Secano
Recinto:23-016-002-00373-00001	Cultivo:62000	PASTOS PERMANENTES DE 5 O MAS AÑOS-SIN VARIEDAD	Secano
Recinto:23-016-003-00480-00001	Cultivo:62000	PASTOS PERMANENTES DE 5 O MAS AÑOS-SIN VARIEDAD	Secano
Recinto:23-016-003-00480-00003	Cultivo:62000	PASTOS PERMANENTES DE 5 O MAS AÑOS-SIN VARIEDAD	Secano
Recinto:23-016-003-00481-00001	Cultivo:62000	PASTOS PERMANENTES DE 5 O MAS AÑOS-SIN VARIEDAD	Secano
Recinto:23-016-003-00482-00001	Cultivo:62000	PASTOS PERMANENTES DE 5 O MAS AÑOS-SIN VARIEDAD	Secano
Recinto:23-016-003-00483-00001	Cultivo:62000	PASTOS PERMANENTES DE 5 O MAS AÑOS-SIN VARIEDAD	Secano
Recinto:23-016-003-00484-00001	Cultivo:62000	PASTOS PERMANENTES DE 5 O MAS AÑOS-SIN VARIEDAD	Secano
Recinto:23-016-003-00485-00005	Cultivo:62000	PASTOS PERMANENTES DE 5 O MAS AÑOS-SIN VARIEDAD	Secano
Recinto:23-016-003-00486-00001	Cultivo:62000	PASTOS PERMANENTES DE 5 O MAS AÑOS-SIN VARIEDAD	Secano
Recinto:23-016-003-00552-00001	Cultivo:62000	PASTOS PERMANENTES DE 5 O MAS AÑOS-SIN VARIEDAD	Secano
Recinto:23-016-003-00555-00001	Cultivo:62000	PASTOS PERMANENTES DE 5 O MAS AÑOS-SIN VARIEDAD	Secano
Recinto:23-016-003-00621-00001	Cultivo:62000	PASTOS PERMANENTES DE 5 O MAS AÑOS-SIN VARIEDAD	Secano
Recinto:23-016-003-00649-00005	Cultivo:62000	PASTOS PERMANENTES DE 5 O MAS AÑOS-SIN VARIEDAD	Secano
Recinto:23-016-004-00186-00001	Cultivo:62000	PASTOS PERMANENTES DE 5 O MAS AÑOS-SIN VARIEDAD	Secano
Recinto:23-016-004-00187-00001	Cultivo:62000	PASTOS PERMANENTES DE 5 O MAS AÑOS-SIN VARIEDAD	Secano
Recinto:23-016-004-00190-00001	Cultivo:62000	PASTOS PERMANENTES DE 5 O MAS AÑOS-SIN VARIEDAD	Secano
Recinto:23-016-004-00191-00001	Cultivo:62000	PASTOS PERMANENTES DE 5 O MAS AÑOS-SIN VARIEDAD	Secano
Recinto:23-016-004-00192-00001	Cultivo:62000	PASTOS PERMANENTES DE 5 O MAS AÑOS-SIN VARIEDAD	Secano
Recinto:23-016-004-00193-00001	Cultivo:62000	PASTOS PERMANENTES DE 5 O MAS AÑOS-SIN VARIEDAD	Secano
Recinto:23-016-004-00194-00001	Cultivo:62000	PASTOS PERMANENTES DE 5 O MAS AÑOS-SIN VARIEDAD	Secano
Recinto:23-016-004-00195-00001	Cultivo:62000	PASTOS PERMANENTES DE 5 O MAS AÑOS-SIN VARIEDAD	Secano
Recinto:23-016-004-00196-00001	Cultivo:62000	PASTOS PERMANENTES DE 5 O MAS AÑOS-SIN VARIEDAD	Secano
Recinto:23-016-004-00197-00001	Cultivo:62000	PASTOS PERMANENTES DE 5 O MAS AÑOS-SIN VARIEDAD	Secano
Recinto:23-016-004-00198-00001	Cultivo:62000	PASTOS PERMANENTES DE 5 O MAS AÑOS-SIN VARIEDAD	Secano
Recinto:23-016-004-00199-00001	Cultivo:62000	PASTOS PERMANENTES DE 5 O MAS AÑOS-SIN VARIEDAD	Secano
Recinto:23-016-004-00200-00001	Cultivo:62000	PASTOS PERMANENTES DE 5 O MAS AÑOS-SIN VARIEDAD	Secano
Recinto:23-078-012-00193-00002	Cultivo:5000	CEBADA-SIN VARIEDAD	Regadío
Recinto:23-078-012-00363-00002	Cultivo:5000	CEBADA-SIN VARIEDAD	Regadío
Recinto:23-078-012-00384-00001	Cultivo:5000	CEBADA-SIN VARIEDAD	Regadío
Recinto:23-078-012-00466-00001	Cultivo:5000	CEBADA-SIN VARIEDAD	Regadío
Recinto:23-078-012-00470-00001	Cultivo:5000	CEBADA-SIN VARIEDAD	Regadío
Recinto:23-078-012-00506-00001	Cultivo:5000	CEBADA-SIN VARIEDAD	Regadío
Recinto:23-078-012-00507-00001	Cultivo:5000	CEBADA-SIN VARIEDAD	Regadío
Recinto:23-078-012-00524-00001	Cultivo:5000	CEBADA-SIN VARIEDAD	Regadío
Recinto:23-078-012-00683-00002	Cultivo:8001	AVENA-CIVADA NEGRA	Regadío
Recinto:23-078-012-00787-00001	Cultivo:5000	CEBADA-SIN VARIEDAD	Regadío
Recinto:23-078-013-00112-00001	Cultivo:63000	PASTOS DE MENOS DE 5 AÑOS-SIN VARIEDAD	Secano
Recinto:23-078-013-00660-00001	Cultivo:5000	CEBADA-SIN VARIEDAD	Secano
Recinto:23-078-013-00669-00002	Cultivo:105003	MELOCOTONEROS-ADRIATICA	Secano
Recinto:23-078-014-00053-00001	Cultivo:60000	ALFALFA-SIN VARIEDAD	Regadío
Recinto:23-078-014-00061-00001	Cultivo:63000	PASTOS DE MENOS DE 5 AÑOS-SIN VARIEDAD	Regadío
Recinto:23-078-014-00085-00001	Cultivo:5000	CEBADA-SIN VARIEDAD	Regadío
Recinto:23-078-014-00115-00001	Cultivo:63000	PASTOS DE MENOS DE 5 AÑOS-SIN VARIEDAD	Regadío
Recinto:23-078-014-00125-00003	Cultivo:8001	AVENA-CIVADA NEGRA	Regadío
Recinto:23-078-014-00155-00001	Cultivo:3324	TRIGO DURO-BONIDURO	Regadío
Recinto:23-078-014-00187-00001	Cultivo:5000	CEBADA-SIN VARIEDAD	Regadío
Recinto:23-078-014-00190-00001	Cultivo:5000	CEBADA-SIN VARIEDAD	Regadío
Recinto:23-078-014-00244-00002	Cultivo:5000	CEBADA-SIN VARIEDAD	Regadío
Recinto:23-078-014-00250-00001	Cultivo:5000	CEBADA-SIN VARIEDAD	Regadío

(1) Con incidencias que retienen pago o deniegan el expediente.

(2) Se calcula sobre superficie declarada admisible.

(3) Aplicación del artículo 16 bis del RD 147/2023.

(4) Expediente con algunos recintos de pastos permanentes ubicados en espacios protegidos donde la carga ganadera mínima será 0,1 UGM/ha.

Puede verificar la integridad de una copia de este documento mediante la lectura del código QR adjunto o mediante el acceso a la dirección <https://ws050.juntadeandalucia.es/verificarFirma> indicando el código de VERIFICACIÓN

FIRMADO POR	RAQUEL MARIA ESPIN CRESPO	17/10/2024	
VERIFICACIÓN	Pk2jmWSPEJNMB623FQZ8JEKDMKEPRE	PÁG. 3878/4804	



**INCIDENCIAS**

**INCIDENCIA DESCRIPCIÓN**

	Recinto:23-078-014-00251-00001	Cultivo:5000	CEBADA-SIN VARIEDAD	Regadío
	Recinto:23-078-014-00252-00001	Cultivo:5000	CEBADA-SIN VARIEDAD	Regadío
	Recinto:23-078-014-00258-00001	Cultivo:5000	CEBADA-SIN VARIEDAD	Regadío
	Recinto:23-078-014-00259-00001	Cultivo:5000	CEBADA-SIN VARIEDAD	Regadío
	Recinto:23-078-014-00260-00001	Cultivo:5000	CEBADA-SIN VARIEDAD	Regadío
	Recinto:23-078-014-00261-00001	Cultivo:5000	CEBADA-SIN VARIEDAD	Regadío
	Recinto:23-078-014-00276-00001	Cultivo:5000	CEBADA-SIN VARIEDAD	Regadío
	Recinto:23-078-014-00277-00001	Cultivo:63000	PASTOS DE MENOS DE 5 AÑOS-SIN VARIEDAD	Regadío
	Recinto:23-078-014-00279-00002	Cultivo:63000	PASTOS DE MENOS DE 5 AÑOS-SIN VARIEDAD	Regadío
	Recinto:23-078-014-00281-00001	Cultivo:63000	PASTOS DE MENOS DE 5 AÑOS-SIN VARIEDAD	Regadío
	Recinto:23-078-014-00283-00002	Cultivo:5000	CEBADA-SIN VARIEDAD	Regadío
	Recinto:23-078-014-00290-00001	Cultivo:5000	CEBADA-SIN VARIEDAD	Regadío
	Recinto:23-078-014-00315-00001	Cultivo:5000	CEBADA-SIN VARIEDAD	Regadío
	Recinto:23-078-014-00488-00001	Cultivo:5000	CEBADA-SIN VARIEDAD	Regadío
	Recinto:23-078-014-00503-00001	Cultivo:8000	AVENA-SIN VARIEDAD	Regadío
	Recinto:23-078-014-00514-00001	Cultivo:8001	AVENA-CIVADA NEGRA	Regadío
	Recinto:23-078-014-00600-00001	Cultivo:5000	CEBADA-SIN VARIEDAD	Regadío
	Recinto:23-078-014-00602-00001	Cultivo:5000	CEBADA-SIN VARIEDAD	Regadío
3790	Recinto declarado inactivo			
	Recinto:23-016-002-00087-00002	Cultivo: -		
	Recinto:23-016-003-00480-00003	Cultivo: -		
	Recinto:23-016-003-00482-00001	Cultivo: -		
	Recinto:23-078-013-00669-00002	Cultivo: -		
	Recinto:23-078-014-00061-00001	Cultivo: -		
	Recinto:23-078-014-00190-00001	Cultivo: -		
	Recinto:23-078-014-00244-00002	Cultivo: -		
	Recinto:23-078-014-00250-00001	Cultivo: -		
	Recinto:23-078-014-00251-00001	Cultivo: -		
	Recinto:23-078-014-00252-00001	Cultivo: -		
	Recinto:23-078-014-00258-00001	Cultivo: -		
	Recinto:23-078-014-00259-00001	Cultivo: -		
	Recinto:23-078-014-00260-00001	Cultivo: -		
	Recinto:23-078-014-00261-00001	Cultivo: -		
	Recinto:23-078-014-00283-00002	Cultivo: -		
	Recinto:23-078-014-00488-00001	Cultivo: -		
	Recinto:23-078-014-00503-00001	Cultivo: -		
	Recinto:23-078-014-00600-00001	Cultivo: -		
74053	Importe inferior a 100 Euros			
74336	Recinto con uso declarado o cultivo declarado NO válido			
	Recinto:23-016-002-00008-00001	Cultivo:62000	PASTOS PERMANENTES DE 5 O MAS AÑOS-SIN VARIEDAD	Secano Uso Siggpac:FO
	Recinto:23-016-002-00087-00001	Cultivo:62000	PASTOS PERMANENTES DE 5 O MAS AÑOS-SIN VARIEDAD	Secano Uso Siggpac:FO
	Recinto:23-016-002-00105-00009	Cultivo:62000	PASTOS PERMANENTES DE 5 O MAS AÑOS-SIN VARIEDAD	Secano Uso Siggpac:FO
	Recinto:23-016-002-00107-00002	Cultivo:62000	PASTOS PERMANENTES DE 5 O MAS AÑOS-SIN VARIEDAD	Secano Uso Siggpac:FO
	Recinto:23-016-002-00109-00003	Cultivo:62000	PASTOS PERMANENTES DE 5 O MAS AÑOS-SIN VARIEDAD	Secano Uso Siggpac:FO
	Recinto:23-016-002-00110-00008	Cultivo:62000	PASTOS PERMANENTES DE 5 O MAS AÑOS-SIN VARIEDAD	Secano Uso Siggpac:FO
	Recinto:23-016-002-00111-00002	Cultivo:62000	PASTOS PERMANENTES DE 5 O MAS AÑOS-SIN VARIEDAD	Secano Uso Siggpac:FO
	Recinto:23-016-002-00263-00001	Cultivo:62000	PASTOS PERMANENTES DE 5 O MAS AÑOS-SIN VARIEDAD	Secano Uso Siggpac:FO
	Recinto:23-016-002-00264-00009	Cultivo:62000	PASTOS PERMANENTES DE 5 O MAS AÑOS-SIN VARIEDAD	Secano Uso Siggpac:FO
	Recinto:23-016-002-00265-00011	Cultivo:62000	PASTOS PERMANENTES DE 5 O MAS AÑOS-SIN VARIEDAD	Secano Uso Siggpac:FO

(1) Con incidencias que retienen pago o deniegan el expediente.  
 (2) Se calcula sobre superficie declarada admisible.  
 (3) Aplicación del artículo 16 bis del RD 147/2023.  
 (4) Expediente con algunos recintos de pastos permanentes ubicados en espacios protegidos donde la carga ganadera mínima será 0,1 UGM/ha.

Puede verificar la integridad de una copia de este documento mediante la lectura del código QR adjunto o mediante el acceso a la dirección <https://ws050.juntadeandalucia.es/verificarFirma> indicando el código de VERIFICACIÓN

FIRMADO POR	RAQUEL MARIA ESPIN CRESPO	17/10/2024	
VERIFICACIÓN	Pk2jmWSPEJNMB623FQZ8JEKDMKEPRE	PÁG. 3879/4804	





**INCIDENCIAS**

**INCIDENCIA DESCRIPCIÓN**

Recinto:23-016-002-00373-00001	Cultivo:62000	PASTOS PERMANENTES DE 5 O MAS AÑOS-SIN VARIEDAD	Secano	Uso
Sigpac:FO				
Recinto:23-016-003-00480-00001	Cultivo:62000	PASTOS PERMANENTES DE 5 O MAS AÑOS-SIN VARIEDAD	Secano	Uso
Sigpac:FO				
Recinto:23-016-003-00481-00001	Cultivo:62000	PASTOS PERMANENTES DE 5 O MAS AÑOS-SIN VARIEDAD	Secano	Uso
Sigpac:FO				
Recinto:23-016-003-00483-00001	Cultivo:62000	PASTOS PERMANENTES DE 5 O MAS AÑOS-SIN VARIEDAD	Secano	Uso
Sigpac:FO				
Recinto:23-016-003-00484-00001	Cultivo:62000	PASTOS PERMANENTES DE 5 O MAS AÑOS-SIN VARIEDAD	Secano	Uso
Sigpac:FO				
Recinto:23-016-003-00485-00005	Cultivo:62000	PASTOS PERMANENTES DE 5 O MAS AÑOS-SIN VARIEDAD	Secano	Uso
Sigpac:FO				
Recinto:23-016-003-00486-00001	Cultivo:62000	PASTOS PERMANENTES DE 5 O MAS AÑOS-SIN VARIEDAD	Secano	Uso
Sigpac:FO				
Recinto:23-016-003-00552-00001	Cultivo:62000	PASTOS PERMANENTES DE 5 O MAS AÑOS-SIN VARIEDAD	Secano	Uso
Sigpac:FO				
Recinto:23-016-003-00555-00001	Cultivo:62000	PASTOS PERMANENTES DE 5 O MAS AÑOS-SIN VARIEDAD	Secano	Uso
Sigpac:FO				
Recinto:23-016-003-00621-00001	Cultivo:62000	PASTOS PERMANENTES DE 5 O MAS AÑOS-SIN VARIEDAD	Secano	Uso
Sigpac:FO				
Recinto:23-016-003-00649-00005	Cultivo:62000	PASTOS PERMANENTES DE 5 O MAS AÑOS-SIN VARIEDAD	Secano	Uso
Sigpac:FO				
Recinto:23-016-004-00186-00001	Cultivo:62000	PASTOS PERMANENTES DE 5 O MAS AÑOS-SIN VARIEDAD	Secano	Uso
Sigpac:FO				
Recinto:23-016-004-00187-00001	Cultivo:62000	PASTOS PERMANENTES DE 5 O MAS AÑOS-SIN VARIEDAD	Secano	Uso
Sigpac:FO				
Recinto:23-016-004-00189-00001	Cultivo:62000	PASTOS PERMANENTES DE 5 O MAS AÑOS-SIN VARIEDAD	Secano	Uso
Sigpac:FO				
Recinto:23-016-004-00190-00001	Cultivo:62000	PASTOS PERMANENTES DE 5 O MAS AÑOS-SIN VARIEDAD	Secano	Uso
Sigpac:FO				
Recinto:23-016-004-00191-00001	Cultivo:62000	PASTOS PERMANENTES DE 5 O MAS AÑOS-SIN VARIEDAD	Secano	Uso
Sigpac:FO				
Recinto:23-016-004-00192-00001	Cultivo:62000	PASTOS PERMANENTES DE 5 O MAS AÑOS-SIN VARIEDAD	Secano	Uso
Sigpac:FO				
Recinto:23-016-004-00193-00001	Cultivo:62000	PASTOS PERMANENTES DE 5 O MAS AÑOS-SIN VARIEDAD	Secano	Uso
Sigpac:FO				
Recinto:23-016-004-00194-00001	Cultivo:62000	PASTOS PERMANENTES DE 5 O MAS AÑOS-SIN VARIEDAD	Secano	Uso
Sigpac:FO				
Recinto:23-016-004-00195-00001	Cultivo:62000	PASTOS PERMANENTES DE 5 O MAS AÑOS-SIN VARIEDAD	Secano	Uso
Sigpac:FO				
Recinto:23-016-004-00196-00001	Cultivo:62000	PASTOS PERMANENTES DE 5 O MAS AÑOS-SIN VARIEDAD	Secano	Uso
Sigpac:FO				
Recinto:23-016-004-00197-00001	Cultivo:62000	PASTOS PERMANENTES DE 5 O MAS AÑOS-SIN VARIEDAD	Secano	Uso
Sigpac:FO				
Recinto:23-016-004-00198-00001	Cultivo:62000	PASTOS PERMANENTES DE 5 O MAS AÑOS-SIN VARIEDAD	Secano	Uso
Sigpac:FO				
Recinto:23-016-004-00199-00001	Cultivo:62000	PASTOS PERMANENTES DE 5 O MAS AÑOS-SIN VARIEDAD	Secano	Uso
Sigpac:FO				
Recinto:23-016-004-00200-00001	Cultivo:62000	PASTOS PERMANENTES DE 5 O MAS AÑOS-SIN VARIEDAD	Secano	Uso
Sigpac:FO				

**Incidencias de carga ganadera**

**INCIDENCIA DESCRIPCIÓN**

242	Recinto pendiente de acreditación de titularidad.
Recinto:23-016-004-00196-00001	Cultivo:62000 PASTOS PERMANENTES DE 5 O MAS AÑOS-SIN VARIEDAD Secano
Recinto:23-016-004-00197-00001	Cultivo:62000 PASTOS PERMANENTES DE 5 O MAS AÑOS-SIN VARIEDAD Secano
Recinto:23-016-004-00198-00001	Cultivo:62000 PASTOS PERMANENTES DE 5 O MAS AÑOS-SIN VARIEDAD Secano
Recinto:23-016-004-00193-00001	Cultivo:62000 PASTOS PERMANENTES DE 5 O MAS AÑOS-SIN VARIEDAD Secano
Recinto:23-016-004-00191-00001	Cultivo:62000 PASTOS PERMANENTES DE 5 O MAS AÑOS-SIN VARIEDAD Secano
Recinto:23-016-004-00186-00001	Cultivo:62000 PASTOS PERMANENTES DE 5 O MAS AÑOS-SIN VARIEDAD Secano
Recinto:23-016-004-00200-00001	Cultivo:62000 PASTOS PERMANENTES DE 5 O MAS AÑOS-SIN VARIEDAD Secano
Recinto:23-016-004-00192-00001	Cultivo:62000 PASTOS PERMANENTES DE 5 O MAS AÑOS-SIN VARIEDAD Secano
Recinto:23-016-004-00194-00001	Cultivo:62000 PASTOS PERMANENTES DE 5 O MAS AÑOS-SIN VARIEDAD Secano

(1) Con incidencias que retienen pago o deniegan el expediente.  
 (2) Se calcula sobre superficie declarada admisible.  
 (3) Aplicación del artículo 16 bis del RD 147/2023.  
 (4) Expediente con algunos recintos de pastos permanentes ubicados en espacios protegidos donde la carga ganadera mínima será 0,1 UGM/ha.

Puede verificar la integridad de una copia de este documento mediante la lectura del código QR adjunto o mediante el acceso a la dirección <https://ws050.juntadeandalucia.es/verificarFirma> indicando el código de VERIFICACIÓN

FIRMADO POR	RAQUEL MARIA ESPIN CRESPO	17/10/2024	
VERIFICACIÓN	Pk2jmWSPEJNMB623FQZ8JEKDMKEPRE	PÁG. 3880/4804	





	Recinto:23-016-003-00555-00001	Cultivo:62000	PASTOS PERMANENTES DE 5 O MAS AÑOS-SIN VARIEDAD	Secano
	Recinto:23-016-003-00486-00001	Cultivo:62000	PASTOS PERMANENTES DE 5 O MAS AÑOS-SIN VARIEDAD	Secano
	Recinto:23-016-003-00552-00001	Cultivo:62000	PASTOS PERMANENTES DE 5 O MAS AÑOS-SIN VARIEDAD	Secano
	Recinto:23-016-003-00649-00005	Cultivo:62000	PASTOS PERMANENTES DE 5 O MAS AÑOS-SIN VARIEDAD	Secano
	Recinto:23-016-003-00485-00005	Cultivo:62000	PASTOS PERMANENTES DE 5 O MAS AÑOS-SIN VARIEDAD	Secano
	Recinto:23-016-003-00483-00001	Cultivo:62000	PASTOS PERMANENTES DE 5 O MAS AÑOS-SIN VARIEDAD	Secano
	Recinto:23-016-003-00481-00001	Cultivo:62000	PASTOS PERMANENTES DE 5 O MAS AÑOS-SIN VARIEDAD	Secano
	Recinto:23-016-003-00480-00003	Cultivo:62000	PASTOS PERMANENTES DE 5 O MAS AÑOS-SIN VARIEDAD	Secano
	Recinto:23-016-003-00480-00001	Cultivo:62000	PASTOS PERMANENTES DE 5 O MAS AÑOS-SIN VARIEDAD	Secano
	Recinto:23-016-002-00264-00009	Cultivo:62000	PASTOS PERMANENTES DE 5 O MAS AÑOS-SIN VARIEDAD	Secano
	Recinto:23-016-002-00265-00011	Cultivo:62000	PASTOS PERMANENTES DE 5 O MAS AÑOS-SIN VARIEDAD	Secano
	Recinto:23-078-013-00112-00001	Cultivo:63000	PASTOS DE MENOS DE 5 AÑOS-SIN VARIEDAD	Secano
	Recinto:23-078-014-00281-00001	Cultivo:63000	PASTOS DE MENOS DE 5 AÑOS-SIN VARIEDAD	Regadío
	Recinto:23-078-014-00061-00001	Cultivo:63000	PASTOS DE MENOS DE 5 AÑOS-SIN VARIEDAD	Regadío
	Recinto:23-078-014-00115-00001	Cultivo:63000	PASTOS DE MENOS DE 5 AÑOS-SIN VARIEDAD	Regadío
	Recinto:23-078-014-00277-00001	Cultivo:63000	PASTOS DE MENOS DE 5 AÑOS-SIN VARIEDAD	Regadío
	Recinto:23-078-014-00279-00002	Cultivo:63000	PASTOS DE MENOS DE 5 AÑOS-SIN VARIEDAD	Regadío
3790	Recinto declarado inactivo			
	Recinto:23-016-003-00480-00003	Cultivo: -		
	Recinto:23-078-014-00061-00001	Cultivo: -		

(1) Con incidencias que retienen pago o deniegan el expediente.  
 (2) Se calcula sobre superficie declarada admisible.  
 (3) Aplicación del artículo 16 bis del RD 147/2023.  
 (4) Expediente con algunos recintos de pastos permanentes ubicados en espacios protegidos donde la carga ganadera mínima será 0,1 UGM/ha.

Puede verificar la integridad de una copia de este documento mediante la lectura del código QR adjunto o mediante el acceso a la dirección <a href="https://ws050.juntadeandalucia.es/verificarFirma">https://ws050.juntadeandalucia.es/verificarFirma</a> indicando el código de VERIFICACIÓN			
FIRMADO POR	RAQUEL MARIA ESPIN CRESPO	17/10/2024	
VERIFICACIÓN	Pk2jmWSPEJNMB623FQZ8JEKDMKEPRE	PÁG. 3881/4804	

**APELLIDOS Y NOMBRE / RAZÓN SOCIAL**

PATON RODRIGUEZ JOSE MIGUEL

**NIF**

\*\*\*\*8491\*

**EXPEDIENTE**

1278831

**RESOLUCIÓN**

DENEGACIÓN DE LA AYUDA

**DATOS DE MANTENIMIENTO UNIDADES****GRUPO DE PAGO**

ZONAS DE MONTAÑA

**Sup. Dec.  
Admisible**

0,00

**Sup.  
Resuelta**

0,00

**Sobredecl.**

0,00

**% Sobredecl.**

0,00

**RESUMEN DE PAGOS****IMPORTE ( Euros )**

	<u>RESUELTO</u>	<u>FEADER</u>	<u>MAPA</u>	<u>CAPADR</u>
A pagar	0,00	0,00	0,00	0,00

**APLICACIÓN DE REDUCCIONES Y PENALIZACIONES (%)**

<u>Criterios de subvencionabilidad (1)</u>	<u>Presentación tardía</u>	<u>Omisión declaración</u>	<u>Condicionabilidad</u>
100,00	0,00	0,00	0,00

**IMPORTE ( Euros )**

Calculado(2)	Reducción	Penalización	Reducción Penalización (3)	Penalización adicional	Resuelto	FEADER	MAPA	CAPADR
0,00 €	0,00 €	0,00 €	0,00 €	0,00 €	0,00 €	0,00 €	0,00 €	0,00 €
<b>Importe Unitario:</b>	93,00 €	<b>Nuevo Importe Unitario:</b>	0,00 €					

(1) Con incidencias que retienen pago o deniegan el expediente.

(2) Se calcula sobre superficie declarada admisible.

(3) Aplicación del artículo 16 bis del RD 147/2023.

(4) Expediente con algunos recintos de pastos permanentes ubicados en espacios protegidos donde la carga ganadera mínima será 0,1 UGM/ha.

Puede verificar la integridad de una copia de este documento mediante la lectura del código QR adjunto o mediante el acceso a la dirección <https://ws050.juntadeandalucia.es/verificarFirma> indicando el código de VERIFICACIÓN

FIRMADO POR

RAQUEL MARIA ESPIN CRESPO

17/10/2024

VERIFICACIÓN

Pk2jmWSPEJNMB623FQZ8JEKDMKEPRE

PÁG. 3882/4804





**RECINTOS PROPUESTOS**

REF.	REFERENCIA SIGPAC	CULTIVO	S/R	USO SIGPAC	Sup. Dec. admisible	Sup. Campo	Sup. Determ.	Sup. Resuelta
-1326642	23-029-056-00139-0001	OLIVAR	S		0,01		0,01	0,01
-1265099	23-029-052-00007-0001	OLIVAR	S		0,04		0,04	0,04
-903340	23-029-029-00235-0003	OLIVAR	S		0,29		0,29	0,29
4783694	23-029-033-00053-0002	OLIVAR	S		0,27		0,27	0,27
5484313	23-029-052-00005-0001	OLIVAR	S		1,13		1,13	1,13
5509411	23-029-034-09004-0012	OLIVAR	S		0,02		0,02	0,02
5509413	23-029-033-00054-0001	OLIVAR	S		0,02		0,02	0,02
5509414	23-029-034-00103-0001	OLIVAR	S		0,20		0,20	0,20
5509415	23-029-033-00055-0001	OLIVAR	S		0,41		0,41	0,41
1700000002592766	23-029-028-00115-0001	OLIVAR	S		2,00		2,00	2,00
1700000002592767	23-029-065-00005-0001	MEZCLA AVENA-CEBADA	S		1,72		1,72	1,72
1700000002592768	23-029-030-00146-0002	OLIVAR	S		0,46		0,46	0,46
1700000003615583	23-029-015-00264-0001	OLIVAR	S		0,81		0,81	0,81
1700000003615584	23-029-051-00495-0001	OLIVAR	S		0,91		0,91	0,91
1700000003615585	23-029-051-00496-0003	OLIVAR	S		0,07		0,07	0,07
1700000003615586	23-029-051-09007-0002	OLIVAR	S		0,04		0,04	0,04
1700000003615587	23-029-050-00030-0001	OLIVAR	S		0,43		0,43	0,43
1700000003615588	23-029-050-00021-0001	OLIVAR	S		1,06		1,06	1,06
1700000003615589	23-029-050-00022-0001	OLIVAR	S		0,64		0,64	0,64
1700000003615590	23-029-050-09004-0001	OLIVAR	S		0,04		0,04	0,04
1700000003615591	23-029-064-00006-0002	OLIVAR	S		0,03		0,03	0,03
1700000003615592	23-029-033-00054-0001	OLIVAR	S		0,41		0,41	0,41
1700000003615593	23-029-033-00002-0001	OLIVAR	S		1,02		1,02	1,02
1700000003615594	23-029-051-00401-0001	OLIVAR	S		0,34		0,34	0,34
1700000003615595	23-029-063-00030-0001	OLIVAR	S		0,10		0,10	0,10
1700000003615596	23-029-063-00031-0001	OLIVAR	S		0,85		0,85	0,85
1700000003615597	23-029-054-00058-0001	OLIVAR	S		1,72		1,72	1,72
1700000003615599	23-029-015-00267-0002	OLIVAR	S		0,10		0,10	0,10
1700000003615600	23-029-015-00268-0001	OLIVAR	S		0,59		0,59	0,59
1700000003615601	23-029-029-00245-0001	OLIVAR	S		0,73		0,73	0,73
1700000003615602	23-029-029-00246-0001	OLIVAR	S		0,07		0,07	0,07
1700000003615603	23-029-029-00241-0001	OLIVAR	S		1,26		1,26	1,26
1700000003615604	23-029-029-00237-0001	OLIVAR	S		1,18		1,18	1,18
1700000003615605	23-029-032-00151-0002	OLIVAR	S		1,17		1,17	1,17
1700000004443938	23-029-030-00154-0001	OLIVAR	S		0,19		0,19	0,19
1700000004443939	23-029-064-00006-0004	OLIVAR	S		0,08		0,08	0,08
1700000004443940	23-029-064-00009-0001	OLIVAR	S		0,71		0,71	0,71
1700000004443941	23-029-033-00124-0001	OLIVAR	S		1,05		1,05	1,05
1700000004443942	23-029-033-00125-0001	OLIVAR	S		0,04		0,04	0,04
1700000004443943	23-029-032-00094-0001	OLIVAR	S		0,59		0,59	0,59
1700000004443944	23-029-032-00101-0001	OLIVAR	S		0,01		0,01	0,01
1700000004443945	23-029-032-00057-0002	OLIVAR	S		0,30		0,30	0,30
1700000004443946	23-029-032-00068-0001	OLIVAR	S		1,22		1,22	1,22
1700000004443947	23-029-031-00091-0002	OLIVAR	S		0,02		0,02	0,02
1700000004443948	23-029-031-00095-0003	OLIVAR	S		0,14		0,14	0,14
1700000004443949	23-029-032-00051-0001	OLIVAR	S		0,01		0,01	0,01
1700000004443950	23-029-031-00070-0002	OLIVAR	S		0,20		0,20	0,20
1700000004443951	23-029-031-00046-0002	OLIVAR	S		0,27		0,27	0,27
1700000004443952	23-029-031-00047-0001	OLIVAR	S		0,40		0,40	0,40
1700000004443953	23-029-031-00048-0001	OLIVAR	S		0,02		0,02	0,02
1700000004443954	23-029-031-00032-0002	OLIVAR	S		0,01		0,01	0,01
1700000004443955	23-029-031-00033-0002	OLIVAR	S		0,28		0,28	0,28

(1) Con incidencias que retienen pago o deniegan el expediente.  
 (2) Se calcula sobre superficie declarada admisible.  
 (3) Aplicación del artículo 16 bis del RD 147/2023.  
 (4) Expediente con algunos recintos de pastos permanentes ubicados en espacios protegidos donde la carga ganadera mínima será 0,1 UGM/ha.

Puede verificar la integridad de una copia de este documento mediante la lectura del código QR adjunto o mediante el acceso a la dirección <a href="https://ws050.juntadeandalucia.es/verificarFirma">https://ws050.juntadeandalucia.es/verificarFirma</a> indicando el código de VERIFICACIÓN			
FIRMADO POR	RAQUEL MARIA ESPIN CRESPO	17/10/2024	
VERIFICACIÓN	Pk2jmWSPEJNMB623FQZ8JEKDMKEPRE	PÁG. 3883/4804	

**RECINTOS PROPUESTOS**

REF.	REFERENCIA SIGPAC	CULTIVO	S/R	USO SIGPAC	Sup. Dec. admisible	Sup. Campo	Sup. Determ.	Sup. Resuelta
170000004443957	23-029-056-00143-0001	OLIVAR	S		0,13		0,13	0,13
170000004443959	23-029-060-00024-0003	OLIVAR	S		0,25		0,25	0,25
170000004443960	23-029-057-00100-0001	OLIVAR	S		0,46		0,46	0,46
170000004443965	23-029-037-00139-0003	OLIVAR	S		0,03		0,03	0,03
170000004443966	23-029-037-09003-0016	OLIVAR	S		0,03		0,03	0,03
170000004443967	23-029-058-00027-0004	OLIVAR	S		0,33		0,33	0,33
170000004443968	23-029-034-00037-0001	OLIVAR	S		0,43		0,43	0,43
170000004443969	23-029-062-00024-0002	OLIVAR	S		0,26		0,26	0,26
170000004443970	23-029-062-00025-0001	OLIVAR	S		0,02		0,02	0,02
170000004443971	23-029-062-00029-0002	OLIVAR	S		0,01		0,01	0,01
170000004443972	23-029-030-00340-0001	OLIVAR	S		1,01		1,01	1,01
170000004443973	23-029-030-00341-0001	OLIVAR	S		0,07		0,07	0,07
170000004443974	23-029-054-00043-0001	OLIVAR	S		0,01		0,01	0,01
170000004443975	23-029-054-00044-0001	OLIVAR	S		1,38		1,38	1,38
170000004443976	23-029-054-00045-0001	OLIVAR	S		0,03		0,03	0,03
170000004443977	23-029-054-00057-0001	OLIVAR	S		0,03		0,03	0,03
170000004642563	23-029-053-00034-0001	OLIVAR	S		1,64		1,64	1,64
170000004642564	23-029-062-00032-0012	OLIVAR	R		0,01		0,01	0,01
170000004642565	23-029-062-00037-0001	OLIVAR	S		0,31		0,31	0,31
170000004642566	23-029-050-00010-0001	OLIVAR	S		0,05		0,05	0,05
170000004642569	23-029-057-00058-0001	OLIVAR	S		0,67		0,67	0,67
170000004642570	23-029-057-00035-0001	OLIVAR	S		0,42		0,42	0,42
170000004642571	23-029-030-00341-0001	OLIVAR	S		1,10		1,10	1,10
170000006660344	23-029-029-00236-0002	OLIVAR	S		3,07		3,07	3,07

**INCIDENCIAS****INCIDENCIA DESCRIPCIÓN**

- 74018 Productor que no es agricultor a título principal, según los datos del ejercicio fiscal n-1 y seguridad socia.
- 74053 Importe inferior a 100 Euros

(1) Con incidencias que retienen pago o deniegan el expediente.

(2) Se calcula sobre superficie declarada admisible.

(3) Aplicación del artículo 16 bis del RD 147/2023.

(4) Expediente con algunos recintos de pastos permanentes ubicados en espacios protegidos donde la carga ganadera mínima será 0,1 UGM/ha.

Puede verificar la integridad de una copia de este documento mediante la lectura del código QR adjunto o mediante el acceso a la dirección <https://ws050.juntadeandalucia.es/verificarFirma> indicando el código de VERIFICACIÓN

FIRMADO POR

RAQUEL MARIA ESPIN CRESPO

17/10/2024

VERIFICACIÓN

Pk2jmWSPEJNMB623FQZ8JEKDMKEPRE

PÁG. 3884/4804





**APELLIDOS Y NOMBRE / RAZÓN SOCIAL** PEINADO LARA FRANCISCO MANUEL LEOPOLDO  
**NIF** \*\*\*\*0932\*  
**EXPEDIENTE** 1136326  
**RESOLUCIÓN** DENEGACIÓN DE LA AYUDA

**DATOS DE MANTENIMIENTO UNIDADES**

GRUPO DE PAGO	Sup. Dec. Admisible	Sup. Resuelta	Sobredecl.	% Sobredecl.
ZONAS DE MONTAÑA	0,00	0,00	0,00	0,00

**RESUMEN DE PAGOS**

	IMPORTE ( Euros )			
	RESUELTO	FEADER	MAPA	CAPADR
A pagar	0,00	0,00	0,00	0,00

**APLICACIÓN DE REDUCCIONES Y PENALIZACIONES (%)**

Criterios de subvencionabilidad (1)	Presentación tardía	Omisión declaración	Condicionalidad
100,00	0,00	0,00	0,00

**IMPORTE ( Euros )**

Calculado(2)	Reducción	Penalización	Reducción Penalización (3)	Penalización adicional	Resuelto	FEADER	MAPA	CAPADR
0,00 €	0,00 €	0,00 €	0,00 €	0,00 €	0,00 €	0,00 €	0,00 €	0,00 €
Importe Unitario:	93,00 €	Nuevo Importe Unitario:	0,00 €					

**RECINTOS PROPUESTOS**

REF.	REFERENCIA SIGPAC	CULTIVO	S/R	USO SIGPAC	Sup. Dec. admisible	Sup. Campo	Sup. Determ.	Sup. Resuelta
-1340655	23-026-017-00537-0001	OLIVAR	S		0,02		0,02	0,00
-1340654	23-026-014-00076-0001	OLIVAR	S		0,04		0,04	0,04
170000005461189	23-026-002-00260-0001	OLIVAR	S		0,84		0,84	0,84
170000005461190	23-026-002-00268-0003	OLIVAR	S		0,23		0,23	0,23
170000005461191	23-026-002-00269-0003	OLIVAR	S		0,39		0,39	0,39
170000005461192	23-026-013-00273-0001	OLIVAR	S		0,34		0,34	0,34
170000005461193	23-093-007-00414-0001	OLIVAR	S		1,55		1,55	1,55
170000005461194	23-026-014-00078-0001	OLIVAR	S		0,15		0,15	0,15
170000005461195	23-026-013-00270-0001	OLIVAR	S		0,02		0,02	0,02
170000005461196	23-026-017-00150-0001	OLIVAR	S		0,19		0,19	0,19
170000005461197	23-026-017-00151-0001	OLIVAR	S		0,17		0,17	0,17
170000005461198	23-026-017-00152-0001	OLIVAR	S		0,01		0,01	0,01
170000005461200	23-026-019-00384-0001	OLIVAR	S		0,09		0,09	0,09
170000005461201	23-026-019-09028-0002	OLIVAR	S		0,02		0,02	0,02
170000005461202	23-026-017-00161-0001	OLIVAR	S		0,08		0,08	0,08
170000005461203	23-026-026-00186-0003	OLIVAR	S		0,30		0,30	0,30
170000005461204	23-026-002-00268-0001	OLIVAR	S		0,39		0,39	0,39
170000005461205	23-026-002-00269-0002	OLIVAR	S		0,15		0,15	0,15
170000005461206	23-026-014-00077-0001	OLIVAR	S		0,01		0,01	0,01

**INCIDENCIAS****INCIDENCIA DESCRIPCIÓN**

242	Recinto pendiente de acreditación de titularidad. Recinto:23-026-017-00537-00001 Cultivo:101010 OLIVAR-PICUAL Secano
2454	Solicitante de intervención 6613 cuyo regimen de afiliación a la SS no es ni el sistema especial agrario(cuenta ajena) ni autonomo con actividad agraria.
74018	Productor que no es agricultor a título principal, según los datos del ejercicio fiscal n-1 y seguridad socia.
74053	Importe inferior a 100 Euros

(1) Con incidencias que retienen pago o deniegan el expediente.

(2) Se calcula sobre superficie declarada admisible.

(3) Aplicación del artículo 16 bis del RD 147/2023.

(4) Expediente con algunos recintos de pastos permanentes ubicados en espacios protegidos donde la carga ganadera mínima será 0,1 UGM/ha.

Puede verificar la integridad de una copia de este documento mediante la lectura del código QR adjunto o mediante el acceso a la dirección <https://ws050.juntadeandalucia.es/verificarFirma> indicando el código de VERIFICACIÓN

FIRMADO POR	RAQUEL MARIA ESPIN CRESPO	17/10/2024
VERIFICACIÓN	Pk2jmWSPEJNMB623FQZ8JEKDMKEPRE	PÁG. 3885/4804



**APELLIDOS Y NOMBRE / RAZÓN SOCIAL**

PEINADO LOPEZ JUAN

**NIF**

\*\*\*\*8776\*

**EXPEDIENTE**

1179501

**RESOLUCIÓN**

DENEGACIÓN DE LA AYUDA

**DATOS DE MANTENIMIENTO UNIDADES****GRUPO DE PAGO**

ZONAS DE MONTAÑA

**Sup. Dec.  
Admisible**

0,00

**Sup.  
Resuelta**

0,00

**Sobredecl.**

0,00

**% Sobredecl.**

0,00

**RESUMEN DE PAGOS****IMPORTE ( Euros )**

	<u>RESUELTO</u>	<u>FEADER</u>	<u>MAPA</u>	<u>CAPADR</u>
A pagar	0,00	0,00	0,00	0,00

**APLICACIÓN DE REDUCCIONES Y PENALIZACIONES (%)**

<u>Criterios de subvencionabilidad (1)</u>	<u>Presentación tardía</u>	<u>Omisión declaración</u>	<u>Condicionalidad</u>
100,00	0,00	0,00	0,00

**IMPORTE ( Euros )**

<u>Calculado(2)</u>	<u>Reducción</u>	<u>Penalización</u>	<u>Reducción Penalización (3)</u>	<u>Penalización adicional</u>	<u>Resuelto</u>	<u>FEADER</u>	<u>MAPA</u>	<u>CAPADR</u>
0,00 €	0,00 €	0,00 €	0,00 €	0,00 €	0,00 €	0,00 €	0,00 €	0,00 €
<u>Importe Unitario:</u>	93,00 €	<u>Nuevo Importe Unitario:</u>	0,00 €					

(1) Con incidencias que retienen pago o deniegan el expediente.

(2) Se calcula sobre superficie declarada admisible.

(3) Aplicación del artículo 16 bis del RD 147/2023.

(4) Expediente con algunos recintos de pastos permanentes ubicados en espacios protegidos donde la carga ganadera mínima será 0,1 UGM/ha.

Puede verificar la integridad de una copia de este documento mediante la lectura del código QR adjunto o mediante el acceso a la dirección <https://ws050.juntadeandalucia.es/verificarFirma> indicando el código de VERIFICACIÓN

FIRMADO POR

RAQUEL MARIA ESPIN CRESPO

17/10/2024

VERIFICACIÓN

Pk2jmWSPEJNMB623FQZ8JEKDMKEPRE

PÁG. 3886/4804





**RECINTOS PROPUESTOS**

REF.	REFERENCIA SIGPAC	CULTIVO	S/R	USO SIGPAC	Sup. Dec. admisible	Sup. Campo	Sup. Determ.	Sup. Resuelta
170000005896211	23-025-012-00462-0001	OLIVAR	R		1,10		1,10	1,10
170000005896212	23-062-041-00239-0001	OLIVAR	R		0,18		0,18	0,18
170000005896213	23-062-041-00241-0001	OLIVAR	S		0,01		0,01	0,01
170000005896214	23-062-044-00103-0001	OLIVAR	R		1,14		1,14	1,14
170000005896215	23-062-041-00240-0002	OLIVAR	S		0,04		0,04	0,04
170000005896216	23-062-046-00008-0004	OLIVAR	R		0,24		0,24	0,24
170000005896217	23-062-044-00098-0002	OLIVAR	S		0,01		0,01	0,01
170000005896218	23-062-044-00083-0003	OLIVAR	S		0,02		0,02	0,02
170000005896219	23-062-045-00011-0001	OLIVAR	R		1,08		1,08	1,08
170000005896220	23-062-024-00149-0001	OLIVAR	S		0,03		0,03	0,03
170000005896221	23-062-024-00151-0003	OLIVAR	R		0,22		0,22	0,22
170000005896222	23-062-024-00130-0001	OLIVAR	R		0,43		0,43	0,43
170000005896223	23-062-024-00146-0001	OLIVAR	R		0,30		0,30	0,30
170000005896224	23-062-022-00200-0002	OLIVAR	R		0,50		0,50	0,50
170000005896225	23-062-023-00012-0001	OLIVAR	S		0,59		0,59	0,59
170000005896226	23-062-041-00238-0001	OLIVAR	R		0,32		0,32	0,32
170000005896227	23-062-028-00100-0003	OLIVAR	S		0,73		0,73	0,73
170000005896228	23-062-025-00094-0001	OLIVAR	S		0,02		0,02	0,02
170000005896229	23-062-024-00207-0001	OLIVAR	R		0,94		0,94	0,94
170000005896230	23-062-024-00202-0002	OLIVAR	R		0,31		0,31	0,31
170000005896231	23-062-024-00201-0001	OLIVAR	R		0,80		0,80	0,80
170000005896232	23-062-024-00194-0001	OLIVAR	S		0,02		0,02	0,02
170000005896233	23-062-024-00208-0001	OLIVAR	R		0,79		0,79	0,79
170000005896234	23-062-024-00210-0001	OLIVAR	S		0,04		0,04	0,04
170000005896235	23-062-024-09003-0005	OLIVAR	S		0,01		0,01	0,01
170000005896236	23-062-016-00022-0001	OLIVAR	S		0,10		0,10	0,10
170000005896237	23-062-016-00023-0003	OLIVAR	R		2,70		2,70	2,70
170000005896238	23-062-016-09001-0019	OLIVAR	S		0,02		0,02	0,02
170000005896239	23-029-034-00073-0001	OLIVAR	R		0,27		0,27	0,27
170000005896240	23-029-034-00074-0001	OLIVAR	R		0,44		0,44	0,44
170000005896241	23-029-034-00075-0001	OLIVAR	S		0,05		0,05	0,05
170000005896242	23-062-053-00027-0001	OLIVAR	S		0,02		0,02	0,02
170000005896243	23-062-053-00028-0002	OLIVAR	R		0,93		0,93	0,93
170000005896244	23-062-025-00088-0002	OLIVAR	R		0,51		0,51	0,51
170000005896245	23-062-025-00089-0001	OLIVAR	S		0,01		0,01	0,01
170000005896246	23-062-044-00021-0002	OLIVAR	S		0,01		0,01	0,01
170000005896247	23-062-044-00024-0001	OLIVAR	S		0,96		0,96	0,96
170000005896248	23-062-018-00148-0002	OLIVAR	S		0,02		0,02	0,02
170000005896249	23-062-044-00055-0001	OLIVAR	S		0,02		0,02	0,02
170000005896250	23-062-018-00148-0005	OLIVAR	S		0,02		0,02	0,02
170000005896251	23-062-018-00249-0003	OLIVAR	S		0,03		0,03	0,03
170000005896252	23-062-043-00241-0002	OLIVAR	R		0,14		0,14	0,14
170000005896253	23-062-019-00106-0001	OLIVAR	R		0,95		0,95	0,95
170000005896254	23-062-019-00109-0001	OLIVAR	S		0,01		0,01	0,01
170000005896255	23-062-019-00247-0001	OLIVAR	S		0,01		0,01	0,01
170000005896256	23-062-019-00107-0001	OLIVAR	S		0,02		0,02	0,02
170000005896257	23-062-044-00071-0004	OLIVAR	S		0,01		0,01	0,01
170000005896259	23-062-028-00065-0003	OLIVAR	R		0,14		0,14	0,14
170000005896260	23-062-043-00226-0001	OLIVAR	S		0,12		0,12	0,00
170000005896261	23-062-043-00227-0001	OLIVAR	R		0,42		0,42	0,42
170000005896262	23-062-043-00186-0002	OLIVAR	R		0,55		0,55	0,51
170000005896263	23-062-043-00190-0001	OLIVAR	S		0,04		0,04	0,04

(1) Con incidencias que retienen pago o deniegan el expediente.  
 (2) Se calcula sobre superficie declarada admisible.  
 (3) Aplicación del artículo 16 bis del RD 147/2023.  
 (4) Expediente con algunos recintos de pastos permanentes ubicados en espacios protegidos donde la carga ganadera mínima será 0,1 UGM/ha.

Puede verificar la integridad de una copia de este documento mediante la lectura del código QR adjunto o mediante el acceso a la dirección <a href="https://ws050.juntadeandalucia.es/verificarFirma">https://ws050.juntadeandalucia.es/verificarFirma</a> indicando el código de VERIFICACIÓN			
FIRMADO POR	RAQUEL MARIA ESPIN CRESPO	17/10/2024	
VERIFICACIÓN	Pk2jmWSPEJNMB623FQZ8JEKDMKEPRE	PÁG. 3887/4804	

**RECINTOS PROPUESTOS**

REF.	REFERENCIA SIGPAC	CULTIVO	S/R	USO SIGPAC	Sup. Dec. admisible	Sup. Campo	Sup. Determ.	Sup. Resuelta
170000005896264	23-062-025-00152-0001	OLIVAR	R		0,41		0,41	0,41
170000005896265	23-062-025-00153-0001	OLIVAR	R		0,34		0,34	0,34
170000005896266	23-062-028-00056-0003	OLIVAR	S		0,01		0,01	0,01
170000005896267	23-062-028-00062-0008	OLIVAR	R		0,10		0,10	0,10
170000005896268	23-062-043-00125-0001	OLIVAR	R		0,09		0,09	0,09
170000005896269	23-062-028-00056-0004	OLIVAR	S		0,02		0,02	0,02
170000005896270	23-062-028-00062-0002	OLIVAR	R		0,46		0,46	0,46
170000005896271	23-062-028-00070-0004	OLIVAR	R		0,06		0,06	0,06
170000005896272	23-062-044-00085-0001	OLIVAR	R		0,76		0,76	0,76
170000005896273	23-062-044-00089-0001	OLIVAR	R		1,83		1,83	1,83
170000005896274	23-062-044-00063-0001	OLIVAR	R		1,31		1,31	1,31
170000005896275	23-062-044-00071-0003	OLIVAR	S		0,01		0,01	0,01
170000005896276	23-062-041-00267-0002	OLIVAR	S		0,03		0,03	0,03
170000005896277	23-062-041-00268-0003	OLIVAR	S		0,02		0,02	0,02
170000005896278	23-062-044-00064-0001	OLIVAR	S		0,01		0,01	0,01
170000005896279	23-062-044-00065-0001	OLIVAR	S		0,02		0,02	0,02

**INCIDENCIAS****INCIDENCIA DESCRIPCIÓN**

218	Superficie bruta de cruce en un recinto en el conjunto de las solicitudes supera superficie total que SIGPAC establece para él. Recinto:23-062-043-00186-00002 Cultivo:101010 OLIVAR-PICUAL Regadío Suma de superficies declaradas para este recinto por todos los solicitantes (Áreas):157 Superficie SIGPAC medida para este recinto (Áreas):153 Exceso de superficie declarada (Hectáreas):0,04 Suma de superficies declaradas para este recinto por el solicitante (Áreas):55 Recinto:23-062-043-00226-00001 Cultivo:101010 OLIVAR-PICUAL Secano Suma de superficies declaradas para este recinto por todos los solicitantes (Áreas):46 Superficie SIGPAC medida para este recinto (Áreas):13 Exceso de superficie declarada (Hectáreas):0,33 Suma de superficies declaradas para este recinto por el solicitante (Áreas):12
2454	Solicitante de intervención 6613 cuyo regimen de afiliacion a la SS no es ni el sistema especial agrario(cuenta ajena) ni autonomo con actividad agraria.
3790	Recinto declarado inactivo Recinto:23-062-028-00070-00004 Cultivo: - Recinto:23-062-044-00071-00003 Cultivo: -
74018	Productor que no es agricultor a título principal, según los datos del ejercicio fiscal n-1 y seguridad socia.
74053	Importe inferior a 100 Euros

(1) Con incidencias que retienen pago o deniegan el expediente.

(2) Se calcula sobre superficie declarada admisible.

(3) Aplicación del artículo 16 bis del RD 147/2023.

(4) Expediente con algunos recintos de pastos permanentes ubicados en espacios protegidos donde la carga ganadera mínima será 0,1 UGM/ha.

Puede verificar la integridad de una copia de este documento mediante la lectura del código QR adjunto o mediante el acceso a la dirección <https://ws050.juntadeandalucia.es/verificarFirma> indicando el código de VERIFICACIÓN

FIRMADO POR

RAQUEL MARIA ESPIN CRESPO

17/10/2024

VERIFICACIÓN

Pk2jmWSPEJNMB623FQZ8JEKDMKEPRE

PÁG. 3888/4804





**APELLIDOS Y NOMBRE / RAZÓN SOCIAL**

PEINADO MARTOS ANTONIO

**NIF**

\*\*\*\*0224\*

**EXPEDIENTE**

1124274

**RESOLUCIÓN**

DENEGACIÓN DE LA AYUDA

**DATOS DE MANTENIMIENTO UNIDADES****GRUPO DE PAGO**

ZONAS DE MONTAÑA

**Sup. Dec.  
Admisible**

0,00

**Sup.  
Resuelta**

0,00

**Sobredecl.**

0,00

**% Sobredecl.**

0,00

**RESUMEN DE PAGOS****IMPORTE ( Euros )**

	RESUELTO	FEADER	MAPA	CAPADR
A pagar	0,00	0,00	0,00	0,00

**APLICACIÓN DE REDUCCIONES Y PENALIZACIONES (%)**

Crterios de subvencionabilidad (1)	Presentación tardía	Omisión declaración	Condicionalidad
100,00	0,00	0,00	0,00

**IMPORTE ( Euros )**

Calculado(2)	Reducción	Penalización	Reducción Penalización (3)	Penalización adicional	Resuelto	FEADER	MAPA	CAPADR
0,00 €	0,00 €	0,00 €	0,00 €	0,00 €	0,00 €	0,00 €	0,00 €	0,00 €
Importe Unitario:	93,00 €	Nuevo Importe Unitario:	0,00 €					

**RECINTOS PROPUESTOS**

REF.	REFERENCIA SIGPAC	CULTIVO	S/R	USO SIGPAC	Sup. Dec. admisible	Sup. Campo	Sup. Determ.	Sup. Resuelta
5491168	23-026-013-00085-0001	OLIVAR	S		0,23		0,23	0,23
5491169	23-026-011-00030-0005	MELOCOTONEROS	S		0,22		0,22	0,22
170000006086781	23-002-018-00045-0001	OLIVAR	S		0,01		0,01	0,01
170000006086782	23-002-018-00046-0001	OLIVAR	S		0,49		0,49	0,49
170000006086783	23-026-006-00280-0001	OLIVAR	S		0,07		0,07	0,07
170000006086784	23-026-006-00281-0001	OLIVAR	S		0,82		0,82	0,82

**INCIDENCIAS****INCIDENCIA DESCRIPCIÓN**

74018	Productor que no es agricultor a título principal, según los datos del ejercicio fiscal n-1 y seguridad socia.
74053	Importe inferior a 100 Euros

(1) Con incidencias que retienen pago o deniegan el expediente.

(2) Se calcula sobre superficie declarada admisible.

(3) Aplicación del artículo 16 bis del RD 147/2023.

(4) Expediente con algunos recintos de pastos permanentes ubicados en espacios protegidos donde la carga ganadera mínima será 0,1 UGM/ha.

Puede verificar la integridad de una copia de este documento mediante la lectura del código QR adjunto o mediante el acceso a la dirección <https://ws050.juntadeandalucia.es/verificarFirma> indicando el código de VERIFICACIÓN

FIRMADO POR

RAQUEL MARIA ESPIN CRESPO

17/10/2024

VERIFICACIÓN

Pk2jmWSPEJNMB623FQZ8JEKDMKEPRE

PÁG. 3889/4804



**APELLIDOS Y NOMBRE / RAZÓN SOCIAL**

PEINADO SANTIAGO JOSE MARIA

**NIF**

\*\*\*\*8202\*

**EXPEDIENTE**

1097122

**RESOLUCIÓN**

DENEGACIÓN DE LA AYUDA

**DATOS DE MANTENIMIENTO UNIDADES****GRUPO DE PAGO**

ZONAS DE MONTAÑA

**Sup. Dec.  
Admisible**

0,00

**Sup.  
Resuelta**

0,00

**Sobredecl.**

0,00

**% Sobredecl.**

0,00

**RESUMEN DE PAGOS****IMPORTE ( Euros )**

	RESUELTO	FEADER	MAPA	CAPADR
A pagar	0,00	0,00	0,00	0,00

**APLICACIÓN DE REDUCCIONES Y PENALIZACIONES (%)**

Criterios de subvencionabilidad (1)	Presentación tardía	Omisión declaración	Condicionalidad
100,00	0,00	0,00	0,00

**IMPORTE ( Euros )**

Calculado(2)	Reducción	Penalización	Reducción Penalización (3)	Penalización adicional	Resuelto	FEADER	MAPA	CAPADR
0,00 €	0,00 €	0,00 €	0,00 €	0,00 €	0,00 €	0,00 €	0,00 €	0,00 €
Importe Unitario:	93,00 €	Nuevo Importe Unitario:	0,00 €					

**RECINTOS PROPUESTOS**

REF.	REFERENCIA SIGPAC	CULTIVO	S/R	USO SIGPAC	Sup. Dec. admisible	Sup. Campo	Sup. Determ.	Sup. Resuelta
-531913	23-900-021-00134-0004	OLIVAR	S		0,05		0,05	0,05
170000005937225	23-093-007-00572-0006	OLIVAR	S		1,92		1,92	1,92
170000005937226	23-900-021-00237-0002	OLIVAR	S		3,73		3,73	3,73

**INCIDENCIAS****INCIDENCIA DESCRIPCIÓN**

2454	Solicitante de intervención 6613 cuyo regimen de afiliacion a la SS no es ni el sistema especial agrario(cuenta ajena) ni autonomo con actividad agraria.
74018	Productor que no es agricultor a título principal, según los datos del ejercicio fiscal n-1 y seguridad socia.
74053	Importe inferior a 100 Euros

(1) Con incidencias que retienen pago o deniegan el expediente.

(2) Se calcula sobre superficie declarada admisible.

(3) Aplicación del artículo 16 bis del RD 147/2023.

(4) Expediente con algunos recintos de pastos permanentes ubicados en espacios protegidos donde la carga ganadera mínima será 0,1 UGM/ha.

Puede verificar la integridad de una copia de este documento mediante la lectura del código QR adjunto o mediante el acceso a la dirección <https://ws050.juntadeandalucia.es/verificarFirma> indicando el código de VERIFICACIÓN

FIRMADO POR

RAQUEL MARIA ESPIN CRESPO

17/10/2024

VERIFICACIÓN

Pk2jmWSPEJNMB623FQZ8JEKDMKEPRE

PÁG. 3890/4804



**APELLIDOS Y NOMBRE / RAZÓN SOCIAL**

PEÑA CANO MERCEDES

**NIF**

\*\*\*\*3756\*

**EXPEDIENTE**

1025938

**RESOLUCIÓN**

DENEGACIÓN DE LA AYUDA

**DATOS DE MANTENIMIENTO UNIDADES****GRUPO DE PAGO**

ZONAS DE MONTAÑA

**Sup. Dec.  
Admisible**

0,00

**Sup.  
Resuelta**

0,00

**Sobredecl.**

0,00

**% Sobredecl.**

0,00

**RESUMEN DE PAGOS****IMPORTE ( Euros )**

	RESUELTO	FEADER	MAPA	CAPADR
A pagar	0,00	0,00	0,00	0,00

**APLICACIÓN DE REDUCCIONES Y PENALIZACIONES (%)**

Crterios de subvencionabilidad (1)	Presentación tardía	Omisión declaración	Condicionalidad
100,00	0,00	0,00	0,00

**IMPORTE ( Euros )**

Calculado(2)	Reducción	Penalización	Reducción Penalización (3)	Penalización adicional	Resuelto	FEADER	MAPA	CAPADR
0,00 €	0,00 €	0,00 €	0,00 €	0,00 €	0,00 €	0,00 €	0,00 €	0,00 €
Importe Unitario:	93,00 €	Nuevo Importe Unitario:	0,00 €					

**RECINTOS PROPUESTOS**

REF.	REFERENCIA SIGPAC	CULTIVO	S/R	USO SIGPAC	Sup. Dec. admisible	Sup. Campo	Sup. Determ.	Sup. Resuelta
-1291979	23-033-008-00308-0003	OLIVAR	S		0,01		0,01	0,01
-1291977	23-033-007-00494-0002	OLIVAR	S		0,01		0,01	0,01
-1291973	23-033-007-00433-0001	OLIVAR	S		0,01		0,01	0,01
-1291972	23-033-007-00423-0002	OLIVAR	S		0,02		0,02	0,02
1700000007006875	23-002-010-00133-0001	OLIVAR	S		0,20		0,20	0,20
1700000007006876	23-033-007-00493-0001	OLIVAR	S		0,06		0,06	0,06
1700000007006880	23-033-007-00435-0001	OLIVAR	S		0,15		0,15	0,15
1700000007006881	23-033-002-00158-0001	OLIVAR	S		0,03		0,03	0,03
1700000007006883	23-033-008-00309-0001	OLIVAR	S		0,07		0,07	0,07
1700000007006885	23-002-031-00078-0001	OLIVAR	S		0,03		0,03	0,03
1700000007006886	23-033-009-00085-0001	OLIVAR	S		0,08		0,08	0,08
1700000007006889	23-033-008-00662-0001	OLIVAR	S		0,14		0,14	0,14
1700000007006890	23-033-004-00139-0002	OLIVAR	S		0,22		0,22	0,00
1700000007006891	23-033-004-09004-0005	OLIVAR	S		0,03		0,03	0,03

(1) Con incidencias que retienen pago o deniegan el expediente.

(2) Se calcula sobre superficie declarada admisible.

(3) Aplicación del artículo 16 bis del RD 147/2023.

(4) Expediente con algunos recintos de pastos permanentes ubicados en espacios protegidos donde la carga ganadera mínima será 0,1 UGM/ha.

Puede verificar la integridad de una copia de este documento mediante la lectura del código QR adjunto o mediante el acceso a la dirección <https://ws050.juntadeandalucia.es/verificarFirma> indicando el código de VERIFICACIÓN

FIRMADO POR

RAQUEL MARIA ESPIN CRESPO

17/10/2024

VERIFICACIÓN

Pk2jmWSPEJNMB623FQZ8JEKDMKEPRE

PÁG. 3891/4804





**INCIDENCIAS**

**INCIDENCIA DESCRIPCIÓN**

- 242 Recinto pendiente de acreditación de titularidad.  
Recinto:23-033-004-00139-00002 Cultivo:101010 OLIVAR-PICUAL Secano
- 74018 Productor que no es agricultor a título principal, según los datos del ejercicio fiscal n-1 y seguridad socia.
- 74053 Importe inferior a 100 Euros
- 86119 Carga ganadera NO cumple con el valor mínimo de 0,2 UGM/ha.  
Recinto:23-033-002-00158-00002 Cultivo:78000 RAYGRAS ANUAL (Lolium multiflorum LAM. And hybrids)-SIN VARIEDAD Secano Carga Ganadera:0
- 86121 Recinto superficie forrajera que no realiza la actividad de producción de pastoreo.  
Recinto:23-033-002-00158-00002 Cultivo:78000 RAYGRAS ANUAL (Lolium multiflorum LAM. And hybrids)-SIN VARIEDAD Secano Actividad Agraria del recinto:4
- 86122 Recinto superficie forrajera que realiza la actividad de producción de pastoreo y no declara el o los códigos del Registro de Explotaciones Ganaderas de Andalucía, REGA.  
Recinto:23-033-002-00158-00002 Cultivo:78000 RAYGRAS ANUAL (Lolium multiflorum LAM. And hybrids)-SIN VARIEDAD Secano
- 86124 Recinto de forrajera para Cálculo de Carga Ganadera que No pertenece a Explotación.  
Recinto:23-033-002-00158-00002 Cultivo:78000 RAYGRAS ANUAL (Lolium multiflorum LAM. And hybrids)-SIN VARIEDAD Secano

**Incidencias de carga ganadera**

**INCIDENCIA DESCRIPCIÓN**

- 86122 Recinto superficie forrajera que realiza la actividad de producción de pastoreo y no declara el o los códigos del Registro de Explotaciones Ganaderas de Andalucía, REGA.  
Recinto:23-033-002-00158-00002 Cultivo:78000 RAYGRAS ANUAL (Lolium multiflorum LAM. And hybrids)-SIN VARIEDAD Secano
- 86124 Recinto de forrajera para Cálculo de Carga Ganadera que No pertenece a Explotación.  
Recinto:23-033-002-00158-00002 Cultivo:78000 RAYGRAS ANUAL (Lolium multiflorum LAM. And hybrids)-SIN VARIEDAD Secano
- 86128 Recinto de Forrajeras que no ha contabilizado para Carga Ganadera por no tener una explotación válida para el cálculo de la Carga Ganadera  
Recinto:23-033-002-00158-00002 Cultivo:78 RAYGRAS ANUAL (Lolium multiflorum LAM. And hybrids)-
- 86132 Recinto superficie forrajera que no realiza la actividad de producción de pastoreo.  
Recinto:23-033-002-00158-00002 Cultivo:78000 RAYGRAS ANUAL (Lolium multiflorum LAM. And hybrids)-SIN VARIEDAD Secano

(1) Con incidencias que retienen pago o deniegan el expediente.

(2) Se calcula sobre superficie declarada admisible.

(3) Aplicación del artículo 16 bis del RD 147/2023.

(4) Expediente con algunos recintos de pastos permanentes ubicados en espacios protegidos donde la carga ganadera mínima será 0,1 UGM/ha.

Puede verificar la integridad de una copia de este documento mediante la lectura del código QR adjunto o mediante el acceso a la dirección <https://ws050.juntadeandalucia.es/verificarFirma> indicando el código de VERIFICACIÓN

FIRMADO POR	RAQUEL MARIA ESPIN CRESPO	17/10/2024	
VERIFICACIÓN	Pk2jmWSPEJNMB623FQZ8JEKDMKEPRE	PÁG. 3892/4804	

**APELLIDOS Y NOMBRE / RAZÓN SOCIAL**

PEÑA CHECA PEDRO JESUS

**NIF**

\*\*\*\*2021\*

**EXPEDIENTE**

1200754

**RESOLUCIÓN**

DENEGACIÓN DE LA AYUDA

**DATOS DE MANTENIMIENTO UNIDADES****GRUPO DE PAGO**

ZONAS DE MONTAÑA

**Sup. Dec.  
Admisible**

0,00

**Sup.  
Resuelta**

0,00

**Sobredecl.**

0,00

**% Sobredecl.**

0,00

**RESUMEN DE PAGOS****IMPORTE ( Euros )**

	RESUELTO	FEADER	MAPA	CAPADR
A pagar	0,00	0,00	0,00	0,00

**APLICACIÓN DE REDUCCIONES Y PENALIZACIONES (%)**

Criterios de subvencionabilidad (1)	Presentación tardía	Omisión declaración	Condicionalidad
100,00	0,00	0,00	0,00

**IMPORTE ( Euros )**

Calculado(2)	Reducción	Penalización	Reducción Penalización (3)	Penalización adicional	Resuelto	FEADER	MAPA	CAPADR
0,00 €	0,00 €	0,00 €	0,00 €	0,00 €	0,00 €	0,00 €	0,00 €	0,00 €
Importe Unitario:	93,00 €	Nuevo Importe Unitario:	0,00 €					

**RECINTOS PROPUESTOS**

REF.	REFERENCIA SIGPAC	CULTIVO	S/R	USO SIGPAC	Sup. Dec. admisible	Sup. Campo	Sup. Determ.	Sup. Resuelta
5512571	23-034-009-00163-0001	OLIVAR	S		1,05		1,05	1,05
5512572	23-034-009-00586-0001	OLIVAR	S		0,58		0,58	0,58
5512573	23-034-009-00166-0002	OLIVAR	S		0,22		0,22	0,22
5512574	23-034-009-00176-0002	OLIVAR	S		0,18		0,18	0,18

**INCIDENCIAS****INCIDENCIA DESCRIPCIÓN**

74018	Productor que no es agricultor a título principal, según los datos del ejercicio fiscal n-1 y seguridad socia.
74053	Importe inferior a 100 Euros

(1) Con incidencias que retienen pago o deniegan el expediente.

(2) Se calcula sobre superficie declarada admisible.

(3) Aplicación del artículo 16 bis del RD 147/2023.

(4) Expediente con algunos recintos de pastos permanentes ubicados en espacios protegidos donde la carga ganadera mínima será 0,1 UGM/ha.

Puede verificar la integridad de una copia de este documento mediante la lectura del código QR adjunto o mediante el acceso a la dirección <https://ws050.juntadeandalucia.es/verificarFirma> indicando el código de VERIFICACIÓN

FIRMADO POR

RAQUEL MARIA ESPIN CRESPO

17/10/2024

VERIFICACIÓN

Pk2jmWSPEJNMB623FQZ8JEKDMKEPRE

PÁG. 3893/4804



**APELLIDOS Y NOMBRE / RAZÓN SOCIAL**

PEÑA CHECA REMEDIOS

**NIF**

\*\*\*\*7797\*

**EXPEDIENTE**

1148864

**RESOLUCIÓN**

DENEGACIÓN DE LA AYUDA

**DATOS DE MANTENIMIENTO UNIDADES****GRUPO DE PAGO**

ZONAS DE MONTAÑA

**Sup. Dec.  
Admisible**

0,00

**Sup.  
Resuelta**

0,00

**Sobredecl.**

0,00

**% Sobredecl.**

0,00

**RESUMEN DE PAGOS****IMPORTE ( Euros )**

	RESUELTO	FEADER	MAPA	CAPADR
A pagar	0,00	0,00	0,00	0,00

**APLICACIÓN DE REDUCCIONES Y PENALIZACIONES (%)**

Crterios de subvencionabilidad (1)	Presentación tardía	Omisión declaración	Condicionalidad
100,00	0,00	0,00	0,00

**IMPORTE ( Euros )**

Calculado(2)	Reducción	Penalización	Reducción Penalización (3)	Penalización adicional	Resuelto	FEADER	MAPA	CAPADR
0,00 €	0,00 €	0,00 €	0,00 €	0,00 €	0,00 €	0,00 €	0,00 €	0,00 €
Importe Unitario:	93,00 €	Nuevo Importe Unitario:	0,00 €					

**RECINTOS PROPUESTOS**

REF.	REFERENCIA SIGPAC	CULTIVO	S/R	USO SIGPAC	Sup. Dec. admisible	Sup. Campo	Sup. Determ.	Sup. Resuelta
-1394825	23-005-004-00151-0001	BARBECHO TRADICIONAL	R		1,09		1,09	1,09
-1394824	23-005-004-80002-0047	BARBECHO TRADICIONAL	R		0,09		0,09	0,09
-1394823	23-005-004-00144-0001	BARBECHO TRADICIONAL	R		2,17		2,17	2,17
-1394814	23-005-004-80002-0056	BARBECHO TRADICIONAL	S		7,09		7,09	7,09
-1394813	23-005-004-80002-0026	BARBECHO TRADICIONAL	R		1,57		1,57	1,57
-1369415	23-005-013-00176-0004	OLIVAR	R		0,77		0,77	0,77
-106760	23-005-004-80002-0007	ALGODÓN	R		0,11		0,11	0,11
1700000006557729	23-005-004-80002-0001	BARBECHO TRADICIONAL	R		2,13		2,13	2,13
1700000006557731	23-005-004-80002-0019	BARBECHO TRADICIONAL	R		2,13		2,13	2,13
1700000006557733	23-005-004-80002-0025	BARBECHO TRADICIONAL	R		0,94		0,94	0,94
1700000006557734	23-005-004-80002-0024	BARBECHO TRADICIONAL	R		0,83		0,83	0,83
1700000006557735	23-005-004-80002-0023	BARBECHO TRADICIONAL	R		0,60		0,60	0,60
1700000006981537	23-005-004-00009-0001	ALGODÓN	R		0,90		0,90	0,90
1700000006981538	23-005-004-00156-0001	ALGODÓN	R		0,98		0,98	0,98
1700000006981539	23-005-004-80002-0007	ALGODÓN	R		0,23		0,23	0,23
1700000006981541	23-005-013-00018-0001	ALGODÓN	R		0,53		0,53	0,53
1700000006981542	23-005-013-00011-0004	ALGODÓN	R		1,53		1,53	1,53
1700000006981543	23-005-013-00013-0001	ALGODÓN	R		1,83		1,83	1,83

**INCIDENCIAS****INCIDENCIA DESCRIPCIÓN**

2454	Solicitante de intervención 6613 cuyo regimen de afiliación a la SS no es ni el sistema especial agrario(cuenta ajena) ni autonomo con actividad agraria.
74018	Productor que no es agricultor a título principal, según los datos del ejercicio fiscal n-1 y seguridad socia.
74053	Importe inferior a 100 Euros
86020	Verifica que determinados recintos declarados por el expte para la operación, no se corresponde con la ZONA DESFAVORECIDA. Y no ha sido solicitada la operación análoga o correspondiente. Recinto:23-049-015-00251-00002 Cultivo:81257 ALGODÓN-SOLERA Regadío Operación correcta del recinto:6613.2

(1) Con incidencias que retienen pago o deniegan el expediente.

(2) Se calcula sobre superficie declarada admisible.

(3) Aplicación del artículo 16 bis del RD 147/2023.

(4) Expediente con algunos recintos de pastos permanentes ubicados en espacios protegidos donde la carga ganadera mínima será 0,1 UGM/ha.

Puede verificar la integridad de una copia de este documento mediante la lectura del código QR adjunto o mediante el acceso a la dirección <https://ws050.juntadeandalucia.es/verificarFirma> indicando el código de VERIFICACIÓN

FIRMADO POR

RAQUEL MARIA ESPIN CRESPO

17/10/2024

VERIFICACIÓN

Pk2jmWSPEJNMB623FQZ8JEKDMKEPRE

PÁG. 3894/4804





### Incidencias de carga ganadera

#### **INCIDENCIA DESCRIPCIÓN**

86132	Recinto superficie forrajera que no realiza la actividad de producción de pastoreo.
Recinto:23-005-004-00151-00001	Cultivo:20000 BARBECHO TRADICIONAL-SIN VARIEDAD Regadío
Recinto:23-005-004-80002-00047	Cultivo:20000 BARBECHO TRADICIONAL-SIN VARIEDAD Regadío
Recinto:23-005-004-00144-00001	Cultivo:20000 BARBECHO TRADICIONAL-SIN VARIEDAD Regadío
Recinto:23-005-004-80002-00056	Cultivo:20000 BARBECHO TRADICIONAL-SIN VARIEDAD Secano
Recinto:23-005-004-80002-00026	Cultivo:20000 BARBECHO TRADICIONAL-SIN VARIEDAD Regadío
Recinto:23-005-004-80002-00001	Cultivo:20000 BARBECHO TRADICIONAL-SIN VARIEDAD Regadío
Recinto:23-005-004-80002-00019	Cultivo:20000 BARBECHO TRADICIONAL-SIN VARIEDAD Regadío
Recinto:23-005-004-80002-00025	Cultivo:20000 BARBECHO TRADICIONAL-SIN VARIEDAD Regadío
Recinto:23-005-004-80002-00024	Cultivo:20000 BARBECHO TRADICIONAL-SIN VARIEDAD Regadío
Recinto:23-005-004-80002-00023	Cultivo:20000 BARBECHO TRADICIONAL-SIN VARIEDAD Regadío

(1) Con incidencias que retienen pago o deniegan el expediente.

(2) Se calcula sobre superficie declarada admisible.

(3) Aplicación del artículo 16 bis del RD 147/2023.

(4) Expediente con algunos recintos de pastos permanentes ubicados en espacios protegidos donde la carga ganadera mínima será 0,1 UGM/ha.

Puede verificar la integridad de una copia de este documento mediante la lectura del código QR adjunto o mediante el acceso a la dirección <https://ws050.juntadeandalucia.es/verificarFirma> indicando el código de VERIFICACIÓN

FIRMADO POR	RAQUEL MARIA ESPIN CRESPO	17/10/2024
VERIFICACIÓN	Pk2jmWSPEJNMB623FQZ8JEKDMKEPRE	PÁG. 3895/4804



**APELLIDOS Y NOMBRE / RAZÓN SOCIAL**

PEÑA GRANADOS ROSARIO

**NIF**

\*\*\*\*8818\*

**EXPEDIENTE**

1220589

**RESOLUCIÓN**

DENEGACIÓN DE LA AYUDA

**DATOS DE MANTENIMIENTO UNIDADES****GRUPO DE PAGO**

ZONAS DE MONTAÑA

**Sup. Dec.  
Admisible**

0,00

**Sup.  
Resuelta**

0,00

**Sobredecl.**

0,00

**% Sobredecl.**

0,00

**RESUMEN DE PAGOS****IMPORTE ( Euros )**

	<b>RESUELTO</b>	<b>FEADER</b>	<b>MAPA</b>	<b>CAPADR</b>
A pagar	0,00	0,00	0,00	0,00

**APLICACIÓN DE REDUCCIONES Y PENALIZACIONES (%)**

<b>Criterios de subvencionabilidad (1)</b>	<b>Presentación tardía</b>	<b>Omisión declaración</b>	<b>Condicionalidad</b>
100,00	0,00	0,00	0,00

**IMPORTE ( Euros )**

<b>Calculado(2)</b>	<b>Reducción</b>	<b>Penalización</b>	<b>Reducción Penalización (3)</b>	<b>Penalización adicional</b>	<b>Resuelto</b>	<b>FEADER</b>	<b>MAPA</b>	<b>CAPADR</b>
0,00 €	0,00 €	0,00 €	0,00 €	0,00 €	0,00 €	0,00 €	0,00 €	0,00 €
<b>Importe Unitario:</b>	93,00 €	<b>Nuevo Importe Unitario:</b>	0,00 €					

**RECINTOS PROPUESTOS**

<b>REF.</b>	<b>REFERENCIA SIGPAC</b>	<b>CULTIVO</b>	<b>S/R</b>	<b>USO SIGPAC</b>	<b>Sup. Dec. admisible</b>	<b>Sup. Campo</b>	<b>Sup. Determ.</b>	<b>Sup. Resuelta</b>
1700000006767996	23-005-014-00407-0002	OLIVAR	S		0,63		0,63	0,63
1700000006767997	23-005-014-00408-0002	OLIVAR	S		0,75		0,75	0,75
1700000006767998	23-005-014-00409-0001	OLIVAR	S		0,70		0,70	0,70
1700000006768002	23-005-013-00192-0001	ALGODÓN	S		1,01		1,01	1,01

**INCIDENCIAS****INCIDENCIA DESCRIPCIÓN**

74018	Productor que no es agricultor a título principal, según los datos del ejercicio fiscal n-1 y seguridad socia.
74053	Importe inferior a 100 Euros

(1) Con incidencias que retienen pago o deniegan el expediente.

(2) Se calcula sobre superficie declarada admisible.

(3) Aplicación del artículo 16 bis del RD 147/2023.

(4) Expediente con algunos recintos de pastos permanentes ubicados en espacios protegidos donde la carga ganadera mínima será 0,1 UGM/ha.

Puede verificar la integridad de una copia de este documento mediante la lectura del código QR adjunto o mediante el acceso a la dirección <https://ws050.juntadeandalucia.es/verificarFirma> indicando el código de VERIFICACIÓN

FIRMADO POR

RAQUEL MARIA ESPIN CRESPO

17/10/2024

VERIFICACIÓN

Pk2jmWSPEJNMB623FQZ8JEKDMKEPRE

PÁG. 3896/4804





**APELLIDOS Y NOMBRE / RAZÓN SOCIAL**

PEÑALVER CASTILLO DOLORES

**NIF**

\*\*\*\*1447\*

**EXPEDIENTE**

1120498

**RESOLUCIÓN**

DENEGACIÓN DE LA AYUDA

**DATOS DE MANTENIMIENTO UNIDADES****GRUPO DE PAGO**

ZONAS DE MONTAÑA

**Sup. Dec.  
Admisible**

0,00

**Sup.  
Resuelta**

0,00

**Sobredecl.**

0,00

**% Sobredecl.**

0,00

**RESUMEN DE PAGOS****IMPORTE ( Euros )**

	RESUELTO	FEADER	MAPA	CAPADR
A pagar	0,00	0,00	0,00	0,00

**APLICACIÓN DE REDUCCIONES Y PENALIZACIONES (%)**

Crterios de subvencionabilidad (1)	Presentación tardía	Omisión declaración	Condicionalidad
100,00	0,00	0,00	0,00

**IMPORTE ( Euros )**

Calculado(2)	Reducción	Penalización	Reducción Penalización (3)	Penalización adicional	Resuelto	FEADER	MAPA	CAPADR
0,00 €	0,00 €	0,00 €	0,00 €	0,00 €	0,00 €	0,00 €	0,00 €	0,00 €
Importe Unitario:	93,00 €	Nuevo Importe Unitario:	0,00 €					

**RECINTOS PROPUESTOS**

REF.	REFERENCIA SIGPAC	CULTIVO	S/R	USO SIGPAC	Sup. Dec. admisible	Sup. Campo	Sup. Determ.	Sup. Resuelta
6811708	23-002-019-00026-0001	OLIVAR	S		0,21		0,21	0,21
1700000005675807	23-002-017-00309-0001	OLIVAR	S		0,57		0,57	0,57
1700000005675808	23-002-018-00120-0001	OLIVAR	S		0,02		0,02	0,02
1700000005675809	23-002-018-00121-0001	OLIVAR	S		0,02		0,02	0,02
1700000005675810	23-002-018-00122-0001	OLIVAR	S		0,03		0,03	0,03
1700000005675811	23-002-018-00123-0001	OLIVAR	S		0,01		0,01	0,01
1700000005675812	23-002-018-00124-0001	OLIVAR	S		1,16		1,16	1,16
1700000005675813	23-002-018-00253-0001	OLIVAR	S		0,28		0,28	0,28
1700000005675814	23-002-017-00317-0006	OLIVAR	S		0,01		0,01	0,01
1700000005675815	23-002-017-00318-0002	OLIVAR	S		0,93		0,93	0,93
1700000005675816	23-002-017-00319-0001	OLIVAR	S		0,03		0,03	0,03
1700000005675817	23-026-019-00362-0001	OLIVAR	S		1,24		1,24	1,24
1700000005675818	23-026-019-09500-0003	OLIVAR	S		0,09		0,09	0,09
1700000005675819	23-002-019-00262-0001	OLIVAR	S		0,36		0,36	0,36

**INCIDENCIAS****INCIDENCIA DESCRIPCIÓN**

74018	Productor que no es agricultor a título principal, según los datos del ejercicio fiscal n-1 y seguridad socia.
74053	Importe inferior a 100 Euros

(1) Con incidencias que retienen pago o deniegan el expediente.

(2) Se calcula sobre superficie declarada admisible.

(3) Aplicación del artículo 16 bis del RD 147/2023.

(4) Expediente con algunos recintos de pastos permanentes ubicados en espacios protegidos donde la carga ganadera mínima será 0,1 UGM/ha.

Puede verificar la integridad de una copia de este documento mediante la lectura del código QR adjunto o mediante el acceso a la dirección <https://ws050.juntadeandalucia.es/verificarFirma> indicando el código de VERIFICACIÓN

FIRMADO POR

RAQUEL MARIA ESPIN CRESPO

17/10/2024

VERIFICACIÓN

Pk2jmWSPEJNMB623FQZ8JEKDMKEPRE

PÁG. 3897/4804



**APELLIDOS Y NOMBRE / RAZÓN SOCIAL**

PEÑALVER ZAFRA DANIEL

**NIF**

\*\*\*\*8232\*

**EXPEDIENTE**

1136338

**RESOLUCIÓN**

DENEGACIÓN DE LA AYUDA

**DATOS DE MANTENIMIENTO UNIDADES**

<b>GRUPO DE PAGO</b>	<b>Sup. Dec. Admisible</b>	<b>Sup. Resuelta</b>	<b>Sobredecl.</b>	<b>% Sobredecl.</b>
ZONAS DE MONTAÑA	0,00	0,00	0,00	0,00

**RESUMEN DE PAGOS**

	<b>IMPORTE ( Euros )</b>			
	<b>RESUELTO</b>	<b>FEADER</b>	<b>MAPA</b>	<b>CAPADR</b>
A pagar	0,00	0,00	0,00	0,00

**APLICACIÓN DE REDUCCIONES Y PENALIZACIONES (%)**

<b>Criterios de subvencionabilidad (1)</b>	<b>Presentación tardía</b>	<b>Omisión declaración</b>	<b>Condicionalidad</b>
100,00	0,00	0,00	0,00

**IMPORTE ( Euros )**

<b>Calculado(2)</b>	<b>Reducción</b>	<b>Penalización</b>	<b>Reducción Penalización (3)</b>	<b>Penalización adicional</b>	<b>Resuelto</b>	<b>FEADER</b>	<b>MAPA</b>	<b>CAPADR</b>
0,00 €	0,00 €	0,00 €	0,00 €	0,00 €	0,00 €	0,00 €	0,00 €	0,00 €
<b>Importe Unitario:</b>	93,00 €	<b>Nuevo Importe Unitario:</b>	0,00 €					

**RECINTOS PROPUESTOS**

<b>REF.</b>	<b>REFERENCIA SIGPAC</b>	<b>CULTIVO</b>	<b>S/R</b>	<b>USO SIGPAC</b>	<b>Sup. Dec. admisible</b>	<b>Sup. Campo</b>	<b>Sup. Determ.</b>	<b>Sup. Resuelta</b>
-1222329	23-093-006-00649-0001	OLIVAR	S		0,02		0,02	0,02
-1222327	23-093-006-00084-0002	OLIVAR	R		0,20		0,20	0,20
1700000006640194	23-002-018-00032-0001	OLIVAR	S		0,01		0,01	0,01
1700000006640195	23-002-018-00033-0001	OLIVAR	S		0,40		0,40	0,40
1700000006640196	23-034-013-00171-0001	OLIVAR	S		0,06		0,06	0,06
1700000006640197	23-034-013-00172-0001	OLIVAR	S		0,32		0,32	0,32
1700000006640198	23-034-013-00173-0001	OLIVAR	S		0,01		0,01	0,01
1700000006640199	23-026-013-00298-0001	OLIVAR	S		0,21		0,21	0,21
1700000006640200	23-026-013-00297-0001	OLIVAR	S		0,23		0,23	0,23
1700000006640202	23-093-006-00039-0001	OLIVAR	S		0,41		0,41	0,41
1700000006640203	23-093-006-00317-0001	OLIVAR	S		0,23		0,23	0,23
1700000006640204	23-093-006-00318-0001	OLIVAR	S		0,27		0,27	0,27
1700000006640205	23-093-006-00319-0001	OLIVAR	S		0,23		0,23	0,23
1700000006640206	23-093-006-00320-0001	OLIVAR	S		0,01		0,01	0,01
1700000006640207	23-093-006-00324-0001	OLIVAR	S		0,23		0,23	0,23
1700000006640208	23-093-006-00325-0001	OLIVAR	S		0,02		0,02	0,02
1700000006640209	23-093-006-00327-0001	OLIVAR	S		0,03		0,03	0,03
1700000006640210	23-093-007-00031-0001	OLIVAR	S		0,01		0,01	0,01
1700000006640211	23-093-007-000370-0001	OLIVAR	S		0,69		0,69	0,69
1700000006640213	23-093-007-00380-0002	OLIVAR	S		0,02		0,02	0,02

**INCIDENCIAS****INCIDENCIA DESCRIPCIÓN**

74018	Productor que no es agricultor a título principal, según los datos del ejercicio fiscal n-1 y seguridad socia.
74053	Importe inferior a 100 Euros

(1) Con incidencias que retienen pago o deniegan el expediente.

(2) Se calcula sobre superficie declarada admisible.

(3) Aplicación del artículo 16 bis del RD 147/2023.

(4) Expediente con algunos recintos de pastos permanentes ubicados en espacios protegidos donde la carga ganadera mínima será 0,1 UGM/ha.

Puede verificar la integridad de una copia de este documento mediante la lectura del código QR adjunto o mediante el acceso a la dirección <https://ws050.juntadeandalucia.es/verificarFirma> indicando el código de VERIFICACIÓN

FIRMADO POR	RAQUEL MARIA ESPIN CRESPO	17/10/2024
VERIFICACIÓN	Pk2jmWSPEJNMB623FQZ8JEKDMKEPRE	PÁG. 3898/4804



**APELLIDOS Y NOMBRE / RAZÓN SOCIAL**

PERALES CARRASCO MANUEL

**NIF**

\*\*\*\*3793\*

**EXPEDIENTE**

1254209

**RESOLUCIÓN**

DENEGACIÓN DE LA AYUDA

**DATOS DE MANTENIMIENTO UNIDADES**

<b>GRUPO DE PAGO</b>	<b>Sup. Dec. Admisible</b>	<b>Sup. Resuelta</b>	<b>Sobredecl.</b>	<b>% Sobredecl.</b>
ZONAS DE MONTAÑA	0,00	0,00	0,00	0,00

**RESUMEN DE PAGOS**

	<b>IMPORTE ( Euros )</b>			
	<b>RESUELTO</b>	<b>FEADER</b>	<b>MAPA</b>	<b>CAPADR</b>
A pagar	0,00	0,00	0,00	0,00

**APLICACIÓN DE REDUCCIONES Y PENALIZACIONES (%)**

<b>Crterios de subvencionabilidad (1)</b>	<b>Presentación tardía</b>	<b>Omisión declaración</b>	<b>Condicionalidad</b>
100,00	0,00	0,00	0,00

**IMPORTE ( Euros )**

<b>Calculado(2)</b>	<b>Reducción</b>	<b>Penalización</b>	<b>Reducción Penalización (3)</b>	<b>Penalización adicional</b>	<b>Resuelto</b>	<b>FEADER</b>	<b>MAPA</b>	<b>CAPADR</b>
0,00 €	0,00 €	0,00 €	0,00 €	0,00 €	0,00 €	0,00 €	0,00 €	0,00 €
<b>Importe Unitario:</b>	93,00 €	<b>Nuevo Importe Unitario:</b>	0,00 €					

**RECINTOS PROPUESTOS**

<b>REF.</b>	<b>REFERENCIA SIGPAC</b>	<b>CULTIVO</b>	<b>S/R</b>	<b>USO SIGPAC</b>	<b>Sup. Dec. admisible</b>	<b>Sup. Campo</b>	<b>Sup. Determ.</b>	<b>Sup. Resuelta</b>
-1381761	23-097-017-09027-0003	OLIVAR	S		0,05		0,05	0,05
-1381735	23-097-017-09027-0011	OLIVAR	S		0,02		0,02	0,02
-1381734	23-097-017-00591-0005	OLIVAR	S		0,01		0,01	0,01
-1381733	23-097-017-00591-0005	OLIVAR	S		0,01		0,01	0,01
-1381732	23-097-017-00591-0001	OLIVAR	S		0,08		0,08	0,08
-1120157	23-097-017-00584-0004	OLIVAR	S		0,07		0,07	0,07
-1120156	23-097-017-00582-0005	OLIVAR	S		0,38		0,38	0,38
-104783	23-097-011-00796-0003	OLIVAR	S		0,02		0,02	0,02
-104780	23-097-011-00796-0002	OLIVAR	S		0,02		0,02	0,02
4145464	23-097-011-00806-0001	OLIVAR	S		0,35		0,35	0,35
1700000007151764	23-048-023-00745-0002	OLIVAR	S		2,32		2,32	2,32
1700000007151765	23-048-023-00746-0001	OLIVAR	S		0,25		0,25	0,25
1700000007151766	23-048-023-00764-0017	OLIVAR	S		0,04		0,04	0,04
1700000007151767	23-097-011-00802-0001	OLIVAR	S		0,15		0,15	0,15
1700000007151769	23-097-017-00573-0002	OLIVAR	S		0,64		0,64	0,64
1700000007151771	23-097-017-00574-0001	OLIVAR	S		0,21		0,21	0,21
1700000007151772	23-097-017-00579-0001	OLIVAR	S		0,01		0,01	0,01
1700000007151773	23-097-017-00580-0001	OLIVAR	S		0,17		0,17	0,17
1700000007151774	23-097-017-00581-0001	OLIVAR	S		0,04		0,04	0,04
1700000007151777	23-097-017-00582-0002	OLIVAR	S		2,21		2,21	2,21
1700000007151778	23-097-017-00583-0003	OLIVAR	S		2,75		2,75	2,75
1700000007151779	23-097-017-00584-0002	OLIVAR	S		0,95		0,95	0,95
1700000007151780	23-097-017-00585-0003	OLIVAR	S		0,60		0,60	0,60
1700000007151781	23-097-017-00588-0001	OLIVAR	S		0,08		0,08	0,08
1700000007151782	23-097-017-00583-0002	OLIVAR	S		0,02		0,02	0,02
1700000007151783	23-097-017-00586-0001	OLIVAR	S		0,24		0,24	0,24
1700000007151784	23-097-017-00587-0001	OLIVAR	S		0,55		0,55	0,55

(1) Con incidencias que retienen pago o deniegan el expediente.

(2) Se calcula sobre superficie declarada admisible.

(3) Aplicación del artículo 16 bis del RD 147/2023.

(4) Expediente con algunos recintos de pastos permanentes ubicados en espacios protegidos donde la carga ganadera mínima será 0,1 UGM/ha.

Puede verificar la integridad de una copia de este documento mediante la lectura del código QR adjunto o mediante el acceso a la dirección <https://ws050.juntadeandalucia.es/verificarFirma> indicando el código de VERIFICACIÓN

FIRMADO POR

RAQUEL MARIA ESPIN CRESPO

17/10/2024

VERIFICACIÓN

Pk2jmWSPEJNMB623FQZ8JEKDMKEPRE

PÁG. 3899/4804





**INCIDENCIAS**

**INCIDENCIA DESCRIPCIÓN**

2454	Solicitante de intervención 6613 cuyo regimen de afiliacion a la SS no es ni el sistema especial agrario(cuenta ajena) ni autonomo con actividad agraria.
74018	Productor que no es agricultor a título principal, según los datos del ejercicio fiscal n-1 y seguridad socia.
74053	Importe inferior a 100 Euros

(1) Con incidencias que retienen pago o deniegan el expediente.  
(2) Se calcula sobre superficie declarada admisible.  
(3) Aplicación del artículo 16 bis del RD 147/2023.  
(4) Expediente con algunos recintos de pastos permanentes ubicados en espacios protegidos donde la carga ganadera mínima será 0,1 UGM/ha.

Puede verificar la integridad de una copia de este documento mediante la lectura del código QR adjunto o mediante el acceso a la dirección <https://ws050.juntadeandalucia.es/verificarFirma> indicando el código de VERIFICACIÓN

FIRMADO POR	RAQUEL MARIA ESPIN CRESPO	17/10/2024
VERIFICACIÓN	Pk2jmWSPEJNMB623FQZ8JEKDMKEPRE	PÁG. 3900/4804



**APELLIDOS Y NOMBRE / RAZÓN SOCIAL**

PERALTA PALOMAS MONTSERRAT

**NIF**

\*\*\*\*7154\*

**EXPEDIENTE**

1052265

**RESOLUCIÓN**

DENEGACIÓN DE LA AYUDA

**DATOS DE MANTENIMIENTO UNIDADES**

<b>GRUPO DE PAGO</b>	<b>Sup. Dec. Admisible</b>	<b>Sup. Resuelta</b>	<b>Sobredecl.</b>	<b>% Sobredecl.</b>
ZONAS DE MONTAÑA	0,00	0,00	0,00	0,00

**RESUMEN DE PAGOS**

	<b>IMPORTE ( Euros )</b>			
	<b>RESUELTO</b>	<b>FEADER</b>	<b>MAPA</b>	<b>CAPADR</b>
A pagar	0,00	0,00	0,00	0,00

**APLICACIÓN DE REDUCCIONES Y PENALIZACIONES (%)**

<b>Criterios de subvencionabilidad (1)</b>	<b>Presentación tardía</b>	<b>Omisión declaración</b>	<b>Condicionalidad</b>
100,00	0,00	0,00	0,00

**IMPORTE ( Euros )**

<b>Calculado(2)</b>	<b>Reducción</b>	<b>Penalización</b>	<b>Reducción Penalización (3)</b>	<b>Penalización adicional</b>	<b>Resuelto</b>	<b>FEADER</b>	<b>MAPA</b>	<b>CAPADR</b>
0,00 €	0,00 €	0,00 €	0,00 €	0,00 €	0,00 €	0,00 €	0,00 €	0,00 €
<b>Importe Unitario:</b>	93,00 €	<b>Nuevo Importe Unitario:</b>	0,00 €					

**RECINTOS PROPUESTOS**

<b>REF.</b>	<b>REFERENCIA SIGPAC</b>	<b>CULTIVO</b>	<b>S/R</b>	<b>USO SIGPAC</b>	<b>Sup. Dec. admisible</b>	<b>Sup. Campo</b>	<b>Sup. Determ.</b>	<b>Sup. Resuelta</b>
-1206596	23-101-013-09070-0006	OLIVAR	S		0,03		0,03	0,03
-42647	23-101-012-00135-0002	OLIVAR	S		0,45		0,45	0,45
-42589	23-101-012-00117-0013	OLIVAR	S		0,42		0,42	0,42
1700000002965129	23-082-001-00079-0004	OLIVAR	S		0,15		0,15	0,15
1700000002965130	23-101-013-01214-0003	OLIVAR	S		0,11		0,11	0,11
1700000002965131	23-101-013-00068-0001	OLIVAR	R		0,28		0,28	0,28
1700000002965132	23-101-013-00069-0003	OLIVAR	R		0,06		0,06	0,06
1700000002965133	23-101-013-00069-0003	OLIVAR	R		0,07		0,07	0,07
1700000002965134	23-101-013-00838-0002	OLIVAR	S		0,31		0,31	0,31
1700000002965135	23-101-013-00839-0001	OLIVAR	S		0,05		0,05	0,05
1700000002965136	23-101-013-01369-0001	OLIVAR	S		0,03		0,03	0,03
1700000002965137	23-101-013-00789-0001	OLIVAR	S		0,11		0,11	0,11
1700000007240736	23-091-002-00658-0001	OLIVAR	S		1,06		1,06	1,06
1700000007240737	23-101-013-00647-0002	OLIVAR	S		1,43		1,43	1,43
1700000007240738	23-101-013-00635-0001	OLIVAR	S		0,27		0,27	0,27
1700000007240739	23-101-013-00297-0001	OLIVAR	S		0,09		0,09	0,09
1700000007240741	23-101-013-00718-0001	OLIVAR	S		0,62		0,62	0,62
1700000007240742	23-101-013-00714-0001	OLIVAR	S		0,05		0,05	0,05
1700000007240743	23-101-013-00716-0001	OLIVAR	S		0,11		0,11	0,11
1700000007240744	23-101-013-00646-0001	OLIVAR	S		0,26		0,26	0,26
1700000007240745	23-101-013-00648-0002	OLIVAR	S		1,26		1,26	1,26
1700000007240746	23-101-013-00982-0001	OLIVAR	S		0,03		0,03	0,03
1700000007240747	23-101-013-00960-0002	OLIVAR	S		0,23		0,23	0,23
1700000007240748	23-101-013-00963-0001	OLIVAR	S		0,17		0,17	0,17
1700000007240749	23-101-013-01333-0002	OLIVAR	S		0,22		0,22	0,22
1700000007240750	23-101-013-01141-0001	OLIVAR	S		0,11		0,11	0,11
1700000007240751	23-101-013-01030-0001	OLIVAR	S		0,42		0,42	0,42

(1) Con incidencias que retienen pago o deniegan el expediente.

(2) Se calcula sobre superficie declarada admisible.

(3) Aplicación del artículo 16 bis del RD 147/2023.

(4) Expediente con algunos recintos de pastos permanentes ubicados en espacios protegidos donde la carga ganadera mínima será 0,1 UGM/ha.

Puede verificar la integridad de una copia de este documento mediante la lectura del código QR adjunto o mediante el acceso a la dirección <https://ws050.juntadeandalucia.es/verificarFirma> indicando el código de VERIFICACIÓN

FIRMADO POR

RAQUEL MARIA ESPIN CRESPO

17/10/2024

VERIFICACIÓN

Pk2jmWSPEJNMB623FQZ8JEKDMKEPRE

PÁG. 3901/4804





**INCIDENCIAS**

**INCIDENCIA DESCRIPCIÓN**

74018	Productor que no es agricultor a título principal, según los datos del ejercicio fiscal n-1 y seguridad socia.
74053	Importe inferior a 100 Euros

(1) Con incidencias que retienen pago o deniegan el expediente.  
(2) Se calcula sobre superficie declarada admisible.  
(3) Aplicación del artículo 16 bis del RD 147/2023.  
(4) Expediente con algunos recintos de pastos permanentes ubicados en espacios protegidos donde la carga ganadera mínima será 0,1 UGM/ha.

Puede verificar la integridad de una copia de este documento mediante la lectura del código QR adjunto o mediante el acceso a la dirección <https://ws050.juntadeandalucia.es/verificarFirma> indicando el código de VERIFICACIÓN

FIRMADO POR	RAQUEL MARIA ESPIN CRESPO	17/10/2024
VERIFICACIÓN	Pk2jmWSPEJNMB623FQZ8JEKDMKEPRE	PÁG. 3902/4804



**APELLIDOS Y NOMBRE / RAZÓN SOCIAL**

PERALVAREZ MARTOS RAMON

**NIF**

\*\*\*\*9575\*

**EXPEDIENTE**

1109033

**RESOLUCIÓN**

DENEGACIÓN DE LA AYUDA

**DATOS DE MANTENIMIENTO UNIDADES**

<b>GRUPO DE PAGO</b>	<b>Sup. Dec. Admisible</b>	<b>Sup. Resuelta</b>	<b>Sobredecl.</b>	<b>% Sobredecl.</b>
ZONAS DE MONTAÑA	0,00	0,00	0,00	0,00

**RESUMEN DE PAGOS**

	<b>IMPORTE ( Euros )</b>			
	<b>RESUELTO</b>	<b>FEADER</b>	<b>MAPA</b>	<b>CAPADR</b>
A pagar	0,00	0,00	0,00	0,00

**APLICACIÓN DE REDUCCIONES Y PENALIZACIONES (%)**

<b>Crterios de subvencionabilidad (1)</b>	<b>Presentación tardía</b>	<b>Omisión declaración</b>	<b>Condicionalidad</b>
100,00	0,00	0,00	0,00

**IMPORTE ( Euros )**

<b>Calculado(2)</b>	<b>Reducción</b>	<b>Penalización</b>	<b>Reducción Penalización (3)</b>	<b>Penalización adicional</b>	<b>Resuelto</b>	<b>FEADER</b>	<b>MAPA</b>	<b>CAPADR</b>
0,00 €	0,00 €	0,00 €	0,00 €	0,00 €	0,00 €	0,00 €	0,00 €	0,00 €
<b>Importe Unitario:</b>	93,00 €	<b>Nuevo Importe Unitario:</b>	0,00 €					

**RECINTOS PROPUESTOS**

<b>REF.</b>	<b>REFERENCIA SIGPAC</b>	<b>CULTIVO</b>	<b>S/R</b>	<b>USO SIGPAC</b>	<b>Sup. Dec. admisible</b>	<b>Sup. Campo</b>	<b>Sup. Determ.</b>	<b>Sup. Resuelta</b>
-447798	23-005-014-00240-0001	BARBECHO TRADICIONAL	R		0,81		0,81	0,81
4106835	23-005-014-00240-0002	OLIVAR	R		0,65		0,65	0,65
170000005868799	23-005-012-00259-0001	BARBECHO TRADICIONAL	R		0,77		0,77	0,77
170000005868801	23-005-010-00097-0003	BARBECHO TRADICIONAL	R		1,12		1,12	1,12

**INCIDENCIAS****INCIDENCIA DESCRIPCIÓN**

2454	Solicitante de intervención 6613 cuyo regimen de afiliacion a la SS no es ni el sistema especial agrario(cuenta ajena) ni autonomo con actividad agraria.
74018	Productor que no es agricultor a titulo principal, según los datos del ejercicio fiscal n-1 y seguridad socia.
74053	Importe inferior a 100 Euros

**Incidenias de carga ganadera****INCIDENCIA DESCRIPCIÓN**

86132	Recinto superficie forrajera que no realiza la actividad de producción de pastoreo. Recinto:23-005-014-00240-00001 Cultivo:20000 BARBECHO TRADICIONAL-SIN VARIEDAD Regadio Recinto:23-005-012-00259-00001 Cultivo:20000 BARBECHO TRADICIONAL-SIN VARIEDAD Regadio Recinto:23-005-010-00097-00003 Cultivo:20000 BARBECHO TRADICIONAL-SIN VARIEDAD Regadio
-------	---

(1) Con incidencias que retienen pago o deniegan el expediente.

(2) Se calcula sobre superficie declarada admisible.

(3) Aplicación del artículo 16 bis del RD 147/2023.

(4) Expediente con algunos recintos de pastos permanentes ubicados en espacios protegidos donde la carga ganadera mínima será 0,1 UGM/ha.

Puede verificar la integridad de una copia de este documento mediante la lectura del código QR adjunto o mediante el acceso a la dirección <https://ws050.juntadeandalucia.es/verificarFirma> indicando el código de VERIFICACIÓN

FIRMADO POR	RAQUEL MARIA ESPIN CRESPO	17/10/2024
VERIFICACIÓN	Pk2jmWSPEJNMB623FQZ8JEKDMKEPRE	PÁG. 3903/4804



**APELLIDOS Y NOMBRE / RAZÓN SOCIAL**

PERAMO JAEN BERNARDO

**NIF**

\*\*\*\*1130\*

**EXPEDIENTE**

1144986

**RESOLUCIÓN**

DENEGACIÓN DE LA AYUDA

**DATOS DE MANTENIMIENTO UNIDADES**

<b>GRUPO DE PAGO</b>	<b>Sup. Dec. Admisible</b>	<b>Sup. Resuelta</b>	<b>Sobredecl.</b>	<b>% Sobredecl.</b>
ZONAS DE MONTAÑA	0,53	0,53	0,00	0,00

**RESUMEN DE PAGOS**

	<b>IMPORTE ( Euros )</b>			
	<b>RESUELTO</b>	<b>FEADER</b>	<b>MAPA</b>	<b>CAPADR</b>
A pagar	0,00	0,00	0,00	0,00

**APLICACIÓN DE REDUCCIONES Y PENALIZACIONES (%)**

<b>Crterios de subvencionabilidad (1)</b>	<b>Presentación tardía</b>	<b>Omisión declaración</b>	<b>Condicionidad</b>
100,00	0,00	0,00	0,00

**IMPORTE ( Euros )**

<b>Calculado(2)</b>	<b>Reducción</b>	<b>Penalización</b>	<b>Reducción Penalización (3)</b>	<b>Penalización adicional</b>	<b>Resuelto</b>	<b>FEADER</b>	<b>MAPA</b>	<b>CAPADR</b>
49,29 €	0,00 €	0,00 €	0,00 €	0,00 €	0,00 €	0,00 €	0,00 €	0,00 €
<b>Importe Unitario:</b>	93,00 €	<b>Nuevo Importe Unitario:</b>	93,00 €					

**RECINTOS PROPUESTOS**

<b>REF.</b>	<b>REFERENCIA SIGPAC</b>	<b>CULTIVO</b>	<b>S/R</b>	<b>USO SIGPAC</b>	<b>Sup. Dec. admisible</b>	<b>Sup. Campo</b>	<b>Sup. Determ.</b>	<b>Sup. Resuelta</b>
4617543	23-019-008-00255-0001	OLIVAR	S		0,19		0,19	0,19
170000006232698	23-019-008-00191-0001	OLIVAR	S		0,34		0,34	0,34

**INCIDENCIAS****INCIDENCIA DESCRIPCIÓN**

74053	Importe inferior a 100 Euros
75022	No Autoriza a que, en caso de la devolución por la entidad financiera (retrocesión bancaria) del pago en la cuenta corriente consignada en la solicitud y que está debidamente registrada en el sistema contable GIRO de la Junta de Andalucía, se proceda al pago en cualquier otra cuenta corriente de la titularidad del solicitante vigente en dicho sistema contable.

(1) Con incidencias que retienen pago o deniegan el expediente.

(2) Se calcula sobre superficie declarada admisible.

(3) Aplicación del artículo 16 bis del RD 147/2023.

(4) Expediente con algunos recintos de pastos permanentes ubicados en espacios protegidos donde la carga ganadera mínima será 0,1 UGM/ha.

Puede verificar la integridad de una copia de este documento mediante la lectura del código QR adjunto o mediante el acceso a la dirección <https://ws050.juntadeandalucia.es/verificarFirma> indicando el código de VERIFICACIÓN

FIRMADO POR	RAQUEL MARIA ESPIN CRESPO	17/10/2024
VERIFICACIÓN	Pk2jmWSPEJNMB623FQZ8JEKDMKEPRE	PÁG. 3904/4804





**APELLIDOS Y NOMBRE / RAZÓN SOCIAL**

PEREA AMADOR TOMAS

**NIF**

\*\*\*\*3897\*

**EXPEDIENTE**

1170849

**RESOLUCIÓN**

DENEGACIÓN DE LA AYUDA

**DATOS DE MANTENIMIENTO UNIDADES**

<b>GRUPO DE PAGO</b>	<b>Sup. Dec. Admisible</b>	<b>Sup. Resuelta</b>	<b>Sobredecl.</b>	<b>% Sobredecl.</b>
ZONAS DE MONTAÑA	0,00	0,00	0,00	0,00

**RESUMEN DE PAGOS**

	<b>IMPORTE ( Euros )</b>			
	<b>RESUELTO</b>	<b>FEADER</b>	<b>MAPA</b>	<b>CAPADR</b>
A pagar	0,00	0,00	0,00	0,00

**APLICACIÓN DE REDUCCIONES Y PENALIZACIONES (%)**

<b>Crterios de subvencionabilidad (1)</b>	<b>Presentación tardía</b>	<b>Omisión declaración</b>	<b>Condicionalidad</b>
100,00	0,00	0,00	0,00

**IMPORTE ( Euros )**

<b>Calculado(2)</b>	<b>Reducción</b>	<b>Penalización</b>	<b>Reducción Penalización (3)</b>	<b>Penalización adicional</b>	<b>Resuelto</b>	<b>FEADER</b>	<b>MAPA</b>	<b>CAPADR</b>
0,00 €	0,00 €	0,00 €	0,00 €	0,00 €	0,00 €	0,00 €	0,00 €	0,00 €
<b>Importe Unitario:</b>	93,00 €	<b>Nuevo Importe Unitario:</b>	0,00 €					

**RECINTOS PROPUESTOS**

<b>REF.</b>	<b>REFERENCIA SIGPAC</b>	<b>CULTIVO</b>	<b>S/R</b>	<b>USO SIGPAC</b>	<b>Sup. Dec. admisible</b>	<b>Sup. Campo</b>	<b>Sup. Determ.</b>	<b>Sup. Resuelta</b>
-1519780	23-070-005-00064-0002	OLIVAR	R		0,17		0,17	0,17
4188081	23-070-005-00332-0001	OLIVAR	R		0,46		0,46	0,46
5074986	23-070-006-00629-0001	OLIVAR	R		0,59		0,59	0,59
5511966	23-070-006-00332-0001	OLIVAR	R		0,77		0,77	0,77
1700000005064546	23-070-002-00236-0001	OLIVAR	R		0,01		0,01	0,01
1700000005064547	23-070-002-00237-0001	OLIVAR	R		0,96		0,96	0,96
1700000005064548	23-070-009-00483-0003	OLIVAR	R		0,56		0,56	0,56
1700000005064549	23-070-002-00270-0002	OLIVAR	R		0,58		0,58	0,58
1700000005064550	23-070-002-01175-0031	OLIVAR	S		0,32		0,32	0,32
1700000005064551	23-070-003-00232-0001	OLIVAR	R		0,06		0,06	0,06
1700000005064552	23-070-003-00238-0002	OLIVAR	R		1,02		1,02	1,02
1700000005064554	23-070-005-00064-0002	OLIVAR	R		0,14		0,14	0,14
1700000005064555	23-070-005-00333-0001	OLIVAR	R		0,67		0,67	0,67
1700000005064556	23-070-007-00160-0001	OLIVAR	R		0,44		0,44	0,44
1700000005064557	23-070-007-00128-0002	OLIVAR	R		0,61		0,61	0,61
1700000005064558	23-070-007-00783-0001	OLIVAR	S		0,07		0,07	0,07
1700000005064559	23-070-007-00601-0001	OLIVAR	S		1,22		1,22	1,22
1700000005064560	23-070-007-00784-0002	OLIVAR	R		0,50		0,50	0,50
1700000005064561	23-070-006-00337-0001	OLIVAR	R		0,52		0,52	0,52
1700000005064562	23-070-007-00127-0001	OLIVAR	S		0,90		0,90	0,90
1700000005064563	23-070-009-00082-0001	ALMENDROS	S		2,83		2,83	2,83
1700000005064564	23-070-009-00086-0001	ALMENDROS	S		1,15		1,15	1,15

(1) Con incidencias que retienen pago o deniegan el expediente.

(2) Se calcula sobre superficie declarada admisible.

(3) Aplicación del artículo 16 bis del RD 147/2023.

(4) Expediente con algunos recintos de pastos permanentes ubicados en espacios protegidos donde la carga ganadera mínima será 0,1 UGM/ha.

Puede verificar la integridad de una copia de este documento mediante la lectura del código QR adjunto o mediante el acceso a la dirección <https://ws050.juntadeandalucia.es/verificarFirma> indicando el código de VERIFICACIÓN

FIRMADO POR

RAQUEL MARIA ESPIN CRESPO

17/10/2024

VERIFICACIÓN

Pk2jmWSPEJNMB623FQZ8JEKDMKEPRE

PÁG. 3905/4804





**INCIDENCIAS**

**INCIDENCIA DESCRIPCIÓN**

2454	Solicitante de intervención 6613 cuyo regimen de afiliacion a la SS no es ni el sistema especial agrario(cuenta ajena) ni autonomo con actividad agraria.
74018	Productor que no es agricultor a título principal, según los datos del ejercicio fiscal n-1 y seguridad socia.
74053	Importe inferior a 100 Euros

(1) Con incidencias que retienen pago o deniegan el expediente.  
(2) Se calcula sobre superficie declarada admisible.  
(3) Aplicación del artículo 16 bis del RD 147/2023.  
(4) Expediente con algunos recintos de pastos permanentes ubicados en espacios protegidos donde la carga ganadera mínima será 0,1 UGM/ha.

Puede verificar la integridad de una copia de este documento mediante la lectura del código QR adjunto o mediante el acceso a la dirección <https://ws050.juntadeandalucia.es/verificarFirma> indicando el código de VERIFICACIÓN

FIRMADO POR	RAQUEL MARIA ESPIN CRESPO	17/10/2024
VERIFICACIÓN	Pk2jmWSPEJNMB623FQZ8JEKDMKEPRE	PÁG. 3906/4804



**APELLIDOS Y NOMBRE / RAZÓN SOCIAL**

PEREIRA RUZ MARÍA ANTONIA

**NIF**

\*\*\*\*6669\*

**EXPEDIENTE**

1160553

**RESOLUCIÓN**

DENEGACIÓN DE LA AYUDA

**DATOS DE MANTENIMIENTO UNIDADES**

<b>GRUPO DE PAGO</b>	<b>Sup. Dec. Admisible</b>	<b>Sup. Resuelta</b>	<b>Sobredecl.</b>	<b>% Sobredecl.</b>
ZONAS DE MONTAÑA	0,00	0,00	0,00	0,00

**RESUMEN DE PAGOS**

	<b>IMPORTE ( Euros )</b>			
	<b>RESUELTO</b>	<b>FEADER</b>	<b>MAPA</b>	<b>CAPADR</b>
A pagar	0,00	0,00	0,00	0,00

**APLICACIÓN DE REDUCCIONES Y PENALIZACIONES (%)**

<b>Crterios de subvencionabilidad (1)</b>	<b>Presentación tardía</b>	<b>Omisión declaración</b>	<b>Condicionalidad</b>
100,00	0,00	0,00	0,00

**IMPORTE ( Euros )**

<b>Calculado(2)</b>	<b>Reducción</b>	<b>Penalización</b>	<b>Reducción Penalización (3)</b>	<b>Penalización adicional</b>	<b>Resuelto</b>	<b>FEADER</b>	<b>MAPA</b>	<b>CAPADR</b>
0,00 €	0,00 €	0,00 €	0,00 €	0,00 €	0,00 €	0,00 €	0,00 €	0,00 €
<b>Importe Unitario:</b>	93,00 €	<b>Nuevo Importe Unitario:</b>	0,00 €					

**RECINTOS PROPUESTOS**

<b>REF.</b>	<b>REFERENCIA SIGPAC</b>	<b>CULTIVO</b>	<b>S/R</b>	<b>USO SIGPAC</b>	<b>Sup. Dec. admisible</b>	<b>Sup. Campo</b>	<b>Sup. Determ.</b>	<b>Sup. Resuelta</b>
1700000006629983	23-015-006-01386-0001	OLIVAR	R		1,16		1,16	1,16
1700000006629985	23-044-024-00102-0001	OLIVAR	R		0,07		0,07	0,07
1700000006629986	23-044-024-00103-0001	OLIVAR	R		0,09		0,09	0,09
1700000006629987	23-044-025-00327-0003	OLIVAR	S		0,22		0,22	0,22
1700000006629990	23-044-024-00103-0002	HUERTA	R		0,03		0,03	0,03
1700000006629991	23-044-025-00336-0002	OLIVAR	S		0,07		0,07	0,07
1700000006629992	23-044-024-00105-0001	OLIVAR	S		0,01		0,01	0,01
1700000006629994	23-044-023-00020-0002	OLIVAR	R		0,07		0,07	0,07
1700000006629995	23-044-023-00040-0001	OLIVAR	R		0,01		0,01	0,01
1700000006629996	23-044-024-00069-0001	OLIVAR	S		0,53		0,53	0,53

**INCIDENCIAS****INCIDENCIA DESCRIPCIÓN**

- 2454 Solicitante de intervención 6613 cuyo regimen de afiliación a la SS no es ni el sistema especial agrario(cuenta ajena) ni autonomo con actividad agraria.
- 74018 Productor que no es agricultor a título principal, según los datos del ejercicio fiscal n-1 y seguridad socia.
- 74053 Importe inferior a 100 Euros
- 75022 No Autoriza a que, en caso de la devolución por la entidad financiera (retrocesión bancaria) del pago en la cuenta corriente consignada en la solicitud y que está debidamente registrada en el sistema contable GIRO de la Junta de Andalucía, se proceda al pago en cualquier otra cuenta corriente de la titularidad del solicitante vigente en dicho sistema contable.

(1) Con incidencias que retienen pago o deniegan el expediente.

(2) Se calcula sobre superficie declarada admisible.

(3) Aplicación del artículo 16 bis del RD 147/2023.

(4) Expediente con algunos recintos de pastos permanentes ubicados en espacios protegidos donde la carga ganadera mínima será 0,1 UGM/ha.

Puede verificar la integridad de una copia de este documento mediante la lectura del código QR adjunto o mediante el acceso a la dirección <https://ws050.juntadeandalucia.es/verificarFirma> indicando el código de VERIFICACIÓN

FIRMADO POR

RAQUEL MARIA ESPIN CRESPO

17/10/2024

VERIFICACIÓN

Pk2jmWSPEJNMB623FQZ8JEKDMKEPRE

PÁG. 3907/4804



**APELLIDOS Y NOMBRE / RAZÓN SOCIAL**

PEREZ AGUILERA ANTONIO

**NIF**

\*\*\*\*9346\*

**EXPEDIENTE**

1193716

**RESOLUCIÓN**

DENEGACIÓN DE LA AYUDA

**DATOS DE MANTENIMIENTO UNIDADES**

<b>GRUPO DE PAGO</b>	<b>Sup. Dec. Admisible</b>	<b>Sup. Resuelta</b>	<b>Sobredecl.</b>	<b>% Sobredecl.</b>
ZONAS DE MONTAÑA	0,00	0,00	0,00	0,00

**RESUMEN DE PAGOS**

	<b>IMPORTE ( Euros )</b>			
	<b>RESUELTO</b>	<b>FEADER</b>	<b>MAPA</b>	<b>CAPADR</b>
A pagar	0,00	0,00	0,00	0,00

**APLICACIÓN DE REDUCCIONES Y PENALIZACIONES (%)**

<b>Crterios de subvencionabilidad (1)</b>	<b>Presentación tardía</b>	<b>Omisión declaración</b>	<b>Condicionalidad</b>
100,00	0,00	0,00	0,00

**IMPORTE ( Euros )**

<b>Calculado(2)</b>	<b>Reducción</b>	<b>Penalización</b>	<b>Reducción Penalización (3)</b>	<b>Penalización adicional</b>	<b>Resuelto</b>	<b>FEADER</b>	<b>MAPA</b>	<b>CAPADR</b>
0,00 €	0,00 €	0,00 €	0,00 €	0,00 €	0,00 €	0,00 €	0,00 €	0,00 €
<b>Importe Unitario:</b>	93,00 €	<b>Nuevo Importe Unitario:</b>	0,00 €					

**RECINTOS PROPUESTOS**

<b>REF.</b>	<b>REFERENCIA SIGPAC</b>	<b>CULTIVO</b>	<b>S/R</b>	<b>USO SIGPAC</b>	<b>Sup. Dec. admisible</b>	<b>Sup. Campo</b>	<b>Sup. Determ.</b>	<b>Sup. Resuelta</b>
4766875	23-002-018-00142-0001	CEREZOS	S		0,41		0,41	0,41
4768336	23-018-011-00154-0001	OLIVAR	S		0,56		0,56	0,56
1700000005642705	23-002-018-00226-0001	OLIVAR	S		0,17		0,17	0,17
1700000005642711	23-002-052-00157-0001	OLIVAR	S		0,01		0,01	0,01
1700000005642712	23-002-052-00166-0001	OLIVAR	S		0,03		0,03	0,03
1700000005642713	23-002-052-00167-0001	OLIVAR	S		0,56		0,56	0,56
1700000005642715	23-002-024-00207-0002	OLIVAR	S		0,62		0,62	0,62
1700000005642716	23-018-013-00056-0002	OLIVAR	S		0,67		0,67	0,67
1700000005642717	23-018-013-00057-0001	OLIVAR	S		0,51		0,51	0,51
1700000005642722	23-018-011-00039-0001	OLIVAR	S		0,72		0,72	0,72
1700000005642723	23-002-024-00205-0001	OLIVAR	S		1,13		1,13	1,13
1700000005642724	23-018-014-00300-0001	OLIVAR	S		0,01		0,01	0,01
1700000005642726	23-018-014-00302-0001	OLIVAR	S		0,65		0,65	0,65
1700000005642727	23-018-014-00303-0001	OLIVAR	S		0,58		0,58	0,58
1700000005642728	23-018-014-00400-0002	OLIVAR	S		0,01		0,01	0,01
1700000005642729	23-900-024-00189-0001	OLIVAR	S		1,06		1,06	1,06
1700000005642730	23-002-018-00226-0002	CEREZOS	S		0,37		0,37	0,37
1700000005642731	23-018-014-00400-0002	OLIVAR	S		0,03		0,03	0,03

**INCIDENCIAS****INCIDENCIA DESCRIPCIÓN**

2454	Solicitante de intervención 6613 cuyo regimen de afiliación a la SS no es ni el sistema especial agrario(cuenta ajena) ni autonomo con actividad agraria.
74018	Productor que no es agricultor a título principal, según los datos del ejercicio fiscal n-1 y seguridad socia.
74053	Importe inferior a 100 Euros

(1) Con incidencias que retienen pago o deniegan el expediente.

(2) Se calcula sobre superficie declarada admisible.

(3) Aplicación del artículo 16 bis del RD 147/2023.

(4) Expediente con algunos recintos de pastos permanentes ubicados en espacios protegidos donde la carga ganadera mínima será 0,1 UGM/ha.

Puede verificar la integridad de una copia de este documento mediante la lectura del código QR adjunto o mediante el acceso a la dirección <https://ws050.juntadeandalucia.es/verificarFirma> indicando el código de VERIFICACIÓN

FIRMADO POR	RAQUEL MARIA ESPIN CRESPO	17/10/2024
VERIFICACIÓN	Pk2jmWSPEJNMB623FQZ8JEKDMKEPRE	PÁG. 3908/4804



**APELLIDOS Y NOMBRE / RAZÓN SOCIAL**

PÉREZ ALVAREZ ANTONIO JOSE

**NIF**

\*\*\*\*5419\*

**EXPEDIENTE**

1240892

**RESOLUCIÓN**

DENEGACIÓN DE LA AYUDA

**DATOS DE MANTENIMIENTO UNIDADES****GRUPO DE PAGO**

ZONAS DE MONTAÑA

**Sup. Dec.  
Admisible**

0,00

**Sup.  
Resuelta**

0,00

**Sobredecl.**

0,00

**% Sobredecl.**

0,00

**RESUMEN DE PAGOS****IMPORTE ( Euros )**

	RESUELTO	FEADER	MAPA	CAPADR
A pagar	0,00	0,00	0,00	0,00

**APLICACIÓN DE REDUCCIONES Y PENALIZACIONES (%)**

Crterios de subvencionabilidad (1)	Presentación tardía	Omisión declaración	Condicionalidad
100,00	0,00	0,00	0,00

**IMPORTE ( Euros )**

Calculado(2)	Reducción	Penalización	Reducción Penalización (3)	Penalización adicional	Resuelto	FEADER	MAPA	CAPADR
0,00 €	0,00 €	0,00 €	0,00 €	0,00 €	0,00 €	0,00 €	0,00 €	0,00 €
Importe Unitario:	93,00 €	Nuevo Importe Unitario:	0,00 €					

**RECINTOS PROPUESTOS**

REF.	REFERENCIA SIGPAC	CULTIVO	S/R	USO SIGPAC	Sup. Dec. admisible	Sup. Campo	Sup. Determ.	Sup. Resuelta
-438815	23-026-005-00568-0001	OLIVAR	S		0,06		0,06	0,06
170000005977678	23-026-004-00155-0002	OLIVAR	S		0,28		0,28	0,28
170000005977679	23-026-026-00293-0001	OLIVAR	S		0,12		0,12	0,12
170000005977680	23-026-025-00184-0005	OLIVAR	S		0,19		0,19	0,19
170000005977681	23-026-005-00569-0002	OLIVAR	S		0,08		0,08	0,08
170000005977683	23-026-005-00575-0001	OLIVAR	S		0,02		0,02	0,02
170000005977684	23-026-004-00580-0001	OLIVAR	S		0,16		0,16	0,16

**INCIDENCIAS****INCIDENCIA DESCRIPCIÓN**

74018 Productor que no es agricultor a título principal, según los datos del ejercicio fiscal n-1 y seguridad socia.  
74053 Importe inferior a 100 Euros

(1) Con incidencias que retienen pago o deniegan el expediente.

(2) Se calcula sobre superficie declarada admisible.

(3) Aplicación del artículo 16 bis del RD 147/2023.

(4) Expediente con algunos recintos de pastos permanentes ubicados en espacios protegidos donde la carga ganadera mínima será 0,1 UGM/ha.

Puede verificar la integridad de una copia de este documento mediante la lectura del código QR adjunto o mediante el acceso a la dirección <https://ws050.juntadeandalucia.es/verificarFirma> indicando el código de VERIFICACIÓN

FIRMADO POR

RAQUEL MARIA ESPIN CRESPO

17/10/2024

VERIFICACIÓN

Pk2jmWSPEJNMB623FQZ8JEKDMKEPRE

PÁG. 3909/4804



**APELLIDOS Y NOMBRE / RAZÓN SOCIAL**

PEREZ AMARO LORENZO

**NIF**

\*\*\*\*6430\*

**EXPEDIENTE**

1196043

**RESOLUCIÓN**

DENEGACIÓN DE LA AYUDA

**DATOS DE MANTENIMIENTO UNIDADES****GRUPO DE PAGO**

ZONAS DE MONTAÑA

**Sup. Dec.  
Admisible**

0,00

**Sup.  
Resuelta**

0,00

**Sobredecl.**

0,00

**% Sobredecl.**

0,00

**RESUMEN DE PAGOS****IMPORTE ( Euros )**

	<b>RESUELTO</b>	<b>FEADER</b>	<b>MAPA</b>	<b>CAPADR</b>
A pagar	0,00	0,00	0,00	0,00

**APLICACIÓN DE REDUCCIONES Y PENALIZACIONES (%)**

<b>Crterios de subvencionabilidad (1)</b>	<b>Presentación tardía</b>	<b>Omisión declaración</b>	<b>Condicionalidad</b>
100,00	0,00	0,00	0,00

**IMPORTE ( Euros )**

<b>Calculado(2)</b>	<b>Reducción</b>	<b>Penalización</b>	<b>Reducción Penalización (3)</b>	<b>Penalización adicional</b>	<b>Resuelto</b>	<b>FEADER</b>	<b>MAPA</b>	<b>CAPADR</b>
0,00 €	0,00 €	0,00 €	0,00 €	0,00 €	0,00 €	0,00 €	0,00 €	0,00 €
<b>Importe Unitario:</b>	93,00 €	<b>Nuevo Importe Unitario:</b>	0,00 €					

**INCIDENCIAS****INCIDENCIA DESCRIPCIÓN**

2454	Solicitante de intervención 6613 cuyo regimen de afiliacion a la SS no es ni el sistema especial agrario(cuenta ajena) ni autonomo con actividad agraria.
74018	Productor que no es agricultor a título principal, según los datos del ejercicio fiscal n-1 y seguridad socia.
74051	Solicitante de intervención 6613, que no declara ningun recinto en zona desfavorecida.
74053	Importe inferior a 100 Euros

(1) Con incidencias que retienen pago o deniegan el expediente.

(2) Se calcula sobre superficie declarada admisible.

(3) Aplicación del artículo 16 bis del RD 147/2023.

(4) Expediente con algunos recintos de pastos permanentes ubicados en espacios protegidos donde la carga ganadera mínima será 0,1 UGM/ha.

Puede verificar la integridad de una copia de este documento mediante la lectura del código QR adjunto o mediante el acceso a la dirección <https://ws050.juntadeandalucia.es/verificarFirma> indicando el código de VERIFICACIÓN

FIRMADO POR

RAQUEL MARIA ESPIN CRESPO

17/10/2024

VERIFICACIÓN

Pk2jmWSPEJNMB623FQZ8JEKDMKEPRE

PÁG. 3910/4804



**APELLIDOS Y NOMBRE / RAZÓN SOCIAL**

PEREZ ANGUIA RAFAEL

**NIF**

\*\*\*\*2246\*

**EXPEDIENTE**

1073986

**RESOLUCIÓN**

DENEGACIÓN DE LA AYUDA

**DATOS DE MANTENIMIENTO UNIDADES**

<b>GRUPO DE PAGO</b>	<b>Sup. Dec. Admisible</b>	<b>Sup. Resuelta</b>	<b>Sobredecl.</b>	<b>% Sobredecl.</b>
ZONAS DE MONTAÑA	0,00	0,00	0,00	0,00

**RESUMEN DE PAGOS**

	<b>IMPORTE ( Euros )</b>			
	<b>RESUELTO</b>	<b>FEADER</b>	<b>MAPA</b>	<b>CAPADR</b>
A pagar	0,00	0,00	0,00	0,00

**APLICACIÓN DE REDUCCIONES Y PENALIZACIONES (%)**

<b>Criterios de subvencionabilidad (1)</b>	<b>Presentación tardía</b>	<b>Omisión declaración</b>	<b>Condicionalidad</b>
100,00	0,00	0,00	0,00

**IMPORTE ( Euros )**

<b>Calculado(2)</b>	<b>Reducción</b>	<b>Penalización</b>	<b>Reducción Penalización (3)</b>	<b>Penalización adicional</b>	<b>Resuelto</b>	<b>FEADER</b>	<b>MAPA</b>	<b>CAPADR</b>
0,00 €	0,00 €	0,00 €	0,00 €	0,00 €	0,00 €	0,00 €	0,00 €	0,00 €
<b>Importe Unitario:</b>	93,00 €	<b>Nuevo Importe Unitario:</b>	0,00 €					

**RECINTOS PROPUESTOS**

<b>REF.</b>	<b>REFERENCIA SIGPAC</b>	<b>CULTIVO</b>	<b>S/R</b>	<b>USO SIGPAC</b>	<b>Sup. Dec. admisible</b>	<b>Sup. Campo</b>	<b>Sup. Determ.</b>	<b>Sup. Resuelta</b>
-1205194	23-026-005-00275-0003	OLIVAR	S		0,04		0,04	0,04
1700000005321333	23-002-004-00021-0001	OLIVAR	S		0,16		0,16	0,16
1700000005321334	23-002-011-00149-0002	OLIVAR	S		0,13		0,13	0,13
1700000005321335	23-026-005-00156-0004	OLIVAR	S		0,04		0,04	0,04
1700000005321336	23-026-005-00156-0006	OLIVAR	S		0,01		0,01	0,01
1700000005321337	23-026-005-00157-0001	OLIVAR	S		0,27		0,27	0,27
1700000005321338	23-026-005-00158-0001	OLIVAR	S		0,35		0,35	0,35
1700000005321339	23-026-005-00183-0003	OLIVAR	S		0,02		0,02	0,02
1700000005321340	23-026-005-00289-0003	OLIVAR	S		0,01		0,01	0,01
1700000005321341	23-026-005-00290-0002	OLIVAR	S		0,17		0,17	0,17
1700000005321342	23-026-005-00277-0001	OLIVAR	S		0,11		0,11	0,11
1700000005321344	23-026-005-00310-0001	OLIVAR	S		0,01		0,01	0,01
1700000005321345	23-026-005-00277-0003	OLIVAR	S		0,09		0,09	0,09
1700000005321346	23-026-005-00278-0001	OLIVAR	S		0,01		0,01	0,01
1700000005321347	23-026-005-00279-0001	OLIVAR	S		0,02		0,02	0,02
1700000005321348	23-026-010-00141-0001	OLIVAR	S		0,34		0,34	0,34
1700000005321349	23-026-010-00145-0001	OLIVAR	S		0,12		0,12	0,12
1700000005321350	23-026-005-00302-0001	OLIVAR	S		0,03		0,03	0,03
1700000005321351	23-026-005-00303-0001	OLIVAR	S		0,32		0,32	0,32
1700000005321352	23-026-005-00391-0001	OLIVAR	S		0,01		0,01	0,01
1700000005321353	23-026-005-00393-0001	OLIVAR	S		0,01		0,01	0,01
1700000005321354	23-026-005-00398-0001	OLIVAR	S		0,12		0,12	0,12
1700000005321355	23-026-006-00207-0001	OLIVAR	S		0,02		0,02	0,02
1700000005321356	23-026-006-00213-0001	OLIVAR	S		0,52		0,52	0,52
1700000005321357	23-026-007-00089-0001	OLIVAR	S		0,24		0,24	0,24
1700000005321358	23-026-005-00296-0002	OLIVAR	S		0,57		0,57	0,57
1700000005321359	23-026-010-00132-0001	OLIVAR	S		0,27		0,27	0,27

(1) Con incidencias que retienen pago o deniegan el expediente.

(2) Se calcula sobre superficie declarada admisible.

(3) Aplicación del artículo 16 bis del RD 147/2023.

(4) Expediente con algunos recintos de pastos permanentes ubicados en espacios protegidos donde la carga ganadera mínima será 0,1 UGM/ha.

Puede verificar la integridad de una copia de este documento mediante la lectura del código QR adjunto o mediante el acceso a la dirección <https://ws050.juntadeandalucia.es/verificarFirma> indicando el código de VERIFICACIÓN

FIRMADO POR

RAQUEL MARIA ESPIN CRESPO

17/10/2024

VERIFICACIÓN

Pk2jmWSPEJNMB623FQZ8JEKDMKEPRE

PÁG. 3911/4804





**INCIDENCIAS**

**INCIDENCIA DESCRIPCIÓN**

2454	Solicitante de intervención 6613 cuyo regimen de afiliacion a la SS no es ni el sistema especial agrario(cuenta ajena) ni autonomo con actividad agraria.
74018	Productor que no es agricultor a título principal, según los datos del ejercicio fiscal n-1 y seguridad socia.
74053	Importe inferior a 100 Euros

(1) Con incidencias que retienen pago o deniegan el expediente.  
(2) Se calcula sobre superficie declarada admisible.  
(3) Aplicación del artículo 16 bis del RD 147/2023.  
(4) Expediente con algunos recintos de pastos permanentes ubicados en espacios protegidos donde la carga ganadera mínima será 0,1 UGM/ha.

Puede verificar la integridad de una copia de este documento mediante la lectura del código QR adjunto o mediante el acceso a la dirección <https://ws050.juntadeandalucia.es/verificarFirma> indicando el código de VERIFICACIÓN

FIRMADO POR	RAQUEL MARIA ESPIN CRESPO	17/10/2024
VERIFICACIÓN	Pk2jmWSPEJNMB623FQZ8JEKDMKEPRE	PÁG. 3912/4804





**APELLIDOS Y NOMBRE / RAZÓN SOCIAL**

PÉREZ CEBALLOS VANESSA

**NIF**

\*\*\*\*2336\*

**EXPEDIENTE**

1176447

**RESOLUCIÓN**

DENEGACIÓN DE LA AYUDA

**DATOS DE MANTENIMIENTO UNIDADES****GRUPO DE PAGO**

ZONAS DE MONTAÑA

**Sup. Dec.  
Admisible**

0,00

**Sup.  
Resuelta**

0,00

**Sobredecl.**

0,00

**% Sobredecl.**

0,00

**RESUMEN DE PAGOS****IMPORTE ( Euros )**

	RESUELTO	FEADER	MAPA	CAPADR
A pagar	0,00	0,00	0,00	0,00

**APLICACIÓN DE REDUCCIONES Y PENALIZACIONES (%)**

Criterios de subvencionabilidad (1)	Presentación tardía	Omisión declaración	Condicionalidad
100,00	0,00	0,00	0,00

**IMPORTE ( Euros )**

Calculado(2)	Reducción	Penalización	Reducción Penalización (3)	Penalización adicional	Resuelto	FEADER	MAPA	CAPADR
0,00 €	0,00 €	0,00 €	0,00 €	0,00 €	0,00 €	0,00 €	0,00 €	0,00 €
Importe Unitario:	93,00 €	Nuevo Importe Unitario:	0,00 €					

**RECINTOS PROPUESTOS**

REF.	REFERENCIA SIGPAC	CULTIVO	S/R	USO SIGPAC	Sup. Dec. admisible	Sup. Campo	Sup. Determ.	Sup. Resuelta
170000005573599	23-002-039-00468-0006	HUERTA	S		0,03		0,03	0,03
170000005573600	23-002-039-00287-0002	ALMENDROS	S		2,30		2,30	2,30
170000005573601	23-002-039-00468-0001	ALMENDROS	S		0,06		0,06	0,06
170000005573602	23-002-039-00468-0002	ALMENDROS	S		0,14		0,14	0,14
170000005573603	23-002-039-00468-0003	ALMENDROS	S		0,22		0,22	0,22

**INCIDENCIAS****INCIDENCIA DESCRIPCIÓN**

74018	Productor que no es agricultor a título principal, según los datos del ejercicio fiscal n-1 y seguridad socia.
74053	Importe inferior a 100 Euros

(1) Con incidencias que retienen pago o deniegan el expediente.

(2) Se calcula sobre superficie declarada admisible.

(3) Aplicación del artículo 16 bis del RD 147/2023.

(4) Expediente con algunos recintos de pastos permanentes ubicados en espacios protegidos donde la carga ganadera mínima será 0,1 UGM/ha.

Puede verificar la integridad de una copia de este documento mediante la lectura del código QR adjunto o mediante el acceso a la dirección <https://ws050.juntadeandalucia.es/verificarFirma> indicando el código de VERIFICACIÓN

FIRMADO POR

RAQUEL MARIA ESPIN CRESPO

17/10/2024

VERIFICACIÓN

Pk2jmWSPEJNMB623FQZ8JEKDMKEPRE

PÁG. 3913/4804



**APELLIDOS Y NOMBRE / RAZÓN SOCIAL**

PÉREZ FERNÁNDEZ ANTONIO MANUEL

**NIF**

\*\*\*\*3433\*

**EXPEDIENTE**

1281865

**RESOLUCIÓN**

DENEGACIÓN DE LA AYUDA

**DATOS DE MANTENIMIENTO UNIDADES****GRUPO DE PAGO**

ZONAS DE MONTAÑA

**Sup. Dec.  
Admisible**

0,00

**Sup.  
Resuelta**

0,00

**Sobredecl.**

0,00

**% Sobredecl.**

0,00

**RESUMEN DE PAGOS****IMPORTE ( Euros )**

	<b>RESUELTO</b>	<b>FEADER</b>	<b>MAPA</b>	<b>CAPADR</b>
A pagar	0,00	0,00	0,00	0,00

**APLICACIÓN DE REDUCCIONES Y PENALIZACIONES (%)**

<b>Crterios de subvencionabilidad (1)</b>	<b>Presentación tardía</b>	<b>Omisión declaración</b>	<b>Condicionalidad</b>
100,00	0,00	0,00	0,00

**IMPORTE ( Euros )**

<b>Calculado(2)</b>	<b>Reducción</b>	<b>Penalización</b>	<b>Reducción Penalización (3)</b>	<b>Penalización adicional</b>	<b>Resuelto</b>	<b>FEADER</b>	<b>MAPA</b>	<b>CAPADR</b>
0,00 €	0,00 €	0,00 €	0,00 €	0,00 €	0,00 €	0,00 €	0,00 €	0,00 €
<b>Importe Unitario:</b>	93,00 €	<b>Nuevo Importe Unitario:</b>	0,00 €					

**RECINTOS PROPUESTOS**

<b>REF.</b>	<b>REFERENCIA SIGPAC</b>	<b>CULTIVO</b>	<b>S/R</b>	<b>USO SIGPAC</b>	<b>Sup. Dec. admisible</b>	<b>Sup. Campo</b>	<b>Sup. Determ.</b>	<b>Sup. Resuelta</b>
-755619	23-005-018-00064-0012	OLIVAR	R		1,77		1,77	1,77
-755618	23-005-018-00062-0003	OLIVAR	R		3,07		3,07	3,07
-467342	23-005-018-09007-0004	OLIVAR	S		0,19		0,19	0,19
-429038	23-005-018-00064-0010	OLIVAR	R		1,85		1,85	1,85
4188709	23-005-013-00020-0002	ALFALFA	R		0,84		0,84	0,84
1700000005588438	23-005-018-00157-0009	OLIVAR	S		0,70		0,70	0,70
1700000005588440	23-005-018-00062-0002	OLIVAR	R		5,80		5,80	5,80
1700000005588441	23-005-018-00064-0007	OLIVAR	R		3,06		3,06	3,06
1700000005588442	23-005-018-09008-0004	OLIVAR	S		0,48		0,48	0,00
1700000005588444	23-005-009-00009-0008	OLIVAR	R		0,07		0,07	0,07
1700000005588445	23-005-009-00010-0001	OLIVAR	R		4,03		4,03	4,03

**INCIDENCIAS****INCIDENCIA DESCRIPCIÓN**

242	Recinto pendiente de acreditación de titularidad. Recinto:23-005-018-09008-00004 Cultivo:101003 OLIVAR-ARBEQUINA Secano
74018	Productor que no es agricultor a título principal, según los datos del ejercicio fiscal n-1 y seguridad socia.
74053	Importe inferior a 100 Euros

(1) Con incidencias que retienen pago o deniegan el expediente.

(2) Se calcula sobre superficie declarada admisible.

(3) Aplicación del artículo 16 bis del RD 147/2023.

(4) Expediente con algunos recintos de pastos permanentes ubicados en espacios protegidos donde la carga ganadera mínima será 0,1 UGM/ha.

Puede verificar la integridad de una copia de este documento mediante la lectura del código QR adjunto o mediante el acceso a la dirección <https://ws050.juntadeandalucia.es/verificarFirma> indicando el código de VERIFICACIÓN

FIRMADO POR

RAQUEL MARIA ESPIN CRESPO

17/10/2024

VERIFICACIÓN

Pk2jmWSPEJNMB623FQZ8JEKDMKEPRE

PÁG. 3914/4804



**APELLIDOS Y NOMBRE / RAZÓN SOCIAL**

PEREZ FERNANDEZ MERCEDES

**NIF**

\*\*\*\*6470\*

**EXPEDIENTE**

1184894

**RESOLUCIÓN**

DENEGACIÓN DE LA AYUDA

**DATOS DE MANTENIMIENTO UNIDADES**

<b>GRUPO DE PAGO</b>	<b>Sup. Dec. Admisible</b>	<b>Sup. Resuelta</b>	<b>Sobredecl.</b>	<b>% Sobredecl.</b>
ZONAS DE MONTAÑA	0,00	0,00	0,00	0,00

**RESUMEN DE PAGOS**

	<b>IMPORTE ( Euros )</b>			
	<b>RESUELTO</b>	<b>FEADER</b>	<b>MAPA</b>	<b>CAPADR</b>
A pagar	0,00	0,00	0,00	0,00

**APLICACIÓN DE REDUCCIONES Y PENALIZACIONES (%)**

<b>Criterios de subvencionabilidad (1)</b>	<b>Presentación tardía</b>	<b>Omisión declaración</b>	<b>Condicionidad</b>
100,00	0,00	0,00	0,00

**IMPORTE ( Euros )**

<b>Calculado(2)</b>	<b>Reducción</b>	<b>Penalización</b>	<b>Reducción Penalización (3)</b>	<b>Penalización adicional</b>	<b>Resuelto</b>	<b>FEADER</b>	<b>MAPA</b>	<b>CAPADR</b>
0,00 €	0,00 €	0,00 €	0,00 €	0,00 €	0,00 €	0,00 €	0,00 €	0,00 €
<b>Importe Unitario:</b>	93,00 €	<b>Nuevo Importe Unitario:</b>	0,00 €					

**RECINTOS PROPUESTOS**

<b>REF.</b>	<b>REFERENCIA SIGPAC</b>	<b>CULTIVO</b>	<b>S/R</b>	<b>USO SIGPAC</b>	<b>Sup. Dec. admisible</b>	<b>Sup. Campo</b>	<b>Sup. Determ.</b>	<b>Sup. Resuelta</b>
-1260814	23-066-015-00096-0002	OLIVAR	S		0,32		0,32	0,32
-733704	23-066-014-09002-0002	OLIVAR	S		0,03		0,03	0,03
1700000006363615	23-066-014-00114-0001	OLIVAR	R		0,47		0,47	0,47
1700000006363616	23-066-014-00116-0001	OLIVAR	R		0,41		0,41	0,41
1700000006363617	23-066-014-00119-0001	OLIVAR	R		0,52		0,52	0,52
1700000006363618	23-066-014-00190-0001	OLIVAR	R		0,66		0,66	0,66
1700000006363627	23-066-015-00204-0002	OLIVAR	S		0,53		0,53	0,53
1700000006363628	23-066-015-00094-0004	OLIVAR	S		0,32		0,32	0,32
1700000006363630	23-066-014-00191-0001	OLIVAR	R		0,23		0,23	0,23

**INCIDENCIAS****INCIDENCIA DESCRIPCIÓN**

2454	Solicitante de intervención 6613 cuyo regimen de afiliacion a la SS no es ni el sistema especial agrario(cuenta ajena) ni autonomo con actividad agraria.
74018	Productor que no es agricultor a título principal, según los datos del ejercicio fiscal n-1 y seguridad socia.
74053	Importe inferior a 100 Euros

(1) Con incidencias que retienen pago o deniegan el expediente.

(2) Se calcula sobre superficie declarada admisible.

(3) Aplicación del artículo 16 bis del RD 147/2023.

(4) Expediente con algunos recintos de pastos permanentes ubicados en espacios protegidos donde la carga ganadera mínima será 0,1 UGM/ha.

Puede verificar la integridad de una copia de este documento mediante la lectura del código QR adjunto o mediante el acceso a la dirección <https://ws050.juntadeandalucia.es/verificarFirma> indicando el código de VERIFICACIÓN

FIRMADO POR

RAQUEL MARIA ESPIN CRESPO

17/10/2024

VERIFICACIÓN

Pk2jmWSPEJNMB623FQZ8JEKDMKEPRE

PÁG. 3915/4804



**APELLIDOS Y NOMBRE / RAZÓN SOCIAL**

PEREZ GARCIA JOSEFA

**NIF**

\*\*\*\*4247\*

**EXPEDIENTE**

1080061

**RESOLUCIÓN**

DENEGACIÓN DE LA AYUDA

**DATOS DE MANTENIMIENTO UNIDADES**

<b>GRUPO DE PAGO</b>	<b>Sup. Dec. Admisible</b>	<b>Sup. Resuelta</b>	<b>Sobredecl.</b>	<b>% Sobredecl.</b>
ZONAS DE MONTAÑA	0,00	0,00	0,00	0,00

**RESUMEN DE PAGOS**

	<b>IMPORTE ( Euros )</b>			
	<b>RESUELTO</b>	<b>FEADER</b>	<b>MAPA</b>	<b>CAPADR</b>
A pagar	0,00	0,00	0,00	0,00

**APLICACIÓN DE REDUCCIONES Y PENALIZACIONES (%)**

<b>Crterios de subvencionabilidad (1)</b>	<b>Presentación tardía</b>	<b>Omisión declaración</b>	<b>Condicionalidad</b>
100,00	0,00	0,00	0,00

**IMPORTE ( Euros )**

<b>Calculado(2)</b>	<b>Reducción</b>	<b>Penalización</b>	<b>Reducción Penalización (3)</b>	<b>Penalización adicional</b>	<b>Resuelto</b>	<b>FEADER</b>	<b>MAPA</b>	<b>CAPADR</b>
0,00 €	0,00 €	0,00 €	0,00 €	0,00 €	0,00 €	0,00 €	0,00 €	0,00 €
<b>Importe Unitario:</b>	93,00 €	<b>Nuevo Importe Unitario:</b>	0,00 €					

**RECINTOS PROPUESTOS**

<b>REF.</b>	<b>REFERENCIA SIGPAC</b>	<b>CULTIVO</b>	<b>S/R</b>	<b>USO SIGPAC</b>	<b>Sup. Dec. admisible</b>	<b>Sup. Campo</b>	<b>Sup. Determ.</b>	<b>Sup. Resuelta</b>
-716619	23-054-012-00083-0002	OLIVAR	S		0,02		0,02	0,02
6839152	23-054-015-00042-0004	OLIVAR	R		0,58		0,58	0,58
170000006474835	23-054-004-00037-0001	OLIVAR	S		0,13		0,13	0,13
170000006474836	23-054-004-00033-0002	OLIVAR	S		0,35		0,35	0,35
170000006474837	23-054-014-00017-0002	OLIVAR	S		0,15		0,15	0,15
170000006474839	23-054-012-00227-0001	OLIVAR	S		0,32		0,32	0,32
170000006474840	23-054-006-00005-0001	OLIVAR	S		0,15		0,15	0,15

**INCIDENCIAS****INCIDENCIA DESCRIPCIÓN**

428	Agricultor con incumplimiento de la figura de agricultor activo. Causa de Incumplimiento:No cumple 25/75 Causa de Incumplimiento:No inscrito en RETA/SETA
2454	Solicitante de intervención 6613 cuyo regimen de afiliación a la SS no es ni el sistema especial agrario(cuenta ajena) ni autonomo con actividad agraria.
74018	Productor que no es agricultor a título principal, según los datos del ejercicio fiscal n-1 y seguridad socia.
74053	Importe inferior a 100 Euros

(1) Con incidencias que retienen pago o deniegan el expediente.

(2) Se calcula sobre superficie declarada admisible.

(3) Aplicación del artículo 16 bis del RD 147/2023.

(4) Expediente con algunos recintos de pastos permanentes ubicados en espacios protegidos donde la carga ganadera mínima será 0,1 UGM/ha.

Puede verificar la integridad de una copia de este documento mediante la lectura del código QR adjunto o mediante el acceso a la dirección <https://ws050.juntadeandalucia.es/verificarFirma> indicando el código de VERIFICACIÓN

FIRMADO POR

RAQUEL MARIA ESPIN CRESPO

17/10/2024

VERIFICACIÓN

Pk2jmWSPEJNMB623FQZ8JEKDMKEPRE

PÁG. 3916/4804



**APELLIDOS Y NOMBRE / RAZÓN SOCIAL**

PEREZ GONZALEZ FRANCISCA

**NIF**

\*\*\*\*1303\*

**EXPEDIENTE**

1135310

**RESOLUCIÓN**

DENEGACIÓN DE LA AYUDA

**DATOS DE MANTENIMIENTO UNIDADES**

<b>GRUPO DE PAGO</b>	<b>Sup. Dec. Admisible</b>	<b>Sup. Resuelta</b>	<b>Sobredecl.</b>	<b>% Sobredecl.</b>
ZONAS DE MONTAÑA	0,00	0,00	0,00	0,00

**RESUMEN DE PAGOS**

	<b>IMPORTE ( Euros )</b>			
	<b>RESUELTO</b>	<b>FEADER</b>	<b>MAPA</b>	<b>CAPADR</b>
A pagar	0,00	0,00	0,00	0,00

**APLICACIÓN DE REDUCCIONES Y PENALIZACIONES (%)**

<b>Crterios de subvencionabilidad (1)</b>	<b>Presentación tardía</b>	<b>Omisión declaración</b>	<b>Condicionalidad</b>
100,00	0,00	0,00	0,00

**IMPORTE ( Euros )**

<b>Calculado(2)</b>	<b>Reducción</b>	<b>Penalización</b>	<b>Reducción Penalización (3)</b>	<b>Penalización adicional</b>	<b>Resuelto</b>	<b>FEADER</b>	<b>MAPA</b>	<b>CAPADR</b>
0,00 €	0,00 €	0,00 €	0,00 €	0,00 €	0,00 €	0,00 €	0,00 €	0,00 €
<b>Importe Unitario:</b>	93,00 €	<b>Nuevo Importe Unitario:</b>	0,00 €					

**RECINTOS PROPUESTOS**

<b>REF.</b>	<b>REFERENCIA SIGPAC</b>	<b>CULTIVO</b>	<b>S/R</b>	<b>USO SIGPAC</b>	<b>Sup. Dec. admisible</b>	<b>Sup. Campo</b>	<b>Sup. Determ.</b>	<b>Sup. Resuelta</b>
170000006539647	23-002-024-00007-0001	OLIVAR	S		0,01		0,01	0,01
170000006539648	23-002-024-00051-0012	OLIVAR	S		0,01		0,01	0,01
170000006539649	23-002-024-00053-0001	OLIVAR	S		0,87		0,87	0,87
170000006539650	23-002-024-00086-0001	OLIVAR	S		0,02		0,02	0,02
170000006539651	23-002-024-00086-0001	OLIVAR	S		0,01		0,01	0,01
170000006539652	23-002-024-00089-0001	OLIVAR	S		1,71		1,71	1,71
170000006539653	23-002-024-00090-0001	OLIVAR	S		0,26		0,26	0,26
170000006539654	23-002-024-00091-0001	OLIVAR	S		0,01		0,01	0,01
170000006539655	23-002-024-00092-0002	OLIVAR	S		0,01		0,01	0,01
170000006539656	23-002-024-00093-0001	OLIVAR	S		0,02		0,02	0,02
170000006539657	23-002-024-00094-0001	OLIVAR	S		0,58		0,58	0,58
170000006539658	23-002-024-00095-0001	OLIVAR	S		0,06		0,06	0,06
170000006539660	23-002-084-00146-0002	OLIVAR	S		0,59		0,59	0,59
170000006539661	23-002-084-00152-0001	OLIVAR	S		0,01		0,01	0,01
170000006539662	23-002-084-00106-0001	OLIVAR	S		0,04		0,04	0,04
170000006539663	23-002-084-00107-0001	OLIVAR	S		0,14		0,14	0,14
170000006539664	23-002-025-00143-0002	OLIVAR	S		0,04		0,04	0,04
170000006539665	23-002-084-00146-0007	OLIVAR	S		0,05		0,05	0,05
170000006539666	23-002-025-00144-0004	OLIVAR	S		0,15		0,15	0,15

**INCIDENCIAS****INCIDENCIA DESCRIPCIÓN**

74018	Productor que no es agricultor a título principal, según los datos del ejercicio fiscal n-1 y seguridad socia.
74053	Importe inferior a 100 Euros

(1) Con incidencias que retienen pago o deniegan el expediente.

(2) Se calcula sobre superficie declarada admisible.

(3) Aplicación del artículo 16 bis del RD 147/2023.

(4) Expediente con algunos recintos de pastos permanentes ubicados en espacios protegidos donde la carga ganadera mínima será 0,1 UGM/ha.

Puede verificar la integridad de una copia de este documento mediante la lectura del código QR adjunto o mediante el acceso a la dirección <https://ws050.juntadeandalucia.es/verificarFirma> indicando el código de VERIFICACIÓN

FIRMADO POR	RAQUEL MARIA ESPIN CRESPO	17/10/2024
VERIFICACIÓN	Pk2jmWSPEJNMB623FQZ8JEKDMKEPRE	PÁG. 3917/4804



**APELLIDOS Y NOMBRE / RAZÓN SOCIAL**

PÉREZ GONZÁLEZ MARÍA DOLORES

**NIF**

\*\*\*\*7610\*

**EXPEDIENTE**

1139829

**RESOLUCIÓN**

DENEGACIÓN DE LA AYUDA

**DATOS DE MANTENIMIENTO UNIDADES****GRUPO DE PAGO**

ZONAS DE MONTAÑA

**Sup. Dec.  
Admisible**

0,00

**Sup.  
Resuelta**

0,00

**Sobredecl.**

0,00

**% Sobredecl.**

0,00

**RESUMEN DE PAGOS****IMPORTE ( Euros )**

	RESUELTO	FEADER	MAPA	CAPADR
A pagar	0,00	0,00	0,00	0,00

**APLICACIÓN DE REDUCCIONES Y PENALIZACIONES (%)**

Crterios de subvencionabilidad (1)	Presentación tardía	Omisión declaración	Condicionalidad
100,00	0,00	0,00	0,00

**IMPORTE ( Euros )**

Calculado(2)	Reducción	Penalización	Reducción Penalización (3)	Penalización adicional	Resuelto	FEADER	MAPA	CAPADR
0,00 €	0,00 €	0,00 €	0,00 €	0,00 €	0,00 €	0,00 €	0,00 €	0,00 €
Importe Unitario:	93,00 €	Nuevo Importe Unitario:	0,00 €					

**RECINTOS PROPUESTOS**

REF.	REFERENCIA SIGPAC	CULTIVO	S/R	USO SIGPAC	Sup. Dec. admisible	Sup. Campo	Sup. Determ.	Sup. Resuelta
-1131806	23-002-024-00185-0002	OLIVAR	S		1,23		1,23	1,23
5310708	23-002-024-00106-0002	OLIVAR	S		0,63		0,63	0,63
5310712	23-002-024-00097-0001	OLIVAR	S		0,37		0,37	0,37
1700000006538762	23-002-024-00128-0003	OLIVAR	S		0,04		0,04	0,04
1700000006538763	23-002-024-00173-0001	OLIVAR	S		0,35		0,35	0,35
1700000006538764	23-002-024-00179-0001	OLIVAR	S		0,24		0,24	0,24
1700000006538765	23-002-024-00176-0001	OLIVAR	S		0,24		0,24	0,24
1700000006538766	23-002-024-00179-0001	OLIVAR	S		0,07		0,07	0,07
1700000006538769	23-002-024-00177-0001	OLIVAR	S		0,20		0,20	0,20
1700000006538770	23-002-084-00146-0002	OLIVAR	S		0,01		0,01	0,01
1700000006538771	23-002-084-00147-0001	OLIVAR	S		0,01		0,01	0,01
1700000006538772	23-002-084-00151-0001	OLIVAR	S		0,37		0,37	0,37
1700000006538773	23-002-084-00152-0001	OLIVAR	S		0,01		0,01	0,01
1700000006538774	23-002-084-00157-0002	OLIVAR	S		0,15		0,15	0,15
1700000006538775	23-002-084-00158-0001	OLIVAR	S		0,01		0,01	0,01
1700000006538776	23-002-025-00106-0001	OLIVAR	S		0,01		0,01	0,01
1700000006538777	23-002-025-00107-0002	OLIVAR	S		0,25		0,25	0,25
1700000006538779	23-002-024-00184-0001	OLIVAR	S		0,02		0,02	0,02
1700000006538781	23-002-024-00186-0001	OLIVAR	S		0,01		0,01	0,01
1700000006538782	23-002-024-00276-0001	OLIVAR	S		0,01		0,01	0,01
1700000006538783	23-002-084-00110-0001	OLIVAR	S		0,26		0,26	0,26

**INCIDENCIAS****INCIDENCIA DESCRIPCIÓN**

74018 Productor que no es agricultor a título principal, según los datos del ejercicio fiscal n-1 y seguridad socia.  
74053 Importe inferior a 100 Euros

(1) Con incidencias que retienen pago o deniegan el expediente.

(2) Se calcula sobre superficie declarada admisible.

(3) Aplicación del artículo 16 bis del RD 147/2023.

(4) Expediente con algunos recintos de pastos permanentes ubicados en espacios protegidos donde la carga ganadera mínima será 0,1 UGM/ha.

Puede verificar la integridad de una copia de este documento mediante la lectura del código QR adjunto o mediante el acceso a la dirección <https://ws050.juntadeandalucia.es/verificarFirma> indicando el código de VERIFICACIÓN

FIRMADO POR

RAQUEL MARIA ESPIN CRESPO

17/10/2024

VERIFICACIÓN

Pk2jmWSPEJNMB623FQZ8JEKDMKEPRE

PÁG. 3918/4804



**APELLIDOS Y NOMBRE / RAZÓN SOCIAL**

PÉREZ GONZÁLVZ MARIÁ DEL CARMEN

**NIF**

\*\*\*\*1291\*

**EXPEDIENTE**

1228092

**RESOLUCIÓN**

DENEGACIÓN DE LA AYUDA

**DATOS DE MANTENIMIENTO UNIDADES****GRUPO DE PAGO**

ZONAS DE MONTAÑA

**Sup. Dec.  
Admisible**

0,00

**Sup.  
Resuelta**

0,00

**Sobredecl.**

0,00

**% Sobredecl.**

0,00

**RESUMEN DE PAGOS****IMPORTE ( Euros )**

	RESUELTO	FEADER	MAPA	CAPADR
A pagar	0,00	0,00	0,00	0,00

**APLICACIÓN DE REDUCCIONES Y PENALIZACIONES (%)**

Crterios de subvencionabilidad (1)	Presentación tardía	Omisión declaración	Condicionalidad
100,00	0,00	0,00	0,00

**IMPORTE ( Euros )**

Calculado(2)	Reducción	Penalización	Reducción Penalización (3)	Penalización adicional	Resuelto	FEADER	MAPA	CAPADR
0,00 €	0,00 €	0,00 €	0,00 €	0,00 €	0,00 €	0,00 €	0,00 €	0,00 €
Importe Unitario:	93,00 €	Nuevo Importe Unitario:	0,00 €					

**RECINTOS PROPUESTOS**

REF.	REFERENCIA SIGPAC	CULTIVO	S/R	USO SIGPAC	Sup. Dec. admisible	Sup. Campo	Sup. Determ.	Sup. Resuelta
4190547	23-026-029-00214-0001	OLIVAR	S		0,43		0,43	0,43
4190548	23-026-020-00119-0001	OLIVAR	S		0,08		0,08	0,08
4190549	23-026-020-00120-0001	OLIVAR	S		0,34		0,34	0,34
170000005281940	23-026-028-00152-0004	OLIVAR	S		0,01		0,01	0,01
170000005281941	23-026-028-00153-0001	OLIVAR	S		0,14		0,14	0,14
170000005281943	23-026-028-00360-0001	OLIVAR	S		0,52		0,52	0,52
170000005281944	23-026-028-00058-0003	OLIVAR	S		0,85		0,85	0,85
170000005281945	23-026-028-00059-0001	OLIVAR	S		0,02		0,02	0,02
170000005281946	23-026-028-00061-0001	OLIVAR	S		0,11		0,11	0,11

**INCIDENCIAS****INCIDENCIA DESCRIPCIÓN**

74018	Productor que no es agricultor a título principal, según los datos del ejercicio fiscal n-1 y seguridad socia.
74053	Importe inferior a 100 Euros

(1) Con incidencias que retienen pago o deniegan el expediente.

(2) Se calcula sobre superficie declarada admisible.

(3) Aplicación del artículo 16 bis del RD 147/2023.

(4) Expediente con algunos recintos de pastos permanentes ubicados en espacios protegidos donde la carga ganadera mínima será 0,1 UGM/ha.

Puede verificar la integridad de una copia de este documento mediante la lectura del código QR adjunto o mediante el acceso a la dirección <https://ws050.juntadeandalucia.es/verificarFirma> indicando el código de VERIFICACIÓN

FIRMADO POR

RAQUEL MARIA ESPIN CRESPO

17/10/2024

VERIFICACIÓN

Pk2jmWSPEJNMB623FQZ8JEKDMKEPRE

PÁG. 3919/4804



**APELLIDOS Y NOMBRE / RAZÓN SOCIAL**

PÉREZ JIMÉNEZ GONZALO

**NIF**

\*\*\*\*5045\*

**EXPEDIENTE**

1283230

**RESOLUCIÓN**

DENEGACIÓN DE LA AYUDA

**DATOS DE MANTENIMIENTO UNIDADES****GRUPO DE PAGO**

ZONAS DE MONTAÑA

**Sup. Dec.  
Admisible**

0,00

**Sup.  
Resuelta**

0,00

**Sobredecl.**

0,00

**% Sobredecl.**

0,00

**RESUMEN DE PAGOS****IMPORTE ( Euros )**

	RESUELTO	FEADER	MAPA	CAPADR
A pagar	0,00	0,00	0,00	0,00

**APLICACIÓN DE REDUCCIONES Y PENALIZACIONES (%)**

Crterios de subvencionabilidad (1)	Presentación tardía	Omisión declaración	Condicionalidad
100,00	0,00	0,00	0,00

**IMPORTE ( Euros )**

Calculado(2)	Reducción	Penalización	Reducción Penalización (3)	Penalización adicional	Resuelto	FEADER	MAPA	CAPADR
0,00 €	0,00 €	0,00 €	0,00 €	0,00 €	0,00 €	0,00 €	0,00 €	0,00 €
<b>Importe Unitario:</b>	93,00 €	<b>Nuevo Importe Unitario:</b>	0,00 €					

**RECINTOS PROPUESTOS**

REF.	REFERENCIA SIGPAC	CULTIVO	S/R	USO SIGPAC	Sup. Dec. admisible	Sup. Campo	Sup. Determ.	Sup. Resuelta
-1618997	23-005-015-00058-0004	OLIVAR	S		0,01		0,01	0,00
-1618995	23-005-015-00055-0001	OLIVAR	S		0,10		0,10	0,00
-1618994	23-005-015-00055-0004	OLIVAR	S		0,03		0,03	0,00
-1618992	23-005-015-00054-0003	OLIVAR	S		3,85		3,85	0,00
6936817	23-005-015-00059-0002	OLIVAR	S		9,27		9,27	0,00

**INCIDENCIAS****INCIDENCIA DESCRIPCIÓN**

- 218 Superficie bruta de cruce en un recinto en el conjunto de las solicitudes supera superficie total que SIGPAC establece para él.  
Recinto:23-005-015-00059-00002 Cultivo:101010 OLIVAR-PICUAL Secano Suma de superficies declaradas para este recinto por todos los solicitantes (Áreas):1882 Superficie SIGPAC medida para este recinto (Áreas):1880 Exceso de superficie declarada (Hectáreas):0,02 Suma de superficies declaradas para este recinto por el solicitante (Áreas):927
- 242 Recinto pendiente de acreditación de titularidad.  
Recinto:23-005-015-00054-00003 Cultivo:101010 OLIVAR-PICUAL Secano  
Recinto:23-005-015-00055-00001 Cultivo:101010 OLIVAR-PICUAL Secano  
Recinto:23-005-015-00055-00004 Cultivo:101010 OLIVAR-PICUAL Secano  
Recinto:23-005-015-00058-00004 Cultivo:101010 OLIVAR-PICUAL Secano  
Recinto:23-005-015-00059-00002 Cultivo:101010 OLIVAR-PICUAL Secano  
Recinto:23-005-015-09012-00001 Cultivo:101010 OLIVAR-PICUAL Secano  
Recinto:23-005-015-09039-00001 Cultivo:101010 OLIVAR-PICUAL Secano
- 2454 Solicitante de intervención 6613 cuyo regimen de afiliación a la SS no es ni el sistema especial agrario(cuenta ajena) ni autonomo con actividad agraria.
- 3790 Recinto declarado inactivo  
Recinto:23-005-015-00055-00004 Cultivo: -
- 74018 Productor que no es agricultor a título principal, según los datos del ejercicio fiscal n-1 y seguridad socia.
- 74053 Importe inferior a 100 Euros
- 74336 Recinto con uso declarado o cultivo declarado NO válido  
Recinto:23-005-015-09012-00001 Cultivo:101010 OLIVAR-PICUAL Secano Uso Sigpac:IM  
Recinto:23-005-015-09039-00001 Cultivo:101010 OLIVAR-PICUAL Secano Uso Sigpac:IM

(1) Con incidencias que retienen pago o deniegan el expediente.

(2) Se calcula sobre superficie declarada admisible.

(3) Aplicación del artículo 16 bis del RD 147/2023.

(4) Expediente con algunos recintos de pastos permanentes ubicados en espacios protegidos donde la carga ganadera mínima será 0,1 UGM/ha.

Puede verificar la integridad de una copia de este documento mediante la lectura del código QR adjunto o mediante el acceso a la dirección <https://ws050.juntadeandalucia.es/verificarFirma> indicando el código de VERIFICACIÓN

FIRMADO POR

RAQUEL MARIA ESPIN CRESPO

17/10/2024

VERIFICACIÓN

Pk2jmWSPEJNMB623FQZ8JEKDMKEPRE

PÁG. 3920/4804





**APELLIDOS Y NOMBRE / RAZÓN SOCIAL**

PÉREZ JIMÉNEZ JOSE MARIA

**NIF**

\*\*\*\*1116\*

**EXPEDIENTE**

1129012

**RESOLUCIÓN**

DENEGACIÓN DE LA AYUDA

**DATOS DE MANTENIMIENTO UNIDADES****GRUPO DE PAGO**

ZONAS DE MONTAÑA

**Sup. Dec.  
Admisible**

0,00

**Sup.  
Resuelta**

0,00

**Sobredecl.**

0,00

**% Sobredecl.**

0,00

**RESUMEN DE PAGOS****IMPORTE ( Euros )**

	<b>RESUELTO</b>	<b>FEADER</b>	<b>MAPA</b>	<b>CAPADR</b>
A pagar	0,00	0,00	0,00	0,00

**APLICACIÓN DE REDUCCIONES Y PENALIZACIONES (%)**

<b>Criterios de subvencionabilidad (1)</b>	<b>Presentación tardía</b>	<b>Omisión declaración</b>	<b>Condicionalidad</b>
100,00	0,00	0,00	0,00

**IMPORTE ( Euros )**

Calculado(2)	Reducción	Penalización	Reducción Penalización (3)	Penalización adicional	Resuelto	FEADER	MAPA	CAPADR
0,00 €	0,00 €	0,00 €	0,00 €	0,00 €	0,00 €	0,00 €	0,00 €	0,00 €
<b>Importe Unitario:</b>	93,00 €	<b>Nuevo Importe Unitario:</b>	0,00 €					

**RECINTOS PROPUESTOS**

<b>REF.</b>	<b>REFERENCIA SIGPAC</b>	<b>CULTIVO</b>	<b>S/R</b>	<b>USO SIGPAC</b>	<b>Sup. Dec. admisible</b>	<b>Sup. Campo</b>	<b>Sup. Determ.</b>	<b>Sup. Resuelta</b>
4783107	23-026-013-00012-0001	OLIVAR	S		2,70		2,70	2,70

**INCIDENCIAS****INCIDENCIA DESCRIPCIÓN**

74018	Productor que no es agricultor a título principal, según los datos del ejercicio fiscal n-1 y seguridad socia.
74053	Importe inferior a 100 Euros

(1) Con incidencias que retienen pago o deniegan el expediente.

(2) Se calcula sobre superficie declarada admisible.

(3) Aplicación del artículo 16 bis del RD 147/2023.

(4) Expediente con algunos recintos de pastos permanentes ubicados en espacios protegidos donde la carga ganadera mínima será 0,1 UGM/ha.

Puede verificar la integridad de una copia de este documento mediante la lectura del código QR adjunto o mediante el acceso a la dirección <https://ws050.juntadeandalucia.es/verificarFirma> indicando el código de VERIFICACIÓN

FIRMADO POR	RAQUEL MARIA ESPIN CRESPO	17/10/2024
VERIFICACIÓN	Pk2jmWSPEJNMB623FQZ8JEKDMKEPRE	PÁG. 3921/4804



**APELLIDOS Y NOMBRE / RAZÓN SOCIAL**

PÉREZ LOPEZ ANICETO

**NIF**

\*\*\*\*7979\*

**EXPEDIENTE**

1121589

**RESOLUCIÓN**

DENEGACIÓN DE LA AYUDA

**DATOS DE MANTENIMIENTO UNIDADES****GRUPO DE PAGO**

ZONAS DE MONTAÑA

**Sup. Dec.  
Admisible**

0,00

**Sup.  
Resuelta**

0,00

**Sobredecl.**

0,00

**% Sobredecl.**

0,00

**RESUMEN DE PAGOS****IMPORTE ( Euros )**

	<b>RESUELTO</b>	<b>FEADER</b>	<b>MAPA</b>	<b>CAPADR</b>
A pagar	0,00	0,00	0,00	0,00

**APLICACIÓN DE REDUCCIONES Y PENALIZACIONES (%)**

<b>Criterios de subvencionabilidad (1)</b>	<b>Presentación tardía</b>	<b>Omisión declaración</b>	<b>Condicionalidad</b>
100,00	0,00	0,00	0,00

**IMPORTE ( Euros )**

<b>Calculado(2)</b>	<b>Reducción</b>	<b>Penalización</b>	<b>Reducción Penalización (3)</b>	<b>Penalización adicional</b>	<b>Resuelto</b>	<b>FEADER</b>	<b>MAPA</b>	<b>CAPADR</b>
0,00 €	0,00 €	0,00 €	0,00 €	0,00 €	0,00 €	0,00 €	0,00 €	0,00 €
<b>Importe Unitario:</b>	93,00 €	<b>Nuevo Importe Unitario:</b>	0,00 €					

**RECINTOS PROPUESTOS**

<b>REF.</b>	<b>REFERENCIA SIGPAC</b>	<b>CULTIVO</b>	<b>S/R</b>	<b>USO SIGPAC</b>	<b>Sup. Dec. admisible</b>	<b>Sup. Campo</b>	<b>Sup. Determ.</b>	<b>Sup. Resuelta</b>
1700000004564182	23-002-001-00157-0001	OLIVAR	S		0,03		0,03	0,03
1700000004564183	23-002-001-00158-0001	OLIVAR	S		0,04		0,04	0,04
1700000004564184	23-002-001-00159-0004	OLIVAR	S		0,03		0,03	0,03
1700000004564185	23-002-001-00168-0001	OLIVAR	S		0,03		0,03	0,03
1700000004564186	23-002-001-00169-0001	OLIVAR	S		0,57		0,57	0,57
1700000004564187	23-002-001-00170-0001	OLIVAR	S		1,50		1,50	1,50
1700000004564188	23-002-001-00171-0001	OLIVAR	S		0,10		0,10	0,10
1700000004564200	23-002-001-00169-0003	ALMENDROS	S		0,09		0,09	0,09
1700000004564201	23-002-001-00159-0006	ALMENDROS	S		0,02		0,02	0,02

**INCIDENCIAS****INCIDENCIA DESCRIPCIÓN**

2454	Solicitante de intervención 6613 cuyo regimen de afiliacion a la SS no es ni el sistema especial agrario(cuenta ajena) ni autonomo con actividad agraria.
74018	Productor que no es agricultor a título principal, según los datos del ejercicio fiscal n-1 y seguridad socia.
74053	Importe inferior a 100 Euros

(1) Con incidencias que retienen pago o deniegan el expediente.

(2) Se calcula sobre superficie declarada admisible.

(3) Aplicación del artículo 16 bis del RD 147/2023.

(4) Expediente con algunos recintos de pastos permanentes ubicados en espacios protegidos donde la carga ganadera mínima será 0,1 UGM/ha.

Puede verificar la integridad de una copia de este documento mediante la lectura del código QR adjunto o mediante el acceso a la dirección <https://ws050.juntadeandalucia.es/verificarFirma> indicando el código de VERIFICACIÓN

FIRMADO POR

RAQUEL MARIA ESPIN CRESPO

17/10/2024

VERIFICACIÓN

Pk2jmWSPEJNMB623FQZ8JEKDMKEPRE

PÁG. 3922/4804



**APELLIDOS Y NOMBRE / RAZÓN SOCIAL**

PEREZ MARTINEZ JOSEFA

**NIF**

\*\*\*\*2226\*

**EXPEDIENTE**

1190860

**RESOLUCIÓN**

DENEGACIÓN DE LA AYUDA

**DATOS DE MANTENIMIENTO UNIDADES****GRUPO DE PAGO**

ZONAS DE MONTAÑA

**Sup. Dec.  
Admisible**

0,00

**Sup.  
Resuelta**

0,00

**Sobredecl.**

0,00

**% Sobredecl.**

0,00

**RESUMEN DE PAGOS****IMPORTE ( Euros )**

	RESUELTO	FEADER	MAPA	CAPADR
A pagar	0,00	0,00	0,00	0,00

**APLICACIÓN DE REDUCCIONES Y PENALIZACIONES (%)**

Criterios de subvencionabilidad (1)	Presentación tardía	Omisión declaración	Condicionalidad
100,00	0,00	0,00	0,00

**IMPORTE ( Euros )**

Calculado(2)	Reducción	Penalización	Reducción Penalización (3)	Penalización adicional	Resuelto	FEADER	MAPA	CAPADR
0,00 €	0,00 €	0,00 €	0,00 €	0,00 €	0,00 €	0,00 €	0,00 €	0,00 €
Importe Unitario:	93,00 €	Nuevo Importe Unitario:	0,00 €					

**RECINTOS PROPUESTOS**

REF.	REFERENCIA SIGPAC	CULTIVO	S/R	USO SIGPAC	Sup. Dec. admisible	Sup. Campo	Sup. Determ.	Sup. Resuelta
4182121	23-095-022-00450-0001	OLIVAR	S		1,10		1,10	1,10
4660229	23-030-017-00006-0005	CEBADA	S		1,59		1,59	1,59
4660234	23-030-017-00007-0004	OLIVAR	R		8,97		8,97	8,97
170000005406747	23-095-022-00217-0001	OLIVAR	S		0,75		0,75	0,75
170000005406748	23-095-022-00495-0001	OLIVAR	S		0,13		0,13	0,13
170000005406749	23-095-022-00496-0002	OLIVAR	S		0,05		0,05	0,05

**INCIDENCIAS****INCIDENCIA DESCRIPCIÓN**

74018 Productor que no es agricultor a título principal, según los datos del ejercicio fiscal n-1 y seguridad socia.  
74053 Importe inferior a 100 Euros

(1) Con incidencias que retienen pago o deniegan el expediente.

(2) Se calcula sobre superficie declarada admisible.

(3) Aplicación del artículo 16 bis del RD 147/2023.

(4) Expediente con algunos recintos de pastos permanentes ubicados en espacios protegidos donde la carga ganadera mínima será 0,1 UGM/ha.

Puede verificar la integridad de una copia de este documento mediante la lectura del código QR adjunto o mediante el acceso a la dirección <https://ws050.juntadeandalucia.es/verificarFirma> indicando el código de VERIFICACIÓN

FIRMADO POR

RAQUEL MARIA ESPIN CRESPO

17/10/2024

VERIFICACIÓN

Pk2jmWSPEJNMB623FQZ8JEKDMKEPRE

PÁG. 3923/4804



**APELLIDOS Y NOMBRE / RAZÓN SOCIAL**

PÉREZ MOYANO MARIA MAGDALENA

**NIF**

\*\*\*\*5421\*

**EXPEDIENTE**

1026101

**RESOLUCIÓN**

DENEGACIÓN DE LA AYUDA

**DATOS DE MANTENIMIENTO UNIDADES****GRUPO DE PAGO**

ZONAS DE MONTAÑA

**Sup. Dec.  
Admisible**

0,00

**Sup.  
Resuelta**

0,00

**Sobredecl.**

0,00

**% Sobredecl.**

0,00

**RESUMEN DE PAGOS****IMPORTE ( Euros )**

	RESUELTO	FEADER	MAPA	CAPADR
A pagar	0,00	0,00	0,00	0,00

**APLICACIÓN DE REDUCCIONES Y PENALIZACIONES (%)**

Crterios de subvencionabilidad (1)	Presentación tardía	Omisión declaración	Condicionalidad
100,00	0,00	0,00	0,00

**IMPORTE ( Euros )**

Calculado(2)	Reducción	Penalización	Reducción Penalización (3)	Penalización adicional	Resuelto	FEADER	MAPA	CAPADR
0,00 €	0,00 €	0,00 €	0,00 €	0,00 €	0,00 €	0,00 €	0,00 €	0,00 €
Importe Unitario:	93,00 €	Nuevo Importe Unitario:	0,00 €					

**RECINTOS PROPUESTOS**

REF.	REFERENCIA SIGPAC	CULTIVO	S/R	USO SIGPAC	Sup. Dec. admisible	Sup. Campo	Sup. Determ.	Sup. Resuelta
-1206710	23-002-073-00121-0002	OLIVAR	S		0,01		0,01	0,01
-1206709	23-002-073-00120-0001	OLIVAR	S		0,58		0,58	0,58
170000006539493	23-002-026-00384-0004	OLIVAR	S		1,36		1,36	1,36
170000006539494	23-002-026-00385-0001	OLIVAR	S		0,01		0,01	0,01

**INCIDENCIAS****INCIDENCIA DESCRIPCIÓN**

2454	Solicitante de intervención 6613 cuyo regimen de afiliacion a la SS no es ni el sistema especial agrario(cuenta ajena) ni autonomo con actividad agraria.
74018	Productor que no es agricultor a titulo principal, según los datos del ejercicio fiscal n-1 y seguridad socia.
74053	Importe inferior a 100 Euros

(1) Con incidencias que retienen pago o deniegan el expediente.

(2) Se calcula sobre superficie declarada admisible.

(3) Aplicación del artículo 16 bis del RD 147/2023.

(4) Expediente con algunos recintos de pastos permanentes ubicados en espacios protegidos donde la carga ganadera mínima será 0,1 UGM/ha.

Puede verificar la integridad de una copia de este documento mediante la lectura del código QR adjunto o mediante el acceso a la dirección <https://ws050.juntadeandalucia.es/verificarFirma> indicando el código de VERIFICACIÓN

FIRMADO POR

RAQUEL MARIA ESPIN CRESPO

17/10/2024

VERIFICACIÓN

Pk2jmWSPEJNMB623FQZ8JEKDMKEPRE

PÁG. 3924/4804



**APELLIDOS Y NOMBRE / RAZÓN SOCIAL**

PEREZ MUÑOZ VICTOR MANUEL

**NIF**

\*\*\*\*3967\*

**EXPEDIENTE**

1280932

**RESOLUCIÓN**

DENEGACIÓN DE LA AYUDA

**DATOS DE MANTENIMIENTO UNIDADES****GRUPO DE PAGO**

ZONAS DE MONTAÑA

**Sup. Dec.  
Admisible**

0,00

**Sup.  
Resuelta**

0,00

**Sobredecl.**

0,00

**% Sobredecl.**

0,00

**RESUMEN DE PAGOS****IMPORTE ( Euros )**

	RESUELTO	FEADER	MAPA	CAPADR
A pagar	0,00	0,00	0,00	0,00

**APLICACIÓN DE REDUCCIONES Y PENALIZACIONES (%)**

Crterios de subvencionabilidad (1)	Presentación tardía	Omisión declaración	Condicionalidad
100,00	0,00	0,00	0,00

**IMPORTE ( Euros )**

Calculado(2)	Reducción	Penalización	Reducción Penalización (3)	Penalización adicional	Resuelto	FEADER	MAPA	CAPADR
0,00 €	0,00 €	0,00 €	0,00 €	0,00 €	0,00 €	0,00 €	0,00 €	0,00 €
<b>Importe Unitario:</b>	93,00 €	<b>Nuevo Importe Unitario:</b>	0,00 €					

**RECINTOS PROPUESTOS**

REF.	REFERENCIA SIGPAC	CULTIVO	S/R	USO SIGPAC	Sup. Dec. admisible	Sup. Campo	Sup. Determ.	Sup. Resuelta
-1595401	23-090-023-00004-0001	OLIVAR	R		1,32		1,32	1,32
-80603	23-001-014-00592-0002	OLIVAR	R		0,12		0,12	0,12
-29560	23-090-001-00048-0001	OLIVAR	S		0,13		0,13	0,13
-29422	23-090-001-00047-0003	OLIVAR	R		0,92		0,92	0,92
4090246	23-090-021-00125-0001	OLIVAR	R		0,27		0,27	0,27
4761108	23-090-003-00167-0003	OLIVAR	R		3,76		3,76	3,76
4761117	23-090-002-00111-0001	OLIVAR	R		0,31		0,31	0,26
1700000004466949	23-001-011-00073-0001	OLIVAR	R		0,19		0,19	0,19
1700000004466950	23-001-014-00099-0001	OLIVAR	R		0,08		0,08	0,08
1700000004466951	23-001-015-00440-0004	OLIVAR	S		0,22		0,22	0,22
1700000004466952	23-001-012-00226-0002	OLIVAR	R		0,13		0,13	0,13
1700000004466953	23-090-023-00202-0002	OLIVAR	R		0,88		0,88	0,88
1700000004466955	23-090-003-00233-0003	OLIVAR	R		1,36		1,36	1,36
1700000004466956	23-090-003-00239-0001	OLIVAR	R		1,10		1,10	1,10
1700000004470821	23-013-021-00110-0001	OLIVAR	R		2,77		2,77	2,77
1700000004470822	23-013-021-00111-0001	OLIVAR	R		0,10		0,10	0,10
1700000004470823	23-090-001-00049-0001	OLIVAR	R		0,37		0,37	0,37
1700000004470824	23-090-006-00572-0001	OLIVAR	R		2,85		2,85	2,85

(1) Con incidencias que retienen pago o deniegan el expediente.

(2) Se calcula sobre superficie declarada admisible.

(3) Aplicación del artículo 16 bis del RD 147/2023.

(4) Expediente con algunos recintos de pastos permanentes ubicados en espacios protegidos donde la carga ganadera mínima será 0,1 UGM/ha.

Puede verificar la integridad de una copia de este documento mediante la lectura del código QR adjunto o mediante el acceso a la dirección <https://ws050.juntadeandalucia.es/verificarFirma> indicando el código de VERIFICACIÓN

FIRMADO POR

RAQUEL MARIA ESPIN CRESPO

17/10/2024

VERIFICACIÓN

Pk2jmWSPEJNMB623FQZ8JEKDMKEPRE

PÁG. 3925/4804





**INCIDENCIAS**

**INCIDENCIA DESCRIPCIÓN**

- 4272 Verifica que las líneas de declaración de las Solicitudes Únicas no tienen solapes con la capa de Retroactividad Gráfica (ambas de la misma campaña) a nivel de expediente/línea de declaración gráfica de la solicitud.  
Recinto:23-090-002-00111-00001 Cultivo: - Agregado de la referencia del recinto.:0 Zona de la referencia del recinto.:0 Superficie solapada.:0,02 Id. Incid.:98032214  
Recinto:23-090-002-00111-00001 Cultivo: - Agregado de la referencia del recinto.:0 Zona de la referencia del recinto.:0 Superficie solapada.:0,03 Id. Incid.:98032215
- 74018 Productor que no es agricultor a título principal, según los datos del ejercicio fiscal n-1 y seguridad socia.
- 74053 Importe inferior a 100 Euros
- 74336 Recinto con uso declarado o cultivo declarado NO válido  
Recinto:23-090-003-00167-00004 Cultivo:101010 OLIVAR-PICUAL Regadío Uso Sigpac:ED

(1) Con incidencias que retienen pago o deniegan el expediente.  
(2) Se calcula sobre superficie declarada admisible.  
(3) Aplicación del artículo 16 bis del RD 147/2023.  
(4) Expediente con algunos recintos de pastos permanentes ubicados en espacios protegidos donde la carga ganadera mínima será 0,1 UGM/ha.

Puede verificar la integridad de una copia de este documento mediante la lectura del código QR adjunto o mediante el acceso a la dirección <https://ws050.juntadeandalucia.es/verificarFirma> indicando el código de VERIFICACIÓN

FIRMADO POR	RAQUEL MARIA ESPIN CRESPO	17/10/2024
VERIFICACIÓN	Pk2jmWSPEJNMB623FQZ8JEKDMKEPRE	PÁG. 3926/4804



**APELLIDOS Y NOMBRE / RAZÓN SOCIAL**

PEREZ NAVARRO EVA

**NIF**

\*\*\*\*5119\*

**EXPEDIENTE**

1227745

**RESOLUCIÓN**

DENEGACIÓN DE LA AYUDA

**DATOS DE MANTENIMIENTO UNIDADES****GRUPO DE PAGO**

ZONAS DE MONTAÑA

**Sup. Dec.  
Admisible**

0,00

**Sup.  
Resuelta**

0,00

**Sobredecl.**

0,00

**% Sobredecl.**

0,00

**RESUMEN DE PAGOS****IMPORTE ( Euros )**

	RESUELTO	FEADER	MAPA	CAPADR
A pagar	0,00	0,00	0,00	0,00

**APLICACIÓN DE REDUCCIONES Y PENALIZACIONES (%)**

Crterios de subvencionabilidad (1)	Presentación tardía	Omisión declaración	Condicionalidad
100,00	0,00	0,00	0,00

**IMPORTE ( Euros )**

Calculado(2)	Reducción	Penalización	Reducción Penalización (3)	Penalización adicional	Resuelto	FEADER	MAPA	CAPADR
0,00 €	0,00 €	0,00 €	0,00 €	0,00 €	0,00 €	0,00 €	0,00 €	0,00 €
Importe Unitario:	93,00 €	Nuevo Importe Unitario:	0,00 €					

**INCIDENCIAS****INCIDENCIA DESCRIPCIÓN**

74051	Solicitante de intervención 6613, que no declara ningun recinto en zona desfavorecida.
74053	Importe inferior a 100 Euros

(1) Con incidencias que retienen pago o deniegan el expediente.

(2) Se calcula sobre superficie declarada admisible.

(3) Aplicación del artículo 16 bis del RD 147/2023.

(4) Expediente con algunos recintos de pastos permanentes ubicados en espacios protegidos donde la carga ganadera mínima será 0,1 UGM/ha.

Puede verificar la integridad de una copia de este documento mediante la lectura del código QR adjunto o mediante el acceso a la dirección <https://ws050.juntadeandalucia.es/verificarFirma> indicando el código de VERIFICACIÓN

FIRMADO POR

RAQUEL MARIA ESPIN CRESPO

17/10/2024

VERIFICACIÓN

Pk2jmWSPEJNMB623FQZ8JEKDMKEPRE

PÁG. 3927/4804



**APELLIDOS Y NOMBRE / RAZÓN SOCIAL**

PÉREZ OLMEDO CRISTINA

**NIF**

\*\*\*\*4632\*

**EXPEDIENTE**

1275604

**RESOLUCIÓN**

DENEGACIÓN DE LA AYUDA

**DATOS DE MANTENIMIENTO UNIDADES****GRUPO DE PAGO**

ZONAS DE MONTAÑA

**Sup. Dec.  
Admisible**

0,00

**Sup.  
Resuelta**

0,00

**Sobredecl.**

0,00

**% Sobredecl.**

0,00

**RESUMEN DE PAGOS****IMPORTE ( Euros )**

	RESUELTO	FEADER	MAPA	CAPADR
A pagar	0,00	0,00	0,00	0,00

**APLICACIÓN DE REDUCCIONES Y PENALIZACIONES (%)**

Criterios de subvencionabilidad (1)	Presentación tardía	Omisión declaración	Condicionalidad
100,00	0,00	0,00	0,00

**IMPORTE ( Euros )**

Calculado(2)	Reducción	Penalización	Reducción Penalización (3)	Penalización adicional	Resuelto	FEADER	MAPA	CAPADR
0,00 €	0,00 €	0,00 €	0,00 €	0,00 €	0,00 €	0,00 €	0,00 €	0,00 €
<b>Importe Unitario:</b>	93,00 €	<b>Nuevo Importe Unitario:</b>	0,00 €					

**RECINTOS PROPUESTOS**

REF.	REFERENCIA SIGPAC	CULTIVO	S/R	USO SIGPAC	Sup. Dec. admisible	Sup. Campo	Sup. Determ.	Sup. Resuelta
170000002677095	23-030-003-00099-0001	OLIVAR	S		0,60		0,60	0,60
1700000002677096	23-047-024-00078-0003	OLIVAR	S		1,15		1,15	1,15
1700000002677097	23-047-024-00078-0002	OLIVAR	S		0,82		0,82	0,82
1700000002677098	23-047-023-00123-0001	OLIVAR	S		1,41		1,41	1,41
1700000002677099	23-047-025-00299-0001	OLIVAR	S		0,11		0,11	0,11
1700000002677100	23-047-025-00299-0002	OLIVAR	S		0,13		0,13	0,13
1700000002677101	23-047-024-00118-0001	OLIVAR	S		0,07		0,07	0,07
1700000002677102	23-095-045-00247-0001	OLIVAR	S		0,62		0,62	0,62
1700000002677103	23-080-010-00037-0001	OLIVAR	S		1,22		1,22	1,22
1700000002677104	23-095-045-00244-0001	OLIVAR	S		2,04		2,04	2,04
1700000002677105	23-030-021-00079-0006	OLIVAR	S		0,38		0,38	0,38
1700000002832202	23-047-023-00192-0003	OLIVAR	S		0,51		0,51	0,51
1700000006059038	23-030-005-00001-0001	OLIVAR	S		0,02		0,02	0,02
1700000006059039	23-030-005-00118-0001	OLIVAR	S		0,08		0,08	0,08
1700000006059040	23-030-022-00001-0001	OLIVAR	S		0,83		0,83	0,83

**INCIDENCIAS****INCIDENCIA DESCRIPCIÓN**

2455	Solicitantes de intervención 6613 sin datos de IRPF n-1.(Art 4 Orden 14/04/2016).
74018	Productor que no es agricultor a título principal, según los datos del ejercicio fiscal n-1 y seguridad socia.
74053	Importe inferior a 100 Euros

(1) Con incidencias que retienen pago o deniegan el expediente.

(2) Se calcula sobre superficie declarada admisible.

(3) Aplicación del artículo 16 bis del RD 147/2023.

(4) Expediente con algunos recintos de pastos permanentes ubicados en espacios protegidos donde la carga ganadera mínima será 0,1 UGM/ha.

Puede verificar la integridad de una copia de este documento mediante la lectura del código QR adjunto o mediante el acceso a la dirección <https://ws050.juntadeandalucia.es/verificarFirma> indicando el código de VERIFICACIÓN

FIRMADO POR

RAQUEL MARIA ESPIN CRESPO

17/10/2024

VERIFICACIÓN

Pk2jmWSPEJNMB623FQZ8JEKDMKEPRE

PÁG. 3928/4804





**APELLIDOS Y NOMBRE / RAZÓN SOCIAL**

PÉREZ PADILLA FRANCISCA

**NIF**

\*\*\*\*5719\*

**EXPEDIENTE**

1076122

**RESOLUCIÓN**

DENEGACIÓN DE LA AYUDA

**DATOS DE MANTENIMIENTO UNIDADES**

<b>GRUPO DE PAGO</b>	<b>Sup. Dec. Admisible</b>	<b>Sup. Resuelta</b>	<b>Sobredecl.</b>	<b>% Sobredecl.</b>
ZONAS DE MONTAÑA	0,00	0,00	0,00	0,00

**RESUMEN DE PAGOS**

	<b>IMPORTE ( Euros )</b>			
	<b>RESUELTO</b>	<b>FEADER</b>	<b>MAPA</b>	<b>CAPADR</b>
A pagar	0,00	0,00	0,00	0,00

**APLICACIÓN DE REDUCCIONES Y PENALIZACIONES (%)**

<b>Criterios de subvencionabilidad (1)</b>	<b>Presentación tardía</b>	<b>Omisión declaración</b>	<b>Condicionality</b>
100,00	0,00	0,00	0,00

**IMPORTE ( Euros )**

<b>Calculado(2)</b>	<b>Reducción</b>	<b>Penalización</b>	<b>Reducción Penalización (3)</b>	<b>Penalización adicional</b>	<b>Resuelto</b>	<b>FEADER</b>	<b>MAPA</b>	<b>CAPADR</b>
0,00 €	0,00 €	0,00 €	0,00 €	0,00 €	0,00 €	0,00 €	0,00 €	0,00 €
<b>Importe Unitario:</b>	93,00 €	<b>Nuevo Importe Unitario:</b>	0,00 €					

**RECINTOS PROPUESTOS**

<b>REF.</b>	<b>REFERENCIA SIGPAC</b>	<b>CULTIVO</b>	<b>S/R</b>	<b>USO SIGPAC</b>	<b>Sup. Dec. admisible</b>	<b>Sup. Campo</b>	<b>Sup. Determ.</b>	<b>Sup. Resuelta</b>
-1252113	23-073-025-00720-0002	OLIVAR	R		0,01		0,01	0,01
-1252112	23-073-025-00166-0001	OLIVAR	R		0,40		0,40	0,40
1700000005392885	23-073-025-00033-0001	OLIVAR	R		0,27		0,27	0,27
1700000005392886	23-073-025-00038-0001	OLIVAR	R		0,29		0,29	0,29
1700000005392888	23-073-025-00165-0001	OLIVAR	R		0,42		0,42	0,42
1700000005392889	23-073-025-00524-0001	OLIVAR	R		0,56		0,56	0,56
1700000005392890	23-073-025-00034-0001	OLIVAR	R		0,50		0,50	0,50

**INCIDENCIAS****INCIDENCIA DESCRIPCIÓN**

74018	Productor que no es agricultor a título principal, según los datos del ejercicio fiscal n-1 y seguridad socia.
74053	Importe inferior a 100 Euros

(1) Con incidencias que retienen pago o deniegan el expediente.

(2) Se calcula sobre superficie declarada admisible.

(3) Aplicación del artículo 16 bis del RD 147/2023.

(4) Expediente con algunos recintos de pastos permanentes ubicados en espacios protegidos donde la carga ganadera mínima será 0,1 UGM/ha.

Puede verificar la integridad de una copia de este documento mediante la lectura del código QR adjunto o mediante el acceso a la dirección <https://ws050.juntadeandalucia.es/verificarFirma> indicando el código de VERIFICACIÓN

FIRMADO POR	RAQUEL MARIA ESPIN CRESPO	17/10/2024
VERIFICACIÓN	Pk2jmWSPEJNMB623FQZ8JEKDMKEPRE	PÁG. 3929/4804



**APELLIDOS Y NOMBRE / RAZÓN SOCIAL**

PEREZ PEREZ MAGDALENA

**NIF**

\*\*\*\*2898\*

**EXPEDIENTE**

1203347

**RESOLUCIÓN**

DENEGACIÓN DE LA AYUDA

**DATOS DE MANTENIMIENTO UNIDADES**

<b>GRUPO DE PAGO</b>	<b>Sup. Dec. Admisible</b>	<b>Sup. Resuelta</b>	<b>Sobredecl.</b>	<b>% Sobredecl.</b>
ZONAS DE MONTAÑA	0,00	0,00	0,00	0,00

**RESUMEN DE PAGOS**

	<b>IMPORTE ( Euros )</b>			
	<b>RESUELTO</b>	<b>FEADER</b>	<b>MAPA</b>	<b>CAPADR</b>
A pagar	0,00	0,00	0,00	0,00

**APLICACIÓN DE REDUCCIONES Y PENALIZACIONES (%)**

<b>Crterios de subvencionabilidad (1)</b>	<b>Presentación tardía</b>	<b>Omisión declaración</b>	<b>Condicionalidad</b>
100,00	0,00	0,00	0,00

**IMPORTE ( Euros )**

<b>Calculado(2)</b>	<b>Reducción</b>	<b>Penalización</b>	<b>Reducción Penalización (3)</b>	<b>Penalización adicional</b>	<b>Resuelto</b>	<b>FEADER</b>	<b>MAPA</b>	<b>CAPADR</b>
0,00 €	0,00 €	0,00 €	0,00 €	0,00 €	0,00 €	0,00 €	0,00 €	0,00 €
<b>Importe Unitario:</b>	93,00 €	<b>Nuevo Importe Unitario:</b>	0,00 €					

**RECINTOS PROPUESTOS**

<b>REF.</b>	<b>REFERENCIA SIGPAC</b>	<b>CULTIVO</b>	<b>S/R</b>	<b>USO SIGPAC</b>	<b>Sup. Dec. admisible</b>	<b>Sup. Campo</b>	<b>Sup. Determ.</b>	<b>Sup. Resuelta</b>
170000006539847	23-002-026-00029-0001	OLIVAR	S		0,52		0,52	0,52
170000006539848	23-002-026-00313-0002	OLIVAR	S		0,03		0,03	0,03
170000006539849	23-002-026-00314-0001	OLIVAR	S		0,66		0,66	0,66
170000006539850	23-002-027-00291-0001	OLIVAR	S		0,01		0,01	0,01
170000006539851	23-002-027-00294-0001	OLIVAR	S		0,22		0,22	0,22
170000006539852	23-002-027-00292-0001	OLIVAR	S		0,02		0,02	0,02
170000006539853	23-002-027-00293-0001	OLIVAR	S		0,23		0,23	0,23
170000006539854	23-026-020-00132-0011	OLIVAR	S		0,03		0,03	0,03
170000006539861	23-026-020-00132-0004	OLIVAR	S		0,89		0,89	0,89
170000006539862	23-026-020-00132-0004	OLIVAR	S		0,05		0,05	0,05

**INCIDENCIAS****INCIDENCIA DESCRIPCIÓN**

2455	Solicitantes de intervención 6613 sin datos de IRPF n-1.(Art 4 Orden 14/04/2016).
74018	Productor que no es agricultor a título principal, según los datos del ejercicio fiscal n-1 y seguridad socia.
74053	Importe inferior a 100 Euros

(1) Con incidencias que retienen pago o deniegan el expediente.

(2) Se calcula sobre superficie declarada admisible.

(3) Aplicación del artículo 16 bis del RD 147/2023.

(4) Expediente con algunos recintos de pastos permanentes ubicados en espacios protegidos donde la carga ganadera mínima será 0,1 UGM/ha.

Puede verificar la integridad de una copia de este documento mediante la lectura del código QR adjunto o mediante el acceso a la dirección <https://ws050.juntadeandalucia.es/verificarFirma> indicando el código de VERIFICACIÓN

FIRMADO POR

RAQUEL MARIA ESPIN CRESPO

17/10/2024

VERIFICACIÓN

Pk2jmWSPEJNMB623FQZ8JEKDMKEPRE

PÁG. 3930/4804



**APELLIDOS Y NOMBRE / RAZÓN SOCIAL**

PEREZ ROMERO PEDRO

**NIF**

\*\*\*\*6317\*

**EXPEDIENTE**

1154554

**RESOLUCIÓN**

DENEGACIÓN DE LA AYUDA

**DATOS DE MANTENIMIENTO UNIDADES****GRUPO DE PAGO**

ZONAS DE MONTAÑA

**Sup. Dec.  
Admisible**

0,00

**Sup.  
Resuelta**

0,00

**Sobredecl.**

0,00

**% Sobredecl.**

0,00

**RESUMEN DE PAGOS****IMPORTE ( Euros )**

	RESUELTO	FEADER	MAPA	CAPADR
A pagar	0,00	0,00	0,00	0,00

**APLICACIÓN DE REDUCCIONES Y PENALIZACIONES (%)**

Crterios de subvencionabilidad (1)	Presentación tardía	Omisión declaración	Condicionalidad
100,00	0,00	0,00	3,00

**IMPORTE ( Euros )**

Calculado(2)	Reducción	Penalización	Reducción Penalización (3)	Penalización adicional	Resuelto	FEADER	MAPA	CAPADR
0,00 €	0,00 €	0,00 €	0,00 €	0,00 €	0,00 €	0,00 €	0,00 €	0,00 €
Importe Unitario:	93,00 €	Nuevo Importe Unitario:	0,00 €					

**RECINTOS PROPUESTOS**

REF.	REFERENCIA SIGPAC	CULTIVO	S/R	USO SIGPAC	Sup. Dec. admisible	Sup. Campo	Sup. Determ.	Sup. Resuelta
6910947	23-078-900-99000-9900	PASTOS PERMANENTES DE 5 O MAS AÑOS	S		414,32		414,32	412,58

**INCIDENCIAS****INCIDENCIA DESCRIPCIÓN**

231	Recinto ficticio comunal declarado cuya superficie de cruce total supera la superficie total definida por la Autoridad gestora para ese recinto. Recinto:23-078-900-99000-99002 Cultivo:62000 PASTOS PERMANENTES DE 5 O MAS AÑOS-SIN VARIEDAD Secano
232	Superficie de cruce en recinto ficticio comunal, mayor que superficie asignada neta resultante del reparto del ficticio comunal. Recinto:23-078-900-99000-99002 Cultivo:62000 PASTOS PERMANENTES DE 5 O MAS AÑOS-SIN VARIEDAD Secano Diferencia penalizable (Hectáreas):1,74
2454	Solicitante de intervención 6613 cuyo regimen de afiliación a la SS no es ni el sistema especial agrario(cuenta ajena) ni autonomo con actividad agraria.
3972	Recinto ficticio del que forma parte un recinto real cuyo identificativo presenta errores en las Declaraciones de pastos. Recinto:23-078-900-99000-99002 Cultivo: -
74018	Productor que no es agricultor a título principal, según los datos del ejercicio fiscal n-1 y seguridad socia.
74053	Importe inferior a 100 Euros

(1) Con incidencias que retienen pago o deniegan el expediente.

(2) Se calcula sobre superficie declarada admisible.

(3) Aplicación del artículo 16 bis del RD 147/2023.

(4) Expediente con algunos recintos de pastos permanentes ubicados en espacios protegidos donde la carga ganadera mínima será 0,1 UGM/ha.

Puede verificar la integridad de una copia de este documento mediante la lectura del código QR adjunto o mediante el acceso a la dirección <https://ws050.juntadeandalucia.es/verificarFirma> indicando el código de VERIFICACIÓN

FIRMADO POR

RAQUEL MARIA ESPIN CRESPO

17/10/2024

VERIFICACIÓN

Pk2jmWSPEJNMB623FQZ8JEKDMKEPRE

PÁG. 3931/4804





**Incidencias de carga ganadera**

**INCIDENCIA DESCRIPCIÓN**

- 232 Superficie de cruce en recinto ficticio comunal, mayor que superficie asignada neta resultante del reparto del ficticio comunal.  
Recinto:23-078-900-99000-99002 Cultivo:62000 PASTOS PERMANENTES DE 5 O MAS AÑOS-SIN VARIEDAD Secano Diferencia penalizable (Hectáreas):1,74
- 242 Recinto pendiente de acreditación de titularidad.  
Recinto:23-055-005-09024-00030 Cultivo:62000 PASTOS PERMANENTES DE 5 O MAS AÑOS-SIN VARIEDAD Secano  
Recinto:23-055-005-09024-00024 Cultivo:62000 PASTOS PERMANENTES DE 5 O MAS AÑOS-SIN VARIEDAD Secano  
Recinto:23-055-005-09024-00023 Cultivo:62000 PASTOS PERMANENTES DE 5 O MAS AÑOS-SIN VARIEDAD Secano  
Recinto:23-055-005-09024-00022 Cultivo:62000 PASTOS PERMANENTES DE 5 O MAS AÑOS-SIN VARIEDAD Secano  
Recinto:23-055-005-09024-00021 Cultivo:62000 PASTOS PERMANENTES DE 5 O MAS AÑOS-SIN VARIEDAD Secano  
Recinto:23-055-005-09024-00018 Cultivo:62000 PASTOS PERMANENTES DE 5 O MAS AÑOS-SIN VARIEDAD Secano  
Recinto:23-055-005-09024-00012 Cultivo:62000 PASTOS PERMANENTES DE 5 O MAS AÑOS-SIN VARIEDAD Secano  
Recinto:23-055-005-09024-00008 Cultivo:62000 PASTOS PERMANENTES DE 5 O MAS AÑOS-SIN VARIEDAD Secano
- 86128 Recinto de Forrajerías que no ha contabilizado para Carga Ganadera por no tener una explotación válida para el cálculo de la Carga Ganadera  
Recinto:23-078-900-99000-99002 Cultivo:62 PASTOS PERMANENTES DE 5 O MAS AÑOS-
- 86131 Recinto superficie forrajera con explotación ganadera según VAG que en REGA no tiene clasificación zootécnica permitida.  
Recinto:23-078-900-99000-99002 Cultivo:62000 PASTOS PERMANENTES DE 5 O MAS AÑOS-SIN VARIEDAD Secano  
Explotacion:ES239040001000

(1) Con incidencias que retienen pago o deniegan el expediente.

(2) Se calcula sobre superficie declarada admisible.

(3) Aplicación del artículo 16 bis del RD 147/2023.

(4) Expediente con algunos recintos de pastos permanentes ubicados en espacios protegidos donde la carga ganadera mínima será 0,1 UGM/ha.

Puede verificar la integridad de una copia de este documento mediante la lectura del código QR adjunto o mediante el acceso a la dirección <https://ws050.juntadeandalucia.es/verificarFirma> indicando el código de VERIFICACIÓN

FIRMADO POR	RAQUEL MARIA ESPIN CRESPO	17/10/2024	
VERIFICACIÓN	Pk2jmWSPEJNMB623FQZ8JEKDMKEPRE	PÁG. 3932/4804	

**APELLIDOS Y NOMBRE / RAZÓN SOCIAL**

PÉREZ TRIBALDO RAMÓN

**NIF**

\*\*\*\*1018\*

**EXPEDIENTE**

1240377

**RESOLUCIÓN**

DENEGACIÓN DE LA AYUDA

**DATOS DE MANTENIMIENTO UNIDADES**

<b>GRUPO DE PAGO</b>	<b>Sup. Dec. Admisible</b>	<b>Sup. Resuelta</b>	<b>Sobredecl.</b>	<b>% Sobredecl.</b>
ZONAS DE MONTAÑA	0,00	0,00	0,00	0,00

**RESUMEN DE PAGOS**

	<b>IMPORTE ( Euros )</b>			
	<b>RESUELTO</b>	<b>FEADER</b>	<b>MAPA</b>	<b>CAPADR</b>
A pagar	0,00	0,00	0,00	0,00

**APLICACIÓN DE REDUCCIONES Y PENALIZACIONES (%)**

<b>Criterios de subvencionabilidad (1)</b>	<b>Presentación tardía</b>	<b>Omisión declaración</b>	<b>Condicionalidad</b>
100,00	0,00	0,00	0,00

**IMPORTE ( Euros )**

<b>Calculado(2)</b>	<b>Reducción</b>	<b>Penalización</b>	<b>Reducción Penalización (3)</b>	<b>Penalización adicional</b>	<b>Resuelto</b>	<b>FEADER</b>	<b>MAPA</b>	<b>CAPADR</b>
0,00 €	0,00 €	0,00 €	0,00 €	0,00 €	0,00 €	0,00 €	0,00 €	0,00 €
<b>Importe Unitario:</b>	93,00 €	<b>Nuevo Importe Unitario:</b>	0,00 €					

**RECINTOS PROPUESTOS**

<b>REF.</b>	<b>REFERENCIA SIGPAC</b>	<b>CULTIVO</b>	<b>S/R</b>	<b>USO SIGPAC</b>	<b>Sup. Dec. admisible</b>	<b>Sup. Campo</b>	<b>Sup. Determ.</b>	<b>Sup. Resuelta</b>
-486100	23-012-025-09005-0039	OLIVAR	S		0,02		0,02	0,02
4599543	23-012-025-00059-0001	OLIVAR	S		0,14		0,14	0,14
4599544	23-012-026-00119-0004	OLIVAR	S		5,10		5,10	5,10

**INCIDENCIAS****INCIDENCIA DESCRIPCIÓN**

74018	Productor que no es agricultor a título principal, según los datos del ejercicio fiscal n-1 y seguridad socia.
74053	Importe inferior a 100 Euros

(1) Con incidencias que retienen pago o deniegan el expediente.

(2) Se calcula sobre superficie declarada admisible.

(3) Aplicación del artículo 16 bis del RD 147/2023.

(4) Expediente con algunos recintos de pastos permanentes ubicados en espacios protegidos donde la carga ganadera mínima será 0,1 UGM/ha.

Puede verificar la integridad de una copia de este documento mediante la lectura del código QR adjunto o mediante el acceso a la dirección <https://ws050.juntadeandalucia.es/verificarFirma> indicando el código de VERIFICACIÓN

FIRMADO POR	RAQUEL MARIA ESPIN CRESPO	17/10/2024
VERIFICACIÓN	Pk2jmWSPEJNMB623FQZ8JEKDMKEPRE	PÁG. 3933/4804



**APELLIDOS Y NOMBRE / RAZÓN SOCIAL**

PÉREZ TRUJILLOS EDUARDO ANTONIO

**NIF**

\*\*\*\*9878\*

**EXPEDIENTE**

1141385

**RESOLUCIÓN**

DENEGACIÓN DE LA AYUDA

**DATOS DE MANTENIMIENTO UNIDADES****GRUPO DE PAGO**

ZONAS DE MONTAÑA

**Sup. Dec.  
Admisible**

0,00

**Sup.  
Resuelta**

0,00

**Sobredecl.**

0,00

**% Sobredecl.**

0,00

**RESUMEN DE PAGOS****IMPORTE ( Euros )**

	RESUELTO	FEADER	MAPA	CAPADR
A pagar	0,00	0,00	0,00	0,00

**APLICACIÓN DE REDUCCIONES Y PENALIZACIONES (%)**

Crterios de subvencionabilidad (1)	Presentación tardía	Omisión declaración	Condicionalidad
100,00	0,00	0,00	0,00

**IMPORTE ( Euros )**

Calculado(2)	Reducción	Penalización	Reducción Penalización (3)	Penalización adicional	Resuelto	FEADER	MAPA	CAPADR
0,00 €	0,00 €	0,00 €	0,00 €	0,00 €	0,00 €	0,00 €	0,00 €	0,00 €
Importe Unitario:	93,00 €	Nuevo Importe Unitario:	0,00 €					

**RECINTOS PROPUESTOS**

REF.	REFERENCIA SIGPAC	CULTIVO	S/R	USO SIGPAC	Sup. Dec. admisible	Sup. Campo	Sup. Determ.	Sup. Resuelta
170000006538469	23-002-013-00198-0002	OLIVAR	S		1,42		1,42	1,42
170000006538470	23-002-013-00199-0001	OLIVAR	S		0,02		0,02	0,02
170000006538471	23-002-075-00072-0001	OLIVAR	S		0,03		0,03	0,03
170000006538472	23-002-075-00076-0001	OLIVAR	S		0,16		0,16	0,16
170000006538473	23-002-075-00077-0001	OLIVAR	S		0,12		0,12	0,12
170000006538474	23-002-075-00078-0001	OLIVAR	S		0,29		0,29	0,29
170000006538475	23-002-075-00079-0001	OLIVAR	S		0,12		0,12	0,12
170000006538476	23-002-075-00086-0001	OLIVAR	S		0,04		0,04	0,04

**INCIDENCIAS****INCIDENCIA DESCRIPCIÓN**

74018 Productor que no es agricultor a título principal, según los datos del ejercicio fiscal n-1 y seguridad socia.  
74053 Importe inferior a 100 Euros

(1) Con incidencias que retienen pago o deniegan el expediente.

(2) Se calcula sobre superficie declarada admisible.

(3) Aplicación del artículo 16 bis del RD 147/2023.

(4) Expediente con algunos recintos de pastos permanentes ubicados en espacios protegidos donde la carga ganadera mínima será 0,1 UGM/ha.

Puede verificar la integridad de una copia de este documento mediante la lectura del código QR adjunto o mediante el acceso a la dirección <https://ws050.juntadeandalucia.es/verificarFirma> indicando el código de VERIFICACIÓN

FIRMADO POR

RAQUEL MARIA ESPIN CRESPO

17/10/2024

VERIFICACIÓN

Pk2jmWSPEJNMB623FQZ8JEKDMKEPRE

PÁG. 3934/4804



**APELLIDOS Y NOMBRE / RAZÓN SOCIAL**

PLAZA AGEA MONTESION

**NIF**

\*\*\*\*4364\*

**EXPEDIENTE**

1195371

**RESOLUCIÓN**

DENEGACIÓN DE LA AYUDA

**DATOS DE MANTENIMIENTO UNIDADES**

<b>GRUPO DE PAGO</b>	<b>Sup. Dec. Admisible</b>	<b>Sup. Resuelta</b>	<b>Sobredecl.</b>	<b>% Sobredecl.</b>
ZONAS DE MONTAÑA	0,00	0,00	0,00	0,00

**RESUMEN DE PAGOS**

	<b>IMPORTE ( Euros )</b>			
	<b>RESUELTO</b>	<b>FEADER</b>	<b>MAPA</b>	<b>CAPADR</b>
A pagar	0,00	0,00	0,00	0,00

**APLICACIÓN DE REDUCCIONES Y PENALIZACIONES (%)**

<b>Criterios de subvencionabilidad (1)</b>	<b>Presentación tardía</b>	<b>Omisión declaración</b>	<b>Condicionalidad</b>
100,00	0,00	0,00	0,00

**IMPORTE ( Euros )**

<b>Calculado(2)</b>	<b>Reducción</b>	<b>Penalización</b>	<b>Reducción Penalización (3)</b>	<b>Penalización adicional</b>	<b>Resuelto</b>	<b>FEADER</b>	<b>MAPA</b>	<b>CAPADR</b>
0,00 €	0,00 €	0,00 €	0,00 €	0,00 €	0,00 €	0,00 €	0,00 €	0,00 €
<b>Importe Unitario:</b>	93,00 €	<b>Nuevo Importe Unitario:</b>	0,00 €					

**RECINTOS PROPUESTOS**

<b>REF.</b>	<b>REFERENCIA SIGPAC</b>	<b>CULTIVO</b>	<b>S/R</b>	<b>USO SIGPAC</b>	<b>Sup. Dec. admisible</b>	<b>Sup. Campo</b>	<b>Sup. Determ.</b>	<b>Sup. Resuelta</b>
-742874	23-028-001-09038-0003	OLIVAR	S		0,12		0,12	0,12
-145078	23-028-001-00218-0001	OLIVAR	S		1,35		1,35	1,35
1700000005978063	23-028-001-00217-0001	OLIVAR	S		0,86		0,86	0,86
1700000005978065	23-028-001-00219-0001	OLIVAR	S		0,37		0,37	0,37
1700000005978066	23-028-001-00220-0001	OLIVAR	S		0,77		0,77	0,77
1700000005978067	23-028-001-00220-0003	OLIVAR	S		0,21		0,21	0,21
1700000005978070	23-028-001-00338-0001	OLIVAR	S		1,37		1,37	1,37
1700000005978071	23-028-001-00455-0001	OLIVAR	S		1,44		1,44	1,44

**INCIDENCIAS****INCIDENCIA DESCRIPCIÓN**

74018	Productor que no es agricultor a título principal, según los datos del ejercicio fiscal n-1 y seguridad socia.
74053	Importe inferior a 100 Euros

(1) Con incidencias que retienen pago o deniegan el expediente.

(2) Se calcula sobre superficie declarada admisible.

(3) Aplicación del artículo 16 bis del RD 147/2023.

(4) Expediente con algunos recintos de pastos permanentes ubicados en espacios protegidos donde la carga ganadera mínima será 0,1 UGM/ha.

Puede verificar la integridad de una copia de este documento mediante la lectura del código QR adjunto o mediante el acceso a la dirección <https://ws050.juntadeandalucia.es/verificarFirma> indicando el código de VERIFICACIÓN

FIRMADO POR	RAQUEL MARIA ESPIN CRESPO	17/10/2024
VERIFICACIÓN	Pk2jmWSPEJNMB623FQZ8JEKDMKEPRE	PÁG. 3935/4804



**APELLIDOS Y NOMBRE / RAZÓN SOCIAL**

PLAZA MONTIJANO JOSE

**NIF**

\*\*\*\*2870\*

**EXPEDIENTE**

1050072

**RESOLUCIÓN**

DENEGACIÓN DE LA AYUDA

**DATOS DE MANTENIMIENTO UNIDADES****GRUPO DE PAGO**

ZONAS DE MONTAÑA

**Sup. Dec.  
Admisible**

0,00

**Sup.  
Resuelta**

0,00

**Sobredecl.**

0,00

**% Sobredecl.**

0,00

**RESUMEN DE PAGOS****IMPORTE ( Euros )**

	<b>RESUELTO</b>	<b>FEADER</b>	<b>MAPA</b>	<b>CAPADR</b>
A pagar	0,00	0,00	0,00	0,00

**APLICACIÓN DE REDUCCIONES Y PENALIZACIONES (%)**

<b>Crterios de subvencionabilidad (1)</b>	<b>Presentación tardía</b>	<b>Omisión declaración</b>	<b>Condicionalidad</b>
100,00	0,00	0,00	0,00

**IMPORTE ( Euros )**

<b>Calculado(2)</b>	<b>Reducción</b>	<b>Penalización</b>	<b>Reducción Penalización (3)</b>	<b>Penalización adicional</b>	<b>Resuelto</b>	<b>FEADER</b>	<b>MAPA</b>	<b>CAPADR</b>
0,00 €	0,00 €	0,00 €	0,00 €	0,00 €	0,00 €	0,00 €	0,00 €	0,00 €
<b>Importe Unitario:</b>	93,00 €	<b>Nuevo Importe Unitario:</b>	0,00 €					

**RECINTOS PROPUESTOS**

<b>REF.</b>	<b>REFERENCIA SIGPAC</b>	<b>CULTIVO</b>	<b>S/R</b>	<b>USO SIGPAC</b>	<b>Sup. Dec. admisible</b>	<b>Sup. Campo</b>	<b>Sup. Determ.</b>	<b>Sup. Resuelta</b>
-1071382	23-005-002-00078-0002	OLIVAR	S		0,04		0,04	0,04
170000006754344	23-005-002-00074-0001	OLIVAR	S		3,39		3,39	3,39
170000006754345	23-005-002-00075-0001	OLIVAR	S		3,24		3,24	3,24
170000006754346	23-005-002-00078-0001	OLIVAR	S		3,81		3,81	3,81

**INCIDENCIAS****INCIDENCIA DESCRIPCIÓN**

2454	Solicitante de intervención 6613 cuyo regimen de afiliacion a la SS no es ni el sistema especial agrario(cuenta ajena) ni autonomo con actividad agraria.
74018	Productor que no es agricultor a titulo principal, según los datos del ejercicio fiscal n-1 y seguridad socia.
74053	Importe inferior a 100 Euros

(1) Con incidencias que retienen pago o deniegan el expediente.

(2) Se calcula sobre superficie declarada admisible.

(3) Aplicación del artículo 16 bis del RD 147/2023.

(4) Expediente con algunos recintos de pastos permanentes ubicados en espacios protegidos donde la carga ganadera mínima será 0,1 UGM/ha.

Puede verificar la integridad de una copia de este documento mediante la lectura del código QR adjunto o mediante el acceso a la dirección <https://ws050.juntadeandalucia.es/verificarFirma> indicando el código de VERIFICACIÓN

FIRMADO POR

RAQUEL MARIA ESPIN CRESPO

17/10/2024

VERIFICACIÓN

Pk2jmWSPEJNMB623FQZ8JEKDMKEPRE

PÁG. 3936/4804





**APELLIDOS Y NOMBRE / RAZÓN SOCIAL**

PLAZA MORENO ENRIQUE

**NIF**

\*\*\*\*7604\*

**EXPEDIENTE**

1268921

**RESOLUCIÓN**

DENEGACIÓN DE LA AYUDA

**DATOS DE MANTENIMIENTO UNIDADES****GRUPO DE PAGO**

ZONAS DE MONTAÑA

**Sup. Dec.  
Admisible**

0,00

**Sup.  
Resuelta**

0,00

**Sobredecl.**

0,00

**% Sobredecl.**

0,00

**RESUMEN DE PAGOS****IMPORTE ( Euros )**

	RESUELTO	FEADER	MAPA	CAPADR
A pagar	0,00	0,00	0,00	0,00

**APLICACIÓN DE REDUCCIONES Y PENALIZACIONES (%)**

Crterios de subvencionabilidad (1)	Presentación tardía	Omisión declaración	Condicionalidad
100,00	0,00	0,00	0,00

**IMPORTE ( Euros )**

Calculado(2)	Reducción	Penalización	Reducción Penalización (3)	Penalización adicional	Resuelto	FEADER	MAPA	CAPADR
0,00 €	0,00 €	0,00 €	0,00 €	0,00 €	0,00 €	0,00 €	0,00 €	0,00 €
Importe Unitario:	93,00 €	Nuevo Importe Unitario:	0,00 €					

**RECINTOS PROPUESTOS**

REF.	REFERENCIA SIGPAC	CULTIVO	S/R	USO SIGPAC	Sup. Dec. admisible	Sup. Campo	Sup. Determ.	Sup. Resuelta
4103442	23-070-007-00837-0002	OLIVAR	R		0,17		0,17	0,17
1700000005637661	23-070-007-00412-0001	OLIVAR	R		0,28		0,28	0,28
1700000005637662	23-070-007-00819-0001	OLIVAR	R		0,09		0,09	0,09
1700000005637663	23-070-007-00418-0001	OLIVAR	R		0,78		0,78	0,78
1700000005637665	23-070-007-09118-0006	OLIVAR	R		0,01		0,01	0,01
1700000005637666	23-070-008-00116-0003	OLIVAR	R		0,46		0,46	0,46
1700000005637667	23-070-008-00247-0002	OLIVAR	R		0,41		0,41	0,41
1700000005637669	23-070-009-00065-0001	OLIVAR	R		2,79		2,79	2,79
1700000005637670	23-070-009-00077-0001	OLIVAR	R		1,76		1,76	1,76
1700000005637671	23-070-008-09004-0013	OLIVAR	S		0,06		0,06	0,06
1700000005637672	23-070-008-00293-0003	OLIVAR	R		0,94		0,94	0,94
1700000005637673	23-070-008-00120-0001	OLIVAR	R		2,01		2,01	2,01

**INCIDENCIAS****INCIDENCIA DESCRIPCIÓN**

74018 Productor que no es agricultor a título principal, según los datos del ejercicio fiscal n-1 y seguridad socia.  
74053 Importe inferior a 100 Euros

(1) Con incidencias que retienen pago o deniegan el expediente.

(2) Se calcula sobre superficie declarada admisible.

(3) Aplicación del artículo 16 bis del RD 147/2023.

(4) Expediente con algunos recintos de pastos permanentes ubicados en espacios protegidos donde la carga ganadera mínima será 0,1 UGM/ha.

Puede verificar la integridad de una copia de este documento mediante la lectura del código QR adjunto o mediante el acceso a la dirección <https://ws050.juntadeandalucia.es/verificarFirma> indicando el código de VERIFICACIÓN

FIRMADO POR

RAQUEL MARIA ESPIN CRESPO

17/10/2024

VERIFICACIÓN

Pk2jmWSPEJNMB623FQZ8JEKDMKEPRE

PÁG. 3937/4804



**APELLIDOS Y NOMBRE / RAZÓN SOCIAL**

POZO ESCAMILLA SARA

**NIF**

\*\*\*\*5612\*

**EXPEDIENTE**

1242861

**RESOLUCIÓN**

DENEGACIÓN DE LA AYUDA

**DATOS DE MANTENIMIENTO UNIDADES****GRUPO DE PAGO**

ZONAS DE MONTAÑA

**Sup. Dec.  
Admisible**

0,00

**Sup.  
Resuelta**

0,00

**Sobredecl.**

0,00

**% Sobredecl.**

0,00

**RESUMEN DE PAGOS****IMPORTE ( Euros )**

	<u>RESUELTO</u>	<u>FEADER</u>	<u>MAPA</u>	<u>CAPADR</u>
A pagar	0,00	0,00	0,00	0,00

**APLICACIÓN DE REDUCCIONES Y PENALIZACIONES (%)**

<u>Crterios de subvencionabilidad (1)</u>	<u>Presentación tardía</u>	<u>Omisión declaración</u>	<u>Condicionalidad</u>
100,00	0,00	0,00	0,00

**IMPORTE ( Euros )**

<u>Calculado(2)</u>	<u>Reducción</u>	<u>Penalización</u>	<u>Reducción Penalización (3)</u>	<u>Penalización adicional</u>	<u>Resuelto</u>	<u>FEADER</u>	<u>MAPA</u>	<u>CAPADR</u>
0,00 €	0,00 €	0,00 €	0,00 €	0,00 €	0,00 €	0,00 €	0,00 €	0,00 €
<u>Importe Unitario:</u>	93,00 €	<u>Nuevo Importe Unitario:</u>	0,00 €					

(1) Con incidencias que retienen pago o deniegan el expediente.

(2) Se calcula sobre superficie declarada admisible.

(3) Aplicación del artículo 16 bis del RD 147/2023.

(4) Expediente con algunos recintos de pastos permanentes ubicados en espacios protegidos donde la carga ganadera mínima será 0,1 UGM/ha.

Puede verificar la integridad de una copia de este documento mediante la lectura del código QR adjunto o mediante el acceso a la dirección <https://ws050.juntadeandalucia.es/verificarFirma> indicando el código de VERIFICACIÓN

FIRMADO POR

RAQUEL MARIA ESPIN CRESPO

17/10/2024

VERIFICACIÓN

Pk2jmWSPEJNMB623FQZ8JEKDMKEPRE

PÁG. 3938/4804



**RECINTOS PROPUESTOS**

REF.	REFERENCIA SIGPAC	CULTIVO	S/R	USO SIGPAC	Sup. Dec. admisible	Sup. Campo	Sup. Determ.	Sup. Resuelta
-1610017	23-062-036-00047-0001	OLIVAR	S		0,93		0,93	0,93
-1022140	23-062-013-00018-0003	BARBECHO TRADICIONAL	R		0,10		0,10	0,10
-547361	23-062-013-00007-0001	OLIVAR	S		0,74		0,74	0,74
-100931	23-062-038-00127-0001	OLIVAR	S		0,78		0,78	0,78
4141773	23-062-038-00128-0004	OLIVAR	S		0,38		0,38	0,38
4633503	23-062-013-00018-0002	OLIVAR	S		0,14		0,14	0,14
5082399	23-062-057-00122-0001	OLIVAR	S		0,30		0,30	0,30
5082471	23-062-053-00306-0006	OLIVAR	S		0,20		0,20	0,20
5082474	23-062-053-00057-0002	OLIVAR	S		0,45		0,45	0,45
5082491	23-062-052-00180-0001	OLIVAR	S		0,20		0,20	0,20
5082500	23-062-052-00114-0001	OLIVAR	S		4,85		4,85	4,85
5082506	23-062-039-00034-0001	OLIVAR	S		0,55		0,55	0,55
5082512	23-062-037-00238-0001	OLIVAR	S		0,35		0,35	0,35
5082515	23-062-037-00227-0001	OLIVAR	S		0,42		0,42	0,42
5082542	23-062-037-00206-0001	OLIVAR	S		0,27		0,27	0,27
5293836	23-062-036-00042-0016	OLIVAR	S		0,40		0,40	0,40
5293839	23-062-036-00042-0038	OLIVAR	S		0,25		0,25	0,25
5478282	23-062-009-00013-0001	OLIVAR	S		0,87		0,87	0,87
5478284	23-062-009-00020-0001	OLIVAR	S		1,34		1,34	1,34
6910135	23-062-035-00004-0003	OLIVAR	S		4,36		4,36	4,36
6910140	23-062-036-00033-0001	OLIVAR	S		1,03		1,03	1,03
6910152	23-062-036-00025-0003	OLIVAR	S		0,39		0,39	0,39
1700000004845534	23-062-013-00019-0002	OLIVAR	S		1,03		1,03	1,03
1700000004845535	23-062-013-00006-0001	OLIVAR	S		1,61		1,61	1,61
1700000004855405	23-062-001-00019-0004	OLIVAR	S		2,73		2,73	2,73
1700000004855406	23-062-036-00084-0002	OLIVAR	S		2,14		2,14	2,14
1700000004855407	23-062-036-00046-0014	OLIVAR	S		0,38		0,38	0,38
1700000004855408	23-062-036-00046-0007	OLIVAR	S		0,07		0,07	0,07
1700000004855409	23-062-036-00084-0001	OLIVAR	S		1,58		1,58	1,58
1700000004855411	23-062-009-00017-0001	OLIVAR	S		0,75		0,75	0,75
1700000004855413	23-062-009-00021-0001	OLIVAR	S		1,36		1,36	1,36
1700000005133447	23-062-035-00006-0001	OLIVAR	S		1,52		1,52	1,52
1700000005133448	23-062-036-00042-0011	OLIVAR	S		0,89		0,89	0,89
1700000005133450	23-062-035-00003-0001	OLIVAR	S		4,63		4,63	4,63
1700000005133451	23-062-035-00007-0001	OLIVAR	S		3,04		3,04	3,04
1700000005133452	23-062-036-00042-0012	OLIVAR	S		6,59		6,59	6,59
1700000005133453	23-062-036-00002-0014	OLIVAR	S		1,12		1,12	1,12
1700000005133454	23-062-036-00002-0015	OLIVAR	S		1,26		1,26	1,26
1700000005133455	23-062-035-00006-0003	OLIVAR	S		0,01		0,01	0,01
1700000005666767	23-062-036-00046-0004	OLIVAR	S		0,67		0,67	0,67
1700000005666768	23-062-052-00106-0002	OLIVAR	S		0,55		0,55	0,55
1700000005666769	23-062-009-00018-0002	OLIVAR	S		2,12		2,12	2,12

**INCIDENCIAS****INCIDENCIA DESCRIPCIÓN**

2454	Solicitante de intervención 6613 cuyo regimen de afiliacion a la SS no es ni el sistema especial agrario(cuenta ajena) ni autonomo con actividad agraria.
3795	Recinto declarado con una situación de riesgo de abandono. Recinto:23-062-013-00018-00003 Cultivo: -
74018	Productor que no es agricultor a título principal, según los datos del ejercicio fiscal n-1 y seguridad socia.
74053	Importe inferior a 100 Euros

(1) Con incidencias que retienen pago o deniegan el expediente.

(2) Se calcula sobre superficie declarada admisible.

(3) Aplicación del artículo 16 bis del RD 147/2023.

(4) Expediente con algunos recintos de pastos permanentes ubicados en espacios protegidos donde la carga ganadera mínima será 0,1 UGM/ha.

Puede verificar la integridad de una copia de este documento mediante la lectura del código QR adjunto o mediante el acceso a la dirección <https://ws050.juntadeandalucia.es/verificarFirma> indicando el código de VERIFICACIÓN

FIRMADO POR

RAQUEL MARIA ESPIN CRESPO

17/10/2024

VERIFICACIÓN

Pk2jmWSPEJNMB623FQZ8JEKDMKEPRE

PÁG. 3939/4804





**Incidencias de carga ganadera**

**INCIDENCIA DESCRIPCIÓN**

3795	Recinto declarado con una situación de riesgo de abandono. Recinto:23-062-013-00018-00003 Cultivo: -
86132	Recinto superficie forrajera que no realiza la actividad de producción de pastoreo. Recinto:23-062-013-00018-00003 Cultivo:20000 BARBECHO TRADICIONAL-SIN VARIEDAD Regadío

(1) Con incidencias que retienen pago o deniegan el expediente.  
(2) Se calcula sobre superficie declarada admisible.  
(3) Aplicación del artículo 16 bis del RD 147/2023.  
(4) Expediente con algunos recintos de pastos permanentes ubicados en espacios protegidos donde la carga ganadera mínima será 0,1 UGM/ha.

Puede verificar la integridad de una copia de este documento mediante la lectura del código QR adjunto o mediante el acceso a la dirección <https://ws050.juntadeandalucia.es/verificarFirma> indicando el código de VERIFICACIÓN

FIRMADO POR	RAQUEL MARIA ESPIN CRESPO	17/10/2024
VERIFICACIÓN	Pk2jmWSPEJNMB623FQZ8JEKDMKEPRE	PÁG. 3940/4804



**APELLIDOS Y NOMBRE / RAZÓN SOCIAL**

POZO GARCÍA GLORIA MARÍA

**NIF**

\*\*\*\*6586\*

**EXPEDIENTE**

1118067

**RESOLUCIÓN**

DENEGACIÓN DE LA AYUDA

**DATOS DE MANTENIMIENTO UNIDADES**

<b>GRUPO DE PAGO</b>	<b>Sup. Dec. Admisible</b>	<b>Sup. Resuelta</b>	<b>Sobredecl.</b>	<b>% Sobredecl.</b>
ZONAS DE MONTAÑA	0,00	0,00	0,00	0,00

**RESUMEN DE PAGOS**

	<b>IMPORTE ( Euros )</b>			
	<b>RESUELTO</b>	<b>FEADER</b>	<b>MAPA</b>	<b>CAPADR</b>
A pagar	0,00	0,00	0,00	0,00

**APLICACIÓN DE REDUCCIONES Y PENALIZACIONES (%)**

<b>Crterios de subvencionabilidad (1)</b>	<b>Presentación tardía</b>	<b>Omisión declaración</b>	<b>Condicionalidad</b>
100,00	0,00	0,00	0,00

**IMPORTE ( Euros )**

<b>Calculado(2)</b>	<b>Reducción</b>	<b>Penalización</b>	<b>Reducción Penalización (3)</b>	<b>Penalización adicional</b>	<b>Resuelto</b>	<b>FEADER</b>	<b>MAPA</b>	<b>CAPADR</b>
0,00 €	0,00 €	0,00 €	0,00 €	0,00 €	0,00 €	0,00 €	0,00 €	0,00 €
<b>Importe Unitario:</b>	93,00 €	<b>Nuevo Importe Unitario:</b>	0,00 €					

**RECINTOS PROPUESTOS**

<b>REF.</b>	<b>REFERENCIA SIGPAC</b>	<b>CULTIVO</b>	<b>S/R</b>	<b>USO SIGPAC</b>	<b>Sup. Dec. admisible</b>	<b>Sup. Campo</b>	<b>Sup. Determ.</b>	<b>Sup. Resuelta</b>
170000005644303	23-091-011-00022-0001	OLIVAR	S		0,03		0,03	0,03
170000005644304	23-091-011-00023-0001	OLIVAR	S		0,02		0,02	0,02
170000005644305	23-091-011-00025-0001	OLIVAR	S		1,70		1,70	1,70
170000005644306	23-091-007-00226-0001	OLIVAR	S		0,86		0,86	0,86
170000005644307	23-091-007-00227-0004	OLIVAR	S		0,11		0,11	0,11
170000005644308	23-091-007-00391-0004	OLIVAR	S		0,08		0,08	0,08
170000005644309	23-091-007-00573-0001	OLIVAR	S		0,10		0,10	0,10
170000005644310	23-091-007-00135-0002	OLIVAR	S		0,63		0,63	0,63

**INCIDENCIAS****INCIDENCIA DESCRIPCIÓN**

2454	Solicitante de intervención 6613 cuyo regimen de afiliacion a la SS no es ni el sistema especial agrario(cuenta ajena) ni autonomo con actividad agraria.
74018	Productor que no es agricultor a título principal, según los datos del ejercicio fiscal n-1 y seguridad socia.
74053	Importe inferior a 100 Euros

(1) Con incidencias que retienen pago o deniegan el expediente.

(2) Se calcula sobre superficie declarada admisible.

(3) Aplicación del artículo 16 bis del RD 147/2023.

(4) Expediente con algunos recintos de pastos permanentes ubicados en espacios protegidos donde la carga ganadera mínima será 0,1 UGM/ha.

Puede verificar la integridad de una copia de este documento mediante la lectura del código QR adjunto o mediante el acceso a la dirección <https://ws050.juntadeandalucia.es/verificarFirma> indicando el código de VERIFICACIÓN

FIRMADO POR	RAQUEL MARIA ESPIN CRESPO	17/10/2024
VERIFICACIÓN	Pk2jmWSPEJNMB623FQZ8JEKDMKEPRE	PÁG. 3941/4804



**APELLIDOS Y NOMBRE / RAZÓN SOCIAL**

PRIETO CHECA ANTONIO LUIS

**NIF**

\*\*\*\*9919\*

**EXPEDIENTE**

1243564

**RESOLUCIÓN**

DENEGACIÓN DE LA AYUDA

**DATOS DE MANTENIMIENTO UNIDADES**

<b>GRUPO DE PAGO</b>	<b>Sup. Dec. Admisible</b>	<b>Sup. Resuelta</b>	<b>Sobredecl.</b>	<b>% Sobredecl.</b>
ZONAS DE MONTAÑA	0,00	0,00	0,00	0,00

**RESUMEN DE PAGOS**

	<b>IMPORTE ( Euros )</b>			
	<b>RESUELTO</b>	<b>FEADER</b>	<b>MAPA</b>	<b>CAPADR</b>
A pagar	0,00	0,00	0,00	0,00

**APLICACIÓN DE REDUCCIONES Y PENALIZACIONES (%)**

<b>Crterios de subvencionabilidad (1)</b>	<b>Presentación tardía</b>	<b>Omisión declaración</b>	<b>Condicionalidad</b>
100,00	0,00	0,00	0,00

**IMPORTE ( Euros )**

<b>Calculado(2)</b>	<b>Reducción</b>	<b>Penalización</b>	<b>Reducción Penalización (3)</b>	<b>Penalización adicional</b>	<b>Resuelto</b>	<b>FEADER</b>	<b>MAPA</b>	<b>CAPADR</b>
0,00 €	0,00 €	0,00 €	0,00 €	0,00 €	0,00 €	0,00 €	0,00 €	0,00 €
<b>Importe Unitario:</b>	93,00 €	<b>Nuevo Importe Unitario:</b>	0,00 €					

**RECINTOS PROPUESTOS**

<b>REF.</b>	<b>REFERENCIA SIGPAC</b>	<b>CULTIVO</b>	<b>S/R</b>	<b>USO SIGPAC</b>	<b>Sup. Dec. admisible</b>	<b>Sup. Campo</b>	<b>Sup. Determ.</b>	<b>Sup. Resuelta</b>
-1353207	23-005-010-00234-0004	OLIVAR	S		0,09			0,00
-1353205	23-005-010-00232-0001	OLIVAR	R		0,07		0,07	0,00
-1353204	23-005-010-00231-0002	OLIVAR	R		0,04	0,00	0,04	0,00
-1060616	23-005-010-00244-0006	BARBECHO TRADICIONAL	R		0,02		0,02	0,00
-1060615	23-005-010-00244-0005	BARBECHO TRADICIONAL	R		0,03		0,03	0,00
4635064	23-005-010-09009-0003	OLIVAR	S		0,01		0,01	0,00
4635067	23-005-010-00244-0002	CIRUELOS	R		0,51		0,51	0,00
4635074	23-005-010-00234-0003	OLIVAR	R		0,73		0,73	0,00

**INCIDENCIAS****INCIDENCIA DESCRIPCIÓN**

242	Recinto pendiente de acreditación de titularidad. Recinto:23-005-010-00231-00002 Cultivo:101010 OLIVAR-PICUAL Regadío Recinto:23-005-010-00232-00001 Cultivo:101010 OLIVAR-PICUAL Regadío Recinto:23-005-010-00234-00003 Cultivo:101010 OLIVAR-PICUAL Regadío Recinto:23-005-010-00234-00004 Cultivo:101010 OLIVAR-PICUAL Secano Recinto:23-005-010-00244-00002 Cultivo:111072 CIRUELOS-ADESOTO Regadío Recinto:23-005-010-00244-00005 Cultivo:20000 BARBECHO TRADICIONAL-SIN VARIEDAD Regadío Recinto:23-005-010-00244-00006 Cultivo:20000 BARBECHO TRADICIONAL-SIN VARIEDAD Regadío Recinto:23-005-010-09009-00003 Cultivo:101010 OLIVAR-PICUAL Secano
3795	Recinto declarado con una situación de riesgo de abandono. Recinto:23-005-010-00244-00005 Cultivo: - Recinto:23-005-010-00244-00006 Cultivo: -
4272	Verifica que las líneas de declaración de las Solicitudes Únicas no tienen solapes con la capa de Retroactividad Gráfica (ambas de la misma campaña) a nivel de expediente/línea de declaración gráfica de la solicitud. Recinto:23-005-010-00231-00002 Cultivo: - Agregado de la referencia del recinto.:0 Zona de la referencia del recinto.:0 Superficie solapada.:0,04 Id. Incid.:98031896
74018	Productor que no es agricultor a título principal, según los datos del ejercicio fiscal n-1 y seguridad socia.
74053	Importe inferior a 100 Euros

(1) Con incidencias que retienen pago o deniegan el expediente.

(2) Se calcula sobre superficie declarada admisible.

(3) Aplicación del artículo 16 bis del RD 147/2023.

(4) Expediente con algunos recintos de pastos permanentes ubicados en espacios protegidos donde la carga ganadera mínima será 0,1 UGM/ha.

Puede verificar la integridad de una copia de este documento mediante la lectura del código QR adjunto o mediante el acceso a la dirección <https://ws050.juntadeandalucia.es/verificarFirma> indicando el código de VERIFICACIÓN

FIRMADO POR	RAQUEL MARIA ESPIN CRESPO	17/10/2024
VERIFICACIÓN	Pk2jmWSPEJNMB623FQZ8JEKDMKEPRE	PÁG. 3942/4804





**Incidencias de carga ganadera**

**INCIDENCIA DESCRIPCIÓN**

242	Recinto pendiente de acreditación de titularidad. Recinto:23-005-010-00244-00006 Cultivo:20000 BARBECHO TRADICIONAL-SIN VARIEDAD Regadío Recinto:23-005-010-00244-00005 Cultivo:20000 BARBECHO TRADICIONAL-SIN VARIEDAD Regadío
3795	Recinto declarado con una situación de riesgo de abandono. Recinto:23-005-010-00244-00006 Cultivo: - Recinto:23-005-010-00244-00005 Cultivo: -
86132	Recinto superficie forrajera que no realiza la actividad de producción de pastoreo. Recinto:23-005-010-00244-00006 Cultivo:20000 BARBECHO TRADICIONAL-SIN VARIEDAD Regadío Recinto:23-005-010-00244-00005 Cultivo:20000 BARBECHO TRADICIONAL-SIN VARIEDAD Regadío

(1) Con incidencias que retienen pago o deniegan el expediente.  
(2) Se calcula sobre superficie declarada admisible.  
(3) Aplicación del artículo 16 bis del RD 147/2023.  
(4) Expediente con algunos recintos de pastos permanentes ubicados en espacios protegidos donde la carga ganadera mínima será 0,1 UGM/ha.

Puede verificar la integridad de una copia de este documento mediante la lectura del código QR adjunto o mediante el acceso a la dirección <https://ws050.juntadeandalucia.es/verificarFirma> indicando el código de VERIFICACIÓN

FIRMADO POR	RAQUEL MARIA ESPIN CRESPO	17/10/2024
VERIFICACIÓN	Pk2jmWSPEJNMB623FQZ8JEKDMKEPRE	PÁG. 3943/4804



**APELLIDOS Y NOMBRE / RAZÓN SOCIAL**

PUENTES RUBIO ANGEL

**NIF**

\*\*\*\*3877\*

**EXPEDIENTE**

1219250

**RESOLUCIÓN**

DENEGACIÓN DE LA AYUDA

**DATOS DE MANTENIMIENTO UNIDADES****GRUPO DE PAGO**

ZONAS DE MONTAÑA

**Sup. Dec.  
Admisible**

0,00

**Sup.  
Resuelta**

0,00

**Sobredecl.**

0,00

**% Sobredecl.**

0,00

**RESUMEN DE PAGOS****IMPORTE ( Euros )**

	<b>RESUELTO</b>	<b>FEADER</b>	<b>MAPA</b>	<b>CAPADR</b>
A pagar	0,00	0,00	0,00	0,00

**APLICACIÓN DE REDUCCIONES Y PENALIZACIONES (%)**

<b>Crterios de subvencionabilidad (1)</b>	<b>Presentación tardía</b>	<b>Omisión declaración</b>	<b>Condicionalidad</b>
100,00	0,00	0,00	0,00

**IMPORTE ( Euros )**

<b>Calculado(2)</b>	<b>Reducción</b>	<b>Penalización</b>	<b>Reducción Penalización (3)</b>	<b>Penalización adicional</b>	<b>Resuelto</b>	<b>FEADER</b>	<b>MAPA</b>	<b>CAPADR</b>
0,00 €	0,00 €	0,00 €	0,00 €	0,00 €	0,00 €	0,00 €	0,00 €	0,00 €
<b>Importe Unitario:</b>	93,00 €	<b>Nuevo Importe Unitario:</b>	0,00 €					

(1) Con incidencias que retienen pago o deniegan el expediente.

(2) Se calcula sobre superficie declarada admisible.

(3) Aplicación del artículo 16 bis del RD 147/2023.

(4) Expediente con algunos recintos de pastos permanentes ubicados en espacios protegidos donde la carga ganadera mínima será 0,1 UGM/ha.

Puede verificar la integridad de una copia de este documento mediante la lectura del código QR adjunto o mediante el acceso a la dirección <https://ws050.juntadeandalucia.es/verificarFirma> indicando el código de VERIFICACIÓN

FIRMADO POR

RAQUEL MARIA ESPIN CRESPO

17/10/2024

VERIFICACIÓN

Pk2jmWSPEJNMB623FQZ8JEKDMKEPRE

PÁG. 3944/4804





**RECINTOS PROPUESTOS**

REF.	REFERENCIA SIGPAC	CULTIVO	S/R	USO SIGPAC	Sup. Dec. admisible	Sup. Campo	Sup. Determ.	Sup. Resulta
-1333325	23-062-025-00338-0001	OLIVAR	S		0,06		0,06	0,06
-1333324	23-062-025-00234-0002	OLIVAR	S		0,11		0,11	0,11
-1333323	23-062-025-00233-0002	OLIVAR	S		0,05		0,05	0,05
-167965	23-062-025-00236-0001	OLIVAR	S		1,77		1,77	1,77
-167934	23-062-025-00329-0001	OLIVAR	S		0,15		0,15	0,15
4208779	23-062-025-00199-0001	OLIVAR	S		0,70		0,70	0,70
4208786	23-062-025-00200-0001	OLIVAR	S		0,07		0,07	0,07
4208787	23-062-025-00038-0003	OLIVAR	S		0,51		0,51	0,51
1700000005968533	23-025-003-00016-0001	OLIVAR	S		0,16		0,16	0,16
1700000005968534	23-062-057-00026-0001	OLIVAR	S		0,27		0,27	0,27
1700000005968535	23-062-057-00027-0001	OLIVAR	S		0,01		0,01	0,01
1700000005968536	23-025-012-00222-0001	OLIVAR	S		1,03		1,03	1,03
1700000005968537	23-062-044-00103-0001	OLIVAR	R		0,01		0,01	0,01
1700000005968538	23-062-044-00104-0001	OLIVAR	S		1,15		1,15	1,15
1700000005968539	23-062-044-00114-0001	OLIVAR	S		0,01		0,01	0,00
1700000005968541	23-062-046-00008-0007	OLIVAR	S		0,23		0,23	0,23
1700000005968542	23-062-046-00016-0006	OLIVAR	S		0,07		0,07	0,04
1700000005968543	23-025-003-00017-0001	OLIVAR	S		0,14		0,14	0,14
1700000005968544	23-062-025-00257-0002	OLIVAR	S		0,03		0,03	0,00
1700000005968545	23-062-025-00258-0001	OLIVAR	S		0,91		0,91	0,91
1700000005968546	23-062-025-00259-0001	OLIVAR	S		0,05		0,05	0,05
1700000005968547	23-062-025-00260-0001	OLIVAR	S		0,17		0,17	0,17
1700000005968548	23-062-025-00261-0002	OLIVAR	S		0,07		0,07	0,07
1700000005968549	23-062-025-00349-0001	OLIVAR	S		0,02		0,02	0,02
1700000005968550	23-062-025-00232-0001	OLIVAR	S		0,02		0,02	0,02
1700000005968551	23-062-025-00233-0002	OLIVAR	S		1,20		1,20	1,20
1700000005968552	23-062-025-00234-0002	OLIVAR	S		0,02		0,02	0,02
1700000005968555	23-062-025-00329-0001	OLIVAR	S		0,71		0,71	0,71
1700000005968556	23-062-025-00330-0001	OLIVAR	S		0,01		0,01	0,00
1700000005968557	23-062-025-00337-0009	OLIVAR	S		0,02		0,02	0,02
1700000005968558	23-062-025-00337-0010	OLIVAR	S		0,03		0,03	0,03
1700000005968560	23-062-037-00045-0001	OLIVAR	S		0,32		0,32	0,32
1700000005968561	23-062-037-00044-0001	OLIVAR	S		0,01		0,01	0,01
1700000005968565	23-025-012-00454-0001	OLIVAR	S		0,40		0,40	0,40
1700000005968566	23-025-012-00539-0001	OLIVAR	S		0,94		0,94	0,94
1700000005968567	23-062-024-00064-0001	OLIVAR	S		0,40		0,40	0,40
1700000005968569	23-062-024-00188-0001	OLIVAR	S		1,51		1,51	1,51
1700000005968572	23-062-025-00231-0002	OLIVAR	S		0,01		0,01	0,01
1700000005968574	23-062-025-00237-0002	OLIVAR	S		0,05		0,05	0,05

**INCIDENCIAS****INCIDENCIA DESCRIPCIÓN**

- 218 Superficie bruta de cruce en un recinto en el conjunto de las solicitudes supera superficie total que SIGPAC establece para él.  
 Recinto:23-062-025-00330-00001 Cultivo:101010 OLIVAR-PICUAL Secano Suma de superficies declaradas para este recinto por todos los solicitantes (Áreas):60 Superficie SIGPAC medida para este recinto (Áreas):32 Exceso de superficie declarada (Hectáreas):0,28 Suma de superficies declaradas para este recinto por el solicitante (Áreas):1  
 Recinto:23-062-044-00114-00001 Cultivo:101010 OLIVAR-PICUAL Secano Suma de superficies declaradas para este recinto por todos los solicitantes (Áreas):71 Superficie SIGPAC medida para este recinto (Áreas):67 Exceso de superficie declarada (Hectáreas):0,04 Suma de superficies declaradas para este recinto por el solicitante (Áreas):1  
 Recinto:23-062-046-00016-00006 Cultivo:101010 OLIVAR-PICUAL Secano Suma de superficies declaradas para este recinto por todos los solicitantes (Áreas):89 Superficie SIGPAC medida para este recinto (Áreas):86 Exceso de superficie declarada (Hectáreas):0,03 Suma de superficies declaradas para este recinto por el solicitante (Áreas):7
- 242 Recinto pendiente de acreditación de titularidad.

(1) Con incidencias que retienen pago o deniegan el expediente.

(2) Se calcula sobre superficie declarada admisible.

(3) Aplicación del artículo 16 bis del RD 147/2023.

(4) Expediente con algunos recintos de pastos permanentes ubicados en espacios protegidos donde la carga ganadera mínima será 0,1 UGM/ha.

Puede verificar la integridad de una copia de este documento mediante la lectura del código QR adjunto o mediante el acceso a la dirección <https://ws050.juntadeandalucia.es/verificarFirma> indicando el código de VERIFICACIÓN

FIRMADO POR

RAQUEL MARIA ESPIN CRESPO

17/10/2024

VERIFICACIÓN

Pk2jmWSPEJNMB623FQZ8JEKDMKEPRE

PÁG. 3945/4804





**INCIDENCIAS**

**INCIDENCIA DESCRIPCIÓN**

	Recinto:23-062-025-00257-00002 Cultivo:101010 OLIVAR-PICUAL Secano
2454	Solicitante de intervención 6613 cuyo regimen de afiliacion a la SS no es ni el sistema especial agrario(cuenta ajena) ni autonomo con actividad agraria.
74018	Productor que no es agricultor a título principal, según los datos del ejercicio fiscal n-1 y seguridad socia.
74053	Importe inferior a 100 Euros
75022	No Autoriza a que, en caso de la devolución por la entidad financiera (retrocesión bancaria) del pago en la cuenta corriente consignada en la solicitud y que está debidamente registrada en el sistema contable GIRO de la Junta de Andalucía, se proceda al pago en cualquier otra cuenta corriente de la titularidad del solicitante vigente en dicho sistema contable.

(1) Con incidencias que retienen pago o deniegan el expediente.  
(2) Se calcula sobre superficie declarada admisible.  
(3) Aplicación del artículo 16 bis del RD 147/2023.  
(4) Expediente con algunos recintos de pastos permanentes ubicados en espacios protegidos donde la carga ganadera mínima será 0,1 UGM/ha.

Puede verificar la integridad de una copia de este documento mediante la lectura del código QR adjunto o mediante el acceso a la dirección <https://ws050.juntadeandalucia.es/verificarFirma> indicando el código de VERIFICACIÓN

FIRMADO POR	RAQUEL MARIA ESPIN CRESPO	17/10/2024	
VERIFICACIÓN	Pk2jmWSPEJNMB623FQZ8JEKDMKEPRE	PÁG. 3946/4804	

**APELLIDOS Y NOMBRE / RAZÓN SOCIAL**

PUENTES SANCHEZ FRANCISCO

**NIF**

\*\*\*\*2571\*

**EXPEDIENTE**

1229928

**RESOLUCIÓN**

DENEGACIÓN DE LA AYUDA

**DATOS DE MANTENIMIENTO UNIDADES****GRUPO DE PAGO**

ZONAS DE MONTAÑA

**Sup. Dec.  
Admisible**

382,44

**Sup.  
Resuelta**

244,68

**Sobredecl.**

137,76

**% Sobredecl.**

36,02

**RESUMEN DE PAGOS****IMPORTE ( Euros )**

	<b>RESUELTO</b>	<b>FEADER</b>	<b>MAPA</b>	<b>CAPADR</b>
A pagar	0,00	0,00	0,00	0,00

**APLICACIÓN DE REDUCCIONES Y PENALIZACIONES (%)**

<b>Crterios de subvencionabilidad (1)</b>	<b>Presentación tardía</b>	<b>Omisión declaración</b>	<b>Condicionalidad</b>
100,00	0,00	0,00	0,00

**IMPORTE ( Euros )**

<b>Calculado(2)</b>	<b>Reducción</b>	<b>Penalización</b>	<b>Reducción Penalización (3)</b>	<b>Penalización adicional</b>	<b>Resuelto</b>	<b>FEADER</b>	<b>MAPA</b>	<b>CAPADR</b>
2.046,00 €	737,00 €	1.309,00 €	0,00 €	0,00 €	0,00 €	0,00 €	0,00 €	0,00 €
<b>Importe Unitario:</b>	93,00 €	<b>Nuevo Importe Unitario:</b>	5,35 €					

(1) Con incidencias que retienen pago o deniegan el expediente.

(2) Se calcula sobre superficie declarada admisible.

(3) Aplicación del artículo 16 bis del RD 147/2023.

(4) Expediente con algunos recintos de pastos permanentes ubicados en espacios protegidos donde la carga ganadera mínima será 0,1 UGM/ha.

Puede verificar la integridad de una copia de este documento mediante la lectura del código QR adjunto o mediante el acceso a la dirección <https://ws050.juntadeandalucia.es/verificarFirma> indicando el código de VERIFICACIÓN

FIRMADO POR

RAQUEL MARIA ESPIN CRESPO

17/10/2024

VERIFICACIÓN

Pk2jmWSPEJNMB623FQZ8JEKDMKEPRE

PÁG. 3947/4804



**RECINTOS PROPUESTOS**

REF.	REFERENCIA SIGPAC	CULTIVO	S/R	USO SIGPAC	Sup. Dec. admisible	Sup. Campo	Sup. Determ.	Sup. Resuelta
-1381051	23-028-018-20427-0004	PASTOS PERMANENTES DE 5 O MAS AÑOS	S		3,01		3,01	3,01
-1381050	23-028-018-20427-0003	PASTOS PERMANENTES DE 5 O MAS AÑOS	S		1,19		1,19	1,19
-1381049	23-028-018-20427-0002	PASTOS PERMANENTES DE 5 O MAS AÑOS	S		8,24		8,24	8,24
-1381048	23-028-018-10430-0001	PASTOS PERMANENTES DE 5 O MAS AÑOS	S		4,58		4,58	4,58
-1381047	23-028-018-10430-0001	PASTOS PERMANENTES DE 5 O MAS AÑOS	S		0,27		0,27	0,27
-1381046	23-028-018-09102-0014	PASTOS PERMANENTES DE 5 O MAS AÑOS	S		1,50		1,50	1,50
-1381045	23-028-018-09102-0014	PASTOS PERMANENTES DE 5 O MAS AÑOS	S		0,05		0,05	0,05
-1381044	23-028-018-09102-0006	PASTOS PERMANENTES DE 5 O MAS AÑOS	S		1,56		1,56	1,56
-1381043	23-028-018-09102-0005	PASTOS PERMANENTES DE 5 O MAS AÑOS	S		1,59		1,59	1,59
-1381042	23-028-018-09102-0003	PASTOS PERMANENTES DE 5 O MAS AÑOS	S		0,86		0,86	0,86
-1381041	23-028-018-09102-0002	PASTOS PERMANENTES DE 5 O MAS AÑOS	S		3,51		3,51	3,51
-1381040	23-028-018-09098-0018	PASTOS PERMANENTES DE 5 O MAS AÑOS	S		0,05		0,05	0,05
-1381038	23-028-018-09098-0016	PASTOS PERMANENTES DE 5 O MAS AÑOS	S		0,21		0,21	0,21
-1381037	23-028-018-09098-0011	PASTOS PERMANENTES DE 5 O MAS AÑOS	S		0,26		0,26	0,26
-1381036	23-028-018-09098-0010	PASTOS PERMANENTES DE 5 O MAS AÑOS	S		0,26		0,26	0,26
-1381035	23-028-018-09098-0008	PASTOS PERMANENTES DE 5 O MAS AÑOS	S		0,11		0,11	0,07
-1381034	23-028-018-09098-0004	PASTOS PERMANENTES DE 5 O MAS AÑOS	S		0,35		0,35	0,35
-1381033	23-028-018-09059-0001	PASTOS PERMANENTES DE 5 O MAS AÑOS	S		0,71		0,71	0,00
-1381032	23-028-018-00430-0001	PASTOS PERMANENTES DE 5 O MAS AÑOS	S		22,63		22,63	22,63
-1381031	23-028-018-00429-0001	PASTOS PERMANENTES DE 5 O MAS AÑOS	S		15,56		15,56	15,56
-1381030	23-028-016-00012-0010	PASTOS PERMANENTES DE 5 O MAS AÑOS	S		6,32		6,32	6,32
-520531	23-028-013-00699-0002	OLIVAR	S		0,16		0,16	0,16
4619118	23-047-018-00069-0001	OLIVAR	S		0,45		0,45	0,45
4619119	23-047-018-00101-0001	OLIVAR	S		0,16		0,16	0,16
4619120	23-047-018-00100-0002	OLIVAR	S		0,34		0,34	0,34
4619121	23-047-018-00073-0001	OLIVAR	S		3,40		3,40	3,40
4619122	23-047-018-00086-0002	OLIVAR	S		0,94		0,94	0,94
4619123	23-047-018-00102-0003	OLIVAR	S		0,69		0,69	0,69
5549389	23-028-009-00076-0001	OLIVAR	S		3,11		3,11	3,11
1700000007170466	23-028-009-00076-0003	PASTOS PERMANENTES DE 5 O MAS AÑOS	S		0,06		0,06	0,06
1700000007170467	23-028-016-00012-0002	PASTOS PERMANENTES DE 5 O MAS AÑOS	S		2,93		2,93	2,93
1700000007170472	23-028-018-00427-0005	PASTOS PERMANENTES DE 5 O MAS AÑOS	S		0,54		0,54	0,54
1700000007170474	23-028-017-00011-0005	PASTOS PERMANENTES DE 5 O MAS AÑOS	S		0,99		0,99	0,99
1700000007170475	23-028-017-00011-0003	PASTOS PERMANENTES DE 5 O MAS AÑOS	S		0,07		0,07	0,07
1700000007170477	23-028-009-00076-0007	OLIVAR	S		0,01		0,01	0,01
1700000007170480	23-028-013-00613-0001	OLIVAR	S		2,62		2,62	2,62
1700000007170482	23-028-009-00156-0001	OLIVAR	S		1,09		1,09	1,09
1700000007170484	23-028-018-00427-0002	PASTOS PERMANENTES DE 5 O MAS AÑOS	S		75,62		75,62	75,62
1700000007170485	23-028-018-00426-0004	PASTOS PERMANENTES DE 5 O MAS AÑOS	S		136,99		136,99	0,00
1700000007170486	23-028-018-00426-0008	PASTOS PERMANENTES DE 5 O MAS AÑOS	S		79,45		79,45	79,43

**INCIDENCIAS****INCIDENCIA DESCRIPCIÓN**

242	Recinto pendiente de acreditación de titularidad. Recinto:23-028-018-00426-00004 Cultivo:62000 PASTOS PERMANENTES DE 5 O MAS AÑOS-SIN VARIEDAD Secano Recinto:23-028-018-09059-00001 Cultivo:62000 PASTOS PERMANENTES DE 5 O MAS AÑOS-SIN VARIEDAD Secano
4272	Verifica que las líneas de declaración de las Solicitudes Únicas no tienen solapes con la capa de Retroactividad Gráfica (ambas de la misma campaña) a nivel de expediente/línea de declaración gráfica de la solicitud. Recinto:23-028-018-00426-00008 Cultivo: - Agregado de la referencia del recinto.:0 Zona de la referencia del recinto.:0 Superficie solapada.:0,02 Id. Incid.:98031848 Recinto:23-028-018-09098-00008 Cultivo: - Agregado de la referencia del recinto.:0 Zona de la referencia del recinto.:0 Superficie solapada.:0,04 Id. Incid.:98031847
74053	Importe inferior a 100 Euros

(1) Con incidencias que retienen pago o deniegan el expediente.

(2) Se calcula sobre superficie declarada admisible.

(3) Aplicación del artículo 16 bis del RD 147/2023.

(4) Expediente con algunos recintos de pastos permanentes ubicados en espacios protegidos donde la carga ganadera mínima será 0,1 UGM/ha.

Puede verificar la integridad de una copia de este documento mediante la lectura del código QR adjunto o mediante el acceso a la dirección <https://ws050.juntadeandalucia.es/verificarFirma> indicando el código de VERIFICACIÓN

FIRMADO POR

RAQUEL MARIA ESPIN CRESPO

17/10/2024

VERIFICACIÓN

Pk2jmWSPEJNMB623FQZ8JEKDMKEPRE

PÁG. 3948/4804





**Incidencias de carga ganadera**

**INCIDENCIA DESCRIPCIÓN**

242	Recinto pendiente de acreditación de titularidad. Recinto:23-028-018-09059-00001 Cultivo:62000 PASTOS PERMANENTES DE 5 O MAS AÑOS-SIN VARIEDAD Secano Recinto:23-028-018-00426-00004 Cultivo:62000 PASTOS PERMANENTES DE 5 O MAS AÑOS-SIN VARIEDAD Secano
-----	---

(1) Con incidencias que retienen pago o deniegan el expediente.  
(2) Se calcula sobre superficie declarada admisible.  
(3) Aplicación del artículo 16 bis del RD 147/2023.  
(4) Expediente con algunos recintos de pastos permanentes ubicados en espacios protegidos donde la carga ganadera mínima será 0,1 UGM/ha.

Puede verificar la integridad de una copia de este documento mediante la lectura del código QR adjunto o mediante el acceso a la dirección <https://ws050.juntadeandalucia.es/verificarFirma> indicando el código de VERIFICACIÓN

FIRMADO POR	RAQUEL MARIA ESPIN CRESPO	17/10/2024	
VERIFICACIÓN	Pk2jmWSPEJNMB623FQZ8JEKDMKEPRE	PÁG. 3949/4804	

**APELLIDOS Y NOMBRE / RAZÓN SOCIAL**

PUERMA CONTRERAS MARIA DE LOS ANGELES

**NIF**

\*\*\*\*4746\*

**EXPEDIENTE**

1078583

**RESOLUCIÓN**

DENEGACIÓN DE LA AYUDA

**DATOS DE MANTENIMIENTO UNIDADES****GRUPO DE PAGO**

ZONAS DE MONTAÑA

**Sup. Dec. Admisible**

0,00

**Sup. Resuelta**

0,00

**Sobredecl.**

0,00

**% Sobredecl.**

0,00

**RESUMEN DE PAGOS****IMPORTE ( Euros )**

	RESUELTO	FEADER	MAPA	CAPADR
A pagar	0,00	0,00	0,00	0,00

**APLICACIÓN DE REDUCCIONES Y PENALIZACIONES (%)**

Crterios de subvencionabilidad (1)	Presentación tardía	Omisión declaración	Condicionalidad
100,00	0,00	0,00	0,00

**IMPORTE ( Euros )**

Calculado(2)	Reducción	Penalización	Reducción Penalización (3)	Penalización adicional	Resuelto	FEADER	MAPA	CAPADR
0,00 €	0,00 €	0,00 €	0,00 €	0,00 €	0,00 €	0,00 €	0,00 €	0,00 €
Importe Unitario:	93,00 €	Nuevo Importe Unitario:	0,00 €					

**RECINTOS PROPUESTOS**

REF.	REFERENCIA SIGPAC	CULTIVO	S/R	USO SIGPAC	Sup. Dec. admisible	Sup. Campo	Sup. Determ.	Sup. Resuelta
-701807	23-026-001-00082-0001	OLIVAR	S		0,17		0,17	0,17
-701792	23-026-020-00119-0001	OLIVAR	S		0,03		0,03	0,03
4268602	23-026-004-00469-0001	OLIVAR	S		0,24		0,24	0,24
1700000005589186	23-026-001-00083-0001	OLIVAR	S		0,21		0,21	0,21
1700000005589187	23-026-026-00177-0001	OLIVAR	S		0,48		0,48	0,48
1700000005589188	23-026-026-00178-0001	OLIVAR	S		0,07		0,07	0,07
1700000005589190	23-026-026-00179-0001	OLIVAR	S		0,02		0,02	0,02
1700000005589191	23-026-020-00105-0001	OLIVAR	S		0,14		0,14	0,14

**INCIDENCIAS****INCIDENCIA DESCRIPCIÓN**

74018	Productor que no es agricultor a título principal, según los datos del ejercicio fiscal n-1 y seguridad socia.
74053	Importe inferior a 100 Euros

(1) Con incidencias que retienen pago o deniegan el expediente.

(2) Se calcula sobre superficie declarada admisible.

(3) Aplicación del artículo 16 bis del RD 147/2023.

(4) Expediente con algunos recintos de pastos permanentes ubicados en espacios protegidos donde la carga ganadera mínima será 0,1 UGM/ha.

Puede verificar la integridad de una copia de este documento mediante la lectura del código QR adjunto o mediante el acceso a la dirección <https://ws050.juntadeandalucia.es/verificarFirma> indicando el código de VERIFICACIÓN

FIRMADO POR

RAQUEL MARIA ESPIN CRESPO

17/10/2024

VERIFICACIÓN

Pk2jmWSPEJNMB623FQZ8JEKDMKEPRE

PÁG. 3950/4804



**APELLIDOS Y NOMBRE / RAZÓN SOCIAL**  
PUERMA GARRIDO MARIA DE LOS ANGELES**NIF**  
\*\*\*\*1748\***EXPEDIENTE**  
1043282**RESOLUCIÓN**  
DENEGACIÓN DE LA AYUDA**DATOS DE MANTENIMIENTO UNIDADES**

<b>GRUPO DE PAGO</b>	<b>Sup. Dec. Admisible</b>	<b>Sup. Resuelta</b>	<b>Sobredecl.</b>	<b>% Sobredecl.</b>
ZONAS DE MONTAÑA	0,00	0,00	0,00	0,00

**RESUMEN DE PAGOS**

	<b>IMPORTE ( Euros )</b>			
	<b>RESUELTO</b>	<b>FEADER</b>	<b>MAPA</b>	<b>CAPADR</b>
A pagar	0,00	0,00	0,00	0,00

**APLICACIÓN DE REDUCCIONES Y PENALIZACIONES (%)**

<b>Criterios de subvencionabilidad (1)</b>	<b>Presentación tardía</b>	<b>Omisión declaración</b>	<b>Condicionality</b>
100,00	0,00	0,00	0,00

**IMPORTE ( Euros )**

<b>Calculado(2)</b>	<b>Reducción</b>	<b>Penalización</b>	<b>Reducción Penalización (3)</b>	<b>Penalización adicional</b>	<b>Resuelto</b>	<b>FEADER</b>	<b>MAPA</b>	<b>CAPADR</b>
0,00 €	0,00 €	0,00 €	0,00 €	0,00 €	0,00 €	0,00 €	0,00 €	0,00 €
<b>Importe Unitario:</b>	93,00 €	<b>Nuevo Importe Unitario:</b>	0,00 €					

**RECINTOS PROPUESTOS**

<b>REF.</b>	<b>REFERENCIA SIGPAC</b>	<b>CULTIVO</b>	<b>S/R</b>	<b>USO SIGPAC</b>	<b>Sup. Dec. admisible</b>	<b>Sup. Campo</b>	<b>Sup. Determ.</b>	<b>Sup. Resuelta</b>
5504509	23-002-008-00028-0001	OLIVAR	S		0,70		0,70	0,70
1700000004763194	23-002-004-00047-0001	OLIVAR	S		0,52		0,52	0,52
1700000005174098	23-002-005-00011-0001	OLIVAR	S		1,37		1,37	1,37
1700000005174099	23-002-005-00018-0008	OLIVAR	S		0,04		0,04	0,04
1700000005879310	23-002-004-00084-0001	OLIVAR	S		0,24		0,24	0,24
1700000005879311	23-002-004-00189-0002	OLIVAR	S		0,02		0,02	0,02
1700000005879312	23-002-004-00191-0001	OLIVAR	S		0,64		0,64	0,64
1700000005879313	23-002-004-00224-0002	OLIVAR	S		0,02		0,02	0,02

**INCIDENCIAS****INCIDENCIA DESCRIPCIÓN**

74018	Productor que no es agricultor a título principal, según los datos del ejercicio fiscal n-1 y seguridad socia.
74053	Importe inferior a 100 Euros

(1) Con incidencias que retienen pago o deniegan el expediente.

(2) Se calcula sobre superficie declarada admisible.

(3) Aplicación del artículo 16 bis del RD 147/2023.

(4) Expediente con algunos recintos de pastos permanentes ubicados en espacios protegidos donde la carga ganadera mínima será 0,1 UGM/ha.

Puede verificar la integridad de una copia de este documento mediante la lectura del código QR adjunto o mediante el acceso a la dirección <https://ws050.juntadeandalucia.es/verificarFirma> indicando el código de VERIFICACIÓN

FIRMADO POR	RAQUEL MARIA ESPIN CRESPO	17/10/2024
VERIFICACIÓN	Pk2jmWSPEJNMB623FQZ8JEKDMKEPRE	PÁG. 3951/4804



**APELLIDOS Y NOMBRE / RAZÓN SOCIAL**

PUERTAS GARCIA CIPRIANO

**NIF**

\*\*\*\*2019\*

**EXPEDIENTE**

1223521

**RESOLUCIÓN**

DENEGACIÓN DE LA AYUDA

**DATOS DE MANTENIMIENTO UNIDADES****GRUPO DE PAGO**

ZONAS DE MONTAÑA

**Sup. Dec.  
Admisible**

0,00

**Sup.  
Resuelta**

0,00

**Sobredecl.**

0,00

**% Sobredecl.**

0,00

**RESUMEN DE PAGOS****IMPORTE ( Euros )**

	RESUELTO	FEADER	MAPA	CAPADR
A pagar	0,00	0,00	0,00	0,00

**APLICACIÓN DE REDUCCIONES Y PENALIZACIONES (%)**

Criterios de subvencionabilidad (1)	Presentación tardía	Omisión declaración	Condicionalidad
100,00	0,00	0,00	0,00

**IMPORTE ( Euros )**

Calculado(2)	Reducción	Penalización	Reducción Penalización (3)	Penalización adicional	Resuelto	FEADER	MAPA	CAPADR
0,00 €	0,00 €	0,00 €	0,00 €	0,00 €	0,00 €	0,00 €	0,00 €	0,00 €
<b>Importe Unitario:</b>	93,00 €	<b>Nuevo Importe Unitario:</b>	0,00 €					

**RECINTOS PROPUESTOS**

REF.	REFERENCIA SIGPAC	CULTIVO	S/R	USO SIGPAC	Sup. Dec. admisible	Sup. Campo	Sup. Determ.	Sup. Resuelta
-1332181	23-071-008-00367-0001	OLIVAR	R		0,32		0,32	0,32
-1332180	23-071-008-00635-0001	OLIVAR	R		0,05		0,05	0,05
-1332179	23-071-008-00634-0001	OLIVAR	R		0,18		0,18	0,18
-1332178	23-071-008-00633-0001	OLIVAR	R		0,05		0,05	0,05
-1332177	23-071-008-00632-0002	OLIVAR	R		0,13		0,13	0,13
-1332176	23-071-008-00631-0002	OLIVAR	R		0,07		0,07	0,07
170000005486394	23-071-008-00336-0001	OLIVAR	S		0,10		0,10	0,10
170000005486395	23-071-008-00342-0001	OLIVAR	S		0,05		0,05	0,05
170000005486396	23-071-008-00343-0001	OLIVAR	S		0,04		0,04	0,04
170000005486403	23-071-010-00311-0001	OLIVAR	S		0,01		0,01	0,01
170000005486407	23-071-010-00312-0001	OLIVAR	S		0,42		0,42	0,42
170000005486408	23-071-008-00544-0001	OLIVAR	R		0,15		0,15	0,15
170000005486409	23-071-008-00627-0001	OLIVAR	R		0,01		0,01	0,01
170000005486410	23-071-008-00363-0001	OLIVAR	R		0,13		0,13	0,13
170000005486411	23-071-008-00626-0001	OLIVAR	R		0,04		0,04	0,04
170000005486412	23-071-008-00337-0001	OLIVAR	S		0,08		0,08	0,08
170000005486413	23-071-008-00338-0001	OLIVAR	S		0,13		0,13	0,13

**INCIDENCIAS****INCIDENCIA DESCRIPCIÓN**

2454	Solicitante de intervención 6613 cuyo regimen de afiliacion a la SS no es ni el sistema especial agrario(cuenta ajena) ni autonomo con actividad agraria.
74018	Productor que no es agricultor a titulo principal, según los datos del ejercicio fiscal n-1 y seguridad socia.
74053	Importe inferior a 100 Euros

(1) Con incidencias que retienen pago o deniegan el expediente.

(2) Se calcula sobre superficie declarada admisible.

(3) Aplicación del artículo 16 bis del RD 147/2023.

(4) Expediente con algunos recintos de pastos permanentes ubicados en espacios protegidos donde la carga ganadera mínima será 0,1 UGM/ha.

Puede verificar la integridad de una copia de este documento mediante la lectura del código QR adjunto o mediante el acceso a la dirección <https://ws050.juntadeandalucia.es/verificarFirma> indicando el código de VERIFICACIÓN

FIRMADO POR

RAQUEL MARIA ESPIN CRESPO

17/10/2024

VERIFICACIÓN

Pk2jmWSPEJNMB623FQZ8JEKDMKEPRE

PÁG. 3952/4804





**APELLIDOS Y NOMBRE / RAZÓN SOCIAL**

PULIDO CALVO AURORA

**NIF**

\*\*\*\*0079\*

**EXPEDIENTE**

1013274

**RESOLUCIÓN**

DENEGACIÓN DE LA AYUDA

**DATOS DE MANTENIMIENTO UNIDADES**

<b>GRUPO DE PAGO</b>	<b>Sup. Dec. Admisible</b>	<b>Sup. Resuelta</b>	<b>Sobredecl.</b>	<b>% Sobredecl.</b>
ZONAS DE MONTAÑA	0,00	0,00	0,00	0,00

**RESUMEN DE PAGOS**

	<b>IMPORTE ( Euros )</b>			
	<b>RESUELTO</b>	<b>FEADER</b>	<b>MAPA</b>	<b>CAPADR</b>
A pagar	0,00	0,00	0,00	0,00

**APLICACIÓN DE REDUCCIONES Y PENALIZACIONES (%)**

<b>Crterios de subvencionabilidad (1)</b>	<b>Presentación tardía</b>	<b>Omisión declaración</b>	<b>Condicionalidad</b>
100,00	0,00	0,00	0,00

**IMPORTE ( Euros )**

<b>Calculado(2)</b>	<b>Reducción</b>	<b>Penalización</b>	<b>Reducción Penalización (3)</b>	<b>Penalización adicional</b>	<b>Resuelto</b>	<b>FEADER</b>	<b>MAPA</b>	<b>CAPADR</b>
0,00 €	0,00 €	0,00 €	0,00 €	0,00 €	0,00 €	0,00 €	0,00 €	0,00 €
<b>Importe Unitario:</b>	93,00 €	<b>Nuevo Importe Unitario:</b>	0,00 €					

**RECINTOS PROPUESTOS**

<b>REF.</b>	<b>REFERENCIA SIGPAC</b>	<b>CULTIVO</b>	<b>S/R</b>	<b>USO SIGPAC</b>	<b>Sup. Dec. admisible</b>	<b>Sup. Campo</b>	<b>Sup. Determ.</b>	<b>Sup. Resuelta</b>
1700000006538714	23-002-060-00204-0002	OLIVAR	S		0,04		0,04	0,04
1700000006538715	23-002-060-00213-0002	OLIVAR	S		1,68		1,68	1,68
1700000006538716	23-002-060-00242-0002	OLIVAR	S		0,06		0,06	0,06
1700000006538717	23-002-075-00145-0001	OLIVAR	S		0,22		0,22	0,22
1700000006538718	23-002-075-00147-0001	OLIVAR	S		0,01		0,01	0,01
1700000006538719	23-002-075-00141-0002	OLIVAR	S		0,01		0,01	0,01
1700000006538720	23-002-075-00150-0001	OLIVAR	S		0,30		0,30	0,30
1700000006538721	23-002-075-00153-0001	OLIVAR	S		0,05		0,05	0,05
1700000006538722	23-002-075-00138-0003	OLIVAR	S		0,18		0,18	0,18
1700000006538723	23-002-060-00247-0005	OLIVAR	S		0,05		0,05	0,05

**INCIDENCIAS****INCIDENCIA DESCRIPCIÓN**

2454	Solicitante de intervención 6613 cuyo regimen de afiliación a la SS no es ni el sistema especial agrario(cuenta ajena) ni autonomo con actividad agraria.
74018	Productor que no es agricultor a título principal, según los datos del ejercicio fiscal n-1 y seguridad socia.
74053	Importe inferior a 100 Euros

(1) Con incidencias que retienen pago o deniegan el expediente.

(2) Se calcula sobre superficie declarada admisible.

(3) Aplicación del artículo 16 bis del RD 147/2023.

(4) Expediente con algunos recintos de pastos permanentes ubicados en espacios protegidos donde la carga ganadera mínima será 0,1 UGM/ha.

Puede verificar la integridad de una copia de este documento mediante la lectura del código QR adjunto o mediante el acceso a la dirección <https://ws050.juntadeandalucia.es/verificarFirma> indicando el código de VERIFICACIÓN

FIRMADO POR

RAQUEL MARIA ESPIN CRESPO

17/10/2024

VERIFICACIÓN

Pk2jmWSPEJNMB623FQZ8JEKDMKEPRE

PÁG. 3953/4804





**APELLIDOS Y NOMBRE / RAZÓN SOCIAL**

PULIDO GUERRERO CRISTOBAL

**NIF**

\*\*\*\*7009\*

**EXPEDIENTE**

1219694

**RESOLUCIÓN**

DENEGACIÓN DE LA AYUDA

**DATOS DE MANTENIMIENTO UNIDADES**

**GRUPO DE PAGO**

ZONAS DE MONTAÑA

**Sup. Dec.  
Admisible**

0,00

**Sup.  
Resuelta**

0,00

**Sobredecl.**

0,00

**% Sobredecl.**

0,00

**RESUMEN DE PAGOS**

**IMPORTE ( Euros )**

	<b>RESUELTO</b>	<b>FEADER</b>	<b>MAPA</b>	<b>CAPADR</b>
A pagar	0,00	0,00	0,00	0,00

**APLICACIÓN DE REDUCCIONES Y PENALIZACIONES (%)**

<b>Criterios de subvencionabilidad (1)</b>	<b>Presentación tardía</b>	<b>Omisión declaración</b>	<b>Condicionabilidad</b>
100,00	0,00	0,00	0,00

**IMPORTE ( Euros )**

<b>Calculado(2)</b>	<b>Reducción</b>	<b>Penalización</b>	<b>Reducción Penalización (3)</b>	<b>Penalización adicional</b>	<b>Resuelto</b>	<b>FEADER</b>	<b>MAPA</b>	<b>CAPADR</b>
0,00 €	0,00 €	0,00 €	0,00 €	0,00 €	0,00 €	0,00 €	0,00 €	0,00 €
<b>Importe Unitario:</b>	93,00 €	<b>Nuevo Importe Unitario:</b>	0,00 €					

**INCIDENCIAS**

**INCIDENCIA DESCRIPCIÓN**

74051	Solicitante de intervención 6613, que no declara ningun recinto en zona desfavorecida.
74053	Importe inferior a 100 Euros

(1) Con incidencias que retienen pago o deniegan el expediente.

(2) Se calcula sobre superficie declarada admisible.

(3) Aplicación del artículo 16 bis del RD 147/2023.

(4) Expediente con algunos recintos de pastos permanentes ubicados en espacios protegidos donde la carga ganadera mínima será 0,1 UGM/ha.

Puede verificar la integridad de una copia de este documento mediante la lectura del código QR adjunto o mediante el acceso a la dirección <https://ws050.juntadeandalucia.es/verificarFirma> indicando el código de VERIFICACIÓN

FIRMADO POR

RAQUEL MARIA ESPIN CRESPO

17/10/2024

VERIFICACIÓN

Pk2jmWSPEJNMB623FQZ8JEKDMKEPRE

PÁG. 3954/4804



**APELLIDOS Y NOMBRE / RAZÓN SOCIAL**

PULIDO MARTINEZ MARIA REYES

**NIF**

\*\*\*\*4280\*

**EXPEDIENTE**

1146081

**RESOLUCIÓN**

DENEGACIÓN DE LA AYUDA

**DATOS DE MANTENIMIENTO UNIDADES****GRUPO DE PAGO**

ZONAS DE MONTAÑA

**Sup. Dec.  
Admisible**

0,00

**Sup.  
Resuelta**

0,00

**Sobredecl.**

0,00

**% Sobredecl.**

0,00

**RESUMEN DE PAGOS****IMPORTE ( Euros )**

	<b>RESUELTO</b>	<b>FEADER</b>	<b>MAPA</b>	<b>CAPADR</b>
A pagar	0,00	0,00	0,00	0,00

**APLICACIÓN DE REDUCCIONES Y PENALIZACIONES (%)**

<b>Crterios de subvencionabilidad (1)</b>	<b>Presentación tardía</b>	<b>Omisión declaración</b>	<b>Condicionidad</b>
100,00	0,00	0,00	0,00

**IMPORTE ( Euros )**

<b>Calculado(2)</b>	<b>Reducción</b>	<b>Penalización</b>	<b>Reducción Penalización (3)</b>	<b>Penalización adicional</b>	<b>Resuelto</b>	<b>FEADER</b>	<b>MAPA</b>	<b>CAPADR</b>
0,00 €	0,00 €	0,00 €	0,00 €	0,00 €	0,00 €	0,00 €	0,00 €	0,00 €
<b>Importe Unitario:</b>	93,00 €	<b>Nuevo Importe Unitario:</b>	0,00 €					

(1) Con incidencias que retienen pago o deniegan el expediente.

(2) Se calcula sobre superficie declarada admisible.

(3) Aplicación del artículo 16 bis del RD 147/2023.

(4) Expediente con algunos recintos de pastos permanentes ubicados en espacios protegidos donde la carga ganadera mínima será 0,1 UGM/ha.

Puede verificar la integridad de una copia de este documento mediante la lectura del código QR adjunto o mediante el acceso a la dirección <https://ws050.juntadeandalucia.es/verificarFirma> indicando el código de VERIFICACIÓN

FIRMADO POR

RAQUEL MARIA ESPIN CRESPO

17/10/2024

VERIFICACIÓN

Pk2jmWSPEJNMB623FQZ8JEKDMKEPRE

PÁG. 3955/4804



**RECINTOS PROPUESTOS**

REF.	REFERENCIA SIGPAC	CULTIVO	S/R	USO SIGPAC	Sup. Dec. admisible	Sup. Campo	Sup. Determ.	Sup. Resulta
-482500	23-048-019-00606-0001	OLIVAR	S		0,09		0,09	0,09
4145548	23-095-025-00246-0003	OLIVAR	S		0,05		0,05	0,05
4145581	23-095-025-00331-0001	OLIVAR	S		0,02		0,02	0,02
5490661	23-095-027-00227-0001	OLIVAR	S		0,11		0,11	0,11
5490662	23-095-027-00378-0001	OLIVAR	S		0,10		0,10	0,10
5490664	23-095-029-00226-0002	OLIVAR	S		0,11		0,11	0,11
5490665	23-095-029-00225-0003	OLIVAR	S		0,11		0,11	0,11
170000005974466	23-048-019-00046-0001	OLIVAR	S		0,26		0,26	0,26
170000005974467	23-095-024-00137-0002	OLIVAR	S		2,52		2,52	2,52
170000005974468	23-095-024-00138-0001	OLIVAR	S		0,16		0,16	0,16
170000005974469	23-095-024-00139-0001	OLIVAR	S		0,05		0,05	0,05
170000005974474	23-048-019-00221-0001	OLIVAR	S		0,13		0,13	0,13
170000005974475	23-048-019-00220-0001	OLIVAR	S		0,07		0,07	0,07
170000005974477	23-048-019-00231-0001	OLIVAR	S		0,23		0,23	0,23
170000005974478	23-095-022-00415-0001	OLIVAR	S		0,32		0,32	0,32
170000005974481	23-048-019-00583-0001	OLIVAR	S		0,60		0,60	0,60
170000005974482	23-048-019-00584-0002	OLIVAR	S		0,56		0,56	0,56
170000005974483	23-048-019-00510-0001	OLIVAR	S		0,06		0,06	0,06
170000005974487	23-095-010-00191-0001	OLIVAR	S		0,13		0,13	0,13
170000005974488	23-095-018-00096-0002	OLIVAR	S		0,27		0,27	0,27
170000005974489	23-095-009-00621-0001	OLIVAR	R		0,11		0,11	0,11
170000005974490	23-095-009-00621-0002	OLIVAR	S		0,15		0,15	0,15
170000005974492	23-095-025-00245-0002	OLIVAR	S		0,09		0,09	0,09
170000005974494	23-048-021-00039-0001	OLIVAR	S		0,48		0,48	0,48
170000005974496	23-048-021-00547-0001	OLIVAR	S		0,11		0,11	0,11
170000005974497	23-095-027-00400-0001	OLIVAR	S		0,60		0,60	0,60
170000005974498	23-095-027-00404-0001	OLIVAR	S		0,09		0,09	0,09
170000005974500	23-095-022-00426-0001	OLIVAR	S		0,01		0,01	0,01
170000005974501	23-048-020-00254-0001	OLIVAR	S		0,11		0,11	0,11

**INCIDENCIAS****INCIDENCIA DESCRIPCIÓN**

2454	Solicitante de intervención 6613 cuyo regimen de afiliacion a la SS no es ni el sistema especial agrario(cuenta ajena) ni autonomo con actividad agraria.
74018	Productor que no es agricultor a título principal, según los datos del ejercicio fiscal n-1 y seguridad socia.
74053	Importe inferior a 100 Euros

(1) Con incidencias que retienen pago o deniegan el expediente.

(2) Se calcula sobre superficie declarada admisible.

(3) Aplicación del artículo 16 bis del RD 147/2023.

(4) Expediente con algunos recintos de pastos permanentes ubicados en espacios protegidos donde la carga ganadera mínima será 0,1 UGM/ha.

Puede verificar la integridad de una copia de este documento mediante la lectura del código QR adjunto o mediante el acceso a la dirección <https://ws050.juntadeandalucia.es/verificarFirma> indicando el código de VERIFICACIÓN

FIRMADO POR

RAQUEL MARIA ESPIN CRESPO

17/10/2024

VERIFICACIÓN

Pk2jmWSPEJNMB623FQZ8JEKDMKEPRE

PÁG. 3956/4804



**APELLIDOS Y NOMBRE / RAZÓN SOCIAL**

PULIDO RUIZ ROSARIO

**NIF**

\*\*\*\*1076\*

**EXPEDIENTE**

1096678

**RESOLUCIÓN**

DENEGACIÓN DE LA AYUDA

**DATOS DE MANTENIMIENTO UNIDADES****GRUPO DE PAGO**

ZONAS DE MONTAÑA

**Sup. Dec.  
Admisible**

0,00

**Sup.  
Resuelta**

0,00

**Sobredecl.**

0,00

**% Sobredecl.**

0,00

**RESUMEN DE PAGOS****IMPORTE ( Euros )**

	RESUELTO	FEADER	MAPA	CAPADR
A pagar	0,00	0,00	0,00	0,00

**APLICACIÓN DE REDUCCIONES Y PENALIZACIONES (%)**

Crterios de subvencionabilidad (1)	Presentación tardía	Omisión declaración	Condicionalidad
100,00	0,00	0,00	0,00

**IMPORTE ( Euros )**

Calculado(2)	Reducción	Penalización	Reducción Penalización (3)	Penalización adicional	Resuelto	FEADER	MAPA	CAPADR
0,00 €	0,00 €	0,00 €	0,00 €	0,00 €	0,00 €	0,00 €	0,00 €	0,00 €
Importe Unitario:	93,00 €	Nuevo Importe Unitario:	0,00 €					

**RECINTOS PROPUESTOS**

REF.	REFERENCIA SIGPAC	CULTIVO	S/R	USO SIGPAC	Sup. Dec. admisible	Sup. Campo	Sup. Determ.	Sup. Resuelta
170000005594171	23-048-006-00119-0003	OLIVAR	S		0,03		0,03	0,03
170000005594172	23-048-006-00120-0003	OLIVAR	S		0,02		0,02	0,02
170000005594173	23-048-012-00071-0001	OLIVAR	S		0,05		0,05	0,05
170000005594174	23-048-012-00072-0001	OLIVAR	S		0,02		0,02	0,02
170000005594175	23-048-020-00116-0001	OLIVAR	S		0,17		0,17	0,17
170000005594176	23-048-020-00118-0001	OLIVAR	S		0,14		0,14	0,14
170000005594177	23-048-018-00116-0002	OLIVAR	S		0,13		0,13	0,13
170000005594178	23-048-018-00122-0001	OLIVAR	S		0,24		0,24	0,24
170000005594179	23-048-020-00341-0001	OLIVAR	S		0,23		0,23	0,23
170000005594180	23-048-018-00189-0001	OLIVAR	S		0,05		0,05	0,05
170000005594182	23-048-021-00701-0001	OLIVAR	S		0,16		0,16	0,16
170000005594183	23-048-021-00716-0001	OLIVAR	S		0,10		0,10	0,10
170000005594184	23-048-020-00303-0001	OLIVAR	S		0,56		0,56	0,56
170000005594185	23-048-021-00718-0001	OLIVAR	S		0,40		0,40	0,40

**INCIDENCIAS****INCIDENCIA DESCRIPCIÓN**

2454	Solicitante de intervención 6613 cuyo regimen de afiliacion a la SS no es ni el sistema especial agrario(cuenta ajena) ni autonomo con actividad agraria.
74018	Productor que no es agricultor a título principal, según los datos del ejercicio fiscal n-1 y seguridad socia.
74053	Importe inferior a 100 Euros

(1) Con incidencias que retienen pago o deniegan el expediente.

(2) Se calcula sobre superficie declarada admisible.

(3) Aplicación del artículo 16 bis del RD 147/2023.

(4) Expediente con algunos recintos de pastos permanentes ubicados en espacios protegidos donde la carga ganadera mínima será 0,1 UGM/ha.

Puede verificar la integridad de una copia de este documento mediante la lectura del código QR adjunto o mediante el acceso a la dirección <https://ws050.juntadeandalucia.es/verificarFirma> indicando el código de VERIFICACIÓN

FIRMADO POR

RAQUEL MARIA ESPIN CRESPO

17/10/2024

VERIFICACIÓN

Pk2jmWSPEJNMB623FQZ8JEKDMKEPRE

PÁG. 3957/4804



**APELLIDOS Y NOMBRE / RAZÓN SOCIAL**

PULIDO SILES MANUEL JESUS

**NIF**

\*\*\*\*8454\*

**EXPEDIENTE**

1259862

**RESOLUCIÓN**

DENEGACIÓN DE LA AYUDA

**DATOS DE MANTENIMIENTO UNIDADES****GRUPO DE PAGO**

ZONAS DE MONTAÑA

**Sup. Dec.  
Admisible**

0,00

**Sup.  
Resuelta**

0,00

**Sobredecl.**

0,00

**% Sobredecl.**

0,00

**RESUMEN DE PAGOS****IMPORTE ( Euros )**

	<b>RESUELTO</b>	<b>FEADER</b>	<b>MAPA</b>	<b>CAPADR</b>
A pagar	0,00	0,00	0,00	0,00

**APLICACIÓN DE REDUCCIONES Y PENALIZACIONES (%)**

<b>Crterios de subvencionabilidad (1)</b>	<b>Presentación tardía</b>	<b>Omisión declaración</b>	<b>Condicionidad</b>
100,00	0,00	0,00	0,00

**IMPORTE ( Euros )**

<b>Calculado(2)</b>	<b>Reducción</b>	<b>Penalización</b>	<b>Reducción Penalización (3)</b>	<b>Penalización adicional</b>	<b>Resuelto</b>	<b>FEADER</b>	<b>MAPA</b>	<b>CAPADR</b>
0,00 €	0,00 €	0,00 €	0,00 €	0,00 €	0,00 €	0,00 €	0,00 €	0,00 €
<b>Importe Unitario:</b>	93,00 €	<b>Nuevo Importe Unitario:</b>	0,00 €					

(1) Con incidencias que retienen pago o deniegan el expediente.

(2) Se calcula sobre superficie declarada admisible.

(3) Aplicación del artículo 16 bis del RD 147/2023.

(4) Expediente con algunos recintos de pastos permanentes ubicados en espacios protegidos donde la carga ganadera mínima será 0,1 UGM/ha.

Puede verificar la integridad de una copia de este documento mediante la lectura del código QR adjunto o mediante el acceso a la dirección <https://ws050.juntadeandalucia.es/verificarFirma> indicando el código de VERIFICACIÓN

FIRMADO POR

RAQUEL MARIA ESPIN CRESPO

17/10/2024

VERIFICACIÓN

Pk2jmWSPEJNMB623FQZ8JEKDMKEPRE

PÁG. 3958/4804



**RECINTOS PROPUESTOS**

REF.	REFERENCIA SIGPAC	CULTIVO	S/R	USO SIGPAC	Sup. Dec. admisible	Sup. Campo	Sup. Determ.	Sup. Resuelta
-1112340	23-026-015-00195-0003	OLIVAR	S		2,02		2,02	2,02
-1112326	23-002-027-00222-0010	OLIVAR	S		0,65		0,65	0,65
5296978	23-002-027-00258-0001	OLIVAR	S		0,22		0,22	0,22
5296981	23-002-027-00252-0001	OLIVAR	S		0,36		0,36	0,36
5296990	23-026-015-00145-0003	OLIVAR	S		0,17		0,17	0,17
5296994	23-026-015-00169-0001	CEREZOS	S		0,23		0,23	0,23
5297015	23-026-016-00963-0001	OLIVAR	S		0,12		0,12	0,12
5297018	23-026-016-00963-0005	OLIVAR	S		0,05		0,05	0,05
1700000005119847	23-026-016-00685-0001	OLIVAR	S		0,41		0,41	0,41
1700000005119848	23-026-016-00686-0001	OLIVAR	S		1,73		1,73	1,73
1700000005119849	23-026-016-00696-0001	OLIVAR	S		0,01		0,01	0,01
1700000005119850	23-026-016-00693-0001	OLIVAR	S		1,07		1,07	1,07
1700000005119851	23-026-016-00695-0001	OLIVAR	S		0,16		0,16	0,16
1700000005119852	23-026-016-00697-0001	OLIVAR	S		0,80		0,80	0,80
1700000005119853	23-026-016-00700-0001	OLIVAR	S		1,11		1,11	1,11
1700000005119854	23-026-016-00703-0001	OLIVAR	S		0,33		0,33	0,33
1700000005119855	23-026-016-00914-0001	OLIVAR	S		0,34		0,34	0,34
1700000005119856	23-026-016-00920-0005	OLIVAR	S		1,43		1,43	1,43
1700000005119857	23-026-016-00788-0001	OLIVAR	S		0,01		0,01	0,01
1700000005119858	23-026-016-00786-0001	OLIVAR	S		0,19		0,19	0,19
1700000005119859	23-026-016-00788-0001	OLIVAR	S		0,61		0,61	0,61
1700000005119860	23-026-016-00807-0001	OLIVAR	S		1,01		1,01	1,01
1700000005119861	23-026-016-00706-0001	OLIVAR	S		0,91		0,91	0,91
1700000005119862	23-026-016-00712-0001	OLIVAR	S		0,01		0,01	0,01
1700000005634681	23-002-026-00020-0002	OLIVAR	S		0,30		0,00	0,00
1700000005634685	23-002-027-00222-0005	OLIVAR	S		0,60		0,60	0,60
1700000005634688	23-026-015-00169-0006	OLIVAR	S		0,34		0,34	0,34
1700000005634695	23-026-015-00168-0001	OLIVAR	S		2,75		2,75	2,75
1700000005634705	23-026-016-00654-0001	OLIVAR	S		0,86		0,86	0,86
1700000005634713	23-026-016-00963-0002	OLIVAR	S		0,13		0,13	0,13
1700000005634714	23-002-027-00222-0006	OLIVAR	S		0,25		0,25	0,25
1700000005634719	23-002-027-00212-0002	OLIVAR	S		0,41		0,41	0,41

**INCIDENCIAS****INCIDENCIA DESCRIPCIÓN**

2454	Solicitante de intervención 6613 cuyo regimen de afiliación a la SS no es ni el sistema especial agrario(cuenta ajena) ni autonomo con actividad agraria.
3933	La suma de la superficie de cruce total declarada con régimen de tenencia Aparcería comunal en un recinto supera la superficie total que se define en la declaración de aparcería comunal para ese recinto. Recinto:23-002-026-00020-00002 Cultivo:101010 OLIVAR-PICUAL Secano Sup. Cruce PDR (Áreas):47 Sup. Total (Áreas):8 Exceso de superficie declarada (Hectáreas):0,39
74018	Productor que no es agricultor a título principal, según los datos del ejercicio fiscal n-1 y seguridad socia.
74053	Importe inferior a 100 Euros

(1) Con incidencias que retienen pago o deniegan el expediente.

(2) Se calcula sobre superficie declarada admisible.

(3) Aplicación del artículo 16 bis del RD 147/2023.

(4) Expediente con algunos recintos de pastos permanentes ubicados en espacios protegidos donde la carga ganadera mínima será 0,1 UGM/ha.

Puede verificar la integridad de una copia de este documento mediante la lectura del código QR adjunto o mediante el acceso a la dirección <https://ws050.juntadeandalucia.es/verificarFirma> indicando el código de VERIFICACIÓN

FIRMADO POR

RAQUEL MARIA ESPIN CRESPO

17/10/2024

VERIFICACIÓN

Pk2jmWSPEJNMB623FQZ8JEKDMKEPRE

PÁG. 3959/4804



**APELLIDOS Y NOMBRE / RAZÓN SOCIAL**

PUNZANO MARTINEZ MANUEL

**NIF**

\*\*\*\*0796\*

**EXPEDIENTE**

1247117

**RESOLUCIÓN**

DENEGACIÓN DE LA AYUDA

**DATOS DE MANTENIMIENTO UNIDADES****GRUPO DE PAGO**

ZONAS DE MONTAÑA

**Sup. Dec.  
Admisible**

0,00

**Sup.  
Resuelta**

0,00

**Sobredecl.**

0,00

**% Sobredecl.**

0,00

**RESUMEN DE PAGOS****IMPORTE ( Euros )**

	RESUELTO	FEADER	MAPA	CAPADR
A pagar	0,00	0,00	0,00	0,00

**APLICACIÓN DE REDUCCIONES Y PENALIZACIONES (%)**

Crterios de subvencionabilidad (1)	Presentación tardía	Omisión declaración	Condicionalidad
100,00	0,00	0,00	0,00

**IMPORTE ( Euros )**

Calculado(2)	Reducción	Penalización	Reducción Penalización (3)	Penalización adicional	Resuelto	FEADER	MAPA	CAPADR
0,00 €	0,00 €	0,00 €	0,00 €	0,00 €	0,00 €	0,00 €	0,00 €	0,00 €
Importe Unitario:	93,00 €	Nuevo Importe Unitario:	0,00 €					

**INCIDENCIAS****INCIDENCIA DESCRIPCIÓN**

- 231 Recinto ficticio comunal declarado cuya superficie de cruce total supera la superficie total definida por la Autoridad gestora para ese recinto.  
Recinto:23-078-900-99000-99002 Cultivo:62000 PASTOS PERMANENTES DE 5 O MAS AÑOS-SIN VARIEDAD Secano
- 232 Superficie de cruce en recinto ficticio comunal, mayor que superficie asignada neta resultante del reparto del ficticio comunal.  
Recinto:23-078-900-99000-99002 Cultivo:62000 PASTOS PERMANENTES DE 5 O MAS AÑOS-SIN VARIEDAD Secano Diferencia penalizable (Hectáreas):0,92
- 3972 Recinto ficticio del que forma parte un recinto real cuyo identificativo presenta errores en las Declaraciones de pastos.  
Recinto:23-078-900-99000-99002 Cultivo: -
- 74053 Importe inferior a 100 Euros
- 86120 Para explotaciones de pastos permanentes ubicadas en espacios protegidos la carga ganadera mínima será 0,1 UGM/ha.  
Recinto:23-078-900-99000-99002 Cultivo:62000 PASTOS PERMANENTES DE 5 O MAS AÑOS-SIN VARIEDAD Secano Carga Ganadera:0

**Incidenias de carga ganadera****INCIDENCIA DESCRIPCIÓN**

- 232 Superficie de cruce en recinto ficticio comunal, mayor que superficie asignada neta resultante del reparto del ficticio comunal.  
Recinto:23-078-900-99000-99002 Cultivo:62000 PASTOS PERMANENTES DE 5 O MAS AÑOS-SIN VARIEDAD Secano Diferencia penalizable (Hectáreas):0,92
- 86128 Recinto de Forrajeras que no ha contabilizado para Carga Ganadera por no tener una explotación válida para el cálculo de la Carga Ganadera  
Recinto:23-078-900-99000-99002 Cultivo:62 PASTOS PERMANENTES DE 5 O MAS AÑOS-
- 86131 Recinto superficie forrajera con explotación ganadera según VAG que en REGA no tiene clasificación zootécnica permitida.  
Recinto:23-078-900-99000-99002 Cultivo:62000 PASTOS PERMANENTES DE 5 O MAS AÑOS-SIN VARIEDAD Secano Explotacion:ES239040001000

(1) Con incidencias que retienen pago o deniegan el expediente.

(2) Se calcula sobre superficie declarada admisible.

(3) Aplicación del artículo 16 bis del RD 147/2023.

(4) Expediente con algunos recintos de pastos permanentes ubicados en espacios protegidos donde la carga ganadera mínima será 0,1 UGM/ha.

Puede verificar la integridad de una copia de este documento mediante la lectura del código QR adjunto o mediante el acceso a la dirección <https://ws050.juntadeandalucia.es/verificarFirma> indicando el código de VERIFICACIÓN

FIRMADO POR

RAQUEL MARIA ESPIN CRESPO

17/10/2024

VERIFICACIÓN

Pk2jmWSPEJNMB623FQZ8JEKDMKEPRE

PÁG. 3960/4804







**APELLIDOS Y NOMBRE / RAZÓN SOCIAL**  
PUNZANO PELAYO JOSE CARLOS

**NIF**  
\*\*\*\*0155\*

**EXPEDIENTE**  
1254786

**RESOLUCIÓN**  
DENEGACIÓN DE LA AYUDA

**DATOS DE MANTENIMIENTO UNIDADES**

GRUPO DE PAGO	Sup. Dec. Admisible	Sup. Resuelta	Sobredecl.	% Sobredecl.
ZONAS DE MONTAÑA	0,00	0,00	0,00	0,00

**RESUMEN DE PAGOS**

	IMPORTE ( Euros )			
	RESUELTO	FEADER	MAPA	CAPADR
A pagar	0,00	0,00	0,00	0,00

**APLICACIÓN DE REDUCCIONES Y PENALIZACIONES (%)**

Criterios de subvencionabilidad (1)	Presentación tardía	Omisión declaración	Condicionalidad
100,00	0,00	0,00	0,00

**IMPORTE ( Euros )**

Calculado(2)	Reducción	Penalización	Reducción Penalización (3)	Penalización adicional	Resuelto	FEADER	MAPA	CAPADR
0,00 €	0,00 €	0,00 €	0,00 €	0,00 €	0,00 €	0,00 €	0,00 €	0,00 €
Importe Unitario:	93,00 €	Nuevo Importe Unitario:	0,00 €					

**RECINTOS PROPUESTOS**

REF.	REFERENCIA SIGPAC	CULTIVO	S/R	USO SIGPAC	Sup. Dec. admisible	Sup. Campo	Sup. Determ.	Sup. Resuelta
-1368372	23-097-024-00139-0004	OLIVAR	S		0,02		0,02	0,02
-1368371	23-097-024-00139-0004	OLIVAR	S		0,02		0,02	0,02
-457807	23-097-015-00187-0002	OLIVAR	S		0,04		0,04	0,04
5102955	23-097-016-00223-0001	OLIVAR	S		0,73		0,73	0,73
5102959	23-097-016-00281-0003	OLIVAR	S		0,60		0,60	0,60
5311744	23-097-011-00583-0001	OLIVAR	S		0,86		0,86	0,86
5311762	23-097-011-00583-0002	OLIVAR	S		0,04		0,04	0,04
5316127	23-097-016-00215-0001	OLIVAR	S		0,02		0,02	0,02
5539346	23-097-024-00139-0002	OLIVAR	S		0,16		0,16	0,16
1700000002766439	23-097-017-00299-0001	OLIVAR	S		0,04		0,04	0,04
1700000002766440	23-097-017-00300-0001	OLIVAR	S		0,04		0,04	0,04
1700000002766441	23-097-017-00644-0001	OLIVAR	S		0,44		0,44	0,44
1700000002805728	23-097-015-00186-0003	OLIVAR	S		0,26		0,26	0,26
1700000002805729	23-097-015-00205-0002	OLIVAR	S		0,20		0,20	0,20
1700000002805730	23-097-015-00210-0007	OLIVAR	S		0,10		0,10	0,10
1700000002805731	23-097-016-00309-0002	OLIVAR	R		0,02		0,02	0,02
1700000002805732	23-097-016-00310-0001	OLIVAR	R		0,04		0,04	0,04
1700000002805733	23-097-015-00207-0003	OLIVAR	S		0,06		0,06	0,06
1700000002805734	23-097-016-00287-0001	OLIVAR	S		0,05		0,05	0,05
1700000002805735	23-097-015-00188-0005	OLIVAR	S		0,26		0,26	0,26
1700000002805736	23-097-015-00204-0001	OLIVAR	S		0,26		0,26	0,26
1700000002805737	23-097-015-00205-0003	OLIVAR	S		0,05		0,05	0,05
1700000002805738	23-097-015-00188-0001	OLIVAR	S		0,69		0,69	0,69
1700000002805741	23-097-015-00210-0006	OLIVAR	S		2,25		2,25	2,25

(1) Con incidencias que retienen pago o deniegan el expediente.  
 (2) Se calcula sobre superficie declarada admisible.  
 (3) Aplicación del artículo 16 bis del RD 147/2023.  
 (4) Expediente con algunos recintos de pastos permanentes ubicados en espacios protegidos donde la carga ganadera mínima será 0,1 UGM/ha.

Puede verificar la integridad de una copia de este documento mediante la lectura del código QR adjunto o mediante el acceso a la dirección <https://ws050.juntadeandalucia.es/verificarFirma> indicando el código de VERIFICACIÓN

FIRMADO POR	RAQUEL MARIA ESPIN CRESPO	17/10/2024
VERIFICACIÓN	Pk2jmWSPEJNMB623FQZ8JEKDMKEPRE	PÁG. 3961/4804





**INCIDENCIAS**

**INCIDENCIA DESCRIPCIÓN**

74018	Productor que no es agricultor a título principal, según los datos del ejercicio fiscal n-1 y seguridad socia.
74053	Importe inferior a 100 Euros

(1) Con incidencias que retienen pago o deniegan el expediente.  
(2) Se calcula sobre superficie declarada admisible.  
(3) Aplicación del artículo 16 bis del RD 147/2023.  
(4) Expediente con algunos recintos de pastos permanentes ubicados en espacios protegidos donde la carga ganadera mínima será 0,1 UGM/ha.

Puede verificar la integridad de una copia de este documento mediante la lectura del código QR adjunto o mediante el acceso a la dirección <https://ws050.juntadeandalucia.es/verificarFirma> indicando el código de VERIFICACIÓN

FIRMADO POR	RAQUEL MARIA ESPIN CRESPO	17/10/2024
VERIFICACIÓN	Pk2jmWSPEJNMB623FQZ8JEKDMKEPRE	PÁG. 3962/4804



**APELLIDOS Y NOMBRE / RAZÓN SOCIAL**

PUÑAL JUGUERA MARIA ANGELES

**NIF**

\*\*\*\*1923\*

**EXPEDIENTE**

1225314

**RESOLUCIÓN**

DENEGACIÓN DE LA AYUDA

**DATOS DE MANTENIMIENTO UNIDADES**

<b>GRUPO DE PAGO</b>	<b>Sup. Dec. Admisible</b>	<b>Sup. Resuelta</b>	<b>Sobredecl.</b>	<b>% Sobredecl.</b>
ZONAS DE MONTAÑA	0,00	0,00	0,00	0,00

**RESUMEN DE PAGOS**

	<b>IMPORTE ( Euros )</b>			
	<b>RESUELTO</b>	<b>FEADER</b>	<b>MAPA</b>	<b>CAPADR</b>
A pagar	0,00	0,00	0,00	0,00

**APLICACIÓN DE REDUCCIONES Y PENALIZACIONES (%)**

<b>Criterios de subvencionabilidad (1)</b>	<b>Presentación tardía</b>	<b>Omisión declaración</b>	<b>Condicionalidad</b>
100,00	0,00	0,00	0,00

**IMPORTE ( Euros )**

<b>Calculado(2)</b>	<b>Reducción</b>	<b>Penalización</b>	<b>Reducción Penalización (3)</b>	<b>Penalización adicional</b>	<b>Resuelto</b>	<b>FEADER</b>	<b>MAPA</b>	<b>CAPADR</b>
0,00 €	0,00 €	0,00 €	0,00 €	0,00 €	0,00 €	0,00 €	0,00 €	0,00 €
<b>Importe Unitario:</b>	93,00 €	<b>Nuevo Importe Unitario:</b>	0,00 €					

**INCIDENCIAS****INCIDENCIA DESCRIPCIÓN**

225	Superficie neta de cruce en un recinto en el conjunto de solicitudes supera superficie admisible que SIGPAC establece para él. Recinto:23-018-008-00296-00017 Cultivo:358000 MEZCLA DE FORESTALES-SIN VARIEDAD Secano Superficie admisible de pastos del recinto según SIGPAC.:105 Suma de superficies de cruce netas declaradas para este recinto por todos los solicitantes.:245 Exceso de superficie (Hectáreas):1,4
243	Superficie bruta de cruce total en un mismo recinto en el conjunto de las solicitudes supera superficie total que SIGPAC establece para él. Recinto:23-018-008-00296-00017 Cultivo:358000 MEZCLA DE FORESTALES-SIN VARIEDAD Secano SUMAS SUPERFICIE DE CRUCE:12
2454	Solicitante de intervención 6613 cuyo regimen de afiliacion a la SS no es ni el sistema especial agrario(cuenta ajena) ni autonomo con actividad agraria.
74018	Productor que no es agricultor a título principal, según los datos del ejercicio fiscal n-1 y seguridad socia.
74053	Importe inferior a 100 Euros
74336	Recinto con uso declarado o cultivo declarado NO válido Recinto:23-018-008-00296-00017 Cultivo:358000 MEZCLA DE FORESTALES-SIN VARIEDAD Secano Uso Sigpac:FO Recinto:23-019-004-00001-00014 Cultivo:358000 MEZCLA DE FORESTALES-SIN VARIEDAD Secano Uso Sigpac:FO Recinto:23-019-004-00003-00001 Cultivo:358000 MEZCLA DE FORESTALES-SIN VARIEDAD Secano Uso Sigpac:FO Recinto:23-019-004-00027-00004 Cultivo:358000 MEZCLA DE FORESTALES-SIN VARIEDAD Secano Uso Sigpac:FO Recinto:23-019-004-00027-00006 Cultivo:358000 MEZCLA DE FORESTALES-SIN VARIEDAD Secano Uso Sigpac:FO Recinto:23-019-004-00028-00009 Cultivo:358000 MEZCLA DE FORESTALES-SIN VARIEDAD Secano Uso Sigpac:FO Recinto:23-019-004-00029-00002 Cultivo:358000 MEZCLA DE FORESTALES-SIN VARIEDAD Secano Uso Sigpac:FO Recinto:23-019-004-00030-00007 Cultivo:358000 MEZCLA DE FORESTALES-SIN VARIEDAD Secano Uso Sigpac:FO Recinto:23-019-004-00031-00004 Cultivo:358000 MEZCLA DE FORESTALES-SIN VARIEDAD Secano Uso Sigpac:FO Recinto:23-019-004-00032-00004 Cultivo:358000 MEZCLA DE FORESTALES-SIN VARIEDAD Secano Uso Sigpac:FO Recinto:23-019-004-00033-00001 Cultivo:358000 MEZCLA DE FORESTALES-SIN VARIEDAD Secano Uso Sigpac:FO Recinto:23-019-004-00056-00006 Cultivo:358000 MEZCLA DE FORESTALES-SIN VARIEDAD Secano Uso Sigpac:FO

(1) Con incidencias que retienen pago o deniegan el expediente.

(2) Se calcula sobre superficie declarada admisible.

(3) Aplicación del artículo 16 bis del RD 147/2023.

(4) Expediente con algunos recintos de pastos permanentes ubicados en espacios protegidos donde la carga ganadera mínima será 0,1 UGM/ha.

Puede verificar la integridad de una copia de este documento mediante la lectura del código QR adjunto o mediante el acceso a la dirección <https://ws050.juntadeandalucia.es/verificarFirma> indicando el código de VERIFICACIÓN

FIRMADO POR

RAQUEL MARIA ESPIN CRESPO

17/10/2024

VERIFICACIÓN

Pk2jmWSPEJNMB623FQZ8JEKDMKEPRE

PÁG. 3963/4804



**APELLIDOS Y NOMBRE / RAZÓN SOCIAL**

QUESADA CANO CUSTODIO

**NIF**

\*\*\*\*6539\*

**EXPEDIENTE**

1086445

**RESOLUCIÓN**

DENEGACIÓN DE LA AYUDA

**DATOS DE MANTENIMIENTO UNIDADES****GRUPO DE PAGO**

ZONAS DE MONTAÑA

**Sup. Dec.  
Admisible**

0,00

**Sup.  
Resuelta**

0,00

**Sobredecl.**

0,00

**% Sobredecl.**

0,00

**RESUMEN DE PAGOS****IMPORTE ( Euros )**

	RESUELTO	FEADER	MAPA	CAPADR
A pagar	0,00	0,00	0,00	0,00

**APLICACIÓN DE REDUCCIONES Y PENALIZACIONES (%)**

Crterios de subvencionabilidad (1)	Presentación tardía	Omisión declaración	Condicionalidad
100,00	0,00	0,00	0,00

**IMPORTE ( Euros )**

Calculado(2)	Reducción	Penalización	Reducción Penalización (3)	Penalización adicional	Resuelto	FEADER	MAPA	CAPADR
0,00 €	0,00 €	0,00 €	0,00 €	0,00 €	0,00 €	0,00 €	0,00 €	0,00 €
<b>Importe Unitario:</b>	93,00 €	<b>Nuevo Importe Unitario:</b>	0,00 €					

**RECINTOS PROPUESTOS**

REF.	REFERENCIA SIGPAC	CULTIVO	S/R	USO SIGPAC	Sup. Dec. admisible	Sup. Campo	Sup. Determ.	Sup. Resuelta
170000005384952	23-002-002-00101-0001	OLIVAR	S		0,03		0,03	0,03
170000005384953	23-002-002-00102-0002	OLIVAR	S		0,99		0,99	0,99
170000005384954	23-002-002-09020-0006	OLIVAR	S		0,06		0,06	0,06
170000005384955	23-002-002-00219-0003	OLIVAR	S		0,03		0,03	0,03
170000005384956	23-002-002-00219-0001	OLIVAR	S		0,11		0,11	0,11
170000005384957	23-002-002-09012-0001	OLIVAR	S		0,02		0,02	0,02
170000005384958	23-002-009-00002-0004	OLIVAR	S		0,04		0,04	0,04
170000005384959	23-002-009-00002-0002	OLIVAR	S		0,13		0,13	0,13
170000005384960	23-026-008-00135-0001	OLIVAR	S		0,43		0,43	0,43
170000005384961	23-002-002-00219-0001	OLIVAR	S		0,03		0,03	0,03
170000005384962	23-002-009-00077-0001	OLIVAR	S		0,76		0,76	0,76
170000005384963	23-002-009-00079-0001	OLIVAR	S		0,03		0,03	0,03
170000005384964	23-002-009-00080-0003	OLIVAR	S		0,95		0,95	0,95
170000005384965	23-002-009-00081-0001	OLIVAR	S		0,25		0,25	0,25

**INCIDENCIAS****INCIDENCIA DESCRIPCIÓN**

2454	Solicitante de intervención 6613 cuyo regimen de afiliacion a la SS no es ni el sistema especial agrario(cuenta ajena) ni autonomo con actividad agraria.
74018	Productor que no es agricultor a título principal, según los datos del ejercicio fiscal n-1 y seguridad socia.
74053	Importe inferior a 100 Euros

(1) Con incidencias que retienen pago o deniegan el expediente.

(2) Se calcula sobre superficie declarada admisible.

(3) Aplicación del artículo 16 bis del RD 147/2023.

(4) Expediente con algunos recintos de pastos permanentes ubicados en espacios protegidos donde la carga ganadera mínima será 0,1 UGM/ha.

Puede verificar la integridad de una copia de este documento mediante la lectura del código QR adjunto o mediante el acceso a la dirección <https://ws050.juntadeandalucia.es/verificarFirma> indicando el código de VERIFICACIÓN

FIRMADO POR

RAQUEL MARIA ESPIN CRESPO

17/10/2024

VERIFICACIÓN

Pk2jmWSPEJNMB623FQZ8JEKDMKEPRE

PÁG. 3964/4804



**APELLIDOS Y NOMBRE / RAZÓN SOCIAL**

QUESADA COLLADO JUAN JOSE

**NIF**

\*\*\*\*3601\*

**EXPEDIENTE**

1117612

**RESOLUCIÓN**

DENEGACIÓN DE LA AYUDA

**DATOS DE MANTENIMIENTO UNIDADES****GRUPO DE PAGO**

ZONAS DE MONTAÑA

**Sup. Dec.  
Admisible**

0,00

**Sup.  
Resuelta**

0,00

**Sobredecl.**

0,00

**% Sobredecl.**

0,00

**RESUMEN DE PAGOS****IMPORTE ( Euros )**

	RESUELTO	FEADER	MAPA	CAPADR
A pagar	0,00	0,00	0,00	0,00

**APLICACIÓN DE REDUCCIONES Y PENALIZACIONES (%)**

Crterios de subvencionabilidad (1)	Presentación tardía	Omisión declaración	Condicionalidad
100,00	0,00	1,00	0,00

**IMPORTE ( Euros )**

Calculado(2)	Reducción	Penalización	Reducción Penalización (3)	Penalización adicional	Resuelto	FEADER	MAPA	CAPADR
0,00 €	0,00 €	0,00 €	0,00 €	0,00 €	0,00 €	0,00 €	0,00 €	0,00 €
Importe Unitario:	93,00 €	Nuevo Importe Unitario:	0,00 €					

**RECINTOS PROPUESTOS**

REF.	REFERENCIA SIGPAC	CULTIVO	S/R	USO SIGPAC	Sup. Dec. admisible	Sup. Campo	Sup. Determ.	Sup. Resuelta
1700000006294081	23-026-005-00527-0002	OLIVAR	S		0,31		0,31	0,31
1700000006294082	23-026-005-00528-0004	OLIVAR	S		1,52		1,52	1,52
1700000006294083	23-026-005-00528-0003	OLIVAR	S		0,26		0,26	0,26
1700000006294084	23-026-005-00526-0002	OLIVAR	S		0,04		0,04	0,04
1700000006294085	23-026-023-00118-0003	OLIVAR	S		0,02		0,02	0,02
1700000006294086	23-026-023-00119-0001	OLIVAR	S		0,36		0,36	0,36
1700000006294087	23-026-023-00120-0002	OLIVAR	S		0,01		0,01	0,01
1700000006294088	23-026-005-00529-0002	OLIVAR	S		0,24		0,24	0,24
1700000006294089	23-026-005-00531-0001	OLIVAR	S		0,01		0,01	0,01
1700000006294090	23-026-005-00574-0002	OLIVAR	S		0,05		0,05	0,05
1700000006294091	23-026-005-09019-0002	OLIVAR	S		0,01		0,01	0,01
1700000006294092	23-026-011-00712-0001	OLIVAR	S		0,17		0,17	0,17
1700000006294093	23-026-005-00528-0015	OLIVAR	S		0,06		0,06	0,06

**INCIDENCIAS****INCIDENCIA DESCRIPCIÓN**

256	Solicitud con recintos no declarados en campaña actual con una reducción por omisión de superficie superior al 3% CÓDIGO PARA EL PORCENTAJE DE REDUCCIÓN POR OMISIÓN QUE CORRESPONDE A LA SOLICITUD:1
74018	Productor que no es agricultor a título principal, según los datos del ejercicio fiscal n-1 y seguridad socia.
74053	Importe inferior a 100 Euros

(1) Con incidencias que retienen pago o deniegan el expediente.

(2) Se calcula sobre superficie declarada admisible.

(3) Aplicación del artículo 16 bis del RD 147/2023.

(4) Expediente con algunos recintos de pastos permanentes ubicados en espacios protegidos donde la carga ganadera mínima será 0,1 UGM/ha.

Puede verificar la integridad de una copia de este documento mediante la lectura del código QR adjunto o mediante el acceso a la dirección <https://ws050.juntadeandalucia.es/verificarFirma> indicando el código de VERIFICACIÓN

FIRMADO POR

RAQUEL MARIA ESPIN CRESPO

17/10/2024

VERIFICACIÓN

Pk2jmWSPEJNMB623FQZ8JEKDMKEPRE

PÁG. 3965/4804



**APELLIDOS Y NOMBRE / RAZÓN SOCIAL**

QUESADA CONTRERAS SANTIAGO

**NIF**

\*\*\*\*9327\*

**EXPEDIENTE**

1063070

**RESOLUCIÓN**

DENEGACIÓN DE LA AYUDA

**DATOS DE MANTENIMIENTO UNIDADES****GRUPO DE PAGO**

ZONAS DE MONTAÑA

**Sup. Dec.  
Admisible**

0,00

**Sup.  
Resuelta**

0,00

**Sobredecl.**

0,00

**% Sobredecl.**

0,00

**RESUMEN DE PAGOS****IMPORTE ( Euros )**

	RESUELTO	FEADER	MAPA	CAPADR
A pagar	0,00	0,00	0,00	0,00

**APLICACIÓN DE REDUCCIONES Y PENALIZACIONES (%)**

Crterios de subvencionabilidad (1)	Presentación tardía	Omisión declaración	Condicionalidad
100,00	0,00	0,00	0,00

**IMPORTE ( Euros )**

Calculado(2)	Reducción	Penalización	Reducción Penalización (3)	Penalización adicional	Resuelto	FEADER	MAPA	CAPADR
0,00 €	0,00 €	0,00 €	0,00 €	0,00 €	0,00 €	0,00 €	0,00 €	0,00 €
Importe Unitario:	93,00 €	Nuevo Importe Unitario:	0,00 €					

**RECINTOS PROPUESTOS**

REF.	REFERENCIA SIGPAC	CULTIVO	S/R	USO SIGPAC	Sup. Dec. admisible	Sup. Campo	Sup. Determ.	Sup. Resuelta
-1215716	23-026-003-00501-0001	OLIVAR	S		0,15		0,15	0,15
5471997	23-026-018-00051-0001	OLIVAR	S		0,32		0,32	0,32
1700000006157941	23-026-001-00001-0002	OLIVAR	S		0,31		0,31	0,31
1700000006157942	23-026-001-00003-0001	OLIVAR	S		0,01		0,01	0,01
1700000006157944	23-026-003-00291-0001	OLIVAR	S		0,03		0,03	0,03
1700000006157945	23-026-004-00362-0001	OLIVAR	S		0,25		0,25	0,25
1700000006157946	23-026-003-00133-0001	OLIVAR	S		0,26		0,26	0,26
1700000006157947	23-026-002-00460-0002	OLIVAR	S		0,02		0,02	0,02
1700000006157948	23-026-002-00461-0001	OLIVAR	S		0,35		0,35	0,35
1700000006157949	23-026-029-00232-0001	OLIVAR	S		0,02		0,02	0,02
1700000006157950	23-026-029-00245-0001	OLIVAR	S		0,47		0,47	0,47

**INCIDENCIAS****INCIDENCIA DESCRIPCIÓN**

74018	Productor que no es agricultor a título principal, según los datos del ejercicio fiscal n-1 y seguridad socia.
74053	Importe inferior a 100 Euros

(1) Con incidencias que retienen pago o deniegan el expediente.

(2) Se calcula sobre superficie declarada admisible.

(3) Aplicación del artículo 16 bis del RD 147/2023.

(4) Expediente con algunos recintos de pastos permanentes ubicados en espacios protegidos donde la carga ganadera mínima será 0,1 UGM/ha.

Puede verificar la integridad de una copia de este documento mediante la lectura del código QR adjunto o mediante el acceso a la dirección <https://ws050.juntadeandalucia.es/verificarFirma> indicando el código de VERIFICACIÓN

FIRMADO POR

RAQUEL MARIA ESPIN CRESPO

17/10/2024

VERIFICACIÓN

Pk2jmWSPEJNMB623FQZ8JEKDMKEPRE

PÁG. 3966/4804



**APELLIDOS Y NOMBRE / RAZÓN SOCIAL**

QUESADA GUTIERREZ CARMEN

**NIF**

\*\*\*\*9214\*

**EXPEDIENTE**

1011806

**RESOLUCIÓN**

DENEGACIÓN DE LA AYUDA

**DATOS DE MANTENIMIENTO UNIDADES****GRUPO DE PAGO**

ZONAS DE MONTAÑA

**Sup. Dec.  
Admisible**

0,00

**Sup.  
Resuelta**

0,00

**Sobredecl.**

0,00

**% Sobredecl.**

0,00

**RESUMEN DE PAGOS****IMPORTE ( Euros )**

	RESUELTO	FEADER	MAPA	CAPADR
A pagar	0,00	0,00	0,00	0,00

**APLICACIÓN DE REDUCCIONES Y PENALIZACIONES (%)**

Criterios de subvencionabilidad (1)	Presentación tardía	Omisión declaración	Condicionalidad
100,00	0,00	0,00	0,00

**IMPORTE ( Euros )**

Calculado(2)	Reducción	Penalización	Reducción Penalización (3)	Penalización adicional	Resuelto	FEADER	MAPA	CAPADR
0,00 €	0,00 €	0,00 €	0,00 €	0,00 €	0,00 €	0,00 €	0,00 €	0,00 €
<b>Importe Unitario:</b>	93,00 €	<b>Nuevo Importe Unitario:</b>	0,00 €					

**RECINTOS PROPUESTOS**

REF.	REFERENCIA SIGPAC	CULTIVO	S/R	USO SIGPAC	Sup. Dec. admisible	Sup. Campo	Sup. Determ.	Sup. Resuelta
1700000006309461	23-026-016-00475-0001	OLIVAR	S		0,41		0,41	0,41
1700000006309462	23-026-019-00149-0004	OLIVAR	S		1,23		1,23	1,23

**INCIDENCIAS****INCIDENCIA DESCRIPCIÓN**

2454	Solicitante de intervención 6613 cuyo regimen de afiliación a la SS no es ni el sistema especial agrario(cuenta ajena) ni autonomo con actividad agraria.
74018	Productor que no es agricultor a título principal, según los datos del ejercicio fiscal n-1 y seguridad socia.
74053	Importe inferior a 100 Euros

(1) Con incidencias que retienen pago o deniegan el expediente.

(2) Se calcula sobre superficie declarada admisible.

(3) Aplicación del artículo 16 bis del RD 147/2023.

(4) Expediente con algunos recintos de pastos permanentes ubicados en espacios protegidos donde la carga ganadera mínima será 0,1 UGM/ha.

Puede verificar la integridad de una copia de este documento mediante la lectura del código QR adjunto o mediante el acceso a la dirección <https://ws050.juntadeandalucia.es/verificarFirma> indicando el código de VERIFICACIÓN

FIRMADO POR

RAQUEL MARIA ESPIN CRESPO

17/10/2024

VERIFICACIÓN

Pk2jmWSPEJNMB623FQZ8JEKDMKEPRE

PÁG. 3967/4804



**APELLIDOS Y NOMBRE / RAZÓN SOCIAL**

QUESADA IBAÑEZ MARIA BELEN

**NIF**

\*\*\*\*4207\*

**EXPEDIENTE**

1241962

**RESOLUCIÓN**

DENEGACIÓN DE LA AYUDA

**DATOS DE MANTENIMIENTO UNIDADES****GRUPO DE PAGO**

ZONAS DE MONTAÑA

**Sup. Dec.  
Admisible**

0,00

**Sup.  
Resuelta**

0,00

**Sobredecl.**

0,00

**% Sobredecl.**

0,00

**RESUMEN DE PAGOS****IMPORTE ( Euros )**

	RESUELTO	FEADER	MAPA	CAPADR
A pagar	0,00	0,00	0,00	0,00

**APLICACIÓN DE REDUCCIONES Y PENALIZACIONES (%)**

Crterios de subvencionabilidad (1)	Presentación tardía	Omisión declaración	Condicionalidad
100,00	0,00	0,00	0,00

**IMPORTE ( Euros )**

Calculado(2)	Reducción	Penalización	Reducción Penalización (3)	Penalización adicional	Resuelto	FEADER	MAPA	CAPADR
0,00 €	0,00 €	0,00 €	0,00 €	0,00 €	0,00 €	0,00 €	0,00 €	0,00 €
Importe Unitario:	93,00 €	Nuevo Importe Unitario:	0,00 €					

**RECINTOS PROPUESTOS**

REF.	REFERENCIA SIGPAC	CULTIVO	S/R	USO SIGPAC	Sup. Dec. admisible	Sup. Campo	Sup. Determ.	Sup. Resuelta
-526794	23-002-029-00021-0001	OLIVAR	S		1,04		1,04	1,04
1700000006187350	23-026-019-00200-0001	OLIVAR	S		0,56		0,56	0,56
1700000006187351	23-026-019-00199-0002	OLIVAR	S		0,08		0,08	0,08
1700000006187352	23-026-016-00452-0005	OLIVAR	S		4,23		4,23	4,23
1700000006187355	23-026-021-00029-0001	OLIVAR	S		0,95		0,95	0,95
1700000006187356	23-026-021-00030-0001	OLIVAR	S		0,01		0,01	0,01
1700000006187358	23-026-022-00239-0001	OLIVAR	S		0,02		0,02	0,02
1700000006187359	23-026-022-00255-0001	OLIVAR	S		0,14		0,14	0,14

**INCIDENCIAS****INCIDENCIA DESCRIPCIÓN**

74018 Productor que no es agricultor a título principal, según los datos del ejercicio fiscal n-1 y seguridad socia.  
74053 Importe inferior a 100 Euros

(1) Con incidencias que retienen pago o deniegan el expediente.

(2) Se calcula sobre superficie declarada admisible.

(3) Aplicación del artículo 16 bis del RD 147/2023.

(4) Expediente con algunos recintos de pastos permanentes ubicados en espacios protegidos donde la carga ganadera mínima será 0,1 UGM/ha.

Puede verificar la integridad de una copia de este documento mediante la lectura del código QR adjunto o mediante el acceso a la dirección <https://ws050.juntadeandalucia.es/verificarFirma> indicando el código de VERIFICACIÓN

FIRMADO POR

RAQUEL MARIA ESPIN CRESPO

17/10/2024

VERIFICACIÓN

Pk2jmWSPEJNMB623FQZ8JEKDMKEPRE

PÁG. 3968/4804





**APELLIDOS Y NOMBRE / RAZÓN SOCIAL**

QUESADA MARTINEZ DIONISIO

**NIF**

\*\*\*\*3664\*

**EXPEDIENTE**

1152393

**RESOLUCIÓN**

DENEGACIÓN DE LA AYUDA

**DATOS DE MANTENIMIENTO UNIDADES**

<b>GRUPO DE PAGO</b>	<b>Sup. Dec. Admisible</b>	<b>Sup. Resuelta</b>	<b>Sobredecl.</b>	<b>% Sobredecl.</b>
ZONAS DE MONTAÑA	0,00	0,00	0,00	0,00

**RESUMEN DE PAGOS**

	<b>IMPORTE ( Euros )</b>			
	<b>RESUELTO</b>	<b>FEADER</b>	<b>MAPA</b>	<b>CAPADR</b>
A pagar	0,00	0,00	0,00	0,00

**APLICACIÓN DE REDUCCIONES Y PENALIZACIONES (%)**

<b>Crterios de subvencionabilidad (1)</b>	<b>Presentación tardía</b>	<b>Omisión declaración</b>	<b>Condicionalidad</b>
100,00	0,00	0,00	0,00

**IMPORTE ( Euros )**

<b>Calculado(2)</b>	<b>Reducción</b>	<b>Penalización</b>	<b>Reducción Penalización (3)</b>	<b>Penalización adicional</b>	<b>Resuelto</b>	<b>FEADER</b>	<b>MAPA</b>	<b>CAPADR</b>
0,00 €	0,00 €	0,00 €	0,00 €	0,00 €	0,00 €	0,00 €	0,00 €	0,00 €
<b>Importe Unitario:</b>	93,00 €	<b>Nuevo Importe Unitario:</b>	0,00 €					

**RECINTOS PROPUESTOS**

<b>REF.</b>	<b>REFERENCIA SIGPAC</b>	<b>CULTIVO</b>	<b>S/R</b>	<b>USO SIGPAC</b>	<b>Sup. Dec. admisible</b>	<b>Sup. Campo</b>	<b>Sup. Determ.</b>	<b>Sup. Resuelta</b>
170000006210965	23-080-010-00167-0001	OLIVAR	S		0,59		0,59	0,59
170000006210966	23-097-022-00224-0003	OLIVAR	S		1,49		1,49	1,49
170000006210967	23-095-045-00187-0002	OLIVAR	S		0,18		0,18	0,18
170000006210968	23-095-045-00188-0001	OLIVAR	S		0,96		0,96	0,96
170000006210969	23-095-045-00189-0001	OLIVAR	S		0,91		0,91	0,91
170000006210970	23-095-045-00227-0001	OLIVAR	S		0,05		0,05	0,05
170000006210971	23-095-045-00227-0002	OLIVAR	S		0,01		0,01	0,01
170000006210972	23-095-045-00122-0004	OLIVAR	S		0,01		0,01	0,01
170000006210973	23-095-045-00122-0004	OLIVAR	S		0,03		0,03	0,03
170000006210974	23-095-045-00123-0004	OLIVAR	S		0,92		0,92	0,92
170000006210976	23-095-045-00124-0003	OLIVAR	S		0,02		0,02	0,02
170000006210977	23-095-045-00275-0003	OLIVAR	S		0,02		0,02	0,02
170000006210978	23-095-045-00286-0002	OLIVAR	S		0,03		0,03	0,03
170000006210979	23-095-045-00049-0004	OLIVAR	S		9,56		9,56	9,56
170000006210981	23-097-022-00223-0003	OLIVAR	S		0,02		0,02	0,02
170000006210983	23-095-045-00286-0002	OLIVAR	S		0,01		0,01	0,01
170000006210984	23-095-045-00286-0002	OLIVAR	S		0,03		0,03	0,03
170000006210986	23-097-022-00223-0003	OLIVAR	S		0,04		0,04	0,04
170000006210987	23-095-045-00286-0002	OLIVAR	S		0,09		0,09	0,09

**INCIDENCIAS****INCIDENCIA DESCRIPCIÓN**

2454	Solicitante de intervención 6613 cuyo regimen de afiliación a la SS no es ni el sistema especial agrario(cuenta ajena) ni autonomo con actividad agraria.
74018	Productor que no es agricultor a título principal, según los datos del ejercicio fiscal n-1 y seguridad socia.
74053	Importe inferior a 100 Euros

(1) Con incidencias que retienen pago o deniegan el expediente.

(2) Se calcula sobre superficie declarada admisible.

(3) Aplicación del artículo 16 bis del RD 147/2023.

(4) Expediente con algunos recintos de pastos permanentes ubicados en espacios protegidos donde la carga ganadera mínima será 0,1 UGM/ha.

Puede verificar la integridad de una copia de este documento mediante la lectura del código QR adjunto o mediante el acceso a la dirección <https://ws050.juntadeandalucia.es/verificarFirma> indicando el código de VERIFICACIÓN

FIRMADO POR

RAQUEL MARIA ESPIN CRESPO

17/10/2024

VERIFICACIÓN

Pk2jmWSPEJNMB623FQZ8JEKDMKEPRE

PÁG. 3969/4804



**APELLIDOS Y NOMBRE / RAZÓN SOCIAL**

QUINTERO CORTES FRANCISCA

**NIF**

\*\*\*\*5520\*

**EXPEDIENTE**

1196745

**RESOLUCIÓN**

DENEGACIÓN DE LA AYUDA

**DATOS DE MANTENIMIENTO UNIDADES****GRUPO DE PAGO**

ZONAS DE MONTAÑA

**Sup. Dec.  
Admisible**

0,00

**Sup.  
Resuelta**

0,00

**Sobredecl.**

0,00

**% Sobredecl.**

0,00

**RESUMEN DE PAGOS****IMPORTE ( Euros )**

	RESUELTO	FEADER	MAPA	CAPADR
A pagar	0,00	0,00	0,00	0,00

**APLICACIÓN DE REDUCCIONES Y PENALIZACIONES (%)**

Criterios de subvencionabilidad (1)	Presentación tardía	Omisión declaración	Condicionalidad
100,00	0,00	0,00	0,00

**IMPORTE ( Euros )**

Calculado(2)	Reducción	Penalización	Reducción Penalización (3)	Penalización adicional	Resuelto	FEADER	MAPA	CAPADR
0,00 €	0,00 €	0,00 €	0,00 €	0,00 €	0,00 €	0,00 €	0,00 €	0,00 €
Importe Unitario:	93,00 €	Nuevo Importe Unitario:	0,00 €					

**RECINTOS PROPUESTOS**

REF.	REFERENCIA SIGPAC	CULTIVO	S/R	USO SIGPAC	Sup. Dec. admisible	Sup. Campo	Sup. Determ.	Sup. Resuelta
1700000006158623	18-133-010-00231-0002	OLIVAR	S		0,01		0,01	0,01
1700000006158624	18-133-010-00234-0001	OLIVAR	S		0,61		0,61	0,61
1700000006158625	23-026-002-00348-0004	OLIVAR	S		0,20		0,20	0,20
1700000006158626	23-026-023-00172-0001	OLIVAR	S		0,86		0,86	0,86
1700000006158627	23-026-002-00042-0001	OLIVAR	S		0,39		0,39	0,39

**INCIDENCIAS****INCIDENCIA DESCRIPCIÓN**

2454	Solicitante de intervención 6613 cuyo regimen de afiliacion a la SS no es ni el sistema especial agrario(cuenta ajena) ni autonomo con actividad agraria.
74018	Productor que no es agricultor a título principal, según los datos del ejercicio fiscal n-1 y seguridad socia.
74053	Importe inferior a 100 Euros

(1) Con incidencias que retienen pago o deniegan el expediente.

(2) Se calcula sobre superficie declarada admisible.

(3) Aplicación del artículo 16 bis del RD 147/2023.

(4) Expediente con algunos recintos de pastos permanentes ubicados en espacios protegidos donde la carga ganadera mínima será 0,1 UGM/ha.

Puede verificar la integridad de una copia de este documento mediante la lectura del código QR adjunto o mediante el acceso a la dirección <https://ws050.juntadeandalucia.es/verificarFirma> indicando el código de VERIFICACIÓN

FIRMADO POR

RAQUEL MARIA ESPIN CRESPO

17/10/2024

VERIFICACIÓN

Pk2jmWSPEJNMB623FQZ8JEKDMKEPRE

PÁG. 3970/4804



**APELLIDOS Y NOMBRE / RAZÓN SOCIAL**

QUIÑONES CORONADO ANTONIO JOSE

**NIF**

\*\*\*\*3044\*

**EXPEDIENTE**

1277073

**RESOLUCIÓN**

DENEGACIÓN DE LA AYUDA

**DATOS DE MANTENIMIENTO UNIDADES****GRUPO DE PAGO**

ZONAS DE MONTAÑA

**Sup. Dec.  
Admisible**

0,00

**Sup.  
Resuelta**

0,00

**Sobredecl.**

0,00

**% Sobredecl.**

0,00

**RESUMEN DE PAGOS****IMPORTE ( Euros )**

	RESUELTO	FEADER	MAPA	CAPADR
A pagar	0,00	0,00	0,00	0,00

**APLICACIÓN DE REDUCCIONES Y PENALIZACIONES (%)**

Crterios de subvencionabilidad (1)	Presentación tardía	Omisión declaración	Condicionalidad
100,00	0,00	0,00	0,00

**IMPORTE ( Euros )**

Calculado(2)	Reducción	Penalización	Reducción Penalización (3)	Penalización adicional	Resuelto	FEADER	MAPA	CAPADR
0,00 €	0,00 €	0,00 €	0,00 €	0,00 €	0,00 €	0,00 €	0,00 €	0,00 €
Importe Unitario:	93,00 €	Nuevo Importe Unitario:	0,00 €					

**RECINTOS PROPUESTOS**

REF.	REFERENCIA SIGPAC	CULTIVO	S/R	USO SIGPAC	Sup. Dec. admisible	Sup. Campo	Sup. Determ.	Sup. Resuelta
-499360	23-070-002-01197-0001	OLIVAR	R		2,27		2,27	2,27
4586322	23-070-006-00293-0001	OLIVAR	R		0,66		0,66	0,66
4586324	23-070-006-00295-0002	OLIVAR	R		0,60		0,60	0,60
4586325	23-070-006-00565-0001	OLIVAR	R		0,15		0,15	0,15
4586327	23-070-006-00681-0001	OLIVAR	R		0,33		0,33	0,33
4586328	23-070-010-00001-0002	OLIVAR	R		0,03		0,03	0,03
4586331	23-070-010-00095-0001	OLIVAR	R		0,61		0,61	0,61
4586332	23-070-010-00462-0001	OLIVAR	R		1,04		1,04	1,04
4586338	23-070-010-00753-0001	OLIVAR	R		0,23		0,23	0,23
1700000003558597	23-070-006-00242-0001	OLIVAR	R		1,00		1,00	1,00
1700000003558598	23-070-010-00354-0001	OLIVAR	R		1,29		1,29	1,29
1700000003558602	23-070-010-00286-0004	OLIVAR	R		1,11		1,11	1,11
1700000003558603	23-070-010-00253-0001	OLIVAR	R		0,48		0,48	0,48
1700000003558605	23-070-010-00254-0001	OLIVAR	R		0,02		0,02	0,02
1700000003558606	23-070-010-00667-0002	OLIVAR	R		0,15		0,15	0,15
1700000004648314	23-070-003-00204-0001	OLIVAR	R		0,76		0,76	0,76
1700000004648315	23-070-002-00889-0001	OLIVAR	R		0,87		0,87	0,87
1700000004648316	23-070-002-00891-0001	OLIVAR	R		1,02		1,02	1,02
1700000004648318	23-070-002-00910-0001	OLIVAR	S		0,03		0,03	0,03
1700000004648320	23-070-003-00207-0003	OLIVAR	S		0,10		0,10	0,10

**INCIDENCIAS****INCIDENCIA DESCRIPCIÓN**

74018 Productor que no es agricultor a título principal, según los datos del ejercicio fiscal n-1 y seguridad socia.  
74053 Importe inferior a 100 Euros

(1) Con incidencias que retienen pago o deniegan el expediente.

(2) Se calcula sobre superficie declarada admisible.

(3) Aplicación del artículo 16 bis del RD 147/2023.

(4) Expediente con algunos recintos de pastos permanentes ubicados en espacios protegidos donde la carga ganadera mínima será 0,1 UGM/ha.

Puede verificar la integridad de una copia de este documento mediante la lectura del código QR adjunto o mediante el acceso a la dirección <https://ws050.juntadeandalucia.es/verificarFirma> indicando el código de VERIFICACIÓN

FIRMADO POR

RAQUEL MARIA ESPIN CRESPO

17/10/2024

VERIFICACIÓN

Pk2jmWSPEJNMB623FQZ8JEKDMKEPRE

PÁG. 3971/4804





<b>APELLIDOS Y NOMBRE / RAZÓN SOCIAL</b>	<b>NIF</b>	<b>EXPEDIENTE</b>	<b>RESOLUCIÓN</b>
RAMIREZ AREVALO MARIA DEL CARMEN	****8157*	1015598	DENEGACIÓN DE LA AYUDA

**DATOS DE MANTENIMIENTO UNIDADES**

<b>GRUPO DE PAGO</b>	<b>Sup. Dec. Admisible</b>	<b>Sup. Resuelta</b>	<b>Sobredecl.</b>	<b>% Sobredecl.</b>
ZONAS DE MONTAÑA	0,00	0,00	0,00	0,00

**RESUMEN DE PAGOS**

	<b>IMPORTE ( Euros )</b>			
	<b>RESUELTO</b>	<b>FEADER</b>	<b>MAPA</b>	<b>CAPADR</b>
A pagar	0,00	0,00	0,00	0,00

**APLICACIÓN DE REDUCCIONES Y PENALIZACIONES (%)**

<b>Crterios de subvencionabilidad (1)</b>	<b>Presentación tardía</b>	<b>Omisión declaración</b>	<b>Condicionabilidad</b>
100,00	0,00	0,00	0,00

**IMPORTE ( Euros )**

<b>Calculado(2)</b>	<b>Reducción</b>	<b>Penalización</b>	<b>Reducción Penalización (3)</b>	<b>Penalización adicional</b>	<b>Resuelto</b>	<b>FEADER</b>	<b>MAPA</b>	<b>CAPADR</b>
0,00 €	0,00 €	0,00 €	0,00 €	0,00 €	0,00 €	0,00 €	0,00 €	0,00 €
<b>Importe Unitario:</b>	93,00 €	<b>Nuevo Importe Unitario:</b>	0,00 €					

**INCIDENCIAS****INCIDENCIA DESCRIPCIÓN**

74018	Productor que no es agricultor a título principal, según los datos del ejercicio fiscal n-1 y seguridad socia.
74051	Solicitante de intervención 6613, que no declara ningun recinto en zona desfavorecida.
74053	Importe inferior a 100 Euros

(1) Con incidencias que retienen pago o deniegan el expediente.

(2) Se calcula sobre superficie declarada admisible.

(3) Aplicación del artículo 16 bis del RD 147/2023.

(4) Expediente con algunos recintos de pastos permanentes ubicados en espacios protegidos donde la carga ganadera mínima será 0,1 UGM/ha.

Puede verificar la integridad de una copia de este documento mediante la lectura del código QR adjunto o mediante el acceso a la dirección <https://ws050.juntadeandalucia.es/verificarFirma> indicando el código de VERIFICACIÓN

FIRMADO POR	RAQUEL MARIA ESPIN CRESPO	17/10/2024
VERIFICACIÓN	Pk2jmWSPEJNMB623FQZ8JEKDMKEPRE	PÁG. 3972/4804



**APELLIDOS Y NOMBRE / RAZÓN SOCIAL**

RAMIREZ CARRILLO PEDRO

**NIF**

\*\*\*\*4302\*

**EXPEDIENTE**

1208844

**RESOLUCIÓN**

DENEGACIÓN DE LA AYUDA

**DATOS DE MANTENIMIENTO UNIDADES**

<b>GRUPO DE PAGO</b>	<b>Sup. Dec. Admisible</b>	<b>Sup. Resuelta</b>	<b>Sobredecl.</b>	<b>% Sobredecl.</b>
ZONAS DE MONTAÑA	0,00	0,00	0,00	0,00

**RESUMEN DE PAGOS**

	<b>IMPORTE ( Euros )</b>			
	<b>RESUELTO</b>	<b>FEADER</b>	<b>MAPA</b>	<b>CAPADR</b>
A pagar	0,00	0,00	0,00	0,00

**APLICACIÓN DE REDUCCIONES Y PENALIZACIONES (%)**

<b>Crterios de subvencionabilidad (1)</b>	<b>Presentación tardía</b>	<b>Omisión declaración</b>	<b>Condicionalidad</b>
100,00	0,00	0,00	0,00

**IMPORTE ( Euros )**

<b>Calculado(2)</b>	<b>Reducción</b>	<b>Penalización</b>	<b>Reducción Penalización (3)</b>	<b>Penalización adicional</b>	<b>Resuelto</b>	<b>FEADER</b>	<b>MAPA</b>	<b>CAPADR</b>
0,00 €	0,00 €	0,00 €	0,00 €	0,00 €	0,00 €	0,00 €	0,00 €	0,00 €
<b>Importe Unitario:</b>	93,00 €	<b>Nuevo Importe Unitario:</b>	0,00 €					

**RECINTOS PROPUESTOS**

<b>REF.</b>	<b>REFERENCIA SIGPAC</b>	<b>CULTIVO</b>	<b>S/R</b>	<b>USO SIGPAC</b>	<b>Sup. Dec. admisible</b>	<b>Sup. Campo</b>	<b>Sup. Determ.</b>	<b>Sup. Resuelta</b>
-700223	23-900-022-00118-0007	OLIVAR	S		0,02		0,02	0,02
4267201	23-900-026-00029-0003	OLIVAR	S		0,61		0,61	0,61
4616846	23-900-027-00095-0001	OLIVAR	S		0,73		0,73	0,73
4616850	23-900-027-00094-0001	OLIVAR	S		0,04		0,04	0,04
1700000007071685	23-900-022-00108-0001	OLIVAR	S		1,67		1,67	1,67
1700000007071687	23-900-022-00118-0003	OLIVAR	S		0,90		0,90	0,90
1700000007071691	23-900-026-00017-0001	OLIVAR	S		0,99		0,99	0,99
1700000007071692	23-900-026-00018-0001	OLIVAR	S		0,48		0,48	0,48
1700000007071693	23-900-026-00018-0002	OLIVAR	S		0,29		0,29	0,29
1700000007071694	23-900-026-00019-0001	OLIVAR	S		1,19		1,19	1,19
1700000007071695	23-900-026-00020-0001	OLIVAR	S		2,54		2,54	2,50
1700000007071696	23-900-026-00554-0001	OLIVAR	S		0,01		0,01	0,01

**INCIDENCIAS****INCIDENCIA DESCRIPCIÓN**

2454	Solicitante de intervención 6613 cuyo regimen de afiliacion a la SS no es ni el sistema especial agrario(cuenta ajena) ni autonomo con actividad agraria.
4272	Verifica que las líneas de declaración de las Solicitudes Únicas no tienen solapes con la capa de Retroactividad Gráfica (ambas de la misma campaña) a nivel de expediente/línea de declaración gráfica de la solicitud. Recinto:23-900-026-00020-00001 Cultivo: - Agregado de la referencia del recinto.:0 Zona de la referencia del recinto.:0 Superficie solapada.:0,04 Id. Incid.:98031572
74018	Productor que no es agricultor a título principal, según los datos del ejercicio fiscal n-1 y seguridad socia.
74053	Importe inferior a 100 Euros

(1) Con incidencias que retienen pago o deniegan el expediente.

(2) Se calcula sobre superficie declarada admisible.

(3) Aplicación del artículo 16 bis del RD 147/2023.

(4) Expediente con algunos recintos de pastos permanentes ubicados en espacios protegidos donde la carga ganadera mínima será 0,1 UGM/ha.

Puede verificar la integridad de una copia de este documento mediante la lectura del código QR adjunto o mediante el acceso a la dirección <https://ws050.juntadeandalucia.es/verificarFirma> indicando el código de VERIFICACIÓN

FIRMADO POR

RAQUEL MARIA ESPIN CRESPO

17/10/2024

VERIFICACIÓN

Pk2jmWSPEJNMB623FQZ8JEKDMKEPRE

PÁG. 3973/4804



**APELLIDOS Y NOMBRE / RAZÓN SOCIAL**

RAMÍREZ CUEVA TOMÁS

**NIF**

\*\*\*\*1814\*

**EXPEDIENTE**

1278887

**RESOLUCIÓN**

DENEGACIÓN DE LA AYUDA

**DATOS DE MANTENIMIENTO UNIDADES****GRUPO DE PAGO**

ZONAS DE MONTAÑA

**Sup. Dec.  
Admisible**

0,00

**Sup.  
Resuelta**

0,00

**Sobredecl.**

0,00

**% Sobredecl.**

0,00

**RESUMEN DE PAGOS****IMPORTE ( Euros )**

	RESUELTO	FEADER	MAPA	CAPADR
A pagar	0,00	0,00	0,00	0,00

**APLICACIÓN DE REDUCCIONES Y PENALIZACIONES (%)**

Crterios de subvencionabilidad (1)	Presentación tardía	Omisión declaración	Condicionalidad
100,00	0,00	0,00	0,00

**IMPORTE ( Euros )**

Calculado(2)	Reducción	Penalización	Reducción Penalización (3)	Penalización adicional	Resuelto	FEADER	MAPA	CAPADR
0,00 €	0,00 €	0,00 €	0,00 €	0,00 €	0,00 €	0,00 €	0,00 €	0,00 €
Importe Unitario:	93,00 €	Nuevo Importe Unitario:	0,00 €					

**RECINTOS PROPUESTOS**

REF.	REFERENCIA SIGPAC	CULTIVO	S/R	USO SIGPAC	Sup. Dec. admisible	Sup. Campo	Sup. Determ.	Sup. Resuelta
6850158	23-900-040-00100-0003	OLIVAR	S		12,35		12,35	12,35
6920470	23-011-024-00039-0006	OLIVAR	S		21,23		21,23	21,19
6920471	23-011-023-00012-0020	OLIVAR	R		3,78		3,78	3,78

**INCIDENCIAS****INCIDENCIA DESCRIPCIÓN**

4272	Verifica que las líneas de declaración de las Solicitudes Únicas no tienen solapes con la capa de Retroactividad Gráfica (ambas de la misma campaña) a nivel de expediente/línea de declaración gráfica de la solicitud. Recinto:23-011-024-00039-00006 Cultivo: - Agregado de la referencia del recinto.:0 Zona de la referencia del recinto.:0 Superficie solapada.:0,02 Id. Incid.:98032199 Recinto:23-011-024-00039-00006 Cultivo: - Agregado de la referencia del recinto.:0 Zona de la referencia del recinto.:0 Superficie solapada.:0,02 Id. Incid.:98032200
74018	Productor que no es agricultor a título principal, según los datos del ejercicio fiscal n-1 y seguridad socia.
74053	Importe inferior a 100 Euros

(1) Con incidencias que retienen pago o deniegan el expediente.

(2) Se calcula sobre superficie declarada admisible.

(3) Aplicación del artículo 16 bis del RD 147/2023.

(4) Expediente con algunos recintos de pastos permanentes ubicados en espacios protegidos donde la carga ganadera mínima será 0,1 UGM/ha.

Puede verificar la integridad de una copia de este documento mediante la lectura del código QR adjunto o mediante el acceso a la dirección <https://ws050.juntadeandalucia.es/verificarFirma> indicando el código de VERIFICACIÓN

FIRMADO POR

RAQUEL MARIA ESPIN CRESPO

17/10/2024

VERIFICACIÓN

Pk2jmWSPEJNMB623FQZ8JEKDMKEPRE

PÁG. 3974/4804



**APELLIDOS Y NOMBRE / RAZÓN SOCIAL**

RAMIREZ IBAÑEZ FRANCISCO JESUS

**NIF**

\*\*\*\*0997\*

**EXPEDIENTE**

1282511

**RESOLUCIÓN**

DENEGACIÓN DE LA AYUDA

**DATOS DE MANTENIMIENTO UNIDADES****GRUPO DE PAGO**

ZONAS DE MONTAÑA

**Sup. Dec.  
Admisible**

0,00

**Sup.  
Resuelta**

0,00

**Sobredecl.**

0,00

**% Sobredecl.**

0,00

**RESUMEN DE PAGOS****IMPORTE ( Euros )**

	RESUELTO	FEADER	MAPA	CAPADR
A pagar	0,00	0,00	0,00	0,00

**APLICACIÓN DE REDUCCIONES Y PENALIZACIONES (%)**

Criterios de subvencionabilidad (1)	Presentación tardía	Omisión declaración	Condicionalidad
100,00	0,00	0,00	0,00

**IMPORTE ( Euros )**

Calculado(2)	Reducción	Penalización	Reducción Penalización (3)	Penalización adicional	Resuelto	FEADER	MAPA	CAPADR
0,00 €	0,00 €	0,00 €	0,00 €	0,00 €	0,00 €	0,00 €	0,00 €	0,00 €
Importe Unitario:	93,00 €	Nuevo Importe Unitario:	0,00 €					

**RECINTOS PROPUESTOS**

REF.	REFERENCIA SIGPAC	CULTIVO	S/R	USO SIGPAC	Sup. Dec. admisible	Sup. Campo	Sup. Determ.	Sup. Resuelta
6927382	23-054-015-00022-0002	OLIVAR	S		3,00		3,00	3,00
6927383	23-054-015-00021-0001	OLIVAR	S		1,82		1,82	1,82
6927384	23-054-015-00010-0001	OLIVAR	S		3,72		3,72	3,72
6927385	23-054-015-00019-0001	OLIVAR	S		0,43		0,43	0,43
6927386	23-054-015-00018-0001	OLIVAR	S		5,29		5,29	5,29

**INCIDENCIAS****INCIDENCIA DESCRIPCIÓN**

74018	Productor que no es agricultor a título principal, según los datos del ejercicio fiscal n-1 y seguridad socia.
74053	Importe inferior a 100 Euros

(1) Con incidencias que retienen pago o deniegan el expediente.

(2) Se calcula sobre superficie declarada admisible.

(3) Aplicación del artículo 16 bis del RD 147/2023.

(4) Expediente con algunos recintos de pastos permanentes ubicados en espacios protegidos donde la carga ganadera mínima será 0,1 UGM/ha.

Puede verificar la integridad de una copia de este documento mediante la lectura del código QR adjunto o mediante el acceso a la dirección <https://ws050.juntadeandalucia.es/verificarFirma> indicando el código de VERIFICACIÓN

FIRMADO POR

RAQUEL MARIA ESPIN CRESPO

17/10/2024

VERIFICACIÓN

Pk2jmWSPEJNMB623FQZ8JEKDMKEPRE

PÁG. 3975/4804



**APELLIDOS Y NOMBRE / RAZÓN SOCIAL**

RAMIREZ MAROTO ISABEL

**NIF**

\*\*\*\*8741\*

**EXPEDIENTE**

1030482

**RESOLUCIÓN**

DENEGACIÓN DE LA AYUDA

**DATOS DE MANTENIMIENTO UNIDADES****GRUPO DE PAGO**

ZONAS DE MONTAÑA

**Sup. Dec. Admisible**

0,73

**Sup. Resuelta**

0,73

**Sobredecl.**

0,00

**% Sobredecl.**

0,00

**RESUMEN DE PAGOS****IMPORTE ( Euros )**

	RESUELTO	FEADER	MAPA	CAPADR
A pagar	0,00	0,00	0,00	0,00

**APLICACIÓN DE REDUCCIONES Y PENALIZACIONES (%)**

Criterios de subvencionabilidad (1)	Presentación tardía	Omisión declaración	Condicionalidad
100,00	0,00	0,00	0,00

**IMPORTE ( Euros )**

Calculado(2)	Reducción	Penalización	Reducción Penalización (3)	Penalización adicional	Resuelto	FEADER	MAPA	CAPADR
67,89 €	0,00 €	0,00 €	0,00 €	0,00 €	0,00 €	0,00 €	0,00 €	0,00 €
<b>Importe Unitario:</b>	93,00 €	<b>Nuevo Importe Unitario:</b>	93,00 €					

**RECINTOS PROPUESTOS**

REF.	REFERENCIA SIGPAC	CULTIVO	S/R	USO SIGPAC	Sup. Dec. admisible	Sup. Campo	Sup. Determ.	Sup. Resuelta
1700000005987750	23-024-026-00003-0002	OLIVAR	S		0,70		0,70	0,70
1700000005987751	23-024-056-00023-0002	OLIVAR	S		0,03		0,03	0,03

**INCIDENCIAS****INCIDENCIA DESCRIPCIÓN**

74053 Importe inferior a 100 Euros

(1) Con incidencias que retienen pago o deniegan el expediente.

(2) Se calcula sobre superficie declarada admisible.

(3) Aplicación del artículo 16 bis del RD 147/2023.

(4) Expediente con algunos recintos de pastos permanentes ubicados en espacios protegidos donde la carga ganadera mínima será 0,1 UGM/ha.

Puede verificar la integridad de una copia de este documento mediante la lectura del código QR adjunto o mediante el acceso a la dirección <https://ws050.juntadeandalucia.es/verificarFirma> indicando el código de VERIFICACIÓN

FIRMADO POR

RAQUEL MARIA ESPIN CRESPO

17/10/2024

VERIFICACIÓN

Pk2jmWSPEJNMB623FQZ8JEKDMKEPRE

PÁG. 3976/4804





**APELLIDOS Y NOMBRE / RAZÓN SOCIAL**

RAMIREZ MARTINEZ JUAN DANIEL

**NIF**

\*\*\*\*6856\*

**EXPEDIENTE**

1223349

**RESOLUCIÓN**

DENEGACIÓN DE LA AYUDA

**DATOS DE MANTENIMIENTO UNIDADES**

<b>GRUPO DE PAGO</b>	<b>Sup. Dec. Admisible</b>	<b>Sup. Resuelta</b>	<b>Sobredecl.</b>	<b>% Sobredecl.</b>
ZONAS DE MONTAÑA	0,00	0,00	0,00	0,00

**RESUMEN DE PAGOS**

	<b>IMPORTE ( Euros )</b>			
	<b>RESUELTO</b>	<b>FEADER</b>	<b>MAPA</b>	<b>CAPADR</b>
A pagar	0,00	0,00	0,00	0,00

**APLICACIÓN DE REDUCCIONES Y PENALIZACIONES (%)**

<b>Criterios de subvencionabilidad (1)</b>	<b>Presentación tardía</b>	<b>Omisión declaración</b>	<b>Condicionalidad</b>
100,00	0,00	0,00	0,00

**IMPORTE ( Euros )**

<b>Calculado(2)</b>	<b>Reducción</b>	<b>Penalización</b>	<b>Reducción Penalización (3)</b>	<b>Penalización adicional</b>	<b>Resuelto</b>	<b>FEADER</b>	<b>MAPA</b>	<b>CAPADR</b>
0,00 €	0,00 €	0,00 €	0,00 €	0,00 €	0,00 €	0,00 €	0,00 €	0,00 €
<b>Importe Unitario:</b>	93,00 €	<b>Nuevo Importe Unitario:</b>	0,00 €					

**RECINTOS PROPUESTOS**

<b>REF.</b>	<b>REFERENCIA SIGPAC</b>	<b>CULTIVO</b>	<b>S/R</b>	<b>USO SIGPAC</b>	<b>Sup. Dec. admisible</b>	<b>Sup. Campo</b>	<b>Sup. Determ.</b>	<b>Sup. Resuelta</b>
170000006601130	23-900-021-00062-0002	OLIVAR	S		0,71	0,00	0,71	0,00
170000006601131	23-900-021-00064-0001	OLIVAR	S		0,01		0,01	0,01
170000006601132	23-900-021-00072-0001	OLIVAR	S		0,21		0,21	0,21
170000006601133	23-900-021-00073-0001	OLIVAR	S		0,68		0,68	0,68
170000006601134	23-900-021-00095-0002	OLIVAR	S		6,66		6,66	6,66
170000006601135	23-900-021-00096-0001	OLIVAR	S		2,46		2,46	2,46
170000006601136	23-900-021-00097-0009	OLIVAR	S		14,58	8,57	14,58	8,57
170000006601137	23-900-021-00099-0001	OLIVAR	S		0,38	0,00	0,38	0,00
170000006601138	23-900-021-00100-0001	OLIVAR	S		0,34	0,00	0,34	0,00
170000006601139	23-900-021-00101-0001	OLIVAR	S		0,41	0,00	0,41	0,00
170000006601140	23-900-021-00104-0005	OLIVAR	S		0,04	0,00	0,04	0,00
170000006601141	23-900-021-00130-0001	OLIVAR	S		1,51		1,51	1,51
170000006601142	23-900-021-00131-0002	OLIVAR	S		0,02		0,02	0,02
170000006601146	23-900-021-00106-0002	OLIVAR	S		0,26		0,26	0,26

**INCIDENCIAS****INCIDENCIA DESCRIPCIÓN**

4272	Verifica que las líneas de declaración de las Solicitudes Únicas no tienen solapes con la capa de Retroactividad Gráfica (ambas de la misma campaña) a nivel de expediente/línea de declaración gráfica de la solicitud. Recinto:23-900-021-00097-00009 Cultivo: - Agregado de la referencia del recinto.:0 Zona de la referencia del recinto.:0 Superficie solapada.:0,77 Id. Incid.:98031696 Recinto:23-900-021-00104-00005 Cultivo: - Agregado de la referencia del recinto.:0 Zona de la referencia del recinto.:0 Superficie solapada.:0,04 Id. Incid.:98031697
74018	Productor que no es agricultor a título principal, según los datos del ejercicio fiscal n-1 y seguridad socia.
74053	Importe inferior a 100 Euros

(1) Con incidencias que retienen pago o deniegan el expediente.

(2) Se calcula sobre superficie declarada admisible.

(3) Aplicación del artículo 16 bis del RD 147/2023.

(4) Expediente con algunos recintos de pastos permanentes ubicados en espacios protegidos donde la carga ganadera mínima será 0,1 UGM/ha.

Puede verificar la integridad de una copia de este documento mediante la lectura del código QR adjunto o mediante el acceso a la dirección <https://ws050.juntadeandalucia.es/verificarFirma> indicando el código de VERIFICACIÓN

FIRMADO POR	RAQUEL MARIA ESPIN CRESPO	17/10/2024
VERIFICACIÓN	Pk2jmWSPEJNMB623FQZ8JEKDMKEPRE	PÁG. 3977/4804



**APELLIDOS Y NOMBRE / RAZÓN SOCIAL**

RAMIREZ PEREZ RAQUEL

**NIF**

\*\*\*\*0461\*

**EXPEDIENTE**

1262585

**RESOLUCIÓN**

DENEGACIÓN DE LA AYUDA

**DATOS DE MANTENIMIENTO UNIDADES****GRUPO DE PAGO**

ZONAS DE MONTAÑA

**Sup. Dec.  
Admisible**

0,00

**Sup.  
Resuelta**

0,00

**Sobredecl.**

0,00

**% Sobredecl.**

0,00

**RESUMEN DE PAGOS****IMPORTE ( Euros )**

	RESUELTO	FEADER	MAPA	CAPADR
A pagar	0,00	0,00	0,00	0,00

**APLICACIÓN DE REDUCCIONES Y PENALIZACIONES (%)**

Crterios de subvencionabilidad (1)	Presentación tardía	Omisión declaración	Condicionalidad
100,00	0,00	0,00	0,00

**IMPORTE ( Euros )**

Calculado(2)	Reducción	Penalización	Reducción Penalización (3)	Penalización adicional	Resuelto	FEADER	MAPA	CAPADR
0,00 €	0,00 €	0,00 €	0,00 €	0,00 €	0,00 €	0,00 €	0,00 €	0,00 €
Importe Unitario:	93,00 €	Nuevo Importe Unitario:	0,00 €					

**INCIDENCIAS****INCIDENCIA DESCRIPCIÓN**

2454	Solicitante de intervención 6613 cuyo regimen de afiliacion a la SS no es ni el sistema especial agrario(cuenta ajena) ni autonomo con actividad agraria.
74018	Productor que no es agricultor a título principal, según los datos del ejercicio fiscal n-1 y seguridad socia.
74051	Solicitante de intervención 6613, que no declara ningun recinto en zona desfavorecida.
74053	Importe inferior a 100 Euros

(1) Con incidencias que retienen pago o deniegan el expediente.

(2) Se calcula sobre superficie declarada admisible.

(3) Aplicación del artículo 16 bis del RD 147/2023.

(4) Expediente con algunos recintos de pastos permanentes ubicados en espacios protegidos donde la carga ganadera mínima será 0,1 UGM/ha.

Puede verificar la integridad de una copia de este documento mediante la lectura del código QR adjunto o mediante el acceso a la dirección <https://ws050.juntadeandalucia.es/verificarFirma> indicando el código de VERIFICACIÓN

FIRMADO POR

RAQUEL MARIA ESPIN CRESPO

17/10/2024

VERIFICACIÓN

Pk2jmWSPEJNMB623FQZ8JEKDMKEPRE

PÁG. 3978/4804



**APELLIDOS Y NOMBRE / RAZÓN SOCIAL**

RAMOS GARCIA BLASA MANUELA

**NIF**

\*\*\*\*0999\*

**EXPEDIENTE**

1105721

**RESOLUCIÓN**

DENEGACIÓN DE LA AYUDA

**DATOS DE MANTENIMIENTO UNIDADES**

<b>GRUPO DE PAGO</b>	<b>Sup. Dec. Admisible</b>	<b>Sup. Resuelta</b>	<b>Sobredecl.</b>	<b>% Sobredecl.</b>
ZONAS DE MONTAÑA	0,00	0,00	0,00	0,00

**RESUMEN DE PAGOS**

	<b>IMPORTE ( Euros )</b>			
	<b>RESUELTO</b>	<b>FEADER</b>	<b>MAPA</b>	<b>CAPADR</b>
A pagar	0,00	0,00	0,00	0,00

**APLICACIÓN DE REDUCCIONES Y PENALIZACIONES (%)**

<b>Criterios de subvencionabilidad (1)</b>	<b>Presentación tardía</b>	<b>Omisión declaración</b>	<b>Condicionidad</b>
100,00	0,00	0,00	0,00

**IMPORTE ( Euros )**

<b>Calculado(2)</b>	<b>Reducción</b>	<b>Penalización</b>	<b>Reducción Penalización (3)</b>	<b>Penalización adicional</b>	<b>Resuelto</b>	<b>FEADER</b>	<b>MAPA</b>	<b>CAPADR</b>
0,00 €	0,00 €	0,00 €	0,00 €	0,00 €	0,00 €	0,00 €	0,00 €	0,00 €
<b>Importe Unitario:</b>	93,00 €	<b>Nuevo Importe Unitario:</b>	0,00 €					

**RECINTOS PROPUESTOS**

<b>REF.</b>	<b>REFERENCIA SIGPAC</b>	<b>CULTIVO</b>	<b>S/R</b>	<b>USO SIGPAC</b>	<b>Sup. Dec. admisible</b>	<b>Sup. Campo</b>	<b>Sup. Determ.</b>	<b>Sup. Resuelta</b>
-76029	23-028-007-00083-0003	OLIVAR	S		0,02		0,02	0,02
170000005379498	23-028-007-00083-0002	OLIVAR	S		1,72		1,72	1,72

**INCIDENCIAS****INCIDENCIA DESCRIPCIÓN**

74018	Productor que no es agricultor a título principal, según los datos del ejercicio fiscal n-1 y seguridad socia.
74053	Importe inferior a 100 Euros

(1) Con incidencias que retienen pago o deniegan el expediente.

(2) Se calcula sobre superficie declarada admisible.

(3) Aplicación del artículo 16 bis del RD 147/2023.

(4) Expediente con algunos recintos de pastos permanentes ubicados en espacios protegidos donde la carga ganadera mínima será 0,1 UGM/ha.

Puede verificar la integridad de una copia de este documento mediante la lectura del código QR adjunto o mediante el acceso a la dirección <https://ws050.juntadeandalucia.es/verificarFirma> indicando el código de VERIFICACIÓN

FIRMADO POR	RAQUEL MARIA ESPIN CRESPO	17/10/2024
VERIFICACIÓN	Pk2jmWSPEJNMB623FQZ8JEKDMKEPRE	PÁG. 3979/4804



**APELLIDOS Y NOMBRE / RAZÓN SOCIAL**

RAMOS SALINAS FRANCISCO

**NIF**

\*\*\*\*6957\*

**EXPEDIENTE**

1031744

**RESOLUCIÓN**

DENEGACIÓN DE LA AYUDA

**DATOS DE MANTENIMIENTO UNIDADES****GRUPO DE PAGO**

ZONAS DE MONTAÑA

**Sup. Dec.  
Admisible**

0,00

**Sup.  
Resuelta**

0,00

**Sobredecl.**

0,00

**% Sobredecl.**

0,00

**RESUMEN DE PAGOS****IMPORTE ( Euros )**

	RESUELTO	FEADER	MAPA	CAPADR
A pagar	0,00	0,00	0,00	0,00

**APLICACIÓN DE REDUCCIONES Y PENALIZACIONES (%)**

Crterios de subvencionabilidad (1)	Presentación tardía	Omisión declaración	Condicionalidad
100,00	0,00	0,00	0,00

**IMPORTE ( Euros )**

Calculado(2)	Reducción	Penalización	Reducción Penalización (3)	Penalización adicional	Resuelto	FEADER	MAPA	CAPADR
0,00 €	0,00 €	0,00 €	0,00 €	0,00 €	0,00 €	0,00 €	0,00 €	0,00 €
Importe Unitario:	93,00 €	Nuevo Importe Unitario:	0,00 €					

**RECINTOS PROPUESTOS**

REF.	REFERENCIA SIGPAC	CULTIVO	S/R	USO SIGPAC	Sup. Dec. admisible	Sup. Campo	Sup. Determ.	Sup. Resuelta
1700000005971661	23-900-002-00052-0001	OLIVAR	S		1,09		1,09	1,09
1700000005971667	23-900-002-00083-0001	OLIVAR	S		0,01		0,01	0,01
1700000005971668	23-900-002-00084-0001	OLIVAR	S		2,26		2,26	2,26
1700000005971670	23-900-041-00005-0003	OLIVAR	S		1,84		1,84	1,84

**INCIDENCIAS****INCIDENCIA DESCRIPCIÓN**

74018 Productor que no es agricultor a título principal, según los datos del ejercicio fiscal n-1 y seguridad socia.  
74053 Importe inferior a 100 Euros

(1) Con incidencias que retienen pago o deniegan el expediente.

(2) Se calcula sobre superficie declarada admisible.

(3) Aplicación del artículo 16 bis del RD 147/2023.

(4) Expediente con algunos recintos de pastos permanentes ubicados en espacios protegidos donde la carga ganadera mínima será 0,1 UGM/ha.

Puede verificar la integridad de una copia de este documento mediante la lectura del código QR adjunto o mediante el acceso a la dirección <https://ws050.juntadeandalucia.es/verificarFirma> indicando el código de VERIFICACIÓN

FIRMADO POR

RAQUEL MARIA ESPIN CRESPO

17/10/2024

VERIFICACIÓN

Pk2jmWSPEJNMB623FQZ8JEKDMKEPRE

PÁG. 3980/4804



**APELLIDOS Y NOMBRE / RAZÓN SOCIAL**

RAYA GALLEG0 DIEGO

**NIF**

\*\*\*\*9778\*

**EXPEDIENTE**

1123687

**RESOLUCIÓN**

DENEGACIÓN DE LA AYUDA

**DATOS DE MANTENIMIENTO UNIDADES****GRUPO DE PAGO**

ZONAS DE MONTAÑA

**Sup. Dec.  
Admisible**

0,00

**Sup.  
Resuelta**

0,00

**Sobredecl.**

0,00

**% Sobredecl.**

0,00

**RESUMEN DE PAGOS****IMPORTE ( Euros )**

	<b>RESUELTO</b>	<b>FEADER</b>	<b>MAPA</b>	<b>CAPADR</b>
A pagar	0,00	0,00	0,00	0,00

**APLICACIÓN DE REDUCCIONES Y PENALIZACIONES (%)**

<b>Crterios de subvencionabilidad (1)</b>	<b>Presentación tardía</b>	<b>Omisión declaración</b>	<b>Condicionalidad</b>
100,00	0,00	0,00	0,00

**IMPORTE ( Euros )**

<b>Calculado(2)</b>	<b>Reducción</b>	<b>Penalización</b>	<b>Reducción Penalización (3)</b>	<b>Penalización adicional</b>	<b>Resuelto</b>	<b>FEADER</b>	<b>MAPA</b>	<b>CAPADR</b>
0,00 €	0,00 €	0,00 €	0,00 €	0,00 €	0,00 €	0,00 €	0,00 €	0,00 €
<b>Importe Unitario:</b>	93,00 €	<b>Nuevo Importe Unitario:</b>	0,00 €					

(1) Con incidencias que retienen pago o deniegan el expediente.

(2) Se calcula sobre superficie declarada admisible.

(3) Aplicación del artículo 16 bis del RD 147/2023.

(4) Expediente con algunos recintos de pastos permanentes ubicados en espacios protegidos donde la carga ganadera mínima será 0,1 UGM/ha.

Puede verificar la integridad de una copia de este documento mediante la lectura del código QR adjunto o mediante el acceso a la dirección <https://ws050.juntadeandalucia.es/verificarFirma> indicando el código de VERIFICACIÓN

FIRMADO POR

RAQUEL MARIA ESPIN CRESPO

17/10/2024

VERIFICACIÓN

Pk2jmWSPEJNMB623FQZ8JEKDMKEPRE

PÁG. 3981/4804



**RECINTOS PROPUESTOS**

REF.	REFERENCIA SIGPAC	CULTIVO	S/R	USO SIGPAC	Sup. Dec. admisible	Sup. Campo	Sup. Determ.	Sup. Resulta
-1269516	23-095-010-09023-0001	OLIVAR	S		0,01		0,01	0,01
-1269515	23-095-010-00677-0001	OLIVAR	S		0,44		0,44	0,44
-447414	23-095-007-00571-0001	OLIVAR	S		0,01		0,01	0,01
-29197	23-095-012-00207-0004	OLIVAR	S		0,01		0,01	0,01
4774041	23-095-007-00460-0001	OLIVAR	S		2,79		2,79	2,79
4774042	23-095-010-00486-0001	OLIVAR	S		0,59		0,59	0,59
1700000005193324	23-048-019-00248-0001	OLIVAR	S		0,06		0,06	0,06
1700000005193325	23-048-019-00252-0001	OLIVAR	S		0,45		0,45	0,45
1700000005193326	23-095-027-00261-0001	OLIVAR	S		0,01		0,01	0,01
1700000005193327	23-095-027-00266-0001	OLIVAR	S		0,58		0,58	0,58
1700000005193328	23-095-027-00266-0001	OLIVAR	S		0,02		0,02	0,02
1700000005193329	23-095-014-00349-0001	OLIVAR	S		0,86		0,86	0,86
1700000005193330	23-095-014-00350-0001	OLIVAR	S		0,02		0,02	0,02
1700000005193331	23-095-014-00356-0001	OLIVAR	S		0,01		0,01	0,01
1700000005193332	23-095-014-00384-0001	OLIVAR	S		0,28		0,28	0,28
1700000005193333	23-095-018-00342-0001	OLIVAR	S		0,40		0,40	0,40
1700000005193334	23-095-014-00225-0001	OLIVAR	S		0,50		0,50	0,50
1700000005193335	23-095-014-00227-0001	OLIVAR	S		0,01		0,01	0,01
1700000005193336	23-095-013-00345-0001	OLIVAR	S		0,01		0,01	0,01
1700000005193337	23-095-025-00143-0001	OLIVAR	S		0,83		0,83	0,83
1700000005193338	23-095-025-00145-0001	OLIVAR	S		0,04		0,04	0,04
1700000005193339	23-095-019-00016-0001	OLIVAR	S		0,88		0,88	0,88
1700000005193340	23-095-022-00171-0001	OLIVAR	S		1,14		1,14	1,14
1700000005193341	23-095-022-00172-0001	OLIVAR	S		0,01		0,01	0,01
1700000005193342	23-095-025-00140-0001	OLIVAR	S		0,01		0,01	0,01
1700000005193343	23-095-007-00573-0002	OLIVAR	S		0,10		0,10	0,10
1700000005193344	23-095-007-00574-0002	OLIVAR	S		0,11		0,11	0,11
1700000005193345	23-095-008-00115-0001	OLIVAR	S		0,78		0,78	0,78
1700000005193346	23-095-009-00398-0001	OLIVAR	S		1,20		1,20	1,20
1700000005193349	23-095-007-00231-0001	OLIVAR	S		1,30		1,30	1,30
1700000005193350	23-095-026-00080-0002	OLIVAR	S		0,24		0,24	0,24
1700000005193351	23-095-026-00077-0001	OLIVAR	S		0,21		0,21	0,21
1700000005193352	23-095-026-00090-0002	OLIVAR	S		0,83		0,83	0,83
1700000005193353	23-097-001-00554-0001	OLIVAR	S		0,59		0,59	0,59
1700000005193354	23-097-001-00555-0002	OLIVAR	S		0,07		0,07	0,07
1700000005193356	23-095-027-00263-0001	OLIVAR	S		0,34		0,34	0,34
1700000005193357	23-095-028-00032-0001	OLIVAR	S		0,25		0,25	0,25
1700000005193358	23-095-027-00264-0001	OLIVAR	S		0,30		0,30	0,30
1700000005193360	23-097-001-00078-0002	OLIVAR	S		0,56		0,56	0,56
1700000005193361	23-097-001-00075-0002	OLIVAR	S		0,01		0,01	0,01
1700000005193364	23-095-012-00208-0002	OLIVAR	S		0,32		0,32	0,32
1700000005193365	23-095-013-00288-0001	OLIVAR	S		1,12		1,12	1,12
1700000005193366	23-095-012-00208-0001	OLIVAR	S		0,66		0,66	0,66
1700000005193367	23-095-009-00495-0001	OLIVAR	S		0,41		0,41	0,41
1700000005193368	23-095-012-00040-0001	OLIVAR	S		0,31		0,31	0,31
1700000005193369	23-095-012-00042-0001	OLIVAR	S		0,02		0,02	0,02
1700000005193370	23-095-026-00085-0001	OLIVAR	S		1,43		1,43	1,43

**INCIDENCIAS****INCIDENCIA DESCRIPCIÓN**

2454 Solicitante de intervención 6613 cuyo regimen de afiliacion a la SS no es ni el sistema especial agrario(cuenta ajena) ni autonomo con actividad agraria.

(1) Con incidencias que retienen pago o deniegan el expediente.

(2) Se calcula sobre superficie declarada admisible.

(3) Aplicación del artículo 16 bis del RD 147/2023.

(4) Expediente con algunos recintos de pastos permanentes ubicados en espacios protegidos donde la carga ganadera mínima será 0,1 UGM/ha.

Puede verificar la integridad de una copia de este documento mediante la lectura del código QR adjunto o mediante el acceso a la dirección <https://ws050.juntadeandalucia.es/verificarFirma> indicando el código de VERIFICACIÓN

FIRMADO POR

RAQUEL MARIA ESPIN CRESPO

17/10/2024

VERIFICACIÓN

Pk2jmWSPEJNMB623FQZ8JEKDMKEPRE

PÁG. 3982/4804





**INCIDENCIAS**

**INCIDENCIA DESCRIPCIÓN**

74018	Productor que no es agricultor a título principal, según los datos del ejercicio fiscal n-1 y seguridad socia.
74053	Importe inferior a 100 Euros

(1) Con incidencias que retienen pago o deniegan el expediente.  
(2) Se calcula sobre superficie declarada admisible.  
(3) Aplicación del artículo 16 bis del RD 147/2023.  
(4) Expediente con algunos recintos de pastos permanentes ubicados en espacios protegidos donde la carga ganadera mínima será 0,1 UGM/ha.

Puede verificar la integridad de una copia de este documento mediante la lectura del código QR adjunto o mediante el acceso a la dirección <https://ws050.juntadeandalucia.es/verificarFirma> indicando el código de VERIFICACIÓN

FIRMADO POR	RAQUEL MARIA ESPIN CRESPO	17/10/2024	
VERIFICACIÓN	Pk2jmWSPEJNMB623FQZ8JEKDMKEPRE	PÁG. 3983/4804	

**APELLIDOS Y NOMBRE / RAZÓN SOCIAL**

RAYA PUGNAIRE ANDRES

**NIF**

\*\*\*\*5328\*

**EXPEDIENTE**

1211262

**RESOLUCIÓN**

DENEGACIÓN DE LA AYUDA

**DATOS DE MANTENIMIENTO UNIDADES****GRUPO DE PAGO**

ZONAS DE MONTAÑA

**Sup. Dec.  
Admisible**

0,00

**Sup.  
Resuelta**

0,00

**Sobredecl.**

0,00

**% Sobredecl.**

0,00

**RESUMEN DE PAGOS****IMPORTE ( Euros )**

	RESUELTO	FEADER	MAPA	CAPADR
A pagar	0,00	0,00	0,00	0,00

**APLICACIÓN DE REDUCCIONES Y PENALIZACIONES (%)**

Crterios de subvencionabilidad (1)	Presentación tardía	Omisión declaración	Condicionalidad
100,00	0,00	0,00	0,00

**IMPORTE ( Euros )**

Calculado(2)	Reducción	Penalización	Reducción Penalización (3)	Penalización adicional	Resuelto	FEADER	MAPA	CAPADR
0,00 €	0,00 €	0,00 €	0,00 €	0,00 €	0,00 €	0,00 €	0,00 €	0,00 €
<b>Importe Unitario:</b>	93,00 €	<b>Nuevo Importe Unitario:</b>	0,00 €					

**RECINTOS PROPUESTOS**

REF.	REFERENCIA SIGPAC	CULTIVO	S/R	USO SIGPAC	Sup. Dec. admisible	Sup. Campo	Sup. Determ.	Sup. Resuelta
-1110202	23-044-032-00050-0003	ALMENDROS	S		14,15		14,15	14,15
-1110192	23-015-005-00542-0011	OLIVAR	S		0,02		0,02	0,02
-1110191	23-015-005-00542-0010	OLIVAR	S		0,02		0,02	0,02
-1110188	23-015-005-00536-0020	OLIVAR	R		0,02		0,02	0,02
-790194	23-015-005-00881-0001	OLIVAR	R		2,94		2,94	2,83
-578952	23-015-005-00533-0004	OLIVAR	R		1,49		1,49	1,49
5309652	23-015-005-00541-0001	HABAS	R		0,17		0,17	0,17
1700000006859728	23-015-005-00540-0002	OLIVAR	R		0,02		0,02	0,02
1700000006859736	23-044-032-00048-0007	PISTACHO	S		6,24		6,24	6,24
1700000006859737	23-044-032-00047-0003	ALMENDROS	S		2,72		2,72	2,72
1700000006859741	23-044-032-00049-0009	ALMENDROS	S		8,77		8,77	8,77
1700000006859742	23-044-032-00048-0007	PISTACHO	S		11,34		11,34	11,34
1700000006859759	23-015-005-00484-0001	OLIVAR	R		0,14		0,14	0,14
1700000006859761	23-015-005-00542-0001	OLIVAR	S		0,05		0,05	0,05
1700000006859762	23-015-005-00532-0001	OLIVAR	R		4,95		4,95	4,95
1700000006859772	23-015-005-00880-0001	OLIVAR	R		3,38		3,38	3,35
1700000006859773	23-015-005-00807-0001	OLIVAR	R		0,05		0,05	0,05
1700000006859787	23-015-005-00536-0012	OLIVAR	R		6,83		6,83	6,83

(1) Con incidencias que retienen pago o deniegan el expediente.

(2) Se calcula sobre superficie declarada admisible.

(3) Aplicación del artículo 16 bis del RD 147/2023.

(4) Expediente con algunos recintos de pastos permanentes ubicados en espacios protegidos donde la carga ganadera mínima será 0,1 UGM/ha.

Puede verificar la integridad de una copia de este documento mediante la lectura del código QR adjunto o mediante el acceso a la dirección <https://ws050.juntadeandalucia.es/verificarFirma> indicando el código de VERIFICACIÓN

FIRMADO POR

RAQUEL MARIA ESPIN CRESPO

17/10/2024

VERIFICACIÓN

Pk2jmWSPEJNMB623FQZ8JEKDMKEPRE

PÁG. 3984/4804







**INCIDENCIAS**

**INCIDENCIA DESCRIPCIÓN**

- 2454 Solicitante de intervención 6613 cuyo regimen de afiliacion a la SS no es ni el sistema especial agrario(cuenta ajena) ni autonomo con actividad agraria.
- 4272 Verifica que las líneas de declaración de las Solicitudes Únicas no tienen solapes con la capa de Retroactividad Gráfica (ambas de la misma campaña) a nivel de expediente/línea de declaración gráfica de la solicitud.  
Recinto:23-015-005-00880-00001 Cultivo: - Agregado de la referencia del recinto.:0 Zona de la referencia del recinto.:0 Superficie solapada.:0,03 Id. Incid.:98031606  
Recinto:23-015-005-00881-00001 Cultivo: - Agregado de la referencia del recinto.:0 Zona de la referencia del recinto.:0 Superficie solapada.:0,11 Id. Incid.:98031605
- 74018 Productor que no es agricultor a título principal, según los datos del ejercicio fiscal n-1 y seguridad socia.
- 74053 Importe inferior a 100 Euros

(1) Con incidencias que retienen pago o deniegan el expediente.

(2) Se calcula sobre superficie declarada admisible.

(3) Aplicación del artículo 16 bis del RD 147/2023.

(4) Expediente con algunos recintos de pastos permanentes ubicados en espacios protegidos donde la carga ganadera mínima será 0,1 UGM/ha.

Puede verificar la integridad de una copia de este documento mediante la lectura del código QR adjunto o mediante el acceso a la dirección <https://ws050.juntadeandalucia.es/verificarFirma> indicando el código de VERIFICACIÓN

FIRMADO POR	RAQUEL MARIA ESPIN CRESPO	17/10/2024	
VERIFICACIÓN	Pk2jmWSPEJNMB623FQZ8JEKDMKEPRE	PÁG. 3985/4804	

**APELLIDOS Y NOMBRE / RAZÓN SOCIAL**

RAYA PUGNAIRE MARIA DOLORES

**NIF**

\*\*\*\*4369\*

**EXPEDIENTE**

1168236

**RESOLUCIÓN**

DENEGACIÓN DE LA AYUDA

**DATOS DE MANTENIMIENTO UNIDADES****GRUPO DE PAGO**

ZONAS DE MONTAÑA

**Sup. Dec.  
Admisible**

0,00

**Sup.  
Resuelta**

0,00

**Sobredecl.**

0,00

**% Sobredecl.**

0,00

**RESUMEN DE PAGOS****IMPORTE ( Euros )**

	RESUELTO	FEADER	MAPA	CAPADR
A pagar	0,00	0,00	0,00	0,00

**APLICACIÓN DE REDUCCIONES Y PENALIZACIONES (%)**

Criterios de subvencionabilidad (1)	Presentación tardía	Omisión declaración	Condicionalidad
100,00	0,00	0,00	0,00

**IMPORTE ( Euros )**

Calculado(2)	Reducción	Penalización	Reducción Penalización (3)	Penalización adicional	Resuelto	FEADER	MAPA	CAPADR
0,00 €	0,00 €	0,00 €	0,00 €	0,00 €	0,00 €	0,00 €	0,00 €	0,00 €
Importe Unitario:	93,00 €	Nuevo Importe Unitario:	0,00 €					

**RECINTOS PROPUESTOS**

REF.	REFERENCIA SIGPAC	CULTIVO	S/R	USO SIGPAC	Sup. Dec. admisible	Sup. Campo	Sup. Determ.	Sup. Resuelta
1700000005329717	23-015-005-00532-0001	OLIVAR	R		1,13		1,13	1,13

**INCIDENCIAS****INCIDENCIA DESCRIPCIÓN**

2454	Solicitante de intervención 6613 cuyo regimen de afiliación a la SS no es ni el sistema especial agrario(cuenta ajena) ni autonomo con actividad agraria.
74018	Productor que no es agricultor a título principal, según los datos del ejercicio fiscal n-1 y seguridad socia.
74053	Importe inferior a 100 Euros
75024	La cuenta corriente declarada no se encuentra en el sistema GIRO, se realiza el pago a la cuenta principal designada en GIRO.

(1) Con incidencias que retienen pago o deniegan el expediente.

(2) Se calcula sobre superficie declarada admisible.

(3) Aplicación del artículo 16 bis del RD 147/2023.

(4) Expediente con algunos recintos de pastos permanentes ubicados en espacios protegidos donde la carga ganadera mínima será 0,1 UGM/ha.

Puede verificar la integridad de una copia de este documento mediante la lectura del código QR adjunto o mediante el acceso a la dirección <https://ws050.juntadeandalucia.es/verificarFirma> indicando el código de VERIFICACIÓN

FIRMADO POR

RAQUEL MARIA ESPIN CRESPO

17/10/2024

VERIFICACIÓN

Pk2jmWSPEJNMB623FQZ8JEKDMKEPRE

PÁG. 3986/4804



**APELLIDOS Y NOMBRE / RAZÓN SOCIAL**

REDONDO REDONDO EMILIA

**NIF**

\*\*\*\*9618\*

**EXPEDIENTE**

1026770

**RESOLUCIÓN**

DENEGACIÓN DE LA AYUDA

**DATOS DE MANTENIMIENTO UNIDADES**

<b>GRUPO DE PAGO</b>	<b>Sup. Dec. Admisible</b>	<b>Sup. Resuelta</b>	<b>Sobredecl.</b>	<b>% Sobredecl.</b>
ZONAS DE MONTAÑA	0,00	0,00	0,00	0,00

**RESUMEN DE PAGOS**

	<b>IMPORTE ( Euros )</b>			
	<b>RESUELTO</b>	<b>FEADER</b>	<b>MAPA</b>	<b>CAPADR</b>
A pagar	0,00	0,00	0,00	0,00

**APLICACIÓN DE REDUCCIONES Y PENALIZACIONES (%)**

<b>Crterios de subvencionabilidad (1)</b>	<b>Presentación tardía</b>	<b>Omisión declaración</b>	<b>Condicionalidad</b>
100,00	0,00	0,00	0,00

**IMPORTE ( Euros )**

<b>Calculado(2)</b>	<b>Reducción</b>	<b>Penalización</b>	<b>Reducción Penalización (3)</b>	<b>Penalización adicional</b>	<b>Resuelto</b>	<b>FEADER</b>	<b>MAPA</b>	<b>CAPADR</b>
0,00 €	0,00 €	0,00 €	0,00 €	0,00 €	0,00 €	0,00 €	0,00 €	0,00 €
<b>Importe Unitario:</b>	93,00 €	<b>Nuevo Importe Unitario:</b>	0,00 €					

**RECINTOS PROPUESTOS**

<b>REF.</b>	<b>REFERENCIA SIGPAC</b>	<b>CULTIVO</b>	<b>S/R</b>	<b>USO SIGPAC</b>	<b>Sup. Dec. admisible</b>	<b>Sup. Campo</b>	<b>Sup. Determ.</b>	<b>Sup. Resuelta</b>
1700000004751488	23-097-009-00186-0006	OLIVAR	S		0,01		0,01	0,00
1700000004751489	23-097-009-00206-0002	OLIVAR	S		0,01		0,01	0,01
1700000004751490	23-097-009-00218-0004	OLIVAR	S		0,45		0,45	0,45
1700000004751491	23-097-009-00222-0002	OLIVAR	S		0,12		0,12	0,12
1700000004751492	23-097-015-00246-0005	OLIVAR	S		1,24		1,24	1,24
1700000004751493	23-097-015-00248-0002	OLIVAR	S		0,01		0,01	0,01
1700000004751494	23-097-015-00260-0001	OLIVAR	S		0,01		0,01	0,01
1700000004751495	23-097-009-00235-0001	OLIVAR	S		0,06		0,06	0,06
1700000004751496	23-097-009-00236-0002	OLIVAR	S		0,10		0,10	0,10
1700000004751497	23-097-009-00273-0002	OLIVAR	S		0,02		0,02	0,02
1700000004751498	23-097-015-00255-0001	OLIVAR	S		0,02		0,02	0,02
1700000004751499	23-097-015-00256-0001	OLIVAR	S		0,35		0,35	0,35
1700000004751500	23-097-015-00257-0001	OLIVAR	S		0,01		0,01	0,01

**INCIDENCIAS****INCIDENCIA DESCRIPCIÓN**

- 242 Recinto pendiente de acreditación de titularidad.  
Recinto:23-097-009-00186-00006 Cultivo:101010 OLIVAR-PICUAL Secano
- 2454 Solicitante de intervención 6613 cuyo regimen de afiliación a la SS no es ni el sistema especial agrario(cuenta ajena) ni autonomo con actividad agraria.
- 74018 Productor que no es agricultor a título principal, según los datos del ejercicio fiscal n-1 y seguridad socia.
- 74053 Importe inferior a 100 Euros
- 75022 No Autoriza a que, en caso de la devolución por la entidad financiera (retrocesión bancaria) del pago en la cuenta corriente consignada en la solicitud y que está debidamente registrada en el sistema contable GIRO de la Junta de Andalucía, se proceda al pago en cualquier otra cuenta corriente de la titularidad del solicitante vigente en dicho sistema contable.

(1) Con incidencias que retienen pago o deniegan el expediente.

(2) Se calcula sobre superficie declarada admisible.

(3) Aplicación del artículo 16 bis del RD 147/2023.

(4) Expediente con algunos recintos de pastos permanentes ubicados en espacios protegidos donde la carga ganadera mínima será 0,1 UGM/ha.

Puede verificar la integridad de una copia de este documento mediante la lectura del código QR adjunto o mediante el acceso a la dirección <https://ws050.juntadeandalucia.es/verificarFirma> indicando el código de VERIFICACIÓN

FIRMADO POR

RAQUEL MARIA ESPIN CRESPO

17/10/2024

VERIFICACIÓN

Pk2jmWSPEJNMB623FQZ8JEKDMKEPRE

PÁG. 3987/4804



**APELLIDOS Y NOMBRE / RAZÓN SOCIAL**

RENTERO MORENO SEBASTIAN

**NIF**

\*\*\*\*6029\*

**EXPEDIENTE**

1109234

**RESOLUCIÓN**

DENEGACIÓN DE LA AYUDA

**DATOS DE MANTENIMIENTO UNIDADES**

<b>GRUPO DE PAGO</b>	<b>Sup. Dec. Admisible</b>	<b>Sup. Resuelta</b>	<b>Sobredecl.</b>	<b>% Sobredecl.</b>
ZONAS DE MONTAÑA	0,07	0,07	0,00	0,00

**RESUMEN DE PAGOS**

	<b>IMPORTE ( Euros )</b>			
	<b>RESUELTO</b>	<b>FEADER</b>	<b>MAPA</b>	<b>CAPADR</b>
A pagar	0,00	0,00	0,00	0,00

**APLICACIÓN DE REDUCCIONES Y PENALIZACIONES (%)**

<b>Criterios de subvencionabilidad (1)</b>	<b>Presentación tardía</b>	<b>Omisión declaración</b>	<b>Condicionalidad</b>
100,00	0,00	0,00	0,00

**IMPORTE ( Euros )**

<b>Calculado(2)</b>	<b>Reducción</b>	<b>Penalización</b>	<b>Reducción Penalización (3)</b>	<b>Penalización adicional</b>	<b>Resuelto</b>	<b>FEADER</b>	<b>MAPA</b>	<b>CAPADR</b>
6,51 €	0,00 €	0,00 €	0,00 €	0,00 €	0,00 €	0,00 €	0,00 €	0,00 €
<b>Importe Unitario:</b>	93,00 €	<b>Nuevo Importe Unitario:</b>	93,00 €					

**RECINTOS PROPUESTOS**

<b>REF.</b>	<b>REFERENCIA SIGPAC</b>	<b>CULTIVO</b>	<b>S/R</b>	<b>USO SIGPAC</b>	<b>Sup. Dec. admisible</b>	<b>Sup. Campo</b>	<b>Sup. Determ.</b>	<b>Sup. Resuelta</b>
1700000005181635	23-013-021-00015-0002	OLIVAR	R		0,06		0,06	0,06
1700000005181640	23-013-021-00016-0002	OLIVAR	R		0,01		0,01	0,01

**INCIDENCIAS****INCIDENCIA DESCRIPCIÓN**

74053 Importe inferior a 100 Euros

(1) Con incidencias que retienen pago o deniegan el expediente.

(2) Se calcula sobre superficie declarada admisible.

(3) Aplicación del artículo 16 bis del RD 147/2023.

(4) Expediente con algunos recintos de pastos permanentes ubicados en espacios protegidos donde la carga ganadera mínima será 0,1 UGM/ha.

Puede verificar la integridad de una copia de este documento mediante la lectura del código QR adjunto o mediante el acceso a la dirección <https://ws050.juntadeandalucia.es/verificarFirma> indicando el código de VERIFICACIÓN

FIRMADO POR	RAQUEL MARIA ESPIN CRESPO	17/10/2024
VERIFICACIÓN	Pk2jmWSPEJNMB623FQZ8JEKDMKEPRE	PÁG. 3988/4804



**APELLIDOS Y NOMBRE / RAZÓN SOCIAL**

REPRESA LOZANO JOSE ANTONIO

**NIF**

\*\*\*\*0772\*

**EXPEDIENTE**

1245434

**RESOLUCIÓN**

DENEGACIÓN DE LA AYUDA

**DATOS DE MANTENIMIENTO UNIDADES****GRUPO DE PAGO**

ZONAS DE MONTAÑA

**Sup. Dec. Admisible**

0,00

**Sup. Resuelta**

0,00

**Sobredecl.**

0,00

**% Sobredecl.**

0,00

**RESUMEN DE PAGOS****IMPORTE ( Euros )**

	RESUELTO	FEADER	MAPA	CAPADR
A pagar	0,00	0,00	0,00	0,00

**APLICACIÓN DE REDUCCIONES Y PENALIZACIONES (%)**

Criterios de subvencionabilidad (1)	Presentación tardía	Omisión declaración	Condicionalidad
100,00	0,00	0,00	0,00

**IMPORTE ( Euros )**

Calculado(2)	Reducción	Penalización	Reducción Penalización (3)	Penalización adicional	Resuelto	FEADER	MAPA	CAPADR
0,00 €	0,00 €	0,00 €	0,00 €	0,00 €	0,00 €	0,00 €	0,00 €	0,00 €
Importe Unitario:	93,00 €	Nuevo Importe Unitario:	0,00 €					

**RECINTOS PROPUESTOS**

REF.	REFERENCIA SIGPAC	CULTIVO	S/R	USO SIGPAC	Sup. Dec. admisible	Sup. Campo	Sup. Determ.	Sup. Resuelta
-1274144	23-079-040-00211-0002	OLIVAR	S		0,37		0,37	0,37
-1274139	23-079-040-00214-0001	OLIVAR	S		0,83		0,83	0,83
-1274115	23-079-039-00130-0002	OLIVAR	S		0,01		0,01	0,01
-1274113	23-079-039-00127-0001	OLIVAR	S		0,03		0,03	0,03
-712516	23-079-039-00129-0002	OLIVAR	S		0,93		0,93	0,93
4658796	23-079-040-00177-0001	OLIVAR	S		0,31		0,31	0,31

**INCIDENCIAS****INCIDENCIA DESCRIPCIÓN**

74018	Productor que no es agricultor a título principal, según los datos del ejercicio fiscal n-1 y seguridad socia.
74053	Importe inferior a 100 Euros

(1) Con incidencias que retienen pago o deniegan el expediente.

(2) Se calcula sobre superficie declarada admisible.

(3) Aplicación del artículo 16 bis del RD 147/2023.

(4) Expediente con algunos recintos de pastos permanentes ubicados en espacios protegidos donde la carga ganadera mínima será 0,1 UGM/ha.

Puede verificar la integridad de una copia de este documento mediante la lectura del código QR adjunto o mediante el acceso a la dirección <https://ws050.juntadeandalucia.es/verificarFirma> indicando el código de VERIFICACIÓN

FIRMADO POR

RAQUEL MARIA ESPIN CRESPO

17/10/2024

VERIFICACIÓN

Pk2jmWSPEJNMB623FQZ8JEKDMKEPRE

PÁG. 3989/4804



**APELLIDOS Y NOMBRE / RAZÓN SOCIAL**

REQUENA CARRION FRANCISCO JAVIER

**NIF**

\*\*\*\*1472\*

**EXPEDIENTE**

1284198

**RESOLUCIÓN**

DENEGACIÓN DE LA AYUDA

**DATOS DE MANTENIMIENTO UNIDADES****GRUPO DE PAGO**

ZONAS DE MONTAÑA

**Sup. Dec.  
Admisible**

0,00

**Sup.  
Resuelta**

0,00

**Sobredecl.**

0,00

**% Sobredecl.**

0,00

**RESUMEN DE PAGOS****IMPORTE ( Euros )**

	<b>RESUELTO</b>	<b>FEADER</b>	<b>MAPA</b>	<b>CAPADR</b>
A pagar	0,00	0,00	0,00	0,00

**APLICACIÓN DE REDUCCIONES Y PENALIZACIONES (%)**

<b>Crterios de subvencionabilidad (1)</b>	<b>Presentación tardía</b>	<b>Omisión declaración</b>	<b>Condicionalidad</b>
100,00	0,00	0,00	0,00

**IMPORTE ( Euros )**

<b>Calculado(2)</b>	<b>Reducción</b>	<b>Penalización</b>	<b>Reducción Penalización (3)</b>	<b>Penalización adicional</b>	<b>Resuelto</b>	<b>FEADER</b>	<b>MAPA</b>	<b>CAPADR</b>
0,00 €	0,00 €	0,00 €	0,00 €	0,00 €	0,00 €	0,00 €	0,00 €	0,00 €
<b>Importe Unitario:</b>	93,00 €	<b>Nuevo Importe Unitario:</b>	0,00 €					

(1) Con incidencias que retienen pago o deniegan el expediente.

(2) Se calcula sobre superficie declarada admisible.

(3) Aplicación del artículo 16 bis del RD 147/2023.

(4) Expediente con algunos recintos de pastos permanentes ubicados en espacios protegidos donde la carga ganadera mínima será 0,1 UGM/ha.

Puede verificar la integridad de una copia de este documento mediante la lectura del código QR adjunto o mediante el acceso a la dirección <https://ws050.juntadeandalucia.es/verificarFirma> indicando el código de VERIFICACIÓN

FIRMADO POR

RAQUEL MARIA ESPIN CRESPO

17/10/2024

VERIFICACIÓN

Pk2jmWSPEJNMB623FQZ8JEKDMKEPRE

PÁG. 3990/4804



**INCIDENCIAS****INCIDENCIA DESCRIPCIÓN**

4272	Verifica que las líneas de declaración de las Solicitudes Únicas no tienen solapes con la capa de Retroactividad Gráfica (ambas de la misma campaña) a nivel de expediente/línea de declaración gráfica de la solicitud. Recinto:23-024-054-00024-00001 Cultivo: - Agregado de la referencia del recinto.:0 Zona de la referencia del recinto.:0 Superficie solapada.:0,09 Id. Incid.:98037889
74018	Productor que no es agricultor a título principal, según los datos del ejercicio fiscal n-1 y seguridad socia.
74053	Importe inferior a 100 Euros
86119	Carga ganadera NO cumple con el valor mínimo de 0,2 UGM/ha. Recinto:23-024-054-00004-00003 Cultivo:62000 PASTOS PERMANENTES DE 5 O MAS AÑOS-SIN VARIEDAD Secano Carga Ganadera:0,17 Recinto:23-024-054-00004-00004 Cultivo:62000 PASTOS PERMANENTES DE 5 O MAS AÑOS-SIN VARIEDAD Secano Carga Ganadera:0,17 Recinto:23-024-054-00004-00008 Cultivo:62000 PASTOS PERMANENTES DE 5 O MAS AÑOS-SIN VARIEDAD Secano Carga Ganadera:0,17 Recinto:23-024-054-00004-00009 Cultivo:62000 PASTOS PERMANENTES DE 5 O MAS AÑOS-SIN VARIEDAD Secano Carga Ganadera:0,17 Recinto:23-024-054-00005-00001 Cultivo:62000 PASTOS PERMANENTES DE 5 O MAS AÑOS-SIN VARIEDAD Secano Carga Ganadera:0,17 Recinto:23-024-054-00010-00001 Cultivo:62000 PASTOS PERMANENTES DE 5 O MAS AÑOS-SIN VARIEDAD Secano Carga Ganadera:0,17 Recinto:23-024-054-00010-00005 Cultivo:62000 PASTOS PERMANENTES DE 5 O MAS AÑOS-SIN VARIEDAD Secano Carga Ganadera:0,17 Recinto:23-024-054-00016-00001 Cultivo:62000 PASTOS PERMANENTES DE 5 O MAS AÑOS-SIN VARIEDAD Secano Carga Ganadera:0,17 Recinto:23-024-054-00017-00001 Cultivo:62000 PASTOS PERMANENTES DE 5 O MAS AÑOS-SIN VARIEDAD Secano Carga Ganadera:0,17 Recinto:23-024-054-00024-00001 Cultivo:62000 PASTOS PERMANENTES DE 5 O MAS AÑOS-SIN VARIEDAD Secano Carga Ganadera:0,17 Recinto:23-024-054-00024-00004 Cultivo:62000 PASTOS PERMANENTES DE 5 O MAS AÑOS-SIN VARIEDAD Secano Carga Ganadera:0,17 Recinto:23-024-054-00024-00005 Cultivo:62000 PASTOS PERMANENTES DE 5 O MAS AÑOS-SIN VARIEDAD Secano Carga Ganadera:0,17 Recinto:23-024-054-00024-00008 Cultivo:62000 PASTOS PERMANENTES DE 5 O MAS AÑOS-SIN VARIEDAD Secano Carga Ganadera:0,17 Recinto:23-024-054-00028-00001 Cultivo:62000 PASTOS PERMANENTES DE 5 O MAS AÑOS-SIN VARIEDAD Secano Carga Ganadera:0,17 Recinto:23-024-054-00028-00002 Cultivo:62000 PASTOS PERMANENTES DE 5 O MAS AÑOS-SIN VARIEDAD Secano Carga Ganadera:0,17 Recinto:23-024-054-00033-00001 Cultivo:62000 PASTOS PERMANENTES DE 5 O MAS AÑOS-SIN VARIEDAD Secano Carga Ganadera:0,17 Recinto:23-024-055-00037-00003 Cultivo:62000 PASTOS PERMANENTES DE 5 O MAS AÑOS-SIN VARIEDAD Secano Carga Ganadera:0,17 Recinto:23-024-055-00057-00002 Cultivo:62000 PASTOS PERMANENTES DE 5 O MAS AÑOS-SIN VARIEDAD Secano Carga Ganadera:0,17 Recinto:23-024-055-00057-00003 Cultivo:62000 PASTOS PERMANENTES DE 5 O MAS AÑOS-SIN VARIEDAD Secano Carga Ganadera:0,17 Recinto:23-024-055-00078-00002 Cultivo:62000 PASTOS PERMANENTES DE 5 O MAS AÑOS-SIN VARIEDAD Secano Carga Ganadera:0,17

(1) Con incidencias que retienen pago o deniegan el expediente.

(2) Se calcula sobre superficie declarada admisible.

(3) Aplicación del artículo 16 bis del RD 147/2023.

(4) Expediente con algunos recintos de pastos permanentes ubicados en espacios protegidos donde la carga ganadera mínima será 0,1 UGM/ha.

Puede verificar la integridad de una copia de este documento mediante la lectura del código QR adjunto o mediante el acceso a la dirección <https://ws050.juntadeandalucia.es/verificarFirma> indicando el código de VERIFICACIÓN

FIRMADO POR	RAQUEL MARIA ESPIN CRESPO	17/10/2024	
VERIFICACIÓN	Pk2jmWSPEJNMB623FQZ8JEKDMKEPRE	PÁG. 3991/4804	

**APELLIDOS Y NOMBRE / RAZÓN SOCIAL**

REQUENA HOYO DIEGO

**NIF**

\*\*\*\*1819\*

**EXPEDIENTE**

1055288

**RESOLUCIÓN**

DENEGACIÓN DE LA AYUDA

**DATOS DE MANTENIMIENTO UNIDADES**

<b>GRUPO DE PAGO</b>	<b>Sup. Dec. Admisible</b>	<b>Sup. Resuelta</b>	<b>Sobredecl.</b>	<b>% Sobredecl.</b>
ZONAS DE MONTAÑA	0,00	0,00	0,00	0,00

**RESUMEN DE PAGOS**

	<b>IMPORTE ( Euros )</b>			
	<b>RESUELTO</b>	<b>FEADER</b>	<b>MAPA</b>	<b>CAPADR</b>
A pagar	0,00	0,00	0,00	0,00

**APLICACIÓN DE REDUCCIONES Y PENALIZACIONES (%)**

<b>Crterios de subvencionabilidad (1)</b>	<b>Presentación tardía</b>	<b>Omisión declaración</b>	<b>Condicionalidad</b>
100,00	0,00	0,00	0,00

**IMPORTE ( Euros )**

<b>Calculado(2)</b>	<b>Reducción</b>	<b>Penalización</b>	<b>Reducción Penalización (3)</b>	<b>Penalización adicional</b>	<b>Resuelto</b>	<b>FEADER</b>	<b>MAPA</b>	<b>CAPADR</b>
0,00 €	0,00 €	0,00 €	0,00 €	0,00 €	0,00 €	0,00 €	0,00 €	0,00 €
<b>Importe Unitario:</b>	93,00 €	<b>Nuevo Importe Unitario:</b>	0,00 €					

**RECINTOS PROPUESTOS**

<b>REF.</b>	<b>REFERENCIA SIGPAC</b>	<b>CULTIVO</b>	<b>S/R</b>	<b>USO SIGPAC</b>	<b>Sup. Dec. admisible</b>	<b>Sup. Campo</b>	<b>Sup. Determ.</b>	<b>Sup. Resuelta</b>
-45010	23-084-002-00065-0002	OLIVAR	S		0,65		0,65	0,65
1700000002699010	23-025-008-00035-0001	OLIVAR	S		0,38		0,38	0,38
1700000002699012	23-084-016-00129-0001	OLIVAR	S		0,50		0,50	0,50
1700000006467783	23-084-006-00105-0003	OLIVAR	S		1,24		1,24	1,24
1700000006467786	23-084-006-09002-0001	OLIVAR	S		0,09		0,09	0,09
1700000006467789	23-084-010-00020-0001	OLIVAR	S		1,06		1,06	1,06
1700000006467790	23-084-006-00107-0001	OLIVAR	S		1,13		1,13	1,13
1700000006467792	23-084-006-00126-0001	OLIVAR	S		0,02		0,02	0,02

**INCIDENCIAS****INCIDENCIA DESCRIPCIÓN**

2454	Solicitante de intervención 6613 cuyo regimen de afiliacion a la SS no es ni el sistema especial agrario(cuenta ajena) ni autonomo con actividad agraria.
74018	Productor que no es agricultor a título principal, según los datos del ejercicio fiscal n-1 y seguridad socia.
74053	Importe inferior a 100 Euros

(1) Con incidencias que retienen pago o deniegan el expediente.

(2) Se calcula sobre superficie declarada admisible.

(3) Aplicación del artículo 16 bis del RD 147/2023.

(4) Expediente con algunos recintos de pastos permanentes ubicados en espacios protegidos donde la carga ganadera mínima será 0,1 UGM/ha.

Puede verificar la integridad de una copia de este documento mediante la lectura del código QR adjunto o mediante el acceso a la dirección <https://ws050.juntadeandalucia.es/verificarFirma> indicando el código de VERIFICACIÓN

FIRMADO POR

RAQUEL MARIA ESPIN CRESPO

17/10/2024

VERIFICACIÓN

Pk2jmWSPEJNMB623FQZ8JEKDMKEPRE

PÁG. 3992/4804





**APELLIDOS Y NOMBRE / RAZÓN SOCIAL**

RESCALVO BERBEL GONZALO

**NIF**

\*\*\*\*0188\*

**EXPEDIENTE**

1236610

**RESOLUCIÓN**

DENEGACIÓN DE LA AYUDA

**DATOS DE MANTENIMIENTO UNIDADES****GRUPO DE PAGO**

ZONAS DE MONTAÑA

**Sup. Dec.  
Admisible**

0,00

**Sup.  
Resuelta**

0,00

**Sobredecl.**

0,00

**% Sobredecl.**

0,00

**RESUMEN DE PAGOS****IMPORTE ( Euros )**

	RESUELTO	FEADER	MAPA	CAPADR
A pagar	0,00	0,00	0,00	0,00

**APLICACIÓN DE REDUCCIONES Y PENALIZACIONES (%)**

Crterios de subvencionabilidad (1)	Presentación tardía	Omisión declaración	Condicionalidad
100,00	0,00	0,00	0,00

**IMPORTE ( Euros )**

Calculado(2)	Reducción	Penalización	Reducción Penalización (3)	Penalización adicional	Resuelto	FEADER	MAPA	CAPADR
0,00 €	0,00 €	0,00 €	0,00 €	0,00 €	0,00 €	0,00 €	0,00 €	0,00 €
Importe Unitario:	93,00 €	Nuevo Importe Unitario:	0,00 €					

**RECINTOS PROPUESTOS**

REF.	REFERENCIA SIGPAC	CULTIVO	S/R	USO SIGPAC	Sup. Dec. admisible	Sup. Campo	Sup. Determ.	Sup. Resuelta
-1081487	23-047-027-00405-0003	OLIVAR	S		0,05		0,05	0,05
-1081486	23-047-027-00404-0003	OLIVAR	S		0,04		0,04	0,04
5275952	23-047-027-00349-0001	OLIVAR	S		0,10		0,10	0,10
1700000006918248	23-047-027-00317-0001	OLIVAR	S		0,21		0,21	0,21
1700000006918249	23-047-027-00317-0002	OLIVAR	S		0,32		0,32	0,32
1700000006918250	23-047-027-00317-0003	OLIVAR	S		0,22		0,22	0,22
1700000006918251	23-047-027-00401-0001	OLIVAR	S		0,32		0,32	0,32
1700000006918252	23-047-027-00402-0001	OLIVAR	S		0,13		0,13	0,13
1700000006918253	23-047-027-00404-0001	OLIVAR	S		0,19		0,19	0,19
1700000006918254	23-047-027-00405-0001	OLIVAR	S		0,19		0,19	0,19
1700000006918257	23-047-027-00349-0001	OLIVAR	S		0,25		0,25	0,25

**INCIDENCIAS****INCIDENCIA DESCRIPCIÓN**

2454	Solicitante de intervención 6613 cuyo regimen de afiliación a la SS no es ni el sistema especial agrario(cuenta ajena) ni autonomo con actividad agraria.
74018	Productor que no es agricultor a título principal, según los datos del ejercicio fiscal n-1 y seguridad socia.
74053	Importe inferior a 100 Euros

(1) Con incidencias que retienen pago o deniegan el expediente.

(2) Se calcula sobre superficie declarada admisible.

(3) Aplicación del artículo 16 bis del RD 147/2023.

(4) Expediente con algunos recintos de pastos permanentes ubicados en espacios protegidos donde la carga ganadera mínima será 0,1 UGM/ha.

Puede verificar la integridad de una copia de este documento mediante la lectura del código QR adjunto o mediante el acceso a la dirección <https://ws050.juntadeandalucia.es/verificarFirma> indicando el código de VERIFICACIÓN

FIRMADO POR

RAQUEL MARIA ESPIN CRESPO

17/10/2024

VERIFICACIÓN

Pk2jmWSPEJNMB623FQZ8JEKDMKEPRE

PÁG. 3993/4804



**APELLIDOS Y NOMBRE / RAZÓN SOCIAL**

REVERTE CARAVACA JOSE MANUEL

**NIF**

\*\*\*\*2235\*

**EXPEDIENTE**

1217207

**RESOLUCIÓN**

DENEGACIÓN DE LA AYUDA

**DATOS DE MANTENIMIENTO UNIDADES****GRUPO DE PAGO**

ZONAS DE MONTAÑA

**Sup. Dec.  
Admisible**

0,00

**Sup.  
Resuelta**

0,00

**Sobredecl.**

0,00

**% Sobredecl.**

0,00

**RESUMEN DE PAGOS****IMPORTE ( Euros )**

	RESUELTO	FEADER	MAPA	CAPADR
A pagar	0,00	0,00	0,00	0,00

**APLICACIÓN DE REDUCCIONES Y PENALIZACIONES (%)**

Crterios de subvencionabilidad (1)	Presentación tardía	Omisión declaración	Condicionalidad
100,00	0,00	0,00	0,00

**IMPORTE ( Euros )**

Calculado(2)	Reducción	Penalización	Reducción Penalización (3)	Penalización adicional	Resuelto	FEADER	MAPA	CAPADR
0,00 €	0,00 €	0,00 €	0,00 €	0,00 €	0,00 €	0,00 €	0,00 €	0,00 €
Importe Unitario:	93,00 €	Nuevo Importe Unitario:	0,00 €					

**RECINTOS PROPUESTOS**

REF.	REFERENCIA SIGPAC	CULTIVO	S/R	USO SIGPAC	Sup. Dec. admisible	Sup. Campo	Sup. Determ.	Sup. Resuelta
170000006748655	23-028-010-00068-0003	OLIVAR	S		0,37		0,37	0,37
170000006748658	23-028-010-00125-0001	OLIVAR	S		1,69		1,69	1,69
170000006748659	23-028-010-00096-0001	OLIVAR	S		1,45		1,45	1,45
170000006748660	23-066-003-00158-0001	OLIVAR	S		0,51		0,51	0,51
170000006748661	23-066-003-00159-0001	OLIVAR	S		0,27		0,27	0,27
170000006748662	23-028-010-00465-0001	OLIVAR	S		0,92		0,92	0,92
170000006748663	23-066-010-00164-0001	OLIVAR	S		0,84		0,84	0,84
170000006748664	23-066-003-00154-0001	OLIVAR	S		0,74		0,74	0,74
170000006748665	23-066-003-00229-0001	OLIVAR	S		0,01		0,01	0,01
170000006748666	23-066-004-00283-0001	OLIVAR	S		0,51		0,51	0,51
170000006748667	23-066-004-00285-0002	OLIVAR	S		1,39		1,39	1,39
170000006748668	23-066-004-00120-0001	OLIVAR	S		1,20		1,20	1,20

**INCIDENCIAS****INCIDENCIA DESCRIPCIÓN**

74018 Productor que no es agricultor a título principal, según los datos del ejercicio fiscal n-1 y seguridad socia.  
74053 Importe inferior a 100 Euros

(1) Con incidencias que retienen pago o deniegan el expediente.

(2) Se calcula sobre superficie declarada admisible.

(3) Aplicación del artículo 16 bis del RD 147/2023.

(4) Expediente con algunos recintos de pastos permanentes ubicados en espacios protegidos donde la carga ganadera mínima será 0,1 UGM/ha.

Puede verificar la integridad de una copia de este documento mediante la lectura del código QR adjunto o mediante el acceso a la dirección <https://ws050.juntadeandalucia.es/verificarFirma> indicando el código de VERIFICACIÓN

FIRMADO POR

RAQUEL MARIA ESPIN CRESPO

17/10/2024

VERIFICACIÓN

Pk2jmWSPEJNMB623FQZ8JEKDMKEPRE

PÁG. 3994/4804



**APELLIDOS Y NOMBRE / RAZÓN SOCIAL**

REVERTE MARTINEZ SEBASTIAN

**NIF**

\*\*\*\*7811\*

**EXPEDIENTE**

1225953

**RESOLUCIÓN**

DENEGACIÓN DE LA AYUDA

**DATOS DE MANTENIMIENTO UNIDADES****GRUPO DE PAGO**

ZONAS DE MONTAÑA

**Sup. Dec.  
Admisible**

0,97

**Sup.  
Resuelta**

0,97

**Sobredecl.**

0,00

**% Sobredecl.**

0,00

**RESUMEN DE PAGOS****IMPORTE ( Euros )**

	RESUELTO	FEADER	MAPA	CAPADR
A pagar	0,00	0,00	0,00	0,00

**APLICACIÓN DE REDUCCIONES Y PENALIZACIONES (%)**

Crterios de subvencionabilidad (1)	Presentación tardía	Omisión declaración	Condicionalidad
100,00	0,00	0,00	0,00

**IMPORTE ( Euros )**

Calculado(2)	Reducción	Penalización	Reducción Penalización (3)	Penalización adicional	Resuelto	FEADER	MAPA	CAPADR
90,21 €	0,00 €	0,00 €	0,00 €	0,00 €	0,00 €	0,00 €	0,00 €	0,00 €
<b>Importe Unitario:</b>	93,00 €	<b>Nuevo Importe Unitario:</b>	93,00 €					

**RECINTOS PROPUESTOS**

REF.	REFERENCIA SIGPAC	CULTIVO	S/R	USO SIGPAC	Sup. Dec. admisible	Sup. Campo	Sup. Determ.	Sup. Resuelta
170000006994319	23-028-010-00033-0001	OLIVAR	S		0,24		0,24	0,24
170000006994320	23-028-010-00386-0001	OLIVAR	S		0,06		0,06	0,06
170000006994321	23-028-010-00387-0001	OLIVAR	S		0,09		0,09	0,09
170000006994322	23-028-010-00390-0001	OLIVAR	S		0,08		0,08	0,08
170000006994323	23-028-010-00034-0001	OLIVAR	S		0,16		0,16	0,16
170000006994324	23-028-010-00035-0001	OLIVAR	R		0,10		0,10	0,10
170000006994325	23-028-010-00380-0001	OLIVAR	S		0,24		0,24	0,24

**INCIDENCIAS****INCIDENCIA DESCRIPCIÓN**

74053 Importe inferior a 100 Euros

(1) Con incidencias que retienen pago o deniegan el expediente.

(2) Se calcula sobre superficie declarada admisible.

(3) Aplicación del artículo 16 bis del RD 147/2023.

(4) Expediente con algunos recintos de pastos permanentes ubicados en espacios protegidos donde la carga ganadera mínima será 0,1 UGM/ha.

Puede verificar la integridad de una copia de este documento mediante la lectura del código QR adjunto o mediante el acceso a la dirección <https://ws050.juntadeandalucia.es/verificarFirma> indicando el código de VERIFICACIÓN

FIRMADO POR

RAQUEL MARIA ESPIN CRESPO

17/10/2024

VERIFICACIÓN

Pk2jmWSPEJNMB623FQZ8JEKDMKEPRE

PÁG. 3995/4804



**APELLIDOS Y NOMBRE / RAZÓN SOCIAL**

REVILLA LOPEZ CARMEN

**NIF**

\*\*\*\*6924\*

**EXPEDIENTE**

1277012

**RESOLUCIÓN**

DENEGACIÓN DE LA AYUDA

**DATOS DE MANTENIMIENTO UNIDADES**

<b>GRUPO DE PAGO</b>	<b>Sup. Dec. Admisible</b>	<b>Sup. Resuelta</b>	<b>Sobredecl.</b>	<b>% Sobredecl.</b>
ZONAS DE MONTAÑA	0,00	0,00	0,00	0,00

**RESUMEN DE PAGOS**

	<b>IMPORTE ( Euros )</b>			
	<b>RESUELTO</b>	<b>FEADER</b>	<b>MAPA</b>	<b>CAPADR</b>
A pagar	0,00	0,00	0,00	0,00

**APLICACIÓN DE REDUCCIONES Y PENALIZACIONES (%)**

<b>Criterios de subvencionabilidad (1)</b>	<b>Presentación tardía</b>	<b>Omisión declaración</b>	<b>Condicionalidad</b>
100,00	0,00	0,00	0,00

**IMPORTE ( Euros )**

<b>Calculado(2)</b>	<b>Reducción</b>	<b>Penalización</b>	<b>Reducción Penalización (3)</b>	<b>Penalización adicional</b>	<b>Resuelto</b>	<b>FEADER</b>	<b>MAPA</b>	<b>CAPADR</b>
0,00 €	0,00 €	0,00 €	0,00 €	0,00 €	0,00 €	0,00 €	0,00 €	0,00 €
<b>Importe Unitario:</b>	93,00 €	<b>Nuevo Importe Unitario:</b>	0,00 €					

**RECINTOS PROPUESTOS**

<b>REF.</b>	<b>REFERENCIA SIGPAC</b>	<b>CULTIVO</b>	<b>S/R</b>	<b>USO SIGPAC</b>	<b>Sup. Dec. admisible</b>	<b>Sup. Campo</b>	<b>Sup. Determ.</b>	<b>Sup. Resuelta</b>
-935998	23-029-021-00106-0004	OLIVAR	S		0,10		0,10	0,08
-935997	23-029-021-00106-0003	OLIVAR	R		1,77		1,77	1,77
7514553	23-029-022-09006-0007	OLIVAR	S		0,02		0,02	0,02
170000002300259	23-029-020-00022-0003	OLIVAR	R		0,71		0,71	0,71
170000002300260	23-029-021-00111-0001	OLIVAR	R		0,27		0,27	0,27
170000002300261	23-029-021-00116-0002	OLIVAR	R		6,58		6,58	6,58
170000002300262	23-029-021-00157-0001	OLIVAR	R		2,66		2,66	2,66
170000002300263	23-029-021-09004-0001	OLIVAR	S		0,14		0,14	0,14
170000002300264	23-029-020-09001-0007	OLIVAR	R		0,07		0,07	0,07
170000002300265	23-029-021-00163-0001	OLIVAR	R		4,83		4,83	4,83
170000002300266	23-029-022-00151-0001	OLIVAR	R		0,02		0,02	0,02
170000002300267	23-029-022-00152-0001	OLIVAR	R		0,58		0,58	0,58
170000002300268	23-029-021-00014-0001	OLIVAR	S		2,75		2,75	2,75
170000002300269	23-029-021-00106-0001	OLIVAR	R		2,45		2,45	2,45
170000002300270	23-029-020-09001-0007	OLIVAR	R		0,02		0,02	0,02
170000002300271	23-029-021-00166-0001	OLIVAR	R		0,76		0,76	0,76
170000002300272	23-029-022-00149-0002	OLIVAR	S		0,59		0,59	0,59
170000002300273	23-029-022-00152-0001	OLIVAR	S		1,72		1,72	1,72
170000002300274	23-029-022-00167-0006	OLIVAR	S		0,08		0,08	0,08
170000002300275	23-029-022-09006-0004	OLIVAR	S		0,02		0,02	0,00
170000002300276	23-029-051-00103-0001	OLIVAR	S		0,69		0,69	0,69
170000002300277	23-029-051-09020-0003	OLIVAR	S		0,06		0,06	0,06
170000002300278	23-029-051-00097-0004	OLIVAR	S		0,03		0,03	0,03
170000002300279	23-029-051-00102-0001	OLIVAR	S		3,93		3,93	3,93
170000002300280	23-029-051-00102-0002	OLIVAR	S		0,01		0,01	0,01

(1) Con incidencias que retienen pago o deniegan el expediente.

(2) Se calcula sobre superficie declarada admisible.

(3) Aplicación del artículo 16 bis del RD 147/2023.

(4) Expediente con algunos recintos de pastos permanentes ubicados en espacios protegidos donde la carga ganadera mínima será 0,1 UGM/ha.

Puede verificar la integridad de una copia de este documento mediante la lectura del código QR adjunto o mediante el acceso a la dirección <https://ws050.juntadeandalucia.es/verificarFirma> indicando el código de VERIFICACIÓN

FIRMADO POR

RAQUEL MARIA ESPIN CRESPO

17/10/2024

VERIFICACIÓN

Pk2jmWSPEJNMB623FQZ8JEKDMKEPRE

PÁG. 3996/4804





**INCIDENCIAS**

**INCIDENCIA DESCRIPCIÓN**

3790	Recinto declarado inactivo Recinto:23-029-022-09006-00004 Cultivo: -
4272	Verifica que las líneas de declaración de las Solicitudes Únicas no tienen solapes con la capa de Retroactividad Gráfica (ambas de la misma campaña) a nivel de expediente/línea de declaración gráfica de la solicitud. Recinto:23-029-021-00106-00004 Cultivo: - Agregado de la referencia del recinto.:0 Zona de la referencia del recinto.:0 Superficie solapada.:0,02 Id. Incid.:98032165
74018	Productor que no es agricultor a título principal, según los datos del ejercicio fiscal n-1 y seguridad socia.
74053	Importe inferior a 100 Euros

(1) Con incidencias que retienen pago o deniegan el expediente.  
(2) Se calcula sobre superficie declarada admisible.  
(3) Aplicación del artículo 16 bis del RD 147/2023.  
(4) Expediente con algunos recintos de pastos permanentes ubicados en espacios protegidos donde la carga ganadera mínima será 0,1 UGM/ha.

Puede verificar la integridad de una copia de este documento mediante la lectura del código QR adjunto o mediante el acceso a la dirección <https://ws050.juntadeandalucia.es/verificarFirma> indicando el código de VERIFICACIÓN

FIRMADO POR	RAQUEL MARIA ESPIN CRESPO	17/10/2024	
VERIFICACIÓN	Pk2jmWSPEJNMB623FQZ8JEKDMKEPRE	PÁG. 3997/4804	

**APELLIDOS Y NOMBRE / RAZÓN SOCIAL**

RINCÓN LÓPEZ PEDRO

**NIF**

\*\*\*\*6937\*

**EXPEDIENTE**

1285048

**RESOLUCIÓN**

DENEGACIÓN DE LA AYUDA

**DATOS DE MANTENIMIENTO UNIDADES**

<b>GRUPO DE PAGO</b>	<b>Sup. Dec. Admisible</b>	<b>Sup. Resuelta</b>	<b>Sobredecl.</b>	<b>% Sobredecl.</b>
ZONAS DE MONTAÑA	0,00	0,00	0,00	0,00

**RESUMEN DE PAGOS**

	<b>IMPORTE ( Euros )</b>			
	<b>RESUELTO</b>	<b>FEADER</b>	<b>MAPA</b>	<b>CAPADR</b>
A pagar	0,00	0,00	0,00	0,00

**APLICACIÓN DE REDUCCIONES Y PENALIZACIONES (%)**

<b>Crterios de subvencionabilidad (1)</b>	<b>Presentación tardía</b>	<b>Omisión declaración</b>	<b>Condicionalidad</b>
100,00	0,00	0,00	0,00

**IMPORTE ( Euros )**

<b>Calculado(2)</b>	<b>Reducción</b>	<b>Penalización</b>	<b>Reducción Penalización (3)</b>	<b>Penalización adicional</b>	<b>Resuelto</b>	<b>FEADER</b>	<b>MAPA</b>	<b>CAPADR</b>
0,00 €	0,00 €	0,00 €	0,00 €	0,00 €	0,00 €	0,00 €	0,00 €	0,00 €
<b>Importe Unitario:</b>	93,00 €	<b>Nuevo Importe Unitario:</b>	0,00 €					

**RECINTOS PROPUESTOS**

<b>REF.</b>	<b>REFERENCIA SIGPAC</b>	<b>CULTIVO</b>	<b>S/R</b>	<b>USO SIGPAC</b>	<b>Sup. Dec. admisible</b>	<b>Sup. Campo</b>	<b>Sup. Determ.</b>	<b>Sup. Resuelta</b>
6865622	23-094-014-00534-0008	OLIVAR	S		1,21		1,21	1,21
6865623	23-094-014-00535-0002	OLIVAR	S		4,46		4,46	4,46
6865624	23-094-014-00534-0003	OLIVAR	S		2,68		2,68	2,68
6865625	23-094-014-00534-0004	OLIVAR	S		0,40		0,40	0,40
6865626	23-094-014-00218-0001	OLIVAR	S		1,57		1,57	1,57
6865627	23-094-014-00496-0003	OLIVAR	S		0,39		0,39	0,39
6865628	23-094-014-00116-0004	OLIVAR	S		1,38		1,38	1,38
6865630	23-094-014-00076-0001	OLIVAR	S		0,57		0,57	0,57
6865631	23-094-014-00086-0001	OLIVAR	S		1,04		1,04	1,04
6865632	23-094-014-00535-0003	OLIVAR	S		0,94		0,94	0,94
6865640	23-094-052-00258-0001	OLIVAR	S		0,53		0,53	0,53
6865641	23-094-050-00062-0001	OLIVAR	S		1,10		1,10	1,10
6865642	23-094-052-00166-0001	OLIVAR	S		0,61		0,61	0,61
6946863	23-094-014-00495-0002	OLIVAR	S		6,90		6,90	0,00
6946864	23-094-014-00493-0002	OLIVAR	S		0,57		0,57	0,00
6946865	23-094-014-00310-0002	OLIVAR	S		0,39		0,39	0,39
6947346	23-094-014-00534-0006	OLIVAR	S		2,44		2,44	0,80
6947388	23-094-040-00199-0001	OLIVAR	S		2,11		2,11	2,11

(1) Con incidencias que retienen pago o deniegan el expediente.

(2) Se calcula sobre superficie declarada admisible.

(3) Aplicación del artículo 16 bis del RD 147/2023.

(4) Expediente con algunos recintos de pastos permanentes ubicados en espacios protegidos donde la carga ganadera mínima será 0,1 UGM/ha.

Puede verificar la integridad de una copia de este documento mediante la lectura del código QR adjunto o mediante el acceso a la dirección <https://ws050.juntadeandalucia.es/verificarFirma> indicando el código de VERIFICACIÓN

FIRMADO POR

RAQUEL MARIA ESPIN CRESPO

17/10/2024

VERIFICACIÓN

Pk2jmWSPEJNMB623FQZ8JEKDMKEPRE

PÁG. 3998/4804





**INCIDENCIAS**

**INCIDENCIA DESCRIPCIÓN**

- 218 Superficie bruta de cruce en un recinto en el conjunto de las solicitudes supera superficie total que SIGPAC establece para él.  
Recinto:23-094-014-00534-00006 Cultivo:101010 OLIVAR-PICUAL Secano Suma de superficies declaradas para este recinto por todos los solicitantes (Áreas):408 Superficie SIGPAC medida para este recinto (Áreas):244 Exceso de superficie declarada (Hectáreas):1,64 Suma de superficies declaradas para este recinto por el solicitante (Áreas):244
- 242 Recinto pendiente de acreditación de titularidad.  
Recinto:23-094-014-00493-00002 Cultivo:101010 OLIVAR-PICUAL Secano  
Recinto:23-094-014-00495-00002 Cultivo:101010 OLIVAR-PICUAL Secano
- 2455 Solicitantes de intervención 6613 sin datos de IRPF n-1.(Art 4 Orden 14/04/2016).
- 74018 Productor que no es agricultor a título principal, según los datos del ejercicio fiscal n-1 y seguridad socia.
- 74053 Importe inferior a 100 Euros

(1) Con incidencias que retienen pago o deniegan el expediente.

(2) Se calcula sobre superficie declarada admisible.

(3) Aplicación del artículo 16 bis del RD 147/2023.

(4) Expediente con algunos recintos de pastos permanentes ubicados en espacios protegidos donde la carga ganadera mínima será 0,1 UGM/ha.

Puede verificar la integridad de una copia de este documento mediante la lectura del código QR adjunto o mediante el acceso a la dirección <https://ws050.juntadeandalucia.es/verificarFirma> indicando el código de VERIFICACIÓN

FIRMADO POR	RAQUEL MARIA ESPIN CRESPO	17/10/2024
VERIFICACIÓN	Pk2jmWSPEJNMB623FQZ8JEKDMKEPRE	PÁG. 3999/4804



**APELLIDOS Y NOMBRE / RAZÓN SOCIAL**

RISOTO PARRILLA DEMETRIO

**NIF**

\*\*\*\*6801\*

**EXPEDIENTE**

1229987

**RESOLUCIÓN**

DENEGACIÓN DE LA AYUDA

**DATOS DE MANTENIMIENTO UNIDADES****GRUPO DE PAGO**

ZONAS DE MONTAÑA

**Sup. Dec.  
Admisible**

0,00

**Sup.  
Resuelta**

0,00

**Sobredecl.**

0,00

**% Sobredecl.**

0,00

**RESUMEN DE PAGOS****IMPORTE ( Euros )**

	RESUELTO	FEADER	MAPA	CAPADR
A pagar	0,00	0,00	0,00	0,00

**APLICACIÓN DE REDUCCIONES Y PENALIZACIONES (%)**

Criterios de subvencionabilidad (1)	Presentación tardía	Omisión declaración	Condicionalidad
100,00	0,00	0,00	0,00

**IMPORTE ( Euros )**

Calculado(2)	Reducción	Penalización	Reducción Penalización (3)	Penalización adicional	Resuelto	FEADER	MAPA	CAPADR
0,00 €	0,00 €	0,00 €	0,00 €	0,00 €	0,00 €	0,00 €	0,00 €	0,00 €
Importe Unitario:	93,00 €	Nuevo Importe Unitario:	0,00 €					

**RECINTOS PROPUESTOS**

REF.	REFERENCIA SIGPAC	CULTIVO	S/R	USO SIGPAC	Sup. Dec. admisible	Sup. Campo	Sup. Determ.	Sup. Resuelta
1700000007046945	23-079-030-00005-0006	OLIVAR	S		0,76		0,76	0,76
1700000007046953	23-079-038-00189-0001	OLIVAR	S		0,07		0,07	0,07
1700000007046954	23-079-038-00329-0001	OLIVAR	S		0,18		0,18	0,18
1700000007046955	23-079-034-00102-0002	OLIVAR	S		0,65		0,65	0,65
1700000007046956	23-079-034-00100-0003	OLIVAR	S		0,06		0,06	0,06
1700000007046957	23-079-034-00101-0001	OLIVAR	S		0,33		0,33	0,33

**INCIDENCIAS****INCIDENCIA DESCRIPCIÓN**

74018	Productor que no es agricultor a título principal, según los datos del ejercicio fiscal n-1 y seguridad socia.
74053	Importe inferior a 100 Euros

(1) Con incidencias que retienen pago o deniegan el expediente.

(2) Se calcula sobre superficie declarada admisible.

(3) Aplicación del artículo 16 bis del RD 147/2023.

(4) Expediente con algunos recintos de pastos permanentes ubicados en espacios protegidos donde la carga ganadera mínima será 0,1 UGM/ha.

Puede verificar la integridad de una copia de este documento mediante la lectura del código QR adjunto o mediante el acceso a la dirección <https://ws050.juntadeandalucia.es/verificarFirma> indicando el código de VERIFICACIÓN

FIRMADO POR

RAQUEL MARIA ESPIN CRESPO

17/10/2024

VERIFICACIÓN

Pk2jmWSPEJNMB623FQZ8JEKDMKEPRE

PÁG. 4000/4804





**APELLIDOS Y NOMBRE / RAZÓN SOCIAL**

RIVAS SORIA MIGUEL ANGEL

**NIF**

\*\*\*\*0959\*

**EXPEDIENTE**

1043891

**RESOLUCIÓN**

DENEGACIÓN DE LA AYUDA

**DATOS DE MANTENIMIENTO UNIDADES**

<b>GRUPO DE PAGO</b>	<b>Sup. Dec. Admisible</b>	<b>Sup. Resuelta</b>	<b>Sobredecl.</b>	<b>% Sobredecl.</b>
ZONAS DE MONTAÑA	0,00	0,00	0,00	0,00

**RESUMEN DE PAGOS**

	<b>IMPORTE ( Euros )</b>			
	<b>RESUELTO</b>	<b>FEADER</b>	<b>MAPA</b>	<b>CAPADR</b>
A pagar	0,00	0,00	0,00	0,00

**APLICACIÓN DE REDUCCIONES Y PENALIZACIONES (%)**

<b>Crterios de subvencionabilidad (1)</b>	<b>Presentación tardía</b>	<b>Omisión declaración</b>	<b>Condicionalidad</b>
100,00	0,00	0,00	0,00

**IMPORTE ( Euros )**

<b>Calculado(2)</b>	<b>Reducción</b>	<b>Penalización</b>	<b>Reducción Penalización (3)</b>	<b>Penalización adicional</b>	<b>Resuelto</b>	<b>FEADER</b>	<b>MAPA</b>	<b>CAPADR</b>
0,00 €	0,00 €	0,00 €	0,00 €	0,00 €	0,00 €	0,00 €	0,00 €	0,00 €
<b>Importe Unitario:</b>	93,00 €	<b>Nuevo Importe Unitario:</b>	0,00 €					

**RECINTOS PROPUESTOS**

<b>REF.</b>	<b>REFERENCIA SIGPAC</b>	<b>CULTIVO</b>	<b>S/R</b>	<b>USO SIGPAC</b>	<b>Sup. Dec. admisible</b>	<b>Sup. Campo</b>	<b>Sup. Determ.</b>	<b>Sup. Resuelta</b>
-1458502	23-012-022-00171-0005	OLIVAR	R		0,02		0,02	0,02
-1458475	23-012-022-00218-0003	OLIVAR	R		0,04		0,04	0,04
-34651	23-012-022-00053-0001	OLIVAR	S		0,02		0,02	0,02
1700000005271595	23-012-022-00038-0001	OLIVAR	S		0,07		0,07	0,07
1700000005271597	23-097-016-00014-0001	OLIVAR	S		1,36		1,36	1,36
1700000005271598	23-097-016-00370-0001	OLIVAR	S		0,01		0,01	0,01
1700000005271599	23-097-016-00014-0002	OLIVAR	S		0,15		0,15	0,15
1700000005271600	23-097-017-00547-0001	OLIVAR	S		0,03		0,03	0,03
1700000005271601	23-097-017-00551-0002	OLIVAR	S		0,25		0,25	0,25
1700000005271602	23-012-022-00051-0004	OLIVAR	S		0,17		0,17	0,17
1700000005271603	23-012-022-00052-0001	OLIVAR	S		5,99		5,99	5,99
1700000005271604	23-097-017-00551-0003	OLIVAR	S		0,04		0,04	0,04
1700000005271605	23-012-022-00170-0003	OLIVAR	S		0,13		0,13	0,13
1700000005271606	23-012-022-00040-0002	OLIVAR	S		0,02		0,02	0,02
1700000005271607	23-012-022-00041-0001	OLIVAR	R		5,07		5,07	5,07
1700000005271608	23-012-022-00171-0001	OLIVAR	R		6,98		6,98	6,98

**INCIDENCIAS****INCIDENCIA DESCRIPCIÓN**

2454	Solicitante de intervención 6613 cuyo regimen de afiliacion a la SS no es ni el sistema especial agrario(cuenta ajena) ni autonomo con actividad agraria.
74018	Productor que no es agricultor a título principal, según los datos del ejercicio fiscal n-1 y seguridad socia.
74053	Importe inferior a 100 Euros

(1) Con incidencias que retienen pago o deniegan el expediente.

(2) Se calcula sobre superficie declarada admisible.

(3) Aplicación del artículo 16 bis del RD 147/2023.

(4) Expediente con algunos recintos de pastos permanentes ubicados en espacios protegidos donde la carga ganadera mínima será 0,1 UGM/ha.

Puede verificar la integridad de una copia de este documento mediante la lectura del código QR adjunto o mediante el acceso a la dirección <https://ws050.juntadeandalucia.es/verificarFirma> indicando el código de VERIFICACIÓN

FIRMADO POR

RAQUEL MARIA ESPIN CRESPO

17/10/2024

VERIFICACIÓN

Pk2jmWSPEJNMB623FQZ8JEKDMKEPRE

PÁG. 4001/4804



**APELLIDOS Y NOMBRE / RAZÓN SOCIAL**

RIVERA PARRA SALVADOR

**NIF**

\*\*\*\*9394\*

**EXPEDIENTE**

1103895

**RESOLUCIÓN**

DENEGACIÓN DE LA AYUDA

**DATOS DE MANTENIMIENTO UNIDADES****GRUPO DE PAGO**

ZONAS DE MONTAÑA

**Sup. Dec.  
Admisible**

0,00

**Sup.  
Resuelta**

0,00

**Sobredecl.**

0,00

**% Sobredecl.**

0,00

**RESUMEN DE PAGOS****IMPORTE ( Euros )**

	<b>RESUELTO</b>	<b>FEADER</b>	<b>MAPA</b>	<b>CAPADR</b>
A pagar	0,00	0,00	0,00	0,00

**APLICACIÓN DE REDUCCIONES Y PENALIZACIONES (%)**

<b>Crterios de subvencionabilidad (1)</b>	<b>Presentación tardía</b>	<b>Omisión declaración</b>	<b>Condicionalidad</b>
100,00	0,00	0,00	0,00

**IMPORTE ( Euros )**

<b>Calculado(2)</b>	<b>Reducción</b>	<b>Penalización</b>	<b>Reducción Penalización (3)</b>	<b>Penalización adicional</b>	<b>Resuelto</b>	<b>FEADER</b>	<b>MAPA</b>	<b>CAPADR</b>
0,00 €	0,00 €	0,00 €	0,00 €	0,00 €	0,00 €	0,00 €	0,00 €	0,00 €
<b>Importe Unitario:</b>	93,00 €	<b>Nuevo Importe Unitario:</b>	0,00 €					

**RECINTOS PROPUESTOS**

<b>REF.</b>	<b>REFERENCIA SIGPAC</b>	<b>CULTIVO</b>	<b>S/R</b>	<b>USO SIGPAC</b>	<b>Sup. Dec. admisible</b>	<b>Sup. Campo</b>	<b>Sup. Determ.</b>	<b>Sup. Resuelta</b>
1700000002773138	23-012-045-00155-0001	OLIVAR	S		0,40		0,40	0,40
1700000002773139	23-012-047-00520-0002	OLIVAR	S		1,34		1,34	1,34
1700000002773140	23-012-047-00521-0001	OLIVAR	S		0,02		0,02	0,02
1700000002773141	23-012-055-00151-0004	OLIVAR	S		0,02		0,02	0,02
1700000002773142	23-012-055-00164-0001	OLIVAR	S		0,48		0,48	0,48
1700000002773143	23-012-059-00164-0001	OLIVAR	S		0,65		0,65	0,65
1700000002773144	23-012-059-00165-0001	OLIVAR	S		0,45		0,45	0,45
1700000002773145	23-012-055-00164-0002	OLIVAR	S		0,09		0,09	0,09

**INCIDENCIAS****INCIDENCIA DESCRIPCIÓN**

74018	Productor que no es agricultor a título principal, según los datos del ejercicio fiscal n-1 y seguridad socia.
74053	Importe inferior a 100 Euros

(1) Con incidencias que retienen pago o deniegan el expediente.

(2) Se calcula sobre superficie declarada admisible.

(3) Aplicación del artículo 16 bis del RD 147/2023.

(4) Expediente con algunos recintos de pastos permanentes ubicados en espacios protegidos donde la carga ganadera mínima será 0,1 UGM/ha.

Puede verificar la integridad de una copia de este documento mediante la lectura del código QR adjunto o mediante el acceso a la dirección <https://ws050.juntadeandalucia.es/verificarFirma> indicando el código de VERIFICACIÓN

FIRMADO POR

RAQUEL MARIA ESPIN CRESPO

17/10/2024

VERIFICACIÓN

Pk2jmWSPEJNMB623FQZ8JEKDMKEPRE

PÁG. 4002/4804



**APELLIDOS Y NOMBRE / RAZÓN SOCIAL**

RIVERA PULIDO JUANA

**NIF**

\*\*\*\*9088\*

**EXPEDIENTE**

1110177

**RESOLUCIÓN**

DENEGACIÓN DE LA AYUDA

**DATOS DE MANTENIMIENTO UNIDADES**

<b>GRUPO DE PAGO</b>	<b>Sup. Dec. Admisible</b>	<b>Sup. Resuelta</b>	<b>Sobredecl.</b>	<b>% Sobredecl.</b>
ZONAS DE MONTAÑA	0,00	0,00	0,00	0,00

**RESUMEN DE PAGOS**

	<b>IMPORTE ( Euros )</b>			
	<b>RESUELTO</b>	<b>FEADER</b>	<b>MAPA</b>	<b>CAPADR</b>
A pagar	0,00	0,00	0,00	0,00

**APLICACIÓN DE REDUCCIONES Y PENALIZACIONES (%)**

<b>Crterios de subvencionabilidad (1)</b>	<b>Presentación tardía</b>	<b>Omisión declaración</b>	<b>Condicionalidad</b>
100,00	0,00	0,00	0,00

**IMPORTE ( Euros )**

<b>Calculado(2)</b>	<b>Reducción</b>	<b>Penalización</b>	<b>Reducción Penalización (3)</b>	<b>Penalización adicional</b>	<b>Resuelto</b>	<b>FEADER</b>	<b>MAPA</b>	<b>CAPADR</b>
0,00 €	0,00 €	0,00 €	0,00 €	0,00 €	0,00 €	0,00 €	0,00 €	0,00 €
<b>Importe Unitario:</b>	93,00 €	<b>Nuevo Importe Unitario:</b>	0,00 €					

**RECINTOS PROPUESTOS**

<b>REF.</b>	<b>REFERENCIA SIGPAC</b>	<b>CULTIVO</b>	<b>S/R</b>	<b>USO SIGPAC</b>	<b>Sup. Dec. admisible</b>	<b>Sup. Campo</b>	<b>Sup. Determ.</b>	<b>Sup. Resuelta</b>
1700000005414576	23-034-006-00051-0002	OLIVAR	S		0,03		0,03	0,03
1700000005414581	23-034-008-00451-0007	OLIVAR	S		0,02		0,02	0,02
1700000005414586	23-034-008-00121-0001	OLIVAR	S		0,08		0,08	0,08
1700000005414587	23-034-008-00122-0002	OLIVAR	S		0,12		0,12	0,12
1700000005414588	23-034-008-00451-0007	OLIVAR	S		2,54		2,54	2,54
1700000005414591	23-034-006-00051-0002	OLIVAR	S		1,09		1,09	1,09
1700000005414592	23-034-007-00148-0001	OLIVAR	S		0,08		0,08	0,08
1700000005414593	23-034-006-00053-0001	OLIVAR	S		0,96		0,96	0,96

**INCIDENCIAS****INCIDENCIA DESCRIPCIÓN**

74018	Productor que no es agricultor a título principal, según los datos del ejercicio fiscal n-1 y seguridad socia.
74053	Importe inferior a 100 Euros

(1) Con incidencias que retienen pago o deniegan el expediente.

(2) Se calcula sobre superficie declarada admisible.

(3) Aplicación del artículo 16 bis del RD 147/2023.

(4) Expediente con algunos recintos de pastos permanentes ubicados en espacios protegidos donde la carga ganadera mínima será 0,1 UGM/ha.

Puede verificar la integridad de una copia de este documento mediante la lectura del código QR adjunto o mediante el acceso a la dirección <https://ws050.juntadeandalucia.es/verificarFirma> indicando el código de VERIFICACIÓN

FIRMADO POR	RAQUEL MARIA ESPIN CRESPO	17/10/2024
VERIFICACIÓN	Pk2jmWSPEJNMB623FQZ8JEKDMKEPRE	PÁG. 4003/4804



**APELLIDOS Y NOMBRE / RAZÓN SOCIAL**

RIVERA ZUHEROS ANTONIO

**NIF**

\*\*\*\*5526\*

**EXPEDIENTE**

1133882

**RESOLUCIÓN**

DENEGACIÓN DE LA AYUDA

**DATOS DE MANTENIMIENTO UNIDADES****GRUPO DE PAGO**

ZONAS DE MONTAÑA

**Sup. Dec.  
Admisible**

0,00

**Sup.  
Resuelta**

0,00

**Sobredecl.**

0,00

**% Sobredecl.**

0,00

**RESUMEN DE PAGOS****IMPORTE ( Euros )**

	<b>RESUELTO</b>	<b>FEADER</b>	<b>MAPA</b>	<b>CAPADR</b>
A pagar	0,00	0,00	0,00	0,00

**APLICACIÓN DE REDUCCIONES Y PENALIZACIONES (%)**

<b>Criterios de subvencionabilidad (1)</b>	<b>Presentación tardía</b>	<b>Omisión declaración</b>	<b>Condicionalidad</b>
100,00	0,00	0,00	0,00

**IMPORTE ( Euros )**

<b>Calculado(2)</b>	<b>Reducción</b>	<b>Penalización</b>	<b>Reducción Penalización (3)</b>	<b>Penalización adicional</b>	<b>Resuelto</b>	<b>FEADER</b>	<b>MAPA</b>	<b>CAPADR</b>
0,00 €	0,00 €	0,00 €	0,00 €	0,00 €	0,00 €	0,00 €	0,00 €	0,00 €
<b>Importe Unitario:</b>	93,00 €	<b>Nuevo Importe Unitario:</b>	0,00 €					

**RECINTOS PROPUESTOS**

<b>REF.</b>	<b>REFERENCIA SIGPAC</b>	<b>CULTIVO</b>	<b>S/R</b>	<b>USO SIGPAC</b>	<b>Sup. Dec. admisible</b>	<b>Sup. Campo</b>	<b>Sup. Determ.</b>	<b>Sup. Resuelta</b>
1700000004702077	23-034-010-00104-0003	OLIVAR	S		0,36		0,36	0,36
1700000004702078	23-034-010-00108-0001	OLIVAR	S		0,23		0,23	0,23
1700000004702079	23-034-010-09003-0021	OLIVAR	S		0,01		0,01	0,01
1700000004702080	23-034-010-09003-0021	OLIVAR	S		0,01		0,01	0,01
1700000004702081	23-034-010-00296-0001	OLIVAR	S		0,83		0,83	0,83
1700000004702082	23-034-010-09020-0002	OLIVAR	S		0,03		0,03	0,03

**INCIDENCIAS****INCIDENCIA DESCRIPCIÓN**

74018	Productor que no es agricultor a título principal, según los datos del ejercicio fiscal n-1 y seguridad socia.
74053	Importe inferior a 100 Euros

(1) Con incidencias que retienen pago o deniegan el expediente.

(2) Se calcula sobre superficie declarada admisible.

(3) Aplicación del artículo 16 bis del RD 147/2023.

(4) Expediente con algunos recintos de pastos permanentes ubicados en espacios protegidos donde la carga ganadera mínima será 0,1 UGM/ha.

Puede verificar la integridad de una copia de este documento mediante la lectura del código QR adjunto o mediante el acceso a la dirección <https://ws050.juntadeandalucia.es/verificarFirma> indicando el código de VERIFICACIÓN

FIRMADO POR

RAQUEL MARIA ESPIN CRESPO

17/10/2024

VERIFICACIÓN

Pk2jmWSPEJNMB623FQZ8JEKDMKEPRE

PÁG. 4004/4804



**APELLIDOS Y NOMBRE / RAZÓN SOCIAL**

ROA LOPEZ ESTEBAN

**NIF**

\*\*\*\*5850\*

**EXPEDIENTE**

1107483

**RESOLUCIÓN**

DENEGACIÓN DE LA AYUDA

**DATOS DE MANTENIMIENTO UNIDADES****GRUPO DE PAGO**

ZONAS DE MONTAÑA

**Sup. Dec.  
Admisible**

0,00

**Sup.  
Resuelta**

0,00

**Sobredecl.**

0,00

**% Sobredecl.**

0,00

**RESUMEN DE PAGOS****IMPORTE ( Euros )**

	RESUELTO	FEADER	MAPA	CAPADR
A pagar	0,00	0,00	0,00	0,00

**APLICACIÓN DE REDUCCIONES Y PENALIZACIONES (%)**

Criterios de subvencionabilidad (1)	Presentación tardía	Omisión declaración	Condicionalidad
100,00	0,00	0,00	0,00

**IMPORTE ( Euros )**

Calculado(2)	Reducción	Penalización	Reducción Penalización (3)	Penalización adicional	Resuelto	FEADER	MAPA	CAPADR
0,00 €	0,00 €	0,00 €	0,00 €	0,00 €	0,00 €	0,00 €	0,00 €	0,00 €
Importe Unitario:	93,00 €	Nuevo Importe Unitario:	0,00 €					

**RECINTOS PROPUESTOS**

REF.	REFERENCIA SIGPAC	CULTIVO	S/R	USO SIGPAC	Sup. Dec. admisible	Sup. Campo	Sup. Determ.	Sup. Resuelta
-538484	23-079-041-00202-0001	OLIVAR	S		1,34		1,34	1,34
-538479	23-079-041-00199-0001	OLIVAR	S		0,83		0,83	0,83
170000005433468	23-079-031-00065-0001	OLIVAR	S		0,10		0,10	0,10
170000005433469	23-079-031-00068-0001	OLIVAR	S		0,10		0,10	0,10
170000005433470	23-079-031-00067-0002	OLIVAR	S		0,20		0,20	0,20

**INCIDENCIAS****INCIDENCIA DESCRIPCIÓN**

2454	Solicitante de intervención 6613 cuyo regimen de afiliacion a la SS no es ni el sistema especial agrario(cuenta ajena) ni autonomo con actividad agraria.
74018	Productor que no es agricultor a título principal, según los datos del ejercicio fiscal n-1 y seguridad socia.
74053	Importe inferior a 100 Euros

(1) Con incidencias que retienen pago o deniegan el expediente.

(2) Se calcula sobre superficie declarada admisible.

(3) Aplicación del artículo 16 bis del RD 147/2023.

(4) Expediente con algunos recintos de pastos permanentes ubicados en espacios protegidos donde la carga ganadera mínima será 0,1 UGM/ha.

Puede verificar la integridad de una copia de este documento mediante la lectura del código QR adjunto o mediante el acceso a la dirección <https://ws050.juntadeandalucia.es/verificarFirma> indicando el código de VERIFICACIÓN

FIRMADO POR

RAQUEL MARIA ESPIN CRESPO

17/10/2024

VERIFICACIÓN

Pk2jmWSPEJNMB623FQZ8JEKDMKEPRE

PÁG. 4005/4804



**APELLIDOS Y NOMBRE / RAZÓN SOCIAL**

ROA RUBIO MARIA ANTONIA

**NIF**

\*\*\*\*9822\*

**EXPEDIENTE**

1151776

**RESOLUCIÓN**

DENEGACIÓN DE LA AYUDA

**DATOS DE MANTENIMIENTO UNIDADES**

<b>GRUPO DE PAGO</b>	<b>Sup. Dec. Admisible</b>	<b>Sup. Resuelta</b>	<b>Sobredecl.</b>	<b>% Sobredecl.</b>
ZONAS DE MONTAÑA	0,00	0,00	0,00	0,00

**RESUMEN DE PAGOS**

	<b>IMPORTE ( Euros )</b>			
	<b>RESUELTO</b>	<b>FEADER</b>	<b>MAPA</b>	<b>CAPADR</b>
A pagar	0,00	0,00	0,00	0,00

**APLICACIÓN DE REDUCCIONES Y PENALIZACIONES (%)**

<b>Crterios de subvencionabilidad (1)</b>	<b>Presentación tardía</b>	<b>Omisión declaración</b>	<b>Condicionalidad</b>
100,00	0,00	0,00	0,00

**IMPORTE ( Euros )**

<b>Calculado(2)</b>	<b>Reducción</b>	<b>Penalización</b>	<b>Reducción Penalización (3)</b>	<b>Penalización adicional</b>	<b>Resuelto</b>	<b>FEADER</b>	<b>MAPA</b>	<b>CAPADR</b>
0,00 €	0,00 €	0,00 €	0,00 €	0,00 €	0,00 €	0,00 €	0,00 €	0,00 €
<b>Importe Unitario:</b>	93,00 €	<b>Nuevo Importe Unitario:</b>	0,00 €					

**RECINTOS PROPUESTOS**

<b>REF.</b>	<b>REFERENCIA SIGPAC</b>	<b>CULTIVO</b>	<b>S/R</b>	<b>USO SIGPAC</b>	<b>Sup. Dec. admisible</b>	<b>Sup. Campo</b>	<b>Sup. Determ.</b>	<b>Sup. Resuelta</b>
6858102	23-044-013-00229-0014	BARBECHO TRADICIONAL	S		0,03		0,03	0,00
170000005415810	23-044-006-00125-0002	CEBADA	S		4,19		4,19	4,19
170000005415811	23-044-012-00005-0003	BARBECHO TRADICIONAL	S		4,89		4,89	4,89
170000005415812	23-044-012-00004-0001	BARBECHO TRADICIONAL	S		0,91		0,91	0,91
170000005415813	23-044-013-00229-0005	BARBECHO TRADICIONAL	S		8,83		8,83	8,83
170000005415814	23-044-013-00262-0001	TRIGO BLANDO	S		4,62		4,62	4,62
170000005415815	23-044-013-00228-0001	TRIGO BLANDO	S		5,95		5,95	5,95
170000005415816	23-044-013-00001-0004	TRIGO BLANDO	S		1,83		1,83	1,83

**INCIDENCIAS****INCIDENCIA DESCRIPCIÓN**

2454	Solicitante de intervención 6613 cuyo regimen de afiliacion a la SS no es ni el sistema especial agrario(cuenta ajena) ni autonomo con actividad agraria.
3790	Recinto declarado inactivo Recinto:23-044-013-00229-00014 Cultivo: -
74018	Productor que no es agricultor a título principal, según los datos del ejercicio fiscal n-1 y seguridad socia.
74053	Importe inferior a 100 Euros

**Incidencias de carga ganadera****INCIDENCIA DESCRIPCIÓN**

3790	Recinto declarado inactivo Recinto:23-044-013-00229-00014 Cultivo: -
86132	Recinto superficie forrajera que no realiza la actividad de producción de pastoreo. Recinto:23-044-013-00229-00014 Cultivo:20000 BARBECHO TRADICIONAL-SIN VARIEDAD Secano Recinto:23-044-012-00005-00003 Cultivo:20000 BARBECHO TRADICIONAL-SIN VARIEDAD Secano Recinto:23-044-012-00004-00001 Cultivo:20000 BARBECHO TRADICIONAL-SIN VARIEDAD Secano Recinto:23-044-013-00229-00005 Cultivo:20000 BARBECHO TRADICIONAL-SIN VARIEDAD Secano

(1) Con incidencias que retienen pago o deniegan el expediente.

(2) Se calcula sobre superficie declarada admisible.

(3) Aplicación del artículo 16 bis del RD 147/2023.

(4) Expediente con algunos recintos de pastos permanentes ubicados en espacios protegidos donde la carga ganadera mínima será 0,1 UGM/ha.

Puede verificar la integridad de una copia de este documento mediante la lectura del código QR adjunto o mediante el acceso a la dirección <https://ws050.juntadeandalucia.es/verificarFirma> indicando el código de VERIFICACIÓN

FIRMADO POR

RAQUEL MARIA ESPIN CRESPO

17/10/2024

VERIFICACIÓN

Pk2jmWSPEJNMB623FQZ8JEKDMKEPRE

PÁG. 4006/4804



**APELLIDOS Y NOMBRE / RAZÓN SOCIAL**

ROBLEDILLO NAVARRETE JUAN ANTONIO

**NIF**

\*\*\*\*2249\*

**EXPEDIENTE**

1185821

**RESOLUCIÓN**

DENEGACIÓN DE LA AYUDA

**DATOS DE MANTENIMIENTO UNIDADES****GRUPO DE PAGO**

ZONAS DE MONTAÑA

**Sup. Dec.  
Admisible**

0,00

**Sup.  
Resuelta**

0,00

**Sobredecl.**

0,00

**% Sobredecl.**

0,00

**RESUMEN DE PAGOS****IMPORTE ( Euros )**

	RESUELTO	FEADER	MAPA	CAPADR
A pagar	0,00	0,00	0,00	0,00

**APLICACIÓN DE REDUCCIONES Y PENALIZACIONES (%)**

Crterios de subvencionabilidad (1)	Presentación tardía	Omisión declaración	Condicionalidad
100,00	0,00	0,00	0,00

**IMPORTE ( Euros )**

Calculado(2)	Reducción	Penalización	Reducción Penalización (3)	Penalización adicional	Resuelto	FEADER	MAPA	CAPADR
0,00 €	0,00 €	0,00 €	0,00 €	0,00 €	0,00 €	0,00 €	0,00 €	0,00 €
<b>Importe Unitario:</b>	93,00 €	<b>Nuevo Importe Unitario:</b>	0,00 €					

**RECINTOS PROPUESTOS**

REF.	REFERENCIA SIGPAC	CULTIVO	S/R	USO SIGPAC	Sup. Dec. admisible	Sup. Campo	Sup. Determ.	Sup. Resuelta
-1046523	23-045-007-00691-0002	BARBECHO TRADICIONAL	R		0,04		0,04	0,04
4178193	23-045-007-00208-0001	OLIVAR	R		0,23		0,23	0,23
170000006010864	23-045-006-00148-0001	OLIVAR	R		0,26		0,26	0,26
170000006016873	23-045-001-00441-0006	OLIVAR	S		0,88		0,88	0,88
170000006016874	23-045-004-00189-0001	OLIVAR	R		0,16		0,16	0,16
170000006016875	23-045-004-00189-0001	OLIVAR	R		0,16		0,16	0,16
170000006016876	23-045-004-00188-0002	OLIVAR	R		0,03		0,03	0,03
170000006016877	23-045-004-00188-0002	OLIVAR	R		0,03		0,03	0,03
170000006016878	23-045-007-00254-0001	OLIVAR	R		0,05		0,05	0,05
170000006016879	23-045-007-00185-0001	OLIVAR	S		0,12		0,12	0,12
170000006016880	23-045-007-00187-0001	OLIVAR	S		0,15		0,15	0,15
170000006016881	23-045-007-00691-0001	OLIVAR	R		0,11		0,11	0,11
170000006016882	23-045-007-00183-0001	OLIVAR	R		0,06		0,06	0,06
170000006016883	23-045-007-00184-0001	OLIVAR	R		0,13		0,13	0,13
170000006016884	23-045-006-00386-0001	OLIVAR	R		1,89		1,89	1,89
170000006016885	23-045-004-00252-0004	OLIVAR	S		0,05		0,05	0,05
170000006016886	23-045-007-00517-0003	OLIVAR	S		0,02		0,02	0,02
170000006016887	23-045-007-00337-0001	OLIVAR	R		0,24		0,24	0,24
170000006016888	23-045-004-00252-0004	OLIVAR	S		0,06		0,06	0,06
170000006016889	23-045-004-00195-0001	OLIVAR	R		0,04		0,04	0,04
170000006016890	23-045-004-00196-0001	OLIVAR	R		0,20		0,20	0,20
170000006016891	23-045-004-00195-0001	OLIVAR	R		0,04		0,04	0,04
170000006016892	23-045-004-00196-0001	OLIVAR	R		0,20		0,20	0,20
170000006016893	23-045-004-00190-0001	OLIVAR	R		0,26		0,26	0,26
170000006016894	23-045-004-00190-0001	OLIVAR	R		0,27		0,27	0,27

(1) Con incidencias que retienen pago o deniegan el expediente.

(2) Se calcula sobre superficie declarada admisible.

(3) Aplicación del artículo 16 bis del RD 147/2023.

(4) Expediente con algunos recintos de pastos permanentes ubicados en espacios protegidos donde la carga ganadera mínima será 0,1 UGM/ha.

Puede verificar la integridad de una copia de este documento mediante la lectura del código QR adjunto o mediante el acceso a la dirección <https://ws050.juntadeandalucia.es/verificarFirma> indicando el código de VERIFICACIÓN

FIRMADO POR

RAQUEL MARIA ESPIN CRESPO

17/10/2024

VERIFICACIÓN

Pk2jmWSPEJNMB623FQZ8JEKDMKEPRE

PÁG. 4007/4804





**INCIDENCIAS**

**INCIDENCIA DESCRIPCIÓN**

- 3795 Recinto declarado con una situación de riesgo de abandono.  
Recinto:23-045-007-00691-00002 Cultivo: -
- 74018 Productor que no es agricultor a título principal, según los datos del ejercicio fiscal n-1 y seguridad socia.
- 74053 Importe inferior a 100 Euros

**Incidencias de carga ganadera**

**INCIDENCIA DESCRIPCIÓN**

- 3795 Recinto declarado con una situación de riesgo de abandono.  
Recinto:23-045-007-00691-00002 Cultivo: -
- 86132 Recinto superficie forrajera que no realiza la actividad de producción de pastoreo.  
Recinto:23-045-007-00691-00002 Cultivo:20000 BARBECHO TRADICIONAL-SIN VARIEDAD Regadío

(1) Con incidencias que retienen pago o deniegan el expediente.  
(2) Se calcula sobre superficie declarada admisible.  
(3) Aplicación del artículo 16 bis del RD 147/2023.  
(4) Expediente con algunos recintos de pastos permanentes ubicados en espacios protegidos donde la carga ganadera mínima será 0,1 UGM/ha.

Puede verificar la integridad de una copia de este documento mediante la lectura del código QR adjunto o mediante el acceso a la dirección <https://ws050.juntadeandalucia.es/verificarFirma> indicando el código de VERIFICACIÓN

FIRMADO POR	RAQUEL MARIA ESPIN CRESPO	17/10/2024
VERIFICACIÓN	Pk2jmWSPEJNMB623FQZ8JEKDMKEPRE	PÁG. 4008/4804





**APELLIDOS Y NOMBRE / RAZÓN SOCIAL**

ROBLES ALAMEDA JOSE MANUEL

**NIF**

\*\*\*\*5666\*

**EXPEDIENTE**

1281887

**RESOLUCIÓN**

DENEGACIÓN DE LA AYUDA

**DATOS DE MANTENIMIENTO UNIDADES****GRUPO DE PAGO**

ZONAS DE MONTAÑA

**Sup. Dec.  
Admisible**

0,00

**Sup.  
Resuelta**

0,00

**Sobredecl.**

0,00

**% Sobredecl.**

0,00

**RESUMEN DE PAGOS****IMPORTE ( Euros )**

	<b>RESUELTO</b>	<b>FEADER</b>	<b>MAPA</b>	<b>CAPADR</b>
A pagar	0,00	0,00	0,00	0,00

**APLICACIÓN DE REDUCCIONES Y PENALIZACIONES (%)**

<b>Crterios de subvencionabilidad (1)</b>	<b>Presentación tardía</b>	<b>Omisión declaración</b>	<b>Condicionalidad</b>
100,00	0,00	0,00	0,00

**IMPORTE ( Euros )**

<b>Calculado(2)</b>	<b>Reducción</b>	<b>Penalización</b>	<b>Reducción Penalización (3)</b>	<b>Penalización adicional</b>	<b>Resuelto</b>	<b>FEADER</b>	<b>MAPA</b>	<b>CAPADR</b>
0,00 €	0,00 €	0,00 €	0,00 €	0,00 €	0,00 €	0,00 €	0,00 €	0,00 €
<b>Importe Unitario:</b>	93,00 €	<b>Nuevo Importe Unitario:</b>	0,00 €					

(1) Con incidencias que retienen pago o deniegan el expediente.

(2) Se calcula sobre superficie declarada admisible.

(3) Aplicación del artículo 16 bis del RD 147/2023.

(4) Expediente con algunos recintos de pastos permanentes ubicados en espacios protegidos donde la carga ganadera mínima será 0,1 UGM/ha.

Puede verificar la integridad de una copia de este documento mediante la lectura del código QR adjunto o mediante el acceso a la dirección <https://ws050.juntadeandalucia.es/verificarFirma> indicando el código de VERIFICACIÓN

FIRMADO POR

RAQUEL MARIA ESPIN CRESPO

17/10/2024

VERIFICACIÓN

Pk2jmWSPEJNMB623FQZ8JEKDMKEPRE

PÁG. 4009/4804





**INCIDENCIAS**

**INCIDENCIA DESCRIPCIÓN**

- 74018 Productor que no es agricultor a título principal, según los datos del ejercicio fiscal n-1 y seguridad socia.
- 74051 Solicitante de intervención 6613, que no declara ningun recinto en zona desfavorecida.
- 74053 Importe inferior a 100 Euros
- 86119 Carga ganadera NO cumple con el valor mínimo de 0,2 UGM/ha.  
 Recinto:23-092-002-00020-00002 Cultivo:62000 PASTOS PERMANENTES DE 5 O MAS AÑOS-SIN VARIEDAD Secano Carga Ganadera:0,15  
 Recinto:23-092-002-00020-00003 Cultivo:62000 PASTOS PERMANENTES DE 5 O MAS AÑOS-SIN VARIEDAD Secano Carga Ganadera:0,15  
 Recinto:23-092-002-00020-00006 Cultivo:62000 PASTOS PERMANENTES DE 5 O MAS AÑOS-SIN VARIEDAD Secano Carga Ganadera:0,15  
 Recinto:23-092-002-00020-00007 Cultivo:62000 PASTOS PERMANENTES DE 5 O MAS AÑOS-SIN VARIEDAD Secano Carga Ganadera:0,15  
 Recinto:23-092-002-00020-00008 Cultivo:62000 PASTOS PERMANENTES DE 5 O MAS AÑOS-SIN VARIEDAD Secano Carga Ganadera:0,15  
 Recinto:23-092-002-00020-00009 Cultivo:62000 PASTOS PERMANENTES DE 5 O MAS AÑOS-SIN VARIEDAD Secano Carga Ganadera:0,15  
 Recinto:23-092-002-00020-00010 Cultivo:62000 PASTOS PERMANENTES DE 5 O MAS AÑOS-SIN VARIEDAD Secano Carga Ganadera:0,15  
 Recinto:23-092-002-00020-00021 Cultivo:62000 PASTOS PERMANENTES DE 5 O MAS AÑOS-SIN VARIEDAD Secano Carga Ganadera:0,15  
 Recinto:23-092-002-00020-00024 Cultivo:62000 PASTOS PERMANENTES DE 5 O MAS AÑOS-SIN VARIEDAD Secano Carga Ganadera:0,15  
 Recinto:23-092-002-00020-00025 Cultivo:62000 PASTOS PERMANENTES DE 5 O MAS AÑOS-SIN VARIEDAD Secano Carga Ganadera:0,15  
 Recinto:23-092-002-00020-00026 Cultivo:62000 PASTOS PERMANENTES DE 5 O MAS AÑOS-SIN VARIEDAD Secano Carga Ganadera:0,15  
 Recinto:23-092-002-00020-00027 Cultivo:62000 PASTOS PERMANENTES DE 5 O MAS AÑOS-SIN VARIEDAD Secano Carga Ganadera:0,15  
 Recinto:23-092-002-00020-00028 Cultivo:62000 PASTOS PERMANENTES DE 5 O MAS AÑOS-SIN VARIEDAD Secano Carga Ganadera:0,15  
 Recinto:23-092-002-00020-00029 Cultivo:62000 PASTOS PERMANENTES DE 5 O MAS AÑOS-SIN VARIEDAD Secano Carga Ganadera:0,15  
 Recinto:23-092-002-00020-00030 Cultivo:62000 PASTOS PERMANENTES DE 5 O MAS AÑOS-SIN VARIEDAD Secano Carga Ganadera:0,15
- 86122 Recinto superficie forrajera que realiza la actividad de producción de pastoreo y no declara el o los códigos del Registro de Explotaciones Ganaderas de Andalucía, REGA.  
 Recinto:23-092-002-00020-00006 Cultivo:62000 PASTOS PERMANENTES DE 5 O MAS AÑOS-SIN VARIEDAD Secano
- 86124 Recinto de forrajera para Cálculo de Carga Ganadera que No pertenece a Explotación.  
 Recinto:23-092-002-00020-00006 Cultivo:62000 PASTOS PERMANENTES DE 5 O MAS AÑOS-SIN VARIEDAD Secano

(1) Con incidencias que retienen pago o deniegan el expediente.  
 (2) Se calcula sobre superficie declarada admisible.  
 (3) Aplicación del artículo 16 bis del RD 147/2023.  
 (4) Expediente con algunos recintos de pastos permanentes ubicados en espacios protegidos donde la carga ganadera mínima será 0,1 UGM/ha.

Puede verificar la integridad de una copia de este documento mediante la lectura del código QR adjunto o mediante el acceso a la dirección <https://ws050.juntadeandalucia.es/verificarFirma> indicando el código de VERIFICACIÓN

FIRMADO POR	RAQUEL MARIA ESPIN CRESPO	17/10/2024	
VERIFICACIÓN	Pk2jmWSPEJNMB623FQZ8JEKDMKEPRE	PÁG. 4010/4804	

**APELLIDOS Y NOMBRE / RAZÓN SOCIAL**

ROBLES ALBA MANUEL

**NIF**

\*\*\*\*0059\*

**EXPEDIENTE**

1281030

**RESOLUCIÓN**

DENEGACIÓN DE LA AYUDA

**DATOS DE MANTENIMIENTO UNIDADES****GRUPO DE PAGO**

ZONAS DE MONTAÑA

**Sup. Dec.  
Admisible**

0,00

**Sup.  
Resuelta**

0,00

**Sobredecl.**

0,00

**% Sobredecl.**

0,00

**RESUMEN DE PAGOS****IMPORTE ( Euros )**

	RESUELTO	FEADER	MAPA	CAPADR
A pagar	0,00	0,00	0,00	0,00

**APLICACIÓN DE REDUCCIONES Y PENALIZACIONES (%)**

Crterios de subvencionabilidad (1)	Presentación tardía	Omisión declaración	Condicionalidad
100,00	0,00	0,00	0,00

**IMPORTE ( Euros )**

Calculado(2)	Reducción	Penalización	Reducción Penalización (3)	Penalización adicional	Resuelto	FEADER	MAPA	CAPADR
0,00 €	0,00 €	0,00 €	0,00 €	0,00 €	0,00 €	0,00 €	0,00 €	0,00 €
<b>Importe Unitario:</b>	93,00 €	<b>Nuevo Importe Unitario:</b>	0,00 €					

**RECINTOS PROPUESTOS**

REF.	REFERENCIA SIGPAC	CULTIVO	S/R	USO SIGPAC	Sup. Dec. admisible	Sup. Campo	Sup. Determ.	Sup. Resuelta
-963879	23-081-004-00193-0010	OLIVAR	S		0,04		0,04	0,04
1700000005354270	23-065-003-00332-0001	OLIVAR	S		2,60		2,60	2,60
1700000005354271	23-065-004-00352-0003	OLIVAR	S		1,01		1,01	1,01
1700000005354272	23-065-004-00353-0003	OLIVAR	S		0,06		0,06	0,06
1700000005354273	23-065-004-00089-0001	OLIVAR	S		0,38		0,38	0,38
1700000005354276	23-081-004-00090-0001	OLIVAR	S		0,09		0,09	0,09
1700000005354277	23-081-004-00193-0001	OLIVAR	S		18,84		18,84	18,84
1700000005354279	23-081-005-00071-0001	OLIVAR	S		1,20		1,20	1,20
1700000005354280	23-081-005-00023-0001	OLIVAR	S		0,05		0,05	0,05
1700000005354281	23-081-005-00024-0001	OLIVAR	S		0,82		0,82	0,82
1700000005354282	23-065-003-00173-0001	OLIVAR	S		0,28		0,28	0,28
1700000005354283	23-065-003-09012-0002	OLIVAR	S		0,03		0,03	0,03
1700000005354284	23-065-004-00202-0004	OLIVAR	S		3,65		3,65	3,65
1700000005354286	23-065-004-00209-0002	OLIVAR	S		0,83		0,83	0,83
1700000005354287	23-065-004-00355-0001	OLIVAR	S		1,38		1,38	1,38
1700000005354289	23-065-006-00058-0001	OLIVAR	S		8,59		8,59	8,59
1700000005354290	23-065-006-00060-0001	OLIVAR	S		1,62		1,62	1,62
1700000005354292	23-065-006-09005-0002	OLIVAR	S		0,14		0,14	0,14
1700000005354293	23-065-004-00345-0002	OLIVAR	S		0,02		0,02	0,02

**INCIDENCIAS****INCIDENCIA DESCRIPCIÓN**

2454	Solicitante de intervención 6613 cuyo regimen de afiliación a la SS no es ni el sistema especial agrario(cuenta ajena) ni autonomo con actividad agraria.
2455	Solicitantes de intervención 6613 sin datos de IRPF n-1.(Art 4 Orden 14/04/2016).
74018	Productor que no es agricultor a título principal, según los datos del ejercicio fiscal n-1 y seguridad socia.
74053	Importe inferior a 100 Euros

(1) Con incidencias que retienen pago o deniegan el expediente.

(2) Se calcula sobre superficie declarada admisible.

(3) Aplicación del artículo 16 bis del RD 147/2023.

(4) Expediente con algunos recintos de pastos permanentes ubicados en espacios protegidos donde la carga ganadera mínima será 0,1 UGM/ha.

Puede verificar la integridad de una copia de este documento mediante la lectura del código QR adjunto o mediante el acceso a la dirección <https://ws050.juntadeandalucia.es/verificarFirma> indicando el código de VERIFICACIÓN

FIRMADO POR

RAQUEL MARIA ESPIN CRESPO

17/10/2024

VERIFICACIÓN

Pk2jmWSPEJNMB623FQZ8JEKDMKEPRE

PÁG. 4011/4804



**APELLIDOS Y NOMBRE / RAZÓN SOCIAL**

ROBLES CASTILLO DIEGO

**NIF**

\*\*\*\*6531\*

**EXPEDIENTE**

1225698

**RESOLUCIÓN**

DENEGACIÓN DE LA AYUDA

**DATOS DE MANTENIMIENTO UNIDADES**

<b>GRUPO DE PAGO</b>	<b>Sup. Dec. Admisible</b>	<b>Sup. Resuelta</b>	<b>Sobredecl.</b>	<b>% Sobredecl.</b>
ZONAS DE MONTAÑA	0,00	0,00	0,00	0,00

**RESUMEN DE PAGOS**

	<b>IMPORTE ( Euros )</b>			
	<b>RESUELTO</b>	<b>FEADER</b>	<b>MAPA</b>	<b>CAPADR</b>
A pagar	0,00	0,00	0,00	0,00

**APLICACIÓN DE REDUCCIONES Y PENALIZACIONES (%)**

<b>Criterios de subvencionabilidad (1)</b>	<b>Presentación tardía</b>	<b>Omisión declaración</b>	<b>Condicionalidad</b>
100,00	0,00	0,00	0,00

**IMPORTE ( Euros )**

<b>Calculado(2)</b>	<b>Reducción</b>	<b>Penalización</b>	<b>Reducción Penalización (3)</b>	<b>Penalización adicional</b>	<b>Resuelto</b>	<b>FEADER</b>	<b>MAPA</b>	<b>CAPADR</b>
0,00 €	0,00 €	0,00 €	0,00 €	0,00 €	0,00 €	0,00 €	0,00 €	0,00 €
<b>Importe Unitario:</b>	93,00 €	<b>Nuevo Importe Unitario:</b>	0,00 €					

**RECINTOS PROPUESTOS**

<b>REF.</b>	<b>REFERENCIA SIGPAC</b>	<b>CULTIVO</b>	<b>S/R</b>	<b>USO SIGPAC</b>	<b>Sup. Dec. admisible</b>	<b>Sup. Campo</b>	<b>Sup. Determ.</b>	<b>Sup. Resuelta</b>
170000005994741	23-038-005-00447-0001	OLIVAR	S		0,46		0,46	0,46
170000005994743	23-067-014-00072-0002	OLIVAR	S		0,04		0,04	0,04
170000005994744	23-067-014-00073-0001	OLIVAR	S		0,42		0,42	0,42
170000005994745	23-067-018-00107-0003	OLIVAR	S		0,21		0,21	0,21
170000005994746	23-067-018-00108-0003	OLIVAR	S		0,01		0,01	0,01
170000005994747	23-067-018-00458-0001	OLIVAR	S		0,01		0,01	0,01
170000005994748	23-067-015-00028-0001	OLIVAR	S		0,20		0,20	0,20
170000005994749	23-067-015-00030-0001	OLIVAR	S		0,03		0,03	0,03
170000005994750	23-067-018-00075-0002	OLIVAR	S		0,03		0,03	0,03
170000005994751	23-067-018-00328-0001	OLIVAR	S		0,63		0,63	0,63
170000005994753	23-067-005-00147-0001	OLIVAR	S		0,04		0,04	0,04
170000005994754	23-067-014-00070-0001	OLIVAR	S		0,24		0,24	0,24
170000005994755	23-067-018-00106-0002	OLIVAR	S		0,06		0,06	0,06

**INCIDENCIAS****INCIDENCIA DESCRIPCIÓN**

2454	Solicitante de intervención 6613 cuyo regimen de afiliación a la SS no es ni el sistema especial agrario(cuenta ajena) ni autonomo con actividad agraria.
74018	Productor que no es agricultor a título principal, según los datos del ejercicio fiscal n-1 y seguridad socia.
74053	Importe inferior a 100 Euros

(1) Con incidencias que retienen pago o deniegan el expediente.

(2) Se calcula sobre superficie declarada admisible.

(3) Aplicación del artículo 16 bis del RD 147/2023.

(4) Expediente con algunos recintos de pastos permanentes ubicados en espacios protegidos donde la carga ganadera mínima será 0,1 UGM/ha.

Puede verificar la integridad de una copia de este documento mediante la lectura del código QR adjunto o mediante el acceso a la dirección <https://ws050.juntadeandalucia.es/verificarFirma> indicando el código de VERIFICACIÓN

FIRMADO POR	RAQUEL MARIA ESPIN CRESPO	17/10/2024
VERIFICACIÓN	Pk2jmWSPEJNMB623FQZ8JEKDMKEPRE	PÁG. 4012/4804



**APELLIDOS Y NOMBRE / RAZÓN SOCIAL**

ROBLES FUENTES CRESCENCIO

**NIF**

\*\*\*\*3149\*

**EXPEDIENTE**

1106693

**RESOLUCIÓN**

DENEGACIÓN DE LA AYUDA

**DATOS DE MANTENIMIENTO UNIDADES****GRUPO DE PAGO**

ZONAS DE MONTAÑA

**Sup. Dec.  
Admisible**

0,00

**Sup.  
Resuelta**

0,00

**Sobredecl.**

0,00

**% Sobredecl.**

0,00

**RESUMEN DE PAGOS****IMPORTE ( Euros )**

	<b>RESUELTO</b>	<b>FEADER</b>	<b>MAPA</b>	<b>CAPADR</b>
A pagar	0,00	0,00	0,00	0,00

**APLICACIÓN DE REDUCCIONES Y PENALIZACIONES (%)**

<b>Crterios de subvencionabilidad (1)</b>	<b>Presentación tardía</b>	<b>Omisión declaración</b>	<b>Condicionalidad</b>
100,00	0,00	0,00	0,00

**IMPORTE ( Euros )**

<b>Calculado(2)</b>	<b>Reducción</b>	<b>Penalización</b>	<b>Reducción Penalización (3)</b>	<b>Penalización adicional</b>	<b>Resuelto</b>	<b>FEADER</b>	<b>MAPA</b>	<b>CAPADR</b>
0,00 €	0,00 €	0,00 €	0,00 €	0,00 €	0,00 €	0,00 €	0,00 €	0,00 €
<b>Importe Unitario:</b>	93,00 €	<b>Nuevo Importe Unitario:</b>	0,00 €					

**INCIDENCIAS****INCIDENCIA DESCRIPCIÓN**

- 231 Recinto ficticio comunal declarado cuya superficie de cruce total supera la superficie total definida por la Autoridad gestora para ese recinto.  
Recinto:23-078-900-99000-99001 Cultivo:62000 PASTOS PERMANENTES DE 5 O MAS AÑOS-SIN VARIEDAD Secano
- 232 Superficie de cruce en recinto ficticio comunal, mayor que superficie asignada neta resultante del reparto del ficticio comunal.  
Recinto:23-078-900-99000-99001 Cultivo:62000 PASTOS PERMANENTES DE 5 O MAS AÑOS-SIN VARIEDAD Secano Diferencia penalizable (Hectáreas):20,3
- 242 Recinto pendiente de acreditación de titularidad.  
Recinto:23-078-020-20028-00006 Cultivo:62000 PASTOS PERMANENTES DE 5 O MAS AÑOS-SIN VARIEDAD Secano
- 3972 Recinto ficticio del que forma parte un recinto real cuyo identificativo presenta errores en las Declaraciones de pastos.  
Recinto:23-078-900-99000-99001 Cultivo: -
- 74053 Importe inferior a 100 Euros
- 86120 Para explotaciones de pastos permanentes ubicadas en espacios protegidos la carga ganadera mínima será 0,1 UGM/ha.  
Recinto:23-078-020-20028-00006 Cultivo:62000 PASTOS PERMANENTES DE 5 O MAS AÑOS-SIN VARIEDAD Secano Carga Ganadera:0  
Recinto:23-078-900-99000-99001 Cultivo:62000 PASTOS PERMANENTES DE 5 O MAS AÑOS-SIN VARIEDAD Secano Carga Ganadera:0
- 86123 Recinto superficie forrajera que en REGA no tiene clasificación zootécnica permitida.  
Recinto:23-078-020-20028-00006 Cultivo:62000 PASTOS PERMANENTES DE 5 O MAS AÑOS-SIN VARIEDAD Secano Explotacion:ES239040001001

(1) Con incidencias que retienen pago o deniegan el expediente.

(2) Se calcula sobre superficie declarada admisible.

(3) Aplicación del artículo 16 bis del RD 147/2023.

(4) Expediente con algunos recintos de pastos permanentes ubicados en espacios protegidos donde la carga ganadera mínima será 0,1 UGM/ha.

Puede verificar la integridad de una copia de este documento mediante la lectura del código QR adjunto o mediante el acceso a la dirección <https://ws050.juntadeandalucia.es/verificarFirma> indicando el código de VERIFICACIÓN

FIRMADO POR	RAQUEL MARIA ESPIN CRESPO	17/10/2024
VERIFICACIÓN	Pk2jmWSPEJNMB623FQZ8JEKDMKEPRE	PÁG. 4013/4804





**Incidencias de carga ganadera**

**INCIDENCIA DESCRIPCIÓN**

- 232 Superficie de cruce en recinto ficticio comunal, mayor que superficie asignada neta resultante del reparto del ficticio comunal.  
Recinto:23-078-900-99000-99001 Cultivo:62000 PASTOS PERMANENTES DE 5 O MAS AÑOS-SIN VARIEDAD Secano Diferencia penalizable (Hectáreas):20,3
- 242 Recinto pendiente de acreditación de titularidad.  
Recinto:23-078-020-20028-00006 Cultivo:62000 PASTOS PERMANENTES DE 5 O MAS AÑOS-SIN VARIEDAD Secano
- 86123 Recinto superficie forrajera que en REGA no tiene clasificación zootécnica permitida.  
Recinto:23-078-020-20028-00006 Cultivo:62000 PASTOS PERMANENTES DE 5 O MAS AÑOS-SIN VARIEDAD Secano Explotacion:ES239040001001
- 86128 Recinto de Forrajeras que no ha contabilizado para Carga Ganadera por no tener una explotación válida para el cálculo de la Carga Ganadera  
Recinto:23-078-900-99000-99001 Cultivo:62 PASTOS PERMANENTES DE 5 O MAS AÑOS-  
Recinto:23-078-020-20028-00006 Cultivo:62 PASTOS PERMANENTES DE 5 O MAS AÑOS-
- 86131 Recinto superficie forrajera con explotación ganadera según VAG que en REGA no tiene clasificación zootécnica permitida.  
Recinto:23-078-900-99000-99001 Cultivo:62000 PASTOS PERMANENTES DE 5 O MAS AÑOS-SIN VARIEDAD Secano Explotacion:ES239040001001  
Recinto:23-078-020-20028-00006 Cultivo:62000 PASTOS PERMANENTES DE 5 O MAS AÑOS-SIN VARIEDAD Secano Explotacion:ES239040001001

(1) Con incidencias que retienen pago o deniegan el expediente.  
(2) Se calcula sobre superficie declarada admisible.  
(3) Aplicación del artículo 16 bis del RD 147/2023.  
(4) Expediente con algunos recintos de pastos permanentes ubicados en espacios protegidos donde la carga ganadera mínima será 0,1 UGM/ha.

Puede verificar la integridad de una copia de este documento mediante la lectura del código QR adjunto o mediante el acceso a la dirección <https://ws050.juntadeandalucia.es/verificarFirma> indicando el código de VERIFICACIÓN

FIRMADO POR	RAQUEL MARIA ESPIN CRESPO	17/10/2024
VERIFICACIÓN	Pk2jmWSPEJNMB623FQZ8JEKDMKEPRE	PÁG. 4014/4804



**APELLIDOS Y NOMBRE / RAZÓN SOCIAL**

ROBLES MARTINEZ MARISOL

**NIF**

\*\*\*\*0877\*

**EXPEDIENTE**

1220219

**RESOLUCIÓN**

DENEGACIÓN DE LA AYUDA

**DATOS DE MANTENIMIENTO UNIDADES**

<b>GRUPO DE PAGO</b>	<b>Sup. Dec. Admisible</b>	<b>Sup. Resuelta</b>	<b>Sobredecl.</b>	<b>% Sobredecl.</b>
ZONAS DE MONTAÑA	0,00	0,00	0,00	0,00

**RESUMEN DE PAGOS**

	<b>IMPORTE ( Euros )</b>			
	<b>RESUELTO</b>	<b>FEADER</b>	<b>MAPA</b>	<b>CAPADR</b>
A pagar	0,00	0,00	0,00	0,00

**APLICACIÓN DE REDUCCIONES Y PENALIZACIONES (%)**

<b>Criterios de subvencionabilidad (1)</b>	<b>Presentación tardía</b>	<b>Omisión declaración</b>	<b>Condicionabilidad</b>
100,00	0,00	0,00	0,00

**IMPORTE ( Euros )**

<b>Calculado(2)</b>	<b>Reducción</b>	<b>Penalización</b>	<b>Reducción Penalización (3)</b>	<b>Penalización adicional</b>	<b>Resuelto</b>	<b>FEADER</b>	<b>MAPA</b>	<b>CAPADR</b>
0,00 €	0,00 €	0,00 €	0,00 €	0,00 €	0,00 €	0,00 €	0,00 €	0,00 €
<b>Importe Unitario:</b>	93,00 €	<b>Nuevo Importe Unitario:</b>	0,00 €					

**INCIDENCIAS****INCIDENCIA DESCRIPCIÓN**

- 231 Recinto ficticio comunal declarado cuya superficie de cruce total supera la superficie total definida por la Autoridad gestora para ese recinto.  
Recinto:23-078-900-99000-99001 Cultivo:62000 PASTOS PERMANENTES DE 5 O MAS AÑOS-SIN VARIEDAD Secano
- 232 Superficie de cruce en recinto ficticio comunal, mayor que superficie asignada neta resultante del reparto del ficticio comunal.  
Recinto:23-078-900-99000-99001 Cultivo:62000 PASTOS PERMANENTES DE 5 O MAS AÑOS-SIN VARIEDAD Secano Diferencia penalizable (Hectáreas):3,83
- 2454 Solicitante de intervención 6613 cuyo regimen de afiliacion a la SS no es ni el sistema especial agrario(cuenta ajena) ni autonomo con actividad agraria.
- 3972 Recinto ficticio del que forma parte un recinto real cuyo identificativo presenta errores en las Declaraciones de pastos.  
Recinto:23-078-900-99000-99001 Cultivo: -
- 74018 Productor que no es agricultor a título principal, según los datos del ejercicio fiscal n-1 y seguridad socia.
- 74053 Importe inferior a 100 Euros
- 86120 Para explotaciones de pastos permanentes ubicadas en espacios protegidos la carga ganadera mínima será 0,1 UGM/ha.  
Recinto:23-078-900-99000-99001 Cultivo:62000 PASTOS PERMANENTES DE 5 O MAS AÑOS-SIN VARIEDAD Secano Carga Ganadera:0

**Incidenias de carga ganadera****INCIDENCIA DESCRIPCIÓN**

- 232 Superficie de cruce en recinto ficticio comunal, mayor que superficie asignada neta resultante del reparto del ficticio comunal.  
Recinto:23-078-900-99000-99001 Cultivo:62000 PASTOS PERMANENTES DE 5 O MAS AÑOS-SIN VARIEDAD Secano Diferencia penalizable (Hectáreas):3,83
- 86128 Recinto de Forrajeras que no ha contabilizado para Carga Ganadera por no tener una explotación válida para el cálculo de la Carga Ganadera  
Recinto:23-078-900-99000-99001 Cultivo:62 PASTOS PERMANENTES DE 5 O MAS AÑOS-
- 86131 Recinto superficie forrajera con explotación ganadera según VAG que en REGA no tiene clasificación zootécnica permitida.  
Recinto:23-078-900-99000-99001 Cultivo:62000 PASTOS PERMANENTES DE 5 O MAS AÑOS-SIN VARIEDAD Secano Explotacion:ES239040001001

(1) Con incidencias que retienen pago o deniegan el expediente.

(2) Se calcula sobre superficie declarada admisible.

(3) Aplicación del artículo 16 bis del RD 147/2023.

(4) Expediente con algunos recintos de pastos permanentes ubicados en espacios protegidos donde la carga ganadera mínima será 0,1 UGM/ha.

Puede verificar la integridad de una copia de este documento mediante la lectura del código QR adjunto o mediante el acceso a la dirección <https://ws050.juntadeandalucia.es/verificarFirma> indicando el código de VERIFICACIÓN

FIRMADO POR	RAQUEL MARIA ESPIN CRESPO	17/10/2024
VERIFICACIÓN	Pk2jmWSPEJNMB623FQZ8JEKDMKEPRE	PÁG. 4015/4804



**APELLIDOS Y NOMBRE / RAZÓN SOCIAL**

ROBLES ROBLES BENITO

**NIF**

\*\*\*\*5920\*

**EXPEDIENTE**

1106673

**RESOLUCIÓN**

DENEGACIÓN DE LA AYUDA

**DATOS DE MANTENIMIENTO UNIDADES****GRUPO DE PAGO**

ZONAS DE MONTAÑA

**Sup. Dec.  
Admisible**

0,00

**Sup.  
Resuelta**

0,00

**Sobredecl.**

0,00

**% Sobredecl.**

0,00

**RESUMEN DE PAGOS****IMPORTE ( Euros )**

	<b>RESUELTO</b>	<b>FEADER</b>	<b>MAPA</b>	<b>CAPADR</b>
A pagar	0,00	0,00	0,00	0,00

**APLICACIÓN DE REDUCCIONES Y PENALIZACIONES (%)**

<b>Criterios de subvencionabilidad (1)</b>	<b>Presentación tardía</b>	<b>Omisión declaración</b>	<b>Condicionalidad</b>
100,00	0,00	0,00	0,00

**IMPORTE ( Euros )**

<b>Calculado(2)</b>	<b>Reducción</b>	<b>Penalización</b>	<b>Reducción Penalización (3)</b>	<b>Penalización adicional</b>	<b>Resuelto</b>	<b>FEADER</b>	<b>MAPA</b>	<b>CAPADR</b>
0,00 €	0,00 €	0,00 €	0,00 €	0,00 €	0,00 €	0,00 €	0,00 €	0,00 €
<b>Importe Unitario:</b>	93,00 €	<b>Nuevo Importe Unitario:</b>	0,00 €					

**INCIDENCIAS****INCIDENCIA DESCRIPCIÓN**

231	Recinto ficticio comunal declarado cuya superficie de cruce total supera la superficie total definida por la Autoridad gestora para ese recinto. Recinto:23-078-900-99000-99001 Cultivo:62000 PASTOS PERMANENTES DE 5 O MAS AÑOS-SIN VARIEDAD Secano
232	Superficie de cruce en recinto ficticio comunal, mayor que superficie asignada neta resultante del reparto del ficticio comunal. Recinto:23-078-900-99000-99001 Cultivo:62000 PASTOS PERMANENTES DE 5 O MAS AÑOS-SIN VARIEDAD Secano Diferencia penalizable (Hectáreas):6,33
242	Recinto pendiente de acreditación de titularidad. Recinto:23-078-020-20028-00006 Cultivo:62000 PASTOS PERMANENTES DE 5 O MAS AÑOS-SIN VARIEDAD Secano
3972	Recinto ficticio del que forma parte un recinto real cuyo identificativo presenta errores en las Declaraciones de pastos. Recinto:23-078-900-99000-99001 Cultivo: -
74053	Importe inferior a 100 Euros
86120	Para explotaciones de pastos permanentes ubicadas en espacios protegidos la carga ganadera mínima será 0,1 UGM/ha. Recinto:23-078-020-20028-00006 Cultivo:62000 PASTOS PERMANENTES DE 5 O MAS AÑOS-SIN VARIEDAD Secano Carga Ganadera:0 Recinto:23-078-900-99000-99001 Cultivo:62000 PASTOS PERMANENTES DE 5 O MAS AÑOS-SIN VARIEDAD Secano Carga Ganadera:0

(1) Con incidencias que retienen pago o deniegan el expediente.

(2) Se calcula sobre superficie declarada admisible.

(3) Aplicación del artículo 16 bis del RD 147/2023.

(4) Expediente con algunos recintos de pastos permanentes ubicados en espacios protegidos donde la carga ganadera mínima será 0,1 UGM/ha.

Puede verificar la integridad de una copia de este documento mediante la lectura del código QR adjunto o mediante el acceso a la dirección <https://ws050.juntadeandalucia.es/verificarFirma> indicando el código de VERIFICACIÓN

FIRMADO POR

RAQUEL MARIA ESPIN CRESPO

17/10/2024

VERIFICACIÓN

Pk2jmWSPEJNMB623FQZ8JEKDMKEPRE

PÁG. 4016/4804





**Incidencias de carga ganadera****INCIDENCIA DESCRIPCIÓN**

232	Superficie de cruce en recinto ficticio comunal, mayor que superficie asignada neta resultante del reparto del ficticio comunal. Recinto:23-078-900-99000-99001 Cultivo:62000 PASTOS PERMANENTES DE 5 O MAS AÑOS-SIN VARIEDAD Secano Diferencia penalizable (Hectáreas):6,33
242	Recinto pendiente de acreditación de titularidad. Recinto:23-078-020-20028-00006 Cultivo:62000 PASTOS PERMANENTES DE 5 O MAS AÑOS-SIN VARIEDAD Secano
86128	Recinto de Forrajeras que no ha contabilizado para Carga Ganadera por no tener una explotación válida para el cálculo de la Carga Ganadera Recinto:23-078-020-20028-00006 Cultivo:62 PASTOS PERMANENTES DE 5 O MAS AÑOS- Recinto:23-078-900-99000-99001 Cultivo:62 PASTOS PERMANENTES DE 5 O MAS AÑOS-
86131	Recinto superficie forrajera con explotación ganadera según VAG que en REGA no tiene clasificación zootécnica permitida. Recinto:23-078-900-99000-99001 Cultivo:62000 PASTOS PERMANENTES DE 5 O MAS AÑOS-SIN VARIEDAD Secano Explotacion:ES239040001001

(1) Con incidencias que retienen pago o deniegan el expediente.

(2) Se calcula sobre superficie declarada admisible.

(3) Aplicación del artículo 16 bis del RD 147/2023.

(4) Expediente con algunos recintos de pastos permanentes ubicados en espacios protegidos donde la carga ganadera mínima será 0,1 UGM/ha.

Puede verificar la integridad de una copia de este documento mediante la lectura del código QR adjunto o mediante el acceso a la dirección <https://ws050.juntadeandalucia.es/verificarFirma> indicando el código de VERIFICACIÓN

FIRMADO POR

RAQUEL MARIA ESPIN CRESPO

17/10/2024

VERIFICACIÓN

Pk2jmWSPEJNMB623FQZ8JEKDMKEPRE

PÁG. 4017/4804



**APELLIDOS Y NOMBRE / RAZÓN SOCIAL**

ROBLES ROBLES BIENVENIDO

**NIF**

\*\*\*\*7910\*

**EXPEDIENTE**

1253564

**RESOLUCIÓN**

DENEGACIÓN DE LA AYUDA

**DATOS DE MANTENIMIENTO UNIDADES**

<b>GRUPO DE PAGO</b>	<b>Sup. Dec. Admisible</b>	<b>Sup. Resuelta</b>	<b>Sobredecl.</b>	<b>% Sobredecl.</b>
ZONAS DE MONTAÑA	0,00	0,00	0,00	0,00

**RESUMEN DE PAGOS**

	<b>IMPORTE ( Euros )</b>			
	<b>RESUELTO</b>	<b>FEADER</b>	<b>MAPA</b>	<b>CAPADR</b>
A pagar	0,00	0,00	0,00	0,00

**APLICACIÓN DE REDUCCIONES Y PENALIZACIONES (%)**

<b>Criterios de subvencionabilidad (1)</b>	<b>Presentación tardía</b>	<b>Omisión declaración</b>	<b>Condicionabilidad</b>
100,00	0,00	0,00	0,00

**IMPORTE ( Euros )**

<b>Calculado(2)</b>	<b>Reducción</b>	<b>Penalización</b>	<b>Reducción Penalización (3)</b>	<b>Penalización adicional</b>	<b>Resuelto</b>	<b>FEADER</b>	<b>MAPA</b>	<b>CAPADR</b>
0,00 €	0,00 €	0,00 €	0,00 €	0,00 €	0,00 €	0,00 €	0,00 €	0,00 €
<b>Importe Unitario:</b>	93,00 €	<b>Nuevo Importe Unitario:</b>	0,00 €					

**INCIDENCIAS****INCIDENCIA DESCRIPCIÓN**

- 231 Recinto ficticio comunal declarado cuya superficie de cruce total supera la superficie total definida por la Autoridad gestora para ese recinto.  
Recinto:23-078-900-99000-99001 Cultivo:62000 PASTOS PERMANENTES DE 5 O MAS AÑOS-SIN VARIEDAD Secano
- 232 Superficie de cruce en recinto ficticio comunal, mayor que superficie asignada neta resultante del reparto del ficticio comunal.  
Recinto:23-078-900-99000-99001 Cultivo:62000 PASTOS PERMANENTES DE 5 O MAS AÑOS-SIN VARIEDAD Secano Diferencia penalizable (Hectáreas):8,18
- 3972 Recinto ficticio del que forma parte un recinto real cuyo identificativo presenta errores en las Declaraciones de pastos.  
Recinto:23-078-900-99000-99001 Cultivo: -
- 74053 Importe inferior a 100 Euros
- 86120 Para explotaciones de pastos permanentes ubicadas en espacios protegidos la carga ganadera mínima será 0,1 UGM/ha.  
Recinto:23-078-900-99000-99001 Cultivo:62000 PASTOS PERMANENTES DE 5 O MAS AÑOS-SIN VARIEDAD Secano Carga Ganadera:0

**Incidenias de carga ganadera****INCIDENCIA DESCRIPCIÓN**

- 232 Superficie de cruce en recinto ficticio comunal, mayor que superficie asignada neta resultante del reparto del ficticio comunal.  
Recinto:23-078-900-99000-99001 Cultivo:62000 PASTOS PERMANENTES DE 5 O MAS AÑOS-SIN VARIEDAD Secano Diferencia penalizable (Hectáreas):8,18
- 86128 Recinto de Forrajeras que no ha contabilizado para Carga Ganadera por no tener una explotación válida para el cálculo de la Carga Ganadera  
Recinto:23-078-900-99000-99001 Cultivo:62 PASTOS PERMANENTES DE 5 O MAS AÑOS-
- 86131 Recinto superficie forrajera con explotación ganadera según VAG que en REGA no tiene clasificación zootécnica permitida.  
Recinto:23-078-900-99000-99001 Cultivo:62000 PASTOS PERMANENTES DE 5 O MAS AÑOS-SIN VARIEDAD Secano Explotacion:ES239040001001

(1) Con incidencias que retienen pago o deniegan el expediente.

(2) Se calcula sobre superficie declarada admisible.

(3) Aplicación del artículo 16 bis del RD 147/2023.

(4) Expediente con algunos recintos de pastos permanentes ubicados en espacios protegidos donde la carga ganadera mínima será 0,1 UGM/ha.

Puede verificar la integridad de una copia de este documento mediante la lectura del código QR adjunto o mediante el acceso a la dirección <https://ws050.juntadeandalucia.es/verificarFirma> indicando el código de VERIFICACIÓN

FIRMADO POR

RAQUEL MARIA ESPIN CRESPO

17/10/2024

VERIFICACIÓN

Pk2jmWSPEJNMB623FQZ8JEKDMKEPRE

PÁG. 4018/4804



**APELLIDOS Y NOMBRE / RAZÓN SOCIAL**

ROBLES SANCHEZ MATIAS

**NIF**

\*\*\*\*4368\*

**EXPEDIENTE**

1179565

**RESOLUCIÓN**

DENEGACIÓN DE LA AYUDA

**DATOS DE MANTENIMIENTO UNIDADES****GRUPO DE PAGO**

ZONAS DE MONTAÑA

**Sup. Dec.  
Admisible**

0,00

**Sup.  
Resuelta**

0,00

**Sobredecl.**

0,00

**% Sobredecl.**

0,00

**RESUMEN DE PAGOS****IMPORTE ( Euros )**

	<b>RESUELTO</b>	<b>FEADER</b>	<b>MAPA</b>	<b>CAPADR</b>
A pagar	0,00	0,00	0,00	0,00

**APLICACIÓN DE REDUCCIONES Y PENALIZACIONES (%)**

<b>Criterios de subvencionabilidad (1)</b>	<b>Presentación tardía</b>	<b>Omisión declaración</b>	<b>Condicionality</b>
100,00	0,00	0,00	0,00

**IMPORTE ( Euros )**

<b>Calculado(2)</b>	<b>Reducción</b>	<b>Penalización</b>	<b>Reducción Penalización (3)</b>	<b>Penalización adicional</b>	<b>Resuelto</b>	<b>FEADER</b>	<b>MAPA</b>	<b>CAPADR</b>
0,00 €	0,00 €	0,00 €	0,00 €	0,00 €	0,00 €	0,00 €	0,00 €	0,00 €
<b>Importe Unitario:</b>	93,00 €	<b>Nuevo Importe Unitario:</b>	0,00 €					

**RECINTOS PROPUESTOS**

<b>REF.</b>	<b>REFERENCIA SIGPAC</b>	<b>CULTIVO</b>	<b>S/R</b>	<b>USO SIGPAC</b>	<b>Sup. Dec. admisible</b>	<b>Sup. Campo</b>	<b>Sup. Determ.</b>	<b>Sup. Resuelta</b>
1700000005705948	23-097-017-00421-0001	OLIVAR	S		0,49		0,49	0,49
1700000005705949	23-097-017-00422-0002	OLIVAR	S		0,02		0,02	0,02
1700000005705950	23-097-017-00429-0001	OLIVAR	S		0,04		0,04	0,04
1700000005705951	23-097-017-00673-0002	OLIVAR	S		0,44		0,44	0,44
1700000005705952	23-097-017-00427-0001	OLIVAR	S		0,01		0,01	0,01
1700000005705953	23-097-017-00426-0002	OLIVAR	S		1,55		1,55	1,55
1700000005705954	23-097-017-00429-0001	OLIVAR	S		0,13		0,13	0,13

**INCIDENCIAS****INCIDENCIA DESCRIPCIÓN**

74018	Productor que no es agricultor a título principal, según los datos del ejercicio fiscal n-1 y seguridad socia.
74053	Importe inferior a 100 Euros

(1) Con incidencias que retienen pago o deniegan el expediente.

(2) Se calcula sobre superficie declarada admisible.

(3) Aplicación del artículo 16 bis del RD 147/2023.

(4) Expediente con algunos recintos de pastos permanentes ubicados en espacios protegidos donde la carga ganadera mínima será 0,1 UGM/ha.

Puede verificar la integridad de una copia de este documento mediante la lectura del código QR adjunto o mediante el acceso a la dirección <https://ws050.juntadeandalucia.es/verificarFirma> indicando el código de VERIFICACIÓN

FIRMADO POR

RAQUEL MARIA ESPIN CRESPO

17/10/2024

VERIFICACIÓN

Pk2jmWSPEJNMB623FQZ8JEKDMKEPRE

PÁG. 4019/4804



**APELLIDOS Y NOMBRE / RAZÓN SOCIAL**

RODRIGUEZ AGUAYO MARIA JOSEFA

**NIF**

\*\*\*\*1204\*

**EXPEDIENTE**

1132445

**RESOLUCIÓN**

DENEGACIÓN DE LA AYUDA

**DATOS DE MANTENIMIENTO UNIDADES****GRUPO DE PAGO**

ZONAS DE MONTAÑA

**Sup. Dec.  
Admisible**

0,00

**Sup.  
Resuelta**

0,00

**Sobredecl.**

0,00

**% Sobredecl.**

0,00

**RESUMEN DE PAGOS****IMPORTE ( Euros )**

	RESUELTO	FEADER	MAPA	CAPADR
A pagar	0,00	0,00	0,00	0,00

**APLICACIÓN DE REDUCCIONES Y PENALIZACIONES (%)**

Crterios de subvencionabilidad (1)	Presentación tardía	Omisión declaración	Condicionalidad
100,00	0,00	0,00	0,00

**IMPORTE ( Euros )**

Calculado(2)	Reducción	Penalización	Reducción Penalización (3)	Penalización adicional	Resuelto	FEADER	MAPA	CAPADR
0,00 €	0,00 €	0,00 €	0,00 €	0,00 €	0,00 €	0,00 €	0,00 €	0,00 €
<b>Importe Unitario:</b>	93,00 €	<b>Nuevo Importe Unitario:</b>	0,00 €					

**RECINTOS PROPUESTOS**

REF.	REFERENCIA SIGPAC	CULTIVO	S/R	USO SIGPAC	Sup. Dec. admisible	Sup. Campo	Sup. Determ.	Sup. Resuelta
170000005462575	14-055-009-00213-0001	OLIVAR	S		0,04		0,04	0,04
170000005462576	14-055-009-00216-0010	OLIVAR	S		1,19		1,19	1,19
170000005462577	14-055-009-00428-0002	OLIVAR	S		0,07		0,07	0,07
170000005462578	14-055-009-09028-0011	OLIVAR	S		0,02		0,02	0,02
170000005462579	14-055-009-00214-0001	OLIVAR	S		0,68		0,68	0,68
170000005462580	14-055-009-00303-0003	OLIVAR	S		0,15		0,15	0,15
170000005462581	14-055-009-00216-0012	OLIVAR	S		0,36		0,36	0,36
170000005462582	23-026-015-00378-0003	OLIVAR	S		0,02		0,02	0,02
170000005462583	23-026-015-00385-0001	OLIVAR	S		4,78		4,78	4,78
170000005462584	23-026-015-00388-0001	OLIVAR	S		0,05		0,05	0,05
170000005462585	23-026-015-00389-0001	OLIVAR	S		0,02		0,02	0,02
170000005462586	23-026-015-00389-0001	OLIVAR	S		0,01		0,01	0,01
170000005462587	14-055-009-00302-0001	OLIVAR	S		0,01		0,01	0,01

**INCIDENCIAS****INCIDENCIA DESCRIPCIÓN**

2454	Solicitante de intervención 6613 cuyo regimen de afiliacion a la SS no es ni el sistema especial agrario(cuenta ajena) ni autonomo con actividad agraria.
74018	Productor que no es agricultor a titulo principal, según los datos del ejercicio fiscal n-1 y seguridad socia.
74053	Importe inferior a 100 Euros

(1) Con incidencias que retienen pago o deniegan el expediente.

(2) Se calcula sobre superficie declarada admisible.

(3) Aplicación del artículo 16 bis del RD 147/2023.

(4) Expediente con algunos recintos de pastos permanentes ubicados en espacios protegidos donde la carga ganadera mínima será 0,1 UGM/ha.

Puede verificar la integridad de una copia de este documento mediante la lectura del código QR adjunto o mediante el acceso a la dirección <https://ws050.juntadeandalucia.es/verificarFirma> indicando el código de VERIFICACIÓN

FIRMADO POR

RAQUEL MARIA ESPIN CRESPO

17/10/2024

VERIFICACIÓN

Pk2jmWSPEJNMB623FQZ8JEKDMKEPRE

PÁG. 4020/4804



**APELLIDOS Y NOMBRE / RAZÓN SOCIAL**

RODRIGUEZ ARMAS YESSICA MARIA

**NIF**

\*\*\*\*1959\*

**EXPEDIENTE**

1251428

**RESOLUCIÓN**

DENEGACIÓN DE LA AYUDA

**DATOS DE MANTENIMIENTO UNIDADES****GRUPO DE PAGO**

ZONAS DE MONTAÑA

**Sup. Dec.  
Admisible**

6,23

**Sup.  
Resuelta**

0,31

**Sobredecl.**

5,92

**% Sobredecl.**

95,02

**RESUMEN DE PAGOS****IMPORTE ( Euros )**

	RESUELTO	FEADER	MAPA	CAPADR
A pagar	0,00	0,00	0,00	0,00

**APLICACIÓN DE REDUCCIONES Y PENALIZACIONES (%)**

Crterios de subvencionabilidad (1)	Presentación tardía	Omisión declaración	Condicionalidad
100,00	0,00	0,00	0,00

**IMPORTE ( Euros )**

Calculado(2)	Reducción	Penalización	Reducción Penalización (3)	Penalización adicional	Resuelto	FEADER	MAPA	CAPADR
579,39 €	550,56 €	28,83 €	0,00 €	550,56 €	0,00 €	0,00 €	0,00 €	0,00 €
<b>Importe Unitario:</b>	93,00 €	<b>Nuevo Importe Unitario:</b>	93,00 €					

**RECINTOS PROPUESTOS**

REF.	REFERENCIA SIGPAC	CULTIVO	S/R	USO SIGPAC	Sup. Dec. admisible	Sup. Campo	Sup. Determ.	Sup. Resuelta
-1518811	23-079-043-00098-0001	CABECERA DE CULTIVO PERMANENTE	S		0,02		0,02	0,02
6820471	23-079-043-00083-0002	AVENA	S		4,57		4,57	0,00
6820473	23-079-043-00083-0004	OLIVAR	S		0,29		0,29	0,29
6820474	23-079-043-00083-0006	AVENA	S		1,35		1,35	0,00

**INCIDENCIAS****INCIDENCIA DESCRIPCIÓN**

3790	Recinto declarado inactivo Recinto:23-079-043-00083-00002 Cultivo: - Recinto:23-079-043-00083-00006 Cultivo: -
74053	Importe inferior a 100 Euros

(1) Con incidencias que retienen pago o deniegan el expediente.

(2) Se calcula sobre superficie declarada admisible.

(3) Aplicación del artículo 16 bis del RD 147/2023.

(4) Expediente con algunos recintos de pastos permanentes ubicados en espacios protegidos donde la carga ganadera mínima será 0,1 UGM/ha.

Puede verificar la integridad de una copia de este documento mediante la lectura del código QR adjunto o mediante el acceso a la dirección <https://ws050.juntadeandalucia.es/verificarFirma> indicando el código de VERIFICACIÓN

FIRMADO POR

RAQUEL MARIA ESPIN CRESPO

17/10/2024

VERIFICACIÓN

Pk2jmWSPEJNMB623FQZ8JEKDMKEPRE

PÁG. 4021/4804



**APELLIDOS Y NOMBRE / RAZÓN SOCIAL**

RODRIGUEZ CASTILLO RAMON

**NIF**

\*\*\*\*4666\*

**EXPEDIENTE**

1280944

**RESOLUCIÓN**

DENEGACIÓN DE LA AYUDA

**DATOS DE MANTENIMIENTO UNIDADES****GRUPO DE PAGO**

ZONAS DE MONTAÑA

**Sup. Dec.  
Admisible**

0,00

**Sup.  
Resuelta**

0,00

**Sobredecl.**

0,00

**% Sobredecl.**

0,00

**RESUMEN DE PAGOS****IMPORTE ( Euros )**

	<b>RESUELTO</b>	<b>FEADER</b>	<b>MAPA</b>	<b>CAPADR</b>
A pagar	0,00	0,00	0,00	0,00

**APLICACIÓN DE REDUCCIONES Y PENALIZACIONES (%)**

<b>Crterios de subvencionabilidad (1)</b>	<b>Presentación tardía</b>	<b>Omisión declaración</b>	<b>Condicionidad</b>
100,00	0,00	0,00	0,00

**IMPORTE ( Euros )**

<b>Calculado(2)</b>	<b>Reducción</b>	<b>Penalización</b>	<b>Reducción Penalización (3)</b>	<b>Penalización adicional</b>	<b>Resuelto</b>	<b>FEADER</b>	<b>MAPA</b>	<b>CAPADR</b>
0,00 €	0,00 €	0,00 €	0,00 €	0,00 €	0,00 €	0,00 €	0,00 €	0,00 €
<b>Importe Unitario:</b>	93,00 €	<b>Nuevo Importe Unitario:</b>	0,00 €					

**INCIDENCIAS****INCIDENCIA DESCRIPCIÓN**

- 242 Recinto pendiente de acreditación de titularidad.  
Recinto:23-063-008-00008-00002 Cultivo:62000 PASTOS PERMANENTES DE 5 O MAS AÑOS-SIN VARIEDAD Secano
- 74018 Productor que no es agricultor a título principal, según los datos del ejercicio fiscal n-1 y seguridad socia.
- 74051 Solicitante de intervención 6613, que no declara ningun recinto en zona desfavorecida.
- 74053 Importe inferior a 100 Euros
- 86119 Carga ganadera NO cumple con el valor mínimo de 0,2 UGM/ha.  
Recinto:23-063-008-00011-00002 Cultivo:62000 PASTOS PERMANENTES DE 5 O MAS AÑOS-SIN VARIEDAD Secano Carga Ganadera:0,15  
Recinto:23-063-008-00011-00004 Cultivo:62000 PASTOS PERMANENTES DE 5 O MAS AÑOS-SIN VARIEDAD Secano Carga Ganadera:0,15  
Recinto:23-063-009-00006-00005 Cultivo:62000 PASTOS PERMANENTES DE 5 O MAS AÑOS-SIN VARIEDAD Secano Carga Ganadera:0,15  
Recinto:23-063-014-00012-00001 Cultivo:62000 PASTOS PERMANENTES DE 5 O MAS AÑOS-SIN VARIEDAD Secano Carga Ganadera:0,15  
Recinto:23-063-014-00012-00006 Cultivo:62000 PASTOS PERMANENTES DE 5 O MAS AÑOS-SIN VARIEDAD Secano Carga Ganadera:0,15  
Recinto:23-063-014-00012-00007 Cultivo:62000 PASTOS PERMANENTES DE 5 O MAS AÑOS-SIN VARIEDAD Secano Carga Ganadera:0,15  
Recinto:23-063-014-00012-00009 Cultivo:62000 PASTOS PERMANENTES DE 5 O MAS AÑOS-SIN VARIEDAD Secano Carga Ganadera:0,15  
Recinto:23-063-014-00012-00014 Cultivo:62000 PASTOS PERMANENTES DE 5 O MAS AÑOS-SIN VARIEDAD Secano Carga Ganadera:0,15

(1) Con incidencias que retienen pago o deniegan el expediente.

(2) Se calcula sobre superficie declarada admisible.

(3) Aplicación del artículo 16 bis del RD 147/2023.

(4) Expediente con algunos recintos de pastos permanentes ubicados en espacios protegidos donde la carga ganadera mínima será 0,1 UGM/ha.

Puede verificar la integridad de una copia de este documento mediante la lectura del código QR adjunto o mediante el acceso a la dirección <https://ws050.juntadeandalucia.es/verificarFirma> indicando el código de VERIFICACIÓN

FIRMADO POR

RAQUEL MARIA ESPIN CRESPO

17/10/2024

VERIFICACIÓN

Pk2jmWSPEJNMB623FQZ8JEKDMKEPRE

PÁG. 4022/4804



**APELLIDOS Y NOMBRE / RAZÓN SOCIAL**

RODRÍGUEZ CONDE FRANCISCO

**NIF**

\*\*\*\*0092\*

**EXPEDIENTE**

1229701

**RESOLUCIÓN**

DENEGACIÓN DE LA AYUDA

**DATOS DE MANTENIMIENTO UNIDADES****GRUPO DE PAGO**

ZONAS DE MONTAÑA

**Sup. Dec.  
Admisible**

0,00

**Sup.  
Resuelta**

0,00

**Sobredecl.**

0,00

**% Sobredecl.**

0,00

**RESUMEN DE PAGOS****IMPORTE ( Euros )**

	RESUELTO	FEADER	MAPA	CAPADR
A pagar	0,00	0,00	0,00	0,00

**APLICACIÓN DE REDUCCIONES Y PENALIZACIONES (%)**

Crterios de subvencionabilidad (1)	Presentación tardía	Omisión declaración	Condicionalidad
100,00	0,00	0,00	0,00

**IMPORTE ( Euros )**

Calculado(2)	Reducción	Penalización	Reducción Penalización (3)	Penalización adicional	Resuelto	FEADER	MAPA	CAPADR
0,00 €	0,00 €	0,00 €	0,00 €	0,00 €	0,00 €	0,00 €	0,00 €	0,00 €
Importe Unitario:	93,00 €	Nuevo Importe Unitario:	0,00 €					

**RECINTOS PROPUESTOS**

REF.	REFERENCIA SIGPAC	CULTIVO	S/R	USO SIGPAC	Sup. Dec. admisible	Sup. Campo	Sup. Determ.	Sup. Resuelta
4222415	23-048-005-00478-0001	OLIVAR	S		0,31		0,31	0,31
4222427	23-048-017-00064-0001	OLIVAR	S		0,93		0,93	0,93
4222444	23-095-028-00008-0001	OLIVAR	S		0,36		0,36	0,36
4222463	23-095-028-00013-0001	OLIVAR	S		0,06		0,06	0,06
4222466	23-095-028-00017-0005	OLIVAR	S		0,02		0,02	0,02
1700000005947209	23-048-015-00040-0002	OLIVAR	S		0,60		0,60	0,60
1700000005947210	23-097-023-00073-0001	OLIVAR	S		0,44		0,44	0,44
1700000005947211	23-097-023-00074-0001	OLIVAR	S		0,09		0,09	0,09
1700000005947212	23-095-015-00283-0001	OLIVAR	S		1,20		1,20	1,20
1700000005947213	23-095-022-00384-0002	OLIVAR	S		1,91		1,91	1,91
1700000005947214	23-095-025-00119-0001	OLIVAR	S		0,69		0,69	0,69
1700000005947215	23-095-025-00488-0002	OLIVAR	S		1,91		1,91	1,91
1700000005947216	23-048-015-00043-0001	OLIVAR	S		0,32		0,32	0,32
1700000005947217	23-048-015-00064-0001	OLIVAR	S		0,81		0,81	0,81
1700000005947218	23-048-015-00078-0005	OLIVAR	S		0,68		0,68	0,68
1700000005947219	23-048-016-00065-0001	OLIVAR	S		1,76		1,76	1,76

**INCIDENCIAS****INCIDENCIA DESCRIPCIÓN**

2454	Solicitante de intervención 6613 cuyo regimen de afiliacion a la SS no es ni el sistema especial agrario(cuenta ajena) ni autonomo con actividad agraria.
74018	Productor que no es agricultor a título principal, según los datos del ejercicio fiscal n-1 y seguridad socia.
74053	Importe inferior a 100 Euros

(1) Con incidencias que retienen pago o deniegan el expediente.

(2) Se calcula sobre superficie declarada admisible.

(3) Aplicación del artículo 16 bis del RD 147/2023.

(4) Expediente con algunos recintos de pastos permanentes ubicados en espacios protegidos donde la carga ganadera mínima será 0,1 UGM/ha.

Puede verificar la integridad de una copia de este documento mediante la lectura del código QR adjunto o mediante el acceso a la dirección <https://ws050.juntadeandalucia.es/verificarFirma> indicando el código de VERIFICACIÓN

FIRMADO POR

RAQUEL MARIA ESPIN CRESPO

17/10/2024

VERIFICACIÓN

Pk2jmWSPEJNMB623FQZ8JEKDMKEPRE

PÁG. 4023/4804



**APELLIDOS Y NOMBRE / RAZÓN SOCIAL**

RODRIGUEZ CORDOBA ROQUE LUIS

**NIF**

\*\*\*\*4762\*

**EXPEDIENTE**

1215911

**RESOLUCIÓN**

DENEGACIÓN DE LA AYUDA

**DATOS DE MANTENIMIENTO UNIDADES****GRUPO DE PAGO**

ZONAS DE MONTAÑA

**Sup. Dec.  
Admisible**

0,00

**Sup.  
Resuelta**

0,00

**Sobredecl.**

0,00

**% Sobredecl.**

0,00

**RESUMEN DE PAGOS****IMPORTE ( Euros )**

	RESUELTO	FEADER	MAPA	CAPADR
A pagar	0,00	0,00	0,00	0,00

**APLICACIÓN DE REDUCCIONES Y PENALIZACIONES (%)**

Crterios de subvencionabilidad (1)	Presentación tardía	Omisión declaración	Condicionalidad
100,00	0,00	0,00	0,00

**IMPORTE ( Euros )**

Calculado(2)	Reducción	Penalización	Reducción Penalización (3)	Penalización adicional	Resuelto	FEADER	MAPA	CAPADR
0,00 €	0,00 €	0,00 €	0,00 €	0,00 €	0,00 €	0,00 €	0,00 €	0,00 €
Importe Unitario:	93,00 €	Nuevo Importe Unitario:	0,00 €					

**RECINTOS PROPUESTOS**

REF.	REFERENCIA SIGPAC	CULTIVO	S/R	USO SIGPAC	Sup. Dec. admisible	Sup. Campo	Sup. Determ.	Sup. Resuelta
-1234717	23-005-011-00193-0004	OLIVAR	R		0,69		0,69	0,69
-1234715	23-005-011-00192-0007	OLIVAR	S		0,02		0,02	0,00
-1234714	23-005-011-00192-0001	OLIVAR	R		0,05		0,05	0,05
-1234713	23-005-011-00192-0001	OLIVAR	R		0,01		0,01	0,01
-1234712	23-005-011-00192-0001	OLIVAR	R		0,01		0,01	0,01
-165222	23-005-013-00227-0001	OLIVAR	S		0,28		0,28	0,00
-165181	23-005-013-00230-0001	OLIVAR	S		0,10		0,10	0,00
-165165	23-005-013-00221-0001	OLIVAR	R		0,03		0,03	0,00
4169391	23-005-013-00244-0001	OLIVAR	S		1,95		1,95	1,95
4169545	23-005-013-00363-0004	OLIVAR	S		0,35		0,35	0,00
4169551	23-005-013-00229-0002	OLIVAR	S		0,81		0,81	0,00
4169642	23-005-013-00243-0001	OLIVAR	S		0,70		0,70	0,70
4169646	23-005-013-00245-0001	OLIVAR	S		2,14		2,14	0,00
4169652	23-005-013-00364-0003	OLIVAR	S		0,45		0,45	0,00
4169663	23-005-013-00228-0001	OLIVAR	S		1,56		1,56	0,00
4169669	23-005-013-00219-0003	OLIVAR	R		0,26		0,26	0,26
170000005334221	23-005-009-00386-0002	OLIVAR	R		0,17		0,17	0,17
170000005334222	23-005-009-00387-0002	OLIVAR	R		2,45		2,45	2,45
170000005334223	23-005-011-00193-0001	OLIVAR	S		8,14		8,14	8,14

(1) Con incidencias que retienen pago o deniegan el expediente.

(2) Se calcula sobre superficie declarada admisible.

(3) Aplicación del artículo 16 bis del RD 147/2023.

(4) Expediente con algunos recintos de pastos permanentes ubicados en espacios protegidos donde la carga ganadera mínima será 0,1 UGM/ha.

Puede verificar la integridad de una copia de este documento mediante la lectura del código QR adjunto o mediante el acceso a la dirección <https://ws050.juntadeandalucia.es/verificarFirma> indicando el código de VERIFICACIÓN

FIRMADO POR

RAQUEL MARIA ESPIN CRESPO

17/10/2024

VERIFICACIÓN

Pk2jmWSPEJNMB623FQZ8JEKDMKEPRE

PÁG. 4024/4804







**INCIDENCIAS**

**INCIDENCIA DESCRIPCIÓN**

242	Recinto pendiente de acreditación de titularidad. Recinto:23-005-011-00192-00007 Cultivo:101010 OLIVAR-PICUAL Secano Recinto:23-005-013-00221-00001 Cultivo:101010 OLIVAR-PICUAL Regadío Recinto:23-005-013-00227-00001 Cultivo:101010 OLIVAR-PICUAL Secano Recinto:23-005-013-00228-00001 Cultivo:101010 OLIVAR-PICUAL Secano Recinto:23-005-013-00229-00002 Cultivo:101010 OLIVAR-PICUAL Secano Recinto:23-005-013-00230-00001 Cultivo:101010 OLIVAR-PICUAL Secano Recinto:23-005-013-00245-00001 Cultivo:101010 OLIVAR-PICUAL Secano Recinto:23-005-013-00363-00004 Cultivo:101010 OLIVAR-PICUAL Secano Recinto:23-005-013-00364-00003 Cultivo:101010 OLIVAR-PICUAL Secano
74018	Productor que no es agricultor a título principal, según los datos del ejercicio fiscal n-1 y seguridad socia.
74053	Importe inferior a 100 Euros

(1) Con incidencias que retienen pago o deniegan el expediente.  
(2) Se calcula sobre superficie declarada admisible.  
(3) Aplicación del artículo 16 bis del RD 147/2023.  
(4) Expediente con algunos recintos de pastos permanentes ubicados en espacios protegidos donde la carga ganadera mínima será 0,1 UGM/ha.

Puede verificar la integridad de una copia de este documento mediante la lectura del código QR adjunto o mediante el acceso a la dirección <https://ws050.juntadeandalucia.es/verificarFirma> indicando el código de VERIFICACIÓN

FIRMADO POR	RAQUEL MARIA ESPIN CRESPO	17/10/2024
VERIFICACIÓN	Pk2jmWSPEJNMB623FQZ8JEKDMKEPRE	PÁG. 4025/4804



**APELLIDOS Y NOMBRE / RAZÓN SOCIAL**

RODRIGUEZ CUADROS FRANCISCA

**NIF**

\*\*\*\*2069\*

**EXPEDIENTE**

1011932

**RESOLUCIÓN**

DENEGACIÓN DE LA AYUDA

**DATOS DE MANTENIMIENTO UNIDADES****GRUPO DE PAGO**

ZONAS DE MONTAÑA

**Sup. Dec.  
Admisible**

0,91

**Sup.  
Resuelta**

0,91

**Sobredecl.**

0,00

**% Sobredecl.**

0,00

**RESUMEN DE PAGOS****IMPORTE ( Euros )**

	RESUELTO	FEADER	MAPA	CAPADR
A pagar	0,00	0,00	0,00	0,00

**APLICACIÓN DE REDUCCIONES Y PENALIZACIONES (%)**

Criterios de subvencionabilidad (1)	Presentación tardía	Omisión declaración	Condicionalidad
100,00	0,00	0,00	0,00

**IMPORTE ( Euros )**

Calculado(2)	Reducción	Penalización	Reducción Penalización (3)	Penalización adicional	Resuelto	FEADER	MAPA	CAPADR
84,63 €	0,00 €	0,00 €	0,00 €	0,00 €	0,00 €	0,00 €	0,00 €	0,00 €
<b>Importe Unitario:</b>	93,00 €	<b>Nuevo Importe Unitario:</b>	93,00 €					

**RECINTOS PROPUESTOS**

REF.	REFERENCIA SIGPAC	CULTIVO	S/R	USO SIGPAC	Sup. Dec. admisible	Sup. Campo	Sup. Determ.	Sup. Resuelta
1700000005137330	23-102-001-00581-0001	OLIVAR	S		0,64		0,64	0,64
1700000005137331	23-102-001-00581-0002	OLIVAR	S		0,27		0,27	0,27

**INCIDENCIAS****INCIDENCIA DESCRIPCIÓN**

74053 Importe inferior a 100 Euros

(1) Con incidencias que retienen pago o deniegan el expediente.

(2) Se calcula sobre superficie declarada admisible.

(3) Aplicación del artículo 16 bis del RD 147/2023.

(4) Expediente con algunos recintos de pastos permanentes ubicados en espacios protegidos donde la carga ganadera mínima será 0,1 UGM/ha.

Puede verificar la integridad de una copia de este documento mediante la lectura del código QR adjunto o mediante el acceso a la dirección <https://ws050.juntadeandalucia.es/verificarFirma> indicando el código de VERIFICACIÓN

FIRMADO POR

RAQUEL MARIA ESPIN CRESPO

17/10/2024

VERIFICACIÓN

Pk2jmWSPEJNMB623FQZ8JEKDMKEPRE

PÁG. 4026/4804



**APELLIDOS Y NOMBRE / RAZÓN SOCIAL**

RODRIGUEZ DIAZ FRANCISCA

**NIF**

\*\*\*\*7451\*

**EXPEDIENTE**

1210552

**RESOLUCIÓN**

DENEGACIÓN DE LA AYUDA

**DATOS DE MANTENIMIENTO UNIDADES****GRUPO DE PAGO**

ZONAS DE MONTAÑA

**Sup. Dec.  
Admisible**

0,00

**Sup.  
Resuelta**

0,00

**Sobredecl.**

0,00

**% Sobredecl.**

0,00

**RESUMEN DE PAGOS****IMPORTE ( Euros )**

	<b>RESUELTO</b>	<b>FEADER</b>	<b>MAPA</b>	<b>CAPADR</b>
A pagar	0,00	0,00	0,00	0,00

**APLICACIÓN DE REDUCCIONES Y PENALIZACIONES (%)**

<b>Criterios de subvencionabilidad (1)</b>	<b>Presentación tardía</b>	<b>Omisión declaración</b>	<b>Condicionalidad</b>
100,00	0,00	0,00	0,00

**IMPORTE ( Euros )**

<b>Calculado(2)</b>	<b>Reducción</b>	<b>Penalización</b>	<b>Reducción Penalización (3)</b>	<b>Penalización adicional</b>	<b>Resuelto</b>	<b>FEADER</b>	<b>MAPA</b>	<b>CAPADR</b>
0,00 €	0,00 €	0,00 €	0,00 €	0,00 €	0,00 €	0,00 €	0,00 €	0,00 €
<b>Importe Unitario:</b>	93,00 €	<b>Nuevo Importe Unitario:</b>	0,00 €					

**RECINTOS PROPUESTOS**

<b>REF.</b>	<b>REFERENCIA SIGPAC</b>	<b>CULTIVO</b>	<b>S/R</b>	<b>USO SIGPAC</b>	<b>Sup. Dec. admisible</b>	<b>Sup. Campo</b>	<b>Sup. Determ.</b>	<b>Sup. Resuelta</b>
4199450	23-044-005-00005-0001	OLIVAR	S		1,54		1,54	1,54
1700000004636998	23-044-007-00236-0001	OLIVAR	S		2,28		2,28	2,28
1700000004636999	23-044-007-00357-0002	OLIVAR	S		2,54		2,54	2,54

**INCIDENCIAS****INCIDENCIA DESCRIPCIÓN**

74018	Productor que no es agricultor a título principal, según los datos del ejercicio fiscal n-1 y seguridad socia.
74053	Importe inferior a 100 Euros

(1) Con incidencias que retienen pago o deniegan el expediente.

(2) Se calcula sobre superficie declarada admisible.

(3) Aplicación del artículo 16 bis del RD 147/2023.

(4) Expediente con algunos recintos de pastos permanentes ubicados en espacios protegidos donde la carga ganadera mínima será 0,1 UGM/ha.

Puede verificar la integridad de una copia de este documento mediante la lectura del código QR adjunto o mediante el acceso a la dirección <https://ws050.juntadeandalucia.es/verificarFirma> indicando el código de VERIFICACIÓN

FIRMADO POR

RAQUEL MARIA ESPIN CRESPO

17/10/2024

VERIFICACIÓN

Pk2jmWSPEJNMB623FQZ8JEKDMKEPRE

PÁG. 4027/4804



**APELLIDOS Y NOMBRE / RAZÓN SOCIAL**

RODRIGUEZ FILGUERAS CRISTINA

**NIF**

\*\*\*\*4936\*

**EXPEDIENTE**

1264670

**RESOLUCIÓN**

DENEGACIÓN DE LA AYUDA

**DATOS DE MANTENIMIENTO UNIDADES****GRUPO DE PAGO**

ZONAS DE MONTAÑA

**Sup. Dec.  
Admisible**

0,00

**Sup.  
Resuelta**

0,00

**Sobredecl.**

0,00

**% Sobredecl.**

0,00

**RESUMEN DE PAGOS****IMPORTE ( Euros )**

	RESUELTO	FEADER	MAPA	CAPADR
A pagar	0,00	0,00	0,00	0,00

**APLICACIÓN DE REDUCCIONES Y PENALIZACIONES (%)**

Crterios de subvencionabilidad (1)	Presentación tardía	Omisión declaración	Condicionalidad
100,00	0,00	0,00	0,00

**IMPORTE ( Euros )**

Calculado(2)	Reducción	Penalización	Reducción Penalización (3)	Penalización adicional	Resuelto	FEADER	MAPA	CAPADR
0,00 €	0,00 €	0,00 €	0,00 €	0,00 €	0,00 €	0,00 €	0,00 €	0,00 €
<b>Importe Unitario:</b>	93,00 €	<b>Nuevo Importe Unitario:</b>	0,00 €					

**RECINTOS PROPUESTOS**

REF.	REFERENCIA SIGPAC	CULTIVO	S/R	USO SIGPAC	Sup. Dec. admisible	Sup. Campo	Sup. Determ.	Sup. Resuelta
-1503535	23-012-022-00217-0003	OLIVAR	R		0,67		0,67	0,67
-1064563	23-097-022-00648-0001	OLIVAR	S		0,14		0,14	0,14
-1064543	23-097-022-00805-0002	OLIVAR	S		0,24		0,24	0,24
-1064531	23-097-022-00530-0001	OLIVAR	S		0,22		0,22	0,22
-1064530	23-097-022-00531-0002	OLIVAR	S		0,38		0,38	0,38
-1064511	23-097-017-00484-0005	OLIVAR	S		0,08		0,08	0,08
-1064484	23-012-047-09005-0001	OLIVAR	S		0,06		0,06	0,06
-1064467	23-012-047-00517-0001	OLIVAR	S		0,23		0,23	0,23
5259588	23-097-017-00485-0001	OLIVAR	S		1,45		1,45	1,45
5259589	23-097-017-00510-0004	OLIVAR	R		2,56		2,56	2,56
5259590	23-097-022-00529-0001	OLIVAR	S		0,28		0,28	0,28
5259591	23-097-022-00615-0001	OLIVAR	S		1,46		1,46	1,46
5259592	23-012-047-00154-0004	OLIVAR	S		1,11		1,11	1,11
5259593	23-097-017-00512-0001	OLIVAR	S		0,27		0,27	0,27
5259594	23-012-047-00440-0001	OLIVAR	S		4,73		4,73	4,73
5266830	23-097-017-00485-0006	OLIVAR	S		0,03		0,03	0,03
5266870	23-097-021-00076-0001	OLIVAR	S		0,33		0,33	0,33
5496802	23-012-021-00041-0013	OLIVAR	S		2,33		2,33	2,33
5496804	23-012-021-00067-0002	OLIVAR	S		2,43		2,43	2,43

**INCIDENCIAS****INCIDENCIA DESCRIPCIÓN**

2454	Solicitante de intervención 6613 cuyo regimen de afiliación a la SS no es ni el sistema especial agrario(cuenta ajena) ni autonomo con actividad agraria.
74018	Productor que no es agricultor a título principal, según los datos del ejercicio fiscal n-1 y seguridad socia.
74053	Importe inferior a 100 Euros

(1) Con incidencias que retienen pago o deniegan el expediente.

(2) Se calcula sobre superficie declarada admisible.

(3) Aplicación del artículo 16 bis del RD 147/2023.

(4) Expediente con algunos recintos de pastos permanentes ubicados en espacios protegidos donde la carga ganadera mínima será 0,1 UGM/ha.

Puede verificar la integridad de una copia de este documento mediante la lectura del código QR adjunto o mediante el acceso a la dirección <https://ws050.juntadeandalucia.es/verificarFirma> indicando el código de VERIFICACIÓN

FIRMADO POR

RAQUEL MARIA ESPIN CRESPO

17/10/2024

VERIFICACIÓN

Pk2jmWSPEJNMB623FQZ8JEKDMKEPRE

PÁG. 4028/4804



**APELLIDOS Y NOMBRE / RAZÓN SOCIAL**

RODRIGUEZ GARCIA ALVARO JOSE

**NIF**

\*\*\*\*7626\*

**EXPEDIENTE**

1280497

**RESOLUCIÓN**

DENEGACIÓN DE LA AYUDA

**DATOS DE MANTENIMIENTO UNIDADES**

<b>GRUPO DE PAGO</b>	<b>Sup. Dec. Admisible</b>	<b>Sup. Resuelta</b>	<b>Sobredecl.</b>	<b>% Sobredecl.</b>
ZONAS DE MONTAÑA	0,00	0,00	0,00	0,00

**RESUMEN DE PAGOS**

	<b>IMPORTE ( Euros )</b>			
	<b>RESUELTO</b>	<b>FEADER</b>	<b>MAPA</b>	<b>CAPADR</b>
A pagar	0,00	0,00	0,00	0,00

**APLICACIÓN DE REDUCCIONES Y PENALIZACIONES (%)**

<b>Criterios de subvencionabilidad (1)</b>	<b>Presentación tardía</b>	<b>Omisión declaración</b>	<b>Condicionidad</b>
100,00	0,00	0,00	0,00

**IMPORTE ( Euros )**

<b>Calculado(2)</b>	<b>Reducción</b>	<b>Penalización</b>	<b>Reducción Penalización (3)</b>	<b>Penalización adicional</b>	<b>Resuelto</b>	<b>FEADER</b>	<b>MAPA</b>	<b>CAPADR</b>
0,00 €	0,00 €	0,00 €	0,00 €	0,00 €	0,00 €	0,00 €	0,00 €	0,00 €
<b>Importe Unitario:</b>	93,00 €	<b>Nuevo Importe Unitario:</b>	0,00 €					

**RECINTOS PROPUESTOS**

<b>REF.</b>	<b>REFERENCIA SIGPAC</b>	<b>CULTIVO</b>	<b>S/R</b>	<b>USO SIGPAC</b>	<b>Sup. Dec. admisible</b>	<b>Sup. Campo</b>	<b>Sup. Determ.</b>	<b>Sup. Resuelta</b>
-1301028	23-070-004-00168-0011	OLIVAR	S		0,15		0,15	0,15
-1301024	23-070-004-00137-0003	OLIVAR	R		0,04		0,04	0,04
4647868	23-019-006-00515-0002	OLIVAR	S		0,65		0,65	0,65
4647892	23-019-006-00302-0001	OLIVAR	S		0,15		0,15	0,15
4647904	23-019-006-00304-0001	OLIVAR	S		0,05		0,05	0,05
6886791	23-070-009-00007-0002	OLIVAR	R		0,52		0,52	0,52
6886798	23-070-009-00007-0001	OLIVAR	R		0,35		0,35	0,35
6886801	23-070-005-00352-0002	OLIVAR	R		1,89		1,89	1,89
6886802	23-070-005-00487-0001	OLIVAR	R		3,54		3,54	3,54
1700000006641556	23-070-009-00597-0002	OLIVAR	R		3,56		3,56	3,56
1700000006641557	23-070-004-00168-0001	OLIVAR	R		1,72		1,72	1,72

**INCIDENCIAS****INCIDENCIA DESCRIPCIÓN**

2454	Solicitante de intervención 6613 cuyo regimen de afiliación a la SS no es ni el sistema especial agrario(cuenta ajena) ni autonomo con actividad agraria.
74018	Productor que no es agricultor a título principal, según los datos del ejercicio fiscal n-1 y seguridad socia.
74053	Importe inferior a 100 Euros

(1) Con incidencias que retienen pago o deniegan el expediente.

(2) Se calcula sobre superficie declarada admisible.

(3) Aplicación del artículo 16 bis del RD 147/2023.

(4) Expediente con algunos recintos de pastos permanentes ubicados en espacios protegidos donde la carga ganadera mínima será 0,1 UGM/ha.

Puede verificar la integridad de una copia de este documento mediante la lectura del código QR adjunto o mediante el acceso a la dirección <https://ws050.juntadeandalucia.es/verificarFirma> indicando el código de VERIFICACIÓN

FIRMADO POR	RAQUEL MARIA ESPIN CRESPO	17/10/2024
VERIFICACIÓN	Pk2jmWSPEJNMB623FQZ8JEKDMKEPRE	PÁG. 4029/4804



**APELLIDOS Y NOMBRE / RAZÓN SOCIAL**

RODRIGUEZ GARCIA ANTONIO

**NIF**

\*\*\*\*1037\*

**EXPEDIENTE**

1264582

**RESOLUCIÓN**

DENEGACIÓN DE LA AYUDA

**DATOS DE MANTENIMIENTO UNIDADES****GRUPO DE PAGO**

ZONAS DE MONTAÑA

**Sup. Dec.  
Admisible**

0,00

**Sup.  
Resuelta**

0,00

**Sobredecl.**

0,00

**% Sobredecl.**

0,00

**RESUMEN DE PAGOS****IMPORTE ( Euros )**

	<b>RESUELTO</b>	<b>FEADER</b>	<b>MAPA</b>	<b>CAPADR</b>
A pagar	0,00	0,00	0,00	0,00

**APLICACIÓN DE REDUCCIONES Y PENALIZACIONES (%)**

<b>Criterios de subvencionabilidad (1)</b>	<b>Presentación tardía</b>	<b>Omisión declaración</b>	<b>Condicionalidad</b>
100,00	0,00	0,00	0,00

**IMPORTE ( Euros )**

<b>Calculado(2)</b>	<b>Reducción</b>	<b>Penalización</b>	<b>Reducción Penalización (3)</b>	<b>Penalización adicional</b>	<b>Resuelto</b>	<b>FEADER</b>	<b>MAPA</b>	<b>CAPADR</b>
0,00 €	0,00 €	0,00 €	0,00 €	0,00 €	0,00 €	0,00 €	0,00 €	0,00 €
<b>Importe Unitario:</b>	93,00 €	<b>Nuevo Importe Unitario:</b>	0,00 €					

**RECINTOS PROPUESTOS**

<b>REF.</b>	<b>REFERENCIA SIGPAC</b>	<b>CULTIVO</b>	<b>S/R</b>	<b>USO SIGPAC</b>	<b>Sup. Dec. admisible</b>	<b>Sup. Campo</b>	<b>Sup. Determ.</b>	<b>Sup. Resuelta</b>
-1248573	23-070-009-00166-0002	OLIVAR	R		1,12		1,12	1,12

**INCIDENCIAS****INCIDENCIA DESCRIPCIÓN**

74018	Productor que no es agricultor a título principal, según los datos del ejercicio fiscal n-1 y seguridad socia.
74053	Importe inferior a 100 Euros

(1) Con incidencias que retienen pago o deniegan el expediente.

(2) Se calcula sobre superficie declarada admisible.

(3) Aplicación del artículo 16 bis del RD 147/2023.

(4) Expediente con algunos recintos de pastos permanentes ubicados en espacios protegidos donde la carga ganadera mínima será 0,1 UGM/ha.

Puede verificar la integridad de una copia de este documento mediante la lectura del código QR adjunto o mediante el acceso a la dirección <https://ws050.juntadeandalucia.es/verificarFirma> indicando el código de VERIFICACIÓN

FIRMADO POR

RAQUEL MARIA ESPIN CRESPO

17/10/2024

VERIFICACIÓN

Pk2jmWSPEJNMB623FQZ8JEKDMKEPRE

PÁG. 4030/4804



**APELLIDOS Y NOMBRE / RAZÓN SOCIAL**

RODRIGUEZ GARCIA ANTONIO

**NIF**

\*\*\*\*0494\*

**EXPEDIENTE**

1252839

**RESOLUCIÓN**

DENEGACIÓN DE LA AYUDA

**DATOS DE MANTENIMIENTO UNIDADES****GRUPO DE PAGO**

ZONAS DE MONTAÑA

**Sup. Dec.  
Admisible**

0,00

**Sup.  
Resuelta**

0,00

**Sobredecl.**

0,00

**% Sobredecl.**

0,00

**RESUMEN DE PAGOS****IMPORTE ( Euros )**

	RESUELTO	FEADER	MAPA	CAPADR
A pagar	0,00	0,00	0,00	0,00

**APLICACIÓN DE REDUCCIONES Y PENALIZACIONES (%)**

Crterios de subvencionabilidad (1)	Presentación tardía	Omisión declaración	Condicionalidad
100,00	0,00	0,00	0,00

**IMPORTE ( Euros )**

Calculado(2)	Reducción	Penalización	Reducción Penalización (3)	Penalización adicional	Resuelto	FEADER	MAPA	CAPADR
0,00 €	0,00 €	0,00 €	0,00 €	0,00 €	0,00 €	0,00 €	0,00 €	0,00 €
<b>Importe Unitario:</b>	93,00 €	<b>Nuevo Importe Unitario:</b>	0,00 €					

**INCIDENCIAS****INCIDENCIA DESCRIPCIÓN**

- 231 Recinto ficticio comunal declarado cuya superficie de cruce total supera la superficie total definida por la Autoridad gestora para ese recinto.  
Recinto:23-078-900-99000-99001 Cultivo:62000 PASTOS PERMANENTES DE 5 O MAS AÑOS-SIN VARIEDAD Secano
- 232 Superficie de cruce en recinto ficticio comunal, mayor que superficie asignada neta resultante del reparto del ficticio comunal.  
Recinto:23-078-900-99000-99001 Cultivo:62000 PASTOS PERMANENTES DE 5 O MAS AÑOS-SIN VARIEDAD Secano Diferencia penalizable (Hectáreas):18,98
- 3972 Recinto ficticio del que forma parte un recinto real cuyo identificativo presenta errores en las Declaraciones de pastos.  
Recinto:23-078-900-99000-99001 Cultivo: -
- 74053 Importe inferior a 100 Euros
- 86120 Para explotaciones de pastos permanentes ubicadas en espacios protegidos la carga ganadera mínima será 0,1 UGM/ha.  
Recinto:23-078-900-99000-99001 Cultivo:62000 PASTOS PERMANENTES DE 5 O MAS AÑOS-SIN VARIEDAD Secano Carga Ganadera:0

**Incidenias de carga ganadera****INCIDENCIA DESCRIPCIÓN**

- 232 Superficie de cruce en recinto ficticio comunal, mayor que superficie asignada neta resultante del reparto del ficticio comunal.  
Recinto:23-078-900-99000-99001 Cultivo:62000 PASTOS PERMANENTES DE 5 O MAS AÑOS-SIN VARIEDAD Secano Diferencia penalizable (Hectáreas):18,98
- 86128 Recinto de Forrajeras que no ha contabilizado para Carga Ganadera por no tener una explotación válida para el cálculo de la Carga Ganadera  
Recinto:23-078-900-99000-99001 Cultivo:62 PASTOS PERMANENTES DE 5 O MAS AÑOS-
- 86131 Recinto superficie forrajera con explotación ganadera según VAG que en REGA no tiene clasificación zootécnica permitida.  
Recinto:23-078-900-99000-99001 Cultivo:62000 PASTOS PERMANENTES DE 5 O MAS AÑOS-SIN VARIEDAD Secano Explotacion:ES239040001001

(1) Con incidencias que retienen pago o deniegan el expediente.

(2) Se calcula sobre superficie declarada admisible.

(3) Aplicación del artículo 16 bis del RD 147/2023.

(4) Expediente con algunos recintos de pastos permanentes ubicados en espacios protegidos donde la carga ganadera mínima será 0,1 UGM/ha.

Puede verificar la integridad de una copia de este documento mediante la lectura del código QR adjunto o mediante el acceso a la dirección <https://ws050.juntadeandalucia.es/verificarFirma> indicando el código de VERIFICACIÓN

FIRMADO POR

RAQUEL MARIA ESPIN CRESPO

17/10/2024

VERIFICACIÓN

Pk2jmWSPEJNMB623FQZ8JEKDMKEPRE

PÁG. 4031/4804



**APELLIDOS Y NOMBRE / RAZÓN SOCIAL**

RODRIGUEZ GASCON ESTRELLA

**NIF**

\*\*\*\*8222\*

**EXPEDIENTE**

1035117

**RESOLUCIÓN**

DENEGACIÓN DE LA AYUDA

**DATOS DE MANTENIMIENTO UNIDADES****GRUPO DE PAGO**

ZONAS DE MONTAÑA

**Sup. Dec.  
Admisible**

0,00

**Sup.  
Resuelta**

0,00

**Sobredecl.**

0,00

**% Sobredecl.**

0,00

**RESUMEN DE PAGOS****IMPORTE ( Euros )**

	RESUELTO	FEADER	MAPA	CAPADR
A pagar	0,00	0,00	0,00	0,00

**APLICACIÓN DE REDUCCIONES Y PENALIZACIONES (%)**

Crterios de subvencionabilidad (1)	Presentación tardía	Omisión declaración	Condicionalidad
100,00	0,00	0,00	0,00

**IMPORTE ( Euros )**

Calculado(2)	Reducción	Penalización	Reducción Penalización (3)	Penalización adicional	Resuelto	FEADER	MAPA	CAPADR
0,00 €	0,00 €	0,00 €	0,00 €	0,00 €	0,00 €	0,00 €	0,00 €	0,00 €
<b>Importe Unitario:</b>	93,00 €	<b>Nuevo Importe Unitario:</b>	0,00 €					

**RECINTOS PROPUESTOS**

REF.	REFERENCIA SIGPAC	CULTIVO	S/R	USO SIGPAC	Sup. Dec. admisible	Sup. Campo	Sup. Determ.	Sup. Resuelta
1700000005270573	23-029-033-00026-0001	OLIVAR	S		0,04		0,04	0,04
1700000005270574	23-029-033-00046-0001	OLIVAR	S		1,50		1,50	0,00
1700000005270575	23-029-033-00044-0001	OLIVAR	S		0,43		0,43	0,00
1700000005270576	23-029-033-00045-0002	OLIVAR	S		0,27		0,27	0,27
1700000005270577	23-029-034-00086-0001	OLIVAR	S		0,39		0,39	0,00
1700000005270578	23-029-034-00086-0003	OLIVAR	S		0,07		0,07	0,00
1700000005270579	23-029-037-00012-0001	OLIVAR	S		0,69		0,69	0,00
1700000005270580	23-029-037-00013-0001	OLIVAR	S		0,91		0,91	0,00
1700000005270581	23-029-037-00029-0004	OLIVAR	S		0,02		0,02	0,00
1700000005270582	23-029-037-00147-0004	OLIVAR	S		0,06		0,06	0,00
1700000005270583	23-029-037-00149-0002	OLIVAR	S		0,06		0,06	0,00
1700000005270584	23-029-037-00165-0002	OLIVAR	S		1,57		1,57	0,00
1700000005270585	23-029-037-00008-0004	OLIVAR	S		0,61		0,61	0,61
1700000005270586	23-029-037-00009-0001	OLIVAR	S		0,02		0,02	0,00
1700000005270587	23-029-054-00048-0001	OLIVAR	S		0,59		0,59	0,00
1700000005270588	23-029-051-00311-0001	OLIVAR	S		0,01		0,01	0,00
1700000005270589	23-029-051-00312-0001	OLIVAR	S		0,14		0,14	0,00
1700000005270590	23-029-035-00009-0001	OLIVAR	S		0,26		0,26	0,00

(1) Con incidencias que retienen pago o deniegan el expediente.

(2) Se calcula sobre superficie declarada admisible.

(3) Aplicación del artículo 16 bis del RD 147/2023.

(4) Expediente con algunos recintos de pastos permanentes ubicados en espacios protegidos donde la carga ganadera mínima será 0,1 UGM/ha.

Puede verificar la integridad de una copia de este documento mediante la lectura del código QR adjunto o mediante el acceso a la dirección <https://ws050.juntadeandalucia.es/verificarFirma> indicando el código de VERIFICACIÓN

FIRMADO POR

RAQUEL MARIA ESPIN CRESPO

17/10/2024

VERIFICACIÓN

Pk2jmWSPEJNMB623FQZ8JEKDMKEPRE

PÁG. 4032/4804





**INCIDENCIAS****INCIDENCIA DESCRIPCIÓN**

242	Recinto pendiente de acreditación de titularidad. Recinto:23-029-033-00044-00001 Cultivo:101010 OLIVAR-PICUAL Secano Recinto:23-029-033-00046-00001 Cultivo:101010 OLIVAR-PICUAL Secano Recinto:23-029-034-00086-00001 Cultivo:101010 OLIVAR-PICUAL Secano Recinto:23-029-034-00086-00003 Cultivo:101010 OLIVAR-PICUAL Secano Recinto:23-029-035-00009-00001 Cultivo:101010 OLIVAR-PICUAL Secano Recinto:23-029-037-00009-00001 Cultivo:101010 OLIVAR-PICUAL Secano Recinto:23-029-037-00012-00001 Cultivo:101010 OLIVAR-PICUAL Secano Recinto:23-029-037-00013-00001 Cultivo:101010 OLIVAR-PICUAL Secano Recinto:23-029-037-00029-00004 Cultivo:101010 OLIVAR-PICUAL Secano Recinto:23-029-037-00147-00004 Cultivo:101010 OLIVAR-PICUAL Secano Recinto:23-029-037-00149-00002 Cultivo:101010 OLIVAR-PICUAL Secano Recinto:23-029-037-00165-00002 Cultivo:101010 OLIVAR-PICUAL Secano Recinto:23-029-051-00311-00001 Cultivo:101010 OLIVAR-PICUAL Secano Recinto:23-029-051-00312-00001 Cultivo:101010 OLIVAR-PICUAL Secano Recinto:23-029-054-00048-00001 Cultivo:101010 OLIVAR-PICUAL Secano
2454	Solicitante de intervención 6613 cuyo regimen de afiliacion a la SS no es ni el sistema especial agrario(cuenta ajena) ni autonomo con actividad agraria.
74018	Productor que no es agricultor a título principal, según los datos del ejercicio fiscal n-1 y seguridad socia.
74053	Importe inferior a 100 Euros

(1) Con incidencias que retienen pago o deniegan el expediente.

(2) Se calcula sobre superficie declarada admisible.

(3) Aplicación del artículo 16 bis del RD 147/2023.

(4) Expediente con algunos recintos de pastos permanentes ubicados en espacios protegidos donde la carga ganadera mínima será 0,1 UGM/ha.

Puede verificar la integridad de una copia de este documento mediante la lectura del código QR adjunto o mediante el acceso a la dirección <https://ws050.juntadeandalucia.es/verificarFirma> indicando el código de VERIFICACIÓN

FIRMADO POR

RAQUEL MARIA ESPIN CRESPO

17/10/2024

VERIFICACIÓN

Pk2jmWSPEJNMB623FQZ8JEKDMKEPRE

PÁG. 4033/4804



**APELLIDOS Y NOMBRE / RAZÓN SOCIAL**

RODRIGUEZ GONZALEZ JOSE MANUEL

**NIF**

\*\*\*\*9908\*

**EXPEDIENTE**

1003552

**RESOLUCIÓN**

DENEGACIÓN DE LA AYUDA

**DATOS DE MANTENIMIENTO UNIDADES****GRUPO DE PAGO**

ZONAS DE MONTAÑA

**Sup. Dec.  
Admisible**

0,00

**Sup.  
Resuelta**

0,00

**Sobredecl.**

0,00

**% Sobredecl.**

0,00

**RESUMEN DE PAGOS****IMPORTE ( Euros )**

	<b>RESUELTO</b>	<b>FEADER</b>	<b>MAPA</b>	<b>CAPADR</b>
A pagar	0,00	0,00	0,00	0,00

**APLICACIÓN DE REDUCCIONES Y PENALIZACIONES (%)**

<b>Criterios de subvencionabilidad (1)</b>	<b>Presentación tardía</b>	<b>Omisión declaración</b>	<b>Condicionalidad</b>
100,00	0,00	0,00	0,00

**IMPORTE ( Euros )**

<b>Calculado(2)</b>	<b>Reducción</b>	<b>Penalización</b>	<b>Reducción Penalización (3)</b>	<b>Penalización adicional</b>	<b>Resuelto</b>	<b>FEADER</b>	<b>MAPA</b>	<b>CAPADR</b>
0,00 €	0,00 €	0,00 €	0,00 €	0,00 €	0,00 €	0,00 €	0,00 €	0,00 €
<b>Importe Unitario:</b>	93,00 €	<b>Nuevo Importe Unitario:</b>	0,00 €					

**RECINTOS PROPUESTOS**

<b>REF.</b>	<b>REFERENCIA SIGPAC</b>	<b>CULTIVO</b>	<b>S/R</b>	<b>USO SIGPAC</b>	<b>Sup. Dec. admisible</b>	<b>Sup. Campo</b>	<b>Sup. Determ.</b>	<b>Sup. Resuelta</b>
-1494643	23-900-003-00208-0005	OLIVAR	R		0,25		0,25	0,25
-1494642	23-900-003-00207-0002	OLIVAR	R		2,31		2,31	2,31
-820777	23-900-001-00086-0001	ALMENDROS	R		2,60		2,60	2,60
-820776	23-900-001-00083-0001	ALMENDROS	R		10,00		10,00	10,00
-581266	23-900-003-09011-0002	OLIVAR	S		0,03		0,03	0,03

**INCIDENCIAS****INCIDENCIA DESCRIPCIÓN**

74018	Productor que no es agricultor a título principal, según los datos del ejercicio fiscal n-1 y seguridad socia.
74053	Importe inferior a 100 Euros

(1) Con incidencias que retienen pago o deniegan el expediente.

(2) Se calcula sobre superficie declarada admisible.

(3) Aplicación del artículo 16 bis del RD 147/2023.

(4) Expediente con algunos recintos de pastos permanentes ubicados en espacios protegidos donde la carga ganadera mínima será 0,1 UGM/ha.

Puede verificar la integridad de una copia de este documento mediante la lectura del código QR adjunto o mediante el acceso a la dirección <https://ws050.juntadeandalucia.es/verificarFirma> indicando el código de VERIFICACIÓN

FIRMADO POR

RAQUEL MARIA ESPIN CRESPO

17/10/2024

VERIFICACIÓN

Pk2jmWSPEJNMB623FQZ8JEKDMKEPRE

PÁG. 4034/4804



**APELLIDOS Y NOMBRE / RAZÓN SOCIAL**

RODRIGUEZ GUIRADO MANUEL

**NIF**

\*\*\*\*1529\*

**EXPEDIENTE**

1233614

**RESOLUCIÓN**

DENEGACIÓN DE LA AYUDA

**DATOS DE MANTENIMIENTO UNIDADES****GRUPO DE PAGO**

ZONAS DE MONTAÑA

**Sup. Dec.  
Admisible**

0,00

**Sup.  
Resuelta**

0,00

**Sobredecl.**

0,00

**% Sobredecl.**

0,00

**RESUMEN DE PAGOS****IMPORTE ( Euros )**

	<b>RESUELTO</b>	<b>FEADER</b>	<b>MAPA</b>	<b>CAPADR</b>
A pagar	0,00	0,00	0,00	0,00

**APLICACIÓN DE REDUCCIONES Y PENALIZACIONES (%)**

<b>Crterios de subvencionabilidad (1)</b>	<b>Presentación tardía</b>	<b>Omisión declaración</b>	<b>Condicionalidad</b>
100,00	0,00	0,00	0,00

**IMPORTE ( Euros )**

<b>Calculado(2)</b>	<b>Reducción</b>	<b>Penalización</b>	<b>Reducción Penalización (3)</b>	<b>Penalización adicional</b>	<b>Resuelto</b>	<b>FEADER</b>	<b>MAPA</b>	<b>CAPADR</b>
0,00 €	0,00 €	0,00 €	0,00 €	0,00 €	0,00 €	0,00 €	0,00 €	0,00 €
<b>Importe Unitario:</b>	93,00 €	<b>Nuevo Importe Unitario:</b>	0,00 €					

(1) Con incidencias que retienen pago o deniegan el expediente.

(2) Se calcula sobre superficie declarada admisible.

(3) Aplicación del artículo 16 bis del RD 147/2023.

(4) Expediente con algunos recintos de pastos permanentes ubicados en espacios protegidos donde la carga ganadera mínima será 0,1 UGM/ha.

Puede verificar la integridad de una copia de este documento mediante la lectura del código QR adjunto o mediante el acceso a la dirección <https://ws050.juntadeandalucia.es/verificarFirma> indicando el código de VERIFICACIÓN

FIRMADO POR

RAQUEL MARIA ESPIN CRESPO

17/10/2024

VERIFICACIÓN

Pk2jmWSPEJNMB623FQZ8JEKDMKEPRE

PÁG. 4035/4804



**RECINTOS PROPUESTOS**

REF.	REFERENCIA SIGPAC	CULTIVO	S/R	USO SIGPAC	Sup. Dec. admisible	Sup. Campo	Sup. Determ.	Sup. Resuelta
-1331914	23-028-010-00423-0001	OLIVAR	S		1,42		1,42	1,42
-1331911	23-028-010-00417-0001	OLIVAR	S		1,98		1,98	1,98
-1331909	23-028-009-09027-0003	OLIVAR	S		0,06		0,06	0,06
-582115	23-028-013-00625-0001	OLIVAR	S		0,02		0,02	0,02
-582111	23-028-013-00623-0001	OLIVAR	S		0,06		0,06	0,06
4655528	23-028-013-00562-0001	OLIVAR	R		0,86		0,86	0,86
4655535	23-028-013-00622-0001	OLIVAR	S		0,06		0,06	0,06
4655536	23-028-013-00624-0001	OLIVAR	S		0,06		0,06	0,06
4679915	23-066-004-00117-0001	OLIVAR	S		3,18		3,18	3,18
5097401	23-066-004-00095-0001	OLIVAR	S		1,74		1,74	1,74
5272682	23-066-004-00096-0001	OLIVAR	S		1,61		1,61	1,61
170000006312356	23-028-005-00279-0001	OLIVAR	S		0,87		0,87	0,85
170000006312357	23-028-005-00283-0001	OLIVAR	S		0,07		0,07	0,07
170000006312358	23-028-007-00040-0001	OLIVAR	S		5,11		5,11	5,11
170000006312360	23-028-007-00200-0001	OLIVAR	S		1,94		1,94	1,94
170000006312363	23-028-010-00418-0001	OLIVAR	S		0,03		0,03	0,03
170000006312368	23-028-010-00427-0001	OLIVAR	S		0,01		0,01	0,01
170000006312369	23-028-010-00427-0001	OLIVAR	S		0,01		0,01	0,01
170000006312371	23-028-013-00034-0001	OLIVAR	S		0,40		0,40	0,40
170000006312372	23-028-013-00570-0001	OLIVAR	S		0,07		0,07	0,07
170000006312373	23-028-013-00619-0001	OLIVAR	S		0,07		0,07	0,07
170000006312374	23-028-013-00620-0001	OLIVAR	S		0,06		0,06	0,06
170000006312375	23-028-010-00400-0001	OLIVAR	S		3,20		3,20	3,20
170000006312376	23-028-010-00500-0003	OLIVAR	S		0,04		0,04	0,04
170000006312377	23-028-010-09014-0003	OLIVAR	S		0,06		0,06	0,06
170000006312378	23-028-007-00321-0001	OLIVAR	S		0,41		0,41	0,41
170000006312379	23-066-004-00081-0002	OLIVAR	S		0,01		0,01	0,01
170000006312381	23-066-004-00281-0002	OLIVAR	S		0,04		0,04	0,04
170000006312382	23-028-010-00270-0001	OLIVAR	S		0,01		0,01	0,01
170000006312383	23-028-013-00529-0001	OLIVAR	S		1,17		1,17	1,13

**INCIDENCIAS****INCIDENCIA DESCRIPCIÓN**

2454	Solicitante de intervención 6613 cuyo regimen de afiliación a la SS no es ni el sistema especial agrario(cuenta ajena) ni autonomo con actividad agraria.
4272	Verifica que las líneas de declaración de las Solicitudes Únicas no tienen solapes con la capa de Retroactividad Gráfica (ambas de la misma campaña) a nivel de expediente/línea de declaración gráfica de la solicitud. Recinto:23-028-005-00279-00001 Cultivo: - Agregado de la referencia del recinto.:0 Zona de la referencia del recinto.:0 Superficie solapada.:0,02 Id. Incid.:98031851 Recinto:23-028-013-00529-00001 Cultivo: - Agregado de la referencia del recinto.:0 Zona de la referencia del recinto.:0 Superficie solapada.:0,04 Id. Incid.:98031852
74018	Productor que no es agricultor a título principal, según los datos del ejercicio fiscal n-1 y seguridad socia.
74053	Importe inferior a 100 Euros

(1) Con incidencias que retienen pago o deniegan el expediente.

(2) Se calcula sobre superficie declarada admisible.

(3) Aplicación del artículo 16 bis del RD 147/2023.

(4) Expediente con algunos recintos de pastos permanentes ubicados en espacios protegidos donde la carga ganadera mínima será 0,1 UGM/ha.

Puede verificar la integridad de una copia de este documento mediante la lectura del código QR adjunto o mediante el acceso a la dirección <https://ws050.juntadeandalucia.es/verificarFirma> indicando el código de VERIFICACIÓN

FIRMADO POR

RAQUEL MARIA ESPIN CRESPO

17/10/2024

VERIFICACIÓN

Pk2jmWSPEJNMB623FQZ8JEKDMKEPRE

PÁG. 4036/4804





**APELLIDOS Y NOMBRE / RAZÓN SOCIAL**

RODRIGUEZ GUIRADO MIGUEL

**NIF**

\*\*\*\*9633\*

**EXPEDIENTE**

1226194

**RESOLUCIÓN**

DENEGACIÓN DE LA AYUDA

**DATOS DE MANTENIMIENTO UNIDADES**

<b>GRUPO DE PAGO</b>	<b>Sup. Dec. Admisible</b>	<b>Sup. Resuelta</b>	<b>Sobredecl.</b>	<b>% Sobredecl.</b>
ZONAS DE MONTAÑA	0,00	0,00	0,00	0,00

**RESUMEN DE PAGOS**

	<b>IMPORTE ( Euros )</b>			
	<b>RESUELTO</b>	<b>FEADER</b>	<b>MAPA</b>	<b>CAPADR</b>
A pagar	0,00	0,00	0,00	0,00

**APLICACIÓN DE REDUCCIONES Y PENALIZACIONES (%)**

<b>Crterios de subvencionabilidad (1)</b>	<b>Presentación tardía</b>	<b>Omisión declaración</b>	<b>Condicionalidad</b>
100,00	0,00	0,00	0,00

**IMPORTE ( Euros )**

<b>Calculado(2)</b>	<b>Reducción</b>	<b>Penalización</b>	<b>Reducción Penalización (3)</b>	<b>Penalización adicional</b>	<b>Resuelto</b>	<b>FEADER</b>	<b>MAPA</b>	<b>CAPADR</b>
0,00 €	0,00 €	0,00 €	0,00 €	0,00 €	0,00 €	0,00 €	0,00 €	0,00 €
<b>Importe Unitario:</b>	93,00 €	<b>Nuevo Importe Unitario:</b>	0,00 €					

**RECINTOS PROPUESTOS**

<b>REF.</b>	<b>REFERENCIA SIGPAC</b>	<b>CULTIVO</b>	<b>S/R</b>	<b>USO SIGPAC</b>	<b>Sup. Dec. admisible</b>	<b>Sup. Campo</b>	<b>Sup. Determ.</b>	<b>Sup. Resuelta</b>
-1363163	23-028-008-00341-0001	OLIVAR	S		1,42		1,42	1,42
-192343	23-066-004-00178-0003	OLIVAR	S		2,48		2,48	2,48
4219194	23-066-004-00182-0002	OLIVAR	S		1,67		1,67	1,67
4673681	23-028-011-00432-0001	OLIVAR	S		5,51		5,51	5,49
1700000007026908	23-028-007-00018-0002	OLIVAR	S		3,17		3,17	3,17
1700000007026909	23-028-007-00223-0001	OLIVAR	S		1,18		1,18	1,18
1700000007026910	23-066-005-00454-0001	OLIVAR	S		0,34		0,34	0,34
1700000007026911	23-066-005-00455-0001	OLIVAR	S		1,54		1,54	1,54
1700000007026912	23-028-008-00119-0001	OLIVAR	S		6,39		6,39	6,39
1700000007026913	23-028-007-00150-0003	OLIVAR	S		2,73		2,73	2,73
1700000007026914	23-028-007-00227-0001	OLIVAR	S		1,10		1,10	1,10
1700000007026915	23-028-007-00297-0002	OLIVAR	S		3,77		3,77	3,77
1700000007026917	23-028-008-00185-0001	OLIVAR	S		0,50		0,50	0,50
1700000007026918	23-028-008-00186-0001	OLIVAR	S		0,92		0,92	0,92
1700000007026920	23-028-008-00235-0001	OLIVAR	S		0,50		0,50	0,50
1700000007026921	23-028-008-00236-0001	OLIVAR	S		0,22		0,22	0,22
1700000007026922	23-028-008-00234-0002	OLIVAR	S		0,06		0,06	0,06
1700000007026925	23-030-013-00089-0001	OLIVAR	S		0,13		0,13	0,13
1700000007026927	23-028-013-00049-0001	OLIVAR	S		0,17		0,17	0,17
1700000007026930	23-028-013-00048-0001	OLIVAR	R		0,95		0,95	0,95
1700000007026931	23-028-008-00187-0001	OLIVAR	S		0,47		0,47	0,47
1700000007026932	23-028-008-00257-0001	OLIVAR	S		0,21		0,21	0,21
1700000007026933	23-066-005-00451-0003	OLIVAR	S		1,75		1,75	1,75
1700000007026934	23-066-005-00210-0002	OLIVAR	S		0,43		0,43	0,43
1700000007026935	23-066-005-00492-0001	OLIVAR	S		0,42		0,42	0,42
1700000007026936	23-030-013-00090-0001	OLIVAR	S		1,16		1,16	1,16

(1) Con incidencias que retienen pago o deniegan el expediente.  
 (2) Se calcula sobre superficie declarada admisible.  
 (3) Aplicación del artículo 16 bis del RD 147/2023.  
 (4) Expediente con algunos recintos de pastos permanentes ubicados en espacios protegidos donde la carga ganadera mínima será 0,1 UGM/ha.

Puede verificar la integridad de una copia de este documento mediante la lectura del código QR adjunto o mediante el acceso a la dirección <a href="https://ws050.juntadeandalucia.es/verificarFirma">https://ws050.juntadeandalucia.es/verificarFirma</a> indicando el código de VERIFICACIÓN			
FIRMADO POR	RAQUEL MARIA ESPIN CRESPO	17/10/2024	
VERIFICACIÓN	Pk2jmWSPEJNMB623FQZ8JEKDMKEPRE	PÁG. 4037/4804	



**INCIDENCIAS**

**INCIDENCIA DESCRIPCIÓN**

2454	Solicitante de intervención 6613 cuyo regimen de afiliacion a la SS no es ni el sistema especial agrario(cuenta ajena) ni autonomo con actividad agraria.
4272	Verifica que las líneas de declaración de las Solicitudes Únicas no tienen solapes con la capa de Retroactividad Gráfica (ambas de la misma campaña) a nivel de expediente/línea de declaración gráfica de la solicitud. Recinto:23-028-011-00432-00001 Cultivo: - Agregado de la referencia del recinto.:0 Zona de la referencia del recinto.:0 Superficie solapada.:0,02 Id. Incid.:98031736
74018	Productor que no es agricultor a título principal, según los datos del ejercicio fiscal n-1 y seguridad socia.
74053	Importe inferior a 100 Euros

(1) Con incidencias que retienen pago o deniegan el expediente.

(2) Se calcula sobre superficie declarada admisible.

(3) Aplicación del artículo 16 bis del RD 147/2023.

(4) Expediente con algunos recintos de pastos permanentes ubicados en espacios protegidos donde la carga ganadera mínima será 0,1 UGM/ha.

Puede verificar la integridad de una copia de este documento mediante la lectura del código QR adjunto o mediante el acceso a la dirección <https://ws050.juntadeandalucia.es/verificarFirma> indicando el código de VERIFICACIÓN

FIRMADO POR	RAQUEL MARIA ESPIN CRESPO	17/10/2024	
VERIFICACIÓN	Pk2jmWSPEJNMB623FQZ8JEKDMKEPRE	PÁG. 4038/4804	



**APELLIDOS Y NOMBRE / RAZÓN SOCIAL**

RODRIGUEZ HERRERA TERESA

**NIF**

\*\*\*\*1307\*

**EXPEDIENTE**

1085385

**RESOLUCIÓN**

DENEGACIÓN DE LA AYUDA

**DATOS DE MANTENIMIENTO UNIDADES**

<b>GRUPO DE PAGO</b>	<b>Sup. Dec. Admisible</b>	<b>Sup. Resuelta</b>	<b>Sobredecl.</b>	<b>% Sobredecl.</b>
ZONAS DE MONTAÑA	0,00	0,00	0,00	0,00

**RESUMEN DE PAGOS**

	<b>IMPORTE ( Euros )</b>			
	<b>RESUELTO</b>	<b>FEADER</b>	<b>MAPA</b>	<b>CAPADR</b>
A pagar	0,00	0,00	0,00	0,00

**APLICACIÓN DE REDUCCIONES Y PENALIZACIONES (%)**

<b>Crterios de subvencionabilidad (1)</b>	<b>Presentación tardía</b>	<b>Omisión declaración</b>	<b>Condicionalidad</b>
100,00	0,00	0,00	0,00

**IMPORTE ( Euros )**

<b>Calculado(2)</b>	<b>Reducción</b>	<b>Penalización</b>	<b>Reducción Penalización (3)</b>	<b>Penalización adicional</b>	<b>Resuelto</b>	<b>FEADER</b>	<b>MAPA</b>	<b>CAPADR</b>
0,00 €	0,00 €	0,00 €	0,00 €	0,00 €	0,00 €	0,00 €	0,00 €	0,00 €
<b>Importe Unitario:</b>	93,00 €	<b>Nuevo Importe Unitario:</b>	0,00 €					

(1) Con incidencias que retienen pago o deniegan el expediente.

(2) Se calcula sobre superficie declarada admisible.

(3) Aplicación del artículo 16 bis del RD 147/2023.

(4) Expediente con algunos recintos de pastos permanentes ubicados en espacios protegidos donde la carga ganadera mínima será 0,1 UGM/ha.

Puede verificar la integridad de una copia de este documento mediante la lectura del código QR adjunto o mediante el acceso a la dirección <https://ws050.juntadeandalucia.es/verificarFirma> indicando el código de VERIFICACIÓN

FIRMADO POR	RAQUEL MARIA ESPIN CRESPO	17/10/2024	
VERIFICACIÓN	Pk2jmWSPEJNMB623FQZ8JEKDMKEPRE	PÁG. 4039/4804	

**RECINTOS PROPUESTOS**

REF.	REFERENCIA SIGPAC	CULTIVO	S/R	USO SIGPAC	Sup. Dec. admisible	Sup. Campo	Sup. Determ.	Sup. Resuelta
5188159	23-029-019-00038-0002	OLIVAR	R		1,87		1,87	1,87
5227727	23-029-019-00038-0001	OLIVAR	S		0,02		0,02	0,02
170000005405689	23-012-018-00138-0001	OLIVAR	S		0,22		0,22	0,22
170000005405690	23-012-018-00322-0001	OLIVAR	S		0,19		0,19	0,19
170000005405691	23-012-018-09004-0015	OLIVAR	S		0,02		0,02	0,02
170000005405692	23-012-058-00032-0002	OLIVAR	R		1,18		1,18	1,18
170000005405693	23-012-058-00033-0001	OLIVAR	S		0,27		0,27	0,27
170000005405694	23-012-058-00258-0002	OLIVAR	S		0,45		0,45	0,45
170000005405695	23-012-058-00259-0001	OLIVAR	S		0,13		0,13	0,13
170000005405696	23-012-058-00271-0001	OLIVAR	S		0,42		0,42	0,42
170000005405697	23-012-058-00102-0001	OLIVAR	S		0,52		0,52	0,52
170000005405698	23-012-058-00256-0005	OLIVAR	R		0,21		0,21	0,21
170000005405699	23-012-058-00257-0002	OLIVAR	R		0,32		0,32	0,32
170000005405700	23-012-058-00031-0003	OLIVAR	S		0,61		0,61	0,61
170000005405701	23-012-058-00030-0001	OLIVAR	R		0,07		0,07	0,07
170000005405702	23-029-021-00031-0001	OLIVAR	R		0,13		0,13	0,13
170000005405703	23-012-018-00139-0001	OLIVAR	S		0,47		0,47	0,47
170000005405704	23-012-058-00032-0001	HUERTA	S		0,03		0,03	0,03
170000005405705	23-012-018-09004-0028	OLIVAR	S		0,01		0,01	0,01
170000005405706	23-012-058-00032-0004	OLIVAR	R		0,02		0,02	0,02
170000005405707	23-012-058-00256-0006	OLIVAR	R		0,12		0,12	0,12
170000005405708	23-012-058-09014-0001	OLIVAR	S		0,02		0,02	0,02
170000005405710	23-029-019-09003-0020	OLIVAR	R		0,05		0,05	0,05
170000005405711	23-012-058-00030-0001	OLIVAR	R		0,01		0,01	0,01
170000005405712	23-012-058-00030-0001	OLIVAR	R		0,01		0,01	0,01
170000005405714	23-012-018-00322-0002	OLIVAR	S		0,01		0,01	0,01
170000005405715	23-012-018-00331-0001	OLIVAR	S		0,20		0,20	0,20
170000005405716	23-012-018-00332-0001	OLIVAR	S		0,03		0,03	0,03
170000005405717	23-029-021-00032-0001	OLIVAR	R		0,80		0,80	0,80
170000005405718	23-029-021-00033-0001	OLIVAR	R		0,18		0,18	0,18
170000005405719	23-012-018-00139-0005	OLIVAR	S		0,02		0,02	0,02

**INCIDENCIAS****INCIDENCIA DESCRIPCIÓN**

2454	Solicitante de intervención 6613 cuyo regimen de afiliación a la SS no es ni el sistema especial agrario(cuenta ajena) ni autonomo con actividad agraria.
74018	Productor que no es agricultor a título principal, según los datos del ejercicio fiscal n-1 y seguridad socia.
74053	Importe inferior a 100 Euros

(1) Con incidencias que retienen pago o deniegan el expediente.

(2) Se calcula sobre superficie declarada admisible.

(3) Aplicación del artículo 16 bis del RD 147/2023.

(4) Expediente con algunos recintos de pastos permanentes ubicados en espacios protegidos donde la carga ganadera mínima será 0,1 UGM/ha.

Puede verificar la integridad de una copia de este documento mediante la lectura del código QR adjunto o mediante el acceso a la dirección <https://ws050.juntadeandalucia.es/verificarFirma> indicando el código de VERIFICACIÓN

FIRMADO POR

RAQUEL MARIA ESPIN CRESPO

17/10/2024

VERIFICACIÓN

Pk2jmWSPEJNMB623FQZ8JEKDMKEPRE

PÁG. 4040/4804





**APELLIDOS Y NOMBRE / RAZÓN SOCIAL**

RODRIGUEZ JIMENEZ MARIA ANTONIA

**NIF**

\*\*\*\*3249\*

**EXPEDIENTE**

1071889

**RESOLUCIÓN**

DENEGACIÓN DE LA AYUDA

**DATOS DE MANTENIMIENTO UNIDADES**

<b>GRUPO DE PAGO</b>	<b>Sup. Dec. Admisible</b>	<b>Sup. Resuelta</b>	<b>Sobredecl.</b>	<b>% Sobredecl.</b>
ZONAS DE MONTAÑA	0,00	0,00	0,00	0,00

**RESUMEN DE PAGOS**

	<b>IMPORTE ( Euros )</b>			
	<b>RESUELTO</b>	<b>FEADER</b>	<b>MAPA</b>	<b>CAPADR</b>
A pagar	0,00	0,00	0,00	0,00

**APLICACIÓN DE REDUCCIONES Y PENALIZACIONES (%)**

<b>Crterios de subvencionabilidad (1)</b>	<b>Presentación tardía</b>	<b>Omisión declaración</b>	<b>Condicionalidad</b>
100,00	0,00	0,00	0,00

**IMPORTE ( Euros )**

<b>Calculado(2)</b>	<b>Reducción</b>	<b>Penalización</b>	<b>Reducción Penalización (3)</b>	<b>Penalización adicional</b>	<b>Resuelto</b>	<b>FEADER</b>	<b>MAPA</b>	<b>CAPADR</b>
0,00 €	0,00 €	0,00 €	0,00 €	0,00 €	0,00 €	0,00 €	0,00 €	0,00 €
<b>Importe Unitario:</b>	93,00 €	<b>Nuevo Importe Unitario:</b>	0,00 €					

**RECINTOS PROPUESTOS**

<b>REF.</b>	<b>REFERENCIA SIGPAC</b>	<b>CULTIVO</b>	<b>S/R</b>	<b>USO SIGPAC</b>	<b>Sup. Dec. admisible</b>	<b>Sup. Campo</b>	<b>Sup. Determ.</b>	<b>Sup. Resuelta</b>
-43894	23-034-013-00194-0006	OLIVAR	S		0,79		0,79	0,79
-43893	23-034-013-00194-0005	OLIVAR	S		0,22		0,22	0,22
1700000005162501	23-034-013-00194-0001	OLIVAR	S		0,75		0,75	0,75
1700000005162502	23-093-005-00496-0004	OLIVAR	S		0,08		0,08	0,08
1700000005162503	23-093-005-00497-0002	OLIVAR	S		0,01		0,01	0,01
1700000005162504	23-093-003-00250-0001	OLIVAR	S		0,26		0,26	0,26
1700000005162505	23-093-003-00182-0001	OLIVAR	S		0,07		0,07	0,07
1700000005162506	23-093-003-00872-0002	OLIVAR	S		1,09		1,09	1,09
1700000005162507	23-093-007-00079-0001	OLIVAR	S		0,95		0,95	0,95
1700000005162508	23-093-005-00496-0007	OLIVAR	S		0,05		0,05	0,05

**INCIDENCIAS****INCIDENCIA DESCRIPCIÓN**

2454	Solicitante de intervención 6613 cuyo regimen de afiliación a la SS no es ni el sistema especial agrario(cuenta ajena) ni autonomo con actividad agraria.
74018	Productor que no es agricultor a título principal, según los datos del ejercicio fiscal n-1 y seguridad socia.
74053	Importe inferior a 100 Euros
86119	Carga ganadera NO cumple con el valor mínimo de 0,2 UGM/ha. Recinto:23-093-003-00182-00003 Cultivo:62000 PASTOS PERMANENTES DE 5 O MAS AÑOS-SIN VARIEDAD Secano Carga Ganadera:0
86122	Recinto superficie forrajera que realiza la actividad de producción de pastoreo y no declara el o los códigos del Registro de Explotaciones Ganaderas de Andalucía, REGA. Recinto:23-093-003-00182-00003 Cultivo:62000 PASTOS PERMANENTES DE 5 O MAS AÑOS-SIN VARIEDAD Secano
86124	Recinto de forrajera para Cálculo de Carga Ganadera que No pertenece a Explotación. Recinto:23-093-003-00182-00003 Cultivo:62000 PASTOS PERMANENTES DE 5 O MAS AÑOS-SIN VARIEDAD Secano

(1) Con incidencias que retienen pago o deniegan el expediente.

(2) Se calcula sobre superficie declarada admisible.

(3) Aplicación del artículo 16 bis del RD 147/2023.

(4) Expediente con algunos recintos de pastos permanentes ubicados en espacios protegidos donde la carga ganadera mínima será 0,1 UGM/ha.

Puede verificar la integridad de una copia de este documento mediante la lectura del código QR adjunto o mediante el acceso a la dirección <https://ws050.juntadeandalucia.es/verificarFirma> indicando el código de VERIFICACIÓN

FIRMADO POR	RAQUEL MARIA ESPIN CRESPO	17/10/2024
VERIFICACIÓN	Pk2jmWSPEJNMB623FQZ8JEKDMKEPRE	PÁG. 4041/4804





**Incidencias de carga ganadera**

**INCIDENCIA DESCRIPCIÓN**

- 86122 Recinto superficie forrajera que realiza la actividad de producción de pastoreo y no declara el o los códigos del Registro de Explotaciones Ganaderas de Andalucía, REGA.  
Recinto:23-093-003-00182-00003 Cultivo:62000 PASTOS PERMANENTES DE 5 O MAS AÑOS-SIN VARIEDAD Secano
- 86124 Recinto de forrajera para Cálculo de Carga Ganadera que No pertenece a Explotación.  
Recinto:23-093-003-00182-00003 Cultivo:62000 PASTOS PERMANENTES DE 5 O MAS AÑOS-SIN VARIEDAD Secano
- 86128 Recinto de Forrajeras que no ha contabilizado para Carga Ganadera por no tener una explotación válida para el cálculo de la Carga Ganadera  
Recinto:23-093-003-00182-00003 Cultivo:62 PASTOS PERMANENTES DE 5 O MAS AÑOS-

(1) Con incidencias que retienen pago o deniegan el expediente.

(2) Se calcula sobre superficie declarada admisible.

(3) Aplicación del artículo 16 bis del RD 147/2023.

(4) Expediente con algunos recintos de pastos permanentes ubicados en espacios protegidos donde la carga ganadera mínima será 0,1 UGM/ha.

Puede verificar la integridad de una copia de este documento mediante la lectura del código QR adjunto o mediante el acceso a la dirección <https://ws050.juntadeandalucia.es/verificarFirma> indicando el código de VERIFICACIÓN

FIRMADO POR	RAQUEL MARIA ESPIN CRESPO	17/10/2024
VERIFICACIÓN	Pk2jmWSPEJNMB623FQZ8JEKDMKEPRE	PÁG. 4042/4804



**APELLIDOS Y NOMBRE / RAZÓN SOCIAL**

RODRIGUEZ LOPEZ JUAN

**NIF**

\*\*\*\*3116\*

**EXPEDIENTE**

1133606

**RESOLUCIÓN**

DENEGACIÓN DE LA AYUDA

**DATOS DE MANTENIMIENTO UNIDADES**

<b>GRUPO DE PAGO</b>	<b>Sup. Dec. Admisible</b>	<b>Sup. Resuelta</b>	<b>Sobredecl.</b>	<b>% Sobredecl.</b>
ZONAS DE MONTAÑA	0,00	0,00	0,00	0,00

**RESUMEN DE PAGOS**

	<b>IMPORTE ( Euros )</b>			
	<b>RESUELTO</b>	<b>FEADER</b>	<b>MAPA</b>	<b>CAPADR</b>
A pagar	0,00	0,00	0,00	0,00

**APLICACIÓN DE REDUCCIONES Y PENALIZACIONES (%)**

<b>Criterios de subvencionabilidad (1)</b>	<b>Presentación tardía</b>	<b>Omisión declaración</b>	<b>Condicionalidad</b>
100,00	0,00	0,00	0,00

**IMPORTE ( Euros )**

<b>Calculado(2)</b>	<b>Reducción</b>	<b>Penalización</b>	<b>Reducción Penalización (3)</b>	<b>Penalización adicional</b>	<b>Resuelto</b>	<b>FEADER</b>	<b>MAPA</b>	<b>CAPADR</b>
0,00 €	0,00 €	0,00 €	0,00 €	0,00 €	0,00 €	0,00 €	0,00 €	0,00 €
<b>Importe Unitario:</b>	93,00 €	<b>Nuevo Importe Unitario:</b>	0,00 €					

**RECINTOS PROPUESTOS**

<b>REF.</b>	<b>REFERENCIA SIGPAC</b>	<b>CULTIVO</b>	<b>S/R</b>	<b>USO SIGPAC</b>	<b>Sup. Dec. admisible</b>	<b>Sup. Campo</b>	<b>Sup. Determ.</b>	<b>Sup. Resuelta</b>
5076948	23-084-006-00045-0001	OLIVAR	S		1,02		1,02	1,02
5076949	23-097-015-00525-0001	OLIVAR	S		0,18		0,18	0,18
5076950	23-097-015-00396-0001	OLIVAR	S		0,08		0,08	0,08
1700000005575020	23-097-011-00481-0002	OLIVAR	S		0,17		0,17	0,00
1700000005575021	23-097-011-00483-0001	OLIVAR	S		3,82		3,82	3,82
1700000005575022	23-097-011-00939-0001	OLIVAR	S		0,94		0,94	0,94
1700000005575023	23-097-015-00373-0002	OLIVAR	S		1,40		1,40	1,40
1700000005575024	23-097-015-00372-0002	OLIVAR	S		0,25		0,25	0,25
1700000005575025	23-097-015-00373-0006	OLIVAR	S		0,03		0,03	0,03
1700000005575026	23-097-015-00373-0004	OLIVAR	S		0,03		0,03	0,03
1700000005575027	23-097-015-00356-0001	OLIVAR	S		0,35		0,35	0,35
1700000005575028	23-097-015-00272-0001	OLIVAR	S		0,17		0,17	0,17
1700000005575029	23-097-015-00273-0003	OLIVAR	S		1,98		1,98	1,98
1700000005575030	23-097-015-00294-0001	OLIVAR	S		0,09		0,09	0,09
1700000005575031	23-097-015-00586-0001	OLIVAR	S		1,65		1,65	1,65
1700000005575032	23-097-015-00320-0003	OLIVAR	S		0,04		0,04	0,04
1700000005575033	23-097-015-00326-0001	OLIVAR	S		0,17		0,17	0,17
1700000005575034	23-097-015-00331-0001	OLIVAR	S		0,15		0,15	0,15
1700000005575035	23-097-015-00330-0001	OLIVAR	S		0,10		0,10	0,10
1700000005575036	23-097-015-00553-0001	OLIVAR	S		0,63		0,63	0,63

(1) Con incidencias que retienen pago o deniegan el expediente.

(2) Se calcula sobre superficie declarada admisible.

(3) Aplicación del artículo 16 bis del RD 147/2023.

(4) Expediente con algunos recintos de pastos permanentes ubicados en espacios protegidos donde la carga ganadera mínima será 0,1 UGM/ha.

Puede verificar la integridad de una copia de este documento mediante la lectura del código QR adjunto o mediante el acceso a la dirección <https://ws050.juntadeandalucia.es/verificarFirma> indicando el código de VERIFICACIÓN

FIRMADO POR

RAQUEL MARIA ESPIN CRESPO

17/10/2024

VERIFICACIÓN

Pk2jmWSPEJNMB623FQZ8JEKDMKEPRE

PÁG. 4043/4804





**INCIDENCIAS**

**INCIDENCIA DESCRIPCIÓN**

- 225 Superficie neta de cruce en un recinto en el conjunto de solicitudes supera superficie admisible que SIGPAC establece para él.  
Recinto:23-097-011-00481-00002 Cultivo:101010 OLIVAR-PICUAL Secano Superficie admisible de pastos del recinto según SIGPAC.: 595 Suma de superficies de cruce netas declaradas para este recinto por todos los solicitantes.:794 Exceso de superficie (Hectáreas):1,99
- 242 Recinto pendiente de acreditación de titularidad.  
Recinto:23-097-011-00481-00002 Cultivo:101010 OLIVAR-PICUAL Secano
- 74018 Productor que no es agricultor a título principal, según los datos del ejercicio fiscal n-1 y seguridad socia.
- 74053 Importe inferior a 100 Euros

(1) Con incidencias que retienen pago o deniegan el expediente.  
(2) Se calcula sobre superficie declarada admisible.  
(3) Aplicación del artículo 16 bis del RD 147/2023.  
(4) Expediente con algunos recintos de pastos permanentes ubicados en espacios protegidos donde la carga ganadera mínima será 0,1 UGM/ha.

Puede verificar la integridad de una copia de este documento mediante la lectura del código QR adjunto o mediante el acceso a la dirección <https://ws050.juntadeandalucia.es/verificarFirma> indicando el código de VERIFICACIÓN

FIRMADO POR	RAQUEL MARIA ESPIN CRESPO	17/10/2024
VERIFICACIÓN	Pk2jmWSPEJNMB623FQZ8JEKDMKEPRE	PÁG. 4044/4804



**APELLIDOS Y NOMBRE / RAZÓN SOCIAL**

RODRÍGUEZ MARÍN MARTÍN

**NIF**

\*\*\*\*0197\*

**EXPEDIENTE**

1105279

**RESOLUCIÓN**

DENEGACIÓN DE LA AYUDA

**DATOS DE MANTENIMIENTO UNIDADES****GRUPO DE PAGO**

ZONAS DE MONTAÑA

**Sup. Dec.  
Admisible**

0,00

**Sup.  
Resuelta**

0,00

**Sobredecl.**

0,00

**% Sobredecl.**

0,00

**RESUMEN DE PAGOS****IMPORTE ( Euros )**

	RESUELTO	FEADER	MAPA	CAPADR
A pagar	0,00	0,00	0,00	0,00

**APLICACIÓN DE REDUCCIONES Y PENALIZACIONES (%)**

Crterios de subvencionabilidad (1)	Presentación tardía	Omisión declaración	Condicionalidad
100,00	0,00	0,00	0,00

**IMPORTE ( Euros )**

Calculado(2)	Reducción	Penalización	Reducción Penalización (3)	Penalización adicional	Resuelto	FEADER	MAPA	CAPADR
0,00 €	0,00 €	0,00 €	0,00 €	0,00 €	0,00 €	0,00 €	0,00 €	0,00 €
Importe Unitario:	93,00 €	Nuevo Importe Unitario:	0,00 €					

**RECINTOS PROPUESTOS**

REF.	REFERENCIA SIGPAC	CULTIVO	S/R	USO SIGPAC	Sup. Dec. admisible	Sup. Campo	Sup. Determ.	Sup. Resuelta
-74460	23-028-008-00156-0007	HUERTA	R		0,07		0,07	0,07
-75668	23-028-008-00107-0001	OLIVAR	S		0,04		0,04	0,04
4624882	23-028-006-00144-0001	BARBECHO TRADICIONAL	S		3,33		3,33	3,33
1700000002950921	23-028-006-00139-0001	OLIVAR	S		1,38		1,38	1,38
1700000002950922	23-028-015-00235-0001	OLIVAR	S		0,69		0,69	0,69
1700000002950923	23-028-015-00236-0001	OLIVAR	S		0,57		0,57	0,57
1700000002950924	23-028-015-00236-0002	OLIVAR	S		0,45		0,45	0,45
1700000002950925	23-028-015-00236-0002	OLIVAR	S		0,34		0,34	0,34
1700000002950926	23-030-012-00131-0001	OLIVAR	S		1,10		1,10	1,10
1700000002950927	23-028-013-00111-0001	OLIVAR	S		0,47		0,47	0,47
1700000002950928	23-028-013-00112-0001	OLIVAR	S		0,24		0,24	0,24
1700000002950929	23-028-013-00113-0001	OLIVAR	S		1,31		1,31	1,31
1700000002950930	23-028-006-00146-0001	OLIVAR	S		1,79		1,79	1,79
1700000002950931	23-028-008-00156-0007	BARBECHO TRADICIONAL	R		0,54		0,54	0,54
1700000002950932	23-028-008-00244-0001	OLIVAR	S		0,50		0,50	0,50
1700000002950933	23-047-002-00233-0002	OLIVAR	S		0,05		0,05	0,05
1700000002950934	23-028-008-00107-0001	OLIVAR	S		0,97		0,97	0,97
1700000002950935	23-047-031-00204-0001	OLIVAR	S		2,00		2,00	2,00
1700000002950936	23-028-008-00078-0001	OLIVAR	S		1,22		1,22	1,22
1700000002950937	23-047-041-00031-0005	OLIVAR	S		0,55		0,55	0,55
1700000002950938	23-028-006-00173-0001	OLIVAR	S		0,56		0,56	0,56

**INCIDENCIAS****INCIDENCIA DESCRIPCIÓN**

2454	Solicitante de intervención 6613 cuyo regimen de afiliacion a la SS no es ni el sistema especial agrario(cuenta ajena) ni autonomo con actividad agraria.
74018	Productor que no es agricultor a título principal, según los datos del ejercicio fiscal n-1 y seguridad socia.
74053	Importe inferior a 100 Euros

(1) Con incidencias que retienen pago o deniegan el expediente.

(2) Se calcula sobre superficie declarada admisible.

(3) Aplicación del artículo 16 bis del RD 147/2023.

(4) Expediente con algunos recintos de pastos permanentes ubicados en espacios protegidos donde la carga ganadera mínima será 0,1 UGM/ha.

Puede verificar la integridad de una copia de este documento mediante la lectura del código QR adjunto o mediante el acceso a la dirección <https://ws050.juntadeandalucia.es/verificarFirma> indicando el código de VERIFICACIÓN

FIRMADO POR

RAQUEL MARIA ESPIN CRESPO

17/10/2024

VERIFICACIÓN

Pk2jmWSPEJNMB623FQZ8JEKDMKEPRE

PÁG. 4045/4804





**Incidencias de carga ganadera**

**INCIDENCIA DESCRIPCIÓN**

86132 Recinto superficie forrajera que no realiza la actividad de producción de pastoreo.  
Recinto:23-028-006-00144-00001 Cultivo:20000 BARBECHO TRADICIONAL-SIN VARIEDAD Secano  
Recinto:23-028-008-00156-00007 Cultivo:20000 BARBECHO TRADICIONAL-SIN VARIEDAD Regadío

(1) Con incidencias que retienen pago o deniegan el expediente.  
(2) Se calcula sobre superficie declarada admisible.  
(3) Aplicación del artículo 16 bis del RD 147/2023.  
(4) Expediente con algunos recintos de pastos permanentes ubicados en espacios protegidos donde la carga ganadera mínima será 0,1 UGM/ha.

Puede verificar la integridad de una copia de este documento mediante la lectura del código QR adjunto o mediante el acceso a la dirección <https://ws050.juntadeandalucia.es/verificarFirma> indicando el código de VERIFICACIÓN

FIRMADO POR	RAQUEL MARIA ESPIN CRESPO	17/10/2024	
VERIFICACIÓN	Pk2jmWSPEJNMB623FQZ8JEKDMKEPRE	PÁG. 4046/4804	

**APELLIDOS Y NOMBRE / RAZÓN SOCIAL**

RODRIGUEZ MARTINEZ ANTONIO

**NIF**

\*\*\*\*1323\*

**EXPEDIENTE**

1213604

**RESOLUCIÓN**

DENEGACIÓN DE LA AYUDA

**DATOS DE MANTENIMIENTO UNIDADES****GRUPO DE PAGO**

ZONAS DE MONTAÑA

**Sup. Dec.  
Admisible**

0,00

**Sup.  
Resuelta**

0,00

**Sobredecl.**

0,00

**% Sobredecl.**

0,00

**RESUMEN DE PAGOS****IMPORTE ( Euros )**

	RESUELTO	FEADER	MAPA	CAPADR
A pagar	0,00	0,00	0,00	0,00

**APLICACIÓN DE REDUCCIONES Y PENALIZACIONES (%)**

Crterios de subvencionabilidad (1)	Presentación tardía	Omisión declaración	Condicionalidad
100,00	0,00	0,00	0,00

**IMPORTE ( Euros )**

Calculado(2)	Reducción	Penalización	Reducción Penalización (3)	Penalización adicional	Resuelto	FEADER	MAPA	CAPADR
0,00 €	0,00 €	0,00 €	0,00 €	0,00 €	0,00 €	0,00 €	0,00 €	0,00 €
Importe Unitario:	93,00 €	Nuevo Importe Unitario:	0,00 €					

**RECINTOS PROPUESTOS**

REF.	REFERENCIA SIGPAC	CULTIVO	S/R	USO SIGPAC	Sup. Dec. admisible	Sup. Campo	Sup. Determ.	Sup. Resuelta
4816974	23-093-002-00172-0001	OLIVAR	S		0,60		0,60	0,60
1700000004578630	23-093-007-00325-0001	OLIVAR	S		0,87		0,87	0,87
1700000005281386	23-093-002-00238-0002	OLIVAR	S		0,14		0,14	0,14
1700000005281387	23-093-002-00239-0001	OLIVAR	S		0,36		0,36	0,36
1700000005281388	23-093-002-00240-0002	OLIVAR	S		0,76		0,76	0,76
1700000007162537	23-034-013-00121-0001	OLIVAR	S		1,24		1,24	1,24
1700000007162538	23-093-005-00117-0001	OLIVAR	S		0,56		0,56	0,56
1700000007162539	23-093-005-00118-0001	OLIVAR	S		0,07		0,07	0,07
1700000007162543	23-093-005-00101-0001	OLIVAR	S		0,46		0,46	0,46
1700000007162544	23-093-003-00198-0001	OLIVAR	S		0,60		0,60	0,60
1700000007162545	23-093-003-00200-0009	OLIVAR	S		0,05		0,05	0,05
1700000007162546	23-093-003-00193-0001	OLIVAR	S		0,17		0,17	0,17
1700000007162547	23-093-003-00199-0001	OLIVAR	S		0,33		0,33	0,33
1700000007162548	23-093-005-00101-0002	OLIVAR	S		0,08		0,08	0,08

**INCIDENCIAS****INCIDENCIA DESCRIPCIÓN**

74018	Productor que no es agricultor a título principal, según los datos del ejercicio fiscal n-1 y seguridad socia.
74053	Importe inferior a 100 Euros

(1) Con incidencias que retienen pago o deniegan el expediente.

(2) Se calcula sobre superficie declarada admisible.

(3) Aplicación del artículo 16 bis del RD 147/2023.

(4) Expediente con algunos recintos de pastos permanentes ubicados en espacios protegidos donde la carga ganadera mínima será 0,1 UGM/ha.

Puede verificar la integridad de una copia de este documento mediante la lectura del código QR adjunto o mediante el acceso a la dirección <https://ws050.juntadeandalucia.es/verificarFirma> indicando el código de VERIFICACIÓN

FIRMADO POR

RAQUEL MARIA ESPIN CRESPO

17/10/2024

VERIFICACIÓN

Pk2jmWSPEJNMB623FQZ8JEKDMKEPRE

PÁG. 4047/4804



**APELLIDOS Y NOMBRE / RAZÓN SOCIAL**

RODRIGUEZ MARTINEZ EVA MARIA

**NIF**

\*\*\*\*8484\*

**EXPEDIENTE**

1281721

**RESOLUCIÓN**

DENEGACIÓN DE LA AYUDA

**DATOS DE MANTENIMIENTO UNIDADES**

<b>GRUPO DE PAGO</b>	<b>Sup. Dec. Admisible</b>	<b>Sup. Resuelta</b>	<b>Sobredecl.</b>	<b>% Sobredecl.</b>
ZONAS DE MONTAÑA	0,00	0,00	0,00	0,00

**RESUMEN DE PAGOS**

	<b>IMPORTE ( Euros )</b>			
	<b>RESUELTO</b>	<b>FEADER</b>	<b>MAPA</b>	<b>CAPADR</b>
A pagar	0,00	0,00	0,00	0,00

**APLICACIÓN DE REDUCCIONES Y PENALIZACIONES (%)**

<b>Criterios de subvencionabilidad (1)</b>	<b>Presentación tardía</b>	<b>Omisión declaración</b>	<b>Condicionalidad</b>
100,00	0,00	0,00	0,00

**IMPORTE ( Euros )**

<b>Calculado(2)</b>	<b>Reducción</b>	<b>Penalización</b>	<b>Reducción Penalización (3)</b>	<b>Penalización adicional</b>	<b>Resuelto</b>	<b>FEADER</b>	<b>MAPA</b>	<b>CAPADR</b>
0,00 €	0,00 €	0,00 €	0,00 €	0,00 €	0,00 €	0,00 €	0,00 €	0,00 €
<b>Importe Unitario:</b>	93,00 €	<b>Nuevo Importe Unitario:</b>	0,00 €					

**RECINTOS PROPUESTOS**

<b>REF.</b>	<b>REFERENCIA SIGPAC</b>	<b>CULTIVO</b>	<b>S/R</b>	<b>USO SIGPAC</b>	<b>Sup. Dec. admisible</b>	<b>Sup. Campo</b>	<b>Sup. Determ.</b>	<b>Sup. Resuelta</b>
-1029000	23-073-025-00688-0015	OLIVAR	S		0,03		0,03	0,03
-557715	23-073-025-00283-0006	OLIVAR	S		0,09		0,09	0,09
-557689	23-073-025-00690-0013	OLIVAR	S		0,03		0,03	0,00
-557642	23-073-025-00688-0013	OLIVAR	S		1,01		1,01	1,01
-557640	23-073-025-00685-0013	OLIVAR	S		1,61		1,61	1,61
-557630	23-073-025-00684-0013	OLIVAR	S		1,91		1,91	1,91
-557625	23-073-025-00686-0013	OLIVAR	S		1,13		1,13	1,13
-557616	23-073-025-00693-0014	OLIVAR	S		1,66		1,66	1,66
-186186	23-073-025-00282-0001	OLIVAR	S		0,11		0,11	0,11
4233756	23-073-025-00689-0013	OLIVAR	S		1,49		1,49	1,49
4233759	23-073-025-00687-0013	OLIVAR	S		1,97		1,97	1,97

**INCIDENCIAS****INCIDENCIA DESCRIPCIÓN**

218	Superficie bruta de cruce en un recinto en el conjunto de las solicitudes supera superficie total que SIGPAC establece para él. Recinto:23-073-025-00690-00013 Cultivo:101010 OLIVAR-PICUAL Secano Suma de superficies declaradas para este recinto por todos los solicitantes (Áreas):105 Superficie SIGPAC medida para este recinto (Áreas):102 Exceso de superficie declarada (Hectáreas):0,03 Suma de superficies declaradas para este recinto por el solicitante (Áreas):3
74018	Productor que no es agricultor a título principal, según los datos del ejercicio fiscal n-1 y seguridad socia.
74053	Importe inferior a 100 Euros

(1) Con incidencias que retienen pago o deniegan el expediente.

(2) Se calcula sobre superficie declarada admisible.

(3) Aplicación del artículo 16 bis del RD 147/2023.

(4) Expediente con algunos recintos de pastos permanentes ubicados en espacios protegidos donde la carga ganadera mínima será 0,1 UGM/ha.

Puede verificar la integridad de una copia de este documento mediante la lectura del código QR adjunto o mediante el acceso a la dirección <https://ws050.juntadeandalucia.es/verificarFirma> indicando el código de VERIFICACIÓN

FIRMADO POR	RAQUEL MARIA ESPIN CRESPO	17/10/2024
VERIFICACIÓN	Pk2jmWSPEJNMB623FQZ8JEKDMKEPRE	PÁG. 4048/4804





**APELLIDOS Y NOMBRE / RAZÓN SOCIAL**

RODRIGUEZ MARTINEZ FRANCISCO

**NIF**

\*\*\*\*0080\*

**EXPEDIENTE**

1222989

**RESOLUCIÓN**

DENEGACIÓN DE LA AYUDA

**DATOS DE MANTENIMIENTO UNIDADES****GRUPO DE PAGO**

ZONAS DE MONTAÑA

**Sup. Dec.  
Admisible**

0,00

**Sup.  
Resuelta**

0,00

**Sobredecl.**

0,00

**% Sobredecl.**

0,00

**RESUMEN DE PAGOS****IMPORTE ( Euros )**

	<b>RESUELTO</b>	<b>FEADER</b>	<b>MAPA</b>	<b>CAPADR</b>
A pagar	0,00	0,00	0,00	0,00

**APLICACIÓN DE REDUCCIONES Y PENALIZACIONES (%)**

<b>Crterios de subvencionabilidad (1)</b>	<b>Presentación tardía</b>	<b>Omisión declaración</b>	<b>Condicionalidad</b>
100,00	0,00	0,00	0,00

**IMPORTE ( Euros )**

<b>Calculado(2)</b>	<b>Reducción</b>	<b>Penalización</b>	<b>Reducción Penalización (3)</b>	<b>Penalización adicional</b>	<b>Resuelto</b>	<b>FEADER</b>	<b>MAPA</b>	<b>CAPADR</b>
0,00 €	0,00 €	0,00 €	0,00 €	0,00 €	0,00 €	0,00 €	0,00 €	0,00 €
<b>Importe Unitario:</b>	93,00 €	<b>Nuevo Importe Unitario:</b>	0,00 €					

(1) Con incidencias que retienen pago o deniegan el expediente.

(2) Se calcula sobre superficie declarada admisible.

(3) Aplicación del artículo 16 bis del RD 147/2023.

(4) Expediente con algunos recintos de pastos permanentes ubicados en espacios protegidos donde la carga ganadera mínima será 0,1 UGM/ha.

Puede verificar la integridad de una copia de este documento mediante la lectura del código QR adjunto o mediante el acceso a la dirección <https://ws050.juntadeandalucia.es/verificarFirma> indicando el código de VERIFICACIÓN

FIRMADO POR

RAQUEL MARIA ESPIN CRESPO

17/10/2024

VERIFICACIÓN

Pk2jmWSPEJNMB623FQZ8JEKDMKEPRE

PÁG. 4049/4804



**INCIDENCIAS****INCIDENCIA DESCRIPCIÓN**

74053	Importe inferior a 100 Euros
86120	Para explotaciones de pastos permanentes ubicadas en espacios protegidos la carga ganadera mínima será 0,1 UGM/ha. Recinto:23-011-011-00003-0001 Cultivo:62000 PASTOS PERMANENTES DE 5 O MAS AÑOS-SIN VARIEDAD Secano Carga Ganadera:0 Recinto:23-011-038-00004-0001 Cultivo:62000 PASTOS PERMANENTES DE 5 O MAS AÑOS-SIN VARIEDAD Secano Carga Ganadera:0 Recinto:23-011-038-00007-0005 Cultivo:62000 PASTOS PERMANENTES DE 5 O MAS AÑOS-SIN VARIEDAD Secano Carga Ganadera:0 Recinto:23-011-038-10007-0003 Cultivo:62000 PASTOS PERMANENTES DE 5 O MAS AÑOS-SIN VARIEDAD Secano Carga Ganadera:0 Recinto:23-011-039-00003-0001 Cultivo:62000 PASTOS PERMANENTES DE 5 O MAS AÑOS-SIN VARIEDAD Secano Carga Ganadera:0 Recinto:23-011-039-00004-0001 Cultivo:62000 PASTOS PERMANENTES DE 5 O MAS AÑOS-SIN VARIEDAD Secano Carga Ganadera:0 Recinto:23-011-039-09007-0004 Cultivo:62000 PASTOS PERMANENTES DE 5 O MAS AÑOS-SIN VARIEDAD Secano Carga Ganadera:0 Recinto:23-011-039-10003-0001 Cultivo:62000 PASTOS PERMANENTES DE 5 O MAS AÑOS-SIN VARIEDAD Secano Carga Ganadera:0
86123	Recinto superficie forrajera que en REGA no tiene clasificación zootécnica permitida. Recinto:23-011-011-00003-0011 Cultivo:62000 PASTOS PERMANENTES DE 5 O MAS AÑOS-SIN VARIEDAD Secano Explotacion:ES230210000314 Recinto:23-011-038-00004-0001 Cultivo:62000 PASTOS PERMANENTES DE 5 O MAS AÑOS-SIN VARIEDAD Secano Explotacion:ES230210000314 Recinto:23-011-038-00007-00005 Cultivo:62000 PASTOS PERMANENTES DE 5 O MAS AÑOS-SIN VARIEDAD Secano Explotacion:ES230210000314 Recinto:23-011-038-10007-00003 Cultivo:62000 PASTOS PERMANENTES DE 5 O MAS AÑOS-SIN VARIEDAD Secano Explotacion:ES230210000314 Recinto:23-011-039-00003-0001 Cultivo:62000 PASTOS PERMANENTES DE 5 O MAS AÑOS-SIN VARIEDAD Secano Explotacion:ES230210000314 Recinto:23-011-039-00004-0001 Cultivo:62000 PASTOS PERMANENTES DE 5 O MAS AÑOS-SIN VARIEDAD Secano Explotacion:ES230210000314 Recinto:23-011-039-09007-00004 Cultivo:62000 PASTOS PERMANENTES DE 5 O MAS AÑOS-SIN VARIEDAD Secano Explotacion:ES230210000314 Recinto:23-011-039-10003-00001 Cultivo:62000 PASTOS PERMANENTES DE 5 O MAS AÑOS-SIN VARIEDAD Secano Explotacion:ES230210000314
86126	Recinto de forrajera para Cálculo de Carga Ganadera que No pertenece a Explotación con UGM válida. Recinto:23-009-034-00016-00013 Cultivo:62000 PASTOS PERMANENTES DE 5 O MAS AÑOS-SIN VARIEDAD Secano Explotacion:ES230210000314 Recinto:23-011-011-00003-00011 Cultivo:62000 PASTOS PERMANENTES DE 5 O MAS AÑOS-SIN VARIEDAD Secano Explotacion:ES230210000314 Recinto:23-011-038-00004-00001 Cultivo:62000 PASTOS PERMANENTES DE 5 O MAS AÑOS-SIN VARIEDAD Secano Explotacion:ES230210000314 Recinto:23-011-038-00007-00005 Cultivo:62000 PASTOS PERMANENTES DE 5 O MAS AÑOS-SIN VARIEDAD Secano Explotacion:ES230210000314 Recinto:23-011-038-10007-00003 Cultivo:62000 PASTOS PERMANENTES DE 5 O MAS AÑOS-SIN VARIEDAD Secano Explotacion:ES230210000314 Recinto:23-011-039-00003-00001 Cultivo:62000 PASTOS PERMANENTES DE 5 O MAS AÑOS-SIN VARIEDAD Secano Explotacion:ES230210000314 Recinto:23-011-039-00004-00001 Cultivo:62000 PASTOS PERMANENTES DE 5 O MAS AÑOS-SIN VARIEDAD Secano Explotacion:ES230210000314 Recinto:23-011-039-09007-00004 Cultivo:62000 PASTOS PERMANENTES DE 5 O MAS AÑOS-SIN VARIEDAD Secano Explotacion:ES230210000314 Recinto:23-011-039-10003-00001 Cultivo:62000 PASTOS PERMANENTES DE 5 O MAS AÑOS-SIN VARIEDAD Secano Explotacion:ES230210000314 Recinto:23-021-010-00050-00001 Cultivo:62000 PASTOS PERMANENTES DE 5 O MAS AÑOS-SIN VARIEDAD Secano Explotacion:ES230210000314 Recinto:23-021-010-00050-00002 Cultivo:62000 PASTOS PERMANENTES DE 5 O MAS AÑOS-SIN VARIEDAD Secano Explotacion:ES230210000314 Recinto:23-021-012-00001-00018 Cultivo:62000 PASTOS PERMANENTES DE 5 O MAS AÑOS-SIN VARIEDAD Secano Explotacion:ES230210000314 Recinto:23-021-012-00001-00020 Cultivo:62000 PASTOS PERMANENTES DE 5 O MAS AÑOS-SIN VARIEDAD Secano Explotacion:ES230210000314 Recinto:23-021-012-00001-00030 Cultivo:62000 PASTOS PERMANENTES DE 5 O MAS AÑOS-SIN VARIEDAD Secano Explotacion:ES230210000314

(1) Con incidencias que retienen pago o deniegan el expediente.

(2) Se calcula sobre superficie declarada admisible.

(3) Aplicación del artículo 16 bis del RD 147/2023.

(4) Expediente con algunos recintos de pastos permanentes ubicados en espacios protegidos donde la carga ganadera mínima será 0,1 UGM/ha.

Puede verificar la integridad de una copia de este documento mediante la lectura del código QR adjunto o mediante el acceso a la dirección <https://ws050.juntadeandalucia.es/verificarFirma> indicando el código de VERIFICACIÓN

FIRMADO POR

RAQUEL MARIA ESPIN CRESPO

17/10/2024

VERIFICACIÓN

Pk2jmWSPEJNMB623FQZ8JEKDMKEPRE

PÁG. 4050/4804





**INCIDENCIAS**

**INCIDENCIA DESCRIPCIÓN**

Recinto:23-021-012-00001-00031	Cultivo:62000	PASTOS PERMANENTES DE 5 O MAS AÑOS-SIN VARIEDAD	Secano
Explotacion:ES230210000314			
Recinto:23-021-012-00001-00036	Cultivo:62000	PASTOS PERMANENTES DE 5 O MAS AÑOS-SIN VARIEDAD	Secano
Explotacion:ES230210000314			
Recinto:23-021-012-00001-00037	Cultivo:62000	PASTOS PERMANENTES DE 5 O MAS AÑOS-SIN VARIEDAD	Secano
Explotacion:ES230210000314			
Recinto:23-021-012-00002-00002	Cultivo:62000	PASTOS PERMANENTES DE 5 O MAS AÑOS-SIN VARIEDAD	Secano
Explotacion:ES230210000314			
Recinto:23-021-012-00002-00018	Cultivo:62000	PASTOS PERMANENTES DE 5 O MAS AÑOS-SIN VARIEDAD	Secano
Explotacion:ES230210000314			
Recinto:23-021-012-00002-00019	Cultivo:62000	PASTOS PERMANENTES DE 5 O MAS AÑOS-SIN VARIEDAD	Secano
Explotacion:ES230210000314			
Recinto:23-021-012-00007-00001	Cultivo:62000	PASTOS PERMANENTES DE 5 O MAS AÑOS-SIN VARIEDAD	Secano
Explotacion:ES230210000314			
Recinto:23-021-012-00007-00002	Cultivo:62000	PASTOS PERMANENTES DE 5 O MAS AÑOS-SIN VARIEDAD	Secano
Explotacion:ES230210000314			
Recinto:23-021-013-00038-00002	Cultivo:62000	PASTOS PERMANENTES DE 5 O MAS AÑOS-SIN VARIEDAD	Secano
Explotacion:ES230210000314			
Recinto:23-021-013-00039-00001	Cultivo:62000	PASTOS PERMANENTES DE 5 O MAS AÑOS-SIN VARIEDAD	Secano
Explotacion:ES230210000314			
Recinto:23-021-015-00003-00001	Cultivo:62000	PASTOS PERMANENTES DE 5 O MAS AÑOS-SIN VARIEDAD	Secano
Explotacion:ES230210000314			
Recinto:23-021-027-09000-00014	Cultivo:62000	PASTOS PERMANENTES DE 5 O MAS AÑOS-SIN VARIEDAD	Secano
Explotacion:ES230210000314			
Recinto:23-055-011-00024-00002	Cultivo:62000	PASTOS PERMANENTES DE 5 O MAS AÑOS-SIN VARIEDAD	Secano
Explotacion:ES230210000314			
Recinto:23-055-011-00045-00067	Cultivo:62000	PASTOS PERMANENTES DE 5 O MAS AÑOS-SIN VARIEDAD	Secano
Explotacion:ES230210000314			
Recinto:23-085-004-00015-00003	Cultivo:62000	PASTOS PERMANENTES DE 5 O MAS AÑOS-SIN VARIEDAD	Secano
Explotacion:ES230210000314			

**Incidencias de carga ganadera**

**INCIDENCIA DESCRIPCIÓN**

3795	Recinto declarado con una situación de riesgo de abandono. Recinto:23-055-011-00045-00068	Cultivo: -	
86123	Recinto superficie forrajera que en REGA no tiene clasificación zootécnica permitida. Recinto:23-011-039-10003-00001	Cultivo:62000	PASTOS PERMANENTES DE 5 O MAS AÑOS-SIN VARIEDAD Secano
	Explotacion:ES230210000314		
	Recinto:23-011-039-09007-00004	Cultivo:62000	PASTOS PERMANENTES DE 5 O MAS AÑOS-SIN VARIEDAD Secano
	Explotacion:ES230210000314		
	Recinto:23-011-038-10007-00003	Cultivo:62000	PASTOS PERMANENTES DE 5 O MAS AÑOS-SIN VARIEDAD Secano
	Explotacion:ES230210000314		
	Recinto:23-011-038-00007-00005	Cultivo:62000	PASTOS PERMANENTES DE 5 O MAS AÑOS-SIN VARIEDAD Secano
	Explotacion:ES230210000314		
	Recinto:23-011-011-00003-00011	Cultivo:62000	PASTOS PERMANENTES DE 5 O MAS AÑOS-SIN VARIEDAD Secano
	Explotacion:ES230210000314		
	Recinto:23-011-039-00003-00001	Cultivo:62000	PASTOS PERMANENTES DE 5 O MAS AÑOS-SIN VARIEDAD Secano
	Explotacion:ES230210000314		
	Recinto:23-011-039-00004-00001	Cultivo:62000	PASTOS PERMANENTES DE 5 O MAS AÑOS-SIN VARIEDAD Secano
	Explotacion:ES230210000314		
	Recinto:23-011-038-00004-00001	Cultivo:62000	PASTOS PERMANENTES DE 5 O MAS AÑOS-SIN VARIEDAD Secano
	Explotacion:ES230210000314		
86126	Recinto de forrajera para Cálculo de Carga Ganadera que No pertenece a Explotación con UGM válida. Recinto:23-021-012-00007-00002	Cultivo:62000	PASTOS PERMANENTES DE 5 O MAS AÑOS-SIN VARIEDAD Secano
	Explotacion:ES230210000314		
	Recinto:23-021-012-00007-00001	Cultivo:62000	PASTOS PERMANENTES DE 5 O MAS AÑOS-SIN VARIEDAD Secano
	Explotacion:ES230210000314		
	Recinto:23-021-012-00007-00001	Cultivo:62000	PASTOS PERMANENTES DE 5 O MAS AÑOS-SIN VARIEDAD Secano
	Explotacion:ES230210000314		
	Recinto:23-021-012-00007-00001	Cultivo:62000	PASTOS PERMANENTES DE 5 O MAS AÑOS-SIN VARIEDAD Secano
	Explotacion:ES230210000314		
	Recinto:23-011-039-10003-00001	Cultivo:62000	PASTOS PERMANENTES DE 5 O MAS AÑOS-SIN VARIEDAD Secano
	Explotacion:ES230210000314		

(1) Con incidencias que retienen pago o deniegan el expediente.  
 (2) Se calcula sobre superficie declarada admisible.  
 (3) Aplicación del artículo 16 bis del RD 147/2023.  
 (4) Expediente con algunos recintos de pastos permanentes ubicados en espacios protegidos donde la carga ganadera mínima será 0,1 UGM/ha.

Puede verificar la integridad de una copia de este documento mediante la lectura del código QR adjunto o mediante el acceso a la dirección <a href="https://ws050.juntadeandalucia.es/verificarFirma">https://ws050.juntadeandalucia.es/verificarFirma</a> indicando el código de VERIFICACIÓN			
FIRMADO POR	RAQUEL MARIA ESPIN CRESPO	17/10/2024	
VERIFICACIÓN	Pk2jmWSPEJNMB623FQZ8JEKDMKEPRE	PÁG. 4051/4804	



	Recinto:23-011-039-09007-0004	Cultivo:62000	PASTOS PERMANENTES DE 5 O MAS AÑOS-SIN VARIEDAD	Secano
	Explotacion:ES230210000314			
	Recinto:23-011-038-10007-00003	Cultivo:62000	PASTOS PERMANENTES DE 5 O MAS AÑOS-SIN VARIEDAD	Secano
	Explotacion:ES230210000314			
	Recinto:23-085-004-00015-00003	Cultivo:62000	PASTOS PERMANENTES DE 5 O MAS AÑOS-SIN VARIEDAD	Secano
	Explotacion:ES230210000314			
	Recinto:23-055-011-00045-00067	Cultivo:62000	PASTOS PERMANENTES DE 5 O MAS AÑOS-SIN VARIEDAD	Secano
	Explotacion:ES230210000314			
	Recinto:23-055-011-00024-00002	Cultivo:62000	PASTOS PERMANENTES DE 5 O MAS AÑOS-SIN VARIEDAD	Secano
	Explotacion:ES230210000314			
	Recinto:23-009-034-00016-00013	Cultivo:62000	PASTOS PERMANENTES DE 5 O MAS AÑOS-SIN VARIEDAD	Secano
	Explotacion:ES230210000314			
	Recinto:23-011-038-00007-00005	Cultivo:62000	PASTOS PERMANENTES DE 5 O MAS AÑOS-SIN VARIEDAD	Secano
	Explotacion:ES230210000314			
	Recinto:23-011-011-00003-00011	Cultivo:62000	PASTOS PERMANENTES DE 5 O MAS AÑOS-SIN VARIEDAD	Secano
	Explotacion:ES230210000314			
	Recinto:23-011-039-00003-00001	Cultivo:62000	PASTOS PERMANENTES DE 5 O MAS AÑOS-SIN VARIEDAD	Secano
	Explotacion:ES230210000314			
	Recinto:23-011-039-00004-00001	Cultivo:62000	PASTOS PERMANENTES DE 5 O MAS AÑOS-SIN VARIEDAD	Secano
	Explotacion:ES230210000314			
	Recinto:23-011-038-00004-00001	Cultivo:62000	PASTOS PERMANENTES DE 5 O MAS AÑOS-SIN VARIEDAD	Secano
	Explotacion:ES230210000314			
	Recinto:23-021-012-00001-00018	Cultivo:62000	PASTOS PERMANENTES DE 5 O MAS AÑOS-SIN VARIEDAD	Secano
	Explotacion:ES230210000314			
	Recinto:23-021-015-00003-00001	Cultivo:62000	PASTOS PERMANENTES DE 5 O MAS AÑOS-SIN VARIEDAD	Secano
	Explotacion:ES230210000314			
	Recinto:23-021-012-00002-00002	Cultivo:62000	PASTOS PERMANENTES DE 5 O MAS AÑOS-SIN VARIEDAD	Secano
	Explotacion:ES230210000314			
	Recinto:23-021-013-00038-00002	Cultivo:62000	PASTOS PERMANENTES DE 5 O MAS AÑOS-SIN VARIEDAD	Secano
	Explotacion:ES230210000314			
	Recinto:23-021-012-00001-00036	Cultivo:62000	PASTOS PERMANENTES DE 5 O MAS AÑOS-SIN VARIEDAD	Secano
	Explotacion:ES230210000314			
	Recinto:23-021-013-00039-00001	Cultivo:62000	PASTOS PERMANENTES DE 5 O MAS AÑOS-SIN VARIEDAD	Secano
	Explotacion:ES230210000314			
	Recinto:23-021-013-00038-00002	Cultivo:62000	PASTOS PERMANENTES DE 5 O MAS AÑOS-SIN VARIEDAD	Secano
	Explotacion:ES230210000314			
	Recinto:23-021-010-00050-00002	Cultivo:62000	PASTOS PERMANENTES DE 5 O MAS AÑOS-SIN VARIEDAD	Secano
	Explotacion:ES230210000314			
	Recinto:23-021-027-09000-00014	Cultivo:62000	PASTOS PERMANENTES DE 5 O MAS AÑOS-SIN VARIEDAD	Secano
	Explotacion:ES230210000314			
	Recinto:23-021-010-00050-00001	Cultivo:62000	PASTOS PERMANENTES DE 5 O MAS AÑOS-SIN VARIEDAD	Secano
	Explotacion:ES230210000314			
	Recinto:23-021-012-00002-00018	Cultivo:62000	PASTOS PERMANENTES DE 5 O MAS AÑOS-SIN VARIEDAD	Secano
	Explotacion:ES230210000314			
	Recinto:23-021-012-00001-00031	Cultivo:62000	PASTOS PERMANENTES DE 5 O MAS AÑOS-SIN VARIEDAD	Secano
	Explotacion:ES230210000314			
	Recinto:23-021-012-00001-00037	Cultivo:62000	PASTOS PERMANENTES DE 5 O MAS AÑOS-SIN VARIEDAD	Secano
	Explotacion:ES230210000314			
	Recinto:23-021-012-00001-00020	Cultivo:62000	PASTOS PERMANENTES DE 5 O MAS AÑOS-SIN VARIEDAD	Secano
	Explotacion:ES230210000314			
	Recinto:23-021-012-00001-00030	Cultivo:62000	PASTOS PERMANENTES DE 5 O MAS AÑOS-SIN VARIEDAD	Secano
	Explotacion:ES230210000314			
	Recinto:23-021-012-00002-00019	Cultivo:62000	PASTOS PERMANENTES DE 5 O MAS AÑOS-SIN VARIEDAD	Secano
	Explotacion:ES230210000314			
86128	Recinto de Forrajes que no ha contabilizado para Carga Ganadera por no tener una explotación válida para el cálculo de la Carga Ganadera			
	Recinto:23-021-012-00007-00002	Cultivo:62	PASTOS PERMANENTES DE 5 O MAS AÑOS-	
	Recinto:23-021-012-00007-00001	Cultivo:62	PASTOS PERMANENTES DE 5 O MAS AÑOS-	
	Recinto:23-021-012-00007-00001	Cultivo:62	PASTOS PERMANENTES DE 5 O MAS AÑOS-	
	Recinto:23-021-012-00007-00001	Cultivo:62	PASTOS PERMANENTES DE 5 O MAS AÑOS-	
	Recinto:23-011-039-10003-00001	Cultivo:62	PASTOS PERMANENTES DE 5 O MAS AÑOS-	
	Recinto:23-011-039-09007-00004	Cultivo:62	PASTOS PERMANENTES DE 5 O MAS AÑOS-	
	Recinto:23-011-038-10007-00003	Cultivo:62	PASTOS PERMANENTES DE 5 O MAS AÑOS-	
	Recinto:23-085-004-00015-00003	Cultivo:62	PASTOS PERMANENTES DE 5 O MAS AÑOS-	
	Recinto:23-055-011-00045-00067	Cultivo:62	PASTOS PERMANENTES DE 5 O MAS AÑOS-	
	Recinto:23-055-011-00024-00002	Cultivo:62	PASTOS PERMANENTES DE 5 O MAS AÑOS-	
	Recinto:23-009-034-00016-00013	Cultivo:62	PASTOS PERMANENTES DE 5 O MAS AÑOS-	
	Recinto:23-011-038-00007-00005	Cultivo:62	PASTOS PERMANENTES DE 5 O MAS AÑOS-	

(1) Con incidencias que retienen pago o deniegan el expediente.  
 (2) Se calcula sobre superficie declarada admisible.  
 (3) Aplicación del artículo 16 bis del RD 147/2023.  
 (4) Expediente con algunos recintos de pastos permanentes ubicados en espacios protegidos donde la carga ganadera mínima será 0,1 UGM/ha.

Puede verificar la integridad de una copia de este documento mediante la lectura del código QR adjunto o mediante el acceso a la dirección <a href="https://ws050.juntadeandalucia.es/verificarFirma">https://ws050.juntadeandalucia.es/verificarFirma</a> indicando el código de VERIFICACIÓN			
FIRMADO POR	RAQUEL MARIA ESPIN CRESPO	17/10/2024	
VERIFICACIÓN	Pk2jmWSPEJNMB623FQZ8JEKDMKEPRE	PÁG. 4052/4804	



	Recinto:23-011-011-00003-00011	Cultivo:62 PASTOS PERMANENTES DE 5 O MAS AÑOS-
	Recinto:23-011-039-00003-00001	Cultivo:62 PASTOS PERMANENTES DE 5 O MAS AÑOS-
	Recinto:23-011-039-00004-00001	Cultivo:62 PASTOS PERMANENTES DE 5 O MAS AÑOS-
	Recinto:23-011-038-00004-00001	Cultivo:62 PASTOS PERMANENTES DE 5 O MAS AÑOS-
	Recinto:23-021-012-00001-00018	Cultivo:62 PASTOS PERMANENTES DE 5 O MAS AÑOS-
	Recinto:23-021-015-00003-00001	Cultivo:62 PASTOS PERMANENTES DE 5 O MAS AÑOS-
	Recinto:23-021-012-00002-00002	Cultivo:62 PASTOS PERMANENTES DE 5 O MAS AÑOS-
	Recinto:23-021-013-00038-00002	Cultivo:62 PASTOS PERMANENTES DE 5 O MAS AÑOS-
	Recinto:23-021-012-00001-00036	Cultivo:62 PASTOS PERMANENTES DE 5 O MAS AÑOS-
	Recinto:23-021-013-00039-00001	Cultivo:62 PASTOS PERMANENTES DE 5 O MAS AÑOS-
	Recinto:23-021-013-00038-00002	Cultivo:62 PASTOS PERMANENTES DE 5 O MAS AÑOS-
	Recinto:23-021-010-00050-00002	Cultivo:62 PASTOS PERMANENTES DE 5 O MAS AÑOS-
	Recinto:23-021-027-09000-00014	Cultivo:62 PASTOS PERMANENTES DE 5 O MAS AÑOS-
	Recinto:23-021-010-00050-00001	Cultivo:62 PASTOS PERMANENTES DE 5 O MAS AÑOS-
	Recinto:23-021-012-00002-00018	Cultivo:62 PASTOS PERMANENTES DE 5 O MAS AÑOS-
	Recinto:23-021-012-00001-00031	Cultivo:62 PASTOS PERMANENTES DE 5 O MAS AÑOS-
	Recinto:23-021-012-00001-00037	Cultivo:62 PASTOS PERMANENTES DE 5 O MAS AÑOS-
	Recinto:23-021-012-00001-00020	Cultivo:62 PASTOS PERMANENTES DE 5 O MAS AÑOS-
	Recinto:23-021-012-00001-00030	Cultivo:62 PASTOS PERMANENTES DE 5 O MAS AÑOS-
	Recinto:23-021-012-00002-00019	Cultivo:62 PASTOS PERMANENTES DE 5 O MAS AÑOS-
	Recinto:23-055-011-00045-00047	Cultivo:247 CULTIVOS MIXTOS DE ESPECIES PRATENSES-
86133	Recinto de forrajera No solicitado para Cálculo de Carga Ganadera que No pertenece a Explotación.	
	Recinto:23-055-011-00045-00047	Cultivo:247000 CULTIVOS MIXTOS DE ESPECIES PRATENSES-SIN VARIEDAD Secano

(1) Con incidencias que retienen pago o deniegan el expediente.  
 (2) Se calcula sobre superficie declarada admisible.  
 (3) Aplicación del artículo 16 bis del RD 147/2023.  
 (4) Expediente con algunos recintos de pastos permanentes ubicados en espacios protegidos donde la carga ganadera mínima será 0,1 UGM/ha.

Puede verificar la integridad de una copia de este documento mediante la lectura del código QR adjunto o mediante el acceso a la dirección <a href="https://ws050.juntadeandalucia.es/verificarFirma">https://ws050.juntadeandalucia.es/verificarFirma</a> indicando el código de VERIFICACIÓN			
FIRMADO POR	RAQUEL MARIA ESPIN CRESPO	17/10/2024	
VERIFICACIÓN	Pk2jmWSPEJNMB623FQZ8JEKDMKEPRE	PÁG. 4053/4804	

**APELLIDOS Y NOMBRE / RAZÓN SOCIAL**

RODRIGUEZ MARTINEZ JUAN

**NIF**

\*\*\*\*5096\*

**EXPEDIENTE**

1046997

**RESOLUCIÓN**

DENEGACIÓN DE LA AYUDA

**DATOS DE MANTENIMIENTO UNIDADES****GRUPO DE PAGO**

ZONAS DE MONTAÑA

**Sup. Dec. Admisible**

0,00

**Sup. Resuelta**

0,00

**Sobredecl.**

0,00

**% Sobredecl.**

0,00

**RESUMEN DE PAGOS****IMPORTE ( Euros )**

	RESUELTO	FEADER	MAPA	CAPADR
A pagar	0,00	0,00	0,00	0,00

**APLICACIÓN DE REDUCCIONES Y PENALIZACIONES (%)**

Criterios de subvencionabilidad (1)	Presentación tardía	Omisión declaración	Condicionalidad
100,00	0,00	0,00	0,00

**IMPORTE ( Euros )**

Calculado(2)	Reducción	Penalización	Reducción Penalización (3)	Penalización adicional	Resuelto	FEADER	MAPA	CAPADR
0,00 €	0,00 €	0,00 €	0,00 €	0,00 €	0,00 €	0,00 €	0,00 €	0,00 €
Importe Unitario:	93,00 €	Nuevo Importe Unitario:	0,00 €					

**RECINTOS PROPUESTOS**

REF.	REFERENCIA SIGPAC	CULTIVO	S/R	USO SIGPAC	Sup. Dec. admisible	Sup. Campo	Sup. Determ.	Sup. Resuelta
-1022826	23-095-039-00142-0009	BERENJENA	R		0,44		0,44	0,44
170000005515642	23-095-035-00131-0001	OLIVAR	S		0,11		0,11	0,11
170000005515643	23-095-035-00132-0001	OLIVAR	S		2,07		2,07	2,07
170000005515644	23-095-035-00194-0001	OLIVAR	S		0,04		0,04	0,04
170000005515645	23-095-036-00174-0003	OLIVAR	S		0,14		0,14	0,14
170000005515646	23-095-042-00256-0004	OLIVAR	S		0,07		0,07	0,07
170000005515647	23-095-042-00188-0001	OLIVAR	S		1,41		1,41	1,41
170000005515648	23-095-042-00189-0002	OLIVAR	S		1,01		1,01	1,01
170000005515649	23-095-039-00142-0004	TOMATE	R		0,40		0,40	0,40
170000005515650	23-095-039-00142-0002	PIMIENTO	R		0,16		0,16	0,16
170000005515651	23-095-042-00255-0002	OLIVAR	S		0,01		0,01	0,01
170000005515652	23-095-042-00256-0002	OLIVAR	S		0,85		0,85	0,85

**INCIDENCIAS****INCIDENCIA DESCRIPCIÓN**

74018 Productor que no es agricultor a título principal, según los datos del ejercicio fiscal n-1 y seguridad socia.  
74053 Importe inferior a 100 Euros

(1) Con incidencias que retienen pago o deniegan el expediente.

(2) Se calcula sobre superficie declarada admisible.

(3) Aplicación del artículo 16 bis del RD 147/2023.

(4) Expediente con algunos recintos de pastos permanentes ubicados en espacios protegidos donde la carga ganadera mínima será 0,1 UGM/ha.

Puede verificar la integridad de una copia de este documento mediante la lectura del código QR adjunto o mediante el acceso a la dirección <https://ws050.juntadeandalucia.es/verificarFirma> indicando el código de VERIFICACIÓN

FIRMADO POR

RAQUEL MARIA ESPIN CRESPO

17/10/2024

VERIFICACIÓN

Pk2jmWSPEJNMB623FQZ8JEKDMKEPRE

PÁG. 4054/4804



**APELLIDOS Y NOMBRE / RAZÓN SOCIAL**

RODRIGUEZ MORENO ANTONIO

**NIF**

\*\*\*\*8398\*

**EXPEDIENTE**

1093478

**RESOLUCIÓN**

DENEGACIÓN DE LA AYUDA

**DATOS DE MANTENIMIENTO UNIDADES****GRUPO DE PAGO**

ZONAS DE MONTAÑA

**Sup. Dec. Admisible**

0,00

**Sup. Resuelta**

0,00

**Sobredecl.**

0,00

**% Sobredecl.**

0,00

**RESUMEN DE PAGOS****IMPORTE ( Euros )**

	RESUELTO	FEADER	MAPA	CAPADR
A pagar	0,00	0,00	0,00	0,00

**APLICACIÓN DE REDUCCIONES Y PENALIZACIONES (%)**

Criterios de subvencionabilidad (1)	Presentación tardía	Omisión declaración	Condicionalidad
100,00	0,00	0,00	0,00

**IMPORTE ( Euros )**

Calculado(2)	Reducción	Penalización	Reducción Penalización (3)	Penalización adicional	Resuelto	FEADER	MAPA	CAPADR
0,00 €	0,00 €	0,00 €	0,00 €	0,00 €	0,00 €	0,00 €	0,00 €	0,00 €
Importe Unitario:	93,00 €	Nuevo Importe Unitario:	0,00 €					

**RECINTOS PROPUESTOS**

REF.	REFERENCIA SIGPAC	CULTIVO	S/R	USO SIGPAC	Sup. Dec. admisible	Sup. Campo	Sup. Determ.	Sup. Resuelta
-892215	23-047-015-00144-0003	OLIVAR	S		0,13		0,13	0,13
170000006219225	23-028-014-00060-0002	OLIVAR	S		0,12		0,12	0,12
170000006219226	23-028-014-00060-0007	OLIVAR	S		0,04		0,04	0,04
170000006219227	23-047-015-00144-0001	OLIVAR	S		0,75		0,75	0,75
170000006219228	23-028-014-00060-0009	OLIVAR	S		0,04		0,04	0,04

**INCIDENCIAS****INCIDENCIA DESCRIPCIÓN**

74018	Productor que no es agricultor a título principal, según los datos del ejercicio fiscal n-1 y seguridad socia.
74053	Importe inferior a 100 Euros

(1) Con incidencias que retienen pago o deniegan el expediente.

(2) Se calcula sobre superficie declarada admisible.

(3) Aplicación del artículo 16 bis del RD 147/2023.

(4) Expediente con algunos recintos de pastos permanentes ubicados en espacios protegidos donde la carga ganadera mínima será 0,1 UGM/ha.

Puede verificar la integridad de una copia de este documento mediante la lectura del código QR adjunto o mediante el acceso a la dirección <https://ws050.juntadeandalucia.es/verificarFirma> indicando el código de VERIFICACIÓN

FIRMADO POR

RAQUEL MARIA ESPIN CRESPO

17/10/2024

VERIFICACIÓN

Pk2jmWSPEJNMB623FQZ8JEKDMKEPRE

PÁG. 4055/4804



**APELLIDOS Y NOMBRE / RAZÓN SOCIAL**

RODRIGUEZ MUÑOZ ANTONIO

**NIF**

\*\*\*\*4289\*

**EXPEDIENTE**

1106558

**RESOLUCIÓN**

DENEGACIÓN DE LA AYUDA

**DATOS DE MANTENIMIENTO UNIDADES****GRUPO DE PAGO**

ZONAS DE MONTAÑA

**Sup. Dec.  
Admisible**

0,00

**Sup.  
Resuelta**

0,00

**Sobredecl.**

0,00

**% Sobredecl.**

0,00

**RESUMEN DE PAGOS****IMPORTE ( Euros )**

	<b>RESUELTO</b>	<b>FEADER</b>	<b>MAPA</b>	<b>CAPADR</b>
A pagar	0,00	0,00	0,00	0,00

**APLICACIÓN DE REDUCCIONES Y PENALIZACIONES (%)**

<b>Crterios de subvencionabilidad (1)</b>	<b>Presentación tardía</b>	<b>Omisión declaración</b>	<b>Condicionalidad</b>
100,00	0,00	0,00	0,00

**IMPORTE ( Euros )**

<b>Calculado(2)</b>	<b>Reducción</b>	<b>Penalización</b>	<b>Reducción Penalización (3)</b>	<b>Penalización adicional</b>	<b>Resuelto</b>	<b>FEADER</b>	<b>MAPA</b>	<b>CAPADR</b>
0,00 €	0,00 €	0,00 €	0,00 €	0,00 €	0,00 €	0,00 €	0,00 €	0,00 €
<b>Importe Unitario:</b>	93,00 €	<b>Nuevo Importe Unitario:</b>	0,00 €					

(1) Con incidencias que retienen pago o deniegan el expediente.

(2) Se calcula sobre superficie declarada admisible.

(3) Aplicación del artículo 16 bis del RD 147/2023.

(4) Expediente con algunos recintos de pastos permanentes ubicados en espacios protegidos donde la carga ganadera mínima será 0,1 UGM/ha.

Puede verificar la integridad de una copia de este documento mediante la lectura del código QR adjunto o mediante el acceso a la dirección <https://ws050.juntadeandalucia.es/verificarFirma> indicando el código de VERIFICACIÓN

FIRMADO POR

RAQUEL MARIA ESPIN CRESPO

17/10/2024

VERIFICACIÓN

Pk2jmWSPEJNMB623FQZ8JEKDMKEPRE

PÁG. 4056/4804





**RECINTOS PROPUESTOS**

REF.	REFERENCIA SIGPAC	CULTIVO	S/R	USO SIGPAC	Sup. Dec. admisible	Sup. Campo	Sup. Determ.	Sup. Resuelta
-811657	23-078-016-00190-0001	BARBECHO TRADICIONAL	S		0,18		0,18	0,18
-538870	23-078-022-00068-0002	PASTOS PERMANENTES DE 5 O MAS AÑOS	S		0,55		0,55	0,55
4535071	23-078-900-99000-9900	PASTOS PERMANENTES DE 5 O MAS AÑOS	S		86,12		86,12	77,94
4639439	23-078-013-00840-0001	TRIGO BLANDO	R		0,15		0,15	0,15
4639440	23-078-012-00539-0002	BARBECHO TRADICIONAL	S		0,17		0,17	0,17
4639441	23-078-013-00375-0001	BARBECHO TRADICIONAL	R		0,07		0,07	0,07
4639442	23-078-013-00847-0001	TRIGO BLANDO	R		0,05		0,05	0,05
4639443	23-078-013-00853-0001	TRIGO BLANDO	R		0,18		0,18	0,18
1700000006143567	23-078-015-00002-0001	PASTOS PERMANENTES DE 5 O MAS AÑOS	S		0,05		0,05	0,05
1700000006143568	23-078-016-00460-0001	CEBADA	S		0,37		0,37	0,37
1700000006143569	23-078-016-00887-0001	BARBECHO TRADICIONAL	S		0,09		0,09	0,09
1700000006143570	23-078-022-00072-0001	TRIGO DURO	S		0,40		0,40	0,40
1700000006143571	23-078-017-00042-0002	TRIGO DURO	S		0,79		0,79	0,79
1700000006143572	23-078-016-00760-0002	CEBADA	S		0,25		0,25	0,25
1700000006143573	23-078-029-00529-0001	BARBECHO TRADICIONAL	R		0,23		0,23	0,23
1700000006143574	23-078-016-00315-0001	BARBECHO TRADICIONAL	R		0,02		0,02	0,02
1700000006143575	23-078-016-00258-0001	PASTOS PERMANENTES DE 5 O MAS AÑOS	R		0,07		0,07	0,07
1700000006143576	23-078-016-00258-0002	PASTOS PERMANENTES DE 5 O MAS AÑOS	R		0,01		0,01	0,01
1700000006143578	23-078-029-00606-0001	BARBECHO TRADICIONAL	R		0,07		0,07	0,07
1700000006143579	23-078-016-00518-0001	PASTOS PERMANENTES DE 5 O MAS AÑOS	S		0,40		0,40	0,40
1700000006143582	23-078-022-00068-0001	TRIGO BLANDO	S		1,08		1,08	1,08
1700000006143584	23-078-015-00919-0001	PASTOS PERMANENTES DE 5 O MAS AÑOS	S		0,38		0,38	0,38
1700000006143585	23-078-016-00022-0001	PASTOS PERMANENTES DE 5 O MAS AÑOS	S		1,56		1,56	1,56
1700000006143586	23-078-016-00760-0001	PASTOS PERMANENTES DE 5 O MAS AÑOS	S		0,57		0,57	0,57
1700000006143588	23-078-016-00884-0001	PASTOS PERMANENTES DE 5 O MAS AÑOS	S		1,04		1,04	1,04
1700000006143590	23-078-016-00466-0001	BARBECHO TRADICIONAL	S		0,33		0,33	0,33
1700000006143591	23-078-018-00088-0001	BARBECHO TRADICIONAL	S		0,15		0,15	0,15
1700000006143593	23-078-028-00592-0001	PASTOS PERMANENTES DE 5 O MAS AÑOS	S		0,66		0,66	0,66
1700000006143597	23-078-016-00228-0001	BARBECHO TRADICIONAL	R		0,02		0,02	0,02
1700000006143599	23-078-020-00116-0001	TRIGO BLANDO	S		0,51		0,51	0,51
1700000006143600	23-078-020-00116-0002	PASTOS PERMANENTES DE 5 O MAS AÑOS	S		0,03		0,03	0,03
1700000006143601	23-078-016-00181-0001	PASTOS PERMANENTES DE 5 O MAS AÑOS	S		0,02		0,02	0,02
1700000006143603	23-078-016-00075-0001	PASTOS PERMANENTES DE 5 O MAS AÑOS	S		1,16		1,16	1,16
1700000006143604	23-078-017-00042-0001	PASTOS PERMANENTES DE 5 O MAS AÑOS	S		0,24		0,24	0,24
1700000006143606	23-078-016-00129-0001	PASTOS PERMANENTES DE 5 O MAS AÑOS	S		0,30		0,30	0,30
1700000006143607	23-078-016-00255-0003	BARBECHO TRADICIONAL	R		0,24		0,24	0,24
1700000006143608	23-078-016-00248-0001	BARBECHO TRADICIONAL	S		0,03		0,03	0,03
1700000006143609	23-078-029-00130-0003	PASTOS PERMANENTES DE 5 O MAS AÑOS	S		0,97		0,97	0,97

**INCIDENCIAS****INCIDENCIA DESCRIPCIÓN**

- 231 Recinto ficticio comunal declarado cuya superficie de cruce total supera la superficie total definida por la Autoridad gestora para ese recinto.  
Recinto:23-078-900-99000-99001 Cultivo:62000 PASTOS PERMANENTES DE 5 O MAS AÑOS-SIN VARIEDAD Secano
- 232 Superficie de cruce en recinto ficticio comunal, mayor que superficie asignada neta resultante del reparto del ficticio comunal.  
Recinto:23-078-900-99000-99001 Cultivo:62000 PASTOS PERMANENTES DE 5 O MAS AÑOS-SIN VARIEDAD Secano Diferencia penalizable (Hectáreas):8,18
- 2454 Solicitante de intervención 6613 cuyo regimen de afiliacion a la SS no es ni el sistema especial agrario(cuenta ajena) ni autonomo con actividad agraria.
- 3795 Recinto declarado con una situación de riesgo de abandono.  
Recinto:23-078-013-00375-00001 Cultivo: -  
Recinto:23-078-016-00190-00001 Cultivo: -  
Recinto:23-078-016-00228-00001 Cultivo: -

(1) Con incidencias que retienen pago o deniegan el expediente.

(2) Se calcula sobre superficie declarada admisible.

(3) Aplicación del artículo 16 bis del RD 147/2023.

(4) Expediente con algunos recintos de pastos permanentes ubicados en espacios protegidos donde la carga ganadera mínima será 0,1 UGM/ha.

Puede verificar la integridad de una copia de este documento mediante la lectura del código QR adjunto o mediante el acceso a la dirección <https://ws050.juntadeandalucia.es/verificarFirma> indicando el código de VERIFICACIÓN

FIRMADO POR

RAQUEL MARIA ESPIN CRESPO

17/10/2024

VERIFICACIÓN

Pk2jmWSPEJNMB623FQZ8JEKDMKEPRE

PÁG. 4057/4804





**INCIDENCIAS**

**INCIDENCIA DESCRIPCIÓN**

- Recinto:23-078-016-00248-00001 Cultivo: -
- Recinto:23-078-016-00255-00003 Cultivo: -
- Recinto:23-078-016-00315-00001 Cultivo: -
- Recinto:23-078-016-00887-00001 Cultivo: -
- Recinto:23-078-029-00606-00001 Cultivo: -
- 3972 Recinto ficticio del que forma parte un recinto real cuyo identificativo presenta errores en las Declaraciones de pastos.  
Recinto:23-078-900-99000-99001 Cultivo: -
- 74018 Productor que no es agricultor a título principal, según los datos del ejercicio fiscal n-1 y seguridad socia.
- 74053 Importe inferior a 100 Euros

**Incidencias de carga ganadera**

**INCIDENCIA DESCRIPCIÓN**

- 232 Superficie de cruce en recinto ficticio comunal, mayor que superficie asignada neta resultante del reparto del ficticio comunal.  
Recinto:23-078-900-99000-99001 Cultivo:62000 PASTOS PERMANENTES DE 5 O MAS AÑOS-SIN VARIEDAD Secano Diferencia penalizable (Hectáreas):8,18
- 3795 Recinto declarado con una situación de riesgo de abandono.  
Recinto:23-078-016-00190-00001 Cultivo: -  
Recinto:23-078-013-00375-00001 Cultivo: -  
Recinto:23-078-016-00887-00001 Cultivo: -  
Recinto:23-078-016-00315-00001 Cultivo: -  
Recinto:23-078-029-00606-00001 Cultivo: -  
Recinto:23-078-016-00228-00001 Cultivo: -  
Recinto:23-078-016-00255-00003 Cultivo: -  
Recinto:23-078-016-00248-00001 Cultivo: -
- 86128 Recinto de Forrajeras que no ha contabilizado para Carga Ganadera por no tener una explotación válida para el cálculo de la Carga Ganadera  
Recinto:23-078-900-99000-99001 Cultivo:62 PASTOS PERMANENTES DE 5 O MAS AÑOS-
- 86131 Recinto superficie forrajera con explotación ganadera según VAG que en REGA no tiene clasificación zootécnica permitida.  
Recinto:23-078-900-99000-99001 Cultivo:62000 PASTOS PERMANENTES DE 5 O MAS AÑOS-SIN VARIEDAD Secano Explotacion:ES239040001001
- 86132 Recinto superficie forrajera que no realiza la actividad de producción de pastoreo.  
Recinto:23-078-016-00190-00001 Cultivo:20000 BARBECHO TRADICIONAL-SIN VARIEDAD Secano  
Recinto:23-078-012-00539-00002 Cultivo:20000 BARBECHO TRADICIONAL-SIN VARIEDAD Secano  
Recinto:23-078-013-00375-00001 Cultivo:20000 BARBECHO TRADICIONAL-SIN VARIEDAD Regadio  
Recinto:23-078-016-00887-00001 Cultivo:20000 BARBECHO TRADICIONAL-SIN VARIEDAD Secano  
Recinto:23-078-029-00529-00001 Cultivo:20000 BARBECHO TRADICIONAL-SIN VARIEDAD Regadio  
Recinto:23-078-016-00315-00001 Cultivo:20000 BARBECHO TRADICIONAL-SIN VARIEDAD Regadio  
Recinto:23-078-029-00606-00001 Cultivo:20000 BARBECHO TRADICIONAL-SIN VARIEDAD Regadio  
Recinto:23-078-016-00466-00001 Cultivo:20000 BARBECHO TRADICIONAL-SIN VARIEDAD Secano  
Recinto:23-078-018-00088-00001 Cultivo:20000 BARBECHO TRADICIONAL-SIN VARIEDAD Secano  
Recinto:23-078-016-00228-00001 Cultivo:20000 BARBECHO TRADICIONAL-SIN VARIEDAD Regadio  
Recinto:23-078-016-00255-00003 Cultivo:20000 BARBECHO TRADICIONAL-SIN VARIEDAD Regadio  
Recinto:23-078-016-00248-00001 Cultivo:20000 BARBECHO TRADICIONAL-SIN VARIEDAD Secano

(1) Con incidencias que retienen pago o deniegan el expediente.

(2) Se calcula sobre superficie declarada admisible.

(3) Aplicación del artículo 16 bis del RD 147/2023.

(4) Expediente con algunos recintos de pastos permanentes ubicados en espacios protegidos donde la carga ganadera mínima será 0,1 UGM/ha.

Puede verificar la integridad de una copia de este documento mediante la lectura del código QR adjunto o mediante el acceso a la dirección <https://ws050.juntadeandalucia.es/verificarFirma> indicando el código de VERIFICACIÓN

FIRMADO POR	RAQUEL MARIA ESPIN CRESPO	17/10/2024	
VERIFICACIÓN	Pk2jmWSPEJNMB623FQZ8JEKDMKEPRE	PÁG. 4058/4804	

**APELLIDOS Y NOMBRE / RAZÓN SOCIAL**

RODRIGUEZ MUÑOZ PEDRO

**NIF**

\*\*\*\*0237\*

**EXPEDIENTE**

1266511

**RESOLUCIÓN**

DENEGACIÓN DE LA AYUDA

**DATOS DE MANTENIMIENTO UNIDADES****GRUPO DE PAGO**

ZONAS DE MONTAÑA

**Sup. Dec. Admisible**

0,00

**Sup. Resuelta**

0,00

**Sobredecl.**

0,00

**% Sobredecl.**

0,00

**RESUMEN DE PAGOS****IMPORTE ( Euros )**

	RESUELTO	FEADER	MAPA	CAPADR
A pagar	0,00	0,00	0,00	0,00

**APLICACIÓN DE REDUCCIONES Y PENALIZACIONES (%)**

Crterios de subvencionabilidad (1)	Presentación tardía	Omisión declaración	Condicionalidad
100,00	0,00	0,00	0,00

**IMPORTE ( Euros )**

Calculado(2)	Reducción	Penalización	Reducción Penalización (3)	Penalización adicional	Resuelto	FEADER	MAPA	CAPADR
0,00 €	0,00 €	0,00 €	0,00 €	0,00 €	0,00 €	0,00 €	0,00 €	0,00 €
<b>Importe Unitario:</b>	93,00 €	<b>Nuevo Importe Unitario:</b>	0,00 €					

**RECINTOS PROPUESTOS**

REF.	REFERENCIA SIGPAC	CULTIVO	S/R	USO SIGPAC	Sup. Dec. admisible	Sup. Campo	Sup. Determ.	Sup. Resuelta
5455679	23-097-001-00224-0001	OLIVAR	S		2,69		2,69	2,69
5455680	23-097-001-00225-0001	OLIVAR	S		0,59		0,59	0,59
5455681	23-095-012-00113-0001	OLIVAR	S		0,32		0,32	0,32
1700000005148418	23-095-010-00403-0001	OLIVAR	S		0,81		0,81	0,81
1700000005148419	23-095-012-00110-0001	OLIVAR	S		0,31		0,31	0,31
1700000005148420	23-095-033-00168-0001	OLIVAR	R		0,50		0,50	0,50
1700000005148421	23-095-010-00404-0001	OLIVAR	S		0,03		0,03	0,03

**INCIDENCIAS****INCIDENCIA DESCRIPCIÓN**

2454	Solicitante de intervención 6613 cuyo regimen de afiliacion a la SS no es ni el sistema especial agrario(cuenta ajena) ni autonomo con actividad agraria.
74018	Productor que no es agricultor a título principal, según los datos del ejercicio fiscal n-1 y seguridad socia.
74053	Importe inferior a 100 Euros

(1) Con incidencias que retienen pago o deniegan el expediente.

(2) Se calcula sobre superficie declarada admisible.

(3) Aplicación del artículo 16 bis del RD 147/2023.

(4) Expediente con algunos recintos de pastos permanentes ubicados en espacios protegidos donde la carga ganadera mínima será 0,1 UGM/ha.

Puede verificar la integridad de una copia de este documento mediante la lectura del código QR adjunto o mediante el acceso a la dirección <https://ws050.juntadeandalucia.es/verificarFirma> indicando el código de VERIFICACIÓN

FIRMADO POR

RAQUEL MARIA ESPIN CRESPO

17/10/2024

VERIFICACIÓN

Pk2jmWSPEJNMB623FQZ8JEKDMKEPRE

PÁG. 4059/4804



**APELLIDOS Y NOMBRE / RAZÓN SOCIAL**

RODRIGUEZ NIÑO ISIDRO

**NIF**

\*\*\*\*6569\*

**EXPEDIENTE**

1254766

**RESOLUCIÓN**

DENEGACIÓN DE LA AYUDA

**DATOS DE MANTENIMIENTO UNIDADES****GRUPO DE PAGO**

ZONAS DE MONTAÑA

**Sup. Dec.  
Admisible**

0,00

**Sup.  
Resuelta**

0,00

**Sobredecl.**

0,00

**% Sobredecl.**

0,00

**RESUMEN DE PAGOS****IMPORTE ( Euros )**

	RESUELTO	FEADER	MAPA	CAPADR
A pagar	0,00	0,00	0,00	0,00

**APLICACIÓN DE REDUCCIONES Y PENALIZACIONES (%)**

Criterios de subvencionabilidad (1)	Presentación tardía	Omisión declaración	Condicionabilidad
100,00	0,00	0,00	0,00

**IMPORTE ( Euros )**

Calculado(2)	Reducción	Penalización	Reducción Penalización (3)	Penalización adicional	Resuelto	FEADER	MAPA	CAPADR
0,00 €	0,00 €	0,00 €	0,00 €	0,00 €	0,00 €	0,00 €	0,00 €	0,00 €
Importe Unitario:	93,00 €	Nuevo Importe Unitario:	0,00 €					

**RECINTOS PROPUESTOS**

REF.	REFERENCIA SIGPAC	CULTIVO	S/R	USO SIGPAC	Sup. Dec. admisible	Sup. Campo	Sup. Determ.	Sup. Resuelta
-816359	23-091-012-00291-0014	OLIVAR	S		2,27		2,27	2,27
5108508	23-091-012-00291-0016	OLIVAR	S		1,51		1,51	1,51
5108610	23-091-012-00193-0002	OLIVAR	S		0,11		0,11	0,11

**INCIDENCIAS****INCIDENCIA DESCRIPCIÓN**

74018	Productor que no es agricultor a título principal, según los datos del ejercicio fiscal n-1 y seguridad socia.
74053	Importe inferior a 100 Euros

(1) Con incidencias que retienen pago o deniegan el expediente.

(2) Se calcula sobre superficie declarada admisible.

(3) Aplicación del artículo 16 bis del RD 147/2023.

(4) Expediente con algunos recintos de pastos permanentes ubicados en espacios protegidos donde la carga ganadera mínima será 0,1 UGM/ha.

Puede verificar la integridad de una copia de este documento mediante la lectura del código QR adjunto o mediante el acceso a la dirección <https://ws050.juntadeandalucia.es/verificarFirma> indicando el código de VERIFICACIÓN

FIRMADO POR

RAQUEL MARIA ESPIN CRESPO

17/10/2024

VERIFICACIÓN

Pk2jmWSPEJNMB623FQZ8JEKDMKEPRE

PÁG. 4060/4804



**APELLIDOS Y NOMBRE / RAZÓN SOCIAL**

RODRIGUEZ NIÑO VICENTE

**NIF**

\*\*\*\*4183\*

**EXPEDIENTE**

1063750

**RESOLUCIÓN**

DENEGACIÓN DE LA AYUDA

**DATOS DE MANTENIMIENTO UNIDADES****GRUPO DE PAGO**

ZONAS DE MONTAÑA

**Sup. Dec.  
Admisible**

0,00

**Sup.  
Resuelta**

0,00

**Sobredecl.**

0,00

**% Sobredecl.**

0,00

**RESUMEN DE PAGOS****IMPORTE ( Euros )**

	RESUELTO	FEADER	MAPA	CAPADR
A pagar	0,00	0,00	0,00	0,00

**APLICACIÓN DE REDUCCIONES Y PENALIZACIONES (%)**

Crterios de subvencionabilidad (1)	Presentación tardía	Omisión declaración	Condicionalidad
100,00	0,00	0,00	0,00

**IMPORTE ( Euros )**

Calculado(2)	Reducción	Penalización	Reducción Penalización (3)	Penalización adicional	Resuelto	FEADER	MAPA	CAPADR
0,00 €	0,00 €	0,00 €	0,00 €	0,00 €	0,00 €	0,00 €	0,00 €	0,00 €
Importe Unitario:	93,00 €	Nuevo Importe Unitario:	0,00 €					

**RECINTOS PROPUESTOS**

REF.	REFERENCIA SIGPAC	CULTIVO	S/R	USO SIGPAC	Sup. Dec. admisible	Sup. Campo	Sup. Determ.	Sup. Resuelta
-1320010	23-091-011-00070-0021	OLIVAR	S		0,25		0,25	0,25
-1320008	23-091-011-00070-0019	CEBADA	S		0,05		0,05	0,05
-1320006	23-091-011-00070-0017	CEBADA	S		0,27		0,27	0,27
-1320005	23-091-011-00065-0008	NOGALES	S		0,08		0,08	0,08
-1029198	23-016-001-00192-0006	NOGALES	S		0,31		0,31	0,31
-821466	23-091-011-00070-0015	OLIVAR	S		0,20		0,20	0,20
-773148	23-091-011-00070-0012	OLIVAR	S		0,99		0,99	0,99
-773145	23-091-011-00070-0009	CEBADA	S		4,55		4,55	4,55
-488436	23-091-011-00070-0013	PERALES	S		0,26		0,26	0,26
-185116	23-091-011-00070-0007	CEBADA	S		0,90		0,90	0,90
4116222	23-091-011-00064-0002	OLIVAR	S		1,54		1,54	1,54
4116239	23-091-011-00065-0002	OLIVAR	S		0,89		0,89	0,89
4116244	23-091-011-00065-0003	NOGALES	S		0,41		0,41	0,41
4116293	23-091-011-00070-0006	OLIVAR	S		3,26		3,26	3,26
4147038	23-091-001-00004-0001	NOGALES	S		0,48		0,48	0,48
4147041	23-091-001-00003-0003	NOGALES	S		1,64		1,64	1,64
4147042	23-016-001-00192-0002	NOGALES	S		1,58		1,58	1,58
4147045	23-091-001-00006-0001	NOGALES	S		1,30		1,30	1,30
4626441	23-091-003-00260-0001	OLIVAR	S		0,86		0,86	0,86
5119094	23-091-011-00070-0014	CEBADA	S		1,44		1,44	1,44
5193551	23-091-001-00006-0008	NOGALES	S		0,21		0,21	0,21
5280127	23-091-001-00003-0006	NOGALES	S		0,06		0,06	0,06
5280128	23-091-011-00065-0004	NOGALES	S		0,02		0,02	0,02
7543885	23-091-011-00070-0032	OLIVAR	S		0,09		0,09	0,09
7543887	23-091-011-00070-0040	OLIVAR	S		0,08		0,08	0,08

(1) Con incidencias que retienen pago o deniegan el expediente.

(2) Se calcula sobre superficie declarada admisible.

(3) Aplicación del artículo 16 bis del RD 147/2023.

(4) Expediente con algunos recintos de pastos permanentes ubicados en espacios protegidos donde la carga ganadera mínima será 0,1 UGM/ha.

Puede verificar la integridad de una copia de este documento mediante la lectura del código QR adjunto o mediante el acceso a la dirección <https://ws050.juntadeandalucia.es/verificarFirma> indicando el código de VERIFICACIÓN

FIRMADO POR

RAQUEL MARIA ESPIN CRESPO

17/10/2024

VERIFICACIÓN

Pk2jmWSPEJNMB623FQZ8JEKDMKEPRE

PÁG. 4061/4804





**INCIDENCIAS**

**INCIDENCIA DESCRIPCIÓN**

463	Productor que en su Declaración responsable no marca SÍ o NO en la casilla de "Realiza alguna actividad de las incluidas en el R.D."
74018	Productor que no es agricultor a título principal, según los datos del ejercicio fiscal n-1 y seguridad socia.
74053	Importe inferior a 100 Euros

(1) Con incidencias que retienen pago o deniegan el expediente.  
(2) Se calcula sobre superficie declarada admisible.  
(3) Aplicación del artículo 16 bis del RD 147/2023.  
(4) Expediente con algunos recintos de pastos permanentes ubicados en espacios protegidos donde la carga ganadera mínima será 0,1 UGM/ha.

Puede verificar la integridad de una copia de este documento mediante la lectura del código QR adjunto o mediante el acceso a la dirección <https://ws050.juntadeandalucia.es/verificarFirma> indicando el código de VERIFICACIÓN

FIRMADO POR	RAQUEL MARIA ESPIN CRESPO	17/10/2024	
VERIFICACIÓN	Pk2jmWSPEJNMB623FQZ8JEKDMKEPRE	PÁG. 4062/4804	

**APELLIDOS Y NOMBRE / RAZÓN SOCIAL**

RODRIGUEZ OLIVARES MARÍA CRUZ

**NIF**

\*\*\*\*6360\*

**EXPEDIENTE**

1097933

**RESOLUCIÓN**

DENEGACIÓN DE LA AYUDA

**DATOS DE MANTENIMIENTO UNIDADES****GRUPO DE PAGO**

ZONAS DE MONTAÑA

**Sup. Dec.  
Admisible**

0,00

**Sup.  
Resuelta**

0,00

**Sobredecl.**

0,00

**% Sobredecl.**

0,00

**RESUMEN DE PAGOS****IMPORTE ( Euros )**

	RESUELTO	FEADER	MAPA	CAPADR
A pagar	0,00	0,00	0,00	0,00

**APLICACIÓN DE REDUCCIONES Y PENALIZACIONES (%)**

Crterios de subvencionabilidad (1)	Presentación tardía	Omisión declaración	Condicionalidad
100,00	0,00	0,00	0,00

**IMPORTE ( Euros )**

Calculado(2)	Reducción	Penalización	Reducción Penalización (3)	Penalización adicional	Resuelto	FEADER	MAPA	CAPADR
0,00 €	0,00 €	0,00 €	0,00 €	0,00 €	0,00 €	0,00 €	0,00 €	0,00 €
Importe Unitario:	93,00 €	Nuevo Importe Unitario:	0,00 €					

**RECINTOS PROPUESTOS**

REF.	REFERENCIA SIGPAC	CULTIVO	S/R	USO SIGPAC	Sup. Dec. admisible	Sup. Campo	Sup. Determ.	Sup. Resuelta
-1616072	23-047-016-00151-0002	OLIVAR	S		0,33		0,33	0,33
-1616010	23-047-033-00055-0004	OLIVAR	S		0,30		0,30	0,00
-1595732	23-047-033-00054-0001	OLIVAR	S		0,94		0,94	0,94
1700000006407384	23-028-011-00201-0001	OLIVAR	S		3,30		3,30	3,30
1700000006407385	23-028-011-00400-0001	OLIVAR	S		0,01		0,01	0,01
1700000006407386	23-028-012-00125-0001	OLIVAR	S		0,28		0,28	0,28
1700000006407387	23-028-011-09003-0023	OLIVAR	S		0,03		0,03	0,03
1700000006407388	23-028-011-09003-0023	OLIVAR	S		0,01		0,01	0,01
1700000006407389	23-028-011-00203-0001	OLIVAR	S		0,01		0,01	0,01
1700000006407390	23-028-011-00319-0001	OLIVAR	S		0,01		0,01	0,01

**INCIDENCIAS****INCIDENCIA DESCRIPCIÓN**

2454	Solicitante de intervención 6613 cuyo regimen de afiliación a la SS no es ni el sistema especial agrario(cuenta ajena) ni autonomo con actividad agraria.
3790	Recinto declarado inactivo Recinto:23-047-033-00055-00004 Cultivo: -
74018	Productor que no es agricultor a título principal, según los datos del ejercicio fiscal n-1 y seguridad socia.
74053	Importe inferior a 100 Euros

(1) Con incidencias que retienen pago o deniegan el expediente.

(2) Se calcula sobre superficie declarada admisible.

(3) Aplicación del artículo 16 bis del RD 147/2023.

(4) Expediente con algunos recintos de pastos permanentes ubicados en espacios protegidos donde la carga ganadera mínima será 0,1 UGM/ha.

Puede verificar la integridad de una copia de este documento mediante la lectura del código QR adjunto o mediante el acceso a la dirección <https://ws050.juntadeandalucia.es/verificarFirma> indicando el código de VERIFICACIÓN

FIRMADO POR

RAQUEL MARIA ESPIN CRESPO

17/10/2024

VERIFICACIÓN

Pk2jmWSPEJNMB623FQZ8JEKDMKEPRE

PÁG. 4063/4804



**APELLIDOS Y NOMBRE / RAZÓN SOCIAL**

RODRIGUEZ PALOMO AMPARO

**NIF**

\*\*\*\*7852\*

**EXPEDIENTE**

1062232

**RESOLUCIÓN**

DENEGACIÓN DE LA AYUDA

**DATOS DE MANTENIMIENTO UNIDADES****GRUPO DE PAGO**

ZONAS DE MONTAÑA

**Sup. Dec.  
Admisible**

0,53

**Sup.  
Resuelta**

0,01

**Sobredecl.**

0,52

**% Sobredecl.**

98,11

**RESUMEN DE PAGOS****IMPORTE ( Euros )**

	RESUELTO	FEADER	MAPA	CAPADR
A pagar	0,00	0,00	0,00	0,00

**APLICACIÓN DE REDUCCIONES Y PENALIZACIONES (%)**

Crterios de subvencionabilidad (1)	Presentación tardía	Omisión declaración	Condicionalidad
100,00	0,00	0,00	0,00

**IMPORTE ( Euros )**

Calculado(2)	Reducción	Penalización	Reducción Penalización (3)	Penalización adicional	Resuelto	FEADER	MAPA	CAPADR
49,29 €	48,36 €	0,93 €	0,00 €	48,36 €	0,00 €	0,00 €	0,00 €	0,00 €
<b>Importe Unitario:</b>	93,00 €	<b>Nuevo Importe Unitario:</b>	93,00 €					

**RECINTOS PROPUESTOS**

REF.	REFERENCIA SIGPAC	CULTIVO	S/R	USO SIGPAC	Sup. Dec. admisible	Sup. Campo	Sup. Determ.	Sup. Resuelta
-1291638	23-029-045-00079-0001	OLIVAR	S		0,20		0,20	0,00
170000007099872	23-029-045-00086-0001	OLIVAR	S		0,33		0,33	0,01

**INCIDENCIAS****INCIDENCIA DESCRIPCIÓN**

218 Superficie bruta de cruce en un recinto en el conjunto de las solicitudes supera superficie total que SIGPAC establece para él.  
 Recinto:23-029-045-00079-00001 Cultivo:101010 OLIVAR-PICUAL Secano Suma de superficies declaradas para este recinto por todos los solicitantes (Áreas):307 Superficie SIGPAC medida para este recinto (Áreas):256 Exceso de superficie declarada (Hectáreas):0,51 Suma de superficies declaradas para este recinto por el solicitante (Áreas):20  
 Recinto:23-029-045-00086-00001 Cultivo:101010 OLIVAR-PICUAL Secano Suma de superficies declaradas para este recinto por todos los solicitantes (Áreas):152 Superficie SIGPAC medida para este recinto (Áreas):120 Exceso de superficie declarada (Hectáreas):0,32 Suma de superficies declaradas para este recinto por el solicitante (Áreas):33

74053 Importe inferior a 100 Euros

(1) Con incidencias que retienen pago o deniegan el expediente.

(2) Se calcula sobre superficie declarada admisible.

(3) Aplicación del artículo 16 bis del RD 147/2023.

(4) Expediente con algunos recintos de pastos permanentes ubicados en espacios protegidos donde la carga ganadera mínima será 0,1 UGM/ha.

Puede verificar la integridad de una copia de este documento mediante la lectura del código QR adjunto o mediante el acceso a la dirección <https://ws050.juntadeandalucia.es/verificarFirma> indicando el código de VERIFICACIÓN

FIRMADO POR

RAQUEL MARIA ESPIN CRESPO

17/10/2024

VERIFICACIÓN

Pk2jmWSPEJNMB623FQZ8JEKDMKEPRE

PÁG. 4064/4804







**APELLIDOS Y NOMBRE / RAZÓN SOCIAL** RODRIGUEZ SALAMANCA MANUEL ANTONIO  
**NIF** \*\*\*\*4331\*  
**EXPEDIENTE** 1086385  
**RESOLUCIÓN** DENEGACIÓN DE LA AYUDA

**DATOS DE MANTENIMIENTO UNIDADES**

GRUPO DE PAGO	Sup. Dec. Admisible	Sup. Resuelta	Sobredecl.	% Sobredecl.
ZONAS DE MONTAÑA	0,00	0,00	0,00	0,00

**RESUMEN DE PAGOS**

A pagar	IMPORTE ( Euros )			
	RESUELTO	FEADER	MAPA	CAPADR
	0,00	0,00	0,00	0,00

**APLICACIÓN DE REDUCCIONES Y PENALIZACIONES (%)**

Criterios de subvencionabilidad (1)	Presentación tardía	Omisión declaración	Condicionalidad
100,00	0,00	0,00	0,00

**IMPORTE ( Euros )**

Calculado(2)	Reducción	Penalización	Reducción Penalización (3)	Penalización adicional	Resuelto	FEADER	MAPA	CAPADR
0,00 €	0,00 €	0,00 €	0,00 €	0,00 €	0,00 €	0,00 €	0,00 €	0,00 €
Importe Unitario:	93,00 €	Nuevo Importe Unitario:	0,00 €					

**RECINTOS PROPUESTOS**

REF.	REFERENCIA SIGPAC	CULTIVO	S/R	USO SIGPAC	Sup. Dec. admisible	Sup. Campo	Sup. Determ.	Sup. Resuelta
-1307529	23-073-024-09009-0020	CEBADA	R		0,03		0,03	0,03
-1307528	23-073-024-00260-0019	CEBADA	R		0,05		0,05	0,05
-1307527	23-073-024-00244-0002	CEBADA	R		7,32		7,32	7,32
-1307524	23-073-024-00244-0001	OLIVAR	R		0,50		0,50	0,50
-1097998	23-073-024-00296-0002	OLIVAR	R		1,88		1,88	1,88
-1097970	23-073-024-00267-0001	OLIVAR	S		1,75		1,75	1,75
-1078699	23-073-003-00016-0002	OLIVAR	S		0,13		0,13	0,13
1700000005318107	23-073-001-00524-0004	OLIVAR	S		2,06		2,06	2,06
1700000005318108	23-073-001-00526-0002	OLIVAR	S		0,89		0,89	0,89
1700000005318112	23-073-024-00153-0002	OLIVAR	S		0,08		0,08	0,08
1700000005318114	23-073-024-00268-0002	OLIVAR	S		2,55		2,55	2,55
1700000005318115	23-073-024-00324-0001	OLIVAR	R		7,95		7,95	7,95
1700000005318117	23-073-001-00527-0001	OLIVAR	R		0,93		0,93	0,93
1700000005318118	23-073-001-00687-0002	OLIVAR	R		0,07		0,07	0,07
1700000005318119	23-073-001-00729-0002	OLIVAR	R		1,34		1,34	1,34
1700000005318120	23-073-024-00260-0004	OLIVAR	R		0,01		0,01	0,01
1700000005318122	23-073-003-00016-0001	OLIVAR	S		0,68		0,68	0,68
1700000005318123	23-073-002-00208-0012	OLIVAR	S		0,03		0,03	0,03
1700000005318124	23-073-002-00209-0001	OLIVAR	S		3,01		3,01	3,01
1700000005318125	23-073-001-00528-0003	OLIVAR	S		0,34		0,34	0,34
1700000005318126	23-073-024-00324-0003	OLIVAR	S		0,18		0,18	0,18

**INCIDENCIAS****INCIDENCIA DESCRIPCIÓN**

2454	Solicitante de intervención 6613 cuyo regimen de afiliacion a la SS no es ni el sistema especial agrario(cuenta ajena) ni autonomo con actividad agraria.
74018	Productor que no es agricultor a título principal, según los datos del ejercicio fiscal n-1 y seguridad socia.
74053	Importe inferior a 100 Euros

(1) Con incidencias que retienen pago o deniegan el expediente.

(2) Se calcula sobre superficie declarada admisible.

(3) Aplicación del artículo 16 bis del RD 147/2023.

(4) Expediente con algunos recintos de pastos permanentes ubicados en espacios protegidos donde la carga ganadera mínima será 0,1 UGM/ha.

Puede verificar la integridad de una copia de este documento mediante la lectura del código QR adjunto o mediante el acceso a la dirección <https://ws050.juntadeandalucia.es/verificarFirma> indicando el código de VERIFICACIÓN

FIRMADO POR	RAQUEL MARIA ESPIN CRESPO	17/10/2024
VERIFICACIÓN	Pk2jmWSPEJNMB623FQZ8JEKDMKEPRE	PÁG. 4065/4804



**APELLIDOS Y NOMBRE / RAZÓN SOCIAL**

RODRIGUEZ SANCHEZ NICOLAS

**NIF**

\*\*\*\*9402\*

**EXPEDIENTE**

1264391

**RESOLUCIÓN**

DENEGACIÓN DE LA AYUDA

**DATOS DE MANTENIMIENTO UNIDADES****GRUPO DE PAGO**

ZONAS DE MONTAÑA

**Sup. Dec.  
Admisible**

0,00

**Sup.  
Resuelta**

0,00

**Sobredecl.**

0,00

**% Sobredecl.**

0,00

**RESUMEN DE PAGOS****IMPORTE ( Euros )**

	<b>RESUELTO</b>	<b>FEADER</b>	<b>MAPA</b>	<b>CAPADR</b>
A pagar	0,00	0,00	0,00	0,00

**APLICACIÓN DE REDUCCIONES Y PENALIZACIONES (%)**

<b>Crterios de subvencionabilidad (1)</b>	<b>Presentación tardía</b>	<b>Omisión declaración</b>	<b>Condicionalidad</b>
100,00	0,00	0,00	0,00

**IMPORTE ( Euros )**

<b>Calculado(2)</b>	<b>Reducción</b>	<b>Penalización</b>	<b>Reducción Penalización (3)</b>	<b>Penalización adicional</b>	<b>Resuelto</b>	<b>FEADER</b>	<b>MAPA</b>	<b>CAPADR</b>
0,00 €	0,00 €	0,00 €	0,00 €	0,00 €	0,00 €	0,00 €	0,00 €	0,00 €
<b>Importe Unitario:</b>	93,00 €	<b>Nuevo Importe Unitario:</b>	0,00 €					

(1) Con incidencias que retienen pago o deniegan el expediente.

(2) Se calcula sobre superficie declarada admisible.

(3) Aplicación del artículo 16 bis del RD 147/2023.

(4) Expediente con algunos recintos de pastos permanentes ubicados en espacios protegidos donde la carga ganadera mínima será 0,1 UGM/ha.

Puede verificar la integridad de una copia de este documento mediante la lectura del código QR adjunto o mediante el acceso a la dirección <https://ws050.juntadeandalucia.es/verificarFirma> indicando el código de VERIFICACIÓN

FIRMADO POR

RAQUEL MARIA ESPIN CRESPO

17/10/2024

VERIFICACIÓN

Pk2jmWSPEJNMB623FQZ8JEKDMKEPRE

PÁG. 4066/4804



**RECINTOS PROPUESTOS**

REF.	REFERENCIA SIGPAC	CULTIVO	S/R	USO SIGPAC	Sup. Dec. admisible	Sup. Campo	Sup. Determ.	Sup. Resuelta
5275364	23-037-002-00114-0001	OLIVAR	S		0,18		0,18	0,18
5275365	23-037-008-00044-0001	OLIVAR	S		1,79		1,79	1,79
5275366	23-037-004-00124-0001	OLIVAR	S		0,17		0,17	0,17
5275367	23-037-004-00207-0001	OLIVAR	S		0,51		0,51	0,51
5275368	23-037-002-00096-0001	OLIVAR	S		0,45		0,45	0,45
5275369	23-037-002-00097-0001	OLIVAR	S		0,54		0,54	0,54
5275370	23-037-010-00207-0006	OLIVAR	S		0,11		0,11	0,11
5275371	23-037-002-00053-0001	OLIVAR	S		3,24		3,24	3,24
5275372	23-037-010-00252-0001	OLIVAR	S		0,62		0,62	0,62
5275374	23-037-002-00464-0002	OLIVAR	S		0,43		0,43	0,43
5275375	23-037-001-09001-0018	OLIVAR	S		0,02		0,02	0,02
5275377	23-037-013-00045-0001	OLIVAR	S		0,59		0,59	0,59
5275380	23-037-004-00123-0001	OLIVAR	S		0,15		0,15	0,15
5275381	23-037-004-00206-0002	OLIVAR	S		0,03		0,03	0,03
5275382	23-037-006-00075-0001	OLIVAR	S		2,26		2,26	2,26
5275384	23-037-008-00111-0003	BARBECHO TRADICIONAL	S		0,54		0,54	0,54
5275385	23-037-004-00116-0001	OLIVAR	S		0,38		0,38	0,38
5275386	23-037-007-00246-0002	OLIVAR	S		0,10		0,10	0,00
5275387	23-037-004-00632-0001	OLIVAR	S		0,11		0,11	0,11
5275389	23-037-010-00255-0001	OLIVAR	S		0,63		0,63	0,63
5275390	23-037-008-00137-0001	OLIVAR	S		1,98		1,98	1,98
5275391	23-037-004-00633-0001	OLIVAR	S		0,13		0,13	0,13
5275394	23-037-001-00159-0001	OLIVAR	S		0,37		0,37	0,37
5275396	23-037-002-00113-0003	OLIVAR	S		0,47		0,47	0,47
5275397	23-037-013-00097-0001	OLIVAR	S		0,76		0,76	0,76
5275398	23-037-002-00174-0001	OLIVAR	S		0,03		0,03	0,03
5275399	23-037-004-00426-0001	OLIVAR	S		1,05		1,05	1,05
5275400	23-037-008-00117-0002	BARBECHO TRADICIONAL	S		0,66		0,66	0,66
5275401	23-037-002-00449-0002	OLIVAR	S		0,01		0,01	0,01
5275402	23-037-002-00095-0001	OLIVAR	S		0,84		0,84	0,84
5275403	23-037-005-00304-0001	BARBECHO TRADICIONAL	S		1,71		1,71	1,71
5275404	23-037-002-00102-0001	OLIVAR	S		0,37		0,37	0,37
5275405	23-037-008-00115-0001	BARBECHO TRADICIONAL	S		0,58		0,58	0,58
5275406	23-037-002-00460-0001	OLIVAR	S		0,66		0,66	0,66

**INCIDENCIAS****INCIDENCIA DESCRIPCIÓN**

242	Recinto pendiente de acreditación de titularidad. Recinto:23-037-007-00246-00002 Cultivo:101010 OLIVAR-PICUAL Secano
2454	Solicitante de intervención 6613 cuyo regimen de afiliacion a la SS no es ni el sistema especial agrario(cuenta ajena) ni autonomo con actividad agraria.
74018	Productor que no es agricultor a título principal, según los datos del ejercicio fiscal n-1 y seguridad socia.
74053	Importe inferior a 100 Euros
86120	Para explotaciones de pastos permanentes ubicadas en espacios protegidos la carga ganadera mínima será 0,1 UGM/ha. Recinto:23-037-008-00111-00004 Cultivo:62000 PASTOS PERMANENTES DE 5 O MAS AÑOS-SIN VARIEDAD Secano Carga Ganadera:0 Recinto:23-037-008-00112-00001 Cultivo:62000 PASTOS PERMANENTES DE 5 O MAS AÑOS-SIN VARIEDAD Secano Carga Ganadera:0 Recinto:23-037-008-00112-00002 Cultivo:62000 PASTOS PERMANENTES DE 5 O MAS AÑOS-SIN VARIEDAD Secano Carga Ganadera:0 Recinto:23-037-008-00113-00001 Cultivo:62000 PASTOS PERMANENTES DE 5 O MAS AÑOS-SIN VARIEDAD Secano Carga Ganadera:0
86122	Recinto superficie forrajera que realiza la actividad de producción de pastoreo y no declara el o los códigos del Registro de Explotaciones Ganaderas de Andalucía, REGA.

(1) Con incidencias que retienen pago o deniegan el expediente.

(2) Se calcula sobre superficie declarada admisible.

(3) Aplicación del artículo 16 bis del RD 147/2023.

(4) Expediente con algunos recintos de pastos permanentes ubicados en espacios protegidos donde la carga ganadera mínima será 0,1 UGM/ha.

Puede verificar la integridad de una copia de este documento mediante la lectura del código QR adjunto o mediante el acceso a la dirección <https://ws050.juntadeandalucia.es/verificarFirma> indicando el código de VERIFICACIÓN

FIRMADO POR

RAQUEL MARIA ESPIN CRESPO

17/10/2024

VERIFICACIÓN

Pk2jmWSPEJNMB623FQZ8JEKDMKEPRE

PÁG. 4067/4804



**INCIDENCIAS****INCIDENCIA DESCRIPCIÓN**

	Recinto:23-037-008-00111-00004 Cultivo:62000 PASTOS PERMANENTES DE 5 O MAS AÑOS-SIN VARIEDAD Secano
	Recinto:23-037-008-00112-00001 Cultivo:62000 PASTOS PERMANENTES DE 5 O MAS AÑOS-SIN VARIEDAD Secano
	Recinto:23-037-008-00112-00002 Cultivo:62000 PASTOS PERMANENTES DE 5 O MAS AÑOS-SIN VARIEDAD Secano
	Recinto:23-037-008-00113-00001 Cultivo:62000 PASTOS PERMANENTES DE 5 O MAS AÑOS-SIN VARIEDAD Secano
86124	Recinto de forrajera para Cálculo de Carga Ganadera que No pertenece a Explotación.
	Recinto:23-037-008-00111-00004 Cultivo:62000 PASTOS PERMANENTES DE 5 O MAS AÑOS-SIN VARIEDAD Secano
	Recinto:23-037-008-00112-00001 Cultivo:62000 PASTOS PERMANENTES DE 5 O MAS AÑOS-SIN VARIEDAD Secano
	Recinto:23-037-008-00112-00002 Cultivo:62000 PASTOS PERMANENTES DE 5 O MAS AÑOS-SIN VARIEDAD Secano
	Recinto:23-037-008-00113-00001 Cultivo:62000 PASTOS PERMANENTES DE 5 O MAS AÑOS-SIN VARIEDAD Secano

**Incidencias de carga ganadera****INCIDENCIA DESCRIPCIÓN**

242	Recinto pendiente de acreditación de titularidad. Recinto:23-037-007-00059-00001 Cultivo:20000 BARBECHO TRADICIONAL-SIN VARIEDAD Secano
3790	Recinto declarado inactivo Recinto:23-037-007-00059-00001 Cultivo: -
86122	Recinto superficie forrajera que realiza la actividad de producción de pastoreo y no declara el o los códigos del Registro de Explotaciones Ganaderas de Andalucía, REGA. Recinto:23-037-008-00112-00002 Cultivo:62000 PASTOS PERMANENTES DE 5 O MAS AÑOS-SIN VARIEDAD Secano Recinto:23-037-008-00113-00001 Cultivo:62000 PASTOS PERMANENTES DE 5 O MAS AÑOS-SIN VARIEDAD Secano Recinto:23-037-008-00112-00001 Cultivo:62000 PASTOS PERMANENTES DE 5 O MAS AÑOS-SIN VARIEDAD Secano Recinto:23-037-008-00111-00004 Cultivo:62000 PASTOS PERMANENTES DE 5 O MAS AÑOS-SIN VARIEDAD Secano
86124	Recinto de forrajera para Cálculo de Carga Ganadera que No pertenece a Explotación. Recinto:23-037-008-00112-00002 Cultivo:62000 PASTOS PERMANENTES DE 5 O MAS AÑOS-SIN VARIEDAD Secano Recinto:23-037-008-00113-00001 Cultivo:62000 PASTOS PERMANENTES DE 5 O MAS AÑOS-SIN VARIEDAD Secano Recinto:23-037-008-00112-00001 Cultivo:62000 PASTOS PERMANENTES DE 5 O MAS AÑOS-SIN VARIEDAD Secano Recinto:23-037-008-00111-00004 Cultivo:62000 PASTOS PERMANENTES DE 5 O MAS AÑOS-SIN VARIEDAD Secano
86128	Recinto de Forrajeras que no ha contabilizado para Carga Ganadera por no tener una explotación válida para el cálculo de la Carga Ganadera Recinto:13-057-019-00009-00006 Cultivo:62 PASTOS PERMANENTES DE 5 O MAS AÑOS- Recinto:23-037-004-00428-00001 Cultivo:62 PASTOS PERMANENTES DE 5 O MAS AÑOS- Recinto:23-037-008-00112-00002 Cultivo:62 PASTOS PERMANENTES DE 5 O MAS AÑOS- Recinto:23-037-008-00113-00001 Cultivo:62 PASTOS PERMANENTES DE 5 O MAS AÑOS- Recinto:23-037-008-00112-00001 Cultivo:62 PASTOS PERMANENTES DE 5 O MAS AÑOS- Recinto:23-037-008-00111-00004 Cultivo:62 PASTOS PERMANENTES DE 5 O MAS AÑOS-
86132	Recinto superficie forrajera que no realiza la actividad de producción de pastoreo. Recinto:23-037-008-00111-00003 Cultivo:20000 BARBECHO TRADICIONAL-SIN VARIEDAD Secano Recinto:23-037-008-00117-00002 Cultivo:20000 BARBECHO TRADICIONAL-SIN VARIEDAD Secano Recinto:23-037-005-00304-00001 Cultivo:20000 BARBECHO TRADICIONAL-SIN VARIEDAD Secano Recinto:23-037-008-00115-00001 Cultivo:20000 BARBECHO TRADICIONAL-SIN VARIEDAD Secano
86133	Recinto de forrajera No solicitado para Cálculo de Carga Ganadera que No pertenece a Explotación. Recinto:13-057-019-00009-00006 Cultivo:62000 PASTOS PERMANENTES DE 5 O MAS AÑOS-SIN VARIEDAD Secano Recinto:23-037-004-00428-00001 Cultivo:62000 PASTOS PERMANENTES DE 5 O MAS AÑOS-SIN VARIEDAD Secano

(1) Con incidencias que retienen pago o deniegan el expediente.

(2) Se calcula sobre superficie declarada admisible.

(3) Aplicación del artículo 16 bis del RD 147/2023.

(4) Expediente con algunos recintos de pastos permanentes ubicados en espacios protegidos donde la carga ganadera mínima será 0,1 UGM/ha.

Puede verificar la integridad de una copia de este documento mediante la lectura del código QR adjunto o mediante el acceso a la dirección <https://ws050.juntadeandalucia.es/verificarFirma> indicando el código de VERIFICACIÓN

FIRMADO POR

RAQUEL MARIA ESPIN CRESPO

17/10/2024

VERIFICACIÓN

Pk2jmWSPEJNMB623FQZ8JEKDMKEPRE

PÁG. 4068/4804



**APELLIDOS Y NOMBRE / RAZÓN SOCIAL**

RODRIGUEZ SARMIENTO ANTONIO

**NIF**

\*\*\*\*3193\*

**EXPEDIENTE**

1067099

**RESOLUCIÓN**

DENEGACIÓN DE LA AYUDA

**DATOS DE MANTENIMIENTO UNIDADES****GRUPO DE PAGO**

ZONAS DE MONTAÑA

**Sup. Dec.  
Admisible**

0,00

**Sup.  
Resuelta**

0,00

**Sobredecl.**

0,00

**% Sobredecl.**

0,00

**RESUMEN DE PAGOS****IMPORTE ( Euros )**

	<b>RESUELTO</b>	<b>FEADER</b>	<b>MAPA</b>	<b>CAPADR</b>
A pagar	0,00	0,00	0,00	0,00

**APLICACIÓN DE REDUCCIONES Y PENALIZACIONES (%)**

<b>Crterios de subvencionabilidad (1)</b>	<b>Presentación tardía</b>	<b>Omisión declaración</b>	<b>Condicionalidad</b>
100,00	0,00	0,00	0,00

**IMPORTE ( Euros )**

<b>Calculado(2)</b>	<b>Reducción</b>	<b>Penalización</b>	<b>Reducción Penalización (3)</b>	<b>Penalización adicional</b>	<b>Resuelto</b>	<b>FEADER</b>	<b>MAPA</b>	<b>CAPADR</b>
0,00 €	0,00 €	0,00 €	0,00 €	0,00 €	0,00 €	0,00 €	0,00 €	0,00 €
<b>Importe Unitario:</b>	93,00 €	<b>Nuevo Importe Unitario:</b>	0,00 €					

**RECINTOS PROPUESTOS**

<b>REF.</b>	<b>REFERENCIA SIGPAC</b>	<b>CULTIVO</b>	<b>S/R</b>	<b>USO SIGPAC</b>	<b>Sup. Dec. admisible</b>	<b>Sup. Campo</b>	<b>Sup. Determ.</b>	<b>Sup. Resuelta</b>
170000005031517	23-025-005-00118-0002	OLIVAR	S		0,07		0,07	0,07
170000005031518	23-084-005-00012-0002	OLIVAR	S		0,19		0,19	0,19
170000005031519	23-084-006-00147-0001	OLIVAR	S		0,16		0,16	0,16
170000005031520	23-084-004-00018-0001	OLIVAR	S		0,14		0,14	0,14
170000005031521	23-084-004-00154-0001	OLIVAR	S		0,02		0,02	0,02
170000005031522	23-084-004-00031-0003	OLIVAR	S		0,23		0,23	0,23
170000005031523	23-029-026-00119-0001	OLIVAR	S		0,24		0,24	0,24
170000005031524	23-029-023-00119-0001	OLIVAR	S		0,40		0,40	0,40
170000005031525	23-029-023-00120-0001	OLIVAR	S		0,04		0,04	0,04
170000005031526	23-029-026-00073-0001	OLIVAR	S		0,43		0,43	0,43
170000005031527	23-029-023-00155-0001	OLIVAR	S		0,17		0,17	0,17
170000005031528	23-029-026-00117-0001	OLIVAR	S		0,01		0,01	0,01
170000005031529	23-029-026-00118-0001	OLIVAR	S		0,50		0,50	0,50
170000005031530	23-084-016-00135-0002	OLIVAR	S		0,14		0,14	0,14
170000005031531	23-084-016-00136-0002	OLIVAR	S		0,01		0,01	0,01
170000005031532	23-084-016-00166-0002	OLIVAR	S		0,18		0,18	0,18
170000005031533	23-084-016-00167-0002	OLIVAR	S		0,12		0,12	0,12
170000005031534	23-084-016-09003-0006	OLIVAR	S		0,01		0,01	0,01

**INCIDENCIAS****INCIDENCIA DESCRIPCIÓN**

2454	Solicitante de intervención 6613 cuyo regimen de afiliación a la SS no es ni el sistema especial agrario(cuenta ajena) ni autonomo con actividad agraria.
74018	Productor que no es agricultor a título principal, según los datos del ejercicio fiscal n-1 y seguridad socia.
74053	Importe inferior a 100 Euros

(1) Con incidencias que retienen pago o deniegan el expediente.

(2) Se calcula sobre superficie declarada admisible.

(3) Aplicación del artículo 16 bis del RD 147/2023.

(4) Expediente con algunos recintos de pastos permanentes ubicados en espacios protegidos donde la carga ganadera mínima será 0,1 UGM/ha.

Puede verificar la integridad de una copia de este documento mediante la lectura del código QR adjunto o mediante el acceso a la dirección <https://ws050.juntadeandalucia.es/verificarFirma> indicando el código de VERIFICACIÓN

FIRMADO POR

RAQUEL MARIA ESPIN CRESPO

17/10/2024

VERIFICACIÓN

Pk2jmWSPEJNMB623FQZ8JEKDMKEPRE

PÁG. 4069/4804





**APELLIDOS Y NOMBRE / RAZÓN SOCIAL**  
RODRIGUEZ SARMIENTO SANTIAGO

**NIF**  
\*\*\*\*9220\*

**EXPEDIENTE**  
1139822

**RESOLUCIÓN**  
DENEGACIÓN DE LA AYUDA

**DATOS DE MANTENIMIENTO UNIDADES**

<b>GRUPO DE PAGO</b>	<b>Sup. Dec. Admisible</b>	<b>Sup. Resuelta</b>	<b>Sobredecl.</b>	<b>% Sobredecl.</b>
ZONAS DE MONTAÑA	0,00	0,00	0,00	0,00

**RESUMEN DE PAGOS**

	<b>IMPORTE ( Euros )</b>			
	<b>RESUELTO</b>	<b>FEADER</b>	<b>MAPA</b>	<b>CAPADR</b>
A pagar	0,00	0,00	0,00	0,00

**APLICACIÓN DE REDUCCIONES Y PENALIZACIONES (%)**

<b>Criterios de subvencionabilidad (1)</b>	<b>Presentación tardía</b>	<b>Omisión declaración</b>	<b>Condicionalidad</b>
100,00	0,00	0,00	0,00

**IMPORTE ( Euros )**

<b>Calculado(2)</b>	<b>Reducción</b>	<b>Penalización</b>	<b>Reducción Penalización (3)</b>	<b>Penalización adicional</b>	<b>Resuelto</b>	<b>FEADER</b>	<b>MAPA</b>	<b>CAPADR</b>
0,00 €	0,00 €	0,00 €	0,00 €	0,00 €	0,00 €	0,00 €	0,00 €	0,00 €
<b>Importe Unitario:</b>	93,00 €	<b>Nuevo Importe Unitario:</b>	0,00 €					

**RECINTOS PROPUESTOS**

<b>REF.</b>	<b>REFERENCIA SIGPAC</b>	<b>CULTIVO</b>	<b>S/R</b>	<b>USO SIGPAC</b>	<b>Sup. Dec. admisible</b>	<b>Sup. Campo</b>	<b>Sup. Determ.</b>	<b>Sup. Resuelta</b>
-900759	23-084-014-00097-0002	OLIVAR	S		0,30		0,30	0,30
170000005031470	23-025-005-00108-0001	OLIVAR	S		0,79		0,79	0,79
170000005031471	23-025-005-00110-0001	OLIVAR	S		1,80		1,80	1,80
170000005031472	23-084-016-00135-0002	OLIVAR	S		0,28		0,28	0,28
170000005031473	23-084-016-00136-0002	OLIVAR	S		0,01		0,01	0,01
170000005031474	23-084-016-00166-0002	OLIVAR	S		0,38		0,38	0,38
170000005031475	23-084-016-00167-0002	OLIVAR	S		0,24		0,24	0,24
170000005031476	23-084-016-09003-0006	OLIVAR	S		0,01		0,01	0,01
170000005031477	23-025-005-00118-0002	OLIVAR	S		0,16		0,16	0,16
170000005031478	23-084-005-00012-0002	OLIVAR	S		0,38		0,38	0,38
170000005031480	23-084-008-00003-0001	OLIVAR	S		0,07		0,07	0,07
170000005031481	23-084-008-00006-0001	OLIVAR	S		1,07		1,07	1,07
170000005031482	23-029-026-00073-0001	OLIVAR	S		0,86		0,86	0,86
170000005031483	23-029-023-00155-0001	OLIVAR	S		0,34		0,34	0,34
170000005031484	23-029-023-00119-0001	OLIVAR	S		0,80		0,80	0,80
170000005031485	23-029-023-00120-0001	OLIVAR	S		0,10		0,10	0,10
170000005031486	23-084-006-00147-0001	OLIVAR	S		0,32		0,32	0,32
170000005031487	23-084-004-00031-0003	OLIVAR	S		0,46		0,46	0,46
170000005031488	23-084-004-00018-0001	OLIVAR	S		0,30		0,30	0,30
170000005031489	23-084-004-00154-0001	OLIVAR	S		0,06		0,06	0,06
170000005031490	23-084-004-00076-0006	OLIVAR	S		0,03		0,03	0,03
170000005031491	23-084-004-00152-0001	OLIVAR	S		0,37		0,37	0,37
170000005031493	23-029-026-00118-0001	OLIVAR	S		1,00		1,00	1,00
170000005031494	23-029-026-00119-0001	OLIVAR	S		0,48		0,48	0,48

(1) Con incidencias que retienen pago o deniegan el expediente.  
 (2) Se calcula sobre superficie declarada admisible.  
 (3) Aplicación del artículo 16 bis del RD 147/2023.  
 (4) Expediente con algunos recintos de pastos permanentes ubicados en espacios protegidos donde la carga ganadera mínima será 0,1 UGM/ha.

Puede verificar la integridad de una copia de este documento mediante la lectura del código QR adjunto o mediante el acceso a la dirección <https://ws050.juntadeandalucia.es/verificarFirma> indicando el código de VERIFICACIÓN

FIRMADO POR	RAQUEL MARIA ESPIN CRESPO	17/10/2024
VERIFICACIÓN	Pk2jmWSPEJNMB623FQZ8JEKDMKEPRE	PÁG. 4070/4804





**INCIDENCIAS**

**INCIDENCIA DESCRIPCIÓN**

2454	Solicitante de intervención 6613 cuyo regimen de afiliacion a la SS no es ni el sistema especial agrario(cuenta ajena) ni autonomo con actividad agraria.
74018	Productor que no es agricultor a título principal, según los datos del ejercicio fiscal n-1 y seguridad socia.
74053	Importe inferior a 100 Euros

(1) Con incidencias que retienen pago o deniegan el expediente.  
(2) Se calcula sobre superficie declarada admisible.  
(3) Aplicación del artículo 16 bis del RD 147/2023.  
(4) Expediente con algunos recintos de pastos permanentes ubicados en espacios protegidos donde la carga ganadera mínima será 0,1 UGM/ha.

Puede verificar la integridad de una copia de este documento mediante la lectura del código QR adjunto o mediante el acceso a la dirección <https://ws050.juntadeandalucia.es/verificarFirma> indicando el código de VERIFICACIÓN

FIRMADO POR	RAQUEL MARIA ESPIN CRESPO	17/10/2024	
VERIFICACIÓN	Pk2jmWSPEJNMB623FQZ8JEKDMKEPRE	PÁG. 4071/4804	

**APELLIDOS Y NOMBRE / RAZÓN SOCIAL**

RODRIGUEZ YESTE JUAN DE DIOS

**NIF**

\*\*\*\*9457\*

**EXPEDIENTE**

1067266

**RESOLUCIÓN**

DENEGACIÓN DE LA AYUDA

**DATOS DE MANTENIMIENTO UNIDADES**

<b>GRUPO DE PAGO</b>	<b>Sup. Dec. Admisible</b>	<b>Sup. Resuelta</b>	<b>Sobredecl.</b>	<b>% Sobredecl.</b>
ZONAS DE MONTAÑA	0,00	0,00	0,00	0,00

**RESUMEN DE PAGOS**

	<b>IMPORTE ( Euros )</b>			
	<b>RESUELTO</b>	<b>FEADER</b>	<b>MAPA</b>	<b>CAPADR</b>
A pagar	0,00	0,00	0,00	0,00

**APLICACIÓN DE REDUCCIONES Y PENALIZACIONES (%)**

<b>Criterios de subvencionabilidad (1)</b>	<b>Presentación tardía</b>	<b>Omisión declaración</b>	<b>Condicionalidad</b>
100,00	0,00	0,00	0,00

**IMPORTE ( Euros )**

<b>Calculado(2)</b>	<b>Reducción</b>	<b>Penalización</b>	<b>Reducción Penalización (3)</b>	<b>Penalización adicional</b>	<b>Resuelto</b>	<b>FEADER</b>	<b>MAPA</b>	<b>CAPADR</b>
0,00 €	0,00 €	0,00 €	0,00 €	0,00 €	0,00 €	0,00 €	0,00 €	0,00 €
<b>Importe Unitario:</b>	93,00 €	<b>Nuevo Importe Unitario:</b>	0,00 €					

**RECINTOS PROPUESTOS**

<b>REF.</b>	<b>REFERENCIA SIGPAC</b>	<b>CULTIVO</b>	<b>S/R</b>	<b>USO SIGPAC</b>	<b>Sup. Dec. admisible</b>	<b>Sup. Campo</b>	<b>Sup. Determ.</b>	<b>Sup. Resuelta</b>
-1317627	23-029-053-00010-0001	OLIVAR	S		0,42		0,42	0,42
-757035	23-029-052-00084-0001	OLIVAR	S		0,32		0,32	0,00
-506933	23-029-055-00139-0003	OLIVAR	S		0,22		0,22	0,22
-506870	23-029-056-00074-0001	OLIVAR	S		0,04		0,04	0,04
-506867	23-029-055-00024-0001	OLIVAR	S		0,21		0,21	0,21
-506750	23-029-059-00025-0001	OLIVAR	S		0,21		0,21	0,21
-487143	23-029-055-00226-0002	OLIVAR	S		0,07		0,07	0,07
-487128	23-029-055-00224-0001	OLIVAR	S		0,53		0,53	0,53
-487122	23-029-055-00221-0001	OLIVAR	S		0,38		0,38	0,38
-487120	23-029-055-00184-0001	OLIVAR	S		0,40		0,40	0,40
-487099	23-029-052-00057-0001	OLIVAR	S		0,27		0,27	0,27
1700000005438947	23-029-030-00158-0003	OLIVAR	S		0,01		0,01	0,01
1700000005438948	23-029-030-00161-0002	OLIVAR	S		0,04		0,04	0,04
1700000005438949	23-029-030-00162-0001	OLIVAR	S		0,45		0,45	0,45
1700000005438951	23-029-062-00026-0002	OLIVAR	S		0,19		0,19	0,19
1700000005438952	23-029-062-00027-0001	OLIVAR	S		0,10		0,10	0,10
1700000005438953	23-029-062-00029-0002	OLIVAR	S		0,01		0,01	0,01
1700000005438954	23-029-030-00106-0001	OLIVAR	S		0,03		0,03	0,03
1700000005438966	23-029-055-00037-0002	OLIVAR	S		0,99		0,99	0,99
1700000005438967	23-029-055-09003-0014	OLIVAR	S		0,05		0,05	0,05
1700000005438972	23-029-056-00090-0001	OLIVAR	S		0,13		0,13	0,13
1700000005438973	23-029-057-00034-0001	OLIVAR	S		0,53		0,53	0,53
1700000005438978	23-029-056-00021-0002	OLIVAR	S		0,32		0,32	0,32
1700000005438979	23-029-055-00044-0002	OLIVAR	S		0,54		0,54	0,54

(1) Con incidencias que retienen pago o deniegan el expediente.

(2) Se calcula sobre superficie declarada admisible.

(3) Aplicación del artículo 16 bis del RD 147/2023.

(4) Expediente con algunos recintos de pastos permanentes ubicados en espacios protegidos donde la carga ganadera mínima será 0,1 UGM/ha.

Puede verificar la integridad de una copia de este documento mediante la lectura del código QR adjunto o mediante el acceso a la dirección <https://ws050.juntadeandalucia.es/verificarFirma> indicando el código de VERIFICACIÓN

FIRMADO POR

RAQUEL MARIA ESPIN CRESPO

17/10/2024

VERIFICACIÓN

Pk2jmWSPEJNMB623FQZ8JEKDMKEPRE

PÁG. 4072/4804







**INCIDENCIAS**

**INCIDENCIA DESCRIPCIÓN**

242	Recinto pendiente de acreditación de titularidad. Recinto:23-029-052-00084-00001 Cultivo:101010 OLIVAR-PICUAL Secano
2454	Solicitante de intervención 6613 cuyo regimen de afiliación a la SS no es ni el sistema especial agrario(cuenta ajena) ni autonomo con actividad agraria.
74018	Productor que no es agricultor a título principal, según los datos del ejercicio fiscal n-1 y seguridad socia.
74053	Importe inferior a 100 Euros

(1) Con incidencias que retienen pago o deniegan el expediente.  
(2) Se calcula sobre superficie declarada admisible.  
(3) Aplicación del artículo 16 bis del RD 147/2023.  
(4) Expediente con algunos recintos de pastos permanentes ubicados en espacios protegidos donde la carga ganadera mínima será 0,1 UGM/ha.

Puede verificar la integridad de una copia de este documento mediante la lectura del código QR adjunto o mediante el acceso a la dirección <https://ws050.juntadeandalucia.es/verificarFirma> indicando el código de VERIFICACIÓN

FIRMADO POR	RAQUEL MARIA ESPIN CRESPO	17/10/2024	
VERIFICACIÓN	Pk2jmWSPEJNMB623FQZ8JEKDMKEPRE	PÁG. 4073/4804	



**APELLIDOS Y NOMBRE / RAZÓN SOCIAL**

ROJAS CARRASCO ANTONIO

**NIF**

\*\*\*\*0514\*

**EXPEDIENTE**

1235323

**RESOLUCIÓN**

DENEGACIÓN DE LA AYUDA

**DATOS DE MANTENIMIENTO UNIDADES**

GRUPO DE PAGO	Sup. Dec. Admisible	Sup. Resuelta	Sobredecl.	% Sobredecl.
ZONAS DE MONTAÑA	0,00	0,00	0,00	0,00

**RESUMEN DE PAGOS**

A pagar	IMPORTE ( Euros )			
	RESUELTO	FEADER	MAPA	CAPADR
	0,00	0,00	0,00	0,00

**APLICACIÓN DE REDUCCIONES Y PENALIZACIONES (%)**

Criterios de subvencionabilidad (1)	Presentación tardía	Omisión declaración	Condicionalidad
100,00	0,00	0,00	0,00

**IMPORTE ( Euros )**

Calculado(2)	Reducción	Penalización	Reducción Penalización (3)	Penalización adicional	Resuelto	FEADER	MAPA	CAPADR
0,00 €	0,00 €	0,00 €	0,00 €	0,00 €	0,00 €	0,00 €	0,00 €	0,00 €
Importe Unitario:	93,00 €	Nuevo Importe Unitario:	0,00 €					

**RECINTOS PROPUESTOS**

REF.	REFERENCIA SIGPAC	CULTIVO	S/R	USO SIGPAC	Sup. Dec. admisible	Sup. Campo	Sup. Determ.	Sup. Resuelta
-185631	23-028-012-00008-0001	OLIVAR	S		4,38		4,38	4,38
5544557	23-066-008-00043-0001	OLIVAR	S		0,48		0,48	0,48
1700000005974897	23-028-013-00125-0001	OLIVAR	S		1,43		1,43	1,43
1700000005974898	23-028-015-00008-0002	OLIVAR	S		1,11		1,11	1,11
1700000005974899	23-028-015-09011-0002	OLIVAR	S		0,05		0,05	0,05
1700000005974900	23-028-014-00378-0001	OLIVAR	S		0,64		0,64	0,64
1700000005974903	23-028-013-00274-0001	OLIVAR	S		0,10		0,10	0,10
1700000005974904	23-047-016-00093-0001	OLIVAR	S		0,05		0,05	0,05
1700000005974905	23-047-016-00094-0001	OLIVAR	S		0,02		0,02	0,02
1700000005974906	23-047-016-00095-0001	OLIVAR	S		0,23		0,23	0,23
1700000005974907	23-047-016-00022-0001	OLIVAR	S		0,05		0,05	0,05
1700000005974908	23-047-016-00023-0001	OLIVAR	S		0,14		0,14	0,14
1700000005974909	23-047-016-00090-0001	OLIVAR	S		0,17		0,17	0,17
1700000005974910	23-047-016-00251-0001	OLIVAR	S		0,47		0,47	0,47
1700000005974911	23-047-016-00354-0001	OLIVAR	S		0,26		0,26	0,26
1700000005974912	23-047-015-00142-0004	OLIVAR	R		0,83		0,83	0,83
1700000005974913	23-028-015-00008-0003	OLIVAR	S		0,28		0,28	0,28
1700000007093016	23-028-012-00004-0001	OLIVAR	S		0,02		0,02	0,02
1700000007093017	23-028-012-00007-0001	OLIVAR	S		2,13		2,13	2,13
1700000007093018	23-028-012-00029-0001	OLIVAR	S		0,08		0,08	0,08
1700000007093019	23-028-012-00320-0003	OLIVAR	S		0,01		0,01	0,01
1700000007093021	23-028-012-00007-0004	OLIVAR	S		0,09		0,09	0,09
1700000007093028	23-028-012-00009-0003	OLIVAR	S		0,01		0,01	0,01
1700000007093029	23-028-012-00009-0003	OLIVAR	S		0,01		0,01	0,01
1700000007093030	23-028-012-00011-0002	OLIVAR	S		0,01		0,01	0,01
1700000007093032	23-028-012-00009-0003	OLIVAR	S		0,01		0,01	0,01

(1) Con incidencias que retienen pago o deniegan el expediente.

(2) Se calcula sobre superficie declarada admisible.

(3) Aplicación del artículo 16 bis del RD 147/2023.

(4) Expediente con algunos recintos de pastos permanentes ubicados en espacios protegidos donde la carga ganadera mínima será 0,1 UGM/ha.

Puede verificar la integridad de una copia de este documento mediante la lectura del código QR adjunto o mediante el acceso a la dirección <https://ws050.juntadeandalucia.es/verificarFirma> indicando el código de VERIFICACIÓN

FIRMADO POR

RAQUEL MARIA ESPIN CRESPO

17/10/2024

VERIFICACIÓN

Pk2jmWSPEJNMB623FQZ8JEKDMKEPRE

PÁG. 4074/4804





**INCIDENCIAS**

**INCIDENCIA DESCRIPCIÓN**

2454	Solicitante de intervención 6613 cuyo regimen de afiliacion a la SS no es ni el sistema especial agrario(cuenta ajena) ni autonomo con actividad agraria.
74018	Productor que no es agricultor a título principal, según los datos del ejercicio fiscal n-1 y seguridad socia.
74053	Importe inferior a 100 Euros

(1) Con incidencias que retienen pago o deniegan el expediente.  
(2) Se calcula sobre superficie declarada admisible.  
(3) Aplicación del artículo 16 bis del RD 147/2023.  
(4) Expediente con algunos recintos de pastos permanentes ubicados en espacios protegidos donde la carga ganadera mínima será 0,1 UGM/ha.

Puede verificar la integridad de una copia de este documento mediante la lectura del código QR adjunto o mediante el acceso a la dirección <https://ws050.juntadeandalucia.es/verificarFirma> indicando el código de VERIFICACIÓN

FIRMADO POR	RAQUEL MARIA ESPIN CRESPO	17/10/2024	
VERIFICACIÓN	Pk2jmWSPEJNMB623FQZ8JEKDMKEPRE	PÁG. 4075/4804	

**APELLIDOS Y NOMBRE / RAZÓN SOCIAL**

ROLDAN IBAÑEZ JOSE RAFAEL

**NIF**

\*\*\*\*7244\*

**EXPEDIENTE**

1256927

**RESOLUCIÓN**

DENEGACIÓN DE LA AYUDA

**DATOS DE MANTENIMIENTO UNIDADES**

<b>GRUPO DE PAGO</b>	<b>Sup. Dec. Admisible</b>	<b>Sup. Resuelta</b>	<b>Sobredecl.</b>	<b>% Sobredecl.</b>
ZONAS DE MONTAÑA	0,00	0,00	0,00	0,00

**RESUMEN DE PAGOS**

	<b>IMPORTE ( Euros )</b>			
	<b>RESUELTO</b>	<b>FEADER</b>	<b>MAPA</b>	<b>CAPADR</b>
A pagar	0,00	0,00	0,00	0,00

**APLICACIÓN DE REDUCCIONES Y PENALIZACIONES (%)**

<b>Criterios de subvencionabilidad (1)</b>	<b>Presentación tardía</b>	<b>Omisión declaración</b>	<b>Condicionalidad</b>
100,00	0,00	0,00	0,00

**IMPORTE ( Euros )**

<b>Calculado(2)</b>	<b>Reducción</b>	<b>Penalización</b>	<b>Reducción Penalización (3)</b>	<b>Penalización adicional</b>	<b>Resuelto</b>	<b>FEADER</b>	<b>MAPA</b>	<b>CAPADR</b>
0,00 €	0,00 €	0,00 €	0,00 €	0,00 €	0,00 €	0,00 €	0,00 €	0,00 €
<b>Importe Unitario:</b>	93,00 €	<b>Nuevo Importe Unitario:</b>	0,00 €					

**RECINTOS PROPUESTOS**

<b>REF.</b>	<b>REFERENCIA SIGPAC</b>	<b>CULTIVO</b>	<b>S/R</b>	<b>USO SIGPAC</b>	<b>Sup. Dec. admisible</b>	<b>Sup. Campo</b>	<b>Sup. Determ.</b>	<b>Sup. Resuelta</b>
5210894	23-026-017-00133-0001	OLIVAR	S		0,32		0,32	0,32
1700000003579203	23-026-003-00152-0002	OLIVAR	S		0,20		0,20	0,20
1700000003579205	23-026-017-00134-0001	OLIVAR	S		0,01		0,01	0,01
1700000003579206	23-026-017-09002-0002	OLIVAR	S		0,01		0,01	0,01
1700000005005272	23-002-018-00024-0001	OLIVAR	S		0,16		0,16	0,16
1700000005005277	23-026-008-00156-0001	OLIVAR	S		0,18		0,18	0,18
1700000005005281	23-026-019-00008-0001	OLIVAR	S		0,17		0,17	0,17
1700000005005282	23-026-019-00009-0005	OLIVAR	S		0,34		0,34	0,34
1700000005005284	23-026-014-00104-0001	OLIVAR	S		0,27		0,27	0,27
1700000005822972	23-026-003-00365-0001	OLIVAR	S		0,44		0,44	0,44
1700000005822974	23-026-014-00014-0001	OLIVAR	S		0,01		0,01	0,01
1700000005822975	23-026-014-00016-0002	OLIVAR	S		0,12		0,12	0,12
1700000005822976	23-026-014-00017-0004	OLIVAR	S		0,01		0,01	0,01
1700000005822977	23-026-014-00015-0002	OLIVAR	S		0,01		0,01	0,01
1700000005822979	23-026-025-00319-0003	OLIVAR	S		0,27		0,27	0,27
1700000006105819	23-026-011-00125-0001	OLIVAR	S		0,36		0,36	0,36
1700000006105820	23-026-026-00290-0001	OLIVAR	S		0,02		0,02	0,02
1700000006105821	23-026-026-00291-0001	OLIVAR	S		0,35		0,35	0,35
1700000006105822	23-026-011-00247-0001	OLIVAR	S		0,30		0,30	0,30
1700000006105823	23-026-011-09005-0005	OLIVAR	S		0,01		0,01	0,01

**INCIDENCIAS****INCIDENCIA DESCRIPCIÓN**

74018	Productor que no es agricultor a título principal, según los datos del ejercicio fiscal n-1 y seguridad socia.
74053	Importe inferior a 100 Euros

(1) Con incidencias que retienen pago o deniegan el expediente.

(2) Se calcula sobre superficie declarada admisible.

(3) Aplicación del artículo 16 bis del RD 147/2023.

(4) Expediente con algunos recintos de pastos permanentes ubicados en espacios protegidos donde la carga ganadera mínima será 0,1 UGM/ha.

Puede verificar la integridad de una copia de este documento mediante la lectura del código QR adjunto o mediante el acceso a la dirección <https://ws050.juntadeandalucia.es/verificarFirma> indicando el código de VERIFICACIÓN

FIRMADO POR	RAQUEL MARIA ESPIN CRESPO	17/10/2024
VERIFICACIÓN	Pk2jmWSPEJNMB623FQZ8JEKDMKEPRE	PÁG. 4076/4804



**APELLIDOS Y NOMBRE / RAZÓN SOCIAL**

ROMAN CRUZ CATALINA

**NIF**

\*\*\*\*3880\*

**EXPEDIENTE**

1108404

**RESOLUCIÓN**

DENEGACIÓN DE LA AYUDA

**DATOS DE MANTENIMIENTO UNIDADES****GRUPO DE PAGO**

ZONAS DE MONTAÑA

**Sup. Dec.  
Admisible**

0,00

**Sup.  
Resuelta**

0,00

**Sobredecl.**

0,00

**% Sobredecl.**

0,00

**RESUMEN DE PAGOS****IMPORTE ( Euros )**

	RESUELTO	FEADER	MAPA	CAPADR
A pagar	0,00	0,00	0,00	0,00

**APLICACIÓN DE REDUCCIONES Y PENALIZACIONES (%)**

Criterios de subvencionabilidad (1)	Presentación tardía	Omisión declaración	Condicionalidad
100,00	0,00	0,00	0,00

**IMPORTE ( Euros )**

Calculado(2)	Reducción	Penalización	Reducción Penalización (3)	Penalización adicional	Resuelto	FEADER	MAPA	CAPADR
0,00 €	0,00 €	0,00 €	0,00 €	0,00 €	0,00 €	0,00 €	0,00 €	0,00 €
Importe Unitario:	93,00 €	Nuevo Importe Unitario:	0,00 €					

**RECINTOS PROPUESTOS**

REF.	REFERENCIA SIGPAC	CULTIVO	S/R	USO SIGPAC	Sup. Dec. admisible	Sup. Campo	Sup. Determ.	Sup. Resuelta
6835595	23-048-007-00051-0001	OLIVAR	S		0,27		0,27	0,27
170000006791094	23-097-011-00432-0001	OLIVAR	S		3,55		3,55	3,55

**INCIDENCIAS****INCIDENCIA DESCRIPCIÓN**

74018	Productor que no es agricultor a título principal, según los datos del ejercicio fiscal n-1 y seguridad socia.
74053	Importe inferior a 100 Euros

(1) Con incidencias que retienen pago o deniegan el expediente.

(2) Se calcula sobre superficie declarada admisible.

(3) Aplicación del artículo 16 bis del RD 147/2023.

(4) Expediente con algunos recintos de pastos permanentes ubicados en espacios protegidos donde la carga ganadera mínima será 0,1 UGM/ha.

Puede verificar la integridad de una copia de este documento mediante la lectura del código QR adjunto o mediante el acceso a la dirección <https://ws050.juntadeandalucia.es/verificarFirma> indicando el código de VERIFICACIÓN

FIRMADO POR

RAQUEL MARIA ESPIN CRESPO

17/10/2024

VERIFICACIÓN

Pk2jmWSPEJNMB623FQZ8JEKDMKEPRE

PÁG. 4077/4804



**APELLIDOS Y NOMBRE / RAZÓN SOCIAL**

ROMAN MARTINEZ ANA MARIA

**NIF**

\*\*\*\*0995\*

**EXPEDIENTE**

1248900

**RESOLUCIÓN**

DENEGACIÓN DE LA AYUDA

**DATOS DE MANTENIMIENTO UNIDADES**

<b>GRUPO DE PAGO</b>	<b>Sup. Dec. Admisible</b>	<b>Sup. Resuelta</b>	<b>Sobredecl.</b>	<b>% Sobredecl.</b>
ZONAS DE MONTAÑA	0,00	0,00	0,00	0,00

**RESUMEN DE PAGOS**

	<b>IMPORTE ( Euros )</b>			
	<b>RESUELTO</b>	<b>FEADER</b>	<b>MAPA</b>	<b>CAPADR</b>
A pagar	0,00	0,00	0,00	0,00

**APLICACIÓN DE REDUCCIONES Y PENALIZACIONES (%)**

<b>Criterios de subvencionabilidad (1)</b>	<b>Presentación tardía</b>	<b>Omisión declaración</b>	<b>Condicionalidad</b>
100,00	0,00	0,00	0,00

**IMPORTE ( Euros )**

<b>Calculado(2)</b>	<b>Reducción</b>	<b>Penalización</b>	<b>Reducción Penalización (3)</b>	<b>Penalización adicional</b>	<b>Resuelto</b>	<b>FEADER</b>	<b>MAPA</b>	<b>CAPADR</b>
0,00 €	0,00 €	0,00 €	0,00 €	0,00 €	0,00 €	0,00 €	0,00 €	0,00 €
<b>Importe Unitario:</b>	93,00 €	<b>Nuevo Importe Unitario:</b>	0,00 €					

**RECINTOS PROPUESTOS**

<b>REF.</b>	<b>REFERENCIA SIGPAC</b>	<b>CULTIVO</b>	<b>S/R</b>	<b>USO SIGPAC</b>	<b>Sup. Dec. admisible</b>	<b>Sup. Campo</b>	<b>Sup. Determ.</b>	<b>Sup. Resuelta</b>
-131186	23-097-020-00187-0002	OLIVAR	S		0,12		0,12	0,12
4640215	23-048-008-00207-0001	OLIVAR	S		0,26		0,26	0,26
4640223	23-048-008-00216-0002	OLIVAR	S		0,02		0,02	0,02
4640247	23-048-021-00894-0001	OLIVAR	S		0,46		0,46	0,46
4640248	23-097-023-00003-0001	OLIVAR	S		0,07		0,07	0,07
4640252	23-097-023-00004-0001	OLIVAR	S		0,42		0,42	0,42
170000005854886	23-097-017-00347-0001	OLIVAR	S		0,26		0,26	0,26
170000005854887	23-097-017-00349-0001	OLIVAR	S		0,51		0,51	0,51
170000005854888	23-048-010-00127-0001	OLIVAR	S		0,89		0,89	0,89
170000005854889	23-097-020-00288-0001	OLIVAR	S		0,61		0,61	0,61
170000005854890	23-048-021-00335-0001	OLIVAR	S		0,26		0,26	0,26

**INCIDENCIAS****INCIDENCIA DESCRIPCIÓN**

2454	Solicitante de intervención 6613 cuyo regimen de afiliación a la SS no es ni el sistema especial agrario(cuenta ajena) ni autonomo con actividad agraria.
74018	Productor que no es agricultor a título principal, según los datos del ejercicio fiscal n-1 y seguridad socia.
74053	Importe inferior a 100 Euros

(1) Con incidencias que retienen pago o deniegan el expediente.

(2) Se calcula sobre superficie declarada admisible.

(3) Aplicación del artículo 16 bis del RD 147/2023.

(4) Expediente con algunos recintos de pastos permanentes ubicados en espacios protegidos donde la carga ganadera mínima será 0,1 UGM/ha.

Puede verificar la integridad de una copia de este documento mediante la lectura del código QR adjunto o mediante el acceso a la dirección <https://ws050.juntadeandalucia.es/verificarFirma> indicando el código de VERIFICACIÓN

FIRMADO POR

RAQUEL MARIA ESPIN CRESPO

17/10/2024

VERIFICACIÓN

Pk2jmWSPEJNMB623FQZ8JEKDMKEPRE

PÁG. 4078/4804



**APELLIDOS Y NOMBRE / RAZÓN SOCIAL**

ROMAN PEREZ ANTONIO

**NIF**

\*\*\*\*7879\*

**EXPEDIENTE**

1190720

**RESOLUCIÓN**

DENEGACIÓN DE LA AYUDA

**DATOS DE MANTENIMIENTO UNIDADES****GRUPO DE PAGO**

ZONAS DE MONTAÑA

**Sup. Dec.  
Admisible**

0,00

**Sup.  
Resuelta**

0,00

**Sobredecl.**

0,00

**% Sobredecl.**

0,00

**RESUMEN DE PAGOS****IMPORTE ( Euros )**

	<b>RESUELTO</b>	<b>FEADER</b>	<b>MAPA</b>	<b>CAPADR</b>
A pagar	0,00	0,00	0,00	0,00

**APLICACIÓN DE REDUCCIONES Y PENALIZACIONES (%)**

<b>Crterios de subvencionabilidad (1)</b>	<b>Presentación tardía</b>	<b>Omisión declaración</b>	<b>Condicionalidad</b>
100,00	0,00	0,00	0,00

**IMPORTE ( Euros )**

<b>Calculado(2)</b>	<b>Reducción</b>	<b>Penalización</b>	<b>Reducción Penalización (3)</b>	<b>Penalización adicional</b>	<b>Resuelto</b>	<b>FEADER</b>	<b>MAPA</b>	<b>CAPADR</b>
0,00 €	0,00 €	0,00 €	0,00 €	0,00 €	0,00 €	0,00 €	0,00 €	0,00 €
<b>Importe Unitario:</b>	93,00 €	<b>Nuevo Importe Unitario:</b>	0,00 €					

**INCIDENCIAS****INCIDENCIA DESCRIPCIÓN**

- 74018 Productor que no es agricultor a título principal, según los datos del ejercicio fiscal n-1 y seguridad socia.
- 74051 Solicitante de intervención 6613, que no declara ningun recinto en zona desfavorecida.
- 74053 Importe inferior a 100 Euros
- 86020 Verifica que determinados recintos declarados por el expte para la operación, no se corresponde con la ZONA DESFAVORECIDA. Y no ha sido solicitada la operación análoga o correspondiente.  
 Recinto:23-059-016-00093-00002 Cultivo:101010 OLIVAR-PICUAL Secano Operación correcta del recinto:6613.2  
 Recinto:23-059-017-00064-00003 Cultivo:8000 AVENA-SIN VARIEDAD Regadío Operación correcta del recinto:6613.2  
 Recinto:23-059-017-00064-00006 Cultivo:101010 OLIVAR-PICUAL Secano Operación correcta del recinto:6613.2  
 Recinto:23-059-017-00064-00007 Cultivo:101010 OLIVAR-PICUAL Secano Operación correcta del recinto:6613.2  
 Recinto:23-059-017-00064-00015 Cultivo:60000 ALFALFA-SIN VARIEDAD Regadío Operación correcta del recinto:6613.2  
 Recinto:23-059-017-00064-00016 Cultivo:60000 ALFALFA-SIN VARIEDAD Regadío Operación correcta del recinto:6613.2  
 Recinto:23-059-017-00064-00027 Cultivo:101010 OLIVAR-PICUAL Regadío Operación correcta del recinto:6613.2  
 Recinto:23-059-017-00064-00029 Cultivo:60000 ALFALFA-SIN VARIEDAD Secano Operación correcta del recinto:6613.2  
 Recinto:23-059-017-00064-00030 Cultivo:60000 ALFALFA-SIN VARIEDAD Secano Operación correcta del recinto:6613.2  
 Recinto:23-059-017-00064-00031 Cultivo:8000 AVENA-SIN VARIEDAD Secano Operación correcta del recinto:6613.2

(1) Con incidencias que retienen pago o deniegan el expediente.

(2) Se calcula sobre superficie declarada admisible.

(3) Aplicación del artículo 16 bis del RD 147/2023.

(4) Expediente con algunos recintos de pastos permanentes ubicados en espacios protegidos donde la carga ganadera mínima será 0,1 UGM/ha.

Puede verificar la integridad de una copia de este documento mediante la lectura del código QR adjunto o mediante el acceso a la dirección <https://ws050.juntadeandalucia.es/verificarFirma> indicando el código de VERIFICACIÓN

FIRMADO POR

RAQUEL MARIA ESPIN CRESPO

17/10/2024

VERIFICACIÓN

Pk2jmWSPEJNMB623FQZ8JEKDMKEPRE

PÁG. 4079/4804



**APELLIDOS Y NOMBRE / RAZÓN SOCIAL**

ROMERO ALVAREZ MANUELA

**NIF**

\*\*\*\*8837\*

**EXPEDIENTE**

1285074

**RESOLUCIÓN**

DENEGACIÓN DE LA AYUDA

**DATOS DE MANTENIMIENTO UNIDADES**

<b>GRUPO DE PAGO</b>	<b>Sup. Dec. Admisible</b>	<b>Sup. Resuelta</b>	<b>Sobredecl.</b>	<b>% Sobredecl.</b>
ZONAS DE MONTAÑA	0,00	0,00	0,00	0,00

**RESUMEN DE PAGOS**

	<b>IMPORTE ( Euros )</b>			
	<b>RESUELTO</b>	<b>FEADER</b>	<b>MAPA</b>	<b>CAPADR</b>
A pagar	0,00	0,00	0,00	0,00

**APLICACIÓN DE REDUCCIONES Y PENALIZACIONES (%)**

<b>Crterios de subvencionabilidad (1)</b>	<b>Presentación tardía</b>	<b>Omisión declaración</b>	<b>Condicionalidad</b>
100,00	0,00	0,00	0,00

**IMPORTE ( Euros )**

<b>Calculado(2)</b>	<b>Reducción</b>	<b>Penalización</b>	<b>Reducción Penalización (3)</b>	<b>Penalización adicional</b>	<b>Resuelto</b>	<b>FEADER</b>	<b>MAPA</b>	<b>CAPADR</b>
0,00 €	0,00 €	0,00 €	0,00 €	0,00 €	0,00 €	0,00 €	0,00 €	0,00 €
<b>Importe Unitario:</b>	93,00 €	<b>Nuevo Importe Unitario:</b>	0,00 €					

**RECINTOS PROPUESTOS**

<b>REF.</b>	<b>REFERENCIA SIGPAC</b>	<b>CULTIVO</b>	<b>S/R</b>	<b>USO SIGPAC</b>	<b>Sup. Dec. admisible</b>	<b>Sup. Campo</b>	<b>Sup. Determ.</b>	<b>Sup. Resuelta</b>
-1630624	23-005-003-00124-0004	OLIVAR	S		0,01		0,01	0,01
6961971	23-005-001-00019-0001	OLIVAR	S		0,04		0,04	0,04
6961981	23-005-013-00333-0002	OLIVAR	S		0,02		0,02	0,02
6961982	23-005-001-00060-0001	OLIVAR	R		3,03		3,03	3,03
6961983	23-005-013-00335-0001	OLIVAR	S		0,05		0,05	0,05
6961984	23-005-013-00334-0001	OLIVAR	S		0,34		0,34	0,34
6961985	23-005-013-00365-0002	OLIVAR	S		1,58		1,58	1,58
6961986	23-005-013-00335-0002	OLIVAR	S		0,03		0,03	0,03
6961987	23-005-013-00397-0002	OLIVAR	S		0,02		0,02	0,02
6961988	23-005-001-00059-0001	OLIVAR	R		0,81		0,81	0,81
6961989	23-005-001-00020-0001	OLIVAR	S		1,88		1,88	1,88
6962000	23-005-004-00120-0001	OLIVAR	S		1,29		1,29	1,29
6962003	23-005-003-00122-0001	OLIVAR	S		3,19		3,19	3,19

**INCIDENCIAS****INCIDENCIA DESCRIPCIÓN**

2454	Solicitante de intervención 6613 cuyo regimen de afiliación a la SS no es ni el sistema especial agrario(cuenta ajena) ni autonomo con actividad agraria.
74018	Productor que no es agricultor a titulo principal, según los datos del ejercicio fiscal n-1 y seguridad socia.
74053	Importe inferior a 100 Euros

(1) Con incidencias que retienen pago o deniegan el expediente.

(2) Se calcula sobre superficie declarada admisible.

(3) Aplicación del artículo 16 bis del RD 147/2023.

(4) Expediente con algunos recintos de pastos permanentes ubicados en espacios protegidos donde la carga ganadera mínima será 0,1 UGM/ha.

Puede verificar la integridad de una copia de este documento mediante la lectura del código QR adjunto o mediante el acceso a la dirección <https://ws050.juntadeandalucia.es/verificarFirma> indicando el código de VERIFICACIÓN

FIRMADO POR

RAQUEL MARIA ESPIN CRESPO

17/10/2024

VERIFICACIÓN

Pk2jmWSPEJNMB623FQZ8JEKDMKEPRE

PÁG. 4080/4804





**APELLIDOS Y NOMBRE / RAZÓN SOCIAL**

ROMERO ALVAREZ MARIA DEL MAR

**NIF**

\*\*\*\*3056\*

**EXPEDIENTE**

1285066

**RESOLUCIÓN**

DENEGACIÓN DE LA AYUDA

**DATOS DE MANTENIMIENTO UNIDADES****GRUPO DE PAGO**

ZONAS DE MONTAÑA

**Sup. Dec.  
Admisible**

0,00

**Sup.  
Resuelta**

0,00

**Sobredecl.**

0,00

**% Sobredecl.**

0,00

**RESUMEN DE PAGOS****IMPORTE ( Euros )**

	RESUELTO	FEADER	MAPA	CAPADR
A pagar	0,00	0,00	0,00	0,00

**APLICACIÓN DE REDUCCIONES Y PENALIZACIONES (%)**

Crterios de subvencionabilidad (1)	Presentación tardía	Omisión declaración	Condicionalidad
100,00	0,00	0,00	0,00

**IMPORTE ( Euros )**

Calculado(2)	Reducción	Penalización	Reducción Penalización (3)	Penalización adicional	Resuelto	FEADER	MAPA	CAPADR
0,00 €	0,00 €	0,00 €	0,00 €	0,00 €	0,00 €	0,00 €	0,00 €	0,00 €
Importe Unitario:	93,00 €	Nuevo Importe Unitario:	0,00 €					

**RECINTOS PROPUESTOS**

REF.	REFERENCIA SIGPAC	CULTIVO	S/R	USO SIGPAC	Sup. Dec. admisible	Sup. Campo	Sup. Determ.	Sup. Resuelta
-1582660	23-005-004-00120-0001	OLIVAR	S		1,28		1,28	1,28
-1199369	23-005-013-00333-0002	OLIVAR	S		0,02		0,02	0,02
5533618	23-005-003-00122-0001	OLIVAR	S		3,18		3,18	3,18
1700000004622168	23-005-001-00019-0001	OLIVAR	S		0,03		0,03	0,03
1700000004622169	23-005-001-00020-0001	OLIVAR	S		1,89		1,89	1,89
1700000004622170	23-005-001-00059-0001	OLIVAR	R		0,80		0,80	0,80
1700000004622171	23-005-001-00060-0001	OLIVAR	R		3,03		3,03	3,03
1700000004622173	23-005-013-00335-0002	OLIVAR	S		0,03		0,03	0,03
1700000004622175	23-005-013-00365-0002	OLIVAR	S		1,55		1,55	1,55
1700000004622176	23-005-013-00397-0002	OLIVAR	S		0,03		0,03	0,03
1700000004622179	23-005-013-00334-0001	OLIVAR	S		0,34		0,34	0,34
1700000004622180	23-005-013-00335-0001	OLIVAR	S		0,05		0,05	0,05

**INCIDENCIAS****INCIDENCIA DESCRIPCIÓN**

2454	Solicitante de intervención 6613 cuyo regimen de afiliacion a la SS no es ni el sistema especial agrario(cuenta ajena) ni autonomo con actividad agraria.
74018	Productor que no es agricultor a título principal, según los datos del ejercicio fiscal n-1 y seguridad socia.
74053	Importe inferior a 100 Euros

(1) Con incidencias que retienen pago o deniegan el expediente.

(2) Se calcula sobre superficie declarada admisible.

(3) Aplicación del artículo 16 bis del RD 147/2023.

(4) Expediente con algunos recintos de pastos permanentes ubicados en espacios protegidos donde la carga ganadera mínima será 0,1 UGM/ha.

Puede verificar la integridad de una copia de este documento mediante la lectura del código QR adjunto o mediante el acceso a la dirección <https://ws050.juntadeandalucia.es/verificarFirma> indicando el código de VERIFICACIÓN

FIRMADO POR

RAQUEL MARIA ESPIN CRESPO

17/10/2024

VERIFICACIÓN

Pk2jmWSPEJNMB623FQZ8JEKDMKEPRE

PÁG. 4081/4804



**APELLIDOS Y NOMBRE / RAZÓN SOCIAL**

ROMERO BUSTAMANTE LUCIA

**NIF**

\*\*\*\*5003\*

**EXPEDIENTE**

1184898

**RESOLUCIÓN**

DENEGACIÓN DE LA AYUDA

**DATOS DE MANTENIMIENTO UNIDADES****GRUPO DE PAGO**

ZONAS DE MONTAÑA

**Sup. Dec.  
Admisible**

0,00

**Sup.  
Resuelta**

0,00

**Sobredecl.**

0,00

**% Sobredecl.**

0,00

**RESUMEN DE PAGOS****IMPORTE ( Euros )**

	<b>RESUELTO</b>	<b>FEADER</b>	<b>MAPA</b>	<b>CAPADR</b>
A pagar	0,00	0,00	0,00	0,00

**APLICACIÓN DE REDUCCIONES Y PENALIZACIONES (%)**

<b>Crterios de subvencionabilidad (1)</b>	<b>Presentación tardía</b>	<b>Omisión declaración</b>	<b>Condicionalidad</b>
100,00	0,00	0,00	0,00

**IMPORTE ( Euros )**

<b>Calculado(2)</b>	<b>Reducción</b>	<b>Penalización</b>	<b>Reducción Penalización (3)</b>	<b>Penalización adicional</b>	<b>Resuelto</b>	<b>FEADER</b>	<b>MAPA</b>	<b>CAPADR</b>
0,00 €	0,00 €	0,00 €	0,00 €	0,00 €	0,00 €	0,00 €	0,00 €	0,00 €
<b>Importe Unitario:</b>	93,00 €	<b>Nuevo Importe Unitario:</b>	0,00 €					

**RECINTOS PROPUESTOS**

<b>REF.</b>	<b>REFERENCIA SIGPAC</b>	<b>CULTIVO</b>	<b>S/R</b>	<b>USO SIGPAC</b>	<b>Sup. Dec. admisible</b>	<b>Sup. Campo</b>	<b>Sup. Determ.</b>	<b>Sup. Resuelta</b>
-1587732	23-102-067-00183-0005	OLIVAR	R		2,86		2,86	2,86
-948790	23-102-067-00044-0001	OLIVAR	R		9,47		9,47	9,47
4139347	23-102-067-00183-0006	OLIVAR	S		1,84		1,84	1,84
170000004749585	23-102-070-00101-0001	OLIVAR	S		3,17		3,17	3,17

**INCIDENCIAS****INCIDENCIA DESCRIPCIÓN**

74018	Productor que no es agricultor a título principal, según los datos del ejercicio fiscal n-1 y seguridad socia.
74053	Importe inferior a 100 Euros

(1) Con incidencias que retienen pago o deniegan el expediente.

(2) Se calcula sobre superficie declarada admisible.

(3) Aplicación del artículo 16 bis del RD 147/2023.

(4) Expediente con algunos recintos de pastos permanentes ubicados en espacios protegidos donde la carga ganadera mínima será 0,1 UGM/ha.

Puede verificar la integridad de una copia de este documento mediante la lectura del código QR adjunto o mediante el acceso a la dirección <https://ws050.juntadeandalucia.es/verificarFirma> indicando el código de VERIFICACIÓN

FIRMADO POR

RAQUEL MARIA ESPIN CRESPO

17/10/2024

VERIFICACIÓN

Pk2jmWSPEJNMB623FQZ8JEKDMKEPRE

PÁG. 4082/4804



**APELLIDOS Y NOMBRE / RAZÓN SOCIAL**  
ROMERO CARRILLO ROSA MARIA**NIF**  
\*\*\*\*9776\***EXPEDIENTE**  
1277265**RESOLUCIÓN**  
DENEGACIÓN DE LA AYUDA**DATOS DE MANTENIMIENTO UNIDADES**

<b>GRUPO DE PAGO</b>	<b>Sup. Dec. Admisible</b>	<b>Sup. Resuelta</b>	<b>Sobredecl.</b>	<b>% Sobredecl.</b>
ZONAS DE MONTAÑA	0,00	0,00	0,00	0,00

**RESUMEN DE PAGOS**

	<b>IMPORTE ( Euros )</b>			
	<b>RESUELTO</b>	<b>FEADER</b>	<b>MAPA</b>	<b>CAPADR</b>
A pagar	0,00	0,00	0,00	0,00

**APLICACIÓN DE REDUCCIONES Y PENALIZACIONES (%)**

<b>Crterios de subvencionabilidad (1)</b>	<b>Presentación tardía</b>	<b>Omisión declaración</b>	<b>Condicionalidad</b>
100,00	0,00	0,00	0,00

**IMPORTE ( Euros )**

Calculado(2)	Reducción	Penalización	Reducción Penalización (3)	Penalización adicional	Resuelto	FEADER	MAPA	CAPADR
0,00 €	0,00 €	0,00 €	0,00 €	0,00 €	0,00 €	0,00 €	0,00 €	0,00 €
<b>Importe Unitario:</b>	93,00 €	<b>Nuevo Importe Unitario:</b>	0,00 €					

**RECINTOS PROPUESTOS**

<b>REF.</b>	<b>REFERENCIA SIGPAC</b>	<b>CULTIVO</b>	<b>S/R</b>	<b>USO SIGPAC</b>	<b>Sup. Dec. admisible</b>	<b>Sup. Campo</b>	<b>Sup. Determ.</b>	<b>Sup. Resuelta</b>
170000006826092	23-005-006-00097-0001	ALGODÓN	R		1,98		1,98	1,98
170000006826097	23-005-007-00054-0001	AVENA	R		0,47		0,47	0,47
170000006826098	23-005-007-00036-0002	ALGODÓN	S		0,11		0,11	0,11
170000006826099	23-005-007-00038-0001	ALGODÓN	S		0,17		0,17	0,17
170000006826100	23-005-007-00040-0002	ALGODÓN	S		0,16		0,16	0,16
170000006826101	23-005-007-00037-0001	ALGODÓN	S		0,30		0,30	0,30
170000006826102	23-005-007-00039-0001	ALGODÓN	S		0,35		0,35	0,35
170000006826103	23-005-007-00041-0001	ALGODÓN	S		0,30		0,30	0,30
170000006826104	23-005-002-00023-0002	OLIVAR	R		0,50		0,50	0,50
170000006826105	23-005-007-00051-0001	TRIGO DURO	R		0,45		0,45	0,45
170000006826106	23-005-007-00052-0001	TRIGO DURO	R		0,44		0,44	0,44
170000006826107	23-005-007-00053-0001	TRIGO DURO	R		0,45		0,45	0,45
170000006826114	23-005-007-00281-0001	OLIVAR	S		3,70		3,70	3,70
170000006826115	23-005-007-00346-0001	OLIVAR	S		3,69		3,69	3,69
170000006826116	23-005-007-00347-0001	OLIVAR	S		3,70		3,70	3,70
170000006826117	23-005-007-00348-0001	OLIVAR	S		3,70		3,70	3,70
170000006826122	23-005-002-00116-0002	OLIVAR	S		0,50		0,50	0,50
170000006826123	23-005-002-00086-0001	OLIVAR	S		0,98		0,98	0,96
170000006826124	23-005-002-00116-0001	OLIVAR	S		2,17		2,17	2,17

**INCIDENCIAS****INCIDENCIA DESCRIPCIÓN**

4272	Verifica que las líneas de declaración de las Solicitudes Únicas no tienen solapes con la capa de Retroactividad Gráfica (ambas de la misma campaña) a nivel de expediente/línea de declaración gráfica de la solicitud. Recinto:23-005-002-00086-00001 Cultivo: - Agregado de la referencia del recinto.:0 Zona de la referencia del recinto.:0 Superficie solapada.:0,02 Id. Incid.:98032166
74018	Productor que no es agricultor a título principal, según los datos del ejercicio fiscal n-1 y seguridad socia.
74053	Importe inferior a 100 Euros

(1) Con incidencias que retienen pago o deniegan el expediente.

(2) Se calcula sobre superficie declarada admisible.

(3) Aplicación del artículo 16 bis del RD 147/2023.

(4) Expediente con algunos recintos de pastos permanentes ubicados en espacios protegidos donde la carga ganadera mínima será 0,1 UGM/ha.

Puede verificar la integridad de una copia de este documento mediante la lectura del código QR adjunto o mediante el acceso a la dirección <https://ws050.juntadeandalucia.es/verificarFirma> indicando el código de VERIFICACIÓN

FIRMADO POR RAQUEL MARIA ESPIN CRESPO

17/10/2024

VERIFICACIÓN Pk2jmWSPEJNMB623FQZ8JEKDMKEPRE

PÁG. 4083/4804



**APELLIDOS Y NOMBRE / RAZÓN SOCIAL**

ROMERO DEL RIO JESÚS

**NIF**

\*\*\*\*9218\*

**EXPEDIENTE**

1011969

**RESOLUCIÓN**

DENEGACIÓN DE LA AYUDA

**DATOS DE MANTENIMIENTO UNIDADES****GRUPO DE PAGO**

ZONAS DE MONTAÑA

**Sup. Dec.  
Admisible**

0,00

**Sup.  
Resuelta**

0,00

**Sobredecl.**

0,00

**% Sobredecl.**

0,00

**RESUMEN DE PAGOS****IMPORTE ( Euros )**

	RESUELTO	FEADER	MAPA	CAPADR
A pagar	0,00	0,00	0,00	0,00

**APLICACIÓN DE REDUCCIONES Y PENALIZACIONES (%)**

Crterios de subvencionabilidad (1)	Presentación tardía	Omisión declaración	Condicionalidad
100,00	0,00	0,00	0,00

**IMPORTE ( Euros )**

Calculado(2)	Reducción	Penalización	Reducción Penalización (3)	Penalización adicional	Resuelto	FEADER	MAPA	CAPADR
0,00 €	0,00 €	0,00 €	0,00 €	0,00 €	0,00 €	0,00 €	0,00 €	0,00 €
Importe Unitario:	93,00 €	Nuevo Importe Unitario:	0,00 €					

**RECINTOS PROPUESTOS**

REF.	REFERENCIA SIGPAC	CULTIVO	S/R	USO SIGPAC	Sup. Dec. admisible	Sup. Campo	Sup. Determ.	Sup. Resuelta
170000005396903	23-066-006-00053-0002	CEBADA	S		2,66		2,66	2,66
1700000005396904	23-073-001-00245-0001	OLIVAR	S		0,28		0,28	0,28
1700000005396905	23-073-004-00120-0001	OLIVAR	S		0,86		0,86	0,86
1700000005396906	23-073-001-00243-0002	OLIVAR	S		0,48		0,48	0,48
1700000005396907	23-073-001-00243-0001	OLIVAR	S		0,17		0,17	0,17
1700000005396908	23-073-001-00355-0001	OLIVAR	R		0,74		0,74	0,74
1700000005396909	23-073-001-00244-0001	OLIVAR	R		0,33		0,33	0,33
1700000005396910	23-073-001-00244-0002	OLIVAR	R		0,09		0,09	0,09
1700000005396911	23-073-001-00243-0001	OLIVAR	S		1,05		1,05	1,05

**INCIDENCIAS****INCIDENCIA DESCRIPCIÓN**

2454	Solicitante de intervención 6613 cuyo regimen de afiliacion a la SS no es ni el sistema especial agrario(cuenta ajena) ni autonomo con actividad agraria.
74018	Productor que no es agricultor a título principal, según los datos del ejercicio fiscal n-1 y seguridad socia.
74053	Importe inferior a 100 Euros

(1) Con incidencias que retienen pago o deniegan el expediente.

(2) Se calcula sobre superficie declarada admisible.

(3) Aplicación del artículo 16 bis del RD 147/2023.

(4) Expediente con algunos recintos de pastos permanentes ubicados en espacios protegidos donde la carga ganadera mínima será 0,1 UGM/ha.

Puede verificar la integridad de una copia de este documento mediante la lectura del código QR adjunto o mediante el acceso a la dirección <https://ws050.juntadeandalucia.es/verificarFirma> indicando el código de VERIFICACIÓN

FIRMADO POR

RAQUEL MARIA ESPIN CRESPO

17/10/2024

VERIFICACIÓN

Pk2jmWSPEJNMB623FQZ8JEKDMKEPRE

PÁG. 4084/4804



**APELLIDOS Y NOMBRE / RAZÓN SOCIAL**

ROMERO EXTREMERA INMACULADA

**NIF**

\*\*\*\*4644\*

**EXPEDIENTE**

1277186

**RESOLUCIÓN**

DENEGACIÓN DE LA AYUDA

**DATOS DE MANTENIMIENTO UNIDADES****GRUPO DE PAGO**

ZONAS DE MONTAÑA

**Sup. Dec.  
Admisible**

0,00

**Sup.  
Resuelta**

0,00

**Sobredecl.**

0,00

**% Sobredecl.**

0,00

**RESUMEN DE PAGOS****IMPORTE ( Euros )**

	<b>RESUELTO</b>	<b>FEADER</b>	<b>MAPA</b>	<b>CAPADR</b>
A pagar	0,00	0,00	0,00	0,00

**APLICACIÓN DE REDUCCIONES Y PENALIZACIONES (%)**

<b>Crterios de subvencionabilidad (1)</b>	<b>Presentación tardía</b>	<b>Omisión declaración</b>	<b>Condicionalidad</b>
100,00	0,00	0,00	0,00

**IMPORTE ( Euros )**

<b>Calculado(2)</b>	<b>Reducción</b>	<b>Penalización</b>	<b>Reducción Penalización (3)</b>	<b>Penalización adicional</b>	<b>Resuelto</b>	<b>FEADER</b>	<b>MAPA</b>	<b>CAPADR</b>
0,00 €	0,00 €	0,00 €	0,00 €	0,00 €	0,00 €	0,00 €	0,00 €	0,00 €
<b>Importe Unitario:</b>	93,00 €	<b>Nuevo Importe Unitario:</b>	0,00 €					

(1) Con incidencias que retienen pago o deniegan el expediente.

(2) Se calcula sobre superficie declarada admisible.

(3) Aplicación del artículo 16 bis del RD 147/2023.

(4) Expediente con algunos recintos de pastos permanentes ubicados en espacios protegidos donde la carga ganadera mínima será 0,1 UGM/ha.

Puede verificar la integridad de una copia de este documento mediante la lectura del código QR adjunto o mediante el acceso a la dirección <https://ws050.juntadeandalucia.es/verificarFirma> indicando el código de VERIFICACIÓN

FIRMADO POR

RAQUEL MARIA ESPIN CRESPO

17/10/2024

VERIFICACIÓN

Pk2jmWSPEJNMB623FQZ8JEKDMKEPRE

PÁG. 4085/4804



**RECINTOS PROPUESTOS**

REF.	REFERENCIA SIGPAC	CULTIVO	S/R	USO SIGPAC	Sup. Dec. admisible	Sup. Campo	Sup. Determ.	Sup. Resuelta
5792686	23-093-010-00115-0001	PASTOS PERMANENTES DE 5 O MAS AÑOS	S		0,12		0,12	0,12
5792690	23-093-010-00115-0002	PASTOS PERMANENTES DE 5 O MAS AÑOS	S		1,75		1,75	1,75
5792692	23-093-010-00115-0003	PASTOS PERMANENTES DE 5 O MAS AÑOS	S		1,36		1,36	1,36
5792693	23-093-010-00115-0005	PASTOS PERMANENTES DE 5 O MAS AÑOS	S		1,00		1,00	1,00
5792694	23-093-010-00117-0001	PASTOS PERMANENTES DE 5 O MAS AÑOS	S		2,19		2,19	2,19
5792697	23-093-010-00117-0002	PASTOS PERMANENTES DE 5 O MAS AÑOS	S		3,35		3,35	3,35
5792699	23-093-010-00117-0003	PASTOS PERMANENTES DE 5 O MAS AÑOS	S		0,13		0,13	0,13
5792700	23-093-010-00117-0005	PASTOS PERMANENTES DE 5 O MAS AÑOS	S		0,95		0,95	0,95
5792701	23-093-010-00117-0007	PASTOS PERMANENTES DE 5 O MAS AÑOS	S		0,09		0,09	0,09
5792702	23-093-010-00141-0001	PASTOS PERMANENTES DE 5 O MAS AÑOS	S		0,44		0,44	0,44
5792703	23-093-010-00141-0002	PASTOS PERMANENTES DE 5 O MAS AÑOS	S		0,68		0,68	0,68
5792704	23-093-010-00145-0001	PASTOS PERMANENTES DE 5 O MAS AÑOS	S		0,28		0,28	0,28
5792706	23-093-010-00145-0002	PASTOS PERMANENTES DE 5 O MAS AÑOS	S		0,19		0,19	0,19
5792707	23-093-010-00147-0002	PASTOS PERMANENTES DE 5 O MAS AÑOS	S		3,55		3,55	3,55
5792709	23-093-010-00147-0003	PASTOS PERMANENTES DE 5 O MAS AÑOS	S		0,25		0,25	0,25
5792710	23-093-010-00147-0004	PASTOS PERMANENTES DE 5 O MAS AÑOS	S		3,10		3,10	3,10
5792711	23-093-010-00147-0006	PASTOS PERMANENTES DE 5 O MAS AÑOS	S		0,07		0,07	0,07
5792712	23-093-010-00156-0001	PASTOS PERMANENTES DE 5 O MAS AÑOS	S		2,59		2,59	2,59
5792715	23-093-010-00156-0012	PASTOS PERMANENTES DE 5 O MAS AÑOS	S		0,27		0,27	0,27
5792716	23-093-010-00156-0011	PASTOS PERMANENTES DE 5 O MAS AÑOS	S		9,59		9,59	9,59
5792717	23-093-010-00156-0014	PASTOS PERMANENTES DE 5 O MAS AÑOS	S		8,45		8,45	8,45
5792718	23-093-010-00156-0013	PASTOS PERMANENTES DE 5 O MAS AÑOS	S		1,66		1,66	1,66
5792719	23-093-010-00156-0016	PASTOS PERMANENTES DE 5 O MAS AÑOS	S		1,62		1,62	1,62
5792720	23-093-010-00156-0015	PASTOS PERMANENTES DE 5 O MAS AÑOS	S		2,78		2,78	2,78
5792721	23-093-010-00156-0017	PASTOS DE MENOS DE 5 AÑOS	S		0,68		0,68	0,68
5792722	23-093-010-00156-0008	PASTOS PERMANENTES DE 5 O MAS AÑOS	S		6,44		6,44	6,44
5792723	23-093-010-00156-0022	PASTOS PERMANENTES DE 5 O MAS AÑOS	S		0,28		0,28	0,28
5792724	23-093-010-00156-0020	PASTOS PERMANENTES DE 5 O MAS AÑOS	S		0,47		0,47	0,47
5792725	23-093-010-00156-0010	PASTOS PERMANENTES DE 5 O MAS AÑOS	S		0,56		0,56	0,56
5792726	23-093-010-00156-0009	PASTOS PERMANENTES DE 5 O MAS AÑOS	S		3,09		3,09	3,09
5792727	23-093-010-00156-0024	PASTOS DE MENOS DE 5 AÑOS	S		0,26		0,26	0,26
5792729	23-093-010-00187-0004	PASTOS PERMANENTES DE 5 O MAS AÑOS	S		0,03		0,03	0,03
5792730	23-093-010-00187-0003	PASTOS PERMANENTES DE 5 O MAS AÑOS	S		0,42		0,42	0,42
5792731	23-093-011-00288-0001	PASTOS PERMANENTES DE 5 O MAS AÑOS	S		0,82		0,82	0,82
5792732	23-093-011-00188-0001	PASTOS PERMANENTES DE 5 O MAS AÑOS	S		0,24		0,24	0,00
5792733	23-093-011-00295-0002	PASTOS DE MENOS DE 5 AÑOS	S		0,81		0,81	0,81
5792734	23-093-011-00295-0001	PASTOS PERMANENTES DE 5 O MAS AÑOS	S		0,00		0,00	0,00
5792735	23-093-010-00166-0001	PASTOS PERMANENTES DE 5 O MAS AÑOS	S		2,08		2,08	2,08
5792736	23-093-010-00187-0002	PASTOS PERMANENTES DE 5 O MAS AÑOS	S		0,44		0,44	0,44
5792737	23-093-010-00166-0002	PASTOS PERMANENTES DE 5 O MAS AÑOS	S		0,47		0,47	0,47
5792742	23-093-011-00318-0002	PASTOS DE MENOS DE 5 AÑOS	S		0,55		0,55	0,55
5792743	23-093-011-00337-0003	PASTOS DE MENOS DE 5 AÑOS	R		0,01		0,01	0,01
5792744	23-093-011-00337-0002	PASTOS DE MENOS DE 5 AÑOS	R		0,03		0,03	0,03
5792745	23-093-011-00347-0002	PASTOS PERMANENTES DE 5 O MAS AÑOS	S		0,94		0,94	0,94
5792747	23-093-011-00348-0001	PASTOS PERMANENTES DE 5 O MAS AÑOS	S		0,41		0,41	0,41
5792749	23-093-011-00417-0001	PASTOS DE MENOS DE 5 AÑOS	S		0,11		0,11	0,11
5792751	23-093-011-00314-0001	PASTOS DE MENOS DE 5 AÑOS	S		0,10		0,10	0,10
5792752	23-093-010-00156-0018	PASTOS DE MENOS DE 5 AÑOS	S		0,80		0,80	0,80

**INCIDENCIAS****INCIDENCIA DESCRIPCIÓN**

- (1) Con incidencias que retienen pago o deniegan el expediente.  
(2) Se calcula sobre superficie declarada admisible.  
(3) Aplicación del artículo 16 bis del RD 147/2023.  
(4) Expediente con algunos recintos de pastos permanentes ubicados en espacios protegidos donde la carga ganadera mínima será 0,1 UGM/ha.

Puede verificar la integridad de una copia de este documento mediante la lectura del código QR adjunto o mediante el acceso a la dirección <https://ws050.juntadeandalucia.es/verificarFirma> indicando el código de VERIFICACIÓN

FIRMADO POR

RAQUEL MARIA ESPIN CRESPO

17/10/2024

VERIFICACIÓN

Pk2jmWSPEJNMB623FQZ8JEKDMKEPRE

PÁG. 4086/4804





**INCIDENCIAS**

**INCIDENCIA DESCRIPCIÓN**

3790	Recinto declarado inactivo Recinto:23-093-011-00188-00001 Cultivo: -
74018	Productor que no es agricultor a título principal, según los datos del ejercicio fiscal n-1 y seguridad socia.
74053	Importe inferior a 100 Euros

**Incidencias de carga ganadera**

**INCIDENCIA DESCRIPCIÓN**

3790	Recinto declarado inactivo Recinto:23-093-011-00188-00001 Cultivo: -
------	---

(1) Con incidencias que retienen pago o deniegan el expediente.  
(2) Se calcula sobre superficie declarada admisible.  
(3) Aplicación del artículo 16 bis del RD 147/2023.  
(4) Expediente con algunos recintos de pastos permanentes ubicados en espacios protegidos donde la carga ganadera mínima será 0,1 UGM/ha.

Puede verificar la integridad de una copia de este documento mediante la lectura del código QR adjunto o mediante el acceso a la dirección <https://ws050.juntadeandalucia.es/verificarFirma> indicando el código de VERIFICACIÓN

FIRMADO POR	RAQUEL MARIA ESPIN CRESPO	17/10/2024	
VERIFICACIÓN	Pk2jmWSPEJNMB623FQZ8JEKDMKEPRE	PÁG. 4087/4804	

**APELLIDOS Y NOMBRE / RAZÓN SOCIAL**

ROMERO FERNANDEZ FELIPE

**NIF**

\*\*\*\*3057\*

**EXPEDIENTE**

1049001

**RESOLUCIÓN**

DENEGACIÓN DE LA AYUDA

**DATOS DE MANTENIMIENTO UNIDADES**

<b>GRUPO DE PAGO</b>	<b>Sup. Dec. Admisible</b>	<b>Sup. Resuelta</b>	<b>Sobredecl.</b>	<b>% Sobredecl.</b>
ZONAS DE MONTAÑA	0,00	0,00	0,00	0,00

**RESUMEN DE PAGOS**

	<b>IMPORTE ( Euros )</b>			
	<b>RESUELTO</b>	<b>FEADER</b>	<b>MAPA</b>	<b>CAPADR</b>
A pagar	0,00	0,00	0,00	0,00

**APLICACIÓN DE REDUCCIONES Y PENALIZACIONES (%)**

<b>Crterios de subvencionabilidad (1)</b>	<b>Presentación tardía</b>	<b>Omisión declaración</b>	<b>Condicionalidad</b>
100,00	0,00	0,00	0,00

**IMPORTE ( Euros )**

<b>Calculado(2)</b>	<b>Reducción</b>	<b>Penalización</b>	<b>Reducción Penalización (3)</b>	<b>Penalización adicional</b>	<b>Resuelto</b>	<b>FEADER</b>	<b>MAPA</b>	<b>CAPADR</b>
0,00 €	0,00 €	0,00 €	0,00 €	0,00 €	0,00 €	0,00 €	0,00 €	0,00 €
<b>Importe Unitario:</b>	93,00 €	<b>Nuevo Importe Unitario:</b>	0,00 €					

**RECINTOS PROPUESTOS**

<b>REF.</b>	<b>REFERENCIA SIGPAC</b>	<b>CULTIVO</b>	<b>S/R</b>	<b>USO SIGPAC</b>	<b>Sup. Dec. admisible</b>	<b>Sup. Campo</b>	<b>Sup. Determ.</b>	<b>Sup. Resuelta</b>
-149982	23-012-073-00013-0002	OLIVAR	S		0,36		0,36	0,36
-699883	23-012-074-00194-0001	OLIVAR	S		0,05		0,05	0,05
-699882	23-012-074-00269-0002	OLIVAR	S		0,09		0,09	0,09
-699863	23-102-070-00026-0001	OLIVAR	S		0,48		0,48	0,48
-699862	23-012-074-00269-0003	OLIVAR	S		0,86		0,86	0,86
-699859	23-012-074-00126-0003	OLIVAR	S		0,43		0,43	0,43
-699855	23-012-073-00011-0001	OLIVAR	S		0,02		0,02	0,02
-699853	23-012-073-00180-0005	OLIVAR	S		0,02		0,02	0,02
-699850	23-012-073-00180-0003	OLIVAR	S		0,03		0,03	0,03
-699848	23-012-073-00013-0003	OLIVAR	S		0,22		0,22	0,22
-699843	23-012-015-00399-0001	OLIVAR	S		0,19		0,19	0,19
-699840	23-012-015-00334-0001	OLIVAR	S		0,29		0,29	0,29
-699839	23-012-015-00333-0001	OLIVAR	S		0,27		0,27	0,27
1700000002637596	23-012-061-00190-0001	OLIVAR	S		1,00		1,00	1,00
1700000002637597	23-012-061-00191-0001	OLIVAR	S		1,00		1,00	1,00
1700000002637598	23-012-061-00192-0002	OLIVAR	R		0,59		0,59	0,59
1700000002637599	23-012-074-00202-0001	OLIVAR	S		0,97		0,97	0,97
1700000002637600	23-102-001-00241-0001	OLIVAR	S		0,07		0,07	0,07
1700000002637601	23-102-001-00621-0001	OLIVAR	S		0,16		0,16	0,16

**INCIDENCIAS****INCIDENCIA DESCRIPCIÓN**

2454	Solicitante de intervención 6613 cuyo regimen de afiliación a la SS no es ni el sistema especial agrario(cuenta ajena) ni autonomo con actividad agraria.
74018	Productor que no es agricultor a título principal, según los datos del ejercicio fiscal n-1 y seguridad socia.
74053	Importe inferior a 100 Euros

(1) Con incidencias que retienen pago o deniegan el expediente.

(2) Se calcula sobre superficie declarada admisible.

(3) Aplicación del artículo 16 bis del RD 147/2023.

(4) Expediente con algunos recintos de pastos permanentes ubicados en espacios protegidos donde la carga ganadera mínima será 0,1 UGM/ha.

Puede verificar la integridad de una copia de este documento mediante la lectura del código QR adjunto o mediante el acceso a la dirección <https://ws050.juntadeandalucia.es/verificarFirma> indicando el código de VERIFICACIÓN

FIRMADO POR

RAQUEL MARIA ESPIN CRESPO

17/10/2024

VERIFICACIÓN

Pk2jmWSPEJNMB623FQZ8JEKDMKEPRE

PÁG. 4088/4804





**APELLIDOS Y NOMBRE / RAZÓN SOCIAL**

ROMERO GARRIDO LUIS

**NIF**

\*\*\*\*5285\*

**EXPEDIENTE**

1187013

**RESOLUCIÓN**

DENEGACIÓN DE LA AYUDA

**DATOS DE MANTENIMIENTO UNIDADES****GRUPO DE PAGO**

ZONAS DE MONTAÑA

**Sup. Dec.  
Admisible**

0,00

**Sup.  
Resuelta**

0,00

**Sobredecl.**

0,00

**% Sobredecl.**

0,00

**RESUMEN DE PAGOS****IMPORTE ( Euros )**

	<u>RESUELTO</u>	<u>FEADER</u>	<u>MAPA</u>	<u>CAPADR</u>
A pagar	0,00	0,00	0,00	0,00

**APLICACIÓN DE REDUCCIONES Y PENALIZACIONES (%)**

<u>Crterios de subvencionabilidad (1)</u>	<u>Presentación tardía</u>	<u>Omisión declaración</u>	<u>Condicionalidad</u>
100,00	0,00	0,00	0,00

**IMPORTE ( Euros )**

<u>Calculado(2)</u>	<u>Reducción</u>	<u>Penalización</u>	<u>Reducción Penalización (3)</u>	<u>Penalización adicional</u>	<u>Resuelto</u>	<u>FEADER</u>	<u>MAPA</u>	<u>CAPADR</u>
0,00 €	0,00 €	0,00 €	0,00 €	0,00 €	0,00 €	0,00 €	0,00 €	0,00 €
<u>Importe Unitario:</u>	93,00 €	<u>Nuevo Importe Unitario:</u>	0,00 €					

(1) Con incidencias que retienen pago o deniegan el expediente.

(2) Se calcula sobre superficie declarada admisible.

(3) Aplicación del artículo 16 bis del RD 147/2023.

(4) Expediente con algunos recintos de pastos permanentes ubicados en espacios protegidos donde la carga ganadera mínima será 0,1 UGM/ha.

Puede verificar la integridad de una copia de este documento mediante la lectura del código QR adjunto o mediante el acceso a la dirección <https://ws050.juntadeandalucia.es/verificarFirma> indicando el código de VERIFICACIÓN

FIRMADO POR

RAQUEL MARIA ESPIN CRESPO

17/10/2024

VERIFICACIÓN

Pk2jmWSPEJNMB623FQZ8JEKDMKEPRE

PÁG. 4089/4804



**INCIDENCIAS****INCIDENCIA DESCRIPCIÓN**

74053 Importe inferior a 100 Euros

86119 Carga ganadera NO cumple con el valor mínimo de 0,2 UGM/ha.

Recinto:23-019-012-00114-00001 Cultivo:62000 PASTOS PERMANENTES DE 5 O MAS AÑOS-SIN VARIEDAD Secano Carga Ganadera:0,12

Recinto:23-019-012-00115-00005 Cultivo:62000 PASTOS PERMANENTES DE 5 O MAS AÑOS-SIN VARIEDAD Secano Carga Ganadera:0,12

Recinto:23-019-012-00116-00001 Cultivo:62000 PASTOS PERMANENTES DE 5 O MAS AÑOS-SIN VARIEDAD Secano Carga Ganadera:0,12

Recinto:23-019-012-00116-00003 Cultivo:62000 PASTOS PERMANENTES DE 5 O MAS AÑOS-SIN VARIEDAD Secano Carga Ganadera:0,12

Recinto:23-019-012-00116-00004 Cultivo:62000 PASTOS PERMANENTES DE 5 O MAS AÑOS-SIN VARIEDAD Secano Carga Ganadera:0,12

Recinto:23-019-012-00117-00001 Cultivo:62000 PASTOS PERMANENTES DE 5 O MAS AÑOS-SIN VARIEDAD Secano Carga Ganadera:0,12

Recinto:23-019-012-00118-00001 Cultivo:62000 PASTOS PERMANENTES DE 5 O MAS AÑOS-SIN VARIEDAD Secano Carga Ganadera:0,12

Recinto:23-019-012-00130-00001 Cultivo:62000 PASTOS PERMANENTES DE 5 O MAS AÑOS-SIN VARIEDAD Secano Carga Ganadera:0,12

Recinto:23-019-012-00130-00002 Cultivo:62000 PASTOS PERMANENTES DE 5 O MAS AÑOS-SIN VARIEDAD Secano Carga Ganadera:0,12

Recinto:23-019-012-00159-00001 Cultivo:62000 PASTOS PERMANENTES DE 5 O MAS AÑOS-SIN VARIEDAD Secano Carga Ganadera:0,12

Recinto:23-019-012-00159-00002 Cultivo:62000 PASTOS PERMANENTES DE 5 O MAS AÑOS-SIN VARIEDAD Secano Carga Ganadera:0,12

Recinto:23-019-012-00160-00003 Cultivo:62000 PASTOS PERMANENTES DE 5 O MAS AÑOS-SIN VARIEDAD Secano Carga Ganadera:0,12

Recinto:23-019-012-00161-00001 Cultivo:62000 PASTOS PERMANENTES DE 5 O MAS AÑOS-SIN VARIEDAD Secano Carga Ganadera:0,12

Recinto:23-019-012-00161-00002 Cultivo:62000 PASTOS PERMANENTES DE 5 O MAS AÑOS-SIN VARIEDAD Secano Carga Ganadera:0,12

Recinto:23-019-012-00162-00001 Cultivo:62000 PASTOS PERMANENTES DE 5 O MAS AÑOS-SIN VARIEDAD Secano Carga Ganadera:0,12

Recinto:23-019-012-00163-00001 Cultivo:62000 PASTOS PERMANENTES DE 5 O MAS AÑOS-SIN VARIEDAD Secano Carga Ganadera:0,12

Recinto:23-019-012-00163-00002 Cultivo:62000 PASTOS PERMANENTES DE 5 O MAS AÑOS-SIN VARIEDAD Secano Carga Ganadera:0,12

Recinto:23-019-012-00164-00001 Cultivo:62000 PASTOS PERMANENTES DE 5 O MAS AÑOS-SIN VARIEDAD Secano Carga Ganadera:0,12

Recinto:23-019-012-00164-00002 Cultivo:62000 PASTOS PERMANENTES DE 5 O MAS AÑOS-SIN VARIEDAD Secano Carga Ganadera:0,12

Recinto:23-019-012-00164-00003 Cultivo:62000 PASTOS PERMANENTES DE 5 O MAS AÑOS-SIN VARIEDAD Secano Carga Ganadera:0,12

Recinto:23-019-012-00165-00001 Cultivo:62000 PASTOS PERMANENTES DE 5 O MAS AÑOS-SIN VARIEDAD Secano Carga Ganadera:0,12

Recinto:23-019-012-00166-00001 Cultivo:62000 PASTOS PERMANENTES DE 5 O MAS AÑOS-SIN VARIEDAD Secano Carga Ganadera:0,12

Recinto:23-019-012-00166-00002 Cultivo:62000 PASTOS PERMANENTES DE 5 O MAS AÑOS-SIN VARIEDAD Secano Carga Ganadera:0,12

Recinto:23-019-012-00167-00001 Cultivo:62000 PASTOS PERMANENTES DE 5 O MAS AÑOS-SIN VARIEDAD Secano Carga Ganadera:0,12

Recinto:23-019-012-00168-00001 Cultivo:62000 PASTOS PERMANENTES DE 5 O MAS AÑOS-SIN VARIEDAD Secano Carga Ganadera:0,12

Recinto:23-019-012-00169-00001 Cultivo:62000 PASTOS PERMANENTES DE 5 O MAS AÑOS-SIN VARIEDAD Secano Carga Ganadera:0,12

Recinto:23-019-012-00170-00001 Cultivo:62000 PASTOS PERMANENTES DE 5 O MAS AÑOS-SIN VARIEDAD Secano Carga Ganadera:0,12

Recinto:23-019-012-00170-00002 Cultivo:62000 PASTOS PERMANENTES DE 5 O MAS AÑOS-SIN VARIEDAD Secano Carga Ganadera:0,12

Recinto:23-019-012-00171-00001 Cultivo:62000 PASTOS PERMANENTES DE 5 O MAS AÑOS-SIN VARIEDAD Secano Carga Ganadera:0,12

Recinto:23-019-012-00172-00001 Cultivo:62000 PASTOS PERMANENTES DE 5 O MAS AÑOS-SIN VARIEDAD Secano Carga Ganadera:0,12

Recinto:23-019-012-00173-00001 Cultivo:62000 PASTOS PERMANENTES DE 5 O MAS AÑOS-SIN VARIEDAD Secano Carga Ganadera:0,12

Recinto:23-019-012-00174-00001 Cultivo:62000 PASTOS PERMANENTES DE 5 O MAS AÑOS-SIN VARIEDAD Secano Carga Ganadera:0,12

(1) Con incidencias que retienen pago o deniegan el expediente.

(2) Se calcula sobre superficie declarada admisible.

(3) Aplicación del artículo 16 bis del RD 147/2023.

(4) Expediente con algunos recintos de pastos permanentes ubicados en espacios protegidos donde la carga ganadera mínima será 0,1 UGM/ha.

Puede verificar la integridad de una copia de este documento mediante la lectura del código QR adjunto o mediante el acceso a la dirección <https://ws050.juntadeandalucia.es/verificarFirma> indicando el código de VERIFICACIÓN

FIRMADO POR

RAQUEL MARIA ESPIN CRESPO

17/10/2024

VERIFICACIÓN

Pk2jmWSPEJNMB623FQZ8JEKDMKEPRE

PÁG. 4090/4804





**INCIDENCIAS**

**INCIDENCIA DESCRIPCIÓN**

Ganadera:0,12	Recinto:23-019-012-00175-00001	Cultivo:62000	PASTOS PERMANENTES DE 5 O MAS AÑOS-SIN VARIEDAD	Secano	Carga
Ganadera:0,12	Recinto:23-019-012-00176-00001	Cultivo:62000	PASTOS PERMANENTES DE 5 O MAS AÑOS-SIN VARIEDAD	Secano	Carga
Ganadera:0,12	Recinto:23-019-012-00177-00001	Cultivo:62000	PASTOS PERMANENTES DE 5 O MAS AÑOS-SIN VARIEDAD	Secano	Carga
Ganadera:0,12	Recinto:23-019-012-00178-00001	Cultivo:62000	PASTOS PERMANENTES DE 5 O MAS AÑOS-SIN VARIEDAD	Secano	Carga
Ganadera:0,12	Recinto:23-019-012-00179-00001	Cultivo:62000	PASTOS PERMANENTES DE 5 O MAS AÑOS-SIN VARIEDAD	Secano	Carga
Ganadera:0,12	Recinto:23-019-012-00179-00002	Cultivo:62000	PASTOS PERMANENTES DE 5 O MAS AÑOS-SIN VARIEDAD	Secano	Carga
Ganadera:0,12	Recinto:23-019-012-00179-00003	Cultivo:62000	PASTOS PERMANENTES DE 5 O MAS AÑOS-SIN VARIEDAD	Secano	Carga
Ganadera:0,12	Recinto:23-019-012-00181-00001	Cultivo:62000	PASTOS PERMANENTES DE 5 O MAS AÑOS-SIN VARIEDAD	Secano	Carga
Ganadera:0,12	Recinto:23-019-012-00181-00002	Cultivo:62000	PASTOS PERMANENTES DE 5 O MAS AÑOS-SIN VARIEDAD	Secano	Carga
Ganadera:0,12	Recinto:23-019-012-00182-00001	Cultivo:62000	PASTOS PERMANENTES DE 5 O MAS AÑOS-SIN VARIEDAD	Secano	Carga
Ganadera:0,12	Recinto:23-019-012-00184-00001	Cultivo:62000	PASTOS PERMANENTES DE 5 O MAS AÑOS-SIN VARIEDAD	Secano	Carga
Ganadera:0,12	Recinto:23-019-012-00185-00001	Cultivo:62000	PASTOS PERMANENTES DE 5 O MAS AÑOS-SIN VARIEDAD	Secano	Carga
Ganadera:0,12	Recinto:23-019-012-00186-00001	Cultivo:62000	PASTOS PERMANENTES DE 5 O MAS AÑOS-SIN VARIEDAD	Secano	Carga
Ganadera:0,12	Recinto:23-019-012-00187-00001	Cultivo:62000	PASTOS PERMANENTES DE 5 O MAS AÑOS-SIN VARIEDAD	Secano	Carga
Ganadera:0,12	Recinto:23-019-012-00187-00002	Cultivo:62000	PASTOS PERMANENTES DE 5 O MAS AÑOS-SIN VARIEDAD	Secano	Carga
Ganadera:0,12	Recinto:23-019-012-00187-00004	Cultivo:62000	PASTOS PERMANENTES DE 5 O MAS AÑOS-SIN VARIEDAD	Secano	Carga
Ganadera:0,12	Recinto:23-019-012-00188-00002	Cultivo:62000	PASTOS PERMANENTES DE 5 O MAS AÑOS-SIN VARIEDAD	Secano	Carga
Ganadera:0,12	Recinto:23-019-012-00188-00003	Cultivo:62000	PASTOS PERMANENTES DE 5 O MAS AÑOS-SIN VARIEDAD	Secano	Carga
Ganadera:0,12	Recinto:23-019-012-00188-00004	Cultivo:62000	PASTOS PERMANENTES DE 5 O MAS AÑOS-SIN VARIEDAD	Secano	Carga
Ganadera:0,12	Recinto:23-019-012-00217-00001	Cultivo:62000	PASTOS PERMANENTES DE 5 O MAS AÑOS-SIN VARIEDAD	Secano	Carga
Ganadera:0,12	Recinto:23-019-012-00217-00002	Cultivo:62000	PASTOS PERMANENTES DE 5 O MAS AÑOS-SIN VARIEDAD	Secano	Carga
Ganadera:0,12	Recinto:23-019-012-00217-00008	Cultivo:62000	PASTOS PERMANENTES DE 5 O MAS AÑOS-SIN VARIEDAD	Secano	Carga
Ganadera:0,12	Recinto:23-019-012-00217-00010	Cultivo:62000	PASTOS PERMANENTES DE 5 O MAS AÑOS-SIN VARIEDAD	Secano	Carga
Ganadera:0,12	Recinto:23-019-012-00285-00001	Cultivo:62000	PASTOS PERMANENTES DE 5 O MAS AÑOS-SIN VARIEDAD	Secano	Carga
Ganadera:0,12	Recinto:23-019-012-00285-00002	Cultivo:62000	PASTOS PERMANENTES DE 5 O MAS AÑOS-SIN VARIEDAD	Secano	Carga
Ganadera:0,12	Recinto:23-019-012-00286-00001	Cultivo:62000	PASTOS PERMANENTES DE 5 O MAS AÑOS-SIN VARIEDAD	Secano	Carga
Ganadera:0,12	Recinto:23-019-012-00286-00003	Cultivo:62000	PASTOS PERMANENTES DE 5 O MAS AÑOS-SIN VARIEDAD	Secano	Carga
Ganadera:0,12	Recinto:23-064-003-00237-00001	Cultivo:62000	PASTOS PERMANENTES DE 5 O MAS AÑOS-SIN VARIEDAD	Secano	Carga
Ganadera:0,12	Recinto:23-064-003-00238-00001	Cultivo:62000	PASTOS PERMANENTES DE 5 O MAS AÑOS-SIN VARIEDAD	Secano	Carga
Ganadera:0,12	Recinto:23-064-003-00239-00001	Cultivo:62000	PASTOS PERMANENTES DE 5 O MAS AÑOS-SIN VARIEDAD	Secano	Carga
Ganadera:0,12	Recinto:23-064-003-00240-00001	Cultivo:62000	PASTOS PERMANENTES DE 5 O MAS AÑOS-SIN VARIEDAD	Secano	Carga
Ganadera:0,12	Recinto:23-064-003-00241-00001	Cultivo:62000	PASTOS PERMANENTES DE 5 O MAS AÑOS-SIN VARIEDAD	Secano	Carga
Ganadera:0,12	Recinto:23-093-011-00291-00001	Cultivo:62000	PASTOS PERMANENTES DE 5 O MAS AÑOS-SIN VARIEDAD	Secano	Carga

(1) Con incidencias que retienen pago o deniegan el expediente.

(2) Se calcula sobre superficie declarada admisible.

(3) Aplicación del artículo 16 bis del RD 147/2023.

(4) Expediente con algunos recintos de pastos permanentes ubicados en espacios protegidos donde la carga ganadera mínima será 0,1 UGM/ha.

Puede verificar la integridad de una copia de este documento mediante la lectura del código QR adjunto o mediante el acceso a la dirección <https://ws050.juntadeandalucia.es/verificarFirma> indicando el código de VERIFICACIÓN

FIRMADO POR	RAQUEL MARIA ESPIN CRESPO	17/10/2024
VERIFICACIÓN	Pk2jmWSPEJNMB623FQZ8JEKDMKEPRE	PÁG. 4091/4804





**INCIDENCIAS**

**INCIDENCIA DESCRIPCIÓN**

Ganadera:0,12	
Recinto:23-093-011-00291-00002	Cultivo:62000 PASTOS PERMANENTES DE 5 O MAS AÑOS-SIN VARIEDAD Secano Carga
Ganadera:0,12	
Recinto:23-093-011-00330-00001	Cultivo:62000 PASTOS PERMANENTES DE 5 O MAS AÑOS-SIN VARIEDAD Secano Carga
Ganadera:0,12	
Recinto:23-093-011-00330-00002	Cultivo:62000 PASTOS PERMANENTES DE 5 O MAS AÑOS-SIN VARIEDAD Secano Carga
Ganadera:0,12	
Recinto:23-093-011-00330-00005	Cultivo:62000 PASTOS PERMANENTES DE 5 O MAS AÑOS-SIN VARIEDAD Secano Carga
Ganadera:0,12	
Recinto:23-093-011-00330-00006	Cultivo:62000 PASTOS PERMANENTES DE 5 O MAS AÑOS-SIN VARIEDAD Secano Carga
Ganadera:0,12	
Recinto:23-093-011-00344-00002	Cultivo:62000 PASTOS PERMANENTES DE 5 O MAS AÑOS-SIN VARIEDAD Regadío Carga
Ganadera:0,12	
Recinto:23-093-011-00362-00002	Cultivo:62000 PASTOS PERMANENTES DE 5 O MAS AÑOS-SIN VARIEDAD Regadío Carga
Ganadera:0,12	
Recinto:23-093-011-00362-00003	Cultivo:62000 PASTOS PERMANENTES DE 5 O MAS AÑOS-SIN VARIEDAD Secano Carga
Ganadera:0,12	

(1) Con incidencias que retienen pago o deniegan el expediente.  
(2) Se calcula sobre superficie declarada admisible.  
(3) Aplicación del artículo 16 bis del RD 147/2023.  
(4) Expediente con algunos recintos de pastos permanentes ubicados en espacios protegidos donde la carga ganadera mínima será 0,1 UGM/ha.

Puede verificar la integridad de una copia de este documento mediante la lectura del código QR adjunto o mediante el acceso a la dirección <https://ws050.juntadeandalucia.es/verificarFirma> indicando el código de VERIFICACIÓN

FIRMADO POR	RAQUEL MARIA ESPIN CRESPO	17/10/2024
VERIFICACIÓN	Pk2jmWSPEJNMB623FQZ8JEKDMKEPRE	PÁG. 4092/4804



**APELLIDOS Y NOMBRE / RAZÓN SOCIAL**

ROMERO MENA JOSEFA

**NIF**

\*\*\*\*1174\*

**EXPEDIENTE**

1034164

**RESOLUCIÓN**

DENEGACIÓN DE LA AYUDA

**DATOS DE MANTENIMIENTO UNIDADES****GRUPO DE PAGO**

ZONAS DE MONTAÑA

**Sup. Dec.  
Admisible**

0,00

**Sup.  
Resuelta**

0,00

**Sobredecl.**

0,00

**% Sobredecl.**

0,00

**RESUMEN DE PAGOS****IMPORTE ( Euros )**

	RESUELTO	FEADER	MAPA	CAPADR
A pagar	0,00	0,00	0,00	0,00

**APLICACIÓN DE REDUCCIONES Y PENALIZACIONES (%)**

Crterios de subvencionabilidad (1)	Presentación tardía	Omisión declaración	Condicionalidad
100,00	0,00	0,00	0,00

**IMPORTE ( Euros )**

Calculado(2)	Reducción	Penalización	Reducción Penalización (3)	Penalización adicional	Resuelto	FEADER	MAPA	CAPADR
0,00 €	0,00 €	0,00 €	0,00 €	0,00 €	0,00 €	0,00 €	0,00 €	0,00 €
Importe Unitario:	93,00 €	Nuevo Importe Unitario:	0,00 €					

**RECINTOS PROPUESTOS**

REF.	REFERENCIA SIGPAC	CULTIVO	S/R	USO SIGPAC	Sup. Dec. admisible	Sup. Campo	Sup. Determ.	Sup. Resuelta
170000006343188	23-028-011-00303-0001	OLIVAR	S		0,22		0,22	0,22
170000006343189	23-028-011-00304-0002	OLIVAR	S		0,14		0,14	0,14
170000006343190	23-028-011-00365-0001	OLIVAR	S		0,01		0,01	0,01
170000006343192	23-028-013-00503-0001	OLIVAR	S		0,01		0,01	0,01
170000006343193	23-028-013-00583-0001	OLIVAR	S		0,14		0,14	0,14
170000006343194	23-028-013-00584-0001	OLIVAR	S		0,11		0,11	0,11
170000006343195	23-028-012-00079-0001	OLIVAR	S		0,16		0,16	0,16

**INCIDENCIAS****INCIDENCIA DESCRIPCIÓN**

74018	Productor que no es agricultor a título principal, según los datos del ejercicio fiscal n-1 y seguridad socia.
74053	Importe inferior a 100 Euros

(1) Con incidencias que retienen pago o deniegan el expediente.

(2) Se calcula sobre superficie declarada admisible.

(3) Aplicación del artículo 16 bis del RD 147/2023.

(4) Expediente con algunos recintos de pastos permanentes ubicados en espacios protegidos donde la carga ganadera mínima será 0,1 UGM/ha.

Puede verificar la integridad de una copia de este documento mediante la lectura del código QR adjunto o mediante el acceso a la dirección <https://ws050.juntadeandalucia.es/verificarFirma> indicando el código de VERIFICACIÓN

FIRMADO POR

RAQUEL MARIA ESPIN CRESPO

17/10/2024

VERIFICACIÓN

Pk2jmWSPEJNMB623FQZ8JEKDMKEPRE

PÁG. 4093/4804



**APELLIDOS Y NOMBRE / RAZÓN SOCIAL**

ROMERO PEÑAS ANTONIO

**NIF**

\*\*\*\*2261\*

**EXPEDIENTE**

1187805

**RESOLUCIÓN**

DENEGACIÓN DE LA AYUDA

**DATOS DE MANTENIMIENTO UNIDADES****GRUPO DE PAGO**

ZONAS DE MONTAÑA

**Sup. Dec. Admisible**

0,00

**Sup. Resuelta**

0,00

**Sobredecl.**

0,00

**% Sobredecl.**

0,00

**RESUMEN DE PAGOS****IMPORTE ( Euros )**

	RESUELTO	FEADER	MAPA	CAPADR
A pagar	0,00	0,00	0,00	0,00

**APLICACIÓN DE REDUCCIONES Y PENALIZACIONES (%)**

Criterios de subvencionabilidad (1)	Presentación tardía	Omisión declaración	Condicionalidad
100,00	0,00	0,00	0,00

**IMPORTE ( Euros )**

Calculado(2)	Reducción	Penalización	Reducción Penalización (3)	Penalización adicional	Resuelto	FEADER	MAPA	CAPADR
0,00 €	0,00 €	0,00 €	0,00 €	0,00 €	0,00 €	0,00 €	0,00 €	0,00 €
<b>Importe Unitario:</b>	93,00 €	<b>Nuevo Importe Unitario:</b>	0,00 €					

**RECINTOS PROPUESTOS**

REF.	REFERENCIA SIGPAC	CULTIVO	S/R	USO SIGPAC	Sup. Dec. admisible	Sup. Campo	Sup. Determ.	Sup. Resuelta
1700000005164932	23-090-003-00065-0001	OLIVAR	R		0,44		0,44	0,44
1700000005164934	23-090-023-00064-0001	OLIVAR	S		0,53		0,53	0,53
1700000005164935	23-090-023-00064-0003	OLIVAR	S		0,16		0,16	0,16

**INCIDENCIAS****INCIDENCIA DESCRIPCIÓN**

2454 Solicitante de intervención 6613 cuyo regimen de afiliación a la SS no es ni el sistema especial agrario(cuenta ajena) ni autonomo con actividad agraria.

74018 Productor que no es agricultor a título principal, según los datos del ejercicio fiscal n-1 y seguridad socia.

74053 Importe inferior a 100 Euros

75022 No Autoriza a que, en caso de la devolución por la entidad financiera (retrocesión bancaria) del pago en la cuenta corriente consignada en la solicitud y que está debidamente registrada en el sistema contable GIRO de la Junta de Andalucía, se proceda al pago en cualquier otra cuenta corriente de la titularidad del solicitante vigente en dicho sistema contable.

86120 Para explotaciones de pastos permanentes ubicadas en espacios protegidos la carga ganadera mínima será 0,1 UGM/ha.  
Recinto:23-090-023-00064-00004 Cultivo:62000 PASTOS PERMANENTES DE 5 O MAS AÑOS-SIN VARIEDAD Secano Carga Ganadera:0

86121 Recinto superficie forrajera que no realiza la actividad de producción de pastoreo.  
Recinto:23-090-023-00064-00004 Cultivo:62000 PASTOS PERMANENTES DE 5 O MAS AÑOS-SIN VARIEDAD Secano Actividad Agraria del recinto:5

86122 Recinto superficie forrajera que realiza la actividad de producción de pastoreo y no declara el o los códigos del Registro de Explotaciones Ganaderas de Andalucía, REGA.  
Recinto:23-090-023-00064-00004 Cultivo:62000 PASTOS PERMANENTES DE 5 O MAS AÑOS-SIN VARIEDAD Secano

86124 Recinto de forrajera para Cálculo de Carga Ganadera que No pertenece a Explotación.  
Recinto:23-090-023-00064-00004 Cultivo:62000 PASTOS PERMANENTES DE 5 O MAS AÑOS-SIN VARIEDAD Secano

(1) Con incidencias que retienen pago o deniegan el expediente.

(2) Se calcula sobre superficie declarada admisible.

(3) Aplicación del artículo 16 bis del RD 147/2023.

(4) Expediente con algunos recintos de pastos permanentes ubicados en espacios protegidos donde la carga ganadera mínima será 0,1 UGM/ha.

Puede verificar la integridad de una copia de este documento mediante la lectura del código QR adjunto o mediante el acceso a la dirección <https://ws050.juntadeandalucia.es/verificarFirma> indicando el código de VERIFICACIÓN

FIRMADO POR

RAQUEL MARIA ESPIN CRESPO

17/10/2024

VERIFICACIÓN

Pk2jmWSPEJNMB623FQZ8JEKDMKEPRE

PÁG. 4094/4804





**Incidencias de carga ganadera**

**INCIDENCIA DESCRIPCIÓN**

- 86122 Recinto superficie forrajera que realiza la actividad de producción de pastoreo y no declara el o los códigos del Registro de Explotaciones Ganaderas de Andalucía, REGA.  
Recinto:23-090-023-00064-00004 Cultivo:62000 PASTOS PERMANENTES DE 5 O MAS AÑOS-SIN VARIEDAD Secano
- 86124 Recinto de forrajera para Cálculo de Carga Ganadera que No pertenece a Explotación.  
Recinto:23-090-023-00064-00004 Cultivo:62000 PASTOS PERMANENTES DE 5 O MAS AÑOS-SIN VARIEDAD Secano
- 86128 Recinto de Forrajeras que no ha contabilizado para Carga Ganadera por no tener una explotación válida para el cálculo de la Carga Ganadera  
Recinto:23-090-023-00064-00004 Cultivo:62 PASTOS PERMANENTES DE 5 O MAS AÑOS-
- 86132 Recinto superficie forrajera que no realiza la actividad de producción de pastoreo.  
Recinto:23-090-023-00064-00004 Cultivo:62000 PASTOS PERMANENTES DE 5 O MAS AÑOS-SIN VARIEDAD Secano

(1) Con incidencias que retienen pago o deniegan el expediente.

(2) Se calcula sobre superficie declarada admisible.

(3) Aplicación del artículo 16 bis del RD 147/2023.

(4) Expediente con algunos recintos de pastos permanentes ubicados en espacios protegidos donde la carga ganadera mínima será 0,1 UGM/ha.

Puede verificar la integridad de una copia de este documento mediante la lectura del código QR adjunto o mediante el acceso a la dirección <https://ws050.juntadeandalucia.es/verificarFirma> indicando el código de VERIFICACIÓN

FIRMADO POR	RAQUEL MARIA ESPIN CRESPO	17/10/2024
VERIFICACIÓN	Pk2jmWSPEJNMB623FQZ8JEKDMKEPRE	PÁG. 4095/4804



**APELLIDOS Y NOMBRE / RAZÓN SOCIAL**

ROMERO RAMIREZ CRISTOBAL

**NIF**

\*\*\*\*1352\*

**EXPEDIENTE**

1209963

**RESOLUCIÓN**

DENEGACIÓN DE LA AYUDA

**DATOS DE MANTENIMIENTO UNIDADES****GRUPO DE PAGO**

ZONAS DE MONTAÑA

**Sup. Dec.  
Admisible**

0,00

**Sup.  
Resuelta**

0,00

**Sobredecl.**

0,00

**% Sobredecl.**

0,00

**RESUMEN DE PAGOS****IMPORTE ( Euros )**

	<b>RESUELTO</b>	<b>FEADER</b>	<b>MAPA</b>	<b>CAPADR</b>
A pagar	0,00	0,00	0,00	0,00

**APLICACIÓN DE REDUCCIONES Y PENALIZACIONES (%)**

<b>Crterios de subvencionabilidad (1)</b>	<b>Presentación tardía</b>	<b>Omisión declaración</b>	<b>Condicionalidad</b>
100,00	0,00	0,00	0,00

**IMPORTE ( Euros )**

<b>Calculado(2)</b>	<b>Reducción</b>	<b>Penalización</b>	<b>Reducción Penalización (3)</b>	<b>Penalización adicional</b>	<b>Resuelto</b>	<b>FEADER</b>	<b>MAPA</b>	<b>CAPADR</b>
0,00 €	0,00 €	0,00 €	0,00 €	0,00 €	0,00 €	0,00 €	0,00 €	0,00 €
<b>Importe Unitario:</b>	93,00 €	<b>Nuevo Importe Unitario:</b>	0,00 €					

(1) Con incidencias que retienen pago o deniegan el expediente.

(2) Se calcula sobre superficie declarada admisible.

(3) Aplicación del artículo 16 bis del RD 147/2023.

(4) Expediente con algunos recintos de pastos permanentes ubicados en espacios protegidos donde la carga ganadera mínima será 0,1 UGM/ha.

Puede verificar la integridad de una copia de este documento mediante la lectura del código QR adjunto o mediante el acceso a la dirección <https://ws050.juntadeandalucia.es/verificarFirma> indicando el código de VERIFICACIÓN

FIRMADO POR

RAQUEL MARIA ESPIN CRESPO

17/10/2024

VERIFICACIÓN

Pk2jmWSPEJNMB623FQZ8JEKDMKEPRE

PÁG. 4096/4804







**INCIDENCIAS**

**INCIDENCIA DESCRIPCIÓN**

4272	<p>Verifica que las líneas de declaración de las Solicitudes Únicas no tienen solapes con la capa de Retroactividad Gráfica (ambas de la misma campaña) a nivel de expediente/línea de declaración gráfica de la solicitud.</p> <p>Recinto:23-038-006-00228-00012 Cultivo: - Agregado de la referencia del recinto.:0 Zona de la referencia del recinto.:0 Superficie solapada.:0,02 Id. Incid.:98031573</p> <p>Recinto:23-038-006-00527-00001 Cultivo: - Agregado de la referencia del recinto.:0 Zona de la referencia del recinto.:0 Superficie solapada.:0,06 Id. Incid.:98031574</p>
74053	<p>Importe inferior a 100 Euros</p>
86119	<p>Carga ganadera NO cumple con el valor mínimo de 0,2 UGM/ha.</p> <p>Recinto:23-018-021-00012-00002 Cultivo:62000 PASTOS PERMANENTES DE 5 O MAS AÑOS-SIN VARIEDAD Secano Carga Ganadera:0,08</p> <p>Recinto:23-018-021-00073-00007 Cultivo:62000 PASTOS PERMANENTES DE 5 O MAS AÑOS-SIN VARIEDAD Secano Carga Ganadera:0,08</p> <p>Recinto:23-038-006-00228-00011 Cultivo:62000 PASTOS PERMANENTES DE 5 O MAS AÑOS-SIN VARIEDAD Secano Carga Ganadera:0,08</p> <p>Recinto:23-038-006-00228-00012 Cultivo:62000 PASTOS PERMANENTES DE 5 O MAS AÑOS-SIN VARIEDAD Secano Carga Ganadera:0,08</p> <p>Recinto:23-038-006-00228-00013 Cultivo:62000 PASTOS PERMANENTES DE 5 O MAS AÑOS-SIN VARIEDAD Secano Carga Ganadera:0,08</p> <p>Recinto:23-038-006-00228-00014 Cultivo:62000 PASTOS PERMANENTES DE 5 O MAS AÑOS-SIN VARIEDAD Secano Carga Ganadera:0,08</p> <p>Recinto:23-038-006-00228-00018 Cultivo:62000 PASTOS PERMANENTES DE 5 O MAS AÑOS-SIN VARIEDAD Secano Carga Ganadera:0,08</p> <p>Recinto:23-038-006-00228-00024 Cultivo:62000 PASTOS PERMANENTES DE 5 O MAS AÑOS-SIN VARIEDAD Secano Carga Ganadera:0,08</p> <p>Recinto:23-038-006-00228-00029 Cultivo:62000 PASTOS PERMANENTES DE 5 O MAS AÑOS-SIN VARIEDAD Secano Carga Ganadera:0,08</p> <p>Recinto:23-038-006-00495-00001 Cultivo:62000 PASTOS PERMANENTES DE 5 O MAS AÑOS-SIN VARIEDAD Secano Carga Ganadera:0,08</p> <p>Recinto:23-038-006-00496-00001 Cultivo:62000 PASTOS PERMANENTES DE 5 O MAS AÑOS-SIN VARIEDAD Secano Carga Ganadera:0,08</p> <p>Recinto:23-038-006-00497-00002 Cultivo:62000 PASTOS PERMANENTES DE 5 O MAS AÑOS-SIN VARIEDAD Secano Carga Ganadera:0,08</p> <p>Recinto:23-038-006-00497-00003 Cultivo:62000 PASTOS PERMANENTES DE 5 O MAS AÑOS-SIN VARIEDAD Secano Carga Ganadera:0,08</p> <p>Recinto:23-038-006-00497-00005 Cultivo:62000 PASTOS PERMANENTES DE 5 O MAS AÑOS-SIN VARIEDAD Secano Carga Ganadera:0,08</p> <p>Recinto:23-038-006-00499-00001 Cultivo:62000 PASTOS PERMANENTES DE 5 O MAS AÑOS-SIN VARIEDAD Secano Carga Ganadera:0,08</p> <p>Recinto:23-038-006-00500-00001 Cultivo:62000 PASTOS PERMANENTES DE 5 O MAS AÑOS-SIN VARIEDAD Secano Carga Ganadera:0,08</p> <p>Recinto:23-038-006-00502-00001 Cultivo:62000 PASTOS PERMANENTES DE 5 O MAS AÑOS-SIN VARIEDAD Secano Carga Ganadera:0,08</p> <p>Recinto:23-038-006-00503-00001 Cultivo:62000 PASTOS PERMANENTES DE 5 O MAS AÑOS-SIN VARIEDAD Secano Carga Ganadera:0,08</p> <p>Recinto:23-038-006-00504-00001 Cultivo:62000 PASTOS PERMANENTES DE 5 O MAS AÑOS-SIN VARIEDAD Secano Carga Ganadera:0,08</p> <p>Recinto:23-038-006-00504-00004 Cultivo:62000 PASTOS PERMANENTES DE 5 O MAS AÑOS-SIN VARIEDAD Secano Carga Ganadera:0,08</p> <p>Recinto:23-038-006-00505-00001 Cultivo:62000 PASTOS PERMANENTES DE 5 O MAS AÑOS-SIN VARIEDAD Secano Carga Ganadera:0,08</p> <p>Recinto:23-038-006-00505-00002 Cultivo:62000 PASTOS PERMANENTES DE 5 O MAS AÑOS-SIN VARIEDAD Secano Carga Ganadera:0,08</p> <p>Recinto:23-038-006-00506-00001 Cultivo:62000 PASTOS PERMANENTES DE 5 O MAS AÑOS-SIN VARIEDAD Secano Carga Ganadera:0,08</p> <p>Recinto:23-038-006-00507-00001 Cultivo:62000 PASTOS PERMANENTES DE 5 O MAS AÑOS-SIN VARIEDAD Secano Carga Ganadera:0,08</p> <p>Recinto:23-038-006-00508-00001 Cultivo:62000 PASTOS PERMANENTES DE 5 O MAS AÑOS-SIN VARIEDAD Secano Carga Ganadera:0,08</p> <p>Recinto:23-038-006-00509-00002 Cultivo:62000 PASTOS PERMANENTES DE 5 O MAS AÑOS-SIN VARIEDAD Secano Carga Ganadera:0,08</p> <p>Recinto:23-038-006-00509-00003 Cultivo:62000 PASTOS PERMANENTES DE 5 O MAS AÑOS-SIN VARIEDAD Secano Carga Ganadera:0,08</p> <p>Recinto:23-038-006-00526-00001 Cultivo:62000 PASTOS PERMANENTES DE 5 O MAS AÑOS-SIN VARIEDAD Secano Carga Ganadera:0,08</p> <p>Recinto:23-038-006-00527-00001 Cultivo:62000 PASTOS PERMANENTES DE 5 O MAS AÑOS-SIN VARIEDAD Secano Carga Ganadera:0,08</p>

(1) Con incidencias que retienen pago o deniegan el expediente.

(2) Se calcula sobre superficie declarada admisible.

(3) Aplicación del artículo 16 bis del RD 147/2023.

(4) Expediente con algunos recintos de pastos permanentes ubicados en espacios protegidos donde la carga ganadera mínima será 0,1 UGM/ha.

Puede verificar la integridad de una copia de este documento mediante la lectura del código QR adjunto o mediante el acceso a la dirección <https://ws050.juntadeandalucia.es/verificarFirma> indicando el código de VERIFICACIÓN

FIRMADO POR	RAQUEL MARIA ESPIN CRESPO	17/10/2024
VERIFICACIÓN	Pk2jmWSPEJNMB623FQZ8JEKDMKEPRE	PÁG. 4097/4804





**INCIDENCIAS**

**INCIDENCIA DESCRIPCIÓN**

	Ganadera:0,08			
	Recinto:23-038-006-00528-00001	Cultivo:62000	PASTOS PERMANENTES DE 5 O MAS AÑOS-SIN VARIEDAD	Secano Carga Ganadera:0,08
	Recinto:23-038-006-00532-00001	Cultivo:62000	PASTOS PERMANENTES DE 5 O MAS AÑOS-SIN VARIEDAD	Secano Carga Ganadera:0,08
	Recinto:23-067-023-00112-00003	Cultivo:62000	PASTOS PERMANENTES DE 5 O MAS AÑOS-SIN VARIEDAD	Secano Carga Ganadera:0,08
86120	Para explotaciones de pastos permanentes ubicadas en espacios protegidos la carga ganadera mínima será 0,1 UGM/ha.			
	Recinto:23-018-021-00001-00002	Cultivo:62000	PASTOS PERMANENTES DE 5 O MAS AÑOS-SIN VARIEDAD	Secano Carga Ganadera:0,08
	Recinto:23-018-021-00004-00003	Cultivo:62000	PASTOS PERMANENTES DE 5 O MAS AÑOS-SIN VARIEDAD	Secano Carga Ganadera:0,08
	Recinto:23-018-021-00011-00003	Cultivo:62000	PASTOS PERMANENTES DE 5 O MAS AÑOS-SIN VARIEDAD	Secano Carga Ganadera:0,08
	Recinto:23-018-021-00013-00001	Cultivo:62000	PASTOS PERMANENTES DE 5 O MAS AÑOS-SIN VARIEDAD	Secano Carga Ganadera:0,08
	Recinto:23-018-021-00013-00003	Cultivo:62000	PASTOS PERMANENTES DE 5 O MAS AÑOS-SIN VARIEDAD	Secano Carga Ganadera:0,08
	Recinto:23-018-021-00113-00001	Cultivo:62000	PASTOS PERMANENTES DE 5 O MAS AÑOS-SIN VARIEDAD	Secano Carga Ganadera:0,08
	Recinto:23-018-021-00114-00001	Cultivo:62000	PASTOS PERMANENTES DE 5 O MAS AÑOS-SIN VARIEDAD	Secano Carga Ganadera:0,08
	Recinto:23-018-021-00114-00002	Cultivo:62000	PASTOS PERMANENTES DE 5 O MAS AÑOS-SIN VARIEDAD	Secano Carga Ganadera:0,08
	Recinto:23-018-021-00114-00003	Cultivo:62000	PASTOS PERMANENTES DE 5 O MAS AÑOS-SIN VARIEDAD	Secano Carga Ganadera:0,08
	Recinto:23-018-021-09001-00001	Cultivo:62000	PASTOS PERMANENTES DE 5 O MAS AÑOS-SIN VARIEDAD	Secano Carga Ganadera:0,08
	Recinto:23-018-021-09001-00005	Cultivo:62000	PASTOS PERMANENTES DE 5 O MAS AÑOS-SIN VARIEDAD	Secano Carga Ganadera:0,08
	Recinto:23-018-021-09014-00001	Cultivo:62000	PASTOS PERMANENTES DE 5 O MAS AÑOS-SIN VARIEDAD	Secano Carga Ganadera:0,08
	Recinto:23-018-021-09014-00002	Cultivo:62000	PASTOS PERMANENTES DE 5 O MAS AÑOS-SIN VARIEDAD	Secano Carga Ganadera:0,08
	Recinto:23-018-021-09014-00007	Cultivo:62000	PASTOS PERMANENTES DE 5 O MAS AÑOS-SIN VARIEDAD	Secano Carga Ganadera:0,08
	Recinto:23-018-022-00004-00001	Cultivo:62000	PASTOS PERMANENTES DE 5 O MAS AÑOS-SIN VARIEDAD	Secano Carga Ganadera:0,08
	Recinto:23-018-022-00011-00004	Cultivo:62000	PASTOS PERMANENTES DE 5 O MAS AÑOS-SIN VARIEDAD	Secano Carga Ganadera:0,08
	Recinto:23-018-022-00022-00002	Cultivo:62000	PASTOS PERMANENTES DE 5 O MAS AÑOS-SIN VARIEDAD	Secano Carga Ganadera:0,08
	Recinto:23-018-022-00022-00004	Cultivo:62000	PASTOS PERMANENTES DE 5 O MAS AÑOS-SIN VARIEDAD	Secano Carga Ganadera:0,08
	Recinto:23-018-022-00058-00001	Cultivo:62000	PASTOS PERMANENTES DE 5 O MAS AÑOS-SIN VARIEDAD	Secano Carga Ganadera:0,08
	Recinto:23-018-022-00086-00001	Cultivo:62000	PASTOS PERMANENTES DE 5 O MAS AÑOS-SIN VARIEDAD	Secano Carga Ganadera:0,08
	Recinto:23-018-022-00086-00004	Cultivo:62000	PASTOS PERMANENTES DE 5 O MAS AÑOS-SIN VARIEDAD	Secano Carga Ganadera:0,08
	Recinto:23-018-022-00086-00006	Cultivo:62000	PASTOS PERMANENTES DE 5 O MAS AÑOS-SIN VARIEDAD	Secano Carga Ganadera:0,08
	Recinto:23-018-022-00086-00008	Cultivo:62000	PASTOS PERMANENTES DE 5 O MAS AÑOS-SIN VARIEDAD	Secano Carga Ganadera:0,08
	Recinto:23-018-022-00086-00009	Cultivo:62000	PASTOS PERMANENTES DE 5 O MAS AÑOS-SIN VARIEDAD	Secano Carga Ganadera:0,08
	Recinto:23-018-022-00086-00011	Cultivo:62000	PASTOS PERMANENTES DE 5 O MAS AÑOS-SIN VARIEDAD	Secano Carga Ganadera:0,08
	Recinto:23-018-022-00095-00001	Cultivo:62000	PASTOS PERMANENTES DE 5 O MAS AÑOS-SIN VARIEDAD	Secano Carga Ganadera:0,08
	Recinto:23-018-022-09036-00002	Cultivo:62000	PASTOS PERMANENTES DE 5 O MAS AÑOS-SIN VARIEDAD	Secano Carga Ganadera:0,08
	Recinto:23-018-022-09036-00003	Cultivo:62000	PASTOS PERMANENTES DE 5 O MAS AÑOS-SIN VARIEDAD	Secano Carga Ganadera:0,08
	Recinto:23-018-022-09036-00004	Cultivo:62000	PASTOS PERMANENTES DE 5 O MAS AÑOS-SIN VARIEDAD	Secano Carga Ganadera:0,08

(1) Con incidencias que retienen pago o deniegan el expediente.  
 (2) Se calcula sobre superficie declarada admisible.  
 (3) Aplicación del artículo 16 bis del RD 147/2023.  
 (4) Expediente con algunos recintos de pastos permanentes ubicados en espacios protegidos donde la carga ganadera mínima será 0,1 UGM/ha.

Puede verificar la integridad de una copia de este documento mediante la lectura del código QR adjunto o mediante el acceso a la dirección <https://ws050.juntadeandalucia.es/verificarFirma> indicando el código de VERIFICACIÓN

FIRMADO POR	RAQUEL MARIA ESPIN CRESPO	17/10/2024
VERIFICACIÓN	Pk2jmWSPEJNMB623FQZ8JEKDMKEPRE	PÁG. 4098/4804





**INCIDENCIAS**

**INCIDENCIA DESCRIPCIÓN**

Recinto:23-018-022-09036-0009	Cultivo:62000	PASTOS PERMANENTES DE 5 O MAS AÑOS-SIN VARIEDAD	Secano	Carga Ganadera:0,08
Recinto:23-018-022-09036-00021	Cultivo:62000	PASTOS PERMANENTES DE 5 O MAS AÑOS-SIN VARIEDAD	Secano	Carga Ganadera:0,08
Recinto:23-018-022-09036-00022	Cultivo:62000	PASTOS PERMANENTES DE 5 O MAS AÑOS-SIN VARIEDAD	Secano	Carga Ganadera:0,08
Recinto:23-018-022-09036-00024	Cultivo:62000	PASTOS PERMANENTES DE 5 O MAS AÑOS-SIN VARIEDAD	Secano	Carga Ganadera:0,08
Recinto:23-018-022-09036-00028	Cultivo:62000	PASTOS PERMANENTES DE 5 O MAS AÑOS-SIN VARIEDAD	Secano	Carga Ganadera:0,08
Recinto:23-018-022-10001-00002	Cultivo:62000	PASTOS PERMANENTES DE 5 O MAS AÑOS-SIN VARIEDAD	Secano	Carga Ganadera:0,08
Recinto:23-018-022-10001-00003	Cultivo:62000	PASTOS PERMANENTES DE 5 O MAS AÑOS-SIN VARIEDAD	Secano	Carga Ganadera:0,08
Recinto:23-018-022-20001-00001	Cultivo:62000	PASTOS PERMANENTES DE 5 O MAS AÑOS-SIN VARIEDAD	Secano	Carga Ganadera:0,08
Recinto:23-018-022-20001-00002	Cultivo:62000	PASTOS PERMANENTES DE 5 O MAS AÑOS-SIN VARIEDAD	Secano	Carga Ganadera:0,08
Recinto:23-018-022-20001-00003	Cultivo:62000	PASTOS PERMANENTES DE 5 O MAS AÑOS-SIN VARIEDAD	Secano	Carga Ganadera:0,08
Recinto:23-018-022-20001-00004	Cultivo:62000	PASTOS PERMANENTES DE 5 O MAS AÑOS-SIN VARIEDAD	Secano	Carga Ganadera:0,08
Recinto:23-018-022-20001-00005	Cultivo:62000	PASTOS PERMANENTES DE 5 O MAS AÑOS-SIN VARIEDAD	Secano	Carga Ganadera:0,08
Recinto:23-018-022-20001-00006	Cultivo:62000	PASTOS PERMANENTES DE 5 O MAS AÑOS-SIN VARIEDAD	Secano	Carga Ganadera:0,08
Recinto:23-018-022-20001-00007	Cultivo:62000	PASTOS PERMANENTES DE 5 O MAS AÑOS-SIN VARIEDAD	Secano	Carga Ganadera:0,08
Recinto:23-018-022-20001-00009	Cultivo:62000	PASTOS PERMANENTES DE 5 O MAS AÑOS-SIN VARIEDAD	Secano	Carga Ganadera:0,08
Recinto:23-018-022-20001-00010	Cultivo:62000	PASTOS PERMANENTES DE 5 O MAS AÑOS-SIN VARIEDAD	Secano	Carga Ganadera:0,08
Recinto:23-018-022-20001-00011	Cultivo:62000	PASTOS PERMANENTES DE 5 O MAS AÑOS-SIN VARIEDAD	Secano	Carga Ganadera:0,08
Recinto:23-018-022-20001-00012	Cultivo:62000	PASTOS PERMANENTES DE 5 O MAS AÑOS-SIN VARIEDAD	Secano	Carga Ganadera:0,08
Recinto:23-018-022-20001-00013	Cultivo:62000	PASTOS PERMANENTES DE 5 O MAS AÑOS-SIN VARIEDAD	Secano	Carga Ganadera:0,08
Recinto:23-018-022-20001-00015	Cultivo:62000	PASTOS PERMANENTES DE 5 O MAS AÑOS-SIN VARIEDAD	Secano	Carga Ganadera:0,08
Recinto:23-018-022-20001-00016	Cultivo:62000	PASTOS PERMANENTES DE 5 O MAS AÑOS-SIN VARIEDAD	Secano	Carga Ganadera:0,08
Recinto:23-018-022-20001-00017	Cultivo:62000	PASTOS PERMANENTES DE 5 O MAS AÑOS-SIN VARIEDAD	Secano	Carga Ganadera:0,08
Recinto:23-018-022-20001-00021	Cultivo:62000	PASTOS PERMANENTES DE 5 O MAS AÑOS-SIN VARIEDAD	Secano	Carga Ganadera:0,08
Recinto:23-018-022-20001-00024	Cultivo:62000	PASTOS PERMANENTES DE 5 O MAS AÑOS-SIN VARIEDAD	Secano	Carga Ganadera:0,08
Recinto:23-018-022-20001-00025	Cultivo:62000	PASTOS PERMANENTES DE 5 O MAS AÑOS-SIN VARIEDAD	Secano	Carga Ganadera:0,08
Recinto:23-018-022-20001-00026	Cultivo:62000	PASTOS PERMANENTES DE 5 O MAS AÑOS-SIN VARIEDAD	Secano	Carga Ganadera:0,08
Recinto:23-018-022-20001-00027	Cultivo:62000	PASTOS PERMANENTES DE 5 O MAS AÑOS-SIN VARIEDAD	Secano	Carga Ganadera:0,08
Recinto:23-018-022-20001-00028	Cultivo:62000	PASTOS PERMANENTES DE 5 O MAS AÑOS-SIN VARIEDAD	Secano	Carga Ganadera:0,08
Recinto:23-018-022-20001-00029	Cultivo:62000	PASTOS PERMANENTES DE 5 O MAS AÑOS-SIN VARIEDAD	Secano	Carga Ganadera:0,08
Recinto:23-018-022-20001-00030	Cultivo:62000	PASTOS PERMANENTES DE 5 O MAS AÑOS-SIN VARIEDAD	Secano	Carga Ganadera:0,08
Recinto:23-018-022-20001-00031	Cultivo:62000	PASTOS PERMANENTES DE 5 O MAS AÑOS-SIN VARIEDAD	Secano	Carga Ganadera:0,08
Recinto:23-018-022-20001-00032	Cultivo:62000	PASTOS PERMANENTES DE 5 O MAS AÑOS-SIN VARIEDAD	Secano	Carga Ganadera:0,08
Recinto:23-018-022-20001-00033	Cultivo:62000	PASTOS PERMANENTES DE 5 O MAS AÑOS-SIN VARIEDAD	Secano	Carga Ganadera:0,08

(1) Con incidencias que retienen pago o deniegan el expediente.  
 (2) Se calcula sobre superficie declarada admisible.  
 (3) Aplicación del artículo 16 bis del RD 147/2023.  
 (4) Expediente con algunos recintos de pastos permanentes ubicados en espacios protegidos donde la carga ganadera mínima será 0,1 UGM/ha.

Puede verificar la integridad de una copia de este documento mediante la lectura del código QR adjunto o mediante el acceso a la dirección <https://ws050.juntadeandalucia.es/verificarFirma> indicando el código de VERIFICACIÓN

FIRMADO POR	RAQUEL MARIA ESPIN CRESPO	17/10/2024
VERIFICACIÓN	Pk2jmWSPEJNMB623FQZ8JEKDMKEPRE	PÁG. 4099/4804



**INCIDENCIAS****INCIDENCIA DESCRIPCIÓN**

Recinto:23-018-022-20001-00034	Cultivo:62000	PASTOS PERMANENTES DE 5 O MAS AÑOS-SIN VARIEDAD	Secano	Carga Ganadera:0,08
Recinto:23-018-022-20001-00035	Cultivo:62000	PASTOS PERMANENTES DE 5 O MAS AÑOS-SIN VARIEDAD	Secano	Carga Ganadera:0,08
Recinto:23-018-022-20001-00036	Cultivo:62000	PASTOS PERMANENTES DE 5 O MAS AÑOS-SIN VARIEDAD	Secano	Carga Ganadera:0,08
Recinto:23-018-022-20001-00038	Cultivo:62000	PASTOS PERMANENTES DE 5 O MAS AÑOS-SIN VARIEDAD	Secano	Carga Ganadera:0,08
Recinto:23-018-022-20001-00039	Cultivo:62000	PASTOS PERMANENTES DE 5 O MAS AÑOS-SIN VARIEDAD	Secano	Carga Ganadera:0,08
Recinto:23-018-022-20001-00040	Cultivo:62000	PASTOS PERMANENTES DE 5 O MAS AÑOS-SIN VARIEDAD	Secano	Carga Ganadera:0,08
Recinto:23-018-022-20001-00041	Cultivo:62000	PASTOS PERMANENTES DE 5 O MAS AÑOS-SIN VARIEDAD	Secano	Carga Ganadera:0,08
Recinto:23-018-022-20001-00042	Cultivo:62000	PASTOS PERMANENTES DE 5 O MAS AÑOS-SIN VARIEDAD	Secano	Carga Ganadera:0,08
Recinto:23-018-022-20001-00043	Cultivo:62000	PASTOS PERMANENTES DE 5 O MAS AÑOS-SIN VARIEDAD	Secano	Carga Ganadera:0,08
Recinto:23-018-022-20001-00044	Cultivo:62000	PASTOS PERMANENTES DE 5 O MAS AÑOS-SIN VARIEDAD	Secano	Carga Ganadera:0,08
Recinto:23-018-022-20001-00045	Cultivo:62000	PASTOS PERMANENTES DE 5 O MAS AÑOS-SIN VARIEDAD	Secano	Carga Ganadera:0,08
Recinto:23-018-022-20001-00046	Cultivo:62000	PASTOS PERMANENTES DE 5 O MAS AÑOS-SIN VARIEDAD	Secano	Carga Ganadera:0,08
Recinto:23-018-022-20001-00048	Cultivo:62000	PASTOS PERMANENTES DE 5 O MAS AÑOS-SIN VARIEDAD	Secano	Carga Ganadera:0,08

(1) Con incidencias que retienen pago o deniegan el expediente.

(2) Se calcula sobre superficie declarada admisible.

(3) Aplicación del artículo 16 bis del RD 147/2023.

(4) Expediente con algunos recintos de pastos permanentes ubicados en espacios protegidos donde la carga ganadera mínima será 0,1 UGM/ha.

Puede verificar la integridad de una copia de este documento mediante la lectura del código QR adjunto o mediante el acceso a la dirección <https://ws050.juntadeandalucia.es/verificarFirma> indicando el código de VERIFICACIÓN

FIRMADO POR	RAQUEL MARIA ESPIN CRESPO	17/10/2024	
VERIFICACIÓN	Pk2jmWSPEJNMB623FQZ8JEKDMKEPRE	PÁG. 4100/4804	

**APELLIDOS Y NOMBRE / RAZÓN SOCIAL**

ROMERO RAMIREZ DAVID

**NIF**

\*\*\*\*9754\*

**EXPEDIENTE**

1209977

**RESOLUCIÓN**

DENEGACIÓN DE LA AYUDA

**DATOS DE MANTENIMIENTO UNIDADES****GRUPO DE PAGO**

ZONAS DE MONTAÑA

**Sup. Dec.  
Admisible**

95,16

**Sup.  
Resuelta**

7,72

**Sobredecl.**

87,44

**% Sobredecl.**

91,89

**RESUMEN DE PAGOS****IMPORTE ( Euros )**

	<b>RESUELTO</b>	<b>FEADER</b>	<b>MAPA</b>	<b>CAPADR</b>
A pagar	0,00	0,00	0,00	0,00

**APLICACIÓN DE REDUCCIONES Y PENALIZACIONES (%)**

<b>Crterios de subvencionabilidad (1)</b>	<b>Presentación tardía</b>	<b>Omisión declaración</b>	<b>Condicionalidad</b>
100,00	0,00	0,00	0,00

**IMPORTE ( Euros )**

Calculado(2)	Reducción	Penalización	Reducción Penalización (3)	Penalización adicional	Resuelto	FEADER	MAPA	CAPADR
2.046,00 €	1.880,02 €	165,98 €	0,00 €	1.880,02 €	0,00 €	0,00 €	0,00 €	0,00 €
<b>Importe Unitario:</b>	93,00 €	<b>Nuevo Importe Unitario:</b>	21,50 €					

(1) Con incidencias que retienen pago o deniegan el expediente.

(2) Se calcula sobre superficie declarada admisible.

(3) Aplicación del artículo 16 bis del RD 147/2023.

(4) Expediente con algunos recintos de pastos permanentes ubicados en espacios protegidos donde la carga ganadera mínima será 0,1 UGM/ha.

Puede verificar la integridad de una copia de este documento mediante la lectura del código QR adjunto o mediante el acceso a la dirección <https://ws050.juntadeandalucia.es/verificarFirma> indicando el código de VERIFICACIÓN

FIRMADO POR

RAQUEL MARIA ESPIN CRESPO

17/10/2024

VERIFICACIÓN

Pk2jmWSPEJNMB623FQZ8JEKDMKEPRE

PÁG. 4101/4804



**RECINTOS PROPUESTOS**

REF.	REFERENCIA SIGPAC	CULTIVO	S/R	USO SIGPAC	Sup. Dec. admisible	Sup. Campo	Sup. Determ.	Sup. Resuelta
-1285970	23-067-021-20035-0001	PASTOS PERMANENTES DE 5 O MAS AÑOS	S		0,84		0,84	0,00
-1285969	23-067-021-20033-0001	PASTOS PERMANENTES DE 5 O MAS AÑOS	S		0,01		0,01	0,00
-1285968	23-067-021-10035-0001	PASTOS PERMANENTES DE 5 O MAS AÑOS	S		0,42		0,42	0,00
-1285967	23-067-021-10033-0001	PASTOS PERMANENTES DE 5 O MAS AÑOS	S		1,27		1,27	0,00
-1285966	23-067-021-10008-0003	PASTOS PERMANENTES DE 5 O MAS AÑOS	S		0,27		0,27	0,00
-1285965	23-067-021-10008-0001	PASTOS PERMANENTES DE 5 O MAS AÑOS	S		2,35		2,35	0,00
-1285963	23-067-021-09025-0001	PASTOS PERMANENTES DE 5 O MAS AÑOS	S		0,64		0,64	0,00
-1285962	23-067-021-09023-0004	PASTOS PERMANENTES DE 5 O MAS AÑOS	S		0,37		0,37	0,00
-1285961	23-067-021-09022-0001	PASTOS PERMANENTES DE 5 O MAS AÑOS	S		0,09		0,09	0,00
-1285960	23-067-021-09021-0001	PASTOS PERMANENTES DE 5 O MAS AÑOS	S		0,00		0,00	0,00
-1285959	23-067-021-09020-0001	PASTOS PERMANENTES DE 5 O MAS AÑOS	S		0,02		0,02	0,00
-1285958	23-067-021-09019-0001	PASTOS PERMANENTES DE 5 O MAS AÑOS	S		0,14		0,14	0,00
-1285957	23-067-021-00008-0001	PASTOS PERMANENTES DE 5 O MAS AÑOS	S		1,15		1,15	0,00
-1285956	23-067-020-80107-0002	PASTOS PERMANENTES DE 5 O MAS AÑOS	S		0,00		0,00	0,00
-1285955	23-067-020-70107-0002	PASTOS PERMANENTES DE 5 O MAS AÑOS	S		2,23		2,23	0,00
-1285954	23-067-020-60107-0002	PASTOS PERMANENTES DE 5 O MAS AÑOS	S		1,12		1,12	0,00
-1285953	23-067-020-40107-0002	PASTOS PERMANENTES DE 5 O MAS AÑOS	S		0,02		0,02	0,00
-1285952	23-067-020-10107-0002	PASTOS PERMANENTES DE 5 O MAS AÑOS	S		0,82		0,82	0,00
-1285951	23-067-020-09010-0025	PASTOS PERMANENTES DE 5 O MAS AÑOS	S		0,01		0,01	0,00
-1285950	23-067-020-09010-0001	PASTOS PERMANENTES DE 5 O MAS AÑOS	S		2,39		2,39	0,00
-1285949	23-067-020-00107-0005	PASTOS PERMANENTES DE 5 O MAS AÑOS	S		0,06		0,06	0,00
-1285948	23-067-020-00107-0004	PASTOS PERMANENTES DE 5 O MAS AÑOS	S		0,01		0,01	0,00
1700000006057816	23-067-020-00057-0001	PASTOS PERMANENTES DE 5 O MAS AÑOS	S		1,62		1,62	0,00
1700000006057818	23-067-021-00011-0001	PASTOS PERMANENTES DE 5 O MAS AÑOS	S		0,54		0,54	0,00
1700000006057819	23-067-021-00012-0001	PASTOS PERMANENTES DE 5 O MAS AÑOS	S		8,07		8,07	0,00
1700000006057820	23-067-021-00033-0001	PASTOS PERMANENTES DE 5 O MAS AÑOS	S		7,72		7,72	7,72
1700000006057821	23-067-021-00035-0001	PASTOS PERMANENTES DE 5 O MAS AÑOS	S		50,33		50,33	0,00
1700000006057822	23-067-020-00014-0001	PASTOS PERMANENTES DE 5 O MAS AÑOS	S		0,93		0,93	0,00
1700000006057829	23-067-021-00010-0001	PASTOS PERMANENTES DE 5 O MAS AÑOS	S		0,11		0,11	0,00
1700000006057830	23-067-020-00055-0001	PASTOS PERMANENTES DE 5 O MAS AÑOS	S		2,12		2,12	0,00
1700000006057832	23-067-020-00107-0002	PASTOS PERMANENTES DE 5 O MAS AÑOS	S		9,49		9,49	0,00

**INCIDENCIAS****INCIDENCIA DESCRIPCIÓN**

242

Recinto pendiente de acreditación de titularidad.

Recinto:23-067-020-00014-00001	Cultivo:62000	PASTOS PERMANENTES DE 5 O MAS AÑOS-SIN VARIEDAD	Secano
Recinto:23-067-020-00055-00001	Cultivo:62000	PASTOS PERMANENTES DE 5 O MAS AÑOS-SIN VARIEDAD	Secano
Recinto:23-067-020-00057-00001	Cultivo:62000	PASTOS PERMANENTES DE 5 O MAS AÑOS-SIN VARIEDAD	Secano
Recinto:23-067-020-00107-00002	Cultivo:62000	PASTOS PERMANENTES DE 5 O MAS AÑOS-SIN VARIEDAD	Secano
Recinto:23-067-020-00107-00004	Cultivo:62000	PASTOS PERMANENTES DE 5 O MAS AÑOS-SIN VARIEDAD	Secano
Recinto:23-067-020-00107-00005	Cultivo:62000	PASTOS PERMANENTES DE 5 O MAS AÑOS-SIN VARIEDAD	Secano
Recinto:23-067-020-09010-00001	Cultivo:62000	PASTOS PERMANENTES DE 5 O MAS AÑOS-SIN VARIEDAD	Secano
Recinto:23-067-020-09010-00025	Cultivo:62000	PASTOS PERMANENTES DE 5 O MAS AÑOS-SIN VARIEDAD	Secano
Recinto:23-067-020-10107-00002	Cultivo:62000	PASTOS PERMANENTES DE 5 O MAS AÑOS-SIN VARIEDAD	Secano
Recinto:23-067-020-40107-00002	Cultivo:62000	PASTOS PERMANENTES DE 5 O MAS AÑOS-SIN VARIEDAD	Secano
Recinto:23-067-020-60107-00002	Cultivo:62000	PASTOS PERMANENTES DE 5 O MAS AÑOS-SIN VARIEDAD	Secano
Recinto:23-067-020-70107-00002	Cultivo:62000	PASTOS PERMANENTES DE 5 O MAS AÑOS-SIN VARIEDAD	Secano
Recinto:23-067-020-80107-00002	Cultivo:62000	PASTOS PERMANENTES DE 5 O MAS AÑOS-SIN VARIEDAD	Secano
Recinto:23-067-021-00008-00001	Cultivo:62000	PASTOS PERMANENTES DE 5 O MAS AÑOS-SIN VARIEDAD	Secano
Recinto:23-067-021-00010-00001	Cultivo:62000	PASTOS PERMANENTES DE 5 O MAS AÑOS-SIN VARIEDAD	Secano
Recinto:23-067-021-00011-00001	Cultivo:62000	PASTOS PERMANENTES DE 5 O MAS AÑOS-SIN VARIEDAD	Secano
Recinto:23-067-021-00012-00001	Cultivo:62000	PASTOS PERMANENTES DE 5 O MAS AÑOS-SIN VARIEDAD	Secano
Recinto:23-067-021-00035-00001	Cultivo:62000	PASTOS PERMANENTES DE 5 O MAS AÑOS-SIN VARIEDAD	Secano

(1) Con incidencias que retienen pago o deniegan el expediente.

(2) Se calcula sobre superficie declarada admisible.

(3) Aplicación del artículo 16 bis del RD 147/2023.

(4) Expediente con algunos recintos de pastos permanentes ubicados en espacios protegidos donde la carga ganadera mínima será 0,1 UGM/ha.

Puede verificar la integridad de una copia de este documento mediante la lectura del código QR adjunto o mediante el acceso a la dirección <https://ws050.juntadeandalucia.es/verificarFirma> indicando el código de VERIFICACIÓN

FIRMADO POR

RAQUEL MARIA ESPIN CRESPO

17/10/2024

VERIFICACIÓN

Pk2jmWSPEJNMB623FQZ8JEKDMKEPRE

PÁG. 4102/4804





**INCIDENCIAS****INCIDENCIA DESCRIPCIÓN**

	Recinto:23-067-021-09019-00001	Cultivo:62000	PASTOS PERMANENTES DE 5 O MAS AÑOS-SIN VARIEDAD	Secano
	Recinto:23-067-021-09020-00001	Cultivo:62000	PASTOS PERMANENTES DE 5 O MAS AÑOS-SIN VARIEDAD	Secano
	Recinto:23-067-021-09021-00001	Cultivo:62000	PASTOS PERMANENTES DE 5 O MAS AÑOS-SIN VARIEDAD	Secano
	Recinto:23-067-021-09022-00001	Cultivo:62000	PASTOS PERMANENTES DE 5 O MAS AÑOS-SIN VARIEDAD	Secano
	Recinto:23-067-021-09023-00004	Cultivo:62000	PASTOS PERMANENTES DE 5 O MAS AÑOS-SIN VARIEDAD	Secano
	Recinto:23-067-021-09025-00001	Cultivo:62000	PASTOS PERMANENTES DE 5 O MAS AÑOS-SIN VARIEDAD	Secano
	Recinto:23-067-021-10008-00001	Cultivo:62000	PASTOS PERMANENTES DE 5 O MAS AÑOS-SIN VARIEDAD	Secano
	Recinto:23-067-021-10008-00003	Cultivo:62000	PASTOS PERMANENTES DE 5 O MAS AÑOS-SIN VARIEDAD	Secano
	Recinto:23-067-021-10033-00001	Cultivo:62000	PASTOS PERMANENTES DE 5 O MAS AÑOS-SIN VARIEDAD	Secano
	Recinto:23-067-021-10035-00001	Cultivo:62000	PASTOS PERMANENTES DE 5 O MAS AÑOS-SIN VARIEDAD	Secano
	Recinto:23-067-021-20033-00001	Cultivo:62000	PASTOS PERMANENTES DE 5 O MAS AÑOS-SIN VARIEDAD	Secano
	Recinto:23-067-021-20035-00001	Cultivo:62000	PASTOS PERMANENTES DE 5 O MAS AÑOS-SIN VARIEDAD	Secano
74053	Importe inferior a 100 Euros			

**Incidenias de carga ganadera****INCIDENCIA DESCRIPCIÓN**

242	Recinto pendiente de acreditación de titularidad.			
	Recinto:23-067-021-20035-00001	Cultivo:62000	PASTOS PERMANENTES DE 5 O MAS AÑOS-SIN VARIEDAD	Secano
	Recinto:23-067-021-20033-00001	Cultivo:62000	PASTOS PERMANENTES DE 5 O MAS AÑOS-SIN VARIEDAD	Secano
	Recinto:23-067-021-10035-00001	Cultivo:62000	PASTOS PERMANENTES DE 5 O MAS AÑOS-SIN VARIEDAD	Secano
	Recinto:23-067-021-10033-00001	Cultivo:62000	PASTOS PERMANENTES DE 5 O MAS AÑOS-SIN VARIEDAD	Secano
	Recinto:23-067-021-10008-00003	Cultivo:62000	PASTOS PERMANENTES DE 5 O MAS AÑOS-SIN VARIEDAD	Secano
	Recinto:23-067-021-10008-00001	Cultivo:62000	PASTOS PERMANENTES DE 5 O MAS AÑOS-SIN VARIEDAD	Secano
	Recinto:23-067-021-09025-00001	Cultivo:62000	PASTOS PERMANENTES DE 5 O MAS AÑOS-SIN VARIEDAD	Secano
	Recinto:23-067-021-09023-00004	Cultivo:62000	PASTOS PERMANENTES DE 5 O MAS AÑOS-SIN VARIEDAD	Secano
	Recinto:23-067-021-09022-00001	Cultivo:62000	PASTOS PERMANENTES DE 5 O MAS AÑOS-SIN VARIEDAD	Secano
	Recinto:23-067-021-09020-00001	Cultivo:62000	PASTOS PERMANENTES DE 5 O MAS AÑOS-SIN VARIEDAD	Secano
	Recinto:23-067-021-09019-00001	Cultivo:62000	PASTOS PERMANENTES DE 5 O MAS AÑOS-SIN VARIEDAD	Secano
	Recinto:23-067-021-00008-00001	Cultivo:62000	PASTOS PERMANENTES DE 5 O MAS AÑOS-SIN VARIEDAD	Secano
	Recinto:23-067-020-70107-00002	Cultivo:62000	PASTOS PERMANENTES DE 5 O MAS AÑOS-SIN VARIEDAD	Secano
	Recinto:23-067-020-60107-00002	Cultivo:62000	PASTOS PERMANENTES DE 5 O MAS AÑOS-SIN VARIEDAD	Secano
	Recinto:23-067-020-40107-00002	Cultivo:62000	PASTOS PERMANENTES DE 5 O MAS AÑOS-SIN VARIEDAD	Secano
	Recinto:23-067-020-10107-00002	Cultivo:62000	PASTOS PERMANENTES DE 5 O MAS AÑOS-SIN VARIEDAD	Secano
	Recinto:23-067-020-09010-00025	Cultivo:62000	PASTOS PERMANENTES DE 5 O MAS AÑOS-SIN VARIEDAD	Secano
	Recinto:23-067-020-09010-00001	Cultivo:62000	PASTOS PERMANENTES DE 5 O MAS AÑOS-SIN VARIEDAD	Secano
	Recinto:23-067-020-00107-00005	Cultivo:62000	PASTOS PERMANENTES DE 5 O MAS AÑOS-SIN VARIEDAD	Secano
	Recinto:23-067-020-00107-00004	Cultivo:62000	PASTOS PERMANENTES DE 5 O MAS AÑOS-SIN VARIEDAD	Secano
	Recinto:23-067-020-00057-00001	Cultivo:62000	PASTOS PERMANENTES DE 5 O MAS AÑOS-SIN VARIEDAD	Secano
	Recinto:23-067-021-00011-00001	Cultivo:62000	PASTOS PERMANENTES DE 5 O MAS AÑOS-SIN VARIEDAD	Secano
	Recinto:23-067-021-00012-00001	Cultivo:62000	PASTOS PERMANENTES DE 5 O MAS AÑOS-SIN VARIEDAD	Secano
	Recinto:23-067-021-00035-00001	Cultivo:62000	PASTOS PERMANENTES DE 5 O MAS AÑOS-SIN VARIEDAD	Secano
	Recinto:23-067-020-00014-00001	Cultivo:62000	PASTOS PERMANENTES DE 5 O MAS AÑOS-SIN VARIEDAD	Secano
	Recinto:23-067-021-00010-00001	Cultivo:62000	PASTOS PERMANENTES DE 5 O MAS AÑOS-SIN VARIEDAD	Secano
	Recinto:23-067-020-00055-00001	Cultivo:62000	PASTOS PERMANENTES DE 5 O MAS AÑOS-SIN VARIEDAD	Secano
	Recinto:23-067-020-00107-00002	Cultivo:62000	PASTOS PERMANENTES DE 5 O MAS AÑOS-SIN VARIEDAD	Secano

(1) Con incidencias que retienen pago o deniegan el expediente.

(2) Se calcula sobre superficie declarada admisible.

(3) Aplicación del artículo 16 bis del RD 147/2023.

(4) Expediente con algunos recintos de pastos permanentes ubicados en espacios protegidos donde la carga ganadera mínima será 0,1 UGM/ha.

Puede verificar la integridad de una copia de este documento mediante la lectura del código QR adjunto o mediante el acceso a la dirección <https://ws050.juntadeandalucia.es/verificarFirma> indicando el código de VERIFICACIÓN

FIRMADO POR	RAQUEL MARIA ESPIN CRESPO	17/10/2024	
VERIFICACIÓN	Pk2jmWSPEJNMB623FQZ8JEKDMKEPRE	PÁG. 4103/4804	

**APELLIDOS Y NOMBRE / RAZÓN SOCIAL**

ROMERO RUS CLEMENTE

**NIF**

\*\*\*\*2160\*

**EXPEDIENTE**

1149991

**RESOLUCIÓN**

DENEGACIÓN DE LA AYUDA

**DATOS DE MANTENIMIENTO UNIDADES****GRUPO DE PAGO**

ZONAS DE MONTAÑA

**Sup. Dec.  
Admisible**

0,00

**Sup.  
Resuelta**

0,00

**Sobredecl.**

0,00

**% Sobredecl.**

0,00

**RESUMEN DE PAGOS****IMPORTE ( Euros )**

	RESUELTO	FEADER	MAPA	CAPADR
A pagar	0,00	0,00	0,00	0,00

**APLICACIÓN DE REDUCCIONES Y PENALIZACIONES (%)**

Crterios de subvencionabilidad (1)	Presentación tardía	Omisión declaración	Condicionalidad
100,00	0,00	0,00	0,00

**IMPORTE ( Euros )**

Calculado(2)	Reducción	Penalización	Reducción Penalización (3)	Penalización adicional	Resuelto	FEADER	MAPA	CAPADR
0,00 €	0,00 €	0,00 €	0,00 €	0,00 €	0,00 €	0,00 €	0,00 €	0,00 €
Importe Unitario:	93,00 €	Nuevo Importe Unitario:	0,00 €					

**RECINTOS PROPUESTOS**

REF.	REFERENCIA SIGPAC	CULTIVO	S/R	USO SIGPAC	Sup. Dec. admisible	Sup. Campo	Sup. Determ.	Sup. Resuelta
6952492	23-090-003-00249-0005	OLIVAR	R		0,24		0,24	0,24
6952526	23-090-003-00249-0003	OLIVAR	R		0,55		0,55	0,55
1700000005471629	23-013-021-00001-0002	OLIVAR	R		0,24		0,24	0,24
1700000005471630	23-013-021-00001-0003	OLIVAR	R		3,44		3,44	3,44
1700000005471631	23-013-021-00002-0002	OLIVAR	R		3,96		3,96	3,96
1700000005471632	23-013-022-00101-0002	OLIVAR	R		4,34		4,34	4,34
1700000005471633	23-090-002-00015-0001	OLIVAR	R		0,12		0,12	0,12
1700000005471634	23-090-002-00362-0002	OLIVAR	R		0,02		0,02	0,02
1700000005471635	23-090-002-00163-0001	OLIVAR	S		0,07		0,07	0,07
1700000005471636	23-090-002-00338-0002	OLIVAR	S		0,28		0,28	0,28
1700000005471637	23-090-003-00265-0001	OLIVAR	R		0,68		0,68	0,68
1700000005471638	23-090-003-00267-0001	OLIVAR	S		0,65		0,65	0,65
1700000005471639	23-090-008-00028-0001	OLIVAR	S		0,49		0,49	0,49
1700000005471640	23-090-008-00047-0001	OLIVAR	S		0,60		0,60	0,60

**INCIDENCIAS****INCIDENCIA DESCRIPCIÓN**

2454	Solicitante de intervención 6613 cuyo regimen de afiliacion a la SS no es ni el sistema especial agrario(cuenta ajena) ni autonomo con actividad agraria.
74018	Productor que no es agricultor a título principal, según los datos del ejercicio fiscal n-1 y seguridad socia.
74053	Importe inferior a 100 Euros

(1) Con incidencias que retienen pago o deniegan el expediente.

(2) Se calcula sobre superficie declarada admisible.

(3) Aplicación del artículo 16 bis del RD 147/2023.

(4) Expediente con algunos recintos de pastos permanentes ubicados en espacios protegidos donde la carga ganadera mínima será 0,1 UGM/ha.

Puede verificar la integridad de una copia de este documento mediante la lectura del código QR adjunto o mediante el acceso a la dirección <https://ws050.juntadeandalucia.es/verificarFirma> indicando el código de VERIFICACIÓN

FIRMADO POR

RAQUEL MARIA ESPIN CRESPO

17/10/2024

VERIFICACIÓN

Pk2jmWSPEJNMB623FQZ8JEKDMKEPRE

PÁG. 4104/4804





**APELLIDOS Y NOMBRE / RAZÓN SOCIAL**

ROMERO TORRES ANTONIA

**NIF**

\*\*\*\*1612\*

**EXPEDIENTE**

1189986

**RESOLUCIÓN**

DENEGACIÓN DE LA AYUDA

**DATOS DE MANTENIMIENTO UNIDADES****GRUPO DE PAGO**

ZONAS DE MONTAÑA

**Sup. Dec. Admisible**

0,00

**Sup. Resuelta**

0,00

**Sobredecl.**

0,00

**% Sobredecl.**

0,00

**RESUMEN DE PAGOS****IMPORTE ( Euros )**

	RESUELTO	FEADER	MAPA	CAPADR
A pagar	0,00	0,00	0,00	0,00

**APLICACIÓN DE REDUCCIONES Y PENALIZACIONES (%)**

Crterios de subvencionabilidad (1)	Presentación tardía	Omisión declaración	Condicionalidad
100,00	0,00	0,00	0,00

**IMPORTE ( Euros )**

Calculado(2)	Reducción	Penalización	Reducción Penalización (3)	Penalización adicional	Resuelto	FEADER	MAPA	CAPADR
0,00 €	0,00 €	0,00 €	0,00 €	0,00 €	0,00 €	0,00 €	0,00 €	0,00 €
<b>Importe Unitario:</b>	93,00 €	<b>Nuevo Importe Unitario:</b>	0,00 €					

**RECINTOS PROPUESTOS**

REF.	REFERENCIA SIGPAC	CULTIVO	S/R	USO SIGPAC	Sup. Dec. admisible	Sup. Campo	Sup. Determ.	Sup. Resuelta
-1257101	23-079-070-00032-0004	OLIVAR	S		0,05		0,05	0,05
-1254856	23-079-070-00033-0010	OLIVAR	S		0,58		0,58	0,58
-1254852	23-079-040-00226-0001	OLIVAR	S		0,31		0,31	0,31
-1254851	23-079-040-00220-0001	OLIVAR	S		0,51		0,51	0,51
-140478	23-079-040-00227-0001	OLIVAR	S		0,02		0,02	0,02
170000006567152	23-079-040-00262-0001	OLIVAR	S		0,55		0,55	0,55
170000006567153	23-079-040-00263-0002	OLIVAR	S		0,07		0,07	0,07

**INCIDENCIAS****INCIDENCIA DESCRIPCIÓN**

2454	Solicitante de intervención 6613 cuyo regimen de afiliacion a la SS no es ni el sistema especial agrario(cuenta ajena) ni autonomo con actividad agraria.
74018	Productor que no es agricultor a título principal, según los datos del ejercicio fiscal n-1 y seguridad socia.
74053	Importe inferior a 100 Euros

(1) Con incidencias que retienen pago o deniegan el expediente.

(2) Se calcula sobre superficie declarada admisible.

(3) Aplicación del artículo 16 bis del RD 147/2023.

(4) Expediente con algunos recintos de pastos permanentes ubicados en espacios protegidos donde la carga ganadera mínima será 0,1 UGM/ha.

Puede verificar la integridad de una copia de este documento mediante la lectura del código QR adjunto o mediante el acceso a la dirección <https://ws050.juntadeandalucia.es/verificarFirma> indicando el código de VERIFICACIÓN

FIRMADO POR

RAQUEL MARIA ESPIN CRESPO

17/10/2024

VERIFICACIÓN

Pk2jmWSPEJNMB623FQZ8JEKDMKEPRE

PÁG. 4105/4804



**APELLIDOS Y NOMBRE / RAZÓN SOCIAL**

ROSALES VEGA JUAN LUIS

**NIF**

\*\*\*\*4298\*

**EXPEDIENTE**

1158483

**RESOLUCIÓN**

DENEGACIÓN DE LA AYUDA

**DATOS DE MANTENIMIENTO UNIDADES****GRUPO DE PAGO**

ZONAS DE MONTAÑA

**Sup. Dec.  
Admisible**

0,00

**Sup.  
Resuelta**

0,00

**Sobredecl.**

0,00

**% Sobredecl.**

0,00

**RESUMEN DE PAGOS****IMPORTE ( Euros )**

	RESUELTO	FEADER	MAPA	CAPADR
A pagar	0,00	0,00	0,00	0,00

**APLICACIÓN DE REDUCCIONES Y PENALIZACIONES (%)**

Crterios de subvencionabilidad (1)	Presentación tardía	Omisión declaración	Condicionalidad
100,00	0,00	0,00	0,00

**IMPORTE ( Euros )**

Calculado(2)	Reducción	Penalización	Reducción Penalización (3)	Penalización adicional	Resuelto	FEADER	MAPA	CAPADR
0,00 €	0,00 €	0,00 €	0,00 €	0,00 €	0,00 €	0,00 €	0,00 €	0,00 €
Importe Unitario:	93,00 €	Nuevo Importe Unitario:	0,00 €					

**RECINTOS PROPUESTOS**

REF.	REFERENCIA SIGPAC	CULTIVO	S/R	USO SIGPAC	Sup. Dec. admisible	Sup. Campo	Sup. Determ.	Sup. Resuelta
-1261370	23-002-011-00549-0001	OLIVAR	S		0,01		0,01	0,01
4611579	23-026-012-00123-0004	OLIVAR	S		1,60		1,60	1,60
1700000005676899	23-002-011-00296-0002	OLIVAR	S		0,09		0,09	0,09
1700000005676900	23-002-011-00297-0001	OLIVAR	S		0,70		0,70	0,70
1700000005676901	23-002-071-00178-0002	OLIVAR	S		0,03		0,03	0,03
1700000005676902	23-002-071-00181-0001	OLIVAR	S		1,91		1,91	1,91
1700000005676903	23-002-071-00183-0001	OLIVAR	S		0,12		0,12	0,12
1700000005676904	23-002-018-00141-0001	OLIVAR	S		0,74		0,74	0,74

**INCIDENCIAS****INCIDENCIA DESCRIPCIÓN**

2454	Solicitante de intervención 6613 cuyo regimen de afiliacion a la SS no es ni el sistema especial agrario(cuenta ajena) ni autonomo con actividad agraria.
74018	Productor que no es agricultor a título principal, según los datos del ejercicio fiscal n-1 y seguridad socia.
74053	Importe inferior a 100 Euros

(1) Con incidencias que retienen pago o deniegan el expediente.

(2) Se calcula sobre superficie declarada admisible.

(3) Aplicación del artículo 16 bis del RD 147/2023.

(4) Expediente con algunos recintos de pastos permanentes ubicados en espacios protegidos donde la carga ganadera mínima será 0,1 UGM/ha.

Puede verificar la integridad de una copia de este documento mediante la lectura del código QR adjunto o mediante el acceso a la dirección <https://ws050.juntadeandalucia.es/verificarFirma> indicando el código de VERIFICACIÓN

FIRMADO POR

RAQUEL MARIA ESPIN CRESPO

17/10/2024

VERIFICACIÓN

Pk2jmWSPEJNMB623FQZ8JEKDMKEPRE

PÁG. 4106/4804



**APELLIDOS Y NOMBRE / RAZÓN SOCIAL**

RUBIO CORONADO RAMON

**NIF**

\*\*\*\*4387\*

**EXPEDIENTE**

1177344

**RESOLUCIÓN**

DENEGACIÓN DE LA AYUDA

**DATOS DE MANTENIMIENTO UNIDADES****GRUPO DE PAGO**

ZONAS DE MONTAÑA

**Sup. Dec.  
Admisible**

0,00

**Sup.  
Resuelta**

0,00

**Sobredecl.**

0,00

**% Sobredecl.**

0,00

**RESUMEN DE PAGOS****IMPORTE ( Euros )**

	<b>RESUELTO</b>	<b>FEADER</b>	<b>MAPA</b>	<b>CAPADR</b>
A pagar	0,00	0,00	0,00	0,00

**APLICACIÓN DE REDUCCIONES Y PENALIZACIONES (%)**

<b>Crterios de subvencionabilidad (1)</b>	<b>Presentación tardía</b>	<b>Omisión declaración</b>	<b>Condicionalidad</b>
100,00	0,00	0,00	0,00

**IMPORTE ( Euros )**

<b>Calculado(2)</b>	<b>Reducción</b>	<b>Penalización</b>	<b>Reducción Penalización (3)</b>	<b>Penalización adicional</b>	<b>Resuelto</b>	<b>FEADER</b>	<b>MAPA</b>	<b>CAPADR</b>
0,00 €	0,00 €	0,00 €	0,00 €	0,00 €	0,00 €	0,00 €	0,00 €	0,00 €
<b>Importe Unitario:</b>	93,00 €	<b>Nuevo Importe Unitario:</b>	0,00 €					

**RECINTOS PROPUESTOS**

<b>REF.</b>	<b>REFERENCIA SIGPAC</b>	<b>CULTIVO</b>	<b>S/R</b>	<b>USO SIGPAC</b>	<b>Sup. Dec. admisible</b>	<b>Sup. Campo</b>	<b>Sup. Determ.</b>	<b>Sup. Resuelta</b>
1700000005622479	23-025-001-00361-0003	OLIVAR	S		1,89		1,89	1,89
1700000005622482	23-025-012-00349-0001	OLIVAR	S		0,87		0,87	0,87
1700000005622483	23-025-012-00347-0001	OLIVAR	S		0,61		0,61	0,61
1700000005622484	23-025-003-00200-0002	OLIVAR	S		6,38		6,38	6,38
1700000005622485	23-025-003-00211-0001	OLIVAR	S		1,86		1,86	1,86
1700000005622486	23-025-003-00212-0002	OLIVAR	S		0,05		0,05	0,05
1700000005622487	23-025-003-00213-0001	OLIVAR	S		0,59		0,59	0,59
1700000005622488	23-025-003-00209-0001	OLIVAR	R		0,01		0,01	0,01
1700000005622489	23-025-009-00233-0001	OLIVAR	S		0,27		0,27	0,27

**INCIDENCIAS****INCIDENCIA DESCRIPCIÓN**

2454	Solicitante de intervención 6613 cuyo regimen de afiliacion a la SS no es ni el sistema especial agrario(cuenta ajena) ni autonomo con actividad agraria.
74018	Productor que no es agricultor a título principal, según los datos del ejercicio fiscal n-1 y seguridad socia.
74053	Importe inferior a 100 Euros

(1) Con incidencias que retienen pago o deniegan el expediente.

(2) Se calcula sobre superficie declarada admisible.

(3) Aplicación del artículo 16 bis del RD 147/2023.

(4) Expediente con algunos recintos de pastos permanentes ubicados en espacios protegidos donde la carga ganadera mínima será 0,1 UGM/ha.

Puede verificar la integridad de una copia de este documento mediante la lectura del código QR adjunto o mediante el acceso a la dirección <https://ws050.juntadeandalucia.es/verificarFirma> indicando el código de VERIFICACIÓN

FIRMADO POR

RAQUEL MARIA ESPIN CRESPO

17/10/2024

VERIFICACIÓN

Pk2jmWSPEJNMB623FQZ8JEKDMKEPRE

PÁG. 4107/4804



**APELLIDOS Y NOMBRE / RAZÓN SOCIAL**

RUEDA GUTIERREZ MANUEL

**NIF**

\*\*\*\*1866\*

**EXPEDIENTE**

1083856

**RESOLUCIÓN**

DENEGACIÓN DE LA AYUDA

**DATOS DE MANTENIMIENTO UNIDADES****GRUPO DE PAGO**

ZONAS DE MONTAÑA

**Sup. Dec.  
Admisible**

0,00

**Sup.  
Resuelta**

0,00

**Sobredecl.**

0,00

**% Sobredecl.**

0,00

**RESUMEN DE PAGOS****IMPORTE ( Euros )**

	RESUELTO	FEADER	MAPA	CAPADR
A pagar	0,00	0,00	0,00	0,00

**APLICACIÓN DE REDUCCIONES Y PENALIZACIONES (%)**

Crterios de subvencionabilidad (1)	Presentación tardía	Omisión declaración	Condicionalidad
100,00	0,00	0,00	0,00

**IMPORTE ( Euros )**

Calculado(2)	Reducción	Penalización	Reducción Penalización (3)	Penalización adicional	Resuelto	FEADER	MAPA	CAPADR
0,00 €	0,00 €	0,00 €	0,00 €	0,00 €	0,00 €	0,00 €	0,00 €	0,00 €
Importe Unitario:	93,00 €	Nuevo Importe Unitario:	0,00 €					

**RECINTOS PROPUESTOS**

REF.	REFERENCIA SIGPAC	CULTIVO	S/R	USO SIGPAC	Sup. Dec. admisible	Sup. Campo	Sup. Determ.	Sup. Resuelta
-1204950	23-026-010-00094-0001	OLIVAR	S		0,02		0,02	0,02
4767672	23-026-010-00094-0001	OLIVAR	S		0,22		0,22	0,22
4767675	23-026-010-00093-0001	OLIVAR	S		0,20		0,20	0,20
1700000005132697	23-026-004-00115-0001	OLIVAR	S		0,02		0,02	0,02
1700000005132698	23-026-004-00121-0001	OLIVAR	S		0,06		0,06	0,06
1700000005132699	23-026-004-00375-0001	OLIVAR	S		0,05		0,05	0,05
1700000005132700	23-026-004-00376-0001	OLIVAR	S		0,27		0,27	0,27
1700000005132701	23-026-004-00377-0002	OLIVAR	S		0,01		0,01	0,01
1700000005132702	23-026-004-00579-0002	OLIVAR	S		0,56		0,56	0,56
1700000005132705	23-026-011-00167-0003	OLIVAR	S		0,04		0,04	0,04
1700000005132708	23-026-008-00058-0001	OLIVAR	S		0,13		0,13	0,13
1700000005132709	23-026-008-00059-0001	OLIVAR	S		0,63		0,63	0,63
1700000005132710	23-026-008-00061-0001	OLIVAR	S		0,08		0,08	0,08
1700000005132711	23-026-008-00067-0001	OLIVAR	S		0,04		0,04	0,04
1700000005132712	23-026-004-00119-0002	OLIVAR	S		0,07		0,07	0,07
1700000005132713	23-026-011-00167-0002	OLIVAR	S		0,24		0,24	0,24

**INCIDENCIAS****INCIDENCIA DESCRIPCIÓN**

74018 Productor que no es agricultor a título principal, según los datos del ejercicio fiscal n-1 y seguridad socia.  
74053 Importe inferior a 100 Euros

(1) Con incidencias que retienen pago o deniegan el expediente.

(2) Se calcula sobre superficie declarada admisible.

(3) Aplicación del artículo 16 bis del RD 147/2023.

(4) Expediente con algunos recintos de pastos permanentes ubicados en espacios protegidos donde la carga ganadera mínima será 0,1 UGM/ha.

Puede verificar la integridad de una copia de este documento mediante la lectura del código QR adjunto o mediante el acceso a la dirección <https://ws050.juntadeandalucia.es/verificarFirma> indicando el código de VERIFICACIÓN

FIRMADO POR

RAQUEL MARIA ESPIN CRESPO

17/10/2024

VERIFICACIÓN

Pk2jmWSPEJNMB623FQZ8JEKDMKEPRE

PÁG. 4108/4804



**APELLIDOS Y NOMBRE / RAZÓN SOCIAL**

RUEDA PUERMA RAFAELA

**NIF**

\*\*\*\*3110\*

**EXPEDIENTE**

1250646

**RESOLUCIÓN**

DENEGACIÓN DE LA AYUDA

**DATOS DE MANTENIMIENTO UNIDADES****GRUPO DE PAGO**

ZONAS DE MONTAÑA

**Sup. Dec.  
Admisible**

0,00

**Sup.  
Resuelta**

0,00

**Sobredecl.**

0,00

**% Sobredecl.**

0,00

**RESUMEN DE PAGOS****IMPORTE ( Euros )**

	RESUELTO	FEADER	MAPA	CAPADR
A pagar	0,00	0,00	0,00	0,00

**APLICACIÓN DE REDUCCIONES Y PENALIZACIONES (%)**

Crterios de subvencionabilidad (1)	Presentación tardía	Omisión declaración	Condicionalidad
100,00	0,00	0,00	0,00

**IMPORTE ( Euros )**

Calculado(2)	Reducción	Penalización	Reducción Penalización (3)	Penalización adicional	Resuelto	FEADER	MAPA	CAPADR
0,00 €	0,00 €	0,00 €	0,00 €	0,00 €	0,00 €	0,00 €	0,00 €	0,00 €
Importe Unitario:	93,00 €	Nuevo Importe Unitario:	0,00 €					

**RECINTOS PROPUESTOS**

REF.	REFERENCIA SIGPAC	CULTIVO	S/R	USO SIGPAC	Sup. Dec. admisible	Sup. Campo	Sup. Determ.	Sup. Resuelta
-525516	23-026-004-00481-0001	OLIVAR	S		0,02		0,02	0,02
-525514	23-026-004-00467-0002	OLIVAR	S		0,98		0,98	0,98
4806590	23-026-004-00453-0002	OLIVAR	S		2,14		2,14	2,14
170000005220359	23-026-004-00481-0001	OLIVAR	S		0,15		0,15	0,15
170000005220360	23-026-004-00482-0001	OLIVAR	S		0,21		0,21	0,21
170000005220361	23-026-004-00483-0001	OLIVAR	S		0,15		0,15	0,15
170000005220364	23-026-004-00485-0001	OLIVAR	S		0,47		0,47	0,47
170000005220381	23-026-004-00488-0001	OLIVAR	S		0,14		0,14	0,14

**INCIDENCIAS****INCIDENCIA DESCRIPCIÓN**

2454	Solicitante de intervención 6613 cuyo regimen de afiliacion a la SS no es ni el sistema especial agrario(cuenta ajena) ni autonomo con actividad agraria.
74018	Productor que no es agricultor a título principal, según los datos del ejercicio fiscal n-1 y seguridad socia.
74053	Importe inferior a 100 Euros

(1) Con incidencias que retienen pago o deniegan el expediente.

(2) Se calcula sobre superficie declarada admisible.

(3) Aplicación del artículo 16 bis del RD 147/2023.

(4) Expediente con algunos recintos de pastos permanentes ubicados en espacios protegidos donde la carga ganadera mínima será 0,1 UGM/ha.

Puede verificar la integridad de una copia de este documento mediante la lectura del código QR adjunto o mediante el acceso a la dirección <https://ws050.juntadeandalucia.es/verificarFirma> indicando el código de VERIFICACIÓN

FIRMADO POR

RAQUEL MARIA ESPIN CRESPO

17/10/2024

VERIFICACIÓN

Pk2jmWSPEJNMB623FQZ8JEKDMKEPRE

PÁG. 4109/4804



**APELLIDOS Y NOMBRE / RAZÓN SOCIAL**

RUEDA RUEDA JOSE

**NIF**

\*\*\*\*1281\*

**EXPEDIENTE**

1044187

**RESOLUCIÓN**

DENEGACIÓN DE LA AYUDA

**DATOS DE MANTENIMIENTO UNIDADES****GRUPO DE PAGO**

ZONAS DE MONTAÑA

**Sup. Dec.  
Admisible**

0,00

**Sup.  
Resuelta**

0,00

**Sobredecl.**

0,00

**% Sobredecl.**

0,00

**RESUMEN DE PAGOS****IMPORTE ( Euros )**

	<b>RESUELTO</b>	<b>FEADER</b>	<b>MAPA</b>	<b>CAPADR</b>
A pagar	0,00	0,00	0,00	0,00

**APLICACIÓN DE REDUCCIONES Y PENALIZACIONES (%)**

<b>Criterios de subvencionabilidad (1)</b>	<b>Presentación tardía</b>	<b>Omisión declaración</b>	<b>Condicionalidad</b>
100,00	0,00	0,00	0,00

**IMPORTE ( Euros )**

Calculado(2)	Reducción	Penalización	Reducción Penalización (3)	Penalización adicional	Resuelto	FEADER	MAPA	CAPADR
0,00 €	0,00 €	0,00 €	0,00 €	0,00 €	0,00 €	0,00 €	0,00 €	0,00 €
<b>Importe Unitario:</b>	93,00 €	<b>Nuevo Importe Unitario:</b>	0,00 €					

**RECINTOS PROPUESTOS**

<b>REF.</b>	<b>REFERENCIA SIGPAC</b>	<b>CULTIVO</b>	<b>S/R</b>	<b>USO SIGPAC</b>	<b>Sup. Dec. admisible</b>	<b>Sup. Campo</b>	<b>Sup. Determ.</b>	<b>Sup. Resuelta</b>
1700000006385573	23-026-005-00189-0002	OLIVAR	S		0,87		0,87	0,87
1700000006385574	23-026-008-00105-0001	OLIVAR	S		0,19		0,19	0,19
1700000006385575	23-026-008-00106-0001	OLIVAR	S		0,05		0,05	0,05
1700000006385576	23-026-005-00742-0003	OLIVAR	S		3,86		3,86	3,86

**INCIDENCIAS****INCIDENCIA DESCRIPCIÓN**

74018	Productor que no es agricultor a título principal, según los datos del ejercicio fiscal n-1 y seguridad socia.
74053	Importe inferior a 100 Euros

(1) Con incidencias que retienen pago o deniegan el expediente.

(2) Se calcula sobre superficie declarada admisible.

(3) Aplicación del artículo 16 bis del RD 147/2023.

(4) Expediente con algunos recintos de pastos permanentes ubicados en espacios protegidos donde la carga ganadera mínima será 0,1 UGM/ha.

Puede verificar la integridad de una copia de este documento mediante la lectura del código QR adjunto o mediante el acceso a la dirección <https://ws050.juntadeandalucia.es/verificarFirma> indicando el código de VERIFICACIÓN

FIRMADO POR

RAQUEL MARIA ESPIN CRESPO

17/10/2024

VERIFICACIÓN

Pk2jmWSPEJNMB623FQZ8JEKDMKEPRE

PÁG. 4110/4804



**APELLIDOS Y NOMBRE / RAZÓN SOCIAL**

RUEDA RUEDA MONTSERRAT

**NIF**

\*\*\*\*4264\*

**EXPEDIENTE**

1032504

**RESOLUCIÓN**

DENEGACIÓN DE LA AYUDA

**DATOS DE MANTENIMIENTO UNIDADES**

<b>GRUPO DE PAGO</b>	<b>Sup. Dec. Admisible</b>	<b>Sup. Resuelta</b>	<b>Sobredecl.</b>	<b>% Sobredecl.</b>
ZONAS DE MONTAÑA	0,00	0,00	0,00	0,00

**RESUMEN DE PAGOS**

	<b>IMPORTE ( Euros )</b>			
	<b>RESUELTO</b>	<b>FEADER</b>	<b>MAPA</b>	<b>CAPADR</b>
A pagar	0,00	0,00	0,00	0,00

**APLICACIÓN DE REDUCCIONES Y PENALIZACIONES (%)**

<b>Crterios de subvencionabilidad (1)</b>	<b>Presentación tardía</b>	<b>Omisión declaración</b>	<b>Condicionalidad</b>
100,00	0,00	0,00	0,00

**IMPORTE ( Euros )**

<b>Calculado(2)</b>	<b>Reducción</b>	<b>Penalización</b>	<b>Reducción Penalización (3)</b>	<b>Penalización adicional</b>	<b>Resuelto</b>	<b>FEADER</b>	<b>MAPA</b>	<b>CAPADR</b>
0,00 €	0,00 €	0,00 €	0,00 €	0,00 €	0,00 €	0,00 €	0,00 €	0,00 €
<b>Importe Unitario:</b>	93,00 €	<b>Nuevo Importe Unitario:</b>	0,00 €					

**RECINTOS PROPUESTOS**

<b>REF.</b>	<b>REFERENCIA SIGPAC</b>	<b>CULTIVO</b>	<b>S/R</b>	<b>USO SIGPAC</b>	<b>Sup. Dec. admisible</b>	<b>Sup. Campo</b>	<b>Sup. Determ.</b>	<b>Sup. Resuelta</b>
-458473	23-026-005-00117-0002	OLIVAR	S		0,01		0,01	0,01
5067329	23-026-005-00128-0002	OLIVAR	S		0,37		0,37	0,37
1700000006187255	23-026-003-00022-0003	OLIVAR	S		0,20		0,20	0,20
1700000006187256	23-026-003-00026-0002	OLIVAR	S		0,17		0,17	0,17
1700000006187257	23-026-005-00116-0002	OLIVAR	S		0,17		0,17	0,17
1700000006187258	23-026-005-00125-0003	OLIVAR	S		0,32		0,32	0,32
1700000006187259	23-026-003-00023-0001	OLIVAR	S		0,35		0,35	0,35
1700000006187260	23-026-005-00127-0001	OLIVAR	S		0,23		0,23	0,23

**INCIDENCIAS****INCIDENCIA DESCRIPCIÓN**

74018	Productor que no es agricultor a título principal, según los datos del ejercicio fiscal n-1 y seguridad socia.
74053	Importe inferior a 100 Euros

(1) Con incidencias que retienen pago o deniegan el expediente.

(2) Se calcula sobre superficie declarada admisible.

(3) Aplicación del artículo 16 bis del RD 147/2023.

(4) Expediente con algunos recintos de pastos permanentes ubicados en espacios protegidos donde la carga ganadera mínima será 0,1 UGM/ha.

Puede verificar la integridad de una copia de este documento mediante la lectura del código QR adjunto o mediante el acceso a la dirección <https://ws050.juntadeandalucia.es/verificarFirma> indicando el código de VERIFICACIÓN

FIRMADO POR

RAQUEL MARIA ESPIN CRESPO

17/10/2024

VERIFICACIÓN

Pk2jmWSPEJNMB623FQZ8JEKDMKEPRE

PÁG. 4111/4804



**APELLIDOS Y NOMBRE / RAZÓN SOCIAL**

RUIPEREZ PEREZ DAVID

**NIF**

\*\*\*\*6034\*

**EXPEDIENTE**

1277167

**RESOLUCIÓN**

DENEGACIÓN DE LA AYUDA

**DATOS DE MANTENIMIENTO UNIDADES**

<b>GRUPO DE PAGO</b>	<b>Sup. Dec. Admisible</b>	<b>Sup. Resuelta</b>	<b>Sobredecl.</b>	<b>% Sobredecl.</b>
ZONAS DE MONTAÑA	0,00	0,00	0,00	0,00

**RESUMEN DE PAGOS**

	<b>IMPORTE ( Euros )</b>			
	<b>RESUELTO</b>	<b>FEADER</b>	<b>MAPA</b>	<b>CAPADR</b>
A pagar	0,00	0,00	0,00	0,00

**APLICACIÓN DE REDUCCIONES Y PENALIZACIONES (%)**

<b>Criterios de subvencionabilidad (1)</b>	<b>Presentación tardía</b>	<b>Omisión declaración</b>	<b>Condicionalidad</b>
100,00	0,00	0,00	0,00

**IMPORTE ( Euros )**

<b>Calculado(2)</b>	<b>Reducción</b>	<b>Penalización</b>	<b>Reducción Penalización (3)</b>	<b>Penalización adicional</b>	<b>Resuelto</b>	<b>FEADER</b>	<b>MAPA</b>	<b>CAPADR</b>
0,00 €	0,00 €	0,00 €	0,00 €	0,00 €	0,00 €	0,00 €	0,00 €	0,00 €
<b>Importe Unitario:</b>	93,00 €	<b>Nuevo Importe Unitario:</b>	0,00 €					

**RECINTOS PROPUESTOS**

<b>REF.</b>	<b>REFERENCIA SIGPAC</b>	<b>CULTIVO</b>	<b>S/R</b>	<b>USO SIGPAC</b>	<b>Sup. Dec. admisible</b>	<b>Sup. Campo</b>	<b>Sup. Determ.</b>	<b>Sup. Resuelta</b>
-1532383	23-016-001-00146-0001	OLIVAR	S		0,49		0,49	0,49
-1459751	23-016-001-00161-0002	OLIVAR	S		0,87		0,87	0,87
-1459726	23-016-006-00134-0001	OLIVAR	R		0,90		0,90	0,90
-1459721	23-016-001-00131-0001	OLIVAR	R		1,62		1,62	1,62
-488489	23-016-006-00179-0002	OLIVAR	S		0,01		0,01	0,01
-456604	23-016-001-00014-0001	OLIVAR	R		0,33		0,33	0,33
-456584	23-016-002-00341-0001	OLIVAR	S		0,03		0,03	0,03
-456528	23-016-002-00127-0001	OLIVAR	S		0,02		0,02	0,02
-456520	23-016-002-00126-0001	OLIVAR	S		0,22		0,22	0,22
-456516	23-016-002-00341-0001	OLIVAR	S		0,12		0,12	0,12
-91110	23-016-006-00280-0001	OLIVAR	R		0,01		0,01	0,01
-91090	23-016-006-00257-0001	OLIVAR	R		0,71		0,71	0,71
5792082	23-016-001-00126-0001	OLIVAR	R		2,72		2,72	2,72
5792132	23-016-001-00131-0001	OLIVAR	R		1,10		1,10	1,10
5792139	23-016-001-00126-0001	OLIVAR	R		3,05		3,05	3,05
170000005292190	23-016-001-00141-0001	OLIVAR	R		0,18		0,18	0,18
170000005292191	23-016-002-00386-0001	OLIVAR	S		0,18		0,18	0,18
170000005292192	23-016-003-00018-0001	OLIVAR	S		0,59		0,59	0,59
170000005292193	23-016-005-00610-0001	OLIVAR	R		0,59		0,59	0,59
170000005292197	23-016-005-00625-0001	OLIVAR	R		0,42		0,42	0,42

**INCIDENCIAS****INCIDENCIA DESCRIPCIÓN**

74018	Productor que no es agricultor a título principal, según los datos del ejercicio fiscal n-1 y seguridad socia.
74053	Importe inferior a 100 Euros

(1) Con incidencias que retienen pago o deniegan el expediente.

(2) Se calcula sobre superficie declarada admisible.

(3) Aplicación del artículo 16 bis del RD 147/2023.

(4) Expediente con algunos recintos de pastos permanentes ubicados en espacios protegidos donde la carga ganadera mínima será 0,1 UGM/ha.

Puede verificar la integridad de una copia de este documento mediante la lectura del código QR adjunto o mediante el acceso a la dirección <https://ws050.juntadeandalucia.es/verificarFirma> indicando el código de VERIFICACIÓN

FIRMADO POR

RAQUEL MARIA ESPIN CRESPO

17/10/2024

VERIFICACIÓN

Pk2jmWSPEJNMB623FQZ8JEKDMKEPRE

PÁG. 4112/4804





**APELLIDOS Y NOMBRE / RAZÓN SOCIAL**

RUIZ ALBA TANIA

**NIF**

\*\*\*\*7270\*

**EXPEDIENTE**

1281035

**RESOLUCIÓN**

DENEGACIÓN DE LA AYUDA

**DATOS DE MANTENIMIENTO UNIDADES****GRUPO DE PAGO**

ZONAS DE MONTAÑA

**Sup. Dec.  
Admisible**

0,00

**Sup.  
Resuelta**

0,00

**Sobredecl.**

0,00

**% Sobredecl.**

0,00

**RESUMEN DE PAGOS****IMPORTE ( Euros )**

	RESUELTO	FEADER	MAPA	CAPADR
A pagar	0,00	0,00	0,00	0,00

**APLICACIÓN DE REDUCCIONES Y PENALIZACIONES (%)**

Criterios de subvencionabilidad (1)	Presentación tardía	Omisión declaración	Condicionalidad
100,00	0,00	0,00	0,00

**IMPORTE ( Euros )**

Calculado(2)	Reducción	Penalización	Reducción Penalización (3)	Penalización adicional	Resuelto	FEADER	MAPA	CAPADR
0,00 €	0,00 €	0,00 €	0,00 €	0,00 €	0,00 €	0,00 €	0,00 €	0,00 €
Importe Unitario:	93,00 €	Nuevo Importe Unitario:	0,00 €					

**RECINTOS PROPUESTOS**

REF.	REFERENCIA SIGPAC	CULTIVO	S/R	USO SIGPAC	Sup. Dec. admisible	Sup. Campo	Sup. Determ.	Sup. Resuelta
-1507122	23-002-036-00350-0002	ESPÁRRAGOS	S		3,64		3,64	3,64
6812312	18-137-011-00046-0001	ESPÁRRAGOS	S		2,60		2,60	2,60

**INCIDENCIAS****INCIDENCIA DESCRIPCIÓN**

74018	Productor que no es agricultor a título principal, según los datos del ejercicio fiscal n-1 y seguridad socia.
74053	Importe inferior a 100 Euros

(1) Con incidencias que retienen pago o deniegan el expediente.

(2) Se calcula sobre superficie declarada admisible.

(3) Aplicación del artículo 16 bis del RD 147/2023.

(4) Expediente con algunos recintos de pastos permanentes ubicados en espacios protegidos donde la carga ganadera mínima será 0,1 UGM/ha.

Puede verificar la integridad de una copia de este documento mediante la lectura del código QR adjunto o mediante el acceso a la dirección <https://ws050.juntadeandalucia.es/verificarFirma> indicando el código de VERIFICACIÓN

FIRMADO POR

RAQUEL MARIA ESPIN CRESPO

17/10/2024

VERIFICACIÓN

Pk2jmWSPEJNMB623FQZ8JEKDMKEPRE

PÁG. 4113/4804



**APELLIDOS Y NOMBRE / RAZÓN SOCIAL**

RUIZ BUSTOS MARIA FRANCISCA

**NIF**

\*\*\*\*3539\*

**EXPEDIENTE**

1219370

**RESOLUCIÓN**

DENEGACIÓN DE LA AYUDA

**DATOS DE MANTENIMIENTO UNIDADES****GRUPO DE PAGO**

ZONAS DE MONTAÑA

**Sup. Dec.  
Admisible**

0,00

**Sup.  
Resuelta**

0,00

**Sobredecl.**

0,00

**% Sobredecl.**

0,00

**RESUMEN DE PAGOS****IMPORTE ( Euros )**

	<b>RESUELTO</b>	<b>FEADER</b>	<b>MAPA</b>	<b>CAPADR</b>
A pagar	0,00	0,00	0,00	0,00

**APLICACIÓN DE REDUCCIONES Y PENALIZACIONES (%)**

<b>Criterios de subvencionabilidad (1)</b>	<b>Presentación tardía</b>	<b>Omisión declaración</b>	<b>Condicionalidad</b>
100,00	0,00	0,00	0,00

**IMPORTE ( Euros )**

<b>Calculado(2)</b>	<b>Reducción</b>	<b>Penalización</b>	<b>Reducción Penalización (3)</b>	<b>Penalización adicional</b>	<b>Resuelto</b>	<b>FEADER</b>	<b>MAPA</b>	<b>CAPADR</b>
0,00 €	0,00 €	0,00 €	0,00 €	0,00 €	0,00 €	0,00 €	0,00 €	0,00 €
<b>Importe Unitario:</b>	93,00 €	<b>Nuevo Importe Unitario:</b>	0,00 €					

**RECINTOS PROPUESTOS**

<b>REF.</b>	<b>REFERENCIA SIGPAC</b>	<b>CULTIVO</b>	<b>S/R</b>	<b>USO SIGPAC</b>	<b>Sup. Dec. admisible</b>	<b>Sup. Campo</b>	<b>Sup. Determ.</b>	<b>Sup. Resuelta</b>
170000006917059	23-073-001-00091-0003	OLIVAR	S		0,06		0,06	0,00
170000006917060	23-073-001-00249-0001	OLIVAR	S		1,02		1,02	1,02
170000006917061	23-073-001-00153-0001	OLIVAR	S		0,11		0,11	0,11
170000006917062	23-073-001-00248-0001	OLIVAR	R		0,47		0,47	0,47
170000006917063	23-073-001-00152-0001	OLIVAR	S		0,15		0,15	0,15

**INCIDENCIAS****INCIDENCIA DESCRIPCIÓN**

218 Superficie bruta de cruce en un recinto en el conjunto de las solicitudes supera superficie total que SIGPAC establece para él.  
Recinto:23-073-001-00091-00003 Cultivo:101010 OLIVAR-PICUAL Secano Suma de superficies declaradas para este recinto por todos los solicitantes (Áreas):322 Superficie SIGPAC medida para este recinto (Áreas):316 Exceso de superficie declarada (Hectáreas):0,06 Suma de superficies declaradas para este recinto por el solicitante (Áreas):6

2453 Fecha de alta en la seguridad social posterior a la fecha del fin del plazo de presentacion de solicitudes.

74018 Productor que no es agricultor a título principal, según los datos del ejercicio fiscal n-1 y seguridad socia.

74053 Importe inferior a 100 Euros

(1) Con incidencias que retienen pago o deniegan el expediente.

(2) Se calcula sobre superficie declarada admisible.

(3) Aplicación del artículo 16 bis del RD 147/2023.

(4) Expediente con algunos recintos de pastos permanentes ubicados en espacios protegidos donde la carga ganadera mínima será 0,1 UGM/ha.

Puede verificar la integridad de una copia de este documento mediante la lectura del código QR adjunto o mediante el acceso a la dirección <https://ws050.juntadeandalucia.es/verificarFirma> indicando el código de VERIFICACIÓN

FIRMADO POR

RAQUEL MARIA ESPIN CRESPO

17/10/2024

VERIFICACIÓN

Pk2jmWSPEJNMB623FQZ8JEKDMKEPRE

PÁG. 4114/4804



**APELLIDOS Y NOMBRE / RAZÓN SOCIAL**

RUIZ CABRERA DAVID

**NIF**

\*\*\*\*4502\*

**EXPEDIENTE**

1138801

**RESOLUCIÓN**

DENEGACIÓN DE LA AYUDA

**DATOS DE MANTENIMIENTO UNIDADES**

<b>GRUPO DE PAGO</b>	<b>Sup. Dec. Admisible</b>	<b>Sup. Resuelta</b>	<b>Sobredecl.</b>	<b>% Sobredecl.</b>
ZONAS DE MONTAÑA	0,00	0,00	0,00	0,00

**RESUMEN DE PAGOS**

	<b>IMPORTE ( Euros )</b>			
	<b>RESUELTO</b>	<b>FEADER</b>	<b>MAPA</b>	<b>CAPADR</b>
A pagar	0,00	0,00	0,00	0,00

**APLICACIÓN DE REDUCCIONES Y PENALIZACIONES (%)**

<b>Criterios de subvencionabilidad (1)</b>	<b>Presentación tardía</b>	<b>Omisión declaración</b>	<b>Condicionalidad</b>
100,00	0,00	0,00	0,00

**IMPORTE ( Euros )**

<b>Calculado(2)</b>	<b>Reducción</b>	<b>Penalización</b>	<b>Reducción Penalización (3)</b>	<b>Penalización adicional</b>	<b>Resuelto</b>	<b>FEADER</b>	<b>MAPA</b>	<b>CAPADR</b>
0,00 €	0,00 €	0,00 €	0,00 €	0,00 €	0,00 €	0,00 €	0,00 €	0,00 €
<b>Importe Unitario:</b>	93,00 €	<b>Nuevo Importe Unitario:</b>	0,00 €					

**RECINTOS PROPUESTOS**

<b>REF.</b>	<b>REFERENCIA SIGPAC</b>	<b>CULTIVO</b>	<b>S/R</b>	<b>USO SIGPAC</b>	<b>Sup. Dec. admisible</b>	<b>Sup. Campo</b>	<b>Sup. Determ.</b>	<b>Sup. Resuelta</b>
4139471	23-097-018-00083-0002	OLIVAR	S		1,00		1,00	1,00
1700000002709876	23-097-019-00072-0001	OLIVAR	S		0,85		0,85	0,85
1700000004778791	23-097-011-00731-0001	OLIVAR	S		0,42		0,42	0,42
1700000004778792	23-102-070-00095-0004	OLIVAR	S		0,08		0,08	0,08
1700000004778793	23-102-070-00095-0002	OLIVAR	S		0,14		0,14	0,14
1700000004778794	23-102-070-00095-0001	OLIVAR	S		0,67		0,67	0,67

**INCIDENCIAS****INCIDENCIA DESCRIPCIÓN**

74018	Productor que no es agricultor a título principal, según los datos del ejercicio fiscal n-1 y seguridad socia.
74053	Importe inferior a 100 Euros

(1) Con incidencias que retienen pago o deniegan el expediente.

(2) Se calcula sobre superficie declarada admisible.

(3) Aplicación del artículo 16 bis del RD 147/2023.

(4) Expediente con algunos recintos de pastos permanentes ubicados en espacios protegidos donde la carga ganadera mínima será 0,1 UGM/ha.

Puede verificar la integridad de una copia de este documento mediante la lectura del código QR adjunto o mediante el acceso a la dirección <https://ws050.juntadeandalucia.es/verificarFirma> indicando el código de VERIFICACIÓN

FIRMADO POR	RAQUEL MARIA ESPIN CRESPO	17/10/2024
VERIFICACIÓN	Pk2jmWSPEJNMB623FQZ8JEKDMKEPRE	PÁG. 4115/4804



**APELLIDOS Y NOMBRE / RAZÓN SOCIAL**

RUIZ CABRERA GREGORIO

**NIF**

\*\*\*\*9982\*

**EXPEDIENTE**

1062270

**RESOLUCIÓN**

DENEGACIÓN DE LA AYUDA

**DATOS DE MANTENIMIENTO UNIDADES**

<b>GRUPO DE PAGO</b>	<b>Sup. Dec. Admisible</b>	<b>Sup. Resuelta</b>	<b>Sobredecl.</b>	<b>% Sobredecl.</b>
ZONAS DE MONTAÑA	0,00	0,00	0,00	0,00

**RESUMEN DE PAGOS**

	<b>IMPORTE ( Euros )</b>			
	<b>RESUELTO</b>	<b>FEADER</b>	<b>MAPA</b>	<b>CAPADR</b>
A pagar	0,00	0,00	0,00	0,00

**APLICACIÓN DE REDUCCIONES Y PENALIZACIONES (%)**

<b>Criterios de subvencionabilidad (1)</b>	<b>Presentación tardía</b>	<b>Omisión declaración</b>	<b>Condicionality</b>
100,00	0,00	0,00	0,00

**IMPORTE ( Euros )**

<b>Calculado(2)</b>	<b>Reducción</b>	<b>Penalización</b>	<b>Reducción Penalización (3)</b>	<b>Penalización adicional</b>	<b>Resuelto</b>	<b>FEADER</b>	<b>MAPA</b>	<b>CAPADR</b>
0,00 €	0,00 €	0,00 €	0,00 €	0,00 €	0,00 €	0,00 €	0,00 €	0,00 €
<b>Importe Unitario:</b>	93,00 €	<b>Nuevo Importe Unitario:</b>	0,00 €					

**RECINTOS PROPUESTOS**

<b>REF.</b>	<b>REFERENCIA SIGPAC</b>	<b>CULTIVO</b>	<b>S/R</b>	<b>USO SIGPAC</b>	<b>Sup. Dec. admisible</b>	<b>Sup. Campo</b>	<b>Sup. Determ.</b>	<b>Sup. Resuelta</b>
1700000006954560	23-052-012-00016-0001	OLIVAR	S		0,40		0,40	0,40
1700000006954561	23-052-012-00025-0002	OLIVAR	S		3,04		3,04	3,04
1700000006954562	23-052-012-00032-0003	OLIVAR	R		3,86		3,86	3,86

**INCIDENCIAS****INCIDENCIA DESCRIPCIÓN**

2454	Solicitante de intervención 6613 cuyo regimen de afiliación a la SS no es ni el sistema especial agrario(cuenta ajena) ni autonomo con actividad agraria.
74018	Productor que no es agricultor a título principal, según los datos del ejercicio fiscal n-1 y seguridad socia.
74053	Importe inferior a 100 Euros

(1) Con incidencias que retienen pago o deniegan el expediente.

(2) Se calcula sobre superficie declarada admisible.

(3) Aplicación del artículo 16 bis del RD 147/2023.

(4) Expediente con algunos recintos de pastos permanentes ubicados en espacios protegidos donde la carga ganadera mínima será 0,1 UGM/ha.

Puede verificar la integridad de una copia de este documento mediante la lectura del código QR adjunto o mediante el acceso a la dirección <https://ws050.juntadeandalucia.es/verificarFirma> indicando el código de VERIFICACIÓN

FIRMADO POR	RAQUEL MARIA ESPIN CRESPO	17/10/2024
VERIFICACIÓN	Pk2jmWSPEJNMB623FQZ8JEKDMKEPRE	PÁG. 4116/4804



**APELLIDOS Y NOMBRE / RAZÓN SOCIAL**

RUIZ CECILIA MARIA PILAR

**NIF**

\*\*\*\*5409\*

**EXPEDIENTE**

1044403

**RESOLUCIÓN**

DENEGACIÓN DE LA AYUDA

**DATOS DE MANTENIMIENTO UNIDADES**

<b>GRUPO DE PAGO</b>	<b>Sup. Dec. Admisible</b>	<b>Sup. Resuelta</b>	<b>Sobredecl.</b>	<b>% Sobredecl.</b>
ZONAS DE MONTAÑA	0,00	0,00	0,00	0,00

**RESUMEN DE PAGOS**

	<b>IMPORTE ( Euros )</b>			
	<b>RESUELTO</b>	<b>FEADER</b>	<b>MAPA</b>	<b>CAPADR</b>
A pagar	0,00	0,00	0,00	0,00

**APLICACIÓN DE REDUCCIONES Y PENALIZACIONES (%)**

<b>Criterios de subvencionabilidad (1)</b>	<b>Presentación tardía</b>	<b>Omisión declaración</b>	<b>Condicionalidad</b>
100,00	0,00	0,00	0,00

**IMPORTE ( Euros )**

<b>Calculado(2)</b>	<b>Reducción</b>	<b>Penalización</b>	<b>Reducción Penalización (3)</b>	<b>Penalización adicional</b>	<b>Resuelto</b>	<b>FEADER</b>	<b>MAPA</b>	<b>CAPADR</b>
0,00 €	0,00 €	0,00 €	0,00 €	0,00 €	0,00 €	0,00 €	0,00 €	0,00 €
<b>Importe Unitario:</b>	93,00 €	<b>Nuevo Importe Unitario:</b>	0,00 €					

**RECINTOS PROPUESTOS**

<b>REF.</b>	<b>REFERENCIA SIGPAC</b>	<b>CULTIVO</b>	<b>S/R</b>	<b>USO SIGPAC</b>	<b>Sup. Dec. admisible</b>	<b>Sup. Campo</b>	<b>Sup. Determ.</b>	<b>Sup. Resuelta</b>
170000005560068	23-097-011-00591-0002	OLIVAR	S		0,32		0,32	0,32
170000005560069	23-097-011-00594-0002	OLIVAR	S		0,01		0,01	0,01
170000005560070	23-097-011-00594-0002	OLIVAR	S		0,01		0,01	0,01
170000005560071	23-097-011-00592-0002	OLIVAR	S		0,51		0,51	0,51
170000005560072	23-097-015-00232-0002	OLIVAR	S		0,02		0,02	0,02
170000005560073	23-097-015-00233-0001	OLIVAR	S		7,69		7,69	7,69
170000005560074	23-097-015-00239-0002	OLIVAR	S		0,01		0,01	0,01
170000005560075	23-097-015-00526-0001	OLIVAR	S		0,03		0,03	0,03
170000005560077	23-097-015-00555-0004	OLIVAR	S		4,21		4,21	4,21
170000005560078	23-097-015-00564-0001	OLIVAR	S		0,01		0,01	0,01
170000005560079	23-097-015-00564-0001	OLIVAR	S		0,02		0,02	0,02
170000005560080	23-097-015-00564-0001	OLIVAR	S		0,02		0,02	0,02
170000005560081	23-097-015-00569-0003	OLIVAR	S		0,02		0,02	0,02
170000005560082	23-097-015-00233-0006	OLIVAR	S		0,06		0,06	0,06
170000005560083	23-097-015-00270-0001	OLIVAR	S		0,46		0,46	0,46
170000005560085	23-097-015-00574-0001	OLIVAR	S		0,01		0,01	0,01
170000005560087	23-097-015-00233-0003	OLIVAR	S		0,03		0,03	0,03

**INCIDENCIAS****INCIDENCIA DESCRIPCIÓN**

2454	Solicitante de intervención 6613 cuyo regimen de afiliacion a la SS no es ni el sistema especial agrario(cuenta ajena) ni autonomo con actividad agraria.
74018	Productor que no es agricultor a titulo principal, según los datos del ejercicio fiscal n-1 y seguridad socia.
74053	Importe inferior a 100 Euros

(1) Con incidencias que retienen pago o deniegan el expediente.

(2) Se calcula sobre superficie declarada admisible.

(3) Aplicación del artículo 16 bis del RD 147/2023.

(4) Expediente con algunos recintos de pastos permanentes ubicados en espacios protegidos donde la carga ganadera mínima será 0,1 UGM/ha.

Puede verificar la integridad de una copia de este documento mediante la lectura del código QR adjunto o mediante el acceso a la dirección <https://ws050.juntadeandalucia.es/verificarFirma> indicando el código de VERIFICACIÓN

FIRMADO POR	RAQUEL MARIA ESPIN CRESPO	17/10/2024
VERIFICACIÓN	Pk2jmWSPEJNMB623FQZ8JEKDMKEPRE	PÁG. 4117/4804



**APELLIDOS Y NOMBRE / RAZÓN SOCIAL**

RUIZ CONTRERAS MILAGROS

**NIF**

\*\*\*\*7024\*

**EXPEDIENTE**

1182073

**RESOLUCIÓN**

DENEGACIÓN DE LA AYUDA

**DATOS DE MANTENIMIENTO UNIDADES**

<b>GRUPO DE PAGO</b>	<b>Sup. Dec. Admisible</b>	<b>Sup. Resuelta</b>	<b>Sobredecl.</b>	<b>% Sobredecl.</b>
ZONAS DE MONTAÑA	0,00	0,00	0,00	0,00

**RESUMEN DE PAGOS**

	<b>IMPORTE ( Euros )</b>			
	<b>RESUELTO</b>	<b>FEADER</b>	<b>MAPA</b>	<b>CAPADR</b>
A pagar	0,00	0,00	0,00	0,00

**APLICACIÓN DE REDUCCIONES Y PENALIZACIONES (%)**

<b>Criterios de subvencionabilidad (1)</b>	<b>Presentación tardía</b>	<b>Omisión declaración</b>	<b>Condicionidad</b>
100,00	0,00	0,00	0,00

**IMPORTE ( Euros )**

<b>Calculado(2)</b>	<b>Reducción</b>	<b>Penalización</b>	<b>Reducción Penalización (3)</b>	<b>Penalización adicional</b>	<b>Resuelto</b>	<b>FEADER</b>	<b>MAPA</b>	<b>CAPADR</b>
0,00 €	0,00 €	0,00 €	0,00 €	0,00 €	0,00 €	0,00 €	0,00 €	0,00 €
<b>Importe Unitario:</b>	93,00 €	<b>Nuevo Importe Unitario:</b>	0,00 €					

**RECINTOS PROPUESTOS**

<b>REF.</b>	<b>REFERENCIA SIGPAC</b>	<b>CULTIVO</b>	<b>S/R</b>	<b>USO SIGPAC</b>	<b>Sup. Dec. admisible</b>	<b>Sup. Campo</b>	<b>Sup. Determ.</b>	<b>Sup. Resuelta</b>
170000005877500	23-005-017-00115-0006	OLIVAR	S		1,52		1,52	1,52
170000005877503	23-005-017-00115-0021	OLIVAR	S		0,03		0,03	0,03
170000005877512	23-005-017-00115-0023	OLIVAR	S		0,14		0,14	0,14

**INCIDENCIAS****INCIDENCIA DESCRIPCIÓN**

2454	Solicitante de intervención 6613 cuyo regimen de afiliacion a la SS no es ni el sistema especial agrario(cuenta ajena) ni autonomo con actividad agraria.
74018	Productor que no es agricultor a título principal, según los datos del ejercicio fiscal n-1 y seguridad socia.
74053	Importe inferior a 100 Euros

(1) Con incidencias que retienen pago o deniegan el expediente.

(2) Se calcula sobre superficie declarada admisible.

(3) Aplicación del artículo 16 bis del RD 147/2023.

(4) Expediente con algunos recintos de pastos permanentes ubicados en espacios protegidos donde la carga ganadera mínima será 0,1 UGM/ha.

Puede verificar la integridad de una copia de este documento mediante la lectura del código QR adjunto o mediante el acceso a la dirección <https://ws050.juntadeandalucia.es/verificarFirma> indicando el código de VERIFICACIÓN

FIRMADO POR

RAQUEL MARIA ESPIN CRESPO

17/10/2024

VERIFICACIÓN

Pk2jmWSPEJNMB623FQZ8JEKDMKEPRE

PÁG. 4118/4804



**APELLIDOS Y NOMBRE / RAZÓN SOCIAL**

RUÍZ DE LA TORRE JOSÉ

**NIF**

\*\*\*\*8505\*

**EXPEDIENTE**

1277221

**RESOLUCIÓN**

DENEGACIÓN DE LA AYUDA

**DATOS DE MANTENIMIENTO UNIDADES**

<b>GRUPO DE PAGO</b>	<b>Sup. Dec. Admisible</b>	<b>Sup. Resuelta</b>	<b>Sobredecl.</b>	<b>% Sobredecl.</b>
ZONAS DE MONTAÑA	0,00	0,00	0,00	0,00

**RESUMEN DE PAGOS**

	<b>IMPORTE ( Euros )</b>			
	<b>RESUELTO</b>	<b>FEADER</b>	<b>MAPA</b>	<b>CAPADR</b>
A pagar	0,00	0,00	0,00	0,00

**APLICACIÓN DE REDUCCIONES Y PENALIZACIONES (%)**

<b>Criterios de subvencionabilidad (1)</b>	<b>Presentación tardía</b>	<b>Omisión declaración</b>	<b>Condicionalidad</b>
100,00	0,00	0,00	0,00

**IMPORTE ( Euros )**

<b>Calculado(2)</b>	<b>Reducción</b>	<b>Penalización</b>	<b>Reducción Penalización (3)</b>	<b>Penalización adicional</b>	<b>Resuelto</b>	<b>FEADER</b>	<b>MAPA</b>	<b>CAPADR</b>
0,00 €	0,00 €	0,00 €	0,00 €	0,00 €	0,00 €	0,00 €	0,00 €	0,00 €
<b>Importe Unitario:</b>	93,00 €	<b>Nuevo Importe Unitario:</b>	0,00 €					

**RECINTOS PROPUESTOS**

<b>REF.</b>	<b>REFERENCIA SIGPAC</b>	<b>CULTIVO</b>	<b>S/R</b>	<b>USO SIGPAC</b>	<b>Sup. Dec. admisible</b>	<b>Sup. Campo</b>	<b>Sup. Determ.</b>	<b>Sup. Resuelta</b>
6832772	23-080-001-00082-0001	OLIVAR	S		6,72		6,72	6,72
6832774	23-080-001-00082-0002	OLIVAR	S		1,19		1,19	1,19
6832775	23-095-015-00282-0001	OLIVAR	S		8,39		8,39	8,39
1700000005363897	23-048-019-00103-0001	OLIVAR	S		0,26		0,26	0,26
1700000005363899	23-095-009-00294-0001	OLIVAR	S		0,26		0,26	0,26
1700000005363900	23-095-011-00084-0001	OLIVAR	S		0,30		0,30	0,30
1700000005363901	23-095-007-00229-0001	OLIVAR	S		0,25		0,25	0,25
1700000005363902	23-095-008-00173-0001	OLIVAR	S		0,43		0,43	0,43
1700000005363903	23-095-006-00127-0001	OLIVAR	S		0,31		0,31	0,31
1700000005363905	23-095-007-00228-0001	OLIVAR	S		0,05		0,05	0,05
1700000005363907	23-095-021-00217-0001	OLIVAR	S		0,01		0,01	0,01
1700000005363908	23-095-021-00228-0001	OLIVAR	S		0,46		0,46	0,46
1700000005363909	23-095-019-00094-0001	OLIVAR	S		0,01		0,01	0,01
1700000005363910	23-095-019-00100-0001	OLIVAR	S		0,41		0,41	0,41
1700000005363911	23-095-012-00206-0002	OLIVAR	S		0,57		0,57	0,57
1700000005363912	23-095-016-00081-0001	OLIVAR	S		0,42		0,42	0,42
1700000005363913	23-095-011-00085-0001	OLIVAR	S		0,36		0,36	0,36
1700000005363914	23-095-012-00205-0002	OLIVAR	S		0,37		0,37	0,37
1700000005363915	23-097-001-00078-0002	OLIVAR	S		0,01		0,01	0,01
1700000005363916	23-095-027-00234-0001	OLIVAR	S		0,82		0,82	0,82
1700000005363919	23-095-025-00395-0002	OLIVAR	S		1,10		1,10	1,10
1700000005363920	23-095-025-00394-0002	OLIVAR	S		0,49		0,49	0,49
1700000005363921	23-095-025-00144-0001	OLIVAR	S		0,47		0,47	0,47
1700000005363923	23-048-019-00106-0001	OLIVAR	S		0,30		0,30	0,30
1700000005363924	23-097-001-00554-0001	OLIVAR	S		0,04		0,04	0,04
1700000005363925	23-097-001-00555-0002	OLIVAR	S		0,49		0,49	0,49

(1) Con incidencias que retienen pago o deniegan el expediente.

(2) Se calcula sobre superficie declarada admisible.

(3) Aplicación del artículo 16 bis del RD 147/2023.

(4) Expediente con algunos recintos de pastos permanentes ubicados en espacios protegidos donde la carga ganadera mínima será 0,1 UGM/ha.

Puede verificar la integridad de una copia de este documento mediante la lectura del código QR adjunto o mediante el acceso a la dirección <https://ws050.juntadeandalucia.es/verificarFirma> indicando el código de VERIFICACIÓN

FIRMADO POR

RAQUEL MARIA ESPIN CRESPO

17/10/2024

VERIFICACIÓN

Pk2jmWSPEJNMB623FQZ8JEKDMKEPRE

PÁG. 4119/4804





**INCIDENCIAS**

**INCIDENCIA DESCRIPCIÓN**

2455	Solicitantes de intervención 6613 sin datos de IRPF n-1.(Art 4 Orden 14/04/2016).
74018	Productor que no es agricultor a título principal, según los datos del ejercicio fiscal n-1 y seguridad socia.
74053	Importe inferior a 100 Euros

(1) Con incidencias que retienen pago o deniegan el expediente.  
(2) Se calcula sobre superficie declarada admisible.  
(3) Aplicación del artículo 16 bis del RD 147/2023.  
(4) Expediente con algunos recintos de pastos permanentes ubicados en espacios protegidos donde la carga ganadera mínima será 0,1 UGM/ha.

Puede verificar la integridad de una copia de este documento mediante la lectura del código QR adjunto o mediante el acceso a la dirección <https://ws050.juntadeandalucia.es/verificarFirma> indicando el código de VERIFICACIÓN

FIRMADO POR	RAQUEL MARIA ESPIN CRESPO	17/10/2024	
VERIFICACIÓN	Pk2jmWSPEJNMB623FQZ8JEKDMKEPRE	PÁG. 4120/4804	





**APELLIDOS Y NOMBRE / RAZÓN SOCIAL** RUIZ DELGADO GUTIERREZ FRANCISCA MARIA  
**NIF** \*\*\*\*2691\*  
**EXPEDIENTE** 1154364  
**RESOLUCIÓN** DENEGACIÓN DE LA AYUDA

**DATOS DE MANTENIMIENTO UNIDADES**

<b>GRUPO DE PAGO</b>	<b>Sup. Dec. Admisible</b>	<b>Sup. Resuelta</b>	<b>Sobredecl.</b>	<b>% Sobredecl.</b>
ZONAS DE MONTAÑA	0,00	0,00	0,00	0,00

**RESUMEN DE PAGOS**

	<b>IMPORTE ( Euros )</b>			
	<b>RESUELTO</b>	<b>FEADER</b>	<b>MAPA</b>	<b>CAPADR</b>
A pagar	0,00	0,00	0,00	0,00

**APLICACIÓN DE REDUCCIONES Y PENALIZACIONES (%)**

<b>Crterios de subvencionabilidad (1)</b>	<b>Presentación tardía</b>	<b>Omisión declaración</b>	<b>Condicionalidad</b>
100,00	0,00	0,00	0,00

**IMPORTE ( Euros )**

<b>Calculado(2)</b>	<b>Reducción</b>	<b>Penalización</b>	<b>Reducción Penalización (3)</b>	<b>Penalización adicional</b>	<b>Resuelto</b>	<b>FEADER</b>	<b>MAPA</b>	<b>CAPADR</b>
0,00 €	0,00 €	0,00 €	0,00 €	0,00 €	0,00 €	0,00 €	0,00 €	0,00 €
<b>Importe Unitario:</b>	93,00 €	<b>Nuevo Importe Unitario:</b>	0,00 €					

**RECINTOS PROPUESTOS**

<b>REF.</b>	<b>REFERENCIA SIGPAC</b>	<b>CULTIVO</b>	<b>S/R</b>	<b>USO SIGPAC</b>	<b>Sup. Dec. admisible</b>	<b>Sup. Campo</b>	<b>Sup. Determ.</b>	<b>Sup. Resuelta</b>
7515428	23-052-014-00073-0006	OLIVAR	S		0,01		0,01	0,01
7515431	23-052-014-00073-0005	OLIVAR	S		0,01		0,01	0,01
170000006352824	23-052-014-00073-0001	OLIVAR	S		7,04		7,04	7,04
170000006352830	23-900-013-00157-0005	OLIVAR	S		3,79		3,79	3,79
170000006352831	23-900-018-00005-0001	OLIVAR	S		3,98		3,98	3,98
170000006352832	23-900-018-00005-0002	OLIVAR	S		5,95		5,95	5,95
170000006352833	23-090-008-00539-0001	OLIVAR	S		0,50		0,50	0,50
170000006352834	23-900-018-00005-0003	OLIVAR	S		3,36		3,36	3,36

**INCIDENCIAS****INCIDENCIA DESCRIPCIÓN**

2454	Solicitante de intervención 6613 cuyo regimen de afiliacion a la SS no es ni el sistema especial agrario(cuenta ajena) ni autonomo con actividad agraria.
74018	Productor que no es agricultor a título principal, según los datos del ejercicio fiscal n-1 y seguridad socia.
74053	Importe inferior a 100 Euros

(1) Con incidencias que retienen pago o deniegan el expediente.

(2) Se calcula sobre superficie declarada admisible.

(3) Aplicación del artículo 16 bis del RD 147/2023.

(4) Expediente con algunos recintos de pastos permanentes ubicados en espacios protegidos donde la carga ganadera mínima será 0,1 UGM/ha.

Puede verificar la integridad de una copia de este documento mediante la lectura del código QR adjunto o mediante el acceso a la dirección <https://ws050.juntadeandalucia.es/verificarFirma> indicando el código de VERIFICACIÓN

FIRMADO POR	RAQUEL MARIA ESPIN CRESPO	17/10/2024
VERIFICACIÓN	Pk2jmWSPEJNMB623FQZ8JEKDMKEPRE	PÁG. 4121/4804



**APELLIDOS Y NOMBRE / RAZÓN SOCIAL**

RUIZ FERNANDEZ BRAULIO

**NIF**

\*\*\*\*5455\*

**EXPEDIENTE**

1252268

**RESOLUCIÓN**

DENEGACIÓN DE LA AYUDA

**DATOS DE MANTENIMIENTO UNIDADES**

<b>GRUPO DE PAGO</b>	<b>Sup. Dec. Admisible</b>	<b>Sup. Resuelta</b>	<b>Sobredecl.</b>	<b>% Sobredecl.</b>
ZONAS DE MONTAÑA	0,00	0,00	0,00	0,00

**RESUMEN DE PAGOS**

	<b>IMPORTE ( Euros )</b>			
	<b>RESUELTO</b>	<b>FEADER</b>	<b>MAPA</b>	<b>CAPADR</b>
A pagar	0,00	0,00	0,00	0,00

**APLICACIÓN DE REDUCCIONES Y PENALIZACIONES (%)**

<b>Crterios de subvencionabilidad (1)</b>	<b>Presentación tardía</b>	<b>Omisión declaración</b>	<b>Condicionalidad</b>
100,00	0,00	0,00	0,00

**IMPORTE ( Euros )**

Calculado(2)	Reducción	Penalización	Reducción Penalización (3)	Penalización adicional	Resuelto	FEADER	MAPA	CAPADR
0,00 €	0,00 €	0,00 €	0,00 €	0,00 €	0,00 €	0,00 €	0,00 €	0,00 €
<b>Importe Unitario:</b>	93,00 €	<b>Nuevo Importe Unitario:</b>	0,00 €					

**RECINTOS PROPUESTOS**

<b>REF.</b>	<b>REFERENCIA SIGPAC</b>	<b>CULTIVO</b>	<b>S/R</b>	<b>USO SIGPAC</b>	<b>Sup. Dec. admisible</b>	<b>Sup. Campo</b>	<b>Sup. Determ.</b>	<b>Sup. Resuelta</b>
-1463575	23-102-046-00115-0001	OLIVAR	S		0,05		0,05	0,00
-1463573	23-102-003-00162-0003	OLIVAR	S		0,05		0,05	0,00
-1463570	23-102-003-00160-0001	OLIVAR	S		0,06		0,06	0,00
-1463567	23-102-003-00158-0001	OLIVAR	S		0,09		0,09	0,00
-1463562	23-102-003-00143-0001	OLIVAR	S		0,04		0,04	0,00
-1463554	23-102-003-00169-0001	OLIVAR	S		0,10		0,10	0,10
-1463550	23-102-003-00139-0001	OLIVAR	S		0,08		0,08	0,08
-1463544	23-102-003-00136-0002	OLIVAR	S		0,08		0,08	0,08
-1463535	23-102-003-00131-0001	OLIVAR	S		0,17		0,17	0,17
-1463509	23-102-002-00119-0002	OLIVAR	S		0,18		0,18	0,18
5075793	23-102-002-00020-0003	OLIVAR	S		0,40		0,40	0,40
5793278	23-102-003-00138-0002	OLIVAR	S		0,06		0,06	0,06
1700000004732042	23-102-001-00474-0002	OLIVAR	S		0,38		0,38	0,38
1700000004732044	23-102-003-00138-0002	OLIVAR	S		0,05		0,05	0,05
1700000004732045	23-102-002-00034-0003	OLIVAR	S		0,13		0,13	0,13
1700000004732046	23-102-002-00119-0001	OLIVAR	S		0,02		0,02	0,02
1700000004732047	23-102-002-00034-0002	OLIVAR	S		0,13		0,13	0,13

(1) Con incidencias que retienen pago o deniegan el expediente.

(2) Se calcula sobre superficie declarada admisible.

(3) Aplicación del artículo 16 bis del RD 147/2023.

(4) Expediente con algunos recintos de pastos permanentes ubicados en espacios protegidos donde la carga ganadera mínima será 0,1 UGM/ha.

Puede verificar la integridad de una copia de este documento mediante la lectura del código QR adjunto o mediante el acceso a la dirección <https://ws050.juntadeandalucia.es/verificarFirma> indicando el código de VERIFICACIÓN

FIRMADO POR

RAQUEL MARIA ESPIN CRESPO

17/10/2024

VERIFICACIÓN

Pk2jmWSPEJNMB623FQZ8JEKDMKEPRE

PÁG. 4122/4804





**INCIDENCIAS**

**INCIDENCIA DESCRIPCIÓN**

2454	Solicitante de intervención 6613 cuyo regimen de afiliacion a la SS no es ni el sistema especial agrario(cuenta ajena) ni autonomo con actividad agraria.
3790	Recinto declarado inactivo Recinto:23-102-003-00143-00001 Cultivo: - Recinto:23-102-003-00158-00001 Cultivo: - Recinto:23-102-003-00160-00001 Cultivo: - Recinto:23-102-003-00162-00003 Cultivo: - Recinto:23-102-046-00115-00001 Cultivo: -
74018	Productor que no es agricultor a título principal, según los datos del ejercicio fiscal n-1 y seguridad socia.
74053	Importe inferior a 100 Euros

(1) Con incidencias que retienen pago o deniegan el expediente.  
(2) Se calcula sobre superficie declarada admisible.  
(3) Aplicación del artículo 16 bis del RD 147/2023.  
(4) Expediente con algunos recintos de pastos permanentes ubicados en espacios protegidos donde la carga ganadera mínima será 0,1 UGM/ha.

Puede verificar la integridad de una copia de este documento mediante la lectura del código QR adjunto o mediante el acceso a la dirección <https://ws050.juntadeandalucia.es/verificarFirma> indicando el código de VERIFICACIÓN

FIRMADO POR	RAQUEL MARIA ESPIN CRESPO	17/10/2024
VERIFICACIÓN	Pk2jmWSPEJNMB623FQZ8JEKDMKEPRE	PÁG. 4123/4804



**APELLIDOS Y NOMBRE / RAZÓN SOCIAL**

RUIZ FRIAS FELIX

**NIF**

\*\*\*\*8366\*

**EXPEDIENTE**

1085294

**RESOLUCIÓN**

DENEGACIÓN DE LA AYUDA

**DATOS DE MANTENIMIENTO UNIDADES****GRUPO DE PAGO**

ZONAS DE MONTAÑA

**Sup. Dec.  
Admisible**

0,00

**Sup.  
Resuelta**

0,00

**Sobredecl.**

0,00

**% Sobredecl.**

0,00

**RESUMEN DE PAGOS****IMPORTE ( Euros )**

	RESUELTO	FEADER	MAPA	CAPADR
A pagar	0,00	0,00	0,00	0,00

**APLICACIÓN DE REDUCCIONES Y PENALIZACIONES (%)**

Crterios de subvencionabilidad (1)	Presentación tardía	Omisión declaración	Condicionalidad
100,00	0,00	0,00	0,00

**IMPORTE ( Euros )**

Calculado(2)	Reducción	Penalización	Reducción Penalización (3)	Penalización adicional	Resuelto	FEADER	MAPA	CAPADR
0,00 €	0,00 €	0,00 €	0,00 €	0,00 €	0,00 €	0,00 €	0,00 €	0,00 €
Importe Unitario:	93,00 €	Nuevo Importe Unitario:	0,00 €					

**RECINTOS PROPUESTOS**

REF.	REFERENCIA SIGPAC	CULTIVO	S/R	USO SIGPAC	Sup. Dec. admisible	Sup. Campo	Sup. Determ.	Sup. Resuelta
170000005364895	23-097-009-00362-0001	OLIVAR	S		3,05		3,05	3,05
170000005364896	23-097-022-00338-0001	OLIVAR	S		0,46		0,46	0,46
170000005364897	23-097-022-00339-0001	OLIVAR	S		0,04		0,04	0,04
170000005364898	23-097-020-00173-0001	OLIVAR	S		0,23		0,23	0,23
170000005364899	23-097-020-00174-0001	OLIVAR	S		0,12		0,12	0,12
170000005364900	23-097-020-00175-0002	OLIVAR	S		0,11		0,11	0,11
170000005364901	23-097-020-00204-0002	OLIVAR	S		0,19		0,19	0,19
170000005364902	23-097-020-00205-0001	OLIVAR	S		0,38		0,38	0,38
170000005364903	23-097-009-00365-0001	OLIVAR	S		0,26		0,26	0,26
170000005364904	23-097-009-00366-0002	OLIVAR	S		0,24		0,24	0,24

**INCIDENCIAS****INCIDENCIA DESCRIPCIÓN**

2454	Solicitante de intervención 6613 cuyo regimen de afiliación a la SS no es ni el sistema especial agrario(cuenta ajena) ni autonomo con actividad agraria.
74018	Productor que no es agricultor a título principal, según los datos del ejercicio fiscal n-1 y seguridad socia.
74053	Importe inferior a 100 Euros

(1) Con incidencias que retienen pago o deniegan el expediente.

(2) Se calcula sobre superficie declarada admisible.

(3) Aplicación del artículo 16 bis del RD 147/2023.

(4) Expediente con algunos recintos de pastos permanentes ubicados en espacios protegidos donde la carga ganadera mínima será 0,1 UGM/ha.

Puede verificar la integridad de una copia de este documento mediante la lectura del código QR adjunto o mediante el acceso a la dirección <https://ws050.juntadeandalucia.es/verificarFirma> indicando el código de VERIFICACIÓN

FIRMADO POR

RAQUEL MARIA ESPIN CRESPO

17/10/2024

VERIFICACIÓN

Pk2jmWSPEJNMB623FQZ8JEKDMKEPRE

PÁG. 4124/4804



**APELLIDOS Y NOMBRE / RAZÓN SOCIAL**

RUIZ GALERA MIGUEL

**NIF**

\*\*\*\*4709\*

**EXPEDIENTE**

1236449

**RESOLUCIÓN**

DENEGACIÓN DE LA AYUDA

**DATOS DE MANTENIMIENTO UNIDADES**

<b>GRUPO DE PAGO</b>	<b>Sup. Dec. Admisible</b>	<b>Sup. Resuelta</b>	<b>Sobredecl.</b>	<b>% Sobredecl.</b>
ZONAS DE MONTAÑA	0,00	0,00	0,00	0,00

**RESUMEN DE PAGOS**

	<b>IMPORTE ( Euros )</b>			
	<b>RESUELTO</b>	<b>FEADER</b>	<b>MAPA</b>	<b>CAPADR</b>
A pagar	0,00	0,00	0,00	0,00

**APLICACIÓN DE REDUCCIONES Y PENALIZACIONES (%)**

<b>Crterios de subvencionabilidad (1)</b>	<b>Presentación tardía</b>	<b>Omisión declaración</b>	<b>Condicionalidad</b>
100,00	0,00	0,00	0,00

**IMPORTE ( Euros )**

<b>Calculado(2)</b>	<b>Reducción</b>	<b>Penalización</b>	<b>Reducción Penalización (3)</b>	<b>Penalización adicional</b>	<b>Resuelto</b>	<b>FEADER</b>	<b>MAPA</b>	<b>CAPADR</b>
0,00 €	0,00 €	0,00 €	0,00 €	0,00 €	0,00 €	0,00 €	0,00 €	0,00 €
<b>Importe Unitario:</b>	93,00 €	<b>Nuevo Importe Unitario:</b>	0,00 €					

**RECINTOS PROPUESTOS**

<b>REF.</b>	<b>REFERENCIA SIGPAC</b>	<b>CULTIVO</b>	<b>S/R</b>	<b>USO SIGPAC</b>	<b>Sup. Dec. admisible</b>	<b>Sup. Campo</b>	<b>Sup. Determ.</b>	<b>Sup. Resuelta</b>
-817635	23-080-006-00319-0001	OLIVAR	R		0,36		0,36	0,36
-814344	23-080-006-00320-0001	OLIVAR	R		0,32		0,32	0,32
-814331	23-030-020-00132-0002	OLIVAR	S		0,39		0,39	0,34
4705430	23-030-002-00210-0001	OLIVAR	S		0,18		0,18	0,18
5472514	23-095-040-00179-0002	OLIVAR	S		2,99		2,99	2,99
5472515	23-095-040-00179-0003	OLIVAR	S		2,87		2,87	2,87
1700000004515597	23-030-020-00099-0002	OLIVAR	S		0,04		0,04	0,04
1700000004515601	23-080-006-09017-0003	OLIVAR	R		0,02		0,02	0,02

**INCIDENCIAS****INCIDENCIA DESCRIPCIÓN**

4272	Verifica que las líneas de declaración de las Solicitudes Únicas no tienen solapes con la capa de Retroactividad Gráfica (ambas de la misma campaña) a nivel de expediente/línea de declaración gráfica de la solicitud. Recinto:23-030-020-00132-00002 Cultivo: - Agregado de la referencia del recinto.:0 Zona de la referencia del recinto.:0 Superficie solapada.:0,05 Id. Incid.:98031867
74018	Productor que no es agricultor a título principal, según los datos del ejercicio fiscal n-1 y seguridad socia.
74053	Importe inferior a 100 Euros

(1) Con incidencias que retienen pago o deniegan el expediente.

(2) Se calcula sobre superficie declarada admisible.

(3) Aplicación del artículo 16 bis del RD 147/2023.

(4) Expediente con algunos recintos de pastos permanentes ubicados en espacios protegidos donde la carga ganadera mínima será 0,1 UGM/ha.

Puede verificar la integridad de una copia de este documento mediante la lectura del código QR adjunto o mediante el acceso a la dirección <https://ws050.juntadeandalucia.es/verificarFirma> indicando el código de VERIFICACIÓN

FIRMADO POR	RAQUEL MARIA ESPIN CRESPO	17/10/2024
VERIFICACIÓN	Pk2jmWSPEJNMB623FQZ8JEKDMKEPRE	PÁG. 4125/4804



**APELLIDOS Y NOMBRE / RAZÓN SOCIAL**

RUIZ GALIANA JUAN RAMON

**NIF**

\*\*\*\*0466\*

**EXPEDIENTE**

7000048

**RESOLUCIÓN**

DENEGACIÓN DE LA AYUDA

**DATOS DE MANTENIMIENTO UNIDADES****GRUPO DE PAGO**

ZONAS DE MONTAÑA

**Sup. Dec.  
Admisible**

0,00

**Sup.  
Resuelta**

0,00

**Sobredecl.**

0,00

**% Sobredecl.**

0,00

**RESUMEN DE PAGOS****IMPORTE ( Euros )**

	<u>RESUELTO</u>	<u>FEADER</u>	<u>MAPA</u>	<u>CAPADR</u>
A pagar	0,00	0,00	0,00	0,00

**APLICACIÓN DE REDUCCIONES Y PENALIZACIONES (%)**

<u>Crterios de subvencionabilidad (1)</u>	<u>Presentación tardía</u>	<u>Omisión declaración</u>	<u>Condicionidad</u>
100,00	0,00	0,00	0,00

**IMPORTE ( Euros )**

<u>Calculado(2)</u>	<u>Reducción</u>	<u>Penalización</u>	<u>Reducción Penalización (3)</u>	<u>Penalización adicional</u>	<u>Resuelto</u>	<u>FEADER</u>	<u>MAPA</u>	<u>CAPADR</u>
0,00 €	0,00 €	0,00 €	0,00 €	0,00 €	0,00 €	0,00 €	0,00 €	0,00 €
<u>Importe Unitario:</u>	93,00 €	<u>Nuevo Importe Unitario:</u>	0,00 €					

(1) Con incidencias que retienen pago o deniegan el expediente.

(2) Se calcula sobre superficie declarada admisible.

(3) Aplicación del artículo 16 bis del RD 147/2023.

(4) Expediente con algunos recintos de pastos permanentes ubicados en espacios protegidos donde la carga ganadera mínima será 0,1 UGM/ha.

Puede verificar la integridad de una copia de este documento mediante la lectura del código QR adjunto o mediante el acceso a la dirección <https://ws050.juntadeandalucia.es/verificarFirma> indicando el código de VERIFICACIÓN

FIRMADO POR

RAQUEL MARIA ESPIN CRESPO

17/10/2024

VERIFICACIÓN

Pk2jmWSPEJNMB623FQZ8JEKDMKEPRE

PÁG. 4126/4804





**INCIDENCIAS**

**INCIDENCIA DESCRIPCIÓN**

- 463 Productor que en su Declaración responsable no marca SÍ o NO en la casilla de "Realiza alguna actividad de las incluidas en el R.D."
- 2450 No Autoriza y no entrega vida laboral.
- 2452 No autoriza la consulta datos catastrales a través de la oficina Virtual de catastro (OVC) .
- 74053 Importe inferior a 100 Euros
- 75021 No Autoriza para la consulta de datos de identidad a través del Sistema GIRO de la Consejería de Hacienda y Administración pública existan.
- 75022 No Autoriza a que, en caso de la devolución por la entidad financiera (retrocesión bancaria) del pago en la cuenta corriente consignada en la solicitud y que está debidamente registrada en el sistema contable GIRO de la Junta de Andalucía, se proceda al pago en cualquier otra cuenta corriente de la titularidad del solicitante vigente en dicho sistema contable.
- 86120 Para explotaciones de pastos permanentes ubicadas en espacios protegidos la carga ganadera mínima será 0,1 UGM/ha.  
 Recinto:23-082-012-00357-00001 Cultivo:62000 PASTOS PERMANENTES DE 5 O MAS AÑOS-SIN VARIEDAD Secano Carga Ganadera:0  
 Recinto:23-082-012-00357-00002 Cultivo:62000 PASTOS PERMANENTES DE 5 O MAS AÑOS-SIN VARIEDAD Secano Carga Ganadera:0  
 Recinto:23-082-012-00357-00004 Cultivo:62000 PASTOS PERMANENTES DE 5 O MAS AÑOS-SIN VARIEDAD Secano Carga Ganadera:0  
 Recinto:23-082-012-00357-00006 Cultivo:62000 PASTOS PERMANENTES DE 5 O MAS AÑOS-SIN VARIEDAD Secano Carga Ganadera:0  
 Recinto:23-082-012-00357-00007 Cultivo:62000 PASTOS PERMANENTES DE 5 O MAS AÑOS-SIN VARIEDAD Secano Carga Ganadera:0  
 Recinto:23-082-012-00574-00002 Cultivo:62000 PASTOS PERMANENTES DE 5 O MAS AÑOS-SIN VARIEDAD Secano Carga Ganadera:0
- 86123 Recinto superficie forrajera que en REGA no tiene clasificación zootécnica permitida.  
 Recinto:23-082-012-00357-00001 Cultivo:62000 PASTOS PERMANENTES DE 5 O MAS AÑOS-SIN VARIEDAD Secano Explotacion:ES020840000040  
 Recinto:23-082-012-00357-00002 Cultivo:62000 PASTOS PERMANENTES DE 5 O MAS AÑOS-SIN VARIEDAD Secano Explotacion:ES020840000040  
 Recinto:23-082-012-00357-00004 Cultivo:62000 PASTOS PERMANENTES DE 5 O MAS AÑOS-SIN VARIEDAD Secano Explotacion:ES020840000040  
 Recinto:23-082-012-00357-00006 Cultivo:62000 PASTOS PERMANENTES DE 5 O MAS AÑOS-SIN VARIEDAD Secano Explotacion:ES020840000040  
 Recinto:23-082-012-00357-00007 Cultivo:62000 PASTOS PERMANENTES DE 5 O MAS AÑOS-SIN VARIEDAD Secano Explotacion:ES020840000040  
 Recinto:23-082-012-00574-00002 Cultivo:62000 PASTOS PERMANENTES DE 5 O MAS AÑOS-SIN VARIEDAD Secano Explotacion:ES020840000040
- 86126 Recinto de forrajera para Cálculo de Carga Ganadera que No pertenece a Explotación con UGM válida.  
 Recinto:23-082-012-00357-00001 Cultivo:62000 PASTOS PERMANENTES DE 5 O MAS AÑOS-SIN VARIEDAD Secano Explotacion:ES020840000040  
 Recinto:23-082-012-00357-00002 Cultivo:62000 PASTOS PERMANENTES DE 5 O MAS AÑOS-SIN VARIEDAD Secano Explotacion:ES020840000040  
 Recinto:23-082-012-00357-00004 Cultivo:62000 PASTOS PERMANENTES DE 5 O MAS AÑOS-SIN VARIEDAD Secano Explotacion:ES020840000040  
 Recinto:23-082-012-00357-00006 Cultivo:62000 PASTOS PERMANENTES DE 5 O MAS AÑOS-SIN VARIEDAD Secano Explotacion:ES020840000040  
 Recinto:23-082-012-00357-00007 Cultivo:62000 PASTOS PERMANENTES DE 5 O MAS AÑOS-SIN VARIEDAD Secano Explotacion:ES020840000040  
 Recinto:23-082-012-00574-00002 Cultivo:62000 PASTOS PERMANENTES DE 5 O MAS AÑOS-SIN VARIEDAD Secano Explotacion:ES020840000040

**Incidencias de carga ganadera**

**INCIDENCIA DESCRIPCIÓN**

- 86123 Recinto superficie forrajera que en REGA no tiene clasificación zootécnica permitida.  
 Recinto:23-082-012-00357-00007 Cultivo:62000 PASTOS PERMANENTES DE 5 O MAS AÑOS-SIN VARIEDAD Secano Explotacion:ES020840000040  
 Recinto:23-082-012-00357-00004 Cultivo:62000 PASTOS PERMANENTES DE 5 O MAS AÑOS-SIN VARIEDAD Secano Explotacion:ES020840000040  
 Recinto:23-082-012-00357-00006 Cultivo:62000 PASTOS PERMANENTES DE 5 O MAS AÑOS-SIN VARIEDAD Secano Explotacion:ES020840000040  
 Recinto:23-082-012-00357-00001 Cultivo:62000 PASTOS PERMANENTES DE 5 O MAS AÑOS-SIN VARIEDAD Secano Explotacion:ES020840000040  
 Recinto:23-082-012-00357-00002 Cultivo:62000 PASTOS PERMANENTES DE 5 O MAS AÑOS-SIN VARIEDAD Secano Explotacion:ES020840000040

(1) Con incidencias que retienen pago o deniegan el expediente.

(2) Se calcula sobre superficie declarada admisible.

(3) Aplicación del artículo 16 bis del RD 147/2023.

(4) Expediente con algunos recintos de pastos permanentes ubicados en espacios protegidos donde la carga ganadera mínima será 0,1 UGM/ha.

Puede verificar la integridad de una copia de este documento mediante la lectura del código QR adjunto o mediante el acceso a la dirección <https://ws050.juntadeandalucia.es/verificarFirma> indicando el código de VERIFICACIÓN

FIRMADO POR	RAQUEL MARIA ESPIN CRESPO	17/10/2024
VERIFICACIÓN	Pk2jmWSPEJNMB623FQZ8JEKDMKEPRE	PÁG. 4127/4804





- Explotacion:ES020840000040  
 Recinto:23-082-012-00574-00002 Cultivo:62000 PASTOS PERMANENTES DE 5 O MAS AÑOS-SIN VARIEDAD Secano  
 Explotacion:ES020840000040
- 86126 Recinto de forrajera para Cálculo de Carga Ganadera que No pertenece a Explotación con UGM válida.  
 Recinto:23-082-012-00357-00007 Cultivo:62000 PASTOS PERMANENTES DE 5 O MAS AÑOS-SIN VARIEDAD Secano  
 Explotacion:ES020840000040  
 Recinto:23-082-012-00357-00004 Cultivo:62000 PASTOS PERMANENTES DE 5 O MAS AÑOS-SIN VARIEDAD Secano  
 Explotacion:ES020840000040  
 Recinto:23-082-012-00357-00006 Cultivo:62000 PASTOS PERMANENTES DE 5 O MAS AÑOS-SIN VARIEDAD Secano  
 Explotacion:ES020840000040  
 Recinto:23-082-012-00357-00001 Cultivo:62000 PASTOS PERMANENTES DE 5 O MAS AÑOS-SIN VARIEDAD Secano  
 Explotacion:ES020840000040  
 Recinto:23-082-012-00357-00002 Cultivo:62000 PASTOS PERMANENTES DE 5 O MAS AÑOS-SIN VARIEDAD Secano  
 Explotacion:ES020840000040  
 Recinto:23-082-012-00574-00002 Cultivo:62000 PASTOS PERMANENTES DE 5 O MAS AÑOS-SIN VARIEDAD Secano  
 Explotacion:ES020840000040
- 86128 Recinto de Forrajeras que no ha contabilizado para Carga Ganadera por no tener una explotación válida para el cálculo de la Carga Ganadera  
 Recinto:23-082-012-00357-00007 Cultivo:62 PASTOS PERMANENTES DE 5 O MAS AÑOS-  
 Recinto:23-082-012-00357-00004 Cultivo:62 PASTOS PERMANENTES DE 5 O MAS AÑOS-  
 Recinto:23-082-012-00357-00006 Cultivo:62 PASTOS PERMANENTES DE 5 O MAS AÑOS-  
 Recinto:23-082-012-00357-00001 Cultivo:62 PASTOS PERMANENTES DE 5 O MAS AÑOS-  
 Recinto:23-082-012-00357-00002 Cultivo:62 PASTOS PERMANENTES DE 5 O MAS AÑOS-  
 Recinto:23-082-012-00574-00002 Cultivo:62 PASTOS PERMANENTES DE 5 O MAS AÑOS-

(1) Con incidencias que retienen pago o deniegan el expediente.

(2) Se calcula sobre superficie declarada admisible.

(3) Aplicación del artículo 16 bis del RD 147/2023.

(4) Expediente con algunos recintos de pastos permanentes ubicados en espacios protegidos donde la carga ganadera mínima será 0,1 UGM/ha.

Puede verificar la integridad de una copia de este documento mediante la lectura del código QR adjunto o mediante el acceso a la dirección <https://ws050.juntadeandalucia.es/verificarFirma> indicando el código de VERIFICACIÓN

FIRMADO POR	RAQUEL MARIA ESPIN CRESPO	17/10/2024	
VERIFICACIÓN	Pk2jmWSPEJNMB623FQZ8JEKDMKEPRE	PÁG. 4128/4804	



**APELLIDOS Y NOMBRE / RAZÓN SOCIAL**

RUIZ JIMENEZ MATEO

**NIF**

\*\*\*\*0464\*

**EXPEDIENTE**

1153303

**RESOLUCIÓN**

DENEGACIÓN DE LA AYUDA

**DATOS DE MANTENIMIENTO UNIDADES****GRUPO DE PAGO**

ZONAS DE MONTAÑA

**Sup. Dec.  
Admisible**

0,00

**Sup.  
Resuelta**

0,00

**Sobredecl.**

0,00

**% Sobredecl.**

0,00

**RESUMEN DE PAGOS****IMPORTE ( Euros )**

	RESUELTO	FEADER	MAPA	CAPADR
A pagar	0,00	0,00	0,00	0,00

**APLICACIÓN DE REDUCCIONES Y PENALIZACIONES (%)**

Criterios de subvencionabilidad (1)	Presentación tardía	Omisión declaración	Condicionalidad
100,00	0,00	0,00	0,00

**IMPORTE ( Euros )**

Calculado(2)	Reducción	Penalización	Reducción Penalización (3)	Penalización adicional	Resuelto	FEADER	MAPA	CAPADR
0,00 €	0,00 €	0,00 €	0,00 €	0,00 €	0,00 €	0,00 €	0,00 €	0,00 €
Importe Unitario:	93,00 €	Nuevo Importe Unitario:	0,00 €					

**RECINTOS PROPUESTOS**

REF.	REFERENCIA SIGPAC	CULTIVO	S/R	USO SIGPAC	Sup. Dec. admisible	Sup. Campo	Sup. Determ.	Sup. Resuelta
1700000004970954	23-053-004-00048-0001	OLIVAR	R		2,24		2,24	2,24
1700000004970955	23-053-004-00084-0001	OLIVAR	R		0,08		0,08	0,08

**INCIDENCIAS****INCIDENCIA DESCRIPCIÓN**

2454	Solicitante de intervención 6613 cuyo regimen de afiliación a la SS no es ni el sistema especial agrario(cuenta ajena) ni autonomo con actividad agraria.
74018	Productor que no es agricultor a título principal, según los datos del ejercicio fiscal n-1 y seguridad socia.
74053	Importe inferior a 100 Euros

(1) Con incidencias que retienen pago o deniegan el expediente.

(2) Se calcula sobre superficie declarada admisible.

(3) Aplicación del artículo 16 bis del RD 147/2023.

(4) Expediente con algunos recintos de pastos permanentes ubicados en espacios protegidos donde la carga ganadera mínima será 0,1 UGM/ha.

Puede verificar la integridad de una copia de este documento mediante la lectura del código QR adjunto o mediante el acceso a la dirección <https://ws050.juntadeandalucia.es/verificarFirma> indicando el código de VERIFICACIÓN

FIRMADO POR

RAQUEL MARIA ESPIN CRESPO

17/10/2024

VERIFICACIÓN

Pk2jmWSPEJNMB623FQZ8JEKDMKEPRE

PÁG. 4129/4804



**APELLIDOS Y NOMBRE / RAZÓN SOCIAL**

RUIZ LECHUGA ADRIAN MANUEL

**NIF**

\*\*\*\*7139\*

**EXPEDIENTE**

1198164

**RESOLUCIÓN**

DENEGACIÓN DE LA AYUDA

**DATOS DE MANTENIMIENTO UNIDADES****GRUPO DE PAGO**

ZONAS DE MONTAÑA

**Sup. Dec.  
Admisible**

0,73

**Sup.  
Resuelta**

0,73

**Sobredecl.**

0,00

**% Sobredecl.**

0,00

**RESUMEN DE PAGOS****IMPORTE ( Euros )**

	RESUELTO	FEADER	MAPA	CAPADR
A pagar	0,00	0,00	0,00	0,00

**APLICACIÓN DE REDUCCIONES Y PENALIZACIONES (%)**

Crterios de subvencionabilidad (1)	Presentación tardía	Omisión declaración	Condicionalidad
100,00	0,00	0,00	0,00

**IMPORTE ( Euros )**

Calculado(2)	Reducción	Penalización	Reducción Penalización (3)	Penalización adicional	Resuelto	FEADER	MAPA	CAPADR
67,89 €	0,00 €	0,00 €	0,00 €	0,00 €	0,00 €	0,00 €	0,00 €	0,00 €
<b>Importe Unitario:</b>	93,00 €	<b>Nuevo Importe Unitario:</b>	93,00 €					

**RECINTOS PROPUESTOS**

REF.	REFERENCIA SIGPAC	CULTIVO	S/R	USO SIGPAC	Sup. Dec. admisible	Sup. Campo	Sup. Determ.	Sup. Resuelta
-966786	23-019-010-00660-0004	OLIVAR	S		0,01		0,01	0,01
-966785	23-019-010-00660-0003	OLIVAR	S		0,01		0,01	0,01
-966784	23-019-010-00518-0003	OLIVAR	S		0,02		0,02	0,02
-966783	23-019-010-00514-0002	OLIVAR	S		0,02		0,02	0,02
-463673	23-019-011-00082-0003	OLIVAR	S		0,03		0,03	0,03
-463671	23-019-010-00619-0004	OTROS FRUTALES	S		0,02		0,02	0,02
170000007263851	23-019-010-00495-0001	OLIVAR	S		0,62		0,62	0,62

(1) Con incidencias que retienen pago o deniegan el expediente.

(2) Se calcula sobre superficie declarada admisible.

(3) Aplicación del artículo 16 bis del RD 147/2023.

(4) Expediente con algunos recintos de pastos permanentes ubicados en espacios protegidos donde la carga ganadera mínima será 0,1 UGM/ha.

Puede verificar la integridad de una copia de este documento mediante la lectura del código QR adjunto o mediante el acceso a la dirección <https://ws050.juntadeandalucia.es/verificarFirma> indicando el código de VERIFICACIÓN

FIRMADO POR

RAQUEL MARIA ESPIN CRESPO

17/10/2024

VERIFICACIÓN

Pk2jmWSPEJNMB623FQZ8JEKDMKEPRE

PÁG. 4130/4804





**INCIDENCIAS**

**INCIDENCIA DESCRIPCIÓN**

4272	<p>Verifica que las líneas de declaración de las Solicitudes Únicas no tienen solapes con la capa de Retroactividad Gráfica (ambas de la misma campaña) a nivel de expediente/línea de declaración gráfica de la solicitud.</p> <p>Recinto:23-019-010-00665-00003 Cultivo: - Agregado de la referencia del recinto.:0 Zona de la referencia del recinto.:0 Superficie solapada.:0,61 Id. Incid.:98037648</p> <p>Recinto:23-019-010-00666-00001 Cultivo: - Agregado de la referencia del recinto.:0 Zona de la referencia del recinto.:0 Superficie solapada.:0,42 Id. Incid.:98037649</p> <p>Recinto:23-019-010-00667-00002 Cultivo: - Agregado de la referencia del recinto.:0 Zona de la referencia del recinto.:0 Superficie solapada.:0,57 Id. Incid.:98037650</p>
74053	<p>Importe inferior a 100 Euros</p>
86119	<p>Carga ganadera NO cumple con el valor mínimo de 0,2 UGM/ha.</p> <p>Recinto:23-019-010-00490-00003 Cultivo:62000 PASTOS PERMANENTES DE 5 O MAS AÑOS-SIN VARIEDAD Secano Carga Ganadera:0,11</p> <p>Recinto:23-019-010-00491-00002 Cultivo:62000 PASTOS PERMANENTES DE 5 O MAS AÑOS-SIN VARIEDAD Secano Carga Ganadera:0,11</p> <p>Recinto:23-019-010-00492-00003 Cultivo:62000 PASTOS PERMANENTES DE 5 O MAS AÑOS-SIN VARIEDAD Secano Carga Ganadera:0,11</p> <p>Recinto:23-019-010-00493-00003 Cultivo:62000 PASTOS PERMANENTES DE 5 O MAS AÑOS-SIN VARIEDAD Secano Carga Ganadera:0,11</p> <p>Recinto:23-019-010-00494-00002 Cultivo:62000 PASTOS PERMANENTES DE 5 O MAS AÑOS-SIN VARIEDAD Secano Carga Ganadera:0,11</p> <p>Recinto:23-019-010-00495-00002 Cultivo:62000 PASTOS PERMANENTES DE 5 O MAS AÑOS-SIN VARIEDAD Secano Carga Ganadera:0,11</p> <p>Recinto:23-019-010-00497-00001 Cultivo:62000 PASTOS PERMANENTES DE 5 O MAS AÑOS-SIN VARIEDAD Secano Carga Ganadera:0,11</p> <p>Recinto:23-019-010-00498-00001 Cultivo:62000 PASTOS PERMANENTES DE 5 O MAS AÑOS-SIN VARIEDAD Secano Carga Ganadera:0,11</p> <p>Recinto:23-019-010-00499-00001 Cultivo:62000 PASTOS PERMANENTES DE 5 O MAS AÑOS-SIN VARIEDAD Secano Carga Ganadera:0,11</p> <p>Recinto:23-019-010-00500-00001 Cultivo:62000 PASTOS PERMANENTES DE 5 O MAS AÑOS-SIN VARIEDAD Secano Carga Ganadera:0,11</p> <p>Recinto:23-019-010-00501-00001 Cultivo:62000 PASTOS PERMANENTES DE 5 O MAS AÑOS-SIN VARIEDAD Secano Carga Ganadera:0,11</p> <p>Recinto:23-019-010-00502-00001 Cultivo:62000 PASTOS PERMANENTES DE 5 O MAS AÑOS-SIN VARIEDAD Secano Carga Ganadera:0,11</p> <p>Recinto:23-019-010-00503-00001 Cultivo:62000 PASTOS PERMANENTES DE 5 O MAS AÑOS-SIN VARIEDAD Secano Carga Ganadera:0,11</p> <p>Recinto:23-019-010-00504-00001 Cultivo:62000 PASTOS PERMANENTES DE 5 O MAS AÑOS-SIN VARIEDAD Secano Carga Ganadera:0,11</p> <p>Recinto:23-019-010-00505-00001 Cultivo:62000 PASTOS PERMANENTES DE 5 O MAS AÑOS-SIN VARIEDAD Secano Carga Ganadera:0,11</p> <p>Recinto:23-019-010-00506-00001 Cultivo:62000 PASTOS PERMANENTES DE 5 O MAS AÑOS-SIN VARIEDAD Secano Carga Ganadera:0,11</p> <p>Recinto:23-019-010-00506-00003 Cultivo:62000 PASTOS PERMANENTES DE 5 O MAS AÑOS-SIN VARIEDAD Secano Carga Ganadera:0,11</p> <p>Recinto:23-019-010-00507-00001 Cultivo:62000 PASTOS PERMANENTES DE 5 O MAS AÑOS-SIN VARIEDAD Secano Carga Ganadera:0,11</p> <p>Recinto:23-019-010-00511-00001 Cultivo:62000 PASTOS PERMANENTES DE 5 O MAS AÑOS-SIN VARIEDAD Secano Carga Ganadera:0,11</p> <p>Recinto:23-019-010-00511-00002 Cultivo:62000 PASTOS PERMANENTES DE 5 O MAS AÑOS-SIN VARIEDAD Secano Carga Ganadera:0,11</p> <p>Recinto:23-019-010-00512-00001 Cultivo:62000 PASTOS PERMANENTES DE 5 O MAS AÑOS-SIN VARIEDAD Secano Carga Ganadera:0,11</p> <p>Recinto:23-019-010-00513-00003 Cultivo:62000 PASTOS PERMANENTES DE 5 O MAS AÑOS-SIN VARIEDAD Secano Carga Ganadera:0,11</p> <p>Recinto:23-019-010-00514-00001 Cultivo:62000 PASTOS PERMANENTES DE 5 O MAS AÑOS-SIN VARIEDAD Secano Carga Ganadera:0,11</p> <p>Recinto:23-019-010-00517-00001 Cultivo:62000 PASTOS PERMANENTES DE 5 O MAS AÑOS-SIN VARIEDAD Secano Carga Ganadera:0,11</p> <p>Recinto:23-019-010-00518-00001 Cultivo:62000 PASTOS PERMANENTES DE 5 O MAS AÑOS-SIN VARIEDAD Secano Carga Ganadera:0,11</p> <p>Recinto:23-019-010-00518-00002 Cultivo:62000 PASTOS PERMANENTES DE 5 O MAS AÑOS-SIN VARIEDAD Secano Carga Ganadera:0,11</p> <p>Recinto:23-019-010-00519-00001 Cultivo:62000 PASTOS PERMANENTES DE 5 O MAS AÑOS-SIN VARIEDAD Secano Carga Ganadera:0,11</p> <p>Recinto:23-019-010-00520-00001 Cultivo:62000 PASTOS PERMANENTES DE 5 O MAS AÑOS-SIN VARIEDAD Secano Carga Ganadera:0,11</p>

(1) Con incidencias que retienen pago o deniegan el expediente.

(2) Se calcula sobre superficie declarada admisible.

(3) Aplicación del artículo 16 bis del RD 147/2023.

(4) Expediente con algunos recintos de pastos permanentes ubicados en espacios protegidos donde la carga ganadera mínima será 0,1 UGM/ha.

Puede verificar la integridad de una copia de este documento mediante la lectura del código QR adjunto o mediante el acceso a la dirección <https://ws050.juntadeandalucia.es/verificarFirma> indicando el código de VERIFICACIÓN

FIRMADO POR	RAQUEL MARIA ESPIN CRESPO	17/10/2024
VERIFICACIÓN	Pk2jmWSPEJNMB623FQZ8JEKDMKEPRE	PÁG. 4131/4804



**INCIDENCIAS****INCIDENCIA DESCRIPCIÓN**

Ganadera:0,11	Recinto:23-019-010-00521-00003	Cultivo:62000	PASTOS PERMANENTES DE 5 O MAS AÑOS-SIN VARIEDAD	Secano	Carga
Ganadera:0,11	Recinto:23-019-010-00521-00004	Cultivo:62000	PASTOS PERMANENTES DE 5 O MAS AÑOS-SIN VARIEDAD	Secano	Carga
Ganadera:0,11	Recinto:23-019-010-00521-00005	Cultivo:62000	PASTOS PERMANENTES DE 5 O MAS AÑOS-SIN VARIEDAD	Secano	Carga
Ganadera:0,11	Recinto:23-019-010-00522-00001	Cultivo:62000	PASTOS PERMANENTES DE 5 O MAS AÑOS-SIN VARIEDAD	Secano	Carga
Ganadera:0,11	Recinto:23-019-010-00523-00001	Cultivo:62000	PASTOS PERMANENTES DE 5 O MAS AÑOS-SIN VARIEDAD	Secano	Carga
Ganadera:0,11	Recinto:23-019-010-00526-00001	Cultivo:62000	PASTOS PERMANENTES DE 5 O MAS AÑOS-SIN VARIEDAD	Secano	Carga
Ganadera:0,11	Recinto:23-019-010-00527-00001	Cultivo:62000	PASTOS PERMANENTES DE 5 O MAS AÑOS-SIN VARIEDAD	Secano	Carga
Ganadera:0,11	Recinto:23-019-010-00528-00001	Cultivo:62000	PASTOS PERMANENTES DE 5 O MAS AÑOS-SIN VARIEDAD	Secano	Carga
Ganadera:0,11	Recinto:23-019-010-00529-00001	Cultivo:62000	PASTOS PERMANENTES DE 5 O MAS AÑOS-SIN VARIEDAD	Secano	Carga
Ganadera:0,11	Recinto:23-019-010-00530-00001	Cultivo:62000	PASTOS PERMANENTES DE 5 O MAS AÑOS-SIN VARIEDAD	Secano	Carga
Ganadera:0,11	Recinto:23-019-010-00531-00001	Cultivo:62000	PASTOS PERMANENTES DE 5 O MAS AÑOS-SIN VARIEDAD	Secano	Carga
Ganadera:0,11	Recinto:23-019-010-00532-00001	Cultivo:62000	PASTOS PERMANENTES DE 5 O MAS AÑOS-SIN VARIEDAD	Secano	Carga
Ganadera:0,11	Recinto:23-019-010-00533-00002	Cultivo:62000	PASTOS PERMANENTES DE 5 O MAS AÑOS-SIN VARIEDAD	Secano	Carga
Ganadera:0,11	Recinto:23-019-010-00534-00001	Cultivo:62000	PASTOS PERMANENTES DE 5 O MAS AÑOS-SIN VARIEDAD	Secano	Carga
Ganadera:0,11	Recinto:23-019-010-00535-00001	Cultivo:62000	PASTOS PERMANENTES DE 5 O MAS AÑOS-SIN VARIEDAD	Secano	Carga
Ganadera:0,11	Recinto:23-019-010-00536-00001	Cultivo:62000	PASTOS PERMANENTES DE 5 O MAS AÑOS-SIN VARIEDAD	Secano	Carga
Ganadera:0,11	Recinto:23-019-010-00537-00002	Cultivo:62000	PASTOS PERMANENTES DE 5 O MAS AÑOS-SIN VARIEDAD	Secano	Carga
Ganadera:0,11	Recinto:23-019-010-00538-00001	Cultivo:62000	PASTOS PERMANENTES DE 5 O MAS AÑOS-SIN VARIEDAD	Secano	Carga
Ganadera:0,11	Recinto:23-019-010-00581-00001	Cultivo:62000	PASTOS PERMANENTES DE 5 O MAS AÑOS-SIN VARIEDAD	Secano	Carga
Ganadera:0,11	Recinto:23-019-010-00582-00001	Cultivo:62000	PASTOS PERMANENTES DE 5 O MAS AÑOS-SIN VARIEDAD	Secano	Carga
Ganadera:0,11	Recinto:23-019-010-00583-00001	Cultivo:62000	PASTOS PERMANENTES DE 5 O MAS AÑOS-SIN VARIEDAD	Secano	Carga
Ganadera:0,11	Recinto:23-019-010-00584-00001	Cultivo:62000	PASTOS PERMANENTES DE 5 O MAS AÑOS-SIN VARIEDAD	Secano	Carga
Ganadera:0,11	Recinto:23-019-010-00587-00001	Cultivo:62000	PASTOS PERMANENTES DE 5 O MAS AÑOS-SIN VARIEDAD	Secano	Carga
Ganadera:0,11	Recinto:23-019-010-00588-00001	Cultivo:62000	PASTOS PERMANENTES DE 5 O MAS AÑOS-SIN VARIEDAD	Secano	Carga
Ganadera:0,11	Recinto:23-019-010-00589-00001	Cultivo:62000	PASTOS PERMANENTES DE 5 O MAS AÑOS-SIN VARIEDAD	Secano	Carga
Ganadera:0,11	Recinto:23-019-010-00590-00001	Cultivo:62000	PASTOS PERMANENTES DE 5 O MAS AÑOS-SIN VARIEDAD	Secano	Carga
Ganadera:0,11	Recinto:23-019-010-00591-00002	Cultivo:62000	PASTOS PERMANENTES DE 5 O MAS AÑOS-SIN VARIEDAD	Secano	Carga
Ganadera:0,11	Recinto:23-019-010-00592-00001	Cultivo:62000	PASTOS PERMANENTES DE 5 O MAS AÑOS-SIN VARIEDAD	Secano	Carga
Ganadera:0,11	Recinto:23-019-010-00593-00001	Cultivo:62000	PASTOS PERMANENTES DE 5 O MAS AÑOS-SIN VARIEDAD	Secano	Carga
Ganadera:0,11	Recinto:23-019-010-00594-00001	Cultivo:62000	PASTOS PERMANENTES DE 5 O MAS AÑOS-SIN VARIEDAD	Secano	Carga
Ganadera:0,11	Recinto:23-019-010-00605-00002	Cultivo:62000	PASTOS PERMANENTES DE 5 O MAS AÑOS-SIN VARIEDAD	Secano	Carga
Ganadera:0,11	Recinto:23-019-010-00606-00002	Cultivo:62000	PASTOS PERMANENTES DE 5 O MAS AÑOS-SIN VARIEDAD	Secano	Carga
Ganadera:0,11	Recinto:23-019-010-00607-00001	Cultivo:62000	PASTOS PERMANENTES DE 5 O MAS AÑOS-SIN VARIEDAD	Secano	Carga

(1) Con incidencias que retienen pago o deniegan el expediente.

(2) Se calcula sobre superficie declarada admisible.

(3) Aplicación del artículo 16 bis del RD 147/2023.

(4) Expediente con algunos recintos de pastos permanentes ubicados en espacios protegidos donde la carga ganadera mínima será 0,1 UGM/ha.

Puede verificar la integridad de una copia de este documento mediante la lectura del código QR adjunto o mediante el acceso a la dirección <https://ws050.juntadeandalucia.es/verificarFirma> indicando el código de VERIFICACIÓN

FIRMADO POR

RAQUEL MARIA ESPIN CRESPO

17/10/2024

VERIFICACIÓN

Pk2jmWSPEJNMB623FQZ8JEKDMKEPRE

PÁG. 4132/4804



**INCIDENCIAS****INCIDENCIA DESCRIPCIÓN**

Ganadera:0,11	
Recinto:23-019-010-00608-00001	Cultivo:62000 PASTOS PERMANENTES DE 5 O MAS AÑOS-SIN VARIEDAD Secano Carga
Ganadera:0,11	
Recinto:23-019-010-00613-00002	Cultivo:62000 PASTOS PERMANENTES DE 5 O MAS AÑOS-SIN VARIEDAD Secano Carga
Ganadera:0,11	
Recinto:23-019-010-00614-00001	Cultivo:62000 PASTOS PERMANENTES DE 5 O MAS AÑOS-SIN VARIEDAD Secano Carga
Ganadera:0,11	
Recinto:23-019-010-00615-00001	Cultivo:62000 PASTOS PERMANENTES DE 5 O MAS AÑOS-SIN VARIEDAD Secano Carga
Ganadera:0,11	
Recinto:23-019-010-00616-00001	Cultivo:62000 PASTOS PERMANENTES DE 5 O MAS AÑOS-SIN VARIEDAD Secano Carga
Ganadera:0,11	
Recinto:23-019-010-00616-00002	Cultivo:62000 PASTOS PERMANENTES DE 5 O MAS AÑOS-SIN VARIEDAD Secano Carga
Ganadera:0,11	
Recinto:23-019-010-00617-00001	Cultivo:62000 PASTOS PERMANENTES DE 5 O MAS AÑOS-SIN VARIEDAD Secano Carga
Ganadera:0,11	
Recinto:23-019-010-00618-00001	Cultivo:62000 PASTOS PERMANENTES DE 5 O MAS AÑOS-SIN VARIEDAD Secano Carga
Ganadera:0,11	
Recinto:23-019-010-00618-00002	Cultivo:62000 PASTOS PERMANENTES DE 5 O MAS AÑOS-SIN VARIEDAD Secano Carga
Ganadera:0,11	
Recinto:23-019-010-00619-00001	Cultivo:62000 PASTOS PERMANENTES DE 5 O MAS AÑOS-SIN VARIEDAD Secano Carga
Ganadera:0,11	
Recinto:23-019-010-00619-00002	Cultivo:62000 PASTOS PERMANENTES DE 5 O MAS AÑOS-SIN VARIEDAD Secano Carga
Ganadera:0,11	
Recinto:23-019-010-00619-00003	Cultivo:62000 PASTOS PERMANENTES DE 5 O MAS AÑOS-SIN VARIEDAD Secano Carga
Ganadera:0,11	
Recinto:23-019-010-00620-00002	Cultivo:62000 PASTOS PERMANENTES DE 5 O MAS AÑOS-SIN VARIEDAD Secano Carga
Ganadera:0,11	
Recinto:23-019-010-00620-00004	Cultivo:62000 PASTOS PERMANENTES DE 5 O MAS AÑOS-SIN VARIEDAD Secano Carga
Ganadera:0,11	
Recinto:23-019-010-00621-00002	Cultivo:62000 PASTOS PERMANENTES DE 5 O MAS AÑOS-SIN VARIEDAD Secano Carga
Ganadera:0,11	
Recinto:23-019-010-00621-00004	Cultivo:62000 PASTOS PERMANENTES DE 5 O MAS AÑOS-SIN VARIEDAD Secano Carga
Ganadera:0,11	
Recinto:23-019-010-00622-00003	Cultivo:62000 PASTOS PERMANENTES DE 5 O MAS AÑOS-SIN VARIEDAD Secano Carga
Ganadera:0,11	
Recinto:23-019-010-00652-00001	Cultivo:62000 PASTOS PERMANENTES DE 5 O MAS AÑOS-SIN VARIEDAD Secano Carga
Ganadera:0,11	
Recinto:23-019-010-00652-00002	Cultivo:62000 PASTOS PERMANENTES DE 5 O MAS AÑOS-SIN VARIEDAD Secano Carga
Ganadera:0,11	
Recinto:23-019-010-00653-00001	Cultivo:62000 PASTOS PERMANENTES DE 5 O MAS AÑOS-SIN VARIEDAD Secano Carga
Ganadera:0,11	
Recinto:23-019-010-00660-00001	Cultivo:62000 PASTOS PERMANENTES DE 5 O MAS AÑOS-SIN VARIEDAD Secano Carga
Ganadera:0,11	
Recinto:23-019-010-00660-00002	Cultivo:62000 PASTOS PERMANENTES DE 5 O MAS AÑOS-SIN VARIEDAD Secano Carga
Ganadera:0,11	
Recinto:23-019-010-00661-00001	Cultivo:62000 PASTOS PERMANENTES DE 5 O MAS AÑOS-SIN VARIEDAD Secano Carga
Ganadera:0,11	
Recinto:23-019-010-00662-00001	Cultivo:62000 PASTOS PERMANENTES DE 5 O MAS AÑOS-SIN VARIEDAD Secano Carga
Ganadera:0,11	
Recinto:23-019-010-00663-00001	Cultivo:62000 PASTOS PERMANENTES DE 5 O MAS AÑOS-SIN VARIEDAD Secano Carga
Ganadera:0,11	
Recinto:23-019-010-00663-00004	Cultivo:62000 PASTOS PERMANENTES DE 5 O MAS AÑOS-SIN VARIEDAD Secano Carga
Ganadera:0,11	
Recinto:23-019-010-00664-00003	Cultivo:62000 PASTOS PERMANENTES DE 5 O MAS AÑOS-SIN VARIEDAD Secano Carga
Ganadera:0,11	
Recinto:23-019-010-00664-00005	Cultivo:62000 PASTOS PERMANENTES DE 5 O MAS AÑOS-SIN VARIEDAD Secano Carga
Ganadera:0,11	
Recinto:23-019-010-00665-00003	Cultivo:62000 PASTOS PERMANENTES DE 5 O MAS AÑOS-SIN VARIEDAD Secano Carga
Ganadera:0,11	
Recinto:23-019-010-00666-00001	Cultivo:62000 PASTOS PERMANENTES DE 5 O MAS AÑOS-SIN VARIEDAD Secano Carga
Ganadera:0,11	
Recinto:23-019-010-00667-00001	Cultivo:62000 PASTOS PERMANENTES DE 5 O MAS AÑOS-SIN VARIEDAD Secano Carga
Ganadera:0,11	
Recinto:23-019-010-00667-00002	Cultivo:62000 PASTOS PERMANENTES DE 5 O MAS AÑOS-SIN VARIEDAD Secano Carga
Ganadera:0,11	
Recinto:23-019-010-00668-00001	Cultivo:62000 PASTOS PERMANENTES DE 5 O MAS AÑOS-SIN VARIEDAD Secano Carga

(1) Con incidencias que retienen pago o deniegan el expediente.

(2) Se calcula sobre superficie declarada admisible.

(3) Aplicación del artículo 16 bis del RD 147/2023.

(4) Expediente con algunos recintos de pastos permanentes ubicados en espacios protegidos donde la carga ganadera mínima será 0,1 UGM/ha.

Puede verificar la integridad de una copia de este documento mediante la lectura del código QR adjunto o mediante el acceso a la dirección <https://ws050.juntadeandalucia.es/verificarFirma> indicando el código de VERIFICACIÓN

FIRMADO POR

RAQUEL MARIA ESPIN CRESPO

17/10/2024

VERIFICACIÓN

Pk2jmWSPEJNMB623FQZ8JEKDMKEPRE

PÁG. 4133/4804





**INCIDENCIAS**

**INCIDENCIA DESCRIPCIÓN**

Ganadera:0,11	Recinto:23-019-010-00670-00001	Cultivo:62000	PASTOS PERMANENTES DE 5 O MAS AÑOS-SIN VARIEDAD	Secano	Carga
Ganadera:0,11	Recinto:23-019-010-00671-00001	Cultivo:62000	PASTOS PERMANENTES DE 5 O MAS AÑOS-SIN VARIEDAD	Secano	Carga
Ganadera:0,11	Recinto:23-019-010-00671-00002	Cultivo:62000	PASTOS PERMANENTES DE 5 O MAS AÑOS-SIN VARIEDAD	Secano	Carga
Ganadera:0,11	Recinto:23-019-010-00671-00003	Cultivo:62000	PASTOS PERMANENTES DE 5 O MAS AÑOS-SIN VARIEDAD	Secano	Carga
Ganadera:0,11	Recinto:23-019-010-00671-00004	Cultivo:62000	PASTOS PERMANENTES DE 5 O MAS AÑOS-SIN VARIEDAD	Secano	Carga
Ganadera:0,11	Recinto:23-019-010-00672-00001	Cultivo:62000	PASTOS PERMANENTES DE 5 O MAS AÑOS-SIN VARIEDAD	Secano	Carga
Ganadera:0,11	Recinto:23-019-010-00672-00002	Cultivo:62000	PASTOS PERMANENTES DE 5 O MAS AÑOS-SIN VARIEDAD	Secano	Carga
Ganadera:0,11	Recinto:23-019-010-00673-00001	Cultivo:62000	PASTOS PERMANENTES DE 5 O MAS AÑOS-SIN VARIEDAD	Secano	Carga
Ganadera:0,11	Recinto:23-019-010-00673-00002	Cultivo:62000	PASTOS PERMANENTES DE 5 O MAS AÑOS-SIN VARIEDAD	Secano	Carga
Ganadera:0,11	Recinto:23-019-010-00673-00003	Cultivo:62000	PASTOS PERMANENTES DE 5 O MAS AÑOS-SIN VARIEDAD	Secano	Carga
Ganadera:0,11	Recinto:23-019-010-00673-00004	Cultivo:62000	PASTOS PERMANENTES DE 5 O MAS AÑOS-SIN VARIEDAD	Secano	Carga
Ganadera:0,11	Recinto:23-019-010-00684-00002	Cultivo:62000	PASTOS PERMANENTES DE 5 O MAS AÑOS-SIN VARIEDAD	Secano	Carga
Ganadera:0,11	Recinto:23-019-010-00687-00001	Cultivo:62000	PASTOS PERMANENTES DE 5 O MAS AÑOS-SIN VARIEDAD	Secano	Carga
Ganadera:0,11	Recinto:23-019-010-00688-00001	Cultivo:62000	PASTOS PERMANENTES DE 5 O MAS AÑOS-SIN VARIEDAD	Secano	Carga
Ganadera:0,11	Recinto:23-019-010-00689-00002	Cultivo:62000	PASTOS PERMANENTES DE 5 O MAS AÑOS-SIN VARIEDAD	Secano	Carga
Ganadera:0,11	Recinto:23-019-010-00690-00001	Cultivo:62000	PASTOS PERMANENTES DE 5 O MAS AÑOS-SIN VARIEDAD	Secano	Carga
Ganadera:0,11	Recinto:23-019-010-00690-00002	Cultivo:62000	PASTOS PERMANENTES DE 5 O MAS AÑOS-SIN VARIEDAD	Secano	Carga
Ganadera:0,11	Recinto:23-019-010-00691-00001	Cultivo:62000	PASTOS PERMANENTES DE 5 O MAS AÑOS-SIN VARIEDAD	Secano	Carga
Ganadera:0,11	Recinto:23-019-010-00691-00002	Cultivo:62000	PASTOS PERMANENTES DE 5 O MAS AÑOS-SIN VARIEDAD	Secano	Carga
Ganadera:0,11	Recinto:23-019-010-00694-00001	Cultivo:62000	PASTOS PERMANENTES DE 5 O MAS AÑOS-SIN VARIEDAD	Secano	Carga
Ganadera:0,11	Recinto:23-019-010-00695-00001	Cultivo:62000	PASTOS PERMANENTES DE 5 O MAS AÑOS-SIN VARIEDAD	Secano	Carga
Ganadera:0,11	Recinto:23-019-010-00698-00001	Cultivo:62000	PASTOS PERMANENTES DE 5 O MAS AÑOS-SIN VARIEDAD	Secano	Carga
Ganadera:0,11	Recinto:23-019-010-00699-00002	Cultivo:62000	PASTOS PERMANENTES DE 5 O MAS AÑOS-SIN VARIEDAD	Secano	Carga
Ganadera:0,11	Recinto:23-019-010-00700-00001	Cultivo:62000	PASTOS PERMANENTES DE 5 O MAS AÑOS-SIN VARIEDAD	Secano	Carga
Ganadera:0,11	Recinto:23-019-010-00701-00001	Cultivo:62000	PASTOS PERMANENTES DE 5 O MAS AÑOS-SIN VARIEDAD	Secano	Carga
Ganadera:0,11	Recinto:23-019-010-00701-00002	Cultivo:62000	PASTOS PERMANENTES DE 5 O MAS AÑOS-SIN VARIEDAD	Secano	Carga
Ganadera:0,11	Recinto:23-019-010-00701-00003	Cultivo:62000	PASTOS PERMANENTES DE 5 O MAS AÑOS-SIN VARIEDAD	Secano	Carga
Ganadera:0,11	Recinto:23-019-010-00702-00001	Cultivo:62000	PASTOS PERMANENTES DE 5 O MAS AÑOS-SIN VARIEDAD	Secano	Carga
Ganadera:0,11	Recinto:23-019-010-00703-00001	Cultivo:62000	PASTOS PERMANENTES DE 5 O MAS AÑOS-SIN VARIEDAD	Secano	Carga
Ganadera:0,11	Recinto:23-019-010-00704-00002	Cultivo:62000	PASTOS PERMANENTES DE 5 O MAS AÑOS-SIN VARIEDAD	Secano	Carga
Ganadera:0,11	Recinto:23-019-010-00705-00001	Cultivo:62000	PASTOS PERMANENTES DE 5 O MAS AÑOS-SIN VARIEDAD	Secano	Carga
Ganadera:0,11	Recinto:23-019-010-00706-00001	Cultivo:62000	PASTOS PERMANENTES DE 5 O MAS AÑOS-SIN VARIEDAD	Secano	Carga
Ganadera:0,11	Recinto:23-019-010-00707-00001	Cultivo:62000	PASTOS PERMANENTES DE 5 O MAS AÑOS-SIN VARIEDAD	Secano	Carga

(1) Con incidencias que retienen pago o deniegan el expediente.  
 (2) Se calcula sobre superficie declarada admisible.  
 (3) Aplicación del artículo 16 bis del RD 147/2023.  
 (4) Expediente con algunos recintos de pastos permanentes ubicados en espacios protegidos donde la carga ganadera mínima será 0,1 UGM/ha.

Puede verificar la integridad de una copia de este documento mediante la lectura del código QR adjunto o mediante el acceso a la dirección <https://ws050.juntadeandalucia.es/verificarFirma> indicando el código de VERIFICACIÓN

FIRMADO POR	RAQUEL MARIA ESPIN CRESPO	17/10/2024
VERIFICACIÓN	Pk2jmWSPEJNMB623FQZ8JEKDMKEPRE	PÁG. 4134/4804







**INCIDENCIAS**

**INCIDENCIA DESCRIPCIÓN**

Ganadera:0,11	Recinto:23-019-010-00709-00001	Cultivo:62000	PASTOS PERMANENTES DE 5 O MAS AÑOS-SIN VARIEDAD	Secano	Carga
Ganadera:0,11	Recinto:23-019-010-00710-00001	Cultivo:62000	PASTOS PERMANENTES DE 5 O MAS AÑOS-SIN VARIEDAD	Secano	Carga
Ganadera:0,11	Recinto:23-019-010-00710-00003	Cultivo:62000	PASTOS PERMANENTES DE 5 O MAS AÑOS-SIN VARIEDAD	Secano	Carga
Ganadera:0,11	Recinto:23-019-010-00711-00001	Cultivo:62000	PASTOS PERMANENTES DE 5 O MAS AÑOS-SIN VARIEDAD	Secano	Carga
Ganadera:0,11	Recinto:23-019-010-00713-00002	Cultivo:62000	PASTOS PERMANENTES DE 5 O MAS AÑOS-SIN VARIEDAD	Secano	Carga
Ganadera:0,11	Recinto:23-019-010-00715-00003	Cultivo:62000	PASTOS PERMANENTES DE 5 O MAS AÑOS-SIN VARIEDAD	Secano	Carga
Ganadera:0,11	Recinto:23-019-010-00716-00001	Cultivo:62000	PASTOS PERMANENTES DE 5 O MAS AÑOS-SIN VARIEDAD	Secano	Carga
Ganadera:0,11	Recinto:23-019-010-00717-00001	Cultivo:62000	PASTOS PERMANENTES DE 5 O MAS AÑOS-SIN VARIEDAD	Secano	Carga
Ganadera:0,11	Recinto:23-019-010-00718-00002	Cultivo:62000	PASTOS PERMANENTES DE 5 O MAS AÑOS-SIN VARIEDAD	Secano	Carga
Ganadera:0,11	Recinto:23-019-010-00719-00001	Cultivo:62000	PASTOS PERMANENTES DE 5 O MAS AÑOS-SIN VARIEDAD	Secano	Carga
Ganadera:0,11	Recinto:23-019-010-00721-00001	Cultivo:62000	PASTOS PERMANENTES DE 5 O MAS AÑOS-SIN VARIEDAD	Secano	Carga
Ganadera:0,11	Recinto:23-019-010-00721-00002	Cultivo:62000	PASTOS PERMANENTES DE 5 O MAS AÑOS-SIN VARIEDAD	Secano	Carga
Ganadera:0,11	Recinto:23-019-010-00721-00003	Cultivo:62000	PASTOS PERMANENTES DE 5 O MAS AÑOS-SIN VARIEDAD	Secano	Carga
Ganadera:0,11	Recinto:23-019-010-00723-00001	Cultivo:62000	PASTOS PERMANENTES DE 5 O MAS AÑOS-SIN VARIEDAD	Secano	Carga
Ganadera:0,11	Recinto:23-019-010-00723-00002	Cultivo:62000	PASTOS PERMANENTES DE 5 O MAS AÑOS-SIN VARIEDAD	Secano	Carga
Ganadera:0,11	Recinto:23-019-010-00724-00001	Cultivo:62000	PASTOS PERMANENTES DE 5 O MAS AÑOS-SIN VARIEDAD	Secano	Carga
Ganadera:0,11	Recinto:23-019-010-00724-00002	Cultivo:62000	PASTOS PERMANENTES DE 5 O MAS AÑOS-SIN VARIEDAD	Secano	Carga
Ganadera:0,11	Recinto:23-019-010-00725-00001	Cultivo:62000	PASTOS PERMANENTES DE 5 O MAS AÑOS-SIN VARIEDAD	Secano	Carga
Ganadera:0,11	Recinto:23-019-010-00726-00001	Cultivo:62000	PASTOS PERMANENTES DE 5 O MAS AÑOS-SIN VARIEDAD	Secano	Carga
Ganadera:0,11	Recinto:23-019-010-00726-00002	Cultivo:62000	PASTOS PERMANENTES DE 5 O MAS AÑOS-SIN VARIEDAD	Secano	Carga
Ganadera:0,11	Recinto:23-019-010-00727-00001	Cultivo:62000	PASTOS PERMANENTES DE 5 O MAS AÑOS-SIN VARIEDAD	Secano	Carga
Ganadera:0,11	Recinto:23-019-010-00728-00002	Cultivo:62000	PASTOS PERMANENTES DE 5 O MAS AÑOS-SIN VARIEDAD	Secano	Carga
Ganadera:0,11	Recinto:23-019-010-00729-00001	Cultivo:62000	PASTOS PERMANENTES DE 5 O MAS AÑOS-SIN VARIEDAD	Secano	Carga
Ganadera:0,11	Recinto:23-019-010-00729-00003	Cultivo:62000	PASTOS PERMANENTES DE 5 O MAS AÑOS-SIN VARIEDAD	Secano	Carga
Ganadera:0,11	Recinto:23-019-010-00730-00001	Cultivo:62000	PASTOS PERMANENTES DE 5 O MAS AÑOS-SIN VARIEDAD	Secano	Carga
Ganadera:0,11	Recinto:23-019-010-00730-00002	Cultivo:62000	PASTOS PERMANENTES DE 5 O MAS AÑOS-SIN VARIEDAD	Secano	Carga
Ganadera:0,11	Recinto:23-019-010-00731-00001	Cultivo:62000	PASTOS PERMANENTES DE 5 O MAS AÑOS-SIN VARIEDAD	Secano	Carga
Ganadera:0,11	Recinto:23-019-010-00733-00002	Cultivo:62000	PASTOS PERMANENTES DE 5 O MAS AÑOS-SIN VARIEDAD	Secano	Carga
Ganadera:0,11	Recinto:23-019-010-00735-00001	Cultivo:62000	PASTOS PERMANENTES DE 5 O MAS AÑOS-SIN VARIEDAD	Secano	Carga
Ganadera:0,11	Recinto:23-019-010-00735-00004	Cultivo:62000	PASTOS PERMANENTES DE 5 O MAS AÑOS-SIN VARIEDAD	Secano	Carga
Ganadera:0,11	Recinto:23-019-010-00736-00002	Cultivo:62000	PASTOS PERMANENTES DE 5 O MAS AÑOS-SIN VARIEDAD	Secano	Carga
Ganadera:0,11	Recinto:23-019-010-00736-00003	Cultivo:62000	PASTOS PERMANENTES DE 5 O MAS AÑOS-SIN VARIEDAD	Secano	Carga
Ganadera:0,11	Recinto:23-019-010-00738-00001	Cultivo:62000	PASTOS PERMANENTES DE 5 O MAS AÑOS-SIN VARIEDAD	Secano	Carga

(1) Con incidencias que retienen pago o deniegan el expediente.  
 (2) Se calcula sobre superficie declarada admisible.  
 (3) Aplicación del artículo 16 bis del RD 147/2023.  
 (4) Expediente con algunos recintos de pastos permanentes ubicados en espacios protegidos donde la carga ganadera mínima será 0,1 UGM/ha.

Puede verificar la integridad de una copia de este documento mediante la lectura del código QR adjunto o mediante el acceso a la dirección <https://ws050.juntadeandalucia.es/verificarFirma> indicando el código de VERIFICACIÓN

FIRMADO POR	RAQUEL MARIA ESPIN CRESPO	17/10/2024
VERIFICACIÓN	Pk2jmWSPEJNMB623FQZ8JEKDMKEPRE	PÁG. 4135/4804





**INCIDENCIAS**

**INCIDENCIA DESCRIPCIÓN**

Ganadera:0,11	Recinto:23-019-010-00738-00002	Cultivo:62000	PASTOS PERMANENTES DE 5 O MAS AÑOS-SIN VARIEDAD	Secano	Carga
Ganadera:0,11	Recinto:23-019-010-00739-00001	Cultivo:62000	PASTOS PERMANENTES DE 5 O MAS AÑOS-SIN VARIEDAD	Secano	Carga
Ganadera:0,11	Recinto:23-019-010-00739-00002	Cultivo:62000	PASTOS PERMANENTES DE 5 O MAS AÑOS-SIN VARIEDAD	Secano	Carga
Ganadera:0,11	Recinto:23-019-010-00739-00003	Cultivo:62000	PASTOS PERMANENTES DE 5 O MAS AÑOS-SIN VARIEDAD	Secano	Carga
Ganadera:0,11	Recinto:23-019-010-00740-00001	Cultivo:62000	PASTOS PERMANENTES DE 5 O MAS AÑOS-SIN VARIEDAD	Secano	Carga
Ganadera:0,11	Recinto:23-019-010-00741-00001	Cultivo:62000	PASTOS PERMANENTES DE 5 O MAS AÑOS-SIN VARIEDAD	Secano	Carga
Ganadera:0,11	Recinto:23-019-010-00741-00002	Cultivo:62000	PASTOS PERMANENTES DE 5 O MAS AÑOS-SIN VARIEDAD	Secano	Carga
Ganadera:0,11	Recinto:23-019-010-00741-00003	Cultivo:62000	PASTOS PERMANENTES DE 5 O MAS AÑOS-SIN VARIEDAD	Secano	Carga
Ganadera:0,11	Recinto:23-019-010-00742-00001	Cultivo:62000	PASTOS PERMANENTES DE 5 O MAS AÑOS-SIN VARIEDAD	Secano	Carga
Ganadera:0,11	Recinto:23-019-010-00742-00002	Cultivo:62000	PASTOS PERMANENTES DE 5 O MAS AÑOS-SIN VARIEDAD	Secano	Carga
Ganadera:0,11	Recinto:23-019-010-00742-00003	Cultivo:62000	PASTOS PERMANENTES DE 5 O MAS AÑOS-SIN VARIEDAD	Secano	Carga
Ganadera:0,11	Recinto:23-019-010-00742-00004	Cultivo:62000	PASTOS PERMANENTES DE 5 O MAS AÑOS-SIN VARIEDAD	Secano	Carga
Ganadera:0,11	Recinto:23-019-010-00742-00005	Cultivo:62000	PASTOS PERMANENTES DE 5 O MAS AÑOS-SIN VARIEDAD	Secano	Carga
Ganadera:0,11	Recinto:23-019-010-00742-00006	Cultivo:62000	PASTOS PERMANENTES DE 5 O MAS AÑOS-SIN VARIEDAD	Secano	Carga
Ganadera:0,11	Recinto:23-019-010-00743-00001	Cultivo:62000	PASTOS PERMANENTES DE 5 O MAS AÑOS-SIN VARIEDAD	Secano	Carga
Ganadera:0,11	Recinto:23-019-010-00743-00002	Cultivo:62000	PASTOS PERMANENTES DE 5 O MAS AÑOS-SIN VARIEDAD	Secano	Carga
Ganadera:0,11	Recinto:23-019-010-00744-00001	Cultivo:62000	PASTOS PERMANENTES DE 5 O MAS AÑOS-SIN VARIEDAD	Secano	Carga
Ganadera:0,11	Recinto:23-019-010-00746-00001	Cultivo:62000	PASTOS PERMANENTES DE 5 O MAS AÑOS-SIN VARIEDAD	Secano	Carga
Ganadera:0,11	Recinto:23-019-010-00747-00001	Cultivo:62000	PASTOS PERMANENTES DE 5 O MAS AÑOS-SIN VARIEDAD	Secano	Carga
Ganadera:0,11	Recinto:23-019-010-00749-00001	Cultivo:62000	PASTOS PERMANENTES DE 5 O MAS AÑOS-SIN VARIEDAD	Secano	Carga
Ganadera:0,11	Recinto:23-019-010-00751-00001	Cultivo:62000	PASTOS PERMANENTES DE 5 O MAS AÑOS-SIN VARIEDAD	Secano	Carga
Ganadera:0,11	Recinto:23-019-010-00752-00001	Cultivo:62000	PASTOS PERMANENTES DE 5 O MAS AÑOS-SIN VARIEDAD	Secano	Carga
Ganadera:0,11	Recinto:23-019-010-00753-00001	Cultivo:62000	PASTOS PERMANENTES DE 5 O MAS AÑOS-SIN VARIEDAD	Secano	Carga
Ganadera:0,11	Recinto:23-019-010-00754-00001	Cultivo:62000	PASTOS PERMANENTES DE 5 O MAS AÑOS-SIN VARIEDAD	Secano	Carga
Ganadera:0,11	Recinto:23-019-010-00755-00001	Cultivo:62000	PASTOS PERMANENTES DE 5 O MAS AÑOS-SIN VARIEDAD	Secano	Carga
Ganadera:0,11	Recinto:23-019-010-00756-00001	Cultivo:62000	PASTOS PERMANENTES DE 5 O MAS AÑOS-SIN VARIEDAD	Secano	Carga
Ganadera:0,11	Recinto:23-019-010-00757-00001	Cultivo:62000	PASTOS PERMANENTES DE 5 O MAS AÑOS-SIN VARIEDAD	Secano	Carga
Ganadera:0,11	Recinto:23-019-010-00758-00001	Cultivo:62000	PASTOS PERMANENTES DE 5 O MAS AÑOS-SIN VARIEDAD	Secano	Carga
Ganadera:0,11	Recinto:23-019-011-00078-00002	Cultivo:62000	PASTOS PERMANENTES DE 5 O MAS AÑOS-SIN VARIEDAD	Secano	Carga
Ganadera:0,11	Recinto:23-019-011-00079-00002	Cultivo:62000	PASTOS PERMANENTES DE 5 O MAS AÑOS-SIN VARIEDAD	Secano	Carga
Ganadera:0,11	Recinto:23-019-011-00080-00001	Cultivo:62000	PASTOS PERMANENTES DE 5 O MAS AÑOS-SIN VARIEDAD	Secano	Carga
Ganadera:0,11	Recinto:23-019-011-00080-00002	Cultivo:62000	PASTOS PERMANENTES DE 5 O MAS AÑOS-SIN VARIEDAD	Secano	Carga
Ganadera:0,11	Recinto:23-019-011-00082-00001	Cultivo:62000	PASTOS PERMANENTES DE 5 O MAS AÑOS-SIN VARIEDAD	Secano	Carga

(1) Con incidencias que retienen pago o deniegan el expediente.  
 (2) Se calcula sobre superficie declarada admisible.  
 (3) Aplicación del artículo 16 bis del RD 147/2023.  
 (4) Expediente con algunos recintos de pastos permanentes ubicados en espacios protegidos donde la carga ganadera mínima será 0,1 UGM/ha.

Puede verificar la integridad de una copia de este documento mediante la lectura del código QR adjunto o mediante el acceso a la dirección <https://ws050.juntadeandalucia.es/verificarFirma> indicando el código de VERIFICACIÓN

FIRMADO POR	RAQUEL MARIA ESPIN CRESPO	17/10/2024
VERIFICACIÓN	Pk2jmWSPEJNMB623FQZ8JEKDMKEPRE	PÁG. 4136/4804







**INCIDENCIAS**

**INCIDENCIA DESCRIPCIÓN**

Ganadera:0,11	Recinto:23-019-011-00082-00002	Cultivo:62000	PASTOS PERMANENTES DE 5 O MAS AÑOS-SIN VARIEDAD	Secano	Carga
Ganadera:0,11	Recinto:23-019-011-00116-00001	Cultivo:62000	PASTOS PERMANENTES DE 5 O MAS AÑOS-SIN VARIEDAD	Secano	Carga
Ganadera:0,11	Recinto:23-019-011-00117-00002	Cultivo:62000	PASTOS PERMANENTES DE 5 O MAS AÑOS-SIN VARIEDAD	Secano	Carga
Ganadera:0,11	Recinto:23-019-011-00118-00002	Cultivo:62000	PASTOS PERMANENTES DE 5 O MAS AÑOS-SIN VARIEDAD	Secano	Carga
Ganadera:0,11	Recinto:23-019-011-00118-00003	Cultivo:62000	PASTOS PERMANENTES DE 5 O MAS AÑOS-SIN VARIEDAD	Secano	Carga
Ganadera:0,11	Recinto:23-019-011-00119-00001	Cultivo:62000	PASTOS PERMANENTES DE 5 O MAS AÑOS-SIN VARIEDAD	Secano	Carga
Ganadera:0,11	Recinto:23-019-011-00120-00001	Cultivo:62000	PASTOS PERMANENTES DE 5 O MAS AÑOS-SIN VARIEDAD	Secano	Carga
Ganadera:0,11	Recinto:23-019-011-00121-00001	Cultivo:62000	PASTOS PERMANENTES DE 5 O MAS AÑOS-SIN VARIEDAD	Secano	Carga
Ganadera:0,11	Recinto:23-019-011-00122-00001	Cultivo:62000	PASTOS PERMANENTES DE 5 O MAS AÑOS-SIN VARIEDAD	Secano	Carga
Ganadera:0,11	Recinto:23-019-011-00123-00001	Cultivo:62000	PASTOS PERMANENTES DE 5 O MAS AÑOS-SIN VARIEDAD	Secano	Carga
Ganadera:0,11	Recinto:23-019-011-00123-00002	Cultivo:62000	PASTOS PERMANENTES DE 5 O MAS AÑOS-SIN VARIEDAD	Secano	Carga
Ganadera:0,11	Recinto:23-019-011-00124-00001	Cultivo:62000	PASTOS PERMANENTES DE 5 O MAS AÑOS-SIN VARIEDAD	Secano	Carga
Ganadera:0,11	Recinto:23-019-011-00124-00002	Cultivo:62000	PASTOS PERMANENTES DE 5 O MAS AÑOS-SIN VARIEDAD	Secano	Carga
Ganadera:0,11	Recinto:23-019-011-00125-00001	Cultivo:62000	PASTOS PERMANENTES DE 5 O MAS AÑOS-SIN VARIEDAD	Secano	Carga
Ganadera:0,11	Recinto:23-019-011-00126-00001	Cultivo:62000	PASTOS PERMANENTES DE 5 O MAS AÑOS-SIN VARIEDAD	Secano	Carga
Ganadera:0,11	Recinto:23-019-011-00126-00002	Cultivo:62000	PASTOS PERMANENTES DE 5 O MAS AÑOS-SIN VARIEDAD	Secano	Carga
Ganadera:0,11	Recinto:23-019-011-00127-00001	Cultivo:62000	PASTOS PERMANENTES DE 5 O MAS AÑOS-SIN VARIEDAD	Secano	Carga
Ganadera:0,11	Recinto:23-019-011-00128-00001	Cultivo:62000	PASTOS PERMANENTES DE 5 O MAS AÑOS-SIN VARIEDAD	Secano	Carga
Ganadera:0,11	Recinto:23-019-011-00129-00001	Cultivo:62000	PASTOS PERMANENTES DE 5 O MAS AÑOS-SIN VARIEDAD	Secano	Carga
Ganadera:0,11	Recinto:23-019-011-00130-00001	Cultivo:62000	PASTOS PERMANENTES DE 5 O MAS AÑOS-SIN VARIEDAD	Secano	Carga
Ganadera:0,11	Recinto:23-019-011-00131-00001	Cultivo:62000	PASTOS PERMANENTES DE 5 O MAS AÑOS-SIN VARIEDAD	Secano	Carga
Ganadera:0,11	Recinto:23-019-011-00132-00001	Cultivo:62000	PASTOS PERMANENTES DE 5 O MAS AÑOS-SIN VARIEDAD	Secano	Carga
Ganadera:0,11	Recinto:23-019-011-00138-00001	Cultivo:62000	PASTOS PERMANENTES DE 5 O MAS AÑOS-SIN VARIEDAD	Secano	Carga
Ganadera:0,11	Recinto:23-019-011-00139-00001	Cultivo:62000	PASTOS PERMANENTES DE 5 O MAS AÑOS-SIN VARIEDAD	Secano	Carga
Ganadera:0,11	Recinto:23-019-011-00163-00001	Cultivo:62000	PASTOS PERMANENTES DE 5 O MAS AÑOS-SIN VARIEDAD	Secano	Carga
Ganadera:0,11	Recinto:23-019-011-00163-00002	Cultivo:62000	PASTOS PERMANENTES DE 5 O MAS AÑOS-SIN VARIEDAD	Secano	Carga
Ganadera:0,11	Recinto:23-019-011-00165-00001	Cultivo:62000	PASTOS PERMANENTES DE 5 O MAS AÑOS-SIN VARIEDAD	Secano	Carga
Ganadera:0,11	Recinto:23-019-011-00166-00001	Cultivo:62000	PASTOS PERMANENTES DE 5 O MAS AÑOS-SIN VARIEDAD	Secano	Carga
Ganadera:0,11	Recinto:23-019-011-00167-00001	Cultivo:62000	PASTOS PERMANENTES DE 5 O MAS AÑOS-SIN VARIEDAD	Secano	Carga
Ganadera:0,11	Recinto:23-019-011-00168-00001	Cultivo:62000	PASTOS PERMANENTES DE 5 O MAS AÑOS-SIN VARIEDAD	Secano	Carga
Ganadera:0,11	Recinto:23-019-011-00171-00001	Cultivo:62000	PASTOS PERMANENTES DE 5 O MAS AÑOS-SIN VARIEDAD	Secano	Carga
Ganadera:0,11	Recinto:23-019-011-00172-00001	Cultivo:62000	PASTOS PERMANENTES DE 5 O MAS AÑOS-SIN VARIEDAD	Secano	Carga
Ganadera:0,11	Recinto:23-019-011-00173-00001	Cultivo:62000	PASTOS PERMANENTES DE 5 O MAS AÑOS-SIN VARIEDAD	Secano	Carga

(1) Con incidencias que retienen pago o deniegan el expediente.  
 (2) Se calcula sobre superficie declarada admisible.  
 (3) Aplicación del artículo 16 bis del RD 147/2023.  
 (4) Expediente con algunos recintos de pastos permanentes ubicados en espacios protegidos donde la carga ganadera mínima será 0,1 UGM/ha.

Puede verificar la integridad de una copia de este documento mediante la lectura del código QR adjunto o mediante el acceso a la dirección <https://ws050.juntadeandalucia.es/verificarFirma> indicando el código de VERIFICACIÓN

FIRMADO POR	RAQUEL MARIA ESPIN CRESPO	17/10/2024
VERIFICACIÓN	Pk2jmWSPEJNMB623FQZ8JEKDMKEPRE	PÁG. 4137/4804





**INCIDENCIAS**

**INCIDENCIA DESCRIPCIÓN**

Ganadera:0,11	
Recinto:23-019-011-00175-00003	Cultivo:62000 PASTOS PERMANENTES DE 5 O MAS AÑOS-SIN VARIEDAD Secano Carga
Ganadera:0,11	
Recinto:23-019-011-00176-00002	Cultivo:62000 PASTOS PERMANENTES DE 5 O MAS AÑOS-SIN VARIEDAD Secano Carga
Ganadera:0,11	
Recinto:23-019-011-00177-00001	Cultivo:62000 PASTOS PERMANENTES DE 5 O MAS AÑOS-SIN VARIEDAD Secano Carga
Ganadera:0,11	
Recinto:23-019-011-00193-00001	Cultivo:62000 PASTOS PERMANENTES DE 5 O MAS AÑOS-SIN VARIEDAD Secano Carga
Ganadera:0,11	
Recinto:23-019-012-00110-00001	Cultivo:62000 PASTOS PERMANENTES DE 5 O MAS AÑOS-SIN VARIEDAD Secano Carga
Ganadera:0,11	
Recinto:23-019-012-00111-00001	Cultivo:62000 PASTOS PERMANENTES DE 5 O MAS AÑOS-SIN VARIEDAD Secano Carga
Ganadera:0,11	
Recinto:23-019-012-00180-00004	Cultivo:62000 PASTOS PERMANENTES DE 5 O MAS AÑOS-SIN VARIEDAD Secano Carga
Ganadera:0,11	
Recinto:23-019-012-00244-00001	Cultivo:62000 PASTOS PERMANENTES DE 5 O MAS AÑOS-SIN VARIEDAD Secano Carga
Ganadera:0,11	
Recinto:23-019-012-00245-00001	Cultivo:62000 PASTOS PERMANENTES DE 5 O MAS AÑOS-SIN VARIEDAD Secano Carga
Ganadera:0,11	
Recinto:23-019-012-00246-00001	Cultivo:62000 PASTOS PERMANENTES DE 5 O MAS AÑOS-SIN VARIEDAD Secano Carga
Ganadera:0,11	
Recinto:23-019-012-00247-00003	Cultivo:62000 PASTOS PERMANENTES DE 5 O MAS AÑOS-SIN VARIEDAD Secano Carga
Ganadera:0,11	
Recinto:23-019-012-00248-00001	Cultivo:62000 PASTOS PERMANENTES DE 5 O MAS AÑOS-SIN VARIEDAD Secano Carga
Ganadera:0,11	
Recinto:23-019-012-00248-00003	Cultivo:62000 PASTOS PERMANENTES DE 5 O MAS AÑOS-SIN VARIEDAD Secano Carga
Ganadera:0,11	
Recinto:23-019-012-00249-00001	Cultivo:62000 PASTOS PERMANENTES DE 5 O MAS AÑOS-SIN VARIEDAD Secano Carga
Ganadera:0,11	
Recinto:23-019-012-00249-00003	Cultivo:62000 PASTOS PERMANENTES DE 5 O MAS AÑOS-SIN VARIEDAD Secano Carga
Ganadera:0,11	
Recinto:23-019-012-00250-00001	Cultivo:62000 PASTOS PERMANENTES DE 5 O MAS AÑOS-SIN VARIEDAD Secano Carga
Ganadera:0,11	
Recinto:23-019-012-00251-00001	Cultivo:62000 PASTOS PERMANENTES DE 5 O MAS AÑOS-SIN VARIEDAD Secano Carga
Ganadera:0,11	
Recinto:23-019-012-00251-00002	Cultivo:62000 PASTOS PERMANENTES DE 5 O MAS AÑOS-SIN VARIEDAD Secano Carga
Ganadera:0,11	
Recinto:23-019-012-00253-00001	Cultivo:62000 PASTOS PERMANENTES DE 5 O MAS AÑOS-SIN VARIEDAD Secano Carga
Ganadera:0,11	
Recinto:23-019-012-00253-00003	Cultivo:62000 PASTOS PERMANENTES DE 5 O MAS AÑOS-SIN VARIEDAD Secano Carga
Ganadera:0,11	
Recinto:23-019-012-00254-00001	Cultivo:62000 PASTOS PERMANENTES DE 5 O MAS AÑOS-SIN VARIEDAD Secano Carga
Ganadera:0,11	
Recinto:23-019-012-00255-00001	Cultivo:62000 PASTOS PERMANENTES DE 5 O MAS AÑOS-SIN VARIEDAD Secano Carga
Ganadera:0,11	
Recinto:23-019-012-00255-00002	Cultivo:62000 PASTOS PERMANENTES DE 5 O MAS AÑOS-SIN VARIEDAD Secano Carga
Ganadera:0,11	
Recinto:23-019-012-00255-00003	Cultivo:62000 PASTOS PERMANENTES DE 5 O MAS AÑOS-SIN VARIEDAD Secano Carga
Ganadera:0,11	
Recinto:23-019-012-00256-00001	Cultivo:62000 PASTOS PERMANENTES DE 5 O MAS AÑOS-SIN VARIEDAD Secano Carga
Ganadera:0,11	
Recinto:23-019-012-00256-00002	Cultivo:62000 PASTOS PERMANENTES DE 5 O MAS AÑOS-SIN VARIEDAD Secano Carga
Ganadera:0,11	
Recinto:23-019-012-00256-00003	Cultivo:62000 PASTOS PERMANENTES DE 5 O MAS AÑOS-SIN VARIEDAD Secano Carga
Ganadera:0,11	
Recinto:23-019-012-00257-00001	Cultivo:62000 PASTOS PERMANENTES DE 5 O MAS AÑOS-SIN VARIEDAD Secano Carga
Ganadera:0,11	
Recinto:23-019-012-00257-00002	Cultivo:62000 PASTOS PERMANENTES DE 5 O MAS AÑOS-SIN VARIEDAD Secano Carga
Ganadera:0,11	
Recinto:23-019-012-00257-00003	Cultivo:62000 PASTOS PERMANENTES DE 5 O MAS AÑOS-SIN VARIEDAD Secano Carga
Ganadera:0,11	
Recinto:23-019-012-00258-00001	Cultivo:62000 PASTOS PERMANENTES DE 5 O MAS AÑOS-SIN VARIEDAD Secano Carga
Ganadera:0,11	
Recinto:23-019-012-00259-00001	Cultivo:62000 PASTOS PERMANENTES DE 5 O MAS AÑOS-SIN VARIEDAD Secano Carga
Ganadera:0,11	
Recinto:23-019-012-00260-00003	Cultivo:62000 PASTOS PERMANENTES DE 5 O MAS AÑOS-SIN VARIEDAD Secano Carga

(1) Con incidencias que retienen pago o deniegan el expediente.  
 (2) Se calcula sobre superficie declarada admisible.  
 (3) Aplicación del artículo 16 bis del RD 147/2023.  
 (4) Expediente con algunos recintos de pastos permanentes ubicados en espacios protegidos donde la carga ganadera mínima será 0,1 UGM/ha.

Puede verificar la integridad de una copia de este documento mediante la lectura del código QR adjunto o mediante el acceso a la dirección <https://ws050.juntadeandalucia.es/verificarFirma> indicando el código de VERIFICACIÓN

FIRMADO POR	RAQUEL MARIA ESPIN CRESPO	17/10/2024
VERIFICACIÓN	Pk2jmWSPEJNMB623FQZ8JEKDMKEPRE	PÁG. 4138/4804





**INCIDENCIAS**

**INCIDENCIA DESCRIPCIÓN**

Ganadera:0,11  
Recinto:23-019-012-00260-00004 Cultivo:62000 PASTOS PERMANENTES DE 5 O MAS AÑOS-SIN VARIEDAD Secano Carga  
Ganadera:0,11  
Recinto:23-019-012-00266-00001 Cultivo:62000 PASTOS PERMANENTES DE 5 O MAS AÑOS-SIN VARIEDAD Secano Carga  
Ganadera:0,11  
Recinto:23-019-012-00266-00003 Cultivo:62000 PASTOS PERMANENTES DE 5 O MAS AÑOS-SIN VARIEDAD Secano Carga  
Ganadera:0,11  
Recinto:23-019-012-00271-00001 Cultivo:62000 PASTOS PERMANENTES DE 5 O MAS AÑOS-SIN VARIEDAD Secano Carga  
Ganadera:0,11  
Recinto:23-019-012-00282-00002 Cultivo:62000 PASTOS PERMANENTES DE 5 O MAS AÑOS-SIN VARIEDAD Secano Carga  
Ganadera:0,11

(1) Con incidencias que retienen pago o deniegan el expediente.  
(2) Se calcula sobre superficie declarada admisible.  
(3) Aplicación del artículo 16 bis del RD 147/2023.  
(4) Expediente con algunos recintos de pastos permanentes ubicados en espacios protegidos donde la carga ganadera mínima será 0,1 UGM/ha.

Puede verificar la integridad de una copia de este documento mediante la lectura del código QR adjunto o mediante el acceso a la dirección <https://ws050.juntadeandalucia.es/verificarFirma> indicando el código de VERIFICACIÓN

FIRMADO POR	RAQUEL MARIA ESPIN CRESPO	17/10/2024	
VERIFICACIÓN	Pk2jmWSPEJNMB623FQZ8JEKDMKEPRE	PÁG. 4139/4804	

**APELLIDOS Y NOMBRE / RAZÓN SOCIAL**

RUIZ MARTINEZ JUAN ÁNGEL

**NIF**

\*\*\*\*8873\*

**EXPEDIENTE**

1213710

**RESOLUCIÓN**

DENEGACIÓN DE LA AYUDA

**DATOS DE MANTENIMIENTO UNIDADES****GRUPO DE PAGO**

ZONAS DE MONTAÑA

**Sup. Dec.  
Admisible**

0,00

**Sup.  
Resuelta**

0,00

**Sobredecl.**

0,00

**% Sobredecl.**

0,00

**RESUMEN DE PAGOS****IMPORTE ( Euros )**

	<b>RESUELTO</b>	<b>FEADER</b>	<b>MAPA</b>	<b>CAPADR</b>
A pagar	0,00	0,00	0,00	0,00

**APLICACIÓN DE REDUCCIONES Y PENALIZACIONES (%)**

<b>Crterios de subvencionabilidad (1)</b>	<b>Presentación tardía</b>	<b>Omisión declaración</b>	<b>Condicionidad</b>
100,00	0,00	0,00	0,00

**IMPORTE ( Euros )**

<b>Calculado(2)</b>	<b>Reducción</b>	<b>Penalización</b>	<b>Reducción Penalización (3)</b>	<b>Penalización adicional</b>	<b>Resuelto</b>	<b>FEADER</b>	<b>MAPA</b>	<b>CAPADR</b>
0,00 €	0,00 €	0,00 €	0,00 €	0,00 €	0,00 €	0,00 €	0,00 €	0,00 €
<b>Importe Unitario:</b>	93,00 €	<b>Nuevo Importe Unitario:</b>	0,00 €					

**INCIDENCIAS****INCIDENCIA DESCRIPCIÓN**

74018	Productor que no es agricultor a título principal, según los datos del ejercicio fiscal n-1 y seguridad socia.
74051	Solicitante de intervención 6613, que no declara ningun recinto en zona desfavorecida.
74053	Importe inferior a 100 Euros

(1) Con incidencias que retienen pago o deniegan el expediente.

(2) Se calcula sobre superficie declarada admisible.

(3) Aplicación del artículo 16 bis del RD 147/2023.

(4) Expediente con algunos recintos de pastos permanentes ubicados en espacios protegidos donde la carga ganadera mínima será 0,1 UGM/ha.

Puede verificar la integridad de una copia de este documento mediante la lectura del código QR adjunto o mediante el acceso a la dirección <https://ws050.juntadeandalucia.es/verificarFirma> indicando el código de VERIFICACIÓN

FIRMADO POR

RAQUEL MARIA ESPIN CRESPO

17/10/2024

VERIFICACIÓN

Pk2jmWSPEJNMB623FQZ8JEKDMKEPRE

PÁG. 4140/4804



**APELLIDOS Y NOMBRE / RAZÓN SOCIAL**

RUIZ MILLAN MARIA DEL MAR

**NIF**

\*\*\*\*9791\*

**EXPEDIENTE**

1283237

**RESOLUCIÓN**

DENEGACIÓN DE LA AYUDA

**DATOS DE MANTENIMIENTO UNIDADES**

<b>GRUPO DE PAGO</b>	<b>Sup. Dec. Admisible</b>	<b>Sup. Resuelta</b>	<b>Sobredecl.</b>	<b>% Sobredecl.</b>
ZONAS DE MONTAÑA	0,00	0,00	0,00	0,00

**RESUMEN DE PAGOS**

	<b>IMPORTE ( Euros )</b>			
	<b>RESUELTO</b>	<b>FEADER</b>	<b>MAPA</b>	<b>CAPADR</b>
A pagar	0,00	0,00	0,00	0,00

**APLICACIÓN DE REDUCCIONES Y PENALIZACIONES (%)**

<b>Criterios de subvencionabilidad (1)</b>	<b>Presentación tardía</b>	<b>Omisión declaración</b>	<b>Condicionalidad</b>
100,00	0,00	0,00	0,00

**IMPORTE ( Euros )**

<b>Calculado(2)</b>	<b>Reducción</b>	<b>Penalización</b>	<b>Reducción Penalización (3)</b>	<b>Penalización adicional</b>	<b>Resuelto</b>	<b>FEADER</b>	<b>MAPA</b>	<b>CAPADR</b>
0,00 €	0,00 €	0,00 €	0,00 €	0,00 €	0,00 €	0,00 €	0,00 €	0,00 €
<b>Importe Unitario:</b>	93,00 €	<b>Nuevo Importe Unitario:</b>	0,00 €					

**RECINTOS PROPUESTOS**

<b>REF.</b>	<b>REFERENCIA SIGPAC</b>	<b>CULTIVO</b>	<b>S/R</b>	<b>USO SIGPAC</b>	<b>Sup. Dec. admisible</b>	<b>Sup. Campo</b>	<b>Sup. Determ.</b>	<b>Sup. Resuelta</b>
-1275395	23-018-002-00039-0006	OLIVAR	R		5,36		5,36	5,36
5488416	23-018-002-00039-0002	OLIVAR	R		0,08		0,08	0,08
5488417	23-018-002-00039-0003	OLIVAR	R		0,08		0,08	0,08
6910974	23-018-002-00069-0003	OLIVAR	R		3,20		3,20	3,20
1700000006292611	23-018-002-00253-0002	OLIVAR	R		0,58		0,58	0,58
1700000006292612	23-018-002-00346-0005	OLIVAR	R		0,31		0,31	0,31
1700000006292621	23-018-022-00115-0002	OLIVAR	R		2,74		2,74	2,74
1700000006292638	23-018-011-00061-0001	OLIVAR	R		0,33		0,33	0,33

**INCIDENCIAS****INCIDENCIA DESCRIPCIÓN**

74018	Productor que no es agricultor a título principal, según los datos del ejercicio fiscal n-1 y seguridad socia.
74053	Importe inferior a 100 Euros

(1) Con incidencias que retienen pago o deniegan el expediente.

(2) Se calcula sobre superficie declarada admisible.

(3) Aplicación del artículo 16 bis del RD 147/2023.

(4) Expediente con algunos recintos de pastos permanentes ubicados en espacios protegidos donde la carga ganadera mínima será 0,1 UGM/ha.

Puede verificar la integridad de una copia de este documento mediante la lectura del código QR adjunto o mediante el acceso a la dirección <https://ws050.juntadeandalucia.es/verificarFirma> indicando el código de VERIFICACIÓN

FIRMADO POR

RAQUEL MARIA ESPIN CRESPO

17/10/2024

VERIFICACIÓN

Pk2jmWSPEJNMB623FQZ8JEKDMKEPRE

PÁG. 4141/4804



**APELLIDOS Y NOMBRE / RAZÓN SOCIAL**

RUIZ MILLAN MIGUEL ANGEL

**NIF**

\*\*\*\*7047\*

**EXPEDIENTE**

1090442

**RESOLUCIÓN**

DENEGACIÓN DE LA AYUDA

**DATOS DE MANTENIMIENTO UNIDADES****GRUPO DE PAGO**

ZONAS DE MONTAÑA

**Sup. Dec.  
Admisible**

0,00

**Sup.  
Resuelta**

0,00

**Sobredecl.**

0,00

**% Sobredecl.**

0,00

**RESUMEN DE PAGOS****IMPORTE ( Euros )**

	<b>RESUELTO</b>	<b>FEADER</b>	<b>MAPA</b>	<b>CAPADR</b>
A pagar	0,00	0,00	0,00	0,00

**APLICACIÓN DE REDUCCIONES Y PENALIZACIONES (%)**

<b>Criterios de subvencionabilidad (1)</b>	<b>Presentación tardía</b>	<b>Omisión declaración</b>	<b>Condicionidad</b>
100,00	0,00	0,00	0,00

**IMPORTE ( Euros )**

<b>Calculado(2)</b>	<b>Reducción</b>	<b>Penalización</b>	<b>Reducción Penalización (3)</b>	<b>Penalización adicional</b>	<b>Resuelto</b>	<b>FEADER</b>	<b>MAPA</b>	<b>CAPADR</b>
0,00 €	0,00 €	0,00 €	0,00 €	0,00 €	0,00 €	0,00 €	0,00 €	0,00 €
<b>Importe Unitario:</b>	93,00 €	<b>Nuevo Importe Unitario:</b>	0,00 €					

**RECINTOS PROPUESTOS**

<b>REF.</b>	<b>REFERENCIA SIGPAC</b>	<b>CULTIVO</b>	<b>S/R</b>	<b>USO SIGPAC</b>	<b>Sup. Dec. admisible</b>	<b>Sup. Campo</b>	<b>Sup. Determ.</b>	<b>Sup. Resuelta</b>
5223783	23-097-004-00155-0004	OLIVAR	S		0,01		0,01	0,01
170000005385667	23-084-013-00040-0001	OLIVAR	S		0,86		0,86	0,86
170000005385668	23-084-013-00042-0003	OLIVAR	S		0,11		0,11	0,11
170000005385669	23-097-004-00155-0002	OLIVAR	S		0,01		0,01	0,01
170000005385670	23-097-004-00506-0001	OLIVAR	S		0,27		0,27	0,27
170000005385671	23-097-022-00707-0001	OLIVAR	S		0,64		0,64	0,64
170000005385672	23-097-022-00840-0002	OLIVAR	S		0,23		0,23	0,23
170000005385673	23-097-022-00675-0002	OLIVAR	S		2,94		2,94	2,94
170000005385674	23-097-022-00675-0007	OLIVAR	S		0,01		0,01	0,01

**INCIDENCIAS****INCIDENCIA DESCRIPCIÓN**

74018	Productor que no es agricultor a título principal, según los datos del ejercicio fiscal n-1 y seguridad socia.
74053	Importe inferior a 100 Euros

(1) Con incidencias que retienen pago o deniegan el expediente.

(2) Se calcula sobre superficie declarada admisible.

(3) Aplicación del artículo 16 bis del RD 147/2023.

(4) Expediente con algunos recintos de pastos permanentes ubicados en espacios protegidos donde la carga ganadera mínima será 0,1 UGM/ha.

Puede verificar la integridad de una copia de este documento mediante la lectura del código QR adjunto o mediante el acceso a la dirección <https://ws050.juntadeandalucia.es/verificarFirma> indicando el código de VERIFICACIÓN

FIRMADO POR

RAQUEL MARIA ESPIN CRESPO

17/10/2024

VERIFICACIÓN

Pk2jmWSPEJNMB623FQZ8JEKDMKEPRE

PÁG. 4142/4804



**APELLIDOS Y NOMBRE / RAZÓN SOCIAL**

RUIZ MILLAN PABLO

**NIF**

\*\*\*\*4416\*

**EXPEDIENTE**

1122927

**RESOLUCIÓN**

DENEGACIÓN DE LA AYUDA

**DATOS DE MANTENIMIENTO UNIDADES**

<b>GRUPO DE PAGO</b>	<b>Sup. Dec. Admisible</b>	<b>Sup. Resuelta</b>	<b>Sobredecl.</b>	<b>% Sobredecl.</b>
ZONAS DE MONTAÑA	0,00	0,00	0,00	0,00

**RESUMEN DE PAGOS**

	<b>IMPORTE ( Euros )</b>			
	<b>RESUELTO</b>	<b>FEADER</b>	<b>MAPA</b>	<b>CAPADR</b>
A pagar	0,00	0,00	0,00	0,00

**APLICACIÓN DE REDUCCIONES Y PENALIZACIONES (%)**

<b>Crterios de subvencionabilidad (1)</b>	<b>Presentación tardía</b>	<b>Omisión declaración</b>	<b>Condicionalidad</b>
100,00	0,00	0,00	0,00

**IMPORTE ( Euros )**

<b>Calculado(2)</b>	<b>Reducción</b>	<b>Penalización</b>	<b>Reducción Penalización (3)</b>	<b>Penalización adicional</b>	<b>Resuelto</b>	<b>FEADER</b>	<b>MAPA</b>	<b>CAPADR</b>
0,00 €	0,00 €	0,00 €	0,00 €	0,00 €	0,00 €	0,00 €	0,00 €	0,00 €
<b>Importe Unitario:</b>	93,00 €	<b>Nuevo Importe Unitario:</b>	0,00 €					

**RECINTOS PROPUESTOS**

<b>REF.</b>	<b>REFERENCIA SIGPAC</b>	<b>CULTIVO</b>	<b>S/R</b>	<b>USO SIGPAC</b>	<b>Sup. Dec. admisible</b>	<b>Sup. Campo</b>	<b>Sup. Determ.</b>	<b>Sup. Resuelta</b>
-928568	23-097-004-00155-0004	OLIVAR	S		0,03		0,03	0,03
1700000005427635	23-084-013-00040-0001	OLIVAR	S		0,97		0,97	0,97
1700000005427637	23-097-022-00698-0001	OLIVAR	S		0,01		0,01	0,01
1700000005427638	23-097-022-00675-0002	OLIVAR	S		3,13		3,13	3,13
1700000005427639	23-097-022-00699-0007	OLIVAR	S		0,01		0,01	0,01
1700000005427641	23-097-022-00699-0002	OLIVAR	S		0,14		0,14	0,14
1700000005427642	23-097-004-00155-0002	OLIVAR	S		0,02		0,02	0,02
1700000005427643	23-097-004-00506-0001	OLIVAR	S		0,39		0,39	0,39
1700000005427644	23-097-022-00706-0001	OLIVAR	S		0,22		0,22	0,22

**INCIDENCIAS****INCIDENCIA DESCRIPCIÓN**

2454	Solicitante de intervención 6613 cuyo regimen de afiliacion a la SS no es ni el sistema especial agrario(cuenta ajena) ni autonomo con actividad agraria.
74018	Productor que no es agricultor a título principal, según los datos del ejercicio fiscal n-1 y seguridad socia.
74053	Importe inferior a 100 Euros

(1) Con incidencias que retienen pago o deniegan el expediente.

(2) Se calcula sobre superficie declarada admisible.

(3) Aplicación del artículo 16 bis del RD 147/2023.

(4) Expediente con algunos recintos de pastos permanentes ubicados en espacios protegidos donde la carga ganadera mínima será 0,1 UGM/ha.

Puede verificar la integridad de una copia de este documento mediante la lectura del código QR adjunto o mediante el acceso a la dirección <https://ws050.juntadeandalucia.es/verificarFirma> indicando el código de VERIFICACIÓN

FIRMADO POR

RAQUEL MARIA ESPIN CRESPO

17/10/2024

VERIFICACIÓN

Pk2jmWSPEJNMB623FQZ8JEKDMKEPRE

PÁG. 4143/4804



**APELLIDOS Y NOMBRE / RAZÓN SOCIAL**

RUIZ MORA CATALINA

**NIF**

\*\*\*\*7343\*

**EXPEDIENTE**

1105225

**RESOLUCIÓN**

DENEGACIÓN DE LA AYUDA

**DATOS DE MANTENIMIENTO UNIDADES**

<b>GRUPO DE PAGO</b>	<b>Sup. Dec. Admisible</b>	<b>Sup. Resuelta</b>	<b>Sobredecl.</b>	<b>% Sobredecl.</b>
ZONAS DE MONTAÑA	0,00	0,00	0,00	0,00

**RESUMEN DE PAGOS**

	<b>IMPORTE ( Euros )</b>			
	<b>RESUELTO</b>	<b>FEADER</b>	<b>MAPA</b>	<b>CAPADR</b>
A pagar	0,00	0,00	0,00	0,00

**APLICACIÓN DE REDUCCIONES Y PENALIZACIONES (%)**

<b>Crterios de subvencionabilidad (1)</b>	<b>Presentación tardía</b>	<b>Omisión declaración</b>	<b>Condicionalidad</b>
100,00	0,00	0,00	0,00

**IMPORTE ( Euros )**

<b>Calculado(2)</b>	<b>Reducción</b>	<b>Penalización</b>	<b>Reducción Penalización (3)</b>	<b>Penalización adicional</b>	<b>Resuelto</b>	<b>FEADER</b>	<b>MAPA</b>	<b>CAPADR</b>
0,00 €	0,00 €	0,00 €	0,00 €	0,00 €	0,00 €	0,00 €	0,00 €	0,00 €
<b>Importe Unitario:</b>	93,00 €	<b>Nuevo Importe Unitario:</b>	0,00 €					

**RECINTOS PROPUESTOS**

<b>REF.</b>	<b>REFERENCIA SIGPAC</b>	<b>CULTIVO</b>	<b>S/R</b>	<b>USO SIGPAC</b>	<b>Sup. Dec. admisible</b>	<b>Sup. Campo</b>	<b>Sup. Determ.</b>	<b>Sup. Resuelta</b>
-109389	23-097-002-00012-0001	OLIVAR	S		0,04		0,04	0,04
-75628	23-048-010-00272-0001	OLIVAR	S		0,24		0,24	0,24
1700000005933467	23-097-002-00016-0001	OLIVAR	S		0,18		0,18	0,18
1700000005933468	23-097-023-00306-0001	OLIVAR	S		0,33		0,33	0,33
1700000005933472	23-048-013-00029-0003	OLIVAR	S		0,02		0,02	0,02
1700000005933473	23-048-013-00030-0002	OLIVAR	S		0,17		0,17	0,17
1700000005933474	23-048-012-00041-0002	OLIVAR	S		0,23		0,23	0,23
1700000005933475	23-048-012-00043-0001	OLIVAR	S		0,04		0,04	0,04
1700000005933477	23-048-010-00089-0001	OLIVAR	S		0,20		0,20	0,20
1700000005933478	23-048-010-00090-0001	OLIVAR	S		0,05		0,05	0,05
1700000005933480	23-048-010-00063-0001	OLIVAR	S		0,21		0,21	0,21
1700000005933481	23-048-008-00273-0001	OLIVAR	S		0,83		0,83	0,83
1700000005933484	23-048-007-00231-0001	OLIVAR	S		0,16		0,16	0,16
1700000005933485	23-048-013-00031-0001	OLIVAR	S		0,11		0,11	0,11
1700000005933486	23-048-013-00124-0001	OLIVAR	S		0,16		0,16	0,16
1700000005933488	23-048-021-00383-0001	OLIVAR	S		0,27		0,27	0,27
1700000005933489	23-048-021-00417-0001	OLIVAR	S		0,02		0,02	0,02
1700000005933490	23-048-021-00420-0001	OLIVAR	S		0,17		0,17	0,17
1700000005933491	23-048-007-00054-0001	OLIVAR	S		0,64		0,64	0,64
1700000005933493	23-048-007-00061-0001	OLIVAR	S		0,11		0,11	0,11
1700000005933494	23-097-002-00007-0001	OLIVAR	S		0,03		0,03	0,03

**INCIDENCIAS****INCIDENCIA DESCRIPCIÓN**

74018	Productor que no es agricultor a título principal, según los datos del ejercicio fiscal n-1 y seguridad socia.
74053	Importe inferior a 100 Euros

(1) Con incidencias que retienen pago o deniegan el expediente.

(2) Se calcula sobre superficie declarada admisible.

(3) Aplicación del artículo 16 bis del RD 147/2023.

(4) Expediente con algunos recintos de pastos permanentes ubicados en espacios protegidos donde la carga ganadera mínima será 0,1 UGM/ha.

Puede verificar la integridad de una copia de este documento mediante la lectura del código QR adjunto o mediante el acceso a la dirección <https://ws050.juntadeandalucia.es/verificarFirma> indicando el código de VERIFICACIÓN

FIRMADO POR	RAQUEL MARIA ESPIN CRESPO	17/10/2024
VERIFICACIÓN	Pk2jmWSPEJNMB623FQZ8JEKDMKEPRE	PÁG. 4144/4804





**APELLIDOS Y NOMBRE / RAZÓN SOCIAL**

RUIZ MUÑOZ JOSEFA

**NIF**

\*\*\*\*9685\*

**EXPEDIENTE**

1117914

**RESOLUCIÓN**

DENEGACIÓN DE LA AYUDA

**DATOS DE MANTENIMIENTO UNIDADES****GRUPO DE PAGO**

ZONAS DE MONTAÑA

**Sup. Dec. Admisible**

0,00

**Sup. Resuelta**

0,00

**Sobredecl.**

0,00

**% Sobredecl.**

0,00

**RESUMEN DE PAGOS****IMPORTE ( Euros )**

	RESUELTO	FEADER	MAPA	CAPADR
A pagar	0,00	0,00	0,00	0,00

**APLICACIÓN DE REDUCCIONES Y PENALIZACIONES (%)**

Criterios de subvencionabilidad (1)	Presentación tardía	Omisión declaración	Condicionalidad
100,00	0,00	0,00	0,00

**IMPORTE ( Euros )**

Calculado(2)	Reducción	Penalización	Reducción Penalización (3)	Penalización adicional	Resuelto	FEADER	MAPA	CAPADR
0,00 €	0,00 €	0,00 €	0,00 €	0,00 €	0,00 €	0,00 €	0,00 €	0,00 €
Importe Unitario:	93,00 €	Nuevo Importe Unitario:	0,00 €					

**RECINTOS PROPUESTOS**

REF.	REFERENCIA SIGPAC	CULTIVO	S/R	USO SIGPAC	Sup. Dec. admisible	Sup. Campo	Sup. Determ.	Sup. Resuelta
1700000005199672	23-079-024-00016-0001	OLIVAR	S		0,05		0,05	0,05
1700000005199673	23-079-024-00026-0001	OLIVAR	S		0,01		0,01	0,01
1700000005199674	23-079-024-00027-0002	OLIVAR	S		5,76		5,76	5,76
1700000005199675	23-079-024-00031-0001	OLIVAR	S		0,02		0,02	0,02
1700000005199677	23-079-037-00020-0001	OLIVAR	S		0,25		0,25	0,25

**INCIDENCIAS****INCIDENCIA DESCRIPCIÓN**

2454	Solicitante de intervención 6613 cuyo regimen de afiliacion a la SS no es ni el sistema especial agrario(cuenta ajena) ni autonomo con actividad agraria.
74018	Productor que no es agricultor a título principal, según los datos del ejercicio fiscal n-1 y seguridad socia.
74053	Importe inferior a 100 Euros

(1) Con incidencias que retienen pago o deniegan el expediente.

(2) Se calcula sobre superficie declarada admisible.

(3) Aplicación del artículo 16 bis del RD 147/2023.

(4) Expediente con algunos recintos de pastos permanentes ubicados en espacios protegidos donde la carga ganadera mínima será 0,1 UGM/ha.

Puede verificar la integridad de una copia de este documento mediante la lectura del código QR adjunto o mediante el acceso a la dirección <https://ws050.juntadeandalucia.es/verificarFirma> indicando el código de VERIFICACIÓN

FIRMADO POR

RAQUEL MARIA ESPIN CRESPO

17/10/2024

VERIFICACIÓN

Pk2jmWSPEJNMB623FQZ8JEKDMKEPRE

PÁG. 4145/4804



**APELLIDOS Y NOMBRE / RAZÓN SOCIAL**

RUIZ ROMAN CRISTOBAL

**NIF**

\*\*\*\*7603\*

**EXPEDIENTE**

1083896

**RESOLUCIÓN**

DENEGACIÓN DE LA AYUDA

**DATOS DE MANTENIMIENTO UNIDADES**

<b>GRUPO DE PAGO</b>	<b>Sup. Dec. Admisible</b>	<b>Sup. Resuelta</b>	<b>Sobredecl.</b>	<b>% Sobredecl.</b>
ZONAS DE MONTAÑA	0,00	0,00	0,00	0,00

**RESUMEN DE PAGOS**

	<b>IMPORTE ( Euros )</b>			
	<b>RESUELTO</b>	<b>FEADER</b>	<b>MAPA</b>	<b>CAPADR</b>
A pagar	0,00	0,00	0,00	0,00

**APLICACIÓN DE REDUCCIONES Y PENALIZACIONES (%)**

<b>Crterios de subvencionabilidad (1)</b>	<b>Presentación tardía</b>	<b>Omisión declaración</b>	<b>Condicionalidad</b>
100,00	0,00	0,00	0,00

**IMPORTE ( Euros )**

<b>Calculado(2)</b>	<b>Reducción</b>	<b>Penalización</b>	<b>Reducción Penalización (3)</b>	<b>Penalización adicional</b>	<b>Resuelto</b>	<b>FEADER</b>	<b>MAPA</b>	<b>CAPADR</b>
0,00 €	0,00 €	0,00 €	0,00 €	0,00 €	0,00 €	0,00 €	0,00 €	0,00 €
<b>Importe Unitario:</b>	93,00 €	<b>Nuevo Importe Unitario:</b>	0,00 €					

**RECINTOS PROPUESTOS**

<b>REF.</b>	<b>REFERENCIA SIGPAC</b>	<b>CULTIVO</b>	<b>S/R</b>	<b>USO SIGPAC</b>	<b>Sup. Dec. admisible</b>	<b>Sup. Campo</b>	<b>Sup. Determ.</b>	<b>Sup. Resuelta</b>
6816831	23-048-006-00041-0002	OLIVAR	S		0,31		0,31	0,31
170000005938711	23-048-009-00320-0001	OLIVAR	S		0,37		0,37	0,37
170000005938712	23-048-009-00324-0002	OLIVAR	S		0,38		0,38	0,38
170000005938713	23-048-021-00996-0001	OLIVAR	S		0,51		0,51	0,51
170000005938714	23-048-009-00321-0001	OLIVAR	S		0,56		0,56	0,56
170000005938715	23-048-012-00055-0001	OLIVAR	S		0,11		0,11	0,11
170000005938716	23-048-012-00056-0001	OLIVAR	S		0,16		0,16	0,16
170000005938717	23-048-012-00104-0001	OLIVAR	S		0,34		0,34	0,34
170000005938718	23-048-010-00228-0001	OLIVAR	S		0,37		0,37	0,37
170000005938719	23-048-010-00126-0001	OLIVAR	S		0,73		0,73	0,73
170000005938720	23-097-024-00048-0001	OLIVAR	S		0,07		0,07	0,07
170000005938721	23-097-024-00089-0002	OLIVAR	S		0,36		0,36	0,36
170000005938722	23-097-024-00090-0001	OLIVAR	S		0,27		0,27	0,27
170000005938723	23-097-024-00091-0001	OLIVAR	S		0,24		0,24	0,24
170000005938724	23-048-020-00370-0001	OLIVAR	S		0,23		0,23	0,23
170000005938725	23-048-013-00264-0001	OLIVAR	S		0,64		0,64	0,64
170000005938726	23-097-024-00099-0005	OLIVAR	S		0,05		0,05	0,05
170000005938727	23-097-024-00102-0001	OLIVAR	S		0,60		0,60	0,60
170000005938728	23-097-024-00103-0001	OLIVAR	S		0,59		0,59	0,59
170000005938729	23-097-024-00104-0001	OLIVAR	S		0,37		0,37	0,37
170000005938730	23-097-024-00105-0002	OLIVAR	S		0,04		0,04	0,04

**INCIDENCIAS****INCIDENCIA DESCRIPCIÓN**

2454	Solicitante de intervención 6613 cuyo regimen de afiliacion a la SS no es ni el sistema especial agrario(cuenta ajena) ni autonomo con actividad agraria.
74018	Productor que no es agricultor a título principal, según los datos del ejercicio fiscal n-1 y seguridad socia.
74053	Importe inferior a 100 Euros

(1) Con incidencias que retienen pago o deniegan el expediente.

(2) Se calcula sobre superficie declarada admisible.

(3) Aplicación del artículo 16 bis del RD 147/2023.

(4) Expediente con algunos recintos de pastos permanentes ubicados en espacios protegidos donde la carga ganadera mínima será 0,1 UGM/ha.

Puede verificar la integridad de una copia de este documento mediante la lectura del código QR adjunto o mediante el acceso a la dirección <https://ws050.juntadeandalucia.es/verificarFirma> indicando el código de VERIFICACIÓN

FIRMADO POR

RAQUEL MARIA ESPIN CRESPO

17/10/2024

VERIFICACIÓN

Pk2jmWSPEJNMB623FQZ8JEKDMKEPRE

PÁG. 4146/4804



**APELLIDOS Y NOMBRE / RAZÓN SOCIAL**

RUIZ ROMAN DOLORES

**NIF**

\*\*\*\*4243\*

**EXPEDIENTE**

1115583

**RESOLUCIÓN**

DENEGACIÓN DE LA AYUDA

**DATOS DE MANTENIMIENTO UNIDADES****GRUPO DE PAGO**

ZONAS DE MONTAÑA

**Sup. Dec. Admisible**

0,65

**Sup. Resuelta**

0,43

**Sobredecl.**

0,22

**% Sobredecl.**

33,85

**RESUMEN DE PAGOS****IMPORTE ( Euros )**

	<b>RESUELTO</b>	<b>FEADER</b>	<b>MAPA</b>	<b>CAPADR</b>
A pagar	0,00	0,00	0,00	0,00

**APLICACIÓN DE REDUCCIONES Y PENALIZACIONES (%)**

<b>Criterios de subvencionabilidad (1)</b>	<b>Presentación tardía</b>	<b>Omisión declaración</b>	<b>Condicionalidad</b>
100,00	0,00	0,00	0,00

**IMPORTE ( Euros )**

<b>Calculado(2)</b>	<b>Reducción</b>	<b>Penalización</b>	<b>Reducción Penalización (3)</b>	<b>Penalización adicional</b>	<b>Resuelto</b>	<b>FEADER</b>	<b>MAPA</b>	<b>CAPADR</b>
60,45 €	20,46 €	0,00 €	0,00 €	0,00 €	0,00 €	0,00 €	0,00 €	0,00 €
<b>Importe Unitario:</b>	93,00 €	<b>Nuevo Importe Unitario:</b>	93,00 €					

**RECINTOS PROPUESTOS**

<b>REF.</b>	<b>REFERENCIA SIGPAC</b>	<b>CULTIVO</b>	<b>S/R</b>	<b>USO SIGPAC</b>	<b>Sup. Dec. admisible</b>	<b>Sup. Campo</b>	<b>Sup. Determ.</b>	<b>Sup. Resuelta</b>
170000005931480	23-048-006-00226-0001	OLIVAR	S		0,22		0,22	0,00
170000005931481	23-097-029-00003-0001	OLIVAR	S		0,01		0,01	0,01
170000005931482	23-097-029-00005-0001	OLIVAR	S		0,09		0,09	0,09
170000005931483	23-048-020-00188-0001	OLIVAR	S		0,09		0,09	0,09
170000005931484	23-097-029-00475-0002	OLIVAR	S		0,08		0,08	0,08
170000005931485	23-048-021-01003-0001	OLIVAR	S		0,16		0,16	0,16

**INCIDENCIAS****INCIDENCIA DESCRIPCIÓN**

242	Recinto pendiente de acreditación de titularidad.
	Recinto:23-048-006-00226-00001 Cultivo:101010 OLIVAR-PICUAL Secano
74053	Importe inferior a 100 Euros

(1) Con incidencias que retienen pago o deniegan el expediente.

(2) Se calcula sobre superficie declarada admisible.

(3) Aplicación del artículo 16 bis del RD 147/2023.

(4) Expediente con algunos recintos de pastos permanentes ubicados en espacios protegidos donde la carga ganadera mínima será 0,1 UGM/ha.

Puede verificar la integridad de una copia de este documento mediante la lectura del código QR adjunto o mediante el acceso a la dirección <https://ws050.juntadeandalucia.es/verificarFirma> indicando el código de VERIFICACIÓN

FIRMADO POR

RAQUEL MARIA ESPIN CRESPO

17/10/2024

VERIFICACIÓN

Pk2jmWSPEJNMB623FQZ8JEKDMKEPRE

PÁG. 4147/4804



**APELLIDOS Y NOMBRE / RAZÓN SOCIAL**

RUIZ ROMAN PEDRO

**NIF**

\*\*\*\*5059\*

**EXPEDIENTE**

1027867

**RESOLUCIÓN**

DENEGACIÓN DE LA AYUDA

**DATOS DE MANTENIMIENTO UNIDADES**

<b>GRUPO DE PAGO</b>	<b>Sup. Dec. Admisible</b>	<b>Sup. Resuelta</b>	<b>Sobredecl.</b>	<b>% Sobredecl.</b>
ZONAS DE MONTAÑA	0,00	0,00	0,00	0,00

**RESUMEN DE PAGOS**

	<b>IMPORTE ( Euros )</b>			
	<b>RESUELTO</b>	<b>FEADER</b>	<b>MAPA</b>	<b>CAPADR</b>
A pagar	0,00	0,00	0,00	0,00

**APLICACIÓN DE REDUCCIONES Y PENALIZACIONES (%)**

<b>Crterios de subvencionabilidad (1)</b>	<b>Presentación tardía</b>	<b>Omisión declaración</b>	<b>Condicionalidad</b>
100,00	0,00	0,00	0,00

**IMPORTE ( Euros )**

<b>Calculado(2)</b>	<b>Reducción</b>	<b>Penalización</b>	<b>Reducción Penalización (3)</b>	<b>Penalización adicional</b>	<b>Resuelto</b>	<b>FEADER</b>	<b>MAPA</b>	<b>CAPADR</b>
0,00 €	0,00 €	0,00 €	0,00 €	0,00 €	0,00 €	0,00 €	0,00 €	0,00 €
<b>Importe Unitario:</b>	93,00 €	<b>Nuevo Importe Unitario:</b>	0,00 €					

**RECINTOS PROPUESTOS**

<b>REF.</b>	<b>REFERENCIA SIGPAC</b>	<b>CULTIVO</b>	<b>S/R</b>	<b>USO SIGPAC</b>	<b>Sup. Dec. admisible</b>	<b>Sup. Campo</b>	<b>Sup. Determ.</b>	<b>Sup. Resuelta</b>
5085844	23-097-019-09006-0008	OLIVAR	S		0,01		0,01	0,01
170000002709801	23-048-023-00191-0002	OLIVAR	S		0,49		0,49	0,49
170000002709802	23-048-023-00191-0003	OLIVAR	S		0,22		0,22	0,22
170000002709803	23-048-023-00194-0002	OLIVAR	S		0,05		0,05	0,05
170000002709805	23-097-019-00155-0001	OLIVAR	S		0,96		0,96	0,96
170000002709806	23-097-017-00604-0004	OLIVAR	S		0,59		0,59	0,59
170000002709807	23-097-017-00650-0003	OLIVAR	S		1,83		1,83	1,83
170000002709808	23-048-023-00416-0005	OLIVAR	S		0,01		0,01	0,01
170000002709809	23-048-023-01018-0001	OLIVAR	S		0,02		0,02	0,02
170000002709810	23-097-018-00079-0003	OLIVAR	S		0,12		0,12	0,12
170000002709811	23-097-019-00141-0001	OLIVAR	S		0,85		0,85	0,85
170000002709812	23-097-017-00606-0003	OLIVAR	S		0,34		0,34	0,34
170000002709813	23-097-018-00079-0002	OLIVAR	S		0,32		0,32	0,32
170000002709814	23-048-023-00243-0003	OLIVAR	S		0,07		0,07	0,07
170000002709815	23-048-023-00247-0001	OLIVAR	S		0,17		0,17	0,17
170000002709816	23-048-023-00248-0002	OLIVAR	S		0,04		0,04	0,04
170000002709817	23-048-023-00249-0001	OLIVAR	S		0,02		0,02	0,02
170000002709818	23-048-023-00414-0006	OLIVAR	S		0,02		0,02	0,02
170000002709819	23-048-023-00416-0004	OLIVAR	S		0,22		0,22	0,22

**INCIDENCIAS****INCIDENCIA DESCRIPCIÓN**

74018	Productor que no es agricultor a título principal, según los datos del ejercicio fiscal n-1 y seguridad socia.
74053	Importe inferior a 100 Euros

(1) Con incidencias que retienen pago o deniegan el expediente.

(2) Se calcula sobre superficie declarada admisible.

(3) Aplicación del artículo 16 bis del RD 147/2023.

(4) Expediente con algunos recintos de pastos permanentes ubicados en espacios protegidos donde la carga ganadera mínima será 0,1 UGM/ha.

Puede verificar la integridad de una copia de este documento mediante la lectura del código QR adjunto o mediante el acceso a la dirección <https://ws050.juntadeandalucia.es/verificarFirma> indicando el código de VERIFICACIÓN

FIRMADO POR	RAQUEL MARIA ESPIN CRESPO	17/10/2024
VERIFICACIÓN	Pk2jmWSPEJNMB623FQZ8JEKDMKEPRE	PÁG. 4148/4804



**APELLIDOS Y NOMBRE / RAZÓN SOCIAL**

RUIZ RUIZ JOSE CARLOS

**NIF**

\*\*\*\*1366\*

**EXPEDIENTE**

1250579

**RESOLUCIÓN**

DENEGACIÓN DE LA AYUDA

**DATOS DE MANTENIMIENTO UNIDADES**

<b>GRUPO DE PAGO</b>	<b>Sup. Dec. Admisible</b>	<b>Sup. Resuelta</b>	<b>Sobredecl.</b>	<b>% Sobredecl.</b>
ZONAS DE MONTAÑA	0,00	0,00	0,00	0,00

**RESUMEN DE PAGOS**

	<b>IMPORTE ( Euros )</b>			
	<b>RESUELTO</b>	<b>FEADER</b>	<b>MAPA</b>	<b>CAPADR</b>
A pagar	0,00	0,00	0,00	0,00

**APLICACIÓN DE REDUCCIONES Y PENALIZACIONES (%)**

<b>Crterios de subvencionabilidad (1)</b>	<b>Presentación tardía</b>	<b>Omisión declaración</b>	<b>Condicionalidad</b>
100,00	0,00	0,00	0,00

**IMPORTE ( Euros )**

<b>Calculado(2)</b>	<b>Reducción</b>	<b>Penalización</b>	<b>Reducción Penalización (3)</b>	<b>Penalización adicional</b>	<b>Resuelto</b>	<b>FEADER</b>	<b>MAPA</b>	<b>CAPADR</b>
0,00 €	0,00 €	0,00 €	0,00 €	0,00 €	0,00 €	0,00 €	0,00 €	0,00 €
<b>Importe Unitario:</b>	93,00 €	<b>Nuevo Importe Unitario:</b>	0,00 €					

**RECINTOS PROPUESTOS**

<b>REF.</b>	<b>REFERENCIA SIGPAC</b>	<b>CULTIVO</b>	<b>S/R</b>	<b>USO SIGPAC</b>	<b>Sup. Dec. admisible</b>	<b>Sup. Campo</b>	<b>Sup. Determ.</b>	<b>Sup. Resuelta</b>
-1405276	23-024-028-00005-0012	PASTOS PERMANENTES DE 5 O MAS AÑOS	S		0,05		0,05	0,05
-1405275	23-024-028-00005-0010	PASTOS PERMANENTES DE 5 O MAS AÑOS	S		1,46		1,46	1,46
-1405274	23-024-028-00005-0011	PASTOS PERMANENTES DE 5 O MAS AÑOS	S		0,03		0,03	0,03
-1252189	23-024-028-00048-0003	PASTOS PERMANENTES DE 5 O MAS AÑOS	S		0,14		0,14	0,14
-1252188	23-024-028-00048-0002	PASTOS PERMANENTES DE 5 O MAS AÑOS	S		0,89		0,89	0,89
-1252187	23-024-028-00046-0002	PASTOS PERMANENTES DE 5 O MAS AÑOS	S		0,62		0,62	0,62
-1252186	23-024-028-00005-0008	PASTOS PERMANENTES DE 5 O MAS AÑOS	S		1,00		1,00	1,00
-1252185	23-024-028-00005-0007	PASTOS PERMANENTES DE 5 O MAS AÑOS	S		26,49		26,49	26,49
-1252184	23-024-028-00005-0005	PASTOS PERMANENTES DE 5 O MAS AÑOS	S		0,22		0,22	0,22
5244049	23-024-028-00049-0001	PASTOS PERMANENTES DE 5 O MAS AÑOS	S		5,43		5,43	5,43
5244052	23-024-052-00082-0001	PASTOS PERMANENTES DE 5 O MAS AÑOS	S		0,17		0,17	0,17
5244061	23-024-029-00026-0001	PASTOS PERMANENTES DE 5 O MAS AÑOS	S		0,30		0,30	0,30
5244071	23-024-028-00006-0001	PASTOS PERMANENTES DE 5 O MAS AÑOS	S		1,58		1,58	1,58
5244093	23-024-028-00048-0001	PASTOS PERMANENTES DE 5 O MAS AÑOS	S		1,92		1,92	1,92
5244094	23-024-028-00046-0001	PASTOS PERMANENTES DE 5 O MAS AÑOS	S		0,62		0,62	0,62
5244103	23-024-029-00026-0002	PASTOS PERMANENTES DE 5 O MAS AÑOS	S		4,73		4,73	4,73
5818734	23-024-028-00005-0002	PASTOS PERMANENTES DE 5 O MAS AÑOS	S		30,14		30,14	30,14

(1) Con incidencias que retienen pago o deniegan el expediente.

(2) Se calcula sobre superficie declarada admisible.

(3) Aplicación del artículo 16 bis del RD 147/2023.

(4) Expediente con algunos recintos de pastos permanentes ubicados en espacios protegidos donde la carga ganadera mínima será 0,1 UGM/ha.

Puede verificar la integridad de una copia de este documento mediante la lectura del código QR adjunto o mediante el acceso a la dirección <https://ws050.juntadeandalucia.es/verificarFirma> indicando el código de VERIFICACIÓN

FIRMADO POR

RAQUEL MARIA ESPIN CRESPO

17/10/2024

VERIFICACIÓN

Pk2jmWSPEJNMB623FQZ8JEKDMKEPRE

PÁG. 4149/4804



**INCIDENCIAS****INCIDENCIA DESCRIPCIÓN**

2454	Solicitante de intervención 6613 cuyo regimen de afiliacion a la SS no es ni el sistema especial agrario(cuenta ajena) ni autonomo con actividad agraria.
74018	Productor que no es agricultor a título principal, según los datos del ejercicio fiscal n-1 y seguridad socia.
74053	Importe inferior a 100 Euros
86122	Recinto superficie forrajera que realiza la actividad de producción de pastoreo y no declara el o los códigos del Registro de Explotaciones Ganaderas de Andalucía, REGA. Recinto:23-024-028-00005-00003 Cultivo:62000 PASTOS PERMANENTES DE 5 O MAS AÑOS-SIN VARIEDAD Secano Recinto:23-024-028-00005-00013 Cultivo:62000 PASTOS PERMANENTES DE 5 O MAS AÑOS-SIN VARIEDAD Secano Recinto:23-024-028-00047-00001 Cultivo:62000 PASTOS PERMANENTES DE 5 O MAS AÑOS-SIN VARIEDAD Secano
86124	Recinto de forrajera para Cálculo de Carga Ganadera que No pertenece a Explotación. Recinto:23-024-028-00005-00003 Cultivo:62000 PASTOS PERMANENTES DE 5 O MAS AÑOS-SIN VARIEDAD Secano Recinto:23-024-028-00005-00013 Cultivo:62000 PASTOS PERMANENTES DE 5 O MAS AÑOS-SIN VARIEDAD Secano Recinto:23-024-028-00047-00001 Cultivo:62000 PASTOS PERMANENTES DE 5 O MAS AÑOS-SIN VARIEDAD Secano

**Incidencias de carga ganadera****INCIDENCIA DESCRIPCIÓN**

86122	Recinto superficie forrajera que realiza la actividad de producción de pastoreo y no declara el o los códigos del Registro de Explotaciones Ganaderas de Andalucía, REGA. Recinto:23-024-028-00047-00001 Cultivo:62000 PASTOS PERMANENTES DE 5 O MAS AÑOS-SIN VARIEDAD Secano Recinto:23-024-028-00005-00013 Cultivo:62000 PASTOS PERMANENTES DE 5 O MAS AÑOS-SIN VARIEDAD Secano Recinto:23-024-028-00005-00003 Cultivo:62000 PASTOS PERMANENTES DE 5 O MAS AÑOS-SIN VARIEDAD Secano
86124	Recinto de forrajera para Cálculo de Carga Ganadera que No pertenece a Explotación. Recinto:23-024-028-00047-00001 Cultivo:62000 PASTOS PERMANENTES DE 5 O MAS AÑOS-SIN VARIEDAD Secano Recinto:23-024-028-00005-00013 Cultivo:62000 PASTOS PERMANENTES DE 5 O MAS AÑOS-SIN VARIEDAD Secano Recinto:23-024-028-00005-00003 Cultivo:62000 PASTOS PERMANENTES DE 5 O MAS AÑOS-SIN VARIEDAD Secano
86128	Recinto de Forrajeras que no ha contabilizado para Carga Ganadera por no tener una explotación válida para el cálculo de la Carga Ganadera Recinto:23-024-028-00047-00001 Cultivo:62 PASTOS PERMANENTES DE 5 O MAS AÑOS- Recinto:23-024-028-00005-00013 Cultivo:62 PASTOS PERMANENTES DE 5 O MAS AÑOS- Recinto:23-024-028-00005-00003 Cultivo:62 PASTOS PERMANENTES DE 5 O MAS AÑOS-

(1) Con incidencias que retienen pago o deniegan el expediente.

(2) Se calcula sobre superficie declarada admisible.

(3) Aplicación del artículo 16 bis del RD 147/2023.

(4) Expediente con algunos recintos de pastos permanentes ubicados en espacios protegidos donde la carga ganadera mínima será 0,1 UGM/ha.

Puede verificar la integridad de una copia de este documento mediante la lectura del código QR adjunto o mediante el acceso a la dirección <https://ws050.juntadeandalucia.es/verificarFirma> indicando el código de VERIFICACIÓN

FIRMADO POR	RAQUEL MARIA ESPIN CRESPO	17/10/2024	
VERIFICACIÓN	Pk2jmWSPEJNMB623FQZ8JEKDMKEPRE	PÁG. 4150/4804	

**APELLIDOS Y NOMBRE / RAZÓN SOCIAL**

RUIZ RUIZ MARIA JOSEFA

**NIF**

\*\*\*\*9271\*

**EXPEDIENTE**

1242065

**RESOLUCIÓN**

DENEGACIÓN DE LA AYUDA

**DATOS DE MANTENIMIENTO UNIDADES**

<b>GRUPO DE PAGO</b>	<b>Sup. Dec. Admisible</b>	<b>Sup. Resuelta</b>	<b>Sobredecl.</b>	<b>% Sobredecl.</b>
ZONAS DE MONTAÑA	0,00	0,00	0,00	0,00

**RESUMEN DE PAGOS**

	<b>IMPORTE ( Euros )</b>			
	<b>RESUELTO</b>	<b>FEADER</b>	<b>MAPA</b>	<b>CAPADR</b>
A pagar	0,00	0,00	0,00	0,00

**APLICACIÓN DE REDUCCIONES Y PENALIZACIONES (%)**

<b>Criterios de subvencionabilidad (1)</b>	<b>Presentación tardía</b>	<b>Omisión declaración</b>	<b>Condicionidad</b>
100,00	0,00	0,00	0,00

**IMPORTE ( Euros )**

<b>Calculado(2)</b>	<b>Reducción</b>	<b>Penalización</b>	<b>Reducción Penalización (3)</b>	<b>Penalización adicional</b>	<b>Resuelto</b>	<b>FEADER</b>	<b>MAPA</b>	<b>CAPADR</b>
0,00 €	0,00 €	0,00 €	0,00 €	0,00 €	0,00 €	0,00 €	0,00 €	0,00 €
<b>Importe Unitario:</b>	93,00 €	<b>Nuevo Importe Unitario:</b>	0,00 €					

**INCIDENCIAS****INCIDENCIA DESCRIPCIÓN**

- 231 Recinto ficticio comunal declarado cuya superficie de cruce total supera la superficie total definida por la Autoridad gestora para ese recinto.  
Recinto:23-078-900-99000-99001 Cultivo:62000 PASTOS PERMANENTES DE 5 O MAS AÑOS-SIN VARIEDAD Secano
- 232 Superficie de cruce en recinto ficticio comunal, mayor que superficie asignada neta resultante del reparto del ficticio comunal.  
Recinto:23-078-900-99000-99001 Cultivo:62000 PASTOS PERMANENTES DE 5 O MAS AÑOS-SIN VARIEDAD Secano Diferencia penalizable (Hectáreas):28,34
- 3972 Recinto ficticio del que forma parte un recinto real cuyo identificativo presenta errores en las Declaraciones de pastos.  
Recinto:23-078-900-99000-99001 Cultivo: -
- 74053 Importe inferior a 100 Euros
- 86120 Para explotaciones de pastos permanentes ubicadas en espacios protegidos la carga ganadera mínima será 0,1 UGM/ha.  
Recinto:23-078-900-99000-99001 Cultivo:62000 PASTOS PERMANENTES DE 5 O MAS AÑOS-SIN VARIEDAD Secano Carga Ganadera:0

**Incidenias de carga ganadera****INCIDENCIA DESCRIPCIÓN**

- 232 Superficie de cruce en recinto ficticio comunal, mayor que superficie asignada neta resultante del reparto del ficticio comunal.  
Recinto:23-078-900-99000-99001 Cultivo:62000 PASTOS PERMANENTES DE 5 O MAS AÑOS-SIN VARIEDAD Secano Diferencia penalizable (Hectáreas):28,34
- 86128 Recinto de Forrajeras que no ha contabilizado para Carga Ganadera por no tener una explotación válida para el cálculo de la Carga Ganadera  
Recinto:23-078-900-99000-99001 Cultivo:62 PASTOS PERMANENTES DE 5 O MAS AÑOS-
- 86131 Recinto superficie forrajera con explotación ganadera según VAG que en REGA no tiene clasificación zootécnica permitida.  
Recinto:23-078-900-99000-99001 Cultivo:62000 PASTOS PERMANENTES DE 5 O MAS AÑOS-SIN VARIEDAD Secano Explotacion:ES239040001001

(1) Con incidencias que retienen pago o deniegan el expediente.

(2) Se calcula sobre superficie declarada admisible.

(3) Aplicación del artículo 16 bis del RD 147/2023.

(4) Expediente con algunos recintos de pastos permanentes ubicados en espacios protegidos donde la carga ganadera mínima será 0,1 UGM/ha.

Puede verificar la integridad de una copia de este documento mediante la lectura del código QR adjunto o mediante el acceso a la dirección <https://ws050.juntadeandalucia.es/verificarFirma> indicando el código de VERIFICACIÓN

FIRMADO POR

RAQUEL MARIA ESPIN CRESPO

17/10/2024

VERIFICACIÓN

Pk2jmWSPEJNMB623FQZ8JEKDMKEPRE

PÁG. 4151/4804



**APELLIDOS Y NOMBRE / RAZÓN SOCIAL**

RUIZ TORRES FERNANDO

**NIF**

\*\*\*\*7830\*

**EXPEDIENTE**

1063327

**RESOLUCIÓN**

DENEGACIÓN DE LA AYUDA

**DATOS DE MANTENIMIENTO UNIDADES****GRUPO DE PAGO**

ZONAS DE MONTAÑA

**Sup. Dec.  
Admisible**

0,00

**Sup.  
Resuelta**

0,00

**Sobredecl.**

0,00

**% Sobredecl.**

0,00

**RESUMEN DE PAGOS****IMPORTE ( Euros )**

	<b>RESUELTO</b>	<b>FEADER</b>	<b>MAPA</b>	<b>CAPADR</b>
A pagar	0,00	0,00	0,00	0,00

**APLICACIÓN DE REDUCCIONES Y PENALIZACIONES (%)**

<b>Criterios de subvencionabilidad (1)</b>	<b>Presentación tardía</b>	<b>Omisión declaración</b>	<b>Condicionalidad</b>
100,00	0,00	0,00	0,00

**IMPORTE ( Euros )**

<b>Calculado(2)</b>	<b>Reducción</b>	<b>Penalización</b>	<b>Reducción Penalización (3)</b>	<b>Penalización adicional</b>	<b>Resuelto</b>	<b>FEADER</b>	<b>MAPA</b>	<b>CAPADR</b>
0,00 €	0,00 €	0,00 €	0,00 €	0,00 €	0,00 €	0,00 €	0,00 €	0,00 €
<b>Importe Unitario:</b>	93,00 €	<b>Nuevo Importe Unitario:</b>	0,00 €					

**RECINTOS PROPUESTOS**

<b>REF.</b>	<b>REFERENCIA SIGPAC</b>	<b>CULTIVO</b>	<b>S/R</b>	<b>USO SIGPAC</b>	<b>Sup. Dec. admisible</b>	<b>Sup. Campo</b>	<b>Sup. Determ.</b>	<b>Sup. Resuelta</b>
-1096781	23-093-007-00452-0013	OLIVAR	S		0,33		0,33	0,33
170000005061899	23-093-007-00219-0001	OLIVAR	S		0,38		0,38	0,38
170000005061900	23-093-007-00452-0007	OLIVAR	S		0,11		0,11	0,11
170000006843646	23-093-007-00448-0001	OLIVAR	S		0,04		0,04	0,04
170000006843647	23-093-007-00451-0002	OLIVAR	S		1,72		1,72	1,72
170000006843648	23-093-007-00452-0005	OLIVAR	S		0,36		0,36	0,36

**INCIDENCIAS****INCIDENCIA DESCRIPCIÓN**

74018	Productor que no es agricultor a título principal, según los datos del ejercicio fiscal n-1 y seguridad socia.
74053	Importe inferior a 100 Euros

(1) Con incidencias que retienen pago o deniegan el expediente.

(2) Se calcula sobre superficie declarada admisible.

(3) Aplicación del artículo 16 bis del RD 147/2023.

(4) Expediente con algunos recintos de pastos permanentes ubicados en espacios protegidos donde la carga ganadera mínima será 0,1 UGM/ha.

Puede verificar la integridad de una copia de este documento mediante la lectura del código QR adjunto o mediante el acceso a la dirección <https://ws050.juntadeandalucia.es/verificarFirma> indicando el código de VERIFICACIÓN

FIRMADO POR

RAQUEL MARIA ESPIN CRESPO

17/10/2024

VERIFICACIÓN

Pk2jmWSPEJNMB623FQZ8JEKDMKEPRE

PÁG. 4152/4804





**APELLIDOS Y NOMBRE / RAZÓN SOCIAL**

SALAS MARTINEZ DAVID

**NIF**

\*\*\*\*6540\*

**EXPEDIENTE**

1088085

**RESOLUCIÓN**

DENEGACIÓN DE LA AYUDA

**DATOS DE MANTENIMIENTO UNIDADES****GRUPO DE PAGO**

ZONAS DE MONTAÑA

**Sup. Dec.  
Admisible**

0,00

**Sup.  
Resuelta**

0,00

**Sobredecl.**

0,00

**% Sobredecl.**

0,00

**RESUMEN DE PAGOS****IMPORTE ( Euros )**

	<b>RESUELTO</b>	<b>FEADER</b>	<b>MAPA</b>	<b>CAPADR</b>
A pagar	0,00	0,00	0,00	0,00

**APLICACIÓN DE REDUCCIONES Y PENALIZACIONES (%)**

<b>Crterios de subvencionabilidad (1)</b>	<b>Presentación tardía</b>	<b>Omisión declaración</b>	<b>Condicionalidad</b>
100,00	0,00	0,00	0,00

**IMPORTE ( Euros )**

<b>Calculado(2)</b>	<b>Reducción</b>	<b>Penalización</b>	<b>Reducción Penalización (3)</b>	<b>Penalización adicional</b>	<b>Resuelto</b>	<b>FEADER</b>	<b>MAPA</b>	<b>CAPADR</b>
0,00 €	0,00 €	0,00 €	0,00 €	0,00 €	0,00 €	0,00 €	0,00 €	0,00 €
<b>Importe Unitario:</b>	93,00 €	<b>Nuevo Importe Unitario:</b>	0,00 €					

**RECINTOS PROPUESTOS**

<b>REF.</b>	<b>REFERENCIA SIGPAC</b>	<b>CULTIVO</b>	<b>S/R</b>	<b>USO SIGPAC</b>	<b>Sup. Dec. admisible</b>	<b>Sup. Campo</b>	<b>Sup. Determ.</b>	<b>Sup. Resuelta</b>
1700000003576931	23-048-005-00301-0001	OLIVAR	S		0,51		0,51	0,51
1700000003576932	23-095-037-00192-0002	OLIVAR	S		0,11		0,11	0,11
1700000003576933	23-048-018-00105-0001	OLIVAR	S		0,19		0,19	0,19
1700000003576934	23-095-037-00197-0004	OLIVAR	S		0,07		0,07	0,07
1700000003576935	23-048-019-00414-0001	OLIVAR	S		0,39		0,39	0,39
1700000003576936	23-095-037-00183-0005	OLIVAR	S		0,01		0,01	0,01
1700000003576937	23-095-037-00193-0008	OLIVAR	S		0,02		0,02	0,02
1700000003576938	23-095-037-00195-0002	OLIVAR	S		0,27		0,27	0,27
1700000003576939	23-095-037-00196-0002	OLIVAR	S		0,19		0,19	0,19

**INCIDENCIAS****INCIDENCIA DESCRIPCIÓN**

2454	Solicitante de intervención 6613 cuyo regimen de afiliacion a la SS no es ni el sistema especial agrario(cuenta ajena) ni autonomo con actividad agraria.
74018	Productor que no es agricultor a título principal, según los datos del ejercicio fiscal n-1 y seguridad socia.
74053	Importe inferior a 100 Euros

(1) Con incidencias que retienen pago o deniegan el expediente.

(2) Se calcula sobre superficie declarada admisible.

(3) Aplicación del artículo 16 bis del RD 147/2023.

(4) Expediente con algunos recintos de pastos permanentes ubicados en espacios protegidos donde la carga ganadera mínima será 0,1 UGM/ha.

Puede verificar la integridad de una copia de este documento mediante la lectura del código QR adjunto o mediante el acceso a la dirección <https://ws050.juntadeandalucia.es/verificarFirma> indicando el código de VERIFICACIÓN

FIRMADO POR

RAQUEL MARIA ESPIN CRESPO

17/10/2024

VERIFICACIÓN

Pk2jmWSPEJNMB623FQZ8JEKDMKEPRE

PÁG. 4153/4804



**APELLIDOS Y NOMBRE / RAZÓN SOCIAL**

SALAS RODRIGUEZ CARMEN

**NIF**

\*\*\*\*3762\*

**EXPEDIENTE**

1117100

**RESOLUCIÓN**

DENEGACIÓN DE LA AYUDA

**DATOS DE MANTENIMIENTO UNIDADES**

<b>GRUPO DE PAGO</b>	<b>Sup. Dec. Admisible</b>	<b>Sup. Resuelta</b>	<b>Sobredecl.</b>	<b>% Sobredecl.</b>
ZONAS DE MONTAÑA	14,05	4,92	9,13	64,98

**RESUMEN DE PAGOS**

	<b>IMPORTE ( Euros )</b>			
	<b>RESUELTO</b>	<b>FEADER</b>	<b>MAPA</b>	<b>CAPADR</b>
A pagar	0,00	0,00	0,00	0,00

**APLICACIÓN DE REDUCCIONES Y PENALIZACIONES (%)**

<b>Criterios de subvencionabilidad (1)</b>	<b>Presentación tardía</b>	<b>Omisión declaración</b>	<b>Condicionalidad</b>
100,00	0,00	0,00	0,00

**IMPORTE ( Euros )**

Calculado(2)	Reducción	Penalización	Reducción Penalización (3)	Penalización adicional	Resuelto	FEADER	MAPA	CAPADR
1.306,65 €	849,09 €	457,56 €	0,00 €	849,09 €	0,00 €	0,00 €	0,00 €	0,00 €
<b>Importe Unitario:</b>	<b>93,00 €</b>	<b>Nuevo Importe Unitario:</b>	<b>93,00 €</b>					

**RECINTOS PROPUESTOS**

<b>REF.</b>	<b>REFERENCIA SIGPAC</b>	<b>CULTIVO</b>	<b>S/R</b>	<b>USO SIGPAC</b>	<b>Sup. Dec. admisible</b>	<b>Sup. Campo</b>	<b>Sup. Determ.</b>	<b>Sup. Resuelta</b>
-1590204	23-079-039-00437-0001	OLIVAR	S		0,19		0,19	0,00
-1590200	23-079-039-00434-0001	OLIVAR	S		1,59		1,59	0,00
-1590199	23-079-024-00237-0001	OLIVAR	S		0,67		0,67	0,00
-1573068	23-079-041-00207-0001	OLIVAR	S		1,79		1,79	0,00
6860206	23-025-002-00529-0001	OLIVAR	S		0,83		0,83	0,83
6860207	23-025-013-00042-0001	OLIVAR	S		0,06		0,06	0,06
6860208	23-025-002-00419-0001	OLIVAR	S		0,39		0,39	0,39
6860209	23-025-002-00429-0001	OLIVAR	S		0,34		0,34	0,34
6860210	23-025-002-00400-0003	OLIVAR	S		0,13		0,13	0,13
6860211	23-025-002-00409-0001	OLIVAR	S		0,33		0,33	0,33
6860212	23-025-002-00299-0001	OLIVAR	S		1,54		1,54	1,54
6860213	23-079-016-00020-0001	BARBECHO TRADICIONAL	S		1,86		1,86	0,00
6860214	23-025-002-00267-0001	OLIVAR	S		0,19		0,19	0,19
6860215	23-025-002-00268-0001	OLIVAR	S		0,10		0,10	0,10
6860216	23-025-016-00151-0001	OLIVAR	S		0,67		0,67	0,67
6860217	23-025-002-00265-0002	OLIVAR	S		0,14		0,14	0,14
6860218	23-079-015-00041-0001	BARBECHO TRADICIONAL	S		1,20		1,20	0,00
6860219	23-025-002-00266-0002	OLIVAR	S		0,20		0,20	0,20
1700000006337175	23-079-024-00114-0001	OLIVAR	S		1,04		1,04	0,00
1700000006337180	23-079-039-00434-0002	OLIVAR	S		0,77		0,77	0,00
1700000006337181	23-079-039-09009-0002	OLIVAR	S		0,01		0,01	0,00
1700000006337183	23-079-039-00435-0002	OLIVAR	S		0,01		0,01	0,00

(1) Con incidencias que retienen pago o deniegan el expediente.

(2) Se calcula sobre superficie declarada admisible.

(3) Aplicación del artículo 16 bis del RD 147/2023.

(4) Expediente con algunos recintos de pastos permanentes ubicados en espacios protegidos donde la carga ganadera mínima será 0,1 UGM/ha.

Puede verificar la integridad de una copia de este documento mediante la lectura del código QR adjunto o mediante el acceso a la dirección <https://ws050.juntadeandalucia.es/verificarFirma> indicando el código de VERIFICACIÓN

FIRMADO POR

RAQUEL MARIA ESPIN CRESPO

17/10/2024

VERIFICACIÓN

Pk2jmWSPEJNMB623FQZ8JEKDMKEPRE

PÁG. 4154/4804



**INCIDENCIAS****INCIDENCIA DESCRIPCIÓN**

242	Recinto pendiente de acreditación de titularidad. Recinto:23-079-015-00041-00001 Cultivo:20000 BARBECHO TRADICIONAL-SIN VARIEDAD Secano Recinto:23-079-016-00020-00001 Cultivo:20000 BARBECHO TRADICIONAL-SIN VARIEDAD Secano Recinto:23-079-024-00114-00001 Cultivo:101010 OLIVAR-PICUAL Secano Recinto:23-079-024-00237-00001 Cultivo:101010 OLIVAR-PICUAL Secano Recinto:23-079-039-00434-00001 Cultivo:101010 OLIVAR-PICUAL Secano Recinto:23-079-039-00434-00002 Cultivo:101010 OLIVAR-PICUAL Secano Recinto:23-079-039-00435-00002 Cultivo:101010 OLIVAR-PICUAL Secano Recinto:23-079-039-00437-00001 Cultivo:101010 OLIVAR-PICUAL Secano Recinto:23-079-039-09009-00002 Cultivo:101010 OLIVAR-PICUAL Secano Recinto:23-079-041-00207-00001 Cultivo:101010 OLIVAR-PICUAL Secano
3790	Recinto declarado inactivo Recinto:23-079-015-00041-00001 Cultivo: -
3795	Recinto declarado con una situación de riesgo de abandono. Recinto:23-079-016-00020-00001 Cultivo: -
4251	Línea de declaración de la solicitud con solape de superficie gráfica con recintos de declaraciones de aparcerías comunales ya registradas. Recinto:23-079-041-00207-00001 Cultivo:101010 OLIVAR-PICUAL Secano Superficie solapada (Hectáreas):0,03
74053	Importe inferior a 100 Euros

**Incidencias de carga ganadera****INCIDENCIA DESCRIPCIÓN**

242	Recinto pendiente de acreditación de titularidad. Recinto:23-079-016-00020-00001 Cultivo:20000 BARBECHO TRADICIONAL-SIN VARIEDAD Secano Recinto:23-079-015-00041-00001 Cultivo:20000 BARBECHO TRADICIONAL-SIN VARIEDAD Secano
3790	Recinto declarado inactivo Recinto:23-079-015-00041-00001 Cultivo: -
3795	Recinto declarado con una situación de riesgo de abandono. Recinto:23-079-016-00020-00001 Cultivo: -
86132	Recinto superficie forrajera que no realiza la actividad de producción de pastoreo. Recinto:23-079-016-00020-00001 Cultivo:20000 BARBECHO TRADICIONAL-SIN VARIEDAD Secano Recinto:23-079-015-00041-00001 Cultivo:20000 BARBECHO TRADICIONAL-SIN VARIEDAD Secano

(1) Con incidencias que retienen pago o deniegan el expediente.

(2) Se calcula sobre superficie declarada admisible.

(3) Aplicación del artículo 16 bis del RD 147/2023.

(4) Expediente con algunos recintos de pastos permanentes ubicados en espacios protegidos donde la carga ganadera mínima será 0,1 UGM/ha.

Puede verificar la integridad de una copia de este documento mediante la lectura del código QR adjunto o mediante el acceso a la dirección <https://ws050.juntadeandalucia.es/verificarFirma> indicando el código de VERIFICACIÓN

FIRMADO POR

RAQUEL MARIA ESPIN CRESPO

17/10/2024

VERIFICACIÓN

Pk2jmWSPEJNMB623FQZ8JEKDMKEPRE

PÁG. 4155/4804



**APELLIDOS Y NOMBRE / RAZÓN SOCIAL**

SALAS RODRIGUEZ MARIA

**NIF**

\*\*\*\*7132\*

**EXPEDIENTE**

1117108

**RESOLUCIÓN**

DENEGACIÓN DE LA AYUDA

**DATOS DE MANTENIMIENTO UNIDADES****GRUPO DE PAGO**

ZONAS DE MONTAÑA

**Sup. Dec.  
Admisible**

0,00

**Sup.  
Resuelta**

0,00

**Sobredecl.**

0,00

**% Sobredecl.**

0,00

**RESUMEN DE PAGOS****IMPORTE ( Euros )**

	RESUELTO	FEADER	MAPA	CAPADR
A pagar	0,00	0,00	0,00	0,00

**APLICACIÓN DE REDUCCIONES Y PENALIZACIONES (%)**

Criterios de subvencionabilidad (1)	Presentación tardía	Omisión declaración	Condicionalidad
100,00	0,00	0,00	0,00

**IMPORTE ( Euros )**

Calculado(2)	Reducción	Penalización	Reducción Penalización (3)	Penalización adicional	Resuelto	FEADER	MAPA	CAPADR
0,00 €	0,00 €	0,00 €	0,00 €	0,00 €	0,00 €	0,00 €	0,00 €	0,00 €
Importe Unitario:	93,00 €	Nuevo Importe Unitario:	0,00 €					

**RECINTOS PROPUESTOS**

REF.	REFERENCIA SIGPAC	CULTIVO	S/R	USO SIGPAC	Sup. Dec. admisible	Sup. Campo	Sup. Determ.	Sup. Resuelta
170000004952459	23-079-020-00033-0001	OLIVAR	S		3,30		3,30	0,00
170000006337176	23-079-012-00091-0001	OLIVAR	S		1,69		1,69	0,00
170000006337177	23-079-013-00206-0001	OLIVAR	S		1,82		1,82	0,00

**INCIDENCIAS****INCIDENCIA DESCRIPCIÓN**

242	Recinto pendiente de acreditación de titularidad. Recinto:23-079-012-00091-00001 Cultivo:101010 OLIVAR-PICUAL Secano Recinto:23-079-013-00206-00001 Cultivo:101010 OLIVAR-PICUAL Secano Recinto:23-079-020-00033-00001 Cultivo:101010 OLIVAR-PICUAL Secano
74018	Productor que no es agricultor a título principal, según los datos del ejercicio fiscal n-1 y seguridad socia.
74053	Importe inferior a 100 Euros

(1) Con incidencias que retienen pago o deniegan el expediente.

(2) Se calcula sobre superficie declarada admisible.

(3) Aplicación del artículo 16 bis del RD 147/2023.

(4) Expediente con algunos recintos de pastos permanentes ubicados en espacios protegidos donde la carga ganadera mínima será 0,1 UGM/ha.

Puede verificar la integridad de una copia de este documento mediante la lectura del código QR adjunto o mediante el acceso a la dirección <https://ws050.juntadeandalucia.es/verificarFirma> indicando el código de VERIFICACIÓN

FIRMADO POR

RAQUEL MARIA ESPIN CRESPO

17/10/2024

VERIFICACIÓN

Pk2jmWSPEJNMB623FQZ8JEKDMKEPRE

PÁG. 4156/4804



**APELLIDOS Y NOMBRE / RAZÓN SOCIAL**

SALAZAR SEGURA ANA MARIA

**NIF**

\*\*\*\*7090\*

**EXPEDIENTE**

1067658

**RESOLUCIÓN**

DENEGACIÓN DE LA AYUDA

**DATOS DE MANTENIMIENTO UNIDADES****GRUPO DE PAGO**

ZONAS DE MONTAÑA

**Sup. Dec. Admisible**

0,00

**Sup. Resuelta**

0,00

**Sobredecl.**

0,00

**% Sobredecl.**

0,00

**RESUMEN DE PAGOS****IMPORTE ( Euros )**

	<b>RESUELTO</b>	<b>FEADER</b>	<b>MAPA</b>	<b>CAPADR</b>
A pagar	0,00	0,00	0,00	0,00

**APLICACIÓN DE REDUCCIONES Y PENALIZACIONES (%)**

<b>Criterios de subvencionabilidad (1)</b>	<b>Presentación tardía</b>	<b>Omisión declaración</b>	<b>Condicionalidad</b>
100,00	0,00	0,00	0,00

**IMPORTE ( Euros )**

<b>Calculado(2)</b>	<b>Reducción</b>	<b>Penalización</b>	<b>Reducción Penalización (3)</b>	<b>Penalización adicional</b>	<b>Resuelto</b>	<b>FEADER</b>	<b>MAPA</b>	<b>CAPADR</b>
0,00 €	0,00 €	0,00 €	0,00 €	0,00 €	0,00 €	0,00 €	0,00 €	0,00 €
<b>Importe Unitario:</b>	93,00 €	<b>Nuevo Importe Unitario:</b>	0,00 €					

**RECINTOS PROPUESTOS**

<b>REF.</b>	<b>REFERENCIA SIGPAC</b>	<b>CULTIVO</b>	<b>S/R</b>	<b>USO SIGPAC</b>	<b>Sup. Dec. admisible</b>	<b>Sup. Campo</b>	<b>Sup. Determ.</b>	<b>Sup. Resuelta</b>
-1243231	23-094-032-00370-0001	OLIVAR	R		0,11		0,11	0,11
-1243230	23-094-032-00369-0001	OLIVAR	R		1,19		1,19	1,19
-1243229	23-094-032-00368-0001	OLIVAR	R		0,01		0,01	0,01
-1243228	23-094-032-00368-0001	OLIVAR	R		0,02		0,02	0,02
1700000005633482	23-094-032-00027-0001	OLIVAR	R		3,87		3,87	3,87
1700000005633483	23-094-032-00028-0001	OLIVAR	R		1,09		1,09	1,09
1700000005633484	23-094-032-00028-0003	OLIVAR	R		0,04		0,04	0,04
1700000005633485	23-094-032-00041-0001	OLIVAR	R		0,98		0,98	0,98
1700000005633486	23-094-032-00099-0003	OLIVAR	R		0,60		0,60	0,60

**INCIDENCIAS****INCIDENCIA DESCRIPCIÓN**

2454	Solicitante de intervención 6613 cuyo regimen de afiliacion a la SS no es ni el sistema especial agrario(cuenta ajena) ni autonomo con actividad agraria.
74018	Productor que no es agricultor a título principal, según los datos del ejercicio fiscal n-1 y seguridad socia.
74053	Importe inferior a 100 Euros

(1) Con incidencias que retienen pago o deniegan el expediente.

(2) Se calcula sobre superficie declarada admisible.

(3) Aplicación del artículo 16 bis del RD 147/2023.

(4) Expediente con algunos recintos de pastos permanentes ubicados en espacios protegidos donde la carga ganadera mínima será 0,1 UGM/ha.

Puede verificar la integridad de una copia de este documento mediante la lectura del código QR adjunto o mediante el acceso a la dirección <https://ws050.juntadeandalucia.es/verificarFirma> indicando el código de VERIFICACIÓN

FIRMADO POR

RAQUEL MARIA ESPIN CRESPO

17/10/2024

VERIFICACIÓN

Pk2jmWSPEJNMB623FQZ8JEKDMKEPRE

PÁG. 4157/4804



**APELLIDOS Y NOMBRE / RAZÓN SOCIAL**  
SALIDO GUTIERREZ PURIFICACIÓN**NIF**  
\*\*\*\*4196\***EXPEDIENTE**  
1280382**RESOLUCIÓN**  
DENEGACIÓN DE LA AYUDA**DATOS DE MANTENIMIENTO UNIDADES**

<b>GRUPO DE PAGO</b>	<b>Sup. Dec. Admisible</b>	<b>Sup. Resuelta</b>	<b>Sobredecl.</b>	<b>% Sobredecl.</b>
ZONAS DE MONTAÑA	0,00	0,00	0,00	0,00

**RESUMEN DE PAGOS**

	<b>IMPORTE ( Euros )</b>			
	<b>RESUELTO</b>	<b>FEADER</b>	<b>MAPA</b>	<b>CAPADR</b>
A pagar	0,00	0,00	0,00	0,00

**APLICACIÓN DE REDUCCIONES Y PENALIZACIONES (%)**

<b>Crterios de subvencionabilidad (1)</b>	<b>Presentación tardía</b>	<b>Omisión declaración</b>	<b>Condicionalidad</b>
100,00	0,00	0,00	0,00

**IMPORTE ( Euros )**

<b>Calculado(2)</b>	<b>Reducción</b>	<b>Penalización</b>	<b>Reducción Penalización (3)</b>	<b>Penalización adicional</b>	<b>Resuelto</b>	<b>FEADER</b>	<b>MAPA</b>	<b>CAPADR</b>
0,00 €	0,00 €	0,00 €	0,00 €	0,00 €	0,00 €	0,00 €	0,00 €	0,00 €
<b>Importe Unitario:</b>	93,00 €	<b>Nuevo Importe Unitario:</b>	0,00 €					

**RECINTOS PROPUESTOS**

<b>REF.</b>	<b>REFERENCIA SIGPAC</b>	<b>CULTIVO</b>	<b>S/R</b>	<b>USO SIGPAC</b>	<b>Sup. Dec. admisible</b>	<b>Sup. Campo</b>	<b>Sup. Determ.</b>	<b>Sup. Resuelta</b>
-1095296	23-900-010-00168-0002	OLIVAR	R		7,38		7,38	7,38
-1095197	23-900-010-00170-0004	OLIVAR	R		10,33		10,33	10,33
1700000006907369	23-900-010-00069-0003	OLIVAR	S		0,87		0,87	0,87
1700000006907371	23-900-010-00166-0001	OLIVAR	R		15,36		15,36	15,36
1700000006907373	23-900-010-00173-0002	OLIVAR	R		0,02		0,02	0,02
1700000006907374	23-900-010-00183-0001	OLIVAR	R		0,01		0,01	0,01
1700000006907375	23-900-010-00170-0002	ALCAPARRA	R		0,37		0,37	0,37
1700000006907376	23-900-010-00170-0003	ALCAPARRA	R		0,10		0,10	0,10

**INCIDENCIAS****INCIDENCIA DESCRIPCIÓN**

74018	Productor que no es agricultor a título principal, según los datos del ejercicio fiscal n-1 y seguridad socia.
74053	Importe inferior a 100 Euros

(1) Con incidencias que retienen pago o deniegan el expediente.

(2) Se calcula sobre superficie declarada admisible.

(3) Aplicación del artículo 16 bis del RD 147/2023.

(4) Expediente con algunos recintos de pastos permanentes ubicados en espacios protegidos donde la carga ganadera mínima será 0,1 UGM/ha.

Puede verificar la integridad de una copia de este documento mediante la lectura del código QR adjunto o mediante el acceso a la dirección <https://ws050.juntadeandalucia.es/verificarFirma> indicando el código de VERIFICACIÓN

FIRMADO POR	RAQUEL MARIA ESPIN CRESPO	17/10/2024
VERIFICACIÓN	Pk2jmWSPEJNMB623FQZ8JEKDMKEPRE	PÁG. 4158/4804



**APELLIDOS Y NOMBRE / RAZÓN SOCIAL**

SALIDO LEON JUAN

**NIF**

\*\*\*\*9491\*

**EXPEDIENTE**

1161297

**RESOLUCIÓN**

DENEGACIÓN DE LA AYUDA

**DATOS DE MANTENIMIENTO UNIDADES**

<b>GRUPO DE PAGO</b>	<b>Sup. Dec. Admisible</b>	<b>Sup. Resuelta</b>	<b>Sobredecl.</b>	<b>% Sobredecl.</b>
ZONAS DE MONTAÑA	0,00	0,00	0,00	0,00

**RESUMEN DE PAGOS**

	<b>IMPORTE ( Euros )</b>			
	<b>RESUELTO</b>	<b>FEADER</b>	<b>MAPA</b>	<b>CAPADR</b>
A pagar	0,00	0,00	0,00	0,00

**APLICACIÓN DE REDUCCIONES Y PENALIZACIONES (%)**

<b>Criterios de subvencionabilidad (1)</b>	<b>Presentación tardía</b>	<b>Omisión declaración</b>	<b>Condicionalidad</b>
100,00	0,00	0,00	0,00

**IMPORTE ( Euros )**

<b>Calculado(2)</b>	<b>Reducción</b>	<b>Penalización</b>	<b>Reducción Penalización (3)</b>	<b>Penalización adicional</b>	<b>Resuelto</b>	<b>FEADER</b>	<b>MAPA</b>	<b>CAPADR</b>
0,00 €	0,00 €	0,00 €	0,00 €	0,00 €	0,00 €	0,00 €	0,00 €	0,00 €
<b>Importe Unitario:</b>	93,00 €	<b>Nuevo Importe Unitario:</b>	0,00 €					

**RECINTOS PROPUESTOS**

<b>REF.</b>	<b>REFERENCIA SIGPAC</b>	<b>CULTIVO</b>	<b>S/R</b>	<b>USO SIGPAC</b>	<b>Sup. Dec. admisible</b>	<b>Sup. Campo</b>	<b>Sup. Determ.</b>	<b>Sup. Resuelta</b>
4783868	23-048-010-00003-0001	OLIVAR	S		0,25		0,25	0,25
4783874	23-048-020-00098-0001	OLIVAR	S		0,57		0,57	0,57
4783875	23-048-021-00056-0001	OLIVAR	S		0,23		0,23	0,23
4783877	23-048-021-00136-0002	OLIVAR	S		0,05		0,05	0,05
4783879	23-048-021-00137-0002	OLIVAR	S		0,10		0,10	0,10
4783880	23-048-021-00139-0001	OLIVAR	S		0,07		0,07	0,07
4783881	23-048-021-00140-0001	OLIVAR	S		0,08		0,08	0,08
4783884	23-048-021-00760-0001	OLIVAR	S		0,07		0,07	0,07
1700000005297046	23-048-019-00566-0001	OLIVAR	S		0,44		0,44	0,44
1700000005297047	23-095-009-00028-0001	OLIVAR	S		0,46		0,46	0,46
1700000005297048	23-097-002-00010-0005	OLIVAR	S		0,10		0,10	0,10
1700000005297049	23-097-002-00118-0002	OLIVAR	S		0,80		0,80	0,80
1700000005297050	23-048-021-00863-0001	OLIVAR	S		1,10		1,10	1,10
1700000005297051	23-095-008-00227-0001	OLIVAR	S		0,53		0,53	0,53
1700000005297052	23-095-022-00110-0001	OLIVAR	S		0,35		0,35	0,35
1700000005297053	23-095-028-00029-0002	OLIVAR	S		0,24		0,24	0,24
1700000005297054	23-095-018-00905-0001	OLIVAR	S		0,54		0,54	0,54
1700000005297055	23-095-014-00577-0001	OLIVAR	S		0,38		0,38	0,38
1700000005851578	23-048-005-00247-0001	OLIVAR	S		0,65		0,65	0,65
1700000005851579	23-048-005-00249-0001	OLIVAR	S		0,33		0,33	0,33
1700000005851580	23-048-005-00318-0001	OLIVAR	S		0,23		0,23	0,23
1700000005851582	23-097-002-00101-0003	OLIVAR	S		0,08		0,08	0,08
1700000005851583	23-097-002-00102-0003	OLIVAR	S		1,61		1,61	1,61
1700000005851584	23-097-002-00127-0002	OLIVAR	S		0,36		0,36	0,36
1700000005851586	23-097-002-00125-0002	OLIVAR	S		0,19		0,19	0,19

(1) Con incidencias que retienen pago o deniegan el expediente.

(2) Se calcula sobre superficie declarada admisible.

(3) Aplicación del artículo 16 bis del RD 147/2023.

(4) Expediente con algunos recintos de pastos permanentes ubicados en espacios protegidos donde la carga ganadera mínima será 0,1 UGM/ha.

Puede verificar la integridad de una copia de este documento mediante la lectura del código QR adjunto o mediante el acceso a la dirección <https://ws050.juntadeandalucia.es/verificarFirma> indicando el código de VERIFICACIÓN

FIRMADO POR

RAQUEL MARIA ESPIN CRESPO

17/10/2024

VERIFICACIÓN

Pk2jmWSPEJNMB623FQZ8JEKDMKEPRE

PÁG. 4159/4804





**INCIDENCIAS**

**INCIDENCIA DESCRIPCIÓN**

2454	Solicitante de intervención 6613 cuyo regimen de afiliacion a la SS no es ni el sistema especial agrario(cuenta ajena) ni autonomo con actividad agraria.
74018	Productor que no es agricultor a título principal, según los datos del ejercicio fiscal n-1 y seguridad socia.
74053	Importe inferior a 100 Euros

(1) Con incidencias que retienen pago o deniegan el expediente.  
(2) Se calcula sobre superficie declarada admisible.  
(3) Aplicación del artículo 16 bis del RD 147/2023.  
(4) Expediente con algunos recintos de pastos permanentes ubicados en espacios protegidos donde la carga ganadera mínima será 0,1 UGM/ha.

Puede verificar la integridad de una copia de este documento mediante la lectura del código QR adjunto o mediante el acceso a la dirección <https://ws050.juntadeandalucia.es/verificarFirma> indicando el código de VERIFICACIÓN

FIRMADO POR	RAQUEL MARIA ESPIN CRESPO	17/10/2024
VERIFICACIÓN	Pk2jmWSPEJNMB623FQZ8JEKDMKEPRE	PÁG. 4160/4804





**APELLIDOS Y NOMBRE / RAZÓN SOCIAL**

Salmerón Velázquez Juan Manuel

**NIF**

\*\*\*\*3864\*

**EXPEDIENTE**

1281330

**RESOLUCIÓN**

DENEGACIÓN DE LA AYUDA

**DATOS DE MANTENIMIENTO UNIDADES****GRUPO DE PAGO**

ZONAS DE MONTAÑA

**Sup. Dec. Admisible**

0,00

**Sup. Resuelta**

0,00

**Sobredecl.**

0,00

**% Sobredecl.**

0,00

**RESUMEN DE PAGOS****IMPORTE ( Euros )**

	RESUELTO	FEADER	MAPA	CAPADR
A pagar	0,00	0,00	0,00	0,00

**APLICACIÓN DE REDUCCIONES Y PENALIZACIONES (%)**

Criterios de subvencionabilidad (1)	Presentación tardía	Omisión declaración	Condicionalidad
100,00	0,00	0,00	0,00

**IMPORTE ( Euros )**

Calculado(2)	Reducción	Penalización	Reducción Penalización (3)	Penalización adicional	Resuelto	FEADER	MAPA	CAPADR
0,00 €	0,00 €	0,00 €	0,00 €	0,00 €	0,00 €	0,00 €	0,00 €	0,00 €
Importe Unitario:	93,00 €	Nuevo Importe Unitario:	0,00 €					

**RECINTOS PROPUESTOS**

REF.	REFERENCIA SIGPAC	CULTIVO	S/R	USO SIGPAC	Sup. Dec. admisible	Sup. Campo	Sup. Determ.	Sup. Resuelta
-1600120	23-029-031-00025-0003	OLIVAR	S		0,52		0,52	0,52
-1600118	23-029-033-00030-0001	OLIVAR	S		0,62		0,62	0,62
-1600114	23-029-054-00016-0001	OLIVAR	S		1,02		1,02	1,02
-1600112	23-029-054-00012-0001	OLIVAR	S		0,57		0,57	0,57
-1600094	23-029-054-00013-0001	OLIVAR	S		0,74		0,74	0,74

**INCIDENCIAS****INCIDENCIA DESCRIPCIÓN**

74018	Productor que no es agricultor a título principal, según los datos del ejercicio fiscal n-1 y seguridad socia.
74053	Importe inferior a 100 Euros

(1) Con incidencias que retienen pago o deniegan el expediente.

(2) Se calcula sobre superficie declarada admisible.

(3) Aplicación del artículo 16 bis del RD 147/2023.

(4) Expediente con algunos recintos de pastos permanentes ubicados en espacios protegidos donde la carga ganadera mínima será 0,1 UGM/ha.

Puede verificar la integridad de una copia de este documento mediante la lectura del código QR adjunto o mediante el acceso a la dirección <https://ws050.juntadeandalucia.es/verificarFirma> indicando el código de VERIFICACIÓN

FIRMADO POR

RAQUEL MARIA ESPIN CRESPO

17/10/2024

VERIFICACIÓN

Pk2jmWSPEJNMB623FQZ8JEKDMKEPRE

PÁG. 4161/4804



**APELLIDOS Y NOMBRE / RAZÓN SOCIAL**

SALVADOR MORALES ANTONIO

**NIF**

\*\*\*\*8530\*

**EXPEDIENTE**

1103359

**RESOLUCIÓN**

DENEGACIÓN DE LA AYUDA

**DATOS DE MANTENIMIENTO UNIDADES****GRUPO DE PAGO**

ZONAS DE MONTAÑA

**Sup. Dec.  
Admisible**

0,00

**Sup.  
Resuelta**

0,00

**Sobredecl.**

0,00

**% Sobredecl.**

0,00

**RESUMEN DE PAGOS****IMPORTE ( Euros )**

	RESUELTO	FEADER	MAPA	CAPADR
A pagar	0,00	0,00	0,00	0,00

**APLICACIÓN DE REDUCCIONES Y PENALIZACIONES (%)**

Crterios de subvencionabilidad (1)	Presentación tardía	Omisión declaración	Condicionalidad
100,00	0,00	0,00	0,00

**IMPORTE ( Euros )**

Calculado(2)	Reducción	Penalización	Reducción Penalización (3)	Penalización adicional	Resuelto	FEADER	MAPA	CAPADR
0,00 €	0,00 €	0,00 €	0,00 €	0,00 €	0,00 €	0,00 €	0,00 €	0,00 €
Importe Unitario:	93,00 €	Nuevo Importe Unitario:	0,00 €					

**RECINTOS PROPUESTOS**

REF.	REFERENCIA SIGPAC	CULTIVO	S/R	USO SIGPAC	Sup. Dec. admisible	Sup. Campo	Sup. Determ.	Sup. Resuelta
-1585128	23-005-012-00698-0001	ALGODÓN	R		0,86		0,86	0,86
-1585127	23-005-012-00260-0001	ALGODÓN	R		0,88		0,88	0,88
-1585126	23-005-012-00697-0001	ALGODÓN	R		0,99		0,99	0,99
-1585115	23-005-012-00258-0001	BARBECHO TRADICIONAL	R		0,13		0,13	0,13
-1395197	23-005-012-00258-0001	ALGODÓN	R		1,02		1,02	1,02
-1395196	23-005-012-00258-0001	ALGODÓN	R		0,72		0,72	0,72
170000004919235	23-005-012-00257-0002	ALGODÓN	R		0,13		0,13	0,13
170000004919236	23-005-012-00257-0003	OTROS FRUTALES	S		0,03		0,03	0,03
170000004919237	23-005-012-00258-0001	ALGODÓN	R		0,89		0,89	0,89

**INCIDENCIAS****INCIDENCIA DESCRIPCIÓN**

2454	Solicitante de intervención 6613 cuyo regimen de afiliacion a la SS no es ni el sistema especial agrario(cuenta ajena) ni autonomo con actividad agraria.
74018	Productor que no es agricultor a título principal, según los datos del ejercicio fiscal n-1 y seguridad socia.
74053	Importe inferior a 100 Euros

**Incidenias de carga ganadera****INCIDENCIA DESCRIPCIÓN**

86132	Recinto superficie forrajera que no realiza la actividad de producción de pastoreo. Recinto:23-005-012-00258-00001 Cultivo:20000 BARBECHO TRADICIONAL-SIN VARIEDAD Regadío
-------	---

(1) Con incidencias que retienen pago o deniegan el expediente.

(2) Se calcula sobre superficie declarada admisible.

(3) Aplicación del artículo 16 bis del RD 147/2023.

(4) Expediente con algunos recintos de pastos permanentes ubicados en espacios protegidos donde la carga ganadera mínima será 0,1 UGM/ha.

Puede verificar la integridad de una copia de este documento mediante la lectura del código QR adjunto o mediante el acceso a la dirección <https://ws050.juntadeandalucia.es/verificarFirma> indicando el código de VERIFICACIÓN

FIRMADO POR

RAQUEL MARIA ESPIN CRESPO

17/10/2024

VERIFICACIÓN

Pk2jmWSPEJNMB623FQZ8JEKDMKEPRE

PÁG. 4162/4804



**APELLIDOS Y NOMBRE / RAZÓN SOCIAL**

SAMPEDRO TROYA SILVIA

**NIF**

\*\*\*\*3798\*

**EXPEDIENTE**

1058748

**RESOLUCIÓN**

DENEGACIÓN DE LA AYUDA

**DATOS DE MANTENIMIENTO UNIDADES**

<b>GRUPO DE PAGO</b>	<b>Sup. Dec. Admisible</b>	<b>Sup. Resuelta</b>	<b>Sobredecl.</b>	<b>% Sobredecl.</b>
ZONAS DE MONTAÑA	0,00	0,00	0,00	0,00

**RESUMEN DE PAGOS**

	<b>IMPORTE ( Euros )</b>			
	<b>RESUELTO</b>	<b>FEADER</b>	<b>MAPA</b>	<b>CAPADR</b>
A pagar	0,00	0,00	0,00	0,00

**APLICACIÓN DE REDUCCIONES Y PENALIZACIONES (%)**

<b>Crterios de subvencionabilidad (1)</b>	<b>Presentación tardía</b>	<b>Omisión declaración</b>	<b>Condicionalidad</b>
100,00	0,00	0,00	0,00

**IMPORTE ( Euros )**

<b>Calculado(2)</b>	<b>Reducción</b>	<b>Penalización</b>	<b>Reducción Penalización (3)</b>	<b>Penalización adicional</b>	<b>Resuelto</b>	<b>FEADER</b>	<b>MAPA</b>	<b>CAPADR</b>
0,00 €	0,00 €	0,00 €	0,00 €	0,00 €	0,00 €	0,00 €	0,00 €	0,00 €
<b>Importe Unitario:</b>	93,00 €	<b>Nuevo Importe Unitario:</b>	0,00 €					

**RECINTOS PROPUESTOS**

<b>REF.</b>	<b>REFERENCIA SIGPAC</b>	<b>CULTIVO</b>	<b>S/R</b>	<b>USO SIGPAC</b>	<b>Sup. Dec. admisible</b>	<b>Sup. Campo</b>	<b>Sup. Determ.</b>	<b>Sup. Resuelta</b>
-1011618	23-064-004-00039-0004	MELOCOTONEROS	S		0,02	0,02	0,02	0,00
4103995	23-064-004-00346-0001	PASTOS PERMANENTES DE 5 O MAS AÑOS	S		0,15	0,15	0,15	0,00
5245065	23-064-004-00133-0001	OLIVAR	S		0,02	0,02	0,02	0,00
6852232	23-064-006-00116-0002	PASTOS PERMANENTES DE 5 O MAS AÑOS	S		18,11	18,11	18,11	18,11
6852233	23-064-006-00116-0011	PASTOS PERMANENTES DE 5 O MAS AÑOS	S		0,78	0,78	0,78	0,78
6852234	23-064-006-00116-0014	PASTOS PERMANENTES DE 5 O MAS AÑOS	S		0,79	0,79	0,79	0,00
170000005368006	23-064-004-00039-0001	PASTOS PERMANENTES DE 5 O MAS AÑOS	S		0,29	0,29	0,29	0,00
170000005368007	23-064-004-00073-0002	MELOCOTONEROS	S		0,29	0,29	0,29	0,00
170000005368008	23-064-004-00119-0005	MELOCOTONEROS	S		0,07	0,07	0,07	0,00
170000005368009	23-064-004-00119-0006	MELOCOTONEROS	S		0,28	0,28	0,28	0,00
170000005368010	23-064-004-00134-0001	PASTOS PERMANENTES DE 5 O MAS AÑOS	S		0,92	0,92	0,92	0,00
170000005368011	23-064-004-00065-0002	MELOCOTONEROS	S		0,09	0,09	0,09	0,00
170000005368012	23-064-004-00066-0002	PASTOS PERMANENTES DE 5 O MAS AÑOS	S		0,10	0,10	0,10	0,00
170000005368013	23-064-004-00068-0002	MELOCOTONEROS	S		0,13	0,13	0,13	0,00
170000005368014	23-064-004-00072-0002	PASTOS PERMANENTES DE 5 O MAS AÑOS	S		0,19	0,19	0,19	0,00
170000005368015	23-064-006-00116-0005	PASTOS PERMANENTES DE 5 O MAS AÑOS	S		0,92	0,92	0,92	0,92
170000005368016	23-064-006-00143-0002	PASTOS PERMANENTES DE 5 O MAS AÑOS	S		0,90	0,90	0,90	0,00
170000005368017	23-064-004-00091-0002	PASTOS PERMANENTES DE 5 O MAS AÑOS	S		0,16	0,16	0,16	0,00
170000005368018	23-064-004-00103-0002	ALGARROBO	S		0,15	0,15	0,15	0,00
170000005368019	23-064-004-00108-0001	PASTOS PERMANENTES DE 5 O MAS AÑOS	S		0,09	0,09	0,09	0,00

(1) Con incidencias que retienen pago o deniegan el expediente.

(2) Se calcula sobre superficie declarada admisible.

(3) Aplicación del artículo 16 bis del RD 147/2023.

(4) Expediente con algunos recintos de pastos permanentes ubicados en espacios protegidos donde la carga ganadera mínima será 0,1 UGM/ha.

Puede verificar la integridad de una copia de este documento mediante la lectura del código QR adjunto o mediante el acceso a la dirección <https://ws050.juntadeandalucia.es/verificarFirma> indicando el código de VERIFICACIÓN

FIRMADO POR

RAQUEL MARIA ESPIN CRESPO

17/10/2024

VERIFICACIÓN

Pk2jmWSPEJNMB623FQZ8JEKDMKEPRE

PÁG. 4163/4804



**INCIDENCIAS****INCIDENCIA DESCRIPCIÓN**

242	Recinto pendiente de acreditación de titularidad. Recinto:23-064-004-00039-00001 Cultivo:62000 PASTOS PERMANENTES DE 5 O MAS AÑOS-SIN VARIEDAD Secano Recinto:23-064-004-00039-00004 Cultivo:105003 MELOCOTONEROS-ADRIATICA Secano Recinto:23-064-004-00065-00002 Cultivo:105003 MELOCOTONEROS-ADRIATICA Secano Recinto:23-064-004-00066-00002 Cultivo:62000 PASTOS PERMANENTES DE 5 O MAS AÑOS-SIN VARIEDAD Secano Recinto:23-064-004-00068-00002 Cultivo:105003 MELOCOTONEROS-ADRIATICA Secano Recinto:23-064-004-00072-00002 Cultivo:62000 PASTOS PERMANENTES DE 5 O MAS AÑOS-SIN VARIEDAD Secano Recinto:23-064-004-00073-00002 Cultivo:105003 MELOCOTONEROS-ADRIATICA Secano Recinto:23-064-004-00091-00002 Cultivo:62000 PASTOS PERMANENTES DE 5 O MAS AÑOS-SIN VARIEDAD Secano Recinto:23-064-004-00103-00002 Cultivo:122007 ALGARROBO-BRAVÍA Secano Recinto:23-064-004-00108-00001 Cultivo:62000 PASTOS PERMANENTES DE 5 O MAS AÑOS-SIN VARIEDAD Secano Recinto:23-064-004-00119-00005 Cultivo:105003 MELOCOTONEROS-ADRIATICA Secano Recinto:23-064-004-00119-00006 Cultivo:105003 MELOCOTONEROS-ADRIATICA Secano Recinto:23-064-004-00133-00001 Cultivo:101010 OLIVAR-PICUAL Secano Recinto:23-064-004-00134-00001 Cultivo:62000 PASTOS PERMANENTES DE 5 O MAS AÑOS-SIN VARIEDAD Secano Recinto:23-064-004-00346-00001 Cultivo:62000 PASTOS PERMANENTES DE 5 O MAS AÑOS-SIN VARIEDAD Secano Recinto:23-064-006-00143-00002 Cultivo:62000 PASTOS PERMANENTES DE 5 O MAS AÑOS-SIN VARIEDAD Secano
2454	Solicitante de intervención 6613 cuyo regimen de afiliación a la SS no es ni el sistema especial agrario(cuenta ajena) ni autonomo con actividad agraria.
3790	Recinto declarado inactivo Recinto:23-064-006-00116-00014 Cultivo: -
74018	Productor que no es agricultor a título principal, según los datos del ejercicio fiscal n-1 y seguridad socia.
74053	Importe inferior a 100 Euros

**Incidenias de carga ganadera****INCIDENCIA DESCRIPCIÓN**

242	Recinto pendiente de acreditación de titularidad. Recinto:23-064-004-00346-00001 Cultivo:62000 PASTOS PERMANENTES DE 5 O MAS AÑOS-SIN VARIEDAD Secano Recinto:23-064-004-00039-00001 Cultivo:62000 PASTOS PERMANENTES DE 5 O MAS AÑOS-SIN VARIEDAD Secano Recinto:23-064-004-00134-00001 Cultivo:62000 PASTOS PERMANENTES DE 5 O MAS AÑOS-SIN VARIEDAD Secano Recinto:23-064-004-00066-00002 Cultivo:62000 PASTOS PERMANENTES DE 5 O MAS AÑOS-SIN VARIEDAD Secano Recinto:23-064-004-00072-00002 Cultivo:62000 PASTOS PERMANENTES DE 5 O MAS AÑOS-SIN VARIEDAD Secano Recinto:23-064-006-00143-00002 Cultivo:62000 PASTOS PERMANENTES DE 5 O MAS AÑOS-SIN VARIEDAD Secano Recinto:23-064-004-00091-00002 Cultivo:62000 PASTOS PERMANENTES DE 5 O MAS AÑOS-SIN VARIEDAD Secano Recinto:23-064-004-00108-00001 Cultivo:62000 PASTOS PERMANENTES DE 5 O MAS AÑOS-SIN VARIEDAD Secano
3790	Recinto declarado inactivo Recinto:23-064-006-00116-00014 Cultivo: -

(1) Con incidencias que retienen pago o deniegan el expediente.

(2) Se calcula sobre superficie declarada admisible.

(3) Aplicación del artículo 16 bis del RD 147/2023.

(4) Expediente con algunos recintos de pastos permanentes ubicados en espacios protegidos donde la carga ganadera mínima será 0,1 UGM/ha.

Puede verificar la integridad de una copia de este documento mediante la lectura del código QR adjunto o mediante el acceso a la dirección <https://ws050.juntadeandalucia.es/verificarFirma> indicando el código de VERIFICACIÓN

FIRMADO POR

RAQUEL MARIA ESPIN CRESPO

17/10/2024

VERIFICACIÓN

Pk2jmWSPEJNMB623FQZ8JEKDMKEPRE

PÁG. 4164/4804



**APELLIDOS Y NOMBRE / RAZÓN SOCIAL**

SANCHEZ AGUILERA ADELA

**NIF**

\*\*\*\*7126\*

**EXPEDIENTE**

1034454

**RESOLUCIÓN**

DENEGACIÓN DE LA AYUDA

**DATOS DE MANTENIMIENTO UNIDADES****GRUPO DE PAGO**

ZONAS DE MONTAÑA

**Sup. Dec.  
Admisible**

0,00

**Sup.  
Resuelta**

0,00

**Sobredecl.**

0,00

**% Sobredecl.**

0,00

**RESUMEN DE PAGOS****IMPORTE ( Euros )**

	RESUELTO	FEADER	MAPA	CAPADR
A pagar	0,00	0,00	0,00	0,00

**APLICACIÓN DE REDUCCIONES Y PENALIZACIONES (%)**

Crterios de subvencionabilidad (1)	Presentación tardía	Omisión declaración	Condicionalidad
100,00	0,00	0,00	0,00

**IMPORTE ( Euros )**

Calculado(2)	Reducción	Penalización	Reducción Penalización (3)	Penalización adicional	Resuelto	FEADER	MAPA	CAPADR
0,00 €	0,00 €	0,00 €	0,00 €	0,00 €	0,00 €	0,00 €	0,00 €	0,00 €
Importe Unitario:	93,00 €	Nuevo Importe Unitario:	0,00 €					

**RECINTOS PROPUESTOS**

REF.	REFERENCIA SIGPAC	CULTIVO	S/R	USO SIGPAC	Sup. Dec. admisible	Sup. Campo	Sup. Determ.	Sup. Resuelta
170000006524986	23-002-084-00060-0001	OLIVAR	S		0,08		0,08	0,08
170000006524987	23-002-084-00061-0001	OLIVAR	S		2,28		2,28	2,28
170000006524988	23-002-084-00062-0001	OLIVAR	S		0,02		0,02	0,02
170000006524989	23-002-036-00108-0001	OLIVAR	S		0,01		0,01	0,01
170000006524990	23-002-036-00116-0002	OLIVAR	S		0,02		0,02	0,02
170000006524991	23-002-036-00117-0002	OLIVAR	S		0,23		0,23	0,23
170000006524992	23-002-036-00117-0001	OLIVAR	S		0,83		0,83	0,83

**INCIDENCIAS****INCIDENCIA DESCRIPCIÓN**

74018	Productor que no es agricultor a título principal, según los datos del ejercicio fiscal n-1 y seguridad socia.
74053	Importe inferior a 100 Euros

(1) Con incidencias que retienen pago o deniegan el expediente.

(2) Se calcula sobre superficie declarada admisible.

(3) Aplicación del artículo 16 bis del RD 147/2023.

(4) Expediente con algunos recintos de pastos permanentes ubicados en espacios protegidos donde la carga ganadera mínima será 0,1 UGM/ha.

Puede verificar la integridad de una copia de este documento mediante la lectura del código QR adjunto o mediante el acceso a la dirección <https://ws050.juntadeandalucia.es/verificarFirma> indicando el código de VERIFICACIÓN

FIRMADO POR

RAQUEL MARIA ESPIN CRESPO

17/10/2024

VERIFICACIÓN

Pk2jmWSPEJNMB623FQZ8JEKDMKEPRE

PÁG. 4165/4804



**APELLIDOS Y NOMBRE / RAZÓN SOCIAL**  
SANCHEZ ALGUACIL FRANCISCO**NIF**  
\*\*\*\*6635\***EXPEDIENTE**  
1112290**RESOLUCIÓN**  
DENEGACIÓN DE LA AYUDA**DATOS DE MANTENIMIENTO UNIDADES**

<b>GRUPO DE PAGO</b>	<b>Sup. Dec. Admisible</b>	<b>Sup. Resuelta</b>	<b>Sobredecl.</b>	<b>% Sobredecl.</b>
ZONAS DE MONTAÑA	0,00	0,00	0,00	0,00

**RESUMEN DE PAGOS**

	<b>IMPORTE ( Euros )</b>			
	<b>RESUELTO</b>	<b>FEADER</b>	<b>MAPA</b>	<b>CAPADR</b>
A pagar	0,00	0,00	0,00	0,00

**APLICACIÓN DE REDUCCIONES Y PENALIZACIONES (%)**

<b>Crterios de subvencionabilidad (1)</b>	<b>Presentación tardía</b>	<b>Omisión declaración</b>	<b>Condicionalidad</b>
100,00	0,00	0,00	0,00

**IMPORTE ( Euros )**

<b>Calculado(2)</b>	<b>Reducción</b>	<b>Penalización</b>	<b>Reducción Penalización (3)</b>	<b>Penalización adicional</b>	<b>Resuelto</b>	<b>FEADER</b>	<b>MAPA</b>	<b>CAPADR</b>
0,00 €	0,00 €	0,00 €	0,00 €	0,00 €	0,00 €	0,00 €	0,00 €	0,00 €
<b>Importe Unitario:</b>	93,00 €	<b>Nuevo Importe Unitario:</b>	0,00 €					

**INCIDENCIAS****INCIDENCIA DESCRIPCIÓN**

231	Recinto ficticio comunal declarado cuya superficie de cruce total supera la superficie total definida por la Autoridad gestora para ese recinto. Recinto:23-078-900-99000-99001 Cultivo:62000 PASTOS PERMANENTES DE 5 O MAS AÑOS-SIN VARIEDAD Secano
232	Superficie de cruce en recinto ficticio comunal, mayor que superficie asignada neta resultante del reparto del ficticio comunal. Recinto:23-078-900-99000-99001 Cultivo:62000 PASTOS PERMANENTES DE 5 O MAS AÑOS-SIN VARIEDAD Secano Diferencia penalizable (Hectáreas):11,48
2454	Solicitante de intervención 6613 cuyo regimen de afiliacion a la SS no es ni el sistema especial agrario(cuenta ajena) ni autonomo con actividad agraria.
3972	Recinto ficticio del que forma parte un recinto real cuyo identificativo presenta errores en las Declaraciones de pastos. Recinto:23-078-900-99000-99001 Cultivo: -
74018	Productor que no es agricultor a título principal, según los datos del ejercicio fiscal n-1 y seguridad socia.
74053	Importe inferior a 100 Euros
86120	Para explotaciones de pastos permanentes ubicadas en espacios protegidos la carga ganadera mínima será 0,1 UGM/ha. Recinto:23-078-900-99000-99001 Cultivo:62000 PASTOS PERMANENTES DE 5 O MAS AÑOS-SIN VARIEDAD Secano Carga Ganadera:0

**Incidenias de carga ganadera****INCIDENCIA DESCRIPCIÓN**

232	Superficie de cruce en recinto ficticio comunal, mayor que superficie asignada neta resultante del reparto del ficticio comunal. Recinto:23-078-900-99000-99001 Cultivo:62000 PASTOS PERMANENTES DE 5 O MAS AÑOS-SIN VARIEDAD Secano Diferencia penalizable (Hectáreas):11,48
86128	Recinto de Forrajeras que no ha contabilizado para Carga Ganadera por no tener una explotación válida para el cálculo de la Carga Ganadera Recinto:23-078-900-99000-99001 Cultivo:62 PASTOS PERMANENTES DE 5 O MAS AÑOS-
86131	Recinto superficie forrajera con explotación ganadera según VAG que en REGA no tiene clasificación zootécnica permitida. Recinto:23-078-900-99000-99001 Cultivo:62000 PASTOS PERMANENTES DE 5 O MAS AÑOS-SIN VARIEDAD Secano Explotacion:ES239040001001

(1) Con incidencias que retienen pago o deniegan el expediente.

(2) Se calcula sobre superficie declarada admisible.

(3) Aplicación del artículo 16 bis del RD 147/2023.

(4) Expediente con algunos recintos de pastos permanentes ubicados en espacios protegidos donde la carga ganadera mínima será 0,1 UGM/ha.

Puede verificar la integridad de una copia de este documento mediante la lectura del código QR adjunto o mediante el acceso a la dirección <https://ws050.juntadeandalucia.es/verificarFirma> indicando el código de VERIFICACIÓN

FIRMADO POR	RAQUEL MARIA ESPIN CRESPO	17/10/2024
VERIFICACIÓN	Pk2jmWSPEJNMB623FQZ8JEKDMKEPRE	PÁG. 4166/4804



**APELLIDOS Y NOMBRE / RAZÓN SOCIAL**

SANCHEZ CASTRO CRISTOBAL

**NIF**

\*\*\*\*7413\*

**EXPEDIENTE**

1062995

**RESOLUCIÓN**

DENEGACIÓN DE LA AYUDA

**DATOS DE MANTENIMIENTO UNIDADES**

<b>GRUPO DE PAGO</b>	<b>Sup. Dec. Admisible</b>	<b>Sup. Resuelta</b>	<b>Sobredecl.</b>	<b>% Sobredecl.</b>
ZONAS DE MONTAÑA	0,00	0,00	0,00	0,00

**RESUMEN DE PAGOS**

	<b>IMPORTE ( Euros )</b>			
	<b>RESUELTO</b>	<b>FEADER</b>	<b>MAPA</b>	<b>CAPADR</b>
A pagar	0,00	0,00	0,00	0,00

**APLICACIÓN DE REDUCCIONES Y PENALIZACIONES (%)**

<b>Criterios de subvencionabilidad (1)</b>	<b>Presentación tardía</b>	<b>Omisión declaración</b>	<b>Condicionality</b>
100,00	0,00	0,00	0,00

**IMPORTE ( Euros )**

<b>Calculado(2)</b>	<b>Reducción</b>	<b>Penalización</b>	<b>Reducción Penalización (3)</b>	<b>Penalización adicional</b>	<b>Resuelto</b>	<b>FEADER</b>	<b>MAPA</b>	<b>CAPADR</b>
0,00 €	0,00 €	0,00 €	0,00 €	0,00 €	0,00 €	0,00 €	0,00 €	0,00 €
<b>Importe Unitario:</b>	93,00 €	<b>Nuevo Importe Unitario:</b>	0,00 €					

**RECINTOS PROPUESTOS**

<b>REF.</b>	<b>REFERENCIA SIGPAC</b>	<b>CULTIVO</b>	<b>S/R</b>	<b>USO SIGPAC</b>	<b>Sup. Dec. admisible</b>	<b>Sup. Campo</b>	<b>Sup. Determ.</b>	<b>Sup. Resuelta</b>
1700000005438597	23-099-005-00542-0001	OLIVAR	S		1,70		1,70	1,70

**INCIDENCIAS****INCIDENCIA DESCRIPCIÓN**

2454	Solicitante de intervención 6613 cuyo regimen de afiliación a la SS no es ni el sistema especial agrario(cuenta ajena) ni autonomo con actividad agraria.
74018	Productor que no es agricultor a título principal, según los datos del ejercicio fiscal n-1 y seguridad socia.
74053	Importe inferior a 100 Euros

(1) Con incidencias que retienen pago o deniegan el expediente.

(2) Se calcula sobre superficie declarada admisible.

(3) Aplicación del artículo 16 bis del RD 147/2023.

(4) Expediente con algunos recintos de pastos permanentes ubicados en espacios protegidos donde la carga ganadera mínima será 0,1 UGM/ha.

Puede verificar la integridad de una copia de este documento mediante la lectura del código QR adjunto o mediante el acceso a la dirección <https://ws050.juntadeandalucia.es/verificarFirma> indicando el código de VERIFICACIÓN

FIRMADO POR	RAQUEL MARIA ESPIN CRESPO	17/10/2024
VERIFICACIÓN	Pk2jmWSPEJNMB623FQZ8JEKDMKEPRE	PÁG. 4167/4804



**APELLIDOS Y NOMBRE / RAZÓN SOCIAL**

SANCHEZ CONTRERAS ANTONIO

**NIF**

\*\*\*\*1346\*

**EXPEDIENTE**

1089646

**RESOLUCIÓN**

DENEGACIÓN DE LA AYUDA

**DATOS DE MANTENIMIENTO UNIDADES****GRUPO DE PAGO**

ZONAS DE MONTAÑA

**Sup. Dec.  
Admisible**

0,00

**Sup.  
Resuelta**

0,00

**Sobredecl.**

0,00

**% Sobredecl.**

0,00

**RESUMEN DE PAGOS****IMPORTE ( Euros )**

	RESUELTO	FEADER	MAPA	CAPADR
A pagar	0,00	0,00	0,00	0,00

**APLICACIÓN DE REDUCCIONES Y PENALIZACIONES (%)**

Criterios de subvencionabilidad (1)	Presentación tardía	Omisión declaración	Condicionalidad
100,00	0,00	0,00	0,00

**IMPORTE ( Euros )**

Calculado(2)	Reducción	Penalización	Reducción Penalización (3)	Penalización adicional	Resuelto	FEADER	MAPA	CAPADR
0,00 €	0,00 €	0,00 €	0,00 €	0,00 €	0,00 €	0,00 €	0,00 €	0,00 €
<b>Importe Unitario:</b>	93,00 €	<b>Nuevo Importe Unitario:</b>	0,00 €					

**RECINTOS PROPUESTOS**

REF.	REFERENCIA SIGPAC	CULTIVO	S/R	USO SIGPAC	Sup. Dec. admisible	Sup. Campo	Sup. Determ.	Sup. Resuelta
-737740	23-034-004-09110-0001	OLIVAR	S		0,02		0,02	0,02
-486037	23-034-004-09114-0003	OLIVAR	S		0,02		0,02	0,02
1700000005272229	23-034-004-00328-0001	OLIVAR	S		0,07		0,07	0,07
1700000005272230	23-034-004-00329-0001	OLIVAR	S		0,12		0,12	0,12
1700000005272231	23-034-004-00496-0001	OLIVAR	S		0,04		0,04	0,04
1700000005272232	23-034-004-00497-0001	OLIVAR	S		0,03		0,03	0,03
1700000005272233	23-034-004-00500-0001	OLIVAR	S		0,53		0,53	0,53
1700000005272238	23-099-003-00465-0003	OLIVAR	S		0,30		0,30	0,30
1700000005272239	23-034-010-00123-0001	OLIVAR	S		0,17		0,17	0,17

**INCIDENCIAS****INCIDENCIA DESCRIPCIÓN**

74018	Productor que no es agricultor a título principal, según los datos del ejercicio fiscal n-1 y seguridad socia.
74053	Importe inferior a 100 Euros

(1) Con incidencias que retienen pago o deniegan el expediente.

(2) Se calcula sobre superficie declarada admisible.

(3) Aplicación del artículo 16 bis del RD 147/2023.

(4) Expediente con algunos recintos de pastos permanentes ubicados en espacios protegidos donde la carga ganadera mínima será 0,1 UGM/ha.

Puede verificar la integridad de una copia de este documento mediante la lectura del código QR adjunto o mediante el acceso a la dirección <https://ws050.juntadeandalucia.es/verificarFirma> indicando el código de VERIFICACIÓN

FIRMADO POR

RAQUEL MARIA ESPIN CRESPO

17/10/2024

VERIFICACIÓN

Pk2jmWSPEJNMB623FQZ8JEKDMKEPRE

PÁG. 4168/4804





**APELLIDOS Y NOMBRE / RAZÓN SOCIAL**

SANCHEZ FERNANDEZ JOSE

**NIF**

\*\*\*\*9938\*

**EXPEDIENTE**

1174719

**RESOLUCIÓN**

DENEGACIÓN DE LA AYUDA

**DATOS DE MANTENIMIENTO UNIDADES**

<b>GRUPO DE PAGO</b>	<b>Sup. Dec. Admisible</b>	<b>Sup. Resuelta</b>	<b>Sobredecl.</b>	<b>% Sobredecl.</b>
ZONAS DE MONTAÑA	0,00	0,00	0,00	0,00

**RESUMEN DE PAGOS**

	<b>IMPORTE ( Euros )</b>			
	<b>RESUELTO</b>	<b>FEADER</b>	<b>MAPA</b>	<b>CAPADR</b>
A pagar	0,00	0,00	0,00	0,00

**APLICACIÓN DE REDUCCIONES Y PENALIZACIONES (%)**

<b>Crterios de subvencionabilidad (1)</b>	<b>Presentación tardía</b>	<b>Omisión declaración</b>	<b>Condicionalidad</b>
100,00	0,00	0,00	0,00

**IMPORTE ( Euros )**

<b>Calculado(2)</b>	<b>Reducción</b>	<b>Penalización</b>	<b>Reducción Penalización (3)</b>	<b>Penalización adicional</b>	<b>Resuelto</b>	<b>FEADER</b>	<b>MAPA</b>	<b>CAPADR</b>
0,00 €	0,00 €	0,00 €	0,00 €	0,00 €	0,00 €	0,00 €	0,00 €	0,00 €
<b>Importe Unitario:</b>	93,00 €	<b>Nuevo Importe Unitario:</b>	0,00 €					

**RECINTOS PROPUESTOS**

<b>REF.</b>	<b>REFERENCIA SIGPAC</b>	<b>CULTIVO</b>	<b>S/R</b>	<b>USO SIGPAC</b>	<b>Sup. Dec. admisible</b>	<b>Sup. Campo</b>	<b>Sup. Determ.</b>	<b>Sup. Resuelta</b>
-1618312	23-070-010-00655-0005	ALMENDROS	R		0,59		0,59	0,59
-1124723	23-070-010-00657-0004	OLIVAR	R		0,02		0,02	0,02
-575749	23-070-010-00777-0005	OLIVAR	R		0,77		0,77	0,77
-128652	23-070-010-09019-0003	OLIVAR	S		0,01		0,01	0,01
1700000006388307	18-199-004-01191-0001	OLIVAR	R		0,20		0,20	0,20
1700000006388308	23-070-010-00451-0001	OLIVAR	R		4,67		4,67	4,67
1700000006388309	23-070-010-00457-0001	OLIVAR	R		0,06		0,06	0,06
1700000006388310	23-070-010-00657-0001	OLIVAR	R		0,23		0,23	0,23
1700000006388311	23-070-010-00655-0002	OLIVAR	R		1,02		1,02	1,02
1700000006388312	23-070-010-00446-0001	OLIVAR	R		0,16		0,16	0,16
1700000006388313	23-070-010-00446-0003	OLIVAR	R		0,34		0,34	0,34
1700000006388314	23-070-010-00449-0001	OLIVAR	R		6,67		6,67	6,67
1700000006388315	23-070-002-00407-0001	MELOCOTONEROS	R		1,17		1,17	1,17
1700000006388316	23-070-001-00591-0001	BARBECHO TRADICIONAL	R		0,46		0,46	0,46
1700000006388317	23-070-002-00335-0001	OLIVAR	S		0,60		0,60	0,60
1700000006388318	23-070-002-00342-0001	OLIVAR	S		0,01		0,01	0,01
1700000006388319	23-070-002-00999-0001	OLIVAR	S		0,65		0,65	0,65
1700000006388320	23-070-007-00055-0001	OLIVAR	R		0,70		0,70	0,70

**INCIDENCIAS****INCIDENCIA DESCRIPCIÓN**

2454	Solicitante de intervención 6613 cuyo regimen de afiliación a la SS no es ni el sistema especial agrario(cuenta ajena) ni autonomo con actividad agraria.
74018	Productor que no es agricultor a título principal, según los datos del ejercicio fiscal n-1 y seguridad socia.
74053	Importe inferior a 100 Euros

(1) Con incidencias que retienen pago o deniegan el expediente.

(2) Se calcula sobre superficie declarada admisible.

(3) Aplicación del artículo 16 bis del RD 147/2023.

(4) Expediente con algunos recintos de pastos permanentes ubicados en espacios protegidos donde la carga ganadera mínima será 0,1 UGM/ha.

Puede verificar la integridad de una copia de este documento mediante la lectura del código QR adjunto o mediante el acceso a la dirección <https://ws050.juntadeandalucia.es/verificarFirma> indicando el código de VERIFICACIÓN

FIRMADO POR	RAQUEL MARIA ESPIN CRESPO	17/10/2024
VERIFICACIÓN	Pk2jmWSPEJNMB623FQZ8JEKDMKEPRE	PÁG. 4169/4804






**Incidencias de carga ganadera**

**INCIDENCIA DESCRIPCIÓN**

86132 Recinto superficie forrajera que no realiza la actividad de producción de pastoreo.  
Recinto:23-070-001-00591-00001 Cultivo:20000 BARBECHO TRADICIONAL-SIN VARIEDAD Regadío

(1) Con incidencias que retienen pago o deniegan el expediente.  
(2) Se calcula sobre superficie declarada admisible.  
(3) Aplicación del artículo 16 bis del RD 147/2023.  
(4) Expediente con algunos recintos de pastos permanentes ubicados en espacios protegidos donde la carga ganadera mínima será 0,1 UGM/ha.

Puede verificar la integridad de una copia de este documento mediante la lectura del código QR adjunto o mediante el acceso a la dirección <https://ws050.juntadeandalucia.es/verificarFirma> indicando el código de VERIFICACIÓN

FIRMADO POR	RAQUEL MARIA ESPIN CRESPO	17/10/2024	
VERIFICACIÓN	Pk2jmWSPEJNMB623FQZ8JEKDMKEPRE	PÁG. 4170/4804	

**APELLIDOS Y NOMBRE / RAZÓN SOCIAL**

SANCHEZ FERNANDEZ MARIA JOSE

**NIF**

\*\*\*\*5793\*

**EXPEDIENTE**

1278976

**RESOLUCIÓN**

DENEGACIÓN DE LA AYUDA

**DATOS DE MANTENIMIENTO UNIDADES**

<b>GRUPO DE PAGO</b>	<b>Sup. Dec. Admisible</b>	<b>Sup. Resuelta</b>	<b>Sobredecl.</b>	<b>% Sobredecl.</b>
ZONAS DE MONTAÑA	0,00	0,00	0,00	0,00

**RESUMEN DE PAGOS**

	<b>IMPORTE ( Euros )</b>			
	<b>RESUELTO</b>	<b>FEADER</b>	<b>MAPA</b>	<b>CAPADR</b>
A pagar	0,00	0,00	0,00	0,00

**APLICACIÓN DE REDUCCIONES Y PENALIZACIONES (%)**

<b>Crterios de subvencionabilidad (1)</b>	<b>Presentación tardía</b>	<b>Omisión declaración</b>	<b>Condicionalidad</b>
100,00	0,00	0,00	0,00

**IMPORTE ( Euros )**

<b>Calculado(2)</b>	<b>Reducción</b>	<b>Penalización</b>	<b>Reducción Penalización (3)</b>	<b>Penalización adicional</b>	<b>Resuelto</b>	<b>FEADER</b>	<b>MAPA</b>	<b>CAPADR</b>
0,00 €	0,00 €	0,00 €	0,00 €	0,00 €	0,00 €	0,00 €	0,00 €	0,00 €
<b>Importe Unitario:</b>	93,00 €	<b>Nuevo Importe Unitario:</b>	0,00 €					

**RECINTOS PROPUESTOS**

<b>REF.</b>	<b>REFERENCIA SIGPAC</b>	<b>CULTIVO</b>	<b>S/R</b>	<b>USO SIGPAC</b>	<b>Sup. Dec. admisible</b>	<b>Sup. Campo</b>	<b>Sup. Determ.</b>	<b>Sup. Resuelta</b>
-1228412	23-011-037-00003-0008	PASTOS PERMANENTES DE 5 O MAS AÑOS	S		0,00		0,00	0,00
-1228410	23-011-037-00004-0003	PASTOS PERMANENTES DE 5 O MAS AÑOS	S		1,15		1,15	1,15
-1228409	23-011-037-00004-0001	PASTOS PERMANENTES DE 5 O MAS AÑOS	S		1,58		1,58	1,58
-1228408	23-011-037-00005-0003	PASTOS PERMANENTES DE 5 O MAS AÑOS	S		1,22		1,22	1,22
-1228404	23-011-037-00005-0001	PASTOS PERMANENTES DE 5 O MAS AÑOS	S		3,61		3,61	3,61
-1228392	23-011-037-00006-0001	PASTOS PERMANENTES DE 5 O MAS AÑOS	S		13,51		13,51	13,51
-1228387	23-011-037-00007-0014	PASTOS PERMANENTES DE 5 O MAS AÑOS	S		61,55		61,55	61,55
1700000005263218	23-011-051-00005-0001	PASTOS PERMANENTES DE 5 O MAS AÑOS	S		109,19		109,19	109,19
1700000005263219	23-078-012-00661-0001	PASTOS PERMANENTES DE 5 O MAS AÑOS	S		17,66		17,66	17,66
1700000005263220	23-078-012-00661-0003	PASTOS PERMANENTES DE 5 O MAS AÑOS	S		12,56		12,56	12,56
1700000005263221	23-078-020-00070-0001	PASTOS PERMANENTES DE 5 O MAS AÑOS	S		7,35		7,35	7,35
1700000005263222	23-078-012-00620-0001	PASTOS PERMANENTES DE 5 O MAS AÑOS	S		4,26		4,26	4,26
1700000005263223	23-078-012-00963-0001	PASTOS PERMANENTES DE 5 O MAS AÑOS	S		1,05		1,05	1,05
1700000005263224	23-078-012-00620-0004	PASTOS PERMANENTES DE 5 O MAS AÑOS	S		1,17		1,17	1,17
1700000005263225	23-078-012-00659-0011	PASTOS PERMANENTES DE 5 O MAS AÑOS	S		36,05		36,05	36,05
1700000005263226	23-078-012-00659-0014	PASTOS PERMANENTES DE 5 O MAS AÑOS	S		46,12		46,12	46,12
1700000005263228	23-011-051-00005-0004	PASTOS PERMANENTES DE 5 O MAS AÑOS	S		5,24		5,24	5,24
1700000005263229	23-078-012-00659-0010	PASTOS DE MENOS DE 5 AÑOS	S		4,04		4,04	4,04
1700000005263230	23-078-012-00645-0007	PASTOS PERMANENTES DE 5 O MAS AÑOS	S		4,21		4,21	4,21
1700000005263233	23-011-051-00005-0002	PASTOS PERMANENTES DE 5 O MAS AÑOS	S		6,93		6,93	6,93
1700000005263234	23-011-051-00005-0005	PASTOS PERMANENTES DE 5 O MAS AÑOS	S		21,50		21,50	21,50
1700000005263235	23-011-051-00005-0003	PASTOS PERMANENTES DE 5 O MAS AÑOS	S		12,74		12,74	12,74
1700000005263236	23-078-012-00219-0001	PASTOS PERMANENTES DE 5 O MAS AÑOS	S		1,22		1,22	1,22
1700000005263237	23-078-012-00659-0016	PASTOS PERMANENTES DE 5 O MAS AÑOS	S		3,15		3,15	3,15
1700000005263238	23-081-014-00009-0001	PASTOS PERMANENTES DE 5 O MAS AÑOS	S		103,18		103,18	103,18
1700000005263239	23-078-012-00659-0005	PASTOS DE MENOS DE 5 AÑOS	S		1,91		1,91	1,91

(1) Con incidencias que retienen pago o deniegan el expediente.

(2) Se calcula sobre superficie declarada admisible.

(3) Aplicación del artículo 16 bis del RD 147/2023.

(4) Expediente con algunos recintos de pastos permanentes ubicados en espacios protegidos donde la carga ganadera mínima será 0,1 UGM/ha.

Puede verificar la integridad de una copia de este documento mediante la lectura del código QR adjunto o mediante el acceso a la dirección <https://ws050.juntadeandalucia.es/verificarFirma> indicando el código de VERIFICACIÓN

FIRMADO POR

RAQUEL MARIA ESPIN CRESPO

17/10/2024

VERIFICACIÓN

Pk2jmWSPEJNMB623FQZ8JEKDMKEPRE

PÁG. 4171/4804





**INCIDENCIAS**

**INCIDENCIA DESCRIPCIÓN**

74018	Productor que no es agricultor a título principal, según los datos del ejercicio fiscal n-1 y seguridad socia.
74053	Importe inferior a 100 Euros

(1) Con incidencias que retienen pago o deniegan el expediente.  
(2) Se calcula sobre superficie declarada admisible.  
(3) Aplicación del artículo 16 bis del RD 147/2023.  
(4) Expediente con algunos recintos de pastos permanentes ubicados en espacios protegidos donde la carga ganadera mínima será 0,1 UGM/ha.

Puede verificar la integridad de una copia de este documento mediante la lectura del código QR adjunto o mediante el acceso a la dirección <https://ws050.juntadeandalucia.es/verificarFirma> indicando el código de VERIFICACIÓN

FIRMADO POR	RAQUEL MARIA ESPIN CRESPO	17/10/2024	
VERIFICACIÓN	Pk2jmWSPEJNMB623FQZ8JEKDMKEPRE	PÁG. 4172/4804	

**APELLIDOS Y NOMBRE / RAZÓN SOCIAL**

SANCHEZ GARCIA MANUEL

**NIF**

\*\*\*\*6918\*

**EXPEDIENTE**

1117715

**RESOLUCIÓN**

DENEGACIÓN DE LA AYUDA

**DATOS DE MANTENIMIENTO UNIDADES****GRUPO DE PAGO**

ZONAS DE MONTAÑA

**Sup. Dec.  
Admisible**

0,00

**Sup.  
Resuelta**

0,00

**Sobredecl.**

0,00

**% Sobredecl.**

0,00

**RESUMEN DE PAGOS****IMPORTE ( Euros )**

	<b>RESUELTO</b>	<b>FEADER</b>	<b>MAPA</b>	<b>CAPADR</b>
A pagar	0,00	0,00	0,00	0,00

**APLICACIÓN DE REDUCCIONES Y PENALIZACIONES (%)**

<b>Crterios de subvencionabilidad (1)</b>	<b>Presentación tardía</b>	<b>Omisión declaración</b>	<b>Condicionalidad</b>
100,00	0,00	0,00	0,00

**IMPORTE ( Euros )**

<b>Calculado(2)</b>	<b>Reducción</b>	<b>Penalización</b>	<b>Reducción Penalización (3)</b>	<b>Penalización adicional</b>	<b>Resuelto</b>	<b>FEADER</b>	<b>MAPA</b>	<b>CAPADR</b>
0,00 €	0,00 €	0,00 €	0,00 €	0,00 €	0,00 €	0,00 €	0,00 €	0,00 €
<b>Importe Unitario:</b>	93,00 €	<b>Nuevo Importe Unitario:</b>	0,00 €					

(1) Con incidencias que retienen pago o deniegan el expediente.

(2) Se calcula sobre superficie declarada admisible.

(3) Aplicación del artículo 16 bis del RD 147/2023.

(4) Expediente con algunos recintos de pastos permanentes ubicados en espacios protegidos donde la carga ganadera mínima será 0,1 UGM/ha.

Puede verificar la integridad de una copia de este documento mediante la lectura del código QR adjunto o mediante el acceso a la dirección <https://ws050.juntadeandalucia.es/verificarFirma> indicando el código de VERIFICACIÓN

FIRMADO POR

RAQUEL MARIA ESPIN CRESPO

17/10/2024

VERIFICACIÓN

Pk2jmWSPEJNMB623FQZ8JEKDMKEPRE

PÁG. 4173/4804



**RECINTOS PROPUESTOS**

REF.	REFERENCIA SIGPAC	CULTIVO	S/R	USO SIGPAC	Sup. Dec. admisible	Sup. Campo	Sup. Determ.	Sup. Resuelta
-1469145	23-071-010-00265-0001	OLIVAR	R		0,07		0,07	0,07
5483710	23-072-012-00181-0001	OLIVAR	S		0,26		0,26	0,26
5483711	23-072-012-00183-0001	OLIVAR	S		0,33		0,33	0,33
170000005530238	23-071-009-00074-0001	OLIVAR	S		0,02		0,02	0,02
170000005530239	23-071-009-00192-0001	OLIVAR	S		0,24		0,24	0,24
170000005530240	23-071-009-00074-0001	OLIVAR	S		0,02		0,02	0,02
170000005530241	23-071-009-00196-0001	OLIVAR	S		0,10		0,10	0,10
170000005530242	23-071-009-00197-0002	OLIVAR	S		0,19		0,19	0,19
170000005530243	23-071-012-00224-0001	OLIVAR	S		0,34		0,34	0,34
170000005530244	23-071-012-00166-0001	OLIVAR	S		0,90		0,90	0,90
170000005530245	23-071-012-00191-0002	OLIVAR	S		0,67		0,67	0,67
170000005530246	23-071-012-00429-0001	OLIVAR	S		0,07		0,07	0,07
170000005530247	23-071-012-00482-0002	OLIVAR	S		0,24		0,24	0,24
170000005530248	23-071-012-00180-0002	OLIVAR	S		0,48		0,48	0,48
170000005530249	23-071-012-00427-0001	OLIVAR	S		0,42		0,42	0,42
170000005530250	23-071-012-00428-0001	OLIVAR	S		0,34		0,34	0,34
170000005530251	23-071-012-00215-0003	OLIVAR	S		0,47		0,47	0,47
170000005530253	23-071-012-00235-0003	OLIVAR	S		0,02		0,02	0,02
170000005530254	23-071-012-00481-0001	OLIVAR	S		0,18		0,18	0,18
170000005530255	23-071-012-00563-0001	OLIVAR	S		0,29		0,29	0,29
170000005530256	23-071-012-00430-0003	OLIVAR	S		0,04		0,04	0,04
170000005530257	23-071-012-00451-0001	OLIVAR	S		0,15		0,15	0,15
170000005530258	23-071-013-00127-0001	OLIVAR	S		0,59		0,59	0,59
170000005530259	23-071-013-00128-0001	OLIVAR	S		0,46		0,46	0,46
170000005530260	23-071-013-00517-0001	OLIVAR	S		0,23		0,23	0,23
170000005530261	23-071-013-00463-0001	OLIVAR	S		0,35		0,35	0,35
170000005530262	23-072-011-00325-0001	OLIVAR	S		0,73		0,73	0,73
170000005530263	23-072-011-00326-0002	OLIVAR	S		0,96		0,96	0,96
170000005530264	23-072-011-00333-0001	OLIVAR	S		0,65		0,65	0,65
170000005530265	23-072-009-00501-0001	OLIVAR	R		0,21		0,21	0,21
170000005530266	23-072-012-00041-0004	OLIVAR	S		0,13		0,13	0,13
170000005530267	23-072-012-00043-0001	OLIVAR	S		0,25		0,25	0,25
170000005530269	23-072-012-00041-0001	OLIVAR	S		0,24		0,24	0,24
170000005530270	23-072-012-00043-0003	OLIVAR	S		0,08		0,08	0,08
170000005530273	23-071-010-00284-0003	OLIVAR	S		0,12		0,12	0,12
170000005530274	23-071-010-00286-0001	OLIVAR	S		0,13		0,13	0,13
170000005530275	23-071-012-00078-0003	OLIVAR	S		0,01		0,01	0,01
170000005530276	23-071-012-00079-0001	OLIVAR	S		0,39		0,39	0,39
170000005530277	23-071-012-00079-0002	OLIVAR	S		0,25		0,25	0,25
170000005530278	23-071-012-00114-0001	OLIVAR	S		0,11		0,11	0,11
170000005530279	23-071-012-00432-0002	OLIVAR	S		1,25		1,25	1,25
170000005530280	23-071-012-00432-0004	OLIVAR	S		0,02		0,02	0,02
170000005530281	23-071-012-00115-0002	OLIVAR	S		0,20		0,20	0,20
170000005530282	23-071-012-00125-0001	OLIVAR	S		0,09		0,09	0,09
170000005530283	23-071-012-00126-0001	OLIVAR	S		0,10		0,10	0,10
170000005530284	23-071-012-00127-0001	OLIVAR	S		0,09		0,09	0,09
170000005530285	23-071-012-00125-0002	OLIVAR	S		0,01		0,01	0,01
170000005530286	23-071-012-00134-0003	OLIVAR	S		0,07		0,07	0,07
170000005530287	23-071-012-00427-0003	OLIVAR	S		0,04		0,04	0,04
170000005530288	23-071-012-00163-0002	OLIVAR	S		0,04		0,04	0,04
170000005530289	23-071-012-00139-0002	OLIVAR	S		0,11		0,11	0,11
170000005530290	23-071-012-00163-0003	OLIVAR	S		0,73		0,73	0,73

(1) Con incidencias que retienen pago o deniegan el expediente.

(2) Se calcula sobre superficie declarada admisible.

(3) Aplicación del artículo 16 bis del RD 147/2023.

(4) Expediente con algunos recintos de pastos permanentes ubicados en espacios protegidos donde la carga ganadera mínima será 0,1 UGM/ha.

Puede verificar la integridad de una copia de este documento mediante la lectura del código QR adjunto o mediante el acceso a la dirección <https://ws050.juntadeandalucia.es/verificarFirma> indicando el código de VERIFICACIÓN

FIRMADO POR

RAQUEL MARIA ESPIN CRESPO

17/10/2024

VERIFICACIÓN

Pk2jmWSPEJNMB623FQZ8JEKDMKEPRE

PÁG. 4174/4804



**RECINTOS PROPUESTOS**

REF.	REFERENCIA SIGPAC	CULTIVO	S/R	USO SIGPAC	Sup. Dec. admisible	Sup. Campo	Sup. Determ.	Sup. Resuelta
170000005530291	23-071-012-00430-0002	OLIVAR	S		0,61		0,61	0,61
170000005530292	23-071-012-00163-0009	OLIVAR	S		0,21		0,21	0,21
170000005530293	23-071-012-00163-0004	OLIVAR	S		0,68		0,68	0,68
170000005530294	23-071-012-00190-0001	OLIVAR	S		0,39		0,39	0,39
170000005530296	23-071-012-00193-0001	OLIVAR	S		0,33		0,33	0,33
170000005530297	23-071-012-00190-0002	OLIVAR	S		0,01		0,01	0,01
170000005530298	23-071-012-00214-0002	OLIVAR	S		0,20		0,20	0,20
170000005530299	23-071-012-00234-0001	OLIVAR	S		0,02		0,02	0,02
170000005530300	23-071-012-00486-0001	OLIVAR	S		0,67		0,67	0,67

**INCIDENCIAS****INCIDENCIA DESCRIPCIÓN**

2454	Solicitante de intervención 6613 cuyo regimen de afiliacion a la SS no es ni el sistema especial agrario(cuenta ajena) ni autonomo con actividad agraria.
74018	Productor que no es agricultor a título principal, según los datos del ejercicio fiscal n-1 y seguridad socia.
74053	Importe inferior a 100 Euros

(1) Con incidencias que retienen pago o deniegan el expediente.

(2) Se calcula sobre superficie declarada admisible.

(3) Aplicación del artículo 16 bis del RD 147/2023.

(4) Expediente con algunos recintos de pastos permanentes ubicados en espacios protegidos donde la carga ganadera mínima será 0,1 UGM/ha.

Puede verificar la integridad de una copia de este documento mediante la lectura del código QR adjunto o mediante el acceso a la dirección <https://ws050.juntadeandalucia.es/verificarFirma> indicando el código de VERIFICACIÓN

FIRMADO POR

RAQUEL MARIA ESPIN CRESPO

17/10/2024

VERIFICACIÓN

Pk2jmWSPEJNMB623FQZ8JEKDMKEPRE

PÁG. 4175/4804



**APELLIDOS Y NOMBRE / RAZÓN SOCIAL**

SANCHEZ GILA QUITERIA

**NIF**

\*\*\*\*5688\*

**EXPEDIENTE**

1146935

**RESOLUCIÓN**

DENEGACIÓN DE LA AYUDA

**DATOS DE MANTENIMIENTO UNIDADES****GRUPO DE PAGO**

ZONAS DE MONTAÑA

**Sup. Dec.  
Admisible**

0,00

**Sup.  
Resuelta**

0,00

**Sobredecl.**

0,00

**% Sobredecl.**

0,00

**RESUMEN DE PAGOS****IMPORTE ( Euros )**

	RESUELTO	FEADER	MAPA	CAPADR
A pagar	0,00	0,00	0,00	0,00

**APLICACIÓN DE REDUCCIONES Y PENALIZACIONES (%)**

Crterios de subvencionabilidad (1)	Presentación tardía	Omisión declaración	Condicionalidad
100,00	0,00	0,00	0,00

**IMPORTE ( Euros )**

Calculado(2)	Reducción	Penalización	Reducción Penalización (3)	Penalización adicional	Resuelto	FEADER	MAPA	CAPADR
0,00 €	0,00 €	0,00 €	0,00 €	0,00 €	0,00 €	0,00 €	0,00 €	0,00 €
<b>Importe Unitario:</b>	93,00 €	<b>Nuevo Importe Unitario:</b>	0,00 €					

**RECINTOS PROPUESTOS**

REF.	REFERENCIA SIGPAC	CULTIVO	S/R	USO SIGPAC	Sup. Dec. admisible	Sup. Campo	Sup. Determ.	Sup. Resuelta
-1092361	23-090-012-00116-0002	OLIVAR	R		0,07		0,07	0,07
170000006084625	23-090-008-00119-0001	OLIVAR	R		0,32		0,32	0,32
170000006084627	23-090-012-00116-0001	OLIVAR	R		1,56		1,56	1,56
170000006084628	23-090-012-00145-0002	OLIVAR	S		0,04		0,04	0,04
170000006084629	23-090-015-00016-0001	OLIVAR	S		0,03		0,03	0,03
170000006084632	23-090-015-00091-0001	OLIVAR	S		0,08		0,08	0,08
170000006084633	23-090-020-00169-0002	OLIVAR	S		0,07		0,07	0,07

**INCIDENCIAS****INCIDENCIA DESCRIPCIÓN**

2454	Solicitante de intervención 6613 cuyo regimen de afiliacion a la SS no es ni el sistema especial agrario(cuenta ajena) ni autonomo con actividad agraria.
74018	Productor que no es agricultor a título principal, según los datos del ejercicio fiscal n-1 y seguridad socia.
74053	Importe inferior a 100 Euros

(1) Con incidencias que retienen pago o deniegan el expediente.

(2) Se calcula sobre superficie declarada admisible.

(3) Aplicación del artículo 16 bis del RD 147/2023.

(4) Expediente con algunos recintos de pastos permanentes ubicados en espacios protegidos donde la carga ganadera mínima será 0,1 UGM/ha.

Puede verificar la integridad de una copia de este documento mediante la lectura del código QR adjunto o mediante el acceso a la dirección <https://ws050.juntadeandalucia.es/verificarFirma> indicando el código de VERIFICACIÓN

FIRMADO POR

RAQUEL MARIA ESPIN CRESPO

17/10/2024

VERIFICACIÓN

Pk2jmWSPEJNMB623FQZ8JEKDMKEPRE

PÁG. 4176/4804





**APELLIDOS Y NOMBRE / RAZÓN SOCIAL**

SANCHEZ GUERRERO RAMONA

**NIF**

\*\*\*\*2138\*

**EXPEDIENTE**

1023326

**RESOLUCIÓN**

DENEGACIÓN DE LA AYUDA

**DATOS DE MANTENIMIENTO UNIDADES****GRUPO DE PAGO**

ZONAS DE MONTAÑA

**Sup. Dec.  
Admisible**

0,00

**Sup.  
Resuelta**

0,00

**Sobredecl.**

0,00

**% Sobredecl.**

0,00

**RESUMEN DE PAGOS****IMPORTE ( Euros )**

	RESUELTO	FEADER	MAPA	CAPADR
A pagar	0,00	0,00	0,00	0,00

**APLICACIÓN DE REDUCCIONES Y PENALIZACIONES (%)**

Crterios de subvencionabilidad (1)	Presentación tardía	Omisión declaración	Condicionalidad
100,00	0,00	0,00	0,00

**IMPORTE ( Euros )**

Calculado(2)	Reducción	Penalización	Reducción Penalización (3)	Penalización adicional	Resuelto	FEADER	MAPA	CAPADR
0,00 €	0,00 €	0,00 €	0,00 €	0,00 €	0,00 €	0,00 €	0,00 €	0,00 €
<b>Importe Unitario:</b>	93,00 €	<b>Nuevo Importe Unitario:</b>	0,00 €					

**RECINTOS PROPUESTOS**

REF.	REFERENCIA SIGPAC	CULTIVO	S/R	USO SIGPAC	Sup. Dec. admisible	Sup. Campo	Sup. Determ.	Sup. Resuelta
-1034894	23-048-022-00071-0002	OLIVAR	S		0,04		0,04	0,00
4088996	23-097-021-00186-0001	OLIVAR	S		0,05		0,05	0,05
5072281	23-097-021-00179-0003	OLIVAR	S		0,18		0,18	0,00
170000006490340	23-048-022-00071-0001	OLIVAR	S		0,88		0,88	0,88
170000006490341	23-097-003-00250-0001	OLIVAR	S		0,20		0,20	0,20
170000006490342	23-095-036-00031-0002	OLIVAR	S		0,68		0,68	0,68
170000006490343	23-097-029-00513-0001	OLIVAR	S		0,10		0,10	0,10
170000006490344	23-095-036-00031-0001	OLIVAR	S		0,32		0,32	0,32
170000006490345	23-097-007-00137-0001	OLIVAR	S		0,09		0,09	0,09
170000006490346	23-097-007-00140-0002	OLIVAR	S		0,87		0,87	0,87
170000006490347	23-095-036-00015-0010	OLIVAR	S		0,05		0,05	0,05
170000006490348	23-095-036-00015-0021	OLIVAR	S		0,01		0,01	0,01
170000006490349	23-095-036-00024-0001	OLIVAR	S		1,37		1,37	1,37
170000006490350	23-097-021-00183-0001	OLIVAR	S		0,06		0,06	0,06
170000006490351	23-097-021-00184-0001	OLIVAR	S		0,14		0,14	0,00
170000006490352	23-097-001-00031-0001	OLIVAR	R		4,66		4,66	4,66

**INCIDENCIAS****INCIDENCIA DESCRIPCIÓN**

- 218 Superficie bruta de cruce en un recinto en el conjunto de las solicitudes supera superficie total que SIGPAC establece para él.  
Recinto:23-097-021-00179-00003 Cultivo:101010 OLIVAR-PICUAL Secano Suma de superficies declaradas para este recinto por todos los solicitantes (Áreas):807 Superficie SIGPAC medida para este recinto (Áreas):789 Exceso de superficie declarada (Hectáreas):0,18 Suma de superficies declaradas para este recinto por el solicitante (Áreas):18
- 242 Recinto pendiente de acreditación de titularidad.  
Recinto:23-048-022-00071-00002 Cultivo:101010 OLIVAR-PICUAL Secano  
Recinto:23-097-021-00179-00003 Cultivo:101010 OLIVAR-PICUAL Secano  
Recinto:23-097-021-00184-00001 Cultivo:101010 OLIVAR-PICUAL Secano
- 74018 Productor que no es agricultor a título principal, según los datos del ejercicio fiscal n-1 y seguridad socia.
- 74053 Importe inferior a 100 Euros

(1) Con incidencias que retienen pago o deniegan el expediente.

(2) Se calcula sobre superficie declarada admisible.

(3) Aplicación del artículo 16 bis del RD 147/2023.

(4) Expediente con algunos recintos de pastos permanentes ubicados en espacios protegidos donde la carga ganadera mínima será 0,1 UGM/ha.

Puede verificar la integridad de una copia de este documento mediante la lectura del código QR adjunto o mediante el acceso a la dirección <https://ws050.juntadeandalucia.es/verificarFirma> indicando el código de VERIFICACIÓN

FIRMADO POR

RAQUEL MARIA ESPIN CRESPO

17/10/2024

VERIFICACIÓN

Pk2jmWSPEJNMB623FQZ8JEKDMKEPRE

PÁG. 4177/4804



**APELLIDOS Y NOMBRE / RAZÓN SOCIAL**

SANCHEZ JIMENEZ MARIA JOSEFA

**NIF**

\*\*\*\*1506\*

**EXPEDIENTE**

1223977

**RESOLUCIÓN**

DENEGACIÓN DE LA AYUDA

**DATOS DE MANTENIMIENTO UNIDADES****GRUPO DE PAGO**

ZONAS DE MONTAÑA

**Sup. Dec.  
Admisible**

0,00

**Sup.  
Resuelta**

0,00

**Sobredecl.**

0,00

**% Sobredecl.**

0,00

**RESUMEN DE PAGOS****IMPORTE ( Euros )**

	RESUELTO	FEADER	MAPA	CAPADR
A pagar	0,00	0,00	0,00	0,00

**APLICACIÓN DE REDUCCIONES Y PENALIZACIONES (%)**

Crterios de subvencionabilidad (1)	Presentación tardía	Omisión declaración	Condicionalidad
100,00	0,00	0,00	0,00

**IMPORTE ( Euros )**

Calculado(2)	Reducción	Penalización	Reducción Penalización (3)	Penalización adicional	Resuelto	FEADER	MAPA	CAPADR
0,00 €	0,00 €	0,00 €	0,00 €	0,00 €	0,00 €	0,00 €	0,00 €	0,00 €
Importe Unitario:	93,00 €	Nuevo Importe Unitario:	0,00 €					

**RECINTOS PROPUESTOS**

REF.	REFERENCIA SIGPAC	CULTIVO	S/R	USO SIGPAC	Sup. Dec. admisible	Sup. Campo	Sup. Determ.	Sup. Resuelta
170000005682156	23-900-012-00320-0001	OLIVAR	R		0,83		0,83	0,83
170000005682157	23-900-012-00321-0001	OLIVAR	R		0,76		0,76	0,76
170000005682160	23-900-012-00084-0001	OLIVAR	R		0,79		0,79	0,79
170000005682162	23-900-012-00100-0001	OLIVAR	S		0,36		0,36	0,36

**INCIDENCIAS****INCIDENCIA DESCRIPCIÓN**

2454	Solicitante de intervención 6613 cuyo regimen de afiliacion a la SS no es ni el sistema especial agrario(cuenta ajena) ni autonomo con actividad agraria.
74018	Productor que no es agricultor a titulo principal, según los datos del ejercicio fiscal n-1 y seguridad socia.
74053	Importe inferior a 100 Euros

(1) Con incidencias que retienen pago o deniegan el expediente.

(2) Se calcula sobre superficie declarada admisible.

(3) Aplicación del artículo 16 bis del RD 147/2023.

(4) Expediente con algunos recintos de pastos permanentes ubicados en espacios protegidos donde la carga ganadera mínima será 0,1 UGM/ha.

Puede verificar la integridad de una copia de este documento mediante la lectura del código QR adjunto o mediante el acceso a la dirección <https://ws050.juntadeandalucia.es/verificarFirma> indicando el código de VERIFICACIÓN

FIRMADO POR

RAQUEL MARIA ESPIN CRESPO

17/10/2024

VERIFICACIÓN

Pk2jmWSPEJNMB623FQZ8JEKDMKEPRE

PÁG. 4178/4804



**APELLIDOS Y NOMBRE / RAZÓN SOCIAL**

SANCHEZ LIZANA JUAN PABLO

**NIF**

\*\*\*\*1811\*

**EXPEDIENTE**

1270259

**RESOLUCIÓN**

DENEGACIÓN DE LA AYUDA

**DATOS DE MANTENIMIENTO UNIDADES**

<b>GRUPO DE PAGO</b>	<b>Sup. Dec. Admisible</b>	<b>Sup. Resuelta</b>	<b>Sobredecl.</b>	<b>% Sobredecl.</b>
ZONAS DE MONTAÑA	0,00	0,00	0,00	0,00

**RESUMEN DE PAGOS**

	<b>IMPORTE ( Euros )</b>			
	<b>RESUELTO</b>	<b>FEADER</b>	<b>MAPA</b>	<b>CAPADR</b>
A pagar	0,00	0,00	0,00	0,00

**APLICACIÓN DE REDUCCIONES Y PENALIZACIONES (%)**

<b>Criterios de subvencionabilidad (1)</b>	<b>Presentación tardía</b>	<b>Omisión declaración</b>	<b>Condicionalidad</b>
100,00	0,00	0,00	0,00

**IMPORTE ( Euros )**

<b>Calculado(2)</b>	<b>Reducción</b>	<b>Penalización</b>	<b>Reducción Penalización (3)</b>	<b>Penalización adicional</b>	<b>Resuelto</b>	<b>FEADER</b>	<b>MAPA</b>	<b>CAPADR</b>
0,00 €	0,00 €	0,00 €	0,00 €	0,00 €	0,00 €	0,00 €	0,00 €	0,00 €
<b>Importe Unitario:</b>	93,00 €	<b>Nuevo Importe Unitario:</b>	0,00 €					

**RECINTOS PROPUESTOS**

<b>REF.</b>	<b>REFERENCIA SIGPAC</b>	<b>CULTIVO</b>	<b>S/R</b>	<b>USO SIGPAC</b>	<b>Sup. Dec. admisible</b>	<b>Sup. Campo</b>	<b>Sup. Determ.</b>	<b>Sup. Resuelta</b>
-1579705	23-026-015-00254-0001	OLIVAR	S		0,42		0,42	0,00
-1579563	23-026-015-00243-0001	OLIVAR	S		0,72		0,72	0,72
-1579555	23-026-015-00215-0001	OLIVAR	S		0,33		0,33	0,33
-1561900	23-026-015-00250-0002	OLIVAR	S		0,94		0,94	0,00
-1561888	23-026-015-00213-0001	OLIVAR	S		0,21		0,21	0,00
-1335033	23-026-015-00542-0001	OLIVAR	S		0,02		0,02	0,02
-1335032	23-026-015-00260-0001	OLIVAR	S		0,26		0,26	0,26
5264581	23-026-015-00214-0002	OLIVAR	S		0,20		0,20	0,20
5264684	23-026-015-00217-0002	OLIVAR	S		0,14		0,14	0,14
5264685	23-026-015-00216-0001	OLIVAR	S		0,10		0,10	0,10
5264741	23-026-015-00252-0001	OLIVAR	S		0,09		0,09	0,09
5264757	23-026-015-00256-0002	OLIVAR	S		0,01		0,01	0,01
5264793	23-026-015-00216-0001	OLIVAR	S		0,09		0,09	0,09
5264799	23-026-015-00242-0001	OLIVAR	S		3,49		3,49	3,49
5513058	23-026-007-00028-0001	OLIVAR	S		0,50		0,50	0,50
170000005046850	23-026-015-00240-0003	OLIVAR	S		0,01		0,01	0,01
170000005046851	23-026-015-00241-0001	OLIVAR	S		0,88		0,88	0,88
170000005046855	23-026-015-00252-0001	OLIVAR	S		0,28		0,28	0,28
170000005046858	23-026-015-00261-0001	OLIVAR	S		0,49		0,49	0,49
170000005046866	23-026-015-00259-0001	OLIVAR	S		0,35		0,35	0,35
170000005046867	23-026-015-00257-0001	OLIVAR	S		0,31		0,31	0,31
170000005046868	23-026-015-00259-0002	OLIVAR	S		0,05		0,05	0,05

(1) Con incidencias que retienen pago o deniegan el expediente.

(2) Se calcula sobre superficie declarada admisible.

(3) Aplicación del artículo 16 bis del RD 147/2023.

(4) Expediente con algunos recintos de pastos permanentes ubicados en espacios protegidos donde la carga ganadera mínima será 0,1 UGM/ha.

Puede verificar la integridad de una copia de este documento mediante la lectura del código QR adjunto o mediante el acceso a la dirección <https://ws050.juntadeandalucia.es/verificarFirma> indicando el código de VERIFICACIÓN

FIRMADO POR

RAQUEL MARIA ESPIN CRESPO

17/10/2024

VERIFICACIÓN

Pk2jmWSPEJNMB623FQZ8JEKDMKEPRE

PÁG. 4179/4804





**INCIDENCIAS**

**INCIDENCIA DESCRIPCIÓN**

242	Recinto pendiente de acreditación de titularidad. Recinto:23-026-015-00213-00001 Cultivo:101010 OLIVAR-PICUAL Secano Recinto:23-026-015-00250-00002 Cultivo:101010 OLIVAR-PICUAL Secano Recinto:23-026-015-00254-00001 Cultivo:101010 OLIVAR-PICUAL Secano
2454	Solicitante de intervención 6613 cuyo regimen de afiliacion a la SS no es ni el sistema especial agrario(cuenta ajena) ni autonomo con actividad agraria.
3790	Recinto declarado inactivo Recinto:23-026-015-00213-00001 Cultivo: - Recinto:23-026-015-00250-00002 Cultivo: -
74018	Productor que no es agricultor a título principal, según los datos del ejercicio fiscal n-1 y seguridad socia.
74053	Importe inferior a 100 Euros

(1) Con incidencias que retienen pago o deniegan el expediente.

(2) Se calcula sobre superficie declarada admisible.

(3) Aplicación del artículo 16 bis del RD 147/2023.

(4) Expediente con algunos recintos de pastos permanentes ubicados en espacios protegidos donde la carga ganadera mínima será 0,1 UGM/ha.

Puede verificar la integridad de una copia de este documento mediante la lectura del código QR adjunto o mediante el acceso a la dirección <https://ws050.juntadeandalucia.es/verificarFirma> indicando el código de VERIFICACIÓN

FIRMADO POR	RAQUEL MARIA ESPIN CRESPO	17/10/2024
VERIFICACIÓN	Pk2jmWSPEJNMB623FQZ8JEKDMKEPRE	PÁG. 4180/4804



**APELLIDOS Y NOMBRE / RAZÓN SOCIAL**

SANCHEZ LOPEZ JESUS

**NIF**

\*\*\*\*0551\*

**EXPEDIENTE**

1271036

**RESOLUCIÓN**

DENEGACIÓN DE LA AYUDA

**DATOS DE MANTENIMIENTO UNIDADES****GRUPO DE PAGO**

ZONAS DE MONTAÑA

**Sup. Dec.  
Admisible**

0,00

**Sup.  
Resuelta**

0,00

**Sobredecl.**

0,00

**% Sobredecl.**

0,00

**RESUMEN DE PAGOS****IMPORTE ( Euros )**

	<b>RESUELTO</b>	<b>FEADER</b>	<b>MAPA</b>	<b>CAPADR</b>
A pagar	0,00	0,00	0,00	0,00

**APLICACIÓN DE REDUCCIONES Y PENALIZACIONES (%)**

<b>Crterios de subvencionabilidad (1)</b>	<b>Presentación tardía</b>	<b>Omisión declaración</b>	<b>Condicionalidad</b>
100,00	0,00	0,00	0,00

**IMPORTE ( Euros )**

<b>Calculado(2)</b>	<b>Reducción</b>	<b>Penalización</b>	<b>Reducción Penalización (3)</b>	<b>Penalización adicional</b>	<b>Resuelto</b>	<b>FEADER</b>	<b>MAPA</b>	<b>CAPADR</b>
0,00 €	0,00 €	0,00 €	0,00 €	0,00 €	0,00 €	0,00 €	0,00 €	0,00 €
<b>Importe Unitario:</b>	93,00 €	<b>Nuevo Importe Unitario:</b>	0,00 €					

(1) Con incidencias que retienen pago o deniegan el expediente.

(2) Se calcula sobre superficie declarada admisible.

(3) Aplicación del artículo 16 bis del RD 147/2023.

(4) Expediente con algunos recintos de pastos permanentes ubicados en espacios protegidos donde la carga ganadera mínima será 0,1 UGM/ha.

Puede verificar la integridad de una copia de este documento mediante la lectura del código QR adjunto o mediante el acceso a la dirección <https://ws050.juntadeandalucia.es/verificarFirma> indicando el código de VERIFICACIÓN

FIRMADO POR

RAQUEL MARIA ESPIN CRESPO

17/10/2024

VERIFICACIÓN

Pk2jmWSPEJNMB623FQZ8JEKDMKEPRE

PÁG. 4181/4804



**RECINTOS PROPUESTOS**

REF.	REFERENCIA SIGPAC	CULTIVO	S/R	USO SIGPAC	Sup. Dec. admisible	Sup. Campo	Sup. Determ.	Sup. Resuelta
-438901	23-034-008-00582-0001	OLIVAR	S		0,01		0,01	0,01
1700000004588247	23-034-004-00118-0001	OLIVAR	S		0,33		0,33	0,33
1700000004588249	23-034-008-00078-0002	OLIVAR	S		1,02		1,02	1,02
1700000004752881	23-034-004-00466-0001	OLIVAR	S		0,32		0,32	0,32
1700000004752884	23-034-008-00271-0001	OLIVAR	S		0,95		0,95	0,95
1700000004752885	23-034-008-00291-0001	OLIVAR	S		0,23		0,23	0,23
1700000004753154	23-034-004-00329-0001	OLIVAR	S		0,01		0,01	0,01
1700000004753155	23-034-004-00330-0001	OLIVAR	S		0,02		0,02	0,02
1700000004753156	23-034-004-00368-0003	OLIVAR	S		0,01		0,01	0,01
1700000004753157	23-034-004-00517-0001	OLIVAR	S		0,17		0,17	0,17
1700000004753158	23-034-008-00078-0002	OLIVAR	S		0,99		0,99	0,99
1700000004753159	23-034-008-00215-0001	OLIVAR	S		0,31		0,31	0,31
1700000004753160	23-034-008-00216-0001	OLIVAR	S		0,01		0,01	0,01
1700000004753161	23-034-014-00139-0001	OLIVAR	S		0,47		0,47	0,47
1700000004753162	23-034-009-00222-0001	OLIVAR	S		0,06		0,06	0,06
1700000004753163	23-034-009-00223-0001	OLIVAR	S		0,35		0,35	0,35
1700000004753164	23-034-009-00219-0001	OLIVAR	S		0,37		0,37	0,37
1700000004753165	23-034-009-00221-0002	OLIVAR	S		0,29		0,29	0,29
1700000004753166	23-034-009-09004-0002	OLIVAR	S		0,07		0,07	0,07
1700000004753168	23-034-008-00025-0001	OLIVAR	S		0,03		0,03	0,03
1700000004753169	23-034-008-00026-0002	OLIVAR	S		0,66		0,66	0,66
1700000004753170	23-034-009-00216-0001	OLIVAR	S		0,11		0,11	0,11
1700000005278601	23-034-012-00269-0004	OLIVAR	S		0,03		0,03	0,03
1700000005278602	23-034-012-00274-0002	OLIVAR	S		0,30		0,30	0,30
1700000005278603	23-034-012-00276-0001	OLIVAR	S		0,21		0,21	0,21
1700000005278604	23-034-012-00277-0001	OLIVAR	S		0,17		0,17	0,17
1700000005278605	23-034-012-00278-0001	OLIVAR	S		0,09		0,09	0,09
1700000005278606	23-034-012-00279-0002	OLIVAR	S		0,39		0,39	0,39
1700000005278607	23-034-012-09005-0006	OLIVAR	S		0,03		0,03	0,03
1700000005278608	23-034-012-00275-0001	OLIVAR	S		0,59		0,59	0,59
1700000005278613	23-034-012-00267-0002	OLIVAR	S		0,36		0,36	0,36
1700000005278614	23-034-012-00268-0001	OLIVAR	S		0,19		0,19	0,19
1700000005278615	23-034-012-00556-0006	OLIVAR	S		0,26		0,26	0,26
1700000005278616	23-034-012-00269-0003	OLIVAR	S		0,31		0,31	0,31
1700000005278617	23-034-012-00270-0001	OLIVAR	S		0,10		0,10	0,10
1700000005278618	23-034-012-00555-0001	OLIVAR	S		0,28		0,28	0,28
1700000005278619	23-034-012-09005-0005	OLIVAR	S		0,03		0,03	0,03

**INCIDENCIAS****INCIDENCIA DESCRIPCIÓN**

- 74018 Productor que no es agricultor a título principal, según los datos del ejercicio fiscal n-1 y seguridad socia.
- 74053 Importe inferior a 100 Euros

(1) Con incidencias que retienen pago o deniegan el expediente.

(2) Se calcula sobre superficie declarada admisible.

(3) Aplicación del artículo 16 bis del RD 147/2023.

(4) Expediente con algunos recintos de pastos permanentes ubicados en espacios protegidos donde la carga ganadera mínima será 0,1 UGM/ha.

Puede verificar la integridad de una copia de este documento mediante la lectura del código QR adjunto o mediante el acceso a la dirección <https://ws050.juntadeandalucia.es/verificarFirma> indicando el código de VERIFICACIÓN

FIRMADO POR

RAQUEL MARIA ESPIN CRESPO

17/10/2024

VERIFICACIÓN

Pk2jmWSPEJNMB623FQZ8JEKDMKEPRE

PÁG. 4182/4804



**APELLIDOS Y NOMBRE / RAZÓN SOCIAL**

SANCHEZ MALDONADO TANIA ANABEL

**NIF**

\*\*\*\*9565\*

**EXPEDIENTE**

1278697

**RESOLUCIÓN**

DENEGACIÓN DE LA AYUDA

**DATOS DE MANTENIMIENTO UNIDADES****GRUPO DE PAGO**

ZONAS DE MONTAÑA

**Sup. Dec.  
Admisible**

0,00

**Sup.  
Resuelta**

0,00

**Sobredecl.**

0,00

**% Sobredecl.**

0,00

**RESUMEN DE PAGOS****IMPORTE ( Euros )**

	RESUELTO	FEADER	MAPA	CAPADR
A pagar	0,00	0,00	0,00	0,00

**APLICACIÓN DE REDUCCIONES Y PENALIZACIONES (%)**

Criterios de subvencionabilidad (1)	Presentación tardía	Omisión declaración	Condicionalidad
100,00	0,00	0,00	0,00

**IMPORTE ( Euros )**

Calculado(2)	Reducción	Penalización	Reducción Penalización (3)	Penalización adicional	Resuelto	FEADER	MAPA	CAPADR
0,00 €	0,00 €	0,00 €	0,00 €	0,00 €	0,00 €	0,00 €	0,00 €	0,00 €
Importe Unitario:	93,00 €	Nuevo Importe Unitario:	0,00 €					

**RECINTOS PROPUESTOS**

REF.	REFERENCIA SIGPAC	CULTIVO	S/R	USO SIGPAC	Sup. Dec. admisible	Sup. Campo	Sup. Determ.	Sup. Resuelta
6832140	23-052-008-00073-0001	OLIVAR	R		0,55		0,55	0,55
6832141	23-013-020-00062-0001	OLIVAR	R		1,93		1,93	1,93
6832172	23-013-021-00067-0001	OLIVAR	R		1,95		1,95	1,95
6832173	23-013-021-00069-0001	OLIVAR	R		4,44		4,44	4,44

**INCIDENCIAS****INCIDENCIA DESCRIPCIÓN**

2455	Solicitantes de intervención 6613 sin datos de IRPF n-1.(Art 4 Orden 14/04/2016).
74018	Productor que no es agricultor a título principal, según los datos del ejercicio fiscal n-1 y seguridad socia.
74053	Importe inferior a 100 Euros

(1) Con incidencias que retienen pago o deniegan el expediente.

(2) Se calcula sobre superficie declarada admisible.

(3) Aplicación del artículo 16 bis del RD 147/2023.

(4) Expediente con algunos recintos de pastos permanentes ubicados en espacios protegidos donde la carga ganadera mínima será 0,1 UGM/ha.

Puede verificar la integridad de una copia de este documento mediante la lectura del código QR adjunto o mediante el acceso a la dirección <https://ws050.juntadeandalucia.es/verificarFirma> indicando el código de VERIFICACIÓN

FIRMADO POR

RAQUEL MARIA ESPIN CRESPO

17/10/2024

VERIFICACIÓN

Pk2jmWSPEJNMB623FQZ8JEKDMKEPRE

PÁG. 4183/4804



**APELLIDOS Y NOMBRE / RAZÓN SOCIAL**

SANCHEZ MANZANEDA MARIA

**NIF**

\*\*\*\*9099\*

**EXPEDIENTE**

1011947

**RESOLUCIÓN**

DENEGACIÓN DE LA AYUDA

**DATOS DE MANTENIMIENTO UNIDADES****GRUPO DE PAGO**

ZONAS DE MONTAÑA

**Sup. Dec.  
Admisible**

0,00

**Sup.  
Resuelta**

0,00

**Sobredecl.**

0,00

**% Sobredecl.**

0,00

**RESUMEN DE PAGOS****IMPORTE ( Euros )**

	RESUELTO	FEADER	MAPA	CAPADR
A pagar	0,00	0,00	0,00	0,00

**APLICACIÓN DE REDUCCIONES Y PENALIZACIONES (%)**

Crterios de subvencionabilidad (1)	Presentación tardía	Omisión declaración	Condicionalidad
100,00	0,00	0,00	0,00

**IMPORTE ( Euros )**

Calculado(2)	Reducción	Penalización	Reducción Penalización (3)	Penalización adicional	Resuelto	FEADER	MAPA	CAPADR
0,00 €	0,00 €	0,00 €	0,00 €	0,00 €	0,00 €	0,00 €	0,00 €	0,00 €
Importe Unitario:	93,00 €	Nuevo Importe Unitario:	0,00 €					

**RECINTOS PROPUESTOS**

REF.	REFERENCIA SIGPAC	CULTIVO	S/R	USO SIGPAC	Sup. Dec. admisible	Sup. Campo	Sup. Determ.	Sup. Resuelta
-462749	23-102-046-01281-0002	OLIVAR	R		0,25		0,25	0,25
-462748	23-102-045-00307-0002	OLIVAR	S		0,05		0,05	0,05
1700000007225306	23-102-001-00704-0002	OLIVAR	S		1,34		1,34	1,34
1700000007225307	23-102-041-00221-0001	OLIVAR	R		0,19		0,19	0,19
1700000007225308	23-102-041-00242-0001	OLIVAR	R		0,33		0,33	0,33
1700000007225309	23-102-046-00234-0001	OLIVAR	S		0,09		0,09	0,09
1700000007225310	23-102-045-00015-0001	OLIVAR	S		0,02		0,02	0,02
1700000007225311	23-102-045-00288-0001	OLIVAR	S		0,06		0,06	0,06
1700000007225312	23-102-046-01238-0001	OLIVAR	R		0,05		0,05	0,05
1700000007225313	23-102-045-00307-0001	OLIVAR	R		0,26		0,26	0,26
1700000007225314	23-102-046-01238-0001	OLIVAR	R		0,12		0,12	0,12
1700000007225315	23-102-045-00016-0005	OLIVAR	S		2,35		2,35	2,35
1700000007225319	23-102-041-00073-0001	OLIVAR	R		0,23		0,23	0,23
1700000007225320	23-102-041-00241-0001	OLIVAR	R		0,65		0,65	0,65

**INCIDENCIAS****INCIDENCIA DESCRIPCIÓN**

2454	Solicitante de intervención 6613 cuyo regimen de afiliación a la SS no es ni el sistema especial agrario(cuenta ajena) ni autonomo con actividad agraria.
74018	Productor que no es agricultor a título principal, según los datos del ejercicio fiscal n-1 y seguridad socia.
74053	Importe inferior a 100 Euros

(1) Con incidencias que retienen pago o deniegan el expediente.

(2) Se calcula sobre superficie declarada admisible.

(3) Aplicación del artículo 16 bis del RD 147/2023.

(4) Expediente con algunos recintos de pastos permanentes ubicados en espacios protegidos donde la carga ganadera mínima será 0,1 UGM/ha.

Puede verificar la integridad de una copia de este documento mediante la lectura del código QR adjunto o mediante el acceso a la dirección <https://ws050.juntadeandalucia.es/verificarFirma> indicando el código de VERIFICACIÓN

FIRMADO POR

RAQUEL MARIA ESPIN CRESPO

17/10/2024

VERIFICACIÓN

Pk2jmWSPEJNMB623FQZ8JEKDMKEPRE

PÁG. 4184/4804





**APELLIDOS Y NOMBRE / RAZÓN SOCIAL**

SANCHEZ MARTINEZ ANTONIO

**NIF**

\*\*\*\*6545\*

**EXPEDIENTE**

1104742

**RESOLUCIÓN**

DENEGACIÓN DE LA AYUDA

**DATOS DE MANTENIMIENTO UNIDADES****GRUPO DE PAGO**

ZONAS DE MONTAÑA

**Sup. Dec.  
Admisible**

0,00

**Sup.  
Resuelta**

0,00

**Sobredecl.**

0,00

**% Sobredecl.**

0,00

**RESUMEN DE PAGOS****IMPORTE ( Euros )**

	<b>RESUELTO</b>	<b>FEADER</b>	<b>MAPA</b>	<b>CAPADR</b>
A pagar	0,00	0,00	0,00	0,00

**APLICACIÓN DE REDUCCIONES Y PENALIZACIONES (%)**

<b>Crterios de subvencionabilidad (1)</b>	<b>Presentación tardía</b>	<b>Omisión declaración</b>	<b>Condicionidad</b>
100,00	0,00	0,00	4,00

**IMPORTE ( Euros )**

<b>Calculado(2)</b>	<b>Reducción</b>	<b>Penalización</b>	<b>Reducción Penalización (3)</b>	<b>Penalización adicional</b>	<b>Resuelto</b>	<b>FEADER</b>	<b>MAPA</b>	<b>CAPADR</b>
0,00 €	0,00 €	0,00 €	0,00 €	0,00 €	0,00 €	0,00 €	0,00 €	0,00 €
<b>Importe Unitario:</b>	93,00 €	<b>Nuevo Importe Unitario:</b>	0,00 €					

(1) Con incidencias que retienen pago o deniegan el expediente.

(2) Se calcula sobre superficie declarada admisible.

(3) Aplicación del artículo 16 bis del RD 147/2023.

(4) Expediente con algunos recintos de pastos permanentes ubicados en espacios protegidos donde la carga ganadera mínima será 0,1 UGM/ha.

Puede verificar la integridad de una copia de este documento mediante la lectura del código QR adjunto o mediante el acceso a la dirección <https://ws050.juntadeandalucia.es/verificarFirma> indicando el código de VERIFICACIÓN

FIRMADO POR

RAQUEL MARIA ESPIN CRESPO

17/10/2024

VERIFICACIÓN

Pk2jmWSPEJNMB623FQZ8JEKDMKEPRE

PÁG. 4185/4804



**RECINTOS PROPUESTOS**

REF.	REFERENCIA SIGPAC	CULTIVO	S/R	USO SIGPAC	Sup. Dec. admisible	Sup. Campo	Sup. Determ.	Sup. Resulta
1700000006567339	23-095-009-00524-0002	OLIVAR	S		0,37		0,37	0,37
1700000006567340	23-095-036-00637-0004	OLIVAR	S		0,08		0,08	0,08
1700000006567341	23-095-020-00223-0001	OLIVAR	S		0,01		0,01	0,01
1700000006567342	23-095-020-00225-0001	OLIVAR	S		0,22		0,22	0,22
1700000006567344	23-095-021-00120-0003	OLIVAR	S		0,17		0,17	0,17
1700000006567345	23-095-021-00121-0001	OLIVAR	S		0,02		0,02	0,02
1700000006567347	23-095-036-00204-0003	OLIVAR	S		0,15		0,15	0,15
1700000006567348	23-095-036-00210-0004	OLIVAR	S		0,06		0,06	0,06
1700000006567349	23-095-036-00214-0002	OLIVAR	S		0,23		0,23	0,23
1700000006567350	23-095-036-00214-0003	OLIVAR	S		0,23		0,23	0,23
1700000006567352	23-095-036-00224-0001	OLIVAR	S		0,12		0,12	0,12
1700000006567353	23-095-036-00644-0002	OLIVAR	S		0,29		0,29	0,29
1700000006567354	23-095-036-00230-0004	OLIVAR	S		0,08		0,08	0,08
1700000006567355	23-095-036-00579-0001	OLIVAR	S		0,06		0,06	0,06
1700000006567356	23-095-036-00613-0012	OLIVAR	S		0,10		0,10	0,10
1700000006567357	23-095-036-00335-0001	OLIVAR	S		0,26		0,26	0,26
1700000006567358	23-095-036-00335-0004	OLIVAR	S		0,02		0,02	0,02
1700000006567360	23-095-036-00614-0005	OLIVAR	S		0,01		0,01	0,01
1700000006567361	23-095-036-00641-0013	OLIVAR	S		0,01		0,01	0,01
1700000006567362	23-095-036-00230-0003	OLIVAR	S		0,09		0,09	0,09
1700000006567363	23-095-036-00233-0010	OLIVAR	S		0,05		0,05	0,05
1700000006567364	23-095-036-00581-0001	OLIVAR	S		0,05		0,05	0,05
1700000006567365	23-095-036-00613-0005	OLIVAR	S		0,26		0,26	0,26
1700000006567366	23-095-036-00614-0004	OLIVAR	S		0,01		0,01	0,01
1700000006567367	23-095-036-00633-0008	OLIVAR	S		0,01		0,01	0,01
1700000006567368	23-095-036-00641-0010	OLIVAR	S		0,06		0,06	0,06
1700000006567369	23-095-036-00230-0006	OLIVAR	S		0,04		0,04	0,04
1700000006567370	23-095-036-00239-0001	OLIVAR	S		0,13		0,13	0,13
1700000006567371	23-095-036-00633-0008	OLIVAR	S		0,01		0,01	0,01
1700000006567372	23-095-036-00240-0004	OLIVAR	S		0,02		0,02	0,02
1700000006567373	23-095-036-00610-0002	OLIVAR	S		0,05		0,05	0,05
1700000006567375	23-095-036-00566-0001	OLIVAR	S		0,02		0,02	0,02
1700000006567376	23-095-036-00610-0001	OLIVAR	S		0,18		0,18	0,18

**INCIDENCIAS****INCIDENCIA DESCRIPCIÓN**

2454	Solicitante de intervención 6613 cuyo regimen de afiliación a la SS no es ni el sistema especial agrario(cuenta ajena) ni autonomo con actividad agraria.
74018	Productor que no es agricultor a título principal, según los datos del ejercicio fiscal n-1 y seguridad socia.
74053	Importe inferior a 100 Euros

(1) Con incidencias que retienen pago o deniegan el expediente.

(2) Se calcula sobre superficie declarada admisible.

(3) Aplicación del artículo 16 bis del RD 147/2023.

(4) Expediente con algunos recintos de pastos permanentes ubicados en espacios protegidos donde la carga ganadera mínima será 0,1 UGM/ha.

Puede verificar la integridad de una copia de este documento mediante la lectura del código QR adjunto o mediante el acceso a la dirección <https://ws050.juntadeandalucia.es/verificarFirma> indicando el código de VERIFICACIÓN

FIRMADO POR

RAQUEL MARIA ESPIN CRESPO

17/10/2024

VERIFICACIÓN

Pk2jmWSPEJNMB623FQZ8JEKDMKEPRE

PÁG. 4186/4804



**APELLIDOS Y NOMBRE / RAZÓN SOCIAL**

SÁNCHEZ MARTÍNEZ DAVID

**NIF**

\*\*\*\*3940\*

**EXPEDIENTE**

1274471

**RESOLUCIÓN**

DENEGACIÓN DE LA AYUDA

**DATOS DE MANTENIMIENTO UNIDADES**

<b>GRUPO DE PAGO</b>	<b>Sup. Dec. Admisible</b>	<b>Sup. Resuelta</b>	<b>Sobredecl.</b>	<b>% Sobredecl.</b>
ZONAS DE MONTAÑA	0,00	0,00	0,00	0,00

**RESUMEN DE PAGOS**

	<b>IMPORTE ( Euros )</b>			
	<b>RESUELTO</b>	<b>FEADER</b>	<b>MAPA</b>	<b>CAPADR</b>
A pagar	0,00	0,00	0,00	0,00

**APLICACIÓN DE REDUCCIONES Y PENALIZACIONES (%)**

<b>Crterios de subvencionabilidad (1)</b>	<b>Presentación tardía</b>	<b>Omisión declaración</b>	<b>Condicionalidad</b>
100,00	0,00	0,00	0,00

**IMPORTE ( Euros )**

<b>Calculado(2)</b>	<b>Reducción</b>	<b>Penalización</b>	<b>Reducción Penalización (3)</b>	<b>Penalización adicional</b>	<b>Resuelto</b>	<b>FEADER</b>	<b>MAPA</b>	<b>CAPADR</b>
0,00 €	0,00 €	0,00 €	0,00 €	0,00 €	0,00 €	0,00 €	0,00 €	0,00 €
<b>Importe Unitario:</b>	93,00 €	<b>Nuevo Importe Unitario:</b>	0,00 €					

**RECINTOS PROPUESTOS**

<b>REF.</b>	<b>REFERENCIA SIGPAC</b>	<b>CULTIVO</b>	<b>S/R</b>	<b>USO SIGPAC</b>	<b>Sup. Dec. admisible</b>	<b>Sup. Campo</b>	<b>Sup. Determ.</b>	<b>Sup. Resuelta</b>
5561908	23-044-004-00480-0001	OLIVAR	S		0,27		0,27	0,27
1700000004793874	23-044-003-00161-0002	OLIVAR	S		0,02		0,02	0,02
1700000004793875	23-044-003-00169-0001	OLIVAR	S		0,01		0,01	0,01
1700000004793876	23-044-003-00170-0001	OLIVAR	S		1,46		1,46	1,46
1700000004793877	23-044-003-00172-0003	OLIVAR	S		0,01		0,01	0,01
1700000006562605	23-044-004-00312-0001	OLIVAR	S		0,47		0,47	0,47
1700000006562606	23-044-004-00315-0001	OLIVAR	S		0,01		0,01	0,01
1700000006562613	23-044-023-00089-0001	OLIVAR	R		0,15		0,15	0,15
1700000006562614	23-044-023-00090-0002	OLIVAR	R		0,05		0,05	0,05

**INCIDENCIAS****INCIDENCIA DESCRIPCIÓN**

74018	Productor que no es agricultor a título principal, según los datos del ejercicio fiscal n-1 y seguridad socia.
74053	Importe inferior a 100 Euros

(1) Con incidencias que retienen pago o deniegan el expediente.

(2) Se calcula sobre superficie declarada admisible.

(3) Aplicación del artículo 16 bis del RD 147/2023.

(4) Expediente con algunos recintos de pastos permanentes ubicados en espacios protegidos donde la carga ganadera mínima será 0,1 UGM/ha.

Puede verificar la integridad de una copia de este documento mediante la lectura del código QR adjunto o mediante el acceso a la dirección <https://ws050.juntadeandalucia.es/verificarFirma> indicando el código de VERIFICACIÓN

FIRMADO POR	RAQUEL MARIA ESPIN CRESPO	17/10/2024
VERIFICACIÓN	Pk2jmWSPEJNMB623FQZ8JEKDMKEPRE	PÁG. 4187/4804



**APELLIDOS Y NOMBRE / RAZÓN SOCIAL**

SANCHEZ MORENO MANUEL ANGEL

**NIF**

\*\*\*\*0438\*

**EXPEDIENTE**

1243402

**RESOLUCIÓN**

DENEGACIÓN DE LA AYUDA

**DATOS DE MANTENIMIENTO UNIDADES****GRUPO DE PAGO**

ZONAS DE MONTAÑA

**Sup. Dec.  
Admisible**

0,00

**Sup.  
Resuelta**

0,00

**Sobredecl.**

0,00

**% Sobredecl.**

0,00

**RESUMEN DE PAGOS****IMPORTE ( Euros )**

	RESUELTO	FEADER	MAPA	CAPADR
A pagar	0,00	0,00	0,00	0,00

**APLICACIÓN DE REDUCCIONES Y PENALIZACIONES (%)**

Crterios de subvencionabilidad (1)	Presentación tardía	Omisión declaración	Condicionalidad
100,00	0,00	0,00	0,00

**IMPORTE ( Euros )**

Calculado(2)	Reducción	Penalización	Reducción Penalización (3)	Penalización adicional	Resuelto	FEADER	MAPA	CAPADR
0,00 €	0,00 €	0,00 €	0,00 €	0,00 €	0,00 €	0,00 €	0,00 €	0,00 €
Importe Unitario:	93,00 €	Nuevo Importe Unitario:	0,00 €					

**INCIDENCIAS****INCIDENCIA DESCRIPCIÓN**

74051	Solicitante de intervención 6613, que no declara ningun recinto en zona desfavorecida.
74053	Importe inferior a 100 Euros

(1) Con incidencias que retienen pago o deniegan el expediente.

(2) Se calcula sobre superficie declarada admisible.

(3) Aplicación del artículo 16 bis del RD 147/2023.

(4) Expediente con algunos recintos de pastos permanentes ubicados en espacios protegidos donde la carga ganadera mínima será 0,1 UGM/ha.

Puede verificar la integridad de una copia de este documento mediante la lectura del código QR adjunto o mediante el acceso a la dirección <https://ws050.juntadeandalucia.es/verificarFirma> indicando el código de VERIFICACIÓN

FIRMADO POR

RAQUEL MARIA ESPIN CRESPO

17/10/2024

VERIFICACIÓN

Pk2jmWSPEJNMB623FQZ8JEKDMKEPRE

PÁG. 4188/4804



**APELLIDOS Y NOMBRE / RAZÓN SOCIAL**

SANCHEZ MUÑOZ SOLEDAD

**NIF**

\*\*\*\*7947\*

**EXPEDIENTE**

1225986

**RESOLUCIÓN**

DENEGACIÓN DE LA AYUDA

**DATOS DE MANTENIMIENTO UNIDADES****GRUPO DE PAGO**

ZONAS DE MONTAÑA

**Sup. Dec.  
Admisible**

0,00

**Sup.  
Resuelta**

0,00

**Sobredecl.**

0,00

**% Sobredecl.**

0,00

**RESUMEN DE PAGOS****IMPORTE ( Euros )**

	<b>RESUELTO</b>	<b>FEADER</b>	<b>MAPA</b>	<b>CAPADR</b>
A pagar	0,00	0,00	0,00	0,00

**APLICACIÓN DE REDUCCIONES Y PENALIZACIONES (%)**

<b>Crterios de subvencionabilidad (1)</b>	<b>Presentación tardía</b>	<b>Omisión declaración</b>	<b>Condicionalidad</b>
100,00	0,00	0,00	0,00

**IMPORTE ( Euros )**

<b>Calculado(2)</b>	<b>Reducción</b>	<b>Penalización</b>	<b>Reducción Penalización (3)</b>	<b>Penalización adicional</b>	<b>Resuelto</b>	<b>FEADER</b>	<b>MAPA</b>	<b>CAPADR</b>
0,00 €	0,00 €	0,00 €	0,00 €	0,00 €	0,00 €	0,00 €	0,00 €	0,00 €
<b>Importe Unitario:</b>	93,00 €	<b>Nuevo Importe Unitario:</b>	0,00 €					

**INCIDENCIAS****INCIDENCIA DESCRIPCIÓN**

74051	Solicitante de intervención 6613, que no declara ningun recinto en zona desfavorecida.
74053	Importe inferior a 100 Euros

(1) Con incidencias que retienen pago o deniegan el expediente.

(2) Se calcula sobre superficie declarada admisible.

(3) Aplicación del artículo 16 bis del RD 147/2023.

(4) Expediente con algunos recintos de pastos permanentes ubicados en espacios protegidos donde la carga ganadera mínima será 0,1 UGM/ha.

Puede verificar la integridad de una copia de este documento mediante la lectura del código QR adjunto o mediante el acceso a la dirección <https://ws050.juntadeandalucia.es/verificarFirma> indicando el código de VERIFICACIÓN

FIRMADO POR

RAQUEL MARIA ESPIN CRESPO

17/10/2024

VERIFICACIÓN

Pk2jmWSPEJNMB623FQZ8JEKDMKEPRE

PÁG. 4189/4804



**APELLIDOS Y NOMBRE / RAZÓN SOCIAL**

SANCHEZ PALACIOS JUAN PABLO

**NIF**

\*\*\*\*5244\*

**EXPEDIENTE**

1143362

**RESOLUCIÓN**

DENEGACIÓN DE LA AYUDA

**DATOS DE MANTENIMIENTO UNIDADES****GRUPO DE PAGO**

ZONAS DE MONTAÑA

**Sup. Dec.  
Admisible**

0,00

**Sup.  
Resuelta**

0,00

**Sobredecl.**

0,00

**% Sobredecl.**

0,00

**RESUMEN DE PAGOS****IMPORTE ( Euros )**

	RESUELTO	FEADER	MAPA	CAPADR
A pagar	0,00	0,00	0,00	0,00

**APLICACIÓN DE REDUCCIONES Y PENALIZACIONES (%)**

Crterios de subvencionabilidad (1)	Presentación tardía	Omisión declaración	Condicionalidad
100,00	0,00	0,00	0,00

**IMPORTE ( Euros )**

Calculado(2)	Reducción	Penalización	Reducción Penalización (3)	Penalización adicional	Resuelto	FEADER	MAPA	CAPADR
0,00 €	0,00 €	0,00 €	0,00 €	0,00 €	0,00 €	0,00 €	0,00 €	0,00 €
Importe Unitario:	93,00 €	Nuevo Importe Unitario:	0,00 €					

**RECINTOS PROPUESTOS**

REF.	REFERENCIA SIGPAC	CULTIVO	S/R	USO SIGPAC	Sup. Dec. admisible	Sup. Campo	Sup. Determ.	Sup. Resuelta
-1516942	23-073-020-00140-0004	OLIVAR	S		0,02		0,02	0,02
170000005408842	23-073-014-00300-0001	OLIVAR	R		0,51		0,51	0,51
170000005408843	23-073-020-00083-0004	OLIVAR	S		3,10		3,10	3,10
170000005408844	23-073-020-00084-0005	OLIVAR	S		1,46		1,46	1,46
170000005408845	23-073-020-00085-0002	OLIVAR	S		5,05		5,05	5,05
170000005408846	23-073-020-00180-0002	OLIVAR	S		3,53		3,53	3,53
170000005408847	23-073-020-00270-0001	OTROS FRUTALES	S		0,10		0,10	0,10
170000005408848	23-073-020-00177-0001	OLIVAR	S		0,02		0,02	0,02
170000005408849	23-073-020-00177-0001	OLIVAR	S		0,04		0,04	0,04
170000005408850	23-073-020-00272-0001	OLIVAR	S		0,03		0,03	0,03

**INCIDENCIAS****INCIDENCIA DESCRIPCIÓN**

2454	Solicitante de intervención 6613 cuyo regimen de afiliación a la SS no es ni el sistema especial agrario(cuenta ajena) ni autonomo con actividad agraria.
74018	Productor que no es agricultor a título principal, según los datos del ejercicio fiscal n-1 y seguridad socia.
74053	Importe inferior a 100 Euros

(1) Con incidencias que retienen pago o deniegan el expediente.

(2) Se calcula sobre superficie declarada admisible.

(3) Aplicación del artículo 16 bis del RD 147/2023.

(4) Expediente con algunos recintos de pastos permanentes ubicados en espacios protegidos donde la carga ganadera mínima será 0,1 UGM/ha.

Puede verificar la integridad de una copia de este documento mediante la lectura del código QR adjunto o mediante el acceso a la dirección <https://ws050.juntadeandalucia.es/verificarFirma> indicando el código de VERIFICACIÓN

FIRMADO POR

RAQUEL MARIA ESPIN CRESPO

17/10/2024

VERIFICACIÓN

Pk2jmWSPEJNMB623FQZ8JEKDMKEPRE

PÁG. 4190/4804



**APELLIDOS Y NOMBRE / RAZÓN SOCIAL**

SÁNCHEZ PATÓN EUGENIO

**NIF**

\*\*\*\*6784\*

**EXPEDIENTE**

1228774

**RESOLUCIÓN**

DENEGACIÓN DE LA AYUDA

**DATOS DE MANTENIMIENTO UNIDADES****GRUPO DE PAGO**

ZONAS DE MONTAÑA

**Sup. Dec.  
Admisible**

0,00

**Sup.  
Resuelta**

0,00

**Sobredecl.**

0,00

**% Sobredecl.**

0,00

**RESUMEN DE PAGOS****IMPORTE ( Euros )**

	<u>RESUELTO</u>	<u>FEADER</u>	<u>MAPA</u>	<u>CAPADR</u>
A pagar	0,00	0,00	0,00	0,00

**APLICACIÓN DE REDUCCIONES Y PENALIZACIONES (%)**

<u>Criterios de subvencionabilidad (1)</u>	<u>Presentación tardía</u>	<u>Omisión declaración</u>	<u>Condicionabilidad</u>
100,00	0,00	0,00	0,00

**IMPORTE ( Euros )**

<u>Calculado(2)</u>	<u>Reducción</u>	<u>Penalización</u>	<u>Reducción Penalización (3)</u>	<u>Penalización adicional</u>	<u>Resuelto</u>	<u>FEADER</u>	<u>MAPA</u>	<u>CAPADR</u>
0,00 €	0,00 €	0,00 €	0,00 €	0,00 €	0,00 €	0,00 €	0,00 €	0,00 €
<u>Importe Unitario:</u>	93,00 €	<u>Nuevo Importe Unitario:</u>	0,00 €					

(1) Con incidencias que retienen pago o deniegan el expediente.

(2) Se calcula sobre superficie declarada admisible.

(3) Aplicación del artículo 16 bis del RD 147/2023.

(4) Expediente con algunos recintos de pastos permanentes ubicados en espacios protegidos donde la carga ganadera mínima será 0,1 UGM/ha.

Puede verificar la integridad de una copia de este documento mediante la lectura del código QR adjunto o mediante el acceso a la dirección <https://ws050.juntadeandalucia.es/verificarFirma> indicando el código de VERIFICACIÓN

FIRMADO POR

RAQUEL MARIA ESPIN CRESPO

17/10/2024

VERIFICACIÓN

Pk2jmWSPEJNMB623FQZ8JEKDMKEPRE

PÁG. 4191/4804





**RECINTOS PROPUESTOS**

REF.	REFERENCIA SIGPAC	CULTIVO	S/R	USO SIGPAC	Sup. Dec. admisible	Sup. Campo	Sup. Determ.	Sup. Resuelta
-1060360	23-062-014-00039-0002	BARBECHO TRADICIONAL	S		0,03		0,03	0,00
-809097	23-062-040-00269-0002	OLIVAR	S		0,13		0,13	0,13
-809093	23-062-037-00156-0001	OLIVAR	S		0,14		0,14	0,14
-809089	23-062-037-00148-0001	OLIVAR	S		0,05		0,05	0,05
-809087	23-062-016-00210-0002	OLIVAR	S		0,10		0,10	0,10
-809084	23-029-037-00029-0029	OLIVAR	S		0,03		0,03	0,03
-603355	23-025-002-00697-0001	OLIVAR	S		0,07		0,07	0,07
-594433	23-079-014-09006-0002	OLIVAR	S		0,10		0,10	0,00
-566968	23-062-016-00254-0001	OLIVAR	S		0,39		0,39	0,39
-449109	23-079-014-09008-0010	OLIVAR	S		0,10		0,10	0,00
6827145	23-079-023-00120-0001	OLIVAR	S		1,95		1,95	1,95
6827150	23-079-074-00065-0003	OLIVAR	S		0,59		0,57	0,57
6827151	23-079-034-00104-0001	OLIVAR	S		1,23		1,23	1,23
6827152	23-079-039-00294-0001	OLIVAR	S		0,12		0,12	0,12
6827153	23-079-039-00292-0003	OLIVAR	S		0,02		0,02	0,02
170000006254219	23-062-016-00141-0001	OLIVAR	S		0,76		0,76	0,76
170000006254220	23-062-037-00153-0001	OLIVAR	S		0,01		0,01	0,01
170000006254221	23-062-016-00210-0003	OLIVAR	S		2,08		2,08	2,08
170000006254222	23-062-016-00211-0001	OLIVAR	S		0,43		0,43	0,43
170000006254224	23-062-016-00254-0001	OLIVAR	S		0,68		0,68	0,68
170000006254226	23-062-037-00146-0002	OLIVAR	S		0,57		0,57	0,57
170000006254227	23-062-038-00006-0001	OLIVAR	S		1,33		1,33	1,33
170000006254228	23-062-038-00071-0001	OLIVAR	S		0,03		0,03	0,03
170000006254229	23-062-037-00154-0001	OLIVAR	S		0,26		0,26	0,26
170000006254231	23-062-037-00174-0004	OLIVAR	S		0,31		0,31	0,31
170000006254232	23-062-037-00182-0003	OLIVAR	R		0,17		0,17	0,17
170000006254233	23-062-037-00182-0001	OLIVAR	R		0,48		0,48	0,48
170000006254235	23-062-040-00179-0003	OLIVAR	S		0,01		0,01	0,01
170000006254236	23-062-040-00207-0001	OLIVAR	S		0,46		0,46	0,46
170000006254237	23-062-040-00223-0002	OLIVAR	S		0,26		0,26	0,26
170000006254240	23-062-040-00270-0001	OLIVAR	S		1,45		1,45	1,45
170000006254241	23-062-014-00039-0001	OLIVAR	S		0,43		0,43	0,43
170000006254244	23-062-052-00118-0001	OLIVAR	S		0,04		0,04	0,04
170000006254247	23-029-037-00030-0001	OLIVAR	S		0,78		0,78	0,78
170000006254248	23-029-037-00031-0001	OLIVAR	S		0,01		0,01	0,01
170000006254249	23-062-040-00270-0003	BARBECHO TRADICIONAL	S		0,01		0,01	0,01
170000006254251	23-062-053-00120-0001	OLIVAR	S		0,01		0,01	0,01
170000006254252	23-062-053-00074-0001	OLIVAR	S		0,47		0,47	0,47
170000006254253	23-062-052-00009-0001	OLIVAR	S		0,62		0,62	0,62
170000006254254	23-062-040-00302-0001	OLIVAR	S		0,37		0,37	0,37
170000006254256	23-062-040-00326-0001	OLIVAR	S		0,02		0,02	0,02
170000006254257	23-062-052-00177-0001	OLIVAR	S		7,06		7,06	7,06
170000006254258	23-062-053-00132-0001	OLIVAR	S		2,06		2,06	2,06
170000006254259	23-062-053-00133-0001	OLIVAR	S		0,02		0,02	0,02
170000006254260	23-062-053-00137-0001	OLIVAR	S		0,02		0,02	0,02
170000006254261	23-079-014-00049-0002	OLIVAR	S		0,65		0,65	0,65
170000006254262	23-062-052-00094-0001	OLIVAR	S		0,07		0,07	0,07
170000006254263	23-062-052-00095-0001	OLIVAR	S		0,12		0,12	0,12
170000006254264	23-062-052-00098-0001	OLIVAR	S		0,71		0,71	0,71
170000006254265	23-062-052-00120-0001	OLIVAR	S		0,69		0,69	0,69
170000006254269	23-062-057-00058-0003	OLIVAR	S		0,34		0,34	0,34
170000006254270	23-062-057-00115-0003	OLIVAR	S		0,04		0,04	0,04

(1) Con incidencias que retienen pago o deniegan el expediente.  
 (2) Se calcula sobre superficie declarada admisible.  
 (3) Aplicación del artículo 16 bis del RD 147/2023.  
 (4) Expediente con algunos recintos de pastos permanentes ubicados en espacios protegidos donde la carga ganadera mínima será 0,1 UGM/ha.

Puede verificar la integridad de una copia de este documento mediante la lectura del código QR adjunto o mediante el acceso a la dirección <a href="https://ws050.juntadeandalucia.es/verificarFirma">https://ws050.juntadeandalucia.es/verificarFirma</a> indicando el código de VERIFICACIÓN			
FIRMADO POR	RAQUEL MARIA ESPIN CRESPO	17/10/2024	
VERIFICACIÓN	Pk2jmWSPEJNMB623FQZ8JEKDMKEPRE	PÁG. 4192/4804	



**RECINTOS PROPUESTOS**

REF.	REFERENCIA SIGPAC	CULTIVO	USO SIGPAC	Sup. Dec. admisible	Sup. Campo	Sup. Determ.	Sup. Resuelta
170000006254271	23-062-057-00058-0002	OLIVAR	S	1,31		1,31	1,31
170000006254272	23-079-014-00053-0002	OLIVAR	S	0,08		0,08	0,08

**INCIDENCIAS****INCIDENCIA DESCRIPCIÓN**

242	Recinto pendiente de acreditación de titularidad. Recinto:23-079-014-09006-00002 Cultivo:101010 OLIVAR-PICUAL Secano Recinto:23-079-014-09008-00010 Cultivo:101010 OLIVAR-PICUAL Secano
2454	Solicitante de intervención 6613 cuyo regimen de afiliación a la SS no es ni el sistema especial agrario(cuenta ajena) ni autonomo con actividad agraria.
3795	Recinto declarado con una situación de riesgo de abandono. Recinto:23-062-014-00039-00002 Cultivo: -
3933	La suma de la superficie de cruce total declarada con régimen de tenencia Aparcería comunal en un recinto supera la superficie total que se define en la declaración de aparcería comunal para ese recinto. Recinto:23-079-074-00065-00003 Cultivo:101010 OLIVAR-PICUAL Secano Sup. Cruce PDR (Áreas):63 Sup. Total (Áreas):61 Exceso de superficie declarada (Hectáreas):0,02
4272	Verifica que las líneas de declaración de las Solicitudes Únicas no tienen solapes con la capa de Retroactividad Gráfica (ambas de la misma campaña) a nivel de expediente/línea de declaración gráfica de la solicitud. Recinto:23-062-014-00039-00002 Cultivo: - Agregado de la referencia del recinto.:0 Zona de la referencia del recinto.:0 Superficie solapada.:0,03 Id. Incid.:98031835
74018	Productor que no es agricultor a título principal, según los datos del ejercicio fiscal n-1 y seguridad socia.
74053	Importe inferior a 100 Euros

**Incidencias de carga ganadera****INCIDENCIA DESCRIPCIÓN**

3795	Recinto declarado con una situación de riesgo de abandono. Recinto:23-062-014-00039-00002 Cultivo: -
86132	Recinto superficie forrajera que no realiza la actividad de producción de pastoreo. Recinto:23-062-014-00039-00002 Cultivo:20000 BARBECHO TRADICIONAL-SIN VARIEDAD Secano Recinto:23-062-040-00270-00003 Cultivo:20000 BARBECHO TRADICIONAL-SIN VARIEDAD Secano

(1) Con incidencias que retienen pago o deniegan el expediente.

(2) Se calcula sobre superficie declarada admisible.

(3) Aplicación del artículo 16 bis del RD 147/2023.

(4) Expediente con algunos recintos de pastos permanentes ubicados en espacios protegidos donde la carga ganadera mínima será 0,1 UGM/ha.

Puede verificar la integridad de una copia de este documento mediante la lectura del código QR adjunto o mediante el acceso a la dirección <https://ws050.juntadeandalucia.es/verificarFirma> indicando el código de VERIFICACIÓN

FIRMADO POR	RAQUEL MARIA ESPIN CRESPO	17/10/2024	
VERIFICACIÓN	Pk2jmWSPEJNMB623FQZ8JEKDMKEPRE	PÁG. 4193/4804	

**APELLIDOS Y NOMBRE / RAZÓN SOCIAL**

SANCHEZ POYATOS MANUEL FRANCISCO

**NIF**

\*\*\*\*6656\*

**EXPEDIENTE**

1101290

**RESOLUCIÓN**

DENEGACIÓN DE LA AYUDA

**DATOS DE MANTENIMIENTO UNIDADES****GRUPO DE PAGO**

ZONAS DE MONTAÑA

**Sup. Dec.  
Admisible**

0,00

**Sup.  
Resuelta**

0,00

**Sobredecl.**

0,00

**% Sobredecl.**

0,00

**RESUMEN DE PAGOS****IMPORTE ( Euros )**

	RESUELTO	FEADER	MAPA	CAPADR
A pagar	0,00	0,00	0,00	0,00

**APLICACIÓN DE REDUCCIONES Y PENALIZACIONES (%)**

Crterios de subvencionabilidad (1)	Presentación tardía	Omisión declaración	Condicionalidad
100,00	0,00	0,00	0,00

**IMPORTE ( Euros )**

Calculado(2)	Reducción	Penalización	Reducción Penalización (3)	Penalización adicional	Resuelto	FEADER	MAPA	CAPADR
0,00 €	0,00 €	0,00 €	0,00 €	0,00 €	0,00 €	0,00 €	0,00 €	0,00 €
Importe Unitario:	93,00 €	Nuevo Importe Unitario:	0,00 €					

**INCIDENCIAS****INCIDENCIA DESCRIPCIÓN**

4272	Verifica que las líneas de declaración de las Solicitudes Únicas no tienen solapes con la capa de Retroactividad Gráfica (ambas de la misma campaña) a nivel de expediente/línea de declaración gráfica de la solicitud. Recinto:23-003-025-00045-00002 Cultivo: - Agregado de la referencia del recinto.:0 Zona de la referencia del recinto.:0 Superficie solapada.:0,03 Id. Incid.:98031214
74051	Solicitante de intervención 6613, que no declara ningún recinto en zona desfavorecida.
74053	Importe inferior a 100 Euros

(1) Con incidencias que retienen pago o deniegan el expediente.

(2) Se calcula sobre superficie declarada admisible.

(3) Aplicación del artículo 16 bis del RD 147/2023.

(4) Expediente con algunos recintos de pastos permanentes ubicados en espacios protegidos donde la carga ganadera mínima será 0,1 UGM/ha.

Puede verificar la integridad de una copia de este documento mediante la lectura del código QR adjunto o mediante el acceso a la dirección <https://ws050.juntadeandalucia.es/verificarFirma> indicando el código de VERIFICACIÓN

FIRMADO POR

RAQUEL MARIA ESPIN CRESPO

17/10/2024

VERIFICACIÓN

Pk2jmWSPEJNMB623FQZ8JEKDMKEPRE

PÁG. 4194/4804



**APELLIDOS Y NOMBRE / RAZÓN SOCIAL**

SÁNCHEZ RODRÍGUEZ JOSÉ ANTONIO

**NIF**

\*\*\*\*3543\*

**EXPEDIENTE**

1253878

**RESOLUCIÓN**

DENEGACIÓN DE LA AYUDA

**DATOS DE MANTENIMIENTO UNIDADES****GRUPO DE PAGO**

ZONAS DE MONTAÑA

**Sup. Dec. Admisible**

0,00

**Sup. Resuelta**

0,00

**Sobredecl.**

0,00

**% Sobredecl.**

0,00

**RESUMEN DE PAGOS****IMPORTE ( Euros )**

	RESUELTO	FEADER	MAPA	CAPADR
A pagar	0,00	0,00	0,00	0,00

**APLICACIÓN DE REDUCCIONES Y PENALIZACIONES (%)**

Criterios de subvencionabilidad (1)	Presentación tardía	Omisión declaración	Condicionalidad
100,00	0,00	0,00	0,00

**IMPORTE ( Euros )**

Calculado(2)	Reducción	Penalización	Reducción Penalización (3)	Penalización adicional	Resuelto	FEADER	MAPA	CAPADR
0,00 €	0,00 €	0,00 €	0,00 €	0,00 €	0,00 €	0,00 €	0,00 €	0,00 €
Importe Unitario:	93,00 €	Nuevo Importe Unitario:	0,00 €					

**RECINTOS PROPUESTOS**

REF.	REFERENCIA SIGPAC	CULTIVO	S/R	USO SIGPAC	Sup. Dec. admisible	Sup. Campo	Sup. Determ.	Sup. Resuelta
5127144	23-042-001-00047-0001	BARBECHO TRADICIONAL	S		1,06		1,06	1,06
5127148	23-042-001-00117-0001	AVENA	S		1,22		1,22	1,22
5127166	23-042-002-00136-0002	OLIVAR	R		0,10		0,10	0,10
5127169	23-042-002-00293-0001	OLIVAR	R		0,25		0,25	0,25
5127171	23-070-001-00735-0004	OLIVAR	R		0,57		0,57	0,57
5528592	23-070-002-00317-0002	MEZCLA AVENA-CEBADA	S		1,46		1,46	1,46
5528593	23-070-002-00316-0001	MEZCLA AVENA-CEBADA	S		1,46		1,46	1,46
5528597	23-070-002-00976-0001	OLIVAR	S		0,54		0,54	0,54
5528601	23-070-002-00395-0001	OLIVAR	S		0,67		0,67	0,67
5528604	23-070-002-00479-0001	OLIVAR	S		0,20		0,20	0,20
5528605	23-070-002-00479-0003	OLIVAR	S		0,13		0,13	0,13
5528607	23-070-002-01079-0002	OLIVAR	S		0,16		0,16	0,16
1700000005537736	18-199-004-00925-0002	OLIVAR	R		0,03		0,03	0,03
1700000005537737	23-070-002-00390-0001	OLIVAR	S		1,11		1,11	1,11
1700000005537738	23-070-002-00391-0001	OLIVAR	S		0,55		0,55	0,55
1700000005537740	23-070-002-00396-0001	OLIVAR	S		1,06		1,06	1,06
1700000005537741	23-070-008-00104-0001	OLIVAR	R		0,09		0,09	0,09
1700000005537742	23-070-008-00105-0002	OLIVAR	R		1,36		1,36	1,36
1700000005537743	23-070-008-00196-0001	OLIVAR	R		0,74		0,74	0,74
1700000005537744	18-199-004-00932-0001	OLIVAR	R		1,37		1,37	1,37
1700000005537745	18-199-004-00937-0002	OLIVAR	R		1,39		1,39	1,39
1700000005537747	23-070-010-00031-0001	OLIVAR	R		0,29		0,29	0,29
1700000005537748	23-070-010-00035-0001	OLIVAR	R		0,76		0,76	0,76
1700000005537749	23-070-010-00036-0001	OLIVAR	R		0,01		0,01	0,01
1700000005537750	23-070-010-00051-0001	OLIVAR	R		0,03		0,03	0,03
1700000005537751	23-042-001-00361-0001	OLIVAR	S		0,45		0,45	0,45
1700000005537752	23-042-002-00337-0001	OLIVAR	R		0,41		0,41	0,41

(1) Con incidencias que retienen pago o deniegan el expediente.

(2) Se calcula sobre superficie declarada admisible.

(3) Aplicación del artículo 16 bis del RD 147/2023.

(4) Expediente con algunos recintos de pastos permanentes ubicados en espacios protegidos donde la carga ganadera mínima será 0,1 UGM/ha.

Puede verificar la integridad de una copia de este documento mediante la lectura del código QR adjunto o mediante el acceso a la dirección <https://ws050.juntadeandalucia.es/verificarFirma> indicando el código de VERIFICACIÓN

FIRMADO POR

RAQUEL MARIA ESPIN CRESPO

17/10/2024

VERIFICACIÓN

Pk2jmWSPEJNMB623FQZ8JEKDMKEPRE

PÁG. 4195/4804





**INCIDENCIAS**

**INCIDENCIA DESCRIPCIÓN**

- 74018 Productor que no es agricultor a título principal, según los datos del ejercicio fiscal n-1 y seguridad socia.
- 74053 Importe inferior a 100 Euros

**Incidencias de carga ganadera**

**INCIDENCIA DESCRIPCIÓN**

- 86132 Recinto superficie forrajera que no realiza la actividad de producción de pastoreo.  
Recinto:23-042-001-00047-00001 Cultivo:20000 BARBECHO TRADICIONAL-SIN VARIEDAD Secano

(1) Con incidencias que retienen pago o deniegan el expediente.  
(2) Se calcula sobre superficie declarada admisible.  
(3) Aplicación del artículo 16 bis del RD 147/2023.  
(4) Expediente con algunos recintos de pastos permanentes ubicados en espacios protegidos donde la carga ganadera mínima será 0,1 UGM/ha.

Puede verificar la integridad de una copia de este documento mediante la lectura del código QR adjunto o mediante el acceso a la dirección <https://ws050.juntadeandalucia.es/verificarFirma> indicando el código de VERIFICACIÓN

FIRMADO POR	RAQUEL MARIA ESPIN CRESPO	17/10/2024
VERIFICACIÓN	Pk2jmWSPEJNMB623FQZ8JEKDMKEPRE	PÁG. 4196/4804



**APELLIDOS Y NOMBRE / RAZÓN SOCIAL**

SANCHEZ ROLDAN EMILIO JESUS

**NIF**

\*\*\*\*6405\*

**EXPEDIENTE**

1243718

**RESOLUCIÓN**

DENEGACIÓN DE LA AYUDA

**DATOS DE MANTENIMIENTO UNIDADES****GRUPO DE PAGO**

ZONAS DE MONTAÑA

**Sup. Dec.  
Admisible**

0,00

**Sup.  
Resuelta**

0,00

**Sobredecl.**

0,00

**% Sobredecl.**

0,00

**RESUMEN DE PAGOS****IMPORTE ( Euros )**

	RESUELTO	FEADER	MAPA	CAPADR
A pagar	0,00	0,00	0,00	0,00

**APLICACIÓN DE REDUCCIONES Y PENALIZACIONES (%)**

Crterios de subvencionabilidad (1)	Presentación tardía	Omisión declaración	Condicionalidad
100,00	0,00	0,00	0,00

**IMPORTE ( Euros )**

Calculado(2)	Reducción	Penalización	Reducción Penalización (3)	Penalización adicional	Resuelto	FEADER	MAPA	CAPADR
0,00 €	0,00 €	0,00 €	0,00 €	0,00 €	0,00 €	0,00 €	0,00 €	0,00 €
Importe Unitario:	93,00 €	Nuevo Importe Unitario:	0,00 €					

**RECINTOS PROPUESTOS**

REF.	REFERENCIA SIGPAC	CULTIVO	S/R	USO SIGPAC	Sup. Dec. admisible	Sup. Campo	Sup. Determ.	Sup. Resuelta
1700000006550845	23-026-024-00005-0005	OLIVAR	S		2,70		2,70	2,70

**INCIDENCIAS****INCIDENCIA DESCRIPCIÓN**

2454	Solicitante de intervención 6613 cuyo regimen de afiliación a la SS no es ni el sistema especial agrario(cuenta ajena) ni autonomo con actividad agraria.
74018	Productor que no es agricultor a título principal, según los datos del ejercicio fiscal n-1 y seguridad socia.
74053	Importe inferior a 100 Euros

(1) Con incidencias que retienen pago o deniegan el expediente.

(2) Se calcula sobre superficie declarada admisible.

(3) Aplicación del artículo 16 bis del RD 147/2023.

(4) Expediente con algunos recintos de pastos permanentes ubicados en espacios protegidos donde la carga ganadera mínima será 0,1 UGM/ha.

Puede verificar la integridad de una copia de este documento mediante la lectura del código QR adjunto o mediante el acceso a la dirección <https://ws050.juntadeandalucia.es/verificarFirma> indicando el código de VERIFICACIÓN

FIRMADO POR

RAQUEL MARIA ESPIN CRESPO

17/10/2024

VERIFICACIÓN

Pk2jmWSPEJNMB623FQZ8JEKDMKEPRE

PÁG. 4197/4804



**APELLIDOS Y NOMBRE / RAZÓN SOCIAL**

SANCHEZ SANCHEZ ALFONSO

**NIF**

\*\*\*\*1855\*

**EXPEDIENTE**

1166932

**RESOLUCIÓN**

DENEGACIÓN DE LA AYUDA

**DATOS DE MANTENIMIENTO UNIDADES****GRUPO DE PAGO**

ZONAS DE MONTAÑA

**Sup. Dec.  
Admisible**

0,00

**Sup.  
Resuelta**

0,00

**Sobredecl.**

0,00

**% Sobredecl.**

0,00

**RESUMEN DE PAGOS****IMPORTE ( Euros )**

	<b>RESUELTO</b>	<b>FEADER</b>	<b>MAPA</b>	<b>CAPADR</b>
A pagar	0,00	0,00	0,00	0,00

**APLICACIÓN DE REDUCCIONES Y PENALIZACIONES (%)**

<b>Criterios de subvencionabilidad (1)</b>	<b>Presentación tardía</b>	<b>Omisión declaración</b>	<b>Condicionalidad</b>
100,00	0,00	0,00	0,00

**IMPORTE ( Euros )**

<b>Calculado(2)</b>	<b>Reducción</b>	<b>Penalización</b>	<b>Reducción Penalización (3)</b>	<b>Penalización adicional</b>	<b>Resuelto</b>	<b>FEADER</b>	<b>MAPA</b>	<b>CAPADR</b>
0,00 €	0,00 €	0,00 €	0,00 €	0,00 €	0,00 €	0,00 €	0,00 €	0,00 €
<b>Importe Unitario:</b>	93,00 €	<b>Nuevo Importe Unitario:</b>	0,00 €					

**RECINTOS PROPUESTOS**

<b>REF.</b>	<b>REFERENCIA SIGPAC</b>	<b>CULTIVO</b>	<b>S/R</b>	<b>USO SIGPAC</b>	<b>Sup. Dec. admisible</b>	<b>Sup. Campo</b>	<b>Sup. Determ.</b>	<b>Sup. Resuelta</b>
1700000006738848	23-900-018-00148-0001	OLIVAR	R		0,03		0,03	0,03

**INCIDENCIAS****INCIDENCIA DESCRIPCIÓN**

218	Superficie bruta de cruce en un recinto en el conjunto de las solicitudes supera superficie total que SIGPAC establece para él. Recinto:23-009-021-00168-00001 Cultivo:101010 OLIVAR-PICUAL Secano Suma de superficies declaradas para este recinto por todos los solicitantes (Áreas):45 Superficie SIGPAC medida para este recinto (Áreas):42 Exceso de superficie declarada (Hectáreas):0,03 Suma de superficies declaradas para este recinto por el solicitante (Áreas):3
2454	Solicitante de intervención 6613 cuyo regimen de afiliación a la SS no es ni el sistema especial agrario(cuenta ajena) ni autonomo con actividad agraria.
74018	Productor que no es agricultor a título principal, según los datos del ejercicio fiscal n-1 y seguridad socia.
74053	Importe inferior a 100 Euros

(1) Con incidencias que retienen pago o deniegan el expediente.

(2) Se calcula sobre superficie declarada admisible.

(3) Aplicación del artículo 16 bis del RD 147/2023.

(4) Expediente con algunos recintos de pastos permanentes ubicados en espacios protegidos donde la carga ganadera mínima será 0,1 UGM/ha.

Puede verificar la integridad de una copia de este documento mediante la lectura del código QR adjunto o mediante el acceso a la dirección <https://ws050.juntadeandalucia.es/verificarFirma> indicando el código de VERIFICACIÓN

FIRMADO POR	RAQUEL MARIA ESPIN CRESPO	17/10/2024
VERIFICACIÓN	Pk2jmWSPEJNMB623FQZ8JEKDMKEPRE	PÁG. 4198/4804



**APELLIDOS Y NOMBRE / RAZÓN SOCIAL**

SANCHEZ SANCHEZ FRANCISCO JESUS

**NIF**

\*\*\*\*8752\*

**EXPEDIENTE**

1281679

**RESOLUCIÓN**

DENEGACIÓN DE LA AYUDA

**DATOS DE MANTENIMIENTO UNIDADES****GRUPO DE PAGO**

ZONAS DE MONTAÑA

**Sup. Dec.  
Admisible**

0,00

**Sup.  
Resuelta**

0,00

**Sobredecl.**

0,00

**% Sobredecl.**

0,00

**RESUMEN DE PAGOS****IMPORTE ( Euros )**

	RESUELTO	FEADER	MAPA	CAPADR
A pagar	0,00	0,00	0,00	0,00

**APLICACIÓN DE REDUCCIONES Y PENALIZACIONES (%)**

Crterios de subvencionabilidad (1)	Presentación tardía	Omisión declaración	Condicionalidad
100,00	0,00	0,00	0,00

**IMPORTE ( Euros )**

Calculado(2)	Reducción	Penalización	Reducción Penalización (3)	Penalización adicional	Resuelto	FEADER	MAPA	CAPADR
0,00 €	0,00 €	0,00 €	0,00 €	0,00 €	0,00 €	0,00 €	0,00 €	0,00 €
Importe Unitario:	93,00 €	Nuevo Importe Unitario:	0,00 €					

**RECINTOS PROPUESTOS**

REF.	REFERENCIA SIGPAC	CULTIVO	S/R	USO SIGPAC	Sup. Dec. admisible	Sup. Campo	Sup. Determ.	Sup. Resuelta
170000003539429	23-012-025-00099-0001	OLIVAR	S		0,75		0,75	0,75
170000003539433	23-097-009-00266-0003	OLIVAR	S		0,68		0,68	0,68
170000003539436	23-097-009-00421-0011	OLIVAR	S		2,30		2,30	2,30
170000003539439	23-097-009-00275-0001	OLIVAR	S		0,39		0,39	0,39
170000003539448	23-097-009-00521-0001	OLIVAR	S		0,21		0,21	0,21
170000003539449	23-097-009-00421-0009	OLIVAR	S		0,81		0,81	0,81
170000003539450	23-097-009-00424-0002	OLIVAR	S		1,97		1,97	1,97

**INCIDENCIAS****INCIDENCIA DESCRIPCIÓN**

74018 Productor que no es agricultor a título principal, según los datos del ejercicio fiscal n-1 y seguridad socia.  
74053 Importe inferior a 100 Euros

(1) Con incidencias que retienen pago o deniegan el expediente.

(2) Se calcula sobre superficie declarada admisible.

(3) Aplicación del artículo 16 bis del RD 147/2023.

(4) Expediente con algunos recintos de pastos permanentes ubicados en espacios protegidos donde la carga ganadera mínima será 0,1 UGM/ha.

Puede verificar la integridad de una copia de este documento mediante la lectura del código QR adjunto o mediante el acceso a la dirección <https://ws050.juntadeandalucia.es/verificarFirma> indicando el código de VERIFICACIÓN

FIRMADO POR

RAQUEL MARIA ESPIN CRESPO

17/10/2024

VERIFICACIÓN

Pk2jmWSPEJNMB623FQZ8JEKDMKEPRE

PÁG. 4199/4804



**APELLIDOS Y NOMBRE / RAZÓN SOCIAL**

SANCHEZ SANCHEZ PEDRO ANTONIO

**NIF**

\*\*\*\*3983\*

**EXPEDIENTE**

1242154

**RESOLUCIÓN**

DENEGACIÓN DE LA AYUDA

**DATOS DE MANTENIMIENTO UNIDADES****GRUPO DE PAGO**

ZONAS DE MONTAÑA

**Sup. Dec.  
Admisible**

0,00

**Sup.  
Resuelta**

0,00

**Sobredecl.**

0,00

**% Sobredecl.**

0,00

**RESUMEN DE PAGOS****IMPORTE ( Euros )**

	RESUELTO	FEADER	MAPA	CAPADR
A pagar	0,00	0,00	0,00	0,00

**APLICACIÓN DE REDUCCIONES Y PENALIZACIONES (%)**

Crterios de subvencionabilidad (1)	Presentación tardía	Omisión declaración	Condicionalidad
100,00	0,00	0,00	0,00

**IMPORTE ( Euros )**

Calculado(2)	Reducción	Penalización	Reducción Penalización (3)	Penalización adicional	Resuelto	FEADER	MAPA	CAPADR
0,00 €	0,00 €	0,00 €	0,00 €	0,00 €	0,00 €	0,00 €	0,00 €	0,00 €
Importe Unitario:	93,00 €	Nuevo Importe Unitario:	0,00 €					

**RECINTOS PROPUESTOS**

REF.	REFERENCIA SIGPAC	CULTIVO	S/R	USO SIGPAC	Sup. Dec. admisible	Sup. Campo	Sup. Determ.	Sup. Resuelta
-1198928	23-066-018-00074-0014	OLIVAR	S		0,04		0,04	0,04
-948221	23-073-006-00006-0003	OLIVAR	R		0,30		0,30	0,30
-948220	23-073-006-00005-0004	OLIVAR	R		0,34		0,34	0,34
-948219	23-066-018-00074-0020	OLIVAR	S		0,01		0,01	0,01
-948217	23-066-018-00074-0014	OLIVAR	S		0,17		0,17	0,17
-948216	23-066-018-00074-0014	OLIVAR	S		0,14		0,14	0,14
4149904	23-073-006-00069-0002	OLIVAR	R		1,28		1,28	1,28
4149905	23-073-006-00014-0004	OLIVAR	R		0,56		0,56	0,56
4149906	23-073-006-00005-0001	OLIVAR	R		0,57		0,57	0,57
4149907	23-073-006-00013-0002	OLIVAR	R		0,55		0,55	0,55
4149908	23-073-006-00006-0001	OLIVAR	R		0,46		0,46	0,46
4161243	23-066-018-00074-0005	OLIVAR	S		5,00		5,00	5,00
4161244	23-073-022-00344-0002	OLIVAR	R		0,20		0,20	0,20
4161245	23-073-013-00013-0001	OLIVAR	R		0,75		0,75	0,75
4161247	23-073-023-00344-0001	OLIVAR	R		0,09		0,09	0,09

**INCIDENCIAS****INCIDENCIA DESCRIPCIÓN**

2454	Solicitante de intervención 6613 cuyo regimen de afiliacion a la SS no es ni el sistema especial agrario(cuenta ajena) ni autonomo con actividad agraria.
74018	Productor que no es agricultor a título principal, según los datos del ejercicio fiscal n-1 y seguridad socia.
74053	Importe inferior a 100 Euros

(1) Con incidencias que retienen pago o deniegan el expediente.

(2) Se calcula sobre superficie declarada admisible.

(3) Aplicación del artículo 16 bis del RD 147/2023.

(4) Expediente con algunos recintos de pastos permanentes ubicados en espacios protegidos donde la carga ganadera mínima será 0,1 UGM/ha.

Puede verificar la integridad de una copia de este documento mediante la lectura del código QR adjunto o mediante el acceso a la dirección <https://ws050.juntadeandalucia.es/verificarFirma> indicando el código de VERIFICACIÓN

FIRMADO POR

RAQUEL MARIA ESPIN CRESPO

17/10/2024

VERIFICACIÓN

Pk2jmWSPEJNMB623FQZ8JEKDMKEPRE

PÁG. 4200/4804





**APELLIDOS Y NOMBRE / RAZÓN SOCIAL**

SANCHEZ TELLO MARIA DEL CARMEN

**NIF**

\*\*\*\*1530\*

**EXPEDIENTE**

1171961

**RESOLUCIÓN**

DENEGACIÓN DE LA AYUDA

**DATOS DE MANTENIMIENTO UNIDADES****GRUPO DE PAGO**

ZONAS DE MONTAÑA

**Sup. Dec.  
Admisible**

0,00

**Sup.  
Resuelta**

0,00

**Sobredecl.**

0,00

**% Sobredecl.**

0,00

**RESUMEN DE PAGOS****IMPORTE ( Euros )**

	RESUELTO	FEADER	MAPA	CAPADR
A pagar	0,00	0,00	0,00	0,00

**APLICACIÓN DE REDUCCIONES Y PENALIZACIONES (%)**

Crterios de subvencionabilidad (1)	Presentación tardía	Omisión declaración	Condicionalidad
100,00	0,00	0,00	0,00

**IMPORTE ( Euros )**

Calculado(2)	Reducción	Penalización	Reducción Penalización (3)	Penalización adicional	Resuelto	FEADER	MAPA	CAPADR
0,00 €	0,00 €	0,00 €	0,00 €	0,00 €	0,00 €	0,00 €	0,00 €	0,00 €
Importe Unitario:	93,00 €	Nuevo Importe Unitario:	0,00 €					

**RECINTOS PROPUESTOS**

REF.	REFERENCIA SIGPAC	CULTIVO	S/R	USO SIGPAC	Sup. Dec. admisible	Sup. Campo	Sup. Determ.	Sup. Resuelta
4134477	23-090-008-00245-0001	OLIVAR	R		0,74		0,74	0,74
4134479	23-090-008-00820-0001	OLIVAR	S		0,08		0,08	0,08
1700000004880060	23-052-013-00005-0003	OLIVAR	S		10,11		10,11	10,11
1700000004880063	23-052-013-00064-0001	OLIVAR	R		0,65		0,65	0,65
1700000004880064	23-052-013-00068-0001	OLIVAR	S		0,40		0,40	0,40
1700000005113577	23-900-012-00079-0002	OLIVAR	S		2,21		2,21	2,21
1700000005113578	23-090-008-00357-0001	OLIVAR	R		0,65		0,65	0,65

**INCIDENCIAS****INCIDENCIA DESCRIPCIÓN**

74018	Productor que no es agricultor a título principal, según los datos del ejercicio fiscal n-1 y seguridad socia.
74053	Importe inferior a 100 Euros

(1) Con incidencias que retienen pago o deniegan el expediente.

(2) Se calcula sobre superficie declarada admisible.

(3) Aplicación del artículo 16 bis del RD 147/2023.

(4) Expediente con algunos recintos de pastos permanentes ubicados en espacios protegidos donde la carga ganadera mínima será 0,1 UGM/ha.

Puede verificar la integridad de una copia de este documento mediante la lectura del código QR adjunto o mediante el acceso a la dirección <https://ws050.juntadeandalucia.es/verificarFirma> indicando el código de VERIFICACIÓN

FIRMADO POR

RAQUEL MARIA ESPIN CRESPO

17/10/2024

VERIFICACIÓN

Pk2jmWSPEJNMB623FQZ8JEKDMKEPRE

PÁG. 4201/4804



**APELLIDOS Y NOMBRE / RAZÓN SOCIAL**

SANCHEZ TORRES ISABEL

**NIF**

\*\*\*\*2051\*

**EXPEDIENTE**

1051333

**RESOLUCIÓN**

DENEGACIÓN DE LA AYUDA

**DATOS DE MANTENIMIENTO UNIDADES**

<b>GRUPO DE PAGO</b>	<b>Sup. Dec. Admisible</b>	<b>Sup. Resuelta</b>	<b>Sobredecl.</b>	<b>% Sobredecl.</b>
ZONAS DE MONTAÑA	0,00	0,00	0,00	0,00

**RESUMEN DE PAGOS**

	<b>IMPORTE ( Euros )</b>			
	<b>RESUELTO</b>	<b>FEADER</b>	<b>MAPA</b>	<b>CAPADR</b>
A pagar	0,00	0,00	0,00	0,00

**APLICACIÓN DE REDUCCIONES Y PENALIZACIONES (%)**

<b>Criterios de subvencionabilidad (1)</b>	<b>Presentación tardía</b>	<b>Omisión declaración</b>	<b>Condicionalidad</b>
100,00	0,00	0,00	0,00

**IMPORTE ( Euros )**

<b>Calculado(2)</b>	<b>Reducción</b>	<b>Penalización</b>	<b>Reducción Penalización (3)</b>	<b>Penalización adicional</b>	<b>Resuelto</b>	<b>FEADER</b>	<b>MAPA</b>	<b>CAPADR</b>
0,00 €	0,00 €	0,00 €	0,00 €	0,00 €	0,00 €	0,00 €	0,00 €	0,00 €
<b>Importe Unitario:</b>	93,00 €	<b>Nuevo Importe Unitario:</b>	0,00 €					

**RECINTOS PROPUESTOS**

<b>REF.</b>	<b>REFERENCIA SIGPAC</b>	<b>CULTIVO</b>	<b>S/R</b>	<b>USO SIGPAC</b>	<b>Sup. Dec. admisible</b>	<b>Sup. Campo</b>	<b>Sup. Determ.</b>	<b>Sup. Resuelta</b>
-1491081	23-099-001-00547-0001	OLIVAR	S		0,01		0,01	0,01
-1245149	23-067-005-00306-0002	OLIVAR	R		0,06		0,06	0,06
-471852	23-067-003-00286-0002	OLIVAR	S		0,02		0,02	0,02
-471831	23-067-003-00250-0001	OLIVAR	R		0,06		0,06	0,06
-471806	23-067-003-00247-0001	OLIVAR	S		0,04		0,04	0,04
4590323	23-067-003-00249-0001	OLIVAR	R		1,16		1,16	1,16
4590339	23-067-003-00198-0004	OLIVAR	R		1,41		1,41	1,41
5263041	23-067-016-00025-0006	OLIVAR	S		0,03		0,03	0,03
5477713	23-067-005-00707-0001	OLIVAR	R		0,14		0,14	0,14
5817133	23-099-001-00548-0001	OLIVAR	S		0,45		0,45	0,45
170000005433026	23-067-003-00201-0005	OLIVAR	S		0,03		0,03	0,03
170000005433027	23-067-003-00200-0005	OLIVAR	R		0,31		0,31	0,31

**INCIDENCIAS****INCIDENCIA DESCRIPCIÓN**

74018	Productor que no es agricultor a título principal, según los datos del ejercicio fiscal n-1 y seguridad socia.
74053	Importe inferior a 100 Euros

(1) Con incidencias que retienen pago o deniegan el expediente.

(2) Se calcula sobre superficie declarada admisible.

(3) Aplicación del artículo 16 bis del RD 147/2023.

(4) Expediente con algunos recintos de pastos permanentes ubicados en espacios protegidos donde la carga ganadera mínima será 0,1 UGM/ha.

Puede verificar la integridad de una copia de este documento mediante la lectura del código QR adjunto o mediante el acceso a la dirección <https://ws050.juntadeandalucia.es/verificarFirma> indicando el código de VERIFICACIÓN

FIRMADO POR

RAQUEL MARIA ESPIN CRESPO

17/10/2024

VERIFICACIÓN

Pk2jmWSPEJNMB623FQZ8JEKDMKEPRE

PÁG. 4202/4804



**APELLIDOS Y NOMBRE / RAZÓN SOCIAL**

SANDOVAL MUÑOZ JUAN IGNACIO

**NIF**

\*\*\*\*8428\*

**EXPEDIENTE**

1127357

**RESOLUCIÓN**

DENEGACIÓN DE LA AYUDA

**DATOS DE MANTENIMIENTO UNIDADES****GRUPO DE PAGO**

ZONAS DE MONTAÑA

**Sup. Dec.  
Admisible**

0,00

**Sup.  
Resuelta**

0,00

**Sobredecl.**

0,00

**% Sobredecl.**

0,00

**RESUMEN DE PAGOS****IMPORTE ( Euros )**

	RESUELTO	FEADER	MAPA	CAPADR
A pagar	0,00	0,00	0,00	0,00

**APLICACIÓN DE REDUCCIONES Y PENALIZACIONES (%)**

Crterios de subvencionabilidad (1)	Presentación tardía	Omisión declaración	Condicionalidad
100,00	0,00	0,00	0,00

**IMPORTE ( Euros )**

Calculado(2)	Reducción	Penalización	Reducción Penalización (3)	Penalización adicional	Resuelto	FEADER	MAPA	CAPADR
0,00 €	0,00 €	0,00 €	0,00 €	0,00 €	0,00 €	0,00 €	0,00 €	0,00 €
Importe Unitario:	93,00 €	Nuevo Importe Unitario:	0,00 €					

**RECINTOS PROPUESTOS**

REF.	REFERENCIA SIGPAC	CULTIVO	S/R	USO SIGPAC	Sup. Dec. admisible	Sup. Campo	Sup. Determ.	Sup. Resuelta
5529156	23-048-007-00069-0001	OLIVAR	S		0,29		0,29	0,29
5529162	23-048-007-00140-0002	OLIVAR	S		0,33		0,33	0,33
170000006130853	23-048-007-00278-0001	OLIVAR	S		0,48		0,48	0,48
170000006899200	23-097-004-00153-0001	OLIVAR	S		0,74		0,74	0,74
170000006899201	23-097-004-00154-0002	OLIVAR	S		0,46		0,46	0,46

**INCIDENCIAS****INCIDENCIA DESCRIPCIÓN**

74018	Productor que no es agricultor a título principal, según los datos del ejercicio fiscal n-1 y seguridad socia.
74053	Importe inferior a 100 Euros

(1) Con incidencias que retienen pago o deniegan el expediente.

(2) Se calcula sobre superficie declarada admisible.

(3) Aplicación del artículo 16 bis del RD 147/2023.

(4) Expediente con algunos recintos de pastos permanentes ubicados en espacios protegidos donde la carga ganadera mínima será 0,1 UGM/ha.

Puede verificar la integridad de una copia de este documento mediante la lectura del código QR adjunto o mediante el acceso a la dirección <https://ws050.juntadeandalucia.es/verificarFirma> indicando el código de VERIFICACIÓN

FIRMADO POR

RAQUEL MARIA ESPIN CRESPO

17/10/2024

VERIFICACIÓN

Pk2jmWSPEJNMB623FQZ8JEKDMKEPRE

PÁG. 4203/4804



**APELLIDOS Y NOMBRE / RAZÓN SOCIAL**

SANJUAN FERNANDEZ JUANA

**NIF**

\*\*\*\*0757\*

**EXPEDIENTE**

1049421

**RESOLUCIÓN**

DENEGACIÓN DE LA AYUDA

**DATOS DE MANTENIMIENTO UNIDADES**

<b>GRUPO DE PAGO</b>	<b>Sup. Dec. Admisible</b>	<b>Sup. Resuelta</b>	<b>Sobredecl.</b>	<b>% Sobredecl.</b>
ZONAS DE MONTAÑA	0,00	0,00	0,00	0,00

**RESUMEN DE PAGOS**

	<b>IMPORTE ( Euros )</b>			
	<b>RESUELTO</b>	<b>FEADER</b>	<b>MAPA</b>	<b>CAPADR</b>
A pagar	0,00	0,00	0,00	0,00

**APLICACIÓN DE REDUCCIONES Y PENALIZACIONES (%)**

<b>Crterios de subvencionabilidad (1)</b>	<b>Presentación tardía</b>	<b>Omisión declaración</b>	<b>Condicionalidad</b>
100,00	0,00	0,00	0,00

**IMPORTE ( Euros )**

<b>Calculado(2)</b>	<b>Reducción</b>	<b>Penalización</b>	<b>Reducción Penalización (3)</b>	<b>Penalización adicional</b>	<b>Resuelto</b>	<b>FEADER</b>	<b>MAPA</b>	<b>CAPADR</b>
0,00 €	0,00 €	0,00 €	0,00 €	0,00 €	0,00 €	0,00 €	0,00 €	0,00 €
<b>Importe Unitario:</b>	93,00 €	<b>Nuevo Importe Unitario:</b>	0,00 €					

**RECINTOS PROPUESTOS**

<b>REF.</b>	<b>REFERENCIA SIGPAC</b>	<b>CULTIVO</b>	<b>S/R</b>	<b>USO SIGPAC</b>	<b>Sup. Dec. admisible</b>	<b>Sup. Campo</b>	<b>Sup. Determ.</b>	<b>Sup. Resuelta</b>
-1295009	23-052-014-00100-0001	OLIVAR	S		2,03		2,03	2,03
-440160	23-090-011-80024-0001	OLIVAR	R		0,01		0,01	0,01
4602683	23-090-011-00222-0001	OLIVAR	R		1,41		1,41	1,41
1700000005652558	23-052-008-00143-0003	OLIVAR	S		6,73		6,73	6,73
1700000005652559	23-052-008-00237-0001	OLIVAR	S		0,02		0,02	0,02
1700000005652560	23-052-010-00008-0001	OLIVAR	R		5,64		5,64	5,64
1700000005652561	23-052-008-00145-0001	OLIVAR	S		3,69		3,69	3,69
1700000005652562	23-052-008-00143-0004	OLIVAR	S		4,13		4,13	4,13
1700000005652563	23-052-014-00056-0001	OLIVAR	R		4,55		4,55	4,55
1700000005652564	23-052-014-00055-0001	OLIVAR	S		9,44		9,44	9,44
1700000005652566	23-052-013-00069-0001	OLIVAR	R		1,10		1,10	1,10
1700000005652568	23-052-014-00068-0001	OLIVAR	R		0,97		0,97	0,97

**INCIDENCIAS****INCIDENCIA DESCRIPCIÓN**

64	La cuenta bancaria del solicitante no está activada en GIRO.
2454	Solicitante de intervención 6613 cuyo regimen de afiliación a la SS no es ni el sistema especial agrario(cuenta ajena) ni autonomo con actividad agraria.
74018	Productor que no es agricultor a título principal, según los datos del ejercicio fiscal n-1 y seguridad socia.
74053	Importe inferior a 100 Euros

(1) Con incidencias que retienen pago o deniegan el expediente.

(2) Se calcula sobre superficie declarada admisible.

(3) Aplicación del artículo 16 bis del RD 147/2023.

(4) Expediente con algunos recintos de pastos permanentes ubicados en espacios protegidos donde la carga ganadera mínima será 0,1 UGM/ha.

Puede verificar la integridad de una copia de este documento mediante la lectura del código QR adjunto o mediante el acceso a la dirección <https://ws050.juntadeandalucia.es/verificarFirma> indicando el código de VERIFICACIÓN

FIRMADO POR	RAQUEL MARIA ESPIN CRESPO	17/10/2024
VERIFICACIÓN	Pk2jmWSPEJNMB623FQZ8JEKDMKEPRE	PÁG. 4204/4804



**APELLIDOS Y NOMBRE / RAZÓN SOCIAL**

SANJUAN LÓPEZ MANUELA

**NIF**

\*\*\*\*4472\*

**EXPEDIENTE**

1276714

**RESOLUCIÓN**

DENEGACIÓN DE LA AYUDA

**DATOS DE MANTENIMIENTO UNIDADES****GRUPO DE PAGO**

ZONAS DE MONTAÑA

**Sup. Dec.  
Admisible**

0,00

**Sup.  
Resuelta**

0,00

**Sobredecl.**

0,00

**% Sobredecl.**

0,00

**RESUMEN DE PAGOS****IMPORTE ( Euros )**

	RESUELTO	FEADER	MAPA	CAPADR
A pagar	0,00	0,00	0,00	0,00

**APLICACIÓN DE REDUCCIONES Y PENALIZACIONES (%)**

Criterios de subvencionabilidad (1)	Presentación tardía	Omisión declaración	Condicionalidad
100,00	0,00	0,00	0,00

**IMPORTE ( Euros )**

Calculado(2)	Reducción	Penalización	Reducción Penalización (3)	Penalización adicional	Resuelto	FEADER	MAPA	CAPADR
0,00 €	0,00 €	0,00 €	0,00 €	0,00 €	0,00 €	0,00 €	0,00 €	0,00 €
Importe Unitario:	93,00 €	Nuevo Importe Unitario:	0,00 €					

**RECINTOS PROPUESTOS**

REF.	REFERENCIA SIGPAC	CULTIVO	S/R	USO SIGPAC	Sup. Dec. admisible	Sup. Campo	Sup. Determ.	Sup. Resuelta
6822126	23-090-006-00452-0001	OLIVAR	R		2,12		2,12	2,12
6822127	23-090-007-00030-0002	OLIVAR	R		1,31		1,31	1,31
6822128	23-067-009-00121-0002	OLIVAR	R		4,77		4,77	4,77
6822132	23-090-024-00066-0001	OLIVAR	R		1,13		1,13	1,13
6822134	23-090-015-00322-0001	OLIVAR	R		1,30		1,30	1,30

**INCIDENCIAS****INCIDENCIA DESCRIPCIÓN**

2454	Solicitante de intervención 6613 cuyo regimen de afiliacion a la SS no es ni el sistema especial agrario(cuenta ajena) ni autonomo con actividad agraria.
74018	Productor que no es agricultor a título principal, según los datos del ejercicio fiscal n-1 y seguridad socia.
74053	Importe inferior a 100 Euros

(1) Con incidencias que retienen pago o deniegan el expediente.

(2) Se calcula sobre superficie declarada admisible.

(3) Aplicación del artículo 16 bis del RD 147/2023.

(4) Expediente con algunos recintos de pastos permanentes ubicados en espacios protegidos donde la carga ganadera mínima será 0,1 UGM/ha.

Puede verificar la integridad de una copia de este documento mediante la lectura del código QR adjunto o mediante el acceso a la dirección <https://ws050.juntadeandalucia.es/verificarFirma> indicando el código de VERIFICACIÓN

FIRMADO POR

RAQUEL MARIA ESPIN CRESPO

17/10/2024

VERIFICACIÓN

Pk2jmWSPEJNMB623FQZ8JEKDMKEPRE

PÁG. 4205/4804



**APELLIDOS Y NOMBRE / RAZÓN SOCIAL**

SANJUAN MALO LUCIA SHUVADRA

**NIF**

\*\*\*\*2806\*

**EXPEDIENTE**

1201610

**RESOLUCIÓN**

DENEGACIÓN DE LA AYUDA

**DATOS DE MANTENIMIENTO UNIDADES****GRUPO DE PAGO**

ZONAS DE MONTAÑA

**Sup. Dec.  
Admisible**

0,00

**Sup.  
Resuelta**

0,00

**Sobredecl.**

0,00

**% Sobredecl.**

0,00

**RESUMEN DE PAGOS****IMPORTE ( Euros )**

	RESUELTO	FEADER	MAPA	CAPADR
A pagar	0,00	0,00	0,00	0,00

**APLICACIÓN DE REDUCCIONES Y PENALIZACIONES (%)**

Crterios de subvencionabilidad (1)	Presentación tardía	Omisión declaración	Condicionalidad
100,00	0,00	0,00	0,00

**IMPORTE ( Euros )**

Calculado(2)	Reducción	Penalización	Reducción Penalización (3)	Penalización adicional	Resuelto	FEADER	MAPA	CAPADR
0,00 €	0,00 €	0,00 €	0,00 €	0,00 €	0,00 €	0,00 €	0,00 €	0,00 €
<b>Importe Unitario:</b>	93,00 €	<b>Nuevo Importe Unitario:</b>	0,00 €					

**RECINTOS PROPUESTOS**

REF.	REFERENCIA SIGPAC	CULTIVO	S/R	USO SIGPAC	Sup. Dec. admisible	Sup. Campo	Sup. Determ.	Sup. Resuelta
-1004610	23-025-003-00496-0002	OLIVAR	S		0,19		0,19	0,19
1700000006537637	23-025-001-00261-0001	OLIVAR	S		5,38		5,38	5,38
1700000006537638	23-025-016-00072-0001	OLIVAR	S		1,35		1,35	1,35
1700000006537639	23-025-016-00417-0001	OLIVAR	S		1,68		1,68	1,68
1700000006537641	23-025-014-00416-0001	OLIVAR	S		15,99		15,99	15,99
1700000006537643	23-025-009-00227-0001	OLIVAR	S		2,22		2,22	2,22
1700000006537645	23-025-016-00325-0001	OLIVAR	S		1,11		1,11	1,11
1700000006537646	23-025-016-00337-0002	OLIVAR	S		29,10		29,10	29,10
1700000006537647	23-025-016-00231-0001	OLIVAR	S		1,53		1,53	1,53
1700000006537648	23-025-016-00336-0001	OLIVAR	S		8,64		8,64	8,64
1700000006537649	23-025-016-00420-0001	OLIVAR	S		5,48		5,48	5,48
1700000006537650	23-025-016-00428-0001	OLIVAR	S		0,54		0,54	0,54
1700000006537651	23-025-014-00439-0001	OLIVAR	S		2,40		2,40	2,40
1700000006537652	23-025-014-00182-0001	OLIVAR	S		3,35		3,35	3,35

**INCIDENCIAS****INCIDENCIA DESCRIPCIÓN**

2454	Solicitante de intervención 6613 cuyo regimen de afiliación a la SS no es ni el sistema especial agrario(cuenta ajena) ni autonomo con actividad agraria.
74018	Productor que no es agricultor a título principal, según los datos del ejercicio fiscal n-1 y seguridad socia.
74053	Importe inferior a 100 Euros

(1) Con incidencias que retienen pago o deniegan el expediente.

(2) Se calcula sobre superficie declarada admisible.

(3) Aplicación del artículo 16 bis del RD 147/2023.

(4) Expediente con algunos recintos de pastos permanentes ubicados en espacios protegidos donde la carga ganadera mínima será 0,1 UGM/ha.

Puede verificar la integridad de una copia de este documento mediante la lectura del código QR adjunto o mediante el acceso a la dirección <https://ws050.juntadeandalucia.es/verificarFirma> indicando el código de VERIFICACIÓN

FIRMADO POR

RAQUEL MARIA ESPIN CRESPO

17/10/2024

VERIFICACIÓN

Pk2jmWSPEJNMB623FQZ8JEKDMKEPRE

PÁG. 4206/4804



**APELLIDOS Y NOMBRE / RAZÓN SOCIAL**

SANJUAN-PILLHOFER MARTINEZ ANGELA

**NIF**

\*\*\*\*3290\*

**EXPEDIENTE**

1001640

**RESOLUCIÓN**

DENEGACIÓN DE LA AYUDA

**DATOS DE MANTENIMIENTO UNIDADES****GRUPO DE PAGO**

ZONAS DE MONTAÑA

**Sup. Dec.  
Admisible**

0,00

**Sup.  
Resuelta**

0,00

**Sobredecl.**

0,00

**% Sobredecl.**

0,00

**RESUMEN DE PAGOS****IMPORTE ( Euros )**

	RESUELTO	FEADER	MAPA	CAPADR
A pagar	0,00	0,00	0,00	0,00

**APLICACIÓN DE REDUCCIONES Y PENALIZACIONES (%)**

Criterios de subvencionabilidad (1)	Presentación tardía	Omisión declaración	Condicionality
100,00	0,00	0,00	0,00

**IMPORTE ( Euros )**

Calculado(2)	Reducción	Penalización	Reducción Penalización (3)	Penalización adicional	Resuelto	FEADER	MAPA	CAPADR
0,00 €	0,00 €	0,00 €	0,00 €	0,00 €	0,00 €	0,00 €	0,00 €	0,00 €
Importe Unitario:	93,00 €	Nuevo Importe Unitario:	0,00 €					

**RECINTOS PROPUESTOS**

REF.	REFERENCIA SIGPAC	CULTIVO	S/R	USO SIGPAC	Sup. Dec. admisible	Sup. Campo	Sup. Determ.	Sup. Resuelta
1700000004813915	23-025-011-00128-0001	OLIVAR	S		7,75		7,75	7,75
1700000004813916	23-025-011-00139-0001	OLIVAR	S		7,12		7,12	7,12
1700000004813917	23-025-011-00192-0001	OLIVAR	S		1,94		1,94	1,94

**INCIDENCIAS****INCIDENCIA DESCRIPCIÓN**

74018	Productor que no es agricultor a título principal, según los datos del ejercicio fiscal n-1 y seguridad socia.
74053	Importe inferior a 100 Euros

(1) Con incidencias que retienen pago o deniegan el expediente.

(2) Se calcula sobre superficie declarada admisible.

(3) Aplicación del artículo 16 bis del RD 147/2023.

(4) Expediente con algunos recintos de pastos permanentes ubicados en espacios protegidos donde la carga ganadera mínima será 0,1 UGM/ha.

Puede verificar la integridad de una copia de este documento mediante la lectura del código QR adjunto o mediante el acceso a la dirección <https://ws050.juntadeandalucia.es/verificarFirma> indicando el código de VERIFICACIÓN

FIRMADO POR

RAQUEL MARIA ESPIN CRESPO

17/10/2024

VERIFICACIÓN

Pk2jmWSPEJNMB623FQZ8JEKDMKEPRE

PÁG. 4207/4804



**APELLIDOS Y NOMBRE / RAZÓN SOCIAL**

SANTIAGO JIMENEZ LUCIA

**NIF**

\*\*\*\*0905\*

**EXPEDIENTE**

1270613

**RESOLUCIÓN**

DENEGACIÓN DE LA AYUDA

**DATOS DE MANTENIMIENTO UNIDADES****GRUPO DE PAGO**

ZONAS DE MONTAÑA

**Sup. Dec.  
Admisible**

0,00

**Sup.  
Resuelta**

0,00

**Sobredecl.**

0,00

**% Sobredecl.**

0,00

**RESUMEN DE PAGOS****IMPORTE ( Euros )**

	<b>RESUELTO</b>	<b>FEADER</b>	<b>MAPA</b>	<b>CAPADR</b>
A pagar	0,00	0,00	0,00	0,00

**APLICACIÓN DE REDUCCIONES Y PENALIZACIONES (%)**

<b>Criterios de subvencionabilidad (1)</b>	<b>Presentación tardía</b>	<b>Omisión declaración</b>	<b>Condicionabilidad</b>
100,00	0,00	0,00	0,00

**IMPORTE ( Euros )**

<b>Calculado(2)</b>	<b>Reducción</b>	<b>Penalización</b>	<b>Reducción Penalización (3)</b>	<b>Penalización adicional</b>	<b>Resuelto</b>	<b>FEADER</b>	<b>MAPA</b>	<b>CAPADR</b>
0,00 €	0,00 €	0,00 €	0,00 €	0,00 €	0,00 €	0,00 €	0,00 €	0,00 €
<b>Importe Unitario:</b>	93,00 €	<b>Nuevo Importe Unitario:</b>	0,00 €					

**RECINTOS PROPUESTOS**

<b>REF.</b>	<b>REFERENCIA SIGPAC</b>	<b>CULTIVO</b>	<b>S/R</b>	<b>USO SIGPAC</b>	<b>Sup. Dec. admisible</b>	<b>Sup. Campo</b>	<b>Sup. Determ.</b>	<b>Sup. Resuelta</b>
5518710	23-900-001-00004-0001	OLIVAR	S		13,75		13,75	13,75

**INCIDENCIAS****INCIDENCIA DESCRIPCIÓN**

2454 Solicitante de intervención 6613 cuyo regimen de afiliación a la SS no es ni el sistema especial agrario(cuenta ajena) ni autonomo con actividad agraria.

74018 Productor que no es agricultor a título principal, según los datos del ejercicio fiscal n-1 y seguridad socia.

74053 Importe inferior a 100 Euros

75022 No Autoriza a que, en caso de la devolución por la entidad financiera (retrocesión bancaria) del pago en la cuenta corriente consignada en la solicitud y que está debidamente registrada en el sistema contable GIRO de la Junta de Andalucía, se proceda al pago en cualquier otra cuenta corriente de la titularidad del solicitante vigente en dicho sistema contable.

(1) Con incidencias que retienen pago o deniegan el expediente.

(2) Se calcula sobre superficie declarada admisible.

(3) Aplicación del artículo 16 bis del RD 147/2023.

(4) Expediente con algunos recintos de pastos permanentes ubicados en espacios protegidos donde la carga ganadera mínima será 0,1 UGM/ha.

Puede verificar la integridad de una copia de este documento mediante la lectura del código QR adjunto o mediante el acceso a la dirección <https://ws050.juntadeandalucia.es/verificarFirma> indicando el código de VERIFICACIÓN

FIRMADO POR

RAQUEL MARIA ESPIN CRESPO

17/10/2024

VERIFICACIÓN

Pk2jmWSPEJNMB623FQZ8JEKDMKEPRE

PÁG. 4208/4804





**APELLIDOS Y NOMBRE / RAZÓN SOCIAL**

SANTOS CANTERO ROCIO

**NIF**

\*\*\*\*4894\*

**EXPEDIENTE**

1272857

**RESOLUCIÓN**

DENEGACIÓN DE LA AYUDA

**DATOS DE MANTENIMIENTO UNIDADES****GRUPO DE PAGO**

ZONAS DE MONTAÑA

**Sup. Dec.  
Admisible**

0,00

**Sup.  
Resuelta**

0,00

**Sobredecl.**

0,00

**% Sobredecl.**

0,00

**RESUMEN DE PAGOS****IMPORTE ( Euros )**

	RESUELTO	FEADER	MAPA	CAPADR
A pagar	0,00	0,00	0,00	0,00

**APLICACIÓN DE REDUCCIONES Y PENALIZACIONES (%)**

Crterios de subvencionabilidad (1)	Presentación tardía	Omisión declaración	Condicionalidad
100,00	0,00	0,00	0,00

**IMPORTE ( Euros )**

Calculado(2)	Reducción	Penalización	Reducción Penalización (3)	Penalización adicional	Resuelto	FEADER	MAPA	CAPADR
0,00 €	0,00 €	0,00 €	0,00 €	0,00 €	0,00 €	0,00 €	0,00 €	0,00 €
Importe Unitario:	93,00 €	Nuevo Importe Unitario:	0,00 €					

**RECINTOS PROPUESTOS**

REF.	REFERENCIA SIGPAC	CULTIVO	S/R	USO SIGPAC	Sup. Dec. admisible	Sup. Campo	Sup. Determ.	Sup. Resuelta
-1594489	23-079-021-00128-0002	OLIVAR	S		0,18		0,18	0,18
-1390041	23-079-021-09003-0015	OLIVAR	S		0,02		0,02	0,02
-1390040	23-079-021-00135-0001	OLIVAR	S		0,04		0,04	0,04
-1390039	23-079-021-00134-0001	OLIVAR	S		0,24		0,24	0,24
-1046744	23-079-039-00549-0003	OLIVAR	S		0,68		0,68	0,68
-123066	23-079-078-00149-0003	OLIVAR	S		0,05		0,05	0,05
-123064	23-079-078-00160-0001	OLIVAR	S		0,80		0,80	0,80
-123047	23-079-019-00184-0001	OLIVAR	S		0,18		0,18	0,18
5548169	23-079-021-00128-0002	OLIVAR	S		0,92		0,92	0,92
1700000004503285	23-079-019-00183-0001	OLIVAR	S		0,42		0,42	0,42
1700000004503286	23-079-022-09002-0012	OLIVAR	S		0,04		0,04	0,04
1700000004503287	23-079-023-00014-0001	OLIVAR	S		0,07		0,07	0,07
1700000004503288	23-079-040-00224-0001	OLIVAR	S		0,36		0,36	0,36
1700000004503289	23-079-040-00225-0001	OLIVAR	S		0,14		0,14	0,14
1700000004503290	23-079-040-00235-0001	OLIVAR	S		0,80		0,80	0,80
1700000004503291	23-079-040-00241-0001	OLIVAR	S		0,82		0,82	0,82
1700000004503292	23-079-022-00163-0001	OLIVAR	S		0,03		0,03	0,03
1700000004503293	23-079-039-00527-0002	OLIVAR	S		0,29		0,29	0,29
1700000004503294	23-079-039-00533-0005	OLIVAR	S		0,09		0,09	0,09
1700000004503295	23-079-021-00170-0002	OLIVAR	S		0,16		0,16	0,16
1700000004503296	23-079-022-00162-0001	OLIVAR	S		0,30		0,30	0,30
1700000004503297	23-079-022-00170-0001	OLIVAR	S		0,03		0,03	0,03

(1) Con incidencias que retienen pago o deniegan el expediente.

(2) Se calcula sobre superficie declarada admisible.

(3) Aplicación del artículo 16 bis del RD 147/2023.

(4) Expediente con algunos recintos de pastos permanentes ubicados en espacios protegidos donde la carga ganadera mínima será 0,1 UGM/ha.

Puede verificar la integridad de una copia de este documento mediante la lectura del código QR adjunto o mediante el acceso a la dirección <https://ws050.juntadeandalucia.es/verificarFirma> indicando el código de VERIFICACIÓN

FIRMADO POR

RAQUEL MARIA ESPIN CRESPO

17/10/2024

VERIFICACIÓN

Pk2jmWSPEJNMB623FQZ8JEKDMKEPRE

PÁG. 4209/4804





**INCIDENCIAS**

**INCIDENCIA DESCRIPCIÓN**

2454	Solicitante de intervención 6613 cuyo regimen de afiliacion a la SS no es ni el sistema especial agrario(cuenta ajena) ni autonomo con actividad agraria.
74018	Productor que no es agricultor a título principal, según los datos del ejercicio fiscal n-1 y seguridad socia.
74053	Importe inferior a 100 Euros

(1) Con incidencias que retienen pago o deniegan el expediente.  
(2) Se calcula sobre superficie declarada admisible.  
(3) Aplicación del artículo 16 bis del RD 147/2023.  
(4) Expediente con algunos recintos de pastos permanentes ubicados en espacios protegidos donde la carga ganadera mínima será 0,1 UGM/ha.

Puede verificar la integridad de una copia de este documento mediante la lectura del código QR adjunto o mediante el acceso a la dirección <https://ws050.juntadeandalucia.es/verificarFirma> indicando el código de VERIFICACIÓN

FIRMADO POR	RAQUEL MARIA ESPIN CRESPO	17/10/2024
VERIFICACIÓN	Pk2jmWSPEJNMB623FQZ8JEKDMKEPRE	PÁG. 4210/4804



**APELLIDOS Y NOMBRE / RAZÓN SOCIAL**

SANTOS RUBIO MARIA CONCEPCION

**NIF**

\*\*\*\*2978\*

**EXPEDIENTE**

1156318

**RESOLUCIÓN**

DENEGACIÓN DE LA AYUDA

**DATOS DE MANTENIMIENTO UNIDADES****GRUPO DE PAGO**

ZONAS DE MONTAÑA

**Sup. Dec.  
Admisible**

0,00

**Sup.  
Resuelta**

0,00

**Sobredecl.**

0,00

**% Sobredecl.**

0,00

**RESUMEN DE PAGOS****IMPORTE ( Euros )**

	<b>RESUELTO</b>	<b>FEADER</b>	<b>MAPA</b>	<b>CAPADR</b>
A pagar	0,00	0,00	0,00	0,00

**APLICACIÓN DE REDUCCIONES Y PENALIZACIONES (%)**

<b>Crterios de subvencionabilidad (1)</b>	<b>Presentación tardía</b>	<b>Omisión declaración</b>	<b>Condicionalidad</b>
100,00	0,00	0,00	0,00

**IMPORTE ( Euros )**

<b>Calculado(2)</b>	<b>Reducción</b>	<b>Penalización</b>	<b>Reducción Penalización (3)</b>	<b>Penalización adicional</b>	<b>Resuelto</b>	<b>FEADER</b>	<b>MAPA</b>	<b>CAPADR</b>
0,00 €	0,00 €	0,00 €	0,00 €	0,00 €	0,00 €	0,00 €	0,00 €	0,00 €
<b>Importe Unitario:</b>	93,00 €	<b>Nuevo Importe Unitario:</b>	0,00 €					

(1) Con incidencias que retienen pago o deniegan el expediente.

(2) Se calcula sobre superficie declarada admisible.

(3) Aplicación del artículo 16 bis del RD 147/2023.

(4) Expediente con algunos recintos de pastos permanentes ubicados en espacios protegidos donde la carga ganadera mínima será 0,1 UGM/ha.

Puede verificar la integridad de una copia de este documento mediante la lectura del código QR adjunto o mediante el acceso a la dirección <https://ws050.juntadeandalucia.es/verificarFirma> indicando el código de VERIFICACIÓN

FIRMADO POR

RAQUEL MARIA ESPIN CRESPO

17/10/2024

VERIFICACIÓN

Pk2jmWSPEJNMB623FQZ8JEKDMKEPRE

PÁG. 4211/4804



**RECINTOS PROPUESTOS**

REF.	REFERENCIA SIGPAC	CULTIVO	S/R	USO SIGPAC	Sup. Dec. admisible	Sup. Campo	Sup. Determ.	Sup. Resuelta
-755003	23-029-044-00052-0003	OLIVAR	S		0,18		0,18	0,18
-544538	23-029-044-09015-0003	OLIVAR	S		0,03		0,03	0,03
6907255	23-029-038-00047-0001	OLIVAR	S		0,44		0,44	0,44
6907257	23-029-044-00133-0001	OLIVAR	S		0,69		0,69	0,69
6907260	23-029-044-00019-0001	OLIVAR	S		1,62		1,62	1,62
1700000006521504	23-029-019-00029-0001	OLIVAR	S		0,67		0,67	0,67
1700000006521505	23-029-038-00045-0003	OLIVAR	S		2,20		2,20	2,20
1700000006521506	23-029-036-00020-0001	OLIVAR	S		1,34		1,34	1,34
1700000006521507	23-029-039-00048-0001	OLIVAR	S		0,86		0,86	0,86
1700000006521508	23-029-039-00033-0001	OLIVAR	S		0,86		0,86	0,86
1700000006521509	23-062-022-00236-0002	OLIVAR	S		0,38		0,38	0,38
1700000006521510	23-029-040-00006-0001	OLIVAR	S		0,79		0,79	0,79
1700000006521511	23-029-040-00003-0001	OLIVAR	S		1,49		1,49	1,49
1700000006521512	23-029-040-00088-0002	OLIVAR	S		0,22		0,22	0,22
1700000006521513	23-029-040-00088-0001	OLIVAR	S		0,06		0,06	0,06
1700000006521514	23-029-039-00125-0001	OLIVAR	S		1,77		1,77	1,77
1700000006521515	23-029-039-00126-0001	OLIVAR	S		1,25		1,25	1,25
1700000006521516	23-029-039-00165-0001	OLIVAR	S		0,56		0,56	0,56
1700000006521517	23-029-039-00142-0001	OLIVAR	S		0,64		0,64	0,64
1700000006521518	23-029-044-00028-0001	OLIVAR	S		0,28		0,28	0,28
1700000006521519	23-029-044-00029-0001	OLIVAR	S		0,16		0,16	0,16
1700000006521520	23-029-044-00027-0001	OLIVAR	S		0,67		0,67	0,67
1700000006521521	23-029-044-00030-0001	OLIVAR	S		0,28		0,28	0,28
1700000006521522	23-029-044-00006-0002	OLIVAR	S		3,75		3,75	3,75
1700000006521523	23-029-044-00020-0001	OLIVAR	S		0,58		0,58	0,58
1700000006521524	23-029-040-00094-0002	OLIVAR	S		0,26		0,26	0,26
1700000006521525	23-029-040-00138-0001	OLIVAR	S		0,61		0,61	0,61
1700000006521526	23-029-044-00184-0001	OLIVAR	S		1,32		1,32	1,32
1700000006521527	23-029-044-00186-0001	OLIVAR	S		0,58		0,58	0,58
1700000006521528	23-029-044-00179-0002	OLIVAR	S		0,70		0,70	0,70
1700000006521529	23-029-044-00180-0001	OLIVAR	S		0,12		0,12	0,12
1700000006521530	23-029-044-00078-0001	OLIVAR	S		0,72		0,72	0,72
1700000006521531	23-029-044-00081-0003	OLIVAR	S		0,67		0,67	0,67
1700000006521533	23-062-022-00235-0003	OLIVAR	S		0,11		0,11	0,11
1700000006521534	23-062-022-00235-0001	OLIVAR	S		0,28		0,28	0,28
1700000006521535	23-062-013-00040-0004	OLIVAR	S		1,10		1,10	1,10
1700000006521536	23-062-013-00012-0001	OLIVAR	S		0,69		0,69	0,69
1700000006521537	23-062-011-00018-0004	OLIVAR	S		4,93		4,93	4,93
1700000006521538	23-062-011-00011-0001	OLIVAR	S		0,93		0,93	0,93
1700000006521539	23-029-059-00043-0001	OLIVAR	S		0,67		0,67	0,67
1700000006521540	23-029-051-00141-0001	OLIVAR	S		0,35		0,35	0,35
1700000006521541	23-029-019-00096-0001	OLIVAR	R		1,38		1,38	1,38
1700000006521542	23-029-044-00052-0003	OLIVAR	S		1,61		1,61	1,61

**INCIDENCIAS****INCIDENCIA DESCRIPCIÓN**

2454	Solicitante de intervención 6613 cuyo regimen de afiliación a la SS no es ni el sistema especial agrario(cuenta ajena) ni autonomo con actividad agraria.
74018	Productor que no es agricultor a título principal, según los datos del ejercicio fiscal n-1 y seguridad socia.
74053	Importe inferior a 100 Euros

(1) Con incidencias que retienen pago o deniegan el expediente.

(2) Se calcula sobre superficie declarada admisible.

(3) Aplicación del artículo 16 bis del RD 147/2023.

(4) Expediente con algunos recintos de pastos permanentes ubicados en espacios protegidos donde la carga ganadera mínima será 0,1 UGM/ha.

Puede verificar la integridad de una copia de este documento mediante la lectura del código QR adjunto o mediante el acceso a la dirección <https://ws050.juntadeandalucia.es/verificarFirma> indicando el código de VERIFICACIÓN

FIRMADO POR

RAQUEL MARIA ESPIN CRESPO

17/10/2024

VERIFICACIÓN

Pk2jmWSPEJNMB623FQZ8JEKDMKEPRE

PÁG. 4212/4804



**APELLIDOS Y NOMBRE / RAZÓN SOCIAL**

SCHEROF RUIZ HERMINIA

**NIF**

\*\*\*\*5443\*

**EXPEDIENTE**

1199939

**RESOLUCIÓN**

DENEGACIÓN DE LA AYUDA

**DATOS DE MANTENIMIENTO UNIDADES**

<b>GRUPO DE PAGO</b>	<b>Sup. Dec. Admisible</b>	<b>Sup. Resuelta</b>	<b>Sobredecl.</b>	<b>% Sobredecl.</b>
ZONAS DE MONTAÑA	0,00	0,00	0,00	0,00

**RESUMEN DE PAGOS**

	<b>IMPORTE ( Euros )</b>			
	<b>RESUELTO</b>	<b>FEADER</b>	<b>MAPA</b>	<b>CAPADR</b>
A pagar	0,00	0,00	0,00	0,00

**APLICACIÓN DE REDUCCIONES Y PENALIZACIONES (%)**

<b>Criterios de subvencionabilidad (1)</b>	<b>Presentación tardía</b>	<b>Omisión declaración</b>	<b>Condicionalidad</b>
100,00	0,00	0,00	0,00

**IMPORTE ( Euros )**

<b>Calculado(2)</b>	<b>Reducción</b>	<b>Penalización</b>	<b>Reducción Penalización (3)</b>	<b>Penalización adicional</b>	<b>Resuelto</b>	<b>FEADER</b>	<b>MAPA</b>	<b>CAPADR</b>
0,00 €	0,00 €	0,00 €	0,00 €	0,00 €	0,00 €	0,00 €	0,00 €	0,00 €
<b>Importe Unitario:</b>	93,00 €	<b>Nuevo Importe Unitario:</b>	0,00 €					

**RECINTOS PROPUESTOS**

<b>REF.</b>	<b>REFERENCIA SIGPAC</b>	<b>CULTIVO</b>	<b>S/R</b>	<b>USO SIGPAC</b>	<b>Sup. Dec. admisible</b>	<b>Sup. Campo</b>	<b>Sup. Determ.</b>	<b>Sup. Resuelta</b>
1700000006676550	23-005-010-00246-0001	OLIVAR	R		0,24		0,24	0,24
1700000006676551	23-005-010-00247-0002	OLIVAR	R		0,40		0,40	0,40
1700000006676552	23-005-010-00284-0001	OLIVAR	R		0,09		0,09	0,09
1700000006676553	23-005-010-00317-0001	OLIVAR	R		0,09		0,09	0,09
1700000006676554	23-005-010-00330-0001	OLIVAR	R		0,20		0,20	0,20
1700000006676555	23-005-010-00332-0001	OLIVAR	R		0,06		0,06	0,06
1700000006676556	23-005-010-00333-0001	OLIVAR	R		0,13		0,13	0,13
1700000006676557	23-024-043-00088-0003	OLIVAR	S		0,19		0,19	0,19
1700000006676558	23-024-043-00096-0003	OLIVAR	S		0,12		0,12	0,12
1700000006676559	23-024-043-00097-0003	OLIVAR	S		0,25		0,25	0,25
1700000006676560	23-024-043-00098-0003	OLIVAR	S		0,28		0,28	0,28
1700000006676561	23-024-044-00064-0001	OLIVAR	S		0,71		0,71	0,71
1700000006676562	23-005-010-00285-0002	OLIVAR	R		0,08		0,08	0,08
1700000006676563	23-005-010-00316-0002	OLIVAR	R		0,43		0,43	0,43

**INCIDENCIAS****INCIDENCIA DESCRIPCIÓN**

2454	Solicitante de intervención 6613 cuyo regimen de afiliación a la SS no es ni el sistema especial agrario(cuenta ajena) ni autonomo con actividad agraria.
74018	Productor que no es agricultor a título principal, según los datos del ejercicio fiscal n-1 y seguridad socia.
74053	Importe inferior a 100 Euros

(1) Con incidencias que retienen pago o deniegan el expediente.

(2) Se calcula sobre superficie declarada admisible.

(3) Aplicación del artículo 16 bis del RD 147/2023.

(4) Expediente con algunos recintos de pastos permanentes ubicados en espacios protegidos donde la carga ganadera mínima será 0,1 UGM/ha.

Puede verificar la integridad de una copia de este documento mediante la lectura del código QR adjunto o mediante el acceso a la dirección <https://ws050.juntadeandalucia.es/verificarFirma> indicando el código de VERIFICACIÓN

FIRMADO POR

RAQUEL MARIA ESPIN CRESPO

17/10/2024

VERIFICACIÓN

Pk2jmWSPEJNMB623FQZ8JEKDMKEPRE

PÁG. 4213/4804



**APELLIDOS Y NOMBRE / RAZÓN SOCIAL**

SECADURAS MONTIEL JUAN ALBERTO

**NIF**

\*\*\*\*2834\*

**EXPEDIENTE**

1280235

**RESOLUCIÓN**

DENEGACIÓN DE LA AYUDA

**DATOS DE MANTENIMIENTO UNIDADES****GRUPO DE PAGO**

ZONAS DE MONTAÑA

**Sup. Dec.  
Admisible**

0,00

**Sup.  
Resuelta**

0,00

**Sobredecl.**

0,00

**% Sobredecl.**

0,00

**RESUMEN DE PAGOS****IMPORTE ( Euros )**

	<b>RESUELTO</b>	<b>FEADER</b>	<b>MAPA</b>	<b>CAPADR</b>
A pagar	0,00	0,00	0,00	0,00

**APLICACIÓN DE REDUCCIONES Y PENALIZACIONES (%)**

<b>Crterios de subvencionabilidad (1)</b>	<b>Presentación tardía</b>	<b>Omisión declaración</b>	<b>Condicionalidad</b>
100,00	0,00	0,00	0,00

**IMPORTE ( Euros )**

<b>Calculado(2)</b>	<b>Reducción</b>	<b>Penalización</b>	<b>Reducción Penalización (3)</b>	<b>Penalización adicional</b>	<b>Resuelto</b>	<b>FEADER</b>	<b>MAPA</b>	<b>CAPADR</b>
0,00 €	0,00 €	0,00 €	0,00 €	0,00 €	0,00 €	0,00 €	0,00 €	0,00 €
<b>Importe Unitario:</b>	93,00 €	<b>Nuevo Importe Unitario:</b>	0,00 €					

(1) Con incidencias que retienen pago o deniegan el expediente.

(2) Se calcula sobre superficie declarada admisible.

(3) Aplicación del artículo 16 bis del RD 147/2023.

(4) Expediente con algunos recintos de pastos permanentes ubicados en espacios protegidos donde la carga ganadera mínima será 0,1 UGM/ha.

Puede verificar la integridad de una copia de este documento mediante la lectura del código QR adjunto o mediante el acceso a la dirección <https://ws050.juntadeandalucia.es/verificarFirma> indicando el código de VERIFICACIÓN

FIRMADO POR

RAQUEL MARIA ESPIN CRESPO

17/10/2024

VERIFICACIÓN

Pk2jmWSPEJNMB623FQZ8JEKDMKEPRE

PÁG. 4214/4804



**RECINTOS PROPUESTOS**

REF.	REFERENCIA SIGPAC	CULTIVO	S/R	USO SIGPAC	Sup. Dec. admisible	Sup. Campo	Sup. Determ.	Sup. Resuelta
-1055322	23-097-011-00653-0006	OLIVAR	S		0,11		0,11	0,11
-1055158	23-084-017-00171-0003	OLIVAR	S		0,11		0,11	0,11
-974190	23-097-015-00453-0001	OLIVAR	S		0,01		0,01	0,01
-27604	23-084-017-09013-0006	OLIVAR	S		0,09		0,09	0,00
4153744	23-097-015-00212-0003	OLIVAR	S		0,04		0,04	0,04
5075119	23-097-015-00203-0003	OLIVAR	S		6,72		6,72	6,72
5234003	23-097-015-00452-0002	OLIVAR	S		0,21		0,21	0,21
5234010	23-084-017-00092-0001	OLIVAR	S		0,12		0,12	0,12
5234012	23-084-017-00093-0002	OLIVAR	S		0,29		0,29	0,29
5234026	23-084-017-00100-0001	OLIVAR	S		0,03		0,03	0,03
5234027	23-084-017-00099-0004	OLIVAR	S		0,18		0,18	0,18
5234028	23-084-017-00101-0001	OLIVAR	S		0,03		0,03	0,03
5234031	23-084-017-00134-0002	OLIVAR	S		0,07		0,07	0,07
5234034	23-084-017-09021-0009	OLIVAR	S		0,03		0,03	0,03
5234037	23-084-017-00094-0001	OLIVAR	S		0,10		0,10	0,10
5234040	23-084-017-00098-0002	OLIVAR	S		0,12		0,12	0,12
5234047	23-084-017-00074-0002	OLIVAR	S		0,05		0,05	0,05
5234053	23-084-017-09013-0006	OLIVAR	S		0,03		0,03	0,00
5234058	23-084-017-00073-0001	OLIVAR	S		0,60		0,60	0,60
5234061	23-084-017-09021-0006	OLIVAR	S		0,05		0,05	0,05
5262763	23-097-024-00291-0001	OLIVAR	S		0,25		0,25	0,25
1700000002569146	23-084-017-00022-0001	OLIVAR	S		0,44		0,44	0,44
1700000002569147	23-097-015-00292-0001	OLIVAR	S		0,22		0,22	0,22
1700000002569148	23-097-015-00415-0001	OLIVAR	S		0,19		0,19	0,19
1700000002569149	23-097-015-00286-0001	OLIVAR	S		0,32		0,32	0,32
1700000002569150	23-097-015-00288-0002	OLIVAR	S		0,16		0,16	0,16
1700000002569151	23-097-015-00284-0001	OLIVAR	S		0,75		0,75	0,75
1700000002569152	23-097-015-00287-0002	OLIVAR	S		0,07		0,07	0,07
1700000002569160	23-084-017-00075-0002	OLIVAR	S		0,21		0,21	0,21
1700000002569161	23-084-017-00075-0001	OLIVAR	S		0,49		0,49	0,49
1700000002776902	23-097-015-00201-0002	OLIVAR	S		0,41		0,41	0,41
1700000002776905	23-097-015-09023-0042	OLIVAR	S		0,08		0,08	0,08
1700000003064242	23-084-017-00021-0002	OLIVAR	S		0,37		0,37	0,37
1700000003064243	23-084-017-00023-0005	OLIVAR	S		0,16		0,16	0,16
1700000003064244	23-084-017-00057-0004	OLIVAR	S		0,03		0,03	0,03
1700000003064245	23-084-017-00148-0002	OLIVAR	S		0,26		0,26	0,26
1700000003064246	23-084-017-00150-0001	OLIVAR	S		0,04		0,04	0,04
1700000003064247	23-084-017-00146-0004	OLIVAR	S		0,02		0,02	0,02
1700000003064249	23-097-015-00416-0001	OLIVAR	S		0,18		0,18	0,18
1700000003064250	23-084-017-00132-0006	OLIVAR	S		0,03		0,03	0,03
1700000003064251	23-084-017-00077-0001	OLIVAR	S		0,11		0,11	0,11
1700000003064252	23-097-015-00285-0001	OLIVAR	S		0,50		0,50	0,50
1700000003064253	23-097-015-00538-0001	OLIVAR	S		0,04		0,04	0,04
1700000003064254	23-097-015-00563-0002	OLIVAR	S		0,02		0,02	0,02
1700000003064255	23-097-015-00300-0004	OLIVAR	S		0,04		0,04	0,04
1700000003064256	23-097-015-00591-0004	OLIVAR	S		0,04		0,04	0,04
1700000003064257	23-097-015-00609-0001	OLIVAR	S		0,19		0,19	0,19
1700000003064258	23-084-017-00174-0002	OLIVAR	S		0,10		0,10	0,10
1700000003064259	23-084-017-00175-0001	OLIVAR	S		0,26		0,26	0,26
1700000003064260	23-084-017-00146-0003	OLIVAR	S		0,40		0,40	0,40
1700000003064261	23-084-017-00076-0001	OLIVAR	S		0,62		0,62	0,62
1700000003064262	23-084-017-00058-0003	OLIVAR	S		0,37		0,37	0,37

(1) Con incidencias que retienen pago o deniegan el expediente.

(2) Se calcula sobre superficie declarada admisible.

(3) Aplicación del artículo 16 bis del RD 147/2023.

(4) Expediente con algunos recintos de pastos permanentes ubicados en espacios protegidos donde la carga ganadera mínima será 0,1 UGM/ha.

Puede verificar la integridad de una copia de este documento mediante la lectura del código QR adjunto o mediante el acceso a la dirección <https://ws050.juntadeandalucia.es/verificarFirma> indicando el código de VERIFICACIÓN

FIRMADO POR

RAQUEL MARIA ESPIN CRESPO

17/10/2024

VERIFICACIÓN

Pk2jmWSPEJNMB623FQZ8JEKDMKEPRE

PÁG. 4215/4804



**RECINTOS PROPUESTOS**

<u>REF.</u>	<u>REFERENCIA SIGPAC</u>	<u>CULTIVO</u>	<u>S/R</u>	<u>USO SIGPAC</u>	<u>Sup. Dec. admisible</u>	<u>Sup. Campo</u>	<u>Sup. Determ.</u>	<u>Sup. Resuelta</u>
170000004484110	23-097-010-00288-0001	OLIVAR	S		0,72		0,72	0,72
170000004484111	23-097-011-00877-0008	OLIVAR	S		0,01		0,01	0,01
170000004484112	23-097-011-00878-0001	OLIVAR	S		1,60		1,60	1,60
170000004484113	23-097-011-00879-0001	OLIVAR	S		0,04		0,04	0,04
170000004484114	23-097-011-00880-0001	OLIVAR	S		0,01		0,01	0,01
170000004484115	23-097-011-00652-0002	OLIVAR	S		0,37		0,37	0,37
170000004484116	23-097-011-00652-0001	OLIVAR	S		1,12		1,12	1,12
170000004484117	23-097-011-00653-0002	OLIVAR	S		0,02		0,02	0,02
170000004484118	23-097-011-00651-0001	OLIVAR	S		0,04		0,04	0,04

**INCIDENCIAS****INCIDENCIA DESCRIPCIÓN**

242	Recinto pendiente de acreditación de titularidad. Recinto:23-084-017-09013-00006 Cultivo:101010 OLIVAR-PICUAL Secano
74018	Productor que no es agricultor a título principal, según los datos del ejercicio fiscal n-1 y seguridad socia.
74053	Importe inferior a 100 Euros

(1) Con incidencias que retienen pago o deniegan el expediente.

(2) Se calcula sobre superficie declarada admisible.

(3) Aplicación del artículo 16 bis del RD 147/2023.

(4) Expediente con algunos recintos de pastos permanentes ubicados en espacios protegidos donde la carga ganadera mínima será 0,1 UGM/ha.

Puede verificar la integridad de una copia de este documento mediante la lectura del código QR adjunto o mediante el acceso a la dirección <https://ws050.juntadeandalucia.es/verificarFirma> indicando el código de VERIFICACIÓN

FIRMADO POR	RAQUEL MARIA ESPIN CRESPO	17/10/2024
VERIFICACIÓN	Pk2jmWSPEJNMB623FQZ8JEKDMKEPRE	PÁG. 4216/4804





**APELLIDOS Y NOMBRE / RAZÓN SOCIAL**

SEGURA GARVIN BERNABE

**NIF**

\*\*\*\*5622\*

**EXPEDIENTE**

1248911

**RESOLUCIÓN**

DENEGACIÓN DE LA AYUDA

**DATOS DE MANTENIMIENTO UNIDADES****GRUPO DE PAGO**

ZONAS DE MONTAÑA

**Sup. Dec.  
Admisible**

0,00

**Sup.  
Resuelta**

0,00

**Sobredecl.**

0,00

**% Sobredecl.**

0,00

**RESUMEN DE PAGOS****IMPORTE ( Euros )**

	RESUELTO	FEADER	MAPA	CAPADR
A pagar	0,00	0,00	0,00	0,00

**APLICACIÓN DE REDUCCIONES Y PENALIZACIONES (%)**

Crterios de subvencionabilidad (1)	Presentación tardía	Omisión declaración	Condicionalidad
100,00	0,00	0,00	0,00

**IMPORTE ( Euros )**

Calculado(2)	Reducción	Penalización	Reducción Penalización (3)	Penalización adicional	Resuelto	FEADER	MAPA	CAPADR
0,00 €	0,00 €	0,00 €	0,00 €	0,00 €	0,00 €	0,00 €	0,00 €	0,00 €
Importe Unitario:	93,00 €	Nuevo Importe Unitario:	0,00 €					

**RECINTOS PROPUESTOS**

REF.	REFERENCIA SIGPAC	CULTIVO	S/R	USO SIGPAC	Sup. Dec. admisible	Sup. Campo	Sup. Determ.	Sup. Resuelta
4770570	23-052-001-00146-0002	PASTOS PERMANENTES DE 5 O MAS AÑOS	S		0,37		0,37	0,37
4770571	23-052-003-00075-0001	PASTOS PERMANENTES DE 5 O MAS AÑOS	S		0,59		0,59	0,59
4770577	23-052-003-00076-0001	PASTOS PERMANENTES DE 5 O MAS AÑOS	S		0,89		0,89	0,89
4770579	23-052-006-00224-0001	OLIVAR	R		0,40		0,40	0,40

**INCIDENCIAS****INCIDENCIA DESCRIPCIÓN**

74018	Productor que no es agricultor a título principal, según los datos del ejercicio fiscal n-1 y seguridad socia.
74053	Importe inferior a 100 Euros

(1) Con incidencias que retienen pago o deniegan el expediente.

(2) Se calcula sobre superficie declarada admisible.

(3) Aplicación del artículo 16 bis del RD 147/2023.

(4) Expediente con algunos recintos de pastos permanentes ubicados en espacios protegidos donde la carga ganadera mínima será 0,1 UGM/ha.

Puede verificar la integridad de una copia de este documento mediante la lectura del código QR adjunto o mediante el acceso a la dirección <https://ws050.juntadeandalucia.es/verificarFirma> indicando el código de VERIFICACIÓN

FIRMADO POR

RAQUEL MARIA ESPIN CRESPO

17/10/2024

VERIFICACIÓN

Pk2jmWSPEJNMB623FQZ8JEKDMKEPRE

PÁG. 4217/4804



**APELLIDOS Y NOMBRE / RAZÓN SOCIAL**

SEGURA NANCLARES LORENZO SEBASTIAN

**NIF**

\*\*\*\*9464\*

**EXPEDIENTE**

1210709

**RESOLUCIÓN**

DENEGACIÓN DE LA AYUDA

**DATOS DE MANTENIMIENTO UNIDADES****GRUPO DE PAGO**

ZONAS DE MONTAÑA

**Sup. Dec. Admisible**

0,00

**Sup. Resuelta**

0,00

**Sobredecl.**

0,00

**% Sobredecl.**

0,00

**RESUMEN DE PAGOS****IMPORTE ( Euros )**

	RESUELTO	FEADER	MAPA	CAPADR
A pagar	0,00	0,00	0,00	0,00

**APLICACIÓN DE REDUCCIONES Y PENALIZACIONES (%)**

Crterios de subvencionabilidad (1)	Presentación tardía	Omisión declaración	Condicionalidad
100,00	0,00	0,00	0,00

**IMPORTE ( Euros )**

Calculado(2)	Reducción	Penalización	Reducción Penalización (3)	Penalización adicional	Resuelto	FEADER	MAPA	CAPADR
0,00 €	0,00 €	0,00 €	0,00 €	0,00 €	0,00 €	0,00 €	0,00 €	0,00 €
Importe Unitario:	93,00 €	Nuevo Importe Unitario:	0,00 €					

**RECINTOS PROPUESTOS**

REF.	REFERENCIA SIGPAC	CULTIVO	S/R	USO SIGPAC	Sup. Dec. admisible	Sup. Campo	Sup. Determ.	Sup. Resuelta
-904338	23-073-016-00499-0004	OLIVAR	S		0,04		0,04	0,04
-904337	23-073-016-00418-0013	OLIVAR	S		2,45		2,45	2,45
-904336	23-073-016-00418-0011	OLIVAR	S		0,35		0,35	0,35
-904335	23-073-016-00325-0010	OLIVAR	S		3,11		3,11	3,11
-596220	23-073-016-00568-0011	OLIVAR	S		0,18		0,18	0,18
-596215	23-073-016-00325-0004	OLIVAR	S		1,69		1,69	1,69
170000005092942	23-073-016-00568-0007	OLIVAR	S		0,01		0,01	0,01
170000005092943	23-073-016-00418-0001	OLIVAR	S		5,20		5,20	5,20
170000005092944	23-073-016-00499-0002	OLIVAR	S		0,03		0,03	0,03
170000005092945	23-073-016-00568-0009	OLIVAR	S		0,23		0,23	0,23

**INCIDENCIAS****INCIDENCIA DESCRIPCIÓN**

2454	Solicitante de intervención 6613 cuyo regimen de afiliación a la SS no es ni el sistema especial agrario(cuenta ajena) ni autonomo con actividad agraria.
74018	Productor que no es agricultor a título principal, según los datos del ejercicio fiscal n-1 y seguridad socia.
74053	Importe inferior a 100 Euros

(1) Con incidencias que retienen pago o deniegan el expediente.

(2) Se calcula sobre superficie declarada admisible.

(3) Aplicación del artículo 16 bis del RD 147/2023.

(4) Expediente con algunos recintos de pastos permanentes ubicados en espacios protegidos donde la carga ganadera mínima será 0,1 UGM/ha.

Puede verificar la integridad de una copia de este documento mediante la lectura del código QR adjunto o mediante el acceso a la dirección <https://ws050.juntadeandalucia.es/verificarFirma> indicando el código de VERIFICACIÓN

FIRMADO POR

RAQUEL MARIA ESPIN CRESPO

17/10/2024

VERIFICACIÓN

Pk2jmWSPEJNMB623FQZ8JEKDMKEPRE

PÁG. 4218/4804



**APELLIDOS Y NOMBRE / RAZÓN SOCIAL**

SEGURA RODRIGUEZ JUAN CARLOS

**NIF**

\*\*\*\*4998\*

**EXPEDIENTE**

1066794

**RESOLUCIÓN**

DENEGACIÓN DE LA AYUDA

**DATOS DE MANTENIMIENTO UNIDADES**

<b>GRUPO DE PAGO</b>	<b>Sup. Dec. Admisible</b>	<b>Sup. Resuelta</b>	<b>Sobredecl.</b>	<b>% Sobredecl.</b>
ZONAS DE MONTAÑA	0,00	0,00	0,00	0,00

**RESUMEN DE PAGOS**

	<b>IMPORTE ( Euros )</b>			
	<b>RESUELTO</b>	<b>FEADER</b>	<b>MAPA</b>	<b>CAPADR</b>
A pagar	0,00	0,00	0,00	0,00

**APLICACIÓN DE REDUCCIONES Y PENALIZACIONES (%)**

<b>Criterios de subvencionabilidad (1)</b>	<b>Presentación tardía</b>	<b>Omisión declaración</b>	<b>Condicionalidad</b>
100,00	0,00	0,00	0,00

**IMPORTE ( Euros )**

<b>Calculado(2)</b>	<b>Reducción</b>	<b>Penalización</b>	<b>Reducción Penalización (3)</b>	<b>Penalización adicional</b>	<b>Resuelto</b>	<b>FEADER</b>	<b>MAPA</b>	<b>CAPADR</b>
0,00 €	0,00 €	0,00 €	0,00 €	0,00 €	0,00 €	0,00 €	0,00 €	0,00 €
<b>Importe Unitario:</b>	93,00 €	<b>Nuevo Importe Unitario:</b>	0,00 €					

**RECINTOS PROPUESTOS**

<b>REF.</b>	<b>REFERENCIA SIGPAC</b>	<b>CULTIVO</b>	<b>S/R</b>	<b>USO SIGPAC</b>	<b>Sup. Dec. admisible</b>	<b>Sup. Campo</b>	<b>Sup. Determ.</b>	<b>Sup. Resuelta</b>
4219973	23-016-007-00645-0001	OLIVAR	R		0,49		0,49	0,49
4219975	23-016-007-00655-0001	OLIVAR	R		0,73		0,73	0,73
1700000006525466	23-016-005-00540-0001	BARBECHO TRADICIONAL	R		0,09		0,09	0,09
1700000006525468	23-016-007-00630-0001	BARBECHO TRADICIONAL	R		0,58		0,58	0,58
1700000006525469	23-016-007-00632-0001	BARBECHO TRADICIONAL	R		0,30		0,30	0,30
1700000006525472	23-016-005-00562-0001	OLIVAR	S		1,09		1,09	1,09

**INCIDENCIAS****INCIDENCIA DESCRIPCIÓN**

2454	Solicitante de intervención 6613 cuyo regimen de afiliacion a la SS no es ni el sistema especial agrario(cuenta ajena) ni autonomo con actividad agraria.
3795	Recinto declarado con una situación de riesgo de abandono. Recinto:23-016-005-00540-00001 Cultivo: -
74018	Productor que no es agricultor a título principal, según los datos del ejercicio fiscal n-1 y seguridad socia.
74053	Importe inferior a 100 Euros

**Incidenias de carga ganadera****INCIDENCIA DESCRIPCIÓN**

3795	Recinto declarado con una situación de riesgo de abandono. Recinto:23-016-005-00540-00001 Cultivo: -
86132	Recinto superficie forrajera que no realiza la actividad de producción de pastoreo. Recinto:23-016-005-00540-00001 Cultivo:20000 BARBECHO TRADICIONAL-SIN VARIEDAD Regadío Recinto:23-016-007-00630-00001 Cultivo:20000 BARBECHO TRADICIONAL-SIN VARIEDAD Regadío Recinto:23-016-007-00632-00001 Cultivo:20000 BARBECHO TRADICIONAL-SIN VARIEDAD Regadío

(1) Con incidencias que retienen pago o deniegan el expediente.

(2) Se calcula sobre superficie declarada admisible.

(3) Aplicación del artículo 16 bis del RD 147/2023.

(4) Expediente con algunos recintos de pastos permanentes ubicados en espacios protegidos donde la carga ganadera mínima será 0,1 UGM/ha.

Puede verificar la integridad de una copia de este documento mediante la lectura del código QR adjunto o mediante el acceso a la dirección <https://ws050.juntadeandalucia.es/verificarFirma> indicando el código de VERIFICACIÓN

FIRMADO POR

RAQUEL MARIA ESPIN CRESPO

17/10/2024

VERIFICACIÓN

Pk2jmWSPEJNMB623FQZ8JEKDMKEPRE

PÁG. 4219/4804



**APELLIDOS Y NOMBRE / RAZÓN SOCIAL**

SEGURA RODRIGUEZ LUIS MIGUEL

**NIF**

\*\*\*\*4176\*

**EXPEDIENTE**

1214125

**RESOLUCIÓN**

DENEGACIÓN DE LA AYUDA

**DATOS DE MANTENIMIENTO UNIDADES**

<b>GRUPO DE PAGO</b>	<b>Sup. Dec. Admisible</b>	<b>Sup. Resuelta</b>	<b>Sobredecl.</b>	<b>% Sobredecl.</b>
ZONAS DE MONTAÑA	0,00	0,00	0,00	0,00

**RESUMEN DE PAGOS**

	<b>IMPORTE ( Euros )</b>			
	<b>RESUELTO</b>	<b>FEADER</b>	<b>MAPA</b>	<b>CAPADR</b>
A pagar	0,00	0,00	0,00	0,00

**APLICACIÓN DE REDUCCIONES Y PENALIZACIONES (%)**

<b>Crterios de subvencionabilidad (1)</b>	<b>Presentación tardía</b>	<b>Omisión declaración</b>	<b>Condicionalidad</b>
100,00	0,00	0,00	0,00

**IMPORTE ( Euros )**

<b>Calculado(2)</b>	<b>Reducción</b>	<b>Penalización</b>	<b>Reducción Penalización (3)</b>	<b>Penalización adicional</b>	<b>Resuelto</b>	<b>FEADER</b>	<b>MAPA</b>	<b>CAPADR</b>
0,00 €	0,00 €	0,00 €	0,00 €	0,00 €	0,00 €	0,00 €	0,00 €	0,00 €
<b>Importe Unitario:</b>	93,00 €	<b>Nuevo Importe Unitario:</b>	0,00 €					

**RECINTOS PROPUESTOS**

<b>REF.</b>	<b>REFERENCIA SIGPAC</b>	<b>CULTIVO</b>	<b>S/R</b>	<b>USO SIGPAC</b>	<b>Sup. Dec. admisible</b>	<b>Sup. Campo</b>	<b>Sup. Determ.</b>	<b>Sup. Resuelta</b>
4220015	23-016-007-00659-0002	OLIVAR	R		0,29		0,29	0,29
1700000006525477	23-016-006-00512-0001	OLIVAR	R		1,11		1,11	1,11
1700000006525478	23-016-006-00247-0001	OLIVAR	R		0,68		0,68	0,68
1700000006525479	23-016-006-00239-0001	OLIVAR	S		0,12		0,12	0,12
1700000006525480	23-016-006-00245-0002	OLIVAR	S		0,28		0,28	0,28
1700000006525481	23-016-006-00486-0001	OLIVAR	S		0,13		0,13	0,13
1700000006525482	23-016-006-00513-0002	OLIVAR	S		1,35		1,35	1,35
1700000006525483	23-016-001-00184-0004	VEZA	S		0,12		0,12	0,12
1700000006525485	23-016-001-00130-0001	OLIVAR	S		0,24		0,24	0,24
1700000006525486	23-016-001-00232-0002	OLIVAR	S		0,83		0,83	0,83
1700000006525487	23-016-001-00183-0001	OLIVAR	S		1,30		1,30	1,30
1700000006525488	23-016-001-00184-0001	OLIVAR	S		4,98		4,98	4,98
1700000006525489	23-016-001-00235-0002	OLIVAR	S		5,36		5,36	5,36

**INCIDENCIAS****INCIDENCIA DESCRIPCIÓN**

74018	Productor que no es agricultor a título principal, según los datos del ejercicio fiscal n-1 y seguridad socia.
74053	Importe inferior a 100 Euros
86120	Para explotaciones de pastos permanentes ubicadas en espacios protegidos la carga ganadera mínima será 0,1 UGM/ha. Recinto:23-016-001-00184-00003 Cultivo:63000 PASTOS DE MENOS DE 5 AÑOS-SIN VARIEDAD Secano Carga Ganadera:0
86121	Recinto superficie forrajera que no realiza la actividad de producción de pastoreo. Recinto:23-016-001-00184-00003 Cultivo:63000 PASTOS DE MENOS DE 5 AÑOS-SIN VARIEDAD Secano Actividad Agraria del recinto:1
86122	Recinto superficie forrajera que realiza la actividad de producción de pastoreo y no declara el o los códigos del Registro de Explotaciones Ganaderas de Andalucía, REGA. Recinto:23-016-001-00184-00003 Cultivo:63000 PASTOS DE MENOS DE 5 AÑOS-SIN VARIEDAD Secano
86124	Recinto de forrajera para Cálculo de Carga Ganadera que No pertenece a Explotación. Recinto:23-016-001-00184-00003 Cultivo:63000 PASTOS DE MENOS DE 5 AÑOS-SIN VARIEDAD Secano

(1) Con incidencias que retienen pago o deniegan el expediente.

(2) Se calcula sobre superficie declarada admisible.

(3) Aplicación del artículo 16 bis del RD 147/2023.

(4) Expediente con algunos recintos de pastos permanentes ubicados en espacios protegidos donde la carga ganadera mínima será 0,1 UGM/ha.

Puede verificar la integridad de una copia de este documento mediante la lectura del código QR adjunto o mediante el acceso a la dirección <https://ws050.juntadeandalucia.es/verificarFirma> indicando el código de VERIFICACIÓN

FIRMADO POR

RAQUEL MARIA ESPIN CRESPO

17/10/2024

VERIFICACIÓN

Pk2jmWSPEJNMB623FQZ8JEKDMKEPRE

PÁG. 4220/4804





### Incidencias de carga ganadera

#### **INCIDENCIA DESCRIPCIÓN**

86122	Recinto superficie forrajera que realiza la actividad de producción de pastoreo y no declara el o los códigos del Registro de Explotaciones Ganaderas de Andalucía, REGA. Recinto:23-016-001-00184-00003 Cultivo:63000 PASTOS DE MENOS DE 5 AÑOS-SIN VARIEDAD Secano
86124	Recinto de forrajera para Cálculo de Carga Ganadera que No pertenece a Explotación. Recinto:23-016-001-00184-00003 Cultivo:63000 PASTOS DE MENOS DE 5 AÑOS-SIN VARIEDAD Secano
86128	Recinto de Forrajeras que no ha contabilizado para Carga Ganadera por no tener una explotación válida para el cálculo de la Carga Ganadera Recinto:23-016-001-00184-00003 Cultivo:63 PASTOS DE MENOS DE 5 AÑOS-
86132	Recinto superficie forrajera que no realiza la actividad de producción de pastoreo. Recinto:23-016-001-00184-00003 Cultivo:63000 PASTOS DE MENOS DE 5 AÑOS-SIN VARIEDAD Secano

(1) Con incidencias que retienen pago o deniegan el expediente.

(2) Se calcula sobre superficie declarada admisible.

(3) Aplicación del artículo 16 bis del RD 147/2023.

(4) Expediente con algunos recintos de pastos permanentes ubicados en espacios protegidos donde la carga ganadera mínima será 0,1 UGM/ha.

Puede verificar la integridad de una copia de este documento mediante la lectura del código QR adjunto o mediante el acceso a la dirección <https://ws050.juntadeandalucia.es/verificarFirma> indicando el código de VERIFICACIÓN

FIRMADO POR

RAQUEL MARIA ESPIN CRESPO

17/10/2024

VERIFICACIÓN

Pk2jmWSPEJNMB623FQZ8JEKDMKEPRE

PÁG. 4221/4804



**APELLIDOS Y NOMBRE / RAZÓN SOCIAL**

SERRANO CANO MANUEL

**NIF**

\*\*\*\*5483\*

**EXPEDIENTE**

1274148

**RESOLUCIÓN**

DENEGACIÓN DE LA AYUDA

**DATOS DE MANTENIMIENTO UNIDADES****GRUPO DE PAGO**

ZONAS DE MONTAÑA

**Sup. Dec. Admisible**

0,00

**Sup. Resuelta**

0,00

**Sobredecl.**

0,00

**% Sobredecl.**

0,00

**RESUMEN DE PAGOS****IMPORTE ( Euros )**

	RESUELTO	FEADER	MAPA	CAPADR
A pagar	0,00	0,00	0,00	0,00

**APLICACIÓN DE REDUCCIONES Y PENALIZACIONES (%)**

Criterios de subvencionabilidad (1)	Presentación tardía	Omisión declaración	Condicionalidad
100,00	0,00	0,00	0,00

**IMPORTE ( Euros )**

Calculado(2)	Reducción	Penalización	Reducción Penalización (3)	Penalización adicional	Resuelto	FEADER	MAPA	CAPADR
0,00 €	0,00 €	0,00 €	0,00 €	0,00 €	0,00 €	0,00 €	0,00 €	0,00 €
<b>Importe Unitario:</b>	93,00 €	<b>Nuevo Importe Unitario:</b>	0,00 €					

**RECINTOS PROPUESTOS**

REF.	REFERENCIA SIGPAC	CULTIVO	S/R	USO SIGPAC	Sup. Dec. admisible	Sup. Campo	Sup. Determ.	Sup. Resuelta
5557405	23-002-045-00155-0001	PISTACHO	S		0,59		0,59	0,59
6016349	23-002-049-00019-0001	ALMENDROS	S		0,87		0,87	0,87
6016356	23-002-049-00020-0001	ALMENDROS	S		1,27		1,27	1,27
6016366	23-002-049-00021-0002	ALMENDROS	S		0,16		0,16	0,16
1700000004768595	18-133-006-00010-0001	OLIVAR	S		0,03		0,03	0,03
1700000004768596	18-133-006-00012-0001	OLIVAR	S		3,58		3,58	3,58
1700000004768597	18-133-006-00013-0002	OLIVAR	S		0,04		0,04	0,04
1700000004768599	18-133-006-00017-0003	OLIVAR	S		0,04		0,04	0,04
1700000004768600	18-133-006-00156-0001	OLIVAR	S		0,21		0,21	0,21
1700000005541483	18-104-002-00051-0001	OLIVAR	S		0,21		0,21	0,21
1700000005541484	18-133-014-00010-0001	OLIVAR	S		0,06		0,06	0,06
1700000005541485	18-133-014-00012-0001	OLIVAR	S		0,29		0,29	0,29
1700000005541486	18-133-014-00013-0001	OLIVAR	S		0,01		0,01	0,01
1700000005541487	18-133-014-00006-0002	OLIVAR	S		0,05		0,05	0,05
1700000005541488	18-133-014-00008-0001	OLIVAR	S		0,40		0,40	0,40
1700000006528257	23-002-052-00179-0001	OLIVAR	S		0,68		0,68	0,68
1700000006528258	23-002-052-00180-0001	OLIVAR	S		0,06		0,06	0,06
1700000006528259	23-002-072-00198-0001	OLIVAR	S		1,69		1,69	1,69
1700000006528260	23-002-072-00199-0001	OLIVAR	S		0,03		0,03	0,03
1700000006528262	23-002-070-00030-0001	OLIVAR	S		0,01		0,01	0,01
1700000006528263	23-002-070-00048-0001	OLIVAR	S		0,40		0,40	0,40
1700000006528264	23-002-068-00007-0003	OLIVAR	S		0,02		0,02	0,02
1700000006528265	23-002-068-00008-0001	OLIVAR	S		0,01		0,01	0,01
1700000006528266	23-002-068-00009-0002	OLIVAR	S		0,41		0,41	0,41
1700000006528267	23-002-060-00147-0001	OLIVAR	S		0,39		0,39	0,39
1700000006528268	23-002-060-00148-0001	OLIVAR	S		0,06		0,06	0,06

(1) Con incidencias que retienen pago o deniegan el expediente.

(2) Se calcula sobre superficie declarada admisible.

(3) Aplicación del artículo 16 bis del RD 147/2023.

(4) Expediente con algunos recintos de pastos permanentes ubicados en espacios protegidos donde la carga ganadera mínima será 0,1 UGM/ha.

Puede verificar la integridad de una copia de este documento mediante la lectura del código QR adjunto o mediante el acceso a la dirección <https://ws050.juntadeandalucia.es/verificarFirma> indicando el código de VERIFICACIÓN

FIRMADO POR

RAQUEL MARIA ESPIN CRESPO

17/10/2024

VERIFICACIÓN

Pk2jmWSPEJNMB623FQZ8JEKDMKEPRE

PÁG. 4222/4804





**INCIDENCIAS**

**INCIDENCIA DESCRIPCIÓN**

74018	Productor que no es agricultor a título principal, según los datos del ejercicio fiscal n-1 y seguridad socia.
74053	Importe inferior a 100 Euros

(1) Con incidencias que retienen pago o deniegan el expediente.  
(2) Se calcula sobre superficie declarada admisible.  
(3) Aplicación del artículo 16 bis del RD 147/2023.  
(4) Expediente con algunos recintos de pastos permanentes ubicados en espacios protegidos donde la carga ganadera mínima será 0,1 UGM/ha.

Puede verificar la integridad de una copia de este documento mediante la lectura del código QR adjunto o mediante el acceso a la dirección <https://ws050.juntadeandalucia.es/verificarFirma> indicando el código de VERIFICACIÓN

FIRMADO POR	RAQUEL MARIA ESPIN CRESPO	17/10/2024
VERIFICACIÓN	Pk2jmWSPEJNMB623FQZ8JEKDMKEPRE	PÁG. 4223/4804



**APELLIDOS Y NOMBRE / RAZÓN SOCIAL**

SERRANO FERNANDEZ SEBASTIAN

**NIF**

\*\*\*\*2899\*

**EXPEDIENTE**

1203745

**RESOLUCIÓN**

DENEGACIÓN DE LA AYUDA

**DATOS DE MANTENIMIENTO UNIDADES**

<b>GRUPO DE PAGO</b>	<b>Sup. Dec. Admisible</b>	<b>Sup. Resuelta</b>	<b>Sobredecl.</b>	<b>% Sobredecl.</b>
ZONAS DE MONTAÑA	0,00	0,00	0,00	0,00

**RESUMEN DE PAGOS**

	<b>IMPORTE ( Euros )</b>			
	<b>RESUELTO</b>	<b>FEADER</b>	<b>MAPA</b>	<b>CAPADR</b>
A pagar	0,00	0,00	0,00	0,00

**APLICACIÓN DE REDUCCIONES Y PENALIZACIONES (%)**

<b>Criterios de subvencionabilidad (1)</b>	<b>Presentación tardía</b>	<b>Omisión declaración</b>	<b>Condicionalidad</b>
100,00	0,00	0,00	0,00

**IMPORTE ( Euros )**

<b>Calculado(2)</b>	<b>Reducción</b>	<b>Penalización</b>	<b>Reducción Penalización (3)</b>	<b>Penalización adicional</b>	<b>Resuelto</b>	<b>FEADER</b>	<b>MAPA</b>	<b>CAPADR</b>
0,00 €	0,00 €	0,00 €	0,00 €	0,00 €	0,00 €	0,00 €	0,00 €	0,00 €
<b>Importe Unitario:</b>	93,00 €	<b>Nuevo Importe Unitario:</b>	0,00 €					

**INCIDENCIAS****INCIDENCIA DESCRIPCIÓN**

74053	Importe inferior a 100 Euros
75022	No Autoriza a que, en caso de la devolución por la entidad financiera (retrocesión bancaria) del pago en la cuenta corriente consignada en la solicitud y que está debidamente registrada en el sistema contable GIRO de la Junta de Andalucía, se proceda al pago en cualquier otra cuenta corriente de la titularidad del solicitante vigente en dicho sistema contable.
86119	Carga ganadera NO cumple con el valor mínimo de 0,2 UGM/ha. Recinto:23-053-039-00137-00004 Cultivo:62000 PASTOS PERMANENTES DE 5 O MAS AÑOS-SIN VARIEDAD Secano Carga Ganadera:0,11 Recinto:23-053-039-00137-00006 Cultivo:62000 PASTOS PERMANENTES DE 5 O MAS AÑOS-SIN VARIEDAD Secano Carga Ganadera:0,11 Recinto:23-053-039-00137-00007 Cultivo:62000 PASTOS PERMANENTES DE 5 O MAS AÑOS-SIN VARIEDAD Secano Carga Ganadera:0,11

(1) Con incidencias que retienen pago o deniegan el expediente.

(2) Se calcula sobre superficie declarada admisible.

(3) Aplicación del artículo 16 bis del RD 147/2023.

(4) Expediente con algunos recintos de pastos permanentes ubicados en espacios protegidos donde la carga ganadera mínima será 0,1 UGM/ha.

Puede verificar la integridad de una copia de este documento mediante la lectura del código QR adjunto o mediante el acceso a la dirección <https://ws050.juntadeandalucia.es/verificarFirma> indicando el código de VERIFICACIÓN

FIRMADO POR	RAQUEL MARIA ESPIN CRESPO	17/10/2024
VERIFICACIÓN	Pk2jmWSPEJNMB623FQZ8JEKDMKEPRE	PÁG. 4224/4804





**APELLIDOS Y NOMBRE / RAZÓN SOCIAL**

SERRANO GARRIDO JOSE

**NIF**

\*\*\*\*2411\*

**EXPEDIENTE**

1187800

**RESOLUCIÓN**

DENEGACIÓN DE LA AYUDA

**DATOS DE MANTENIMIENTO UNIDADES****GRUPO DE PAGO**

ZONAS DE MONTAÑA

**Sup. Dec.  
Admisible**

0,00

**Sup.  
Resuelta**

0,00

**Sobredecl.**

0,00

**% Sobredecl.**

0,00

**RESUMEN DE PAGOS****IMPORTE ( Euros )**

	<u>RESUELTO</u>	<u>FEADER</u>	<u>MAPA</u>	<u>CAPADR</u>
A pagar	0,00	0,00	0,00	0,00

**APLICACIÓN DE REDUCCIONES Y PENALIZACIONES (%)**

<u>Crterios de subvencionabilidad (1)</u>	<u>Presentación tardía</u>	<u>Omisión declaración</u>	<u>Condicionalidad</u>
100,00	0,00	0,00	0,00

**IMPORTE ( Euros )**

<u>Calculado(2)</u>	<u>Reducción</u>	<u>Penalización</u>	<u>Reducción Penalización (3)</u>	<u>Penalización adicional</u>	<u>Resuelto</u>	<u>FEADER</u>	<u>MAPA</u>	<u>CAPADR</u>
0,00 €	0,00 €	0,00 €	0,00 €	0,00 €	0,00 €	0,00 €	0,00 €	0,00 €
<u>Importe Unitario:</u>	93,00 €	<u>Nuevo Importe Unitario:</u>	0,00 €					

(1) Con incidencias que retienen pago o deniegan el expediente.

(2) Se calcula sobre superficie declarada admisible.

(3) Aplicación del artículo 16 bis del RD 147/2023.

(4) Expediente con algunos recintos de pastos permanentes ubicados en espacios protegidos donde la carga ganadera mínima será 0,1 UGM/ha.

Puede verificar la integridad de una copia de este documento mediante la lectura del código QR adjunto o mediante el acceso a la dirección <https://ws050.juntadeandalucia.es/verificarFirma> indicando el código de VERIFICACIÓN

FIRMADO POR

RAQUEL MARIA ESPIN CRESPO

17/10/2024

VERIFICACIÓN

Pk2jmWSPEJNMB623FQZ8JEKDMKEPRE

PÁG. 4225/4804



**RECINTOS PROPUESTOS**

REF.	REFERENCIA SIGPAC	CULTIVO	S/R	USO SIGPAC	Sup. Dec. admisible	Sup. Campo	Sup. Determ.	Sup. Resulta
-1302091	23-033-001-09000-0002	OLIVAR	S		0,22		0,22	0,22
-461912	23-033-007-00199-0006	OLIVAR	S		0,03		0,03	0,03
1700000006726523	23-002-032-00025-0001	OLIVAR	S		0,54		0,54	0,54
1700000006726524	23-002-032-00026-0001	OLIVAR	S		0,31		0,31	0,31
1700000006726525	23-033-008-00398-0002	OLIVAR	S		0,48		0,48	0,48
1700000006726526	23-033-008-09002-0003	OLIVAR	S		0,02		0,02	0,02
1700000006726527	23-033-007-00237-0001	OLIVAR	S		0,39		0,39	0,39
1700000006726528	23-033-007-00242-0001	OLIVAR	S		0,57		0,57	0,57
1700000006726530	23-033-008-00500-0001	OLIVAR	S		0,58		0,58	0,58
1700000006726531	23-033-007-00182-0002	OLIVAR	S		0,69		0,69	0,69
1700000006726533	23-033-003-00117-0001	OLIVAR	S		0,02		0,02	0,02
1700000006726534	23-033-003-00122-0002	OLIVAR	S		1,97		1,97	1,97
1700000006726535	23-033-003-00118-0001	OLIVAR	S		0,02		0,02	0,02
1700000006726536	23-033-001-00036-0001	OLIVAR	S		0,09		0,09	0,09
1700000006726537	23-033-001-00037-0001	OLIVAR	S		0,06		0,06	0,06
1700000006726539	23-033-008-00436-0001	OLIVAR	S		0,94		0,94	0,94
1700000006726540	23-033-007-00219-0001	OLIVAR	S		0,04		0,04	0,04
1700000006726541	23-033-008-00437-0001	OLIVAR	S		0,05		0,05	0,05
1700000006726543	23-033-007-00212-0003	OLIVAR	S		0,83		0,83	0,83
1700000006726544	23-033-001-00051-0001	OLIVAR	S		0,06		0,06	0,06
1700000006726545	23-033-008-00499-0001	OLIVAR	S		0,19		0,19	0,19
1700000006726546	23-033-002-00167-0004	OLIVAR	S		2,45		2,45	2,45
1700000006726547	23-033-002-00172-0001	OLIVAR	S		0,01		0,01	0,01
1700000006726548	23-033-002-00173-0002	OLIVAR	S		0,01		0,01	0,01
1700000006726550	23-033-001-00216-0002	OLIVAR	S		0,18		0,18	0,18
1700000006726552	23-033-003-00100-0001	OLIVAR	S		0,03		0,03	0,03
1700000006726553	23-033-003-00105-0002	OLIVAR	S		0,82		0,82	0,82
1700000006726554	23-033-003-00508-0002	OLIVAR	S		0,01		0,01	0,01
1700000006726555	23-033-003-00122-0002	OLIVAR	S		1,34		1,34	1,34
1700000006726556	23-033-007-00190-0003	OLIVAR	S		1,00		1,00	1,00
1700000006726557	23-033-007-00191-0002	OLIVAR	S		0,86		0,86	0,86
1700000006726558	23-033-008-00460-0001	OLIVAR	S		0,06		0,06	0,06
1700000006726559	23-033-008-00436-0002	VIÑA - OLIVAR	S		0,09		0,09	0,09
1700000006726560	23-033-008-00394-0003	OLIVAR	S		0,30		0,30	0,30
1700000006726561	23-033-003-00115-0002	OLIVAR	S		0,13		0,13	0,13
1700000006726562	23-033-008-00464-0004	OLIVAR	S		0,38		0,38	0,38
1700000006726563	23-033-008-00462-0004	OLIVAR	S		0,47		0,47	0,47
1700000006726564	23-033-007-00218-0002	OLIVAR	S		0,78		0,78	0,78
1700000006726566	23-033-001-00058-0001	OLIVAR	S		0,21		0,21	0,21
1700000006726568	23-033-008-00498-0001	OLIVAR	S		0,01		0,01	0,01
1700000006726569	23-033-004-09012-0010	OLIVAR	S		0,03		0,03	0,03
1700000006726571	23-033-004-00137-0001	OLIVAR	S		0,16		0,16	0,16
1700000006726572	23-033-008-00497-0001	OLIVAR	S		0,24		0,24	0,24
1700000006726573	23-033-004-00136-0001	OLIVAR	S		0,17		0,17	0,17
1700000006726575	23-033-008-00464-0001	OLIVAR	S		0,37		0,37	0,37
1700000006726576	23-033-008-00453-0001	OLIVAR	S		0,02		0,02	0,02

**INCIDENCIAS****INCIDENCIA DESCRIPCIÓN**

- 2454 Solicitante de intervención 6613 cuyo regimen de afiliacion a la SS no es ni el sistema especial agrario(cuenta ajena) ni autonomo con actividad agraria.
- 74018 Productor que no es agricultor a título principal, según los datos del ejercicio fiscal n-1 y seguridad socia.

(1) Con incidencias que retienen pago o deniegan el expediente.

(2) Se calcula sobre superficie declarada admisible.

(3) Aplicación del artículo 16 bis del RD 147/2023.

(4) Expediente con algunos recintos de pastos permanentes ubicados en espacios protegidos donde la carga ganadera mínima será 0,1 UGM/ha.

Puede verificar la integridad de una copia de este documento mediante la lectura del código QR adjunto o mediante el acceso a la dirección <https://ws050.juntadeandalucia.es/verificarFirma> indicando el código de VERIFICACIÓN

FIRMADO POR

RAQUEL MARIA ESPIN CRESPO

17/10/2024

VERIFICACIÓN

Pk2jmWSPEJNMB623FQZ8JEKDMKEPRE

PÁG. 4226/4804





**INCIDENCIAS**

**INCIDENCIA DESCRIPCIÓN**

74053 Importe inferior a 100 Euros

(1) Con incidencias que retienen pago o deniegan el expediente.  
(2) Se calcula sobre superficie declarada admisible.  
(3) Aplicación del artículo 16 bis del RD 147/2023.  
(4) Expediente con algunos recintos de pastos permanentes ubicados en espacios protegidos donde la carga ganadera mínima será 0,1 UGM/ha.

Puede verificar la integridad de una copia de este documento mediante la lectura del código QR adjunto o mediante el acceso a la dirección <https://ws050.juntadeandalucia.es/verificarFirma> indicando el código de VERIFICACIÓN

FIRMADO POR	RAQUEL MARIA ESPIN CRESPO	17/10/2024
VERIFICACIÓN	Pk2jmWSPEJNMB623FQZ8JEKDMKEPRE	PÁG. 4227/4804



**APELLIDOS Y NOMBRE / RAZÓN SOCIAL**

SERRANO PALOMO MARIA ANGELES

**NIF**

\*\*\*\*0441\*

**EXPEDIENTE**

1260901

**RESOLUCIÓN**

DENEGACIÓN DE LA AYUDA

**DATOS DE MANTENIMIENTO UNIDADES****GRUPO DE PAGO**

ZONAS DE MONTAÑA

**Sup. Dec.  
Admisible**

0,00

**Sup.  
Resuelta**

0,00

**Sobredecl.**

0,00

**% Sobredecl.**

0,00

**RESUMEN DE PAGOS****IMPORTE ( Euros )**

	<b>RESUELTO</b>	<b>FEADER</b>	<b>MAPA</b>	<b>CAPADR</b>
A pagar	0,00	0,00	0,00	0,00

**APLICACIÓN DE REDUCCIONES Y PENALIZACIONES (%)**

<b>Crterios de subvencionabilidad (1)</b>	<b>Presentación tardía</b>	<b>Omisión declaración</b>	<b>Condicionalidad</b>
100,00	0,00	0,00	0,00

**IMPORTE ( Euros )**

<b>Calculado(2)</b>	<b>Reducción</b>	<b>Penalización</b>	<b>Reducción Penalización (3)</b>	<b>Penalización adicional</b>	<b>Resuelto</b>	<b>FEADER</b>	<b>MAPA</b>	<b>CAPADR</b>
0,00 €	0,00 €	0,00 €	0,00 €	0,00 €	0,00 €	0,00 €	0,00 €	0,00 €
<b>Importe Unitario:</b>	93,00 €	<b>Nuevo Importe Unitario:</b>	0,00 €					

(1) Con incidencias que retienen pago o deniegan el expediente.

(2) Se calcula sobre superficie declarada admisible.

(3) Aplicación del artículo 16 bis del RD 147/2023.

(4) Expediente con algunos recintos de pastos permanentes ubicados en espacios protegidos donde la carga ganadera mínima será 0,1 UGM/ha.

Puede verificar la integridad de una copia de este documento mediante la lectura del código QR adjunto o mediante el acceso a la dirección <https://ws050.juntadeandalucia.es/verificarFirma> indicando el código de VERIFICACIÓN

FIRMADO POR

RAQUEL MARIA ESPIN CRESPO

17/10/2024

VERIFICACIÓN

Pk2jmWSPEJNMB623FQZ8JEKDMKEPRE

PÁG. 4228/4804



**RECINTOS PROPUESTOS**

REF.	REFERENCIA SIGPAC	CULTIVO	S/R	USO SIGPAC	Sup. Dec. admisible	Sup. Campo	Sup. Determ.	Sup. Resuelta
-556393	23-053-026-01092-0005	OLIVAR	S		0,22		0,22	0,22
-556390	23-053-026-01092-0002	OLIVAR	S		1,02		1,02	1,02
-556388	23-053-026-01091-0006	OLIVAR	S		0,27		0,27	0,27
-556386	23-053-026-01084-0004	OLIVAR	S		0,14		0,14	0,14
-556384	23-053-026-01084-0002	OLIVAR	S		0,32		0,32	0,32
-556381	23-053-026-01038-0005	OLIVAR	S		0,14		0,14	0,14
-556379	23-053-026-00974-0002	OLIVAR	S		0,06		0,06	0,06
-47163	23-053-026-01128-0002	OLIVAR	S		0,09		0,09	0,09
-47162	23-053-026-01058-0005	BARBECHO TRADICIONAL	S		0,11		0,11	0,11
-47161	23-053-026-00730-0002	OLIVAR	S		0,31		0,31	0,28
-47160	23-053-026-00728-0002	OLIVAR	S		0,04		0,04	0,04
1700000005277936	23-053-026-00717-0002	OLIVAR	S		3,52		3,52	3,52
1700000005277937	23-053-026-00719-0001	OLIVAR	S		1,74		1,74	1,74
1700000005277938	23-053-026-00720-0001	OLIVAR	S		0,44		0,44	0,44
1700000005277939	23-053-026-00721-0001	OLIVAR	S		0,69		0,69	0,69
1700000005277940	23-053-026-00722-0001	OLIVAR	S		0,29		0,29	0,29
1700000005277941	23-053-026-00723-0001	OLIVAR	S		0,25		0,25	0,25
1700000005277942	23-053-026-00724-0001	OLIVAR	S		0,39		0,39	0,39
1700000005277943	23-053-026-00727-0001	OLIVAR	S		0,12		0,12	0,12
1700000005277944	23-053-026-00728-0001	OLIVAR	S		0,47		0,47	0,47
1700000005277945	23-053-026-00729-0001	OLIVAR	S		0,30		0,30	0,30
1700000005277946	23-053-026-00730-0001	OLIVAR	S		0,36		0,36	0,36
1700000005277948	23-053-026-00746-0001	OLIVAR	S		0,96		0,96	0,90
1700000005277949	23-053-026-00792-0001	OLIVAR	S		0,72		0,72	0,70
1700000005277950	23-053-026-00794-0001	OLIVAR	S		0,80		0,80	0,77
1700000005277951	23-053-026-00795-0001	OLIVAR	S		0,44		0,44	0,41
1700000005277952	23-053-026-00796-0001	OLIVAR	S		0,32		0,32	0,30
1700000005277953	23-053-026-00807-0065	OLIVAR	S		0,25		0,25	0,25
1700000005277954	23-053-026-01128-0001	OLIVAR	S		0,25		0,25	0,25
1700000005277955	23-053-026-00708-0001	OLIVAR	S		0,22		0,22	0,22
1700000005277956	23-053-026-00807-0017	OLIVAR	S		0,03		0,03	0,03
1700000005277957	23-053-026-01078-0001	OLIVAR	S		1,11		1,11	1,11
1700000005277958	23-053-026-01079-0001	OLIVAR	S		0,71		0,71	0,71
1700000005277960	23-053-026-01088-0001	OLIVAR	S		0,04		0,04	0,04
1700000005277961	23-053-026-01089-0002	OLIVAR	S		0,68		0,68	0,68
1700000005277962	23-053-026-01089-0004	OLIVAR	S		0,54		0,54	0,54
1700000005277963	23-053-026-01091-0004	OLIVAR	S		0,46		0,46	0,46
1700000005277964	23-053-026-01092-0001	OLIVAR	S		1,46		1,46	1,46
1700000005277965	23-053-026-01093-0001	OLIVAR	S		0,61		0,61	0,61
1700000005277966	23-053-026-01094-0001	OLIVAR	S		0,64		0,64	0,64
1700000005277967	23-053-026-01098-0001	OLIVAR	S		0,47		0,47	0,47
1700000005277968	23-053-026-00996-0001	OLIVAR	S		0,43		0,43	0,43
1700000005277969	23-053-026-01038-0002	OLIVAR	S		0,86		0,86	0,86
1700000005277970	23-053-026-00807-0071	OLIVAR	S		0,04		0,04	0,04
1700000005277972	23-053-026-00977-0001	OLIVAR	S		0,96		0,96	0,96
1700000005277973	23-053-049-00005-0001	OLIVAR	S		0,88		0,88	0,88
1700000005277974	23-053-049-09004-0003	OLIVAR	S		0,09		0,09	0,09
1700000005277976	23-053-026-00807-0042	ALMENDROS	S		1,35		1,35	1,35
1700000005277977	23-053-026-00807-0048	ALMENDROS	S		0,06		0,06	0,06
1700000005277978	23-053-026-01075-0001	ALMENDROS	S		0,55		0,55	0,55
1700000005277979	23-053-026-01076-0001	ALMENDROS	S		0,38		0,38	0,38
1700000005277980	23-053-026-00807-0016	ALMENDROS	S		0,25		0,25	0,25

(1) Con incidencias que retienen pago o deniegan el expediente.

(2) Se calcula sobre superficie declarada admisible.

(3) Aplicación del artículo 16 bis del RD 147/2023.

(4) Expediente con algunos recintos de pastos permanentes ubicados en espacios protegidos donde la carga ganadera mínima será 0,1 UGM/ha.

Puede verificar la integridad de una copia de este documento mediante la lectura del código QR adjunto o mediante el acceso a la dirección <https://ws050.juntadeandalucia.es/verificarFirma> indicando el código de VERIFICACIÓN

FIRMADO POR

RAQUEL MARIA ESPIN CRESPO

17/10/2024

VERIFICACIÓN

Pk2jmWSPEJNMB623FQZ8JEKDMKEPRE

PÁG. 4229/4804



**RECINTOS PROPUESTOS**

REF.	REFERENCIA SIGPAC	CULTIVO	S/R	USO SIGPAC	Sup. Dec. admisible	Sup. Campo	Sup. Determ.	Sup. Resuelta
170000005277981	23-053-026-01081-0001	ALMENDROS	S		1,79		1,79	1,79
170000005277982	23-053-026-00807-0019	ALMENDROS	S		1,92		1,92	1,92
170000005277983	23-053-026-01058-0002	ALMENDROS	S		1,16		1,16	1,16
170000005277984	23-053-026-01058-0004	ALMENDROS	S		0,19		0,19	0,19
170000005277985	23-053-026-00807-0051	ALMENDROS	S		0,70		0,70	0,70
170000005277986	23-053-026-00807-0012	ALMENDROS	S		5,59		5,59	5,59
170000005277987	23-053-026-01081-0003	ALMENDROS	S		1,18		1,18	1,18
170000005277988	23-053-026-00807-0020	ALMENDROS	S		0,89		0,89	0,89

**INCIDENCIAS****INCIDENCIA DESCRIPCIÓN**

2454	Solicitante de intervención 6613 cuyo regimen de afiliación a la SS no es ni el sistema especial agrario(cuenta ajena) ni autonomo con actividad agraria.
4272	Verifica que las líneas de declaración de las Solicitudes Únicas no tienen solapes con la capa de Retroactividad Gráfica (ambas de la misma campaña) a nivel de expediente/línea de declaración gráfica de la solicitud. Recinto:23-053-026-00730-00002 Cultivo: - Agregado de la referencia del recinto.:0 Zona de la referencia del recinto.:0 Superficie solapada.:0,03 Id. Incid.:98032027 Recinto:23-053-026-00746-00001 Cultivo: - Agregado de la referencia del recinto.:0 Zona de la referencia del recinto.:0 Superficie solapada.:0,06 Id. Incid.:98032028 Recinto:23-053-026-00792-00001 Cultivo: - Agregado de la referencia del recinto.:0 Zona de la referencia del recinto.:0 Superficie solapada.:0,02 Id. Incid.:98032029 Recinto:23-053-026-00794-00001 Cultivo: - Agregado de la referencia del recinto.:0 Zona de la referencia del recinto.:0 Superficie solapada.:0,03 Id. Incid.:98032030 Recinto:23-053-026-00795-00001 Cultivo: - Agregado de la referencia del recinto.:0 Zona de la referencia del recinto.:0 Superficie solapada.:0,03 Id. Incid.:98032031 Recinto:23-053-026-00796-00001 Cultivo: - Agregado de la referencia del recinto.:0 Zona de la referencia del recinto.:0 Superficie solapada.:0,02 Id. Incid.:98032032
74018	Productor que no es agricultor a título principal, según los datos del ejercicio fiscal n-1 y seguridad socia.
74053	Importe inferior a 100 Euros

**Incidencias de carga ganadera****INCIDENCIA DESCRIPCIÓN**

86132	Recinto superficie forrajera que no realiza la actividad de producción de pastoreo. Recinto:23-053-026-01058-00005 Cultivo:20000 BARBECHO TRADICIONAL-SIN VARIEDAD Secano
-------	--

(1) Con incidencias que retienen pago o deniegan el expediente.

(2) Se calcula sobre superficie declarada admisible.

(3) Aplicación del artículo 16 bis del RD 147/2023.

(4) Expediente con algunos recintos de pastos permanentes ubicados en espacios protegidos donde la carga ganadera mínima será 0,1 UGM/ha.

Puede verificar la integridad de una copia de este documento mediante la lectura del código QR adjunto o mediante el acceso a la dirección <https://ws050.juntadeandalucia.es/verificarFirma> indicando el código de VERIFICACIÓN

FIRMADO POR

RAQUEL MARIA ESPIN CRESCO

17/10/2024

VERIFICACIÓN

Pk2jmWSPEJNMB623FQZ8JEKDMKEPRE

PÁG. 4230/4804



**APELLIDOS Y NOMBRE / RAZÓN SOCIAL**

SERRANO PRIETO JUAN LUIS

**NIF**

\*\*\*\*1618\*

**EXPEDIENTE**

1195917

**RESOLUCIÓN**

DENEGACIÓN DE LA AYUDA

**DATOS DE MANTENIMIENTO UNIDADES**

<b>GRUPO DE PAGO</b>	<b>Sup. Dec. Admisible</b>	<b>Sup. Resuelta</b>	<b>Sobredecl.</b>	<b>% Sobredecl.</b>
ZONAS DE MONTAÑA	0,00	0,00	0,00	0,00

**RESUMEN DE PAGOS**

	<b>IMPORTE ( Euros )</b>			
	<b>RESUELTO</b>	<b>FEADER</b>	<b>MAPA</b>	<b>CAPADR</b>
A pagar	0,00	0,00	0,00	0,00

**APLICACIÓN DE REDUCCIONES Y PENALIZACIONES (%)**

<b>Criterios de subvencionabilidad (1)</b>	<b>Presentación tardía</b>	<b>Omisión declaración</b>	<b>Condicionidad</b>
100,00	0,00	0,00	0,00

**IMPORTE ( Euros )**

<b>Calculado(2)</b>	<b>Reducción</b>	<b>Penalización</b>	<b>Reducción Penalización (3)</b>	<b>Penalización adicional</b>	<b>Resuelto</b>	<b>FEADER</b>	<b>MAPA</b>	<b>CAPADR</b>
0,00 €	0,00 €	0,00 €	0,00 €	0,00 €	0,00 €	0,00 €	0,00 €	0,00 €
<b>Importe Unitario:</b>	93,00 €	<b>Nuevo Importe Unitario:</b>	0,00 €					

**RECINTOS PROPUESTOS**

<b>REF.</b>	<b>REFERENCIA SIGPAC</b>	<b>CULTIVO</b>	<b>S/R</b>	<b>USO SIGPAC</b>	<b>Sup. Dec. admisible</b>	<b>Sup. Campo</b>	<b>Sup. Determ.</b>	<b>Sup. Resuelta</b>
170000005943368	23-095-035-00149-0001	OLIVAR	S		0,64		0,64	0,64
170000005943369	23-095-035-00150-0001	OLIVAR	S		0,29		0,29	0,29
170000005943370	23-095-035-00151-0001	OLIVAR	S		0,53		0,53	0,53
170000005943371	23-095-035-00166-0002	OLIVAR	S		0,37		0,37	0,37
170000005943372	23-095-038-00048-0001	OLIVAR	S		0,72		0,72	0,72
170000005943373	23-095-037-00089-0002	OLIVAR	S		1,90		1,90	1,90
170000005943374	23-095-037-00285-0001	OLIVAR	S		0,78		0,78	0,78
170000005943375	23-095-035-00156-0001	OLIVAR	S		0,23		0,23	0,23
170000005943376	23-095-035-00157-0001	OLIVAR	S		0,27		0,27	0,27
170000005943377	23-095-038-00038-0002	OLIVAR	S		0,30		0,30	0,30
170000005943378	23-095-037-00019-0002	OLIVAR	S		0,84		0,84	0,84

**INCIDENCIAS****INCIDENCIA DESCRIPCIÓN**

74018	Productor que no es agricultor a título principal, según los datos del ejercicio fiscal n-1 y seguridad socia.
74053	Importe inferior a 100 Euros

(1) Con incidencias que retienen pago o deniegan el expediente.

(2) Se calcula sobre superficie declarada admisible.

(3) Aplicación del artículo 16 bis del RD 147/2023.

(4) Expediente con algunos recintos de pastos permanentes ubicados en espacios protegidos donde la carga ganadera mínima será 0,1 UGM/ha.

Puede verificar la integridad de una copia de este documento mediante la lectura del código QR adjunto o mediante el acceso a la dirección <https://ws050.juntadeandalucia.es/verificarFirma> indicando el código de VERIFICACIÓN

FIRMADO POR	RAQUEL MARIA ESPIN CRESPO	17/10/2024
VERIFICACIÓN	Pk2jmWSPEJNMB623FQZ8JEKDMKEPRE	PÁG. 4231/4804



**APELLIDOS Y NOMBRE / RAZÓN SOCIAL**

SERRANO RUBIRA MARIA DEL CARMEN

**NIF**

\*\*\*\*8698\*

**EXPEDIENTE**

1105041

**RESOLUCIÓN**

DENEGACIÓN DE LA AYUDA

**DATOS DE MANTENIMIENTO UNIDADES****GRUPO DE PAGO**

ZONAS DE MONTAÑA

**Sup. Dec.  
Admisible**

0,00

**Sup.  
Resuelta**

0,00

**Sobredecl.**

0,00

**% Sobredecl.**

0,00

**RESUMEN DE PAGOS****IMPORTE ( Euros )**

	RESUELTO	FEADER	MAPA	CAPADR
A pagar	0,00	0,00	0,00	0,00

**APLICACIÓN DE REDUCCIONES Y PENALIZACIONES (%)**

Crterios de subvencionabilidad (1)	Presentación tardía	Omisión declaración	Condicionalidad
100,00	0,00	0,00	0,00

**IMPORTE ( Euros )**

Calculado(2)	Reducción	Penalización	Reducción Penalización (3)	Penalización adicional	Resuelto	FEADER	MAPA	CAPADR
0,00 €	0,00 €	0,00 €	0,00 €	0,00 €	0,00 €	0,00 €	0,00 €	0,00 €
<b>Importe Unitario:</b>	93,00 €	<b>Nuevo Importe Unitario:</b>	0,00 €					

**RECINTOS PROPUESTOS**

REF.	REFERENCIA SIGPAC	CULTIVO	S/R	USO SIGPAC	Sup. Dec. admisible	Sup. Campo	Sup. Determ.	Sup. Resuelta
-1249387	23-047-025-00237-0017	OLIVAR	S		0,03		0,03	0,03
-1249386	23-047-025-00237-0003	OLIVAR	S		0,01		0,01	0,01
-907911	23-030-009-00067-0012	OLIVAR	S		2,48		2,48	2,48
1700000007238091	23-030-009-00064-0002	OLIVAR	S		0,13		0,13	0,13
1700000007238095	23-047-021-00034-0002	OLIVAR	S		5,86		5,86	5,86
1700000007238096	23-047-021-00034-0003	OLIVAR	S		0,58		0,58	0,58
1700000007238097	23-047-021-00076-0003	OLIVAR	S		1,29		1,29	1,29
1700000007238098	23-047-021-00077-0002	OLIVAR	S		1,16		1,16	1,16
1700000007238099	23-047-025-00625-0001	OLIVAR	S		5,01		5,01	5,01
1700000007238100	23-047-001-00061-0005	OLIVAR	S		0,11		0,11	0,11
1700000007238101	23-047-001-00185-0003	OLIVAR	S		4,95		4,95	4,95
1700000007238102	23-030-011-00036-0001	OLIVAR	S		1,38		1,38	1,38
1700000007238103	23-030-010-00005-0001	OLIVAR	R		1,08		1,08	1,08
1700000007238104	23-030-010-00014-0002	OLIVAR	R		1,49		1,49	1,49
1700000007238105	23-047-001-00185-0002	OLIVAR	S		4,90		4,90	4,90
1700000007238106	23-047-036-00107-0001	OLIVAR	S		0,39		0,39	0,39
1700000007238107	23-030-009-00067-0009	OLIVAR	S		3,65		3,65	3,65
1700000007238109	23-047-035-00010-0002	OLIVAR	S		0,75		0,75	0,75

**INCIDENCIAS****INCIDENCIA DESCRIPCIÓN**

2454	Solicitante de intervención 6613 cuyo regimen de afiliación a la SS no es ni el sistema especial agrario(cuenta ajena) ni autonomo con actividad agraria.
74018	Productor que no es agricultor a título principal, según los datos del ejercicio fiscal n-1 y seguridad socia.
74053	Importe inferior a 100 Euros

(1) Con incidencias que retienen pago o deniegan el expediente.

(2) Se calcula sobre superficie declarada admisible.

(3) Aplicación del artículo 16 bis del RD 147/2023.

(4) Expediente con algunos recintos de pastos permanentes ubicados en espacios protegidos donde la carga ganadera mínima será 0,1 UGM/ha.

Puede verificar la integridad de una copia de este documento mediante la lectura del código QR adjunto o mediante el acceso a la dirección <https://ws050.juntadeandalucia.es/verificarFirma> indicando el código de VERIFICACIÓN

FIRMADO POR

RAQUEL MARIA ESPIN CRESPO

17/10/2024

VERIFICACIÓN

Pk2jmWSPEJNMB623FQZ8JEKDMKEPRE

PÁG. 4232/4804





**APELLIDOS Y NOMBRE / RAZÓN SOCIAL**

SERRANO RUIZ JOSE ANTONIO

**NIF**

\*\*\*\*2481\*

**EXPEDIENTE**

1134411

**RESOLUCIÓN**

DENEGACIÓN DE LA AYUDA

**DATOS DE MANTENIMIENTO UNIDADES**

<b>GRUPO DE PAGO</b>	<b>Sup. Dec. Admisible</b>	<b>Sup. Resuelta</b>	<b>Sobredecl.</b>	<b>% Sobredecl.</b>
ZONAS DE MONTAÑA	157,55	85,02	72,53	46,04

**RESUMEN DE PAGOS**

	<b>IMPORTE ( Euros )</b>			
	<b>RESUELTO</b>	<b>FEADER</b>	<b>MAPA</b>	<b>CAPADR</b>
A pagar	0,00	0,00	0,00	0,00

**APLICACIÓN DE REDUCCIONES Y PENALIZACIONES (%)**

<b>Crterios de subvencionabilidad (1)</b>	<b>Presentación tardía</b>	<b>Omisión declaración</b>	<b>Condicionalidad</b>
100,00	0,00	0,00	0,00

**IMPORTE ( Euros )**

<b>Calculado(2)</b>	<b>Reducción</b>	<b>Penalización</b>	<b>Reducción Penalización (3)</b>	<b>Penalización adicional</b>	<b>Resuelto</b>	<b>FEADER</b>	<b>MAPA</b>	<b>CAPADR</b>
2.046,00 €	941,90 €	1.104,10 €	0,00 €	0,00 €	0,00 €	0,00 €	0,00 €	0,00 €
<b>Importe Unitario:</b>	93,00 €	<b>Nuevo Importe Unitario:</b>	12,99 €					

(1) Con incidencias que retienen pago o deniegan el expediente.

(2) Se calcula sobre superficie declarada admisible.

(3) Aplicación del artículo 16 bis del RD 147/2023.

(4) Expediente con algunos recintos de pastos permanentes ubicados en espacios protegidos donde la carga ganadera mínima será 0,1 UGM/ha.

Puede verificar la integridad de una copia de este documento mediante la lectura del código QR adjunto o mediante el acceso a la dirección <https://ws050.juntadeandalucia.es/verificarFirma> indicando el código de VERIFICACIÓN

FIRMADO POR

RAQUEL MARIA ESPIN CRESPO

17/10/2024

VERIFICACIÓN

Pk2jmWSPEJNMB623FQZ8JEKDMKEPRE

PÁG. 4233/4804



**RECINTOS PROPUESTOS**

REF.	REFERENCIA SIGPAC	CULTIVO	S/R	USO SIGPAC	Sup. Dec. admisible	Sup. Campo	Sup. Determ.	Sup. Resuelta
170000005294390	23-029-014-00001-0001	PASTOS PERMANENTES DE 5 O MAS AÑOS	S		1,22		1,22	1,22
170000005294391	23-082-008-00245-0001	OLIVAR	S		0,62		0,62	0,62
170000005294392	23-082-011-00965-0003	PASTOS PERMANENTES DE 5 O MAS AÑOS	S		0,62		0,62	0,62
170000005294393	23-082-011-00965-0002	PASTOS PERMANENTES DE 5 O MAS AÑOS	S		0,56		0,56	0,56
170000005294394	23-082-011-00965-0019	PASTOS PERMANENTES DE 5 O MAS AÑOS	S		0,44		0,44	0,44
170000005294395	23-082-011-00965-0004	PASTOS PERMANENTES DE 5 O MAS AÑOS	S		0,80		0,80	0,80
170000005294396	23-082-011-00874-0007	PASTOS PERMANENTES DE 5 O MAS AÑOS	S		6,55		6,55	0,00
170000005294397	23-082-011-00874-0006	PASTOS PERMANENTES DE 5 O MAS AÑOS	S		0,42		0,42	0,42
170000005294398	23-082-011-00874-0005	PASTOS PERMANENTES DE 5 O MAS AÑOS	S		0,13		0,13	0,13
170000005294399	23-082-011-00874-0002	PASTOS PERMANENTES DE 5 O MAS AÑOS	S		0,51		0,51	0,51
170000005294400	23-082-011-00874-0013	PASTOS PERMANENTES DE 5 O MAS AÑOS	S		0,30		0,30	0,00
170000005294401	23-082-011-00874-0010	PASTOS PERMANENTES DE 5 O MAS AÑOS	S		3,57		3,57	0,00
170000005294402	23-082-011-00874-0009	PASTOS PERMANENTES DE 5 O MAS AÑOS	S		0,35		0,35	0,00
170000005294403	23-082-011-00874-0008	PASTOS PERMANENTES DE 5 O MAS AÑOS	S		1,27		1,27	0,00
170000005294404	23-029-014-00001-0007	PASTOS PERMANENTES DE 5 O MAS AÑOS	S		27,84		27,84	27,84
170000005294405	23-029-014-00001-0002	PASTOS PERMANENTES DE 5 O MAS AÑOS	S		29,31		29,31	29,31
170000005294406	23-082-011-00874-0012	PASTOS PERMANENTES DE 5 O MAS AÑOS	S		4,06		4,06	0,00
170000005294407	23-082-011-00874-0001	PASTOS PERMANENTES DE 5 O MAS AÑOS	S		0,15		0,15	0,15
170000005294408	23-082-011-00873-0002	PASTOS PERMANENTES DE 5 O MAS AÑOS	S		0,96		0,96	0,96
170000005294409	23-029-015-00183-0012	PASTOS PERMANENTES DE 5 O MAS AÑOS	S		1,21		1,21	1,21
170000005294410	23-082-011-00954-0002	PASTOS PERMANENTES DE 5 O MAS AÑOS	S		12,37		12,37	12,37
170000005294411	23-082-011-00954-0003	PASTOS PERMANENTES DE 5 O MAS AÑOS	S		0,52		0,52	0,52
170000005294412	23-082-011-00904-0009	PASTOS PERMANENTES DE 5 O MAS AÑOS	S		0,74		0,74	0,00
170000005294413	23-082-011-00953-0003	PASTOS PERMANENTES DE 5 O MAS AÑOS	S		2,54		2,54	2,54
170000005294414	23-082-011-00961-0003	PASTOS PERMANENTES DE 5 O MAS AÑOS	S		0,34		0,34	0,34
170000005294415	23-082-011-00965-0001	PASTOS PERMANENTES DE 5 O MAS AÑOS	S		0,22		0,22	0,22
170000005294416	23-082-011-00961-0001	PASTOS PERMANENTES DE 5 O MAS AÑOS	S		0,05		0,05	0,05
170000005294417	23-082-011-00961-0005	PASTOS PERMANENTES DE 5 O MAS AÑOS	S		1,49		1,49	1,49
170000005294418	23-082-011-00876-0002	PASTOS PERMANENTES DE 5 O MAS AÑOS	S		0,58		0,58	0,58
170000005294419	23-082-011-00876-0003	PASTOS PERMANENTES DE 5 O MAS AÑOS	S		0,76		0,76	0,76
170000005294420	23-082-011-00874-0018	PASTOS PERMANENTES DE 5 O MAS AÑOS	S		1,29		1,29	0,00
170000005294421	23-082-011-00876-0001	PASTOS PERMANENTES DE 5 O MAS AÑOS	S		0,53		0,53	0,53
170000005294422	23-082-011-00904-0004	PASTOS PERMANENTES DE 5 O MAS AÑOS	S		1,24		1,24	0,00
170000005294423	23-082-011-00904-0008	PASTOS PERMANENTES DE 5 O MAS AÑOS	S		3,40		3,40	0,00
170000005294424	23-082-011-00876-0004	PASTOS PERMANENTES DE 5 O MAS AÑOS	S		0,83		0,83	0,83
170000005294425	23-082-011-00877-0002	PASTOS PERMANENTES DE 5 O MAS AÑOS	S		49,76		49,76	0,00

**INCIDENCIAS****INCIDENCIA DESCRIPCIÓN**

- 242 Recinto pendiente de acreditación de titularidad.  
 Recinto:23-082-011-00877-00002 Cultivo:62000 PASTOS PERMANENTES DE 5 O MAS AÑOS-SIN VARIEDAD Secano  
 Recinto:23-082-011-00904-00004 Cultivo:62000 PASTOS PERMANENTES DE 5 O MAS AÑOS-SIN VARIEDAD Secano  
 Recinto:23-082-011-00904-00008 Cultivo:62000 PASTOS PERMANENTES DE 5 O MAS AÑOS-SIN VARIEDAD Secano  
 Recinto:23-082-011-00904-00009 Cultivo:62000 PASTOS PERMANENTES DE 5 O MAS AÑOS-SIN VARIEDAD Secano
- 4272 Verifica que las líneas de declaración de las Solicitudes Únicas no tienen solapes con la capa de Retroactividad Gráfica (ambas de la misma campaña) a nivel de expediente/línea de declaración gráfica de la solicitud.  
 Recinto:23-082-011-00874-00007 Cultivo: - Agregado de la referencia del recinto.:0 Zona de la referencia del recinto.:0 Superficie solapada.:10,08 Id. Incid.:98031509  
 Recinto:23-082-011-00874-00008 Cultivo: - Agregado de la referencia del recinto.:0 Zona de la referencia del recinto.:0 Superficie solapada.:1,96 Id. Incid.:98031513  
 Recinto:23-082-011-00874-00009 Cultivo: - Agregado de la referencia del recinto.:0 Zona de la referencia del recinto.:0 Superficie solapada.:0,35 Id. Incid.:98031512  
 Recinto:23-082-011-00874-00010 Cultivo: - Agregado de la referencia del recinto.:0 Zona de la referencia del recinto.:0 Superficie solapada.:4,2 Id. Incid.:98031511

(1) Con incidencias que retienen pago o deniegan el expediente.

(2) Se calcula sobre superficie declarada admisible.

(3) Aplicación del artículo 16 bis del RD 147/2023.

(4) Expediente con algunos recintos de pastos permanentes ubicados en espacios protegidos donde la carga ganadera mínima será 0,1 UGM/ha.

Puede verificar la integridad de una copia de este documento mediante la lectura del código QR adjunto o mediante el acceso a la dirección <https://ws050.juntadeandalucia.es/verificarFirma> indicando el código de VERIFICACIÓN

FIRMADO POR

RAQUEL MARIA ESPIN CRESPO

17/10/2024

VERIFICACIÓN

Pk2jmWSPEJNMB623FQZ8JEKDMKEPRE

PÁG. 4234/4804





**INCIDENCIAS**

**INCIDENCIA DESCRIPCIÓN**

	Recinto:23-082-011-00874-00012 Cultivo: - Agregado de la referencia del recinto.:0 Zona de la referencia del recinto.:0 Superficie solapada.:6,25 Id. Incid.:98031514
	Recinto:23-082-011-00874-00013 Cultivo: - Agregado de la referencia del recinto.:0 Zona de la referencia del recinto.:0 Superficie solapada.:0,4 Id. Incid.:98031510
	Recinto:23-082-011-00874-00018 Cultivo: - Agregado de la referencia del recinto.:0 Zona de la referencia del recinto.:0 Superficie solapada.:1,72 Id. Incid.:98031515
	Recinto:23-082-011-00904-00008 Cultivo: - Agregado de la referencia del recinto.:0 Zona de la referencia del recinto.:0 Superficie solapada.:6,19 Id. Incid.:98031516
74053	Importe inferior a 100 Euros

**Incidencias de carga ganadera**

**INCIDENCIA DESCRIPCIÓN**

242	Recinto pendiente de acreditación de titularidad. Recinto:23-082-011-00904-00009 Cultivo:62000 PASTOS PERMANENTES DE 5 O MAS AÑOS-SIN VARIEDAD Secano Recinto:23-082-011-00904-00004 Cultivo:62000 PASTOS PERMANENTES DE 5 O MAS AÑOS-SIN VARIEDAD Secano Recinto:23-082-011-00904-00008 Cultivo:62000 PASTOS PERMANENTES DE 5 O MAS AÑOS-SIN VARIEDAD Secano Recinto:23-082-011-00877-00002 Cultivo:62000 PASTOS PERMANENTES DE 5 O MAS AÑOS-SIN VARIEDAD Secano
-----	---

(1) Con incidencias que retienen pago o deniegan el expediente.

(2) Se calcula sobre superficie declarada admisible.

(3) Aplicación del artículo 16 bis del RD 147/2023.

(4) Expediente con algunos recintos de pastos permanentes ubicados en espacios protegidos donde la carga ganadera mínima será 0,1 UGM/ha.

Puede verificar la integridad de una copia de este documento mediante la lectura del código QR adjunto o mediante el acceso a la dirección <https://ws050.juntadeandalucia.es/verificarFirma> indicando el código de VERIFICACIÓN

FIRMADO POR	RAQUEL MARIA ESPIN CRESCO	17/10/2024
VERIFICACIÓN	Pk2jmWSPEJNMB623FQZ8JEKDMKEPRE	PÁG. 4235/4804



**APELLIDOS Y NOMBRE / RAZÓN SOCIAL**  
SERRANO VALVERDE FRANCISCA CUSTODIA**NIF**  
\*\*\*\*4362\***EXPEDIENTE**  
1281965**RESOLUCIÓN**  
DENEGACIÓN DE LA AYUDA**DATOS DE MANTENIMIENTO UNIDADES**

<b>GRUPO DE PAGO</b>	<b>Sup. Dec. Admisible</b>	<b>Sup. Resuelta</b>	<b>Sobredecl.</b>	<b>% Sobredecl.</b>
ZONAS DE MONTAÑA	0,00	0,00	0,00	0,00

**RESUMEN DE PAGOS**

	<b>IMPORTE ( Euros )</b>			
	<b>RESUELTO</b>	<b>FEADER</b>	<b>MAPA</b>	<b>CAPADR</b>
A pagar	0,00	0,00	0,00	0,00

**APLICACIÓN DE REDUCCIONES Y PENALIZACIONES (%)**

<b>Crterios de subvencionabilidad (1)</b>	<b>Presentación tardía</b>	<b>Omisión declaración</b>	<b>Condicionalidad</b>
100,00	0,00	0,00	0,00

**IMPORTE ( Euros )**

<b>Calculado(2)</b>	<b>Reducción</b>	<b>Penalización</b>	<b>Reducción Penalización (3)</b>	<b>Penalización adicional</b>	<b>Resuelto</b>	<b>FEADER</b>	<b>MAPA</b>	<b>CAPADR</b>
0,00 €	0,00 €	0,00 €	0,00 €	0,00 €	0,00 €	0,00 €	0,00 €	0,00 €
<b>Importe Unitario:</b>	93,00 €	<b>Nuevo Importe Unitario:</b>	0,00 €					

**RECINTOS PROPUESTOS**

<b>REF.</b>	<b>REFERENCIA SIGPAC</b>	<b>CULTIVO</b>	<b>S/R</b>	<b>USO SIGPAC</b>	<b>Sup. Dec. admisible</b>	<b>Sup. Campo</b>	<b>Sup. Determ.</b>	<b>Sup. Resuelta</b>
-1327113	23-044-013-00196-0003	OLIVAR	S		0,94		0,94	0,94
-512235	23-044-012-00079-0008	OLIVAR	S		3,34		3,34	3,34
5509728	23-044-013-00196-0002	OLIVAR	S		3,18		3,18	3,18
1700000002308500	23-044-013-00160-0001	OLIVAR	S		0,34		0,34	0,34
1700000002308502	23-044-013-00158-0001	OLIVAR	S		0,47		0,47	0,47
1700000006812456	23-044-013-00162-0002	OLIVAR	S		5,64		5,64	5,62
1700000006812460	23-044-012-00062-0001	OLIVAR	S		6,54		6,54	6,54
1700000006812494	23-044-012-00029-0001	OLIVAR	S		2,01		2,01	2,01
1700000006812495	23-044-012-00023-0008	OLIVAR	S		0,02		0,02	0,02
1700000006812496	23-044-006-00128-0001	OLIVAR	S		2,04		2,04	2,04
1700000006812503	18-052-003-00653-0007	OLIVAR	R		3,34		3,34	3,34

**INCIDENCIAS****INCIDENCIA DESCRIPCIÓN**

463	Productor que en su Declaración responsable no marca SÍ o NO en la casilla de "Realiza alguna actividad de las incluidas en el R.D."
4272	Verifica que las líneas de declaración de las Solicitudes Únicas no tienen solapes con la capa de Retroactividad Gráfica (ambas de la misma campaña) a nivel de expediente/línea de declaración gráfica de la solicitud. Recinto:23-044-013-00162-00002 Cultivo: - Agregado de la referencia del recinto.:0 Zona de la referencia del recinto.:0 Superficie solapada.:0,02 Id. Incid.:98037740
74018	Productor que no es agricultor a título principal, según los datos del ejercicio fiscal n-1 y seguridad socia.
74053	Importe inferior a 100 Euros

(1) Con incidencias que retienen pago o deniegan el expediente.

(2) Se calcula sobre superficie declarada admisible.

(3) Aplicación del artículo 16 bis del RD 147/2023.

(4) Expediente con algunos recintos de pastos permanentes ubicados en espacios protegidos donde la carga ganadera mínima será 0,1 UGM/ha.

Puede verificar la integridad de una copia de este documento mediante la lectura del código QR adjunto o mediante el acceso a la dirección <https://ws050.juntadeandalucia.es/verificarFirma> indicando el código de VERIFICACIÓN

FIRMADO POR

RAQUEL MARIA ESPIN CRESPO

17/10/2024

VERIFICACIÓN

Pk2jmWSPEJNMB623FQZ8JEKDMKEPRE

PÁG. 4236/4804



**APELLIDOS Y NOMBRE / RAZÓN SOCIAL**

SEVILLA LARA ANA MARIA

**NIF**

\*\*\*\*9410\*

**EXPEDIENTE**

1130894

**RESOLUCIÓN**

DENEGACIÓN DE LA AYUDA

**DATOS DE MANTENIMIENTO UNIDADES**

<b>GRUPO DE PAGO</b>	<b>Sup. Dec. Admisible</b>	<b>Sup. Resuelta</b>	<b>Sobredecl.</b>	<b>% Sobredecl.</b>
ZONAS DE MONTAÑA	0,00	0,00	0,00	0,00

**RESUMEN DE PAGOS**

	<b>IMPORTE ( Euros )</b>			
	<b>RESUELTO</b>	<b>FEADER</b>	<b>MAPA</b>	<b>CAPADR</b>
A pagar	0,00	0,00	0,00	0,00

**APLICACIÓN DE REDUCCIONES Y PENALIZACIONES (%)**

<b>Crterios de subvencionabilidad (1)</b>	<b>Presentación tardía</b>	<b>Omisión declaración</b>	<b>Condicionalidad</b>
100,00	0,00	0,00	0,00

**IMPORTE ( Euros )**

<b>Calculado(2)</b>	<b>Reducción</b>	<b>Penalización</b>	<b>Reducción Penalización (3)</b>	<b>Penalización adicional</b>	<b>Resuelto</b>	<b>FEADER</b>	<b>MAPA</b>	<b>CAPADR</b>
0,00 €	0,00 €	0,00 €	0,00 €	0,00 €	0,00 €	0,00 €	0,00 €	0,00 €
<b>Importe Unitario:</b>	93,00 €	<b>Nuevo Importe Unitario:</b>	0,00 €					

**RECINTOS PROPUESTOS**

<b>REF.</b>	<b>REFERENCIA SIGPAC</b>	<b>CULTIVO</b>	<b>S/R</b>	<b>USO SIGPAC</b>	<b>Sup. Dec. admisible</b>	<b>Sup. Campo</b>	<b>Sup. Determ.</b>	<b>Sup. Resuelta</b>
1700000006162082	23-026-002-00350-0004	OLIVAR	S		0,49		0,49	0,49
1700000006162084	23-026-004-00367-0002	OLIVAR	S		0,43		0,43	0,43
1700000006162085	23-026-004-00368-0001	OLIVAR	S		0,01		0,01	0,01
1700000006162086	23-026-005-00517-0001	OLIVAR	S		0,25		0,25	0,25
1700000006162087	23-026-005-00273-0001	OLIVAR	S		0,26		0,26	0,26
1700000006162088	23-026-005-00515-0002	OLIVAR	S		0,05		0,05	0,05
1700000006162089	23-026-005-00516-0001	OLIVAR	S		0,27		0,27	0,27
1700000006162090	23-026-005-00536-0001	OLIVAR	S		0,22		0,22	0,22
1700000006162091	23-026-005-00537-0001	OLIVAR	S		0,01		0,01	0,01

**INCIDENCIAS****INCIDENCIA DESCRIPCIÓN**

74018	Productor que no es agricultor a título principal, según los datos del ejercicio fiscal n-1 y seguridad socia.
74053	Importe inferior a 100 Euros

(1) Con incidencias que retienen pago o deniegan el expediente.

(2) Se calcula sobre superficie declarada admisible.

(3) Aplicación del artículo 16 bis del RD 147/2023.

(4) Expediente con algunos recintos de pastos permanentes ubicados en espacios protegidos donde la carga ganadera mínima será 0,1 UGM/ha.

Puede verificar la integridad de una copia de este documento mediante la lectura del código QR adjunto o mediante el acceso a la dirección <https://ws050.juntadeandalucia.es/verificarFirma> indicando el código de VERIFICACIÓN

FIRMADO POR	RAQUEL MARIA ESPIN CRESPO	17/10/2024
VERIFICACIÓN	Pk2jmWSPEJNMB623FQZ8JEKDMKEPRE	PÁG. 4237/4804



**APELLIDOS Y NOMBRE / RAZÓN SOCIAL**

SILES CHINCHILLA JAVIER

**NIF**

\*\*\*\*9907\*

**EXPEDIENTE**

1260920

**RESOLUCIÓN**

DENEGACIÓN DE LA AYUDA

**DATOS DE MANTENIMIENTO UNIDADES****GRUPO DE PAGO**

ZONAS DE MONTAÑA

**Sup. Dec.  
Admisible**

0,00

**Sup.  
Resuelta**

0,00

**Sobredecl.**

0,00

**% Sobredecl.**

0,00

**RESUMEN DE PAGOS****IMPORTE ( Euros )**

	<b>RESUELTO</b>	<b>FEADER</b>	<b>MAPA</b>	<b>CAPADR</b>
A pagar	0,00	0,00	0,00	0,00

**APLICACIÓN DE REDUCCIONES Y PENALIZACIONES (%)**

<b>Criterios de subvencionabilidad (1)</b>	<b>Presentación tardía</b>	<b>Omisión declaración</b>	<b>Condicionality</b>
100,00	0,00	0,00	0,00

**IMPORTE ( Euros )**

<b>Calculado(2)</b>	<b>Reducción</b>	<b>Penalización</b>	<b>Reducción Penalización (3)</b>	<b>Penalización adicional</b>	<b>Resuelto</b>	<b>FEADER</b>	<b>MAPA</b>	<b>CAPADR</b>
0,00 €	0,00 €	0,00 €	0,00 €	0,00 €	0,00 €	0,00 €	0,00 €	0,00 €
<b>Importe Unitario:</b>	93,00 €	<b>Nuevo Importe Unitario:</b>	0,00 €					

**RECINTOS PROPUESTOS**

<b>REF.</b>	<b>REFERENCIA SIGPAC</b>	<b>CULTIVO</b>	<b>S/R</b>	<b>USO SIGPAC</b>	<b>Sup. Dec. admisible</b>	<b>Sup. Campo</b>	<b>Sup. Determ.</b>	<b>Sup. Resuelta</b>
5272532	23-097-017-00405-0004	OLIVAR	S		0,25		0,25	0,25
5272534	23-097-017-00470-0003	OLIVAR	S		0,71		0,71	0,71
5272535	23-097-017-00405-0006	OLIVAR	S		0,10		0,10	0,10

**INCIDENCIAS****INCIDENCIA DESCRIPCIÓN**

74018	Productor que no es agricultor a título principal, según los datos del ejercicio fiscal n-1 y seguridad socia.
74053	Importe inferior a 100 Euros

(1) Con incidencias que retienen pago o deniegan el expediente.

(2) Se calcula sobre superficie declarada admisible.

(3) Aplicación del artículo 16 bis del RD 147/2023.

(4) Expediente con algunos recintos de pastos permanentes ubicados en espacios protegidos donde la carga ganadera mínima será 0,1 UGM/ha.

Puede verificar la integridad de una copia de este documento mediante la lectura del código QR adjunto o mediante el acceso a la dirección <https://ws050.juntadeandalucia.es/verificarFirma> indicando el código de VERIFICACIÓN

FIRMADO POR

RAQUEL MARIA ESPIN CRESPO

17/10/2024

VERIFICACIÓN

Pk2jmWSPEJNMB623FQZ8JEKDMKEPRE

PÁG. 4238/4804



**APELLIDOS Y NOMBRE / RAZÓN SOCIAL**

SILES SILES JUAN MIGUEL

**NIF**

\*\*\*\*8528\*

**EXPEDIENTE**

1115689

**RESOLUCIÓN**

DENEGACIÓN DE LA AYUDA

**DATOS DE MANTENIMIENTO UNIDADES****GRUPO DE PAGO**

ZONAS DE MONTAÑA

**Sup. Dec.  
Admisible**

0,00

**Sup.  
Resuelta**

0,00

**Sobredecl.**

0,00

**% Sobredecl.**

0,00

**RESUMEN DE PAGOS****IMPORTE ( Euros )**

	<b>RESUELTO</b>	<b>FEADER</b>	<b>MAPA</b>	<b>CAPADR</b>
A pagar	0,00	0,00	0,00	0,00

**APLICACIÓN DE REDUCCIONES Y PENALIZACIONES (%)**

<b>Crterios de subvencionabilidad (1)</b>	<b>Presentación tardía</b>	<b>Omisión declaración</b>	<b>Condicionalidad</b>
100,00	0,00	0,00	0,00

**IMPORTE ( Euros )**

<b>Calculado(2)</b>	<b>Reducción</b>	<b>Penalización</b>	<b>Reducción Penalización (3)</b>	<b>Penalización adicional</b>	<b>Resuelto</b>	<b>FEADER</b>	<b>MAPA</b>	<b>CAPADR</b>
0,00 €	0,00 €	0,00 €	0,00 €	0,00 €	0,00 €	0,00 €	0,00 €	0,00 €
<b>Importe Unitario:</b>	93,00 €	<b>Nuevo Importe Unitario:</b>	0,00 €					

(1) Con incidencias que retienen pago o deniegan el expediente.

(2) Se calcula sobre superficie declarada admisible.

(3) Aplicación del artículo 16 bis del RD 147/2023.

(4) Expediente con algunos recintos de pastos permanentes ubicados en espacios protegidos donde la carga ganadera mínima será 0,1 UGM/ha.

Puede verificar la integridad de una copia de este documento mediante la lectura del código QR adjunto o mediante el acceso a la dirección <https://ws050.juntadeandalucia.es/verificarFirma> indicando el código de VERIFICACIÓN

FIRMADO POR

RAQUEL MARIA ESPIN CRESPO

17/10/2024

VERIFICACIÓN

Pk2jmWSPEJNMB623FQZ8JEKDMKEPRE

PÁG. 4239/4804



**RECINTOS PROPUESTOS**

REF.	REFERENCIA SIGPAC	CULTIVO	S/R	USO SIGPAC	Sup. Dec. admisible	Sup. Campo	Sup. Determ.	Sup. Resuelta
-1219080	23-002-050-00082-0001	OLIVAR	S		0,91		0,91	0,91
-712574	23-002-050-00121-0009	BARBECHO TRADICIONAL	S		0,08		0,08	0,08
-540472	23-002-049-00045-0001	OLIVAR	S		0,02		0,02	0,02
-540464	23-002-049-00044-0001	OLIVAR	S		0,03		0,03	0,03
-540363	23-002-049-00042-0002	OLIVAR	S		0,08		0,08	0,08
-19352	23-002-049-00048-0002	AVENA	S		0,12		0,12	0,12
170000006853395	23-002-001-00313-0001	OLIVAR	S		0,02		0,02	0,02
170000006853396	23-002-001-00314-0001	OLIVAR	S		0,48		0,48	0,48
170000006853397	23-002-049-00037-0001	AVENA	S		0,92		0,92	0,92
170000006853398	23-002-049-00038-0001	AVENA	S		0,76		0,76	0,76
170000006853399	23-002-054-00066-0001	BARBECHO TRADICIONAL	S		0,71		0,71	0,71
170000006853400	23-002-082-00044-0001	OLIVAR	S		0,04		0,04	0,04
170000006853401	23-002-082-00045-0001	OLIVAR	S		0,01		0,01	0,01
170000006853402	23-002-082-00067-0003	OLIVAR	S		0,42		0,42	0,42
170000006853403	23-002-082-00068-0001	OLIVAR	S		0,16		0,16	0,16
170000006853405	23-002-080-00030-0001	OLIVAR	S		2,06		2,06	2,06
170000006853406	23-002-080-00031-0002	OLIVAR	S		0,01		0,01	0,01
170000006853407	23-002-080-00031-0002	OLIVAR	S		0,01		0,01	0,01
170000006853408	23-002-049-00043-0001	OLIVAR	S		0,37		0,37	0,37
170000006853409	23-002-081-00157-0001	OLIVAR	S		0,01		0,01	0,01
170000006853410	23-002-081-00174-0001	OLIVAR	S		0,01		0,01	0,01
170000006853411	23-002-081-00175-0003	OLIVAR	S		0,48		0,48	0,48
170000006853412	23-002-082-00149-0001	OLIVAR	S		1,11		1,11	1,11
170000006853413	23-002-082-00150-0001	OLIVAR	S		0,01		0,01	0,01
170000006853414	23-002-050-00082-0010	BARBECHO TRADICIONAL	S		0,31		0,31	0,31
170000006853417	23-002-050-00113-0003	OLIVAR	S		0,20		0,20	0,20
170000006853419	23-002-001-00336-0001	OLIVAR	S		1,19		1,19	1,19
170000006853420	23-002-082-00076-0001	OLIVAR	S		0,45		0,45	0,45
170000006853421	23-002-082-00079-0002	OLIVAR	S		0,20		0,20	0,20
170000006853422	23-002-001-00315-0001	OLIVAR	S		0,36		0,36	0,36
170000006853423	23-002-050-00081-0002	BARBECHO TRADICIONAL	S		0,02		0,02	0,02
170000006853424	23-002-050-00081-0002	BARBECHO TRADICIONAL	S		0,13		0,13	0,13
170000006853425	23-002-050-00082-0009	BARBECHO TRADICIONAL	S		1,04		1,04	1,04
170000006853426	23-002-050-00079-0002	CEREZOS	S		0,17		0,17	0,17
170000006853427	23-026-001-00351-0002	CEREZOS	R		0,39		0,39	0,39
170000006853429	23-002-049-00049-0001	AVENA	S		1,63		1,63	1,63
170000006853430	23-002-049-00050-0002	AVENA	S		1,58		1,58	1,58
170000006853431	23-002-082-00090-0002	OLIVAR	S		0,01		0,01	0,01
170000006853432	23-002-082-00091-0002	OLIVAR	S		0,10		0,10	0,10
170000006853433	23-002-082-00092-0002	OLIVAR	S		5,03		5,03	5,03
170000006853434	23-002-082-00131-0001	OLIVAR	S		0,03		0,03	0,03

**INCIDENCIAS****INCIDENCIA DESCRIPCIÓN**

2454	Solicitante de intervención 6613 cuyo regimen de afiliación a la SS no es ni el sistema especial agrario(cuenta ajena) ni autonomo con actividad agraria.
74018	Productor que no es agricultor a título principal, según los datos del ejercicio fiscal n-1 y seguridad socia.
74053	Importe inferior a 100 Euros

**Incidencias de carga ganadera****INCIDENCIA DESCRIPCIÓN**

(1) Con incidencias que retienen pago o deniegan el expediente.

(2) Se calcula sobre superficie declarada admisible.

(3) Aplicación del artículo 16 bis del RD 147/2023.

(4) Expediente con algunos recintos de pastos permanentes ubicados en espacios protegidos donde la carga ganadera mínima será 0,1 UGM/ha.

Puede verificar la integridad de una copia de este documento mediante la lectura del código QR adjunto o mediante el acceso a la dirección <https://ws050.juntadeandalucia.es/verificarFirma> indicando el código de VERIFICACIÓN

FIRMADO POR

RAQUEL MARIA ESPIN CRESPO

17/10/2024

VERIFICACIÓN

Pk2jmWSPEJNMB623FQZ8JEKDMKEPRE

PÁG. 4240/4804







- 86132 Recinto superficie forrajera que no realiza la actividad de producción de pastoreo.
- Recinto:23-002-050-00121-00009 Cultivo:20000 BARBECHO TRADICIONAL-SIN VARIEDAD Secano
  - Recinto:23-002-054-00066-00001 Cultivo:20000 BARBECHO TRADICIONAL-SIN VARIEDAD Secano
  - Recinto:23-002-050-00082-00010 Cultivo:20000 BARBECHO TRADICIONAL-SIN VARIEDAD Secano
  - Recinto:23-002-050-00081-00002 Cultivo:20000 BARBECHO TRADICIONAL-SIN VARIEDAD Secano
  - Recinto:23-002-050-00081-00002 Cultivo:20000 BARBECHO TRADICIONAL-SIN VARIEDAD Secano
  - Recinto:23-002-050-00082-00009 Cultivo:20000 BARBECHO TRADICIONAL-SIN VARIEDAD Secano

(1) Con incidencias que retienen pago o deniegan el expediente.  
(2) Se calcula sobre superficie declarada admisible.  
(3) Aplicación del artículo 16 bis del RD 147/2023.  
(4) Expediente con algunos recintos de pastos permanentes ubicados en espacios protegidos donde la carga ganadera mínima será 0,1 UGM/ha.

Puede verificar la integridad de una copia de este documento mediante la lectura del código QR adjunto o mediante el acceso a la dirección <https://ws050.juntadeandalucia.es/verificarFirma> indicando el código de VERIFICACIÓN

FIRMADO POR	RAQUEL MARIA ESPIN CRESPO	17/10/2024
VERIFICACIÓN	Pk2jmWSPEJNMB623FQZ8JEKDMKEPRE	PÁG. 4241/4804



**APELLIDOS Y NOMBRE / RAZÓN SOCIAL**

SOLER HERMOSILLA PEDRO LUIS

**NIF**

\*\*\*\*3081\*

**EXPEDIENTE**

1141991

**RESOLUCIÓN**

DENEGACIÓN DE LA AYUDA

**DATOS DE MANTENIMIENTO UNIDADES****GRUPO DE PAGO**

ZONAS DE MONTAÑA

**Sup. Dec.  
Admisible**

0,00

**Sup.  
Resuelta**

0,00

**Sobredecl.**

0,00

**% Sobredecl.**

0,00

**RESUMEN DE PAGOS****IMPORTE ( Euros )**

	RESUELTO	FEADER	MAPA	CAPADR
A pagar	0,00	0,00	0,00	0,00

**APLICACIÓN DE REDUCCIONES Y PENALIZACIONES (%)**

Crterios de subvencionabilidad (1)	Presentación tardía	Omisión declaración	Condicionalidad
100,00	0,00	0,00	0,00

**IMPORTE ( Euros )**

Calculado(2)	Reducción	Penalización	Reducción Penalización (3)	Penalización adicional	Resuelto	FEADER	MAPA	CAPADR
0,00 €	0,00 €	0,00 €	0,00 €	0,00 €	0,00 €	0,00 €	0,00 €	0,00 €
Importe Unitario:	93,00 €	Nuevo Importe Unitario:	0,00 €					

**RECINTOS PROPUESTOS**

REF.	REFERENCIA SIGPAC	CULTIVO	S/R	USO SIGPAC	Sup. Dec. admisible	Sup. Campo	Sup. Determ.	Sup. Resuelta
170000006470188	23-005-010-00110-0002	ALGODÓN	R		0,41		0,41	0,41
170000006470189	23-005-010-00170-0002	ALGODÓN	R		1,95		1,95	1,95
170000006470190	23-005-010-00170-0006	ALGODÓN	R		2,12		2,12	2,12
170000006470191	23-005-010-00290-0001	ALGODÓN	R		1,43		1,43	1,43
170000006470192	23-005-010-00296-0003	ALGODÓN	R		0,67		0,67	0,67
170000006470193	23-005-010-00293-0001	ALGODÓN	R		1,06		1,06	1,06
170000006470194	23-005-010-00292-0001	ALGODÓN	R		0,54		0,54	0,54
170000006470195	23-005-010-00115-0001	ALGODÓN	R		0,61		0,61	0,61
170000006470196	23-005-010-00111-0001	ALGODÓN	R		0,62		0,62	0,62

**INCIDENCIAS****INCIDENCIA DESCRIPCIÓN**

2454	Solicitante de intervención 6613 cuyo regimen de afiliacion a la SS no es ni el sistema especial agrario(cuenta ajena) ni autonomo con actividad agraria.
74018	Productor que no es agricultor a título principal, según los datos del ejercicio fiscal n-1 y seguridad socia.
74053	Importe inferior a 100 Euros

(1) Con incidencias que retienen pago o deniegan el expediente.

(2) Se calcula sobre superficie declarada admisible.

(3) Aplicación del artículo 16 bis del RD 147/2023.

(4) Expediente con algunos recintos de pastos permanentes ubicados en espacios protegidos donde la carga ganadera mínima será 0,1 UGM/ha.

Puede verificar la integridad de una copia de este documento mediante la lectura del código QR adjunto o mediante el acceso a la dirección <https://ws050.juntadeandalucia.es/verificarFirma> indicando el código de VERIFICACIÓN

FIRMADO POR

RAQUEL MARIA ESPIN CRESPO

17/10/2024

VERIFICACIÓN

Pk2jmWSPEJNMB623FQZ8JEKDMKEPRE

PÁG. 4242/4804



**APELLIDOS Y NOMBRE / RAZÓN SOCIAL**

SOLER MORENO SUSANA RAQUEL

**NIF**

\*\*\*\*9826\*

**EXPEDIENTE**

1169970

**RESOLUCIÓN**

DENEGACIÓN DE LA AYUDA

**DATOS DE MANTENIMIENTO UNIDADES**

<b>GRUPO DE PAGO</b>	<b>Sup. Dec. Admisible</b>	<b>Sup. Resuelta</b>	<b>Sobredecl.</b>	<b>% Sobredecl.</b>
ZONAS DE MONTAÑA	0,00	0,00	0,00	0,00

**RESUMEN DE PAGOS**

	<b>IMPORTE ( Euros )</b>			
	<b>RESUELTO</b>	<b>FEADER</b>	<b>MAPA</b>	<b>CAPADR</b>
A pagar	0,00	0,00	0,00	0,00

**APLICACIÓN DE REDUCCIONES Y PENALIZACIONES (%)**

<b>Crterios de subvencionabilidad (1)</b>	<b>Presentación tardía</b>	<b>Omisión declaración</b>	<b>Condicionalidad</b>
100,00	0,00	0,00	0,00

**IMPORTE ( Euros )**

<b>Calculado(2)</b>	<b>Reducción</b>	<b>Penalización</b>	<b>Reducción Penalización (3)</b>	<b>Penalización adicional</b>	<b>Resuelto</b>	<b>FEADER</b>	<b>MAPA</b>	<b>CAPADR</b>
0,00 €	0,00 €	0,00 €	0,00 €	0,00 €	0,00 €	0,00 €	0,00 €	0,00 €
<b>Importe Unitario:</b>	93,00 €	<b>Nuevo Importe Unitario:</b>	0,00 €					

**RECINTOS PROPUESTOS**

<b>REF.</b>	<b>REFERENCIA SIGPAC</b>	<b>CULTIVO</b>	<b>S/R</b>	<b>USO SIGPAC</b>	<b>Sup. Dec. admisible</b>	<b>Sup. Campo</b>	<b>Sup. Determ.</b>	<b>Sup. Resuelta</b>
-1140881	23-070-006-00647-0004	BARBECHO TRADICIONAL	R		0,03		0,03	0,03
4783668	18-199-006-00301-0001	OLIVAR	S		1,82		1,82	1,82
4783674	18-199-006-00301-0003	ALMENDROS	S		1,06		1,06	1,06
5322487	18-199-004-01140-0001	OLIVAR	R		2,15		2,15	2,15
1700000006641590	23-070-005-00484-0002	OLIVAR	R		3,94		3,94	3,94
1700000006641591	23-070-006-00469-0001	OLIVAR	R		1,50		1,50	1,50
1700000006641592	23-070-006-00647-0003	OLIVAR	R		0,13		0,13	0,13

**INCIDENCIAS****INCIDENCIA DESCRIPCIÓN**

- 3795 Recinto declarado con una situación de riesgo de abandono.  
Recinto:23-070-006-00647-00004 Cultivo: -
- 74018 Productor que no es agricultor a título principal, según los datos del ejercicio fiscal n-1 y seguridad socia.
- 74053 Importe inferior a 100 Euros

**Incidenias de carga ganadera****INCIDENCIA DESCRIPCIÓN**

- 3795 Recinto declarado con una situación de riesgo de abandono.  
Recinto:23-070-006-00647-00004 Cultivo: -
- 86132 Recinto superficie forrajera que no realiza la actividad de producción de pastoreo.  
Recinto:23-070-006-00647-00004 Cultivo:20000 BARBECHO TRADICIONAL-SIN VARIEDAD Regadío

(1) Con incidencias que retienen pago o deniegan el expediente.

(2) Se calcula sobre superficie declarada admisible.

(3) Aplicación del artículo 16 bis del RD 147/2023.

(4) Expediente con algunos recintos de pastos permanentes ubicados en espacios protegidos donde la carga ganadera mínima será 0,1 UGM/ha.

Puede verificar la integridad de una copia de este documento mediante la lectura del código QR adjunto o mediante el acceso a la dirección <https://ws050.juntadeandalucia.es/verificarFirma> indicando el código de VERIFICACIÓN

FIRMADO POR	RAQUEL MARIA ESPIN CRESPO	17/10/2024
VERIFICACIÓN	Pk2jmWSPEJNMB623FQZ8JEKDMKEPRE	PÁG. 4243/4804



**APELLIDOS Y NOMBRE / RAZÓN SOCIAL**

SORIA BETETA ANTONIA

**NIF**

\*\*\*\*6840\*

**EXPEDIENTE**

1192955

**RESOLUCIÓN**

DENEGACIÓN DE LA AYUDA

**DATOS DE MANTENIMIENTO UNIDADES****GRUPO DE PAGO**

ZONAS DE MONTAÑA

**Sup. Dec. Admisible**

0,00

**Sup. Resuelta**

0,00

**Sobredecl.**

0,00

**% Sobredecl.**

0,00

**RESUMEN DE PAGOS****IMPORTE ( Euros )**

	<b>RESUELTO</b>	<b>FEADER</b>	<b>MAPA</b>	<b>CAPADR</b>
A pagar	0,00	0,00	0,00	0,00

**APLICACIÓN DE REDUCCIONES Y PENALIZACIONES (%)**

<b>Crterios de subvencionabilidad (1)</b>	<b>Presentación tardía</b>	<b>Omisión declaración</b>	<b>Condicionalidad</b>
100,00	0,00	0,00	0,00

**IMPORTE ( Euros )**

<b>Calculado(2)</b>	<b>Reducción</b>	<b>Penalización</b>	<b>Reducción Penalización (3)</b>	<b>Penalización adicional</b>	<b>Resuelto</b>	<b>FEADER</b>	<b>MAPA</b>	<b>CAPADR</b>
0,00 €	0,00 €	0,00 €	0,00 €	0,00 €	0,00 €	0,00 €	0,00 €	0,00 €
<b>Importe Unitario:</b>	93,00 €	<b>Nuevo Importe Unitario:</b>	0,00 €					

**RECINTOS PROPUESTOS**

<b>REF.</b>	<b>REFERENCIA SIGPAC</b>	<b>CULTIVO</b>	<b>S/R</b>	<b>USO SIGPAC</b>	<b>Sup. Dec. admisible</b>	<b>Sup. Campo</b>	<b>Sup. Determ.</b>	<b>Sup. Resuelta</b>
-698181	23-048-023-00029-0001	OLIVAR	S		1,21		1,21	1,21
-697673	23-097-022-00736-0002	OLIVAR	S		0,13		0,13	0,13
6851738	23-097-017-00443-0001	OLIVAR	S		5,72		5,72	5,72
170000005304242	23-048-023-00061-0018	OLIVAR	S		0,03		0,03	0,03
170000005304243	23-048-023-00029-0002	OLIVAR	S		0,90		0,90	0,90

**INCIDENCIAS****INCIDENCIA DESCRIPCIÓN**

- 2454 Solicitante de intervención 6613 cuyo regimen de afiliacion a la SS no es ni el sistema especial agrario(cuenta ajena) ni autonomo con actividad agraria.
- 74018 Productor que no es agricultor a título principal, según los datos del ejercicio fiscal n-1 y seguridad socia.
- 74053 Importe inferior a 100 Euros
- 86119 Carga ganadera NO cumple con el valor mínimo de 0,2 UGM/ha.  
Recinto:23-048-023-00029-00004 Cultivo:62000 PASTOS PERMANENTES DE 5 O MAS AÑOS-SIN VARIEDAD Secano Carga Ganadera:0
- 86120 Para explotaciones de pastos permanentes ubicadas en espacios protegidos la carga ganadera mínima será 0,1 UGM/ha.  
Recinto:23-048-023-00061-00058 Cultivo:62000 PASTOS PERMANENTES DE 5 O MAS AÑOS-SIN VARIEDAD Secano Carga Ganadera:0
- 86121 Recinto superficie forrajera que no realiza la actividad de producción de pastoreo.  
Recinto:23-048-023-00029-00004 Cultivo:62000 PASTOS PERMANENTES DE 5 O MAS AÑOS-SIN VARIEDAD Secano Actividad Agraria del recinto:2  
Recinto:23-048-023-00061-00058 Cultivo:62000 PASTOS PERMANENTES DE 5 O MAS AÑOS-SIN VARIEDAD Secano Actividad Agraria del recinto:2
- 86122 Recinto superficie forrajera que realiza la actividad de producción de pastoreo y no declara el o los códigos del Registro de Explotaciones Ganaderas de Andalucía, REGA.  
Recinto:23-048-023-00029-00004 Cultivo:62000 PASTOS PERMANENTES DE 5 O MAS AÑOS-SIN VARIEDAD Secano  
Recinto:23-048-023-00061-00058 Cultivo:62000 PASTOS PERMANENTES DE 5 O MAS AÑOS-SIN VARIEDAD Secano
- 86124 Recinto de forrajera para Cálculo de Carga Ganadera que No pertenece a Explotación.  
Recinto:23-048-023-00029-00004 Cultivo:62000 PASTOS PERMANENTES DE 5 O MAS AÑOS-SIN VARIEDAD Secano  
Recinto:23-048-023-00061-00058 Cultivo:62000 PASTOS PERMANENTES DE 5 O MAS AÑOS-SIN VARIEDAD Secano

(1) Con incidencias que retienen pago o deniegan el expediente.

(2) Se calcula sobre superficie declarada admisible.

(3) Aplicación del artículo 16 bis del RD 147/2023.

(4) Expediente con algunos recintos de pastos permanentes ubicados en espacios protegidos donde la carga ganadera mínima será 0,1 UGM/ha.

Puede verificar la integridad de una copia de este documento mediante la lectura del código QR adjunto o mediante el acceso a la dirección <https://ws050.juntadeandalucia.es/verificarFirma> indicando el código de VERIFICACIÓN

FIRMADO POR

RAQUEL MARIA ESPIN CRESPO

17/10/2024

VERIFICACIÓN

Pk2jmWSPEJNMB623FQZ8JEKDMKEPRE

PÁG. 4244/4804






**Incidencias de carga ganadera**

**INCIDENCIA DESCRIPCIÓN**

86122	Recinto superficie forrajera que realiza la actividad de producción de pastoreo y no declara el o los códigos del Registro de Explotaciones Ganaderas de Andalucía, REGA. Recinto:23-048-023-00061-00058 Cultivo:62000 PASTOS PERMANENTES DE 5 O MAS AÑOS-SIN VARIEDAD Secano Recinto:23-048-023-00029-00004 Cultivo:62000 PASTOS PERMANENTES DE 5 O MAS AÑOS-SIN VARIEDAD Secano
86124	Recinto de forrajera para Cálculo de Carga Ganadera que No pertenece a Explotación. Recinto:23-048-023-00061-00058 Cultivo:62000 PASTOS PERMANENTES DE 5 O MAS AÑOS-SIN VARIEDAD Secano Recinto:23-048-023-00029-00004 Cultivo:62000 PASTOS PERMANENTES DE 5 O MAS AÑOS-SIN VARIEDAD Secano
86128	Recinto de Forrajeras que no ha contabilizado para Carga Ganadera por no tener una explotación válida para el cálculo de la Carga Ganadera Recinto:23-048-023-00061-00058 Cultivo:62 PASTOS PERMANENTES DE 5 O MAS AÑOS- Recinto:23-048-023-00029-00004 Cultivo:62 PASTOS PERMANENTES DE 5 O MAS AÑOS-
86132	Recinto superficie forrajera que no realiza la actividad de producción de pastoreo. Recinto:23-048-023-00061-00058 Cultivo:62000 PASTOS PERMANENTES DE 5 O MAS AÑOS-SIN VARIEDAD Secano Recinto:23-048-023-00029-00004 Cultivo:62000 PASTOS PERMANENTES DE 5 O MAS AÑOS-SIN VARIEDAD Secano

(1) Con incidencias que retienen pago o deniegan el expediente.  
 (2) Se calcula sobre superficie declarada admisible.  
 (3) Aplicación del artículo 16 bis del RD 147/2023.  
 (4) Expediente con algunos recintos de pastos permanentes ubicados en espacios protegidos donde la carga ganadera mínima será 0,1 UGM/ha.

Puede verificar la integridad de una copia de este documento mediante la lectura del código QR adjunto o mediante el acceso a la dirección <a href="https://ws050.juntadeandalucia.es/verificarFirma">https://ws050.juntadeandalucia.es/verificarFirma</a> indicando el código de VERIFICACIÓN			
FIRMADO POR	RAQUEL MARIA ESPIN CRESPO	17/10/2024	
VERIFICACIÓN	Pk2jmWSPEJNMB623FQZ8JEKDMKEPRE	PÁG. 4245/4804	

**APELLIDOS Y NOMBRE / RAZÓN SOCIAL**

SORIA BETETA GABRIEL

**NIF**

\*\*\*\*0381\*

**EXPEDIENTE**

1034404

**RESOLUCIÓN**

DENEGACIÓN DE LA AYUDA

**DATOS DE MANTENIMIENTO UNIDADES****GRUPO DE PAGO**

ZONAS DE MONTAÑA

**Sup. Dec.  
Admisible**

0,00

**Sup.  
Resuelta**

0,00

**Sobredecl.**

0,00

**% Sobredecl.**

0,00

**RESUMEN DE PAGOS****IMPORTE ( Euros )**

	<u>RESUELTO</u>	<u>FEADER</u>	<u>MAPA</u>	<u>CAPADR</u>
A pagar	0,00	0,00	0,00	0,00

**APLICACIÓN DE REDUCCIONES Y PENALIZACIONES (%)**

<u>Crterios de subvencionabilidad (1)</u>	<u>Presentación tardía</u>	<u>Omisión declaración</u>	<u>Condicionalidad</u>
100,00	0,00	0,00	0,00

**IMPORTE ( Euros )**

<u>Calculado(2)</u>	<u>Reducción</u>	<u>Penalización</u>	<u>Reducción Penalización (3)</u>	<u>Penalización adicional</u>	<u>Resuelto</u>	<u>FEADER</u>	<u>MAPA</u>	<u>CAPADR</u>
0,00 €	0,00 €	0,00 €	0,00 €	0,00 €	0,00 €	0,00 €	0,00 €	0,00 €
<u>Importe Unitario:</u>	93,00 €	<u>Nuevo Importe Unitario:</u>	0,00 €					

(1) Con incidencias que retienen pago o deniegan el expediente.

(2) Se calcula sobre superficie declarada admisible.

(3) Aplicación del artículo 16 bis del RD 147/2023.

(4) Expediente con algunos recintos de pastos permanentes ubicados en espacios protegidos donde la carga ganadera mínima será 0,1 UGM/ha.

Puede verificar la integridad de una copia de este documento mediante la lectura del código QR adjunto o mediante el acceso a la dirección <https://ws050.juntadeandalucia.es/verificarFirma> indicando el código de VERIFICACIÓN

FIRMADO POR

RAQUEL MARIA ESPIN CRESPO

17/10/2024

VERIFICACIÓN

Pk2jmWSPEJNMB623FQZ8JEKDMKEPRE

PÁG. 4246/4804



**RECINTOS PROPUESTOS**

REF.	REFERENCIA SIGPAC	CULTIVO	S/R	USO SIGPAC	Sup. Dec. admisible	Sup. Campo	Sup. Determ.	Sup. Resuelta
-739088	23-048-023-00914-0008	OLIVAR	S		0,70		0,70	0,70
4193969	23-048-023-00053-0001	OLIVAR	S		0,21		0,21	0,21
4193976	23-097-016-00089-0003	OLIVAR	S		0,35		0,35	0,35
170000005456943	23-097-016-00047-0007	OLIVAR	S		0,24		0,24	0,24
170000005456944	23-097-016-00047-0002	OLIVAR	S		1,27		1,27	1,27
170000005456948	23-097-016-00047-0003	OLIVAR	S		0,30		0,30	0,30
170000005456951	23-097-016-00061-0002	OLIVAR	S		2,71		2,71	2,71
170000005456953	23-097-016-00061-0004	OLIVAR	S		0,21		0,21	0,21
170000005456955	23-097-016-00062-0001	OLIVAR	S		0,01		0,01	0,01
170000005456956	23-097-016-00062-0001	OLIVAR	S		0,10		0,10	0,10
170000005456959	23-097-016-09005-0008	OLIVAR	S		0,08		0,08	0,08
170000005456960	23-097-016-00086-0001	OLIVAR	S		0,10		0,10	0,10
170000005456961	23-097-016-09008-0031	OLIVAR	S		0,06		0,06	0,06
170000005456962	23-097-016-00030-0001	OLIVAR	S		0,90		0,90	0,90
170000005456963	23-097-016-00037-0001	OLIVAR	S		0,21		0,21	0,21
170000005456964	23-097-016-00038-0001	OLIVAR	S		0,43		0,43	0,43
170000005456965	23-097-016-00369-0001	OLIVAR	S		0,02		0,02	0,02
170000005456967	23-048-022-00023-0002	OLIVAR	S		0,26		0,26	0,26
170000005456968	23-048-023-00656-0002	OLIVAR	S		0,37		0,37	0,37
170000005456969	23-048-023-00059-0009	OLIVAR	S		0,24		0,24	0,24
170000005456971	23-048-023-00058-0001	OLIVAR	S		0,98		0,98	0,98
170000005456972	23-048-023-00059-0007	OLIVAR	S		0,57		0,57	0,57
170000005456973	23-097-016-00317-0001	OLIVAR	S		0,08		0,08	0,08
170000005456974	23-048-023-00059-0004	OLIVAR	S		0,37		0,37	0,37
170000005456976	23-097-016-00147-0002	OLIVAR	S		0,27		0,27	0,27
170000005456978	23-097-016-00239-0002	OLIVAR	S		0,09		0,09	0,09
170000005456979	23-048-023-00056-0001	OLIVAR	S		0,05		0,05	0,05
170000005456980	23-048-023-00059-0005	OLIVAR	S		0,40		0,40	0,40
170000005456984	23-097-016-00047-0005	OLIVAR	S		0,61		0,61	0,61
170000005456988	23-097-016-00088-0003	OLIVAR	S		0,01		0,01	0,01

**INCIDENCIAS****INCIDENCIA DESCRIPCIÓN**

2454	Solicitante de intervención 6613 cuyo regimen de afiliación a la SS no es ni el sistema especial agrario(cuenta ajena) ni autonomo con actividad agraria.
74018	Productor que no es agricultor a título principal, según los datos del ejercicio fiscal n-1 y seguridad socia.
74053	Importe inferior a 100 Euros

(1) Con incidencias que retienen pago o deniegan el expediente.

(2) Se calcula sobre superficie declarada admisible.

(3) Aplicación del artículo 16 bis del RD 147/2023.

(4) Expediente con algunos recintos de pastos permanentes ubicados en espacios protegidos donde la carga ganadera mínima será 0,1 UGM/ha.

Puede verificar la integridad de una copia de este documento mediante la lectura del código QR adjunto o mediante el acceso a la dirección <https://ws050.juntadeandalucia.es/verificarFirma> indicando el código de VERIFICACIÓN

FIRMADO POR

RAQUEL MARIA ESPIN CRESPO

17/10/2024

VERIFICACIÓN

Pk2jmWSPEJNMB623FQZ8JEKDMKEPRE

PÁG. 4247/4804



**APELLIDOS Y NOMBRE / RAZÓN SOCIAL**

SORIA BETETA MANUELA

**NIF**

\*\*\*\*2634\*

**EXPEDIENTE**

1070150

**RESOLUCIÓN**

DENEGACIÓN DE LA AYUDA

**DATOS DE MANTENIMIENTO UNIDADES****GRUPO DE PAGO**

ZONAS DE MONTAÑA

**Sup. Dec.  
Admisible**

0,00

**Sup.  
Resuelta**

0,00

**Sobredecl.**

0,00

**% Sobredecl.**

0,00

**RESUMEN DE PAGOS****IMPORTE ( Euros )**

	RESUELTO	FEADER	MAPA	CAPADR
A pagar	0,00	0,00	0,00	0,00

**APLICACIÓN DE REDUCCIONES Y PENALIZACIONES (%)**

Criterios de subvencionabilidad (1)	Presentación tardía	Omisión declaración	Condicionalidad
100,00	0,00	0,00	0,00

**IMPORTE ( Euros )**

Calculado(2)	Reducción	Penalización	Reducción Penalización (3)	Penalización adicional	Resuelto	FEADER	MAPA	CAPADR
0,00 €	0,00 €	0,00 €	0,00 €	0,00 €	0,00 €	0,00 €	0,00 €	0,00 €
Importe Unitario:	93,00 €	Nuevo Importe Unitario:	0,00 €					

**RECINTOS PROPUESTOS**

REF.	REFERENCIA SIGPAC	CULTIVO	S/R	USO SIGPAC	Sup. Dec. admisible	Sup. Campo	Sup. Determ.	Sup. Resuelta
170000005747035	23-048-022-00022-0002	OLIVAR	S		0,13		0,13	0,13
170000005747036	23-048-022-00023-0002	OLIVAR	S		0,47		0,47	0,47
170000005747037	23-048-023-00876-0002	OLIVAR	S		0,09		0,09	0,09
170000005747038	23-048-023-00876-0001	OLIVAR	S		0,17		0,17	0,17
170000005747039	23-048-022-00023-0003	OLIVAR	S		0,24		0,24	0,24

**INCIDENCIAS****INCIDENCIA DESCRIPCIÓN**

74018	Productor que no es agricultor a título principal, según los datos del ejercicio fiscal n-1 y seguridad socia.
74053	Importe inferior a 100 Euros

(1) Con incidencias que retienen pago o deniegan el expediente.

(2) Se calcula sobre superficie declarada admisible.

(3) Aplicación del artículo 16 bis del RD 147/2023.

(4) Expediente con algunos recintos de pastos permanentes ubicados en espacios protegidos donde la carga ganadera mínima será 0,1 UGM/ha.

Puede verificar la integridad de una copia de este documento mediante la lectura del código QR adjunto o mediante el acceso a la dirección <https://ws050.juntadeandalucia.es/verificarFirma> indicando el código de VERIFICACIÓN

FIRMADO POR

RAQUEL MARIA ESPIN CRESPO

17/10/2024

VERIFICACIÓN

Pk2jmWSPEJNMB623FQZ8JEKDMKEPRE

PÁG. 4248/4804





**APELLIDOS Y NOMBRE / RAZÓN SOCIAL**

SOTO GIL AMBROSIO

**NIF**

\*\*\*\*9329\*

**EXPEDIENTE**

1226097

**RESOLUCIÓN**

DENEGACIÓN DE LA AYUDA

**DATOS DE MANTENIMIENTO UNIDADES**

<b>GRUPO DE PAGO</b>	<b>Sup. Dec. Admisible</b>	<b>Sup. Resuelta</b>	<b>Sobredecl.</b>	<b>% Sobredecl.</b>
ZONAS DE MONTAÑA	0,00	0,00	0,00	0,00

**RESUMEN DE PAGOS**

	<b>IMPORTE ( Euros )</b>			
	<b>RESUELTO</b>	<b>FEADER</b>	<b>MAPA</b>	<b>CAPADR</b>
A pagar	0,00	0,00	0,00	0,00

**APLICACIÓN DE REDUCCIONES Y PENALIZACIONES (%)**

<b>Crterios de subvencionabilidad (1)</b>	<b>Presentación tardía</b>	<b>Omisión declaración</b>	<b>Condicionalidad</b>
100,00	0,00	0,00	0,00

**IMPORTE ( Euros )**

<b>Calculado(2)</b>	<b>Reducción</b>	<b>Penalización</b>	<b>Reducción Penalización (3)</b>	<b>Penalización adicional</b>	<b>Resuelto</b>	<b>FEADER</b>	<b>MAPA</b>	<b>CAPADR</b>
0,00 €	0,00 €	0,00 €	0,00 €	0,00 €	0,00 €	0,00 €	0,00 €	0,00 €
<b>Importe Unitario:</b>	93,00 €	<b>Nuevo Importe Unitario:</b>	0,00 €					

**RECINTOS PROPUESTOS**

<b>REF.</b>	<b>REFERENCIA SIGPAC</b>	<b>CULTIVO</b>	<b>S/R</b>	<b>USO SIGPAC</b>	<b>Sup. Dec. admisible</b>	<b>Sup. Campo</b>	<b>Sup. Determ.</b>	<b>Sup. Resuelta</b>
1700000006179033	23-028-005-00174-0002	OLIVAR	S		1,66		1,66	1,66
1700000006179034	23-066-013-00130-0001	OLIVAR	R		2,12		2,12	2,12
1700000006179035	23-066-013-00155-0001	OLIVAR	R		1,10		1,10	1,10
1700000006179036	23-066-010-00134-0001	OLIVAR	S		2,21		2,21	2,21
1700000006179037	23-066-010-00289-0001	OLIVAR	S		1,45		1,45	1,45
1700000006179038	23-028-010-00002-0001	OLIVAR	S		0,04		0,04	0,04
1700000006179039	23-028-010-00446-0001	OLIVAR	S		2,56		2,56	2,54

**INCIDENCIAS****INCIDENCIA DESCRIPCIÓN**

- 4272 Verifica que las líneas de declaración de las Solicitudes Únicas no tienen solapes con la capa de Retroactividad Gráfica (ambas de la misma campaña) a nivel de expediente/línea de declaración gráfica de la solicitud.  
Recinto:23-028-010-00446-00001 Cultivo: - Agregado de la referencia del recinto.:0 Zona de la referencia del recinto.:0 Superficie solapada.:0,02 Id. Incid.:98031735
- 74018 Productor que no es agricultor a título principal, según los datos del ejercicio fiscal n-1 y seguridad socia.
- 74053 Importe inferior a 100 Euros

(1) Con incidencias que retienen pago o deniegan el expediente.

(2) Se calcula sobre superficie declarada admisible.

(3) Aplicación del artículo 16 bis del RD 147/2023.

(4) Expediente con algunos recintos de pastos permanentes ubicados en espacios protegidos donde la carga ganadera mínima será 0,1 UGM/ha.

Puede verificar la integridad de una copia de este documento mediante la lectura del código QR adjunto o mediante el acceso a la dirección <https://ws050.juntadeandalucia.es/verificarFirma> indicando el código de VERIFICACIÓN

FIRMADO POR

RAQUEL MARIA ESPIN CRESPO

17/10/2024

VERIFICACIÓN

Pk2jmWSPEJNMB623FQZ8JEKDMKEPRE

PÁG. 4249/4804



**APELLIDOS Y NOMBRE / RAZÓN SOCIAL**

SOTO MURO ANTONIO

**NIF**

\*\*\*\*2828\*

**EXPEDIENTE**

1027826

**RESOLUCIÓN**

DENEGACIÓN DE LA AYUDA

**DATOS DE MANTENIMIENTO UNIDADES**

<b>GRUPO DE PAGO</b>	<b>Sup. Dec. Admisible</b>	<b>Sup. Resuelta</b>	<b>Sobredecl.</b>	<b>% Sobredecl.</b>
ZONAS DE MONTAÑA	0,00	0,00	0,00	0,00

**RESUMEN DE PAGOS**

	<b>IMPORTE ( Euros )</b>			
	<b>RESUELTO</b>	<b>FEADER</b>	<b>MAPA</b>	<b>CAPADR</b>
A pagar	0,00	0,00	0,00	0,00

**APLICACIÓN DE REDUCCIONES Y PENALIZACIONES (%)**

<b>Criterios de subvencionabilidad (1)</b>	<b>Presentación tardía</b>	<b>Omisión declaración</b>	<b>Condicionalidad</b>
100,00	0,00	0,00	0,00

**IMPORTE ( Euros )**

<b>Calculado(2)</b>	<b>Reducción</b>	<b>Penalización</b>	<b>Reducción Penalización (3)</b>	<b>Penalización adicional</b>	<b>Resuelto</b>	<b>FEADER</b>	<b>MAPA</b>	<b>CAPADR</b>
0,00 €	0,00 €	0,00 €	0,00 €	0,00 €	0,00 €	0,00 €	0,00 €	0,00 €
<b>Importe Unitario:</b>	93,00 €	<b>Nuevo Importe Unitario:</b>	0,00 €					

**RECINTOS PROPUESTOS**

<b>REF.</b>	<b>REFERENCIA SIGPAC</b>	<b>CULTIVO</b>	<b>S/R</b>	<b>USO SIGPAC</b>	<b>Sup. Dec. admisible</b>	<b>Sup. Campo</b>	<b>Sup. Determ.</b>	<b>Sup. Resuelta</b>
170000005930734	23-093-002-00169-0003	OLIVAR	S		0,20		0,20	0,20
170000005930735	23-093-005-00115-0001	OLIVAR	S		0,26		0,26	0,26
170000005930736	23-093-005-00116-0001	OLIVAR	S		0,02		0,02	0,02
170000005930763	23-093-002-00109-0001	OLIVAR	S		0,45		0,45	0,45
170000005930765	23-093-002-00126-0003	ALBARICOQUEROS	S		0,05		0,05	0,05
170000005930767	23-093-002-00168-0001	OLIVAR	S		0,46		0,46	0,46

**INCIDENCIAS****INCIDENCIA DESCRIPCIÓN**

2454	Solicitante de intervención 6613 cuyo regimen de afiliacion a la SS no es ni el sistema especial agrario(cuenta ajena) ni autonomo con actividad agraria.
74018	Productor que no es agricultor a título principal, según los datos del ejercicio fiscal n-1 y seguridad socia.
74053	Importe inferior a 100 Euros

(1) Con incidencias que retienen pago o deniegan el expediente.

(2) Se calcula sobre superficie declarada admisible.

(3) Aplicación del artículo 16 bis del RD 147/2023.

(4) Expediente con algunos recintos de pastos permanentes ubicados en espacios protegidos donde la carga ganadera mínima será 0,1 UGM/ha.

Puede verificar la integridad de una copia de este documento mediante la lectura del código QR adjunto o mediante el acceso a la dirección <https://ws050.juntadeandalucia.es/verificarFirma> indicando el código de VERIFICACIÓN

FIRMADO POR	RAQUEL MARIA ESPIN CRESPO	17/10/2024
VERIFICACIÓN	Pk2jmWSPEJNMB623FQZ8JEKDMKEPRE	PÁG. 4250/4804



**APELLIDOS Y NOMBRE / RAZÓN SOCIAL**

SOTO SIGUENZA MARIA

**NIF**

\*\*\*\*0097\*

**EXPEDIENTE**

1177007

**RESOLUCIÓN**

DENEGACIÓN DE LA AYUDA

**DATOS DE MANTENIMIENTO UNIDADES**

<b>GRUPO DE PAGO</b>	<b>Sup. Dec. Admisible</b>	<b>Sup. Resuelta</b>	<b>Sobredecl.</b>	<b>% Sobredecl.</b>
ZONAS DE MONTAÑA	0,00	0,00	0,00	0,00

**RESUMEN DE PAGOS**

	<b>IMPORTE ( Euros )</b>			
	<b>RESUELTO</b>	<b>FEADER</b>	<b>MAPA</b>	<b>CAPADR</b>
A pagar	0,00	0,00	0,00	0,00

**APLICACIÓN DE REDUCCIONES Y PENALIZACIONES (%)**

<b>Crterios de subvencionabilidad (1)</b>	<b>Presentación tardía</b>	<b>Omisión declaración</b>	<b>Condicionalidad</b>
100,00	0,00	0,00	0,00

**IMPORTE ( Euros )**

<b>Calculado(2)</b>	<b>Reducción</b>	<b>Penalización</b>	<b>Reducción Penalización (3)</b>	<b>Penalización adicional</b>	<b>Resuelto</b>	<b>FEADER</b>	<b>MAPA</b>	<b>CAPADR</b>
0,00 €	0,00 €	0,00 €	0,00 €	0,00 €	0,00 €	0,00 €	0,00 €	0,00 €
<b>Importe Unitario:</b>	93,00 €	<b>Nuevo Importe Unitario:</b>	0,00 €					

**RECINTOS PROPUESTOS**

<b>REF.</b>	<b>REFERENCIA SIGPAC</b>	<b>CULTIVO</b>	<b>S/R</b>	<b>USO SIGPAC</b>	<b>Sup. Dec. admisible</b>	<b>Sup. Campo</b>	<b>Sup. Determ.</b>	<b>Sup. Resuelta</b>
-1010686	23-005-010-00418-0001	ALGODÓN	R		1,97		1,97	1,97
-1010678	23-005-010-00379-0002	ALGODÓN	R		0,02		0,02	0,02
-1010666	23-005-010-00373-0002	ALGODÓN	R		0,35		0,35	0,35
-1010659	23-005-010-00372-0002	ALGODÓN	R		0,54		0,54	0,54
5244572	23-005-011-00046-0001	ALGODÓN	R		2,64		2,64	2,64
5244579	23-005-010-00378-0002	ALGODÓN	R		1,07		1,07	1,07

**INCIDENCIAS****INCIDENCIA DESCRIPCIÓN**

2454	Solicitante de intervención 6613 cuyo regimen de afiliacion a la SS no es ni el sistema especial agrario(cuenta ajena) ni autonomo con actividad agraria.
74018	Productor que no es agricultor a título principal, según los datos del ejercicio fiscal n-1 y seguridad socia.
74053	Importe inferior a 100 Euros

(1) Con incidencias que retienen pago o deniegan el expediente.

(2) Se calcula sobre superficie declarada admisible.

(3) Aplicación del artículo 16 bis del RD 147/2023.

(4) Expediente con algunos recintos de pastos permanentes ubicados en espacios protegidos donde la carga ganadera mínima será 0,1 UGM/ha.

Puede verificar la integridad de una copia de este documento mediante la lectura del código QR adjunto o mediante el acceso a la dirección <https://ws050.juntadeandalucia.es/verificarFirma> indicando el código de VERIFICACIÓN

FIRMADO POR	RAQUEL MARIA ESPIN CRESPO	17/10/2024
VERIFICACIÓN	Pk2jmWSPEJNMB623FQZ8JEKDMKEPRE	PÁG. 4251/4804



**APELLIDOS Y NOMBRE / RAZÓN SOCIAL**

SUAREZ MARIN ANDRES RAMON

**NIF**

\*\*\*\*3492\*

**EXPEDIENTE**

1197104

**RESOLUCIÓN**

DENEGACIÓN DE LA AYUDA

**DATOS DE MANTENIMIENTO UNIDADES****GRUPO DE PAGO**

ZONAS DE MONTAÑA

**Sup. Dec.  
Admisible**

0,00

**Sup.  
Resuelta**

0,00

**Sobredecl.**

0,00

**% Sobredecl.**

0,00

**RESUMEN DE PAGOS****IMPORTE ( Euros )**

	RESUELTO	FEADER	MAPA	CAPADR
A pagar	0,00	0,00	0,00	0,00

**APLICACIÓN DE REDUCCIONES Y PENALIZACIONES (%)**

Crterios de subvencionabilidad (1)	Presentación tardía	Omisión declaración	Condicionalidad
100,00	0,00	0,00	0,00

**IMPORTE ( Euros )**

Calculado(2)	Reducción	Penalización	Reducción Penalización (3)	Penalización adicional	Resuelto	FEADER	MAPA	CAPADR
0,00 €	0,00 €	0,00 €	0,00 €	0,00 €	0,00 €	0,00 €	0,00 €	0,00 €
Importe Unitario:	93,00 €	Nuevo Importe Unitario:	0,00 €					

**RECINTOS PROPUESTOS**

REF.	REFERENCIA SIGPAC	CULTIVO	S/R	USO SIGPAC	Sup. Dec. admisible	Sup. Campo	Sup. Determ.	Sup. Resuelta
170000006220641	23-091-004-00109-0001	OLIVAR	S		0,06		0,06	0,06
170000006220642	23-091-004-00110-0001	OLIVAR	S		1,07		1,07	1,07
170000006220643	23-091-004-00777-0006	OLIVAR	S		0,02		0,02	0,02
170000006220644	23-091-004-00438-0001	OLIVAR	S		0,05		0,05	0,05
170000006220645	23-091-004-00773-0002	OLIVAR	S		0,02		0,02	0,02
170000006220646	23-091-004-00892-0001	OLIVAR	S		0,07		0,07	0,07
170000006220647	23-091-004-00903-0001	OLIVAR	S		0,25		0,25	0,25
170000006220648	23-091-004-00443-0002	OLIVAR	S		0,15		0,15	0,15
170000006220649	23-091-004-00448-0001	OLIVAR	S		0,09		0,09	0,09
170000006220650	23-091-004-00449-0001	OLIVAR	S		0,19		0,19	0,19
170000006220651	23-091-004-00914-0001	OLIVAR	S		0,10		0,10	0,10
170000006220652	23-091-004-00445-0007	OLIVAR	S		0,05		0,05	0,05
170000006220653	23-091-004-00797-0002	OLIVAR	S		0,67		0,67	0,67
170000006220654	23-091-004-00912-0002	OLIVAR	S		0,05		0,05	0,05
170000006220655	23-091-004-00595-0001	OLIVAR	S		0,14		0,14	0,14
170000006220656	23-091-004-00442-0001	OLIVAR	S		0,30		0,30	0,30

**INCIDENCIAS****INCIDENCIA DESCRIPCIÓN**

2454	Solicitante de intervención 6613 cuyo regimen de afiliacion a la SS no es ni el sistema especial agrario(cuenta ajena) ni autonomo con actividad agraria.
74018	Productor que no es agricultor a título principal, según los datos del ejercicio fiscal n-1 y seguridad socia.
74053	Importe inferior a 100 Euros

(1) Con incidencias que retienen pago o deniegan el expediente.

(2) Se calcula sobre superficie declarada admisible.

(3) Aplicación del artículo 16 bis del RD 147/2023.

(4) Expediente con algunos recintos de pastos permanentes ubicados en espacios protegidos donde la carga ganadera mínima será 0,1 UGM/ha.

Puede verificar la integridad de una copia de este documento mediante la lectura del código QR adjunto o mediante el acceso a la dirección <https://ws050.juntadeandalucia.es/verificarFirma> indicando el código de VERIFICACIÓN

FIRMADO POR

RAQUEL MARIA ESPIN CRESPO

17/10/2024

VERIFICACIÓN

Pk2jmWSPEJNMB623FQZ8JEKDMKEPRE

PÁG. 4252/4804



**APELLIDOS Y NOMBRE / RAZÓN SOCIAL**

SUAREZ MARIN JOSE ANTONIO

**NIF**

\*\*\*\*2108\*

**EXPEDIENTE**

1034768

**RESOLUCIÓN**

DENEGACIÓN DE LA AYUDA

**DATOS DE MANTENIMIENTO UNIDADES**

<b>GRUPO DE PAGO</b>	<b>Sup. Dec. Admisible</b>	<b>Sup. Resuelta</b>	<b>Sobredecl.</b>	<b>% Sobredecl.</b>
ZONAS DE MONTAÑA	0,00	0,00	0,00	0,00

**RESUMEN DE PAGOS**

	<b>IMPORTE ( Euros )</b>			
	<b>RESUELTO</b>	<b>FEADER</b>	<b>MAPA</b>	<b>CAPADR</b>
A pagar	0,00	0,00	0,00	0,00

**APLICACIÓN DE REDUCCIONES Y PENALIZACIONES (%)**

<b>Crterios de subvencionabilidad (1)</b>	<b>Presentación tardía</b>	<b>Omisión declaración</b>	<b>Condicionalidad</b>
100,00	0,00	0,00	0,00

**IMPORTE ( Euros )**

<b>Calculado(2)</b>	<b>Reducción</b>	<b>Penalización</b>	<b>Reducción Penalización (3)</b>	<b>Penalización adicional</b>	<b>Resuelto</b>	<b>FEADER</b>	<b>MAPA</b>	<b>CAPADR</b>
0,00 €	0,00 €	0,00 €	0,00 €	0,00 €	0,00 €	0,00 €	0,00 €	0,00 €
<b>Importe Unitario:</b>	93,00 €	<b>Nuevo Importe Unitario:</b>	0,00 €					

**RECINTOS PROPUESTOS**

<b>REF.</b>	<b>REFERENCIA SIGPAC</b>	<b>CULTIVO</b>	<b>S/R</b>	<b>USO SIGPAC</b>	<b>Sup. Dec. admisible</b>	<b>Sup. Campo</b>	<b>Sup. Determ.</b>	<b>Sup. Resuelta</b>
170000005501243	23-091-005-00101-0001	OLIVAR	S		1,43		1,43	1,43
170000005501244	23-091-005-00131-0001	OLIVAR	S		0,02		0,02	0,00
170000005501245	23-091-005-00141-0003	OLIVAR	S		0,04		0,04	0,04
170000005501246	23-091-004-00703-0001	OLIVAR	S		0,01		0,01	0,01
170000005501247	23-091-004-00852-0001	OLIVAR	R		0,32		0,32	0,32
170000005501248	23-091-004-00797-0002	OLIVAR	S		0,61		0,61	0,61
170000005501249	23-091-004-00702-0001	OLIVAR	R		0,15		0,15	0,15

**INCIDENCIAS****INCIDENCIA DESCRIPCIÓN**

- 218 Superficie bruta de cruce en un recinto en el conjunto de las solicitudes supera superficie total que SIGPAC establece para él.  
Recinto:23-091-005-00131-00001 Cultivo:101010 OLIVAR-PICUAL Secano Suma de superficies declaradas para este recinto por todos los solicitantes (Áreas):53 Superficie SIGPAC medida para este recinto (Áreas):51 Exceso de superficie declarada (Hectáreas):0,02 Suma de superficies declaradas para este recinto por el solicitante (Áreas):2
- 2454 Solicitante de intervención 6613 cuyo regimen de afiliación a la SS no es ni el sistema especial agrario(cuenta ajena) ni autonomo con actividad agraria.
- 74018 Productor que no es agricultor a título principal, según los datos del ejercicio fiscal n-1 y seguridad socia.
- 74053 Importe inferior a 100 Euros

(1) Con incidencias que retienen pago o deniegan el expediente.

(2) Se calcula sobre superficie declarada admisible.

(3) Aplicación del artículo 16 bis del RD 147/2023.

(4) Expediente con algunos recintos de pastos permanentes ubicados en espacios protegidos donde la carga ganadera mínima será 0,1 UGM/ha.

Puede verificar la integridad de una copia de este documento mediante la lectura del código QR adjunto o mediante el acceso a la dirección <https://ws050.juntadeandalucia.es/verificarFirma> indicando el código de VERIFICACIÓN

FIRMADO POR	RAQUEL MARIA ESPIN CRESPO	17/10/2024
VERIFICACIÓN	Pk2jmWSPEJNMB623FQZ8JEKDMKEPRE	PÁG. 4253/4804



**APELLIDOS Y NOMBRE / RAZÓN SOCIAL**

SUAREZ MORENO FRANCISCO JAVIER

**NIF**

\*\*\*\*5619\*

**EXPEDIENTE**

1278045

**RESOLUCIÓN**

DENEGACIÓN DE LA AYUDA

**DATOS DE MANTENIMIENTO UNIDADES****GRUPO DE PAGO**

ZONAS DE MONTAÑA

**Sup. Dec.  
Admisible**

0,00

**Sup.  
Resuelta**

0,00

**Sobredecl.**

0,00

**% Sobredecl.**

0,00

**RESUMEN DE PAGOS****IMPORTE ( Euros )**

	RESUELTO	FEADER	MAPA	CAPADR
A pagar	0,00	0,00	0,00	0,00

**APLICACIÓN DE REDUCCIONES Y PENALIZACIONES (%)**

Crterios de subvencionabilidad (1)	Presentación tardía	Omisión declaración	Condicionalidad
100,00	0,00	0,00	0,00

**IMPORTE ( Euros )**

Calculado(2)	Reducción	Penalización	Reducción Penalización (3)	Penalización adicional	Resuelto	FEADER	MAPA	CAPADR
0,00 €	0,00 €	0,00 €	0,00 €	0,00 €	0,00 €	0,00 €	0,00 €	0,00 €
Importe Unitario:	93,00 €	Nuevo Importe Unitario:	0,00 €					

**RECINTOS PROPUESTOS**

REF.	REFERENCIA SIGPAC	CULTIVO	S/R	USO SIGPAC	Sup. Dec. admisible	Sup. Campo	Sup. Determ.	Sup. Resuelta
1700000006167512	23-091-002-00040-0001	OLIVAR	S		0,01		0,01	0,01
1700000006167513	23-091-002-00041-0001	OLIVAR	S		0,19		0,19	0,19
1700000006167514	23-091-002-00042-0003	OLIVAR	S		0,07		0,07	0,07
1700000006167516	23-091-002-00061-0001	OLIVAR	S		0,15		0,15	0,15
1700000006167517	23-091-002-00493-0005	OLIVAR	S		0,11		0,11	0,11
1700000006167518	23-091-002-00626-0002	OLIVAR	S		0,01		0,01	0,01
1700000006167519	23-091-002-00588-0011	OLIVAR	S		0,28		0,28	0,28
1700000006167520	23-091-002-00602-0001	OLIVAR	S		0,07		0,07	0,07
1700000006167521	23-091-002-00615-0001	OLIVAR	S		0,05		0,05	0,05
1700000006167522	23-091-002-00617-0003	OLIVAR	S		0,04		0,04	0,04
1700000006167523	23-091-002-00618-0001	OLIVAR	S		0,05		0,05	0,05
1700000006167524	23-091-002-00588-0012	OLIVAR	S		0,48		0,48	0,48
1700000006167525	23-091-002-00625-0002	OLIVAR	S		0,11		0,11	0,11
1700000006167526	23-091-002-00499-0001	OLIVAR	S		0,37		0,37	0,37

**INCIDENCIAS****INCIDENCIA DESCRIPCIÓN**

2454	Solicitante de intervención 6613 cuyo regimen de afiliación a la SS no es ni el sistema especial agrario(cuenta ajena) ni autonomo con actividad agraria.
74018	Productor que no es agricultor a título principal, según los datos del ejercicio fiscal n-1 y seguridad socia.
74053	Importe inferior a 100 Euros

(1) Con incidencias que retienen pago o deniegan el expediente.

(2) Se calcula sobre superficie declarada admisible.

(3) Aplicación del artículo 16 bis del RD 147/2023.

(4) Expediente con algunos recintos de pastos permanentes ubicados en espacios protegidos donde la carga ganadera mínima será 0,1 UGM/ha.

Puede verificar la integridad de una copia de este documento mediante la lectura del código QR adjunto o mediante el acceso a la dirección <https://ws050.juntadeandalucia.es/verificarFirma> indicando el código de VERIFICACIÓN

FIRMADO POR

RAQUEL MARIA ESPIN CRESPO

17/10/2024

VERIFICACIÓN

Pk2jmWSPEJNMB623FQZ8JEKDMKEPRE

PÁG. 4254/4804



**APELLIDOS Y NOMBRE / RAZÓN SOCIAL**

SUAREZ PENALBA ROCIO

**NIF**

\*\*\*\*8973\*

**EXPEDIENTE**

1281057

**RESOLUCIÓN**

DENEGACIÓN DE LA AYUDA

**DATOS DE MANTENIMIENTO UNIDADES****GRUPO DE PAGO**

ZONAS DE MONTAÑA

**Sup. Dec.  
Admisible**

0,00

**Sup.  
Resuelta**

0,00

**Sobredecl.**

0,00

**% Sobredecl.**

0,00

**RESUMEN DE PAGOS****IMPORTE ( Euros )**

	<b>RESUELTO</b>	<b>FEADER</b>	<b>MAPA</b>	<b>CAPADR</b>
A pagar	0,00	0,00	0,00	0,00

**APLICACIÓN DE REDUCCIONES Y PENALIZACIONES (%)**

<b>Crterios de subvencionabilidad (1)</b>	<b>Presentación tardía</b>	<b>Omisión declaración</b>	<b>Condicionalidad</b>
100,00	0,00	0,00	0,00

**IMPORTE ( Euros )**

<b>Calculado(2)</b>	<b>Reducción</b>	<b>Penalización</b>	<b>Reducción Penalización (3)</b>	<b>Penalización adicional</b>	<b>Resuelto</b>	<b>FEADER</b>	<b>MAPA</b>	<b>CAPADR</b>
0,00 €	0,00 €	0,00 €	0,00 €	0,00 €	0,00 €	0,00 €	0,00 €	0,00 €
<b>Importe Unitario:</b>	93,00 €	<b>Nuevo Importe Unitario:</b>	0,00 €					

(1) Con incidencias que retienen pago o deniegan el expediente.

(2) Se calcula sobre superficie declarada admisible.

(3) Aplicación del artículo 16 bis del RD 147/2023.

(4) Expediente con algunos recintos de pastos permanentes ubicados en espacios protegidos donde la carga ganadera mínima será 0,1 UGM/ha.

Puede verificar la integridad de una copia de este documento mediante la lectura del código QR adjunto o mediante el acceso a la dirección <https://ws050.juntadeandalucia.es/verificarFirma> indicando el código de VERIFICACIÓN

FIRMADO POR

RAQUEL MARIA ESPIN CRESPO

17/10/2024

VERIFICACIÓN

Pk2jmWSPEJNMB623FQZ8JEKDMKEPRE

PÁG. 4255/4804



**RECINTOS PROPUESTOS**

REF.	REFERENCIA SIGPAC	CULTIVO	S/R	USO SIGPAC	Sup. Dec. admisible	Sup. Campo	Sup. Determ.	Sup. Resulta
-126396	23-072-013-00434-0001	OLIVAR	S		0,32		0,32	0,32
5072426	23-072-013-00517-0004	OLIVAR	S		0,22		0,22	0,22
5072428	23-072-013-00523-0007	OLIVAR	S		0,01		0,01	0,01
5072429	23-072-013-00518-0002	OLIVAR	S		0,04		0,04	0,04
5072430	23-072-013-00518-0001	OLIVAR	S		0,14		0,14	0,14
5072431	23-072-013-00519-0002	OLIVAR	S		0,04		0,04	0,04
5072432	23-072-013-00519-0001	OLIVAR	S		0,16		0,16	0,16
5072433	23-072-013-00521-0001	OLIVAR	S		0,03		0,03	0,03
5072435	23-072-013-00523-0004	OLIVAR	S		0,03		0,03	0,03
5072436	23-072-013-00523-0001	OLIVAR	S		1,30		1,30	1,30
5072437	23-072-013-00516-0004	OLIVAR	S		0,17		0,17	0,17
5072438	23-072-013-00523-0006	OLIVAR	S		0,02		0,02	0,02
5072439	23-072-013-00516-0001	OLIVAR	S		0,77		0,77	0,77
5072440	23-072-013-00523-0005	OLIVAR	S		0,01		0,01	0,01
5072454	23-072-013-00517-0001	OLIVAR	S		0,50		0,50	0,50
6909051	23-072-013-00433-0001	OLIVAR	S		4,65		4,65	4,65
6909052	23-072-013-00433-0005	OLIVAR	S		1,38		1,38	1,38
1700000005144958	23-016-007-00704-0001	OLIVAR	S		0,45		0,45	0,45
1700000005144959	23-072-013-00462-0001	OLIVAR	S		0,45		0,45	0,45
1700000005144964	23-072-013-00436-0003	OLIVAR	S		0,26		0,26	0,26
1700000005144965	23-072-013-00465-0001	OLIVAR	S		1,88		1,88	1,88
1700000005144966	23-072-013-00447-0003	OLIVAR	S		0,15		0,15	0,15
1700000005144967	23-072-013-00457-0004	OLIVAR	S		1,83		1,83	1,83
1700000005144968	23-072-013-00457-0008	OLIVAR	S		1,07		1,07	1,07
1700000005144972	23-072-013-00318-0001	OLIVAR	S		0,32		0,32	0,32
1700000005144974	23-072-013-00361-0002	OLIVAR	S		0,17		0,17	0,17
1700000005145023	23-071-013-00293-0001	OLIVAR	S		2,06		2,06	2,06
1700000005145024	23-071-013-00427-0001	OLIVAR	S		1,83		1,83	1,83
1700000005145025	23-072-013-00433-0004	OLIVAR	S		0,25		0,25	0,25

**INCIDENCIAS****INCIDENCIA DESCRIPCIÓN**

2454	Solicitante de intervención 6613 cuyo regimen de afiliacion a la SS no es ni el sistema especial agrario(cuenta ajena) ni autonomo con actividad agraria.
74018	Productor que no es agricultor a título principal, según los datos del ejercicio fiscal n-1 y seguridad socia.
74053	Importe inferior a 100 Euros

(1) Con incidencias que retienen pago o deniegan el expediente.

(2) Se calcula sobre superficie declarada admisible.

(3) Aplicación del artículo 16 bis del RD 147/2023.

(4) Expediente con algunos recintos de pastos permanentes ubicados en espacios protegidos donde la carga ganadera mínima será 0,1 UGM/ha.

Puede verificar la integridad de una copia de este documento mediante la lectura del código QR adjunto o mediante el acceso a la dirección <https://ws050.juntadeandalucia.es/verificarFirma> indicando el código de VERIFICACIÓN

FIRMADO POR

RAQUEL MARIA ESPIN CRESPO

17/10/2024

VERIFICACIÓN

Pk2jmWSPEJNMB623FQZ8JEKDMKEPRE

PÁG. 4256/4804





**APELLIDOS Y NOMBRE / RAZÓN SOCIAL**

SUGRAÑEZ PEREZ MARIA DEL CARMEN

**NIF**

\*\*\*\*5902\*

**EXPEDIENTE**

1225918

**RESOLUCIÓN**

DENEGACIÓN DE LA AYUDA

**DATOS DE MANTENIMIENTO UNIDADES****GRUPO DE PAGO**

ZONAS DE MONTAÑA

**Sup. Dec.  
Admisible**

0,00

**Sup.  
Resuelta**

0,00

**Sobredecl.**

0,00

**% Sobredecl.**

0,00

**RESUMEN DE PAGOS****IMPORTE ( Euros )**

	RESUELTO	FEADER	MAPA	CAPADR
A pagar	0,00	0,00	0,00	0,00

**APLICACIÓN DE REDUCCIONES Y PENALIZACIONES (%)**

Crterios de subvencionabilidad (1)	Presentación tardía	Omisión declaración	Condicionalidad
100,00	0,00	0,00	0,00

**IMPORTE ( Euros )**

Calculado(2)	Reducción	Penalización	Reducción Penalización (3)	Penalización adicional	Resuelto	FEADER	MAPA	CAPADR
0,00 €	0,00 €	0,00 €	0,00 €	0,00 €	0,00 €	0,00 €	0,00 €	0,00 €
<b>Importe Unitario:</b>	93,00 €	<b>Nuevo Importe Unitario:</b>	0,00 €					

**INCIDENCIAS****INCIDENCIA DESCRIPCIÓN**

4272	Verifica que las líneas de declaración de las Solicitudes Únicas no tienen solapes con la capa de Retroactividad Gráfica (ambas de la misma campaña) a nivel de expediente/línea de declaración gráfica de la solicitud. Recinto:23-008-015-00435-00004 Cultivo: - Agregado de la referencia del recinto.:0 Zona de la referencia del recinto.:0 Superficie solapada.:0,03 Id. Incid.:98031733 Recinto:23-008-015-00435-00005 Cultivo: - Agregado de la referencia del recinto.:0 Zona de la referencia del recinto.:0 Superficie solapada.:0,02 Id. Incid.:98031734
74051	Solicitante de intervención 6613, que no declara ningún recinto en zona desfavorecida.
74053	Importe inferior a 100 Euros

(1) Con incidencias que retienen pago o deniegan el expediente.

(2) Se calcula sobre superficie declarada admisible.

(3) Aplicación del artículo 16 bis del RD 147/2023.

(4) Expediente con algunos recintos de pastos permanentes ubicados en espacios protegidos donde la carga ganadera mínima será 0,1 UGM/ha.

Puede verificar la integridad de una copia de este documento mediante la lectura del código QR adjunto o mediante el acceso a la dirección <https://ws050.juntadeandalucia.es/verificarFirma> indicando el código de VERIFICACIÓN

FIRMADO POR

RAQUEL MARIA ESPIN CRESPO

17/10/2024

VERIFICACIÓN

Pk2jmWSPEJNMB623FQZ8JEKDMKEPRE

PÁG. 4257/4804



**APELLIDOS Y NOMBRE / RAZÓN SOCIAL**

TAUSTE MORCILLO ENRIQUE

**NIF**

\*\*\*\*3998\*

**EXPEDIENTE**

1268422

**RESOLUCIÓN**

DENEGACIÓN DE LA AYUDA

**DATOS DE MANTENIMIENTO UNIDADES****GRUPO DE PAGO**

ZONAS DE MONTAÑA

**Sup. Dec.  
Admisible**

0,00

**Sup.  
Resuelta**

0,00

**Sobredecl.**

0,00

**% Sobredecl.**

0,00

**RESUMEN DE PAGOS****IMPORTE ( Euros )**

	<b>RESUELTO</b>	<b>FEADER</b>	<b>MAPA</b>	<b>CAPADR</b>
A pagar	0,00	0,00	0,00	0,00

**APLICACIÓN DE REDUCCIONES Y PENALIZACIONES (%)**

<b>Crterios de subvencionabilidad (1)</b>	<b>Presentación tardía</b>	<b>Omisión declaración</b>	<b>Condicionalidad</b>
100,00	0,00	1,00	0,00

**IMPORTE ( Euros )**

Calculado(2)	Reducción	Penalización	Reducción Penalización (3)	Penalización adicional	Resuelto	FEADER	MAPA	CAPADR
0,00 €	0,00 €	0,00 €	0,00 €	0,00 €	0,00 €	0,00 €	0,00 €	0,00 €
<b>Importe Unitario:</b>	93,00 €	<b>Nuevo Importe Unitario:</b>	0,00 €					

**RECINTOS PROPUESTOS**

<b>REF.</b>	<b>REFERENCIA SIGPAC</b>	<b>CULTIVO</b>	<b>S/R</b>	<b>USO SIGPAC</b>	<b>Sup. Dec. admisible</b>	<b>Sup. Campo</b>	<b>Sup. Determ.</b>	<b>Sup. Resuelta</b>
5340214	23-043-007-00198-0001	OLIVAR	S		9,72		9,72	9,72

(1) Con incidencias que retienen pago o deniegan el expediente.

(2) Se calcula sobre superficie declarada admisible.

(3) Aplicación del artículo 16 bis del RD 147/2023.

(4) Expediente con algunos recintos de pastos permanentes ubicados en espacios protegidos donde la carga ganadera mínima será 0,1 UGM/ha.

Puede verificar la integridad de una copia de este documento mediante la lectura del código QR adjunto o mediante el acceso a la dirección <https://ws050.juntadeandalucia.es/verificarFirma> indicando el código de VERIFICACIÓN

FIRMADO POR

RAQUEL MARIA ESPIN CRESPO

17/10/2024

VERIFICACIÓN

Pk2jmWSPEJNMB623FQZ8JEKDMKEPRE

PÁG. 4258/4804



**INCIDENCIAS****INCIDENCIA DESCRIPCIÓN**

256	Solicitud con recintos no declarados en campaña actual con una reducción por omisión de superficie superior al 3% CÓDIGO PARA EL PORCENTAJE DE REDUCCIÓN POR OMISIÓN QUE CORRESPONDE A LA SOLICITUD:1
2455	Solicitantes de intervención 6613 sin datos de IRPF n-1.(Art 4 Orden 14/04/2016).
4272	Verifica que las líneas de declaración de las Solicitudes Únicas no tienen solapes con la capa de Retroactividad Gráfica (ambas de la misma campaña) a nivel de expediente/línea de declaración gráfica de la solicitud. Recinto:23-094-034-00005-00030 Cultivo: - Agregado de la referencia del recinto.:0 Zona de la referencia del recinto.:0 Superficie solapada.:0,07 Id. Incid.:98032102
74018	Productor que no es agricultor a título principal, según los datos del ejercicio fiscal n-1 y seguridad socia.
74053	Importe inferior a 100 Euros
86119	Carga ganadera NO cumple con el valor mínimo de 0,2 UGM/ha. Recinto:23-094-034-00001-00011 Cultivo:62000 PASTOS PERMANENTES DE 5 O MAS AÑOS-SIN VARIEDAD Secano Carga Ganadera:0,1 Recinto:23-094-034-00001-00018 Cultivo:62000 PASTOS PERMANENTES DE 5 O MAS AÑOS-SIN VARIEDAD Secano Carga Ganadera:0,1 Recinto:23-094-034-00001-00030 Cultivo:62000 PASTOS PERMANENTES DE 5 O MAS AÑOS-SIN VARIEDAD Secano Carga Ganadera:0,1 Recinto:23-094-034-00002-00002 Cultivo:63000 PASTOS DE MENOS DE 5 AÑOS-SIN VARIEDAD Regadío Carga Ganadera:0,1 Recinto:23-094-034-00002-00008 Cultivo:62000 PASTOS PERMANENTES DE 5 O MAS AÑOS-SIN VARIEDAD Secano Carga Ganadera:0,1 Recinto:23-094-034-00003-00001 Cultivo:62000 PASTOS PERMANENTES DE 5 O MAS AÑOS-SIN VARIEDAD Secano Carga Ganadera:0,1 Recinto:23-094-034-00005-00002 Cultivo:62000 PASTOS PERMANENTES DE 5 O MAS AÑOS-SIN VARIEDAD Regadío Carga Ganadera:0,1 Recinto:23-094-034-00005-00004 Cultivo:63000 PASTOS DE MENOS DE 5 AÑOS-SIN VARIEDAD Regadío Carga Ganadera:0,1 Recinto:23-094-034-00005-00005 Cultivo:62000 PASTOS PERMANENTES DE 5 O MAS AÑOS-SIN VARIEDAD Regadío Carga Ganadera:0,1 Recinto:23-094-034-00005-00006 Cultivo:62000 PASTOS PERMANENTES DE 5 O MAS AÑOS-SIN VARIEDAD Regadío Carga Ganadera:0,1 Recinto:23-094-034-00005-00007 Cultivo:62000 PASTOS PERMANENTES DE 5 O MAS AÑOS-SIN VARIEDAD Regadío Carga Ganadera:0,1 Recinto:23-094-034-00005-00013 Cultivo:62000 PASTOS PERMANENTES DE 5 O MAS AÑOS-SIN VARIEDAD Secano Carga Ganadera:0,1 Recinto:23-094-034-00005-00022 Cultivo:62000 PASTOS PERMANENTES DE 5 O MAS AÑOS-SIN VARIEDAD Regadío Carga Ganadera:0,1 Recinto:23-094-034-00005-00027 Cultivo:63000 PASTOS DE MENOS DE 5 AÑOS-SIN VARIEDAD Regadío Carga Ganadera:0,1 Recinto:23-094-034-00005-00028 Cultivo:63000 PASTOS DE MENOS DE 5 AÑOS-SIN VARIEDAD Regadío Carga Ganadera:0,1 Recinto:23-094-034-00005-00030 Cultivo:63000 PASTOS DE MENOS DE 5 AÑOS-SIN VARIEDAD Regadío Carga Ganadera:0,1 Recinto:23-094-034-00005-00031 Cultivo:63000 PASTOS DE MENOS DE 5 AÑOS-SIN VARIEDAD Regadío Carga Ganadera:0,1 Recinto:23-094-034-00005-00032 Cultivo:63000 PASTOS DE MENOS DE 5 AÑOS-SIN VARIEDAD Regadío Carga Ganadera:0,1 Recinto:23-094-034-00005-00035 Cultivo:63000 PASTOS DE MENOS DE 5 AÑOS-SIN VARIEDAD Regadío Carga Ganadera:0,1 Recinto:23-094-034-00005-00036 Cultivo:62000 PASTOS PERMANENTES DE 5 O MAS AÑOS-SIN VARIEDAD Regadío Carga Ganadera:0,1 Recinto:23-094-034-00005-00050 Cultivo:63000 PASTOS DE MENOS DE 5 AÑOS-SIN VARIEDAD Regadío Carga Ganadera:0,1 Recinto:23-094-034-00006-00001 Cultivo:62000 PASTOS PERMANENTES DE 5 O MAS AÑOS-SIN VARIEDAD Secano Carga Ganadera:0,1 Recinto:23-094-034-09000-00002 Cultivo:63000 PASTOS DE MENOS DE 5 AÑOS-SIN VARIEDAD Regadío Carga Ganadera:0,1 Recinto:23-094-034-09000-00005 Cultivo:63000 PASTOS DE MENOS DE 5 AÑOS-SIN VARIEDAD Regadío Carga Ganadera:0,1 Recinto:23-094-034-09000-00006 Cultivo:63000 PASTOS DE MENOS DE 5 AÑOS-SIN VARIEDAD Regadío Carga Ganadera:0,1 Recinto:23-094-034-09012-00011 Cultivo:62000 PASTOS PERMANENTES DE 5 O MAS AÑOS-SIN VARIEDAD Secano Carga Ganadera:0,1 Recinto:23-094-034-09018-00009 Cultivo:62000 PASTOS PERMANENTES DE 5 O MAS AÑOS-SIN VARIEDAD Secano Carga Ganadera:0,1 Recinto:23-094-034-09018-00013 Cultivo:62000 PASTOS PERMANENTES DE 5 O MAS AÑOS-SIN VARIEDAD Secano Carga Ganadera:0,1 Recinto:23-094-034-09018-00014 Cultivo:62000 PASTOS PERMANENTES DE 5 O MAS AÑOS-SIN VARIEDAD Regadío Carga Ganadera:0,1 Recinto:23-094-034-09018-00016 Cultivo:62000 PASTOS PERMANENTES DE 5 O MAS AÑOS-SIN VARIEDAD Secano Carga Ganadera:0,1 Recinto:23-094-034-09018-00032 Cultivo:63000 PASTOS DE MENOS DE 5 AÑOS-SIN VARIEDAD Secano Carga Ganadera:0,1 Recinto:23-094-034-09020-00017 Cultivo:63000 PASTOS DE MENOS DE 5 AÑOS-SIN VARIEDAD Regadío Carga Ganadera:0,1 Recinto:23-094-034-09020-00033 Cultivo:62000 PASTOS PERMANENTES DE 5 O MAS AÑOS-SIN VARIEDAD Regadío Carga Ganadera:0,1

(1) Con incidencias que retienen pago o deniegan el expediente.

(2) Se calcula sobre superficie declarada admisible.

(3) Aplicación del artículo 16 bis del RD 147/2023.

(4) Expediente con algunos recintos de pastos permanentes ubicados en espacios protegidos donde la carga ganadera mínima será 0,1 UGM/ha.

Puede verificar la integridad de una copia de este documento mediante la lectura del código QR adjunto o mediante el acceso a la dirección <https://ws050.juntadeandalucia.es/verificarFirma> indicando el código de VERIFICACIÓN

FIRMADO POR

RAQUEL MARIA ESPIN CRESPO

17/10/2024

VERIFICACIÓN

Pk2jmWSPEJNMB623FQZ8JEKDMKEPRE

PÁG. 4259/4804



**INCIDENCIAS****INCIDENCIA DESCRIPCIÓN**

Recinto:23-094-034-09023-00002	Cultivo:62000	PASTOS PERMANENTES DE 5 O MAS AÑOS-SIN VARIEDAD	Secano	Carga Ganadera:0,1
Recinto:23-094-034-09023-00004	Cultivo:63000	PASTOS DE MENOS DE 5 AÑOS-SIN VARIEDAD	Regadío	Carga Ganadera:0,1
Recinto:23-094-034-10001-00001	Cultivo:63000	PASTOS DE MENOS DE 5 AÑOS-SIN VARIEDAD	Secano	Carga Ganadera:0,1
Recinto:23-094-034-10005-00013	Cultivo:62000	PASTOS PERMANENTES DE 5 O MAS AÑOS-SIN VARIEDAD	Secano	Carga Ganadera:0,1
Recinto:23-094-034-20005-00017	Cultivo:63000	PASTOS DE MENOS DE 5 AÑOS-SIN VARIEDAD	Regadío	Carga Ganadera:0,1
Recinto:23-094-034-20005-00021	Cultivo:63000	PASTOS DE MENOS DE 5 AÑOS-SIN VARIEDAD	Regadío	Carga Ganadera:0,1
Recinto:23-094-034-20005-00033	Cultivo:62000	PASTOS PERMANENTES DE 5 O MAS AÑOS-SIN VARIEDAD	Regadío	Carga Ganadera:0,1
Recinto:23-094-035-00022-00002	Cultivo:62000	PASTOS PERMANENTES DE 5 O MAS AÑOS-SIN VARIEDAD	Secano	Carga Ganadera:0,1
Recinto:23-094-035-00023-00003	Cultivo:62000	PASTOS PERMANENTES DE 5 O MAS AÑOS-SIN VARIEDAD	Secano	Carga Ganadera:0,1
Recinto:23-094-035-00023-00007	Cultivo:62000	PASTOS PERMANENTES DE 5 O MAS AÑOS-SIN VARIEDAD	Secano	Carga Ganadera:0,1
Recinto:23-094-035-00024-00001	Cultivo:62000	PASTOS PERMANENTES DE 5 O MAS AÑOS-SIN VARIEDAD	Secano	Carga Ganadera:0,1
Recinto:23-094-035-00025-00002	Cultivo:62000	PASTOS PERMANENTES DE 5 O MAS AÑOS-SIN VARIEDAD	Secano	Carga Ganadera:0,1
Recinto:23-094-035-00025-00003	Cultivo:62000	PASTOS PERMANENTES DE 5 O MAS AÑOS-SIN VARIEDAD	Secano	Carga Ganadera:0,1
Recinto:23-094-035-00026-00002	Cultivo:62000	PASTOS PERMANENTES DE 5 O MAS AÑOS-SIN VARIEDAD	Secano	Carga Ganadera:0,1
Recinto:23-094-035-00026-00005	Cultivo:62000	PASTOS PERMANENTES DE 5 O MAS AÑOS-SIN VARIEDAD	Secano	Carga Ganadera:0,1
Recinto:23-094-035-00026-00008	Cultivo:63000	PASTOS DE MENOS DE 5 AÑOS-SIN VARIEDAD	Secano	Carga Ganadera:0,1
Recinto:23-094-035-00026-00011	Cultivo:62000	PASTOS PERMANENTES DE 5 O MAS AÑOS-SIN VARIEDAD	Secano	Carga Ganadera:0,1
Recinto:23-094-035-00026-00012	Cultivo:63000	PASTOS DE MENOS DE 5 AÑOS-SIN VARIEDAD	Secano	Carga Ganadera:0,1
Recinto:23-094-050-00519-00004	Cultivo:62000	PASTOS PERMANENTES DE 5 O MAS AÑOS-SIN VARIEDAD	Secano	Carga Ganadera:0,1
Recinto:23-094-050-00519-00005	Cultivo:63000	PASTOS DE MENOS DE 5 AÑOS-SIN VARIEDAD	Secano	Carga Ganadera:0,1
Recinto:23-094-050-00519-00006	Cultivo:62000	PASTOS PERMANENTES DE 5 O MAS AÑOS-SIN VARIEDAD	Secano	Carga Ganadera:0,1
Recinto:23-094-050-00519-00007	Cultivo:63000	PASTOS DE MENOS DE 5 AÑOS-SIN VARIEDAD	Secano	Carga Ganadera:0,1
Recinto:23-094-050-00519-00009	Cultivo:63000	PASTOS DE MENOS DE 5 AÑOS-SIN VARIEDAD	Secano	Carga Ganadera:0,1
Recinto:23-094-050-00519-00015	Cultivo:62000	PASTOS PERMANENTES DE 5 O MAS AÑOS-SIN VARIEDAD	Secano	Carga Ganadera:0,1
Recinto:23-094-050-00519-00017	Cultivo:62000	PASTOS PERMANENTES DE 5 O MAS AÑOS-SIN VARIEDAD	Secano	Carga Ganadera:0,1

(1) Con incidencias que retienen pago o deniegan el expediente.

(2) Se calcula sobre superficie declarada admisible.

(3) Aplicación del artículo 16 bis del RD 147/2023.

(4) Expediente con algunos recintos de pastos permanentes ubicados en espacios protegidos donde la carga ganadera mínima será 0,1 UGM/ha.

Puede verificar la integridad de una copia de este documento mediante la lectura del código QR adjunto o mediante el acceso a la dirección <https://ws050.juntadeandalucia.es/verificarFirma> indicando el código de VERIFICACIÓN

FIRMADO POR	RAQUEL MARIA ESPIN CRESPO	17/10/2024	
VERIFICACIÓN	Pk2jmWSPEJNMB623FQZ8JEKDMKEPRE	PÁG. 4260/4804	

**APELLIDOS Y NOMBRE / RAZÓN SOCIAL**

TAVIRA LOZANO MANUEL

**NIF**

\*\*\*\*7704\*

**EXPEDIENTE**

1043074

**RESOLUCIÓN**

DENEGACIÓN DE LA AYUDA

**DATOS DE MANTENIMIENTO UNIDADES**

<b>GRUPO DE PAGO</b>	<b>Sup. Dec. Admisible</b>	<b>Sup. Resuelta</b>	<b>Sobredecl.</b>	<b>% Sobredecl.</b>
ZONAS DE MONTAÑA	0,00	0,00	0,00	0,00

**RESUMEN DE PAGOS**

	<b>IMPORTE ( Euros )</b>			
	<b>RESUELTO</b>	<b>FEADER</b>	<b>MAPA</b>	<b>CAPADR</b>
A pagar	0,00	0,00	0,00	0,00

**APLICACIÓN DE REDUCCIONES Y PENALIZACIONES (%)**

<b>Crterios de subvencionabilidad (1)</b>	<b>Presentación tardía</b>	<b>Omisión declaración</b>	<b>Condicionalidad</b>
100,00	0,00	0,00	0,00

**IMPORTE ( Euros )**

<b>Calculado(2)</b>	<b>Reducción</b>	<b>Penalización</b>	<b>Reducción Penalización (3)</b>	<b>Penalización adicional</b>	<b>Resuelto</b>	<b>FEADER</b>	<b>MAPA</b>	<b>CAPADR</b>
0,00 €	0,00 €	0,00 €	0,00 €	0,00 €	0,00 €	0,00 €	0,00 €	0,00 €
<b>Importe Unitario:</b>	93,00 €	<b>Nuevo Importe Unitario:</b>	0,00 €					

**RECINTOS PROPUESTOS**

<b>REF.</b>	<b>REFERENCIA SIGPAC</b>	<b>CULTIVO</b>	<b>S/R</b>	<b>USO SIGPAC</b>	<b>Sup. Dec. admisible</b>	<b>Sup. Campo</b>	<b>Sup. Determ.</b>	<b>Sup. Resuelta</b>
-1243279	23-097-023-00044-0001	OLIVAR	S		0,08		0,08	0,08
-38087	23-097-023-00047-0005	OLIVAR	S		0,05		0,05	0,05
-38072	23-048-021-00956-0001	OLIVAR	S		0,09		0,09	0,09
-38052	23-048-021-00956-0001	OLIVAR	S		0,30		0,30	0,30
-37987	23-048-021-00841-0001	OLIVAR	S		0,17		0,17	0,17
-37980	23-048-021-01060-0001	OLIVAR	S		0,01		0,01	0,01
-37975	23-048-021-00164-0001	OLIVAR	S		0,24		0,24	0,24
-37963	23-048-021-00162-0001	OLIVAR	S		0,12		0,12	0,12
170000005915849	23-048-021-00246-0001	OLIVAR	S		0,32		0,32	0,32
170000005915850	23-048-021-00802-0001	OLIVAR	S		0,06		0,06	0,06

**INCIDENCIAS****INCIDENCIA DESCRIPCIÓN**

74018	Productor que no es agricultor a título principal, según los datos del ejercicio fiscal n-1 y seguridad socia.
74053	Importe inferior a 100 Euros

(1) Con incidencias que retienen pago o deniegan el expediente.

(2) Se calcula sobre superficie declarada admisible.

(3) Aplicación del artículo 16 bis del RD 147/2023.

(4) Expediente con algunos recintos de pastos permanentes ubicados en espacios protegidos donde la carga ganadera mínima será 0,1 UGM/ha.

Puede verificar la integridad de una copia de este documento mediante la lectura del código QR adjunto o mediante el acceso a la dirección <https://ws050.juntadeandalucia.es/verificarFirma> indicando el código de VERIFICACIÓN

FIRMADO POR	RAQUEL MARIA ESPIN CRESPO	17/10/2024
VERIFICACIÓN	Pk2jmWSPEJNMB623FQZ8JEKDMKEPRE	PÁG. 4261/4804



**APELLIDOS Y NOMBRE / RAZÓN SOCIAL**

TEJERO AGUILERA MARIA JOSE

**NIF**

\*\*\*\*7078\*

**EXPEDIENTE**

1263689

**RESOLUCIÓN**

DENEGACIÓN DE LA AYUDA

**DATOS DE MANTENIMIENTO UNIDADES****GRUPO DE PAGO**

ZONAS DE MONTAÑA

**Sup. Dec.  
Admisible**

0,00

**Sup.  
Resuelta**

0,00

**Sobredecl.**

0,00

**% Sobredecl.**

0,00

**RESUMEN DE PAGOS****IMPORTE ( Euros )**

	<b>RESUELTO</b>	<b>FEADER</b>	<b>MAPA</b>	<b>CAPADR</b>
A pagar	0,00	0,00	0,00	0,00

**APLICACIÓN DE REDUCCIONES Y PENALIZACIONES (%)**

<b>Crterios de subvencionabilidad (1)</b>	<b>Presentación tardía</b>	<b>Omisión declaración</b>	<b>Condicionalidad</b>
100,00	0,00	0,00	0,00

**IMPORTE ( Euros )**

<b>Calculado(2)</b>	<b>Reducción</b>	<b>Penalización</b>	<b>Reducción Penalización (3)</b>	<b>Penalización adicional</b>	<b>Resuelto</b>	<b>FEADER</b>	<b>MAPA</b>	<b>CAPADR</b>
0,00 €	0,00 €	0,00 €	0,00 €	0,00 €	0,00 €	0,00 €	0,00 €	0,00 €
<b>Importe Unitario:</b>	93,00 €	<b>Nuevo Importe Unitario:</b>	0,00 €					

**INCIDENCIAS****INCIDENCIA DESCRIPCIÓN**

74051	Solicitante de intervención 6613, que no declara ningun recinto en zona desfavorecida.
74053	Importe inferior a 100 Euros

(1) Con incidencias que retienen pago o deniegan el expediente.

(2) Se calcula sobre superficie declarada admisible.

(3) Aplicación del artículo 16 bis del RD 147/2023.

(4) Expediente con algunos recintos de pastos permanentes ubicados en espacios protegidos donde la carga ganadera mínima será 0,1 UGM/ha.

Puede verificar la integridad de una copia de este documento mediante la lectura del código QR adjunto o mediante el acceso a la dirección <https://ws050.juntadeandalucia.es/verificarFirma> indicando el código de VERIFICACIÓN

FIRMADO POR

RAQUEL MARIA ESPIN CRESPO

17/10/2024

VERIFICACIÓN

Pk2jmWSPEJNMB623FQZ8JEKDMKEPRE

PÁG. 4262/4804



**APELLIDOS Y NOMBRE / RAZÓN SOCIAL**

TEJERO AGUILERA RICARDO

**NIF**

\*\*\*\*9530\*

**EXPEDIENTE**

1173577

**RESOLUCIÓN**

DENEGACIÓN DE LA AYUDA

**DATOS DE MANTENIMIENTO UNIDADES**

<b>GRUPO DE PAGO</b>	<b>Sup. Dec. Admisible</b>	<b>Sup. Resuelta</b>	<b>Sobredecl.</b>	<b>% Sobredecl.</b>
ZONAS DE MONTAÑA	0,00	0,00	0,00	0,00

**RESUMEN DE PAGOS**

	<b>IMPORTE ( Euros )</b>			
	<b>RESUELTO</b>	<b>FEADER</b>	<b>MAPA</b>	<b>CAPADR</b>
A pagar	0,00	0,00	0,00	0,00

**APLICACIÓN DE REDUCCIONES Y PENALIZACIONES (%)**

<b>Crterios de subvencionabilidad (1)</b>	<b>Presentación tardía</b>	<b>Omisión declaración</b>	<b>Condicionalidad</b>
100,00	0,00	0,00	0,00

**IMPORTE ( Euros )**

<b>Calculado(2)</b>	<b>Reducción</b>	<b>Penalización</b>	<b>Reducción Penalización (3)</b>	<b>Penalización adicional</b>	<b>Resuelto</b>	<b>FEADER</b>	<b>MAPA</b>	<b>CAPADR</b>
0,00 €	0,00 €	0,00 €	0,00 €	0,00 €	0,00 €	0,00 €	0,00 €	0,00 €
<b>Importe Unitario:</b>	93,00 €	<b>Nuevo Importe Unitario:</b>	0,00 €					

**INCIDENCIAS****INCIDENCIA DESCRIPCIÓN**

74018	Productor que no es agricultor a título principal, según los datos del ejercicio fiscal n-1 y seguridad socia.
74051	Solicitante de intervención 6613, que no declara ningun recinto en zona desfavorecida.
74053	Importe inferior a 100 Euros

(1) Con incidencias que retienen pago o deniegan el expediente.

(2) Se calcula sobre superficie declarada admisible.

(3) Aplicación del artículo 16 bis del RD 147/2023.

(4) Expediente con algunos recintos de pastos permanentes ubicados en espacios protegidos donde la carga ganadera mínima será 0,1 UGM/ha.

Puede verificar la integridad de una copia de este documento mediante la lectura del código QR adjunto o mediante el acceso a la dirección <https://ws050.juntadeandalucia.es/verificarFirma> indicando el código de VERIFICACIÓN

FIRMADO POR	RAQUEL MARIA ESPIN CRESPO	17/10/2024
VERIFICACIÓN	Pk2jmWSPEJNMB623FQZ8JEKDMKEPRE	PÁG. 4263/4804



**APELLIDOS Y NOMBRE / RAZÓN SOCIAL**

TEJERO JIMENEZ JOSE

**NIF**

\*\*\*\*1332\*

**EXPEDIENTE**

1025311

**RESOLUCIÓN**

DENEGACIÓN DE LA AYUDA

**DATOS DE MANTENIMIENTO UNIDADES****GRUPO DE PAGO**

ZONAS DE MONTAÑA

**Sup. Dec.  
Admisible**

0,00

**Sup.  
Resuelta**

0,00

**Sobredecl.**

0,00

**% Sobredecl.**

0,00

**RESUMEN DE PAGOS****IMPORTE ( Euros )**

	RESUELTO	FEADER	MAPA	CAPADR
A pagar	0,00	0,00	0,00	0,00

**APLICACIÓN DE REDUCCIONES Y PENALIZACIONES (%)**

Crterios de subvencionabilidad (1)	Presentación tardía	Omisión declaración	Condicionalidad
100,00	0,00	0,00	0,00

**IMPORTE ( Euros )**

Calculado(2)	Reducción	Penalización	Reducción Penalización (3)	Penalización adicional	Resuelto	FEADER	MAPA	CAPADR
0,00 €	0,00 €	0,00 €	0,00 €	0,00 €	0,00 €	0,00 €	0,00 €	0,00 €
Importe Unitario:	93,00 €	Nuevo Importe Unitario:	0,00 €					

**INCIDENCIAS****INCIDENCIA DESCRIPCIÓN**

2454	Solicitante de intervención 6613 cuyo regimen de afiliacion a la SS no es ni el sistema especial agrario(cuenta ajena) ni autonomo con actividad agraria.
74018	Productor que no es agricultor a título principal, según los datos del ejercicio fiscal n-1 y seguridad socia.
74051	Solicitante de intervención 6613, que no declara ningun recinto en zona desfavorecida.
74053	Importe inferior a 100 Euros

(1) Con incidencias que retienen pago o deniegan el expediente.

(2) Se calcula sobre superficie declarada admisible.

(3) Aplicación del artículo 16 bis del RD 147/2023.

(4) Expediente con algunos recintos de pastos permanentes ubicados en espacios protegidos donde la carga ganadera mínima será 0,1 UGM/ha.

Puede verificar la integridad de una copia de este documento mediante la lectura del código QR adjunto o mediante el acceso a la dirección <https://ws050.juntadeandalucia.es/verificarFirma> indicando el código de VERIFICACIÓN

FIRMADO POR

RAQUEL MARIA ESPIN CRESPO

17/10/2024

VERIFICACIÓN

Pk2jmWSPEJNMB623FQZ8JEKDMKEPRE

PÁG. 4264/4804





**APELLIDOS Y NOMBRE / RAZÓN SOCIAL**

TEJERO PEREZ JOSE MANUEL

**NIF**

\*\*\*\*9689\*

**EXPEDIENTE**

1259037

**RESOLUCIÓN**

DENEGACIÓN DE LA AYUDA

**DATOS DE MANTENIMIENTO UNIDADES****GRUPO DE PAGO**

ZONAS DE MONTAÑA

**Sup. Dec.  
Admisible**

0,00

**Sup.  
Resuelta**

0,00

**Sobredecl.**

0,00

**% Sobredecl.**

0,00

**RESUMEN DE PAGOS****IMPORTE ( Euros )**

	RESUELTO	FEADER	MAPA	CAPADR
A pagar	0,00	0,00	0,00	0,00

**APLICACIÓN DE REDUCCIONES Y PENALIZACIONES (%)**

Criterios de subvencionabilidad (1)	Presentación tardía	Omisión declaración	Condicionalidad
100,00	0,00	0,00	0,00

**IMPORTE ( Euros )**

Calculado(2)	Reducción	Penalización	Reducción Penalización (3)	Penalización adicional	Resuelto	FEADER	MAPA	CAPADR
0,00 €	0,00 €	0,00 €	0,00 €	0,00 €	0,00 €	0,00 €	0,00 €	0,00 €
Importe Unitario:	93,00 €	Nuevo Importe Unitario:	0,00 €					

**INCIDENCIAS****INCIDENCIA DESCRIPCIÓN**

74051	Solicitante de intervención 6613, que no declara ningun recinto en zona desfavorecida.
74053	Importe inferior a 100 Euros

(1) Con incidencias que retienen pago o deniegan el expediente.

(2) Se calcula sobre superficie declarada admisible.

(3) Aplicación del artículo 16 bis del RD 147/2023.

(4) Expediente con algunos recintos de pastos permanentes ubicados en espacios protegidos donde la carga ganadera mínima será 0,1 UGM/ha.

Puede verificar la integridad de una copia de este documento mediante la lectura del código QR adjunto o mediante el acceso a la dirección <https://ws050.juntadeandalucia.es/verificarFirma> indicando el código de VERIFICACIÓN

FIRMADO POR

RAQUEL MARIA ESPIN CRESPO

17/10/2024

VERIFICACIÓN

Pk2jmWSPEJNMB623FQZ8JEKDMKEPRE

PÁG. 4265/4804



**APELLIDOS Y NOMBRE / RAZÓN SOCIAL**

TELLO MOLINA FERNANDO

**NIF**

\*\*\*\*7881\*

**EXPEDIENTE**

1276631

**RESOLUCIÓN**

DENEGACIÓN DE LA AYUDA

**DATOS DE MANTENIMIENTO UNIDADES****GRUPO DE PAGO**

ZONAS DE MONTAÑA

**Sup. Dec.  
Admisible**

0,00

**Sup.  
Resuelta**

0,00

**Sobredecl.**

0,00

**% Sobredecl.**

0,00

**RESUMEN DE PAGOS****IMPORTE ( Euros )**

	RESUELTO	FEADER	MAPA	CAPADR
A pagar	0,00	0,00	0,00	0,00

**APLICACIÓN DE REDUCCIONES Y PENALIZACIONES (%)**

Criterios de subvencionabilidad (1)	Presentación tardía	Omisión declaración	Condicionalidad
100,00	0,00	0,00	0,00

**IMPORTE ( Euros )**

Calculado(2)	Reducción	Penalización	Reducción Penalización (3)	Penalización adicional	Resuelto	FEADER	MAPA	CAPADR
0,00 €	0,00 €	0,00 €	0,00 €	0,00 €	0,00 €	0,00 €	0,00 €	0,00 €
Importe Unitario:	93,00 €	Nuevo Importe Unitario:	0,00 €					

**RECINTOS PROPUESTOS**

REF.	REFERENCIA SIGPAC	CULTIVO	S/R	USO SIGPAC	Sup. Dec. admisible	Sup. Campo	Sup. Determ.	Sup. Resuelta
-1584592	23-900-013-00155-0001	OLIVAR	R		1,64		1,64	1,64
6820877	23-900-012-00240-0008	OLIVAR	R		6,47		6,47	6,47
6820878	23-900-012-00240-0005	OLIVAR	R		4,06		4,06	4,06
6877060	23-900-013-00110-0004	OLIVAR	R		2,96		2,96	2,96
6877061	23-900-013-00047-0001	OLIVAR	R		0,34		0,34	0,34
6877062	23-900-013-00112-0001	OLIVAR	R		0,60		0,60	0,60

**INCIDENCIAS****INCIDENCIA DESCRIPCIÓN**

2455	Solicitantes de intervención 6613 sin datos de IRPF n-1.(Art 4 Orden 14/04/2016).
74018	Productor que no es agricultor a título principal, según los datos del ejercicio fiscal n-1 y seguridad socia.
74053	Importe inferior a 100 Euros

(1) Con incidencias que retienen pago o deniegan el expediente.

(2) Se calcula sobre superficie declarada admisible.

(3) Aplicación del artículo 16 bis del RD 147/2023.

(4) Expediente con algunos recintos de pastos permanentes ubicados en espacios protegidos donde la carga ganadera mínima será 0,1 UGM/ha.

Puede verificar la integridad de una copia de este documento mediante la lectura del código QR adjunto o mediante el acceso a la dirección <https://ws050.juntadeandalucia.es/verificarFirma> indicando el código de VERIFICACIÓN

FIRMADO POR

RAQUEL MARIA ESPIN CRESPO

17/10/2024

VERIFICACIÓN

Pk2jmWSPEJNMB623FQZ8JEKDMKEPRE

PÁG. 4266/4804



**APELLIDOS Y NOMBRE / RAZÓN SOCIAL**

TELLO MORA AURORA

**NIF**

\*\*\*\*4785\*

**EXPEDIENTE**

1165814

**RESOLUCIÓN**

DENEGACIÓN DE LA AYUDA

**DATOS DE MANTENIMIENTO UNIDADES****GRUPO DE PAGO**

ZONAS DE MONTAÑA

**Sup. Dec.  
Admisible**

0,00

**Sup.  
Resuelta**

0,00

**Sobredecl.**

0,00

**% Sobredecl.**

0,00

**RESUMEN DE PAGOS****IMPORTE ( Euros )**

	RESUELTO	FEADER	MAPA	CAPADR
A pagar	0,00	0,00	0,00	0,00

**APLICACIÓN DE REDUCCIONES Y PENALIZACIONES (%)**

Criterios de subvencionabilidad (1)	Presentación tardía	Omisión declaración	Condicionalidad
100,00	0,00	0,00	0,00

**IMPORTE ( Euros )**

Calculado(2)	Reducción	Penalización	Reducción Penalización (3)	Penalización adicional	Resuelto	FEADER	MAPA	CAPADR
0,00 €	0,00 €	0,00 €	0,00 €	0,00 €	0,00 €	0,00 €	0,00 €	0,00 €
Importe Unitario:	93,00 €	Nuevo Importe Unitario:	0,00 €					

**RECINTOS PROPUESTOS**

REF.	REFERENCIA SIGPAC	CULTIVO	S/R	USO SIGPAC	Sup. Dec. admisible	Sup. Campo	Sup. Determ.	Sup. Resuelta
170000006921285	23-093-005-00122-0001	OLIVAR	S		0,75		0,75	0,75
170000006921286	23-093-005-00123-0001	OLIVAR	S		0,02		0,02	0,02
170000006921287	23-093-014-00269-0001	OLIVAR	S		0,02		0,02	0,02
170000006921288	23-093-014-00269-0001	OLIVAR	S		0,01		0,01	0,01
170000006921289	23-093-014-00270-0001	OLIVAR	S		0,44		0,44	0,44

**INCIDENCIAS****INCIDENCIA DESCRIPCIÓN**

463	Productor que en su Declaración responsable no marca SÍ o NO en la casilla de "Realiza alguna actividad de las incluidas en el R.D."
74018	Productor que no es agricultor a título principal, según los datos del ejercicio fiscal n-1 y seguridad socia.
74053	Importe inferior a 100 Euros

(1) Con incidencias que retienen pago o deniegan el expediente.

(2) Se calcula sobre superficie declarada admisible.

(3) Aplicación del artículo 16 bis del RD 147/2023.

(4) Expediente con algunos recintos de pastos permanentes ubicados en espacios protegidos donde la carga ganadera mínima será 0,1 UGM/ha.

Puede verificar la integridad de una copia de este documento mediante la lectura del código QR adjunto o mediante el acceso a la dirección <https://ws050.juntadeandalucia.es/verificarFirma> indicando el código de VERIFICACIÓN

FIRMADO POR

RAQUEL MARIA ESPIN CRESPO

17/10/2024

VERIFICACIÓN

Pk2jmWSPEJNMB623FQZ8JEKDMKEPRE

PÁG. 4267/4804



**APELLIDOS Y NOMBRE / RAZÓN SOCIAL**

TENDERO RUBIO ISABEL

**NIF**

\*\*\*\*8804\*

**EXPEDIENTE**

1228266

**RESOLUCIÓN**

DENEGACIÓN DE LA AYUDA

**DATOS DE MANTENIMIENTO UNIDADES****GRUPO DE PAGO**

ZONAS DE MONTAÑA

**Sup. Dec.  
Admisible**

0,00

**Sup.  
Resuelta**

0,00

**Sobredecl.**

0,00

**% Sobredecl.**

0,00

**RESUMEN DE PAGOS****IMPORTE ( Euros )**

	<b>RESUELTO</b>	<b>FEADER</b>	<b>MAPA</b>	<b>CAPADR</b>
A pagar	0,00	0,00	0,00	0,00

**APLICACIÓN DE REDUCCIONES Y PENALIZACIONES (%)**

<b>Crterios de subvencionabilidad (1)</b>	<b>Presentación tardía</b>	<b>Omisión declaración</b>	<b>Condicionalidad</b>
100,00	0,00	0,00	0,00

**IMPORTE ( Euros )**

<b>Calculado(2)</b>	<b>Reducción</b>	<b>Penalización</b>	<b>Reducción Penalización (3)</b>	<b>Penalización adicional</b>	<b>Resuelto</b>	<b>FEADER</b>	<b>MAPA</b>	<b>CAPADR</b>
0,00 €	0,00 €	0,00 €	0,00 €	0,00 €	0,00 €	0,00 €	0,00 €	0,00 €
<b>Importe Unitario:</b>	93,00 €	<b>Nuevo Importe Unitario:</b>	0,00 €					

(1) Con incidencias que retienen pago o deniegan el expediente.

(2) Se calcula sobre superficie declarada admisible.

(3) Aplicación del artículo 16 bis del RD 147/2023.

(4) Expediente con algunos recintos de pastos permanentes ubicados en espacios protegidos donde la carga ganadera mínima será 0,1 UGM/ha.

Puede verificar la integridad de una copia de este documento mediante la lectura del código QR adjunto o mediante el acceso a la dirección <https://ws050.juntadeandalucia.es/verificarFirma> indicando el código de VERIFICACIÓN

FIRMADO POR

RAQUEL MARIA ESPIN CRESPO

17/10/2024

VERIFICACIÓN

Pk2jmWSPEJNMB623FQZ8JEKDMKEPRE

PÁG. 4268/4804



**RECINTOS PROPUESTOS**

REF.	REFERENCIA SIGPAC	CULTIVO	S/R	USO SIGPAC	Sup. Dec. admisible	Sup. Campo	Sup. Determ.	Sup. Resulta
-1593204	23-062-052-00073-0001	OLIVAR	S		0,58		0,58	0,00
-1584181	23-062-043-00034-0001	OLIVAR	S		0,02		0,02	0,00
-1584032	23-029-040-00062-0012	OLIVAR	S		0,23		0,23	0,23
-1584029	23-029-040-00063-0010	OLIVAR	S		1,88		1,88	1,88
-1584028	23-029-040-00060-0001	OLIVAR	S		20,05		20,05	20,05
-1269034	23-062-044-00130-0001	OLIVAR	S		0,01		0,01	0,00
-1269033	23-062-044-00129-0002	OLIVAR	S		0,15		0,15	0,00
-1139544	23-062-050-00007-0001	BARBECHO TRADICIONAL	S		0,19		0,19	0,19
-1139541	23-062-050-00004-0001	BARBECHO TRADICIONAL	S		2,08		2,08	2,08
-1139539	23-062-050-00006-0001	BARBECHO TRADICIONAL	S		0,63		0,63	0,00
-1139519	23-062-053-00104-0001	OLIVAR	R		0,70		0,70	0,70
-168926	23-062-017-00031-0020	OLIVAR	S		0,14		0,14	0,14
4222525	23-062-025-00246-0004	OLIVAR	S		0,29		0,29	0,29
4222526	23-062-025-00247-0002	OLIVAR	R		0,32		0,32	0,32
5309123	23-062-019-00232-0001	OLIVAR	S		0,62		0,62	0,62
6876880	23-062-053-00106-0001	OLIVAR	S		0,90		0,90	0,00
6876890	23-062-043-00034-0002	OLIVAR	S		0,04		0,04	0,00
1700000006760820	23-062-024-00175-0001	OLIVAR	R		0,42		0,42	0,42
1700000006760821	23-062-019-00158-0001	OLIVAR	S		0,07		0,07	0,00
1700000006760822	23-062-019-00159-0001	OLIVAR	S		0,79		0,79	0,79
1700000006760823	23-062-024-09001-0020	OLIVAR	S		0,02		0,02	0,02
1700000006760824	23-062-025-00010-0001	OLIVAR	S		0,01		0,01	0,01
1700000006760825	23-062-025-00011-0002	OLIVAR	R		0,79		0,79	0,79
1700000006760826	23-062-025-00013-0001	OLIVAR	R		0,25		0,25	0,25
1700000006760827	23-062-025-00335-0002	OLIVAR	S		0,02		0,02	0,02
1700000006760828	23-062-025-00336-0001	OLIVAR	S		0,07		0,07	0,07
1700000006760829	23-062-025-00337-0011	OLIVAR	S		0,02		0,02	0,02
1700000006760833	23-062-028-00081-0002	OLIVAR	S		0,02		0,02	0,02
1700000006760834	23-062-028-00082-0001	OLIVAR	S		0,07		0,07	0,07
1700000006760835	23-062-028-00085-0003	OLIVAR	R		0,37		0,37	0,37
1700000006760836	23-062-028-00147-0001	OLIVAR	S		0,01		0,01	0,01
1700000006760837	23-062-024-00119-0002	OLIVAR	S		0,03		0,03	0,03
1700000006781823	23-029-036-00018-0005	OLIVAR	S		0,16		0,16	0,16
1700000006781829	23-029-036-00009-0002	OLIVAR	S		0,04		0,04	0,04
1700000006781842	23-029-040-00061-0002	OLIVAR	S		1,27		1,27	1,27
1700000006781848	23-062-040-00343-0003	OLIVAR	S		0,29		0,29	0,29
1700000006781853	23-029-039-00064-0002	OLIVAR	S		0,14		0,14	0,14
1700000006781856	23-029-039-00064-0002	OLIVAR	S		0,02		0,02	0,02
1700000006781857	23-029-039-00062-0003	OLIVAR	S		0,24		0,24	0,24
1700000006781859	23-062-014-00051-0004	OLIVAR	S		0,01		0,01	0,01
1700000006781862	23-062-014-00071-0003	OLIVAR	S		0,02		0,02	0,02
1700000006781863	23-062-014-00072-0003	OLIVAR	S		0,06		0,06	0,06
1700000006781866	23-062-013-00051-0001	OLIVAR	S		0,01		0,01	0,01
1700000006781867	23-062-040-00339-0002	OLIVAR	S		0,02		0,02	0,02
1700000006781868	23-062-040-00343-0001	OLIVAR	S		1,07		1,07	1,07
1700000006781879	23-062-037-00228-0001	OLIVAR	S		0,05		0,05	0,05
1700000006781880	23-062-037-00230-0002	OLIVAR	S		0,01		0,01	0,01
1700000006781882	23-062-037-00290-0001	OLIVAR	S		0,01		0,01	0,01
1700000006781883	23-062-037-00001-0001	OLIVAR	S		0,01		0,01	0,01
1700000006781884	23-062-037-00215-0001	OLIVAR	S		0,01		0,01	0,01
1700000006781886	23-062-037-00220-0001	OLIVAR	S		0,01		0,01	0,01
1700000006781887	23-062-024-00114-0001	OLIVAR	S		0,01		0,01	0,01

(1) Con incidencias que retienen pago o deniegan el expediente.

(2) Se calcula sobre superficie declarada admisible.

(3) Aplicación del artículo 16 bis del RD 147/2023.

(4) Expediente con algunos recintos de pastos permanentes ubicados en espacios protegidos donde la carga ganadera mínima será 0,1 UGM/ha.

Puede verificar la integridad de una copia de este documento mediante la lectura del código QR adjunto o mediante el acceso a la dirección <https://ws050.juntadeandalucia.es/verificarFirma> indicando el código de VERIFICACIÓN

FIRMADO POR

RAQUEL MARIA ESPIN CRESPO

17/10/2024

VERIFICACIÓN

Pk2jmWSPEJNMB623FQZ8JEKDMKEPRE

PÁG. 4269/4804



**RECINTOS PROPUESTOS**

REF.	REFERENCIA SIGPAC	CULTIVO	S/R	USO SIGPAC	Sup. Dec. admisible	Sup. Campo	Sup. Determ.	Sup. Resuelta
170000006781890	23-062-014-00051-0004	OLIVAR	S		0,03		0,03	0,03
170000006781893	23-062-038-00009-0001	OLIVAR	S		0,01		0,01	0,01
170000006781894	23-062-038-00021-0001	OLIVAR	S		0,09		0,09	0,09
170000006781895	23-062-038-00036-0001	OLIVAR	S		0,06		0,06	0,06

**INCIDENCIAS****INCIDENCIA DESCRIPCIÓN**

218	Superficie bruta de cruce en un recinto en el conjunto de las solicitudes supera superficie total que SIGPAC establece para él. Recinto:23-062-043-00034-00002 Cultivo:101010 OLIVAR-PICUAL Secano Suma de superficies declaradas para este recinto por todos los solicitantes (Áreas):8 Superficie SIGPAC medida para este recinto (Áreas):4 Exceso de superficie declarada (Hectáreas):0,04 Suma de superficies declaradas para este recinto por el solicitante (Áreas):4
242	Recinto pendiente de acreditación de titularidad. Recinto:23-062-019-00158-00001 Cultivo:101010 OLIVAR-PICUAL Secano Recinto:23-062-043-00034-00001 Cultivo:101010 OLIVAR-PICUAL Secano Recinto:23-062-043-00034-00002 Cultivo:101010 OLIVAR-PICUAL Secano Recinto:23-062-044-00130-00001 Cultivo:101010 OLIVAR-PICUAL Secano Recinto:23-062-050-00006-00001 Cultivo:20000 BARBECHO TRADICIONAL-SIN VARIEDAD Secano Recinto:23-062-052-00073-00001 Cultivo:101010 OLIVAR-PICUAL Secano Recinto:23-062-053-00106-00001 Cultivo:101010 OLIVAR-PICUAL Secano
2454	Solicitante de intervención 6613 cuyo regimen de afiliación a la SS no es ni el sistema especial agrario(cuenta ajena) ni autonomo con actividad agraria.
3790	Recinto declarado inactivo Recinto:23-062-043-00034-00001 Cultivo: - Recinto:23-062-052-00073-00001 Cultivo: -
3795	Recinto declarado con una situación de riesgo de abandono. Recinto:23-062-050-00004-00001 Cultivo: - Recinto:23-062-050-00006-00001 Cultivo: - Recinto:23-062-050-00007-00001 Cultivo: -
74018	Productor que no es agricultor a título principal, según los datos del ejercicio fiscal n-1 y seguridad socia.
74053	Importe inferior a 100 Euros

**Incidenias de carga ganadera****INCIDENCIA DESCRIPCIÓN**

242	Recinto pendiente de acreditación de titularidad. Recinto:23-062-050-00006-00001 Cultivo:20000 BARBECHO TRADICIONAL-SIN VARIEDAD Secano
3795	Recinto declarado con una situación de riesgo de abandono. Recinto:23-062-050-00007-00001 Cultivo: - Recinto:23-062-050-00004-00001 Cultivo: - Recinto:23-062-050-00006-00001 Cultivo: -
86132	Recinto superficie forrajera que no realiza la actividad de producción de pastoreo. Recinto:23-062-050-00007-00001 Cultivo:20000 BARBECHO TRADICIONAL-SIN VARIEDAD Secano Recinto:23-062-050-00004-00001 Cultivo:20000 BARBECHO TRADICIONAL-SIN VARIEDAD Secano Recinto:23-062-050-00006-00001 Cultivo:20000 BARBECHO TRADICIONAL-SIN VARIEDAD Secano

(1) Con incidencias que retienen pago o deniegan el expediente.

(2) Se calcula sobre superficie declarada admisible.

(3) Aplicación del artículo 16 bis del RD 147/2023.

(4) Expediente con algunos recintos de pastos permanentes ubicados en espacios protegidos donde la carga ganadera mínima será 0,1 UGM/ha.

Puede verificar la integridad de una copia de este documento mediante la lectura del código QR adjunto o mediante el acceso a la dirección <https://ws050.juntadeandalucia.es/verificarFirma> indicando el código de VERIFICACIÓN

FIRMADO POR

RAQUEL MARIA ESPIN CRESPO

17/10/2024

VERIFICACIÓN

Pk2jmWSPEJNMB623FQZ8JEKDMKEPRE

PÁG. 4270/4804



**APELLIDOS Y NOMBRE / RAZÓN SOCIAL**

TOBARRA ROMERO CARLOS JAVIER

**NIF**

\*\*\*\*4043\*

**EXPEDIENTE**

1142313

**RESOLUCIÓN**

DENEGACIÓN DE LA AYUDA

**DATOS DE MANTENIMIENTO UNIDADES****GRUPO DE PAGO**

ZONAS DE MONTAÑA

**Sup. Dec.  
Admisible**

0,00

**Sup.  
Resuelta**

0,00

**Sobredecl.**

0,00

**% Sobredecl.**

0,00

**RESUMEN DE PAGOS****IMPORTE ( Euros )**

	<b>RESUELTO</b>	<b>FEADER</b>	<b>MAPA</b>	<b>CAPADR</b>
A pagar	0,00	0,00	0,00	0,00

**APLICACIÓN DE REDUCCIONES Y PENALIZACIONES (%)**

<b>Crterios de subvencionabilidad (1)</b>	<b>Presentación tardía</b>	<b>Omisión declaración</b>	<b>Condicionalidad</b>
100,00	0,00	0,00	0,00

**IMPORTE ( Euros )**

<b>Calculado(2)</b>	<b>Reducción</b>	<b>Penalización</b>	<b>Reducción Penalización (3)</b>	<b>Penalización adicional</b>	<b>Resuelto</b>	<b>FEADER</b>	<b>MAPA</b>	<b>CAPADR</b>
0,00 €	0,00 €	0,00 €	0,00 €	0,00 €	0,00 €	0,00 €	0,00 €	0,00 €
<b>Importe Unitario:</b>	93,00 €	<b>Nuevo Importe Unitario:</b>	0,00 €					

(1) Con incidencias que retienen pago o deniegan el expediente.

(2) Se calcula sobre superficie declarada admisible.

(3) Aplicación del artículo 16 bis del RD 147/2023.

(4) Expediente con algunos recintos de pastos permanentes ubicados en espacios protegidos donde la carga ganadera mínima será 0,1 UGM/ha.

Puede verificar la integridad de una copia de este documento mediante la lectura del código QR adjunto o mediante el acceso a la dirección <https://ws050.juntadeandalucia.es/verificarFirma> indicando el código de VERIFICACIÓN

FIRMADO POR

RAQUEL MARIA ESPIN CRESPO

17/10/2024

VERIFICACIÓN

Pk2jmWSPEJNMB623FQZ8JEKDMKEPRE

PÁG. 4271/4804



**RECINTOS PROPUESTOS**

REF.	REFERENCIA SIGPAC	CULTIVO	S/R	USO SIGPAC	Sup. Dec. admisible	Sup. Campo	Sup. Determ.	Sup. Resuelta
-100574	23-037-009-00033-0004	AVENA	S		0,03		0,03	0,03
4153411	23-037-005-00423-0002	PISTACHO	S		4,53		4,53	4,53
4153417	23-037-005-00441-0002	PISTACHO	S		1,10		1,10	1,10
4153444	23-037-005-00558-0004	PISTACHO	S		0,69		0,69	0,69
4610597	23-037-005-00454-0002	PISTACHO	S		0,31		0,31	0,31
4610599	23-037-005-00084-0001	PISTACHO	S		0,61		0,61	0,61
5126844	23-037-012-00378-0001	OLIVAR	S		0,11		0,11	0,11
5274641	23-037-005-00423-0004	PISTACHO	R		2,40		2,40	2,40
5509974	23-037-003-00582-0001	OLIVAR	S		0,31		0,31	0,31
5509981	23-037-003-00260-0002	OLIVAR	S		0,02		0,02	0,02
5510003	23-037-005-00179-0001	TRIGO BLANDO	S		2,06		2,06	2,06
6838637	23-037-005-00181-0001	CEBADA	S		0,67		0,67	0,67
1700000005605081	23-037-003-00259-0001	OLIVAR	S		0,23		0,23	0,23
1700000005605082	23-037-003-00260-0001	OLIVAR	S		0,06		0,06	0,06
1700000005605083	23-037-003-00572-0001	OLIVAR	S		0,03		0,03	0,03
1700000005605085	23-037-009-00020-0001	OLIVAR	S		0,02		0,02	0,02
1700000005605086	23-037-009-00033-0003	OLIVAR	S		0,04		0,04	0,04
1700000005605087	23-037-008-00084-0001	OLIVAR	S		0,28		0,28	0,28
1700000005605088	23-037-008-00085-0001	OLIVAR	S		1,23		1,23	1,23
1700000005605089	23-037-008-00086-0002	OLIVAR	S		0,33		0,33	0,33
1700000005605094	23-037-009-00021-0001	OLIVAR	S		2,81		2,81	2,81
1700000005605095	23-037-009-00022-0001	OLIVAR	S		2,06		2,06	2,06
1700000005605096	23-037-009-00083-0003	OLIVAR	S		0,15		0,15	0,15
1700000005605097	23-037-008-00103-0001	OLIVAR	S		0,33		0,33	0,33
1700000006747733	23-037-005-00193-0001	OLIVAR	R		1,22		1,22	1,22
1700000006747734	23-037-005-00195-0001	OLIVAR	R		0,84		0,84	0,84
1700000006747735	23-037-005-00197-0001	OLIVAR	S		0,02		0,02	0,02
1700000007263590	23-037-009-00033-0002	AVENA	S		1,16		1,16	1,16
1700000007263591	23-037-008-00071-0002	AVENA	S		0,59		0,59	0,59
1700000007263606	23-037-010-00156-0001	OLIVAR	S		0,73		0,73	0,73
1700000007263608	23-037-012-00165-0001	OLIVAR	S		0,30		0,30	0,30
1700000007263609	23-037-010-00158-0002	OLIVAR	S		0,77		0,77	0,77
1700000007263611	23-037-010-00166-0001	OLIVAR	S		0,69		0,69	0,69

**INCIDENCIAS****INCIDENCIA DESCRIPCIÓN**

- 2454 Solicitante de intervención 6613 cuyo regimen de afiliación a la SS no es ni el sistema especial agrario(cuenta ajena) ni autonomo con actividad agraria.
- 74018 Productor que no es agricultor a título principal, según los datos del ejercicio fiscal n-1 y seguridad socia.
- 74053 Importe inferior a 100 Euros
- 74336 Recinto con uso declarado o cultivo declarado NO válido  
Recinto:23-037-005-00441-00003 Cultivo:124022 PISTACHO-KERMAN Secano Uso Sigpac:CA

(1) Con incidencias que retienen pago o deniegan el expediente.

(2) Se calcula sobre superficie declarada admisible.

(3) Aplicación del artículo 16 bis del RD 147/2023.

(4) Expediente con algunos recintos de pastos permanentes ubicados en espacios protegidos donde la carga ganadera mínima será 0,1 UGM/ha.

Puede verificar la integridad de una copia de este documento mediante la lectura del código QR adjunto o mediante el acceso a la dirección <https://ws050.juntadeandalucia.es/verificarFirma> indicando el código de VERIFICACIÓN

FIRMADO POR

RAQUEL MARIA ESPIN CRESPO

17/10/2024

VERIFICACIÓN

Pk2jmWSPEJNMB623FQZ8JEKDMKEPRE

PÁG. 4272/4804





**APELLIDOS Y NOMBRE / RAZÓN SOCIAL**

TOBARUELA POYATOS MARIA DOLORES

**NIF**

\*\*\*\*3470\*

**EXPEDIENTE**

1255745

**RESOLUCIÓN**

DENEGACIÓN DE LA AYUDA

**DATOS DE MANTENIMIENTO UNIDADES****GRUPO DE PAGO**

ZONAS DE MONTAÑA

**Sup. Dec.  
Admisible**

0,00

**Sup.  
Resuelta**

0,00

**Sobredecl.**

0,00

**% Sobredecl.**

0,00

**RESUMEN DE PAGOS****IMPORTE ( Euros )**

	<b>RESUELTO</b>	<b>FEADER</b>	<b>MAPA</b>	<b>CAPADR</b>
A pagar	0,00	0,00	0,00	0,00

**APLICACIÓN DE REDUCCIONES Y PENALIZACIONES (%)**

<b>Criterios de subvencionabilidad (1)</b>	<b>Presentación tardía</b>	<b>Omisión declaración</b>	<b>Condicionabilidad</b>
100,00	0,00	0,00	0,00

**IMPORTE ( Euros )**

Calculado(2)	Reducción	Penalización	Reducción Penalización (3)	Penalización adicional	Resuelto	FEADER	MAPA	CAPADR
0,00 €	0,00 €	0,00 €	0,00 €	0,00 €	0,00 €	0,00 €	0,00 €	0,00 €
<b>Importe Unitario:</b>	93,00 €	<b>Nuevo Importe Unitario:</b>	0,00 €					

**INCIDENCIAS****INCIDENCIA DESCRIPCIÓN**

74051	Solicitante de intervención 6613, que no declara ningun recinto en zona desfavorecida.
74053	Importe inferior a 100 Euros

(1) Con incidencias que retienen pago o deniegan el expediente.

(2) Se calcula sobre superficie declarada admisible.

(3) Aplicación del artículo 16 bis del RD 147/2023.

(4) Expediente con algunos recintos de pastos permanentes ubicados en espacios protegidos donde la carga ganadera mínima será 0,1 UGM/ha.

Puede verificar la integridad de una copia de este documento mediante la lectura del código QR adjunto o mediante el acceso a la dirección <https://ws050.juntadeandalucia.es/verificarFirma> indicando el código de VERIFICACIÓN

FIRMADO POR

RAQUEL MARIA ESPIN CRESPO

17/10/2024

VERIFICACIÓN

Pk2jmWSPEJNMB623FQZ8JEKDMKEPRE

PÁG. 4273/4804



**APELLIDOS Y NOMBRE / RAZÓN SOCIAL**

TORAL LINARES TOMÁS

**NIF**

\*\*\*\*9879\*

**EXPEDIENTE**

1131583

**RESOLUCIÓN**

DENEGACIÓN DE LA AYUDA

**DATOS DE MANTENIMIENTO UNIDADES****GRUPO DE PAGO**

ZONAS DE MONTAÑA

**Sup. Dec. Admisible**

0,05

**Sup. Resuelta**

0,05

**Sobredecl.**

0,00

**% Sobredecl.**

0,00

**RESUMEN DE PAGOS****IMPORTE ( Euros )**

	RESUELTO	FEADER	MAPA	CAPADR
A pagar	0,00	0,00	0,00	0,00

**APLICACIÓN DE REDUCCIONES Y PENALIZACIONES (%)**

Crterios de subvencionabilidad (1)	Presentación tardía	Omisión declaración	Condicionalidad
100,00	0,00	0,00	0,00

**IMPORTE ( Euros )**

Calculado(2)	Reducción	Penalización	Reducción Penalización (3)	Penalización adicional	Resuelto	FEADER	MAPA	CAPADR
4,65 €	0,00 €	0,00 €	0,00 €	0,00 €	0,00 €	0,00 €	0,00 €	0,00 €
<b>Importe Unitario:</b>	93,00 €	<b>Nuevo Importe Unitario:</b>	93,00 €					

**RECINTOS PROPUESTOS**

REF.	REFERENCIA SIGPAC	CULTIVO	S/R	USO SIGPAC	Sup. Dec. admisible	Sup. Campo	Sup. Determ.	Sup. Resuelta
-1335053	23-053-006-09004-0003	OLIVAR	R		0,05		0,05	0,05

**INCIDENCIAS****INCIDENCIA DESCRIPCIÓN**

74053 Importe inferior a 100 Euros

(1) Con incidencias que retienen pago o deniegan el expediente.

(2) Se calcula sobre superficie declarada admisible.

(3) Aplicación del artículo 16 bis del RD 147/2023.

(4) Expediente con algunos recintos de pastos permanentes ubicados en espacios protegidos donde la carga ganadera mínima será 0,1 UGM/ha.

Puede verificar la integridad de una copia de este documento mediante la lectura del código QR adjunto o mediante el acceso a la dirección <https://ws050.juntadeandalucia.es/verificarFirma> indicando el código de VERIFICACIÓN

FIRMADO POR

RAQUEL MARIA ESPIN CRESPO

17/10/2024

VERIFICACIÓN

Pk2jmWSPEJNMB623FQZ8JEKDMKEPRE

PÁG. 4274/4804



**APELLIDOS Y NOMBRE / RAZÓN SOCIAL**

TORIL GARCIA JOAQUIN

**NIF**

\*\*\*\*9782\*

**EXPEDIENTE**

1060774

**RESOLUCIÓN**

DENEGACIÓN DE LA AYUDA

**DATOS DE MANTENIMIENTO UNIDADES****GRUPO DE PAGO**

ZONAS DE MONTAÑA

**Sup. Dec.  
Admisible**

0,00

**Sup.  
Resuelta**

0,00

**Sobredecl.**

0,00

**% Sobredecl.**

0,00

**RESUMEN DE PAGOS****IMPORTE ( Euros )**

	RESUELTO	FEADER	MAPA	CAPADR
A pagar	0,00	0,00	0,00	0,00

**APLICACIÓN DE REDUCCIONES Y PENALIZACIONES (%)**

Crterios de subvencionabilidad (1)	Presentación tardía	Omisión declaración	Condicionalidad
100,00	0,00	0,00	0,00

**IMPORTE ( Euros )**

Calculado(2)	Reducción	Penalización	Reducción Penalización (3)	Penalización adicional	Resuelto	FEADER	MAPA	CAPADR
0,00 €	0,00 €	0,00 €	0,00 €	0,00 €	0,00 €	0,00 €	0,00 €	0,00 €
Importe Unitario:	93,00 €	Nuevo Importe Unitario:	0,00 €					

**RECINTOS PROPUESTOS**

REF.	REFERENCIA SIGPAC	CULTIVO	S/R	USO SIGPAC	Sup. Dec. admisible	Sup. Campo	Sup. Determ.	Sup. Resuelta
-759960	23-005-017-00122-0001	OLIVAR	S		0,35		0,35	0,35
170000006943328	23-005-017-00122-0009	PASTOS PERMANENTES DE 5 O MAS AÑOS	S		4,73		4,73	4,73
170000006943329	23-005-017-00122-0003	PASTOS PERMANENTES DE 5 O MAS AÑOS	S		1,59		1,59	1,59
170000006943330	23-005-017-00122-0014	PASTOS PERMANENTES DE 5 O MAS AÑOS	S		6,25		6,25	6,25
170000006943331	23-005-017-00122-0010	PASTOS PERMANENTES DE 5 O MAS AÑOS	S		3,32		3,32	3,32
170000006943332	23-005-017-00122-0004	PASTOS PERMANENTES DE 5 O MAS AÑOS	S		1,19		1,19	1,19
170000006943333	23-005-017-00122-0005	PASTOS PERMANENTES DE 5 O MAS AÑOS	S		2,03		2,03	2,03
170000006943334	23-005-017-00122-0013	PASTOS PERMANENTES DE 5 O MAS AÑOS	S		17,00		17,00	17,00
170000006943335	23-005-017-00122-0007	PASTOS PERMANENTES DE 5 O MAS AÑOS	S		0,55		0,55	0,55
170000006943336	23-005-017-00122-0006	PASTOS PERMANENTES DE 5 O MAS AÑOS	S		7,58		7,58	7,58
170000006943337	23-005-017-00122-0002	OLIVAR	S		0,96		0,96	0,96

**INCIDENCIAS****INCIDENCIA DESCRIPCIÓN**

2454	Solicitante de intervención 6613 cuyo regimen de afiliación a la SS no es ni el sistema especial agrario(cuenta ajena) ni autonomo con actividad agraria.
74018	Productor que no es agricultor a título principal, según los datos del ejercicio fiscal n-1 y seguridad socia.
74053	Importe inferior a 100 Euros

(1) Con incidencias que retienen pago o deniegan el expediente.

(2) Se calcula sobre superficie declarada admisible.

(3) Aplicación del artículo 16 bis del RD 147/2023.

(4) Expediente con algunos recintos de pastos permanentes ubicados en espacios protegidos donde la carga ganadera mínima será 0,1 UGM/ha.

Puede verificar la integridad de una copia de este documento mediante la lectura del código QR adjunto o mediante el acceso a la dirección <https://ws050.juntadeandalucia.es/verificarFirma> indicando el código de VERIFICACIÓN

FIRMADO POR

RAQUEL MARIA ESPIN CRESPO

17/10/2024

VERIFICACIÓN

Pk2jmWSPEJNMB623FQZ8JEKDMKEPRE

PÁG. 4275/4804



**APELLIDOS Y NOMBRE / RAZÓN SOCIAL**

TORRECILLAS CAMPOS ENCARNACION

**NIF**

\*\*\*\*7604\*

**EXPEDIENTE**

1283580

**RESOLUCIÓN**

DENEGACIÓN DE LA AYUDA

**DATOS DE MANTENIMIENTO UNIDADES****GRUPO DE PAGO**

ZONAS DE MONTAÑA

**Sup. Dec.  
Admisible**

0,00

**Sup.  
Resuelta**

0,00

**Sobredecl.**

0,00

**% Sobredecl.**

0,00

**RESUMEN DE PAGOS****IMPORTE ( Euros )**

	RESUELTO	FEADER	MAPA	CAPADR
A pagar	0,00	0,00	0,00	0,00

**APLICACIÓN DE REDUCCIONES Y PENALIZACIONES (%)**

Crterios de subvencionabilidad (1)	Presentación tardía	Omisión declaración	Condicionalidad
100,00	0,00	0,00	0,00

**IMPORTE ( Euros )**

Calculado(2)	Reducción	Penalización	Reducción Penalización (3)	Penalización adicional	Resuelto	FEADER	MAPA	CAPADR
0,00 €	0,00 €	0,00 €	0,00 €	0,00 €	0,00 €	0,00 €	0,00 €	0,00 €
Importe Unitario:	93,00 €	Nuevo Importe Unitario:	0,00 €					

**RECINTOS PROPUESTOS**

REF.	REFERENCIA SIGPAC	CULTIVO	S/R	USO SIGPAC	Sup. Dec. admisible	Sup. Campo	Sup. Determ.	Sup. Resuelta
6945146	23-028-006-00242-0001	OLIVAR	S		6,02		6,02	6,02
6945147	23-028-006-00080-0001	OLIVAR	S		4,25		4,25	4,25

**INCIDENCIAS****INCIDENCIA DESCRIPCIÓN**

74018	Productor que no es agricultor a título principal, según los datos del ejercicio fiscal n-1 y seguridad socia.
74053	Importe inferior a 100 Euros

(1) Con incidencias que retienen pago o deniegan el expediente.

(2) Se calcula sobre superficie declarada admisible.

(3) Aplicación del artículo 16 bis del RD 147/2023.

(4) Expediente con algunos recintos de pastos permanentes ubicados en espacios protegidos donde la carga ganadera mínima será 0,1 UGM/ha.

Puede verificar la integridad de una copia de este documento mediante la lectura del código QR adjunto o mediante el acceso a la dirección <https://ws050.juntadeandalucia.es/verificarFirma> indicando el código de VERIFICACIÓN

FIRMADO POR

RAQUEL MARIA ESPIN CRESPO

17/10/2024

VERIFICACIÓN

Pk2jmWSPEJNMB623FQZ8JEKDMKEPRE

PÁG. 4276/4804



**APELLIDOS Y NOMBRE / RAZÓN SOCIAL**

TORRECILLAS MARIN PEDRO

**NIF**

\*\*\*\*3271\*

**EXPEDIENTE**

1274435

**RESOLUCIÓN**

DENEGACIÓN DE LA AYUDA

**DATOS DE MANTENIMIENTO UNIDADES**

<b>GRUPO DE PAGO</b>	<b>Sup. Dec. Admisible</b>	<b>Sup. Resuelta</b>	<b>Sobredecl.</b>	<b>% Sobredecl.</b>
ZONAS DE MONTAÑA	0,00	0,00	0,00	0,00

**RESUMEN DE PAGOS**

	<b>IMPORTE ( Euros )</b>			
	<b>RESUELTO</b>	<b>FEADER</b>	<b>MAPA</b>	<b>CAPADR</b>
A pagar	0,00	0,00	0,00	0,00

**APLICACIÓN DE REDUCCIONES Y PENALIZACIONES (%)**

<b>Crterios de subvencionabilidad (1)</b>	<b>Presentación tardía</b>	<b>Omisión declaración</b>	<b>Condicionalidad</b>
100,00	0,00	0,00	0,00

**IMPORTE ( Euros )**

Calculado(2)	Reducción	Penalización	Reducción Penalización (3)	Penalización adicional	Resuelto	FEADER	MAPA	CAPADR
0,00 €	0,00 €	0,00 €	0,00 €	0,00 €	0,00 €	0,00 €	0,00 €	0,00 €
<b>Importe Unitario:</b>	93,00 €	<b>Nuevo Importe Unitario:</b>	0,00 €					

**RECINTOS PROPUESTOS**

<b>REF.</b>	<b>REFERENCIA SIGPAC</b>	<b>CULTIVO</b>	<b>S/R</b>	<b>USO SIGPAC</b>	<b>Sup. Dec. admisible</b>	<b>Sup. Campo</b>	<b>Sup. Determ.</b>	<b>Sup. Resuelta</b>
5092251	23-066-017-00012-0001	OLIVAR	R		0,68		0,68	0,68
1700000006143262	23-066-004-00264-0001	OLIVAR	S		0,42		0,42	0,42
1700000006143265	23-066-014-00322-0001	OLIVAR	R		0,44		0,44	0,44
1700000006143275	23-066-005-00138-0001	OLIVAR	S		0,27		0,27	0,27
1700000006143284	23-066-010-00147-0002	OLIVAR	S		0,11		0,11	0,11
1700000006143289	23-066-009-00112-0001	BARBECHO TRADICIONAL	S		1,51		1,51	1,51
1700000006143290	23-066-009-00150-0001	BARBECHO TRADICIONAL	S		0,89		0,89	0,89
1700000006143291	23-066-017-00021-0002	OLIVAR	R		0,69		0,69	0,69
1700000006143292	23-066-009-00030-0002	BARBECHO TRADICIONAL	S		0,92		0,92	0,92
1700000006143293	23-066-010-00147-0003	BARBECHO TRADICIONAL	S		0,92		0,92	0,92
1700000006143295	23-066-017-00017-0001	OLIVAR	R		1,14		1,14	1,14
1700000006143297	23-066-017-00018-0001	OLIVAR	R		1,47		1,47	1,47
1700000006143299	23-028-010-00398-0001	OLIVAR	S		0,79		0,79	0,79

**INCIDENCIAS****INCIDENCIA DESCRIPCIÓN**

74018	Productor que no es agricultor a título principal, según los datos del ejercicio fiscal n-1 y seguridad socia.
74053	Importe inferior a 100 Euros

**Incidencias de carga ganadera****INCIDENCIA DESCRIPCIÓN**

86132	Recinto superficie forrajera que no realiza la actividad de producción de pastoreo. Recinto:23-066-009-00112-00001 Cultivo:20000 BARBECHO TRADICIONAL-SIN VARIEDAD Secano Recinto:23-066-009-00150-00001 Cultivo:20000 BARBECHO TRADICIONAL-SIN VARIEDAD Secano Recinto:23-066-009-00030-00002 Cultivo:20000 BARBECHO TRADICIONAL-SIN VARIEDAD Secano Recinto:23-066-010-00147-00003 Cultivo:20000 BARBECHO TRADICIONAL-SIN VARIEDAD Secano
-------	---

(1) Con incidencias que retienen pago o deniegan el expediente.

(2) Se calcula sobre superficie declarada admisible.

(3) Aplicación del artículo 16 bis del RD 147/2023.

(4) Expediente con algunos recintos de pastos permanentes ubicados en espacios protegidos donde la carga ganadera mínima será 0,1 UGM/ha.

Puede verificar la integridad de una copia de este documento mediante la lectura del código QR adjunto o mediante el acceso a la dirección <https://ws050.juntadeandalucia.es/verificarFirma> indicando el código de VERIFICACIÓN

FIRMADO POR	RAQUEL MARIA ESPIN CRESPO	17/10/2024
VERIFICACIÓN	Pk2jmWSPEJNMB623FQZ8JEKDMKEPRE	PÁG. 4277/4804





**APELLIDOS Y NOMBRE / RAZÓN SOCIAL** TORRECILLAS VAZQUEZ MARIA INMACULADA  
**NIF** \*\*\*\*0368\*  
**EXPEDIENTE** 1274295  
**RESOLUCIÓN** DENEGACIÓN DE LA AYUDA

**DATOS DE MANTENIMIENTO UNIDADES**

<b>GRUPO DE PAGO</b>	<b>Sup. Dec. Admisible</b>	<b>Sup. Resuelta</b>	<b>Sobredecl.</b>	<b>% Sobredecl.</b>
ZONAS DE MONTAÑA	0,00	0,00	0,00	0,00

**RESUMEN DE PAGOS**

	<b>IMPORTE ( Euros )</b>			
	<b>RESUELTO</b>	<b>FEADER</b>	<b>MAPA</b>	<b>CAPADR</b>
A pagar	0,00	0,00	0,00	0,00

**APLICACIÓN DE REDUCCIONES Y PENALIZACIONES (%)**

<b>Criterios de subvencionabilidad (1)</b>	<b>Presentación tardía</b>	<b>Omisión declaración</b>	<b>Condicionabilidad</b>
100,00	0,00	0,00	0,00

**IMPORTE ( Euros )**

<b>Calculado(2)</b>	<b>Reducción</b>	<b>Penalización</b>	<b>Reducción Penalización (3)</b>	<b>Penalización adicional</b>	<b>Resuelto</b>	<b>FEADER</b>	<b>MAPA</b>	<b>CAPADR</b>
0,00 €	0,00 €	0,00 €	0,00 €	0,00 €	0,00 €	0,00 €	0,00 €	0,00 €
<b>Importe Unitario:</b>	93,00 €	<b>Nuevo Importe Unitario:</b>	0,00 €					

**RECINTOS PROPUESTOS**

<b>REF.</b>	<b>REFERENCIA SIGPAC</b>	<b>CULTIVO</b>	<b>S/R</b>	<b>USO SIGPAC</b>	<b>Sup. Dec. admisible</b>	<b>Sup. Campo</b>	<b>Sup. Determ.</b>	<b>Sup. Resuelta</b>
-1395209	23-047-019-00114-0001	OLIVAR	S		0,25		0,25	0,25
-1389783	23-030-012-00056-0003	OLIVAR	S		0,43		0,43	0,43
-1389781	23-030-012-00057-0001	OLIVAR	S		0,27		0,27	0,27
-1389780	23-030-012-00225-0001	OLIVAR	S		1,77		1,77	1,77
5566088	23-047-019-00123-0001	OLIVAR	S		1,19		1,19	1,19

**INCIDENCIAS****INCIDENCIA DESCRIPCIÓN**

74018	Productor que no es agricultor a título principal, según los datos del ejercicio fiscal n-1 y seguridad socia.
74053	Importe inferior a 100 Euros

(1) Con incidencias que retienen pago o deniegan el expediente.

(2) Se calcula sobre superficie declarada admisible.

(3) Aplicación del artículo 16 bis del RD 147/2023.

(4) Expediente con algunos recintos de pastos permanentes ubicados en espacios protegidos donde la carga ganadera mínima será 0,1 UGM/ha.

Puede verificar la integridad de una copia de este documento mediante la lectura del código QR adjunto o mediante el acceso a la dirección <https://ws050.juntadeandalucia.es/verificarFirma> indicando el código de VERIFICACIÓN

FIRMADO POR	RAQUEL MARIA ESPIN CRESPO	17/10/2024
VERIFICACIÓN	Pk2jmWSPEJNMB623FQZ8JEKDMKEPRE	PÁG. 4278/4804



**APELLIDOS Y NOMBRE / RAZÓN SOCIAL**

TORRENTE MORENO JOSE

**NIF**

\*\*\*\*1698\*

**EXPEDIENTE**

1072330

**RESOLUCIÓN**

DENEGACIÓN DE LA AYUDA

**DATOS DE MANTENIMIENTO UNIDADES****GRUPO DE PAGO**

ZONAS DE MONTAÑA

**Sup. Dec.  
Admisible**

0,14

**Sup.  
Resuelta**

0,14

**Sobredecl.**

0,00

**% Sobredecl.**

0,00

**RESUMEN DE PAGOS****IMPORTE ( Euros )**

	RESUELTO	FEADER	MAPA	CAPADR
A pagar	0,00	0,00	0,00	0,00

**APLICACIÓN DE REDUCCIONES Y PENALIZACIONES (%)**

Crterios de subvencionabilidad (1)	Presentación tardía	Omisión declaración	Condicionalidad
100,00	0,00	0,00	0,00

**IMPORTE ( Euros )**

Calculado(2)	Reducción	Penalización	Reducción Penalización (3)	Penalización adicional	Resuelto	FEADER	MAPA	CAPADR
13,02 €	0,00 €	0,00 €	0,00 €	0,00 €	0,00 €	0,00 €	0,00 €	0,00 €
<b>Importe Unitario:</b>	93,00 €	<b>Nuevo Importe Unitario:</b>	93,00 €					

**RECINTOS PROPUESTOS**

REF.	REFERENCIA SIGPAC	CULTIVO	S/R	USO SIGPAC	Sup. Dec. admisible	Sup. Campo	Sup. Determ.	Sup. Resuelta
1700000005498708	23-095-009-00419-0001	OLIVAR	S		0,14		0,14	0,14

**INCIDENCIAS****INCIDENCIA DESCRIPCIÓN**

74053 Importe inferior a 100 Euros

(1) Con incidencias que retienen pago o deniegan el expediente.

(2) Se calcula sobre superficie declarada admisible.

(3) Aplicación del artículo 16 bis del RD 147/2023.

(4) Expediente con algunos recintos de pastos permanentes ubicados en espacios protegidos donde la carga ganadera mínima será 0,1 UGM/ha.

Puede verificar la integridad de una copia de este documento mediante la lectura del código QR adjunto o mediante el acceso a la dirección <https://ws050.juntadeandalucia.es/verificarFirma> indicando el código de VERIFICACIÓN

FIRMADO POR

RAQUEL MARIA ESPIN CRESPO

17/10/2024

VERIFICACIÓN

Pk2jmWSPEJNMB623FQZ8JEKDMKEPRE

PÁG. 4279/4804



**APELLIDOS Y NOMBRE / RAZÓN SOCIAL**

TORRENTE MORENO MARIA ROSARIO

**NIF**

\*\*\*\*0406\*

**EXPEDIENTE**

1071171

**RESOLUCIÓN**

DENEGACIÓN DE LA AYUDA

**DATOS DE MANTENIMIENTO UNIDADES**

<b>GRUPO DE PAGO</b>	<b>Sup. Dec. Admisible</b>	<b>Sup. Resuelta</b>	<b>Sobredecl.</b>	<b>% Sobredecl.</b>
ZONAS DE MONTAÑA	0,64	0,64	0,00	0,00

**RESUMEN DE PAGOS**

	<b>IMPORTE ( Euros )</b>			
	<b>RESUELTO</b>	<b>FEADER</b>	<b>MAPA</b>	<b>CAPADR</b>
A pagar	0,00	0,00	0,00	0,00

**APLICACIÓN DE REDUCCIONES Y PENALIZACIONES (%)**

<b>Criterios de subvencionabilidad (1)</b>	<b>Presentación tardía</b>	<b>Omisión declaración</b>	<b>Condicionalidad</b>
100,00	0,00	0,00	0,00

**IMPORTE ( Euros )**

<b>Calculado(2)</b>	<b>Reducción</b>	<b>Penalización</b>	<b>Reducción Penalización (3)</b>	<b>Penalización adicional</b>	<b>Resuelto</b>	<b>FEADER</b>	<b>MAPA</b>	<b>CAPADR</b>
59,52 €	0,00 €	0,00 €	0,00 €	0,00 €	0,00 €	0,00 €	0,00 €	0,00 €
<b>Importe Unitario:</b>	93,00 €	<b>Nuevo Importe Unitario:</b>	93,00 €					

**RECINTOS PROPUESTOS**

<b>REF.</b>	<b>REFERENCIA SIGPAC</b>	<b>CULTIVO</b>	<b>S/R</b>	<b>USO SIGPAC</b>	<b>Sup. Dec. admisible</b>	<b>Sup. Campo</b>	<b>Sup. Determ.</b>	<b>Sup. Resuelta</b>
1700000005498669	23-095-010-00521-0002	OLIVAR	S		0,25		0,25	0,25
1700000005498670	23-095-010-00522-0001	OLIVAR	S		0,39		0,39	0,39

**INCIDENCIAS****INCIDENCIA DESCRIPCIÓN**

74053 Importe inferior a 100 Euros

(1) Con incidencias que retienen pago o deniegan el expediente.

(2) Se calcula sobre superficie declarada admisible.

(3) Aplicación del artículo 16 bis del RD 147/2023.

(4) Expediente con algunos recintos de pastos permanentes ubicados en espacios protegidos donde la carga ganadera mínima será 0,1 UGM/ha.

Puede verificar la integridad de una copia de este documento mediante la lectura del código QR adjunto o mediante el acceso a la dirección <https://ws050.juntadeandalucia.es/verificarFirma> indicando el código de VERIFICACIÓN

FIRMADO POR	RAQUEL MARIA ESPIN CRESPO	17/10/2024
VERIFICACIÓN	Pk2jmWSPEJNMB623FQZ8JEKDMKEPRE	PÁG. 4280/4804





**APELLIDOS Y NOMBRE / RAZÓN SOCIAL**

TORRES ALMAGRO FERNANDO

**NIF**

\*\*\*\*8245\*

**EXPEDIENTE**

1136416

**RESOLUCIÓN**

DENEGACIÓN DE LA AYUDA

**DATOS DE MANTENIMIENTO UNIDADES**

<b>GRUPO DE PAGO</b>	<b>Sup. Dec. Admisible</b>	<b>Sup. Resuelta</b>	<b>Sobredecl.</b>	<b>% Sobredecl.</b>
ZONAS DE MONTAÑA	0,00	0,00	0,00	0,00

**RESUMEN DE PAGOS**

	<b>IMPORTE ( Euros )</b>			
	<b>RESUELTO</b>	<b>FEADER</b>	<b>MAPA</b>	<b>CAPADR</b>
A pagar	0,00	0,00	0,00	0,00

**APLICACIÓN DE REDUCCIONES Y PENALIZACIONES (%)**

<b>Crterios de subvencionabilidad (1)</b>	<b>Presentación tardía</b>	<b>Omisión declaración</b>	<b>Condicionalidad</b>
100,00	0,00	0,00	0,00

**IMPORTE ( Euros )**

<b>Calculado(2)</b>	<b>Reducción</b>	<b>Penalización</b>	<b>Reducción Penalización (3)</b>	<b>Penalización adicional</b>	<b>Resuelto</b>	<b>FEADER</b>	<b>MAPA</b>	<b>CAPADR</b>
0,00 €	0,00 €	0,00 €	0,00 €	0,00 €	0,00 €	0,00 €	0,00 €	0,00 €
<b>Importe Unitario:</b>	93,00 €	<b>Nuevo Importe Unitario:</b>	0,00 €					

**RECINTOS PROPUESTOS**

<b>REF.</b>	<b>REFERENCIA SIGPAC</b>	<b>CULTIVO</b>	<b>S/R</b>	<b>USO SIGPAC</b>	<b>Sup. Dec. admisible</b>	<b>Sup. Campo</b>	<b>Sup. Determ.</b>	<b>Sup. Resuelta</b>
-532088	23-034-013-00075-0002	OLIVAR	S		0,38		0,38	0,38
1700000006337146	23-034-013-00025-0001	OLIVAR	S		0,01		0,01	0,01
1700000006337147	23-093-007-00308-0002	OLIVAR	S		0,59		0,59	0,59
1700000006337148	23-034-013-00077-0001	OLIVAR	S		0,24		0,24	0,24
1700000006337149	23-034-013-00073-0002	OLIVAR	S		0,01		0,01	0,01
1700000006337150	23-034-013-00076-0001	OLIVAR	S		0,37		0,37	0,37
1700000006337151	23-034-013-00075-0001	OLIVAR	S		0,52		0,52	0,52

**INCIDENCIAS****INCIDENCIA DESCRIPCIÓN**

74018	Productor que no es agricultor a título principal, según los datos del ejercicio fiscal n-1 y seguridad socia.
74053	Importe inferior a 100 Euros

(1) Con incidencias que retienen pago o deniegan el expediente.

(2) Se calcula sobre superficie declarada admisible.

(3) Aplicación del artículo 16 bis del RD 147/2023.

(4) Expediente con algunos recintos de pastos permanentes ubicados en espacios protegidos donde la carga ganadera mínima será 0,1 UGM/ha.

Puede verificar la integridad de una copia de este documento mediante la lectura del código QR adjunto o mediante el acceso a la dirección <https://ws050.juntadeandalucia.es/verificarFirma> indicando el código de VERIFICACIÓN

FIRMADO POR	RAQUEL MARIA ESPIN CRESPO	17/10/2024
VERIFICACIÓN	Pk2jmWSPEJNMB623FQZ8JEKDMKEPRE	PÁG. 4281/4804



**APELLIDOS Y NOMBRE / RAZÓN SOCIAL**

TORRES BACHILLER ANGEL

**NIF**

\*\*\*\*8420\*

**EXPEDIENTE**

1285092

**RESOLUCIÓN**

DENEGACIÓN DE LA AYUDA

**DATOS DE MANTENIMIENTO UNIDADES**

<b>GRUPO DE PAGO</b>	<b>Sup. Dec. Admisible</b>	<b>Sup. Resuelta</b>	<b>Sobredecl.</b>	<b>% Sobredecl.</b>
ZONAS DE MONTAÑA	0,00	0,00	0,00	0,00

**RESUMEN DE PAGOS**

	<b>IMPORTE ( Euros )</b>			
	<b>RESUELTO</b>	<b>FEADER</b>	<b>MAPA</b>	<b>CAPADR</b>
A pagar	0,00	0,00	0,00	0,00

**APLICACIÓN DE REDUCCIONES Y PENALIZACIONES (%)**

<b>Crterios de subvencionabilidad (1)</b>	<b>Presentación tardía</b>	<b>Omisión declaración</b>	<b>Condicionalidad</b>
100,00	0,00	0,00	0,00

**IMPORTE ( Euros )**

<b>Calculado(2)</b>	<b>Reducción</b>	<b>Penalización</b>	<b>Reducción Penalización (3)</b>	<b>Penalización adicional</b>	<b>Resuelto</b>	<b>FEADER</b>	<b>MAPA</b>	<b>CAPADR</b>
0,00 €	0,00 €	0,00 €	0,00 €	0,00 €	0,00 €	0,00 €	0,00 €	0,00 €
<b>Importe Unitario:</b>	93,00 €	<b>Nuevo Importe Unitario:</b>	0,00 €					

**RECINTOS PROPUESTOS**

<b>REF.</b>	<b>REFERENCIA SIGPAC</b>	<b>CULTIVO</b>	<b>S/R</b>	<b>USO SIGPAC</b>	<b>Sup. Dec. admisible</b>	<b>Sup. Campo</b>	<b>Sup. Determ.</b>	<b>Sup. Resuelta</b>
-1629253	23-005-013-00033-0001	TRIGO DURO	R		0,87		0,87	0,85
-1629187	23-005-013-00150-0003	TRIGO DURO	R		0,60		0,60	0,60
-1365759	23-005-013-00371-0002	TRIGO DURO	R		2,11		2,11	2,11
-1126857	23-005-013-00150-0003	ALGODÓN	R		1,56		1,56	1,56
-1126224	23-005-013-00396-0001	ALGODÓN	R		0,04		0,04	0,04
-1126223	23-005-013-00149-0001	ALGODÓN	R		0,05		0,05	0,05
-566219	23-005-012-00400-0001	ALGODÓN	R		1,85		1,85	1,85
-566105	23-005-012-00278-0001	TRIGO DURO	R		3,32		3,32	3,32
170000007009872	23-005-013-00147-0001	TRIGO DURO	R		1,83		1,83	1,83
170000007009874	23-005-012-00401-0001	ALGODÓN	R		2,69		2,69	2,69
170000007009876	23-005-013-00157-0001	TRIGO DURO	R		0,99		0,99	0,99
170000007071356	23-005-012-00450-0003	ALGODÓN	R		2,43		2,43	2,43
170000007071359	23-005-012-00629-0006	TRIGO DURO	R		1,34		1,34	1,34
170000007071360	23-005-013-00156-0001	TRIGO DURO	R		0,62		0,62	0,62

**INCIDENCIAS****INCIDENCIA DESCRIPCIÓN**

2454	Solicitante de intervención 6613 cuyo regimen de afiliacion a la SS no es ni el sistema especial agrario(cuenta ajena) ni autonomo con actividad agraria.
4272	Verifica que las líneas de declaración de las Solicitudes Únicas no tienen solapes con la capa de Retroactividad Gráfica (ambas de la misma campaña) a nivel de expediente/línea de declaración gráfica de la solicitud. Recinto:23-005-013-00033-00001 Cultivo: - Agregado de la referencia del recinto.:0 Zona de la referencia del recinto.:0 Superficie solapada.:0,02 Id. Incid.:98037906
74018	Productor que no es agricultor a título principal, según los datos del ejercicio fiscal n-1 y seguridad socia.
74053	Importe inferior a 100 Euros

(1) Con incidencias que retienen pago o deniegan el expediente.

(2) Se calcula sobre superficie declarada admisible.

(3) Aplicación del artículo 16 bis del RD 147/2023.

(4) Expediente con algunos recintos de pastos permanentes ubicados en espacios protegidos donde la carga ganadera mínima será 0,1 UGM/ha.

Puede verificar la integridad de una copia de este documento mediante la lectura del código QR adjunto o mediante el acceso a la dirección <https://ws050.juntadeandalucia.es/verificarFirma> indicando el código de VERIFICACIÓN

FIRMADO POR	RAQUEL MARIA ESPIN CRESPO	17/10/2024
VERIFICACIÓN	Pk2jmWSPEJNMB623FQZ8JEKDMKEPRE	PÁG. 4282/4804



**APELLIDOS Y NOMBRE / RAZÓN SOCIAL**

TORRES DE LA ROSA JOSE MANUEL

**NIF**

\*\*\*\*9364\*

**EXPEDIENTE**

1214029

**RESOLUCIÓN**

DENEGACIÓN DE LA AYUDA

**DATOS DE MANTENIMIENTO UNIDADES**

<b>GRUPO DE PAGO</b>	<b>Sup. Dec. Admisible</b>	<b>Sup. Resuelta</b>	<b>Sobredecl.</b>	<b>% Sobredecl.</b>
ZONAS DE MONTAÑA	0,00	0,00	0,00	0,00

**RESUMEN DE PAGOS**

	<b>IMPORTE ( Euros )</b>			
	<b>RESUELTO</b>	<b>FEADER</b>	<b>MAPA</b>	<b>CAPADR</b>
A pagar	0,00	0,00	0,00	0,00

**APLICACIÓN DE REDUCCIONES Y PENALIZACIONES (%)**

<b>Crterios de subvencionabilidad (1)</b>	<b>Presentación tardía</b>	<b>Omisión declaración</b>	<b>Condicionalidad</b>
100,00	0,00	0,00	0,00

**IMPORTE ( Euros )**

<b>Calculado(2)</b>	<b>Reducción</b>	<b>Penalización</b>	<b>Reducción Penalización (3)</b>	<b>Penalización adicional</b>	<b>Resuelto</b>	<b>FEADER</b>	<b>MAPA</b>	<b>CAPADR</b>
0,00 €	0,00 €	0,00 €	0,00 €	0,00 €	0,00 €	0,00 €	0,00 €	0,00 €
<b>Importe Unitario:</b>	93,00 €	<b>Nuevo Importe Unitario:</b>	0,00 €					

**INCIDENCIAS****INCIDENCIA DESCRIPCIÓN**

2454	Solicitante de intervención 6613 cuyo regimen de afiliación a la SS no es ni el sistema especial agrario(cuenta ajena) ni autonomo con actividad agraria.
74018	Productor que no es agricultor a título principal, según los datos del ejercicio fiscal n-1 y seguridad socia.
74053	Importe inferior a 100 Euros
86119	Carga ganadera NO cumple con el valor mínimo de 0,2 UGM/ha. Recinto:18-039-002-00005-00001 Cultivo:62000 PASTOS PERMANENTES DE 5 O MAS AÑOS-SIN VARIEDAD Secano Carga Ganadera:0,18 Recinto:18-039-002-00005-00002 Cultivo:62000 PASTOS PERMANENTES DE 5 O MAS AÑOS-SIN VARIEDAD Secano Carga Ganadera:0,18 Recinto:18-039-002-00006-00001 Cultivo:62000 PASTOS PERMANENTES DE 5 O MAS AÑOS-SIN VARIEDAD Secano Carga Ganadera:0,18 Recinto:18-039-002-00014-00001 Cultivo:62000 PASTOS PERMANENTES DE 5 O MAS AÑOS-SIN VARIEDAD Secano Carga Ganadera:0,18 Recinto:23-064-007-00168-00001 Cultivo:62000 PASTOS PERMANENTES DE 5 O MAS AÑOS-SIN VARIEDAD Secano Carga Ganadera:0,18 Recinto:23-064-007-00168-00002 Cultivo:62000 PASTOS PERMANENTES DE 5 O MAS AÑOS-SIN VARIEDAD Secano Carga Ganadera:0,18 Recinto:23-064-007-00168-00003 Cultivo:62000 PASTOS PERMANENTES DE 5 O MAS AÑOS-SIN VARIEDAD Secano Carga Ganadera:0,18 Recinto:23-064-007-00168-00004 Cultivo:62000 PASTOS PERMANENTES DE 5 O MAS AÑOS-SIN VARIEDAD Secano Carga Ganadera:0,18 Recinto:23-064-007-00168-00005 Cultivo:62000 PASTOS PERMANENTES DE 5 O MAS AÑOS-SIN VARIEDAD Secano Carga Ganadera:0,18

(1) Con incidencias que retienen pago o deniegan el expediente.

(2) Se calcula sobre superficie declarada admisible.

(3) Aplicación del artículo 16 bis del RD 147/2023.

(4) Expediente con algunos recintos de pastos permanentes ubicados en espacios protegidos donde la carga ganadera mínima será 0,1 UGM/ha.

Puede verificar la integridad de una copia de este documento mediante la lectura del código QR adjunto o mediante el acceso a la dirección <https://ws050.juntadeandalucia.es/verificarFirma> indicando el código de VERIFICACIÓN

FIRMADO POR	RAQUEL MARIA ESPIN CRESPO	17/10/2024
VERIFICACIÓN	Pk2jmWSPEJNMB623FQZ8JEKDMKEPRE	PÁG. 4283/4804



**APELLIDOS Y NOMBRE / RAZÓN SOCIAL**

TORRES DORADO SERGIO

**NIF**

\*\*\*\*4395\*

**EXPEDIENTE**

1146331

**RESOLUCIÓN**

DENEGACIÓN DE LA AYUDA

**DATOS DE MANTENIMIENTO UNIDADES****GRUPO DE PAGO**

ZONAS DE MONTAÑA

**Sup. Dec.  
Admisible**

0,76

**Sup.  
Resuelta**

0,76

**Sobredecl.**

0,00

**% Sobredecl.**

0,00

**RESUMEN DE PAGOS****IMPORTE ( Euros )**

	RESUELTO	FEADER	MAPA	CAPADR
A pagar	0,00	0,00	0,00	0,00

**APLICACIÓN DE REDUCCIONES Y PENALIZACIONES (%)**

Criterios de subvencionabilidad (1)	Presentación tardía	Omisión declaración	Condicionalidad
100,00	0,00	0,00	0,00

**IMPORTE ( Euros )**

Calculado(2)	Reducción	Penalización	Reducción Penalización (3)	Penalización adicional	Resuelto	FEADER	MAPA	CAPADR
70,68 €	0,00 €	0,00 €	0,00 €	0,00 €	0,00 €	0,00 €	0,00 €	0,00 €
Importe Unitario:	93,00 €	Nuevo Importe Unitario:	93,00 €					

**RECINTOS PROPUESTOS**

REF.	REFERENCIA SIGPAC	CULTIVO	S/R	USO SIGPAC	Sup. Dec. admisible	Sup. Campo	Sup. Determ.	Sup. Resuelta
170000005406071	23-026-016-00148-0003	OLIVAR	S		0,06		0,06	0,06
170000005406072	23-026-016-00149-0002	OLIVAR	S		0,25		0,25	0,25
170000005406073	23-026-016-00168-0001	OLIVAR	S		0,41		0,41	0,41
170000005406074	23-026-016-00185-0001	OLIVAR	S		0,04		0,04	0,04

**INCIDENCIAS****INCIDENCIA DESCRIPCIÓN**

242	Recinto pendiente de acreditación de titularidad. Recinto:23-003-028-00246-00002 Cultivo:101010 OLIVAR-PICUAL Secano Recinto:23-003-032-00277-00001 Cultivo:101010 OLIVAR-PICUAL Secano
74053	Importe inferior a 100 Euros

(1) Con incidencias que retienen pago o deniegan el expediente.

(2) Se calcula sobre superficie declarada admisible.

(3) Aplicación del artículo 16 bis del RD 147/2023.

(4) Expediente con algunos recintos de pastos permanentes ubicados en espacios protegidos donde la carga ganadera mínima será 0,1 UGM/ha.

Puede verificar la integridad de una copia de este documento mediante la lectura del código QR adjunto o mediante el acceso a la dirección <https://ws050.juntadeandalucia.es/verificarFirma> indicando el código de VERIFICACIÓN

FIRMADO POR

RAQUEL MARIA ESPIN CRESPO

17/10/2024

VERIFICACIÓN

Pk2jmWSPEJNMB623FQZ8JEKDMKEPRE

PÁG. 4284/4804



**APELLIDOS Y NOMBRE / RAZÓN SOCIAL**

TORRES ESPINOSA JUAN

**NIF**

\*\*\*\*0937\*

**EXPEDIENTE**

1096816

**RESOLUCIÓN**

DENEGACIÓN DE LA AYUDA

**DATOS DE MANTENIMIENTO UNIDADES**

<b>GRUPO DE PAGO</b>	<b>Sup. Dec. Admisible</b>	<b>Sup. Resuelta</b>	<b>Sobredecl.</b>	<b>% Sobredecl.</b>
ZONAS DE MONTAÑA	0,00	0,00	0,00	0,00

**RESUMEN DE PAGOS**

	<b>IMPORTE ( Euros )</b>			
	<b>RESUELTO</b>	<b>FEADER</b>	<b>MAPA</b>	<b>CAPADR</b>
A pagar	0,00	0,00	0,00	0,00

**APLICACIÓN DE REDUCCIONES Y PENALIZACIONES (%)**

<b>Crterios de subvencionabilidad (1)</b>	<b>Presentación tardía</b>	<b>Omisión declaración</b>	<b>Condicionalidad</b>
100,00	0,00	0,00	0,00

**IMPORTE ( Euros )**

<b>Calculado(2)</b>	<b>Reducción</b>	<b>Penalización</b>	<b>Reducción Penalización (3)</b>	<b>Penalización adicional</b>	<b>Resuelto</b>	<b>FEADER</b>	<b>MAPA</b>	<b>CAPADR</b>
0,00 €	0,00 €	0,00 €	0,00 €	0,00 €	0,00 €	0,00 €	0,00 €	0,00 €
<b>Importe Unitario:</b>	93,00 €	<b>Nuevo Importe Unitario:</b>	0,00 €					

**RECINTOS PROPUESTOS**

<b>REF.</b>	<b>REFERENCIA SIGPAC</b>	<b>CULTIVO</b>	<b>S/R</b>	<b>USO SIGPAC</b>	<b>Sup. Dec. admisible</b>	<b>Sup. Campo</b>	<b>Sup. Determ.</b>	<b>Sup. Resuelta</b>
-1319264	23-034-013-00418-0001	OLIVAR	S		0,02		0,02	0,02
-1319263	23-034-013-00417-0001	OLIVAR	S		0,64		0,64	0,64
-1319262	23-034-013-00214-0002	OLIVAR	S		0,15		0,15	0,15
-1319261	23-034-013-00214-0001	OLIVAR	S		0,03		0,03	0,03
-498399	23-034-013-09005-0010	OLIVAR	S		0,10		0,10	0,10
1700000003581500	23-093-005-00771-0001	OLIVAR	S		0,95		0,95	0,95
1700000003581501	23-093-005-00772-0001	OLIVAR	S		0,02		0,02	0,02
1700000006403791	23-034-012-00418-0001	OLIVAR	S		0,04		0,04	0,04
1700000006403792	23-034-012-00419-0001	OLIVAR	S		0,86		0,86	0,86
1700000006403793	23-034-013-00217-0001	OLIVAR	S		0,71		0,71	0,71
1700000006403794	23-034-013-09005-0017	OLIVAR	S		0,10		0,10	0,10
1700000006403795	23-093-005-00006-0001	OLIVAR	S		0,07		0,07	0,07
1700000006403796	23-093-005-00007-0001	OLIVAR	S		1,25		1,25	1,25
1700000006403798	23-034-013-00214-0001	OLIVAR	S		1,51		1,51	1,51
1700000006403799	23-034-013-00218-0001	OLIVAR	S		0,70		0,70	0,70
1700000006403802	23-034-012-00433-0003	OLIVAR	S		0,39		0,39	0,37

**INCIDENCIAS****INCIDENCIA DESCRIPCIÓN**

2454	Solicitante de intervención 6613 cuyo regimen de afiliacion a la SS no es ni el sistema especial agrario(cuenta ajena) ni autonomo con actividad agraria.
4272	Verifica que las líneas de declaración de las Solicitudes Únicas no tienen solapes con la capa de Retroactividad Gráfica (ambas de la misma campaña) a nivel de expediente/línea de declaración gráfica de la solicitud. Recinto:23-034-012-00433-00003 Cultivo: - Agregado de la referencia del recinto.:0 Zona de la referencia del recinto.:0 Superficie solapada.:0,02 Id. Incid.:98031206
74018	Productor que no es agricultor a título principal, según los datos del ejercicio fiscal n-1 y seguridad socia.
74053	Importe inferior a 100 Euros

(1) Con incidencias que retienen pago o deniegan el expediente.

(2) Se calcula sobre superficie declarada admisible.

(3) Aplicación del artículo 16 bis del RD 147/2023.

(4) Expediente con algunos recintos de pastos permanentes ubicados en espacios protegidos donde la carga ganadera mínima será 0,1 UGM/ha.

Puede verificar la integridad de una copia de este documento mediante la lectura del código QR adjunto o mediante el acceso a la dirección <https://ws050.juntadeandalucia.es/verificarFirma> indicando el código de VERIFICACIÓN

FIRMADO POR	RAQUEL MARIA ESPIN CRESPO	17/10/2024
VERIFICACIÓN	Pk2jmWSPEJNMB623FQZ8JEKDMKEPRE	PÁG. 4285/4804



**APELLIDOS Y NOMBRE / RAZÓN SOCIAL**

TORRES GARCIA BERNARDO JESUS

**NIF**

\*\*\*\*5875\*

**EXPEDIENTE**

1014919

**RESOLUCIÓN**

DENEGACIÓN DE LA AYUDA

**DATOS DE MANTENIMIENTO UNIDADES****GRUPO DE PAGO**

ZONAS DE MONTAÑA

**Sup. Dec.  
Admisible**

0,00

**Sup.  
Resuelta**

0,00

**Sobredecl.**

0,00

**% Sobredecl.**

0,00

**RESUMEN DE PAGOS****IMPORTE ( Euros )**

	RESUELTO	FEADER	MAPA	CAPADR
A pagar	0,00	0,00	0,00	0,00

**APLICACIÓN DE REDUCCIONES Y PENALIZACIONES (%)**

Crterios de subvencionabilidad (1)	Presentación tardía	Omisión declaración	Condicionalidad
100,00	0,00	0,00	0,00

**IMPORTE ( Euros )**

Calculado(2)	Reducción	Penalización	Reducción Penalización (3)	Penalización adicional	Resuelto	FEADER	MAPA	CAPADR
0,00 €	0,00 €	0,00 €	0,00 €	0,00 €	0,00 €	0,00 €	0,00 €	0,00 €
<b>Importe Unitario:</b>	93,00 €	<b>Nuevo Importe Unitario:</b>	0,00 €					

**INCIDENCIAS****INCIDENCIA DESCRIPCIÓN**

218	Superficie bruta de cruce en un recinto en el conjunto de las solicitudes supera superficie total que SIGPAC establece para él. Recinto:23-003-010-00047-00027 Cultivo:101010 OLIVAR-PICUAL Regadío Suma de superficies declaradas para este recinto por todos los solicitantes (Áreas):894 Superficie SIGPAC medida para este recinto (Áreas):265 Exceso de superficie declarada (Hectáreas):1,35 Suma de superficies declaradas para este recinto por el solicitante (Áreas):892 Recinto:23-003-010-00047-00027 Cultivo:101010 OLIVAR-PICUAL Regadío Suma de superficies declaradas para este recinto por todos los solicitantes (Áreas):894 Superficie SIGPAC medida para este recinto (Áreas):265 Exceso de superficie declarada (Hectáreas):4,94 Suma de superficies declaradas para este recinto por el solicitante (Áreas):892
74051	Solicitante de intervención 6613, que no declara ningún recinto en zona desfavorecida.
74053	Importe inferior a 100 Euros

(1) Con incidencias que retienen pago o deniegan el expediente.

(2) Se calcula sobre superficie declarada admisible.

(3) Aplicación del artículo 16 bis del RD 147/2023.

(4) Expediente con algunos recintos de pastos permanentes ubicados en espacios protegidos donde la carga ganadera mínima será 0,1 UGM/ha.

Puede verificar la integridad de una copia de este documento mediante la lectura del código QR adjunto o mediante el acceso a la dirección <https://ws050.juntadeandalucia.es/verificarFirma> indicando el código de VERIFICACIÓN

FIRMADO POR

RAQUEL MARIA ESPIN CRESPO

17/10/2024

VERIFICACIÓN

Pk2jmWSPEJNMB623FQZ8JEKDMKEPRE

PÁG. 4286/4804



**APELLIDOS Y NOMBRE / RAZÓN SOCIAL**

TORRES GUERRERO MANUEL

**NIF**

\*\*\*\*8166\*

**EXPEDIENTE**

1103582

**RESOLUCIÓN**

DENEGACIÓN DE LA AYUDA

**DATOS DE MANTENIMIENTO UNIDADES****GRUPO DE PAGO**

ZONAS DE MONTAÑA

**Sup. Dec.  
Admisible**

0,00

**Sup.  
Resuelta**

0,00

**Sobredecl.**

0,00

**% Sobredecl.**

0,00

**RESUMEN DE PAGOS****IMPORTE ( Euros )**

	RESUELTO	FEADER	MAPA	CAPADR
A pagar	0,00	0,00	0,00	0,00

**APLICACIÓN DE REDUCCIONES Y PENALIZACIONES (%)**

Crterios de subvencionabilidad (1)	Presentación tardía	Omisión declaración	Condicionalidad
100,00	0,00	0,00	0,00

**IMPORTE ( Euros )**

Calculado(2)	Reducción	Penalización	Reducción Penalización (3)	Penalización adicional	Resuelto	FEADER	MAPA	CAPADR
0,00 €	0,00 €	0,00 €	0,00 €	0,00 €	0,00 €	0,00 €	0,00 €	0,00 €
<b>Importe Unitario:</b>	93,00 €	<b>Nuevo Importe Unitario:</b>	0,00 €					

**INCIDENCIAS****INCIDENCIA DESCRIPCIÓN**

74053	Importe inferior a 100 Euros
86119	Carga ganadera NO cumple con el valor mínimo de 0,2 UGM/ha. Recinto:23-900-033-00003-00003 Cultivo:62000 PASTOS PERMANENTES DE 5 O MAS AÑOS-SIN VARIEDAD Secano Carga Ganadera:0,17 Recinto:23-900-033-00003-00017 Cultivo:62000 PASTOS PERMANENTES DE 5 O MAS AÑOS-SIN VARIEDAD Secano Carga Ganadera:0,17 Recinto:23-900-033-00003-00019 Cultivo:62000 PASTOS PERMANENTES DE 5 O MAS AÑOS-SIN VARIEDAD Secano Carga Ganadera:0,17 Recinto:23-900-033-00003-00020 Cultivo:62000 PASTOS PERMANENTES DE 5 O MAS AÑOS-SIN VARIEDAD Secano Carga Ganadera:0,17 Recinto:23-900-033-00003-00021 Cultivo:62000 PASTOS PERMANENTES DE 5 O MAS AÑOS-SIN VARIEDAD Secano Carga Ganadera:0,17 Recinto:23-900-033-00021-00014 Cultivo:62000 PASTOS PERMANENTES DE 5 O MAS AÑOS-SIN VARIEDAD Secano Carga Ganadera:0,17 Recinto:23-900-033-00078-00001 Cultivo:62000 PASTOS PERMANENTES DE 5 O MAS AÑOS-SIN VARIEDAD Secano Carga Ganadera:0,17 Recinto:23-900-033-00095-00001 Cultivo:62000 PASTOS PERMANENTES DE 5 O MAS AÑOS-SIN VARIEDAD Secano Carga Ganadera:0,17 Recinto:23-900-033-00100-00001 Cultivo:62000 PASTOS PERMANENTES DE 5 O MAS AÑOS-SIN VARIEDAD Secano Carga Ganadera:0,17

(1) Con incidencias que retienen pago o deniegan el expediente.

(2) Se calcula sobre superficie declarada admisible.

(3) Aplicación del artículo 16 bis del RD 147/2023.

(4) Expediente con algunos recintos de pastos permanentes ubicados en espacios protegidos donde la carga ganadera mínima será 0,1 UGM/ha.

Puede verificar la integridad de una copia de este documento mediante la lectura del código QR adjunto o mediante el acceso a la dirección <https://ws050.juntadeandalucia.es/verificarFirma> indicando el código de VERIFICACIÓN

FIRMADO POR

RAQUEL MARIA ESPIN CRESPO

17/10/2024

VERIFICACIÓN

Pk2jmWSPEJNMB623FQZ8JEKDMKEPRE

PÁG. 4287/4804



**APELLIDOS Y NOMBRE / RAZÓN SOCIAL**

TORRES LEIVE RUFINO

**NIF**

\*\*\*\*2614\*

**EXPEDIENTE**

1180889

**RESOLUCIÓN**

DENEGACIÓN DE LA AYUDA

**DATOS DE MANTENIMIENTO UNIDADES****GRUPO DE PAGO**

ZONAS DE MONTAÑA

**Sup. Dec.  
Admisible**

0,00

**Sup.  
Resuelta**

0,00

**Sobredecl.**

0,00

**% Sobredecl.**

0,00

**RESUMEN DE PAGOS****IMPORTE ( Euros )**

	<u>RESUELTO</u>	<u>FEADER</u>	<u>MAPA</u>	<u>CAPADR</u>
A pagar	0,00	0,00	0,00	0,00

**APLICACIÓN DE REDUCCIONES Y PENALIZACIONES (%)**

<u>Crterios de subvencionabilidad (1)</u>	<u>Presentación tardía</u>	<u>Omisión declaración</u>	<u>Condicionalidad</u>
100,00	0,00	0,00	0,00

**IMPORTE ( Euros )**

<u>Calculado(2)</u>	<u>Reducción</u>	<u>Penalización</u>	<u>Reducción Penalización (3)</u>	<u>Penalización adicional</u>	<u>Resuelto</u>	<u>FEADER</u>	<u>MAPA</u>	<u>CAPADR</u>
0,00 €	0,00 €	0,00 €	0,00 €	0,00 €	0,00 €	0,00 €	0,00 €	0,00 €
<u>Importe Unitario:</u>	93,00 €	<u>Nuevo Importe Unitario:</u>	0,00 €					

(1) Con incidencias que retienen pago o deniegan el expediente.

(2) Se calcula sobre superficie declarada admisible.

(3) Aplicación del artículo 16 bis del RD 147/2023.

(4) Expediente con algunos recintos de pastos permanentes ubicados en espacios protegidos donde la carga ganadera mínima será 0,1 UGM/ha.

Puede verificar la integridad de una copia de este documento mediante la lectura del código QR adjunto o mediante el acceso a la dirección <https://ws050.juntadeandalucia.es/verificarFirma> indicando el código de VERIFICACIÓN

FIRMADO POR

RAQUEL MARIA ESPIN CRESPO

17/10/2024

VERIFICACIÓN

Pk2jmWSPEJNMB623FQZ8JEKDMKEPRE

PÁG. 4288/4804





**RECINTOS PROPUESTOS**

REF.	REFERENCIA SIGPAC	CULTIVO	S/R	USO SIGPAC	Sup. Dec. admisible	Sup. Campo	Sup. Determ.	Sup. Resuelta
-1403491	23-062-053-00241-0002	OLIVAR	S		0,13		0,13	0,13
-1202246	23-062-053-00309-0001	OLIVAR	S		0,04		0,04	0,04
-1202245	23-062-053-00309-0001	OLIVAR	S		0,05		0,05	0,05
-1202244	23-062-053-00308-0001	OLIVAR	S		5,39		5,39	5,39
-446046	23-025-003-00569-0001	OLIVAR	S		0,01		0,01	0,01
170000005892288	23-025-003-00579-0001	OLIVAR	S		0,02		0,02	0,02
170000005892289	23-025-003-00580-0001	OLIVAR	R		1,08		1,08	1,08
170000005892290	23-062-022-00016-0006	AVENA	S		0,20		0,20	0,20
170000005892291	23-062-022-00015-0002	OLIVAR	S		0,13		0,13	0,13
170000005892292	23-062-022-00016-0008	OLIVAR	S		0,30		0,30	0,30
170000005892296	23-062-053-00305-0004	OLIVAR	S		0,51		0,51	0,51
170000005892297	23-062-022-00070-0001	OLIVAR	S		1,33		1,33	1,33
170000005892298	23-062-022-00069-0001	OLIVAR	S		0,10		0,10	0,10
170000005892299	23-062-023-00048-0001	OLIVAR	S		0,58		0,58	0,58
170000005892300	23-062-023-00042-0001	OLIVAR	S		0,60		0,60	0,60
170000005892301	23-062-025-00172-0001	OLIVAR	R		0,15		0,15	0,15
170000005892302	23-062-023-00021-0001	OLIVAR	S		0,03		0,03	0,03
170000005892303	23-062-028-00070-0002	OLIVAR	S		0,01		0,01	0,01
170000005892304	23-062-028-00071-0001	OLIVAR	R		0,57		0,57	0,57
170000005892305	23-062-028-00112-0004	OLIVAR	S		0,69		0,69	0,69
170000005892306	23-062-028-00113-0007	OLIVAR	S		0,01		0,01	0,01
170000005892307	23-062-028-00116-0001	OLIVAR	S		0,01		0,01	0,01
170000005892308	23-062-028-00112-0004	OLIVAR	S		0,12		0,12	0,12
170000005892309	23-062-028-00119-0001	OLIVAR	S		0,39		0,39	0,39
170000005892310	23-062-028-00120-0002	OLIVAR	S		0,52		0,52	0,52
170000005892311	23-062-028-00120-0005	OLIVAR	S		0,03		0,03	0,03
170000005892312	23-062-028-00113-0006	OLIVAR	S		0,01		0,01	0,01
170000005892313	23-062-044-00018-0001	OLIVAR	R		0,49		0,49	0,49
170000005892314	23-062-044-00047-0001	OLIVAR	S		0,01		0,01	0,01
170000005892315	23-062-044-00048-0003	OLIVAR	R		0,16		0,16	0,07
170000005892316	23-062-044-00050-0002	OLIVAR	R		0,37		0,37	0,37
170000005892317	23-062-044-00053-0001	OLIVAR	S		0,18		0,18	0,00
170000005892318	23-062-044-00137-0001	OLIVAR	S		0,18		0,18	0,18
170000005892319	23-062-041-00198-0001	OLIVAR	S		1,38		1,38	1,38
170000005892320	23-062-045-00018-0001	OLIVAR	R		0,48		0,48	0,48
170000005892321	23-062-044-00068-0003	OLIVAR	S		0,01		0,01	0,01
170000005892322	23-062-044-00069-0003	OLIVAR	S		0,06		0,06	0,06
170000005892323	23-062-044-00074-0001	OLIVAR	R		0,57		0,57	0,57
170000005892324	23-062-043-00117-0001	OLIVAR	R		0,50		0,50	0,50
170000005892325	23-062-028-00112-0003	OLIVAR	S		0,17		0,17	0,17
170000005892326	23-062-028-00113-0004	OLIVAR	S		0,02		0,02	0,02

**INCIDENCIAS****INCIDENCIA DESCRIPCIÓN**

- 218 Superficie bruta de cruce en un recinto en el conjunto de las solicitudes supera superficie total que SIGPAC establece para él.  
 Recinto:23-062-044-00048-00003 Cultivo:101010 OLIVAR-PICUAL Regadío Suma de superficies declaradas para este recinto por todos los solicitantes (Áreas):22 Superficie SIGPAC medida para este recinto (Áreas):13 Exceso de superficie declarada (Hectáreas):0,09 Suma de superficies declaradas para este recinto por el solicitante (Áreas):16  
 Recinto:23-062-044-00053-00001 Cultivo:101010 OLIVAR-PICUAL Secano Suma de superficies declaradas para este recinto por todos los solicitantes (Áreas):86 Superficie SIGPAC medida para este recinto (Áreas):68 Exceso de superficie declarada (Hectáreas):0,18 Suma de superficies declaradas para este recinto por el solicitante (Áreas):18
- 2454 Solicitante de intervención 6613 cuyo regimen de afiliación a la SS no es ni el sistema especial agrario(cuenta ajena) ni autonomo con actividad agraria.

(1) Con incidencias que retienen pago o deniegan el expediente.

(2) Se calcula sobre superficie declarada admisible.

(3) Aplicación del artículo 16 bis del RD 147/2023.

(4) Expediente con algunos recintos de pastos permanentes ubicados en espacios protegidos donde la carga ganadera mínima será 0,1 UGM/ha.

Puede verificar la integridad de una copia de este documento mediante la lectura del código QR adjunto o mediante el acceso a la dirección <https://ws050.juntadeandalucia.es/verificarFirma> indicando el código de VERIFICACIÓN

FIRMADO POR

RAQUEL MARIA ESPIN CRESPO

17/10/2024

VERIFICACIÓN

Pk2jmWSPEJNMB623FQZ8JEKDMKEPRE

PÁG. 4289/4804





**INCIDENCIAS**

**INCIDENCIA DESCRIPCIÓN**

74018	Productor que no es agricultor a título principal, según los datos del ejercicio fiscal n-1 y seguridad socia.
74053	Importe inferior a 100 Euros

(1) Con incidencias que retienen pago o deniegan el expediente.  
(2) Se calcula sobre superficie declarada admisible.  
(3) Aplicación del artículo 16 bis del RD 147/2023.  
(4) Expediente con algunos recintos de pastos permanentes ubicados en espacios protegidos donde la carga ganadera mínima será 0,1 UGM/ha.

Puede verificar la integridad de una copia de este documento mediante la lectura del código QR adjunto o mediante el acceso a la dirección <https://ws050.juntadeandalucia.es/verificarFirma> indicando el código de VERIFICACIÓN

FIRMADO POR	RAQUEL MARIA ESPIN CRESPO	17/10/2024
VERIFICACIÓN	Pk2jmWSPEJNMB623FQZ8JEKDMKEPRE	PÁG. 4290/4804



**APELLIDOS Y NOMBRE / RAZÓN SOCIAL**

TORRES RODRIGUEZ FRANCISCA

**NIF**

\*\*\*\*2218\*

**EXPEDIENTE**

1051940

**RESOLUCIÓN**

DENEGACIÓN DE LA AYUDA

**DATOS DE MANTENIMIENTO UNIDADES**

<b>GRUPO DE PAGO</b>	<b>Sup. Dec. Admisible</b>	<b>Sup. Resuelta</b>	<b>Sobredecl.</b>	<b>% Sobredecl.</b>
ZONAS DE MONTAÑA	0,00	0,00	0,00	0,00

**RESUMEN DE PAGOS**

	<b>IMPORTE ( Euros )</b>			
	<b>RESUELTO</b>	<b>FEADER</b>	<b>MAPA</b>	<b>CAPADR</b>
A pagar	0,00	0,00	0,00	0,00

**APLICACIÓN DE REDUCCIONES Y PENALIZACIONES (%)**

<b>Criterios de subvencionabilidad (1)</b>	<b>Presentación tardía</b>	<b>Omisión declaración</b>	<b>Condicionalidad</b>
100,00	0,00	0,00	0,00

**IMPORTE ( Euros )**

<b>Calculado(2)</b>	<b>Reducción</b>	<b>Penalización</b>	<b>Reducción Penalización (3)</b>	<b>Penalización adicional</b>	<b>Resuelto</b>	<b>FEADER</b>	<b>MAPA</b>	<b>CAPADR</b>
0,00 €	0,00 €	0,00 €	0,00 €	0,00 €	0,00 €	0,00 €	0,00 €	0,00 €
<b>Importe Unitario:</b>	93,00 €	<b>Nuevo Importe Unitario:</b>	0,00 €					

**RECINTOS PROPUESTOS**

<b>REF.</b>	<b>REFERENCIA SIGPAC</b>	<b>CULTIVO</b>	<b>S/R</b>	<b>USO SIGPAC</b>	<b>Sup. Dec. admisible</b>	<b>Sup. Campo</b>	<b>Sup. Determ.</b>	<b>Sup. Resuelta</b>
1700000004874884	23-102-001-00155-0001	OLIVAR	S		0,19		0,19	0,19
1700000004874885	23-102-001-00155-0001	OLIVAR	S		0,81		0,81	0,81
1700000004874886	23-102-001-00156-0001	OLIVAR	S		0,98		0,98	0,98
1700000004874887	23-102-001-00735-0001	OLIVAR	S		0,18		0,18	0,18
1700000004874888	23-102-001-00916-0001	OLIVAR	S		0,20		0,20	0,20
1700000005149190	23-012-004-00414-0001	OLIVAR	S		0,56		0,56	0,56
1700000005149191	23-102-001-00402-0001	OLIVAR	S		0,03		0,03	0,03
1700000005149192	23-102-001-00569-0001	OLIVAR	S		1,12		1,12	1,12
1700000005149193	23-102-001-00570-0003	OLIVAR	S		1,22		1,22	1,22
1700000005149194	23-102-001-00561-0001	OLIVAR	S		1,01		1,01	1,01
1700000005149195	23-102-001-00556-0002	OLIVAR	S		0,49		0,49	0,49
1700000005149196	23-102-003-00207-0001	OLIVAR	S		0,99		0,99	0,99
1700000005149197	23-102-001-00522-0005	OLIVAR	S		0,53		0,53	0,53
1700000005149198	23-102-001-00549-0003	OLIVAR	S		1,23		1,23	1,23
1700000005149199	23-102-046-00433-0004	OLIVAR	S		0,23		0,23	0,23
1700000005149200	23-102-046-00436-0006	OLIVAR	S		0,92		0,92	0,92
1700000005149201	23-102-046-00437-0002	OLIVAR	S		0,54		0,54	0,54
1700000005149202	23-102-046-00433-0002	OLIVAR	S		0,81		0,81	0,81
1700000005149203	23-102-046-00436-0001	OLIVAR	S		1,44		1,44	1,44
1700000005149204	23-012-004-00487-0001	OLIVAR	S		0,17		0,17	0,17
1700000005149205	23-012-004-00415-0002	OLIVAR	S		0,69		0,69	0,69

**INCIDENCIAS****INCIDENCIA DESCRIPCIÓN**

2454	Solicitante de intervención 6613 cuyo regimen de afiliación a la SS no es ni el sistema especial agrario(cuenta ajena) ni autonomo con actividad agraria.
74018	Productor que no es agricultor a título principal, según los datos del ejercicio fiscal n-1 y seguridad socia.
74053	Importe inferior a 100 Euros

(1) Con incidencias que retienen pago o deniegan el expediente.

(2) Se calcula sobre superficie declarada admisible.

(3) Aplicación del artículo 16 bis del RD 147/2023.

(4) Expediente con algunos recintos de pastos permanentes ubicados en espacios protegidos donde la carga ganadera mínima será 0,1 UGM/ha.

Puede verificar la integridad de una copia de este documento mediante la lectura del código QR adjunto o mediante el acceso a la dirección <https://ws050.juntadeandalucia.es/verificarFirma> indicando el código de VERIFICACIÓN

FIRMADO POR

RAQUEL MARIA ESPIN CRESPO

17/10/2024

VERIFICACIÓN

Pk2jmWSPEJNMB623FQZ8JEKDMKEPRE

PÁG. 4291/4804



**APELLIDOS Y NOMBRE / RAZÓN SOCIAL**

TORRES RUIZ FRANCISCO

**NIF**

\*\*\*\*5547\*

**EXPEDIENTE**

1044124

**RESOLUCIÓN**

DENEGACIÓN DE LA AYUDA

**DATOS DE MANTENIMIENTO UNIDADES**

<b>GRUPO DE PAGO</b>	<b>Sup. Dec. Admisible</b>	<b>Sup. Resuelta</b>	<b>Sobredecl.</b>	<b>% Sobredecl.</b>
ZONAS DE MONTAÑA	10,96	8,21	2,75	25,09

**RESUMEN DE PAGOS**

	<b>IMPORTE ( Euros )</b>			
	<b>RESUELTO</b>	<b>FEADER</b>	<b>MAPA</b>	<b>CAPADR</b>
A pagar	0,00	0,00	0,00	0,00

**APLICACIÓN DE REDUCCIONES Y PENALIZACIONES (%)**

<b>Crterios de subvencionabilidad (1)</b>	<b>Presentación tardía</b>	<b>Omisión declaración</b>	<b>Condicionalidad</b>
100,00	0,00	0,00	0,00

**IMPORTE ( Euros )**

Calculado(2)	Reducción	Penalización	Reducción Penalización (3)	Penalización adicional	Resuelto	FEADER	MAPA	CAPADR
1.019,28 €	255,75 €	763,53 €	0,00 €	0,00 €	0,00 €	0,00 €	0,00 €	0,00 €
<b>Importe Unitario:</b>	<b>93,00 €</b>	<b>Nuevo Importe Unitario:</b>	<b>93,00 €</b>					

**RECINTOS PROPUESTOS**

<b>REF.</b>	<b>REFERENCIA SIGPAC</b>	<b>CULTIVO</b>	<b>S/R</b>	<b>USO SIGPAC</b>	<b>Sup. Dec. admisible</b>	<b>Sup. Campo</b>	<b>Sup. Determ.</b>	<b>Sup. Resuelta</b>
-1073467	23-019-010-00031-0002	OLIVAR	S		0,13		0,13	0,13
-479240	18-039-002-00003-0001	OLIVAR	S		0,62		0,62	0,62
1700000003590654	18-039-001-00018-0001	OLIVAR	S		0,96		0,96	0,96
1700000003590658	23-019-009-00147-0001	OLIVAR	S		0,31		0,31	0,31
1700000003590659	23-019-009-00148-0005	OLIVAR	S		0,03		0,03	0,03
1700000003590660	23-019-009-00081-0001	OLIVAR	S		0,51		0,51	0,51
1700000003590661	23-019-009-00082-0001	OLIVAR	S		0,02		0,02	0,02
1700000003590662	23-019-010-00430-0001	OLIVAR	S		0,62		0,62	0,62
1700000003590663	23-019-010-00032-0001	OLIVAR	S		0,27		0,27	0,27
1700000003590664	23-019-010-00033-0001	OLIVAR	S		0,34		0,34	0,34
1700000003591878	23-019-001-00370-0002	OLIVAR	S		0,22		0,22	0,22
1700000003591879	23-064-004-00083-0001	OLIVAR	S		0,56		0,56	0,00
1700000003592593	18-039-001-00056-0001	OLIVAR	S		0,49		0,49	0,49
1700000004595297	23-019-010-00031-0001	OLIVAR	S		0,30		0,30	0,30
1700000006462454	23-019-001-00371-0001	OLIVAR	S		0,15		0,15	0,15
1700000006462455	23-019-001-00509-0001	OLIVAR	S		0,07		0,07	0,07
1700000006462456	23-019-001-00510-0001	OLIVAR	S		0,81		0,81	0,81
1700000006462457	23-019-001-00439-0003	OLIVAR	S		0,08		0,08	0,08
1700000006462458	23-019-001-00440-0001	OLIVAR	S		1,72		1,72	1,72
1700000006462459	23-064-003-00132-0003	OLIVAR	S		2,19		2,19	0,00
1700000006462460	23-064-004-00084-0001	OLIVAR	S		0,56		0,56	0,56

**INCIDENCIAS****INCIDENCIA DESCRIPCIÓN**

242	Recinto pendiente de acreditación de titularidad. Recinto:23-064-003-00132-00003 Cultivo:101010 OLIVAR-PICUAL Secano Recinto:23-064-004-00083-00001 Cultivo:101010 OLIVAR-PICUAL Secano
74053	Importe inferior a 100 Euros

(1) Con incidencias que retienen pago o deniegan el expediente.

(2) Se calcula sobre superficie declarada admisible.

(3) Aplicación del artículo 16 bis del RD 147/2023.

(4) Expediente con algunos recintos de pastos permanentes ubicados en espacios protegidos donde la carga ganadera mínima será 0,1 UGM/ha.

Puede verificar la integridad de una copia de este documento mediante la lectura del código QR adjunto o mediante el acceso a la dirección <https://ws050.juntadeandalucia.es/verificarFirma> indicando el código de VERIFICACIÓN

FIRMADO POR	RAQUEL MARIA ESPIN CRESPO	17/10/2024
VERIFICACIÓN	Pk2jmWSPEJNMB623FQZ8JEKDMKEPRE	PÁG. 4292/4804



**APELLIDOS Y NOMBRE / RAZÓN SOCIAL**

TORRES TALAVERA CARLOS VENTURA

**NIF**

\*\*\*\*8471\*

**EXPEDIENTE**

1272482

**RESOLUCIÓN**

DENEGACIÓN DE LA AYUDA

**DATOS DE MANTENIMIENTO UNIDADES****GRUPO DE PAGO**

ZONAS DE MONTAÑA

**Sup. Dec.  
Admisible**

0,00

**Sup.  
Resuelta**

0,00

**Sobredecl.**

0,00

**% Sobredecl.**

0,00

**RESUMEN DE PAGOS****IMPORTE ( Euros )**

	RESUELTO	FEADER	MAPA	CAPADR
A pagar	0,00	0,00	0,00	0,00

**APLICACIÓN DE REDUCCIONES Y PENALIZACIONES (%)**

Criterios de subvencionabilidad (1)	Presentación tardía	Omisión declaración	Condicionalidad
100,00	0,00	0,00	0,00

**IMPORTE ( Euros )**

Calculado(2)	Reducción	Penalización	Reducción Penalización (3)	Penalización adicional	Resuelto	FEADER	MAPA	CAPADR
0,00 €	0,00 €	0,00 €	0,00 €	0,00 €	0,00 €	0,00 €	0,00 €	0,00 €
Importe Unitario:	93,00 €	Nuevo Importe Unitario:	0,00 €					

**RECINTOS PROPUESTOS**

REF.	REFERENCIA SIGPAC	CULTIVO	S/R	USO SIGPAC	Sup. Dec. admisible	Sup. Campo	Sup. Determ.	Sup. Resuelta
1700000006180168	23-028-006-00043-0002	OLIVAR	S		2,10		2,10	2,10
1700000006180169	23-028-006-00044-0001	OLIVAR	S		1,01		1,01	1,01

**INCIDENCIAS****INCIDENCIA DESCRIPCIÓN**

74018	Productor que no es agricultor a título principal, según los datos del ejercicio fiscal n-1 y seguridad socia.
74053	Importe inferior a 100 Euros

(1) Con incidencias que retienen pago o deniegan el expediente.

(2) Se calcula sobre superficie declarada admisible.

(3) Aplicación del artículo 16 bis del RD 147/2023.

(4) Expediente con algunos recintos de pastos permanentes ubicados en espacios protegidos donde la carga ganadera mínima será 0,1 UGM/ha.

Puede verificar la integridad de una copia de este documento mediante la lectura del código QR adjunto o mediante el acceso a la dirección <https://ws050.juntadeandalucia.es/verificarFirma> indicando el código de VERIFICACIÓN

FIRMADO POR

RAQUEL MARIA ESPIN CRESPO

17/10/2024

VERIFICACIÓN

Pk2jmWSPEJNMB623FQZ8JEKDMKEPRE

PÁG. 4293/4804



**APELLIDOS Y NOMBRE / RAZÓN SOCIAL**

TORRES TORRES AFRICA

**NIF**

\*\*\*\*3324\*

**EXPEDIENTE**

1181863

**RESOLUCIÓN**

DENEGACIÓN DE LA AYUDA

**DATOS DE MANTENIMIENTO UNIDADES**

<b>GRUPO DE PAGO</b>	<b>Sup. Dec. Admisible</b>	<b>Sup. Resuelta</b>	<b>Sobredecl.</b>	<b>% Sobredecl.</b>
ZONAS DE MONTAÑA	0,00	0,00	0,00	0,00

**RESUMEN DE PAGOS**

	<b>IMPORTE ( Euros )</b>			
	<b>RESUELTO</b>	<b>FEADER</b>	<b>MAPA</b>	<b>CAPADR</b>
A pagar	0,00	0,00	0,00	0,00

**APLICACIÓN DE REDUCCIONES Y PENALIZACIONES (%)**

<b>Crterios de subvencionabilidad (1)</b>	<b>Presentación tardía</b>	<b>Omisión declaración</b>	<b>Condicionalidad</b>
100,00	0,00	0,00	0,00

**IMPORTE ( Euros )**

Calculado(2)	Reducción	Penalización	Reducción Penalización (3)	Penalización adicional	Resuelto	FEADER	MAPA	CAPADR
0,00 €	0,00 €	0,00 €	0,00 €	0,00 €	0,00 €	0,00 €	0,00 €	0,00 €
<b>Importe Unitario:</b>	93,00 €	<b>Nuevo Importe Unitario:</b>	0,00 €					

**RECINTOS PROPUESTOS**

<b>REF.</b>	<b>REFERENCIA SIGPAC</b>	<b>CULTIVO</b>	<b>S/R</b>	<b>USO SIGPAC</b>	<b>Sup. Dec. admisible</b>	<b>Sup. Campo</b>	<b>Sup. Determ.</b>	<b>Sup. Resuelta</b>
4159109	23-078-006-00009-0002	OLIVAR	S		0,12		0,12	0,12
4159111	23-078-003-00388-0002	OLIVAR	S		0,21		0,21	0,21
4159112	23-078-003-00387-0001	OLIVAR	S		0,29		0,29	0,29
4159113	23-078-004-00748-0001	OLIVAR	S		0,22		0,22	0,22
4159115	23-078-006-00007-0001	OLIVAR	S		0,11		0,11	0,11
4159116	23-078-004-00749-0002	OLIVAR	S		0,02		0,02	0,02
4159117	23-078-002-00390-0001	OLIVAR	S		0,38		0,38	0,38
4159118	23-078-003-00389-0001	OLIVAR	S		0,24		0,24	0,24
4159119	23-078-002-00395-0001	OLIVAR	S		0,19		0,19	0,19

(1) Con incidencias que retienen pago o deniegan el expediente.

(2) Se calcula sobre superficie declarada admisible.

(3) Aplicación del artículo 16 bis del RD 147/2023.

(4) Expediente con algunos recintos de pastos permanentes ubicados en espacios protegidos donde la carga ganadera mínima será 0,1 UGM/ha.

Puede verificar la integridad de una copia de este documento mediante la lectura del código QR adjunto o mediante el acceso a la dirección <https://ws050.juntadeandalucia.es/verificarFirma> indicando el código de VERIFICACIÓN

FIRMADO POR

RAQUEL MARIA ESPIN CRESPO

17/10/2024

VERIFICACIÓN

Pk2jmWSPEJNMB623FQZ8JEKDMKEPRE

PÁG. 4294/4804



**INCIDENCIAS****INCIDENCIA DESCRIPCIÓN**

231	Recinto ficticio comunal declarado cuya superficie de cruce total supera la superficie total definida por la Autoridad gestora para ese recinto. Recinto:23-078-900-99000-99001 Cultivo:62000 PASTOS PERMANENTES DE 5 O MAS AÑOS-SIN VARIEDAD Secano
232	Superficie de cruce en recinto ficticio comunal, mayor que superficie asignada neta resultante del reparto del ficticio comunal. Recinto:23-078-900-99000-99001 Cultivo:62000 PASTOS PERMANENTES DE 5 O MAS AÑOS-SIN VARIEDAD Secano Diferencia penalizable (Hectáreas):12,52
2454	Solicitante de intervención 6613 cuyo regimen de afiliacion a la SS no es ni el sistema especial agrario(cuenta ajena) ni autonomo con actividad agraria.
3972	Recinto ficticio del que forma parte un recinto real cuyo identificativo presenta errores en las Declaraciones de pastos. Recinto:23-078-900-99000-99001 Cultivo: -
74018	Productor que no es agricultor a título principal, según los datos del ejercicio fiscal n-1 y seguridad socia.
74053	Importe inferior a 100 Euros
86120	Para explotaciones de pastos permanentes ubicadas en espacios protegidos la carga ganadera mínima será 0,1 UGM/ha. Recinto:23-078-003-00319-00001 Cultivo:62000 PASTOS PERMANENTES DE 5 O MAS AÑOS-SIN VARIEDAD Secano Carga Ganadera:0 Recinto:23-078-900-99000-99001 Cultivo:62000 PASTOS PERMANENTES DE 5 O MAS AÑOS-SIN VARIEDAD Secano Carga Ganadera:0
86122	Recinto superficie forrajera que realiza la actividad de producción de pastoreo y no declara el o los códigos del Registro de Explotaciones Ganaderas de Andalucía, REGA. Recinto:23-078-003-00319-00001 Cultivo:62000 PASTOS PERMANENTES DE 5 O MAS AÑOS-SIN VARIEDAD Secano
86124	Recinto de forrajera para Cálculo de Carga Ganadera que No pertenece a Explotación. Recinto:23-078-003-00319-00001 Cultivo:62000 PASTOS PERMANENTES DE 5 O MAS AÑOS-SIN VARIEDAD Secano

**Incidencias de carga ganadera****INCIDENCIA DESCRIPCIÓN**

232	Superficie de cruce en recinto ficticio comunal, mayor que superficie asignada neta resultante del reparto del ficticio comunal. Recinto:23-078-900-99000-99001 Cultivo:62000 PASTOS PERMANENTES DE 5 O MAS AÑOS-SIN VARIEDAD Secano Diferencia penalizable (Hectáreas):12,52
86122	Recinto superficie forrajera que realiza la actividad de producción de pastoreo y no declara el o los códigos del Registro de Explotaciones Ganaderas de Andalucía, REGA. Recinto:23-078-003-00319-00001 Cultivo:62000 PASTOS PERMANENTES DE 5 O MAS AÑOS-SIN VARIEDAD Secano
86124	Recinto de forrajera para Cálculo de Carga Ganadera que No pertenece a Explotación. Recinto:23-078-003-00319-00001 Cultivo:62000 PASTOS PERMANENTES DE 5 O MAS AÑOS-SIN VARIEDAD Secano
86128	Recinto de Forrajeras que no ha contabilizado para Carga Ganadera por no tener una explotación válida para el cálculo de la Carga Ganadera Recinto:23-078-900-99000-99001 Cultivo:62 PASTOS PERMANENTES DE 5 O MAS AÑOS- Recinto:23-078-003-00319-00001 Cultivo:62 PASTOS PERMANENTES DE 5 O MAS AÑOS-
86131	Recinto superficie forrajera con explotación ganadera según VAG que en REGA no tiene clasificación zootécnica permitida. Recinto:23-078-900-99000-99001 Cultivo:62000 PASTOS PERMANENTES DE 5 O MAS AÑOS-SIN VARIEDAD Secano Explotacion:ES239040001001

(1) Con incidencias que retienen pago o deniegan el expediente.

(2) Se calcula sobre superficie declarada admisible.

(3) Aplicación del artículo 16 bis del RD 147/2023.

(4) Expediente con algunos recintos de pastos permanentes ubicados en espacios protegidos donde la carga ganadera mínima será 0,1 UGM/ha.

Puede verificar la integridad de una copia de este documento mediante la lectura del código QR adjunto o mediante el acceso a la dirección <https://ws050.juntadeandalucia.es/verificarFirma> indicando el código de VERIFICACIÓN

FIRMADO POR	RAQUEL MARIA ESPIN CRESPO	17/10/2024	
VERIFICACIÓN	Pk2jmWSPEJNMB623FQZ8JEKDMKEPRE	PÁG. 4295/4804	

**APELLIDOS Y NOMBRE / RAZÓN SOCIAL**

TORRES URBAN ANTONIO

**NIF**

\*\*\*\*3642\*

**EXPEDIENTE**

1116554

**RESOLUCIÓN**

DENEGACIÓN DE LA AYUDA

**DATOS DE MANTENIMIENTO UNIDADES****GRUPO DE PAGO**

ZONAS DE MONTAÑA

**Sup. Dec.  
Admisible**

0,00

**Sup.  
Resuelta**

0,00

**Sobredecl.**

0,00

**% Sobredecl.**

0,00

**RESUMEN DE PAGOS****IMPORTE ( Euros )**

	RESUELTO	FEADER	MAPA	CAPADR
A pagar	0,00	0,00	0,00	0,00

**APLICACIÓN DE REDUCCIONES Y PENALIZACIONES (%)**

Criterios de subvencionabilidad (1)	Presentación tardía	Omisión declaración	Condicionalidad
100,00	0,00	0,00	0,00

**IMPORTE ( Euros )**

Calculado(2)	Reducción	Penalización	Reducción Penalización (3)	Penalización adicional	Resuelto	FEADER	MAPA	CAPADR
0,00 €	0,00 €	0,00 €	0,00 €	0,00 €	0,00 €	0,00 €	0,00 €	0,00 €
Importe Unitario:	93,00 €	Nuevo Importe Unitario:	0,00 €					

**RECINTOS PROPUESTOS**

REF.	REFERENCIA SIGPAC	CULTIVO	S/R	USO SIGPAC	Sup. Dec. admisible	Sup. Campo	Sup. Determ.	Sup. Resuelta
4663134	23-034-007-09022-0007	OLIVAR	S		0,04		0,04	0,04
170000005951362	23-034-007-00368-0002	OLIVAR	S		0,49		0,49	0,49
170000005951364	23-034-014-00446-0003	OLIVAR	S		0,01		0,01	0,01
170000005951365	23-034-014-00447-0001	OLIVAR	S		0,27		0,27	0,27
170000005951366	23-034-007-00380-0002	OLIVAR	S		0,38		0,38	0,38
170000005951367	23-034-007-00384-0001	OLIVAR	S		0,04		0,04	0,04

**INCIDENCIAS****INCIDENCIA DESCRIPCIÓN**

74018 Productor que no es agricultor a título principal, según los datos del ejercicio fiscal n-1 y seguridad socia.  
74053 Importe inferior a 100 Euros

(1) Con incidencias que retienen pago o deniegan el expediente.

(2) Se calcula sobre superficie declarada admisible.

(3) Aplicación del artículo 16 bis del RD 147/2023.

(4) Expediente con algunos recintos de pastos permanentes ubicados en espacios protegidos donde la carga ganadera mínima será 0,1 UGM/ha.

Puede verificar la integridad de una copia de este documento mediante la lectura del código QR adjunto o mediante el acceso a la dirección <https://ws050.juntadeandalucia.es/verificarFirma> indicando el código de VERIFICACIÓN

FIRMADO POR

RAQUEL MARIA ESPIN CRESPO

17/10/2024

VERIFICACIÓN

Pk2jmWSPEJNMB623FQZ8JEKDMKEPRE

PÁG. 4296/4804





**APELLIDOS Y NOMBRE / RAZÓN SOCIAL**

TORTOSA LOPEZ LUIS

**NIF**

\*\*\*\*1090\*

**EXPEDIENTE**

1271554

**RESOLUCIÓN**

DENEGACIÓN DE LA AYUDA

**DATOS DE MANTENIMIENTO UNIDADES****GRUPO DE PAGO**

ZONAS DE MONTAÑA

**Sup. Dec.  
Admisible**

0,00

**Sup.  
Resuelta**

0,00

**Sobredecl.**

0,00

**% Sobredecl.**

0,00

**RESUMEN DE PAGOS****IMPORTE ( Euros )**

	<b>RESUELTO</b>	<b>FEADER</b>	<b>MAPA</b>	<b>CAPADR</b>
A pagar	0,00	0,00	0,00	0,00

**APLICACIÓN DE REDUCCIONES Y PENALIZACIONES (%)**

<b>Crterios de subvencionabilidad (1)</b>	<b>Presentación tardía</b>	<b>Omisión declaración</b>	<b>Condicionalidad</b>
100,00	0,00	0,00	0,00

**IMPORTE ( Euros )**

<b>Calculado(2)</b>	<b>Reducción</b>	<b>Penalización</b>	<b>Reducción Penalización (3)</b>	<b>Penalización adicional</b>	<b>Resuelto</b>	<b>FEADER</b>	<b>MAPA</b>	<b>CAPADR</b>
0,00 €	0,00 €	0,00 €	0,00 €	0,00 €	0,00 €	0,00 €	0,00 €	0,00 €
<b>Importe Unitario:</b>	93,00 €	<b>Nuevo Importe Unitario:</b>	0,00 €					

**RECINTOS PROPUESTOS**

<b>REF.</b>	<b>REFERENCIA SIGPAC</b>	<b>CULTIVO</b>	<b>S/R</b>	<b>USO SIGPAC</b>	<b>Sup. Dec. admisible</b>	<b>Sup. Campo</b>	<b>Sup. Determ.</b>	<b>Sup. Resuelta</b>
-1360333	23-095-003-00101-0002	OLIVAR	S		0,17		0,17	0,17
-1346385	23-095-014-00003-0002	OLIVAR	S		0,21		0,21	0,21
-1344528	23-095-002-00173-0012	OLIVAR	S		6,70		6,70	6,70
5518595	23-025-005-00073-0001	OLIVAR	S		2,54		2,54	2,54
5518597	23-025-005-00075-0003	OLIVAR	S		7,00		7,00	7,00
5518608	23-095-014-00003-0002	OLIVAR	S		2,29		2,29	2,29
5518618	23-095-014-00002-0002	OLIVAR	S		3,18		3,18	3,18
5519291	23-095-002-00175-0004	OLIVAR	S		0,03		0,03	0,03
5519293	23-095-002-00173-0006	OLIVAR	S		34,84		34,84	34,84
5519299	23-095-002-00175-0006	OLIVAR	S		1,03		1,03	1,03
5519302	23-095-002-00171-0001	OLIVAR	S		13,61		13,61	13,61
5519303	23-048-001-00053-0001	OLIVAR	S		0,33		0,33	0,33
5519305	23-048-001-00045-0002	OLIVAR	S		0,81		0,81	0,81
5519306	23-095-003-00102-0001	OLIVAR	S		2,36		2,36	2,36
5519310	23-095-003-00092-0002	OLIVAR	S		0,18		0,18	0,18
5519311	23-095-003-00083-0004	OLIVAR	S		18,27		18,27	18,27
5519328	23-095-003-00091-0001	OLIVAR	S		0,17		0,17	0,17
5519330	23-095-002-09013-0001	OLIVAR	S		0,08		0,08	0,08
5519341	23-095-002-00175-0002	OLIVAR	S		2,46		2,46	2,46
5519347	23-025-005-00175-0001	OLIVAR	S		2,23		2,23	2,23
5519352	23-095-014-00003-0002	OLIVAR	S		5,50		5,50	5,50
5519359	23-095-014-00626-0002	OLIVAR	S		3,87		3,87	3,87
5519363	23-095-005-00001-0002	OLIVAR	S		2,82		2,82	2,82
5519365	23-025-005-00074-0001	OLIVAR	S		1,50		1,50	1,50
170000005314244	23-095-006-00143-0001	OLIVAR	S		0,26		0,26	0,26
170000005314245	23-095-017-00091-0001	OLIVAR	S		0,10		0,10	0,10
170000005314246	23-095-017-00092-0002	OLIVAR	S		0,06		0,06	0,06
170000005314247	23-095-022-00030-0001	OLIVAR	S		0,62		0,62	0,62

(1) Con incidencias que retienen pago o deniegan el expediente.

(2) Se calcula sobre superficie declarada admisible.

(3) Aplicación del artículo 16 bis del RD 147/2023.

(4) Expediente con algunos recintos de pastos permanentes ubicados en espacios protegidos donde la carga ganadera mínima será 0,1 UGM/ha.

Puede verificar la integridad de una copia de este documento mediante la lectura del código QR adjunto o mediante el acceso a la dirección <https://ws050.juntadeandalucia.es/verificarFirma> indicando el código de VERIFICACIÓN

FIRMADO POR

RAQUEL MARIA ESPIN CRESPO

17/10/2024

VERIFICACIÓN

Pk2jmWSPEJNMB623FQZ8JEKDMKEPRE

PÁG. 4297/4804





**INCIDENCIAS**

**INCIDENCIA DESCRIPCIÓN**

74018	Productor que no es agricultor a título principal, según los datos del ejercicio fiscal n-1 y seguridad socia.
74053	Importe inferior a 100 Euros

(1) Con incidencias que retienen pago o deniegan el expediente.  
(2) Se calcula sobre superficie declarada admisible.  
(3) Aplicación del artículo 16 bis del RD 147/2023.  
(4) Expediente con algunos recintos de pastos permanentes ubicados en espacios protegidos donde la carga ganadera mínima será 0,1 UGM/ha.

Puede verificar la integridad de una copia de este documento mediante la lectura del código QR adjunto o mediante el acceso a la dirección <https://ws050.juntadeandalucia.es/verificarFirma> indicando el código de VERIFICACIÓN

FIRMADO POR	RAQUEL MARIA ESPIN CRESPO	17/10/2024	
VERIFICACIÓN	Pk2jmWSPEJNMB623FQZ8JEKDMKEPRE	PÁG. 4298/4804	

**APELLIDOS Y NOMBRE / RAZÓN SOCIAL**

TRIGO ANGUIITA JUAN ANTONIO

**NIF**

\*\*\*\*5856\*

**EXPEDIENTE**

1061996

**RESOLUCIÓN**

DENEGACIÓN DE LA AYUDA

**DATOS DE MANTENIMIENTO UNIDADES**

<b>GRUPO DE PAGO</b>	<b>Sup. Dec. Admisible</b>	<b>Sup. Resuelta</b>	<b>Sobredecl.</b>	<b>% Sobredecl.</b>
ZONAS DE MONTAÑA	0,00	0,00	0,00	0,00

**RESUMEN DE PAGOS**

	<b>IMPORTE ( Euros )</b>			
	<b>RESUELTO</b>	<b>FEADER</b>	<b>MAPA</b>	<b>CAPADR</b>
A pagar	0,00	0,00	0,00	0,00

**APLICACIÓN DE REDUCCIONES Y PENALIZACIONES (%)**

<b>Crterios de subvencionabilidad (1)</b>	<b>Presentación tardía</b>	<b>Omisión declaración</b>	<b>Condicionalidad</b>
100,00	0,00	0,00	0,00

**IMPORTE ( Euros )**

<b>Calculado(2)</b>	<b>Reducción</b>	<b>Penalización</b>	<b>Reducción Penalización (3)</b>	<b>Penalización adicional</b>	<b>Resuelto</b>	<b>FEADER</b>	<b>MAPA</b>	<b>CAPADR</b>
0,00 €	0,00 €	0,00 €	0,00 €	0,00 €	0,00 €	0,00 €	0,00 €	0,00 €
<b>Importe Unitario:</b>	93,00 €	<b>Nuevo Importe Unitario:</b>	0,00 €					

**RECINTOS PROPUESTOS**

<b>REF.</b>	<b>REFERENCIA SIGPAC</b>	<b>CULTIVO</b>	<b>S/R</b>	<b>USO SIGPAC</b>	<b>Sup. Dec. admisible</b>	<b>Sup. Campo</b>	<b>Sup. Determ.</b>	<b>Sup. Resuelta</b>
1700000005356286	23-002-019-00002-0001	OLIVAR	S		1,07		1,07	1,07
1700000005356291	23-002-055-00096-0001	OLIVAR	S		0,01		0,01	0,01
1700000005356292	23-002-055-00102-0001	OLIVAR	S		2,10		2,10	2,10
1700000005356293	23-002-055-00103-0001	OLIVAR	S		0,03		0,03	0,03

**INCIDENCIAS****INCIDENCIA DESCRIPCIÓN**

2454	Solicitante de intervención 6613 cuyo regimen de afiliacion a la SS no es ni el sistema especial agrario(cuenta ajena) ni autonomo con actividad agraria.
74018	Productor que no es agricultor a titulo principal, según los datos del ejercicio fiscal n-1 y seguridad socia.
74053	Importe inferior a 100 Euros

(1) Con incidencias que retienen pago o deniegan el expediente.

(2) Se calcula sobre superficie declarada admisible.

(3) Aplicación del artículo 16 bis del RD 147/2023.

(4) Expediente con algunos recintos de pastos permanentes ubicados en espacios protegidos donde la carga ganadera mínima será 0,1 UGM/ha.

Puede verificar la integridad de una copia de este documento mediante la lectura del código QR adjunto o mediante el acceso a la dirección <https://ws050.juntadeandalucia.es/verificarFirma> indicando el código de VERIFICACIÓN

FIRMADO POR	RAQUEL MARIA ESPIN CRESPO	17/10/2024
VERIFICACIÓN	Pk2jmWSPEJNMB623FQZ8JEKDMKEPRE	PÁG. 4299/4804



**APELLIDOS Y NOMBRE / RAZÓN SOCIAL**

TRILLO TISCAR MARIA NURIA

**NIF**

\*\*\*\*8744\*

**EXPEDIENTE**

1138606

**RESOLUCIÓN**

DENEGACIÓN DE LA AYUDA

**DATOS DE MANTENIMIENTO UNIDADES**

<b>GRUPO DE PAGO</b>	<b>Sup. Dec. Admisible</b>	<b>Sup. Resuelta</b>	<b>Sobredecl.</b>	<b>% Sobredecl.</b>
ZONAS DE MONTAÑA	0,00	0,00	0,00	0,00

**RESUMEN DE PAGOS**

	<b>IMPORTE ( Euros )</b>			
	<b>RESUELTO</b>	<b>FEADER</b>	<b>MAPA</b>	<b>CAPADR</b>
A pagar	0,00	0,00	0,00	0,00

**APLICACIÓN DE REDUCCIONES Y PENALIZACIONES (%)**

<b>Criterios de subvencionabilidad (1)</b>	<b>Presentación tardía</b>	<b>Omisión declaración</b>	<b>Condicionalidad</b>
100,00	0,00	0,00	0,00

**IMPORTE ( Euros )**

<b>Calculado(2)</b>	<b>Reducción</b>	<b>Penalización</b>	<b>Reducción Penalización (3)</b>	<b>Penalización adicional</b>	<b>Resuelto</b>	<b>FEADER</b>	<b>MAPA</b>	<b>CAPADR</b>
0,00 €	0,00 €	0,00 €	0,00 €	0,00 €	0,00 €	0,00 €	0,00 €	0,00 €
<b>Importe Unitario:</b>	93,00 €	<b>Nuevo Importe Unitario:</b>	0,00 €					

**RECINTOS PROPUESTOS**

<b>REF.</b>	<b>REFERENCIA SIGPAC</b>	<b>CULTIVO</b>	<b>S/R</b>	<b>USO SIGPAC</b>	<b>Sup. Dec. admisible</b>	<b>Sup. Campo</b>	<b>Sup. Determ.</b>	<b>Sup. Resuelta</b>
5100308	23-095-030-00262-0001	OLIVAR	S		1,23		1,23	1,23
5100311	23-028-001-00361-0001	OLIVAR	S		1,99		1,99	1,99
5100312	23-028-001-00548-0001	OLIVAR	S		2,38		2,38	2,38
5100313	23-028-001-00549-0001	OLIVAR	S		1,13		1,13	1,13
5107359	23-028-001-00283-0001	OLIVAR	S		4,96		4,96	4,96
5107553	23-028-001-00429-0001	OLIVAR	R		0,69		0,69	0,69
1700000002693060	23-066-013-00129-0001	OLIVAR	R		2,27		2,27	2,27
1700000002693061	23-066-013-00139-0002	OLIVAR	R		0,11		0,11	0,11
1700000002693979	23-028-001-00409-0001	OLIVAR	S		3,80		3,80	3,76
1700000002693980	23-028-001-00315-0001	OLIVAR	S		0,81		0,81	0,81
1700000002693981	23-028-001-00317-0001	OLIVAR	S		3,46		3,46	3,46
1700000002693982	23-028-001-00316-0002	OLIVAR	S		0,01		0,01	0,01
1700000002693983	23-028-001-00416-0001	OLIVAR	S		0,10		0,10	0,10
1700000002695353	23-066-012-00111-0001	OLIVAR	S		1,00		1,00	1,00
1700000002695354	23-066-014-00136-0001	OLIVAR	R		0,46		0,46	0,46

**INCIDENCIAS****INCIDENCIA DESCRIPCIÓN**

- 4272 Verifica que las líneas de declaración de las Solicitudes Únicas no tienen solapes con la capa de Retroactividad Gráfica (ambas de la misma campaña) a nivel de expediente/línea de declaración gráfica de la solicitud.  
Recinto:23-028-001-00409-00001 Cultivo: - Agregado de la referencia del recinto.:0 Zona de la referencia del recinto.:0 Superficie solapada.:0,04 Id. Incid.:98037500
- 74018 Productor que no es agricultor a título principal, según los datos del ejercicio fiscal n-1 y seguridad socia.
- 74053 Importe inferior a 100 Euros

(1) Con incidencias que retienen pago o deniegan el expediente.

(2) Se calcula sobre superficie declarada admisible.

(3) Aplicación del artículo 16 bis del RD 147/2023.

(4) Expediente con algunos recintos de pastos permanentes ubicados en espacios protegidos donde la carga ganadera mínima será 0,1 UGM/ha.

Puede verificar la integridad de una copia de este documento mediante la lectura del código QR adjunto o mediante el acceso a la dirección <https://ws050.juntadeandalucia.es/verificarFirma> indicando el código de VERIFICACIÓN

FIRMADO POR	RAQUEL MARIA ESPIN CRESPO	17/10/2024
VERIFICACIÓN	Pk2jmWSPEJNMB623FQZ8JEKDMKEPRE	PÁG. 4300/4804



**APELLIDOS Y NOMBRE / RAZÓN SOCIAL**

VALDERAS DAVILA FRANCISCO

**NIF**

\*\*\*\*9135\*

**EXPEDIENTE**

1136799

**RESOLUCIÓN**

DENEGACIÓN DE LA AYUDA

**DATOS DE MANTENIMIENTO UNIDADES**

<b>GRUPO DE PAGO</b>	<b>Sup. Dec. Admisible</b>	<b>Sup. Resuelta</b>	<b>Sobredecl.</b>	<b>% Sobredecl.</b>
ZONAS DE MONTAÑA	0,00	0,00	0,00	0,00

**RESUMEN DE PAGOS**

	<b>IMPORTE ( Euros )</b>			
	<b>RESUELTO</b>	<b>FEADER</b>	<b>MAPA</b>	<b>CAPADR</b>
A pagar	0,00	0,00	0,00	0,00

**APLICACIÓN DE REDUCCIONES Y PENALIZACIONES (%)**

<b>Criterios de subvencionabilidad (1)</b>	<b>Presentación tardía</b>	<b>Omisión declaración</b>	<b>Condicionalidad</b>
100,00	0,00	0,00	0,00

**IMPORTE ( Euros )**

<b>Calculado(2)</b>	<b>Reducción</b>	<b>Penalización</b>	<b>Reducción Penalización (3)</b>	<b>Penalización adicional</b>	<b>Resuelto</b>	<b>FEADER</b>	<b>MAPA</b>	<b>CAPADR</b>
0,00 €	0,00 €	0,00 €	0,00 €	0,00 €	0,00 €	0,00 €	0,00 €	0,00 €
<b>Importe Unitario:</b>	93,00 €	<b>Nuevo Importe Unitario:</b>	0,00 €					

**RECINTOS PROPUESTOS**

<b>REF.</b>	<b>REFERENCIA SIGPAC</b>	<b>CULTIVO</b>	<b>S/R</b>	<b>USO SIGPAC</b>	<b>Sup. Dec. admisible</b>	<b>Sup. Campo</b>	<b>Sup. Determ.</b>	<b>Sup. Resuelta</b>
-1322726	23-093-007-00280-0003	OLIVAR	S		0,04		0,04	0,04
-1322725	23-093-003-00355-0001	OLIVAR	S		0,23		0,23	0,23
-1322724	23-093-003-00353-0001	OLIVAR	S		0,11		0,11	0,11
1700000006939841	23-034-012-00391-0003	OLIVAR	S		0,01		0,01	0,01
1700000006939842	23-034-012-00392-0002	OLIVAR	S		0,02		0,02	0,02
1700000006939843	23-034-012-00393-0002	OLIVAR	S		0,01		0,01	0,01
1700000006939844	23-034-012-00394-0001	OLIVAR	S		0,74		0,74	0,74
1700000006939845	23-093-002-00009-0001	OLIVAR	S		0,03		0,03	0,03
1700000006939846	23-093-002-00010-0001	OLIVAR	S		0,05		0,05	0,05
1700000006939847	23-093-007-00279-0002	OLIVAR	S		0,03		0,03	0,03
1700000006939848	23-093-007-00574-0003	OLIVAR	S		0,02		0,02	0,02
1700000006939849	23-093-001-00309-0001	OLIVAR	S		0,82		0,82	0,82
1700000006939850	23-093-003-00355-0002	OLIVAR	S		0,01	0,00	0,01	0,00
1700000006939851	23-093-005-00620-0001	OLIVAR	S		0,07		0,07	0,07
1700000006939852	23-093-005-00392-0004	OLIVAR	S		0,29		0,29	0,29
1700000006939857	23-034-012-00393-0002	OLIVAR	S		0,02		0,02	0,02
1700000006939858	23-034-012-00394-0001	OLIVAR	S		0,66		0,66	0,66
1700000006939859	23-093-007-00278-0001	OLIVAR	S		0,39		0,39	0,39
1700000006939860	23-093-007-00273-0001	OLIVAR	S		0,76		0,76	0,76
1700000006939861	23-093-007-00277-0001	OLIVAR	S		0,08		0,08	0,08
1700000006939862	23-093-005-00392-0004	OLIVAR	S		0,24		0,24	0,24

**INCIDENCIAS****INCIDENCIA DESCRIPCIÓN**

74018	Productor que no es agricultor a título principal, según los datos del ejercicio fiscal n-1 y seguridad socia.
74053	Importe inferior a 100 Euros

(1) Con incidencias que retienen pago o deniegan el expediente.

(2) Se calcula sobre superficie declarada admisible.

(3) Aplicación del artículo 16 bis del RD 147/2023.

(4) Expediente con algunos recintos de pastos permanentes ubicados en espacios protegidos donde la carga ganadera mínima será 0,1 UGM/ha.

Puede verificar la integridad de una copia de este documento mediante la lectura del código QR adjunto o mediante el acceso a la dirección <https://ws050.juntadeandalucia.es/verificarFirma> indicando el código de VERIFICACIÓN

FIRMADO POR	RAQUEL MARIA ESPIN CRESPO	17/10/2024
VERIFICACIÓN	Pk2jmWSPEJNMB623FQZ8JEKDMKEPRE	PÁG. 4301/4804



**APELLIDOS Y NOMBRE / RAZÓN SOCIAL**

VALDIVIA ARMENTEROS CANDIDO

**NIF**

\*\*\*\*2559\*

**EXPEDIENTE**

1136494

**RESOLUCIÓN**

DENEGACIÓN DE LA AYUDA

**DATOS DE MANTENIMIENTO UNIDADES****GRUPO DE PAGO**

ZONAS DE MONTAÑA

**Sup. Dec.  
Admisible**

0,00

**Sup.  
Resuelta**

0,00

**Sobredecl.**

0,00

**% Sobredecl.**

0,00

**RESUMEN DE PAGOS****IMPORTE ( Euros )**

	RESUELTO	FEADER	MAPA	CAPADR
A pagar	0,00	0,00	0,00	0,00

**APLICACIÓN DE REDUCCIONES Y PENALIZACIONES (%)**

Crterios de subvencionabilidad (1)	Presentación tardía	Omisión declaración	Condicionalidad
100,00	0,00	0,00	0,00

**IMPORTE ( Euros )**

Calculado(2)	Reducción	Penalización	Reducción Penalización (3)	Penalización adicional	Resuelto	FEADER	MAPA	CAPADR
0,00 €	0,00 €	0,00 €	0,00 €	0,00 €	0,00 €	0,00 €	0,00 €	0,00 €
Importe Unitario:	93,00 €	Nuevo Importe Unitario:	0,00 €					

**RECINTOS PROPUESTOS**

REF.	REFERENCIA SIGPAC	CULTIVO	S/R	USO SIGPAC	Sup. Dec. admisible	Sup. Campo	Sup. Determ.	Sup. Resuelta
1700000005321596	23-034-012-00394-0001	OLIVAR	S		0,01		0,01	0,01
1700000005321601	23-093-003-00072-0002	OLIVAR	S		0,26		0,26	0,26
1700000005321602	23-093-003-00073-0002	OLIVAR	S		0,02		0,02	0,02
1700000005321605	23-034-012-00398-0001	OLIVAR	S		0,03		0,03	0,03
1700000005321607	23-093-005-00035-0001	OLIVAR	S		1,65		1,65	1,65

**INCIDENCIAS****INCIDENCIA DESCRIPCIÓN**

74018	Productor que no es agricultor a título principal, según los datos del ejercicio fiscal n-1 y seguridad socia.
74053	Importe inferior a 100 Euros

(1) Con incidencias que retienen pago o deniegan el expediente.

(2) Se calcula sobre superficie declarada admisible.

(3) Aplicación del artículo 16 bis del RD 147/2023.

(4) Expediente con algunos recintos de pastos permanentes ubicados en espacios protegidos donde la carga ganadera mínima será 0,1 UGM/ha.

Puede verificar la integridad de una copia de este documento mediante la lectura del código QR adjunto o mediante el acceso a la dirección <https://ws050.juntadeandalucia.es/verificarFirma> indicando el código de VERIFICACIÓN

FIRMADO POR

RAQUEL MARIA ESPIN CRESPO

17/10/2024

VERIFICACIÓN

Pk2jmWSPEJNMB623FQZ8JEKDMKEPRE

PÁG. 4302/4804



**APELLIDOS Y NOMBRE / RAZÓN SOCIAL**

VALDIVIA CASTRO MANUELA

**NIF**

\*\*\*\*7451\*

**EXPEDIENTE**

1173103

**RESOLUCIÓN**

DENEGACIÓN DE LA AYUDA

**DATOS DE MANTENIMIENTO UNIDADES**

<b>GRUPO DE PAGO</b>	<b>Sup. Dec. Admisible</b>	<b>Sup. Resuelta</b>	<b>Sobredecl.</b>	<b>% Sobredecl.</b>
ZONAS DE MONTAÑA	0,00	0,00	0,00	0,00

**RESUMEN DE PAGOS**

	<b>IMPORTE ( Euros )</b>			
	<b>RESUELTO</b>	<b>FEADER</b>	<b>MAPA</b>	<b>CAPADR</b>
A pagar	0,00	0,00	0,00	0,00

**APLICACIÓN DE REDUCCIONES Y PENALIZACIONES (%)**

<b>Crterios de subvencionabilidad (1)</b>	<b>Presentación tardía</b>	<b>Omisión declaración</b>	<b>Condicionalidad</b>
100,00	0,00	0,00	0,00

**IMPORTE ( Euros )**

<b>Calculado(2)</b>	<b>Reducción</b>	<b>Penalización</b>	<b>Reducción Penalización (3)</b>	<b>Penalización adicional</b>	<b>Resuelto</b>	<b>FEADER</b>	<b>MAPA</b>	<b>CAPADR</b>
0,00 €	0,00 €	0,00 €	0,00 €	0,00 €	0,00 €	0,00 €	0,00 €	0,00 €
<b>Importe Unitario:</b>	93,00 €	<b>Nuevo Importe Unitario:</b>	0,00 €					

**RECINTOS PROPUESTOS**

<b>REF.</b>	<b>REFERENCIA SIGPAC</b>	<b>CULTIVO</b>	<b>S/R</b>	<b>USO SIGPAC</b>	<b>Sup. Dec. admisible</b>	<b>Sup. Campo</b>	<b>Sup. Determ.</b>	<b>Sup. Resuelta</b>
-547268	23-093-002-00260-0035	OLIVAR	S		0,04		0,04	0,04
170000006000764	23-093-002-00100-0001	OLIVAR	S		0,32		0,32	0,32
170000006000765	23-093-002-00100-0001	OLIVAR	S		1,28		1,28	1,28
170000006000766	23-099-006-00463-0001	OLIVAR	S		0,21		0,21	0,21
170000006000767	23-099-006-00464-0001	OLIVAR	S		0,52		0,52	0,52
170000006000768	23-099-006-00471-0002	OLIVAR	S		0,04		0,04	0,04
170000006000769	23-099-006-00452-0001	OLIVAR	S		0,05		0,05	0,05
170000006000770	23-099-006-00453-0001	OLIVAR	S		0,42		0,42	0,42
170000006000771	23-093-002-00104-0001	OLIVAR	S		0,37		0,37	0,37
170000006000772	23-093-002-00105-0001	OLIVAR	S		0,29		0,29	0,29

**INCIDENCIAS****INCIDENCIA DESCRIPCIÓN**

2454	Solicitante de intervención 6613 cuyo regimen de afiliación a la SS no es ni el sistema especial agrario(cuenta ajena) ni autonomo con actividad agraria.
74018	Productor que no es agricultor a título principal, según los datos del ejercicio fiscal n-1 y seguridad socia.
74053	Importe inferior a 100 Euros

(1) Con incidencias que retienen pago o deniegan el expediente.

(2) Se calcula sobre superficie declarada admisible.

(3) Aplicación del artículo 16 bis del RD 147/2023.

(4) Expediente con algunos recintos de pastos permanentes ubicados en espacios protegidos donde la carga ganadera mínima será 0,1 UGM/ha.

Puede verificar la integridad de una copia de este documento mediante la lectura del código QR adjunto o mediante el acceso a la dirección <https://ws050.juntadeandalucia.es/verificarFirma> indicando el código de VERIFICACIÓN

FIRMADO POR

RAQUEL MARIA ESPIN CRESPO

17/10/2024

VERIFICACIÓN

Pk2jmWSPEJNMB623FQZ8JEKDMKEPRE

PÁG. 4303/4804



**APELLIDOS Y NOMBRE / RAZÓN SOCIAL**

VALDIVIA PICADIZO SILVIA

**NIF**

\*\*\*\*2423\*

**EXPEDIENTE**

1144730

**RESOLUCIÓN**

DENEGACIÓN DE LA AYUDA

**DATOS DE MANTENIMIENTO UNIDADES****GRUPO DE PAGO**

ZONAS DE MONTAÑA

**Sup. Dec.  
Admisible**

0,00

**Sup.  
Resuelta**

0,00

**Sobredecl.**

0,00

**% Sobredecl.**

0,00

**RESUMEN DE PAGOS****IMPORTE ( Euros )**

	RESUELTO	FEADER	MAPA	CAPADR
A pagar	0,00	0,00	0,00	0,00

**APLICACIÓN DE REDUCCIONES Y PENALIZACIONES (%)**

Crterios de subvencionabilidad (1)	Presentación tardía	Omisión declaración	Condicionalidad
100,00	0,00	0,00	0,00

**IMPORTE ( Euros )**

Calculado(2)	Reducción	Penalización	Reducción Penalización (3)	Penalización adicional	Resuelto	FEADER	MAPA	CAPADR
0,00 €	0,00 €	0,00 €	0,00 €	0,00 €	0,00 €	0,00 €	0,00 €	0,00 €
<b>Importe Unitario:</b>	93,00 €	<b>Nuevo Importe Unitario:</b>	0,00 €					

**RECINTOS PROPUESTOS**

REF.	REFERENCIA SIGPAC	CULTIVO	S/R	USO SIGPAC	Sup. Dec. admisible	Sup. Campo	Sup. Determ.	Sup. Resuelta
6830719	23-019-011-00141-0001	PASTOS PERMANENTES DE 5 O MAS AÑOS	S		10,01		10,01	10,01
6830720	23-019-011-00141-0002	PASTOS PERMANENTES DE 5 O MAS AÑOS	S		0,49		0,49	0,00
6830725	23-019-011-00142-0003	PASTOS PERMANENTES DE 5 O MAS AÑOS	S		2,26		2,26	2,26
6830726	23-019-011-00142-0004	PASTOS PERMANENTES DE 5 O MAS AÑOS	S		5,72		5,72	5,72
1700000002935690	23-019-010-00581-0002	PASTOS PERMANENTES DE 5 O MAS AÑOS	S		0,66		0,66	0,66

(1) Con incidencias que retienen pago o deniegan el expediente.

(2) Se calcula sobre superficie declarada admisible.

(3) Aplicación del artículo 16 bis del RD 147/2023.

(4) Expediente con algunos recintos de pastos permanentes ubicados en espacios protegidos donde la carga ganadera mínima será 0,1 UGM/ha.

Puede verificar la integridad de una copia de este documento mediante la lectura del código QR adjunto o mediante el acceso a la dirección <https://ws050.juntadeandalucia.es/verificarFirma> indicando el código de VERIFICACIÓN

FIRMADO POR

RAQUEL MARIA ESPIN CRESPO

17/10/2024

VERIFICACIÓN

Pk2jmWSPEJNMB623FQZ8JEKDMKEPRE

PÁG. 4304/4804





**INCIDENCIAS****INCIDENCIA DESCRIPCIÓN**

238	Recinto cuyo CAP declarado es mayor al CAP prevalente y no presenta alegación al SIGPAC. Recinto:23-019-011-00140-00001 Cultivo:62000 PASTOS PERMANENTES DE 5 O MAS AÑOS-SIN VARIEDAD Secano CAP prevalente:85 CAP declarado:100 Exceso de superficie (Hectáreas):1,39
2454	Solicitante de intervención 6613 cuyo regimen de afiliacion a la SS no es ni el sistema especial agrario(cuenta ajena) ni autonomo con actividad agraria.
3790	Recinto declarado inactivo Recinto:23-019-011-00140-00001 Cultivo: - Recinto:23-019-011-00140-00005 Cultivo: - Recinto:23-019-011-00141-00002 Cultivo: - Recinto:23-019-011-00144-00002 Cultivo: - Recinto:23-019-011-00145-00003 Cultivo: - Recinto:23-019-011-00146-00002 Cultivo: -
74018	Productor que no es agricultor a título principal, según los datos del ejercicio fiscal n-1 y seguridad socia.
74053	Importe inferior a 100 Euros
86122	Recinto superficie forrajera que realiza la actividad de producción de pastoreo y no declara el o los códigos del Registro de Explotaciones Ganaderas de Andalucía, REGA. Recinto:23-019-011-00098-00002 Cultivo:62000 PASTOS PERMANENTES DE 5 O MAS AÑOS-SIN VARIEDAD Secano Recinto:23-019-011-00133-00001 Cultivo:62000 PASTOS PERMANENTES DE 5 O MAS AÑOS-SIN VARIEDAD Secano Recinto:23-019-011-00134-00001 Cultivo:62000 PASTOS PERMANENTES DE 5 O MAS AÑOS-SIN VARIEDAD Secano Recinto:23-019-011-00135-00001 Cultivo:62000 PASTOS PERMANENTES DE 5 O MAS AÑOS-SIN VARIEDAD Secano Recinto:23-019-011-00136-00001 Cultivo:62000 PASTOS PERMANENTES DE 5 O MAS AÑOS-SIN VARIEDAD Secano Recinto:23-019-011-00137-00001 Cultivo:62000 PASTOS PERMANENTES DE 5 O MAS AÑOS-SIN VARIEDAD Secano Recinto:23-019-011-00140-00001 Cultivo:62000 PASTOS PERMANENTES DE 5 O MAS AÑOS-SIN VARIEDAD Secano Recinto:23-019-011-00140-00003 Cultivo:62000 PASTOS PERMANENTES DE 5 O MAS AÑOS-SIN VARIEDAD Secano Recinto:23-019-011-00140-00004 Cultivo:62000 PASTOS PERMANENTES DE 5 O MAS AÑOS-SIN VARIEDAD Secano Recinto:23-019-011-00140-00005 Cultivo:62000 PASTOS PERMANENTES DE 5 O MAS AÑOS-SIN VARIEDAD Secano Recinto:23-019-011-00144-00002 Cultivo:62000 PASTOS PERMANENTES DE 5 O MAS AÑOS-SIN VARIEDAD Secano Recinto:23-019-011-00145-00001 Cultivo:62000 PASTOS PERMANENTES DE 5 O MAS AÑOS-SIN VARIEDAD Secano Recinto:23-019-011-00145-00002 Cultivo:62000 PASTOS PERMANENTES DE 5 O MAS AÑOS-SIN VARIEDAD Secano Recinto:23-019-011-00145-00003 Cultivo:62000 PASTOS PERMANENTES DE 5 O MAS AÑOS-SIN VARIEDAD Secano Recinto:23-019-011-00145-00004 Cultivo:62000 PASTOS PERMANENTES DE 5 O MAS AÑOS-SIN VARIEDAD Secano Recinto:23-019-011-00146-00001 Cultivo:62000 PASTOS PERMANENTES DE 5 O MAS AÑOS-SIN VARIEDAD Secano Recinto:23-019-011-00146-00002 Cultivo:62000 PASTOS PERMANENTES DE 5 O MAS AÑOS-SIN VARIEDAD Secano Recinto:23-019-011-00147-00001 Cultivo:62000 PASTOS PERMANENTES DE 5 O MAS AÑOS-SIN VARIEDAD Secano Recinto:23-019-011-00148-00002 Cultivo:62000 PASTOS PERMANENTES DE 5 O MAS AÑOS-SIN VARIEDAD Secano Recinto:23-019-011-00161-00001 Cultivo:62000 PASTOS PERMANENTES DE 5 O MAS AÑOS-SIN VARIEDAD Secano Recinto:23-019-011-00162-00001 Cultivo:62000 PASTOS PERMANENTES DE 5 O MAS AÑOS-SIN VARIEDAD Secano Recinto:23-019-011-00162-00002 Cultivo:62000 PASTOS PERMANENTES DE 5 O MAS AÑOS-SIN VARIEDAD Secano Recinto:23-019-011-00164-00001 Cultivo:62000 PASTOS PERMANENTES DE 5 O MAS AÑOS-SIN VARIEDAD Secano Recinto:23-019-011-00169-00001 Cultivo:62000 PASTOS PERMANENTES DE 5 O MAS AÑOS-SIN VARIEDAD Secano
86124	Recinto de forrajera para Cálculo de Carga Ganadera que No pertenece a Explotación. Recinto:23-019-011-00098-00002 Cultivo:62000 PASTOS PERMANENTES DE 5 O MAS AÑOS-SIN VARIEDAD Secano Recinto:23-019-011-00133-00001 Cultivo:62000 PASTOS PERMANENTES DE 5 O MAS AÑOS-SIN VARIEDAD Secano Recinto:23-019-011-00134-00001 Cultivo:62000 PASTOS PERMANENTES DE 5 O MAS AÑOS-SIN VARIEDAD Secano Recinto:23-019-011-00135-00001 Cultivo:62000 PASTOS PERMANENTES DE 5 O MAS AÑOS-SIN VARIEDAD Secano Recinto:23-019-011-00136-00001 Cultivo:62000 PASTOS PERMANENTES DE 5 O MAS AÑOS-SIN VARIEDAD Secano Recinto:23-019-011-00137-00001 Cultivo:62000 PASTOS PERMANENTES DE 5 O MAS AÑOS-SIN VARIEDAD Secano Recinto:23-019-011-00140-00001 Cultivo:62000 PASTOS PERMANENTES DE 5 O MAS AÑOS-SIN VARIEDAD Secano Recinto:23-019-011-00140-00003 Cultivo:62000 PASTOS PERMANENTES DE 5 O MAS AÑOS-SIN VARIEDAD Secano Recinto:23-019-011-00140-00004 Cultivo:62000 PASTOS PERMANENTES DE 5 O MAS AÑOS-SIN VARIEDAD Secano Recinto:23-019-011-00140-00005 Cultivo:62000 PASTOS PERMANENTES DE 5 O MAS AÑOS-SIN VARIEDAD Secano Recinto:23-019-011-00144-00002 Cultivo:62000 PASTOS PERMANENTES DE 5 O MAS AÑOS-SIN VARIEDAD Secano Recinto:23-019-011-00145-00001 Cultivo:62000 PASTOS PERMANENTES DE 5 O MAS AÑOS-SIN VARIEDAD Secano Recinto:23-019-011-00145-00002 Cultivo:62000 PASTOS PERMANENTES DE 5 O MAS AÑOS-SIN VARIEDAD Secano Recinto:23-019-011-00145-00003 Cultivo:62000 PASTOS PERMANENTES DE 5 O MAS AÑOS-SIN VARIEDAD Secano Recinto:23-019-011-00145-00004 Cultivo:62000 PASTOS PERMANENTES DE 5 O MAS AÑOS-SIN VARIEDAD Secano Recinto:23-019-011-00146-00001 Cultivo:62000 PASTOS PERMANENTES DE 5 O MAS AÑOS-SIN VARIEDAD Secano

(1) Con incidencias que retienen pago o deniegan el expediente.

(2) Se calcula sobre superficie declarada admisible.

(3) Aplicación del artículo 16 bis del RD 147/2023.

(4) Expediente con algunos recintos de pastos permanentes ubicados en espacios protegidos donde la carga ganadera mínima será 0,1 UGM/ha.

Puede verificar la integridad de una copia de este documento mediante la lectura del código QR adjunto o mediante el acceso a la dirección <https://ws050.juntadeandalucia.es/verificarFirma> indicando el código de VERIFICACIÓN

FIRMADO POR

RAQUEL MARIA ESPIN CRESPO

17/10/2024

VERIFICACIÓN

Pk2jmWSPEJNMB623FQZ8JEKDMKEPRE

PÁG. 4305/4804





**INCIDENCIAS**

**INCIDENCIA DESCRIPCIÓN**

Recinto:23-019-011-00146-00002	Cultivo:62000	PASTOS PERMANENTES DE 5 O MAS AÑOS-SIN VARIEDAD	Secano
Recinto:23-019-011-00147-00001	Cultivo:62000	PASTOS PERMANENTES DE 5 O MAS AÑOS-SIN VARIEDAD	Secano
Recinto:23-019-011-00148-00002	Cultivo:62000	PASTOS PERMANENTES DE 5 O MAS AÑOS-SIN VARIEDAD	Secano
Recinto:23-019-011-00161-00001	Cultivo:62000	PASTOS PERMANENTES DE 5 O MAS AÑOS-SIN VARIEDAD	Secano
Recinto:23-019-011-00162-00001	Cultivo:62000	PASTOS PERMANENTES DE 5 O MAS AÑOS-SIN VARIEDAD	Secano
Recinto:23-019-011-00162-00002	Cultivo:62000	PASTOS PERMANENTES DE 5 O MAS AÑOS-SIN VARIEDAD	Secano
Recinto:23-019-011-00164-00001	Cultivo:62000	PASTOS PERMANENTES DE 5 O MAS AÑOS-SIN VARIEDAD	Secano
Recinto:23-019-011-00169-00001	Cultivo:62000	PASTOS PERMANENTES DE 5 O MAS AÑOS-SIN VARIEDAD	Secano

**Incidencias de carga ganadera**

**INCIDENCIA DESCRIPCIÓN**

238	Recinto cuyo CAP declarado es mayor al CAP prevalente y no presenta alegación al SIGPAC. Recinto:23-019-011-00140-00001 Cultivo:62000 PASTOS PERMANENTES DE 5 O MAS AÑOS-SIN VARIEDAD Secano CAP prevalente:85 CAP declarado:100 Exceso de superficie (Hectáreas):1,39
3790	Recinto declarado inactivo Recinto:23-019-011-00141-00002 Cultivo: - Recinto:23-019-011-00140-00001 Cultivo: - Recinto:23-019-011-00144-00002 Cultivo: - Recinto:23-019-011-00145-00003 Cultivo: - Recinto:23-019-011-00146-00002 Cultivo: - Recinto:23-019-011-00140-00005 Cultivo: -
86122	Recinto superficie forrajera que realiza la actividad de producción de pastoreo y no declara el o los códigos del Registro de Explotaciones Ganaderas de Andalucía, REGA. Recinto:23-019-011-00098-00002 Cultivo:62000 PASTOS PERMANENTES DE 5 O MAS AÑOS-SIN VARIEDAD Secano Recinto:23-019-011-00135-00001 Cultivo:62000 PASTOS PERMANENTES DE 5 O MAS AÑOS-SIN VARIEDAD Secano Recinto:23-019-011-00136-00001 Cultivo:62000 PASTOS PERMANENTES DE 5 O MAS AÑOS-SIN VARIEDAD Secano Recinto:23-019-011-00137-00001 Cultivo:62000 PASTOS PERMANENTES DE 5 O MAS AÑOS-SIN VARIEDAD Secano Recinto:23-019-011-00140-00001 Cultivo:62000 PASTOS PERMANENTES DE 5 O MAS AÑOS-SIN VARIEDAD Secano Recinto:23-019-011-00140-00003 Cultivo:62000 PASTOS PERMANENTES DE 5 O MAS AÑOS-SIN VARIEDAD Secano Recinto:23-019-011-00144-00002 Cultivo:62000 PASTOS PERMANENTES DE 5 O MAS AÑOS-SIN VARIEDAD Secano Recinto:23-019-011-00145-00001 Cultivo:62000 PASTOS PERMANENTES DE 5 O MAS AÑOS-SIN VARIEDAD Secano Recinto:23-019-011-00145-00002 Cultivo:62000 PASTOS PERMANENTES DE 5 O MAS AÑOS-SIN VARIEDAD Secano Recinto:23-019-011-00145-00003 Cultivo:62000 PASTOS PERMANENTES DE 5 O MAS AÑOS-SIN VARIEDAD Secano Recinto:23-019-011-00145-00004 Cultivo:62000 PASTOS PERMANENTES DE 5 O MAS AÑOS-SIN VARIEDAD Secano Recinto:23-019-011-00146-00001 Cultivo:62000 PASTOS PERMANENTES DE 5 O MAS AÑOS-SIN VARIEDAD Secano Recinto:23-019-011-00146-00002 Cultivo:62000 PASTOS PERMANENTES DE 5 O MAS AÑOS-SIN VARIEDAD Secano Recinto:23-019-011-00147-00001 Cultivo:62000 PASTOS PERMANENTES DE 5 O MAS AÑOS-SIN VARIEDAD Secano Recinto:23-019-011-00148-00002 Cultivo:62000 PASTOS PERMANENTES DE 5 O MAS AÑOS-SIN VARIEDAD Secano Recinto:23-019-011-00133-00001 Cultivo:62000 PASTOS PERMANENTES DE 5 O MAS AÑOS-SIN VARIEDAD Secano Recinto:23-019-011-00134-00001 Cultivo:62000 PASTOS PERMANENTES DE 5 O MAS AÑOS-SIN VARIEDAD Secano Recinto:23-019-011-00161-00001 Cultivo:62000 PASTOS PERMANENTES DE 5 O MAS AÑOS-SIN VARIEDAD Secano Recinto:23-019-011-00162-00001 Cultivo:62000 PASTOS PERMANENTES DE 5 O MAS AÑOS-SIN VARIEDAD Secano Recinto:23-019-011-00162-00002 Cultivo:62000 PASTOS PERMANENTES DE 5 O MAS AÑOS-SIN VARIEDAD Secano Recinto:23-019-011-00169-00001 Cultivo:62000 PASTOS PERMANENTES DE 5 O MAS AÑOS-SIN VARIEDAD Secano Recinto:23-019-011-00164-00001 Cultivo:62000 PASTOS PERMANENTES DE 5 O MAS AÑOS-SIN VARIEDAD Secano Recinto:23-019-011-00140-00004 Cultivo:62000 PASTOS PERMANENTES DE 5 O MAS AÑOS-SIN VARIEDAD Secano Recinto:23-019-011-00140-00005 Cultivo:62000 PASTOS PERMANENTES DE 5 O MAS AÑOS-SIN VARIEDAD Secano
86124	Recinto de forrajera para Cálculo de Carga Ganadera que No pertenece a Explotación. Recinto:23-019-011-00098-00002 Cultivo:62000 PASTOS PERMANENTES DE 5 O MAS AÑOS-SIN VARIEDAD Secano Recinto:23-019-011-00135-00001 Cultivo:62000 PASTOS PERMANENTES DE 5 O MAS AÑOS-SIN VARIEDAD Secano Recinto:23-019-011-00136-00001 Cultivo:62000 PASTOS PERMANENTES DE 5 O MAS AÑOS-SIN VARIEDAD Secano Recinto:23-019-011-00137-00001 Cultivo:62000 PASTOS PERMANENTES DE 5 O MAS AÑOS-SIN VARIEDAD Secano Recinto:23-019-011-00140-00001 Cultivo:62000 PASTOS PERMANENTES DE 5 O MAS AÑOS-SIN VARIEDAD Secano Recinto:23-019-011-00140-00003 Cultivo:62000 PASTOS PERMANENTES DE 5 O MAS AÑOS-SIN VARIEDAD Secano Recinto:23-019-011-00144-00002 Cultivo:62000 PASTOS PERMANENTES DE 5 O MAS AÑOS-SIN VARIEDAD Secano Recinto:23-019-011-00145-00001 Cultivo:62000 PASTOS PERMANENTES DE 5 O MAS AÑOS-SIN VARIEDAD Secano

(1) Con incidencias que retienen pago o deniegan el expediente.  
 (2) Se calcula sobre superficie declarada admisible.  
 (3) Aplicación del artículo 16 bis del RD 147/2023.  
 (4) Expediente con algunos recintos de pastos permanentes ubicados en espacios protegidos donde la carga ganadera mínima será 0,1 UGM/ha.

Puede verificar la integridad de una copia de este documento mediante la lectura del código QR adjunto o mediante el acceso a la dirección <https://ws050.juntadeandalucia.es/verificarFirma> indicando el código de VERIFICACIÓN

FIRMADO POR	RAQUEL MARIA ESPIN CRESPO	17/10/2024
VERIFICACIÓN	Pk2jmWSPEJNMB623FQZ8JEKDMKEPRE	PÁG. 4306/4804





	Recinto:23-019-011-00145-00002	Cultivo:62000	PASTOS PERMANENTES DE 5 O MAS AÑOS-SIN VARIEDAD	Secano
	Recinto:23-019-011-00145-00003	Cultivo:62000	PASTOS PERMANENTES DE 5 O MAS AÑOS-SIN VARIEDAD	Secano
	Recinto:23-019-011-00145-00004	Cultivo:62000	PASTOS PERMANENTES DE 5 O MAS AÑOS-SIN VARIEDAD	Secano
	Recinto:23-019-011-00146-00001	Cultivo:62000	PASTOS PERMANENTES DE 5 O MAS AÑOS-SIN VARIEDAD	Secano
	Recinto:23-019-011-00146-00002	Cultivo:62000	PASTOS PERMANENTES DE 5 O MAS AÑOS-SIN VARIEDAD	Secano
	Recinto:23-019-011-00147-00001	Cultivo:62000	PASTOS PERMANENTES DE 5 O MAS AÑOS-SIN VARIEDAD	Secano
	Recinto:23-019-011-00148-00002	Cultivo:62000	PASTOS PERMANENTES DE 5 O MAS AÑOS-SIN VARIEDAD	Secano
	Recinto:23-019-011-00133-00001	Cultivo:62000	PASTOS PERMANENTES DE 5 O MAS AÑOS-SIN VARIEDAD	Secano
	Recinto:23-019-011-00134-00001	Cultivo:62000	PASTOS PERMANENTES DE 5 O MAS AÑOS-SIN VARIEDAD	Secano
	Recinto:23-019-011-00161-00001	Cultivo:62000	PASTOS PERMANENTES DE 5 O MAS AÑOS-SIN VARIEDAD	Secano
	Recinto:23-019-011-00162-00001	Cultivo:62000	PASTOS PERMANENTES DE 5 O MAS AÑOS-SIN VARIEDAD	Secano
	Recinto:23-019-011-00162-00002	Cultivo:62000	PASTOS PERMANENTES DE 5 O MAS AÑOS-SIN VARIEDAD	Secano
	Recinto:23-019-011-00169-00001	Cultivo:62000	PASTOS PERMANENTES DE 5 O MAS AÑOS-SIN VARIEDAD	Secano
	Recinto:23-019-011-00164-00001	Cultivo:62000	PASTOS PERMANENTES DE 5 O MAS AÑOS-SIN VARIEDAD	Secano
	Recinto:23-019-011-00140-00004	Cultivo:62000	PASTOS PERMANENTES DE 5 O MAS AÑOS-SIN VARIEDAD	Secano
	Recinto:23-019-011-00140-00005	Cultivo:62000	PASTOS PERMANENTES DE 5 O MAS AÑOS-SIN VARIEDAD	Secano
86128	Recinto de Forrajes que no ha contabilizado para Carga Ganadera por no tener una explotación válida para el cálculo de la Carga Ganadera			
	Recinto:23-019-011-00098-00002	Cultivo:62	PASTOS PERMANENTES DE 5 O MAS AÑOS-	
	Recinto:23-019-011-00135-00001	Cultivo:62	PASTOS PERMANENTES DE 5 O MAS AÑOS-	
	Recinto:23-019-011-00136-00001	Cultivo:62	PASTOS PERMANENTES DE 5 O MAS AÑOS-	
	Recinto:23-019-011-00137-00001	Cultivo:62	PASTOS PERMANENTES DE 5 O MAS AÑOS-	
	Recinto:23-019-011-00140-00001	Cultivo:62	PASTOS PERMANENTES DE 5 O MAS AÑOS-	
	Recinto:23-019-011-00140-00003	Cultivo:62	PASTOS PERMANENTES DE 5 O MAS AÑOS-	
	Recinto:23-019-011-00144-00002	Cultivo:62	PASTOS PERMANENTES DE 5 O MAS AÑOS-	
	Recinto:23-019-011-00145-00001	Cultivo:62	PASTOS PERMANENTES DE 5 O MAS AÑOS-	
	Recinto:23-019-011-00145-00002	Cultivo:62	PASTOS PERMANENTES DE 5 O MAS AÑOS-	
	Recinto:23-019-011-00145-00003	Cultivo:62	PASTOS PERMANENTES DE 5 O MAS AÑOS-	
	Recinto:23-019-011-00145-00004	Cultivo:62	PASTOS PERMANENTES DE 5 O MAS AÑOS-	
	Recinto:23-019-011-00146-00001	Cultivo:62	PASTOS PERMANENTES DE 5 O MAS AÑOS-	
	Recinto:23-019-011-00146-00002	Cultivo:62	PASTOS PERMANENTES DE 5 O MAS AÑOS-	
	Recinto:23-019-011-00147-00001	Cultivo:62	PASTOS PERMANENTES DE 5 O MAS AÑOS-	
	Recinto:23-019-011-00148-00002	Cultivo:62	PASTOS PERMANENTES DE 5 O MAS AÑOS-	
	Recinto:23-019-011-00133-00001	Cultivo:62	PASTOS PERMANENTES DE 5 O MAS AÑOS-	
	Recinto:23-019-011-00134-00001	Cultivo:62	PASTOS PERMANENTES DE 5 O MAS AÑOS-	
	Recinto:23-019-011-00161-00001	Cultivo:62	PASTOS PERMANENTES DE 5 O MAS AÑOS-	
	Recinto:23-019-011-00162-00001	Cultivo:62	PASTOS PERMANENTES DE 5 O MAS AÑOS-	
	Recinto:23-019-011-00162-00002	Cultivo:62	PASTOS PERMANENTES DE 5 O MAS AÑOS-	
	Recinto:23-019-011-00169-00001	Cultivo:62	PASTOS PERMANENTES DE 5 O MAS AÑOS-	
	Recinto:23-019-011-00164-00001	Cultivo:62	PASTOS PERMANENTES DE 5 O MAS AÑOS-	
	Recinto:23-019-011-00140-00004	Cultivo:62	PASTOS PERMANENTES DE 5 O MAS AÑOS-	
	Recinto:23-019-011-00140-00005	Cultivo:62	PASTOS PERMANENTES DE 5 O MAS AÑOS-	

(1) Con incidencias que retienen pago o deniegan el expediente.  
 (2) Se calcula sobre superficie declarada admisible.  
 (3) Aplicación del artículo 16 bis del RD 147/2023.  
 (4) Expediente con algunos recintos de pastos permanentes ubicados en espacios protegidos donde la carga ganadera mínima será 0,1 UGM/ha.

Puede verificar la integridad de una copia de este documento mediante la lectura del código QR adjunto o mediante el acceso a la dirección <https://ws050.juntadeandalucia.es/verificarFirma> indicando el código de VERIFICACIÓN

FIRMADO POR	RAQUEL MARIA ESPIN CRESPO	17/10/2024	
VERIFICACIÓN	Pk2jmWSPEJNMB623FQZ8JEKDMKEPRE	PÁG. 4307/4804	

**APELLIDOS Y NOMBRE / RAZÓN SOCIAL**

VALDIVIAS CARRILLO JOSE

**NIF**

\*\*\*\*3883\*

**EXPEDIENTE**

1104899

**RESOLUCIÓN**

DENEGACIÓN DE LA AYUDA

**DATOS DE MANTENIMIENTO UNIDADES****GRUPO DE PAGO**

ZONAS DE MONTAÑA

**Sup. Dec.  
Admisible**

0,00

**Sup.  
Resuelta**

0,00

**Sobredecl.**

0,00

**% Sobredecl.**

0,00

**RESUMEN DE PAGOS****IMPORTE ( Euros )**

	RESUELTO	FEADER	MAPA	CAPADR
A pagar	0,00	0,00	0,00	0,00

**APLICACIÓN DE REDUCCIONES Y PENALIZACIONES (%)**

Crterios de subvencionabilidad (1)	Presentación tardía	Omisión declaración	Condicionalidad
100,00	0,00	0,00	0,00

**IMPORTE ( Euros )**

Calculado(2)	Reducción	Penalización	Reducción Penalización (3)	Penalización adicional	Resuelto	FEADER	MAPA	CAPADR
0,00 €	0,00 €	0,00 €	0,00 €	0,00 €	0,00 €	0,00 €	0,00 €	0,00 €
Importe Unitario:	93,00 €	Nuevo Importe Unitario:	0,00 €					

**RECINTOS PROPUESTOS**

REF.	REFERENCIA SIGPAC	CULTIVO	S/R	USO SIGPAC	Sup. Dec. admisible	Sup. Campo	Sup. Determ.	Sup. Resuelta
1700000005473985	23-099-003-00474-0001	OLIVAR	S		0,88		0,88	0,88
1700000005473987	23-034-009-00328-0002	OLIVAR	S		0,57		0,57	0,57
1700000005473988	23-034-009-00178-0002	OLIVAR	S		0,40		0,40	0,40
1700000005473989	23-034-009-00179-0001	OLIVAR	S		0,36		0,36	0,36
1700000005473990	23-034-005-00114-0001	OLIVAR	S		0,58		0,58	0,58

**INCIDENCIAS****INCIDENCIA DESCRIPCIÓN**

74018	Productor que no es agricultor a título principal, según los datos del ejercicio fiscal n-1 y seguridad socia.
74053	Importe inferior a 100 Euros

(1) Con incidencias que retienen pago o deniegan el expediente.

(2) Se calcula sobre superficie declarada admisible.

(3) Aplicación del artículo 16 bis del RD 147/2023.

(4) Expediente con algunos recintos de pastos permanentes ubicados en espacios protegidos donde la carga ganadera mínima será 0,1 UGM/ha.

Puede verificar la integridad de una copia de este documento mediante la lectura del código QR adjunto o mediante el acceso a la dirección <https://ws050.juntadeandalucia.es/verificarFirma> indicando el código de VERIFICACIÓN

FIRMADO POR

RAQUEL MARIA ESPIN CRESPO

17/10/2024

VERIFICACIÓN

Pk2jmWSPEJNMB623FQZ8JEKDMKEPRE

PÁG. 4308/4804



**APELLIDOS Y NOMBRE / RAZÓN SOCIAL**

VALENZUELA FERNANDEZ ANTONIO

**NIF**

\*\*\*\*3509\*

**EXPEDIENTE**

1160777

**RESOLUCIÓN**

DENEGACIÓN DE LA AYUDA

**DATOS DE MANTENIMIENTO UNIDADES****GRUPO DE PAGO**

ZONAS DE MONTAÑA

**Sup. Dec.  
Admisible**

197,95

**Sup.  
Resuelta**

125,54

**Sobredecl.**

72,41

**% Sobredecl.**

36,58

**RESUMEN DE PAGOS****IMPORTE ( Euros )**

	<b>RESUELTO</b>	<b>FEADER</b>	<b>MAPA</b>	<b>CAPADR</b>
A pagar	0,00	0,00	0,00	0,00

**APLICACIÓN DE REDUCCIONES Y PENALIZACIONES (%)**

<b>Crterios de subvencionabilidad (1)</b>	<b>Presentación tardía</b>	<b>Omisión declaración</b>	<b>Condicionalidad</b>
100,00	0,00	0,00	0,00

**IMPORTE ( Euros )**

<b>Calculado(2)</b>	<b>Reducción</b>	<b>Penalización</b>	<b>Reducción Penalización (3)</b>	<b>Penalización adicional</b>	<b>Resuelto</b>	<b>FEADER</b>	<b>MAPA</b>	<b>CAPADR</b>
2.046,00 €	748,43 €	1.297,57 €	0,00 €	0,00 €	0,00 €	0,00 €	0,00 €	0,00 €
<b>Importe Unitario:</b>	93,00 €	<b>Nuevo Importe Unitario:</b>	10,34 €					

(1) Con incidencias que retienen pago o deniegan el expediente.

(2) Se calcula sobre superficie declarada admisible.

(3) Aplicación del artículo 16 bis del RD 147/2023.

(4) Expediente con algunos recintos de pastos permanentes ubicados en espacios protegidos donde la carga ganadera mínima será 0,1 UGM/ha.

Puede verificar la integridad de una copia de este documento mediante la lectura del código QR adjunto o mediante el acceso a la dirección <https://ws050.juntadeandalucia.es/verificarFirma> indicando el código de VERIFICACIÓN

FIRMADO POR

RAQUEL MARIA ESPIN CRESPO

17/10/2024

VERIFICACIÓN

Pk2jmWSPEJNMB623FQZ8JEKDMKEPRE

PÁG. 4309/4804



**RECINTOS PROPUESTOS**

REF.	REFERENCIA SIGPAC	CULTIVO	S/R	USO SIGPAC	Sup. Dec. admisible	Sup. Campo	Sup. Determ.	Sup. Resulta
-1046375	23-023-007-00382-0002	OLIVAR	S		0,01		0,01	0,01
-1046371	23-023-007-00298-0036	OLIVAR	S		0,01		0,01	0,01
-1046367	23-023-005-00111-0004	OLIVAR	S		0,05		0,05	0,05
-549428	23-023-007-00502-0016	OLIVAR	S		0,04		0,04	0,04
-94291	23-023-007-00502-0014	OLIVAR	S		0,01		0,01	0,01
-94290	23-023-007-00502-0014	OLIVAR	S		0,01		0,01	0,01
5830561	23-900-027-00138-0001	PASTOS PERMANENTES DE 5 O MAS AÑOS	S		5,53		5,53	5,53
5830562	23-900-027-00138-0002	PASTOS PERMANENTES DE 5 O MAS AÑOS	S		27,38		27,38	0,00
5830563	23-900-027-00138-0003	PASTOS PERMANENTES DE 5 O MAS AÑOS	S		32,05		32,05	32,05
5830564	23-900-027-00138-0004	PASTOS PERMANENTES DE 5 O MAS AÑOS	S		45,03		45,03	0,00
5835596	23-023-005-00001-0001	PASTOS PERMANENTES DE 5 O MAS AÑOS	S		41,33		41,33	41,33
6876358	23-900-026-00477-0099	PASTOS PERMANENTES DE 5 O MAS AÑOS	S		0,11		0,11	0,11
6876359	23-900-026-00477-0101	PASTOS PERMANENTES DE 5 O MAS AÑOS	S		0,08		0,08	0,08
6876365	23-900-027-00119-0009	PASTOS PERMANENTES DE 5 O MAS AÑOS	S		2,60		2,60	2,60
6876367	23-900-027-00122-0003	PASTOS PERMANENTES DE 5 O MAS AÑOS	S		0,46		0,46	0,46
6876368	23-900-027-00123-0001	PASTOS PERMANENTES DE 5 O MAS AÑOS	S		1,04		1,04	1,04
6876369	23-900-027-00123-0003	PASTOS PERMANENTES DE 5 O MAS AÑOS	S		0,43		0,43	0,43
6876370	23-900-027-00123-0029	PASTOS PERMANENTES DE 5 O MAS AÑOS	S		2,56		2,56	2,56
6876371	23-900-027-00124-0005	PASTOS PERMANENTES DE 5 O MAS AÑOS	S		0,63		0,63	0,63
6876372	23-900-027-00124-0007	PASTOS PERMANENTES DE 5 O MAS AÑOS	S		0,06		0,06	0,06
6876373	23-900-027-00126-0009	PASTOS PERMANENTES DE 5 O MAS AÑOS	S		0,63		0,63	0,63
6876374	23-900-027-00126-0015	PASTOS PERMANENTES DE 5 O MAS AÑOS	S		0,20		0,20	0,20
6876377	23-900-027-00127-0015	PASTOS PERMANENTES DE 5 O MAS AÑOS	S		0,13		0,13	0,13
6876379	23-900-027-00128-0001	PASTOS PERMANENTES DE 5 O MAS AÑOS	S		0,68		0,68	0,68
6876381	23-900-027-00137-0004	PASTOS PERMANENTES DE 5 O MAS AÑOS	S		0,48		0,48	0,48
6876382	23-900-027-00137-0005	PASTOS PERMANENTES DE 5 O MAS AÑOS	S		2,96		2,96	2,96
6876383	23-900-027-00137-0030	PASTOS PERMANENTES DE 5 O MAS AÑOS	S		0,02		0,02	0,02
6876384	23-900-027-00137-0031	PASTOS PERMANENTES DE 5 O MAS AÑOS	S		0,05		0,05	0,05
6876385	23-900-027-00137-0035	PASTOS PERMANENTES DE 5 O MAS AÑOS	S		0,03		0,03	0,03
6876387	23-900-027-00140-0001	PASTOS PERMANENTES DE 5 O MAS AÑOS	S		0,04		0,04	0,04
6876388	23-900-027-00140-0002	PASTOS PERMANENTES DE 5 O MAS AÑOS	S		0,05		0,05	0,05
6876389	23-900-027-00140-0003	PASTOS PERMANENTES DE 5 O MAS AÑOS	S		0,08		0,08	0,08
6876390	23-900-027-00140-0036	PASTOS PERMANENTES DE 5 O MAS AÑOS	S		0,02		0,02	0,02
1700000005450944	23-023-008-00141-0001	OLIVAR	S		0,29		0,29	0,29
1700000005450945	23-023-007-00369-0003	OLIVAR	S		0,40		0,40	0,40
1700000005450946	23-023-010-00612-0002	OLIVAR	S		0,82		0,82	0,82
1700000005450954	23-900-027-00120-0005	PASTOS PERMANENTES DE 5 O MAS AÑOS	S		4,26		4,26	4,26
1700000005450955	23-900-027-00119-0007	PASTOS PERMANENTES DE 5 O MAS AÑOS	S		23,13		23,13	23,13
1700000005450957	23-900-026-00289-0010	PASTOS PERMANENTES DE 5 O MAS AÑOS	S		2,35		2,35	2,35
1700000005450958	23-900-027-00118-0016	PASTOS PERMANENTES DE 5 O MAS AÑOS	S		0,00		0,00	0,00
1700000005450960	23-900-026-00289-0005	PASTOS PERMANENTES DE 5 O MAS AÑOS	S		1,91		1,91	1,91

**INCIDENCIAS****INCIDENCIA DESCRIPCIÓN**

3790	Recinto declarado inactivo Recinto:23-900-027-00138-00002 Cultivo: - Recinto:23-900-027-00138-00004 Cultivo: -
74053	Importe inferior a 100 Euros
74336	Recinto con uso declarado o cultivo declarado NO válido Recinto:23-900-027-00138-00005 Cultivo:62000 PASTOS PERMANENTES DE 5 O MAS AÑOS-SIN VARIEDAD Secano Uso Sigpac:FO

(1) Con incidencias que retienen pago o deniegan el expediente.

(2) Se calcula sobre superficie declarada admisible.

(3) Aplicación del artículo 16 bis del RD 147/2023.

(4) Expediente con algunos recintos de pastos permanentes ubicados en espacios protegidos donde la carga ganadera mínima será 0,1 UGM/ha.

Puede verificar la integridad de una copia de este documento mediante la lectura del código QR adjunto o mediante el acceso a la dirección <https://ws050.juntadeandalucia.es/verificarFirma> indicando el código de VERIFICACIÓN

FIRMADO POR

RAQUEL MARIA ESPIN CRESPO

17/10/2024

VERIFICACIÓN

Pk2jmWSPEJNMB623FQZ8JEKDMKEPRE

PÁG. 4310/4804





**Incidencias de carga ganadera**

**INCIDENCIA DESCRIPCIÓN**

3790	Recinto declarado inactivo Recinto:23-900-027-00138-00002 Cultivo: - Recinto:23-900-027-00138-00004 Cultivo: -
8227	Control por Monitorización sin respuesta por parte del productor y, por tanto, sin Juicio Experto de campo. Recinto:23-900-027-00120-00005 Cultivo:62000 PASTOS PERMANENTES DE 5 O MAS AÑOS-SIN VARIEDAD

(1) Con incidencias que retienen pago o deniegan el expediente.  
(2) Se calcula sobre superficie declarada admisible.  
(3) Aplicación del artículo 16 bis del RD 147/2023.  
(4) Expediente con algunos recintos de pastos permanentes ubicados en espacios protegidos donde la carga ganadera mínima será 0,1 UGM/ha.

Puede verificar la integridad de una copia de este documento mediante la lectura del código QR adjunto o mediante el acceso a la dirección <https://ws050.juntadeandalucia.es/verificarFirma> indicando el código de VERIFICACIÓN

FIRMADO POR	RAQUEL MARIA ESPIN CRESPO	17/10/2024	
VERIFICACIÓN	Pk2jmWSPEJNMB623FQZ8JEKDMKEPRE	PÁG. 4311/4804	

**APELLIDOS Y NOMBRE / RAZÓN SOCIAL**

VALENZUELA FERNANDEZ GASPAR

**NIF**

\*\*\*\*7924\*

**EXPEDIENTE**

1145145

**RESOLUCIÓN**

DENEGACIÓN DE LA AYUDA

**DATOS DE MANTENIMIENTO UNIDADES**

<b>GRUPO DE PAGO</b>	<b>Sup. Dec. Admisible</b>	<b>Sup. Resuelta</b>	<b>Sobredecl.</b>	<b>% Sobredecl.</b>
ZONAS DE MONTAÑA	0,71	0,71	0,00	0,00

**RESUMEN DE PAGOS**

	<b>IMPORTE ( Euros )</b>			
	<b>RESUELTO</b>	<b>FEADER</b>	<b>MAPA</b>	<b>CAPADR</b>
A pagar	0,00	0,00	0,00	0,00

**APLICACIÓN DE REDUCCIONES Y PENALIZACIONES (%)**

<b>Crterios de subvencionabilidad (1)</b>	<b>Presentación tardía</b>	<b>Omisión declaración</b>	<b>Condicionalidad</b>
100,00	0,00	1,00	0,00

**IMPORTE ( Euros )**

<b>Calculado(2)</b>	<b>Reducción</b>	<b>Penalización</b>	<b>Reducción Penalización (3)</b>	<b>Penalización adicional</b>	<b>Resuelto</b>	<b>FEADER</b>	<b>MAPA</b>	<b>CAPADR</b>
66,03 €	0,00 €	0,00 €	0,00 €	0,00 €	0,00 €	0,00 €	0,00 €	0,00 €
<b>Importe Unitario:</b>	93,00 €	<b>Nuevo Importe Unitario:</b>	93,00 €					

**RECINTOS PROPUESTOS**

<b>REF.</b>	<b>REFERENCIA SIGPAC</b>	<b>CULTIVO</b>	<b>S/R</b>	<b>USO SIGPAC</b>	<b>Sup. Dec. admisible</b>	<b>Sup. Campo</b>	<b>Sup. Determ.</b>	<b>Sup. Resuelta</b>
5256087	23-023-007-00165-0001	OLIVAR	S		0,71		0,71	0,71

(1) Con incidencias que retienen pago o deniegan el expediente.

(2) Se calcula sobre superficie declarada admisible.

(3) Aplicación del artículo 16 bis del RD 147/2023.

(4) Expediente con algunos recintos de pastos permanentes ubicados en espacios protegidos donde la carga ganadera mínima será 0,1 UGM/ha.

Puede verificar la integridad de una copia de este documento mediante la lectura del código QR adjunto o mediante el acceso a la dirección <https://ws050.juntadeandalucia.es/verificarFirma> indicando el código de VERIFICACIÓN

FIRMADO POR	RAQUEL MARIA ESPIN CRESPO	17/10/2024
VERIFICACIÓN	Pk2jmWSPEJNMB623FQZ8JEKDMKEPRE	PÁG. 4312/4804







**INCIDENCIAS**

**INCIDENCIA DESCRIPCIÓN**

256	Solicitud con recintos no declarados en campaña actual con una reducción por omisión de superficie superior al 3% CÓDIGO PARA EL PORCENTAJE DE REDUCCIÓN POR OMISIÓN QUE CORRESPONDE A LA SOLICITUD:1
3790	Recinto declarado inactivo Recinto:23-019-013-00065-00005 Cultivo: - Recinto:23-019-013-00065-00007 Cultivo: -
4272	Verifica que las líneas de declaración de las Solicitudes Únicas no tienen solapes con la capa de Retroactividad Gráfica (ambas de la misma campaña) a nivel de expediente/línea de declaración gráfica de la solicitud. Recinto:23-019-013-00126-00016 Cultivo: - Agregado de la referencia del recinto.:0 Zona de la referencia del recinto.:0 Superficie solapada.:0,11 Id. Incid.:98037518
74053	Importe inferior a 100 Euros
86119	Carga ganadera NO cumple con el valor mínimo de 0,2 UGM/ha. Recinto:23-019-013-00065-00001 Cultivo:62000 PASTOS PERMANENTES DE 5 O MAS AÑOS-SIN VARIEDAD Secano Carga Ganadera:0,09 Recinto:23-019-013-00065-00002 Cultivo:62000 PASTOS PERMANENTES DE 5 O MAS AÑOS-SIN VARIEDAD Secano Carga Ganadera:0,09 Recinto:23-019-013-00065-00003 Cultivo:62000 PASTOS PERMANENTES DE 5 O MAS AÑOS-SIN VARIEDAD Secano Carga Ganadera:0,09 Recinto:23-019-013-00065-00005 Cultivo:62000 PASTOS PERMANENTES DE 5 O MAS AÑOS-SIN VARIEDAD Secano Carga Ganadera:0,09 Recinto:23-019-013-00065-00007 Cultivo:62000 PASTOS PERMANENTES DE 5 O MAS AÑOS-SIN VARIEDAD Secano Carga Ganadera:0,09 Recinto:23-019-013-00108-00001 Cultivo:62000 PASTOS PERMANENTES DE 5 O MAS AÑOS-SIN VARIEDAD Secano Carga Ganadera:0,09 Recinto:23-019-013-00108-00002 Cultivo:62000 PASTOS PERMANENTES DE 5 O MAS AÑOS-SIN VARIEDAD Secano Carga Ganadera:0,09 Recinto:23-019-013-00108-00003 Cultivo:62000 PASTOS PERMANENTES DE 5 O MAS AÑOS-SIN VARIEDAD Secano Carga Ganadera:0,09 Recinto:23-019-013-00108-00007 Cultivo:62000 PASTOS PERMANENTES DE 5 O MAS AÑOS-SIN VARIEDAD Secano Carga Ganadera:0,09 Recinto:23-019-013-00108-00008 Cultivo:62000 PASTOS PERMANENTES DE 5 O MAS AÑOS-SIN VARIEDAD Secano Carga Ganadera:0,09 Recinto:23-019-013-00110-00003 Cultivo:62000 PASTOS PERMANENTES DE 5 O MAS AÑOS-SIN VARIEDAD Secano Carga Ganadera:0,09 Recinto:23-019-013-00112-00002 Cultivo:62000 PASTOS PERMANENTES DE 5 O MAS AÑOS-SIN VARIEDAD Secano Carga Ganadera:0,09 Recinto:23-019-013-00112-00004 Cultivo:62000 PASTOS PERMANENTES DE 5 O MAS AÑOS-SIN VARIEDAD Secano Carga Ganadera:0,09 Recinto:23-019-013-00115-00001 Cultivo:62000 PASTOS PERMANENTES DE 5 O MAS AÑOS-SIN VARIEDAD Secano Carga Ganadera:0,09 Recinto:23-019-013-00115-00007 Cultivo:62000 PASTOS PERMANENTES DE 5 O MAS AÑOS-SIN VARIEDAD Secano Carga Ganadera:0,09 Recinto:23-019-013-00115-00008 Cultivo:62000 PASTOS PERMANENTES DE 5 O MAS AÑOS-SIN VARIEDAD Secano Carga Ganadera:0,09 Recinto:23-019-013-00115-00011 Cultivo:62000 PASTOS PERMANENTES DE 5 O MAS AÑOS-SIN VARIEDAD Secano Carga Ganadera:0,09 Recinto:23-019-013-00119-00002 Cultivo:62000 PASTOS PERMANENTES DE 5 O MAS AÑOS-SIN VARIEDAD Secano Carga Ganadera:0,09 Recinto:23-019-013-00123-00004 Cultivo:62000 PASTOS PERMANENTES DE 5 O MAS AÑOS-SIN VARIEDAD Secano Carga Ganadera:0,09 Recinto:23-019-013-00123-00015 Cultivo:62000 PASTOS PERMANENTES DE 5 O MAS AÑOS-SIN VARIEDAD Secano Carga Ganadera:0,09 Recinto:23-019-013-00123-00016 Cultivo:62000 PASTOS PERMANENTES DE 5 O MAS AÑOS-SIN VARIEDAD Secano Carga Ganadera:0,09 Recinto:23-019-013-00123-00017 Cultivo:62000 PASTOS PERMANENTES DE 5 O MAS AÑOS-SIN VARIEDAD Secano Carga Ganadera:0,09 Recinto:23-019-013-00123-00018 Cultivo:62000 PASTOS PERMANENTES DE 5 O MAS AÑOS-SIN VARIEDAD Secano Carga Ganadera:0,09 Recinto:23-019-013-00123-00020 Cultivo:62000 PASTOS PERMANENTES DE 5 O MAS AÑOS-SIN VARIEDAD Secano Carga Ganadera:0,09 Recinto:23-019-013-00123-00025 Cultivo:62000 PASTOS PERMANENTES DE 5 O MAS AÑOS-SIN VARIEDAD Secano Carga Ganadera:0,09 Recinto:23-019-013-00123-00027 Cultivo:62000 PASTOS PERMANENTES DE 5 O MAS AÑOS-SIN VARIEDAD Secano Carga Ganadera:0,09 Recinto:23-019-013-00123-00028 Cultivo:62000 PASTOS PERMANENTES DE 5 O MAS AÑOS-SIN VARIEDAD Secano Carga Ganadera:0,09

(1) Con incidencias que retienen pago o deniegan el expediente.  
 (2) Se calcula sobre superficie declarada admisible.  
 (3) Aplicación del artículo 16 bis del RD 147/2023.  
 (4) Expediente con algunos recintos de pastos permanentes ubicados en espacios protegidos donde la carga ganadera mínima será 0,1 UGM/ha.

Puede verificar la integridad de una copia de este documento mediante la lectura del código QR adjunto o mediante el acceso a la dirección <https://ws050.juntadeandalucia.es/verificarFirma> indicando el código de VERIFICACIÓN

FIRMADO POR	RAQUEL MARIA ESPIN CRESPO	17/10/2024	
VERIFICACIÓN	Pk2jmWSPEJNMB623FQZ8JEKDMKEPRE	PÁG. 4313/4804	

**INCIDENCIAS****INCIDENCIA DESCRIPCIÓN**

Ganadera:0,09
Recinto:23-019-013-00123-00030 Cultivo:62000 PASTOS PERMANENTES DE 5 O MAS AÑOS-SIN VARIEDAD Secano Carga Ganadera:0,09
Recinto:23-019-013-00123-00033 Cultivo:62000 PASTOS PERMANENTES DE 5 O MAS AÑOS-SIN VARIEDAD Secano Carga Ganadera:0,09
Recinto:23-019-013-00123-00034 Cultivo:62000 PASTOS PERMANENTES DE 5 O MAS AÑOS-SIN VARIEDAD Secano Carga Ganadera:0,09
Recinto:23-019-013-00126-00010 Cultivo:62000 PASTOS PERMANENTES DE 5 O MAS AÑOS-SIN VARIEDAD Secano Carga Ganadera:0,09
Recinto:23-019-013-00126-00012 Cultivo:62000 PASTOS PERMANENTES DE 5 O MAS AÑOS-SIN VARIEDAD Secano Carga Ganadera:0,09
Recinto:23-019-013-00126-00013 Cultivo:62000 PASTOS PERMANENTES DE 5 O MAS AÑOS-SIN VARIEDAD Secano Carga Ganadera:0,09
Recinto:23-019-013-00126-00015 Cultivo:62000 PASTOS PERMANENTES DE 5 O MAS AÑOS-SIN VARIEDAD Secano Carga Ganadera:0,09
Recinto:23-019-013-00126-00016 Cultivo:62000 PASTOS PERMANENTES DE 5 O MAS AÑOS-SIN VARIEDAD Secano Carga Ganadera:0,09
Recinto:23-019-013-00126-00018 Cultivo:62000 PASTOS PERMANENTES DE 5 O MAS AÑOS-SIN VARIEDAD Secano Carga Ganadera:0,09
Recinto:23-019-013-00127-00005 Cultivo:62000 PASTOS PERMANENTES DE 5 O MAS AÑOS-SIN VARIEDAD Secano Carga Ganadera:0,09
Recinto:23-019-013-00127-00006 Cultivo:62000 PASTOS PERMANENTES DE 5 O MAS AÑOS-SIN VARIEDAD Secano Carga Ganadera:0,09
Recinto:23-019-013-00127-00008 Cultivo:62000 PASTOS PERMANENTES DE 5 O MAS AÑOS-SIN VARIEDAD Secano Carga Ganadera:0,09
Recinto:23-019-013-00128-00002 Cultivo:62000 PASTOS PERMANENTES DE 5 O MAS AÑOS-SIN VARIEDAD Secano Carga Ganadera:0,09
Recinto:23-019-013-00128-00003 Cultivo:62000 PASTOS PERMANENTES DE 5 O MAS AÑOS-SIN VARIEDAD Secano Carga Ganadera:0,09
Recinto:23-019-013-00128-00004 Cultivo:62000 PASTOS PERMANENTES DE 5 O MAS AÑOS-SIN VARIEDAD Secano Carga Ganadera:0,09
Recinto:23-019-013-00128-00005 Cultivo:62000 PASTOS PERMANENTES DE 5 O MAS AÑOS-SIN VARIEDAD Secano Carga Ganadera:0,09
Recinto:23-019-013-00129-00001 Cultivo:62000 PASTOS PERMANENTES DE 5 O MAS AÑOS-SIN VARIEDAD Secano Carga Ganadera:0,09
Recinto:23-023-005-00111-00003 Cultivo:62000 PASTOS PERMANENTES DE 5 O MAS AÑOS-SIN VARIEDAD Secano Carga Ganadera:0,09
Recinto:23-023-005-00126-00002 Cultivo:62000 PASTOS PERMANENTES DE 5 O MAS AÑOS-SIN VARIEDAD Secano Carga Ganadera:0,09
Recinto:23-023-005-00130-00007 Cultivo:62000 PASTOS PERMANENTES DE 5 O MAS AÑOS-SIN VARIEDAD Secano Carga Ganadera:0,09
Recinto:23-023-005-00135-00003 Cultivo:62000 PASTOS PERMANENTES DE 5 O MAS AÑOS-SIN VARIEDAD Secano Carga Ganadera:0,09
Recinto:23-023-008-00001-00005 Cultivo:62000 PASTOS PERMANENTES DE 5 O MAS AÑOS-SIN VARIEDAD Secano Carga Ganadera:0,09
Recinto:23-023-008-00001-00006 Cultivo:62000 PASTOS PERMANENTES DE 5 O MAS AÑOS-SIN VARIEDAD Secano Carga Ganadera:0,09
Recinto:23-023-008-00001-00008 Cultivo:62000 PASTOS PERMANENTES DE 5 O MAS AÑOS-SIN VARIEDAD Secano Carga Ganadera:0,09
Recinto:23-023-008-00002-00001 Cultivo:62000 PASTOS PERMANENTES DE 5 O MAS AÑOS-SIN VARIEDAD Secano Carga Ganadera:0,09
Recinto:23-023-008-00002-00002 Cultivo:62000 PASTOS PERMANENTES DE 5 O MAS AÑOS-SIN VARIEDAD Secano Carga Ganadera:0,09
Recinto:23-023-008-00002-00003 Cultivo:62000 PASTOS PERMANENTES DE 5 O MAS AÑOS-SIN VARIEDAD Secano Carga Ganadera:0,09
Recinto:23-023-008-00052-00001 Cultivo:62000 PASTOS PERMANENTES DE 5 O MAS AÑOS-SIN VARIEDAD Secano Carga Ganadera:0,09
Recinto:23-023-008-00062-00001 Cultivo:62000 PASTOS PERMANENTES DE 5 O MAS AÑOS-SIN VARIEDAD Secano Carga Ganadera:0,09
Recinto:23-023-008-00062-00006 Cultivo:62000 PASTOS PERMANENTES DE 5 O MAS AÑOS-SIN VARIEDAD Secano Carga Ganadera:0,09
Recinto:23-023-008-00066-00002 Cultivo:62000 PASTOS PERMANENTES DE 5 O MAS AÑOS-SIN VARIEDAD Secano Carga Ganadera:0,09
Recinto:23-023-008-00369-00001 Cultivo:62000 PASTOS PERMANENTES DE 5 O MAS AÑOS-SIN VARIEDAD Secano Carga Ganadera:0,09

(1) Con incidencias que retienen pago o deniegan el expediente.

(2) Se calcula sobre superficie declarada admisible.

(3) Aplicación del artículo 16 bis del RD 147/2023.

(4) Expediente con algunos recintos de pastos permanentes ubicados en espacios protegidos donde la carga ganadera mínima será 0,1 UGM/ha.

Puede verificar la integridad de una copia de este documento mediante la lectura del código QR adjunto o mediante el acceso a la dirección <https://ws050.juntadeandalucia.es/verificarFirma> indicando el código de VERIFICACIÓN

FIRMADO POR	RAQUEL MARIA ESPIN CRESPO	17/10/2024	
VERIFICACIÓN	Pk2jmWSPEJNMB623FQZ8JEKDMKEPRE	PÁG. 4314/4804	



**Incidencias de carga ganadera**

**INCIDENCIA DESCRIPCIÓN**

3790 Recinto declarado inactivo  
Recinto:23-019-013-00065-00005 Cultivo: -  
Recinto:23-019-013-00065-00007 Cultivo: -

(1) Con incidencias que retienen pago o deniegan el expediente.  
(2) Se calcula sobre superficie declarada admisible.  
(3) Aplicación del artículo 16 bis del RD 147/2023.  
(4) Expediente con algunos recintos de pastos permanentes ubicados en espacios protegidos donde la carga ganadera mínima será 0,1 UGM/ha.

Puede verificar la integridad de una copia de este documento mediante la lectura del código QR adjunto o mediante el acceso a la dirección <https://ws050.juntadeandalucia.es/verificarFirma> indicando el código de VERIFICACIÓN

FIRMADO POR	RAQUEL MARIA ESPIN CRESPO	17/10/2024
VERIFICACIÓN	Pk2jmWSPEJNMB623FQZ8JEKDMKEPRE	PÁG. 4315/4804



**APELLIDOS Y NOMBRE / RAZÓN SOCIAL**

VALENZUELA FERNANDEZ SERAFIN

**NIF**

\*\*\*\*2846\*

**EXPEDIENTE**

1147421

**RESOLUCIÓN**

DENEGACIÓN DE LA AYUDA

**DATOS DE MANTENIMIENTO UNIDADES****GRUPO DE PAGO**

ZONAS DE MONTAÑA

**Sup. Dec.  
Admisible**

0,00

**Sup.  
Resuelta**

0,00

**Sobredecl.**

0,00

**% Sobredecl.**

0,00

**RESUMEN DE PAGOS****IMPORTE ( Euros )**

	<b>RESUELTO</b>	<b>FEADER</b>	<b>MAPA</b>	<b>CAPADR</b>
A pagar	0,00	0,00	0,00	0,00

**APLICACIÓN DE REDUCCIONES Y PENALIZACIONES (%)**

<b>Crterios de subvencionabilidad (1)</b>	<b>Presentación tardía</b>	<b>Omisión declaración</b>	<b>Condicionalidad</b>
100,00	0,00	2,00	0,00

**IMPORTE ( Euros )**

<b>Calculado(2)</b>	<b>Reducción</b>	<b>Penalización</b>	<b>Reducción Penalización (3)</b>	<b>Penalización adicional</b>	<b>Resuelto</b>	<b>FEADER</b>	<b>MAPA</b>	<b>CAPADR</b>
0,00 €	0,00 €	0,00 €	0,00 €	0,00 €	0,00 €	0,00 €	0,00 €	0,00 €
<b>Importe Unitario:</b>	93,00 €	<b>Nuevo Importe Unitario:</b>	0,00 €					

(1) Con incidencias que retienen pago o deniegan el expediente.

(2) Se calcula sobre superficie declarada admisible.

(3) Aplicación del artículo 16 bis del RD 147/2023.

(4) Expediente con algunos recintos de pastos permanentes ubicados en espacios protegidos donde la carga ganadera mínima será 0,1 UGM/ha.

Puede verificar la integridad de una copia de este documento mediante la lectura del código QR adjunto o mediante el acceso a la dirección <https://ws050.juntadeandalucia.es/verificarFirma> indicando el código de VERIFICACIÓN

FIRMADO POR

RAQUEL MARIA ESPIN CRESPO

17/10/2024

VERIFICACIÓN

Pk2jmWSPEJNMB623FQZ8JEKDMKEPRE

PÁG. 4316/4804



**INCIDENCIAS****INCIDENCIA DESCRIPCIÓN**

256	Solicitud con recintos no declarados en campaña actual con una reducción por omisión de superficie superior al 3% CÓDIGO PARA EL PORCENTAJE DE REDUCCIÓN POR OMISIÓN QUE CORRESPONDE A LA SOLICITUD:2
74053	Importe inferior a 100 Euros
86119	Carga ganadera NO cumple con el valor mínimo de 0,2 UGM/ha. Recinto:23-067-012-00027-00010 Cultivo:62000 PASTOS PERMANENTES DE 5 O MAS AÑOS-SIN VARIEDAD Secano Carga Ganadera:0,12 Recinto:23-067-012-00051-00001 Cultivo:62000 PASTOS PERMANENTES DE 5 O MAS AÑOS-SIN VARIEDAD Secano Carga Ganadera:0,12 Recinto:23-900-026-00267-00001 Cultivo:62000 PASTOS PERMANENTES DE 5 O MAS AÑOS-SIN VARIEDAD Secano Carga Ganadera:0,12 Recinto:23-900-026-00288-00005 Cultivo:62000 PASTOS PERMANENTES DE 5 O MAS AÑOS-SIN VARIEDAD Secano Carga Ganadera:0,12 Recinto:23-900-026-00289-00011 Cultivo:62000 PASTOS PERMANENTES DE 5 O MAS AÑOS-SIN VARIEDAD Secano Carga Ganadera:0,12 Recinto:23-900-026-00290-00003 Cultivo:62000 PASTOS PERMANENTES DE 5 O MAS AÑOS-SIN VARIEDAD Secano Carga Ganadera:0,12 Recinto:23-900-026-00344-00002 Cultivo:62000 PASTOS PERMANENTES DE 5 O MAS AÑOS-SIN VARIEDAD Secano Carga Ganadera:0,12 Recinto:23-900-026-00346-00004 Cultivo:62000 PASTOS PERMANENTES DE 5 O MAS AÑOS-SIN VARIEDAD Secano Carga Ganadera:0,12 Recinto:23-900-026-00356-00002 Cultivo:62000 PASTOS PERMANENTES DE 5 O MAS AÑOS-SIN VARIEDAD Secano Carga Ganadera:0,12 Recinto:23-900-026-00368-00002 Cultivo:62000 PASTOS PERMANENTES DE 5 O MAS AÑOS-SIN VARIEDAD Secano Carga Ganadera:0,12 Recinto:23-900-026-00369-00002 Cultivo:62000 PASTOS PERMANENTES DE 5 O MAS AÑOS-SIN VARIEDAD Secano Carga Ganadera:0,12 Recinto:23-900-026-00480-00001 Cultivo:62000 PASTOS PERMANENTES DE 5 O MAS AÑOS-SIN VARIEDAD Secano Carga Ganadera:0,12 Recinto:23-900-027-00118-00015 Cultivo:62000 PASTOS PERMANENTES DE 5 O MAS AÑOS-SIN VARIEDAD Secano Carga Ganadera:0,12 Recinto:23-900-027-00129-00002 Cultivo:62000 PASTOS PERMANENTES DE 5 O MAS AÑOS-SIN VARIEDAD Secano Carga Ganadera:0,12 Recinto:23-900-027-00129-00003 Cultivo:62000 PASTOS PERMANENTES DE 5 O MAS AÑOS-SIN VARIEDAD Secano Carga Ganadera:0,12 Recinto:23-900-027-00176-00009 Cultivo:62000 PASTOS PERMANENTES DE 5 O MAS AÑOS-SIN VARIEDAD Secano Carga Ganadera:0,12

(1) Con incidencias que retienen pago o deniegan el expediente.

(2) Se calcula sobre superficie declarada admisible.

(3) Aplicación del artículo 16 bis del RD 147/2023.

(4) Expediente con algunos recintos de pastos permanentes ubicados en espacios protegidos donde la carga ganadera mínima será 0,1 UGM/ha.

Puede verificar la integridad de una copia de este documento mediante la lectura del código QR adjunto o mediante el acceso a la dirección <https://ws050.juntadeandalucia.es/verificarFirma> indicando el código de VERIFICACIÓN

FIRMADO POR	RAQUEL MARIA ESPIN CRESPO	17/10/2024	
VERIFICACIÓN	Pk2jmWSPEJNMB623FQZ8JEKDMKEPRE	PÁG. 4317/4804	

**APELLIDOS Y NOMBRE / RAZÓN SOCIAL**

VALENZUELA RUIZ NICOLASA

**NIF**

\*\*\*\*0573\*

**EXPEDIENTE**

1199128

**RESOLUCIÓN**

DENEGACIÓN DE LA AYUDA

**DATOS DE MANTENIMIENTO UNIDADES****GRUPO DE PAGO**

ZONAS DE MONTAÑA

**Sup. Dec.  
Admisible**

0,00

**Sup.  
Resuelta**

0,00

**Sobredecl.**

0,00

**% Sobredecl.**

0,00

**RESUMEN DE PAGOS****IMPORTE ( Euros )**

	RESUELTO	FEADER	MAPA	CAPADR
A pagar	0,00	0,00	0,00	0,00

**APLICACIÓN DE REDUCCIONES Y PENALIZACIONES (%)**

Crterios de subvencionabilidad (1)	Presentación tardía	Omisión declaración	Condicionalidad
100,00	0,00	0,00	0,00

**IMPORTE ( Euros )**

Calculado(2)	Reducción	Penalización	Reducción Penalización (3)	Penalización adicional	Resuelto	FEADER	MAPA	CAPADR
0,00 €	0,00 €	0,00 €	0,00 €	0,00 €	0,00 €	0,00 €	0,00 €	0,00 €
Importe Unitario:	93,00 €	Nuevo Importe Unitario:	0,00 €					

**RECINTOS PROPUESTOS**

REF.	REFERENCIA SIGPAC	CULTIVO	S/R	USO SIGPAC	Sup. Dec. admisible	Sup. Campo	Sup. Determ.	Sup. Resuelta
5299879	23-038-002-00303-0001	OLIVAR	S		0,61		0,61	0,61
5299897	23-067-004-00040-0001	OLIVAR	R		0,25		0,25	0,25
5299903	23-067-004-00043-0003	OLIVAR	R		0,12		0,12	0,12
1700000003069885	23-067-019-00315-0002	OLIVAR	S		0,44		0,44	0,44
1700000003069886	23-067-019-00397-0002	OLIVAR	S		0,13		0,13	0,13
1700000003069887	23-067-019-09014-0001	OLIVAR	S		0,07		0,07	0,07
1700000003069888	23-067-019-00316-0001	OLIVAR	S		0,77		0,77	0,77

**INCIDENCIAS****INCIDENCIA DESCRIPCIÓN**

74018	Productor que no es agricultor a título principal, según los datos del ejercicio fiscal n-1 y seguridad socia.
74053	Importe inferior a 100 Euros

(1) Con incidencias que retienen pago o deniegan el expediente.

(2) Se calcula sobre superficie declarada admisible.

(3) Aplicación del artículo 16 bis del RD 147/2023.

(4) Expediente con algunos recintos de pastos permanentes ubicados en espacios protegidos donde la carga ganadera mínima será 0,1 UGM/ha.

Puede verificar la integridad de una copia de este documento mediante la lectura del código QR adjunto o mediante el acceso a la dirección <https://ws050.juntadeandalucia.es/verificarFirma> indicando el código de VERIFICACIÓN

FIRMADO POR

RAQUEL MARIA ESPIN CRESPO

17/10/2024

VERIFICACIÓN

Pk2jmWSPEJNMB623FQZ8JEKDMKEPRE

PÁG. 4318/4804



**APELLIDOS Y NOMBRE / RAZÓN SOCIAL**

VALENZUELA RUIZ SEBASTIÁN

**NIF**

\*\*\*\*7953\*

**EXPEDIENTE**

1264121

**RESOLUCIÓN**

DENEGACIÓN DE LA AYUDA

**DATOS DE MANTENIMIENTO UNIDADES****GRUPO DE PAGO**

ZONAS DE MONTAÑA

**Sup. Dec.  
Admisible**

0,00

**Sup.  
Resuelta**

0,00

**Sobredecl.**

0,00

**% Sobredecl.**

0,00

**RESUMEN DE PAGOS****IMPORTE ( Euros )**

	RESUELTO	FEADER	MAPA	CAPADR
A pagar	0,00	0,00	0,00	0,00

**APLICACIÓN DE REDUCCIONES Y PENALIZACIONES (%)**

Crterios de subvencionabilidad (1)	Presentación tardía	Omisión declaración	Condicionalidad
100,00	0,00	0,00	0,00

**IMPORTE ( Euros )**

Calculado(2)	Reducción	Penalización	Reducción Penalización (3)	Penalización adicional	Resuelto	FEADER	MAPA	CAPADR
0,00 €	0,00 €	0,00 €	0,00 €	0,00 €	0,00 €	0,00 €	0,00 €	0,00 €
Importe Unitario:	93,00 €	Nuevo Importe Unitario:	0,00 €					

**RECINTOS PROPUESTOS**

REF.	REFERENCIA SIGPAC	CULTIVO	S/R	USO SIGPAC	Sup. Dec. admisible	Sup. Campo	Sup. Determ.	Sup. Resuelta
5315163	23-067-004-00043-0001	OLIVAR	S		0,16		0,16	0,16
5315164	23-038-002-00303-0001	OLIVAR	S		0,62		0,62	0,62

**INCIDENCIAS****INCIDENCIA DESCRIPCIÓN**

74018	Productor que no es agricultor a título principal, según los datos del ejercicio fiscal n-1 y seguridad socia.
74053	Importe inferior a 100 Euros

(1) Con incidencias que retienen pago o deniegan el expediente.

(2) Se calcula sobre superficie declarada admisible.

(3) Aplicación del artículo 16 bis del RD 147/2023.

(4) Expediente con algunos recintos de pastos permanentes ubicados en espacios protegidos donde la carga ganadera mínima será 0,1 UGM/ha.

Puede verificar la integridad de una copia de este documento mediante la lectura del código QR adjunto o mediante el acceso a la dirección <https://ws050.juntadeandalucia.es/verificarFirma> indicando el código de VERIFICACIÓN

FIRMADO POR

RAQUEL MARIA ESPIN CRESPO

17/10/2024

VERIFICACIÓN

Pk2jmWSPEJNMB623FQZ8JEKDMKEPRE

PÁG. 4319/4804



**APELLIDOS Y NOMBRE / RAZÓN SOCIAL**

VALENZUELA SANCHEZ JOSEFA

**NIF**

\*\*\*\*4971\*

**EXPEDIENTE**

1074765

**RESOLUCIÓN**

DENEGACIÓN DE LA AYUDA

**DATOS DE MANTENIMIENTO UNIDADES****GRUPO DE PAGO**

ZONAS DE MONTAÑA

**Sup. Dec.  
Admisible**

0,00

**Sup.  
Resuelta**

0,00

**Sobredecl.**

0,00

**% Sobredecl.**

0,00

**RESUMEN DE PAGOS****IMPORTE ( Euros )**

	RESUELTO	FEADER	MAPA	CAPADR
A pagar	0,00	0,00	0,00	0,00

**APLICACIÓN DE REDUCCIONES Y PENALIZACIONES (%)**

Criterios de subvencionabilidad (1)	Presentación tardía	Omisión declaración	Condicionalidad
100,00	0,00	0,00	0,00

**IMPORTE ( Euros )**

Calculado(2)	Reducción	Penalización	Reducción Penalización (3)	Penalización adicional	Resuelto	FEADER	MAPA	CAPADR
0,00 €	0,00 €	0,00 €	0,00 €	0,00 €	0,00 €	0,00 €	0,00 €	0,00 €
Importe Unitario:	93,00 €	Nuevo Importe Unitario:	0,00 €					

**INCIDENCIAS****INCIDENCIA DESCRIPCIÓN**

74051	Solicitante de intervención 6613, que no declara ningun recinto en zona desfavorecida.
74053	Importe inferior a 100 Euros

(1) Con incidencias que retienen pago o deniegan el expediente.

(2) Se calcula sobre superficie declarada admisible.

(3) Aplicación del artículo 16 bis del RD 147/2023.

(4) Expediente con algunos recintos de pastos permanentes ubicados en espacios protegidos donde la carga ganadera mínima será 0,1 UGM/ha.

Puede verificar la integridad de una copia de este documento mediante la lectura del código QR adjunto o mediante el acceso a la dirección <https://ws050.juntadeandalucia.es/verificarFirma> indicando el código de VERIFICACIÓN

FIRMADO POR

RAQUEL MARIA ESPIN CRESPO

17/10/2024

VERIFICACIÓN

Pk2jmWSPEJNMB623FQZ8JEKDMKEPRE

PÁG. 4320/4804







**APELLIDOS Y NOMBRE / RAZÓN SOCIAL** VALERO CALMAESTRA MARIA DEL ROSARIO  
**NIF** \*\*\*\*5602\*  
**EXPEDIENTE** 1215751  
**RESOLUCIÓN** DENEGACIÓN DE LA AYUDA

**DATOS DE MANTENIMIENTO UNIDADES**

<b>GRUPO DE PAGO</b>	<b>Sup. Dec. Admisible</b>	<b>Sup. Resuelta</b>	<b>Sobredecl.</b>	<b>% Sobredecl.</b>
ZONAS DE MONTAÑA	0,00	0,00	0,00	0,00

**RESUMEN DE PAGOS**

	<b>IMPORTE ( Euros )</b>			
	<b>RESUELTO</b>	<b>FEADER</b>	<b>MAPA</b>	<b>CAPADR</b>
A pagar	0,00	0,00	0,00	0,00

**APLICACIÓN DE REDUCCIONES Y PENALIZACIONES (%)**

<b>Criterios de subvencionabilidad (1)</b>	<b>Presentación tardía</b>	<b>Omisión declaración</b>	<b>Condicionalidad</b>
100,00	0,00	0,00	0,00

**IMPORTE ( Euros )**

<b>Calculado(2)</b>	<b>Reducción</b>	<b>Penalización</b>	<b>Reducción Penalización (3)</b>	<b>Penalización adicional</b>	<b>Resuelto</b>	<b>FEADER</b>	<b>MAPA</b>	<b>CAPADR</b>
0,00 €	0,00 €	0,00 €	0,00 €	0,00 €	0,00 €	0,00 €	0,00 €	0,00 €
<b>Importe Unitario:</b>	93,00 €	<b>Nuevo Importe Unitario:</b>	0,00 €					

**RECINTOS PROPUESTOS**

<b>REF.</b>	<b>REFERENCIA SIGPAC</b>	<b>CULTIVO</b>	<b>S/R</b>	<b>USO SIGPAC</b>	<b>Sup. Dec. admisible</b>	<b>Sup. Campo</b>	<b>Sup. Determ.</b>	<b>Sup. Resuelta</b>
-165206	23-067-016-00035-0001	OLIVAR	S		0,93		0,93	0,93

**INCIDENCIAS****INCIDENCIA DESCRIPCIÓN**

74018	Productor que no es agricultor a título principal, según los datos del ejercicio fiscal n-1 y seguridad socia.
74053	Importe inferior a 100 Euros

(1) Con incidencias que retienen pago o deniegan el expediente.

(2) Se calcula sobre superficie declarada admisible.

(3) Aplicación del artículo 16 bis del RD 147/2023.

(4) Expediente con algunos recintos de pastos permanentes ubicados en espacios protegidos donde la carga ganadera mínima será 0,1 UGM/ha.

Puede verificar la integridad de una copia de este documento mediante la lectura del código QR adjunto o mediante el acceso a la dirección <https://ws050.juntadeandalucia.es/verificarFirma> indicando el código de VERIFICACIÓN

FIRMADO POR	RAQUEL MARIA ESPIN CRESPO	17/10/2024
VERIFICACIÓN	Pk2jmWSPEJNMB623FQZ8JEKDMKEPRE	PÁG. 4321/4804



**APELLIDOS Y NOMBRE / RAZÓN SOCIAL**

VALERO ROSA MARIA JOSE

**NIF**

\*\*\*\*3464\*

**EXPEDIENTE**

1225138

**RESOLUCIÓN**

DENEGACIÓN DE LA AYUDA

**DATOS DE MANTENIMIENTO UNIDADES****GRUPO DE PAGO**

ZONAS DE MONTAÑA

**Sup. Dec.  
Admisible**

0,00

**Sup.  
Resuelta**

0,00

**Sobredecl.**

0,00

**% Sobredecl.**

0,00

**RESUMEN DE PAGOS****IMPORTE ( Euros )**

	RESUELTO	FEADER	MAPA	CAPADR
A pagar	0,00	0,00	0,00	0,00

**APLICACIÓN DE REDUCCIONES Y PENALIZACIONES (%)**

Criterios de subvencionabilidad (1)	Presentación tardía	Omisión declaración	Condicionalidad
100,00	0,00	0,00	0,00

**IMPORTE ( Euros )**

Calculado(2)	Reducción	Penalización	Reducción Penalización (3)	Penalización adicional	Resuelto	FEADER	MAPA	CAPADR
0,00 €	0,00 €	0,00 €	0,00 €	0,00 €	0,00 €	0,00 €	0,00 €	0,00 €
Importe Unitario:	93,00 €	Nuevo Importe Unitario:	0,00 €					

**INCIDENCIAS****INCIDENCIA DESCRIPCIÓN**

74051	Solicitante de intervención 6613, que no declara ningun recinto en zona desfavorecida.
74053	Importe inferior a 100 Euros

(1) Con incidencias que retienen pago o deniegan el expediente.

(2) Se calcula sobre superficie declarada admisible.

(3) Aplicación del artículo 16 bis del RD 147/2023.

(4) Expediente con algunos recintos de pastos permanentes ubicados en espacios protegidos donde la carga ganadera mínima será 0,1 UGM/ha.

Puede verificar la integridad de una copia de este documento mediante la lectura del código QR adjunto o mediante el acceso a la dirección <https://ws050.juntadeandalucia.es/verificarFirma> indicando el código de VERIFICACIÓN

FIRMADO POR

RAQUEL MARIA ESPIN CRESPO

17/10/2024

VERIFICACIÓN

Pk2jmWSPEJNMB623FQZ8JEKDMKEPRE

PÁG. 4322/4804



**APELLIDOS Y NOMBRE / RAZÓN SOCIAL**

VALLE LOPEZ DOROTEO

**NIF**

\*\*\*\*9814\*

**EXPEDIENTE**

1101210

**RESOLUCIÓN**

DENEGACIÓN DE LA AYUDA

**DATOS DE MANTENIMIENTO UNIDADES**

<b>GRUPO DE PAGO</b>	<b>Sup. Dec. Admisible</b>	<b>Sup. Resuelta</b>	<b>Sobredecl.</b>	<b>% Sobredecl.</b>
ZONAS DE MONTAÑA	0,00	0,00	0,00	0,00

**RESUMEN DE PAGOS**

	<b>IMPORTE ( Euros )</b>			
	<b>RESUELTO</b>	<b>FEADER</b>	<b>MAPA</b>	<b>CAPADR</b>
A pagar	0,00	0,00	0,00	0,00

**APLICACIÓN DE REDUCCIONES Y PENALIZACIONES (%)**

<b>Crterios de subvencionabilidad (1)</b>	<b>Presentación tardía</b>	<b>Omisión declaración</b>	<b>Condicionalidad</b>
100,00	0,00	0,00	0,00

**IMPORTE ( Euros )**

<b>Calculado(2)</b>	<b>Reducción</b>	<b>Penalización</b>	<b>Reducción Penalización (3)</b>	<b>Penalización adicional</b>	<b>Resuelto</b>	<b>FEADER</b>	<b>MAPA</b>	<b>CAPADR</b>
0,00 €	0,00 €	0,00 €	0,00 €	0,00 €	0,00 €	0,00 €	0,00 €	0,00 €
<b>Importe Unitario:</b>	93,00 €	<b>Nuevo Importe Unitario:</b>	0,00 €					

**RECINTOS PROPUESTOS**

<b>REF.</b>	<b>REFERENCIA SIGPAC</b>	<b>CULTIVO</b>	<b>S/R</b>	<b>USO SIGPAC</b>	<b>Sup. Dec. admisible</b>	<b>Sup. Campo</b>	<b>Sup. Determ.</b>	<b>Sup. Resuelta</b>
-73137	23-094-019-00008-0006	PASTOS PERMANENTES DE 5 O MAS AÑOS	S		7,49		7,49	7,49
6933811	23-078-900-99000-9900	PASTOS PERMANENTES DE 5 O MAS AÑOS	S		109,73		109,73	99,32
1700000006166213	23-094-019-00008-0001	PASTOS PERMANENTES DE 5 O MAS AÑOS	S		25,26		25,26	25,26
1700000006166216	23-094-019-00008-0015	PASTOS PERMANENTES DE 5 O MAS AÑOS	S		1,28		1,28	1,28

**INCIDENCIAS****INCIDENCIA DESCRIPCIÓN**

231	Recinto ficticio comunal declarado cuya superficie de cruce total supera la superficie total definida por la Autoridad gestora para ese recinto. Recinto:23-078-900-99000-99001 Cultivo:62000 PASTOS PERMANENTES DE 5 O MAS AÑOS-SIN VARIEDAD Secano
232	Superficie de cruce en recinto ficticio comunal, mayor que superficie asignada neta resultante del reparto del ficticio comunal. Recinto:23-078-900-99000-99001 Cultivo:62000 PASTOS PERMANENTES DE 5 O MAS AÑOS-SIN VARIEDAD Secano Diferencia penalizable (Hectáreas):10,41
2454	Solicitante de intervención 6613 cuyo regimen de afiliacion a la SS no es ni el sistema especial agrario(cuenta ajena) ni autonomo con actividad agraria.
3972	Recinto ficticio del que forma parte un recinto real cuyo identificativo presenta errores en las Declaraciones de pastos. Recinto:23-078-900-99000-99001 Cultivo: -
74018	Productor que no es agricultor a título principal, según los datos del ejercicio fiscal n-1 y seguridad socia.
74053	Importe inferior a 100 Euros

(1) Con incidencias que retienen pago o deniegan el expediente.

(2) Se calcula sobre superficie declarada admisible.

(3) Aplicación del artículo 16 bis del RD 147/2023.

(4) Expediente con algunos recintos de pastos permanentes ubicados en espacios protegidos donde la carga ganadera mínima será 0,1 UGM/ha.

Puede verificar la integridad de una copia de este documento mediante la lectura del código QR adjunto o mediante el acceso a la dirección <https://ws050.juntadeandalucia.es/verificarFirma> indicando el código de VERIFICACIÓN

FIRMADO POR	RAQUEL MARIA ESPIN CRESPO	17/10/2024
VERIFICACIÓN	Pk2jmWSPEJNMB623FQZ8JEKDMKEPRE	PÁG. 4323/4804





**Incidencias de carga ganadera**

**INCIDENCIA DESCRIPCIÓN**

232	Superficie de cruce en recinto ficticio comunal, mayor que superficie asignada neta resultante del reparto del ficticio comunal. Recinto:23-078-900-99000-99001 Cultivo:62000 PASTOS PERMANENTES DE 5 O MAS AÑOS-SIN VARIEDAD Secano Diferencia penalizable (Hectáreas):10,41
86128	Recinto de Forrajeras que no ha contabilizado para Carga Ganadera por no tener una explotación válida para el cálculo de la Carga Ganadera Recinto:23-078-900-99000-99001 Cultivo:62 PASTOS PERMANENTES DE 5 O MAS AÑOS-
86131	Recinto superficie forrajera con explotación ganadera según VAG que en REGA no tiene clasificación zootécnica permitida. Recinto:23-078-900-99000-99001 Cultivo:62000 PASTOS PERMANENTES DE 5 O MAS AÑOS-SIN VARIEDAD Secano Explotacion:ES239040001001

(1) Con incidencias que retienen pago o deniegan el expediente.

(2) Se calcula sobre superficie declarada admisible.

(3) Aplicación del artículo 16 bis del RD 147/2023.

(4) Expediente con algunos recintos de pastos permanentes ubicados en espacios protegidos donde la carga ganadera mínima será 0,1 UGM/ha.

Puede verificar la integridad de una copia de este documento mediante la lectura del código QR adjunto o mediante el acceso a la dirección <https://ws050.juntadeandalucia.es/verificarFirma> indicando el código de VERIFICACIÓN

FIRMADO POR	RAQUEL MARIA ESPIN CRESPO	17/10/2024	
VERIFICACIÓN	Pk2jmWSPEJNMB623FQZ8JEKDMKEPRE	PÁG. 4324/4804	

**APELLIDOS Y NOMBRE / RAZÓN SOCIAL**

VALLE NOVOA FRANCISCO

**NIF**

\*\*\*\*8715\*

**EXPEDIENTE**

1254351

**RESOLUCIÓN**

DENEGACIÓN DE LA AYUDA

**DATOS DE MANTENIMIENTO UNIDADES****GRUPO DE PAGO**

ZONAS DE MONTAÑA

**Sup. Dec.  
Admisible**

0,00

**Sup.  
Resuelta**

0,00

**Sobredecl.**

0,00

**% Sobredecl.**

0,00

**RESUMEN DE PAGOS****IMPORTE ( Euros )**

	RESUELTO	FEADER	MAPA	CAPADR
A pagar	0,00	0,00	0,00	0,00

**APLICACIÓN DE REDUCCIONES Y PENALIZACIONES (%)**

Criterios de subvencionabilidad (1)	Presentación tardía	Omisión declaración	Condicionalidad
100,00	0,00	1,00	0,00

**IMPORTE ( Euros )**

Calculado(2)	Reducción	Penalización	Reducción Penalización (3)	Penalización adicional	Resuelto	FEADER	MAPA	CAPADR
0,00 €	0,00 €	0,00 €	0,00 €	0,00 €	0,00 €	0,00 €	0,00 €	0,00 €
<b>Importe Unitario:</b>	93,00 €	<b>Nuevo Importe Unitario:</b>	0,00 €					

**INCIDENCIAS****INCIDENCIA DESCRIPCIÓN**

- 231 Recinto ficticio comunal declarado cuya superficie de cruce total supera la superficie total definida por la Autoridad gestora para ese recinto.  
Recinto:23-078-900-99000-99001 Cultivo:62000 PASTOS PERMANENTES DE 5 O MAS AÑOS-SIN VARIEDAD Secano
- 232 Superficie de cruce en recinto ficticio comunal, mayor que superficie asignada neta resultante del reparto del ficticio comunal.  
Recinto:23-078-900-99000-99001 Cultivo:62000 PASTOS PERMANENTES DE 5 O MAS AÑOS-SIN VARIEDAD Secano Diferencia penalizable (Hectáreas):18,06
- 256 Solicitud con recintos no declarados en campaña actual con una reducción por omisión de superficie superior al 3%  
CÓDIGO PARA EL PORCENTAJE DE REDUCCIÓN POR OMISIÓN QUE CORRESPONDE A LA SOLICITUD:1
- 3972 Recinto ficticio del que forma parte un recinto real cuyo identificativo presenta errores en las Declaraciones de pastos.  
Recinto:23-078-900-99000-99001 Cultivo: -
- 74053 Importe inferior a 100 Euros
- 86120 Para explotaciones de pastos permanentes ubicadas en espacios protegidos la carga ganadera mínima será 0,1 UGM/ha.  
Recinto:23-078-900-99000-99001 Cultivo:62000 PASTOS PERMANENTES DE 5 O MAS AÑOS-SIN VARIEDAD Secano Carga Ganadera:0
- 86126 Recinto de forrajera para Cálculo de Carga Ganadera que No pertenece a Explotación con UGM válida.  
Recinto:23-094-019-00008-00016 Cultivo:62000 PASTOS PERMANENTES DE 5 O MAS AÑOS-SIN VARIEDAD Secano Explotacion:ES230940006079

(1) Con incidencias que retienen pago o deniegan el expediente.

(2) Se calcula sobre superficie declarada admisible.

(3) Aplicación del artículo 16 bis del RD 147/2023.

(4) Expediente con algunos recintos de pastos permanentes ubicados en espacios protegidos donde la carga ganadera mínima será 0,1 UGM/ha.

Puede verificar la integridad de una copia de este documento mediante la lectura del código QR adjunto o mediante el acceso a la dirección <https://ws050.juntadeandalucia.es/verificarFirma> indicando el código de VERIFICACIÓN

FIRMADO POR

RAQUEL MARIA ESPIN CRESPO

17/10/2024

VERIFICACIÓN

Pk2jmWSPEJNMB623FQZ8JEKDMKEPRE

PÁG. 4325/4804





**Incidencias de carga ganadera**

**INCIDENCIA DESCRIPCIÓN**

- 232 Superficie de cruce en recinto ficticio comunal, mayor que superficie asignada neta resultante del reparto del ficticio comunal.  
Recinto:23-078-900-99000-99001 Cultivo:62000 PASTOS PERMANENTES DE 5 O MAS AÑOS-SIN VARIEDAD Secano Diferencia penalizable (Hectáreas):18,06
- 86126 Recinto de forrajera para Cálculo de Carga Ganadera que No pertenece a Explotación con UGM válida.  
Recinto:23-094-019-00008-00016 Cultivo:62000 PASTOS PERMANENTES DE 5 O MAS AÑOS-SIN VARIEDAD Secano Explotacion:ES230940006079
- 86128 Recinto de Forrajeras que no ha contabilizado para Carga Ganadera por no tener una explotación válida para el cálculo de la Carga Ganadera  
Recinto:23-094-019-00008-00016 Cultivo:62 PASTOS PERMANENTES DE 5 O MAS AÑOS-  
Recinto:23-078-900-99000-99001 Cultivo:62 PASTOS PERMANENTES DE 5 O MAS AÑOS-
- 86131 Recinto superficie forrajera con explotación ganadera según VAG que en REGA no tiene clasificación zootécnica permitida.  
Recinto:23-078-900-99000-99001 Cultivo:62000 PASTOS PERMANENTES DE 5 O MAS AÑOS-SIN VARIEDAD Secano Explotacion:ES239040001001

(1) Con incidencias que retienen pago o deniegan el expediente.

(2) Se calcula sobre superficie declarada admisible.

(3) Aplicación del artículo 16 bis del RD 147/2023.

(4) Expediente con algunos recintos de pastos permanentes ubicados en espacios protegidos donde la carga ganadera mínima será 0,1 UGM/ha.

Puede verificar la integridad de una copia de este documento mediante la lectura del código QR adjunto o mediante el acceso a la dirección <https://ws050.juntadeandalucia.es/verificarFirma> indicando el código de VERIFICACIÓN

FIRMADO POR	RAQUEL MARIA ESPIN CRESPO	17/10/2024
VERIFICACIÓN	Pk2jmWSPEJNMB623FQZ8JEKDMKEPRE	PÁG. 4326/4804



**APELLIDOS Y NOMBRE / RAZÓN SOCIAL**

VALLE NOVOA INMACULADA

**NIF**

\*\*\*\*4104\*

**EXPEDIENTE**

1281142

**RESOLUCIÓN**

DENEGACIÓN DE LA AYUDA

**DATOS DE MANTENIMIENTO UNIDADES**

<b>GRUPO DE PAGO</b>	<b>Sup. Dec. Admisible</b>	<b>Sup. Resuelta</b>	<b>Sobredecl.</b>	<b>% Sobredecl.</b>
ZONAS DE MONTAÑA	0,00	0,00	0,00	0,00

**RESUMEN DE PAGOS**

	<b>IMPORTE ( Euros )</b>			
	<b>RESUELTO</b>	<b>FEADER</b>	<b>MAPA</b>	<b>CAPADR</b>
A pagar	0,00	0,00	0,00	0,00

**APLICACIÓN DE REDUCCIONES Y PENALIZACIONES (%)**

<b>Crterios de subvencionabilidad (1)</b>	<b>Presentación tardía</b>	<b>Omisión declaración</b>	<b>Condicionalidad</b>
100,00	0,00	0,00	0,00

**IMPORTE ( Euros )**

<b>Calculado(2)</b>	<b>Reducción</b>	<b>Penalización</b>	<b>Reducción Penalización (3)</b>	<b>Penalización adicional</b>	<b>Resuelto</b>	<b>FEADER</b>	<b>MAPA</b>	<b>CAPADR</b>
0,00 €	0,00 €	0,00 €	0,00 €	0,00 €	0,00 €	0,00 €	0,00 €	0,00 €
<b>Importe Unitario:</b>	93,00 €	<b>Nuevo Importe Unitario:</b>	0,00 €					

**RECINTOS PROPUESTOS**

<b>REF.</b>	<b>REFERENCIA SIGPAC</b>	<b>CULTIVO</b>	<b>S/R</b>	<b>USO SIGPAC</b>	<b>Sup. Dec. admisible</b>	<b>Sup. Campo</b>	<b>Sup. Determ.</b>	<b>Sup. Resuelta</b>
-1597840	23-078-017-00096-0002	CEBADA	S		0,71		0,71	0,71
6906229	23-078-900-99000-9900	PASTOS PERMANENTES DE 5 O MAS AÑOS	S		116,67		116,67	105,60
6906230	23-078-017-00086-0001	CEBADA	S		2,68		2,68	2,68
6906231	23-078-017-00087-0001	CEBADA	S		0,20		0,20	0,20
6906232	23-078-017-00092-0001	CEBADA	S		0,41		0,41	0,41
6906233	23-078-017-00096-0001	PASTOS PERMANENTES DE 5 O MAS AÑOS	S		0,42		0,42	0,42
6906234	23-078-017-00103-0001	PASTOS DE MENOS DE 5 AÑOS	S		0,49		0,49	0,49
6906235	23-078-017-00088-0001	CEBADA	S		1,17		1,17	1,17

**INCIDENCIAS****INCIDENCIA DESCRIPCIÓN**

231	Recinto ficticio comunal declarado cuya superficie de cruce total supera la superficie total definida por la Autoridad gestora para ese recinto. Recinto:23-078-900-99000-99001 Cultivo:62000 PASTOS PERMANENTES DE 5 O MAS AÑOS-SIN VARIEDAD Secano
232	Superficie de cruce en recinto ficticio comunal, mayor que superficie asignada neta resultante del reparto del ficticio comunal. Recinto:23-078-900-99000-99001 Cultivo:62000 PASTOS PERMANENTES DE 5 O MAS AÑOS-SIN VARIEDAD Secano Diferencia penalizable (Hectáreas):11,07
3972	Recinto ficticio del que forma parte un recinto real cuyo identificativo presenta errores en las Declaraciones de pastos. Recinto:23-078-900-99000-99001 Cultivo: -
74018	Productor que no es agricultor a título principal, según los datos del ejercicio fiscal n-1 y seguridad socia.
74053	Importe inferior a 100 Euros

(1) Con incidencias que retienen pago o deniegan el expediente.

(2) Se calcula sobre superficie declarada admisible.

(3) Aplicación del artículo 16 bis del RD 147/2023.

(4) Expediente con algunos recintos de pastos permanentes ubicados en espacios protegidos donde la carga ganadera mínima será 0,1 UGM/ha.

Puede verificar la integridad de una copia de este documento mediante la lectura del código QR adjunto o mediante el acceso a la dirección <https://ws050.juntadeandalucia.es/verificarFirma> indicando el código de VERIFICACIÓN

FIRMADO POR	RAQUEL MARIA ESPIN CRESPO	17/10/2024
VERIFICACIÓN	Pk2jmWSPEJNMB623FQZ8JEKDMKEPRE	PÁG. 4327/4804





**Incidencias de carga ganadera**

**INCIDENCIA DESCRIPCIÓN**

232	Superficie de cruce en recinto ficticio comunal, mayor que superficie asignada neta resultante del reparto del ficticio comunal. Recinto:23-078-900-99000-99001 Cultivo:62000 PASTOS PERMANENTES DE 5 O MAS AÑOS-SIN VARIEDAD Secano Diferencia penalizable (Hectáreas):11,07
3790	Recinto declarado inactivo Recinto:23-039-048-00006-00002 Cultivo: -
86128	Recinto de Forrajeras que no ha contabilizado para Carga Ganadera por no tener una explotación válida para el cálculo de la Carga Ganadera Recinto:23-078-900-99000-99001 Cultivo:62 PASTOS PERMANENTES DE 5 O MAS AÑOS-
86131	Recinto superficie forrajera con explotación ganadera según VAG que en REGA no tiene clasificación zootécnica permitida. Recinto:23-078-900-99000-99001 Cultivo:62000 PASTOS PERMANENTES DE 5 O MAS AÑOS-SIN VARIEDAD Secano Explotacion:ES239040001001

(1) Con incidencias que retienen pago o deniegan el expediente.

(2) Se calcula sobre superficie declarada admisible.

(3) Aplicación del artículo 16 bis del RD 147/2023.

(4) Expediente con algunos recintos de pastos permanentes ubicados en espacios protegidos donde la carga ganadera mínima será 0,1 UGM/ha.

Puede verificar la integridad de una copia de este documento mediante la lectura del código QR adjunto o mediante el acceso a la dirección <https://ws050.juntadeandalucia.es/verificarFirma> indicando el código de VERIFICACIÓN

FIRMADO POR	RAQUEL MARIA ESPIN CRESPO	17/10/2024	
VERIFICACIÓN	Pk2jmWSPEJNMB623FQZ8JEKDMKEPRE	PÁG. 4328/4804	



**APELLIDOS Y NOMBRE / RAZÓN SOCIAL**

VALVERDE ALCALA VENTURA

**NIF**

\*\*\*\*9948\*

**EXPEDIENTE**

1061112

**RESOLUCIÓN**

DENEGACIÓN DE LA AYUDA

**DATOS DE MANTENIMIENTO UNIDADES**

<b>GRUPO DE PAGO</b>	<b>Sup. Dec. Admisible</b>	<b>Sup. Resuelta</b>	<b>Sobredecl.</b>	<b>% Sobredecl.</b>
ZONAS DE MONTAÑA	0,00	0,00	0,00	0,00

**RESUMEN DE PAGOS**

	<b>IMPORTE ( Euros )</b>			
	<b>RESUELTO</b>	<b>FEADER</b>	<b>MAPA</b>	<b>CAPADR</b>
A pagar	0,00	0,00	0,00	0,00

**APLICACIÓN DE REDUCCIONES Y PENALIZACIONES (%)**

<b>Criterios de subvencionabilidad (1)</b>	<b>Presentación tardía</b>	<b>Omisión declaración</b>	<b>Condicionabilidad</b>
100,00	0,00	0,00	0,00

**IMPORTE ( Euros )**

<b>Calculado(2)</b>	<b>Reducción</b>	<b>Penalización</b>	<b>Reducción Penalización (3)</b>	<b>Penalización adicional</b>	<b>Resuelto</b>	<b>FEADER</b>	<b>MAPA</b>	<b>CAPADR</b>
0,00 €	0,00 €	0,00 €	0,00 €	0,00 €	0,00 €	0,00 €	0,00 €	0,00 €
<b>Importe Unitario:</b>	93,00 €	<b>Nuevo Importe Unitario:</b>	0,00 €					

**RECINTOS PROPUESTOS**

<b>REF.</b>	<b>REFERENCIA SIGPAC</b>	<b>CULTIVO</b>	<b>S/R</b>	<b>USO SIGPAC</b>	<b>Sup. Dec. admisible</b>	<b>Sup. Campo</b>	<b>Sup. Determ.</b>	<b>Sup. Resuelta</b>
-1313277	23-073-024-00370-0001	OLIVAR	R		5,31		5,31	5,31
-1313276	23-073-024-00150-0002	OLIVAR	R		0,65		0,65	0,65
-1313275	23-073-024-00150-0002	OLIVAR	R		0,03		0,03	0,03

**INCIDENCIAS****INCIDENCIA DESCRIPCIÓN**

74018	Productor que no es agricultor a título principal, según los datos del ejercicio fiscal n-1 y seguridad socia.
74053	Importe inferior a 100 Euros

(1) Con incidencias que retienen pago o deniegan el expediente.

(2) Se calcula sobre superficie declarada admisible.

(3) Aplicación del artículo 16 bis del RD 147/2023.

(4) Expediente con algunos recintos de pastos permanentes ubicados en espacios protegidos donde la carga ganadera mínima será 0,1 UGM/ha.

Puede verificar la integridad de una copia de este documento mediante la lectura del código QR adjunto o mediante el acceso a la dirección <https://ws050.juntadeandalucia.es/verificarFirma> indicando el código de VERIFICACIÓN

FIRMADO POR	RAQUEL MARIA ESPIN CRESPO	17/10/2024
VERIFICACIÓN	Pk2jmWSPEJNMB623FQZ8JEKDMKEPRE	PÁG. 4329/4804



**APELLIDOS Y NOMBRE / RAZÓN SOCIAL**

VALVERDE LOMAS SERAFIN

**NIF**

\*\*\*\*3765\*

**EXPEDIENTE**

1158561

**RESOLUCIÓN**

DENEGACIÓN DE LA AYUDA

**DATOS DE MANTENIMIENTO UNIDADES****GRUPO DE PAGO**

ZONAS DE MONTAÑA

**Sup. Dec.  
Admisible**

0,00

**Sup.  
Resuelta**

0,00

**Sobredecl.**

0,00

**% Sobredecl.**

0,00

**RESUMEN DE PAGOS****IMPORTE ( Euros )**

	<u>RESUELTO</u>	<u>FEADER</u>	<u>MAPA</u>	<u>CAPADR</u>
A pagar	0,00	0,00	0,00	0,00

**APLICACIÓN DE REDUCCIONES Y PENALIZACIONES (%)**

<u>Crterios de subvencionabilidad (1)</u>	<u>Presentación tardía</u>	<u>Omisión declaración</u>	<u>Condicionidad</u>
100,00	0,00	0,00	0,00

**IMPORTE ( Euros )**

<u>Calculado(2)</u>	<u>Reducción</u>	<u>Penalización</u>	<u>Reducción Penalización (3)</u>	<u>Penalización adicional</u>	<u>Resuelto</u>	<u>FEADER</u>	<u>MAPA</u>	<u>CAPADR</u>
0,00 €	0,00 €	0,00 €	0,00 €	0,00 €	0,00 €	0,00 €	0,00 €	0,00 €
<u>Importe Unitario:</u>	93,00 €	<u>Nuevo Importe Unitario:</u>	0,00 €					

(1) Con incidencias que retienen pago o deniegan el expediente.

(2) Se calcula sobre superficie declarada admisible.

(3) Aplicación del artículo 16 bis del RD 147/2023.

(4) Expediente con algunos recintos de pastos permanentes ubicados en espacios protegidos donde la carga ganadera mínima será 0,1 UGM/ha.

Puede verificar la integridad de una copia de este documento mediante la lectura del código QR adjunto o mediante el acceso a la dirección <https://ws050.juntadeandalucia.es/verificarFirma> indicando el código de VERIFICACIÓN

FIRMADO POR

RAQUEL MARIA ESPIN CRESPO

17/10/2024

VERIFICACIÓN

Pk2jmWSPEJNMB623FQZ8JEKDMKEPRE

PÁG. 4330/4804



**RECINTOS PROPUESTOS**

REF.	REFERENCIA SIGPAC	CULTIVO	S/R	USO SIGPAC	Sup. Dec. admisible	Sup. Campo	Sup. Determ.	Sup. Resulta
-966761	23-044-021-00183-0004	OLIVAR	S		0,01		0,01	0,01
-966760	23-044-021-00176-0005	OLIVAR	S		0,03		0,03	0,03
170000007039953	23-044-004-00136-0001	OLIVAR	S		0,18		0,18	0,18
170000007039954	23-044-004-00138-0001	OLIVAR	S		0,01		0,01	0,01
170000007039955	23-044-004-09030-0005	OLIVAR	S		0,05		0,05	0,05
170000007039956	23-044-025-00142-0001	OLIVAR	S		0,29		0,29	0,29
170000007039957	23-044-025-00143-0001	OLIVAR	S		0,01		0,01	0,01
170000007039959	23-044-010-00036-0002	OLIVAR	S		0,08		0,08	0,08
170000007039960	23-044-010-00037-0001	OLIVAR	S		0,58		0,58	0,58
170000007039961	23-044-010-00038-0001	OLIVAR	S		1,13		1,13	1,13
170000007039962	23-044-010-00049-0001	OLIVAR	S		0,02		0,02	0,02
170000007039963	23-044-004-00135-0001	OLIVAR	S		3,22		3,22	3,22
170000007039964	23-044-021-00190-0002	OLIVAR	S		0,01		0,01	0,01
170000007039965	23-044-021-00183-0003	OLIVAR	S		0,05		0,05	0,05
170000007039966	23-044-021-00184-0003	OLIVAR	R		0,91		0,91	0,91
170000007039967	23-044-021-00185-0002	OLIVAR	S		0,01		0,01	0,01
170000007039968	23-044-021-00196-0002	OLIVAR	S		0,01		0,01	0,01
170000007039969	23-044-021-09017-0003	OLIVAR	S		0,04		0,04	0,04
170000007039970	23-044-021-00177-0004	OLIVAR	S		0,04		0,04	0,04
170000007039971	23-044-021-00169-0001	OLIVAR	S		0,03		0,03	0,03
170000007039973	23-044-021-00178-0001	OLIVAR	R		0,87		0,87	0,87
170000007039974	23-044-021-00179-0002	OLIVAR	S		0,01		0,01	0,01
170000007039975	23-044-021-00180-0002	OLIVAR	S		0,01		0,01	0,01
170000007039976	23-044-021-00183-0001	OLIVAR	R		0,51		0,51	0,51
170000007039978	23-044-004-00135-0004	OLIVAR	S		1,23		1,23	1,23
170000007039979	23-044-007-00367-0001	OLIVAR	S		2,59		2,59	2,59
170000007039980	23-044-007-00368-0003	OLIVAR	S		0,01		0,01	0,01
170000007039981	23-044-007-00369-0002	OLIVAR	S		1,35		1,35	1,35
170000007039982	23-044-021-00217-0003	OLIVAR	R		0,01		0,01	0,01
170000007039983	23-044-004-00135-0002	ALMENDROS	S		0,75		0,75	0,75

**INCIDENCIAS****INCIDENCIA DESCRIPCIÓN**

2454	Solicitante de intervención 6613 cuyo regimen de afiliacion a la SS no es ni el sistema especial agrario(cuenta ajena) ni autonomo con actividad agraria.
74018	Productor que no es agricultor a título principal, según los datos del ejercicio fiscal n-1 y seguridad socia.
74053	Importe inferior a 100 Euros

(1) Con incidencias que retienen pago o deniegan el expediente.

(2) Se calcula sobre superficie declarada admisible.

(3) Aplicación del artículo 16 bis del RD 147/2023.

(4) Expediente con algunos recintos de pastos permanentes ubicados en espacios protegidos donde la carga ganadera mínima será 0,1 UGM/ha.

Puede verificar la integridad de una copia de este documento mediante la lectura del código QR adjunto o mediante el acceso a la dirección <https://ws050.juntadeandalucia.es/verificarFirma> indicando el código de VERIFICACIÓN

FIRMADO POR

RAQUEL MARIA ESPIN CRESPO

17/10/2024

VERIFICACIÓN

Pk2jmWSPEJNMB623FQZ8JEKDMKEPRE

PÁG. 4331/4804



**APELLIDOS Y NOMBRE / RAZÓN SOCIAL**

VAREA MUÑOZ MANUEL FACUNDO

**NIF**

\*\*\*\*2467\*

**EXPEDIENTE**

1130328

**RESOLUCIÓN**

DENEGACIÓN DE LA AYUDA

**DATOS DE MANTENIMIENTO UNIDADES****GRUPO DE PAGO**

ZONAS DE MONTAÑA

**Sup. Dec.  
Admisible**

0,00

**Sup.  
Resuelta**

0,00

**Sobredecl.**

0,00

**% Sobredecl.**

0,00

**RESUMEN DE PAGOS****IMPORTE ( Euros )**

	<b>RESUELTO</b>	<b>FEADER</b>	<b>MAPA</b>	<b>CAPADR</b>
A pagar	0,00	0,00	0,00	0,00

**APLICACIÓN DE REDUCCIONES Y PENALIZACIONES (%)**

<b>Crterios de subvencionabilidad (1)</b>	<b>Presentación tardía</b>	<b>Omisión declaración</b>	<b>Condicionalidad</b>
100,00	0,00	0,00	0,00

**IMPORTE ( Euros )**

<b>Calculado(2)</b>	<b>Reducción</b>	<b>Penalización</b>	<b>Reducción Penalización (3)</b>	<b>Penalización adicional</b>	<b>Resuelto</b>	<b>FEADER</b>	<b>MAPA</b>	<b>CAPADR</b>
0,00 €	0,00 €	0,00 €	0,00 €	0,00 €	0,00 €	0,00 €	0,00 €	0,00 €
<b>Importe Unitario:</b>	93,00 €	<b>Nuevo Importe Unitario:</b>	0,00 €					

**INCIDENCIAS****INCIDENCIA DESCRIPCIÓN**

74051	Solicitante de intervención 6613, que no declara ningun recinto en zona desfavorecida.
74053	Importe inferior a 100 Euros

(1) Con incidencias que retienen pago o deniegan el expediente.

(2) Se calcula sobre superficie declarada admisible.

(3) Aplicación del artículo 16 bis del RD 147/2023.

(4) Expediente con algunos recintos de pastos permanentes ubicados en espacios protegidos donde la carga ganadera mínima será 0,1 UGM/ha.

Puede verificar la integridad de una copia de este documento mediante la lectura del código QR adjunto o mediante el acceso a la dirección <https://ws050.juntadeandalucia.es/verificarFirma> indicando el código de VERIFICACIÓN

FIRMADO POR

RAQUEL MARIA ESPIN CRESPO

17/10/2024

VERIFICACIÓN

Pk2jmWSPEJNMB623FQZ8JEKDMKEPRE

PÁG. 4332/4804



**APELLIDOS Y NOMBRE / RAZÓN SOCIAL**

VAZQUEZ RODRIGUEZ TRINIDAD

**NIF**

\*\*\*\*6686\*

**EXPEDIENTE**

1098603

**RESOLUCIÓN**

DENEGACIÓN DE LA AYUDA

**DATOS DE MANTENIMIENTO UNIDADES**

<b>GRUPO DE PAGO</b>	<b>Sup. Dec. Admisible</b>	<b>Sup. Resuelta</b>	<b>Sobredecl.</b>	<b>% Sobredecl.</b>
ZONAS DE MONTAÑA	0,00	0,00	0,00	0,00

**RESUMEN DE PAGOS**

	<b>IMPORTE ( Euros )</b>			
	<b>RESUELTO</b>	<b>FEADER</b>	<b>MAPA</b>	<b>CAPADR</b>
A pagar	0,00	0,00	0,00	0,00

**APLICACIÓN DE REDUCCIONES Y PENALIZACIONES (%)**

<b>Criterios de subvencionabilidad (1)</b>	<b>Presentación tardía</b>	<b>Omisión declaración</b>	<b>Condicionalidad</b>
100,00	0,00	0,00	0,00

**IMPORTE ( Euros )**

<b>Calculado(2)</b>	<b>Reducción</b>	<b>Penalización</b>	<b>Reducción Penalización (3)</b>	<b>Penalización adicional</b>	<b>Resuelto</b>	<b>FEADER</b>	<b>MAPA</b>	<b>CAPADR</b>
0,00 €	0,00 €	0,00 €	0,00 €	0,00 €	0,00 €	0,00 €	0,00 €	0,00 €
<b>Importe Unitario:</b>	93,00 €	<b>Nuevo Importe Unitario:</b>	0,00 €					

**RECINTOS PROPUESTOS**

<b>REF.</b>	<b>REFERENCIA SIGPAC</b>	<b>CULTIVO</b>	<b>S/R</b>	<b>USO SIGPAC</b>	<b>Sup. Dec. admisible</b>	<b>Sup. Campo</b>	<b>Sup. Determ.</b>	<b>Sup. Resuelta</b>
1700000002754275	23-030-018-00102-0001	OLIVAR	S		1,70		1,70	1,70
1700000002754276	23-030-020-00019-0001	OLIVAR	S		0,93		0,93	0,93
1700000002754286	23-030-004-00043-0001	OLIVAR	S		2,08		2,08	2,08
1700000002754287	23-030-004-00044-0001	OLIVAR	S		1,43		1,43	1,43
1700000002754288	23-030-004-00045-0001	OLIVAR	S		0,61		0,61	0,61
1700000002754289	23-030-004-00046-0001	OLIVAR	S		1,57		1,57	1,57
1700000002754290	23-080-008-00207-0001	OLIVAR	S		0,27		0,27	0,27
1700000002754291	23-030-021-00047-0001	OLIVAR	S		0,77		0,77	0,77
1700000002754292	23-030-018-00110-0001	OLIVAR	S		0,74		0,74	0,74
1700000002754293	23-030-018-00111-0001	OLIVAR	S		0,06		0,06	0,06
1700000002754294	23-030-015-00002-0001	OLIVAR	S		0,41		0,41	0,41
1700000002754295	23-030-015-00003-0001	OLIVAR	S		0,51		0,51	0,51
1700000002754296	23-030-012-00040-0001	OLIVAR	S		1,36		1,36	1,36
1700000002754297	23-080-008-00138-0001	OLIVAR	S		0,71		0,71	0,68
1700000002754298	23-030-019-00048-0001	OLIVAR	S		2,95		2,95	2,95
1700000002754299	23-030-019-00049-0001	OLIVAR	S		0,51		0,51	0,51
1700000002754300	23-030-023-00093-0001	OLIVAR	S		0,03		0,03	0,03
1700000002754301	23-030-023-00146-0002	OLIVAR	S		0,04		0,04	0,04
1700000002754302	23-030-023-00018-0001	OLIVAR	S		0,22		0,22	0,22
1700000002754303	23-030-023-00147-0001	OLIVAR	S		0,11		0,11	0,11
1700000007190515	23-030-003-00024-0001	OLIVAR	S		1,83		1,83	1,83
1700000007190516	23-030-003-00033-0002	OLIVAR	S		0,85		0,85	0,85

(1) Con incidencias que retienen pago o deniegan el expediente.

(2) Se calcula sobre superficie declarada admisible.

(3) Aplicación del artículo 16 bis del RD 147/2023.

(4) Expediente con algunos recintos de pastos permanentes ubicados en espacios protegidos donde la carga ganadera mínima será 0,1 UGM/ha.

Puede verificar la integridad de una copia de este documento mediante la lectura del código QR adjunto o mediante el acceso a la dirección <https://ws050.juntadeandalucia.es/verificarFirma> indicando el código de VERIFICACIÓN

FIRMADO POR

RAQUEL MARIA ESPIN CRESPO

17/10/2024

VERIFICACIÓN

Pk2jmWSPEJNMB623FQZ8JEKDMKEPRE

PÁG. 4333/4804





**INCIDENCIAS**

**INCIDENCIA DESCRIPCIÓN**

4272	Verifica que las líneas de declaración de las Solicitudes Únicas no tienen solapes con la capa de Retroactividad Gráfica (ambas de la misma campaña) a nivel de expediente/línea de declaración gráfica de la solicitud. Recinto:23-080-008-00138-00001 Cultivo: - Agregado de la referencia del recinto.:0 Zona de la referencia del recinto.:0 Superficie solapada.:0,03 Id. Incid.:98031209
74018	Productor que no es agricultor a título principal, según los datos del ejercicio fiscal n-1 y seguridad socia.
74053	Importe inferior a 100 Euros

(1) Con incidencias que retienen pago o deniegan el expediente.  
(2) Se calcula sobre superficie declarada admisible.  
(3) Aplicación del artículo 16 bis del RD 147/2023.  
(4) Expediente con algunos recintos de pastos permanentes ubicados en espacios protegidos donde la carga ganadera mínima será 0,1 UGM/ha.

Puede verificar la integridad de una copia de este documento mediante la lectura del código QR adjunto o mediante el acceso a la dirección <https://ws050.juntadeandalucia.es/verificarFirma> indicando el código de VERIFICACIÓN

FIRMADO POR	RAQUEL MARIA ESPIN CRESPO	17/10/2024	
VERIFICACIÓN	Pk2jmWSPEJNMB623FQZ8JEKDMKEPRE	PÁG. 4334/4804	



**APELLIDOS Y NOMBRE / RAZÓN SOCIAL**

VEGA LOMAS ARMANDO

**NIF**

\*\*\*\*5622\*

**EXPEDIENTE**

1243400

**RESOLUCIÓN**

DENEGACIÓN DE LA AYUDA

**DATOS DE MANTENIMIENTO UNIDADES**

**GRUPO DE PAGO**

ZONAS DE MONTAÑA

**Sup. Dec. Admisible**

0,00

**Sup. Resuelta**

0,00

**Sobredecl.**

0,00

**% Sobredecl.**

0,00

**RESUMEN DE PAGOS**

**IMPORTE ( Euros )**

	RESUELTO	FEADER	MAPA	CAPADR
A pagar	0,00	0,00	0,00	0,00

**APLICACIÓN DE REDUCCIONES Y PENALIZACIONES (%)**

Crterios de subvencionabilidad (1)	Presentación tardía	Omisión declaración	Condicionalidad
100,00	0,00	0,00	0,00

**IMPORTE ( Euros )**

Calculado(2)	Reducción	Penalización	Reducción Penalización (3)	Penalización adicional	Resuelto	FEADER	MAPA	CAPADR
0,00 €	0,00 €	0,00 €	0,00 €	0,00 €	0,00 €	0,00 €	0,00 €	0,00 €
Importe Unitario:	93,00 €	Nuevo Importe Unitario:	0,00 €					

**RECINTOS PROPUESTOS**

REF.	REFERENCIA SIGPAC	CULTIVO	S/R	USO SIGPAC	Sup. Dec. admisible	Sup. Campo	Sup. Determ.	Sup. Resuelta
4638854	23-019-006-00523-0001	OLIVAR	S		0,67		0,67	0,67
4638872	23-019-006-00524-0001	OLIVAR	S		0,01		0,01	0,01
4638903	23-019-006-00528-0003	OLIVAR	S		0,03		0,03	0,03
4638915	23-019-007-00435-0002	OLIVAR	S		0,30		0,30	0,30
4638933	23-019-007-00497-0001	OLIVAR	S		0,11		0,11	0,11
4638937	23-019-011-00050-0001	OLIVAR	S		0,02		0,02	0,02
4638946	23-019-011-00054-0002	OLIVAR	S		0,39		0,39	0,39
6837367	23-019-010-00622-0001	OLIVAR	S		0,47		0,47	0,47
6837972	23-019-010-00636-0002	OLIVAR	R		0,14		0,14	0,14
170000005348947	23-064-006-00275-0002	OLIVAR	R		1,47		1,47	1,47

**INCIDENCIAS**

**INCIDENCIA DESCRIPCIÓN**

2454	Solicitante de intervención 6613 cuyo regimen de afiliación a la SS no es ni el sistema especial agrario(cuenta ajena) ni autonomo con actividad agraria.
74018	Productor que no es agricultor a título principal, según los datos del ejercicio fiscal n-1 y seguridad socia.
74053	Importe inferior a 100 Euros

(1) Con incidencias que retienen pago o deniegan el expediente.

(2) Se calcula sobre superficie declarada admisible.

(3) Aplicación del artículo 16 bis del RD 147/2023.

(4) Expediente con algunos recintos de pastos permanentes ubicados en espacios protegidos donde la carga ganadera mínima será 0,1 UGM/ha.

Puede verificar la integridad de una copia de este documento mediante la lectura del código QR adjunto o mediante el acceso a la dirección <https://ws050.juntadeandalucia.es/verificarFirma> indicando el código de VERIFICACIÓN

FIRMADO POR	RAQUEL MARIA ESPIN CRESPO	17/10/2024	
VERIFICACIÓN	Pk2jmWSPEJNMB623FQZ8JEKDMKEPRE	PÁG. 4335/4804	

**APELLIDOS Y NOMBRE / RAZÓN SOCIAL**

VEGA SEGURA CESAR

**NIF**

\*\*\*\*6176\*

**EXPEDIENTE**

1114790

**RESOLUCIÓN**

DENEGACIÓN DE LA AYUDA

**DATOS DE MANTENIMIENTO UNIDADES**

<b>GRUPO DE PAGO</b>	<b>Sup. Dec. Admisible</b>	<b>Sup. Resuelta</b>	<b>Sobredecl.</b>	<b>% Sobredecl.</b>
ZONAS DE MONTAÑA	0,00	0,00	0,00	0,00

**RESUMEN DE PAGOS**

	<b>IMPORTE ( Euros )</b>			
	<b>RESUELTO</b>	<b>FEADER</b>	<b>MAPA</b>	<b>CAPADR</b>
A pagar	0,00	0,00	0,00	0,00

**APLICACIÓN DE REDUCCIONES Y PENALIZACIONES (%)**

<b>Crterios de subvencionabilidad (1)</b>	<b>Presentación tardía</b>	<b>Omisión declaración</b>	<b>Condicionalidad</b>
100,00	0,00	0,00	0,00

**IMPORTE ( Euros )**

<b>Calculado(2)</b>	<b>Reducción</b>	<b>Penalización</b>	<b>Reducción Penalización (3)</b>	<b>Penalización adicional</b>	<b>Resuelto</b>	<b>FEADER</b>	<b>MAPA</b>	<b>CAPADR</b>
0,00 €	0,00 €	0,00 €	0,00 €	0,00 €	0,00 €	0,00 €	0,00 €	0,00 €
<b>Importe Unitario:</b>	93,00 €	<b>Nuevo Importe Unitario:</b>	0,00 €					

**RECINTOS PROPUESTOS**

<b>REF.</b>	<b>REFERENCIA SIGPAC</b>	<b>CULTIVO</b>	<b>S/R</b>	<b>USO SIGPAC</b>	<b>Sup. Dec. admisible</b>	<b>Sup. Campo</b>	<b>Sup. Determ.</b>	<b>Sup. Resuelta</b>
170000006097401	23-080-009-00025-0001	OLIVAR	S		0,01		0,01	0,01
170000006097402	23-080-009-00218-0002	OLIVAR	S		0,17		0,17	0,17
170000006097403	23-080-009-00219-0002	OLIVAR	S		0,18		0,18	0,18
170000006097404	23-095-025-00528-0001	OLIVAR	S		0,22		0,22	0,22
170000006097405	23-095-040-00037-0001	OLIVAR	S		1,72		1,72	1,72
170000006097406	23-095-040-00038-0002	OLIVAR	S		2,17		2,17	2,15
170000006097407	23-095-040-00091-0003	OLIVAR	S		0,07		0,07	0,07
170000006097408	23-095-040-00092-0001	OLIVAR	S		0,06		0,06	0,06
170000006097409	23-095-025-00530-0003	OLIVAR	R		0,10		0,10	0,10
170000006097410	23-095-025-00526-0001	OLIVAR	S		0,91		0,91	0,91
170000006097411	23-095-025-00528-0006	OLIVAR	S		0,01		0,01	0,01
170000006097412	23-095-025-00529-0003	OLIVAR	R		0,28		0,28	0,28
170000006097413	23-095-024-00259-0001	OLIVAR	S		0,03		0,03	0,03
170000006097415	23-095-025-00523-0001	OLIVAR	R		0,21		0,21	0,21

**INCIDENCIAS****INCIDENCIA DESCRIPCIÓN**

- 2454 Solicitante de intervención 6613 cuyo regimen de afiliacion a la SS no es ni el sistema especial agrario(cuenta ajena) ni autonomo con actividad agraria.
- 4272 Verifica que las líneas de declaración de las Solicitudes Únicas no tienen solapes con la capa de Retroactividad Gráfica (ambas de la misma campaña) a nivel de expediente/línea de declaración gráfica de la solicitud.  
Recinto:23-095-040-00038-00002 Cultivo: - Agregado de la referencia del recinto.:0 Zona de la referencia del recinto.:0 Superficie solapada.:0,02 Id. Incid.:98031394
- 74018 Productor que no es agricultor a título principal, según los datos del ejercicio fiscal n-1 y seguridad socia.
- 74053 Importe inferior a 100 Euros
- 74336 Recinto con uso declarado o cultivo declarado NO válido  
Recinto:23-095-040-00038-00003 Cultivo:101010 OLIVAR-PICUAL Secano Uso Sigpac:IM

(1) Con incidencias que retienen pago o deniegan el expediente.

(2) Se calcula sobre superficie declarada admisible.

(3) Aplicación del artículo 16 bis del RD 147/2023.

(4) Expediente con algunos recintos de pastos permanentes ubicados en espacios protegidos donde la carga ganadera mínima será 0,1 UGM/ha.

Puede verificar la integridad de una copia de este documento mediante la lectura del código QR adjunto o mediante el acceso a la dirección <https://ws050.juntadeandalucia.es/verificarFirma> indicando el código de VERIFICACIÓN

FIRMADO POR

RAQUEL MARIA ESPIN CRESPO

17/10/2024

VERIFICACIÓN

Pk2jmWSPEJNMB623FQZ8JEKDMKEPRE

PÁG. 4336/4804





**APELLIDOS Y NOMBRE / RAZÓN SOCIAL**

VELA RAMOS MARIA FRANCISCA

**NIF**

\*\*\*\*3868\*

**EXPEDIENTE**

1034480

**RESOLUCIÓN**

DENEGACIÓN DE LA AYUDA

**DATOS DE MANTENIMIENTO UNIDADES****GRUPO DE PAGO**

ZONAS DE MONTAÑA

**Sup. Dec.  
Admisible**

0,00

**Sup.  
Resuelta**

0,00

**Sobredecl.**

0,00

**% Sobredecl.**

0,00

**RESUMEN DE PAGOS****IMPORTE ( Euros )**

	RESUELTO	FEADER	MAPA	CAPADR
A pagar	0,00	0,00	0,00	0,00

**APLICACIÓN DE REDUCCIONES Y PENALIZACIONES (%)**

Criterios de subvencionabilidad (1)	Presentación tardía	Omisión declaración	Condicionalidad
100,00	0,00	0,00	0,00

**IMPORTE ( Euros )**

Calculado(2)	Reducción	Penalización	Reducción Penalización (3)	Penalización adicional	Resuelto	FEADER	MAPA	CAPADR
0,00 €	0,00 €	0,00 €	0,00 €	0,00 €	0,00 €	0,00 €	0,00 €	0,00 €
Importe Unitario:	93,00 €	Nuevo Importe Unitario:	0,00 €					

**RECINTOS PROPUESTOS**

REF.	REFERENCIA SIGPAC	CULTIVO	S/R	USO SIGPAC	Sup. Dec. admisible	Sup. Campo	Sup. Determ.	Sup. Resuelta
-1240316	23-033-001-00519-0001	OLIVAR	S		1,61		1,61	1,61
-1240315	23-033-001-00518-0001	OLIVAR	S		0,01		0,01	0,01
-1240313	23-033-001-00220-0004	OLIVAR	S		0,01		0,01	0,01
-1240312	23-033-001-00180-0002	OLIVAR	S		0,08		0,08	0,08
1700000004443278	23-033-009-00097-0001	OLIVAR	S		0,81		0,81	0,81

**INCIDENCIAS****INCIDENCIA DESCRIPCIÓN**

74018	Productor que no es agricultor a título principal, según los datos del ejercicio fiscal n-1 y seguridad socia.
74053	Importe inferior a 100 Euros

(1) Con incidencias que retienen pago o deniegan el expediente.

(2) Se calcula sobre superficie declarada admisible.

(3) Aplicación del artículo 16 bis del RD 147/2023.

(4) Expediente con algunos recintos de pastos permanentes ubicados en espacios protegidos donde la carga ganadera mínima será 0,1 UGM/ha.

Puede verificar la integridad de una copia de este documento mediante la lectura del código QR adjunto o mediante el acceso a la dirección <https://ws050.juntadeandalucia.es/verificarFirma> indicando el código de VERIFICACIÓN

FIRMADO POR

RAQUEL MARIA ESPIN CRESPO

17/10/2024

VERIFICACIÓN

Pk2jmWSPEJNMB623FQZ8JEKDMKEPRE

PÁG. 4337/4804



**APELLIDOS Y NOMBRE / RAZÓN SOCIAL**

VELASCO SERRANO ANTONIO

**NIF**

\*\*\*\*5752\*

**EXPEDIENTE**

1095464

**RESOLUCIÓN**

DENEGACIÓN DE LA AYUDA

**DATOS DE MANTENIMIENTO UNIDADES**

<b>GRUPO DE PAGO</b>	<b>Sup. Dec. Admisible</b>	<b>Sup. Resuelta</b>	<b>Sobredecl.</b>	<b>% Sobredecl.</b>
ZONAS DE MONTAÑA	0,00	0,00	0,00	0,00

**RESUMEN DE PAGOS**

	<b>IMPORTE ( Euros )</b>			
	<b>RESUELTO</b>	<b>FEADER</b>	<b>MAPA</b>	<b>CAPADR</b>
A pagar	0,00	0,00	0,00	0,00

**APLICACIÓN DE REDUCCIONES Y PENALIZACIONES (%)**

<b>Crterios de subvencionabilidad (1)</b>	<b>Presentación tardía</b>	<b>Omisión declaración</b>	<b>Condicionalidad</b>
100,00	0,00	0,00	0,00

**IMPORTE ( Euros )**

<b>Calculado(2)</b>	<b>Reducción</b>	<b>Penalización</b>	<b>Reducción Penalización (3)</b>	<b>Penalización adicional</b>	<b>Resuelto</b>	<b>FEADER</b>	<b>MAPA</b>	<b>CAPADR</b>
0,00 €	0,00 €	0,00 €	0,00 €	0,00 €	0,00 €	0,00 €	0,00 €	0,00 €
<b>Importe Unitario:</b>	93,00 €	<b>Nuevo Importe Unitario:</b>	0,00 €					

**RECINTOS PROPUESTOS**

<b>REF.</b>	<b>REFERENCIA SIGPAC</b>	<b>CULTIVO</b>	<b>S/R</b>	<b>USO SIGPAC</b>	<b>Sup. Dec. admisible</b>	<b>Sup. Campo</b>	<b>Sup. Determ.</b>	<b>Sup. Resuelta</b>
-1324367	23-034-010-00382-0001	OLIVAR	S		1,58		1,58	1,58
-1146506	23-034-010-00382-0001	OLIVAR	S		2,34		2,34	2,34
170000006845267	23-034-010-00377-0001	OLIVAR	S		0,01		0,01	0,01
170000006845268	23-034-010-00380-0001	OLIVAR	S		0,02		0,02	0,02
170000006845269	23-034-010-00381-0002	OLIVAR	S		0,03		0,03	0,03
170000006845271	23-034-010-00387-0001	OLIVAR	S		0,01		0,01	0,01
170000006845274	23-034-010-00387-0001	OLIVAR	S		0,01		0,01	0,01
170000006845275	23-034-010-00379-0001	OLIVAR	S		0,02		0,02	0,02

**INCIDENCIAS****INCIDENCIA DESCRIPCIÓN**

- 2454 Solicitante de intervención 6613 cuyo regimen de afiliacion a la SS no es ni el sistema especial agrario(cuenta ajena) ni autonomo con actividad agraria.
- 74018 Productor que no es agricultor a título principal, según los datos del ejercicio fiscal n-1 y seguridad socia.
- 74053 Importe inferior a 100 Euros
- 86020 Verifica que determinados recintos declarados por el expte para la operación, no se corresponde con la ZONA DESFAVORECIDA. Y no ha sido solicitada la operación análoga o correspondiente.  
 Recinto:23-060-013-00235-00001 Cultivo:101010 OLIVAR-PICUAL Secano Operación correcta del recinto:6613.2  
 Recinto:23-060-013-00238-00001 Cultivo:101010 OLIVAR-PICUAL Secano Operación correcta del recinto:6613.2

(1) Con incidencias que retienen pago o deniegan el expediente.

(2) Se calcula sobre superficie declarada admisible.

(3) Aplicación del artículo 16 bis del RD 147/2023.

(4) Expediente con algunos recintos de pastos permanentes ubicados en espacios protegidos donde la carga ganadera mínima será 0,1 UGM/ha.

Puede verificar la integridad de una copia de este documento mediante la lectura del código QR adjunto o mediante el acceso a la dirección <https://ws050.juntadeandalucia.es/verificarFirma> indicando el código de VERIFICACIÓN

FIRMADO POR

RAQUEL MARIA ESPIN CRESPO

17/10/2024

VERIFICACIÓN

Pk2jmWSPEJNMB623FQZ8JEKDMKEPRE

PÁG. 4338/4804



**APELLIDOS Y NOMBRE / RAZÓN SOCIAL**

VERA ESCRIBANO MIGUEL ANGEL

**NIF**

\*\*\*\*1429\*

**EXPEDIENTE**

1058221

**RESOLUCIÓN**

DENEGACIÓN DE LA AYUDA

**DATOS DE MANTENIMIENTO UNIDADES**

<b>GRUPO DE PAGO</b>	<b>Sup. Dec. Admisible</b>	<b>Sup. Resuelta</b>	<b>Sobredecl.</b>	<b>% Sobredecl.</b>
ZONAS DE MONTAÑA	0,00	0,00	0,00	0,00

**RESUMEN DE PAGOS**

	<b>IMPORTE ( Euros )</b>			
	<b>RESUELTO</b>	<b>FEADER</b>	<b>MAPA</b>	<b>CAPADR</b>
A pagar	0,00	0,00	0,00	0,00

**APLICACIÓN DE REDUCCIONES Y PENALIZACIONES (%)**

<b>Criterios de subvencionabilidad (1)</b>	<b>Presentación tardía</b>	<b>Omisión declaración</b>	<b>Condicionalidad</b>
100,00	0,00	0,00	0,00

**IMPORTE ( Euros )**

<b>Calculado(2)</b>	<b>Reducción</b>	<b>Penalización</b>	<b>Reducción Penalización (3)</b>	<b>Penalización adicional</b>	<b>Resuelto</b>	<b>FEADER</b>	<b>MAPA</b>	<b>CAPADR</b>
0,00 €	0,00 €	0,00 €	0,00 €	0,00 €	0,00 €	0,00 €	0,00 €	0,00 €
<b>Importe Unitario:</b>	93,00 €	<b>Nuevo Importe Unitario:</b>	0,00 €					

**RECINTOS PROPUESTOS**

<b>REF.</b>	<b>REFERENCIA SIGPAC</b>	<b>CULTIVO</b>	<b>S/R</b>	<b>USO SIGPAC</b>	<b>Sup. Dec. admisible</b>	<b>Sup. Campo</b>	<b>Sup. Determ.</b>	<b>Sup. Resuelta</b>
-1267637	23-002-026-00099-0004	OLIVAR	S		0,01		0,01	0,01
-1267636	23-002-026-00067-0003	OLIVAR	S		1,41		1,41	1,41
-1267635	23-002-026-00066-0001	OLIVAR	S		0,02		0,02	0,02
1700000006445465	23-002-026-00155-0005	OLIVAR	S		0,02		0,02	0,02
1700000006445466	23-002-026-00158-0002	OLIVAR	S		0,05		0,05	0,05
1700000006445467	23-002-026-00159-0001	OLIVAR	S		0,03		0,03	0,03
1700000006445468	23-002-026-00161-0002	OLIVAR	S		0,14		0,14	0,14
1700000006445469	23-002-026-00162-0005	OLIVAR	S		0,13		0,13	0,13
1700000006445470	23-002-026-00169-0001	OLIVAR	S		0,26		0,26	0,26
1700000006445471	23-002-026-00170-0001	OLIVAR	S		0,37		0,37	0,37
1700000006445472	23-002-026-00173-0005	OLIVAR	S		0,01		0,01	0,01
1700000006445473	23-002-026-00175-0001	OLIVAR	S		0,01		0,01	0,01
1700000006445474	23-002-027-00415-0001	OLIVAR	S		0,15		0,15	0,15
1700000006445475	23-002-027-00584-0002	OLIVAR	S		0,05		0,05	0,05
1700000006445476	23-026-015-00031-0001	OLIVAR	S		0,38		0,38	0,38
1700000006445477	23-026-015-00036-0002	OLIVAR	S		0,01		0,01	0,01
1700000006445478	23-026-015-00079-0001	OLIVAR	S		0,60		0,60	0,60
1700000006445479	23-026-015-09006-0003	OLIVAR	S		0,04		0,04	0,00
1700000006445480	23-026-015-00078-0001	OLIVAR	S		0,64		0,64	0,00
1700000006445481	23-002-027-00107-0005	OLIVAR	S		0,17		0,17	0,17
1700000006445482	23-002-028-00039-0001	OLIVAR	S		0,56		0,56	0,56
1700000006445483	23-002-027-00584-0001	OLIVAR	S		0,03		0,03	0,03

(1) Con incidencias que retienen pago o deniegan el expediente.

(2) Se calcula sobre superficie declarada admisible.

(3) Aplicación del artículo 16 bis del RD 147/2023.

(4) Expediente con algunos recintos de pastos permanentes ubicados en espacios protegidos donde la carga ganadera mínima será 0,1 UGM/ha.

Puede verificar la integridad de una copia de este documento mediante la lectura del código QR adjunto o mediante el acceso a la dirección <https://ws050.juntadeandalucia.es/verificarFirma> indicando el código de VERIFICACIÓN

FIRMADO POR

RAQUEL MARIA ESPIN CRESPO

17/10/2024

VERIFICACIÓN

Pk2jmWSPEJNMB623FQZ8JEKDMKEPRE

PÁG. 4339/4804





**INCIDENCIAS**

**INCIDENCIA DESCRIPCIÓN**

- 242 Recinto pendiente de acreditación de titularidad.  
Recinto:23-026-015-00078-00001 Cultivo:101010 OLIVAR-PICUAL Secano  
Recinto:23-026-015-09006-00003 Cultivo:101010 OLIVAR-PICUAL Secano
- 74018 Productor que no es agricultor a título principal, según los datos del ejercicio fiscal n-1 y seguridad socia.
- 74053 Importe inferior a 100 Euros
- 86020 Verifica que determinados recintos declarados por el expte para la operación, no se corresponde con la ZONA DESFAVORECIDA. Y no ha sido solicitada la operación análoga o correspondiente.  
Recinto:23-003-003-00017-00001 Cultivo:101010 OLIVAR-PICUAL Regadío Operación correcta del recinto:6613.2

(1) Con incidencias que retienen pago o deniegan el expediente.  
(2) Se calcula sobre superficie declarada admisible.  
(3) Aplicación del artículo 16 bis del RD 147/2023.  
(4) Expediente con algunos recintos de pastos permanentes ubicados en espacios protegidos donde la carga ganadera mínima será 0,1 UGM/ha.

Puede verificar la integridad de una copia de este documento mediante la lectura del código QR adjunto o mediante el acceso a la dirección <https://ws050.juntadeandalucia.es/verificarFirma> indicando el código de VERIFICACIÓN

FIRMADO POR	RAQUEL MARIA ESPIN CRESPO	17/10/2024	
VERIFICACIÓN	Pk2jmWSPEJNMB623FQZ8JEKDMKEPRE	PÁG. 4340/4804	

**APELLIDOS Y NOMBRE / RAZÓN SOCIAL**

VICENTE LOPEZ MARIA DEL PILAR

**NIF**

\*\*\*\*4151\*

**EXPEDIENTE**

1111241

**RESOLUCIÓN**

DENEGACIÓN DE LA AYUDA

**DATOS DE MANTENIMIENTO UNIDADES****GRUPO DE PAGO**

ZONAS DE MONTAÑA

**Sup. Dec.  
Admisible**

0,00

**Sup.  
Resuelta**

0,00

**Sobredecl.**

0,00

**% Sobredecl.**

0,00

**RESUMEN DE PAGOS****IMPORTE ( Euros )**

	RESUELTO	FEADER	MAPA	CAPADR
A pagar	0,00	0,00	0,00	0,00

**APLICACIÓN DE REDUCCIONES Y PENALIZACIONES (%)**

Criterios de subvencionabilidad (1)	Presentación tardía	Omisión declaración	Condicionalidad
100,00	0,00	0,00	0,00

**IMPORTE ( Euros )**

Calculado(2)	Reducción	Penalización	Reducción Penalización (3)	Penalización adicional	Resuelto	FEADER	MAPA	CAPADR
0,00 €	0,00 €	0,00 €	0,00 €	0,00 €	0,00 €	0,00 €	0,00 €	0,00 €
Importe Unitario:	93,00 €	Nuevo Importe Unitario:	0,00 €					

**RECINTOS PROPUESTOS**

REF.	REFERENCIA SIGPAC	CULTIVO	S/R	USO SIGPAC	Sup. Dec. admisible	Sup. Campo	Sup. Determ.	Sup. Resuelta
1700000005278458	23-095-014-00348-0001	OLIVAR	S		0,43		0,43	0,43
1700000005278459	23-095-014-00349-0001	OLIVAR	S		0,04		0,04	0,04
1700000005278460	23-095-019-00133-0001	OLIVAR	S		0,74		0,74	0,74
1700000005278461	23-095-030-00205-0001	OLIVAR	S		0,22		0,22	0,22
1700000005278462	23-095-030-00206-0001	OLIVAR	S		0,48		0,48	0,48
1700000005278463	23-095-030-00333-0001	OLIVAR	S		0,76		0,76	0,76

**INCIDENCIAS****INCIDENCIA DESCRIPCIÓN**

74018	Productor que no es agricultor a título principal, según los datos del ejercicio fiscal n-1 y seguridad socia.
74053	Importe inferior a 100 Euros

(1) Con incidencias que retienen pago o deniegan el expediente.

(2) Se calcula sobre superficie declarada admisible.

(3) Aplicación del artículo 16 bis del RD 147/2023.

(4) Expediente con algunos recintos de pastos permanentes ubicados en espacios protegidos donde la carga ganadera mínima será 0,1 UGM/ha.

Puede verificar la integridad de una copia de este documento mediante la lectura del código QR adjunto o mediante el acceso a la dirección <https://ws050.juntadeandalucia.es/verificarFirma> indicando el código de VERIFICACIÓN

FIRMADO POR

RAQUEL MARIA ESPIN CRESPO

17/10/2024

VERIFICACIÓN

Pk2jmWSPEJNMB623FQZ8JEKDMKEPRE

PÁG. 4341/4804



**APELLIDOS Y NOMBRE / RAZÓN SOCIAL**

VICO BAENA MARIA JOSÉ

**NIF**

\*\*\*\*1992\*

**EXPEDIENTE**

1283827

**RESOLUCIÓN**

DENEGACIÓN DE LA AYUDA

**DATOS DE MANTENIMIENTO UNIDADES****GRUPO DE PAGO**

ZONAS DE MONTAÑA

**Sup. Dec.  
Admisible**

0,00

**Sup.  
Resuelta**

0,00

**Sobredecl.**

0,00

**% Sobredecl.**

0,00

**RESUMEN DE PAGOS****IMPORTE ( Euros )**

	<b>RESUELTO</b>	<b>FEADER</b>	<b>MAPA</b>	<b>CAPADR</b>
A pagar	0,00	0,00	0,00	0,00

**APLICACIÓN DE REDUCCIONES Y PENALIZACIONES (%)**

<b>Crterios de subvencionabilidad (1)</b>	<b>Presentación tardía</b>	<b>Omisión declaración</b>	<b>Condicionalidad</b>
100,00	0,00	0,00	0,00

**IMPORTE ( Euros )**

<b>Calculado(2)</b>	<b>Reducción</b>	<b>Penalización</b>	<b>Reducción Penalización (3)</b>	<b>Penalización adicional</b>	<b>Resuelto</b>	<b>FEADER</b>	<b>MAPA</b>	<b>CAPADR</b>
0,00 €	0,00 €	0,00 €	0,00 €	0,00 €	0,00 €	0,00 €	0,00 €	0,00 €
<b>Importe Unitario:</b>	93,00 €	<b>Nuevo Importe Unitario:</b>	0,00 €					

**RECINTOS PROPUESTOS**

<b>REF.</b>	<b>REFERENCIA SIGPAC</b>	<b>CULTIVO</b>	<b>S/R</b>	<b>USO SIGPAC</b>	<b>Sup. Dec. admisible</b>	<b>Sup. Campo</b>	<b>Sup. Determ.</b>	<b>Sup. Resuelta</b>
-1624263	23-090-014-00027-0001	CEREZOS	S		0,20		0,20	0,20
-1624254	23-090-017-00065-0001	CEREZOS	S		1,74		1,74	1,74
-1624253	23-090-017-00076-0001	CEREZOS	S		1,45		1,45	1,45
6948187	23-090-013-00222-0002	CEREZOS	R		1,07		1,07	1,07
6948279	23-090-014-00070-0001	CEREZOS	S		0,52		0,52	0,52
6948297	23-090-014-00011-0002	CEREZOS	R		0,67		0,67	0,67

**INCIDENCIAS****INCIDENCIA DESCRIPCIÓN**

74018	Productor que no es agricultor a título principal, según los datos del ejercicio fiscal n-1 y seguridad socia.
74053	Importe inferior a 100 Euros

(1) Con incidencias que retienen pago o deniegan el expediente.

(2) Se calcula sobre superficie declarada admisible.

(3) Aplicación del artículo 16 bis del RD 147/2023.

(4) Expediente con algunos recintos de pastos permanentes ubicados en espacios protegidos donde la carga ganadera mínima será 0,1 UGM/ha.

Puede verificar la integridad de una copia de este documento mediante la lectura del código QR adjunto o mediante el acceso a la dirección <https://ws050.juntadeandalucia.es/verificarFirma> indicando el código de VERIFICACIÓN

FIRMADO POR

RAQUEL MARIA ESPIN CRESPO

17/10/2024

VERIFICACIÓN

Pk2jmWSPEJNMB623FQZ8JEKDMKEPRE

PÁG. 4342/4804



**APELLIDOS Y NOMBRE / RAZÓN SOCIAL**

VICO CANO SALVADOR MATEO

**NIF**

\*\*\*\*2679\*

**EXPEDIENTE**

1090840

**RESOLUCIÓN**

DENEGACIÓN DE LA AYUDA

**DATOS DE MANTENIMIENTO UNIDADES****GRUPO DE PAGO**

ZONAS DE MONTAÑA

**Sup. Dec.  
Admisible**

0,00

**Sup.  
Resuelta**

0,00

**Sobredecl.**

0,00

**% Sobredecl.**

0,00

**RESUMEN DE PAGOS****IMPORTE ( Euros )**

	<b>RESUELTO</b>	<b>FEADER</b>	<b>MAPA</b>	<b>CAPADR</b>
A pagar	0,00	0,00	0,00	0,00

**APLICACIÓN DE REDUCCIONES Y PENALIZACIONES (%)**

<b>Crterios de subvencionabilidad (1)</b>	<b>Presentación tardía</b>	<b>Omisión declaración</b>	<b>Condicionalidad</b>
100,00	0,00	0,00	0,00

**IMPORTE ( Euros )**

<b>Calculado(2)</b>	<b>Reducción</b>	<b>Penalización</b>	<b>Reducción Penalización (3)</b>	<b>Penalización adicional</b>	<b>Resuelto</b>	<b>FEADER</b>	<b>MAPA</b>	<b>CAPADR</b>
0,00 €	0,00 €	0,00 €	0,00 €	0,00 €	0,00 €	0,00 €	0,00 €	0,00 €
<b>Importe Unitario:</b>	93,00 €	<b>Nuevo Importe Unitario:</b>	0,00 €					

**INCIDENCIAS****INCIDENCIA DESCRIPCIÓN**

74051	Solicitante de intervención 6613, que no declara ningun recinto en zona desfavorecida.
74053	Importe inferior a 100 Euros

(1) Con incidencias que retienen pago o deniegan el expediente.

(2) Se calcula sobre superficie declarada admisible.

(3) Aplicación del artículo 16 bis del RD 147/2023.

(4) Expediente con algunos recintos de pastos permanentes ubicados en espacios protegidos donde la carga ganadera mínima será 0,1 UGM/ha.

Puede verificar la integridad de una copia de este documento mediante la lectura del código QR adjunto o mediante el acceso a la dirección <https://ws050.juntadeandalucia.es/verificarFirma> indicando el código de VERIFICACIÓN

FIRMADO POR

RAQUEL MARIA ESPIN CRESPO

17/10/2024

VERIFICACIÓN

Pk2jmWSPEJNMB623FQZ8JEKDMKEPRE

PÁG. 4343/4804



**APELLIDOS Y NOMBRE / RAZÓN SOCIAL**

VICO JIMENEZ MIGUEL

**NIF**

\*\*\*\*1239\*

**EXPEDIENTE**

1045415

**RESOLUCIÓN**

DENEGACIÓN DE LA AYUDA

**DATOS DE MANTENIMIENTO UNIDADES****GRUPO DE PAGO**

ZONAS DE MONTAÑA

**Sup. Dec.  
Admisible**

0,00

**Sup.  
Resuelta**

0,00

**Sobredecl.**

0,00

**% Sobredecl.**

0,00

**RESUMEN DE PAGOS****IMPORTE ( Euros )**

	RESUELTO	FEADER	MAPA	CAPADR
A pagar	0,00	0,00	0,00	0,00

**APLICACIÓN DE REDUCCIONES Y PENALIZACIONES (%)**

Crterios de subvencionabilidad (1)	Presentación tardía	Omisión declaración	Condicionalidad
100,00	0,00	0,00	0,00

**IMPORTE ( Euros )**

Calculado(2)	Reducción	Penalización	Reducción Penalización (3)	Penalización adicional	Resuelto	FEADER	MAPA	CAPADR
0,00 €	0,00 €	0,00 €	0,00 €	0,00 €	0,00 €	0,00 €	0,00 €	0,00 €
Importe Unitario:	93,00 €	Nuevo Importe Unitario:	0,00 €					

**RECINTOS PROPUESTOS**

REF.	REFERENCIA SIGPAC	CULTIVO	S/R	USO SIGPAC	Sup. Dec. admisible	Sup. Campo	Sup. Determ.	Sup. Resuelta
-592152	23-026-020-00373-0004	OLIVAR	S		0,05		0,05	0,05
5212211	23-026-024-00082-0001	OLIVAR	S		0,88		0,88	0,88
5565225	23-026-029-00100-0003	OLIVAR	S		0,16		0,16	0,16
1700000006158209	23-026-029-00099-0001	OLIVAR	S		0,31		0,31	0,31
1700000006158214	23-026-029-00294-0003	OLIVAR	S		0,03		0,03	0,03
1700000006158215	23-026-029-00295-0003	OLIVAR	S		0,51		0,51	0,51
1700000006158217	23-026-017-00138-0002	OLIVAR	S		0,34		0,34	0,34
1700000006158218	23-026-020-00373-0003	OLIVAR	S		0,23		0,23	0,23

**INCIDENCIAS****INCIDENCIA DESCRIPCIÓN**

74018	Productor que no es agricultor a título principal, según los datos del ejercicio fiscal n-1 y seguridad socia.
74053	Importe inferior a 100 Euros

(1) Con incidencias que retienen pago o deniegan el expediente.

(2) Se calcula sobre superficie declarada admisible.

(3) Aplicación del artículo 16 bis del RD 147/2023.

(4) Expediente con algunos recintos de pastos permanentes ubicados en espacios protegidos donde la carga ganadera mínima será 0,1 UGM/ha.

Puede verificar la integridad de una copia de este documento mediante la lectura del código QR adjunto o mediante el acceso a la dirección <https://ws050.juntadeandalucia.es/verificarFirma> indicando el código de VERIFICACIÓN

FIRMADO POR

RAQUEL MARIA ESPIN CRESPO

17/10/2024

VERIFICACIÓN

Pk2jmWSPEJNMB623FQZ8JEKDMKEPRE

PÁG. 4344/4804





**APELLIDOS Y NOMBRE / RAZÓN SOCIAL**

VICO MAZA TRINIDAD

**NIF**

\*\*\*\*3010\*

**EXPEDIENTE**

1262866

**RESOLUCIÓN**

DENEGACIÓN DE LA AYUDA

**DATOS DE MANTENIMIENTO UNIDADES**

<b>GRUPO DE PAGO</b>	<b>Sup. Dec. Admisible</b>	<b>Sup. Resuelta</b>	<b>Sobredecl.</b>	<b>% Sobredecl.</b>
ZONAS DE MONTAÑA	0,00	0,00	0,00	0,00

**RESUMEN DE PAGOS**

	<b>IMPORTE ( Euros )</b>			
	<b>RESUELTO</b>	<b>FEADER</b>	<b>MAPA</b>	<b>CAPADR</b>
A pagar	0,00	0,00	0,00	0,00

**APLICACIÓN DE REDUCCIONES Y PENALIZACIONES (%)**

<b>Crterios de subvencionabilidad (1)</b>	<b>Presentación tardía</b>	<b>Omisión declaración</b>	<b>Condicionalidad</b>
100,00	0,00	0,00	0,00

**IMPORTE ( Euros )**

<b>Calculado(2)</b>	<b>Reducción</b>	<b>Penalización</b>	<b>Reducción Penalización (3)</b>	<b>Penalización adicional</b>	<b>Resuelto</b>	<b>FEADER</b>	<b>MAPA</b>	<b>CAPADR</b>
0,00 €	0,00 €	0,00 €	0,00 €	0,00 €	0,00 €	0,00 €	0,00 €	0,00 €
<b>Importe Unitario:</b>	93,00 €	<b>Nuevo Importe Unitario:</b>	0,00 €					

**RECINTOS PROPUESTOS**

<b>REF.</b>	<b>REFERENCIA SIGPAC</b>	<b>CULTIVO</b>	<b>S/R</b>	<b>USO SIGPAC</b>	<b>Sup. Dec. admisible</b>	<b>Sup. Campo</b>	<b>Sup. Determ.</b>	<b>Sup. Resuelta</b>
-1035696	23-044-013-00152-0003	CEBADA	S		1,68		1,68	1,68
-1035695	23-044-006-00281-0007	GUISANTES	S		1,52		1,52	1,52
-1035693	23-044-006-00283-0001	GUISANTES	S		3,21		3,21	3,21
-555587	18-090-002-00026-0001	CEBADA	S		1,12		1,12	1,12
1700000005029670	23-044-013-00134-0003	OLIVAR	S		4,89		4,89	4,87
1700000005029671	18-090-008-00046-0001	OLIVAR	S		2,94		2,94	2,94
1700000005029673	23-044-013-00134-0001	CEBADA	S		2,44		2,44	2,44
1700000005029674	23-044-013-00152-0002	OLIVAR	S		1,17		1,17	1,17
1700000005029675	18-090-015-00008-0002	CEBADA	S		3,49		3,49	3,49
1700000005029676	18-090-015-00010-0002	BARBECHO TRADICIONAL	S		2,05		2,05	2,05
1700000005029677	18-090-015-00130-0001	BARBECHO TRADICIONAL	S		2,17		2,17	2,17

**INCIDENCIAS****INCIDENCIA DESCRIPCIÓN**

2454	Solicitante de intervención 6613 cuyo regimen de afiliación a la SS no es ni el sistema especial agrario(cuenta ajena) ni autonomo con actividad agraria.
4272	Verifica que las líneas de declaración de las Solicitudes Únicas no tienen solapes con la capa de Retroactividad Gráfica (ambas de la misma campaña) a nivel de expediente/línea de declaración gráfica de la solicitud. Recinto:23-044-013-00134-00003 Cultivo: - Agregado de la referencia del recinto.:0 Zona de la referencia del recinto.:0 Superficie solapada.:0,02 Id. Incid.:98032037
74018	Productor que no es agricultor a título principal, según los datos del ejercicio fiscal n-1 y seguridad socia.
74053	Importe inferior a 100 Euros

**Incidenias de carga ganadera****INCIDENCIA DESCRIPCIÓN**

86132	Recinto superficie forrajera que no realiza la actividad de producción de pastoreo. Recinto:18-090-015-00010-00002 Cultivo:20000 BARBECHO TRADICIONAL-SIN VARIEDAD Secano Recinto:18-090-015-00130-00001 Cultivo:20000 BARBECHO TRADICIONAL-SIN VARIEDAD Secano
-------	---

(1) Con incidencias que retienen pago o deniegan el expediente.

(2) Se calcula sobre superficie declarada admisible.

(3) Aplicación del artículo 16 bis del RD 147/2023.

(4) Expediente con algunos recintos de pastos permanentes ubicados en espacios protegidos donde la carga ganadera mínima será 0,1 UGM/ha.

Puede verificar la integridad de una copia de este documento mediante la lectura del código QR adjunto o mediante el acceso a la dirección <https://ws050.juntadeandalucia.es/verificarFirma> indicando el código de VERIFICACIÓN

FIRMADO POR	RAQUEL MARIA ESPIN CRESPO	17/10/2024
VERIFICACIÓN	Pk2jmWSPEJNMB623FQZ8JEKDMKEPRE	PÁG. 4345/4804



**APELLIDOS Y NOMBRE / RAZÓN SOCIAL**

VIDAL ALMAGRO BARTOLOME

**NIF**

\*\*\*\*7445\*

**EXPEDIENTE**

1034508

**RESOLUCIÓN**

DENEGACIÓN DE LA AYUDA

**DATOS DE MANTENIMIENTO UNIDADES**

<b>GRUPO DE PAGO</b>	<b>Sup. Dec. Admisible</b>	<b>Sup. Resuelta</b>	<b>Sobredecl.</b>	<b>% Sobredecl.</b>
ZONAS DE MONTAÑA	0,00	0,00	0,00	0,00

**RESUMEN DE PAGOS**

	<b>IMPORTE ( Euros )</b>			
	<b>RESUELTO</b>	<b>FEADER</b>	<b>MAPA</b>	<b>CAPADR</b>
A pagar	0,00	0,00	0,00	0,00

**APLICACIÓN DE REDUCCIONES Y PENALIZACIONES (%)**

<b>Criterios de subvencionabilidad (1)</b>	<b>Presentación tardía</b>	<b>Omisión declaración</b>	<b>Condicionalidad</b>
100,00	0,00	0,00	0,00

**IMPORTE ( Euros )**

<b>Calculado(2)</b>	<b>Reducción</b>	<b>Penalización</b>	<b>Reducción Penalización (3)</b>	<b>Penalización adicional</b>	<b>Resuelto</b>	<b>FEADER</b>	<b>MAPA</b>	<b>CAPADR</b>
0,00 €	0,00 €	0,00 €	0,00 €	0,00 €	0,00 €	0,00 €	0,00 €	0,00 €
<b>Importe Unitario:</b>	93,00 €	<b>Nuevo Importe Unitario:</b>	0,00 €					

**RECINTOS PROPUESTOS**

<b>REF.</b>	<b>REFERENCIA SIGPAC</b>	<b>CULTIVO</b>	<b>S/R</b>	<b>USO SIGPAC</b>	<b>Sup. Dec. admisible</b>	<b>Sup. Campo</b>	<b>Sup. Determ.</b>	<b>Sup. Resuelta</b>
1700000003626645	23-018-002-00130-0002	OLIVAR	S		0,96		0,96	0,96
1700000003626646	23-018-002-00136-0002	OLIVAR	S		0,02		0,02	0,02

**INCIDENCIAS****INCIDENCIA DESCRIPCIÓN**

2454	Solicitante de intervención 6613 cuyo regimen de afiliación a la SS no es ni el sistema especial agrario(cuenta ajena) ni autonomo con actividad agraria.
74018	Productor que no es agricultor a título principal, según los datos del ejercicio fiscal n-1 y seguridad socia.
74053	Importe inferior a 100 Euros
75022	No Autoriza a que, en caso de la devolución por la entidad financiera (retrocesión bancaria) del pago en la cuenta corriente consignada en la solicitud y que está debidamente registrada en el sistema contable GIRO de la Junta de Andalucía, se proceda al pago en cualquier otra cuenta corriente de la titularidad del solicitante vigente en dicho sistema contable.

(1) Con incidencias que retienen pago o deniegan el expediente.

(2) Se calcula sobre superficie declarada admisible.

(3) Aplicación del artículo 16 bis del RD 147/2023.

(4) Expediente con algunos recintos de pastos permanentes ubicados en espacios protegidos donde la carga ganadera mínima será 0,1 UGM/ha.

Puede verificar la integridad de una copia de este documento mediante la lectura del código QR adjunto o mediante el acceso a la dirección <https://ws050.juntadeandalucia.es/verificarFirma> indicando el código de VERIFICACIÓN

FIRMADO POR	RAQUEL MARIA ESPIN CRESPO	17/10/2024
VERIFICACIÓN	Pk2jmWSPEJNMB623FQZ8JEKDMKEPRE	PÁG. 4346/4804



**APELLIDOS Y NOMBRE / RAZÓN SOCIAL**

VIDAL ALMAGRO CRISTOBAL

**NIF**

\*\*\*\*5685\*

**EXPEDIENTE**

1034524

**RESOLUCIÓN**

DENEGACIÓN DE LA AYUDA

**DATOS DE MANTENIMIENTO UNIDADES****GRUPO DE PAGO**

ZONAS DE MONTAÑA

**Sup. Dec. Admisible**

0,00

**Sup. Resuelta**

0,00

**Sobredecl.**

0,00

**% Sobredecl.**

0,00

**RESUMEN DE PAGOS****IMPORTE ( Euros )**

	RESUELTO	FEADER	MAPA	CAPADR
A pagar	0,00	0,00	0,00	0,00

**APLICACIÓN DE REDUCCIONES Y PENALIZACIONES (%)**

Criterios de subvencionabilidad (1)	Presentación tardía	Omisión declaración	Condicionalidad
100,00	0,00	0,00	0,00

**IMPORTE ( Euros )**

Calculado(2)	Reducción	Penalización	Reducción Penalización (3)	Penalización adicional	Resuelto	FEADER	MAPA	CAPADR
0,00 €	0,00 €	0,00 €	0,00 €	0,00 €	0,00 €	0,00 €	0,00 €	0,00 €
Importe Unitario:	93,00 €	Nuevo Importe Unitario:	0,00 €					

**RECINTOS PROPUESTOS**

REF.	REFERENCIA SIGPAC	CULTIVO	S/R	USO SIGPAC	Sup. Dec. admisible	Sup. Campo	Sup. Determ.	Sup. Resuelta
1700000003626786	23-018-022-00239-0001	OLIVAR	S		0,03		0,03	0,03
1700000003626787	23-018-022-00240-0002	OLIVAR	S		1,11		1,11	1,11

**INCIDENCIAS****INCIDENCIA DESCRIPCIÓN**

74018 Productor que no es agricultor a título principal, según los datos del ejercicio fiscal n-1 y seguridad socia.

74053 Importe inferior a 100 Euros

75022 No Autoriza a que, en caso de la devolución por la entidad financiera (retrocesión bancaria) del pago en la cuenta corriente consignada en la solicitud y que está debidamente registrada en el sistema contable GIRO de la Junta de Andalucía, se proceda al pago en cualquier otra cuenta corriente de la titularidad del solicitante vigente en dicho sistema contable.

(1) Con incidencias que retienen pago o deniegan el expediente.

(2) Se calcula sobre superficie declarada admisible.

(3) Aplicación del artículo 16 bis del RD 147/2023.

(4) Expediente con algunos recintos de pastos permanentes ubicados en espacios protegidos donde la carga ganadera mínima será 0,1 UGM/ha.

Puede verificar la integridad de una copia de este documento mediante la lectura del código QR adjunto o mediante el acceso a la dirección <https://ws050.juntadeandalucia.es/verificarFirma> indicando el código de VERIFICACIÓN

FIRMADO POR

RAQUEL MARIA ESPIN CRESPO

17/10/2024

VERIFICACIÓN

Pk2jmWSPEJNMB623FQZ8JEKDMKEPRE

PÁG. 4347/4804



**APELLIDOS Y NOMBRE / RAZÓN SOCIAL**

VIDAL CASTRO ANGEL

**NIF**

\*\*\*\*7498\*

**EXPEDIENTE**

1162652

**RESOLUCIÓN**

DENEGACIÓN DE LA AYUDA

**DATOS DE MANTENIMIENTO UNIDADES****GRUPO DE PAGO**

ZONAS DE MONTAÑA

**Sup. Dec.  
Admisible**

0,00

**Sup.  
Resuelta**

0,00

**Sobredecl.**

0,00

**% Sobredecl.**

0,00

**RESUMEN DE PAGOS****IMPORTE ( Euros )**

	RESUELTO	FEADER	MAPA	CAPADR
A pagar	0,00	0,00	0,00	0,00

**APLICACIÓN DE REDUCCIONES Y PENALIZACIONES (%)**

Crterios de subvencionabilidad (1)	Presentación tardía	Omisión declaración	Condicionalidad
100,00	0,00	0,00	0,00

**IMPORTE ( Euros )**

Calculado(2)	Reducción	Penalización	Reducción Penalización (3)	Penalización adicional	Resuelto	FEADER	MAPA	CAPADR
0,00 €	0,00 €	0,00 €	0,00 €	0,00 €	0,00 €	0,00 €	0,00 €	0,00 €
Importe Unitario:	93,00 €	Nuevo Importe Unitario:	0,00 €					

**RECINTOS PROPUESTOS**

REF.	REFERENCIA SIGPAC	CULTIVO	S/R	USO SIGPAC	Sup. Dec. admisible	Sup. Campo	Sup. Determ.	Sup. Resuelta
-1286518	23-018-021-09014-0004	OLIVAR	S		0,04		0,04	0,04
170000005901057	23-018-002-00145-0001	OLIVAR	S		1,40		1,40	1,40
170000005901058	23-018-022-00227-0002	OLIVAR	S		0,15		0,15	0,15
170000005901059	23-018-022-00227-0001	OLIVAR	S		1,66		1,66	1,66
170000005901062	23-018-021-00067-0001	OLIVAR	S		0,02		0,02	0,02
170000005901063	23-018-022-00227-0005	OLIVAR	S		0,03		0,03	0,03
170000005901064	23-018-021-00012-0001	OLIVAR	S		0,94		0,94	0,94
170000005901065	23-018-021-00013-0002	OLIVAR	S		0,03		0,03	0,03
170000005901067	23-018-022-00239-0001	OLIVAR	S		1,07		1,07	1,07
170000005901068	23-018-021-00067-0001	OLIVAR	S		0,27		0,27	0,27
170000005901069	23-018-021-00068-0001	OLIVAR	S		0,11		0,11	0,11
170000005901070	23-018-021-00080-0001	OLIVAR	S		1,94		1,94	1,94

**INCIDENCIAS****INCIDENCIA DESCRIPCIÓN**

- 2454 Solicitante de intervención 6613 cuyo regimen de afiliacion a la SS no es ni el sistema especial agrario(cuenta ajena) ni autonomo con actividad agraria.
- 74018 Productor que no es agricultor a título principal, según los datos del ejercicio fiscal n-1 y seguridad socia.
- 74053 Importe inferior a 100 Euros
- 75022 No Autoriza a que, en caso de la devolución por la entidad financiera (retrocesión bancaria) del pago en la cuenta corriente consignada en la solicitud y que está debidamente registrada en el sistema contable GIRO de la Junta de Andalucía, se proceda al pago en cualquier otra cuenta corriente de la titularidad del solicitante vigente en dicho sistema contable.

(1) Con incidencias que retienen pago o deniegan el expediente.

(2) Se calcula sobre superficie declarada admisible.

(3) Aplicación del artículo 16 bis del RD 147/2023.

(4) Expediente con algunos recintos de pastos permanentes ubicados en espacios protegidos donde la carga ganadera mínima será 0,1 UGM/ha.

Puede verificar la integridad de una copia de este documento mediante la lectura del código QR adjunto o mediante el acceso a la dirección <https://ws050.juntadeandalucia.es/verificarFirma> indicando el código de VERIFICACIÓN

FIRMADO POR

RAQUEL MARIA ESPIN CRESPO

17/10/2024

VERIFICACIÓN

Pk2jmWSPEJNMB623FQZ8JEKDMKEPRE

PÁG. 4348/4804



**APELLIDOS Y NOMBRE / RAZÓN SOCIAL**

VIDAL CASTRO FRANCISCO

**NIF**

\*\*\*\*5208\*

**EXPEDIENTE**

1010765

**RESOLUCIÓN**

DENEGACIÓN DE LA AYUDA

**DATOS DE MANTENIMIENTO UNIDADES****GRUPO DE PAGO**

ZONAS DE MONTAÑA

**Sup. Dec. Admisible**

0,00

**Sup. Resuelta**

0,00

**Sobredecl.**

0,00

**% Sobredecl.**

0,00

**RESUMEN DE PAGOS****IMPORTE ( Euros )**

	RESUELTO	FEADER	MAPA	CAPADR
A pagar	0,00	0,00	0,00	0,00

**APLICACIÓN DE REDUCCIONES Y PENALIZACIONES (%)**

Crterios de subvencionabilidad (1)	Presentación tardía	Omisión declaración	Condicionalidad
100,00	0,00	0,00	0,00

**IMPORTE ( Euros )**

Calculado(2)	Reducción	Penalización	Reducción Penalización (3)	Penalización adicional	Resuelto	FEADER	MAPA	CAPADR
0,00 €	0,00 €	0,00 €	0,00 €	0,00 €	0,00 €	0,00 €	0,00 €	0,00 €
<b>Importe Unitario:</b>	93,00 €	<b>Nuevo Importe Unitario:</b>	0,00 €					

**RECINTOS PROPUESTOS**

REF.	REFERENCIA SIGPAC	CULTIVO	S/R	USO SIGPAC	Sup. Dec. admisible	Sup. Campo	Sup. Determ.	Sup. Resuelta
-1223603	23-018-002-00513-0001	OLIVAR	S		0,07		0,07	0,07
170000006028770	23-018-001-00065-0002	OLIVAR	S		0,02		0,02	0,02
170000006028771	23-018-002-00351-0001	OLIVAR	S		0,20		0,20	0,20
170000006028772	23-018-002-00355-0007	OLIVAR	S		0,59		0,59	0,59
170000006028773	23-018-001-00084-0004	OLIVAR	S		0,26		0,26	0,26
170000006028774	23-018-004-00020-0002	OLIVAR	R		2,18		2,18	2,18
170000006028775	23-018-001-00066-0001	OLIVAR	S		0,06		0,06	0,06
170000006028776	23-018-001-00067-0001	OLIVAR	S		0,26		0,26	0,26
170000006028777	23-018-001-00079-0001	OLIVAR	S		0,91		0,91	0,91

**INCIDENCIAS****INCIDENCIA DESCRIPCIÓN**

226 Recinto abandonado según SIGPAC por el que solicita alguna ayuda/práctica.  
 Recinto:23-018-002-00355-00003 Cultivo:101010 OLIVAR-PICUAL Secano  
 Recinto:23-018-002-00355-00008 Cultivo:101010 OLIVAR-PICUAL Secano  
 Recinto:23-018-002-00355-00009 Cultivo:101010 OLIVAR-PICUAL Secano

2454 Solicitante de intervención 6613 cuyo regimen de afiliacion a la SS no es ni el sistema especial agrario(cuenta ajena) ni autonomo con actividad agraria.

74018 Productor que no es agricultor a título principal, según los datos del ejercicio fiscal n-1 y seguridad socia.

74053 Importe inferior a 100 Euros

75022 No Autoriza a que, en caso de la devolución por la entidad financiera (retrocesión bancaria) del pago en la cuenta corriente consignada en la solicitud y que está debidamente registrada en el sistema contable GIRO de la Junta de Andalucía, se proceda al pago en cualquier otra cuenta corriente de la titularidad del solicitante vigente en dicho sistema contable.

(1) Con incidencias que retienen pago o deniegan el expediente.

(2) Se calcula sobre superficie declarada admisible.

(3) Aplicación del artículo 16 bis del RD 147/2023.

(4) Expediente con algunos recintos de pastos permanentes ubicados en espacios protegidos donde la carga ganadera mínima será 0,1 UGM/ha.

Puede verificar la integridad de una copia de este documento mediante la lectura del código QR adjunto o mediante el acceso a la dirección <https://ws050.juntadeandalucia.es/verificarFirma> indicando el código de VERIFICACIÓN

FIRMADO POR

RAQUEL MARIA ESPIN CRESPO

17/10/2024

VERIFICACIÓN

Pk2jmWSPEJNMB623FQZ8JEKDMKEPRE

PÁG. 4349/4804



**APELLIDOS Y NOMBRE / RAZÓN SOCIAL**

VILCHES FLORO ISABEL

**NIF**

\*\*\*\*4540\*

**EXPEDIENTE**

1106328

**RESOLUCIÓN**

DENEGACIÓN DE LA AYUDA

**DATOS DE MANTENIMIENTO UNIDADES**

<b>GRUPO DE PAGO</b>	<b>Sup. Dec. Admisible</b>	<b>Sup. Resuelta</b>	<b>Sobredecl.</b>	<b>% Sobredecl.</b>
ZONAS DE MONTAÑA	0,00	0,00	0,00	0,00

**RESUMEN DE PAGOS**

	<b>IMPORTE ( Euros )</b>			
	<b>RESUELTO</b>	<b>FEADER</b>	<b>MAPA</b>	<b>CAPADR</b>
A pagar	0,00	0,00	0,00	0,00

**APLICACIÓN DE REDUCCIONES Y PENALIZACIONES (%)**

<b>Criterios de subvencionabilidad (1)</b>	<b>Presentación tardía</b>	<b>Omisión declaración</b>	<b>Condicionality</b>
100,00	0,00	0,00	0,00

**IMPORTE ( Euros )**

<b>Calculado(2)</b>	<b>Reducción</b>	<b>Penalización</b>	<b>Reducción Penalización (3)</b>	<b>Penalización adicional</b>	<b>Resuelto</b>	<b>FEADER</b>	<b>MAPA</b>	<b>CAPADR</b>
0,00 €	0,00 €	0,00 €	0,00 €	0,00 €	0,00 €	0,00 €	0,00 €	0,00 €
<b>Importe Unitario:</b>	93,00 €	<b>Nuevo Importe Unitario:</b>	0,00 €					

**INCIDENCIAS****INCIDENCIA DESCRIPCIÓN**

- 231 Recinto ficticio comunal declarado cuya superficie de cruce total supera la superficie total definida por la Autoridad gestora para ese recinto.  
Recinto:23-078-900-99000-99002 Cultivo:62000 PASTOS PERMANENTES DE 5 O MAS AÑOS-SIN VARIEDAD Secano
- 232 Superficie de cruce en recinto ficticio comunal, mayor que superficie asignada neta resultante del reparto del ficticio comunal.  
Recinto:23-078-900-99000-99002 Cultivo:62000 PASTOS PERMANENTES DE 5 O MAS AÑOS-SIN VARIEDAD Secano Diferencia penalizable (Hectáreas):0,53
- 3972 Recinto ficticio del que forma parte un recinto real cuyo identificativo presenta errores en las Declaraciones de pastos.  
Recinto:23-078-900-99000-99002 Cultivo: -
- 74053 Importe inferior a 100 Euros
- 86120 Para explotaciones de pastos permanentes ubicadas en espacios protegidos la carga ganadera mínima será 0,1 UGM/ha.  
Recinto:23-078-900-99000-99002 Cultivo:62000 PASTOS PERMANENTES DE 5 O MAS AÑOS-SIN VARIEDAD Secano Carga Ganadera:0

**Incidenias de carga ganadera****INCIDENCIA DESCRIPCIÓN**

- 232 Superficie de cruce en recinto ficticio comunal, mayor que superficie asignada neta resultante del reparto del ficticio comunal.  
Recinto:23-078-900-99000-99002 Cultivo:62000 PASTOS PERMANENTES DE 5 O MAS AÑOS-SIN VARIEDAD Secano Diferencia penalizable (Hectáreas):0,53
- 86128 Recinto de Forrajeras que no ha contabilizado para Carga Ganadera por no tener una explotación válida para el cálculo de la Carga Ganadera  
Recinto:23-078-900-99000-99002 Cultivo:62 PASTOS PERMANENTES DE 5 O MAS AÑOS-
- 86131 Recinto superficie forrajera con explotación ganadera según VAG que en REGA no tiene clasificación zootécnica permitida.  
Recinto:23-078-900-99000-99002 Cultivo:62000 PASTOS PERMANENTES DE 5 O MAS AÑOS-SIN VARIEDAD Secano Explotacion:ES239040001000

(1) Con incidencias que retienen pago o deniegan el expediente.

(2) Se calcula sobre superficie declarada admisible.

(3) Aplicación del artículo 16 bis del RD 147/2023.

(4) Expediente con algunos recintos de pastos permanentes ubicados en espacios protegidos donde la carga ganadera mínima será 0,1 UGM/ha.

Puede verificar la integridad de una copia de este documento mediante la lectura del código QR adjunto o mediante el acceso a la dirección <https://ws050.juntadeandalucia.es/verificarFirma> indicando el código de VERIFICACIÓN

FIRMADO POR	RAQUEL MARIA ESPIN CRESPO	17/10/2024
VERIFICACIÓN	Pk2jmWSPEJNMB623FQZ8JEKDMKEPRE	PÁG. 4350/4804



**APELLIDOS Y NOMBRE / RAZÓN SOCIAL**  
VILCHEZ CASTILLO ALFONSO**NIF**  
\*\*\*\*2733\***EXPEDIENTE**  
1262306**RESOLUCIÓN**  
DENEGACIÓN DE LA AYUDA**DATOS DE MANTENIMIENTO UNIDADES**

<b>GRUPO DE PAGO</b>	<b>Sup. Dec. Admisible</b>	<b>Sup. Resuelta</b>	<b>Sobredecl.</b>	<b>% Sobredecl.</b>
ZONAS DE MONTAÑA	0,00	0,00	0,00	0,00

**RESUMEN DE PAGOS**

	<b>IMPORTE ( Euros )</b>			
	<b>RESUELTO</b>	<b>FEADER</b>	<b>MAPA</b>	<b>CAPADR</b>
A pagar	0,00	0,00	0,00	0,00

**APLICACIÓN DE REDUCCIONES Y PENALIZACIONES (%)**

<b>Criterios de subvencionabilidad (1)</b>	<b>Presentación tardía</b>	<b>Omisión declaración</b>	<b>Condicionalidad</b>
100,00	0,00	0,00	0,00

**IMPORTE ( Euros )**

<b>Calculado(2)</b>	<b>Reducción</b>	<b>Penalización</b>	<b>Reducción Penalización (3)</b>	<b>Penalización adicional</b>	<b>Resuelto</b>	<b>FEADER</b>	<b>MAPA</b>	<b>CAPADR</b>
0,00 €	0,00 €	0,00 €	0,00 €	0,00 €	0,00 €	0,00 €	0,00 €	0,00 €
<b>Importe Unitario:</b>	93,00 €	<b>Nuevo Importe Unitario:</b>	0,00 €					

**RECINTOS PROPUESTOS**

<b>REF.</b>	<b>REFERENCIA SIGPAC</b>	<b>CULTIVO</b>	<b>S/R</b>	<b>USO SIGPAC</b>	<b>Sup. Dec. admisible</b>	<b>Sup. Campo</b>	<b>Sup. Determ.</b>	<b>Sup. Resuelta</b>
1700000006034968	23-018-021-00066-0001	OLIVAR	S		1,58		1,58	1,58

**INCIDENCIAS****INCIDENCIA DESCRIPCIÓN**

74018	Productor que no es agricultor a título principal, según los datos del ejercicio fiscal n-1 y seguridad socia.
74053	Importe inferior a 100 Euros

(1) Con incidencias que retienen pago o deniegan el expediente.

(2) Se calcula sobre superficie declarada admisible.

(3) Aplicación del artículo 16 bis del RD 147/2023.

(4) Expediente con algunos recintos de pastos permanentes ubicados en espacios protegidos donde la carga ganadera mínima será 0,1 UGM/ha.

Puede verificar la integridad de una copia de este documento mediante la lectura del código QR adjunto o mediante el acceso a la dirección <https://ws050.juntadeandalucia.es/verificarFirma> indicando el código de VERIFICACIÓN

FIRMADO POR	RAQUEL MARIA ESPIN CRESPO	17/10/2024
VERIFICACIÓN	Pk2jmWSPEJNMB623FQZ8JEKDMKEPRE	PÁG. 4351/4804



**APELLIDOS Y NOMBRE / RAZÓN SOCIAL**

VILCHEZ VARGAS PEDRO JOSE

**NIF**

\*\*\*\*6581\*

**EXPEDIENTE**

1070149

**RESOLUCIÓN**

DENEGACIÓN DE LA AYUDA

**DATOS DE MANTENIMIENTO UNIDADES****GRUPO DE PAGO**

ZONAS DE MONTAÑA

**Sup. Dec.  
Admisible**

0,00

**Sup.  
Resuelta**

0,00

**Sobredecl.**

0,00

**% Sobredecl.**

0,00

**RESUMEN DE PAGOS****IMPORTE ( Euros )**

	RESUELTO	FEADER	MAPA	CAPADR
A pagar	0,00	0,00	0,00	0,00

**APLICACIÓN DE REDUCCIONES Y PENALIZACIONES (%)**

Criterios de subvencionabilidad (1)	Presentación tardía	Omisión declaración	Condicionalidad
100,00	0,00	0,00	0,00

**IMPORTE ( Euros )**

Calculado(2)	Reducción	Penalización	Reducción Penalización (3)	Penalización adicional	Resuelto	FEADER	MAPA	CAPADR
0,00 €	0,00 €	0,00 €	0,00 €	0,00 €	0,00 €	0,00 €	0,00 €	0,00 €
<b>Importe Unitario:</b>	93,00 €	<b>Nuevo Importe Unitario:</b>	0,00 €					

**RECINTOS PROPUESTOS**

REF.	REFERENCIA SIGPAC	CULTIVO	S/R	USO SIGPAC	Sup. Dec. admisible	Sup. Campo	Sup. Determ.	Sup. Resuelta
-894826	23-053-030-00141-0002	OLIVAR	R		0,12		0,12	0,12
-894825	23-053-030-00124-0002	OLIVAR	R		0,08		0,08	0,08
1700000004862019	23-053-029-00098-0001	OLIVAR	S		0,28		0,28	0,28
1700000004862020	23-053-030-00124-0001	OLIVAR	R		0,47		0,47	0,47
1700000004862021	23-053-030-00126-0001	OLIVAR	R		0,12		0,12	0,12
1700000004862022	23-053-030-00141-0001	OLIVAR	R		0,52		0,52	0,52
1700000004862023	23-053-029-00222-0001	OLIVAR	R		0,18		0,18	0,18
1700000004862024	23-053-030-00055-0003	OLIVAR	R		0,48		0,48	0,48
1700000004862025	23-053-030-00055-0001	OLIVAR	R		0,55		0,55	0,55

**INCIDENCIAS****INCIDENCIA DESCRIPCIÓN**

2454	Solicitante de intervención 6613 cuyo regimen de afiliacion a la SS no es ni el sistema especial agrario(cuenta ajena) ni autonomo con actividad agraria.
74018	Productor que no es agricultor a título principal, según los datos del ejercicio fiscal n-1 y seguridad socia.
74053	Importe inferior a 100 Euros

(1) Con incidencias que retienen pago o deniegan el expediente.

(2) Se calcula sobre superficie declarada admisible.

(3) Aplicación del artículo 16 bis del RD 147/2023.

(4) Expediente con algunos recintos de pastos permanentes ubicados en espacios protegidos donde la carga ganadera mínima será 0,1 UGM/ha.

Puede verificar la integridad de una copia de este documento mediante la lectura del código QR adjunto o mediante el acceso a la dirección <https://ws050.juntadeandalucia.es/verificarFirma> indicando el código de VERIFICACIÓN

FIRMADO POR

RAQUEL MARIA ESPIN CRESPO

17/10/2024

VERIFICACIÓN

Pk2jmWSPEJNMB623FQZ8JEKDMKEPRE

PÁG. 4352/4804





**APELLIDOS Y NOMBRE / RAZÓN SOCIAL**

VÍLCHEZ VIGARA FRANCISCA

**NIF**

\*\*\*\*2005\*

**EXPEDIENTE**

1090459

**RESOLUCIÓN**

DENEGACIÓN DE LA AYUDA

**DATOS DE MANTENIMIENTO UNIDADES**

<b>GRUPO DE PAGO</b>	<b>Sup. Dec. Admisible</b>	<b>Sup. Resuelta</b>	<b>Sobredecl.</b>	<b>% Sobredecl.</b>
ZONAS DE MONTAÑA	0,00	0,00	0,00	0,00

**RESUMEN DE PAGOS**

	<b>IMPORTE ( Euros )</b>			
	<b>RESUELTO</b>	<b>FEADER</b>	<b>MAPA</b>	<b>CAPADR</b>
A pagar	0,00	0,00	0,00	0,00

**APLICACIÓN DE REDUCCIONES Y PENALIZACIONES (%)**

<b>Crterios de subvencionabilidad (1)</b>	<b>Presentación tardía</b>	<b>Omisión declaración</b>	<b>Condicionidad</b>
100,00	0,00	0,00	0,00

**IMPORTE ( Euros )**

<b>Calculado(2)</b>	<b>Reducción</b>	<b>Penalización</b>	<b>Reducción Penalización (3)</b>	<b>Penalización adicional</b>	<b>Resuelto</b>	<b>FEADER</b>	<b>MAPA</b>	<b>CAPADR</b>
0,00 €	0,00 €	0,00 €	0,00 €	0,00 €	0,00 €	0,00 €	0,00 €	0,00 €
<b>Importe Unitario:</b>	93,00 €	<b>Nuevo Importe Unitario:</b>	0,00 €					

**RECINTOS PROPUESTOS**

<b>REF.</b>	<b>REFERENCIA SIGPAC</b>	<b>CULTIVO</b>	<b>S/R</b>	<b>USO SIGPAC</b>	<b>Sup. Dec. admisible</b>	<b>Sup. Campo</b>	<b>Sup. Determ.</b>	<b>Sup. Resuelta</b>
170000005331000	23-048-008-00438-0001	OLIVAR	S		2,59		2,59	2,59
170000005331001	23-048-009-00026-0002	OLIVAR	S		0,01		0,01	0,01
170000005331002	23-048-009-00027-0001	OLIVAR	S		0,46		0,46	0,46
170000005331004	23-097-029-00012-0001	OLIVAR	S		1,41		1,41	1,41
170000005331005	23-097-029-00013-0001	OLIVAR	S		0,01		0,01	0,01
170000005331006	23-097-029-09011-0007	OLIVAR	S		0,03		0,03	0,03
170000005331007	23-097-029-00011-0001	OLIVAR	S		0,01		0,01	0,01

**INCIDENCIAS****INCIDENCIA DESCRIPCIÓN**

74018	Productor que no es agricultor a título principal, según los datos del ejercicio fiscal n-1 y seguridad socia.
74053	Importe inferior a 100 Euros

(1) Con incidencias que retienen pago o deniegan el expediente.

(2) Se calcula sobre superficie declarada admisible.

(3) Aplicación del artículo 16 bis del RD 147/2023.

(4) Expediente con algunos recintos de pastos permanentes ubicados en espacios protegidos donde la carga ganadera mínima será 0,1 UGM/ha.

Puede verificar la integridad de una copia de este documento mediante la lectura del código QR adjunto o mediante el acceso a la dirección <https://ws050.juntadeandalucia.es/verificarFirma> indicando el código de VERIFICACIÓN

FIRMADO POR	RAQUEL MARIA ESPIN CRESPO	17/10/2024
VERIFICACIÓN	Pk2jmWSPEJNMB623FQZ8JEKDMKEPRE	PÁG. 4353/4804



**APELLIDOS Y NOMBRE / RAZÓN SOCIAL**

VILLAJOS GALDON ANGIUSTIAS

**NIF**

\*\*\*\*3103\*

**EXPEDIENTE**

1035854

**RESOLUCIÓN**

DENEGACIÓN DE LA AYUDA

**DATOS DE MANTENIMIENTO UNIDADES****GRUPO DE PAGO**

ZONAS DE MONTAÑA

**Sup. Dec.  
Admisible**

0,00

**Sup.  
Resuelta**

0,00

**Sobredecl.**

0,00

**% Sobredecl.**

0,00

**RESUMEN DE PAGOS****IMPORTE ( Euros )**

	RESUELTO	FEADER	MAPA	CAPADR
A pagar	0,00	0,00	0,00	0,00

**APLICACIÓN DE REDUCCIONES Y PENALIZACIONES (%)**

Criterios de subvencionabilidad (1)	Presentación tardía	Omisión declaración	Condicionalidad
100,00	0,00	0,00	0,00

**IMPORTE ( Euros )**

Calculado(2)	Reducción	Penalización	Reducción Penalización (3)	Penalización adicional	Resuelto	FEADER	MAPA	CAPADR
0,00 €	0,00 €	0,00 €	0,00 €	0,00 €	0,00 €	0,00 €	0,00 €	0,00 €
<b>Importe Unitario:</b>	93,00 €	<b>Nuevo Importe Unitario:</b>	0,00 €					

**RECINTOS PROPUESTOS**

REF.	REFERENCIA SIGPAC	CULTIVO	S/R	USO SIGPAC	Sup. Dec. admisible	Sup. Campo	Sup. Determ.	Sup. Resuelta
1700000004550587	23-029-031-00137-0001	OLIVAR	S		0,95		0,95	0,95
1700000004550588	23-029-031-00139-0002	OLIVAR	S		0,01		0,01	0,01
1700000004550589	23-029-051-00283-0001	OLIVAR	S		0,39		0,39	0,39
1700000004550590	23-029-052-00023-0002	OLIVAR	S		0,51		0,51	0,51
1700000004550591	23-029-052-00024-0001	OLIVAR	S		0,07		0,07	0,07
1700000004550592	23-029-031-00140-0001	OLIVAR	S		0,05		0,05	0,05
1700000004550593	23-029-050-00042-0002	OLIVAR	S		1,69		1,69	1,69
1700000004550594	23-029-050-00043-0004	OLIVAR	S		0,11		0,11	0,11
1700000004550595	23-029-050-00044-0008	OLIVAR	S		0,05		0,05	0,05

**INCIDENCIAS****INCIDENCIA DESCRIPCIÓN**

74018	Productor que no es agricultor a título principal, según los datos del ejercicio fiscal n-1 y seguridad socia.
74053	Importe inferior a 100 Euros

(1) Con incidencias que retienen pago o deniegan el expediente.

(2) Se calcula sobre superficie declarada admisible.

(3) Aplicación del artículo 16 bis del RD 147/2023.

(4) Expediente con algunos recintos de pastos permanentes ubicados en espacios protegidos donde la carga ganadera mínima será 0,1 UGM/ha.

Puede verificar la integridad de una copia de este documento mediante la lectura del código QR adjunto o mediante el acceso a la dirección <https://ws050.juntadeandalucia.es/verificarFirma> indicando el código de VERIFICACIÓN

FIRMADO POR

RAQUEL MARIA ESPIN CRESPO

17/10/2024

VERIFICACIÓN

Pk2jmWSPEJNMB623FQZ8JEKDMKEPRE

PÁG. 4354/4804



**APELLIDOS Y NOMBRE / RAZÓN SOCIAL**

VILLALBA CONDE MANUELA

**NIF**

\*\*\*\*5026\*

**EXPEDIENTE**

1013885

**RESOLUCIÓN**

DENEGACIÓN DE LA AYUDA

**DATOS DE MANTENIMIENTO UNIDADES****GRUPO DE PAGO**

ZONAS DE MONTAÑA

**Sup. Dec.  
Admisible**

0,00

**Sup.  
Resuelta**

0,00

**Sobredecl.**

0,00

**% Sobredecl.**

0,00

**RESUMEN DE PAGOS****IMPORTE ( Euros )**

	RESUELTO	FEADER	MAPA	CAPADR
A pagar	0,00	0,00	0,00	0,00

**APLICACIÓN DE REDUCCIONES Y PENALIZACIONES (%)**

Crterios de subvencionabilidad (1)	Presentación tardía	Omisión declaración	Condicionalidad
100,00	0,00	0,00	0,00

**IMPORTE ( Euros )**

Calculado(2)	Reducción	Penalización	Reducción Penalización (3)	Penalización adicional	Resuelto	FEADER	MAPA	CAPADR
0,00 €	0,00 €	0,00 €	0,00 €	0,00 €	0,00 €	0,00 €	0,00 €	0,00 €
Importe Unitario:	93,00 €	Nuevo Importe Unitario:	0,00 €					

**RECINTOS PROPUESTOS**

REF.	REFERENCIA SIGPAC	CULTIVO	S/R	USO SIGPAC	Sup. Dec. admisible	Sup. Campo	Sup. Determ.	Sup. Resuelta
1700000006157951	23-026-002-00325-0001	OLIVAR	S		0,57		0,57	0,57
1700000006157952	23-026-002-00327-0002	OLIVAR	S		0,03		0,03	0,03
1700000006157955	23-026-028-00203-0001	OLIVAR	S		0,72		0,72	0,72
1700000006157956	23-026-028-00018-0003	OLIVAR	R		0,18		0,18	0,18
1700000006157957	23-026-028-00022-0001	OLIVAR	R		0,02		0,02	0,02
1700000006157958	23-026-029-00183-0001	OLIVAR	S		0,20		0,20	0,20

**INCIDENCIAS****INCIDENCIA DESCRIPCIÓN**

2454	Solicitante de intervención 6613 cuyo regimen de afiliacion a la SS no es ni el sistema especial agrario(cuenta ajena) ni autonomo con actividad agraria.
74018	Productor que no es agricultor a título principal, según los datos del ejercicio fiscal n-1 y seguridad socia.
74053	Importe inferior a 100 Euros

(1) Con incidencias que retienen pago o deniegan el expediente.

(2) Se calcula sobre superficie declarada admisible.

(3) Aplicación del artículo 16 bis del RD 147/2023.

(4) Expediente con algunos recintos de pastos permanentes ubicados en espacios protegidos donde la carga ganadera mínima será 0,1 UGM/ha.

Puede verificar la integridad de una copia de este documento mediante la lectura del código QR adjunto o mediante el acceso a la dirección <https://ws050.juntadeandalucia.es/verificarFirma> indicando el código de VERIFICACIÓN

FIRMADO POR

RAQUEL MARIA ESPIN CRESPO

17/10/2024

VERIFICACIÓN

Pk2jmWSPEJNMB623FQZ8JEKDMKEPRE

PÁG. 4355/4804



**APELLIDOS Y NOMBRE / RAZÓN SOCIAL**

VILLALTA VILLANUEVA MARÍA DEL MAR

**NIF**

\*\*\*\*0528\*

**EXPEDIENTE**

1277091

**RESOLUCIÓN**

DENEGACIÓN DE LA AYUDA

**DATOS DE MANTENIMIENTO UNIDADES****GRUPO DE PAGO**

ZONAS DE MONTAÑA

**Sup. Dec.  
Admisible**

0,00

**Sup.  
Resuelta**

0,00

**Sobredecl.**

0,00

**% Sobredecl.**

0,00

**RESUMEN DE PAGOS****IMPORTE ( Euros )**

	<b>RESUELTO</b>	<b>FEADER</b>	<b>MAPA</b>	<b>CAPADR</b>
A pagar	0,00	0,00	0,00	0,00

**APLICACIÓN DE REDUCCIONES Y PENALIZACIONES (%)**

<b>Crterios de subvencionabilidad (1)</b>	<b>Presentación tardía</b>	<b>Omisión declaración</b>	<b>Condicionalidad</b>
100,00	0,00	0,00	0,00

**IMPORTE ( Euros )**

<b>Calculado(2)</b>	<b>Reducción</b>	<b>Penalización</b>	<b>Reducción Penalización (3)</b>	<b>Penalización adicional</b>	<b>Resuelto</b>	<b>FEADER</b>	<b>MAPA</b>	<b>CAPADR</b>
0,00 €	0,00 €	0,00 €	0,00 €	0,00 €	0,00 €	0,00 €	0,00 €	0,00 €
<b>Importe Unitario:</b>	93,00 €	<b>Nuevo Importe Unitario:</b>	0,00 €					

**RECINTOS PROPUESTOS**

<b>REF.</b>	<b>REFERENCIA SIGPAC</b>	<b>CULTIVO</b>	<b>S/R</b>	<b>USO SIGPAC</b>	<b>Sup. Dec. admisible</b>	<b>Sup. Campo</b>	<b>Sup. Determ.</b>	<b>Sup. Resuelta</b>
4757558	23-044-014-00003-0006	OLIVAR	S		12,92		12,92	12,92
4757559	23-044-014-00007-0001	OLIVAR	S		2,55		2,55	2,55
4757564	23-044-014-00018-0001	ALMENDROS	S		1,88		1,88	1,88
4757566	23-044-014-00019-0003	OLIVAR	S		1,99		1,99	1,99
4757568	23-044-014-00019-0004	OLIVAR	S		4,66		4,66	4,66
4757569	23-044-014-00019-0005	OLIVAR	S		5,56		5,56	5,56
4757571	23-044-014-00002-0006	OLIVAR	S		5,59		5,59	5,59
4757574	23-044-014-00002-0007	OLIVAR	S		49,76		49,76	49,76
4757575	23-044-014-00002-0013	OLIVAR	S		1,14		1,14	1,14

**INCIDENCIAS****INCIDENCIA DESCRIPCIÓN**

74018	Productor que no es agricultor a título principal, según los datos del ejercicio fiscal n-1 y seguridad socia.
74053	Importe inferior a 100 Euros

(1) Con incidencias que retienen pago o deniegan el expediente.

(2) Se calcula sobre superficie declarada admisible.

(3) Aplicación del artículo 16 bis del RD 147/2023.

(4) Expediente con algunos recintos de pastos permanentes ubicados en espacios protegidos donde la carga ganadera mínima será 0,1 UGM/ha.

Puede verificar la integridad de una copia de este documento mediante la lectura del código QR adjunto o mediante el acceso a la dirección <https://ws050.juntadeandalucia.es/verificarFirma> indicando el código de VERIFICACIÓN

FIRMADO POR

RAQUEL MARIA ESPIN CRESPO

17/10/2024

VERIFICACIÓN

Pk2jmWSPEJNMB623FQZ8JEKDMKEPRE

PÁG. 4356/4804



**APELLIDOS Y NOMBRE / RAZÓN SOCIAL**

VILLANUEVA JUSTICIA JUAN DIOS

**NIF**

\*\*\*\*2698\*

**EXPEDIENTE**

1160949

**RESOLUCIÓN**

DENEGACIÓN DE LA AYUDA

**DATOS DE MANTENIMIENTO UNIDADES****GRUPO DE PAGO**

ZONAS DE MONTAÑA

**Sup. Dec.  
Admisible**

0,00

**Sup.  
Resuelta**

0,00

**Sobredecl.**

0,00

**% Sobredecl.**

0,00

**RESUMEN DE PAGOS****IMPORTE ( Euros )**

	RESUELTO	FEADER	MAPA	CAPADR
A pagar	0,00	0,00	0,00	0,00

**APLICACIÓN DE REDUCCIONES Y PENALIZACIONES (%)**

Crterios de subvencionabilidad (1)	Presentación tardía	Omisión declaración	Condicionalidad
100,00	0,00	0,00	0,00

**IMPORTE ( Euros )**

Calculado(2)	Reducción	Penalización	Reducción Penalización (3)	Penalización adicional	Resuelto	FEADER	MAPA	CAPADR
0,00 €	0,00 €	0,00 €	0,00 €	0,00 €	0,00 €	0,00 €	0,00 €	0,00 €
Importe Unitario:	93,00 €	Nuevo Importe Unitario:	0,00 €					

**RECINTOS PROPUESTOS**

REF.	REFERENCIA SIGPAC	CULTIVO	S/R	USO SIGPAC	Sup. Dec. admisible	Sup. Campo	Sup. Determ.	Sup. Resuelta
-1074249	23-044-008-00084-0002	OLIVAR	S		0,01		0,01	0,01
170000006189570	23-044-008-00050-0001	OLIVAR	S		0,03		0,03	0,03
170000006189571	23-044-026-00316-0002	OLIVAR	S		0,37		0,37	0,37
170000006189572	23-044-020-00157-0001	OLIVAR	S		0,02		0,02	0,02
170000006189573	23-044-020-00158-0001	OLIVAR	S		0,22		0,22	0,22
170000006189574	23-044-008-00051-0001	OLIVAR	S		0,57		0,57	0,57

**INCIDENCIAS****INCIDENCIA DESCRIPCIÓN**

2454 Solicitante de intervención 6613 cuyo regimen de afiliacion a la SS no es ni el sistema especial agrario(cuenta ajena) ni autonomo con actividad agraria.

74018 Productor que no es agricultor a título principal, según los datos del ejercicio fiscal n-1 y seguridad socia.

74053 Importe inferior a 100 Euros

75022 No Autoriza a que, en caso de la devolución por la entidad financiera (retrocesión bancaria) del pago en la cuenta corriente consignada en la solicitud y que está debidamente registrada en el sistema contable GIRO de la Junta de Andalucía, se proceda al pago en cualquier otra cuenta corriente de la titularidad del solicitante vigente en dicho sistema contable.

(1) Con incidencias que retienen pago o deniegan el expediente.

(2) Se calcula sobre superficie declarada admisible.

(3) Aplicación del artículo 16 bis del RD 147/2023.

(4) Expediente con algunos recintos de pastos permanentes ubicados en espacios protegidos donde la carga ganadera mínima será 0,1 UGM/ha.

Puede verificar la integridad de una copia de este documento mediante la lectura del código QR adjunto o mediante el acceso a la dirección <https://ws050.juntadeandalucia.es/verificarFirma> indicando el código de VERIFICACIÓN

FIRMADO POR

RAQUEL MARIA ESPIN CRESPO

17/10/2024

VERIFICACIÓN

Pk2jmWSPEJNMB623FQZ8JEKDMKEPRE

PÁG. 4357/4804



**APELLIDOS Y NOMBRE / RAZÓN SOCIAL**

VILLEGAS AVILA ENCARNACION

**NIF**

\*\*\*\*7109\*

**EXPEDIENTE**

1210939

**RESOLUCIÓN**

DENEGACIÓN DE LA AYUDA

**DATOS DE MANTENIMIENTO UNIDADES****GRUPO DE PAGO**

ZONAS DE MONTAÑA

**Sup. Dec.  
Admisible**

0,00

**Sup.  
Resuelta**

0,00

**Sobredecl.**

0,00

**% Sobredecl.**

0,00

**RESUMEN DE PAGOS****IMPORTE ( Euros )**

	RESUELTO	FEADER	MAPA	CAPADR
A pagar	0,00	0,00	0,00	0,00

**APLICACIÓN DE REDUCCIONES Y PENALIZACIONES (%)**

Crterios de subvencionabilidad (1)	Presentación tardía	Omisión declaración	Condicionalidad
100,00	0,00	0,00	0,00

**IMPORTE ( Euros )**

Calculado(2)	Reducción	Penalización	Reducción Penalización (3)	Penalización adicional	Resuelto	FEADER	MAPA	CAPADR
0,00 €	0,00 €	0,00 €	0,00 €	0,00 €	0,00 €	0,00 €	0,00 €	0,00 €
Importe Unitario:	93,00 €	Nuevo Importe Unitario:	0,00 €					

**RECINTOS PROPUESTOS**

REF.	REFERENCIA SIGPAC	CULTIVO	S/R	USO SIGPAC	Sup. Dec. admisible	Sup. Campo	Sup. Determ.	Sup. Resuelta
-578652	23-900-011-00107-0002	OLIVAR	R		0,64		0,64	0,64
1700000005623279	18-139-007-00160-0001	OLIVAR	S		0,71		0,71	0,71
1700000005623282	23-900-011-00076-0001	OLIVAR	S		2,29		2,29	2,29
1700000005623286	18-139-008-00064-0005	OLIVAR	S		1,95		1,95	1,95
1700000005623287	18-139-010-00110-0001	AVENA	S		0,65		0,65	0,65
1700000005623289	18-139-007-00213-0001	AVENA	S		1,45		1,45	1,45
1700000005623296	18-139-011-00236-0002	OLIVAR	S		0,47		0,47	0,47
1700000005623297	18-139-011-00237-0002	OLIVAR	S		0,03		0,03	0,03

**INCIDENCIAS****INCIDENCIA DESCRIPCIÓN**

2454	Solicitante de intervención 6613 cuyo regimen de afiliacion a la SS no es ni el sistema especial agrario(cuenta ajena) ni autonomo con actividad agraria.
74018	Productor que no es agricultor a título principal, según los datos del ejercicio fiscal n-1 y seguridad socia.
74053	Importe inferior a 100 Euros

(1) Con incidencias que retienen pago o deniegan el expediente.

(2) Se calcula sobre superficie declarada admisible.

(3) Aplicación del artículo 16 bis del RD 147/2023.

(4) Expediente con algunos recintos de pastos permanentes ubicados en espacios protegidos donde la carga ganadera mínima será 0,1 UGM/ha.

Puede verificar la integridad de una copia de este documento mediante la lectura del código QR adjunto o mediante el acceso a la dirección <https://ws050.juntadeandalucia.es/verificarFirma> indicando el código de VERIFICACIÓN

FIRMADO POR

RAQUEL MARIA ESPIN CRESPO

17/10/2024

VERIFICACIÓN

Pk2jmWSPEJNMB623FQZ8JEKDMKEPRE

PÁG. 4358/4804



**APELLIDOS Y NOMBRE / RAZÓN SOCIAL**

VILLEGAS BOLIVAR MIGUEL

**NIF**

\*\*\*\*5066\*

**EXPEDIENTE**

1228598

**RESOLUCIÓN**

DENEGACIÓN DE LA AYUDA

**DATOS DE MANTENIMIENTO UNIDADES**

<b>GRUPO DE PAGO</b>	<b>Sup. Dec. Admisible</b>	<b>Sup. Resuelta</b>	<b>Sobredecl.</b>	<b>% Sobredecl.</b>
ZONAS DE MONTAÑA	0,00	0,00	0,00	0,00

**RESUMEN DE PAGOS**

	<b>IMPORTE ( Euros )</b>			
	<b>RESUELTO</b>	<b>FEADER</b>	<b>MAPA</b>	<b>CAPADR</b>
A pagar	0,00	0,00	0,00	0,00

**APLICACIÓN DE REDUCCIONES Y PENALIZACIONES (%)**

<b>Crterios de subvencionabilidad (1)</b>	<b>Presentación tardía</b>	<b>Omisión declaración</b>	<b>Condicionalidad</b>
100,00	0,00	0,00	0,00

**IMPORTE ( Euros )**

<b>Calculado(2)</b>	<b>Reducción</b>	<b>Penalización</b>	<b>Reducción Penalización (3)</b>	<b>Penalización adicional</b>	<b>Resuelto</b>	<b>FEADER</b>	<b>MAPA</b>	<b>CAPADR</b>
0,00 €	0,00 €	0,00 €	0,00 €	0,00 €	0,00 €	0,00 €	0,00 €	0,00 €
<b>Importe Unitario:</b>	93,00 €	<b>Nuevo Importe Unitario:</b>	0,00 €					

**RECINTOS PROPUESTOS**

<b>REF.</b>	<b>REFERENCIA SIGPAC</b>	<b>CULTIVO</b>	<b>S/R</b>	<b>USO SIGPAC</b>	<b>Sup. Dec. admisible</b>	<b>Sup. Campo</b>	<b>Sup. Determ.</b>	<b>Sup. Resuelta</b>
-1276158	23-002-053-00078-0001	ESPÁRRAGOS	S		0,07		0,07	0,07
-178289	23-002-067-00077-0001	OLIVAR	S		0,05		0,05	0,05
-39807	23-002-067-00078-0004	OTROS FRUTALES	S		0,03		0,03	0,03
4771375	23-002-053-00077-0001	ESPÁRRAGOS	S		1,22		1,22	1,22
1700000007025114	23-002-067-00075-0001	OLIVAR	S		0,44		0,44	0,44
1700000007025115	23-002-067-00078-0002	OLIVAR	S		1,48		1,48	1,48
1700000007025116	23-002-053-00075-0001	ESPÁRRAGOS	S		2,75		2,75	2,75
1700000007025117	23-002-053-00076-0001	ESPÁRRAGOS	S		0,90		0,90	0,90
1700000007025118	23-002-039-00038-0001	ESPÁRRAGOS	S		0,78		0,78	0,78
1700000007025119	23-002-039-00090-0001	ESPÁRRAGOS	S		0,29		0,29	0,29
1700000007025120	23-002-039-00091-0001	ESPÁRRAGOS	S		0,03		0,03	0,03
1700000007025121	23-002-039-09008-0006	ESPÁRRAGOS	S		0,03		0,03	0,03
1700000007025122	23-002-039-09010-0001	ESPÁRRAGOS	S		0,13		0,13	0,13
1700000007025124	18-139-003-00014-0001	OLIVAR	S		4,36		4,36	4,36
1700000007025126	23-002-053-00074-0001	ESPÁRRAGOS	S		0,83		0,83	0,83
1700000007025128	23-002-066-00023-0001	OLIVAR	S		1,71		1,71	1,71
1700000007025129	23-002-066-00024-0001	OLIVAR	S		2,47		2,47	2,47
1700000007025130	23-002-066-00023-0003	OLIVAR	S		0,03		0,03	0,03
1700000007025131	23-002-033-00002-0002	ESPÁRRAGOS	S		0,92		0,92	0,92
1700000007025132	18-139-011-00071-0002	OLIVAR	S		0,46		0,46	0,46
1700000007025133	18-139-011-00070-0002	OLIVAR	S		0,07		0,07	0,07
1700000007025134	23-002-033-00003-0001	OLIVAR	S		0,15		0,15	0,15
1700000007025135	23-002-033-00002-0003	OLIVAR	S		0,11		0,11	0,11

(1) Con incidencias que retienen pago o deniegan el expediente.

(2) Se calcula sobre superficie declarada admisible.

(3) Aplicación del artículo 16 bis del RD 147/2023.

(4) Expediente con algunos recintos de pastos permanentes ubicados en espacios protegidos donde la carga ganadera mínima será 0,1 UGM/ha.

Puede verificar la integridad de una copia de este documento mediante la lectura del código QR adjunto o mediante el acceso a la dirección <https://ws050.juntadeandalucia.es/verificarFirma> indicando el código de VERIFICACIÓN

FIRMADO POR

RAQUEL MARIA ESPIN CRESPO

17/10/2024

VERIFICACIÓN

Pk2jmWSPEJNMB623FQZ8JEKDMKEPRE

PÁG. 4359/4804





**INCIDENCIAS**

**INCIDENCIA DESCRIPCIÓN**

2454	Solicitante de intervención 6613 cuyo regimen de afiliacion a la SS no es ni el sistema especial agrario(cuenta ajena) ni autonomo con actividad agraria.
74018	Productor que no es agricultor a título principal, según los datos del ejercicio fiscal n-1 y seguridad socia.
74053	Importe inferior a 100 Euros

(1) Con incidencias que retienen pago o deniegan el expediente.  
(2) Se calcula sobre superficie declarada admisible.  
(3) Aplicación del artículo 16 bis del RD 147/2023.  
(4) Expediente con algunos recintos de pastos permanentes ubicados en espacios protegidos donde la carga ganadera mínima será 0,1 UGM/ha.

Puede verificar la integridad de una copia de este documento mediante la lectura del código QR adjunto o mediante el acceso a la dirección <https://ws050.juntadeandalucia.es/verificarFirma> indicando el código de VERIFICACIÓN

FIRMADO POR	RAQUEL MARIA ESPIN CRESPO	17/10/2024
VERIFICACIÓN	Pk2jmWSPEJNMB623FQZ8JEKDMKEPRE	PÁG. 4360/4804





**APELLIDOS Y NOMBRE / RAZÓN SOCIAL**

VILLEN IZQUIERDO MANUEL

**NIF**

\*\*\*\*3025\*

**EXPEDIENTE**

1133586

**RESOLUCIÓN**

DENEGACIÓN DE LA AYUDA

**DATOS DE MANTENIMIENTO UNIDADES****GRUPO DE PAGO**

ZONAS DE MONTAÑA

**Sup. Dec.  
Admisible**

0,00

**Sup.  
Resuelta**

0,00

**Sobredecl.**

0,00

**% Sobredecl.**

0,00

**RESUMEN DE PAGOS****IMPORTE ( Euros )**

	RESUELTO	FEADER	MAPA	CAPADR
A pagar	0,00	0,00	0,00	0,00

**APLICACIÓN DE REDUCCIONES Y PENALIZACIONES (%)**

Crterios de subvencionabilidad (1)	Presentación tardía	Omisión declaración	Condicionalidad
100,00	0,00	0,00	0,00

**IMPORTE ( Euros )**

Calculado(2)	Reducción	Penalización	Reducción Penalización (3)	Penalización adicional	Resuelto	FEADER	MAPA	CAPADR
0,00 €	0,00 €	0,00 €	0,00 €	0,00 €	0,00 €	0,00 €	0,00 €	0,00 €
Importe Unitario:	93,00 €	Nuevo Importe Unitario:	0,00 €					

**RECINTOS PROPUESTOS**

REF.	REFERENCIA SIGPAC	CULTIVO	S/R	USO SIGPAC	Sup. Dec. admisible	Sup. Campo	Sup. Determ.	Sup. Resuelta
-1372387	23-026-029-00201-0002	OLIVAR	S		0,05		0,05	0,05
-1372386	23-026-029-00175-0001	OLIVAR	S		0,03		0,03	0,03
-1372385	23-026-029-00173-0001	OLIVAR	S		0,01		0,01	0,01
4136531	23-026-020-00198-0002	OLIVAR	S		0,27		0,27	0,27
1700000006357507	23-026-003-00150-0001	OLIVAR	S		0,24		0,24	0,24
1700000006357510	23-026-029-00174-0001	OLIVAR	S		0,16		0,16	0,16
1700000006357511	23-026-029-00202-0001	OLIVAR	S		0,10		0,10	0,10
1700000006357513	23-026-006-09001-0006	OLIVAR	S		0,01		0,01	0,01
1700000006357514	23-026-010-00195-0001	OLIVAR	S		0,17		0,17	0,17
1700000006357515	23-026-010-00196-0001	OLIVAR	S		0,16		0,16	0,16
1700000006357516	23-026-020-00309-0001	OLIVAR	S		0,24		0,24	0,24
1700000006357517	23-026-025-00261-0001	OLIVAR	S		0,09		0,09	0,09
1700000006357518	23-026-003-00224-0001	OLIVAR	S		0,34		0,34	0,34
1700000006357519	23-026-003-00251-0001	OLIVAR	S		0,01		0,01	0,01
1700000006357520	23-026-003-00254-0001	OLIVAR	S		0,33		0,33	0,33
1700000006357521	23-026-004-00395-0001	OLIVAR	S		0,24		0,24	0,24
1700000006357522	23-026-012-00027-0001	OLIVAR	S		0,22		0,22	0,22
1700000006357523	23-026-019-00144-0001	OLIVAR	S		0,43		0,43	0,43
1700000006357524	23-026-029-00087-0001	OLIVAR	S		0,46		0,46	0,46
1700000006357525	23-026-003-00150-0002	OLIVAR	S		0,29		0,29	0,29
1700000006357526	23-026-029-00095-0003	OLIVAR	S		0,17		0,17	0,17
1700000006357527	23-026-011-00800-0002	OLIVAR	S		0,24		0,24	0,24

**INCIDENCIAS****INCIDENCIA DESCRIPCIÓN**

74018 Productor que no es agricultor a título principal, según los datos del ejercicio fiscal n-1 y seguridad socia.  
74053 Importe inferior a 100 Euros

(1) Con incidencias que retienen pago o deniegan el expediente.

(2) Se calcula sobre superficie declarada admisible.

(3) Aplicación del artículo 16 bis del RD 147/2023.

(4) Expediente con algunos recintos de pastos permanentes ubicados en espacios protegidos donde la carga ganadera mínima será 0,1 UGM/ha.

Puede verificar la integridad de una copia de este documento mediante la lectura del código QR adjunto o mediante el acceso a la dirección <https://ws050.juntadeandalucia.es/verificarFirma> indicando el código de VERIFICACIÓN

FIRMADO POR

RAQUEL MARIA ESPIN CRESPO

17/10/2024

VERIFICACIÓN

Pk2jmWSPEJNMB623FQZ8JEKDMKEPRE

PÁG. 4361/4804



**APELLIDOS Y NOMBRE / RAZÓN SOCIAL**

VILLEN LOPEZ ANA

**NIF**

\*\*\*\*9381\*

**EXPEDIENTE**

1277372

**RESOLUCIÓN**

DENEGACIÓN DE LA AYUDA

**DATOS DE MANTENIMIENTO UNIDADES**

<b>GRUPO DE PAGO</b>	<b>Sup. Dec. Admisible</b>	<b>Sup. Resuelta</b>	<b>Sobredecl.</b>	<b>% Sobredecl.</b>
ZONAS DE MONTAÑA	0,00	0,00	0,00	0,00

**RESUMEN DE PAGOS**

	<b>IMPORTE ( Euros )</b>			
	<b>RESUELTO</b>	<b>FEADER</b>	<b>MAPA</b>	<b>CAPADR</b>
A pagar	0,00	0,00	0,00	0,00

**APLICACIÓN DE REDUCCIONES Y PENALIZACIONES (%)**

<b>Criterios de subvencionabilidad (1)</b>	<b>Presentación tardía</b>	<b>Omisión declaración</b>	<b>Condicionidad</b>
100,00	0,00	0,00	0,00

**IMPORTE ( Euros )**

<b>Calculado(2)</b>	<b>Reducción</b>	<b>Penalización</b>	<b>Reducción Penalización (3)</b>	<b>Penalización adicional</b>	<b>Resuelto</b>	<b>FEADER</b>	<b>MAPA</b>	<b>CAPADR</b>
0,00 €	0,00 €	0,00 €	0,00 €	0,00 €	0,00 €	0,00 €	0,00 €	0,00 €
<b>Importe Unitario:</b>	93,00 €	<b>Nuevo Importe Unitario:</b>	0,00 €					

**RECINTOS PROPUESTOS**

<b>REF.</b>	<b>REFERENCIA SIGPAC</b>	<b>CULTIVO</b>	<b>S/R</b>	<b>USO SIGPAC</b>	<b>Sup. Dec. admisible</b>	<b>Sup. Campo</b>	<b>Sup. Determ.</b>	<b>Sup. Resuelta</b>
1700000006157889	23-002-017-00308-0001	OLIVAR	S		0,14		0,14	0,14
1700000006157893	23-002-017-00308-0001	OLIVAR	S		0,50		0,50	0,50

**INCIDENCIAS****INCIDENCIA DESCRIPCIÓN**

74018	Productor que no es agricultor a título principal, según los datos del ejercicio fiscal n-1 y seguridad socia.
74053	Importe inferior a 100 Euros

(1) Con incidencias que retienen pago o deniegan el expediente.

(2) Se calcula sobre superficie declarada admisible.

(3) Aplicación del artículo 16 bis del RD 147/2023.

(4) Expediente con algunos recintos de pastos permanentes ubicados en espacios protegidos donde la carga ganadera mínima será 0,1 UGM/ha.

Puede verificar la integridad de una copia de este documento mediante la lectura del código QR adjunto o mediante el acceso a la dirección <https://ws050.juntadeandalucia.es/verificarFirma> indicando el código de VERIFICACIÓN

FIRMADO POR	RAQUEL MARIA ESPIN CRESPO	17/10/2024
VERIFICACIÓN	Pk2jmWSPEJNMB623FQZ8JEKDMKEPRE	PÁG. 4362/4804



**APELLIDOS Y NOMBRE / RAZÓN SOCIAL**

VILLEN MUÑOZ JOSE MARIA

**NIF**

\*\*\*\*8533\*

**EXPEDIENTE**

1013503

**RESOLUCIÓN**

DENEGACIÓN DE LA AYUDA

**DATOS DE MANTENIMIENTO UNIDADES**

<b>GRUPO DE PAGO</b>	<b>Sup. Dec. Admisible</b>	<b>Sup. Resuelta</b>	<b>Sobredecl.</b>	<b>% Sobredecl.</b>
ZONAS DE MONTAÑA	0,00	0,00	0,00	0,00

**RESUMEN DE PAGOS**

	<b>IMPORTE ( Euros )</b>			
	<b>RESUELTO</b>	<b>FEADER</b>	<b>MAPA</b>	<b>CAPADR</b>
A pagar	0,00	0,00	0,00	0,00

**APLICACIÓN DE REDUCCIONES Y PENALIZACIONES (%)**

<b>Criterios de subvencionabilidad (1)</b>	<b>Presentación tardía</b>	<b>Omisión declaración</b>	<b>Condicionalidad</b>
100,00	0,00	0,00	0,00

**IMPORTE ( Euros )**

<b>Calculado(2)</b>	<b>Reducción</b>	<b>Penalización</b>	<b>Reducción Penalización (3)</b>	<b>Penalización adicional</b>	<b>Resuelto</b>	<b>FEADER</b>	<b>MAPA</b>	<b>CAPADR</b>
0,00 €	0,00 €	0,00 €	0,00 €	0,00 €	0,00 €	0,00 €	0,00 €	0,00 €
<b>Importe Unitario:</b>	93,00 €	<b>Nuevo Importe Unitario:</b>	0,00 €					

**RECINTOS PROPUESTOS**

<b>REF.</b>	<b>REFERENCIA SIGPAC</b>	<b>CULTIVO</b>	<b>S/R</b>	<b>USO SIGPAC</b>	<b>Sup. Dec. admisible</b>	<b>Sup. Campo</b>	<b>Sup. Determ.</b>	<b>Sup. Resuelta</b>
-1210132	23-026-014-00076-0001	OLIVAR	S		0,05		0,05	0,05
4757705	23-026-018-00280-0006	MELOCOTONEROS	R		0,08		0,08	0,08
1700000006160942	23-002-017-00035-0002	OLIVAR	S		0,02		0,02	0,02
1700000006160943	23-002-017-00036-0001	OLIVAR	S		0,01		0,01	0,01
1700000006160944	23-002-017-00037-0001	OLIVAR	S		0,24		0,24	0,24
1700000006160945	23-002-017-00038-0001	OLIVAR	S		0,16		0,16	0,16
1700000006160946	23-026-004-00052-0001	OLIVAR	S		0,83		0,83	0,83
1700000006160947	23-026-003-00418-0002	OLIVAR	S		0,20		0,20	0,20
1700000006160948	23-026-029-00315-0001	OLIVAR	S		1,28		1,28	1,28
1700000006160949	23-026-029-00316-0002	OLIVAR	S		0,16		0,16	0,16
1700000006160951	23-026-025-00300-0001	OLIVAR	S		0,23		0,23	0,23
1700000006160952	23-026-014-00106-0001	OLIVAR	S		0,15		0,15	0,15
1700000006160953	23-026-013-00253-0002	OLIVAR	S		0,01		0,01	0,01
1700000006160954	23-026-013-00253-0001	OLIVAR	S		0,17		0,17	0,17
1700000006160955	23-026-011-00986-0001	OLIVAR	S		0,26		0,26	0,26
1700000006160956	23-002-018-00006-0001	OLIVAR	S		0,01		0,01	0,01
1700000006160957	23-002-018-00019-0001	OLIVAR	S		0,31		0,31	0,31
1700000006160958	23-002-018-00032-0001	OLIVAR	S		0,14		0,14	0,14
1700000006160959	23-002-019-00283-0001	OLIVAR	S		0,90		0,90	0,90
1700000006160960	23-026-013-00274-0001	OLIVAR	S		0,33		0,33	0,33
1700000006160961	23-026-014-00077-0001	OLIVAR	S		0,11		0,11	0,11

**INCIDENCIAS****INCIDENCIA DESCRIPCIÓN**

2454	Solicitante de intervención 6613 cuyo regimen de afiliacion a la SS no es ni el sistema especial agrario(cuenta ajena) ni autonomo con actividad agraria.
74018	Productor que no es agricultor a título principal, según los datos del ejercicio fiscal n-1 y seguridad socia.
74053	Importe inferior a 100 Euros

(1) Con incidencias que retienen pago o deniegan el expediente.

(2) Se calcula sobre superficie declarada admisible.

(3) Aplicación del artículo 16 bis del RD 147/2023.

(4) Expediente con algunos recintos de pastos permanentes ubicados en espacios protegidos donde la carga ganadera mínima será 0,1 UGM/ha.

Puede verificar la integridad de una copia de este documento mediante la lectura del código QR adjunto o mediante el acceso a la dirección <https://ws050.juntadeandalucia.es/verificarFirma> indicando el código de VERIFICACIÓN

FIRMADO POR

RAQUEL MARIA ESPIN CRESPO

17/10/2024

VERIFICACIÓN

Pk2jmWSPEJNMB623FQZ8JEKDMKEPRE

PÁG. 4363/4804



**APELLIDOS Y NOMBRE / RAZÓN SOCIAL**

VILLEN MUÑOZ JUAN MANUEL

**NIF**

\*\*\*\*3944\*

**EXPEDIENTE**

1016167

**RESOLUCIÓN**

DENEGACIÓN DE LA AYUDA

**DATOS DE MANTENIMIENTO UNIDADES****GRUPO DE PAGO**

ZONAS DE MONTAÑA

**Sup. Dec.  
Admisible**

0,00

**Sup.  
Resuelta**

0,00

**Sobredecl.**

0,00

**% Sobredecl.**

0,00

**RESUMEN DE PAGOS****IMPORTE ( Euros )**

	<b>RESUELTO</b>	<b>FEADER</b>	<b>MAPA</b>	<b>CAPADR</b>
A pagar	0,00	0,00	0,00	0,00

**APLICACIÓN DE REDUCCIONES Y PENALIZACIONES (%)**

<b>Crterios de subvencionabilidad (1)</b>	<b>Presentación tardía</b>	<b>Omisión declaración</b>	<b>Condicionalidad</b>
100,00	0,00	0,00	0,00

**IMPORTE ( Euros )**

<b>Calculado(2)</b>	<b>Reducción</b>	<b>Penalización</b>	<b>Reducción Penalización (3)</b>	<b>Penalización adicional</b>	<b>Resuelto</b>	<b>FEADER</b>	<b>MAPA</b>	<b>CAPADR</b>
0,00 €	0,00 €	0,00 €	0,00 €	0,00 €	0,00 €	0,00 €	0,00 €	0,00 €
<b>Importe Unitario:</b>	93,00 €	<b>Nuevo Importe Unitario:</b>	0,00 €					

**RECINTOS PROPUESTOS**

<b>REF.</b>	<b>REFERENCIA SIGPAC</b>	<b>CULTIVO</b>	<b>S/R</b>	<b>USO SIGPAC</b>	<b>Sup. Dec. admisible</b>	<b>Sup. Campo</b>	<b>Sup. Determ.</b>	<b>Sup. Resuelta</b>
170000005368650	23-026-003-00294-0001	OLIVAR	S		0,13		0,13	0,13
170000005368651	23-026-003-09010-0002	OLIVAR	S		0,04		0,04	0,04
170000005368652	23-026-012-00113-0001	OLIVAR	S		0,64		0,64	0,64
170000005368653	23-026-012-00114-0054	OLIVAR	S		0,01		0,01	0,01
170000005368654	23-026-013-00084-0001	OLIVAR	S		0,22		0,22	0,22
170000005368655	23-026-028-00218-0001	OLIVAR	S		0,90		0,90	0,90
170000005368656	23-026-029-00315-0001	OLIVAR	S		1,13		1,13	1,13
170000005368657	23-026-028-00001-0002	OLIVAR	S		0,17		0,17	0,17
170000006217021	23-026-005-09502-0010	OLIVAR	S		0,04		0,04	0,04
170000006217022	23-026-008-00025-0001	OLIVAR	S		0,25		0,25	0,25
170000006217023	23-026-011-00667-0001	OLIVAR	S		0,45		0,45	0,45
170000006217024	23-026-016-01051-0001	OLIVAR	S		0,16		0,16	0,16
170000006217025	23-026-017-00093-0001	OLIVAR	S		0,51		0,51	0,51
170000006217026	23-026-026-00303-0001	OLIVAR	S		0,57		0,57	0,57
170000006217027	23-026-026-00278-0001	OLIVAR	S		0,57		0,57	0,57
170000006217028	23-026-018-00278-0001	OLIVAR	R		0,19		0,19	0,19

**INCIDENCIAS****INCIDENCIA DESCRIPCIÓN**

74018 Productor que no es agricultor a título principal, según los datos del ejercicio fiscal n-1 y seguridad socia.  
74053 Importe inferior a 100 Euros

(1) Con incidencias que retienen pago o deniegan el expediente.

(2) Se calcula sobre superficie declarada admisible.

(3) Aplicación del artículo 16 bis del RD 147/2023.

(4) Expediente con algunos recintos de pastos permanentes ubicados en espacios protegidos donde la carga ganadera mínima será 0,1 UGM/ha.

Puede verificar la integridad de una copia de este documento mediante la lectura del código QR adjunto o mediante el acceso a la dirección <https://ws050.juntadeandalucia.es/verificarFirma> indicando el código de VERIFICACIÓN

FIRMADO POR

RAQUEL MARIA ESPIN CRESPO

17/10/2024

VERIFICACIÓN

Pk2jmWSPEJNMB623FQZ8JEKDMKEPRE

PÁG. 4364/4804



**APELLIDOS Y NOMBRE / RAZÓN SOCIAL**

VILLEN ORTEGA ANTONIA

**NIF**

\*\*\*\*8464\*

**EXPEDIENTE**

1010270

**RESOLUCIÓN**

DENEGACIÓN DE LA AYUDA

**DATOS DE MANTENIMIENTO UNIDADES****GRUPO DE PAGO**

ZONAS DE MONTAÑA

**Sup. Dec.  
Admisible**

0,00

**Sup.  
Resuelta**

0,00

**Sobredecl.**

0,00

**% Sobredecl.**

0,00

**RESUMEN DE PAGOS****IMPORTE ( Euros )**

	RESUELTO	FEADER	MAPA	CAPADR
A pagar	0,00	0,00	0,00	0,00

**APLICACIÓN DE REDUCCIONES Y PENALIZACIONES (%)**

Crterios de subvencionabilidad (1)	Presentación tardía	Omisión declaración	Condicionalidad
100,00	0,00	0,00	0,00

**IMPORTE ( Euros )**

Calculado(2)	Reducción	Penalización	Reducción Penalización (3)	Penalización adicional	Resuelto	FEADER	MAPA	CAPADR
0,00 €	0,00 €	0,00 €	0,00 €	0,00 €	0,00 €	0,00 €	0,00 €	0,00 €
<b>Importe Unitario:</b>	93,00 €	<b>Nuevo Importe Unitario:</b>	0,00 €					

**INCIDENCIAS****INCIDENCIA DESCRIPCIÓN**

2454	Solicitante de intervención 6613 cuyo regimen de afiliacion a la SS no es ni el sistema especial agrario(cuenta ajena) ni autonomo con actividad agraria.
2455	Solicitantes de intervención 6613 sin datos de IRPF n-1.(Art 4 Orden 14/04/2016).
74018	Productor que no es agricultor a título principal, según los datos del ejercicio fiscal n-1 y seguridad socia.
74051	Solicitante de intervención 6613, que no declara ningun recinto en zona desfavorecida.
74053	Importe inferior a 100 Euros

(1) Con incidencias que retienen pago o deniegan el expediente.

(2) Se calcula sobre superficie declarada admisible.

(3) Aplicación del artículo 16 bis del RD 147/2023.

(4) Expediente con algunos recintos de pastos permanentes ubicados en espacios protegidos donde la carga ganadera mínima será 0,1 UGM/ha.

Puede verificar la integridad de una copia de este documento mediante la lectura del código QR adjunto o mediante el acceso a la dirección <https://ws050.juntadeandalucia.es/verificarFirma> indicando el código de VERIFICACIÓN

FIRMADO POR

RAQUEL MARIA ESPIN CRESPO

17/10/2024

VERIFICACIÓN

Pk2jmWSPEJNMB623FQZ8JEKDMKEPRE

PÁG. 4365/4804



**APELLIDOS Y NOMBRE / RAZÓN SOCIAL**

VILLEN SILES JOSE MARIA

**NIF**

\*\*\*\*6090\*

**EXPEDIENTE**

1035876

**RESOLUCIÓN**

DENEGACIÓN DE LA AYUDA

**DATOS DE MANTENIMIENTO UNIDADES**

<b>GRUPO DE PAGO</b>	<b>Sup. Dec. Admisible</b>	<b>Sup. Resuelta</b>	<b>Sobredecl.</b>	<b>% Sobredecl.</b>
ZONAS DE MONTAÑA	0,00	0,00	0,00	0,00

**RESUMEN DE PAGOS**

	<b>IMPORTE ( Euros )</b>			
	<b>RESUELTO</b>	<b>FEADER</b>	<b>MAPA</b>	<b>CAPADR</b>
A pagar	0,00	0,00	0,00	0,00

**APLICACIÓN DE REDUCCIONES Y PENALIZACIONES (%)**

<b>Crterios de subvencionabilidad (1)</b>	<b>Presentación tardía</b>	<b>Omisión declaración</b>	<b>Condicionalidad</b>
100,00	0,00	0,00	0,00

**IMPORTE ( Euros )**

<b>Calculado(2)</b>	<b>Reducción</b>	<b>Penalización</b>	<b>Reducción Penalización (3)</b>	<b>Penalización adicional</b>	<b>Resuelto</b>	<b>FEADER</b>	<b>MAPA</b>	<b>CAPADR</b>
0,00 €	0,00 €	0,00 €	0,00 €	0,00 €	0,00 €	0,00 €	0,00 €	0,00 €
<b>Importe Unitario:</b>	93,00 €	<b>Nuevo Importe Unitario:</b>	0,00 €					

**RECINTOS PROPUESTOS**

<b>REF.</b>	<b>REFERENCIA SIGPAC</b>	<b>CULTIVO</b>	<b>S/R</b>	<b>USO SIGPAC</b>	<b>Sup. Dec. admisible</b>	<b>Sup. Campo</b>	<b>Sup. Determ.</b>	<b>Sup. Resuelta</b>
4756610	23-026-020-00404-0003	CEREZOS	S		0,38		0,38	0,38
170000005866114	23-002-017-00314-0001	OLIVAR	S		0,56		0,56	0,56
170000005866115	23-002-017-00316-0001	OLIVAR	S		0,07		0,07	0,07
170000005866116	23-002-017-00372-0001	OLIVAR	S		0,40		0,40	0,40
170000005866117	23-026-017-00202-0002	OLIVAR	S		0,01		0,01	0,01
170000005866118	23-026-017-00203-0001	OLIVAR	S		0,66		0,66	0,66
170000005866119	23-026-020-00350-0001	OLIVAR	S		0,19		0,19	0,19
170000005866120	23-026-017-00153-0001	OLIVAR	S		0,51		0,51	0,51
170000005866121	23-026-017-00155-0001	OLIVAR	S		0,01		0,01	0,01
170000005866122	23-026-017-00156-0001	OLIVAR	S		0,08		0,08	0,08
170000005866123	23-026-017-00159-0001	OLIVAR	S		0,01		0,01	0,01
170000005866124	23-026-013-00009-0001	OLIVAR	S		2,60		2,60	2,60
170000005866125	23-026-017-00204-0001	OLIVAR	S		0,13		0,13	0,13
170000005866126	23-002-062-00095-0001	OLIVAR	S		0,35		0,35	0,35
1700000006161939	23-026-011-00860-0001	OLIVAR	S		0,13		0,13	0,13
1700000006161940	23-026-011-00861-0001	OLIVAR	S		0,20		0,20	0,20
1700000006161941	23-026-012-00062-0003	OLIVAR	S		0,40		0,40	0,40
1700000006161942	23-026-013-00010-0001	OLIVAR	S		0,66		0,66	0,66

**INCIDENCIAS****INCIDENCIA DESCRIPCIÓN**

74018	Productor que no es agricultor a título principal, según los datos del ejercicio fiscal n-1 y seguridad socia.
74053	Importe inferior a 100 Euros

(1) Con incidencias que retienen pago o deniegan el expediente.

(2) Se calcula sobre superficie declarada admisible.

(3) Aplicación del artículo 16 bis del RD 147/2023.

(4) Expediente con algunos recintos de pastos permanentes ubicados en espacios protegidos donde la carga ganadera mínima será 0,1 UGM/ha.

Puede verificar la integridad de una copia de este documento mediante la lectura del código QR adjunto o mediante el acceso a la dirección <https://ws050.juntadeandalucia.es/verificarFirma> indicando el código de VERIFICACIÓN

FIRMADO POR	RAQUEL MARIA ESPIN CRESPO	17/10/2024
VERIFICACIÓN	Pk2jmWSPEJNMB623FQZ8JEKDMKEPRE	PÁG. 4366/4804



**APELLIDOS Y NOMBRE / RAZÓN SOCIAL**

VIVANCO NAVARRO BARTOLOME

**NIF**

\*\*\*\*2459\*

**EXPEDIENTE**

1011956

**RESOLUCIÓN**

DENEGACIÓN DE LA AYUDA

**DATOS DE MANTENIMIENTO UNIDADES****GRUPO DE PAGO**

ZONAS DE MONTAÑA

**Sup. Dec.  
Admisible**

0,00

**Sup.  
Resuelta**

0,00

**Sobredecl.**

0,00

**% Sobredecl.**

0,00

**RESUMEN DE PAGOS****IMPORTE ( Euros )**

	RESUELTO	FEADER	MAPA	CAPADR
A pagar	0,00	0,00	0,00	0,00

**APLICACIÓN DE REDUCCIONES Y PENALIZACIONES (%)**

Crterios de subvencionabilidad (1)	Presentación tardía	Omisión declaración	Condicionalidad
100,00	0,00	0,00	0,00

**IMPORTE ( Euros )**

Calculado(2)	Reducción	Penalización	Reducción Penalización (3)	Penalización adicional	Resuelto	FEADER	MAPA	CAPADR
0,00 €	0,00 €	0,00 €	0,00 €	0,00 €	0,00 €	0,00 €	0,00 €	0,00 €
Importe Unitario:	93,00 €	Nuevo Importe Unitario:	0,00 €					

**RECINTOS PROPUESTOS**

REF.	REFERENCIA SIGPAC	CULTIVO	S/R	USO SIGPAC	Sup. Dec. admisible	Sup. Campo	Sup. Determ.	Sup. Resuelta
-896160	23-024-040-00114-0018	OLIVAR	S		0,73		0,73	0,73
-896159	23-024-040-00114-0017	OLIVAR	S		0,03		0,03	0,03
170000005238753	23-024-040-00004-0017	OLIVAR	S		0,36		0,36	0,36
170000005238754	23-024-040-00004-0019	OLIVAR	S		0,04		0,04	0,04
170000005238755	23-024-040-00004-0039	OLIVAR	S		0,17		0,17	0,17
170000005238756	23-024-040-00114-0003	OLIVAR	S		21,77		21,77	21,77
170000005238757	23-024-040-00045-0003	OLIVAR	S		0,01		0,01	0,01
170000005238758	23-024-040-00133-0009	OLIVAR	S		0,13		0,13	0,13
170000005238759	23-024-040-00133-0009	OLIVAR	S		0,20		0,20	0,20

**INCIDENCIAS****INCIDENCIA DESCRIPCIÓN**

2454	Solicitante de intervención 6613 cuyo regimen de afiliacion a la SS no es ni el sistema especial agrario(cuenta ajena) ni autonomo con actividad agraria.
74018	Productor que no es agricultor a título principal, según los datos del ejercicio fiscal n-1 y seguridad socia.
74053	Importe inferior a 100 Euros

(1) Con incidencias que retienen pago o deniegan el expediente.

(2) Se calcula sobre superficie declarada admisible.

(3) Aplicación del artículo 16 bis del RD 147/2023.

(4) Expediente con algunos recintos de pastos permanentes ubicados en espacios protegidos donde la carga ganadera mínima será 0,1 UGM/ha.

Puede verificar la integridad de una copia de este documento mediante la lectura del código QR adjunto o mediante el acceso a la dirección <https://ws050.juntadeandalucia.es/verificarFirma> indicando el código de VERIFICACIÓN

FIRMADO POR

RAQUEL MARIA ESPIN CRESPO

17/10/2024

VERIFICACIÓN

Pk2jmWSPEJNMB623FQZ8JEKDMKEPRE

PÁG. 4367/4804



**APELLIDOS Y NOMBRE / RAZÓN SOCIAL**

YESTE LOPEZ JUANA MARIA

**NIF**

\*\*\*\*5859\*

**EXPEDIENTE**

1100258

**RESOLUCIÓN**

DENEGACIÓN DE LA AYUDA

**DATOS DE MANTENIMIENTO UNIDADES****GRUPO DE PAGO**

ZONAS DE MONTAÑA

**Sup. Dec.  
Admisible**

0,00

**Sup.  
Resuelta**

0,00

**Sobredecl.**

0,00

**% Sobredecl.**

0,00

**RESUMEN DE PAGOS****IMPORTE ( Euros )**

	RESUELTO	FEADER	MAPA	CAPADR
A pagar	0,00	0,00	0,00	0,00

**APLICACIÓN DE REDUCCIONES Y PENALIZACIONES (%)**

Crterios de subvencionabilidad (1)	Presentación tardía	Omisión declaración	Condicionalidad
100,00	0,00	0,00	0,00

**IMPORTE ( Euros )**

Calculado(2)	Reducción	Penalización	Reducción Penalización (3)	Penalización adicional	Resuelto	FEADER	MAPA	CAPADR
0,00 €	0,00 €	0,00 €	0,00 €	0,00 €	0,00 €	0,00 €	0,00 €	0,00 €
Importe Unitario:	93,00 €	Nuevo Importe Unitario:	0,00 €					

**RECINTOS PROPUESTOS**

REF.	REFERENCIA SIGPAC	CULTIVO	S/R	USO SIGPAC	Sup. Dec. admisible	Sup. Campo	Sup. Determ.	Sup. Resuelta
-1332651	23-097-028-00286-0001	OLIVAR	S		0,01		0,01	0,01
5512021	23-097-028-00285-0001	OLIVAR	S		0,73		0,73	0,73
5512195	23-097-005-00031-0001	OLIVAR	S		0,03		0,03	0,03
5512196	23-097-005-00032-0001	OLIVAR	S		0,26		0,26	0,26
5512197	23-097-005-00015-0004	OLIVAR	S		0,04		0,04	0,04
5512198	23-097-005-00016-0002	OLIVAR	S		0,16		0,16	0,16
5512199	23-097-004-00515-0001	OLIVAR	S		3,38		3,38	3,38
5512200	23-097-004-00535-0003	OLIVAR	S		0,06		0,06	0,06
5512201	23-097-004-00060-0001	OLIVAR	S		1,54		1,54	1,54
5512203	23-097-005-00055-0004	OLIVAR	S		0,02		0,02	0,02
5512204	23-097-028-00284-0001	OLIVAR	S		0,02		0,02	0,02

**INCIDENCIAS****INCIDENCIA DESCRIPCIÓN**

74018	Productor que no es agricultor a título principal, según los datos del ejercicio fiscal n-1 y seguridad socia.
74053	Importe inferior a 100 Euros

(1) Con incidencias que retienen pago o deniegan el expediente.

(2) Se calcula sobre superficie declarada admisible.

(3) Aplicación del artículo 16 bis del RD 147/2023.

(4) Expediente con algunos recintos de pastos permanentes ubicados en espacios protegidos donde la carga ganadera mínima será 0,1 UGM/ha.

Puede verificar la integridad de una copia de este documento mediante la lectura del código QR adjunto o mediante el acceso a la dirección <https://ws050.juntadeandalucia.es/verificarFirma> indicando el código de VERIFICACIÓN

FIRMADO POR

RAQUEL MARIA ESPIN CRESPO

17/10/2024

VERIFICACIÓN

Pk2jmWSPEJNMB623FQZ8JEKDMKEPRE

PÁG. 4368/4804





**APELLIDOS Y NOMBRE / RAZÓN SOCIAL**

YESTE LOPEZ MIGUEL

**NIF**

\*\*\*\*3179\*

**EXPEDIENTE**

1270142

**RESOLUCIÓN**

DENEGACIÓN DE LA AYUDA

**DATOS DE MANTENIMIENTO UNIDADES**

<b>GRUPO DE PAGO</b>	<b>Sup. Dec. Admisible</b>	<b>Sup. Resuelta</b>	<b>Sobredecl.</b>	<b>% Sobredecl.</b>
ZONAS DE MONTAÑA	0,00	0,00	0,00	0,00

**RESUMEN DE PAGOS**

	<b>IMPORTE ( Euros )</b>			
	<b>RESUELTO</b>	<b>FEADER</b>	<b>MAPA</b>	<b>CAPADR</b>
A pagar	0,00	0,00	0,00	0,00

**APLICACIÓN DE REDUCCIONES Y PENALIZACIONES (%)**

<b>Crterios de subvencionabilidad (1)</b>	<b>Presentación tardía</b>	<b>Omisión declaración</b>	<b>Condicionalidad</b>
100,00	0,00	0,00	0,00

**IMPORTE ( Euros )**

<b>Calculado(2)</b>	<b>Reducción</b>	<b>Penalización</b>	<b>Reducción Penalización (3)</b>	<b>Penalización adicional</b>	<b>Resuelto</b>	<b>FEADER</b>	<b>MAPA</b>	<b>CAPADR</b>
0,00 €	0,00 €	0,00 €	0,00 €	0,00 €	0,00 €	0,00 €	0,00 €	0,00 €
<b>Importe Unitario:</b>	93,00 €	<b>Nuevo Importe Unitario:</b>	0,00 €					

**RECINTOS PROPUESTOS**

<b>REF.</b>	<b>REFERENCIA SIGPAC</b>	<b>CULTIVO</b>	<b>S/R</b>	<b>USO SIGPAC</b>	<b>Sup. Dec. admisible</b>	<b>Sup. Campo</b>	<b>Sup. Determ.</b>	<b>Sup. Resuelta</b>
-1333751	23-097-028-00326-0001	OLIVAR	S		1,00		1,00	1,00
5507388	23-097-010-00206-0002	OLIVAR	S		0,31		0,31	0,31
5511980	23-097-028-00292-0001	OLIVAR	S		0,44		0,44	0,44
5512482	23-097-004-00515-0001	OLIVAR	S		3,35		3,35	3,35
5512483	23-097-028-00260-0001	OLIVAR	S		0,01		0,01	0,01
5512484	23-097-004-00456-0002	OLIVAR	S		0,41		0,41	0,41
5512485	23-097-004-00457-0003	OLIVAR	S		0,27		0,27	0,27
5512486	23-097-028-00330-0001	OLIVAR	S		0,01		0,01	0,01
5512487	23-097-028-00281-0001	OLIVAR	S		0,01		0,01	0,01

**INCIDENCIAS****INCIDENCIA DESCRIPCIÓN**

74018	Productor que no es agricultor a título principal, según los datos del ejercicio fiscal n-1 y seguridad socia.
74053	Importe inferior a 100 Euros

(1) Con incidencias que retienen pago o deniegan el expediente.

(2) Se calcula sobre superficie declarada admisible.

(3) Aplicación del artículo 16 bis del RD 147/2023.

(4) Expediente con algunos recintos de pastos permanentes ubicados en espacios protegidos donde la carga ganadera mínima será 0,1 UGM/ha.

Puede verificar la integridad de una copia de este documento mediante la lectura del código QR adjunto o mediante el acceso a la dirección <https://ws050.juntadeandalucia.es/verificarFirma> indicando el código de VERIFICACIÓN

FIRMADO POR

RAQUEL MARIA ESPIN CRESPO

17/10/2024

VERIFICACIÓN

Pk2jmWSPEJNMB623FQZ8JEKDMKEPRE

PÁG. 4369/4804



**APELLIDOS Y NOMBRE / RAZÓN SOCIAL**

YESTE RODRIGUEZ JUAN MANUEL

**NIF**

\*\*\*\*3109\*

**EXPEDIENTE**

1055682

**RESOLUCIÓN**

DENEGACIÓN DE LA AYUDA

**DATOS DE MANTENIMIENTO UNIDADES**

<b>GRUPO DE PAGO</b>	<b>Sup. Dec. Admisible</b>	<b>Sup. Resuelta</b>	<b>Sobredecl.</b>	<b>% Sobredecl.</b>
ZONAS DE MONTAÑA	0,00	0,00	0,00	0,00

**RESUMEN DE PAGOS**

	<b>IMPORTE ( Euros )</b>			
	<b>RESUELTO</b>	<b>FEADER</b>	<b>MAPA</b>	<b>CAPADR</b>
A pagar	0,00	0,00	0,00	0,00

**APLICACIÓN DE REDUCCIONES Y PENALIZACIONES (%)**

<b>Criterios de subvencionabilidad (1)</b>	<b>Presentación tardía</b>	<b>Omisión declaración</b>	<b>Condicionalidad</b>
100,00	0,00	0,00	0,00

**IMPORTE ( Euros )**

<b>Calculado(2)</b>	<b>Reducción</b>	<b>Penalización</b>	<b>Reducción Penalización (3)</b>	<b>Penalización adicional</b>	<b>Resuelto</b>	<b>FEADER</b>	<b>MAPA</b>	<b>CAPADR</b>
0,00 €	0,00 €	0,00 €	0,00 €	0,00 €	0,00 €	0,00 €	0,00 €	0,00 €
<b>Importe Unitario:</b>	93,00 €	<b>Nuevo Importe Unitario:</b>	0,00 €					

**RECINTOS PROPUESTOS**

<b>REF.</b>	<b>REFERENCIA SIGPAC</b>	<b>CULTIVO</b>	<b>S/R</b>	<b>USO SIGPAC</b>	<b>Sup. Dec. admisible</b>	<b>Sup. Campo</b>	<b>Sup. Determ.</b>	<b>Sup. Resuelta</b>
-824229	23-029-051-00290-0001	OLIVAR	S		0,11		0,11	0,11
-824228	23-029-051-00289-0001	OLIVAR	S		0,15		0,15	0,15
170000006427528	23-029-029-00009-0001	OLIVAR	S		0,02		0,02	0,02
170000006427529	23-029-029-00010-0001	OLIVAR	S		0,02		0,02	0,02
170000006427530	23-029-029-00011-0001	OLIVAR	S		0,02		0,02	0,02
170000006427531	23-029-030-00084-0002	OLIVAR	S		0,16		0,16	0,16
170000006427532	23-029-030-00085-0002	OLIVAR	S		0,01		0,01	0,01
170000006427533	23-029-055-00143-0003	OLIVAR	S		0,08		0,08	0,08
170000006427534	23-029-030-00218-0002	OLIVAR	S		0,01		0,01	0,01
170000006427535	23-029-030-00219-0001	OLIVAR	S		0,87		0,87	0,87
170000006427536	23-029-055-00143-0001	OLIVAR	S		0,54		0,54	0,54
170000006427537	23-029-031-00091-0002	OLIVAR	S		0,04		0,04	0,04
170000006427538	23-029-031-00055-0002	OLIVAR	S		0,34		0,34	0,34
170000006427539	23-029-031-00089-0004	OLIVAR	S		0,42		0,42	0,42
170000006427540	23-029-031-00092-0002	OLIVAR	S		0,01		0,01	0,01
170000006427541	23-029-031-00093-0001	OLIVAR	S		0,72		0,72	0,72
170000006427542	23-029-031-00094-0003	OLIVAR	S		0,01		0,01	0,01
170000006427543	23-029-052-00051-0001	OLIVAR	S		0,58		0,58	0,58
170000006427544	23-029-052-00052-0001	OLIVAR	S		0,01		0,01	0,01
170000006427545	23-029-034-00143-0003	OLIVAR	S		0,05		0,05	0,05
170000006427546	23-029-034-00143-0001	OLIVAR	S		0,17		0,17	0,17
170000006427547	23-029-034-09002-0027	OLIVAR	S		0,05		0,05	0,05
170000006427548	23-029-056-00059-0003	OLIVAR	S		0,73		0,73	0,73
170000006427549	23-029-031-09005-0004	OLIVAR	S		0,02		0,02	0,02
170000006427550	23-029-034-00095-0013	OLIVAR	S		0,02		0,02	0,02

(1) Con incidencias que retienen pago o deniegan el expediente.

(2) Se calcula sobre superficie declarada admisible.

(3) Aplicación del artículo 16 bis del RD 147/2023.

(4) Expediente con algunos recintos de pastos permanentes ubicados en espacios protegidos donde la carga ganadera mínima será 0,1 UGM/ha.

Puede verificar la integridad de una copia de este documento mediante la lectura del código QR adjunto o mediante el acceso a la dirección <https://ws050.juntadeandalucia.es/verificarFirma> indicando el código de VERIFICACIÓN

FIRMADO POR

RAQUEL MARIA ESPIN CRESPO

17/10/2024

VERIFICACIÓN

Pk2jmWSPEJNMB623FQZ8JEKDMKEPRE

PÁG. 4370/4804





**INCIDENCIAS**

**INCIDENCIA DESCRIPCIÓN**

74018	Productor que no es agricultor a título principal, según los datos del ejercicio fiscal n-1 y seguridad socia.
74053	Importe inferior a 100 Euros

(1) Con incidencias que retienen pago o deniegan el expediente.  
(2) Se calcula sobre superficie declarada admisible.  
(3) Aplicación del artículo 16 bis del RD 147/2023.  
(4) Expediente con algunos recintos de pastos permanentes ubicados en espacios protegidos donde la carga ganadera mínima será 0,1 UGM/ha.

Puede verificar la integridad de una copia de este documento mediante la lectura del código QR adjunto o mediante el acceso a la dirección <https://ws050.juntadeandalucia.es/verificarFirma> indicando el código de VERIFICACIÓN

FIRMADO POR	RAQUEL MARIA ESPIN CRESPO	17/10/2024	
VERIFICACIÓN	Pk2jmWSPEJNMB623FQZ8JEKDMKEPRE	PÁG. 4371/4804	

**APELLIDOS Y NOMBRE / RAZÓN SOCIAL**

ZAFRA ARROYO MIGUEL

**NIF**

\*\*\*\*1162\*

**EXPEDIENTE**

1282700

**RESOLUCIÓN**

DENEGACIÓN DE LA AYUDA

**DATOS DE MANTENIMIENTO UNIDADES****GRUPO DE PAGO**

ZONAS DE MONTAÑA

**Sup. Dec.  
Admisible**

0,00

**Sup.  
Resuelta**

0,00

**Sobredecl.**

0,00

**% Sobredecl.**

0,00

**RESUMEN DE PAGOS****IMPORTE ( Euros )**

	<b>RESUELTO</b>	<b>FEADER</b>	<b>MAPA</b>	<b>CAPADR</b>
A pagar	0,00	0,00	0,00	0,00

**APLICACIÓN DE REDUCCIONES Y PENALIZACIONES (%)**

<b>Crterios de subvencionabilidad (1)</b>	<b>Presentación tardía</b>	<b>Omisión declaración</b>	<b>Condicionalidad</b>
100,00	0,00	0,00	0,00

**IMPORTE ( Euros )**

<b>Calculado(2)</b>	<b>Reducción</b>	<b>Penalización</b>	<b>Reducción Penalización (3)</b>	<b>Penalización adicional</b>	<b>Resuelto</b>	<b>FEADER</b>	<b>MAPA</b>	<b>CAPADR</b>
0,00 €	0,00 €	0,00 €	0,00 €	0,00 €	0,00 €	0,00 €	0,00 €	0,00 €
<b>Importe Unitario:</b>	93,00 €	<b>Nuevo Importe Unitario:</b>	0,00 €					

**RECINTOS PROPUESTOS**

<b>REF.</b>	<b>REFERENCIA SIGPAC</b>	<b>CULTIVO</b>	<b>S/R</b>	<b>USO SIGPAC</b>	<b>Sup. Dec. admisible</b>	<b>Sup. Campo</b>	<b>Sup. Determ.</b>	<b>Sup. Resuelta</b>
-1572849	23-900-044-00010-0003	OLIVAR	S		0,02		0,02	0,02
-1572848	23-900-044-00010-0003	OLIVAR	S		0,29		0,29	0,29
170000004660169	23-900-044-00011-0001	OLIVAR	S		2,63		2,63	2,63
170000005632475	23-900-001-00074-0002	OLIVAR	S		0,05		0,05	0,05
170000005632476	23-900-001-00075-0002	OLIVAR	S		4,59		4,59	4,59
170000005632477	23-900-001-00141-0001	OLIVAR	S		0,08		0,08	0,08
170000005632478	23-900-001-00076-0001	OLIVAR	S		1,81		1,81	1,81
170000005632479	23-900-001-00142-0001	OLIVAR	S		0,01		0,01	0,01

**INCIDENCIAS****INCIDENCIA DESCRIPCIÓN**

74018	Productor que no es agricultor a título principal, según los datos del ejercicio fiscal n-1 y seguridad socia.
74053	Importe inferior a 100 Euros

(1) Con incidencias que retienen pago o deniegan el expediente.

(2) Se calcula sobre superficie declarada admisible.

(3) Aplicación del artículo 16 bis del RD 147/2023.

(4) Expediente con algunos recintos de pastos permanentes ubicados en espacios protegidos donde la carga ganadera mínima será 0,1 UGM/ha.

Puede verificar la integridad de una copia de este documento mediante la lectura del código QR adjunto o mediante el acceso a la dirección <https://ws050.juntadeandalucia.es/verificarFirma> indicando el código de VERIFICACIÓN

FIRMADO POR

RAQUEL MARIA ESPIN CRESPO

17/10/2024

VERIFICACIÓN

Pk2jmWSPEJNMB623FQZ8JEKDMKEPRE

PÁG. 4372/4804





**APELLIDOS Y NOMBRE / RAZÓN SOCIAL**

ZAFRA CHICA FRANCISCO JOSE

**NIF**

\*\*\*\*8385\*

**EXPEDIENTE**

1097576

**RESOLUCIÓN**

DENEGACIÓN DE LA AYUDA

**DATOS DE MANTENIMIENTO UNIDADES**

<b>GRUPO DE PAGO</b>	<b>Sup. Dec. Admisible</b>	<b>Sup. Resuelta</b>	<b>Sobredecl.</b>	<b>% Sobredecl.</b>
ZONAS DE MONTAÑA	0,00	0,00	0,00	0,00

**RESUMEN DE PAGOS**

	<b>IMPORTE ( Euros )</b>			
	<b>RESUELTO</b>	<b>FEADER</b>	<b>MAPA</b>	<b>CAPADR</b>
A pagar	0,00	0,00	0,00	0,00

**APLICACIÓN DE REDUCCIONES Y PENALIZACIONES (%)**

<b>Criterios de subvencionabilidad (1)</b>	<b>Presentación tardía</b>	<b>Omisión declaración</b>	<b>Condicionalidad</b>
100,00	0,00	0,00	0,00

**IMPORTE ( Euros )**

<b>Calculado(2)</b>	<b>Reducción</b>	<b>Penalización</b>	<b>Reducción Penalización (3)</b>	<b>Penalización adicional</b>	<b>Resuelto</b>	<b>FEADER</b>	<b>MAPA</b>	<b>CAPADR</b>
0,00 €	0,00 €	0,00 €	0,00 €	0,00 €	0,00 €	0,00 €	0,00 €	0,00 €
<b>Importe Unitario:</b>	93,00 €	<b>Nuevo Importe Unitario:</b>	0,00 €					

**RECINTOS PROPUESTOS**

<b>REF.</b>	<b>REFERENCIA SIGPAC</b>	<b>CULTIVO</b>	<b>S/R</b>	<b>USO SIGPAC</b>	<b>Sup. Dec. admisible</b>	<b>Sup. Campo</b>	<b>Sup. Determ.</b>	<b>Sup. Resuelta</b>
-1304855	23-900-034-00003-0005	OLIVAR	S		0,03		0,03	0,03
-1025452	23-900-034-00003-0003	OLIVAR	S		0,07		0,07	0,07
1700000005871237	23-034-013-00154-0005	OLIVAR	S		0,47		0,47	0,47
1700000005871239	23-093-005-00286-0001	OLIVAR	S		0,80		0,80	0,80
1700000005871240	23-093-005-00287-0001	OLIVAR	S		0,02		0,02	0,00
1700000005871241	23-093-005-00288-0001	OLIVAR	S		0,01		0,01	0,01
1700000005871242	23-093-005-00294-0001	OLIVAR	S		0,01		0,01	0,01
1700000005871243	23-900-034-00003-0002	OLIVAR	S		0,17		0,17	0,17
1700000005871244	23-093-007-00389-0001	OLIVAR	S		1,15		1,15	1,15
1700000005871245	23-093-007-00390-0001	OLIVAR	S		0,01		0,01	0,01
1700000005871246	23-093-007-00399-0001	OLIVAR	S		0,01		0,01	0,01
1700000005871247	23-093-007-00400-0001	OLIVAR	S		0,02		0,02	0,02
1700000005871248	23-093-005-00713-0001	OLIVAR	S		0,56		0,56	0,56
1700000005871249	23-093-005-00714-0001	OLIVAR	S		2,03		2,03	2,03
1700000005871250	23-093-005-00715-0001	OLIVAR	S		0,01		0,01	0,01
1700000005871251	23-093-007-00353-0001	OLIVAR	S		0,01		0,01	0,01
1700000005871252	23-093-007-00357-0001	OLIVAR	S		0,72		0,72	0,72
1700000005871253	23-093-007-00359-0001	OLIVAR	S		0,01		0,01	0,01
1700000006625548	23-093-005-00286-0001	OLIVAR	S		0,12		0,12	0,12
1700000006625549	23-093-007-00389-0001	OLIVAR	S		0,34		0,34	0,34
1700000006625550	23-093-007-00400-0001	OLIVAR	S		0,01		0,01	0,01

(1) Con incidencias que retienen pago o deniegan el expediente.  
 (2) Se calcula sobre superficie declarada admisible.  
 (3) Aplicación del artículo 16 bis del RD 147/2023.  
 (4) Expediente con algunos recintos de pastos permanentes ubicados en espacios protegidos donde la carga ganadera mínima será 0,1 UGM/ha.

Puede verificar la integridad de una copia de este documento mediante la lectura del código QR adjunto o mediante el acceso a la dirección <https://ws050.juntadeandalucia.es/verificarFirma> indicando el código de VERIFICACIÓN

FIRMADO POR	RAQUEL MARIA ESPIN CRESPO	17/10/2024
VERIFICACIÓN	Pk2jmWSPEJNMB623FQZ8JEKDMKEPRE	PÁG. 4373/4804





**INCIDENCIAS**

**INCIDENCIA DESCRIPCIÓN**

- 218 Superficie bruta de cruce en un recinto en el conjunto de las solicitudes supera superficie total que SIGPAC establece para él.  
Recinto:23-093-005-00287-00001 Cultivo:101010 OLIVAR-PICUAL Secano Suma de superficies declaradas para este recinto por todos los solicitantes (Áreas):49 Superficie SIGPAC medida para este recinto (Áreas):47 Exceso de superficie declarada (Hectáreas):0,02 Suma de superficies declaradas para este recinto por el solicitante (Áreas):2
- 74018 Productor que no es agricultor a título principal, según los datos del ejercicio fiscal n-1 y seguridad socia.
- 74053 Importe inferior a 100 Euros

(1) Con incidencias que retienen pago o deniegan el expediente.  
(2) Se calcula sobre superficie declarada admisible.  
(3) Aplicación del artículo 16 bis del RD 147/2023.  
(4) Expediente con algunos recintos de pastos permanentes ubicados en espacios protegidos donde la carga ganadera mínima será 0,1 UGM/ha.

Puede verificar la integridad de una copia de este documento mediante la lectura del código QR adjunto o mediante el acceso a la dirección <https://ws050.juntadeandalucia.es/verificarFirma> indicando el código de VERIFICACIÓN

FIRMADO POR	RAQUEL MARIA ESPIN CRESPO	17/10/2024	
VERIFICACIÓN	Pk2jmWSPEJNMB623FQZ8JEKDMKEPRE	PÁG. 4374/4804	

**APELLIDOS Y NOMBRE / RAZÓN SOCIAL**

ZAFRA JAENES PEDRO AGUSTIN

**NIF**

\*\*\*\*2632\*

**EXPEDIENTE**

1279798

**RESOLUCIÓN**

DENEGACIÓN DE LA AYUDA

**DATOS DE MANTENIMIENTO UNIDADES**

<b>GRUPO DE PAGO</b>	<b>Sup. Dec. Admisible</b>	<b>Sup. Resuelta</b>	<b>Sobredecl.</b>	<b>% Sobredecl.</b>
ZONAS DE MONTAÑA	0,00	0,00	0,00	0,00

**RESUMEN DE PAGOS**

	<b>IMPORTE ( Euros )</b>			
	<b>RESUELTO</b>	<b>FEADER</b>	<b>MAPA</b>	<b>CAPADR</b>
A pagar	0,00	0,00	0,00	0,00

**APLICACIÓN DE REDUCCIONES Y PENALIZACIONES (%)**

<b>Criterios de subvencionabilidad (1)</b>	<b>Presentación tardía</b>	<b>Omisión declaración</b>	<b>Condicionalidad</b>
100,00	0,00	0,00	0,00

**IMPORTE ( Euros )**

<b>Calculado(2)</b>	<b>Reducción</b>	<b>Penalización</b>	<b>Reducción Penalización (3)</b>	<b>Penalización adicional</b>	<b>Resuelto</b>	<b>FEADER</b>	<b>MAPA</b>	<b>CAPADR</b>
0,00 €	0,00 €	0,00 €	0,00 €	0,00 €	0,00 €	0,00 €	0,00 €	0,00 €
<b>Importe Unitario:</b>	93,00 €	<b>Nuevo Importe Unitario:</b>	0,00 €					

**RECINTOS PROPUESTOS**

<b>REF.</b>	<b>REFERENCIA SIGPAC</b>	<b>CULTIVO</b>	<b>S/R</b>	<b>USO SIGPAC</b>	<b>Sup. Dec. admisible</b>	<b>Sup. Campo</b>	<b>Sup. Determ.</b>	<b>Sup. Resuelta</b>
-1275474	23-093-014-00038-0003	OLIVAR	S		0,01		0,01	0,01
-495027	23-093-003-00139-0040	OLIVAR	R		1,97		1,97	1,97
5476203	23-093-005-00668-0001	ALBARICOQUEROS	S		0,13		0,13	0,13
6896269	23-093-003-00139-0033	OLIVAR	S		6,93		6,93	6,93
6896281	23-093-003-00139-0002	OLIVAR	S		2,43		2,43	2,43
1700000006528404	23-093-003-00139-0041	OLIVAR	R		2,35		2,35	2,35
1700000006528406	23-093-006-00375-0004	OLIVAR	S		1,32		1,32	1,32
1700000006528413	23-093-003-00141-0002	OLIVAR	S		0,07		0,07	0,07
1700000006628954	23-093-001-00120-0001	OLIVAR	S		0,59		0,59	0,59
1700000006628955	23-093-001-00121-0001	OLIVAR	S		0,02		0,02	0,02
1700000006628956	23-093-006-00325-0001	OLIVAR	S		0,01		0,01	0,01
1700000006628957	23-093-006-00343-0002	OLIVAR	S		0,41		0,41	0,41
1700000006628958	23-093-006-00344-0003	OLIVAR	S		0,01		0,01	0,01
1700000006628959	23-093-001-00123-0001	OLIVAR	S		0,63		0,63	0,63
1700000006628960	23-093-014-00040-0002	OLIVAR	S		0,41		0,41	0,41
1700000006628961	23-093-014-00041-0001	OLIVAR	S		0,01		0,01	0,01

**INCIDENCIAS****INCIDENCIA DESCRIPCIÓN**

2455	Solicitantes de intervención 6613 sin datos de IRPF n-1.(Art 4 Orden 14/04/2016).
74018	Productor que no es agricultor a título principal, según los datos del ejercicio fiscal n-1 y seguridad socia.
74053	Importe inferior a 100 Euros

(1) Con incidencias que retienen pago o deniegan el expediente.

(2) Se calcula sobre superficie declarada admisible.

(3) Aplicación del artículo 16 bis del RD 147/2023.

(4) Expediente con algunos recintos de pastos permanentes ubicados en espacios protegidos donde la carga ganadera mínima será 0,1 UGM/ha.

Puede verificar la integridad de una copia de este documento mediante la lectura del código QR adjunto o mediante el acceso a la dirección <https://ws050.juntadeandalucia.es/verificarFirma> indicando el código de VERIFICACIÓN

FIRMADO POR	RAQUEL MARIA ESPIN CRESPO	17/10/2024
VERIFICACIÓN	Pk2jmWSPEJNMB623FQZ8JEKDMKEPRE	PÁG. 4375/4804



**APELLIDOS Y NOMBRE / RAZÓN SOCIAL**

ZAMORA VALIENTE ANASTASIO

**NIF**

\*\*\*\*2055\*

**EXPEDIENTE**

1096997

**RESOLUCIÓN**

DENEGACIÓN DE LA AYUDA

**DATOS DE MANTENIMIENTO UNIDADES**

<b>GRUPO DE PAGO</b>	<b>Sup. Dec. Admisible</b>	<b>Sup. Resuelta</b>	<b>Sobredecl.</b>	<b>% Sobredecl.</b>
ZONAS DE MONTAÑA	0,00	0,00	0,00	0,00

**RESUMEN DE PAGOS**

	<b>IMPORTE ( Euros )</b>			
	<b>RESUELTO</b>	<b>FEADER</b>	<b>MAPA</b>	<b>CAPADR</b>
A pagar	0,00	0,00	0,00	0,00

**APLICACIÓN DE REDUCCIONES Y PENALIZACIONES (%)**

<b>Criterios de subvencionabilidad (1)</b>	<b>Presentación tardía</b>	<b>Omisión declaración</b>	<b>Condicionalidad</b>
100,00	0,00	0,00	0,00

**IMPORTE ( Euros )**

<b>Calculado(2)</b>	<b>Reducción</b>	<b>Penalización</b>	<b>Reducción Penalización (3)</b>	<b>Penalización adicional</b>	<b>Resuelto</b>	<b>FEADER</b>	<b>MAPA</b>	<b>CAPADR</b>
0,00 €	0,00 €	0,00 €	0,00 €	0,00 €	0,00 €	0,00 €	0,00 €	0,00 €
<b>Importe Unitario:</b>	93,00 €	<b>Nuevo Importe Unitario:</b>	0,00 €					

**RECINTOS PROPUESTOS**

<b>REF.</b>	<b>REFERENCIA SIGPAC</b>	<b>CULTIVO</b>	<b>S/R</b>	<b>USO SIGPAC</b>	<b>Sup. Dec. admisible</b>	<b>Sup. Campo</b>	<b>Sup. Determ.</b>	<b>Sup. Resuelta</b>
-1239052	23-073-022-00463-0001	OLIVAR	S		0,06		0,06	0,06
-1239051	23-073-022-00159-0001	OLIVAR	S		0,92		0,92	0,92
-1239050	23-073-014-00262-0002	OLIVAR	R		0,07		0,07	0,07
1700000005390555	23-073-011-00117-0001	OLIVAR	S		0,49		0,49	0,49
1700000005390556	23-073-014-00259-0002	OLIVAR	R		0,11		0,11	0,11
1700000005390557	23-073-014-00260-0003	OLIVAR	R		0,03		0,03	0,03
1700000005390558	23-073-014-00260-0003	OLIVAR	R		0,07		0,07	0,07
1700000005390559	23-073-022-00099-0001	OLIVAR	S		0,01		0,01	0,01
1700000005390560	23-073-022-00099-0001	OLIVAR	S		0,01		0,01	0,01
1700000005390561	23-073-022-00392-0001	OLIVAR	S		1,04		1,04	1,04
1700000005390564	23-073-014-00262-0002	OLIVAR	R		0,11		0,11	0,11
1700000005390566	23-073-022-00185-0002	OLIVAR	S		0,14		0,14	0,14
1700000005390567	23-073-022-00307-0001	OLIVAR	S		0,14		0,14	0,14
1700000005391967	23-073-019-00131-0002	OLIVAR	S		1,60		1,60	1,60
1700000005391968	23-073-019-00295-0001	OLIVAR	S		0,16		0,16	0,16
1700000005391969	23-073-019-00252-0003	OLIVAR	S		0,80		0,80	0,80
1700000005391970	23-073-019-00385-0001	OLIVAR	S		0,73		0,73	0,73

**INCIDENCIAS****INCIDENCIA DESCRIPCIÓN**

2454	Solicitante de intervención 6613 cuyo regimen de afiliacion a la SS no es ni el sistema especial agrario(cuenta ajena) ni autonomo con actividad agraria.
74018	Productor que no es agricultor a titulo principal, según los datos del ejercicio fiscal n-1 y seguridad socia.
74053	Importe inferior a 100 Euros

(1) Con incidencias que retienen pago o deniegan el expediente.

(2) Se calcula sobre superficie declarada admisible.

(3) Aplicación del artículo 16 bis del RD 147/2023.

(4) Expediente con algunos recintos de pastos permanentes ubicados en espacios protegidos donde la carga ganadera mínima será 0,1 UGM/ha.

Puede verificar la integridad de una copia de este documento mediante la lectura del código QR adjunto o mediante el acceso a la dirección <https://ws050.juntadeandalucia.es/verificarFirma> indicando el código de VERIFICACIÓN

FIRMADO POR

RAQUEL MARIA ESPIN CRESPO

17/10/2024

VERIFICACIÓN

Pk2jmWSPEJNMB623FQZ8JEKDMKEPRE

PÁG. 4376/4804





**APELLIDOS Y NOMBRE / RAZÓN SOCIAL**

ZURRON PEREZ TOMAS FELIPE

**NIF**

\*\*\*\*4508\*

**EXPEDIENTE**

1173240

**RESOLUCIÓN**

DENEGACIÓN DE LA AYUDA

**DATOS DE MANTENIMIENTO UNIDADES****GRUPO DE PAGO**

ZONAS DE MONTAÑA

**Sup. Dec.  
Admisible**

0,39

**Sup.  
Resuelta**

0,39

**Sobredecl.**

0,00

**% Sobredecl.**

0,00

**RESUMEN DE PAGOS****IMPORTE ( Euros )**

	RESUELTO	FEADER	MAPA	CAPADR
A pagar	0,00	0,00	0,00	0,00

**APLICACIÓN DE REDUCCIONES Y PENALIZACIONES (%)**

Crterios de subvencionabilidad (1)	Presentación tardía	Omisión declaración	Condicionalidad
100,00	0,00	0,00	0,00

**IMPORTE ( Euros )**

Calculado(2)	Reducción	Penalización	Reducción Penalización (3)	Penalización adicional	Resuelto	FEADER	MAPA	CAPADR
36,27 €	0,00 €	0,00 €	0,00 €	0,00 €	0,00 €	0,00 €	0,00 €	0,00 €
<b>Importe Unitario:</b>	93,00 €	<b>Nuevo Importe Unitario:</b>	93,00 €					

**RECINTOS PROPUESTOS**

REF.	REFERENCIA SIGPAC	CULTIVO	S/R	USO SIGPAC	Sup. Dec. admisible	Sup. Campo	Sup. Determ.	Sup. Resuelta
1700000005699951	23-002-017-00017-0001	OLIVAR	S		0,01		0,01	0,01
1700000005699952	23-002-017-00029-0001	OLIVAR	S		0,38		0,38	0,38

**INCIDENCIAS****INCIDENCIA DESCRIPCIÓN**

74053 Importe inferior a 100 Euros

(1) Con incidencias que retienen pago o deniegan el expediente.

(2) Se calcula sobre superficie declarada admisible.

(3) Aplicación del artículo 16 bis del RD 147/2023.

(4) Expediente con algunos recintos de pastos permanentes ubicados en espacios protegidos donde la carga ganadera mínima será 0,1 UGM/ha.

Puede verificar la integridad de una copia de este documento mediante la lectura del código QR adjunto o mediante el acceso a la dirección <https://ws050.juntadeandalucia.es/verificarFirma> indicando el código de VERIFICACIÓN

FIRMADO POR

RAQUEL MARIA ESPIN CRESPO

17/10/2024

VERIFICACIÓN

Pk2jmWSPEJNMB623FQZ8JEKDMKEPRE

PÁG. 4377/4804



**MALAGA****APELLIDOS Y NOMBRE / RAZÓN SOCIAL**

AGUILAR MORENO MANUEL

**NIF**

\*\*\*\*8050\*

**EXPEDIENTE**

1115482

**RESOLUCIÓN**

DENEGACIÓN DE LA AYUDA

**DATOS DE MANTENIMIENTO UNIDADES**

<b>GRUPO DE PAGO</b>	<b>Sup. Dec. Admisible</b>	<b>Sup. Resuelta</b>	<b>Sobredecl.</b>	<b>% Sobredecl.</b>
ZONAS DE MONTAÑA	0,00	0,00	0,00	0,00

**RESUMEN DE PAGOS**

	<b>IMPORTE ( Euros )</b>			
	<b>RESUELTO</b>	<b>FEADER</b>	<b>MAPA</b>	<b>CAPADR</b>
A pagar	0,00	0,00	0,00	0,00

**APLICACIÓN DE REDUCCIONES Y PENALIZACIONES (%)**

<b>Crterios de subvencionabilidad (1)</b>	<b>Presentación tardía</b>	<b>Omisión declaración</b>	<b>Condicionalidad</b>
100,00	0,00	0,00	0,00

**IMPORTE ( Euros )**

Calculado(2)	Reducción	Penalización	Reducción Penalización (3)	Penalización adicional	Resuelto	FEADER	MAPA	CAPADR
0,00 €	0,00 €	0,00 €	0,00 €	0,00 €	0,00 €	0,00 €	0,00 €	0,00 €
Importe Unitario:	93,00 €	Nuevo Importe Unitario:	0,00 €					

**RECINTOS PROPUESTOS**

<b>REF.</b>	<b>REFERENCIA SIGPAC</b>	<b>CULTIVO</b>	<b>S/R</b>	<b>USO SIGPAC</b>	<b>Sup. Dec. admisible</b>	<b>Sup. Campo</b>	<b>Sup. Determ.</b>	<b>Sup. Resuelta</b>
-892228	29-015-062-00024-0003	OLIVAR	S		0,01		0,01	0,01
-549948	29-015-061-00005-0001	OLIVAR	S		1,74		1,74	1,74
1700000007088171	29-015-061-00005-0001	OLIVAR	S		5,51		5,51	5,51
1700000007088175	29-015-062-00024-0002	OLIVAR	S		10,22		10,22	10,22
1700000007088176	29-015-062-00023-0001	OLIVAR	S		6,13		6,13	6,13

(1) Con incidencias que retienen pago o deniegan el expediente.

(2) Se calcula sobre superficie declarada admisible.

(3) Aplicación del artículo 16 bis del RD 147/2023.

(4) Expediente con algunos recintos de pastos permanentes ubicados en espacios protegidos donde la carga ganadera mínima será 0,1 UGM/ha.

Puede verificar la integridad de una copia de este documento mediante la lectura del código QR adjunto o mediante el acceso a la dirección <https://ws050.juntadeandalucia.es/verificarFirma> indicando el código de VERIFICACIÓN

FIRMADO POR

RAQUEL MARIA ESPIN CRESPO

17/10/2024

VERIFICACIÓN

Pk2jmWSPEJNMB623FQZ8JEKDMKEPRE

PÁG. 4378/4804



**INCIDENCIAS****INCIDENCIA DESCRIPCIÓN**

- 452 Actividad agraria declarada en un recinto no compatible con el uso PA, PR o PS asignado en SIGPAC para ese recinto.  
Recinto:29-015-062-00023-00004 Cultivo:62000 PASTOS PERMANENTES DE 5 O MAS AÑOS-SIN VARIEDAD Secano USO ASIGNADO EN SIGPAC:PS  
Recinto:29-015-062-00024-00001 Cultivo:62000 PASTOS PERMANENTES DE 5 O MAS AÑOS-SIN VARIEDAD Secano USO ASIGNADO EN SIGPAC:PA
- 2454 Solicitante de intervención 6613 cuyo regimen de afiliación a la SS no es ni el sistema especial agrario(cuenta ajena) ni autonomo con actividad agraria.
- 74018 Productor que no es agricultor a título principal, según los datos del ejercicio fiscal n-1 y seguridad socia.
- 74053 Importe inferior a 100 Euros
- 86120 Para explotaciones de pastos permanentes ubicadas en espacios protegidos la carga ganadera mínima será 0,1 UGM/ha.  
Recinto:29-015-062-00023-00004 Cultivo:62000 PASTOS PERMANENTES DE 5 O MAS AÑOS-SIN VARIEDAD Secano Carga Ganadera:0  
Recinto:29-015-062-00024-00001 Cultivo:62000 PASTOS PERMANENTES DE 5 O MAS AÑOS-SIN VARIEDAD Secano Carga Ganadera:0
- 86121 Recinto superficie forrajera que no realiza la actividad de producción de pastoreo.  
Recinto:29-015-062-00023-00004 Cultivo:62000 PASTOS PERMANENTES DE 5 O MAS AÑOS-SIN VARIEDAD Secano Actividad Agraria del recinto:2  
Recinto:29-015-062-00024-00001 Cultivo:62000 PASTOS PERMANENTES DE 5 O MAS AÑOS-SIN VARIEDAD Secano Actividad Agraria del recinto:2
- 86122 Recinto superficie forrajera que realiza la actividad de producción de pastoreo y no declara el o los códigos del Registro de Explotaciones Ganaderas de Andalucía, REGA.  
Recinto:29-015-062-00023-00004 Cultivo:62000 PASTOS PERMANENTES DE 5 O MAS AÑOS-SIN VARIEDAD Secano  
Recinto:29-015-062-00024-00001 Cultivo:62000 PASTOS PERMANENTES DE 5 O MAS AÑOS-SIN VARIEDAD Secano
- 86124 Recinto de forrajera para Cálculo de Carga Ganadera que No pertenece a Explotación.  
Recinto:29-015-062-00023-00004 Cultivo:62000 PASTOS PERMANENTES DE 5 O MAS AÑOS-SIN VARIEDAD Secano  
Recinto:29-015-062-00024-00001 Cultivo:62000 PASTOS PERMANENTES DE 5 O MAS AÑOS-SIN VARIEDAD Secano

**Incidencias de carga ganadera****INCIDENCIA DESCRIPCIÓN**

- 452 Actividad agraria declarada en un recinto no compatible con el uso PA, PR o PS asignado en SIGPAC para ese recinto.  
Recinto:29-015-062-00024-00001 Cultivo:62000 PASTOS PERMANENTES DE 5 O MAS AÑOS-SIN VARIEDAD Secano USO ASIGNADO EN SIGPAC:PA  
Recinto:29-015-062-00023-00004 Cultivo:62000 PASTOS PERMANENTES DE 5 O MAS AÑOS-SIN VARIEDAD Secano USO ASIGNADO EN SIGPAC:PS
- 86122 Recinto superficie forrajera que realiza la actividad de producción de pastoreo y no declara el o los códigos del Registro de Explotaciones Ganaderas de Andalucía, REGA.  
Recinto:29-015-062-00024-00001 Cultivo:62000 PASTOS PERMANENTES DE 5 O MAS AÑOS-SIN VARIEDAD Secano  
Recinto:29-015-062-00023-00004 Cultivo:62000 PASTOS PERMANENTES DE 5 O MAS AÑOS-SIN VARIEDAD Secano
- 86124 Recinto de forrajera para Cálculo de Carga Ganadera que No pertenece a Explotación.  
Recinto:29-015-062-00024-00001 Cultivo:62000 PASTOS PERMANENTES DE 5 O MAS AÑOS-SIN VARIEDAD Secano  
Recinto:29-015-062-00023-00004 Cultivo:62000 PASTOS PERMANENTES DE 5 O MAS AÑOS-SIN VARIEDAD Secano
- 86128 Recinto de Forrajeras que no ha contabilizado para Carga Ganadera por no tener una explotación válida para el cálculo de la Carga Ganadera  
Recinto:29-015-062-00024-00001 Cultivo:62 PASTOS PERMANENTES DE 5 O MAS AÑOS-  
Recinto:29-015-062-00023-00004 Cultivo:62 PASTOS PERMANENTES DE 5 O MAS AÑOS-
- 86132 Recinto superficie forrajera que no realiza la actividad de producción de pastoreo.  
Recinto:29-015-062-00024-00001 Cultivo:62000 PASTOS PERMANENTES DE 5 O MAS AÑOS-SIN VARIEDAD Secano  
Recinto:29-015-062-00023-00004 Cultivo:62000 PASTOS PERMANENTES DE 5 O MAS AÑOS-SIN VARIEDAD Secano

(1) Con incidencias que retienen pago o deniegan el expediente.

(2) Se calcula sobre superficie declarada admisible.

(3) Aplicación del artículo 16 bis del RD 147/2023.

(4) Expediente con algunos recintos de pastos permanentes ubicados en espacios protegidos donde la carga ganadera mínima será 0,1 UGM/ha.

Puede verificar la integridad de una copia de este documento mediante la lectura del código QR adjunto o mediante el acceso a la dirección <https://ws050.juntadeandalucia.es/verificarFirma> indicando el código de VERIFICACIÓN

FIRMADO POR

RAQUEL MARIA ESPIN CRESPO

17/10/2024

VERIFICACIÓN

Pk2jmWSPEJNMB623FQZ8JEKDMKEPRE

PÁG. 4379/4804



**APELLIDOS Y NOMBRE / RAZÓN SOCIAL**

ALBA GARIN ANTONIO LAUREANO

**NIF**

\*\*\*\*9294\*

**EXPEDIENTE**

1217225

**RESOLUCIÓN**

DENEGACIÓN DE LA AYUDA

**DATOS DE MANTENIMIENTO UNIDADES****GRUPO DE PAGO**

ZONAS DE MONTAÑA

**Sup. Dec.  
Admisible**

0,00

**Sup.  
Resuelta**

0,00

**Sobredecl.**

0,00

**% Sobredecl.**

0,00

**RESUMEN DE PAGOS****IMPORTE ( Euros )**

	<b>RESUELTO</b>	<b>FEADER</b>	<b>MAPA</b>	<b>CAPADR</b>
A pagar	0,00	0,00	0,00	0,00

**APLICACIÓN DE REDUCCIONES Y PENALIZACIONES (%)**

<b>Crterios de subvencionabilidad (1)</b>	<b>Presentación tardía</b>	<b>Omisión declaración</b>	<b>Condicionalidad</b>
100,00	0,00	0,00	0,00

**IMPORTE ( Euros )**

<b>Calculado(2)</b>	<b>Reducción</b>	<b>Penalización</b>	<b>Reducción Penalización (3)</b>	<b>Penalización adicional</b>	<b>Resuelto</b>	<b>FEADER</b>	<b>MAPA</b>	<b>CAPADR</b>
0,00 €	0,00 €	0,00 €	0,00 €	0,00 €	0,00 €	0,00 €	0,00 €	0,00 €
<b>Importe Unitario:</b>	93,00 €	<b>Nuevo Importe Unitario:</b>	0,00 €					

(1) Con incidencias que retienen pago o deniegan el expediente.

(2) Se calcula sobre superficie declarada admisible.

(3) Aplicación del artículo 16 bis del RD 147/2023.

(4) Expediente con algunos recintos de pastos permanentes ubicados en espacios protegidos donde la carga ganadera mínima será 0,1 UGM/ha.

Puede verificar la integridad de una copia de este documento mediante la lectura del código QR adjunto o mediante el acceso a la dirección <https://ws050.juntadeandalucia.es/verificarFirma> indicando el código de VERIFICACIÓN

FIRMADO POR

RAQUEL MARIA ESPIN CRESPO

17/10/2024

VERIFICACIÓN

Pk2jmWSPEJNMB623FQZ8JEKDMKEPRE

PÁG. 4380/4804



**RECINTOS PROPUESTOS**

REF.	REFERENCIA SIGPAC	CULTIVO	S/R	USO SIGPAC	Sup. Dec. admisible	Sup. Campo	Sup. Determ.	Sup. Resulta
-1577393	29-062-002-00129-0052	AGUACATE	S		0,02		0,01	0,01
-1556464	29-062-002-00131-0002	MANGO	S		0,07		0,04	0,04
-1556456	29-062-002-00131-0001	MANGO	S		0,12		0,06	0,06
-1556445	29-062-002-00129-0062	MANGO	S		0,02		0,01	0,01
-1556419	29-062-002-00129-0060	MANGO	S		0,31		0,16	0,16
-1556368	29-062-002-00129-0058	AGUACATE	S		0,06		0,03	0,03
-1556285	29-062-002-00129-0057	MANGO	S		0,06		0,03	0,03
-1556208	29-062-002-00129-0046	AGUACATE	S		0,04		0,02	0,02
-1556124	29-062-002-00129-0044	MANGO	S		0,42		0,21	0,21
-1554735	29-062-002-00129-0043	MANGO	S		0,02		0,01	0,01
-1553365	29-062-002-00129-0042	MANGO	S		0,03		0,02	0,02
-1553303	29-062-002-00129-0041	MANGO	S		0,12		0,06	0,06
-1553232	29-062-002-00129-0016	MANGO	S		0,32		0,16	0,16
-1553220	29-062-002-00129-0016	MANGO	S		0,03		0,02	0,02
-1553156	29-062-002-00129-0010	MANGO	S		0,01		0,01	0,00
-1553100	29-062-002-00129-0004	AGUACATE	S		0,01		0,01	0,00
-1550778	29-062-002-00129-0016	MANGO	R		0,74		0,37	0,37
-1233735	29-062-002-00129-0051	VIVEROS	R		0,02		0,01	0,01
-1233662	29-062-002-00129-0071	MANGO	R		0,03		0,02	0,02
-1233660	29-062-002-00129-0049	MANGO	R		0,04		0,02	0,02
-1107731	29-062-002-00129-0067	COLIFLOR	S		0,05		0,03	0,02
-1107614	29-062-002-00129-0062	MANGO	R		0,04		0,02	0,02
-1107613	29-062-002-00129-0063	AGUACATE	R		0,08		0,04	0,04
-1107612	29-062-002-00129-0065	COLIFLOR	S		0,36		0,18	0,18
-1107598	29-062-002-00129-0057	MANGO	R		0,11		0,06	0,06
-1107569	29-062-002-00129-0038	COLIFLOR	S		0,05		0,03	0,02
-1107504	29-062-002-00129-0052	AGUACATE	R		0,05		0,03	0,02
-1107444	29-062-002-00129-0058	AGUACATE	R		0,13		0,07	0,06
-954318	29-062-002-00137-0005	MANGO	S		0,10		0,05	0,05
-954315	29-062-002-00129-0049	AGUACATE	R		0,06		0,03	0,03
-797057	29-062-002-00134-0007	MANGO	S		0,02		0,01	0,01
-797054	29-062-002-00129-0046	AGUACATE	R		0,09		0,05	0,04
-569150	29-062-003-00044-0001	OLIVAR	S		0,85		0,43	0,42
-569130	29-062-003-00043-0005	OLIVAR	S		1,00		0,50	0,50
-162367	29-062-002-00132-0005	MANGO	S		0,02		0,01	0,01
-162344	29-062-002-00128-0015	AGUACATE	S		0,03		0,02	0,02
-162327	29-062-002-00129-0004	AGUACATE	R		0,03		0,02	0,02
-162316	29-062-002-00131-0002	MANGO	R		0,14		0,07	0,07
-162298	29-062-002-00131-0001	MANGO	R		0,24		0,12	0,12
-162216	29-062-002-00129-0042	MANGO	R		0,09		0,05	0,04
-162215	29-062-002-00129-0041	MANGO	R		0,24		0,12	0,12
-162176	29-062-002-00129-0043	MANGO	R		0,04		0,02	0,02
-162175	29-062-002-00129-0044	MANGO	R		0,79		0,40	0,40
-162127	29-062-002-00129-0060	MANGO	R		0,60		0,30	0,30
-161988	29-062-002-00129-0005	COLIFLOR	S		0,79		0,40	0,40
4200748	29-062-002-00129-0010	MANGO	R		0,04		0,02	0,02
4200776	29-062-002-00129-0029	MANGO	R		0,01		0,01	0,00
4200793	29-062-002-00129-0066	AGUACATE	R		0,15		0,08	0,08
4200799	29-062-002-00129-0068	AGUACATE	R		0,20		0,10	0,10

**INCIDENCIAS****INCIDENCIA DESCRIPCIÓN**

- (1) Con incidencias que retienen pago o deniegan el expediente.  
(2) Se calcula sobre superficie declarada admisible.  
(3) Aplicación del artículo 16 bis del RD 147/2023.  
(4) Expediente con algunos recintos de pastos permanentes ubicados en espacios protegidos donde la carga ganadera mínima será 0,1 UGM/ha.

Puede verificar la integridad de una copia de este documento mediante la lectura del código QR adjunto o mediante el acceso a la dirección <https://ws050.juntadeandalucia.es/verificarFirma> indicando el código de VERIFICACIÓN

FIRMADO POR

RAQUEL MARIA ESPIN CRESPO

17/10/2024

VERIFICACIÓN

Pk2jmWSPEJNMB623FQZ8JEKDMKEPRE

PÁG. 4381/4804





**INCIDENCIAS**

**INCIDENCIA DESCRIPCIÓN**

22	Marca Titularidad compartida, pero su CIF/NIF no existe en el registro de Titularidad compartida.
29	Marca Titularidad compartida, pero su CIF no comienza por E.
74008	Régimen de tenencia para explotación individual incorrecta o en blanco.
74053	Importe inferior a 100 Euros

(1) Con incidencias que retienen pago o deniegan el expediente.  
(2) Se calcula sobre superficie declarada admisible.  
(3) Aplicación del artículo 16 bis del RD 147/2023.  
(4) Expediente con algunos recintos de pastos permanentes ubicados en espacios protegidos donde la carga ganadera mínima será 0,1 UGM/ha.

Puede verificar la integridad de una copia de este documento mediante la lectura del código QR adjunto o mediante el acceso a la dirección <https://ws050.juntadeandalucia.es/verificarFirma> indicando el código de VERIFICACIÓN

FIRMADO POR	RAQUEL MARIA ESPIN CRESPO	17/10/2024	
VERIFICACIÓN	Pk2jmWSPEJNMB623FQZ8JEKDMKEPRE	PÁG. 4382/4804	



**APELLIDOS Y NOMBRE / RAZÓN SOCIAL**

ALBA MADRONA CONCEPCION

**NIF**

\*\*\*\*9853\*

**EXPEDIENTE**

1080924

**RESOLUCIÓN**

DENEGACIÓN DE LA AYUDA

**DATOS DE MANTENIMIENTO UNIDADES**

<b>GRUPO DE PAGO</b>	<b>Sup. Dec. Admisible</b>	<b>Sup. Resuelta</b>	<b>Sobredecl.</b>	<b>% Sobredecl.</b>
ZONAS DE MONTAÑA	0,00	0,00	0,00	0,00

**RESUMEN DE PAGOS**

	<b>IMPORTE ( Euros )</b>			
	<b>RESUELTO</b>	<b>FEADER</b>	<b>MAPA</b>	<b>CAPADR</b>
A pagar	0,00	0,00	0,00	0,00

**APLICACIÓN DE REDUCCIONES Y PENALIZACIONES (%)**

<b>Criterios de subvencionabilidad (1)</b>	<b>Presentación tardía</b>	<b>Omisión declaración</b>	<b>Condicionality</b>
100,00	0,00	0,00	0,00

**IMPORTE ( Euros )**

<b>Calculado(2)</b>	<b>Reducción</b>	<b>Penalización</b>	<b>Reducción Penalización (3)</b>	<b>Penalización adicional</b>	<b>Resuelto</b>	<b>FEADER</b>	<b>MAPA</b>	<b>CAPADR</b>
0,00 €	0,00 €	0,00 €	0,00 €	0,00 €	0,00 €	0,00 €	0,00 €	0,00 €
<b>Importe Unitario:</b>	93,00 €	<b>Nuevo Importe Unitario:</b>	0,00 €					

**RECINTOS PROPUESTOS**

<b>REF.</b>	<b>REFERENCIA SIGPAC</b>	<b>CULTIVO</b>	<b>S/R</b>	<b>USO SIGPAC</b>	<b>Sup. Dec. admisible</b>	<b>Sup. Campo</b>	<b>Sup. Determ.</b>	<b>Sup. Resuelta</b>
-1302065	29-004-005-00071-0001	OLIVAR	S		0,04		0,04	0,04
1700000002579661	29-004-005-00069-0001	OLIVAR	S		1,27		1,27	1,27
1700000002579663	29-004-006-00301-0001	OLIVAR	S		0,92		0,92	0,92

**INCIDENCIAS**

**INCIDENCIA DESCRIPCIÓN**

2454	Solicitante de intervención 6613 cuyo regimen de afiliacion a la SS no es ni el sistema especial agrario(cuenta ajena) ni autonomo con actividad agraria.
74018	Productor que no es agricultor a título principal, según los datos del ejercicio fiscal n-1 y seguridad socia.
74053	Importe inferior a 100 Euros

(1) Con incidencias que retienen pago o deniegan el expediente.

(2) Se calcula sobre superficie declarada admisible.

(3) Aplicación del artículo 16 bis del RD 147/2023.

(4) Expediente con algunos recintos de pastos permanentes ubicados en espacios protegidos donde la carga ganadera mínima será 0,1 UGM/ha.

Puede verificar la integridad de una copia de este documento mediante la lectura del código QR adjunto o mediante el acceso a la dirección <https://ws050.juntadeandalucia.es/verificarFirma> indicando el código de VERIFICACIÓN

FIRMADO POR	RAQUEL MARIA ESPIN CRESPO	17/10/2024
VERIFICACIÓN	Pk2jmWSPEJNMB623FQZ8JEKDMKEPRE	PÁG. 4383/4804



**APELLIDOS Y NOMBRE / RAZÓN SOCIAL**

ALVAREZ GIL JUANA MARIA

**NIF**

\*\*\*\*4066\*

**EXPEDIENTE**

1102359

**RESOLUCIÓN**

DENEGACIÓN DE LA AYUDA

**DATOS DE MANTENIMIENTO UNIDADES****GRUPO DE PAGO**

ZONAS DE MONTAÑA

**Sup. Dec.  
Admisible**

0,00

**Sup.  
Resuelta**

0,00

**Sobredecl.**

0,00

**% Sobredecl.**

0,00

**RESUMEN DE PAGOS****IMPORTE ( Euros )**

	RESUELTO	FEADER	MAPA	CAPADR
A pagar	0,00	0,00	0,00	0,00

**APLICACIÓN DE REDUCCIONES Y PENALIZACIONES (%)**

Criterios de subvencionabilidad (1)	Presentación tardía	Omisión declaración	Condicionalidad
100,00	0,00	0,00	0,00

**IMPORTE ( Euros )**

Calculado(2)	Reducción	Penalización	Reducción Penalización (3)	Penalización adicional	Resuelto	FEADER	MAPA	CAPADR
0,00 €	0,00 €	0,00 €	0,00 €	0,00 €	0,00 €	0,00 €	0,00 €	0,00 €
<b>Importe Unitario:</b>	93,00 €	<b>Nuevo Importe Unitario:</b>	0,00 €					

**INCIDENCIAS****INCIDENCIA DESCRIPCIÓN**

74053	Importe inferior a 100 Euros
86120	Para explotaciones de pastos permanentes ubicadas en espacios protegidos la carga ganadera mínima será 0,1 UGM/ha. Recinto:29-056-007-00293-00002 Cultivo:62000 PASTOS PERMANENTES DE 5 O MAS AÑOS-SIN VARIEDAD Secano Carga Ganadera:0 Recinto:29-056-007-00296-00001 Cultivo:62000 PASTOS PERMANENTES DE 5 O MAS AÑOS-SIN VARIEDAD Secano Carga Ganadera:0

**Incidencias de carga ganadera****INCIDENCIA DESCRIPCIÓN**

86128	Recinto de Forrajeras que no ha contabilizado para Carga Ganadera por no tener una explotación válida para el cálculo de la Carga Ganadera Recinto:29-056-007-00293-00002 Cultivo:62 PASTOS PERMANENTES DE 5 O MAS AÑOS- Recinto:29-056-007-00296-00001 Cultivo:62 PASTOS PERMANENTES DE 5 O MAS AÑOS-
-------	--

(1) Con incidencias que retienen pago o deniegan el expediente.

(2) Se calcula sobre superficie declarada admisible.

(3) Aplicación del artículo 16 bis del RD 147/2023.

(4) Expediente con algunos recintos de pastos permanentes ubicados en espacios protegidos donde la carga ganadera mínima será 0,1 UGM/ha.

Puede verificar la integridad de una copia de este documento mediante la lectura del código QR adjunto o mediante el acceso a la dirección <https://ws050.juntadeandalucia.es/verificarFirma> indicando el código de VERIFICACIÓN

FIRMADO POR

RAQUEL MARIA ESPIN CRESPO

17/10/2024

VERIFICACIÓN

Pk2jmWSPEJNMB623FQZ8JEKDMKEPRE

PÁG. 4384/4804





**APELLIDOS Y NOMBRE / RAZÓN SOCIAL**

ALVAREZ GUTIERREZ MICAELA

**NIF**

\*\*\*\*9287\*

**EXPEDIENTE**

1197277

**RESOLUCIÓN**

DENEGACIÓN DE LA AYUDA

**DATOS DE MANTENIMIENTO UNIDADES****GRUPO DE PAGO**

ZONAS DE MONTAÑA

**Sup. Dec.  
Admisible**

0,00

**Sup.  
Resuelta**

0,00

**Sobredecl.**

0,00

**% Sobredecl.**

0,00

**RESUMEN DE PAGOS****IMPORTE ( Euros )**

	<b>RESUELTO</b>	<b>FEADER</b>	<b>MAPA</b>	<b>CAPADR</b>
A pagar	0,00	0,00	0,00	0,00

**APLICACIÓN DE REDUCCIONES Y PENALIZACIONES (%)**

<b>Crterios de subvencionabilidad (1)</b>	<b>Presentación tardía</b>	<b>Omisión declaración</b>	<b>Condicionalidad</b>
100,00	0,00	0,00	0,00

**IMPORTE ( Euros )**

<b>Calculado(2)</b>	<b>Reducción</b>	<b>Penalización</b>	<b>Reducción Penalización (3)</b>	<b>Penalización adicional</b>	<b>Resuelto</b>	<b>FEADER</b>	<b>MAPA</b>	<b>CAPADR</b>
0,00 €	0,00 €	0,00 €	0,00 €	0,00 €	0,00 €	0,00 €	0,00 €	0,00 €
<b>Importe Unitario:</b>	93,00 €	<b>Nuevo Importe Unitario:</b>	0,00 €					

(1) Con incidencias que retienen pago o deniegan el expediente.

(2) Se calcula sobre superficie declarada admisible.

(3) Aplicación del artículo 16 bis del RD 147/2023.

(4) Expediente con algunos recintos de pastos permanentes ubicados en espacios protegidos donde la carga ganadera mínima será 0,1 UGM/ha.

Puede verificar la integridad de una copia de este documento mediante la lectura del código QR adjunto o mediante el acceso a la dirección <https://ws050.juntadeandalucia.es/verificarFirma> indicando el código de VERIFICACIÓN

FIRMADO POR

RAQUEL MARIA ESPIN CRESPO

17/10/2024

VERIFICACIÓN

Pk2jmWSPEJNMB623FQZ8JEKDMKEPRE

PÁG. 4385/4804





**RECINTOS PROPUESTOS**

REF.	REFERENCIA SIGPAC	CULTIVO	S/R	USO SIGPAC	Sup. Dec. admisible	Sup. Campo	Sup. Determ.	Sup. Resulta
-1509480	29-101-014-00018-0001	VEZA	S		0,23		0,23	0,23
-1509478	29-101-014-00018-0001	TRIGO DURO	S		2,03		2,03	2,03
-1509446	29-101-014-00017-0011	CILANTRO	S		3,41		3,41	3,41
-1509415	29-101-014-00017-0011	TRIGO DURO	S		11,18		11,18	11,18
-1367310	29-101-014-00017-0011	VEZA	S		12,21		12,21	12,21
-1347979	29-101-014-00017-0011	TRIGO DURO	S		6,00		6,00	6,00
-970201	29-084-046-00001-0005	OLIVAR	S		0,89		0,89	0,89
-969971	29-101-014-00017-0050	TRIGO DURO	S		1,02		1,02	1,02
-969961	29-101-014-00017-0042	TRIGO DURO	S		0,72		0,72	0,72
-969959	29-101-014-00017-0039	TRIGO DURO	S		0,78		0,78	0,78
-756017	29-084-022-00017-0002	CÁRTAMO	S		25,89		25,89	25,89
-756014	29-084-022-00024-0001	CÁRTAMO	S		3,62		3,62	3,62
-580685	29-084-022-00012-0004	TRIGO DURO	S		6,51		6,51	6,51
-571150	29-101-012-00117-0004	TRIGO DURO	S		3,27		3,27	3,27
-570897	29-101-014-00017-0036	TRIGO DURO	S		1,72		1,72	1,72
-570881	29-101-014-00017-0016	TRIGO DURO	S		0,79		0,79	0,79
-570873	29-101-014-00017-0011	TRIGO DURO	S		6,46		6,46	6,46
-570868	29-101-012-00117-0003	TRIGO DURO	S		0,43		0,43	0,43
-570866	29-084-022-80011-0001	CEBADA	S		0,01		0,01	0,01
-570861	29-084-022-00032-0002	CEBADA	S		3,92		3,92	3,92
-570860	29-084-022-00031-0002	CEBADA	S		3,43		3,43	3,43
-146953	29-084-022-00017-0002	TRIGO DURO	S		21,81		21,81	21,81
1700000006341374	29-084-001-00077-0001	TRIGO DURO	S		2,97		2,97	2,97
1700000006341375	29-084-044-00048-0001	TRIGO DURO	S		1,26		1,26	1,26
1700000006341379	29-084-040-00006-0001	TRIGO DURO	S		2,34		2,34	2,34
1700000006341380	29-084-040-00007-0001	TRIGO DURO	S		1,09		1,09	1,09
1700000006341381	29-084-040-00003-0001	TRIGO DURO	S		1,31		1,31	1,31
1700000006341384	29-084-022-00021-0001	CÁRTAMO	S		4,34		4,34	4,34
1700000006341385	29-084-022-00022-0001	CÁRTAMO	S		0,96		0,96	0,96
1700000006341387	29-084-022-00025-0001	CÁRTAMO	S		5,30		5,30	5,30
1700000006341389	29-084-045-00096-0003	TRIGO DURO	S		4,53		4,53	4,53
1700000006341390	29-084-045-00093-0001	TRIGO DURO	S		5,36		5,36	5,36
1700000006341391	29-084-045-00009-0001	TRIGO DURO	S		3,90		3,90	3,90
1700000006341392	29-084-045-00092-0001	TRIGO DURO	S		0,78		0,78	0,78
1700000006341420	29-084-008-00293-0005	OLIVAR	S		3,19		3,19	3,19
1700000006341421	29-084-008-00294-0007	OLIVAR	S		4,56		4,56	4,56
1700000006341423	29-084-022-00012-0003	CÁRTAMO	S		0,03		0,03	0,03
1700000006341426	29-084-022-00037-0003	CEBADA	S		9,41		9,41	9,41
1700000006341427	29-084-022-00037-0004	CEBADA	S		7,05		7,05	7,05
1700000006341430	29-084-022-00017-0005	TRIGO DURO	S		0,18		0,18	0,18
1700000006341431	29-084-008-00294-0001	ALMENDROS	S		2,56		2,56	2,56
1700000006341432	29-084-040-00073-0001	ALMENDROS	S		1,73		1,73	1,73
1700000006341433	29-084-008-00295-0001	ALMENDROS	S		0,25		0,25	0,25

**INCIDENCIAS**

**INCIDENCIA DESCRIPCIÓN**

8227	Control por Monitorización sin respuesta por parte del productor y, por tanto, sin Juicio Experto de campo. Recinto:29-084-022-00041-00001 Cultivo:63000 PASTOS DE MENOS DE 5 AÑOS-SIN VARIEDAD
74018	Productor que no es agricultor a título principal, según los datos del ejercicio fiscal n-1 y seguridad socia.
74053	Importe inferior a 100 Euros
86119	Carga ganadera NO cumple con el valor mínimo de 0,2 UGM/ha.

(1) Con incidencias que retienen pago o deniegan el expediente.  
 (2) Se calcula sobre superficie declarada admisible.  
 (3) Aplicación del artículo 16 bis del RD 147/2023.  
 (4) Expediente con algunos recintos de pastos permanentes ubicados en espacios protegidos donde la carga ganadera mínima será 0,1 UGM/ha.

Puede verificar la integridad de una copia de este documento mediante la lectura del código QR adjunto o mediante el acceso a la dirección <a href="https://ws050.juntadeandalucia.es/verificarFirma">https://ws050.juntadeandalucia.es/verificarFirma</a> indicando el código de VERIFICACIÓN			
FIRMADO POR	RAQUEL MARIA ESPIN CRESPO	17/10/2024	
VERIFICACIÓN	Pk2jmWSPEJNMB623FQZ8JEKDMKEPRE	PÁG. 4386/4804	



### INCIDENCIAS

#### INCIDENCIA DESCRIPCIÓN

86121	Recinto superficie forrajera que no realiza la actividad de producción de pastoreo. Recinto:29-084-022-00041-00001 Cultivo:63000 PASTOS DE MENOS DE 5 AÑOS-SIN VARIEDAD Secano Carga Ganadera:0
86122	Recinto superficie forrajera que realiza la actividad de producción de pastoreo y no declara el o los códigos del Registro de Explotaciones Ganaderas de Andalucía, REGA. Recinto:29-084-022-00041-00001 Cultivo:63000 PASTOS DE MENOS DE 5 AÑOS-SIN VARIEDAD Secano
86124	Recinto de forrajera para Cálculo de Carga Ganadera que No pertenece a Explotación. Recinto:29-084-022-00041-00001 Cultivo:63000 PASTOS DE MENOS DE 5 AÑOS-SIN VARIEDAD Secano

#### Incidencias de carga ganadera

#### INCIDENCIA DESCRIPCIÓN

8227	Control por Monitorización sin respuesta por parte del productor y, por tanto, sin Juicio Experto de campo. Recinto:29-084-022-00041-00001 Cultivo:63000 PASTOS DE MENOS DE 5 AÑOS-SIN VARIEDAD
86122	Recinto superficie forrajera que realiza la actividad de producción de pastoreo y no declara el o los códigos del Registro de Explotaciones Ganaderas de Andalucía, REGA. Recinto:29-084-022-00041-00001 Cultivo:63000 PASTOS DE MENOS DE 5 AÑOS-SIN VARIEDAD Secano
86124	Recinto de forrajera para Cálculo de Carga Ganadera que No pertenece a Explotación. Recinto:29-084-022-00041-00001 Cultivo:63000 PASTOS DE MENOS DE 5 AÑOS-SIN VARIEDAD Secano
86128	Recinto de Forrajeras que no ha contabilizado para Carga Ganadera por no tener una explotación válida para el cálculo de la Carga Ganadera Recinto:29-084-022-00041-00001 Cultivo:63 PASTOS DE MENOS DE 5 AÑOS-
86132	Recinto superficie forrajera que no realiza la actividad de producción de pastoreo. Recinto:29-084-022-00041-00001 Cultivo:63000 PASTOS DE MENOS DE 5 AÑOS-SIN VARIEDAD Secano

(1) Con incidencias que retienen pago o deniegan el expediente.

(2) Se calcula sobre superficie declarada admisible.

(3) Aplicación del artículo 16 bis del RD 147/2023.

(4) Expediente con algunos recintos de pastos permanentes ubicados en espacios protegidos donde la carga ganadera mínima será 0,1 UGM/ha.

Puede verificar la integridad de una copia de este documento mediante la lectura del código QR adjunto o mediante el acceso a la dirección <https://ws050.juntadeandalucia.es/verificarFirma> indicando el código de VERIFICACIÓN

FIRMADO POR

RAQUEL MARIA ESPIN CRESPO

17/10/2024

VERIFICACIÓN

Pk2jmWSPEJNMB623FQZ8JEKDMKEPRE

PÁG. 4387/4804



**APELLIDOS Y NOMBRE / RAZÓN SOCIAL**

ARANDA MARTOS FRANCISCO JOSE

**NIF**

\*\*\*\*2569\*

**EXPEDIENTE**

1072643

**RESOLUCIÓN**

DENEGACIÓN DE LA AYUDA

**DATOS DE MANTENIMIENTO UNIDADES****GRUPO DE PAGO**

ZONAS DE MONTAÑA

**Sup. Dec.  
Admisible**

0,00

**Sup.  
Resuelta**

0,00

**Sobredecl.**

0,00

**% Sobredecl.**

0,00

**RESUMEN DE PAGOS****IMPORTE ( Euros )**

	RESUELTO	FEADER	MAPA	CAPADR
A pagar	0,00	0,00	0,00	0,00

**APLICACIÓN DE REDUCCIONES Y PENALIZACIONES (%)**

Criterios de subvencionabilidad (1)	Presentación tardía	Omisión declaración	Condicionabilidad
100,00	0,00	0,00	0,00

**IMPORTE ( Euros )**

Calculado(2)	Reducción	Penalización	Reducción Penalización (3)	Penalización adicional	Resuelto	FEADER	MAPA	CAPADR
0,00 €	0,00 €	0,00 €	0,00 €	0,00 €	0,00 €	0,00 €	0,00 €	0,00 €
Importe Unitario:	93,00 €	Nuevo Importe Unitario:	0,00 €					

**RECINTOS PROPUESTOS**

REF.	REFERENCIA SIGPAC	CULTIVO	S/R	USO SIGPAC	Sup. Dec. admisible	Sup. Campo	Sup. Determ.	Sup. Resuelta
1700000005256780	29-095-008-00084-0001	OLIVAR	S		0,06		0,06	0,06
1700000005256781	29-095-008-00087-0001	OLIVAR	S		3,90		3,90	3,90
1700000005256783	29-095-009-00191-0001	OLIVAR	S		1,75		1,75	1,75

**INCIDENCIAS****INCIDENCIA DESCRIPCIÓN**

2454	Solicitante de intervención 6613 cuyo regimen de afiliación a la SS no es ni el sistema especial agrario(cuenta ajena) ni autonomo con actividad agraria.
74018	Productor que no es agricultor a título principal, según los datos del ejercicio fiscal n-1 y seguridad socia.
74053	Importe inferior a 100 Euros

(1) Con incidencias que retienen pago o deniegan el expediente.

(2) Se calcula sobre superficie declarada admisible.

(3) Aplicación del artículo 16 bis del RD 147/2023.

(4) Expediente con algunos recintos de pastos permanentes ubicados en espacios protegidos donde la carga ganadera mínima será 0,1 UGM/ha.

Puede verificar la integridad de una copia de este documento mediante la lectura del código QR adjunto o mediante el acceso a la dirección <https://ws050.juntadeandalucia.es/verificarFirma> indicando el código de VERIFICACIÓN

FIRMADO POR

RAQUEL MARIA ESPIN CRESPO

17/10/2024

VERIFICACIÓN

Pk2jmWSPEJNMB623FQZ8JEKDMKEPRE

PÁG. 4388/4804



**APELLIDOS Y NOMBRE / RAZÓN SOCIAL**

ARIZA GONZALEZ RAFAEL

**NIF**

\*\*\*\*7732\*

**EXPEDIENTE**

1282324

**RESOLUCIÓN**

DENEGACIÓN DE LA AYUDA

**DATOS DE MANTENIMIENTO UNIDADES****GRUPO DE PAGO**

ZONAS DE MONTAÑA

**Sup. Dec.  
Admisible**

0,00

**Sup.  
Resuelta**

0,00

**Sobredecl.**

0,00

**% Sobredecl.**

0,00

**RESUMEN DE PAGOS****IMPORTE ( Euros )**

	RESUELTO	FEADER	MAPA	CAPADR
A pagar	0,00	0,00	0,00	0,00

**APLICACIÓN DE REDUCCIONES Y PENALIZACIONES (%)**

Crterios de subvencionabilidad (1)	Presentación tardía	Omisión declaración	Condicionalidad
100,00	0,00	0,00	0,00

**IMPORTE ( Euros )**

Calculado(2)	Reducción	Penalización	Reducción Penalización (3)	Penalización adicional	Resuelto	FEADER	MAPA	CAPADR
0,00 €	0,00 €	0,00 €	0,00 €	0,00 €	0,00 €	0,00 €	0,00 €	0,00 €
Importe Unitario:	93,00 €	Nuevo Importe Unitario:	0,00 €					

**RECINTOS PROPUESTOS**

REF.	REFERENCIA SIGPAC	CULTIVO	S/R	USO SIGPAC	Sup. Dec. admisible	Sup. Campo	Sup. Determ.	Sup. Resuelta
-1602002	29-053-003-00391-0030	AGUACATE	S		0,42		0,42	0,00
-1601940	29-053-003-00391-0030	AGUACATE	S		0,32		0,32	0,00
-1601848	29-053-003-00391-0016	AGUACATE	S		0,06		0,06	0,00
-1601847	29-053-003-00391-0019	AGUACATE	S		0,06		0,06	0,00
-1601816	29-053-003-00391-0019	AGUACATE	R		3,37		3,37	0,00
-1600560	29-053-003-00391-0030	AGUACATE	R		0,48		0,48	0,00
-1600558	29-053-003-00391-0014	AGUACATE	R		0,63		0,63	0,00
6913988	29-053-003-00391-0002	OLIVAR	S		0,01		0,01	0,00
6913989	29-053-003-00391-0007	OLIVAR	S		0,02		0,02	0,00
6913990	29-053-003-00391-0009	OLIVAR	S		0,03		0,03	0,00
6913991	29-053-003-00391-0010	OLIVAR	S		0,04		0,04	0,04
6913992	29-053-003-00391-0011	AGUACATE	S		0,10		0,10	0,00
6913993	29-053-003-00391-0012	AGUACATE	S		0,10		0,10	0,00
6913994	29-053-003-00391-0015	OLIVAR	S		0,04		0,04	0,00
6913995	29-053-003-00391-0032	AGUACATE	S		0,03		0,03	0,00
6913997	29-053-003-00391-0019	AGUACATE	S		4,46		4,46	0,00
6913998	29-053-003-00391-0026	AGUACATE	S		0,01		0,01	0,00

(1) Con incidencias que retienen pago o deniegan el expediente.

(2) Se calcula sobre superficie declarada admisible.

(3) Aplicación del artículo 16 bis del RD 147/2023.

(4) Expediente con algunos recintos de pastos permanentes ubicados en espacios protegidos donde la carga ganadera mínima será 0,1 UGM/ha.

Puede verificar la integridad de una copia de este documento mediante la lectura del código QR adjunto o mediante el acceso a la dirección <https://ws050.juntadeandalucia.es/verificarFirma> indicando el código de VERIFICACIÓN

FIRMADO POR

RAQUEL MARIA ESPIN CRESPO

17/10/2024

VERIFICACIÓN

Pk2jmWSPEJNMB623FQZ8JEKDMKEPRE

PÁG. 4389/4804





**INCIDENCIAS**

**INCIDENCIA DESCRIPCIÓN**

3790	Recinto declarado inactivo Recinto:29-053-003-00391-00002 Cultivo: - Recinto:29-053-003-00391-00007 Cultivo: - Recinto:29-053-003-00391-00009 Cultivo: - Recinto:29-053-003-00391-00011 Cultivo: - Recinto:29-053-003-00391-00012 Cultivo: - Recinto:29-053-003-00391-00014 Cultivo: - Recinto:29-053-003-00391-00015 Cultivo: - Recinto:29-053-003-00391-00016 Cultivo: - Recinto:29-053-003-00391-00019 Cultivo: - Recinto:29-053-003-00391-00026 Cultivo: - Recinto:29-053-003-00391-00030 Cultivo: - Recinto:29-053-003-00391-00032 Cultivo: -
74018	Productor que no es agricultor a título principal, según los datos del ejercicio fiscal n-1 y seguridad socia.
74053	Importe inferior a 100 Euros

(1) Con incidencias que retienen pago o deniegan el expediente.  
(2) Se calcula sobre superficie declarada admisible.  
(3) Aplicación del artículo 16 bis del RD 147/2023.  
(4) Expediente con algunos recintos de pastos permanentes ubicados en espacios protegidos donde la carga ganadera mínima será 0,1 UGM/ha.

Puede verificar la integridad de una copia de este documento mediante la lectura del código QR adjunto o mediante el acceso a la dirección <https://ws050.juntadeandalucia.es/verificarFirma> indicando el código de VERIFICACIÓN

FIRMADO POR	RAQUEL MARIA ESPIN CRESPO	17/10/2024	
VERIFICACIÓN	Pk2jmWSPEJNMB623FQZ8JEKDMKEPRE	PÁG. 4390/4804	

**APELLIDOS Y NOMBRE / RAZÓN SOCIAL**

ARRABAL ARRABAL JOSE ANTONIO

**NIF**

\*\*\*\*0916\*

**EXPEDIENTE**

1018127

**RESOLUCIÓN**

DENEGACIÓN DE LA AYUDA

**DATOS DE MANTENIMIENTO UNIDADES**

<b>GRUPO DE PAGO</b>	<b>Sup. Dec. Admisible</b>	<b>Sup. Resuelta</b>	<b>Sobredecl.</b>	<b>% Sobredecl.</b>
ZONAS DE MONTAÑA	0,00	0,00	0,00	0,00

**RESUMEN DE PAGOS**

	<b>IMPORTE ( Euros )</b>			
	<b>RESUELTO</b>	<b>FEADER</b>	<b>MAPA</b>	<b>CAPADR</b>
A pagar	0,00	0,00	0,00	0,00

**APLICACIÓN DE REDUCCIONES Y PENALIZACIONES (%)**

<b>Criterios de subvencionabilidad (1)</b>	<b>Presentación tardía</b>	<b>Omisión declaración</b>	<b>Condicionalidad</b>
100,00	0,00	0,00	0,00

**IMPORTE ( Euros )**

<b>Calculado(2)</b>	<b>Reducción</b>	<b>Penalización</b>	<b>Reducción Penalización (3)</b>	<b>Penalización adicional</b>	<b>Resuelto</b>	<b>FEADER</b>	<b>MAPA</b>	<b>CAPADR</b>
0,00 €	0,00 €	0,00 €	0,00 €	0,00 €	0,00 €	0,00 €	0,00 €	0,00 €
<b>Importe Unitario:</b>	93,00 €	<b>Nuevo Importe Unitario:</b>	0,00 €					

**RECINTOS PROPUESTOS**

<b>REF.</b>	<b>REFERENCIA SIGPAC</b>	<b>CULTIVO</b>	<b>S/R</b>	<b>USO SIGPAC</b>	<b>Sup. Dec. admisible</b>	<b>Sup. Campo</b>	<b>Sup. Determ.</b>	<b>Sup. Resuelta</b>
1700000005209470	29-093-004-00019-0007	AVENA	S		1,33		1,33	1,33
1700000005209471	29-093-005-00152-0001	AVENA	S		0,83		0,83	0,83
1700000005209472	29-093-005-00151-0001	AVENA	S		1,97		1,97	1,97
1700000005209473	29-093-007-00006-0001	NARANJO	S		1,03		1,03	1,03
1700000005209475	29-093-007-00021-0009	OLIVAR	S		0,69		0,69	0,69
1700000005209476	29-093-007-00021-0004	OLIVAR	S		0,52		0,52	0,52
1700000005209477	29-093-007-00021-0005	OLIVAR	S		0,05		0,05	0,05
1700000005209478	29-093-003-00032-0004	ALMENDROS	S		2,94		2,94	2,94
1700000005209479	29-093-003-00036-0001	ALMENDROS	S		6,83		6,83	6,83
1700000005209480	29-093-005-00063-0015	ALMENDROS	S		1,77		1,77	1,77
1700000005209481	29-093-005-00063-0004	ALMENDROS	S		1,90		1,90	1,90
1700000005209482	29-093-005-00063-0006	ALMENDROS	S		1,24		1,24	1,24
1700000005209483	29-093-005-00063-0009	ALMENDROS	S		1,03		1,03	1,03
1700000005209484	29-093-005-00063-0011	ALMENDROS	S		0,53		0,53	0,53
1700000005209485	29-093-004-00001-0001	ALMENDROS	S		3,98		3,98	3,98
1700000005209486	29-093-005-00063-0019	ALMENDROS	S		0,52		0,52	0,52
1700000005209487	29-093-005-00063-0014	ALMENDROS	S		0,47		0,47	0,47
1700000005209488	29-093-005-00063-0018	ALMENDROS	S		0,15		0,15	0,15
1700000005209489	29-093-005-00063-0021	ALMENDROS	S		0,15		0,15	0,15
1700000005209490	29-093-007-00021-0001	ALMENDROS	S		0,40		0,40	0,40
1700000005209491	29-093-007-00021-0003	ALMENDROS	S		1,55		1,55	1,55
1700000005209492	29-093-003-00037-0002	ALMENDROS	S		2,26		2,26	2,26
1700000005209493	29-093-004-00019-0001	ALMENDROS	S		1,65		1,65	1,65
1700000005209494	29-093-004-00003-0001	ALMENDROS	S		5,07		5,07	5,07
1700000005209495	29-093-005-00063-0002	ALMENDROS	S		1,34		1,34	1,34

(1) Con incidencias que retienen pago o deniegan el expediente.

(2) Se calcula sobre superficie declarada admisible.

(3) Aplicación del artículo 16 bis del RD 147/2023.

(4) Expediente con algunos recintos de pastos permanentes ubicados en espacios protegidos donde la carga ganadera mínima será 0,1 UGM/ha.

Puede verificar la integridad de una copia de este documento mediante la lectura del código QR adjunto o mediante el acceso a la dirección <https://ws050.juntadeandalucia.es/verificarFirma> indicando el código de VERIFICACIÓN

FIRMADO POR

RAQUEL MARIA ESPIN CRESPO

17/10/2024

VERIFICACIÓN

Pk2jmWSPEJNMB623FQZ8JEKDMKEPRE

PÁG. 4391/4804





**INCIDENCIAS**

**INCIDENCIA DESCRIPCIÓN**

2454	Solicitante de intervención 6613 cuyo regimen de afiliacion a la SS no es ni el sistema especial agrario(cuenta ajena) ni autonomo con actividad agraria.
74018	Productor que no es agricultor a título principal, según los datos del ejercicio fiscal n-1 y seguridad socia.
74053	Importe inferior a 100 Euros

(1) Con incidencias que retienen pago o deniegan el expediente.  
(2) Se calcula sobre superficie declarada admisible.  
(3) Aplicación del artículo 16 bis del RD 147/2023.  
(4) Expediente con algunos recintos de pastos permanentes ubicados en espacios protegidos donde la carga ganadera mínima será 0,1 UGM/ha.

Puede verificar la integridad de una copia de este documento mediante la lectura del código QR adjunto o mediante el acceso a la dirección <https://ws050.juntadeandalucia.es/verificarFirma> indicando el código de VERIFICACIÓN

FIRMADO POR	RAQUEL MARIA ESPIN CRESPO	17/10/2024	
VERIFICACIÓN	Pk2jmWSPEJNMB623FQZ8JEKDMKEPRE	PÁG. 4392/4804	





**APELLIDOS Y NOMBRE / RAZÓN SOCIAL**

BARCELO SANTANA FRANCISCO LEÓN

**NIF**

\*\*\*\*0559\*

**EXPEDIENTE**

1049980

**RESOLUCIÓN**

DENEGACIÓN DE LA AYUDA

**DATOS DE MANTENIMIENTO UNIDADES**

<b>GRUPO DE PAGO</b>	<b>Sup. Dec. Admisible</b>	<b>Sup. Resuelta</b>	<b>Sobredecl.</b>	<b>% Sobredecl.</b>
ZONAS DE MONTAÑA	1,01	1,01	0,00	0,00

**RESUMEN DE PAGOS**

	<b>IMPORTE ( Euros )</b>			
	<b>RESUELTO</b>	<b>FEADER</b>	<b>MAPA</b>	<b>CAPADR</b>
A pagar	0,00	0,00	0,00	0,00

**APLICACIÓN DE REDUCCIONES Y PENALIZACIONES (%)**

<b>Crterios de subvencionabilidad (1)</b>	<b>Presentación tardía</b>	<b>Omisión declaración</b>	<b>Condicionalidad</b>
100,00	0,00	0,00	0,00

**IMPORTE ( Euros )**

<b>Calculado(2)</b>	<b>Reducción</b>	<b>Penalización</b>	<b>Reducción Penalización (3)</b>	<b>Penalización adicional</b>	<b>Resuelto</b>	<b>FEADER</b>	<b>MAPA</b>	<b>CAPADR</b>
93,93 €	0,00 €	0,00 €	0,00 €	0,00 €	0,00 €	0,00 €	0,00 €	0,00 €
<b>Importe Unitario:</b>	93,00 €	<b>Nuevo Importe Unitario:</b>	93,00 €					

**RECINTOS PROPUESTOS**

<b>REF.</b>	<b>REFERENCIA SIGPAC</b>	<b>CULTIVO</b>	<b>S/R</b>	<b>USO SIGPAC</b>	<b>Sup. Dec. admisible</b>	<b>Sup. Campo</b>	<b>Sup. Determ.</b>	<b>Sup. Resuelta</b>
1700000004956512	29-003-003-00182-0001	OLIVAR	S		1,01		1,01	1,01

**INCIDENCIAS**

**INCIDENCIA DESCRIPCIÓN**

74053 Importe inferior a 100 Euros

(1) Con incidencias que retienen pago o deniegan el expediente.

(2) Se calcula sobre superficie declarada admisible.

(3) Aplicación del artículo 16 bis del RD 147/2023.

(4) Expediente con algunos recintos de pastos permanentes ubicados en espacios protegidos donde la carga ganadera mínima será 0,1 UGM/ha.

Puede verificar la integridad de una copia de este documento mediante la lectura del código QR adjunto o mediante el acceso a la dirección <https://ws050.juntadeandalucia.es/verificarFirma> indicando el código de VERIFICACIÓN

FIRMADO POR	RAQUEL MARIA ESPIN CRESPO	17/10/2024	
VERIFICACIÓN	Pk2jmWSPEJNMB623FQZ8JEKDMKEPRE	PÁG. 4393/4804	

**APELLIDOS Y NOMBRE / RAZÓN SOCIAL**

BARRAGAN SANCHEZ JOSE

**NIF**

\*\*\*\*7455\*

**EXPEDIENTE**

1041237

**RESOLUCIÓN**

DENEGACIÓN DE LA AYUDA

**DATOS DE MANTENIMIENTO UNIDADES****GRUPO DE PAGO**

ZONAS DE MONTAÑA

**Sup. Dec.  
Admisible**

0,00

**Sup.  
Resuelta**

0,00

**Sobredecl.**

0,00

**% Sobredecl.**

0,00

**RESUMEN DE PAGOS****IMPORTE ( Euros )**

	<b>RESUELTO</b>	<b>FEADER</b>	<b>MAPA</b>	<b>CAPADR</b>
A pagar	0,00	0,00	0,00	0,00

**APLICACIÓN DE REDUCCIONES Y PENALIZACIONES (%)**

<b>Crterios de subvencionabilidad (1)</b>	<b>Presentación tardía</b>	<b>Omisión declaración</b>	<b>Condicionalidad</b>
100,00	0,00	0,00	0,00

**IMPORTE ( Euros )**

<b>Calculado(2)</b>	<b>Reducción</b>	<b>Penalización</b>	<b>Reducción Penalización (3)</b>	<b>Penalización adicional</b>	<b>Resuelto</b>	<b>FEADER</b>	<b>MAPA</b>	<b>CAPADR</b>
0,00 €	0,00 €	0,00 €	0,00 €	0,00 €	0,00 €	0,00 €	0,00 €	0,00 €
<b>Importe Unitario:</b>	93,00 €	<b>Nuevo Importe Unitario:</b>	0,00 €					

(1) Con incidencias que retienen pago o deniegan el expediente.

(2) Se calcula sobre superficie declarada admisible.

(3) Aplicación del artículo 16 bis del RD 147/2023.

(4) Expediente con algunos recintos de pastos permanentes ubicados en espacios protegidos donde la carga ganadera mínima será 0,1 UGM/ha.

Puede verificar la integridad de una copia de este documento mediante la lectura del código QR adjunto o mediante el acceso a la dirección <https://ws050.juntadeandalucia.es/verificarFirma> indicando el código de VERIFICACIÓN

FIRMADO POR

RAQUEL MARIA ESPIN CRESPO

17/10/2024

VERIFICACIÓN

Pk2jmWSPEJNMB623FQZ8JEKDMKEPRE

PÁG. 4394/4804





**RECINTOS PROPUESTOS**

REF.	REFERENCIA SIGPAC	CULTIVO	S/R	USO SIGPAC	Sup. Dec. admisible	Sup. Campo	Sup. Determ.	Sup. Resulta
-1577699	29-014-001-00507-0019	OLIVAR	S		0,23		0,23	0,23
-1577698	29-014-001-00507-0018	OLIVAR	S		0,40		0,40	0,40
170000003494836	29-014-001-00074-0001	PASTOS PERMANENTES DE 5 O MAS AÑOS	S		14,16		14,16	14,16
170000003494838	29-014-001-00507-0015	OLIVAR	S		0,03		0,03	0,03
170000003494839	29-014-001-00507-0016	OLIVAR	S		0,03		0,03	0,03
170000003494840	29-014-001-00506-0004	OLIVAR	S		0,10		0,10	0,10
170000003494841	29-014-001-00507-0011	OLIVAR	S		0,17		0,17	0,17
170000003494843	29-014-001-00469-0031	OLIVAR	S		0,10		0,10	0,10
170000003494844	29-014-001-00469-0024	OLIVAR	S		0,17		0,17	0,17
170000003494845	29-014-001-00469-0023	OLIVAR	S		0,09		0,09	0,09
170000003494846	29-014-001-00469-0022	OLIVAR	S		0,03		0,03	0,03
170000003494849	29-014-001-00469-0033	OLIVAR	S		0,10		0,10	0,10
170000003494850	29-014-001-00469-0032	OLIVAR	S		0,27		0,27	0,27
170000003494851	29-014-001-00506-0003	OLIVAR	S		0,06		0,06	0,06
170000003494853	29-014-001-00507-0017	PASTOS PERMANENTES DE 5 O MAS AÑOS	S		0,75		0,75	0,75
170000003494858	29-014-001-00513-0003	OLIVAR	S		0,05		0,05	0,05
170000003494871	29-014-001-00469-0012	OLIVAR	S		0,09		0,09	0,09
170000003494872	29-014-001-00471-0012	PASTOS PERMANENTES DE 5 O MAS AÑOS	S		0,14		0,14	0,14
170000003494874	29-014-001-00471-0011	PASTOS PERMANENTES DE 5 O MAS AÑOS	S		0,07		0,07	0,07
170000003494876	29-014-001-00076-0001	PASTOS PERMANENTES DE 5 O MAS AÑOS	S		4,63		4,63	4,63
170000003494877	29-014-001-00488-0001	PASTOS PERMANENTES DE 5 O MAS AÑOS	S		0,20		0,20	0,20
170000003494878	29-014-001-00469-0011	OLIVAR	S		0,11		0,11	0,11
170000003494879	29-014-001-00469-0021	OLIVAR	S		0,05		0,05	0,05
170000003494880	29-014-001-00469-0009	OLIVAR	S		0,07		0,07	0,07
170000003494881	29-014-001-00471-0007	PASTOS PERMANENTES DE 5 O MAS AÑOS	S		1,28		1,28	1,28
170000003494883	29-014-001-00471-0008	PASTOS PERMANENTES DE 5 O MAS AÑOS	S		0,31		0,31	0,31
170000003494884	29-014-001-00469-0020	OLIVAR	S		0,04		0,04	0,04
170000003494887	29-014-001-00508-0021	PASTOS PERMANENTES DE 5 O MAS AÑOS	S		0,60		0,60	0,60
170000003494889	29-014-001-00469-0008	OLIVAR	S		0,09		0,09	0,09
170000003494891	29-014-001-00469-0004	OLIVAR	S		0,15		0,15	0,15
170000003494892	29-014-001-00469-0006	OLIVAR	S		0,02		0,02	0,02
170000003494893	29-014-001-00488-0015	OLIVAR	S		1,64		1,64	1,64
170000003494894	29-014-001-00490-0003	OLIVAR	S		0,64		0,64	0,64
170000003494899	29-014-001-00469-0041	OLIVAR	S		0,02		0,02	0,02
170000003494900	29-014-001-00469-0013	OLIVAR	S		0,08		0,08	0,08
170000003494902	29-014-001-00489-0004	OLIVAR	S		0,10		0,10	0,10
170000003494903	29-014-001-00471-0009	OLIVAR	S		3,20		3,20	3,16
170000003494904	29-014-001-00469-0002	PASTOS PERMANENTES DE 5 O MAS AÑOS	S		3,18		3,18	3,18
170000003494905	29-014-001-00469-0034	OLIVAR	S		0,01		0,01	0,01
170000003494906	29-014-001-00469-0035	OLIVAR	S		0,09		0,09	0,09
170000003494907	29-014-001-00469-0039	OLIVAR	S		0,09		0,09	0,09

**INCIDENCIAS**

**INCIDENCIA DESCRIPCIÓN**

- 428 Agricultor con incumplimiento de la figura de agricultor activo.  
Causa de Incumplimiento:No cumple 25/75  
Causa de Incumplimiento:No inscrito en RETA/SETA
- 2454 Solicitante de intervención 6613 cuyo regimen de afiliacion a la SS no es ni el sistema especial agrario(cuenta ajena) ni autonomo con actividad agraria.
- 4272 Verifica que las líneas de declaración de las Solicitudes Únicas no tienen solapes con la capa de Retroactividad Gráfica (ambas de la misma campaña) a nivel de expediente/línea de declaración gráfica de la solicitud.  
Recinto:29-014-001-00471-00009 Cultivo: - Agregado de la referencia del recinto.:0 Zona de la referencia del recinto.:0 Superficie solapada.:0,04 Id. Incid.:98089626

(1) Con incidencias que retienen pago o deniegan el expediente.  
(2) Se calcula sobre superficie declarada admisible.  
(3) Aplicación del artículo 16 bis del RD 147/2023.  
(4) Expediente con algunos recintos de pastos permanentes ubicados en espacios protegidos donde la carga ganadera mínima será 0,1 UGM/ha.

Puede verificar la integridad de una copia de este documento mediante la lectura del código QR adjunto o mediante el acceso a la dirección <a href="https://ws050.juntadeandalucia.es/verificarFirma">https://ws050.juntadeandalucia.es/verificarFirma</a> indicando el código de VERIFICACIÓN			
FIRMADO POR	RAQUEL MARIA ESPIN CRESPO	17/10/2024	
VERIFICACIÓN	Pk2jmWSPEJNMB623FQZ8JEKDMKEPRE	PÁG. 4395/4804	



**INCIDENCIAS**

**INCIDENCIA DESCRIPCIÓN**

74018	Productor que no es agricultor a título principal, según los datos del ejercicio fiscal n-1 y seguridad socia.
74053	Importe inferior a 100 Euros

(1) Con incidencias que retienen pago o deniegan el expediente.  
(2) Se calcula sobre superficie declarada admisible.  
(3) Aplicación del artículo 16 bis del RD 147/2023.  
(4) Expediente con algunos recintos de pastos permanentes ubicados en espacios protegidos donde la carga ganadera mínima será 0,1 UGM/ha.

Puede verificar la integridad de una copia de este documento mediante la lectura del código QR adjunto o mediante el acceso a la dirección <https://ws050.juntadeandalucia.es/verificarFirma> indicando el código de VERIFICACIÓN

FIRMADO POR	RAQUEL MARIA ESPIN CRESPO	17/10/2024
VERIFICACIÓN	Pk2jmWSPEJNMB623FQZ8JEKDMKEPRE	PÁG. 4396/4804



**APELLIDOS Y NOMBRE / RAZÓN SOCIAL**

BARROSO LARRUBIA JORGE

**NIF**

\*\*\*\*6976\*

**EXPEDIENTE**

1254394

**RESOLUCIÓN**

DENEGACIÓN DE LA AYUDA

**DATOS DE MANTENIMIENTO UNIDADES**

<b>GRUPO DE PAGO</b>	<b>Sup. Dec. Admisible</b>	<b>Sup. Resuelta</b>	<b>Sobredecl.</b>	<b>% Sobredecl.</b>
ZONAS DE MONTAÑA	0,00	0,00	0,00	0,00

**RESUMEN DE PAGOS**

	<b>IMPORTE ( Euros )</b>			
	<b>RESUELTO</b>	<b>FEADER</b>	<b>MAPA</b>	<b>CAPADR</b>
A pagar	0,00	0,00	0,00	0,00

**APLICACIÓN DE REDUCCIONES Y PENALIZACIONES (%)**

<b>Crterios de subvencionabilidad (1)</b>	<b>Presentación tardía</b>	<b>Omisión declaración</b>	<b>Condicionalidad</b>
100,00	0,00	0,00	0,00

**IMPORTE ( Euros )**

<b>Calculado(2)</b>	<b>Reducción</b>	<b>Penalización</b>	<b>Reducción Penalización (3)</b>	<b>Penalización adicional</b>	<b>Resuelto</b>	<b>FEADER</b>	<b>MAPA</b>	<b>CAPADR</b>
0,00 €	0,00 €	0,00 €	0,00 €	0,00 €	0,00 €	0,00 €	0,00 €	0,00 €
<b>Importe Unitario:</b>	93,00 €	<b>Nuevo Importe Unitario:</b>	0,00 €					

**RECINTOS PROPUESTOS**

<b>REF.</b>	<b>REFERENCIA SIGPAC</b>	<b>CULTIVO</b>	<b>S/R</b>	<b>USO SIGPAC</b>	<b>Sup. Dec. admisible</b>	<b>Sup. Campo</b>	<b>Sup. Determ.</b>	<b>Sup. Resuelta</b>
1700000002678352	29-079-008-00103-0002	OLIVAR	R		0,59		0,59	0,59
1700000002678353	29-079-023-00061-0003	OLIVAR	S		0,06		0,06	0,06
1700000002678354	29-079-023-00058-0004	OLIVAR	R		0,17		0,17	0,17
1700000002678355	29-079-023-00058-0004	OLIVAR	R		2,52		2,52	2,52
1700000002678356	29-079-023-00059-0002	OLIVAR	S		0,28		0,28	0,28
1700000002678357	29-079-023-80004-0001	OLIVAR	S		0,02		0,02	0,02

**INCIDENCIAS****INCIDENCIA DESCRIPCIÓN**

2454	Solicitante de intervención 6613 cuyo regimen de afiliacion a la SS no es ni el sistema especial agrario(cuenta ajena) ni autonomo con actividad agraria.
74018	Productor que no es agricultor a título principal, según los datos del ejercicio fiscal n-1 y seguridad socia.
74053	Importe inferior a 100 Euros

(1) Con incidencias que retienen pago o deniegan el expediente.

(2) Se calcula sobre superficie declarada admisible.

(3) Aplicación del artículo 16 bis del RD 147/2023.

(4) Expediente con algunos recintos de pastos permanentes ubicados en espacios protegidos donde la carga ganadera mínima será 0,1 UGM/ha.

Puede verificar la integridad de una copia de este documento mediante la lectura del código QR adjunto o mediante el acceso a la dirección <https://ws050.juntadeandalucia.es/verificarFirma> indicando el código de VERIFICACIÓN

FIRMADO POR	RAQUEL MARIA ESPIN CRESPO	17/10/2024
VERIFICACIÓN	Pk2jmWSPEJNMB623FQZ8JEKDMKEPRE	PÁG. 4397/4804



**APELLIDOS Y NOMBRE / RAZÓN SOCIAL**

BAUTISTA MONTERO JUAN JOSE

**NIF**

\*\*\*\*2637\*

**EXPEDIENTE**

1209386

**RESOLUCIÓN**

DENEGACIÓN DE LA AYUDA

**DATOS DE MANTENIMIENTO UNIDADES**

<b>GRUPO DE PAGO</b>	<b>Sup. Dec. Admisible</b>	<b>Sup. Resuelta</b>	<b>Sobredecl.</b>	<b>% Sobredecl.</b>
ZONAS DE MONTAÑA	0,00	0,00	0,00	0,00

**RESUMEN DE PAGOS**

	<b>IMPORTE ( Euros )</b>			
	<b>RESUELTO</b>	<b>FEADER</b>	<b>MAPA</b>	<b>CAPADR</b>
A pagar	0,00	0,00	0,00	0,00

**APLICACIÓN DE REDUCCIONES Y PENALIZACIONES (%)**

<b>Crterios de subvencionabilidad (1)</b>	<b>Presentación tardía</b>	<b>Omisión declaración</b>	<b>Condicionalidad</b>
100,00	0,00	0,00	0,00

**IMPORTE ( Euros )**

<b>Calculado(2)</b>	<b>Reducción</b>	<b>Penalización</b>	<b>Reducción Penalización (3)</b>	<b>Penalización adicional</b>	<b>Resuelto</b>	<b>FEADER</b>	<b>MAPA</b>	<b>CAPADR</b>
0,00 €	0,00 €	0,00 €	0,00 €	0,00 €	0,00 €	0,00 €	0,00 €	0,00 €
<b>Importe Unitario:</b>	93,00 €	<b>Nuevo Importe Unitario:</b>	0,00 €					

**RECINTOS PROPUESTOS**

<b>REF.</b>	<b>REFERENCIA SIGPAC</b>	<b>CULTIVO</b>	<b>S/R</b>	<b>USO SIGPAC</b>	<b>Sup. Dec. admisible</b>	<b>Sup. Campo</b>	<b>Sup. Determ.</b>	<b>Sup. Resuelta</b>
-1002312	29-018-014-00004-0002	MEZCLA VEZA - AVENA	S		0,12		0,12	0,12
-1002286	29-018-014-00026-0001	TRIGO DURO	S		0,36		0,36	0,36
-1002177	29-018-014-00107-0006	AVENA	S		0,32		0,32	0,32
-1002176	29-018-014-00009-0004	MEZCLA VEZA-TRIGO	S		0,24		0,24	0,24
-580122	29-018-014-00008-0005	MEZCLA VEZA-TRIGO	S		0,21		0,21	0,21
-159200	29-018-014-00014-0001	TRIGO DURO	S		3,62		3,62	3,55
1700000006818318	29-018-014-00009-0003	MEZCLA VEZA-TRIGO	S		0,31		0,31	0,31
1700000006818320	29-018-014-00016-0002	MEZCLA VEZA-TRIGO	S		0,41		0,41	0,41
1700000006818321	29-018-014-00017-0002	MEZCLA VEZA-TRIGO	S		0,48		0,48	0,46
1700000006818322	29-018-015-00037-0003	CEBADA	S		0,32		0,32	0,32
1700000006818323	29-018-015-00037-0003	CEBADA	S		0,80		0,80	0,80
1700000006818324	29-018-014-00107-0004	CEBADA	S		0,38		0,38	0,38
1700000006818325	29-018-014-00107-0004	VEZA	S		0,30		0,30	0,30
1700000006818326	29-018-014-00107-0004	AVENA	S		0,31		0,31	0,31
1700000006818328	29-018-013-00069-0002	AVENA	S		0,69		0,69	0,69
1700000006818329	29-018-014-00091-0001	TRIGO DURO	S		0,62		0,62	0,62
1700000006818330	29-018-014-00084-0001	VEZA	S		0,90		0,90	0,90
1700000006818332	29-018-014-00110-0001	AVENA	S		0,82		0,82	0,82
1700000006818334	29-018-014-00021-0001	CEBADA	S		0,77		0,77	0,77
1700000006818336	29-018-013-00014-0001	ALMENDROS	S		2,30		2,30	2,30
1700000006818337	29-018-013-00018-0001	ALMENDROS	S		2,65		2,65	2,65

(1) Con incidencias que retienen pago o deniegan el expediente.

(2) Se calcula sobre superficie declarada admisible.

(3) Aplicación del artículo 16 bis del RD 147/2023.

(4) Expediente con algunos recintos de pastos permanentes ubicados en espacios protegidos donde la carga ganadera mínima será 0,1 UGM/ha.

Puede verificar la integridad de una copia de este documento mediante la lectura del código QR adjunto o mediante el acceso a la dirección <https://ws050.juntadeandalucia.es/verificarFirma> indicando el código de VERIFICACIÓN

FIRMADO POR

RAQUEL MARIA ESPIN CRESPO

17/10/2024

VERIFICACIÓN

Pk2jmWSPEJNMB623FQZ8JEKDMKEPRE

PÁG. 4398/4804





**INCIDENCIAS**

**INCIDENCIA DESCRIPCIÓN**

- 4272 Verifica que las líneas de declaración de las Solicitudes Únicas no tienen solapes con la capa de Retroactividad Gráfica (ambas de la misma campaña) a nivel de expediente/línea de declaración gráfica de la solicitud.  
 Recinto:29-018-014-00014-00001 Cultivo: - Agregado de la referencia del recinto.:0 Zona de la referencia del recinto.:0 Superficie solapada.:0,07 Id. Incid.:98089884  
 Recinto:29-018-014-00017-00002 Cultivo: - Agregado de la referencia del recinto.:0 Zona de la referencia del recinto.:0 Superficie solapada.:0,02 Id. Incid.:98089885
- 74018 Productor que no es agricultor a título principal, según los datos del ejercicio fiscal n-1 y seguridad socia.
- 74053 Importe inferior a 100 Euros
- 86119 Carga ganadera NO cumple con el valor mínimo de 0,2 UGM/ha.  
 Recinto:29-018-015-00037-00001 Cultivo:62000 PASTOS PERMANENTES DE 5 O MAS AÑOS-SIN VARIEDAD Secano Carga Ganadera:0
- 86122 Recinto superficie forrajera que realiza la actividad de producción de pastoreo y no declara el o los códigos del Registro de Explotaciones Ganaderas de Andalucía, REGA.  
 Recinto:29-018-015-00037-00001 Cultivo:62000 PASTOS PERMANENTES DE 5 O MAS AÑOS-SIN VARIEDAD Secano
- 86124 Recinto de forrajera para Cálculo de Carga Ganadera que No pertenece a Explotación.  
 Recinto:29-018-015-00037-00001 Cultivo:62000 PASTOS PERMANENTES DE 5 O MAS AÑOS-SIN VARIEDAD Secano

**Incidencias de carga ganadera**

**INCIDENCIA DESCRIPCIÓN**

- 86122 Recinto superficie forrajera que realiza la actividad de producción de pastoreo y no declara el o los códigos del Registro de Explotaciones Ganaderas de Andalucía, REGA.  
 Recinto:29-018-015-00037-00001 Cultivo:62000 PASTOS PERMANENTES DE 5 O MAS AÑOS-SIN VARIEDAD Secano
- 86124 Recinto de forrajera para Cálculo de Carga Ganadera que No pertenece a Explotación.  
 Recinto:29-018-015-00037-00001 Cultivo:62000 PASTOS PERMANENTES DE 5 O MAS AÑOS-SIN VARIEDAD Secano
- 86128 Recinto de Forrajeras que no ha contabilizado para Carga Ganadera por no tener una explotación válida para el cálculo de la Carga Ganadera  
 Recinto:29-018-015-00037-00001 Cultivo:62 PASTOS PERMANENTES DE 5 O MAS AÑOS-

(1) Con incidencias que retienen pago o deniegan el expediente.

(2) Se calcula sobre superficie declarada admisible.

(3) Aplicación del artículo 16 bis del RD 147/2023.

(4) Expediente con algunos recintos de pastos permanentes ubicados en espacios protegidos donde la carga ganadera mínima será 0,1 UGM/ha.

Puede verificar la integridad de una copia de este documento mediante la lectura del código QR adjunto o mediante el acceso a la dirección <https://ws050.juntadeandalucia.es/verificarFirma> indicando el código de VERIFICACIÓN

FIRMADO POR	RAQUEL MARIA ESPIN CRESPO	17/10/2024	
VERIFICACIÓN	Pk2jmWSPEJNMB623FQZ8JEKDMKEPRE	PÁG. 4399/4804	



**APELLIDOS Y NOMBRE / RAZÓN SOCIAL**

BENITEZ BAREAS MARIA JOSE

**NIF**

\*\*\*\*7324\*

**EXPEDIENTE**

1283575

**RESOLUCIÓN**

DENEGACIÓN DE LA AYUDA

**DATOS DE MANTENIMIENTO UNIDADES**

<b>GRUPO DE PAGO</b>	<b>Sup. Dec. Admisible</b>	<b>Sup. Resuelta</b>	<b>Sobredecl.</b>	<b>% Sobredecl.</b>
ZONAS DE MONTAÑA	0,00	0,00	0,00	0,00

**RESUMEN DE PAGOS**

	<b>IMPORTE ( Euros )</b>			
	<b>RESUELTO</b>	<b>FEADER</b>	<b>MAPA</b>	<b>CAPADR</b>
A pagar	0,00	0,00	0,00	0,00

**APLICACIÓN DE REDUCCIONES Y PENALIZACIONES (%)**

<b>Crterios de subvencionabilidad (1)</b>	<b>Presentación tardía</b>	<b>Omisión declaración</b>	<b>Condicionalidad</b>
100,00	0,00	0,00	0,00

**IMPORTE ( Euros )**

<b>Calculado(2)</b>	<b>Reducción</b>	<b>Penalización</b>	<b>Reducción Penalización (3)</b>	<b>Penalización adicional</b>	<b>Resuelto</b>	<b>FEADER</b>	<b>MAPA</b>	<b>CAPADR</b>
0,00 €	0,00 €	0,00 €	0,00 €	0,00 €	0,00 €	0,00 €	0,00 €	0,00 €
<b>Importe Unitario:</b>	93,00 €	<b>Nuevo Importe Unitario:</b>	0,00 €					

**RECINTOS PROPUESTOS**

<b>REF.</b>	<b>REFERENCIA SIGPAC</b>	<b>CULTIVO</b>	<b>S/R</b>	<b>USO SIGPAC</b>	<b>Sup. Dec. admisible</b>	<b>Sup. Campo</b>	<b>Sup. Determ.</b>	<b>Sup. Resuelta</b>
-1129488	29-095-033-00101-0002	OLIVAR	S		0,06		0,06	0,06
-1129482	29-095-021-00012-0002	OLIVAR	S		6,36		6,36	6,36
-1071993	29-095-004-00133-0002	OLIVAR	S		0,03		0,03	0,03
1700000004899410	29-095-004-00133-0001	OLIVAR	S		2,59		2,59	2,59
1700000004899411	29-095-004-00134-0001	OLIVAR	S		2,82		2,82	2,82
1700000004899415	29-095-006-00217-0001	OLIVAR	S		7,41		7,41	7,41
1700000006809183	29-049-011-01095-0001	OLIVAR	S		1,88		1,88	1,88
1700000006809199	29-095-033-00101-0001	OLIVAR	S		3,05		3,05	3,05
1700000006809207	29-095-021-00013-0003	OLIVAR	S		3,51		3,51	3,51
1700000006809208	29-095-021-00012-0001	OLIVAR	S		6,50		6,50	6,50
1700000006809215	29-095-021-00020-0001	OLIVAR	S		0,43		0,43	0,43

**INCIDENCIAS**

**INCIDENCIA DESCRIPCIÓN**

74018	Productor que no es agricultor a título principal, según los datos del ejercicio fiscal n-1 y seguridad socia.
74053	Importe inferior a 100 Euros

(1) Con incidencias que retienen pago o deniegan el expediente.

(2) Se calcula sobre superficie declarada admisible.

(3) Aplicación del artículo 16 bis del RD 147/2023.

(4) Expediente con algunos recintos de pastos permanentes ubicados en espacios protegidos donde la carga ganadera mínima será 0,1 UGM/ha.

Puede verificar la integridad de una copia de este documento mediante la lectura del código QR adjunto o mediante el acceso a la dirección <https://ws050.juntadeandalucia.es/verificarFirma> indicando el código de VERIFICACIÓN

FIRMADO POR	RAQUEL MARIA ESPIN CRESPO	17/10/2024
VERIFICACIÓN	Pk2jmWSPEJNMB623FQZ8JEKDMKEPRE	PÁG. 4400/4804







**APELLIDOS Y NOMBRE / RAZÓN SOCIAL** BENITEZ CAMPAÑA MARIA INMACULADA  
**NIF** \*\*\*\*4606\*  
**EXPEDIENTE** 1189731  
**RESOLUCIÓN** DENEGACIÓN DE LA AYUDA

**DATOS DE MANTENIMIENTO UNIDADES**

**GRUPO DE PAGO** ZONAS DE MONTAÑA  
**Sup. Dec. Admisible** 0,00  
**Sup. Resuelta** 0,00  
**Sobredecl.** 0,00  
**% Sobredecl.** 0,00

**RESUMEN DE PAGOS**

**IMPORTE ( Euros )**  
**RESUELTO** 0,00  
**FEADER** 0,00  
**MAPA** 0,00  
**CAPADR** 0,00  
 A pagar

**APLICACIÓN DE REDUCCIONES Y PENALIZACIONES (%)**

**Criterios de subvencionabilidad (1)** 100,00  
**Presentación tardía** 0,00  
**Omisión declaración** 0,00  
**Condicionality** 0,00

**IMPORTE ( Euros )**

**Calculado(2)** 0,00 €  
**Reducción** 0,00 €  
**Penalización** 0,00 €  
**Reducción Penalización (3)** 0,00 €  
**Penalización adicional** 0,00 €  
**Resuelto** 0,00 €  
**FEADER** 0,00 €  
**MAPA** 0,00 €  
**CAPADR** 0,00 €  
**Importe Unitario:** 93,00 € **Nuevo Importe Unitario:** 0,00 €

**RECINTOS PROPUESTOS**

REF.	REFERENCIA SIGPAC	CULTIVO	S/R	USO SIGPAC	Sup. Dec. admisible	Sup. Campo	Sup. Determ.	Sup. Resuelta
-1558296	29-095-006-09039-0003	OLIVAR	S		0,01		0,01	0,01
-1558225	29-095-006-00257-0004	OLIVAR	S		0,04		0,04	0,04
170000002262588	29-095-006-00257-0001	OLIVAR	S		1,40		1,40	1,40

**INCIDENCIAS**

**INCIDENCIA DESCRIPCIÓN**

- 2454 Solicitante de intervención 6613 cuyo regimen de afiliacion a la SS no es ni el sistema especial agrario(cuenta ajena) ni autonomo con actividad agraria.
- 74018 Productor que no es agricultor a título principal, según los datos del ejercicio fiscal n-1 y seguridad socia.
- 74053 Importe inferior a 100 Euros

(1) Con incidencias que retienen pago o deniegan el expediente.  
 (2) Se calcula sobre superficie declarada admisible.  
 (3) Aplicación del artículo 16 bis del RD 147/2023.  
 (4) Expediente con algunos recintos de pastos permanentes ubicados en espacios protegidos donde la carga ganadera mínima será 0,1 UGM/ha.

Puede verificar la integridad de una copia de este documento mediante la lectura del código QR adjunto o mediante el acceso a la dirección <https://ws050.juntadeandalucia.es/verificarFirma> indicando el código de VERIFICACIÓN

FIRMADO POR	RAQUEL MARIA ESPIN CRESPO	17/10/2024
VERIFICACIÓN	Pk2jmWSPEJNMB623FQZ8JEKDMKEPRE	PÁG. 4401/4804



**APELLIDOS Y NOMBRE / RAZÓN SOCIAL**

BENITEZ MATEO MARIA DOLORES

**NIF**

\*\*\*\*2117\*

**EXPEDIENTE**

1031986

**RESOLUCIÓN**

DENEGACIÓN DE LA AYUDA

**DATOS DE MANTENIMIENTO UNIDADES**

<b>GRUPO DE PAGO</b>	<b>Sup. Dec. Admisible</b>	<b>Sup. Resuelta</b>	<b>Sobredecl.</b>	<b>% Sobredecl.</b>
ZONAS DE MONTAÑA	0,00	0,00	0,00	0,00

**RESUMEN DE PAGOS**

	<b>IMPORTE ( Euros )</b>			
	<b>RESUELTO</b>	<b>FEADER</b>	<b>MAPA</b>	<b>CAPADR</b>
A pagar	0,00	0,00	0,00	0,00

**APLICACIÓN DE REDUCCIONES Y PENALIZACIONES (%)**

<b>Criterios de subvencionabilidad (1)</b>	<b>Presentación tardía</b>	<b>Omisión declaración</b>	<b>Condicionalidad</b>
100,00	0,00	0,00	0,00

**IMPORTE ( Euros )**

<b>Calculado(2)</b>	<b>Reducción</b>	<b>Penalización</b>	<b>Reducción Penalización (3)</b>	<b>Penalización adicional</b>	<b>Resuelto</b>	<b>FEADER</b>	<b>MAPA</b>	<b>CAPADR</b>
0,00 €	0,00 €	0,00 €	0,00 €	0,00 €	0,00 €	0,00 €	0,00 €	0,00 €
<b>Importe Unitario:</b>	93,00 €	<b>Nuevo Importe Unitario:</b>	0,00 €					

**RECINTOS PROPUESTOS**

<b>REF.</b>	<b>REFERENCIA SIGPAC</b>	<b>CULTIVO</b>	<b>S/R</b>	<b>USO SIGPAC</b>	<b>Sup. Dec. admisible</b>	<b>Sup. Campo</b>	<b>Sup. Determ.</b>	<b>Sup. Resuelta</b>
-1280933	29-095-018-00086-0005	OLIVAR	S		0,01		0,01	0,01
-1011203	29-095-035-00148-0005	OLIVAR	S		0,02		0,02	0,02
-1011202	29-095-017-00013-0002	OLIVAR	S		0,01		0,01	0,01
-1011201	29-095-017-00005-0003	OLIVAR	S		0,02		0,02	0,02
1700000002303628	29-095-017-00005-0001	OLIVAR	S		0,09		0,09	0,09
1700000002303629	29-095-017-00013-0001	OLIVAR	S		0,01		0,01	0,01
1700000002303630	29-095-018-09000-0009	OLIVAR	S		0,01		0,01	0,01
1700000002303631	29-095-035-00280-0001	OLIVAR	S		0,27		0,27	0,27
1700000002303632	29-095-035-00295-0001	OLIVAR	S		0,06		0,06	0,06
1700000002303633	29-095-035-09033-0001	OLIVAR	S		0,04		0,04	0,04
1700000002303634	29-095-017-09011-0002	OLIVAR	S		0,01		0,01	0,01
1700000002303635	29-095-018-00083-0001	OLIVAR	S		0,01		0,01	0,01
1700000002303636	29-095-018-00085-0001	OLIVAR	S		0,02		0,02	0,02
1700000002303638	29-095-018-00121-0001	OLIVAR	S		0,54		0,54	0,54
1700000002303639	29-095-018-09007-0003	OLIVAR	S		0,02		0,02	0,02
1700000002303640	29-095-035-00148-0002	OLIVAR	S		2,37		2,37	2,37
1700000002303641	29-095-035-00150-0003	OLIVAR	S		1,99		1,99	1,99
1700000002303642	29-095-021-00004-0001	OLIVAR	S		1,33		1,33	1,33
1700000002303643	29-095-021-00006-0001	OLIVAR	S		0,02		0,02	0,02
1700000002303644	29-095-033-00086-0001	OLIVAR	S		0,37		0,37	0,37
1700000002303645	29-095-036-00025-0003	OLIVAR	S		0,63		0,63	0,63
1700000002303646	29-095-036-00027-0001	OLIVAR	S		0,27		0,27	0,27

(1) Con incidencias que retienen pago o deniegan el expediente.

(2) Se calcula sobre superficie declarada admisible.

(3) Aplicación del artículo 16 bis del RD 147/2023.

(4) Expediente con algunos recintos de pastos permanentes ubicados en espacios protegidos donde la carga ganadera mínima será 0,1 UGM/ha.

Puede verificar la integridad de una copia de este documento mediante la lectura del código QR adjunto o mediante el acceso a la dirección <https://ws050.juntadeandalucia.es/verificarFirma> indicando el código de VERIFICACIÓN

FIRMADO POR

RAQUEL MARIA ESPIN CRESPO

17/10/2024

VERIFICACIÓN

Pk2jmWSPEJNMB623FQZ8JEKDMKEPRE

PÁG. 4402/4804





**INCIDENCIAS**

**INCIDENCIA DESCRIPCIÓN**

2454	Solicitante de intervención 6613 cuyo regimen de afiliacion a la SS no es ni el sistema especial agrario(cuenta ajena) ni autonomo con actividad agraria.
74018	Productor que no es agricultor a título principal, según los datos del ejercicio fiscal n-1 y seguridad socia.
74053	Importe inferior a 100 Euros

(1) Con incidencias que retienen pago o deniegan el expediente.  
(2) Se calcula sobre superficie declarada admisible.  
(3) Aplicación del artículo 16 bis del RD 147/2023.  
(4) Expediente con algunos recintos de pastos permanentes ubicados en espacios protegidos donde la carga ganadera mínima será 0,1 UGM/ha.

Puede verificar la integridad de una copia de este documento mediante la lectura del código QR adjunto o mediante el acceso a la dirección <https://ws050.juntadeandalucia.es/verificarFirma> indicando el código de VERIFICACIÓN

FIRMADO POR	RAQUEL MARIA ESPIN CRESPO	17/10/2024	
VERIFICACIÓN	Pk2jmWSPEJNMB623FQZ8JEKDMKEPRE	PÁG. 4403/4804	

**APELLIDOS Y NOMBRE / RAZÓN SOCIAL**

BERMUDEZ BENITEZ FRANCISCO

**NIF**

\*\*\*\*4062\*

**EXPEDIENTE**

1042313

**RESOLUCIÓN**

DENEGACIÓN DE LA AYUDA

**DATOS DE MANTENIMIENTO UNIDADES****GRUPO DE PAGO**

ZONAS DE MONTAÑA

**Sup. Dec.  
Admisible**

0,00

**Sup.  
Resuelta**

0,00

**Sobredecl.**

0,00

**% Sobredecl.**

0,00

**RESUMEN DE PAGOS****IMPORTE ( Euros )**

	RESUELTO	FEADER	MAPA	CAPADR
A pagar	0,00	0,00	0,00	0,00

**APLICACIÓN DE REDUCCIONES Y PENALIZACIONES (%)**

Criterios de subvencionabilidad (1)	Presentación tardía	Omisión declaración	Condicionalidad
100,00	0,00	0,00	0,00

**IMPORTE ( Euros )**

Calculado(2)	Reducción	Penalización	Reducción Penalización (3)	Penalización adicional	Resuelto	FEADER	MAPA	CAPADR
0,00 €	0,00 €	0,00 €	0,00 €	0,00 €	0,00 €	0,00 €	0,00 €	0,00 €
Importe Unitario:	93,00 €	Nuevo Importe Unitario:	0,00 €					

**RECINTOS PROPUESTOS**

REF.	REFERENCIA SIGPAC	CULTIVO	S/R	USO SIGPAC	Sup. Dec. admisible	Sup. Campo	Sup. Determ.	Sup. Resuelta
170000002567994	29-015-089-00047-0001	OLIVAR	S		6,92		6,92	6,92
170000002567995	29-015-089-00094-0001	OLIVAR	S		2,98		2,98	2,98

**INCIDENCIAS****INCIDENCIA DESCRIPCIÓN**

2454	Solicitante de intervención 6613 cuyo regimen de afiliación a la SS no es ni el sistema especial agrario(cuenta ajena) ni autonomo con actividad agraria.
74018	Productor que no es agricultor a título principal, según los datos del ejercicio fiscal n-1 y seguridad socia.
74053	Importe inferior a 100 Euros

(1) Con incidencias que retienen pago o deniegan el expediente.

(2) Se calcula sobre superficie declarada admisible.

(3) Aplicación del artículo 16 bis del RD 147/2023.

(4) Expediente con algunos recintos de pastos permanentes ubicados en espacios protegidos donde la carga ganadera mínima será 0,1 UGM/ha.

Puede verificar la integridad de una copia de este documento mediante la lectura del código QR adjunto o mediante el acceso a la dirección <https://ws050.juntadeandalucia.es/verificarFirma> indicando el código de VERIFICACIÓN

FIRMADO POR

RAQUEL MARIA ESPIN CRESPO

17/10/2024

VERIFICACIÓN

Pk2jmWSPEJNMB623FQZ8JEKDMKEPRE

PÁG. 4404/4804





**APELLIDOS Y NOMBRE / RAZÓN SOCIAL**

BLAZQUEZ GUERRERO MANUEL

**NIF**

\*\*\*\*6950\*

**EXPEDIENTE**

1197041

**RESOLUCIÓN**

DENEGACIÓN DE LA AYUDA

**DATOS DE MANTENIMIENTO UNIDADES**

**GRUPO DE PAGO**

ZONAS DE MONTAÑA

**Sup. Dec.  
Admisible**

0,00

**Sup.  
Resuelta**

0,00

**Sobredecl.**

0,00

**% Sobredecl.**

0,00

**RESUMEN DE PAGOS**

**IMPORTE ( Euros )**

	<u>RESUELTO</u>	<u>FEADER</u>	<u>MAPA</u>	<u>CAPADR</u>
A pagar	0,00	0,00	0,00	0,00

**APLICACIÓN DE REDUCCIONES Y PENALIZACIONES (%)**

<u>Crterios de subvencionabilidad (1)</u>	<u>Presentación tardía</u>	<u>Omisión declaración</u>	<u>Condicionalidad</u>
100,00	0,00	0,00	0,00

**IMPORTE ( Euros )**

<u>Calculado(2)</u>	<u>Reducción</u>	<u>Penalización</u>	<u>Reducción Penalización (3)</u>	<u>Penalización adicional</u>	<u>Resuelto</u>	<u>FEADER</u>	<u>MAPA</u>	<u>CAPADR</u>
0,00 €	0,00 €	0,00 €	0,00 €	0,00 €	0,00 €	0,00 €	0,00 €	0,00 €
<u>Importe Unitario:</u>	93,00 €	<u>Nuevo Importe Unitario:</u>	0,00 €					

(1) Con incidencias que retienen pago o deniegan el expediente.

(2) Se calcula sobre superficie declarada admisible.

(3) Aplicación del artículo 16 bis del RD 147/2023.

(4) Expediente con algunos recintos de pastos permanentes ubicados en espacios protegidos donde la carga ganadera mínima será 0,1 UGM/ha.

Puede verificar la integridad de una copia de este documento mediante la lectura del código QR adjunto o mediante el acceso a la dirección <https://ws050.juntadeandalucia.es/verificarFirma> indicando el código de VERIFICACIÓN

FIRMADO POR

RAQUEL MARIA ESPIN CRESPO

17/10/2024

VERIFICACIÓN

Pk2jmWSPEJNMB623FQZ8JEKDMKEPRE

PÁG. 4405/4804



**RECINTOS PROPUESTOS**

REF.	REFERENCIA SIGPAC	CULTIVO	S/R	USO SIGPAC	Sup. Dec. admisible	Sup. Campo	Sup. Determ.	Sup. Resulta
-1579101	29-015-128-00014-0003	AVENA	S		0,14		0,14	0,14
-1335496	29-015-127-00009-0003	AVENA	S		0,91		0,91	0,91
-1323547	29-015-128-00023-0007	PASTOS PERMANENTES DE 5 O MAS AÑOS	S		0,01		0,01	0,01
-1323544	29-015-128-00015-0019	PASTOS PERMANENTES DE 5 O MAS AÑOS	S		11,22		11,22	11,22
-1323543	29-015-128-00015-0018	PASTOS PERMANENTES DE 5 O MAS AÑOS	S		5,00		5,00	5,00
-1323542	29-015-128-00015-0017	PASTOS PERMANENTES DE 5 O MAS AÑOS	S		0,10		0,10	0,10
-1323541	29-015-128-00015-0016	PASTOS PERMANENTES DE 5 O MAS AÑOS	S		0,02		0,02	0,02
-1323540	29-015-128-00015-0015	PASTOS PERMANENTES DE 5 O MAS AÑOS	S		0,13		0,13	0,13
-1323531	29-015-127-00021-0016	PASTOS DE MENOS DE 5 AÑOS	S		0,15		0,15	0,15
-1323530	29-015-127-00021-0015	PASTOS PERMANENTES DE 5 O MAS AÑOS	S		5,12		5,12	5,12
-1323529	29-015-127-00021-0012	PASTOS DE MENOS DE 5 AÑOS	S		0,06		0,06	0,06
-1323528	29-015-127-00021-0011	PASTOS PERMANENTES DE 5 O MAS AÑOS	S		3,65		3,65	3,65
-1323527	29-015-127-00021-0010	PASTOS PERMANENTES DE 5 O MAS AÑOS	S		0,27		0,27	0,27
-1323526	29-015-127-00021-0009	PASTOS PERMANENTES DE 5 O MAS AÑOS	S		0,26		0,26	0,26
-1323525	29-015-127-00021-0004	AVENA	S		4,83		4,83	4,83
-1323522	29-015-127-00019-0042	AVENA	S		13,37		13,37	13,37
-1323519	29-015-127-00008-0013	PASTOS PERMANENTES DE 5 O MAS AÑOS	S		1,68		1,68	1,68
-1323518	29-015-127-00008-0010	PASTOS DE MENOS DE 5 AÑOS	S		0,01		0,01	0,01
-1323517	29-015-127-00008-0008	PASTOS PERMANENTES DE 5 O MAS AÑOS	S		1,55		1,55	1,55
-1323516	29-015-127-00008-0007	AVENA	S		1,08		1,08	1,08
-1323507	29-015-126-00030-0001	PASTOS PERMANENTES DE 5 O MAS AÑOS	S		8,57		8,57	8,51
-1323503	29-015-126-00014-0037	PASTOS PERMANENTES DE 5 O MAS AÑOS	S		0,00		0,00	0,00
-1323502	29-015-126-00014-0036	PASTOS PERMANENTES DE 5 O MAS AÑOS	S		0,02		0,02	0,02
-1323501	29-015-126-00014-0035	PASTOS PERMANENTES DE 5 O MAS AÑOS	S		0,03		0,03	0,03
-1323499	29-015-126-00014-0033	PASTOS PERMANENTES DE 5 O MAS AÑOS	S		44,76		44,76	44,76
-1323498	29-015-126-00014-0031	PASTOS PERMANENTES DE 5 O MAS AÑOS	S		0,03		0,03	0,03
-1323497	29-015-126-00014-0030	PASTOS PERMANENTES DE 5 O MAS AÑOS	S		0,05		0,05	0,05
-1323496	29-015-126-00010-0002	PASTOS PERMANENTES DE 5 O MAS AÑOS	S		0,05		0,05	0,05
-916880	29-015-127-00019-0035	PASTOS PERMANENTES DE 5 O MAS AÑOS	S		0,74		0,74	0,74
-916878	29-015-127-00009-0011	PASTOS DE MENOS DE 5 AÑOS	S		0,22		0,22	0,22
-916875	29-015-127-00006-0010	PASTOS PERMANENTES DE 5 O MAS AÑOS	S		0,11		0,11	0,11
-916874	29-015-127-00006-0009	PASTOS DE MENOS DE 5 AÑOS	S		0,13		0,13	0,13
-916873	29-015-126-00014-0021	PASTOS PERMANENTES DE 5 O MAS AÑOS	S		0,02		0,02	0,02
-916869	29-015-126-00014-0015	AVENA	S		1,06		1,06	1,06
-131793	29-015-128-09008-0003	PASTOS PERMANENTES DE 5 O MAS AÑOS	S		0,06		0,06	0,06
-131536	29-015-127-00008-0012	PASTOS DE MENOS DE 5 AÑOS	S		0,51		0,51	0,51
1700000006623497	29-015-127-00008-0003	PASTOS DE MENOS DE 5 AÑOS	S		2,06		2,06	2,06
1700000006623498	29-015-127-00009-0001	PASTOS PERMANENTES DE 5 O MAS AÑOS	S		20,03		20,03	20,03
1700000006623499	29-015-127-00009-0009	PASTOS DE MENOS DE 5 AÑOS	S		0,28		0,28	0,28
1700000006623500	29-015-127-00008-0011	PASTOS PERMANENTES DE 5 O MAS AÑOS	S		18,23		18,23	18,23
1700000006623501	29-015-127-00008-0001	PASTOS DE MENOS DE 5 AÑOS	S		1,79		1,79	1,79
1700000006623509	29-015-127-00009-0007	PASTOS PERMANENTES DE 5 O MAS AÑOS	S		6,91		6,91	6,91
1700000006623510	29-015-127-00009-0010	PASTOS DE MENOS DE 5 AÑOS	S		0,18		0,18	0,18
1700000006623523	29-015-127-00019-0026	PASTOS PERMANENTES DE 5 O MAS AÑOS	S		1,16		1,16	1,03
1700000006623526	29-015-128-00015-0001	PASTOS PERMANENTES DE 5 O MAS AÑOS	S		1,26		1,26	1,26
1700000006623534	29-015-127-00008-0006	PASTOS PERMANENTES DE 5 O MAS AÑOS	S		3,29		3,29	3,29
1700000006623543	29-015-127-00007-0001	AVENA	S		1,91		1,91	1,91
1700000006623556	29-015-128-00014-0002	PASTOS PERMANENTES DE 5 O MAS AÑOS	S		0,80		0,80	0,80
1700000006623557	29-015-128-00015-0010	PASTOS PERMANENTES DE 5 O MAS AÑOS	S		8,93		8,93	8,93
1700000006623559	29-015-127-00019-0018	MEMBRILLO	S		0,43		0,43	0,40
1700000006623562	29-015-127-00019-0027	PASTOS PERMANENTES DE 5 O MAS AÑOS	S		0,22		0,22	0,22
1700000006623571	29-015-127-00006-0001	PASTOS DE MENOS DE 5 AÑOS	S		0,41		0,41	0,41

(1) Con incidencias que retienen pago o deniegan el expediente.

(2) Se calcula sobre superficie declarada admisible.

(3) Aplicación del artículo 16 bis del RD 147/2023.

(4) Expediente con algunos recintos de pastos permanentes ubicados en espacios protegidos donde la carga ganadera mínima será 0,1 UGM/ha.

Puede verificar la integridad de una copia de este documento mediante la lectura del código QR adjunto o mediante el acceso a la dirección <https://ws050.juntadeandalucia.es/verificarFirma> indicando el código de VERIFICACIÓN

FIRMADO POR

RAQUEL MARIA ESPIN CRESPO

17/10/2024

VERIFICACIÓN

Pk2jmWSPEJNMB623FQZ8JEKDMKEPRE

PÁG. 4406/4804





**RECINTOS PROPUESTOS**

REF.	REFERENCIA SIGPAC	CULTIVO	S/R	USO SIGPAC	Sup. Dec. admisible	Sup. Campo	Sup. Determ.	Sup. Resuelta
170000006623572	29-015-127-00006-0003	PASTOS PERMANENTES DE 5 O MAS AÑOS	S		4,93		4,93	4,93
170000006623575	29-015-127-00007-0003	PASTOS PERMANENTES DE 5 O MAS AÑOS	S		0,72		0,72	0,72
170000006623577	29-015-127-00006-0004	PASTOS PERMANENTES DE 5 O MAS AÑOS	S		9,66		9,66	9,66
170000006623578	29-015-127-00006-0005	PASTOS PERMANENTES DE 5 O MAS AÑOS	S		4,30		4,30	4,30
170000006623585	29-015-127-00006-0002	PASTOS DE MENOS DE 5 AÑOS	S		0,41		0,41	0,41

**INCIDENCIAS**

**INCIDENCIA DESCRIPCIÓN**

4272	Verifica que las líneas de declaración de las Solicitudes Únicas no tienen solapes con la capa de Retroactividad Gráfica (ambas de la misma campaña) a nivel de expediente/línea de declaración gráfica de la solicitud. Recinto:29-015-126-00030-00001 Cultivo: - Agregado de la referencia del recinto.:0 Zona de la referencia del recinto.:0 Superficie solapada.:0,06 Id. Incid.:98089770 Recinto:29-015-127-00019-00018 Cultivo: - Agregado de la referencia del recinto.:0 Zona de la referencia del recinto.:0 Superficie solapada.:0,03 Id. Incid.:98089774 Recinto:29-015-127-00019-00026 Cultivo: - Agregado de la referencia del recinto.:0 Zona de la referencia del recinto.:0 Superficie solapada.:0,03 Id. Incid.:98089772 Recinto:29-015-127-00019-00026 Cultivo: - Agregado de la referencia del recinto.:0 Zona de la referencia del recinto.:0 Superficie solapada.:0,1 Id. Incid.:98089771 Recinto:29-015-127-00019-00030 Cultivo: - Agregado de la referencia del recinto.:0 Zona de la referencia del recinto.:0 Superficie solapada.:0,06 Id. Incid.:98089773
74018	Productor que no es agricultor a título principal, según los datos del ejercicio fiscal n-1 y seguridad socia.
74053	Importe inferior a 100 Euros
86119	Carga ganadera NO cumple con el valor mínimo de 0,2 UGM/ha. Recinto:29-015-127-00006-00008 Cultivo:63000 PASTOS DE MENOS DE 5 AÑOS-SIN VARIEDAD Secano Carga Ganadera:0,15 Recinto:29-015-127-00009-00002 Cultivo:62000 PASTOS PERMANENTES DE 5 O MAS AÑOS-SIN VARIEDAD Secano Carga Ganadera:0,15 Recinto:29-015-127-00019-00002 Cultivo:62000 PASTOS PERMANENTES DE 5 O MAS AÑOS-SIN VARIEDAD Secano Carga Ganadera:0,15 Recinto:29-015-127-00019-00003 Cultivo:62000 PASTOS PERMANENTES DE 5 O MAS AÑOS-SIN VARIEDAD Secano Carga Ganadera:0,15 Recinto:29-015-127-00019-00006 Cultivo:62000 PASTOS PERMANENTES DE 5 O MAS AÑOS-SIN VARIEDAD Secano Carga Ganadera:0,15 Recinto:29-015-127-00019-00007 Cultivo:62000 PASTOS PERMANENTES DE 5 O MAS AÑOS-SIN VARIEDAD Secano Carga Ganadera:0,15 Recinto:29-015-127-00019-00010 Cultivo:62000 PASTOS PERMANENTES DE 5 O MAS AÑOS-SIN VARIEDAD Secano Carga Ganadera:0,15 Recinto:29-015-127-00019-00013 Cultivo:62000 PASTOS PERMANENTES DE 5 O MAS AÑOS-SIN VARIEDAD Secano Carga Ganadera:0,15 Recinto:29-015-127-00019-00022 Cultivo:63000 PASTOS DE MENOS DE 5 AÑOS-SIN VARIEDAD Secano Carga Ganadera:0,15 Recinto:29-015-127-00019-00024 Cultivo:62000 PASTOS PERMANENTES DE 5 O MAS AÑOS-SIN VARIEDAD Secano Carga Ganadera:0,15 Recinto:29-015-127-00019-00025 Cultivo:62000 PASTOS PERMANENTES DE 5 O MAS AÑOS-SIN VARIEDAD Secano Carga Ganadera:0,15 Recinto:29-015-127-00019-00028 Cultivo:63000 PASTOS DE MENOS DE 5 AÑOS-SIN VARIEDAD Secano Carga Ganadera:0,15 Recinto:29-015-127-00019-00030 Cultivo:62000 PASTOS PERMANENTES DE 5 O MAS AÑOS-SIN VARIEDAD Secano Carga Ganadera:0,15 Recinto:29-015-127-00019-00032 Cultivo:63000 PASTOS DE MENOS DE 5 AÑOS-SIN VARIEDAD Secano Carga Ganadera:0,15 Recinto:29-015-127-00019-00039 Cultivo:62000 PASTOS PERMANENTES DE 5 O MAS AÑOS-SIN VARIEDAD Secano Carga Ganadera:0,15 Recinto:29-015-127-00019-00041 Cultivo:62000 PASTOS PERMANENTES DE 5 O MAS AÑOS-SIN VARIEDAD Secano Carga Ganadera:0,15 Recinto:29-015-127-00020-00005 Cultivo:62000 PASTOS PERMANENTES DE 5 O MAS AÑOS-SIN VARIEDAD Secano Carga Ganadera:0,15 Recinto:29-015-127-00025-00004 Cultivo:62000 PASTOS PERMANENTES DE 5 O MAS AÑOS-SIN VARIEDAD Secano Carga Ganadera:0,15 Recinto:29-015-127-00025-00016 Cultivo:62000 PASTOS PERMANENTES DE 5 O MAS AÑOS-SIN VARIEDAD Secano Carga Ganadera:0,15 Recinto:29-015-127-00026-00002 Cultivo:62000 PASTOS PERMANENTES DE 5 O MAS AÑOS-SIN VARIEDAD Secano Carga Ganadera:0,15 Recinto:29-015-128-00015-00014 Cultivo:62000 PASTOS PERMANENTES DE 5 O MAS AÑOS-SIN VARIEDAD Secano Carga Ganadera:0,15

(1) Con incidencias que retienen pago o deniegan el expediente.

(2) Se calcula sobre superficie declarada admisible.

(3) Aplicación del artículo 16 bis del RD 147/2023.

(4) Expediente con algunos recintos de pastos permanentes ubicados en espacios protegidos donde la carga ganadera mínima será 0,1 UGM/ha.

Puede verificar la integridad de una copia de este documento mediante la lectura del código QR adjunto o mediante el acceso a la dirección <https://ws050.juntadeandalucia.es/verificarFirma> indicando el código de VERIFICACIÓN

FIRMADO POR

RAQUEL MARIA ESPIN CRESPO

17/10/2024

VERIFICACIÓN

Pk2jmWSPEJNMB623FQZ8JEKDMKEPRE

PÁG. 4407/4804





**INCIDENCIAS**

**INCIDENCIA DESCRIPCIÓN**

- Recinto:29-015-128-00026-00002 Cultivo:62000 PASTOS PERMANENTES DE 5 O MAS AÑOS-SIN VARIEDAD Secano Carga Ganadera:0,15
- Recinto:29-015-128-00030-00005 Cultivo:62000 PASTOS PERMANENTES DE 5 O MAS AÑOS-SIN VARIEDAD Secano Carga Ganadera:0,15
- Recinto:29-015-128-09008-00008 Cultivo:62000 PASTOS PERMANENTES DE 5 O MAS AÑOS-SIN VARIEDAD Secano Carga Ganadera:0,15

**Incidencias de carga ganadera**

**INCIDENCIA DESCRIPCIÓN**

- 8227 Control por Monitorización sin respuesta por parte del productor y, por tanto, sin Juicio Experto de campo.  
Recinto:29-015-127-00007-00002 Cultivo:63000 PASTOS DE MENOS DE 5 AÑOS-SIN VARIEDAD
- 86128 Recinto de Forrajeras que no ha contabilizado para Carga Ganadera por no tener una explotación válida para el cálculo de la Carga Ganadera  
Recinto:29-015-127-00007-00002 Cultivo:63 PASTOS DE MENOS DE 5 AÑOS-
- 86133 Recinto de forrajera No solicitado para Cálculo de Carga Ganadera que No pertenece a Explotación.  
Recinto:29-015-127-00007-00002 Cultivo:63000 PASTOS DE MENOS DE 5 AÑOS-SIN VARIEDAD Secano

(1) Con incidencias que retienen pago o deniegan el expediente.

(2) Se calcula sobre superficie declarada admisible.

(3) Aplicación del artículo 16 bis del RD 147/2023.

(4) Expediente con algunos recintos de pastos permanentes ubicados en espacios protegidos donde la carga ganadera mínima será 0,1 UGM/ha.

Puede verificar la integridad de una copia de este documento mediante la lectura del código QR adjunto o mediante el acceso a la dirección <https://ws050.juntadeandalucia.es/verificarFirma> indicando el código de VERIFICACIÓN

FIRMADO POR	RAQUEL MARIA ESPIN CRESPO	17/10/2024
VERIFICACIÓN	Pk2jmWSPEJNMB623FQZ8JEKDMKEPRE	PÁG. 4408/4804





**APELLIDOS Y NOMBRE / RAZÓN SOCIAL**

BOTELLIN MARTIN FRANCISCO JAVIER

**NIF**

\*\*\*\*3445\*

**EXPEDIENTE**

1012252

**RESOLUCIÓN**

DENEGACIÓN DE LA AYUDA

**DATOS DE MANTENIMIENTO UNIDADES**

<b>GRUPO DE PAGO</b>	<b>Sup. Dec. Admisible</b>	<b>Sup. Resuelta</b>	<b>Sobredecl.</b>	<b>% Sobredecl.</b>
ZONAS DE MONTAÑA	0,00	0,00	0,00	0,00

**RESUMEN DE PAGOS**

	<b>IMPORTE ( Euros )</b>			
	<b>RESUELTO</b>	<b>FEADER</b>	<b>MAPA</b>	<b>CAPADR</b>
A pagar	0,00	0,00	0,00	0,00

**APLICACIÓN DE REDUCCIONES Y PENALIZACIONES (%)**

<b>Criterios de subvencionabilidad (1)</b>	<b>Presentación tardía</b>	<b>Omisión declaración</b>	<b>Condicionalidad</b>
100,00	0,00	0,00	0,00

**IMPORTE ( Euros )**

<b>Calculado(2)</b>	<b>Reducción</b>	<b>Penalización</b>	<b>Reducción Penalización (3)</b>	<b>Penalización adicional</b>	<b>Resuelto</b>	<b>FEADER</b>	<b>MAPA</b>	<b>CAPADR</b>
0,00 €	0,00 €	0,00 €	0,00 €	0,00 €	0,00 €	0,00 €	0,00 €	0,00 €
<b>Importe Unitario:</b>	93,00 €	<b>Nuevo Importe Unitario:</b>	0,00 €					

**RECINTOS PROPUESTOS**

<b>REF.</b>	<b>REFERENCIA SIGPAC</b>	<b>CULTIVO</b>	<b>S/R</b>	<b>USO SIGPAC</b>	<b>Sup. Dec. admisible</b>	<b>Sup. Campo</b>	<b>Sup. Determ.</b>	<b>Sup. Resuelta</b>
-1001718	29-006-002-00150-0003	PASTOS PERMANENTES DE 5 O MAS AÑOS	S		0,01		0,01	0,01
5548233	29-006-002-00141-0002	PASTOS PERMANENTES DE 5 O MAS AÑOS	S		0,00		0,00	0,00
5548253	29-006-002-00142-0002	PASTOS PERMANENTES DE 5 O MAS AÑOS	S		0,05		0,05	0,05
6851146	29-006-002-00091-0005	PASTOS PERMANENTES DE 5 O MAS AÑOS	S		13,42		13,42	13,42
6851153	29-006-002-00093-0002	PASTOS PERMANENTES DE 5 O MAS AÑOS	S		15,10		15,10	15,10
6851166	29-006-002-00096-0001	PASTOS PERMANENTES DE 5 O MAS AÑOS	S		6,90		6,90	6,90
6851172	29-006-002-00090-0003	PASTOS PERMANENTES DE 5 O MAS AÑOS	S		1,44		1,44	1,44
6851304	29-006-001-00037-0003	PASTOS PERMANENTES DE 5 O MAS AÑOS	S		0,79		0,79	0,00
6851306	29-006-001-00038-0003	PASTOS PERMANENTES DE 5 O MAS AÑOS	S		0,62		0,62	0,00
1700000005536827	29-006-002-00135-0014	PASTOS PERMANENTES DE 5 O MAS AÑOS	S		24,38		24,38	24,38
1700000005536828	29-006-002-00163-0001	PASTOS PERMANENTES DE 5 O MAS AÑOS	S		2,92		2,92	2,92
1700000005536831	29-006-001-00085-0002	PASTOS PERMANENTES DE 5 O MAS AÑOS	S		0,89		0,89	0,89
1700000005536832	29-006-001-00046-0001	PASTOS PERMANENTES DE 5 O MAS AÑOS	S		0,19		0,19	0,19
1700000005536845	29-006-002-00150-0001	PASTOS PERMANENTES DE 5 O MAS AÑOS	S		0,10		0,10	0,10
1700000005536846	29-006-002-00150-0002	PASTOS PERMANENTES DE 5 O MAS AÑOS	S		0,56		0,56	0,56
1700000005536847	29-006-002-00135-0007	PASTOS PERMANENTES DE 5 O MAS AÑOS	S		0,00		0,00	0,00
1700000005536848	29-006-002-00135-0008	PASTOS PERMANENTES DE 5 O MAS AÑOS	S		1,03		1,03	1,03

**INCIDENCIAS****INCIDENCIA DESCRIPCIÓN**

3790	Recinto declarado inactivo Recinto:29-006-001-00037-00003 Cultivo: - Recinto:29-006-001-00038-00003 Cultivo: -
74018	Productor que no es agricultor a título principal, según los datos del ejercicio fiscal n-1 y seguridad socia.
74053	Importe inferior a 100 Euros

(1) Con incidencias que retienen pago o deniegan el expediente.

(2) Se calcula sobre superficie declarada admisible.

(3) Aplicación del artículo 16 bis del RD 147/2023.

(4) Expediente con algunos recintos de pastos permanentes ubicados en espacios protegidos donde la carga ganadera mínima será 0,1 UGM/ha.

Puede verificar la integridad de una copia de este documento mediante la lectura del código QR adjunto o mediante el acceso a la dirección <https://ws050.juntadeandalucia.es/verificarFirma> indicando el código de VERIFICACIÓN

FIRMADO POR	RAQUEL MARIA ESPIN CRESPO	17/10/2024
VERIFICACIÓN	Pk2jmWSPEJNMB623FQZ8JEKDMKEPRE	PÁG. 4409/4804





**Incidencias de carga ganadera**

**INCIDENCIA DESCRIPCIÓN**

3790	Recinto declarado inactivo Recinto:29-006-001-00037-00003 Cultivo: - Recinto:29-006-001-00038-00003 Cultivo: -
86128	Recinto de Forrajas que no ha contabilizado para Carga Ganadera por no tener una explotación válida para el cálculo de la Carga Ganadera Recinto:29-006-001-00037-00003 Cultivo:62 PASTOS PERMANENTES DE 5 O MAS AÑOS- Recinto:29-006-001-00038-00003 Cultivo:62 PASTOS PERMANENTES DE 5 O MAS AÑOS-

(1) Con incidencias que retienen pago o deniegan el expediente.  
(2) Se calcula sobre superficie declarada admisible.  
(3) Aplicación del artículo 16 bis del RD 147/2023.  
(4) Expediente con algunos recintos de pastos permanentes ubicados en espacios protegidos donde la carga ganadera mínima será 0,1 UGM/ha.

Puede verificar la integridad de una copia de este documento mediante la lectura del código QR adjunto o mediante el acceso a la dirección <https://ws050.juntadeandalucia.es/verificarFirma> indicando el código de VERIFICACIÓN

FIRMADO POR	RAQUEL MARIA ESPIN CRESPO	17/10/2024	
VERIFICACIÓN	Pk2jmWSPEJNMB623FQZ8JEKDMKEPRE	PÁG. 4410/4804	



**APELLIDOS Y NOMBRE / RAZÓN SOCIAL**

BRENES CUENCA PEDRO

**NIF**

\*\*\*\*9277\*

**EXPEDIENTE**

1124939

**RESOLUCIÓN**

DENEGACIÓN DE LA AYUDA

**DATOS DE MANTENIMIENTO UNIDADES**

**GRUPO DE PAGO**

ZONAS DE MONTAÑA

**Sup. Dec. Admisible**

0,00

**Sup. Resuelta**

0,00

**Sobredecl.**

0,00

**% Sobredecl.**

0,00

**RESUMEN DE PAGOS**

**IMPORTE ( Euros )**

	RESUELTO	FEADER	MAPA	CAPADR
A pagar	0,00	0,00	0,00	0,00

**APLICACIÓN DE REDUCCIONES Y PENALIZACIONES (%)**

Crterios de subvencionabilidad (1)	Presentación tardía	Omisión declaración	Condicionalidad
100,00	0,00	0,00	0,00

**IMPORTE ( Euros )**

Calculado(2)	Reducción	Penalización	Reducción Penalización (3)	Penalización adicional	Resuelto	FEADER	MAPA	CAPADR
0,00 €	0,00 €	0,00 €	0,00 €	0,00 €	0,00 €	0,00 €	0,00 €	0,00 €
Importe Unitario:	93,00 €	Nuevo Importe Unitario:	0,00 €					

**RECINTOS PROPUESTOS**

REF.	REFERENCIA SIGPAC	CULTIVO	S/R	USO SIGPAC	Sup. Dec. admisible	Sup. Campo	Sup. Determ.	Sup. Resuelta
1700000007073067	29-900-042-00143-0011	MEZCLA AVENA-CEBADA	R		6,00		6,00	6,00
1700000007073071	29-900-042-00143-0015	MEZCLA AVENA-CEBADA	R		0,10		0,10	0,10
1700000007073072	29-900-042-00143-0001	MEZCLA AVENA-CEBADA	R		0,42		0,42	0,42

(1) Con incidencias que retienen pago o deniegan el expediente.

(2) Se calcula sobre superficie declarada admisible.

(3) Aplicación del artículo 16 bis del RD 147/2023.

(4) Expediente con algunos recintos de pastos permanentes ubicados en espacios protegidos donde la carga ganadera mínima será 0,1 UGM/ha.

Puede verificar la integridad de una copia de este documento mediante la lectura del código QR adjunto o mediante el acceso a la dirección <https://ws050.juntadeandalucia.es/verificarFirma> indicando el código de VERIFICACIÓN

FIRMADO POR

RAQUEL MARIA ESPIN CRESPO

17/10/2024

VERIFICACIÓN

Pk2jmWSPEJNMB623FQZ8JEKDMKEPRE

PÁG. 4411/4804



**INCIDENCIAS****INCIDENCIA DESCRIPCIÓN**

2454	Solicitante de intervención 6613 cuyo regimen de afiliacion a la SS no es ni el sistema especial agrario(cuenta ajena) ni autonomo con actividad agraria.
74018	Productor que no es agricultor a título principal, según los datos del ejercicio fiscal n-1 y seguridad socia.
74053	Importe inferior a 100 Euros
86119	Carga ganadera NO cumple con el valor mínimo de 0,2 UGM/ha. Recinto:29-900-029-00202-00003 Cultivo:62000 PASTOS PERMANENTES DE 5 O MAS AÑOS-SIN VARIEDAD Secano Carga Ganadera:0 Recinto:29-900-029-00202-00006 Cultivo:62000 PASTOS PERMANENTES DE 5 O MAS AÑOS-SIN VARIEDAD Secano Carga Ganadera:0 Recinto:29-900-029-00202-00007 Cultivo:62000 PASTOS PERMANENTES DE 5 O MAS AÑOS-SIN VARIEDAD Secano Carga Ganadera:0 Recinto:29-900-029-00202-00008 Cultivo:62000 PASTOS PERMANENTES DE 5 O MAS AÑOS-SIN VARIEDAD Secano Carga Ganadera:0 Recinto:29-900-029-00202-00009 Cultivo:62000 PASTOS PERMANENTES DE 5 O MAS AÑOS-SIN VARIEDAD Secano Carga Ganadera:0 Recinto:29-900-029-00202-00013 Cultivo:62000 PASTOS PERMANENTES DE 5 O MAS AÑOS-SIN VARIEDAD Secano Carga Ganadera:0 Recinto:29-900-029-00202-00014 Cultivo:62000 PASTOS PERMANENTES DE 5 O MAS AÑOS-SIN VARIEDAD Secano Carga Ganadera:0 Recinto:29-900-029-00202-00015 Cultivo:62000 PASTOS PERMANENTES DE 5 O MAS AÑOS-SIN VARIEDAD Secano Carga Ganadera:0 Recinto:29-900-029-00202-00018 Cultivo:62000 PASTOS PERMANENTES DE 5 O MAS AÑOS-SIN VARIEDAD Secano Carga Ganadera:0 Recinto:29-900-029-00202-00019 Cultivo:62000 PASTOS PERMANENTES DE 5 O MAS AÑOS-SIN VARIEDAD Secano Carga Ganadera:0 Recinto:29-900-029-00202-00021 Cultivo:62000 PASTOS PERMANENTES DE 5 O MAS AÑOS-SIN VARIEDAD Secano Carga Ganadera:0 Recinto:29-900-029-00202-00022 Cultivo:62000 PASTOS PERMANENTES DE 5 O MAS AÑOS-SIN VARIEDAD Secano Carga Ganadera:0 Recinto:29-900-029-00202-00023 Cultivo:62000 PASTOS PERMANENTES DE 5 O MAS AÑOS-SIN VARIEDAD Secano Carga Ganadera:0
86122	Recinto superficie forrajera que realiza la actividad de producción de pastoreo y no declara el o los códigos del Registro de Explotaciones Ganaderas de Andalucía, REGA. Recinto:29-900-029-00202-00003 Cultivo:62000 PASTOS PERMANENTES DE 5 O MAS AÑOS-SIN VARIEDAD Secano Recinto:29-900-029-00202-00006 Cultivo:62000 PASTOS PERMANENTES DE 5 O MAS AÑOS-SIN VARIEDAD Secano Recinto:29-900-029-00202-00007 Cultivo:62000 PASTOS PERMANENTES DE 5 O MAS AÑOS-SIN VARIEDAD Secano Recinto:29-900-029-00202-00008 Cultivo:62000 PASTOS PERMANENTES DE 5 O MAS AÑOS-SIN VARIEDAD Secano Recinto:29-900-029-00202-00009 Cultivo:62000 PASTOS PERMANENTES DE 5 O MAS AÑOS-SIN VARIEDAD Secano Recinto:29-900-029-00202-00013 Cultivo:62000 PASTOS PERMANENTES DE 5 O MAS AÑOS-SIN VARIEDAD Secano Recinto:29-900-029-00202-00014 Cultivo:62000 PASTOS PERMANENTES DE 5 O MAS AÑOS-SIN VARIEDAD Secano Recinto:29-900-029-00202-00015 Cultivo:62000 PASTOS PERMANENTES DE 5 O MAS AÑOS-SIN VARIEDAD Secano Recinto:29-900-029-00202-00018 Cultivo:62000 PASTOS PERMANENTES DE 5 O MAS AÑOS-SIN VARIEDAD Secano Recinto:29-900-029-00202-00019 Cultivo:62000 PASTOS PERMANENTES DE 5 O MAS AÑOS-SIN VARIEDAD Secano Recinto:29-900-029-00202-00021 Cultivo:62000 PASTOS PERMANENTES DE 5 O MAS AÑOS-SIN VARIEDAD Secano Recinto:29-900-029-00202-00022 Cultivo:62000 PASTOS PERMANENTES DE 5 O MAS AÑOS-SIN VARIEDAD Secano Recinto:29-900-029-00202-00023 Cultivo:62000 PASTOS PERMANENTES DE 5 O MAS AÑOS-SIN VARIEDAD Secano
86124	Recinto de forrajera para Cálculo de Carga Ganadera que No pertenece a Explotación. Recinto:29-900-029-00202-00003 Cultivo:62000 PASTOS PERMANENTES DE 5 O MAS AÑOS-SIN VARIEDAD Secano Recinto:29-900-029-00202-00006 Cultivo:62000 PASTOS PERMANENTES DE 5 O MAS AÑOS-SIN VARIEDAD Secano Recinto:29-900-029-00202-00007 Cultivo:62000 PASTOS PERMANENTES DE 5 O MAS AÑOS-SIN VARIEDAD Secano Recinto:29-900-029-00202-00008 Cultivo:62000 PASTOS PERMANENTES DE 5 O MAS AÑOS-SIN VARIEDAD Secano Recinto:29-900-029-00202-00009 Cultivo:62000 PASTOS PERMANENTES DE 5 O MAS AÑOS-SIN VARIEDAD Secano Recinto:29-900-029-00202-00013 Cultivo:62000 PASTOS PERMANENTES DE 5 O MAS AÑOS-SIN VARIEDAD Secano Recinto:29-900-029-00202-00014 Cultivo:62000 PASTOS PERMANENTES DE 5 O MAS AÑOS-SIN VARIEDAD Secano Recinto:29-900-029-00202-00015 Cultivo:62000 PASTOS PERMANENTES DE 5 O MAS AÑOS-SIN VARIEDAD Secano Recinto:29-900-029-00202-00018 Cultivo:62000 PASTOS PERMANENTES DE 5 O MAS AÑOS-SIN VARIEDAD Secano Recinto:29-900-029-00202-00019 Cultivo:62000 PASTOS PERMANENTES DE 5 O MAS AÑOS-SIN VARIEDAD Secano Recinto:29-900-029-00202-00021 Cultivo:62000 PASTOS PERMANENTES DE 5 O MAS AÑOS-SIN VARIEDAD Secano Recinto:29-900-029-00202-00022 Cultivo:62000 PASTOS PERMANENTES DE 5 O MAS AÑOS-SIN VARIEDAD Secano Recinto:29-900-029-00202-00023 Cultivo:62000 PASTOS PERMANENTES DE 5 O MAS AÑOS-SIN VARIEDAD Secano

(1) Con incidencias que retienen pago o deniegan el expediente.

(2) Se calcula sobre superficie declarada admisible.

(3) Aplicación del artículo 16 bis del RD 147/2023.

(4) Expediente con algunos recintos de pastos permanentes ubicados en espacios protegidos donde la carga ganadera mínima será 0,1 UGM/ha.

Puede verificar la integridad de una copia de este documento mediante la lectura del código QR adjunto o mediante el acceso a la dirección <https://ws050.juntadeandalucia.es/verificarFirma> indicando el código de VERIFICACIÓN

FIRMADO POR

RAQUEL MARIA ESPIN CRESPO

17/10/2024

VERIFICACIÓN

Pk2jmWSPEJNMB623FQZ8JEKDMKEPRE

PÁG. 4412/4804





**Incidencias de carga ganadera**

**INCIDENCIA DESCRIPCIÓN**

86122	<p>Recinto superficie forrajera que realiza la actividad de producción de pastoreo y no declara el o los códigos del Registro de Explotaciones Ganaderas de Andalucía, REGA.</p> <p>Recinto:29-900-029-00202-00003 Cultivo:62000 PASTOS PERMANENTES DE 5 O MAS AÑOS-SIN VARIEDAD Secano</p> <p>Recinto:29-900-029-00202-00006 Cultivo:62000 PASTOS PERMANENTES DE 5 O MAS AÑOS-SIN VARIEDAD Secano</p> <p>Recinto:29-900-029-00202-00013 Cultivo:62000 PASTOS PERMANENTES DE 5 O MAS AÑOS-SIN VARIEDAD Secano</p> <p>Recinto:29-900-029-00202-00014 Cultivo:62000 PASTOS PERMANENTES DE 5 O MAS AÑOS-SIN VARIEDAD Secano</p> <p>Recinto:29-900-029-00202-00022 Cultivo:62000 PASTOS PERMANENTES DE 5 O MAS AÑOS-SIN VARIEDAD Secano</p> <p>Recinto:29-900-029-00202-00008 Cultivo:62000 PASTOS PERMANENTES DE 5 O MAS AÑOS-SIN VARIEDAD Secano</p> <p>Recinto:29-900-029-00202-00021 Cultivo:62000 PASTOS PERMANENTES DE 5 O MAS AÑOS-SIN VARIEDAD Secano</p> <p>Recinto:29-900-029-00202-00018 Cultivo:62000 PASTOS PERMANENTES DE 5 O MAS AÑOS-SIN VARIEDAD Secano</p> <p>Recinto:29-900-029-00202-00007 Cultivo:62000 PASTOS PERMANENTES DE 5 O MAS AÑOS-SIN VARIEDAD Secano</p> <p>Recinto:29-900-029-00202-00019 Cultivo:62000 PASTOS PERMANENTES DE 5 O MAS AÑOS-SIN VARIEDAD Secano</p> <p>Recinto:29-900-029-00202-00009 Cultivo:62000 PASTOS PERMANENTES DE 5 O MAS AÑOS-SIN VARIEDAD Secano</p> <p>Recinto:29-900-029-00202-00023 Cultivo:62000 PASTOS PERMANENTES DE 5 O MAS AÑOS-SIN VARIEDAD Secano</p> <p>Recinto:29-900-029-00202-00015 Cultivo:62000 PASTOS PERMANENTES DE 5 O MAS AÑOS-SIN VARIEDAD Secano</p>
86124	<p>Recinto de forrajera para Cálculo de Carga Ganadera que No pertenece a Explotación.</p> <p>Recinto:29-900-029-00202-00003 Cultivo:62000 PASTOS PERMANENTES DE 5 O MAS AÑOS-SIN VARIEDAD Secano</p> <p>Recinto:29-900-029-00202-00006 Cultivo:62000 PASTOS PERMANENTES DE 5 O MAS AÑOS-SIN VARIEDAD Secano</p> <p>Recinto:29-900-029-00202-00013 Cultivo:62000 PASTOS PERMANENTES DE 5 O MAS AÑOS-SIN VARIEDAD Secano</p> <p>Recinto:29-900-029-00202-00014 Cultivo:62000 PASTOS PERMANENTES DE 5 O MAS AÑOS-SIN VARIEDAD Secano</p> <p>Recinto:29-900-029-00202-00022 Cultivo:62000 PASTOS PERMANENTES DE 5 O MAS AÑOS-SIN VARIEDAD Secano</p> <p>Recinto:29-900-029-00202-00008 Cultivo:62000 PASTOS PERMANENTES DE 5 O MAS AÑOS-SIN VARIEDAD Secano</p> <p>Recinto:29-900-029-00202-00021 Cultivo:62000 PASTOS PERMANENTES DE 5 O MAS AÑOS-SIN VARIEDAD Secano</p> <p>Recinto:29-900-029-00202-00018 Cultivo:62000 PASTOS PERMANENTES DE 5 O MAS AÑOS-SIN VARIEDAD Secano</p> <p>Recinto:29-900-029-00202-00007 Cultivo:62000 PASTOS PERMANENTES DE 5 O MAS AÑOS-SIN VARIEDAD Secano</p> <p>Recinto:29-900-029-00202-00019 Cultivo:62000 PASTOS PERMANENTES DE 5 O MAS AÑOS-SIN VARIEDAD Secano</p> <p>Recinto:29-900-029-00202-00009 Cultivo:62000 PASTOS PERMANENTES DE 5 O MAS AÑOS-SIN VARIEDAD Secano</p> <p>Recinto:29-900-029-00202-00023 Cultivo:62000 PASTOS PERMANENTES DE 5 O MAS AÑOS-SIN VARIEDAD Secano</p> <p>Recinto:29-900-029-00202-00015 Cultivo:62000 PASTOS PERMANENTES DE 5 O MAS AÑOS-SIN VARIEDAD Secano</p>
86128	<p>Recinto de Forrajeras que no ha contabilizado para Carga Ganadera por no tener una explotación válida para el cálculo de la Carga Ganadera</p> <p>Recinto:29-900-029-00202-00003 Cultivo:62 PASTOS PERMANENTES DE 5 O MAS AÑOS-</p> <p>Recinto:29-900-029-00202-00006 Cultivo:62 PASTOS PERMANENTES DE 5 O MAS AÑOS-</p> <p>Recinto:29-900-029-00202-00013 Cultivo:62 PASTOS PERMANENTES DE 5 O MAS AÑOS-</p> <p>Recinto:29-900-029-00202-00014 Cultivo:62 PASTOS PERMANENTES DE 5 O MAS AÑOS-</p> <p>Recinto:29-900-029-00202-00022 Cultivo:62 PASTOS PERMANENTES DE 5 O MAS AÑOS-</p> <p>Recinto:29-900-029-00202-00008 Cultivo:62 PASTOS PERMANENTES DE 5 O MAS AÑOS-</p> <p>Recinto:29-900-029-00202-00021 Cultivo:62 PASTOS PERMANENTES DE 5 O MAS AÑOS-</p> <p>Recinto:29-900-029-00202-00018 Cultivo:62 PASTOS PERMANENTES DE 5 O MAS AÑOS-</p> <p>Recinto:29-900-029-00202-00007 Cultivo:62 PASTOS PERMANENTES DE 5 O MAS AÑOS-</p> <p>Recinto:29-900-029-00202-00019 Cultivo:62 PASTOS PERMANENTES DE 5 O MAS AÑOS-</p> <p>Recinto:29-900-029-00202-00009 Cultivo:62 PASTOS PERMANENTES DE 5 O MAS AÑOS-</p> <p>Recinto:29-900-029-00202-00023 Cultivo:62 PASTOS PERMANENTES DE 5 O MAS AÑOS-</p> <p>Recinto:29-900-029-00202-00015 Cultivo:62 PASTOS PERMANENTES DE 5 O MAS AÑOS-</p>

(1) Con incidencias que retienen pago o deniegan el expediente.

(2) Se calcula sobre superficie declarada admisible.

(3) Aplicación del artículo 16 bis del RD 147/2023.

(4) Expediente con algunos recintos de pastos permanentes ubicados en espacios protegidos donde la carga ganadera mínima será 0,1 UGM/ha.

Puede verificar la integridad de una copia de este documento mediante la lectura del código QR adjunto o mediante el acceso a la dirección <https://ws050.juntadeandalucia.es/verificarFirma> indicando el código de VERIFICACIÓN

FIRMADO POR	RAQUEL MARIA ESPIN CRESPO	17/10/2024
VERIFICACIÓN	Pk2jmWSPEJNMB623FQZ8JEKDMKEPRE	PÁG. 4413/4804



**APELLIDOS Y NOMBRE / RAZÓN SOCIAL**

BUENO QUILES NIEVES

**NIF**

\*\*\*\*2840\*

**EXPEDIENTE**

1119471

**RESOLUCIÓN**

DENEGACIÓN DE LA AYUDA

**DATOS DE MANTENIMIENTO UNIDADES****GRUPO DE PAGO**

ZONAS DE MONTAÑA

**Sup. Dec.  
Admisible**

0,00

**Sup.  
Resuelta**

0,00

**Sobredecl.**

0,00

**% Sobredecl.**

0,00

**RESUMEN DE PAGOS****IMPORTE ( Euros )**

	RESUELTO	FEADER	MAPA	CAPADR
A pagar	0,00	0,00	0,00	0,00

**APLICACIÓN DE REDUCCIONES Y PENALIZACIONES (%)**

Crterios de subvencionabilidad (1)	Presentación tardía	Omisión declaración	Condicionalidad
100,00	0,00	0,00	0,00

**IMPORTE ( Euros )**

Calculado(2)	Reducción	Penalización	Reducción Penalización (3)	Penalización adicional	Resuelto	FEADER	MAPA	CAPADR
0,00 €	0,00 €	0,00 €	0,00 €	0,00 €	0,00 €	0,00 €	0,00 €	0,00 €
Importe Unitario:	93,00 €	Nuevo Importe Unitario:	0,00 €					

**RECINTOS PROPUESTOS**

REF.	REFERENCIA SIGPAC	CULTIVO	S/R	USO SIGPAC	Sup. Dec. admisible	Sup. Campo	Sup. Determ.	Sup. Resuelta
-912735	29-095-010-00297-0008	OLIVAR	S		0,01		0,01	0,01
-698628	29-095-010-09046-0001	OLIVAR	S		0,12		0,12	0,12
-533066	29-095-010-00297-0005	OLIVAR	S		0,66		0,66	0,66
4596845	29-095-010-09046-0002	OLIVAR	S		0,17		0,17	0,17
4616632	29-095-010-00297-0001	OLIVAR	S		2,24		2,24	2,24
1700000003562804	29-095-010-00084-0001	OLIVAR	S		2,95		2,95	2,95
1700000003562805	29-095-010-00123-0002	OLIVAR	S		1,02		1,02	1,02
1700000003562807	29-095-010-09028-0001	OLIVAR	S		0,09		0,09	0,09
1700000003562808	29-095-010-09039-0003	OLIVAR	S		0,01		0,01	0,01
1700000003562811	29-095-010-00122-0001	OLIVAR	S		2,08		2,08	2,08
1700000003562812	29-095-010-09042-0001	OLIVAR	S		0,04		0,04	0,04
1700000003562815	29-095-010-00119-0001	OLIVAR	S		0,41		0,41	0,41
1700000003562816	29-095-010-00125-0002	OLIVAR	S		0,07		0,07	0,07
1700000003562817	29-095-010-00127-0001	OLIVAR	S		0,09		0,09	0,09
1700000003562818	29-095-010-00130-0001	OLIVAR	S		2,87		2,87	2,87
1700000003562819	29-095-010-00131-0001	OLIVAR	S		0,01		0,01	0,01
1700000003562821	29-095-010-00085-0001	OLIVAR	S		0,06		0,06	0,06

**INCIDENCIAS****INCIDENCIA DESCRIPCIÓN**

2454	Solicitante de intervención 6613 cuyo regimen de afiliacion a la SS no es ni el sistema especial agrario(cuenta ajena) ni autonomo con actividad agraria.
74018	Productor que no es agricultor a titulo principal, según los datos del ejercicio fiscal n-1 y seguridad socia.
74053	Importe inferior a 100 Euros

(1) Con incidencias que retienen pago o deniegan el expediente.

(2) Se calcula sobre superficie declarada admisible.

(3) Aplicación del artículo 16 bis del RD 147/2023.

(4) Expediente con algunos recintos de pastos permanentes ubicados en espacios protegidos donde la carga ganadera mínima será 0,1 UGM/ha.

Puede verificar la integridad de una copia de este documento mediante la lectura del código QR adjunto o mediante el acceso a la dirección <https://ws050.juntadeandalucia.es/verificarFirma> indicando el código de VERIFICACIÓN

FIRMADO POR

RAQUEL MARIA ESPIN CRESPO

17/10/2024

VERIFICACIÓN

Pk2jmWSPEJNMB623FQZ8JEKDMKEPRE

PÁG. 4414/4804



**APELLIDOS Y NOMBRE / RAZÓN SOCIAL**

CABELLO GUTIERREZ MARIA DEL MAR

**NIF**

\*\*\*\*4234\*

**EXPEDIENTE**

1241992

**RESOLUCIÓN**

DENEGACIÓN DE LA AYUDA

**DATOS DE MANTENIMIENTO UNIDADES****GRUPO DE PAGO**

ZONAS DE MONTAÑA

**Sup. Dec.  
Admisible**

0,00

**Sup.  
Resuelta**

0,00

**Sobredecl.**

0,00

**% Sobredecl.**

0,00

**RESUMEN DE PAGOS****IMPORTE ( Euros )**

	RESUELTO	FEADER	MAPA	CAPADR
A pagar	0,00	0,00	0,00	0,00

**APLICACIÓN DE REDUCCIONES Y PENALIZACIONES (%)**

Crterios de subvencionabilidad (1)	Presentación tardía	Omisión declaración	Condicionalidad
100,00	0,00	0,00	0,00

**IMPORTE ( Euros )**

Calculado(2)	Reducción	Penalización	Reducción Penalización (3)	Penalización adicional	Resuelto	FEADER	MAPA	CAPADR
0,00 €	0,00 €	0,00 €	0,00 €	0,00 €	0,00 €	0,00 €	0,00 €	0,00 €
Importe Unitario:	93,00 €	Nuevo Importe Unitario:	0,00 €					

**RECINTOS PROPUESTOS**

REF.	REFERENCIA SIGPAC	CULTIVO	S/R	USO SIGPAC	Sup. Dec. admisible	Sup. Campo	Sup. Determ.	Sup. Resuelta
-1533991	29-015-021-00002-0009	OLIVAR	R		4,78		4,78	4,78
4810660	29-015-021-00002-0001	OLIVAR	S		20,56		20,56	20,35
4810662	29-015-021-00002-0007	OLIVAR	R		0,26		0,26	0,26
4810663	29-015-021-00002-0009	OLIVAR	R		5,38		5,38	5,35

**INCIDENCIAS****INCIDENCIA DESCRIPCIÓN**

4272	Verifica que las líneas de declaración de las Solicitudes Únicas no tienen solapes con la capa de Retroactividad Gráfica (ambas de la misma campaña) a nivel de expediente/línea de declaración gráfica de la solicitud. Recinto:29-015-021-00002-00001 Cultivo: - Agregado de la referencia del recinto.:0 Zona de la referencia del recinto.:0 Superficie solapada.:0,21 Id. Incid.:98089906 Recinto:29-015-021-00002-00009 Cultivo: - Agregado de la referencia del recinto.:0 Zona de la referencia del recinto.:0 Superficie solapada.:0,03 Id. Incid.:98089907
74018	Productor que no es agricultor a título principal, según los datos del ejercicio fiscal n-1 y seguridad socia.
74053	Importe inferior a 100 Euros

(1) Con incidencias que retienen pago o deniegan el expediente.

(2) Se calcula sobre superficie declarada admisible.

(3) Aplicación del artículo 16 bis del RD 147/2023.

(4) Expediente con algunos recintos de pastos permanentes ubicados en espacios protegidos donde la carga ganadera mínima será 0,1 UGM/ha.

Puede verificar la integridad de una copia de este documento mediante la lectura del código QR adjunto o mediante el acceso a la dirección <https://ws050.juntadeandalucia.es/verificarFirma> indicando el código de VERIFICACIÓN

FIRMADO POR

RAQUEL MARIA ESPIN CRESPO

17/10/2024

VERIFICACIÓN

Pk2jmWSPEJNMB623FQZ8JEKDMKEPRE

PÁG. 4415/4804





**APELLIDOS Y NOMBRE / RAZÓN SOCIAL**

CABELLO OREJUELA JAVIER

**NIF**

\*\*\*\*0801\*

**EXPEDIENTE**

1279849

**RESOLUCIÓN**

DENEGACIÓN DE LA AYUDA

**DATOS DE MANTENIMIENTO UNIDADES**

GRUPO DE PAGO	Sup. Dec. Admisible	Sup. Resuelta	Sobredecl.	% Sobredecl.
ZONAS DE MONTAÑA	2,43	0,00	2,43	100,00

**RESUMEN DE PAGOS**

	IMPORTE ( Euros )			
	RESUELTO	FEADER	MAPA	CAPADR
A pagar	0,00	0,00	0,00	0,00

**APLICACIÓN DE REDUCCIONES Y PENALIZACIONES (%)**

Criterios de subvencionabilidad (1)	Presentación tardía	Omisión declaración	Condicionidad
100,00	0,00	0,00	0,00

**IMPORTE ( Euros )**

Calculado(2)	Reducción	Penalización	Reducción Penalización (3)	Penalización adicional	Resuelto	FEADER	MAPA	CAPADR
225,99 €	225,99 €	0,00 €	0,00 €	225,99 €	0,00 €	0,00 €	0,00 €	0,00 €
Importe Unitario:	93,00 €	Nuevo Importe Unitario:	93,00 €					

**RECINTOS PROPUESTOS**

REF.	REFERENCIA SIGPAC	CULTIVO	S/R	USO SIGPAC	Sup. Dec. admisible	Sup. Campo	Sup. Determ.	Sup. Resuelta
-1580449	29-095-023-00211-0003	OLIVAR	S		0,04		0,04	0,00
-1580420	29-095-023-09030-0003	OLIVAR	S		0,06		0,06	0,00
6866564	29-095-023-00204-0003	OLIVAR	S		0,44		0,44	0,00
6866566	29-095-023-00205-0002	OLIVAR	S		1,47		1,47	0,00
6866567	29-095-023-00212-0002	OLIVAR	S		0,42		0,42	0,00

**INCIDENCIAS**

**INCIDENCIA DESCRIPCIÓN**

242	Recinto pendiente de acreditación de titularidad. Recinto:29-095-023-00204-00003 Cultivo:101138 OLIVAR-HOJIBLANCA Secano Recinto:29-095-023-00205-00002 Cultivo:101138 OLIVAR-HOJIBLANCA Secano Recinto:29-095-023-00211-00003 Cultivo:101138 OLIVAR-HOJIBLANCA Secano Recinto:29-095-023-00212-00002 Cultivo:101138 OLIVAR-HOJIBLANCA Secano Recinto:29-095-023-09030-00003 Cultivo:101138 OLIVAR-HOJIBLANCA Secano
3790	Recinto declarado inactivo Recinto:29-095-023-00204-00003 Cultivo: - Recinto:29-095-023-00205-00002 Cultivo: - Recinto:29-095-023-00211-00003 Cultivo: - Recinto:29-095-023-00212-00002 Cultivo: -
74053	Importe inferior a 100 Euros

(1) Con incidencias que retienen pago o deniegan el expediente.

(2) Se calcula sobre superficie declarada admisible.

(3) Aplicación del artículo 16 bis del RD 147/2023.

(4) Expediente con algunos recintos de pastos permanentes ubicados en espacios protegidos donde la carga ganadera mínima será 0,1 UGM/ha.

Puede verificar la integridad de una copia de este documento mediante la lectura del código QR adjunto o mediante el acceso a la dirección <https://ws050.juntadeandalucia.es/verificarFirma> indicando el código de VERIFICACIÓN

FIRMADO POR	RAQUEL MARIA ESPIN CRESPO	17/10/2024
VERIFICACIÓN	Pk2jmWSPEJNMB623FQZ8JEKDMKEPRE	PÁG. 4416/4804







**APELLIDOS Y NOMBRE / RAZÓN SOCIAL**

CABRERA PEREZ ANTONIO

**NIF**

\*\*\*\*1374\*

**EXPEDIENTE**

1011777

**RESOLUCIÓN**

DENEGACIÓN DE LA AYUDA

**DATOS DE MANTENIMIENTO UNIDADES**

<b>GRUPO DE PAGO</b>	<b>Sup. Dec. Admisible</b>	<b>Sup. Resuelta</b>	<b>Sobredecl.</b>	<b>% Sobredecl.</b>
ZONAS DE MONTAÑA	0,00	0,00	0,00	0,00

**RESUMEN DE PAGOS**

	<b>IMPORTE ( Euros )</b>			
	<b>RESUELTO</b>	<b>FEADER</b>	<b>MAPA</b>	<b>CAPADR</b>
A pagar	0,00	0,00	0,00	0,00

**APLICACIÓN DE REDUCCIONES Y PENALIZACIONES (%)**

<b>Criterios de subvencionabilidad (1)</b>	<b>Presentación tardía</b>	<b>Omisión declaración</b>	<b>Condicionality</b>
100,00	0,00	0,00	0,00

**IMPORTE ( Euros )**

Calculado(2)	Reducción	Penalización	Reducción Penalización (3)	Penalización adicional	Resuelto	FEADER	MAPA	CAPADR
0,00 €	0,00 €	0,00 €	0,00 €	0,00 €	0,00 €	0,00 €	0,00 €	0,00 €
<b>Importe Unitario:</b>	93,00 €	<b>Nuevo Importe Unitario:</b>	0,00 €					

**RECINTOS PROPUESTOS**

<b>REF.</b>	<b>REFERENCIA SIGPAC</b>	<b>CULTIVO</b>	<b>S/R</b>	<b>USO SIGPAC</b>	<b>Sup. Dec. admisible</b>	<b>Sup. Campo</b>	<b>Sup. Determ.</b>	<b>Sup. Resuelta</b>
1700000005123471	29-043-020-00086-0002	OLIVAR	S		3,18		3,18	3,18

**INCIDENCIAS**

**INCIDENCIA DESCRIPCIÓN**

2454	Solicitante de intervención 6613 cuyo regimen de afiliación a la SS no es ni el sistema especial agrario(cuenta ajena) ni autonomo con actividad agraria.
74018	Productor que no es agricultor a título principal, según los datos del ejercicio fiscal n-1 y seguridad socia.
74053	Importe inferior a 100 Euros

(1) Con incidencias que retienen pago o deniegan el expediente.

(2) Se calcula sobre superficie declarada admisible.

(3) Aplicación del artículo 16 bis del RD 147/2023.

(4) Expediente con algunos recintos de pastos permanentes ubicados en espacios protegidos donde la carga ganadera mínima será 0,1 UGM/ha.

Puede verificar la integridad de una copia de este documento mediante la lectura del código QR adjunto o mediante el acceso a la dirección <https://ws050.juntadeandalucia.es/verificarFirma> indicando el código de VERIFICACIÓN

FIRMADO POR	RAQUEL MARIA ESPIN CRESPO	17/10/2024	
VERIFICACIÓN	Pk2jmWSPEJNMB623FQZ8JEKDMKEPRE	PÁG. 4417/4804	



**APELLIDOS Y NOMBRE / RAZÓN SOCIAL**

CABRERA PEREZ JOSE

**NIF**

\*\*\*\*8034\*

**EXPEDIENTE**

1011774

**RESOLUCIÓN**

DENEGACIÓN DE LA AYUDA

**DATOS DE MANTENIMIENTO UNIDADES**

<b>GRUPO DE PAGO</b>	<b>Sup. Dec. Admisible</b>	<b>Sup. Resuelta</b>	<b>Sobredecl.</b>	<b>% Sobredecl.</b>
ZONAS DE MONTAÑA	0,00	0,00	0,00	0,00

**RESUMEN DE PAGOS**

	<b>IMPORTE ( Euros )</b>			
	<b>RESUELTO</b>	<b>FEADER</b>	<b>MAPA</b>	<b>CAPADR</b>
A pagar	0,00	0,00	0,00	0,00

**APLICACIÓN DE REDUCCIONES Y PENALIZACIONES (%)**

<b>Criterios de subvencionabilidad (1)</b>	<b>Presentación tardía</b>	<b>Omisión declaración</b>	<b>Condicionality</b>
100,00	0,00	0,00	0,00

**IMPORTE ( Euros )**

<b>Calculado(2)</b>	<b>Reducción</b>	<b>Penalización</b>	<b>Reducción Penalización (3)</b>	<b>Penalización adicional</b>	<b>Resuelto</b>	<b>FEADER</b>	<b>MAPA</b>	<b>CAPADR</b>
0,00 €	0,00 €	0,00 €	0,00 €	0,00 €	0,00 €	0,00 €	0,00 €	0,00 €
<b>Importe Unitario:</b>	93,00 €	<b>Nuevo Importe Unitario:</b>	0,00 €					

**RECINTOS PROPUESTOS**

<b>REF.</b>	<b>REFERENCIA SIGPAC</b>	<b>CULTIVO</b>	<b>S/R</b>	<b>USO SIGPAC</b>	<b>Sup. Dec. admisible</b>	<b>Sup. Campo</b>	<b>Sup. Determ.</b>	<b>Sup. Resuelta</b>
1700000005123474	29-043-020-00086-0002	OLIVAR	S		3,17		3,17	3,17

**INCIDENCIAS**

**INCIDENCIA DESCRIPCIÓN**

2454	Solicitante de intervención 6613 cuyo regimen de afiliación a la SS no es ni el sistema especial agrario(cuenta ajena) ni autonomo con actividad agraria.
74018	Productor que no es agricultor a título principal, según los datos del ejercicio fiscal n-1 y seguridad socia.
74053	Importe inferior a 100 Euros

(1) Con incidencias que retienen pago o deniegan el expediente.

(2) Se calcula sobre superficie declarada admisible.

(3) Aplicación del artículo 16 bis del RD 147/2023.

(4) Expediente con algunos recintos de pastos permanentes ubicados en espacios protegidos donde la carga ganadera mínima será 0,1 UGM/ha.

Puede verificar la integridad de una copia de este documento mediante la lectura del código QR adjunto o mediante el acceso a la dirección <https://ws050.juntadeandalucia.es/verificarFirma> indicando el código de VERIFICACIÓN

FIRMADO POR	RAQUEL MARIA ESPIN CRESPO	17/10/2024
VERIFICACIÓN	Pk2jmWSPEJNMB623FQZ8JEKDMKEPRE	PÁG. 4418/4804





**APELLIDOS Y NOMBRE / RAZÓN SOCIAL**

CALVENTE COZAR JUAN JOSE

**NIF**

\*\*\*\*7494\*

**EXPEDIENTE**

1141810

**RESOLUCIÓN**

DENEGACIÓN DE LA AYUDA

**DATOS DE MANTENIMIENTO UNIDADES**

<b>GRUPO DE PAGO</b>	<b>Sup. Dec. Admisible</b>	<b>Sup. Resuelta</b>	<b>Sobredecl.</b>	<b>% Sobredecl.</b>
ZONAS DE MONTAÑA	0,00	0,00	0,00	0,00

**RESUMEN DE PAGOS**

	<b>IMPORTE ( Euros )</b>			
	<b>RESUELTO</b>	<b>FEADER</b>	<b>MAPA</b>	<b>CAPADR</b>
A pagar	0,00	0,00	0,00	0,00

**APLICACIÓN DE REDUCCIONES Y PENALIZACIONES (%)**

<b>Criterios de subvencionabilidad (1)</b>	<b>Presentación tardía</b>	<b>Omisión declaración</b>	<b>Condicionidad</b>
100,00	0,00	1,00	0,00

**IMPORTE ( Euros )**

<b>Calculado(2)</b>	<b>Reducción</b>	<b>Penalización</b>	<b>Reducción Penalización (3)</b>	<b>Penalización adicional</b>	<b>Resuelto</b>	<b>FEADER</b>	<b>MAPA</b>	<b>CAPADR</b>
0,00 €	0,00 €	0,00 €	0,00 €	0,00 €	0,00 €	0,00 €	0,00 €	0,00 €
<b>Importe Unitario:</b>	93,00 €	<b>Nuevo Importe Unitario:</b>	0,00 €					

(1) Con incidencias que retienen pago o deniegan el expediente.

(2) Se calcula sobre superficie declarada admisible.

(3) Aplicación del artículo 16 bis del RD 147/2023.

(4) Expediente con algunos recintos de pastos permanentes ubicados en espacios protegidos donde la carga ganadera mínima será 0,1 UGM/ha.

Puede verificar la integridad de una copia de este documento mediante la lectura del código QR adjunto o mediante el acceso a la dirección <https://ws050.juntadeandalucia.es/verificarFirma> indicando el código de VERIFICACIÓN

FIRMADO POR	RAQUEL MARIA ESPIN CRESPO	17/10/2024	
VERIFICACIÓN	Pk2jmWSPEJNMB623FQZ8JEKDMKEPRE	PÁG. 4419/4804	

**RECINTOS PROPUESTOS**

REF.	REFERENCIA SIGPAC	CULTIVO	S/R	USO SIGPAC	Sup. Dec. admisible	Sup. Campo	Sup. Determ.	Sup. Resuelta
-1610238	29-006-001-00306-0002	PASTOS DE MENOS DE 5 AÑOS	S		0,18		0,18	0,00
-1610237	29-006-001-00306-0001	PASTOS PERMANENTES DE 5 O MAS AÑOS	S		0,24		0,24	0,00
-1610236	29-006-001-00306-0003	PASTOS DE MENOS DE 5 AÑOS	S		0,67		0,67	0,00
-1095774	29-046-004-00081-0002	PASTOS PERMANENTES DE 5 O MAS AÑOS	S		10,53		10,53	10,53
-1023376	29-056-003-00094-0007	PASTOS PERMANENTES DE 5 O MAS AÑOS	S		3,09		3,09	3,09
-1023375	29-029-002-00013-0010	PASTOS PERMANENTES DE 5 O MAS AÑOS	S		0,01		0,01	0,01
-1023374	29-029-002-00013-0009	PASTOS PERMANENTES DE 5 O MAS AÑOS	S		0,01		0,01	0,01
-1023373	29-024-007-00096-0014	PASTOS PERMANENTES DE 5 O MAS AÑOS	S		0,95		0,95	0,95
-1023372	29-024-007-00096-0012	PASTOS PERMANENTES DE 5 O MAS AÑOS	S		0,05		0,05	0,05
-1023371	29-024-007-00096-0011	PASTOS PERMANENTES DE 5 O MAS AÑOS	S		0,99		0,99	0,99
-1023370	29-024-007-00096-0010	PASTOS PERMANENTES DE 5 O MAS AÑOS	S		0,18		0,18	0,18
-1023369	29-024-007-00096-0008	PASTOS PERMANENTES DE 5 O MAS AÑOS	S		0,04		0,04	0,04
-1023368	29-024-007-00096-0007	PASTOS PERMANENTES DE 5 O MAS AÑOS	S		5,51		5,51	5,51
-1023367	29-024-007-00096-0005	PASTOS PERMANENTES DE 5 O MAS AÑOS	S		0,03		0,03	0,03
-518577	29-056-002-00038-0002	PASTOS DE MENOS DE 5 AÑOS	S		0,43		0,43	0,43
-518576	29-056-002-00036-0007	PASTOS DE MENOS DE 5 AÑOS	R		0,20		0,20	0,20
5540591	29-006-001-00308-0003	PASTOS PERMANENTES DE 5 O MAS AÑOS	S		1,01		1,01	1,01
5540602	29-006-001-00405-0001	PASTOS PERMANENTES DE 5 O MAS AÑOS	S		0,05		0,05	0,05
5540603	29-006-001-00405-0002	PASTOS PERMANENTES DE 5 O MAS AÑOS	S		0,72		0,72	0,72
1700000007091858	29-056-003-00094-0002	PASTOS PERMANENTES DE 5 O MAS AÑOS	S		4,87		4,87	4,87
1700000007091866	29-024-007-00096-0001	PASTOS PERMANENTES DE 5 O MAS AÑOS	S		6,06		6,06	6,06
1700000007091869	29-024-007-00097-0001	PASTOS PERMANENTES DE 5 O MAS AÑOS	S		9,17		9,17	9,17
1700000007091870	29-029-002-00013-0003	PASTOS PERMANENTES DE 5 O MAS AÑOS	S		0,66		0,66	0,66
1700000007091876	29-056-003-00092-0001	PASTOS PERMANENTES DE 5 O MAS AÑOS	S		17,72		17,72	17,72
1700000007091877	29-029-002-00013-0001	PASTOS PERMANENTES DE 5 O MAS AÑOS	S		2,37		2,37	2,37
1700000007091878	29-029-002-00014-0001	PASTOS PERMANENTES DE 5 O MAS AÑOS	S		14,61		14,61	14,61
1700000007091882	29-056-003-00092-0002	PASTOS PERMANENTES DE 5 O MAS AÑOS	S		0,69		0,69	0,69
1700000007091884	29-024-007-00098-0001	PASTOS PERMANENTES DE 5 O MAS AÑOS	S		18,01		18,01	18,01
1700000007091885	29-029-002-00013-0007	PASTOS PERMANENTES DE 5 O MAS AÑOS	S		12,44		12,44	12,44
1700000007091888	29-046-011-00134-0002	OLIVAR	S		2,37		2,37	2,37
1700000007091889	29-056-002-00033-0001	PASTOS PERMANENTES DE 5 O MAS AÑOS	S		48,37		48,37	48,37
1700000007091890	29-056-002-00035-0001	PASTOS PERMANENTES DE 5 O MAS AÑOS	S		1,26		1,26	1,26
1700000007091891	29-056-003-00093-0002	PASTOS PERMANENTES DE 5 O MAS AÑOS	S		2,98		2,98	2,98
1700000007091892	29-056-003-00093-0001	PASTOS PERMANENTES DE 5 O MAS AÑOS	S		17,97		17,97	17,97
1700000007091894	29-024-007-00096-0002	PASTOS PERMANENTES DE 5 O MAS AÑOS	S		5,72		5,72	5,72
1700000007091895	29-029-002-00088-0001	PASTOS PERMANENTES DE 5 O MAS AÑOS	S		1,84		1,84	1,84
1700000007091896	29-029-002-00082-0002	PASTOS PERMANENTES DE 5 O MAS AÑOS	S		0,87		0,87	0,87
1700000007091897	29-029-002-00012-0001	PASTOS PERMANENTES DE 5 O MAS AÑOS	S		4,29		4,29	4,29
1700000007091898	29-056-003-00094-0005	PASTOS PERMANENTES DE 5 O MAS AÑOS	S		0,44		0,44	0,44
1700000007091899	29-029-002-00082-0001	PASTOS PERMANENTES DE 5 O MAS AÑOS	S		0,97		0,97	0,97
1700000007091900	29-024-007-00105-0001	PASTOS PERMANENTES DE 5 O MAS AÑOS	S		1,50		1,50	1,50
1700000007091901	29-029-002-00088-0002	PASTOS PERMANENTES DE 5 O MAS AÑOS	S		1,47		1,47	1,47
1700000007091902	29-056-003-00094-0003	PASTOS PERMANENTES DE 5 O MAS AÑOS	S		5,47		5,47	5,47
1700000007091903	29-056-003-00094-0004	PASTOS PERMANENTES DE 5 O MAS AÑOS	S		0,38		0,38	0,38
1700000007091904	29-029-002-00090-0001	PASTOS PERMANENTES DE 5 O MAS AÑOS	S		0,95		0,95	0,95
1700000007091906	29-024-007-00087-0001	PASTOS PERMANENTES DE 5 O MAS AÑOS	S		22,11		22,11	22,11
1700000007091907	29-029-002-00013-0002	PASTOS PERMANENTES DE 5 O MAS AÑOS	S		1,92		1,92	1,92
1700000007091908	29-056-003-00091-0001	PASTOS PERMANENTES DE 5 O MAS AÑOS	S		135,79		135,79	135,79
1700000007091909	29-056-003-00090-0001	PASTOS PERMANENTES DE 5 O MAS AÑOS	S		0,34		0,34	0,34

**INCIDENCIAS****INCIDENCIA DESCRIPCIÓN**

- (1) Con incidencias que retienen pago o deniegan el expediente.  
(2) Se calcula sobre superficie declarada admisible.  
(3) Aplicación del artículo 16 bis del RD 147/2023.  
(4) Expediente con algunos recintos de pastos permanentes ubicados en espacios protegidos donde la carga ganadera mínima será 0,1 UGM/ha.

Puede verificar la integridad de una copia de este documento mediante la lectura del código QR adjunto o mediante el acceso a la dirección <https://ws050.juntadeandalucia.es/verificarFirma> indicando el código de VERIFICACIÓN

FIRMADO POR

RAQUEL MARIA ESPIN CRESPO

17/10/2024

VERIFICACIÓN

Pk2jmWSPEJNMB623FQZ8JEKDMKEPRE

PÁG. 4420/4804





**INCIDENCIAS**

**INCIDENCIA DESCRIPCIÓN**

256	Solicitud con recintos no declarados en campaña actual con una reducción por omisión de superficie superior al 3% CÓDIGO PARA EL PORCENTAJE DE REDUCCIÓN POR OMISIÓN QUE CORRESPONDE A LA SOLICITUD:1
3790	Recinto declarado inactivo Recinto:29-006-001-00306-00001 Cultivo: - Recinto:29-006-001-00306-00002 Cultivo: - Recinto:29-006-001-00306-00003 Cultivo: -
74018	Productor que no es agricultor a título principal, según los datos del ejercicio fiscal n-1 y seguridad socia.
74053	Importe inferior a 100 Euros

**Incidencias de carga ganadera**

**INCIDENCIA DESCRIPCIÓN**

3790	Recinto declarado inactivo Recinto:29-006-001-00306-00002 Cultivo: - Recinto:29-006-001-00306-00001 Cultivo: - Recinto:29-006-001-00306-00003 Cultivo: -
------	---

(1) Con incidencias que retienen pago o deniegan el expediente.  
(2) Se calcula sobre superficie declarada admisible.  
(3) Aplicación del artículo 16 bis del RD 147/2023.  
(4) Expediente con algunos recintos de pastos permanentes ubicados en espacios protegidos donde la carga ganadera mínima será 0,1 UGM/ha.

Puede verificar la integridad de una copia de este documento mediante la lectura del código QR adjunto o mediante el acceso a la dirección <https://ws050.juntadeandalucia.es/verificarFirma> indicando el código de VERIFICACIÓN

FIRMADO POR	RAQUEL MARIA ESPIN CRESPO	17/10/2024
VERIFICACIÓN	Pk2jmWSPEJNMB623FQZ8JEKDMKEPRE	PÁG. 4421/4804





**APELLIDOS Y NOMBRE / RAZÓN SOCIAL**

CANTUDO TRUJILLANO RODRIGO

**NIF**

\*\*\*\*7396\*

**EXPEDIENTE**

1183359

**RESOLUCIÓN**

DENEGACIÓN DE LA AYUDA

**DATOS DE MANTENIMIENTO UNIDADES**

**GRUPO DE PAGO**

ZONAS DE MONTAÑA

**Sup. Dec.  
Admisible**

0,00

**Sup.  
Resuelta**

0,00

**Sobredecl.**

0,00

**% Sobredecl.**

0,00

**RESUMEN DE PAGOS**

**IMPORTE ( Euros )**

	<b>RESUELTO</b>	<b>FEADER</b>	<b>MAPA</b>	<b>CAPADR</b>
A pagar	0,00	0,00	0,00	0,00

**APLICACIÓN DE REDUCCIONES Y PENALIZACIONES (%)**

<b>Crterios de subvencionabilidad (1)</b>	<b>Presentación tardía</b>	<b>Omisión declaración</b>	<b>Condicionalidad</b>
100,00	0,00	0,00	0,00

**IMPORTE ( Euros )**

<b>Calculado(2)</b>	<b>Reducción</b>	<b>Penalización</b>	<b>Reducción Penalización (3)</b>	<b>Penalización adicional</b>	<b>Resuelto</b>	<b>FEADER</b>	<b>MAPA</b>	<b>CAPADR</b>
0,00 €	0,00 €	0,00 €	0,00 €	0,00 €	0,00 €	0,00 €	0,00 €	0,00 €
<b>Importe Unitario:</b>	93,00 €	<b>Nuevo Importe Unitario:</b>	0,00 €					

(1) Con incidencias que retienen pago o deniegan el expediente.

(2) Se calcula sobre superficie declarada admisible.

(3) Aplicación del artículo 16 bis del RD 147/2023.

(4) Expediente con algunos recintos de pastos permanentes ubicados en espacios protegidos donde la carga ganadera mínima será 0,1 UGM/ha.

Puede verificar la integridad de una copia de este documento mediante la lectura del código QR adjunto o mediante el acceso a la dirección <https://ws050.juntadeandalucia.es/verificarFirma> indicando el código de VERIFICACIÓN

FIRMADO POR

RAQUEL MARIA ESPIN CRESPO

17/10/2024

VERIFICACIÓN

Pk2jmWSPEJNMB623FQZ8JEKDMKEPRE

PÁG. 4422/4804





**INCIDENCIAS**

**INCIDENCIA DESCRIPCIÓN**

- 4272 Verifica que las líneas de declaración de las Solicitudes Únicas no tienen solapes con la capa de Retroactividad Gráfica (ambas de la misma campaña) a nivel de expediente/línea de declaración gráfica de la solicitud.  
 Recinto:29-041-023-00171-00003 Cultivo: - Agregado de la referencia del recinto.:0 Zona de la referencia del recinto.:0 Superficie solapada.:0,02 Id. Incid.:98089742  
 Recinto:29-041-032-00021-00004 Cultivo: - Agregado de la referencia del recinto.:0 Zona de la referencia del recinto.:0 Superficie solapada.:0,03 Id. Incid.:98089741
- 74018 Productor que no es agricultor a título principal, según los datos del ejercicio fiscal n-1 y seguridad socia.
- 74053 Importe inferior a 100 Euros
- 86119 Carga ganadera NO cumple con el valor mínimo de 0,2 UGM/ha.  
 Recinto:29-041-022-00061-00001 Cultivo:62000 PASTOS PERMANENTES DE 5 O MAS AÑOS-SIN VARIEDAD Secano Carga Ganadera:0  
 Recinto:29-041-022-00061-00002 Cultivo:62000 PASTOS PERMANENTES DE 5 O MAS AÑOS-SIN VARIEDAD Secano Carga Ganadera:0  
 Recinto:29-041-022-00061-00003 Cultivo:62000 PASTOS PERMANENTES DE 5 O MAS AÑOS-SIN VARIEDAD Secano Carga Ganadera:0  
 Recinto:29-041-022-00061-00004 Cultivo:62000 PASTOS PERMANENTES DE 5 O MAS AÑOS-SIN VARIEDAD Secano Carga Ganadera:0  
 Recinto:29-041-022-00062-00001 Cultivo:62000 PASTOS PERMANENTES DE 5 O MAS AÑOS-SIN VARIEDAD Secano Carga Ganadera:0  
 Recinto:29-041-022-00062-00002 Cultivo:62000 PASTOS PERMANENTES DE 5 O MAS AÑOS-SIN VARIEDAD Secano Carga Ganadera:0  
 Recinto:29-041-022-00062-00003 Cultivo:62000 PASTOS PERMANENTES DE 5 O MAS AÑOS-SIN VARIEDAD Secano Carga Ganadera:0  
 Recinto:29-041-022-00062-00004 Cultivo:62000 PASTOS PERMANENTES DE 5 O MAS AÑOS-SIN VARIEDAD Secano Carga Ganadera:0  
 Recinto:29-041-022-00063-00002 Cultivo:62000 PASTOS PERMANENTES DE 5 O MAS AÑOS-SIN VARIEDAD Secano Carga Ganadera:0  
 Recinto:29-041-022-00063-00003 Cultivo:62000 PASTOS PERMANENTES DE 5 O MAS AÑOS-SIN VARIEDAD Secano Carga Ganadera:0  
 Recinto:29-041-022-00063-00004 Cultivo:62000 PASTOS PERMANENTES DE 5 O MAS AÑOS-SIN VARIEDAD Secano Carga Ganadera:0  
 Recinto:29-041-022-00063-00005 Cultivo:62000 PASTOS PERMANENTES DE 5 O MAS AÑOS-SIN VARIEDAD Secano Carga Ganadera:0  
 Recinto:29-041-023-00058-00001 Cultivo:62000 PASTOS PERMANENTES DE 5 O MAS AÑOS-SIN VARIEDAD Secano Carga Ganadera:0  
 Recinto:29-041-023-00139-00003 Cultivo:62000 PASTOS PERMANENTES DE 5 O MAS AÑOS-SIN VARIEDAD Secano Carga Ganadera:0  
 Recinto:29-041-023-00168-00002 Cultivo:62000 PASTOS PERMANENTES DE 5 O MAS AÑOS-SIN VARIEDAD Secano Carga Ganadera:0  
 Recinto:29-041-023-00171-00003 Cultivo:62000 PASTOS PERMANENTES DE 5 O MAS AÑOS-SIN VARIEDAD Secano Carga Ganadera:0  
 Recinto:29-041-023-00171-00006 Cultivo:62000 PASTOS PERMANENTES DE 5 O MAS AÑOS-SIN VARIEDAD Secano Carga Ganadera:0  
 Recinto:29-041-031-00035-00001 Cultivo:62000 PASTOS PERMANENTES DE 5 O MAS AÑOS-SIN VARIEDAD Secano Carga Ganadera:0  
 Recinto:29-041-031-00035-00004 Cultivo:62000 PASTOS PERMANENTES DE 5 O MAS AÑOS-SIN VARIEDAD Secano Carga Ganadera:0  
 Recinto:29-041-031-00035-00005 Cultivo:62000 PASTOS PERMANENTES DE 5 O MAS AÑOS-SIN VARIEDAD Secano Carga Ganadera:0  
 Recinto:29-041-031-00035-00006 Cultivo:62000 PASTOS PERMANENTES DE 5 O MAS AÑOS-SIN VARIEDAD Secano Carga Ganadera:0  
 Recinto:29-041-031-00035-00007 Cultivo:62000 PASTOS PERMANENTES DE 5 O MAS AÑOS-SIN VARIEDAD Secano Carga Ganadera:0  
 Recinto:29-041-032-00021-00001 Cultivo:62000 PASTOS PERMANENTES DE 5 O MAS AÑOS-SIN VARIEDAD Secano Carga Ganadera:0  
 Recinto:29-041-032-00021-00002 Cultivo:62000 PASTOS PERMANENTES DE 5 O MAS AÑOS-SIN VARIEDAD Secano Carga Ganadera:0  
 Recinto:29-041-032-00021-00003 Cultivo:62000 PASTOS PERMANENTES DE 5 O MAS AÑOS-SIN VARIEDAD Secano Carga Ganadera:0  
 Recinto:29-041-032-00021-00004 Cultivo:62000 PASTOS PERMANENTES DE 5 O MAS AÑOS-SIN VARIEDAD Secano Carga Ganadera:0
- 86120 Para explotaciones de pastos permanentes ubicadas en espacios protegidos la carga ganadera mínima será 0,1 UGM/ha.  
 Recinto:29-041-023-00139-00002 Cultivo:62000 PASTOS PERMANENTES DE 5 O MAS AÑOS-SIN VARIEDAD Secano Carga Ganadera:0

(1) Con incidencias que retienen pago o deniegan el expediente.  
 (2) Se calcula sobre superficie declarada admisible.  
 (3) Aplicación del artículo 16 bis del RD 147/2023.  
 (4) Expediente con algunos recintos de pastos permanentes ubicados en espacios protegidos donde la carga ganadera mínima será 0,1 UGM/ha.

Puede verificar la integridad de una copia de este documento mediante la lectura del código QR adjunto o mediante el acceso a la dirección <a href="https://ws050.juntadeandalucia.es/verificarFirma">https://ws050.juntadeandalucia.es/verificarFirma</a> indicando el código de VERIFICACIÓN			
FIRMADO POR	RAQUEL MARIA ESPIN CRESPO	17/10/2024	
VERIFICACIÓN	Pk2jmWSPEJNMB623FQZ8JEKDMKEPRE	PÁG. 4423/4804	



**INCIDENCIAS**

**INCIDENCIA DESCRIPCIÓN**

	Recinto:29-041-023-00139-00004 Cultivo:62000 PASTOS PERMANENTES DE 5 O MAS AÑOS-SIN VARIEDAD Secano Carga Ganadera:0
	Recinto:29-041-023-00168-00001 Cultivo:62000 PASTOS PERMANENTES DE 5 O MAS AÑOS-SIN VARIEDAD Secano Carga Ganadera:0
	Recinto:29-041-023-00170-00002 Cultivo:62000 PASTOS PERMANENTES DE 5 O MAS AÑOS-SIN VARIEDAD Secano Carga Ganadera:0
	Recinto:29-041-031-00035-00008 Cultivo:62000 PASTOS PERMANENTES DE 5 O MAS AÑOS-SIN VARIEDAD Secano Carga Ganadera:0
86123	Recinto superficie forrajera que en REGA no tiene clasificación zootécnica permitida.
	Recinto:29-041-022-00061-00001 Cultivo:62000 PASTOS PERMANENTES DE 5 O MAS AÑOS-SIN VARIEDAD Secano Explotacion:ES290410000144
	Recinto:29-041-022-00061-00002 Cultivo:62000 PASTOS PERMANENTES DE 5 O MAS AÑOS-SIN VARIEDAD Secano Explotacion:ES290410000144
	Recinto:29-041-022-00061-00003 Cultivo:62000 PASTOS PERMANENTES DE 5 O MAS AÑOS-SIN VARIEDAD Secano Explotacion:ES290410000144
	Recinto:29-041-022-00061-00004 Cultivo:62000 PASTOS PERMANENTES DE 5 O MAS AÑOS-SIN VARIEDAD Secano Explotacion:ES290410000144
	Recinto:29-041-022-00062-00001 Cultivo:62000 PASTOS PERMANENTES DE 5 O MAS AÑOS-SIN VARIEDAD Secano Explotacion:ES290410000144
	Recinto:29-041-022-00062-00002 Cultivo:62000 PASTOS PERMANENTES DE 5 O MAS AÑOS-SIN VARIEDAD Secano Explotacion:ES290410000144
	Recinto:29-041-022-00062-00003 Cultivo:62000 PASTOS PERMANENTES DE 5 O MAS AÑOS-SIN VARIEDAD Secano Explotacion:ES290410000144
	Recinto:29-041-022-00062-00004 Cultivo:62000 PASTOS PERMANENTES DE 5 O MAS AÑOS-SIN VARIEDAD Secano Explotacion:ES290410000144
	Recinto:29-041-022-00063-00002 Cultivo:62000 PASTOS PERMANENTES DE 5 O MAS AÑOS-SIN VARIEDAD Secano Explotacion:ES290410000144
	Recinto:29-041-022-00063-00003 Cultivo:62000 PASTOS PERMANENTES DE 5 O MAS AÑOS-SIN VARIEDAD Secano Explotacion:ES290410000144
	Recinto:29-041-022-00063-00004 Cultivo:62000 PASTOS PERMANENTES DE 5 O MAS AÑOS-SIN VARIEDAD Secano Explotacion:ES290410000144
	Recinto:29-041-022-00063-00005 Cultivo:62000 PASTOS PERMANENTES DE 5 O MAS AÑOS-SIN VARIEDAD Secano Explotacion:ES290410000144
	Recinto:29-041-023-00058-00001 Cultivo:62000 PASTOS PERMANENTES DE 5 O MAS AÑOS-SIN VARIEDAD Secano Explotacion:ES290410000144
	Recinto:29-041-023-00139-00002 Cultivo:62000 PASTOS PERMANENTES DE 5 O MAS AÑOS-SIN VARIEDAD Secano Explotacion:ES290410000144
	Recinto:29-041-023-00139-00003 Cultivo:62000 PASTOS PERMANENTES DE 5 O MAS AÑOS-SIN VARIEDAD Secano Explotacion:ES290410000144
	Recinto:29-041-023-00139-00004 Cultivo:62000 PASTOS PERMANENTES DE 5 O MAS AÑOS-SIN VARIEDAD Secano Explotacion:ES290410000144
	Recinto:29-041-023-00168-00001 Cultivo:62000 PASTOS PERMANENTES DE 5 O MAS AÑOS-SIN VARIEDAD Secano Explotacion:ES290410000144
	Recinto:29-041-023-00168-00002 Cultivo:62000 PASTOS PERMANENTES DE 5 O MAS AÑOS-SIN VARIEDAD Secano Explotacion:ES290410000144
	Recinto:29-041-023-00170-00002 Cultivo:62000 PASTOS PERMANENTES DE 5 O MAS AÑOS-SIN VARIEDAD Secano Explotacion:ES290410000144
	Recinto:29-041-023-00171-00003 Cultivo:62000 PASTOS PERMANENTES DE 5 O MAS AÑOS-SIN VARIEDAD Secano Explotacion:ES290410000144
	Recinto:29-041-023-00171-00006 Cultivo:62000 PASTOS PERMANENTES DE 5 O MAS AÑOS-SIN VARIEDAD Secano Explotacion:ES290410000144
	Recinto:29-041-031-00035-00001 Cultivo:62000 PASTOS PERMANENTES DE 5 O MAS AÑOS-SIN VARIEDAD Secano Explotacion:ES290410000144
	Recinto:29-041-031-00035-00004 Cultivo:62000 PASTOS PERMANENTES DE 5 O MAS AÑOS-SIN VARIEDAD Secano Explotacion:ES290410000144
	Recinto:29-041-031-00035-00005 Cultivo:62000 PASTOS PERMANENTES DE 5 O MAS AÑOS-SIN VARIEDAD Secano Explotacion:ES290410000144
	Recinto:29-041-031-00035-00006 Cultivo:62000 PASTOS PERMANENTES DE 5 O MAS AÑOS-SIN VARIEDAD Secano Explotacion:ES290410000144
	Recinto:29-041-031-00035-00007 Cultivo:62000 PASTOS PERMANENTES DE 5 O MAS AÑOS-SIN VARIEDAD Secano Explotacion:ES290410000144
	Recinto:29-041-031-00035-00008 Cultivo:62000 PASTOS PERMANENTES DE 5 O MAS AÑOS-SIN VARIEDAD Secano Explotacion:ES290410000144
	Recinto:29-041-032-00021-00001 Cultivo:62000 PASTOS PERMANENTES DE 5 O MAS AÑOS-SIN VARIEDAD Secano Explotacion:ES290410000144
	Recinto:29-041-032-00021-00002 Cultivo:62000 PASTOS PERMANENTES DE 5 O MAS AÑOS-SIN VARIEDAD Secano Explotacion:ES290410000144

(1) Con incidencias que retienen pago o deniegan el expediente.  
 (2) Se calcula sobre superficie declarada admisible.  
 (3) Aplicación del artículo 16 bis del RD 147/2023.  
 (4) Expediente con algunos recintos de pastos permanentes ubicados en espacios protegidos donde la carga ganadera mínima será 0,1 UGM/ha.

Puede verificar la integridad de una copia de este documento mediante la lectura del código QR adjunto o mediante el acceso a la dirección <a href="https://ws050.juntadeandalucia.es/verificarFirma">https://ws050.juntadeandalucia.es/verificarFirma</a> indicando el código de VERIFICACIÓN			
FIRMADO POR	RAQUEL MARIA ESPIN CRESPO	17/10/2024	
VERIFICACIÓN	Pk2jmWSPEJNMB623FQZ8JEKDMKEPRE	PÁG. 4424/4804	





**INCIDENCIAS**

**INCIDENCIA DESCRIPCIÓN**

Explotacion:ES290410000144  
 Recinto:29-041-032-00021-00003 Cultivo:62000 PASTOS PERMANENTES DE 5 O MAS AÑOS-SIN VARIEDAD Secano  
 Explotacion:ES290410000144  
 Recinto:29-041-032-00021-00004 Cultivo:62000 PASTOS PERMANENTES DE 5 O MAS AÑOS-SIN VARIEDAD Secano  
 Explotacion:ES290410000144

**Incidencias de carga ganadera**

**INCIDENCIA DESCRIPCIÓN**

86123 Recinto superficie forrajera que en REGA no tiene clasificación zootécnica permitida.  
 Recinto:29-041-032-00021-00001 Cultivo:62000 PASTOS PERMANENTES DE 5 O MAS AÑOS-SIN VARIEDAD Secano  
 Explotacion:ES290410000144  
 Recinto:29-041-032-00021-00002 Cultivo:62000 PASTOS PERMANENTES DE 5 O MAS AÑOS-SIN VARIEDAD Secano  
 Explotacion:ES290410000144  
 Recinto:29-041-032-00021-00003 Cultivo:62000 PASTOS PERMANENTES DE 5 O MAS AÑOS-SIN VARIEDAD Secano  
 Explotacion:ES290410000144  
 Recinto:29-041-032-00021-00004 Cultivo:62000 PASTOS PERMANENTES DE 5 O MAS AÑOS-SIN VARIEDAD Secano  
 Explotacion:ES290410000144  
 Recinto:29-041-023-00058-00001 Cultivo:62000 PASTOS PERMANENTES DE 5 O MAS AÑOS-SIN VARIEDAD Secano  
 Explotacion:ES290410000144  
 Recinto:29-041-031-00035-00001 Cultivo:62000 PASTOS PERMANENTES DE 5 O MAS AÑOS-SIN VARIEDAD Secano  
 Explotacion:ES290410000144  
 Recinto:29-041-031-00035-00004 Cultivo:62000 PASTOS PERMANENTES DE 5 O MAS AÑOS-SIN VARIEDAD Secano  
 Explotacion:ES290410000144  
 Recinto:29-041-031-00035-00005 Cultivo:62000 PASTOS PERMANENTES DE 5 O MAS AÑOS-SIN VARIEDAD Secano  
 Explotacion:ES290410000144  
 Recinto:29-041-031-00035-00006 Cultivo:62000 PASTOS PERMANENTES DE 5 O MAS AÑOS-SIN VARIEDAD Secano  
 Explotacion:ES290410000144  
 Recinto:29-041-031-00035-00007 Cultivo:62000 PASTOS PERMANENTES DE 5 O MAS AÑOS-SIN VARIEDAD Secano  
 Explotacion:ES290410000144  
 Recinto:29-041-031-00035-00008 Cultivo:62000 PASTOS PERMANENTES DE 5 O MAS AÑOS-SIN VARIEDAD Secano  
 Explotacion:ES290410000144  
 Recinto:29-041-023-00170-00002 Cultivo:62000 PASTOS PERMANENTES DE 5 O MAS AÑOS-SIN VARIEDAD Secano  
 Explotacion:ES290410000144  
 Recinto:29-041-023-00168-00001 Cultivo:62000 PASTOS PERMANENTES DE 5 O MAS AÑOS-SIN VARIEDAD Secano  
 Explotacion:ES290410000144  
 Recinto:29-041-023-00168-00002 Cultivo:62000 PASTOS PERMANENTES DE 5 O MAS AÑOS-SIN VARIEDAD Secano  
 Explotacion:ES290410000144  
 Recinto:29-041-023-00171-00003 Cultivo:62000 PASTOS PERMANENTES DE 5 O MAS AÑOS-SIN VARIEDAD Secano  
 Explotacion:ES290410000144  
 Recinto:29-041-023-00171-00006 Cultivo:62000 PASTOS PERMANENTES DE 5 O MAS AÑOS-SIN VARIEDAD Secano  
 Explotacion:ES290410000144  
 Recinto:29-041-023-00139-00002 Cultivo:62000 PASTOS PERMANENTES DE 5 O MAS AÑOS-SIN VARIEDAD Secano  
 Explotacion:ES290410000144  
 Recinto:29-041-023-00139-00003 Cultivo:62000 PASTOS PERMANENTES DE 5 O MAS AÑOS-SIN VARIEDAD Secano  
 Explotacion:ES290410000144  
 Recinto:29-041-023-00139-00004 Cultivo:62000 PASTOS PERMANENTES DE 5 O MAS AÑOS-SIN VARIEDAD Secano  
 Explotacion:ES290410000144  
 Recinto:29-041-022-00061-00001 Cultivo:62000 PASTOS PERMANENTES DE 5 O MAS AÑOS-SIN VARIEDAD Secano  
 Explotacion:ES290410000144  
 Recinto:29-041-022-00061-00002 Cultivo:62000 PASTOS PERMANENTES DE 5 O MAS AÑOS-SIN VARIEDAD Secano  
 Explotacion:ES290410000144  
 Recinto:29-041-022-00061-00003 Cultivo:62000 PASTOS PERMANENTES DE 5 O MAS AÑOS-SIN VARIEDAD Secano  
 Explotacion:ES290410000144  
 Recinto:29-041-022-00061-00004 Cultivo:62000 PASTOS PERMANENTES DE 5 O MAS AÑOS-SIN VARIEDAD Secano  
 Explotacion:ES290410000144  
 Recinto:29-041-022-00062-00001 Cultivo:62000 PASTOS PERMANENTES DE 5 O MAS AÑOS-SIN VARIEDAD Secano  
 Explotacion:ES290410000144  
 Recinto:29-041-022-00062-00002 Cultivo:62000 PASTOS PERMANENTES DE 5 O MAS AÑOS-SIN VARIEDAD Secano  
 Explotacion:ES290410000144  
 Recinto:29-041-022-00062-00003 Cultivo:62000 PASTOS PERMANENTES DE 5 O MAS AÑOS-SIN VARIEDAD Secano  
 Explotacion:ES290410000144  
 Recinto:29-041-022-00062-00004 Cultivo:62000 PASTOS PERMANENTES DE 5 O MAS AÑOS-SIN VARIEDAD Secano  
 Explotacion:ES290410000144  
 Recinto:29-041-022-00063-00002 Cultivo:62000 PASTOS PERMANENTES DE 5 O MAS AÑOS-SIN VARIEDAD Secano

(1) Con incidencias que retienen pago o deniegan el expediente.

(2) Se calcula sobre superficie declarada admisible.

(3) Aplicación del artículo 16 bis del RD 147/2023.

(4) Expediente con algunos recintos de pastos permanentes ubicados en espacios protegidos donde la carga ganadera mínima será 0,1 UGM/ha.

Puede verificar la integridad de una copia de este documento mediante la lectura del código QR adjunto o mediante el acceso a la dirección <https://ws050.juntadeandalucia.es/verificarFirma> indicando el código de VERIFICACIÓN

FIRMADO POR	RAQUEL MARIA ESPIN CRESPO	17/10/2024
VERIFICACIÓN	Pk2jmWSPEJNMB623FQZ8JEKDMKEPRE	PÁG. 4425/4804





	Explotacion:ES290410000144	
	Recinto:29-041-022-00063-00003 Cultivo:62000 PASTOS PERMANENTES DE 5 O MAS AÑOS-SIN VARIEDAD Secano	
	Explotacion:ES290410000144	
	Recinto:29-041-022-00063-00004 Cultivo:62000 PASTOS PERMANENTES DE 5 O MAS AÑOS-SIN VARIEDAD Secano	
	Explotacion:ES290410000144	
	Recinto:29-041-022-00063-00005 Cultivo:62000 PASTOS PERMANENTES DE 5 O MAS AÑOS-SIN VARIEDAD Secano	
	Explotacion:ES290410000144	
86128	Recinto de Forrajeras que no ha contabilizado para Carga Ganadera por no tener una explotación válida para el cálculo de la Carga Ganadera	
	Recinto:29-041-032-00021-00001 Cultivo:62 PASTOS PERMANENTES DE 5 O MAS AÑOS-	
	Recinto:29-041-032-00021-00002 Cultivo:62 PASTOS PERMANENTES DE 5 O MAS AÑOS-	
	Recinto:29-041-032-00021-00003 Cultivo:62 PASTOS PERMANENTES DE 5 O MAS AÑOS-	
	Recinto:29-041-032-00021-00004 Cultivo:62 PASTOS PERMANENTES DE 5 O MAS AÑOS-	
	Recinto:29-041-023-00058-00001 Cultivo:62 PASTOS PERMANENTES DE 5 O MAS AÑOS-	
	Recinto:29-041-031-00035-00001 Cultivo:62 PASTOS PERMANENTES DE 5 O MAS AÑOS-	
	Recinto:29-041-031-00035-00004 Cultivo:62 PASTOS PERMANENTES DE 5 O MAS AÑOS-	
	Recinto:29-041-031-00035-00005 Cultivo:62 PASTOS PERMANENTES DE 5 O MAS AÑOS-	
	Recinto:29-041-031-00035-00006 Cultivo:62 PASTOS PERMANENTES DE 5 O MAS AÑOS-	
	Recinto:29-041-031-00035-00007 Cultivo:62 PASTOS PERMANENTES DE 5 O MAS AÑOS-	
	Recinto:29-041-031-00035-00008 Cultivo:62 PASTOS PERMANENTES DE 5 O MAS AÑOS-	
	Recinto:29-041-023-00170-00002 Cultivo:62 PASTOS PERMANENTES DE 5 O MAS AÑOS-	
	Recinto:29-041-023-00168-00001 Cultivo:62 PASTOS PERMANENTES DE 5 O MAS AÑOS-	
	Recinto:29-041-023-00168-00002 Cultivo:62 PASTOS PERMANENTES DE 5 O MAS AÑOS-	
	Recinto:29-041-023-00171-00003 Cultivo:62 PASTOS PERMANENTES DE 5 O MAS AÑOS-	
	Recinto:29-041-023-00171-00006 Cultivo:62 PASTOS PERMANENTES DE 5 O MAS AÑOS-	
	Recinto:29-041-023-00139-00002 Cultivo:62 PASTOS PERMANENTES DE 5 O MAS AÑOS-	
	Recinto:29-041-023-00139-00003 Cultivo:62 PASTOS PERMANENTES DE 5 O MAS AÑOS-	
	Recinto:29-041-023-00139-00004 Cultivo:62 PASTOS PERMANENTES DE 5 O MAS AÑOS-	
	Recinto:29-041-022-00061-00001 Cultivo:62 PASTOS PERMANENTES DE 5 O MAS AÑOS-	
	Recinto:29-041-022-00061-00002 Cultivo:62 PASTOS PERMANENTES DE 5 O MAS AÑOS-	
	Recinto:29-041-022-00061-00003 Cultivo:62 PASTOS PERMANENTES DE 5 O MAS AÑOS-	
	Recinto:29-041-022-00061-00004 Cultivo:62 PASTOS PERMANENTES DE 5 O MAS AÑOS-	
	Recinto:29-041-022-00062-00001 Cultivo:62 PASTOS PERMANENTES DE 5 O MAS AÑOS-	
	Recinto:29-041-022-00062-00002 Cultivo:62 PASTOS PERMANENTES DE 5 O MAS AÑOS-	
	Recinto:29-041-022-00062-00003 Cultivo:62 PASTOS PERMANENTES DE 5 O MAS AÑOS-	
	Recinto:29-041-022-00062-00004 Cultivo:62 PASTOS PERMANENTES DE 5 O MAS AÑOS-	
	Recinto:29-041-022-00063-00002 Cultivo:62 PASTOS PERMANENTES DE 5 O MAS AÑOS-	
	Recinto:29-041-022-00063-00003 Cultivo:62 PASTOS PERMANENTES DE 5 O MAS AÑOS-	
	Recinto:29-041-022-00063-00004 Cultivo:62 PASTOS PERMANENTES DE 5 O MAS AÑOS-	
	Recinto:29-041-022-00063-00005 Cultivo:62 PASTOS PERMANENTES DE 5 O MAS AÑOS-	
86131	Recinto superficie forrajera con explotación ganadera según VAG que en REGA no tiene clasificación zootécnica permitida.	
	Recinto:29-041-032-00021-00001 Cultivo:62000 PASTOS PERMANENTES DE 5 O MAS AÑOS-SIN VARIEDAD Secano	
	Explotacion:ES290410000144	
	Recinto:29-041-032-00021-00002 Cultivo:62000 PASTOS PERMANENTES DE 5 O MAS AÑOS-SIN VARIEDAD Secano	
	Explotacion:ES290410000144	
	Recinto:29-041-032-00021-00003 Cultivo:62000 PASTOS PERMANENTES DE 5 O MAS AÑOS-SIN VARIEDAD Secano	
	Explotacion:ES290410000144	
	Recinto:29-041-032-00021-00004 Cultivo:62000 PASTOS PERMANENTES DE 5 O MAS AÑOS-SIN VARIEDAD Secano	
	Explotacion:ES290410000144	
	Recinto:29-041-023-00058-00001 Cultivo:62000 PASTOS PERMANENTES DE 5 O MAS AÑOS-SIN VARIEDAD Secano	
	Explotacion:ES290410000144	
	Recinto:29-041-031-00035-00001 Cultivo:62000 PASTOS PERMANENTES DE 5 O MAS AÑOS-SIN VARIEDAD Secano	
	Explotacion:ES290410000144	
	Recinto:29-041-031-00035-00004 Cultivo:62000 PASTOS PERMANENTES DE 5 O MAS AÑOS-SIN VARIEDAD Secano	
	Explotacion:ES290410000144	
	Recinto:29-041-031-00035-00005 Cultivo:62000 PASTOS PERMANENTES DE 5 O MAS AÑOS-SIN VARIEDAD Secano	
	Explotacion:ES290410000144	
	Recinto:29-041-031-00035-00006 Cultivo:62000 PASTOS PERMANENTES DE 5 O MAS AÑOS-SIN VARIEDAD Secano	
	Explotacion:ES290410000144	
	Recinto:29-041-031-00035-00007 Cultivo:62000 PASTOS PERMANENTES DE 5 O MAS AÑOS-SIN VARIEDAD Secano	
	Explotacion:ES290410000144	
	Recinto:29-041-031-00035-00008 Cultivo:62000 PASTOS PERMANENTES DE 5 O MAS AÑOS-SIN VARIEDAD Secano	
	Explotacion:ES290410000144	
	Recinto:29-041-023-00170-00002 Cultivo:62000 PASTOS PERMANENTES DE 5 O MAS AÑOS-SIN VARIEDAD Secano	
	Explotacion:ES290410000144	

(1) Con incidencias que retienen pago o deniegan el expediente.

(2) Se calcula sobre superficie declarada admisible.

(3) Aplicación del artículo 16 bis del RD 147/2023.

(4) Expediente con algunos recintos de pastos permanentes ubicados en espacios protegidos donde la carga ganadera mínima será 0,1 UGM/ha.

Puede verificar la integridad de una copia de este documento mediante la lectura del código QR adjunto o mediante el acceso a la dirección <https://ws050.juntadeandalucia.es/verificarFirma> indicando el código de VERIFICACIÓN

FIRMADO POR	RAQUEL MARIA ESPIN CRESPO	17/10/2024
VERIFICACIÓN	Pk2jmWSPEJNMB623FQZ8JEKDMKEPRE	PÁG. 4426/4804





Recinto:29-041-023-00168-00001 Cultivo:62000 PASTOS PERMANENTES DE 5 O MAS AÑOS-SIN VARIEDAD Secano Explotacion:ES290410000144  
 Recinto:29-041-023-00168-00002 Cultivo:62000 PASTOS PERMANENTES DE 5 O MAS AÑOS-SIN VARIEDAD Secano Explotacion:ES290410000144  
 Recinto:29-041-023-00171-00003 Cultivo:62000 PASTOS PERMANENTES DE 5 O MAS AÑOS-SIN VARIEDAD Secano Explotacion:ES290410000144  
 Recinto:29-041-023-00171-00006 Cultivo:62000 PASTOS PERMANENTES DE 5 O MAS AÑOS-SIN VARIEDAD Secano Explotacion:ES290410000144  
 Recinto:29-041-023-00139-00002 Cultivo:62000 PASTOS PERMANENTES DE 5 O MAS AÑOS-SIN VARIEDAD Secano Explotacion:ES290410000144  
 Recinto:29-041-023-00139-00003 Cultivo:62000 PASTOS PERMANENTES DE 5 O MAS AÑOS-SIN VARIEDAD Secano Explotacion:ES290410000144  
 Recinto:29-041-023-00139-00004 Cultivo:62000 PASTOS PERMANENTES DE 5 O MAS AÑOS-SIN VARIEDAD Secano Explotacion:ES290410000144  
 Recinto:29-041-022-00061-00001 Cultivo:62000 PASTOS PERMANENTES DE 5 O MAS AÑOS-SIN VARIEDAD Secano Explotacion:ES290410000144  
 Recinto:29-041-022-00061-00002 Cultivo:62000 PASTOS PERMANENTES DE 5 O MAS AÑOS-SIN VARIEDAD Secano Explotacion:ES290410000144  
 Recinto:29-041-022-00061-00003 Cultivo:62000 PASTOS PERMANENTES DE 5 O MAS AÑOS-SIN VARIEDAD Secano Explotacion:ES290410000144  
 Recinto:29-041-022-00061-00004 Cultivo:62000 PASTOS PERMANENTES DE 5 O MAS AÑOS-SIN VARIEDAD Secano Explotacion:ES290410000144  
 Recinto:29-041-022-00062-00001 Cultivo:62000 PASTOS PERMANENTES DE 5 O MAS AÑOS-SIN VARIEDAD Secano Explotacion:ES290410000144  
 Recinto:29-041-022-00062-00002 Cultivo:62000 PASTOS PERMANENTES DE 5 O MAS AÑOS-SIN VARIEDAD Secano Explotacion:ES290410000144  
 Recinto:29-041-022-00062-00003 Cultivo:62000 PASTOS PERMANENTES DE 5 O MAS AÑOS-SIN VARIEDAD Secano Explotacion:ES290410000144  
 Recinto:29-041-022-00062-00004 Cultivo:62000 PASTOS PERMANENTES DE 5 O MAS AÑOS-SIN VARIEDAD Secano Explotacion:ES290410000144  
 Recinto:29-041-022-00063-00002 Cultivo:62000 PASTOS PERMANENTES DE 5 O MAS AÑOS-SIN VARIEDAD Secano Explotacion:ES290410000144  
 Recinto:29-041-022-00063-00003 Cultivo:62000 PASTOS PERMANENTES DE 5 O MAS AÑOS-SIN VARIEDAD Secano Explotacion:ES290410000144  
 Recinto:29-041-022-00063-00004 Cultivo:62000 PASTOS PERMANENTES DE 5 O MAS AÑOS-SIN VARIEDAD Secano Explotacion:ES290410000144  
 Recinto:29-041-022-00063-00005 Cultivo:62000 PASTOS PERMANENTES DE 5 O MAS AÑOS-SIN VARIEDAD Secano Explotacion:ES290410000144

(1) Con incidencias que retienen pago o deniegan el expediente.

(2) Se calcula sobre superficie declarada admisible.

(3) Aplicación del artículo 16 bis del RD 147/2023.

(4) Expediente con algunos recintos de pastos permanentes ubicados en espacios protegidos donde la carga ganadera mínima será 0,1 UGM/ha.

Puede verificar la integridad de una copia de este documento mediante la lectura del código QR adjunto o mediante el acceso a la dirección <https://ws050.juntadeandalucia.es/verificarFirma> indicando el código de VERIFICACIÓN

FIRMADO POR	RAQUEL MARIA ESPIN CRESPO	17/10/2024	
VERIFICACIÓN	Pk2jmWSPEJNMB623FQZ8JEKDMKEPRE	PÁG. 4427/4804	

**APELLIDOS Y NOMBRE / RAZÓN SOCIAL**

CAÑAMERO BUENO JUAN LUIS

**NIF**

\*\*\*\*9354\*

**EXPEDIENTE**

1195713

**RESOLUCIÓN**

DENEGACIÓN DE LA AYUDA

**DATOS DE MANTENIMIENTO UNIDADES****GRUPO DE PAGO**

ZONAS DE MONTAÑA

**Sup. Dec.  
Admisible**

204,25

**Sup.  
Resuelta**

150,34

**Sobredecl.**

53,91

**% Sobredecl.**

26,39

**RESUMEN DE PAGOS****IMPORTE ( Euros )**

	<b>RESUELTO</b>	<b>FEADER</b>	<b>MAPA</b>	<b>CAPADR</b>
A pagar	0,00	0,00	0,00	0,00

**APLICACIÓN DE REDUCCIONES Y PENALIZACIONES (%)**

<b>Crterios de subvencionabilidad (1)</b>	<b>Presentación tardía</b>	<b>Omisión declaración</b>	<b>Condicionalidad</b>
100,00	0,00	0,00	0,00

**IMPORTE ( Euros )**

<b>Calculado(2)</b>	<b>Reducción</b>	<b>Penalización</b>	<b>Reducción Penalización (3)</b>	<b>Penalización adicional</b>	<b>Resuelto</b>	<b>FEADER</b>	<b>MAPA</b>	<b>CAPADR</b>
2.046,00 €	540,02 €	1.505,98 €	0,00 €	0,00 €	0,00 €	0,00 €	0,00 €	0,00 €
<b>Importe Unitario:</b>	93,00 €	<b>Nuevo Importe Unitario:</b>	10,02 €					

(1) Con incidencias que retienen pago o deniegan el expediente.

(2) Se calcula sobre superficie declarada admisible.

(3) Aplicación del artículo 16 bis del RD 147/2023.

(4) Expediente con algunos recintos de pastos permanentes ubicados en espacios protegidos donde la carga ganadera mínima será 0,1 UGM/ha.

Puede verificar la integridad de una copia de este documento mediante la lectura del código QR adjunto o mediante el acceso a la dirección <https://ws050.juntadeandalucia.es/verificarFirma> indicando el código de VERIFICACIÓN

FIRMADO POR

RAQUEL MARIA ESPIN CRESPO

17/10/2024

VERIFICACIÓN

Pk2jmWSPEJNMB623FQZ8JEKDMKEPRE

PÁG. 4428/4804



**RECINTOS PROPUESTOS**

REF.	REFERENCIA SIGPAC	CULTIVO	S/R	USO SIGPAC	Sup. Dec. admisible	Sup. Campo	Sup. Determ.	Sup. Resulta
-1280320	29-043-017-00243-0002	GUISANTES	S		1,10		1,10	1,10
-953781	29-043-006-00076-0117	VEZA	S		0,02		0,02	0,02
-953780	29-043-006-00076-0116	OLIVAR	S		0,24		0,24	0,24
-953779	29-043-006-00076-0115	OLIVAR	S		0,26		0,26	0,26
-953778	29-043-006-00076-0113	TRIGO DURO	S		3,52		3,52	3,52
-953776	29-043-006-00076-0112	TRIGO DURO	S		0,79		0,79	0,79
-953775	29-043-006-00076-0111	PASTOS PERMANENTES DE 5 O MAS AÑOS	S		0,01		0,01	0,01
-953773	29-043-002-00038-0010	PASTOS PERMANENTES DE 5 O MAS AÑOS	S		0,01		0,01	0,00
-145096	29-043-006-00076-0003	AVENA	S		3,24		3,24	3,24
-145008	29-043-006-00076-0003	CEBADA	S		2,79		2,79	2,79
-144821	29-043-006-00076-0110	CEREZOS	S		0,15		0,15	0,15
-144820	29-043-006-00076-0109	CEREZOS	S		0,74		0,74	0,74
4185806	29-043-017-00243-0022	OLIVAR	S		5,38		5,38	5,38
4185807	29-043-017-00243-0029	OLIVAR	S		3,56		3,56	3,56
4185808	29-043-017-00243-0031	AVENA	S		1,27		1,27	1,27
4626046	29-043-002-00038-0008	VEZA	S		4,74		4,74	0,00
5800723	29-043-001-00011-0012	PASTOS PERMANENTES DE 5 O MAS AÑOS	S		20,39		20,39	20,39
5800724	29-043-001-00011-0011	PASTOS PERMANENTES DE 5 O MAS AÑOS	S		55,86		55,86	55,86
5800725	29-043-002-00028-0004	PASTOS PERMANENTES DE 5 O MAS AÑOS	S		5,80		5,80	0,00
5800727	29-043-001-00010-0001	PASTOS PERMANENTES DE 5 O MAS AÑOS	S		0,97		0,97	0,00
1700000005268499	29-043-002-00038-0001	TRIGO DURO	S		3,19		3,19	0,00
1700000005268502	29-043-002-00038-0032	PASTOS PERMANENTES DE 5 O MAS AÑOS	S		0,36		0,36	0,00
1700000005268504	29-043-006-00076-0003	AVENA	S		1,68		1,68	1,68
1700000005268506	29-043-017-00024-0002	TRIGO DURO	S		1,96		1,96	0,00
1700000005268507	29-043-006-00076-0003	AVENA	S		2,16		2,16	2,16
1700000005268508	29-043-006-00076-0062	OLIVAR	S		0,04		0,04	0,04
1700000005268509	29-043-006-00076-0064	OLIVAR	S		0,91		0,91	0,91
1700000005268510	29-043-006-00076-0065	OLIVAR	S		0,49		0,49	0,49
1700000005268511	29-043-006-00076-0066	OLIVAR	S		0,17		0,17	0,17
1700000005268512	29-043-006-00076-0055	OLIVAR	S		0,25		0,25	0,25
1700000005268513	29-043-006-00076-0056	OLIVAR	S		2,42		2,42	2,42
1700000005268514	29-043-006-00076-0057	OLIVAR	S		3,87		3,87	3,87
1700000005268515	29-043-006-00076-0058	OLIVAR	S		0,07		0,07	0,07
1700000005268516	29-043-006-00076-0006	OLIVAR	S		0,08		0,08	0,08
1700000005268517	29-043-006-00076-0021	OLIVAR	S		7,99		7,99	7,99
1700000005268518	29-043-006-00076-0028	OLIVAR	S		0,12		0,12	0,12
1700000005268519	29-043-006-00076-0053	OLIVAR	S		5,33		5,33	5,33
1700000005268520	29-043-007-00060-0002	OLIVAR	S		8,89		8,89	8,89
1700000005268521	29-043-007-00061-0001	OLIVAR	S		9,26		9,26	9,26
1700000005268522	29-043-017-00243-0024	OLIVAR	S		0,04		0,04	0,04
1700000005268524	29-043-002-00038-0004	TRIGO DURO	S		2,24		2,24	0,00
1700000005268525	29-043-006-00076-0068	OLIVAR	S		0,03		0,03	0,03
1700000005268526	29-043-006-00076-0067	OLIVAR	S		0,09		0,09	0,09
1700000005268527	29-043-006-00130-0001	OLIVAR	S		0,78		0,78	0,00
1700000005268528	29-043-006-00129-0001	OLIVAR	S		6,44		6,44	0,00
1700000005268529	29-083-004-00281-0001	TRIGO DURO	S		0,62		0,62	0,00
1700000005268530	29-083-008-00244-0001	TRIGO DURO	S		0,61		0,61	0,00
1700000005268531	29-083-004-00245-0010	TRIGO DURO	S		0,87		0,87	0,00
1700000005268533	29-043-017-00023-0001	TRIGO DURO	S		1,41		1,41	0,00
1700000005268534	29-043-017-00243-0002	GUISANTES	S		3,55		3,55	3,55
1700000005268535	29-043-002-00038-0003	TRITICALE	S		1,44		1,44	0,00
1700000005268536	29-043-017-00025-0008	TRIGO DURO	S		0,21		0,21	0,00

(1) Con incidencias que retienen pago o deniegan el expediente.

(2) Se calcula sobre superficie declarada admisible.

(3) Aplicación del artículo 16 bis del RD 147/2023.

(4) Expediente con algunos recintos de pastos permanentes ubicados en espacios protegidos donde la carga ganadera mínima será 0,1 UGM/ha.

Puede verificar la integridad de una copia de este documento mediante la lectura del código QR adjunto o mediante el acceso a la dirección <https://ws050.juntadeandalucia.es/verificarFirma> indicando el código de VERIFICACIÓN

FIRMADO POR

RAQUEL MARIA ESPIN CRESPO

17/10/2024

VERIFICACIÓN

Pk2jmWSPEJNMB623FQZ8JEKDMKEPRE

PÁG. 4429/4804



**RECINTOS PROPUESTOS**

REF.	REFERENCIA SIGPAC	CULTIVO	S/R	USO SIGPAC	Sup. Dec. admisible	Sup. Campo	Sup. Determ.	Sup. Resuelta
170000005268537	29-043-003-00003-0001	VEZA	S		2,55		2,55	0,00
170000005268538	29-043-002-00038-0007	CEBADA	S		2,36		2,36	0,00
170000005268539	29-043-017-00243-0002	GUISANTES	S		1,52		1,52	1,52
170000005268541	29-043-002-00038-0024	TRIGO DURO	S		0,45		0,45	0,00
170000005268543	29-043-006-00076-0080	CEREZOS	S		0,27		0,27	0,27
170000005268544	29-043-002-00038-0002	PASTOS PERMANENTES DE 5 O MAS AÑOS	S		13,45		13,45	0,00
170000005268545	29-043-002-00038-0007	CEBADA	S		3,45		3,45	0,00
170000005268546	29-043-006-00076-0078	OTROS FRUTALES	S		0,08		0,08	0,08
170000005268548	29-043-006-00076-0108	CEREZOS	S		0,49		0,49	0,49
170000005268549	29-043-006-00076-0074	OTROS FRUTALES	S		0,04		0,04	0,04
170000005268550	29-043-017-00243-0028	OLIVAR	S		0,04		0,04	0,04
170000005268551	29-043-006-00076-0051	ALMENDROS	S		1,14		1,14	1,14

**INCIDENCIAS****INCIDENCIA DESCRIPCIÓN**

242	Recinto pendiente de acreditación de titularidad. Recinto:29-043-001-00010-00001 Cultivo:62000 PASTOS PERMANENTES DE 5 O MAS AÑOS-SIN VARIEDAD Secano Recinto:29-043-002-00028-00004 Cultivo:62000 PASTOS PERMANENTES DE 5 O MAS AÑOS-SIN VARIEDAD Secano Recinto:29-043-002-00038-00001 Cultivo:3981 TRIGO DURO-AVISPA Secano Recinto:29-043-002-00038-00002 Cultivo:62000 PASTOS PERMANENTES DE 5 O MAS AÑOS-SIN VARIEDAD Secano Recinto:29-043-002-00038-00003 Cultivo:13000 TRITICALE-SIN VARIEDAD Secano Recinto:29-043-002-00038-00004 Cultivo:3981 TRIGO DURO-AVISPA Secano Recinto:29-043-002-00038-00007 Cultivo:5137 CEBADA-SHAKIRA Secano Recinto:29-043-002-00038-00008 Cultivo:52000 VEZA-SIN VARIEDAD Secano Recinto:29-043-002-00038-00010 Cultivo:62000 PASTOS PERMANENTES DE 5 O MAS AÑOS-SIN VARIEDAD Secano Recinto:29-043-002-00038-00024 Cultivo:3981 TRIGO DURO-AVISPA Secano Recinto:29-043-002-00038-00027 Cultivo:62000 PASTOS PERMANENTES DE 5 O MAS AÑOS-SIN VARIEDAD Secano Recinto:29-043-002-00038-00032 Cultivo:62000 PASTOS PERMANENTES DE 5 O MAS AÑOS-SIN VARIEDAD Secano Recinto:29-043-003-00003-00001 Cultivo:52000 VEZA-SIN VARIEDAD Secano Recinto:29-043-006-00129-00001 Cultivo:101138 OLIVAR-HOJIBLANCA Secano Recinto:29-043-006-00130-00001 Cultivo:101138 OLIVAR-HOJIBLANCA Secano Recinto:29-043-017-00023-00001 Cultivo:3981 TRIGO DURO-AVISPA Secano Recinto:29-043-017-00024-00002 Cultivo:3981 TRIGO DURO-AVISPA Secano Recinto:29-043-017-00025-00008 Cultivo:3981 TRIGO DURO-AVISPA Secano Recinto:29-083-004-00245-00010 Cultivo:3981 TRIGO DURO-AVISPA Secano Recinto:29-083-004-00281-00001 Cultivo:3981 TRIGO DURO-AVISPA Secano Recinto:29-083-008-00244-00001 Cultivo:3981 TRIGO DURO-AVISPA Secano
3790	Recinto declarado inactivo Recinto:29-043-001-00010-00001 Cultivo: -
4272	Verifica que las líneas de declaración de las Solicitudes Únicas no tienen solapes con la capa de Retroactividad Gráfica (ambas de la misma campaña) a nivel de expediente/línea de declaración gráfica de la solicitud. Recinto:29-043-002-00038-00002 Cultivo: - Agregado de la referencia del recinto.:0 Zona de la referencia del recinto.:0 Superficie solapada.:0,03 Id. Incid.:98089767 Recinto:29-043-002-00038-00002 Cultivo: - Agregado de la referencia del recinto.:0 Zona de la referencia del recinto.:0 Superficie solapada.:0,03 Id. Incid.:98089769 Recinto:29-043-002-00038-00002 Cultivo: - Agregado de la referencia del recinto.:0 Zona de la referencia del recinto.:0 Superficie solapada.:0,3 Id. Incid.:98089768 Recinto:29-043-006-00129-00001 Cultivo: - Agregado de la referencia del recinto.:0 Zona de la referencia del recinto.:0 Superficie solapada.:0,04 Id. Incid.:98089765 Recinto:29-083-008-00244-00001 Cultivo: - Agregado de la referencia del recinto.:0 Zona de la referencia del recinto.:0 Superficie solapada.:0,02 Id. Incid.:98089766
74053	Importe inferior a 100 Euros
86121	Recinto superficie forrajera que no realiza la actividad de producción de pastoreo. Recinto:29-043-002-00038-00027 Cultivo:62000 PASTOS PERMANENTES DE 5 O MAS AÑOS-SIN VARIEDAD Secano Actividad Agraria del recinto:5

(1) Con incidencias que retienen pago o deniegan el expediente.

(2) Se calcula sobre superficie declarada admisible.

(3) Aplicación del artículo 16 bis del RD 147/2023.

(4) Expediente con algunos recintos de pastos permanentes ubicados en espacios protegidos donde la carga ganadera mínima será 0,1 UGM/ha.

Puede verificar la integridad de una copia de este documento mediante la lectura del código QR adjunto o mediante el acceso a la dirección <https://ws050.juntadeandalucia.es/verificarFirma> indicando el código de VERIFICACIÓN

FIRMADO POR

RAQUEL MARIA ESPIN CRESPO

17/10/2024

VERIFICACIÓN

Pk2jmWSPEJNMB623FQZ8JEKDMKEPRE

PÁG. 4430/4804





**Incidencias de carga ganadera**

**INCIDENCIA DESCRIPCIÓN**

242	Recinto pendiente de acreditación de titularidad. Recinto:29-043-002-00038-00010 Cultivo:62000 PASTOS PERMANENTES DE 5 O MAS AÑOS-SIN VARIEDAD Secano Recinto:29-096-007-00213-00001 Cultivo:62000 PASTOS PERMANENTES DE 5 O MAS AÑOS-SIN VARIEDAD Secano Recinto:29-043-002-00028-00004 Cultivo:62000 PASTOS PERMANENTES DE 5 O MAS AÑOS-SIN VARIEDAD Secano Recinto:29-043-001-00010-00001 Cultivo:62000 PASTOS PERMANENTES DE 5 O MAS AÑOS-SIN VARIEDAD Secano Recinto:29-043-002-00038-00027 Cultivo:62000 PASTOS PERMANENTES DE 5 O MAS AÑOS-SIN VARIEDAD Secano Recinto:29-043-002-00038-00032 Cultivo:62000 PASTOS PERMANENTES DE 5 O MAS AÑOS-SIN VARIEDAD Secano Recinto:29-043-002-00038-00002 Cultivo:62000 PASTOS PERMANENTES DE 5 O MAS AÑOS-SIN VARIEDAD Secano
3790	Recinto declarado inactivo Recinto:29-096-007-00213-00001 Cultivo: - Recinto:29-096-007-00241-00003 Cultivo: - Recinto:29-043-001-00010-00001 Cultivo: -
86132	Recinto superficie forrajera que no realiza la actividad de producción de pastoreo. Recinto:29-043-002-00038-00027 Cultivo:62000 PASTOS PERMANENTES DE 5 O MAS AÑOS-SIN VARIEDAD Secano

(1) Con incidencias que retienen pago o deniegan el expediente.  
(2) Se calcula sobre superficie declarada admisible.  
(3) Aplicación del artículo 16 bis del RD 147/2023.  
(4) Expediente con algunos recintos de pastos permanentes ubicados en espacios protegidos donde la carga ganadera mínima será 0,1 UGM/ha.

Puede verificar la integridad de una copia de este documento mediante la lectura del código QR adjunto o mediante el acceso a la dirección <a href="https://ws050.juntadeandalucia.es/verificarFirma">https://ws050.juntadeandalucia.es/verificarFirma</a> indicando el código de VERIFICACIÓN			
FIRMADO POR	RAQUEL MARIA ESPIN CRESPO	17/10/2024	
VERIFICACIÓN	Pk2jmWSPEJNMB623FQZ8JEKDMKEPRE	PÁG. 4431/4804	





**APELLIDOS Y NOMBRE / RAZÓN SOCIAL**

CARRETERO VIÑAS JOSE

**NIF**

\*\*\*\*7582\*

**EXPEDIENTE**

1147528

**RESOLUCIÓN**

DENEGACIÓN DE LA AYUDA

**DATOS DE MANTENIMIENTO UNIDADES**

**GRUPO DE PAGO**

ZONAS DE MONTAÑA

**Sup. Dec.  
Admisible**

0,00

**Sup.  
Resuelta**

0,00

**Sobredecl.**

0,00

**% Sobredecl.**

0,00

**RESUMEN DE PAGOS**

**IMPORTE ( Euros )**

	<b>RESUELTO</b>	<b>FEADER</b>	<b>MAPA</b>	<b>CAPADR</b>
A pagar	0,00	0,00	0,00	0,00

**APLICACIÓN DE REDUCCIONES Y PENALIZACIONES (%)**

<b>Crterios de subvencionabilidad (1)</b>	<b>Presentación tardía</b>	<b>Omisión declaración</b>	<b>Condicionalidad</b>
100,00	0,00	0,00	0,00

**IMPORTE ( Euros )**

<b>Calculado(2)</b>	<b>Reducción</b>	<b>Penalización</b>	<b>Reducción Penalización (3)</b>	<b>Penalización adicional</b>	<b>Resuelto</b>	<b>FEADER</b>	<b>MAPA</b>	<b>CAPADR</b>
0,00 €	0,00 €	0,00 €	0,00 €	0,00 €	0,00 €	0,00 €	0,00 €	0,00 €
<b>Importe Unitario:</b>	93,00 €	<b>Nuevo Importe Unitario:</b>	0,00 €					

(1) Con incidencias que retienen pago o deniegan el expediente.

(2) Se calcula sobre superficie declarada admisible.

(3) Aplicación del artículo 16 bis del RD 147/2023.

(4) Expediente con algunos recintos de pastos permanentes ubicados en espacios protegidos donde la carga ganadera mínima será 0,1 UGM/ha.

Puede verificar la integridad de una copia de este documento mediante la lectura del código QR adjunto o mediante el acceso a la dirección <https://ws050.juntadeandalucia.es/verificarFirma> indicando el código de VERIFICACIÓN

FIRMADO POR	RAQUEL MARIA ESPIN CRESPO	17/10/2024	
VERIFICACIÓN	Pk2jmWSPEJNMB623FQZ8JEKDMKEPRE	PÁG. 4432/4804	





**RECINTOS PROPUESTOS**

REF.	REFERENCIA SIGPAC	CULTIVO	S/R	USO SIGPAC	Sup. Dec. admisible	Sup. Campo	Sup. Determ.	Sup. Resulta
-1581214	29-084-008-00284-0005	GARBANZOS	S		0,08		0,08	0,08
-1536953	29-084-010-00057-0016	TRIGO BLANDO	S		5,09		5,09	5,09
-1536925	29-084-008-00284-0005	MELÓN	S		0,38		0,38	0,38
-1536922	29-084-008-00284-0005	MAÍZ	S		0,73		0,73	0,73
-1014835	29-084-010-00108-0002	BARBECHO TRADICIONAL	R		0,23		0,23	0,23
-1014761	29-084-010-00058-0010	OLIVAR	R		0,02		0,02	0,02
-1014760	29-084-010-00058-0009	TRIGO BLANDO	R		0,02		0,02	0,02
-781241	29-084-010-00058-0005	AVENA	R		0,17		0,17	0,17
-577519	29-084-010-09015-0006	TRIGO BLANDO	S		0,03		0,03	0,03
-569089	29-084-010-00058-0002	AVENA	R		0,14		0,14	0,14
-569088	29-084-010-00058-0006	NECTARINOS	R		0,35		0,35	0,35
-99171	29-084-010-00057-0025	PERALES	S		0,40		0,40	0,40
170000005645997	29-084-008-00284-0003	OTROS FRUTALES	S		0,09		0,09	0,09
170000005646001	29-084-011-00111-0002	BARBECHO TRADICIONAL	R		0,26		0,26	0,26
170000005646002	29-084-010-00064-0001	AVENA	S		0,49		0,49	0,49
170000005646004	29-084-011-00105-0001	BARBECHO TRADICIONAL	S		0,91		0,91	0,91
170000005646005	29-084-011-00106-0003	BARBECHO TRADICIONAL	S		0,19		0,19	0,19
170000005646006	29-084-011-09016-0002	BARBECHO TRADICIONAL	S		0,17		0,17	0,17
170000005646007	29-084-046-00019-0001	TRIGO DURO	S		3,09		3,09	3,09
170000005646008	29-084-046-00020-0001	TRIGO DURO	S		3,40		3,40	3,40
170000005646009	29-084-010-00121-0005	AVENA	R		1,27		1,27	1,27
170000005646011	29-084-010-00057-0009	OLIVAR	S		0,04		0,04	0,04
170000005646012	29-084-046-00035-0002	OLIVAR	S		4,33		4,33	4,33
170000005646013	29-084-046-00033-0001	OLIVAR	S		3,52		3,52	3,48
170000005646014	29-084-047-00198-0004	CIRUELOS	R		0,46		0,46	0,46
170000005646015	29-084-010-00057-0004	OTROS FRUTALES	S		0,10		0,10	0,10
170000005646016	29-084-010-00057-0012	OLIVAR	S		0,06		0,06	0,06
170000005646017	29-084-010-00057-0013	OLIVAR	S		0,75		0,75	0,75
170000005646018	29-084-046-00033-0004	OLIVAR	S		0,05		0,05	0,05
170000005646019	29-084-011-00088-0006	OLIVAR	S		2,36		2,36	2,36
170000005646023	29-084-010-00089-0005	OLIVAR	S		1,45		1,45	1,45
170000005646024	29-084-010-00100-0002	AVENA	R		0,66		0,66	0,66
170000005646025	29-084-011-00088-0002	AVENA	S		0,51		0,51	0,51
170000005646026	29-084-010-00048-0001	OLIVAR	S		0,88		0,88	0,88
170000005646027	29-084-010-00106-0002	BARBECHO TRADICIONAL	R		0,18		0,18	0,18
170000005646028	29-084-010-00089-0002	BARBECHO TRADICIONAL	S		1,28		1,28	1,28
170000005646030	29-084-010-00103-0002	BARBECHO TRADICIONAL	R		1,69		1,69	1,69

**INCIDENCIAS**

**INCIDENCIA DESCRIPCIÓN**

2454	Solicitante de intervención 6613 cuyo regimen de afiliacion a la SS no es ni el sistema especial agrario(cuenta ajena) ni autonomo con actividad agraria.
4272	Verifica que las líneas de declaración de las Solicitudes Únicas no tienen solapes con la capa de Retroactividad Gráfica (ambas de la misma campaña) a nivel de expediente/línea de declaración gráfica de la solicitud. Recinto:29-084-046-00033-00001 Cultivo: - Agregado de la referencia del recinto.:0 Zona de la referencia del recinto.:0 Superficie solapada.:0,04 Id. Incid.:98089698
74018	Productor que no es agricultor a título principal, según los datos del ejercicio fiscal n-1 y seguridad socia.
74053	Importe inferior a 100 Euros

**Incidenias de carga ganadera**

**INCIDENCIA DESCRIPCIÓN**

86132	Recinto superficie forrajera que no realiza la actividad de producción de pastoreo.
-------	---

(1) Con incidencias que retienen pago o deniegan el expediente.  
 (2) Se calcula sobre superficie declarada admisible.  
 (3) Aplicación del artículo 16 bis del RD 147/2023.  
 (4) Expediente con algunos recintos de pastos permanentes ubicados en espacios protegidos donde la carga ganadera mínima será 0,1 UGM/ha.

Puede verificar la integridad de una copia de este documento mediante la lectura del código QR adjunto o mediante el acceso a la dirección <https://ws050.juntadeandalucia.es/verificarFirma> indicando el código de VERIFICACIÓN

FIRMADO POR	RAQUEL MARIA ESPIN CRESPO	17/10/2024
VERIFICACIÓN	Pk2jmWSPEJNMB623FQZ8JEKDMKEPRE	PÁG. 4433/4804





Recinto:29-084-010-00108-00002 Cultivo:20000 BARBECHO TRADICIONAL-SIN VARIEDAD Regadío  
Recinto:29-084-011-00111-00002 Cultivo:20000 BARBECHO TRADICIONAL-SIN VARIEDAD Regadío  
Recinto:29-084-011-00105-00001 Cultivo:20000 BARBECHO TRADICIONAL-SIN VARIEDAD Secano  
Recinto:29-084-011-00106-00003 Cultivo:20000 BARBECHO TRADICIONAL-SIN VARIEDAD Secano  
Recinto:29-084-011-09016-00002 Cultivo:20000 BARBECHO TRADICIONAL-SIN VARIEDAD Secano  
Recinto:29-084-010-00106-00002 Cultivo:20000 BARBECHO TRADICIONAL-SIN VARIEDAD Regadío  
Recinto:29-084-010-00089-00002 Cultivo:20000 BARBECHO TRADICIONAL-SIN VARIEDAD Secano  
Recinto:29-084-010-00103-00002 Cultivo:20000 BARBECHO TRADICIONAL-SIN VARIEDAD Regadío

(1) Con incidencias que retienen pago o deniegan el expediente.

(2) Se calcula sobre superficie declarada admisible.

(3) Aplicación del artículo 16 bis del RD 147/2023.

(4) Expediente con algunos recintos de pastos permanentes ubicados en espacios protegidos donde la carga ganadera mínima será 0,1 UGM/ha.

Puede verificar la integridad de una copia de este documento mediante la lectura del código QR adjunto o mediante el acceso a la dirección <https://ws050.juntadeandalucia.es/verificarFirma> indicando el código de VERIFICACIÓN

FIRMADO POR	RAQUEL MARIA ESPIN CRESPO	17/10/2024
VERIFICACIÓN	Pk2jmWSPEJNMB623FQZ8JEKDMKEPRE	PÁG. 4434/4804





**APELLIDOS Y NOMBRE / RAZÓN SOCIAL**  
CASADO CASADO DOLORES EUGENIA

**NIF**  
\*\*\*\*1462\*

**EXPEDIENTE**  
1048231

**RESOLUCIÓN**  
DENEGACIÓN DE LA AYUDA

**DATOS DE MANTENIMIENTO UNIDADES**

<b>GRUPO DE PAGO</b>	<b>Sup. Dec. Admisible</b>	<b>Sup. Resuelta</b>	<b>Sobredecl.</b>	<b>% Sobredecl.</b>
ZONAS DE MONTAÑA	0,00	0,00	0,00	0,00

**RESUMEN DE PAGOS**

	<b>IMPORTE ( Euros )</b>			
	<b>RESUELTO</b>	<b>FEADER</b>	<b>MAPA</b>	<b>CAPADR</b>
A pagar	0,00	0,00	0,00	0,00

**APLICACIÓN DE REDUCCIONES Y PENALIZACIONES (%)**

<b>Crterios de subvencionabilidad (1)</b>	<b>Presentación tardía</b>	<b>Omisión declaración</b>	<b>Condicionalidad</b>
100,00	0,00	0,00	0,00

**IMPORTE ( Euros )**

<b>Calculado(2)</b>	<b>Reducción</b>	<b>Penalización</b>	<b>Reducción Penalización (3)</b>	<b>Penalización adicional</b>	<b>Resuelto</b>	<b>FEADER</b>	<b>MAPA</b>	<b>CAPADR</b>
0,00 €	0,00 €	0,00 €	0,00 €	0,00 €	0,00 €	0,00 €	0,00 €	0,00 €
<b>Importe Unitario:</b>	93,00 €	<b>Nuevo Importe Unitario:</b>	0,00 €					

**RECINTOS PROPUESTOS**

<b>REF.</b>	<b>REFERENCIA SIGPAC</b>	<b>CULTIVO</b>	<b>S/R</b>	<b>USO SIGPAC</b>	<b>Sup. Dec. admisible</b>	<b>Sup. Campo</b>	<b>Sup. Determ.</b>	<b>Sup. Resuelta</b>
-1502358	29-095-010-00185-0001	OLIVAR	S		1,48		1,48	1,48
-1502289	29-095-010-00186-0001	OLIVAR	S		0,82		0,82	0,82
-1502180	29-095-010-00186-0001	OLIVAR	S		4,15		4,15	4,15
170000005885487	29-095-010-00185-0001	OLIVAR	S		3,52		3,52	3,52

**INCIDENCIAS**

**INCIDENCIA DESCRIPCIÓN**

2454	Solicitante de intervención 6613 cuyo regimen de afiliacion a la SS no es ni el sistema especial agrario(cuenta ajena) ni autonomo con actividad agraria.
74018	Productor que no es agricultor a titulo principal, según los datos del ejercicio fiscal n-1 y seguridad socia.
74053	Importe inferior a 100 Euros

(1) Con incidencias que retienen pago o deniegan el expediente.

(2) Se calcula sobre superficie declarada admisible.

(3) Aplicación del artículo 16 bis del RD 147/2023.

(4) Expediente con algunos recintos de pastos permanentes ubicados en espacios protegidos donde la carga ganadera mínima será 0,1 UGM/ha.

Puede verificar la integridad de una copia de este documento mediante la lectura del código QR adjunto o mediante el acceso a la dirección <https://ws050.juntadeandalucia.es/verificarFirma> indicando el código de VERIFICACIÓN

FIRMADO POR	RAQUEL MARIA ESPIN CRESPO	17/10/2024
VERIFICACIÓN	Pk2jmWSPEJNMB623FQZ8JEKDMKEPRE	PÁG. 4435/4804





**APELLIDOS Y NOMBRE / RAZÓN SOCIAL**  
CASADO CASADO EUGENIO

**NIF**  
\*\*\*\*7480\*

**EXPEDIENTE**  
1042747

**RESOLUCIÓN**  
DENEGACIÓN DE LA AYUDA

**DATOS DE MANTENIMIENTO UNIDADES**

<b>GRUPO DE PAGO</b>	<b>Sup. Dec. Admisible</b>	<b>Sup. Resuelta</b>	<b>Sobredecl.</b>	<b>% Sobredecl.</b>
ZONAS DE MONTAÑA	0,00	0,00	0,00	0,00

**RESUMEN DE PAGOS**

	<b>IMPORTE ( Euros )</b>			
	<b>RESUELTO</b>	<b>FEADER</b>	<b>MAPA</b>	<b>CAPADR</b>
A pagar	0,00	0,00	0,00	0,00

**APLICACIÓN DE REDUCCIONES Y PENALIZACIONES (%)**

<b>Crterios de subvencionabilidad (1)</b>	<b>Presentación tardía</b>	<b>Omisión declaración</b>	<b>Condicionalidad</b>
100,00	0,00	0,00	0,00

**IMPORTE ( Euros )**

<b>Calculado(2)</b>	<b>Reducción</b>	<b>Penalización</b>	<b>Reducción Penalización (3)</b>	<b>Penalización adicional</b>	<b>Resuelto</b>	<b>FEADER</b>	<b>MAPA</b>	<b>CAPADR</b>
0,00 €	0,00 €	0,00 €	0,00 €	0,00 €	0,00 €	0,00 €	0,00 €	0,00 €
<b>Importe Unitario:</b>	93,00 €	<b>Nuevo Importe Unitario:</b>	0,00 €					

**RECINTOS PROPUESTOS**

<b>REF.</b>	<b>REFERENCIA SIGPAC</b>	<b>CULTIVO</b>	<b>S/R</b>	<b>USO SIGPAC</b>	<b>Sup. Dec. admisible</b>	<b>Sup. Campo</b>	<b>Sup. Determ.</b>	<b>Sup. Resuelta</b>
-1373363	29-095-010-00234-0002	OLIVAR	S		0,14		0,14	0,14
-1018210	29-095-008-00093-0010	OLIVAR	S		0,03		0,03	0,03
-1018209	29-095-008-00093-0009	BARBECHO TRADICIONAL	S		0,06		0,06	0,06
-1018208	29-095-008-00093-0007	OLIVAR	S		0,12		0,12	0,12
-36210	29-095-008-00093-0003	OLIVAR	S		0,22		0,22	0,22
-36024	29-095-008-00093-0006	OLIVAR	S		0,02		0,02	0,02
1700000005265781	29-015-029-00014-0001	OLIVAR	S		3,31		3,31	3,31
1700000005265782	29-015-029-00015-0001	OLIVAR	S		1,88		1,88	1,88
1700000005265783	29-095-010-00235-0002	OLIVAR	S		0,66		0,66	0,66
1700000005265784	29-095-010-09055-0001	OLIVAR	S		0,06		0,06	0,06
1700000005265795	29-095-010-00233-0003	OLIVAR	S		0,01		0,01	0,01
1700000005265799	29-095-011-00174-0001	OLIVAR	S		0,10		0,10	0,10
1700000005265800	29-095-010-00231-0002	OLIVAR	S		0,04		0,04	0,04
1700000005265801	29-095-010-00234-0002	OLIVAR	S		2,05		2,05	2,05
1700000005265804	29-095-009-00183-0001	OLIVAR	S		1,07		1,07	1,07
1700000005265805	29-095-009-00114-0001	OLIVAR	S		0,52		0,52	0,52

**INCIDENCIAS**

**INCIDENCIA DESCRIPCIÓN**

- 2454 Solicitante de intervención 6613 cuyo regimen de afiliacion a la SS no es ni el sistema especial agrario(cuenta ajena) ni autonomo con actividad agraria.
- 3795 Recinto declarado con una situación de riesgo de abandono.  
Recinto:29-095-008-00093-00009 Cultivo: -
- 74018 Productor que no es agricultor a título principal, según los datos del ejercicio fiscal n-1 y seguridad socia.
- 74053 Importe inferior a 100 Euros

(1) Con incidencias que retienen pago o deniegan el expediente.

(2) Se calcula sobre superficie declarada admisible.

(3) Aplicación del artículo 16 bis del RD 147/2023.

(4) Expediente con algunos recintos de pastos permanentes ubicados en espacios protegidos donde la carga ganadera mínima será 0,1 UGM/ha.

Puede verificar la integridad de una copia de este documento mediante la lectura del código QR adjunto o mediante el acceso a la dirección <https://ws050.juntadeandalucia.es/verificarFirma> indicando el código de VERIFICACIÓN

FIRMADO POR	RAQUEL MARIA ESPIN CRESPO	17/10/2024
VERIFICACIÓN	Pk2jmWSPEJNMB623FQZ8JEKDMKEPRE	PÁG. 4436/4804





**Incidencias de carga ganadera**

**INCIDENCIA DESCRIPCIÓN**

3795	Recinto declarado con una situación de riesgo de abandono. Recinto:29-095-008-00093-00009 Cultivo: -
86132	Recinto superficie forrajera que no realiza la actividad de producción de pastoreo. Recinto:29-095-008-00093-00009 Cultivo:20000 BARBECHO TRADICIONAL-SIN VARIEDAD Secano

(1) Con incidencias que retienen pago o deniegan el expediente.  
(2) Se calcula sobre superficie declarada admisible.  
(3) Aplicación del artículo 16 bis del RD 147/2023.  
(4) Expediente con algunos recintos de pastos permanentes ubicados en espacios protegidos donde la carga ganadera mínima será 0,1 UGM/ha.

Puede verificar la integridad de una copia de este documento mediante la lectura del código QR adjunto o mediante el acceso a la dirección <https://ws050.juntadeandalucia.es/verificarFirma> indicando el código de VERIFICACIÓN

FIRMADO POR	RAQUEL MARIA ESPIN CRESPO	17/10/2024
VERIFICACIÓN	Pk2jmWSPEJNMB623FQZ8JEKDMKEPRE	PÁG. 4437/4804





**APELLIDOS Y NOMBRE / RAZÓN SOCIAL**

CASADO ONIEVA JUAN FRANCISCO

**NIF**

\*\*\*\*4171\*

**EXPEDIENTE**

1080141

**RESOLUCIÓN**

DENEGACIÓN DE LA AYUDA

**DATOS DE MANTENIMIENTO UNIDADES**

<b>GRUPO DE PAGO</b>	<b>Sup. Dec. Admisible</b>	<b>Sup. Resuelta</b>	<b>Sobredecl.</b>	<b>% Sobredecl.</b>
ZONAS DE MONTAÑA	0,00	0,00	0,00	0,00

**RESUMEN DE PAGOS**

	<b>IMPORTE ( Euros )</b>			
	<b>RESUELTO</b>	<b>FEADER</b>	<b>MAPA</b>	<b>CAPADR</b>
A pagar	0,00	0,00	0,00	0,00

**APLICACIÓN DE REDUCCIONES Y PENALIZACIONES (%)**

<b>Criterios de subvencionabilidad (1)</b>	<b>Presentación tardía</b>	<b>Omisión declaración</b>	<b>Condicionalidad</b>
100,00	0,00	0,00	0,00

**IMPORTE ( Euros )**

<b>Calculado(2)</b>	<b>Reducción</b>	<b>Penalización</b>	<b>Reducción Penalización (3)</b>	<b>Penalización adicional</b>	<b>Resuelto</b>	<b>FEADER</b>	<b>MAPA</b>	<b>CAPADR</b>
0,00 €	0,00 €	0,00 €	0,00 €	0,00 €	0,00 €	0,00 €	0,00 €	0,00 €
<b>Importe Unitario:</b>	93,00 €	<b>Nuevo Importe Unitario:</b>	0,00 €					

**RECINTOS PROPUESTOS**

<b>REF.</b>	<b>REFERENCIA SIGPAC</b>	<b>CULTIVO</b>	<b>S/R</b>	<b>USO SIGPAC</b>	<b>Sup. Dec. admisible</b>	<b>Sup. Campo</b>	<b>Sup. Determ.</b>	<b>Sup. Resuelta</b>
-760003	29-095-033-00087-0001	OLIVAR	S		0,01		0,01	0,01
-59451	29-095-037-00032-0001	OLIVAR	S		0,01		0,01	0,01
1700000006188261	29-095-033-00084-0001	OLIVAR	S		0,32		0,32	0,32
1700000006188262	29-095-035-00009-0001	OLIVAR	S		1,12		1,12	1,12
1700000006188263	29-095-035-00076-0001	OLIVAR	S		0,75		0,75	0,75
1700000006188264	29-095-035-00046-0001	OLIVAR	S		0,07		0,07	0,07
1700000006188265	29-095-037-00031-0001	OLIVAR	S		1,05		1,05	1,05

**INCIDENCIAS**

**INCIDENCIA DESCRIPCIÓN**

- 74018 Productor que no es agricultor a título principal, según los datos del ejercicio fiscal n-1 y seguridad socia.
- 74053 Importe inferior a 100 Euros

(1) Con incidencias que retienen pago o deniegan el expediente.

(2) Se calcula sobre superficie declarada admisible.

(3) Aplicación del artículo 16 bis del RD 147/2023.

(4) Expediente con algunos recintos de pastos permanentes ubicados en espacios protegidos donde la carga ganadera mínima será 0,1 UGM/ha.

Puede verificar la integridad de una copia de este documento mediante la lectura del código QR adjunto o mediante el acceso a la dirección <https://ws050.juntadeandalucia.es/verificarFirma> indicando el código de VERIFICACIÓN

FIRMADO POR	RAQUEL MARIA ESPIN CRESPO	17/10/2024
VERIFICACIÓN	Pk2jmWSPEJNMB623FQZ8JEKDMKEPRE	PÁG. 4438/4804



**APELLIDOS Y NOMBRE / RAZÓN SOCIAL**

CASTILLO CABELLO MARIA DOLORES

**NIF**

\*\*\*\*0033\*

**EXPEDIENTE**

1039249

**RESOLUCIÓN**

DENEGACIÓN DE LA AYUDA

**DATOS DE MANTENIMIENTO UNIDADES****GRUPO DE PAGO**

ZONAS DE MONTAÑA

**Sup. Dec.  
Admisible**

0,00

**Sup.  
Resuelta**

0,00

**Sobredecl.**

0,00

**% Sobredecl.**

0,00

**RESUMEN DE PAGOS****IMPORTE ( Euros )**

	RESUELTO	FEADER	MAPA	CAPADR
A pagar	0,00	0,00	0,00	0,00

**APLICACIÓN DE REDUCCIONES Y PENALIZACIONES (%)**

Criterios de subvencionabilidad (1)	Presentación tardía	Omisión declaración	Condicionalidad
100,00	0,00	0,00	0,00

**IMPORTE ( Euros )**

Calculado(2)	Reducción	Penalización	Reducción Penalización (3)	Penalización adicional	Resuelto	FEADER	MAPA	CAPADR
0,00 €	0,00 €	0,00 €	0,00 €	0,00 €	0,00 €	0,00 €	0,00 €	0,00 €
Importe Unitario:	93,00 €	Nuevo Importe Unitario:	0,00 €					

**RECINTOS PROPUESTOS**

REF.	REFERENCIA SIGPAC	CULTIVO	S/R	USO SIGPAC	Sup. Dec. admisible	Sup. Campo	Sup. Determ.	Sup. Resuelta
170000002227088	29-095-011-00001-0001	OLIVAR	S		0,17		0,17	0,17
170000002227090	29-095-027-00263-0001	OLIVAR	S		0,41		0,41	0,41
170000002227091	29-095-027-00342-0001	OLIVAR	S		1,09		1,09	1,09
170000002227092	29-095-027-00419-0001	OLIVAR	S		0,42		0,42	0,42
170000002227093	29-095-011-00003-0001	OLIVAR	S		0,18		0,18	0,18
170000002227094	29-095-013-00022-0001	OLIVAR	S		2,96		2,96	2,96

**INCIDENCIAS****INCIDENCIA DESCRIPCIÓN**

74018	Productor que no es agricultor a título principal, según los datos del ejercicio fiscal n-1 y seguridad socia.
74053	Importe inferior a 100 Euros

(1) Con incidencias que retienen pago o deniegan el expediente.

(2) Se calcula sobre superficie declarada admisible.

(3) Aplicación del artículo 16 bis del RD 147/2023.

(4) Expediente con algunos recintos de pastos permanentes ubicados en espacios protegidos donde la carga ganadera mínima será 0,1 UGM/ha.

Puede verificar la integridad de una copia de este documento mediante la lectura del código QR adjunto o mediante el acceso a la dirección <https://ws050.juntadeandalucia.es/verificarFirma> indicando el código de VERIFICACIÓN

FIRMADO POR

RAQUEL MARIA ESPIN CRESPO

17/10/2024

VERIFICACIÓN

Pk2jmWSPEJNMB623FQZ8JEKDMKEPRE

PÁG. 4439/4804



**APELLIDOS Y NOMBRE / RAZÓN SOCIAL**

Castro Flores María del Carmen

**NIF**

\*\*\*\*7939\*

**EXPEDIENTE**

1283940

**RESOLUCIÓN**

DENEGACIÓN DE LA AYUDA

**DATOS DE MANTENIMIENTO UNIDADES****GRUPO DE PAGO**

ZONAS DE MONTAÑA

**Sup. Dec.  
Admisible**

0,00

**Sup.  
Resuelta**

0,00

**Sobredecl.**

0,00

**% Sobredecl.**

0,00

**RESUMEN DE PAGOS****IMPORTE ( Euros )**

	RESUELTO	FEADER	MAPA	CAPADR
A pagar	0,00	0,00	0,00	0,00

**APLICACIÓN DE REDUCCIONES Y PENALIZACIONES (%)**

Crterios de subvencionabilidad (1)	Presentación tardía	Omisión declaración	Condicionalidad
100,00	0,00	0,00	0,00

**IMPORTE ( Euros )**

Calculado(2)	Reducción	Penalización	Reducción Penalización (3)	Penalización adicional	Resuelto	FEADER	MAPA	CAPADR
0,00 €	0,00 €	0,00 €	0,00 €	0,00 €	0,00 €	0,00 €	0,00 €	0,00 €
<b>Importe Unitario:</b>	93,00 €	<b>Nuevo Importe Unitario:</b>	0,00 €					

**RECINTOS PROPUESTOS**

REF.	REFERENCIA SIGPAC	CULTIVO	S/R	USO SIGPAC	Sup. Dec. admisible	Sup. Campo	Sup. Determ.	Sup. Resuelta
-1339366	29-084-026-00012-0001	TRIGO DURO	S		13,96		13,96	13,96
1700000004898678	29-084-026-00012-0013	VEZA	S		4,70		4,70	4,70
1700000004898679	29-084-026-00014-0002	VEZA	S		0,05		0,05	0,05
1700000004898682	29-084-022-00046-0001	OLIVAR	S		1,20		1,20	1,20
1700000004898683	29-084-022-00055-0001	OLIVAR	S		10,51		10,51	10,51
1700000004898684	29-084-026-00014-0001	OLIVAR	S		1,20		1,20	1,20
1700000004898687	29-084-026-00013-0005	VEZA	S		0,10		0,10	0,00
1700000004898693	29-084-026-00012-0001	VEZA	S		4,41		4,41	4,41
1700000004949434	29-084-024-00001-0003	OLIVAR	S		7,54		7,54	7,54

**INCIDENCIAS****INCIDENCIA DESCRIPCIÓN**

242 Recinto pendiente de acreditación de titularidad.  
Recinto:29-084-026-00013-00005 Cultivo:52000 VEZA-SIN VARIEDAD Secano

2455 Solicitantes de intervención 6613 sin datos de IRPF n-1.(Art 4 Orden 14/04/2016).

4272 Verifica que las líneas de declaración de las Solicitudes Únicas no tienen solapes con la capa de Retroactividad Gráfica (ambas de la misma campaña) a nivel de expediente/línea de declaración gráfica de la solicitud.  
Recinto:11-034-016-00041-00001 Cultivo: - Agregado de la referencia del recinto.:0 Zona de la referencia del recinto.:0 Superficie solapada.:0,02 Id. Incid.:98090103

74018 Productor que no es agricultor a título principal, según los datos del ejercicio fiscal n-1 y seguridad socia.

74053 Importe inferior a 100 Euros

(1) Con incidencias que retienen pago o deniegan el expediente.

(2) Se calcula sobre superficie declarada admisible.

(3) Aplicación del artículo 16 bis del RD 147/2023.

(4) Expediente con algunos recintos de pastos permanentes ubicados en espacios protegidos donde la carga ganadera mínima será 0,1 UGM/ha.

Puede verificar la integridad de una copia de este documento mediante la lectura del código QR adjunto o mediante el acceso a la dirección <https://ws050.juntadeandalucia.es/verificarFirma> indicando el código de VERIFICACIÓN

FIRMADO POR

RAQUEL MARIA ESPIN CRESPO

17/10/2024

VERIFICACIÓN

Pk2jmWSPEJNMB623FQZ8JEKDMKEPRE

PÁG. 4440/4804





**APELLIDOS Y NOMBRE / RAZÓN SOCIAL**

CONDE GALEOTE PIEDAD

**NIF**

\*\*\*\*4999\*

**EXPEDIENTE**

1050062

**RESOLUCIÓN**

DENEGACIÓN DE LA AYUDA

**DATOS DE MANTENIMIENTO UNIDADES****GRUPO DE PAGO**

ZONAS DE MONTAÑA

**Sup. Dec.  
Admisible**

0,00

**Sup.  
Resuelta**

0,00

**Sobredecl.**

0,00

**% Sobredecl.**

0,00

**RESUMEN DE PAGOS****IMPORTE ( Euros )**

	RESUELTO	FEADER	MAPA	CAPADR
A pagar	0,00	0,00	0,00	0,00

**APLICACIÓN DE REDUCCIONES Y PENALIZACIONES (%)**

Crterios de subvencionabilidad (1)	Presentación tardía	Omisión declaración	Condicionalidad
100,00	0,00	0,00	0,00

**IMPORTE ( Euros )**

Calculado(2)	Reducción	Penalización	Reducción Penalización (3)	Penalización adicional	Resuelto	FEADER	MAPA	CAPADR
0,00 €	0,00 €	0,00 €	0,00 €	0,00 €	0,00 €	0,00 €	0,00 €	0,00 €
Importe Unitario:	93,00 €	Nuevo Importe Unitario:	0,00 €					

**RECINTOS PROPUESTOS**

REF.	REFERENCIA SIGPAC	CULTIVO	S/R	USO SIGPAC	Sup. Dec. admisible	Sup. Campo	Sup. Determ.	Sup. Resuelta
4099920	29-097-011-00066-0001	OLIVAR	S		2,20		2,20	2,20
1700000005149016	14-037-001-00027-0005	OLIVAR	S		0,02		0,02	0,02
1700000005149017	14-037-001-00030-0002	OLIVAR	S		1,04		1,04	1,04
1700000005149018	14-037-001-00204-0001	OLIVAR	S		0,42		0,42	0,42
1700000005149020	14-037-002-00049-0001	OLIVAR	S		0,98		0,98	0,98
1700000005149021	14-037-002-00050-0001	OLIVAR	S		0,04		0,04	0,04
1700000005149023	14-037-001-00298-0001	OLIVAR	S		1,15		1,15	1,15
1700000005149027	14-037-001-00204-0002	OLIVAR	S		1,24		1,24	1,24
1700000005149028	29-097-005-00013-0001	OLIVAR	S		2,17		2,17	2,17
1700000005149029	29-097-009-00151-0001	OLIVAR	S		2,86		2,86	2,86

**INCIDENCIAS****INCIDENCIA DESCRIPCIÓN**

2454	Solicitante de intervención 6613 cuyo regimen de afiliación a la SS no es ni el sistema especial agrario(cuenta ajena) ni autonomo con actividad agraria.
74018	Productor que no es agricultor a título principal, según los datos del ejercicio fiscal n-1 y seguridad socia.
74053	Importe inferior a 100 Euros

(1) Con incidencias que retienen pago o deniegan el expediente.

(2) Se calcula sobre superficie declarada admisible.

(3) Aplicación del artículo 16 bis del RD 147/2023.

(4) Expediente con algunos recintos de pastos permanentes ubicados en espacios protegidos donde la carga ganadera mínima será 0,1 UGM/ha.

Puede verificar la integridad de una copia de este documento mediante la lectura del código QR adjunto o mediante el acceso a la dirección <https://ws050.juntadeandalucia.es/verificarFirma> indicando el código de VERIFICACIÓN

FIRMADO POR

RAQUEL MARIA ESPIN CRESPO

17/10/2024

VERIFICACIÓN

Pk2jmWSPEJNMB623FQZ8JEKDMKEPRE

PÁG. 4441/4804





**APELLIDOS Y NOMBRE / RAZÓN SOCIAL**

CONEJO GUERRERO MARIA

**NIF**

\*\*\*\*8941\*

**EXPEDIENTE**

1153916

**RESOLUCIÓN**

DENEGACIÓN DE LA AYUDA

**DATOS DE MANTENIMIENTO UNIDADES**

<b>GRUPO DE PAGO</b>	<b>Sup. Dec. Admisible</b>	<b>Sup. Resuelta</b>	<b>Sobredecl.</b>	<b>% Sobredecl.</b>
ZONAS DE MONTAÑA	0,00	0,00	0,00	0,00

**RESUMEN DE PAGOS**

	<b>IMPORTE ( Euros )</b>			
	<b>RESUELTO</b>	<b>FEADER</b>	<b>MAPA</b>	<b>CAPADR</b>
A pagar	0,00	0,00	0,00	0,00

**APLICACIÓN DE REDUCCIONES Y PENALIZACIONES (%)**

<b>Crterios de subvencionabilidad (1)</b>	<b>Presentación tardía</b>	<b>Omisión declaración</b>	<b>Condicionalidad</b>
100,00	0,00	0,00	0,00

**IMPORTE ( Euros )**

<b>Calculado(2)</b>	<b>Reducción</b>	<b>Penalización</b>	<b>Reducción Penalización (3)</b>	<b>Penalización adicional</b>	<b>Resuelto</b>	<b>FEADER</b>	<b>MAPA</b>	<b>CAPADR</b>
0,00 €	0,00 €	0,00 €	0,00 €	0,00 €	0,00 €	0,00 €	0,00 €	0,00 €
<b>Importe Unitario:</b>	93,00 €	<b>Nuevo Importe Unitario:</b>	0,00 €					

**RECINTOS PROPUESTOS**

<b>REF.</b>	<b>REFERENCIA SIGPAC</b>	<b>CULTIVO</b>	<b>S/R</b>	<b>USO SIGPAC</b>	<b>Sup. Dec. admisible</b>	<b>Sup. Campo</b>	<b>Sup. Determ.</b>	<b>Sup. Resuelta</b>
170000006289853	29-015-152-00092-0001	TRIGO DURO	S		3,84		3,84	3,84
170000006289854	29-015-152-00093-0001	TRIGO DURO	S		2,28		2,28	2,28
170000006289855	29-015-153-00036-0001	TRIGO DURO	S		1,76		1,76	1,76
170000006289856	29-015-153-00037-0001	TRIGO DURO	S		1,76		1,76	1,76
170000006289857	29-015-153-00066-0001	TRIGO DURO	S		0,55		0,55	0,55
170000006289858	29-015-153-00070-0001	TRIGO DURO	S		1,35		1,35	1,35
170000006289859	29-015-152-00077-0002	CEBADA	S		1,64		1,64	1,64
170000006289860	29-015-152-00078-0002	CEBADA	S		3,88		3,88	3,88
170000006289863	29-015-152-00096-0003	OLIVAR	S		0,41		0,41	0,41
170000006289864	29-015-152-00090-0001	TRIGO DURO	S		1,34		1,34	1,34

**INCIDENCIAS**

**INCIDENCIA DESCRIPCIÓN**

2454	Solicitante de intervención 6613 cuyo regimen de afiliacion a la SS no es ni el sistema especial agrario(cuenta ajena) ni autonomo con actividad agraria.
74018	Productor que no es agricultor a título principal, según los datos del ejercicio fiscal n-1 y seguridad socia.
74053	Importe inferior a 100 Euros

(1) Con incidencias que retienen pago o deniegan el expediente.

(2) Se calcula sobre superficie declarada admisible.

(3) Aplicación del artículo 16 bis del RD 147/2023.

(4) Expediente con algunos recintos de pastos permanentes ubicados en espacios protegidos donde la carga ganadera mínima será 0,1 UGM/ha.

Puede verificar la integridad de una copia de este documento mediante la lectura del código QR adjunto o mediante el acceso a la dirección <https://ws050.juntadeandalucia.es/verificarFirma> indicando el código de VERIFICACIÓN

FIRMADO POR	RAQUEL MARIA ESPIN CRESPO	17/10/2024
VERIFICACIÓN	Pk2jmWSPEJNMB623FQZ8JEKDMKEPRE	PÁG. 4442/4804





**APELLIDOS Y NOMBRE / RAZÓN SOCIAL**

CORDOBA CANTALEJOS JUAN ANTONIO

**NIF**

\*\*\*\*7698\*

**EXPEDIENTE**

1069575

**RESOLUCIÓN**

DENEGACIÓN DE LA AYUDA

**DATOS DE MANTENIMIENTO UNIDADES**

<b>GRUPO DE PAGO</b>	<b>Sup. Dec. Admisible</b>	<b>Sup. Resuelta</b>	<b>Sobredecl.</b>	<b>% Sobredecl.</b>
ZONAS DE MONTAÑA	0,00	0,00	0,00	0,00

**RESUMEN DE PAGOS**

	<b>IMPORTE ( Euros )</b>			
	<b>RESUELTO</b>	<b>FEADER</b>	<b>MAPA</b>	<b>CAPADR</b>
A pagar	0,00	0,00	0,00	0,00

**APLICACIÓN DE REDUCCIONES Y PENALIZACIONES (%)**

<b>Criterios de subvencionabilidad (1)</b>	<b>Presentación tardía</b>	<b>Omisión declaración</b>	<b>Condicionalidad</b>
100,00	0,00	0,00	0,00

**IMPORTE ( Euros )**

<b>Calculado(2)</b>	<b>Reducción</b>	<b>Penalización</b>	<b>Reducción Penalización (3)</b>	<b>Penalización adicional</b>	<b>Resuelto</b>	<b>FEADER</b>	<b>MAPA</b>	<b>CAPADR</b>
0,00 €	0,00 €	0,00 €	0,00 €	0,00 €	0,00 €	0,00 €	0,00 €	0,00 €
<b>Importe Unitario:</b>	93,00 €	<b>Nuevo Importe Unitario:</b>	0,00 €					

**RECINTOS PROPUESTOS**

<b>REF.</b>	<b>REFERENCIA SIGPAC</b>	<b>CULTIVO</b>	<b>S/R</b>	<b>USO SIGPAC</b>	<b>Sup. Dec. admisible</b>	<b>Sup. Campo</b>	<b>Sup. Determ.</b>	<b>Sup. Resuelta</b>
170000002804294	29-095-008-00090-0001	OLIVAR	S		0,08		0,08	0,08
170000002804295	29-095-008-00088-0001	OLIVAR	S		0,66		0,66	0,66
170000002804302	29-095-009-00185-0001	OLIVAR	S		0,08		0,08	0,08
170000002804303	29-095-009-00188-0001	OLIVAR	S		0,72		0,72	0,72

**INCIDENCIAS**

**INCIDENCIA DESCRIPCIÓN**

2454	Solicitante de intervención 6613 cuyo regimen de afiliacion a la SS no es ni el sistema especial agrario(cuenta ajena) ni autonomo con actividad agraria.
74018	Productor que no es agricultor a titulo principal, según los datos del ejercicio fiscal n-1 y seguridad socia.
74053	Importe inferior a 100 Euros

(1) Con incidencias que retienen pago o deniegan el expediente.

(2) Se calcula sobre superficie declarada admisible.

(3) Aplicación del artículo 16 bis del RD 147/2023.

(4) Expediente con algunos recintos de pastos permanentes ubicados en espacios protegidos donde la carga ganadera mínima será 0,1 UGM/ha.

Puede verificar la integridad de una copia de este documento mediante la lectura del código QR adjunto o mediante el acceso a la dirección <https://ws050.juntadeandalucia.es/verificarFirma> indicando el código de VERIFICACIÓN

FIRMADO POR	RAQUEL MARIA ESPIN CRESPO	17/10/2024
VERIFICACIÓN	Pk2jmWSPEJNMB623FQZ8JEKDMKEPRE	PÁG. 4443/4804



**APELLIDOS Y NOMBRE / RAZÓN SOCIAL**

CORDOBA CORDOBA SALVADOR

**NIF**

\*\*\*\*4137\*

**EXPEDIENTE**

1023518

**RESOLUCIÓN**

DENEGACIÓN DE LA AYUDA

**DATOS DE MANTENIMIENTO UNIDADES****GRUPO DE PAGO**

ZONAS DE MONTAÑA

**Sup. Dec.  
Admisible**

0,00

**Sup.  
Resuelta**

0,00

**Sobredecl.**

0,00

**% Sobredecl.**

0,00

**RESUMEN DE PAGOS****IMPORTE ( Euros )**

	RESUELTO	FEADER	MAPA	CAPADR
A pagar	0,00	0,00	0,00	0,00

**APLICACIÓN DE REDUCCIONES Y PENALIZACIONES (%)**

Crterios de subvencionabilidad (1)	Presentación tardía	Omisión declaración	Condicionalidad
100,00	0,00	0,00	0,00

**IMPORTE ( Euros )**

Calculado(2)	Reducción	Penalización	Reducción Penalización (3)	Penalización adicional	Resuelto	FEADER	MAPA	CAPADR
0,00 €	0,00 €	0,00 €	0,00 €	0,00 €	0,00 €	0,00 €	0,00 €	0,00 €
Importe Unitario:	93,00 €	Nuevo Importe Unitario:	0,00 €					

**RECINTOS PROPUESTOS**

REF.	REFERENCIA SIGPAC	CULTIVO	S/R	USO SIGPAC	Sup. Dec. admisible	Sup. Campo	Sup. Determ.	Sup. Resuelta
1700000005974953	29-015-186-00029-0002	OLIVAR	S		0,02		0,02	0,02
1700000005974954	29-015-186-00096-0001	OLIVAR	S		1,93		1,93	1,93
1700000005974955	29-096-010-00008-0002	OLIVAR	S		0,65		0,65	0,65
1700000005974956	29-096-010-00008-0003	OLIVAR	S		0,64		0,64	0,64
1700000005974958	29-096-003-00198-0002	OLIVAR	S		2,03		2,03	2,03
1700000005974959	29-096-003-00200-0002	OLIVAR	S		0,21		0,21	0,21
1700000005974961	29-096-006-00005-0003	OLIVAR	S		2,84		2,84	2,84
1700000005974964	29-096-010-00013-0001	OLIVAR	S		0,40		0,40	0,40
1700000005974965	29-096-010-00016-0001	OLIVAR	S		1,22		1,22	1,22
1700000005974966	29-096-010-00017-0001	OLIVAR	S		0,59		0,59	0,59
1700000005974967	29-096-010-00025-0001	OLIVAR	S		1,81		1,81	1,81
1700000005974970	29-096-006-00081-0001	OLIVAR	S		0,51		0,51	0,51
1700000005974971	29-096-011-00070-0001	OLIVAR	S		2,89		2,89	2,89
1700000005974972	29-096-010-00009-0002	OLIVAR	S		0,51		0,51	0,51

**INCIDENCIAS****INCIDENCIA DESCRIPCIÓN**

2454	Solicitante de intervención 6613 cuyo regimen de afiliacion a la SS no es ni el sistema especial agrario(cuenta ajena) ni autonomo con actividad agraria.
74018	Productor que no es agricultor a título principal, según los datos del ejercicio fiscal n-1 y seguridad socia.
74053	Importe inferior a 100 Euros
74336	Recinto con uso declarado o cultivo declarado NO válido Recinto:29-096-010-00008-00001 Cultivo:101138 OLIVAR-HOJIBLANCA Secano Uso Sigpac:FO

(1) Con incidencias que retienen pago o deniegan el expediente.

(2) Se calcula sobre superficie declarada admisible.

(3) Aplicación del artículo 16 bis del RD 147/2023.

(4) Expediente con algunos recintos de pastos permanentes ubicados en espacios protegidos donde la carga ganadera mínima será 0,1 UGM/ha.

Puede verificar la integridad de una copia de este documento mediante la lectura del código QR adjunto o mediante el acceso a la dirección <https://ws050.juntadeandalucia.es/verificarFirma> indicando el código de VERIFICACIÓN

FIRMADO POR

RAQUEL MARIA ESPIN CRESPO

17/10/2024

VERIFICACIÓN

Pk2jmWSPEJNMB623FQZ8JEKDMKEPRE

PÁG. 4444/4804



**APELLIDOS Y NOMBRE / RAZÓN SOCIAL**

CORDOBA FERNANDEZ IGNACIO

**NIF**

\*\*\*\*5103\*

**EXPEDIENTE**

1246300

**RESOLUCIÓN**

DENEGACIÓN DE LA AYUDA

**DATOS DE MANTENIMIENTO UNIDADES****GRUPO DE PAGO**

ZONAS DE MONTAÑA

**Sup. Dec.  
Admisible**

0,51

**Sup.  
Resuelta**

0,46

**Sobredecl.**

0,05

**% Sobredecl.**

9,80

**RESUMEN DE PAGOS****IMPORTE ( Euros )**

	RESUELTO	FEADER	MAPA	CAPADR
A pagar	0,00	0,00	0,00	0,00

**APLICACIÓN DE REDUCCIONES Y PENALIZACIONES (%)**

Crterios de subvencionabilidad (1)	Presentación tardía	Omisión declaración	Condicionalidad
100,00	0,00	0,00	0,00

**IMPORTE ( Euros )**

Calculado(2)	Reducción	Penalización	Reducción Penalización (3)	Penalización adicional	Resuelto	FEADER	MAPA	CAPADR
47,43 €	4,65 €	0,00 €	0,00 €	0,00 €	0,00 €	0,00 €	0,00 €	0,00 €
Importe Unitario:	93,00 €	Nuevo Importe Unitario:	93,00 €					

**RECINTOS PROPUESTOS**

REF.	REFERENCIA SIGPAC	CULTIVO	S/R	USO SIGPAC	Sup. Dec. admisible	Sup. Campo	Sup. Determ.	Sup. Resuelta
-960325	29-086-003-00914-0007	PASTOS PERMANENTES DE 5 O MAS AÑOS	S		0,00		0,00	0,00
4666592	29-086-003-00916-0001	OTROS FRUTALES	S		0,04		0,04	0,04
4666599	29-086-003-00917-0001	ALMENDROS	S		0,12		0,12	0,12
4666601	29-086-003-00915-0001	PASTOS PERMANENTES DE 5 O MAS AÑOS	S		0,03		0,03	0,03
4666607	29-086-003-00914-0002	OTROS FRUTALES	S		0,02		0,02	0,02
4666608	29-086-003-00914-0003	OTROS FRUTALES	S		0,03		0,03	0,01
4666609	29-086-003-00914-0004	OLIVAR	S		0,05		0,05	0,05
4666610	29-086-003-00914-0005	PASTOS PERMANENTES DE 5 O MAS AÑOS	S		0,03		0,03	0,03
4666630	29-086-003-01520-0002	PASTOS PERMANENTES DE 5 O MAS AÑOS	S		0,05		0,05	0,05
4666631	29-086-003-01520-0004	OLIVAR	S		0,02		0,02	0,02
4666632	29-086-003-01520-0005	PASTOS PERMANENTES DE 5 O MAS AÑOS	S		0,12		0,12	0,09

**INCIDENCIAS****INCIDENCIA DESCRIPCIÓN**

4272	Verifica que las líneas de declaración de las Solicitudes Únicas no tienen solapes con la capa de Retroactividad Gráfica (ambas de la misma campaña) a nivel de expediente/línea de declaración gráfica de la solicitud. Recinto:29-086-003-00914-00003 Cultivo: - Agregado de la referencia del recinto.:0 Zona de la referencia del recinto.:0 Superficie solapada.:0,02 Id. Incid.:98089933 Recinto:29-086-003-01520-00005 Cultivo: - Agregado de la referencia del recinto.:0 Zona de la referencia del recinto.:0 Superficie solapada.:0,03 Id. Incid.:98089934
74053	Importe inferior a 100 Euros

(1) Con incidencias que retienen pago o deniegan el expediente.

(2) Se calcula sobre superficie declarada admisible.

(3) Aplicación del artículo 16 bis del RD 147/2023.

(4) Expediente con algunos recintos de pastos permanentes ubicados en espacios protegidos donde la carga ganadera mínima será 0,1 UGM/ha.

Puede verificar la integridad de una copia de este documento mediante la lectura del código QR adjunto o mediante el acceso a la dirección <https://ws050.juntadeandalucia.es/verificarFirma> indicando el código de VERIFICACIÓN

FIRMADO POR

RAQUEL MARIA ESPIN CRESPO

17/10/2024

VERIFICACIÓN

Pk2jmWSPEJNMB623FQZ8JEKDMKEPRE

PÁG. 4445/4804



**APELLIDOS Y NOMBRE / RAZÓN SOCIAL**

CRUZADO AGUILAR SALVADOR

**NIF**

\*\*\*\*5086\*

**EXPEDIENTE**

1199653

**RESOLUCIÓN**

DENEGACIÓN DE LA AYUDA

**DATOS DE MANTENIMIENTO UNIDADES****GRUPO DE PAGO**

ZONAS DE MONTAÑA

**Sup. Dec.  
Admisible**

0,00

**Sup.  
Resuelta**

0,00

**Sobredecl.**

0,00

**% Sobredecl.**

0,00

**RESUMEN DE PAGOS****IMPORTE ( Euros )**

	RESUELTO	FEADER	MAPA	CAPADR
A pagar	0,00	0,00	0,00	0,00

**APLICACIÓN DE REDUCCIONES Y PENALIZACIONES (%)**

Crterios de subvencionabilidad (1)	Presentación tardía	Omisión declaración	Condicionalidad
100,00	0,00	0,00	0,00

**IMPORTE ( Euros )**

Calculado(2)	Reducción	Penalización	Reducción Penalización (3)	Penalización adicional	Resuelto	FEADER	MAPA	CAPADR
0,00 €	0,00 €	0,00 €	0,00 €	0,00 €	0,00 €	0,00 €	0,00 €	0,00 €
<b>Importe Unitario:</b>	93,00 €	<b>Nuevo Importe Unitario:</b>	0,00 €					

**INCIDENCIAS****INCIDENCIA DESCRIPCIÓN**

242 Recinto pendiente de acreditación de titularidad.  
 Recinto:29-039-009-00628-00001 Cultivo:62000 PASTOS PERMANENTES DE 5 O MAS AÑOS-SIN VARIEDAD Secano  
 Recinto:29-039-009-00634-00001 Cultivo:62000 PASTOS PERMANENTES DE 5 O MAS AÑOS-SIN VARIEDAD Secano  
 Recinto:29-039-009-00637-00001 Cultivo:62000 PASTOS PERMANENTES DE 5 O MAS AÑOS-SIN VARIEDAD Secano  
 Recinto:29-039-010-00733-00001 Cultivo:62000 PASTOS PERMANENTES DE 5 O MAS AÑOS-SIN VARIEDAD Secano  
 Recinto:29-900-034-00011-00001 Cultivo:62000 PASTOS PERMANENTES DE 5 O MAS AÑOS-SIN VARIEDAD Secano  
 Recinto:29-900-034-00012-00001 Cultivo:62000 PASTOS PERMANENTES DE 5 O MAS AÑOS-SIN VARIEDAD Secano  
 Recinto:29-900-034-00014-00026 Cultivo:62000 PASTOS PERMANENTES DE 5 O MAS AÑOS-SIN VARIEDAD Secano  
 Recinto:29-900-035-00293-00001 Cultivo:62000 PASTOS PERMANENTES DE 5 O MAS AÑOS-SIN VARIEDAD Secano

74053 Importe inferior a 100 Euros

86119 Carga ganadera NO cumple con el valor mínimo de 0,2 UGM/ha.  
 Recinto:29-039-009-00637-00001 Cultivo:62000 PASTOS PERMANENTES DE 5 O MAS AÑOS-SIN VARIEDAD Secano Carga Ganadera:0  
 Recinto:29-039-010-00733-00001 Cultivo:62000 PASTOS PERMANENTES DE 5 O MAS AÑOS-SIN VARIEDAD Secano Carga Ganadera:0  
 Recinto:29-900-034-00011-00001 Cultivo:62000 PASTOS PERMANENTES DE 5 O MAS AÑOS-SIN VARIEDAD Secano Carga Ganadera:0

86120 Para explotaciones de pastos permanentes ubicadas en espacios protegidos la carga ganadera mínima será 0,1 UGM/ha.  
 Recinto:29-039-009-00628-00001 Cultivo:62000 PASTOS PERMANENTES DE 5 O MAS AÑOS-SIN VARIEDAD Secano Carga Ganadera:0  
 Recinto:29-039-009-00634-00001 Cultivo:62000 PASTOS PERMANENTES DE 5 O MAS AÑOS-SIN VARIEDAD Secano Carga Ganadera:0  
 Recinto:29-900-034-00012-00001 Cultivo:62000 PASTOS PERMANENTES DE 5 O MAS AÑOS-SIN VARIEDAD Secano Carga Ganadera:0  
 Recinto:29-900-034-00014-00026 Cultivo:62000 PASTOS PERMANENTES DE 5 O MAS AÑOS-SIN VARIEDAD Secano Carga Ganadera:0  
 Recinto:29-900-035-00293-00001 Cultivo:62000 PASTOS PERMANENTES DE 5 O MAS AÑOS-SIN VARIEDAD Secano Carga Ganadera:0

(1) Con incidencias que retienen pago o deniegan el expediente.

(2) Se calcula sobre superficie declarada admisible.

(3) Aplicación del artículo 16 bis del RD 147/2023.

(4) Expediente con algunos recintos de pastos permanentes ubicados en espacios protegidos donde la carga ganadera mínima será 0,1 UGM/ha.

Puede verificar la integridad de una copia de este documento mediante la lectura del código QR adjunto o mediante el acceso a la dirección <https://ws050.juntadeandalucia.es/verificarFirma> indicando el código de VERIFICACIÓN

FIRMADO POR

RAQUEL MARIA ESPIN CRESPO

17/10/2024

VERIFICACIÓN

Pk2jmWSPEJNMB623FQZ8JEKDMKEPRE

PÁG. 4446/4804





**Incidencias de carga ganadera**

**INCIDENCIA DESCRIPCIÓN**

242	<p>Recinto pendiente de acreditación de titularidad.</p> <p>Recinto:29-039-009-00637-00001 Cultivo:62000 PASTOS PERMANENTES DE 5 O MAS AÑOS-SIN VARIEDAD Secano</p> <p>Recinto:29-039-010-00733-00001 Cultivo:62000 PASTOS PERMANENTES DE 5 O MAS AÑOS-SIN VARIEDAD Secano</p> <p>Recinto:29-039-009-00628-00001 Cultivo:62000 PASTOS PERMANENTES DE 5 O MAS AÑOS-SIN VARIEDAD Secano</p> <p>Recinto:29-900-034-00012-00001 Cultivo:62000 PASTOS PERMANENTES DE 5 O MAS AÑOS-SIN VARIEDAD Secano</p> <p>Recinto:29-039-009-00634-00001 Cultivo:62000 PASTOS PERMANENTES DE 5 O MAS AÑOS-SIN VARIEDAD Secano</p> <p>Recinto:29-900-035-00293-00001 Cultivo:62000 PASTOS PERMANENTES DE 5 O MAS AÑOS-SIN VARIEDAD Secano</p> <p>Recinto:29-900-034-00011-00001 Cultivo:62000 PASTOS PERMANENTES DE 5 O MAS AÑOS-SIN VARIEDAD Secano</p> <p>Recinto:29-900-034-00014-00026 Cultivo:62000 PASTOS PERMANENTES DE 5 O MAS AÑOS-SIN VARIEDAD Secano</p>
86128	<p>Recinto de Forrajerías que no ha contabilizado para Carga Ganadera por no tener una explotación válida para el cálculo de la Carga Ganadera</p> <p>Recinto:29-039-009-00637-00001 Cultivo:62 PASTOS PERMANENTES DE 5 O MAS AÑOS-</p> <p>Recinto:29-039-010-00733-00001 Cultivo:62 PASTOS PERMANENTES DE 5 O MAS AÑOS-</p> <p>Recinto:29-039-009-00628-00001 Cultivo:62 PASTOS PERMANENTES DE 5 O MAS AÑOS-</p> <p>Recinto:29-900-034-00012-00001 Cultivo:62 PASTOS PERMANENTES DE 5 O MAS AÑOS-</p> <p>Recinto:29-039-009-00634-00001 Cultivo:62 PASTOS PERMANENTES DE 5 O MAS AÑOS-</p> <p>Recinto:29-900-035-00293-00001 Cultivo:62 PASTOS PERMANENTES DE 5 O MAS AÑOS-</p> <p>Recinto:29-900-034-00011-00001 Cultivo:62 PASTOS PERMANENTES DE 5 O MAS AÑOS-</p> <p>Recinto:29-900-034-00014-00026 Cultivo:62 PASTOS PERMANENTES DE 5 O MAS AÑOS-</p>

(1) Con incidencias que retienen pago o deniegan el expediente.  
 (2) Se calcula sobre superficie declarada admisible.  
 (3) Aplicación del artículo 16 bis del RD 147/2023.  
 (4) Expediente con algunos recintos de pastos permanentes ubicados en espacios protegidos donde la carga ganadera mínima será 0,1 UGM/ha.

Puede verificar la integridad de una copia de este documento mediante la lectura del código QR adjunto o mediante el acceso a la dirección <https://ws050.juntadeandalucia.es/verificarFirma> indicando el código de VERIFICACIÓN

FIRMADO POR	RAQUEL MARIA ESPIN CRESPO	17/10/2024	
VERIFICACIÓN	Pk2jmWSPEJNMB623FQZ8JEKDMKEPRE	PÁG. 4447/4804	

**APELLIDOS Y NOMBRE / RAZÓN SOCIAL**

DEL RIO ESCALANTE JOAQUIN

**NIF**

\*\*\*\*5848\*

**EXPEDIENTE**

1196827

**RESOLUCIÓN**

DENEGACIÓN DE LA AYUDA

**DATOS DE MANTENIMIENTO UNIDADES**

<b>GRUPO DE PAGO</b>	<b>Sup. Dec. Admisible</b>	<b>Sup. Resuelta</b>	<b>Sobredecl.</b>	<b>% Sobredecl.</b>
ZONAS DE MONTAÑA	0,00	0,00	0,00	0,00

**RESUMEN DE PAGOS**

	<b>IMPORTE ( Euros )</b>			
	<b>RESUELTO</b>	<b>FEADER</b>	<b>MAPA</b>	<b>CAPADR</b>
A pagar	0,00	0,00	0,00	0,00

**APLICACIÓN DE REDUCCIONES Y PENALIZACIONES (%)**

<b>Criterios de subvencionabilidad (1)</b>	<b>Presentación tardía</b>	<b>Omisión declaración</b>	<b>Condicionality</b>
100,00	0,00	0,00	0,00

**IMPORTE ( Euros )**

<b>Calculado(2)</b>	<b>Reducción</b>	<b>Penalización</b>	<b>Reducción Penalización (3)</b>	<b>Penalización adicional</b>	<b>Resuelto</b>	<b>FEADER</b>	<b>MAPA</b>	<b>CAPADR</b>
0,00 €	0,00 €	0,00 €	0,00 €	0,00 €	0,00 €	0,00 €	0,00 €	0,00 €
<b>Importe Unitario:</b>	93,00 €	<b>Nuevo Importe Unitario:</b>	0,00 €					

**RECINTOS PROPUESTOS**

<b>REF.</b>	<b>REFERENCIA SIGPAC</b>	<b>CULTIVO</b>	<b>S/R</b>	<b>USO SIGPAC</b>	<b>Sup. Dec. admisible</b>	<b>Sup. Campo</b>	<b>Sup. Determ.</b>	<b>Sup. Resuelta</b>
170000006037127	29-018-003-00020-0008	GUISANTES	S		5,36		5,36	5,36
170000006037135	29-018-003-00020-0008	CEBADA	S		7,26		7,26	7,26

**INCIDENCIAS****INCIDENCIA DESCRIPCIÓN**

2454	Solicitante de intervención 6613 cuyo regimen de afiliación a la SS no es ni el sistema especial agrario(cuenta ajena) ni autonomo con actividad agraria.
74018	Productor que no es agricultor a título principal, según los datos del ejercicio fiscal n-1 y seguridad socia.
74053	Importe inferior a 100 Euros

(1) Con incidencias que retienen pago o deniegan el expediente.

(2) Se calcula sobre superficie declarada admisible.

(3) Aplicación del artículo 16 bis del RD 147/2023.

(4) Expediente con algunos recintos de pastos permanentes ubicados en espacios protegidos donde la carga ganadera mínima será 0,1 UGM/ha.

Puede verificar la integridad de una copia de este documento mediante la lectura del código QR adjunto o mediante el acceso a la dirección <https://ws050.juntadeandalucia.es/verificarFirma> indicando el código de VERIFICACIÓN

FIRMADO POR	RAQUEL MARIA ESPIN CRESPO	17/10/2024
VERIFICACIÓN	Pk2jmWSPEJNMB623FQZ8JEKDMKEPRE	PÁG. 4448/4804







**APELLIDOS Y NOMBRE / RAZÓN SOCIAL**

DIAZ RUIZ JUANA MARIA

**NIF**

\*\*\*\*6066\*

**EXPEDIENTE**

1258752

**RESOLUCIÓN**

DENEGACIÓN DE LA AYUDA

**DATOS DE MANTENIMIENTO UNIDADES**

**GRUPO DE PAGO**

ZONAS DE MONTAÑA

**Sup. Dec.  
Admisible**

0,00

**Sup.  
Resuelta**

0,00

**Sobredecl.**

0,00

**% Sobredecl.**

0,00

**RESUMEN DE PAGOS**

**IMPORTE ( Euros )**

	<b>RESUELTO</b>	<b>FEADER</b>	<b>MAPA</b>	<b>CAPADR</b>
A pagar	0,00	0,00	0,00	0,00

**APLICACIÓN DE REDUCCIONES Y PENALIZACIONES (%)**

<b>Crterios de subvencionabilidad (1)</b>	<b>Presentación tardía</b>	<b>Omisión declaración</b>	<b>Condicionidad</b>
100,00	0,00	0,00	0,00

**IMPORTE ( Euros )**

<b>Calculado(2)</b>	<b>Reducción</b>	<b>Penalización</b>	<b>Reducción Penalización (3)</b>	<b>Penalización adicional</b>	<b>Resuelto</b>	<b>FEADER</b>	<b>MAPA</b>	<b>CAPADR</b>
0,00 €	0,00 €	0,00 €	0,00 €	0,00 €	0,00 €	0,00 €	0,00 €	0,00 €
<b>Importe Unitario:</b>	93,00 €	<b>Nuevo Importe Unitario:</b>	0,00 €					

(1) Con incidencias que retienen pago o deniegan el expediente.

(2) Se calcula sobre superficie declarada admisible.

(3) Aplicación del artículo 16 bis del RD 147/2023.

(4) Expediente con algunos recintos de pastos permanentes ubicados en espacios protegidos donde la carga ganadera mínima será 0,1 UGM/ha.

Puede verificar la integridad de una copia de este documento mediante la lectura del código QR adjunto o mediante el acceso a la dirección <https://ws050.juntadeandalucia.es/verificarFirma> indicando el código de VERIFICACIÓN

FIRMADO POR

RAQUEL MARIA ESPIN CRESPO

17/10/2024

VERIFICACIÓN

Pk2jmWSPEJNMB623FQZ8JEKDMKEPRE

PÁG. 4449/4804



**RECINTOS PROPUESTOS**

REF.	REFERENCIA SIGPAC	CULTIVO	S/R	USO SIGPAC	Sup. Dec. admisible	Sup. Campo	Sup. Determ.	Sup. Resuelta
170000004875364	29-900-003-00097-0009	OLIVAR	S		0,07		0,07	0,07
170000004875365	29-900-003-00108-0001	OLIVAR	S		1,41		1,41	1,41
170000004875366	29-900-004-00121-0001	OLIVAR	S		0,33		0,33	0,33
170000004875367	29-900-004-00121-0007	OLIVAR	S		0,08		0,08	0,08
170000004875368	29-900-004-00123-0005	OLIVAR	S		0,01		0,01	0,01
170000004875369	29-900-004-00127-0001	OLIVAR	S		0,06		0,06	0,06
170000004875370	29-900-046-00032-0004	OLIVAR	S		0,75		0,75	0,75
170000004875371	29-900-004-00090-0008	OLIVAR	S		0,48		0,48	0,48
170000004875372	29-900-004-00090-0011	OLIVAR	S		2,00		2,00	2,00
170000004875373	29-900-004-00100-0004	OLIVAR	S		0,62		0,62	0,62
170000004875374	29-900-004-00101-0001	OLIVAR	S		0,09		0,09	0,09
170000004875375	29-900-004-00141-0010	OLIVAR	S		4,24		4,24	4,24
170000004875376	29-900-004-00141-0027	OLIVAR	S		0,04		0,04	0,04
170000004875377	29-900-004-00141-0029	OLIVAR	S		0,08		0,08	0,08
170000004875378	29-900-004-00141-0030	OLIVAR	S		0,11		0,11	0,11
170000004875379	29-900-004-00130-0001	OLIVAR	S		0,26		0,26	0,26
170000004875380	29-900-004-00134-0009	OLIVAR	S		0,25		0,25	0,25
170000004875381	29-900-004-00139-0006	OLIVAR	S		0,03		0,03	0,03
170000004875382	29-900-004-00139-0007	OLIVAR	S		0,07		0,07	0,07
170000004875384	29-900-046-00031-0003	OLIVAR	S		0,06		0,06	0,06
170000004875385	29-900-046-00032-0005	OLIVAR	S		4,09		4,09	4,09
170000004875386	29-900-046-00037-0004	OLIVAR	S		0,35		0,35	0,35
170000004875387	29-900-046-00039-0001	OLIVAR	S		0,30		0,30	0,30
170000004875388	29-900-046-00027-0005	OLIVAR	S		0,03		0,03	0,03
170000004875389	29-900-004-00141-0052	OLIVAR	S		0,91		0,91	0,91
170000004875392	29-900-004-00148-0002	OLIVAR	S		0,08		0,08	0,08
170000004875393	29-900-004-00090-0006	OLIVAR	S		0,08		0,08	0,08
170000004875394	29-900-046-00032-0003	OLIVAR	S		0,30		0,30	0,30
170000004875395	29-900-046-00032-0002	OLIVAR	S		0,22		0,22	0,22

**INCIDENCIAS****INCIDENCIA DESCRIPCIÓN**

- 74018 Productor que no es agricultor a título principal, según los datos del ejercicio fiscal n-1 y seguridad socia.
- 74053 Importe inferior a 100 Euros

(1) Con incidencias que retienen pago o deniegan el expediente.

(2) Se calcula sobre superficie declarada admisible.

(3) Aplicación del artículo 16 bis del RD 147/2023.

(4) Expediente con algunos recintos de pastos permanentes ubicados en espacios protegidos donde la carga ganadera mínima será 0,1 UGM/ha.

Puede verificar la integridad de una copia de este documento mediante la lectura del código QR adjunto o mediante el acceso a la dirección <https://ws050.juntadeandalucia.es/verificarFirma> indicando el código de VERIFICACIÓN

FIRMADO POR

RAQUEL MARIA ESPIN CRESPO

17/10/2024

VERIFICACIÓN

Pk2jmWSPEJNMB623FQZ8JEKDMKEPRE

PÁG. 4450/4804



**APELLIDOS Y NOMBRE / RAZÓN SOCIAL**

DIAZ VERGARA JOSE ANTONIO

**NIF**

\*\*\*\*5860\*

**EXPEDIENTE**

1015410

**RESOLUCIÓN**

DENEGACIÓN DE LA AYUDA

**DATOS DE MANTENIMIENTO UNIDADES****GRUPO DE PAGO**

ZONAS DE MONTAÑA

**Sup. Dec.  
Admisible**

0,00

**Sup.  
Resuelta**

0,00

**Sobredecl.**

0,00

**% Sobredecl.**

0,00

**RESUMEN DE PAGOS****IMPORTE ( Euros )**

	RESUELTO	FEADER	MAPA	CAPADR
A pagar	0,00	0,00	0,00	0,00

**APLICACIÓN DE REDUCCIONES Y PENALIZACIONES (%)**

Crterios de subvencionabilidad (1)	Presentación tardía	Omisión declaración	Condicionalidad
100,00	0,00	0,00	0,00

**IMPORTE ( Euros )**

Calculado(2)	Reducción	Penalización	Reducción Penalización (3)	Penalización adicional	Resuelto	FEADER	MAPA	CAPADR
0,00 €	0,00 €	0,00 €	0,00 €	0,00 €	0,00 €	0,00 €	0,00 €	0,00 €
Importe Unitario:	93,00 €	Nuevo Importe Unitario:	0,00 €					

**RECINTOS PROPUESTOS**

REF.	REFERENCIA SIGPAC	CULTIVO	S/R	USO SIGPAC	Sup. Dec. admisible	Sup. Campo	Sup. Determ.	Sup. Resuelta
-967557	29-100-015-00081-0036	OLIVAR	S		0,02		0,02	0,02
1700000002800083	29-100-015-00081-0018	OLIVAR	S		0,05		0,05	0,05
1700000002800084	29-100-015-00081-0023	OLIVAR	S		0,02		0,02	0,02
1700000002800085	29-100-015-00081-0009	OLIVAR	S		0,80		0,80	0,80
1700000002800086	29-100-015-00081-0034	OLIVAR	S		0,03		0,03	0,03
1700000002800087	29-100-015-00081-0017	OLIVAR	R		0,35		0,35	0,35
1700000002800088	29-100-015-00087-0004	OLIVAR	S		0,12		0,12	0,12
1700000002800089	29-100-015-00116-0003	OLIVAR	S		0,20		0,20	0,20
1700000002800090	29-100-015-00117-0005	OLIVAR	S		0,02		0,02	0,02
1700000002800091	29-100-015-00081-0033	OLIVAR	S		0,30		0,30	0,30
1700000002800093	29-100-015-00081-0016	NARANJO	R		0,04		0,04	0,04
1700000002800096	29-100-001-00199-0002	OLIVAR	S		1,43		1,43	1,43
1700000002800097	29-100-015-00081-0001	NARANJO	R		0,73		0,73	0,73
1700000002800099	29-100-015-00081-0014	NARANJO	R		0,35		0,35	0,35
1700000002800100	29-100-001-00208-0002	OLIVAR	S		0,32		0,32	0,32
1700000002800101	29-100-001-00210-0001	OLIVAR	S		0,05		0,05	0,05
1700000002800102	29-100-015-00081-0004	OLIVAR	S		0,12		0,12	0,12

(1) Con incidencias que retienen pago o deniegan el expediente.

(2) Se calcula sobre superficie declarada admisible.

(3) Aplicación del artículo 16 bis del RD 147/2023.

(4) Expediente con algunos recintos de pastos permanentes ubicados en espacios protegidos donde la carga ganadera mínima será 0,1 UGM/ha.

Puede verificar la integridad de una copia de este documento mediante la lectura del código QR adjunto o mediante el acceso a la dirección <https://ws050.juntadeandalucia.es/verificarFirma> indicando el código de VERIFICACIÓN

FIRMADO POR

RAQUEL MARIA ESPIN CRESPO

17/10/2024

VERIFICACIÓN

Pk2jmWSPEJNMB623FQZ8JEKDMKEPRE

PÁG. 4451/4804



**INCIDENCIAS****INCIDENCIA DESCRIPCIÓN**

463	Productor que en su Declaración responsable no marca SÍ o NO en la casilla de "Realiza alguna actividad de las incluidas en el R.D."
2454	Solicitante de intervención 6613 cuyo regimen de afiliación a la SS no es ni el sistema especial agrario(cuenta ajena) ni autonomo con actividad agraria.
74018	Productor que no es agricultor a título principal, según los datos del ejercicio fiscal n-1 y seguridad socia.
74053	Importe inferior a 100 Euros
86119	Carga ganadera NO cumple con el valor mínimo de 0,2 UGM/ha. Recinto:29-100-001-00199-00001 Cultivo:62000 PASTOS PERMANENTES DE 5 O MAS AÑOS-SIN VARIEDAD Secano Carga Ganadera:0 Recinto:29-100-001-00199-00003 Cultivo:62000 PASTOS PERMANENTES DE 5 O MAS AÑOS-SIN VARIEDAD Secano Carga Ganadera:0 Recinto:29-100-001-00200-00003 Cultivo:62000 PASTOS PERMANENTES DE 5 O MAS AÑOS-SIN VARIEDAD Secano Carga Ganadera:0 Recinto:29-100-015-00081-00002 Cultivo:62000 PASTOS PERMANENTES DE 5 O MAS AÑOS-SIN VARIEDAD Secano Carga Ganadera:0 Recinto:29-100-015-00081-00035 Cultivo:62000 PASTOS PERMANENTES DE 5 O MAS AÑOS-SIN VARIEDAD Secano Carga Ganadera:0 Recinto:29-100-015-00087-00002 Cultivo:62000 PASTOS PERMANENTES DE 5 O MAS AÑOS-SIN VARIEDAD Secano Carga Ganadera:0 Recinto:29-100-015-00087-00008 Cultivo:62000 PASTOS PERMANENTES DE 5 O MAS AÑOS-SIN VARIEDAD Secano Carga Ganadera:0
86122	Recinto superficie forrajera que realiza la actividad de producción de pastoreo y no declara el o los códigos del Registro de Explotaciones Ganaderas de Andalucía, REGA. Recinto:29-100-001-00199-00001 Cultivo:62000 PASTOS PERMANENTES DE 5 O MAS AÑOS-SIN VARIEDAD Secano Recinto:29-100-001-00199-00003 Cultivo:62000 PASTOS PERMANENTES DE 5 O MAS AÑOS-SIN VARIEDAD Secano Recinto:29-100-001-00200-00003 Cultivo:62000 PASTOS PERMANENTES DE 5 O MAS AÑOS-SIN VARIEDAD Secano Recinto:29-100-015-00081-00002 Cultivo:62000 PASTOS PERMANENTES DE 5 O MAS AÑOS-SIN VARIEDAD Secano Recinto:29-100-015-00081-00035 Cultivo:62000 PASTOS PERMANENTES DE 5 O MAS AÑOS-SIN VARIEDAD Secano Recinto:29-100-015-00087-00002 Cultivo:62000 PASTOS PERMANENTES DE 5 O MAS AÑOS-SIN VARIEDAD Secano Recinto:29-100-015-00087-00008 Cultivo:62000 PASTOS PERMANENTES DE 5 O MAS AÑOS-SIN VARIEDAD Secano
86124	Recinto de forrajera para Cálculo de Carga Ganadera que No pertenece a Explotación. Recinto:29-100-001-00199-00001 Cultivo:62000 PASTOS PERMANENTES DE 5 O MAS AÑOS-SIN VARIEDAD Secano Recinto:29-100-001-00199-00003 Cultivo:62000 PASTOS PERMANENTES DE 5 O MAS AÑOS-SIN VARIEDAD Secano Recinto:29-100-001-00200-00003 Cultivo:62000 PASTOS PERMANENTES DE 5 O MAS AÑOS-SIN VARIEDAD Secano Recinto:29-100-015-00081-00002 Cultivo:62000 PASTOS PERMANENTES DE 5 O MAS AÑOS-SIN VARIEDAD Secano Recinto:29-100-015-00081-00035 Cultivo:62000 PASTOS PERMANENTES DE 5 O MAS AÑOS-SIN VARIEDAD Secano Recinto:29-100-015-00087-00002 Cultivo:62000 PASTOS PERMANENTES DE 5 O MAS AÑOS-SIN VARIEDAD Secano Recinto:29-100-015-00087-00008 Cultivo:62000 PASTOS PERMANENTES DE 5 O MAS AÑOS-SIN VARIEDAD Secano

**Incidenias de carga ganadera****INCIDENCIA DESCRIPCIÓN**

86122	Recinto superficie forrajera que realiza la actividad de producción de pastoreo y no declara el o los códigos del Registro de Explotaciones Ganaderas de Andalucía, REGA. Recinto:29-100-015-00081-00035 Cultivo:62000 PASTOS PERMANENTES DE 5 O MAS AÑOS-SIN VARIEDAD Secano Recinto:29-100-001-00199-00001 Cultivo:62000 PASTOS PERMANENTES DE 5 O MAS AÑOS-SIN VARIEDAD Secano Recinto:29-100-001-00199-00003 Cultivo:62000 PASTOS PERMANENTES DE 5 O MAS AÑOS-SIN VARIEDAD Secano Recinto:29-100-001-00200-00003 Cultivo:62000 PASTOS PERMANENTES DE 5 O MAS AÑOS-SIN VARIEDAD Secano Recinto:29-100-015-00087-00002 Cultivo:62000 PASTOS PERMANENTES DE 5 O MAS AÑOS-SIN VARIEDAD Secano Recinto:29-100-015-00081-00002 Cultivo:62000 PASTOS PERMANENTES DE 5 O MAS AÑOS-SIN VARIEDAD Secano Recinto:29-100-015-00087-00008 Cultivo:62000 PASTOS PERMANENTES DE 5 O MAS AÑOS-SIN VARIEDAD Secano
86124	Recinto de forrajera para Cálculo de Carga Ganadera que No pertenece a Explotación. Recinto:29-100-015-00081-00035 Cultivo:62000 PASTOS PERMANENTES DE 5 O MAS AÑOS-SIN VARIEDAD Secano Recinto:29-100-001-00199-00001 Cultivo:62000 PASTOS PERMANENTES DE 5 O MAS AÑOS-SIN VARIEDAD Secano Recinto:29-100-001-00199-00003 Cultivo:62000 PASTOS PERMANENTES DE 5 O MAS AÑOS-SIN VARIEDAD Secano Recinto:29-100-001-00200-00003 Cultivo:62000 PASTOS PERMANENTES DE 5 O MAS AÑOS-SIN VARIEDAD Secano Recinto:29-100-015-00087-00002 Cultivo:62000 PASTOS PERMANENTES DE 5 O MAS AÑOS-SIN VARIEDAD Secano Recinto:29-100-015-00081-00002 Cultivo:62000 PASTOS PERMANENTES DE 5 O MAS AÑOS-SIN VARIEDAD Secano Recinto:29-100-015-00087-00008 Cultivo:62000 PASTOS PERMANENTES DE 5 O MAS AÑOS-SIN VARIEDAD Secano

(1) Con incidencias que retienen pago o deniegan el expediente.

(2) Se calcula sobre superficie declarada admisible.

(3) Aplicación del artículo 16 bis del RD 147/2023.

(4) Expediente con algunos recintos de pastos permanentes ubicados en espacios protegidos donde la carga ganadera mínima será 0,1 UGM/ha.

Puede verificar la integridad de una copia de este documento mediante la lectura del código QR adjunto o mediante el acceso a la dirección <https://ws050.juntadeandalucia.es/verificarFirma> indicando el código de VERIFICACIÓN

FIRMADO POR

RAQUEL MARIA ESPIN CRESPO

17/10/2024

VERIFICACIÓN

Pk2jmWSPEJNMB623FQZ8JEKDMKEPRE

PÁG. 4452/4804





86128 Recinto de Forrajas que no ha contabilizado para Carga Ganadera por no tener una explotación válida para el cálculo de la Carga Ganadera  
Recinto:29-100-015-00081-00035 Cultivo:62 PASTOS PERMANENTES DE 5 O MAS AÑOS-  
Recinto:29-100-001-00199-00001 Cultivo:62 PASTOS PERMANENTES DE 5 O MAS AÑOS-  
Recinto:29-100-001-00199-00003 Cultivo:62 PASTOS PERMANENTES DE 5 O MAS AÑOS-  
Recinto:29-100-001-00200-00003 Cultivo:62 PASTOS PERMANENTES DE 5 O MAS AÑOS-  
Recinto:29-100-015-00087-00002 Cultivo:62 PASTOS PERMANENTES DE 5 O MAS AÑOS-  
Recinto:29-100-015-00081-00002 Cultivo:62 PASTOS PERMANENTES DE 5 O MAS AÑOS-  
Recinto:29-100-015-00087-00008 Cultivo:62 PASTOS PERMANENTES DE 5 O MAS AÑOS-


(1) Con incidencias que retienen pago o deniegan el expediente.

(2) Se calcula sobre superficie declarada admisible.

(3) Aplicación del artículo 16 bis del RD 147/2023.

(4) Expediente con algunos recintos de pastos permanentes ubicados en espacios protegidos donde la carga ganadera mínima será 0,1 UGM/ha.

Puede verificar la integridad de una copia de este documento mediante la lectura del código QR adjunto o mediante el acceso a la dirección <https://ws050.juntadeandalucia.es/verificarFirma> indicando el código de VERIFICACIÓN

FIRMADO POR	RAQUEL MARIA ESPIN CRESPO	17/10/2024	
VERIFICACIÓN	Pk2jmWSPEJNMB623FQZ8JEKDMKEPRE	PÁG. 4453/4804	



<b>APELLIDOS Y NOMBRE / RAZÓN SOCIAL</b>	<b>NIF</b>	<b>EXPEDIENTE</b>	<b>RESOLUCIÓN</b>
DOMINGUEZ BENITEZ FRANCISCO JAVIER	****5429*	1254271	DENEGACIÓN DE LA AYUDA

**DATOS DE MANTENIMIENTO UNIDADES**

<b>GRUPO DE PAGO</b>	<b>Sup. Dec. Admisible</b>	<b>Sup. Resuelta</b>	<b>Sobredecl.</b>	<b>% Sobredecl.</b>
ZONAS DE MONTAÑA	0,00	0,00	0,00	0,00

**RESUMEN DE PAGOS**

	<b>IMPORTE ( Euros )</b>			
	<b>RESUELTO</b>	<b>FEADER</b>	<b>MAPA</b>	<b>CAPADR</b>
A pagar	0,00	0,00	0,00	0,00

**APLICACIÓN DE REDUCCIONES Y PENALIZACIONES (%)**

<b>Crterios de subvencionabilidad (1)</b>	<b>Presentación tardía</b>	<b>Omisión declaración</b>	<b>Condicionalidad</b>
100,00	0,00	1,00	0,00

**IMPORTE ( Euros )**

<b>Calculado(2)</b>	<b>Reducción</b>	<b>Penalización</b>	<b>Reducción Penalización (3)</b>	<b>Penalización adicional</b>	<b>Resuelto</b>	<b>FEADER</b>	<b>MAPA</b>	<b>CAPADR</b>
0,00 €	0,00 €	0,00 €	0,00 €	0,00 €	0,00 €	0,00 €	0,00 €	0,00 €
<b>Importe Unitario:</b>	93,00 €	<b>Nuevo Importe Unitario:</b>	0,00 €					

(1) Con incidencias que retienen pago o deniegan el expediente.

(2) Se calcula sobre superficie declarada admisible.

(3) Aplicación del artículo 16 bis del RD 147/2023.

(4) Expediente con algunos recintos de pastos permanentes ubicados en espacios protegidos donde la carga ganadera mínima será 0,1 UGM/ha.

Puede verificar la integridad de una copia de este documento mediante la lectura del código QR adjunto o mediante el acceso a la dirección <https://ws050.juntadeandalucia.es/verificarFirma> indicando el código de VERIFICACIÓN

FIRMADO POR	RAQUEL MARIA ESPIN CRESPO	17/10/2024
VERIFICACIÓN	Pk2jmWSPEJNMB623FQZ8JEKDMKEPRE	PÁG. 4454/4804



**RECINTOS PROPUESTOS**

REF.	REFERENCIA SIGPAC	CULTIVO	S/R	USO SIGPAC	Sup. Dec. admisible	Sup. Campo	Sup. Determ.	Sup. Resuelta
-1619075	29-028-002-00089-0030	BARBECHO TRADICIONAL	S		0,53		0,53	0,52
-1618914	29-028-002-00089-0033	AVENA	S		1,02		1,02	1,02
-1612525	29-028-001-00005-0001	OLIVAR	S		0,31		0,31	0,31
-1612524	29-028-004-00044-0001	OLIVAR	S		0,21		0,21	0,21
-1612523	29-028-004-00045-0001	OLIVAR	S		0,24		0,24	0,24
-1612522	29-028-004-00043-0001	OLIVAR	S		0,57		0,57	0,57
-1612521	29-028-004-00042-0001	OLIVAR	S		0,99		0,99	0,99
-1612448	29-028-002-00089-0030	AVENA	S		5,27		5,27	5,26
-1612447	29-028-002-00092-0008	AVENA	S		0,17		0,17	0,17
-1612446	29-028-002-00092-0002	OLIVAR	S		0,61		0,61	0,61
-1612445	29-028-002-00092-0009	AVENA	S		2,22		2,22	2,22
-1612437	29-028-002-00090-0012	OLIVAR	S		0,31		0,31	0,31
-1612432	29-028-002-00090-0020	OLIVAR	S		0,42		0,42	0,42
-1612429	29-028-002-00089-0001	OLIVAR	S		1,82		1,82	1,82
-1612415	29-028-002-00093-0002	HABAS	S		0,04		0,04	0,04
-1612411	29-028-002-00093-0001	OLIVAR	S		0,55		0,55	0,55
-1612408	29-028-002-00095-0001	HABAS	S		0,85		0,85	0,85
-1612406	29-028-002-00093-0003	HABAS	S		0,96		0,96	0,96
-1612405	29-028-002-00089-0028	HABAS	S		2,49		2,49	2,49
-1612404	29-028-002-00094-0002	HABAS	S		0,40		0,40	0,40
-1612401	29-028-002-00113-0001	HABAS	S		0,64		0,64	0,64
-1612331	29-028-002-00114-0002	HABAS	S		3,64		3,64	3,64
-1612321	29-028-002-00111-0006	HABAS	S		0,31		0,31	0,31
-1612312	29-028-002-00111-0001	HABAS	S		0,76		0,76	0,76
-1612282	29-028-003-00037-0002	CEBADA	S		1,03		1,03	1,03
-1612202	29-028-003-00036-0003	OLIVAR	S		0,56		0,56	0,56
-1612199	29-028-003-00036-0004	OLIVAR	S		0,68		0,68	0,68
-1612086	29-028-003-00028-0001	BARBECHO TRADICIONAL	S		4,58		4,58	4,58
6927577	29-028-003-00027-0022	CEBADA	S		15,60		15,60	15,60
6927578	29-028-003-00027-0027	CEBADA	S		2,58		2,58	2,58
6927655	29-028-003-00039-0001	CEBADA	S		2,67		2,67	2,67

**INCIDENCIAS****INCIDENCIA DESCRIPCIÓN**

219	Superficie bruta de cruce en un recinto en una misma solicitud supera superficie total que el SIGPAC establece para él. Recinto:29-028-002-00089-00030 Cultivo:8000 AVENA-SIN VARIEDAD Secano Suma de superficies declaradas para este recinto por el solicitante (Áreas):580 Superficie SIGPAC total para el recinto (Áreas):579 Exceso de superficie declarada (Hectáreas):0,01 Recinto:29-028-002-00089-00030 Cultivo:20000 BARBECHO TRADICIONAL-SIN VARIEDAD Secano Suma de superficies declaradas para este recinto por el solicitante (Áreas):580 Superficie SIGPAC total para el recinto (Áreas):579 Exceso de superficie declarada (Hectáreas):0,01
256	Solicitud con recintos no declarados en campaña actual con una reducción por omisión de superficie superior al 3% CÓDIGO PARA EL PORCENTAJE DE REDUCCIÓN POR OMISIÓN QUE CORRESPONDE A LA SOLICITUD:1
2454	Solicitante de intervención 6613 cuyo regimen de afiliacion a la SS no es ni el sistema especial agrario(cuenta ajena) ni autonomo con actividad agraria.
3790	Recinto declarado inactivo Recinto:29-028-002-00090-00018 Cultivo: - Recinto:29-028-003-00033-00003 Cultivo: -
4272	Verifica que las líneas de declaración de las Solicitudes Únicas no tienen solapes con la capa de Retroactividad Gráfica (ambas de la misma campaña) a nivel de expediente/línea de declaración gráfica de la solicitud. Recinto:29-028-003-00036-00002 Cultivo: - Agregado de la referencia del recinto.:0 Zona de la referencia del recinto.:0 Superficie solapada.:0,04 Id. Incid.:98090019
74018	Productor que no es agricultor a título principal, según los datos del ejercicio fiscal n-1 y seguridad socia.
74053	Importe inferior a 100 Euros

(1) Con incidencias que retienen pago o deniegan el expediente.

(2) Se calcula sobre superficie declarada admisible.

(3) Aplicación del artículo 16 bis del RD 147/2023.

(4) Expediente con algunos recintos de pastos permanentes ubicados en espacios protegidos donde la carga ganadera mínima será 0,1 UGM/ha.

Puede verificar la integridad de una copia de este documento mediante la lectura del código QR adjunto o mediante el acceso a la dirección <https://ws050.juntadeandalucia.es/verificarFirma> indicando el código de VERIFICACIÓN

FIRMADO POR

RAQUEL MARIA ESPIN CRESPO

17/10/2024

VERIFICACIÓN

Pk2jmWSPEJNMB623FQZ8JEKDMKEPRE

PÁG. 4455/4804



**INCIDENCIAS****INCIDENCIA DESCRIPCIÓN**

INCIDENCIA	DESCRIPCIÓN
86119	Carga ganadera NO cumple con el valor mínimo de 0,2 UGM/ha.
	Recinto:29-028-001-00072-00001 Cultivo:62000 PASTOS PERMANENTES DE 5 O MAS AÑOS-SIN VARIEDAD Secano Carga Ganadera:0,15
	Recinto:29-028-001-00074-00001 Cultivo:62000 PASTOS PERMANENTES DE 5 O MAS AÑOS-SIN VARIEDAD Secano Carga Ganadera:0,15
	Recinto:29-028-002-00089-00025 Cultivo:62000 PASTOS PERMANENTES DE 5 O MAS AÑOS-SIN VARIEDAD Secano Carga Ganadera:0,15
	Recinto:29-028-002-00089-00027 Cultivo:62000 PASTOS PERMANENTES DE 5 O MAS AÑOS-SIN VARIEDAD Secano Carga Ganadera:0,15
	Recinto:29-028-002-00089-00029 Cultivo:62000 PASTOS PERMANENTES DE 5 O MAS AÑOS-SIN VARIEDAD Secano Carga Ganadera:0,15
	Recinto:29-028-002-00089-00033 Cultivo:63000 PASTOS DE MENOS DE 5 AÑOS-SIN VARIEDAD Secano Carga Ganadera:0,15
	Recinto:29-028-002-00089-00034 Cultivo:62000 PASTOS PERMANENTES DE 5 O MAS AÑOS-SIN VARIEDAD Secano Carga Ganadera:0,15
	Recinto:29-028-002-00089-00035 Cultivo:62000 PASTOS PERMANENTES DE 5 O MAS AÑOS-SIN VARIEDAD Secano Carga Ganadera:0,15
	Recinto:29-028-002-00089-00036 Cultivo:62000 PASTOS PERMANENTES DE 5 O MAS AÑOS-SIN VARIEDAD Secano Carga Ganadera:0,15
	Recinto:29-028-002-00090-00003 Cultivo:62000 PASTOS PERMANENTES DE 5 O MAS AÑOS-SIN VARIEDAD Secano Carga Ganadera:0,15
	Recinto:29-028-002-00090-00010 Cultivo:62000 PASTOS PERMANENTES DE 5 O MAS AÑOS-SIN VARIEDAD Secano Carga Ganadera:0,15
	Recinto:29-028-002-00090-00018 Cultivo:62000 PASTOS PERMANENTES DE 5 O MAS AÑOS-SIN VARIEDAD Secano Carga Ganadera:0,15
	Recinto:29-028-002-00090-00021 Cultivo:62000 PASTOS PERMANENTES DE 5 O MAS AÑOS-SIN VARIEDAD Secano Carga Ganadera:0,15
	Recinto:29-028-002-00090-00022 Cultivo:62000 PASTOS PERMANENTES DE 5 O MAS AÑOS-SIN VARIEDAD Secano Carga Ganadera:0,15
	Recinto:29-028-002-00091-00001 Cultivo:62000 PASTOS PERMANENTES DE 5 O MAS AÑOS-SIN VARIEDAD Secano Carga Ganadera:0,15
	Recinto:29-028-002-00092-00012 Cultivo:62000 PASTOS PERMANENTES DE 5 O MAS AÑOS-SIN VARIEDAD Secano Carga Ganadera:0,15
	Recinto:29-028-002-00111-00004 Cultivo:62000 PASTOS PERMANENTES DE 5 O MAS AÑOS-SIN VARIEDAD Secano Carga Ganadera:0,15
	Recinto:29-028-002-00114-00004 Cultivo:62000 PASTOS PERMANENTES DE 5 O MAS AÑOS-SIN VARIEDAD Secano Carga Ganadera:0,15
	Recinto:29-028-003-00027-00013 Cultivo:62000 PASTOS PERMANENTES DE 5 O MAS AÑOS-SIN VARIEDAD Secano Carga Ganadera:0,15
	Recinto:29-028-003-00027-00014 Cultivo:62000 PASTOS PERMANENTES DE 5 O MAS AÑOS-SIN VARIEDAD Secano Carga Ganadera:0,15
	Recinto:29-028-003-00027-00017 Cultivo:62000 PASTOS PERMANENTES DE 5 O MAS AÑOS-SIN VARIEDAD Secano Carga Ganadera:0,15
	Recinto:29-028-003-00027-00018 Cultivo:62000 PASTOS PERMANENTES DE 5 O MAS AÑOS-SIN VARIEDAD Secano Carga Ganadera:0,15
	Recinto:29-028-003-00027-00019 Cultivo:62000 PASTOS PERMANENTES DE 5 O MAS AÑOS-SIN VARIEDAD Secano Carga Ganadera:0,15
	Recinto:29-028-003-00027-00026 Cultivo:62000 PASTOS PERMANENTES DE 5 O MAS AÑOS-SIN VARIEDAD Secano Carga Ganadera:0,15
	Recinto:29-028-003-00027-00028 Cultivo:62000 PASTOS PERMANENTES DE 5 O MAS AÑOS-SIN VARIEDAD Secano Carga Ganadera:0,15
	Recinto:29-028-003-00027-00029 Cultivo:62000 PASTOS PERMANENTES DE 5 O MAS AÑOS-SIN VARIEDAD Secano Carga Ganadera:0,15
	Recinto:29-028-003-00027-00030 Cultivo:62000 PASTOS PERMANENTES DE 5 O MAS AÑOS-SIN VARIEDAD Secano Carga Ganadera:0,15
	Recinto:29-028-003-00027-00032 Cultivo:62000 PASTOS PERMANENTES DE 5 O MAS AÑOS-SIN VARIEDAD Secano Carga Ganadera:0,15
	Recinto:29-028-003-00027-00033 Cultivo:62000 PASTOS PERMANENTES DE 5 O MAS AÑOS-SIN VARIEDAD Secano Carga Ganadera:0,15
	Recinto:29-028-003-00027-00034 Cultivo:62000 PASTOS PERMANENTES DE 5 O MAS AÑOS-SIN VARIEDAD Secano Carga Ganadera:0,15
	Recinto:29-028-003-00027-00037 Cultivo:62000 PASTOS PERMANENTES DE 5 O MAS AÑOS-SIN VARIEDAD Secano Carga Ganadera:0,15
	Recinto:29-028-003-00027-00039 Cultivo:62000 PASTOS PERMANENTES DE 5 O MAS AÑOS-SIN VARIEDAD Secano Carga Ganadera:0,15
	Recinto:29-028-003-00027-00040 Cultivo:62000 PASTOS PERMANENTES DE 5 O MAS AÑOS-SIN VARIEDAD Secano Carga Ganadera:0,15

(1) Con incidencias que retienen pago o deniegan el expediente.

(2) Se calcula sobre superficie declarada admisible.

(3) Aplicación del artículo 16 bis del RD 147/2023.

(4) Expediente con algunos recintos de pastos permanentes ubicados en espacios protegidos donde la carga ganadera mínima será 0,1 UGM/ha.

Puede verificar la integridad de una copia de este documento mediante la lectura del código QR adjunto o mediante el acceso a la dirección <https://ws050.juntadeandalucia.es/verificarFirma> indicando el código de VERIFICACIÓN

FIRMADO POR	RAQUEL MARIA ESPIN CRESPO	17/10/2024	
VERIFICACIÓN	Pk2jmWSPEJNMB623FQZ8JEKDMKEPRE	PÁG. 4456/4804	



**INCIDENCIAS****INCIDENCIA DESCRIPCIÓN**

Recinto:29-028-003-00027-00042	Cultivo:62000	PASTOS PERMANENTES DE 5 O MAS AÑOS-SIN VARIEDAD	Secano	Carga Ganadera:0,15
Recinto:29-028-003-00027-00043	Cultivo:62000	PASTOS PERMANENTES DE 5 O MAS AÑOS-SIN VARIEDAD	Secano	Carga Ganadera:0,15
Recinto:29-028-003-00027-00044	Cultivo:62000	PASTOS PERMANENTES DE 5 O MAS AÑOS-SIN VARIEDAD	Secano	Carga Ganadera:0,15
Recinto:29-028-003-00028-00002	Cultivo:62000	PASTOS PERMANENTES DE 5 O MAS AÑOS-SIN VARIEDAD	Secano	Carga Ganadera:0,15
Recinto:29-028-003-00033-00001	Cultivo:63000	PASTOS DE MENOS DE 5 AÑOS-SIN VARIEDAD	Secano	Carga Ganadera:0,15
Recinto:29-028-003-00033-00003	Cultivo:62000	PASTOS PERMANENTES DE 5 O MAS AÑOS-SIN VARIEDAD	Secano	Carga Ganadera:0,15
Recinto:29-028-003-00036-00002	Cultivo:62000	PASTOS PERMANENTES DE 5 O MAS AÑOS-SIN VARIEDAD	Secano	Carga Ganadera:0,15
Recinto:29-028-003-00037-00001	Cultivo:62000	PASTOS PERMANENTES DE 5 O MAS AÑOS-SIN VARIEDAD	Secano	Carga Ganadera:0,15
Recinto:29-028-003-00037-00002	Cultivo:63000	PASTOS DE MENOS DE 5 AÑOS-SIN VARIEDAD	Secano	Carga Ganadera:0,15
Recinto:29-028-003-00037-00004	Cultivo:62000	PASTOS PERMANENTES DE 5 O MAS AÑOS-SIN VARIEDAD	Secano	Carga Ganadera:0,15

**Incidenias de carga ganadera****INCIDENCIA DESCRIPCIÓN**

219	Superficie bruta de cruce en un recinto en una misma solicitud supera superficie total que el SIGPAC establece para él. Recinto:29-028-002-00089-00030 Cultivo:20000 BARBECHO TRADICIONAL-SIN VARIEDAD Secano Suma de superficies declaradas para este recinto por el solicitante (Áreas):580 Superficie SIGPAC total para el recinto (Áreas):579 Exceso de superficie declarada (Hectáreas):0,01
3790	Recinto declarado inactivo Recinto:29-028-003-00033-00003 Cultivo: -
86132	Recinto superficie forrajera que no realiza la actividad de producción de pastoreo. Recinto:29-028-002-00089-00030 Cultivo:20000 BARBECHO TRADICIONAL-SIN VARIEDAD Secano Recinto:29-028-003-00028-00001 Cultivo:20000 BARBECHO TRADICIONAL-SIN VARIEDAD Secano

(1) Con incidencias que retienen pago o deniegan el expediente.

(2) Se calcula sobre superficie declarada admisible.

(3) Aplicación del artículo 16 bis del RD 147/2023.

(4) Expediente con algunos recintos de pastos permanentes ubicados en espacios protegidos donde la carga ganadera mínima será 0,1 UGM/ha.

Puede verificar la integridad de una copia de este documento mediante la lectura del código QR adjunto o mediante el acceso a la dirección <https://ws050.juntadeandalucia.es/verificarFirma> indicando el código de VERIFICACIÓN

FIRMADO POR	RAQUEL MARIA ESPIN CRESPO	17/10/2024	
VERIFICACIÓN	Pk2jmWSPEJNMB623FQZ8JEKDMKEPRE	PÁG. 4457/4804	

**APELLIDOS Y NOMBRE / RAZÓN SOCIAL**

DUCTOR JIMÉNEZ MARÍA INMACULADA

**NIF**

\*\*\*\*6288\*

**EXPEDIENTE**

1282917

**RESOLUCIÓN**

DENEGACIÓN DE LA AYUDA

**DATOS DE MANTENIMIENTO UNIDADES****GRUPO DE PAGO**

ZONAS DE MONTAÑA

**Sup. Dec.  
Admisible**

0,00

**Sup.  
Resuelta**

0,00

**Sobredecl.**

0,00

**% Sobredecl.**

0,00

**RESUMEN DE PAGOS****IMPORTE ( Euros )**

	RESUELTO	FEADER	MAPA	CAPADR
A pagar	0,00	0,00	0,00	0,00

**APLICACIÓN DE REDUCCIONES Y PENALIZACIONES (%)**

Crterios de subvencionabilidad (1)	Presentación tardía	Omisión declaración	Condicionalidad
100,00	0,00	0,00	0,00

**IMPORTE ( Euros )**

Calculado(2)	Reducción	Penalización	Reducción Penalización (3)	Penalización adicional	Resuelto	FEADER	MAPA	CAPADR
0,00 €	0,00 €	0,00 €	0,00 €	0,00 €	0,00 €	0,00 €	0,00 €	0,00 €
Importe Unitario:	93,00 €	Nuevo Importe Unitario:	0,00 €					

**RECINTOS PROPUESTOS**

REF.	REFERENCIA SIGPAC	CULTIVO	S/R	USO SIGPAC	Sup. Dec. admisible	Sup. Campo	Sup. Determ.	Sup. Resuelta
-1273993	29-084-009-00016-0003	GARBANZOS	S		0,25		0,25	0,25
-1268800	29-028-002-00119-0008	OLIVAR	S		29,68		29,68	29,68
-1062436	29-084-009-00016-0001	AVENA	S		15,78		15,78	15,78
-473081	29-084-007-00113-0004	BARBECHO TRADICIONAL	S		0,51		0,51	0,51
-473075	29-084-009-00020-0003	AVENA	S		0,37		0,37	0,37
-45892	29-028-002-00145-0001	BARBECHO TRADICIONAL	S		0,15		0,15	0,15
170000006452786	29-028-001-00080-0001	CÁRTAMO	S		0,70		0,70	0,70
170000006452787	29-028-001-00078-0001	OLIVAR	S		1,10		1,10	1,10
170000006452788	29-084-007-00113-0004	CÁRTAMO	S		7,19		7,19	7,19
170000006452791	29-028-001-00076-0001	OLIVAR	S		1,21		1,21	1,21
170000006452798	29-084-007-00007-0008	TRIGO DURO	S		15,26		15,26	15,26
170000006452800	29-084-009-00016-0015	OLIVAR	S		1,19		1,19	1,19
170000006452801	29-028-001-00079-0001	CÁRTAMO	S		1,12		1,12	1,12
170000006452804	29-028-002-00119-0002	CÁRTAMO	S		18,61		18,61	18,61
170000006452805	29-084-009-00077-0001	AVENA	S		2,39		2,39	2,39
170000006452806	29-028-001-00077-0001	OLIVAR	S		2,61		2,61	2,61
170000006452809	29-084-007-00102-0001	CÁRTAMO	S		9,67		9,67	9,67
170000006452816	29-084-007-00007-0006	VIÑEDO VINIFICACIÓN	S		3,46		3,46	3,46
170000006452818	29-028-002-00158-0001	OLIVAR	S		0,10		0,10	0,10
170000006452819	29-084-009-00016-0014	OLIVAR	S		1,84		1,84	1,84
170000006452822	29-084-007-00007-0011	VIÑEDO VINIFICACIÓN	S		1,57		1,57	1,57
170000006452829	29-084-009-00020-0003	BARBECHO TRADICIONAL	S		0,65		0,65	0,65
170000006452830	29-028-002-00160-0001	OLIVAR	S		0,10		0,10	0,10
170000006452831	29-084-009-00016-0001	GARBANZOS	S		34,82		34,82	34,82
170000006452832	29-028-002-00159-0001	OLIVAR	S		0,12		0,12	0,12
170000006452834	29-084-009-00077-0005	AVENA	S		3,22		3,22	3,22

(1) Con incidencias que retienen pago o deniegan el expediente.

(2) Se calcula sobre superficie declarada admisible.

(3) Aplicación del artículo 16 bis del RD 147/2023.

(4) Expediente con algunos recintos de pastos permanentes ubicados en espacios protegidos donde la carga ganadera mínima será 0,1 UGM/ha.

Puede verificar la integridad de una copia de este documento mediante la lectura del código QR adjunto o mediante el acceso a la dirección <https://ws050.juntadeandalucia.es/verificarFirma> indicando el código de VERIFICACIÓN

FIRMADO POR

RAQUEL MARIA ESPIN CRESPO

17/10/2024

VERIFICACIÓN

Pk2jmWSPEJNMB623FQZ8JEKDMKEPRE

PÁG. 4458/4804



**INCIDENCIAS****INCIDENCIA DESCRIPCIÓN**

3795	Recinto declarado con una situación de riesgo de abandono. Recinto:29-084-009-00016-00014 Cultivo: -
74018	Productor que no es agricultor a título principal, según los datos del ejercicio fiscal n-1 y seguridad socia.
74053	Importe inferior a 100 Euros
86119	Carga ganadera NO cumple con el valor mínimo de 0,2 UGM/ha. Recinto:29-028-001-00076-00003 Cultivo:62000 PASTOS PERMANENTES DE 5 O MAS AÑOS-SIN VARIEDAD Secano Carga Ganadera:0 Recinto:29-028-001-00079-00002 Cultivo:62000 PASTOS PERMANENTES DE 5 O MAS AÑOS-SIN VARIEDAD Secano Carga Ganadera:0 Recinto:29-028-001-00080-00002 Cultivo:62000 PASTOS PERMANENTES DE 5 O MAS AÑOS-SIN VARIEDAD Secano Carga Ganadera:0 Recinto:29-028-002-00119-00011 Cultivo:62000 PASTOS PERMANENTES DE 5 O MAS AÑOS-SIN VARIEDAD Secano Carga Ganadera:0 Recinto:29-084-007-00007-00014 Cultivo:62000 PASTOS PERMANENTES DE 5 O MAS AÑOS-SIN VARIEDAD Secano Carga Ganadera:0 Recinto:29-084-009-00016-00017 Cultivo:62000 PASTOS PERMANENTES DE 5 O MAS AÑOS-SIN VARIEDAD Secano Carga Ganadera:0 Recinto:29-084-009-00016-00023 Cultivo:62000 PASTOS PERMANENTES DE 5 O MAS AÑOS-SIN VARIEDAD Secano Carga Ganadera:0 Recinto:29-084-009-00016-00024 Cultivo:62000 PASTOS PERMANENTES DE 5 O MAS AÑOS-SIN VARIEDAD Secano Carga Ganadera:0 Recinto:29-084-009-00016-00027 Cultivo:62000 PASTOS PERMANENTES DE 5 O MAS AÑOS-SIN VARIEDAD Secano Carga Ganadera:0 Recinto:29-084-009-00016-00028 Cultivo:62000 PASTOS PERMANENTES DE 5 O MAS AÑOS-SIN VARIEDAD Secano Carga Ganadera:0 Recinto:29-084-009-00016-00029 Cultivo:62000 PASTOS PERMANENTES DE 5 O MAS AÑOS-SIN VARIEDAD Secano Carga Ganadera:0 Recinto:29-084-009-00016-00032 Cultivo:62000 PASTOS PERMANENTES DE 5 O MAS AÑOS-SIN VARIEDAD Secano Carga Ganadera:0 Recinto:29-084-009-00070-00001 Cultivo:62000 PASTOS PERMANENTES DE 5 O MAS AÑOS-SIN VARIEDAD Secano Carga Ganadera:0 Recinto:29-084-009-00077-00002 Cultivo:62000 PASTOS PERMANENTES DE 5 O MAS AÑOS-SIN VARIEDAD Secano Carga Ganadera:0 Recinto:29-084-009-00077-00010 Cultivo:62000 PASTOS PERMANENTES DE 5 O MAS AÑOS-SIN VARIEDAD Secano Carga Ganadera:0 Recinto:29-084-009-00077-00011 Cultivo:62000 PASTOS PERMANENTES DE 5 O MAS AÑOS-SIN VARIEDAD Secano Carga Ganadera:0
86120	Para explotaciones de pastos permanentes ubicadas en espacios protegidos la carga ganadera mínima será 0,1 UGM/ha. Recinto:29-084-007-00102-00001 Cultivo:63000 PASTOS DE MENOS DE 5 AÑOS-SIN VARIEDAD Secano Carga Ganadera:0 Recinto:29-084-009-00077-00007 Cultivo:62000 PASTOS PERMANENTES DE 5 O MAS AÑOS-SIN VARIEDAD Secano Carga Ganadera:0 Recinto:29-084-009-00077-00009 Cultivo:62000 PASTOS PERMANENTES DE 5 O MAS AÑOS-SIN VARIEDAD Secano Carga Ganadera:0
86123	Recinto superficie forrajera que en REGA no tiene clasificación zootécnica permitida. Recinto:29-028-001-00076-00003 Cultivo:62000 PASTOS PERMANENTES DE 5 O MAS AÑOS-SIN VARIEDAD Secano Explotacion:ES290840000288 Recinto:29-028-001-00079-00002 Cultivo:62000 PASTOS PERMANENTES DE 5 O MAS AÑOS-SIN VARIEDAD Secano Explotacion:ES290840000288 Recinto:29-028-001-00080-00002 Cultivo:62000 PASTOS PERMANENTES DE 5 O MAS AÑOS-SIN VARIEDAD Secano Explotacion:ES290840000288 Recinto:29-028-002-00119-00011 Cultivo:62000 PASTOS PERMANENTES DE 5 O MAS AÑOS-SIN VARIEDAD Secano Explotacion:ES290840000288 Recinto:29-084-007-00007-00014 Cultivo:62000 PASTOS PERMANENTES DE 5 O MAS AÑOS-SIN VARIEDAD Secano Explotacion:ES290840000288 Recinto:29-084-007-00102-00001 Cultivo:63000 PASTOS DE MENOS DE 5 AÑOS-SIN VARIEDAD Secano Explotacion:ES290840000288 Recinto:29-084-009-00016-00017 Cultivo:62000 PASTOS PERMANENTES DE 5 O MAS AÑOS-SIN VARIEDAD Secano Explotacion:ES290840000288 Recinto:29-084-009-00016-00023 Cultivo:62000 PASTOS PERMANENTES DE 5 O MAS AÑOS-SIN VARIEDAD Secano Explotacion:ES290840000288 Recinto:29-084-009-00016-00024 Cultivo:62000 PASTOS PERMANENTES DE 5 O MAS AÑOS-SIN VARIEDAD Secano Explotacion:ES290840000288 Recinto:29-084-009-00016-00027 Cultivo:62000 PASTOS PERMANENTES DE 5 O MAS AÑOS-SIN VARIEDAD Secano

(1) Con incidencias que retienen pago o deniegan el expediente.

(2) Se calcula sobre superficie declarada admisible.

(3) Aplicación del artículo 16 bis del RD 147/2023.

(4) Expediente con algunos recintos de pastos permanentes ubicados en espacios protegidos donde la carga ganadera mínima será 0,1 UGM/ha.

Puede verificar la integridad de una copia de este documento mediante la lectura del código QR adjunto o mediante el acceso a la dirección <https://ws050.juntadeandalucia.es/verificarFirma> indicando el código de VERIFICACIÓN

FIRMADO POR

RAQUEL MARIA ESPIN CRESPO

17/10/2024

VERIFICACIÓN

Pk2jmWSPEJNMB623FQZ8JEKDMKEPRE

PÁG. 4459/4804



**INCIDENCIAS****INCIDENCIA DESCRIPCIÓN**

	Explotacion:ES290840000288
	Recinto:29-084-009-00016-00028 Cultivo:62000 PASTOS PERMANENTES DE 5 O MAS AÑOS-SIN VARIEDAD Secano
	Explotacion:ES290840000288
	Recinto:29-084-009-00016-00029 Cultivo:62000 PASTOS PERMANENTES DE 5 O MAS AÑOS-SIN VARIEDAD Secano
	Explotacion:ES290840000288
	Recinto:29-084-009-00016-00032 Cultivo:62000 PASTOS PERMANENTES DE 5 O MAS AÑOS-SIN VARIEDAD Secano
	Explotacion:ES290840000288
	Recinto:29-084-009-00070-00001 Cultivo:62000 PASTOS PERMANENTES DE 5 O MAS AÑOS-SIN VARIEDAD Secano
	Explotacion:ES290840000288
	Recinto:29-084-009-00077-00002 Cultivo:62000 PASTOS PERMANENTES DE 5 O MAS AÑOS-SIN VARIEDAD Secano
	Explotacion:ES290840000288
	Recinto:29-084-009-00077-00007 Cultivo:62000 PASTOS PERMANENTES DE 5 O MAS AÑOS-SIN VARIEDAD Secano
	Explotacion:ES290840000288
	Recinto:29-084-009-00077-00009 Cultivo:62000 PASTOS PERMANENTES DE 5 O MAS AÑOS-SIN VARIEDAD Secano
	Explotacion:ES290840000288
	Recinto:29-084-009-00077-00010 Cultivo:62000 PASTOS PERMANENTES DE 5 O MAS AÑOS-SIN VARIEDAD Secano
	Explotacion:ES290840000288
	Recinto:29-084-009-00077-00011 Cultivo:62000 PASTOS PERMANENTES DE 5 O MAS AÑOS-SIN VARIEDAD Secano
	Explotacion:ES290840000288
86126	Recinto de forrajera para Cálculo de Carga Ganadera que No pertenece a Explotación con UGM válida.
	Recinto:29-028-001-00076-00003 Cultivo:62000 PASTOS PERMANENTES DE 5 O MAS AÑOS-SIN VARIEDAD Secano
	Explotacion:ES290840000288
	Recinto:29-028-001-00079-00002 Cultivo:62000 PASTOS PERMANENTES DE 5 O MAS AÑOS-SIN VARIEDAD Secano
	Explotacion:ES290840000288
	Recinto:29-028-001-00080-00002 Cultivo:62000 PASTOS PERMANENTES DE 5 O MAS AÑOS-SIN VARIEDAD Secano
	Explotacion:ES290840000288
	Recinto:29-028-002-00119-00011 Cultivo:62000 PASTOS PERMANENTES DE 5 O MAS AÑOS-SIN VARIEDAD Secano
	Explotacion:ES290840000288
	Recinto:29-084-007-00007-00014 Cultivo:62000 PASTOS PERMANENTES DE 5 O MAS AÑOS-SIN VARIEDAD Secano
	Explotacion:ES290840000288
	Recinto:29-084-007-00102-00001 Cultivo:63000 PASTOS DE MENOS DE 5 AÑOS-SIN VARIEDAD Secano Explotacion:ES290840000288
	Recinto:29-084-009-00016-00017 Cultivo:62000 PASTOS PERMANENTES DE 5 O MAS AÑOS-SIN VARIEDAD Secano
	Explotacion:ES290840000288
	Recinto:29-084-009-00016-00023 Cultivo:62000 PASTOS PERMANENTES DE 5 O MAS AÑOS-SIN VARIEDAD Secano
	Explotacion:ES290840000288
	Recinto:29-084-009-00016-00024 Cultivo:62000 PASTOS PERMANENTES DE 5 O MAS AÑOS-SIN VARIEDAD Secano
	Explotacion:ES290840000288
	Recinto:29-084-009-00016-00027 Cultivo:62000 PASTOS PERMANENTES DE 5 O MAS AÑOS-SIN VARIEDAD Secano
	Explotacion:ES290840000288
	Recinto:29-084-009-00016-00028 Cultivo:62000 PASTOS PERMANENTES DE 5 O MAS AÑOS-SIN VARIEDAD Secano
	Explotacion:ES290840000288
	Recinto:29-084-009-00016-00029 Cultivo:62000 PASTOS PERMANENTES DE 5 O MAS AÑOS-SIN VARIEDAD Secano
	Explotacion:ES290840000288
	Recinto:29-084-009-00016-00032 Cultivo:62000 PASTOS PERMANENTES DE 5 O MAS AÑOS-SIN VARIEDAD Secano
	Explotacion:ES290840000288
	Recinto:29-084-009-00070-00001 Cultivo:62000 PASTOS PERMANENTES DE 5 O MAS AÑOS-SIN VARIEDAD Secano
	Explotacion:ES290840000288
	Recinto:29-084-009-00077-00002 Cultivo:62000 PASTOS PERMANENTES DE 5 O MAS AÑOS-SIN VARIEDAD Secano
	Explotacion:ES290840000288
	Recinto:29-084-009-00077-00007 Cultivo:62000 PASTOS PERMANENTES DE 5 O MAS AÑOS-SIN VARIEDAD Secano
	Explotacion:ES290840000288
	Recinto:29-084-009-00077-00009 Cultivo:62000 PASTOS PERMANENTES DE 5 O MAS AÑOS-SIN VARIEDAD Secano
	Explotacion:ES290840000288
	Recinto:29-084-009-00077-00010 Cultivo:62000 PASTOS PERMANENTES DE 5 O MAS AÑOS-SIN VARIEDAD Secano
	Explotacion:ES290840000288
	Recinto:29-084-009-00077-00011 Cultivo:62000 PASTOS PERMANENTES DE 5 O MAS AÑOS-SIN VARIEDAD Secano
	Explotacion:ES290840000288

**Incidencias de carga ganadera****INCIDENCIA DESCRIPCIÓN**

86123	Recinto superficie forrajera que en REGA no tiene clasificación zootécnica permitida.
	Recinto:29-084-007-00102-00001 Cultivo:63000 PASTOS DE MENOS DE 5 AÑOS-SIN VARIEDAD Secano Explotacion:ES290840000288

(1) Con incidencias que retienen pago o deniegan el expediente.

(2) Se calcula sobre superficie declarada admisible.

(3) Aplicación del artículo 16 bis del RD 147/2023.

(4) Expediente con algunos recintos de pastos permanentes ubicados en espacios protegidos donde la carga ganadera mínima será 0,1 UGM/ha.

Puede verificar la integridad de una copia de este documento mediante la lectura del código QR adjunto o mediante el acceso a la dirección <https://ws050.juntadeandalucia.es/verificarFirma> indicando el código de VERIFICACIÓN

FIRMADO POR

RAQUEL MARIA ESPIN CRESPO

17/10/2024

VERIFICACIÓN

Pk2jmWSPEJNMB623FQZ8JEKDMKEPRE

PÁG. 4460/4804





	Recinto:29-084-009-00077-00011 Cultivo:62000 PASTOS PERMANENTES DE 5 O MAS AÑOS-SIN VARIEDAD Secano Explotacion:ES290840000288
	Recinto:29-084-009-00077-00010 Cultivo:62000 PASTOS PERMANENTES DE 5 O MAS AÑOS-SIN VARIEDAD Secano Explotacion:ES290840000288
	Recinto:29-084-009-00077-00009 Cultivo:62000 PASTOS PERMANENTES DE 5 O MAS AÑOS-SIN VARIEDAD Secano Explotacion:ES290840000288
	Recinto:29-084-009-00016-00032 Cultivo:62000 PASTOS PERMANENTES DE 5 O MAS AÑOS-SIN VARIEDAD Secano Explotacion:ES290840000288
	Recinto:29-084-009-00016-00029 Cultivo:62000 PASTOS PERMANENTES DE 5 O MAS AÑOS-SIN VARIEDAD Secano Explotacion:ES290840000288
	Recinto:29-084-009-00016-00028 Cultivo:62000 PASTOS PERMANENTES DE 5 O MAS AÑOS-SIN VARIEDAD Secano Explotacion:ES290840000288
	Recinto:29-084-009-00016-00027 Cultivo:62000 PASTOS PERMANENTES DE 5 O MAS AÑOS-SIN VARIEDAD Secano Explotacion:ES290840000288
	Recinto:29-084-009-00016-00024 Cultivo:62000 PASTOS PERMANENTES DE 5 O MAS AÑOS-SIN VARIEDAD Secano Explotacion:ES290840000288
	Recinto:29-084-009-00016-00023 Cultivo:62000 PASTOS PERMANENTES DE 5 O MAS AÑOS-SIN VARIEDAD Secano Explotacion:ES290840000288
	Recinto:29-028-002-00119-00011 Cultivo:62000 PASTOS PERMANENTES DE 5 O MAS AÑOS-SIN VARIEDAD Secano Explotacion:ES290840000288
	Recinto:29-028-001-00080-00002 Cultivo:62000 PASTOS PERMANENTES DE 5 O MAS AÑOS-SIN VARIEDAD Secano Explotacion:ES290840000288
	Recinto:29-028-001-00079-00002 Cultivo:62000 PASTOS PERMANENTES DE 5 O MAS AÑOS-SIN VARIEDAD Secano Explotacion:ES290840000288
	Recinto:29-028-001-00076-00003 Cultivo:62000 PASTOS PERMANENTES DE 5 O MAS AÑOS-SIN VARIEDAD Secano Explotacion:ES290840000288
	Recinto:29-084-009-00016-00017 Cultivo:62000 PASTOS PERMANENTES DE 5 O MAS AÑOS-SIN VARIEDAD Secano Explotacion:ES290840000288
	Recinto:29-084-007-00007-00014 Cultivo:62000 PASTOS PERMANENTES DE 5 O MAS AÑOS-SIN VARIEDAD Secano Explotacion:ES290840000288
	Recinto:29-084-009-00077-00007 Cultivo:62000 PASTOS PERMANENTES DE 5 O MAS AÑOS-SIN VARIEDAD Secano Explotacion:ES290840000288
	Recinto:29-084-009-00070-00001 Cultivo:62000 PASTOS PERMANENTES DE 5 O MAS AÑOS-SIN VARIEDAD Secano Explotacion:ES290840000288
	Recinto:29-084-009-00077-00002 Cultivo:62000 PASTOS PERMANENTES DE 5 O MAS AÑOS-SIN VARIEDAD Secano Explotacion:ES290840000288
86126	Recinto de forrajera para Cálculo de Carga Ganadera que No pertenece a Explotación con UGM válida.
	Recinto:29-084-007-00102-00001 Cultivo:63000 PASTOS DE MENOS DE 5 AÑOS-SIN VARIEDAD Secano Explotacion:ES290840000288
	Recinto:29-084-009-00077-00011 Cultivo:62000 PASTOS PERMANENTES DE 5 O MAS AÑOS-SIN VARIEDAD Secano Explotacion:ES290840000288
	Recinto:29-084-009-00077-00010 Cultivo:62000 PASTOS PERMANENTES DE 5 O MAS AÑOS-SIN VARIEDAD Secano Explotacion:ES290840000288
	Recinto:29-084-009-00077-00009 Cultivo:62000 PASTOS PERMANENTES DE 5 O MAS AÑOS-SIN VARIEDAD Secano Explotacion:ES290840000288
	Recinto:29-084-009-00016-00032 Cultivo:62000 PASTOS PERMANENTES DE 5 O MAS AÑOS-SIN VARIEDAD Secano Explotacion:ES290840000288
	Recinto:29-084-009-00016-00029 Cultivo:62000 PASTOS PERMANENTES DE 5 O MAS AÑOS-SIN VARIEDAD Secano Explotacion:ES290840000288
	Recinto:29-084-009-00016-00028 Cultivo:62000 PASTOS PERMANENTES DE 5 O MAS AÑOS-SIN VARIEDAD Secano Explotacion:ES290840000288
	Recinto:29-084-009-00016-00027 Cultivo:62000 PASTOS PERMANENTES DE 5 O MAS AÑOS-SIN VARIEDAD Secano Explotacion:ES290840000288
	Recinto:29-084-009-00016-00024 Cultivo:62000 PASTOS PERMANENTES DE 5 O MAS AÑOS-SIN VARIEDAD Secano Explotacion:ES290840000288
	Recinto:29-084-009-00016-00023 Cultivo:62000 PASTOS PERMANENTES DE 5 O MAS AÑOS-SIN VARIEDAD Secano Explotacion:ES290840000288
	Recinto:29-028-002-00119-00011 Cultivo:62000 PASTOS PERMANENTES DE 5 O MAS AÑOS-SIN VARIEDAD Secano Explotacion:ES290840000288
	Recinto:29-028-001-00080-00002 Cultivo:62000 PASTOS PERMANENTES DE 5 O MAS AÑOS-SIN VARIEDAD Secano Explotacion:ES290840000288
	Recinto:29-028-001-00079-00002 Cultivo:62000 PASTOS PERMANENTES DE 5 O MAS AÑOS-SIN VARIEDAD Secano Explotacion:ES290840000288
	Recinto:29-028-001-00076-00003 Cultivo:62000 PASTOS PERMANENTES DE 5 O MAS AÑOS-SIN VARIEDAD Secano Explotacion:ES290840000288
	Recinto:29-084-009-00016-00017 Cultivo:62000 PASTOS PERMANENTES DE 5 O MAS AÑOS-SIN VARIEDAD Secano Explotacion:ES290840000288
	Recinto:29-084-007-00007-00014 Cultivo:62000 PASTOS PERMANENTES DE 5 O MAS AÑOS-SIN VARIEDAD Secano Explotacion:ES290840000288

(1) Con incidencias que retienen pago o deniegan el expediente.

(2) Se calcula sobre superficie declarada admisible.

(3) Aplicación del artículo 16 bis del RD 147/2023.

(4) Expediente con algunos recintos de pastos permanentes ubicados en espacios protegidos donde la carga ganadera mínima será 0,1 UGM/ha.

Puede verificar la integridad de una copia de este documento mediante la lectura del código QR adjunto o mediante el acceso a la dirección <https://ws050.juntadeandalucia.es/verificarFirma> indicando el código de VERIFICACIÓN

FIRMADO POR	RAQUEL MARIA ESPIN CRESPO	17/10/2024
VERIFICACIÓN	Pk2jmWSPEJNMB623FQZ8JEKDMKEPRE	PÁG. 4461/4804





- Recinto:29-084-009-00077-00007 Cultivo:62000 PASTOS PERMANENTES DE 5 O MAS AÑOS-SIN VARIEDAD Secano  
 Explotacion:ES290840000288  
 Recinto:29-084-009-00070-00001 Cultivo:62000 PASTOS PERMANENTES DE 5 O MAS AÑOS-SIN VARIEDAD Secano  
 Explotacion:ES290840000288  
 Recinto:29-084-009-00077-00002 Cultivo:62000 PASTOS PERMANENTES DE 5 O MAS AÑOS-SIN VARIEDAD Secano  
 Explotacion:ES290840000288
- 86128 Recinto de Forrajeras que no ha contabilizado para Carga Ganadera por no tener una explotación válida para el cálculo de la Carga Ganadera  
 Recinto:29-084-007-00102-00001 Cultivo:63 PASTOS DE MENOS DE 5 AÑOS-  
 Recinto:29-084-009-00077-00011 Cultivo:62 PASTOS PERMANENTES DE 5 O MAS AÑOS-  
 Recinto:29-084-009-00077-00010 Cultivo:62 PASTOS PERMANENTES DE 5 O MAS AÑOS-  
 Recinto:29-084-009-00077-00009 Cultivo:62 PASTOS PERMANENTES DE 5 O MAS AÑOS-  
 Recinto:29-084-009-00016-00032 Cultivo:62 PASTOS PERMANENTES DE 5 O MAS AÑOS-  
 Recinto:29-084-009-00016-00029 Cultivo:62 PASTOS PERMANENTES DE 5 O MAS AÑOS-  
 Recinto:29-084-009-00016-00028 Cultivo:62 PASTOS PERMANENTES DE 5 O MAS AÑOS-  
 Recinto:29-084-009-00016-00027 Cultivo:62 PASTOS PERMANENTES DE 5 O MAS AÑOS-  
 Recinto:29-084-009-00016-00024 Cultivo:62 PASTOS PERMANENTES DE 5 O MAS AÑOS-  
 Recinto:29-084-009-00016-00023 Cultivo:62 PASTOS PERMANENTES DE 5 O MAS AÑOS-  
 Recinto:29-028-002-00119-00011 Cultivo:62 PASTOS PERMANENTES DE 5 O MAS AÑOS-  
 Recinto:29-028-001-00080-00002 Cultivo:62 PASTOS PERMANENTES DE 5 O MAS AÑOS-  
 Recinto:29-028-001-00079-00002 Cultivo:62 PASTOS PERMANENTES DE 5 O MAS AÑOS-  
 Recinto:29-028-001-00076-00003 Cultivo:62 PASTOS PERMANENTES DE 5 O MAS AÑOS-  
 Recinto:29-084-009-00016-00017 Cultivo:62 PASTOS PERMANENTES DE 5 O MAS AÑOS-  
 Recinto:29-084-007-00007-00014 Cultivo:62 PASTOS PERMANENTES DE 5 O MAS AÑOS-  
 Recinto:29-084-009-00077-00007 Cultivo:62 PASTOS PERMANENTES DE 5 O MAS AÑOS-  
 Recinto:29-084-009-00070-00001 Cultivo:62 PASTOS PERMANENTES DE 5 O MAS AÑOS-  
 Recinto:29-084-009-00077-00002 Cultivo:62 PASTOS PERMANENTES DE 5 O MAS AÑOS-
- 86132 Recinto superficie forrajera que no realiza la actividad de producción de pastoreo.  
 Recinto:29-084-007-00113-00004 Cultivo:20000 BARBECHO TRADICIONAL-SIN VARIEDAD Secano  
 Recinto:29-028-002-00145-00001 Cultivo:20000 BARBECHO TRADICIONAL-SIN VARIEDAD Secano  
 Recinto:29-084-009-00020-00003 Cultivo:20000 BARBECHO TRADICIONAL-SIN VARIEDAD Secano

(1) Con incidencias que retienen pago o deniegan el expediente.

(2) Se calcula sobre superficie declarada admisible.

(3) Aplicación del artículo 16 bis del RD 147/2023.

(4) Expediente con algunos recintos de pastos permanentes ubicados en espacios protegidos donde la carga ganadera mínima será 0,1 UGM/ha.

Puede verificar la integridad de una copia de este documento mediante la lectura del código QR adjunto o mediante el acceso a la dirección <https://ws050.juntadeandalucia.es/verificarFirma> indicando el código de VERIFICACIÓN

FIRMADO POR	RAQUEL MARIA ESPIN CRESPO	17/10/2024	
VERIFICACIÓN	Pk2jmWSPEJNMB623FQZ8JEKDMKEPRE	PÁG. 4462/4804	

**APELLIDOS Y NOMBRE / RAZÓN SOCIAL**

FERNANDEZ FERNANDEZ JOSE MARIA

**NIF**

\*\*\*\*7699\*

**EXPEDIENTE**

1242172

**RESOLUCIÓN**

DENEGACIÓN DE LA AYUDA

**DATOS DE MANTENIMIENTO UNIDADES****GRUPO DE PAGO**

ZONAS DE MONTAÑA

**Sup. Dec.  
Admisible**

0,00

**Sup.  
Resuelta**

0,00

**Sobredecl.**

0,00

**% Sobredecl.**

0,00

**RESUMEN DE PAGOS****IMPORTE ( Euros )**

	<b>RESUELTO</b>	<b>FEADER</b>	<b>MAPA</b>	<b>CAPADR</b>
A pagar	0,00	0,00	0,00	0,00

**APLICACIÓN DE REDUCCIONES Y PENALIZACIONES (%)**

<b>Criterios de subvencionabilidad (1)</b>	<b>Presentación tardía</b>	<b>Omisión declaración</b>	<b>Condicionalidad</b>
100,00	0,00	0,00	0,00

**IMPORTE ( Euros )**

Calculado(2)	Reducción	Penalización	Reducción Penalización (3)	Penalización adicional	Resuelto	FEADER	MAPA	CAPADR
0,00 €	0,00 €	0,00 €	0,00 €	0,00 €	0,00 €	0,00 €	0,00 €	0,00 €
<b>Importe Unitario:</b>	93,00 €	<b>Nuevo Importe Unitario:</b>	0,00 €					

**INCIDENCIAS****INCIDENCIA DESCRIPCIÓN**

74051	Solicitante de intervención 6613, que no declara ningun recinto en zona desfavorecida.
74053	Importe inferior a 100 Euros

(1) Con incidencias que retienen pago o deniegan el expediente.

(2) Se calcula sobre superficie declarada admisible.

(3) Aplicación del artículo 16 bis del RD 147/2023.

(4) Expediente con algunos recintos de pastos permanentes ubicados en espacios protegidos donde la carga ganadera mínima será 0,1 UGM/ha.

Puede verificar la integridad de una copia de este documento mediante la lectura del código QR adjunto o mediante el acceso a la dirección <https://ws050.juntadeandalucia.es/verificarFirma> indicando el código de VERIFICACIÓN

FIRMADO POR

RAQUEL MARIA ESPIN CRESPO

17/10/2024

VERIFICACIÓN

Pk2jmWSPEJNMB623FQZ8JEKDMKEPRE

PÁG. 4463/4804





**APELLIDOS Y NOMBRE / RAZÓN SOCIAL**

FERNANDEZ RACERO CAÑO SANTOS

**NIF**

\*\*\*\*2391\*

**EXPEDIENTE**

1222458

**RESOLUCIÓN**

DENEGACIÓN DE LA AYUDA

**DATOS DE MANTENIMIENTO UNIDADES****GRUPO DE PAGO**

ZONAS DE MONTAÑA

**Sup. Dec.  
Admisible**

0,00

**Sup.  
Resuelta**

0,00

**Sobredecl.**

0,00

**% Sobredecl.**

0,00

**RESUMEN DE PAGOS****IMPORTE ( Euros )**

	RESUELTO	FEADER	MAPA	CAPADR
A pagar	0,00	0,00	0,00	0,00

**APLICACIÓN DE REDUCCIONES Y PENALIZACIONES (%)**

Criterios de subvencionabilidad (1)	Presentación tardía	Omisión declaración	Condicionalidad
100,00	0,00	1,00	0,00

**IMPORTE ( Euros )**

Calculado(2)	Reducción	Penalización	Reducción Penalización (3)	Penalización adicional	Resuelto	FEADER	MAPA	CAPADR
0,00 €	0,00 €	0,00 €	0,00 €	0,00 €	0,00 €	0,00 €	0,00 €	0,00 €
<b>Importe Unitario:</b>	93,00 €	<b>Nuevo Importe Unitario:</b>	0,00 €					

**INCIDENCIAS****INCIDENCIA DESCRIPCIÓN**

256	Solicitud con recintos no declarados en campaña actual con una reducción por omisión de superficie superior al 3% CÓDIGO PARA EL PORCENTAJE DE REDUCCIÓN POR OMISIÓN QUE CORRESPONDE A LA SOLICITUD:1
74051	Solicitante de intervención 6613, que no declara ningun recinto en zona desfavorecida.
74053	Importe inferior a 100 Euros
74336	Recinto con uso declarado o cultivo declarado NO válido Recinto:29-035-006-00004-00001 Cultivo:449000 MEZCLA HABA-VEZA-SIN VARIEDAD Secano Uso Sigpac:TA

(1) Con incidencias que retienen pago o deniegan el expediente.

(2) Se calcula sobre superficie declarada admisible.

(3) Aplicación del artículo 16 bis del RD 147/2023.

(4) Expediente con algunos recintos de pastos permanentes ubicados en espacios protegidos donde la carga ganadera mínima será 0,1 UGM/ha.

Puede verificar la integridad de una copia de este documento mediante la lectura del código QR adjunto o mediante el acceso a la dirección <https://ws050.juntadeandalucia.es/verificarFirma> indicando el código de VERIFICACIÓN

FIRMADO POR

RAQUEL MARIA ESPIN CRESPO

17/10/2024

VERIFICACIÓN

Pk2jmWSPEJNMB623FQZ8JEKDMKEPRE

PÁG. 4464/4804





**APELLIDOS Y NOMBRE / RAZÓN SOCIAL**

FLORES RODRIGUEZ CRISTOBAL

**NIF**

\*\*\*\*2189\*

**EXPEDIENTE**

1088444

**RESOLUCIÓN**

DENEGACIÓN DE LA AYUDA

**DATOS DE MANTENIMIENTO UNIDADES**

<b>GRUPO DE PAGO</b>	<b>Sup. Dec. Admisible</b>	<b>Sup. Resuelta</b>	<b>Sobredecl.</b>	<b>% Sobredecl.</b>
ZONAS DE MONTAÑA	0,00	0,00	0,00	0,00

**RESUMEN DE PAGOS**

	<b>IMPORTE ( Euros )</b>			
	<b>RESUELTO</b>	<b>FEADER</b>	<b>MAPA</b>	<b>CAPADR</b>
A pagar	0,00	0,00	0,00	0,00

**APLICACIÓN DE REDUCCIONES Y PENALIZACIONES (%)**

<b>Crterios de subvencionabilidad (1)</b>	<b>Presentación tardía</b>	<b>Omisión declaración</b>	<b>Condicionalidad</b>
100,00	0,00	0,00	0,00

**IMPORTE ( Euros )**

<b>Calculado(2)</b>	<b>Reducción</b>	<b>Penalización</b>	<b>Reducción Penalización (3)</b>	<b>Penalización adicional</b>	<b>Resuelto</b>	<b>FEADER</b>	<b>MAPA</b>	<b>CAPADR</b>
0,00 €	0,00 €	0,00 €	0,00 €	0,00 €	0,00 €	0,00 €	0,00 €	0,00 €
<b>Importe Unitario:</b>	93,00 €	<b>Nuevo Importe Unitario:</b>	0,00 €					

**RECINTOS PROPUESTOS**

<b>REF.</b>	<b>REFERENCIA SIGPAC</b>	<b>CULTIVO</b>	<b>S/R</b>	<b>USO SIGPAC</b>	<b>Sup. Dec. admisible</b>	<b>Sup. Campo</b>	<b>Sup. Determ.</b>	<b>Sup. Resuelta</b>
-1547818	29-084-028-00229-0006	OLIVAR	S		7,43		7,43	7,10
-1547817	29-084-028-00044-0015	OLIVAR	S		2,96		2,96	2,96
-1085766	29-084-001-00061-0010	CABECERA DE CULTIVO PERMANENTE	S		0,07		0,07	0,07
-763535	29-084-001-00061-0005	HIGUERA	S		0,03		0,03	0,03
-763533	29-084-001-00061-0005	NECTARINOS	S		0,06		0,06	0,06
1700000005571552	29-084-001-00061-0001	OLIVAR	R		0,50		0,50	0,50
1700000005571555	29-084-001-00061-0006	OLIVAR	S		0,26		0,26	0,26
1700000005571557	29-084-001-00061-0003	OLIVAR	S		4,46		4,46	4,46
1700000005571558	29-084-001-00061-0005	PERALES	S		0,12		0,12	0,12
1700000005571559	29-084-001-00061-0007	NOGALES	R		0,03		0,03	0,03

**INCIDENCIAS****INCIDENCIA DESCRIPCIÓN**

4272	Verifica que las líneas de declaración de las Solicitudes Únicas no tienen solapes con la capa de Retroactividad Gráfica (ambas de la misma campaña) a nivel de expediente/línea de declaración gráfica de la solicitud. Recinto:29-084-028-00229-00006 Cultivo: - Agregado de la referencia del recinto.:0 Zona de la referencia del recinto.:0 Superficie solapada.:0,33 Id. Incid.:98089666
74018	Productor que no es agricultor a título principal, según los datos del ejercicio fiscal n-1 y seguridad socia.
74053	Importe inferior a 100 Euros

(1) Con incidencias que retienen pago o deniegan el expediente.

(2) Se calcula sobre superficie declarada admisible.

(3) Aplicación del artículo 16 bis del RD 147/2023.

(4) Expediente con algunos recintos de pastos permanentes ubicados en espacios protegidos donde la carga ganadera mínima será 0,1 UGM/ha.

Puede verificar la integridad de una copia de este documento mediante la lectura del código QR adjunto o mediante el acceso a la dirección <https://ws050.juntadeandalucia.es/verificarFirma> indicando el código de VERIFICACIÓN

FIRMADO POR	RAQUEL MARIA ESPIN CRESPO	17/10/2024
VERIFICACIÓN	Pk2jmWSPEJNMB623FQZ8JEKDMKEPRE	PÁG. 4465/4804





**APELLIDOS Y NOMBRE / RAZÓN SOCIAL**

FLORIDO MIGUEL JUAN

**NIF**

\*\*\*\*2012\*

**EXPEDIENTE**

1266087

**RESOLUCIÓN**

DENEGACIÓN DE LA AYUDA

**DATOS DE MANTENIMIENTO UNIDADES**

<b>GRUPO DE PAGO</b>	<b>Sup. Dec. Admisible</b>	<b>Sup. Resuelta</b>	<b>Sobredecl.</b>	<b>% Sobredecl.</b>
ZONAS DE MONTAÑA	9,63	1,60	8,03	83,39

**RESUMEN DE PAGOS**

	<b>IMPORTE ( Euros )</b>			
	<b>RESUELTO</b>	<b>FEADER</b>	<b>MAPA</b>	<b>CAPADR</b>
A pagar	0,00	0,00	0,00	0,00

**APLICACIÓN DE REDUCCIONES Y PENALIZACIONES (%)**

<b>Crterios de subvencionabilidad (1)</b>	<b>Presentación tardía</b>	<b>Omisión declaración</b>	<b>Condicionalidad</b>
100,00	0,00	0,00	0,00

**IMPORTE ( Euros )**

<b>Calculado(2)</b>	<b>Reducción</b>	<b>Penalización</b>	<b>Reducción Penalización (3)</b>	<b>Penalización adicional</b>	<b>Resuelto</b>	<b>FEADER</b>	<b>MAPA</b>	<b>CAPADR</b>
895,59 €	746,79 €	148,80 €	0,00 €	746,79 €	0,00 €	0,00 €	0,00 €	0,00 €
<b>Importe Unitario:</b>	93,00 €	<b>Nuevo Importe Unitario:</b>	93,00 €					

**RECINTOS PROPUESTOS**

<b>REF.</b>	<b>REFERENCIA SIGPAC</b>	<b>CULTIVO</b>	<b>S/R</b>	<b>USO SIGPAC</b>	<b>Sup. Dec. admisible</b>	<b>Sup. Campo</b>	<b>Sup. Determ.</b>	<b>Sup. Resuelta</b>
-1625635	29-040-021-00006-0005	ALMENDROS	S		0,33		0,33	0,00
-1625529	29-040-033-00082-0001	CEBADA	S		1,13		1,13	0,00
-1625528	29-040-033-00083-0001	OLIVAR	S		1,24		1,24	0,00
-1625519	29-040-021-00005-0006	OLIVAR	S		0,08		0,08	0,00
-1625513	29-040-021-00005-0001	OLIVAR	S		0,01		0,01	0,00
-1625511	29-040-021-00006-0020	OLIVAR	S		0,09		0,09	0,00
-1625510	29-040-021-00006-0019	OLIVAR	S		0,04		0,04	0,00
-1625509	29-040-021-00006-0018	OLIVAR	S		0,05		0,05	0,00
-1625508	29-040-021-00006-0017	OLIVAR	S		0,01		0,01	0,00
-1625507	29-040-021-00006-0016	OLIVAR	S		0,01		0,01	0,00
-1625505	29-040-021-00006-0004	OLIVAR	S		0,19		0,19	0,00
-1625502	29-040-021-00006-0007	OLIVAR	S		1,54		1,54	0,00
-1625501	29-040-021-00005-0004	OLIVAR	S		0,18		0,18	0,00
-1625500	29-040-021-00005-0005	OLIVAR	S		0,05		0,05	0,00
-1625499	29-040-021-00005-0003	OLIVAR	S		0,03		0,03	0,00
-1576408	29-040-024-00088-0005	MEZCLA AVENA-CEBADA	S		0,53		0,53	0,53
-1576386	29-040-021-00005-0009	AVENA	S		0,52		0,52	0,00
-1576385	29-040-021-00005-0007	AVENA	S		0,03		0,03	0,00
-1576371	29-040-021-00006-0025	AVENA	R		0,08		0,08	0,00
-1576369	29-040-021-00006-0008	AVENA	R		0,04		0,04	0,00
-1576364	29-040-021-00006-0009	AVENA	S		2,23		2,23	0,00
-1576361	29-040-021-00006-0021	AVENA	R		0,15		0,15	0,00
-1576351	29-040-037-00030-0003	BARBECHO TRADICIONAL	S		0,84		0,84	0,84
-1576350	29-040-037-00030-0008	BARBECHO TRADICIONAL	S		0,23		0,23	0,23

(1) Con incidencias que retienen pago o deniegan el expediente.

(2) Se calcula sobre superficie declarada admisible.

(3) Aplicación del artículo 16 bis del RD 147/2023.

(4) Expediente con algunos recintos de pastos permanentes ubicados en espacios protegidos donde la carga ganadera mínima será 0,1 UGM/ha.

Puede verificar la integridad de una copia de este documento mediante la lectura del código QR adjunto o mediante el acceso a la dirección <https://ws050.juntadeandalucia.es/verificarFirma> indicando el código de VERIFICACIÓN

FIRMADO POR

RAQUEL MARIA ESPIN CRESPO

17/10/2024

VERIFICACIÓN

Pk2jmWSPEJNMB623FQZ8JEKDMKEPRE

PÁG. 4466/4804






**INCIDENCIAS**

**INCIDENCIA DESCRIPCIÓN**

- 224 Superficie neta de cruce en un recinto en una misma solicitud supera superficie admisible que SIGPAC establece para él.  
 Recinto:29-040-033-00082-00001 Cultivo:5000 CEBADA-SIN VARIEDAD Secano Superficie admisible de pastos del recinto según SIGPAC.:51 Suma de superficies de cruce netas declaradas para este recinto por el solicitante.:125 Exceso de superficie (Hectáreas):0,67  
 Recinto:29-040-033-00082-00001 Cultivo:62000 PASTOS PERMANENTES DE 5 O MAS AÑOS-SIN VARIEDAD Secano Superficie admisible de pastos del recinto según SIGPAC.:51 Suma de superficies de cruce netas declaradas para este recinto por el solicitante.:125 Exceso de superficie (Hectáreas):0,07
- 242 Recinto pendiente de acreditación de titularidad.  
 Recinto:29-040-006-00001-00001 Cultivo:62000 PASTOS PERMANENTES DE 5 O MAS AÑOS-SIN VARIEDAD Secano  
 Recinto:29-040-006-00006-00001 Cultivo:62000 PASTOS PERMANENTES DE 5 O MAS AÑOS-SIN VARIEDAD Secano  
 Recinto:29-040-006-00007-00003 Cultivo:62000 PASTOS PERMANENTES DE 5 O MAS AÑOS-SIN VARIEDAD Secano  
 Recinto:29-040-006-00007-00006 Cultivo:62000 PASTOS PERMANENTES DE 5 O MAS AÑOS-SIN VARIEDAD Secano  
 Recinto:29-040-006-00033-00001 Cultivo:62000 PASTOS PERMANENTES DE 5 O MAS AÑOS-SIN VARIEDAD Secano  
 Recinto:29-040-006-00033-00002 Cultivo:62000 PASTOS PERMANENTES DE 5 O MAS AÑOS-SIN VARIEDAD Secano  
 Recinto:29-040-006-00083-00001 Cultivo:62000 PASTOS PERMANENTES DE 5 O MAS AÑOS-SIN VARIEDAD Secano  
 Recinto:29-040-006-00089-00002 Cultivo:62000 PASTOS PERMANENTES DE 5 O MAS AÑOS-SIN VARIEDAD Secano  
 Recinto:29-040-006-00089-00003 Cultivo:62000 PASTOS PERMANENTES DE 5 O MAS AÑOS-SIN VARIEDAD Secano  
 Recinto:29-040-021-00005-00001 Cultivo:101138 OLIVAR-HOJIBLANCA Secano  
 Recinto:29-040-021-00005-00003 Cultivo:101138 OLIVAR-HOJIBLANCA Secano  
 Recinto:29-040-021-00005-00004 Cultivo:101138 OLIVAR-HOJIBLANCA Secano  
 Recinto:29-040-021-00005-00005 Cultivo:101138 OLIVAR-HOJIBLANCA Secano  
 Recinto:29-040-021-00005-00006 Cultivo:101138 OLIVAR-HOJIBLANCA Secano  
 Recinto:29-040-021-00005-00007 Cultivo:8000 AVENA-SIN VARIEDAD Secano  
 Recinto:29-040-021-00005-00009 Cultivo:8000 AVENA-SIN VARIEDAD Secano  
 Recinto:29-040-021-00006-00001 Cultivo:62000 PASTOS PERMANENTES DE 5 O MAS AÑOS-SIN VARIEDAD Secano  
 Recinto:29-040-021-00006-00004 Cultivo:101138 OLIVAR-HOJIBLANCA Secano  
 Recinto:29-040-021-00006-00005 Cultivo:104007 ALMENDROS-COMUNA Secano  
 Recinto:29-040-021-00006-00007 Cultivo:101138 OLIVAR-HOJIBLANCA Secano  
 Recinto:29-040-021-00006-00008 Cultivo:8000 AVENA-SIN VARIEDAD Regadío  
 Recinto:29-040-021-00006-00009 Cultivo:8000 AVENA-SIN VARIEDAD Secano  
 Recinto:29-040-021-00006-00011 Cultivo:62000 PASTOS PERMANENTES DE 5 O MAS AÑOS-SIN VARIEDAD Secano  
 Recinto:29-040-021-00006-00016 Cultivo:101138 OLIVAR-HOJIBLANCA Secano  
 Recinto:29-040-021-00006-00017 Cultivo:101138 OLIVAR-HOJIBLANCA Secano  
 Recinto:29-040-021-00006-00018 Cultivo:101138 OLIVAR-HOJIBLANCA Secano  
 Recinto:29-040-021-00006-00019 Cultivo:101138 OLIVAR-HOJIBLANCA Secano  
 Recinto:29-040-021-00006-00020 Cultivo:101138 OLIVAR-HOJIBLANCA Secano  
 Recinto:29-040-021-00006-00021 Cultivo:8000 AVENA-SIN VARIEDAD Regadío  
 Recinto:29-040-021-00006-00025 Cultivo:8000 AVENA-SIN VARIEDAD Regadío  
 Recinto:29-040-021-00006-00027 Cultivo:62000 PASTOS PERMANENTES DE 5 O MAS AÑOS-SIN VARIEDAD Secano  
 Recinto:29-040-029-00021-00001 Cultivo:62000 PASTOS PERMANENTES DE 5 O MAS AÑOS-SIN VARIEDAD Secano  
 Recinto:29-040-029-00021-00003 Cultivo:62000 PASTOS PERMANENTES DE 5 O MAS AÑOS-SIN VARIEDAD Secano  
 Recinto:29-040-029-00021-00004 Cultivo:62000 PASTOS PERMANENTES DE 5 O MAS AÑOS-SIN VARIEDAD Secano  
 Recinto:29-040-029-00021-00006 Cultivo:62000 PASTOS PERMANENTES DE 5 O MAS AÑOS-SIN VARIEDAD Secano  
 Recinto:29-040-029-00021-00007 Cultivo:62000 PASTOS PERMANENTES DE 5 O MAS AÑOS-SIN VARIEDAD Secano  
 Recinto:29-040-029-00021-00008 Cultivo:62000 PASTOS PERMANENTES DE 5 O MAS AÑOS-SIN VARIEDAD Secano  
 Recinto:29-040-029-00021-00009 Cultivo:62000 PASTOS PERMANENTES DE 5 O MAS AÑOS-SIN VARIEDAD Secano  
 Recinto:29-040-033-00082-00001 Cultivo:5000 CEBADA-SIN VARIEDAD Secano  
 Recinto:29-040-033-00082-00001 Cultivo:62000 PASTOS PERMANENTES DE 5 O MAS AÑOS-SIN VARIEDAD Secano  
 Recinto:29-040-033-00083-00001 Cultivo:101138 OLIVAR-HOJIBLANCA Secano  
 Recinto:29-040-033-00083-00002 Cultivo:62000 PASTOS PERMANENTES DE 5 O MAS AÑOS-SIN VARIEDAD Secano
- 3790 Recinto declarado inactivo  
 Recinto:29-040-006-00001-00001 Cultivo: -  
 Recinto:29-040-006-00006-00001 Cultivo: -  
 Recinto:29-040-006-00033-00001 Cultivo: -  
 Recinto:29-040-006-00033-00002 Cultivo: -  
 Recinto:29-040-006-00089-00002 Cultivo: -  
 Recinto:29-040-006-00089-00003 Cultivo: -  
 Recinto:29-040-021-00006-00001 Cultivo: -

(1) Con incidencias que retienen pago o deniegan el expediente.  
 (2) Se calcula sobre superficie declarada admisible.  
 (3) Aplicación del artículo 16 bis del RD 147/2023.  
 (4) Expediente con algunos recintos de pastos permanentes ubicados en espacios protegidos donde la carga ganadera mínima será 0,1 UGM/ha.

Puede verificar la integridad de una copia de este documento mediante la lectura del código QR adjunto o mediante el acceso a la dirección <a href="https://ws050.juntadeandalucia.es/verificarFirma">https://ws050.juntadeandalucia.es/verificarFirma</a> indicando el código de VERIFICACIÓN			
FIRMADO POR	RAQUEL MARIA ESPIN CRESPO	17/10/2024	
VERIFICACIÓN	Pk2jmWSPEJNMB623FQZ8JEKDMKEPRE	PÁG. 4467/4804	

**INCIDENCIAS****INCIDENCIA DESCRIPCIÓN**

	Recinto:29-040-021-00006-00005 Cultivo: -
	Recinto:29-040-021-00006-00011 Cultivo: -
	Recinto:29-040-021-00006-00025 Cultivo: -
	Recinto:29-040-021-00006-00027 Cultivo: -
	Recinto:29-040-024-00088-00003 Cultivo: -
	Recinto:29-040-024-00088-00004 Cultivo: -
	Recinto:29-040-029-00021-00006 Cultivo: -
	Recinto:29-040-029-00021-00007 Cultivo: -
	Recinto:29-040-029-00021-00008 Cultivo: -
	Recinto:29-040-029-00021-00009 Cultivo: -
	Recinto:29-040-033-00082-00001 Cultivo: -
	Recinto:29-040-033-00083-00001 Cultivo: -
	Recinto:29-040-033-00083-00002 Cultivo: -
74053	Importe inferior a 100 Euros
86119	Carga ganadera NO cumple con el valor mínimo de 0,2 UGM/ha.
	Recinto:29-040-021-00006-00001 Cultivo:62000 PASTOS PERMANENTES DE 5 O MAS AÑOS-SIN VARIEDAD Secano Carga Ganadera:0
	Recinto:29-040-021-00006-00011 Cultivo:62000 PASTOS PERMANENTES DE 5 O MAS AÑOS-SIN VARIEDAD Secano Carga Ganadera:0
	Recinto:29-040-021-00006-00027 Cultivo:62000 PASTOS PERMANENTES DE 5 O MAS AÑOS-SIN VARIEDAD Secano Carga Ganadera:0
	Recinto:29-040-024-00088-00003 Cultivo:62000 PASTOS PERMANENTES DE 5 O MAS AÑOS-SIN VARIEDAD Secano Carga Ganadera:0
	Recinto:29-040-024-00088-00004 Cultivo:62000 PASTOS PERMANENTES DE 5 O MAS AÑOS-SIN VARIEDAD Secano Carga Ganadera:0
	Recinto:29-040-029-00021-00001 Cultivo:62000 PASTOS PERMANENTES DE 5 O MAS AÑOS-SIN VARIEDAD Secano Carga Ganadera:0
	Recinto:29-040-029-00021-00003 Cultivo:62000 PASTOS PERMANENTES DE 5 O MAS AÑOS-SIN VARIEDAD Secano Carga Ganadera:0
	Recinto:29-040-029-00021-00004 Cultivo:62000 PASTOS PERMANENTES DE 5 O MAS AÑOS-SIN VARIEDAD Secano Carga Ganadera:0
	Recinto:29-040-029-00021-00006 Cultivo:62000 PASTOS PERMANENTES DE 5 O MAS AÑOS-SIN VARIEDAD Secano Carga Ganadera:0
	Recinto:29-040-029-00021-00007 Cultivo:62000 PASTOS PERMANENTES DE 5 O MAS AÑOS-SIN VARIEDAD Secano Carga Ganadera:0
	Recinto:29-040-029-00021-00008 Cultivo:62000 PASTOS PERMANENTES DE 5 O MAS AÑOS-SIN VARIEDAD Secano Carga Ganadera:0
	Recinto:29-040-029-00021-00009 Cultivo:62000 PASTOS PERMANENTES DE 5 O MAS AÑOS-SIN VARIEDAD Secano Carga Ganadera:0
	Recinto:29-040-033-00082-00001 Cultivo:62000 PASTOS PERMANENTES DE 5 O MAS AÑOS-SIN VARIEDAD Secano Carga Ganadera:0
	Recinto:29-040-033-00083-00002 Cultivo:62000 PASTOS PERMANENTES DE 5 O MAS AÑOS-SIN VARIEDAD Secano Carga Ganadera:0
86120	Para explotaciones de pastos permanentes ubicadas en espacios protegidos la carga ganadera mínima será 0,1 UGM/ha.
	Recinto:29-040-006-00001-00001 Cultivo:62000 PASTOS PERMANENTES DE 5 O MAS AÑOS-SIN VARIEDAD Secano Carga Ganadera:0
	Recinto:29-040-006-00006-00001 Cultivo:62000 PASTOS PERMANENTES DE 5 O MAS AÑOS-SIN VARIEDAD Secano Carga Ganadera:0
	Recinto:29-040-006-00007-00003 Cultivo:62000 PASTOS PERMANENTES DE 5 O MAS AÑOS-SIN VARIEDAD Secano Carga Ganadera:0
	Recinto:29-040-006-00007-00006 Cultivo:62000 PASTOS PERMANENTES DE 5 O MAS AÑOS-SIN VARIEDAD Secano Carga Ganadera:0
	Recinto:29-040-006-00033-00001 Cultivo:62000 PASTOS PERMANENTES DE 5 O MAS AÑOS-SIN VARIEDAD Secano Carga Ganadera:0
	Recinto:29-040-006-00033-00002 Cultivo:62000 PASTOS PERMANENTES DE 5 O MAS AÑOS-SIN VARIEDAD Secano Carga Ganadera:0
	Recinto:29-040-006-00083-00001 Cultivo:62000 PASTOS PERMANENTES DE 5 O MAS AÑOS-SIN VARIEDAD Secano Carga Ganadera:0
	Recinto:29-040-006-00089-00002 Cultivo:62000 PASTOS PERMANENTES DE 5 O MAS AÑOS-SIN VARIEDAD Secano Carga Ganadera:0
	Recinto:29-040-006-00089-00003 Cultivo:62000 PASTOS PERMANENTES DE 5 O MAS AÑOS-SIN VARIEDAD Secano Carga Ganadera:0

(1) Con incidencias que retienen pago o deniegan el expediente.

(2) Se calcula sobre superficie declarada admisible.

(3) Aplicación del artículo 16 bis del RD 147/2023.

(4) Expediente con algunos recintos de pastos permanentes ubicados en espacios protegidos donde la carga ganadera mínima será 0,1 UGM/ha.

Puede verificar la integridad de una copia de este documento mediante la lectura del código QR adjunto o mediante el acceso a la dirección <https://ws050.juntadeandalucia.es/verificarFirma> indicando el código de VERIFICACIÓN

FIRMADO POR	RAQUEL MARIA ESPIN CRESPO	17/10/2024	
VERIFICACIÓN	Pk2jmWSPEJNMB623FQZ8JEKDMKEPRE	PÁG. 4468/4804	



**Incidencias de carga ganadera**

**INCIDENCIA DESCRIPCIÓN**

- 224 Superficie neta de cruce en un recinto en una misma solicitud supera superficie admisible que SIGPAC establece para él.  
Recinto:29-040-033-00082-00001 Cultivo:62000 PASTOS PERMANENTES DE 5 O MAS AÑOS-SIN VARIEDAD Secano Superficie admisible de pastos del recinto según SIGPAC.:51 Suma de superficies de cruce netas declaradas para este recinto por el solicitante.:125 Exceso de superficie (Hectáreas):0,07
- 242 Recinto pendiente de acreditación de titularidad.  
Recinto:29-040-033-00082-00001 Cultivo:62000 PASTOS PERMANENTES DE 5 O MAS AÑOS-SIN VARIEDAD Secano  
Recinto:29-040-033-00083-00002 Cultivo:62000 PASTOS PERMANENTES DE 5 O MAS AÑOS-SIN VARIEDAD Secano  
Recinto:29-040-021-00006-00011 Cultivo:62000 PASTOS PERMANENTES DE 5 O MAS AÑOS-SIN VARIEDAD Secano  
Recinto:29-040-021-00006-00001 Cultivo:62000 PASTOS PERMANENTES DE 5 O MAS AÑOS-SIN VARIEDAD Secano  
Recinto:29-040-029-00021-00008 Cultivo:62000 PASTOS PERMANENTES DE 5 O MAS AÑOS-SIN VARIEDAD Secano  
Recinto:29-040-029-00021-00007 Cultivo:62000 PASTOS PERMANENTES DE 5 O MAS AÑOS-SIN VARIEDAD Secano  
Recinto:29-040-029-00021-00001 Cultivo:62000 PASTOS PERMANENTES DE 5 O MAS AÑOS-SIN VARIEDAD Secano  
Recinto:29-040-021-00006-00027 Cultivo:62000 PASTOS PERMANENTES DE 5 O MAS AÑOS-SIN VARIEDAD Secano  
Recinto:29-040-006-00033-00001 Cultivo:62000 PASTOS PERMANENTES DE 5 O MAS AÑOS-SIN VARIEDAD Secano  
Recinto:29-040-006-00089-00002 Cultivo:62000 PASTOS PERMANENTES DE 5 O MAS AÑOS-SIN VARIEDAD Secano  
Recinto:29-040-006-00006-00001 Cultivo:62000 PASTOS PERMANENTES DE 5 O MAS AÑOS-SIN VARIEDAD Secano  
Recinto:29-040-006-00089-00003 Cultivo:62000 PASTOS PERMANENTES DE 5 O MAS AÑOS-SIN VARIEDAD Secano  
Recinto:29-040-006-00001-00001 Cultivo:62000 PASTOS PERMANENTES DE 5 O MAS AÑOS-SIN VARIEDAD Secano  
Recinto:29-040-006-00007-00003 Cultivo:62000 PASTOS PERMANENTES DE 5 O MAS AÑOS-SIN VARIEDAD Secano  
Recinto:29-040-006-00033-00002 Cultivo:62000 PASTOS PERMANENTES DE 5 O MAS AÑOS-SIN VARIEDAD Secano  
Recinto:29-040-006-00083-00001 Cultivo:62000 PASTOS PERMANENTES DE 5 O MAS AÑOS-SIN VARIEDAD Secano  
Recinto:29-040-006-00007-00006 Cultivo:62000 PASTOS PERMANENTES DE 5 O MAS AÑOS-SIN VARIEDAD Secano  
Recinto:29-040-029-00021-00004 Cultivo:62000 PASTOS PERMANENTES DE 5 O MAS AÑOS-SIN VARIEDAD Secano  
Recinto:29-040-029-00021-00003 Cultivo:62000 PASTOS PERMANENTES DE 5 O MAS AÑOS-SIN VARIEDAD Secano
- 3790 Recinto declarado inactivo  
Recinto:29-040-033-00082-00001 Cultivo: -  
Recinto:29-040-033-00083-00002 Cultivo: -  
Recinto:29-040-021-00006-00011 Cultivo: -  
Recinto:29-040-021-00006-00001 Cultivo: -  
Recinto:29-040-029-00021-00008 Cultivo: -  
Recinto:29-040-029-00021-00007 Cultivo: -  
Recinto:29-040-024-00088-00004 Cultivo: -  
Recinto:29-040-024-00088-00003 Cultivo: -  
Recinto:29-040-021-00006-00027 Cultivo: -  
Recinto:29-040-006-00033-00001 Cultivo: -  
Recinto:29-040-006-00089-00002 Cultivo: -  
Recinto:29-040-006-00006-00001 Cultivo: -  
Recinto:29-040-006-00089-00003 Cultivo: -  
Recinto:29-040-006-00001-00001 Cultivo: -  
Recinto:29-040-006-00033-00002 Cultivo: -
- 86128 Recinto de Forrajeras que no ha contabilizado para Carga Ganadera por no tener una explotación válida para el cálculo de la Carga Ganadera  
Recinto:29-040-033-00082-00001 Cultivo:62 PASTOS PERMANENTES DE 5 O MAS AÑOS-  
Recinto:29-040-033-00083-00002 Cultivo:62 PASTOS PERMANENTES DE 5 O MAS AÑOS-  
Recinto:29-040-021-00006-00011 Cultivo:62 PASTOS PERMANENTES DE 5 O MAS AÑOS-  
Recinto:29-040-021-00006-00001 Cultivo:62 PASTOS PERMANENTES DE 5 O MAS AÑOS-  
Recinto:29-040-029-00021-00009 Cultivo:62 PASTOS PERMANENTES DE 5 O MAS AÑOS-  
Recinto:29-040-029-00021-00008 Cultivo:62 PASTOS PERMANENTES DE 5 O MAS AÑOS-  
Recinto:29-040-029-00021-00007 Cultivo:62 PASTOS PERMANENTES DE 5 O MAS AÑOS-  
Recinto:29-040-029-00021-00006 Cultivo:62 PASTOS PERMANENTES DE 5 O MAS AÑOS-  
Recinto:29-040-029-00021-00001 Cultivo:62 PASTOS PERMANENTES DE 5 O MAS AÑOS-  
Recinto:29-040-024-00088-00004 Cultivo:62 PASTOS PERMANENTES DE 5 O MAS AÑOS-  
Recinto:29-040-024-00088-00003 Cultivo:62 PASTOS PERMANENTES DE 5 O MAS AÑOS-  
Recinto:29-040-021-00006-00027 Cultivo:62 PASTOS PERMANENTES DE 5 O MAS AÑOS-  
Recinto:29-040-006-00033-00001 Cultivo:62 PASTOS PERMANENTES DE 5 O MAS AÑOS-  
Recinto:29-040-006-00089-00002 Cultivo:62 PASTOS PERMANENTES DE 5 O MAS AÑOS-  
Recinto:29-040-006-00006-00001 Cultivo:62 PASTOS PERMANENTES DE 5 O MAS AÑOS-  
Recinto:29-040-006-00089-00003 Cultivo:62 PASTOS PERMANENTES DE 5 O MAS AÑOS-

(1) Con incidencias que retienen pago o deniegan el expediente.  
 (2) Se calcula sobre superficie declarada admisible.  
 (3) Aplicación del artículo 16 bis del RD 147/2023.  
 (4) Expediente con algunos recintos de pastos permanentes ubicados en espacios protegidos donde la carga ganadera mínima será 0,1 UGM/ha.

Puede verificar la integridad de una copia de este documento mediante la lectura del código QR adjunto o mediante el acceso a la dirección <https://ws050.juntadeandalucia.es/verificarFirma> indicando el código de VERIFICACIÓN

FIRMADO POR	RAQUEL MARIA ESPIN CRESPO	17/10/2024	
VERIFICACIÓN	Pk2jmWSPEJNMB623FQZ8JEKDMKEPRE	PÁG. 4469/4804	



	Recinto:29-040-006-00001-00001	Cultivo:62 PASTOS PERMANENTES DE 5 O MAS AÑOS-
	Recinto:29-040-006-00007-00003	Cultivo:62 PASTOS PERMANENTES DE 5 O MAS AÑOS-
	Recinto:29-040-006-00033-00002	Cultivo:62 PASTOS PERMANENTES DE 5 O MAS AÑOS-
	Recinto:29-040-006-00083-00001	Cultivo:62 PASTOS PERMANENTES DE 5 O MAS AÑOS-
	Recinto:29-040-006-00007-00006	Cultivo:62 PASTOS PERMANENTES DE 5 O MAS AÑOS-
	Recinto:29-040-029-00021-00004	Cultivo:62 PASTOS PERMANENTES DE 5 O MAS AÑOS-
	Recinto:29-040-029-00021-00003	Cultivo:62 PASTOS PERMANENTES DE 5 O MAS AÑOS-
86132	Recinto superficie forrajera que no realiza la actividad de producción de pastoreo.	
	Recinto:29-040-037-00030-00003	Cultivo:20000 BARBECHO TRADICIONAL-SIN VARIEDAD Secano
	Recinto:29-040-037-00030-00008	Cultivo:20000 BARBECHO TRADICIONAL-SIN VARIEDAD Secano

(1) Con incidencias que retienen pago o deniegan el expediente.  
(2) Se calcula sobre superficie declarada admisible.  
(3) Aplicación del artículo 16 bis del RD 147/2023.  
(4) Expediente con algunos recintos de pastos permanentes ubicados en espacios protegidos donde la carga ganadera mínima será 0,1 UGM/ha.

Puede verificar la integridad de una copia de este documento mediante la lectura del código QR adjunto o mediante el acceso a la dirección <https://ws050.juntadeandalucia.es/verificarFirma> indicando el código de VERIFICACIÓN

FIRMADO POR	RAQUEL MARIA ESPIN CRESPO	17/10/2024
VERIFICACIÓN	Pk2jmWSPEJNMB623FQZ8JEKDMKEPRE	PÁG. 4470/4804



**APELLIDOS Y NOMBRE / RAZÓN SOCIAL**

FORTES ROCA MARIA

**NIF**

\*\*\*\*4692\*

**EXPEDIENTE**

1078141

**RESOLUCIÓN**

DENEGACIÓN DE LA AYUDA

**DATOS DE MANTENIMIENTO UNIDADES****GRUPO DE PAGO**

ZONAS DE MONTAÑA

**Sup. Dec.  
Admisible**

1,04

**Sup.  
Resuelta**

1,04

**Sobredecl.**

0,00

**% Sobredecl.**

0,00

**RESUMEN DE PAGOS****IMPORTE ( Euros )**

	RESUELTO	FEADER	MAPA	CAPADR
A pagar	0,00	0,00	0,00	0,00

**APLICACIÓN DE REDUCCIONES Y PENALIZACIONES (%)**

Crterios de subvencionabilidad (1)	Presentación tardía	Omisión declaración	Condicionalidad
100,00	0,00	0,00	0,00

**IMPORTE ( Euros )**

Calculado(2)	Reducción	Penalización	Reducción Penalización (3)	Penalización adicional	Resuelto	FEADER	MAPA	CAPADR
96,72 €	0,00 €	0,00 €	0,00 €	0,00 €	0,00 €	0,00 €	0,00 €	0,00 €
<b>Importe Unitario:</b>	93,00 €	<b>Nuevo Importe Unitario:</b>	93,00 €					

**RECINTOS PROPUESTOS**

REF.	REFERENCIA SIGPAC	CULTIVO	S/R	USO SIGPAC	Sup. Dec. admisible	Sup. Campo	Sup. Determ.	Sup. Resuelta
1700000006212118	29-094-005-00360-0002	PASTOS PERMANENTES DE 5 O MAS AÑOS	S		0,10		0,10	0,10
1700000006212119	29-094-005-00361-0002	PASTOS PERMANENTES DE 5 O MAS AÑOS	S		0,13		0,13	0,13
1700000006212122	29-094-005-00358-0002	PASTOS PERMANENTES DE 5 O MAS AÑOS	S		0,01		0,01	0,01
1700000006212123	29-094-005-00358-0001	PASTOS PERMANENTES DE 5 O MAS AÑOS	S		0,19		0,19	0,19
1700000006212124	29-094-005-00359-0003	PASTOS PERMANENTES DE 5 O MAS AÑOS	S		0,14		0,14	0,14
1700000006212125	29-094-005-00181-0001	PASTOS PERMANENTES DE 5 O MAS AÑOS	S		0,28		0,28	0,28
1700000006212126	29-094-005-00361-0004	PASTOS PERMANENTES DE 5 O MAS AÑOS	S		0,01		0,01	0,01
1700000006212127	29-094-005-00359-0002	PASTOS PERMANENTES DE 5 O MAS AÑOS	S		0,01		0,01	0,01
1700000006212128	29-094-005-00360-0001	PASTOS PERMANENTES DE 5 O MAS AÑOS	S		0,07		0,07	0,07
1700000006212129	29-094-005-00361-0001	PASTOS PERMANENTES DE 5 O MAS AÑOS	S		0,10		0,10	0,10

**INCIDENCIAS****INCIDENCIA DESCRIPCIÓN**

74053 Importe inferior a 100 Euros

(1) Con incidencias que retienen pago o deniegan el expediente.

(2) Se calcula sobre superficie declarada admisible.

(3) Aplicación del artículo 16 bis del RD 147/2023.

(4) Expediente con algunos recintos de pastos permanentes ubicados en espacios protegidos donde la carga ganadera mínima será 0,1 UGM/ha.

Puede verificar la integridad de una copia de este documento mediante la lectura del código QR adjunto o mediante el acceso a la dirección <https://ws050.juntadeandalucia.es/verificarFirma> indicando el código de VERIFICACIÓN

FIRMADO POR

RAQUEL MARIA ESPIN CRESPO

17/10/2024

VERIFICACIÓN

Pk2jmWSPEJNMB623FQZ8JEKDMKEPRE

PÁG. 4471/4804





**Incidencias de carga ganadera**

**INCIDENCIA DESCRIPCIÓN**

3795	Recinto declarado con una situación de riesgo de abandono. Recinto:29-012-005-00355-00057 Cultivo: - Recinto:29-012-005-00355-00056 Cultivo: - Recinto:29-012-005-00355-00058 Cultivo: -
86128	Recinto de Forrajas que no ha contabilizado para Carga Ganadera por no tener una explotación válida para el cálculo de la Carga Ganadera Recinto:29-012-005-00355-00057 Cultivo:20 BARBECHO TRADICIONAL- Recinto:29-012-005-00355-00056 Cultivo:20 BARBECHO TRADICIONAL- Recinto:29-012-005-00355-00058 Cultivo:20 BARBECHO TRADICIONAL-
86133	Recinto de forrajera No solicitado para Cálculo de Carga Ganadera que No pertenece a Explotación. Recinto:29-012-005-00355-00057 Cultivo:20000 BARBECHO TRADICIONAL-SIN VARIEDAD Secano Recinto:29-012-005-00355-00056 Cultivo:20000 BARBECHO TRADICIONAL-SIN VARIEDAD Secano Recinto:29-012-005-00355-00058 Cultivo:20000 BARBECHO TRADICIONAL-SIN VARIEDAD Secano

(1) Con incidencias que retienen pago o deniegan el expediente.

(2) Se calcula sobre superficie declarada admisible.

(3) Aplicación del artículo 16 bis del RD 147/2023.

(4) Expediente con algunos recintos de pastos permanentes ubicados en espacios protegidos donde la carga ganadera mínima será 0,1 UGM/ha.

Puede verificar la integridad de una copia de este documento mediante la lectura del código QR adjunto o mediante el acceso a la dirección <https://ws050.juntadeandalucia.es/verificarFirma> indicando el código de VERIFICACIÓN

FIRMADO POR	RAQUEL MARIA ESPIN CRESPO	17/10/2024
VERIFICACIÓN	Pk2jmWSPEJNMB623FQZ8JEKDMKEPRE	PÁG. 4472/4804







**APELLIDOS Y NOMBRE / RAZÓN SOCIAL** FREIHERR VON FURSTENBERG GARCIA LUCIA MARIE  
**NIF** \*\*\*\*4348\*  
**EXPEDIENTE** 1282358  
**RESOLUCIÓN** DENEGACIÓN DE LA AYUDA

**DATOS DE MANTENIMIENTO UNIDADES**

<b>GRUPO DE PAGO</b>	<b>Sup. Dec. Admisible</b>	<b>Sup. Resuelta</b>	<b>Sobredecl.</b>	<b>% Sobredecl.</b>
ZONAS DE MONTAÑA	0,00	0,00	0,00	0,00

**RESUMEN DE PAGOS**

	<b>IMPORTE ( Euros )</b>			
	<b>RESUELTO</b>	<b>FEADER</b>	<b>MAPA</b>	<b>CAPADR</b>
A pagar	0,00	0,00	0,00	0,00

**APLICACIÓN DE REDUCCIONES Y PENALIZACIONES (%)**

<b>Criterios de subvencionabilidad (1)</b>	<b>Presentación tardía</b>	<b>Omisión declaración</b>	<b>Condicionalidad</b>
100,00	0,00	0,00	0,00

**IMPORTE ( Euros )**

<b>Calculado(2)</b>	<b>Reducción</b>	<b>Penalización</b>	<b>Reducción Penalización (3)</b>	<b>Penalización adicional</b>	<b>Resuelto</b>	<b>FEADER</b>	<b>MAPA</b>	<b>CAPADR</b>
0,00 €	0,00 €	0,00 €	0,00 €	0,00 €	0,00 €	0,00 €	0,00 €	0,00 €
<b>Importe Unitario:</b>	93,00 €	<b>Nuevo Importe Unitario:</b>	0,00 €					

**RECINTOS PROPUESTOS**

<b>REF.</b>	<b>REFERENCIA SIGPAC</b>	<b>CULTIVO</b>	<b>S/R</b>	<b>USO SIGPAC</b>	<b>Sup. Dec. admisible</b>	<b>Sup. Campo</b>	<b>Sup. Determ.</b>	<b>Sup. Resuelta</b>
6880180	29-084-001-00135-0001	MEZCLA VEZA - AVENA	S		2,49		2,49	2,49
6880182	29-084-001-00123-0001	MEZCLA VEZA - AVENA	S		2,10		2,10	2,10
6880189	29-084-004-00019-0001	BARBECHO TRADICIONAL	S		0,52		0,52	0,52
6880190	29-084-004-00019-0002	BARBECHO TRADICIONAL	S		0,34		0,34	0,34

(1) Con incidencias que retienen pago o deniegan el expediente.

(2) Se calcula sobre superficie declarada admisible.

(3) Aplicación del artículo 16 bis del RD 147/2023.

(4) Expediente con algunos recintos de pastos permanentes ubicados en espacios protegidos donde la carga ganadera mínima será 0,1 UGM/ha.

Puede verificar la integridad de una copia de este documento mediante la lectura del código QR adjunto o mediante el acceso a la dirección <https://ws050.juntadeandalucia.es/verificarFirma> indicando el código de VERIFICACIÓN

<b>FIRMADO POR</b>	RAQUEL MARIA ESPIN CRESPO	17/10/2024
<b>VERIFICACIÓN</b>	Pk2jmWSPEJNMB623FQZ8JEKDMKEPRE	PÁG. 4473/4804



**INCIDENCIAS****INCIDENCIA DESCRIPCIÓN**

242	Recinto pendiente de acreditación de titularidad. Recinto:29-084-003-00129-00001 Cultivo:62000 PASTOS PERMANENTES DE 5 O MAS AÑOS-SIN VARIEDAD Secano Recinto:29-084-003-00129-00002 Cultivo:62000 PASTOS PERMANENTES DE 5 O MAS AÑOS-SIN VARIEDAD Secano
2455	Solicitantes de intervención 6613 sin datos de IRPF n-1.(Art 4 Orden 14/04/2016).
74018	Productor que no es agricultor a título principal, según los datos del ejercicio fiscal n-1 y seguridad socia.
74053	Importe inferior a 100 Euros
86119	Carga ganadera NO cumple con el valor mínimo de 0,2 UGM/ha. Recinto:29-037-002-00002-00001 Cultivo:62000 PASTOS PERMANENTES DE 5 O MAS AÑOS-SIN VARIEDAD Secano Carga Ganadera:0,15 Recinto:29-037-002-00002-00002 Cultivo:62000 PASTOS PERMANENTES DE 5 O MAS AÑOS-SIN VARIEDAD Secano Carga Ganadera:0,15 Recinto:29-037-002-00002-00003 Cultivo:62000 PASTOS PERMANENTES DE 5 O MAS AÑOS-SIN VARIEDAD Secano Carga Ganadera:0,15 Recinto:29-037-002-00002-00004 Cultivo:62000 PASTOS PERMANENTES DE 5 O MAS AÑOS-SIN VARIEDAD Secano Carga Ganadera:0,15 Recinto:29-037-002-00003-00001 Cultivo:62000 PASTOS PERMANENTES DE 5 O MAS AÑOS-SIN VARIEDAD Secano Carga Ganadera:0,15 Recinto:29-037-002-00007-00001 Cultivo:62000 PASTOS PERMANENTES DE 5 O MAS AÑOS-SIN VARIEDAD Secano Carga Ganadera:0,15 Recinto:29-037-002-00007-00002 Cultivo:62000 PASTOS PERMANENTES DE 5 O MAS AÑOS-SIN VARIEDAD Secano Carga Ganadera:0,15 Recinto:29-037-002-00012-00001 Cultivo:62000 PASTOS PERMANENTES DE 5 O MAS AÑOS-SIN VARIEDAD Secano Carga Ganadera:0,15 Recinto:29-084-003-00129-00001 Cultivo:62000 PASTOS PERMANENTES DE 5 O MAS AÑOS-SIN VARIEDAD Secano Carga Ganadera:0,15 Recinto:29-084-003-00129-00002 Cultivo:62000 PASTOS PERMANENTES DE 5 O MAS AÑOS-SIN VARIEDAD Secano Carga Ganadera:0,15 Recinto:29-084-003-00130-00002 Cultivo:62000 PASTOS PERMANENTES DE 5 O MAS AÑOS-SIN VARIEDAD Secano Carga Ganadera:0,15 Recinto:29-084-003-00130-00003 Cultivo:62000 PASTOS PERMANENTES DE 5 O MAS AÑOS-SIN VARIEDAD Secano Carga Ganadera:0,15 Recinto:29-084-003-00130-00004 Cultivo:62000 PASTOS PERMANENTES DE 5 O MAS AÑOS-SIN VARIEDAD Secano Carga Ganadera:0,15 Recinto:29-084-003-00130-00008 Cultivo:62000 PASTOS PERMANENTES DE 5 O MAS AÑOS-SIN VARIEDAD Secano Carga Ganadera:0,15 Recinto:29-084-003-00130-00009 Cultivo:62000 PASTOS PERMANENTES DE 5 O MAS AÑOS-SIN VARIEDAD Secano Carga Ganadera:0,15 Recinto:29-084-003-00130-00015 Cultivo:62000 PASTOS PERMANENTES DE 5 O MAS AÑOS-SIN VARIEDAD Secano Carga Ganadera:0,15 Recinto:29-084-003-00130-00016 Cultivo:62000 PASTOS PERMANENTES DE 5 O MAS AÑOS-SIN VARIEDAD Secano Carga Ganadera:0,15 Recinto:29-084-003-00130-00018 Cultivo:62000 PASTOS PERMANENTES DE 5 O MAS AÑOS-SIN VARIEDAD Secano Carga Ganadera:0,15 Recinto:29-084-003-00130-00019 Cultivo:62000 PASTOS PERMANENTES DE 5 O MAS AÑOS-SIN VARIEDAD Secano Carga Ganadera:0,15 Recinto:29-084-003-00246-00001 Cultivo:62000 PASTOS PERMANENTES DE 5 O MAS AÑOS-SIN VARIEDAD Secano Carga Ganadera:0,15

**Incidenias de carga ganadera****INCIDENCIA DESCRIPCIÓN**

242	Recinto pendiente de acreditación de titularidad. Recinto:29-084-003-00129-00001 Cultivo:62000 PASTOS PERMANENTES DE 5 O MAS AÑOS-SIN VARIEDAD Secano Recinto:29-084-003-00129-00002 Cultivo:62000 PASTOS PERMANENTES DE 5 O MAS AÑOS-SIN VARIEDAD Secano
86132	Recinto superficie forrajera que no realiza la actividad de producción de pastoreo. Recinto:29-084-004-00019-00001 Cultivo:20000 BARBECHO TRADICIONAL-SIN VARIEDAD Secano Recinto:29-084-004-00019-00002 Cultivo:20000 BARBECHO TRADICIONAL-SIN VARIEDAD Secano

(1) Con incidencias que retienen pago o deniegan el expediente.

(2) Se calcula sobre superficie declarada admisible.

(3) Aplicación del artículo 16 bis del RD 147/2023.

(4) Expediente con algunos recintos de pastos permanentes ubicados en espacios protegidos donde la carga ganadera mínima será 0,1 UGM/ha.

Puede verificar la integridad de una copia de este documento mediante la lectura del código QR adjunto o mediante el acceso a la dirección <https://ws050.juntadeandalucia.es/verificarFirma> indicando el código de VERIFICACIÓN

FIRMADO POR

RAQUEL MARIA ESPIN CRESPO

17/10/2024

VERIFICACIÓN

Pk2jmWSPEJNMB623FQZ8JEKDMKEPRE

PÁG. 4474/4804



**APELLIDOS Y NOMBRE / RAZÓN SOCIAL**

GALLARDO LUQUE JOSE MANUEL

**NIF**

\*\*\*\*5570\*

**EXPEDIENTE**

1283700

**RESOLUCIÓN**

DENEGACIÓN DE LA AYUDA

**DATOS DE MANTENIMIENTO UNIDADES****GRUPO DE PAGO**

ZONAS DE MONTAÑA

**Sup. Dec.  
Admisible**

5,47

**Sup.  
Resuelta**

4,14

**Sobredecl.**

1,33

**% Sobredecl.**

24,31

**RESUMEN DE PAGOS****IMPORTE ( Euros )**

	RESUELTO	FEADER	MAPA	CAPADR
A pagar	0,00	0,00	0,00	0,00

**APLICACIÓN DE REDUCCIONES Y PENALIZACIONES (%)**

Crterios de subvencionabilidad (1)	Presentación tardía	Omisión declaración	Condicionalidad
100,00	0,00	0,00	0,00

**IMPORTE ( Euros )**

Calculado(2)	Reducción	Penalización	Reducción Penalización (3)	Penalización adicional	Resuelto	FEADER	MAPA	CAPADR
508,71 €	123,69 €	385,02 €	0,00 €	0,00 €	0,00 €	0,00 €	0,00 €	0,00 €
<b>Importe Unitario:</b>	93,00 €	<b>Nuevo Importe Unitario:</b>	93,00 €					

**RECINTOS PROPUESTOS**

REF.	REFERENCIA SIGPAC	CULTIVO	S/R	USO SIGPAC	Sup. Dec. admisible	Sup. Campo	Sup. Determ.	Sup. Resuelta
-1619233	29-079-004-00149-0001	OLIVAR	S		0,04		0,04	0,04
-1619232	29-079-004-00149-0002	OLIVAR	S		0,34		0,34	0,34
-1619231	29-079-004-00149-0004	OLIVAR	S		0,12		0,12	0,12
6937196	29-079-005-00007-0001	OLIVAR	S		0,50		0,50	0,00
6937197	29-079-005-00007-0002	OLIVAR	S		0,12		0,12	0,00
6937198	29-079-005-00007-0003	OLIVAR	S		0,71		0,71	0,00
6937202	29-079-018-00182-0003	OLIVAR	S		0,67		0,67	0,67
6937205	29-079-004-00148-0007	OLIVAR	S		2,62		2,62	2,62
6937206	29-079-004-00148-0020	OLIVAR	S		0,35		0,35	0,35

**INCIDENCIAS****INCIDENCIA DESCRIPCIÓN**

3790	Recinto declarado inactivo Recinto:29-079-005-00007-00001 Cultivo: - Recinto:29-079-005-00007-00002 Cultivo: - Recinto:29-079-005-00007-00003 Cultivo: -
74053	Importe inferior a 100 Euros

(1) Con incidencias que retienen pago o deniegan el expediente.

(2) Se calcula sobre superficie declarada admisible.

(3) Aplicación del artículo 16 bis del RD 147/2023.

(4) Expediente con algunos recintos de pastos permanentes ubicados en espacios protegidos donde la carga ganadera mínima será 0,1 UGM/ha.

Puede verificar la integridad de una copia de este documento mediante la lectura del código QR adjunto o mediante el acceso a la dirección <https://ws050.juntadeandalucia.es/verificarFirma> indicando el código de VERIFICACIÓN

FIRMADO POR

RAQUEL MARIA ESPIN CRESPO

17/10/2024

VERIFICACIÓN

Pk2jmWSPEJNMB623FQZ8JEKDMKEPRE

PÁG. 4475/4804



**APELLIDOS Y NOMBRE / RAZÓN SOCIAL**

GALVEZ ASTORGA MARIA DE GRACIA

**NIF**

\*\*\*\*2503\*

**EXPEDIENTE**

1247961

**RESOLUCIÓN**

DENEGACIÓN DE LA AYUDA

**DATOS DE MANTENIMIENTO UNIDADES****GRUPO DE PAGO**

ZONAS DE MONTAÑA

**Sup. Dec.  
Admisible**

0,00

**Sup.  
Resuelta**

0,00

**Sobredecl.**

0,00

**% Sobredecl.**

0,00

**RESUMEN DE PAGOS****IMPORTE ( Euros )**

	RESUELTO	FEADER	MAPA	CAPADR
A pagar	0,00	0,00	0,00	0,00

**APLICACIÓN DE REDUCCIONES Y PENALIZACIONES (%)**

Crterios de subvencionabilidad (1)	Presentación tardía	Omisión declaración	Condicionalidad
100,00	0,00	0,00	0,00

**IMPORTE ( Euros )**

Calculado(2)	Reducción	Penalización	Reducción Penalización (3)	Penalización adicional	Resuelto	FEADER	MAPA	CAPADR
0,00 €	0,00 €	0,00 €	0,00 €	0,00 €	0,00 €	0,00 €	0,00 €	0,00 €
Importe Unitario:	93,00 €	Nuevo Importe Unitario:	0,00 €					

**RECINTOS PROPUESTOS**

REF.	REFERENCIA SIGPAC	CULTIVO	S/R	USO SIGPAC	Sup. Dec. admisible	Sup. Campo	Sup. Determ.	Sup. Resuelta
-708262	29-095-003-09004-0001	OLIVAR	S		0,08		0,08	0,08
-708246	29-095-003-00083-0003	OLIVAR	S		0,56		0,56	0,56
-708238	29-095-003-00052-0001	OLIVAR	S		1,04		1,04	1,04
-708228	29-095-004-00098-0001	OLIVAR	S		4,77		4,77	4,77

**INCIDENCIAS****INCIDENCIA DESCRIPCIÓN**

2454	Solicitante de intervención 6613 cuyo regimen de afiliacion a la SS no es ni el sistema especial agrario(cuenta ajena) ni autonomo con actividad agraria.
74018	Productor que no es agricultor a titulo principal, según los datos del ejercicio fiscal n-1 y seguridad socia.
74053	Importe inferior a 100 Euros

(1) Con incidencias que retienen pago o deniegan el expediente.

(2) Se calcula sobre superficie declarada admisible.

(3) Aplicación del artículo 16 bis del RD 147/2023.

(4) Expediente con algunos recintos de pastos permanentes ubicados en espacios protegidos donde la carga ganadera mínima será 0,1 UGM/ha.

Puede verificar la integridad de una copia de este documento mediante la lectura del código QR adjunto o mediante el acceso a la dirección <https://ws050.juntadeandalucia.es/verificarFirma> indicando el código de VERIFICACIÓN

FIRMADO POR

RAQUEL MARIA ESPIN CRESPO

17/10/2024

VERIFICACIÓN

Pk2jmWSPEJNMB623FQZ8JEKDMKEPRE

PÁG. 4476/4804



**APELLIDOS Y NOMBRE / RAZÓN SOCIAL**

GALVEZ PEREZ JOSE LUIS

**NIF**

\*\*\*\*8978\*

**EXPEDIENTE**

1124912

**RESOLUCIÓN**

DENEGACIÓN DE LA AYUDA

**DATOS DE MANTENIMIENTO UNIDADES**

<b>GRUPO DE PAGO</b>	<b>Sup. Dec. Admisible</b>	<b>Sup. Resuelta</b>	<b>Sobredecl.</b>	<b>% Sobredecl.</b>
ZONAS DE MONTAÑA	0,00	0,00	0,00	0,00

**RESUMEN DE PAGOS**

	<b>IMPORTE ( Euros )</b>			
	<b>RESUELTO</b>	<b>FEADER</b>	<b>MAPA</b>	<b>CAPADR</b>
A pagar	0,00	0,00	0,00	0,00

**APLICACIÓN DE REDUCCIONES Y PENALIZACIONES (%)**

<b>Criterios de subvencionabilidad (1)</b>	<b>Presentación tardía</b>	<b>Omisión declaración</b>	<b>Condicionalidad</b>
100,00	0,00	0,00	0,00

**IMPORTE ( Euros )**

<b>Calculado(2)</b>	<b>Reducción</b>	<b>Penalización</b>	<b>Reducción Penalización (3)</b>	<b>Penalización adicional</b>	<b>Resuelto</b>	<b>FEADER</b>	<b>MAPA</b>	<b>CAPADR</b>
0,00 €	0,00 €	0,00 €	0,00 €	0,00 €	0,00 €	0,00 €	0,00 €	0,00 €
<b>Importe Unitario:</b>	93,00 €	<b>Nuevo Importe Unitario:</b>	0,00 €					

**RECINTOS PROPUESTOS**

<b>REF.</b>	<b>REFERENCIA SIGPAC</b>	<b>CULTIVO</b>	<b>S/R</b>	<b>USO SIGPAC</b>	<b>Sup. Dec. admisible</b>	<b>Sup. Campo</b>	<b>Sup. Determ.</b>	<b>Sup. Resuelta</b>
-1505389	29-095-009-00147-0001	OLIVAR	S		1,62		1,62	1,62
170000005848625	29-095-009-00149-0001	OLIVAR	S		1,96		1,96	1,96
170000005848626	29-095-009-00161-0001	OLIVAR	S		1,04		1,04	1,04
170000005848627	29-095-009-00162-0002	OLIVAR	S		0,45		0,45	0,45
170000005848628	29-095-009-00166-0002	OLIVAR	S		0,04		0,04	0,04
170000005848629	29-095-009-00146-0001	OLIVAR	S		0,14		0,14	0,14
170000005848630	29-095-011-00132-0001	OLIVAR	S		3,07		3,07	3,07
170000005848631	29-095-011-00135-0001	OLIVAR	S		0,44		0,44	0,44
170000005848632	29-095-027-00298-0001	OLIVAR	S		1,19		1,19	1,19

**INCIDENCIAS****INCIDENCIA DESCRIPCIÓN**

2454	Solicitante de intervención 6613 cuyo regimen de afiliacion a la SS no es ni el sistema especial agrario(cuenta ajena) ni autonomo con actividad agraria.
74018	Productor que no es agricultor a título principal, según los datos del ejercicio fiscal n-1 y seguridad socia.
74053	Importe inferior a 100 Euros

(1) Con incidencias que retienen pago o deniegan el expediente.

(2) Se calcula sobre superficie declarada admisible.

(3) Aplicación del artículo 16 bis del RD 147/2023.

(4) Expediente con algunos recintos de pastos permanentes ubicados en espacios protegidos donde la carga ganadera mínima será 0,1 UGM/ha.

Puede verificar la integridad de una copia de este documento mediante la lectura del código QR adjunto o mediante el acceso a la dirección <https://ws050.juntadeandalucia.es/verificarFirma> indicando el código de VERIFICACIÓN

FIRMADO POR	RAQUEL MARIA ESPIN CRESPO	17/10/2024
VERIFICACIÓN	Pk2jmWSPEJNMB623FQZ8JEKDMKEPRE	PÁG. 4477/4804



**APELLIDOS Y NOMBRE / RAZÓN SOCIAL**

GÁMEZ SANTANA DANIEL

**NIF**

\*\*\*\*0734\*

**EXPEDIENTE**

1175218

**RESOLUCIÓN**

DENEGACIÓN DE LA AYUDA

**DATOS DE MANTENIMIENTO UNIDADES****GRUPO DE PAGO**

ZONAS DE MONTAÑA

**Sup. Dec.  
Admisible**

0,00

**Sup.  
Resuelta**

0,00

**Sobredecl.**

0,00

**% Sobredecl.**

0,00

**RESUMEN DE PAGOS****IMPORTE ( Euros )**

	RESUELTO	FEADER	MAPA	CAPADR
A pagar	0,00	0,00	0,00	0,00

**APLICACIÓN DE REDUCCIONES Y PENALIZACIONES (%)**

Crterios de subvencionabilidad (1)	Presentación tardía	Omisión declaración	Condicionalidad
100,00	0,00	0,00	0,00

**IMPORTE ( Euros )**

Calculado(2)	Reducción	Penalización	Reducción Penalización (3)	Penalización adicional	Resuelto	FEADER	MAPA	CAPADR
0,00 €	0,00 €	0,00 €	0,00 €	0,00 €	0,00 €	0,00 €	0,00 €	0,00 €
Importe Unitario:	93,00 €	Nuevo Importe Unitario:	0,00 €					

**RECINTOS PROPUESTOS**

REF.	REFERENCIA SIGPAC	CULTIVO	S/R	USO SIGPAC	Sup. Dec. admisible	Sup. Campo	Sup. Determ.	Sup. Resuelta
-1135001	29-009-004-00241-0004	VIÑEDO VINIFICACIÓN	S		0,39		0,39	0,39
-129060	29-009-005-00757-0009	OTROS FRUTALES	S		0,01		0,01	0,01
1700000006075070	29-009-004-00240-0003	VIÑEDO VINIFICACIÓN	S		0,39		0,39	0,39
1700000006075072	29-009-005-00628-0001	VIÑEDO VINIFICACIÓN	S		0,39		0,39	0,39
1700000006075073	29-009-004-00241-0009	VIÑEDO VINIFICACIÓN	S		0,16		0,16	0,16
1700000006075074	29-009-005-00757-0004	VIÑEDO VINIFICACIÓN	S		0,12		0,12	0,12
1700000006075075	29-009-004-00240-0003	VIÑEDO VINIFICACIÓN	S		0,39		0,39	0,39
1700000006075077	29-009-004-00268-0005	OLIVAR	S		0,14		0,14	0,14
1700000006075078	29-009-005-00757-0001	OLIVAR	S		0,04		0,04	0,04
1700000006075079	29-009-004-00267-0002	OLIVAR	S		0,20		0,20	0,20

**INCIDENCIAS****INCIDENCIA DESCRIPCIÓN**

2454	Solicitante de intervención 6613 cuyo regimen de afiliación a la SS no es ni el sistema especial agrario(cuenta ajena) ni autonomo con actividad agraria.
74018	Productor que no es agricultor a título principal, según los datos del ejercicio fiscal n-1 y seguridad socia.
74053	Importe inferior a 100 Euros

(1) Con incidencias que retienen pago o deniegan el expediente.

(2) Se calcula sobre superficie declarada admisible.

(3) Aplicación del artículo 16 bis del RD 147/2023.

(4) Expediente con algunos recintos de pastos permanentes ubicados en espacios protegidos donde la carga ganadera mínima será 0,1 UGM/ha.

Puede verificar la integridad de una copia de este documento mediante la lectura del código QR adjunto o mediante el acceso a la dirección <https://ws050.juntadeandalucia.es/verificarFirma> indicando el código de VERIFICACIÓN

FIRMADO POR

RAQUEL MARIA ESPIN CRESPO

17/10/2024

VERIFICACIÓN

Pk2jmWSPEJNMB623FQZ8JEKDMKEPRE

PÁG. 4478/4804



**APELLIDOS Y NOMBRE / RAZÓN SOCIAL**

GARCIA BAEZ FRANCISCO

**NIF**

\*\*\*\*5804\*

**EXPEDIENTE**

1087426

**RESOLUCIÓN**

DENEGACIÓN DE LA AYUDA

**DATOS DE MANTENIMIENTO UNIDADES**

<b>GRUPO DE PAGO</b>	<b>Sup. Dec. Admisible</b>	<b>Sup. Resuelta</b>	<b>Sobredecl.</b>	<b>% Sobredecl.</b>
ZONAS DE MONTAÑA	0,00	0,00	0,00	0,00

**RESUMEN DE PAGOS**

	<b>IMPORTE ( Euros )</b>			
	<b>RESUELTO</b>	<b>FEADER</b>	<b>MAPA</b>	<b>CAPADR</b>
A pagar	0,00	0,00	0,00	0,00

**APLICACIÓN DE REDUCCIONES Y PENALIZACIONES (%)**

<b>Crterios de subvencionabilidad (1)</b>	<b>Presentación tardía</b>	<b>Omisión declaración</b>	<b>Condicionalidad</b>
100,00	0,00	0,00	0,00

**IMPORTE ( Euros )**

<b>Calculado(2)</b>	<b>Reducción</b>	<b>Penalización</b>	<b>Reducción Penalización (3)</b>	<b>Penalización adicional</b>	<b>Resuelto</b>	<b>FEADER</b>	<b>MAPA</b>	<b>CAPADR</b>
0,00 €	0,00 €	0,00 €	0,00 €	0,00 €	0,00 €	0,00 €	0,00 €	0,00 €
<b>Importe Unitario:</b>	93,00 €	<b>Nuevo Importe Unitario:</b>	0,00 €					

**RECINTOS PROPUESTOS**

<b>REF.</b>	<b>REFERENCIA SIGPAC</b>	<b>CULTIVO</b>	<b>S/R</b>	<b>USO SIGPAC</b>	<b>Sup. Dec. admisible</b>	<b>Sup. Campo</b>	<b>Sup. Determ.</b>	<b>Sup. Resuelta</b>
-744321	29-030-005-00017-0002	OLIVAR	S		1,14		1,14	1,10
1700000006572661	29-030-005-00017-0001	OLIVAR	S		0,24		0,24	0,24
1700000006572662	29-030-005-00017-0003	OLIVAR	S		1,78		1,78	1,78
1700000006572666	29-030-005-00017-0005	VIÑEDO VINIFICACIÓN	S		0,22		0,22	0,22
1700000006572667	29-900-004-00251-0007	OLIVAR	S		0,45		0,45	0,45
1700000006572668	29-030-005-00017-0015	OLIVAR	S		0,03		0,03	0,03
1700000006572669	29-030-005-00017-0007	OLIVAR	S		0,05		0,05	0,05
1700000006572670	29-030-005-00017-0030	VIÑEDO VINIFICACIÓN	S		0,07		0,07	0,07
1700000006572671	29-030-005-00017-0013	ALMENDROS	S		1,22		1,22	1,22
1700000006572672	29-030-005-00017-0012	ALMENDROS	S		0,65		0,65	0,65
1700000006572673	29-030-005-00017-0011	ALMENDROS	S		0,56		0,56	0,56
1700000006572674	29-030-005-00017-0010	ALMENDROS	S		0,22		0,22	0,22

**INCIDENCIAS****INCIDENCIA DESCRIPCIÓN**

2454	Solicitante de intervención 6613 cuyo regimen de afiliacion a la SS no es ni el sistema especial agrario(cuenta ajena) ni autonomo con actividad agraria.
4272	Verifica que las líneas de declaración de las Solicitudes Únicas no tienen solapes con la capa de Retroactividad Gráfica (ambas de la misma campaña) a nivel de expediente/línea de declaración gráfica de la solicitud. Recinto:29-030-005-00017-00002 Cultivo: - Agregado de la referencia del recinto.:0 Zona de la referencia del recinto.:0 Superficie solapada.:0,04 Id. Incid.:98089665
74018	Productor que no es agricultor a título principal, según los datos del ejercicio fiscal n-1 y seguridad socia.
74053	Importe inferior a 100 Euros

(1) Con incidencias que retienen pago o deniegan el expediente.

(2) Se calcula sobre superficie declarada admisible.

(3) Aplicación del artículo 16 bis del RD 147/2023.

(4) Expediente con algunos recintos de pastos permanentes ubicados en espacios protegidos donde la carga ganadera mínima será 0,1 UGM/ha.

Puede verificar la integridad de una copia de este documento mediante la lectura del código QR adjunto o mediante el acceso a la dirección <https://ws050.juntadeandalucia.es/verificarFirma> indicando el código de VERIFICACIÓN

FIRMADO POR	RAQUEL MARIA ESPIN CRESPO	17/10/2024
VERIFICACIÓN	Pk2jmWSPEJNMB623FQZ8JEKDMKEPRE	PÁG. 4479/4804



**APELLIDOS Y NOMBRE / RAZÓN SOCIAL**

GARCIA BUENO ANA

**NIF**

\*\*\*\*0834\*

**EXPEDIENTE**

1080398

**RESOLUCIÓN**

DENEGACIÓN DE LA AYUDA

**DATOS DE MANTENIMIENTO UNIDADES****GRUPO DE PAGO**

ZONAS DE MONTAÑA

**Sup. Dec.  
Admisible**

0,00

**Sup.  
Resuelta**

0,00

**Sobredecl.**

0,00

**% Sobredecl.**

0,00

**RESUMEN DE PAGOS****IMPORTE ( Euros )**

	RESUELTO	FEADER	MAPA	CAPADR
A pagar	0,00	0,00	0,00	0,00

**APLICACIÓN DE REDUCCIONES Y PENALIZACIONES (%)**

Crterios de subvencionabilidad (1)	Presentación tardía	Omisión declaración	Condicionalidad
100,00	0,00	0,00	0,00

**IMPORTE ( Euros )**

Calculado(2)	Reducción	Penalización	Reducción Penalización (3)	Penalización adicional	Resuelto	FEADER	MAPA	CAPADR
0,00 €	0,00 €	0,00 €	0,00 €	0,00 €	0,00 €	0,00 €	0,00 €	0,00 €
Importe Unitario:	93,00 €	Nuevo Importe Unitario:	0,00 €					

**RECINTOS PROPUESTOS**

REF.	REFERENCIA SIGPAC	CULTIVO	S/R	USO SIGPAC	Sup. Dec. admisible	Sup. Campo	Sup. Determ.	Sup. Resuelta
170000002783507	29-043-017-00089-0001	BARBECHO TRADICIONAL	S		0,49		0,49	0,49
170000002783508	29-043-017-00089-0002	OLIVAR	S		0,06		0,06	0,06
170000002783509	29-043-017-00089-0005	OLIVAR	S		0,22		0,22	0,22
170000002783510	29-043-017-00089-0003	OLIVAR	S		0,05		0,05	0,05
170000002783511	29-043-017-00089-0007	OLIVAR	S		0,03		0,03	0,03

**INCIDENCIAS****INCIDENCIA DESCRIPCIÓN**

74018 Productor que no es agricultor a título principal, según los datos del ejercicio fiscal n-1 y seguridad socia.  
74053 Importe inferior a 100 Euros

**Incidencias de carga ganadera****INCIDENCIA DESCRIPCIÓN**

86132 Recinto superficie forrajera que no realiza la actividad de producción de pastoreo.  
Recinto:29-043-017-00089-00001 Cultivo:20000 BARBECHO TRADICIONAL-SIN VARIEDAD Secano

(1) Con incidencias que retienen pago o deniegan el expediente.

(2) Se calcula sobre superficie declarada admisible.

(3) Aplicación del artículo 16 bis del RD 147/2023.

(4) Expediente con algunos recintos de pastos permanentes ubicados en espacios protegidos donde la carga ganadera mínima será 0,1 UGM/ha.

Puede verificar la integridad de una copia de este documento mediante la lectura del código QR adjunto o mediante el acceso a la dirección <https://ws050.juntadeandalucia.es/verificarFirma> indicando el código de VERIFICACIÓN

FIRMADO POR

RAQUEL MARIA ESPIN CRESPO

17/10/2024

VERIFICACIÓN

Pk2jmWSPEJNMB623FQZ8JEKDMKEPRE

PÁG. 4480/4804







**APELLIDOS Y NOMBRE / RAZÓN SOCIAL**

GARCIA CABRILLANA JOSEFA

**NIF**

\*\*\*\*7318\*

**EXPEDIENTE**

1202347

**RESOLUCIÓN**

DENEGACIÓN DE LA AYUDA

**DATOS DE MANTENIMIENTO UNIDADES**

GRUPO DE PAGO	Sup. Dec. Admisible	Sup. Resuelta	Sobredecl.	% Sobredecl.
ZONAS DE MONTAÑA	0,00	0,00	0,00	0,00

**RESUMEN DE PAGOS**

A pagar	IMPORTE ( Euros )			
	RESUELTO	FEADER	MAPA	CAPADR
	0,00	0,00	0,00	0,00

**APLICACIÓN DE REDUCCIONES Y PENALIZACIONES (%)**

Criterios de subvencionabilidad (1)	Presentación tardía	Omisión declaración	Condicionalidad
100,00	0,00	0,00	0,00

**IMPORTE ( Euros )**

Calculado(2)	Reducción	Penalización	Reducción Penalización (3)	Penalización adicional	Resuelto	FEADER	MAPA	CAPADR
0,00 €	0,00 €	0,00 €	0,00 €	0,00 €	0,00 €	0,00 €	0,00 €	0,00 €
Importe Unitario:	93,00 €	Nuevo Importe Unitario:	0,00 €					

**RECINTOS PROPUESTOS**

REF.	REFERENCIA SIGPAC	CULTIVO	S/R	USO SIGPAC	Sup. Dec. admisible	Sup. Campo	Sup. Determ.	Sup. Resuelta
-151531	29-083-012-00112-0006	OLIVAR	S		0,13		0,13	0,13
170000006421317	29-083-013-00281-0002	OLIVAR	S		0,01		0,01	0,01
170000006421318	29-083-013-00281-0002	OLIVAR	S		0,03		0,03	0,03
170000006421319	29-083-013-00285-0001	OLIVAR	S		0,31		0,31	0,31
170000006421320	29-083-013-00286-0001	OLIVAR	S		6,17		6,17	6,17
170000006421321	29-083-013-00283-0002	OLIVAR	S		0,20		0,20	0,20
170000006421322	29-083-013-00433-0002	OLIVAR	S		0,16		0,16	0,16
170000006421323	29-083-013-00433-0002	OLIVAR	S		0,03		0,03	0,03
170000006421324	29-083-013-00433-0001	OLIVAR	S		2,24		2,24	2,24
170000006421325	29-083-012-00112-0004	OLIVAR	S		0,69		0,69	0,69
170000006421326	29-083-012-00137-0001	OLIVAR	S		0,55		0,55	0,55
170000006421327	29-083-012-00138-0001	OLIVAR	S		0,53		0,53	0,53
170000006421328	29-083-013-00434-0002	OLIVAR	S		0,42		0,42	0,42
170000006421329	29-083-008-00010-0003	ALMENDROS	S		0,06		0,06	0,06
170000006421330	29-083-008-00011-0001	ALMENDRO-OLIVAR	S		0,40		0,40	0,40

**INCIDENCIAS**

**INCIDENCIA DESCRIPCIÓN**

- 74018 Productor que no es agricultor a título principal, según los datos del ejercicio fiscal n-1 y seguridad socia.
- 74053 Importe inferior a 100 Euros

(1) Con incidencias que retienen pago o deniegan el expediente.

(2) Se calcula sobre superficie declarada admisible.

(3) Aplicación del artículo 16 bis del RD 147/2023.

(4) Expediente con algunos recintos de pastos permanentes ubicados en espacios protegidos donde la carga ganadera mínima será 0,1 UGM/ha.

Puede verificar la integridad de una copia de este documento mediante la lectura del código QR adjunto o mediante el acceso a la dirección <https://ws050.juntadeandalucia.es/verificarFirma> indicando el código de VERIFICACIÓN

FIRMADO POR	RAQUEL MARIA ESPIN CRESPO	17/10/2024
VERIFICACIÓN	Pk2jmWSPEJNMB623FQZ8JEKDMKEPRE	PÁG. 4481/4804



**APELLIDOS Y NOMBRE / RAZÓN SOCIAL**

GIL RODRIGUEZ GREGORIO

**NIF**

\*\*\*\*3050\*

**EXPEDIENTE**

1203899

**RESOLUCIÓN**

DENEGACIÓN DE LA AYUDA

**DATOS DE MANTENIMIENTO UNIDADES**

<b>GRUPO DE PAGO</b>	<b>Sup. Dec. Admisible</b>	<b>Sup. Resuelta</b>	<b>Sobredecl.</b>	<b>% Sobredecl.</b>
ZONAS DE MONTAÑA	0,00	0,00	0,00	0,00

**RESUMEN DE PAGOS**

	<b>IMPORTE ( Euros )</b>			
	<b>RESUELTO</b>	<b>FEADER</b>	<b>MAPA</b>	<b>CAPADR</b>
A pagar	0,00	0,00	0,00	0,00

**APLICACIÓN DE REDUCCIONES Y PENALIZACIONES (%)**

<b>Crterios de subvencionabilidad (1)</b>	<b>Presentación tardía</b>	<b>Omisión declaración</b>	<b>Condicionalidad</b>
100,00	0,00	1,00	0,00

**IMPORTE ( Euros )**

<b>Calculado(2)</b>	<b>Reducción</b>	<b>Penalización</b>	<b>Reducción Penalización (3)</b>	<b>Penalización adicional</b>	<b>Resuelto</b>	<b>FEADER</b>	<b>MAPA</b>	<b>CAPADR</b>
0,00 €	0,00 €	0,00 €	0,00 €	0,00 €	0,00 €	0,00 €	0,00 €	0,00 €
<b>Importe Unitario:</b>	93,00 €	<b>Nuevo Importe Unitario:</b>	0,00 €					

**RECINTOS PROPUESTOS**

<b>REF.</b>	<b>REFERENCIA SIGPAC</b>	<b>CULTIVO</b>	<b>S/R</b>	<b>USO SIGPAC</b>	<b>Sup. Dec. admisible</b>	<b>Sup. Campo</b>	<b>Sup. Determ.</b>	<b>Sup. Resuelta</b>
170000006570703	29-084-012-00017-0002	TRIGO DURO	S		6,15		6,15	6,15
170000006570704	29-084-025-00059-0012	OLIVAR	R		0,27		0,27	0,27
170000006570705	29-084-025-00037-0007	OLIVAR	S		4,17		4,17	4,17
170000006570706	29-084-047-00155-0001	OLIVAR	S		0,08		0,08	0,08
170000006570707	29-084-047-00156-0006	OLIVAR	S		0,32		0,32	0,32
170000006570708	29-084-047-00156-0004	OLIVAR	S		0,96		0,96	0,92
170000006570709	29-084-047-00156-0002	OLIVAR	S		0,20		0,20	0,20
170000006570711	29-084-025-00037-0006	BARBECHO TRADICIONAL	S		0,18		0,18	0,18
170000006570712	29-084-025-00066-0003	BARBECHO TRADICIONAL	R		1,76		1,76	1,76

**INCIDENCIAS****INCIDENCIA DESCRIPCIÓN**

- 256 Solicitud con recintos no declarados en campaña actual con una reducción por omisión de superficie superior al 3%  
CÓDIGO PARA EL PORCENTAJE DE REDUCCIÓN POR OMISIÓN QUE CORRESPONDE A LA SOLICITUD:1
- 2454 Solicitante de intervención 6613 cuyo regimen de afiliación a la SS no es ni el sistema especial agrario(cuenta ajena) ni autonomo con actividad agraria.
- 4272 Verifica que las líneas de declaración de las Solicitudes Únicas no tienen solapes con la capa de Retroactividad Gráfica (ambas de la misma campaña) a nivel de expediente/línea de declaración gráfica de la solicitud.  
Recinto:29-084-047-00156-00004 Cultivo: - Agregado de la referencia del recinto.:0 Zona de la referencia del recinto.:0 Superficie solapada.:0,04 Id. Incid.:98089883
- 74018 Productor que no es agricultor a título principal, según los datos del ejercicio fiscal n-1 y seguridad socia.
- 74053 Importe inferior a 100 Euros

**Incidenias de carga ganadera****INCIDENCIA DESCRIPCIÓN**

- 86132 Recinto superficie forrajera que no realiza la actividad de producción de pastoreo.  
Recinto:29-084-025-00037-00006 Cultivo:20000 BARBECHO TRADICIONAL-SIN VARIEDAD Secano  
Recinto:29-084-025-00066-00003 Cultivo:20000 BARBECHO TRADICIONAL-SIN VARIEDAD Regadío

(1) Con incidencias que retienen pago o deniegan el expediente.

(2) Se calcula sobre superficie declarada admisible.

(3) Aplicación del artículo 16 bis del RD 147/2023.

(4) Expediente con algunos recintos de pastos permanentes ubicados en espacios protegidos donde la carga ganadera mínima será 0,1 UGM/ha.

Puede verificar la integridad de una copia de este documento mediante la lectura del código QR adjunto o mediante el acceso a la dirección <https://ws050.juntadeandalucia.es/verificarFirma> indicando el código de VERIFICACIÓN

FIRMADO POR	RAQUEL MARIA ESPIN CRESPO	17/10/2024
VERIFICACIÓN	Pk2jmWSPEJNMB623FQZ8JEKDMKEPRE	PÁG. 4482/4804



**APELLIDOS Y NOMBRE / RAZÓN SOCIAL**

GODOY GODOY MARÍA DOLORES

**NIF**

\*\*\*\*9379\*

**EXPEDIENTE**

1095909

**RESOLUCIÓN**

DENEGACIÓN DE LA AYUDA

**DATOS DE MANTENIMIENTO UNIDADES****GRUPO DE PAGO**

ZONAS DE MONTAÑA

**Sup. Dec.  
Admisible**

318,38

**Sup.  
Resuelta**

34,87

**Sobredecl.**

283,51

**% Sobredecl.**

89,05

**RESUMEN DE PAGOS****IMPORTE ( Euros )**

	RESUELTO	FEADER	MAPA	CAPADR
A pagar	0,00	0,00	0,00	0,00

**APLICACIÓN DE REDUCCIONES Y PENALIZACIONES (%)**

Crterios de subvencionabilidad (1)	Presentación tardía	Omisión declaración	Condicionalidad
100,00	0,00	0,00	0,00

**IMPORTE ( Euros )**

Calculado(2)	Reducción	Penalización	Reducción Penalización (3)	Penalización adicional	Resuelto	FEADER	MAPA	CAPADR
2.046,00 €	1.821,92 €	224,08 €	0,00 €	1.821,92 €	0,00 €	0,00 €	0,00 €	0,00 €
Importe Unitario:	93,00 €	Nuevo Importe Unitario:	6,43 €					

**RECINTOS PROPUESTOS**

REF.	REFERENCIA SIGPAC	CULTIVO	S/R	USO SIGPAC	Sup. Dec. admisible	Sup. Campo	Sup. Determ.	Sup. Resuelta
5106038	29-045-002-00452-0002	PASTOS PERMANENTES DE 5 O MAS AÑOS	S		0,03		0,03	0,01
5106039	29-045-002-00452-0003	PASTOS PERMANENTES DE 5 O MAS AÑOS	S		0,03		0,03	0,00
5106040	29-045-002-00452-0004	PASTOS PERMANENTES DE 5 O MAS AÑOS	S		0,31		0,31	0,10
5106041	29-045-002-00452-0005	PASTOS PERMANENTES DE 5 O MAS AÑOS	S		2,45		2,45	1,47
5106042	29-045-002-00452-0007	PASTOS PERMANENTES DE 5 O MAS AÑOS	S		12,11		12,11	0,00
5106043	29-045-002-00452-0008	PASTOS PERMANENTES DE 5 O MAS AÑOS	S		192,35		192,35	0,00
5106044	29-045-002-00452-0023	PASTOS PERMANENTES DE 5 O MAS AÑOS	S		0,13		0,13	0,00
5106045	29-045-002-00452-0024	PASTOS PERMANENTES DE 5 O MAS AÑOS	S		3,08		3,08	1,85
5106046	29-045-002-00452-0025	PASTOS PERMANENTES DE 5 O MAS AÑOS	S		106,90		106,90	31,44
5106047	29-045-002-00452-0033	PASTOS PERMANENTES DE 5 O MAS AÑOS	S		0,99		0,99	0,00

(1) Con incidencias que retienen pago o deniegan el expediente.

(2) Se calcula sobre superficie declarada admisible.

(3) Aplicación del artículo 16 bis del RD 147/2023.

(4) Expediente con algunos recintos de pastos permanentes ubicados en espacios protegidos donde la carga ganadera mínima será 0,1 UGM/ha.

Puede verificar la integridad de una copia de este documento mediante la lectura del código QR adjunto o mediante el acceso a la dirección <https://ws050.juntadeandalucia.es/verificarFirma> indicando el código de VERIFICACIÓN

FIRMADO POR

RAQUEL MARIA ESPIN CRESPO

17/10/2024

VERIFICACIÓN

Pk2jmWSPEJNMB623FQZ8JEKDMKEPRE

PÁG. 4483/4804





**INCIDENCIAS**

**INCIDENCIA DESCRIPCIÓN**

- 224 Superficie neta de cruce en un recinto en una misma solicitud supera superficie admisible que SIGPAC establece para él.  
 Recinto:29-045-002-00452-00002 Cultivo:62000 PASTOS PERMANENTES DE 5 O MAS AÑOS-SIN VARIEDAD Secano Superficie admisible de pastos del recinto según SIGPAC.:1 Suma de superficies de cruce netas declaradas para este recinto por el solicitante.:3 Exceso de superficie (Hectáreas):0,02  
 Recinto:29-045-002-00452-00003 Cultivo:62000 PASTOS PERMANENTES DE 5 O MAS AÑOS-SIN VARIEDAD Secano Superficie admisible de pastos del recinto según SIGPAC.:0 Suma de superficies de cruce netas declaradas para este recinto por el solicitante.:3 Exceso de superficie (Hectáreas):0,03  
 Recinto:29-045-002-00452-00004 Cultivo:62000 PASTOS PERMANENTES DE 5 O MAS AÑOS-SIN VARIEDAD Secano Superficie admisible de pastos del recinto según SIGPAC.:10 Suma de superficies de cruce netas declaradas para este recinto por el solicitante.:31 Exceso de superficie (Hectáreas):0,21  
 Recinto:29-045-002-00452-00005 Cultivo:62000 PASTOS PERMANENTES DE 5 O MAS AÑOS-SIN VARIEDAD Secano Superficie admisible de pastos del recinto según SIGPAC.:147 Suma de superficies de cruce netas declaradas para este recinto por el solicitante.:245 Exceso de superficie (Hectáreas):0,98  
 Recinto:29-045-002-00452-00007 Cultivo:62000 PASTOS PERMANENTES DE 5 O MAS AÑOS-SIN VARIEDAD Secano Superficie admisible de pastos del recinto según SIGPAC.:0 Suma de superficies de cruce netas declaradas para este recinto por el solicitante.:1211 Exceso de superficie (Hectáreas):12,11  
 Recinto:29-045-002-00452-00008 Cultivo:62000 PASTOS PERMANENTES DE 5 O MAS AÑOS-SIN VARIEDAD Secano Superficie admisible de pastos del recinto según SIGPAC.:0 Suma de superficies de cruce netas declaradas para este recinto por el solicitante.:19235 Exceso de superficie (Hectáreas):192,35  
 Recinto:29-045-002-00452-00023 Cultivo:62000 PASTOS PERMANENTES DE 5 O MAS AÑOS-SIN VARIEDAD Secano Superficie admisible de pastos del recinto según SIGPAC.:0 Suma de superficies de cruce netas declaradas para este recinto por el solicitante.:13 Exceso de superficie (Hectáreas):0,13  
 Recinto:29-045-002-00452-00024 Cultivo:62000 PASTOS PERMANENTES DE 5 O MAS AÑOS-SIN VARIEDAD Secano Superficie admisible de pastos del recinto según SIGPAC.:185 Suma de superficies de cruce netas declaradas para este recinto por el solicitante.:308 Exceso de superficie (Hectáreas):1,23  
 Recinto:29-045-002-00452-00025 Cultivo:62000 PASTOS PERMANENTES DE 5 O MAS AÑOS-SIN VARIEDAD Secano Superficie admisible de pastos del recinto según SIGPAC.:3144 Suma de superficies de cruce netas declaradas para este recinto por el solicitante.:10690 Exceso de superficie (Hectáreas):75,46  
 Recinto:29-045-002-00452-00033 Cultivo:62000 PASTOS PERMANENTES DE 5 O MAS AÑOS-SIN VARIEDAD Secano Superficie admisible de pastos del recinto según SIGPAC.:0 Suma de superficies de cruce netas declaradas para este recinto por el solicitante.:99 Exceso de superficie (Hectáreas):0,99
- 74053 Importe inferior a 100 Euros

**Incidencias de carga ganadera**

**INCIDENCIA DESCRIPCIÓN**

- 224 Superficie neta de cruce en un recinto en una misma solicitud supera superficie admisible que SIGPAC establece para él.  
 Recinto:29-045-002-00452-00002 Cultivo:62000 PASTOS PERMANENTES DE 5 O MAS AÑOS-SIN VARIEDAD Secano Superficie admisible de pastos del recinto según SIGPAC.:1 Suma de superficies de cruce netas declaradas para este recinto por el solicitante.:3 Exceso de superficie (Hectáreas):0,02  
 Recinto:29-045-002-00452-00003 Cultivo:62000 PASTOS PERMANENTES DE 5 O MAS AÑOS-SIN VARIEDAD Secano Superficie admisible de pastos del recinto según SIGPAC.:0 Suma de superficies de cruce netas declaradas para este recinto por el solicitante.:3 Exceso de superficie (Hectáreas):0,03  
 Recinto:29-045-002-00452-00004 Cultivo:62000 PASTOS PERMANENTES DE 5 O MAS AÑOS-SIN VARIEDAD Secano Superficie admisible de pastos del recinto según SIGPAC.:10 Suma de superficies de cruce netas declaradas para este recinto por el solicitante.:31 Exceso de superficie (Hectáreas):0,21  
 Recinto:29-045-002-00452-00005 Cultivo:62000 PASTOS PERMANENTES DE 5 O MAS AÑOS-SIN VARIEDAD Secano Superficie admisible de pastos del recinto según SIGPAC.:147 Suma de superficies de cruce netas declaradas para este recinto por el solicitante.:245 Exceso de superficie (Hectáreas):0,98  
 Recinto:29-045-002-00452-00007 Cultivo:62000 PASTOS PERMANENTES DE 5 O MAS AÑOS-SIN VARIEDAD Secano Superficie admisible de pastos del recinto según SIGPAC.:0 Suma de superficies de cruce netas declaradas para este recinto por el solicitante.:1211 Exceso de superficie (Hectáreas):12,11  
 Recinto:29-045-002-00452-00008 Cultivo:62000 PASTOS PERMANENTES DE 5 O MAS AÑOS-SIN VARIEDAD Secano Superficie admisible de pastos del recinto según SIGPAC.:0 Suma de superficies de cruce netas declaradas para este recinto por el solicitante.:19235 Exceso de superficie (Hectáreas):192,35  
 Recinto:29-045-002-00452-00023 Cultivo:62000 PASTOS PERMANENTES DE 5 O MAS AÑOS-SIN VARIEDAD Secano Superficie admisible de pastos del recinto según SIGPAC.:0 Suma de superficies de cruce netas declaradas para este recinto por el solicitante.:13 Exceso de superficie (Hectáreas):0,13  
 Recinto:29-045-002-00452-00024 Cultivo:62000 PASTOS PERMANENTES DE 5 O MAS AÑOS-SIN VARIEDAD Secano Superficie admisible de pastos del recinto según SIGPAC.:185 Suma de superficies de cruce netas declaradas para este recinto por el solicitante.:308 Exceso de superficie (Hectáreas):1,23  
 Recinto:29-045-002-00452-00025 Cultivo:62000 PASTOS PERMANENTES DE 5 O MAS AÑOS-SIN VARIEDAD Secano Superficie admisible de pastos del recinto según SIGPAC.:3144 Suma de superficies de cruce netas declaradas para este recinto por el solicitante.:10690 Exceso de superficie (Hectáreas):75,46  
 Recinto:29-045-002-00452-00033 Cultivo:62000 PASTOS PERMANENTES DE 5 O MAS AÑOS-SIN VARIEDAD Secano Superficie

(1) Con incidencias que retienen pago o deniegan el expediente.

(2) Se calcula sobre superficie declarada admisible.

(3) Aplicación del artículo 16 bis del RD 147/2023.

(4) Expediente con algunos recintos de pastos permanentes ubicados en espacios protegidos donde la carga ganadera mínima será 0,1 UGM/ha.

Puede verificar la integridad de una copia de este documento mediante la lectura del código QR adjunto o mediante el acceso a la dirección <https://ws050.juntadeandalucia.es/verificarFirma> indicando el código de VERIFICACIÓN

FIRMADO POR	RAQUEL MARIA ESPIN CRESPO	17/10/2024
VERIFICACIÓN	Pk2jmWSPEJNMB623FQZ8JEKDMKEPRE	PÁG. 4484/4804






admisible de pastos del recinto según SIGPAC.:0 Suma de superficies de cruce netas declaradas para este recinto por el solicitante.:99  
Exceso de superficie (Hectáreas):0,99

(1) Con incidencias que retienen pago o deniegan el expediente.  
(2) Se calcula sobre superficie declarada admisible.  
(3) Aplicación del artículo 16 bis del RD 147/2023.  
(4) Expediente con algunos recintos de pastos permanentes ubicados en espacios protegidos donde la carga ganadera mínima será 0,1 UGM/ha.

Puede verificar la integridad de una copia de este documento mediante la lectura del código QR adjunto o mediante el acceso a la dirección <https://ws050.juntadeandalucia.es/verificarFirma> indicando el código de VERIFICACIÓN

FIRMADO POR	RAQUEL MARIA ESPIN CRESPO	17/10/2024	
VERIFICACIÓN	Pk2jmWSPEJNMB623FQZ8JEKDMKEPRE	PÁG. 4485/4804	



**APELLIDOS Y NOMBRE / RAZÓN SOCIAL**

GOMEZ GOMEZ CONSUELO

**NIF**

\*\*\*\*7716\*

**EXPEDIENTE**

1085371

**RESOLUCIÓN**

DENEGACIÓN DE LA AYUDA

**DATOS DE MANTENIMIENTO UNIDADES**

**GRUPO DE PAGO**

ZONAS DE MONTAÑA

Sup. Dec. Admisible	Sup. Resuelta	Sobredecl.	% Sobredecl.
0,00	0,00	0,00	0,00

**RESUMEN DE PAGOS**

	IMPORTE ( Euros )			
	RESUELTO	FEADER	MAPA	CAPADR
A pagar	0,00	0,00	0,00	0,00

**APLICACIÓN DE REDUCCIONES Y PENALIZACIONES (%)**

Criterios de subvencionabilidad (1)	Presentación tardía	Omisión declaración	Condicionalidad
100,00	0,00	0,00	0,00

**IMPORTE ( Euros )**

Calculado(2)	Reducción	Penalización	Reducción Penalización (3)	Penalización adicional	Resuelto	FEADER	MAPA	CAPADR
0,00 €	0,00 €	0,00 €	0,00 €	0,00 €	0,00 €	0,00 €	0,00 €	0,00 €
Importe Unitario:	93,00 €	Nuevo Importe Unitario:	0,00 €					

**RECINTOS PROPUESTOS**

REF.	REFERENCIA SIGPAC	CULTIVO	S/R	USO SIGPAC	Sup. Dec. admisible	Sup. Campo	Sup. Determ.	Sup. Resuelta
1700000005839606	29-093-002-00056-0001	LIMONERO	R		0,78		0,78	0,78

**INCIDENCIAS**

**INCIDENCIA DESCRIPCIÓN**

463	Productor que en su Declaración responsable no marca SÍ o NO en la casilla de "Realiza alguna actividad de las incluidas en el R.D."
2454	Solicitante de intervención 6613 cuyo regimen de afiliación a la SS no es ni el sistema especial agrario(cuenta ajena) ni autonomo con actividad agraria.
74018	Productor que no es agricultor a título principal, según los datos del ejercicio fiscal n-1 y seguridad socia.
74053	Importe inferior a 100 Euros

(1) Con incidencias que retienen pago o deniegan el expediente.

(2) Se calcula sobre superficie declarada admisible.

(3) Aplicación del artículo 16 bis del RD 147/2023.

(4) Expediente con algunos recintos de pastos permanentes ubicados en espacios protegidos donde la carga ganadera mínima será 0,1 UGM/ha.

Puede verificar la integridad de una copia de este documento mediante la lectura del código QR adjunto o mediante el acceso a la dirección <https://ws050.juntadeandalucia.es/verificarFirma> indicando el código de VERIFICACIÓN

FIRMADO POR	RAQUEL MARIA ESPIN CRESPO	17/10/2024	
VERIFICACIÓN	Pk2jmWSPEJNMB623FQZ8JEKDMKEPRE	PÁG. 4486/4804	



**APELLIDOS Y NOMBRE / RAZÓN SOCIAL**  
GOMEZ MAYORGA EDUARDO

**NIF**  
\*\*\*\*6232\*

**EXPEDIENTE**  
1081867

**RESOLUCIÓN**  
DENEGACIÓN DE LA AYUDA

**DATOS DE MANTENIMIENTO UNIDADES**

<b>GRUPO DE PAGO</b>	<b>Sup. Dec. Admisible</b>	<b>Sup. Resuelta</b>	<b>Sobredecl.</b>	<b>% Sobredecl.</b>
ZONAS DE MONTAÑA	0,00	0,00	0,00	0,00

**RESUMEN DE PAGOS**

	<b>IMPORTE ( Euros )</b>			
	<b>RESUELTO</b>	<b>FEADER</b>	<b>MAPA</b>	<b>CAPADR</b>
A pagar	0,00	0,00	0,00	0,00

**APLICACIÓN DE REDUCCIONES Y PENALIZACIONES (%)**

<b>Criterios de subvencionabilidad (1)</b>	<b>Presentación tardía</b>	<b>Omisión declaración</b>	<b>Condicionalidad</b>
100,00	0,00	0,00	0,00

**IMPORTE ( Euros )**

<b>Calculado(2)</b>	<b>Reducción</b>	<b>Penalización</b>	<b>Reducción Penalización (3)</b>	<b>Penalización adicional</b>	<b>Resuelto</b>	<b>FEADER</b>	<b>MAPA</b>	<b>CAPADR</b>
0,00 €	0,00 €	0,00 €	0,00 €	0,00 €	0,00 €	0,00 €	0,00 €	0,00 €
<b>Importe Unitario:</b>	93,00 €	<b>Nuevo Importe Unitario:</b>	0,00 €					

**RECINTOS PROPUESTOS**

<b>REF.</b>	<b>REFERENCIA SIGPAC</b>	<b>CULTIVO</b>	<b>S/R</b>	<b>USO SIGPAC</b>	<b>Sup. Dec. admisible</b>	<b>Sup. Campo</b>	<b>Sup. Determ.</b>	<b>Sup. Resuelta</b>
170000006293726	29-102-172-00020-0002	OLIVAR	S		0,16		0,16	0,16
170000006293727	29-102-172-00020-0002	OLIVAR	S		2,04		2,04	2,04
170000006293728	29-102-172-00020-0002	OLIVAR	S		1,01		1,01	1,01
170000006293729	29-102-172-00020-0002	OLIVAR	S		0,52		0,52	0,52
170000006293730	29-102-172-00020-0002	OLIVAR	S		0,53		0,53	0,53

**INCIDENCIAS**

**INCIDENCIA DESCRIPCIÓN**

74018	Productor que no es agricultor a título principal, según los datos del ejercicio fiscal n-1 y seguridad socia.
74053	Importe inferior a 100 Euros

(1) Con incidencias que retienen pago o deniegan el expediente.

(2) Se calcula sobre superficie declarada admisible.

(3) Aplicación del artículo 16 bis del RD 147/2023.

(4) Expediente con algunos recintos de pastos permanentes ubicados en espacios protegidos donde la carga ganadera mínima será 0,1 UGM/ha.

Puede verificar la integridad de una copia de este documento mediante la lectura del código QR adjunto o mediante el acceso a la dirección <https://ws050.juntadeandalucia.es/verificarFirma> indicando el código de VERIFICACIÓN

FIRMADO POR	RAQUEL MARIA ESPIN CRESPO	17/10/2024
VERIFICACIÓN	Pk2jmWSPEJNMB623FQZ8JEKDMKEPRE	PÁG. 4487/4804





**APELLIDOS Y NOMBRE / RAZÓN SOCIAL**

GOMEZ MORA JOSE MANUEL

**NIF**

\*\*\*\*3720\*

**EXPEDIENTE**

1203613

**RESOLUCIÓN**

DENEGACIÓN DE LA AYUDA

**DATOS DE MANTENIMIENTO UNIDADES**

**GRUPO DE PAGO**

ZONAS DE MONTAÑA

**Sup. Dec.  
Admisible**

619,07

**Sup.  
Resuelta**

41,43

**Sobredecl.**

577,64

**% Sobredecl.**

93,31

**RESUMEN DE PAGOS**

**IMPORTE ( Euros )**

	<u>RESUELTO</u>	<u>FEADER</u>	<u>MAPA</u>	<u>CAPADR</u>
A pagar	0,00	0,00	0,00	0,00

**APLICACIÓN DE REDUCCIONES Y PENALIZACIONES (%)**

<u>Crterios de subvencionabilidad (1)</u>	<u>Presentación tardía</u>	<u>Omisión declaración</u>	<u>Condicionalidad</u>
100,00	0,00	0,00	0,00

**IMPORTE ( Euros )**

Calculado(2)	Reducción	Penalización	Reducción Penalización (3)	Penalización adicional	Resuelto	FEADER	MAPA	CAPADR
2.046,00 €	1.909,08 €	136,92 €	0,00 €	1.909,08 €	0,00 €	0,00 €	0,00 €	0,00 €
Importe Unitario:	93,00 €	Nuevo Importe Unitario:	3,30 €					

(1) Con incidencias que retienen pago o deniegan el expediente.

(2) Se calcula sobre superficie declarada admisible.

(3) Aplicación del artículo 16 bis del RD 147/2023.

(4) Expediente con algunos recintos de pastos permanentes ubicados en espacios protegidos donde la carga ganadera mínima será 0,1 UGM/ha.

Puede verificar la integridad de una copia de este documento mediante la lectura del código QR adjunto o mediante el acceso a la dirección <https://ws050.juntadeandalucia.es/verificarFirma> indicando el código de VERIFICACIÓN

FIRMADO POR

RAQUEL MARIA ESPIN CRESPO

17/10/2024

VERIFICACIÓN

Pk2jmWSPEJNMB623FQZ8JEKDMKEPRE

PÁG. 4488/4804





**RECINTOS PROPUESTOS**

REF.	REFERENCIA SIGPAC	CULTIVO	S/R	USO SIGPAC	Sup. Dec. admisible	Sup. Campo	Sup. Determ.	Sup. Resuelta
-1628151	29-104-052-00017-0002	PASTOS PERMANENTES DE 5 O MAS AÑOS	S		7,07		7,07	0,00
-1621870	29-104-052-00007-0002	OLIVAR	S		1,53		1,53	0,00
-1621523	29-031-018-00269-0003	PASTOS PERMANENTES DE 5 O MAS AÑOS	S		4,13		4,13	0,00
-1621335	29-031-003-00050-0002	PASTOS PERMANENTES DE 5 O MAS AÑOS	S		0,28		0,28	0,00
-1621333	29-031-003-00050-0001	PASTOS PERMANENTES DE 5 O MAS AÑOS	S		0,14		0,14	0,00
-1621331	29-031-003-00054-0001	PASTOS PERMANENTES DE 5 O MAS AÑOS	S		8,57		8,57	0,00
-1621306	29-031-003-00068-0003	PASTOS PERMANENTES DE 5 O MAS AÑOS	S		2,36		2,36	0,00
-1621301	29-031-018-00007-0002	PASTOS PERMANENTES DE 5 O MAS AÑOS	S		1,70		1,70	0,00
-1621299	29-031-003-00045-0002	PASTOS PERMANENTES DE 5 O MAS AÑOS	S		0,87		0,87	0,00
-1621298	29-031-003-00045-0001	PASTOS PERMANENTES DE 5 O MAS AÑOS	S		0,96		0,96	0,00
-1621195	29-031-003-00048-0002	PASTOS PERMANENTES DE 5 O MAS AÑOS	S		3,78		3,78	0,00
-1621182	29-031-001-00002-0003	PASTOS PERMANENTES DE 5 O MAS AÑOS	S		14,09		14,09	0,00
-1621180	29-031-001-00002-0002	PASTOS PERMANENTES DE 5 O MAS AÑOS	S		2,59		2,59	0,00
-1558855	29-104-055-00101-0004	PASTOS PERMANENTES DE 5 O MAS AÑOS	S		0,81		0,81	0,00
-565395	29-104-055-00036-0001	PASTOS PERMANENTES DE 5 O MAS AÑOS	S		2,98		2,98	0,00
-565391	29-104-052-00023-0001	PASTOS PERMANENTES DE 5 O MAS AÑOS	S		27,14		27,14	0,00
-565388	29-104-051-00072-0001	PASTOS PERMANENTES DE 5 O MAS AÑOS	S		38,05		38,05	0,00
-565385	29-104-051-00071-0002	PASTOS PERMANENTES DE 5 O MAS AÑOS	S		1,17		1,17	0,00
-565373	29-104-051-00071-0001	PASTOS PERMANENTES DE 5 O MAS AÑOS	S		6,18		6,18	0,00
-565369	29-104-051-00070-0001	PASTOS PERMANENTES DE 5 O MAS AÑOS	S		2,06		2,06	0,00
-565367	29-104-051-00069-0002	PASTOS PERMANENTES DE 5 O MAS AÑOS	S		1,71		1,71	0,00
-565352	29-104-051-00068-0005	PASTOS PERMANENTES DE 5 O MAS AÑOS	S		1,21		1,21	0,00
-565351	29-104-051-00068-0001	PASTOS PERMANENTES DE 5 O MAS AÑOS	S		6,39		6,39	0,00
-565347	29-104-051-00067-0001	PASTOS PERMANENTES DE 5 O MAS AÑOS	S		3,79		3,79	0,00
6940679	29-031-017-00001-0002	PASTOS PERMANENTES DE 5 O MAS AÑOS	S		181,26		181,26	0,00
6940778	29-031-018-00013-0001	PASTOS PERMANENTES DE 5 O MAS AÑOS	S		103,58		103,58	0,00
6955834	29-104-052-00019-0002	PASTOS DE MENOS DE 5 AÑOS	S		22,28		22,28	22,28
6955835	29-104-052-00019-0006	PASTOS PERMANENTES DE 5 O MAS AÑOS	S		0,03		0,03	0,00
6955836	29-104-052-00019-0008	PASTOS PERMANENTES DE 5 O MAS AÑOS	S		0,38		0,38	0,00
6955837	29-104-052-00019-0009	PASTOS DE MENOS DE 5 AÑOS	S		5,62		5,62	5,62
6955838	29-104-052-00019-0010	PASTOS PERMANENTES DE 5 O MAS AÑOS	S		4,11		4,11	0,00
6955839	29-104-052-00019-0011	PASTOS PERMANENTES DE 5 O MAS AÑOS	S		7,77		7,77	2,84
6955840	29-104-052-00019-0012	PASTOS PERMANENTES DE 5 O MAS AÑOS	S		0,43		0,43	0,00
6955841	29-104-052-00019-0013	PASTOS PERMANENTES DE 5 O MAS AÑOS	S		0,96		0,96	0,00
6955842	29-104-052-00019-0014	PASTOS PERMANENTES DE 5 O MAS AÑOS	S		14,72		14,72	0,00
6955843	29-104-052-00019-0015	PASTOS PERMANENTES DE 5 O MAS AÑOS	S		28,13		28,13	0,00
6955844	29-104-052-00019-0016	PASTOS PERMANENTES DE 5 O MAS AÑOS	S		1,91		1,91	0,00
6955845	29-104-052-00019-0017	PASTOS PERMANENTES DE 5 O MAS AÑOS	S		0,61		0,61	0,00
6955846	29-104-052-00019-0023	PASTOS PERMANENTES DE 5 O MAS AÑOS	S		0,74		0,74	0,00
6955847	29-104-052-00019-0024	PASTOS DE MENOS DE 5 AÑOS	S		10,69		10,69	10,69
6955854	29-104-052-00021-0001	PASTOS DE MENOS DE 5 AÑOS	S		1,61		1,61	0,00
6955855	29-104-052-00021-0003	PASTOS PERMANENTES DE 5 O MAS AÑOS	S		0,02		0,02	0,00
6955856	29-104-052-00021-0004	PASTOS PERMANENTES DE 5 O MAS AÑOS	S		0,31		0,31	0,00
6955878	29-104-052-00025-0001	PASTOS PERMANENTES DE 5 O MAS AÑOS	S		2,36		2,36	0,00
6955879	29-104-052-00025-0002	PASTOS PERMANENTES DE 5 O MAS AÑOS	S		3,14		3,14	0,00
6955881	29-104-052-00025-0004	PASTOS DE MENOS DE 5 AÑOS	S		10,94		10,94	0,00
6955889	29-104-052-00022-0003	PASTOS PERMANENTES DE 5 O MAS AÑOS	S		23,27		23,27	0,00
6955890	29-104-052-00022-0005	PASTOS PERMANENTES DE 5 O MAS AÑOS	S		2,34		2,34	0,00
6955893	29-104-052-00024-0010	PASTOS PERMANENTES DE 5 O MAS AÑOS	S		7,09		7,09	0,00
6955993	29-031-018-00269-0001	PASTOS PERMANENTES DE 5 O MAS AÑOS	S		5,20		5,20	0,00
6955994	29-031-018-00269-0004	PASTOS PERMANENTES DE 5 O MAS AÑOS	S		3,55		3,55	0,00
6956582	29-104-055-00040-0001	PASTOS PERMANENTES DE 5 O MAS AÑOS	S		1,85		1,85	0,00

(1) Con incidencias que retienen pago o deniegan el expediente.

(2) Se calcula sobre superficie declarada admisible.

(3) Aplicación del artículo 16 bis del RD 147/2023.

(4) Expediente con algunos recintos de pastos permanentes ubicados en espacios protegidos donde la carga ganadera mínima será 0,1 UGM/ha.

Puede verificar la integridad de una copia de este documento mediante la lectura del código QR adjunto o mediante el acceso a la dirección <https://ws050.juntadeandalucia.es/verificarFirma> indicando el código de VERIFICACIÓN

FIRMADO POR

RAQUEL MARIA ESPIN CRESPO

17/10/2024

VERIFICACIÓN

Pk2jmWSPEJNMB623FQZ8JEKDMKEPRE

PÁG. 4489/4804



**RECINTOS PROPUESTOS**

REF.	REFERENCIA SIGPAC	CULTIVO	S/R	USO SIGPAC	Sup. Dec. admisible	Sup. Campo	Sup. Determ.	Sup. Resuelta
6956583	29-104-055-00040-0002	PASTOS PERMANENTES DE 5 O MAS AÑOS	S		0,69		0,69	0,00
6956597	29-104-055-00059-0001	PASTOS PERMANENTES DE 5 O MAS AÑOS	S		5,98		5,98	0,00
170000007087213	29-031-017-00001-0007	PASTOS PERMANENTES DE 5 O MAS AÑOS	S		27,94		27,94	0,00

**INCIDENCIAS****INCIDENCIA DESCRIPCIÓN**

225	Superficie neta de cruce en un recinto en el conjunto de solicitudes supera superficie admisible que SIGPAC establece para él. Recinto:29-031-018-00269-00001 Cultivo:62000 PASTOS PERMANENTES DE 5 O MAS AÑOS-SIN VARIEDAD Secano Superficie admisible de pastos del recinto según SIGPAC.:520 Suma de superficies de cruce netas declaradas para este recinto por todos los solicitantes.:1040 Exceso de superficie (Hectáreas):5,2 Recinto:29-031-018-00269-00004 Cultivo:62000 PASTOS PERMANENTES DE 5 O MAS AÑOS-SIN VARIEDAD Secano Superficie admisible de pastos del recinto según SIGPAC.:355 Suma de superficies de cruce netas declaradas para este recinto por todos los solicitantes.:710 Exceso de superficie (Hectáreas):3,55 Recinto:29-104-052-00019-00008 Cultivo:62000 PASTOS PERMANENTES DE 5 O MAS AÑOS-SIN VARIEDAD Secano Superficie admisible de pastos del recinto según SIGPAC.:38 Suma de superficies de cruce netas declaradas para este recinto por todos los solicitantes.:76 Exceso de superficie (Hectáreas):0,38 Recinto:29-104-052-00019-00010 Cultivo:62000 PASTOS PERMANENTES DE 5 O MAS AÑOS-SIN VARIEDAD Secano Superficie admisible de pastos del recinto según SIGPAC.:411 Suma de superficies de cruce netas declaradas para este recinto por todos los solicitantes.:822 Exceso de superficie (Hectáreas):4,11 Recinto:29-104-052-00019-00011 Cultivo:62000 PASTOS PERMANENTES DE 5 O MAS AÑOS-SIN VARIEDAD Secano Superficie admisible de pastos del recinto según SIGPAC.:777 Suma de superficies de cruce netas declaradas para este recinto por todos los solicitantes.:1270 Exceso de superficie (Hectáreas):4,93 Recinto:29-104-052-00019-00012 Cultivo:62000 PASTOS PERMANENTES DE 5 O MAS AÑOS-SIN VARIEDAD Secano Superficie admisible de pastos del recinto según SIGPAC.:43 Suma de superficies de cruce netas declaradas para este recinto por todos los solicitantes.:86 Exceso de superficie (Hectáreas):0,43 Recinto:29-104-052-00019-00013 Cultivo:62000 PASTOS PERMANENTES DE 5 O MAS AÑOS-SIN VARIEDAD Secano Superficie admisible de pastos del recinto según SIGPAC.:96 Suma de superficies de cruce netas declaradas para este recinto por todos los solicitantes.:192 Exceso de superficie (Hectáreas):0,96 Recinto:29-104-052-00019-00014 Cultivo:62000 PASTOS PERMANENTES DE 5 O MAS AÑOS-SIN VARIEDAD Secano Superficie admisible de pastos del recinto según SIGPAC.:1472 Suma de superficies de cruce netas declaradas para este recinto por todos los solicitantes.:2944 Exceso de superficie (Hectáreas):14,72 Recinto:29-104-052-00019-00015 Cultivo:62000 PASTOS PERMANENTES DE 5 O MAS AÑOS-SIN VARIEDAD Secano Superficie admisible de pastos del recinto según SIGPAC.:2813 Suma de superficies de cruce netas declaradas para este recinto por todos los solicitantes.:5626 Exceso de superficie (Hectáreas):28,13 Recinto:29-104-052-00019-00016 Cultivo:62000 PASTOS PERMANENTES DE 5 O MAS AÑOS-SIN VARIEDAD Secano Superficie admisible de pastos del recinto según SIGPAC.:191 Suma de superficies de cruce netas declaradas para este recinto por todos los solicitantes.:382 Exceso de superficie (Hectáreas):1,91 Recinto:29-104-052-00019-00017 Cultivo:62000 PASTOS PERMANENTES DE 5 O MAS AÑOS-SIN VARIEDAD Secano Superficie admisible de pastos del recinto según SIGPAC.:61 Suma de superficies de cruce netas declaradas para este recinto por todos los solicitantes.:122 Exceso de superficie (Hectáreas):0,61 Recinto:29-104-052-00019-00023 Cultivo:62000 PASTOS PERMANENTES DE 5 O MAS AÑOS-SIN VARIEDAD Secano Superficie admisible de pastos del recinto según SIGPAC.:74 Suma de superficies de cruce netas declaradas para este recinto por todos los solicitantes.:148 Exceso de superficie (Hectáreas):0,74 Recinto:29-104-052-00021-00004 Cultivo:62000 PASTOS PERMANENTES DE 5 O MAS AÑOS-SIN VARIEDAD Secano Superficie admisible de pastos del recinto según SIGPAC.:31 Suma de superficies de cruce netas declaradas para este recinto por todos los solicitantes.:62 Exceso de superficie (Hectáreas):0,31 Recinto:29-104-052-00022-00003 Cultivo:62000 PASTOS PERMANENTES DE 5 O MAS AÑOS-SIN VARIEDAD Secano Superficie admisible de pastos del recinto según SIGPAC.:2327 Suma de superficies de cruce netas declaradas para este recinto por todos los solicitantes.:4654 Exceso de superficie (Hectáreas):23,27 Recinto:29-104-052-00022-00005 Cultivo:62000 PASTOS PERMANENTES DE 5 O MAS AÑOS-SIN VARIEDAD Secano Superficie admisible de pastos del recinto según SIGPAC.:234 Suma de superficies de cruce netas declaradas para este recinto por todos los solicitantes.:468 Exceso de superficie (Hectáreas):2,34 Recinto:29-104-052-00024-00010 Cultivo:62000 PASTOS PERMANENTES DE 5 O MAS AÑOS-SIN VARIEDAD Secano Superficie admisible de pastos del recinto según SIGPAC.:709 Suma de superficies de cruce netas declaradas para este recinto por todos los solicitantes.:1418 Exceso de superficie (Hectáreas):7,09 Recinto:29-104-052-00025-00001 Cultivo:62000 PASTOS PERMANENTES DE 5 O MAS AÑOS-SIN VARIEDAD Secano Superficie admisible de pastos del recinto según SIGPAC.:236 Suma de superficies de cruce netas declaradas para este recinto por todos los solicitantes.:472 Exceso de superficie (Hectáreas):2,36 Recinto:29-104-052-00025-00002 Cultivo:62000 PASTOS PERMANENTES DE 5 O MAS AÑOS-SIN VARIEDAD Secano Superficie admisible de pastos del recinto según SIGPAC.:314 Suma de superficies de cruce netas declaradas para este recinto por todos los solicitantes.:628 Exceso de superficie (Hectáreas):3,14
242	Recinto pendiente de acreditación de titularidad. Recinto:29-031-001-00002-00002 Cultivo:62000 PASTOS PERMANENTES DE 5 O MAS AÑOS-SIN VARIEDAD Secano Recinto:29-031-001-00002-00003 Cultivo:62000 PASTOS PERMANENTES DE 5 O MAS AÑOS-SIN VARIEDAD Secano

(1) Con incidencias que retienen pago o deniegan el expediente.

(2) Se calcula sobre superficie declarada admisible.

(3) Aplicación del artículo 16 bis del RD 147/2023.

(4) Expediente con algunos recintos de pastos permanentes ubicados en espacios protegidos donde la carga ganadera mínima será 0,1 UGM/ha.

Puede verificar la integridad de una copia de este documento mediante la lectura del código QR adjunto o mediante el acceso a la dirección <https://ws050.juntadeandalucia.es/verificarFirma> indicando el código de VERIFICACIÓN

FIRMADO POR

RAQUEL MARIA ESPIN CRESPO

17/10/2024

VERIFICACIÓN

Pk2jmWSPEJNMB623FQZ8JEKDMKEPRE

PÁG. 4490/4804





**INCIDENCIAS**

**INCIDENCIA DESCRIPCIÓN**

	Recinto:29-031-003-00045-00001	Cultivo:62000	PASTOS PERMANENTES DE 5 O MAS AÑOS-SIN VARIEDAD	Secano
	Recinto:29-031-003-00045-00002	Cultivo:62000	PASTOS PERMANENTES DE 5 O MAS AÑOS-SIN VARIEDAD	Secano
	Recinto:29-031-017-00001-00002	Cultivo:62000	PASTOS PERMANENTES DE 5 O MAS AÑOS-SIN VARIEDAD	Secano
	Recinto:29-031-017-00001-00007	Cultivo:62000	PASTOS PERMANENTES DE 5 O MAS AÑOS-SIN VARIEDAD	Secano
	Recinto:29-031-018-00007-00002	Cultivo:62000	PASTOS PERMANENTES DE 5 O MAS AÑOS-SIN VARIEDAD	Secano
	Recinto:29-031-018-00013-00001	Cultivo:62000	PASTOS PERMANENTES DE 5 O MAS AÑOS-SIN VARIEDAD	Secano
	Recinto:29-104-051-00067-00001	Cultivo:62000	PASTOS PERMANENTES DE 5 O MAS AÑOS-SIN VARIEDAD	Secano
	Recinto:29-104-051-00068-00001	Cultivo:62000	PASTOS PERMANENTES DE 5 O MAS AÑOS-SIN VARIEDAD	Secano
	Recinto:29-104-051-00068-00005	Cultivo:62000	PASTOS PERMANENTES DE 5 O MAS AÑOS-SIN VARIEDAD	Secano
	Recinto:29-104-051-00069-00002	Cultivo:62000	PASTOS PERMANENTES DE 5 O MAS AÑOS-SIN VARIEDAD	Secano
	Recinto:29-104-051-00070-00001	Cultivo:62000	PASTOS PERMANENTES DE 5 O MAS AÑOS-SIN VARIEDAD	Secano
	Recinto:29-104-051-00071-00001	Cultivo:62000	PASTOS PERMANENTES DE 5 O MAS AÑOS-SIN VARIEDAD	Secano
	Recinto:29-104-051-00071-00002	Cultivo:62000	PASTOS PERMANENTES DE 5 O MAS AÑOS-SIN VARIEDAD	Secano
	Recinto:29-104-051-00072-00001	Cultivo:62000	PASTOS PERMANENTES DE 5 O MAS AÑOS-SIN VARIEDAD	Secano
	Recinto:29-104-052-00007-00002	Cultivo:101138	OLIVAR-HOJIBLANCA	Secano
	Recinto:29-104-052-00019-00006	Cultivo:62000	PASTOS PERMANENTES DE 5 O MAS AÑOS-SIN VARIEDAD	Secano
	Recinto:29-104-052-00021-00001	Cultivo:63000	PASTOS DE MENOS DE 5 AÑOS-SIN VARIEDAD	Secano
	Recinto:29-104-052-00021-00004	Cultivo:62000	PASTOS PERMANENTES DE 5 O MAS AÑOS-SIN VARIEDAD	Secano
	Recinto:29-104-052-00023-00001	Cultivo:62000	PASTOS PERMANENTES DE 5 O MAS AÑOS-SIN VARIEDAD	Secano
	Recinto:29-104-052-00024-00010	Cultivo:62000	PASTOS PERMANENTES DE 5 O MAS AÑOS-SIN VARIEDAD	Secano
	Recinto:29-104-052-00025-00001	Cultivo:62000	PASTOS PERMANENTES DE 5 O MAS AÑOS-SIN VARIEDAD	Secano
	Recinto:29-104-052-00025-00002	Cultivo:62000	PASTOS PERMANENTES DE 5 O MAS AÑOS-SIN VARIEDAD	Secano
	Recinto:29-104-052-00025-00004	Cultivo:63000	PASTOS DE MENOS DE 5 AÑOS-SIN VARIEDAD	Secano
	Recinto:29-104-055-00036-00001	Cultivo:62000	PASTOS PERMANENTES DE 5 O MAS AÑOS-SIN VARIEDAD	Secano
	Recinto:29-104-055-00040-00001	Cultivo:62000	PASTOS PERMANENTES DE 5 O MAS AÑOS-SIN VARIEDAD	Secano
	Recinto:29-104-055-00040-00002	Cultivo:62000	PASTOS PERMANENTES DE 5 O MAS AÑOS-SIN VARIEDAD	Secano
	Recinto:29-104-055-00059-00001	Cultivo:62000	PASTOS PERMANENTES DE 5 O MAS AÑOS-SIN VARIEDAD	Secano
	Recinto:29-104-055-00101-00004	Cultivo:62000	PASTOS PERMANENTES DE 5 O MAS AÑOS-SIN VARIEDAD	Secano
243	Superficie bruta de cruce total en un mismo recinto en el conjunto de las solicitudes supera superficie total que SIGPAC establece para él.			
	Recinto:29-031-018-00269-00001	Cultivo:62000	PASTOS PERMANENTES DE 5 O MAS AÑOS-SIN VARIEDAD	Secano SUMAS
	SUPERFICIE DE CRUCE:946			
	Recinto:29-031-018-00269-00004	Cultivo:62000	PASTOS PERMANENTES DE 5 O MAS AÑOS-SIN VARIEDAD	Secano SUMAS
	SUPERFICIE DE CRUCE:788			
	Recinto:29-104-052-00019-00008	Cultivo:62000	PASTOS PERMANENTES DE 5 O MAS AÑOS-SIN VARIEDAD	Secano SUMAS
	SUPERFICIE DE CRUCE:38			
	Recinto:29-104-052-00019-00010	Cultivo:62000	PASTOS PERMANENTES DE 5 O MAS AÑOS-SIN VARIEDAD	Secano SUMAS
	SUPERFICIE DE CRUCE:484			
	Recinto:29-104-052-00019-00011	Cultivo:62000	PASTOS PERMANENTES DE 5 O MAS AÑOS-SIN VARIEDAD	Secano SUMAS
	SUPERFICIE DE CRUCE:1195			
	Recinto:29-104-052-00019-00012	Cultivo:62000	PASTOS PERMANENTES DE 5 O MAS AÑOS-SIN VARIEDAD	Secano SUMAS
	SUPERFICIE DE CRUCE:57			
	Recinto:29-104-052-00019-00013	Cultivo:62000	PASTOS PERMANENTES DE 5 O MAS AÑOS-SIN VARIEDAD	Secano SUMAS
	SUPERFICIE DE CRUCE:96			
	Recinto:29-104-052-00019-00014	Cultivo:62000	PASTOS PERMANENTES DE 5 O MAS AÑOS-SIN VARIEDAD	Secano SUMAS
	SUPERFICIE DE CRUCE:1962			
	Recinto:29-104-052-00019-00015	Cultivo:62000	PASTOS PERMANENTES DE 5 O MAS AÑOS-SIN VARIEDAD	Secano SUMAS
	SUPERFICIE DE CRUCE:3309			
	Recinto:29-104-052-00019-00016	Cultivo:62000	PASTOS PERMANENTES DE 5 O MAS AÑOS-SIN VARIEDAD	Secano SUMAS
	SUPERFICIE DE CRUCE:255			
	Recinto:29-104-052-00019-00017	Cultivo:62000	PASTOS PERMANENTES DE 5 O MAS AÑOS-SIN VARIEDAD	Secano SUMAS
	SUPERFICIE DE CRUCE:135			
	Recinto:29-104-052-00019-00023	Cultivo:62000	PASTOS PERMANENTES DE 5 O MAS AÑOS-SIN VARIEDAD	Secano SUMAS
	SUPERFICIE DE CRUCE:135			
	Recinto:29-104-052-00021-00004	Cultivo:62000	PASTOS PERMANENTES DE 5 O MAS AÑOS-SIN VARIEDAD	Secano SUMAS
	SUPERFICIE DE CRUCE:36			
	Recinto:29-104-052-00022-00003	Cultivo:62000	PASTOS PERMANENTES DE 5 O MAS AÑOS-SIN VARIEDAD	Secano SUMAS
	SUPERFICIE DE CRUCE:2738			
	Recinto:29-104-052-00022-00005	Cultivo:62000	PASTOS PERMANENTES DE 5 O MAS AÑOS-SIN VARIEDAD	Secano SUMAS
	SUPERFICIE DE CRUCE:426			
	Recinto:29-104-052-00024-00010	Cultivo:62000	PASTOS PERMANENTES DE 5 O MAS AÑOS-SIN VARIEDAD	Secano SUMAS
	SUPERFICIE DE CRUCE:1091			

(1) Con incidencias que retienen pago o deniegan el expediente.  
 (2) Se calcula sobre superficie declarada admisible.  
 (3) Aplicación del artículo 16 bis del RD 147/2023.  
 (4) Expediente con algunos recintos de pastos permanentes ubicados en espacios protegidos donde la carga ganadera mínima será 0,1 UGM/ha.

Puede verificar la integridad de una copia de este documento mediante la lectura del código QR adjunto o mediante el acceso a la dirección <https://ws050.juntadeandalucia.es/verificarFirma> indicando el código de VERIFICACIÓN

FIRMADO POR	RAQUEL MARIA ESPIN CRESPO	17/10/2024
VERIFICACIÓN	Pk2jmWSPEJNMB623FQZ8JEKDMKEPRE	PÁG. 4491/4804



**INCIDENCIAS****INCIDENCIA DESCRIPCIÓN**

	Recinto:29-104-052-00025-00001 Cultivo:62000 PASTOS PERMANENTES DE 5 O MAS AÑOS-SIN VARIEDAD Secano SUMAS SUPERFICIE DE CRUCE:314
	Recinto:29-104-052-00025-00002 Cultivo:62000 PASTOS PERMANENTES DE 5 O MAS AÑOS-SIN VARIEDAD Secano SUMAS SUPERFICIE DE CRUCE:418
3790	Recinto declarado inactivo
	Recinto:29-031-001-00002-00002 Cultivo: -
	Recinto:29-031-001-00002-00003 Cultivo: -
	Recinto:29-031-003-00048-00002 Cultivo: -
	Recinto:29-031-003-00050-00001 Cultivo: -
	Recinto:29-031-003-00050-00002 Cultivo: -
	Recinto:29-031-003-00054-00001 Cultivo: -
	Recinto:29-031-003-00068-00003 Cultivo: -
	Recinto:29-031-018-00007-00002 Cultivo: -
	Recinto:29-031-018-00269-00003 Cultivo: -
	Recinto:29-104-052-00017-00002 Cultivo: -
	Recinto:29-104-052-00019-00006 Cultivo: -
	Recinto:29-104-052-00021-00003 Cultivo: -
4272	Verifica que las líneas de declaración de las Solicitudes Únicas no tienen solapes con la capa de Retroactividad Gráfica (ambas de la misma campaña) a nivel de expediente/línea de declaración gráfica de la solicitud.
	Recinto:29-031-017-00001-00002 Cultivo: - Agregado de la referencia del recinto.:0 Zona de la referencia del recinto.:0 Superficie solapada.:0,47 Id. Incid.:98089876
	Recinto:29-031-017-00001-00002 Cultivo: - Agregado de la referencia del recinto.:0 Zona de la referencia del recinto.:0 Superficie solapada.:15,26 Id. Incid.:98089874
	Recinto:29-031-017-00001-00002 Cultivo: - Agregado de la referencia del recinto.:0 Zona de la referencia del recinto.:0 Superficie solapada.:24,12 Id. Incid.:98089875
	Recinto:29-031-017-00001-00002 Cultivo: - Agregado de la referencia del recinto.:0 Zona de la referencia del recinto.:0 Superficie solapada.:6,37 Id. Incid.:98089873
	Recinto:29-031-018-00013-00001 Cultivo: - Agregado de la referencia del recinto.:0 Zona de la referencia del recinto.:0 Superficie solapada.:0,37 Id. Incid.:98089881
	Recinto:29-031-018-00013-00001 Cultivo: - Agregado de la referencia del recinto.:0 Zona de la referencia del recinto.:0 Superficie solapada.:0,86 Id. Incid.:98089879
	Recinto:29-031-018-00013-00001 Cultivo: - Agregado de la referencia del recinto.:0 Zona de la referencia del recinto.:0 Superficie solapada.:2,6 Id. Incid.:98089880
	Recinto:29-031-018-00013-00001 Cultivo: - Agregado de la referencia del recinto.:0 Zona de la referencia del recinto.:0 Superficie solapada.:3,17 Id. Incid.:98089877
	Recinto:29-031-018-00013-00001 Cultivo: - Agregado de la referencia del recinto.:0 Zona de la referencia del recinto.:0 Superficie solapada.:5,69 Id. Incid.:98089878
	Recinto:29-031-018-00269-00004 Cultivo: - Agregado de la referencia del recinto.:0 Zona de la referencia del recinto.:0 Superficie solapada.:7,88 Id. Incid.:98089882
	Recinto:29-104-051-00068-00005 Cultivo: - Agregado de la referencia del recinto.:0 Zona de la referencia del recinto.:0 Superficie solapada.:0,06 Id. Incid.:98089872
74053	Importe inferior a 100 Euros

**Incidenias de carga ganadera****INCIDENCIA DESCRIPCIÓN**

225	Superficie neta de cruce en un recinto en el conjunto de solicitudes supera superficie admisible que SIGPAC establece para él.
	Recinto:29-104-052-00019-00008 Cultivo:62000 PASTOS PERMANENTES DE 5 O MAS AÑOS-SIN VARIEDAD Secano Superficie admisible de pastos del recinto según SIGPAC.:38 Suma de superficies de cruce netas declaradas para este recinto por todos los solicitantes.:76 Exceso de superficie (Hectáreas):0,38
	Recinto:29-104-052-00019-00010 Cultivo:62000 PASTOS PERMANENTES DE 5 O MAS AÑOS-SIN VARIEDAD Secano Superficie admisible de pastos del recinto según SIGPAC.:411 Suma de superficies de cruce netas declaradas para este recinto por todos los solicitantes.:822 Exceso de superficie (Hectáreas):4,11
	Recinto:29-104-052-00019-00011 Cultivo:62000 PASTOS PERMANENTES DE 5 O MAS AÑOS-SIN VARIEDAD Secano Superficie admisible de pastos del recinto según SIGPAC.:777 Suma de superficies de cruce netas declaradas para este recinto por todos los solicitantes.:1270 Exceso de superficie (Hectáreas):4,93
	Recinto:29-104-052-00019-00012 Cultivo:62000 PASTOS PERMANENTES DE 5 O MAS AÑOS-SIN VARIEDAD Secano Superficie admisible de pastos del recinto según SIGPAC.:43 Suma de superficies de cruce netas declaradas para este recinto por todos los solicitantes.:86 Exceso de superficie (Hectáreas):0,43
	Recinto:29-104-052-00019-00013 Cultivo:62000 PASTOS PERMANENTES DE 5 O MAS AÑOS-SIN VARIEDAD Secano Superficie admisible de pastos del recinto según SIGPAC.:96 Suma de superficies de cruce netas declaradas para este recinto por todos los solicitantes.:192 Exceso de superficie (Hectáreas):0,96

(1) Con incidencias que retienen pago o deniegan el expediente.

(2) Se calcula sobre superficie declarada admisible.

(3) Aplicación del artículo 16 bis del RD 147/2023.

(4) Expediente con algunos recintos de pastos permanentes ubicados en espacios protegidos donde la carga ganadera mínima será 0,1 UGM/ha.

Puede verificar la integridad de una copia de este documento mediante la lectura del código QR adjunto o mediante el acceso a la dirección <https://ws050.juntadeandalucia.es/verificarFirma> indicando el código de VERIFICACIÓN

FIRMADO POR

RAQUEL MARIA ESPIN CRESPO

17/10/2024

VERIFICACIÓN

Pk2jmWSPEJNMB623FQZ8JEKDMKEPRE

PÁG. 4492/4804





- Recinto:29-104-052-00019-00014 Cultivo:62000 PASTOS PERMANENTES DE 5 O MAS AÑOS-SIN VARIEDAD Secano Superficie admisible de pastos del recinto según SIGPAC.:1472 Suma de superficies de cruce netas declaradas para este recinto por todos los solicitantes.:2944 Exceso de superficie (Hectáreas):14,72
- Recinto:29-104-052-00019-00015 Cultivo:62000 PASTOS PERMANENTES DE 5 O MAS AÑOS-SIN VARIEDAD Secano Superficie admisible de pastos del recinto según SIGPAC.:2813 Suma de superficies de cruce netas declaradas para este recinto por todos los solicitantes.:5626 Exceso de superficie (Hectáreas):28,13
- Recinto:29-104-052-00019-00016 Cultivo:62000 PASTOS PERMANENTES DE 5 O MAS AÑOS-SIN VARIEDAD Secano Superficie admisible de pastos del recinto según SIGPAC.:191 Suma de superficies de cruce netas declaradas para este recinto por todos los solicitantes.:382 Exceso de superficie (Hectáreas):1,91
- Recinto:29-104-052-00019-00017 Cultivo:62000 PASTOS PERMANENTES DE 5 O MAS AÑOS-SIN VARIEDAD Secano Superficie admisible de pastos del recinto según SIGPAC.:61 Suma de superficies de cruce netas declaradas para este recinto por todos los solicitantes.:122 Exceso de superficie (Hectáreas):0,61
- Recinto:29-104-052-00019-00023 Cultivo:62000 PASTOS PERMANENTES DE 5 O MAS AÑOS-SIN VARIEDAD Secano Superficie admisible de pastos del recinto según SIGPAC.:74 Suma de superficies de cruce netas declaradas para este recinto por todos los solicitantes.:148 Exceso de superficie (Hectáreas):0,74
- Recinto:29-104-052-00021-00004 Cultivo:62000 PASTOS PERMANENTES DE 5 O MAS AÑOS-SIN VARIEDAD Secano Superficie admisible de pastos del recinto según SIGPAC.:31 Suma de superficies de cruce netas declaradas para este recinto por todos los solicitantes.:62 Exceso de superficie (Hectáreas):0,31
- Recinto:29-104-052-00025-00001 Cultivo:62000 PASTOS PERMANENTES DE 5 O MAS AÑOS-SIN VARIEDAD Secano Superficie admisible de pastos del recinto según SIGPAC.:236 Suma de superficies de cruce netas declaradas para este recinto por todos los solicitantes.:472 Exceso de superficie (Hectáreas):2,36
- Recinto:29-104-052-00025-00002 Cultivo:62000 PASTOS PERMANENTES DE 5 O MAS AÑOS-SIN VARIEDAD Secano Superficie admisible de pastos del recinto según SIGPAC.:314 Suma de superficies de cruce netas declaradas para este recinto por todos los solicitantes.:628 Exceso de superficie (Hectáreas):3,14
- Recinto:29-104-052-00022-00003 Cultivo:62000 PASTOS PERMANENTES DE 5 O MAS AÑOS-SIN VARIEDAD Secano Superficie admisible de pastos del recinto según SIGPAC.:2327 Suma de superficies de cruce netas declaradas para este recinto por todos los solicitantes.:4654 Exceso de superficie (Hectáreas):23,27
- Recinto:29-104-052-00022-00005 Cultivo:62000 PASTOS PERMANENTES DE 5 O MAS AÑOS-SIN VARIEDAD Secano Superficie admisible de pastos del recinto según SIGPAC.:234 Suma de superficies de cruce netas declaradas para este recinto por todos los solicitantes.:468 Exceso de superficie (Hectáreas):2,34
- Recinto:29-104-052-00024-00010 Cultivo:62000 PASTOS PERMANENTES DE 5 O MAS AÑOS-SIN VARIEDAD Secano Superficie admisible de pastos del recinto según SIGPAC.:709 Suma de superficies de cruce netas declaradas para este recinto por todos los solicitantes.:1418 Exceso de superficie (Hectáreas):7,09
- Recinto:29-031-018-00269-00001 Cultivo:62000 PASTOS PERMANENTES DE 5 O MAS AÑOS-SIN VARIEDAD Secano Superficie admisible de pastos del recinto según SIGPAC.:520 Suma de superficies de cruce netas declaradas para este recinto por todos los solicitantes.:1040 Exceso de superficie (Hectáreas):5,2
- Recinto:29-031-018-00269-00004 Cultivo:62000 PASTOS PERMANENTES DE 5 O MAS AÑOS-SIN VARIEDAD Secano Superficie admisible de pastos del recinto según SIGPAC.:355 Suma de superficies de cruce netas declaradas para este recinto por todos los solicitantes.:710 Exceso de superficie (Hectáreas):3,55
- 242 Recinto pendiente de acreditación de titularidad.
- Recinto:29-031-018-00007-00002 Cultivo:62000 PASTOS PERMANENTES DE 5 O MAS AÑOS-SIN VARIEDAD Secano
- Recinto:29-031-003-00045-00002 Cultivo:62000 PASTOS PERMANENTES DE 5 O MAS AÑOS-SIN VARIEDAD Secano
- Recinto:29-031-003-00045-00001 Cultivo:62000 PASTOS PERMANENTES DE 5 O MAS AÑOS-SIN VARIEDAD Secano
- Recinto:29-031-001-00002-00003 Cultivo:62000 PASTOS PERMANENTES DE 5 O MAS AÑOS-SIN VARIEDAD Secano
- Recinto:29-031-001-00002-00002 Cultivo:62000 PASTOS PERMANENTES DE 5 O MAS AÑOS-SIN VARIEDAD Secano
- Recinto:29-104-055-00101-00004 Cultivo:62000 PASTOS PERMANENTES DE 5 O MAS AÑOS-SIN VARIEDAD Secano
- Recinto:29-104-055-00036-00001 Cultivo:62000 PASTOS PERMANENTES DE 5 O MAS AÑOS-SIN VARIEDAD Secano
- Recinto:29-104-052-00023-00001 Cultivo:62000 PASTOS PERMANENTES DE 5 O MAS AÑOS-SIN VARIEDAD Secano
- Recinto:29-104-051-00072-00001 Cultivo:62000 PASTOS PERMANENTES DE 5 O MAS AÑOS-SIN VARIEDAD Secano
- Recinto:29-104-051-00071-00002 Cultivo:62000 PASTOS PERMANENTES DE 5 O MAS AÑOS-SIN VARIEDAD Secano
- Recinto:29-104-051-00071-00001 Cultivo:62000 PASTOS PERMANENTES DE 5 O MAS AÑOS-SIN VARIEDAD Secano
- Recinto:29-104-051-00070-00001 Cultivo:62000 PASTOS PERMANENTES DE 5 O MAS AÑOS-SIN VARIEDAD Secano
- Recinto:29-104-051-00069-00002 Cultivo:62000 PASTOS PERMANENTES DE 5 O MAS AÑOS-SIN VARIEDAD Secano
- Recinto:29-104-051-00068-00005 Cultivo:62000 PASTOS PERMANENTES DE 5 O MAS AÑOS-SIN VARIEDAD Secano
- Recinto:29-104-051-00068-00001 Cultivo:62000 PASTOS PERMANENTES DE 5 O MAS AÑOS-SIN VARIEDAD Secano
- Recinto:29-104-051-00067-00001 Cultivo:62000 PASTOS PERMANENTES DE 5 O MAS AÑOS-SIN VARIEDAD Secano
- Recinto:29-035-027-00007-00020 Cultivo:62000 PASTOS PERMANENTES DE 5 O MAS AÑOS-SIN VARIEDAD Secano
- Recinto:29-031-017-00001-00002 Cultivo:62000 PASTOS PERMANENTES DE 5 O MAS AÑOS-SIN VARIEDAD Secano
- Recinto:29-031-018-00013-00001 Cultivo:62000 PASTOS PERMANENTES DE 5 O MAS AÑOS-SIN VARIEDAD Secano
- Recinto:29-104-052-00019-00006 Cultivo:62000 PASTOS PERMANENTES DE 5 O MAS AÑOS-SIN VARIEDAD Secano
- Recinto:29-104-052-00021-00001 Cultivo:63000 PASTOS DE MENOS DE 5 AÑOS-SIN VARIEDAD Secano
- Recinto:29-104-052-00021-00004 Cultivo:62000 PASTOS PERMANENTES DE 5 O MAS AÑOS-SIN VARIEDAD Secano
- Recinto:29-104-052-00025-00001 Cultivo:62000 PASTOS PERMANENTES DE 5 O MAS AÑOS-SIN VARIEDAD Secano
- Recinto:29-104-052-00025-00002 Cultivo:62000 PASTOS PERMANENTES DE 5 O MAS AÑOS-SIN VARIEDAD Secano
- Recinto:29-104-052-00025-00004 Cultivo:63000 PASTOS DE MENOS DE 5 AÑOS-SIN VARIEDAD Secano
- Recinto:29-104-052-00024-00010 Cultivo:62000 PASTOS PERMANENTES DE 5 O MAS AÑOS-SIN VARIEDAD Secano

(1) Con incidencias que retienen pago o deniegan el expediente.

(2) Se calcula sobre superficie declarada admisible.

(3) Aplicación del artículo 16 bis del RD 147/2023.

(4) Expediente con algunos recintos de pastos permanentes ubicados en espacios protegidos donde la carga ganadera mínima será 0,1 UGM/ha.

Puede verificar la integridad de una copia de este documento mediante la lectura del código QR adjunto o mediante el acceso a la dirección <https://ws050.juntadeandalucia.es/verificarFirma> indicando el código de VERIFICACIÓN

FIRMADO POR	RAQUEL MARIA ESPIN CRESPO	17/10/2024
VERIFICACIÓN	Pk2jmWSPEJNMB623FQZ8JEKDMKEPRE	PÁG. 4493/4804







	Recinto:29-104-055-00040-00001	Cultivo:62000	PASTOS PERMANENTES DE 5 O MAS AÑOS-SIN VARIEDAD	Secano
	Recinto:29-104-055-00040-00002	Cultivo:62000	PASTOS PERMANENTES DE 5 O MAS AÑOS-SIN VARIEDAD	Secano
	Recinto:29-104-055-00059-00001	Cultivo:62000	PASTOS PERMANENTES DE 5 O MAS AÑOS-SIN VARIEDAD	Secano
	Recinto:29-035-024-00005-00002	Cultivo:62000	PASTOS PERMANENTES DE 5 O MAS AÑOS-SIN VARIEDAD	Secano
	Recinto:29-035-025-00049-00001	Cultivo:62000	PASTOS PERMANENTES DE 5 O MAS AÑOS-SIN VARIEDAD	Secano
	Recinto:29-035-027-00007-00009	Cultivo:62000	PASTOS PERMANENTES DE 5 O MAS AÑOS-SIN VARIEDAD	Secano
	Recinto:29-035-024-00005-00004	Cultivo:62000	PASTOS PERMANENTES DE 5 O MAS AÑOS-SIN VARIEDAD	Secano
	Recinto:29-035-027-00007-00007	Cultivo:62000	PASTOS PERMANENTES DE 5 O MAS AÑOS-SIN VARIEDAD	Secano
	Recinto:29-035-025-00049-00002	Cultivo:62000	PASTOS PERMANENTES DE 5 O MAS AÑOS-SIN VARIEDAD	Secano
	Recinto:29-035-024-00005-00005	Cultivo:62000	PASTOS PERMANENTES DE 5 O MAS AÑOS-SIN VARIEDAD	Secano
	Recinto:29-035-025-00049-00003	Cultivo:62000	PASTOS PERMANENTES DE 5 O MAS AÑOS-SIN VARIEDAD	Secano
	Recinto:29-035-024-00005-00006	Cultivo:62000	PASTOS PERMANENTES DE 5 O MAS AÑOS-SIN VARIEDAD	Secano
	Recinto:29-035-025-00050-00002	Cultivo:62000	PASTOS PERMANENTES DE 5 O MAS AÑOS-SIN VARIEDAD	Secano
	Recinto:29-035-027-00002-00002	Cultivo:62000	PASTOS PERMANENTES DE 5 O MAS AÑOS-SIN VARIEDAD	Secano
	Recinto:29-031-017-00001-00007	Cultivo:62000	PASTOS PERMANENTES DE 5 O MAS AÑOS-SIN VARIEDAD	Secano
	Recinto:29-035-027-00007-00004	Cultivo:62000	PASTOS PERMANENTES DE 5 O MAS AÑOS-SIN VARIEDAD	Secano
3790	Recinto declarado inactivo			
	Recinto:29-104-052-00017-00002	Cultivo: -		
	Recinto:29-031-018-00269-00003	Cultivo: -		
	Recinto:29-031-003-00050-00002	Cultivo: -		
	Recinto:29-031-003-00050-00001	Cultivo: -		
	Recinto:29-031-003-00054-00001	Cultivo: -		
	Recinto:29-031-003-00068-00003	Cultivo: -		
	Recinto:29-031-018-00007-00002	Cultivo: -		
	Recinto:29-031-003-00048-00002	Cultivo: -		
	Recinto:29-031-001-00002-00003	Cultivo: -		
	Recinto:29-031-001-00002-00002	Cultivo: -		
	Recinto:29-104-052-00019-00006	Cultivo: -		
	Recinto:29-104-052-00021-00003	Cultivo: -		
86128	Recinto de Forrajeras que no ha contabilizado para Carga Ganadera por no tener una explotación válida para el cálculo de la Carga Ganadera			
	Recinto:29-104-052-00023-00001	Cultivo:62	PASTOS PERMANENTES DE 5 O MAS AÑOS-	
	Recinto:29-104-051-00072-00001	Cultivo:62	PASTOS PERMANENTES DE 5 O MAS AÑOS-	
	Recinto:29-104-051-00071-00002	Cultivo:62	PASTOS PERMANENTES DE 5 O MAS AÑOS-	
	Recinto:29-104-051-00071-00001	Cultivo:62	PASTOS PERMANENTES DE 5 O MAS AÑOS-	
	Recinto:29-104-051-00070-00001	Cultivo:62	PASTOS PERMANENTES DE 5 O MAS AÑOS-	
	Recinto:29-104-051-00069-00002	Cultivo:62	PASTOS PERMANENTES DE 5 O MAS AÑOS-	
	Recinto:29-104-051-00068-00005	Cultivo:62	PASTOS PERMANENTES DE 5 O MAS AÑOS-	
	Recinto:29-104-051-00068-00001	Cultivo:62	PASTOS PERMANENTES DE 5 O MAS AÑOS-	
	Recinto:29-104-051-00067-00001	Cultivo:62	PASTOS PERMANENTES DE 5 O MAS AÑOS-	
	Recinto:29-035-027-00007-00020	Cultivo:62	PASTOS PERMANENTES DE 5 O MAS AÑOS-	
	Recinto:29-035-024-00005-00002	Cultivo:62	PASTOS PERMANENTES DE 5 O MAS AÑOS-	
	Recinto:29-035-025-00049-00001	Cultivo:62	PASTOS PERMANENTES DE 5 O MAS AÑOS-	
	Recinto:29-035-027-00007-00009	Cultivo:62	PASTOS PERMANENTES DE 5 O MAS AÑOS-	
	Recinto:29-035-024-00005-00004	Cultivo:62	PASTOS PERMANENTES DE 5 O MAS AÑOS-	
	Recinto:29-035-027-00007-00007	Cultivo:62	PASTOS PERMANENTES DE 5 O MAS AÑOS-	
	Recinto:29-035-025-00049-00002	Cultivo:62	PASTOS PERMANENTES DE 5 O MAS AÑOS-	
	Recinto:29-035-024-00005-00005	Cultivo:62	PASTOS PERMANENTES DE 5 O MAS AÑOS-	
	Recinto:29-035-025-00049-00003	Cultivo:62	PASTOS PERMANENTES DE 5 O MAS AÑOS-	
	Recinto:29-035-024-00005-00006	Cultivo:62	PASTOS PERMANENTES DE 5 O MAS AÑOS-	
	Recinto:29-035-025-00050-00002	Cultivo:62	PASTOS PERMANENTES DE 5 O MAS AÑOS-	
	Recinto:29-035-027-00002-00002	Cultivo:62	PASTOS PERMANENTES DE 5 O MAS AÑOS-	
	Recinto:29-035-027-00007-00004	Cultivo:62	PASTOS PERMANENTES DE 5 O MAS AÑOS-	
86133	Recinto de forrajera No solicitado para Cálculo de Carga Ganadera que No pertenece a Explotación.			
	Recinto:29-035-027-00007-00020	Cultivo:62000	PASTOS PERMANENTES DE 5 O MAS AÑOS-SIN VARIEDAD	Secano
	Recinto:29-035-024-00005-00002	Cultivo:62000	PASTOS PERMANENTES DE 5 O MAS AÑOS-SIN VARIEDAD	Secano
	Recinto:29-035-025-00049-00001	Cultivo:62000	PASTOS PERMANENTES DE 5 O MAS AÑOS-SIN VARIEDAD	Secano
	Recinto:29-035-027-00007-00009	Cultivo:62000	PASTOS PERMANENTES DE 5 O MAS AÑOS-SIN VARIEDAD	Secano
	Recinto:29-035-024-00005-00004	Cultivo:62000	PASTOS PERMANENTES DE 5 O MAS AÑOS-SIN VARIEDAD	Secano
	Recinto:29-035-027-00007-00007	Cultivo:62000	PASTOS PERMANENTES DE 5 O MAS AÑOS-SIN VARIEDAD	Secano
	Recinto:29-035-025-00049-00002	Cultivo:62000	PASTOS PERMANENTES DE 5 O MAS AÑOS-SIN VARIEDAD	Secano

(1) Con incidencias que retienen pago o deniegan el expediente.

(2) Se calcula sobre superficie declarada admisible.

(3) Aplicación del artículo 16 bis del RD 147/2023.

(4) Expediente con algunos recintos de pastos permanentes ubicados en espacios protegidos donde la carga ganadera mínima será 0,1 UGM/ha.

Puede verificar la integridad de una copia de este documento mediante la lectura del código QR adjunto o mediante el acceso a la dirección <https://ws050.juntadeandalucia.es/verificarFirma> indicando el código de VERIFICACIÓN

FIRMADO POR	RAQUEL MARIA ESPIN CRESPO	17/10/2024
VERIFICACIÓN	Pk2jmWSPEJNMB623FQZ8JEKDMKEPRE	PÁG. 4494/4804






Recinto:29-035-024-00005-00005 Cultivo:62000 PASTOS PERMANENTES DE 5 O MAS AÑOS-SIN VARIEDAD Secano  
Recinto:29-035-025-00049-00003 Cultivo:62000 PASTOS PERMANENTES DE 5 O MAS AÑOS-SIN VARIEDAD Secano  
Recinto:29-035-024-00005-00006 Cultivo:62000 PASTOS PERMANENTES DE 5 O MAS AÑOS-SIN VARIEDAD Secano  
Recinto:29-035-025-00050-00002 Cultivo:62000 PASTOS PERMANENTES DE 5 O MAS AÑOS-SIN VARIEDAD Secano  
Recinto:29-035-027-00002-00002 Cultivo:62000 PASTOS PERMANENTES DE 5 O MAS AÑOS-SIN VARIEDAD Secano  
Recinto:29-035-027-00007-00004 Cultivo:62000 PASTOS PERMANENTES DE 5 O MAS AÑOS-SIN VARIEDAD Secano

(1) Con incidencias que retienen pago o deniegan el expediente.  
(2) Se calcula sobre superficie declarada admisible.  
(3) Aplicación del artículo 16 bis del RD 147/2023.  
(4) Expediente con algunos recintos de pastos permanentes ubicados en espacios protegidos donde la carga ganadera mínima será 0,1 UGM/ha.

Puede verificar la integridad de una copia de este documento mediante la lectura del código QR adjunto o mediante el acceso a la dirección <https://ws050.juntadeandalucia.es/verificarFirma> indicando el código de VERIFICACIÓN

FIRMADO POR	RAQUEL MARIA ESPIN CRESPO	17/10/2024	
VERIFICACIÓN	Pk2jmWSPEJNMB623FQZ8JEKDMKEPRE	PÁG. 4495/4804	

**APELLIDOS Y NOMBRE / RAZÓN SOCIAL**

GONZÁLEZ ALDANA JOSE ANTONIO

**NIF**

\*\*\*\*9333\*

**EXPEDIENTE**

1045575

**RESOLUCIÓN**

DENEGACIÓN DE LA AYUDA

**DATOS DE MANTENIMIENTO UNIDADES**

<b>GRUPO DE PAGO</b>	<b>Sup. Dec. Admisible</b>	<b>Sup. Resuelta</b>	<b>Sobredecl.</b>	<b>% Sobredecl.</b>
ZONAS DE MONTAÑA	0,00	0,00	0,00	0,00

**RESUMEN DE PAGOS**

	<b>IMPORTE ( Euros )</b>			
	<b>RESUELTO</b>	<b>FEADER</b>	<b>MAPA</b>	<b>CAPADR</b>
A pagar	0,00	0,00	0,00	0,00

**APLICACIÓN DE REDUCCIONES Y PENALIZACIONES (%)**

<b>Crterios de subvencionabilidad (1)</b>	<b>Presentación tardía</b>	<b>Omisión declaración</b>	<b>Condicionalidad</b>
100,00	0,00	0,00	0,00

**IMPORTE ( Euros )**

<b>Calculado(2)</b>	<b>Reducción</b>	<b>Penalización</b>	<b>Reducción Penalización (3)</b>	<b>Penalización adicional</b>	<b>Resuelto</b>	<b>FEADER</b>	<b>MAPA</b>	<b>CAPADR</b>
0,00 €	0,00 €	0,00 €	0,00 €	0,00 €	0,00 €	0,00 €	0,00 €	0,00 €
<b>Importe Unitario:</b>	93,00 €	<b>Nuevo Importe Unitario:</b>	0,00 €					

**RECINTOS PROPUESTOS**

<b>REF.</b>	<b>REFERENCIA SIGPAC</b>	<b>CULTIVO</b>	<b>S/R</b>	<b>USO SIGPAC</b>	<b>Sup. Dec. admisible</b>	<b>Sup. Campo</b>	<b>Sup. Determ.</b>	<b>Sup. Resuelta</b>
-1552315	29-102-166-00094-0002	OLIVAR	S		0,26		0,26	0,26
-1020875	29-102-173-00030-0002	OLIVAR	S		1,99		1,99	1,99
-1019356	29-102-168-00176-0010	OLIVAR	S		2,71		2,71	2,71
-452918	29-102-168-00177-0007	OLIVAR	S		0,50		0,50	0,50
-39533	29-102-173-00029-0003	OLIVAR	S		1,31		1,31	1,31
-39441	29-102-168-00176-0004	TRIGO DURO	S		2,93		2,93	2,93
-39432	29-102-168-00176-0004	AVENA	S		1,21		1,21	1,21
-39266	29-102-168-00177-0004	TRIGO DURO	S		2,04		2,04	2,04
1700000004643834	29-015-157-00142-0002	CEBADA	S		1,50		1,50	1,50
1700000004643835	29-015-157-00198-0001	CEBADA	S		1,04		1,04	1,04
1700000004643836	29-015-157-00198-0003	CEBADA	S		0,86		0,86	0,86
1700000004643837	29-102-168-00175-0001	AVENA	S		0,94		0,94	0,94
1700000004643839	29-015-157-00198-0002	OLIVAR	S		0,30		0,30	0,30
1700000004643840	29-102-168-00175-0001	AVENA	S		0,09		0,09	0,09
1700000005347548	29-102-166-00094-0002	OLIVAR	S		2,97		2,97	2,97
1700000005347550	29-102-168-00191-0002	OLIVAR	S		0,03		0,03	0,03
1700000005347551	29-102-168-00193-0002	OLIVAR	S		1,86		1,86	1,86

**INCIDENCIAS****INCIDENCIA DESCRIPCIÓN**

74018	Productor que no es agricultor a título principal, según los datos del ejercicio fiscal n-1 y seguridad socia.
74053	Importe inferior a 100 Euros
74336	Recinto con uso declarado o cultivo declarado NO válido Recinto:29-102-168-00172-00004 Cultivo:449000 MEZCLA HABA-VEZA-SIN VARIEDAD Secano Uso Sigpac:TA

(1) Con incidencias que retienen pago o deniegan el expediente.

(2) Se calcula sobre superficie declarada admisible.

(3) Aplicación del artículo 16 bis del RD 147/2023.

(4) Expediente con algunos recintos de pastos permanentes ubicados en espacios protegidos donde la carga ganadera mínima será 0,1 UGM/ha.

Puede verificar la integridad de una copia de este documento mediante la lectura del código QR adjunto o mediante el acceso a la dirección <https://ws050.juntadeandalucia.es/verificarFirma> indicando el código de VERIFICACIÓN

FIRMADO POR	RAQUEL MARIA ESPIN CRESPO	17/10/2024
VERIFICACIÓN	Pk2jmWSPEJNMB623FQZ8JEKDMKEPRE	PÁG. 4496/4804





**APELLIDOS Y NOMBRE / RAZÓN SOCIAL**  
GONZÁLEZ CASTRO LORENZO JOSÉ**NIF**  
\*\*\*\*5372\***EXPEDIENTE**  
1041444**RESOLUCIÓN**  
DENEGACIÓN DE LA AYUDA**DATOS DE MANTENIMIENTO UNIDADES**

<b>GRUPO DE PAGO</b>	<b>Sup. Dec. Admisible</b>	<b>Sup. Resuelta</b>	<b>Sobredecl.</b>	<b>% Sobredecl.</b>
ZONAS DE MONTAÑA	5,29	0,00	5,29	100,00

**RESUMEN DE PAGOS**

	<b>IMPORTE ( Euros )</b>			
	<b>RESUELTO</b>	<b>FEADER</b>	<b>MAPA</b>	<b>CAPADR</b>
A pagar	0,00	0,00	0,00	0,00

**APLICACIÓN DE REDUCCIONES Y PENALIZACIONES (%)**

<b>Crterios de subvencionabilidad (1)</b>	<b>Presentación tardía</b>	<b>Omisión declaración</b>	<b>Condicionalidad</b>
100,00	0,00	1,00	0,00

**IMPORTE ( Euros )**

<b>Calculado(2)</b>	<b>Reducción</b>	<b>Penalización</b>	<b>Reducción Penalización (3)</b>	<b>Penalización adicional</b>	<b>Resuelto</b>	<b>FEADER</b>	<b>MAPA</b>	<b>CAPADR</b>
491,97 €	491,97 €	0,00 €	0,00 €	491,97 €	0,00 €	0,00 €	0,00 €	0,00 €
<b>Importe Unitario:</b>	93,00 €	<b>Nuevo Importe Unitario:</b>	93,00 €					

**RECINTOS PROPUESTOS**

<b>REF.</b>	<b>REFERENCIA SIGPAC</b>	<b>CULTIVO</b>	<b>S/R</b>	<b>USO SIGPAC</b>	<b>Sup. Dec. admisible</b>	<b>Sup. Campo</b>	<b>Sup. Determ.</b>	<b>Sup. Resuelta</b>
-1530455	29-094-022-00119-0001	PATATA	R		0,62		0,62	0,00
-1530348	29-094-022-00131-0001	PATATA	R		1,92		1,92	0,00
-1479811	29-094-023-00234-0008	AGUACATE	R		0,01		0,01	0,00
-1479810	29-094-023-00233-0003	AGUACATE	R		0,57		0,57	0,00
-1479809	29-094-023-00232-0003	AGUACATE	R		0,64		0,64	0,00
-1479808	29-094-023-00231-0003	AGUACATE	R		0,42		0,42	0,00
5228127	29-094-020-00800-0004	PATATA	R		0,80		0,80	0,00
170000005445188	29-094-041-00055-0001	PATATA	R		0,31		0,31	0,00

**INCIDENCIAS****INCIDENCIA DESCRIPCIÓN**

242	Recinto pendiente de acreditación de titularidad. Recinto:29-094-020-00800-00004 Cultivo:99000 PATATA-SIN VARIEDAD Regadío Recinto:29-094-022-00119-00001 Cultivo:99000 PATATA-SIN VARIEDAD Regadío Recinto:29-094-022-00131-00001 Cultivo:99000 PATATA-SIN VARIEDAD Regadío Recinto:29-094-023-00120-00002 Cultivo:62000 PASTOS PERMANENTES DE 5 O MAS AÑOS-SIN VARIEDAD Secano Recinto:29-094-023-00231-00003 Cultivo:343005 AGUACATE-HASS Regadío Recinto:29-094-023-00232-00003 Cultivo:343005 AGUACATE-HASS Regadío Recinto:29-094-023-00233-00003 Cultivo:343005 AGUACATE-HASS Regadío Recinto:29-094-023-00234-00008 Cultivo:343005 AGUACATE-HASS Regadío Recinto:29-094-041-00055-00001 Cultivo:99000 PATATA-SIN VARIEDAD Regadío
256	Solicitud con recintos no declarados en campaña actual con una reducción por omisión de superficie superior al 3% CÓDIGO PARA EL PORCENTAJE DE REDUCCIÓN POR OMISIÓN QUE CORRESPONDE A LA SOLICITUD:1
74053	Importe inferior a 100 Euros
86119	Carga ganadera NO cumple con el valor mínimo de 0,2 UGM/ha. Recinto:29-094-023-00120-00002 Cultivo:62000 PASTOS PERMANENTES DE 5 O MAS AÑOS-SIN VARIEDAD Secano Carga Ganadera:0

(1) Con incidencias que retienen pago o deniegan el expediente.

(2) Se calcula sobre superficie declarada admisible.

(3) Aplicación del artículo 16 bis del RD 147/2023.

(4) Expediente con algunos recintos de pastos permanentes ubicados en espacios protegidos donde la carga ganadera mínima será 0,1 UGM/ha.

Puede verificar la integridad de una copia de este documento mediante la lectura del código QR adjunto o mediante el acceso a la dirección <https://ws050.juntadeandalucia.es/verificarFirma> indicando el código de VERIFICACIÓN

FIRMADO POR	RAQUEL MARIA ESPIN CRESPO	17/10/2024
VERIFICACIÓN	Pk2jmWSPEJNMB623FQZ8JEKDMKEPRE	PÁG. 4497/4804





**Incidencias de carga ganadera**

**INCIDENCIA DESCRIPCIÓN**

242	Recinto pendiente de acreditación de titularidad. Recinto:29-094-023-00120-00002 Cultivo:62000 PASTOS PERMANENTES DE 5 O MAS AÑOS-SIN VARIEDAD Secano
86128	Recinto de Forrajas que no ha contabilizado para Carga Ganadera por no tener una explotación válida para el cálculo de la Carga Ganadera Recinto:29-094-023-00120-00002 Cultivo:62 PASTOS PERMANENTES DE 5 O MAS AÑOS-

(1) Con incidencias que retienen pago o deniegan el expediente.  
(2) Se calcula sobre superficie declarada admisible.  
(3) Aplicación del artículo 16 bis del RD 147/2023.  
(4) Expediente con algunos recintos de pastos permanentes ubicados en espacios protegidos donde la carga ganadera mínima será 0,1 UGM/ha.

Puede verificar la integridad de una copia de este documento mediante la lectura del código QR adjunto o mediante el acceso a la dirección <https://ws050.juntadeandalucia.es/verificarFirma> indicando el código de VERIFICACIÓN

FIRMADO POR	RAQUEL MARIA ESPIN CRESPO	17/10/2024	
VERIFICACIÓN	Pk2jmWSPEJNMB623FQZ8JEKDMKEPRE	PÁG. 4498/4804	

**APELLIDOS Y NOMBRE / RAZÓN SOCIAL**

GONZÁLEZ GARCÍA VANESA MARÍA

**NIF**

\*\*\*\*7518\*

**EXPEDIENTE**

1109962

**RESOLUCIÓN**

DENEGACIÓN DE LA AYUDA

**DATOS DE MANTENIMIENTO UNIDADES****GRUPO DE PAGO**

ZONAS DE MONTAÑA

**Sup. Dec.  
Admisible**

908,77

**Sup.  
Resuelta**

374,39

**Sobredecl.**

534,38

**% Sobredecl.**

58,80

**RESUMEN DE PAGOS****IMPORTE ( Euros )**

	<b>RESUELTO</b>	<b>FEADER</b>	<b>MAPA</b>	<b>CAPADR</b>
A pagar	0,00	0,00	0,00	0,00

**APLICACIÓN DE REDUCCIONES Y PENALIZACIONES (%)**

<b>Crterios de subvencionabilidad (1)</b>	<b>Presentación tardía</b>	<b>Omisión declaración</b>	<b>Condicionalidad</b>
100,00	0,00	0,00	0,00

**IMPORTE ( Euros )**

Calculado(2)	Reducción	Penalización	Reducción Penalización (3)	Penalización adicional	Resuelto	FEADER	MAPA	CAPADR
2.046,00 €	1.203,10 €	842,90 €	0,00 €	1.203,10 €	0,00 €	0,00 €	0,00 €	0,00 €
<b>Importe Unitario:</b>	93,00 €	<b>Nuevo Importe Unitario:</b>	2,25 €					

(1) Con incidencias que retienen pago o deniegan el expediente.

(2) Se calcula sobre superficie declarada admisible.

(3) Aplicación del artículo 16 bis del RD 147/2023.

(4) Expediente con algunos recintos de pastos permanentes ubicados en espacios protegidos donde la carga ganadera mínima será 0,1 UGM/ha.

Puede verificar la integridad de una copia de este documento mediante la lectura del código QR adjunto o mediante el acceso a la dirección <https://ws050.juntadeandalucia.es/verificarFirma> indicando el código de VERIFICACIÓN

FIRMADO POR

RAQUEL MARIA ESPIN CRESPO

17/10/2024

VERIFICACIÓN

Pk2jmWSPEJNMB623FQZ8JEKDMKEPRE

PÁG. 4499/4804





**RECINTOS PROPUESTOS**

REF.	REFERENCIA SIGPAC	CULTIVO	S/R	USO SIGPAC	Sup. Dec. admisible	Sup. Campo	Sup. Determ.	Sup. Resuelta
-1528456	29-041-006-00009-0002	MEZCLA VEZA - AVENA	S		0,76		0,76	0,00
-1528455	29-041-006-00003-0002	PASTOS DE MENOS DE 5 AÑOS	S		1,94		1,94	0,00
-1528454	29-041-006-00006-0001	MEZCLA VEZA - AVENA	S		1,59		1,59	0,00
-1458887	29-041-028-00358-0017	PASTOS PERMANENTES DE 5 O MAS AÑOS	S		0,39		0,39	0,39
-1458886	29-041-028-00358-0015	PASTOS DE MENOS DE 5 AÑOS	R		0,07		0,07	0,07
-1458885	29-041-028-00358-0014	PASTOS PERMANENTES DE 5 O MAS AÑOS	S		0,28		0,28	0,28
-1458884	29-041-028-00358-0003	PASTOS DE MENOS DE 5 AÑOS	R		2,93		2,93	2,93
-1458883	29-041-025-00085-0034	PASTOS PERMANENTES DE 5 O MAS AÑOS	S		0,00		0,00	0,00
-1458882	29-041-025-00064-0003	PASTOS PERMANENTES DE 5 O MAS AÑOS	S		18,13		18,13	18,11
-1458881	29-041-006-09012-0006	PASTOS PERMANENTES DE 5 O MAS AÑOS	S		0,00		0,00	0,00
-1458880	29-041-006-00214-0002	PASTOS DE MENOS DE 5 AÑOS	S		0,02		0,02	0,02
-1293724	29-041-028-00065-0012	PASTOS DE MENOS DE 5 AÑOS	S		5,54		5,54	5,51
-1293723	29-041-028-00065-0015	PASTOS DE MENOS DE 5 AÑOS	S		1,64		1,64	1,56
-1293722	29-041-028-00067-0001	PASTOS DE MENOS DE 5 AÑOS	S		6,94		6,94	6,94
-1293537	29-041-004-00102-0002	PASTOS DE MENOS DE 5 AÑOS	S		4,25		4,25	4,25
-1293532	29-041-004-00103-0003	PASTOS DE MENOS DE 5 AÑOS	S		3,68		3,68	3,68
-1287856	29-041-006-00042-0004	MEZCLA VEZA - AVENA	S		18,65		18,65	18,65
-1287853	29-041-006-00041-0002	MEZCLA VEZA - AVENA	S		16,10		16,10	16,10
-1142416	29-041-006-00044-0001	PASTOS DE MENOS DE 5 AÑOS	S		0,54		0,54	0,54
-1141091	29-041-006-00043-0004	PASTOS PERMANENTES DE 5 O MAS AÑOS	S		4,66		4,66	4,66
-1067912	29-041-006-00025-0006	PASTOS PERMANENTES DE 5 O MAS AÑOS	S		0,00		0,00	0,00
-882161	29-041-006-00043-0005	PASTOS PERMANENTES DE 5 O MAS AÑOS	S		0,05		0,05	0,05
-534665	29-041-006-00035-0002	PASTOS PERMANENTES DE 5 O MAS AÑOS	S		6,30		6,30	6,14
-443129	29-041-006-00035-0001	PASTOS PERMANENTES DE 5 O MAS AÑOS	S		3,75		3,75	3,75
-443017	29-041-012-00068-0004	PASTOS DE MENOS DE 5 AÑOS	S		0,10		0,10	0,10
-442988	29-041-012-00070-0003	PASTOS DE MENOS DE 5 AÑOS	S		0,13		0,13	0,13
-442963	29-041-012-00069-0005	PASTOS PERMANENTES DE 5 O MAS AÑOS	S		0,00		0,00	0,00
4104365	29-041-006-00043-0001	MEZCLA VEZA - AVENA	S		2,92		2,92	2,92
4104368	29-041-006-00043-0003	PASTOS PERMANENTES DE 5 O MAS AÑOS	S		0,02		0,02	0,02
4104375	29-041-006-00028-0003	PASTOS PERMANENTES DE 5 O MAS AÑOS	S		0,00		0,00	0,00
4104377	29-041-006-00028-0004	PASTOS PERMANENTES DE 5 O MAS AÑOS	S		1,25		1,25	1,25
4104379	29-041-006-00028-0005	PASTOS PERMANENTES DE 5 O MAS AÑOS	S		16,94		16,94	16,94
4104394	29-041-006-00027-0001	MEZCLA VEZA - AVENA	S		5,13		5,13	5,13
4104403	29-041-006-00027-0004	PASTOS PERMANENTES DE 5 O MAS AÑOS	S		0,17		0,17	0,17
4104410	29-041-006-00027-0005	PASTOS PERMANENTES DE 5 O MAS AÑOS	S		1,38		1,38	1,38
4104411	29-041-004-00090-0001	PASTOS PERMANENTES DE 5 O MAS AÑOS	S		0,00		0,00	0,00
4104415	29-041-004-00090-0002	PASTOS PERMANENTES DE 5 O MAS AÑOS	S		0,00		0,00	0,00
4104422	29-041-004-00090-0003	PASTOS PERMANENTES DE 5 O MAS AÑOS	S		0,53		0,53	0,53
4104522	29-041-004-00089-0001	PASTOS PERMANENTES DE 5 O MAS AÑOS	S		6,42		6,42	6,39
4104524	29-041-004-00126-0002	PASTOS PERMANENTES DE 5 O MAS AÑOS	S		1,06		1,06	1,06
4104529	29-041-004-00126-0003	PASTOS PERMANENTES DE 5 O MAS AÑOS	S		2,87		2,87	2,87
4580687	29-041-012-00069-0003	PASTOS PERMANENTES DE 5 O MAS AÑOS	S		0,71		0,71	0,71
4580699	29-041-012-00070-0002	PASTOS PERMANENTES DE 5 O MAS AÑOS	S		1,73		1,73	1,73
4580711	29-041-012-00068-0003	PASTOS DE MENOS DE 5 AÑOS	S		1,16		1,16	1,16
4580753	29-041-006-00036-0001	PASTOS PERMANENTES DE 5 O MAS AÑOS	S		1,81		1,81	1,81
5267718	29-041-006-00025-0003	MEZCLA VEZA - AVENA	S		2,10		2,10	2,10
5267779	29-041-006-00029-0003	MEZCLA VEZA - AVENA	S		9,01		9,01	0,00
5267780	29-041-006-00029-0001	PASTOS PERMANENTES DE 5 O MAS AÑOS	S		4,68		4,68	4,68
5267781	29-041-006-00029-0002	PASTOS PERMANENTES DE 5 O MAS AÑOS	S		6,53		6,53	6,53
5267784	29-041-006-00038-0001	PASTOS PERMANENTES DE 5 O MAS AÑOS	S		0,96		0,96	0,96
5267806	29-041-006-00024-0001	MEZCLA VEZA - AVENA	S		1,74		1,74	1,74
5267807	29-041-006-00026-0001	PASTOS PERMANENTES DE 5 O MAS AÑOS	S		0,00		0,00	0,00

(1) Con incidencias que retienen pago o deniegan el expediente.  
 (2) Se calcula sobre superficie declarada admisible.  
 (3) Aplicación del artículo 16 bis del RD 147/2023.  
 (4) Expediente con algunos recintos de pastos permanentes ubicados en espacios protegidos donde la carga ganadera mínima será 0,1 UGM/ha.

Puede verificar la integridad de una copia de este documento mediante la lectura del código QR adjunto o mediante el acceso a la dirección <a href="https://ws050.juntadeandalucia.es/verificarFirma">https://ws050.juntadeandalucia.es/verificarFirma</a> indicando el código de VERIFICACIÓN			
FIRMADO POR	RAQUEL MARIA ESPIN CRESPO	17/10/2024	
VERIFICACIÓN	Pk2jmWSPEJNMB623FQZ8JEKDMKEPRE	PÁG. 4500/4804	

**RECINTOS PROPUESTOS**

REF.	REFERENCIA SIGPAC	CULTIVO	S/R	USO SIGPAC	Sup. Dec. admisible	Sup. Campo	Sup. Determ.	Sup. Resuelta
5322872	29-041-004-00050-0001	PASTOS PERMANENTES DE 5 O MAS AÑOS	S		25,04		25,04	25,04
5322966	29-041-004-00051-0001	PASTOS DE MENOS DE 5 AÑOS	R		4,35		4,35	4,35
5322979	29-041-004-00051-0003	PASTOS PERMANENTES DE 5 O MAS AÑOS	S		0,76		0,76	0,76
5322988	29-041-028-00068-0002	PASTOS DE MENOS DE 5 AÑOS	R		2,61		2,61	2,61
5323013	29-041-028-00068-0001	PASTOS PERMANENTES DE 5 O MAS AÑOS	S		0,23		0,23	0,23
5323100	29-041-028-00078-0002	PASTOS DE MENOS DE 5 AÑOS	S		2,65		2,65	2,65
5323105	29-041-028-00071-0002	PASTOS DE MENOS DE 5 AÑOS	S		2,74		2,74	2,74
5492799	29-041-006-00039-0001	PASTOS PERMANENTES DE 5 O MAS AÑOS	S		2,42		2,42	2,42
5492808	29-041-006-00042-0001	PASTOS PERMANENTES DE 5 O MAS AÑOS	S		2,94		2,94	2,94
5492835	29-041-006-00042-0003	PASTOS PERMANENTES DE 5 O MAS AÑOS	S		0,97		0,97	0,97
5492839	29-041-006-00042-0002	PASTOS PERMANENTES DE 5 O MAS AÑOS	S		0,00		0,00	0,00
5492842	29-041-009-00024-0002	PASTOS PERMANENTES DE 5 O MAS AÑOS	S		18,62		18,62	18,62
5492843	29-041-009-00024-0003	PASTOS PERMANENTES DE 5 O MAS AÑOS	S		1,64		1,64	1,64
5496084	29-041-004-00049-0002	PASTOS PERMANENTES DE 5 O MAS AÑOS	S		10,81		10,81	10,81
5496085	29-041-004-00049-0003	PASTOS PERMANENTES DE 5 O MAS AÑOS	S		0,09		0,09	0,09
5496086	29-041-004-00049-0004	PASTOS PERMANENTES DE 5 O MAS AÑOS	S		1,03		1,03	1,03
5496087	29-041-004-00049-0005	PASTOS PERMANENTES DE 5 O MAS AÑOS	S		4,65		4,65	4,65
5496088	29-041-004-00049-0006	PASTOS PERMANENTES DE 5 O MAS AÑOS	S		0,42		0,42	0,42
5518721	29-041-006-00038-0002	MEZCLA VEZA - AVENA	S		4,16		4,16	4,16
6829855	29-041-023-00142-0003	PASTOS PERMANENTES DE 5 O MAS AÑOS	S		0,00		0,00	0,00
6829856	29-041-023-00142-0004	PASTOS DE MENOS DE 5 AÑOS	S		0,48		0,48	0,00
6829857	29-041-023-00142-0006	PASTOS DE MENOS DE 5 AÑOS	S		0,38		0,38	0,00
6829865	29-041-003-00003-0003	PASTOS PERMANENTES DE 5 O MAS AÑOS	S		0,03		0,03	0,03
6829866	29-041-003-00003-0004	PASTOS PERMANENTES DE 5 O MAS AÑOS	S		516,60		516,60	0,00
6829867	29-041-003-00003-0006	PASTOS PERMANENTES DE 5 O MAS AÑOS	S		32,63		32,63	32,63
6829868	29-041-003-00003-0007	PASTOS PERMANENTES DE 5 O MAS AÑOS	S		49,05		49,05	47,85
6829869	29-041-003-00003-0011	PASTOS PERMANENTES DE 5 O MAS AÑOS	S		0,16		0,16	0,16
6829903	29-041-004-00103-0001	CIRUELOS	S		0,09		0,09	0,00
6829904	29-041-004-00103-0002	PASTOS PERMANENTES DE 5 O MAS AÑOS	S		0,00		0,00	0,00
6829906	29-041-004-00103-0004	PASTOS PERMANENTES DE 5 O MAS AÑOS	S		0,03		0,03	0,00
6921110	29-041-028-00069-0001	NARANJO	S		0,25		0,25	0,00
6921113	29-041-028-00070-0001	NARANJO	R		1,65		1,65	0,00
6921114	29-041-028-00070-0002	PASTOS PERMANENTES DE 5 O MAS AÑOS	S		0,08		0,08	0,00
170000005354965	29-041-031-00017-0002	PASTOS PERMANENTES DE 5 O MAS AÑOS	S		48,34		48,34	48,34
170000005354968	29-041-031-00017-0004	PASTOS PERMANENTES DE 5 O MAS AÑOS	S		5,31		5,31	5,31

**INCIDENCIAS****INCIDENCIA DESCRIPCIÓN**

- 242 Recinto pendiente de acreditación de titularidad.  
Recinto:29-041-006-00029-00003 Cultivo:241000 MEZCLA VEZA - AVENA-SIN VARIEDAD Secano
- 3790 Recinto declarado inactivo  
Recinto:29-041-003-00003-00004 Cultivo: -  
Recinto:29-041-004-00103-00001 Cultivo: -  
Recinto:29-041-004-00103-00002 Cultivo: -  
Recinto:29-041-004-00103-00004 Cultivo: -  
Recinto:29-041-006-00003-00002 Cultivo: -  
Recinto:29-041-006-00006-00001 Cultivo: -  
Recinto:29-041-006-00009-00002 Cultivo: -  
Recinto:29-041-023-00142-00003 Cultivo: -  
Recinto:29-041-023-00142-00004 Cultivo: -  
Recinto:29-041-023-00142-00006 Cultivo: -  
Recinto:29-041-028-00069-00001 Cultivo: -  
Recinto:29-041-028-00070-00001 Cultivo: -

(1) Con incidencias que retienen pago o deniegan el expediente.

(2) Se calcula sobre superficie declarada admisible.

(3) Aplicación del artículo 16 bis del RD 147/2023.

(4) Expediente con algunos recintos de pastos permanentes ubicados en espacios protegidos donde la carga ganadera mínima será 0,1 UGM/ha.

Puede verificar la integridad de una copia de este documento mediante la lectura del código QR adjunto o mediante el acceso a la dirección <https://ws050.juntadeandalucia.es/verificarFirma> indicando el código de VERIFICACIÓN

FIRMADO POR

RAQUEL MARIA ESPIN CRESPO

17/10/2024

VERIFICACIÓN

Pk2jmWSPEJNMB623FQZ8JEKDMKEPRE

PÁG. 4501/4804





**INCIDENCIAS**

**INCIDENCIA DESCRIPCIÓN**

	Recinto:29-041-028-00070-00002 Cultivo: -
4272	Verifica que las líneas de declaración de las Solicitudes Únicas no tienen solapes con la capa de Retroactividad Gráfica (ambas de la misma campaña) a nivel de expediente/línea de declaración gráfica de la solicitud. Recinto:29-041-003-00003-00007 Cultivo: - Agregado de la referencia del recinto.:0 Zona de la referencia del recinto.:0 Superficie solapada.:1,2 Id. Incid.:98089685 Recinto:29-041-004-00089-00001 Cultivo: - Agregado de la referencia del recinto.:0 Zona de la referencia del recinto.:0 Superficie solapada.:0,03 Id. Incid.:98089684 Recinto:29-041-006-00035-00002 Cultivo: - Agregado de la referencia del recinto.:0 Zona de la referencia del recinto.:0 Superficie solapada.:0,16 Id. Incid.:98089683 Recinto:29-041-025-00064-00003 Cultivo: - Agregado de la referencia del recinto.:0 Zona de la referencia del recinto.:0 Superficie solapada.:0,02 Id. Incid.:98089679 Recinto:29-041-028-00065-00012 Cultivo: - Agregado de la referencia del recinto.:0 Zona de la referencia del recinto.:0 Superficie solapada.:0,03 Id. Incid.:98089680 Recinto:29-041-028-00065-00015 Cultivo: - Agregado de la referencia del recinto.:0 Zona de la referencia del recinto.:0 Superficie solapada.:0,02 Id. Incid.:98089681 Recinto:29-041-028-00065-00015 Cultivo: - Agregado de la referencia del recinto.:0 Zona de la referencia del recinto.:0 Superficie solapada.:0,06 Id. Incid.:98089682
74053	Importe inferior a 100 Euros
74336	Recinto con uso declarado o cultivo declarado NO válido Recinto:29-041-006-00027-00002 Cultivo:358000 MEZCLA DE FORESTALES-SIN VARIEDAD Secano Uso Sigmoid:FO Recinto:29-041-006-00028-00001 Cultivo:358000 MEZCLA DE FORESTALES-SIN VARIEDAD Secano Uso Sigmoid:FO Recinto:29-041-012-00070-00001 Cultivo:358000 MEZCLA DE FORESTALES-SIN VARIEDAD Secano Uso Sigmoid:FO

**Incidenias de carga ganadera**

**INCIDENCIA DESCRIPCIÓN**

3790	Recinto declarado inactivo Recinto:29-041-006-00003-00002 Cultivo: - Recinto:29-041-023-00142-00004 Cultivo: - Recinto:29-041-023-00142-00006 Cultivo: - Recinto:29-041-003-00003-00004 Cultivo: - Recinto:29-041-004-00103-00004 Cultivo: - Recinto:29-041-028-00070-00002 Cultivo: -
------	--

(1) Con incidencias que retienen pago o deniegan el expediente.

(2) Se calcula sobre superficie declarada admisible.

(3) Aplicación del artículo 16 bis del RD 147/2023.

(4) Expediente con algunos recintos de pastos permanentes ubicados en espacios protegidos donde la carga ganadera mínima será 0,1 UGM/ha.

Puede verificar la integridad de una copia de este documento mediante la lectura del código QR adjunto o mediante el acceso a la dirección <https://ws050.juntadeandalucia.es/verificarFirma> indicando el código de VERIFICACIÓN

FIRMADO POR	RAQUEL MARIA ESPIN CRESPO	17/10/2024	
VERIFICACIÓN	Pk2jmWSPEJNMB623FQZ8JEKDMKEPRE	PÁG. 4502/4804	



**APELLIDOS Y NOMBRE / RAZÓN SOCIAL**  
GONZALEZ ROPERO FRANCISCA MARIA

**NIF**  
\*\*\*\*7979\*

**EXPEDIENTE**  
1266176

**RESOLUCIÓN**  
DENEGACIÓN DE LA AYUDA

**DATOS DE MANTENIMIENTO UNIDADES**

<b>GRUPO DE PAGO</b>	<b>Sup. Dec. Admisible</b>	<b>Sup. Resuelta</b>	<b>Sobredecl.</b>	<b>% Sobredecl.</b>
ZONAS DE MONTAÑA	0,00	0,00	0,00	0,00

**RESUMEN DE PAGOS**

	<b>IMPORTE ( Euros )</b>			
	<b>RESUELTO</b>	<b>FEADER</b>	<b>MAPA</b>	<b>CAPADR</b>
A pagar	0,00	0,00	0,00	0,00

**APLICACIÓN DE REDUCCIONES Y PENALIZACIONES (%)**

<b>Crterios de subvencionabilidad (1)</b>	<b>Presentación tardía</b>	<b>Omisión declaración</b>	<b>Condicionalidad</b>
100,00	0,00	0,00	0,00

**IMPORTE ( Euros )**

<b>Calculado(2)</b>	<b>Reducción</b>	<b>Penalización</b>	<b>Reducción Penalización (3)</b>	<b>Penalización adicional</b>	<b>Resuelto</b>	<b>FEADER</b>	<b>MAPA</b>	<b>CAPADR</b>
0,00 €	0,00 €	0,00 €	0,00 €	0,00 €	0,00 €	0,00 €	0,00 €	0,00 €
<b>Importe Unitario:</b>	93,00 €	<b>Nuevo Importe Unitario:</b>	0,00 €					

**RECINTOS PROPUESTOS**

<b>REF.</b>	<b>REFERENCIA SIGPAC</b>	<b>CULTIVO</b>	<b>S/R</b>	<b>USO SIGPAC</b>	<b>Sup. Dec. admisible</b>	<b>Sup. Campo</b>	<b>Sup. Determ.</b>	<b>Sup. Resuelta</b>
-1054757	29-101-023-00048-0003	TRIGO BLANDO	S		15,22		15,22	15,22
-1052671	29-101-023-00031-0002	TRITICALE	S		0,71		0,71	0,71
-1052670	29-101-023-00031-0001	TRITICALE	S		4,11		4,11	4,11
-569422	29-101-023-00048-0008	OLIVAR	S		0,06		0,06	0,06
-569421	29-101-023-00048-0006	OLIVAR	S		2,63		2,63	2,63
-569420	29-101-023-00048-0005	OLIVAR	S		0,07		0,07	0,07
-569416	29-101-023-00048-0002	ALMENDROS	S		4,85		4,85	4,85
-569413	29-101-023-00036-0003	TRITICALE	S		8,84		8,84	8,84
-569411	29-101-023-00031-0003	TRITICALE	S		1,74		1,74	1,74
-569407	29-101-023-00030-0011	TRITICALE	S		0,08		0,08	0,08
-569403	29-101-023-00030-0002	TRITICALE	S		3,11		3,11	3,11
-569402	29-101-023-00030-0001	TRITICALE	S		9,42		9,42	9,42

**INCIDENCIAS**

**INCIDENCIA DESCRIPCIÓN**

2454	Solicitante de intervención 6613 cuyo regimen de afiliacion a la SS no es ni el sistema especial agrario(cuenta ajena) ni autonomo con actividad agraria.
74018	Productor que no es agricultor a título principal, según los datos del ejercicio fiscal n-1 y seguridad socia.
74053	Importe inferior a 100 Euros

(1) Con incidencias que retienen pago o deniegan el expediente.

(2) Se calcula sobre superficie declarada admisible.

(3) Aplicación del artículo 16 bis del RD 147/2023.

(4) Expediente con algunos recintos de pastos permanentes ubicados en espacios protegidos donde la carga ganadera mínima será 0,1 UGM/ha.

Puede verificar la integridad de una copia de este documento mediante la lectura del código QR adjunto o mediante el acceso a la dirección <https://ws050.juntadeandalucia.es/verificarFirma> indicando el código de VERIFICACIÓN

FIRMADO POR	RAQUEL MARIA ESPIN CRESPO	17/10/2024
VERIFICACIÓN	Pk2jmWSPEJNMB623FQZ8JEKDMKEPRE	PÁG. 4503/4804



**APELLIDOS Y NOMBRE / RAZÓN SOCIAL**

GUARDEÑO JIMENEZ JOSE JULIO

**NIF**

\*\*\*\*8876\*

**EXPEDIENTE**

1068685

**RESOLUCIÓN**

DENEGACIÓN DE LA AYUDA

**DATOS DE MANTENIMIENTO UNIDADES****GRUPO DE PAGO**

ZONAS DE MONTAÑA

**Sup. Dec.  
Admisible**

0,00

**Sup.  
Resuelta**

0,00

**Sobredecl.**

0,00

**% Sobredecl.**

0,00

**RESUMEN DE PAGOS****IMPORTE ( Euros )**

	RESUELTO	FEADER	MAPA	CAPADR
A pagar	0,00	0,00	0,00	0,00

**APLICACIÓN DE REDUCCIONES Y PENALIZACIONES (%)**

Crterios de subvencionabilidad (1)	Presentación tardía	Omisión declaración	Condicionidad
100,00	0,00	0,00	0,00

**IMPORTE ( Euros )**

Calculado(2)	Reducción	Penalización	Reducción Penalización (3)	Penalización adicional	Resuelto	FEADER	MAPA	CAPADR
0,00 €	0,00 €	0,00 €	0,00 €	0,00 €	0,00 €	0,00 €	0,00 €	0,00 €
<b>Importe Unitario:</b>	93,00 €	<b>Nuevo Importe Unitario:</b>	0,00 €					

**RECINTOS PROPUESTOS**

REF.	REFERENCIA SIGPAC	CULTIVO	S/R	USO SIGPAC	Sup. Dec. admisible	Sup. Campo	Sup. Determ.	Sup. Resuelta
170000006434384	29-079-015-00001-0001	OLIVAR	R		0,16		0,16	0,16
170000006434385	29-079-015-00094-0001	OLIVAR	S		0,01		0,01	0,01
170000006434386	29-079-015-00030-0001	OLIVAR	S		0,02		0,02	0,02
170000006434387	29-079-015-00030-0001	OLIVAR	S		0,01		0,01	0,01
170000006434388	29-079-015-00048-0001	OLIVAR	S		1,44		1,44	1,44
170000006434389	29-079-015-00030-0001	OLIVAR	S		0,01		0,01	0,01
170000006434390	29-079-015-00002-0002	OLIVAR	R		0,04		0,04	0,04
170000006434391	29-079-015-00001-0003	OLIVAR	R		0,06		0,06	0,06
170000006434392	29-079-015-00006-0002	OLIVAR	S		0,02		0,02	0,02

**INCIDENCIAS****INCIDENCIA DESCRIPCIÓN**

2454	Solicitante de intervención 6613 cuyo regimen de afiliacion a la SS no es ni el sistema especial agrario(cuenta ajena) ni autonomo con actividad agraria.
74018	Productor que no es agricultor a título principal, según los datos del ejercicio fiscal n-1 y seguridad socia.
74053	Importe inferior a 100 Euros

(1) Con incidencias que retienen pago o deniegan el expediente.

(2) Se calcula sobre superficie declarada admisible.

(3) Aplicación del artículo 16 bis del RD 147/2023.

(4) Expediente con algunos recintos de pastos permanentes ubicados en espacios protegidos donde la carga ganadera mínima será 0,1 UGM/ha.

Puede verificar la integridad de una copia de este documento mediante la lectura del código QR adjunto o mediante el acceso a la dirección <https://ws050.juntadeandalucia.es/verificarFirma> indicando el código de VERIFICACIÓN

FIRMADO POR

RAQUEL MARIA ESPIN CRESPO

17/10/2024

VERIFICACIÓN

Pk2jmWSPEJNMB623FQZ8JEKDMKEPRE

PÁG. 4504/4804





**APELLIDOS Y NOMBRE / RAZÓN SOCIAL**

GUILLEN RUIZ FRANCISCO

**NIF**

\*\*\*\*1719\*

**EXPEDIENTE**

1053590

**RESOLUCIÓN**

DENEGACIÓN DE LA AYUDA

**DATOS DE MANTENIMIENTO UNIDADES****GRUPO DE PAGO**

ZONAS DE MONTAÑA

**Sup. Dec.  
Admisible**

0,00

**Sup.  
Resuelta**

0,00

**Sobredecl.**

0,00

**% Sobredecl.**

0,00

**RESUMEN DE PAGOS****IMPORTE ( Euros )**

	RESUELTO	FEADER	MAPA	CAPADR
A pagar	0,00	0,00	0,00	0,00

**APLICACIÓN DE REDUCCIONES Y PENALIZACIONES (%)**

Crterios de subvencionabilidad (1)	Presentación tardía	Omisión declaración	Condicionalidad
100,00	0,00	0,00	0,00

**IMPORTE ( Euros )**

Calculado(2)	Reducción	Penalización	Reducción Penalización (3)	Penalización adicional	Resuelto	FEADER	MAPA	CAPADR
0,00 €	0,00 €	0,00 €	0,00 €	0,00 €	0,00 €	0,00 €	0,00 €	0,00 €
Importe Unitario:	93,00 €	Nuevo Importe Unitario:	0,00 €					

**RECINTOS PROPUESTOS**

REF.	REFERENCIA SIGPAC	CULTIVO	S/R	USO SIGPAC	Sup. Dec. admisible	Sup. Campo	Sup. Determ.	Sup. Resuelta
-999892	29-095-003-00004-0003	ALCACHOFA	S		0,02		0,02	0,02
170000005600451	14-037-008-00314-0001	OLIVAR	S		0,20		0,20	0,20
170000005600452	29-095-001-00072-0001	OLIVAR	S		0,01		0,01	0,01
170000005600453	29-095-001-00074-0001	OLIVAR	S		0,01		0,01	0,01
170000005600454	29-095-001-00075-0001	OLIVAR	S		1,23		1,23	1,23
170000005600455	29-095-001-00107-0001	OLIVAR	S		0,01		0,01	0,01
170000005600456	14-037-009-00279-0001	OLIVAR	S		1,83		1,83	1,83
170000005600457	14-037-009-00280-0002	OLIVAR	S		0,03		0,03	0,03
170000005600458	14-037-009-00281-0002	OLIVAR	S		0,04		0,04	0,04
170000005600459	14-037-009-00282-0002	OLIVAR	S		0,02		0,02	0,02
170000005600460	14-037-009-00283-0001	OLIVAR	S		0,01		0,01	0,01
170000005600461	29-095-003-00004-0001	OLIVAR	S		1,31		1,31	1,31
170000005600462	29-095-003-00033-0001	OLIVAR	S		0,43		0,43	0,43
170000005600463	29-095-003-00034-0002	OLIVAR	S		0,03		0,03	0,03
170000005600464	29-095-003-09006-0002	OLIVAR	S		0,03		0,03	0,03
170000005600465	29-095-004-00088-0001	OLIVAR	S		0,65		0,65	0,65
170000005600466	29-095-004-00091-0001	OLIVAR	S		0,20		0,20	0,20
170000005600467	29-095-004-09017-0001	OLIVAR	S		0,01		0,01	0,01
170000005600468	29-095-004-09038-0004	OLIVAR	S		0,03		0,03	0,03

**INCIDENCIAS****INCIDENCIA DESCRIPCIÓN**

74018	Productor que no es agricultor a título principal, según los datos del ejercicio fiscal n-1 y seguridad socia.
74053	Importe inferior a 100 Euros

(1) Con incidencias que retienen pago o deniegan el expediente.

(2) Se calcula sobre superficie declarada admisible.

(3) Aplicación del artículo 16 bis del RD 147/2023.

(4) Expediente con algunos recintos de pastos permanentes ubicados en espacios protegidos donde la carga ganadera mínima será 0,1 UGM/ha.

Puede verificar la integridad de una copia de este documento mediante la lectura del código QR adjunto o mediante el acceso a la dirección <https://ws050.juntadeandalucia.es/verificarFirma> indicando el código de VERIFICACIÓN

FIRMADO POR

RAQUEL MARIA ESPIN CRESPO

17/10/2024

VERIFICACIÓN

Pk2jmWSPEJNMB623FQZ8JEKDMKEPRE

PÁG. 4505/4804





**APELLIDOS Y NOMBRE / RAZÓN SOCIAL**

GUTIERREZ PORTALES MANUEL

**NIF**

\*\*\*\*1674\*

**EXPEDIENTE**

1210485

**RESOLUCIÓN**

DENEGACIÓN DE LA AYUDA

**DATOS DE MANTENIMIENTO UNIDADES**

<b>GRUPO DE PAGO</b>	<b>Sup. Dec. Admisible</b>	<b>Sup. Resuelta</b>	<b>Sobredecl.</b>	<b>% Sobredecl.</b>
ZONAS DE MONTAÑA	80,97	47,11	33,86	41,82

**RESUMEN DE PAGOS**

	<b>IMPORTE ( Euros )</b>			
	<b>RESUELTO</b>	<b>FEADER</b>	<b>MAPA</b>	<b>CAPADR</b>
A pagar	0,00	0,00	0,00	0,00

**APLICACIÓN DE REDUCCIONES Y PENALIZACIONES (%)**

<b>Crterios de subvencionabilidad (1)</b>	<b>Presentación tardía</b>	<b>Omisión declaración</b>	<b>Condicionalidad</b>
100,00	0,00	0,00	0,00

**IMPORTE ( Euros )**

<b>Calculado(2)</b>	<b>Reducción</b>	<b>Penalización</b>	<b>Reducción Penalización (3)</b>	<b>Penalización adicional</b>	<b>Resuelto</b>	<b>FEADER</b>	<b>MAPA</b>	<b>CAPADR</b>
2.046,00 €	855,60 €	1.190,40 €	0,00 €	0,00 €	0,00 €	0,00 €	0,00 €	0,00 €
<b>Importe Unitario:</b>	93,00 €	<b>Nuevo Importe Unitario:</b>	25,27 €					

(1) Con incidencias que retienen pago o deniegan el expediente.

(2) Se calcula sobre superficie declarada admisible.

(3) Aplicación del artículo 16 bis del RD 147/2023.

(4) Expediente con algunos recintos de pastos permanentes ubicados en espacios protegidos donde la carga ganadera mínima será 0,1 UGM/ha.

Puede verificar la integridad de una copia de este documento mediante la lectura del código QR adjunto o mediante el acceso a la dirección <https://ws050.juntadeandalucia.es/verificarFirma> indicando el código de VERIFICACIÓN

FIRMADO POR	RAQUEL MARIA ESPIN CRESPO	17/10/2024
VERIFICACIÓN	Pk2jmWSPEJNMB623FQZ8JEKDMKEPRE	PÁG. 4506/4804



**RECINTOS PROPUESTOS**

REF.	REFERENCIA SIGPAC	CULTIVO	S/R	USO SIGPAC	Sup. Dec. admisible	Sup. Campo	Sup. Determ.	Sup. Resuelta
-1612826	29-015-182-00067-0017	OLIVAR	S		1,06		1,06	0,00
-1612825	29-015-182-00067-0008	OLIVAR	S		0,91		0,91	0,00
-1612824	29-015-182-00067-0003	OLIVAR	S		18,65		18,65	0,00
-1590893	29-015-182-00067-0042	OLIVAR	S		0,52		0,52	0,00
-1590890	29-015-182-00067-0001	OLIVAR	S		12,72		12,72	0,00
-1132636	29-040-019-00014-0009	AGUACATE	R		3,02		3,02	3,02
-558140	29-900-053-00016-0013	AGUACATE	R		1,76		1,76	1,76
-558138	29-900-053-00016-0012	AGUACATE	R		3,48		3,48	3,48
-180956	29-900-053-00016-0002	LIMONERO	R		2,21		2,21	2,21
4191165	29-040-019-00018-0005	OTROS FRUTALES	S		0,02		0,02	0,02
4191166	29-040-019-00018-0007	MANDARINOS HÍBRIDOS	R		0,04		0,04	0,04
4191188	29-040-019-00019-0001	OTROS FRUTALES	S		0,05		0,05	0,05
4191189	29-040-019-00019-0008	MANDARINOS HÍBRIDOS	R		0,01		0,01	0,01
4191190	29-040-019-00019-0009	MANDARINOS HÍBRIDOS	R		0,03		0,03	0,03
1700000007207430	29-040-019-00014-0001	OLIVAR	S		0,02		0,02	0,02
1700000007207438	29-900-053-00017-0001	OLIVAR	S		0,10		0,10	0,10
1700000007207441	29-013-001-00372-0003	OLIVAR	S		1,27		1,27	1,27
1700000007207452	29-040-019-00018-0004	OLIVAR	S		2,14		2,14	2,14
1700000007207453	29-040-019-00018-0015	OLIVAR	S		0,01		0,01	0,01
1700000007207454	29-040-019-00019-0004	OLIVAR	S		1,17		1,17	1,17
1700000007207455	29-040-019-00019-0010	OLIVAR	S		0,16		0,16	0,16
1700000007207460	29-040-019-00003-0021	OLIVAR	S		16,95		16,95	16,95
1700000007207461	29-040-019-00004-0001	OLIVAR	S		2,32		2,32	2,32
1700000007207468	29-900-053-00093-0003	NARANJO	R		1,40		1,40	1,40
1700000007207469	29-900-053-00093-0001	CLEMENTINAS	R		0,32		0,32	0,32
1700000007207470	29-040-019-00014-0008	OLIVAR	S		2,44		2,44	2,44
1700000007207471	29-900-053-00016-0011	AGUACATE	R		7,52		7,52	7,52
1700000007207472	29-040-019-00003-0025	OLIVAR	S		0,02		0,02	0,02
1700000007207475	29-040-019-00014-0003	OLIVAR	S		0,65		0,65	0,65

**INCIDENCIAS****INCIDENCIA DESCRIPCIÓN**

3790	Recinto declarado inactivo Recinto:29-015-182-00067-00001 Cultivo: - Recinto:29-015-182-00067-00003 Cultivo: - Recinto:29-015-182-00067-00008 Cultivo: - Recinto:29-015-182-00067-00017 Cultivo: - Recinto:29-015-182-00067-00042 Cultivo: -
74053	Importe inferior a 100 Euros

(1) Con incidencias que retienen pago o deniegan el expediente.

(2) Se calcula sobre superficie declarada admisible.

(3) Aplicación del artículo 16 bis del RD 147/2023.

(4) Expediente con algunos recintos de pastos permanentes ubicados en espacios protegidos donde la carga ganadera mínima será 0,1 UGM/ha.

Puede verificar la integridad de una copia de este documento mediante la lectura del código QR adjunto o mediante el acceso a la dirección <https://ws050.juntadeandalucia.es/verificarFirma> indicando el código de VERIFICACIÓN

FIRMADO POR

RAQUEL MARIA ESPIN CRESPO

17/10/2024

VERIFICACIÓN

Pk2jmWSPEJNMB623FQZ8JEKDMKEPRE

PÁG. 4507/4804





**APELLIDOS Y NOMBRE / RAZÓN SOCIAL**

GUZMAN PINO JOSE ANTONIO

**NIF**

\*\*\*\*4550\*

**EXPEDIENTE**

1014061

**RESOLUCIÓN**

DENEGACIÓN DE LA AYUDA

**DATOS DE MANTENIMIENTO UNIDADES**

**GRUPO DE PAGO**

ZONAS DE MONTAÑA

**Sup. Dec.  
Admisible**

197,37

**Sup.  
Resuelta**

110,12

**Sobredecl.**

87,25

**% Sobredecl.**

44,21

**RESUMEN DE PAGOS**

**IMPORTE ( Euros )**

	<b>RESUELTO</b>	<b>FEADER</b>	<b>MAPA</b>	<b>CAPADR</b>
A pagar	0,00	0,00	0,00	0,00

**APLICACIÓN DE REDUCCIONES Y PENALIZACIONES (%)**

<b>Crterios de subvencionabilidad (1)</b>	<b>Presentación tardía</b>	<b>Omisión declaración</b>	<b>Condicionalidad</b>
100,00	0,00	0,00	0,00

**IMPORTE ( Euros )**

<b>Calculado(2)</b>	<b>Reducción</b>	<b>Penalización</b>	<b>Reducción Penalización (3)</b>	<b>Penalización adicional</b>	<b>Resuelto</b>	<b>FEADER</b>	<b>MAPA</b>	<b>CAPADR</b>
2.046,00 €	904,46 €	1.141,54 €	0,00 €	0,00 €	0,00 €	0,00 €	0,00 €	0,00 €
<b>Importe Unitario:</b>	93,00 €	<b>Nuevo Importe Unitario:</b>	10,37 €					

(1) Con incidencias que retienen pago o deniegan el expediente.

(2) Se calcula sobre superficie declarada admisible.

(3) Aplicación del artículo 16 bis del RD 147/2023.

(4) Expediente con algunos recintos de pastos permanentes ubicados en espacios protegidos donde la carga ganadera mínima será 0,1 UGM/ha.

Puede verificar la integridad de una copia de este documento mediante la lectura del código QR adjunto o mediante el acceso a la dirección <https://ws050.juntadeandalucia.es/verificarFirma> indicando el código de VERIFICACIÓN

FIRMADO POR

RAQUEL MARIA ESPIN CRESPO

17/10/2024

VERIFICACIÓN

Pk2jmWSPEJNMB623FQZ8JEKDMKEPRE

PÁG. 4508/4804



**RECINTOS PROPUESTOS**

REF.	REFERENCIA SIGPAC	CULTIVO	S/R	USO SIGPAC	Sup. Dec. admisible	Sup. Campo	Sup. Determ.	Sup. Resuelta
-1023191	29-074-001-00134-0004	PASTOS PERMANENTES DE 5 O MAS AÑOS	S		1,07		1,07	0,00
-1023180	29-074-001-00134-0002	PASTOS PERMANENTES DE 5 O MAS AÑOS	S		4,40		4,40	0,00
-1023179	29-074-004-00085-0005	PASTOS PERMANENTES DE 5 O MAS AÑOS	S		4,67		4,67	0,00
6015599	29-074-003-00001-0007	PASTOS PERMANENTES DE 5 O MAS AÑOS	S		1,08		1,08	0,00
6015600	29-074-003-00001-0009	PASTOS DE MENOS DE 5 AÑOS	S		6,46		6,46	0,00
6015660	29-074-003-00002-0020	PASTOS PERMANENTES DE 5 O MAS AÑOS	S		0,21		0,21	0,00
6015661	29-074-003-00002-0026	PASTOS PERMANENTES DE 5 O MAS AÑOS	S		0,14		0,14	0,00
6015694	29-074-003-00017-0003	PASTOS PERMANENTES DE 5 O MAS AÑOS	S		0,10		0,10	0,00
6015768	29-074-004-00083-0001	PASTOS PERMANENTES DE 5 O MAS AÑOS	S		2,81		2,81	0,00
6015791	29-074-004-00084-0001	PASTOS PERMANENTES DE 5 O MAS AÑOS	S		0,41		0,41	0,00
6015814	29-074-004-00082-0005	PASTOS PERMANENTES DE 5 O MAS AÑOS	S		0,27		0,27	0,00
6015826	29-074-004-00082-0003	PASTOS PERMANENTES DE 5 O MAS AÑOS	S		0,15		0,15	0,00
6015842	29-074-003-00056-0006	PASTOS PERMANENTES DE 5 O MAS AÑOS	S		0,80		0,80	0,00
6480332	29-074-003-00055-0001	PASTOS PERMANENTES DE 5 O MAS AÑOS	S		0,73		0,73	0,00
170000005360289	29-074-003-00001-0002	PASTOS PERMANENTES DE 5 O MAS AÑOS	S		11,70		11,70	11,70
170000005360290	29-074-003-00001-0008	PASTOS PERMANENTES DE 5 O MAS AÑOS	S		34,57		34,57	34,57
170000005360291	29-074-003-00001-0011	PASTOS PERMANENTES DE 5 O MAS AÑOS	S		5,14		5,14	5,14
170000005360292	29-074-003-00011-0001	PASTOS PERMANENTES DE 5 O MAS AÑOS	S		2,04		2,04	2,04
170000005360293	29-074-003-00012-0001	PASTOS PERMANENTES DE 5 O MAS AÑOS	S		1,99		1,99	1,99
170000005360294	29-074-003-00001-0004	PASTOS PERMANENTES DE 5 O MAS AÑOS	S		5,81		5,81	5,81
170000005360295	29-074-003-00001-0012	PASTOS PERMANENTES DE 5 O MAS AÑOS	S		8,82		8,82	8,82
170000005360296	29-074-004-00081-0001	PASTOS PERMANENTES DE 5 O MAS AÑOS	S		5,64		5,64	0,00
170000005360297	29-074-003-00017-0002	PASTOS PERMANENTES DE 5 O MAS AÑOS	S		2,12		2,12	2,12
170000005360299	29-074-003-00055-0002	PASTOS PERMANENTES DE 5 O MAS AÑOS	S		25,51		25,51	0,00
170000005360301	29-074-003-00001-0010	PASTOS PERMANENTES DE 5 O MAS AÑOS	S		4,34		4,34	4,34
170000005360302	29-074-003-00001-0003	PASTOS PERMANENTES DE 5 O MAS AÑOS	S		14,73		14,73	14,73
170000005360305	29-074-004-00082-0004	PASTOS PERMANENTES DE 5 O MAS AÑOS	S		6,27		6,27	0,00
170000005360306	29-074-004-00085-0001	PASTOS PERMANENTES DE 5 O MAS AÑOS	S		17,16		17,16	0,00
170000005360307	29-074-003-00002-0015	PASTOS PERMANENTES DE 5 O MAS AÑOS	S		18,86		18,86	18,86
170000005360309	29-074-003-00056-0004	PASTOS PERMANENTES DE 5 O MAS AÑOS	S		4,78		4,78	0,00
170000005360311	29-074-004-00086-0001	PASTOS PERMANENTES DE 5 O MAS AÑOS	S		4,59		4,59	0,00

**INCIDENCIAS****INCIDENCIA DESCRIPCIÓN**

242	Recinto pendiente de acreditación de titularidad. Recinto:29-074-001-00134-00002 Cultivo:62000 PASTOS PERMANENTES DE 5 O MAS AÑOS-SIN VARIEDAD Secano Recinto:29-074-001-00134-00004 Cultivo:62000 PASTOS PERMANENTES DE 5 O MAS AÑOS-SIN VARIEDAD Secano Recinto:29-074-003-00055-00001 Cultivo:62000 PASTOS PERMANENTES DE 5 O MAS AÑOS-SIN VARIEDAD Secano Recinto:29-074-003-00055-00002 Cultivo:62000 PASTOS PERMANENTES DE 5 O MAS AÑOS-SIN VARIEDAD Secano Recinto:29-074-003-00056-00004 Cultivo:62000 PASTOS PERMANENTES DE 5 O MAS AÑOS-SIN VARIEDAD Secano Recinto:29-074-003-00056-00006 Cultivo:62000 PASTOS PERMANENTES DE 5 O MAS AÑOS-SIN VARIEDAD Secano Recinto:29-074-004-00081-00001 Cultivo:62000 PASTOS PERMANENTES DE 5 O MAS AÑOS-SIN VARIEDAD Secano Recinto:29-074-004-00082-00003 Cultivo:62000 PASTOS PERMANENTES DE 5 O MAS AÑOS-SIN VARIEDAD Secano Recinto:29-074-004-00082-00004 Cultivo:62000 PASTOS PERMANENTES DE 5 O MAS AÑOS-SIN VARIEDAD Secano Recinto:29-074-004-00082-00005 Cultivo:62000 PASTOS PERMANENTES DE 5 O MAS AÑOS-SIN VARIEDAD Secano Recinto:29-074-004-00083-00001 Cultivo:62000 PASTOS PERMANENTES DE 5 O MAS AÑOS-SIN VARIEDAD Secano Recinto:29-074-004-00084-00001 Cultivo:62000 PASTOS PERMANENTES DE 5 O MAS AÑOS-SIN VARIEDAD Secano Recinto:29-074-004-00085-00001 Cultivo:62000 PASTOS PERMANENTES DE 5 O MAS AÑOS-SIN VARIEDAD Secano Recinto:29-074-004-00085-00005 Cultivo:62000 PASTOS PERMANENTES DE 5 O MAS AÑOS-SIN VARIEDAD Secano Recinto:29-074-004-00086-00001 Cultivo:62000 PASTOS PERMANENTES DE 5 O MAS AÑOS-SIN VARIEDAD Secano
3790	Recinto declarado inactivo Recinto:29-074-003-00001-00007 Cultivo: - Recinto:29-074-003-00001-00009 Cultivo: -

(1) Con incidencias que retienen pago o deniegan el expediente.

(2) Se calcula sobre superficie declarada admisible.

(3) Aplicación del artículo 16 bis del RD 147/2023.

(4) Expediente con algunos recintos de pastos permanentes ubicados en espacios protegidos donde la carga ganadera mínima será 0,1 UGM/ha.

Puede verificar la integridad de una copia de este documento mediante la lectura del código QR adjunto o mediante el acceso a la dirección <https://ws050.juntadeandalucia.es/verificarFirma> indicando el código de VERIFICACIÓN

FIRMADO POR

RAQUEL MARIA ESPIN CRESPO

17/10/2024

VERIFICACIÓN

Pk2jmWSPEJNMB623FQZ8JEKDMKEPRE

PÁG. 4509/4804





**INCIDENCIAS**

**INCIDENCIA DESCRIPCIÓN**

	Recinto:29-074-003-00002-00020 Cultivo: -
	Recinto:29-074-003-00002-00026 Cultivo: -
	Recinto:29-074-003-00017-00003 Cultivo: -
	Recinto:29-074-003-00055-00001 Cultivo: -
	Recinto:29-074-003-00056-00006 Cultivo: -
	Recinto:29-074-004-00082-00003 Cultivo: -
	Recinto:29-074-004-00082-00005 Cultivo: -
	Recinto:29-074-004-00083-00001 Cultivo: -
	Recinto:29-074-004-00084-00001 Cultivo: -
4272	Verifica que las líneas de declaración de las Solicitudes Únicas no tienen solapes con la capa de Retroactividad Gráfica (ambas de la misma campaña) a nivel de expediente/línea de declaración gráfica de la solicitud. Recinto:29-074-001-00134-00002 Cultivo: - Agregado de la referencia del recinto.:0 Zona de la referencia del recinto.:0 Superficie solapada.:0,09 Id. Incid.:98089622
74053	Importe inferior a 100 Euros

**Incidencias de carga ganadera**

**INCIDENCIA DESCRIPCIÓN**

242	Recinto pendiente de acreditación de titularidad. Recinto:29-074-001-00134-00004 Cultivo:62000 PASTOS PERMANENTES DE 5 O MAS AÑOS-SIN VARIEDAD Secano Recinto:29-074-001-00134-00002 Cultivo:62000 PASTOS PERMANENTES DE 5 O MAS AÑOS-SIN VARIEDAD Secano Recinto:29-074-004-00085-00005 Cultivo:62000 PASTOS PERMANENTES DE 5 O MAS AÑOS-SIN VARIEDAD Secano Recinto:29-074-004-00083-00001 Cultivo:62000 PASTOS PERMANENTES DE 5 O MAS AÑOS-SIN VARIEDAD Secano Recinto:29-074-004-00084-00001 Cultivo:62000 PASTOS PERMANENTES DE 5 O MAS AÑOS-SIN VARIEDAD Secano Recinto:29-074-004-00082-00005 Cultivo:62000 PASTOS PERMANENTES DE 5 O MAS AÑOS-SIN VARIEDAD Secano Recinto:29-074-004-00082-00003 Cultivo:62000 PASTOS PERMANENTES DE 5 O MAS AÑOS-SIN VARIEDAD Secano Recinto:29-074-003-00056-00006 Cultivo:62000 PASTOS PERMANENTES DE 5 O MAS AÑOS-SIN VARIEDAD Secano Recinto:29-074-003-00055-00001 Cultivo:62000 PASTOS PERMANENTES DE 5 O MAS AÑOS-SIN VARIEDAD Secano Recinto:29-074-004-00081-00001 Cultivo:62000 PASTOS PERMANENTES DE 5 O MAS AÑOS-SIN VARIEDAD Secano Recinto:29-074-003-00055-00002 Cultivo:62000 PASTOS PERMANENTES DE 5 O MAS AÑOS-SIN VARIEDAD Secano Recinto:29-074-004-00082-00004 Cultivo:62000 PASTOS PERMANENTES DE 5 O MAS AÑOS-SIN VARIEDAD Secano Recinto:29-074-004-00085-00001 Cultivo:62000 PASTOS PERMANENTES DE 5 O MAS AÑOS-SIN VARIEDAD Secano Recinto:29-074-003-00056-00004 Cultivo:62000 PASTOS PERMANENTES DE 5 O MAS AÑOS-SIN VARIEDAD Secano Recinto:29-074-004-00086-00001 Cultivo:62000 PASTOS PERMANENTES DE 5 O MAS AÑOS-SIN VARIEDAD Secano
3790	Recinto declarado inactivo Recinto:29-074-003-00001-00007 Cultivo: - Recinto:29-074-003-00001-00009 Cultivo: - Recinto:29-074-003-00002-00020 Cultivo: - Recinto:29-074-003-00002-00026 Cultivo: - Recinto:29-074-003-00017-00003 Cultivo: - Recinto:29-074-004-00087-00001 Cultivo: - Recinto:29-074-004-00083-00001 Cultivo: - Recinto:29-074-004-00084-00001 Cultivo: - Recinto:29-074-004-00019-00001 Cultivo: - Recinto:29-074-004-00082-00005 Cultivo: - Recinto:29-074-004-00082-00003 Cultivo: - Recinto:29-074-003-00056-00006 Cultivo: - Recinto:29-074-003-00055-00001 Cultivo: -

(1) Con incidencias que retienen pago o deniegan el expediente.

(2) Se calcula sobre superficie declarada admisible.

(3) Aplicación del artículo 16 bis del RD 147/2023.

(4) Expediente con algunos recintos de pastos permanentes ubicados en espacios protegidos donde la carga ganadera mínima será 0,1 UGM/ha.

Puede verificar la integridad de una copia de este documento mediante la lectura del código QR adjunto o mediante el acceso a la dirección <https://ws050.juntadeandalucia.es/verificarFirma> indicando el código de VERIFICACIÓN

FIRMADO POR	RAQUEL MARIA ESPIN CRESPO	17/10/2024	
VERIFICACIÓN	Pk2jmWSPEJNMB623FQZ8JEKDMKEPRE	PÁG. 4510/4804	

**APELLIDOS Y NOMBRE / RAZÓN SOCIAL**

HIDALGO LUCENA ANA

**NIF**

\*\*\*\*5925\*

**EXPEDIENTE**

1180229

**RESOLUCIÓN**

DENEGACIÓN DE LA AYUDA

**DATOS DE MANTENIMIENTO UNIDADES****GRUPO DE PAGO**

ZONAS DE MONTAÑA

**Sup. Dec.  
Admisible**

0,00

**Sup.  
Resuelta**

0,00

**Sobredecl.**

0,00

**% Sobredecl.**

0,00

**RESUMEN DE PAGOS****IMPORTE ( Euros )**

	RESUELTO	FEADER	MAPA	CAPADR
A pagar	0,00	0,00	0,00	0,00

**APLICACIÓN DE REDUCCIONES Y PENALIZACIONES (%)**

Crterios de subvencionabilidad (1)	Presentación tardía	Omisión declaración	Condicionalidad
100,00	0,00	0,00	0,00

**IMPORTE ( Euros )**

Calculado(2)	Reducción	Penalización	Reducción Penalización (3)	Penalización adicional	Resuelto	FEADER	MAPA	CAPADR
0,00 €	0,00 €	0,00 €	0,00 €	0,00 €	0,00 €	0,00 €	0,00 €	0,00 €
Importe Unitario:	93,00 €	Nuevo Importe Unitario:	0,00 €					

**RECINTOS PROPUESTOS**

REF.	REFERENCIA SIGPAC	CULTIVO	S/R	USO SIGPAC	Sup. Dec. admisible	Sup. Campo	Sup. Determ.	Sup. Resuelta
170000006023935	29-040-016-00019-0001	ALGARROBO	R		0,68		0,68	0,68
170000006023937	29-040-016-00019-0002	ALGARROBO	R		0,08		0,08	0,08
170000006023938	29-040-016-00018-0005	ALGARROBO	R		1,18		1,18	1,18
170000006023939	29-040-016-00018-0007	ALGARROBO	R		1,48		1,48	1,48

**INCIDENCIAS****INCIDENCIA DESCRIPCIÓN**

74018	Productor que no es agricultor a título principal, según los datos del ejercicio fiscal n-1 y seguridad socia.
74053	Importe inferior a 100 Euros

(1) Con incidencias que retienen pago o deniegan el expediente.

(2) Se calcula sobre superficie declarada admisible.

(3) Aplicación del artículo 16 bis del RD 147/2023.

(4) Expediente con algunos recintos de pastos permanentes ubicados en espacios protegidos donde la carga ganadera mínima será 0,1 UGM/ha.

Puede verificar la integridad de una copia de este documento mediante la lectura del código QR adjunto o mediante el acceso a la dirección <https://ws050.juntadeandalucia.es/verificarFirma> indicando el código de VERIFICACIÓN

FIRMADO POR

RAQUEL MARIA ESPIN CRESPO

17/10/2024

VERIFICACIÓN

Pk2jmWSPEJNMB623FQZ8JEKDMKEPRE

PÁG. 4511/4804



**APELLIDOS Y NOMBRE / RAZÓN SOCIAL**

HIDALGO QUILES ARACELI ESPERANZA

**NIF**

\*\*\*\*0292\*

**EXPEDIENTE**

1214578

**RESOLUCIÓN**

DENEGACIÓN DE LA AYUDA

**DATOS DE MANTENIMIENTO UNIDADES****GRUPO DE PAGO**

ZONAS DE MONTAÑA

**Sup. Dec.  
Admisible**

0,00

**Sup.  
Resuelta**

0,00

**Sobredecl.**

0,00

**% Sobredecl.**

0,00

**RESUMEN DE PAGOS****IMPORTE ( Euros )**

	RESUELTO	FEADER	MAPA	CAPADR
A pagar	0,00	0,00	0,00	0,00

**APLICACIÓN DE REDUCCIONES Y PENALIZACIONES (%)**

Crterios de subvencionabilidad (1)	Presentación tardía	Omisión declaración	Condicionalidad
100,00	0,00	0,00	0,00

**IMPORTE ( Euros )**

Calculado(2)	Reducción	Penalización	Reducción Penalización (3)	Penalización adicional	Resuelto	FEADER	MAPA	CAPADR
0,00 €	0,00 €	0,00 €	0,00 €	0,00 €	0,00 €	0,00 €	0,00 €	0,00 €
Importe Unitario:	93,00 €	Nuevo Importe Unitario:	0,00 €					

**RECINTOS PROPUESTOS**

REF.	REFERENCIA SIGPAC	CULTIVO	S/R	USO SIGPAC	Sup. Dec. admisible	Sup. Campo	Sup. Determ.	Sup. Resuelta
4207427	29-098-005-00107-0001	OLIVAR	S		0,09		0,09	0,09
6840845	29-098-004-00091-0001	OLIVAR	S		0,66		0,66	0,66
1700000007093063	29-098-008-00040-0001	OLIVAR	S		0,69		0,69	0,69
1700000007093066	29-098-005-00177-0001	OLIVAR	S		1,23		1,23	1,23
1700000007093068	29-098-002-00118-0001	OLIVAR	S		0,10		0,10	0,10
1700000007093070	29-098-008-00041-0001	OLIVAR	S		0,75		0,75	0,75
1700000007093071	29-098-005-00185-0001	OLIVAR	S		0,12		0,12	0,12

**INCIDENCIAS****INCIDENCIA DESCRIPCIÓN**

74018	Productor que no es agricultor a título principal, según los datos del ejercicio fiscal n-1 y seguridad socia.
74053	Importe inferior a 100 Euros

(1) Con incidencias que retienen pago o deniegan el expediente.

(2) Se calcula sobre superficie declarada admisible.

(3) Aplicación del artículo 16 bis del RD 147/2023.

(4) Expediente con algunos recintos de pastos permanentes ubicados en espacios protegidos donde la carga ganadera mínima será 0,1 UGM/ha.

Puede verificar la integridad de una copia de este documento mediante la lectura del código QR adjunto o mediante el acceso a la dirección <https://ws050.juntadeandalucia.es/verificarFirma> indicando el código de VERIFICACIÓN

FIRMADO POR

RAQUEL MARIA ESPIN CRESPO

17/10/2024

VERIFICACIÓN

Pk2jmWSPEJNMB623FQZ8JEKDMKEPRE

PÁG. 4512/4804





**APELLIDOS Y NOMBRE / RAZÓN SOCIAL**

JIMENEZ MORENO JOANNA

**NIF**

\*\*\*\*4384\*

**EXPEDIENTE**

1021467

**RESOLUCIÓN**

DENEGACIÓN DE LA AYUDA

**DATOS DE MANTENIMIENTO UNIDADES****GRUPO DE PAGO**

ZONAS DE MONTAÑA

**Sup. Dec.  
Admisible**

0,00

**Sup.  
Resuelta**

0,00

**Sobredecl.**

0,00

**% Sobredecl.**

0,00

**RESUMEN DE PAGOS****IMPORTE ( Euros )**

	RESUELTO	FEADER	MAPA	CAPADR
A pagar	0,00	0,00	0,00	0,00

**APLICACIÓN DE REDUCCIONES Y PENALIZACIONES (%)**

Crterios de subvencionabilidad (1)	Presentación tardía	Omisión declaración	Condicionalidad
100,00	0,00	0,00	0,00

**IMPORTE ( Euros )**

Calculado(2)	Reducción	Penalización	Reducción Penalización (3)	Penalización adicional	Resuelto	FEADER	MAPA	CAPADR
0,00 €	0,00 €	0,00 €	0,00 €	0,00 €	0,00 €	0,00 €	0,00 €	0,00 €
Importe Unitario:	93,00 €	Nuevo Importe Unitario:	0,00 €					

**RECINTOS PROPUESTOS**

REF.	REFERENCIA SIGPAC	CULTIVO	S/R	USO SIGPAC	Sup. Dec. admisible	Sup. Campo	Sup. Determ.	Sup. Resuelta
-999931	29-095-001-00054-0002	OLIVAR	S		0,03		0,03	0,03
-25255	29-095-001-00051-0001	OLIVAR	S		0,01		0,01	0,01
1700000004499964	14-037-009-00050-0003	OLIVAR	S		0,32		0,32	0,32
1700000004499968	14-037-009-00060-0002	OLIVAR	S		0,32		0,32	0,32
1700000004499969	18-123-003-00202-0008	OLIVAR	S		0,51		0,51	0,51
1700000004499970	29-095-001-00054-0001	OLIVAR	S		0,14		0,14	0,14
1700000004499971	29-095-005-00033-0001	OLIVAR	S		1,08		1,08	1,08

**INCIDENCIAS****INCIDENCIA DESCRIPCIÓN**

2454	Solicitante de intervención 6613 cuyo regimen de afiliacion a la SS no es ni el sistema especial agrario(cuenta ajena) ni autonomo con actividad agraria.
74018	Productor que no es agricultor a título principal, según los datos del ejercicio fiscal n-1 y seguridad socia.
74053	Importe inferior a 100 Euros

(1) Con incidencias que retienen pago o deniegan el expediente.

(2) Se calcula sobre superficie declarada admisible.

(3) Aplicación del artículo 16 bis del RD 147/2023.

(4) Expediente con algunos recintos de pastos permanentes ubicados en espacios protegidos donde la carga ganadera mínima será 0,1 UGM/ha.

Puede verificar la integridad de una copia de este documento mediante la lectura del código QR adjunto o mediante el acceso a la dirección <https://ws050.juntadeandalucia.es/verificarFirma> indicando el código de VERIFICACIÓN

FIRMADO POR

RAQUEL MARIA ESPIN CRESPO

17/10/2024

VERIFICACIÓN

Pk2jmWSPEJNMB623FQZ8JEKDMKEPRE

PÁG. 4513/4804



**APELLIDOS Y NOMBRE / RAZÓN SOCIAL**

JIMENEZ VELLIDO RAFAEL MARIA

**NIF**

\*\*\*\*9365\*

**EXPEDIENTE**

1204114

**RESOLUCIÓN**

DENEGACIÓN DE LA AYUDA

**DATOS DE MANTENIMIENTO UNIDADES****GRUPO DE PAGO**

ZONAS DE MONTAÑA

**Sup. Dec.  
Admisible**

0,00

**Sup.  
Resuelta**

0,00

**Sobredecl.**

0,00

**% Sobredecl.**

0,00

**RESUMEN DE PAGOS****IMPORTE ( Euros )**

	<b>RESUELTO</b>	<b>FEADER</b>	<b>MAPA</b>	<b>CAPADR</b>
A pagar	0,00	0,00	0,00	0,00

**APLICACIÓN DE REDUCCIONES Y PENALIZACIONES (%)**

<b>Crterios de subvencionabilidad (1)</b>	<b>Presentación tardía</b>	<b>Omisión declaración</b>	<b>Condicionalidad</b>
100,00	0,00	0,00	0,00

**IMPORTE ( Euros )**

<b>Calculado(2)</b>	<b>Reducción</b>	<b>Penalización</b>	<b>Reducción Penalización (3)</b>	<b>Penalización adicional</b>	<b>Resuelto</b>	<b>FEADER</b>	<b>MAPA</b>	<b>CAPADR</b>
0,00 €	0,00 €	0,00 €	0,00 €	0,00 €	0,00 €	0,00 €	0,00 €	0,00 €
<b>Importe Unitario:</b>	93,00 €	<b>Nuevo Importe Unitario:</b>	0,00 €					

**RECINTOS PROPUESTOS**

<b>REF.</b>	<b>REFERENCIA SIGPAC</b>	<b>CULTIVO</b>	<b>S/R</b>	<b>USO SIGPAC</b>	<b>Sup. Dec. admisible</b>	<b>Sup. Campo</b>	<b>Sup. Determ.</b>	<b>Sup. Resuelta</b>
1700000005140832	29-084-025-00006-0003	AVENA	S		7,19		7,19	7,19
1700000005140833	29-084-025-00006-0003	AVENA	S		7,94		7,94	7,94
1700000005140834	29-084-025-00006-0005	OLIVAR	S		10,71		10,71	10,71
1700000005140835	29-084-025-00006-0005	OLIVAR	S		6,10		6,10	6,10

**INCIDENCIAS****INCIDENCIA DESCRIPCIÓN**

74018	Productor que no es agricultor a título principal, según los datos del ejercicio fiscal n-1 y seguridad socia.
74053	Importe inferior a 100 Euros

(1) Con incidencias que retienen pago o deniegan el expediente.

(2) Se calcula sobre superficie declarada admisible.

(3) Aplicación del artículo 16 bis del RD 147/2023.

(4) Expediente con algunos recintos de pastos permanentes ubicados en espacios protegidos donde la carga ganadera mínima será 0,1 UGM/ha.

Puede verificar la integridad de una copia de este documento mediante la lectura del código QR adjunto o mediante el acceso a la dirección <https://ws050.juntadeandalucia.es/verificarFirma> indicando el código de VERIFICACIÓN

FIRMADO POR

RAQUEL MARIA ESPIN CRESPO

17/10/2024

VERIFICACIÓN

Pk2jmWSPEJNMB623FQZ8JEKDMKEPRE

PÁG. 4514/4804





**APELLIDOS Y NOMBRE / RAZÓN SOCIAL**

LARA LARA MARIA INMACULADA

**NIF**

\*\*\*\*6641\*

**EXPEDIENTE**

1062888

**RESOLUCIÓN**

DENEGACIÓN DE LA AYUDA

**DATOS DE MANTENIMIENTO UNIDADES**

<b>GRUPO DE PAGO</b>	<b>Sup. Dec. Admisible</b>	<b>Sup. Resuelta</b>	<b>Sobredecl.</b>	<b>% Sobredecl.</b>
ZONAS DE MONTAÑA	0,00	0,00	0,00	0,00

**RESUMEN DE PAGOS**

	<b>IMPORTE ( Euros )</b>			
	<b>RESUELTO</b>	<b>FEADER</b>	<b>MAPA</b>	<b>CAPADR</b>
A pagar	0,00	0,00	0,00	0,00

**APLICACIÓN DE REDUCCIONES Y PENALIZACIONES (%)**

<b>Criterios de subvencionabilidad (1)</b>	<b>Presentación tardía</b>	<b>Omisión declaración</b>	<b>Condicionality</b>
100,00	0,00	0,00	0,00

**IMPORTE ( Euros )**

<b>Calculado(2)</b>	<b>Reducción</b>	<b>Penalización</b>	<b>Reducción Penalización (3)</b>	<b>Penalización adicional</b>	<b>Resuelto</b>	<b>FEADER</b>	<b>MAPA</b>	<b>CAPADR</b>
0,00 €	0,00 €	0,00 €	0,00 €	0,00 €	0,00 €	0,00 €	0,00 €	0,00 €
<b>Importe Unitario:</b>	93,00 €	<b>Nuevo Importe Unitario:</b>	0,00 €					

**RECINTOS PROPUESTOS**

<b>REF.</b>	<b>REFERENCIA SIGPAC</b>	<b>CULTIVO</b>	<b>S/R</b>	<b>USO SIGPAC</b>	<b>Sup. Dec. admisible</b>	<b>Sup. Campo</b>	<b>Sup. Determ.</b>	<b>Sup. Resuelta</b>
1700000004664037	29-095-007-00182-0001	OLIVAR	S		0,28		0,28	0,28
1700000004664038	29-095-007-00184-0001	OLIVAR	S		0,45		0,45	0,45
1700000004664039	29-095-007-00187-0001	OLIVAR	S		1,13		1,13	1,13

**INCIDENCIAS**

**INCIDENCIA DESCRIPCIÓN**

74018	Productor que no es agricultor a título principal, según los datos del ejercicio fiscal n-1 y seguridad socia.
74053	Importe inferior a 100 Euros

(1) Con incidencias que retienen pago o deniegan el expediente.

(2) Se calcula sobre superficie declarada admisible.

(3) Aplicación del artículo 16 bis del RD 147/2023.

(4) Expediente con algunos recintos de pastos permanentes ubicados en espacios protegidos donde la carga ganadera mínima será 0,1 UGM/ha.

Puede verificar la integridad de una copia de este documento mediante la lectura del código QR adjunto o mediante el acceso a la dirección <https://ws050.juntadeandalucia.es/verificarFirma> indicando el código de VERIFICACIÓN

FIRMADO POR	RAQUEL MARIA ESPIN CRESPO	17/10/2024
VERIFICACIÓN	Pk2jmWSPEJNMB623FQZ8JEKDMKEPRE	PÁG. 4515/4804



**APELLIDOS Y NOMBRE / RAZÓN SOCIAL**

LEÓN GÁMEZ INMACULADA

**NIF**

\*\*\*\*3880\*

**EXPEDIENTE**

1263198

**RESOLUCIÓN**

DENEGACIÓN DE LA AYUDA

**DATOS DE MANTENIMIENTO UNIDADES****GRUPO DE PAGO**

ZONAS DE MONTAÑA

**Sup. Dec.  
Admisible**

0,00

**Sup.  
Resuelta**

0,00

**Sobredecl.**

0,00

**% Sobredecl.**

0,00

**RESUMEN DE PAGOS****IMPORTE ( Euros )**

	<b>RESUELTO</b>	<b>FEADER</b>	<b>MAPA</b>	<b>CAPADR</b>
A pagar	0,00	0,00	0,00	0,00

**APLICACIÓN DE REDUCCIONES Y PENALIZACIONES (%)**

<b>Crterios de subvencionabilidad (1)</b>	<b>Presentación tardía</b>	<b>Omisión declaración</b>	<b>Condicionalidad</b>
100,00	0,00	0,00	0,00

**IMPORTE ( Euros )**

<b>Calculado(2)</b>	<b>Reducción</b>	<b>Penalización</b>	<b>Reducción Penalización (3)</b>	<b>Penalización adicional</b>	<b>Resuelto</b>	<b>FEADER</b>	<b>MAPA</b>	<b>CAPADR</b>
0,00 €	0,00 €	0,00 €	0,00 €	0,00 €	0,00 €	0,00 €	0,00 €	0,00 €
<b>Importe Unitario:</b>	93,00 €	<b>Nuevo Importe Unitario:</b>	0,00 €					

(1) Con incidencias que retienen pago o deniegan el expediente.

(2) Se calcula sobre superficie declarada admisible.

(3) Aplicación del artículo 16 bis del RD 147/2023.

(4) Expediente con algunos recintos de pastos permanentes ubicados en espacios protegidos donde la carga ganadera mínima será 0,1 UGM/ha.

Puede verificar la integridad de una copia de este documento mediante la lectura del código QR adjunto o mediante el acceso a la dirección <https://ws050.juntadeandalucia.es/verificarFirma> indicando el código de VERIFICACIÓN

FIRMADO POR

RAQUEL MARIA ESPIN CRESPO

17/10/2024

VERIFICACIÓN

Pk2jmWSPEJNMB623FQZ8JEKDMKEPRE

PÁG. 4516/4804



**RECINTOS PROPUESTOS**

REF.	REFERENCIA SIGPAC	CULTIVO	S/R	USO SIGPAC	Sup. Dec. admisible	Sup. Campo	Sup. Determ.	Sup. Resuelta
-1118776	29-015-159-00044-0003	MEZCLA VEZA - AVENA	S		1,44		1,44	1,44
-1118775	29-015-159-00025-0001	MEZCLA VEZA - AVENA	S		1,45		1,45	1,45
-1118774	29-015-159-00009-0011	MEZCLA VEZA - AVENA	S		1,25		1,25	1,25
-1117545	29-015-159-00043-0007	MEZCLA VEZA - AVENA	S		0,50		0,50	0,50
-1117522	29-015-159-00007-0003	OLIVAR	S		0,11		0,11	0,11
-151417	29-015-159-00028-0001	MEZCLA VEZA - AVENA	S		1,86		1,86	1,86
5300741	29-015-159-00005-0002	MEZCLA VEZA - AVENA	S		0,04		0,04	0,04
5300742	29-015-159-00005-0007	MEZCLA VEZA - AVENA	S		0,10		0,10	0,10
5300743	29-015-159-00005-0009	MEZCLA VEZA - AVENA	S		0,03		0,03	0,03
5300744	29-015-159-00007-0007	OLIVAR	S		0,04		0,04	0,04
170000006075387	29-015-159-00008-0001	OLIVAR	S		7,02		7,02	7,02
170000006075432	29-015-131-00170-0002	CEBADA	S		0,43		0,43	0,43
170000006075433	29-015-131-00171-0011	CEBADA	S		5,80		5,80	5,80
170000006075434	29-015-131-00172-0001	CEBADA	S		6,55		6,55	6,55
170000006075435	29-015-131-00173-0001	CEBADA	S		2,47		2,47	2,47
170000006075438	29-015-159-00005-0003	MEZCLA VEZA - AVENA	S		4,90		4,90	4,90
170000006075439	29-015-159-00009-0004	MEZCLA VEZA - AVENA	S		3,82		3,82	3,82
170000006075440	29-015-159-00006-0001	CEBADA	S		3,03		3,03	3,03
170000006075441	29-015-159-00007-0005	OLIVAR	S		0,16		0,16	0,16
170000006075443	29-015-159-00007-0001	OLIVAR	S		4,18		4,18	4,18
170000006075456	29-015-167-00023-0002	TRIGO DURO	S		6,92		6,92	6,92
170000006075457	29-015-167-00024-0004	TRIGO DURO	S		6,10		6,10	6,10
170000006075458	29-015-159-00051-0001	MEZCLA VEZA - AVENA	S		0,67		0,67	0,67
170000006075460	29-015-159-00043-0004	MEZCLA VEZA - AVENA	S		3,50		3,50	3,50
170000006075462	29-015-167-00024-0007	TRIGO DURO	S		1,59		1,59	1,59
170000006075468	29-015-159-00009-0005	HABAS	S		0,68		0,68	0,68
170000006075469	29-015-159-00045-0002	MEZCLA VEZA - AVENA	S		0,48		0,48	0,48
170000006075471	29-015-131-00171-0004	HABAS	S		10,09		10,09	10,09
170000006075477	29-015-159-00009-0001	MEZCLA VEZA - AVENA	S		1,18		1,18	1,18
170000006075478	29-015-159-00005-0001	MEZCLA VEZA - AVENA	S		0,89		0,89	0,89

**INCIDENCIAS****INCIDENCIA DESCRIPCIÓN**

74018	Productor que no es agricultor a título principal, según los datos del ejercicio fiscal n-1 y seguridad socia.
74053	Importe inferior a 100 Euros

(1) Con incidencias que retienen pago o deniegan el expediente.

(2) Se calcula sobre superficie declarada admisible.

(3) Aplicación del artículo 16 bis del RD 147/2023.

(4) Expediente con algunos recintos de pastos permanentes ubicados en espacios protegidos donde la carga ganadera mínima será 0,1 UGM/ha.

Puede verificar la integridad de una copia de este documento mediante la lectura del código QR adjunto o mediante el acceso a la dirección <https://ws050.juntadeandalucia.es/verificarFirma> indicando el código de VERIFICACIÓN

FIRMADO POR

RAQUEL MARIA ESPIN CRESPO

17/10/2024

VERIFICACIÓN

Pk2jmWSPEJNMB623FQZ8JEKDMKEPRE

PÁG. 4517/4804





**APELLIDOS Y NOMBRE / RAZÓN SOCIAL**

LINARES LUQUE FRANCISCA

**NIF**

\*\*\*\*7540\*

**EXPEDIENTE**

1005202

**RESOLUCIÓN**

DENEGACIÓN DE LA AYUDA

**DATOS DE MANTENIMIENTO UNIDADES**

<b>GRUPO DE PAGO</b>	<b>Sup. Dec. Admisible</b>	<b>Sup. Resuelta</b>	<b>Sobredecl.</b>	<b>% Sobredecl.</b>
ZONAS DE MONTAÑA	0,00	0,00	0,00	0,00

**RESUMEN DE PAGOS**

	<b>IMPORTE ( Euros )</b>			
	<b>RESUELTO</b>	<b>FEADER</b>	<b>MAPA</b>	<b>CAPADR</b>
A pagar	0,00	0,00	0,00	0,00

**APLICACIÓN DE REDUCCIONES Y PENALIZACIONES (%)**

<b>Crterios de subvencionabilidad (1)</b>	<b>Presentación tardía</b>	<b>Omisión declaración</b>	<b>Condicionalidad</b>
100,00	0,00	0,00	0,00

**IMPORTE ( Euros )**

<b>Calculado(2)</b>	<b>Reducción</b>	<b>Penalización</b>	<b>Reducción Penalización (3)</b>	<b>Penalización adicional</b>	<b>Resuelto</b>	<b>FEADER</b>	<b>MAPA</b>	<b>CAPADR</b>
0,00 €	0,00 €	0,00 €	0,00 €	0,00 €	0,00 €	0,00 €	0,00 €	0,00 €
<b>Importe Unitario:</b>	93,00 €	<b>Nuevo Importe Unitario:</b>	0,00 €					

**RECINTOS PROPUESTOS**

<b>REF.</b>	<b>REFERENCIA SIGPAC</b>	<b>CULTIVO</b>	<b>S/R</b>	<b>USO SIGPAC</b>	<b>Sup. Dec. admisible</b>	<b>Sup. Campo</b>	<b>Sup. Determ.</b>	<b>Sup. Resuelta</b>
1700000005612713	29-095-036-00060-0001	OLIVAR	S		1,58		1,58	1,58

**INCIDENCIAS**

**INCIDENCIA DESCRIPCIÓN**

74018	Productor que no es agricultor a título principal, según los datos del ejercicio fiscal n-1 y seguridad socia.
74053	Importe inferior a 100 Euros

(1) Con incidencias que retienen pago o deniegan el expediente.

(2) Se calcula sobre superficie declarada admisible.

(3) Aplicación del artículo 16 bis del RD 147/2023.

(4) Expediente con algunos recintos de pastos permanentes ubicados en espacios protegidos donde la carga ganadera mínima será 0,1 UGM/ha.

Puede verificar la integridad de una copia de este documento mediante la lectura del código QR adjunto o mediante el acceso a la dirección <https://ws050.juntadeandalucia.es/verificarFirma> indicando el código de VERIFICACIÓN

FIRMADO POR	RAQUEL MARIA ESPIN CRESPO	17/10/2024	
VERIFICACIÓN	Pk2jmWSPEJNMB623FQZ8JEKDMKEPRE	PÁG. 4518/4804	

**APELLIDOS Y NOMBRE / RAZÓN SOCIAL**

LINARES PELAEZ DOLORES

**NIF**

\*\*\*\*3715\*

**EXPEDIENTE**

1035303

**RESOLUCIÓN**

DENEGACIÓN DE LA AYUDA

**DATOS DE MANTENIMIENTO UNIDADES****GRUPO DE PAGO**

ZONAS DE MONTAÑA

**Sup. Dec.  
Admisible**

0,00

**Sup.  
Resuelta**

0,00

**Sobredecl.**

0,00

**% Sobredecl.**

0,00

**RESUMEN DE PAGOS****IMPORTE ( Euros )**

	RESUELTO	FEADER	MAPA	CAPADR
A pagar	0,00	0,00	0,00	0,00

**APLICACIÓN DE REDUCCIONES Y PENALIZACIONES (%)**

Crterios de subvencionabilidad (1)	Presentación tardía	Omisión declaración	Condicionalidad
100,00	0,00	0,00	0,00

**IMPORTE ( Euros )**

Calculado(2)	Reducción	Penalización	Reducción Penalización (3)	Penalización adicional	Resuelto	FEADER	MAPA	CAPADR
0,00 €	0,00 €	0,00 €	0,00 €	0,00 €	0,00 €	0,00 €	0,00 €	0,00 €
Importe Unitario:	93,00 €	Nuevo Importe Unitario:	0,00 €					

**RECINTOS PROPUESTOS**

REF.	REFERENCIA SIGPAC	CULTIVO	S/R	USO SIGPAC	Sup. Dec. admisible	Sup. Campo	Sup. Determ.	Sup. Resuelta
-699549	29-095-033-00076-0001	OLIVAR	S		0,09		0,09	0,09
-33430	29-095-033-00044-0001	OLIVAR	S		0,03		0,03	0,03
1700000004572025	29-095-006-00040-0001	OLIVAR	S		0,04		0,04	0,04
1700000004572026	29-095-006-00041-0001	OLIVAR	S		0,25		0,25	0,25
1700000004572027	29-095-006-00042-0001	OLIVAR	S		0,01		0,01	0,01
1700000004572028	29-095-006-00053-0001	OLIVAR	S		1,26		1,26	1,26
1700000004572029	29-095-006-09009-0001	OLIVAR	S		0,02		0,02	0,02
1700000004572030	29-095-006-09012-0001	OLIVAR	S		0,01		0,01	0,01
1700000004572031	29-095-006-09030-0002	OLIVAR	S		0,02		0,02	0,02
1700000004575734	29-095-033-00047-0001	OLIVAR	S		0,30		0,30	0,30
1700000004575735	29-095-033-00075-0001	OLIVAR	S		0,32		0,32	0,32

**INCIDENCIAS****INCIDENCIA DESCRIPCIÓN**

74018	Productor que no es agricultor a título principal, según los datos del ejercicio fiscal n-1 y seguridad socia.
74053	Importe inferior a 100 Euros

(1) Con incidencias que retienen pago o deniegan el expediente.

(2) Se calcula sobre superficie declarada admisible.

(3) Aplicación del artículo 16 bis del RD 147/2023.

(4) Expediente con algunos recintos de pastos permanentes ubicados en espacios protegidos donde la carga ganadera mínima será 0,1 UGM/ha.

Puede verificar la integridad de una copia de este documento mediante la lectura del código QR adjunto o mediante el acceso a la dirección <https://ws050.juntadeandalucia.es/verificarFirma> indicando el código de VERIFICACIÓN

FIRMADO POR

RAQUEL MARIA ESPIN CRESPO

17/10/2024

VERIFICACIÓN

Pk2jmWSPEJNMB623FQZ8JEKDMKEPRE

PÁG. 4519/4804





**APELLIDOS Y NOMBRE / RAZÓN SOCIAL**  
LÓPEZ ARCAS JOSÉ ALBERTO

**NIF**  
\*\*\*\*5975\*

**EXPEDIENTE**  
1279618

**RESOLUCIÓN**  
DENEGACIÓN DE LA AYUDA

**DATOS DE MANTENIMIENTO UNIDADES**

<b>GRUPO DE PAGO</b>	<b>Sup. Dec. Admisible</b>	<b>Sup. Resuelta</b>	<b>Sobredecl.</b>	<b>% Sobredecl.</b>
ZONAS DE MONTAÑA	0,00	0,00	0,00	0,00

**RESUMEN DE PAGOS**

	<b>IMPORTE ( Euros )</b>			
	<b>RESUELTO</b>	<b>FEADER</b>	<b>MAPA</b>	<b>CAPADR</b>
A pagar	0,00	0,00	0,00	0,00

**APLICACIÓN DE REDUCCIONES Y PENALIZACIONES (%)**

<b>Crterios de subvencionabilidad (1)</b>	<b>Presentación tardía</b>	<b>Omisión declaración</b>	<b>Condicionalidad</b>
100,00	0,00	0,00	0,00

**IMPORTE ( Euros )**

<b>Calculado(2)</b>	<b>Reducción</b>	<b>Penalización</b>	<b>Reducción Penalización (3)</b>	<b>Penalización adicional</b>	<b>Resuelto</b>	<b>FEADER</b>	<b>MAPA</b>	<b>CAPADR</b>
0,00 €	0,00 €	0,00 €	0,00 €	0,00 €	0,00 €	0,00 €	0,00 €	0,00 €
<b>Importe Unitario:</b>	93,00 €	<b>Nuevo Importe Unitario:</b>	0,00 €					

**RECINTOS PROPUESTOS**

<b>REF.</b>	<b>REFERENCIA SIGPAC</b>	<b>CULTIVO</b>	<b>S/R</b>	<b>USO SIGPAC</b>	<b>Sup. Dec. admisible</b>	<b>Sup. Campo</b>	<b>Sup. Determ.</b>	<b>Sup. Resuelta</b>
-1579489	29-900-026-00448-0006	MANGO	R		0,87		0,87	0,87
-1579412	29-900-026-00448-0036	AGUACATE	R		3,02		3,02	3,02
-1579339	29-900-026-00448-0035	MANGO	R		0,48		0,48	0,48
-527668	29-900-026-00448-0007	AGUACATE	R		0,59		0,59	0,59
-527663	29-900-026-00448-0007	AGUACATE	R		2,46		2,46	2,46
-527634	29-900-026-00448-0006	AGUACATE	R		0,87		0,87	0,87
1700000004682978	29-900-026-00448-0001	MANGO	R		0,28		0,28	0,28
1700000004682979	29-900-026-00448-0032	MANGO	R		0,68		0,68	0,68
1700000004682981	29-900-026-00448-0013	AGUACATE	R		0,98		0,98	0,98
1700000004682984	29-900-026-00448-0033	MANGO	R		0,12		0,12	0,12

**INCIDENCIAS**

**INCIDENCIA DESCRIPCIÓN**

74018	Productor que no es agricultor a título principal, según los datos del ejercicio fiscal n-1 y seguridad socia.
74053	Importe inferior a 100 Euros

(1) Con incidencias que retienen pago o deniegan el expediente.

(2) Se calcula sobre superficie declarada admisible.

(3) Aplicación del artículo 16 bis del RD 147/2023.

(4) Expediente con algunos recintos de pastos permanentes ubicados en espacios protegidos donde la carga ganadera mínima será 0,1 UGM/ha.

Puede verificar la integridad de una copia de este documento mediante la lectura del código QR adjunto o mediante el acceso a la dirección <https://ws050.juntadeandalucia.es/verificarFirma> indicando el código de VERIFICACIÓN

FIRMADO POR	RAQUEL MARIA ESPIN CRESPO	17/10/2024
VERIFICACIÓN	Pk2jmWSPEJNMB623FQZ8JEKDMKEPRE	PÁG. 4520/4804





**APELLIDOS Y NOMBRE / RAZÓN SOCIAL**

LOPEZ ARREBOLA SALVADOR

**NIF**

\*\*\*\*0381\*

**EXPEDIENTE**

1088755

**RESOLUCIÓN**

DENEGACIÓN DE LA AYUDA

**DATOS DE MANTENIMIENTO UNIDADES****GRUPO DE PAGO**

ZONAS DE MONTAÑA

**Sup. Dec.  
Admisible**

0,00

**Sup.  
Resuelta**

0,00

**Sobredecl.**

0,00

**% Sobredecl.**

0,00

**RESUMEN DE PAGOS****IMPORTE ( Euros )**

	RESUELTO	FEADER	MAPA	CAPADR
A pagar	0,00	0,00	0,00	0,00

**APLICACIÓN DE REDUCCIONES Y PENALIZACIONES (%)**

Crterios de subvencionabilidad (1)	Presentación tardía	Omisión declaración	Condicionalidad
100,00	0,00	1,00	0,00

**IMPORTE ( Euros )**

Calculado(2)	Reducción	Penalización	Reducción Penalización (3)	Penalización adicional	Resuelto	FEADER	MAPA	CAPADR
0,00 €	0,00 €	0,00 €	0,00 €	0,00 €	0,00 €	0,00 €	0,00 €	0,00 €
Importe Unitario:	93,00 €	Nuevo Importe Unitario:	0,00 €					

**RECINTOS PROPUESTOS**

REF.	REFERENCIA SIGPAC	CULTIVO	S/R	USO SIGPAC	Sup. Dec. admisible	Sup. Campo	Sup. Determ.	Sup. Resuelta
-1588567	29-900-005-00234-0002	OLIVAR	S		0,60		0,60	0,60
-1588566	29-900-005-00234-0004	OLIVAR	S		0,09		0,09	0,09
-1588564	29-900-005-00234-0003	OLIVAR	S		0,62		0,62	0,00
-1588563	29-900-005-00234-0014	OLIVAR	S		0,06		0,06	0,06
-1588562	29-900-005-00234-0013	OLIVAR	S		0,55		0,55	0,53
-1588561	29-900-005-00235-0003	OLIVAR	S		0,09		0,09	0,09
6866851	29-900-005-00302-0007	OLIVAR	S		3,19		3,19	3,19
6866852	29-900-005-00302-0006	OLIVAR	S		0,05		0,05	0,00
6866854	29-900-005-00267-0002	OLIVAR	S		1,54		1,54	1,54
6866856	29-900-005-00266-0032	OLIVAR	S		4,83		4,83	4,83
6866857	29-900-005-00266-0033	OLIVAR	S		11,49		11,49	11,49
6866859	29-900-005-00229-0001	OLIVAR	S		0,36		0,36	0,36
6866861	29-900-005-00266-0029	OLIVAR	S		17,38		17,38	0,00

(1) Con incidencias que retienen pago o deniegan el expediente.

(2) Se calcula sobre superficie declarada admisible.

(3) Aplicación del artículo 16 bis del RD 147/2023.

(4) Expediente con algunos recintos de pastos permanentes ubicados en espacios protegidos donde la carga ganadera mínima será 0,1 UGM/ha.

Puede verificar la integridad de una copia de este documento mediante la lectura del código QR adjunto o mediante el acceso a la dirección <https://ws050.juntadeandalucia.es/verificarFirma> indicando el código de VERIFICACIÓN

FIRMADO POR

RAQUEL MARIA ESPIN CRESPO

17/10/2024

VERIFICACIÓN

Pk2jmWSPEJNMB623FQZ8JEKDMKEPRE

PÁG. 4521/4804





**INCIDENCIAS**

**INCIDENCIA DESCRIPCIÓN**

- 256 Solicitud con recintos no declarados en campaña actual con una reducción por omisión de superficie superior al 3%  
CÓDIGO PARA EL PORCENTAJE DE REDUCCIÓN POR OMISIÓN QUE CORRESPONDE A LA SOLICITUD:1
- 2454 Solicitante de intervención 6613 cuyo regimen de afiliacion a la SS no es ni el sistema especial agrario(cuenta ajena) ni autonomo con actividad agraria.
- 3790 Recinto declarado inactivo  
Recinto:29-900-005-00234-00003 Cultivo: -  
Recinto:29-900-005-00266-00029 Cultivo: -
- 4272 Verifica que las líneas de declaración de las Solicitudes Únicas no tienen solapes con la capa de Retroactividad Gráfica (ambas de la misma campaña) a nivel de expediente/línea de declaración gráfica de la solicitud.  
Recinto:29-900-005-00234-00013 Cultivo: - Agregado de la referencia del recinto.:0 Zona de la referencia del recinto.:0 Superficie solapada.:0,02 Id. Incid.:98089667
- 8227 Control por Monitorización sin respuesta por parte del productor y, por tanto, sin Juicio Experto de campo.  
Recinto:29-900-005-00302-00006 Cultivo:101138 OLIVAR-HOJIBLANCA
- 74018 Productor que no es agricultor a título principal, según los datos del ejercicio fiscal n-1 y seguridad socia.
- 74053 Importe inferior a 100 Euros

(1) Con incidencias que retienen pago o deniegan el expediente.

(2) Se calcula sobre superficie declarada admisible.

(3) Aplicación del artículo 16 bis del RD 147/2023.

(4) Expediente con algunos recintos de pastos permanentes ubicados en espacios protegidos donde la carga ganadera mínima será 0,1 UGM/ha.

Puede verificar la integridad de una copia de este documento mediante la lectura del código QR adjunto o mediante el acceso a la dirección <https://ws050.juntadeandalucia.es/verificarFirma> indicando el código de VERIFICACIÓN

FIRMADO POR

RAQUEL MARIA ESPIN CRESPO

17/10/2024

VERIFICACIÓN

Pk2jmWSPEJNMB623FQZ8JEKDMKEPRE

PÁG. 4522/4804



**APELLIDOS Y NOMBRE / RAZÓN SOCIAL**

LOPEZ CASADO MARIA DEL MAR

**NIF**

\*\*\*\*457\*

**EXPEDIENTE**

1250299

**RESOLUCIÓN**

DENEGACIÓN DE LA AYUDA

**DATOS DE MANTENIMIENTO UNIDADES****GRUPO DE PAGO**

ZONAS DE MONTAÑA

**Sup. Dec.  
Admisible**

0,00

**Sup.  
Resuelta**

0,00

**Sobredecl.**

0,00

**% Sobredecl.**

0,00

**RESUMEN DE PAGOS****IMPORTE ( Euros )**

	RESUELTO	FEADER	MAPA	CAPADR
A pagar	0,00	0,00	0,00	0,00

**APLICACIÓN DE REDUCCIONES Y PENALIZACIONES (%)**

Criterios de subvencionabilidad (1)	Presentación tardía	Omisión declaración	Condicionalidad
100,00	0,00	0,00	0,00

**IMPORTE ( Euros )**

Calculado(2)	Reducción	Penalización	Reducción Penalización (3)	Penalización adicional	Resuelto	FEADER	MAPA	CAPADR
0,00 €	0,00 €	0,00 €	0,00 €	0,00 €	0,00 €	0,00 €	0,00 €	0,00 €
Importe Unitario:	93,00 €	Nuevo Importe Unitario:	0,00 €					

**RECINTOS PROPUESTOS**

REF.	REFERENCIA SIGPAC	CULTIVO	S/R	USO SIGPAC	Sup. Dec. admisible	Sup. Campo	Sup. Determ.	Sup. Resuelta
-1283211	29-098-002-00028-0004	OLIVAR	S		5,82		5,82	5,82
-1283210	29-098-002-00027-0002	OLIVAR	S		0,01		0,01	0,01
-1283209	29-098-002-00027-0002	OLIVAR	S		0,06		0,06	0,06
-1283208	29-098-001-00118-0003	OLIVAR	S		0,28		0,28	0,28
-1119415	29-095-006-00145-0006	OLIVAR	S		1,34		1,34	1,34
-1117213	29-095-006-00145-0001	OLIVAR	S		2,05		2,05	2,05
-914413	14-037-012-00008-0002	OLIVAR	S		0,01		0,01	0,01
-914410	14-037-012-00007-0001	OLIVAR	S		0,03		0,03	0,03
-906882	14-037-012-00008-0003	OLIVAR	S		0,20		0,20	0,20
5213023	14-037-012-00008-0001	OLIVAR	S		0,27		0,27	0,27
170000003009462	29-095-027-00251-0002	OLIVAR	S		0,03		0,03	0,03
170000003009463	29-095-027-00261-0001	OLIVAR	S		0,41		0,41	0,41
170000005104151	29-095-027-00210-0001	OLIVAR	S		0,46		0,46	0,46
170000005104152	29-095-027-00211-0001	OLIVAR	S		0,02		0,02	0,02
170000005104153	29-095-027-00387-0001	OLIVAR	S		0,18		0,18	0,18
170000005104154	29-095-027-09041-0003	OLIVAR	S		0,04		0,04	0,04
170000005104155	29-095-027-09043-0003	OLIVAR	S		0,01		0,01	0,01
170000005507938	29-095-006-00108-0001	OLIVAR	S		0,04		0,04	0,04
170000005507939	29-095-006-00109-0001	OLIVAR	S		0,01		0,01	0,01
170000005507943	29-095-007-00302-0002	OLIVAR	S		0,12		0,12	0,12
170000005507944	29-098-002-00025-0001	OLIVAR	S		0,01		0,01	0,01
170000005507945	29-098-002-00027-0002	OLIVAR	S		0,01		0,01	0,01
170000005507947	29-098-002-00029-0001	OLIVAR	S		4,91		4,91	4,91
170000005507948	29-098-002-09023-0001	OLIVAR	S		0,01		0,01	0,01
170000005507949	29-098-002-09024-0001	OLIVAR	S		0,15		0,15	0,15
170000005507956	29-095-007-00118-0002	OLIVAR	S		0,02		0,02	0,02

(1) Con incidencias que retienen pago o deniegan el expediente.

(2) Se calcula sobre superficie declarada admisible.

(3) Aplicación del artículo 16 bis del RD 147/2023.

(4) Expediente con algunos recintos de pastos permanentes ubicados en espacios protegidos donde la carga ganadera mínima será 0,1 UGM/ha.

Puede verificar la integridad de una copia de este documento mediante la lectura del código QR adjunto o mediante el acceso a la dirección <https://ws050.juntadeandalucia.es/verificarFirma> indicando el código de VERIFICACIÓN

FIRMADO POR

RAQUEL MARIA ESPIN CRESPO

17/10/2024

VERIFICACIÓN

Pk2jmWSPEJNMB623FQZ8JEKDMKEPRE

PÁG. 4523/4804





**INCIDENCIAS**

**INCIDENCIA DESCRIPCIÓN**

2454	Solicitante de intervención 6613 cuyo regimen de afiliacion a la SS no es ni el sistema especial agrario(cuenta ajena) ni autonomo con actividad agraria.
74018	Productor que no es agricultor a título principal, según los datos del ejercicio fiscal n-1 y seguridad socia.
74053	Importe inferior a 100 Euros

(1) Con incidencias que retienen pago o deniegan el expediente.  
(2) Se calcula sobre superficie declarada admisible.  
(3) Aplicación del artículo 16 bis del RD 147/2023.  
(4) Expediente con algunos recintos de pastos permanentes ubicados en espacios protegidos donde la carga ganadera mínima será 0,1 UGM/ha.

Puede verificar la integridad de una copia de este documento mediante la lectura del código QR adjunto o mediante el acceso a la dirección <https://ws050.juntadeandalucia.es/verificarFirma> indicando el código de VERIFICACIÓN

FIRMADO POR	RAQUEL MARIA ESPIN CRESPO	17/10/2024	
VERIFICACIÓN	Pk2jmWSPEJNMB623FQZ8JEKDMKEPRE	PÁG. 4524/4804	

**APELLIDOS Y NOMBRE / RAZÓN SOCIAL**

LOPEZ GONZALEZ FRANCISCO

**NIF**

\*\*\*\*2130\*

**EXPEDIENTE**

1229556

**RESOLUCIÓN**

DENEGACIÓN DE LA AYUDA

**DATOS DE MANTENIMIENTO UNIDADES****GRUPO DE PAGO**

ZONAS DE MONTAÑA

**Sup. Dec.  
Admisible**

101,23

**Sup.  
Resuelta**

75,46

**Sobredecl.**

25,77

**% Sobredecl.**

25,46

**RESUMEN DE PAGOS****IMPORTE ( Euros )**

	RESUELTO	FEADER	MAPA	CAPADR
A pagar	0,00	0,00	0,00	0,00

**APLICACIÓN DE REDUCCIONES Y PENALIZACIONES (%)**

Crterios de subvencionabilidad (1)	Presentación tardía	Omisión declaración	Condicionalidad
100,00	0,00	0,00	0,00

**IMPORTE ( Euros )**

Calculado(2)	Reducción	Penalización	Reducción Penalización (3)	Penalización adicional	Resuelto	FEADER	MAPA	CAPADR
2.046,00 €	520,85 €	1.525,15 €	0,00 €	0,00 €	0,00 €	0,00 €	0,00 €	0,00 €
<b>Importe Unitario:</b>	93,00 €	<b>Nuevo Importe Unitario:</b>	20,21 €					

**RECINTOS PROPUESTOS**

REF.	REFERENCIA SIGPAC	CULTIVO	S/R	USO SIGPAC	Sup. Dec. admisible	Sup. Campo	Sup. Determ.	Sup. Resuelta
4222156	29-053-001-00012-0001	OLIVAR	S		0,04		0,04	0,04
4222157	29-053-001-00012-0002	PASTOS PERMANENTES DE 5 O MAS AÑOS	S		0,00	0,00	0,00	0,00
4222158	29-053-001-00012-0003	PASTOS PERMANENTES DE 5 O MAS AÑOS	S		59,75	59,75	59,75	59,27
4222165	29-053-001-00016-0001	PASTOS PERMANENTES DE 5 O MAS AÑOS	S		0,05	0,05	0,05	0,05
4222166	29-053-010-00011-0004	OLIVAR	R		0,09		0,09	0,09
4222168	29-053-010-00011-0007	OLIVAR	R		0,08		0,08	0,08
4222169	29-053-010-00011-0008	OLIVAR	R		0,12		0,12	0,12
4225097	29-053-001-00011-0001	PASTOS PERMANENTES DE 5 O MAS AÑOS	S		15,60	15,60	15,60	15,60
1700000004584258	29-075-013-00008-0001	PASTOS PERMANENTES DE 5 O MAS AÑOS	S		24,35	0,00	24,35	0,00
1700000004584259	29-075-013-00117-0002	PASTOS PERMANENTES DE 5 O MAS AÑOS	S		0,84	0,84	0,84	0,00
1700000004584262	29-075-013-00115-0002	PASTOS PERMANENTES DE 5 O MAS AÑOS	S		0,05	0,05	0,05	0,05
1700000004584268	29-075-013-00012-0001	PASTOS PERMANENTES DE 5 O MAS AÑOS	S		0,06	0,06	0,06	0,00
1700000004584269	29-075-013-00066-0002	PASTOS PERMANENTES DE 5 O MAS AÑOS	S		0,09	0,09	0,09	0,09
1700000004584270	29-075-013-00119-0002	PASTOS PERMANENTES DE 5 O MAS AÑOS	S		0,07	0,07	0,07	0,07
1700000004584271	29-075-013-00008-0008	PASTOS PERMANENTES DE 5 O MAS AÑOS	S		0,04	0,04	0,04	0,00

(1) Con incidencias que retienen pago o deniegan el expediente.

(2) Se calcula sobre superficie declarada admisible.

(3) Aplicación del artículo 16 bis del RD 147/2023.

(4) Expediente con algunos recintos de pastos permanentes ubicados en espacios protegidos donde la carga ganadera mínima será 0,1 UGM/ha.

Puede verificar la integridad de una copia de este documento mediante la lectura del código QR adjunto o mediante el acceso a la dirección <https://ws050.juntadeandalucia.es/verificarFirma> indicando el código de VERIFICACIÓN

FIRMADO POR

RAQUEL MARIA ESPIN CRESPO

17/10/2024

VERIFICACIÓN

Pk2jmWSPEJNMB623FQZ8JEKDMKEPRE

PÁG. 4525/4804





**INCIDENCIAS**

**INCIDENCIA DESCRIPCIÓN**

242	Recinto pendiente de acreditación de titularidad. Recinto:29-075-013-00008-00008 Cultivo:62000 PASTOS PERMANENTES DE 5 O MAS AÑOS-SIN VARIEDAD Secano Recinto:29-075-013-00012-00001 Cultivo:62000 PASTOS PERMANENTES DE 5 O MAS AÑOS-SIN VARIEDAD Secano Recinto:29-075-013-00117-00002 Cultivo:62000 PASTOS PERMANENTES DE 5 O MAS AÑOS-SIN VARIEDAD Secano
4272	Verifica que las líneas de declaración de las Solicitudes Únicas no tienen solapes con la capa de Retroactividad Gráfica (ambas de la misma campaña) a nivel de expediente/línea de declaración gráfica de la solicitud. Recinto:29-053-001-00012-00003 Cultivo: - Agregado de la referencia del recinto.:0 Zona de la referencia del recinto.:0 Superficie solapada.:0,03 Id. Incid.:98089893 Recinto:29-053-001-00012-00003 Cultivo: - Agregado de la referencia del recinto.:0 Zona de la referencia del recinto.:0 Superficie solapada.:0,07 Id. Incid.:98089890 Recinto:29-053-001-00012-00003 Cultivo: - Agregado de la referencia del recinto.:0 Zona de la referencia del recinto.:0 Superficie solapada.:0,18 Id. Incid.:98089892 Recinto:29-053-001-00012-00003 Cultivo: - Agregado de la referencia del recinto.:0 Zona de la referencia del recinto.:0 Superficie solapada.:0,2 Id. Incid.:98089891 Recinto:29-075-013-00008-00001 Cultivo: - Agregado de la referencia del recinto.:0 Zona de la referencia del recinto.:0 Superficie solapada.:5,3 Id. Incid.:98089895 Recinto:29-075-013-00008-00001 Cultivo: - Agregado de la referencia del recinto.:0 Zona de la referencia del recinto.:0 Superficie solapada.:77,59 Id. Incid.:98089894
74053	Importe inferior a 100 Euros
86121	Recinto superficie forrajera que no realiza la actividad de producción de pastoreo. Recinto:29-075-013-00072-00001 Cultivo:62000 PASTOS PERMANENTES DE 5 O MAS AÑOS-SIN VARIEDAD Secano Actividad Agraria del recinto: Recinto:29-075-013-00073-00002 Cultivo:101324 OLIVAR-VERDIAL DE VELEZ-MALAGA Secano Actividad Agraria del recinto: Recinto:29-075-013-00118-00002 Cultivo:62000 PASTOS PERMANENTES DE 5 O MAS AÑOS-SIN VARIEDAD Secano Actividad Agraria del recinto: Recinto:29-075-013-00120-00002 Cultivo:62000 PASTOS PERMANENTES DE 5 O MAS AÑOS-SIN VARIEDAD Secano Actividad Agraria del recinto: Recinto:29-075-015-09000-00008 Cultivo:62000 PASTOS PERMANENTES DE 5 O MAS AÑOS-SIN VARIEDAD Secano Actividad Agraria del recinto:

**Incidencias de carga ganadera**

**INCIDENCIA DESCRIPCIÓN**

242	Recinto pendiente de acreditación de titularidad. Recinto:29-075-013-00117-00002 Cultivo:62000 PASTOS PERMANENTES DE 5 O MAS AÑOS-SIN VARIEDAD Secano Recinto:29-075-013-00012-00001 Cultivo:62000 PASTOS PERMANENTES DE 5 O MAS AÑOS-SIN VARIEDAD Secano Recinto:29-075-013-00008-00008 Cultivo:62000 PASTOS PERMANENTES DE 5 O MAS AÑOS-SIN VARIEDAD Secano
86132	Recinto superficie forrajera que no realiza la actividad de producción de pastoreo. Recinto:29-075-013-00118-00002 Cultivo:62000 PASTOS PERMANENTES DE 5 O MAS AÑOS-SIN VARIEDAD Secano Recinto:29-075-013-00073-00002 Cultivo:101324 OLIVAR-VERDIAL DE VELEZ-MALAGA Secano Recinto:29-075-013-00120-00002 Cultivo:62000 PASTOS PERMANENTES DE 5 O MAS AÑOS-SIN VARIEDAD Secano Recinto:29-075-015-09000-00008 Cultivo:62000 PASTOS PERMANENTES DE 5 O MAS AÑOS-SIN VARIEDAD Secano Recinto:29-075-013-00072-00001 Cultivo:62000 PASTOS PERMANENTES DE 5 O MAS AÑOS-SIN VARIEDAD Secano

(1) Con incidencias que retienen pago o deniegan el expediente.

(2) Se calcula sobre superficie declarada admisible.

(3) Aplicación del artículo 16 bis del RD 147/2023.

(4) Expediente con algunos recintos de pastos permanentes ubicados en espacios protegidos donde la carga ganadera mínima será 0,1 UGM/ha.

Puede verificar la integridad de una copia de este documento mediante la lectura del código QR adjunto o mediante el acceso a la dirección <https://ws050.juntadeandalucia.es/verificarFirma> indicando el código de VERIFICACIÓN

FIRMADO POR	RAQUEL MARIA ESPIN CRESPO	17/10/2024
VERIFICACIÓN	Pk2jmWSPEJNMB623FQZ8JEKDMKEPRE	PÁG. 4526/4804



**APELLIDOS Y NOMBRE / RAZÓN SOCIAL**

LUQUE JURADO MARÍA ANGIUSTIAS

**NIF**

\*\*\*\*1396\*

**EXPEDIENTE**

1242311

**RESOLUCIÓN**

DENEGACIÓN DE LA AYUDA

**DATOS DE MANTENIMIENTO UNIDADES**

<b>GRUPO DE PAGO</b>	<b>Sup. Dec. Admisible</b>	<b>Sup. Resuelta</b>	<b>Sobredecl.</b>	<b>% Sobredecl.</b>
ZONAS DE MONTAÑA	0,00	0,00	0,00	0,00

**RESUMEN DE PAGOS**

	<b>IMPORTE ( Euros )</b>			
	<b>RESUELTO</b>	<b>FEADER</b>	<b>MAPA</b>	<b>CAPADR</b>
A pagar	0,00	0,00	0,00	0,00

**APLICACIÓN DE REDUCCIONES Y PENALIZACIONES (%)**

<b>Crterios de subvencionabilidad (1)</b>	<b>Presentación tardía</b>	<b>Omisión declaración</b>	<b>Condicionalidad</b>
100,00	0,00	0,00	0,00

**IMPORTE ( Euros )**

<b>Calculado(2)</b>	<b>Reducción</b>	<b>Penalización</b>	<b>Reducción Penalización (3)</b>	<b>Penalización adicional</b>	<b>Resuelto</b>	<b>FEADER</b>	<b>MAPA</b>	<b>CAPADR</b>
0,00 €	0,00 €	0,00 €	0,00 €	0,00 €	0,00 €	0,00 €	0,00 €	0,00 €
<b>Importe Unitario:</b>	93,00 €	<b>Nuevo Importe Unitario:</b>	0,00 €					

**RECINTOS PROPUESTOS**

<b>REF.</b>	<b>REFERENCIA SIGPAC</b>	<b>CULTIVO</b>	<b>S/R</b>	<b>USO SIGPAC</b>	<b>Sup. Dec. admisible</b>	<b>Sup. Campo</b>	<b>Sup. Determ.</b>	<b>Sup. Resuelta</b>
-1603888	29-015-026-00018-0011	OLIVAR	R		0,44		0,44	0,44
-746464	29-015-026-00018-0010	OLIVAR	R		5,35		5,35	5,35
-515564	29-015-026-00017-0002	BARBECHO TRADICIONAL	R		0,66		0,66	0,66
-515539	29-015-026-00018-0003	CEBADA	R		2,97		2,97	2,97
170000005487216	29-015-026-00018-0004	CEBADA	S		3,01		3,01	3,01

**INCIDENCIAS****INCIDENCIA DESCRIPCIÓN**

- 3795 Recinto declarado con una situación de riesgo de abandono.  
Recinto:29-015-026-00017-00002 Cultivo: -
- 74018 Productor que no es agricultor a título principal, según los datos del ejercicio fiscal n-1 y seguridad socia.
- 74053 Importe inferior a 100 Euros

**Incidenias de carga ganadera****INCIDENCIA DESCRIPCIÓN**

- 3795 Recinto declarado con una situación de riesgo de abandono.  
Recinto:29-015-026-00017-00002 Cultivo: -
- 86132 Recinto superficie forrajera que no realiza la actividad de producción de pastoreo.  
Recinto:29-015-026-00017-00002 Cultivo:20000 BARBECHO TRADICIONAL-SIN VARIEDAD Regadio

(1) Con incidencias que retienen pago o deniegan el expediente.

(2) Se calcula sobre superficie declarada admisible.

(3) Aplicación del artículo 16 bis del RD 147/2023.

(4) Expediente con algunos recintos de pastos permanentes ubicados en espacios protegidos donde la carga ganadera mínima será 0,1 UGM/ha.

Puede verificar la integridad de una copia de este documento mediante la lectura del código QR adjunto o mediante el acceso a la dirección <https://ws050.juntadeandalucia.es/verificarFirma> indicando el código de VERIFICACIÓN

FIRMADO POR	RAQUEL MARIA ESPIN CRESPO	17/10/2024
VERIFICACIÓN	Pk2jmWSPEJNMB623FQZ8JEKDMKEPRE	PÁG. 4527/4804





**APELLIDOS Y NOMBRE / RAZÓN SOCIAL**

MACIAS MORALES FRANCISCO JOSE

**NIF**

\*\*\*\*3090\*

**EXPEDIENTE**

1161509

**RESOLUCIÓN**

DENEGACIÓN DE LA AYUDA

**DATOS DE MANTENIMIENTO UNIDADES**

**GRUPO DE PAGO**

ZONAS DE MONTAÑA

**Sup. Dec.  
Admisible**

0,00

**Sup.  
Resuelta**

0,00

**Sobredecl.**

0,00

**% Sobredecl.**

0,00

**RESUMEN DE PAGOS**

**IMPORTE ( Euros )**

	<b>RESUELTO</b>	<b>FEADER</b>	<b>MAPA</b>	<b>CAPADR</b>
A pagar	0,00	0,00	0,00	0,00

**APLICACIÓN DE REDUCCIONES Y PENALIZACIONES (%)**

<b>Crterios de subvencionabilidad (1)</b>	<b>Presentación tardía</b>	<b>Omisión declaración</b>	<b>Condicionalidad</b>
100,00	0,00	0,00	0,00

**IMPORTE ( Euros )**

<b>Calculado(2)</b>	<b>Reducción</b>	<b>Penalización</b>	<b>Reducción Penalización (3)</b>	<b>Penalización adicional</b>	<b>Resuelto</b>	<b>FEADER</b>	<b>MAPA</b>	<b>CAPADR</b>
0,00 €	0,00 €	0,00 €	0,00 €	0,00 €	0,00 €	0,00 €	0,00 €	0,00 €
<b>Importe Unitario:</b>	93,00 €	<b>Nuevo Importe Unitario:</b>	0,00 €					

(1) Con incidencias que retienen pago o deniegan el expediente.

(2) Se calcula sobre superficie declarada admisible.

(3) Aplicación del artículo 16 bis del RD 147/2023.

(4) Expediente con algunos recintos de pastos permanentes ubicados en espacios protegidos donde la carga ganadera mínima será 0,1 UGM/ha.

Puede verificar la integridad de una copia de este documento mediante la lectura del código QR adjunto o mediante el acceso a la dirección <https://ws050.juntadeandalucia.es/verificarFirma> indicando el código de VERIFICACIÓN

FIRMADO POR

RAQUEL MARIA ESPIN CRESPO

17/10/2024

VERIFICACIÓN

Pk2jmWSPEJNMB623FQZ8JEKDMKEPRE

PÁG. 4528/4804





**RECINTOS PROPUESTOS**

REF.	REFERENCIA SIGPAC	CULTIVO	S/R	USO SIGPAC	Sup. Dec. admisible	Sup. Campo	Sup. Determ.	Sup. Resuelta
-1286531	29-029-002-00074-0002	PASTOS PERMANENTES DE 5 O MAS AÑOS	S		0,56		0,56	0,56
-1020508	29-029-002-00103-0001	PASTOS PERMANENTES DE 5 O MAS AÑOS	S		1,95		1,95	1,95
-882335	29-029-002-00105-0008	PASTOS PERMANENTES DE 5 O MAS AÑOS	S		0,06		0,06	0,06
-882334	29-029-002-00105-0007	PASTOS DE MENOS DE 5 AÑOS	S		0,09		0,09	0,09
-882333	29-006-001-00011-0002	PASTOS DE MENOS DE 5 AÑOS	S		1,05		1,05	1,05
-593650	29-029-002-00109-0007	PASTOS PERMANENTES DE 5 O MAS AÑOS	S		0,74		0,74	0,74
-437319	29-029-002-00109-0006	PASTOS PERMANENTES DE 5 O MAS AÑOS	S		1,19		1,19	1,19
-115928	29-006-001-00161-0002	PASTOS PERMANENTES DE 5 O MAS AÑOS	S		1,77		1,77	1,77
-115918	29-006-001-00160-0005	PASTOS PERMANENTES DE 5 O MAS AÑOS	S		0,37		0,37	0,37
-115894	29-006-001-00160-0003	PASTOS PERMANENTES DE 5 O MAS AÑOS	S		4,04		4,04	4,04
-115788	29-006-001-00161-0001	PASTOS PERMANENTES DE 5 O MAS AÑOS	S		0,17		0,17	0,17
-105157	29-029-002-00106-0002	PASTOS PERMANENTES DE 5 O MAS AÑOS	S		1,03		1,03	1,03
-81823	29-006-001-00161-0005	PASTOS PERMANENTES DE 5 O MAS AÑOS	S		0,05		0,05	0,05
-81822	29-006-001-00161-0003	PASTOS PERMANENTES DE 5 O MAS AÑOS	S		0,03		0,03	0,03
-81820	29-006-001-00160-0009	PASTOS PERMANENTES DE 5 O MAS AÑOS	S		1,99		1,99	1,99
-81819	29-006-001-00160-0007	PASTOS PERMANENTES DE 5 O MAS AÑOS	S		0,02		0,02	0,02
4783948	29-006-001-00005-0001	PASTOS DE MENOS DE 5 AÑOS	S		2,09		2,09	2,09
1700000006705700	29-006-001-00001-0001	PASTOS PERMANENTES DE 5 O MAS AÑOS	S		1,33		1,33	1,33
1700000006705701	29-006-001-00009-0001	PASTOS PERMANENTES DE 5 O MAS AÑOS	S		0,80		0,80	0,80
1700000006705702	29-006-001-00010-0001	PASTOS PERMANENTES DE 5 O MAS AÑOS	S		1,09		1,09	1,09
1700000006705703	29-006-001-00006-0001	PASTOS PERMANENTES DE 5 O MAS AÑOS	S		2,87		2,87	2,87
1700000006705704	29-029-002-00105-0003	PASTOS PERMANENTES DE 5 O MAS AÑOS	S		0,64		0,64	0,64
1700000006705705	29-029-002-00109-0004	PASTOS PERMANENTES DE 5 O MAS AÑOS	S		1,05		1,05	1,05
1700000006705706	29-029-002-00109-0001	PASTOS PERMANENTES DE 5 O MAS AÑOS	S		1,21		1,21	1,21
1700000006705707	29-029-002-00104-0001	PASTOS PERMANENTES DE 5 O MAS AÑOS	S		2,30		2,30	2,30
1700000006705708	29-029-002-00105-0004	PASTOS PERMANENTES DE 5 O MAS AÑOS	S		0,18		0,18	0,18
1700000006705709	29-029-002-00105-0002	PASTOS PERMANENTES DE 5 O MAS AÑOS	S		0,83		0,83	0,83
1700000006705710	29-029-002-00074-0003	PASTOS PERMANENTES DE 5 O MAS AÑOS	S		0,40		0,40	0,40
1700000006705711	29-029-002-00075-0001	PASTOS PERMANENTES DE 5 O MAS AÑOS	S		0,72		0,72	0,72
1700000006705712	29-029-002-00209-0002	PASTOS PERMANENTES DE 5 O MAS AÑOS	S		1,73		1,73	1,73
1700000006705713	29-029-002-00073-0005	PASTOS PERMANENTES DE 5 O MAS AÑOS	S		0,94		0,94	0,94
1700000006705714	29-029-002-00108-0001	PASTOS PERMANENTES DE 5 O MAS AÑOS	S		1,15		1,15	1,15
1700000006705716	29-006-001-00166-0001	PASTOS PERMANENTES DE 5 O MAS AÑOS	S		2,59		2,59	2,59
1700000006705717	29-006-001-00003-0001	PASTOS PERMANENTES DE 5 O MAS AÑOS	S		0,53		0,53	0,53
1700000006705723	29-029-002-00075-0002	PASTOS PERMANENTES DE 5 O MAS AÑOS	S		0,66		0,66	0,66
1700000006705727	29-029-002-00210-0001	PASTOS PERMANENTES DE 5 O MAS AÑOS	S		0,49		0,49	0,49
1700000006705728	29-029-002-00208-0002	PASTOS PERMANENTES DE 5 O MAS AÑOS	S		2,55		2,55	2,55
1700000006705730	29-006-001-00025-0001	PASTOS PERMANENTES DE 5 O MAS AÑOS	S		2,24		2,24	2,24
1700000006705732	29-006-001-00162-0001	PASTOS PERMANENTES DE 5 O MAS AÑOS	S		0,36		0,36	0,36
1700000006705733	29-006-001-00162-0002	PASTOS PERMANENTES DE 5 O MAS AÑOS	S		3,09		3,09	3,09
1700000006705734	29-029-002-00073-0006	PASTOS PERMANENTES DE 5 O MAS AÑOS	S		0,58		0,58	0,58
1700000006705736	29-006-001-00166-0003	PASTOS PERMANENTES DE 5 O MAS AÑOS	S		0,51		0,51	0,51
1700000006705737	29-029-002-00104-0002	PASTOS PERMANENTES DE 5 O MAS AÑOS	S		0,74		0,74	0,74
1700000006705738	29-029-002-00087-0003	PASTOS PERMANENTES DE 5 O MAS AÑOS	S		1,86		1,86	1,86
1700000006705740	29-056-004-00129-0002	PASTOS PERMANENTES DE 5 O MAS AÑOS	S		0,70		0,70	0,70
1700000006705741	29-056-004-00129-0003	PASTOS PERMANENTES DE 5 O MAS AÑOS	S		3,79		3,79	3,79
1700000006705742	29-006-001-00166-0002	PASTOS PERMANENTES DE 5 O MAS AÑOS	S		0,59		0,59	0,59
1700000006705743	29-006-001-00004-0001	PASTOS PERMANENTES DE 5 O MAS AÑOS	S		1,32		1,32	1,32
1700000006705744	29-006-001-00007-0001	PASTOS PERMANENTES DE 5 O MAS AÑOS	S		1,15		1,15	1,15
1700000006705745	29-006-001-00008-0001	PASTOS PERMANENTES DE 5 O MAS AÑOS	S		1,31		1,31	1,31
1700000006705746	29-006-001-00151-0001	PASTOS PERMANENTES DE 5 O MAS AÑOS	S		2,94		2,94	2,94
1700000006705747	29-006-001-00016-0001	PASTOS PERMANENTES DE 5 O MAS AÑOS	S		0,33		0,33	0,33

(1) Con incidencias que retienen pago o deniegan el expediente.

(2) Se calcula sobre superficie declarada admisible.

(3) Aplicación del artículo 16 bis del RD 147/2023.

(4) Expediente con algunos recintos de pastos permanentes ubicados en espacios protegidos donde la carga ganadera mínima será 0,1 UGM/ha.

Puede verificar la integridad de una copia de este documento mediante la lectura del código QR adjunto o mediante el acceso a la dirección <https://ws050.juntadeandalucia.es/verificarFirma> indicando el código de VERIFICACIÓN

FIRMADO POR

RAQUEL MARIA ESPIN CRESPO

17/10/2024

VERIFICACIÓN

Pk2jmWSPEJNMB623FQZ8JEKDMKEPRE

PÁG. 4529/4804





**INCIDENCIAS**

**INCIDENCIA DESCRIPCIÓN**

74018	Productor que no es agricultor a título principal, según los datos del ejercicio fiscal n-1 y seguridad socia.
74053	Importe inferior a 100 Euros

(1) Con incidencias que retienen pago o deniegan el expediente.  
(2) Se calcula sobre superficie declarada admisible.  
(3) Aplicación del artículo 16 bis del RD 147/2023.  
(4) Expediente con algunos recintos de pastos permanentes ubicados en espacios protegidos donde la carga ganadera mínima será 0,1 UGM/ha.

Puede verificar la integridad de una copia de este documento mediante la lectura del código QR adjunto o mediante el acceso a la dirección <https://ws050.juntadeandalucia.es/verificarFirma> indicando el código de VERIFICACIÓN

FIRMADO POR	RAQUEL MARIA ESPIN CRESPO	17/10/2024	
VERIFICACIÓN	Pk2jmWSPEJNMB623FQZ8JEKDMKEPRE	PÁG. 4530/4804	

**APELLIDOS Y NOMBRE / RAZÓN SOCIAL**

MARTIN GOMEZ SEBASTIAN

**NIF**

\*\*\*\*3123\*

**EXPEDIENTE**

1139161

**RESOLUCIÓN**

DENEGACIÓN DE LA AYUDA

**DATOS DE MANTENIMIENTO UNIDADES****GRUPO DE PAGO**

ZONAS DE MONTAÑA

**Sup. Dec.  
Admisible**

0,00

**Sup.  
Resuelta**

0,00

**Sobredecl.**

0,00

**% Sobredecl.**

0,00

**RESUMEN DE PAGOS****IMPORTE ( Euros )**

	<b>RESUELTO</b>	<b>FEADER</b>	<b>MAPA</b>	<b>CAPADR</b>
A pagar	0,00	0,00	0,00	0,00

**APLICACIÓN DE REDUCCIONES Y PENALIZACIONES (%)**

<b>Crterios de subvencionabilidad (1)</b>	<b>Presentación tardía</b>	<b>Omisión declaración</b>	<b>Condicionalidad</b>
100,00	0,00	0,00	0,00

**IMPORTE ( Euros )**

<b>Calculado(2)</b>	<b>Reducción</b>	<b>Penalización</b>	<b>Reducción Penalización (3)</b>	<b>Penalización adicional</b>	<b>Resuelto</b>	<b>FEADER</b>	<b>MAPA</b>	<b>CAPADR</b>
0,00 €	0,00 €	0,00 €	0,00 €	0,00 €	0,00 €	0,00 €	0,00 €	0,00 €
<b>Importe Unitario:</b>	93,00 €	<b>Nuevo Importe Unitario:</b>	0,00 €					

**RECINTOS PROPUESTOS**

<b>REF.</b>	<b>REFERENCIA SIGPAC</b>	<b>CULTIVO</b>	<b>S/R</b>	<b>USO SIGPAC</b>	<b>Sup. Dec. admisible</b>	<b>Sup. Campo</b>	<b>Sup. Determ.</b>	<b>Sup. Resuelta</b>
-930480	29-011-028-00041-0005	ALMENDROS	S		0,89		0,89	0,89
-525916	29-015-153-00117-0012	AVENA	S		2,64		2,64	2,64
1700000005522461	29-015-153-00117-0012	CEBADA	S		5,58		5,58	5,58
1700000005522462	29-011-028-00041-0001	ALMENDROS	S		2,78		2,78	2,78
1700000005522463	29-011-028-00041-0002	ALMENDROS	S		1,09		1,09	1,09

**INCIDENCIAS****INCIDENCIA DESCRIPCIÓN**

2454	Solicitante de intervención 6613 cuyo regimen de afiliacion a la SS no es ni el sistema especial agrario(cuenta ajena) ni autonomo con actividad agraria.
74018	Productor que no es agricultor a título principal, según los datos del ejercicio fiscal n-1 y seguridad socia.
74053	Importe inferior a 100 Euros

(1) Con incidencias que retienen pago o deniegan el expediente.

(2) Se calcula sobre superficie declarada admisible.

(3) Aplicación del artículo 16 bis del RD 147/2023.

(4) Expediente con algunos recintos de pastos permanentes ubicados en espacios protegidos donde la carga ganadera mínima será 0,1 UGM/ha.

Puede verificar la integridad de una copia de este documento mediante la lectura del código QR adjunto o mediante el acceso a la dirección <https://ws050.juntadeandalucia.es/verificarFirma> indicando el código de VERIFICACIÓN

FIRMADO POR

RAQUEL MARIA ESPIN CRESPO

17/10/2024

VERIFICACIÓN

Pk2jmWSPEJNMB623FQZ8JEKDMKEPRE

PÁG. 4531/4804



**APELLIDOS Y NOMBRE / RAZÓN SOCIAL**

MATEO CROSSA ROSA MARIA

**NIF**

\*\*\*\*0725\*

**EXPEDIENTE**

1265263

**RESOLUCIÓN**

DENEGACIÓN DE LA AYUDA

**DATOS DE MANTENIMIENTO UNIDADES**

<b>GRUPO DE PAGO</b>	<b>Sup. Dec. Admisible</b>	<b>Sup. Resuelta</b>	<b>Sobredecl.</b>	<b>% Sobredecl.</b>
ZONAS DE MONTAÑA	0,00	0,00	0,00	0,00

**RESUMEN DE PAGOS**

	<b>IMPORTE ( Euros )</b>			
	<b>RESUELTO</b>	<b>FEADER</b>	<b>MAPA</b>	<b>CAPADR</b>
A pagar	0,00	0,00	0,00	0,00

**APLICACIÓN DE REDUCCIONES Y PENALIZACIONES (%)**

<b>Crterios de subvencionabilidad (1)</b>	<b>Presentación tardía</b>	<b>Omisión declaración</b>	<b>Condicionalidad</b>
100,00	0,00	0,00	0,00

**IMPORTE ( Euros )**

Calculado(2)	Reducción	Penalización	Reducción Penalización (3)	Penalización adicional	Resuelto	FEADER	MAPA	CAPADR
0,00 €	0,00 €	0,00 €	0,00 €	0,00 €	0,00 €	0,00 €	0,00 €	0,00 €
<b>Importe Unitario:</b>	93,00 €	<b>Nuevo Importe Unitario:</b>	0,00 €					

**RECINTOS PROPUESTOS**

<b>REF.</b>	<b>REFERENCIA SIGPAC</b>	<b>CULTIVO</b>	<b>S/R</b>	<b>USO SIGPAC</b>	<b>Sup. Dec. admisible</b>	<b>Sup. Campo</b>	<b>Sup. Determ.</b>	<b>Sup. Resuelta</b>
-1288003	29-102-175-00390-0001	OLIVAR	S		0,39		0,39	0,39
-1288002	29-102-175-00390-0001	OLIVAR	S		0,11		0,11	0,11
-1288001	29-102-175-00382-0001	OLIVAR	S		0,18		0,18	0,18
-1288000	29-102-175-00381-0001	OLIVAR	S		0,14		0,14	0,14
-1287999	29-102-175-00378-0003	OLIVAR	S		0,73		0,73	0,73
-1287998	29-102-175-00377-0004	OLIVAR	S		0,06		0,06	0,06
-1287997	29-102-175-00376-0008	OLIVAR	S		0,01		0,01	0,01
-1287996	29-102-175-00374-0003	OLIVAR	S		0,30		0,30	0,30
-1287995	29-102-175-00347-0002	OLIVAR	S		0,02		0,02	0,02
-1287994	29-102-175-00345-0001	OLIVAR	S		0,39		0,39	0,39
-1140941	29-102-175-00369-0002	OLIVAR	S		0,08		0,08	0,08
-1140921	29-102-175-00309-0003	OLIVAR	S		0,04		0,04	0,04
5322458	29-102-175-00339-0001	OLIVAR	S		1,18		1,18	1,18
5322467	29-102-175-00380-0003	OLIVAR	S		0,06		0,06	0,06
5322469	29-102-175-00379-0001	OLIVAR	S		0,15		0,15	0,15
5322470	29-102-175-00336-0001	OLIVAR	S		0,62		0,62	0,62
5322473	29-102-175-00381-0001	OLIVAR	S		1,06		1,06	1,06
5322476	29-102-175-00382-0001	OLIVAR	S		0,54		0,54	0,54
5322477	29-102-175-00347-0002	OLIVAR	S		0,08		0,08	0,08
5322478	29-102-175-00421-0001	OLIVAR	S		0,36		0,36	0,36
5322479	29-102-175-00345-0001	OLIVAR	S		1,21		1,21	1,21
5322480	29-102-175-00373-0001	OLIVAR	S		0,34		0,34	0,34
5322481	29-102-175-00377-0001	OLIVAR	S		0,26		0,26	0,26
5322482	29-102-175-00343-0001	OLIVAR	S		0,28		0,28	0,28

(1) Con incidencias que retienen pago o deniegan el expediente.

(2) Se calcula sobre superficie declarada admisible.

(3) Aplicación del artículo 16 bis del RD 147/2023.

(4) Expediente con algunos recintos de pastos permanentes ubicados en espacios protegidos donde la carga ganadera mínima será 0,1 UGM/ha.

Puede verificar la integridad de una copia de este documento mediante la lectura del código QR adjunto o mediante el acceso a la dirección <https://ws050.juntadeandalucia.es/verificarFirma> indicando el código de VERIFICACIÓN

FIRMADO POR

RAQUEL MARIA ESPIN CRESPO

17/10/2024

VERIFICACIÓN

Pk2jmWSPEJNMB623FQZ8JEKDMKEPRE

PÁG. 4532/4804





**INCIDENCIAS**

**INCIDENCIA DESCRIPCIÓN**

428	Agricultor con incumplimiento de la figura de agricultor activo. Causa de Incumplimiento:No cumple 25/75 Causa de Incumplimiento:No inscrito en RETA/SETA
2454	Solicitante de intervención 6613 cuyo regimen de afiliación a la SS no es ni el sistema especial agrario(cuenta ajena) ni autonomo con actividad agraria.
74018	Productor que no es agricultor a título principal, según los datos del ejercicio fiscal n-1 y seguridad socia.
74053	Importe inferior a 100 Euros

(1) Con incidencias que retienen pago o deniegan el expediente.  
(2) Se calcula sobre superficie declarada admisible.  
(3) Aplicación del artículo 16 bis del RD 147/2023.  
(4) Expediente con algunos recintos de pastos permanentes ubicados en espacios protegidos donde la carga ganadera mínima será 0,1 UGM/ha.

Puede verificar la integridad de una copia de este documento mediante la lectura del código QR adjunto o mediante el acceso a la dirección <https://ws050.juntadeandalucia.es/verificarFirma> indicando el código de VERIFICACIÓN

FIRMADO POR	RAQUEL MARIA ESPIN CRESPO	17/10/2024	
VERIFICACIÓN	Pk2jmWSPEJNMB623FQZ8JEKDMKEPRE	PÁG. 4533/4804	

**APELLIDOS Y NOMBRE / RAZÓN SOCIAL**

MEJIAS SOTO ADELA

**NIF**

\*\*\*\*8810\*

**EXPEDIENTE**

1278662

**RESOLUCIÓN**

DENEGACIÓN DE LA AYUDA

**DATOS DE MANTENIMIENTO UNIDADES****GRUPO DE PAGO**

ZONAS DE MONTAÑA

**Sup. Dec.  
Admisible**

0,00

**Sup.  
Resuelta**

0,00

**Sobredecl.**

0,00

**% Sobredecl.**

0,00

**RESUMEN DE PAGOS****IMPORTE ( Euros )**

	<b>RESUELTO</b>	<b>FEADER</b>	<b>MAPA</b>	<b>CAPADR</b>
A pagar	0,00	0,00	0,00	0,00

**APLICACIÓN DE REDUCCIONES Y PENALIZACIONES (%)**

<b>Criterios de subvencionabilidad (1)</b>	<b>Presentación tardía</b>	<b>Omisión declaración</b>	<b>Condicionalidad</b>
100,00	0,00	0,00	0,00

**IMPORTE ( Euros )**

<b>Calculado(2)</b>	<b>Reducción</b>	<b>Penalización</b>	<b>Reducción Penalización (3)</b>	<b>Penalización adicional</b>	<b>Resuelto</b>	<b>FEADER</b>	<b>MAPA</b>	<b>CAPADR</b>
0,00 €	0,00 €	0,00 €	0,00 €	0,00 €	0,00 €	0,00 €	0,00 €	0,00 €
<b>Importe Unitario:</b>	93,00 €	<b>Nuevo Importe Unitario:</b>	0,00 €					

**RECINTOS PROPUESTOS**

<b>REF.</b>	<b>REFERENCIA SIGPAC</b>	<b>CULTIVO</b>	<b>S/R</b>	<b>USO SIGPAC</b>	<b>Sup. Dec. admisible</b>	<b>Sup. Campo</b>	<b>Sup. Determ.</b>	<b>Sup. Resuelta</b>
-1565003	29-015-121-00015-0003	OLIVAR	S		7,83		7,83	7,83
6854063	29-015-123-00004-0002	OLIVAR	S		9,65		9,65	9,65
6854080	29-015-123-00001-0001	OLIVAR	S		4,04		4,04	4,04
6854100	29-015-121-00013-0005	OLIVAR	S		9,27		9,27	9,27
6854101	29-015-121-00013-0022	OLIVAR	S		4,97		4,97	4,97

**INCIDENCIAS****INCIDENCIA DESCRIPCIÓN**

2455	Solicitantes de intervención 6613 sin datos de IRPF n-1.(Art 4 Orden 14/04/2016).
74018	Productor que no es agricultor a título principal, según los datos del ejercicio fiscal n-1 y seguridad socia.
74053	Importe inferior a 100 Euros

(1) Con incidencias que retienen pago o deniegan el expediente.

(2) Se calcula sobre superficie declarada admisible.

(3) Aplicación del artículo 16 bis del RD 147/2023.

(4) Expediente con algunos recintos de pastos permanentes ubicados en espacios protegidos donde la carga ganadera mínima será 0,1 UGM/ha.

Puede verificar la integridad de una copia de este documento mediante la lectura del código QR adjunto o mediante el acceso a la dirección <https://ws050.juntadeandalucia.es/verificarFirma> indicando el código de VERIFICACIÓN

FIRMADO POR

RAQUEL MARIA ESPIN CRESPO

17/10/2024

VERIFICACIÓN

Pk2jmWSPEJNMB623FQZ8JEKDMKEPRE

PÁG. 4534/4804



**APELLIDOS Y NOMBRE / RAZÓN SOCIAL**

MELGAR AYALA MANUEL

**NIF**

\*\*\*\*7881\*

**EXPEDIENTE**

1162735

**RESOLUCIÓN**

DENEGACIÓN DE LA AYUDA

**DATOS DE MANTENIMIENTO UNIDADES****GRUPO DE PAGO**

ZONAS DE MONTAÑA

**Sup. Dec.  
Admisible**

0,00

**Sup.  
Resuelta**

0,00

**Sobredecl.**

0,00

**% Sobredecl.**

0,00

**RESUMEN DE PAGOS****IMPORTE ( Euros )**

	<b>RESUELTO</b>	<b>FEADER</b>	<b>MAPA</b>	<b>CAPADR</b>
A pagar	0,00	0,00	0,00	0,00

**APLICACIÓN DE REDUCCIONES Y PENALIZACIONES (%)**

<b>Crterios de subvencionabilidad (1)</b>	<b>Presentación tardía</b>	<b>Omisión declaración</b>	<b>Condicionalidad</b>
100,00	0,00	0,00	0,00

**IMPORTE ( Euros )**

<b>Calculado(2)</b>	<b>Reducción</b>	<b>Penalización</b>	<b>Reducción Penalización (3)</b>	<b>Penalización adicional</b>	<b>Resuelto</b>	<b>FEADER</b>	<b>MAPA</b>	<b>CAPADR</b>
0,00 €	0,00 €	0,00 €	0,00 €	0,00 €	0,00 €	0,00 €	0,00 €	0,00 €
<b>Importe Unitario:</b>	93,00 €	<b>Nuevo Importe Unitario:</b>	0,00 €					

(1) Con incidencias que retienen pago o deniegan el expediente.

(2) Se calcula sobre superficie declarada admisible.

(3) Aplicación del artículo 16 bis del RD 147/2023.

(4) Expediente con algunos recintos de pastos permanentes ubicados en espacios protegidos donde la carga ganadera mínima será 0,1 UGM/ha.

Puede verificar la integridad de una copia de este documento mediante la lectura del código QR adjunto o mediante el acceso a la dirección <https://ws050.juntadeandalucia.es/verificarFirma> indicando el código de VERIFICACIÓN

FIRMADO POR

RAQUEL MARIA ESPIN CRESPO

17/10/2024

VERIFICACIÓN

Pk2jmWSPEJNMB623FQZ8JEKDMKEPRE

PÁG. 4535/4804



**RECINTOS PROPUESTOS**

REF.	REFERENCIA SIGPAC	CULTIVO	S/R	USO SIGPAC	Sup. Dec. admisible	Sup. Campo	Sup. Determ.	Sup. Resuelta
-1466034	29-084-044-00055-0005	BARBECHO TRADICIONAL	S		0,06		0,06	0,00
-1466033	29-084-044-00055-0002	OLIVAR	S		2,57		2,57	0,00
-1357520	29-084-001-00213-0009	AVENA	S		0,04		0,04	0,04
-1276222	29-084-008-00175-0005	CEBADA	R		1,03		1,03	1,03
-1222752	29-084-008-00179-0005	CEBADA	R		1,26		1,26	1,26
-1222653	29-084-006-00130-0003	AVENA	S		0,37		0,37	0,37
-923590	29-084-007-00015-0003	OTROS FRUTALES	R		0,07		0,07	0,07
-923353	29-084-001-00134-0001	CEBADA	S		0,68		0,68	0,68
-923352	29-084-001-00131-0001	CEBADA	S		2,05		2,05	2,05
-923235	29-084-006-00204-0008	TRIGO DURO	S		2,54		2,54	2,54
-118404	29-084-001-00098-0001	AVENA	S		1,09		1,09	1,09
-118320	29-084-001-00213-0003	AVENA	S		1,14		1,14	1,14
-118319	29-084-001-00194-0001	AVENA	R		0,62		0,62	0,62
-118260	29-084-001-09000-0002	AVENA	S		0,31		0,31	0,31
-118258	29-084-001-00181-0001	AVENA	S		0,82		0,82	0,82
-118257	29-084-001-00182-0002	AVENA	S		0,50		0,50	0,50
-118256	29-084-001-00184-0001	AVENA	R		0,49		0,49	0,49
1700000005653283	29-084-046-00048-0001	OLIVAR	S		0,95		0,95	0,95
1700000005653284	29-084-046-00049-0001	OLIVAR	S		0,73		0,73	0,73
1700000005653285	29-084-046-00050-0001	OLIVAR	S		0,74		0,74	0,74
1700000005653286	29-084-046-00051-0001	OLIVAR	S		0,90		0,90	0,90
1700000005653287	29-084-046-00052-0001	OLIVAR	S		0,16		0,16	0,16
1700000005653288	29-084-046-00053-0002	OLIVAR	S		5,01		5,01	5,01
1700000005653289	29-084-007-00082-0001	CEBADA	S		0,55		0,55	0,55
1700000005653290	29-084-007-00083-0003	CEBADA	S		0,75		0,75	0,75
1700000005653291	29-084-005-00112-0001	AVENA	S		0,37		0,37	0,37
1700000005653292	29-084-005-00113-0002	AVENA	S		0,39		0,39	0,39
1700000005653293	29-084-006-00131-0002	CEBADA	S		1,45		1,45	1,45
1700000005653294	29-084-007-00015-0001	OLIVAR	S		1,13		1,13	1,13
1700000005653295	29-084-005-00113-0006	OLIVAR	S		0,15		0,15	0,15
1700000005653296	29-084-006-00204-0001	TRIGO DURO	S		2,71		2,71	2,71
1700000005653298	29-084-006-00133-0003	TRIGO DURO	S		2,61		2,61	2,61
1700000005653299	29-084-007-00016-0003	BARBECHO TRADICIONAL	S		0,06		0,06	0,06
1700000005653303	29-084-006-00129-0001	AVENA	S		0,19		0,19	0,19

**INCIDENCIAS****INCIDENCIA DESCRIPCIÓN**

2454	Solicitante de intervención 6613 cuyo regimen de afiliacion a la SS no es ni el sistema especial agrario(cuenta ajena) ni autonomo con actividad agraria.
3790	Recinto declarado inactivo Recinto:29-084-044-00055-00002 Cultivo: - Recinto:29-084-044-00055-00005 Cultivo: -
74018	Productor que no es agricultor a título principal, según los datos del ejercicio fiscal n-1 y seguridad socia.
74053	Importe inferior a 100 Euros

**Incidenias de carga ganadera****INCIDENCIA DESCRIPCIÓN**

3790	Recinto declarado inactivo Recinto:29-084-044-00055-00005 Cultivo: -
86132	Recinto superficie forrajera que no realiza la actividad de producción de pastoreo. Recinto:29-084-044-00055-00005 Cultivo:20000 BARBECHO TRADICIONAL-SIN VARIEDAD Secano

(1) Con incidencias que retienen pago o deniegan el expediente.

(2) Se calcula sobre superficie declarada admisible.

(3) Aplicación del artículo 16 bis del RD 147/2023.

(4) Expediente con algunos recintos de pastos permanentes ubicados en espacios protegidos donde la carga ganadera mínima será 0,1 UGM/ha.

Puede verificar la integridad de una copia de este documento mediante la lectura del código QR adjunto o mediante el acceso a la dirección <https://ws050.juntadeandalucia.es/verificarFirma> indicando el código de VERIFICACIÓN

FIRMADO POR

RAQUEL MARIA ESPIN CRESPO

17/10/2024

VERIFICACIÓN

Pk2jmWSPEJNMB623FQZ8JEKDMKEPRE

PÁG. 4536/4804







Recinto:29-084-007-00016-00003 Cultivo:20000 BARBECHO TRADICIONAL-SIN VARIEDAD Secano

- (1) Con incidencias que retienen pago o deniegan el expediente.
- (2) Se calcula sobre superficie declarada admisible.
- (3) Aplicación del artículo 16 bis del RD 147/2023.
- (4) Expediente con algunos recintos de pastos permanentes ubicados en espacios protegidos donde la carga ganadera mínima será 0,1 UGM/ha.

Puede verificar la integridad de una copia de este documento mediante la lectura del código QR adjunto o mediante el acceso a la dirección <https://ws050.juntadeandalucia.es/verificarFirma> indicando el código de VERIFICACIÓN

FIRMADO POR	RAQUEL MARIA ESPIN CRESPO	17/10/2024	
VERIFICACIÓN	Pk2jmWSPEJNMB623FQZ8JEKDMKEPRE	PÁG. 4537/4804	

**APELLIDOS Y NOMBRE / RAZÓN SOCIAL**

MENA DOÑA MARIA CARMEN

**NIF**

\*\*\*\*0989\*

**EXPEDIENTE**

1283698

**RESOLUCIÓN**

DENEGACIÓN DE LA AYUDA

**DATOS DE MANTENIMIENTO UNIDADES****GRUPO DE PAGO**

ZONAS DE MONTAÑA

**Sup. Dec.  
Admisible**

0,00

**Sup.  
Resuelta**

0,00

**Sobredecl.**

0,00

**% Sobredecl.**

0,00

**RESUMEN DE PAGOS****IMPORTE ( Euros )**

	RESUELTO	FEADER	MAPA	CAPADR
A pagar	0,00	0,00	0,00	0,00

**APLICACIÓN DE REDUCCIONES Y PENALIZACIONES (%)**

Crterios de subvencionabilidad (1)	Presentación tardía	Omisión declaración	Condicionalidad
100,00	0,00	0,00	0,00

**IMPORTE ( Euros )**

Calculado(2)	Reducción	Penalización	Reducción Penalización (3)	Penalización adicional	Resuelto	FEADER	MAPA	CAPADR
0,00 €	0,00 €	0,00 €	0,00 €	0,00 €	0,00 €	0,00 €	0,00 €	0,00 €
Importe Unitario:	93,00 €	Nuevo Importe Unitario:	0,00 €					

**RECINTOS PROPUESTOS**

REF.	REFERENCIA SIGPAC	CULTIVO	S/R	USO SIGPAC	Sup. Dec. admisible	Sup. Campo	Sup. Determ.	Sup. Resuelta
-1621172	29-060-003-00236-0001	CASTAÑOS	S		2,86		2,86	2,86

**INCIDENCIAS****INCIDENCIA DESCRIPCIÓN**

74018	Productor que no es agricultor a título principal, según los datos del ejercicio fiscal n-1 y seguridad socia.
74053	Importe inferior a 100 Euros

(1) Con incidencias que retienen pago o deniegan el expediente.

(2) Se calcula sobre superficie declarada admisible.

(3) Aplicación del artículo 16 bis del RD 147/2023.

(4) Expediente con algunos recintos de pastos permanentes ubicados en espacios protegidos donde la carga ganadera mínima será 0,1 UGM/ha.

Puede verificar la integridad de una copia de este documento mediante la lectura del código QR adjunto o mediante el acceso a la dirección <https://ws050.juntadeandalucia.es/verificarFirma> indicando el código de VERIFICACIÓN

FIRMADO POR	RAQUEL MARIA ESPIN CRESPO	17/10/2024
VERIFICACIÓN	Pk2jmWSPEJNMB623FQZ8JEKDMKEPRE	PÁG. 4538/4804





**APELLIDOS Y NOMBRE / RAZÓN SOCIAL**

MENA JIMENEZ JOSE MARIA

**NIF**

\*\*\*\*6693\*

**EXPEDIENTE**

1245747

**RESOLUCIÓN**

DENEGACIÓN DE LA AYUDA

**DATOS DE MANTENIMIENTO UNIDADES**

**GRUPO DE PAGO**

ZONAS DE MONTAÑA

**Sup. Dec.  
Admisible**

292,19

**Sup.  
Resuelta**

14,01

**Sobredecl.**

278,18

**% Sobredecl.**

95,21

**RESUMEN DE PAGOS**

**IMPORTE ( Euros )**

	<b>RESUELTO</b>	<b>FEADER</b>	<b>MAPA</b>	<b>CAPADR</b>
A pagar	0,00	0,00	0,00	0,00

**APLICACIÓN DE REDUCCIONES Y PENALIZACIONES (%)**

<b>Crterios de subvencionabilidad (1)</b>	<b>Presentación tardía</b>	<b>Omisión declaración</b>	<b>Condicionalidad</b>
100,00	0,00	0,00	0,00

**IMPORTE ( Euros )**

<b>Calculado(2)</b>	<b>Reducción</b>	<b>Penalización</b>	<b>Reducción Penalización (3)</b>	<b>Penalización adicional</b>	<b>Resuelto</b>	<b>FEADER</b>	<b>MAPA</b>	<b>CAPADR</b>
2.046,00 €	1.947,90 €	98,10 €	0,00 €	1.947,90 €	0,00 €	0,00 €	0,00 €	0,00 €
<b>Importe Unitario:</b>	93,00 €	<b>Nuevo Importe Unitario:</b>	7,00 €					

(1) Con incidencias que retienen pago o deniegan el expediente.

(2) Se calcula sobre superficie declarada admisible.

(3) Aplicación del artículo 16 bis del RD 147/2023.

(4) Expediente con algunos recintos de pastos permanentes ubicados en espacios protegidos donde la carga ganadera mínima será 0,1 UGM/ha.

Puede verificar la integridad de una copia de este documento mediante la lectura del código QR adjunto o mediante el acceso a la dirección <https://ws050.juntadeandalucia.es/verificarFirma> indicando el código de VERIFICACIÓN

FIRMADO POR

RAQUEL MARIA ESPIN CRESPO

17/10/2024

VERIFICACIÓN

Pk2jmWSPEJNMB623FQZ8JEKDMKEPRE

PÁG. 4539/4804





**RECINTOS PROPUESTOS**

REF.	REFERENCIA SIGPAC	CULTIVO	S/R	USO SIGPAC	Sup. Dec. admisible	Sup. Campo	Sup. Determ.	Sup. Resuelta
-1567728	29-060-003-00257-0004	PASTOS PERMANENTES DE 5 O MAS AÑOS	S		5,07		5,07	0,00
-1567717	29-060-003-00257-0002	PASTOS PERMANENTES DE 5 O MAS AÑOS	S		3,57		3,57	0,00
-1567708	29-060-003-00257-0003	PASTOS PERMANENTES DE 5 O MAS AÑOS	S		12,54		12,54	0,00
-1567346	29-060-003-00272-0002	CASTAÑOS	S		1,10		1,10	1,10
-1567345	29-060-003-00271-0008	CASTAÑOS	S		0,11		0,11	0,11
-1028124	29-060-003-00234-0003	PASTOS PERMANENTES DE 5 O MAS AÑOS	S		0,09		0,09	0,09
6855732	29-060-003-00252-0003	PASTOS PERMANENTES DE 5 O MAS AÑOS	S		18,04		18,04	0,00
6855733	29-060-003-00252-0004	PASTOS PERMANENTES DE 5 O MAS AÑOS	S		4,13		4,13	0,00
6855735	29-060-003-00252-0007	PASTOS PERMANENTES DE 5 O MAS AÑOS	S		3,20		3,20	0,00
6855739	29-060-003-00253-0002	PASTOS PERMANENTES DE 5 O MAS AÑOS	S		16,03		16,03	0,00
6855740	29-060-003-00253-0003	PASTOS PERMANENTES DE 5 O MAS AÑOS	S		2,46		2,46	0,00
6855752	29-060-003-00254-0002	PASTOS PERMANENTES DE 5 O MAS AÑOS	S		9,65		9,65	0,00
6855753	29-060-003-00254-0003	PASTOS PERMANENTES DE 5 O MAS AÑOS	S		4,99		4,99	0,00
6855757	29-060-003-00254-0008	PASTOS PERMANENTES DE 5 O MAS AÑOS	S		33,08		33,08	0,00
6855758	29-060-003-00254-0009	PASTOS PERMANENTES DE 5 O MAS AÑOS	S		2,07		2,07	0,00
6855761	29-060-003-00255-0001	PASTOS PERMANENTES DE 5 O MAS AÑOS	S		0,00		0,00	0,00
6855766	29-060-003-00256-0003	PASTOS PERMANENTES DE 5 O MAS AÑOS	S		4,25		4,25	0,00
6855767	29-060-003-00258-0002	PASTOS PERMANENTES DE 5 O MAS AÑOS	S		1,25		1,25	0,00
6855768	29-060-003-00258-0003	PASTOS PERMANENTES DE 5 O MAS AÑOS	S		0,39		0,39	0,00
6855769	29-060-003-00258-0004	PASTOS PERMANENTES DE 5 O MAS AÑOS	S		0,00		0,00	0,00
6855774	29-060-003-00259-0002	PASTOS PERMANENTES DE 5 O MAS AÑOS	S		13,27		13,27	0,00
6855775	29-060-003-00259-0003	PASTOS PERMANENTES DE 5 O MAS AÑOS	S		5,34		5,34	5,34
6855778	29-060-003-00260-0003	PASTOS PERMANENTES DE 5 O MAS AÑOS	S		17,88		17,88	0,00
6855779	29-060-003-00261-0002	PASTOS PERMANENTES DE 5 O MAS AÑOS	S		0,00		0,00	0,00
6855780	29-060-003-00261-0003	PASTOS PERMANENTES DE 5 O MAS AÑOS	S		0,00		0,00	0,00
6855781	29-060-003-00261-0004	PASTOS PERMANENTES DE 5 O MAS AÑOS	S		0,00		0,00	0,00
6855784	29-060-003-00262-0001	PASTOS PERMANENTES DE 5 O MAS AÑOS	S		0,96		0,96	0,00
6855786	29-060-003-00265-0001	PASTOS PERMANENTES DE 5 O MAS AÑOS	S		59,65		59,65	0,00
6855787	29-060-003-00265-0002	PASTOS PERMANENTES DE 5 O MAS AÑOS	S		11,15		11,15	0,00
6855788	29-060-003-00265-0003	PASTOS PERMANENTES DE 5 O MAS AÑOS	S		5,39		5,39	0,00
6855791	29-060-003-00266-0003	PASTOS PERMANENTES DE 5 O MAS AÑOS	S		32,18		32,18	0,00
6855792	29-060-003-00266-0005	PASTOS PERMANENTES DE 5 O MAS AÑOS	S		10,61		10,61	0,00
6855793	29-060-003-00266-0006	PASTOS PERMANENTES DE 5 O MAS AÑOS	S		6,37		6,37	0,00
170000006726371	29-060-003-00234-0001	CASTAÑOS	S		1,53		1,53	1,53
170000006726375	29-060-003-00233-0003	CASTAÑOS	S		1,23		1,23	1,23
170000006726376	29-060-003-00233-0002	CASTAÑOS	S		1,88		1,88	1,88
170000006726381	29-084-003-00086-0004	OLIVAR	S		1,01		1,01	1,01
170000006726382	29-084-003-00087-0003	OLIVAR	S		1,69		1,69	1,69
170000006726383	29-084-003-00087-0005	OLIVAR	S		0,03		0,03	0,03

**INCIDENCIAS**

**INCIDENCIA DESCRIPCIÓN**

- 224 Superficie neta de cruce en un recinto en una misma solicitud supera superficie admisible que SIGPAC establece para él.  
 Recinto:29-060-003-00252-00001 Cultivo:62000 PASTOS PERMANENTES DE 5 O MAS AÑOS-SIN VARIEDAD Secano Superficie admisible de pastos del recinto según SIGPAC.:127 Suma de superficies de cruce netas declaradas para este recinto por el solicitante.:228 Exceso de superficie (Hectáreas):1,01  
 Recinto:29-060-003-00252-00003 Cultivo:62000 PASTOS PERMANENTES DE 5 O MAS AÑOS-SIN VARIEDAD Secano Superficie admisible de pastos del recinto según SIGPAC.:1002 Suma de superficies de cruce netas declaradas para este recinto por el solicitante.:1804 Exceso de superficie (Hectáreas):8,02  
 Recinto:29-060-003-00252-00006 Cultivo:62000 PASTOS PERMANENTES DE 5 O MAS AÑOS-SIN VARIEDAD Secano Superficie admisible de pastos del recinto según SIGPAC.:3109 Suma de superficies de cruce netas declaradas para este recinto por el solicitante.:5595 Exceso de superficie (Hectáreas):24,86  
 Recinto:29-060-003-00252-00007 Cultivo:62000 PASTOS PERMANENTES DE 5 O MAS AÑOS-SIN VARIEDAD Secano Superficie admisible de pastos del recinto según SIGPAC.:0 Suma de superficies de cruce netas declaradas para este recinto por el solicitante.:320

(1) Con incidencias que retienen pago o deniegan el expediente.  
 (2) Se calcula sobre superficie declarada admisible.  
 (3) Aplicación del artículo 16 bis del RD 147/2023.  
 (4) Expediente con algunos recintos de pastos permanentes ubicados en espacios protegidos donde la carga ganadera mínima será 0,1 UGM/ha.

Puede verificar la integridad de una copia de este documento mediante la lectura del código QR adjunto o mediante el acceso a la dirección <a href="https://ws050.juntadeandalucia.es/verificarFirma">https://ws050.juntadeandalucia.es/verificarFirma</a> indicando el código de VERIFICACIÓN			
FIRMADO POR	RAQUEL MARIA ESPIN CRESPO	17/10/2024	
VERIFICACIÓN	Pk2jmWSPEJNMB623FQZ8JEKDMKEPRE	PÁG. 4540/4804	



**INCIDENCIAS**

**INCIDENCIA DESCRIPCIÓN**

- Exceso de superficie (Hectáreas):3,2  
 Recinto:29-060-003-00253-00002 Cultivo:62000 PASTOS PERMANENTES DE 5 O MAS AÑOS-SIN VARIEDAD Secano Superficie admisible de pastos del recinto según SIGPAC.:891 Suma de superficies de cruce netas declaradas para este recinto por el solicitante.:1603 Exceso de superficie (Hectáreas):7,12  
 Recinto:29-060-003-00253-00004 Cultivo:62000 PASTOS PERMANENTES DE 5 O MAS AÑOS-SIN VARIEDAD Secano Superficie admisible de pastos del recinto según SIGPAC.:154 Suma de superficies de cruce netas declaradas para este recinto por el solicitante.:278 Exceso de superficie (Hectáreas):1,24  
 Recinto:29-060-003-00254-00003 Cultivo:62000 PASTOS PERMANENTES DE 5 O MAS AÑOS-SIN VARIEDAD Secano Superficie admisible de pastos del recinto según SIGPAC.:0 Suma de superficies de cruce netas declaradas para este recinto por el solicitante.:184 Exceso de superficie (Hectáreas):1,84  
 Recinto:29-060-003-00254-00004 Cultivo:62000 PASTOS PERMANENTES DE 5 O MAS AÑOS-SIN VARIEDAD Secano Superficie admisible de pastos del recinto según SIGPAC.:0 Suma de superficies de cruce netas declaradas para este recinto por el solicitante.:499 Exceso de superficie (Hectáreas):4,99  
 Recinto:29-060-003-00254-00004 Cultivo:62000 PASTOS PERMANENTES DE 5 O MAS AÑOS-SIN VARIEDAD Secano Superficie admisible de pastos del recinto según SIGPAC.:0 Suma de superficies de cruce netas declaradas para este recinto por el solicitante.:192 Exceso de superficie (Hectáreas):1,92  
 Recinto:29-060-003-00254-00005 Cultivo:62000 PASTOS PERMANENTES DE 5 O MAS AÑOS-SIN VARIEDAD Secano Superficie admisible de pastos del recinto según SIGPAC.:0 Suma de superficies de cruce netas declaradas para este recinto por el solicitante.:59 Exceso de superficie (Hectáreas):0,59  
 Recinto:29-060-003-00254-00006 Cultivo:62000 PASTOS PERMANENTES DE 5 O MAS AÑOS-SIN VARIEDAD Secano Superficie admisible de pastos del recinto según SIGPAC.:0 Suma de superficies de cruce netas declaradas para este recinto por el solicitante.:55 Exceso de superficie (Hectáreas):0,55  
 Recinto:29-060-003-00254-00008 Cultivo:62000 PASTOS PERMANENTES DE 5 O MAS AÑOS-SIN VARIEDAD Secano Superficie admisible de pastos del recinto según SIGPAC.:0 Suma de superficies de cruce netas declaradas para este recinto por el solicitante.:3308 Exceso de superficie (Hectáreas):33,08  
 Recinto:29-060-003-00257-00002 Cultivo:62000 PASTOS PERMANENTES DE 5 O MAS AÑOS-SIN VARIEDAD Secano Superficie admisible de pastos del recinto según SIGPAC.:192 Suma de superficies de cruce netas declaradas para este recinto por el solicitante.:357 Exceso de superficie (Hectáreas):1,65  
 Recinto:29-060-003-00257-00003 Cultivo:62000 PASTOS PERMANENTES DE 5 O MAS AÑOS-SIN VARIEDAD Secano Superficie admisible de pastos del recinto según SIGPAC.:697 Suma de superficies de cruce netas declaradas para este recinto por el solicitante.:1254 Exceso de superficie (Hectáreas):5,57  
 Recinto:29-060-003-00257-00004 Cultivo:62000 PASTOS PERMANENTES DE 5 O MAS AÑOS-SIN VARIEDAD Secano Superficie admisible de pastos del recinto según SIGPAC.:0 Suma de superficies de cruce netas declaradas para este recinto por el solicitante.:507 Exceso de superficie (Hectáreas):5,07  
 Recinto:29-060-003-00259-00002 Cultivo:62000 PASTOS PERMANENTES DE 5 O MAS AÑOS-SIN VARIEDAD Secano Superficie admisible de pastos del recinto según SIGPAC.:0 Suma de superficies de cruce netas declaradas para este recinto por el solicitante.:1327 Exceso de superficie (Hectáreas):13,27  
 Recinto:29-060-003-00260-00003 Cultivo:62000 PASTOS PERMANENTES DE 5 O MAS AÑOS-SIN VARIEDAD Secano Superficie admisible de pastos del recinto según SIGPAC.:0 Suma de superficies de cruce netas declaradas para este recinto por el solicitante.:1788 Exceso de superficie (Hectáreas):17,88  
 Recinto:29-060-003-00265-00001 Cultivo:62000 PASTOS PERMANENTES DE 5 O MAS AÑOS-SIN VARIEDAD Secano Superficie admisible de pastos del recinto según SIGPAC.:0 Suma de superficies de cruce netas declaradas para este recinto por el solicitante.:5965 Exceso de superficie (Hectáreas):59,65  
 Recinto:29-060-003-00265-00002 Cultivo:62000 PASTOS PERMANENTES DE 5 O MAS AÑOS-SIN VARIEDAD Secano Superficie admisible de pastos del recinto según SIGPAC.:0 Suma de superficies de cruce netas declaradas para este recinto por el solicitante.:1115 Exceso de superficie (Hectáreas):11,15  
 Recinto:29-060-003-00265-00003 Cultivo:62000 PASTOS PERMANENTES DE 5 O MAS AÑOS-SIN VARIEDAD Secano Superficie admisible de pastos del recinto según SIGPAC.:0 Suma de superficies de cruce netas declaradas para este recinto por el solicitante.:539 Exceso de superficie (Hectáreas):5,39  
 Recinto:29-060-003-00266-00003 Cultivo:62000 PASTOS PERMANENTES DE 5 O MAS AÑOS-SIN VARIEDAD Secano Superficie admisible de pastos del recinto según SIGPAC.:0 Suma de superficies de cruce netas declaradas para este recinto por el solicitante.:3218 Exceso de superficie (Hectáreas):32,18
- 3790 Recinto declarado inactivo  
 Recinto:29-060-003-00252-00003 Cultivo: -  
 Recinto:29-060-003-00252-00004 Cultivo: -  
 Recinto:29-060-003-00252-00007 Cultivo: -  
 Recinto:29-060-003-00253-00002 Cultivo: -  
 Recinto:29-060-003-00253-00003 Cultivo: -  
 Recinto:29-060-003-00254-00002 Cultivo: -  
 Recinto:29-060-003-00254-00003 Cultivo: -  
 Recinto:29-060-003-00254-00008 Cultivo: -  
 Recinto:29-060-003-00254-00009 Cultivo: -  
 Recinto:29-060-003-00255-00001 Cultivo: -  
 Recinto:29-060-003-00256-00003 Cultivo: -  
 Recinto:29-060-003-00257-00002 Cultivo: -

(1) Con incidencias que retienen pago o deniegan el expediente.  
 (2) Se calcula sobre superficie declarada admisible.  
 (3) Aplicación del artículo 16 bis del RD 147/2023.  
 (4) Expediente con algunos recintos de pastos permanentes ubicados en espacios protegidos donde la carga ganadera mínima será 0,1 UGM/ha.

Puede verificar la integridad de una copia de este documento mediante la lectura del código QR adjunto o mediante el acceso a la dirección <https://ws050.juntadeandalucia.es/verificarFirma> indicando el código de VERIFICACIÓN

FIRMADO POR	RAQUEL MARIA ESPIN CRESPO	17/10/2024
VERIFICACIÓN	Pk2jmWSPEJNMB623FQZ8JEKDMKEPRE	PÁG. 4541/4804



**INCIDENCIAS****INCIDENCIA DESCRIPCIÓN**

	Recinto:29-060-003-00257-00003 Cultivo: -
	Recinto:29-060-003-00257-00004 Cultivo: -
	Recinto:29-060-003-00258-00002 Cultivo: -
	Recinto:29-060-003-00258-00003 Cultivo: -
	Recinto:29-060-003-00258-00004 Cultivo: -
	Recinto:29-060-003-00260-00003 Cultivo: -
	Recinto:29-060-003-00261-00002 Cultivo: -
	Recinto:29-060-003-00261-00003 Cultivo: -
	Recinto:29-060-003-00261-00004 Cultivo: -
	Recinto:29-060-003-00262-00001 Cultivo: -
	Recinto:29-060-003-00265-00001 Cultivo: -
	Recinto:29-060-003-00265-00002 Cultivo: -
	Recinto:29-060-003-00265-00003 Cultivo: -
	Recinto:29-060-003-00266-00003 Cultivo: -
	Recinto:29-060-003-00266-00005 Cultivo: -
	Recinto:29-060-003-00266-00006 Cultivo: -
74053	Importe inferior a 100 Euros
74336	Recinto con uso declarado o cultivo declarado NO válido
	Recinto:29-060-003-00233-00006 Cultivo:62000 PASTOS PERMANENTES DE 5 O MAS AÑOS-SIN VARIEDAD Secano Uso Sigpac:FO
	Recinto:29-060-003-00233-00007 Cultivo:62000 PASTOS PERMANENTES DE 5 O MAS AÑOS-SIN VARIEDAD Secano Uso Sigpac:FO
	Recinto:29-060-003-00252-00001 Cultivo:62000 PASTOS PERMANENTES DE 5 O MAS AÑOS-SIN VARIEDAD Secano Uso Sigpac:FO
	Recinto:29-060-003-00252-00006 Cultivo:62000 PASTOS PERMANENTES DE 5 O MAS AÑOS-SIN VARIEDAD Secano Uso Sigpac:FO
	Recinto:29-060-003-00253-00004 Cultivo:62000 PASTOS PERMANENTES DE 5 O MAS AÑOS-SIN VARIEDAD Secano Uso Sigpac:FO
	Recinto:29-060-003-00253-00005 Cultivo:62000 PASTOS PERMANENTES DE 5 O MAS AÑOS-SIN VARIEDAD Secano Uso Sigpac:FO
	Recinto:29-060-003-00253-00006 Cultivo:62000 PASTOS PERMANENTES DE 5 O MAS AÑOS-SIN VARIEDAD Secano Uso Sigpac:FO
	Recinto:29-060-003-00254-00004 Cultivo:62000 PASTOS PERMANENTES DE 5 O MAS AÑOS-SIN VARIEDAD Secano Uso Sigpac:FO
	Recinto:29-060-003-00254-00005 Cultivo:62000 PASTOS PERMANENTES DE 5 O MAS AÑOS-SIN VARIEDAD Secano Uso Sigpac:FO
	Recinto:29-060-003-00254-00006 Cultivo:62000 PASTOS PERMANENTES DE 5 O MAS AÑOS-SIN VARIEDAD Secano Uso Sigpac:FO
	Recinto:29-060-003-00272-00004 Cultivo:117000 CASTAÑOS-SIN VARIEDAD Secano Uso Sigpac:FO
	Recinto:29-060-003-00272-00006 Cultivo:117000 CASTAÑOS-SIN VARIEDAD Secano Uso Sigpac:FO

**Incidenias de carga ganadera****INCIDENCIA DESCRIPCIÓN**

224	Superficie neta de cruce en un recinto en una misma solicitud supera superficie admisible que SIGPAC establece para él. Recinto:29-060-003-00257-00004 Cultivo:62000 PASTOS PERMANENTES DE 5 O MAS AÑOS-SIN VARIEDAD Secano Superficie admisible de pastos del recinto según SIGPAC.:0 Suma de superficies de cruce netas declaradas para este recinto por el solicitante.:507 Exceso de superficie (Hectáreas):5,07 Recinto:29-060-003-00257-00002 Cultivo:62000 PASTOS PERMANENTES DE 5 O MAS AÑOS-SIN VARIEDAD Secano Superficie admisible de pastos del recinto según SIGPAC.:192 Suma de superficies de cruce netas declaradas para este recinto por el solicitante.:357 Exceso de superficie (Hectáreas):1,65 Recinto:29-060-003-00257-00003 Cultivo:62000 PASTOS PERMANENTES DE 5 O MAS AÑOS-SIN VARIEDAD Secano Superficie admisible de pastos del recinto según SIGPAC.:697 Suma de superficies de cruce netas declaradas para este recinto por el solicitante.:1254 Exceso de superficie (Hectáreas):5,57 Recinto:29-060-003-00252-00001 Cultivo:62000 PASTOS PERMANENTES DE 5 O MAS AÑOS-SIN VARIEDAD Secano Superficie admisible de pastos del recinto según SIGPAC.:127 Suma de superficies de cruce netas declaradas para este recinto por el solicitante.:228 Exceso de superficie (Hectáreas):1,01 Recinto:29-060-003-00252-00003 Cultivo:62000 PASTOS PERMANENTES DE 5 O MAS AÑOS-SIN VARIEDAD Secano Superficie admisible de pastos del recinto según SIGPAC.:1002 Suma de superficies de cruce netas declaradas para este recinto por el solicitante.:1804 Exceso de superficie (Hectáreas):8,02 Recinto:29-060-003-00252-00006 Cultivo:62000 PASTOS PERMANENTES DE 5 O MAS AÑOS-SIN VARIEDAD Secano Superficie admisible de pastos del recinto según SIGPAC.:3109 Suma de superficies de cruce netas declaradas para este recinto por el solicitante.:5595
-----	--

(1) Con incidencias que retienen pago o deniegan el expediente.

(2) Se calcula sobre superficie declarada admisible.

(3) Aplicación del artículo 16 bis del RD 147/2023.

(4) Expediente con algunos recintos de pastos permanentes ubicados en espacios protegidos donde la carga ganadera mínima será 0,1 UGM/ha.

Puede verificar la integridad de una copia de este documento mediante la lectura del código QR adjunto o mediante el acceso a la dirección <https://ws050.juntadeandalucia.es/verificarFirma> indicando el código de VERIFICACIÓN

FIRMADO POR	RAQUEL MARIA ESPIN CRESPO	17/10/2024
VERIFICACIÓN	Pk2jmWSPEJNMB623FQZ8JEKDMKEPRE	PÁG. 4542/4804





- Exceso de superficie (Hectáreas):24,86  
 Recinto:29-060-003-00252-00007 Cultivo:62000 PASTOS PERMANENTES DE 5 O MAS AÑOS-SIN VARIEDAD Secano Superficie admisible de pastos del recinto según SIGPAC.:0 Suma de superficies de cruce netas declaradas para este recinto por el solicitante.:320  
 Exceso de superficie (Hectáreas):3,2  
 Recinto:29-060-003-00253-00002 Cultivo:62000 PASTOS PERMANENTES DE 5 O MAS AÑOS-SIN VARIEDAD Secano Superficie admisible de pastos del recinto según SIGPAC.:891 Suma de superficies de cruce netas declaradas para este recinto por el solicitante.:1603  
 Exceso de superficie (Hectáreas):7,12  
 Recinto:29-060-003-00253-00004 Cultivo:62000 PASTOS PERMANENTES DE 5 O MAS AÑOS-SIN VARIEDAD Secano Superficie admisible de pastos del recinto según SIGPAC.:154 Suma de superficies de cruce netas declaradas para este recinto por el solicitante.:278  
 Exceso de superficie (Hectáreas):1,24  
 Recinto:29-060-003-00253-00005 Cultivo:62000 PASTOS PERMANENTES DE 5 O MAS AÑOS-SIN VARIEDAD Secano Superficie admisible de pastos del recinto según SIGPAC.:0 Suma de superficies de cruce netas declaradas para este recinto por el solicitante.:184  
 Exceso de superficie (Hectáreas):1,84  
 Recinto:29-060-003-00254-00003 Cultivo:62000 PASTOS PERMANENTES DE 5 O MAS AÑOS-SIN VARIEDAD Secano Superficie admisible de pastos del recinto según SIGPAC.:0 Suma de superficies de cruce netas declaradas para este recinto por el solicitante.:499  
 Exceso de superficie (Hectáreas):4,99  
 Recinto:29-060-003-00254-00004 Cultivo:62000 PASTOS PERMANENTES DE 5 O MAS AÑOS-SIN VARIEDAD Secano Superficie admisible de pastos del recinto según SIGPAC.:0 Suma de superficies de cruce netas declaradas para este recinto por el solicitante.:192  
 Exceso de superficie (Hectáreas):1,92  
 Recinto:29-060-003-00254-00005 Cultivo:62000 PASTOS PERMANENTES DE 5 O MAS AÑOS-SIN VARIEDAD Secano Superficie admisible de pastos del recinto según SIGPAC.:0 Suma de superficies de cruce netas declaradas para este recinto por el solicitante.:59  
 Exceso de superficie (Hectáreas):0,59  
 Recinto:29-060-003-00254-00006 Cultivo:62000 PASTOS PERMANENTES DE 5 O MAS AÑOS-SIN VARIEDAD Secano Superficie admisible de pastos del recinto según SIGPAC.:0 Suma de superficies de cruce netas declaradas para este recinto por el solicitante.:55  
 Exceso de superficie (Hectáreas):0,55  
 Recinto:29-060-003-00254-00008 Cultivo:62000 PASTOS PERMANENTES DE 5 O MAS AÑOS-SIN VARIEDAD Secano Superficie admisible de pastos del recinto según SIGPAC.:0 Suma de superficies de cruce netas declaradas para este recinto por el solicitante.:3308  
 Exceso de superficie (Hectáreas):33,08  
 Recinto:29-060-003-00259-00002 Cultivo:62000 PASTOS PERMANENTES DE 5 O MAS AÑOS-SIN VARIEDAD Secano Superficie admisible de pastos del recinto según SIGPAC.:0 Suma de superficies de cruce netas declaradas para este recinto por el solicitante.:1327  
 Exceso de superficie (Hectáreas):13,27  
 Recinto:29-060-003-00260-00003 Cultivo:62000 PASTOS PERMANENTES DE 5 O MAS AÑOS-SIN VARIEDAD Secano Superficie admisible de pastos del recinto según SIGPAC.:0 Suma de superficies de cruce netas declaradas para este recinto por el solicitante.:1788  
 Exceso de superficie (Hectáreas):17,88  
 Recinto:29-060-003-00265-00001 Cultivo:62000 PASTOS PERMANENTES DE 5 O MAS AÑOS-SIN VARIEDAD Secano Superficie admisible de pastos del recinto según SIGPAC.:0 Suma de superficies de cruce netas declaradas para este recinto por el solicitante.:5965  
 Exceso de superficie (Hectáreas):59,65  
 Recinto:29-060-003-00265-00002 Cultivo:62000 PASTOS PERMANENTES DE 5 O MAS AÑOS-SIN VARIEDAD Secano Superficie admisible de pastos del recinto según SIGPAC.:0 Suma de superficies de cruce netas declaradas para este recinto por el solicitante.:1115  
 Exceso de superficie (Hectáreas):11,15  
 Recinto:29-060-003-00265-00003 Cultivo:62000 PASTOS PERMANENTES DE 5 O MAS AÑOS-SIN VARIEDAD Secano Superficie admisible de pastos del recinto según SIGPAC.:0 Suma de superficies de cruce netas declaradas para este recinto por el solicitante.:539  
 Exceso de superficie (Hectáreas):5,39  
 Recinto:29-060-003-00266-00003 Cultivo:62000 PASTOS PERMANENTES DE 5 O MAS AÑOS-SIN VARIEDAD Secano Superficie admisible de pastos del recinto según SIGPAC.:0 Suma de superficies de cruce netas declaradas para este recinto por el solicitante.:3218  
 Exceso de superficie (Hectáreas):32,18
- 3790 Recinto declarado inactivo
- Recinto:29-060-003-00257-00004 Cultivo: -  
 Recinto:29-060-003-00257-00002 Cultivo: -  
 Recinto:29-060-003-00257-00003 Cultivo: -  
 Recinto:29-060-003-00252-00003 Cultivo: -  
 Recinto:29-060-003-00252-00004 Cultivo: -  
 Recinto:29-060-003-00252-00007 Cultivo: -  
 Recinto:29-060-003-00253-00002 Cultivo: -  
 Recinto:29-060-003-00253-00003 Cultivo: -  
 Recinto:29-060-003-00254-00002 Cultivo: -  
 Recinto:29-060-003-00254-00003 Cultivo: -  
 Recinto:29-060-003-00254-00008 Cultivo: -  
 Recinto:29-060-003-00254-00009 Cultivo: -  
 Recinto:29-060-003-00256-00003 Cultivo: -  
 Recinto:29-060-003-00258-00002 Cultivo: -  
 Recinto:29-060-003-00258-00003 Cultivo: -  
 Recinto:29-060-003-00260-00003 Cultivo: -  
 Recinto:29-060-003-00262-00001 Cultivo: -  
 Recinto:29-060-003-00265-00001 Cultivo: -  
 Recinto:29-060-003-00265-00002 Cultivo: -  
 Recinto:29-060-003-00265-00003 Cultivo: -

(1) Con incidencias que retienen pago o deniegan el expediente.

(2) Se calcula sobre superficie declarada admisible.

(3) Aplicación del artículo 16 bis del RD 147/2023.

(4) Expediente con algunos recintos de pastos permanentes ubicados en espacios protegidos donde la carga ganadera mínima será 0,1 UGM/ha.

Puede verificar la integridad de una copia de este documento mediante la lectura del código QR adjunto o mediante el acceso a la dirección <https://ws050.juntadeandalucia.es/verificarFirma> indicando el código de VERIFICACIÓN

FIRMADO POR	RAQUEL MARIA ESPIN CRESPO	17/10/2024
VERIFICACIÓN	Pk2jmWSPEJNMB623FQZ8JEKDMKEPRE	PÁG. 4543/4804






Recinto:29-060-003-00266-00003 Cultivo: -  
Recinto:29-060-003-00266-00005 Cultivo: -  
Recinto:29-060-003-00266-00006 Cultivo: -

(1) Con incidencias que retienen pago o deniegan el expediente.  
(2) Se calcula sobre superficie declarada admisible.  
(3) Aplicación del artículo 16 bis del RD 147/2023.  
(4) Expediente con algunos recintos de pastos permanentes ubicados en espacios protegidos donde la carga ganadera mínima será 0,1 UGM/ha.

Puede verificar la integridad de una copia de este documento mediante la lectura del código QR adjunto o mediante el acceso a la dirección <https://ws050.juntadeandalucia.es/verificarFirma> indicando el código de VERIFICACIÓN

FIRMADO POR	RAQUEL MARIA ESPIN CRESPO	17/10/2024	
VERIFICACIÓN	Pk2jmWSPEJNMB623FQZ8JEKDMKEPRE	PÁG. 4544/4804	



**APELLIDOS Y NOMBRE / RAZÓN SOCIAL**

MONTAÑEZ AQUILAR MARIA

**NIF**

\*\*\*\*8258\*

**EXPEDIENTE**

1119646

**RESOLUCIÓN**

DENEGACIÓN DE LA AYUDA

**DATOS DE MANTENIMIENTO UNIDADES**

<b>GRUPO DE PAGO</b>	<b>Sup. Dec. Admisible</b>	<b>Sup. Resuelta</b>	<b>Sobredecl.</b>	<b>% Sobredecl.</b>
ZONAS DE MONTAÑA	0,00	0,00	0,00	0,00

**RESUMEN DE PAGOS**

	<b>IMPORTE ( Euros )</b>			
	<b>RESUELTO</b>	<b>FEADER</b>	<b>MAPA</b>	<b>CAPADR</b>
A pagar	0,00	0,00	0,00	0,00

**APLICACIÓN DE REDUCCIONES Y PENALIZACIONES (%)**

<b>Crterios de subvencionabilidad (1)</b>	<b>Presentación tardía</b>	<b>Omisión declaración</b>	<b>Condicionalidad</b>
100,00	0,00	0,00	0,00

**IMPORTE ( Euros )**

<b>Calculado(2)</b>	<b>Reducción</b>	<b>Penalización</b>	<b>Reducción Penalización (3)</b>	<b>Penalización adicional</b>	<b>Resuelto</b>	<b>FEADER</b>	<b>MAPA</b>	<b>CAPADR</b>
0,00 €	0,00 €	0,00 €	0,00 €	0,00 €	0,00 €	0,00 €	0,00 €	0,00 €
<b>Importe Unitario:</b>	93,00 €	<b>Nuevo Importe Unitario:</b>	0,00 €					

**RECINTOS PROPUESTOS**

<b>REF.</b>	<b>REFERENCIA SIGPAC</b>	<b>CULTIVO</b>	<b>S/R</b>	<b>USO SIGPAC</b>	<b>Sup. Dec. admisible</b>	<b>Sup. Campo</b>	<b>Sup. Determ.</b>	<b>Sup. Resuelta</b>
-1527640	29-043-017-00266-0002	OLIVAR	S		0,21		0,21	0,21
-1527639	29-043-017-00266-0002	OLIVAR	S		0,15		0,15	0,15
-1527638	29-043-017-00266-0002	OLIVAR	S		0,09		0,09	0,09
-1527637	29-043-016-00020-0001	OLIVAR	S		0,09		0,09	0,09
-1527636	29-043-016-00020-0001	OLIVAR	S		0,12		0,12	0,12
-1527635	29-043-016-00020-0001	OLIVAR	S		0,13		0,13	0,13
-1527634	29-015-184-00067-0009	OLIVAR	S		0,10		0,10	0,10
-1260628	29-043-016-00020-0001	OLIVAR	S		0,73		0,73	0,73
-1086138	29-015-184-00021-0001	OLIVAR	S		0,03		0,03	0,03
4247221	29-015-184-00021-0001	OLIVAR	S		4,86		4,86	4,86
5482893	29-015-184-00067-0011	OLIVAR	S		0,67		0,67	0,67
5482895	29-015-184-00067-0010	OLIVAR	S		7,72		7,72	7,72
5482896	29-043-017-00266-0014	OLIVAR	S		1,07		1,07	1,07
5482899	29-015-184-00067-0017	OLIVAR	S		2,47		2,47	2,47
5482904	29-015-184-00066-0006	OLIVAR	S		1,36		1,36	1,36
5482907	29-015-184-00067-0009	OLIVAR	S		0,33		0,33	0,33
5482908	29-043-017-00266-0002	OLIVAR	S		5,90		5,90	5,90
5482909	29-015-184-00066-0011	OLIVAR	S		0,95		0,95	0,95
5482910	29-043-017-00266-0001	OLIVAR	S		0,32		0,32	0,32
170000006717167	29-015-184-00064-0001	OLIVAR	S		8,20		8,20	8,20

**INCIDENCIAS****INCIDENCIA DESCRIPCIÓN**

2454	Solicitante de intervención 6613 cuyo regimen de afiliación a la SS no es ni el sistema especial agrario(cuenta ajena) ni autonomo con actividad agraria.
74018	Productor que no es agricultor a título principal, según los datos del ejercicio fiscal n-1 y seguridad socia.
74053	Importe inferior a 100 Euros

(1) Con incidencias que retienen pago o deniegan el expediente.

(2) Se calcula sobre superficie declarada admisible.

(3) Aplicación del artículo 16 bis del RD 147/2023.

(4) Expediente con algunos recintos de pastos permanentes ubicados en espacios protegidos donde la carga ganadera mínima será 0,1 UGM/ha.

Puede verificar la integridad de una copia de este documento mediante la lectura del código QR adjunto o mediante el acceso a la dirección <https://ws050.juntadeandalucia.es/verificarFirma> indicando el código de VERIFICACIÓN

FIRMADO POR	RAQUEL MARIA ESPIN CRESPO	17/10/2024
VERIFICACIÓN	Pk2jmWSPEJNMB623FQZ8JEKDMKEPRE	PÁG. 4545/4804





**APELLIDOS Y NOMBRE / RAZÓN SOCIAL**

MONTAÑEZ GARCIA MIGUEL

**NIF**

\*\*\*\*0713\*

**EXPEDIENTE**

1251679

**RESOLUCIÓN**

DENEGACIÓN DE LA AYUDA

**DATOS DE MANTENIMIENTO UNIDADES**

**GRUPO DE PAGO**

ZONAS DE MONTAÑA

**Sup. Dec.  
Admisible**

49,05

**Sup.  
Resuelta**

0,00

**Sobredecl.**

49,05

**% Sobredecl.**

100,00

**RESUMEN DE PAGOS**

**IMPORTE ( Euros )**

	<u>RESUELTO</u>	<u>FEADER</u>	<u>MAPA</u>	<u>CAPADR</u>
A pagar	0,00	0,00	0,00	0,00

**APLICACIÓN DE REDUCCIONES Y PENALIZACIONES (%)**

<u>Criterios de subvencionabilidad (1)</u>	<u>Presentación tardía</u>	<u>Omisión declaración</u>	<u>Condicionalidad</u>
100,00	0,00	3,00	0,00

**IMPORTE ( Euros )**

Calculado(2)	Reducción	Penalización	Reducción Penalización (3)	Penalización adicional	Resuelto	FEADER	MAPA	CAPADR
2.046,00 €	2.046,00 €	0,00 €	0,00 €	2.046,00 €	0,00 €	0,00 €	0,00 €	0,00 €
Importe Unitario:	93,00 €	Nuevo Importe Unitario:	41,71 €					

(1) Con incidencias que retienen pago o deniegan el expediente.

(2) Se calcula sobre superficie declarada admisible.

(3) Aplicación del artículo 16 bis del RD 147/2023.

(4) Expediente con algunos recintos de pastos permanentes ubicados en espacios protegidos donde la carga ganadera mínima será 0,1 UGM/ha.

Puede verificar la integridad de una copia de este documento mediante la lectura del código QR adjunto o mediante el acceso a la dirección <https://ws050.juntadeandalucia.es/verificarFirma> indicando el código de VERIFICACIÓN

FIRMADO POR

RAQUEL MARIA ESPIN CRESPO

17/10/2024

VERIFICACIÓN

Pk2jmWSPEJNMB623FQZ8JEKDMKEPRE

PÁG. 4546/4804



**RECINTOS PROPUESTOS**

REF.	REFERENCIA SIGPAC	CULTIVO	S/R	USO SIGPAC	Sup. Dec. admisible	Sup. Campo	Sup. Determ.	Sup. Resuelta
6935915	29-900-004-00722-0002	OLIVAR	S		0,64		0,64	0,00
6935917	29-900-004-00064-0006	OLIVAR	S		0,65		0,65	0,00
6935919	29-900-004-00064-0005	OLIVAR	S		0,08		0,08	0,00
6935925	29-900-004-00794-0006	ALMENDROS	S		0,21		0,21	0,00
6935926	29-900-004-00794-0007	FRUTOS DE CÁSCARA	S		1,59		1,59	0,00
6935927	29-900-004-00793-0003	OLIVAR	S		0,40		0,40	0,00
6935928	29-900-004-00794-0002	OLIVAR	S		0,55		0,55	0,00
6935929	29-900-003-00145-0012	OLIVAR	S		0,26		0,26	0,00
6935930	29-900-003-00145-0015	OLIVAR	S		0,10		0,10	0,00
6935931	29-900-003-00145-0004	OLIVAR	S		0,35		0,35	0,00
6935932	29-900-003-00145-0011	OLIVAR	S		0,30		0,30	0,00
6935933	29-900-003-00145-0001	OLIVAR	S		0,01		0,01	0,00
6935934	29-900-003-00145-0003	OLIVAR	S		0,15		0,15	0,00
6935935	29-900-014-00008-0017	ALMENDROS	S		0,94		0,94	0,00
6935936	29-900-014-00008-0019	ALMENDROS	S		5,02		5,02	0,00
6935937	29-900-014-00008-0016	OLIVAR	S		0,03		0,03	0,00
6935938	29-900-004-00793-0002	ALMENDROS	S		0,46		0,46	0,00
6935939	29-900-004-00795-0001	ALMENDROS	S		1,01		1,01	0,00
6935940	29-900-004-00796-0002	ALMENDROS	S		2,40		2,40	0,00
6935941	29-900-004-00798-0002	OLIVAR	S		0,03		0,03	0,00
6935942	29-900-004-00798-0005	OLIVAR	S		1,17		1,17	0,00
6935943	29-900-014-00008-0022	ALMENDROS	S		0,01		0,01	0,00
6935944	29-900-004-00807-0001	OLIVAR	S		0,90		0,90	0,00
6935945	29-039-009-00580-0008	OLIVAR	S		0,07		0,07	0,00
6935946	29-900-014-00021-0004	OLIVAR	S		0,10		0,10	0,00
6935947	29-039-009-00580-0009	OLIVAR	S		0,06		0,06	0,00
6935948	29-900-014-00020-0001	ALMENDROS	S		1,87		1,87	0,00
6935949	29-039-009-00580-0003	OLIVAR	S		0,03		0,03	0,00
6935950	29-039-009-00580-0006	OLIVAR	S		0,48		0,48	0,00
6935952	29-039-009-00580-0001	ALMENDROS	S		3,76		3,76	0,00
6935953	29-900-014-00008-0008	OLIVAR	S		0,11		0,11	0,00
6935954	29-900-014-00008-0014	OLIVAR	S		0,03		0,03	0,00
6935955	29-900-014-00008-0004	OLIVAR	S		0,08		0,08	0,00
6935956	29-900-014-00008-0006	OLIVAR	S		0,27		0,27	0,00
6935957	29-039-009-00580-0020	OLIVAR	S		0,03		0,03	0,00
6935958	29-900-014-00020-0007	OLIVAR	S		0,87		0,87	0,00
6935959	29-900-014-00020-0008	OLIVAR	S		0,78		0,78	0,00
6935960	29-039-009-00580-0010	OLIVAR	S		0,09		0,09	0,00
6935961	29-900-014-00020-0005	OLIVAR	S		0,07		0,07	0,00
6935962	29-039-009-00580-0012	OLIVAR	S		0,02		0,02	0,00
6935963	29-900-014-00020-0006	OLIVAR	S		0,04		0,04	0,00
6935964	29-900-035-00010-0004	OLIVAR	S		2,78		2,78	0,00
6935971	29-900-014-00022-0030	OLIVAR	S		0,04		0,04	0,00
6935972	29-900-014-00022-0035	OLIVAR	S		0,02		0,02	0,00
6935973	29-900-014-00022-0038	OLIVAR	S		0,02		0,02	0,00
6935974	29-900-014-00022-0036	OLIVAR	S		0,10		0,10	0,00
6935975	29-900-014-00022-0037	OLIVAR	S		0,10		0,10	0,00
6935981	29-900-014-00354-0032	OLIVAR	S		0,06		0,06	0,00
6935982	29-900-014-00354-0038	OLIVAR	S		0,16		0,16	0,00
6935985	29-900-035-00011-0007	OLIVAR	S		0,49		0,49	0,00
6935986	29-900-035-00011-0014	ALMENDROS	S		0,20		0,20	0,00
6935987	29-900-035-00011-0005	OLIVAR	S		0,08		0,08	0,00

(1) Con incidencias que retienen pago o deniegan el expediente.

(2) Se calcula sobre superficie declarada admisible.

(3) Aplicación del artículo 16 bis del RD 147/2023.

(4) Expediente con algunos recintos de pastos permanentes ubicados en espacios protegidos donde la carga ganadera mínima será 0,1 UGM/ha.

Puede verificar la integridad de una copia de este documento mediante la lectura del código QR adjunto o mediante el acceso a la dirección <https://ws050.juntadeandalucia.es/verificarFirma> indicando el código de VERIFICACIÓN

FIRMADO POR

RAQUEL MARIA ESPIN CRESPO

17/10/2024

VERIFICACIÓN

Pk2jmWSPEJNMB623FQZ8JEKDMKEPRE

PÁG. 4547/4804



**RECINTOS PROPUESTOS**

REF.	REFERENCIA SIGPAC	CULTIVO	S/R	USO SIGPAC	Sup. Dec. admisible	Sup. Campo	Sup. Determ.	Sup. Resuelta
6935988	29-900-035-00011-0015	OLIVAR	S		0,44		0,44	0,00
6935989	29-900-035-00011-0016	OLIVAR	S		0,11		0,11	0,00
6936002	29-900-035-00012-0003	ALMENDROS	S		0,12		0,12	0,00
6936003	29-900-035-00012-0005	ALMENDROS	S		0,31		0,31	0,00
6936004	29-900-035-00012-0006	OLIVAR	S		2,51		2,51	0,00
6936005	29-900-035-00013-0014	ALMENDROS	S		0,26		0,26	0,00
6936006	29-900-035-00013-0002	OLIVAR	S		2,93		2,93	0,00
6936007	29-900-035-00013-0003	OLIVAR	S		0,26		0,26	0,00
6936010	29-900-035-00016-0013	OLIVAR	S		0,43		0,43	0,00
6936011	29-900-035-00016-0016	ALMENDROS	S		0,05		0,05	0,00
6936012	29-900-035-00016-0011	ALMENDROS	S		0,64		0,64	0,00
6936013	29-900-035-00016-0012	OLIVAR	S		0,12		0,12	0,00
6936014	29-900-035-00016-0008	OLIVAR	S		0,03		0,03	0,00
6936015	29-900-035-00016-0009	OLIVAR	S		0,04		0,04	0,00
6936016	29-900-035-00016-0018	ALMENDROS	S		0,26		0,26	0,00
6936017	29-900-035-00016-0019	ALMENDROS	S		0,77		0,77	0,00
6936029	29-900-035-00017-0008	OLIVAR	S		0,03		0,03	0,00
6936030	29-900-035-00017-0014	ALMENDROS	S		0,11		0,11	0,00
6936031	29-900-035-00017-0006	OLIVAR	S		1,39		1,39	0,00
6936032	29-900-035-00017-0007	OLIVAR	S		1,50		1,50	0,00
6936033	29-900-035-00017-0017	ALMENDROS	S		0,14		0,14	0,00
6936034	29-900-035-00017-0018	ALMENDROS	S		0,35		0,35	0,00
6936040	29-900-035-00018-0004	OLIVAR	S		0,04		0,04	0,00
6936041	29-900-035-00018-0008	ALMENDROS	S		1,15		1,15	0,00
6936042	29-900-035-00018-0005	OLIVAR	S		0,06		0,06	0,00
6936043	29-900-035-00018-0006	OLIVAR	S		0,12		0,12	0,00
6936047	29-900-035-00019-0006	ALMENDROS	S		0,12		0,12	0,00
6936048	29-900-035-00019-0025	OLIVAR	S		1,26		1,26	0,00
6936049	29-900-035-00019-0008	OLIVAR	S		3,18		3,18	0,00
6936050	29-900-035-00019-0020	OLIVAR	S		0,25		0,25	0,00

**INCIDENCIAS****INCIDENCIA DESCRIPCIÓN**

242	Recinto pendiente de acreditación de titularidad.
	Recinto:29-039-009-00580-00001 Cultivo:104007 ALMENDROS-COMUNA Secano
	Recinto:29-039-009-00580-00003 Cultivo:101138 OLIVAR-HOJIBLANCA Secano
	Recinto:29-039-009-00580-00006 Cultivo:101138 OLIVAR-HOJIBLANCA Secano
	Recinto:29-039-009-00580-00008 Cultivo:101138 OLIVAR-HOJIBLANCA Secano
	Recinto:29-039-009-00580-00009 Cultivo:101138 OLIVAR-HOJIBLANCA Secano
	Recinto:29-039-009-00580-00010 Cultivo:101138 OLIVAR-HOJIBLANCA Secano
	Recinto:29-039-009-00580-00012 Cultivo:101138 OLIVAR-HOJIBLANCA Secano
	Recinto:29-039-009-00580-00020 Cultivo:101138 OLIVAR-HOJIBLANCA Secano
	Recinto:29-900-003-00145-00001 Cultivo:101138 OLIVAR-HOJIBLANCA Secano
	Recinto:29-900-003-00145-00003 Cultivo:101138 OLIVAR-HOJIBLANCA Secano
	Recinto:29-900-003-00145-00004 Cultivo:101138 OLIVAR-HOJIBLANCA Secano
	Recinto:29-900-003-00145-00011 Cultivo:101138 OLIVAR-HOJIBLANCA Secano
	Recinto:29-900-003-00145-00012 Cultivo:101138 OLIVAR-HOJIBLANCA Secano
	Recinto:29-900-003-00145-00015 Cultivo:101138 OLIVAR-HOJIBLANCA Secano
	Recinto:29-900-004-00064-00005 Cultivo:101138 OLIVAR-HOJIBLANCA Secano
	Recinto:29-900-004-00064-00006 Cultivo:101138 OLIVAR-HOJIBLANCA Secano
	Recinto:29-900-004-00722-00002 Cultivo:101138 OLIVAR-HOJIBLANCA Secano
	Recinto:29-900-004-00793-00002 Cultivo:104007 ALMENDROS-COMUNA Secano
	Recinto:29-900-004-00793-00003 Cultivo:101138 OLIVAR-HOJIBLANCA Secano

(1) Con incidencias que retienen pago o deniegan el expediente.

(2) Se calcula sobre superficie declarada admisible.

(3) Aplicación del artículo 16 bis del RD 147/2023.

(4) Expediente con algunos recintos de pastos permanentes ubicados en espacios protegidos donde la carga ganadera mínima será 0,1 UGM/ha.

Puede verificar la integridad de una copia de este documento mediante la lectura del código QR adjunto o mediante el acceso a la dirección <https://ws050.juntadeandalucia.es/verificarFirma> indicando el código de VERIFICACIÓN

FIRMADO POR

RAQUEL MARIA ESPIN CRESPO

17/10/2024

VERIFICACIÓN

Pk2jmWSPEJNMB623FQZ8JEKDMKEPRE

PÁG. 4548/4804





**INCIDENCIAS**

**INCIDENCIA DESCRIPCIÓN**

Recinto:29-900-004-00794-00002	Cultivo:101138	OLIVAR-HOJIBLANCA	Secano
Recinto:29-900-004-00794-00006	Cultivo:104007	ALMENDROS-COMUNA	Secano
Recinto:29-900-004-00794-00007	Cultivo:125000	FRUTOS DE CÁSCARA-SIN VARIEDAD	Secano
Recinto:29-900-004-00795-00001	Cultivo:104007	ALMENDROS-COMUNA	Secano
Recinto:29-900-004-00796-00002	Cultivo:104007	ALMENDROS-COMUNA	Secano
Recinto:29-900-004-00798-00002	Cultivo:101138	OLIVAR-HOJIBLANCA	Secano
Recinto:29-900-004-00798-00005	Cultivo:101138	OLIVAR-HOJIBLANCA	Secano
Recinto:29-900-004-00807-00001	Cultivo:101138	OLIVAR-HOJIBLANCA	Secano
Recinto:29-900-014-00008-00004	Cultivo:101138	OLIVAR-HOJIBLANCA	Secano
Recinto:29-900-014-00008-00006	Cultivo:101138	OLIVAR-HOJIBLANCA	Secano
Recinto:29-900-014-00008-00008	Cultivo:101138	OLIVAR-HOJIBLANCA	Secano
Recinto:29-900-014-00008-00014	Cultivo:101138	OLIVAR-HOJIBLANCA	Secano
Recinto:29-900-014-00008-00016	Cultivo:101138	OLIVAR-HOJIBLANCA	Secano
Recinto:29-900-014-00008-00017	Cultivo:104007	ALMENDROS-COMUNA	Secano
Recinto:29-900-014-00008-00019	Cultivo:104007	ALMENDROS-COMUNA	Secano
Recinto:29-900-014-00008-00022	Cultivo:104007	ALMENDROS-COMUNA	Secano
Recinto:29-900-014-00020-00001	Cultivo:104007	ALMENDROS-COMUNA	Secano
Recinto:29-900-014-00020-00005	Cultivo:101138	OLIVAR-HOJIBLANCA	Secano
Recinto:29-900-014-00020-00006	Cultivo:101138	OLIVAR-HOJIBLANCA	Secano
Recinto:29-900-014-00020-00007	Cultivo:101138	OLIVAR-HOJIBLANCA	Secano
Recinto:29-900-014-00020-00008	Cultivo:101138	OLIVAR-HOJIBLANCA	Secano
Recinto:29-900-014-00021-00004	Cultivo:101138	OLIVAR-HOJIBLANCA	Secano
Recinto:29-900-014-00022-00030	Cultivo:101138	OLIVAR-HOJIBLANCA	Secano
Recinto:29-900-014-00022-00035	Cultivo:101138	OLIVAR-HOJIBLANCA	Secano
Recinto:29-900-014-00022-00036	Cultivo:101138	OLIVAR-HOJIBLANCA	Secano
Recinto:29-900-014-00022-00037	Cultivo:101138	OLIVAR-HOJIBLANCA	Secano
Recinto:29-900-014-00022-00038	Cultivo:101138	OLIVAR-HOJIBLANCA	Secano
Recinto:29-900-014-00354-00032	Cultivo:101138	OLIVAR-HOJIBLANCA	Secano
Recinto:29-900-014-00354-00038	Cultivo:101138	OLIVAR-HOJIBLANCA	Secano
Recinto:29-900-035-00010-00004	Cultivo:101138	OLIVAR-HOJIBLANCA	Secano
Recinto:29-900-035-00011-00005	Cultivo:101138	OLIVAR-HOJIBLANCA	Secano
Recinto:29-900-035-00011-00007	Cultivo:101138	OLIVAR-HOJIBLANCA	Secano
Recinto:29-900-035-00011-00014	Cultivo:104007	ALMENDROS-COMUNA	Secano
Recinto:29-900-035-00011-00015	Cultivo:101138	OLIVAR-HOJIBLANCA	Secano
Recinto:29-900-035-00011-00016	Cultivo:101138	OLIVAR-HOJIBLANCA	Secano
Recinto:29-900-035-00012-00003	Cultivo:104007	ALMENDROS-COMUNA	Secano
Recinto:29-900-035-00012-00005	Cultivo:104007	ALMENDROS-COMUNA	Secano
Recinto:29-900-035-00012-00006	Cultivo:101138	OLIVAR-HOJIBLANCA	Secano
Recinto:29-900-035-00013-00002	Cultivo:101138	OLIVAR-HOJIBLANCA	Secano
Recinto:29-900-035-00013-00003	Cultivo:101138	OLIVAR-HOJIBLANCA	Secano
Recinto:29-900-035-00013-00014	Cultivo:104007	ALMENDROS-COMUNA	Secano
Recinto:29-900-035-00016-00008	Cultivo:101138	OLIVAR-HOJIBLANCA	Secano
Recinto:29-900-035-00016-00009	Cultivo:101138	OLIVAR-HOJIBLANCA	Secano
Recinto:29-900-035-00016-00011	Cultivo:104007	ALMENDROS-COMUNA	Secano
Recinto:29-900-035-00016-00012	Cultivo:101138	OLIVAR-HOJIBLANCA	Secano
Recinto:29-900-035-00016-00013	Cultivo:101138	OLIVAR-HOJIBLANCA	Secano
Recinto:29-900-035-00016-00016	Cultivo:104007	ALMENDROS-COMUNA	Secano
Recinto:29-900-035-00016-00018	Cultivo:104007	ALMENDROS-COMUNA	Secano
Recinto:29-900-035-00016-00019	Cultivo:104007	ALMENDROS-COMUNA	Secano
Recinto:29-900-035-00017-00006	Cultivo:101138	OLIVAR-HOJIBLANCA	Secano
Recinto:29-900-035-00017-00007	Cultivo:101138	OLIVAR-HOJIBLANCA	Secano
Recinto:29-900-035-00017-00008	Cultivo:101138	OLIVAR-HOJIBLANCA	Secano
Recinto:29-900-035-00017-00014	Cultivo:104007	ALMENDROS-COMUNA	Secano
Recinto:29-900-035-00017-00017	Cultivo:104007	ALMENDROS-COMUNA	Secano
Recinto:29-900-035-00017-00018	Cultivo:104007	ALMENDROS-COMUNA	Secano
Recinto:29-900-035-00018-00004	Cultivo:101138	OLIVAR-HOJIBLANCA	Secano
Recinto:29-900-035-00018-00005	Cultivo:101138	OLIVAR-HOJIBLANCA	Secano

(1) Con incidencias que retienen pago o deniegan el expediente.

(2) Se calcula sobre superficie declarada admisible.

(3) Aplicación del artículo 16 bis del RD 147/2023.

(4) Expediente con algunos recintos de pastos permanentes ubicados en espacios protegidos donde la carga ganadera mínima será 0,1 UGM/ha.

Puede verificar la integridad de una copia de este documento mediante la lectura del código QR adjunto o mediante el acceso a la dirección <https://ws050.juntadeandalucia.es/verificarFirma> indicando el código de VERIFICACIÓN

FIRMADO POR	RAQUEL MARIA ESPIN CRESPO	17/10/2024
VERIFICACIÓN	Pk2jmWSPEJNMB623FQZ8JEKDMKEPRE	PÁG. 4549/4804





**INCIDENCIAS**

**INCIDENCIA DESCRIPCIÓN**

	Recinto:29-900-035-00018-00006 Cultivo:101138 OLIVAR-HOJIBLANCA Secano
	Recinto:29-900-035-00018-00008 Cultivo:104007 ALMENDROS-COMUNA Secano
	Recinto:29-900-035-00019-00006 Cultivo:104007 ALMENDROS-COMUNA Secano
	Recinto:29-900-035-00019-00008 Cultivo:101138 OLIVAR-HOJIBLANCA Secano
	Recinto:29-900-035-00019-00020 Cultivo:101138 OLIVAR-HOJIBLANCA Secano
	Recinto:29-900-035-00019-00025 Cultivo:101138 OLIVAR-HOJIBLANCA Secano
256	Solicitud con recintos no declarados en campaña actual con una reducción por omisión de superficie superior al 3% CÓDIGO PARA EL PORCENTAJE DE REDUCCIÓN POR OMISIÓN QUE CORRESPONDE A LA SOLICITUD:3
74053	Importe inferior a 100 Euros

(1) Con incidencias que retienen pago o deniegan el expediente.

(2) Se calcula sobre superficie declarada admisible.

(3) Aplicación del artículo 16 bis del RD 147/2023.

(4) Expediente con algunos recintos de pastos permanentes ubicados en espacios protegidos donde la carga ganadera mínima será 0,1 UGM/ha.

Puede verificar la integridad de una copia de este documento mediante la lectura del código QR adjunto o mediante el acceso a la dirección <https://ws050.juntadeandalucia.es/verificarFirma> indicando el código de VERIFICACIÓN

FIRMADO POR	RAQUEL MARIA ESPIN CRESPO	17/10/2024
VERIFICACIÓN	Pk2jmWSPEJNMB623FQZ8JEKDMKEPRE	PÁG. 4550/4804





**APELLIDOS Y NOMBRE / RAZÓN SOCIAL**

MORALES RUIZ MANUEL

**NIF**

\*\*\*\*2849\*

**EXPEDIENTE**

1056505

**RESOLUCIÓN**

DENEGACIÓN DE LA AYUDA

**DATOS DE MANTENIMIENTO UNIDADES**

**GRUPO DE PAGO**

ZONAS DE MONTAÑA

**Sup. Dec.  
Admisible**

18,97

**Sup.  
Resuelta**

0,15

**Sobredecl.**

18,82

**% Sobredecl.**

99,21

**RESUMEN DE PAGOS**

**IMPORTE ( Euros )**

	<b>RESUELTO</b>	<b>FEADER</b>	<b>MAPA</b>	<b>CAPADR</b>
A pagar	0,00	0,00	0,00	0,00

**APLICACIÓN DE REDUCCIONES Y PENALIZACIONES (%)**

<b>Crterios de subvencionabilidad (1)</b>	<b>Presentación tardía</b>	<b>Omisión declaración</b>	<b>Condicionalidad</b>
100,00	0,00	0,00	0,00

**IMPORTE ( Euros )**

<b>Calculado(2)</b>	<b>Reducción</b>	<b>Penalización</b>	<b>Reducción Penalización (3)</b>	<b>Penalización adicional</b>	<b>Resuelto</b>	<b>FEADER</b>	<b>MAPA</b>	<b>CAPADR</b>
1.690,37 €	1.677,00 €	13,37 €	0,00 €	1.677,00 €	0,00 €	0,00 €	0,00 €	0,00 €
<b>Importe Unitario:</b>	93,00 €	<b>Nuevo Importe Unitario:</b>	89,11 €					

(1) Con incidencias que retienen pago o deniegan el expediente.

(2) Se calcula sobre superficie declarada admisible.

(3) Aplicación del artículo 16 bis del RD 147/2023.

(4) Expediente con algunos recintos de pastos permanentes ubicados en espacios protegidos donde la carga ganadera mínima será 0,1 UGM/ha.

Puede verificar la integridad de una copia de este documento mediante la lectura del código QR adjunto o mediante el acceso a la dirección <https://ws050.juntadeandalucia.es/verificarFirma> indicando el código de VERIFICACIÓN

FIRMADO POR	RAQUEL MARIA ESPIN CRESPO	17/10/2024
VERIFICACIÓN	Pk2jmWSPEJNMB623FQZ8JEKDMKEPRE	PÁG. 4551/4804



**RECINTOS PROPUESTOS**

REF.	REFERENCIA SIGPAC	CULTIVO	S/R	USO SIGPAC	Sup. Dec. admisible	Sup. Campo	Sup. Determ.	Sup. Resuelta
5799549	29-033-008-00602-0001	PASTOS PERMANENTES DE 5 O MAS AÑOS	S		0,05		0,05	0,00
5799555	29-033-008-00606-0001	PASTOS PERMANENTES DE 5 O MAS AÑOS	S		0,68		0,68	0,00
5799579	29-033-008-00611-0002	PASTOS PERMANENTES DE 5 O MAS AÑOS	S		0,40		0,40	0,00
5799582	29-033-008-00612-0001	PASTOS PERMANENTES DE 5 O MAS AÑOS	S		0,66		0,66	0,00
5799584	29-033-008-00614-0002	PASTOS PERMANENTES DE 5 O MAS AÑOS	S		0,62		0,62	0,00
5799585	29-033-008-00614-0003	PASTOS PERMANENTES DE 5 O MAS AÑOS	S		0,25		0,25	0,00
5799587	29-033-008-00628-0002	PASTOS PERMANENTES DE 5 O MAS AÑOS	S		0,38		0,38	0,00
5799589	29-033-009-00110-0001	PASTOS PERMANENTES DE 5 O MAS AÑOS	S		0,29		0,29	0,00
6015830	29-033-008-00695-0003	PASTOS PERMANENTES DE 5 O MAS AÑOS	S		0,00		0,00	0,00
6015841	29-033-008-00697-0002	PASTOS PERMANENTES DE 5 O MAS AÑOS	S		0,00		0,00	0,00
6015850	29-033-008-00708-0001	PASTOS PERMANENTES DE 5 O MAS AÑOS	S		0,33		0,33	0,00
6015858	29-033-008-00713-0001	PASTOS PERMANENTES DE 5 O MAS AÑOS	S		0,08		0,08	0,00
6015875	29-033-008-00741-0001	PASTOS PERMANENTES DE 5 O MAS AÑOS	S		0,31		0,31	0,00
6015881	29-033-008-00743-0001	PASTOS PERMANENTES DE 5 O MAS AÑOS	S		0,52		0,52	0,00
6015894	29-033-008-00748-0001	PASTOS PERMANENTES DE 5 O MAS AÑOS	S		0,51		0,51	0,00
6015895	29-033-008-00781-0001	PASTOS PERMANENTES DE 5 O MAS AÑOS	S		0,65		0,65	0,00
6015897	29-033-008-00784-0001	PASTOS PERMANENTES DE 5 O MAS AÑOS	S		0,34		0,34	0,00
6015902	29-033-008-00786-0001	PASTOS PERMANENTES DE 5 O MAS AÑOS	S		0,16		0,16	0,00
6015903	29-033-008-00786-0002	PASTOS PERMANENTES DE 5 O MAS AÑOS	S		0,46		0,46	0,00
6015910	29-033-008-00799-0001	PASTOS PERMANENTES DE 5 O MAS AÑOS	S		2,21		2,21	0,00
6015915	29-033-009-00010-0004	PASTOS PERMANENTES DE 5 O MAS AÑOS	S		0,56		0,56	0,00
6015929	29-033-009-00013-0001	PASTOS PERMANENTES DE 5 O MAS AÑOS	S		0,06		0,06	0,00
6015930	29-033-009-00015-0001	PASTOS PERMANENTES DE 5 O MAS AÑOS	S		0,47		0,47	0,00
6015946	29-033-008-00701-0001	PASTOS PERMANENTES DE 5 O MAS AÑOS	S		0,00		0,00	0,00
6015950	29-033-008-00702-0001	PASTOS PERMANENTES DE 5 O MAS AÑOS	S		0,08		0,08	0,00
6015952	29-033-008-00705-0001	PASTOS PERMANENTES DE 5 O MAS AÑOS	S		0,07		0,07	0,00
6015955	29-033-008-00706-0001	PASTOS PERMANENTES DE 5 O MAS AÑOS	S		1,85		1,85	0,00
6015961	29-033-008-00783-0001	PASTOS PERMANENTES DE 5 O MAS AÑOS	S		0,08		0,08	0,00
6015963	29-033-008-00785-0001	PASTOS PERMANENTES DE 5 O MAS AÑOS	S		1,60		1,60	0,00
6830011	29-033-009-00136-0001	PASTOS PERMANENTES DE 5 O MAS AÑOS	S		0,18		0,18	0,00
6837900	29-033-008-00583-0004	PASTOS PERMANENTES DE 5 O MAS AÑOS	S		1,51		1,51	0,00
6837901	29-033-008-00583-0006	PASTOS PERMANENTES DE 5 O MAS AÑOS	S		0,04		0,04	0,00
6837902	29-033-008-00583-0007	PASTOS PERMANENTES DE 5 O MAS AÑOS	S		0,03		0,03	0,00
6837903	29-033-008-00583-0008	PASTOS PERMANENTES DE 5 O MAS AÑOS	S		0,03		0,03	0,00
6837915	29-033-008-00582-0007	PASTOS PERMANENTES DE 5 O MAS AÑOS	S		0,09		0,09	0,00
6837916	29-033-008-00582-0008	PASTOS PERMANENTES DE 5 O MAS AÑOS	S		0,25		0,25	0,00
6837917	29-033-008-00582-0009	PASTOS PERMANENTES DE 5 O MAS AÑOS	S		0,52		0,52	0,00
6838018	29-033-005-00769-0001	PASTOS PERMANENTES DE 5 O MAS AÑOS	S		0,03		0,03	0,00
6838029	29-033-005-00772-0008	PASTOS PERMANENTES DE 5 O MAS AÑOS	S		0,15		0,15	0,15
6838036	29-033-005-00798-0007	PASTOS PERMANENTES DE 5 O MAS AÑOS	S		0,32		0,32	0,00
6838037	29-033-005-00798-0008	PASTOS PERMANENTES DE 5 O MAS AÑOS	S		0,02		0,02	0,00
6838039	29-033-005-00801-0001	PASTOS PERMANENTES DE 5 O MAS AÑOS	S		0,28		0,28	0,00
6838042	29-033-005-00802-0002	PASTOS PERMANENTES DE 5 O MAS AÑOS	S		0,08		0,08	0,00
6838043	29-033-005-00802-0003	PASTOS PERMANENTES DE 5 O MAS AÑOS	S		0,00		0,00	0,00
6838055	29-033-005-00803-0002	PASTOS PERMANENTES DE 5 O MAS AÑOS	S		0,08		0,08	0,00
6838056	29-033-005-00803-0004	PASTOS PERMANENTES DE 5 O MAS AÑOS	S		0,08		0,08	0,00
6838096	29-033-005-00806-0003	PASTOS PERMANENTES DE 5 O MAS AÑOS	S		0,01		0,01	0,00
6838101	29-033-005-00809-0001	PASTOS PERMANENTES DE 5 O MAS AÑOS	S		0,05		0,05	0,00
6838121	29-033-005-00812-0001	PASTOS PERMANENTES DE 5 O MAS AÑOS	S		0,69		0,69	0,00
6838122	29-033-005-00813-0001	PASTOS PERMANENTES DE 5 O MAS AÑOS	S		0,06		0,06	0,00
6838123	29-033-005-00814-0001	PASTOS PERMANENTES DE 5 O MAS AÑOS	S		0,02		0,02	0,00
6838126	29-033-005-00815-0001	PASTOS PERMANENTES DE 5 O MAS AÑOS	S		0,05		0,05	0,00

(1) Con incidencias que retienen pago o deniegan el expediente.

(2) Se calcula sobre superficie declarada admisible.

(3) Aplicación del artículo 16 bis del RD 147/2023.

(4) Expediente con algunos recintos de pastos permanentes ubicados en espacios protegidos donde la carga ganadera mínima será 0,1 UGM/ha.

Puede verificar la integridad de una copia de este documento mediante la lectura del código QR adjunto o mediante el acceso a la dirección <https://ws050.juntadeandalucia.es/verificarFirma> indicando el código de VERIFICACIÓN

FIRMADO POR

RAQUEL MARIA ESPIN CRESPO

17/10/2024

VERIFICACIÓN

Pk2jmWSPEJNMB623FQZ8JEKDMKEPRE

PÁG. 4552/4804





**RECINTOS PROPUESTOS**

REF.	REFERENCIA SIGPAC	CULTIVO	S/R	USO SIGPAC	Sup. Dec. admisible	Sup. Campo	Sup. Determ.	Sup. Resuelta
6838135	29-033-005-00820-0005	PASTOS PERMANENTES DE 5 O MAS AÑOS	S		0,12		0,12	0,00
6838136	29-033-005-00820-0006	PASTOS PERMANENTES DE 5 O MAS AÑOS	S		0,18		0,18	0,00
6838141	29-033-005-00822-0001	PASTOS PERMANENTES DE 5 O MAS AÑOS	S		0,01		0,01	0,00
6838143	29-033-005-00823-0001	PASTOS PERMANENTES DE 5 O MAS AÑOS	S		0,03		0,03	0,00
6838144	29-033-005-00830-0001	PASTOS PERMANENTES DE 5 O MAS AÑOS	S		0,03		0,03	0,00
6838146	29-033-005-00810-0001	PASTOS PERMANENTES DE 5 O MAS AÑOS	S		0,06		0,06	0,00
6838198	29-033-005-00821-0001	PASTOS PERMANENTES DE 5 O MAS AÑOS	S		0,07		0,07	0,00
6838203	29-033-005-00824-0002	PASTOS PERMANENTES DE 5 O MAS AÑOS	S		0,23		0,23	0,00

**INCIDENCIAS****INCIDENCIA DESCRIPCIÓN**

3790	Recinto declarado inactivo
	Recinto:29-033-005-00769-00001 Cultivo: -
	Recinto:29-033-005-00798-00007 Cultivo: -
	Recinto:29-033-005-00798-00008 Cultivo: -
	Recinto:29-033-005-00801-00001 Cultivo: -
	Recinto:29-033-005-00802-00002 Cultivo: -
	Recinto:29-033-005-00802-00003 Cultivo: -
	Recinto:29-033-005-00803-00002 Cultivo: -
	Recinto:29-033-005-00803-00004 Cultivo: -
	Recinto:29-033-005-00806-00003 Cultivo: -
	Recinto:29-033-005-00809-00001 Cultivo: -
	Recinto:29-033-005-00810-00001 Cultivo: -
	Recinto:29-033-005-00812-00001 Cultivo: -
	Recinto:29-033-005-00813-00001 Cultivo: -
	Recinto:29-033-005-00814-00001 Cultivo: -
	Recinto:29-033-005-00815-00001 Cultivo: -
	Recinto:29-033-005-00820-00005 Cultivo: -
	Recinto:29-033-005-00820-00006 Cultivo: -
	Recinto:29-033-005-00821-00001 Cultivo: -
	Recinto:29-033-005-00822-00001 Cultivo: -
	Recinto:29-033-005-00823-00001 Cultivo: -
	Recinto:29-033-005-00824-00002 Cultivo: -
	Recinto:29-033-005-00830-00001 Cultivo: -
	Recinto:29-033-008-00582-00007 Cultivo: -
	Recinto:29-033-008-00582-00008 Cultivo: -
	Recinto:29-033-008-00582-00009 Cultivo: -
	Recinto:29-033-008-00583-00004 Cultivo: -
	Recinto:29-033-008-00583-00006 Cultivo: -
	Recinto:29-033-008-00583-00007 Cultivo: -
	Recinto:29-033-008-00583-00008 Cultivo: -
	Recinto:29-033-008-00602-00001 Cultivo: -
	Recinto:29-033-008-00606-00001 Cultivo: -
	Recinto:29-033-008-00611-00002 Cultivo: -
	Recinto:29-033-008-00612-00001 Cultivo: -
	Recinto:29-033-008-00614-00002 Cultivo: -
	Recinto:29-033-008-00614-00003 Cultivo: -
	Recinto:29-033-008-00628-00002 Cultivo: -
	Recinto:29-033-008-00695-00003 Cultivo: -
	Recinto:29-033-008-00697-00002 Cultivo: -
	Recinto:29-033-008-00701-00001 Cultivo: -
	Recinto:29-033-008-00702-00001 Cultivo: -
	Recinto:29-033-008-00705-00001 Cultivo: -
	Recinto:29-033-008-00706-00001 Cultivo: -
	Recinto:29-033-008-00708-00001 Cultivo: -

(1) Con incidencias que retienen pago o deniegan el expediente.

(2) Se calcula sobre superficie declarada admisible.

(3) Aplicación del artículo 16 bis del RD 147/2023.

(4) Expediente con algunos recintos de pastos permanentes ubicados en espacios protegidos donde la carga ganadera mínima será 0,1 UGM/ha.

Puede verificar la integridad de una copia de este documento mediante la lectura del código QR adjunto o mediante el acceso a la dirección <https://ws050.juntadeandalucia.es/verificarFirma> indicando el código de VERIFICACIÓN

FIRMADO POR

RAQUEL MARIA ESPIN CRESPO

17/10/2024

VERIFICACIÓN

Pk2jmWSPEJNMB623FQZ8JEKDMKEPRE

PÁG. 4553/4804





**INCIDENCIAS**

**INCIDENCIA DESCRIPCIÓN**

	Recinto:29-033-008-00713-00001 Cultivo: -
	Recinto:29-033-008-00741-00001 Cultivo: -
	Recinto:29-033-008-00743-00001 Cultivo: -
	Recinto:29-033-008-00748-00001 Cultivo: -
	Recinto:29-033-008-00781-00001 Cultivo: -
	Recinto:29-033-008-00783-00001 Cultivo: -
	Recinto:29-033-008-00784-00001 Cultivo: -
	Recinto:29-033-008-00785-00001 Cultivo: -
	Recinto:29-033-008-00786-00001 Cultivo: -
	Recinto:29-033-008-00786-00002 Cultivo: -
	Recinto:29-033-008-00799-00001 Cultivo: -
	Recinto:29-033-008-01365-00004 Cultivo: -
	Recinto:29-033-009-00010-00004 Cultivo: -
	Recinto:29-033-009-00013-00001 Cultivo: -
	Recinto:29-033-009-00015-00001 Cultivo: -
	Recinto:29-033-009-00110-00001 Cultivo: -
	Recinto:29-033-009-00133-00001 Cultivo: -
	Recinto:29-033-009-00136-00001 Cultivo: -
	Recinto:29-033-009-00150-00001 Cultivo: -
	Recinto:29-033-009-00151-00001 Cultivo: -
	Recinto:29-033-009-00151-00002 Cultivo: -
	Recinto:29-033-009-00152-00001 Cultivo: -
	Recinto:29-033-009-00196-00001 Cultivo: -
	Recinto:29-033-009-00197-00002 Cultivo: -
	Recinto:29-033-009-00199-00001 Cultivo: -
	Recinto:29-033-009-00200-00001 Cultivo: -
	Recinto:29-033-009-00203-00001 Cultivo: -
	Recinto:29-033-009-00204-00001 Cultivo: -
	Recinto:29-033-009-00205-00001 Cultivo: -
	Recinto:29-033-009-00206-00002 Cultivo: -
	Recinto:29-033-009-00207-00001 Cultivo: -
	Recinto:29-033-009-00213-00001 Cultivo: -
	Recinto:29-033-009-00214-00001 Cultivo: -
	Recinto:29-033-009-00215-00001 Cultivo: -
	Recinto:29-033-009-00216-00001 Cultivo: -
	Recinto:29-033-009-00223-00001 Cultivo: -
	Recinto:29-033-009-00224-00001 Cultivo: -
	Recinto:29-033-009-00225-00001 Cultivo: -
	Recinto:29-033-009-00226-00003 Cultivo: -
	Recinto:29-033-009-00228-00001 Cultivo: -
	Recinto:29-033-009-00229-00002 Cultivo: -
	Recinto:29-033-009-00244-00001 Cultivo: -
	Recinto:29-033-009-00327-00001 Cultivo: -
	Recinto:29-033-009-00335-00003 Cultivo: -
	Recinto:29-033-009-00352-00001 Cultivo: -
74053	Importe inferior a 100 Euros
86122	Recinto superficie forrajera que realiza la actividad de producción de pastoreo y no declara el o los códigos del Registro de Explotaciones Ganaderas de Andalucía, REGA.
	Recinto:29-033-008-01365-00004 Cultivo:62000 PASTOS PERMANENTES DE 5 O MAS AÑOS-SIN VARIEDAD Secano
	Recinto:29-033-009-00133-00001 Cultivo:62000 PASTOS PERMANENTES DE 5 O MAS AÑOS-SIN VARIEDAD Secano
	Recinto:29-033-009-00150-00001 Cultivo:62000 PASTOS PERMANENTES DE 5 O MAS AÑOS-SIN VARIEDAD Secano
	Recinto:29-033-009-00151-00001 Cultivo:62000 PASTOS PERMANENTES DE 5 O MAS AÑOS-SIN VARIEDAD Secano
	Recinto:29-033-009-00151-00002 Cultivo:62000 PASTOS PERMANENTES DE 5 O MAS AÑOS-SIN VARIEDAD Secano
	Recinto:29-033-009-00152-00001 Cultivo:62000 PASTOS PERMANENTES DE 5 O MAS AÑOS-SIN VARIEDAD Secano
	Recinto:29-033-009-00196-00001 Cultivo:62000 PASTOS PERMANENTES DE 5 O MAS AÑOS-SIN VARIEDAD Secano
	Recinto:29-033-009-00197-00002 Cultivo:62000 PASTOS PERMANENTES DE 5 O MAS AÑOS-SIN VARIEDAD Secano
	Recinto:29-033-009-00199-00001 Cultivo:62000 PASTOS PERMANENTES DE 5 O MAS AÑOS-SIN VARIEDAD Secano

(1) Con incidencias que retienen pago o deniegan el expediente.  
 (2) Se calcula sobre superficie declarada admisible.  
 (3) Aplicación del artículo 16 bis del RD 147/2023.  
 (4) Expediente con algunos recintos de pastos permanentes ubicados en espacios protegidos donde la carga ganadera mínima será 0,1 UGM/ha.

Puede verificar la integridad de una copia de este documento mediante la lectura del código QR adjunto o mediante el acceso a la dirección <https://ws050.juntadeandalucia.es/verificarFirma> indicando el código de VERIFICACIÓN

FIRMADO POR	RAQUEL MARIA ESPIN CRESPO	17/10/2024	
VERIFICACIÓN	Pk2jmWSPEJNMB623FQZ8JEKDMKEPRE	PÁG. 4554/4804	



**INCIDENCIAS**

**INCIDENCIA DESCRIPCIÓN**

	Recinto:29-033-009-00200-00001	Cultivo:62000	PASTOS PERMANENTES DE 5 O MAS AÑOS-SIN VARIEDAD	Secano
	Recinto:29-033-009-00203-00001	Cultivo:62000	PASTOS PERMANENTES DE 5 O MAS AÑOS-SIN VARIEDAD	Secano
	Recinto:29-033-009-00204-00001	Cultivo:62000	PASTOS PERMANENTES DE 5 O MAS AÑOS-SIN VARIEDAD	Secano
	Recinto:29-033-009-00205-00001	Cultivo:62000	PASTOS PERMANENTES DE 5 O MAS AÑOS-SIN VARIEDAD	Secano
	Recinto:29-033-009-00206-00002	Cultivo:62000	PASTOS PERMANENTES DE 5 O MAS AÑOS-SIN VARIEDAD	Secano
	Recinto:29-033-009-00207-00001	Cultivo:62000	PASTOS PERMANENTES DE 5 O MAS AÑOS-SIN VARIEDAD	Secano
	Recinto:29-033-009-00213-00001	Cultivo:62000	PASTOS PERMANENTES DE 5 O MAS AÑOS-SIN VARIEDAD	Secano
	Recinto:29-033-009-00214-00001	Cultivo:62000	PASTOS PERMANENTES DE 5 O MAS AÑOS-SIN VARIEDAD	Secano
	Recinto:29-033-009-00215-00001	Cultivo:62000	PASTOS PERMANENTES DE 5 O MAS AÑOS-SIN VARIEDAD	Secano
	Recinto:29-033-009-00216-00001	Cultivo:62000	PASTOS PERMANENTES DE 5 O MAS AÑOS-SIN VARIEDAD	Secano
	Recinto:29-033-009-00223-00001	Cultivo:62000	PASTOS PERMANENTES DE 5 O MAS AÑOS-SIN VARIEDAD	Secano
	Recinto:29-033-009-00224-00001	Cultivo:62000	PASTOS PERMANENTES DE 5 O MAS AÑOS-SIN VARIEDAD	Secano
	Recinto:29-033-009-00225-00001	Cultivo:62000	PASTOS PERMANENTES DE 5 O MAS AÑOS-SIN VARIEDAD	Secano
	Recinto:29-033-009-00226-00003	Cultivo:62000	PASTOS PERMANENTES DE 5 O MAS AÑOS-SIN VARIEDAD	Secano
	Recinto:29-033-009-00228-00001	Cultivo:62000	PASTOS PERMANENTES DE 5 O MAS AÑOS-SIN VARIEDAD	Secano
	Recinto:29-033-009-00229-00002	Cultivo:62000	PASTOS PERMANENTES DE 5 O MAS AÑOS-SIN VARIEDAD	Secano
	Recinto:29-033-009-00244-00001	Cultivo:62000	PASTOS PERMANENTES DE 5 O MAS AÑOS-SIN VARIEDAD	Secano
	Recinto:29-033-009-00327-00001	Cultivo:62000	PASTOS PERMANENTES DE 5 O MAS AÑOS-SIN VARIEDAD	Secano
	Recinto:29-033-009-00335-00003	Cultivo:62000	PASTOS PERMANENTES DE 5 O MAS AÑOS-SIN VARIEDAD	Secano
	Recinto:29-033-009-00352-00001	Cultivo:62000	PASTOS PERMANENTES DE 5 O MAS AÑOS-SIN VARIEDAD	Secano
86124	Recinto de forrajera para Cálculo de Carga Ganadera que No pertenece a Explotación.			
	Recinto:29-033-008-01365-00004	Cultivo:62000	PASTOS PERMANENTES DE 5 O MAS AÑOS-SIN VARIEDAD	Secano
	Recinto:29-033-009-00133-00001	Cultivo:62000	PASTOS PERMANENTES DE 5 O MAS AÑOS-SIN VARIEDAD	Secano
	Recinto:29-033-009-00150-00001	Cultivo:62000	PASTOS PERMANENTES DE 5 O MAS AÑOS-SIN VARIEDAD	Secano
	Recinto:29-033-009-00151-00001	Cultivo:62000	PASTOS PERMANENTES DE 5 O MAS AÑOS-SIN VARIEDAD	Secano
	Recinto:29-033-009-00151-00002	Cultivo:62000	PASTOS PERMANENTES DE 5 O MAS AÑOS-SIN VARIEDAD	Secano
	Recinto:29-033-009-00152-00001	Cultivo:62000	PASTOS PERMANENTES DE 5 O MAS AÑOS-SIN VARIEDAD	Secano
	Recinto:29-033-009-00196-00001	Cultivo:62000	PASTOS PERMANENTES DE 5 O MAS AÑOS-SIN VARIEDAD	Secano
	Recinto:29-033-009-00197-00002	Cultivo:62000	PASTOS PERMANENTES DE 5 O MAS AÑOS-SIN VARIEDAD	Secano
	Recinto:29-033-009-00199-00001	Cultivo:62000	PASTOS PERMANENTES DE 5 O MAS AÑOS-SIN VARIEDAD	Secano
	Recinto:29-033-009-00200-00001	Cultivo:62000	PASTOS PERMANENTES DE 5 O MAS AÑOS-SIN VARIEDAD	Secano
	Recinto:29-033-009-00203-00001	Cultivo:62000	PASTOS PERMANENTES DE 5 O MAS AÑOS-SIN VARIEDAD	Secano
	Recinto:29-033-009-00204-00001	Cultivo:62000	PASTOS PERMANENTES DE 5 O MAS AÑOS-SIN VARIEDAD	Secano
	Recinto:29-033-009-00205-00001	Cultivo:62000	PASTOS PERMANENTES DE 5 O MAS AÑOS-SIN VARIEDAD	Secano
	Recinto:29-033-009-00206-00002	Cultivo:62000	PASTOS PERMANENTES DE 5 O MAS AÑOS-SIN VARIEDAD	Secano
	Recinto:29-033-009-00207-00001	Cultivo:62000	PASTOS PERMANENTES DE 5 O MAS AÑOS-SIN VARIEDAD	Secano
	Recinto:29-033-009-00213-00001	Cultivo:62000	PASTOS PERMANENTES DE 5 O MAS AÑOS-SIN VARIEDAD	Secano
	Recinto:29-033-009-00214-00001	Cultivo:62000	PASTOS PERMANENTES DE 5 O MAS AÑOS-SIN VARIEDAD	Secano
	Recinto:29-033-009-00215-00001	Cultivo:62000	PASTOS PERMANENTES DE 5 O MAS AÑOS-SIN VARIEDAD	Secano
	Recinto:29-033-009-00216-00001	Cultivo:62000	PASTOS PERMANENTES DE 5 O MAS AÑOS-SIN VARIEDAD	Secano
	Recinto:29-033-009-00223-00001	Cultivo:62000	PASTOS PERMANENTES DE 5 O MAS AÑOS-SIN VARIEDAD	Secano
	Recinto:29-033-009-00224-00001	Cultivo:62000	PASTOS PERMANENTES DE 5 O MAS AÑOS-SIN VARIEDAD	Secano
	Recinto:29-033-009-00225-00001	Cultivo:62000	PASTOS PERMANENTES DE 5 O MAS AÑOS-SIN VARIEDAD	Secano
	Recinto:29-033-009-00226-00003	Cultivo:62000	PASTOS PERMANENTES DE 5 O MAS AÑOS-SIN VARIEDAD	Secano
	Recinto:29-033-009-00228-00001	Cultivo:62000	PASTOS PERMANENTES DE 5 O MAS AÑOS-SIN VARIEDAD	Secano
	Recinto:29-033-009-00229-00002	Cultivo:62000	PASTOS PERMANENTES DE 5 O MAS AÑOS-SIN VARIEDAD	Secano
	Recinto:29-033-009-00244-00001	Cultivo:62000	PASTOS PERMANENTES DE 5 O MAS AÑOS-SIN VARIEDAD	Secano
	Recinto:29-033-009-00327-00001	Cultivo:62000	PASTOS PERMANENTES DE 5 O MAS AÑOS-SIN VARIEDAD	Secano
	Recinto:29-033-009-00335-00003	Cultivo:62000	PASTOS PERMANENTES DE 5 O MAS AÑOS-SIN VARIEDAD	Secano
	Recinto:29-033-009-00352-00001	Cultivo:62000	PASTOS PERMANENTES DE 5 O MAS AÑOS-SIN VARIEDAD	Secano

**Incidenias de carga ganadera**

**INCIDENCIA DESCRIPCIÓN**

3790	Recinto declarado inactivo
	Recinto:29-033-008-00602-00001 Cultivo: -
	Recinto:29-033-008-00606-00001 Cultivo: -

(1) Con incidencias que retienen pago o deniegan el expediente.  
 (2) Se calcula sobre superficie declarada admisible.  
 (3) Aplicación del artículo 16 bis del RD 147/2023.  
 (4) Expediente con algunos recintos de pastos permanentes ubicados en espacios protegidos donde la carga ganadera mínima será 0,1 UGM/ha.

Puede verificar la integridad de una copia de este documento mediante la lectura del código QR adjunto o mediante el acceso a la dirección <https://ws050.juntadeandalucia.es/verificarFirma> indicando el código de VERIFICACIÓN

FIRMADO POR	RAQUEL MARIA ESPIN CRESPO	17/10/2024
VERIFICACIÓN	Pk2jmWSPEJNMB623FQZ8JEKDMKEPRE	PÁG. 4555/4804





Recinto:29-033-008-00611-00002 Cultivo: -  
 Recinto:29-033-008-00612-00001 Cultivo: -  
 Recinto:29-033-008-00614-00002 Cultivo: -  
 Recinto:29-033-008-00614-00003 Cultivo: -  
 Recinto:29-033-008-00628-00002 Cultivo: -  
 Recinto:29-033-009-00110-00001 Cultivo: -  
 Recinto:29-033-008-00708-00001 Cultivo: -  
 Recinto:29-033-008-00713-00001 Cultivo: -  
 Recinto:29-033-008-00741-00001 Cultivo: -  
 Recinto:29-033-008-00743-00001 Cultivo: -  
 Recinto:29-033-008-00748-00001 Cultivo: -  
 Recinto:29-033-008-00781-00001 Cultivo: -  
 Recinto:29-033-008-00784-00001 Cultivo: -  
 Recinto:29-033-008-00786-00001 Cultivo: -  
 Recinto:29-033-008-00786-00002 Cultivo: -  
 Recinto:29-033-008-00799-00001 Cultivo: -  
 Recinto:29-033-009-00010-00004 Cultivo: -  
 Recinto:29-033-009-00013-00001 Cultivo: -  
 Recinto:29-033-009-00015-00001 Cultivo: -  
 Recinto:29-033-008-00702-00001 Cultivo: -  
 Recinto:29-033-008-00705-00001 Cultivo: -  
 Recinto:29-033-008-00706-00001 Cultivo: -  
 Recinto:29-033-008-00783-00001 Cultivo: -  
 Recinto:29-033-008-00785-00001 Cultivo: -  
 Recinto:29-033-009-00136-00001 Cultivo: -  
 Recinto:29-033-009-00150-00001 Cultivo: -  
 Recinto:29-033-009-00151-00001 Cultivo: -  
 Recinto:29-033-009-00151-00002 Cultivo: -  
 Recinto:29-033-009-00152-00001 Cultivo: -  
 Recinto:29-033-009-00196-00001 Cultivo: -  
 Recinto:29-033-009-00197-00002 Cultivo: -  
 Recinto:29-033-009-00199-00001 Cultivo: -  
 Recinto:29-033-009-00200-00001 Cultivo: -  
 Recinto:29-033-009-00203-00001 Cultivo: -  
 Recinto:29-033-009-00204-00001 Cultivo: -  
 Recinto:29-033-009-00205-00001 Cultivo: -  
 Recinto:29-033-009-00206-00002 Cultivo: -  
 Recinto:29-033-009-00207-00001 Cultivo: -  
 Recinto:29-033-009-00213-00001 Cultivo: -  
 Recinto:29-033-009-00214-00001 Cultivo: -  
 Recinto:29-033-009-00215-00001 Cultivo: -  
 Recinto:29-033-009-00216-00001 Cultivo: -  
 Recinto:29-033-009-00223-00001 Cultivo: -  
 Recinto:29-033-009-00224-00001 Cultivo: -  
 Recinto:29-033-009-00225-00001 Cultivo: -  
 Recinto:29-033-009-00228-00001 Cultivo: -  
 Recinto:29-033-009-00226-00003 Cultivo: -  
 Recinto:29-033-009-00244-00001 Cultivo: -  
 Recinto:29-033-009-00352-00001 Cultivo: -  
 Recinto:29-033-008-01365-00004 Cultivo: -  
 Recinto:29-033-009-00335-00003 Cultivo: -  
 Recinto:29-033-009-00133-00001 Cultivo: -  
 Recinto:29-033-008-00583-00004 Cultivo: -  
 Recinto:29-033-008-00583-00006 Cultivo: -  
 Recinto:29-033-008-00583-00007 Cultivo: -  
 Recinto:29-033-008-00583-00008 Cultivo: -  
 Recinto:29-033-008-00582-00007 Cultivo: -  
 Recinto:29-033-008-00582-00008 Cultivo: -  
 Recinto:29-033-008-00582-00009 Cultivo: -  
 Recinto:29-033-005-00769-00001 Cultivo: -

(1) Con incidencias que retienen pago o deniegan el expediente.

(2) Se calcula sobre superficie declarada admisible.

(3) Aplicación del artículo 16 bis del RD 147/2023.

(4) Expediente con algunos recintos de pastos permanentes ubicados en espacios protegidos donde la carga ganadera mínima será 0,1 UGM/ha.

Puede verificar la integridad de una copia de este documento mediante la lectura del código QR adjunto o mediante el acceso a la dirección <https://ws050.juntadeandalucia.es/verificarFirma> indicando el código de VERIFICACIÓN

FIRMADO POR	RAQUEL MARIA ESPIN CRESPO	17/10/2024	
VERIFICACIÓN	Pk2jmWSPEJNMB623FQZ8JEKDMKEPRE	PÁG. 4556/4804	



	Recinto:29-033-005-00798-00007 Cultivo: -
	Recinto:29-033-005-00798-00008 Cultivo: -
	Recinto:29-033-005-00801-00001 Cultivo: -
	Recinto:29-033-005-00802-00002 Cultivo: -
	Recinto:29-033-005-00803-00002 Cultivo: -
	Recinto:29-033-005-00803-00004 Cultivo: -
	Recinto:29-033-005-00806-00003 Cultivo: -
	Recinto:29-033-005-00809-00001 Cultivo: -
	Recinto:29-033-005-00812-00001 Cultivo: -
	Recinto:29-033-005-00813-00001 Cultivo: -
	Recinto:29-033-005-00814-00001 Cultivo: -
	Recinto:29-033-005-00815-00001 Cultivo: -
	Recinto:29-033-005-00820-00005 Cultivo: -
	Recinto:29-033-005-00820-00006 Cultivo: -
	Recinto:29-033-005-00822-00001 Cultivo: -
	Recinto:29-033-005-00823-00001 Cultivo: -
	Recinto:29-033-005-00830-00001 Cultivo: -
	Recinto:29-033-005-00810-00001 Cultivo: -
	Recinto:29-033-005-00821-00001 Cultivo: -
	Recinto:29-033-005-00824-00002 Cultivo: -
	Recinto:29-033-009-00229-00002 Cultivo: -
86122	Recinto superficie forrajera que realiza la actividad de producción de pastoreo y no declara el o los códigos del Registro de Explotaciones Ganaderas de Andalucía, REGA.
	Recinto:29-033-009-00150-00001 Cultivo:62000 PASTOS PERMANENTES DE 5 O MAS AÑOS-SIN VARIEDAD Secano
	Recinto:29-033-009-00151-00001 Cultivo:62000 PASTOS PERMANENTES DE 5 O MAS AÑOS-SIN VARIEDAD Secano
	Recinto:29-033-009-00151-00002 Cultivo:62000 PASTOS PERMANENTES DE 5 O MAS AÑOS-SIN VARIEDAD Secano
	Recinto:29-033-009-00152-00001 Cultivo:62000 PASTOS PERMANENTES DE 5 O MAS AÑOS-SIN VARIEDAD Secano
	Recinto:29-033-009-00196-00001 Cultivo:62000 PASTOS PERMANENTES DE 5 O MAS AÑOS-SIN VARIEDAD Secano
	Recinto:29-033-009-00197-00002 Cultivo:62000 PASTOS PERMANENTES DE 5 O MAS AÑOS-SIN VARIEDAD Secano
	Recinto:29-033-009-00199-00001 Cultivo:62000 PASTOS PERMANENTES DE 5 O MAS AÑOS-SIN VARIEDAD Secano
	Recinto:29-033-009-00200-00001 Cultivo:62000 PASTOS PERMANENTES DE 5 O MAS AÑOS-SIN VARIEDAD Secano
	Recinto:29-033-009-00203-00001 Cultivo:62000 PASTOS PERMANENTES DE 5 O MAS AÑOS-SIN VARIEDAD Secano
	Recinto:29-033-009-00204-00001 Cultivo:62000 PASTOS PERMANENTES DE 5 O MAS AÑOS-SIN VARIEDAD Secano
	Recinto:29-033-009-00205-00001 Cultivo:62000 PASTOS PERMANENTES DE 5 O MAS AÑOS-SIN VARIEDAD Secano
	Recinto:29-033-009-00206-00002 Cultivo:62000 PASTOS PERMANENTES DE 5 O MAS AÑOS-SIN VARIEDAD Secano
	Recinto:29-033-009-00207-00001 Cultivo:62000 PASTOS PERMANENTES DE 5 O MAS AÑOS-SIN VARIEDAD Secano
	Recinto:29-033-009-00213-00001 Cultivo:62000 PASTOS PERMANENTES DE 5 O MAS AÑOS-SIN VARIEDAD Secano
	Recinto:29-033-009-00214-00001 Cultivo:62000 PASTOS PERMANENTES DE 5 O MAS AÑOS-SIN VARIEDAD Secano
	Recinto:29-033-009-00215-00001 Cultivo:62000 PASTOS PERMANENTES DE 5 O MAS AÑOS-SIN VARIEDAD Secano
	Recinto:29-033-009-00216-00001 Cultivo:62000 PASTOS PERMANENTES DE 5 O MAS AÑOS-SIN VARIEDAD Secano
	Recinto:29-033-009-00223-00001 Cultivo:62000 PASTOS PERMANENTES DE 5 O MAS AÑOS-SIN VARIEDAD Secano
	Recinto:29-033-009-00224-00001 Cultivo:62000 PASTOS PERMANENTES DE 5 O MAS AÑOS-SIN VARIEDAD Secano
	Recinto:29-033-009-00225-00001 Cultivo:62000 PASTOS PERMANENTES DE 5 O MAS AÑOS-SIN VARIEDAD Secano
	Recinto:29-033-009-00228-00001 Cultivo:62000 PASTOS PERMANENTES DE 5 O MAS AÑOS-SIN VARIEDAD Secano
	Recinto:29-033-009-00226-00003 Cultivo:62000 PASTOS PERMANENTES DE 5 O MAS AÑOS-SIN VARIEDAD Secano
	Recinto:29-033-009-00244-00001 Cultivo:62000 PASTOS PERMANENTES DE 5 O MAS AÑOS-SIN VARIEDAD Secano
	Recinto:29-033-009-00327-00001 Cultivo:62000 PASTOS PERMANENTES DE 5 O MAS AÑOS-SIN VARIEDAD Secano
	Recinto:29-033-009-00352-00001 Cultivo:62000 PASTOS PERMANENTES DE 5 O MAS AÑOS-SIN VARIEDAD Secano
	Recinto:29-033-008-01365-00004 Cultivo:62000 PASTOS PERMANENTES DE 5 O MAS AÑOS-SIN VARIEDAD Secano
	Recinto:29-033-009-00335-00003 Cultivo:62000 PASTOS PERMANENTES DE 5 O MAS AÑOS-SIN VARIEDAD Secano
	Recinto:29-033-009-00133-00001 Cultivo:62000 PASTOS PERMANENTES DE 5 O MAS AÑOS-SIN VARIEDAD Secano
	Recinto:29-033-009-00229-00002 Cultivo:62000 PASTOS PERMANENTES DE 5 O MAS AÑOS-SIN VARIEDAD Secano
86124	Recinto de forrajera para Cálculo de Carga Ganadera que No pertenece a Explotación.
	Recinto:29-033-009-00150-00001 Cultivo:62000 PASTOS PERMANENTES DE 5 O MAS AÑOS-SIN VARIEDAD Secano
	Recinto:29-033-009-00151-00001 Cultivo:62000 PASTOS PERMANENTES DE 5 O MAS AÑOS-SIN VARIEDAD Secano
	Recinto:29-033-009-00151-00002 Cultivo:62000 PASTOS PERMANENTES DE 5 O MAS AÑOS-SIN VARIEDAD Secano
	Recinto:29-033-009-00152-00001 Cultivo:62000 PASTOS PERMANENTES DE 5 O MAS AÑOS-SIN VARIEDAD Secano
	Recinto:29-033-009-00196-00001 Cultivo:62000 PASTOS PERMANENTES DE 5 O MAS AÑOS-SIN VARIEDAD Secano
	Recinto:29-033-009-00197-00002 Cultivo:62000 PASTOS PERMANENTES DE 5 O MAS AÑOS-SIN VARIEDAD Secano
	Recinto:29-033-009-00199-00001 Cultivo:62000 PASTOS PERMANENTES DE 5 O MAS AÑOS-SIN VARIEDAD Secano

(1) Con incidencias que retienen pago o deniegan el expediente.

(2) Se calcula sobre superficie declarada admisible.

(3) Aplicación del artículo 16 bis del RD 147/2023.

(4) Expediente con algunos recintos de pastos permanentes ubicados en espacios protegidos donde la carga ganadera mínima será 0,1 UGM/ha.

Puede verificar la integridad de una copia de este documento mediante la lectura del código QR adjunto o mediante el acceso a la dirección <https://ws050.juntadeandalucia.es/verificarFirma> indicando el código de VERIFICACIÓN

FIRMADO POR	RAQUEL MARIA ESPIN CRESPO	17/10/2024
VERIFICACIÓN	Pk2jmWSPEJNMB623FQZ8JEKDMKEPRE	PÁG. 4557/4804







	Recinto:29-033-009-00200-00001	Cultivo:62000	PASTOS PERMANENTES DE 5 O MAS AÑOS-SIN VARIEDAD	Secano
	Recinto:29-033-009-00203-00001	Cultivo:62000	PASTOS PERMANENTES DE 5 O MAS AÑOS-SIN VARIEDAD	Secano
	Recinto:29-033-009-00204-00001	Cultivo:62000	PASTOS PERMANENTES DE 5 O MAS AÑOS-SIN VARIEDAD	Secano
	Recinto:29-033-009-00205-00001	Cultivo:62000	PASTOS PERMANENTES DE 5 O MAS AÑOS-SIN VARIEDAD	Secano
	Recinto:29-033-009-00206-00002	Cultivo:62000	PASTOS PERMANENTES DE 5 O MAS AÑOS-SIN VARIEDAD	Secano
	Recinto:29-033-009-00207-00001	Cultivo:62000	PASTOS PERMANENTES DE 5 O MAS AÑOS-SIN VARIEDAD	Secano
	Recinto:29-033-009-00213-00001	Cultivo:62000	PASTOS PERMANENTES DE 5 O MAS AÑOS-SIN VARIEDAD	Secano
	Recinto:29-033-009-00214-00001	Cultivo:62000	PASTOS PERMANENTES DE 5 O MAS AÑOS-SIN VARIEDAD	Secano
	Recinto:29-033-009-00215-00001	Cultivo:62000	PASTOS PERMANENTES DE 5 O MAS AÑOS-SIN VARIEDAD	Secano
	Recinto:29-033-009-00216-00001	Cultivo:62000	PASTOS PERMANENTES DE 5 O MAS AÑOS-SIN VARIEDAD	Secano
	Recinto:29-033-009-00223-00001	Cultivo:62000	PASTOS PERMANENTES DE 5 O MAS AÑOS-SIN VARIEDAD	Secano
	Recinto:29-033-009-00224-00001	Cultivo:62000	PASTOS PERMANENTES DE 5 O MAS AÑOS-SIN VARIEDAD	Secano
	Recinto:29-033-009-00225-00001	Cultivo:62000	PASTOS PERMANENTES DE 5 O MAS AÑOS-SIN VARIEDAD	Secano
	Recinto:29-033-009-00228-00001	Cultivo:62000	PASTOS PERMANENTES DE 5 O MAS AÑOS-SIN VARIEDAD	Secano
	Recinto:29-033-009-00226-00003	Cultivo:62000	PASTOS PERMANENTES DE 5 O MAS AÑOS-SIN VARIEDAD	Secano
	Recinto:29-033-009-00244-00001	Cultivo:62000	PASTOS PERMANENTES DE 5 O MAS AÑOS-SIN VARIEDAD	Secano
	Recinto:29-033-009-00327-00001	Cultivo:62000	PASTOS PERMANENTES DE 5 O MAS AÑOS-SIN VARIEDAD	Secano
	Recinto:29-033-009-00352-00001	Cultivo:62000	PASTOS PERMANENTES DE 5 O MAS AÑOS-SIN VARIEDAD	Secano
	Recinto:29-033-008-01365-00004	Cultivo:62000	PASTOS PERMANENTES DE 5 O MAS AÑOS-SIN VARIEDAD	Secano
	Recinto:29-033-009-00335-00003	Cultivo:62000	PASTOS PERMANENTES DE 5 O MAS AÑOS-SIN VARIEDAD	Secano
	Recinto:29-033-009-00133-00001	Cultivo:62000	PASTOS PERMANENTES DE 5 O MAS AÑOS-SIN VARIEDAD	Secano
	Recinto:29-033-009-00229-00002	Cultivo:62000	PASTOS PERMANENTES DE 5 O MAS AÑOS-SIN VARIEDAD	Secano
86128	Recinto de Forrajes que no ha contabilizado para Carga Ganadera por no tener una explotación válida para el cálculo de la Carga Ganadera			
	Recinto:29-033-009-00150-00001	Cultivo:62	PASTOS PERMANENTES DE 5 O MAS AÑOS-	
	Recinto:29-033-009-00151-00001	Cultivo:62	PASTOS PERMANENTES DE 5 O MAS AÑOS-	
	Recinto:29-033-009-00151-00002	Cultivo:62	PASTOS PERMANENTES DE 5 O MAS AÑOS-	
	Recinto:29-033-009-00152-00001	Cultivo:62	PASTOS PERMANENTES DE 5 O MAS AÑOS-	
	Recinto:29-033-009-00196-00001	Cultivo:62	PASTOS PERMANENTES DE 5 O MAS AÑOS-	
	Recinto:29-033-009-00197-00002	Cultivo:62	PASTOS PERMANENTES DE 5 O MAS AÑOS-	
	Recinto:29-033-009-00199-00001	Cultivo:62	PASTOS PERMANENTES DE 5 O MAS AÑOS-	
	Recinto:29-033-009-00200-00001	Cultivo:62	PASTOS PERMANENTES DE 5 O MAS AÑOS-	
	Recinto:29-033-009-00203-00001	Cultivo:62	PASTOS PERMANENTES DE 5 O MAS AÑOS-	
	Recinto:29-033-009-00204-00001	Cultivo:62	PASTOS PERMANENTES DE 5 O MAS AÑOS-	
	Recinto:29-033-009-00205-00001	Cultivo:62	PASTOS PERMANENTES DE 5 O MAS AÑOS-	
	Recinto:29-033-009-00206-00002	Cultivo:62	PASTOS PERMANENTES DE 5 O MAS AÑOS-	
	Recinto:29-033-009-00207-00001	Cultivo:62	PASTOS PERMANENTES DE 5 O MAS AÑOS-	
	Recinto:29-033-009-00213-00001	Cultivo:62	PASTOS PERMANENTES DE 5 O MAS AÑOS-	
	Recinto:29-033-009-00214-00001	Cultivo:62	PASTOS PERMANENTES DE 5 O MAS AÑOS-	
	Recinto:29-033-009-00215-00001	Cultivo:62	PASTOS PERMANENTES DE 5 O MAS AÑOS-	
	Recinto:29-033-009-00216-00001	Cultivo:62	PASTOS PERMANENTES DE 5 O MAS AÑOS-	
	Recinto:29-033-009-00223-00001	Cultivo:62	PASTOS PERMANENTES DE 5 O MAS AÑOS-	
	Recinto:29-033-009-00224-00001	Cultivo:62	PASTOS PERMANENTES DE 5 O MAS AÑOS-	
	Recinto:29-033-009-00225-00001	Cultivo:62	PASTOS PERMANENTES DE 5 O MAS AÑOS-	
	Recinto:29-033-009-00228-00001	Cultivo:62	PASTOS PERMANENTES DE 5 O MAS AÑOS-	
	Recinto:29-033-009-00226-00003	Cultivo:62	PASTOS PERMANENTES DE 5 O MAS AÑOS-	
	Recinto:29-033-009-00244-00001	Cultivo:62	PASTOS PERMANENTES DE 5 O MAS AÑOS-	
	Recinto:29-033-009-00327-00001	Cultivo:62	PASTOS PERMANENTES DE 5 O MAS AÑOS-	
	Recinto:29-033-009-00352-00001	Cultivo:62	PASTOS PERMANENTES DE 5 O MAS AÑOS-	
	Recinto:29-033-008-01365-00004	Cultivo:62	PASTOS PERMANENTES DE 5 O MAS AÑOS-	
	Recinto:29-033-009-00335-00003	Cultivo:62	PASTOS PERMANENTES DE 5 O MAS AÑOS-	
	Recinto:29-033-009-00133-00001	Cultivo:62	PASTOS PERMANENTES DE 5 O MAS AÑOS-	
	Recinto:29-033-009-00229-00002	Cultivo:62	PASTOS PERMANENTES DE 5 O MAS AÑOS-	

(1) Con incidencias que retienen pago o deniegan el expediente.  
 (2) Se calcula sobre superficie declarada admisible.  
 (3) Aplicación del artículo 16 bis del RD 147/2023.  
 (4) Expediente con algunos recintos de pastos permanentes ubicados en espacios protegidos donde la carga ganadera mínima será 0,1 UGM/ha.

Puede verificar la integridad de una copia de este documento mediante la lectura del código QR adjunto o mediante el acceso a la dirección <a href="https://ws050.juntadeandalucia.es/verificarFirma">https://ws050.juntadeandalucia.es/verificarFirma</a> indicando el código de VERIFICACIÓN			
FIRMADO POR	RAQUEL MARIA ESPIN CRESPO	17/10/2024	
VERIFICACIÓN	Pk2jmWSPEJNMB623FQZ8JEKDMKEPRE	PÁG. 4558/4804	



**APELLIDOS Y NOMBRE / RAZÓN SOCIAL**

MORENO CANO DIEGO

**NIF**

\*\*\*\*2100\*

**EXPEDIENTE**

1125201

**RESOLUCIÓN**

DENEGACIÓN DE LA AYUDA

**DATOS DE MANTENIMIENTO UNIDADES**

**GRUPO DE PAGO**

ZONAS DE MONTAÑA

**Sup. Dec.  
Admisible**

0,00

**Sup.  
Resuelta**

0,00

**Sobredecl.**

0,00

**% Sobredecl.**

0,00

**RESUMEN DE PAGOS**

**IMPORTE ( Euros )**

	<u>RESUELTO</u>	<u>FEADER</u>	<u>MAPA</u>	<u>CAPADR</u>
A pagar	0,00	0,00	0,00	0,00

**APLICACIÓN DE REDUCCIONES Y PENALIZACIONES (%)**

<u>Crterios de subvencionabilidad (1)</u>	<u>Presentación tardía</u>	<u>Omisión declaración</u>	<u>Condicionalidad</u>
100,00	0,00	0,00	0,00

**IMPORTE ( Euros )**

<u>Calculado(2)</u>	<u>Reducción</u>	<u>Penalización</u>	<u>Reducción Penalización (3)</u>	<u>Penalización adicional</u>	<u>Resuelto</u>	<u>FEADER</u>	<u>MAPA</u>	<u>CAPADR</u>
0,00 €	0,00 €	0,00 €	0,00 €	0,00 €	0,00 €	0,00 €	0,00 €	0,00 €
<u>Importe Unitario:</u>	93,00 €	<u>Nuevo Importe Unitario:</u>	0,00 €					

(1) Con incidencias que retienen pago o deniegan el expediente.

(2) Se calcula sobre superficie declarada admisible.

(3) Aplicación del artículo 16 bis del RD 147/2023.

(4) Expediente con algunos recintos de pastos permanentes ubicados en espacios protegidos donde la carga ganadera mínima será 0,1 UGM/ha.

Puede verificar la integridad de una copia de este documento mediante la lectura del código QR adjunto o mediante el acceso a la dirección <https://ws050.juntadeandalucia.es/verificarFirma> indicando el código de VERIFICACIÓN

FIRMADO POR

RAQUEL MARIA ESPIN CRESPO

17/10/2024

VERIFICACIÓN

Pk2jmWSPEJNMB623FQZ8JEKDMKEPRE

PÁG. 4559/4804



**INCIDENCIAS****INCIDENCIA DESCRIPCIÓN**

2454	Solicitante de intervención 6613 cuyo regimen de afiliacion a la SS no es ni el sistema especial agrario(cuenta ajena) ni autonomo con actividad agraria.
74018	Productor que no es agricultor a título principal, según los datos del ejercicio fiscal n-1 y seguridad socia.
74053	Importe inferior a 100 Euros
86119	Carga ganadera NO cumple con el valor mínimo de 0,2 UGM/ha. Recinto:29-041-013-00022-00002 Cultivo:62000 PASTOS PERMANENTES DE 5 O MAS AÑOS-SIN VARIEDAD Secano Carga Ganadera:0 Recinto:29-041-013-00022-00003 Cultivo:62000 PASTOS PERMANENTES DE 5 O MAS AÑOS-SIN VARIEDAD Secano Carga Ganadera:0 Recinto:29-041-013-00022-00004 Cultivo:62000 PASTOS PERMANENTES DE 5 O MAS AÑOS-SIN VARIEDAD Secano Carga Ganadera:0 Recinto:29-041-013-00022-00005 Cultivo:62000 PASTOS PERMANENTES DE 5 O MAS AÑOS-SIN VARIEDAD Secano Carga Ganadera:0 Recinto:29-041-013-00023-00004 Cultivo:62000 PASTOS PERMANENTES DE 5 O MAS AÑOS-SIN VARIEDAD Secano Carga Ganadera:0 Recinto:29-041-013-00023-00006 Cultivo:62000 PASTOS PERMANENTES DE 5 O MAS AÑOS-SIN VARIEDAD Secano Carga Ganadera:0 Recinto:29-041-034-00053-00001 Cultivo:62000 PASTOS PERMANENTES DE 5 O MAS AÑOS-SIN VARIEDAD Secano Carga Ganadera:0 Recinto:29-041-034-00053-00002 Cultivo:62000 PASTOS PERMANENTES DE 5 O MAS AÑOS-SIN VARIEDAD Secano Carga Ganadera:0 Recinto:29-041-034-00054-00001 Cultivo:62000 PASTOS PERMANENTES DE 5 O MAS AÑOS-SIN VARIEDAD Secano Carga Ganadera:0
86122	Recinto superficie forrajera que realiza la actividad de producción de pastoreo y no declara el o los códigos del Registro de Explotaciones Ganaderas de Andalucía, REGA. Recinto:29-041-013-00022-00002 Cultivo:62000 PASTOS PERMANENTES DE 5 O MAS AÑOS-SIN VARIEDAD Secano Recinto:29-041-013-00022-00003 Cultivo:62000 PASTOS PERMANENTES DE 5 O MAS AÑOS-SIN VARIEDAD Secano Recinto:29-041-013-00022-00004 Cultivo:62000 PASTOS PERMANENTES DE 5 O MAS AÑOS-SIN VARIEDAD Secano Recinto:29-041-013-00022-00005 Cultivo:62000 PASTOS PERMANENTES DE 5 O MAS AÑOS-SIN VARIEDAD Secano Recinto:29-041-013-00023-00004 Cultivo:62000 PASTOS PERMANENTES DE 5 O MAS AÑOS-SIN VARIEDAD Secano Recinto:29-041-013-00023-00006 Cultivo:62000 PASTOS PERMANENTES DE 5 O MAS AÑOS-SIN VARIEDAD Secano Recinto:29-041-034-00053-00001 Cultivo:62000 PASTOS PERMANENTES DE 5 O MAS AÑOS-SIN VARIEDAD Secano Recinto:29-041-034-00053-00002 Cultivo:62000 PASTOS PERMANENTES DE 5 O MAS AÑOS-SIN VARIEDAD Secano Recinto:29-041-034-00054-00001 Cultivo:62000 PASTOS PERMANENTES DE 5 O MAS AÑOS-SIN VARIEDAD Secano
86124	Recinto de forrajera para Cálculo de Carga Ganadera que No pertenece a Explotación. Recinto:29-041-013-00022-00002 Cultivo:62000 PASTOS PERMANENTES DE 5 O MAS AÑOS-SIN VARIEDAD Secano Recinto:29-041-013-00022-00003 Cultivo:62000 PASTOS PERMANENTES DE 5 O MAS AÑOS-SIN VARIEDAD Secano Recinto:29-041-013-00022-00004 Cultivo:62000 PASTOS PERMANENTES DE 5 O MAS AÑOS-SIN VARIEDAD Secano Recinto:29-041-013-00022-00005 Cultivo:62000 PASTOS PERMANENTES DE 5 O MAS AÑOS-SIN VARIEDAD Secano Recinto:29-041-013-00023-00004 Cultivo:62000 PASTOS PERMANENTES DE 5 O MAS AÑOS-SIN VARIEDAD Secano Recinto:29-041-013-00023-00006 Cultivo:62000 PASTOS PERMANENTES DE 5 O MAS AÑOS-SIN VARIEDAD Secano Recinto:29-041-034-00053-00001 Cultivo:62000 PASTOS PERMANENTES DE 5 O MAS AÑOS-SIN VARIEDAD Secano Recinto:29-041-034-00053-00002 Cultivo:62000 PASTOS PERMANENTES DE 5 O MAS AÑOS-SIN VARIEDAD Secano Recinto:29-041-034-00054-00001 Cultivo:62000 PASTOS PERMANENTES DE 5 O MAS AÑOS-SIN VARIEDAD Secano

**Incidenias de carga ganadera****INCIDENCIA DESCRIPCIÓN**

86122	Recinto superficie forrajera que realiza la actividad de producción de pastoreo y no declara el o los códigos del Registro de Explotaciones Ganaderas de Andalucía, REGA. Recinto:29-041-013-00022-00002 Cultivo:62000 PASTOS PERMANENTES DE 5 O MAS AÑOS-SIN VARIEDAD Secano Recinto:29-041-034-00053-00001 Cultivo:62000 PASTOS PERMANENTES DE 5 O MAS AÑOS-SIN VARIEDAD Secano Recinto:29-041-034-00054-00001 Cultivo:62000 PASTOS PERMANENTES DE 5 O MAS AÑOS-SIN VARIEDAD Secano Recinto:29-041-034-00053-00002 Cultivo:62000 PASTOS PERMANENTES DE 5 O MAS AÑOS-SIN VARIEDAD Secano Recinto:29-041-013-00023-00006 Cultivo:62000 PASTOS PERMANENTES DE 5 O MAS AÑOS-SIN VARIEDAD Secano Recinto:29-041-013-00022-00003 Cultivo:62000 PASTOS PERMANENTES DE 5 O MAS AÑOS-SIN VARIEDAD Secano Recinto:29-041-013-00022-00005 Cultivo:62000 PASTOS PERMANENTES DE 5 O MAS AÑOS-SIN VARIEDAD Secano Recinto:29-041-013-00022-00004 Cultivo:62000 PASTOS PERMANENTES DE 5 O MAS AÑOS-SIN VARIEDAD Secano Recinto:29-041-013-00023-00004 Cultivo:62000 PASTOS PERMANENTES DE 5 O MAS AÑOS-SIN VARIEDAD Secano
-------	--

(1) Con incidencias que retienen pago o deniegan el expediente.

(2) Se calcula sobre superficie declarada admisible.

(3) Aplicación del artículo 16 bis del RD 147/2023.

(4) Expediente con algunos recintos de pastos permanentes ubicados en espacios protegidos donde la carga ganadera mínima será 0,1 UGM/ha.

Puede verificar la integridad de una copia de este documento mediante la lectura del código QR adjunto o mediante el acceso a la dirección <https://ws050.juntadeandalucia.es/verificarFirma> indicando el código de VERIFICACIÓN

FIRMADO POR	RAQUEL MARIA ESPIN CRESPO	17/10/2024	
VERIFICACIÓN	Pk2jmWSPEJNMB623FQZ8JEKDMKEPRE	PÁG. 4560/4804	





86124	<p>Recinto de forrajera para Cálculo de Carga Ganadera que No pertenece a Explotación.</p> <p>Recinto:29-041-013-00022-00002 Cultivo:62000 PASTOS PERMANENTES DE 5 O MAS AÑOS-SIN VARIEDAD Secano</p> <p>Recinto:29-041-034-00053-00001 Cultivo:62000 PASTOS PERMANENTES DE 5 O MAS AÑOS-SIN VARIEDAD Secano</p> <p>Recinto:29-041-034-00054-00001 Cultivo:62000 PASTOS PERMANENTES DE 5 O MAS AÑOS-SIN VARIEDAD Secano</p> <p>Recinto:29-041-034-00053-00002 Cultivo:62000 PASTOS PERMANENTES DE 5 O MAS AÑOS-SIN VARIEDAD Secano</p> <p>Recinto:29-041-013-00023-00006 Cultivo:62000 PASTOS PERMANENTES DE 5 O MAS AÑOS-SIN VARIEDAD Secano</p> <p>Recinto:29-041-013-00022-00003 Cultivo:62000 PASTOS PERMANENTES DE 5 O MAS AÑOS-SIN VARIEDAD Secano</p> <p>Recinto:29-041-013-00022-00005 Cultivo:62000 PASTOS PERMANENTES DE 5 O MAS AÑOS-SIN VARIEDAD Secano</p> <p>Recinto:29-041-013-00022-00004 Cultivo:62000 PASTOS PERMANENTES DE 5 O MAS AÑOS-SIN VARIEDAD Secano</p> <p>Recinto:29-041-013-00023-00004 Cultivo:62000 PASTOS PERMANENTES DE 5 O MAS AÑOS-SIN VARIEDAD Secano</p>
86128	<p>Recinto de Forrajeras que no ha contabilizado para Carga Ganadera por no tener una explotación válida para el cálculo de la Carga Ganadera</p> <p>Recinto:29-041-013-00022-00002 Cultivo:62 PASTOS PERMANENTES DE 5 O MAS AÑOS-</p> <p>Recinto:29-041-034-00053-00001 Cultivo:62 PASTOS PERMANENTES DE 5 O MAS AÑOS-</p> <p>Recinto:29-041-013-00025-00001 Cultivo:62 PASTOS PERMANENTES DE 5 O MAS AÑOS-</p> <p>Recinto:29-041-034-00054-00001 Cultivo:62 PASTOS PERMANENTES DE 5 O MAS AÑOS-</p> <p>Recinto:29-041-034-00053-00002 Cultivo:62 PASTOS PERMANENTES DE 5 O MAS AÑOS-</p> <p>Recinto:29-041-013-00023-00006 Cultivo:62 PASTOS PERMANENTES DE 5 O MAS AÑOS-</p> <p>Recinto:29-041-013-00022-00003 Cultivo:62 PASTOS PERMANENTES DE 5 O MAS AÑOS-</p> <p>Recinto:29-041-013-00022-00005 Cultivo:62 PASTOS PERMANENTES DE 5 O MAS AÑOS-</p> <p>Recinto:29-041-013-00022-00004 Cultivo:62 PASTOS PERMANENTES DE 5 O MAS AÑOS-</p> <p>Recinto:29-041-013-00023-00004 Cultivo:62 PASTOS PERMANENTES DE 5 O MAS AÑOS-</p> <p>Recinto:29-041-013-00023-00003 Cultivo:62 PASTOS PERMANENTES DE 5 O MAS AÑOS-</p>
86133	<p>Recinto de forrajera No solicitado para Cálculo de Carga Ganadera que No pertenece a Explotación.</p> <p>Recinto:29-041-013-00025-00001 Cultivo:62000 PASTOS PERMANENTES DE 5 O MAS AÑOS-SIN VARIEDAD Secano</p> <p>Recinto:29-041-013-00023-00003 Cultivo:62000 PASTOS PERMANENTES DE 5 O MAS AÑOS-SIN VARIEDAD Secano</p>

(1) Con incidencias que retienen pago o deniegan el expediente.  
 (2) Se calcula sobre superficie declarada admisible.  
 (3) Aplicación del artículo 16 bis del RD 147/2023.  
 (4) Expediente con algunos recintos de pastos permanentes ubicados en espacios protegidos donde la carga ganadera mínima será 0,1 UGM/ha.

Puede verificar la integridad de una copia de este documento mediante la lectura del código QR adjunto o mediante el acceso a la dirección <https://ws050.juntadeandalucia.es/verificarFirma> indicando el código de VERIFICACIÓN

FIRMADO POR	RAQUEL MARIA ESPIN CRESPO	17/10/2024
VERIFICACIÓN	Pk2jmWSPEJNMB623FQZ8JEKDMKEPRE	PÁG. 4561/4804



**APELLIDOS Y NOMBRE / RAZÓN SOCIAL**

MORENO LOPEZ JOSE DAVID

**NIF**

\*\*\*\*3443\*

**EXPEDIENTE**

1266049

**RESOLUCIÓN**

DENEGACIÓN DE LA AYUDA

**DATOS DE MANTENIMIENTO UNIDADES**

<b>GRUPO DE PAGO</b>	<b>Sup. Dec. Admisible</b>	<b>Sup. Resuelta</b>	<b>Sobredecl.</b>	<b>% Sobredecl.</b>
ZONAS DE MONTAÑA	0,00	0,00	0,00	0,00

**RESUMEN DE PAGOS**

	<b>IMPORTE ( Euros )</b>			
	<b>RESUELTO</b>	<b>FEADER</b>	<b>MAPA</b>	<b>CAPADR</b>
A pagar	0,00	0,00	0,00	0,00

**APLICACIÓN DE REDUCCIONES Y PENALIZACIONES (%)**

<b>Criterios de subvencionabilidad (1)</b>	<b>Presentación tardía</b>	<b>Omisión declaración</b>	<b>Condicionality</b>
100,00	0,00	0,00	0,00

**IMPORTE ( Euros )**

<b>Calculado(2)</b>	<b>Reducción</b>	<b>Penalización</b>	<b>Reducción Penalización (3)</b>	<b>Penalización adicional</b>	<b>Resuelto</b>	<b>FEADER</b>	<b>MAPA</b>	<b>CAPADR</b>
0,00 €	0,00 €	0,00 €	0,00 €	0,00 €	0,00 €	0,00 €	0,00 €	0,00 €
<b>Importe Unitario:</b>	93,00 €	<b>Nuevo Importe Unitario:</b>	0,00 €					

**RECINTOS PROPUESTOS**

<b>REF.</b>	<b>REFERENCIA SIGPAC</b>	<b>CULTIVO</b>	<b>S/R</b>	<b>USO SIGPAC</b>	<b>Sup. Dec. admisible</b>	<b>Sup. Campo</b>	<b>Sup. Determ.</b>	<b>Sup. Resuelta</b>
-1281442	29-083-006-00028-0002	OLIVAR	S		0,12		0,12	0,12
-1281441	29-083-006-00028-0001	OLIVAR	S		0,49		0,49	0,49
-1281437	29-083-006-00027-0001	OLIVAR	S		1,12		1,12	1,12

**INCIDENCIAS****INCIDENCIA DESCRIPCIÓN**

2454	Solicitante de intervención 6613 cuyo regimen de afiliación a la SS no es ni el sistema especial agrario(cuenta ajena) ni autonomo con actividad agraria.
74018	Productor que no es agricultor a título principal, según los datos del ejercicio fiscal n-1 y seguridad socia.
74053	Importe inferior a 100 Euros

(1) Con incidencias que retienen pago o deniegan el expediente.

(2) Se calcula sobre superficie declarada admisible.

(3) Aplicación del artículo 16 bis del RD 147/2023.

(4) Expediente con algunos recintos de pastos permanentes ubicados en espacios protegidos donde la carga ganadera mínima será 0,1 UGM/ha.

Puede verificar la integridad de una copia de este documento mediante la lectura del código QR adjunto o mediante el acceso a la dirección <https://ws050.juntadeandalucia.es/verificarFirma> indicando el código de VERIFICACIÓN

FIRMADO POR	RAQUEL MARIA ESPIN CRESPO	17/10/2024
VERIFICACIÓN	Pk2jmWSPEJNMB623FQZ8JEKDMKEPRE	PÁG. 4562/4804



**APELLIDOS Y NOMBRE / RAZÓN SOCIAL**

MORENO MORENO LUCRECIA

**NIF**

\*\*\*\*1622\*

**EXPEDIENTE**

1016903

**RESOLUCIÓN**

DENEGACIÓN DE LA AYUDA

**DATOS DE MANTENIMIENTO UNIDADES**

<b>GRUPO DE PAGO</b>	<b>Sup. Dec. Admisible</b>	<b>Sup. Resuelta</b>	<b>Sobredecl.</b>	<b>% Sobredecl.</b>
ZONAS DE MONTAÑA	0,92	0,92	0,00	0,00

**RESUMEN DE PAGOS**

	<b>IMPORTE ( Euros )</b>			
	<b>RESUELTO</b>	<b>FEADER</b>	<b>MAPA</b>	<b>CAPADR</b>
A pagar	0,00	0,00	0,00	0,00

**APLICACIÓN DE REDUCCIONES Y PENALIZACIONES (%)**

<b>Crterios de subvencionabilidad (1)</b>	<b>Presentación tardía</b>	<b>Omisión declaración</b>	<b>Condicionalidad</b>
100,00	0,00	0,00	0,00

**IMPORTE ( Euros )**

<b>Calculado(2)</b>	<b>Reducción</b>	<b>Penalización</b>	<b>Reducción Penalización (3)</b>	<b>Penalización adicional</b>	<b>Resuelto</b>	<b>FEADER</b>	<b>MAPA</b>	<b>CAPADR</b>
85,56 €	0,00 €	0,00 €	0,00 €	0,00 €	0,00 €	0,00 €	0,00 €	0,00 €
<b>Importe Unitario:</b>	93,00 €	<b>Nuevo Importe Unitario:</b>	93,00 €					

**RECINTOS PROPUESTOS**

<b>REF.</b>	<b>REFERENCIA SIGPAC</b>	<b>CULTIVO</b>	<b>S/R</b>	<b>USO SIGPAC</b>	<b>Sup. Dec. admisible</b>	<b>Sup. Campo</b>	<b>Sup. Determ.</b>	<b>Sup. Resuelta</b>
170000005444982	18-014-102-00144-0001	BARBECHO TRADICIONAL	S		0,01		0,01	0,01
170000005444983	18-014-102-00154-0001	BARBECHO TRADICIONAL	S		0,01		0,01	0,01
170000005444986	18-014-102-00146-0002	BARBECHO TRADICIONAL	R		0,90		0,90	0,90

**INCIDENCIAS****INCIDENCIA DESCRIPCIÓN**

452	Actividad agraria declarada en un recinto no compatible con el uso PA, PR o PS asignado en SIGPAC para ese recinto. Recinto:29-002-002-00059-00001 Cultivo:62000 PASTOS PERMANENTES DE 5 O MAS AÑOS-SIN VARIEDAD Secano USO ASIGNADO EN SIGPAC:PR
74053	Importe inferior a 100 Euros
86119	Carga ganadera NO cumple con el valor mínimo de 0,2 UGM/ha. Recinto:29-002-002-00059-00001 Cultivo:62000 PASTOS PERMANENTES DE 5 O MAS AÑOS-SIN VARIEDAD Secano Carga Ganadera:0
86121	Recinto superficie forrajera que no realiza la actividad de producción de pastoreo. Recinto:29-002-002-00059-00001 Cultivo:62000 PASTOS PERMANENTES DE 5 O MAS AÑOS-SIN VARIEDAD Secano Actividad Agraria del recinto:2
86122	Recinto superficie forrajera que realiza la actividad de producción de pastoreo y no declara el o los códigos del Registro de Explotaciones Ganaderas de Andalucía, REGA. Recinto:29-002-002-00059-00001 Cultivo:62000 PASTOS PERMANENTES DE 5 O MAS AÑOS-SIN VARIEDAD Secano
86124	Recinto de forrajera para Cálculo de Carga Ganadera que No pertenece a Explotación. Recinto:29-002-002-00059-00001 Cultivo:62000 PASTOS PERMANENTES DE 5 O MAS AÑOS-SIN VARIEDAD Secano

(1) Con incidencias que retienen pago o deniegan el expediente.

(2) Se calcula sobre superficie declarada admisible.

(3) Aplicación del artículo 16 bis del RD 147/2023.

(4) Expediente con algunos recintos de pastos permanentes ubicados en espacios protegidos donde la carga ganadera mínima será 0,1 UGM/ha.

Puede verificar la integridad de una copia de este documento mediante la lectura del código QR adjunto o mediante el acceso a la dirección <https://ws050.juntadeandalucia.es/verificarFirma> indicando el código de VERIFICACIÓN

FIRMADO POR	RAQUEL MARIA ESPIN CRESPO	17/10/2024
VERIFICACIÓN	Pk2jmWSPEJNMB623FQZ8JEKDMKEPRE	PÁG. 4563/4804





**Incidencias de carga ganadera**

**INCIDENCIA DESCRIPCIÓN**

452	Actividad agraria declarada en un recinto no compatible con el uso PA, PR o PS asignado en SIGPAC para ese recinto. Recinto:29-002-002-00059-00001 Cultivo:62000 PASTOS PERMANENTES DE 5 O MAS AÑOS-SIN VARIEDAD Secano USO ASIGNADO EN SIGPAC:PR
86122	Recinto superficie forrajera que realiza la actividad de producción de pastoreo y no declara el o los códigos del Registro de Explotaciones Ganaderas de Andalucía, REGA. Recinto:29-002-002-00059-00001 Cultivo:62000 PASTOS PERMANENTES DE 5 O MAS AÑOS-SIN VARIEDAD Secano
86124	Recinto de forrajera para Cálculo de Carga Ganadera que No pertenece a Explotación. Recinto:29-002-002-00059-00001 Cultivo:62000 PASTOS PERMANENTES DE 5 O MAS AÑOS-SIN VARIEDAD Secano
86128	Recinto de Forrajeras que no ha contabilizado para Carga Ganadera por no tener una explotación válida para el cálculo de la Carga Ganadera Recinto:29-002-002-00059-00002 Cultivo:62 PASTOS PERMANENTES DE 5 O MAS AÑOS- Recinto:29-002-002-00059-00001 Cultivo:62 PASTOS PERMANENTES DE 5 O MAS AÑOS-
86132	Recinto superficie forrajera que no realiza la actividad de producción de pastoreo. Recinto:18-014-102-00144-00001 Cultivo:20000 BARBECHO TRADICIONAL-SIN VARIEDAD Secano Recinto:18-014-102-00154-00001 Cultivo:20000 BARBECHO TRADICIONAL-SIN VARIEDAD Secano Recinto:29-002-002-00059-00001 Cultivo:62000 PASTOS PERMANENTES DE 5 O MAS AÑOS-SIN VARIEDAD Secano Recinto:18-014-102-00146-00002 Cultivo:20000 BARBECHO TRADICIONAL-SIN VARIEDAD Regadío
86133	Recinto de forrajera No solicitado para Cálculo de Carga Ganadera que No pertenece a Explotación. Recinto:29-002-002-00059-00002 Cultivo:62000 PASTOS PERMANENTES DE 5 O MAS AÑOS-SIN VARIEDAD Secano

(1) Con incidencias que retienen pago o deniegan el expediente.

(2) Se calcula sobre superficie declarada admisible.

(3) Aplicación del artículo 16 bis del RD 147/2023.

(4) Expediente con algunos recintos de pastos permanentes ubicados en espacios protegidos donde la carga ganadera mínima será 0,1 UGM/ha.

Puede verificar la integridad de una copia de este documento mediante la lectura del código QR adjunto o mediante el acceso a la dirección <https://ws050.juntadeandalucia.es/verificarFirma> indicando el código de VERIFICACIÓN

FIRMADO POR	RAQUEL MARIA ESPIN CRESPO	17/10/2024
VERIFICACIÓN	Pk2jmWSPEJNMB623FQZ8JEKDMKEPRE	PÁG. 4564/4804





**APELLIDOS Y NOMBRE / RAZÓN SOCIAL**  
MORENO SANCHEZ DOMINGO JESUS

**NIF**  
\*\*\*\*1351\*

**EXPEDIENTE**  
1216251

**RESOLUCIÓN**  
DENEGACIÓN DE LA AYUDA

**DATOS DE MANTENIMIENTO UNIDADES**

GRUPO DE PAGO	Sup. Dec. Admisible	Sup. Resuelta	Sobredecl.	% Sobredecl.
ZONAS DE MONTAÑA	0,00	0,00	0,00	0,00

**RESUMEN DE PAGOS**

A pagar	IMPORTE ( Euros )			
	RESUELTO	FEADER	MAPA	CAPADR
	0,00	0,00	0,00	0,00

**APLICACIÓN DE REDUCCIONES Y PENALIZACIONES (%)**

Crterios de subvencionabilidad (1)	Presentación tardía	Omisión declaración	Condicionalidad
100,00	0,00	0,00	0,00

**IMPORTE ( Euros )**

Calculado(2)	Reducción	Penalización	Reducción Penalización (3)	Penalización adicional	Resuelto	FEADER	MAPA	CAPADR
0,00 €	0,00 €	0,00 €	0,00 €	0,00 €	0,00 €	0,00 €	0,00 €	0,00 €
Importe Unitario:	93,00 €	Nuevo Importe Unitario:	0,00 €					

**RECINTOS PROPUESTOS**

REF.	REFERENCIA SIGPAC	CULTIVO	S/R	USO SIGPAC	Sup. Dec. admisible	Sup. Campo	Sup. Determ.	Sup. Resuelta
-42003	11-021-009-00007-0002	PASTOS PERMANENTES DE 5 O MAS AÑOS	S		0,01		0,01	0,01
-42002	11-021-009-00006-0003	PASTOS PERMANENTES DE 5 O MAS AÑOS	S		0,36		0,36	0,36
-42001	11-021-009-00006-0002	PASTOS PERMANENTES DE 5 O MAS AÑOS	S		0,00		0,00	0,00
1700000005464479	11-021-009-00006-0001	PASTOS PERMANENTES DE 5 O MAS AÑOS	S		3,66		3,66	3,66
1700000005464480	11-021-009-00007-0001	PASTOS PERMANENTES DE 5 O MAS AÑOS	S		5,02		5,02	5,02
1700000005464481	29-041-020-00002-0003	PASTOS PERMANENTES DE 5 O MAS AÑOS	S		2,50		2,50	2,50
1700000005464482	29-041-020-00003-0003	PASTOS PERMANENTES DE 5 O MAS AÑOS	S		4,14		4,14	4,14
1700000005464483	29-041-020-00003-0004	PASTOS PERMANENTES DE 5 O MAS AÑOS	S		0,38		0,38	0,38
1700000005464484	29-041-020-00001-0003	PASTOS PERMANENTES DE 5 O MAS AÑOS	S		2,44		2,44	2,44
1700000005464485	29-041-020-00002-0009	PASTOS PERMANENTES DE 5 O MAS AÑOS	S		0,09		0,09	0,09
1700000005464486	29-041-020-00001-0001	PASTOS PERMANENTES DE 5 O MAS AÑOS	S		0,00		0,00	0,00
1700000005464487	29-041-020-00002-0002	PASTOS PERMANENTES DE 5 O MAS AÑOS	S		1,20		1,20	1,20
1700000005464488	29-041-020-00003-0001	PASTOS PERMANENTES DE 5 O MAS AÑOS	S		0,00		0,00	0,00
1700000005464489	29-041-020-00004-0003	PASTOS PERMANENTES DE 5 O MAS AÑOS	S		0,12		0,12	0,12
1700000005464490	29-041-020-00002-0008	PASTOS PERMANENTES DE 5 O MAS AÑOS	S		0,09		0,09	0,09
1700000005464491	29-041-020-00003-0005	PASTOS PERMANENTES DE 5 O MAS AÑOS	S		2,71		2,71	2,71
1700000005464492	29-041-020-00004-0002	PASTOS PERMANENTES DE 5 O MAS AÑOS	S		4,05		4,05	4,05
1700000005464493	29-041-020-00006-0001	PASTOS PERMANENTES DE 5 O MAS AÑOS	S		3,87		3,87	3,87
1700000005464494	29-041-020-00003-0007	PASTOS PERMANENTES DE 5 O MAS AÑOS	S		0,73		0,73	0,73
1700000005464495	29-041-020-00004-0004	PASTOS PERMANENTES DE 5 O MAS AÑOS	S		0,78		0,78	0,78
1700000005464496	29-041-020-00001-0002	PASTOS PERMANENTES DE 5 O MAS AÑOS	S		1,69		1,69	1,69
1700000005464497	29-041-020-00002-0004	PASTOS PERMANENTES DE 5 O MAS AÑOS	S		6,17		6,17	6,17

(1) Con incidencias que retienen pago o deniegan el expediente.  
 (2) Se calcula sobre superficie declarada admisible.  
 (3) Aplicación del artículo 16 bis del RD 147/2023.  
 (4) Expediente con algunos recintos de pastos permanentes ubicados en espacios protegidos donde la carga ganadera mínima será 0,1 UGM/ha.

Puede verificar la integridad de una copia de este documento mediante la lectura del código QR adjunto o mediante el acceso a la dirección <https://ws050.juntadeandalucia.es/verificarFirma> indicando el código de VERIFICACIÓN

FIRMADO POR	RAQUEL MARIA ESPIN CRESPO	17/10/2024
VERIFICACIÓN	Pk2jmWSPEJNMB623FQZ8JEKDMKEPRE	PÁG. 4565/4804





**INCIDENCIAS**

**INCIDENCIA DESCRIPCIÓN**

2454	Solicitante de intervención 6613 cuyo regimen de afiliacion a la SS no es ni el sistema especial agrario(cuenta ajena) ni autonomo con actividad agraria.
74018	Productor que no es agricultor a título principal, según los datos del ejercicio fiscal n-1 y seguridad socia.
74053	Importe inferior a 100 Euros

(1) Con incidencias que retienen pago o deniegan el expediente.  
(2) Se calcula sobre superficie declarada admisible.  
(3) Aplicación del artículo 16 bis del RD 147/2023.  
(4) Expediente con algunos recintos de pastos permanentes ubicados en espacios protegidos donde la carga ganadera mínima será 0,1 UGM/ha.

Puede verificar la integridad de una copia de este documento mediante la lectura del código QR adjunto o mediante el acceso a la dirección <https://ws050.juntadeandalucia.es/verificarFirma> indicando el código de VERIFICACIÓN

FIRMADO POR	RAQUEL MARIA ESPIN CRESPO	17/10/2024	
VERIFICACIÓN	Pk2jmWSPEJNMB623FQZ8JEKDMKEPRE	PÁG. 4566/4804	

**APELLIDOS Y NOMBRE / RAZÓN SOCIAL**

MORENO VERDUGO EMILIA

**NIF**

\*\*\*\*0755\*

**EXPEDIENTE**

1121299

**RESOLUCIÓN**

DENEGACIÓN DE LA AYUDA

**DATOS DE MANTENIMIENTO UNIDADES**

<b>GRUPO DE PAGO</b>	<b>Sup. Dec. Admisible</b>	<b>Sup. Resuelta</b>	<b>Sobredecl.</b>	<b>% Sobredecl.</b>
ZONAS DE MONTAÑA	0,00	0,00	0,00	0,00

**RESUMEN DE PAGOS**

	<b>IMPORTE ( Euros )</b>			
	<b>RESUELTO</b>	<b>FEADER</b>	<b>MAPA</b>	<b>CAPADR</b>
A pagar	0,00	0,00	0,00	0,00

**APLICACIÓN DE REDUCCIONES Y PENALIZACIONES (%)**

<b>Crterios de subvencionabilidad (1)</b>	<b>Presentación tardía</b>	<b>Omisión declaración</b>	<b>Condicionalidad</b>
100,00	0,00	0,00	0,00

**IMPORTE ( Euros )**

<b>Calculado(2)</b>	<b>Reducción</b>	<b>Penalización</b>	<b>Reducción Penalización (3)</b>	<b>Penalización adicional</b>	<b>Resuelto</b>	<b>FEADER</b>	<b>MAPA</b>	<b>CAPADR</b>
0,00 €	0,00 €	0,00 €	0,00 €	0,00 €	0,00 €	0,00 €	0,00 €	0,00 €
<b>Importe Unitario:</b>	93,00 €	<b>Nuevo Importe Unitario:</b>	0,00 €					

**RECINTOS PROPUESTOS**

<b>REF.</b>	<b>REFERENCIA SIGPAC</b>	<b>CULTIVO</b>	<b>S/R</b>	<b>USO SIGPAC</b>	<b>Sup. Dec. admisible</b>	<b>Sup. Campo</b>	<b>Sup. Determ.</b>	<b>Sup. Resuelta</b>
-1306111	29-102-170-00042-0024	OLIVAR	S		0,12		0,12	0,12
-1306110	29-102-170-00042-0012	OLIVAR	S		0,05		0,05	0,05
-1306109	29-102-170-00042-0006	OLIVAR	S		0,11		0,11	0,11
-1306108	29-015-170-00144-0004	OLIVAR	S		1,07		1,07	1,07
-1306107	29-015-170-00144-0002	OLIVAR	S		0,25		0,25	0,25
1700000006754744	29-003-006-00024-0001	OLIVAR	S		1,06		1,06	1,06
1700000006754746	29-900-029-00188-0001	OLIVAR	S		0,23		0,23	0,23
1700000006754748	29-102-170-00147-0001	OLIVAR	S		0,59		0,59	0,59
1700000006754749	29-015-170-00160-0001	OLIVAR	S		0,02		0,02	0,02
1700000006754750	29-102-170-00328-0007	OLIVAR	S		5,43		5,43	5,43
1700000006754752	29-015-170-00144-0001	OLIVAR	S		0,01		0,01	0,01
1700000006754754	29-015-170-00148-0005	OLIVAR	S		2,15		2,15	2,15
1700000006754755	29-102-170-00328-0005	OLIVAR	S		0,05		0,05	0,05
1700000006754756	29-102-171-00048-0006	OLIVAR	S		0,03		0,03	0,03
1700000006754757	29-003-011-00049-0001	OLIVAR	S		2,13		2,13	2,13
1700000006754758	29-900-030-00128-0009	OLIVAR	S		0,09		0,09	0,09
1700000006754759	29-900-030-00128-0008	OLIVAR	S		0,08		0,08	0,08
1700000006754761	29-102-171-00048-0005	OLIVAR	S		0,05		0,05	0,05
1700000006754762	29-102-171-00011-0001	OLIVAR	S		0,62		0,62	0,62
1700000006754763	29-102-171-00033-0002	OLIVAR	S		0,10		0,10	0,10

**INCIDENCIAS****INCIDENCIA DESCRIPCIÓN**

2454	Solicitante de intervención 6613 cuyo regimen de afiliación a la SS no es ni el sistema especial agrario(cuenta ajena) ni autonomo con actividad agraria.
74018	Productor que no es agricultor a título principal, según los datos del ejercicio fiscal n-1 y seguridad socia.
74053	Importe inferior a 100 Euros

(1) Con incidencias que retienen pago o deniegan el expediente.

(2) Se calcula sobre superficie declarada admisible.

(3) Aplicación del artículo 16 bis del RD 147/2023.

(4) Expediente con algunos recintos de pastos permanentes ubicados en espacios protegidos donde la carga ganadera mínima será 0,1 UGM/ha.

Puede verificar la integridad de una copia de este documento mediante la lectura del código QR adjunto o mediante el acceso a la dirección <https://ws050.juntadeandalucia.es/verificarFirma> indicando el código de VERIFICACIÓN

FIRMADO POR	RAQUEL MARIA ESPIN CRESPO	17/10/2024
VERIFICACIÓN	Pk2jmWSPEJNMB623FQZ8JEKDMKEPRE	PÁG. 4567/4804



**APELLIDOS Y NOMBRE / RAZÓN SOCIAL**

MUÑOZ JIMÉNEZ ANTONIO

**NIF**

\*\*\*\*8121\*

**EXPEDIENTE**

1172621

**RESOLUCIÓN**

DENEGACIÓN DE LA AYUDA

**DATOS DE MANTENIMIENTO UNIDADES****GRUPO DE PAGO**

ZONAS DE MONTAÑA

**Sup. Dec.  
Admisible**

1,05

**Sup.  
Resuelta**

1,05

**Sobredecl.**

0,00

**% Sobredecl.**

0,00

**RESUMEN DE PAGOS****IMPORTE ( Euros )**

	RESUELTO	FEADER	MAPA	CAPADR
A pagar	0,00	0,00	0,00	0,00

**APLICACIÓN DE REDUCCIONES Y PENALIZACIONES (%)**

Crterios de subvencionabilidad (1)	Presentación tardía	Omisión declaración	Condicionalidad
100,00	0,00	0,00	0,00

**IMPORTE ( Euros )**

Calculado(2)	Reducción	Penalización	Reducción Penalización (3)	Penalización adicional	Resuelto	FEADER	MAPA	CAPADR
97,65 €	0,00 €	0,00 €	0,00 €	0,00 €	0,00 €	0,00 €	0,00 €	0,00 €
<b>Importe Unitario:</b>	93,00 €	<b>Nuevo Importe Unitario:</b>	93,00 €					

**RECINTOS PROPUESTOS**

REF.	REFERENCIA SIGPAC	CULTIVO	S/R	USO SIGPAC	Sup. Dec. admisible	Sup. Campo	Sup. Determ.	Sup. Resuelta
5235770	29-026-002-00356-0002	OLIVAR	S		0,32		0,32	0,32
170000007101061	29-026-002-00198-0001	VIÑEDO VINIFICACIÓN	S		0,55		0,55	0,55
170000007101065	29-026-002-00356-0007	VIÑEDO VINIFICACIÓN	S		0,04		0,04	0,04
170000007101066	29-026-002-00356-0001	PASTOS PERMANENTES DE 5 O MAS AÑOS	S		0,14		0,14	0,14

**INCIDENCIAS****INCIDENCIA DESCRIPCIÓN**

3795 Recinto declarado con una situación de riesgo de abandono.  
Recinto:29-050-009-00013-00001 Cultivo: -

74053 Importe inferior a 100 Euros

86020 Verifica que determinados recintos declarados por el expte para la operación, no se corresponde con la ZONA DESFAVORECIDA. Y no ha sido solicitada la operación análoga o correspondiente.  
Recinto:29-050-009-00013-00001 Cultivo:20000 BARBECHO TRADICIONAL-SIN VARIEDAD Secano Operación correcta del recinto:6613.2  
Recinto:29-099-012-09000-00074 Cultivo:101324 OLIVAR-VERDIAL DE VELEZ-MALAGA Secano Operación correcta del recinto:6613.2  
Recinto:29-099-012-09000-00080 Cultivo:101324 OLIVAR-VERDIAL DE VELEZ-MALAGA Secano Operación correcta del recinto:6613.2  
Recinto:29-099-012-09000-00082 Cultivo:101324 OLIVAR-VERDIAL DE VELEZ-MALAGA Secano Operación correcta del recinto:6613.2  
Recinto:29-099-012-09000-00090 Cultivo:101324 OLIVAR-VERDIAL DE VELEZ-MALAGA Secano Operación correcta del recinto:6613.2  
Recinto:29-099-012-09000-00102 Cultivo:101324 OLIVAR-VERDIAL DE VELEZ-MALAGA Secano Operación correcta del recinto:6613.2

86122 Recinto superficie forrajera que realiza la actividad de producción de pastoreo y no declara el o los códigos del Registro de Explotaciones Ganaderas de Andalucía, REGA.  
Recinto:29-050-009-00013-00001 Cultivo:20000 BARBECHO TRADICIONAL-SIN VARIEDAD Secano

86124 Recinto de forrajera para Cálculo de Carga Ganadera que No pertenece a Explotación.  
Recinto:29-050-009-00013-00001 Cultivo:20000 BARBECHO TRADICIONAL-SIN VARIEDAD Secano

(1) Con incidencias que retienen pago o deniegan el expediente.

(2) Se calcula sobre superficie declarada admisible.

(3) Aplicación del artículo 16 bis del RD 147/2023.

(4) Expediente con algunos recintos de pastos permanentes ubicados en espacios protegidos donde la carga ganadera mínima será 0,1 UGM/ha.

Puede verificar la integridad de una copia de este documento mediante la lectura del código QR adjunto o mediante el acceso a la dirección <https://ws050.juntadeandalucia.es/verificarFirma> indicando el código de VERIFICACIÓN

FIRMADO POR

RAQUEL MARIA ESPIN CRESPO

17/10/2024

VERIFICACIÓN

Pk2jmWSPEJNMB623FQZ8JEKDMKEPRE

PÁG. 4568/4804







**Incidencias de carga ganadera**

**INCIDENCIA DESCRIPCIÓN**

3795	Recinto declarado con una situación de riesgo de abandono. Recinto:29-050-009-00013-00001 Cultivo: -
86122	Recinto superficie forrajera que realiza la actividad de producción de pastoreo y no declara el o los códigos del Registro de Explotaciones Ganaderas de Andalucía, REGA. Recinto:29-050-009-00013-00001 Cultivo:20000 BARBECHO TRADICIONAL-SIN VARIEDAD Secano
86124	Recinto de forrajera para Cálculo de Carga Ganadera que No pertenece a Explotación. Recinto:29-050-009-00013-00001 Cultivo:20000 BARBECHO TRADICIONAL-SIN VARIEDAD Secano
86128	Recinto de Forrajeras que no ha contabilizado para Carga Ganadera por no tener una explotación válida para el cálculo de la Carga Ganadera Recinto:29-050-009-00013-00001 Cultivo:20 BARBECHO TRADICIONAL-

(1) Con incidencias que retienen pago o deniegan el expediente.  
(2) Se calcula sobre superficie declarada admisible.  
(3) Aplicación del artículo 16 bis del RD 147/2023.  
(4) Expediente con algunos recintos de pastos permanentes ubicados en espacios protegidos donde la carga ganadera mínima será 0,1 UGM/ha.

Puede verificar la integridad de una copia de este documento mediante la lectura del código QR adjunto o mediante el acceso a la dirección <https://ws050.juntadeandalucia.es/verificarFirma> indicando el código de VERIFICACIÓN

FIRMADO POR	RAQUEL MARIA ESPIN CRESPO	17/10/2024	
VERIFICACIÓN	Pk2jmWSPEJNMB623FQZ8JEKDMKEPRE	PÁG. 4569/4804	

**APELLIDOS Y NOMBRE / RAZÓN SOCIAL**

MUÑOZ RUIZ FRANCISCO

**NIF**

\*\*\*\*8368\*

**EXPEDIENTE**

1206617

**RESOLUCIÓN**

DENEGACIÓN DE LA AYUDA

**DATOS DE MANTENIMIENTO UNIDADES**

<b>GRUPO DE PAGO</b>	<b>Sup. Dec. Admisible</b>	<b>Sup. Resuelta</b>	<b>Sobredecl.</b>	<b>% Sobredecl.</b>
ZONAS DE MONTAÑA	0,00	0,00	0,00	0,00

**RESUMEN DE PAGOS**

	<b>IMPORTE ( Euros )</b>			
	<b>RESUELTO</b>	<b>FEADER</b>	<b>MAPA</b>	<b>CAPADR</b>
A pagar	0,00	0,00	0,00	0,00

**APLICACIÓN DE REDUCCIONES Y PENALIZACIONES (%)**

<b>Criterios de subvencionabilidad (1)</b>	<b>Presentación tardía</b>	<b>Omisión declaración</b>	<b>Condicionalidad</b>
100,00	0,00	0,00	0,00

**IMPORTE ( Euros )**

<b>Calculado(2)</b>	<b>Reducción</b>	<b>Penalización</b>	<b>Reducción Penalización (3)</b>	<b>Penalización adicional</b>	<b>Resuelto</b>	<b>FEADER</b>	<b>MAPA</b>	<b>CAPADR</b>
0,00 €	0,00 €	0,00 €	0,00 €	0,00 €	0,00 €	0,00 €	0,00 €	0,00 €
<b>Importe Unitario:</b>	93,00 €	<b>Nuevo Importe Unitario:</b>	0,00 €					

**RECINTOS PROPUESTOS**

<b>REF.</b>	<b>REFERENCIA SIGPAC</b>	<b>CULTIVO</b>	<b>S/R</b>	<b>USO SIGPAC</b>	<b>Sup. Dec. admisible</b>	<b>Sup. Campo</b>	<b>Sup. Determ.</b>	<b>Sup. Resuelta</b>
-1567040	29-015-147-00084-0002	OTROS FRUTALES	S		0,04		0,04	0,04
-1322946	29-015-147-00084-0001	CEBADA	S		1,23		1,23	1,23
-911207	29-015-147-00017-0004	OLIVAR	S		0,03		0,03	0,03
5384551	29-015-147-00085-0002	OLIVAR	S		0,33		0,33	0,33
170000005894375	29-015-147-00014-0001	OLIVAR	S		0,56		0,56	0,56
170000005894376	29-015-147-00086-0001	CEBADA	S		0,63		0,63	0,63

**INCIDENCIAS****INCIDENCIA DESCRIPCIÓN**

74018	Productor que no es agricultor a título principal, según los datos del ejercicio fiscal n-1 y seguridad socia.
74053	Importe inferior a 100 Euros

(1) Con incidencias que retienen pago o deniegan el expediente.

(2) Se calcula sobre superficie declarada admisible.

(3) Aplicación del artículo 16 bis del RD 147/2023.

(4) Expediente con algunos recintos de pastos permanentes ubicados en espacios protegidos donde la carga ganadera mínima será 0,1 UGM/ha.

Puede verificar la integridad de una copia de este documento mediante la lectura del código QR adjunto o mediante el acceso a la dirección <https://ws050.juntadeandalucia.es/verificarFirma> indicando el código de VERIFICACIÓN

FIRMADO POR	RAQUEL MARIA ESPIN CRESPO	17/10/2024
VERIFICACIÓN	Pk2jmWSPEJNMB623FQZ8JEKDMKEPRE	PÁG. 4570/4804



**APELLIDOS Y NOMBRE / RAZÓN SOCIAL**

NAVARRO AVILA JORGE

**NIF**

\*\*\*\*1635\*

**EXPEDIENTE**

1261919

**RESOLUCIÓN**

DENEGACIÓN DE LA AYUDA

**DATOS DE MANTENIMIENTO UNIDADES****GRUPO DE PAGO**

ZONAS DE MONTAÑA

**Sup. Dec.  
Admisible**

0,00

**Sup.  
Resuelta**

0,00

**Sobredecl.**

0,00

**% Sobredecl.**

0,00

**RESUMEN DE PAGOS****IMPORTE ( Euros )**

	RESUELTO	FEADER	MAPA	CAPADR
A pagar	0,00	0,00	0,00	0,00

**APLICACIÓN DE REDUCCIONES Y PENALIZACIONES (%)**

Crterios de subvencionabilidad (1)	Presentación tardía	Omisión declaración	Condicionalidad
100,00	0,00	0,00	0,00

**IMPORTE ( Euros )**

Calculado(2)	Reducción	Penalización	Reducción Penalización (3)	Penalización adicional	Resuelto	FEADER	MAPA	CAPADR
0,00 €	0,00 €	0,00 €	0,00 €	0,00 €	0,00 €	0,00 €	0,00 €	0,00 €
Importe Unitario:	93,00 €	Nuevo Importe Unitario:	0,00 €					

**RECINTOS PROPUESTOS**

REF.	REFERENCIA SIGPAC	CULTIVO	S/R	USO SIGPAC	Sup. Dec. admisible	Sup. Campo	Sup. Determ.	Sup. Resuelta
-1528314	29-004-005-09016-0002	OLIVAR	S		0,01		0,01	0,01
-1099432	29-004-005-00096-0003	OLIVAR	S		0,06		0,06	0,06
-1097462	29-004-005-00096-0001	OLIVAR	S		0,06		0,06	0,06
-1097403	29-004-005-00094-0002	OLIVAR	S		0,84		0,84	0,84
-1084338	29-079-014-09002-0008	OLIVAR	S		0,01		0,01	0,01
-1084336	29-079-014-00090-0017	OLIVAR	S		4,20		4,20	4,20
-1084333	29-079-014-00087-0002	OLIVAR	S		0,19		0,19	0,19
-1084331	29-079-014-00088-0002	OLIVAR	S		0,12		0,12	0,12
5286200	29-079-014-00085-0001	OLIVAR	S		0,04		0,04	0,04
5286209	29-079-014-00086-0001	OLIVAR	S		0,03		0,03	0,03
170000005691196	29-079-013-00003-0001	OLIVAR	S		0,31		0,31	0,31
170000005691200	29-079-014-00079-0004	OLIVAR	S		1,26		1,26	1,26

**INCIDENCIAS****INCIDENCIA DESCRIPCIÓN**

74018 Productor que no es agricultor a título principal, según los datos del ejercicio fiscal n-1 y seguridad socia.  
74053 Importe inferior a 100 Euros

(1) Con incidencias que retienen pago o deniegan el expediente.

(2) Se calcula sobre superficie declarada admisible.

(3) Aplicación del artículo 16 bis del RD 147/2023.

(4) Expediente con algunos recintos de pastos permanentes ubicados en espacios protegidos donde la carga ganadera mínima será 0,1 UGM/ha.

Puede verificar la integridad de una copia de este documento mediante la lectura del código QR adjunto o mediante el acceso a la dirección <https://ws050.juntadeandalucia.es/verificarFirma> indicando el código de VERIFICACIÓN

FIRMADO POR

RAQUEL MARIA ESPIN CRESPO

17/10/2024

VERIFICACIÓN

Pk2jmWSPEJNMB623FQZ8JEKDMKEPRE

PÁG. 4571/4804





**APELLIDOS Y NOMBRE / RAZÓN SOCIAL**

NAVARRO AVILA JOSE ANGEL

**NIF**

\*\*\*\*6319\*

**EXPEDIENTE**

1250442

**RESOLUCIÓN**

DENEGACIÓN DE LA AYUDA

**DATOS DE MANTENIMIENTO UNIDADES**

GRUPO DE PAGO	Sup. Dec. Admisible	Sup. Resuelta	Sobredecl.	% Sobredecl.
ZONAS DE MONTAÑA	0,00	0,00	0,00	0,00

**RESUMEN DE PAGOS**

	IMPORTE ( Euros )			
	RESUELTO	FEADER	MAPA	CAPADR
A pagar	0,00	0,00	0,00	0,00

**APLICACIÓN DE REDUCCIONES Y PENALIZACIONES (%)**

Criterios de subvencionabilidad (1)	Presentación tardía	Omisión declaración	Condicionalidad
100,00	0,00	0,00	0,00

**IMPORTE ( Euros )**

Calculado(2)	Reducción	Penalización	Reducción Penalización (3)	Penalización adicional	Resuelto	FEADER	MAPA	CAPADR
0,00 €	0,00 €	0,00 €	0,00 €	0,00 €	0,00 €	0,00 €	0,00 €	0,00 €
Importe Unitario:	93,00 €	Nuevo Importe Unitario:	0,00 €					

**RECINTOS PROPUESTOS**

REF.	REFERENCIA SIGPAC	CULTIVO	S/R	USO SIGPAC	Sup. Dec. admisible	Sup. Campo	Sup. Determ.	Sup. Resuelta
-1099063	29-079-014-00090-0004	ALMENDROS	S		0,18		0,18	0,18
-1098839	29-079-014-00008-0002	OLIVAR	S		0,09		0,09	0,09
-1097462	29-004-005-00096-0001	OLIVAR	S		0,09		0,09	0,09
-1097403	29-004-005-00094-0002	OLIVAR	S		1,02		1,02	1,02
-1084338	29-079-014-09002-0008	OLIVAR	S		0,01		0,01	0,01
-1084336	29-079-014-00090-0017	OLIVAR	S		4,81		4,81	4,81
-1084333	29-079-014-00087-0002	OLIVAR	S		0,18		0,18	0,18
5286200	29-079-014-00085-0001	OLIVAR	S		0,01		0,01	0,01
5286209	29-079-014-00086-0001	OLIVAR	S		0,01		0,01	0,01
1700000003509766	29-096-005-00331-0002	OLIVAR	S		0,52		0,52	0,52
1700000003509767	29-096-005-00396-0001	OLIVAR	S		0,21		0,21	0,21
1700000005691196	29-079-013-00003-0001	OLIVAR	S		0,33		0,33	0,33
1700000005691200	29-079-014-00079-0004	OLIVAR	S		1,32		1,32	1,32
1700000006189081	29-096-005-00396-0001	OLIVAR	S		0,20		0,20	0,20

**INCIDENCIAS**

**INCIDENCIA DESCRIPCIÓN**

74018	Productor que no es agricultor a título principal, según los datos del ejercicio fiscal n-1 y seguridad socia.
74053	Importe inferior a 100 Euros

(1) Con incidencias que retienen pago o deniegan el expediente.

(2) Se calcula sobre superficie declarada admisible.

(3) Aplicación del artículo 16 bis del RD 147/2023.

(4) Expediente con algunos recintos de pastos permanentes ubicados en espacios protegidos donde la carga ganadera mínima será 0,1 UGM/ha.

Puede verificar la integridad de una copia de este documento mediante la lectura del código QR adjunto o mediante el acceso a la dirección <https://ws050.juntadeandalucia.es/verificarFirma> indicando el código de VERIFICACIÓN

FIRMADO POR	RAQUEL MARIA ESPIN CRESPO	17/10/2024
VERIFICACIÓN	Pk2jmWSPEJNMB623FQZ8JEKDMKEPRE	PÁG. 4572/4804



**APELLIDOS Y NOMBRE / RAZÓN SOCIAL**

NAVARRO AVILA JOSE CARLOS

**NIF**

\*\*\*\*1430\*

**EXPEDIENTE**

1261854

**RESOLUCIÓN**

DENEGACIÓN DE LA AYUDA

**DATOS DE MANTENIMIENTO UNIDADES****GRUPO DE PAGO**

ZONAS DE MONTAÑA

**Sup. Dec.  
Admisible**

0,00

**Sup.  
Resuelta**

0,00

**Sobredecl.**

0,00

**% Sobredecl.**

0,00

**RESUMEN DE PAGOS****IMPORTE ( Euros )**

	RESUELTO	FEADER	MAPA	CAPADR
A pagar	0,00	0,00	0,00	0,00

**APLICACIÓN DE REDUCCIONES Y PENALIZACIONES (%)**

Crterios de subvencionabilidad (1)	Presentación tardía	Omisión declaración	Condicionalidad
100,00	0,00	0,00	0,00

**IMPORTE ( Euros )**

Calculado(2)	Reducción	Penalización	Reducción Penalización (3)	Penalización adicional	Resuelto	FEADER	MAPA	CAPADR
0,00 €	0,00 €	0,00 €	0,00 €	0,00 €	0,00 €	0,00 €	0,00 €	0,00 €
Importe Unitario:	93,00 €	Nuevo Importe Unitario:	0,00 €					

**RECINTOS PROPUESTOS**

REF.	REFERENCIA SIGPAC	CULTIVO	S/R	USO SIGPAC	Sup. Dec. admisible	Sup. Campo	Sup. Determ.	Sup. Resuelta
-1097462	29-004-005-00096-0001	OLIVAR	S		0,07		0,07	0,07
-1097403	29-004-005-00094-0002	OLIVAR	S		0,91		0,91	0,91
-1084338	29-079-014-09002-0008	OLIVAR	S		0,01		0,01	0,01
-1084336	29-079-014-00090-0017	OLIVAR	S		4,20		4,20	4,20
-1084333	29-079-014-00087-0002	OLIVAR	S		0,17		0,17	0,17
-1084331	29-079-014-00008-0002	OLIVAR	S		0,10		0,10	0,10
5286200	29-079-014-00085-0001	OLIVAR	S		0,01		0,01	0,01
5286209	29-079-014-00086-0001	OLIVAR	S		0,01		0,01	0,01
170000005691196	29-079-013-00003-0001	OLIVAR	S		0,32		0,32	0,32
170000005691200	29-079-014-00079-0004	OLIVAR	S		1,27		1,27	1,27

**INCIDENCIAS****INCIDENCIA DESCRIPCIÓN**

74018	Productor que no es agricultor a título principal, según los datos del ejercicio fiscal n-1 y seguridad socia.
74053	Importe inferior a 100 Euros

(1) Con incidencias que retienen pago o deniegan el expediente.

(2) Se calcula sobre superficie declarada admisible.

(3) Aplicación del artículo 16 bis del RD 147/2023.

(4) Expediente con algunos recintos de pastos permanentes ubicados en espacios protegidos donde la carga ganadera mínima será 0,1 UGM/ha.

Puede verificar la integridad de una copia de este documento mediante la lectura del código QR adjunto o mediante el acceso a la dirección <https://ws050.juntadeandalucia.es/verificarFirma> indicando el código de VERIFICACIÓN

FIRMADO POR

RAQUEL MARIA ESPIN CRESPO

17/10/2024

VERIFICACIÓN

Pk2jmWSPEJNMB623FQZ8JEKDMKEPRE

PÁG. 4573/4804



**APELLIDOS Y NOMBRE / RAZÓN SOCIAL**

OLMOS FERRIOL AMPARO

**NIF**

\*\*\*\*4641\*

**EXPEDIENTE**

17000006

**RESOLUCIÓN**

DENEGACIÓN DE LA AYUDA

**DATOS DE MANTENIMIENTO UNIDADES**

<b>GRUPO DE PAGO</b>	<b>Sup. Dec. Admisible</b>	<b>Sup. Resuelta</b>	<b>Sobredecl.</b>	<b>% Sobredecl.</b>
ZONAS DE MONTAÑA	0,00	0,00	0,00	0,00

**RESUMEN DE PAGOS**

	<b>IMPORTE ( Euros )</b>			
	<b>RESUELTO</b>	<b>FEADER</b>	<b>MAPA</b>	<b>CAPADR</b>
A pagar	0,00	0,00	0,00	0,00

**APLICACIÓN DE REDUCCIONES Y PENALIZACIONES (%)**

<b>Crterios de subvencionabilidad (1)</b>	<b>Presentación tardía</b>	<b>Omisión declaración</b>	<b>Condicionalidad</b>
100,00	0,00	0,00	0,00

**IMPORTE ( Euros )**

<b>Calculado(2)</b>	<b>Reducción</b>	<b>Penalización</b>	<b>Reducción Penalización (3)</b>	<b>Penalización adicional</b>	<b>Resuelto</b>	<b>FEADER</b>	<b>MAPA</b>	<b>CAPADR</b>
0,00 €	0,00 €	0,00 €	0,00 €	0,00 €	0,00 €	0,00 €	0,00 €	0,00 €
<b>Importe Unitario:</b>	93,00 €	<b>Nuevo Importe Unitario:</b>	0,00 €					

**RECINTOS PROPUESTOS**

<b>REF.</b>	<b>REFERENCIA SIGPAC</b>	<b>CULTIVO</b>	<b>S/R</b>	<b>USO SIGPAC</b>	<b>Sup. Dec. admisible</b>	<b>Sup. Campo</b>	<b>Sup. Determ.</b>	<b>Sup. Resuelta</b>
7009783	29-041-016-00077-0003	NARANJO	R		0,39		0,39	0,39
7009784	29-041-016-00075-0003	NARANJO	R		0,33		0,33	0,33
7009785	29-041-016-00071-0003	NARANJO	R		0,58		0,58	0,58
7009786	29-041-016-00016-0005	NARANJO-AGUACATE	R		1,74		1,74	1,74
7009787	29-041-016-00076-0003	NARANJO	R		0,38		0,38	0,38
7009788	29-041-016-00074-0003	NARANJO	R		0,31		0,31	0,31
7009789	29-041-016-00069-0003	NARANJO	R		0,32		0,32	0,32
7009790	29-041-016-00079-0003	NARANJO	R		0,38		0,38	0,38
7009791	29-041-016-00070-0003	NARANJO	R		0,40		0,40	0,40
7009792	29-041-033-00012-0002	NARANJO-AGUACATE	S		6,29		6,29	6,29
7009793	29-041-016-00078-0003	NARANJO	R		0,39		0,39	0,39

**INCIDENCIAS****INCIDENCIA DESCRIPCIÓN**

- 58 No existe código de provincia y/o de municipio de residencia, o existen y no son correctos.
- 463 Productor que en su Declaración responsable no marca SÍ o NO en la casilla de "Realiza alguna actividad de las incluidas en el R.D."
- 2415 Socio de cooperativa TA/ECT que no presenta certificado acreditativo de porcentaje de participación.
- 74009 NIF de la cooperativa de explotación comunitaria de la tierra/coop de trabajo asociado incorrecto o en blanco.
- 74012 Nif de cooperativa de explotación comunitaria de la tierra/cooperativa de trabajo asociado declarada por un socio, que no ha solicitado ayuda en la que no ha solicitado ayuda campaña n.
- 74053 Importe inferior a 100 Euros
- 75021 No Autoriza para la consulta de datos de identidad a través del Sistema GIRO de la Consejería de Hacienda y Administración pública existan.
- 75022 No Autoriza a que, en caso de la devolución por la entidad financiera (retrocesión bancaria) del pago en la cuenta corriente consignada en la solicitud y que está debidamente registrada en el sistema contable GIRO de la Junta de Andalucía, se proceda al pago en cualquier otra cuenta corriente de la titularidad del solicitante vigente en dicho sistema contable.

(1) Con incidencias que retienen pago o deniegan el expediente.

(2) Se calcula sobre superficie declarada admisible.

(3) Aplicación del artículo 16 bis del RD 147/2023.

(4) Expediente con algunos recintos de pastos permanentes ubicados en espacios protegidos donde la carga ganadera mínima será 0,1 UGM/ha.

Puede verificar la integridad de una copia de este documento mediante la lectura del código QR adjunto o mediante el acceso a la dirección <https://ws050.juntadeandalucia.es/verificarFirma> indicando el código de VERIFICACIÓN

FIRMADO POR	RAQUEL MARIA ESPIN CRESPO	17/10/2024
VERIFICACIÓN	Pk2jmWSPEJNMB623FQZ8JEKDMKEPRE	PÁG. 4574/4804



**APELLIDOS Y NOMBRE / RAZÓN SOCIAL**

OROZCO DEL RIO CRISTINA

**NIF**

\*\*\*\*9422\*

**EXPEDIENTE**

1281490

**RESOLUCIÓN**

DENEGACIÓN DE LA AYUDA

**DATOS DE MANTENIMIENTO UNIDADES**

<b>GRUPO DE PAGO</b>	<b>Sup. Dec. Admisible</b>	<b>Sup. Resuelta</b>	<b>Sobredecl.</b>	<b>% Sobredecl.</b>
ZONAS DE MONTAÑA	0,00	0,00	0,00	0,00

**RESUMEN DE PAGOS**

	<b>IMPORTE ( Euros )</b>			
	<b>RESUELTO</b>	<b>FEADER</b>	<b>MAPA</b>	<b>CAPADR</b>
A pagar	0,00	0,00	0,00	0,00

**APLICACIÓN DE REDUCCIONES Y PENALIZACIONES (%)**

<b>Crterios de subvencionabilidad (1)</b>	<b>Presentación tardía</b>	<b>Omisión declaración</b>	<b>Condicionalidad</b>
100,00	0,00	0,00	0,00

**IMPORTE ( Euros )**

<b>Calculado(2)</b>	<b>Reducción</b>	<b>Penalización</b>	<b>Reducción Penalización (3)</b>	<b>Penalización adicional</b>	<b>Resuelto</b>	<b>FEADER</b>	<b>MAPA</b>	<b>CAPADR</b>
0,00 €	0,00 €	0,00 €	0,00 €	0,00 €	0,00 €	0,00 €	0,00 €	0,00 €
<b>Importe Unitario:</b>	93,00 €	<b>Nuevo Importe Unitario:</b>	0,00 €					

**RECINTOS PROPUESTOS**

<b>REF.</b>	<b>REFERENCIA SIGPAC</b>	<b>CULTIVO</b>	<b>S/R</b>	<b>USO SIGPAC</b>	<b>Sup. Dec. admisible</b>	<b>Sup. Campo</b>	<b>Sup. Determ.</b>	<b>Sup. Resuelta</b>
4612313	29-014-001-00114-0002	OLIVAR	S		0,37		0,37	0,37
5267782	29-014-001-00497-0001	PASTOS PERMANENTES DE 5 O MAS AÑOS	S		0,00		0,00	0,00
5267786	29-014-001-00050-0001	PASTOS PERMANENTES DE 5 O MAS AÑOS	S		0,21		0,21	0,21
5267799	29-014-001-00083-0001	PASTOS PERMANENTES DE 5 O MAS AÑOS	S		4,04		4,04	4,04
1700000002721946	29-014-001-00117-0001	ALMENDROS	S		0,99		0,99	0,99
1700000002721947	29-014-001-00118-0001	ALMENDROS	S		0,76		0,76	0,76
1700000002721948	29-014-001-00119-0001	ALMENDROS	S		0,47		0,47	0,47
1700000002721949	29-014-001-00120-0001	ALMENDROS	S		0,63		0,63	0,63

**INCIDENCIAS****INCIDENCIA DESCRIPCIÓN**

- 74018 Productor que no es agricultor a título principal, según los datos del ejercicio fiscal n-1 y seguridad socia.
- 74053 Importe inferior a 100 Euros
- 86122 Recinto superficie forrajera que realiza la actividad de producción de pastoreo y no declara el o los códigos del Registro de Explotaciones Ganaderas de Andalucía, REGA.  
Recinto:29-014-001-00050-00003 Cultivo:20000 BARBECHO TRADICIONAL-SIN VARIEDAD Secano
- 86124 Recinto de forrajera para Cálculo de Carga Ganadera que No pertenece a Explotación.  
Recinto:29-014-001-00050-00003 Cultivo:20000 BARBECHO TRADICIONAL-SIN VARIEDAD Secano

**Incidenias de carga ganadera****INCIDENCIA DESCRIPCIÓN**

- 86122 Recinto superficie forrajera que realiza la actividad de producción de pastoreo y no declara el o los códigos del Registro de Explotaciones Ganaderas de Andalucía, REGA.  
Recinto:29-014-001-00050-00003 Cultivo:20000 BARBECHO TRADICIONAL-SIN VARIEDAD Secano
- 86124 Recinto de forrajera para Cálculo de Carga Ganadera que No pertenece a Explotación.  
Recinto:29-014-001-00050-00003 Cultivo:20000 BARBECHO TRADICIONAL-SIN VARIEDAD Secano
- 86128 Recinto de Forrajeras que no ha contabilizado para Carga Ganadera por no tener una explotación válida para el cálculo de la Carga Ganadera  
Recinto:29-014-001-00050-00003 Cultivo:20 BARBECHO TRADICIONAL-

(1) Con incidencias que retienen pago o deniegan el expediente.

(2) Se calcula sobre superficie declarada admisible.

(3) Aplicación del artículo 16 bis del RD 147/2023.

(4) Expediente con algunos recintos de pastos permanentes ubicados en espacios protegidos donde la carga ganadera mínima será 0,1 UGM/ha.

Puede verificar la integridad de una copia de este documento mediante la lectura del código QR adjunto o mediante el acceso a la dirección <https://ws050.juntadeandalucia.es/verificarFirma> indicando el código de VERIFICACIÓN

FIRMADO POR	RAQUEL MARIA ESPIN CRESPO	17/10/2024
VERIFICACIÓN	Pk2jmWSPEJNMB623FQZ8JEKDMKEPRE	PÁG. 4575/4804



**APELLIDOS Y NOMBRE / RAZÓN SOCIAL**

ORTEGA LOPEZ MARIA

**NIF**

\*\*\*\*5413\*

**EXPEDIENTE**

1163351

**RESOLUCIÓN**

DENEGACIÓN DE LA AYUDA

**DATOS DE MANTENIMIENTO UNIDADES****GRUPO DE PAGO**

ZONAS DE MONTAÑA

**Sup. Dec. Admisible**

0,00

**Sup. Resuelta**

0,00

**Sobredecl.**

0,00

**% Sobredecl.**

0,00

**RESUMEN DE PAGOS****IMPORTE ( Euros )**

	RESUELTO	FEADER	MAPA	CAPADR
A pagar	0,00	0,00	0,00	0,00

**APLICACIÓN DE REDUCCIONES Y PENALIZACIONES (%)**

Crterios de subvencionabilidad (1)	Presentación tardía	Omisión declaración	Condicionalidad
100,00	0,00	0,00	0,00

**IMPORTE ( Euros )**

Calculado(2)	Reducción	Penalización	Reducción Penalización (3)	Penalización adicional	Resuelto	FEADER	MAPA	CAPADR
0,00 €	0,00 €	0,00 €	0,00 €	0,00 €	0,00 €	0,00 €	0,00 €	0,00 €
<b>Importe Unitario:</b>	93,00 €	<b>Nuevo Importe Unitario:</b>	0,00 €					

**RECINTOS PROPUESTOS**

REF.	REFERENCIA SIGPAC	CULTIVO	S/R	USO SIGPAC	Sup. Dec. admisible	Sup. Campo	Sup. Determ.	Sup. Resuelta
-1551178	29-084-009-00033-0007	CEBADA	S		0,52		0,52	0,52
-1551173	29-084-009-00033-0007	BARBECHO TRADICIONAL	S		2,75		2,75	2,75
-1551161	29-084-009-00033-0002	TRIGO DURO	S		0,86		0,86	0,86
-1381901	29-084-009-00033-0007	CEBADA	S		2,23		2,23	2,23
-1071985	29-084-009-00039-0002	TRIGO DURO	S		0,32		0,32	0,32
5539559	29-084-009-00033-0002	MEZCLA VEZA - AVENA	S		2,65		2,65	2,65
5539561	29-084-009-00033-0004	MEZCLA VEZA - AVENA	S		0,63		0,63	0,63
5539562	29-084-009-00033-0005	MEZCLA VEZA - AVENA	S		1,04		1,04	1,04
170000006716720	29-084-006-00143-0001	BARBECHO TRADICIONAL	S		1,08		1,08	1,08

**INCIDENCIAS****INCIDENCIA DESCRIPCIÓN**

74018	Productor que no es agricultor a título principal, según los datos del ejercicio fiscal n-1 y seguridad socia.
74053	Importe inferior a 100 Euros
86119	Carga ganadera NO cumple con el valor mínimo de 0,2 UGM/ha. Recinto:29-084-009-00039-00002 Cultivo:20000 BARBECHO TRADICIONAL-SIN VARIEDAD Secano Carga Ganadera:0
86122	Recinto superficie forrajera que realiza la actividad de producción de pastoreo y no declara el o los códigos del Registro de Explotaciones Ganaderas de Andalucía, REGA. Recinto:29-084-009-00039-00002 Cultivo:20000 BARBECHO TRADICIONAL-SIN VARIEDAD Secano
86124	Recinto de forrajera para Cálculo de Carga Ganadera que No pertenece a Explotación. Recinto:29-084-009-00039-00002 Cultivo:20000 BARBECHO TRADICIONAL-SIN VARIEDAD Secano

(1) Con incidencias que retienen pago o deniegan el expediente.

(2) Se calcula sobre superficie declarada admisible.

(3) Aplicación del artículo 16 bis del RD 147/2023.

(4) Expediente con algunos recintos de pastos permanentes ubicados en espacios protegidos donde la carga ganadera mínima será 0,1 UGM/ha.

Puede verificar la integridad de una copia de este documento mediante la lectura del código QR adjunto o mediante el acceso a la dirección <https://ws050.juntadeandalucia.es/verificarFirma> indicando el código de VERIFICACIÓN

FIRMADO POR

RAQUEL MARIA ESPIN CRESPO

17/10/2024

VERIFICACIÓN

Pk2jmWSPEJNMB623FQZ8JEKDMKEPRE

PÁG. 4576/4804







**Incidencias de carga ganadera**

**INCIDENCIA DESCRIPCIÓN**

- 86122 Recinto superficie forrajera que realiza la actividad de producción de pastoreo y no declara el o los códigos del Registro de Explotaciones Ganaderas de Andalucía, REGA.  
Recinto:29-084-009-00039-00002 Cultivo:20000 BARBECHO TRADICIONAL-SIN VARIEDAD Secano
- 86124 Recinto de forrajera para Cálculo de Carga Ganadera que No pertenece a Explotación.  
Recinto:29-084-009-00039-00002 Cultivo:20000 BARBECHO TRADICIONAL-SIN VARIEDAD Secano
- 86128 Recinto de Forrajeras que no ha contabilizado para Carga Ganadera por no tener una explotación válida para el cálculo de la Carga Ganadera  
Recinto:29-084-009-00039-00002 Cultivo:20 BARBECHO TRADICIONAL-
- 86132 Recinto superficie forrajera que no realiza la actividad de producción de pastoreo.  
Recinto:29-084-009-00033-00007 Cultivo:20000 BARBECHO TRADICIONAL-SIN VARIEDAD Secano  
Recinto:29-084-006-00143-00001 Cultivo:20000 BARBECHO TRADICIONAL-SIN VARIEDAD Secano

(1) Con incidencias que retienen pago o deniegan el expediente.

(2) Se calcula sobre superficie declarada admisible.

(3) Aplicación del artículo 16 bis del RD 147/2023.

(4) Expediente con algunos recintos de pastos permanentes ubicados en espacios protegidos donde la carga ganadera mínima será 0,1 UGM/ha.

Puede verificar la integridad de una copia de este documento mediante la lectura del código QR adjunto o mediante el acceso a la dirección <https://ws050.juntadeandalucia.es/verificarFirma> indicando el código de VERIFICACIÓN

FIRMADO POR	RAQUEL MARIA ESPIN CRESPO	17/10/2024
VERIFICACIÓN	Pk2jmWSPEJNMB623FQZ8JEKDMKEPRE	PÁG. 4577/4804





**APELLIDOS Y NOMBRE / RAZÓN SOCIAL**

ORTEGA RAMOS IVAN

**NIF**

\*\*\*\*1554\*

**EXPEDIENTE**

1131560

**RESOLUCIÓN**

DENEGACIÓN DE LA AYUDA

**DATOS DE MANTENIMIENTO UNIDADES**

**GRUPO DE PAGO**

ZONAS DE MONTAÑA

**Sup. Dec.  
Admisible**

0,00

**Sup.  
Resuelta**

0,00

**Sobredecl.**

0,00

**% Sobredecl.**

0,00

**RESUMEN DE PAGOS**

**IMPORTE ( Euros )**

	<u>RESUELTO</u>	<u>FEADER</u>	<u>MAPA</u>	<u>CAPADR</u>
A pagar	0,00	0,00	0,00	0,00

**APLICACIÓN DE REDUCCIONES Y PENALIZACIONES (%)**

<u>Crterios de subvencionabilidad (1)</u>	<u>Presentación tardia</u>	<u>Omisión declaración</u>	<u>Condicionalidad</u>
100,00	0,00	0,00	0,00

**IMPORTE ( Euros )**

<u>Calculado(2)</u>	<u>Reducción</u>	<u>Penalización</u>	<u>Reducción Penalización (3)</u>	<u>Penalización adicional</u>	<u>Resuelto</u>	<u>FEADER</u>	<u>MAPA</u>	<u>CAPADR</u>
0,00 €	0,00 €	0,00 €	0,00 €	0,00 €	0,00 €	0,00 €	0,00 €	0,00 €
<u>Importe Unitario:</u>	93,00 €	<u>Nuevo Importe Unitario:</u>	0,00 €					

(1) Con incidencias que retienen pago o deniegan el expediente.

(2) Se calcula sobre superficie declarada admisible.

(3) Aplicación del artículo 16 bis del RD 147/2023.

(4) Expediente con algunos recintos de pastos permanentes ubicados en espacios protegidos donde la carga ganadera mínima será 0,1 UGM/ha.

Puede verificar la integridad de una copia de este documento mediante la lectura del código QR adjunto o mediante el acceso a la dirección <https://ws050.juntadeandalucia.es/verificarFirma> indicando el código de VERIFICACIÓN

FIRMADO POR

RAQUEL MARIA ESPIN CRESPO

17/10/2024

VERIFICACIÓN

Pk2jmWSPEJNMB623FQZ8JEKDMKEPRE

PÁG. 4578/4804



**RECINTOS PROPUESTOS**

REF.	REFERENCIA SIGPAC	CULTIVO	S/R	USO SIGPAC	Sup. Dec. admisible	Sup. Campo	Sup. Determ.	Sup. Resuelta
-459506	29-018-020-00167-0003	BARBECHO TRADICIONAL	S		0,02		0,02	0,02
-459503	29-018-014-00022-0002	BARBECHO TRADICIONAL	S		0,05		0,05	0,05
-94574	29-018-014-00100-0004	CEBADA	S		0,43		0,43	0,43
1700000005152284	29-018-014-00022-0001	OLIVAR	S		0,56		0,56	0,56
1700000005152285	29-018-015-00104-0004	OLIVAR	S		0,23		0,23	0,23
1700000005152286	29-018-020-00098-0001	OLIVAR	S		2,26		2,26	2,26
1700000005152287	29-018-020-00167-0001	OLIVAR	S		0,40		0,40	0,40
1700000005152288	29-018-014-00076-0002	PASTOS PERMANENTES DE 5 O MAS AÑOS	S		0,23		0,23	0,23
1700000005152289	29-018-014-00083-0004	TRIGO DURO	S		1,94		1,94	1,94
1700000005152290	29-018-014-00097-0001	VEZA	S		0,41		0,41	0,41
1700000005152292	29-018-014-00079-0001	OLIVAR	S		0,54		0,54	0,54
1700000005152293	29-018-020-00249-0001	OLIVAR	S		0,79		0,79	0,79
1700000005152294	29-018-020-00251-0001	OLIVAR	S		0,84		0,84	0,84
1700000005152295	29-036-003-00005-0002	OLIVAR	S		0,18		0,18	0,18
1700000005152296	29-018-014-00108-0001	OLIVAR	S		0,49		0,49	0,49
1700000005152297	29-018-015-00104-0003	OLIVAR	S		0,22		0,22	0,22
1700000005152299	29-036-003-00005-0003	VEZA	S		0,60		0,60	0,60
1700000005152300	29-018-014-00069-0001	CEBADA	S		0,49		0,49	0,49
1700000005152301	29-018-014-00083-0002	PASTOS PERMANENTES DE 5 O MAS AÑOS	S		0,07		0,07	0,07
1700000005152302	29-018-014-00073-0005	PASTOS PERMANENTES DE 5 O MAS AÑOS	S		0,06		0,06	0,06
1700000005152303	29-018-014-00097-0002	PASTOS PERMANENTES DE 5 O MAS AÑOS	S		0,06		0,06	0,06
1700000005152304	29-018-014-00100-0002	CEBADA	S		0,70		0,70	0,70
1700000005152305	29-018-020-00239-0001	CEBADA	S		0,85		0,85	0,85
1700000005152306	29-018-014-00083-0003	PASTOS PERMANENTES DE 5 O MAS AÑOS	S		0,03		0,03	0,03
1700000005152307	29-018-020-00261-0001	VEZA	S		1,65		1,65	1,65
1700000005152308	29-018-021-00078-0001	CEBADA	S		1,73		1,73	1,73
1700000005152309	29-018-021-00078-0004	CEBADA	S		0,45		0,45	0,45
1700000005152310	29-018-014-00064-0001	TRIGO DURO	S		0,67		0,67	0,67
1700000005152311	29-018-014-00064-0002	TRIGO DURO	S		0,04		0,04	0,04
1700000005152312	29-018-014-00071-0001	TRIGO DURO	S		0,48		0,48	0,48

**INCIDENCIAS****INCIDENCIA DESCRIPCIÓN**

74018	Productor que no es agricultor a título principal, según los datos del ejercicio fiscal n-1 y seguridad socia.
74053	Importe inferior a 100 Euros
86122	Recinto superficie forrajera que realiza la actividad de producción de pastoreo y no declara el o los códigos del Registro de Explotaciones Ganaderas de Andalucía, REGA. Recinto:29-018-014-00083-00008 Cultivo:62000 PASTOS PERMANENTES DE 5 O MAS AÑOS-SIN VARIEDAD Secano Recinto:29-018-015-00104-00002 Cultivo:62000 PASTOS PERMANENTES DE 5 O MAS AÑOS-SIN VARIEDAD Secano
86124	Recinto de forrajera para Cálculo de Carga Ganadera que No pertenece a Explotación. Recinto:29-018-014-00083-00008 Cultivo:62000 PASTOS PERMANENTES DE 5 O MAS AÑOS-SIN VARIEDAD Secano Recinto:29-018-015-00104-00002 Cultivo:62000 PASTOS PERMANENTES DE 5 O MAS AÑOS-SIN VARIEDAD Secano

**Incidenias de carga ganadera****INCIDENCIA DESCRIPCIÓN**

86122	Recinto superficie forrajera que realiza la actividad de producción de pastoreo y no declara el o los códigos del Registro de Explotaciones Ganaderas de Andalucía, REGA. Recinto:29-018-014-00083-00008 Cultivo:62000 PASTOS PERMANENTES DE 5 O MAS AÑOS-SIN VARIEDAD Secano Recinto:29-018-015-00104-00002 Cultivo:62000 PASTOS PERMANENTES DE 5 O MAS AÑOS-SIN VARIEDAD Secano
86124	Recinto de forrajera para Cálculo de Carga Ganadera que No pertenece a Explotación. Recinto:29-018-014-00083-00008 Cultivo:62000 PASTOS PERMANENTES DE 5 O MAS AÑOS-SIN VARIEDAD Secano Recinto:29-018-015-00104-00002 Cultivo:62000 PASTOS PERMANENTES DE 5 O MAS AÑOS-SIN VARIEDAD Secano

(1) Con incidencias que retienen pago o deniegan el expediente.

(2) Se calcula sobre superficie declarada admisible.

(3) Aplicación del artículo 16 bis del RD 147/2023.

(4) Expediente con algunos recintos de pastos permanentes ubicados en espacios protegidos donde la carga ganadera mínima será 0,1 UGM/ha.

Puede verificar la integridad de una copia de este documento mediante la lectura del código QR adjunto o mediante el acceso a la dirección <https://ws050.juntadeandalucia.es/verificarFirma> indicando el código de VERIFICACIÓN

FIRMADO POR

RAQUEL MARIA ESPIN CRESPO

17/10/2024

VERIFICACIÓN

Pk2jmWSPEJNMB623FQZ8JEKDMKEPRE

PÁG. 4579/4804





- 86128 Recinto de Forrajas que no ha contabilizado para Carga Ganadera por no tener una explotación válida para el cálculo de la Carga Ganadera  
Recinto:29-018-014-00083-00008 Cultivo:62 PASTOS PERMANENTES DE 5 O MAS AÑOS-  
Recinto:29-018-015-00104-00002 Cultivo:62 PASTOS PERMANENTES DE 5 O MAS AÑOS-
- 86132 Recinto superficie forrajera que no realiza la actividad de producción de pastoreo.  
Recinto:29-018-020-00167-00003 Cultivo:20000 BARBECHO TRADICIONAL-SIN VARIEDAD Secano  
Recinto:29-018-014-00022-00002 Cultivo:20000 BARBECHO TRADICIONAL-SIN VARIEDAD Secano

(1) Con incidencias que retienen pago o deniegan el expediente.  
(2) Se calcula sobre superficie declarada admisible.  
(3) Aplicación del artículo 16 bis del RD 147/2023.  
(4) Expediente con algunos recintos de pastos permanentes ubicados en espacios protegidos donde la carga ganadera mínima será 0,1 UGM/ha.

Puede verificar la integridad de una copia de este documento mediante la lectura del código QR adjunto o mediante el acceso a la dirección <https://ws050.juntadeandalucia.es/verificarFirma> indicando el código de VERIFICACIÓN

FIRMADO POR	RAQUEL MARIA ESPIN CRESPO	17/10/2024	
VERIFICACIÓN	Pk2jmWSPEJNMB623FQZ8JEKDMKEPRE	PÁG. 4580/4804	



**APELLIDOS Y NOMBRE / RAZÓN SOCIAL**  
ORTIGOSA ZAMORA MARIA DOLORES

**NIF**  
\*\*\*\*1362\*

**EXPEDIENTE**  
1246120

**RESOLUCIÓN**  
DENEGACIÓN DE LA AYUDA

**DATOS DE MANTENIMIENTO UNIDADES**

<b>GRUPO DE PAGO</b>	<b>Sup. Dec. Admisible</b>	<b>Sup. Resuelta</b>	<b>Sobredecl.</b>	<b>% Sobredecl.</b>
ZONAS DE MONTAÑA	0,84	0,82	0,02	2,38

**RESUMEN DE PAGOS**

	<b>IMPORTE ( Euros )</b>			
	<b>RESUELTO</b>	<b>FEADER</b>	<b>MAPA</b>	<b>CAPADR</b>
A pagar	0,00	0,00	0,00	0,00

**APLICACIÓN DE REDUCCIONES Y PENALIZACIONES (%)**

<b>Criterios de subvencionabilidad (1)</b>	<b>Presentación tardía</b>	<b>Omisión declaración</b>	<b>Condicionalidad</b>
100,00	0,00	0,00	0,00

**IMPORTE ( Euros )**

<b>Calculado(2)</b>	<b>Reducción</b>	<b>Penalización</b>	<b>Reducción Penalización (3)</b>	<b>Penalización adicional</b>	<b>Resuelto</b>	<b>FEADER</b>	<b>MAPA</b>	<b>CAPADR</b>
78,12 €	1,86 €	0,00 €	0,00 €	0,00 €	0,00 €	0,00 €	0,00 €	0,00 €
<b>Importe Unitario:</b>	93,00 €	<b>Nuevo Importe Unitario:</b>	93,00 €					

**RECINTOS PROPUESTOS**

<b>REF.</b>	<b>REFERENCIA SIGPAC</b>	<b>CULTIVO</b>	<b>S/R</b>	<b>USO SIGPAC</b>	<b>Sup. Dec. admisible</b>	<b>Sup. Campo</b>	<b>Sup. Determ.</b>	<b>Sup. Resuelta</b>
4665217	29-079-015-00464-0001	OLIVAR	R		0,31		0,31	0,29
4665218	29-079-015-00474-0001	OLIVAR	R		0,50		0,50	0,50
4665219	29-079-015-09053-0003	OLIVAR	S		0,03		0,03	0,03

**INCIDENCIAS**

**INCIDENCIA DESCRIPCIÓN**

218	Superficie bruta de cruce en un recinto en el conjunto de las solicitudes supera superficie total que SIGPAC establece para él. Recinto:29-079-015-00464-00001 Cultivo:101324 OLIVAR-VERDIAL DE VELEZ-MALAGA Regadio Suma de superficies declaradas para este recinto por todos los solicitantes (Áreas):33 Superficie SIGPAC medida para este recinto (Áreas):31 Exceso de superficie declarada (Hectáreas):0,02 Suma de superficies declaradas para este recinto por el solicitante (Áreas):31
74053	Importe inferior a 100 Euros

(1) Con incidencias que retienen pago o deniegan el expediente.

(2) Se calcula sobre superficie declarada admisible.

(3) Aplicación del artículo 16 bis del RD 147/2023.

(4) Expediente con algunos recintos de pastos permanentes ubicados en espacios protegidos donde la carga ganadera mínima será 0,1 UGM/ha.

Puede verificar la integridad de una copia de este documento mediante la lectura del código QR adjunto o mediante el acceso a la dirección <https://ws050.juntadeandalucia.es/verificarFirma> indicando el código de VERIFICACIÓN

FIRMADO POR	RAQUEL MARIA ESPIN CRESPO	17/10/2024
VERIFICACIÓN	Pk2jmWSPEJNMB623FQZ8JEKDMKEPRE	PÁG. 4581/4804



**APELLIDOS Y NOMBRE / RAZÓN SOCIAL**

ORTIZ REINALDO ISABEL

**NIF**

\*\*\*\*0534\*

**EXPEDIENTE**

1283415

**RESOLUCIÓN**

DENEGACIÓN DE LA AYUDA

**DATOS DE MANTENIMIENTO UNIDADES****GRUPO DE PAGO**

ZONAS DE MONTAÑA

**Sup. Dec.  
Admisible**

0,00

**Sup.  
Resuelta**

0,00

**Sobredecl.**

0,00

**% Sobredecl.**

0,00

**RESUMEN DE PAGOS****IMPORTE ( Euros )**

	<b>RESUELTO</b>	<b>FEADER</b>	<b>MAPA</b>	<b>CAPADR</b>
A pagar	0,00	0,00	0,00	0,00

**APLICACIÓN DE REDUCCIONES Y PENALIZACIONES (%)**

<b>Criterios de subvencionabilidad (1)</b>	<b>Presentación tardía</b>	<b>Omisión declaración</b>	<b>Condicionalidad</b>
100,00	0,00	0,00	0,00

**IMPORTE ( Euros )**

Calculado(2)	Reducción	Penalización	Reducción Penalización (3)	Penalización adicional	Resuelto	FEADER	MAPA	CAPADR
0,00 €	0,00 €	0,00 €	0,00 €	0,00 €	0,00 €	0,00 €	0,00 €	0,00 €
<b>Importe Unitario:</b>	93,00 €	<b>Nuevo Importe Unitario:</b>	0,00 €					

**RECINTOS PROPUESTOS**

<b>REF.</b>	<b>REFERENCIA SIGPAC</b>	<b>CULTIVO</b>	<b>S/R</b>	<b>USO SIGPAC</b>	<b>Sup. Dec. admisible</b>	<b>Sup. Campo</b>	<b>Sup. Determ.</b>	<b>Sup. Resuelta</b>
6939935	29-049-011-01021-0002	OLIVAR	S		12,01		12,01	12,01
170000006864666	29-049-011-01017-0002	OLIVAR	S		7,99		7,99	7,99

**INCIDENCIAS****INCIDENCIA DESCRIPCIÓN**

74018	Productor que no es agricultor a título principal, según los datos del ejercicio fiscal n-1 y seguridad socia.
74053	Importe inferior a 100 Euros

(1) Con incidencias que retienen pago o deniegan el expediente.

(2) Se calcula sobre superficie declarada admisible.

(3) Aplicación del artículo 16 bis del RD 147/2023.

(4) Expediente con algunos recintos de pastos permanentes ubicados en espacios protegidos donde la carga ganadera mínima será 0,1 UGM/ha.

Puede verificar la integridad de una copia de este documento mediante la lectura del código QR adjunto o mediante el acceso a la dirección <https://ws050.juntadeandalucia.es/verificarFirma> indicando el código de VERIFICACIÓN

FIRMADO POR

RAQUEL MARIA ESPIN CRESPO

17/10/2024

VERIFICACIÓN

Pk2jmWSPEJNMB623FQZ8JEKDMKEPRE

PÁG. 4582/4804



**APELLIDOS Y NOMBRE / RAZÓN SOCIAL**

ORTÍZ SALGUERO MANUEL

**NIF**

\*\*\*\*1718\*

**EXPEDIENTE**

1199230

**RESOLUCIÓN**

DENEGACIÓN DE LA AYUDA

**DATOS DE MANTENIMIENTO UNIDADES****GRUPO DE PAGO**

ZONAS DE MONTAÑA

**Sup. Dec.  
Admisible**

0,00

**Sup.  
Resuelta**

0,00

**Sobredecl.**

0,00

**% Sobredecl.**

0,00

**RESUMEN DE PAGOS****IMPORTE ( Euros )**

	RESUELTO	FEADER	MAPA	CAPADR
A pagar	0,00	0,00	0,00	0,00

**APLICACIÓN DE REDUCCIONES Y PENALIZACIONES (%)**

Crterios de subvencionabilidad (1)	Presentación tardía	Omisión declaración	Condicionalidad
100,00	0,00	0,00	0,00

**IMPORTE ( Euros )**

Calculado(2)	Reducción	Penalización	Reducción Penalización (3)	Penalización adicional	Resuelto	FEADER	MAPA	CAPADR
0,00 €	0,00 €	0,00 €	0,00 €	0,00 €	0,00 €	0,00 €	0,00 €	0,00 €
Importe Unitario:	93,00 €	Nuevo Importe Unitario:	0,00 €					

**RECINTOS PROPUESTOS**

REF.	REFERENCIA SIGPAC	CULTIVO	S/R	USO SIGPAC	Sup. Dec. admisible	Sup. Campo	Sup. Determ.	Sup. Resuelta
1700000004600561	29-079-015-00100-0001	OLIVAR	S		1,07		1,07	1,07
1700000004600562	29-079-015-00118-0002	OLIVAR	R		0,27		0,27	0,27
1700000004600564	29-079-015-00186-0003	OLIVAR	S		0,01		0,01	0,01
1700000004600565	29-079-019-00107-0001	OLIVAR	S		0,50		0,50	0,50
1700000004600566	29-079-019-00143-0002	OLIVAR	S		0,01		0,01	0,01
1700000004600567	29-079-024-00035-0004	OLIVAR	R		1,21		1,21	1,21
1700000004600569	29-079-019-09000-0021	OLIVAR	S		0,61		0,61	0,61
1700000004600570	29-079-015-00143-0001	OLIVAR	R		0,20		0,20	0,20
1700000004600571	29-079-015-00191-0004	OLIVAR	S		0,39		0,39	0,39
1700000004600572	29-079-015-00199-0001	OLIVAR	S		0,46		0,46	0,46
1700000004600573	29-079-015-00212-0001	OLIVAR	S		0,28		0,28	0,28
1700000004600574	29-079-015-00190-0006	OLIVAR	R		0,67		0,67	0,67

**INCIDENCIAS****INCIDENCIA DESCRIPCIÓN**

2454	Solicitante de intervención 6613 cuyo regimen de afiliacion a la SS no es ni el sistema especial agrario(cuenta ajena) ni autonomo con actividad agraria.
74018	Productor que no es agricultor a título principal, según los datos del ejercicio fiscal n-1 y seguridad socia.
74053	Importe inferior a 100 Euros

(1) Con incidencias que retienen pago o deniegan el expediente.

(2) Se calcula sobre superficie declarada admisible.

(3) Aplicación del artículo 16 bis del RD 147/2023.

(4) Expediente con algunos recintos de pastos permanentes ubicados en espacios protegidos donde la carga ganadera mínima será 0,1 UGM/ha.

Puede verificar la integridad de una copia de este documento mediante la lectura del código QR adjunto o mediante el acceso a la dirección <https://ws050.juntadeandalucia.es/verificarFirma> indicando el código de VERIFICACIÓN

FIRMADO POR

RAQUEL MARIA ESPIN CRESPO

17/10/2024

VERIFICACIÓN

Pk2jmWSPEJNMB623FQZ8JEKDMKEPRE

PÁG. 4583/4804





**APELLIDOS Y NOMBRE / RAZÓN SOCIAL**

PACIOS MARTINEZ JOSE MARIA

**NIF**

\*\*\*\*5492\*

**EXPEDIENTE**

1164347

**RESOLUCIÓN**

DENEGACIÓN DE LA AYUDA

**DATOS DE MANTENIMIENTO UNIDADES**

**GRUPO DE PAGO**

ZONAS DE MONTAÑA

**Sup. Dec. Admisible**

0,00

**Sup. Resuelta**

0,00

**Sobredecl.**

0,00

**% Sobredecl.**

0,00

**RESUMEN DE PAGOS**

**IMPORTE ( Euros )**

	RESUELTO	FEADER	MAPA	CAPADR
A pagar	0,00	0,00	0,00	0,00

**APLICACIÓN DE REDUCCIONES Y PENALIZACIONES (%)**

Crterios de subvencionabilidad (1)	Presentación tardía	Omisión declaración	Condicionalidad
100,00	0,00	0,00	0,00

**IMPORTE ( Euros )**

Calculado(2)	Reducción	Penalización	Reducción Penalización (3)	Penalización adicional	Resuelto	FEADER	MAPA	CAPADR
0,00 €	0,00 €	0,00 €	0,00 €	0,00 €	0,00 €	0,00 €	0,00 €	0,00 €
<b>Importe Unitario:</b>	93,00 €	<b>Nuevo Importe Unitario:</b>	0,00 €					

**RECINTOS PROPUESTOS**

REF.	REFERENCIA SIGPAC	CULTIVO	S/R	USO SIGPAC	Sup. Dec. admisible	Sup. Campo	Sup. Determ.	Sup. Resuelta
-1287290	29-096-005-00553-0001	OLIVAR	S		0,22		0,22	
170000005343221	29-096-005-00386-0001	OLIVAR	S		0,05		0,05	0,05
170000005343222	29-096-005-00387-0004	OLIVAR	S		0,87		0,87	0,87
170000005343223	29-096-005-00387-0003	OLIVAR	S		1,28		1,28	1,28
170000005343226	29-096-005-00387-0018	HUERTA	S		0,09		0,09	0,09
170000005343230	29-096-005-00554-0004	OLIVAR	S		3,42		3,42	3,42
170000005343231	29-096-005-00555-0004	OLIVAR	S		0,01		0,01	0,01
170000005343232	29-096-005-00557-0006	OLIVAR	S		0,03		0,03	0,03
170000005343233	29-096-005-09019-0004	OLIVAR	S		0,03		0,03	0,03
170000005343234	29-096-005-00387-0010	PASTOS PERMANENTES DE 5 O MAS AÑOS	S		0,16		0,16	0,03
170000005343235	29-096-005-00626-0001	OLIVAR	S		0,10		0,10	0,10
170000005343236	29-096-005-00553-0006	OLIVAR	S		0,08		0,08	0,08

**INCIDENCIAS**

**INCIDENCIA DESCRIPCIÓN**

2454	Solicitante de intervención 6613 cuyo regimen de afiliacion a la SS no es ni el sistema especial agrario(cuenta ajena) ni autonomo con actividad agraria.
4272	Verifica que las líneas de declaración de las Solicitudes Únicas no tienen solapes con la capa de Retroactividad Gráfica (ambas de la misma campaña) a nivel de expediente/línea de declaración gráfica de la solicitud. Recinto:29-096-005-00387-00010 Cultivo: - Agregado de la referencia del recinto.:0 Zona de la referencia del recinto.:0 Superficie solapada.:0,13 Id. Incid.:98089736
74018	Productor que no es agricultor a título principal, según los datos del ejercicio fiscal n-1 y seguridad socia.
74053	Importe inferior a 100 Euros

(1) Con incidencias que retienen pago o deniegan el expediente.

(2) Se calcula sobre superficie declarada admisible.

(3) Aplicación del artículo 16 bis del RD 147/2023.

(4) Expediente con algunos recintos de pastos permanentes ubicados en espacios protegidos donde la carga ganadera mínima será 0,1 UGM/ha.

Puede verificar la integridad de una copia de este documento mediante la lectura del código QR adjunto o mediante el acceso a la dirección <https://ws050.juntadeandalucia.es/verificarFirma> indicando el código de VERIFICACIÓN

FIRMADO POR

RAQUEL MARIA ESPIN CRESPO

17/10/2024

VERIFICACIÓN

Pk2jmWSPEJNMB623FQZ8JEKDMKEPRE

PÁG. 4584/4804





**APELLIDOS Y NOMBRE / RAZÓN SOCIAL**

PALOMEQUE GOMEZ JOSE

**NIF**

\*\*\*\*9241\*

**EXPEDIENTE**

1170467

**RESOLUCIÓN**

DENEGACIÓN DE LA AYUDA

**DATOS DE MANTENIMIENTO UNIDADES****GRUPO DE PAGO**

ZONAS DE MONTAÑA

**Sup. Dec.  
Admisible**

0,00

**Sup.  
Resuelta**

0,00

**Sobredecl.**

0,00

**% Sobredecl.**

0,00

**RESUMEN DE PAGOS****IMPORTE ( Euros )**

	RESUELTO	FEADER	MAPA	CAPADR
A pagar	0,00	0,00	0,00	0,00

**APLICACIÓN DE REDUCCIONES Y PENALIZACIONES (%)**

Crterios de subvencionabilidad (1)	Presentación tardía	Omisión declaración	Condicionalidad
100,00	0,00	0,00	0,00

**IMPORTE ( Euros )**

Calculado(2)	Reducción	Penalización	Reducción Penalización (3)	Penalización adicional	Resuelto	FEADER	MAPA	CAPADR
0,00 €	0,00 €	0,00 €	0,00 €	0,00 €	0,00 €	0,00 €	0,00 €	0,00 €
<b>Importe Unitario:</b>	93,00 €	<b>Nuevo Importe Unitario:</b>	0,00 €					

**RECINTOS PROPUESTOS**

REF.	REFERENCIA SIGPAC	CULTIVO	S/R	USO SIGPAC	Sup. Dec. admisible	Sup. Campo	Sup. Determ.	Sup. Resuelta
1700000004925033	29-040-020-00053-0008	OLIVAR	S		0,05		0,05	0,05
1700000004925034	29-040-020-00093-0002	OLIVAR	S		0,81		0,81	0,81
1700000004925035	29-040-026-00016-0001	OLIVAR	S		0,01		0,01	0,01
1700000004925036	29-040-033-00058-0002	OLIVAR	S		3,13		3,13	3,13
1700000004925037	29-040-033-00060-0002	OLIVAR	S		3,94		3,94	3,94
1700000004925038	29-040-033-00068-0001	OLIVAR	S		2,94		2,94	2,94
1700000004925039	29-040-026-00016-0002	OLIVAR	S		0,08		0,08	0,08

**INCIDENCIAS****INCIDENCIA DESCRIPCIÓN**

2454	Solicitante de intervención 6613 cuyo regimen de afiliacion a la SS no es ni el sistema especial agrario(cuenta ajena) ni autonomo con actividad agraria.
74018	Productor que no es agricultor a título principal, según los datos del ejercicio fiscal n-1 y seguridad socia.
74053	Importe inferior a 100 Euros

(1) Con incidencias que retienen pago o deniegan el expediente.

(2) Se calcula sobre superficie declarada admisible.

(3) Aplicación del artículo 16 bis del RD 147/2023.

(4) Expediente con algunos recintos de pastos permanentes ubicados en espacios protegidos donde la carga ganadera mínima será 0,1 UGM/ha.

Puede verificar la integridad de una copia de este documento mediante la lectura del código QR adjunto o mediante el acceso a la dirección <https://ws050.juntadeandalucia.es/verificarFirma> indicando el código de VERIFICACIÓN

FIRMADO POR

RAQUEL MARIA ESPIN CRESPO

17/10/2024

VERIFICACIÓN

Pk2jmWSPEJNMB623FQZ8JEKDMKEPRE

PÁG. 4585/4804





**APELLIDOS Y NOMBRE / RAZÓN SOCIAL**

PÉREZ ABELA JOSE LUIS

**NIF**

\*\*\*\*2044\*

**EXPEDIENTE**

1145086

**RESOLUCIÓN**

DENEGACIÓN DE LA AYUDA

**DATOS DE MANTENIMIENTO UNIDADES**

**GRUPO DE PAGO**

ZONAS DE MONTAÑA

**Sup. Dec. Admisible**

0,00

**Sup. Resuelta**

0,00

**Sobredecl.**

0,00

**% Sobredecl.**

0,00

**RESUMEN DE PAGOS**

	<b>IMPORTE ( Euros )</b>			
	<b>RESUELTO</b>	<b>FEADER</b>	<b>MAPA</b>	<b>CAPADR</b>
A pagar	0,00	0,00	0,00	0,00

**APLICACIÓN DE REDUCCIONES Y PENALIZACIONES (%)**

<b>Crterios de subvencionabilidad (1)</b>	<b>Presentación tardía</b>	<b>Omisión declaración</b>	<b>Condicionalidad</b>
100,00	0,00	0,00	0,00

**IMPORTE ( Euros )**

<b>Calculado(2)</b>	<b>Reducción</b>	<b>Penalización</b>	<b>Reducción Penalización (3)</b>	<b>Penalización adicional</b>	<b>Resuelto</b>	<b>FEADER</b>	<b>MAPA</b>	<b>CAPADR</b>
0,00 €	0,00 €	0,00 €	0,00 €	0,00 €	0,00 €	0,00 €	0,00 €	0,00 €
<b>Importe Unitario:</b>	93,00 €	<b>Nuevo Importe Unitario:</b>	0,00 €					

**RECINTOS PROPUESTOS**

<b>REF.</b>	<b>REFERENCIA SIGPAC</b>	<b>CULTIVO</b>	<b>S/R</b>	<b>USO SIGPAC</b>	<b>Sup. Dec. admisible</b>	<b>Sup. Campo</b>	<b>Sup. Determ.</b>	<b>Sup. Resuelta</b>
-1561399	29-031-018-00030-0003	TRIGO DURO	S		0,57			0,00
-1000851	29-031-002-00109-0004	BARBECHO TRADICIONAL	S		0,17		0,17	0,17
1700000005928145	29-031-002-00002-0001	OLIVAR	S		7,37		7,37	7,37
1700000005928146	29-031-003-00037-0002	BARBECHO TRADICIONAL	S		1,99		1,99	1,99
1700000005928147	29-031-018-00028-0001	BARBECHO TRADICIONAL	S		3,52		3,52	3,52
1700000005928148	29-031-002-00002-0003	BARBECHO TRADICIONAL	S		10,73		10,73	10,73
1700000005928150	29-031-018-00010-0001	BARBECHO TRADICIONAL	S		2,74		2,74	2,74
1700000005928151	29-031-018-00012-0001	BARBECHO TRADICIONAL	S		2,86		2,86	2,86
1700000005928152	29-031-002-00102-0002	TRIGO DURO	S		0,79		0,79	0,79
1700000005928159	29-031-018-00016-0005	TRIGO DURO	S		24,33		24,33	24,33
1700000005928160	29-031-002-00102-0001	TRIGO DURO	S		0,14		0,14	0,14
1700000005928161	29-031-018-00040-0001	OLIVAR	S		9,81		9,81	9,81
1700000005928162	29-031-018-00021-0004	OLIVAR	S		20,56		20,56	20,56
1700000005928166	29-031-018-00021-0003	BARBECHO TRADICIONAL	S		2,43		2,43	2,43
1700000005928168	29-031-018-00017-0012	OLIVAR	S		35,38		35,38	35,38
1700000005928169	29-031-018-00017-0006	TRIGO DURO	S		1,69		1,69	1,69
1700000005928170	29-031-018-00014-0002	BARBECHO TRADICIONAL	S		6,73		6,73	6,73
1700000005928171	29-031-018-00016-0007	BARBECHO TRADICIONAL	S		0,23		0,23	0,23
1700000005928172	29-031-018-00019-0007	BARBECHO TRADICIONAL	S		3,63		3,63	3,63
1700000005928174	29-031-003-00040-0002	OLIVAR	S		3,62		3,62	3,62
1700000005928175	29-031-002-00109-0001	ALMENDROS	S		6,18		6,18	6,18

(1) Con incidencias que retienen pago o deniegan el expediente.

(2) Se calcula sobre superficie declarada admisible.

(3) Aplicación del artículo 16 bis del RD 147/2023.

(4) Expediente con algunos recintos de pastos permanentes ubicados en espacios protegidos donde la carga ganadera mínima será 0,1 UGM/ha.

Puede verificar la integridad de una copia de este documento mediante la lectura del código QR adjunto o mediante el acceso a la dirección <https://ws050.juntadeandalucia.es/verificarFirma> indicando el código de VERIFICACIÓN

FIRMADO POR

RAQUEL MARIA ESPIN CRESPO

17/10/2024

VERIFICACIÓN

Pk2jmWSPEJNMB623FQZ8JEKDMKEPRE

PÁG. 4586/4804





**INCIDENCIAS**

**INCIDENCIA DESCRIPCIÓN**

- 2454 Solicitante de intervención 6613 cuyo regimen de afiliacion a la SS no es ni el sistema especial agrario(cuenta ajena) ni autonomo con actividad agraria.
- 3795 Recinto declarado con una situación de riesgo de abandono.  
 Recinto:29-031-002-00109-00004 Cultivo: -  
 Recinto:29-031-018-00021-00003 Cultivo: -  
 Recinto:29-031-018-00028-00001 Cultivo: -
- 74018 Productor que no es agricultor a título principal, según los datos del ejercicio fiscal n-1 y seguridad socia.
- 74053 Importe inferior a 100 Euros

**Incidencias de carga ganadera**

**INCIDENCIA DESCRIPCIÓN**

- 3795 Recinto declarado con una situación de riesgo de abandono.  
 Recinto:29-031-002-00109-00004 Cultivo: -  
 Recinto:29-031-018-00028-00001 Cultivo: -  
 Recinto:29-031-018-00021-00003 Cultivo: -
- 86132 Recinto superficie forrajera que no realiza la actividad de producción de pastoreo.  
 Recinto:29-031-002-00109-00004 Cultivo:20000 BARBECHO TRADICIONAL-SIN VARIEDAD Secano  
 Recinto:29-031-003-00037-00002 Cultivo:20000 BARBECHO TRADICIONAL-SIN VARIEDAD Secano  
 Recinto:29-031-018-00028-00001 Cultivo:20000 BARBECHO TRADICIONAL-SIN VARIEDAD Secano  
 Recinto:29-031-002-00002-00003 Cultivo:20000 BARBECHO TRADICIONAL-SIN VARIEDAD Secano  
 Recinto:29-031-018-00010-00001 Cultivo:20000 BARBECHO TRADICIONAL-SIN VARIEDAD Secano  
 Recinto:29-031-018-00012-00001 Cultivo:20000 BARBECHO TRADICIONAL-SIN VARIEDAD Secano  
 Recinto:29-031-018-00021-00003 Cultivo:20000 BARBECHO TRADICIONAL-SIN VARIEDAD Secano  
 Recinto:29-031-018-00014-00002 Cultivo:20000 BARBECHO TRADICIONAL-SIN VARIEDAD Secano  
 Recinto:29-031-018-00016-00007 Cultivo:20000 BARBECHO TRADICIONAL-SIN VARIEDAD Secano  
 Recinto:29-031-018-00019-00007 Cultivo:20000 BARBECHO TRADICIONAL-SIN VARIEDAD Secano

(1) Con incidencias que retienen pago o deniegan el expediente.

(2) Se calcula sobre superficie declarada admisible.

(3) Aplicación del artículo 16 bis del RD 147/2023.

(4) Expediente con algunos recintos de pastos permanentes ubicados en espacios protegidos donde la carga ganadera mínima será 0,1 UGM/ha.

Puede verificar la integridad de una copia de este documento mediante la lectura del código QR adjunto o mediante el acceso a la dirección <https://ws050.juntadeandalucia.es/verificarFirma> indicando el código de VERIFICACIÓN

FIRMADO POR	RAQUEL MARIA ESPIN CRESPO	17/10/2024	
VERIFICACIÓN	Pk2jmWSPEJNMB623FQZ8JEKDMKEPRE	PÁG. 4587/4804	

**APELLIDOS Y NOMBRE / RAZÓN SOCIAL**

PEREZ ARRABAL CARMEN

**NIF**

\*\*\*\*7345\*

**EXPEDIENTE**

1038614

**RESOLUCIÓN**

DENEGACIÓN DE LA AYUDA

**DATOS DE MANTENIMIENTO UNIDADES****GRUPO DE PAGO**

ZONAS DE MONTAÑA

**Sup. Dec.  
Admisible**

0,00

**Sup.  
Resuelta**

0,00

**Sobredecl.**

0,00

**% Sobredecl.**

0,00

**RESUMEN DE PAGOS****IMPORTE ( Euros )**

	RESUELTO	FEADER	MAPA	CAPADR
A pagar	0,00	0,00	0,00	0,00

**APLICACIÓN DE REDUCCIONES Y PENALIZACIONES (%)**

Crterios de subvencionabilidad (1)	Presentación tardía	Omisión declaración	Condicionalidad
100,00	0,00	0,00	0,00

**IMPORTE ( Euros )**

Calculado(2)	Reducción	Penalización	Reducción Penalización (3)	Penalización adicional	Resuelto	FEADER	MAPA	CAPADR
0,00 €	0,00 €	0,00 €	0,00 €	0,00 €	0,00 €	0,00 €	0,00 €	0,00 €
Importe Unitario:	93,00 €	Nuevo Importe Unitario:	0,00 €					

**RECINTOS PROPUESTOS**

REF.	REFERENCIA SIGPAC	CULTIVO	S/R	USO SIGPAC	Sup. Dec. admisible	Sup. Campo	Sup. Determ.	Sup. Resuelta
-1463265	29-015-154-00005-0001	VEZA	S		1,45		1,45	1,45
-1463215	29-015-154-00005-0003	VEZA	S		0,94		0,94	0,94
-946973	29-015-154-00005-0003	ANÍS DULCE	S		6,00		6,00	6,00
170000002955139	29-015-155-00083-0001	TRIGO DURO	S		1,64		1,64	1,64
170000002955140	29-015-155-00085-0004	TRIGO DURO	S		8,00		8,00	8,00
170000002955141	29-015-155-00083-0002	TRIGO DURO	S		0,47		0,47	0,47
170000002955143	29-015-154-00005-0012	ANÍS DULCE	S		0,44		0,44	0,44
170000002955144	29-015-154-00005-0002	ANÍS DULCE	S		0,77		0,77	0,77
170000002955145	29-015-154-00005-0001	ANÍS DULCE	S		3,87		3,87	3,87

**INCIDENCIAS****INCIDENCIA DESCRIPCIÓN**

74018	Productor que no es agricultor a título principal, según los datos del ejercicio fiscal n-1 y seguridad socia.
74053	Importe inferior a 100 Euros

(1) Con incidencias que retienen pago o deniegan el expediente.

(2) Se calcula sobre superficie declarada admisible.

(3) Aplicación del artículo 16 bis del RD 147/2023.

(4) Expediente con algunos recintos de pastos permanentes ubicados en espacios protegidos donde la carga ganadera mínima será 0,1 UGM/ha.

Puede verificar la integridad de una copia de este documento mediante la lectura del código QR adjunto o mediante el acceso a la dirección <https://ws050.juntadeandalucia.es/verificarFirma> indicando el código de VERIFICACIÓN

FIRMADO POR

RAQUEL MARIA ESPIN CRESPO

17/10/2024

VERIFICACIÓN

Pk2jmWSPEJNMB623FQZ8JEKDMKEPRE

PÁG. 4588/4804





**APELLIDOS Y NOMBRE / RAZÓN SOCIAL**

PÉREZ CABALLERO MANUEL

**NIF**

\*\*\*\*3893\*

**EXPEDIENTE**

1243593

**RESOLUCIÓN**

DENEGACIÓN DE LA AYUDA

**DATOS DE MANTENIMIENTO UNIDADES**

<b>GRUPO DE PAGO</b>	<b>Sup. Dec. Admisible</b>	<b>Sup. Resuelta</b>	<b>Sobredecl.</b>	<b>% Sobredecl.</b>
ZONAS DE MONTAÑA	0,00	0,00	0,00	0,00

**RESUMEN DE PAGOS**

	<b>IMPORTE ( Euros )</b>			
	<b>RESUELTO</b>	<b>FEADER</b>	<b>MAPA</b>	<b>CAPADR</b>
A pagar	0,00	0,00	0,00	0,00

**APLICACIÓN DE REDUCCIONES Y PENALIZACIONES (%)**

<b>Criterios de subvencionabilidad (1)</b>	<b>Presentación tardía</b>	<b>Omisión declaración</b>	<b>Condicionalidad</b>
100,00	0,00	0,00	0,00

**IMPORTE ( Euros )**

<b>Calculado(2)</b>	<b>Reducción</b>	<b>Penalización</b>	<b>Reducción Penalización (3)</b>	<b>Penalización adicional</b>	<b>Resuelto</b>	<b>FEADER</b>	<b>MAPA</b>	<b>CAPADR</b>
0,00 €	0,00 €	0,00 €	0,00 €	0,00 €	0,00 €	0,00 €	0,00 €	0,00 €
<b>Importe Unitario:</b>	93,00 €	<b>Nuevo Importe Unitario:</b>	0,00 €					

**RECINTOS PROPUESTOS**

<b>REF.</b>	<b>REFERENCIA SIGPAC</b>	<b>CULTIVO</b>	<b>S/R</b>	<b>USO SIGPAC</b>	<b>Sup. Dec. admisible</b>	<b>Sup. Campo</b>	<b>Sup. Determ.</b>	<b>Sup. Resuelta</b>
-1084228	29-084-034-00007-0017	OLIVAR	S		0,04		0,04	0,04
-559764	29-084-034-00007-0002	OLIVAR	S		0,06		0,06	0,06
-559345	29-084-034-00016-0008	CILANTRO	S		2,07		2,07	2,07
-559059	29-084-034-00007-0004	ANÍS DULCE	S		2,50		2,50	2,50
-559012	29-084-034-00007-0006	OLIVAR	S		2,91		2,91	2,91
5526623	29-084-034-00004-0001	CILANTRO	S		2,40		2,40	2,40

**INCIDENCIAS**

**INCIDENCIA DESCRIPCIÓN**

74018	Productor que no es agricultor a título principal, según los datos del ejercicio fiscal n-1 y seguridad socia.
74053	Importe inferior a 100 Euros

(1) Con incidencias que retienen pago o deniegan el expediente.

(2) Se calcula sobre superficie declarada admisible.

(3) Aplicación del artículo 16 bis del RD 147/2023.

(4) Expediente con algunos recintos de pastos permanentes ubicados en espacios protegidos donde la carga ganadera mínima será 0,1 UGM/ha.

Puede verificar la integridad de una copia de este documento mediante la lectura del código QR adjunto o mediante el acceso a la dirección <https://ws050.juntadeandalucia.es/verificarFirma> indicando el código de VERIFICACIÓN

FIRMADO POR	RAQUEL MARIA ESPIN CRESPO	17/10/2024	
VERIFICACIÓN	Pk2jmWSPEJNMB623FQZ8JEKDMKEPRE	PÁG. 4589/4804	

**APELLIDOS Y NOMBRE / RAZÓN SOCIAL**

PÉREZ DE NAVARRO TORRES EDUARDO

**NIF**

\*\*\*\*8293\*

**EXPEDIENTE**

1127217

**RESOLUCIÓN**

DENEGACIÓN DE LA AYUDA

**DATOS DE MANTENIMIENTO UNIDADES****GRUPO DE PAGO**

ZONAS DE MONTAÑA

**Sup. Dec.  
Admisible**

0,95

**Sup.  
Resuelta**

0,95

**Sobredecl.**

0,00

**% Sobredecl.**

0,00

**RESUMEN DE PAGOS****IMPORTE ( Euros )**

	<b>RESUELTO</b>	<b>FEADER</b>	<b>MAPA</b>	<b>CAPADR</b>
A pagar	0,00	0,00	0,00	0,00

**APLICACIÓN DE REDUCCIONES Y PENALIZACIONES (%)**

<b>Criterios de subvencionabilidad (1)</b>	<b>Presentación tardía</b>	<b>Omisión declaración</b>	<b>Condicionalidad</b>
100,00	0,00	0,00	0,00

**IMPORTE ( Euros )**

<b>Calculado(2)</b>	<b>Reducción</b>	<b>Penalización</b>	<b>Reducción Penalización (3)</b>	<b>Penalización adicional</b>	<b>Resuelto</b>	<b>FEADER</b>	<b>MAPA</b>	<b>CAPADR</b>
88,35 €	0,00 €	0,00 €	0,00 €	0,00 €	0,00 €	0,00 €	0,00 €	0,00 €
<b>Importe Unitario:</b>	93,00 €	<b>Nuevo Importe Unitario:</b>	93,00 €					

**RECINTOS PROPUESTOS**

<b>REF.</b>	<b>REFERENCIA SIGPAC</b>	<b>CULTIVO</b>	<b>S/R</b>	<b>USO SIGPAC</b>	<b>Sup. Dec. admisible</b>	<b>Sup. Campo</b>	<b>Sup. Determ.</b>	<b>Sup. Resuelta</b>
1700000002704787	29-019-003-00019-0003	PASTOS PERMANENTES DE 5 O MAS AÑOS	S		0,14		0,14	0,14
1700000002704788	29-019-003-00037-0012	OLIVAR	S		0,50		0,50	0,50
1700000002704789	29-019-003-00037-0005	OLIVAR	S		0,26		0,26	0,26
1700000002704790	29-019-003-00037-0004	PASTOS PERMANENTES DE 5 O MAS AÑOS	S		0,05		0,05	0,05

**INCIDENCIAS****INCIDENCIA DESCRIPCIÓN**

74053 Importe inferior a 100 Euros

(1) Con incidencias que retienen pago o deniegan el expediente.

(2) Se calcula sobre superficie declarada admisible.

(3) Aplicación del artículo 16 bis del RD 147/2023.

(4) Expediente con algunos recintos de pastos permanentes ubicados en espacios protegidos donde la carga ganadera mínima será 0,1 UGM/ha.

Puede verificar la integridad de una copia de este documento mediante la lectura del código QR adjunto o mediante el acceso a la dirección <https://ws050.juntadeandalucia.es/verificarFirma> indicando el código de VERIFICACIÓN

FIRMADO POR

RAQUEL MARIA ESPIN CRESPO

17/10/2024

VERIFICACIÓN

Pk2jmWSPEJNMB623FQZ8JEKDMKEPRE

PÁG. 4590/4804





**APELLIDOS Y NOMBRE / RAZÓN SOCIAL**

PÉREZ FERNÁNDEZ JUAN

**NIF**

\*\*\*\*0259\*

**EXPEDIENTE**

1181365

**RESOLUCIÓN**

DENEGACIÓN DE LA AYUDA

**DATOS DE MANTENIMIENTO UNIDADES**

**GRUPO DE PAGO**

ZONAS DE MONTAÑA

**Sup. Dec.  
Admisible**

0,00

**Sup.  
Resuelta**

0,00

**Sobredecl.**

0,00

**% Sobredecl.**

0,00

**RESUMEN DE PAGOS**

**IMPORTE ( Euros )**

	<u>RESUELTO</u>	<u>FEADER</u>	<u>MAPA</u>	<u>CAPADR</u>
A pagar	0,00	0,00	0,00	0,00

**APLICACIÓN DE REDUCCIONES Y PENALIZACIONES (%)**

<u>Crterios de subvencionabilidad (1)</u>	<u>Presentación tardía</u>	<u>Omisión declaración</u>	<u>Condicionalidad</u>
100,00	0,00	0,00	0,00

**IMPORTE ( Euros )**

<u>Calculado(2)</u>	<u>Reducción</u>	<u>Penalización</u>	<u>Reducción Penalización (3)</u>	<u>Penalización adicional</u>	<u>Resuelto</u>	<u>FEADER</u>	<u>MAPA</u>	<u>CAPADR</u>
0,00 €	0,00 €	0,00 €	0,00 €	0,00 €	0,00 €	0,00 €	0,00 €	0,00 €
<u>Importe Unitario:</u>	93,00 €	<u>Nuevo Importe Unitario:</u>	0,00 €					

(1) Con incidencias que retienen pago o deniegan el expediente.

(2) Se calcula sobre superficie declarada admisible.

(3) Aplicación del artículo 16 bis del RD 147/2023.

(4) Expediente con algunos recintos de pastos permanentes ubicados en espacios protegidos donde la carga ganadera mínima será 0,1 UGM/ha.

Puede verificar la integridad de una copia de este documento mediante la lectura del código QR adjunto o mediante el acceso a la dirección <https://ws050.juntadeandalucia.es/verificarFirma> indicando el código de VERIFICACIÓN

FIRMADO POR

RAQUEL MARIA ESPIN CRESPO

17/10/2024

VERIFICACIÓN

Pk2jmWSPEJNMB623FQZ8JEKDMKEPRE

PÁG. 4591/4804



**RECINTOS PROPUESTOS**

REF.	REFERENCIA SIGPAC	CULTIVO	S/R	USO SIGPAC	Sup. Dec. admisible	Sup. Campo	Sup. Determ.	Sup. Resulta
-1369987	29-011-003-00141-0006	ALMENDROS	S		0,11		0,11	0,11
-1369986	29-011-003-00141-0001	ALMENDROS	S		4,29		4,29	4,29
-1143128	29-011-015-00047-0001	ALMENDROS	S		1,34		1,34	1,34
1700000006678441	29-011-015-00049-0012	OLIVAR	S		0,05		0,05	0,05
1700000006678442	29-011-015-00051-0002	OLIVAR	S		0,02		0,02	0,02
1700000006678443	29-011-015-00049-0014	OLIVAR	S		0,01		0,01	0,01
1700000006678444	29-011-015-00054-0004	OLIVAR	S		0,03		0,03	0,03
1700000006678445	29-011-015-00051-0003	OLIVAR	S		0,04		0,04	0,04
1700000006678446	29-011-015-00054-0004	OLIVAR	S		1,15		1,15	1,15
1700000006678448	29-011-015-00054-0004	OLIVAR	S		0,10		0,10	0,10
1700000006678449	29-011-015-00054-0004	OLIVAR	S		0,17		0,17	0,17
1700000006678450	29-011-015-00054-0004	OLIVAR	S		0,10		0,10	0,10
1700000006678464	29-011-015-00039-0013	OLIVAR	S		0,23		0,23	0,23
1700000006678465	29-011-015-00039-0007	OLIVAR	S		0,03		0,03	0,03
1700000006678466	29-011-015-00039-0006	OLIVAR	S		0,02		0,02	0,02
1700000006678467	29-011-015-00039-0005	OLIVAR	S		0,01		0,01	0,01
1700000006678468	29-011-015-00039-0001	OLIVAR	S		0,75		0,75	0,75
1700000006678469	29-011-015-00038-0040	OLIVAR	S		0,01		0,01	0,01
1700000006678470	29-011-015-00038-0036	OLIVAR	S		0,01		0,01	0,01
1700000006678471	29-011-015-00038-0034	OLIVAR	S		0,08		0,08	0,08
1700000006678472	29-011-015-00045-0009	OLIVAR	S		0,03		0,03	0,03
1700000006678473	29-011-015-00045-0008	OLIVAR	S		0,06		0,06	0,06
1700000006678474	29-011-015-00045-0007	OLIVAR	S		0,15		0,15	0,15
1700000006678475	29-011-015-00045-0006	OLIVAR	S		0,10		0,10	0,10
1700000006678476	29-011-015-00045-0004	OLIVAR	S		0,04		0,04	0,04
1700000006678477	29-011-015-00039-0024	OLIVAR	S		0,06		0,06	0,06
1700000006678478	29-011-015-00039-0023	OLIVAR	S		0,01		0,01	0,01
1700000006678479	29-011-015-00039-0014	OLIVAR	S		0,01		0,01	0,01
1700000006678480	29-011-015-00030-0010	OLIVAR	S		0,07		0,07	0,07
1700000006678481	29-011-015-00030-0014	OLIVAR	S		0,05		0,05	0,05
1700000006678482	29-011-015-00030-0007	OLIVAR	S		0,06		0,06	0,06
1700000006678483	29-011-015-00030-0007	OLIVAR	S		0,03		0,03	0,03
1700000006678484	29-011-015-00030-0006	OLIVAR	S		0,15		0,15	0,15
1700000006678485	29-011-015-00030-0006	OLIVAR	S		0,20		0,20	0,20
1700000006678486	29-011-031-00035-0002	OLIVAR	S		0,22		0,22	0,22
1700000006678487	29-011-015-00030-0005	OLIVAR	S		0,32		0,32	0,32
1700000006678488	29-011-015-00038-0025	OLIVAR	S		0,51		0,51	0,00
1700000006678489	29-011-015-00038-0028	OLIVAR	S		0,05		0,05	0,05
1700000006678490	29-011-015-00038-0023	OLIVAR	S		0,16		0,16	0,16
1700000006678491	29-011-015-00038-0024	OLIVAR	S		0,02		0,02	0,00
1700000006678492	29-011-015-00038-0002	OLIVAR	S		0,14		0,14	0,14
1700000006678493	29-011-015-00038-0018	OLIVAR	S		0,01		0,01	0,01
1700000006678494	29-011-015-00032-0004	OLIVAR	S		0,09		0,09	0,09
1700000006678495	29-011-015-00030-0009	OLIVAR	S		0,04		0,04	0,04
1700000006678496	29-011-015-00045-0023	OLIVAR	S		0,04		0,04	0,04
1700000006678497	29-011-015-00045-0024	OLIVAR	S		0,04		0,04	0,04
1700000006678498	29-011-015-00049-0006	OLIVAR	S		0,03		0,03	0,03
1700000006678499	29-011-015-00049-0011	OLIVAR	S		0,04		0,04	0,04
1700000006678501	29-011-015-00045-0001	ALMENDROS	S		0,17		0,17	0,17
1700000006678502	29-011-015-00047-0001	ALMENDROS	S		4,35		4,35	4,35
1700000006678503	29-011-015-00035-0001	ALMENDROS	S		1,53		1,53	1,53
1700000006678504	29-011-015-00034-0001	ALMENDROS	S		0,65		0,65	0,65

(1) Con incidencias que retienen pago o deniegan el expediente.

(2) Se calcula sobre superficie declarada admisible.

(3) Aplicación del artículo 16 bis del RD 147/2023.

(4) Expediente con algunos recintos de pastos permanentes ubicados en espacios protegidos donde la carga ganadera mínima será 0,1 UGM/ha.

Puede verificar la integridad de una copia de este documento mediante la lectura del código QR adjunto o mediante el acceso a la dirección <https://ws050.juntadeandalucia.es/verificarFirma> indicando el código de VERIFICACIÓN

FIRMADO POR

RAQUEL MARIA ESPIN CRESPO

17/10/2024

VERIFICACIÓN

Pk2jmWSPEJNMB623FQZ8JEKDMKEPRE

PÁG. 4592/4804





**RECINTOS PROPUESTOS**

REF.	REFERENCIA SIGPAC	CULTIVO	S/R	USO SIGPAC	Sup. Dec. admisible	Sup. Campo	Sup. Determ.	Sup. Resuelta
170000006678505	29-011-015-00037-0003	ALMENDROS	S		3,24		3,24	3,24
170000006678507	29-011-015-00049-0005	ALMENDROS	S		0,03		0,03	0,03
170000006678508	29-011-015-00049-0003	ALMENDROS	S		1,44		1,44	1,44
170000006678509	29-011-015-00046-0001	ALMENDROS	S		1,94		1,94	1,94
170000006678510	29-011-015-00030-0001	ALMENDROS	S		2,34		2,34	2,34
170000006678511	29-011-015-00030-0006	ALMENDROS	S		0,11		0,11	0,11
170000006678512	29-011-015-00058-0001	ALMENDROS	S		0,51		0,51	0,00
170000006678513	29-011-014-00013-0009	ALMENDROS	S		2,94		2,94	2,94
170000006678514	29-011-015-00030-0007	ALMENDROS	S		0,06		0,06	0,06
170000006678515	29-011-015-00030-0005	ALMENDROS	S		0,03		0,03	0,03
170000006678516	29-011-031-00041-0004	ALMENDROS	S		2,08		2,08	2,08
170000006678517	29-011-031-00041-0003	ALMENDROS	S		2,34		2,34	2,34
170000006678518	29-011-031-00059-0004	ALMENDROS	S		2,00		2,00	2,00
170000006678519	29-011-031-00055-0002	ALMENDROS	S		1,15		1,15	1,15
170000006678520	29-011-030-00080-0001	ALMENDROS	S		1,98		1,98	1,98
170000006678521	29-011-030-00081-0001	ALMENDROS	S		0,72		0,72	0,72
170000006678522	29-011-030-00075-0003	ALMENDROS	S		0,40		0,40	0,40
170000006678523	29-011-030-00082-0001	ALMENDROS	S		1,20		1,20	1,20
170000006678527	29-011-031-00061-0001	ALMENDROS	S		2,57		2,57	2,57
170000006678528	29-011-031-00060-0001	ALMENDROS	S		0,22		0,22	0,22
170000006678529	29-011-031-00076-0003	ALMENDROS	S		1,74		1,74	1,74
170000006678530	29-011-031-00061-0005	ALMENDROS	S		0,55		0,55	0,55
170000006678531	29-011-015-00049-0012	ALMENDROS	S		0,01		0,01	0,01
170000006678532	29-011-015-00051-0006	ALMENDROS	S		0,44		0,44	0,44
170000006678533	29-011-015-00054-0002	ALMENDROS	S		0,12		0,12	0,12
170000006678534	29-011-015-00054-0004	ALMENDROS	S		1,64		1,64	1,64
170000006678535	29-011-015-00054-0010	ALMENDROS	S		0,57		0,57	0,57
170000006678536	29-011-015-00054-0011	ALMENDROS	S		0,61		0,61	0,61
170000006678537	29-011-015-00056-0003	ALMENDROS	S		0,28		0,28	0,28
170000006678539	29-011-030-00026-0002	ALMENDROS	S		1,74		1,74	1,74
170000006678540	29-011-030-00026-0007	ALMENDROS	S		0,08		0,08	0,08
170000006678541	29-011-015-00054-0007	ALMENDROS	S		0,02		0,02	0,02
170000006678542	29-011-015-00055-0003	ALMENDROS	S		0,34		0,34	0,34

**INCIDENCIAS****INCIDENCIA DESCRIPCIÓN**

2454	Solicitante de intervención 6613 cuyo regimen de afiliación a la SS no es ni el sistema especial agrario(cuenta ajena) ni autonomo con actividad agraria.
8227	Control por Monitorización sin respuesta por parte del productor y, por tanto, sin Juicio Experto de campo. Recinto:29-011-015-00038-00024 Cultivo:101221 OLIVAR-MANZANILLA FINA Recinto:29-011-015-00038-00025 Cultivo:101221 OLIVAR-MANZANILLA FINA Recinto:29-011-015-00058-00001 Cultivo:104007 ALMENDROS-COMUNA
74018	Productor que no es agricultor a título principal, según los datos del ejercicio fiscal n-1 y seguridad socia.
74053	Importe inferior a 100 Euros

(1) Con incidencias que retienen pago o deniegan el expediente.

(2) Se calcula sobre superficie declarada admisible.

(3) Aplicación del artículo 16 bis del RD 147/2023.

(4) Expediente con algunos recintos de pastos permanentes ubicados en espacios protegidos donde la carga ganadera mínima será 0,1 UGM/ha.

Puede verificar la integridad de una copia de este documento mediante la lectura del código QR adjunto o mediante el acceso a la dirección <https://ws050.juntadeandalucia.es/verificarFirma> indicando el código de VERIFICACIÓN

FIRMADO POR

RAQUEL MARIA ESPIN CRESPO

17/10/2024

VERIFICACIÓN

Pk2jmWSPEJNMB623FQZ8JEKDMKEPRE

PÁG. 4593/4804



**APELLIDOS Y NOMBRE / RAZÓN SOCIAL**

PEREZ FERNANDEZ JUAN MANUEL

**NIF**

\*\*\*\*6191\*

**EXPEDIENTE**

1173506

**RESOLUCIÓN**

DENEGACIÓN DE LA AYUDA

**DATOS DE MANTENIMIENTO UNIDADES**

<b>GRUPO DE PAGO</b>	<b>Sup. Dec. Admisible</b>	<b>Sup. Resuelta</b>	<b>Sobredecl.</b>	<b>% Sobredecl.</b>
ZONAS DE MONTAÑA	0,00	0,00	0,00	0,00

**RESUMEN DE PAGOS**

	<b>IMPORTE ( Euros )</b>			
	<b>RESUELTO</b>	<b>FEADER</b>	<b>MAPA</b>	<b>CAPADR</b>
A pagar	0,00	0,00	0,00	0,00

**APLICACIÓN DE REDUCCIONES Y PENALIZACIONES (%)**

<b>Crterios de subvencionabilidad (1)</b>	<b>Presentación tardía</b>	<b>Omisión declaración</b>	<b>Condicionalidad</b>
100,00	0,00	0,00	0,00

**IMPORTE ( Euros )**

<b>Calculado(2)</b>	<b>Reducción</b>	<b>Penalización</b>	<b>Reducción Penalización (3)</b>	<b>Penalización adicional</b>	<b>Resuelto</b>	<b>FEADER</b>	<b>MAPA</b>	<b>CAPADR</b>
0,00 €	0,00 €	0,00 €	0,00 €	0,00 €	0,00 €	0,00 €	0,00 €	0,00 €
<b>Importe Unitario:</b>	93,00 €	<b>Nuevo Importe Unitario:</b>	0,00 €					

**RECINTOS PROPUESTOS**

<b>REF.</b>	<b>REFERENCIA SIGPAC</b>	<b>CULTIVO</b>	<b>S/R</b>	<b>USO SIGPAC</b>	<b>Sup. Dec. admisible</b>	<b>Sup. Campo</b>	<b>Sup. Determ.</b>	<b>Sup. Resuelta</b>
-1595539	29-009-005-00471-0001	VIÑEDO VINIFICACIÓN	S		0,58	0,58	0,58	0,54
-761882	29-009-005-00471-0001	VIÑEDO VINIFICACIÓN	S		0,37	0,37	0,37	0,37
-761877	29-030-007-00112-0010	VIÑEDO VINIFICACIÓN	S		0,04	0,04	0,04	0,04
-761876	29-009-006-00157-0012	VIÑEDO VINIFICACIÓN	S		0,11	0,00	0,11	0,00
-761875	29-009-006-00157-0010	VIÑEDO VINIFICACIÓN	S		0,14	0,14	0,14	0,14
-127532	29-030-007-00112-0009	VIÑEDO VINIFICACIÓN	S		0,04	0,04	0,04	0,04
-127531	29-030-007-00112-0009	VIÑEDO VINIFICACIÓN	S		0,09	0,09	0,09	0,09
-127530	29-030-007-00112-0009	VIÑEDO VINIFICACIÓN	S		0,12	0,12	0,12	0,12
-127529	29-030-007-00112-0008	VIÑEDO VINIFICACIÓN	S		0,08	0,08	0,08	0,08
170000006401876	29-009-005-00453-0003	VIÑEDO VINIFICACIÓN	S		0,03	0,03	0,03	0,03
170000006401877	29-009-005-00455-0001	VIÑEDO VINIFICACIÓN	S		0,26	0,26	0,26	0,26
170000006401878	29-009-005-00457-0002	VIÑEDO VINIFICACIÓN	S		0,02	0,02	0,02	0,02
170000006401880	29-009-006-00157-0006	OLIVAR	S		0,02		0,02	0,02
170000006401881	29-030-007-00072-0003	VIÑEDO VINIFICACIÓN	S		0,17	0,00	0,17	0,00
170000006401882	29-030-007-00112-0001	VIÑEDO VINIFICACIÓN	S		0,27	0,27	0,27	0,27
170000006401883	29-009-006-00157-0002	VIÑEDO VINIFICACIÓN	S		0,18	0,18	0,18	0,18
170000006401884	29-009-005-00454-0001	VIÑEDO VINIFICACIÓN	S		0,09	0,09	0,09	0,09
170000006401885	29-009-005-00456-0004	VIÑEDO VINIFICACIÓN	S		0,01	0,01	0,01	0,01
170000006401886	29-009-005-00458-0004	VIÑEDO VINIFICACIÓN	S		0,15	0,15	0,15	0,15
170000006401887	29-009-005-00459-0001	VIÑEDO VINIFICACIÓN	S		0,19	0,19	0,19	0,19

(1) Con incidencias que retienen pago o deniegan el expediente.

(2) Se calcula sobre superficie declarada admisible.

(3) Aplicación del artículo 16 bis del RD 147/2023.

(4) Expediente con algunos recintos de pastos permanentes ubicados en espacios protegidos donde la carga ganadera mínima será 0,1 UGM/ha.

Puede verificar la integridad de una copia de este documento mediante la lectura del código QR adjunto o mediante el acceso a la dirección <https://ws050.juntadeandalucia.es/verificarFirma> indicando el código de VERIFICACIÓN

FIRMADO POR

RAQUEL MARIA ESPIN CRESPO

17/10/2024

VERIFICACIÓN

Pk2jmWSPEJNMB623FQZ8JEKDMKEPRE

PÁG. 4594/4804





**INCIDENCIAS**

**INCIDENCIA DESCRIPCIÓN**

- 2454 Solicitante de intervención 6613 cuyo regimen de afiliacion a la SS no es ni el sistema especial agrario(cuenta ajena) ni autonomo con actividad agraria.
- 4272 Verifica que las líneas de declaración de las Solicitudes Únicas no tienen solapes con la capa de Retroactividad Gráfica (ambas de la misma campaña) a nivel de expediente/línea de declaración gráfica de la solicitud.  
Recinto:29-009-005-00471-00001 Cultivo: - Agregado de la referencia del recinto.:0 Zona de la referencia del recinto.:0 Superficie solapada.:0,02 Id. Incid.:98089739  
Recinto:29-009-005-00471-00001 Cultivo: - Agregado de la referencia del recinto.:0 Zona de la referencia del recinto.:0 Superficie solapada.:0,02 Id. Incid.:98089740
- 74018 Productor que no es agricultor a título principal, según los datos del ejercicio fiscal n-1 y seguridad socia.
- 74053 Importe inferior a 100 Euros

(1) Con incidencias que retienen pago o deniegan el expediente.  
(2) Se calcula sobre superficie declarada admisible.  
(3) Aplicación del artículo 16 bis del RD 147/2023.  
(4) Expediente con algunos recintos de pastos permanentes ubicados en espacios protegidos donde la carga ganadera mínima será 0,1 UGM/ha.

Puede verificar la integridad de una copia de este documento mediante la lectura del código QR adjunto o mediante el acceso a la dirección <https://ws050.juntadeandalucia.es/verificarFirma> indicando el código de VERIFICACIÓN

FIRMADO POR	RAQUEL MARIA ESPIN CRESPO	17/10/2024
VERIFICACIÓN	Pk2jmWSPEJNMB623FQZ8JEKDMKEPRE	PÁG. 4595/4804



**APELLIDOS Y NOMBRE / RAZÓN SOCIAL**

PEREZ GARCIA MATEO

**NIF**

\*\*\*\*0360\*

**EXPEDIENTE**

1010051

**RESOLUCIÓN**

DENEGACIÓN DE LA AYUDA

**DATOS DE MANTENIMIENTO UNIDADES**

<b>GRUPO DE PAGO</b>	<b>Sup. Dec. Admisible</b>	<b>Sup. Resuelta</b>	<b>Sobredecl.</b>	<b>% Sobredecl.</b>
ZONAS DE MONTAÑA	0,00	0,00	0,00	0,00

**RESUMEN DE PAGOS**

	<b>IMPORTE ( Euros )</b>			
	<b>RESUELTO</b>	<b>FEADER</b>	<b>MAPA</b>	<b>CAPADR</b>
A pagar	0,00	0,00	0,00	0,00

**APLICACIÓN DE REDUCCIONES Y PENALIZACIONES (%)**

<b>Crterios de subvencionabilidad (1)</b>	<b>Presentación tardía</b>	<b>Omisión declaración</b>	<b>Condicionalidad</b>
100,00	0,00	0,00	0,00

**IMPORTE ( Euros )**

<b>Calculado(2)</b>	<b>Reducción</b>	<b>Penalización</b>	<b>Reducción Penalización (3)</b>	<b>Penalización adicional</b>	<b>Resuelto</b>	<b>FEADER</b>	<b>MAPA</b>	<b>CAPADR</b>
0,00 €	0,00 €	0,00 €	0,00 €	0,00 €	0,00 €	0,00 €	0,00 €	0,00 €
<b>Importe Unitario:</b>	93,00 €	<b>Nuevo Importe Unitario:</b>	0,00 €					

**RECINTOS PROPUESTOS**

<b>REF.</b>	<b>REFERENCIA SIGPAC</b>	<b>CULTIVO</b>	<b>S/R</b>	<b>USO SIGPAC</b>	<b>Sup. Dec. admisible</b>	<b>Sup. Campo</b>	<b>Sup. Determ.</b>	<b>Sup. Resuelta</b>
170000006531666	29-074-002-00002-0003	OLIVAR	S		0,73		0,73	0,73
170000006531667	29-074-002-00005-0004	OLIVAR	S		2,02		2,02	2,02
170000006531668	29-074-002-00017-0001	OLIVAR	S		0,76		0,76	0,76
170000006531669	29-074-002-00018-0001	OLIVAR	S		0,92		0,92	0,92

**INCIDENCIAS****INCIDENCIA DESCRIPCIÓN**

463	Productor que en su Declaración responsable no marca SÍ o NO en la casilla de "Realiza alguna actividad de las incluidas en el R.D."
74018	Productor que no es agricultor a título principal, según los datos del ejercicio fiscal n-1 y seguridad socia.
74053	Importe inferior a 100 Euros

(1) Con incidencias que retienen pago o deniegan el expediente.

(2) Se calcula sobre superficie declarada admisible.

(3) Aplicación del artículo 16 bis del RD 147/2023.

(4) Expediente con algunos recintos de pastos permanentes ubicados en espacios protegidos donde la carga ganadera mínima será 0,1 UGM/ha.

Puede verificar la integridad de una copia de este documento mediante la lectura del código QR adjunto o mediante el acceso a la dirección <https://ws050.juntadeandalucia.es/verificarFirma> indicando el código de VERIFICACIÓN

FIRMADO POR	RAQUEL MARIA ESPIN CRESPO	17/10/2024
VERIFICACIÓN	Pk2jmWSPEJNMB623FQZ8JEKDMKEPRE	PÁG. 4596/4804



**APELLIDOS Y NOMBRE / RAZÓN SOCIAL**

PEREZ POSTIGO FRANCISCO

**NIF**

\*\*\*\*6289\*

**EXPEDIENTE**

1042323

**RESOLUCIÓN**

DENEGACIÓN DE LA AYUDA

**DATOS DE MANTENIMIENTO UNIDADES**

<b>GRUPO DE PAGO</b>	<b>Sup. Dec. Admisible</b>	<b>Sup. Resuelta</b>	<b>Sobredecl.</b>	<b>% Sobredecl.</b>
ZONAS DE MONTAÑA	0,00	0,00	0,00	0,00

**RESUMEN DE PAGOS**

	<b>IMPORTE ( Euros )</b>			
	<b>RESUELTO</b>	<b>FEADER</b>	<b>MAPA</b>	<b>CAPADR</b>
A pagar	0,00	0,00	0,00	0,00

**APLICACIÓN DE REDUCCIONES Y PENALIZACIONES (%)**

<b>Crterios de subvencionabilidad (1)</b>	<b>Presentación tardía</b>	<b>Omisión declaración</b>	<b>Condicionalidad</b>
100,00	0,00	0,00	0,00

**IMPORTE ( Euros )**

<b>Calculado(2)</b>	<b>Reducción</b>	<b>Penalización</b>	<b>Reducción Penalización (3)</b>	<b>Penalización adicional</b>	<b>Resuelto</b>	<b>FEADER</b>	<b>MAPA</b>	<b>CAPADR</b>
0,00 €	0,00 €	0,00 €	0,00 €	0,00 €	0,00 €	0,00 €	0,00 €	0,00 €
<b>Importe Unitario:</b>	93,00 €	<b>Nuevo Importe Unitario:</b>	0,00 €					

**RECINTOS PROPUESTOS**

<b>REF.</b>	<b>REFERENCIA SIGPAC</b>	<b>CULTIVO</b>	<b>S/R</b>	<b>USO SIGPAC</b>	<b>Sup. Dec. admisible</b>	<b>Sup. Campo</b>	<b>Sup. Determ.</b>	<b>Sup. Resuelta</b>
-1499418	29-011-013-00183-0018	PASTOS PERMANENTES DE 5 O MAS AÑOS	S		0,21		0,21	0,21
-1499417	29-011-013-00183-0016	PASTOS PERMANENTES DE 5 O MAS AÑOS	S		0,04		0,04	0,04
4638330	29-011-018-00041-0002	OLIVAR	S		0,13		0,13	0,13
4638331	29-011-018-00041-0003	OLIVAR	S		0,15		0,15	0,15
4638334	29-011-018-00041-0004	OLIVAR	S		0,18		0,18	0,18
4638338	29-011-018-00041-0005	OLIVAR	S		0,21		0,21	0,21
4638349	29-011-018-00041-0006	OLIVAR	S		0,26		0,26	0,26
4638362	29-011-018-00041-0009	OLIVAR	S		0,03		0,03	0,03
4638365	29-011-018-00041-0010	OLIVAR	S		0,09		0,09	0,09
4638367	29-011-018-00041-0011	OLIVAR	S		0,10		0,10	0,10
170000005495628	29-011-007-00112-0065	OLIVAR	S		0,52		0,52	0,52
170000005495630	29-011-018-00160-0001	PASTOS PERMANENTES DE 5 O MAS AÑOS	S		5,30		5,30	5,30
170000005495633	29-011-007-00169-0074	PASTOS PERMANENTES DE 5 O MAS AÑOS	S		1,10		1,10	1,10
170000005495635	29-011-007-00169-0138	PASTOS PERMANENTES DE 5 O MAS AÑOS	S		0,09		0,09	0,09
170000005495639	29-011-014-00015-0001	PASTOS PERMANENTES DE 5 O MAS AÑOS	S		0,05		0,05	0,05
170000005495640	29-011-014-00017-0001	PASTOS PERMANENTES DE 5 O MAS AÑOS	S		0,03		0,03	0,03
170000005495641	29-011-014-00016-0005	PASTOS PERMANENTES DE 5 O MAS AÑOS	S		0,26		0,26	0,26
170000005495642	29-011-014-00027-0003	PASTOS PERMANENTES DE 5 O MAS AÑOS	S		0,16		0,16	0,16
170000005495643	29-011-014-00027-0004	PASTOS PERMANENTES DE 5 O MAS AÑOS	S		0,32		0,32	0,32
170000005495644	29-011-018-00042-0001	PASTOS PERMANENTES DE 5 O MAS AÑOS	S		0,06		0,06	0,06
170000005495645	29-011-014-00040-0003	PASTOS PERMANENTES DE 5 O MAS AÑOS	S		0,00		0,00	0,00
170000005495646	29-011-014-00027-0043	PASTOS PERMANENTES DE 5 O MAS AÑOS	S		21,27		21,27	21,27
170000005495647	29-011-014-00063-0043	PASTOS PERMANENTES DE 5 O MAS AÑOS	S		0,92		0,92	0,92
170000005495649	29-011-018-00041-0012	ALMENDROS	S		0,25		0,25	0,25
170000005495650	29-011-018-00041-0001	ALMENDROS	S		15,28		15,28	15,28

(1) Con incidencias que retienen pago o deniegan el expediente.

(2) Se calcula sobre superficie declarada admisible.

(3) Aplicación del artículo 16 bis del RD 147/2023.

(4) Expediente con algunos recintos de pastos permanentes ubicados en espacios protegidos donde la carga ganadera mínima será 0,1 UGM/ha.

Puede verificar la integridad de una copia de este documento mediante la lectura del código QR adjunto o mediante el acceso a la dirección <https://ws050.juntadeandalucia.es/verificarFirma> indicando el código de VERIFICACIÓN

FIRMADO POR

RAQUEL MARIA ESPIN CRESPO

17/10/2024

VERIFICACIÓN

Pk2jmWSPEJNMB623FQZ8JEKDMKEPRE

PÁG. 4597/4804





**INCIDENCIAS**

**INCIDENCIA DESCRIPCIÓN**

2454	Solicitante de intervención 6613 cuyo regimen de afiliacion a la SS no es ni el sistema especial agrario(cuenta ajena) ni autonomo con actividad agraria.
74018	Productor que no es agricultor a título principal, según los datos del ejercicio fiscal n-1 y seguridad socia.
74053	Importe inferior a 100 Euros

(1) Con incidencias que retienen pago o deniegan el expediente.  
(2) Se calcula sobre superficie declarada admisible.  
(3) Aplicación del artículo 16 bis del RD 147/2023.  
(4) Expediente con algunos recintos de pastos permanentes ubicados en espacios protegidos donde la carga ganadera mínima será 0,1 UGM/ha.

Puede verificar la integridad de una copia de este documento mediante la lectura del código QR adjunto o mediante el acceso a la dirección <https://ws050.juntadeandalucia.es/verificarFirma> indicando el código de VERIFICACIÓN

FIRMADO POR	RAQUEL MARIA ESPIN CRESPO	17/10/2024	
VERIFICACIÓN	Pk2jmWSPEJNMB623FQZ8JEKDMKEPRE	PÁG. 4598/4804	

**APELLIDOS Y NOMBRE / RAZÓN SOCIAL**

PINO PEREZ ALONSO

**NIF**

\*\*\*\*0905\*

**EXPEDIENTE**

1202915

**RESOLUCIÓN**

DENEGACIÓN DE LA AYUDA

**DATOS DE MANTENIMIENTO UNIDADES**

<b>GRUPO DE PAGO</b>	<b>Sup. Dec. Admisible</b>	<b>Sup. Resuelta</b>	<b>Sobredecl.</b>	<b>% Sobredecl.</b>
ZONAS DE MONTAÑA	0,00	0,00	0,00	0,00

**RESUMEN DE PAGOS**

	<b>IMPORTE ( Euros )</b>			
	<b>RESUELTO</b>	<b>FEADER</b>	<b>MAPA</b>	<b>CAPADR</b>
A pagar	0,00	0,00	0,00	0,00

**APLICACIÓN DE REDUCCIONES Y PENALIZACIONES (%)**

<b>Crterios de subvencionabilidad (1)</b>	<b>Presentación tardía</b>	<b>Omisión declaración</b>	<b>Condicionalidad</b>
100,00	0,00	0,00	0,00

**IMPORTE ( Euros )**

<b>Calculado(2)</b>	<b>Reducción</b>	<b>Penalización</b>	<b>Reducción Penalización (3)</b>	<b>Penalización adicional</b>	<b>Resuelto</b>	<b>FEADER</b>	<b>MAPA</b>	<b>CAPADR</b>
0,00 €	0,00 €	0,00 €	0,00 €	0,00 €	0,00 €	0,00 €	0,00 €	0,00 €
<b>Importe Unitario:</b>	93,00 €	<b>Nuevo Importe Unitario:</b>	0,00 €					

**RECINTOS PROPUESTOS**

<b>REF.</b>	<b>REFERENCIA SIGPAC</b>	<b>CULTIVO</b>	<b>S/R</b>	<b>USO SIGPAC</b>	<b>Sup. Dec. admisible</b>	<b>Sup. Campo</b>	<b>Sup. Determ.</b>	<b>Sup. Resuelta</b>
-1450430	29-015-154-00124-0005	TRIGO BLANDO	S		1,38		1,38	0,00
-1450404	29-015-154-00081-0001	TRIGO DURO	S		0,78		0,78	0,78
-1450403	29-015-154-00084-0003	TRIGO DURO	S		0,04		0,04	0,00
-1450398	29-015-155-00106-0001	GUISANTES	S		7,71		7,71	7,71
-150670	29-015-155-00106-0005	PASTOS PERMANENTES DE 5 O MAS AÑOS	S		0,22		0,22	0,22
-96717	29-015-155-00106-0007	PASTOS PERMANENTES DE 5 O MAS AÑOS	S		0,72		0,72	0,72
170000005411078	29-015-153-00075-0006	AVENA	S		0,38		0,38	0,38
170000005411079	29-015-153-00110-0001	AVENA	S		2,13		2,13	2,13
170000005411080	29-015-153-00075-0007	PASTOS PERMANENTES DE 5 O MAS AÑOS	S		0,10		0,10	0,10
170000005411081	29-015-154-00086-0005	PASTOS PERMANENTES DE 5 O MAS AÑOS	S		0,74		0,74	0,74
170000005411082	29-015-155-00106-0001	BARBECHO TRADICIONAL	S		1,11		1,11	1,11
170000005411083	29-015-153-00075-0001	PASTOS PERMANENTES DE 5 O MAS AÑOS	S		0,09		0,09	0,09
170000005411089	29-015-154-00062-0001	AVENA	S		0,42		0,42	0,42
170000005411090	29-015-154-00086-0010	TRIGO DURO	S		1,22		1,22	1,22
170000005411091	29-015-153-00049-0001	BARBECHO TRADICIONAL	S		1,33		1,33	1,33
170000005411092	29-015-153-00096-0002	BARBECHO TRADICIONAL	S		0,51		0,51	0,51
170000005411093	29-015-153-00092-0001	BARBECHO TRADICIONAL	S		0,83		0,83	0,83
170000005411094	29-015-153-00098-0001	BARBECHO TRADICIONAL	S		0,62		0,62	0,62
170000005411097	29-015-154-00060-0001	AVENA	S		0,08		0,08	0,08
170000005411098	29-015-153-00106-0001	AVENA	S		1,36		1,36	1,36
170000005411099	29-015-153-00102-0005	TRIGO BLANDO	S		1,15		1,15	1,15
170000005411100	29-015-155-00106-0002	PASTOS PERMANENTES DE 5 O MAS AÑOS	S		1,43		1,43	1,43
170000005411101	29-015-155-00106-0004	PASTOS PERMANENTES DE 5 O MAS AÑOS	S		0,86		0,86	0,86
170000005411106	29-015-141-00095-0017	OLIVAR	S		2,90		2,90	2,90
170000005411108	29-015-154-00086-0008	TRIGO DURO	S		1,87		1,87	1,87

(1) Con incidencias que retienen pago o deniegan el expediente.

(2) Se calcula sobre superficie declarada admisible.

(3) Aplicación del artículo 16 bis del RD 147/2023.

(4) Expediente con algunos recintos de pastos permanentes ubicados en espacios protegidos donde la carga ganadera mínima será 0,1 UGM/ha.

Puede verificar la integridad de una copia de este documento mediante la lectura del código QR adjunto o mediante el acceso a la dirección <https://ws050.juntadeandalucia.es/verificarFirma> indicando el código de VERIFICACIÓN

FIRMADO POR

RAQUEL MARIA ESPIN CRESPO

17/10/2024

VERIFICACIÓN

Pk2jmWSPEJNMB623FQZ8JEKDMKEPRE

PÁG. 4599/4804





### INCIDENCIAS

#### INCIDENCIA DESCRIPCIÓN

2454	Solicitante de intervención 6613 cuyo regimen de afiliacion a la SS no es ni el sistema especial agrario(cuenta ajena) ni autonomo con actividad agraria.
3790	Recinto declarado inactivo Recinto:29-015-154-00084-00003 Cultivo: - Recinto:29-015-154-00124-00005 Cultivo: -
74018	Productor que no es agricultor a título principal, según los datos del ejercicio fiscal n-1 y seguridad socia.
74053	Importe inferior a 100 Euros

### Incidencias de carga ganadera

#### INCIDENCIA DESCRIPCIÓN

86132	Recinto superficie forrajera que no realiza la actividad de producción de pastoreo. Recinto:29-015-155-00106-00001 Cultivo:20000 BARBECHO TRADICIONAL-SIN VARIEDAD Secano Recinto:29-015-153-00049-00001 Cultivo:20000 BARBECHO TRADICIONAL-SIN VARIEDAD Secano Recinto:29-015-153-00096-00002 Cultivo:20000 BARBECHO TRADICIONAL-SIN VARIEDAD Secano Recinto:29-015-153-00092-00001 Cultivo:20000 BARBECHO TRADICIONAL-SIN VARIEDAD Secano Recinto:29-015-153-00098-00001 Cultivo:20000 BARBECHO TRADICIONAL-SIN VARIEDAD Secano
-------	--

(1) Con incidencias que retienen pago o deniegan el expediente.

(2) Se calcula sobre superficie declarada admisible.

(3) Aplicación del artículo 16 bis del RD 147/2023.

(4) Expediente con algunos recintos de pastos permanentes ubicados en espacios protegidos donde la carga ganadera mínima será 0,1 UGM/ha.

Puede verificar la integridad de una copia de este documento mediante la lectura del código QR adjunto o mediante el acceso a la dirección <https://ws050.juntadeandalucia.es/verificarFirma> indicando el código de VERIFICACIÓN

FIRMADO POR

RAQUEL MARIA ESPIN CRESPO

17/10/2024

VERIFICACIÓN

Pk2jmWSPEJNMB623FQZ8JEKDMKEPRE

PÁG. 4600/4804







**APELLIDOS Y NOMBRE / RAZÓN SOCIAL**  
PINOS CASTAÑO FRANCISCO

**NIF**  
\*\*\*\*6429\*

**EXPEDIENTE**  
1054766

**RESOLUCIÓN**  
DENEGACIÓN DE LA AYUDA

**DATOS DE MANTENIMIENTO UNIDADES**

<b>GRUPO DE PAGO</b>	<b>Sup. Dec. Admisible</b>	<b>Sup. Resuelta</b>	<b>Sobredecl.</b>	<b>% Sobredecl.</b>
ZONAS DE MONTAÑA	0,00	0,00	0,00	0,00

**RESUMEN DE PAGOS**

	<b>IMPORTE ( Euros )</b>			
	<b>RESUELTO</b>	<b>FEADER</b>	<b>MAPA</b>	<b>CAPADR</b>
A pagar	0,00	0,00	0,00	0,00

**APLICACIÓN DE REDUCCIONES Y PENALIZACIONES (%)**

<b>Crterios de subvencionabilidad (1)</b>	<b>Presentación tardía</b>	<b>Omisión declaración</b>	<b>Condicionalidad</b>
100,00	0,00	0,00	0,00

**IMPORTE ( Euros )**

<b>Calculado(2)</b>	<b>Reducción</b>	<b>Penalización</b>	<b>Reducción Penalización (3)</b>	<b>Penalización adicional</b>	<b>Resuelto</b>	<b>FEADER</b>	<b>MAPA</b>	<b>CAPADR</b>
0,00 €	0,00 €	0,00 €	0,00 €	0,00 €	0,00 €	0,00 €	0,00 €	0,00 €
<b>Importe Unitario:</b>	93,00 €	<b>Nuevo Importe Unitario:</b>	0,00 €					

**RECINTOS PROPUESTOS**

<b>REF.</b>	<b>REFERENCIA SIGPAC</b>	<b>CULTIVO</b>	<b>S/R</b>	<b>USO SIGPAC</b>	<b>Sup. Dec. admisible</b>	<b>Sup. Campo</b>	<b>Sup. Determ.</b>	<b>Sup. Resuelta</b>
-1231428	29-074-004-00065-0016	ALMENDROS	S		0,07		0,07	0,07
-1231427	29-074-004-00065-0015	OLIVAR	S		0,05		0,05	0,05
-1231426	29-074-004-00062-0012	HUERTA	S		0,01		0,01	0,01
-1231425	29-074-004-00061-0045	OLIVAR	S		0,77		0,77	0,77
-1231420	29-074-004-00061-0040	HUERTA	S		0,01		0,01	0,01
-1231417	29-074-004-00061-0037	OLIVAR	S		0,02		0,02	0,02
-1231416	29-074-004-00061-0036	OLIVAR	S		0,04		0,04	0,04
-1231415	29-074-004-00061-0035	OLIVAR	S		0,16		0,16	0,16
-1231414	29-074-004-00061-0034	OLIVAR	S		0,02		0,02	0,02
-1231413	29-074-004-00052-0006	OLIVAR	S		0,31		0,31	0,31
170000005424953	29-074-004-00041-0002	OLIVAR	S		0,61		0,61	0,61
170000005424954	29-074-004-00042-0004	OLIVAR	S		0,35		0,35	0,35
170000005424955	29-074-004-00061-0010	OLIVAR	S		2,63		2,63	2,63
170000005424957	29-074-004-00065-0013	OLIVAR	S		0,29		0,29	0,29
170000005424958	29-074-004-00061-0032	OLIVAR	S		0,20		0,20	0,20
170000005424959	29-074-004-00061-0016	ALMENDROS	S		0,12		0,12	0,12
170000005424960	29-074-004-00061-0009	OLIVAR	S		0,03		0,03	0,03
170000005424963	29-074-004-00061-0017	OLIVAR	S		0,79		0,79	0,79
170000005424964	29-074-004-00061-0018	OLIVAR	S		0,97		0,97	0,97
170000005424965	29-074-004-00062-0006	OLIVAR	S		2,05		2,05	2,05
170000005424966	29-074-001-09000-0005	ALMENDROS	S		0,12		0,12	0,12
170000005424967	29-074-004-00061-0005	ALMENDROS	S		2,54		2,54	2,54
170000005424969	29-074-004-00062-0002	ALMENDROS	S		0,14		0,14	0,14
170000005424970	29-074-004-00062-0003	ALMENDROS	S		0,04		0,04	0,04

(1) Con incidencias que retienen pago o deniegan el expediente.  
 (2) Se calcula sobre superficie declarada admisible.  
 (3) Aplicación del artículo 16 bis del RD 147/2023.  
 (4) Expediente con algunos recintos de pastos permanentes ubicados en espacios protegidos donde la carga ganadera mínima será 0,1 UGM/ha.

Puede verificar la integridad de una copia de este documento mediante la lectura del código QR adjunto o mediante el acceso a la dirección <https://ws050.juntadeandalucia.es/verificarFirma> indicando el código de VERIFICACIÓN

FIRMADO POR	RAQUEL MARIA ESPIN CRESPO	17/10/2024
VERIFICACIÓN	Pk2jmWSPEJNMB623FQZ8JEKDMKEPRE	PÁG. 4601/4804





**INCIDENCIAS**

**INCIDENCIA DESCRIPCIÓN**

74018	Productor que no es agricultor a título principal, según los datos del ejercicio fiscal n-1 y seguridad socia.
74053	Importe inferior a 100 Euros

(1) Con incidencias que retienen pago o deniegan el expediente.  
(2) Se calcula sobre superficie declarada admisible.  
(3) Aplicación del artículo 16 bis del RD 147/2023.  
(4) Expediente con algunos recintos de pastos permanentes ubicados en espacios protegidos donde la carga ganadera mínima será 0,1 UGM/ha.

Puede verificar la integridad de una copia de este documento mediante la lectura del código QR adjunto o mediante el acceso a la dirección <https://ws050.juntadeandalucia.es/verificarFirma> indicando el código de VERIFICACIÓN

FIRMADO POR	RAQUEL MARIA ESPIN CRESPO	17/10/2024	
VERIFICACIÓN	Pk2jmWSPEJNMB623FQZ8JEKDMKEPRE	PÁG. 4602/4804	

**APELLIDOS Y NOMBRE / RAZÓN SOCIAL**

PINTO PEREZ ANTONIO

**NIF**

\*\*\*\*5711\*

**EXPEDIENTE**

1155746

**RESOLUCIÓN**

DENEGACIÓN DE LA AYUDA

**DATOS DE MANTENIMIENTO UNIDADES**

<b>GRUPO DE PAGO</b>	<b>Sup. Dec. Admisible</b>	<b>Sup. Resuelta</b>	<b>Sobredecl.</b>	<b>% Sobredecl.</b>
ZONAS DE MONTAÑA	0,00	0,00	0,00	0,00

**RESUMEN DE PAGOS**

	<b>IMPORTE ( Euros )</b>			
	<b>RESUELTO</b>	<b>FEADER</b>	<b>MAPA</b>	<b>CAPADR</b>
A pagar	0,00	0,00	0,00	0,00

**APLICACIÓN DE REDUCCIONES Y PENALIZACIONES (%)**

<b>Crterios de subvencionabilidad (1)</b>	<b>Presentación tardía</b>	<b>Omisión declaración</b>	<b>Condicionalidad</b>
100,00	0,00	0,00	0,00

**IMPORTE ( Euros )**

<b>Calculado(2)</b>	<b>Reducción</b>	<b>Penalización</b>	<b>Reducción Penalización (3)</b>	<b>Penalización adicional</b>	<b>Resuelto</b>	<b>FEADER</b>	<b>MAPA</b>	<b>CAPADR</b>
0,00 €	0,00 €	0,00 €	0,00 €	0,00 €	0,00 €	0,00 €	0,00 €	0,00 €
<b>Importe Unitario:</b>	93,00 €	<b>Nuevo Importe Unitario:</b>	0,00 €					

**RECINTOS PROPUESTOS**

<b>REF.</b>	<b>REFERENCIA SIGPAC</b>	<b>CULTIVO</b>	<b>S/R</b>	<b>USO SIGPAC</b>	<b>Sup. Dec. admisible</b>	<b>Sup. Campo</b>	<b>Sup. Determ.</b>	<b>Sup. Resuelta</b>
-1251052	29-015-068-00053-0004	CABECERA DE CULTIVO PERMANENTE	S		0,03		0,03	0,03
-1251051	29-015-068-00053-0001	OLIVAR	S		0,62		0,62	0,62
-1251050	29-015-068-00019-0005	BARBECHO TRADICIONAL	S		0,06		0,06	0,06
-1251049	29-015-068-00019-0004	OLIVAR	S		2,24		2,24	2,24
-976296	29-015-068-00017-0001	OLIVAR	S		0,03		0,03	0,03
-565885	29-015-069-09031-0010	OLIVAR	S		0,14		0,14	0,14
-107783	29-015-070-00004-0003	OLIVAR	R		0,04		0,04	0,04
-107782	29-015-069-09031-0009	OLIVAR	S		0,01		0,01	0,01
4645131	29-015-056-00023-0001	CEBADA	S		4,88		4,88	4,88
1700000006910179	29-015-068-00016-0001	OLIVAR	S		1,50		1,50	1,50
1700000006910181	29-015-068-00018-0001	OLIVAR	S		0,56		0,56	0,56
1700000006910183	29-015-068-00020-0001	OLIVAR	S		1,35		1,35	1,35
1700000006910184	29-015-069-00052-0001	OLIVAR	R		3,62		3,62	3,62
1700000006910185	29-015-069-00055-0001	OLIVAR	R		3,74		3,74	3,74
1700000006910186	29-015-069-00057-0001	OLIVAR	R		1,90		1,90	1,90
1700000006910188	29-015-069-00009-0001	OLIVAR	S		0,66		0,66	0,66
1700000006910189	29-015-070-00001-0001	OLIVAR	S		0,34		0,34	0,34
1700000006910190	29-015-070-00002-0001	OLIVAR	S		0,32		0,32	0,32

**INCIDENCIAS****INCIDENCIA DESCRIPCIÓN**

3795	Recinto declarado con una situación de riesgo de abandono. Recinto:29-015-068-00019-00005 Cultivo: -
74018	Productor que no es agricultor a título principal, según los datos del ejercicio fiscal n-1 y seguridad socia.
74053	Importe inferior a 100 Euros

(1) Con incidencias que retienen pago o deniegan el expediente.

(2) Se calcula sobre superficie declarada admisible.

(3) Aplicación del artículo 16 bis del RD 147/2023.

(4) Expediente con algunos recintos de pastos permanentes ubicados en espacios protegidos donde la carga ganadera mínima será 0,1 UGM/ha.

Puede verificar la integridad de una copia de este documento mediante la lectura del código QR adjunto o mediante el acceso a la dirección <https://ws050.juntadeandalucia.es/verificarFirma> indicando el código de VERIFICACIÓN

FIRMADO POR

RAQUEL MARIA ESPIN CRESPO

17/10/2024

VERIFICACIÓN

Pk2jmWSPEJNMB623FQZ8JEKDMKEPRE

PÁG. 4603/4804





**Incidencias de carga ganadera**

**INCIDENCIA DESCRIPCIÓN**

3795	Recinto declarado con una situación de riesgo de abandono. Recinto:29-015-068-00019-00005 Cultivo: -
86132	Recinto superficie forrajera que no realiza la actividad de producción de pastoreo. Recinto:29-015-068-00019-00005 Cultivo:20000 BARBECHO TRADICIONAL-SIN VARIEDAD Secano

(1) Con incidencias que retienen pago o deniegan el expediente.  
(2) Se calcula sobre superficie declarada admisible.  
(3) Aplicación del artículo 16 bis del RD 147/2023.  
(4) Expediente con algunos recintos de pastos permanentes ubicados en espacios protegidos donde la carga ganadera mínima será 0,1 UGM/ha.

Puede verificar la integridad de una copia de este documento mediante la lectura del código QR adjunto o mediante el acceso a la dirección <https://ws050.juntadeandalucia.es/verificarFirma> indicando el código de VERIFICACIÓN

FIRMADO POR	RAQUEL MARIA ESPIN CRESPO	17/10/2024	
VERIFICACIÓN	Pk2jmWSPEJNMB623FQZ8JEKDMKEPRE	PÁG. 4604/4804	



**APELLIDOS Y NOMBRE / RAZÓN SOCIAL**  
 PORRAS CABALLERO FRANCISCA

**NIF**  
 \*\*\*\*9279\*

**EXPEDIENTE**  
 1082591

**RESOLUCIÓN**  
 DENEGACIÓN DE LA AYUDA

**DATOS DE MANTENIMIENTO UNIDADES**

<b>GRUPO DE PAGO</b>	<b>Sup. Dec. Admisible</b>	<b>Sup. Resuelta</b>	<b>Sobredecl.</b>	<b>% Sobredecl.</b>
ZONAS DE MONTAÑA	0,00	0,00	0,00	0,00

**RESUMEN DE PAGOS**

	<b>IMPORTE ( Euros )</b>			
	<b>RESUELTO</b>	<b>FEADER</b>	<b>MAPA</b>	<b>CAPADR</b>
A pagar	0,00	0,00	0,00	0,00

**APLICACIÓN DE REDUCCIONES Y PENALIZACIONES (%)**

<b>Criterios de subvencionabilidad (1)</b>	<b>Presentación tardía</b>	<b>Omisión declaración</b>	<b>Condicionalidad</b>
100,00	0,00	0,00	0,00

**IMPORTE ( Euros )**

<b>Calculado(2)</b>	<b>Reducción</b>	<b>Penalización</b>	<b>Reducción Penalización (3)</b>	<b>Penalización adicional</b>	<b>Resuelto</b>	<b>FEADER</b>	<b>MAPA</b>	<b>CAPADR</b>
0,00 €	0,00 €	0,00 €	0,00 €	0,00 €	0,00 €	0,00 €	0,00 €	0,00 €
<b>Importe Unitario:</b>	93,00 €	<b>Nuevo Importe Unitario:</b>	0,00 €					

**RECINTOS PROPUESTOS**

<b>REF.</b>	<b>REFERENCIA SIGPAC</b>	<b>CULTIVO</b>	<b>S/R</b>	<b>USO SIGPAC</b>	<b>Sup. Dec. admisible</b>	<b>Sup. Campo</b>	<b>Sup. Determ.</b>	<b>Sup. Resuelta</b>
1700000002299031	29-015-010-00099-0001	OLIVAR	S		2,28		2,28	2,28

**INCIDENCIAS**

**INCIDENCIA DESCRIPCIÓN**

2454	Solicitante de intervención 6613 cuyo regimen de afiliación a la SS no es ni el sistema especial agrario(cuenta ajena) ni autonomo con actividad agraria.
74018	Productor que no es agricultor a título principal, según los datos del ejercicio fiscal n-1 y seguridad socia.
74053	Importe inferior a 100 Euros

(1) Con incidencias que retienen pago o deniegan el expediente.  
 (2) Se calcula sobre superficie declarada admisible.  
 (3) Aplicación del artículo 16 bis del RD 147/2023.  
 (4) Expediente con algunos recintos de pastos permanentes ubicados en espacios protegidos donde la carga ganadera mínima será 0,1 UGM/ha.

Puede verificar la integridad de una copia de este documento mediante la lectura del código QR adjunto o mediante el acceso a la dirección <a href="https://ws050.juntadeandalucia.es/verificarFirma">https://ws050.juntadeandalucia.es/verificarFirma</a> indicando el código de VERIFICACIÓN			
FIRMADO POR	RAQUEL MARIA ESPIN CRESPO	17/10/2024	
VERIFICACIÓN	Pk2jmWSPEJNMB623FQZ8JEKDMKEPRE	PÁG. 4605/4804	



**APELLIDOS Y NOMBRE / RAZÓN SOCIAL**

PORRAS CARVAJAL MARIA BELEN

**NIF**  
\*\*\*\*8835\*

**EXPEDIENTE**  
1283405

**RESOLUCIÓN**  
DENEGACIÓN DE LA AYUDA

**DATOS DE MANTENIMIENTO UNIDADES**

<b>GRUPO DE PAGO</b>	<b>Sup. Dec. Admisible</b>	<b>Sup. Resuelta</b>	<b>Sobredecl.</b>	<b>% Sobredecl.</b>
ZONAS DE MONTAÑA	0,00	0,00	0,00	0,00

**RESUMEN DE PAGOS**

	<b>IMPORTE ( Euros )</b>			
	<b>RESUELTO</b>	<b>FEADER</b>	<b>MAPA</b>	<b>CAPADR</b>
A pagar	0,00	0,00	0,00	0,00

**APLICACIÓN DE REDUCCIONES Y PENALIZACIONES (%)**

<b>Crterios de subvencionabilidad (1)</b>	<b>Presentación tardía</b>	<b>Omisión declaración</b>	<b>Condicionalidad</b>
100,00	0,00	0,00	1,00

**IMPORTE ( Euros )**

<b>Calculado(2)</b>	<b>Reducción</b>	<b>Penalización</b>	<b>Reducción Penalización (3)</b>	<b>Penalización adicional</b>	<b>Resuelto</b>	<b>FEADER</b>	<b>MAPA</b>	<b>CAPADR</b>
0,00 €	0,00 €	0,00 €	0,00 €	0,00 €	0,00 €	0,00 €	0,00 €	0,00 €
<b>Importe Unitario:</b>	93,00 €	<b>Nuevo Importe Unitario:</b>	0,00 €					

**RECINTOS PROPUESTOS**

<b>REF.</b>	<b>REFERENCIA SIGPAC</b>	<b>CULTIVO</b>	<b>S/R</b>	<b>USO SIGPAC</b>	<b>Sup. Dec. admisible</b>	<b>Sup. Campo</b>	<b>Sup. Determ.</b>	<b>Sup. Resuelta</b>
-1611231	29-015-110-00092-0013	OLIVAR	S		0,62		0,62	0,62
-1611230	29-015-110-00092-0010	PASTOS PERMANENTES DE 5 O MAS AÑOS	S		1,35		1,35	1,33
6926581	29-015-110-00092-0003	OLIVAR	S		0,62		0,62	0,62
6926582	29-015-110-00092-0001	OLIVAR	S		0,03		0,03	0,03
6926583	29-015-110-00092-0002	OLIVAR	S		0,43		0,43	0,43
6930664	29-015-110-00092-0027	PASTOS PERMANENTES DE 5 O MAS AÑOS	S		0,17		0,17	0,17
6930665	29-015-110-00092-0016	PASTOS PERMANENTES DE 5 O MAS AÑOS	S		0,01		0,01	0,01
6930666	29-015-110-00092-0019	ALMENDROS	S		0,14		0,14	0,14
6930667	29-015-110-00092-0015	ALMENDROS	S		0,56		0,56	0,00
6930668	29-015-110-00092-0022	ALMENDROS	S		0,26		0,26	0,26
6930669	29-015-110-00092-0021	PASTOS PERMANENTES DE 5 O MAS AÑOS	S		0,04		0,04	0,04
6930670	29-015-110-00092-0023	ALMENDROS	S		0,12		0,12	0,12
6930671	29-015-110-00092-0025	PASTOS PERMANENTES DE 5 O MAS AÑOS	S		0,77		0,77	0,77
6930672	29-015-110-00092-0024	PASTOS PERMANENTES DE 5 O MAS AÑOS	S		0,68		0,68	0,68
6930673	29-015-110-00092-0017	PASTOS PERMANENTES DE 5 O MAS AÑOS	S		0,12		0,12	0,12
6930674	29-015-110-00092-0018	PASTOS PERMANENTES DE 5 O MAS AÑOS	S		0,02		0,02	0,02
6939829	29-015-110-00092-0020	ALMENDROS	S		0,08		0,08	0,00

(1) Con incidencias que retienen pago o deniegan el expediente.

(2) Se calcula sobre superficie declarada admisible.

(3) Aplicación del artículo 16 bis del RD 147/2023.

(4) Expediente con algunos recintos de pastos permanentes ubicados en espacios protegidos donde la carga ganadera mínima será 0,1 UGM/ha.

Puede verificar la integridad de una copia de este documento mediante la lectura del código QR adjunto o mediante el acceso a la dirección <https://ws050.juntadeandalucia.es/verificarFirma> indicando el código de VERIFICACIÓN

FIRMADO POR

RAQUEL MARIA ESPIN CRESPO

17/10/2024

VERIFICACIÓN

Pk2jmWSPEJNMB623FQZ8JEKDMKEPRE

PÁG. 4606/4804





**INCIDENCIAS**

**INCIDENCIA DESCRIPCIÓN**

2454	Solicitante de intervención 6613 cuyo regimen de afiliacion a la SS no es ni el sistema especial agrario(cuenta ajena) ni autonomo con actividad agraria.
3790	Recinto declarado inactivo Recinto:29-015-110-00092-00020 Cultivo: -
4272	Verifica que las líneas de declaración de las Solicitudes Únicas no tienen solapes con la capa de Retroactividad Gráfica (ambas de la misma campaña) a nivel de expediente/línea de declaración gráfica de la solicitud. Recinto:29-015-110-00092-00010 Cultivo: - Agregado de la referencia del recinto.:0 Zona de la referencia del recinto.:0 Superficie solapada.:0,02 Id. Incid.:98090101
8200	Control por Monitorización con resultado no admisible Recinto:29-015-110-00092-00015 Cultivo:104024 ALMENDROS-MARCONA
74018	Productor que no es agricultor a título principal, según los datos del ejercicio fiscal n-1 y seguridad socia.
74053	Importe inferior a 100 Euros

(1) Con incidencias que retienen pago o deniegan el expediente.

(2) Se calcula sobre superficie declarada admisible.

(3) Aplicación del artículo 16 bis del RD 147/2023.

(4) Expediente con algunos recintos de pastos permanentes ubicados en espacios protegidos donde la carga ganadera mínima será 0,1 UGM/ha.

Puede verificar la integridad de una copia de este documento mediante la lectura del código QR adjunto o mediante el acceso a la dirección <https://ws050.juntadeandalucia.es/verificarFirma> indicando el código de VERIFICACIÓN

FIRMADO POR	RAQUEL MARIA ESPIN CRESPO	17/10/2024	
VERIFICACIÓN	Pk2jmWSPEJNMB623FQZ8JEKDMKEPRE	PÁG. 4607/4804	

**APELLIDOS Y NOMBRE / RAZÓN SOCIAL**

PORRAS ORTIGOSA LUCIANO

**NIF**

\*\*\*\*6478\*

**EXPEDIENTE**

1227680

**RESOLUCIÓN**

DENEGACIÓN DE LA AYUDA

**DATOS DE MANTENIMIENTO UNIDADES****GRUPO DE PAGO**

ZONAS DE MONTAÑA

**Sup. Dec.  
Admisible**

0,00

**Sup.  
Resuelta**

0,00

**Sobredecl.**

0,00

**% Sobredecl.**

0,00

**RESUMEN DE PAGOS****IMPORTE ( Euros )**

	RESUELTO	FEADER	MAPA	CAPADR
A pagar	0,00	0,00	0,00	0,00

**APLICACIÓN DE REDUCCIONES Y PENALIZACIONES (%)**

Crterios de subvencionabilidad (1)	Presentación tardía	Omisión declaración	Condicionalidad
100,00	0,00	0,00	0,00

**IMPORTE ( Euros )**

Calculado(2)	Reducción	Penalización	Reducción Penalización (3)	Penalización adicional	Resuelto	FEADER	MAPA	CAPADR
0,00 €	0,00 €	0,00 €	0,00 €	0,00 €	0,00 €	0,00 €	0,00 €	0,00 €
Importe Unitario:	93,00 €	Nuevo Importe Unitario:	0,00 €					

**RECINTOS PROPUESTOS**

REF.	REFERENCIA SIGPAC	CULTIVO	S/R	USO SIGPAC	Sup. Dec. admisible	Sup. Campo	Sup. Determ.	Sup. Resuelta
-84198	29-002-001-00195-0009	PASTOS PERMANENTES DE 5 O MAS AÑOS	S		1,16		1,16	1,16
170000005043075	29-002-001-00189-0002	OLIVAR	S		1,05		1,05	1,05
170000005043076	29-002-001-00234-0004	PASTOS PERMANENTES DE 5 O MAS AÑOS	S		0,25		0,25	0,25
170000005043077	29-002-001-00234-0048	AVENA	S		0,03		0,03	0,03
170000005043078	29-002-001-00195-0005	AVENA	S		1,14		1,14	1,14
170000005043080	29-002-001-00463-0007	OLIVAR	S		0,01		0,01	0,01
170000005043081	29-002-001-00234-0007	OLIVAR	S		0,02		0,02	0,02
170000005043083	29-002-001-00234-0001	PASTOS PERMANENTES DE 5 O MAS AÑOS	S		6,53		6,53	6,53
170000005043084	29-002-001-00234-0046	PASTOS PERMANENTES DE 5 O MAS AÑOS	S		0,01		0,01	0,01
170000005043085	29-002-001-00195-0004	PASTOS PERMANENTES DE 5 O MAS AÑOS	S		0,73		0,73	0,73
170000005043086	29-002-001-00195-0003	PASTOS PERMANENTES DE 5 O MAS AÑOS	S		0,72		0,72	0,72
170000005043087	29-002-001-00195-0006	PASTOS PERMANENTES DE 5 O MAS AÑOS	S		0,13		0,13	0,13
170000005043088	29-002-001-00463-0008	PASTOS PERMANENTES DE 5 O MAS AÑOS	S		0,94		0,94	0,94
170000005043089	29-002-001-00234-0041	PASTOS PERMANENTES DE 5 O MAS AÑOS	S		0,06		0,06	0,06

**INCIDENCIAS****INCIDENCIA DESCRIPCIÓN**

2454	Solicitante de intervención 6613 cuyo regimen de afiliacion a la SS no es ni el sistema especial agrario(cuenta ajena) ni autonomo con actividad agraria.
74018	Productor que no es agricultor a título principal, según los datos del ejercicio fiscal n-1 y seguridad socia.
74053	Importe inferior a 100 Euros

(1) Con incidencias que retienen pago o deniegan el expediente.

(2) Se calcula sobre superficie declarada admisible.

(3) Aplicación del artículo 16 bis del RD 147/2023.

(4) Expediente con algunos recintos de pastos permanentes ubicados en espacios protegidos donde la carga ganadera mínima será 0,1 UGM/ha.

Puede verificar la integridad de una copia de este documento mediante la lectura del código QR adjunto o mediante el acceso a la dirección <https://ws050.juntadeandalucia.es/verificarFirma> indicando el código de VERIFICACIÓN

FIRMADO POR

RAQUEL MARIA ESPIN CRESPO

17/10/2024

VERIFICACIÓN

Pk2jmWSPEJNMB623FQZ8JEKDMKEPRE

PÁG. 4608/4804





**APELLIDOS Y NOMBRE / RAZÓN SOCIAL**

QUINTANA AGUILERA JUAN ANTONIO

**NIF**

\*\*\*\*5857\*

**EXPEDIENTE**

1090939

**RESOLUCIÓN**

DENEGACIÓN DE LA AYUDA

**DATOS DE MANTENIMIENTO UNIDADES****GRUPO DE PAGO**

ZONAS DE MONTAÑA

**Sup. Dec.  
Admisible**

0,00

**Sup.  
Resuelta**

0,00

**Sobredecl.**

0,00

**% Sobredecl.**

0,00

**RESUMEN DE PAGOS****IMPORTE ( Euros )**

	RESUELTO	FEADER	MAPA	CAPADR
A pagar	0,00	0,00	0,00	0,00

**APLICACIÓN DE REDUCCIONES Y PENALIZACIONES (%)**

Crterios de subvencionabilidad (1)	Presentación tardía	Omisión declaración	Condicionalidad
100,00	0,00	0,00	0,00

**IMPORTE ( Euros )**

Calculado(2)	Reducción	Penalización	Reducción Penalización (3)	Penalización adicional	Resuelto	FEADER	MAPA	CAPADR
0,00 €	0,00 €	0,00 €	0,00 €	0,00 €	0,00 €	0,00 €	0,00 €	0,00 €
Importe Unitario:	93,00 €	Nuevo Importe Unitario:	0,00 €					

**RECINTOS PROPUESTOS**

REF.	REFERENCIA SIGPAC	CULTIVO	S/R	USO SIGPAC	Sup. Dec. admisible	Sup. Campo	Sup. Determ.	Sup. Resuelta
-1526531	29-095-007-00325-0003	OLIVAR	S		0,02		0,02	0,02
-1336882	29-095-027-00465-0002	OLIVAR	S		0,13		0,13	0,13
-1336878	29-095-007-00325-0003	OLIVAR	S		2,22		2,22	2,22
-1336876	29-095-007-00324-0001	OLIVAR	S		0,67		0,67	0,67
1700000004441973	29-095-007-00101-0003	OLIVAR	S		0,01		0,01	0,01
1700000004441976	29-095-007-09028-0002	OLIVAR	S		0,04		0,04	0,04
1700000004441978	29-095-009-00078-0001	OLIVAR	S		0,07		0,07	0,07
1700000004441979	29-095-009-00079-0001	OLIVAR	S		0,03		0,03	0,03
1700000004441980	29-095-009-00080-0001	OLIVAR	S		1,08		1,08	1,08
1700000004441981	29-095-009-00081-0001	OLIVAR	S		0,07		0,07	0,07
1700000004441982	29-095-009-00082-0001	OLIVAR	S		0,14		0,14	0,14
1700000004441983	29-095-009-00083-0001	OLIVAR	S		1,90		1,90	1,90
1700000004441984	29-095-009-09007-0002	OLIVAR	S		0,07		0,07	0,07
1700000004441985	29-095-027-00096-0002	OLIVAR	S		1,28		1,28	1,28
1700000004441986	29-095-027-00097-0002	OLIVAR	S		0,02		0,02	0,02

**INCIDENCIAS****INCIDENCIA DESCRIPCIÓN**

2454	Solicitante de intervención 6613 cuyo regimen de afiliacion a la SS no es ni el sistema especial agrario(cuenta ajena) ni autonomo con actividad agraria.
74018	Productor que no es agricultor a título principal, según los datos del ejercicio fiscal n-1 y seguridad socia.
74053	Importe inferior a 100 Euros

(1) Con incidencias que retienen pago o deniegan el expediente.

(2) Se calcula sobre superficie declarada admisible.

(3) Aplicación del artículo 16 bis del RD 147/2023.

(4) Expediente con algunos recintos de pastos permanentes ubicados en espacios protegidos donde la carga ganadera mínima será 0,1 UGM/ha.

Puede verificar la integridad de una copia de este documento mediante la lectura del código QR adjunto o mediante el acceso a la dirección <https://ws050.juntadeandalucia.es/verificarFirma> indicando el código de VERIFICACIÓN

FIRMADO POR

RAQUEL MARIA ESPIN CRESPO

17/10/2024

VERIFICACIÓN

Pk2jmWSPEJNMB623FQZ8JEKDMKEPRE

PÁG. 4609/4804





**APELLIDOS Y NOMBRE / RAZÓN SOCIAL**

QUINTANA PAEZ LIBRADO

**NIF**

\*\*\*\*9515\*

**EXPEDIENTE**

1171896

**RESOLUCIÓN**

DENEGACIÓN DE LA AYUDA

**DATOS DE MANTENIMIENTO UNIDADES**

<b>GRUPO DE PAGO</b>	<b>Sup. Dec. Admisible</b>	<b>Sup. Resuelta</b>	<b>Sobredecl.</b>	<b>% Sobredecl.</b>
ZONAS DE MONTAÑA	0,00	0,00	0,00	0,00

**RESUMEN DE PAGOS**

	<b>IMPORTE ( Euros )</b>			
	<b>RESUELTO</b>	<b>FEADER</b>	<b>MAPA</b>	<b>CAPADR</b>
A pagar	0,00	0,00	0,00	0,00

**APLICACIÓN DE REDUCCIONES Y PENALIZACIONES (%)**

<b>Criterios de subvencionabilidad (1)</b>	<b>Presentación tardía</b>	<b>Omisión declaración</b>	<b>Condicionalidad</b>
100,00	0,00	0,00	0,00

**IMPORTE ( Euros )**

<b>Calculado(2)</b>	<b>Reducción</b>	<b>Penalización</b>	<b>Reducción Penalización (3)</b>	<b>Penalización adicional</b>	<b>Resuelto</b>	<b>FEADER</b>	<b>MAPA</b>	<b>CAPADR</b>
0,00 €	0,00 €	0,00 €	0,00 €	0,00 €	0,00 €	0,00 €	0,00 €	0,00 €
<b>Importe Unitario:</b>	93,00 €	<b>Nuevo Importe Unitario:</b>	0,00 €					

**RECINTOS PROPUESTOS**

<b>REF.</b>	<b>REFERENCIA SIGPAC</b>	<b>CULTIVO</b>	<b>S/R</b>	<b>USO SIGPAC</b>	<b>Sup. Dec. admisible</b>	<b>Sup. Campo</b>	<b>Sup. Determ.</b>	<b>Sup. Resuelta</b>
-1360507	29-095-022-00050-0002	OLIVAR	S		0,01		0,01	0,00
1700000006527630	14-037-008-00049-0003	OLIVAR	S		0,01		0,01	0,01
1700000006527631	14-037-008-00059-0004	OLIVAR	S		0,01		0,01	0,01
1700000006527632	14-037-008-00060-0001	OLIVAR	S		0,53		0,53	0,53
1700000006527633	29-098-001-60005-0001	OLIVAR	S		0,04		0,04	0,04
1700000006527634	14-037-008-00109-0006	OLIVAR	S		0,70		0,70	0,70
1700000006527635	29-098-002-60002-0001	OLIVAR	S		0,04		0,04	0,04
1700000006527641	29-095-022-00160-0001	OLIVAR	S		1,50		1,50	1,50
1700000006527643	29-095-022-00048-0001	OLIVAR	S		0,69		0,69	0,69

**INCIDENCIAS**

**INCIDENCIA DESCRIPCIÓN**

- 242 Recinto pendiente de acreditación de titularidad.  
Recinto:29-095-022-00050-00002 Cultivo:101138 OLIVAR-HOJIBLANCA Secano
- 2454 Solicitante de intervención 6613 cuyo regimen de afiliación a la SS no es ni el sistema especial agrario(cuenta ajena) ni autonomo con actividad agraria.
- 74018 Productor que no es agricultor a título principal, según los datos del ejercicio fiscal n-1 y seguridad socia.
- 74053 Importe inferior a 100 Euros

(1) Con incidencias que retienen pago o deniegan el expediente.

(2) Se calcula sobre superficie declarada admisible.

(3) Aplicación del artículo 16 bis del RD 147/2023.

(4) Expediente con algunos recintos de pastos permanentes ubicados en espacios protegidos donde la carga ganadera mínima será 0,1 UGM/ha.

Puede verificar la integridad de una copia de este documento mediante la lectura del código QR adjunto o mediante el acceso a la dirección <https://ws050.juntadeandalucia.es/verificarFirma> indicando el código de VERIFICACIÓN

FIRMADO POR	RAQUEL MARIA ESPIN CRESPO	17/10/2024	
VERIFICACIÓN	Pk2jmWSPEJNMB623FQZ8JEKDMKEPRE	PÁG. 4610/4804	



**APELLIDOS Y NOMBRE / RAZÓN SOCIAL**

REGUERA SANCHEZ MIGUEL ANGEL

**NIF**

\*\*\*\*3491\*

**EXPEDIENTE**

1207708

**RESOLUCIÓN**

DENEGACIÓN DE LA AYUDA

**DATOS DE MANTENIMIENTO UNIDADES**

<b>GRUPO DE PAGO</b>	<b>Sup. Dec. Admisible</b>	<b>Sup. Resuelta</b>	<b>Sobredecl.</b>	<b>% Sobredecl.</b>
ZONAS DE MONTAÑA	0,00	0,00	0,00	0,00

**RESUMEN DE PAGOS**

	<b>IMPORTE ( Euros )</b>			
	<b>RESUELTO</b>	<b>FEADER</b>	<b>MAPA</b>	<b>CAPADR</b>
A pagar	0,00	0,00	0,00	0,00

**APLICACIÓN DE REDUCCIONES Y PENALIZACIONES (%)**

<b>Criterios de subvencionabilidad (1)</b>	<b>Presentación tardía</b>	<b>Omisión declaración</b>	<b>Condicionality</b>
100,00	0,00	0,00	0,00

**IMPORTE ( Euros )**

<b>Calculado(2)</b>	<b>Reducción</b>	<b>Penalización</b>	<b>Reducción Penalización (3)</b>	<b>Penalización adicional</b>	<b>Resuelto</b>	<b>FEADER</b>	<b>MAPA</b>	<b>CAPADR</b>
0,00 €	0,00 €	0,00 €	0,00 €	0,00 €	0,00 €	0,00 €	0,00 €	0,00 €
<b>Importe Unitario:</b>	93,00 €	<b>Nuevo Importe Unitario:</b>	0,00 €					

**RECINTOS PROPUESTOS**

<b>REF.</b>	<b>REFERENCIA SIGPAC</b>	<b>CULTIVO</b>	<b>S/R</b>	<b>USO SIGPAC</b>	<b>Sup. Dec. admisible</b>	<b>Sup. Campo</b>	<b>Sup. Determ.</b>	<b>Sup. Resuelta</b>
170000006978085	29-084-029-00028-0001	PASTOS PERMANENTES DE 5 O MAS AÑOS	S		15,45		15,45	15,45
170000006978089	29-084-029-00003-0001	PASTOS PERMANENTES DE 5 O MAS AÑOS	S		14,87		14,87	14,87
170000006978090	29-084-029-00026-0001	PASTOS PERMANENTES DE 5 O MAS AÑOS	S		1,29		1,29	1,29
170000006978091	29-084-029-00026-0003	PASTOS PERMANENTES DE 5 O MAS AÑOS	S		0,02		0,02	0,02
170000006978092	29-084-029-00028-0003	PASTOS PERMANENTES DE 5 O MAS AÑOS	S		184,78		184,78	184,78
170000006978097	29-084-029-00001-0001	PASTOS PERMANENTES DE 5 O MAS AÑOS	S		17,24		17,24	17,24
170000006978099	29-084-029-00002-0001	PASTOS PERMANENTES DE 5 O MAS AÑOS	S		2,18		2,18	2,18

(1) Con incidencias que retienen pago o deniegan el expediente.

(2) Se calcula sobre superficie declarada admisible.

(3) Aplicación del artículo 16 bis del RD 147/2023.

(4) Expediente con algunos recintos de pastos permanentes ubicados en espacios protegidos donde la carga ganadera mínima será 0,1 UGM/ha.

Puede verificar la integridad de una copia de este documento mediante la lectura del código QR adjunto o mediante el acceso a la dirección <https://ws050.juntadeandalucia.es/verificarFirma> indicando el código de VERIFICACIÓN

FIRMADO POR	RAQUEL MARIA ESPIN CRESPO	17/10/2024
VERIFICACIÓN	Pk2jmWSPEJNMB623FQZ8JEKDMKEPRE	PÁG. 4611/4804



**INCIDENCIAS****INCIDENCIA DESCRIPCIÓN**

2454	Solicitante de intervención 6613 cuyo regimen de afiliacion a la SS no es ni el sistema especial agrario(cuenta ajena) ni autonomo con actividad agraria.
74018	Productor que no es agricultor a título principal, según los datos del ejercicio fiscal n-1 y seguridad socia.
74053	Importe inferior a 100 Euros
86126	Recinto de forrajera para Cálculo de Carga Ganadera que No pertenece a Explotación con UGM válida. Recinto:29-035-025-00002-00002 Cultivo:62000 PASTOS PERMANENTES DE 5 O MAS AÑOS-SIN VARIEDAD Secano Explotacion:ES290480000001 Recinto:29-035-025-00038-00007 Cultivo:62000 PASTOS PERMANENTES DE 5 O MAS AÑOS-SIN VARIEDAD Secano Explotacion:ES290480000001 Recinto:29-035-028-00002-00001 Cultivo:62000 PASTOS PERMANENTES DE 5 O MAS AÑOS-SIN VARIEDAD Secano Explotacion:ES290480000001 Recinto:29-035-028-00002-00002 Cultivo:62000 PASTOS PERMANENTES DE 5 O MAS AÑOS-SIN VARIEDAD Secano Explotacion:ES290480000001 Recinto:29-035-028-00002-00006 Cultivo:62000 PASTOS PERMANENTES DE 5 O MAS AÑOS-SIN VARIEDAD Secano Explotacion:ES290480000001 Recinto:29-035-028-00007-00001 Cultivo:62000 PASTOS PERMANENTES DE 5 O MAS AÑOS-SIN VARIEDAD Regadío Explotacion:ES290480000001 Recinto:29-035-028-00007-00004 Cultivo:62000 PASTOS PERMANENTES DE 5 O MAS AÑOS-SIN VARIEDAD Secano Explotacion:ES290480000001 Recinto:29-035-028-00007-00016 Cultivo:62000 PASTOS PERMANENTES DE 5 O MAS AÑOS-SIN VARIEDAD Secano Explotacion:ES290480000001 Recinto:29-035-028-00007-00017 Cultivo:62000 PASTOS PERMANENTES DE 5 O MAS AÑOS-SIN VARIEDAD Secano Explotacion:ES290480000001 Recinto:29-048-001-00201-00001 Cultivo:62000 PASTOS PERMANENTES DE 5 O MAS AÑOS-SIN VARIEDAD Secano Explotacion:ES290480000001

**Incidenias de carga ganadera****INCIDENCIA DESCRIPCIÓN**

86126	Recinto de forrajera para Cálculo de Carga Ganadera que No pertenece a Explotación con UGM válida. Recinto:29-035-028-00002-00006 Cultivo:62000 PASTOS PERMANENTES DE 5 O MAS AÑOS-SIN VARIEDAD Secano Explotacion:ES290480000001 Recinto:29-035-025-00002-00002 Cultivo:62000 PASTOS PERMANENTES DE 5 O MAS AÑOS-SIN VARIEDAD Secano Explotacion:ES290480000001 Recinto:29-035-028-00002-00002 Cultivo:62000 PASTOS PERMANENTES DE 5 O MAS AÑOS-SIN VARIEDAD Secano Explotacion:ES290480000001 Recinto:29-035-025-00038-00007 Cultivo:62000 PASTOS PERMANENTES DE 5 O MAS AÑOS-SIN VARIEDAD Secano Explotacion:ES290480000001 Recinto:29-035-028-00007-00016 Cultivo:62000 PASTOS PERMANENTES DE 5 O MAS AÑOS-SIN VARIEDAD Secano Explotacion:ES290480000001 Recinto:29-035-028-00007-00004 Cultivo:62000 PASTOS PERMANENTES DE 5 O MAS AÑOS-SIN VARIEDAD Secano Explotacion:ES290480000001 Recinto:29-035-028-00002-00001 Cultivo:62000 PASTOS PERMANENTES DE 5 O MAS AÑOS-SIN VARIEDAD Secano Explotacion:ES290480000001 Recinto:29-035-028-00007-00017 Cultivo:62000 PASTOS PERMANENTES DE 5 O MAS AÑOS-SIN VARIEDAD Secano Explotacion:ES290480000001 Recinto:29-048-001-00201-00001 Cultivo:62000 PASTOS PERMANENTES DE 5 O MAS AÑOS-SIN VARIEDAD Secano Explotacion:ES290480000001 Recinto:29-035-028-00007-00001 Cultivo:62000 PASTOS PERMANENTES DE 5 O MAS AÑOS-SIN VARIEDAD Regadío Explotacion:ES290480000001
86128	Recinto de Forrajeras que no ha contabilizado para Carga Ganadera por no tener una explotación válida para el cálculo de la Carga Ganadera Recinto:29-035-028-00002-00006 Cultivo:62 PASTOS PERMANENTES DE 5 O MAS AÑOS- Recinto:29-035-025-00002-00002 Cultivo:62 PASTOS PERMANENTES DE 5 O MAS AÑOS- Recinto:29-035-028-00002-00002 Cultivo:62 PASTOS PERMANENTES DE 5 O MAS AÑOS- Recinto:29-035-025-00038-00007 Cultivo:62 PASTOS PERMANENTES DE 5 O MAS AÑOS- Recinto:29-035-028-00007-00016 Cultivo:62 PASTOS PERMANENTES DE 5 O MAS AÑOS- Recinto:29-035-028-00007-00004 Cultivo:62 PASTOS PERMANENTES DE 5 O MAS AÑOS- Recinto:29-035-028-00002-00001 Cultivo:62 PASTOS PERMANENTES DE 5 O MAS AÑOS- Recinto:29-035-028-00007-00017 Cultivo:62 PASTOS PERMANENTES DE 5 O MAS AÑOS- Recinto:29-048-001-00201-00001 Cultivo:62 PASTOS PERMANENTES DE 5 O MAS AÑOS- Recinto:29-035-028-00007-00001 Cultivo:62 PASTOS PERMANENTES DE 5 O MAS AÑOS-

(1) Con incidencias que retienen pago o deniegan el expediente.

(2) Se calcula sobre superficie declarada admisible.

(3) Aplicación del artículo 16 bis del RD 147/2023.

(4) Expediente con algunos recintos de pastos permanentes ubicados en espacios protegidos donde la carga ganadera mínima será 0,1 UGM/ha.

Puede verificar la integridad de una copia de este documento mediante la lectura del código QR adjunto o mediante el acceso a la dirección <https://ws050.juntadeandalucia.es/verificarFirma> indicando el código de VERIFICACIÓN

FIRMADO POR

RAQUEL MARIA ESPIN CRESPO

17/10/2024

VERIFICACIÓN

Pk2jmWSPEJNMB623FQZ8JEKDMKEPRE

PÁG. 4612/4804



**APELLIDOS Y NOMBRE / RAZÓN SOCIAL**

RIVERA SANTIAGO JORGE

**NIF**

\*\*\*\*3475\*

**EXPEDIENTE**

1188237

**RESOLUCIÓN**

DENEGACIÓN DE LA AYUDA

**DATOS DE MANTENIMIENTO UNIDADES****GRUPO DE PAGO**

ZONAS DE MONTAÑA

**Sup. Dec.  
Admisible**

0,00

**Sup.  
Resuelta**

0,00

**Sobredecl.**

0,00

**% Sobredecl.**

0,00

**RESUMEN DE PAGOS****IMPORTE ( Euros )**

	RESUELTO	FEADER	MAPA	CAPADR
A pagar	0,00	0,00	0,00	0,00

**APLICACIÓN DE REDUCCIONES Y PENALIZACIONES (%)**

Crterios de subvencionabilidad (1)	Presentación tardía	Omisión declaración	Condicionalidad
100,00	0,00	0,00	0,00

**IMPORTE ( Euros )**

Calculado(2)	Reducción	Penalización	Reducción Penalización (3)	Penalización adicional	Resuelto	FEADER	MAPA	CAPADR
0,00 €	0,00 €	0,00 €	0,00 €	0,00 €	0,00 €	0,00 €	0,00 €	0,00 €
Importe Unitario:	93,00 €	Nuevo Importe Unitario:	0,00 €					

**RECINTOS PROPUESTOS**

REF.	REFERENCIA SIGPAC	CULTIVO	S/R	USO SIGPAC	Sup. Dec. admisible	Sup. Campo	Sup. Determ.	Sup. Resuelta
4808423	29-900-025-00204-0001	LIMONERO	R		0,73		0,73	0,73
4808428	29-900-025-00205-0004	NOGALES	S		0,75		0,75	0,75
1700000006779632	29-011-035-00004-0004	OLIVAR	S		0,03		0,03	0,03
1700000006779633	29-011-035-00017-0003	OLIVAR	S		0,01		0,01	0,01
1700000006779634	29-011-035-00017-0004	OLIVAR	S		0,02		0,02	0,02
1700000006779635	29-011-035-00001-0001	OLIVAR	S		0,70		0,70	0,70
1700000006779636	29-011-035-00001-0006	OLIVAR	S		0,35		0,35	0,35
1700000006779637	29-011-035-00001-0007	OLIVAR	S		0,67		0,67	0,67
1700000006779638	29-011-035-00004-0003	OLIVAR	S		2,07		2,07	2,07
1700000006779639	29-011-035-00024-0007	OLIVAR	S		0,78		0,78	0,78
1700000006779640	29-011-035-00017-0005	OLIVAR	S		0,06		0,06	0,06
1700000006779641	29-011-035-00002-0009	OLIVAR	S		0,63		0,63	0,63
1700000006779642	29-011-035-00002-0010	OLIVAR	S		2,50		2,50	2,50
1700000006779647	29-011-032-00021-0001	ALMENDROS	S		3,36		3,36	3,36
1700000006779648	29-011-035-00007-0001	ALMENDROS	S		2,52		2,52	2,52
1700000006779649	29-011-035-00006-0007	ALMENDROS	S		0,51		0,51	0,51
1700000006779650	29-011-035-00006-0003	ALMENDROS	S		3,08		3,08	3,08
1700000006779651	29-011-035-00006-0002	ALMENDROS	S		7,62		7,62	7,62
1700000006779652	29-011-035-00006-0001	ALMENDROS	S		7,67		7,67	7,67
1700000006779653	29-011-035-00003-0003	ALMENDROS	S		0,23		0,23	0,23
1700000006779654	29-011-035-00002-0004	ALMENDROS	S		2,11		2,11	2,11
1700000006779655	29-011-035-00017-0006	ALMENDROS	S		1,54		1,54	1,54

(1) Con incidencias que retienen pago o deniegan el expediente.

(2) Se calcula sobre superficie declarada admisible.

(3) Aplicación del artículo 16 bis del RD 147/2023.

(4) Expediente con algunos recintos de pastos permanentes ubicados en espacios protegidos donde la carga ganadera mínima será 0,1 UGM/ha.

Puede verificar la integridad de una copia de este documento mediante la lectura del código QR adjunto o mediante el acceso a la dirección <https://ws050.juntadeandalucia.es/verificarFirma> indicando el código de VERIFICACIÓN

FIRMADO POR

RAQUEL MARIA ESPIN CRESPO

17/10/2024

VERIFICACIÓN

Pk2jmWSPEJNMB623FQZ8JEKDMKEPRE

PÁG. 4613/4804



**INCIDENCIAS****INCIDENCIA DESCRIPCIÓN**

- 74018 Productor que no es agricultor a título principal, según los datos del ejercicio fiscal n-1 y seguridad socia.
- 74053 Importe inferior a 100 Euros
- 86119 Carga ganadera NO cumple con el valor mínimo de 0,2 UGM/ha.  
 Recinto:29-011-035-00001-00002 Cultivo:62000 PASTOS PERMANENTES DE 5 O MAS AÑOS-SIN VARIEDAD Secano Carga Ganadera:0  
 Recinto:29-011-035-00001-00003 Cultivo:62000 PASTOS PERMANENTES DE 5 O MAS AÑOS-SIN VARIEDAD Secano Carga Ganadera:0  
 Recinto:29-011-035-00002-00002 Cultivo:62000 PASTOS PERMANENTES DE 5 O MAS AÑOS-SIN VARIEDAD Secano Carga Ganadera:0  
 Recinto:29-011-035-00003-00001 Cultivo:62000 PASTOS PERMANENTES DE 5 O MAS AÑOS-SIN VARIEDAD Secano Carga Ganadera:0  
 Recinto:29-011-035-00004-00018 Cultivo:62000 PASTOS PERMANENTES DE 5 O MAS AÑOS-SIN VARIEDAD Secano Carga Ganadera:0  
 Recinto:29-011-035-00004-00019 Cultivo:62000 PASTOS PERMANENTES DE 5 O MAS AÑOS-SIN VARIEDAD Secano Carga Ganadera:0  
 Recinto:29-011-035-00017-00007 Cultivo:62000 PASTOS PERMANENTES DE 5 O MAS AÑOS-SIN VARIEDAD Secano Carga Ganadera:0
- 86123 Recinto superficie forrajera que en REGA no tiene clasificación zootécnica permitida.  
 Recinto:29-011-035-00001-00002 Cultivo:62000 PASTOS PERMANENTES DE 5 O MAS AÑOS-SIN VARIEDAD Secano Explotacion:ES290110000422  
 Recinto:29-011-035-00001-00003 Cultivo:62000 PASTOS PERMANENTES DE 5 O MAS AÑOS-SIN VARIEDAD Secano Explotacion:ES290110000422  
 Recinto:29-011-035-00002-00002 Cultivo:62000 PASTOS PERMANENTES DE 5 O MAS AÑOS-SIN VARIEDAD Secano Explotacion:ES290110000422  
 Recinto:29-011-035-00003-00001 Cultivo:62000 PASTOS PERMANENTES DE 5 O MAS AÑOS-SIN VARIEDAD Secano Explotacion:ES290110000422  
 Recinto:29-011-035-00004-00018 Cultivo:62000 PASTOS PERMANENTES DE 5 O MAS AÑOS-SIN VARIEDAD Secano Explotacion:ES290110000422  
 Recinto:29-011-035-00004-00019 Cultivo:62000 PASTOS PERMANENTES DE 5 O MAS AÑOS-SIN VARIEDAD Secano Explotacion:ES290110000422  
 Recinto:29-011-035-00017-00007 Cultivo:62000 PASTOS PERMANENTES DE 5 O MAS AÑOS-SIN VARIEDAD Secano Explotacion:ES290110000422

**Incidenias de carga ganadera****INCIDENCIA DESCRIPCIÓN**

- 86123 Recinto superficie forrajera que en REGA no tiene clasificación zootécnica permitida.  
 Recinto:29-011-035-00001-00003 Cultivo:62000 PASTOS PERMANENTES DE 5 O MAS AÑOS-SIN VARIEDAD Secano Explotacion:ES290110000422  
 Recinto:29-011-035-00004-00018 Cultivo:62000 PASTOS PERMANENTES DE 5 O MAS AÑOS-SIN VARIEDAD Secano Explotacion:ES290110000422  
 Recinto:29-011-035-00004-00019 Cultivo:62000 PASTOS PERMANENTES DE 5 O MAS AÑOS-SIN VARIEDAD Secano Explotacion:ES290110000422  
 Recinto:29-011-035-00003-00001 Cultivo:62000 PASTOS PERMANENTES DE 5 O MAS AÑOS-SIN VARIEDAD Secano Explotacion:ES290110000422  
 Recinto:29-011-035-00001-00002 Cultivo:62000 PASTOS PERMANENTES DE 5 O MAS AÑOS-SIN VARIEDAD Secano Explotacion:ES290110000422  
 Recinto:29-011-035-00002-00002 Cultivo:62000 PASTOS PERMANENTES DE 5 O MAS AÑOS-SIN VARIEDAD Secano Explotacion:ES290110000422  
 Recinto:29-011-035-00017-00007 Cultivo:62000 PASTOS PERMANENTES DE 5 O MAS AÑOS-SIN VARIEDAD Secano Explotacion:ES290110000422
- 86128 Recinto de Forrajeras que no ha contabilizado para Carga Ganadera por no tener una explotación válida para el cálculo de la Carga Ganadera  
 Recinto:29-011-035-00001-00003 Cultivo:62 PASTOS PERMANENTES DE 5 O MAS AÑOS-  
 Recinto:29-011-035-00004-00018 Cultivo:62 PASTOS PERMANENTES DE 5 O MAS AÑOS-  
 Recinto:29-011-035-00004-00019 Cultivo:62 PASTOS PERMANENTES DE 5 O MAS AÑOS-  
 Recinto:29-011-035-00003-00001 Cultivo:62 PASTOS PERMANENTES DE 5 O MAS AÑOS-  
 Recinto:29-011-035-00001-00002 Cultivo:62 PASTOS PERMANENTES DE 5 O MAS AÑOS-  
 Recinto:29-011-035-00002-00002 Cultivo:62 PASTOS PERMANENTES DE 5 O MAS AÑOS-  
 Recinto:29-011-035-00017-00007 Cultivo:62 PASTOS PERMANENTES DE 5 O MAS AÑOS-
- 86131 Recinto superficie forrajera con explotación ganadera según VAG que en REGA no tiene clasificación zootécnica permitida.  
 Recinto:29-011-035-00001-00003 Cultivo:62000 PASTOS PERMANENTES DE 5 O MAS AÑOS-SIN VARIEDAD Secano Explotacion:ES290110000422

(1) Con incidencias que retienen pago o deniegan el expediente.

(2) Se calcula sobre superficie declarada admisible.

(3) Aplicación del artículo 16 bis del RD 147/2023.

(4) Expediente con algunos recintos de pastos permanentes ubicados en espacios protegidos donde la carga ganadera mínima será 0,1 UGM/ha.

Puede verificar la integridad de una copia de este documento mediante la lectura del código QR adjunto o mediante el acceso a la dirección <https://ws050.juntadeandalucia.es/verificarFirma> indicando el código de VERIFICACIÓN

FIRMADO POR

RAQUEL MARIA ESPIN CRESPO

17/10/2024

VERIFICACIÓN

Pk2jmWSPEJNMB623FQZ8JEKDMKEPRE

PÁG. 4614/4804





Recinto:29-011-035-00004-00018 Cultivo:62000 PASTOS PERMANENTES DE 5 O MAS AÑOS-SIN VARIEDAD Secano  
Explotacion:ES290110000422  
Recinto:29-011-035-00004-00019 Cultivo:62000 PASTOS PERMANENTES DE 5 O MAS AÑOS-SIN VARIEDAD Secano  
Explotacion:ES290110000422  
Recinto:29-011-035-00003-00001 Cultivo:62000 PASTOS PERMANENTES DE 5 O MAS AÑOS-SIN VARIEDAD Secano  
Explotacion:ES290110000422  
Recinto:29-011-035-00001-00002 Cultivo:62000 PASTOS PERMANENTES DE 5 O MAS AÑOS-SIN VARIEDAD Secano  
Explotacion:ES290110000422  
Recinto:29-011-035-00002-00002 Cultivo:62000 PASTOS PERMANENTES DE 5 O MAS AÑOS-SIN VARIEDAD Secano  
Explotacion:ES290110000422  
Recinto:29-011-035-00017-00007 Cultivo:62000 PASTOS PERMANENTES DE 5 O MAS AÑOS-SIN VARIEDAD Secano  
Explotacion:ES290110000422

(1) Con incidencias que retienen pago o deniegan el expediente.

(2) Se calcula sobre superficie declarada admisible.

(3) Aplicación del artículo 16 bis del RD 147/2023.

(4) Expediente con algunos recintos de pastos permanentes ubicados en espacios protegidos donde la carga ganadera mínima será 0,1 UGM/ha.

Puede verificar la integridad de una copia de este documento mediante la lectura del código QR adjunto o mediante el acceso a la dirección <https://ws050.juntadeandalucia.es/verificarFirma> indicando el código de VERIFICACIÓN

FIRMADO POR	RAQUEL MARIA ESPIN CRESPO	17/10/2024
VERIFICACIÓN	Pk2jmWSPEJNMB623FQZ8JEKDMKEPRE	PÁG. 4615/4804





**APELLIDOS Y NOMBRE / RAZÓN SOCIAL**

RODRIGUEZ ALARCON FELIX

**NIF**

\*\*\*\*0281\*

**EXPEDIENTE**

1057161

**RESOLUCIÓN**

DENEGACIÓN DE LA AYUDA

**DATOS DE MANTENIMIENTO UNIDADES**

**GRUPO DE PAGO**

ZONAS DE MONTAÑA

**Sup. Dec.  
Admisible**

0,00

**Sup.  
Resuelta**

0,00

**Sobredecl.**

0,00

**% Sobredecl.**

0,00

**RESUMEN DE PAGOS**

**IMPORTE ( Euros )**

	<u>RESUELTO</u>	<u>FEADER</u>	<u>MAPA</u>	<u>CAPADR</u>
A pagar	0,00	0,00	0,00	0,00

**APLICACIÓN DE REDUCCIONES Y PENALIZACIONES (%)**

<u>Crterios de subvencionabilidad (1)</u>	<u>Presentación tardía</u>	<u>Omisión declaración</u>	<u>Condicionidad</u>
100,00	0,00	0,00	0,00

**IMPORTE ( Euros )**

<u>Calculado(2)</u>	<u>Reducción</u>	<u>Penalización</u>	<u>Reducción Penalización (3)</u>	<u>Penalización adicional</u>	<u>Resuelto</u>	<u>FEADER</u>	<u>MAPA</u>	<u>CAPADR</u>
0,00 €	0,00 €	0,00 €	0,00 €	0,00 €	0,00 €	0,00 €	0,00 €	0,00 €
<u>Importe Unitario:</u>	93,00 €	<u>Nuevo Importe Unitario:</u>	0,00 €					

(1) Con incidencias que retienen pago o deniegan el expediente.

(2) Se calcula sobre superficie declarada admisible.

(3) Aplicación del artículo 16 bis del RD 147/2023.

(4) Expediente con algunos recintos de pastos permanentes ubicados en espacios protegidos donde la carga ganadera mínima será 0,1 UGM/ha.

Puede verificar la integridad de una copia de este documento mediante la lectura del código QR adjunto o mediante el acceso a la dirección <https://ws050.juntadeandalucia.es/verificarFirma> indicando el código de VERIFICACIÓN

FIRMADO POR

RAQUEL MARIA ESPIN CRESPO

17/10/2024

VERIFICACIÓN

Pk2jmWSPEJNMB623FQZ8JEKDMKEPRE

PÁG. 4616/4804





**RECINTOS PROPUESTOS**

REF.	REFERENCIA SIGPAC	CULTIVO	S/R	USO SIGPAC	Sup. Dec. admisible	Sup. Campo	Sup. Determ.	Sup. Resuelta
-1534166	29-083-011-00146-0003	OLIVAR	S		0,20		0,20	0,20
-1534160	29-083-011-00122-0022	OLIVAR	S		0,39		0,39	0,39
-1534159	29-083-011-00122-0002	OLIVAR	S		1,25		1,25	1,25
-1534073	29-083-010-00410-0077	ALMENDROS	S		0,40		0,40	0,40
-1534072	29-083-010-00410-0008	OLIVAR	S		0,72		0,72	0,72
-1534069	29-083-010-00410-0069	ALMENDROS	S		0,67		0,67	0,67
-1534067	29-083-010-00410-0072	ALMENDROS	S		0,28		0,28	0,28
-1534063	29-083-010-00410-0001	ALMENDROS	S		1,03		1,03	1,03
-1534061	29-083-010-00410-0076	ALMENDROS	S		0,51		0,51	0,51
-1533632	29-083-011-00146-0016	OLIVAR	S		0,01		0,01	0,01
-1533630	29-043-006-00065-0001	OLIVAR	S		0,15		0,15	0,15
-1146944	29-043-006-00062-0001	OLIVAR	S		0,01		0,01	0,01
-1146943	29-083-007-00213-0001	OLIVAR	S		0,48		0,48	0,48
-1146940	29-083-004-00196-0001	OLIVAR	S		0,75		0,75	0,75
-1146933	29-009-007-00065-0004	OLIVAR	S		0,16		0,16	0,16
-1146932	29-009-007-00065-0003	OLIVAR	S		0,22		0,22	0,22
-1146930	29-009-007-00065-0002	OLIVAR	S		1,58		1,58	1,58
-1146929	29-009-007-00134-0001	OLIVAR	S		0,95		0,95	0,95
-825780	29-009-007-00061-0003	OLIVAR	S		0,04		0,04	0,04
-825779	29-009-007-00061-0002	OLIVAR	S		0,21		0,21	0,21
-816701	29-083-010-00501-0086	OLIVAR	S		0,45		0,45	0,45
-816695	29-083-010-00251-0031	OLIVAR	S		0,42		0,42	0,42
-816694	29-083-010-00251-0030	ALMENDROS	S		0,04		0,04	0,04
-46153	29-083-010-00411-0001	OLIVAR	S		0,26		0,26	0,26
4071191	29-083-010-00251-0001	OLIVAR	S		0,03		0,03	0,03
4071193	29-083-010-00251-0006	OLIVAR	S		1,40		1,40	1,40
4071194	29-083-010-00251-0015	ALMENDROS	S		0,40		0,40	0,40
4071195	29-083-010-00251-0019	OLIVAR	S		1,02		1,02	1,02
4071201	29-083-004-00197-0001	OLIVAR	S		0,58		0,58	0,58
4071203	29-083-011-00168-0001	OLIVAR	S		0,43		0,43	0,43
4071210	29-083-010-00501-0032	OLIVAR	S		0,06		0,06	0,06
4071221	29-083-007-00153-0001	OLIVAR	S		0,62		0,62	0,62
4071224	29-083-010-00501-0035	OLIVAR	S		0,02		0,02	0,02
4071225	29-083-010-00501-0045	OLIVAR	S		0,03		0,03	0,03
4071226	29-083-010-00501-0012	OLIVAR	S		0,05		0,05	0,05
4071228	29-083-010-00501-0009	OLIVAR	S		0,69		0,69	0,69
4071233	29-083-010-00501-0006	OLIVAR	S		0,53		0,53	0,53
4071240	29-083-010-00501-0037	OLIVAR	S		0,02		0,02	0,02
4071244	29-083-010-00501-0071	ALMENDROS	S		0,17		0,17	0,17
4071248	29-083-010-00501-0001	ALMENDROS	S		1,58		1,58	1,58
4071250	29-083-010-00501-0014	ALMENDROS	S		0,29		0,29	0,29
4071251	29-083-010-00501-0008	ALMENDROS	S		0,12		0,12	0,12
4071252	29-083-010-00501-0003	ALMENDROS	S		0,64		0,64	0,64
5138836	29-009-007-00060-0003	OLIVAR	S		0,45		0,45	0,45
6859697	29-083-011-00154-0005	OLIVAR	S		1,03		1,03	1,03
6859698	29-083-011-00154-0010	OLIVAR	S		0,06		0,06	0,00
6859752	29-083-011-00155-0012	OLIVAR	S		0,08		0,08	0,00
6859753	29-083-011-00155-0014	ALMENDROS	S		0,10		0,10	0,00
6859754	29-083-011-00155-0023	OLIVAR	S		0,15		0,15	0,15
6859755	29-083-011-00155-0024	OLIVAR	S		0,45		0,45	0,45
6859807	29-083-007-00155-0001	OLIVAR	S		0,71		0,71	0,71
170000005919711	29-043-006-00058-0001	OLIVAR	S		0,46		0,46	0,46

(1) Con incidencias que retienen pago o deniegan el expediente.

(2) Se calcula sobre superficie declarada admisible.

(3) Aplicación del artículo 16 bis del RD 147/2023.

(4) Expediente con algunos recintos de pastos permanentes ubicados en espacios protegidos donde la carga ganadera mínima será 0,1 UGM/ha.

Puede verificar la integridad de una copia de este documento mediante la lectura del código QR adjunto o mediante el acceso a la dirección <https://ws050.juntadeandalucia.es/verificarFirma> indicando el código de VERIFICACIÓN

FIRMADO POR

RAQUEL MARIA ESPIN CRESPO

17/10/2024

VERIFICACIÓN

Pk2jmWSPEJNMB623FQZ8JEKDMKEPRE

PÁG. 4617/4804



**RECINTOS PROPUESTOS**

REF.	REFERENCIA SIGPAC	CULTIVO	S/R	USO SIGPAC	Sup. Dec. admisible	Sup. Campo	Sup. Determ.	Sup. Resuelta
170000005919712	29-043-006-00059-0001	OLIVAR	S		0,53		0,53	0,53
170000005919713	29-043-006-00061-0001	OLIVAR	S		0,17		0,17	0,17
170000005919714	29-043-006-00065-0001	OLIVAR	S		3,10		3,10	3,02
170000005919715	29-043-006-00060-0001	OLIVAR	S		0,09		0,09	0,09

**INCIDENCIAS****INCIDENCIA DESCRIPCIÓN**

452	Actividad agraria declarada en un recinto no compatible con el uso PA, PR o PS asignado en SIGPAC para ese recinto. Recinto:29-083-010-00251-00005 Cultivo:62000 PASTOS PERMANENTES DE 5 O MAS AÑOS-SIN VARIEDAD Secano USO ASIGNADO EN SIGPAC:PS Recinto:29-083-010-00251-00011 Cultivo:62000 PASTOS PERMANENTES DE 5 O MAS AÑOS-SIN VARIEDAD Secano USO ASIGNADO EN SIGPAC:PS Recinto:29-083-010-00251-00025 Cultivo:62000 PASTOS PERMANENTES DE 5 O MAS AÑOS-SIN VARIEDAD Secano USO ASIGNADO EN SIGPAC:PS Recinto:29-083-010-00501-00092 Cultivo:62000 PASTOS PERMANENTES DE 5 O MAS AÑOS-SIN VARIEDAD Secano USO ASIGNADO EN SIGPAC:PS
3790	Recinto declarado inactivo Recinto:29-083-011-00154-00010 Cultivo: - Recinto:29-083-011-00155-00012 Cultivo: - Recinto:29-083-011-00155-00014 Cultivo: -
4272	Verifica que las líneas de declaración de las Solicitudes Únicas no tienen solapes con la capa de Retroactividad Gráfica (ambas de la misma campaña) a nivel de expediente/línea de declaración gráfica de la solicitud. Recinto:29-043-006-00065-00001 Cultivo: - Agregado de la referencia del recinto.:0 Zona de la referencia del recinto.:0 Superficie solapada.:0,08 Id. Incid.:98089650
74018	Productor que no es agricultor a título principal, según los datos del ejercicio fiscal n-1 y seguridad socia.
74053	Importe inferior a 100 Euros
86119	Carga ganadera NO cumple con el valor mínimo de 0,2 UGM/ha. Recinto:29-083-010-00251-00005 Cultivo:62000 PASTOS PERMANENTES DE 5 O MAS AÑOS-SIN VARIEDAD Secano Carga Ganadera:0 Recinto:29-083-010-00251-00011 Cultivo:62000 PASTOS PERMANENTES DE 5 O MAS AÑOS-SIN VARIEDAD Secano Carga Ganadera:0 Recinto:29-083-010-00251-00025 Cultivo:62000 PASTOS PERMANENTES DE 5 O MAS AÑOS-SIN VARIEDAD Secano Carga Ganadera:0 Recinto:29-083-010-00501-00092 Cultivo:62000 PASTOS PERMANENTES DE 5 O MAS AÑOS-SIN VARIEDAD Secano Carga Ganadera:0
86121	Recinto superficie forrajera que no realiza la actividad de producción de pastoreo. Recinto:29-083-010-00251-00005 Cultivo:62000 PASTOS PERMANENTES DE 5 O MAS AÑOS-SIN VARIEDAD Secano Actividad Agraria del recinto:2 Recinto:29-083-010-00251-00011 Cultivo:62000 PASTOS PERMANENTES DE 5 O MAS AÑOS-SIN VARIEDAD Secano Actividad Agraria del recinto:2 Recinto:29-083-010-00251-00025 Cultivo:62000 PASTOS PERMANENTES DE 5 O MAS AÑOS-SIN VARIEDAD Secano Actividad Agraria del recinto:2 Recinto:29-083-010-00501-00092 Cultivo:62000 PASTOS PERMANENTES DE 5 O MAS AÑOS-SIN VARIEDAD Secano Actividad Agraria del recinto:2
86122	Recinto superficie forrajera que realiza la actividad de producción de pastoreo y no declara el o los códigos del Registro de Explotaciones Ganaderas de Andalucía, REGA. Recinto:29-083-010-00251-00005 Cultivo:62000 PASTOS PERMANENTES DE 5 O MAS AÑOS-SIN VARIEDAD Secano Recinto:29-083-010-00251-00011 Cultivo:62000 PASTOS PERMANENTES DE 5 O MAS AÑOS-SIN VARIEDAD Secano Recinto:29-083-010-00251-00025 Cultivo:62000 PASTOS PERMANENTES DE 5 O MAS AÑOS-SIN VARIEDAD Secano Recinto:29-083-010-00501-00092 Cultivo:62000 PASTOS PERMANENTES DE 5 O MAS AÑOS-SIN VARIEDAD Secano
86124	Recinto de forrajera para Cálculo de Carga Ganadera que No pertenece a Explotación. Recinto:29-083-010-00251-00005 Cultivo:62000 PASTOS PERMANENTES DE 5 O MAS AÑOS-SIN VARIEDAD Secano Recinto:29-083-010-00251-00011 Cultivo:62000 PASTOS PERMANENTES DE 5 O MAS AÑOS-SIN VARIEDAD Secano Recinto:29-083-010-00251-00025 Cultivo:62000 PASTOS PERMANENTES DE 5 O MAS AÑOS-SIN VARIEDAD Secano Recinto:29-083-010-00501-00092 Cultivo:62000 PASTOS PERMANENTES DE 5 O MAS AÑOS-SIN VARIEDAD Secano

(1) Con incidencias que retienen pago o deniegan el expediente.

(2) Se calcula sobre superficie declarada admisible.

(3) Aplicación del artículo 16 bis del RD 147/2023.

(4) Expediente con algunos recintos de pastos permanentes ubicados en espacios protegidos donde la carga ganadera mínima será 0,1 UGM/ha.

Puede verificar la integridad de una copia de este documento mediante la lectura del código QR adjunto o mediante el acceso a la dirección <https://ws050.juntadeandalucia.es/verificarFirma> indicando el código de VERIFICACIÓN

FIRMADO POR

RAQUEL MARIA ESPIN CRESPO

17/10/2024

VERIFICACIÓN

Pk2jmWSPEJNMB623FQZ8JEKDMKEPRE

PÁG. 4618/4804



**Incidencias de carga ganadera****INCIDENCIA DESCRIPCIÓN**

452	Actividad agraria declarada en un recinto no compatible con el uso PA, PR o PS asignado en SIGPAC para ese recinto. Recinto:29-083-010-00501-00092 Cultivo:62000 PASTOS PERMANENTES DE 5 O MAS AÑOS-SIN VARIEDAD Secano USO ASIGNADO EN SIGPAC:PS Recinto:29-083-010-00251-00005 Cultivo:62000 PASTOS PERMANENTES DE 5 O MAS AÑOS-SIN VARIEDAD Secano USO ASIGNADO EN SIGPAC:PS Recinto:29-083-010-00251-00011 Cultivo:62000 PASTOS PERMANENTES DE 5 O MAS AÑOS-SIN VARIEDAD Secano USO ASIGNADO EN SIGPAC:PS Recinto:29-083-010-00251-00025 Cultivo:62000 PASTOS PERMANENTES DE 5 O MAS AÑOS-SIN VARIEDAD Secano USO ASIGNADO EN SIGPAC:PS
86122	Recinto superficie forrajera que realiza la actividad de producción de pastoreo y no declara el o los códigos del Registro de Explotaciones Ganaderas de Andalucía, REGA. Recinto:29-083-010-00501-00092 Cultivo:62000 PASTOS PERMANENTES DE 5 O MAS AÑOS-SIN VARIEDAD Secano Recinto:29-083-010-00251-00005 Cultivo:62000 PASTOS PERMANENTES DE 5 O MAS AÑOS-SIN VARIEDAD Secano Recinto:29-083-010-00251-00011 Cultivo:62000 PASTOS PERMANENTES DE 5 O MAS AÑOS-SIN VARIEDAD Secano Recinto:29-083-010-00251-00025 Cultivo:62000 PASTOS PERMANENTES DE 5 O MAS AÑOS-SIN VARIEDAD Secano
86124	Recinto de forrajera para Cálculo de Carga Ganadera que No pertenece a Explotación. Recinto:29-083-010-00501-00092 Cultivo:62000 PASTOS PERMANENTES DE 5 O MAS AÑOS-SIN VARIEDAD Secano Recinto:29-083-010-00251-00005 Cultivo:62000 PASTOS PERMANENTES DE 5 O MAS AÑOS-SIN VARIEDAD Secano Recinto:29-083-010-00251-00011 Cultivo:62000 PASTOS PERMANENTES DE 5 O MAS AÑOS-SIN VARIEDAD Secano Recinto:29-083-010-00251-00025 Cultivo:62000 PASTOS PERMANENTES DE 5 O MAS AÑOS-SIN VARIEDAD Secano
86128	Recinto de Forrajeras que no ha contabilizado para Carga Ganadera por no tener una explotación válida para el cálculo de la Carga Ganadera Recinto:29-083-010-00501-00092 Cultivo:62 PASTOS PERMANENTES DE 5 O MAS AÑOS- Recinto:29-083-010-00251-00005 Cultivo:62 PASTOS PERMANENTES DE 5 O MAS AÑOS- Recinto:29-083-010-00251-00011 Cultivo:62 PASTOS PERMANENTES DE 5 O MAS AÑOS- Recinto:29-083-010-00251-00025 Cultivo:62 PASTOS PERMANENTES DE 5 O MAS AÑOS-
86132	Recinto superficie forrajera que no realiza la actividad de producción de pastoreo. Recinto:29-083-010-00501-00092 Cultivo:62000 PASTOS PERMANENTES DE 5 O MAS AÑOS-SIN VARIEDAD Secano Recinto:29-083-010-00251-00005 Cultivo:62000 PASTOS PERMANENTES DE 5 O MAS AÑOS-SIN VARIEDAD Secano Recinto:29-083-010-00251-00011 Cultivo:62000 PASTOS PERMANENTES DE 5 O MAS AÑOS-SIN VARIEDAD Secano Recinto:29-083-010-00251-00025 Cultivo:62000 PASTOS PERMANENTES DE 5 O MAS AÑOS-SIN VARIEDAD Secano

(1) Con incidencias que retienen pago o deniegan el expediente.

(2) Se calcula sobre superficie declarada admisible.

(3) Aplicación del artículo 16 bis del RD 147/2023.

(4) Expediente con algunos recintos de pastos permanentes ubicados en espacios protegidos donde la carga ganadera mínima será 0,1 UGM/ha.

Puede verificar la integridad de una copia de este documento mediante la lectura del código QR adjunto o mediante el acceso a la dirección <https://ws050.juntadeandalucia.es/verificarFirma> indicando el código de VERIFICACIÓN

FIRMADO POR	RAQUEL MARIA ESPIN CRESPO	17/10/2024	
VERIFICACIÓN	Pk2jmWSPEJNMB623FQZ8JEKDMKEPRE	PÁG. 4619/4804	

**APELLIDOS Y NOMBRE / RAZÓN SOCIAL**

RODRIGUEZ LOPEZ MARIA DEL CARMEN

**NIF**

\*\*\*\*4527\*

**EXPEDIENTE**

1208312

**RESOLUCIÓN**

DENEGACIÓN DE LA AYUDA

**DATOS DE MANTENIMIENTO UNIDADES****GRUPO DE PAGO**

ZONAS DE MONTAÑA

**Sup. Dec.  
Admisible**

0,00

**Sup.  
Resuelta**

0,00

**Sobredecl.**

0,00

**% Sobredecl.**

0,00

**RESUMEN DE PAGOS****IMPORTE ( Euros )**

	RESUELTO	FEADER	MAPA	CAPADR
A pagar	0,00	0,00	0,00	0,00

**APLICACIÓN DE REDUCCIONES Y PENALIZACIONES (%)**

Criterios de subvencionabilidad (1)	Presentación tardía	Omisión declaración	Condicionalidad
100,00	0,00	0,00	0,00

**IMPORTE ( Euros )**

Calculado(2)	Reducción	Penalización	Reducción Penalización (3)	Penalización adicional	Resuelto	FEADER	MAPA	CAPADR
0,00 €	0,00 €	0,00 €	0,00 €	0,00 €	0,00 €	0,00 €	0,00 €	0,00 €
Importe Unitario:	93,00 €	Nuevo Importe Unitario:	0,00 €					

**RECINTOS PROPUESTOS**

REF.	REFERENCIA SIGPAC	CULTIVO	S/R	USO SIGPAC	Sup. Dec. admisible	Sup. Campo	Sup. Determ.	Sup. Resuelta
1700000006017626	29-015-180-00019-0006	OLIVAR	S		15,36		15,36	15,36
1700000006017634	29-015-180-00019-0007	CEBADA	S		10,49		10,49	10,49
1700000006017649	29-015-180-00019-0007	TRIGO DURO	S		6,40		6,40	6,40
1700000006017650	29-015-181-00063-0001	BARBECHO TRADICIONAL	S		2,38		2,38	2,38
1700000006017659	29-015-181-00063-0001	BARBECHO TRADICIONAL	S		1,76		1,76	1,76

**INCIDENCIAS****INCIDENCIA DESCRIPCIÓN**

74018 Productor que no es agricultor a título principal, según los datos del ejercicio fiscal n-1 y seguridad socia.  
74053 Importe inferior a 100 Euros

**Incidenias de carga ganadera****INCIDENCIA DESCRIPCIÓN**

86132 Recinto superficie forrajera que no realiza la actividad de producción de pastoreo.  
Recinto:29-015-181-00063-00001 Cultivo:20000 BARBECHO TRADICIONAL-SIN VARIEDAD Secano  
Recinto:29-015-181-00063-00001 Cultivo:20000 BARBECHO TRADICIONAL-SIN VARIEDAD Secano

(1) Con incidencias que retienen pago o deniegan el expediente.

(2) Se calcula sobre superficie declarada admisible.

(3) Aplicación del artículo 16 bis del RD 147/2023.

(4) Expediente con algunos recintos de pastos permanentes ubicados en espacios protegidos donde la carga ganadera mínima será 0,1 UGM/ha.

Puede verificar la integridad de una copia de este documento mediante la lectura del código QR adjunto o mediante el acceso a la dirección <https://ws050.juntadeandalucia.es/verificarFirma> indicando el código de VERIFICACIÓN

FIRMADO POR

RAQUEL MARIA ESPIN CRESPO

17/10/2024

VERIFICACIÓN

Pk2jmWSPEJNMB623FQZ8JEKDMKEPRE

PÁG. 4620/4804



**APELLIDOS Y NOMBRE / RAZÓN SOCIAL**

RODRIGUEZ LUQUE SALVADOR

**NIF**

\*\*\*\*9513\*

**EXPEDIENTE**

1219870

**RESOLUCIÓN**

DENEGACIÓN DE LA AYUDA

**DATOS DE MANTENIMIENTO UNIDADES****GRUPO DE PAGO**

ZONAS DE MONTAÑA

**Sup. Dec.  
Admisible**

0,00

**Sup.  
Resuelta**

0,00

**Sobredecl.**

0,00

**% Sobredecl.**

0,00

**RESUMEN DE PAGOS****IMPORTE ( Euros )**

	RESUELTO	FEADER	MAPA	CAPADR
A pagar	0,00	0,00	0,00	0,00

**APLICACIÓN DE REDUCCIONES Y PENALIZACIONES (%)**

Crterios de subvencionabilidad (1)	Presentación tardía	Omisión declaración	Condicionalidad
100,00	0,00	0,00	0,00

**IMPORTE ( Euros )**

Calculado(2)	Reducción	Penalización	Reducción Penalización (3)	Penalización adicional	Resuelto	FEADER	MAPA	CAPADR
0,00 €	0,00 €	0,00 €	0,00 €	0,00 €	0,00 €	0,00 €	0,00 €	0,00 €
Importe Unitario:	93,00 €	Nuevo Importe Unitario:	0,00 €					

**RECINTOS PROPUESTOS**

REF.	REFERENCIA SIGPAC	CULTIVO	S/R	USO SIGPAC	Sup. Dec. admisible	Sup. Campo	Sup. Determ.	Sup. Resuelta
-1566470	29-004-006-00005-0002	BARBECHO TRADICIONAL	S		0,32		0,32	0,00
1700000005406584	29-003-008-00071-0002	OLIVAR	S		1,17		1,17	1,17
1700000005406585	29-004-006-00004-0004	BARBECHO TRADICIONAL	S		0,02		0,02	0,02
1700000005406586	29-004-006-00002-0002	AVENA	S		0,54		0,54	0,54
1700000005406587	29-004-006-00003-0002	AVENA	S		0,79		0,79	0,79
1700000005406588	29-004-006-00004-0002	BARBECHO TRADICIONAL	S		0,17		0,17	0,17
1700000005406589	29-043-002-00012-0002	OLIVAR	S		0,67		0,67	0,67
1700000005406594	29-004-004-00057-0001	OLIVAR	S		0,01		0,01	0,01
1700000005406595	29-004-004-00056-0001	OLIVAR	S		0,86		0,86	0,86
1700000005406596	29-004-004-00058-0001	OLIVAR	S		0,69		0,69	0,69
1700000005406597	29-004-006-00228-0003	OLIVAR	S		1,77		1,77	1,77
1700000005406598	29-004-006-00230-0001	OLIVAR	S		1,48		1,48	1,48
1700000005406599	29-004-006-09034-0001	OLIVAR	S		0,01		0,01	0,01
1700000005406600	29-004-004-00062-0001	OLIVAR	S		0,41		0,41	0,41
1700000005406601	29-004-007-00058-0001	OLIVAR	S		0,57		0,57	0,57
1700000005406603	29-004-004-00063-0001	OLIVAR	S		0,69		0,69	0,69

(1) Con incidencias que retienen pago o deniegan el expediente.

(2) Se calcula sobre superficie declarada admisible.

(3) Aplicación del artículo 16 bis del RD 147/2023.

(4) Expediente con algunos recintos de pastos permanentes ubicados en espacios protegidos donde la carga ganadera mínima será 0,1 UGM/ha.

Puede verificar la integridad de una copia de este documento mediante la lectura del código QR adjunto o mediante el acceso a la dirección <https://ws050.juntadeandalucia.es/verificarFirma> indicando el código de VERIFICACIÓN

FIRMADO POR

RAQUEL MARIA ESPIN CRESPO

17/10/2024

VERIFICACIÓN

Pk2jmWSPEJNMB623FQZ8JEKDMKEPRE

PÁG. 4621/4804



**INCIDENCIAS****INCIDENCIA DESCRIPCIÓN**

2454	Solicitante de intervención 6613 cuyo regimen de afiliacion a la SS no es ni el sistema especial agrario(cuenta ajena) ni autonomo con actividad agraria.
3790	Recinto declarado inactivo Recinto:29-004-006-00005-00002 Cultivo: - Recinto:29-004-006-00005-00003 Cultivo: - Recinto:29-043-002-00012-00001 Cultivo: - Recinto:29-043-002-00080-00001 Cultivo: - Recinto:29-083-003-00018-00004 Cultivo: -
3795	Recinto declarado con una situación de riesgo de abandono. Recinto:29-004-006-00004-00002 Cultivo: -
74018	Productor que no es agricultor a título principal, según los datos del ejercicio fiscal n-1 y seguridad socia.
74053	Importe inferior a 100 Euros
86119	Carga ganadera NO cumple con el valor mínimo de 0,2 UGM/ha. Recinto:29-004-006-00002-00001 Cultivo:62000 PASTOS PERMANENTES DE 5 O MAS AÑOS-SIN VARIEDAD Secano Carga Ganadera:0 Recinto:29-004-006-00002-00003 Cultivo:62000 PASTOS PERMANENTES DE 5 O MAS AÑOS-SIN VARIEDAD Secano Carga Ganadera:0 Recinto:29-004-006-00003-00001 Cultivo:62000 PASTOS PERMANENTES DE 5 O MAS AÑOS-SIN VARIEDAD Secano Carga Ganadera:0 Recinto:29-004-006-00004-00001 Cultivo:62000 PASTOS PERMANENTES DE 5 O MAS AÑOS-SIN VARIEDAD Secano Carga Ganadera:0 Recinto:29-004-006-00005-00003 Cultivo:62000 PASTOS PERMANENTES DE 5 O MAS AÑOS-SIN VARIEDAD Secano Carga Ganadera:0 Recinto:29-043-002-00012-00001 Cultivo:62000 PASTOS PERMANENTES DE 5 O MAS AÑOS-SIN VARIEDAD Secano Carga Ganadera:0 Recinto:29-043-002-00080-00001 Cultivo:62000 PASTOS PERMANENTES DE 5 O MAS AÑOS-SIN VARIEDAD Secano Carga Ganadera:0 Recinto:29-083-003-00002-00004 Cultivo:62000 PASTOS PERMANENTES DE 5 O MAS AÑOS-SIN VARIEDAD Secano Carga Ganadera:0 Recinto:29-083-003-00018-00004 Cultivo:62000 PASTOS PERMANENTES DE 5 O MAS AÑOS-SIN VARIEDAD Secano Carga Ganadera:0
86122	Recinto superficie forrajera que realiza la actividad de producción de pastoreo y no declara el o los códigos del Registro de Explotaciones Ganaderas de Andalucía, REGA. Recinto:29-004-006-00002-00001 Cultivo:62000 PASTOS PERMANENTES DE 5 O MAS AÑOS-SIN VARIEDAD Secano Recinto:29-004-006-00002-00003 Cultivo:62000 PASTOS PERMANENTES DE 5 O MAS AÑOS-SIN VARIEDAD Secano Recinto:29-004-006-00003-00001 Cultivo:62000 PASTOS PERMANENTES DE 5 O MAS AÑOS-SIN VARIEDAD Secano Recinto:29-004-006-00004-00001 Cultivo:62000 PASTOS PERMANENTES DE 5 O MAS AÑOS-SIN VARIEDAD Secano Recinto:29-004-006-00005-00003 Cultivo:62000 PASTOS PERMANENTES DE 5 O MAS AÑOS-SIN VARIEDAD Secano Recinto:29-043-002-00012-00001 Cultivo:62000 PASTOS PERMANENTES DE 5 O MAS AÑOS-SIN VARIEDAD Secano Recinto:29-043-002-00080-00001 Cultivo:62000 PASTOS PERMANENTES DE 5 O MAS AÑOS-SIN VARIEDAD Secano Recinto:29-083-003-00002-00004 Cultivo:62000 PASTOS PERMANENTES DE 5 O MAS AÑOS-SIN VARIEDAD Secano Recinto:29-083-003-00018-00004 Cultivo:62000 PASTOS PERMANENTES DE 5 O MAS AÑOS-SIN VARIEDAD Secano
86124	Recinto de forrajera para Cálculo de Carga Ganadera que No pertenece a Explotación. Recinto:29-004-006-00002-00001 Cultivo:62000 PASTOS PERMANENTES DE 5 O MAS AÑOS-SIN VARIEDAD Secano Recinto:29-004-006-00002-00003 Cultivo:62000 PASTOS PERMANENTES DE 5 O MAS AÑOS-SIN VARIEDAD Secano Recinto:29-004-006-00003-00001 Cultivo:62000 PASTOS PERMANENTES DE 5 O MAS AÑOS-SIN VARIEDAD Secano Recinto:29-004-006-00004-00001 Cultivo:62000 PASTOS PERMANENTES DE 5 O MAS AÑOS-SIN VARIEDAD Secano Recinto:29-004-006-00005-00003 Cultivo:62000 PASTOS PERMANENTES DE 5 O MAS AÑOS-SIN VARIEDAD Secano Recinto:29-043-002-00012-00001 Cultivo:62000 PASTOS PERMANENTES DE 5 O MAS AÑOS-SIN VARIEDAD Secano Recinto:29-043-002-00080-00001 Cultivo:62000 PASTOS PERMANENTES DE 5 O MAS AÑOS-SIN VARIEDAD Secano Recinto:29-083-003-00002-00004 Cultivo:62000 PASTOS PERMANENTES DE 5 O MAS AÑOS-SIN VARIEDAD Secano Recinto:29-083-003-00018-00004 Cultivo:62000 PASTOS PERMANENTES DE 5 O MAS AÑOS-SIN VARIEDAD Secano

**Incidenias de carga ganadera****INCIDENCIA DESCRIPCIÓN**

3790	Recinto declarado inactivo Recinto:29-083-003-00018-00004 Cultivo: -
------	---

(1) Con incidencias que retienen pago o deniegan el expediente.

(2) Se calcula sobre superficie declarada admisible.

(3) Aplicación del artículo 16 bis del RD 147/2023.

(4) Expediente con algunos recintos de pastos permanentes ubicados en espacios protegidos donde la carga ganadera mínima será 0,1 UGM/ha.

Puede verificar la integridad de una copia de este documento mediante la lectura del código QR adjunto o mediante el acceso a la dirección <https://ws050.juntadeandalucia.es/verificarFirma> indicando el código de VERIFICACIÓN

FIRMADO POR	RAQUEL MARIA ESPIN CRESPO	17/10/2024
VERIFICACIÓN	Pk2jmWSPEJNMB623FQZ8JEKDMKEPRE	PÁG. 4622/4804





	Recinto:29-043-002-00012-00001 Cultivo: -
	Recinto:29-043-002-00080-00001 Cultivo: -
	Recinto:29-004-006-00005-00003 Cultivo: -
	Recinto:29-004-006-00005-00002 Cultivo: -
3795	Recinto declarado con una situación de riesgo de abandono.
	Recinto:29-004-006-00004-00002 Cultivo: -
86122	Recinto superficie forrajera que realiza la actividad de producción de pastoreo y no declara el o los códigos del Registro de Explotaciones Ganaderas de Andalucía, REGA.
	Recinto:29-083-003-00018-00004 Cultivo:62000 PASTOS PERMANENTES DE 5 O MAS AÑOS-SIN VARIEDAD Secano
	Recinto:29-083-003-00002-00004 Cultivo:62000 PASTOS PERMANENTES DE 5 O MAS AÑOS-SIN VARIEDAD Secano
	Recinto:29-043-002-00012-00001 Cultivo:62000 PASTOS PERMANENTES DE 5 O MAS AÑOS-SIN VARIEDAD Secano
	Recinto:29-043-002-00080-00001 Cultivo:62000 PASTOS PERMANENTES DE 5 O MAS AÑOS-SIN VARIEDAD Secano
	Recinto:29-004-006-00005-00003 Cultivo:62000 PASTOS PERMANENTES DE 5 O MAS AÑOS-SIN VARIEDAD Secano
	Recinto:29-004-006-00002-00001 Cultivo:62000 PASTOS PERMANENTES DE 5 O MAS AÑOS-SIN VARIEDAD Secano
	Recinto:29-004-006-00002-00003 Cultivo:62000 PASTOS PERMANENTES DE 5 O MAS AÑOS-SIN VARIEDAD Secano
	Recinto:29-004-006-00003-00001 Cultivo:62000 PASTOS PERMANENTES DE 5 O MAS AÑOS-SIN VARIEDAD Secano
	Recinto:29-004-006-00004-00001 Cultivo:62000 PASTOS PERMANENTES DE 5 O MAS AÑOS-SIN VARIEDAD Secano
86124	Recinto de forrajera para Cálculo de Carga Ganadera que No pertenece a Explotación.
	Recinto:29-083-003-00018-00004 Cultivo:62000 PASTOS PERMANENTES DE 5 O MAS AÑOS-SIN VARIEDAD Secano
	Recinto:29-083-003-00002-00004 Cultivo:62000 PASTOS PERMANENTES DE 5 O MAS AÑOS-SIN VARIEDAD Secano
	Recinto:29-043-002-00012-00001 Cultivo:62000 PASTOS PERMANENTES DE 5 O MAS AÑOS-SIN VARIEDAD Secano
	Recinto:29-043-002-00080-00001 Cultivo:62000 PASTOS PERMANENTES DE 5 O MAS AÑOS-SIN VARIEDAD Secano
	Recinto:29-004-006-00005-00003 Cultivo:62000 PASTOS PERMANENTES DE 5 O MAS AÑOS-SIN VARIEDAD Secano
	Recinto:29-004-006-00002-00001 Cultivo:62000 PASTOS PERMANENTES DE 5 O MAS AÑOS-SIN VARIEDAD Secano
	Recinto:29-004-006-00002-00003 Cultivo:62000 PASTOS PERMANENTES DE 5 O MAS AÑOS-SIN VARIEDAD Secano
	Recinto:29-004-006-00003-00001 Cultivo:62000 PASTOS PERMANENTES DE 5 O MAS AÑOS-SIN VARIEDAD Secano
	Recinto:29-004-006-00004-00001 Cultivo:62000 PASTOS PERMANENTES DE 5 O MAS AÑOS-SIN VARIEDAD Secano
86128	Recinto de Forrajeras que no ha contabilizado para Carga Ganadera por no tener una explotación válida para el cálculo de la Carga Ganadera
	Recinto:29-083-003-00018-00004 Cultivo:62 PASTOS PERMANENTES DE 5 O MAS AÑOS-
	Recinto:29-083-003-00002-00004 Cultivo:62 PASTOS PERMANENTES DE 5 O MAS AÑOS-
	Recinto:29-043-002-00012-00001 Cultivo:62 PASTOS PERMANENTES DE 5 O MAS AÑOS-
	Recinto:29-043-002-00080-00001 Cultivo:62 PASTOS PERMANENTES DE 5 O MAS AÑOS-
	Recinto:29-004-006-00005-00003 Cultivo:62 PASTOS PERMANENTES DE 5 O MAS AÑOS-
	Recinto:29-004-006-00002-00001 Cultivo:62 PASTOS PERMANENTES DE 5 O MAS AÑOS-
	Recinto:29-004-006-00002-00003 Cultivo:62 PASTOS PERMANENTES DE 5 O MAS AÑOS-
	Recinto:29-004-006-00003-00001 Cultivo:62 PASTOS PERMANENTES DE 5 O MAS AÑOS-
	Recinto:29-004-006-00004-00001 Cultivo:62 PASTOS PERMANENTES DE 5 O MAS AÑOS-
86132	Recinto superficie forrajera que no realiza la actividad de producción de pastoreo.
	Recinto:29-004-006-00005-00002 Cultivo:20000 BARBECHO TRADICIONAL-SIN VARIEDAD Secano
	Recinto:29-004-006-00004-00004 Cultivo:20000 BARBECHO TRADICIONAL-SIN VARIEDAD Secano
	Recinto:29-004-006-00004-00002 Cultivo:20000 BARBECHO TRADICIONAL-SIN VARIEDAD Secano

(1) Con incidencias que retienen pago o deniegan el expediente.

(2) Se calcula sobre superficie declarada admisible.

(3) Aplicación del artículo 16 bis del RD 147/2023.

(4) Expediente con algunos recintos de pastos permanentes ubicados en espacios protegidos donde la carga ganadera mínima será 0,1 UGM/ha.

Puede verificar la integridad de una copia de este documento mediante la lectura del código QR adjunto o mediante el acceso a la dirección <https://ws050.juntadeandalucia.es/verificarFirma> indicando el código de VERIFICACIÓN

FIRMADO POR	RAQUEL MARIA ESPIN CRESPO	17/10/2024
VERIFICACIÓN	Pk2jmWSPEJNMB623FQZ8JEKDMKEPRE	PÁG. 4623/4804





**APELLIDOS Y NOMBRE / RAZÓN SOCIAL**

RODRÍGUEZ MORENO RAQUEL

**NIF**

\*\*\*\*3227\*

**EXPEDIENTE**

1096646

**RESOLUCIÓN**

DENEGACIÓN DE LA AYUDA

**DATOS DE MANTENIMIENTO UNIDADES**

<b>GRUPO DE PAGO</b>	<b>Sup. Dec. Admisible</b>	<b>Sup. Resuelta</b>	<b>Sobredecl.</b>	<b>% Sobredecl.</b>
ZONAS DE MONTAÑA	0,00	0,00	0,00	0,00

**RESUMEN DE PAGOS**

	<b>IMPORTE ( Euros )</b>			
	<b>RESUELTO</b>	<b>FEADER</b>	<b>MAPA</b>	<b>CAPADR</b>
A pagar	0,00	0,00	0,00	0,00

**APLICACIÓN DE REDUCCIONES Y PENALIZACIONES (%)**

<b>Crterios de subvencionabilidad (1)</b>	<b>Presentación tardía</b>	<b>Omisión declaración</b>	<b>Condicionidad</b>
100,00	0,00	0,00	0,00

**IMPORTE ( Euros )**

<b>Calculado(2)</b>	<b>Reducción</b>	<b>Penalización</b>	<b>Reducción Penalización (3)</b>	<b>Penalización adicional</b>	<b>Resuelto</b>	<b>FEADER</b>	<b>MAPA</b>	<b>CAPADR</b>
0,00 €	0,00 €	0,00 €	0,00 €	0,00 €	0,00 €	0,00 €	0,00 €	0,00 €
<b>Importe Unitario:</b>	93,00 €	<b>Nuevo Importe Unitario:</b>	0,00 €					

**RECINTOS PROPUESTOS**

<b>REF.</b>	<b>REFERENCIA SIGPAC</b>	<b>CULTIVO</b>	<b>S/R</b>	<b>USO SIGPAC</b>	<b>Sup. Dec. admisible</b>	<b>Sup. Campo</b>	<b>Sup. Determ.</b>	<b>Sup. Resuelta</b>
1700000004667289	29-079-015-00043-0002	OLIVAR	R		0,95		0,95	0,95
1700000004667290	29-079-015-00159-0004	OLIVAR	R		0,40		0,40	0,40
1700000004667291	29-079-015-00165-0003	OLIVAR	R		0,73		0,73	0,73
1700000004667292	29-079-015-00166-0001	OLIVAR	S		0,01		0,01	0,01
1700000004667293	29-079-015-00106-0001	OLIVAR	R		0,01		0,01	0,01
1700000004667294	29-079-015-00104-0002	OLIVAR	S		0,03		0,03	0,03
1700000004667295	29-079-015-00105-0004	OLIVAR	R		0,22		0,22	0,22
1700000004667296	29-079-015-00267-0005	OLIVAR	S		1,97		1,97	1,97

**INCIDENCIAS****INCIDENCIA DESCRIPCIÓN**

2454	Solicitante de intervención 6613 cuyo regimen de afiliacion a la SS no es ni el sistema especial agrario(cuenta ajena) ni autonomo con actividad agraria.
74018	Productor que no es agricultor a título principal, según los datos del ejercicio fiscal n-1 y seguridad socia.
74053	Importe inferior a 100 Euros

(1) Con incidencias que retienen pago o deniegan el expediente.

(2) Se calcula sobre superficie declarada admisible.

(3) Aplicación del artículo 16 bis del RD 147/2023.

(4) Expediente con algunos recintos de pastos permanentes ubicados en espacios protegidos donde la carga ganadera mínima será 0,1 UGM/ha.

Puede verificar la integridad de una copia de este documento mediante la lectura del código QR adjunto o mediante el acceso a la dirección <https://ws050.juntadeandalucia.es/verificarFirma> indicando el código de VERIFICACIÓN

FIRMADO POR	RAQUEL MARIA ESPIN CRESPO	17/10/2024
VERIFICACIÓN	Pk2jmWSPEJNMB623FQZ8JEKDMKEPRE	PÁG. 4624/4804





**APELLIDOS Y NOMBRE / RAZÓN SOCIAL**

RODRÍGUEZ PORRAS MIGUEL

**NIF**

\*\*\*\*4216\*

**EXPEDIENTE**

1096746

**RESOLUCIÓN**

DENEGACIÓN DE LA AYUDA

**DATOS DE MANTENIMIENTO UNIDADES****GRUPO DE PAGO**

ZONAS DE MONTAÑA

**Sup. Dec.  
Admisible**

0,00

**Sup.  
Resuelta**

0,00

**Sobredecl.**

0,00

**% Sobredecl.**

0,00

**RESUMEN DE PAGOS****IMPORTE ( Euros )**

	RESUELTO	FEADER	MAPA	CAPADR
A pagar	0,00	0,00	0,00	0,00

**APLICACIÓN DE REDUCCIONES Y PENALIZACIONES (%)**

Criterios de subvencionabilidad (1)	Presentación tardía	Omisión declaración	Condicionalidad
100,00	0,00	0,00	0,00

**IMPORTE ( Euros )**

Calculado(2)	Reducción	Penalización	Reducción Penalización (3)	Penalización adicional	Resuelto	FEADER	MAPA	CAPADR
0,00 €	0,00 €	0,00 €	0,00 €	0,00 €	0,00 €	0,00 €	0,00 €	0,00 €
Importe Unitario:	93,00 €	Nuevo Importe Unitario:	0,00 €					

**RECINTOS PROPUESTOS**

REF.	REFERENCIA SIGPAC	CULTIVO	S/R	USO SIGPAC	Sup. Dec. admisible	Sup. Campo	Sup. Determ.	Sup. Resuelta
1700000004667299	29-079-015-00191-0004	OLIVAR	S		0,02		0,02	0,02
1700000004667300	29-079-015-00198-0002	OLIVAR	S		1,23		1,23	1,23
1700000004667304	29-079-015-00211-0003	OLIVAR	S		0,42		0,42	0,42

**INCIDENCIAS****INCIDENCIA DESCRIPCIÓN**

2454	Solicitante de intervención 6613 cuyo regimen de afiliación a la SS no es ni el sistema especial agrario(cuenta ajena) ni autonomo con actividad agraria.
74018	Productor que no es agricultor a título principal, según los datos del ejercicio fiscal n-1 y seguridad socia.
74053	Importe inferior a 100 Euros

(1) Con incidencias que retienen pago o deniegan el expediente.

(2) Se calcula sobre superficie declarada admisible.

(3) Aplicación del artículo 16 bis del RD 147/2023.

(4) Expediente con algunos recintos de pastos permanentes ubicados en espacios protegidos donde la carga ganadera mínima será 0,1 UGM/ha.

Puede verificar la integridad de una copia de este documento mediante la lectura del código QR adjunto o mediante el acceso a la dirección <https://ws050.juntadeandalucia.es/verificarFirma> indicando el código de VERIFICACIÓN

FIRMADO POR

RAQUEL MARIA ESPIN CRESPO

17/10/2024

VERIFICACIÓN

Pk2jmWSPEJNMB623FQZ8JEKDMKEPRE

PÁG. 4625/4804



**APELLIDOS Y NOMBRE / RAZÓN SOCIAL**

RODRÍGUEZ RODRÍGUEZ ANTONIA

**NIF**

\*\*\*\*2743\*

**EXPEDIENTE**

1280312

**RESOLUCIÓN**

DENEGACIÓN DE LA AYUDA

**DATOS DE MANTENIMIENTO UNIDADES****GRUPO DE PAGO**

ZONAS DE MONTAÑA

**Sup. Dec.  
Admisible**

0,00

**Sup.  
Resuelta**

0,00

**Sobredecl.**

0,00

**% Sobredecl.**

0,00

**RESUMEN DE PAGOS****IMPORTE ( Euros )**

	RESUELTO	FEADER	MAPA	CAPADR
A pagar	0,00	0,00	0,00	0,00

**APLICACIÓN DE REDUCCIONES Y PENALIZACIONES (%)**

Crterios de subvencionabilidad (1)	Presentación tardía	Omisión declaración	Condicionalidad
100,00	0,00	0,00	0,00

**IMPORTE ( Euros )**

Calculado(2)	Reducción	Penalización	Reducción Penalización (3)	Penalización adicional	Resuelto	FEADER	MAPA	CAPADR
0,00 €	0,00 €	0,00 €	0,00 €	0,00 €	0,00 €	0,00 €	0,00 €	0,00 €
<b>Importe Unitario:</b>	93,00 €	<b>Nuevo Importe Unitario:</b>	0,00 €					

**RECINTOS PROPUESTOS**

REF.	REFERENCIA SIGPAC	CULTIVO	S/R	USO SIGPAC	Sup. Dec. admisible	Sup. Campo	Sup. Determ.	Sup. Resuelta
-1588074	18-014-101-00025-0008	ALCACHOFA	R		0,51		0,51	0,51
-1588068	18-014-101-00025-0010	TOMATE	R		0,88		0,88	0,88
-1587926	18-196-009-00170-0006	BARBECHO TRADICIONAL	R		0,12		0,12	0,11
-1383123	18-014-102-00436-0002	TRIGO BLANDO	R		0,54		0,54	0,54
-1038753	18-014-101-00026-0001	BARBECHO TRADICIONAL	R		0,30		0,30	0,30
-1038711	18-196-011-00121-0002	TRIGO BLANDO	R		0,20		0,20	0,18
-1038701	18-196-009-00170-0009	BARBECHO TRADICIONAL	R		0,09		0,09	0,09
-1038700	18-196-009-00170-0008	BARBECHO TRADICIONAL	R		0,04		0,04	0,04
-1038699	18-196-009-00170-0006	TOMATE	R		0,15		0,15	0,14
4114167	18-196-008-00311-0001	TRIGO BLANDO	S		0,27		0,27	0,27
6880003	18-014-101-00025-0001	ALCACHOFA	R		0,65		0,65	0,65
1700000005823394	18-014-101-00026-0001	COLIFLOR	R		0,34		0,34	0,34
1700000005823397	18-196-009-00170-0003	TOMATE	R		0,27		0,27	0,27
1700000005823398	18-196-007-00367-0003	TRIGO BLANDO	R		0,82		0,82	0,82
1700000005823402	18-196-008-00008-0002	TRIGO BLANDO	S		0,30		0,30	0,30
1700000005823405	18-014-102-00436-0002	TRIGO BLANDO	R		0,62		0,62	0,62
1700000005823406	18-014-101-00026-0003	ALCACHOFA	R		0,73		0,73	0,73
1700000005823407	18-014-101-00026-0002	BARBECHO TRADICIONAL	R		0,37		0,37	0,37
1700000005823408	18-196-011-00161-0002	CEBADA	R		0,43		0,43	0,43
1700000005823409	18-196-011-00121-0002	TRIGO BLANDO	R		0,45		0,45	0,39

(1) Con incidencias que retienen pago o deniegan el expediente.

(2) Se calcula sobre superficie declarada admisible.

(3) Aplicación del artículo 16 bis del RD 147/2023.

(4) Expediente con algunos recintos de pastos permanentes ubicados en espacios protegidos donde la carga ganadera mínima será 0,1 UGM/ha.

Puede verificar la integridad de una copia de este documento mediante la lectura del código QR adjunto o mediante el acceso a la dirección <https://ws050.juntadeandalucia.es/verificarFirma> indicando el código de VERIFICACIÓN

FIRMADO POR

RAQUEL MARIA ESPIN CRESPO

17/10/2024

VERIFICACIÓN

Pk2jmWSPEJNMB623FQZ8JEKDMKEPRE

PÁG. 4626/4804



**INCIDENCIAS****INCIDENCIA DESCRIPCIÓN**

- 219 Superficie bruta de cruce en un recinto en una misma solicitud supera superficie total que el SIGPAC establece para él.  
Recinto:18-196-009-00170-00006 Cultivo:20000 BARBECHO TRADICIONAL-SIN VARIEDAD Regadío Suma de superficies declaradas para este recinto por el solicitante (Áreas):27 Superficie SIGPAC total para el recinto (Áreas):26 Exceso de superficie declarada (Hectáreas):0,01  
Recinto:18-196-009-00170-00006 Cultivo:197000 TOMATE-SIN VARIEDAD Regadío Suma de superficies declaradas para este recinto por el solicitante (Áreas):27 Superficie SIGPAC total para el recinto (Áreas):26 Exceso de superficie declarada (Hectáreas):0,01
- 4272 Verifica que las líneas de declaración de las Solicitudes Únicas no tienen solapes con la capa de Retroactividad Gráfica (ambas de la misma campaña) a nivel de expediente/línea de declaración gráfica de la solicitud.  
Recinto:18-196-011-00121-00002 Cultivo: - Agregado de la referencia del recinto.:0 Zona de la referencia del recinto.:0 Superficie solapada.:0,02 Id. Incid.:98090096  
Recinto:18-196-011-00121-00002 Cultivo: - Agregado de la referencia del recinto.:0 Zona de la referencia del recinto.:0 Superficie solapada.:0,06 Id. Incid.:98090097
- 74018 Productor que no es agricultor a título principal, según los datos del ejercicio fiscal n-1 y seguridad socia.
- 74053 Importe inferior a 100 Euros
- 86119 Carga ganadera NO cumple con el valor mínimo de 0,2 UGM/ha.  
Recinto:18-014-101-00026-00005 Cultivo:62000 PASTOS PERMANENTES DE 5 O MAS AÑOS-SIN VARIEDAD Secano Carga Ganadera:0  
Recinto:18-014-101-00026-00008 Cultivo:62000 PASTOS PERMANENTES DE 5 O MAS AÑOS-SIN VARIEDAD Secano Carga Ganadera:0  
Recinto:18-014-101-00026-00009 Cultivo:62000 PASTOS PERMANENTES DE 5 O MAS AÑOS-SIN VARIEDAD Secano Carga Ganadera:0  
Recinto:18-014-101-00026-00013 Cultivo:62000 PASTOS PERMANENTES DE 5 O MAS AÑOS-SIN VARIEDAD Secano Carga Ganadera:0  
Recinto:29-002-001-00001-00001 Cultivo:62000 PASTOS PERMANENTES DE 5 O MAS AÑOS-SIN VARIEDAD Secano Carga Ganadera:0  
Recinto:29-002-001-00006-00002 Cultivo:62000 PASTOS PERMANENTES DE 5 O MAS AÑOS-SIN VARIEDAD Secano Carga Ganadera:0  
Recinto:29-002-001-00006-00003 Cultivo:62000 PASTOS PERMANENTES DE 5 O MAS AÑOS-SIN VARIEDAD Secano Carga Ganadera:0
- 86121 Recinto superficie forrajera que no realiza la actividad de producción de pastoreo.  
Recinto:18-014-101-00026-00005 Cultivo:62000 PASTOS PERMANENTES DE 5 O MAS AÑOS-SIN VARIEDAD Secano Actividad Agraria del recinto:5  
Recinto:18-014-101-00026-00008 Cultivo:62000 PASTOS PERMANENTES DE 5 O MAS AÑOS-SIN VARIEDAD Secano Actividad Agraria del recinto:5  
Recinto:18-014-101-00026-00009 Cultivo:62000 PASTOS PERMANENTES DE 5 O MAS AÑOS-SIN VARIEDAD Secano Actividad Agraria del recinto:5  
Recinto:18-014-101-00026-00013 Cultivo:62000 PASTOS PERMANENTES DE 5 O MAS AÑOS-SIN VARIEDAD Secano Actividad Agraria del recinto:5  
Recinto:29-002-001-00001-00001 Cultivo:62000 PASTOS PERMANENTES DE 5 O MAS AÑOS-SIN VARIEDAD Secano Actividad Agraria del recinto:5  
Recinto:29-002-001-00006-00002 Cultivo:62000 PASTOS PERMANENTES DE 5 O MAS AÑOS-SIN VARIEDAD Secano Actividad Agraria del recinto:5  
Recinto:29-002-001-00006-00003 Cultivo:62000 PASTOS PERMANENTES DE 5 O MAS AÑOS-SIN VARIEDAD Secano Actividad Agraria del recinto:5
- 86122 Recinto superficie forrajera que realiza la actividad de producción de pastoreo y no declara el o los códigos del Registro de Explotaciones Ganaderas de Andalucía, REGA.  
Recinto:18-014-101-00026-00005 Cultivo:62000 PASTOS PERMANENTES DE 5 O MAS AÑOS-SIN VARIEDAD Secano  
Recinto:18-014-101-00026-00008 Cultivo:62000 PASTOS PERMANENTES DE 5 O MAS AÑOS-SIN VARIEDAD Secano  
Recinto:18-014-101-00026-00009 Cultivo:62000 PASTOS PERMANENTES DE 5 O MAS AÑOS-SIN VARIEDAD Secano  
Recinto:18-014-101-00026-00013 Cultivo:62000 PASTOS PERMANENTES DE 5 O MAS AÑOS-SIN VARIEDAD Secano  
Recinto:29-002-001-00001-00001 Cultivo:62000 PASTOS PERMANENTES DE 5 O MAS AÑOS-SIN VARIEDAD Secano  
Recinto:29-002-001-00006-00002 Cultivo:62000 PASTOS PERMANENTES DE 5 O MAS AÑOS-SIN VARIEDAD Secano  
Recinto:29-002-001-00006-00003 Cultivo:62000 PASTOS PERMANENTES DE 5 O MAS AÑOS-SIN VARIEDAD Secano
- 86124 Recinto de forrajera para Cálculo de Carga Ganadera que No pertenece a Explotación.  
Recinto:18-014-101-00026-00005 Cultivo:62000 PASTOS PERMANENTES DE 5 O MAS AÑOS-SIN VARIEDAD Secano  
Recinto:18-014-101-00026-00008 Cultivo:62000 PASTOS PERMANENTES DE 5 O MAS AÑOS-SIN VARIEDAD Secano  
Recinto:18-014-101-00026-00009 Cultivo:62000 PASTOS PERMANENTES DE 5 O MAS AÑOS-SIN VARIEDAD Secano  
Recinto:18-014-101-00026-00013 Cultivo:62000 PASTOS PERMANENTES DE 5 O MAS AÑOS-SIN VARIEDAD Secano  
Recinto:29-002-001-00001-00001 Cultivo:62000 PASTOS PERMANENTES DE 5 O MAS AÑOS-SIN VARIEDAD Secano  
Recinto:29-002-001-00006-00002 Cultivo:62000 PASTOS PERMANENTES DE 5 O MAS AÑOS-SIN VARIEDAD Secano  
Recinto:29-002-001-00006-00003 Cultivo:62000 PASTOS PERMANENTES DE 5 O MAS AÑOS-SIN VARIEDAD Secano

(1) Con incidencias que retienen pago o deniegan el expediente.

(2) Se calcula sobre superficie declarada admisible.

(3) Aplicación del artículo 16 bis del RD 147/2023.

(4) Expediente con algunos recintos de pastos permanentes ubicados en espacios protegidos donde la carga ganadera mínima será 0,1 UGM/ha.

Puede verificar la integridad de una copia de este documento mediante la lectura del código QR adjunto o mediante el acceso a la dirección <https://ws050.juntadeandalucia.es/verificarFirma> indicando el código de VERIFICACIÓN

FIRMADO POR

RAQUEL MARIA ESPIN CRESPO

17/10/2024

VERIFICACIÓN

Pk2jmWSPEJNMB623FQZ8JEKDMKEPRE

PÁG. 4627/4804





**Incidencias de carga ganadera**

**INCIDENCIA DESCRIPCIÓN**

219	Superficie bruta de cruce en un recinto en una misma solicitud supera superficie total que el SIGPAC establece para él. Recinto:18-196-009-00170-00006 Cultivo:20000 BARBECHO TRADICIONAL-SIN VARIEDAD Regadío Suma de superficies declaradas para este recinto por el solicitante (Áreas):27 Superficie SIGPAC total para el recinto (Áreas):26 Exceso de superficie declarada (Hectáreas):0,01
86122	Recinto superficie forrajera que realiza la actividad de producción de pastoreo y no declara el o los códigos del Registro de Explotaciones Ganaderas de Andalucía, REGA. Recinto:18-014-101-00026-00013 Cultivo:62000 PASTOS PERMANENTES DE 5 O MAS AÑOS-SIN VARIEDAD Secano Recinto:29-002-001-00001-00001 Cultivo:62000 PASTOS PERMANENTES DE 5 O MAS AÑOS-SIN VARIEDAD Secano Recinto:18-014-101-00026-00009 Cultivo:62000 PASTOS PERMANENTES DE 5 O MAS AÑOS-SIN VARIEDAD Secano Recinto:18-014-101-00026-00008 Cultivo:62000 PASTOS PERMANENTES DE 5 O MAS AÑOS-SIN VARIEDAD Secano Recinto:18-014-101-00026-00005 Cultivo:62000 PASTOS PERMANENTES DE 5 O MAS AÑOS-SIN VARIEDAD Secano Recinto:29-002-001-00006-00003 Cultivo:62000 PASTOS PERMANENTES DE 5 O MAS AÑOS-SIN VARIEDAD Secano Recinto:29-002-001-00006-00002 Cultivo:62000 PASTOS PERMANENTES DE 5 O MAS AÑOS-SIN VARIEDAD Secano
86124	Recinto de forrajera para Cálculo de Carga Ganadera que No pertenece a Explotación. Recinto:18-014-101-00026-00013 Cultivo:62000 PASTOS PERMANENTES DE 5 O MAS AÑOS-SIN VARIEDAD Secano Recinto:29-002-001-00001-00001 Cultivo:62000 PASTOS PERMANENTES DE 5 O MAS AÑOS-SIN VARIEDAD Secano Recinto:18-014-101-00026-00009 Cultivo:62000 PASTOS PERMANENTES DE 5 O MAS AÑOS-SIN VARIEDAD Secano Recinto:18-014-101-00026-00008 Cultivo:62000 PASTOS PERMANENTES DE 5 O MAS AÑOS-SIN VARIEDAD Secano Recinto:18-014-101-00026-00005 Cultivo:62000 PASTOS PERMANENTES DE 5 O MAS AÑOS-SIN VARIEDAD Secano Recinto:29-002-001-00006-00003 Cultivo:62000 PASTOS PERMANENTES DE 5 O MAS AÑOS-SIN VARIEDAD Secano Recinto:29-002-001-00006-00002 Cultivo:62000 PASTOS PERMANENTES DE 5 O MAS AÑOS-SIN VARIEDAD Secano
86128	Recinto de Forrajeras que no ha contabilizado para Carga Ganadera por no tener una explotación válida para el cálculo de la Carga Ganadera Recinto:18-014-101-00026-00013 Cultivo:62 PASTOS PERMANENTES DE 5 O MAS AÑOS- Recinto:29-002-001-00001-00001 Cultivo:62 PASTOS PERMANENTES DE 5 O MAS AÑOS- Recinto:18-014-101-00026-00009 Cultivo:62 PASTOS PERMANENTES DE 5 O MAS AÑOS- Recinto:18-014-101-00026-00008 Cultivo:62 PASTOS PERMANENTES DE 5 O MAS AÑOS- Recinto:18-014-101-00026-00005 Cultivo:62 PASTOS PERMANENTES DE 5 O MAS AÑOS- Recinto:29-002-001-00006-00003 Cultivo:62 PASTOS PERMANENTES DE 5 O MAS AÑOS- Recinto:29-002-001-00006-00002 Cultivo:62 PASTOS PERMANENTES DE 5 O MAS AÑOS-
86132	Recinto superficie forrajera que no realiza la actividad de producción de pastoreo. Recinto:18-196-009-00170-00006 Cultivo:20000 BARBECHO TRADICIONAL-SIN VARIEDAD Regadío Recinto:18-014-101-00026-00001 Cultivo:20000 BARBECHO TRADICIONAL-SIN VARIEDAD Regadío Recinto:18-196-009-00170-00009 Cultivo:20000 BARBECHO TRADICIONAL-SIN VARIEDAD Regadío Recinto:18-196-009-00170-00008 Cultivo:20000 BARBECHO TRADICIONAL-SIN VARIEDAD Regadío Recinto:18-014-101-00026-00013 Cultivo:62000 PASTOS PERMANENTES DE 5 O MAS AÑOS-SIN VARIEDAD Secano Recinto:29-002-001-00001-00001 Cultivo:62000 PASTOS PERMANENTES DE 5 O MAS AÑOS-SIN VARIEDAD Secano Recinto:18-014-101-00026-00009 Cultivo:62000 PASTOS PERMANENTES DE 5 O MAS AÑOS-SIN VARIEDAD Secano Recinto:18-014-101-00026-00008 Cultivo:62000 PASTOS PERMANENTES DE 5 O MAS AÑOS-SIN VARIEDAD Secano Recinto:18-014-101-00026-00005 Cultivo:62000 PASTOS PERMANENTES DE 5 O MAS AÑOS-SIN VARIEDAD Secano Recinto:29-002-001-00006-00003 Cultivo:62000 PASTOS PERMANENTES DE 5 O MAS AÑOS-SIN VARIEDAD Secano Recinto:29-002-001-00006-00002 Cultivo:62000 PASTOS PERMANENTES DE 5 O MAS AÑOS-SIN VARIEDAD Secano Recinto:18-014-101-00026-00002 Cultivo:20000 BARBECHO TRADICIONAL-SIN VARIEDAD Regadío

(1) Con incidencias que retienen pago o deniegan el expediente.

(2) Se calcula sobre superficie declarada admisible.

(3) Aplicación del artículo 16 bis del RD 147/2023.

(4) Expediente con algunos recintos de pastos permanentes ubicados en espacios protegidos donde la carga ganadera mínima será 0,1 UGM/ha.

Puede verificar la integridad de una copia de este documento mediante la lectura del código QR adjunto o mediante el acceso a la dirección <https://ws050.juntadeandalucia.es/verificarFirma> indicando el código de VERIFICACIÓN

FIRMADO POR	RAQUEL MARIA ESPIN CRESPO	17/10/2024	
VERIFICACIÓN	Pk2jmWSPEJNMB623FQZ8JEKDMKEPRE	PÁG. 4628/4804	



**APELLIDOS Y NOMBRE / RAZÓN SOCIAL** RODRIGUEZ RODRIGUEZ FRANCISCO JAVIER  
**NIF** \*\*\*\*7826\*  
**EXPEDIENTE** 1229259  
**RESOLUCIÓN** DENEGACIÓN DE LA AYUDA

**DATOS DE MANTENIMIENTO UNIDADES**

GRUPO DE PAGO	Sup. Dec. Admisible	Sup. Resuelta	Sobredecl.	% Sobredecl.
ZONAS DE MONTAÑA	0,00	0,00	0,00	0,00

**RESUMEN DE PAGOS**

	IMPORTE ( Euros )			
	RESUELTO	FEADER	MAPA	CAPADR
A pagar	0,00	0,00	0,00	0,00

**APLICACIÓN DE REDUCCIONES Y PENALIZACIONES (%)**

Criterios de subvencionabilidad (1)	Presentación tardía	Omisión declaración	Condicionalidad
100,00	0,00	0,00	0,00

**IMPORTE ( Euros )**

Calculado(2)	Reducción	Penalización	Reducción Penalización (3)	Penalización adicional	Resuelto	FEADER	MAPA	CAPADR
0,00 €	0,00 €	0,00 €	0,00 €	0,00 €	0,00 €	0,00 €	0,00 €	0,00 €
Importe Unitario:	93,00 €	Nuevo Importe Unitario:	0,00 €					

**RECINTOS PROPUESTOS**

REF.	REFERENCIA SIGPAC	CULTIVO	S/R	USO SIGPAC	Sup. Dec. admisible	Sup. Campo	Sup. Determ.	Sup. Resuelta
1700000006677572	29-043-016-00032-0001	MEZCLA AVENA-CEBADA	S		2,44		2,44	2,44
1700000006677573	29-043-018-00324-0001	OLIVAR	S		0,52		0,52	0,52

**INCIDENCIAS**

**INCIDENCIA DESCRIPCIÓN**

74018 Productor que no es agricultor a título principal, según los datos del ejercicio fiscal n-1 y seguridad socia.

74053 Importe inferior a 100 Euros

86120 Para explotaciones de pastos permanentes ubicadas en espacios protegidos la carga ganadera mínima será 0,1 UGM/ha.  
 Recinto:29-043-001-00005-00006 Cultivo:62000 PASTOS PERMANENTES DE 5 O MAS AÑOS-SIN VARIEDAD Secano Carga Ganadera:0,08

(1) Con incidencias que retienen pago o deniegan el expediente.  
 (2) Se calcula sobre superficie declarada admisible.  
 (3) Aplicación del artículo 16 bis del RD 147/2023.  
 (4) Expediente con algunos recintos de pastos permanentes ubicados en espacios protegidos donde la carga ganadera mínima será 0,1 UGM/ha.

Puede verificar la integridad de una copia de este documento mediante la lectura del código QR adjunto o mediante el acceso a la dirección <https://ws050.juntadeandalucia.es/verificarFirma> indicando el código de VERIFICACIÓN

FIRMADO POR	RAQUEL MARIA ESPIN CRESPO	17/10/2024	
VERIFICACIÓN	Pk2jmWSPEJNMB623FQZ8JEKDMKEPRE	PÁG. 4629/4804	

**APELLIDOS Y NOMBRE / RAZÓN SOCIAL**

RODRIGUEZ SANTIAGO CRISTINA

**NIF**

\*\*\*\*0696\*

**EXPEDIENTE**

1224860

**RESOLUCIÓN**

DENEGACIÓN DE LA AYUDA

**DATOS DE MANTENIMIENTO UNIDADES****GRUPO DE PAGO**

ZONAS DE MONTAÑA

**Sup. Dec.  
Admisible**

0,00

**Sup.  
Resuelta**

0,00

**Sobredecl.**

0,00

**% Sobredecl.**

0,00

**RESUMEN DE PAGOS****IMPORTE ( Euros )**

	RESUELTO	FEADER	MAPA	CAPADR
A pagar	0,00	0,00	0,00	0,00

**APLICACIÓN DE REDUCCIONES Y PENALIZACIONES (%)**

Crterios de subvencionabilidad (1)	Presentación tardía	Omisión declaración	Condicionalidad
100,00	0,00	0,00	0,00

**IMPORTE ( Euros )**

Calculado(2)	Reducción	Penalización	Reducción Penalización (3)	Penalización adicional	Resuelto	FEADER	MAPA	CAPADR
0,00 €	0,00 €	0,00 €	0,00 €	0,00 €	0,00 €	0,00 €	0,00 €	0,00 €
<b>Importe Unitario:</b>	93,00 €	<b>Nuevo Importe Unitario:</b>	0,00 €					

**RECINTOS PROPUESTOS**

REF.	REFERENCIA SIGPAC	CULTIVO	S/R	USO SIGPAC	Sup. Dec. admisible	Sup. Campo	Sup. Determ.	Sup. Resuelta
5242417	29-004-004-00074-0004	OLIVAR	S		0,21		0,21	0,21
1700000005177960	29-004-004-00072-0002	OLIVAR	S		0,01		0,01	0,01
1700000005177961	29-004-004-00074-0003	OLIVAR	S		0,85		0,85	0,85
1700000005177962	29-004-004-00084-0001	OLIVAR	S		0,06		0,06	0,06
1700000005177963	29-004-004-09020-0009	OLIVAR	S		0,04		0,04	0,04
1700000005177964	29-004-004-09020-0011	OLIVAR	S		0,04		0,04	0,04
1700000005177965	29-004-004-00072-0002	OLIVAR	S		0,10		0,10	0,10

**INCIDENCIAS****INCIDENCIA DESCRIPCIÓN**

2454	Solicitante de intervención 6613 cuyo regimen de afiliacion a la SS no es ni el sistema especial agrario(cuenta ajena) ni autonomo con actividad agraria.
74018	Productor que no es agricultor a título principal, según los datos del ejercicio fiscal n-1 y seguridad socia.
74053	Importe inferior a 100 Euros

(1) Con incidencias que retienen pago o deniegan el expediente.

(2) Se calcula sobre superficie declarada admisible.

(3) Aplicación del artículo 16 bis del RD 147/2023.

(4) Expediente con algunos recintos de pastos permanentes ubicados en espacios protegidos donde la carga ganadera mínima será 0,1 UGM/ha.

Puede verificar la integridad de una copia de este documento mediante la lectura del código QR adjunto o mediante el acceso a la dirección <https://ws050.juntadeandalucia.es/verificarFirma> indicando el código de VERIFICACIÓN

FIRMADO POR

RAQUEL MARIA ESPIN CRESPO

17/10/2024

VERIFICACIÓN

Pk2jmWSPEJNMB623FQZ8JEKDMKEPRE

PÁG. 4630/4804



**APELLIDOS Y NOMBRE / RAZÓN SOCIAL**

RODRIGUEZ SANTIAGO PATRICIA

**NIF**

\*\*\*\*9456\*

**EXPEDIENTE**

1225247

**RESOLUCIÓN**

DENEGACIÓN DE LA AYUDA

**DATOS DE MANTENIMIENTO UNIDADES****GRUPO DE PAGO**

ZONAS DE MONTAÑA

**Sup. Dec.  
Admisible**

0,00

**Sup.  
Resuelta**

0,00

**Sobredecl.**

0,00

**% Sobredecl.**

0,00

**RESUMEN DE PAGOS****IMPORTE ( Euros )**

	RESUELTO	FEADER	MAPA	CAPADR
A pagar	0,00	0,00	0,00	0,00

**APLICACIÓN DE REDUCCIONES Y PENALIZACIONES (%)**

Criterios de subvencionabilidad (1)	Presentación tardía	Omisión declaración	Condicionalidad
100,00	0,00	0,00	0,00

**IMPORTE ( Euros )**

Calculado(2)	Reducción	Penalización	Reducción Penalización (3)	Penalización adicional	Resuelto	FEADER	MAPA	CAPADR
0,00 €	0,00 €	0,00 €	0,00 €	0,00 €	0,00 €	0,00 €	0,00 €	0,00 €
Importe Unitario:	93,00 €	Nuevo Importe Unitario:	0,00 €					

**RECINTOS PROPUESTOS**

REF.	REFERENCIA SIGPAC	CULTIVO	S/R	USO SIGPAC	Sup. Dec. admisible	Sup. Campo	Sup. Determ.	Sup. Resuelta
4609336	29-004-004-00082-0001	OLIVAR	S		2,23		2,23	2,23
4609390	29-004-004-00079-0002	OLIVAR	S		0,21		0,21	0,21
170000006137971	29-004-004-00083-0001	OLIVAR	S		1,48		1,48	1,48
170000006137972	29-004-004-00085-0001	OLIVAR	S		1,31		1,31	1,31
170000006137973	29-004-004-00086-0003	OLIVAR	S		1,19		1,19	1,19
170000006137974	29-004-004-00083-0013	OLIVAR	S		0,04		0,04	0,04

**INCIDENCIAS****INCIDENCIA DESCRIPCIÓN**

2454	Solicitante de intervención 6613 cuyo regimen de afiliacion a la SS no es ni el sistema especial agrario(cuenta ajena) ni autonomo con actividad agraria.
74018	Productor que no es agricultor a título principal, según los datos del ejercicio fiscal n-1 y seguridad socia.
74053	Importe inferior a 100 Euros

(1) Con incidencias que retienen pago o deniegan el expediente.

(2) Se calcula sobre superficie declarada admisible.

(3) Aplicación del artículo 16 bis del RD 147/2023.

(4) Expediente con algunos recintos de pastos permanentes ubicados en espacios protegidos donde la carga ganadera mínima será 0,1 UGM/ha.

Puede verificar la integridad de una copia de este documento mediante la lectura del código QR adjunto o mediante el acceso a la dirección <https://ws050.juntadeandalucia.es/verificarFirma> indicando el código de VERIFICACIÓN

FIRMADO POR

RAQUEL MARIA ESPIN CRESPO

17/10/2024

VERIFICACIÓN

Pk2jmWSPEJNMB623FQZ8JEKDMKEPRE

PÁG. 4631/4804



**APELLIDOS Y NOMBRE / RAZÓN SOCIAL**

ROJAS AGUILERA JOSE FELIPE

**NIF**

\*\*\*\*3288\*

**EXPEDIENTE**

1105097

**RESOLUCIÓN**

DENEGACIÓN DE LA AYUDA

**DATOS DE MANTENIMIENTO UNIDADES**

<b>GRUPO DE PAGO</b>	<b>Sup. Dec. Admisible</b>	<b>Sup. Resuelta</b>	<b>Sobredecl.</b>	<b>% Sobredecl.</b>
ZONAS DE MONTAÑA	0,00	0,00	0,00	0,00

**RESUMEN DE PAGOS**

	<b>IMPORTE ( Euros )</b>			
	<b>RESUELTO</b>	<b>FEADER</b>	<b>MAPA</b>	<b>CAPADR</b>
A pagar	0,00	0,00	0,00	0,00

**APLICACIÓN DE REDUCCIONES Y PENALIZACIONES (%)**

<b>Crterios de subvencionabilidad (1)</b>	<b>Presentación tardía</b>	<b>Omisión declaración</b>	<b>Condicionalidad</b>
100,00	0,00	0,00	0,00

**IMPORTE ( Euros )**

<b>Calculado(2)</b>	<b>Reducción</b>	<b>Penalización</b>	<b>Reducción Penalización (3)</b>	<b>Penalización adicional</b>	<b>Resuelto</b>	<b>FEADER</b>	<b>MAPA</b>	<b>CAPADR</b>
0,00 €	0,00 €	0,00 €	0,00 €	0,00 €	0,00 €	0,00 €	0,00 €	0,00 €
<b>Importe Unitario:</b>	93,00 €	<b>Nuevo Importe Unitario:</b>	0,00 €					

**RECINTOS PROPUESTOS**

<b>REF.</b>	<b>REFERENCIA SIGPAC</b>	<b>CULTIVO</b>	<b>S/R</b>	<b>USO SIGPAC</b>	<b>Sup. Dec. admisible</b>	<b>Sup. Campo</b>	<b>Sup. Determ.</b>	<b>Sup. Resuelta</b>
-560973	29-096-011-00005-0003	BARBECHO TRADICIONAL	S		0,07		0,07	0,07
170000005685350	29-015-122-00094-0001	OLIVAR	S		0,01		0,01	0,01
170000005685351	29-015-122-00099-0001	OLIVAR	S		0,72		0,72	0,72
170000005685352	29-015-123-00056-0001	OLIVAR	S		0,05		0,05	0,05
170000005685353	29-015-123-00058-0001	OLIVAR	S		2,58		2,58	2,58
170000005685354	29-015-123-00061-0002	OLIVAR	S		1,63		1,63	1,63
170000005685355	29-096-011-00005-0001	OLIVAR	S		0,12		0,12	0,12
170000005685356	29-096-011-00006-0001	OLIVAR	S		1,56		1,56	1,56
170000005685357	29-096-002-00050-0006	OLIVAR	S		2,97		2,97	2,97
170000005685358	29-096-002-00052-0001	OLIVAR	S		0,08		0,08	0,08
170000005685359	29-096-002-00050-0007	OLIVAR	S		0,41		0,41	0,41

**INCIDENCIAS****INCIDENCIA DESCRIPCIÓN**

2454	Solicitante de intervención 6613 cuyo regimen de afiliación a la SS no es ni el sistema especial agrario(cuenta ajena) ni autonomo con actividad agraria.
74018	Productor que no es agricultor a título principal, según los datos del ejercicio fiscal n-1 y seguridad socia.
74053	Importe inferior a 100 Euros

**Incidenias de carga ganadera****INCIDENCIA DESCRIPCIÓN**

86132	Recinto superficie forrajera que no realiza la actividad de producción de pastoreo. Recinto:29-096-011-00005-00003 Cultivo:20000 BARBECHO TRADICIONAL-SIN VARIEDAD Secano
-------	--

(1) Con incidencias que retienen pago o deniegan el expediente.

(2) Se calcula sobre superficie declarada admisible.

(3) Aplicación del artículo 16 bis del RD 147/2023.

(4) Expediente con algunos recintos de pastos permanentes ubicados en espacios protegidos donde la carga ganadera mínima será 0,1 UGM/ha.

Puede verificar la integridad de una copia de este documento mediante la lectura del código QR adjunto o mediante el acceso a la dirección <https://ws050.juntadeandalucia.es/verificarFirma> indicando el código de VERIFICACIÓN

FIRMADO POR	RAQUEL MARIA ESPIN CRESPO	17/10/2024
VERIFICACIÓN	Pk2jmWSPEJNMB623FQZ8JEKDMKEPRE	PÁG. 4632/4804





**APELLIDOS Y NOMBRE / RAZÓN SOCIAL**

ROJAS TAPIA ANTONIO

**NIF**

\*\*\*\*2691\*

**EXPEDIENTE**

1124707

**RESOLUCIÓN**

DENEGACIÓN DE LA AYUDA

**DATOS DE MANTENIMIENTO UNIDADES**

<b>GRUPO DE PAGO</b>	<b>Sup. Dec. Admisible</b>	<b>Sup. Resuelta</b>	<b>Sobredecl.</b>	<b>% Sobredecl.</b>
ZONAS DE MONTAÑA	0,00	0,00	0,00	0,00

**RESUMEN DE PAGOS**

	<b>IMPORTE ( Euros )</b>			
	<b>RESUELTO</b>	<b>FEADER</b>	<b>MAPA</b>	<b>CAPADR</b>
A pagar	0,00	0,00	0,00	0,00

**APLICACIÓN DE REDUCCIONES Y PENALIZACIONES (%)**

<b>Criterios de subvencionabilidad (1)</b>	<b>Presentación tardía</b>	<b>Omisión declaración</b>	<b>Condicionalidad</b>
100,00	0,00	0,00	0,00

**IMPORTE ( Euros )**

<b>Calculado(2)</b>	<b>Reducción</b>	<b>Penalización</b>	<b>Reducción Penalización (3)</b>	<b>Penalización adicional</b>	<b>Resuelto</b>	<b>FEADER</b>	<b>MAPA</b>	<b>CAPADR</b>
0,00 €	0,00 €	0,00 €	0,00 €	0,00 €	0,00 €	0,00 €	0,00 €	0,00 €
<b>Importe Unitario:</b>	93,00 €	<b>Nuevo Importe Unitario:</b>	0,00 €					

**RECINTOS PROPUESTOS**

<b>REF.</b>	<b>REFERENCIA SIGPAC</b>	<b>CULTIVO</b>	<b>S/R</b>	<b>USO SIGPAC</b>	<b>Sup. Dec. admisible</b>	<b>Sup. Campo</b>	<b>Sup. Determ.</b>	<b>Sup. Resuelta</b>
-1343114	29-073-005-00110-0001	OLIVAR	S		0,33		0,33	0,33
-1033864	29-073-005-00100-0002	OLIVAR	S		0,02		0,02	0,02
-1033863	29-073-005-00097-0003	OLIVAR	S		0,11		0,11	0,11
1700000005827959	29-073-005-00097-0002	OLIVAR	S		0,21		0,21	0,21
1700000005827960	29-073-019-00060-0002	OLIVAR	S		0,32		0,32	0,32
1700000005827962	29-073-005-00111-0003	OLIVAR	S		0,21		0,21	0,21
1700000005827963	29-073-006-00006-0001	OLIVAR	S		0,02		0,02	0,02
1700000005827964	29-073-006-00039-0001	OLIVAR	S		0,10		0,10	0,10
1700000005827965	29-073-007-00313-0003	OLIVAR	S		0,01		0,01	0,01
1700000005827966	29-073-007-00313-0004	OLIVAR	S		0,01		0,01	0,01
1700000005827967	29-073-007-00313-0005	OLIVAR	S		0,53		0,53	0,53
1700000005827968	29-073-007-00325-0002	OLIVAR	S		0,05		0,05	0,05
1700000005827969	29-073-007-00325-0003	OLIVAR	S		0,08		0,08	0,08
1700000005827970	29-073-007-00479-0002	OLIVAR	S		0,10		0,10	0,10
1700000005827971	29-073-005-00100-0001	OLIVAR	S		0,23		0,23	0,23
1700000005827972	29-073-007-00325-0006	ALMENDROS	S		0,36		0,36	0,36
1700000005827973	29-073-007-00479-0001	ALMENDROS	S		0,50		0,50	0,50
1700000005827974	29-073-019-00060-0001	ALMENDROS	S		0,12		0,12	0,12
1700000005827975	29-073-007-00313-0002	ALMENDROS	S		0,32		0,32	0,32

**INCIDENCIAS****INCIDENCIA DESCRIPCIÓN**

2454	Solicitante de intervención 6613 cuyo regimen de afiliación a la SS no es ni el sistema especial agrario(cuenta ajena) ni autonomo con actividad agraria.
74018	Productor que no es agricultor a título principal, según los datos del ejercicio fiscal n-1 y seguridad socia.
74053	Importe inferior a 100 Euros

(1) Con incidencias que retienen pago o deniegan el expediente.

(2) Se calcula sobre superficie declarada admisible.

(3) Aplicación del artículo 16 bis del RD 147/2023.

(4) Expediente con algunos recintos de pastos permanentes ubicados en espacios protegidos donde la carga ganadera mínima será 0,1 UGM/ha.

Puede verificar la integridad de una copia de este documento mediante la lectura del código QR adjunto o mediante el acceso a la dirección <https://ws050.juntadeandalucia.es/verificarFirma> indicando el código de VERIFICACIÓN

FIRMADO POR

RAQUEL MARIA ESPIN CRESPO

17/10/2024

VERIFICACIÓN

Pk2jmWSPEJNMB623FQZ8JEKDMKEPRE

PÁG. 4633/4804



**APELLIDOS Y NOMBRE / RAZÓN SOCIAL**

ROLDAN PELAEZ MARGARITA

**NIF**

\*\*\*\*9322\*

**EXPEDIENTE**

1011079

**RESOLUCIÓN**

DENEGACIÓN DE LA AYUDA

**DATOS DE MANTENIMIENTO UNIDADES****GRUPO DE PAGO**

ZONAS DE MONTAÑA

**Sup. Dec.  
Admisible**

0,00

**Sup.  
Resuelta**

0,00

**Sobredecl.**

0,00

**% Sobredecl.**

0,00

**RESUMEN DE PAGOS****IMPORTE ( Euros )**

	RESUELTO	FEADER	MAPA	CAPADR
A pagar	0,00	0,00	0,00	0,00

**APLICACIÓN DE REDUCCIONES Y PENALIZACIONES (%)**

Criterios de subvencionabilidad (1)	Presentación tardía	Omisión declaración	Condicionalidad
100,00	0,00	0,00	0,00

**IMPORTE ( Euros )**

Calculado(2)	Reducción	Penalización	Reducción Penalización (3)	Penalización adicional	Resuelto	FEADER	MAPA	CAPADR
0,00 €	0,00 €	0,00 €	0,00 €	0,00 €	0,00 €	0,00 €	0,00 €	0,00 €
Importe Unitario:	93,00 €	Nuevo Importe Unitario:	0,00 €					

**RECINTOS PROPUESTOS**

REF.	REFERENCIA SIGPAC	CULTIVO	S/R	USO SIGPAC	Sup. Dec. admisible	Sup. Campo	Sup. Determ.	Sup. Resuelta
-17936	29-095-023-09013-0007	OLIVAR	S		0,05		0,05	0,05
170000002782476	29-095-023-00186-0002	OLIVAR	S		0,53		0,53	0,53
170000002782477	29-095-023-00249-0001	OLIVAR	S		0,42		0,42	0,42
170000002782478	29-095-023-00293-0001	OLIVAR	S		0,06		0,06	0,06
170000002782480	29-095-023-00250-0001	OLIVAR	S		0,64		0,64	0,64

**INCIDENCIAS****INCIDENCIA DESCRIPCIÓN**

74018	Productor que no es agricultor a título principal, según los datos del ejercicio fiscal n-1 y seguridad socia.
74053	Importe inferior a 100 Euros

(1) Con incidencias que retienen pago o deniegan el expediente.

(2) Se calcula sobre superficie declarada admisible.

(3) Aplicación del artículo 16 bis del RD 147/2023.

(4) Expediente con algunos recintos de pastos permanentes ubicados en espacios protegidos donde la carga ganadera mínima será 0,1 UGM/ha.

Puede verificar la integridad de una copia de este documento mediante la lectura del código QR adjunto o mediante el acceso a la dirección <https://ws050.juntadeandalucia.es/verificarFirma> indicando el código de VERIFICACIÓN

FIRMADO POR

RAQUEL MARIA ESPIN CRESPO

17/10/2024

VERIFICACIÓN

Pk2jmWSPEJNMB623FQZ8JEKDMKEPRE

PÁG. 4634/4804



**APELLIDOS Y NOMBRE / RAZÓN SOCIAL**

ROMERO BENITEZ MARIA AUXILIADORA

**NIF**

\*\*\*\*1371\*

**EXPEDIENTE**

1034593

**RESOLUCIÓN**

DENEGACIÓN DE LA AYUDA

**DATOS DE MANTENIMIENTO UNIDADES****GRUPO DE PAGO**

ZONAS DE MONTAÑA

**Sup. Dec.  
Admisible**

0,00

**Sup.  
Resuelta**

0,00

**Sobredecl.**

0,00

**% Sobredecl.**

0,00

**RESUMEN DE PAGOS****IMPORTE ( Euros )**

	RESUELTO	FEADER	MAPA	CAPADR
A pagar	0,00	0,00	0,00	0,00

**APLICACIÓN DE REDUCCIONES Y PENALIZACIONES (%)**

Criterios de subvencionabilidad (1)	Presentación tardía	Omisión declaración	Condicionalidad
100,00	0,00	0,00	0,00

**IMPORTE ( Euros )**

Calculado(2)	Reducción	Penalización	Reducción Penalización (3)	Penalización adicional	Resuelto	FEADER	MAPA	CAPADR
0,00 €	0,00 €	0,00 €	0,00 €	0,00 €	0,00 €	0,00 €	0,00 €	0,00 €
Importe Unitario:	93,00 €	Nuevo Importe Unitario:	0,00 €					

**RECINTOS PROPUESTOS**

REF.	REFERENCIA SIGPAC	CULTIVO	S/R	USO SIGPAC	Sup. Dec. admisible	Sup. Campo	Sup. Determ.	Sup. Resuelta
1700000004477230	29-095-017-00137-0001	OLIVAR	S		0,01		0,01	0,01
1700000004477231	29-095-017-00138-0001	OLIVAR	S		0,01		0,01	0,01
1700000004477232	29-095-017-00142-0002	OLIVAR	S		0,71		0,71	0,71
1700000004477233	29-095-034-00077-0002	OLIVAR	S		1,46		1,46	1,46
1700000004477234	29-095-017-00141-0002	OLIVAR	S		0,01		0,01	0,01

**INCIDENCIAS****INCIDENCIA DESCRIPCIÓN**

74018	Productor que no es agricultor a título principal, según los datos del ejercicio fiscal n-1 y seguridad socia.
74053	Importe inferior a 100 Euros

(1) Con incidencias que retienen pago o deniegan el expediente.

(2) Se calcula sobre superficie declarada admisible.

(3) Aplicación del artículo 16 bis del RD 147/2023.

(4) Expediente con algunos recintos de pastos permanentes ubicados en espacios protegidos donde la carga ganadera mínima será 0,1 UGM/ha.

Puede verificar la integridad de una copia de este documento mediante la lectura del código QR adjunto o mediante el acceso a la dirección <https://ws050.juntadeandalucia.es/verificarFirma> indicando el código de VERIFICACIÓN

FIRMADO POR

RAQUEL MARIA ESPIN CRESPO

17/10/2024

VERIFICACIÓN

Pk2jmWSPEJNMB623FQZ8JEKDMKEPRE

PÁG. 4635/4804



**APELLIDOS Y NOMBRE / RAZÓN SOCIAL**

ROMERO HOLGADO CECILIA

**NIF**

\*\*\*\*2542\*

**EXPEDIENTE**

1276724

**RESOLUCIÓN**

DENEGACIÓN DE LA AYUDA

**DATOS DE MANTENIMIENTO UNIDADES****GRUPO DE PAGO**

ZONAS DE MONTAÑA

**Sup. Dec.  
Admisible**

0,00

**Sup.  
Resuelta**

0,00

**Sobredecl.**

0,00

**% Sobredecl.**

0,00

**RESUMEN DE PAGOS****IMPORTE ( Euros )**

	RESUELTO	FEADER	MAPA	CAPADR
A pagar	0,00	0,00	0,00	0,00

**APLICACIÓN DE REDUCCIONES Y PENALIZACIONES (%)**

Crterios de subvencionabilidad (1)	Presentación tardía	Omisión declaración	Condicionalidad
100,00	0,00	0,00	0,00

**IMPORTE ( Euros )**

Calculado(2)	Reducción	Penalización	Reducción Penalización (3)	Penalización adicional	Resuelto	FEADER	MAPA	CAPADR
0,00 €	0,00 €	0,00 €	0,00 €	0,00 €	0,00 €	0,00 €	0,00 €	0,00 €
Importe Unitario:	93,00 €	Nuevo Importe Unitario:	0,00 €					

**RECINTOS PROPUESTOS**

REF.	REFERENCIA SIGPAC	CULTIVO	S/R	USO SIGPAC	Sup. Dec. admisible	Sup. Campo	Sup. Determ.	Sup. Resuelta
-1372032	41-008-004-00231-0002	OLIVAR	S		0,10		0,10	0,10
-1372005	41-008-003-00294-0003	MEZCLA AVENA-CEBADA	S		1,39		1,39	1,39
1700000004786799	41-008-005-00180-0001	OLIVAR	S		0,71		0,71	0,71
1700000004786800	41-008-005-00072-0001	OLIVAR	S		0,52		0,52	0,52
1700000004786801	41-076-003-00049-0003	OLIVAR	S		1,47		1,47	1,47
1700000004786802	41-076-003-00045-0003	OLIVAR	S		0,82		0,82	0,82
1700000004786803	41-008-002-00081-0001	AVENA	S		0,82		0,82	0,82
1700000004786806	41-008-003-00093-0002	OLIVAR	S		0,52		0,52	0,52
1700000004786807	41-008-004-00004-0005	OLIVAR	S		0,54		0,54	0,54

(1) Con incidencias que retienen pago o deniegan el expediente.

(2) Se calcula sobre superficie declarada admisible.

(3) Aplicación del artículo 16 bis del RD 147/2023.

(4) Expediente con algunos recintos de pastos permanentes ubicados en espacios protegidos donde la carga ganadera mínima será 0,1 UGM/ha.

Puede verificar la integridad de una copia de este documento mediante la lectura del código QR adjunto o mediante el acceso a la dirección <https://ws050.juntadeandalucia.es/verificarFirma> indicando el código de VERIFICACIÓN

FIRMADO POR

RAQUEL MARIA ESPIN CRESPO

17/10/2024

VERIFICACIÓN

Pk2jmWSPEJNMB623FQZ8JEKDMKEPRE

PÁG. 4636/4804





**INCIDENCIAS**

**INCIDENCIA DESCRIPCIÓN**

- 2455 Solicitantes de intervención 6613 sin datos de IRPF n-1.(Art 4 Orden 14/04/2016).
- 74018 Productor que no es agricultor a título principal, según los datos del ejercicio fiscal n-1 y seguridad socia.
- 74053 Importe inferior a 100 Euros
- 86126 Recinto de forrajera para Cálculo de Carga Ganadera que No pertenece a Explotación con UGM válida.  
 Recinto:29-035-037-00009-00012 Cultivo:62000 PASTOS PERMANENTES DE 5 O MAS AÑOS-SIN VARIEDAD Secano Explotacion:ES290350000129  
 Recinto:29-035-037-00013-00001 Cultivo:62000 PASTOS PERMANENTES DE 5 O MAS AÑOS-SIN VARIEDAD Secano Explotacion:ES290350000129  
 Recinto:29-035-037-00015-00004 Cultivo:62000 PASTOS PERMANENTES DE 5 O MAS AÑOS-SIN VARIEDAD Secano Explotacion:ES290350000129  
 Recinto:29-035-037-00018-00002 Cultivo:62000 PASTOS PERMANENTES DE 5 O MAS AÑOS-SIN VARIEDAD Secano Explotacion:ES290350000129  
 Recinto:29-035-037-00018-00004 Cultivo:62000 PASTOS PERMANENTES DE 5 O MAS AÑOS-SIN VARIEDAD Secano Explotacion:ES290350000129  
 Recinto:29-035-037-00019-00002 Cultivo:62000 PASTOS PERMANENTES DE 5 O MAS AÑOS-SIN VARIEDAD Secano Explotacion:ES290350000129  
 Recinto:29-035-037-00019-00004 Cultivo:62000 PASTOS PERMANENTES DE 5 O MAS AÑOS-SIN VARIEDAD Secano Explotacion:ES290350000129  
 Recinto:29-035-038-00003-00003 Cultivo:62000 PASTOS PERMANENTES DE 5 O MAS AÑOS-SIN VARIEDAD Secano Explotacion:ES290350000129  
 Recinto:29-035-038-00004-00002 Cultivo:62000 PASTOS PERMANENTES DE 5 O MAS AÑOS-SIN VARIEDAD Secano Explotacion:ES290350000129  
 Recinto:29-035-038-00008-00004 Cultivo:62000 PASTOS PERMANENTES DE 5 O MAS AÑOS-SIN VARIEDAD Secano Explotacion:ES290350000129

(1) Con incidencias que retienen pago o deniegan el expediente.  
 (2) Se calcula sobre superficie declarada admisible.  
 (3) Aplicación del artículo 16 bis del RD 147/2023.  
 (4) Expediente con algunos recintos de pastos permanentes ubicados en espacios protegidos donde la carga ganadera mínima será 0,1 UGM/ha.

Puede verificar la integridad de una copia de este documento mediante la lectura del código QR adjunto o mediante el acceso a la dirección <https://ws050.juntadeandalucia.es/verificarFirma> indicando el código de VERIFICACIÓN

FIRMADO POR	RAQUEL MARIA ESPIN CRESPO	17/10/2024	
VERIFICACIÓN	Pk2jmWSPEJNMB623FQZ8JEKDMKEPRE	PÁG. 4637/4804	

**APELLIDOS Y NOMBRE / RAZÓN SOCIAL**

ROMERO JIMENEZ FRANCISCO

**NIF**

\*\*\*\*3631\*

**EXPEDIENTE**

1172132

**RESOLUCIÓN**

DENEGACIÓN DE LA AYUDA

**DATOS DE MANTENIMIENTO UNIDADES**

<b>GRUPO DE PAGO</b>	<b>Sup. Dec. Admisible</b>	<b>Sup. Resuelta</b>	<b>Sobredecl.</b>	<b>% Sobredecl.</b>
ZONAS DE MONTAÑA	0,00	0,00	0,00	0,00

**RESUMEN DE PAGOS**

	<b>IMPORTE ( Euros )</b>			
	<b>RESUELTO</b>	<b>FEADER</b>	<b>MAPA</b>	<b>CAPADR</b>
A pagar	0,00	0,00	0,00	0,00

**APLICACIÓN DE REDUCCIONES Y PENALIZACIONES (%)**

<b>Crterios de subvencionabilidad (1)</b>	<b>Presentación tardía</b>	<b>Omisión declaración</b>	<b>Condicionalidad</b>
100,00	0,00	0,00	0,00

**IMPORTE ( Euros )**

<b>Calculado(2)</b>	<b>Reducción</b>	<b>Penalización</b>	<b>Reducción Penalización (3)</b>	<b>Penalización adicional</b>	<b>Resuelto</b>	<b>FEADER</b>	<b>MAPA</b>	<b>CAPADR</b>
0,00 €	0,00 €	0,00 €	0,00 €	0,00 €	0,00 €	0,00 €	0,00 €	0,00 €
<b>Importe Unitario:</b>	93,00 €	<b>Nuevo Importe Unitario:</b>	0,00 €					

**RECINTOS PROPUESTOS**

<b>REF.</b>	<b>REFERENCIA SIGPAC</b>	<b>CULTIVO</b>	<b>S/R</b>	<b>USO SIGPAC</b>	<b>Sup. Dec. admisible</b>	<b>Sup. Campo</b>	<b>Sup. Determ.</b>	<b>Sup. Resuelta</b>
-566480	29-015-151-00010-0001	TRIGO DURO	S		0,61		0,61	0,61
-566479	29-015-151-00011-0001	TRIGO DURO	S		1,97		1,97	1,97
5260656	29-015-155-00035-0001	CEBADA	S		0,64		0,64	0,64
170000005941120	29-093-004-00061-0006	TRIGO DURO	S		3,64		3,64	3,64
170000005941121	29-093-004-00061-0008	TRIGO DURO	S		3,46		3,46	3,46
170000005941122	29-015-159-00330-0002	TRITICALE	S		1,83		1,83	1,83
170000005941124	29-015-158-00126-0001	VEZA	S		1,61		1,61	1,61
170000005941125	29-015-159-00331-0001	VEZA	S		0,20		0,20	0,20
170000005941126	29-015-152-00086-0002	TRIGO DURO	S		1,43		1,43	1,43
170000005941127	29-015-155-00029-0003	CEBADA	S		0,48		0,48	0,48
170000005941128	29-015-155-00026-0001	CEBADA	S		3,09		3,09	3,09

**INCIDENCIAS****INCIDENCIA DESCRIPCIÓN**

74018	Productor que no es agricultor a título principal, según los datos del ejercicio fiscal n-1 y seguridad socia.
74053	Importe inferior a 100 Euros
74336	Recinto con uso declarado o cultivo declarado NO válido Recinto:29-015-159-00052-00002 Cultivo:449000 MEZCLA HABA-VEZA-SIN VARIEDAD Secano Uso Sigpac:TA

(1) Con incidencias que retienen pago o deniegan el expediente.

(2) Se calcula sobre superficie declarada admisible.

(3) Aplicación del artículo 16 bis del RD 147/2023.

(4) Expediente con algunos recintos de pastos permanentes ubicados en espacios protegidos donde la carga ganadera mínima será 0,1 UGM/ha.

Puede verificar la integridad de una copia de este documento mediante la lectura del código QR adjunto o mediante el acceso a la dirección <https://ws050.juntadeandalucia.es/verificarFirma> indicando el código de VERIFICACIÓN

FIRMADO POR	RAQUEL MARIA ESPIN CRESPO	17/10/2024
VERIFICACIÓN	Pk2jmWSPEJNMB623FQZ8JEKDMKEPRE	PÁG. 4638/4804



**APELLIDOS Y NOMBRE / RAZÓN SOCIAL**

ROMERO PEREZ ANTONIO

**NIF**

\*\*\*\*1359\*

**EXPEDIENTE**

1214197

**RESOLUCIÓN**

DENEGACIÓN DE LA AYUDA

**DATOS DE MANTENIMIENTO UNIDADES**

<b>GRUPO DE PAGO</b>	<b>Sup. Dec. Admisible</b>	<b>Sup. Resuelta</b>	<b>Sobredecl.</b>	<b>% Sobredecl.</b>
ZONAS DE MONTAÑA	0,00	0,00	0,00	0,00

**RESUMEN DE PAGOS**

	<b>IMPORTE ( Euros )</b>			
	<b>RESUELTO</b>	<b>FEADER</b>	<b>MAPA</b>	<b>CAPADR</b>
A pagar	0,00	0,00	0,00	0,00

**APLICACIÓN DE REDUCCIONES Y PENALIZACIONES (%)**

<b>Crterios de subvencionabilidad (1)</b>	<b>Presentación tardía</b>	<b>Omisión declaración</b>	<b>Condicionalidad</b>
100,00	0,00	0,00	0,00

**IMPORTE ( Euros )**

<b>Calculado(2)</b>	<b>Reducción</b>	<b>Penalización</b>	<b>Reducción Penalización (3)</b>	<b>Penalización adicional</b>	<b>Resuelto</b>	<b>FEADER</b>	<b>MAPA</b>	<b>CAPADR</b>
0,00 €	0,00 €	0,00 €	0,00 €	0,00 €	0,00 €	0,00 €	0,00 €	0,00 €
<b>Importe Unitario:</b>	93,00 €	<b>Nuevo Importe Unitario:</b>	0,00 €					

**RECINTOS PROPUESTOS**

<b>REF.</b>	<b>REFERENCIA SIGPAC</b>	<b>CULTIVO</b>	<b>S/R</b>	<b>USO SIGPAC</b>	<b>Sup. Dec. admisible</b>	<b>Sup. Campo</b>	<b>Sup. Determ.</b>	<b>Sup. Resuelta</b>
-748681	29-015-155-00057-0001	TRIGO DURO	S		16,00		16,00	16,00
1700000007192281	29-015-155-00033-0003	TRIGO DURO	S		0,76		0,76	0,76
1700000007192283	29-015-155-00038-0001	TRIGO DURO	S		6,37		6,37	6,37
1700000007192285	29-015-155-00107-0007	TRIGO DURO	S		5,68		5,68	5,68

**INCIDENCIAS****INCIDENCIA DESCRIPCIÓN**

2454	Solicitante de intervención 6613 cuyo regimen de afiliacion a la SS no es ni el sistema especial agrario(cuenta ajena) ni autonomo con actividad agraria.
74018	Productor que no es agricultor a titulo principal, según los datos del ejercicio fiscal n-1 y seguridad socia.
74053	Importe inferior a 100 Euros
74336	Recinto con uso declarado o cultivo declarado NO válido Recinto:29-015-159-00030-00001 Cultivo:449000 MEZCLA HABA-VEZA-SIN VARIEDAD Secano Uso Sigpac:TA Recinto:29-015-159-00056-00001 Cultivo:449000 MEZCLA HABA-VEZA-SIN VARIEDAD Secano Uso Sigpac:TA

(1) Con incidencias que retienen pago o deniegan el expediente.

(2) Se calcula sobre superficie declarada admisible.

(3) Aplicación del artículo 16 bis del RD 147/2023.

(4) Expediente con algunos recintos de pastos permanentes ubicados en espacios protegidos donde la carga ganadera mínima será 0,1 UGM/ha.

Puede verificar la integridad de una copia de este documento mediante la lectura del código QR adjunto o mediante el acceso a la dirección <https://ws050.juntadeandalucia.es/verificarFirma> indicando el código de VERIFICACIÓN

FIRMADO POR	RAQUEL MARIA ESPIN CRESPO	17/10/2024
VERIFICACIÓN	Pk2jmWSPEJNMB623FQZ8JEKDMKEPRE	PÁG. 4639/4804





**APELLIDOS Y NOMBRE / RAZÓN SOCIAL**

ROSAS RODRIGUEZ JOSE ANTONIO

**NIF**  
\*\*\*\*2672\*

**EXPEDIENTE**  
1211320

**RESOLUCIÓN**  
DENEGACIÓN DE LA AYUDA

**DATOS DE MANTENIMIENTO UNIDADES**

**GRUPO DE PAGO**

ZONAS DE MONTAÑA

Sup. Dec. Admisible	Sup. Resuelta	Sobredecl.	% Sobredecl.
0,00	0,00	0,00	0,00

**RESUMEN DE PAGOS**

	IMPORTE ( Euros )			
	RESUELTO	FEADER	MAPA	CAPADR
A pagar	0,00	0,00	0,00	0,00

**APLICACIÓN DE REDUCCIONES Y PENALIZACIONES (%)**

Crterios de subvencionabilidad (1)	Presentación tardía	Omisión declaración	Condicionalidad
100,00	0,00	0,00	0,00

**IMPORTE ( Euros )**

Calculado(2)	Reducción	Penalización	Reducción Penalización (3)	Penalización adicional	Resuelto	FEADER	MAPA	CAPADR
0,00 €	0,00 €	0,00 €	0,00 €	0,00 €	0,00 €	0,00 €	0,00 €	0,00 €
Importe Unitario:	93,00 €	Nuevo Importe Unitario:	0,00 €					

**RECINTOS PROPUESTOS**

REF.	REFERENCIA SIGPAC	CULTIVO	S/R	USO SIGPAC	Sup. Dec. admisible	Sup. Campo	Sup. Determ.	Sup. Resuelta
-1628156	29-084-001-00017-0001	AVENA	S		1,11		1,11	1,11
1700000007071911	29-084-035-00055-0013	OLIVAR	S		0,08		0,08	0,08
1700000007071912	29-084-035-00056-0005	OLIVAR	S		3,74		3,74	3,74
1700000007071914	29-084-035-00056-0014	OLIVAR	S		0,08		0,08	0,08

(1) Con incidencias que retienen pago o deniegan el expediente.

(2) Se calcula sobre superficie declarada admisible.

(3) Aplicación del artículo 16 bis del RD 147/2023.

(4) Expediente con algunos recintos de pastos permanentes ubicados en espacios protegidos donde la carga ganadera mínima será 0,1 UGM/ha.

Puede verificar la integridad de una copia de este documento mediante la lectura del código QR adjunto o mediante el acceso a la dirección <https://ws050.juntadeandalucia.es/verificarFirma> indicando el código de VERIFICACIÓN

FIRMADO POR	RAQUEL MARIA ESPIN CRESPO	17/10/2024
VERIFICACIÓN	Pk2jmWSPEJNMB623FQZ8JEKDMKEPRE	PÁG. 4640/4804





**INCIDENCIAS****INCIDENCIA DESCRIPCIÓN**

2454	Solicitante de intervención 6613 cuyo regimen de afiliacion a la SS no es ni el sistema especial agrario(cuenta ajena) ni autonomo con actividad agraria.
74018	Productor que no es agricultor a título principal, según los datos del ejercicio fiscal n-1 y seguridad socia.
74053	Importe inferior a 100 Euros
86119	Carga ganadera NO cumple con el valor mínimo de 0,2 UGM/ha. Recinto:29-084-034-00025-00007 Cultivo:62000 PASTOS PERMANENTES DE 5 O MAS AÑOS-SIN VARIEDAD Secano Carga Ganadera:0,09 Recinto:29-084-034-00025-00013 Cultivo:62000 PASTOS PERMANENTES DE 5 O MAS AÑOS-SIN VARIEDAD Secano Carga Ganadera:0,09 Recinto:29-084-034-00025-00017 Cultivo:62000 PASTOS PERMANENTES DE 5 O MAS AÑOS-SIN VARIEDAD Secano Carga Ganadera:0,09 Recinto:29-084-034-00025-00019 Cultivo:62000 PASTOS PERMANENTES DE 5 O MAS AÑOS-SIN VARIEDAD Secano Carga Ganadera:0,09 Recinto:29-084-034-00025-00020 Cultivo:62000 PASTOS PERMANENTES DE 5 O MAS AÑOS-SIN VARIEDAD Secano Carga Ganadera:0,09 Recinto:29-084-034-00025-00021 Cultivo:62000 PASTOS PERMANENTES DE 5 O MAS AÑOS-SIN VARIEDAD Secano Carga Ganadera:0,09 Recinto:29-084-034-00025-00023 Cultivo:62000 PASTOS PERMANENTES DE 5 O MAS AÑOS-SIN VARIEDAD Secano Carga Ganadera:0,09 Recinto:29-084-034-00026-00008 Cultivo:62000 PASTOS PERMANENTES DE 5 O MAS AÑOS-SIN VARIEDAD Secano Carga Ganadera:0,09 Recinto:29-084-034-00029-00001 Cultivo:62000 PASTOS PERMANENTES DE 5 O MAS AÑOS-SIN VARIEDAD Secano Carga Ganadera:0,09 Recinto:29-084-034-00029-00002 Cultivo:62000 PASTOS PERMANENTES DE 5 O MAS AÑOS-SIN VARIEDAD Secano Carga Ganadera:0,09 Recinto:29-084-034-00029-00003 Cultivo:62000 PASTOS PERMANENTES DE 5 O MAS AÑOS-SIN VARIEDAD Secano Carga Ganadera:0,09 Recinto:29-084-034-00029-00004 Cultivo:62000 PASTOS PERMANENTES DE 5 O MAS AÑOS-SIN VARIEDAD Secano Carga Ganadera:0,09 Recinto:29-084-034-00029-00005 Cultivo:62000 PASTOS PERMANENTES DE 5 O MAS AÑOS-SIN VARIEDAD Secano Carga Ganadera:0,09 Recinto:29-084-034-00029-00009 Cultivo:62000 PASTOS PERMANENTES DE 5 O MAS AÑOS-SIN VARIEDAD Secano Carga Ganadera:0,09 Recinto:29-084-034-00029-00010 Cultivo:62000 PASTOS PERMANENTES DE 5 O MAS AÑOS-SIN VARIEDAD Secano Carga Ganadera:0,09 Recinto:29-084-034-00029-00011 Cultivo:62000 PASTOS PERMANENTES DE 5 O MAS AÑOS-SIN VARIEDAD Secano Carga Ganadera:0,09 Recinto:29-084-034-00029-00012 Cultivo:62000 PASTOS PERMANENTES DE 5 O MAS AÑOS-SIN VARIEDAD Secano Carga Ganadera:0,09 Recinto:29-084-034-00036-00001 Cultivo:62000 PASTOS PERMANENTES DE 5 O MAS AÑOS-SIN VARIEDAD Secano Carga Ganadera:0,09 Recinto:29-084-034-00036-00004 Cultivo:62000 PASTOS PERMANENTES DE 5 O MAS AÑOS-SIN VARIEDAD Secano Carga Ganadera:0,09 Recinto:29-084-034-00036-00005 Cultivo:62000 PASTOS PERMANENTES DE 5 O MAS AÑOS-SIN VARIEDAD Secano Carga Ganadera:0,09 Recinto:29-084-034-00036-00006 Cultivo:62000 PASTOS PERMANENTES DE 5 O MAS AÑOS-SIN VARIEDAD Secano Carga Ganadera:0,09 Recinto:29-084-035-00024-00007 Cultivo:62000 PASTOS PERMANENTES DE 5 O MAS AÑOS-SIN VARIEDAD Secano Carga Ganadera:0,09 Recinto:29-084-035-00024-00014 Cultivo:62000 PASTOS PERMANENTES DE 5 O MAS AÑOS-SIN VARIEDAD Secano Carga Ganadera:0,09 Recinto:29-084-035-00024-00015 Cultivo:62000 PASTOS PERMANENTES DE 5 O MAS AÑOS-SIN VARIEDAD Secano Carga Ganadera:0,09 Recinto:29-084-035-00024-00018 Cultivo:62000 PASTOS PERMANENTES DE 5 O MAS AÑOS-SIN VARIEDAD Secano Carga Ganadera:0,09 Recinto:29-084-035-00024-00023 Cultivo:62000 PASTOS PERMANENTES DE 5 O MAS AÑOS-SIN VARIEDAD Secano Carga Ganadera:0,09 Recinto:29-084-035-00024-00024 Cultivo:62000 PASTOS PERMANENTES DE 5 O MAS AÑOS-SIN VARIEDAD Secano Carga Ganadera:0,09 Recinto:29-084-035-00024-00025 Cultivo:62000 PASTOS PERMANENTES DE 5 O MAS AÑOS-SIN VARIEDAD Secano Carga Ganadera:0,09 Recinto:29-084-035-00024-00026 Cultivo:62000 PASTOS PERMANENTES DE 5 O MAS AÑOS-SIN VARIEDAD Secano Carga Ganadera:0,09 Recinto:29-084-035-00024-00028 Cultivo:62000 PASTOS PERMANENTES DE 5 O MAS AÑOS-SIN VARIEDAD Secano Carga Ganadera:0,09

(1) Con incidencias que retienen pago o deniegan el expediente.

(2) Se calcula sobre superficie declarada admisible.

(3) Aplicación del artículo 16 bis del RD 147/2023.

(4) Expediente con algunos recintos de pastos permanentes ubicados en espacios protegidos donde la carga ganadera mínima será 0,1 UGM/ha.

Puede verificar la integridad de una copia de este documento mediante la lectura del código QR adjunto o mediante el acceso a la dirección <https://ws050.juntadeandalucia.es/verificarFirma> indicando el código de VERIFICACIÓN

FIRMADO POR	RAQUEL MARIA ESPIN CRESPO	17/10/2024	
VERIFICACIÓN	Pk2jmWSPEJNMB623FQZ8JEKDMKEPRE	PÁG. 4641/4804	



**INCIDENCIAS**

**INCIDENCIA DESCRIPCIÓN**

Recinto:29-084-035-00024-00029	Cultivo:62000	PASTOS PERMANENTES DE 5 O MAS AÑOS-SIN VARIEDAD	Secano	Carga Ganadera:0,09
Recinto:29-084-035-00024-00030	Cultivo:62000	PASTOS PERMANENTES DE 5 O MAS AÑOS-SIN VARIEDAD	Secano	Carga Ganadera:0,09
Recinto:29-084-035-00024-00031	Cultivo:62000	PASTOS PERMANENTES DE 5 O MAS AÑOS-SIN VARIEDAD	Secano	Carga Ganadera:0,09
Recinto:29-084-035-00024-00034	Cultivo:62000	PASTOS PERMANENTES DE 5 O MAS AÑOS-SIN VARIEDAD	Secano	Carga Ganadera:0,09
Recinto:29-084-035-00024-00036	Cultivo:62000	PASTOS PERMANENTES DE 5 O MAS AÑOS-SIN VARIEDAD	Secano	Carga Ganadera:0,09
Recinto:29-084-035-00024-00037	Cultivo:62000	PASTOS PERMANENTES DE 5 O MAS AÑOS-SIN VARIEDAD	Secano	Carga Ganadera:0,09
Recinto:29-084-035-00024-00040	Cultivo:62000	PASTOS PERMANENTES DE 5 O MAS AÑOS-SIN VARIEDAD	Secano	Carga Ganadera:0,09
Recinto:29-084-035-00024-00041	Cultivo:62000	PASTOS PERMANENTES DE 5 O MAS AÑOS-SIN VARIEDAD	Secano	Carga Ganadera:0,09
Recinto:29-084-035-00024-00044	Cultivo:62000	PASTOS PERMANENTES DE 5 O MAS AÑOS-SIN VARIEDAD	Secano	Carga Ganadera:0,09
Recinto:29-084-035-00024-00045	Cultivo:62000	PASTOS PERMANENTES DE 5 O MAS AÑOS-SIN VARIEDAD	Secano	Carga Ganadera:0,09
Recinto:29-084-035-00024-00049	Cultivo:62000	PASTOS PERMANENTES DE 5 O MAS AÑOS-SIN VARIEDAD	Secano	Carga Ganadera:0,09
Recinto:29-084-035-00025-00005	Cultivo:62000	PASTOS PERMANENTES DE 5 O MAS AÑOS-SIN VARIEDAD	Secano	Carga Ganadera:0,09
Recinto:29-084-035-00026-00004	Cultivo:62000	PASTOS PERMANENTES DE 5 O MAS AÑOS-SIN VARIEDAD	Secano	Carga Ganadera:0,09
Recinto:29-084-035-00027-00001	Cultivo:62000	PASTOS PERMANENTES DE 5 O MAS AÑOS-SIN VARIEDAD	Secano	Carga Ganadera:0,09
Recinto:29-084-035-00027-00003	Cultivo:62000	PASTOS PERMANENTES DE 5 O MAS AÑOS-SIN VARIEDAD	Secano	Carga Ganadera:0,09
Recinto:29-084-035-00054-00002	Cultivo:62000	PASTOS PERMANENTES DE 5 O MAS AÑOS-SIN VARIEDAD	Secano	Carga Ganadera:0,09
Recinto:29-084-035-00055-00032	Cultivo:62000	PASTOS PERMANENTES DE 5 O MAS AÑOS-SIN VARIEDAD	Secano	Carga Ganadera:0,09
Recinto:29-084-035-00056-00030	Cultivo:62000	PASTOS PERMANENTES DE 5 O MAS AÑOS-SIN VARIEDAD	Secano	Carga Ganadera:0,09

(1) Con incidencias que retienen pago o deniegan el expediente.  
 (2) Se calcula sobre superficie declarada admisible.  
 (3) Aplicación del artículo 16 bis del RD 147/2023.  
 (4) Expediente con algunos recintos de pastos permanentes ubicados en espacios protegidos donde la carga ganadera mínima será 0,1 UGM/ha.

Puede verificar la integridad de una copia de este documento mediante la lectura del código QR adjunto o mediante el acceso a la dirección <a href="https://ws050.juntadeandalucia.es/verificarFirma">https://ws050.juntadeandalucia.es/verificarFirma</a> indicando el código de VERIFICACIÓN			
FIRMADO POR	RAQUEL MARIA ESPIN CRESPO	17/10/2024	
VERIFICACIÓN	Pk2jmWSPEJNMB623FQZ8JEKDMKEPRE	PÁG. 4642/4804	



**APELLIDOS Y NOMBRE / RAZÓN SOCIAL**

RUBIO GOMEZ JOSE ANTONIO

**NIF**

\*\*\*\*5356\*

**EXPEDIENTE**

1066524

**RESOLUCIÓN**

DENEGACIÓN DE LA AYUDA

**DATOS DE MANTENIMIENTO UNIDADES**

**GRUPO DE PAGO**

ZONAS DE MONTAÑA

**Sup. Dec.  
Admisible**

111,75

**Sup.  
Resuelta**

71,36

**Sobredecl.**

40,39

**% Sobredecl.**

36,14

**RESUMEN DE PAGOS**

**IMPORTE ( Euros )**

	<u>RESUELTO</u>	<u>FEADER</u>	<u>MAPA</u>	<u>CAPADR</u>
A pagar	0,00	0,00	0,00	0,00

**APLICACIÓN DE REDUCCIONES Y PENALIZACIONES (%)**

<u>Crterios de subvencionabilidad (1)</u>	<u>Presentación tardía</u>	<u>Omisión declaración</u>	<u>Condicionidad</u>
100,00	0,00	0,00	0,00

**IMPORTE ( Euros )**

Calculado(2)	Reducción	Penalización	Reducción Penalización (3)	Penalización adicional	Resuelto	FEADER	MAPA	CAPADR
2.046,00 €	739,49 €	1.306,51 €	0,00 €	0,00 €	0,00 €	0,00 €	0,00 €	0,00 €
<b>Importe Unitario:</b>	93,00 €	<b>Nuevo Importe Unitario:</b>	18,31 €					

(1) Con incidencias que retienen pago o deniegan el expediente.

(2) Se calcula sobre superficie declarada admisible.

(3) Aplicación del artículo 16 bis del RD 147/2023.

(4) Expediente con algunos recintos de pastos permanentes ubicados en espacios protegidos donde la carga ganadera mínima será 0,1 UGM/ha.

Puede verificar la integridad de una copia de este documento mediante la lectura del código QR adjunto o mediante el acceso a la dirección <https://ws050.juntadeandalucia.es/verificarFirma> indicando el código de VERIFICACIÓN

FIRMADO POR

RAQUEL MARIA ESPIN CRESPO

17/10/2024

VERIFICACIÓN

Pk2jmWSPEJNMB623FQZ8JEKDMKEPRE

PÁG. 4643/4804



**RECINTOS PROPUESTOS**

REF.	REFERENCIA SIGPAC	CULTIVO	S/R	USO SIGPAC	Sup. Dec. admisible	Sup. Campo	Sup. Determ.	Sup. Resuelta
-1630077	29-040-022-00031-0001	PASTOS PERMANENTES DE 5 O MAS AÑOS	S		1,79		1,79	0,00
-1515107	29-040-022-00017-0011	PASTOS PERMANENTES DE 5 O MAS AÑOS	S		22,86		22,86	0,00
-1515106	29-040-022-00017-0010	PASTOS PERMANENTES DE 5 O MAS AÑOS	S		0,00		0,00	0,00
-1515096	29-040-022-00018-0008	PASTOS PERMANENTES DE 5 O MAS AÑOS	S		1,65		1,65	1,65
-1515092	29-040-022-00018-0009	PASTOS PERMANENTES DE 5 O MAS AÑOS	S		1,79		1,79	1,79
-1515083	29-040-025-00012-0001	PASTOS PERMANENTES DE 5 O MAS AÑOS	S		9,33		9,33	0,00
-1514746	29-040-003-00017-0004	PASTOS PERMANENTES DE 5 O MAS AÑOS	S		0,00		0,00	0,00
-1514745	29-040-003-00015-0001	PASTOS PERMANENTES DE 5 O MAS AÑOS	S		0,03		0,03	0,00
-1514716	29-040-003-00011-0004	PASTOS PERMANENTES DE 5 O MAS AÑOS	S		0,00		0,00	0,00
-1514708	29-040-003-00011-0006	CEBADA	S		4,22		4,22	0,00
-1514690	29-040-024-00140-0012	PASTOS PERMANENTES DE 5 O MAS AÑOS	S		1,60		1,60	1,60
-1514688	29-040-024-00140-0007	PASTOS PERMANENTES DE 5 O MAS AÑOS	S		2,35		2,35	2,35
-1514686	29-040-024-00140-0001	PASTOS PERMANENTES DE 5 O MAS AÑOS	S		17,00		17,00	17,00
-1514676	29-040-024-00139-0003	PASTOS PERMANENTES DE 5 O MAS AÑOS	S		0,52		0,52	0,00
-1514674	29-040-024-00139-0001	PASTOS PERMANENTES DE 5 O MAS AÑOS	S		6,58		6,58	6,58
-1514649	29-040-024-00144-0008	CEBADA	S		0,62		0,62	0,59
-1514641	29-040-024-00144-0029	CEBADA	S		0,18		0,18	0,18
-1514633	29-040-024-00144-0009	CEBADA	S		1,14		1,14	1,14
-1514631	29-040-024-00144-0001	CEBADA	S		0,20		0,20	0,20
-1514620	29-040-024-00144-0028	CEBADA	S		0,95		0,95	0,95
-1514618	29-040-024-00144-0002	PASTOS PERMANENTES DE 5 O MAS AÑOS	S		3,64		3,64	3,64
-1514607	29-040-024-00144-0021	PASTOS PERMANENTES DE 5 O MAS AÑOS	S		1,05		1,05	1,05
-1514589	29-040-024-00144-0020	PASTOS PERMANENTES DE 5 O MAS AÑOS	S		0,15		0,15	0,15
-1514587	29-040-024-00144-0015	PASTOS PERMANENTES DE 5 O MAS AÑOS	S		1,61		1,61	1,61
-1514586	29-040-024-00144-0022	PASTOS PERMANENTES DE 5 O MAS AÑOS	S		4,29		4,29	4,29
-1514583	29-040-024-00144-0031	PASTOS PERMANENTES DE 5 O MAS AÑOS	S		0,56		0,56	0,56
-1514582	29-040-024-00144-0013	CEBADA	S		1,64		1,64	1,64
-1514580	29-040-024-00144-0010	CEBADA	S		1,48		1,48	1,48
-1514574	29-040-024-00144-0012	CEBADA	S		1,45		1,45	1,45
6957349	29-040-022-00017-0012	PASTOS PERMANENTES DE 5 O MAS AÑOS	S		1,61		1,61	0,00
6960614	29-040-022-00018-0003	PASTOS PERMANENTES DE 5 O MAS AÑOS	S		8,19		8,19	8,19
6960850	29-040-022-00018-0003	PASTOS PERMANENTES DE 5 O MAS AÑOS	S		13,27		13,27	13,27

**INCIDENCIAS****INCIDENCIA DESCRIPCIÓN**

242	Recinto pendiente de acreditación de titularidad. Recinto:29-040-003-00017-00004 Cultivo:62000 PASTOS PERMANENTES DE 5 O MAS AÑOS-SIN VARIEDAD Secano Recinto:29-040-022-00031-00001 Cultivo:62000 PASTOS PERMANENTES DE 5 O MAS AÑOS-SIN VARIEDAD Secano Recinto:29-040-025-00006-00001 Cultivo:62000 PASTOS PERMANENTES DE 5 O MAS AÑOS-SIN VARIEDAD Secano
3790	Recinto declarado inactivo Recinto:29-040-003-00011-00004 Cultivo: - Recinto:29-040-003-00011-00006 Cultivo: - Recinto:29-040-003-00015-00001 Cultivo: - Recinto:29-040-003-00017-00004 Cultivo: - Recinto:29-040-022-00017-00010 Cultivo: - Recinto:29-040-022-00017-00011 Cultivo: - Recinto:29-040-022-00017-00012 Cultivo: - Recinto:29-040-022-00031-00001 Cultivo: - Recinto:29-040-024-00139-00003 Cultivo: - Recinto:29-040-025-00012-00001 Cultivo: -
4272	Verifica que las líneas de declaración de las Solicitudes Únicas no tienen solapes con la capa de Retroactividad Gráfica (ambas de la misma campaña) a nivel de expediente/línea de declaración gráfica de la solicitud. Recinto:29-040-024-00144-00008 Cultivo: - Agregado de la referencia del recinto.:0 Zona de la referencia del recinto.:0 Superficie

(1) Con incidencias que retienen pago o deniegan el expediente.

(2) Se calcula sobre superficie declarada admisible.

(3) Aplicación del artículo 16 bis del RD 147/2023.

(4) Expediente con algunos recintos de pastos permanentes ubicados en espacios protegidos donde la carga ganadera mínima será 0,1 UGM/ha.

Puede verificar la integridad de una copia de este documento mediante la lectura del código QR adjunto o mediante el acceso a la dirección <https://ws050.juntadeandalucia.es/verificarFirma> indicando el código de VERIFICACIÓN

FIRMADO POR

RAQUEL MARIA ESPIN CRESPO

17/10/2024

VERIFICACIÓN

Pk2jmWSPEJNMB623FQZ8JEKDMKEPRE

PÁG. 4644/4804





**INCIDENCIAS**

**INCIDENCIA DESCRIPCIÓN**

	solapada.:0,03 Id. Incid.:98089664
74053	Importe inferior a 100 Euros
74336	Recinto con uso declarado o cultivo declarado NO válido
	Recinto:29-040-022-00018-00007 Cultivo:62000 PASTOS PERMANENTES DE 5 O MAS AÑOS-SIN VARIEDAD Secano Uso Siggac:FO
	Recinto:29-040-022-00018-00029 Cultivo:62000 PASTOS PERMANENTES DE 5 O MAS AÑOS-SIN VARIEDAD Secano Uso Siggac:FO
	Recinto:29-040-025-00006-00001 Cultivo:62000 PASTOS PERMANENTES DE 5 O MAS AÑOS-SIN VARIEDAD Secano Uso Siggac:FO
	Recinto:29-040-025-00008-00001 Cultivo:62000 PASTOS PERMANENTES DE 5 O MAS AÑOS-SIN VARIEDAD Secano Uso Siggac:FO
	Recinto:29-040-025-00031-00001 Cultivo:62000 PASTOS PERMANENTES DE 5 O MAS AÑOS-SIN VARIEDAD Secano Uso Siggac:FO

**Incidencias de carga ganadera**

**INCIDENCIA DESCRIPCIÓN**

242	Recinto pendiente de acreditación de titularidad.
	Recinto:29-040-022-00031-00001 Cultivo:62000 PASTOS PERMANENTES DE 5 O MAS AÑOS-SIN VARIEDAD Secano
3790	Recinto declarado inactivo
	Recinto:29-040-022-00031-00001 Cultivo: -
	Recinto:29-040-022-00017-00011 Cultivo: -
	Recinto:29-040-025-00012-00001 Cultivo: -
	Recinto:29-040-003-00015-00001 Cultivo: -
	Recinto:29-040-024-00139-00003 Cultivo: -
	Recinto:29-040-022-00017-00012 Cultivo: -

(1) Con incidencias que retienen pago o deniegan el expediente.

(2) Se calcula sobre superficie declarada admisible.

(3) Aplicación del artículo 16 bis del RD 147/2023.

(4) Expediente con algunos recintos de pastos permanentes ubicados en espacios protegidos donde la carga ganadera mínima será 0,1 UGM/ha.

Puede verificar la integridad de una copia de este documento mediante la lectura del código QR adjunto o mediante el acceso a la dirección <https://ws050.juntadeandalucia.es/verificarFirma> indicando el código de VERIFICACIÓN

FIRMADO POR	RAQUEL MARIA ESPIN CRESPO	17/10/2024	
VERIFICACIÓN	Pk2jmWSPEJNMB623FQZ8JEKDMKEPRE	PÁG. 4645/4804	

**APELLIDOS Y NOMBRE / RAZÓN SOCIAL**

RUBIO NUÑEZ ANTONIO

**NIF**

\*\*\*\*1012\*

**EXPEDIENTE**

1268634

**RESOLUCIÓN**

DENEGACIÓN DE LA AYUDA

**DATOS DE MANTENIMIENTO UNIDADES****GRUPO DE PAGO**

ZONAS DE MONTAÑA

**Sup. Dec.  
Admisible**

0,00

**Sup.  
Resuelta**

0,00

**Sobredecl.**

0,00

**% Sobredecl.**

0,00

**RESUMEN DE PAGOS****IMPORTE ( Euros )**

	RESUELTO	FEADER	MAPA	CAPADR
A pagar	0,00	0,00	0,00	0,00

**APLICACIÓN DE REDUCCIONES Y PENALIZACIONES (%)**

Crterios de subvencionabilidad (1)	Presentación tardía	Omisión declaración	Condicionalidad
100,00	0,00	0,00	0,00

**IMPORTE ( Euros )**

Calculado(2)	Reducción	Penalización	Reducción Penalización (3)	Penalización adicional	Resuelto	FEADER	MAPA	CAPADR
0,00 €	0,00 €	0,00 €	0,00 €	0,00 €	0,00 €	0,00 €	0,00 €	0,00 €
<b>Importe Unitario:</b>	93,00 €	<b>Nuevo Importe Unitario:</b>	0,00 €					

**RECINTOS PROPUESTOS**

REF.	REFERENCIA SIGPAC	CULTIVO	S/R	USO SIGPAC	Sup. Dec. admisible	Sup. Campo	Sup. Determ.	Sup. Resuelta
-1526807	29-095-022-00052-0001	OLIVAR	S		0,52		0,52	0,52
-1526804	29-095-022-00051-0001	OLIVAR	S		0,16		0,16	0,16
-1526800	29-095-022-00050-0002	OLIVAR	S		1,31		1,31	0,00
-1289203	14-037-008-00139-0008	OLIVAR	S		3,49		3,49	0,00
-922368	29-095-022-00018-0009	OLIVAR	S		0,33		0,33	0,00
-922367	29-095-022-00018-0007	OLIVAR	S		0,04		0,04	0,00
-922366	29-095-022-00017-0003	OLIVAR	S		0,02		0,02	0,00
170000002713691	29-095-022-00018-0001	OLIVAR	S		0,93		0,93	0,00
170000002713692	29-095-022-00017-0001	OLIVAR	S		1,36		1,36	0,00
170000002713694	14-037-008-00139-0008	OLIVAR	S		0,62		0,62	0,00

**INCIDENCIAS****INCIDENCIA DESCRIPCIÓN**

242	Recinto pendiente de acreditación de titularidad. Recinto:14-037-008-00139-00008 Cultivo:101138 OLIVAR-HOJIBLANCA Secano Recinto:29-095-022-00017-00001 Cultivo:101138 OLIVAR-HOJIBLANCA Secano Recinto:29-095-022-00017-00003 Cultivo:101138 OLIVAR-HOJIBLANCA Secano Recinto:29-095-022-00018-00001 Cultivo:101138 OLIVAR-HOJIBLANCA Secano Recinto:29-095-022-00018-00007 Cultivo:101138 OLIVAR-HOJIBLANCA Secano Recinto:29-095-022-00018-00009 Cultivo:101138 OLIVAR-HOJIBLANCA Secano Recinto:29-095-022-00050-00002 Cultivo:101138 OLIVAR-HOJIBLANCA Secano
3790	Recinto declarado inactivo Recinto:29-095-022-00050-00002 Cultivo: -
74018	Productor que no es agricultor a título principal, según los datos del ejercicio fiscal n-1 y seguridad socia.
74053	Importe inferior a 100 Euros

(1) Con incidencias que retienen pago o deniegan el expediente.

(2) Se calcula sobre superficie declarada admisible.

(3) Aplicación del artículo 16 bis del RD 147/2023.

(4) Expediente con algunos recintos de pastos permanentes ubicados en espacios protegidos donde la carga ganadera mínima será 0,1 UGM/ha.

Puede verificar la integridad de una copia de este documento mediante la lectura del código QR adjunto o mediante el acceso a la dirección <https://ws050.juntadeandalucia.es/verificarFirma> indicando el código de VERIFICACIÓN

FIRMADO POR

RAQUEL MARIA ESPIN CRESPO

17/10/2024

VERIFICACIÓN

Pk2jmWSPEJNMB623FQZ8JEKDMKEPRE

PÁG. 4646/4804



**APELLIDOS Y NOMBRE / RAZÓN SOCIAL**

RUEDA GUTIÉRREZ INDALECIO

**NIF**

\*\*\*\*5418\*

**EXPEDIENTE**

1049760

**RESOLUCIÓN**

DENEGACIÓN DE LA AYUDA

**DATOS DE MANTENIMIENTO UNIDADES****GRUPO DE PAGO**

ZONAS DE MONTAÑA

**Sup. Dec.  
Admisible**

0,00

**Sup.  
Resuelta**

0,00

**Sobredecl.**

0,00

**% Sobredecl.**

0,00

**RESUMEN DE PAGOS****IMPORTE ( Euros )**

	RESUELTO	FEADER	MAPA	CAPADR
A pagar	0,00	0,00	0,00	0,00

**APLICACIÓN DE REDUCCIONES Y PENALIZACIONES (%)**

Crterios de subvencionabilidad (1)	Presentación tardía	Omisión declaración	Condicionalidad
100,00	0,00	0,00	0,00

**IMPORTE ( Euros )**

Calculado(2)	Reducción	Penalización	Reducción Penalización (3)	Penalización adicional	Resuelto	FEADER	MAPA	CAPADR
0,00 €	0,00 €	0,00 €	0,00 €	0,00 €	0,00 €	0,00 €	0,00 €	0,00 €
Importe Unitario:	93,00 €	Nuevo Importe Unitario:	0,00 €					

**RECINTOS PROPUESTOS**

REF.	REFERENCIA SIGPAC	CULTIVO	S/R	USO SIGPAC	Sup. Dec. admisible	Sup. Campo	Sup. Determ.	Sup. Resuelta
-1598296	29-094-036-00098-0003	ALMENDROS	S		0,07		0,07	0,07
-1598295	29-094-036-00096-0003	ALMENDROS	S		0,01		0,01	0,01
-1598294	29-062-003-00157-0003	MANGO	S		0,02		0,02	0,02
-1598293	29-062-003-00012-0002	AGUACATE	S		0,34		0,34	0,34
-1598292	29-062-003-00012-0002	MANGO	S		0,31		0,31	0,31
-1598291	29-062-003-00011-0001	AGUACATE	S		4,38		4,38	4,24
170000006875328	29-062-003-00011-0014	AGUACATE	S		0,01		0,01	0,01
170000006875329	29-062-003-00011-0012	AGUACATE	S		0,22		0,22	0,22
170000006875330	29-094-036-00058-0006	MANGO	S		0,17		0,17	0,17
170000006875331	29-062-003-00009-0003	MANGO	S		0,06		0,06	0,06
170000006875332	29-094-036-00058-0005	VIÑA - OLIVAR	S		0,18		0,18	0,18
170000006875333	29-062-003-00011-0016	AGUACATE	S		0,22		0,22	0,19
170000006875335	29-062-003-00012-0002	MANGO	S		0,46		0,46	0,46
170000006875336	29-062-003-00011-0004	AGUACATE	S		0,28		0,28	0,00
170000006875337	29-062-003-00009-0005	MANGO	S		0,16		0,16	0,16
170000006875338	29-094-036-00099-0001	ALMENDROS	S		0,38		0,38	0,38

(1) Con incidencias que retienen pago o deniegan el expediente.

(2) Se calcula sobre superficie declarada admisible.

(3) Aplicación del artículo 16 bis del RD 147/2023.

(4) Expediente con algunos recintos de pastos permanentes ubicados en espacios protegidos donde la carga ganadera mínima será 0,1 UGM/ha.

Puede verificar la integridad de una copia de este documento mediante la lectura del código QR adjunto o mediante el acceso a la dirección <https://ws050.juntadeandalucia.es/verificarFirma> indicando el código de VERIFICACIÓN

FIRMADO POR

RAQUEL MARIA ESPIN CRESPO

17/10/2024

VERIFICACIÓN

Pk2jmWSPEJNMB623FQZ8JEKDMKEPRE

PÁG. 4647/4804





**INCIDENCIAS**

**INCIDENCIA DESCRIPCIÓN**

- 2454 Solicitante de intervención 6613 cuyo regimen de afiliacion a la SS no es ni el sistema especial agrario(cuenta ajena) ni autonomo con actividad agraria.
- 4272 Verifica que las líneas de declaración de las Solicitudes Únicas no tienen solapes con la capa de Retroactividad Gráfica (ambas de la misma campaña) a nivel de expediente/línea de declaración gráfica de la solicitud.  
 Recinto:29-027-005-00090-00003 Cultivo: - Agregado de la referencia del recinto.:0 Zona de la referencia del recinto.:0 Superficie solapada.:0,06 Id. Incid.:98089639  
 Recinto:29-062-003-00011-00001 Cultivo: - Agregado de la referencia del recinto.:0 Zona de la referencia del recinto.:0 Superficie solapada.:0,05 Id. Incid.:98089637  
 Recinto:29-062-003-00011-00001 Cultivo: - Agregado de la referencia del recinto.:0 Zona de la referencia del recinto.:0 Superficie solapada.:0,09 Id. Incid.:98089638  
 Recinto:29-062-003-00011-00004 Cultivo: - Agregado de la referencia del recinto.:0 Zona de la referencia del recinto.:0 Superficie solapada.:0,28 Id. Incid.:98089641  
 Recinto:29-062-003-00011-00016 Cultivo: - Agregado de la referencia del recinto.:0 Zona de la referencia del recinto.:0 Superficie solapada.:0,03 Id. Incid.:98089640
- 74018 Productor que no es agricultor a título principal, según los datos del ejercicio fiscal n-1 y seguridad socia.
- 74053 Importe inferior a 100 Euros
- 86020 Verifica que determinados recintos declarados por el expte para la operación, no se corresponde con la ZONA DESFAVORECIDA. Y no ha sido solicitada la operación análoga o correspondiente.  
 Recinto:29-027-005-00090-00003 Cultivo:343005 AGUACATE-HASS Regadío Operación correcta del recinto:6613.2  
 Recinto:29-027-005-00090-00004 Cultivo:343005 AGUACATE-HASS Regadío Operación correcta del recinto:6613.2  
 Recinto:29-027-005-00091-00001 Cultivo:343005 AGUACATE-HASS Regadío Operación correcta del recinto:6613.2  
 Recinto:29-027-005-00091-00003 Cultivo:343005 AGUACATE-HASS Regadío Operación correcta del recinto:6613.2

(1) Con incidencias que retienen pago o deniegan el expediente.

(2) Se calcula sobre superficie declarada admisible.

(3) Aplicación del artículo 16 bis del RD 147/2023.

(4) Expediente con algunos recintos de pastos permanentes ubicados en espacios protegidos donde la carga ganadera mínima será 0,1 UGM/ha.

Puede verificar la integridad de una copia de este documento mediante la lectura del código QR adjunto o mediante el acceso a la dirección <https://ws050.juntadeandalucia.es/verificarFirma> indicando el código de VERIFICACIÓN

FIRMADO POR	RAQUEL MARIA ESPIN CRESPO	17/10/2024	
VERIFICACIÓN	Pk2jmWSPEJNMB623FQZ8JEKDMKEPRE	PÁG. 4648/4804	





**APELLIDOS Y NOMBRE / RAZÓN SOCIAL**

RUIZ GONZALEZ FRANCISCO JESUS

**NIF**

\*\*\*\*1571\*

**EXPEDIENTE**

1257550

**RESOLUCIÓN**

DENEGACIÓN DE LA AYUDA

**DATOS DE MANTENIMIENTO UNIDADES**

<b>GRUPO DE PAGO</b>	<b>Sup. Dec. Admisible</b>	<b>Sup. Resuelta</b>	<b>Sobredecl.</b>	<b>% Sobredecl.</b>
ZONAS DE MONTAÑA	0,00	0,00	0,00	0,00

**RESUMEN DE PAGOS**

	<b>IMPORTE ( Euros )</b>			
	<b>RESUELTO</b>	<b>FEADER</b>	<b>MAPA</b>	<b>CAPADR</b>
A pagar	0,00	0,00	0,00	0,00

**APLICACIÓN DE REDUCCIONES Y PENALIZACIONES (%)**

<b>Criterios de subvencionabilidad (1)</b>	<b>Presentación tardía</b>	<b>Omisión declaración</b>	<b>Condicionidad</b>
100,00	0,00	0,00	0,00

**IMPORTE ( Euros )**

<b>Calculado(2)</b>	<b>Reducción</b>	<b>Penalización</b>	<b>Reducción Penalización (3)</b>	<b>Penalización adicional</b>	<b>Resuelto</b>	<b>FEADER</b>	<b>MAPA</b>	<b>CAPADR</b>
0,00 €	0,00 €	0,00 €	0,00 €	0,00 €	0,00 €	0,00 €	0,00 €	0,00 €
<b>Importe Unitario:</b>	93,00 €	<b>Nuevo Importe Unitario:</b>	0,00 €					

**RECINTOS PROPUESTOS**

<b>REF.</b>	<b>REFERENCIA SIGPAC</b>	<b>CULTIVO</b>	<b>S/R</b>	<b>USO SIGPAC</b>	<b>Sup. Dec. admisible</b>	<b>Sup. Campo</b>	<b>Sup. Determ.</b>	<b>Sup. Resuelta</b>
1700000007243689	29-095-008-00085-0001	OLIVAR	S		0,40		0,40	0,40
1700000007243691	29-095-008-00070-0001	OLIVAR	S		2,84		2,84	2,84

**INCIDENCIAS**

**INCIDENCIA DESCRIPCIÓN**

74018	Productor que no es agricultor a título principal, según los datos del ejercicio fiscal n-1 y seguridad socia.
74053	Importe inferior a 100 Euros

(1) Con incidencias que retienen pago o deniegan el expediente.

(2) Se calcula sobre superficie declarada admisible.

(3) Aplicación del artículo 16 bis del RD 147/2023.

(4) Expediente con algunos recintos de pastos permanentes ubicados en espacios protegidos donde la carga ganadera mínima será 0,1 UGM/ha.

Puede verificar la integridad de una copia de este documento mediante la lectura del código QR adjunto o mediante el acceso a la dirección <https://ws050.juntadeandalucia.es/verificarFirma> indicando el código de VERIFICACIÓN

FIRMADO POR	RAQUEL MARIA ESPIN CRESPO	17/10/2024
VERIFICACIÓN	Pk2jmWSPEJNMB623FQZ8JEKDMKEPRE	PÁG. 4649/4804





**APELLIDOS Y NOMBRE / RAZÓN SOCIAL**

RUIZ JASPE MARIA ISABEL

**NIF**

\*\*\*\*9268\*

**EXPEDIENTE**

1281822

**RESOLUCIÓN**

DENEGACIÓN DE LA AYUDA

**DATOS DE MANTENIMIENTO UNIDADES**

**GRUPO DE PAGO**

ZONAS DE MONTAÑA

**Sup. Dec.  
Admisible**

0,00

**Sup.  
Resuelta**

0,00

**Sobredecl.**

0,00

**% Sobredecl.**

0,00

**RESUMEN DE PAGOS**

**IMPORTE ( Euros )**

	<u>RESUELTO</u>	<u>FEADER</u>	<u>MAPA</u>	<u>CAPADR</u>
A pagar	0,00	0,00	0,00	0,00

**APLICACIÓN DE REDUCCIONES Y PENALIZACIONES (%)**

<u>Crterios de subvencionabilidad (1)</u>	<u>Presentación tardía</u>	<u>Omisión declaración</u>	<u>Condicionalidad</u>
100,00	0,00	0,00	0,00

**IMPORTE ( Euros )**

<u>Calculado(2)</u>	<u>Reducción</u>	<u>Penalización</u>	<u>Reducción Penalización (3)</u>	<u>Penalización adicional</u>	<u>Resuelto</u>	<u>FEADER</u>	<u>MAPA</u>	<u>CAPADR</u>
0,00 €	0,00 €	0,00 €	0,00 €	0,00 €	0,00 €	0,00 €	0,00 €	0,00 €
<u>Importe Unitario:</u>	93,00 €	<u>Nuevo Importe Unitario:</u>	0,00 €					

(1) Con incidencias que retienen pago o deniegan el expediente.

(2) Se calcula sobre superficie declarada admisible.

(3) Aplicación del artículo 16 bis del RD 147/2023.

(4) Expediente con algunos recintos de pastos permanentes ubicados en espacios protegidos donde la carga ganadera mínima será 0,1 UGM/ha.

Puede verificar la integridad de una copia de este documento mediante la lectura del código QR adjunto o mediante el acceso a la dirección <https://ws050.juntadeandalucia.es/verificarFirma> indicando el código de VERIFICACIÓN

FIRMADO POR

RAQUEL MARIA ESPIN CRESPO

17/10/2024

VERIFICACIÓN

Pk2jmWSPEJNMB623FQZ8JEKDMKEPRE

PÁG. 4650/4804



**RECINTOS PROPUESTOS**

REF.	REFERENCIA SIGPAC	CULTIVO	S/R	USO SIGPAC	Sup. Dec. admisible	Sup. Campo	Sup. Determ.	Sup. Resulta
-1577393	29-062-002-00129-0052	AGUACATE	S		0,02		0,01	0,01
-1556464	29-062-002-00131-0002	MANGO	S		0,07		0,04	0,04
-1556456	29-062-002-00131-0001	MANGO	S		0,12		0,06	0,06
-1556445	29-062-002-00129-0062	MANGO	S		0,02		0,01	0,01
-1556419	29-062-002-00129-0060	MANGO	S		0,31		0,16	0,16
-1556368	29-062-002-00129-0058	AGUACATE	S		0,06		0,03	0,03
-1556285	29-062-002-00129-0057	MANGO	S		0,06		0,03	0,03
-1556208	29-062-002-00129-0046	AGUACATE	S		0,04		0,02	0,02
-1556124	29-062-002-00129-0044	MANGO	S		0,42		0,21	0,21
-1554735	29-062-002-00129-0043	MANGO	S		0,02		0,01	0,01
-1553365	29-062-002-00129-0042	MANGO	S		0,03		0,02	0,02
-1553303	29-062-002-00129-0041	MANGO	S		0,12		0,06	0,06
-1553232	29-062-002-00129-0016	MANGO	S		0,32		0,16	0,16
-1553220	29-062-002-00129-0016	MANGO	S		0,03		0,02	0,02
-1553156	29-062-002-00129-0010	MANGO	S		0,01		0,01	0,00
-1553100	29-062-002-00129-0004	AGUACATE	S		0,01		0,01	0,00
-1550778	29-062-002-00129-0016	MANGO	R		0,74		0,37	0,37
-1233735	29-062-002-00129-0051	VIVEROS	R		0,02		0,01	0,01
-1233662	29-062-002-00129-0071	MANGO	R		0,03		0,02	0,02
-1233660	29-062-002-00129-0049	MANGO	R		0,04		0,02	0,02
-1107731	29-062-002-00129-0067	COLIFLOR	S		0,05		0,03	0,02
-1107614	29-062-002-00129-0062	MANGO	R		0,04		0,02	0,02
-1107613	29-062-002-00129-0063	AGUACATE	R		0,08		0,04	0,04
-1107612	29-062-002-00129-0065	COLIFLOR	S		0,36		0,18	0,18
-1107598	29-062-002-00129-0057	MANGO	R		0,11		0,06	0,06
-1107569	29-062-002-00129-0038	COLIFLOR	S		0,05		0,03	0,02
-1107504	29-062-002-00129-0052	AGUACATE	R		0,05		0,03	0,02
-1107444	29-062-002-00129-0058	AGUACATE	R		0,13		0,07	0,06
-954318	29-062-002-00137-0005	MANGO	S		0,10		0,05	0,05
-954315	29-062-002-00129-0049	AGUACATE	R		0,06		0,03	0,03
-797057	29-062-002-00134-0007	MANGO	S		0,02		0,01	0,01
-797054	29-062-002-00129-0046	AGUACATE	R		0,09		0,05	0,04
-569150	29-062-003-00044-0001	OLIVAR	S		0,85		0,43	0,42
-569130	29-062-003-00043-0005	OLIVAR	S		1,00		0,50	0,50
-162367	29-062-002-00132-0005	MANGO	S		0,02		0,01	0,01
-162344	29-062-002-00128-0015	AGUACATE	S		0,03		0,02	0,02
-162327	29-062-002-00129-0004	AGUACATE	R		0,03		0,02	0,02
-162316	29-062-002-00131-0002	MANGO	R		0,14		0,07	0,07
-162298	29-062-002-00131-0001	MANGO	R		0,24		0,12	0,12
-162216	29-062-002-00129-0042	MANGO	R		0,09		0,05	0,04
-162215	29-062-002-00129-0041	MANGO	R		0,24		0,12	0,12
-162176	29-062-002-00129-0043	MANGO	R		0,04		0,02	0,02
-162175	29-062-002-00129-0044	MANGO	R		0,79		0,40	0,40
-162127	29-062-002-00129-0060	MANGO	R		0,60		0,30	0,30
-161988	29-062-002-00129-0005	COLIFLOR	S		0,79		0,40	0,40
4200748	29-062-002-00129-0010	MANGO	R		0,04		0,02	0,02
4200776	29-062-002-00129-0029	MANGO	R		0,01		0,01	0,00
4200793	29-062-002-00129-0066	AGUACATE	R		0,15		0,08	0,08
4200799	29-062-002-00129-0068	AGUACATE	R		0,20		0,10	0,10

**INCIDENCIAS****INCIDENCIA DESCRIPCIÓN**

(1) Con incidencias que retienen pago o deniegan el expediente.

(2) Se calcula sobre superficie declarada admisible.

(3) Aplicación del artículo 16 bis del RD 147/2023.

(4) Expediente con algunos recintos de pastos permanentes ubicados en espacios protegidos donde la carga ganadera mínima será 0,1 UGM/ha.

Puede verificar la integridad de una copia de este documento mediante la lectura del código QR adjunto o mediante el acceso a la dirección <https://ws050.juntadeandalucia.es/verificarFirma> indicando el código de VERIFICACIÓN

FIRMADO POR

RAQUEL MARIA ESPIN CRESPO

17/10/2024

VERIFICACIÓN

Pk2jmWSPEJNMB623FQZ8JEKDMKEPRE

PÁG. 4651/4804





**INCIDENCIAS**

**INCIDENCIA DESCRIPCIÓN**

2415	Socio de cooperativa TA/ECT que no presenta certificado acreditativo de porcentaje de participación.
74008	Régimen de tenencia para explotación individual incorrecta o en blanco.
74018	Productor que no es agricultor a título principal, según los datos del ejercicio fiscal n-1 y seguridad socia.
74051	Solicitante de intervención 6613, que no declara ningún recinto en zona desfavorecida.
74053	Importe inferior a 100 Euros

(1) Con incidencias que retienen pago o deniegan el expediente.  
(2) Se calcula sobre superficie declarada admisible.  
(3) Aplicación del artículo 16 bis del RD 147/2023.  
(4) Expediente con algunos recintos de pastos permanentes ubicados en espacios protegidos donde la carga ganadera mínima será 0,1 UGM/ha.

Puede verificar la integridad de una copia de este documento mediante la lectura del código QR adjunto o mediante el acceso a la dirección <https://ws050.juntadeandalucia.es/verificarFirma> indicando el código de VERIFICACIÓN

FIRMADO POR	RAQUEL MARIA ESPIN CRESPO	17/10/2024	
VERIFICACIÓN	Pk2jmWSPEJNMB623FQZ8JEKDMKEPRE	PÁG. 4652/4804	

**APELLIDOS Y NOMBRE / RAZÓN SOCIAL**

RUIZ LUQUE BEATRIZ

**NIF**

\*\*\*\*7982\*

**EXPEDIENTE**

1144451

**RESOLUCIÓN**

DENEGACIÓN DE LA AYUDA

**DATOS DE MANTENIMIENTO UNIDADES****GRUPO DE PAGO**

ZONAS DE MONTAÑA

**Sup. Dec.  
Admisible**

0,00

**Sup.  
Resuelta**

0,00

**Sobredecl.**

0,00

**% Sobredecl.**

0,00

**RESUMEN DE PAGOS****IMPORTE ( Euros )**

	RESUELTO	FEADER	MAPA	CAPADR
A pagar	0,00	0,00	0,00	0,00

**APLICACIÓN DE REDUCCIONES Y PENALIZACIONES (%)**

Crterios de subvencionabilidad (1)	Presentación tardía	Omisión declaración	Condicionalidad
100,00	0,00	0,00	0,00

**IMPORTE ( Euros )**

Calculado(2)	Reducción	Penalización	Reducción Penalización (3)	Penalización adicional	Resuelto	FEADER	MAPA	CAPADR
0,00 €	0,00 €	0,00 €	0,00 €	0,00 €	0,00 €	0,00 €	0,00 €	0,00 €
<b>Importe Unitario:</b>	93,00 €	<b>Nuevo Importe Unitario:</b>	0,00 €					

**RECINTOS PROPUESTOS**

REF.	REFERENCIA SIGPAC	CULTIVO	S/R	USO SIGPAC	Sup. Dec. admisible	Sup. Campo	Sup. Determ.	Sup. Resuelta
-1211216	29-095-013-00125-0003	OLIVAR	S		7,43		7,43	7,43
-1211215	29-095-013-00125-0001	OLIVAR	S		12,62		12,62	12,62
-1211214	29-095-013-00116-0003	OLIVAR	S		0,01		0,01	0,01
-1211213	29-095-013-00116-0001	OLIVAR	S		0,22		0,22	0,22
-1211212	29-095-013-00104-0005	OLIVAR	S		0,01		0,01	0,01
1700000003556804	29-015-179-00001-0024	OLIVAR	S		0,32		0,32	0,32
1700000003556805	29-015-179-00001-0001	OLIVAR	S		10,16		10,16	10,02
1700000003556806	29-015-177-00030-0043	OLIVAR	S		0,78		0,78	0,78
1700000003556807	29-015-177-00013-0008	OLIVAR	S		8,87		8,87	8,87
1700000003556808	29-015-177-00013-0008	OLIVAR	S		11,12		11,12	11,12
1700000003556811	29-095-013-00104-0003	OLIVAR	S		0,24		0,24	0,24

**INCIDENCIAS****INCIDENCIA DESCRIPCIÓN**

2454	Solicitante de intervención 6613 cuyo regimen de afiliación a la SS no es ni el sistema especial agrario(cuenta ajena) ni autonomo con actividad agraria.
4272	Verifica que las líneas de declaración de las Solicitudes Únicas no tienen solapes con la capa de Retroactividad Gráfica (ambas de la misma campaña) a nivel de expediente/línea de declaración gráfica de la solicitud. Recinto:29-015-179-00001-00001 Cultivo: - Agregado de la referencia del recinto.:0 Zona de la referencia del recinto.:0 Superficie solapada.:0,02 Id. Incid.:98089693 Recinto:29-015-179-00001-00001 Cultivo: - Agregado de la referencia del recinto.:0 Zona de la referencia del recinto.:0 Superficie solapada.:0,03 Id. Incid.:98089692 Recinto:29-015-179-00001-00001 Cultivo: - Agregado de la referencia del recinto.:0 Zona de la referencia del recinto.:0 Superficie solapada.:0,09 Id. Incid.:98089694
74018	Productor que no es agricultor a título principal, según los datos del ejercicio fiscal n-1 y seguridad socia.
74053	Importe inferior a 100 Euros

(1) Con incidencias que retienen pago o deniegan el expediente.

(2) Se calcula sobre superficie declarada admisible.

(3) Aplicación del artículo 16 bis del RD 147/2023.

(4) Expediente con algunos recintos de pastos permanentes ubicados en espacios protegidos donde la carga ganadera mínima será 0,1 UGM/ha.

Puede verificar la integridad de una copia de este documento mediante la lectura del código QR adjunto o mediante el acceso a la dirección <https://ws050.juntadeandalucia.es/verificarFirma> indicando el código de VERIFICACIÓN

FIRMADO POR

RAQUEL MARIA ESPIN CRESPO

17/10/2024

VERIFICACIÓN

Pk2jmWSPEJNMB623FQZ8JEKDMKEPRE

PÁG. 4653/4804





**APELLIDOS Y NOMBRE / RAZÓN SOCIAL**

RUIZ NAVAS ANTONIO

**NIF**

\*\*\*\*9236\*

**EXPEDIENTE**

1099947

**RESOLUCIÓN**

DENEGACIÓN DE LA AYUDA

**DATOS DE MANTENIMIENTO UNIDADES**

<b>GRUPO DE PAGO</b>	<b>Sup. Dec. Admisible</b>	<b>Sup. Resuelta</b>	<b>Sobredecl.</b>	<b>% Sobredecl.</b>
ZONAS DE MONTAÑA	0,00	0,00	0,00	0,00

**RESUMEN DE PAGOS**

	<b>IMPORTE ( Euros )</b>			
	<b>RESUELTO</b>	<b>FEADER</b>	<b>MAPA</b>	<b>CAPADR</b>
A pagar	0,00	0,00	0,00	0,00

**APLICACIÓN DE REDUCCIONES Y PENALIZACIONES (%)**

<b>Crterios de subvencionabilidad (1)</b>	<b>Presentación tardía</b>	<b>Omisión declaración</b>	<b>Condicionalidad</b>
100,00	0,00	0,00	0,00

**IMPORTE ( Euros )**

<b>Calculado(2)</b>	<b>Reducción</b>	<b>Penalización</b>	<b>Reducción Penalización (3)</b>	<b>Penalización adicional</b>	<b>Resuelto</b>	<b>FEADER</b>	<b>MAPA</b>	<b>CAPADR</b>
0,00 €	0,00 €	0,00 €	0,00 €	0,00 €	0,00 €	0,00 €	0,00 €	0,00 €
<b>Importe Unitario:</b>	93,00 €	<b>Nuevo Importe Unitario:</b>	0,00 €					

(1) Con incidencias que retienen pago o deniegan el expediente.

(2) Se calcula sobre superficie declarada admisible.

(3) Aplicación del artículo 16 bis del RD 147/2023.

(4) Expediente con algunos recintos de pastos permanentes ubicados en espacios protegidos donde la carga ganadera mínima será 0,1 UGM/ha.

Puede verificar la integridad de una copia de este documento mediante la lectura del código QR adjunto o mediante el acceso a la dirección <https://ws050.juntadeandalucia.es/verificarFirma> indicando el código de VERIFICACIÓN

FIRMADO POR	RAQUEL MARIA ESPIN CRESPO	17/10/2024	
VERIFICACIÓN	Pk2jmWSPEJNMB623FQZ8JEKDMKEPRE	PÁG. 4654/4804	

**RECINTOS PROPUESTOS**

REF.	REFERENCIA SIGPAC	CULTIVO	S/R	USO SIGPAC	Sup. Dec. admisible	Sup. Campo	Sup. Determ.	Sup. Resulta
-471061	29-091-011-00732-0001	AGUACATE	R		0,32		0,32	0,32
-72422	29-091-011-00292-0017	VIÑEDO VINIFICACIÓN	S		0,13		0,13	0,13
-72421	29-091-011-00292-0015	VIÑEDO VINIFICACIÓN	S		0,06		0,06	0,06
170000005448650	29-045-002-00853-0001	AGUACATE	R		0,07		0,07	0,07
170000005448651	29-091-011-00785-0005	OLIVAR	S		0,72		0,72	0,72
170000005448652	29-091-011-00785-0009	OLIVAR	S		1,40		1,40	1,40
170000005448653	29-091-011-00785-0016	OLIVAR	S		3,15		3,15	3,15
170000005448654	29-091-011-00785-0021	OLIVAR	S		0,03		0,03	0,03
170000005448655	29-091-011-00787-0016	OLIVAR	S		0,02		0,02	0,02
170000005448656	29-091-011-00322-0001	OLIVAR	S		0,06		0,06	0,06
170000005448657	29-091-011-00731-0028	VIÑEDO VINIFICACIÓN	S		0,20		0,20	0,20
170000005448658	29-091-011-00296-0001	VIÑEDO VINIFICACIÓN	S		0,08		0,08	0,08
170000005448659	29-091-011-00286-0003	VIÑEDO VINIFICACIÓN	S		0,17		0,17	0,17
170000005448660	29-091-011-00292-0003	VIÑEDO VINIFICACIÓN	S		0,83		0,83	0,83
170000005448661	29-091-011-00731-0027	VIÑEDO VINIFICACIÓN	S		0,02		0,02	0,02
170000005448662	29-091-011-00292-0013	VIÑEDO VINIFICACIÓN	S		0,05		0,05	0,05
170000005448663	29-091-011-00731-0005	VIÑEDO VINIFICACIÓN	S		0,33		0,33	0,33
170000005448664	29-091-011-00731-0004	VIÑEDO VINIFICACIÓN	S		0,09		0,09	0,09
170000005448665	29-091-011-00731-0017	VIÑEDO VINIFICACIÓN	S		0,22		0,22	0,22
170000005448666	29-091-011-00789-0001	VIÑEDO VINIFICACIÓN	S		0,21		0,21	0,21
170000005448668	29-091-011-00731-0002	AGUACATE	S		1,29		1,29	1,29
170000005448669	29-045-002-00855-0001	AGUACATE	R		0,12		0,12	0,12
170000005448670	29-091-011-00731-0010	VIÑA - OLIVAR	S		6,81		6,81	6,81
170000005448671	29-091-011-00731-0024	OLIVAR	S		0,98		0,98	0,98
170000005448672	29-091-011-00731-0013	OLIVAR	S		0,29		0,29	0,29
170000005448673	29-091-011-00731-0009	OLIVAR	S		0,01		0,01	0,01
170000005448674	29-091-011-00325-0002	OLIVAR	S		0,19		0,19	0,19
170000005448675	29-091-011-00329-0001	OLIVAR	S		0,22		0,22	0,22
170000005448676	29-091-011-00351-0001	OLIVAR	S		0,03		0,03	0,03
170000005448677	29-091-011-00352-0003	OLIVAR	S		0,10		0,10	0,10
170000005448678	29-091-011-00369-0002	OLIVAR	S		0,02		0,02	0,02
170000005448679	29-091-011-00355-0003	OLIVAR	S		0,03		0,03	0,03
170000005448680	29-091-011-00356-0004	OLIVAR	S		0,03		0,03	0,03
170000005448681	29-091-011-00286-0004	OLIVAR	S		0,35		0,35	0,35
170000005448682	29-091-011-00356-0002	OLIVAR	S		0,01		0,01	0,01
170000005448683	29-091-011-00356-0003	OLIVAR	S		0,01		0,01	0,01
170000005448684	29-091-011-00365-0003	OLIVAR	S		0,08		0,08	0,08
170000005448685	29-091-011-00366-0001	OLIVAR	S		0,05		0,05	0,05
170000005448686	29-091-011-00366-0002	OLIVAR	S		0,30		0,30	0,30

**INCIDENCIAS****INCIDENCIA DESCRIPCIÓN**

2454	Solicitante de intervención 6613 cuyo regimen de afiliación a la SS no es ni el sistema especial agrario(cuenta ajena) ni autonomo con actividad agraria.
74018	Productor que no es agricultor a título principal, según los datos del ejercicio fiscal n-1 y seguridad socia.
74053	Importe inferior a 100 Euros

(1) Con incidencias que retienen pago o deniegan el expediente.

(2) Se calcula sobre superficie declarada admisible.

(3) Aplicación del artículo 16 bis del RD 147/2023.

(4) Expediente con algunos recintos de pastos permanentes ubicados en espacios protegidos donde la carga ganadera mínima será 0,1 UGM/ha.

Puede verificar la integridad de una copia de este documento mediante la lectura del código QR adjunto o mediante el acceso a la dirección <https://ws050.juntadeandalucia.es/verificarFirma> indicando el código de VERIFICACIÓN

FIRMADO POR

RAQUEL MARIA ESPIN CRESPO

17/10/2024

VERIFICACIÓN

Pk2jmWSPEJNMB623FQZ8JEKDMKEPRE

PÁG. 4655/4804



**APELLIDOS Y NOMBRE / RAZÓN SOCIAL**

RUIZ ROJO TERESA

**NIF**

\*\*\*\*1042\*

**EXPEDIENTE**

1227652

**RESOLUCIÓN**

DENEGACIÓN DE LA AYUDA

**DATOS DE MANTENIMIENTO UNIDADES**

<b>GRUPO DE PAGO</b>	<b>Sup. Dec. Admisible</b>	<b>Sup. Resuelta</b>	<b>Sobredecl.</b>	<b>% Sobredecl.</b>
ZONAS DE MONTAÑA	0,00	0,00	0,00	0,00

**RESUMEN DE PAGOS**

	<b>IMPORTE ( Euros )</b>			
	<b>RESUELTO</b>	<b>FEADER</b>	<b>MAPA</b>	<b>CAPADR</b>
A pagar	0,00	0,00	0,00	0,00

**APLICACIÓN DE REDUCCIONES Y PENALIZACIONES (%)**

<b>Crterios de subvencionabilidad (1)</b>	<b>Presentación tardía</b>	<b>Omisión declaración</b>	<b>Condicionalidad</b>
100,00	0,00	0,00	0,00

**IMPORTE ( Euros )**

<b>Calculado(2)</b>	<b>Reducción</b>	<b>Penalización</b>	<b>Reducción Penalización (3)</b>	<b>Penalización adicional</b>	<b>Resuelto</b>	<b>FEADER</b>	<b>MAPA</b>	<b>CAPADR</b>
0,00 €	0,00 €	0,00 €	0,00 €	0,00 €	0,00 €	0,00 €	0,00 €	0,00 €
<b>Importe Unitario:</b>	93,00 €	<b>Nuevo Importe Unitario:</b>	0,00 €					

**RECINTOS PROPUESTOS**

<b>REF.</b>	<b>REFERENCIA SIGPAC</b>	<b>CULTIVO</b>	<b>S/R</b>	<b>USO SIGPAC</b>	<b>Sup. Dec. admisible</b>	<b>Sup. Campo</b>	<b>Sup. Determ.</b>	<b>Sup. Resuelta</b>
-1525934	29-095-036-00070-0001	OLIVAR	S		1,79		1,79	1,79
-1223783	29-095-036-00071-0004	OLIVAR	S		0,02		0,02	0,02
-1223782	29-095-036-00071-0001	OLIVAR	S		4,76		4,76	4,76
-1223781	29-095-036-00070-0002	OLIVAR	S		0,11		0,11	0,11
-1223780	29-095-036-00070-0001	OLIVAR	S		4,20		4,20	4,20
-1223779	29-095-036-00069-0001	OLIVAR	S		4,49		4,49	4,49
-1223777	29-095-034-00130-0002	OLIVAR	S		1,19		1,19	1,19
-1223775	29-095-034-00127-0003	OLIVAR	S		0,33		0,33	0,33
-1223774	29-095-034-00123-0001	OLIVAR	S		1,16		1,16	1,16
-1223773	29-095-034-00121-0003	OLIVAR	S		0,09		0,09	0,09
-1223772	29-095-034-00120-0002	OLIVAR	S		0,31		0,31	0,31
-451311	29-095-034-00022-0001	OLIVAR	R		0,01		0,01	0,01
1700000005124681	29-095-035-00210-0001	OLIVAR	S		1,20		1,20	1,20
1700000005124682	29-095-035-09028-0010	OLIVAR	S		0,02		0,02	0,02
1700000005124685	29-095-036-09011-0006	OLIVAR	S		0,06		0,06	0,06
1700000005124688	29-095-036-09011-0004	OLIVAR	S		0,01		0,01	0,01
1700000005124689	29-095-036-00062-0003	OLIVAR	S		0,04		0,04	0,04
1700000005124692	29-095-035-00113-0001	OLIVAR	S		1,66		1,66	1,66
1700000005124693	29-095-035-00120-0001	OLIVAR	S		0,30		0,30	0,30
1700000005124694	29-095-035-09009-0001	OLIVAR	S		0,03		0,03	0,03

**INCIDENCIAS****INCIDENCIA DESCRIPCIÓN**

74018	Productor que no es agricultor a título principal, según los datos del ejercicio fiscal n-1 y seguridad socia.
74053	Importe inferior a 100 Euros

(1) Con incidencias que retienen pago o deniegan el expediente.

(2) Se calcula sobre superficie declarada admisible.

(3) Aplicación del artículo 16 bis del RD 147/2023.

(4) Expediente con algunos recintos de pastos permanentes ubicados en espacios protegidos donde la carga ganadera mínima será 0,1 UGM/ha.

Puede verificar la integridad de una copia de este documento mediante la lectura del código QR adjunto o mediante el acceso a la dirección <https://ws050.juntadeandalucia.es/verificarFirma> indicando el código de VERIFICACIÓN

FIRMADO POR	RAQUEL MARIA ESPIN CRESPO	17/10/2024
VERIFICACIÓN	Pk2jmWSPEJNMB623FQZ8JEKDMKEPRE	PÁG. 4656/4804





**APELLIDOS Y NOMBRE / RAZÓN SOCIAL**

SANCHEZ BERMUDEZ JUAN JESUS

**NIF**

\*\*\*\*3110\*

**EXPEDIENTE**

1072447

**RESOLUCIÓN**

DENEGACIÓN DE LA AYUDA

**DATOS DE MANTENIMIENTO UNIDADES****GRUPO DE PAGO**

ZONAS DE MONTAÑA

**Sup. Dec.  
Admisible**

0,00

**Sup.  
Resuelta**

0,00

**Sobredecl.**

0,00

**% Sobredecl.**

0,00

**RESUMEN DE PAGOS****IMPORTE ( Euros )**

	RESUELTO	FEADER	MAPA	CAPADR
A pagar	0,00	0,00	0,00	0,00

**APLICACIÓN DE REDUCCIONES Y PENALIZACIONES (%)**

Crterios de subvencionabilidad (1)	Presentación tardía	Omisión declaración	Condicionalidad
100,00	0,00	0,00	0,00

**IMPORTE ( Euros )**

Calculado(2)	Reducción	Penalización	Reducción Penalización (3)	Penalización adicional	Resuelto	FEADER	MAPA	CAPADR
0,00 €	0,00 €	0,00 €	0,00 €	0,00 €	0,00 €	0,00 €	0,00 €	0,00 €
Importe Unitario:	93,00 €	Nuevo Importe Unitario:	0,00 €					

**RECINTOS PROPUESTOS**

REF.	REFERENCIA SIGPAC	CULTIVO	S/R	USO SIGPAC	Sup. Dec. admisible	Sup. Campo	Sup. Determ.	Sup. Resuelta
6837567	29-004-006-00475-0001	OLIVAR	S		1,50		1,50	1,50
170000006021303	29-004-006-00328-0003	OLIVAR	S		4,31		4,31	4,31
170000006021304	29-004-006-00489-0001	OLIVAR	S		0,54		0,54	0,54
170000006021305	29-004-006-00348-0014	OLIVAR	S		0,01		0,01	0,01
170000006021306	29-004-006-00348-0002	OLIVAR	S		1,22		1,22	1,22
170000006021309	29-004-006-00441-0001	OLIVAR	S		2,17		2,17	2,17
170000006021310	29-004-006-00471-0001	OLIVAR	S		1,21		1,21	1,21

**INCIDENCIAS****INCIDENCIA DESCRIPCIÓN**

74018	Productor que no es agricultor a título principal, según los datos del ejercicio fiscal n-1 y seguridad socia.
74053	Importe inferior a 100 Euros

(1) Con incidencias que retienen pago o deniegan el expediente.

(2) Se calcula sobre superficie declarada admisible.

(3) Aplicación del artículo 16 bis del RD 147/2023.

(4) Expediente con algunos recintos de pastos permanentes ubicados en espacios protegidos donde la carga ganadera mínima será 0,1 UGM/ha.

Puede verificar la integridad de una copia de este documento mediante la lectura del código QR adjunto o mediante el acceso a la dirección <https://ws050.juntadeandalucia.es/verificarFirma> indicando el código de VERIFICACIÓN

FIRMADO POR

RAQUEL MARIA ESPIN CRESPO

17/10/2024

VERIFICACIÓN

Pk2jmWSPEJNMB623FQZ8JEKDMKEPRE

PÁG. 4657/4804





**APELLIDOS Y NOMBRE / RAZÓN SOCIAL** SANCHEZ IBARGUEN MENCOS FRANCISCO BORJA  
**NIF** \*\*\*\*4143\*  
**EXPEDIENTE** 1152442  
**RESOLUCIÓN** DENEGACIÓN DE LA AYUDA

**DATOS DE MANTENIMIENTO UNIDADES**

GRUPO DE PAGO	Sup. Dec. Admisible	Sup. Resuelta	Sobredecl.	% Sobredecl.
ZONAS DE MONTAÑA	0,58	0,58	0,00	0,00

**RESUMEN DE PAGOS**

	IMPORTE ( Euros )			
	RESUELTO	FEADER	MAPA	CAPADR
A pagar	0,00	0,00	0,00	0,00

**APLICACIÓN DE REDUCCIONES Y PENALIZACIONES (%)**

Crterios de subvencionabilidad (1)	Presentación tardía	Omisión declaración	Condicionalidad
100,00	0,00	0,00	0,00

**IMPORTE ( Euros )**

Calculado(2)	Reducción	Penalización	Reducción Penalización (3)	Penalización adicional	Resuelto	FEADER	MAPA	CAPADR
53,94 €	0,00 €	0,00 €	0,00 €	0,00 €	0,00 €	0,00 €	0,00 €	0,00 €
Importe Unitario:	93,00 €	Nuevo Importe Unitario:	93,00 €					

**RECINTOS PROPUESTOS**

REF.	REFERENCIA SIGPAC	CULTIVO	S/R	USO SIGPAC	Sup. Dec. admisible	Sup. Campo	Sup. Determ.	Sup. Resuelta
1700000006342417	29-900-005-00566-0001	PASTOS PERMANENTES DE 5 O MAS AÑOS	S		0,27			0,27
1700000006342420	29-900-005-00802-0001	PASTOS PERMANENTES DE 5 O MAS AÑOS	S		0,31		0,31	0,31

**INCIDENCIAS****INCIDENCIA DESCRIPCIÓN**

74053	Importe inferior a 100 Euros
86122	Recinto superficie forrajera que realiza la actividad de producción de pastoreo y no declara el o los códigos del Registro de Explotaciones Ganaderas de Andalucía, REGA. Recinto:29-900-005-00818-00002 Cultivo:62000 PASTOS PERMANENTES DE 5 O MAS AÑOS-SIN VARIEDAD Secano
86124	Recinto de forrajera para Cálculo de Carga Ganadera que No pertenece a Explotación. Recinto:29-900-005-00818-00002 Cultivo:62000 PASTOS PERMANENTES DE 5 O MAS AÑOS-SIN VARIEDAD Secano

**Incidencias de carga ganadera****INCIDENCIA DESCRIPCIÓN**

86122	Recinto superficie forrajera que realiza la actividad de producción de pastoreo y no declara el o los códigos del Registro de Explotaciones Ganaderas de Andalucía, REGA. Recinto:29-900-005-00818-00002 Cultivo:62000 PASTOS PERMANENTES DE 5 O MAS AÑOS-SIN VARIEDAD Secano
86124	Recinto de forrajera para Cálculo de Carga Ganadera que No pertenece a Explotación. Recinto:29-900-005-00818-00002 Cultivo:62000 PASTOS PERMANENTES DE 5 O MAS AÑOS-SIN VARIEDAD Secano
86128	Recinto de Forrajeras que no ha contabilizado para Carga Ganadera por no tener una explotación válida para el cálculo de la Carga Ganadera Recinto:29-900-005-00818-00003 Cultivo:62 PASTOS PERMANENTES DE 5 O MAS AÑOS- Recinto:29-900-005-00818-00002 Cultivo:62 PASTOS PERMANENTES DE 5 O MAS AÑOS-
86133	Recinto de forrajera No solicitado para Cálculo de Carga Ganadera que No pertenece a Explotación. Recinto:29-900-005-00818-00003 Cultivo:62000 PASTOS PERMANENTES DE 5 O MAS AÑOS-SIN VARIEDAD Secano

(1) Con incidencias que retienen pago o deniegan el expediente.

(2) Se calcula sobre superficie declarada admisible.

(3) Aplicación del artículo 16 bis del RD 147/2023.

(4) Expediente con algunos recintos de pastos permanentes ubicados en espacios protegidos donde la carga ganadera mínima será 0,1 UGM/ha.

Puede verificar la integridad de una copia de este documento mediante la lectura del código QR adjunto o mediante el acceso a la dirección <https://ws050.juntadeandalucia.es/verificarFirma> indicando el código de VERIFICACIÓN

FIRMADO POR	RAQUEL MARIA ESPIN CRESPO	17/10/2024
VERIFICACIÓN	Pk2jmWSPEJNMB623FQZ8JEKDMKEPRE	PÁG. 4658/4804





**APELLIDOS Y NOMBRE / RAZÓN SOCIAL**

SARRIA TERNERO DOLORES

**NIF**

\*\*\*\*9937\*

**EXPEDIENTE**

1131207

**RESOLUCIÓN**

DENEGACIÓN DE LA AYUDA

**DATOS DE MANTENIMIENTO UNIDADES**

<b>GRUPO DE PAGO</b>	<b>Sup. Dec. Admisible</b>	<b>Sup. Resuelta</b>	<b>Sobredecl.</b>	<b>% Sobredecl.</b>
ZONAS DE MONTAÑA	7,92	4,21	3,71	46,84

**RESUMEN DE PAGOS**

	<b>IMPORTE ( Euros )</b>			
	<b>RESUELTO</b>	<b>FEADER</b>	<b>MAPA</b>	<b>CAPADR</b>
A pagar	0,00	0,00	0,00	0,00

**APLICACIÓN DE REDUCCIONES Y PENALIZACIONES (%)**

<b>Crterios de subvencionabilidad (1)</b>	<b>Presentación tardía</b>	<b>Omisión declaración</b>	<b>Condicionalidad</b>
100,00	0,00	0,00	0,00

**IMPORTE ( Euros )**

<b>Calculado(2)</b>	<b>Reducción</b>	<b>Penalización</b>	<b>Reducción Penalización (3)</b>	<b>Penalización adicional</b>	<b>Resuelto</b>	<b>FEADER</b>	<b>MAPA</b>	<b>CAPADR</b>
736,56 €	345,03 €	391,53 €	0,00 €	0,00 €	0,00 €	0,00 €	0,00 €	0,00 €
<b>Importe Unitario:</b>	93,00 €	<b>Nuevo Importe Unitario:</b>	93,00 €					

**RECINTOS PROPUESTOS**

<b>REF.</b>	<b>REFERENCIA SIGPAC</b>	<b>CULTIVO</b>	<b>S/R</b>	<b>USO SIGPAC</b>	<b>Sup. Dec. admisible</b>	<b>Sup. Campo</b>	<b>Sup. Determ.</b>	<b>Sup. Resuelta</b>
6840267	29-102-175-00202-0002	TRIGO DURO	S		3,23		3,23	0,00
6840289	29-102-175-00201-0013	TRIGO DURO	S		0,48		0,48	0,00
6840293	29-102-162-00059-0003	TRIGO DURO	S		3,05		3,05	3,05
6840294	29-102-162-00059-0007	TRIGO DURO	S		0,10		0,10	0,10
6840295	29-102-162-00059-0008	TRIGO DURO	S		0,05		0,05	0,05
6840296	29-102-162-00059-0009	TRIGO DURO	S		0,02		0,02	0,02
6840297	29-102-162-00059-0010	TRIGO DURO	S		0,02		0,02	0,02
6840298	29-102-162-00059-0011	TRIGO DURO	S		0,03		0,03	0,03
6840299	29-102-162-00059-0012	TRIGO DURO	S		0,43		0,43	0,43
6840360	29-102-163-00089-0001	TRIGO DURO	S		0,51		0,51	0,51

**INCIDENCIAS**

**INCIDENCIA DESCRIPCIÓN**

242	Recinto pendiente de acreditación de titularidad. Recinto:29-102-175-00201-00013 Cultivo:3323 TRIGO DURO-ATHORIS Secano Recinto:29-102-175-00202-00002 Cultivo:3323 TRIGO DURO-ATHORIS Secano
74053	Importe inferior a 100 Euros

(1) Con incidencias que retienen pago o deniegan el expediente.

(2) Se calcula sobre superficie declarada admisible.

(3) Aplicación del artículo 16 bis del RD 147/2023.

(4) Expediente con algunos recintos de pastos permanentes ubicados en espacios protegidos donde la carga ganadera mínima será 0,1 UGM/ha.

Puede verificar la integridad de una copia de este documento mediante la lectura del código QR adjunto o mediante el acceso a la dirección <https://ws050.juntadeandalucia.es/verificarFirma> indicando el código de VERIFICACIÓN

FIRMADO POR	RAQUEL MARIA ESPIN CRESPO	17/10/2024
VERIFICACIÓN	Pk2jmWSPEJNMB623FQZ8JEKDMKEPRE	PÁG. 4659/4804



**APELLIDOS Y NOMBRE / RAZÓN SOCIAL**

SARRION GAVILAN FRANCISCO JOSE

**NIF**

\*\*\*\*5154\*

**EXPEDIENTE**

1246311

**RESOLUCIÓN**

DENEGACIÓN DE LA AYUDA

**DATOS DE MANTENIMIENTO UNIDADES**

<b>GRUPO DE PAGO</b>	<b>Sup. Dec. Admisible</b>	<b>Sup. Resuelta</b>	<b>Sobredecl.</b>	<b>% Sobredecl.</b>
ZONAS DE MONTAÑA	0,00	0,00	0,00	0,00

**RESUMEN DE PAGOS**

	<b>IMPORTE ( Euros )</b>			
	<b>RESUELTO</b>	<b>FEADER</b>	<b>MAPA</b>	<b>CAPADR</b>
A pagar	0,00	0,00	0,00	0,00

**APLICACIÓN DE REDUCCIONES Y PENALIZACIONES (%)**

<b>Criterios de subvencionabilidad (1)</b>	<b>Presentación tardía</b>	<b>Omisión declaración</b>	<b>Condicionality</b>
100,00	0,00	0,00	0,00

**IMPORTE ( Euros )**

<b>Calculado(2)</b>	<b>Reducción</b>	<b>Penalización</b>	<b>Reducción Penalización (3)</b>	<b>Penalización adicional</b>	<b>Resuelto</b>	<b>FEADER</b>	<b>MAPA</b>	<b>CAPADR</b>
0,00 €	0,00 €	0,00 €	0,00 €	0,00 €	0,00 €	0,00 €	0,00 €	0,00 €
<b>Importe Unitario:</b>	93,00 €	<b>Nuevo Importe Unitario:</b>	0,00 €					

**RECINTOS PROPUESTOS**

<b>REF.</b>	<b>REFERENCIA SIGPAC</b>	<b>CULTIVO</b>	<b>S/R</b>	<b>USO SIGPAC</b>	<b>Sup. Dec. admisible</b>	<b>Sup. Campo</b>	<b>Sup. Determ.</b>	<b>Sup. Resuelta</b>
170000003615395	29-079-018-00179-0001	BARBECHO TRADICIONAL	S		0,02		0,02	0,02
170000003615396	29-079-018-00179-0006	BARBECHO TRADICIONAL	S		0,03		0,03	0,03
170000003615397	29-079-019-09000-0021	OLIVAR	S		1,30		1,30	1,30

**INCIDENCIAS****INCIDENCIA DESCRIPCIÓN**

2454	Solicitante de intervención 6613 cuyo regimen de afiliacion a la SS no es ni el sistema especial agrario(cuenta ajena) ni autonomo con actividad agraria.
74018	Productor que no es agricultor a título principal, según los datos del ejercicio fiscal n-1 y seguridad socia.
74053	Importe inferior a 100 Euros

**Incidencias de carga ganadera****INCIDENCIA DESCRIPCIÓN**

86132	Recinto superficie forrajera que no realiza la actividad de producción de pastoreo. Recinto:29-079-018-00179-00001 Cultivo:20000 BARBECHO TRADICIONAL-SIN VARIEDAD Secano Recinto:29-079-018-00179-00006 Cultivo:20000 BARBECHO TRADICIONAL-SIN VARIEDAD Secano
-------	---

(1) Con incidencias que retienen pago o deniegan el expediente.

(2) Se calcula sobre superficie declarada admisible.

(3) Aplicación del artículo 16 bis del RD 147/2023.

(4) Expediente con algunos recintos de pastos permanentes ubicados en espacios protegidos donde la carga ganadera mínima será 0,1 UGM/ha.

Puede verificar la integridad de una copia de este documento mediante la lectura del código QR adjunto o mediante el acceso a la dirección <https://ws050.juntadeandalucia.es/verificarFirma> indicando el código de VERIFICACIÓN

FIRMADO POR	RAQUEL MARIA ESPIN CRESPO	17/10/2024
VERIFICACIÓN	Pk2jmWSPEJNMB623FQZ8JEKDMKEPRE	PÁG. 4660/4804



**APELLIDOS Y NOMBRE / RAZÓN SOCIAL**

SILES SERRANO VICTOR

**NIF**

\*\*\*\*9484\*

**EXPEDIENTE**

1007451

**RESOLUCIÓN**

DENEGACIÓN DE LA AYUDA

**DATOS DE MANTENIMIENTO UNIDADES****GRUPO DE PAGO**

ZONAS DE MONTAÑA

**Sup. Dec.  
Admisible**

0,00

**Sup.  
Resuelta**

0,00

**Sobredecl.**

0,00

**% Sobredecl.**

0,00

**RESUMEN DE PAGOS****IMPORTE ( Euros )**

	<b>RESUELTO</b>	<b>FEADER</b>	<b>MAPA</b>	<b>CAPADR</b>
A pagar	0,00	0,00	0,00	0,00

**APLICACIÓN DE REDUCCIONES Y PENALIZACIONES (%)**

<b>Crterios de subvencionabilidad (1)</b>	<b>Presentación tardía</b>	<b>Omisión declaración</b>	<b>Condicionalidad</b>
100,00	0,00	0,00	0,00

**IMPORTE ( Euros )**

<b>Calculado(2)</b>	<b>Reducción</b>	<b>Penalización</b>	<b>Reducción Penalización (3)</b>	<b>Penalización adicional</b>	<b>Resuelto</b>	<b>FEADER</b>	<b>MAPA</b>	<b>CAPADR</b>
0,00 €	0,00 €	0,00 €	0,00 €	0,00 €	0,00 €	0,00 €	0,00 €	0,00 €
<b>Importe Unitario:</b>	93,00 €	<b>Nuevo Importe Unitario:</b>	0,00 €					

**RECINTOS PROPUESTOS**

<b>REF.</b>	<b>REFERENCIA SIGPAC</b>	<b>CULTIVO</b>	<b>S/R</b>	<b>USO SIGPAC</b>	<b>Sup. Dec. admisible</b>	<b>Sup. Campo</b>	<b>Sup. Determ.</b>	<b>Sup. Resuelta</b>
-1262428	29-095-007-00321-0015	OLIVAR	S		0,09		0,09	0,09
-1262427	29-095-007-00321-0001	OLIVAR	R		0,01		0,01	0,01
1700000005438197	14-037-010-00236-0001	OLIVAR	S		0,22		0,22	0,22
1700000005438198	29-095-007-00016-0007	OLIVAR	S		0,03		0,03	0,03
1700000005438199	29-095-007-00023-0001	OLIVAR	S		0,30		0,30	0,30
1700000005438200	29-095-007-00024-0001	OLIVAR	S		0,40		0,40	0,40
1700000005438201	29-095-007-00025-0001	OLIVAR	S		0,03		0,03	0,03
1700000005438202	29-095-007-00110-0001	OLIVAR	S		0,05		0,05	0,05
1700000005438203	29-095-007-00114-0001	OLIVAR	S		0,31		0,31	0,31
1700000005438204	29-095-007-00115-0001	OLIVAR	S		1,10		1,10	1,10
1700000005438207	29-095-009-00069-0001	OLIVAR	S		0,23		0,23	0,23

**INCIDENCIAS****INCIDENCIA DESCRIPCIÓN**

74018	Productor que no es agricultor a título principal, según los datos del ejercicio fiscal n-1 y seguridad socia.
74053	Importe inferior a 100 Euros

(1) Con incidencias que retienen pago o deniegan el expediente.

(2) Se calcula sobre superficie declarada admisible.

(3) Aplicación del artículo 16 bis del RD 147/2023.

(4) Expediente con algunos recintos de pastos permanentes ubicados en espacios protegidos donde la carga ganadera mínima será 0,1 UGM/ha.

Puede verificar la integridad de una copia de este documento mediante la lectura del código QR adjunto o mediante el acceso a la dirección <https://ws050.juntadeandalucia.es/verificarFirma> indicando el código de VERIFICACIÓN

FIRMADO POR

RAQUEL MARIA ESPIN CRESPO

17/10/2024

VERIFICACIÓN

Pk2jmWSPEJNMB623FQZ8JEKDMKEPRE

PÁG. 4661/4804



**APELLIDOS Y NOMBRE / RAZÓN SOCIAL**

SILLERO VEGAS LUIS

**NIF**

\*\*\*\*7004\*

**EXPEDIENTE**

1097722

**RESOLUCIÓN**

DENEGACIÓN DE LA AYUDA

**DATOS DE MANTENIMIENTO UNIDADES**

<b>GRUPO DE PAGO</b>	<b>Sup. Dec. Admisible</b>	<b>Sup. Resuelta</b>	<b>Sobredecl.</b>	<b>% Sobredecl.</b>
ZONAS DE MONTAÑA	0,00	0,00	0,00	0,00

**RESUMEN DE PAGOS**

	<b>IMPORTE ( Euros )</b>			
	<b>RESUELTO</b>	<b>FEADER</b>	<b>MAPA</b>	<b>CAPADR</b>
A pagar	0,00	0,00	0,00	0,00

**APLICACIÓN DE REDUCCIONES Y PENALIZACIONES (%)**

<b>Crterios de subvencionabilidad (1)</b>	<b>Presentación tardía</b>	<b>Omisión declaración</b>	<b>Condicionalidad</b>
100,00	0,00	0,00	0,00

**IMPORTE ( Euros )**

<b>Calculado(2)</b>	<b>Reducción</b>	<b>Penalización</b>	<b>Reducción Penalización (3)</b>	<b>Penalización adicional</b>	<b>Resuelto</b>	<b>FEADER</b>	<b>MAPA</b>	<b>CAPADR</b>
0,00 €	0,00 €	0,00 €	0,00 €	0,00 €	0,00 €	0,00 €	0,00 €	0,00 €
<b>Importe Unitario:</b>	93,00 €	<b>Nuevo Importe Unitario:</b>	0,00 €					

**RECINTOS PROPUESTOS**

<b>REF.</b>	<b>REFERENCIA SIGPAC</b>	<b>CULTIVO</b>	<b>S/R</b>	<b>USO SIGPAC</b>	<b>Sup. Dec. admisible</b>	<b>Sup. Campo</b>	<b>Sup. Determ.</b>	<b>Sup. Resuelta</b>
170000005400166	29-015-122-00230-0001	VEZA	S		0,57		0,57	0,57
170000005400167	29-015-122-00236-0001	VEZA	S		1,13		1,13	1,13
170000005400168	29-015-186-00196-0001	OLIVAR	S		0,58		0,58	0,58
170000005400169	29-015-122-00234-0002	AVENA	S		1,21		1,21	1,21
170000005400170	29-015-122-00235-0001	VEZA	S		2,05		2,05	2,05
170000005400171	29-015-186-00104-0001	OLIVAR	S		0,06		0,06	0,06
170000005400172	29-015-186-00106-0001	OLIVAR	S		0,01		0,01	0,01
170000005400173	29-015-186-00108-0001	OLIVAR	S		1,06		1,06	1,06

**INCIDENCIAS****INCIDENCIA DESCRIPCIÓN**

2454	Solicitante de intervención 6613 cuyo regimen de afiliacion a la SS no es ni el sistema especial agrario(cuenta ajena) ni autonomo con actividad agraria.
74018	Productor que no es agricultor a título principal, según los datos del ejercicio fiscal n-1 y seguridad socia.
74053	Importe inferior a 100 Euros

(1) Con incidencias que retienen pago o deniegan el expediente.

(2) Se calcula sobre superficie declarada admisible.

(3) Aplicación del artículo 16 bis del RD 147/2023.

(4) Expediente con algunos recintos de pastos permanentes ubicados en espacios protegidos donde la carga ganadera mínima será 0,1 UGM/ha.

Puede verificar la integridad de una copia de este documento mediante la lectura del código QR adjunto o mediante el acceso a la dirección <https://ws050.juntadeandalucia.es/verificarFirma> indicando el código de VERIFICACIÓN

FIRMADO POR	RAQUEL MARIA ESPIN CRESPO	17/10/2024
VERIFICACIÓN	Pk2jmWSPEJNMB623FQZ8JEKDMKEPRE	PÁG. 4662/4804



**APELLIDOS Y NOMBRE / RAZÓN SOCIAL**

SOSA SILVA JUAN JOSE

**NIF**

\*\*\*\*2901\*

**EXPEDIENTE**

1025102

**RESOLUCIÓN**

DENEGACIÓN DE LA AYUDA

**DATOS DE MANTENIMIENTO UNIDADES****GRUPO DE PAGO**

ZONAS DE MONTAÑA

**Sup. Dec.  
Admisible**

0,00

**Sup.  
Resuelta**

0,00

**Sobredecl.**

0,00

**% Sobredecl.**

0,00

**RESUMEN DE PAGOS****IMPORTE ( Euros )**

	RESUELTO	FEADER	MAPA	CAPADR
A pagar	0,00	0,00	0,00	0,00

**APLICACIÓN DE REDUCCIONES Y PENALIZACIONES (%)**

Crterios de subvencionabilidad (1)	Presentación tardía	Omisión declaración	Condicionalidad
100,00	0,00	0,00	0,00

**IMPORTE ( Euros )**

Calculado(2)	Reducción	Penalización	Reducción Penalización (3)	Penalización adicional	Resuelto	FEADER	MAPA	CAPADR
0,00 €	0,00 €	0,00 €	0,00 €	0,00 €	0,00 €	0,00 €	0,00 €	0,00 €
Importe Unitario:	93,00 €	Nuevo Importe Unitario:	0,00 €					

**RECINTOS PROPUESTOS**

REF.	REFERENCIA SIGPAC	CULTIVO	S/R	USO SIGPAC	Sup. Dec. admisible	Sup. Campo	Sup. Determ.	Sup. Resuelta
-474026	29-039-007-00006-0006	OLIVAR	S		0,99		0,99	0,99
170000005407679	29-043-018-00206-0001	OLIVAR	S		0,97		0,97	0,97
170000005407680	29-039-007-00013-0001	OLIVAR	S		0,93		0,93	0,91

**INCIDENCIAS****INCIDENCIA DESCRIPCIÓN**

2454	Solicitante de intervención 6613 cuyo regimen de afiliacion a la SS no es ni el sistema especial agrario(cuenta ajena) ni autonomo con actividad agraria.
4272	Verifica que las líneas de declaración de las Solicitudes Únicas no tienen solapes con la capa de Retroactividad Gráfica (ambas de la misma campaña) a nivel de expediente/línea de declaración gráfica de la solicitud. Recinto:29-039-007-00013-00001 Cultivo: - Agregado de la referencia del recinto.:0 Zona de la referencia del recinto.:0 Superficie solapada.:0,02 Id. Incid.:98089625
74018	Productor que no es agricultor a título principal, según los datos del ejercicio fiscal n-1 y seguridad socia.
74053	Importe inferior a 100 Euros

(1) Con incidencias que retienen pago o deniegan el expediente.

(2) Se calcula sobre superficie declarada admisible.

(3) Aplicación del artículo 16 bis del RD 147/2023.

(4) Expediente con algunos recintos de pastos permanentes ubicados en espacios protegidos donde la carga ganadera mínima será 0,1 UGM/ha.

Puede verificar la integridad de una copia de este documento mediante la lectura del código QR adjunto o mediante el acceso a la dirección <https://ws050.juntadeandalucia.es/verificarFirma> indicando el código de VERIFICACIÓN

FIRMADO POR

RAQUEL MARIA ESPIN CRESPO

17/10/2024

VERIFICACIÓN

Pk2jmWSPEJNMB623FQZ8JEKDMKEPRE

PÁG. 4663/4804



**APELLIDOS Y NOMBRE / RAZÓN SOCIAL**

SOSA SILVA RAFAEL

**NIF**

\*\*\*\*6371\*

**EXPEDIENTE**

1020213

**RESOLUCIÓN**

DENEGACIÓN DE LA AYUDA

**DATOS DE MANTENIMIENTO UNIDADES****GRUPO DE PAGO**

ZONAS DE MONTAÑA

**Sup. Dec.  
Admisible**

0,00

**Sup.  
Resuelta**

0,00

**Sobredecl.**

0,00

**% Sobredecl.**

0,00

**RESUMEN DE PAGOS****IMPORTE ( Euros )**

	RESUELTO	FEADER	MAPA	CAPADR
A pagar	0,00	0,00	0,00	0,00

**APLICACIÓN DE REDUCCIONES Y PENALIZACIONES (%)**

Crterios de subvencionabilidad (1)	Presentación tardía	Omisión declaración	Condicionalidad
100,00	0,00	0,00	0,00

**IMPORTE ( Euros )**

Calculado(2)	Reducción	Penalización	Reducción Penalización (3)	Penalización adicional	Resuelto	FEADER	MAPA	CAPADR
0,00 €	0,00 €	0,00 €	0,00 €	0,00 €	0,00 €	0,00 €	0,00 €	0,00 €
Importe Unitario:	93,00 €	Nuevo Importe Unitario:	0,00 €					

**RECINTOS PROPUESTOS**

REF.	REFERENCIA SIGPAC	CULTIVO	S/R	USO SIGPAC	Sup. Dec. admisible	Sup. Campo	Sup. Determ.	Sup. Resuelta
-1213152	29-039-007-00006-0007	ALMENDROS	S		0,06		0,06	0,06
-1213115	29-043-013-00253-0002	ALMENDROS	S		0,05		0,05	0,05
-1213114	29-043-013-00021-0013	ALMENDROS	S		0,02		0,02	0,02
-1213113	29-043-013-00018-0003	OLIVAR	S		0,12		0,12	0,12
1700000006668588	29-039-007-00006-0004	MEZCLA VEZA - AVENA	S		2,44		2,44	2,44
1700000006668589	29-039-007-00059-0001	OLIVAR	S		0,57		0,57	0,52
1700000006668591	29-043-018-00165-0001	OLIVAR	S		1,27		1,27	1,27
1700000006668592	29-043-018-00167-0001	OLIVAR	S		0,63		0,63	0,63
1700000006668593	29-039-007-00006-0005	ALMENDROS	S		0,59		0,59	0,59
1700000006668594	29-043-013-00018-0001	ALMENDROS	S		0,59		0,59	0,59

**INCIDENCIAS****INCIDENCIA DESCRIPCIÓN**

4272 Verifica que las líneas de declaración de las Solicitudes Únicas no tienen solapes con la capa de Retroactividad Gráfica (ambas de la misma campaña) a nivel de expediente/línea de declaración gráfica de la solicitud.  
Recinto:29-039-007-00059-00001 Cultivo: - Agregado de la referencia del recinto.:0 Zona de la referencia del recinto.:0 Superficie solapada.:0,05 Id. Incid.:98089624

74018 Productor que no es agricultor a título principal, según los datos del ejercicio fiscal n-1 y seguridad socia.

74053 Importe inferior a 100 Euros

(1) Con incidencias que retienen pago o deniegan el expediente.

(2) Se calcula sobre superficie declarada admisible.

(3) Aplicación del artículo 16 bis del RD 147/2023.

(4) Expediente con algunos recintos de pastos permanentes ubicados en espacios protegidos donde la carga ganadera mínima será 0,1 UGM/ha.

Puede verificar la integridad de una copia de este documento mediante la lectura del código QR adjunto o mediante el acceso a la dirección <https://ws050.juntadeandalucia.es/verificarFirma> indicando el código de VERIFICACIÓN

FIRMADO POR

RAQUEL MARIA ESPIN CRESPO

17/10/2024

VERIFICACIÓN

Pk2jmWSPEJNMB623FQZ8JEKDMKEPRE

PÁG. 4664/4804





**APELLIDOS Y NOMBRE / RAZÓN SOCIAL**

TORNAY GONZÁLEZ JUAN ANTONIO

**NIF**

\*\*\*\*2225\*

**EXPEDIENTE**

1150163

**RESOLUCIÓN**

DENEGACIÓN DE LA AYUDA

**DATOS DE MANTENIMIENTO UNIDADES****GRUPO DE PAGO**

ZONAS DE MONTAÑA

**Sup. Dec.  
Admisible**

1,76

**Sup.  
Resuelta**

0,00

**Sobredecl.**

1,76

**% Sobredecl.**

100,00

**RESUMEN DE PAGOS****IMPORTE ( Euros )**

	RESUELTO	FEADER	MAPA	CAPADR
A pagar	0,00	0,00	0,00	0,00

**APLICACIÓN DE REDUCCIONES Y PENALIZACIONES (%)**

Crterios de subvencionabilidad (1)	Presentación tardía	Omisión declaración	Condicionalidad
100,00	0,00	0,00	0,00

**IMPORTE ( Euros )**

Calculado(2)	Reducción	Penalización	Reducción Penalización (3)	Penalización adicional	Resuelto	FEADER	MAPA	CAPADR
163,68 €	163,68 €	0,00 €	0,00 €	163,68 €	0,00 €	0,00 €	0,00 €	0,00 €
Importe Unitario:	93,00 €	Nuevo Importe Unitario:	93,00 €					

**RECINTOS PROPUESTOS**

REF.	REFERENCIA SIGPAC	CULTIVO	S/R	USO SIGPAC	Sup. Dec. admisible	Sup. Campo	Sup. Determ.	Sup. Resuelta
1700000005934316	11-019-007-00030-0001	OLIVAR	S		1,76		1,76	0,00

(1) Con incidencias que retienen pago o deniegan el expediente.

(2) Se calcula sobre superficie declarada admisible.

(3) Aplicación del artículo 16 bis del RD 147/2023.

(4) Expediente con algunos recintos de pastos permanentes ubicados en espacios protegidos donde la carga ganadera mínima será 0,1 UGM/ha.

Puede verificar la integridad de una copia de este documento mediante la lectura del código QR adjunto o mediante el acceso a la dirección <https://ws050.juntadeandalucia.es/verificarFirma> indicando el código de VERIFICACIÓN

FIRMADO POR

RAQUEL MARIA ESPIN CRESPO

17/10/2024

VERIFICACIÓN

Pk2jmWSPEJNMB623FQZ8JEKDMKEPRE

PÁG. 4665/4804



**INCIDENCIAS****INCIDENCIA DESCRIPCIÓN**

- 225 Superficie neta de cruce en un recinto en el conjunto de solicitudes supera superficie admisible que SIGPAC establece para él.  
Recinto:29-101-014-00006-00027 Cultivo:62000 PASTOS PERMANENTES DE 5 O MAS AÑOS-SIN VARIEDAD Secano Superficie admisible de pastos del recinto según SIGPAC.:1211 Suma de superficies de cruce netas declaradas para este recinto por todos los solicitantes.:1456 Exceso de superficie (Hectáreas):2,45
- 242 Recinto pendiente de acreditación de titularidad.  
Recinto:11-019-007-00028-00001 Cultivo:62000 PASTOS PERMANENTES DE 5 O MAS AÑOS-SIN VARIEDAD Secano  
Recinto:11-019-007-00029-00003 Cultivo:62000 PASTOS PERMANENTES DE 5 O MAS AÑOS-SIN VARIEDAD Secano  
Recinto:11-019-007-00029-00005 Cultivo:62000 PASTOS PERMANENTES DE 5 O MAS AÑOS-SIN VARIEDAD Secano  
Recinto:11-019-007-00029-00006 Cultivo:62000 PASTOS PERMANENTES DE 5 O MAS AÑOS-SIN VARIEDAD Secano  
Recinto:11-019-007-00029-00008 Cultivo:62000 PASTOS PERMANENTES DE 5 O MAS AÑOS-SIN VARIEDAD Secano  
Recinto:11-019-007-00030-00001 Cultivo:101138 OLIVAR-HOJIBLANCA Secano  
Recinto:11-019-007-00030-00002 Cultivo:62000 PASTOS PERMANENTES DE 5 O MAS AÑOS-SIN VARIEDAD Secano  
Recinto:11-019-007-00031-00001 Cultivo:62000 PASTOS PERMANENTES DE 5 O MAS AÑOS-SIN VARIEDAD Secano  
Recinto:11-019-007-00031-00002 Cultivo:62000 PASTOS PERMANENTES DE 5 O MAS AÑOS-SIN VARIEDAD Secano  
Recinto:11-019-021-00002-00001 Cultivo:62000 PASTOS PERMANENTES DE 5 O MAS AÑOS-SIN VARIEDAD Secano  
Recinto:29-101-014-00006-00027 Cultivo:62000 PASTOS PERMANENTES DE 5 O MAS AÑOS-SIN VARIEDAD Secano  
Recinto:29-101-014-00013-00001 Cultivo:62000 PASTOS PERMANENTES DE 5 O MAS AÑOS-SIN VARIEDAD Secano  
Recinto:29-101-014-00013-00003 Cultivo:62000 PASTOS PERMANENTES DE 5 O MAS AÑOS-SIN VARIEDAD Secano  
Recinto:29-101-014-80001-00004 Cultivo:62000 PASTOS PERMANENTES DE 5 O MAS AÑOS-SIN VARIEDAD Secano  
Recinto:29-101-014-80001-00005 Cultivo:62000 PASTOS PERMANENTES DE 5 O MAS AÑOS-SIN VARIEDAD Secano  
Recinto:29-101-016-00008-00005 Cultivo:62000 PASTOS PERMANENTES DE 5 O MAS AÑOS-SIN VARIEDAD Secano  
Recinto:29-101-016-00008-00006 Cultivo:62000 PASTOS PERMANENTES DE 5 O MAS AÑOS-SIN VARIEDAD Secano  
Recinto:29-101-016-00009-00022 Cultivo:62000 PASTOS PERMANENTES DE 5 O MAS AÑOS-SIN VARIEDAD Secano  
Recinto:29-101-016-00009-00023 Cultivo:62000 PASTOS PERMANENTES DE 5 O MAS AÑOS-SIN VARIEDAD Secano  
Recinto:29-101-016-00009-00027 Cultivo:62000 PASTOS PERMANENTES DE 5 O MAS AÑOS-SIN VARIEDAD Secano  
Recinto:29-101-016-00009-00028 Cultivo:62000 PASTOS PERMANENTES DE 5 O MAS AÑOS-SIN VARIEDAD Secano  
Recinto:29-101-016-00009-00029 Cultivo:62000 PASTOS PERMANENTES DE 5 O MAS AÑOS-SIN VARIEDAD Secano  
Recinto:29-101-016-00009-00030 Cultivo:62000 PASTOS PERMANENTES DE 5 O MAS AÑOS-SIN VARIEDAD Secano  
Recinto:29-101-016-00009-00031 Cultivo:62000 PASTOS PERMANENTES DE 5 O MAS AÑOS-SIN VARIEDAD Secano  
Recinto:29-101-016-00009-00033 Cultivo:62000 PASTOS PERMANENTES DE 5 O MAS AÑOS-SIN VARIEDAD Secano  
Recinto:29-101-016-00009-00034 Cultivo:62000 PASTOS PERMANENTES DE 5 O MAS AÑOS-SIN VARIEDAD Secano  
Recinto:29-101-016-00010-00001 Cultivo:62000 PASTOS PERMANENTES DE 5 O MAS AÑOS-SIN VARIEDAD Secano  
Recinto:29-101-016-00010-00002 Cultivo:62000 PASTOS PERMANENTES DE 5 O MAS AÑOS-SIN VARIEDAD Secano  
Recinto:29-101-016-00010-00004 Cultivo:62000 PASTOS PERMANENTES DE 5 O MAS AÑOS-SIN VARIEDAD Secano  
Recinto:29-101-016-00012-00007 Cultivo:62000 PASTOS PERMANENTES DE 5 O MAS AÑOS-SIN VARIEDAD Secano  
Recinto:29-101-016-80001-00001 Cultivo:62000 PASTOS PERMANENTES DE 5 O MAS AÑOS-SIN VARIEDAD Secano
- 3790 Recinto declarado inactivo  
Recinto:29-101-016-00008-00005 Cultivo: -  
Recinto:29-101-016-00008-00006 Cultivo: -
- 4272 Verifica que las líneas de declaración de las Solicitudes Únicas no tienen solapes con la capa de Retroactividad Gráfica (ambas de la misma campaña) a nivel de expediente/línea de declaración gráfica de la solicitud.  
Recinto:29-101-016-00009-00031 Cultivo: - Agregado de la referencia del recinto.:0 Zona de la referencia del recinto.:0 Superficie solapada.:0,12 Id. Incid.:98089734  
Recinto:29-101-016-00009-00034 Cultivo: - Agregado de la referencia del recinto.:0 Zona de la referencia del recinto.:0 Superficie solapada.:0,2 Id. Incid.:98089733
- 74053 Importe inferior a 100 Euros
- 86119 Carga ganadera NO cumple con el valor mínimo de 0,2 UGM/ha.  
Recinto:29-101-014-00006-00027 Cultivo:62000 PASTOS PERMANENTES DE 5 O MAS AÑOS-SIN VARIEDAD Secano Carga Ganadera:0  
Recinto:29-101-014-00013-00001 Cultivo:62000 PASTOS PERMANENTES DE 5 O MAS AÑOS-SIN VARIEDAD Secano Carga Ganadera:0  
Recinto:29-101-014-00013-00003 Cultivo:62000 PASTOS PERMANENTES DE 5 O MAS AÑOS-SIN VARIEDAD Secano Carga Ganadera:0  
Recinto:29-101-014-80001-00004 Cultivo:62000 PASTOS PERMANENTES DE 5 O MAS AÑOS-SIN VARIEDAD Secano Carga Ganadera:0  
Recinto:29-101-014-80001-00005 Cultivo:62000 PASTOS PERMANENTES DE 5 O MAS AÑOS-SIN VARIEDAD Secano Carga Ganadera:0  
Recinto:29-101-016-00008-00005 Cultivo:62000 PASTOS PERMANENTES DE 5 O MAS AÑOS-SIN VARIEDAD Secano Carga Ganadera:0

(1) Con incidencias que retienen pago o deniegan el expediente.

(2) Se calcula sobre superficie declarada admisible.

(3) Aplicación del artículo 16 bis del RD 147/2023.

(4) Expediente con algunos recintos de pastos permanentes ubicados en espacios protegidos donde la carga ganadera mínima será 0,1 UGM/ha.

Puede verificar la integridad de una copia de este documento mediante la lectura del código QR adjunto o mediante el acceso a la dirección <https://ws050.juntadeandalucia.es/verificarFirma> indicando el código de VERIFICACIÓN

FIRMADO POR

RAQUEL MARIA ESPIN CRESPO

17/10/2024

VERIFICACIÓN

Pk2jmWSPEJNMB623FQZ8JEKDMKEPRE

PÁG. 4666/4804



**INCIDENCIAS****INCIDENCIA DESCRIPCIÓN**

	Recinto:29-101-016-00008-00006 Cultivo:62000 PASTOS PERMANENTES DE 5 O MAS AÑOS-SIN VARIEDAD Secano Carga Ganadera:0
	Recinto:29-101-016-00009-00022 Cultivo:62000 PASTOS PERMANENTES DE 5 O MAS AÑOS-SIN VARIEDAD Secano Carga Ganadera:0
	Recinto:29-101-016-00009-00023 Cultivo:62000 PASTOS PERMANENTES DE 5 O MAS AÑOS-SIN VARIEDAD Secano Carga Ganadera:0
	Recinto:29-101-016-00009-00027 Cultivo:62000 PASTOS PERMANENTES DE 5 O MAS AÑOS-SIN VARIEDAD Secano Carga Ganadera:0
	Recinto:29-101-016-00009-00028 Cultivo:62000 PASTOS PERMANENTES DE 5 O MAS AÑOS-SIN VARIEDAD Secano Carga Ganadera:0
	Recinto:29-101-016-00009-00029 Cultivo:62000 PASTOS PERMANENTES DE 5 O MAS AÑOS-SIN VARIEDAD Secano Carga Ganadera:0
	Recinto:29-101-016-00009-00030 Cultivo:62000 PASTOS PERMANENTES DE 5 O MAS AÑOS-SIN VARIEDAD Secano Carga Ganadera:0
	Recinto:29-101-016-00009-00031 Cultivo:62000 PASTOS PERMANENTES DE 5 O MAS AÑOS-SIN VARIEDAD Secano Carga Ganadera:0
	Recinto:29-101-016-00009-00033 Cultivo:62000 PASTOS PERMANENTES DE 5 O MAS AÑOS-SIN VARIEDAD Secano Carga Ganadera:0
	Recinto:29-101-016-00009-00034 Cultivo:62000 PASTOS PERMANENTES DE 5 O MAS AÑOS-SIN VARIEDAD Secano Carga Ganadera:0
	Recinto:29-101-016-00010-00001 Cultivo:62000 PASTOS PERMANENTES DE 5 O MAS AÑOS-SIN VARIEDAD Secano Carga Ganadera:0
	Recinto:29-101-016-00010-00002 Cultivo:62000 PASTOS PERMANENTES DE 5 O MAS AÑOS-SIN VARIEDAD Secano Carga Ganadera:0
	Recinto:29-101-016-00010-00004 Cultivo:62000 PASTOS PERMANENTES DE 5 O MAS AÑOS-SIN VARIEDAD Secano Carga Ganadera:0
	Recinto:29-101-016-00012-00007 Cultivo:62000 PASTOS PERMANENTES DE 5 O MAS AÑOS-SIN VARIEDAD Secano Carga Ganadera:0
	Recinto:29-101-016-80001-00001 Cultivo:62000 PASTOS PERMANENTES DE 5 O MAS AÑOS-SIN VARIEDAD Secano Carga Ganadera:0
86120	Para explotaciones de pastos permanentes ubicadas en espacios protegidos la carga ganadera mínima será 0,1 UGM/ha.
	Recinto:11-019-007-00028-00001 Cultivo:62000 PASTOS PERMANENTES DE 5 O MAS AÑOS-SIN VARIEDAD Secano Carga Ganadera:0
	Recinto:11-019-007-00029-00003 Cultivo:62000 PASTOS PERMANENTES DE 5 O MAS AÑOS-SIN VARIEDAD Secano Carga Ganadera:0
	Recinto:11-019-007-00029-00005 Cultivo:62000 PASTOS PERMANENTES DE 5 O MAS AÑOS-SIN VARIEDAD Secano Carga Ganadera:0
	Recinto:11-019-007-00029-00006 Cultivo:62000 PASTOS PERMANENTES DE 5 O MAS AÑOS-SIN VARIEDAD Secano Carga Ganadera:0
	Recinto:11-019-007-00029-00008 Cultivo:62000 PASTOS PERMANENTES DE 5 O MAS AÑOS-SIN VARIEDAD Secano Carga Ganadera:0
	Recinto:11-019-007-00030-00002 Cultivo:62000 PASTOS PERMANENTES DE 5 O MAS AÑOS-SIN VARIEDAD Secano Carga Ganadera:0
	Recinto:11-019-007-00031-00001 Cultivo:62000 PASTOS PERMANENTES DE 5 O MAS AÑOS-SIN VARIEDAD Secano Carga Ganadera:0
	Recinto:11-019-007-00031-00002 Cultivo:62000 PASTOS PERMANENTES DE 5 O MAS AÑOS-SIN VARIEDAD Secano Carga Ganadera:0
	Recinto:11-019-021-00002-00001 Cultivo:62000 PASTOS PERMANENTES DE 5 O MAS AÑOS-SIN VARIEDAD Secano Carga Ganadera:0
86122	Recinto superficie forrajera que realiza la actividad de producción de pastoreo y no declara el o los códigos del Registro de Explotaciones Ganaderas de Andalucía, REGA.
	Recinto:29-101-014-00006-00027 Cultivo:62000 PASTOS PERMANENTES DE 5 O MAS AÑOS-SIN VARIEDAD Secano
	Recinto:29-101-014-00013-00001 Cultivo:62000 PASTOS PERMANENTES DE 5 O MAS AÑOS-SIN VARIEDAD Secano
	Recinto:29-101-014-00013-00003 Cultivo:62000 PASTOS PERMANENTES DE 5 O MAS AÑOS-SIN VARIEDAD Secano
	Recinto:29-101-014-80001-00004 Cultivo:62000 PASTOS PERMANENTES DE 5 O MAS AÑOS-SIN VARIEDAD Secano
	Recinto:29-101-014-80001-00005 Cultivo:62000 PASTOS PERMANENTES DE 5 O MAS AÑOS-SIN VARIEDAD Secano
	Recinto:29-101-016-00008-00005 Cultivo:62000 PASTOS PERMANENTES DE 5 O MAS AÑOS-SIN VARIEDAD Secano
	Recinto:29-101-016-00008-00006 Cultivo:62000 PASTOS PERMANENTES DE 5 O MAS AÑOS-SIN VARIEDAD Secano
	Recinto:29-101-016-00009-00022 Cultivo:62000 PASTOS PERMANENTES DE 5 O MAS AÑOS-SIN VARIEDAD Secano
	Recinto:29-101-016-00009-00023 Cultivo:62000 PASTOS PERMANENTES DE 5 O MAS AÑOS-SIN VARIEDAD Secano
	Recinto:29-101-016-00009-00027 Cultivo:62000 PASTOS PERMANENTES DE 5 O MAS AÑOS-SIN VARIEDAD Secano
	Recinto:29-101-016-00009-00028 Cultivo:62000 PASTOS PERMANENTES DE 5 O MAS AÑOS-SIN VARIEDAD Secano
	Recinto:29-101-016-00009-00029 Cultivo:62000 PASTOS PERMANENTES DE 5 O MAS AÑOS-SIN VARIEDAD Secano
	Recinto:29-101-016-00009-00030 Cultivo:62000 PASTOS PERMANENTES DE 5 O MAS AÑOS-SIN VARIEDAD Secano

(1) Con incidencias que retienen pago o deniegan el expediente.

(2) Se calcula sobre superficie declarada admisible.

(3) Aplicación del artículo 16 bis del RD 147/2023.

(4) Expediente con algunos recintos de pastos permanentes ubicados en espacios protegidos donde la carga ganadera mínima será 0,1 UGM/ha.

Puede verificar la integridad de una copia de este documento mediante la lectura del código QR adjunto o mediante el acceso a la dirección <https://ws050.juntadeandalucia.es/verificarFirma> indicando el código de VERIFICACIÓN

FIRMADO POR	RAQUEL MARIA ESPIN CRESPO	17/10/2024	
VERIFICACIÓN	Pk2jmWSPEJNMB623FQZ8JEKDMKEPRE	PÁG. 4667/4804	

**INCIDENCIAS****INCIDENCIA DESCRIPCIÓN**

	Recinto:29-101-016-00009-00031	Cultivo:62000	PASTOS PERMANENTES DE 5 O MAS AÑOS-SIN VARIEDAD	Secano
	Recinto:29-101-016-00009-00034	Cultivo:62000	PASTOS PERMANENTES DE 5 O MAS AÑOS-SIN VARIEDAD	Secano
	Recinto:29-101-016-00010-00001	Cultivo:62000	PASTOS PERMANENTES DE 5 O MAS AÑOS-SIN VARIEDAD	Secano
	Recinto:29-101-016-00010-00002	Cultivo:62000	PASTOS PERMANENTES DE 5 O MAS AÑOS-SIN VARIEDAD	Secano
	Recinto:29-101-016-00010-00004	Cultivo:62000	PASTOS PERMANENTES DE 5 O MAS AÑOS-SIN VARIEDAD	Secano
	Recinto:29-101-016-00012-00007	Cultivo:62000	PASTOS PERMANENTES DE 5 O MAS AÑOS-SIN VARIEDAD	Secano
	Recinto:29-101-016-80001-00001	Cultivo:62000	PASTOS PERMANENTES DE 5 O MAS AÑOS-SIN VARIEDAD	Secano
86124	Recinto de forrajera para Cálculo de Carga Ganadera que No pertenece a Explotación.			
	Recinto:29-101-014-00006-00027	Cultivo:62000	PASTOS PERMANENTES DE 5 O MAS AÑOS-SIN VARIEDAD	Secano
	Recinto:29-101-014-00013-00001	Cultivo:62000	PASTOS PERMANENTES DE 5 O MAS AÑOS-SIN VARIEDAD	Secano
	Recinto:29-101-014-00013-00003	Cultivo:62000	PASTOS PERMANENTES DE 5 O MAS AÑOS-SIN VARIEDAD	Secano
	Recinto:29-101-014-80001-00004	Cultivo:62000	PASTOS PERMANENTES DE 5 O MAS AÑOS-SIN VARIEDAD	Secano
	Recinto:29-101-014-80001-00005	Cultivo:62000	PASTOS PERMANENTES DE 5 O MAS AÑOS-SIN VARIEDAD	Secano
	Recinto:29-101-016-00008-00005	Cultivo:62000	PASTOS PERMANENTES DE 5 O MAS AÑOS-SIN VARIEDAD	Secano
	Recinto:29-101-016-00008-00006	Cultivo:62000	PASTOS PERMANENTES DE 5 O MAS AÑOS-SIN VARIEDAD	Secano
	Recinto:29-101-016-00009-00022	Cultivo:62000	PASTOS PERMANENTES DE 5 O MAS AÑOS-SIN VARIEDAD	Secano
	Recinto:29-101-016-00009-00023	Cultivo:62000	PASTOS PERMANENTES DE 5 O MAS AÑOS-SIN VARIEDAD	Secano
	Recinto:29-101-016-00009-00027	Cultivo:62000	PASTOS PERMANENTES DE 5 O MAS AÑOS-SIN VARIEDAD	Secano
	Recinto:29-101-016-00009-00028	Cultivo:62000	PASTOS PERMANENTES DE 5 O MAS AÑOS-SIN VARIEDAD	Secano
	Recinto:29-101-016-00009-00029	Cultivo:62000	PASTOS PERMANENTES DE 5 O MAS AÑOS-SIN VARIEDAD	Secano
	Recinto:29-101-016-00009-00030	Cultivo:62000	PASTOS PERMANENTES DE 5 O MAS AÑOS-SIN VARIEDAD	Secano
	Recinto:29-101-016-00009-00031	Cultivo:62000	PASTOS PERMANENTES DE 5 O MAS AÑOS-SIN VARIEDAD	Secano
	Recinto:29-101-016-00009-00034	Cultivo:62000	PASTOS PERMANENTES DE 5 O MAS AÑOS-SIN VARIEDAD	Secano
	Recinto:29-101-016-00010-00001	Cultivo:62000	PASTOS PERMANENTES DE 5 O MAS AÑOS-SIN VARIEDAD	Secano
	Recinto:29-101-016-00010-00002	Cultivo:62000	PASTOS PERMANENTES DE 5 O MAS AÑOS-SIN VARIEDAD	Secano
	Recinto:29-101-016-00010-00004	Cultivo:62000	PASTOS PERMANENTES DE 5 O MAS AÑOS-SIN VARIEDAD	Secano
	Recinto:29-101-016-00012-00007	Cultivo:62000	PASTOS PERMANENTES DE 5 O MAS AÑOS-SIN VARIEDAD	Secano
	Recinto:29-101-016-80001-00001	Cultivo:62000	PASTOS PERMANENTES DE 5 O MAS AÑOS-SIN VARIEDAD	Secano

**Incidenias de carga ganadera****INCIDENCIA DESCRIPCIÓN**

225	Superficie neta de cruce en un recinto en el conjunto de solicitudes supera superficie admisible que SIGPAC establece para él.			
	Recinto:29-101-014-00006-00027	Cultivo:62000	PASTOS PERMANENTES DE 5 O MAS AÑOS-SIN VARIEDAD	Secano Superficie admisible de pastos del recinto según SIGPAC.:1211 Suma de superficies de cruce netas declaradas para este recinto por todos los solicitantes.:1456 Exceso de superficie (Hectáreas):2,45
242	Recinto pendiente de acreditación de titularidad.			
	Recinto:29-101-016-00008-00006	Cultivo:62000	PASTOS PERMANENTES DE 5 O MAS AÑOS-SIN VARIEDAD	Secano
	Recinto:29-101-016-00008-00006	Cultivo:62000	PASTOS PERMANENTES DE 5 O MAS AÑOS-SIN VARIEDAD	Secano
	Recinto:29-101-016-00008-00006	Cultivo:62000	PASTOS PERMANENTES DE 5 O MAS AÑOS-SIN VARIEDAD	Secano
	Recinto:29-101-016-00012-00007	Cultivo:62000	PASTOS PERMANENTES DE 5 O MAS AÑOS-SIN VARIEDAD	Secano
	Recinto:29-101-016-00010-00004	Cultivo:62000	PASTOS PERMANENTES DE 5 O MAS AÑOS-SIN VARIEDAD	Secano
	Recinto:29-101-016-80001-00001	Cultivo:62000	PASTOS PERMANENTES DE 5 O MAS AÑOS-SIN VARIEDAD	Secano
	Recinto:29-101-016-00010-00002	Cultivo:62000	PASTOS PERMANENTES DE 5 O MAS AÑOS-SIN VARIEDAD	Secano
	Recinto:29-101-016-00010-00001	Cultivo:62000	PASTOS PERMANENTES DE 5 O MAS AÑOS-SIN VARIEDAD	Secano
	Recinto:29-101-016-00009-00034	Cultivo:62000	PASTOS PERMANENTES DE 5 O MAS AÑOS-SIN VARIEDAD	Secano
	Recinto:29-101-016-00009-00033	Cultivo:62000	PASTOS PERMANENTES DE 5 O MAS AÑOS-SIN VARIEDAD	Secano
	Recinto:29-101-016-00009-00031	Cultivo:62000	PASTOS PERMANENTES DE 5 O MAS AÑOS-SIN VARIEDAD	Secano
	Recinto:29-101-016-00009-00030	Cultivo:62000	PASTOS PERMANENTES DE 5 O MAS AÑOS-SIN VARIEDAD	Secano
	Recinto:29-101-016-00009-00029	Cultivo:62000	PASTOS PERMANENTES DE 5 O MAS AÑOS-SIN VARIEDAD	Secano
	Recinto:29-101-016-00009-00023	Cultivo:62000	PASTOS PERMANENTES DE 5 O MAS AÑOS-SIN VARIEDAD	Secano
	Recinto:29-101-016-00009-00022	Cultivo:62000	PASTOS PERMANENTES DE 5 O MAS AÑOS-SIN VARIEDAD	Secano
	Recinto:29-101-014-80001-00005	Cultivo:62000	PASTOS PERMANENTES DE 5 O MAS AÑOS-SIN VARIEDAD	Secano
	Recinto:29-101-014-80001-00004	Cultivo:62000	PASTOS PERMANENTES DE 5 O MAS AÑOS-SIN VARIEDAD	Secano
	Recinto:29-101-014-00013-00003	Cultivo:62000	PASTOS PERMANENTES DE 5 O MAS AÑOS-SIN VARIEDAD	Secano
	Recinto:29-101-014-00013-00001	Cultivo:62000	PASTOS PERMANENTES DE 5 O MAS AÑOS-SIN VARIEDAD	Secano
	Recinto:29-101-014-00006-00027	Cultivo:62000	PASTOS PERMANENTES DE 5 O MAS AÑOS-SIN VARIEDAD	Secano

(1) Con incidencias que retienen pago o deniegan el expediente.

(2) Se calcula sobre superficie declarada admisible.

(3) Aplicación del artículo 16 bis del RD 147/2023.

(4) Expediente con algunos recintos de pastos permanentes ubicados en espacios protegidos donde la carga ganadera mínima será 0,1 UGM/ha.

Puede verificar la integridad de una copia de este documento mediante la lectura del código QR adjunto o mediante el acceso a la dirección <https://ws050.juntadeandalucia.es/verificarFirma> indicando el código de VERIFICACIÓN

FIRMADO POR

RAQUEL MARIA ESPIN CRESPO

17/10/2024

VERIFICACIÓN

Pk2jmWSPEJNMB623FQZ8JEKDMKEPRE

PÁG. 4668/4804





	Recinto:11-019-007-00028-00001	Cultivo:62000	PASTOS PERMANENTES DE 5 O MAS AÑOS-SIN VARIEDAD	Secano
	Recinto:11-019-007-00030-00002	Cultivo:62000	PASTOS PERMANENTES DE 5 O MAS AÑOS-SIN VARIEDAD	Secano
	Recinto:11-019-007-00029-00005	Cultivo:62000	PASTOS PERMANENTES DE 5 O MAS AÑOS-SIN VARIEDAD	Secano
	Recinto:11-019-007-00031-00002	Cultivo:62000	PASTOS PERMANENTES DE 5 O MAS AÑOS-SIN VARIEDAD	Secano
	Recinto:11-019-007-00031-00001	Cultivo:62000	PASTOS PERMANENTES DE 5 O MAS AÑOS-SIN VARIEDAD	Secano
	Recinto:11-019-021-00002-00001	Cultivo:62000	PASTOS PERMANENTES DE 5 O MAS AÑOS-SIN VARIEDAD	Secano
	Recinto:11-019-007-00029-00003	Cultivo:62000	PASTOS PERMANENTES DE 5 O MAS AÑOS-SIN VARIEDAD	Secano
	Recinto:11-019-007-00029-00006	Cultivo:62000	PASTOS PERMANENTES DE 5 O MAS AÑOS-SIN VARIEDAD	Secano
	Recinto:11-019-007-00029-00008	Cultivo:62000	PASTOS PERMANENTES DE 5 O MAS AÑOS-SIN VARIEDAD	Secano
3790	Recinto declarado inactivo			
	Recinto:29-101-016-00008-00006	Cultivo: -		
	Recinto:29-101-016-00008-00006	Cultivo: -		
	Recinto:29-101-016-00008-00006	Cultivo: -		
86122	Recinto superficie forrajera que realiza la actividad de producción de pastoreo y no declara el o los códigos del Registro de Explotaciones Ganaderas de Andalucía, REGA.			
	Recinto:29-101-016-00008-00006	Cultivo:62000	PASTOS PERMANENTES DE 5 O MAS AÑOS-SIN VARIEDAD	Secano
	Recinto:29-101-016-00008-00006	Cultivo:62000	PASTOS PERMANENTES DE 5 O MAS AÑOS-SIN VARIEDAD	Secano
	Recinto:29-101-016-00008-00006	Cultivo:62000	PASTOS PERMANENTES DE 5 O MAS AÑOS-SIN VARIEDAD	Secano
	Recinto:29-101-016-00008-00005	Cultivo:62000	PASTOS PERMANENTES DE 5 O MAS AÑOS-SIN VARIEDAD	Secano
	Recinto:29-101-016-00012-00007	Cultivo:62000	PASTOS PERMANENTES DE 5 O MAS AÑOS-SIN VARIEDAD	Secano
	Recinto:29-101-016-00010-00004	Cultivo:62000	PASTOS PERMANENTES DE 5 O MAS AÑOS-SIN VARIEDAD	Secano
	Recinto:29-101-016-80001-00001	Cultivo:62000	PASTOS PERMANENTES DE 5 O MAS AÑOS-SIN VARIEDAD	Secano
	Recinto:29-101-016-00010-00002	Cultivo:62000	PASTOS PERMANENTES DE 5 O MAS AÑOS-SIN VARIEDAD	Secano
	Recinto:29-101-016-00010-00001	Cultivo:62000	PASTOS PERMANENTES DE 5 O MAS AÑOS-SIN VARIEDAD	Secano
	Recinto:29-101-016-00009-00034	Cultivo:62000	PASTOS PERMANENTES DE 5 O MAS AÑOS-SIN VARIEDAD	Secano
	Recinto:29-101-016-00009-00031	Cultivo:62000	PASTOS PERMANENTES DE 5 O MAS AÑOS-SIN VARIEDAD	Secano
	Recinto:29-101-016-00009-00030	Cultivo:62000	PASTOS PERMANENTES DE 5 O MAS AÑOS-SIN VARIEDAD	Secano
	Recinto:29-101-016-00009-00029	Cultivo:62000	PASTOS PERMANENTES DE 5 O MAS AÑOS-SIN VARIEDAD	Secano
	Recinto:29-101-016-00009-00028	Cultivo:62000	PASTOS PERMANENTES DE 5 O MAS AÑOS-SIN VARIEDAD	Secano
	Recinto:29-101-016-00009-00027	Cultivo:62000	PASTOS PERMANENTES DE 5 O MAS AÑOS-SIN VARIEDAD	Secano
	Recinto:29-101-016-00009-00023	Cultivo:62000	PASTOS PERMANENTES DE 5 O MAS AÑOS-SIN VARIEDAD	Secano
	Recinto:29-101-016-00009-00022	Cultivo:62000	PASTOS PERMANENTES DE 5 O MAS AÑOS-SIN VARIEDAD	Secano
	Recinto:29-101-014-80001-00005	Cultivo:62000	PASTOS PERMANENTES DE 5 O MAS AÑOS-SIN VARIEDAD	Secano
	Recinto:29-101-014-80001-00004	Cultivo:62000	PASTOS PERMANENTES DE 5 O MAS AÑOS-SIN VARIEDAD	Secano
	Recinto:29-101-014-00013-00003	Cultivo:62000	PASTOS PERMANENTES DE 5 O MAS AÑOS-SIN VARIEDAD	Secano
	Recinto:29-101-014-00013-00001	Cultivo:62000	PASTOS PERMANENTES DE 5 O MAS AÑOS-SIN VARIEDAD	Secano
	Recinto:29-101-014-00006-00027	Cultivo:62000	PASTOS PERMANENTES DE 5 O MAS AÑOS-SIN VARIEDAD	Secano
86124	Recinto de forrajera para Cálculo de Carga Ganadera que No pertenece a Explotación.			
	Recinto:29-101-016-00008-00006	Cultivo:62000	PASTOS PERMANENTES DE 5 O MAS AÑOS-SIN VARIEDAD	Secano
	Recinto:29-101-016-00008-00006	Cultivo:62000	PASTOS PERMANENTES DE 5 O MAS AÑOS-SIN VARIEDAD	Secano
	Recinto:29-101-016-00008-00006	Cultivo:62000	PASTOS PERMANENTES DE 5 O MAS AÑOS-SIN VARIEDAD	Secano
	Recinto:29-101-016-00008-00005	Cultivo:62000	PASTOS PERMANENTES DE 5 O MAS AÑOS-SIN VARIEDAD	Secano
	Recinto:29-101-016-00012-00007	Cultivo:62000	PASTOS PERMANENTES DE 5 O MAS AÑOS-SIN VARIEDAD	Secano
	Recinto:29-101-016-00010-00004	Cultivo:62000	PASTOS PERMANENTES DE 5 O MAS AÑOS-SIN VARIEDAD	Secano
	Recinto:29-101-016-80001-00001	Cultivo:62000	PASTOS PERMANENTES DE 5 O MAS AÑOS-SIN VARIEDAD	Secano
	Recinto:29-101-016-00010-00002	Cultivo:62000	PASTOS PERMANENTES DE 5 O MAS AÑOS-SIN VARIEDAD	Secano
	Recinto:29-101-016-00010-00001	Cultivo:62000	PASTOS PERMANENTES DE 5 O MAS AÑOS-SIN VARIEDAD	Secano
	Recinto:29-101-016-00009-00034	Cultivo:62000	PASTOS PERMANENTES DE 5 O MAS AÑOS-SIN VARIEDAD	Secano
	Recinto:29-101-016-00009-00031	Cultivo:62000	PASTOS PERMANENTES DE 5 O MAS AÑOS-SIN VARIEDAD	Secano
	Recinto:29-101-016-00009-00030	Cultivo:62000	PASTOS PERMANENTES DE 5 O MAS AÑOS-SIN VARIEDAD	Secano
	Recinto:29-101-016-00009-00029	Cultivo:62000	PASTOS PERMANENTES DE 5 O MAS AÑOS-SIN VARIEDAD	Secano
	Recinto:29-101-016-00009-00028	Cultivo:62000	PASTOS PERMANENTES DE 5 O MAS AÑOS-SIN VARIEDAD	Secano
	Recinto:29-101-016-00009-00027	Cultivo:62000	PASTOS PERMANENTES DE 5 O MAS AÑOS-SIN VARIEDAD	Secano
	Recinto:29-101-016-00009-00023	Cultivo:62000	PASTOS PERMANENTES DE 5 O MAS AÑOS-SIN VARIEDAD	Secano
	Recinto:29-101-016-00009-00022	Cultivo:62000	PASTOS PERMANENTES DE 5 O MAS AÑOS-SIN VARIEDAD	Secano
	Recinto:29-101-014-80001-00005	Cultivo:62000	PASTOS PERMANENTES DE 5 O MAS AÑOS-SIN VARIEDAD	Secano
	Recinto:29-101-014-80001-00004	Cultivo:62000	PASTOS PERMANENTES DE 5 O MAS AÑOS-SIN VARIEDAD	Secano
	Recinto:29-101-014-00013-00003	Cultivo:62000	PASTOS PERMANENTES DE 5 O MAS AÑOS-SIN VARIEDAD	Secano
	Recinto:29-101-014-00013-00001	Cultivo:62000	PASTOS PERMANENTES DE 5 O MAS AÑOS-SIN VARIEDAD	Secano
	Recinto:29-101-014-00006-00027	Cultivo:62000	PASTOS PERMANENTES DE 5 O MAS AÑOS-SIN VARIEDAD	Secano

(1) Con incidencias que retienen pago o deniegan el expediente.

(2) Se calcula sobre superficie declarada admisible.

(3) Aplicación del artículo 16 bis del RD 147/2023.

(4) Expediente con algunos recintos de pastos permanentes ubicados en espacios protegidos donde la carga ganadera mínima será 0,1 UGM/ha.

Puede verificar la integridad de una copia de este documento mediante la lectura del código QR adjunto o mediante el acceso a la dirección <https://ws050.juntadeandalucia.es/verificarFirma> indicando el código de VERIFICACIÓN

FIRMADO POR	RAQUEL MARIA ESPIN CRESPO	17/10/2024
VERIFICACIÓN	Pk2jmWSPEJNMB623FQZ8JEKDMKEPRE	PÁG. 4669/4804







86128	<p>Recinto de Forrajas que no ha contabilizado para Carga Ganadera por no tener una explotación válida para el cálculo de la Carga Ganadera</p> <p>Recinto:29-101-016-00009-00033 Cultivo:62 PASTOS PERMANENTES DE 5 O MAS AÑOS-</p> <p>Recinto:11-019-007-00028-00001 Cultivo:62 PASTOS PERMANENTES DE 5 O MAS AÑOS-</p> <p>Recinto:11-019-007-00030-00002 Cultivo:62 PASTOS PERMANENTES DE 5 O MAS AÑOS-</p> <p>Recinto:11-019-007-00029-00005 Cultivo:62 PASTOS PERMANENTES DE 5 O MAS AÑOS-</p> <p>Recinto:11-019-007-00031-00002 Cultivo:62 PASTOS PERMANENTES DE 5 O MAS AÑOS-</p> <p>Recinto:11-019-007-00031-00001 Cultivo:62 PASTOS PERMANENTES DE 5 O MAS AÑOS-</p> <p>Recinto:11-019-021-00002-00001 Cultivo:62 PASTOS PERMANENTES DE 5 O MAS AÑOS-</p> <p>Recinto:11-019-007-00029-00003 Cultivo:62 PASTOS PERMANENTES DE 5 O MAS AÑOS-</p> <p>Recinto:11-019-007-00029-00006 Cultivo:62 PASTOS PERMANENTES DE 5 O MAS AÑOS-</p> <p>Recinto:11-019-007-00029-00008 Cultivo:62 PASTOS PERMANENTES DE 5 O MAS AÑOS-</p> <p>Recinto:29-101-016-00008-00006 Cultivo:62 PASTOS PERMANENTES DE 5 O MAS AÑOS-</p> <p>Recinto:29-101-016-00008-00006 Cultivo:62 PASTOS PERMANENTES DE 5 O MAS AÑOS-</p> <p>Recinto:29-101-016-00008-00006 Cultivo:62 PASTOS PERMANENTES DE 5 O MAS AÑOS-</p> <p>Recinto:29-101-016-00008-00005 Cultivo:62 PASTOS PERMANENTES DE 5 O MAS AÑOS-</p> <p>Recinto:29-101-016-00012-00007 Cultivo:62 PASTOS PERMANENTES DE 5 O MAS AÑOS-</p> <p>Recinto:29-101-016-00010-00004 Cultivo:62 PASTOS PERMANENTES DE 5 O MAS AÑOS-</p> <p>Recinto:29-101-016-80001-00001 Cultivo:62 PASTOS PERMANENTES DE 5 O MAS AÑOS-</p> <p>Recinto:29-101-016-00010-00002 Cultivo:62 PASTOS PERMANENTES DE 5 O MAS AÑOS-</p> <p>Recinto:29-101-016-00010-00001 Cultivo:62 PASTOS PERMANENTES DE 5 O MAS AÑOS-</p> <p>Recinto:29-101-016-00009-00034 Cultivo:62 PASTOS PERMANENTES DE 5 O MAS AÑOS-</p> <p>Recinto:29-101-016-00009-00031 Cultivo:62 PASTOS PERMANENTES DE 5 O MAS AÑOS-</p> <p>Recinto:29-101-016-00009-00030 Cultivo:62 PASTOS PERMANENTES DE 5 O MAS AÑOS-</p> <p>Recinto:29-101-016-00009-00029 Cultivo:62 PASTOS PERMANENTES DE 5 O MAS AÑOS-</p> <p>Recinto:29-101-016-00009-00028 Cultivo:62 PASTOS PERMANENTES DE 5 O MAS AÑOS-</p> <p>Recinto:29-101-016-00009-00027 Cultivo:62 PASTOS PERMANENTES DE 5 O MAS AÑOS-</p> <p>Recinto:29-101-016-00009-00023 Cultivo:62 PASTOS PERMANENTES DE 5 O MAS AÑOS-</p> <p>Recinto:29-101-016-00009-00022 Cultivo:62 PASTOS PERMANENTES DE 5 O MAS AÑOS-</p> <p>Recinto:29-101-014-80001-00005 Cultivo:62 PASTOS PERMANENTES DE 5 O MAS AÑOS-</p> <p>Recinto:29-101-014-80001-00004 Cultivo:62 PASTOS PERMANENTES DE 5 O MAS AÑOS-</p> <p>Recinto:29-101-014-00013-00003 Cultivo:62 PASTOS PERMANENTES DE 5 O MAS AÑOS-</p> <p>Recinto:29-101-014-00013-00001 Cultivo:62 PASTOS PERMANENTES DE 5 O MAS AÑOS-</p> <p>Recinto:29-101-014-00006-00027 Cultivo:62 PASTOS PERMANENTES DE 5 O MAS AÑOS-</p>
-------	---

(1) Con incidencias que retienen pago o deniegan el expediente.  
 (2) Se calcula sobre superficie declarada admisible.  
 (3) Aplicación del artículo 16 bis del RD 147/2023.  
 (4) Expediente con algunos recintos de pastos permanentes ubicados en espacios protegidos donde la carga ganadera mínima será 0,1 UGM/ha.

Puede verificar la integridad de una copia de este documento mediante la lectura del código QR adjunto o mediante el acceso a la dirección <a href="https://ws050.juntadeandalucia.es/verificarFirma">https://ws050.juntadeandalucia.es/verificarFirma</a> indicando el código de VERIFICACIÓN			
FIRMADO POR	RAQUEL MARIA ESPIN CRESPO	17/10/2024	
VERIFICACIÓN	Pk2jmWSPEJNMB623FQZ8JEKDMKEPRE	PÁG. 4670/4804	



**APELLIDOS Y NOMBRE / RAZÓN SOCIAL**

TORRES FERNANDEZ FRANCISCO JAVIER

**NIF**  
\*\*\*\*3791\*

**EXPEDIENTE**

1271410

**RESOLUCIÓN**

DENEGACIÓN DE LA AYUDA

**DATOS DE MANTENIMIENTO UNIDADES**

**GRUPO DE PAGO**

ZONAS DE MONTAÑA

<b>Sup. Dec. Admisible</b>	<b>Sup. Resuelta</b>	<b>Sobredecl.</b>	<b>% Sobredecl.</b>
0,00	0,00	0,00	0,00

**RESUMEN DE PAGOS**

	<b>IMPORTE ( Euros )</b>			
	<b>RESUELTO</b>	<b>FEADER</b>	<b>MAPA</b>	<b>CAPADR</b>
A pagar	0,00	0,00	0,00	0,00

**APLICACIÓN DE REDUCCIONES Y PENALIZACIONES (%)**

<b>Criterios de subvencionabilidad (1)</b>	<b>Presentación tardía</b>	<b>Omisión declaración</b>	<b>Condicionalidad</b>
100,00	0,00	0,00	0,00

**IMPORTE ( Euros )**

<b>Calculado(2)</b>	<b>Reducción</b>	<b>Penalización</b>	<b>Reducción Penalización (3)</b>	<b>Penalización adicional</b>	<b>Resuelto</b>	<b>FEADER</b>	<b>MAPA</b>	<b>CAPADR</b>
0,00 €	0,00 €	0,00 €	0,00 €	0,00 €	0,00 €	0,00 €	0,00 €	0,00 €
<b>Importe Unitario:</b>	93,00 €	<b>Nuevo Importe Unitario:</b>	0,00 €					

**RECINTOS PROPUESTOS**

<b>REF.</b>	<b>REFERENCIA SIGPAC</b>	<b>CULTIVO</b>	<b>S/R</b>	<b>USO SIGPAC</b>	<b>Sup. Dec. admisible</b>	<b>Sup. Campo</b>	<b>Sup. Determ.</b>	<b>Sup. Resuelta</b>
1700000004456094	29-018-011-00071-0002	ALMENDROS	S		5,33		5,33	5,33
1700000004456096	29-018-011-00083-0003	ALMENDROS	S		3,30		3,30	3,23
1700000004456097	29-018-011-00092-0001	ALMENDROS	S		4,75		4,75	4,75
1700000004456098	29-018-011-00106-0001	ALMENDROS	S		0,63		0,63	0,63
1700000004456099	29-018-011-00093-0003	ALMENDROS	S		1,86		1,86	1,86
1700000004456101	29-018-011-00097-0003	ALMENDROS	S		2,33		2,33	2,25
1700000004456102	29-018-011-00100-0002	ALMENDROS	S		2,90		2,90	2,68
1700000004456103	29-018-011-00119-0001	ALMENDROS	S		0,52		0,52	0,52
1700000004456104	29-018-011-00120-0001	ALMENDROS	S		0,68		0,68	0,68

(1) Con incidencias que retienen pago o deniegan el expediente.

(2) Se calcula sobre superficie declarada admisible.

(3) Aplicación del artículo 16 bis del RD 147/2023.

(4) Expediente con algunos recintos de pastos permanentes ubicados en espacios protegidos donde la carga ganadera mínima será 0,1 UGM/ha.

Puede verificar la integridad de una copia de este documento mediante la lectura del código QR adjunto o mediante el acceso a la dirección <https://ws050.juntadeandalucia.es/verificarFirma> indicando el código de VERIFICACIÓN

FIRMADO POR	RAQUEL MARIA ESPIN CRESPO	17/10/2024	
VERIFICACIÓN	Pk2jmWSPEJNMB623FQZ8JEKDMKEPRE	PÁG. 4671/4804	

**INCIDENCIAS****INCIDENCIA DESCRIPCIÓN**

- 4272 Verifica que las líneas de declaración de las Solicitudes Únicas no tienen solapes con la capa de Retroactividad Gráfica (ambas de la misma campaña) a nivel de expediente/línea de declaración gráfica de la solicitud.  
 Recinto:29-018-011-00083-00003 Cultivo: - Agregado de la referencia del recinto.:0 Zona de la referencia del recinto.:0 Superficie solapada.:0,03 Id. Incid.:98090072  
 Recinto:29-018-011-00083-00003 Cultivo: - Agregado de la referencia del recinto.:0 Zona de la referencia del recinto.:0 Superficie solapada.:0,04 Id. Incid.:98090073  
 Recinto:29-018-011-00097-00003 Cultivo: - Agregado de la referencia del recinto.:0 Zona de la referencia del recinto.:0 Superficie solapada.:0,08 Id. Incid.:98090074  
 Recinto:29-018-011-00100-00002 Cultivo: - Agregado de la referencia del recinto.:0 Zona de la referencia del recinto.:0 Superficie solapada.:0,06 Id. Incid.:98090077  
 Recinto:29-018-011-00100-00002 Cultivo: - Agregado de la referencia del recinto.:0 Zona de la referencia del recinto.:0 Superficie solapada.:0,08 Id. Incid.:98090075  
 Recinto:29-018-011-00100-00002 Cultivo: - Agregado de la referencia del recinto.:0 Zona de la referencia del recinto.:0 Superficie solapada.:0,08 Id. Incid.:98090076
- 74018 Productor que no es agricultor a título principal, según los datos del ejercicio fiscal n-1 y seguridad socia.
- 74053 Importe inferior a 100 Euros
- 86119 Carga ganadera NO cumple con el valor mínimo de 0,2 UGM/ha.  
 Recinto:29-018-011-00071-00005 Cultivo:62000 PASTOS PERMANENTES DE 5 O MAS AÑOS-SIN VARIEDAD Secano Carga Ganadera:0  
 Recinto:29-018-011-00102-00001 Cultivo:62000 PASTOS PERMANENTES DE 5 O MAS AÑOS-SIN VARIEDAD Secano Carga Ganadera:0
- 86120 Para explotaciones de pastos permanentes ubicadas en espacios protegidos la carga ganadera mínima será 0,1 UGM/ha.  
 Recinto:29-018-011-00071-00004 Cultivo:62000 PASTOS PERMANENTES DE 5 O MAS AÑOS-SIN VARIEDAD Secano Carga Ganadera:0
- 86122 Recinto superficie forrajera que realiza la actividad de producción de pastoreo y no declara el o los códigos del Registro de Explotaciones Ganaderas de Andalucía, REGA.  
 Recinto:29-018-011-00071-00004 Cultivo:62000 PASTOS PERMANENTES DE 5 O MAS AÑOS-SIN VARIEDAD Secano  
 Recinto:29-018-011-00071-00005 Cultivo:62000 PASTOS PERMANENTES DE 5 O MAS AÑOS-SIN VARIEDAD Secano  
 Recinto:29-018-011-00102-00001 Cultivo:62000 PASTOS PERMANENTES DE 5 O MAS AÑOS-SIN VARIEDAD Secano
- 86124 Recinto de forrajera para Cálculo de Carga Ganadera que No pertenece a Explotación.  
 Recinto:29-018-011-00071-00004 Cultivo:62000 PASTOS PERMANENTES DE 5 O MAS AÑOS-SIN VARIEDAD Secano  
 Recinto:29-018-011-00071-00005 Cultivo:62000 PASTOS PERMANENTES DE 5 O MAS AÑOS-SIN VARIEDAD Secano  
 Recinto:29-018-011-00102-00001 Cultivo:62000 PASTOS PERMANENTES DE 5 O MAS AÑOS-SIN VARIEDAD Secano

**Incidenias de carga ganadera****INCIDENCIA DESCRIPCIÓN**

- 86122 Recinto superficie forrajera que realiza la actividad de producción de pastoreo y no declara el o los códigos del Registro de Explotaciones Ganaderas de Andalucía, REGA.  
 Recinto:29-018-011-00071-00004 Cultivo:62000 PASTOS PERMANENTES DE 5 O MAS AÑOS-SIN VARIEDAD Secano  
 Recinto:29-018-011-00071-00005 Cultivo:62000 PASTOS PERMANENTES DE 5 O MAS AÑOS-SIN VARIEDAD Secano  
 Recinto:29-018-011-00102-00001 Cultivo:62000 PASTOS PERMANENTES DE 5 O MAS AÑOS-SIN VARIEDAD Secano
- 86124 Recinto de forrajera para Cálculo de Carga Ganadera que No pertenece a Explotación.  
 Recinto:29-018-011-00071-00004 Cultivo:62000 PASTOS PERMANENTES DE 5 O MAS AÑOS-SIN VARIEDAD Secano  
 Recinto:29-018-011-00071-00005 Cultivo:62000 PASTOS PERMANENTES DE 5 O MAS AÑOS-SIN VARIEDAD Secano  
 Recinto:29-018-011-00102-00001 Cultivo:62000 PASTOS PERMANENTES DE 5 O MAS AÑOS-SIN VARIEDAD Secano
- 86128 Recinto de Forrajeras que no ha contabilizado para Carga Ganadera por no tener una explotación válida para el cálculo de la Carga Ganadera  
 Recinto:29-018-011-00071-00004 Cultivo:62 PASTOS PERMANENTES DE 5 O MAS AÑOS-  
 Recinto:29-018-011-00071-00005 Cultivo:62 PASTOS PERMANENTES DE 5 O MAS AÑOS-  
 Recinto:29-018-011-00102-00001 Cultivo:62 PASTOS PERMANENTES DE 5 O MAS AÑOS-

(1) Con incidencias que retienen pago o deniegan el expediente.

(2) Se calcula sobre superficie declarada admisible.

(3) Aplicación del artículo 16 bis del RD 147/2023.

(4) Expediente con algunos recintos de pastos permanentes ubicados en espacios protegidos donde la carga ganadera mínima será 0,1 UGM/ha.

Puede verificar la integridad de una copia de este documento mediante la lectura del código QR adjunto o mediante el acceso a la dirección <https://ws050.juntadeandalucia.es/verificarFirma> indicando el código de VERIFICACIÓN

FIRMADO POR

RAQUEL MARIA ESPIN CRESPO

17/10/2024

VERIFICACIÓN

Pk2jmWSPEJNMB623FQZ8JEKDMKEPRE

PÁG. 4672/4804







**APELLIDOS Y NOMBRE / RAZÓN SOCIAL**

TORRES LOBATO ANTONIA

**NIF**

\*\*\*\*9934\*

**EXPEDIENTE**

1278900

**RESOLUCIÓN**

DENEGACIÓN DE LA AYUDA

**DATOS DE MANTENIMIENTO UNIDADES**

**GRUPO DE PAGO**

ZONAS DE MONTAÑA

**Sup. Dec.  
Admisible**

0,00

**Sup.  
Resuelta**

0,00

**Sobredecl.**

0,00

**% Sobredecl.**

0,00

**RESUMEN DE PAGOS**

**IMPORTE ( Euros )**

	<b>RESUELTO</b>	<b>FEADER</b>	<b>MAPA</b>	<b>CAPADR</b>
A pagar	0,00	0,00	0,00	0,00

**APLICACIÓN DE REDUCCIONES Y PENALIZACIONES (%)**

<b>Crterios de subvencionabilidad (1)</b>	<b>Presentación tardía</b>	<b>Omisión declaración</b>	<b>Condicionalidad</b>
100,00	0,00	0,00	0,00

**IMPORTE ( Euros )**

<b>Calculado(2)</b>	<b>Reducción</b>	<b>Penalización</b>	<b>Reducción Penalización (3)</b>	<b>Penalización adicional</b>	<b>Resuelto</b>	<b>FEADER</b>	<b>MAPA</b>	<b>CAPADR</b>
0,00 €	0,00 €	0,00 €	0,00 €	0,00 €	0,00 €	0,00 €	0,00 €	0,00 €
<b>Importe Unitario:</b>	93,00 €	<b>Nuevo Importe Unitario:</b>	0,00 €					

(1) Con incidencias que retienen pago o deniegan el expediente.

(2) Se calcula sobre superficie declarada admisible.

(3) Aplicación del artículo 16 bis del RD 147/2023.

(4) Expediente con algunos recintos de pastos permanentes ubicados en espacios protegidos donde la carga ganadera mínima será 0,1 UGM/ha.

Puede verificar la integridad de una copia de este documento mediante la lectura del código QR adjunto o mediante el acceso a la dirección <https://ws050.juntadeandalucia.es/verificarFirma> indicando el código de VERIFICACIÓN

FIRMADO POR

RAQUEL MARIA ESPIN CRESPO

17/10/2024

VERIFICACIÓN

Pk2jmWSPEJNMB623FQZ8JEKDMKEPRE

PÁG. 4673/4804



**RECINTOS PROPUESTOS**

REF.	REFERENCIA SIGPAC	CULTIVO	S/R	USO SIGPAC	Sup. Dec. admisible	Sup. Campo	Sup. Determ.	Sup. Resulta
-1270850	29-018-018-00150-0001	AVENA	S		0,45		0,45	0,45
-1270816	29-018-018-00147-0001	AVENA	S		0,16		0,16	0,16
-1002977	29-018-018-00148-0012	AVENA	S		0,04		0,04	0,04
-1002976	29-018-018-00148-0010	AVENA	S		0,04		0,04	0,04
-1002975	29-018-018-00148-0008	AVENA	S		0,02		0,02	0,02
-1002974	29-018-018-00148-0007	OLIVAR	S		0,08		0,08	0,08
-1002973	29-018-018-00148-0005	AVENA	S		0,09		0,09	0,09
-1002971	29-018-018-00103-0024	OLIVAR	S		0,04		0,04	0,04
-1002970	29-018-018-00103-0020	PASTOS PERMANENTES DE 5 O MAS AÑOS	S		0,09		0,09	0,09
-1002969	29-018-018-00100-0004	ALGARROBO	S		0,02		0,02	0,02
-1002968	29-018-018-00100-0003	OLIVAR	S		0,01		0,01	0,01
-1002967	29-018-017-00098-0002	OLIVAR	S		0,01		0,01	0,01
-1002966	29-018-017-00074-0002	TRIGO DURO	S		0,02		0,02	0,02
-1002965	29-018-017-00039-0002	OLIVAR	S		0,04		0,04	0,04
-760138	29-018-018-00149-0002	AVENA	S		0,78		0,78	0,78
-760121	29-018-018-00100-0002	AVENA	S		0,06		0,06	0,06
5298454	29-018-017-00096-0002	PASTOS PERMANENTES DE 5 O MAS AÑOS	S		9,96		9,96	9,96
5298455	29-018-017-00096-0006	PASTOS PERMANENTES DE 5 O MAS AÑOS	S		0,04		0,04	0,04
1700000006621149	29-018-017-00010-0001	VEZA	S		0,94		0,94	0,94
1700000006621150	29-018-017-00012-0001	VEZA	S		1,25		1,25	1,21
1700000006621151	29-018-018-00103-0014	OLIVAR	S		0,37		0,37	0,37
1700000006621152	29-018-018-00105-0008	OLIVAR	S		1,32		1,32	1,32
1700000006621153	29-018-019-00033-0002	OLIVAR	S		0,78		0,78	0,78
1700000006621154	29-018-017-00030-0001	AVENA	S		2,28		2,28	2,28
1700000006621155	29-018-018-00103-0015	BARBECHO TRADICIONAL	S		1,97		1,97	1,97
1700000006621156	29-018-018-00105-0001	BARBECHO TRADICIONAL	S		2,02		2,02	2,02
1700000006621157	29-018-019-00115-0008	OLIVAR	S		1,21		1,21	1,21
1700000006621158	29-018-017-00074-0001	TRIGO DURO	S		0,97		0,97	0,97
1700000006621159	29-018-020-00331-0002	TRIGO DURO	S		0,56		0,56	0,56
1700000006621162	29-018-020-00169-0001	VEZA	S		0,79		0,79	0,79
1700000006621164	29-018-024-00105-0002	CEBADA	S		1,22		1,22	1,22
1700000006621165	29-018-018-00073-0001	OLIVAR	S		1,04		1,04	1,04
1700000006621166	29-018-018-00150-0001	AVENA	S		0,72		0,72	0,72
1700000006621167	29-018-017-00011-0002	PASTOS PERMANENTES DE 5 O MAS AÑOS	S		0,03		0,03	0,03
1700000006621168	29-018-018-00146-0001	AVENA	S		0,51		0,51	0,51
1700000006621169	29-018-018-00147-0002	AVENA	S		0,84		0,84	0,84
1700000006621170	29-018-018-00148-0004	AVENA	S		1,05		1,05	1,05
1700000006621171	29-018-017-00042-0001	BARBECHO TRADICIONAL	S		1,20		1,20	1,20
1700000006621172	29-018-020-00183-0001	VEZA	S		0,75		0,75	0,75
1700000006621173	29-018-017-00098-0001	PASTOS PERMANENTES DE 5 O MAS AÑOS	S		18,00		18,00	18,00
1700000006621174	29-018-018-00148-0002	OLIVAR	S		0,40		0,40	0,40
1700000006621175	29-018-017-00016-0004	VEZA	S		1,88		1,88	1,88
1700000006621176	29-018-024-00085-0001	CEBADA	S		0,67		0,67	0,67
1700000006621177	29-018-017-00034-0001	OLIVAR	S		1,13		1,13	1,13
1700000006621178	29-018-018-00087-0001	BARBECHO TRADICIONAL	S		1,06		1,06	1,06
1700000006621179	29-018-020-00250-0001	VEZA	S		0,87		0,87	0,87
1700000006621180	29-018-017-00011-0001	VEZA	S		0,05		0,05	0,05
1700000006621181	29-018-019-00034-0002	OLIVAR	S		0,46		0,46	0,46
1700000006621183	29-018-017-00039-0001	AVENA	S		0,56		0,56	0,56

**INCIDENCIAS****INCIDENCIA DESCRIPCIÓN**

- (1) Con incidencias que retienen pago o deniegan el expediente.  
(2) Se calcula sobre superficie declarada admisible.  
(3) Aplicación del artículo 16 bis del RD 147/2023.  
(4) Expediente con algunos recintos de pastos permanentes ubicados en espacios protegidos donde la carga ganadera mínima será 0,1 UGM/ha.

Puede verificar la integridad de una copia de este documento mediante la lectura del código QR adjunto o mediante el acceso a la dirección <https://ws050.juntadeandalucia.es/verificarFirma> indicando el código de VERIFICACIÓN

FIRMADO POR

RAQUEL MARIA ESPIN CRESPO

17/10/2024

VERIFICACIÓN

Pk2jmWSPEJNMB623FQZ8JEKDMKEPRE

PÁG. 4674/4804





**INCIDENCIAS**

**INCIDENCIA DESCRIPCIÓN**

- 4272 Verifica que las líneas de declaración de las Solicitudes Únicas no tienen solapes con la capa de Retroactividad Gráfica (ambas de la misma campaña) a nivel de expediente/línea de declaración gráfica de la solicitud.  
Recinto:29-018-017-00012-00001 Cultivo: - Agregado de la referencia del recinto.:0 Zona de la referencia del recinto.:0 Superficie solapada.:0,04 Id. Incid.:98090088
- 74018 Productor que no es agricultor a título principal, según los datos del ejercicio fiscal n-1 y seguridad socia.
- 74053 Importe inferior a 100 Euros

**Incidencias de carga ganadera**

**INCIDENCIA DESCRIPCIÓN**

- 86132 Recinto superficie forrajera que no realiza la actividad de producción de pastoreo.  
Recinto:29-018-018-00103-00015 Cultivo:20000 BARBECHO TRADICIONAL-SIN VARIEDAD Secano  
Recinto:29-018-018-00105-00001 Cultivo:20000 BARBECHO TRADICIONAL-SIN VARIEDAD Secano  
Recinto:29-018-017-00042-00001 Cultivo:20000 BARBECHO TRADICIONAL-SIN VARIEDAD Secano  
Recinto:29-018-018-00087-00001 Cultivo:20000 BARBECHO TRADICIONAL-SIN VARIEDAD Secano

(1) Con incidencias que retienen pago o deniegan el expediente.  
(2) Se calcula sobre superficie declarada admisible.  
(3) Aplicación del artículo 16 bis del RD 147/2023.  
(4) Expediente con algunos recintos de pastos permanentes ubicados en espacios protegidos donde la carga ganadera mínima será 0,1 UGM/ha.

Puede verificar la integridad de una copia de este documento mediante la lectura del código QR adjunto o mediante el acceso a la dirección <https://ws050.juntadeandalucia.es/verificarFirma> indicando el código de VERIFICACIÓN

FIRMADO POR	RAQUEL MARIA ESPIN CRESPO	17/10/2024
VERIFICACIÓN	Pk2jmWSPEJNMB623FQZ8JEKDMKEPRE	PÁG. 4675/4804



**APELLIDOS Y NOMBRE / RAZÓN SOCIAL**

TORRES LOPEZ JUAN MANUEL

**NIF**

\*\*\*\*1350\*

**EXPEDIENTE**

1093839

**RESOLUCIÓN**

DENEGACIÓN DE LA AYUDA

**DATOS DE MANTENIMIENTO UNIDADES****GRUPO DE PAGO**

ZONAS DE MONTAÑA

**Sup. Dec.  
Admisible**

0,00

**Sup.  
Resuelta**

0,00

**Sobredecl.**

0,00

**% Sobredecl.**

0,00

**RESUMEN DE PAGOS****IMPORTE ( Euros )**

	<b>RESUELTO</b>	<b>FEADER</b>	<b>MAPA</b>	<b>CAPADR</b>
A pagar	0,00	0,00	0,00	0,00

**APLICACIÓN DE REDUCCIONES Y PENALIZACIONES (%)**

<b>Criterios de subvencionabilidad (1)</b>	<b>Presentación tardía</b>	<b>Omisión declaración</b>	<b>Condicionalidad</b>
100,00	0,00	0,00	0,00

**IMPORTE ( Euros )**

<b>Calculado(2)</b>	<b>Reducción</b>	<b>Penalización</b>	<b>Reducción Penalización (3)</b>	<b>Penalización adicional</b>	<b>Resuelto</b>	<b>FEADER</b>	<b>MAPA</b>	<b>CAPADR</b>
0,00 €	0,00 €	0,00 €	0,00 €	0,00 €	0,00 €	0,00 €	0,00 €	0,00 €
<b>Importe Unitario:</b>	93,00 €	<b>Nuevo Importe Unitario:</b>	0,00 €					

**RECINTOS PROPUESTOS**

<b>REF.</b>	<b>REFERENCIA SIGPAC</b>	<b>CULTIVO</b>	<b>S/R</b>	<b>USO SIGPAC</b>	<b>Sup. Dec. admisible</b>	<b>Sup. Campo</b>	<b>Sup. Determ.</b>	<b>Sup. Resuelta</b>
-1547294	14-037-017-00128-0001	OLIVAR	S		0,51		0,51	0,51
-1547274	14-037-017-00401-0001	OLIVAR	S		0,33		0,33	0,33

**INCIDENCIAS****INCIDENCIA DESCRIPCIÓN**

74018	Productor que no es agricultor a título principal, según los datos del ejercicio fiscal n-1 y seguridad socia.
74053	Importe inferior a 100 Euros

(1) Con incidencias que retienen pago o deniegan el expediente.

(2) Se calcula sobre superficie declarada admisible.

(3) Aplicación del artículo 16 bis del RD 147/2023.

(4) Expediente con algunos recintos de pastos permanentes ubicados en espacios protegidos donde la carga ganadera mínima será 0,1 UGM/ha.

Puede verificar la integridad de una copia de este documento mediante la lectura del código QR adjunto o mediante el acceso a la dirección <https://ws050.juntadeandalucia.es/verificarFirma> indicando el código de VERIFICACIÓN

FIRMADO POR

RAQUEL MARIA ESPIN CRESPO

17/10/2024

VERIFICACIÓN

Pk2jmWSPEJNMB623FQZ8JEKDMKEPRE

PÁG. 4676/4804



**APELLIDOS Y NOMBRE / RAZÓN SOCIAL**

VALENZUELA GONZALEZ FRANCISCO

**NIF**

\*\*\*\*3113\*

**EXPEDIENTE**

1094179

**RESOLUCIÓN**

DENEGACIÓN DE LA AYUDA

**DATOS DE MANTENIMIENTO UNIDADES****GRUPO DE PAGO**

ZONAS DE MONTAÑA

**Sup. Dec.  
Admisible**

0,00

**Sup.  
Resuelta**

0,00

**Sobredecl.**

0,00

**% Sobredecl.**

0,00

**RESUMEN DE PAGOS****IMPORTE ( Euros )**

	RESUELTO	FEADER	MAPA	CAPADR
A pagar	0,00	0,00	0,00	0,00

**APLICACIÓN DE REDUCCIONES Y PENALIZACIONES (%)**

Crterios de subvencionabilidad (1)	Presentación tardía	Omisión declaración	Condicionalidad
100,00	0,00	0,00	0,00

**IMPORTE ( Euros )**

Calculado(2)	Reducción	Penalización	Reducción Penalización (3)	Penalización adicional	Resuelto	FEADER	MAPA	CAPADR
0,00 €	0,00 €	0,00 €	0,00 €	0,00 €	0,00 €	0,00 €	0,00 €	0,00 €
<b>Importe Unitario:</b>	93,00 €	<b>Nuevo Importe Unitario:</b>	0,00 €					

**RECINTOS PROPUESTOS**

REF.	REFERENCIA SIGPAC	CULTIVO	S/R	USO SIGPAC	Sup. Dec. admisible	Sup. Campo	Sup. Determ.	Sup. Resuelta
-69040	29-039-007-00430-0007	MEZCLA VEZA - AVENA	S		0,08		0,08	0,08
1700000005135898	29-039-007-00426-0001	MEZCLA VEZA - AVENA	S		0,38		0,38	0,38
1700000005135900	29-039-007-00401-0002	MEZCLA VEZA - AVENA	S		0,28		0,28	0,28
1700000005135901	29-039-007-00404-0001	MEZCLA VEZA - AVENA	S		1,25		1,25	1,25
1700000005135907	29-039-007-00430-0002	MEZCLA VEZA - AVENA	S		0,41		0,41	0,41

(1) Con incidencias que retienen pago o deniegan el expediente.

(2) Se calcula sobre superficie declarada admisible.

(3) Aplicación del artículo 16 bis del RD 147/2023.

(4) Expediente con algunos recintos de pastos permanentes ubicados en espacios protegidos donde la carga ganadera mínima será 0,1 UGM/ha.

Puede verificar la integridad de una copia de este documento mediante la lectura del código QR adjunto o mediante el acceso a la dirección <https://ws050.juntadeandalucia.es/verificarFirma> indicando el código de VERIFICACIÓN

FIRMADO POR

RAQUEL MARIA ESPIN CRESPO

17/10/2024

VERIFICACIÓN

Pk2jmWSPEJNMB623FQZ8JEKDMKEPRE

PÁG. 4677/4804





**INCIDENCIAS**

**INCIDENCIA DESCRIPCIÓN**

74018	Productor que no es agricultor a título principal, según los datos del ejercicio fiscal n-1 y seguridad socia.
74053	Importe inferior a 100 Euros
86119	Carga ganadera NO cumple con el valor mínimo de 0,2 UGM/ha. Recinto:29-039-007-00379-00001 Cultivo:62000 PASTOS PERMANENTES DE 5 O MAS AÑOS-SIN VARIEDAD Secano Carga Ganadera:0 Recinto:29-039-007-00384-00001 Cultivo:62000 PASTOS PERMANENTES DE 5 O MAS AÑOS-SIN VARIEDAD Secano Carga Ganadera:0 Recinto:29-039-007-00386-00001 Cultivo:62000 PASTOS PERMANENTES DE 5 O MAS AÑOS-SIN VARIEDAD Secano Carga Ganadera:0 Recinto:29-039-007-00404-00002 Cultivo:62000 PASTOS PERMANENTES DE 5 O MAS AÑOS-SIN VARIEDAD Secano Carga Ganadera:0 Recinto:29-039-007-00430-00005 Cultivo:62000 PASTOS PERMANENTES DE 5 O MAS AÑOS-SIN VARIEDAD Secano Carga Ganadera:0 Recinto:29-039-007-00449-00001 Cultivo:62000 PASTOS PERMANENTES DE 5 O MAS AÑOS-SIN VARIEDAD Secano Carga Ganadera:0 Recinto:29-039-007-00465-00002 Cultivo:62000 PASTOS PERMANENTES DE 5 O MAS AÑOS-SIN VARIEDAD Secano Carga Ganadera:0 Recinto:29-039-007-00511-00001 Cultivo:62000 PASTOS PERMANENTES DE 5 O MAS AÑOS-SIN VARIEDAD Secano Carga Ganadera:0 Recinto:29-039-007-00511-00013 Cultivo:62000 PASTOS PERMANENTES DE 5 O MAS AÑOS-SIN VARIEDAD Secano Carga Ganadera:0 Recinto:29-039-007-00512-00001 Cultivo:62000 PASTOS PERMANENTES DE 5 O MAS AÑOS-SIN VARIEDAD Secano Carga Ganadera:0 Recinto:29-039-007-00512-00003 Cultivo:62000 PASTOS PERMANENTES DE 5 O MAS AÑOS-SIN VARIEDAD Secano Carga Ganadera:0 Recinto:29-039-008-00092-00001 Cultivo:62000 PASTOS PERMANENTES DE 5 O MAS AÑOS-SIN VARIEDAD Secano Carga Ganadera:0 Recinto:29-039-008-00092-00003 Cultivo:62000 PASTOS PERMANENTES DE 5 O MAS AÑOS-SIN VARIEDAD Secano Carga Ganadera:0 Recinto:29-039-008-00277-00002 Cultivo:62000 PASTOS PERMANENTES DE 5 O MAS AÑOS-SIN VARIEDAD Secano Carga Ganadera:0 Recinto:29-039-008-00329-00001 Cultivo:62000 PASTOS PERMANENTES DE 5 O MAS AÑOS-SIN VARIEDAD Secano Carga Ganadera:0 Recinto:29-039-008-00329-00009 Cultivo:62000 PASTOS PERMANENTES DE 5 O MAS AÑOS-SIN VARIEDAD Secano Carga Ganadera:0 Recinto:29-039-008-00332-00002 Cultivo:62000 PASTOS PERMANENTES DE 5 O MAS AÑOS-SIN VARIEDAD Secano Carga Ganadera:0 Recinto:29-039-008-00333-00001 Cultivo:62000 PASTOS PERMANENTES DE 5 O MAS AÑOS-SIN VARIEDAD Secano Carga Ganadera:0 Recinto:29-039-008-00334-00001 Cultivo:62000 PASTOS PERMANENTES DE 5 O MAS AÑOS-SIN VARIEDAD Secano Carga Ganadera:0
86120	Para explotaciones de pastos permanentes ubicadas en espacios protegidos la carga ganadera mínima será 0,1 UGM/ha. Recinto:29-039-007-00464-00001 Cultivo:62000 PASTOS PERMANENTES DE 5 O MAS AÑOS-SIN VARIEDAD Secano Carga Ganadera:0
86122	Recinto superficie forrajera que realiza la actividad de producción de pastoreo y no declara el o los códigos del Registro de Explotaciones Ganaderas de Andalucía, REGA. Recinto:29-039-007-00379-00001 Cultivo:62000 PASTOS PERMANENTES DE 5 O MAS AÑOS-SIN VARIEDAD Secano Recinto:29-039-007-00384-00001 Cultivo:62000 PASTOS PERMANENTES DE 5 O MAS AÑOS-SIN VARIEDAD Secano Recinto:29-039-007-00386-00001 Cultivo:62000 PASTOS PERMANENTES DE 5 O MAS AÑOS-SIN VARIEDAD Secano Recinto:29-039-007-00404-00002 Cultivo:62000 PASTOS PERMANENTES DE 5 O MAS AÑOS-SIN VARIEDAD Secano Recinto:29-039-007-00430-00005 Cultivo:62000 PASTOS PERMANENTES DE 5 O MAS AÑOS-SIN VARIEDAD Secano Recinto:29-039-007-00449-00001 Cultivo:62000 PASTOS PERMANENTES DE 5 O MAS AÑOS-SIN VARIEDAD Secano Recinto:29-039-007-00464-00001 Cultivo:62000 PASTOS PERMANENTES DE 5 O MAS AÑOS-SIN VARIEDAD Secano Recinto:29-039-007-00465-00002 Cultivo:62000 PASTOS PERMANENTES DE 5 O MAS AÑOS-SIN VARIEDAD Secano Recinto:29-039-007-00511-00001 Cultivo:62000 PASTOS PERMANENTES DE 5 O MAS AÑOS-SIN VARIEDAD Secano Recinto:29-039-007-00511-00013 Cultivo:62000 PASTOS PERMANENTES DE 5 O MAS AÑOS-SIN VARIEDAD Secano Recinto:29-039-007-00512-00001 Cultivo:62000 PASTOS PERMANENTES DE 5 O MAS AÑOS-SIN VARIEDAD Secano Recinto:29-039-007-00512-00003 Cultivo:62000 PASTOS PERMANENTES DE 5 O MAS AÑOS-SIN VARIEDAD Secano Recinto:29-039-008-00092-00001 Cultivo:62000 PASTOS PERMANENTES DE 5 O MAS AÑOS-SIN VARIEDAD Secano Recinto:29-039-008-00092-00003 Cultivo:62000 PASTOS PERMANENTES DE 5 O MAS AÑOS-SIN VARIEDAD Secano Recinto:29-039-008-00277-00002 Cultivo:62000 PASTOS PERMANENTES DE 5 O MAS AÑOS-SIN VARIEDAD Secano Recinto:29-039-008-00329-00001 Cultivo:62000 PASTOS PERMANENTES DE 5 O MAS AÑOS-SIN VARIEDAD Secano

(1) Con incidencias que retienen pago o deniegan el expediente.  
 (2) Se calcula sobre superficie declarada admisible.  
 (3) Aplicación del artículo 16 bis del RD 147/2023.  
 (4) Expediente con algunos recintos de pastos permanentes ubicados en espacios protegidos donde la carga ganadera mínima será 0,1 UGM/ha.

Puede verificar la integridad de una copia de este documento mediante la lectura del código QR adjunto o mediante el acceso a la dirección <https://ws050.juntadeandalucia.es/verificarFirma> indicando el código de VERIFICACIÓN

FIRMADO POR	RAQUEL MARIA ESPIN CRESPO	17/10/2024
VERIFICACIÓN	Pk2jmWSPEJNMB623FQZ8JEKDMKEPRE	PÁG. 4678/4804





**INCIDENCIAS**

**INCIDENCIA DESCRIPCIÓN**

	Recinto:29-039-008-00329-00009	Cultivo:62000	PASTOS PERMANENTES DE 5 O MAS AÑOS-SIN VARIEDAD	Secano
	Recinto:29-039-008-00332-00002	Cultivo:62000	PASTOS PERMANENTES DE 5 O MAS AÑOS-SIN VARIEDAD	Secano
	Recinto:29-039-008-00333-00001	Cultivo:62000	PASTOS PERMANENTES DE 5 O MAS AÑOS-SIN VARIEDAD	Secano
	Recinto:29-039-008-00334-00001	Cultivo:62000	PASTOS PERMANENTES DE 5 O MAS AÑOS-SIN VARIEDAD	Secano
86124	Recinto de forrajera para Cálculo de Carga Ganadera que No pertenece a Explotación.			
	Recinto:29-039-007-00379-00001	Cultivo:62000	PASTOS PERMANENTES DE 5 O MAS AÑOS-SIN VARIEDAD	Secano
	Recinto:29-039-007-00384-00001	Cultivo:62000	PASTOS PERMANENTES DE 5 O MAS AÑOS-SIN VARIEDAD	Secano
	Recinto:29-039-007-00386-00001	Cultivo:62000	PASTOS PERMANENTES DE 5 O MAS AÑOS-SIN VARIEDAD	Secano
	Recinto:29-039-007-00404-00002	Cultivo:62000	PASTOS PERMANENTES DE 5 O MAS AÑOS-SIN VARIEDAD	Secano
	Recinto:29-039-007-00430-00005	Cultivo:62000	PASTOS PERMANENTES DE 5 O MAS AÑOS-SIN VARIEDAD	Secano
	Recinto:29-039-007-00449-00001	Cultivo:62000	PASTOS PERMANENTES DE 5 O MAS AÑOS-SIN VARIEDAD	Secano
	Recinto:29-039-007-00464-00001	Cultivo:62000	PASTOS PERMANENTES DE 5 O MAS AÑOS-SIN VARIEDAD	Secano
	Recinto:29-039-007-00465-00002	Cultivo:62000	PASTOS PERMANENTES DE 5 O MAS AÑOS-SIN VARIEDAD	Secano
	Recinto:29-039-007-00511-00001	Cultivo:62000	PASTOS PERMANENTES DE 5 O MAS AÑOS-SIN VARIEDAD	Secano
	Recinto:29-039-007-00511-00013	Cultivo:62000	PASTOS PERMANENTES DE 5 O MAS AÑOS-SIN VARIEDAD	Secano
	Recinto:29-039-007-00512-00001	Cultivo:62000	PASTOS PERMANENTES DE 5 O MAS AÑOS-SIN VARIEDAD	Secano
	Recinto:29-039-007-00512-00003	Cultivo:62000	PASTOS PERMANENTES DE 5 O MAS AÑOS-SIN VARIEDAD	Secano
	Recinto:29-039-008-00092-00001	Cultivo:62000	PASTOS PERMANENTES DE 5 O MAS AÑOS-SIN VARIEDAD	Secano
	Recinto:29-039-008-00092-00003	Cultivo:62000	PASTOS PERMANENTES DE 5 O MAS AÑOS-SIN VARIEDAD	Secano
	Recinto:29-039-008-00277-00002	Cultivo:62000	PASTOS PERMANENTES DE 5 O MAS AÑOS-SIN VARIEDAD	Secano
	Recinto:29-039-008-00329-00001	Cultivo:62000	PASTOS PERMANENTES DE 5 O MAS AÑOS-SIN VARIEDAD	Secano
	Recinto:29-039-008-00329-00009	Cultivo:62000	PASTOS PERMANENTES DE 5 O MAS AÑOS-SIN VARIEDAD	Secano
	Recinto:29-039-008-00332-00002	Cultivo:62000	PASTOS PERMANENTES DE 5 O MAS AÑOS-SIN VARIEDAD	Secano
	Recinto:29-039-008-00333-00001	Cultivo:62000	PASTOS PERMANENTES DE 5 O MAS AÑOS-SIN VARIEDAD	Secano
	Recinto:29-039-008-00334-00001	Cultivo:62000	PASTOS PERMANENTES DE 5 O MAS AÑOS-SIN VARIEDAD	Secano

**Incidenias de carga ganadera**

**INCIDENCIA DESCRIPCIÓN**

86122	Recinto superficie forrajera que realiza la actividad de producción de pastoreo y no declara el o los códigos del Registro de Explotaciones Ganaderas de Andalucía, REGA.			
	Recinto:29-039-007-00511-00013	Cultivo:62000	PASTOS PERMANENTES DE 5 O MAS AÑOS-SIN VARIEDAD	Secano
	Recinto:29-039-007-00511-00001	Cultivo:62000	PASTOS PERMANENTES DE 5 O MAS AÑOS-SIN VARIEDAD	Secano
	Recinto:29-039-007-00511-00001	Cultivo:62000	PASTOS PERMANENTES DE 5 O MAS AÑOS-SIN VARIEDAD	Secano
	Recinto:29-039-007-00430-00005	Cultivo:62000	PASTOS PERMANENTES DE 5 O MAS AÑOS-SIN VARIEDAD	Secano
	Recinto:29-039-007-00404-00002	Cultivo:62000	PASTOS PERMANENTES DE 5 O MAS AÑOS-SIN VARIEDAD	Secano
	Recinto:29-039-007-00512-00001	Cultivo:62000	PASTOS PERMANENTES DE 5 O MAS AÑOS-SIN VARIEDAD	Secano
	Recinto:29-039-007-00465-00002	Cultivo:62000	PASTOS PERMANENTES DE 5 O MAS AÑOS-SIN VARIEDAD	Secano
	Recinto:29-039-008-00333-00001	Cultivo:62000	PASTOS PERMANENTES DE 5 O MAS AÑOS-SIN VARIEDAD	Secano
	Recinto:29-039-008-00092-00003	Cultivo:62000	PASTOS PERMANENTES DE 5 O MAS AÑOS-SIN VARIEDAD	Secano
	Recinto:29-039-008-00332-00002	Cultivo:62000	PASTOS PERMANENTES DE 5 O MAS AÑOS-SIN VARIEDAD	Secano
	Recinto:29-039-008-00329-00009	Cultivo:62000	PASTOS PERMANENTES DE 5 O MAS AÑOS-SIN VARIEDAD	Secano
	Recinto:29-039-008-00329-00001	Cultivo:62000	PASTOS PERMANENTES DE 5 O MAS AÑOS-SIN VARIEDAD	Secano
	Recinto:29-039-007-00512-00003	Cultivo:62000	PASTOS PERMANENTES DE 5 O MAS AÑOS-SIN VARIEDAD	Secano
	Recinto:29-039-008-00092-00001	Cultivo:62000	PASTOS PERMANENTES DE 5 O MAS AÑOS-SIN VARIEDAD	Secano
	Recinto:29-039-007-00384-00001	Cultivo:62000	PASTOS PERMANENTES DE 5 O MAS AÑOS-SIN VARIEDAD	Secano
	Recinto:29-039-008-00334-00001	Cultivo:62000	PASTOS PERMANENTES DE 5 O MAS AÑOS-SIN VARIEDAD	Secano
	Recinto:29-039-007-00449-00001	Cultivo:62000	PASTOS PERMANENTES DE 5 O MAS AÑOS-SIN VARIEDAD	Secano
	Recinto:29-039-008-00277-00002	Cultivo:62000	PASTOS PERMANENTES DE 5 O MAS AÑOS-SIN VARIEDAD	Secano
	Recinto:29-039-007-00379-00001	Cultivo:62000	PASTOS PERMANENTES DE 5 O MAS AÑOS-SIN VARIEDAD	Secano
	Recinto:29-039-007-00386-00001	Cultivo:62000	PASTOS PERMANENTES DE 5 O MAS AÑOS-SIN VARIEDAD	Secano
	Recinto:29-039-007-00464-00001	Cultivo:62000	PASTOS PERMANENTES DE 5 O MAS AÑOS-SIN VARIEDAD	Secano
86124	Recinto de forrajera para Cálculo de Carga Ganadera que No pertenece a Explotación.			
	Recinto:29-039-007-00511-00013	Cultivo:62000	PASTOS PERMANENTES DE 5 O MAS AÑOS-SIN VARIEDAD	Secano
	Recinto:29-039-007-00511-00001	Cultivo:62000	PASTOS PERMANENTES DE 5 O MAS AÑOS-SIN VARIEDAD	Secano
	Recinto:29-039-007-00511-00001	Cultivo:62000	PASTOS PERMANENTES DE 5 O MAS AÑOS-SIN VARIEDAD	Secano
	Recinto:29-039-007-00430-00005	Cultivo:62000	PASTOS PERMANENTES DE 5 O MAS AÑOS-SIN VARIEDAD	Secano

(1) Con incidencias que retienen pago o deniegan el expediente.  
 (2) Se calcula sobre superficie declarada admisible.  
 (3) Aplicación del artículo 16 bis del RD 147/2023.  
 (4) Expediente con algunos recintos de pastos permanentes ubicados en espacios protegidos donde la carga ganadera mínima será 0,1 UGM/ha.

Puede verificar la integridad de una copia de este documento mediante la lectura del código QR adjunto o mediante el acceso a la dirección <https://ws050.juntadeandalucia.es/verificarFirma> indicando el código de VERIFICACIÓN

FIRMADO POR	RAQUEL MARIA ESPIN CRESPO	17/10/2024
VERIFICACIÓN	Pk2jmWSPEJNMB623FQZ8JEKDMKEPRE	PÁG. 4679/4804







	Recinto:29-039-007-00404-00002	Cultivo:62000	PASTOS PERMANENTES DE 5 O MAS AÑOS-SIN VARIEDAD	Secano
	Recinto:29-039-007-00512-00001	Cultivo:62000	PASTOS PERMANENTES DE 5 O MAS AÑOS-SIN VARIEDAD	Secano
	Recinto:29-039-007-00465-00002	Cultivo:62000	PASTOS PERMANENTES DE 5 O MAS AÑOS-SIN VARIEDAD	Secano
	Recinto:29-039-008-00333-00001	Cultivo:62000	PASTOS PERMANENTES DE 5 O MAS AÑOS-SIN VARIEDAD	Secano
	Recinto:29-039-008-00092-00003	Cultivo:62000	PASTOS PERMANENTES DE 5 O MAS AÑOS-SIN VARIEDAD	Secano
	Recinto:29-039-008-00332-00002	Cultivo:62000	PASTOS PERMANENTES DE 5 O MAS AÑOS-SIN VARIEDAD	Secano
	Recinto:29-039-008-00329-00009	Cultivo:62000	PASTOS PERMANENTES DE 5 O MAS AÑOS-SIN VARIEDAD	Secano
	Recinto:29-039-008-00329-00001	Cultivo:62000	PASTOS PERMANENTES DE 5 O MAS AÑOS-SIN VARIEDAD	Secano
	Recinto:29-039-007-00512-00003	Cultivo:62000	PASTOS PERMANENTES DE 5 O MAS AÑOS-SIN VARIEDAD	Secano
	Recinto:29-039-008-00092-00001	Cultivo:62000	PASTOS PERMANENTES DE 5 O MAS AÑOS-SIN VARIEDAD	Secano
	Recinto:29-039-007-00384-00001	Cultivo:62000	PASTOS PERMANENTES DE 5 O MAS AÑOS-SIN VARIEDAD	Secano
	Recinto:29-039-008-00334-00001	Cultivo:62000	PASTOS PERMANENTES DE 5 O MAS AÑOS-SIN VARIEDAD	Secano
	Recinto:29-039-007-00449-00001	Cultivo:62000	PASTOS PERMANENTES DE 5 O MAS AÑOS-SIN VARIEDAD	Secano
	Recinto:29-039-008-00277-00002	Cultivo:62000	PASTOS PERMANENTES DE 5 O MAS AÑOS-SIN VARIEDAD	Secano
	Recinto:29-039-007-00379-00001	Cultivo:62000	PASTOS PERMANENTES DE 5 O MAS AÑOS-SIN VARIEDAD	Secano
	Recinto:29-039-007-00386-00001	Cultivo:62000	PASTOS PERMANENTES DE 5 O MAS AÑOS-SIN VARIEDAD	Secano
	Recinto:29-039-007-00464-00001	Cultivo:62000	PASTOS PERMANENTES DE 5 O MAS AÑOS-SIN VARIEDAD	Secano
86128	Recinto de Forrajeras que no ha contabilizado para Carga Ganadera por no tener una explotación válida para el cálculo de la Carga Ganadera			
	Recinto:29-039-007-00512-00001	Cultivo:62	PASTOS PERMANENTES DE 5 O MAS AÑOS-	
	Recinto:29-039-007-00511-00013	Cultivo:62	PASTOS PERMANENTES DE 5 O MAS AÑOS-	
	Recinto:29-039-007-00511-00001	Cultivo:62	PASTOS PERMANENTES DE 5 O MAS AÑOS-	
	Recinto:29-039-007-00511-00001	Cultivo:62	PASTOS PERMANENTES DE 5 O MAS AÑOS-	
	Recinto:29-039-007-00430-00005	Cultivo:62	PASTOS PERMANENTES DE 5 O MAS AÑOS-	
	Recinto:29-039-007-00332-00001	Cultivo:62	PASTOS PERMANENTES DE 5 O MAS AÑOS-	
	Recinto:29-039-007-00466-00001	Cultivo:62	PASTOS PERMANENTES DE 5 O MAS AÑOS-	
	Recinto:29-039-007-00509-00001	Cultivo:62	PASTOS PERMANENTES DE 5 O MAS AÑOS-	
	Recinto:29-039-007-00510-00001	Cultivo:62	PASTOS PERMANENTES DE 5 O MAS AÑOS-	
	Recinto:29-039-007-00404-00002	Cultivo:62	PASTOS PERMANENTES DE 5 O MAS AÑOS-	
	Recinto:29-039-007-00513-00001	Cultivo:62	PASTOS PERMANENTES DE 5 O MAS AÑOS-	
	Recinto:29-039-007-00512-00001	Cultivo:62	PASTOS PERMANENTES DE 5 O MAS AÑOS-	
	Recinto:29-039-007-00465-00002	Cultivo:62	PASTOS PERMANENTES DE 5 O MAS AÑOS-	
	Recinto:29-039-007-00511-00001	Cultivo:62	PASTOS PERMANENTES DE 5 O MAS AÑOS-	
	Recinto:29-039-008-00333-00001	Cultivo:62	PASTOS PERMANENTES DE 5 O MAS AÑOS-	
	Recinto:29-039-008-00092-00003	Cultivo:62	PASTOS PERMANENTES DE 5 O MAS AÑOS-	
	Recinto:29-039-008-00332-00002	Cultivo:62	PASTOS PERMANENTES DE 5 O MAS AÑOS-	
	Recinto:29-039-008-00329-00009	Cultivo:62	PASTOS PERMANENTES DE 5 O MAS AÑOS-	
	Recinto:29-039-008-00329-00001	Cultivo:62	PASTOS PERMANENTES DE 5 O MAS AÑOS-	
	Recinto:29-039-007-00512-00003	Cultivo:62	PASTOS PERMANENTES DE 5 O MAS AÑOS-	
	Recinto:29-039-008-00082-00005	Cultivo:62	PASTOS PERMANENTES DE 5 O MAS AÑOS-	
	Recinto:29-039-008-00092-00001	Cultivo:62	PASTOS PERMANENTES DE 5 O MAS AÑOS-	
	Recinto:29-039-008-00082-00002	Cultivo:62	PASTOS PERMANENTES DE 5 O MAS AÑOS-	
	Recinto:29-039-008-00276-00005	Cultivo:62	PASTOS PERMANENTES DE 5 O MAS AÑOS-	
	Recinto:29-039-007-00384-00001	Cultivo:62	PASTOS PERMANENTES DE 5 O MAS AÑOS-	
	Recinto:29-039-008-00334-00001	Cultivo:62	PASTOS PERMANENTES DE 5 O MAS AÑOS-	
	Recinto:29-039-008-00324-00001	Cultivo:62	PASTOS PERMANENTES DE 5 O MAS AÑOS-	
	Recinto:29-039-007-00449-00001	Cultivo:62	PASTOS PERMANENTES DE 5 O MAS AÑOS-	
	Recinto:29-039-008-00277-00002	Cultivo:62	PASTOS PERMANENTES DE 5 O MAS AÑOS-	
	Recinto:29-039-007-00379-00001	Cultivo:62	PASTOS PERMANENTES DE 5 O MAS AÑOS-	
	Recinto:29-039-007-00386-00001	Cultivo:62	PASTOS PERMANENTES DE 5 O MAS AÑOS-	
	Recinto:29-039-008-00082-00002	Cultivo:62	PASTOS PERMANENTES DE 5 O MAS AÑOS-	
	Recinto:29-039-007-00464-00001	Cultivo:62	PASTOS PERMANENTES DE 5 O MAS AÑOS-	
86133	Recinto de forrajera No solicitado para Cálculo de Carga Ganadera que No pertenece a Explotación.			
	Recinto:29-039-007-00512-00001	Cultivo:62000	PASTOS PERMANENTES DE 5 O MAS AÑOS-SIN VARIEDAD	Secano
	Recinto:29-039-007-00332-00001	Cultivo:62000	PASTOS PERMANENTES DE 5 O MAS AÑOS-SIN VARIEDAD	Secano
	Recinto:29-039-007-00466-00001	Cultivo:62000	PASTOS PERMANENTES DE 5 O MAS AÑOS-SIN VARIEDAD	Secano
	Recinto:29-039-007-00509-00001	Cultivo:62000	PASTOS PERMANENTES DE 5 O MAS AÑOS-SIN VARIEDAD	Secano
	Recinto:29-039-007-00510-00001	Cultivo:62000	PASTOS PERMANENTES DE 5 O MAS AÑOS-SIN VARIEDAD	Secano
	Recinto:29-039-007-00513-00001	Cultivo:62000	PASTOS PERMANENTES DE 5 O MAS AÑOS-SIN VARIEDAD	Secano
	Recinto:29-039-007-00511-00001	Cultivo:62000	PASTOS PERMANENTES DE 5 O MAS AÑOS-SIN VARIEDAD	Secano
	Recinto:29-039-008-00082-00005	Cultivo:62000	PASTOS PERMANENTES DE 5 O MAS AÑOS-SIN VARIEDAD	Secano

(1) Con incidencias que retienen pago o deniegan el expediente.  
 (2) Se calcula sobre superficie declarada admisible.  
 (3) Aplicación del artículo 16 bis del RD 147/2023.  
 (4) Expediente con algunos recintos de pastos permanentes ubicados en espacios protegidos donde la carga ganadera mínima será 0,1 UGM/ha.

Puede verificar la integridad de una copia de este documento mediante la lectura del código QR adjunto o mediante el acceso a la dirección <https://ws050.juntadeandalucia.es/verificarFirma> indicando el código de VERIFICACIÓN

FIRMADO POR	RAQUEL MARIA ESPIN CRESPO	17/10/2024
VERIFICACIÓN	Pk2jmWSPEJNMB623FQZ8JEKDMKEPRE	PÁG. 4680/4804







Recinto:29-039-008-00082-00002 Cultivo:62000 PASTOS PERMANENTES DE 5 O MAS AÑOS-SIN VARIEDAD Secano  
Recinto:29-039-008-00276-00005 Cultivo:62000 PASTOS PERMANENTES DE 5 O MAS AÑOS-SIN VARIEDAD Secano  
Recinto:29-039-008-00324-00001 Cultivo:62000 PASTOS PERMANENTES DE 5 O MAS AÑOS-SIN VARIEDAD Secano  
Recinto:29-039-008-00082-00002 Cultivo:62000 PASTOS PERMANENTES DE 5 O MAS AÑOS-SIN VARIEDAD Secano

(1) Con incidencias que retienen pago o deniegan el expediente.  
(2) Se calcula sobre superficie declarada admisible.  
(3) Aplicación del artículo 16 bis del RD 147/2023.  
(4) Expediente con algunos recintos de pastos permanentes ubicados en espacios protegidos donde la carga ganadera mínima será 0,1 UGM/ha.

Puede verificar la integridad de una copia de este documento mediante la lectura del código QR adjunto o mediante el acceso a la dirección <https://ws050.juntadeandalucia.es/verificarFirma> indicando el código de VERIFICACIÓN

FIRMADO POR	RAQUEL MARIA ESPIN CRESPO	17/10/2024
VERIFICACIÓN	Pk2jmWSPEJNMB623FQZ8JEKDMKEPRE	PÁG. 4681/4804





**APELLIDOS Y NOMBRE / RAZÓN SOCIAL**

VALLE CARRASCO MANUEL

**NIF**

\*\*\*\*6860\*

**EXPEDIENTE**

1199813

**RESOLUCIÓN**

DENEGACIÓN DE LA AYUDA

**DATOS DE MANTENIMIENTO UNIDADES**

**GRUPO DE PAGO**

ZONAS DE MONTAÑA

**Sup. Dec.  
Admisible**

0,00

**Sup.  
Resuelta**

0,00

**Sobredecl.**

0,00

**% Sobredecl.**

0,00

**RESUMEN DE PAGOS**

**IMPORTE ( Euros )**

	<u>RESUELTO</u>	<u>FEADER</u>	<u>MAPA</u>	<u>CAPADR</u>
A pagar	0,00	0,00	0,00	0,00

**APLICACIÓN DE REDUCCIONES Y PENALIZACIONES (%)**

<u>Crterios de subvencionabilidad (1)</u>	<u>Presentación tardía</u>	<u>Omisión declaración</u>	<u>Condicionalidad</u>
100,00	0,00	1,00	0,00

**IMPORTE ( Euros )**

<u>Calculado(2)</u>	<u>Reducción</u>	<u>Penalización</u>	<u>Reducción Penalización (3)</u>	<u>Penalización adicional</u>	<u>Resuelto</u>	<u>FEADER</u>	<u>MAPA</u>	<u>CAPADR</u>
0,00 €	0,00 €	0,00 €	0,00 €	0,00 €	0,00 €	0,00 €	0,00 €	0,00 €
<u>Importe Unitario:</u>	93,00 €	<u>Nuevo Importe Unitario:</u>	0,00 €					

(1) Con incidencias que retienen pago o deniegan el expediente.

(2) Se calcula sobre superficie declarada admisible.

(3) Aplicación del artículo 16 bis del RD 147/2023.

(4) Expediente con algunos recintos de pastos permanentes ubicados en espacios protegidos donde la carga ganadera mínima será 0,1 UGM/ha.

Puede verificar la integridad de una copia de este documento mediante la lectura del código QR adjunto o mediante el acceso a la dirección <https://ws050.juntadeandalucia.es/verificarFirma> indicando el código de VERIFICACIÓN

FIRMADO POR

RAQUEL MARIA ESPIN CRESPO

17/10/2024

VERIFICACIÓN

Pk2jmWSPEJNMB623FQZ8JEKDMKEPRE

PÁG. 4682/4804



**RECINTOS PROPUESTOS**

REF.	REFERENCIA SIGPAC	CULTIVO	S/R	USO SIGPAC	Sup. Dec. admisible	Sup. Campo	Sup. Determ.	Sup. Resuelta
-1619777	29-041-008-00156-0002	MEZCLA AVENA-TRITICALE	S		0,09		0,09	0,09
-1619776	29-041-008-00156-0001	MEZCLA AVENA-TRITICALE	S		0,08		0,08	0,07
-1619775	29-041-008-00156-0001	MEZCLA AVENA-TRITICALE	S		1,32		1,32	1,31
-1619774	29-041-008-00155-0001	MEZCLA AVENA-TRITICALE	S		0,48		0,48	0,48
-1619773	29-041-006-00202-0005	AVENA	S		0,23		0,23	0,23
-1619772	29-041-006-00201-0005	AVENA	S		0,30		0,30	0,30
-1619770	29-041-006-00200-0001	TRITICALE	S		1,86		1,86	1,86
-1619769	29-041-006-00200-0001	TRITICALE	S		0,01		0,01	0,01
-1619768	29-041-005-00009-0006	MEZCLA VEZA - AVENA	S		0,03		0,03	0,03
-1619766	29-041-005-00003-0003	AVENA	S		0,30		0,30	0,30
-1127129	29-041-005-00006-0015	PASTOS PERMANENTES DE 5 O MAS AÑOS	S		0,03		0,03	0,03
-1127127	29-041-005-00006-0013	PASTOS PERMANENTES DE 5 O MAS AÑOS	S		0,16		0,16	0,16
-1127125	29-041-005-00006-0010	MEZCLA VEZA - AVENA	S		0,60		0,60	0,60
-570046	29-041-004-00088-0009	MEZCLA VEZA - AVENA	S		4,22		4,22	4,22
-149042	29-041-007-00014-0003	BARBECHO TRADICIONAL	R		0,22		0,22	0,22
4189042	29-041-004-00088-0009	BARBECHO TRADICIONAL	S		4,03		4,03	4,03
1700000006322030	29-041-005-00007-0003	AVENA	S		1,56		1,56	1,56
1700000006322032	29-041-008-00155-0001	MEZCLA AVENA-TRITICALE	S		1,03		1,03	1,01
1700000006322033	29-041-008-00156-0002	MEZCLA AVENA-TRITICALE	S		0,13		0,13	0,13
1700000006322036	29-041-008-00157-0003	MEZCLA AVENA-TRITICALE	S		0,34		0,34	0,34
1700000006322037	29-041-008-00157-0007	MEZCLA AVENA-TRITICALE	S		0,23		0,23	0,23
1700000006322038	29-041-005-00004-0004	PASTOS DE MENOS DE 5 AÑOS	S		0,54		0,54	0,54
1700000006322040	29-041-005-00006-0001	MEZCLA VEZA - AVENA	S		1,39		1,39	1,39
1700000006322042	29-041-007-00011-0003	PASTOS PERMANENTES DE 5 O MAS AÑOS	S		0,00		0,00	0,00
1700000006322044	29-041-006-00020-0001	TRITICALE	S		1,55		1,55	1,55
1700000006322046	29-041-006-00032-0002	TRITICALE	S		1,68		1,68	1,68
1700000006322048	29-041-005-00002-0004	MEZCLA VEZA - AVENA	S		0,81		0,81	0,81
1700000006322049	29-041-005-00003-0003	AVENA	S		1,06		1,06	1,06
1700000006322050	29-041-007-00010-0008	BARBECHO TRADICIONAL	S		0,54		0,54	0,54
1700000006322051	29-041-006-00202-0005	AVENA	S		1,79		1,79	1,79
1700000006322053	29-041-007-00011-0001	PASTOS PERMANENTES DE 5 O MAS AÑOS	S		3,20		3,20	3,20
1700000006322055	29-041-005-00008-0002	AVENA	S		1,59		1,59	1,59
1700000006322056	29-041-005-00006-0002	BARBECHO TRADICIONAL	S		0,67		0,67	0,67
1700000006322057	29-041-005-00006-0002	BARBECHO TRADICIONAL	S		1,06		1,06	1,06
1700000006322058	29-041-007-00016-0001	BARBECHO TRADICIONAL	S		0,32		0,32	0,00
1700000006322059	29-041-007-00017-0002	BARBECHO TRADICIONAL	S		0,09		0,09	0,09
1700000006322069	29-041-007-00015-0004	BARBECHO TRADICIONAL	S		0,57		0,57	0,57
1700000006322074	29-041-007-00010-0002	PASTOS PERMANENTES DE 5 O MAS AÑOS	S		0,00		0,00	0,00
1700000006322075	29-041-007-00010-0003	PASTOS PERMANENTES DE 5 O MAS AÑOS	S		3,23		3,23	3,23
1700000006322080	29-041-007-00014-0004	AVENA	S		1,29		1,29	1,29

**INCIDENCIAS****INCIDENCIA DESCRIPCIÓN**

- 219 Superficie bruta de cruce en un recinto en una misma solicitud supera superficie total que el SIGPAC establece para él.  
Recinto:29-041-008-00156-00001 Cultivo:307000 MEZCLA AVENA-TRITICALE-SIN VARIEDAD Secano Suma de superficies declaradas para este recinto por el solicitante (Áreas):140 Superficie SIGPAC total para el recinto (Áreas):139 Exceso de superficie declarada (Hectáreas):0,01  
Recinto:29-041-008-00156-00001 Cultivo:307000 MEZCLA AVENA-TRITICALE-SIN VARIEDAD Secano Suma de superficies declaradas para este recinto por el solicitante (Áreas):140 Superficie SIGPAC total para el recinto (Áreas):139 Exceso de superficie declarada (Hectáreas):0,01
- 256 Solicitud con recintos no declarados en campaña actual con una reducción por omisión de superficie superior al 3%  
CÓDIGO PARA EL PORCENTAJE DE REDUCCIÓN POR OMISIÓN QUE CORRESPONDE A LA SOLICITUD:1
- 2454 Solicitante de intervención 6613 cuyo regimen de afiliación a la SS no es ni el sistema especial agrario(cuenta ajena) ni autonomo con

(1) Con incidencias que retienen pago o deniegan el expediente.

(2) Se calcula sobre superficie declarada admisible.

(3) Aplicación del artículo 16 bis del RD 147/2023.

(4) Expediente con algunos recintos de pastos permanentes ubicados en espacios protegidos donde la carga ganadera mínima será 0,1 UGM/ha.

Puede verificar la integridad de una copia de este documento mediante la lectura del código QR adjunto o mediante el acceso a la dirección <https://ws050.juntadeandalucia.es/verificarFirma> indicando el código de VERIFICACIÓN

FIRMADO POR

RAQUEL MARIA ESPIN CRESPO

17/10/2024

VERIFICACIÓN

Pk2jmWSPEJNMB623FQZ8JEKDMKEPRE

PÁG. 4683/4804





**INCIDENCIAS**

**INCIDENCIA DESCRIPCIÓN**

	actividad agraria.
3795	Recinto declarado con una situación de riesgo de abandono. Recinto:29-041-007-00016-00001 Cultivo: - Recinto:29-041-007-00017-00002 Cultivo: -
4272	Verifica que las líneas de declaración de las Solicitudes Únicas no tienen solapes con la capa de Retroactividad Gráfica (ambas de la misma campaña) a nivel de expediente/línea de declaración gráfica de la solicitud. Recinto:29-041-008-00155-00001 Cultivo: - Agregado de la referencia del recinto.:0 Zona de la referencia del recinto.:0 Superficie solapada.:0,02 Id. Incid.:98089787
8200	Control por Monitorización con resultado no admisible Recinto:29-041-007-00016-00001 Cultivo:20000 BARBECHO TRADICIONAL-SIN VARIEDAD
74018	Productor que no es agricultor a título principal, según los datos del ejercicio fiscal n-1 y seguridad socia.
74053	Importe inferior a 100 Euros
86122	Recinto superficie forrajera que realiza la actividad de producción de pastoreo y no declara el o los códigos del Registro de Explotaciones Ganaderas de Andalucía, REGA. Recinto:29-041-007-00012-00001 Cultivo:62000 PASTOS PERMANENTES DE 5 O MAS AÑOS-SIN VARIEDAD Secano Recinto:29-041-007-00012-00002 Cultivo:62000 PASTOS PERMANENTES DE 5 O MAS AÑOS-SIN VARIEDAD Secano Recinto:29-041-007-00012-00003 Cultivo:62000 PASTOS PERMANENTES DE 5 O MAS AÑOS-SIN VARIEDAD Secano Recinto:29-041-007-00012-00005 Cultivo:62000 PASTOS PERMANENTES DE 5 O MAS AÑOS-SIN VARIEDAD Secano Recinto:29-041-007-00013-00003 Cultivo:62000 PASTOS PERMANENTES DE 5 O MAS AÑOS-SIN VARIEDAD Secano Recinto:29-041-007-00013-00005 Cultivo:62000 PASTOS PERMANENTES DE 5 O MAS AÑOS-SIN VARIEDAD Secano Recinto:29-041-007-00013-00006 Cultivo:62000 PASTOS PERMANENTES DE 5 O MAS AÑOS-SIN VARIEDAD Secano Recinto:29-041-007-00014-00002 Cultivo:62000 PASTOS PERMANENTES DE 5 O MAS AÑOS-SIN VARIEDAD Secano Recinto:29-041-007-00015-00003 Cultivo:62000 PASTOS PERMANENTES DE 5 O MAS AÑOS-SIN VARIEDAD Secano Recinto:29-041-007-00015-00005 Cultivo:62000 PASTOS PERMANENTES DE 5 O MAS AÑOS-SIN VARIEDAD Secano Recinto:29-041-007-00016-00002 Cultivo:62000 PASTOS PERMANENTES DE 5 O MAS AÑOS-SIN VARIEDAD Secano Recinto:29-041-007-00017-00001 Cultivo:62000 PASTOS PERMANENTES DE 5 O MAS AÑOS-SIN VARIEDAD Secano Recinto:29-041-007-00018-00001 Cultivo:62000 PASTOS PERMANENTES DE 5 O MAS AÑOS-SIN VARIEDAD Secano Recinto:29-041-007-80001-00002 Cultivo:62000 PASTOS PERMANENTES DE 5 O MAS AÑOS-SIN VARIEDAD Secano Recinto:29-041-007-80001-00003 Cultivo:62000 PASTOS PERMANENTES DE 5 O MAS AÑOS-SIN VARIEDAD Secano Recinto:29-041-009-00003-00009 Cultivo:62000 PASTOS PERMANENTES DE 5 O MAS AÑOS-SIN VARIEDAD Secano Recinto:29-041-009-00003-00025 Cultivo:62000 PASTOS PERMANENTES DE 5 O MAS AÑOS-SIN VARIEDAD Secano Recinto:29-041-009-09000-00002 Cultivo:62000 PASTOS PERMANENTES DE 5 O MAS AÑOS-SIN VARIEDAD Secano Recinto:29-041-009-09000-00004 Cultivo:62000 PASTOS PERMANENTES DE 5 O MAS AÑOS-SIN VARIEDAD Secano
86124	Recinto de forrajera para Cálculo de Carga Ganadera que No pertenece a Explotación. Recinto:29-041-007-00012-00001 Cultivo:62000 PASTOS PERMANENTES DE 5 O MAS AÑOS-SIN VARIEDAD Secano Recinto:29-041-007-00012-00002 Cultivo:62000 PASTOS PERMANENTES DE 5 O MAS AÑOS-SIN VARIEDAD Secano Recinto:29-041-007-00012-00003 Cultivo:62000 PASTOS PERMANENTES DE 5 O MAS AÑOS-SIN VARIEDAD Secano Recinto:29-041-007-00012-00005 Cultivo:62000 PASTOS PERMANENTES DE 5 O MAS AÑOS-SIN VARIEDAD Secano Recinto:29-041-007-00013-00003 Cultivo:62000 PASTOS PERMANENTES DE 5 O MAS AÑOS-SIN VARIEDAD Secano Recinto:29-041-007-00013-00005 Cultivo:62000 PASTOS PERMANENTES DE 5 O MAS AÑOS-SIN VARIEDAD Secano Recinto:29-041-007-00013-00006 Cultivo:62000 PASTOS PERMANENTES DE 5 O MAS AÑOS-SIN VARIEDAD Secano Recinto:29-041-007-00014-00002 Cultivo:62000 PASTOS PERMANENTES DE 5 O MAS AÑOS-SIN VARIEDAD Secano Recinto:29-041-007-00015-00003 Cultivo:62000 PASTOS PERMANENTES DE 5 O MAS AÑOS-SIN VARIEDAD Secano Recinto:29-041-007-00015-00005 Cultivo:62000 PASTOS PERMANENTES DE 5 O MAS AÑOS-SIN VARIEDAD Secano Recinto:29-041-007-00016-00002 Cultivo:62000 PASTOS PERMANENTES DE 5 O MAS AÑOS-SIN VARIEDAD Secano Recinto:29-041-007-00017-00001 Cultivo:62000 PASTOS PERMANENTES DE 5 O MAS AÑOS-SIN VARIEDAD Secano Recinto:29-041-007-00018-00001 Cultivo:62000 PASTOS PERMANENTES DE 5 O MAS AÑOS-SIN VARIEDAD Secano Recinto:29-041-007-80001-00002 Cultivo:62000 PASTOS PERMANENTES DE 5 O MAS AÑOS-SIN VARIEDAD Secano Recinto:29-041-007-80001-00003 Cultivo:62000 PASTOS PERMANENTES DE 5 O MAS AÑOS-SIN VARIEDAD Secano Recinto:29-041-009-00003-00009 Cultivo:62000 PASTOS PERMANENTES DE 5 O MAS AÑOS-SIN VARIEDAD Secano Recinto:29-041-009-00003-00025 Cultivo:62000 PASTOS PERMANENTES DE 5 O MAS AÑOS-SIN VARIEDAD Secano Recinto:29-041-009-09000-00002 Cultivo:62000 PASTOS PERMANENTES DE 5 O MAS AÑOS-SIN VARIEDAD Secano Recinto:29-041-009-09000-00004 Cultivo:62000 PASTOS PERMANENTES DE 5 O MAS AÑOS-SIN VARIEDAD Secano

**Incidenias de carga ganadera**

**INCIDENCIA DESCRIPCIÓN**

(1) Con incidencias que retienen pago o deniegan el expediente.  
 (2) Se calcula sobre superficie declarada admisible.  
 (3) Aplicación del artículo 16 bis del RD 147/2023.  
 (4) Expediente con algunos recintos de pastos permanentes ubicados en espacios protegidos donde la carga ganadera mínima será 0,1 UGM/ha.

Puede verificar la integridad de una copia de este documento mediante la lectura del código QR adjunto o mediante el acceso a la dirección <https://ws050.juntadeandalucia.es/verificarFirma> indicando el código de VERIFICACIÓN

FIRMADO POR	RAQUEL MARIA ESPIN CRESPO	17/10/2024
VERIFICACIÓN	Pk2jmWSPEJNMB623FQZ8JEKDMKEPRE	PÁG. 4684/4804





- 3795 Recinto declarado con una situación de riesgo de abandono.  
 Recinto:29-041-007-00016-00001 Cultivo: -  
 Recinto:29-041-007-00017-00002 Cultivo: -
- 8200 Control por Monitorización con resultado no admisible  
 Recinto:29-041-007-00016-00001 Cultivo:20000 BARBECHO TRADICIONAL-SIN VARIEDAD
- 86122 Recinto superficie forrajera que realiza la actividad de producción de pastoreo y no declara el o los códigos del Registro de Explotaciones Ganaderas de Andalucía, REGA.  
 Recinto:29-041-009-00003-00025 Cultivo:62000 PASTOS PERMANENTES DE 5 O MAS AÑOS-SIN VARIEDAD Secano  
 Recinto:29-041-009-09000-00004 Cultivo:62000 PASTOS PERMANENTES DE 5 O MAS AÑOS-SIN VARIEDAD Secano  
 Recinto:29-041-007-00014-00002 Cultivo:62000 PASTOS PERMANENTES DE 5 O MAS AÑOS-SIN VARIEDAD Secano  
 Recinto:29-041-007-00012-00005 Cultivo:62000 PASTOS PERMANENTES DE 5 O MAS AÑOS-SIN VARIEDAD Secano  
 Recinto:29-041-007-00012-00001 Cultivo:62000 PASTOS PERMANENTES DE 5 O MAS AÑOS-SIN VARIEDAD Secano  
 Recinto:29-041-007-00013-00003 Cultivo:62000 PASTOS PERMANENTES DE 5 O MAS AÑOS-SIN VARIEDAD Secano  
 Recinto:29-041-007-00013-00005 Cultivo:62000 PASTOS PERMANENTES DE 5 O MAS AÑOS-SIN VARIEDAD Secano  
 Recinto:29-041-007-00013-00006 Cultivo:62000 PASTOS PERMANENTES DE 5 O MAS AÑOS-SIN VARIEDAD Secano  
 Recinto:29-041-007-00016-00002 Cultivo:62000 PASTOS PERMANENTES DE 5 O MAS AÑOS-SIN VARIEDAD Secano  
 Recinto:29-041-007-00017-00001 Cultivo:62000 PASTOS PERMANENTES DE 5 O MAS AÑOS-SIN VARIEDAD Secano  
 Recinto:29-041-007-00018-00001 Cultivo:62000 PASTOS PERMANENTES DE 5 O MAS AÑOS-SIN VARIEDAD Secano  
 Recinto:29-041-007-00015-00003 Cultivo:62000 PASTOS PERMANENTES DE 5 O MAS AÑOS-SIN VARIEDAD Secano  
 Recinto:29-041-007-00015-00005 Cultivo:62000 PASTOS PERMANENTES DE 5 O MAS AÑOS-SIN VARIEDAD Secano  
 Recinto:29-041-009-09000-00002 Cultivo:62000 PASTOS PERMANENTES DE 5 O MAS AÑOS-SIN VARIEDAD Secano  
 Recinto:29-041-009-00003-00009 Cultivo:62000 PASTOS PERMANENTES DE 5 O MAS AÑOS-SIN VARIEDAD Secano  
 Recinto:29-041-007-00012-00002 Cultivo:62000 PASTOS PERMANENTES DE 5 O MAS AÑOS-SIN VARIEDAD Secano  
 Recinto:29-041-007-80001-00002 Cultivo:62000 PASTOS PERMANENTES DE 5 O MAS AÑOS-SIN VARIEDAD Secano  
 Recinto:29-041-007-80001-00003 Cultivo:62000 PASTOS PERMANENTES DE 5 O MAS AÑOS-SIN VARIEDAD Secano  
 Recinto:29-041-007-00012-00003 Cultivo:62000 PASTOS PERMANENTES DE 5 O MAS AÑOS-SIN VARIEDAD Secano
- 86124 Recinto de forrajera para Cálculo de Carga Ganadera que No pertenece a Explotación.  
 Recinto:29-041-009-00003-00025 Cultivo:62000 PASTOS PERMANENTES DE 5 O MAS AÑOS-SIN VARIEDAD Secano  
 Recinto:29-041-009-09000-00004 Cultivo:62000 PASTOS PERMANENTES DE 5 O MAS AÑOS-SIN VARIEDAD Secano  
 Recinto:29-041-007-00014-00002 Cultivo:62000 PASTOS PERMANENTES DE 5 O MAS AÑOS-SIN VARIEDAD Secano  
 Recinto:29-041-007-00012-00005 Cultivo:62000 PASTOS PERMANENTES DE 5 O MAS AÑOS-SIN VARIEDAD Secano  
 Recinto:29-041-007-00012-00001 Cultivo:62000 PASTOS PERMANENTES DE 5 O MAS AÑOS-SIN VARIEDAD Secano  
 Recinto:29-041-007-00013-00003 Cultivo:62000 PASTOS PERMANENTES DE 5 O MAS AÑOS-SIN VARIEDAD Secano  
 Recinto:29-041-007-00013-00005 Cultivo:62000 PASTOS PERMANENTES DE 5 O MAS AÑOS-SIN VARIEDAD Secano  
 Recinto:29-041-007-00013-00006 Cultivo:62000 PASTOS PERMANENTES DE 5 O MAS AÑOS-SIN VARIEDAD Secano  
 Recinto:29-041-007-00016-00002 Cultivo:62000 PASTOS PERMANENTES DE 5 O MAS AÑOS-SIN VARIEDAD Secano  
 Recinto:29-041-007-00017-00001 Cultivo:62000 PASTOS PERMANENTES DE 5 O MAS AÑOS-SIN VARIEDAD Secano  
 Recinto:29-041-007-00018-00001 Cultivo:62000 PASTOS PERMANENTES DE 5 O MAS AÑOS-SIN VARIEDAD Secano  
 Recinto:29-041-007-00015-00003 Cultivo:62000 PASTOS PERMANENTES DE 5 O MAS AÑOS-SIN VARIEDAD Secano  
 Recinto:29-041-007-00015-00005 Cultivo:62000 PASTOS PERMANENTES DE 5 O MAS AÑOS-SIN VARIEDAD Secano  
 Recinto:29-041-009-09000-00002 Cultivo:62000 PASTOS PERMANENTES DE 5 O MAS AÑOS-SIN VARIEDAD Secano  
 Recinto:29-041-009-00003-00009 Cultivo:62000 PASTOS PERMANENTES DE 5 O MAS AÑOS-SIN VARIEDAD Secano  
 Recinto:29-041-007-00012-00002 Cultivo:62000 PASTOS PERMANENTES DE 5 O MAS AÑOS-SIN VARIEDAD Secano  
 Recinto:29-041-007-80001-00002 Cultivo:62000 PASTOS PERMANENTES DE 5 O MAS AÑOS-SIN VARIEDAD Secano  
 Recinto:29-041-007-80001-00003 Cultivo:62000 PASTOS PERMANENTES DE 5 O MAS AÑOS-SIN VARIEDAD Secano  
 Recinto:29-041-007-00012-00003 Cultivo:62000 PASTOS PERMANENTES DE 5 O MAS AÑOS-SIN VARIEDAD Secano
- 86128 Recinto de Forrajeras que no ha contabilizado para Carga Ganadera por no tener una explotación válida para el cálculo de la Carga Ganadera  
 Recinto:29-041-009-00003-00025 Cultivo:62 PASTOS PERMANENTES DE 5 O MAS AÑOS-  
 Recinto:29-041-009-09000-00004 Cultivo:62 PASTOS PERMANENTES DE 5 O MAS AÑOS-  
 Recinto:29-041-007-00014-00002 Cultivo:62 PASTOS PERMANENTES DE 5 O MAS AÑOS-  
 Recinto:29-041-007-00012-00005 Cultivo:62 PASTOS PERMANENTES DE 5 O MAS AÑOS-  
 Recinto:29-041-007-00012-00001 Cultivo:62 PASTOS PERMANENTES DE 5 O MAS AÑOS-  
 Recinto:29-041-007-00013-00003 Cultivo:62 PASTOS PERMANENTES DE 5 O MAS AÑOS-  
 Recinto:29-041-007-00013-00005 Cultivo:62 PASTOS PERMANENTES DE 5 O MAS AÑOS-  
 Recinto:29-041-007-00013-00006 Cultivo:62 PASTOS PERMANENTES DE 5 O MAS AÑOS-  
 Recinto:29-041-007-00016-00002 Cultivo:62 PASTOS PERMANENTES DE 5 O MAS AÑOS-  
 Recinto:29-041-007-00017-00001 Cultivo:62 PASTOS PERMANENTES DE 5 O MAS AÑOS-  
 Recinto:29-041-007-00018-00001 Cultivo:62 PASTOS PERMANENTES DE 5 O MAS AÑOS-  
 Recinto:29-041-007-00015-00003 Cultivo:62 PASTOS PERMANENTES DE 5 O MAS AÑOS-  
 Recinto:29-041-007-00015-00005 Cultivo:62 PASTOS PERMANENTES DE 5 O MAS AÑOS-

(1) Con incidencias que retienen pago o deniegan el expediente.

(2) Se calcula sobre superficie declarada admisible.

(3) Aplicación del artículo 16 bis del RD 147/2023.

(4) Expediente con algunos recintos de pastos permanentes ubicados en espacios protegidos donde la carga ganadera mínima será 0,1 UGM/ha.

Puede verificar la integridad de una copia de este documento mediante la lectura del código QR adjunto o mediante el acceso a la dirección <https://ws050.juntadeandalucia.es/verificarFirma> indicando el código de VERIFICACIÓN


FIRMADO POR	RAQUEL MARIA ESPIN CRESPO	17/10/2024
VERIFICACIÓN	Pk2jmWSPEJNMB623FQZ8JEKDMKEPRE	PÁG. 4685/4804





	Recinto:29-041-009-09000-00002	Cultivo:62	PASTOS PERMANENTES DE 5 O MAS AÑOS-
	Recinto:29-041-009-00003-00009	Cultivo:62	PASTOS PERMANENTES DE 5 O MAS AÑOS-
	Recinto:29-041-007-00012-00002	Cultivo:62	PASTOS PERMANENTES DE 5 O MAS AÑOS-
	Recinto:29-041-007-80001-00002	Cultivo:62	PASTOS PERMANENTES DE 5 O MAS AÑOS-
	Recinto:29-041-007-80001-00003	Cultivo:62	PASTOS PERMANENTES DE 5 O MAS AÑOS-
	Recinto:29-041-007-00012-00003	Cultivo:62	PASTOS PERMANENTES DE 5 O MAS AÑOS-
86132	Recinto superficie forrajera que no realiza la actividad de producción de pastoreo.		
	Recinto:29-041-007-00014-00003	Cultivo:20000	BARBECHO TRADICIONAL-SIN VARIEDAD Regadío
	Recinto:29-041-004-00088-00009	Cultivo:20000	BARBECHO TRADICIONAL-SIN VARIEDAD Secano
	Recinto:29-041-007-00010-00008	Cultivo:20000	BARBECHO TRADICIONAL-SIN VARIEDAD Secano
	Recinto:29-041-005-00006-00002	Cultivo:20000	BARBECHO TRADICIONAL-SIN VARIEDAD Secano
	Recinto:29-041-005-00006-00002	Cultivo:20000	BARBECHO TRADICIONAL-SIN VARIEDAD Secano
	Recinto:29-041-007-00016-00001	Cultivo:20000	BARBECHO TRADICIONAL-SIN VARIEDAD Secano
	Recinto:29-041-007-00017-00002	Cultivo:20000	BARBECHO TRADICIONAL-SIN VARIEDAD Secano
	Recinto:29-041-007-00015-00004	Cultivo:20000	BARBECHO TRADICIONAL-SIN VARIEDAD Secano

(1) Con incidencias que retienen pago o deniegan el expediente.  
 (2) Se calcula sobre superficie declarada admisible.  
 (3) Aplicación del artículo 16 bis del RD 147/2023.  
 (4) Expediente con algunos recintos de pastos permanentes ubicados en espacios protegidos donde la carga ganadera mínima será 0,1 UGM/ha.

Puede verificar la integridad de una copia de este documento mediante la lectura del código QR adjunto o mediante el acceso a la dirección <a href="https://ws050.juntadeandalucia.es/verificarFirma">https://ws050.juntadeandalucia.es/verificarFirma</a> indicando el código de VERIFICACIÓN			
FIRMADO POR	RAQUEL MARIA ESPIN CRESPO	17/10/2024	
VERIFICACIÓN	Pk2jmWSPEJNMB623FQZ8JEKDMKEPRE	PÁG. 4686/4804	

**APELLIDOS Y NOMBRE / RAZÓN SOCIAL**

VALLE VAZQUEZ ANA LUZ

**NIF**

\*\*\*\*3549\*

**EXPEDIENTE**

1277796

**RESOLUCIÓN**

DENEGACIÓN DE LA AYUDA

**DATOS DE MANTENIMIENTO UNIDADES****GRUPO DE PAGO**

ZONAS DE MONTAÑA

**Sup. Dec.  
Admisible**

0,00

**Sup.  
Resuelta**

0,00

**Sobredecl.**

0,00

**% Sobredecl.**

0,00

**RESUMEN DE PAGOS****IMPORTE ( Euros )**

	<b>RESUELTO</b>	<b>FEADER</b>	<b>MAPA</b>	<b>CAPADR</b>
A pagar	0,00	0,00	0,00	0,00

**APLICACIÓN DE REDUCCIONES Y PENALIZACIONES (%)**

<b>Crterios de subvencionabilidad (1)</b>	<b>Presentación tardía</b>	<b>Omisión declaración</b>	<b>Condicionalidad</b>
100,00	0,00	0,00	0,00

**IMPORTE ( Euros )**

<b>Calculado(2)</b>	<b>Reducción</b>	<b>Penalización</b>	<b>Reducción Penalización (3)</b>	<b>Penalización adicional</b>	<b>Resuelto</b>	<b>FEADER</b>	<b>MAPA</b>	<b>CAPADR</b>
0,00 €	0,00 €	0,00 €	0,00 €	0,00 €	0,00 €	0,00 €	0,00 €	0,00 €
<b>Importe Unitario:</b>	93,00 €	<b>Nuevo Importe Unitario:</b>	0,00 €					

(1) Con incidencias que retienen pago o deniegan el expediente.

(2) Se calcula sobre superficie declarada admisible.

(3) Aplicación del artículo 16 bis del RD 147/2023.

(4) Expediente con algunos recintos de pastos permanentes ubicados en espacios protegidos donde la carga ganadera mínima será 0,1 UGM/ha.

Puede verificar la integridad de una copia de este documento mediante la lectura del código QR adjunto o mediante el acceso a la dirección <https://ws050.juntadeandalucia.es/verificarFirma> indicando el código de VERIFICACIÓN

FIRMADO POR

RAQUEL MARIA ESPIN CRESPO

17/10/2024

VERIFICACIÓN

Pk2jmWSPEJNMB623FQZ8JEKDMKEPRE

PÁG. 4687/4804



**RECINTOS PROPUESTOS**

REF.	REFERENCIA SIGPAC	CULTIVO	S/R	USO SIGPAC	Sup. Dec. admisible	Sup. Campo	Sup. Determ.	Sup. Resuelta
-1528284	29-041-012-00001-0001	PASTOS PERMANENTES DE 5 O MAS AÑOS	S		7,08		7,08	0,00
-1355447	29-041-008-00002-0006	SORGO	S		3,94		3,94	3,94
-1355423	29-041-008-00002-0006	PASTOS DE MENOS DE 5 AÑOS	S		8,30		8,30	8,30
-707695	29-041-031-00004-0003	PASTOS DE MENOS DE 5 AÑOS	S		3,83		3,83	3,83
-707689	29-041-031-00004-0003	TRANQUILLÓN	S		5,24		5,24	5,24
-707674	29-041-012-00048-0003	PASTOS PERMANENTES DE 5 O MAS AÑOS	S		0,53		0,53	0,53
-7338	29-041-034-00052-0001	PASTOS PERMANENTES DE 5 O MAS AÑOS	S		0,00		0,00	0,00
-7317	29-041-010-00002-0004	PASTOS PERMANENTES DE 5 O MAS AÑOS	S		0,50		0,50	0,50
-7315	29-041-008-00002-0019	AVENA	S		2,49		2,49	2,49
-6960	29-041-012-00047-0005	PASTOS PERMANENTES DE 5 O MAS AÑOS	S		5,51		5,51	5,51
170000004827216	29-041-008-00001-0002	VEZA	R		0,56		0,56	0,56
170000004827217	29-041-009-00001-0009	PASTOS DE MENOS DE 5 AÑOS	S		1,49		1,49	1,44
170000004827218	29-041-010-00002-0001	TRITICALE	S		4,91		4,91	4,91
170000004827219	29-041-031-00004-0014	PASTOS PERMANENTES DE 5 O MAS AÑOS	S		0,21		0,21	0,21
170000004827223	29-041-013-80001-0006	PASTOS PERMANENTES DE 5 O MAS AÑOS	S		0,49		0,49	0,49
170000004827228	29-041-031-00004-0017	PASTOS PERMANENTES DE 5 O MAS AÑOS	S		3,96		3,96	3,96
170000004827229	29-041-034-00049-0001	PASTOS PERMANENTES DE 5 O MAS AÑOS	S		0,00		0,00	0,00
170000004827230	29-041-031-00004-0018	PASTOS PERMANENTES DE 5 O MAS AÑOS	S		0,47		0,47	0,47
170000004827231	29-041-013-80001-0007	PASTOS PERMANENTES DE 5 O MAS AÑOS	S		0,00		0,00	0,00
170000004827232	29-041-034-00049-0002	PASTOS PERMANENTES DE 5 O MAS AÑOS	S		0,00		0,00	0,00
170000004827233	29-041-008-00002-0018	PASTOS PERMANENTES DE 5 O MAS AÑOS	S		2,67		2,67	2,67
170000004827234	29-041-013-00001-0005	PASTOS PERMANENTES DE 5 O MAS AÑOS	S		16,35		16,35	16,35
170000004827235	29-041-012-00049-0005	PASTOS PERMANENTES DE 5 O MAS AÑOS	S		0,00		0,00	0,00
170000004827236	29-041-013-00001-0003	PASTOS PERMANENTES DE 5 O MAS AÑOS	S		0,00		0,00	0,00
170000004827237	29-041-008-00002-0006	PASTOS DE MENOS DE 5 AÑOS	S		4,54		4,54	4,54
170000004827240	29-041-031-00004-0003	PASTOS DE MENOS DE 5 AÑOS	S		5,18		5,18	5,18
170000004827241	29-041-008-00002-0019	SORGO	S		2,80		2,80	2,68
170000004827243	29-041-031-00004-0011	PASTOS PERMANENTES DE 5 O MAS AÑOS	S		1,11		1,11	1,11
170000004827245	29-041-013-80001-0002	PASTOS PERMANENTES DE 5 O MAS AÑOS	S		12,61		12,61	12,61
170000004827246	29-041-031-00006-0001	PASTOS PERMANENTES DE 5 O MAS AÑOS	S		1,52		1,52	1,52
170000004827247	29-041-031-00008-0002	PASTOS PERMANENTES DE 5 O MAS AÑOS	S		1,28		1,28	1,28
170000004827249	29-041-031-00004-0012	PASTOS PERMANENTES DE 5 O MAS AÑOS	S		3,49		3,49	3,49
170000004827252	29-041-031-00008-0003	PASTOS PERMANENTES DE 5 O MAS AÑOS	S		3,87		3,87	3,84
170000004827253	29-041-031-00008-0004	PASTOS PERMANENTES DE 5 O MAS AÑOS	S		23,13		23,13	23,13
170000004827254	29-041-012-00049-0004	PASTOS PERMANENTES DE 5 O MAS AÑOS	S		0,00		0,00	0,00
170000004827255	29-041-009-00001-0008	SORGO	S		2,11		2,11	1,89
170000004827256	29-041-009-00002-0003	AVENA	S		2,12		2,12	2,12
170000004827257	29-041-012-00049-0003	AVENA	S		17,80		17,80	17,80
170000004827258	29-041-031-00004-0008	PASTOS PERMANENTES DE 5 O MAS AÑOS	S		2,08		2,08	2,08
170000004827262	29-041-008-00002-0019	PASTOS DE MENOS DE 5 AÑOS	S		0,60		0,60	0,60
170000004827263	29-041-013-00001-0007	PASTOS PERMANENTES DE 5 O MAS AÑOS	S		11,99		11,99	11,99
170000004827264	29-041-008-00002-0006	PASTOS DE MENOS DE 5 AÑOS	S		2,73		2,73	2,73
170000004827265	29-041-012-00048-0003	PASTOS PERMANENTES DE 5 O MAS AÑOS	S		1,26		1,26	1,26
170000004827266	29-041-031-00004-0010	PASTOS PERMANENTES DE 5 O MAS AÑOS	S		5,20		5,20	5,20
170000004827267	29-041-012-00046-0002	PASTOS PERMANENTES DE 5 O MAS AÑOS	S		12,85		12,85	12,85

**INCIDENCIAS****INCIDENCIA DESCRIPCIÓN**

- 225 Superficie neta de cruce en un recinto en el conjunto de solicitudes supera superficie admisible que SIGPAC establece para él.  
 Recinto:29-041-012-00001-00001 Cultivo:62000 PASTOS PERMANENTES DE 5 O MAS AÑOS-SIN VARIEDAD Secano Superficie admisible de pastos del recinto según SIGPAC.:708 Suma de superficies de cruce netas declaradas para este recinto por todos los solicitantes.:1416 Exceso de superficie (Hectáreas):7,08

(1) Con incidencias que retienen pago o deniegan el expediente.

(2) Se calcula sobre superficie declarada admisible.

(3) Aplicación del artículo 16 bis del RD 147/2023.

(4) Expediente con algunos recintos de pastos permanentes ubicados en espacios protegidos donde la carga ganadera mínima será 0,1 UGM/ha.

Puede verificar la integridad de una copia de este documento mediante la lectura del código QR adjunto o mediante el acceso a la dirección <https://ws050.juntadeandalucia.es/verificarFirma> indicando el código de VERIFICACIÓN

FIRMADO POR

RAQUEL MARIA ESPIN CRESPO

17/10/2024

VERIFICACIÓN

Pk2jmWSPEJNMB623FQZ8JEKDMKEPRE

PÁG. 4688/4804







**INCIDENCIAS**

**INCIDENCIA DESCRIPCIÓN**

- 242 Recinto pendiente de acreditación de titularidad.  
Recinto:29-041-012-00001-00001 Cultivo:62000 PASTOS PERMANENTES DE 5 O MAS AÑOS-SIN VARIEDAD Secano
- 243 Superficie bruta de cruce total en un mismo recinto en el conjunto de las solicitudes supera superficie total que SIGPAC establece para él.  
Recinto:29-041-012-00001-00001 Cultivo:62000 PASTOS PERMANENTES DE 5 O MAS AÑOS-SIN VARIEDAD Secano SUMAS SUPERFICIE DE CRUCE:708
- 4272 Verifica que las líneas de declaración de las Solicitudes Únicas no tienen solapes con la capa de Retroactividad Gráfica (ambas de la misma campaña) a nivel de expediente/línea de declaración gráfica de la solicitud.  
Recinto:29-041-008-00002-00019 Cultivo: - Agregado de la referencia del recinto.:0 Zona de la referencia del recinto.:0 Superficie solapada.:0,12 Id. Incid.:98090085  
Recinto:29-041-009-00001-00008 Cultivo: - Agregado de la referencia del recinto.:0 Zona de la referencia del recinto.:0 Superficie solapada.:0,22 Id. Incid.:98090087  
Recinto:29-041-009-00001-00009 Cultivo: - Agregado de la referencia del recinto.:0 Zona de la referencia del recinto.:0 Superficie solapada.:0,02 Id. Incid.:98090083  
Recinto:29-041-009-00001-00009 Cultivo: - Agregado de la referencia del recinto.:0 Zona de la referencia del recinto.:0 Superficie solapada.:0,03 Id. Incid.:98090084  
Recinto:29-041-012-00001-00001 Cultivo: - Agregado de la referencia del recinto.:0 Zona de la referencia del recinto.:0 Superficie solapada.:0,05 Id. Incid.:98090082  
Recinto:29-041-031-00008-00003 Cultivo: - Agregado de la referencia del recinto.:0 Zona de la referencia del recinto.:0 Superficie solapada.:0,03 Id. Incid.:98090086
- 74018 Productor que no es agricultor a título principal, según los datos del ejercicio fiscal n-1 y seguridad socia.
- 74053 Importe inferior a 100 Euros

**Incidencias de carga ganadera**

**INCIDENCIA DESCRIPCIÓN**

- 225 Superficie neta de cruce en un recinto en el conjunto de solicitudes supera superficie admisible que SIGPAC establece para él.  
Recinto:29-041-012-00001-00001 Cultivo:62000 PASTOS PERMANENTES DE 5 O MAS AÑOS-SIN VARIEDAD Secano Superficie admisible de pastos del recinto según SIGPAC.:708 Suma de superficies de cruce netas declaradas para este recinto por todos los solicitantes.:1416 Exceso de superficie (Hectáreas):7,08
- 242 Recinto pendiente de acreditación de titularidad.  
Recinto:29-041-012-00001-00001 Cultivo:62000 PASTOS PERMANENTES DE 5 O MAS AÑOS-SIN VARIEDAD Secano

(1) Con incidencias que retienen pago o deniegan el expediente.

(2) Se calcula sobre superficie declarada admisible.

(3) Aplicación del artículo 16 bis del RD 147/2023.

(4) Expediente con algunos recintos de pastos permanentes ubicados en espacios protegidos donde la carga ganadera mínima será 0,1 UGM/ha.

Puede verificar la integridad de una copia de este documento mediante la lectura del código QR adjunto o mediante el acceso a la dirección <https://ws050.juntadeandalucia.es/verificarFirma> indicando el código de VERIFICACIÓN

FIRMADO POR	RAQUEL MARIA ESPIN CRESPO	17/10/2024	
VERIFICACIÓN	Pk2jmWSPEJNMB623FQZ8JEKDMKEPRE	PÁG. 4689/4804	

**APELLIDOS Y NOMBRE / RAZÓN SOCIAL**

VAZQUEZ ACEVEDO PEDRO

**NIF**

\*\*\*\*9131\*

**EXPEDIENTE**

1239260

**RESOLUCIÓN**

DENEGACIÓN DE LA AYUDA

**DATOS DE MANTENIMIENTO UNIDADES****GRUPO DE PAGO**

ZONAS DE MONTAÑA

**Sup. Dec.  
Admisible**

0,00

**Sup.  
Resuelta**

0,00

**Sobredecl.**

0,00

**% Sobredecl.**

0,00

**RESUMEN DE PAGOS****IMPORTE ( Euros )**

	RESUELTO	FEADER	MAPA	CAPADR
A pagar	0,00	0,00	0,00	0,00

**APLICACIÓN DE REDUCCIONES Y PENALIZACIONES (%)**

Crterios de subvencionabilidad (1)	Presentación tardía	Omisión declaración	Condicionalidad
100,00	0,00	0,00	0,00

**IMPORTE ( Euros )**

Calculado(2)	Reducción	Penalización	Reducción Penalización (3)	Penalización adicional	Resuelto	FEADER	MAPA	CAPADR
0,00 €	0,00 €	0,00 €	0,00 €	0,00 €	0,00 €	0,00 €	0,00 €	0,00 €
<b>Importe Unitario:</b>	93,00 €	<b>Nuevo Importe Unitario:</b>	0,00 €					

**RECINTOS PROPUESTOS**

REF.	REFERENCIA SIGPAC	CULTIVO	S/R	USO SIGPAC	Sup. Dec. admisible	Sup. Campo	Sup. Determ.	Sup. Resuelta
-1497951	29-060-002-00281-0004	PASTOS PERMANENTES DE 5 O MAS AÑOS	S		89,52		89,52	84,94
5836362	29-060-002-00317-0001	PASTOS PERMANENTES DE 5 O MAS AÑOS	S		146,67		146,67	0,00

**INCIDENCIAS****INCIDENCIA DESCRIPCIÓN**

3790	Recinto declarado inactivo Recinto:29-060-002-00317-00001 Cultivo: -
4272	Verifica que las líneas de declaración de las Solicitudes Únicas no tienen solapes con la capa de Retroactividad Gráfica (ambas de la misma campaña) a nivel de expediente/línea de declaración gráfica de la solicitud. Recinto:29-060-002-00281-00004 Cultivo: - Agregado de la referencia del recinto.:0 Zona de la referencia del recinto.:0 Superficie solapada.:0,02 Id. Incid.:98089902 Recinto:29-060-002-00281-00004 Cultivo: - Agregado de la referencia del recinto.:0 Zona de la referencia del recinto.:0 Superficie solapada.:0,03 Id. Incid.:98089901 Recinto:29-060-002-00281-00004 Cultivo: - Agregado de la referencia del recinto.:0 Zona de la referencia del recinto.:0 Superficie solapada.:0,16 Id. Incid.:98089904 Recinto:29-060-002-00281-00004 Cultivo: - Agregado de la referencia del recinto.:0 Zona de la referencia del recinto.:0 Superficie solapada.:1,56 Id. Incid.:98089903 Recinto:29-060-002-00281-00004 Cultivo: - Agregado de la referencia del recinto.:0 Zona de la referencia del recinto.:0 Superficie solapada.:2,81 Id. Incid.:98089905
74018	Productor que no es agricultor a título principal, según los datos del ejercicio fiscal n-1 y seguridad socia.
74053	Importe inferior a 100 Euros

**Incidenias de carga ganadera****INCIDENCIA DESCRIPCIÓN**

3790	Recinto declarado inactivo Recinto:29-060-002-00317-00001 Cultivo: -
------	---

(1) Con incidencias que retienen pago o deniegan el expediente.

(2) Se calcula sobre superficie declarada admisible.

(3) Aplicación del artículo 16 bis del RD 147/2023.

(4) Expediente con algunos recintos de pastos permanentes ubicados en espacios protegidos donde la carga ganadera mínima será 0,1 UGM/ha.

Puede verificar la integridad de una copia de este documento mediante la lectura del código QR adjunto o mediante el acceso a la dirección <https://ws050.juntadeandalucia.es/verificarFirma> indicando el código de VERIFICACIÓN

FIRMADO POR

RAQUEL MARIA ESPIN CRESPO

17/10/2024

VERIFICACIÓN

Pk2jmWSPEJNMB623FQZ8JEKDMKEPRE

PÁG. 4690/4804



**APELLIDOS Y NOMBRE / RAZÓN SOCIAL**

ZAMBRANA VAZQUEZ JAVIER

**NIF**

\*\*\*\*4925\*

**EXPEDIENTE**

1115319

**RESOLUCIÓN**

DENEGACIÓN DE LA AYUDA

**DATOS DE MANTENIMIENTO UNIDADES**

<b>GRUPO DE PAGO</b>	<b>Sup. Dec. Admisible</b>	<b>Sup. Resuelta</b>	<b>Sobredecl.</b>	<b>% Sobredecl.</b>
ZONAS DE MONTAÑA	0,00	0,00	0,00	0,00

**RESUMEN DE PAGOS**

	<b>IMPORTE ( Euros )</b>			
	<b>RESUELTO</b>	<b>FEADER</b>	<b>MAPA</b>	<b>CAPADR</b>
A pagar	0,00	0,00	0,00	0,00

**APLICACIÓN DE REDUCCIONES Y PENALIZACIONES (%)**

<b>Crterios de subvencionabilidad (1)</b>	<b>Presentación tardía</b>	<b>Omisión declaración</b>	<b>Condicionalidad</b>
100,00	0,00	0,00	0,00

**IMPORTE ( Euros )**

<b>Calculado(2)</b>	<b>Reducción</b>	<b>Penalización</b>	<b>Reducción Penalización (3)</b>	<b>Penalización adicional</b>	<b>Resuelto</b>	<b>FEADER</b>	<b>MAPA</b>	<b>CAPADR</b>
0,00 €	0,00 €	0,00 €	0,00 €	0,00 €	0,00 €	0,00 €	0,00 €	0,00 €
<b>Importe Unitario:</b>	93,00 €	<b>Nuevo Importe Unitario:</b>	0,00 €					

**RECINTOS PROPUESTOS**

<b>REF.</b>	<b>REFERENCIA SIGPAC</b>	<b>CULTIVO</b>	<b>S/R</b>	<b>USO SIGPAC</b>	<b>Sup. Dec. admisible</b>	<b>Sup. Campo</b>	<b>Sup. Determ.</b>	<b>Sup. Resuelta</b>
-1525603	29-013-005-00018-0001	VEZA	S		7,32		7,32	7,32
-1491776	29-013-005-00017-0010	CEBADA	S		8,13		8,13	8,13
-1491704	29-013-005-00018-0001	AVENA	S		2,15		2,15	2,15

**INCIDENCIAS****INCIDENCIA DESCRIPCIÓN**

74018	Productor que no es agricultor a título principal, según los datos del ejercicio fiscal n-1 y seguridad socia.
74053	Importe inferior a 100 Euros
86119	Carga ganadera NO cumple con el valor mínimo de 0,2 UGM/ha. Recinto:29-013-005-00017-00011 Cultivo:62000 PASTOS PERMANENTES DE 5 O MAS AÑOS-SIN VARIEDAD Secano Carga Ganadera:0
86122	Recinto superficie forrajera que realiza la actividad de producción de pastoreo y no declara el o los códigos del Registro de Explotaciones Ganaderas de Andalucía, REGA. Recinto:29-013-005-00017-00011 Cultivo:62000 PASTOS PERMANENTES DE 5 O MAS AÑOS-SIN VARIEDAD Secano
86124	Recinto de forrajera para Cálculo de Carga Ganadera que No pertenece a Explotación. Recinto:29-013-005-00017-00011 Cultivo:62000 PASTOS PERMANENTES DE 5 O MAS AÑOS-SIN VARIEDAD Secano

**Incidenias de carga ganadera****INCIDENCIA DESCRIPCIÓN**

86122	Recinto superficie forrajera que realiza la actividad de producción de pastoreo y no declara el o los códigos del Registro de Explotaciones Ganaderas de Andalucía, REGA. Recinto:29-013-005-00017-00011 Cultivo:62000 PASTOS PERMANENTES DE 5 O MAS AÑOS-SIN VARIEDAD Secano
86124	Recinto de forrajera para Cálculo de Carga Ganadera que No pertenece a Explotación. Recinto:29-013-005-00017-00011 Cultivo:62000 PASTOS PERMANENTES DE 5 O MAS AÑOS-SIN VARIEDAD Secano
86128	Recinto de Forrajeras que no ha contabilizado para Carga Ganadera por no tener una explotación válida para el cálculo de la Carga Ganadera Recinto:29-013-005-00017-00011 Cultivo:62 PASTOS PERMANENTES DE 5 O MAS AÑOS-

(1) Con incidencias que retienen pago o deniegan el expediente.

(2) Se calcula sobre superficie declarada admisible.

(3) Aplicación del artículo 16 bis del RD 147/2023.

(4) Expediente con algunos recintos de pastos permanentes ubicados en espacios protegidos donde la carga ganadera mínima será 0,1 UGM/ha.

Puede verificar la integridad de una copia de este documento mediante la lectura del código QR adjunto o mediante el acceso a la dirección <https://ws050.juntadeandalucia.es/verificarFirma> indicando el código de VERIFICACIÓN

FIRMADO POR	RAQUEL MARIA ESPIN CRESPO	17/10/2024
VERIFICACIÓN	Pk2jmWSPEJNMB623FQZ8JEKDMKEPRE	PÁG. 4691/4804





**APELLIDOS Y NOMBRE / RAZÓN SOCIAL**

ZORRILLA JAIME SERGIO

**NIF**

\*\*\*\*9368\*

**EXPEDIENTE**

1229565

**RESOLUCIÓN**

DENEGACIÓN DE LA AYUDA

**DATOS DE MANTENIMIENTO UNIDADES**

**GRUPO DE PAGO**

ZONAS DE MONTAÑA

**Sup. Dec. Admisible**

0,00

**Sup. Resuelta**

0,00

**Sobredecl.**

0,00

**% Sobredecl.**

0,00

**RESUMEN DE PAGOS**

**IMPORTE ( Euros )**

	RESUELTO	FEADER	MAPA	CAPADR
A pagar	0,00	0,00	0,00	0,00

**APLICACIÓN DE REDUCCIONES Y PENALIZACIONES (%)**

Crterios de subvencionabilidad (1)	Presentación tardía	Omisión declaración	Condicionalidad
100,00	0,00	0,00	0,00

**IMPORTE ( Euros )**

Calculado(2)	Reducción	Penalización	Reducción Penalización (3)	Penalización adicional	Resuelto	FEADER	MAPA	CAPADR
0,00 €	0,00 €	0,00 €	0,00 €	0,00 €	0,00 €	0,00 €	0,00 €	0,00 €
<b>Importe Unitario:</b>	93,00 €	<b>Nuevo Importe Unitario:</b>	0,00 €					

**RECINTOS PROPUESTOS**

REF.	REFERENCIA SIGPAC	CULTIVO	S/R	USO SIGPAC	Sup. Dec. admisible	Sup. Campo	Sup. Determ.	Sup. Resuelta
-1022798	29-002-001-00555-0019	OLIVAR	S		0,03		0,03	0,03
5122182	29-079-018-00136-0002	OLIVAR	S		1,17		1,17	1,17
5122184	29-002-001-00555-0003	OLIVAR	S		2,69		2,69	2,69
5122191	29-079-008-00128-0003	OLIVAR	S		1,50		1,50	1,39
5122195	29-079-018-00027-0002	OLIVAR	S		0,98		0,98	0,98
5122206	29-002-001-00555-0009	OLIVAR	S		1,16		1,16	1,16
1700000005257947	29-079-022-00201-0002	OLIVAR	S		2,15		2,15	2,15
1700000005257948	29-079-024-09005-0031	OLIVAR	S		0,01		0,01	0,01
1700000005257949	29-079-024-00177-0002	OLIVAR	R		0,43		0,43	0,43
1700000005257950	29-079-024-00176-0004	OLIVAR	R		0,03		0,03	0,03
1700000005257951	29-079-024-00177-0011	OLIVAR	R		0,01		0,01	0,01
1700000005257952	29-079-024-00171-0003	OLIVAR	R		0,04		0,04	0,04
1700000005257953	29-079-024-00171-0006	OLIVAR	R		0,02		0,02	0,02
1700000005257954	29-079-024-00172-0001	OLIVAR	R		0,21		0,21	0,21
1700000005257955	29-079-024-00170-0004	OLIVAR	S		0,01		0,01	0,01
1700000005257957	29-079-024-00178-0001	OLIVAR	S		0,08		0,08	0,08

(1) Con incidencias que retienen pago o deniegan el expediente.

(2) Se calcula sobre superficie declarada admisible.

(3) Aplicación del artículo 16 bis del RD 147/2023.

(4) Expediente con algunos recintos de pastos permanentes ubicados en espacios protegidos donde la carga ganadera mínima será 0,1 UGM/ha.

Puede verificar la integridad de una copia de este documento mediante la lectura del código QR adjunto o mediante el acceso a la dirección <https://ws050.juntadeandalucia.es/verificarFirma> indicando el código de VERIFICACIÓN

FIRMADO POR

RAQUEL MARIA ESPIN CRESPO

17/10/2024

VERIFICACIÓN

Pk2jmWSPEJNMB623FQZ8JEKDMKEPRE

PÁG. 4692/4804





**INCIDENCIAS**

**INCIDENCIA DESCRIPCIÓN**

- 224 Superficie neta de cruce en un recinto en una misma solicitud supera superficie admisible que SIGPAC establece para él.  
Recinto:29-002-001-00555-00012 Cultivo:62000 PASTOS PERMANENTES DE 5 O MAS AÑOS-SIN VARIEDAD Secano Superficie admisible de pastos del recinto según SIGPAC.:9 Suma de superficies de cruce netas declaradas para este recinto por el solicitante.:14 Exceso de superficie (Hectáreas):0,05
- 238 Recinto cuyo CAP declarado es mayor al CAP prevalente y no presenta alegación al SIGPAC.  
Recinto:29-079-018-00136-00003 Cultivo:62000 PASTOS PERMANENTES DE 5 O MAS AÑOS-SIN VARIEDAD Secano CAP prevalente:55 CAP declarado:100 Exceso de superficie (Hectáreas):0,47
- 4272 Verifica que las líneas de declaración de las Solicitudes Únicas no tienen solapes con la capa de Retroactividad Gráfica (ambas de la misma campaña) a nivel de expediente/línea de declaración gráfica de la solicitud.  
Recinto:29-079-008-00128-00003 Cultivo: - Agregado de la referencia del recinto.:0 Zona de la referencia del recinto.:0 Superficie solapada.:0,11 Id. Incid.:98089900
- 74018 Productor que no es agricultor a título principal, según los datos del ejercicio fiscal n-1 y seguridad socia.
- 74053 Importe inferior a 100 Euros
- 86119 Carga ganadera NO cumple con el valor mínimo de 0,2 UGM/ha.  
Recinto:29-002-001-00555-00012 Cultivo:62000 PASTOS PERMANENTES DE 5 O MAS AÑOS-SIN VARIEDAD Secano Carga Ganadera:0  
Recinto:29-079-008-00128-00005 Cultivo:62000 PASTOS PERMANENTES DE 5 O MAS AÑOS-SIN VARIEDAD Secano Carga Ganadera:0  
Recinto:29-079-018-00136-00003 Cultivo:62000 PASTOS PERMANENTES DE 5 O MAS AÑOS-SIN VARIEDAD Secano Carga Ganadera:0
- 86122 Recinto superficie forrajera que realiza la actividad de producción de pastoreo y no declara el o los códigos del Registro de Explotaciones Ganaderas de Andalucía, REGA.  
Recinto:29-002-001-00555-00012 Cultivo:62000 PASTOS PERMANENTES DE 5 O MAS AÑOS-SIN VARIEDAD Secano  
Recinto:29-079-008-00128-00005 Cultivo:62000 PASTOS PERMANENTES DE 5 O MAS AÑOS-SIN VARIEDAD Secano  
Recinto:29-079-018-00136-00003 Cultivo:62000 PASTOS PERMANENTES DE 5 O MAS AÑOS-SIN VARIEDAD Secano
- 86124 Recinto de forrajera para Cálculo de Carga Ganadera que No pertenece a Explotación.  
Recinto:29-002-001-00555-00012 Cultivo:62000 PASTOS PERMANENTES DE 5 O MAS AÑOS-SIN VARIEDAD Secano  
Recinto:29-079-008-00128-00005 Cultivo:62000 PASTOS PERMANENTES DE 5 O MAS AÑOS-SIN VARIEDAD Secano  
Recinto:29-079-018-00136-00003 Cultivo:62000 PASTOS PERMANENTES DE 5 O MAS AÑOS-SIN VARIEDAD Secano

**Incidencias de carga ganadera**

**INCIDENCIA DESCRIPCIÓN**

- 224 Superficie neta de cruce en un recinto en una misma solicitud supera superficie admisible que SIGPAC establece para él.  
Recinto:29-002-001-00555-00012 Cultivo:62000 PASTOS PERMANENTES DE 5 O MAS AÑOS-SIN VARIEDAD Secano Superficie admisible de pastos del recinto según SIGPAC.:9 Suma de superficies de cruce netas declaradas para este recinto por el solicitante.:14 Exceso de superficie (Hectáreas):0,05
- 238 Recinto cuyo CAP declarado es mayor al CAP prevalente y no presenta alegación al SIGPAC.  
Recinto:29-079-018-00136-00003 Cultivo:62000 PASTOS PERMANENTES DE 5 O MAS AÑOS-SIN VARIEDAD Secano CAP prevalente:55 CAP declarado:100 Exceso de superficie (Hectáreas):0,47
- 86122 Recinto superficie forrajera que realiza la actividad de producción de pastoreo y no declara el o los códigos del Registro de Explotaciones Ganaderas de Andalucía, REGA.  
Recinto:29-079-008-00128-00005 Cultivo:62000 PASTOS PERMANENTES DE 5 O MAS AÑOS-SIN VARIEDAD Secano  
Recinto:29-002-001-00555-00012 Cultivo:62000 PASTOS PERMANENTES DE 5 O MAS AÑOS-SIN VARIEDAD Secano  
Recinto:29-079-018-00136-00003 Cultivo:62000 PASTOS PERMANENTES DE 5 O MAS AÑOS-SIN VARIEDAD Secano
- 86124 Recinto de forrajera para Cálculo de Carga Ganadera que No pertenece a Explotación.  
Recinto:29-079-008-00128-00005 Cultivo:62000 PASTOS PERMANENTES DE 5 O MAS AÑOS-SIN VARIEDAD Secano  
Recinto:29-002-001-00555-00012 Cultivo:62000 PASTOS PERMANENTES DE 5 O MAS AÑOS-SIN VARIEDAD Secano  
Recinto:29-079-018-00136-00003 Cultivo:62000 PASTOS PERMANENTES DE 5 O MAS AÑOS-SIN VARIEDAD Secano
- 86128 Recinto de Forrajeras que no ha contabilizado para Carga Ganadera por no tener una explotación válida para el cálculo de la Carga Ganadera  
Recinto:29-079-008-00128-00005 Cultivo:62 PASTOS PERMANENTES DE 5 O MAS AÑOS-  
Recinto:29-002-001-00555-00012 Cultivo:62 PASTOS PERMANENTES DE 5 O MAS AÑOS-  
Recinto:29-079-018-00136-00003 Cultivo:62 PASTOS PERMANENTES DE 5 O MAS AÑOS-

(1) Con incidencias que retienen pago o deniegan el expediente.

(2) Se calcula sobre superficie declarada admisible.

(3) Aplicación del artículo 16 bis del RD 147/2023.

(4) Expediente con algunos recintos de pastos permanentes ubicados en espacios protegidos donde la carga ganadera mínima será 0,1 UGM/ha.

Puede verificar la integridad de una copia de este documento mediante la lectura del código QR adjunto o mediante el acceso a la dirección <https://ws050.juntadeandalucia.es/verificarFirma> indicando el código de VERIFICACIÓN

FIRMADO POR	RAQUEL MARIA ESPIN CRESPO	17/10/2024
VERIFICACIÓN	Pk2jmWSPEJNMB623FQZ8JEKDMKEPRE	PÁG. 4693/4804





## SEVILLA

**APELLIDOS Y NOMBRE / RAZÓN SOCIAL**

Arcos Alegría Carlos

**NIF**

\*\*\*\*3923\*

**EXPEDIENTE**

1277901

**RESOLUCIÓN**

DENEGACIÓN DE LA AYUDA

**DATOS DE MANTENIMIENTO UNIDADES****GRUPO DE PAGO**

ZONAS DE MONTAÑA

**Sup. Dec.  
Admisible**  
0,00**Sup.  
Resuelta**  
0,00**Sobredecl.**  
0,00**% Sobredecl.**  
0,00**RESUMEN DE PAGOS****IMPORTE ( Euros )**

	<b>RESUELTO</b>	<b>FEADER</b>	<b>MAPA</b>	<b>CAPADR</b>
A pagar	0,00	0,00	0,00	0,00

**APLICACIÓN DE REDUCCIONES Y PENALIZACIONES (%)**

<b>Crterios de subvencionabilidad (1)</b>	<b>Presentación tardía</b>	<b>Omisión declaración</b>	<b>Condicionalidad</b>
100,00	0,00	0,00	0,00

**IMPORTE ( Euros )**

Calculado(2)	Reducción	Penalización	Reducción Penalización (3)	Penalización adicional	Resuelto	FEADER	MAPA	CAPADR
0,00 €	0,00 €	0,00 €	0,00 €	0,00 €	0,00 €	0,00 €	0,00 €	0,00 €
Importe Unitario:	93,00 €	Nuevo Importe Unitario:	0,00 €					

**RECINTOS PROPUESTOS**

REF.	REFERENCIA SIGPAC	CULTIVO	S/R	USO SIGPAC	Sup. Dec. admisible	Sup. Campo	Sup. Determ.	Sup. Resuelta
6840810	41-048-046-00008-0001	PASTOS PERMANENTES DE 5 O MAS AÑOS	S		0,17		0,17	0,17
6840811	41-048-046-00008-0002	PASTOS PERMANENTES DE 5 O MAS AÑOS	S		0,01		0,01	0,01
6840812	41-048-046-00008-0007	PASTOS PERMANENTES DE 5 O MAS AÑOS	S		35,41		35,41	35,41
6840813	41-048-046-00008-0011	PASTOS PERMANENTES DE 5 O MAS AÑOS	S		0,23		0,23	0,23
6840814	41-048-046-00008-0012	PASTOS PERMANENTES DE 5 O MAS AÑOS	S		25,48		25,48	25,48
6840815	41-048-046-00008-0013	PASTOS PERMANENTES DE 5 O MAS AÑOS	S		20,01		20,01	20,01
6840816	41-048-046-00008-0014	PASTOS PERMANENTES DE 5 O MAS AÑOS	S		7,36		7,36	0,00
6840819	41-048-046-00008-0021	PASTOS PERMANENTES DE 5 O MAS AÑOS	S		0,01		0,01	0,01
6840820	41-048-047-00010-0021	PASTOS PERMANENTES DE 5 O MAS AÑOS	S		13,11		13,11	13,11
6840821	41-048-047-00010-0022	PASTOS PERMANENTES DE 5 O MAS AÑOS	S		7,12		7,12	7,12

**INCIDENCIAS****INCIDENCIA DESCRIPCIÓN**

4272 Verifica que las líneas de declaración de las Solicitudes Únicas no tienen solapes con la capa de Retroactividad Gráfica (ambas de la misma campaña) a nivel de expediente/línea de declaración gráfica de la solicitud.  
Recinto:41-048-046-00008-00014 Cultivo: - Agregado de la referencia del recinto.:0 Zona de la referencia del recinto.:0 Superficie solapada.:7,36 Id. Incid.:98092438

74018 Productor que no es agricultor a título principal, según los datos del ejercicio fiscal n-1 y seguridad socia.

74053 Importe inferior a 100 Euros

**Incidenias de carga ganadera****INCIDENCIA DESCRIPCIÓN**

242 Recinto pendiente de acreditación de titularidad.  
Recinto:41-048-046-00003-00004 Cultivo:62000 PASTOS PERMANENTES DE 5 O MAS AÑOS-SIN VARIEDAD Secano

(1) Con incidencias que retienen pago o deniegan el expediente.

(2) Se calcula sobre superficie declarada admisible.

(3) Aplicación del artículo 16 bis del RD 147/2023.

(4) Expediente con algunos recintos de pastos permanentes ubicados en espacios protegidos donde la carga ganadera mínima será 0,1 UGM/ha.

Puede verificar la integridad de una copia de este documento mediante la lectura del código QR adjunto o mediante el acceso a la dirección <https://ws050.juntadeandalucia.es/verificarFirma> indicando el código de VERIFICACIÓN

FIRMADO POR

RAQUEL MARIA ESPIN CRESPO

17/10/2024

VERIFICACIÓN

Pk2jmWSPEJNMB623FQZ8JEKDMKEPRE

PÁG. 4694/4804



**APELLIDOS Y NOMBRE / RAZÓN SOCIAL**  
AYALA SALGUERO DOLORES**NIF**  
\*\*\*\*9691\***EXPEDIENTE**  
1212756**RESOLUCIÓN**  
DENEGACIÓN DE LA AYUDA**DATOS DE MANTENIMIENTO UNIDADES**

<b>GRUPO DE PAGO</b>	<b>Sup. Dec. Admisible</b>	<b>Sup. Resuelta</b>	<b>Sobredecl.</b>	<b>% Sobredecl.</b>
ZONAS DE MONTAÑA	0,00	0,00	0,00	0,00

**RESUMEN DE PAGOS**

	<b>IMPORTE ( Euros )</b>			
	<b>RESUELTO</b>	<b>FEADER</b>	<b>MAPA</b>	<b>CAPADR</b>
A pagar	0,00	0,00	0,00	0,00

**APLICACIÓN DE REDUCCIONES Y PENALIZACIONES (%)**

<b>Criterios de subvencionabilidad (1)</b>	<b>Presentación tardía</b>	<b>Omisión declaración</b>	<b>Condicionalidad</b>
100,00	0,00	0,00	0,00

**IMPORTE ( Euros )**

<b>Calculado(2)</b>	<b>Reducción</b>	<b>Penalización</b>	<b>Reducción Penalización (3)</b>	<b>Penalización adicional</b>	<b>Resuelto</b>	<b>FEADER</b>	<b>MAPA</b>	<b>CAPADR</b>
0,00 €	0,00 €	0,00 €	0,00 €	0,00 €	0,00 €	0,00 €	0,00 €	0,00 €
<b>Importe Unitario:</b>	93,00 €	<b>Nuevo Importe Unitario:</b>	0,00 €					

**RECINTOS PROPUESTOS**

<b>REF.</b>	<b>REFERENCIA SIGPAC</b>	<b>CULTIVO</b>	<b>S/R</b>	<b>USO SIGPAC</b>	<b>Sup. Dec. admisible</b>	<b>Sup. Campo</b>	<b>Sup. Determ.</b>	<b>Sup. Resuelta</b>
1700000004961923	41-076-018-00054-0001	OLIVAR	S		3,06		3,06	3,06
1700000004961924	41-076-018-00092-0008	OLIVAR	S		2,48		2,48	2,48
1700000004961925	41-076-018-00116-0001	OLIVAR	S		2,26		2,26	2,26
1700000004961926	41-076-018-00095-0001	OLIVAR	S		0,93		0,93	0,93

**INCIDENCIAS****INCIDENCIA DESCRIPCIÓN**

74018	Productor que no es agricultor a título principal, según los datos del ejercicio fiscal n-1 y seguridad socia.
74053	Importe inferior a 100 Euros

(1) Con incidencias que retienen pago o deniegan el expediente.

(2) Se calcula sobre superficie declarada admisible.

(3) Aplicación del artículo 16 bis del RD 147/2023.

(4) Expediente con algunos recintos de pastos permanentes ubicados en espacios protegidos donde la carga ganadera mínima será 0,1 UGM/ha.

Puede verificar la integridad de una copia de este documento mediante la lectura del código QR adjunto o mediante el acceso a la dirección <https://ws050.juntadeandalucia.es/verificarFirma> indicando el código de VERIFICACIÓN

FIRMADO POR	RAQUEL MARIA ESPIN CRESPO	17/10/2024
VERIFICACIÓN	Pk2jmWSPEJNMB623FQZ8JEKDMKEPRE	PÁG. 4695/4804



**APELLIDOS Y NOMBRE / RAZÓN SOCIAL**

BAÑOS GARZON MIGUEL ANGEL

**NIF**

\*\*\*\*2330\*

**EXPEDIENTE**

1282625

**RESOLUCIÓN**

DENEGACIÓN DE LA AYUDA

**DATOS DE MANTENIMIENTO UNIDADES**

<b>GRUPO DE PAGO</b>	<b>Sup. Dec. Admisible</b>	<b>Sup. Resuelta</b>	<b>Sobredecl.</b>	<b>% Sobredecl.</b>
ZONAS DE MONTAÑA	0,00	0,00	0,00	0,00

**RESUMEN DE PAGOS**

	<b>IMPORTE ( Euros )</b>			
	<b>RESUELTO</b>	<b>FEADER</b>	<b>MAPA</b>	<b>CAPADR</b>
A pagar	0,00	0,00	0,00	0,00

**APLICACIÓN DE REDUCCIONES Y PENALIZACIONES (%)**

<b>Criterios de subvencionabilidad (1)</b>	<b>Presentación tardía</b>	<b>Omisión declaración</b>	<b>Condicionidad</b>
100,00	0,00	0,00	0,00

**IMPORTE ( Euros )**

<b>Calculado(2)</b>	<b>Reducción</b>	<b>Penalización</b>	<b>Reducción Penalización (3)</b>	<b>Penalización adicional</b>	<b>Resuelto</b>	<b>FEADER</b>	<b>MAPA</b>	<b>CAPADR</b>
0,00 €	0,00 €	0,00 €	0,00 €	0,00 €	0,00 €	0,00 €	0,00 €	0,00 €
<b>Importe Unitario:</b>	93,00 €	<b>Nuevo Importe Unitario:</b>	0,00 €					

**RECINTOS PROPUESTOS**

<b>REF.</b>	<b>REFERENCIA SIGPAC</b>	<b>CULTIVO</b>	<b>S/R</b>	<b>USO SIGPAC</b>	<b>Sup. Dec. admisible</b>	<b>Sup. Campo</b>	<b>Sup. Determ.</b>	<b>Sup. Resuelta</b>
6928371	41-080-015-00011-0001	PASTOS PERMANENTES DE 5 O MAS AÑOS	S		40,72		40,72	40,72
6928372	41-080-015-00011-0002	PASTOS PERMANENTES DE 5 O MAS AÑOS	S		0,74		0,74	0,74
6928373	41-080-015-00011-0007	PASTOS PERMANENTES DE 5 O MAS AÑOS	S		0,05		0,05	0,05

**INCIDENCIAS****INCIDENCIA DESCRIPCIÓN**

74018	Productor que no es agricultor a título principal, según los datos del ejercicio fiscal n-1 y seguridad socia.
74053	Importe inferior a 100 Euros

(1) Con incidencias que retienen pago o deniegan el expediente.

(2) Se calcula sobre superficie declarada admisible.

(3) Aplicación del artículo 16 bis del RD 147/2023.

(4) Expediente con algunos recintos de pastos permanentes ubicados en espacios protegidos donde la carga ganadera mínima será 0,1 UGM/ha.

Puede verificar la integridad de una copia de este documento mediante la lectura del código QR adjunto o mediante el acceso a la dirección <https://ws050.juntadeandalucia.es/verificarFirma> indicando el código de VERIFICACIÓN

FIRMADO POR	RAQUEL MARIA ESPIN CRESPO	17/10/2024
VERIFICACIÓN	Pk2jmWSPEJNMB623FQZ8JEKDMKEPRE	PÁG. 4696/4804







**APELLIDOS Y NOMBRE / RAZÓN SOCIAL**

BARRERA PEREZ PEDRO

**NIF**

\*\*\*\*7430\*

**EXPEDIENTE**

1116894

**RESOLUCIÓN**

DENEGACIÓN DE LA AYUDA

**DATOS DE MANTENIMIENTO UNIDADES**

**GRUPO DE PAGO**

ZONAS DE MONTAÑA

**Sup. Dec. Admisible**

0,00

**Sup. Resuelta**

0,00

**Sobredecl.**

0,00

**% Sobredecl.**

0,00

**RESUMEN DE PAGOS**

**IMPORTE ( Euros )**

	RESUELTO	FEADER	MAPA	CAPADR
A pagar	0,00	0,00	0,00	0,00

**APLICACIÓN DE REDUCCIONES Y PENALIZACIONES (%)**

Crterios de subvencionabilidad (1)	Presentación tardía	Omisión declaración	Condicionalidad
100,00	0,00	0,00	0,00

**IMPORTE ( Euros )**

Calculado(2)	Reducción	Penalización	Reducción Penalización (3)	Penalización adicional	Resuelto	FEADER	MAPA	CAPADR
0,00 €	0,00 €	0,00 €	0,00 €	0,00 €	0,00 €	0,00 €	0,00 €	0,00 €
Importe Unitario:	93,00 €	Nuevo Importe Unitario:	0,00 €					

**RECINTOS PROPUESTOS**

REF.	REFERENCIA SIGPAC	CULTIVO	S/R	USO SIGPAC	Sup. Dec. admisible	Sup. Campo	Sup. Determ.	Sup. Resuelta
-508269	41-076-016-00081-0001	OLIVAR	S		0,19		0,19	0,19
-466002	41-076-016-00076-0001	OLIVAR	S		1,61		1,61	1,61
170000006943834	41-076-016-00075-0002	OLIVAR	S		0,04		0,04	0,04

**INCIDENCIAS**

**INCIDENCIA DESCRIPCIÓN**

2454	Solicitante de intervención 6613 cuyo regimen de afiliacion a la SS no es ni el sistema especial agrario(cuenta ajena) ni autonomo con actividad agraria.
74018	Productor que no es agricultor a título principal, según los datos del ejercicio fiscal n-1 y seguridad socia.
74053	Importe inferior a 100 Euros

(1) Con incidencias que retienen pago o deniegan el expediente.

(2) Se calcula sobre superficie declarada admisible.

(3) Aplicación del artículo 16 bis del RD 147/2023.

(4) Expediente con algunos recintos de pastos permanentes ubicados en espacios protegidos donde la carga ganadera mínima será 0,1 UGM/ha.

Puede verificar la integridad de una copia de este documento mediante la lectura del código QR adjunto o mediante el acceso a la dirección <https://ws050.juntadeandalucia.es/verificarFirma> indicando el código de VERIFICACIÓN

FIRMADO POR	RAQUEL MARIA ESPIN CRESPO	17/10/2024
VERIFICACIÓN	Pk2jmWSPEJNMB623FQZ8JEKDMKEPRE	PÁG. 4697/4804



**APELLIDOS Y NOMBRE / RAZÓN SOCIAL**

BARROSO RACERO FRANCISCO

**NIF**

\*\*\*\*9426\*

**EXPEDIENTE**

1191492

**RESOLUCIÓN**

DENEGACIÓN DE LA AYUDA

**DATOS DE MANTENIMIENTO UNIDADES****GRUPO DE PAGO**

ZONAS DE MONTAÑA

**Sup. Dec.  
Admisible**

0,00

**Sup.  
Resuelta**

0,00

**Sobredecl.**

0,00

**% Sobredecl.**

0,00

**RESUMEN DE PAGOS****IMPORTE ( Euros )**

	RESUELTO	FEADER	MAPA	CAPADR
A pagar	0,00	0,00	0,00	0,00

**APLICACIÓN DE REDUCCIONES Y PENALIZACIONES (%)**

Crterios de subvencionabilidad (1)	Presentación tardía	Omisión declaración	Condicionalidad
100,00	0,00	0,00	0,00

**IMPORTE ( Euros )**

Calculado(2)	Reducción	Penalización	Reducción Penalización (3)	Penalización adicional	Resuelto	FEADER	MAPA	CAPADR
0,00 €	0,00 €	0,00 €	0,00 €	0,00 €	0,00 €	0,00 €	0,00 €	0,00 €
<b>Importe Unitario:</b>	93,00 €	<b>Nuevo Importe Unitario:</b>	0,00 €					

**RECINTOS PROPUESTOS**

REF.	REFERENCIA SIGPAC	CULTIVO	S/R	USO SIGPAC	Sup. Dec. admisible	Sup. Campo	Sup. Determ.	Sup. Resuelta
170000006065477	41-076-008-00009-0002	AVENA	S		0,04		0,04	0,04
170000006065478	41-076-008-00054-0002	AVENA	S		0,05		0,05	0,05
170000006065479	41-076-030-00155-0001	OLIVAR	S		0,10		0,10	0,10
170000006065480	41-076-030-00156-0001	OLIVAR	S		6,14		6,14	6,14
170000006065481	41-076-018-00105-0001	OLIVAR	S		1,30		1,30	1,30
170000006065483	41-076-008-00009-0011	AVENA	S		3,12		3,12	3,12
170000006065484	41-076-008-00054-0003	AVENA	S		2,60		2,60	2,60

**INCIDENCIAS****INCIDENCIA DESCRIPCIÓN**

74018 Productor que no es agricultor a título principal, según los datos del ejercicio fiscal n-1 y seguridad socia.  
74053 Importe inferior a 100 Euros

(1) Con incidencias que retienen pago o deniegan el expediente.

(2) Se calcula sobre superficie declarada admisible.

(3) Aplicación del artículo 16 bis del RD 147/2023.

(4) Expediente con algunos recintos de pastos permanentes ubicados en espacios protegidos donde la carga ganadera mínima será 0,1 UGM/ha.

Puede verificar la integridad de una copia de este documento mediante la lectura del código QR adjunto o mediante el acceso a la dirección <https://ws050.juntadeandalucia.es/verificarFirma> indicando el código de VERIFICACIÓN

FIRMADO POR

RAQUEL MARIA ESPIN CRESPO

17/10/2024

VERIFICACIÓN

Pk2jmWSPEJNMB623FQZ8JEKDMKEPRE

PÁG. 4698/4804



**APELLIDOS Y NOMBRE / RAZÓN SOCIAL**

BAUTISTA GODINO JOSE MANUEL

**NIF**

\*\*\*\*9832\*

**EXPEDIENTE**

1189640

**RESOLUCIÓN**

DENEGACIÓN DE LA AYUDA

**DATOS DE MANTENIMIENTO UNIDADES**

<b>GRUPO DE PAGO</b>	<b>Sup. Dec. Admisible</b>	<b>Sup. Resuelta</b>	<b>Sobredecl.</b>	<b>% Sobredecl.</b>
ZONAS DE MONTAÑA	0,00	0,00	0,00	0,00

**RESUMEN DE PAGOS**

	<b>IMPORTE ( Euros )</b>			
	<b>RESUELTO</b>	<b>FEADER</b>	<b>MAPA</b>	<b>CAPADR</b>
A pagar	0,00	0,00	0,00	0,00

**APLICACIÓN DE REDUCCIONES Y PENALIZACIONES (%)**

<b>Criterios de subvencionabilidad (1)</b>	<b>Presentación tardía</b>	<b>Omisión declaración</b>	<b>Condicionalidad</b>
100,00	0,00	0,00	0,00

**IMPORTE ( Euros )**

<b>Calculado(2)</b>	<b>Reducción</b>	<b>Penalización</b>	<b>Reducción Penalización (3)</b>	<b>Penalización adicional</b>	<b>Resuelto</b>	<b>FEADER</b>	<b>MAPA</b>	<b>CAPADR</b>
0,00 €	0,00 €	0,00 €	0,00 €	0,00 €	0,00 €	0,00 €	0,00 €	0,00 €
<b>Importe Unitario:</b>	93,00 €	<b>Nuevo Importe Unitario:</b>	0,00 €					

**RECINTOS PROPUESTOS**

<b>REF.</b>	<b>REFERENCIA SIGPAC</b>	<b>CULTIVO</b>	<b>S/R</b>	<b>USO SIGPAC</b>	<b>Sup. Dec. admisible</b>	<b>Sup. Campo</b>	<b>Sup. Determ.</b>	<b>Sup. Resuelta</b>
6910127	41-076-018-00082-0006	OLIVAR	S		10,07		10,07	10,07
170000005910351	41-076-008-00038-0001	OLIVAR	S		0,30		0,30	0,27
170000005910352	41-076-016-00013-0001	OLIVAR	S		0,87		0,87	0,87
170000005910353	41-076-016-00014-0001	OLIVAR	S		1,15		1,15	1,15
170000005910354	41-076-016-00011-0002	OLIVAR	S		0,04		0,04	0,04
170000005910355	41-076-009-00001-0001	OLIVAR	S		0,62		0,62	0,62
170000005910356	41-076-009-00002-0001	OLIVAR	S		1,94		1,94	1,94
170000005910357	41-076-030-00019-0001	OLIVAR	S		6,41		6,41	6,41
170000005910358	41-076-016-00193-0001	OLIVAR	S		0,07		0,07	0,07
170000005910359	41-076-016-00093-0001	OLIVAR	S		1,10		1,10	1,10
170000005910360	41-076-016-00094-0001	OLIVAR	S		0,04		0,04	0,04

**INCIDENCIAS****INCIDENCIA DESCRIPCIÓN**

4272	Verifica que las líneas de declaración de las Solicitudes Únicas no tienen solapes con la capa de Retroactividad Gráfica (ambas de la misma campaña) a nivel de expediente/línea de declaración gráfica de la solicitud. Recinto:41-076-008-00038-00001 Cultivo: - Agregado de la referencia del recinto.:0 Zona de la referencia del recinto.:0 Superficie solapada.:0,03 Id. Incid.:98092366
74018	Productor que no es agricultor a título principal, según los datos del ejercicio fiscal n-1 y seguridad socia.
74053	Importe inferior a 100 Euros

(1) Con incidencias que retienen pago o deniegan el expediente.

(2) Se calcula sobre superficie declarada admisible.

(3) Aplicación del artículo 16 bis del RD 147/2023.

(4) Expediente con algunos recintos de pastos permanentes ubicados en espacios protegidos donde la carga ganadera mínima será 0,1 UGM/ha.

Puede verificar la integridad de una copia de este documento mediante la lectura del código QR adjunto o mediante el acceso a la dirección <https://ws050.juntadeandalucia.es/verificarFirma> indicando el código de VERIFICACIÓN

FIRMADO POR	RAQUEL MARIA ESPIN CRESPO	17/10/2024
VERIFICACIÓN	Pk2jmWSPEJNMB623FQZ8JEKDMKEPRE	PÁG. 4699/4804



**APELLIDOS Y NOMBRE / RAZÓN SOCIAL**

BERMUDEZ CORONEL GARCIA DE VINUESA JUAN IGNACIO

**NIF**

\*\*\*\*3987\*

**EXPEDIENTE**

1233432

**RESOLUCIÓN**

DENEGACIÓN DE LA AYUDA

**DATOS DE MANTENIMIENTO UNIDADES****GRUPO DE PAGO**

ZONAS DE MONTAÑA

**Sup. Dec.  
Admisible**

0,00

**Sup.  
Resuelta**

0,00

**Sobredecl.**

0,00

**% Sobredecl.**

0,00

**RESUMEN DE PAGOS****IMPORTE ( Euros )**

	RESUELTO	FEADER	MAPA	CAPADR
A pagar	0,00	0,00	0,00	0,00

**APLICACIÓN DE REDUCCIONES Y PENALIZACIONES (%)**

Criterios de subvencionabilidad (1)	Presentación tardía	Omisión declaración	Condicionalidad
100,00	0,00	0,00	0,00

**IMPORTE ( Euros )**

Calculado(2)	Reducción	Penalización	Reducción Penalización (3)	Penalización adicional	Resuelto	FEADER	MAPA	CAPADR
0,00 €	0,00 €	0,00 €	0,00 €	0,00 €	0,00 €	0,00 €	0,00 €	0,00 €
Importe Unitario:	93,00 €	Nuevo Importe Unitario:	0,00 €					

**INCIDENCIAS****INCIDENCIA DESCRIPCIÓN**

- 2455 Solicitantes de intervención 6613 sin datos de IRPF n-1.(Art 4 Orden 14/04/2016).
- 3795 Recinto declarado con una situación de riesgo de abandono.  
Recinto:21-035-014-00037-00001 Cultivo: -
- 74018 Productor que no es agricultor a título principal, según los datos del ejercicio fiscal n-1 y seguridad socia.
- 74053 Importe inferior a 100 Euros
- 86020 Verifica que determinados recintos declarados por el expte para la operación, no se corresponde con la ZONA DESFAVORECIDA. Y no ha sido solicitada la operación análoga o correspondiente.  
Recinto:21-035-014-00037-00001 Cultivo:20000 BARBECHO TRADICIONAL-SIN VARIEDAD Secano Operación correcta del recinto:6613.2
- 86120 Para explotaciones de pastos permanentes ubicadas en espacios protegidos la carga ganadera mínima será 0,1 UGM/ha.  
Recinto:21-009-004-00248-00001 Cultivo:62000 PASTOS PERMANENTES DE 5 O MAS AÑOS-SIN VARIEDAD Secano Carga Ganadera:0
- 86122 Recinto superficie forrajera que realiza la actividad de producción de pastoreo y no declara el o los códigos del Registro de Explotaciones Ganaderas de Andalucía, REGA.  
Recinto:21-009-004-00248-00001 Cultivo:62000 PASTOS PERMANENTES DE 5 O MAS AÑOS-SIN VARIEDAD Secano
- 86124 Recinto de forrajera para Cálculo de Carga Ganadera que No pertenece a Explotación.  
Recinto:21-009-004-00248-00001 Cultivo:62000 PASTOS PERMANENTES DE 5 O MAS AÑOS-SIN VARIEDAD Secano

(1) Con incidencias que retienen pago o deniegan el expediente.

(2) Se calcula sobre superficie declarada admisible.

(3) Aplicación del artículo 16 bis del RD 147/2023.

(4) Expediente con algunos recintos de pastos permanentes ubicados en espacios protegidos donde la carga ganadera mínima será 0,1 UGM/ha.

Puede verificar la integridad de una copia de este documento mediante la lectura del código QR adjunto o mediante el acceso a la dirección <https://ws050.juntadeandalucia.es/verificarFirma> indicando el código de VERIFICACIÓN

FIRMADO POR

RAQUEL MARIA ESPIN CRESPO

17/10/2024

VERIFICACIÓN

Pk2jmWSPEJNMB623FQZ8JEKDMKEPRE

PÁG. 4700/4804





**Incidencias de carga ganadera**

**INCIDENCIA DESCRIPCIÓN**

- 3795 Recinto declarado con una situación de riesgo de abandono.  
Recinto:41-060-009-00129-00015 Cultivo: -  
Recinto:41-060-009-00129-00013 Cultivo: -  
Recinto:21-035-014-00037-00001 Cultivo: -
- 8227 Control por Monitorización sin respuesta por parte del productor y, por tanto, sin Juicio Experto de campo.  
Recinto:41-060-009-00002-00001 Cultivo:20000 BARBECHO TRADICIONAL-SIN VARIEDAD
- 86122 Recinto superficie forrajera que realiza la actividad de producción de pastoreo y no declara el o los códigos del Registro de Explotaciones Ganaderas de Andalucía, REGA.  
Recinto:21-009-004-00248-00001 Cultivo:62000 PASTOS PERMANENTES DE 5 O MAS AÑOS-SIN VARIEDAD Secano
- 86124 Recinto de forrajera para Cálculo de Carga Ganadera que No pertenece a Explotación.  
Recinto:21-009-004-00248-00001 Cultivo:62000 PASTOS PERMANENTES DE 5 O MAS AÑOS-SIN VARIEDAD Secano
- 86128 Recinto de Forrajeras que no ha contabilizado para Carga Ganadera por no tener una explotación válida para el cálculo de la Carga Ganadera  
Recinto:21-009-004-00154-00001 Cultivo:62 PASTOS PERMANENTES DE 5 O MAS AÑOS-  
Recinto:41-060-008-00045-00008 Cultivo:62 PASTOS PERMANENTES DE 5 O MAS AÑOS-  
Recinto:21-009-004-00248-00001 Cultivo:62 PASTOS PERMANENTES DE 5 O MAS AÑOS-
- 86132 Recinto superficie forrajera que no realiza la actividad de producción de pastoreo.  
Recinto:21-035-014-00037-00001 Cultivo:20000 BARBECHO TRADICIONAL-SIN VARIEDAD Secano
- 86133 Recinto de forrajera No solicitado para Cálculo de Carga Ganadera que No pertenece a Explotación.  
Recinto:21-009-004-00154-00001 Cultivo:62000 PASTOS PERMANENTES DE 5 O MAS AÑOS-SIN VARIEDAD Secano  
Recinto:41-060-008-00045-00008 Cultivo:62000 PASTOS PERMANENTES DE 5 O MAS AÑOS-SIN VARIEDAD Secano

(1) Con incidencias que retienen pago o deniegan el expediente.

(2) Se calcula sobre superficie declarada admisible.

(3) Aplicación del artículo 16 bis del RD 147/2023.

(4) Expediente con algunos recintos de pastos permanentes ubicados en espacios protegidos donde la carga ganadera mínima será 0,1 UGM/ha.

Puede verificar la integridad de una copia de este documento mediante la lectura del código QR adjunto o mediante el acceso a la dirección <https://ws050.juntadeandalucia.es/verificarFirma> indicando el código de VERIFICACIÓN

FIRMADO POR

RAQUEL MARIA ESPIN CRESPO

17/10/2024

VERIFICACIÓN

Pk2jmWSPEJNMB623FQZ8JEKDMKEPRE

PÁG. 4701/4804



**APELLIDOS Y NOMBRE / RAZÓN SOCIAL**

CALDERON PERNIA MIGUEL ANGEL

**NIF**

\*\*\*\*2487\*

**EXPEDIENTE**

1200923

**RESOLUCIÓN**

DENEGACIÓN DE LA AYUDA

**DATOS DE MANTENIMIENTO UNIDADES**

<b>GRUPO DE PAGO</b>	<b>Sup. Dec. Admisible</b>	<b>Sup. Resuelta</b>	<b>Sobredecl.</b>	<b>% Sobredecl.</b>
ZONAS DE MONTAÑA	0,00	0,00	0,00	0,00

**RESUMEN DE PAGOS**

	<b>IMPORTE ( Euros )</b>			
	<b>RESUELTO</b>	<b>FEADER</b>	<b>MAPA</b>	<b>CAPADR</b>
A pagar	0,00	0,00	0,00	0,00

**APLICACIÓN DE REDUCCIONES Y PENALIZACIONES (%)**

<b>Crterios de subvencionabilidad (1)</b>	<b>Presentación tardía</b>	<b>Omisión declaración</b>	<b>Condicionalidad</b>
100,00	0,00	0,00	0,00

**IMPORTE ( Euros )**

<b>Calculado(2)</b>	<b>Reducción</b>	<b>Penalización</b>	<b>Reducción Penalización (3)</b>	<b>Penalización adicional</b>	<b>Resuelto</b>	<b>FEADER</b>	<b>MAPA</b>	<b>CAPADR</b>
0,00 €	0,00 €	0,00 €	0,00 €	0,00 €	0,00 €	0,00 €	0,00 €	0,00 €
<b>Importe Unitario:</b>	93,00 €	<b>Nuevo Importe Unitario:</b>	0,00 €					

**RECINTOS PROPUESTOS**

<b>REF.</b>	<b>REFERENCIA SIGPAC</b>	<b>CULTIVO</b>	<b>S/R</b>	<b>USO SIGPAC</b>	<b>Sup. Dec. admisible</b>	<b>Sup. Campo</b>	<b>Sup. Determ.</b>	<b>Sup. Resuelta</b>
-1340029	41-076-015-00055-0004	OLIVAR	S		1,07		1,07	1,07
5307695	41-076-017-00045-0001	OLIVAR	S		0,77		0,77	0,77
1700000006364646	41-076-015-00051-0003	OLIVAR	S		0,03		0,03	0,03
1700000006364648	41-076-014-00079-0003	OLIVAR	S		2,00		2,00	2,00

**INCIDENCIAS****INCIDENCIA DESCRIPCIÓN**

2454	Solicitante de intervención 6613 cuyo regimen de afiliacion a la SS no es ni el sistema especial agrario(cuenta ajena) ni autonomo con actividad agraria.
74018	Productor que no es agricultor a titulo principal, según los datos del ejercicio fiscal n-1 y seguridad socia.
74053	Importe inferior a 100 Euros

(1) Con incidencias que retienen pago o deniegan el expediente.

(2) Se calcula sobre superficie declarada admisible.

(3) Aplicación del artículo 16 bis del RD 147/2023.

(4) Expediente con algunos recintos de pastos permanentes ubicados en espacios protegidos donde la carga ganadera mínima será 0,1 UGM/ha.

Puede verificar la integridad de una copia de este documento mediante la lectura del código QR adjunto o mediante el acceso a la dirección <https://ws050.juntadeandalucia.es/verificarFirma> indicando el código de VERIFICACIÓN

FIRMADO POR	RAQUEL MARIA ESPIN CRESPO	17/10/2024
VERIFICACIÓN	Pk2jmWSPEJNMB623FQZ8JEKDMKEPRE	PÁG. 4702/4804



**APELLIDOS Y NOMBRE / RAZÓN SOCIAL**

CAMPOS CANO JOSE

**NIF**

\*\*\*\*2120\*

**EXPEDIENTE**

1221901

**RESOLUCIÓN**

DENEGACIÓN DE LA AYUDA

**DATOS DE MANTENIMIENTO UNIDADES**

<b>GRUPO DE PAGO</b>	<b>Sup. Dec. Admisible</b>	<b>Sup. Resuelta</b>	<b>Sobredecl.</b>	<b>% Sobredecl.</b>
ZONAS DE MONTAÑA	0,00	0,00	0,00	0,00

**RESUMEN DE PAGOS**

	<b>IMPORTE ( Euros )</b>			
	<b>RESUELTO</b>	<b>FEADER</b>	<b>MAPA</b>	<b>CAPADR</b>
A pagar	0,00	0,00	0,00	0,00

**APLICACIÓN DE REDUCCIONES Y PENALIZACIONES (%)**

<b>Crterios de subvencionabilidad (1)</b>	<b>Presentación tardía</b>	<b>Omisión declaración</b>	<b>Condicionalidad</b>
100,00	0,00	0,00	0,00

**IMPORTE ( Euros )**

<b>Calculado(2)</b>	<b>Reducción</b>	<b>Penalización</b>	<b>Reducción Penalización (3)</b>	<b>Penalización adicional</b>	<b>Resuelto</b>	<b>FEADER</b>	<b>MAPA</b>	<b>CAPADR</b>
0,00 €	0,00 €	0,00 €	0,00 €	0,00 €	0,00 €	0,00 €	0,00 €	0,00 €
<b>Importe Unitario:</b>	93,00 €	<b>Nuevo Importe Unitario:</b>	0,00 €					

**RECINTOS PROPUESTOS**

<b>REF.</b>	<b>REFERENCIA SIGPAC</b>	<b>CULTIVO</b>	<b>S/R</b>	<b>USO SIGPAC</b>	<b>Sup. Dec. admisible</b>	<b>Sup. Campo</b>	<b>Sup. Determ.</b>	<b>Sup. Resuelta</b>
4211975	41-076-008-00029-0002	OLIVAR	S		1,58		1,58	1,58
170000004991972	41-076-013-00040-0001	OLIVAR	S		2,08		2,08	2,08
170000004991974	41-076-015-00013-0001	OLIVAR	S		0,41		0,41	0,41
170000004991975	41-076-015-00023-0001	OLIVAR	S		1,15		1,15	1,15
170000004991976	41-076-015-00014-0001	OLIVAR	S		0,63		0,63	0,63
170000004991977	41-076-016-00152-0001	OLIVAR	S		0,87		0,87	0,87
170000004991978	41-076-015-00066-0001	OLIVAR	S		1,82		1,82	1,82
170000004991979	41-076-017-00143-0005	OLIVAR	S		3,64		3,64	3,64
170000004991980	41-076-017-00040-0001	OLIVAR	S		0,68		0,68	0,68

**INCIDENCIAS****INCIDENCIA DESCRIPCIÓN**

74018	Productor que no es agricultor a título principal, según los datos del ejercicio fiscal n-1 y seguridad socia.
74053	Importe inferior a 100 Euros

(1) Con incidencias que retienen pago o deniegan el expediente.

(2) Se calcula sobre superficie declarada admisible.

(3) Aplicación del artículo 16 bis del RD 147/2023.

(4) Expediente con algunos recintos de pastos permanentes ubicados en espacios protegidos donde la carga ganadera mínima será 0,1 UGM/ha.

Puede verificar la integridad de una copia de este documento mediante la lectura del código QR adjunto o mediante el acceso a la dirección <https://ws050.juntadeandalucia.es/verificarFirma> indicando el código de VERIFICACIÓN

FIRMADO POR	RAQUEL MARIA ESPIN CRESPO	17/10/2024
VERIFICACIÓN	Pk2jmWSPEJNMB623FQZ8JEKDMKEPRE	PÁG. 4703/4804



**APELLIDOS Y NOMBRE / RAZÓN SOCIAL**

CANTERO VIZUETE ANTONIO

**NIF**

\*\*\*\*9344\*

**EXPEDIENTE**

1244218

**RESOLUCIÓN**

DENEGACIÓN DE LA AYUDA

**DATOS DE MANTENIMIENTO UNIDADES****GRUPO DE PAGO**

ZONAS DE MONTAÑA

**Sup. Dec.  
Admisible**

0,00

**Sup.  
Resuelta**

0,00

**Sobredecl.**

0,00

**% Sobredecl.**

0,00

**RESUMEN DE PAGOS****IMPORTE ( Euros )**

	RESUELTO	FEADER	MAPA	CAPADR
A pagar	0,00	0,00	0,00	0,00

**APLICACIÓN DE REDUCCIONES Y PENALIZACIONES (%)**

Crterios de subvencionabilidad (1)	Presentación tardía	Omisión declaración	Condicionalidad
100,00	0,00	0,00	0,00

**IMPORTE ( Euros )**

Calculado(2)	Reducción	Penalización	Reducción Penalización (3)	Penalización adicional	Resuelto	FEADER	MAPA	CAPADR
0,00 €	0,00 €	0,00 €	0,00 €	0,00 €	0,00 €	0,00 €	0,00 €	0,00 €
<b>Importe Unitario:</b>	93,00 €	<b>Nuevo Importe Unitario:</b>	0,00 €					

**RECINTOS PROPUESTOS**

REF.	REFERENCIA SIGPAC	CULTIVO	S/R	USO SIGPAC	Sup. Dec. admisible	Sup. Campo	Sup. Determ.	Sup. Resuelta
-1144360	41-048-012-00026-0008	OLIVAR	S		0,58		0,58	0,58
4646723	41-048-012-00026-0001	OLIVAR	S		3,45		3,45	3,45
4646725	41-048-012-00026-0003	OLIVAR	S		0,34		0,34	0,34
4646726	41-048-012-00026-0005	OLIVAR	S		0,24		0,24	0,24
4646727	41-048-012-00039-0001	OLIVAR	S		0,94		0,94	0,94
4646729	41-048-012-00095-0001	OLIVAR	S		0,12		0,12	0,12
170000004745029	41-048-012-00037-0001	OLIVAR	S		1,46		1,46	1,46

**INCIDENCIAS****INCIDENCIA DESCRIPCIÓN**

463	Productor que en su Declaración responsable no marca SÍ o NO en la casilla de "Realiza alguna actividad de las incluidas en el R.D."
2454	Solicitante de intervención 6613 cuyo regimen de afiliacion a la SS no es ni el sistema especial agrario(cuenta ajena) ni autonomo con actividad agraria.
74018	Productor que no es agricultor a título principal, según los datos del ejercicio fiscal n-1 y seguridad socia.
74053	Importe inferior a 100 Euros

(1) Con incidencias que retienen pago o deniegan el expediente.

(2) Se calcula sobre superficie declarada admisible.

(3) Aplicación del artículo 16 bis del RD 147/2023.

(4) Expediente con algunos recintos de pastos permanentes ubicados en espacios protegidos donde la carga ganadera mínima será 0,1 UGM/ha.

Puede verificar la integridad de una copia de este documento mediante la lectura del código QR adjunto o mediante el acceso a la dirección <https://ws050.juntadeandalucia.es/verificarFirma> indicando el código de VERIFICACIÓN

FIRMADO POR

RAQUEL MARIA ESPIN CRESPO

17/10/2024

VERIFICACIÓN

Pk2jmWSPEJNMB623FQZ8JEKDMKEPRE

PÁG. 4704/4804





**APELLIDOS Y NOMBRE / RAZÓN SOCIAL**  
CHAVES CHAVES MARIA DOLORES**NIF**  
\*\*\*\*0078\***EXPEDIENTE**  
1201576**RESOLUCIÓN**  
DENEGACIÓN DE LA AYUDA**DATOS DE MANTENIMIENTO UNIDADES**

<b>GRUPO DE PAGO</b>	<b>Sup. Dec. Admisible</b>	<b>Sup. Resuelta</b>	<b>Sobredecl.</b>	<b>% Sobredecl.</b>
ZONAS DE MONTAÑA	0,00	0,00	0,00	0,00

**RESUMEN DE PAGOS**

	<b>IMPORTE ( Euros )</b>			
	<b>RESUELTO</b>	<b>FEADER</b>	<b>MAPA</b>	<b>CAPADR</b>
A pagar	0,00	0,00	0,00	0,00

**APLICACIÓN DE REDUCCIONES Y PENALIZACIONES (%)**

<b>Crterios de subvencionabilidad (1)</b>	<b>Presentación tardía</b>	<b>Omisión declaración</b>	<b>Condicionalidad</b>
100,00	0,00	0,00	0,00

**IMPORTE ( Euros )**

<b>Calculado(2)</b>	<b>Reducción</b>	<b>Penalización</b>	<b>Reducción Penalización (3)</b>	<b>Penalización adicional</b>	<b>Resuelto</b>	<b>FEADER</b>	<b>MAPA</b>	<b>CAPADR</b>
0,00 €	0,00 €	0,00 €	0,00 €	0,00 €	0,00 €	0,00 €	0,00 €	0,00 €
<b>Importe Unitario:</b>	93,00 €	<b>Nuevo Importe Unitario:</b>	0,00 €					

**RECINTOS PROPUESTOS**

<b>REF.</b>	<b>REFERENCIA SIGPAC</b>	<b>CULTIVO</b>	<b>S/R</b>	<b>USO SIGPAC</b>	<b>Sup. Dec. admisible</b>	<b>Sup. Campo</b>	<b>Sup. Determ.</b>	<b>Sup. Resuelta</b>
-1380187	41-048-037-00061-0004	OLIVAR	S		0,21		0,21	0,21
1700000007264361	41-048-013-00176-0001	OLIVAR	S		0,26		0,26	0,26
1700000007264362	41-048-013-00177-0001	OLIVAR	S		3,02		3,02	3,02
1700000007264363	41-048-013-00179-0001	OLIVAR	S		0,58		0,58	0,58
1700000007264364	41-048-037-00059-0001	OLIVAR	S		0,21		0,21	0,21
1700000007264365	41-048-037-00060-0001	OLIVAR	S		0,89		0,89	0,89
1700000007264367	41-048-013-00207-0001	OLIVAR	S		0,72		0,72	0,72

**INCIDENCIAS****INCIDENCIA DESCRIPCIÓN**

2454	Solicitante de intervención 6613 cuyo regimen de afiliacion a la SS no es ni el sistema especial agrario(cuenta ajena) ni autonomo con actividad agraria.
74018	Productor que no es agricultor a título principal, según los datos del ejercicio fiscal n-1 y seguridad socia.
74053	Importe inferior a 100 Euros

(1) Con incidencias que retienen pago o deniegan el expediente.

(2) Se calcula sobre superficie declarada admisible.

(3) Aplicación del artículo 16 bis del RD 147/2023.

(4) Expediente con algunos recintos de pastos permanentes ubicados en espacios protegidos donde la carga ganadera mínima será 0,1 UGM/ha.

Puede verificar la integridad de una copia de este documento mediante la lectura del código QR adjunto o mediante el acceso a la dirección <https://ws050.juntadeandalucia.es/verificarFirma> indicando el código de VERIFICACIÓN

FIRMADO POR	RAQUEL MARIA ESPIN CRESPO	17/10/2024
VERIFICACIÓN	Pk2jmWSPEJNMB623FQZ8JEKDMKEPRE	PÁG. 4705/4804



**APELLIDOS Y NOMBRE / RAZÓN SOCIAL**

CHECA JIMENEZ JUAN ANTONIO

**NIF**

\*\*\*\*0579\*

**EXPEDIENTE**

1173299

**RESOLUCIÓN**

DENEGACIÓN DE LA AYUDA

**DATOS DE MANTENIMIENTO UNIDADES****GRUPO DE PAGO**

ZONAS DE MONTAÑA

**Sup. Dec.  
Admisible**

0,00

**Sup.  
Resuelta**

0,00

**Sobredecl.**

0,00

**% Sobredecl.**

0,00

**RESUMEN DE PAGOS****IMPORTE ( Euros )**

	<u>RESUELTO</u>	<u>FEADER</u>	<u>MAPA</u>	<u>CAPADR</u>
A pagar	0,00	0,00	0,00	0,00

**APLICACIÓN DE REDUCCIONES Y PENALIZACIONES (%)**

<u>Criterios de subvencionabilidad (1)</u>	<u>Presentación tardía</u>	<u>Omisión declaración</u>	<u>Condicionidad</u>
100,00	0,00	0,00	0,00

**IMPORTE ( Euros )**

<u>Calculado(2)</u>	<u>Reducción</u>	<u>Penalización</u>	<u>Reducción Penalización (3)</u>	<u>Penalización adicional</u>	<u>Resuelto</u>	<u>FEADER</u>	<u>MAPA</u>	<u>CAPADR</u>
0,00 €	0,00 €	0,00 €	0,00 €	0,00 €	0,00 €	0,00 €	0,00 €	0,00 €
<u>Importe Unitario:</u>	93,00 €	<u>Nuevo Importe Unitario:</u>	0,00 €					

(1) Con incidencias que retienen pago o deniegan el expediente.

(2) Se calcula sobre superficie declarada admisible.

(3) Aplicación del artículo 16 bis del RD 147/2023.

(4) Expediente con algunos recintos de pastos permanentes ubicados en espacios protegidos donde la carga ganadera mínima será 0,1 UGM/ha.

Puede verificar la integridad de una copia de este documento mediante la lectura del código QR adjunto o mediante el acceso a la dirección <https://ws050.juntadeandalucia.es/verificarFirma> indicando el código de VERIFICACIÓN

FIRMADO POR

RAQUEL MARIA ESPIN CRESPO

17/10/2024

VERIFICACIÓN

Pk2jmWSPEJNMB623FQZ8JEKDMKEPRE

PÁG. 4706/4804



**INCIDENCIAS****INCIDENCIA DESCRIPCIÓN**

4272	Verifica que las líneas de declaración de las Solicitudes Únicas no tienen solapes con la capa de Retroactividad Gráfica (ambas de la misma campaña) a nivel de expediente/línea de declaración gráfica de la solicitud. Recinto:41-048-019-00099-00001 Cultivo: - Agregado de la referencia del recinto.:0 Zona de la referencia del recinto.:0 Superficie solapada.:0,03 Id. Incid.:98092360 Recinto:41-048-019-00099-00001 Cultivo: - Agregado de la referencia del recinto.:0 Zona de la referencia del recinto.:0 Superficie solapada.:0,04 Id. Incid.:98092359 Recinto:41-048-019-00099-00001 Cultivo: - Agregado de la referencia del recinto.:0 Zona de la referencia del recinto.:0 Superficie solapada.:0,04 Id. Incid.:98092361 Recinto:41-048-019-00099-00004 Cultivo: - Agregado de la referencia del recinto.:0 Zona de la referencia del recinto.:0 Superficie solapada.:0,02 Id. Incid.:98092362 Recinto:41-048-020-00025-00003 Cultivo: - Agregado de la referencia del recinto.:0 Zona de la referencia del recinto.:0 Superficie solapada.:0,02 Id. Incid.:98092363 Recinto:41-048-020-00025-00003 Cultivo: - Agregado de la referencia del recinto.:0 Zona de la referencia del recinto.:0 Superficie solapada.:0,03 Id. Incid.:98092364 Recinto:41-048-020-00025-00003 Cultivo: - Agregado de la referencia del recinto.:0 Zona de la referencia del recinto.:0 Superficie solapada.:0,03 Id. Incid.:98092365
74053	Importe inferior a 100 Euros
86119	Carga ganadera NO cumple con el valor mínimo de 0,2 UGM/ha. Recinto:41-048-019-00097-00002 Cultivo:62000 PASTOS PERMANENTES DE 5 O MAS AÑOS-SIN VARIEDAD Secano Carga Ganadera:0 Recinto:41-048-019-00098-00003 Cultivo:62000 PASTOS PERMANENTES DE 5 O MAS AÑOS-SIN VARIEDAD Secano Carga Ganadera:0 Recinto:41-048-019-00098-00004 Cultivo:62000 PASTOS PERMANENTES DE 5 O MAS AÑOS-SIN VARIEDAD Secano Carga Ganadera:0 Recinto:41-048-019-00098-00007 Cultivo:62000 PASTOS PERMANENTES DE 5 O MAS AÑOS-SIN VARIEDAD Secano Carga Ganadera:0 Recinto:41-048-019-00098-00008 Cultivo:62000 PASTOS PERMANENTES DE 5 O MAS AÑOS-SIN VARIEDAD Secano Carga Ganadera:0 Recinto:41-048-019-00098-00009 Cultivo:62000 PASTOS PERMANENTES DE 5 O MAS AÑOS-SIN VARIEDAD Secano Carga Ganadera:0 Recinto:41-048-019-00099-00001 Cultivo:62000 PASTOS PERMANENTES DE 5 O MAS AÑOS-SIN VARIEDAD Secano Carga Ganadera:0 Recinto:41-048-019-00099-00003 Cultivo:62000 PASTOS PERMANENTES DE 5 O MAS AÑOS-SIN VARIEDAD Secano Carga Ganadera:0 Recinto:41-048-019-00099-00004 Cultivo:62000 PASTOS PERMANENTES DE 5 O MAS AÑOS-SIN VARIEDAD Secano Carga Ganadera:0 Recinto:41-048-019-00100-00001 Cultivo:62000 PASTOS PERMANENTES DE 5 O MAS AÑOS-SIN VARIEDAD Secano Carga Ganadera:0 Recinto:41-048-020-00025-00001 Cultivo:62000 PASTOS PERMANENTES DE 5 O MAS AÑOS-SIN VARIEDAD Secano Carga Ganadera:0 Recinto:41-048-020-00025-00002 Cultivo:62000 PASTOS PERMANENTES DE 5 O MAS AÑOS-SIN VARIEDAD Secano Carga Ganadera:0 Recinto:41-048-020-00025-00003 Cultivo:62000 PASTOS PERMANENTES DE 5 O MAS AÑOS-SIN VARIEDAD Secano Carga Ganadera:0 Recinto:41-048-020-00025-00004 Cultivo:62000 PASTOS PERMANENTES DE 5 O MAS AÑOS-SIN VARIEDAD Secano Carga Ganadera:0 Recinto:41-048-020-00027-00001 Cultivo:62000 PASTOS PERMANENTES DE 5 O MAS AÑOS-SIN VARIEDAD Secano Carga Ganadera:0 Recinto:41-048-020-00027-00002 Cultivo:62000 PASTOS PERMANENTES DE 5 O MAS AÑOS-SIN VARIEDAD Secano Carga Ganadera:0 Recinto:41-048-020-00027-00006 Cultivo:62000 PASTOS PERMANENTES DE 5 O MAS AÑOS-SIN VARIEDAD Secano Carga Ganadera:0 Recinto:41-048-020-00027-00007 Cultivo:62000 PASTOS PERMANENTES DE 5 O MAS AÑOS-SIN VARIEDAD Secano Carga Ganadera:0 Recinto:41-048-020-00027-00009 Cultivo:62000 PASTOS PERMANENTES DE 5 O MAS AÑOS-SIN VARIEDAD Secano Carga Ganadera:0
86122	Recinto superficie forrajera que realiza la actividad de producción de pastoreo y no declara el o los códigos del Registro de Explotaciones Ganaderas de Andalucía, REGA. Recinto:41-048-019-00097-00002 Cultivo:62000 PASTOS PERMANENTES DE 5 O MAS AÑOS-SIN VARIEDAD Secano Recinto:41-048-019-00098-00003 Cultivo:62000 PASTOS PERMANENTES DE 5 O MAS AÑOS-SIN VARIEDAD Secano Recinto:41-048-019-00098-00004 Cultivo:62000 PASTOS PERMANENTES DE 5 O MAS AÑOS-SIN VARIEDAD Secano Recinto:41-048-019-00098-00007 Cultivo:62000 PASTOS PERMANENTES DE 5 O MAS AÑOS-SIN VARIEDAD Secano Recinto:41-048-019-00098-00008 Cultivo:62000 PASTOS PERMANENTES DE 5 O MAS AÑOS-SIN VARIEDAD Secano Recinto:41-048-019-00098-00009 Cultivo:62000 PASTOS PERMANENTES DE 5 O MAS AÑOS-SIN VARIEDAD Secano

(1) Con incidencias que retienen pago o deniegan el expediente.

(2) Se calcula sobre superficie declarada admisible.

(3) Aplicación del artículo 16 bis del RD 147/2023.

(4) Expediente con algunos recintos de pastos permanentes ubicados en espacios protegidos donde la carga ganadera mínima será 0,1 UGM/ha.

Puede verificar la integridad de una copia de este documento mediante la lectura del código QR adjunto o mediante el acceso a la dirección <https://ws050.juntadeandalucia.es/verificarFirma> indicando el código de VERIFICACIÓN

FIRMADO POR

RAQUEL MARIA ESPIN CRESPO

17/10/2024

VERIFICACIÓN

Pk2jmWSPEJNMB623FQZ8JEKDMKEPRE

PÁG. 4707/4804



**INCIDENCIAS****INCIDENCIA DESCRIPCIÓN**

	Recinto:41-048-019-00099-00001	Cultivo:62000	PASTOS PERMANENTES DE 5 O MAS AÑOS-SIN VARIEDAD	Secano
	Recinto:41-048-019-00099-00003	Cultivo:62000	PASTOS PERMANENTES DE 5 O MAS AÑOS-SIN VARIEDAD	Secano
	Recinto:41-048-019-00099-00004	Cultivo:62000	PASTOS PERMANENTES DE 5 O MAS AÑOS-SIN VARIEDAD	Secano
	Recinto:41-048-019-00100-00001	Cultivo:62000	PASTOS PERMANENTES DE 5 O MAS AÑOS-SIN VARIEDAD	Secano
	Recinto:41-048-020-00025-00001	Cultivo:62000	PASTOS PERMANENTES DE 5 O MAS AÑOS-SIN VARIEDAD	Secano
	Recinto:41-048-020-00025-00002	Cultivo:62000	PASTOS PERMANENTES DE 5 O MAS AÑOS-SIN VARIEDAD	Secano
	Recinto:41-048-020-00025-00003	Cultivo:62000	PASTOS PERMANENTES DE 5 O MAS AÑOS-SIN VARIEDAD	Secano
	Recinto:41-048-020-00025-00004	Cultivo:62000	PASTOS PERMANENTES DE 5 O MAS AÑOS-SIN VARIEDAD	Secano
	Recinto:41-048-020-00027-00001	Cultivo:62000	PASTOS PERMANENTES DE 5 O MAS AÑOS-SIN VARIEDAD	Secano
	Recinto:41-048-020-00027-00002	Cultivo:62000	PASTOS PERMANENTES DE 5 O MAS AÑOS-SIN VARIEDAD	Secano
	Recinto:41-048-020-00027-00006	Cultivo:62000	PASTOS PERMANENTES DE 5 O MAS AÑOS-SIN VARIEDAD	Secano
	Recinto:41-048-020-00027-00007	Cultivo:62000	PASTOS PERMANENTES DE 5 O MAS AÑOS-SIN VARIEDAD	Secano
	Recinto:41-048-020-00027-00009	Cultivo:62000	PASTOS PERMANENTES DE 5 O MAS AÑOS-SIN VARIEDAD	Secano
86124	Recinto de forrajera para Cálculo de Carga Ganadera que No pertenece a Explotación.			
	Recinto:41-048-019-00097-00002	Cultivo:62000	PASTOS PERMANENTES DE 5 O MAS AÑOS-SIN VARIEDAD	Secano
	Recinto:41-048-019-00098-00003	Cultivo:62000	PASTOS PERMANENTES DE 5 O MAS AÑOS-SIN VARIEDAD	Secano
	Recinto:41-048-019-00098-00004	Cultivo:62000	PASTOS PERMANENTES DE 5 O MAS AÑOS-SIN VARIEDAD	Secano
	Recinto:41-048-019-00098-00007	Cultivo:62000	PASTOS PERMANENTES DE 5 O MAS AÑOS-SIN VARIEDAD	Secano
	Recinto:41-048-019-00098-00008	Cultivo:62000	PASTOS PERMANENTES DE 5 O MAS AÑOS-SIN VARIEDAD	Secano
	Recinto:41-048-019-00098-00009	Cultivo:62000	PASTOS PERMANENTES DE 5 O MAS AÑOS-SIN VARIEDAD	Secano
	Recinto:41-048-019-00099-00001	Cultivo:62000	PASTOS PERMANENTES DE 5 O MAS AÑOS-SIN VARIEDAD	Secano
	Recinto:41-048-019-00099-00003	Cultivo:62000	PASTOS PERMANENTES DE 5 O MAS AÑOS-SIN VARIEDAD	Secano
	Recinto:41-048-019-00099-00004	Cultivo:62000	PASTOS PERMANENTES DE 5 O MAS AÑOS-SIN VARIEDAD	Secano
	Recinto:41-048-019-00100-00001	Cultivo:62000	PASTOS PERMANENTES DE 5 O MAS AÑOS-SIN VARIEDAD	Secano
	Recinto:41-048-020-00025-00001	Cultivo:62000	PASTOS PERMANENTES DE 5 O MAS AÑOS-SIN VARIEDAD	Secano
	Recinto:41-048-020-00025-00002	Cultivo:62000	PASTOS PERMANENTES DE 5 O MAS AÑOS-SIN VARIEDAD	Secano
	Recinto:41-048-020-00025-00003	Cultivo:62000	PASTOS PERMANENTES DE 5 O MAS AÑOS-SIN VARIEDAD	Secano
	Recinto:41-048-020-00025-00004	Cultivo:62000	PASTOS PERMANENTES DE 5 O MAS AÑOS-SIN VARIEDAD	Secano
	Recinto:41-048-020-00027-00001	Cultivo:62000	PASTOS PERMANENTES DE 5 O MAS AÑOS-SIN VARIEDAD	Secano
	Recinto:41-048-020-00027-00002	Cultivo:62000	PASTOS PERMANENTES DE 5 O MAS AÑOS-SIN VARIEDAD	Secano
	Recinto:41-048-020-00027-00006	Cultivo:62000	PASTOS PERMANENTES DE 5 O MAS AÑOS-SIN VARIEDAD	Secano
	Recinto:41-048-020-00027-00007	Cultivo:62000	PASTOS PERMANENTES DE 5 O MAS AÑOS-SIN VARIEDAD	Secano
	Recinto:41-048-020-00027-00009	Cultivo:62000	PASTOS PERMANENTES DE 5 O MAS AÑOS-SIN VARIEDAD	Secano

**Incidenias de carga ganadera****INCIDENCIA DESCRIPCIÓN**

86122	Recinto superficie forrajera que realiza la actividad de producción de pastoreo y no declara el o los códigos del Registro de Explotaciones Ganaderas de Andalucía, REGA.			
	Recinto:41-048-019-00097-00002	Cultivo:62000	PASTOS PERMANENTES DE 5 O MAS AÑOS-SIN VARIEDAD	Secano
	Recinto:41-048-019-00099-00001	Cultivo:62000	PASTOS PERMANENTES DE 5 O MAS AÑOS-SIN VARIEDAD	Secano
	Recinto:41-048-019-00099-00003	Cultivo:62000	PASTOS PERMANENTES DE 5 O MAS AÑOS-SIN VARIEDAD	Secano
	Recinto:41-048-019-00099-00004	Cultivo:62000	PASTOS PERMANENTES DE 5 O MAS AÑOS-SIN VARIEDAD	Secano
	Recinto:41-048-019-00098-00003	Cultivo:62000	PASTOS PERMANENTES DE 5 O MAS AÑOS-SIN VARIEDAD	Secano
	Recinto:41-048-020-00027-00001	Cultivo:62000	PASTOS PERMANENTES DE 5 O MAS AÑOS-SIN VARIEDAD	Secano
	Recinto:41-048-020-00027-00002	Cultivo:62000	PASTOS PERMANENTES DE 5 O MAS AÑOS-SIN VARIEDAD	Secano
	Recinto:41-048-020-00027-00009	Cultivo:62000	PASTOS PERMANENTES DE 5 O MAS AÑOS-SIN VARIEDAD	Secano
	Recinto:41-048-020-00027-00007	Cultivo:62000	PASTOS PERMANENTES DE 5 O MAS AÑOS-SIN VARIEDAD	Secano
	Recinto:41-048-020-00027-00006	Cultivo:62000	PASTOS PERMANENTES DE 5 O MAS AÑOS-SIN VARIEDAD	Secano
	Recinto:41-048-020-00025-00002	Cultivo:62000	PASTOS PERMANENTES DE 5 O MAS AÑOS-SIN VARIEDAD	Secano
	Recinto:41-048-020-00025-00001	Cultivo:62000	PASTOS PERMANENTES DE 5 O MAS AÑOS-SIN VARIEDAD	Secano
	Recinto:41-048-020-00025-00004	Cultivo:62000	PASTOS PERMANENTES DE 5 O MAS AÑOS-SIN VARIEDAD	Secano
	Recinto:41-048-020-00025-00003	Cultivo:62000	PASTOS PERMANENTES DE 5 O MAS AÑOS-SIN VARIEDAD	Secano
	Recinto:41-048-019-00100-00001	Cultivo:62000	PASTOS PERMANENTES DE 5 O MAS AÑOS-SIN VARIEDAD	Secano
	Recinto:41-048-019-00098-00007	Cultivo:62000	PASTOS PERMANENTES DE 5 O MAS AÑOS-SIN VARIEDAD	Secano
	Recinto:41-048-019-00098-00004	Cultivo:62000	PASTOS PERMANENTES DE 5 O MAS AÑOS-SIN VARIEDAD	Secano
	Recinto:41-048-019-00098-00008	Cultivo:62000	PASTOS PERMANENTES DE 5 O MAS AÑOS-SIN VARIEDAD	Secano

(1) Con incidencias que retienen pago o deniegan el expediente.

(2) Se calcula sobre superficie declarada admisible.

(3) Aplicación del artículo 16 bis del RD 147/2023.

(4) Expediente con algunos recintos de pastos permanentes ubicados en espacios protegidos donde la carga ganadera mínima será 0,1 UGM/ha.

Puede verificar la integridad de una copia de este documento mediante la lectura del código QR adjunto o mediante el acceso a la dirección <https://ws050.juntadeandalucia.es/verificarFirma> indicando el código de VERIFICACIÓN

FIRMADO POR	RAQUEL MARIA ESPIN CRESPO	17/10/2024	
VERIFICACIÓN	Pk2jmWSPEJNMB623FQZ8JEKDMKEPRE	PÁG. 4708/4804	



86124	Recinto:41-048-019-00098-00009 Cultivo:62000 PASTOS PERMANENTES DE 5 O MAS AÑOS-SIN VARIEDAD Secano
	Recinto de forrajera para Cálculo de Carga Ganadera que No pertenece a Explotación.
	Recinto:41-048-019-00097-00002 Cultivo:62000 PASTOS PERMANENTES DE 5 O MAS AÑOS-SIN VARIEDAD Secano
	Recinto:41-048-019-00099-00001 Cultivo:62000 PASTOS PERMANENTES DE 5 O MAS AÑOS-SIN VARIEDAD Secano
	Recinto:41-048-019-00099-00003 Cultivo:62000 PASTOS PERMANENTES DE 5 O MAS AÑOS-SIN VARIEDAD Secano
	Recinto:41-048-019-00099-00004 Cultivo:62000 PASTOS PERMANENTES DE 5 O MAS AÑOS-SIN VARIEDAD Secano
	Recinto:41-048-019-00098-00003 Cultivo:62000 PASTOS PERMANENTES DE 5 O MAS AÑOS-SIN VARIEDAD Secano
	Recinto:41-048-020-00027-00001 Cultivo:62000 PASTOS PERMANENTES DE 5 O MAS AÑOS-SIN VARIEDAD Secano
	Recinto:41-048-020-00027-00002 Cultivo:62000 PASTOS PERMANENTES DE 5 O MAS AÑOS-SIN VARIEDAD Secano
	Recinto:41-048-020-00027-00009 Cultivo:62000 PASTOS PERMANENTES DE 5 O MAS AÑOS-SIN VARIEDAD Secano
	Recinto:41-048-020-00027-00007 Cultivo:62000 PASTOS PERMANENTES DE 5 O MAS AÑOS-SIN VARIEDAD Secano
	Recinto:41-048-020-00027-00006 Cultivo:62000 PASTOS PERMANENTES DE 5 O MAS AÑOS-SIN VARIEDAD Secano
	Recinto:41-048-020-00025-00002 Cultivo:62000 PASTOS PERMANENTES DE 5 O MAS AÑOS-SIN VARIEDAD Secano
	Recinto:41-048-020-00025-00001 Cultivo:62000 PASTOS PERMANENTES DE 5 O MAS AÑOS-SIN VARIEDAD Secano
	Recinto:41-048-020-00025-00004 Cultivo:62000 PASTOS PERMANENTES DE 5 O MAS AÑOS-SIN VARIEDAD Secano
	Recinto:41-048-020-00025-00003 Cultivo:62000 PASTOS PERMANENTES DE 5 O MAS AÑOS-SIN VARIEDAD Secano
	Recinto:41-048-019-00100-00001 Cultivo:62000 PASTOS PERMANENTES DE 5 O MAS AÑOS-SIN VARIEDAD Secano
	Recinto:41-048-019-00098-00007 Cultivo:62000 PASTOS PERMANENTES DE 5 O MAS AÑOS-SIN VARIEDAD Secano
	Recinto:41-048-019-00098-00004 Cultivo:62000 PASTOS PERMANENTES DE 5 O MAS AÑOS-SIN VARIEDAD Secano
	Recinto:41-048-019-00098-00008 Cultivo:62000 PASTOS PERMANENTES DE 5 O MAS AÑOS-SIN VARIEDAD Secano
	Recinto:41-048-019-00098-00009 Cultivo:62000 PASTOS PERMANENTES DE 5 O MAS AÑOS-SIN VARIEDAD Secano
86128	Recinto de Forrajeras que no ha contabilizado para Carga Ganadera por no tener una explotación válida para el cálculo de la Carga Ganadera
	Recinto:41-048-019-00097-00002 Cultivo:62 PASTOS PERMANENTES DE 5 O MAS AÑOS-
	Recinto:41-048-019-00099-00001 Cultivo:62 PASTOS PERMANENTES DE 5 O MAS AÑOS-
	Recinto:41-048-019-00099-00003 Cultivo:62 PASTOS PERMANENTES DE 5 O MAS AÑOS-
	Recinto:41-048-019-00099-00004 Cultivo:62 PASTOS PERMANENTES DE 5 O MAS AÑOS-
	Recinto:41-048-019-00098-00003 Cultivo:62 PASTOS PERMANENTES DE 5 O MAS AÑOS-
	Recinto:41-048-020-00027-00001 Cultivo:62 PASTOS PERMANENTES DE 5 O MAS AÑOS-
	Recinto:41-048-020-00027-00002 Cultivo:62 PASTOS PERMANENTES DE 5 O MAS AÑOS-
	Recinto:41-048-020-00027-00009 Cultivo:62 PASTOS PERMANENTES DE 5 O MAS AÑOS-
	Recinto:41-048-020-00027-00007 Cultivo:62 PASTOS PERMANENTES DE 5 O MAS AÑOS-
	Recinto:41-048-020-00027-00006 Cultivo:62 PASTOS PERMANENTES DE 5 O MAS AÑOS-
	Recinto:41-048-020-00025-00002 Cultivo:62 PASTOS PERMANENTES DE 5 O MAS AÑOS-
	Recinto:41-048-020-00025-00001 Cultivo:62 PASTOS PERMANENTES DE 5 O MAS AÑOS-
	Recinto:41-048-020-00025-00004 Cultivo:62 PASTOS PERMANENTES DE 5 O MAS AÑOS-
	Recinto:41-048-020-00025-00003 Cultivo:62 PASTOS PERMANENTES DE 5 O MAS AÑOS-
	Recinto:41-048-019-00100-00001 Cultivo:62 PASTOS PERMANENTES DE 5 O MAS AÑOS-
	Recinto:41-048-019-00098-00007 Cultivo:62 PASTOS PERMANENTES DE 5 O MAS AÑOS-
	Recinto:41-048-019-00098-00004 Cultivo:62 PASTOS PERMANENTES DE 5 O MAS AÑOS-
	Recinto:41-048-019-00098-00008 Cultivo:62 PASTOS PERMANENTES DE 5 O MAS AÑOS-
	Recinto:41-048-019-00098-00009 Cultivo:62 PASTOS PERMANENTES DE 5 O MAS AÑOS-

(1) Con incidencias que retienen pago o deniegan el expediente.  
 (2) Se calcula sobre superficie declarada admisible.  
 (3) Aplicación del artículo 16 bis del RD 147/2023.  
 (4) Expediente con algunos recintos de pastos permanentes ubicados en espacios protegidos donde la carga ganadera mínima será 0,1 UGM/ha.

Puede verificar la integridad de una copia de este documento mediante la lectura del código QR adjunto o mediante el acceso a la dirección <a href="https://ws050.juntadeandalucia.es/verificarFirma">https://ws050.juntadeandalucia.es/verificarFirma</a> indicando el código de VERIFICACIÓN			
FIRMADO POR	RAQUEL MARIA ESPIN CRESPO	17/10/2024	
VERIFICACIÓN	Pk2jmWSPEJNMB623FQZ8JEKDMKEPRE	PÁG. 4709/4804	

**APELLIDOS Y NOMBRE / RAZÓN SOCIAL**

CHECA JIMENEZ MANUEL

**NIF**

\*\*\*\*0578\*

**EXPEDIENTE**

1172708

**RESOLUCIÓN**

DENEGACIÓN DE LA AYUDA

**DATOS DE MANTENIMIENTO UNIDADES**

<b>GRUPO DE PAGO</b>	<b>Sup. Dec. Admisible</b>	<b>Sup. Resuelta</b>	<b>Sobredecl.</b>	<b>% Sobredecl.</b>
ZONAS DE MONTAÑA	0,00	0,00	0,00	0,00

**RESUMEN DE PAGOS**

	<b>IMPORTE ( Euros )</b>			
	<b>RESUELTO</b>	<b>FEADER</b>	<b>MAPA</b>	<b>CAPADR</b>
A pagar	0,00	0,00	0,00	0,00

**APLICACIÓN DE REDUCCIONES Y PENALIZACIONES (%)**

<b>Crterios de subvencionabilidad (1)</b>	<b>Presentación tardía</b>	<b>Omisión declaración</b>	<b>Condicionalidad</b>
100,00	0,00	0,00	0,00

**IMPORTE ( Euros )**

<b>Calculado(2)</b>	<b>Reducción</b>	<b>Penalización</b>	<b>Reducción Penalización (3)</b>	<b>Penalización adicional</b>	<b>Resuelto</b>	<b>FEADER</b>	<b>MAPA</b>	<b>CAPADR</b>
0,00 €	0,00 €	0,00 €	0,00 €	0,00 €	0,00 €	0,00 €	0,00 €	0,00 €
<b>Importe Unitario:</b>	93,00 €	<b>Nuevo Importe Unitario:</b>	0,00 €					

**RECINTOS PROPUESTOS**

<b>REF.</b>	<b>REFERENCIA SIGPAC</b>	<b>CULTIVO</b>	<b>S/R</b>	<b>USO SIGPAC</b>	<b>Sup. Dec. admisible</b>	<b>Sup. Campo</b>	<b>Sup. Determ.</b>	<b>Sup. Resuelta</b>
1700000007207359	41-048-021-00004-0010	PASTOS PERMANENTES DE 5 O MAS AÑOS	S		0,02		0,02	0,02
1700000007207360	41-048-021-00004-0013	PASTOS PERMANENTES DE 5 O MAS AÑOS	S		6,80		6,80	6,80
1700000007207361	41-048-021-00004-0008	PASTOS PERMANENTES DE 5 O MAS AÑOS	S		5,08		5,08	5,08
1700000007207362	41-048-021-00004-0009	PASTOS PERMANENTES DE 5 O MAS AÑOS	S		40,04		40,04	40,02
1700000007207365	41-048-021-00004-0002	PASTOS PERMANENTES DE 5 O MAS AÑOS	S		0,15		0,15	0,15
1700000007207366	41-048-019-00105-0002	PASTOS PERMANENTES DE 5 O MAS AÑOS	S		0,86		0,86	0,86
1700000007207372	41-048-021-00004-0014	PASTOS PERMANENTES DE 5 O MAS AÑOS	S		6,31		6,31	6,31
1700000007207374	41-048-019-00105-0001	PASTOS PERMANENTES DE 5 O MAS AÑOS	S		4,27		4,27	4,27
1700000007207376	41-048-019-00097-0003	PASTOS PERMANENTES DE 5 O MAS AÑOS	S		3,40		3,40	3,40
1700000007207378	41-048-019-00097-0001	PASTOS PERMANENTES DE 5 O MAS AÑOS	S		7,63		7,63	7,63

**INCIDENCIAS****INCIDENCIA DESCRIPCIÓN**

4272	Verifica que las líneas de declaración de las Solicitudes Únicas no tienen solapes con la capa de Retroactividad Gráfica (ambas de la misma campaña) a nivel de expediente/línea de declaración gráfica de la solicitud. Recinto:41-048-021-00004-00009 Cultivo: - Agregado de la referencia del recinto.:0 Zona de la referencia del recinto.:0 Superficie solapada.:0,02 Id. Incid.:98092358
74018	Productor que no es agricultor a título principal, según los datos del ejercicio fiscal n-1 y seguridad socia.
74053	Importe inferior a 100 Euros
74336	Recinto con uso declarado o cultivo declarado NO válido Recinto:41-048-019-00105-00003 Cultivo:358000 MEZCLA DE FORESTALES-SIN VARIEDAD Secano Uso Sigpac:FO Recinto:41-048-021-00004-00001 Cultivo:358000 MEZCLA DE FORESTALES-SIN VARIEDAD Secano Uso Sigpac:FO Recinto:41-048-021-00004-00006 Cultivo:358000 MEZCLA DE FORESTALES-SIN VARIEDAD Secano Uso Sigpac:FO Recinto:41-048-021-00004-00007 Cultivo:358000 MEZCLA DE FORESTALES-SIN VARIEDAD Secano Uso Sigpac:FO Recinto:41-048-021-00007-00001 Cultivo:358000 MEZCLA DE FORESTALES-SIN VARIEDAD Secano Uso Sigpac:FO

(1) Con incidencias que retienen pago o deniegan el expediente.

(2) Se calcula sobre superficie declarada admisible.

(3) Aplicación del artículo 16 bis del RD 147/2023.

(4) Expediente con algunos recintos de pastos permanentes ubicados en espacios protegidos donde la carga ganadera mínima será 0,1 UGM/ha.

Puede verificar la integridad de una copia de este documento mediante la lectura del código QR adjunto o mediante el acceso a la dirección <https://ws050.juntadeandalucia.es/verificarFirma> indicando el código de VERIFICACIÓN

FIRMADO POR

RAQUEL MARIA ESPIN CRESPO

17/10/2024

VERIFICACIÓN

Pk2jmWSPEJNMB623FQZ8JEKDMKEPRE

PÁG. 4710/4804



**APELLIDOS Y NOMBRE / RAZÓN SOCIAL**

COTAN RODRIGUEZ AMALIA

**NIF**

\*\*\*\*0140\*

**EXPEDIENTE**

1282010

**RESOLUCIÓN**

DENEGACIÓN DE LA AYUDA

**DATOS DE MANTENIMIENTO UNIDADES**

<b>GRUPO DE PAGO</b>	<b>Sup. Dec. Admisible</b>	<b>Sup. Resuelta</b>	<b>Sobredecl.</b>	<b>% Sobredecl.</b>
ZONAS DE MONTAÑA	0,00	0,00	0,00	0,00

**RESUMEN DE PAGOS**

	<b>IMPORTE ( Euros )</b>			
	<b>RESUELTO</b>	<b>FEADER</b>	<b>MAPA</b>	<b>CAPADR</b>
A pagar	0,00	0,00	0,00	0,00

**APLICACIÓN DE REDUCCIONES Y PENALIZACIONES (%)**

<b>Criterios de subvencionabilidad (1)</b>	<b>Presentación tardía</b>	<b>Omisión declaración</b>	<b>Condicionalidad</b>
100,00	0,00	0,00	0,00

**IMPORTE ( Euros )**

<b>Calculado(2)</b>	<b>Reducción</b>	<b>Penalización</b>	<b>Reducción Penalización (3)</b>	<b>Penalización adicional</b>	<b>Resuelto</b>	<b>FEADER</b>	<b>MAPA</b>	<b>CAPADR</b>
0,00 €	0,00 €	0,00 €	0,00 €	0,00 €	0,00 €	0,00 €	0,00 €	0,00 €
<b>Importe Unitario:</b>	93,00 €	<b>Nuevo Importe Unitario:</b>	0,00 €					

**RECINTOS PROPUESTOS**

<b>REF.</b>	<b>REFERENCIA SIGPAC</b>	<b>CULTIVO</b>	<b>S/R</b>	<b>USO SIGPAC</b>	<b>Sup. Dec. admisible</b>	<b>Sup. Campo</b>	<b>Sup. Determ.</b>	<b>Sup. Resuelta</b>
1700000006123119	41-080-024-00009-0001	PASTOS PERMANENTES DE 5 O MAS AÑOS	S		122,42		122,42	122,42
1700000006123121	41-080-024-00009-0004	PASTOS PERMANENTES DE 5 O MAS AÑOS	S		20,81		20,81	20,81

**INCIDENCIAS****INCIDENCIA DESCRIPCIÓN**

74018	Productor que no es agricultor a título principal, según los datos del ejercicio fiscal n-1 y seguridad socia.
74053	Importe inferior a 100 Euros

(1) Con incidencias que retienen pago o deniegan el expediente.

(2) Se calcula sobre superficie declarada admisible.

(3) Aplicación del artículo 16 bis del RD 147/2023.

(4) Expediente con algunos recintos de pastos permanentes ubicados en espacios protegidos donde la carga ganadera mínima será 0,1 UGM/ha.

Puede verificar la integridad de una copia de este documento mediante la lectura del código QR adjunto o mediante el acceso a la dirección <https://ws050.juntadeandalucia.es/verificarFirma> indicando el código de VERIFICACIÓN

FIRMADO POR	RAQUEL MARIA ESPIN CRESPO	17/10/2024
VERIFICACIÓN	Pk2jmWSPEJNMB623FQZ8JEKDMKEPRE	PÁG. 4711/4804





**APELLIDOS Y NOMBRE / RAZÓN SOCIAL**

CUMBRES RINCON ANTONIO

**NIF**

\*\*\*\*0252\*

**EXPEDIENTE**

1122199

**RESOLUCIÓN**

DENEGACIÓN DE LA AYUDA

**DATOS DE MANTENIMIENTO UNIDADES**

<b>GRUPO DE PAGO</b>	<b>Sup. Dec. Admisible</b>	<b>Sup. Resuelta</b>	<b>Sobredecl.</b>	<b>% Sobredecl.</b>
ZONAS DE MONTAÑA	0,00	0,00	0,00	0,00

**RESUMEN DE PAGOS**

	<b>IMPORTE ( Euros )</b>			
	<b>RESUELTO</b>	<b>FEADER</b>	<b>MAPA</b>	<b>CAPADR</b>
A pagar	0,00	0,00	0,00	0,00

**APLICACIÓN DE REDUCCIONES Y PENALIZACIONES (%)**

<b>Crterios de subvencionabilidad (1)</b>	<b>Presentación tardía</b>	<b>Omisión declaración</b>	<b>Condicionalidad</b>
100,00	0,00	0,00	0,00

**IMPORTE ( Euros )**

<b>Calculado(2)</b>	<b>Reducción</b>	<b>Penalización</b>	<b>Reducción Penalización (3)</b>	<b>Penalización adicional</b>	<b>Resuelto</b>	<b>FEADER</b>	<b>MAPA</b>	<b>CAPADR</b>
0,00 €	0,00 €	0,00 €	0,00 €	0,00 €	0,00 €	0,00 €	0,00 €	0,00 €
<b>Importe Unitario:</b>	93,00 €	<b>Nuevo Importe Unitario:</b>	0,00 €					

**RECINTOS PROPUESTOS**

<b>REF.</b>	<b>REFERENCIA SIGPAC</b>	<b>CULTIVO</b>	<b>S/R</b>	<b>USO SIGPAC</b>	<b>Sup. Dec. admisible</b>	<b>Sup. Campo</b>	<b>Sup. Determ.</b>	<b>Sup. Resuelta</b>
4130519	41-048-015-00095-0001	PASTOS PERMANENTES DE 5 O MAS AÑOS	S		72,36		72,36	72,36
5545935	41-048-019-00008-0001	PASTOS PERMANENTES DE 5 O MAS AÑOS	S		0,55		0,55	0,55
5545959	41-048-038-00205-0001	PASTOS PERMANENTES DE 5 O MAS AÑOS	S		1,23		1,23	1,23
5594012	41-048-019-00010-0001	PASTOS PERMANENTES DE 5 O MAS AÑOS	S		2,13		2,13	2,13
1700000005443003	41-048-039-00048-0003	OLIVAR	S		1,15		1,15	1,15
1700000005443004	41-048-015-00095-0002	MELOCOTONEROS	S		0,21		0,21	0,21
1700000005443005	41-048-039-00076-0017	OLIVAR	S		4,45		4,45	4,45
1700000005443006	41-048-039-00076-0013	OLIVAR	S		0,04		0,04	0,04
1700000005443007	41-048-039-00048-0004	OLIVAR	S		1,72		1,72	1,72
1700000005443009	41-048-039-00076-0016	OLIVAR	S		0,79		0,79	0,79
1700000005443010	41-048-016-00001-0002	PASTOS PERMANENTES DE 5 O MAS AÑOS	S		0,58		0,58	0,58
1700000005443011	41-048-016-00001-0001	PASTOS PERMANENTES DE 5 O MAS AÑOS	S		3,53		3,53	3,53
1700000005443012	41-048-016-00001-0003	PASTOS PERMANENTES DE 5 O MAS AÑOS	S		0,29		0,29	0,29
1700000005443013	41-048-039-00076-0003	PASTOS PERMANENTES DE 5 O MAS AÑOS	S		2,95		2,95	2,95
1700000005443015	41-048-039-00076-0007	PASTOS PERMANENTES DE 5 O MAS AÑOS	S		0,06		0,06	0,06
1700000005443016	41-048-039-00076-0008	PASTOS PERMANENTES DE 5 O MAS AÑOS	S		12,42		12,42	12,42
1700000005443021	41-048-039-00048-0016	PASTOS PERMANENTES DE 5 O MAS AÑOS	S		2,27		2,27	2,27
1700000005443024	41-048-039-00076-0015	OLIVAR	S		0,22		0,22	0,22
1700000005443025	41-048-039-00048-0012	PASTOS PERMANENTES DE 5 O MAS AÑOS	S		0,12		0,12	0,12
1700000005443026	41-048-039-00048-0013	PASTOS PERMANENTES DE 5 O MAS AÑOS	S		4,02		4,02	4,02

**INCIDENCIAS****INCIDENCIA DESCRIPCIÓN**

2454	Solicitante de intervención 6613 cuyo regimen de afiliación a la SS no es ni el sistema especial agrario(cuenta ajena) ni autonomo con actividad agraria.
74018	Productor que no es agricultor a título principal, según los datos del ejercicio fiscal n-1 y seguridad socia.
74053	Importe inferior a 100 Euros

(1) Con incidencias que retienen pago o deniegan el expediente.

(2) Se calcula sobre superficie declarada admisible.

(3) Aplicación del artículo 16 bis del RD 147/2023.

(4) Expediente con algunos recintos de pastos permanentes ubicados en espacios protegidos donde la carga ganadera mínima será 0,1 UGM/ha.

Puede verificar la integridad de una copia de este documento mediante la lectura del código QR adjunto o mediante el acceso a la dirección <https://ws050.juntadeandalucia.es/verificarFirma> indicando el código de VERIFICACIÓN

FIRMADO POR	RAQUEL MARIA ESPIN CRESPO	17/10/2024
VERIFICACIÓN	Pk2jmWSPEJNMB623FQZ8JEKDMKEPRE	PÁG. 4712/4804







- (1) Con incidencias que retienen pago o deniegan el expediente.
- (2) Se calcula sobre superficie declarada admisible.
- (3) Aplicación del artículo 16 bis del RD 147/2023.
- (4) Expediente con algunos recintos de pastos permanentes ubicados en espacios protegidos donde la carga ganadera mínima será 0,1 UGM/ha.

Puede verificar la integridad de una copia de este documento mediante la lectura del código QR adjunto o mediante el acceso a la dirección <https://ws050.juntadeandalucia.es/verificarFirma> indicando el código de VERIFICACIÓN

FIRMADO POR	RAQUEL MARIA ESPIN CRESPO	17/10/2024
VERIFICACIÓN	Pk2jmWSPEJNMB623FQZ8JEKDMKEPRE	PÁG. 4713/4804





**APELLIDOS Y NOMBRE / RAZÓN SOCIAL** DE BETHENCOURT ENRIQUEZ MARIA ROSARIO  
**NIF** \*\*\*\*8365\*  
**EXPEDIENTE** 1268724  
**RESOLUCIÓN** DENEGACIÓN DE LA AYUDA

**DATOS DE MANTENIMIENTO UNIDADES**

<b>GRUPO DE PAGO</b>	<b>Sup. Dec. Admisible</b>	<b>Sup. Resuelta</b>	<b>Sobredecl.</b>	<b>% Sobredecl.</b>
ZONAS DE MONTAÑA	0,00	0,00	0,00	0,00

**RESUMEN DE PAGOS**

	<b>IMPORTE ( Euros )</b>			
	<b>RESUELTO</b>	<b>FEADER</b>	<b>MAPA</b>	<b>CAPADR</b>
A pagar	0,00	0,00	0,00	0,00

**APLICACIÓN DE REDUCCIONES Y PENALIZACIONES (%)**

<b>Crterios de subvencionabilidad (1)</b>	<b>Presentación tardía</b>	<b>Omisión declaración</b>	<b>Condicionalidad</b>
100,00	0,00	0,00	0,00

**IMPORTE ( Euros )**

<b>Calculado(2)</b>	<b>Reducción</b>	<b>Penalización</b>	<b>Reducción Penalización (3)</b>	<b>Penalización adicional</b>	<b>Resuelto</b>	<b>FEADER</b>	<b>MAPA</b>	<b>CAPADR</b>
0,00 €	0,00 €	0,00 €	0,00 €	0,00 €	0,00 €	0,00 €	0,00 €	0,00 €
<b>Importe Unitario:</b>	93,00 €	<b>Nuevo Importe Unitario:</b>	0,00 €					

**INCIDENCIAS****INCIDENCIA DESCRIPCIÓN**

74051	Solicitante de intervención 6613, que no declara ningun recinto en zona desfavorecida.
74053	Importe inferior a 100 Euros
86126	Recinto de forrajera para Cálculo de Carga Ganadera que No pertenece a Explotación con UGM válida. Recinto:41-065-025-00011-00007 Cultivo:62000 PASTOS PERMANENTES DE 5 O MAS AÑOS-SIN VARIEDAD Secano Explotacion:ES410650000342 Recinto:41-065-025-00011-00012 Cultivo:62000 PASTOS PERMANENTES DE 5 O MAS AÑOS-SIN VARIEDAD Secano Explotacion:ES410650000342 Recinto:41-065-025-00011-00016 Cultivo:62000 PASTOS PERMANENTES DE 5 O MAS AÑOS-SIN VARIEDAD Secano Explotacion:ES410650000342 Recinto:41-065-025-00012-00002 Cultivo:62000 PASTOS PERMANENTES DE 5 O MAS AÑOS-SIN VARIEDAD Secano Explotacion:ES410650000342 Recinto:41-065-025-00012-00003 Cultivo:62000 PASTOS PERMANENTES DE 5 O MAS AÑOS-SIN VARIEDAD Secano Explotacion:ES410650000342 Recinto:41-065-025-00012-00005 Cultivo:20000 BARBECHO TRADICIONAL-SIN VARIEDAD Secano Explotacion:ES410650000342 Recinto:41-065-025-00012-00007 Cultivo:62000 PASTOS PERMANENTES DE 5 O MAS AÑOS-SIN VARIEDAD Secano Explotacion:ES410650000342

(1) Con incidencias que retienen pago o deniegan el expediente.

(2) Se calcula sobre superficie declarada admisible.

(3) Aplicación del artículo 16 bis del RD 147/2023.

(4) Expediente con algunos recintos de pastos permanentes ubicados en espacios protegidos donde la carga ganadera mínima será 0,1 UGM/ha.

Puede verificar la integridad de una copia de este documento mediante la lectura del código QR adjunto o mediante el acceso a la dirección <https://ws050.juntadeandalucia.es/verificarFirma> indicando el código de VERIFICACIÓN

FIRMADO POR	RAQUEL MARIA ESPIN CRESPO	17/10/2024
VERIFICACIÓN	Pk2jmWSPEJNMB623FQZ8JEKDMKEPRE	PÁG. 4714/4804



**APELLIDOS Y NOMBRE / RAZÓN SOCIAL**

DIAZ MACIAS JOSE MARIA

**NIF**

\*\*\*\*7466\*

**EXPEDIENTE**

1265460

**RESOLUCIÓN**

DENEGACIÓN DE LA AYUDA

**DATOS DE MANTENIMIENTO UNIDADES****GRUPO DE PAGO**

ZONAS DE MONTAÑA

**Sup. Dec.  
Admisible**

0,00

**Sup.  
Resuelta**

0,00

**Sobredecl.**

0,00

**% Sobredecl.**

0,00

**RESUMEN DE PAGOS****IMPORTE ( Euros )**

	<b>RESUELTO</b>	<b>FEADER</b>	<b>MAPA</b>	<b>CAPADR</b>
A pagar	0,00	0,00	0,00	0,00

**APLICACIÓN DE REDUCCIONES Y PENALIZACIONES (%)**

<b>Crterios de subvencionabilidad (1)</b>	<b>Presentación tardía</b>	<b>Omisión declaración</b>	<b>Condicionalidad</b>
100,00	0,00	0,00	0,00

**IMPORTE ( Euros )**

<b>Calculado(2)</b>	<b>Reducción</b>	<b>Penalización</b>	<b>Reducción Penalización (3)</b>	<b>Penalización adicional</b>	<b>Resuelto</b>	<b>FEADER</b>	<b>MAPA</b>	<b>CAPADR</b>
0,00 €	0,00 €	0,00 €	0,00 €	0,00 €	0,00 €	0,00 €	0,00 €	0,00 €
<b>Importe Unitario:</b>	93,00 €	<b>Nuevo Importe Unitario:</b>	0,00 €					

(1) Con incidencias que retienen pago o deniegan el expediente.

(2) Se calcula sobre superficie declarada admisible.

(3) Aplicación del artículo 16 bis del RD 147/2023.

(4) Expediente con algunos recintos de pastos permanentes ubicados en espacios protegidos donde la carga ganadera mínima será 0,1 UGM/ha.

Puede verificar la integridad de una copia de este documento mediante la lectura del código QR adjunto o mediante el acceso a la dirección <https://ws050.juntadeandalucia.es/verificarFirma> indicando el código de VERIFICACIÓN

FIRMADO POR

RAQUEL MARIA ESPIN CRESPO

17/10/2024

VERIFICACIÓN

Pk2jmWSPEJNMB623FQZ8JEKDMKEPRE

PÁG. 4715/4804



**INCIDENCIAS****INCIDENCIA DESCRIPCIÓN**

452	Actividad agraria declarada en un recinto no compatible con el uso PA, PR o PS asignado en SIGPAC para ese recinto. Recinto:41-009-003-00005-00001 Cultivo:62000 PASTOS PERMANENTES DE 5 O MAS AÑOS-SIN VARIEDAD Secano USO ASIGNADO EN SIGPAC:PA Recinto:41-009-004-00002-00001 Cultivo:62000 PASTOS PERMANENTES DE 5 O MAS AÑOS-SIN VARIEDAD Secano USO ASIGNADO EN SIGPAC:PS Recinto:41-009-004-00002-00002 Cultivo:62000 PASTOS PERMANENTES DE 5 O MAS AÑOS-SIN VARIEDAD Secano USO ASIGNADO EN SIGPAC:PR Recinto:41-009-004-00002-00007 Cultivo:62000 PASTOS PERMANENTES DE 5 O MAS AÑOS-SIN VARIEDAD Secano USO ASIGNADO EN SIGPAC:PA Recinto:41-009-004-00002-00008 Cultivo:62000 PASTOS PERMANENTES DE 5 O MAS AÑOS-SIN VARIEDAD Secano USO ASIGNADO EN SIGPAC:PA Recinto:41-009-004-00002-00013 Cultivo:62000 PASTOS PERMANENTES DE 5 O MAS AÑOS-SIN VARIEDAD Secano USO ASIGNADO EN SIGPAC:PA Recinto:41-009-004-00002-00015 Cultivo:62000 PASTOS PERMANENTES DE 5 O MAS AÑOS-SIN VARIEDAD Secano USO ASIGNADO EN SIGPAC:PA Recinto:41-009-005-00001-00002 Cultivo:62000 PASTOS PERMANENTES DE 5 O MAS AÑOS-SIN VARIEDAD Secano USO ASIGNADO EN SIGPAC:PA Recinto:41-009-005-00001-00003 Cultivo:62000 PASTOS PERMANENTES DE 5 O MAS AÑOS-SIN VARIEDAD Secano USO ASIGNADO EN SIGPAC:PR Recinto:41-080-013-00009-00008 Cultivo:62000 PASTOS PERMANENTES DE 5 O MAS AÑOS-SIN VARIEDAD Secano USO ASIGNADO EN SIGPAC:PR
74053	Importe inferior a 100 Euros
86120	Para explotaciones de pastos permanentes ubicadas en espacios protegidos la carga ganadera mínima será 0,1 UGM/ha. Recinto:41-009-003-00005-00001 Cultivo:62000 PASTOS PERMANENTES DE 5 O MAS AÑOS-SIN VARIEDAD Secano Carga Ganadera:0 Recinto:41-009-004-00002-00001 Cultivo:62000 PASTOS PERMANENTES DE 5 O MAS AÑOS-SIN VARIEDAD Secano Carga Ganadera:0 Recinto:41-009-004-00002-00002 Cultivo:62000 PASTOS PERMANENTES DE 5 O MAS AÑOS-SIN VARIEDAD Secano Carga Ganadera:0 Recinto:41-009-004-00002-00007 Cultivo:62000 PASTOS PERMANENTES DE 5 O MAS AÑOS-SIN VARIEDAD Secano Carga Ganadera:0 Recinto:41-009-004-00002-00008 Cultivo:62000 PASTOS PERMANENTES DE 5 O MAS AÑOS-SIN VARIEDAD Secano Carga Ganadera:0 Recinto:41-009-004-00002-00013 Cultivo:62000 PASTOS PERMANENTES DE 5 O MAS AÑOS-SIN VARIEDAD Secano Carga Ganadera:0 Recinto:41-009-004-00002-00015 Cultivo:62000 PASTOS PERMANENTES DE 5 O MAS AÑOS-SIN VARIEDAD Secano Carga Ganadera:0 Recinto:41-009-005-00001-00002 Cultivo:62000 PASTOS PERMANENTES DE 5 O MAS AÑOS-SIN VARIEDAD Secano Carga Ganadera:0 Recinto:41-009-005-00001-00003 Cultivo:62000 PASTOS PERMANENTES DE 5 O MAS AÑOS-SIN VARIEDAD Secano Carga Ganadera:0 Recinto:41-080-013-00009-00008 Cultivo:62000 PASTOS PERMANENTES DE 5 O MAS AÑOS-SIN VARIEDAD Secano Carga Ganadera:0
86121	Recinto superficie forrajera que no realiza la actividad de producción de pastoreo. Recinto:41-009-003-00005-00001 Cultivo:62000 PASTOS PERMANENTES DE 5 O MAS AÑOS-SIN VARIEDAD Secano Actividad Agraria del recinto:2 Recinto:41-009-004-00002-00001 Cultivo:62000 PASTOS PERMANENTES DE 5 O MAS AÑOS-SIN VARIEDAD Secano Actividad Agraria del recinto:2 Recinto:41-009-004-00002-00002 Cultivo:62000 PASTOS PERMANENTES DE 5 O MAS AÑOS-SIN VARIEDAD Secano Actividad Agraria del recinto:2 Recinto:41-009-004-00002-00007 Cultivo:62000 PASTOS PERMANENTES DE 5 O MAS AÑOS-SIN VARIEDAD Secano Actividad Agraria del recinto:2 Recinto:41-009-004-00002-00008 Cultivo:62000 PASTOS PERMANENTES DE 5 O MAS AÑOS-SIN VARIEDAD Secano Actividad Agraria del recinto:2 Recinto:41-009-004-00002-00013 Cultivo:62000 PASTOS PERMANENTES DE 5 O MAS AÑOS-SIN VARIEDAD Secano Actividad Agraria del recinto:2 Recinto:41-009-004-00002-00015 Cultivo:62000 PASTOS PERMANENTES DE 5 O MAS AÑOS-SIN VARIEDAD Secano Actividad Agraria del recinto:2 Recinto:41-009-005-00001-00002 Cultivo:62000 PASTOS PERMANENTES DE 5 O MAS AÑOS-SIN VARIEDAD Secano Actividad Agraria del recinto:2 Recinto:41-009-005-00001-00003 Cultivo:62000 PASTOS PERMANENTES DE 5 O MAS AÑOS-SIN VARIEDAD Secano Actividad Agraria del recinto:2 Recinto:41-080-013-00009-00008 Cultivo:62000 PASTOS PERMANENTES DE 5 O MAS AÑOS-SIN VARIEDAD Secano Actividad Agraria del recinto:2

(1) Con incidencias que retienen pago o deniegan el expediente.

(2) Se calcula sobre superficie declarada admisible.

(3) Aplicación del artículo 16 bis del RD 147/2023.

(4) Expediente con algunos recintos de pastos permanentes ubicados en espacios protegidos donde la carga ganadera mínima será 0,1 UGM/ha.

Puede verificar la integridad de una copia de este documento mediante la lectura del código QR adjunto o mediante el acceso a la dirección <https://ws050.juntadeandalucia.es/verificarFirma> indicando el código de VERIFICACIÓN

FIRMADO POR	RAQUEL MARIA ESPIN CRESPO	17/10/2024	
VERIFICACIÓN	Pk2jmWSPEJNMB623FQZ8JEKDMKEPRE	PÁG. 4716/4804	

**INCIDENCIAS****INCIDENCIA DESCRIPCIÓN**

86122	Recinto superficie forrajera que realiza la actividad de producción de pastoreo y no declara el o los códigos del Registro de Explotaciones Ganaderas de Andalucía, REGA. Recinto:41-009-003-00005-00001 Cultivo:62000 PASTOS PERMANENTES DE 5 O MAS AÑOS-SIN VARIEDAD Secano Recinto:41-009-004-00002-00001 Cultivo:62000 PASTOS PERMANENTES DE 5 O MAS AÑOS-SIN VARIEDAD Secano Recinto:41-009-004-00002-00002 Cultivo:62000 PASTOS PERMANENTES DE 5 O MAS AÑOS-SIN VARIEDAD Secano Recinto:41-009-004-00002-00007 Cultivo:62000 PASTOS PERMANENTES DE 5 O MAS AÑOS-SIN VARIEDAD Secano Recinto:41-009-004-00002-00008 Cultivo:62000 PASTOS PERMANENTES DE 5 O MAS AÑOS-SIN VARIEDAD Secano Recinto:41-009-004-00002-00013 Cultivo:62000 PASTOS PERMANENTES DE 5 O MAS AÑOS-SIN VARIEDAD Secano Recinto:41-009-004-00002-00015 Cultivo:62000 PASTOS PERMANENTES DE 5 O MAS AÑOS-SIN VARIEDAD Secano Recinto:41-009-005-00001-00002 Cultivo:62000 PASTOS PERMANENTES DE 5 O MAS AÑOS-SIN VARIEDAD Secano Recinto:41-009-005-00001-00003 Cultivo:62000 PASTOS PERMANENTES DE 5 O MAS AÑOS-SIN VARIEDAD Secano Recinto:41-080-013-00009-00008 Cultivo:62000 PASTOS PERMANENTES DE 5 O MAS AÑOS-SIN VARIEDAD Secano
86124	Recinto de forrajera para Cálculo de Carga Ganadera que No pertenece a Explotación. Recinto:41-009-003-00005-00001 Cultivo:62000 PASTOS PERMANENTES DE 5 O MAS AÑOS-SIN VARIEDAD Secano Recinto:41-009-004-00002-00001 Cultivo:62000 PASTOS PERMANENTES DE 5 O MAS AÑOS-SIN VARIEDAD Secano Recinto:41-009-004-00002-00002 Cultivo:62000 PASTOS PERMANENTES DE 5 O MAS AÑOS-SIN VARIEDAD Secano Recinto:41-009-004-00002-00007 Cultivo:62000 PASTOS PERMANENTES DE 5 O MAS AÑOS-SIN VARIEDAD Secano Recinto:41-009-004-00002-00008 Cultivo:62000 PASTOS PERMANENTES DE 5 O MAS AÑOS-SIN VARIEDAD Secano Recinto:41-009-004-00002-00013 Cultivo:62000 PASTOS PERMANENTES DE 5 O MAS AÑOS-SIN VARIEDAD Secano Recinto:41-009-004-00002-00015 Cultivo:62000 PASTOS PERMANENTES DE 5 O MAS AÑOS-SIN VARIEDAD Secano Recinto:41-009-005-00001-00002 Cultivo:62000 PASTOS PERMANENTES DE 5 O MAS AÑOS-SIN VARIEDAD Secano Recinto:41-009-005-00001-00003 Cultivo:62000 PASTOS PERMANENTES DE 5 O MAS AÑOS-SIN VARIEDAD Secano Recinto:41-080-013-00009-00008 Cultivo:62000 PASTOS PERMANENTES DE 5 O MAS AÑOS-SIN VARIEDAD Secano

**Incidencias de carga ganadera****INCIDENCIA DESCRIPCIÓN**

452	Actividad agraria declarada en un recinto no compatible con el uso PA, PR o PS asignado en SIGPAC para ese recinto. Recinto:41-080-013-00009-00008 Cultivo:62000 PASTOS PERMANENTES DE 5 O MAS AÑOS-SIN VARIEDAD Secano USO ASIGNADO EN SIGPAC:PR Recinto:41-009-004-00002-00013 Cultivo:62000 PASTOS PERMANENTES DE 5 O MAS AÑOS-SIN VARIEDAD Secano USO ASIGNADO EN SIGPAC:PA Recinto:41-009-004-00002-00007 Cultivo:62000 PASTOS PERMANENTES DE 5 O MAS AÑOS-SIN VARIEDAD Secano USO ASIGNADO EN SIGPAC:PA Recinto:41-080-013-00009-00010 Cultivo:62000 PASTOS PERMANENTES DE 5 O MAS AÑOS-SIN VARIEDAD Secano USO ASIGNADO EN SIGPAC:PR Recinto:41-009-004-00002-00002 Cultivo:62000 PASTOS PERMANENTES DE 5 O MAS AÑOS-SIN VARIEDAD Secano USO ASIGNADO EN SIGPAC:PR Recinto:41-009-005-00001-00002 Cultivo:62000 PASTOS PERMANENTES DE 5 O MAS AÑOS-SIN VARIEDAD Secano USO ASIGNADO EN SIGPAC:PA Recinto:41-009-005-00001-00003 Cultivo:62000 PASTOS PERMANENTES DE 5 O MAS AÑOS-SIN VARIEDAD Secano USO ASIGNADO EN SIGPAC:PR Recinto:41-009-004-00002-00008 Cultivo:62000 PASTOS PERMANENTES DE 5 O MAS AÑOS-SIN VARIEDAD Secano USO ASIGNADO EN SIGPAC:PA Recinto:41-009-003-00005-00001 Cultivo:62000 PASTOS PERMANENTES DE 5 O MAS AÑOS-SIN VARIEDAD Secano USO ASIGNADO EN SIGPAC:PA Recinto:41-009-004-00002-00001 Cultivo:62000 PASTOS PERMANENTES DE 5 O MAS AÑOS-SIN VARIEDAD Secano USO ASIGNADO EN SIGPAC:PS Recinto:41-009-004-00002-00015 Cultivo:62000 PASTOS PERMANENTES DE 5 O MAS AÑOS-SIN VARIEDAD Secano USO ASIGNADO EN SIGPAC:PA Recinto:41-080-013-00009-00007 Cultivo:62000 PASTOS PERMANENTES DE 5 O MAS AÑOS-SIN VARIEDAD Secano USO ASIGNADO EN SIGPAC:PR
86122	Recinto superficie forrajera que realiza la actividad de producción de pastoreo y no declara el o los códigos del Registro de Explotaciones Ganaderas de Andalucía, REGA. Recinto:41-080-013-00009-00008 Cultivo:62000 PASTOS PERMANENTES DE 5 O MAS AÑOS-SIN VARIEDAD Secano Recinto:41-009-004-00002-00013 Cultivo:62000 PASTOS PERMANENTES DE 5 O MAS AÑOS-SIN VARIEDAD Secano Recinto:41-009-004-00002-00007 Cultivo:62000 PASTOS PERMANENTES DE 5 O MAS AÑOS-SIN VARIEDAD Secano Recinto:41-009-004-00002-00002 Cultivo:62000 PASTOS PERMANENTES DE 5 O MAS AÑOS-SIN VARIEDAD Secano Recinto:41-009-005-00001-00002 Cultivo:62000 PASTOS PERMANENTES DE 5 O MAS AÑOS-SIN VARIEDAD Secano Recinto:41-009-005-00001-00003 Cultivo:62000 PASTOS PERMANENTES DE 5 O MAS AÑOS-SIN VARIEDAD Secano

(1) Con incidencias que retienen pago o deniegan el expediente.

(2) Se calcula sobre superficie declarada admisible.

(3) Aplicación del artículo 16 bis del RD 147/2023.

(4) Expediente con algunos recintos de pastos permanentes ubicados en espacios protegidos donde la carga ganadera mínima será 0,1 UGM/ha.

Puede verificar la integridad de una copia de este documento mediante la lectura del código QR adjunto o mediante el acceso a la dirección <https://ws050.juntadeandalucia.es/verificarFirma> indicando el código de VERIFICACIÓN

FIRMADO POR

RAQUEL MARIA ESPIN CRESPO

17/10/2024

VERIFICACIÓN

Pk2jmWSPEJNMB623FQZ8JEKDMKEPRE

PÁG. 4717/4804





	Recinto:41-009-004-00002-00008	Cultivo:62000	PASTOS PERMANENTES DE 5 O MAS AÑOS-SIN VARIEDAD	Secano
	Recinto:41-009-003-00005-00001	Cultivo:62000	PASTOS PERMANENTES DE 5 O MAS AÑOS-SIN VARIEDAD	Secano
	Recinto:41-009-004-00002-00001	Cultivo:62000	PASTOS PERMANENTES DE 5 O MAS AÑOS-SIN VARIEDAD	Secano
	Recinto:41-009-004-00002-00015	Cultivo:62000	PASTOS PERMANENTES DE 5 O MAS AÑOS-SIN VARIEDAD	Secano
86124	Recinto de forrajera para Cálculo de Carga Ganadera que No pertenece a Explotación.			
	Recinto:41-080-013-00009-00008	Cultivo:62000	PASTOS PERMANENTES DE 5 O MAS AÑOS-SIN VARIEDAD	Secano
	Recinto:41-009-004-00002-00013	Cultivo:62000	PASTOS PERMANENTES DE 5 O MAS AÑOS-SIN VARIEDAD	Secano
	Recinto:41-009-004-00002-00007	Cultivo:62000	PASTOS PERMANENTES DE 5 O MAS AÑOS-SIN VARIEDAD	Secano
	Recinto:41-009-004-00002-00002	Cultivo:62000	PASTOS PERMANENTES DE 5 O MAS AÑOS-SIN VARIEDAD	Secano
	Recinto:41-009-005-00001-00002	Cultivo:62000	PASTOS PERMANENTES DE 5 O MAS AÑOS-SIN VARIEDAD	Secano
	Recinto:41-009-005-00001-00003	Cultivo:62000	PASTOS PERMANENTES DE 5 O MAS AÑOS-SIN VARIEDAD	Secano
	Recinto:41-009-004-00002-00008	Cultivo:62000	PASTOS PERMANENTES DE 5 O MAS AÑOS-SIN VARIEDAD	Secano
	Recinto:41-009-003-00005-00001	Cultivo:62000	PASTOS PERMANENTES DE 5 O MAS AÑOS-SIN VARIEDAD	Secano
	Recinto:41-009-004-00002-00001	Cultivo:62000	PASTOS PERMANENTES DE 5 O MAS AÑOS-SIN VARIEDAD	Secano
	Recinto:41-009-004-00002-00015	Cultivo:62000	PASTOS PERMANENTES DE 5 O MAS AÑOS-SIN VARIEDAD	Secano
86128	Recinto de Forrajeras que no ha contabilizado para Carga Ganadera por no tener una explotación válida para el cálculo de la Carga Ganadera			
	Recinto:41-080-013-00009-00008	Cultivo:62	PASTOS PERMANENTES DE 5 O MAS AÑOS-	
	Recinto:41-009-004-00002-00013	Cultivo:62	PASTOS PERMANENTES DE 5 O MAS AÑOS-	
	Recinto:41-009-004-00002-00007	Cultivo:62	PASTOS PERMANENTES DE 5 O MAS AÑOS-	
	Recinto:41-080-013-00009-00010	Cultivo:62	PASTOS PERMANENTES DE 5 O MAS AÑOS-	
	Recinto:41-009-004-00002-00002	Cultivo:62	PASTOS PERMANENTES DE 5 O MAS AÑOS-	
	Recinto:41-009-005-00001-00002	Cultivo:62	PASTOS PERMANENTES DE 5 O MAS AÑOS-	
	Recinto:41-009-005-00001-00003	Cultivo:62	PASTOS PERMANENTES DE 5 O MAS AÑOS-	
	Recinto:41-009-004-00002-00008	Cultivo:62	PASTOS PERMANENTES DE 5 O MAS AÑOS-	
	Recinto:41-009-003-00005-00001	Cultivo:62	PASTOS PERMANENTES DE 5 O MAS AÑOS-	
	Recinto:41-009-004-00002-00001	Cultivo:62	PASTOS PERMANENTES DE 5 O MAS AÑOS-	
	Recinto:41-009-004-00002-00015	Cultivo:62	PASTOS PERMANENTES DE 5 O MAS AÑOS-	
	Recinto:41-080-013-00009-00007	Cultivo:62	PASTOS PERMANENTES DE 5 O MAS AÑOS-	
86132	Recinto superficie forrajera que no realiza la actividad de producción de pastoreo.			
	Recinto:41-080-013-00009-00008	Cultivo:62000	PASTOS PERMANENTES DE 5 O MAS AÑOS-SIN VARIEDAD	Secano
	Recinto:41-009-004-00002-00013	Cultivo:62000	PASTOS PERMANENTES DE 5 O MAS AÑOS-SIN VARIEDAD	Secano
	Recinto:41-009-004-00002-00007	Cultivo:62000	PASTOS PERMANENTES DE 5 O MAS AÑOS-SIN VARIEDAD	Secano
	Recinto:41-009-004-00002-00002	Cultivo:62000	PASTOS PERMANENTES DE 5 O MAS AÑOS-SIN VARIEDAD	Secano
	Recinto:41-009-005-00001-00002	Cultivo:62000	PASTOS PERMANENTES DE 5 O MAS AÑOS-SIN VARIEDAD	Secano
	Recinto:41-009-005-00001-00003	Cultivo:62000	PASTOS PERMANENTES DE 5 O MAS AÑOS-SIN VARIEDAD	Secano
	Recinto:41-009-004-00002-00008	Cultivo:62000	PASTOS PERMANENTES DE 5 O MAS AÑOS-SIN VARIEDAD	Secano
	Recinto:41-009-003-00005-00001	Cultivo:62000	PASTOS PERMANENTES DE 5 O MAS AÑOS-SIN VARIEDAD	Secano
	Recinto:41-009-004-00002-00001	Cultivo:62000	PASTOS PERMANENTES DE 5 O MAS AÑOS-SIN VARIEDAD	Secano
	Recinto:41-009-004-00002-00015	Cultivo:62000	PASTOS PERMANENTES DE 5 O MAS AÑOS-SIN VARIEDAD	Secano
86133	Recinto de forrajera No solicitado para Cálculo de Carga Ganadera que No pertenece a Explotación.			
	Recinto:41-080-013-00009-00010	Cultivo:62000	PASTOS PERMANENTES DE 5 O MAS AÑOS-SIN VARIEDAD	Secano
	Recinto:41-080-013-00009-00007	Cultivo:62000	PASTOS PERMANENTES DE 5 O MAS AÑOS-SIN VARIEDAD	Secano

(1) Con incidencias que retienen pago o deniegan el expediente.

(2) Se calcula sobre superficie declarada admisible.

(3) Aplicación del artículo 16 bis del RD 147/2023.

(4) Expediente con algunos recintos de pastos permanentes ubicados en espacios protegidos donde la carga ganadera mínima será 0,1 UGM/ha.

Puede verificar la integridad de una copia de este documento mediante la lectura del código QR adjunto o mediante el acceso a la dirección <https://ws050.juntadeandalucia.es/verificarFirma> indicando el código de VERIFICACIÓN

FIRMADO POR	RAQUEL MARIA ESPIN CRESPO	17/10/2024	
VERIFICACIÓN	Pk2jmWSPEJNMB623FQZ8JEKDMKEPRE	PÁG. 4718/4804	

**APELLIDOS Y NOMBRE / RAZÓN SOCIAL**

DIAZ MACIAS SALVADOR

**NIF**

\*\*\*\*1069\*

**EXPEDIENTE**

1223235

**RESOLUCIÓN**

DENEGACIÓN DE LA AYUDA

**DATOS DE MANTENIMIENTO UNIDADES****GRUPO DE PAGO**

ZONAS DE MONTAÑA

**Sup. Dec.  
Admisible**

0,00

**Sup.  
Resuelta**

0,00

**Sobredecl.**

0,00

**% Sobredecl.**

0,00

**RESUMEN DE PAGOS****IMPORTE ( Euros )**

	RESUELTO	FEADER	MAPA	CAPADR
A pagar	0,00	0,00	0,00	0,00

**APLICACIÓN DE REDUCCIONES Y PENALIZACIONES (%)**

Crterios de subvencionabilidad (1)	Presentación tardía	Omisión declaración	Condicionalidad
100,00	0,00	0,00	0,00

**IMPORTE ( Euros )**

Calculado(2)	Reducción	Penalización	Reducción Penalización (3)	Penalización adicional	Resuelto	FEADER	MAPA	CAPADR
0,00 €	0,00 €	0,00 €	0,00 €	0,00 €	0,00 €	0,00 €	0,00 €	0,00 €
<b>Importe Unitario:</b>	93,00 €	<b>Nuevo Importe Unitario:</b>	0,00 €					

**INCIDENCIAS****INCIDENCIA DESCRIPCIÓN**

74053	Importe inferior a 100 Euros
86120	Para explotaciones de pastos permanentes ubicadas en espacios protegidos la carga ganadera mínima será 0,1 UGM/ha. Recinto:41-080-013-00010-00002 Cultivo:62000 PASTOS PERMANENTES DE 5 O MAS AÑOS-SIN VARIEDAD Secano Carga Ganadera:0,08 Recinto:41-080-013-00010-00003 Cultivo:62000 PASTOS PERMANENTES DE 5 O MAS AÑOS-SIN VARIEDAD Secano Carga Ganadera:0,08 Recinto:41-080-013-00010-00004 Cultivo:62000 PASTOS PERMANENTES DE 5 O MAS AÑOS-SIN VARIEDAD Secano Carga Ganadera:0,08 Recinto:41-080-013-00011-00003 Cultivo:62000 PASTOS PERMANENTES DE 5 O MAS AÑOS-SIN VARIEDAD Secano Carga Ganadera:0,08 Recinto:41-080-013-00011-00004 Cultivo:62000 PASTOS PERMANENTES DE 5 O MAS AÑOS-SIN VARIEDAD Secano Carga Ganadera:0,08 Recinto:41-080-013-00011-00006 Cultivo:62000 PASTOS PERMANENTES DE 5 O MAS AÑOS-SIN VARIEDAD Secano Carga Ganadera:0,08 Recinto:41-080-013-00011-00007 Cultivo:62000 PASTOS PERMANENTES DE 5 O MAS AÑOS-SIN VARIEDAD Secano Carga Ganadera:0,08

(1) Con incidencias que retienen pago o deniegan el expediente.

(2) Se calcula sobre superficie declarada admisible.

(3) Aplicación del artículo 16 bis del RD 147/2023.

(4) Expediente con algunos recintos de pastos permanentes ubicados en espacios protegidos donde la carga ganadera mínima será 0,1 UGM/ha.

Puede verificar la integridad de una copia de este documento mediante la lectura del código QR adjunto o mediante el acceso a la dirección <https://ws050.juntadeandalucia.es/verificarFirma> indicando el código de VERIFICACIÓN

FIRMADO POR

RAQUEL MARIA ESPIN CRESPO

17/10/2024

VERIFICACIÓN

Pk2jmWSPEJNMB623FQZ8JEKDMKEPRE

PÁG. 4719/4804



**APELLIDOS Y NOMBRE / RAZÓN SOCIAL**

EXPLT.AGRARIA TC PORRAS CABELLO

**NIF**

\*\*\*\*6893\*

**EXPEDIENTE**

1280782

**RESOLUCIÓN**

DENEGACIÓN DE LA AYUDA

**DATOS DE MANTENIMIENTO UNIDADES****GRUPO DE PAGO**

ZONAS DE MONTAÑA

**Sup. Dec.  
Admisible**

0,00

**Sup.  
Resuelta**

0,00

**Sobredecl.**

0,00

**% Sobredecl.**

0,00

**RESUMEN DE PAGOS****IMPORTE ( Euros )**

	RESUELTO	FEADER	MAPA	CAPADR
A pagar	0,00	0,00	0,00	0,00

**APLICACIÓN DE REDUCCIONES Y PENALIZACIONES (%)**

Criterios de subvencionabilidad (1)	Presentación tardía	Omisión declaración	Condicionalidad
100,00	0,00	0,00	0,00

**IMPORTE ( Euros )**

Calculado(2)	Reducción	Penalización	Reducción Penalización (3)	Penalización adicional	Resuelto	FEADER	MAPA	CAPADR
0,00 €	0,00 €	0,00 €	0,00 €	0,00 €	0,00 €	0,00 €	0,00 €	0,00 €
Importe Unitario:	93,00 €	Nuevo Importe Unitario:	0,00 €					

**RECINTOS PROPUESTOS**

REF.	REFERENCIA SIGPAC	CULTIVO	S/R	USO SIGPAC	Sup. Dec. admisible	Sup. Campo	Sup. Determ.	Sup. Resuelta
-1304620	41-008-003-00297-0006	OLIVAR	S		6,90		6,90	6,90
-1214131	41-008-003-00153-0005	OLIVAR	S		0,07		0,07	0,07
-1125561	41-008-004-00007-0006	OLIVAR	S		0,13		0,13	0,13
-1125560	41-008-004-00007-0005	OLIVAR	S		0,10		0,10	0,10
5298722	41-008-001-00115-0001	ALMENDROS	S		4,24		4,24	4,24
5298840	41-076-004-00126-0001	OLIVAR	S		2,76		2,76	2,76
1700000002792081	41-008-003-00281-0001	OLIVAR	S		1,01		1,01	1,01
1700000002792082	41-008-002-00084-0001	OLIVAR	S		1,33		1,33	1,31
1700000002792084	41-008-003-00280-0003	OLIVAR	S		0,30		0,30	0,30
1700000002792085	41-008-003-00127-0002	OLIVAR	S		0,36		0,36	0,36
1700000005925106	41-008-001-00088-0002	OLIVAR	S		0,45		0,45	0,45
1700000005925107	41-008-001-00088-0001	ALMENDROS	S		1,07		1,07	1,07
1700000006451245	41-008-001-00082-0001	OLIVAR	S		4,13		4,13	4,06
1700000006565315	41-008-005-00013-0002	OLIVAR	S		5,54		5,54	5,54
1700000006565316	41-008-005-00014-0002	OLIVAR	S		0,17		0,17	0,17
1700000006751681	41-008-003-00179-0001	OLIVAR	S		1,92		1,92	1,92
1700000006776732	41-008-005-00018-0001	OLIVAR	S		0,01		0,01	0,01
1700000006776735	41-008-004-00005-0001	OLIVAR	S		0,53		0,53	0,53
1700000006776742	41-008-001-00089-0002	OLIVAR	S		0,40		0,40	0,40
1700000006776745	41-008-004-00007-0001	OLIVAR	S		6,50		6,50	6,50
1700000006776746	41-008-001-00089-0001	OLIVAR	S		1,35		1,35	1,35
1700000006776765	41-008-005-00018-0001	OLIVAR	S		0,08		0,08	0,08
1700000006776766	41-008-003-00107-0003	OLIVAR	S		0,18		0,18	0,18

(1) Con incidencias que retienen pago o deniegan el expediente.

(2) Se calcula sobre superficie declarada admisible.

(3) Aplicación del artículo 16 bis del RD 147/2023.

(4) Expediente con algunos recintos de pastos permanentes ubicados en espacios protegidos donde la carga ganadera mínima será 0,1 UGM/ha.

Puede verificar la integridad de una copia de este documento mediante la lectura del código QR adjunto o mediante el acceso a la dirección <https://ws050.juntadeandalucia.es/verificarFirma> indicando el código de VERIFICACIÓN

FIRMADO POR

RAQUEL MARIA ESPIN CRESPO

17/10/2024

VERIFICACIÓN

Pk2jmWSPEJNMB623FQZ8JEKDMKEPRE

PÁG. 4720/4804







**INCIDENCIAS**

**INCIDENCIA DESCRIPCIÓN**

- 4272 Verifica que las líneas de declaración de las Solicitudes Únicas no tienen solapes con la capa de Retroactividad Gráfica (ambas de la misma campaña) a nivel de expediente/línea de declaración gráfica de la solicitud.  
Recinto:41-008-001-00082-00001 Cultivo: - Agregado de la referencia del recinto.:0 Zona de la referencia del recinto.:0 Superficie solapada.:0,07 Id. Incid.:98092440  
Recinto:41-008-002-00084-00001 Cultivo: - Agregado de la referencia del recinto.:0 Zona de la referencia del recinto.:0 Superficie solapada.:0,02 Id. Incid.:98092439
- 74018 Productor que no es agricultor a título principal, según los datos del ejercicio fiscal n-1 y seguridad socia.
- 74053 Importe inferior a 100 Euros

(1) Con incidencias que retienen pago o deniegan el expediente.  
(2) Se calcula sobre superficie declarada admisible.  
(3) Aplicación del artículo 16 bis del RD 147/2023.  
(4) Expediente con algunos recintos de pastos permanentes ubicados en espacios protegidos donde la carga ganadera mínima será 0,1 UGM/ha.

Puede verificar la integridad de una copia de este documento mediante la lectura del código QR adjunto o mediante el acceso a la dirección <https://ws050.juntadeandalucia.es/verificarFirma> indicando el código de VERIFICACIÓN

FIRMADO POR	RAQUEL MARIA ESPIN CRESPO	17/10/2024
VERIFICACIÓN	Pk2jmWSPEJNMB623FQZ8JEKDMKEPRE	PÁG. 4721/4804



**APELLIDOS Y NOMBRE / RAZÓN SOCIAL**

FERNANDEZ RONQUILLO JOSE

**NIF**

\*\*\*\*8655\*

**EXPEDIENTE**

1061106

**RESOLUCIÓN**

DENEGACIÓN DE LA AYUDA

**DATOS DE MANTENIMIENTO UNIDADES****GRUPO DE PAGO**

ZONAS DE MONTAÑA

**Sup. Dec.  
Admisible**

0,00

**Sup.  
Resuelta**

0,00

**Sobredecl.**

0,00

**% Sobredecl.**

0,00

**RESUMEN DE PAGOS****IMPORTE ( Euros )**

	<b>RESUELTO</b>	<b>FEADER</b>	<b>MAPA</b>	<b>CAPADR</b>
A pagar	0,00	0,00	0,00	0,00

**APLICACIÓN DE REDUCCIONES Y PENALIZACIONES (%)**

<b>Crterios de subvencionabilidad (1)</b>	<b>Presentación tardía</b>	<b>Omisión declaración</b>	<b>Condicionalidad</b>
100,00	0,00	0,00	0,00

**IMPORTE ( Euros )**

<b>Calculado(2)</b>	<b>Reducción</b>	<b>Penalización</b>	<b>Reducción Penalización (3)</b>	<b>Penalización adicional</b>	<b>Resuelto</b>	<b>FEADER</b>	<b>MAPA</b>	<b>CAPADR</b>
0,00 €	0,00 €	0,00 €	0,00 €	0,00 €	0,00 €	0,00 €	0,00 €	0,00 €
<b>Importe Unitario:</b>	93,00 €	<b>Nuevo Importe Unitario:</b>	0,00 €					

(1) Con incidencias que retienen pago o deniegan el expediente.

(2) Se calcula sobre superficie declarada admisible.

(3) Aplicación del artículo 16 bis del RD 147/2023.

(4) Expediente con algunos recintos de pastos permanentes ubicados en espacios protegidos donde la carga ganadera mínima será 0,1 UGM/ha.

Puede verificar la integridad de una copia de este documento mediante la lectura del código QR adjunto o mediante el acceso a la dirección <https://ws050.juntadeandalucia.es/verificarFirma> indicando el código de VERIFICACIÓN

FIRMADO POR

RAQUEL MARIA ESPIN CRESPO

17/10/2024

VERIFICACIÓN

Pk2jmWSPEJNMB623FQZ8JEKDMKEPRE

PÁG. 4722/4804



**RECINTOS PROPUESTOS**

REF.	REFERENCIA SIGPAC	CULTIVO	S/R	USO SIGPAC	Sup. Dec. admisible	Sup. Campo	Sup. Determ.	Sup. Resuelta
-1252320	41-080-008-09005-0009	PASTOS PERMANENTES DE 5 O MAS AÑOS	S		0,06		0,06	0,06
-1252319	41-080-008-09005-0009	PASTOS PERMANENTES DE 5 O MAS AÑOS	S		0,18		0,18	0,18
-1252318	41-080-008-09005-0004	PASTOS PERMANENTES DE 5 O MAS AÑOS	S		0,62		0,62	0,00
-538454	41-080-028-00003-0026	PASTOS PERMANENTES DE 5 O MAS AÑOS	S		0,00		0,00	0,00
1700000005534666	41-080-012-00003-0001	PASTOS PERMANENTES DE 5 O MAS AÑOS	S		1,90		1,90	1,90
1700000005534667	41-080-012-00005-0001	PASTOS PERMANENTES DE 5 O MAS AÑOS	S		71,34		71,34	71,34
1700000005534668	41-080-015-00008-0001	PASTOS PERMANENTES DE 5 O MAS AÑOS	S		0,48		0,48	0,48
1700000005534669	41-080-028-00003-0015	PASTOS PERMANENTES DE 5 O MAS AÑOS	S		38,03		38,03	38,03
1700000005534670	41-080-028-00005-0003	PASTOS PERMANENTES DE 5 O MAS AÑOS	S		7,08		7,08	7,08
1700000005534671	41-080-028-00003-0007	PASTOS PERMANENTES DE 5 O MAS AÑOS	S		39,87		39,87	39,87
1700000005534672	41-080-028-00003-0017	PASTOS PERMANENTES DE 5 O MAS AÑOS	S		4,20		4,20	4,20
1700000005534673	41-080-028-00003-0022	PASTOS PERMANENTES DE 5 O MAS AÑOS	S		3,21		3,21	3,21
1700000005534676	41-080-016-00024-0001	PASTOS PERMANENTES DE 5 O MAS AÑOS	S		28,14		28,14	28,14
1700000005534677	41-080-016-00009-0001	PASTOS PERMANENTES DE 5 O MAS AÑOS	S		0,54		0,54	0,54
1700000005534678	41-080-028-00005-0002	PASTOS PERMANENTES DE 5 O MAS AÑOS	S		4,16		4,16	4,16
1700000005534679	41-080-028-00003-0016	PASTOS PERMANENTES DE 5 O MAS AÑOS	S		0,63		0,63	0,63
1700000005534681	41-080-028-00003-0014	PASTOS PERMANENTES DE 5 O MAS AÑOS	S		45,31		45,31	45,31
1700000005534688	41-080-028-00005-0001	PASTOS PERMANENTES DE 5 O MAS AÑOS	S		10,14		10,14	10,14
1700000005534691	41-080-015-00023-0001	PASTOS PERMANENTES DE 5 O MAS AÑOS	S		0,06		0,06	0,06
1700000005534692	41-080-015-00022-0001	PASTOS PERMANENTES DE 5 O MAS AÑOS	S		8,70		8,70	8,70
1700000005534693	41-080-016-00001-0001	PASTOS PERMANENTES DE 5 O MAS AÑOS	S		30,13		30,13	30,13
1700000005534694	41-080-016-00001-0002	PASTOS PERMANENTES DE 5 O MAS AÑOS	S		1,84		1,84	1,84
1700000005534696	41-080-012-00005-0004	PASTOS PERMANENTES DE 5 O MAS AÑOS	S		0,97		0,97	0,97
1700000005534697	41-080-008-00023-0001	PASTOS PERMANENTES DE 5 O MAS AÑOS	S		13,53		13,53	13,53
1700000005534698	41-080-028-00003-0025	PASTOS PERMANENTES DE 5 O MAS AÑOS	S		9,44		9,44	9,44
1700000005534700	41-080-028-00003-0005	PASTOS PERMANENTES DE 5 O MAS AÑOS	S		7,06		7,06	7,06
1700000005534702	41-080-028-00003-0013	PASTOS PERMANENTES DE 5 O MAS AÑOS	S		6,38		6,38	6,38
1700000005534703	41-080-016-00020-0003	PASTOS PERMANENTES DE 5 O MAS AÑOS	S		20,29		20,29	20,29
1700000005534704	41-080-016-00022-0001	PASTOS PERMANENTES DE 5 O MAS AÑOS	S		3,30		3,30	3,30
1700000005534706	41-080-016-00013-0001	PASTOS PERMANENTES DE 5 O MAS AÑOS	S		18,05		18,05	18,05

**INCIDENCIAS****INCIDENCIA DESCRIPCIÓN**

- 242 Recinto pendiente de acreditación de titularidad.  
Recinto:41-080-008-09005-00004 Cultivo:62000 PASTOS PERMANENTES DE 5 O MAS AÑOS-SIN VARIEDAD Secano
- 74018 Productor que no es agricultor a título principal, según los datos del ejercicio fiscal n-1 y seguridad socia.
- 74053 Importe inferior a 100 Euros

**Incidenias de carga ganadera****INCIDENCIA DESCRIPCIÓN**

- 242 Recinto pendiente de acreditación de titularidad.  
Recinto:41-080-008-09005-00004 Cultivo:62000 PASTOS PERMANENTES DE 5 O MAS AÑOS-SIN VARIEDAD Secano  
Recinto:21-016-003-00002-00012 Cultivo:63000 PASTOS DE MENOS DE 5 AÑOS-SIN VARIEDAD Secano

(1) Con incidencias que retienen pago o deniegan el expediente.

(2) Se calcula sobre superficie declarada admisible.

(3) Aplicación del artículo 16 bis del RD 147/2023.

(4) Expediente con algunos recintos de pastos permanentes ubicados en espacios protegidos donde la carga ganadera mínima será 0,1 UGM/ha.

Puede verificar la integridad de una copia de este documento mediante la lectura del código QR adjunto o mediante el acceso a la dirección <https://ws050.juntadeandalucia.es/verificarFirma> indicando el código de VERIFICACIÓN

FIRMADO POR

RAQUEL MARIA ESPIN CRESPO

17/10/2024

VERIFICACIÓN

Pk2jmWSPEJNMB623FQZ8JEKDMKEPRE

PÁG. 4723/4804



**APELLIDOS Y NOMBRE / RAZÓN SOCIAL**

GALLEGO ESPINO CELIA MARIA

**NIF**

\*\*\*\*3349\*

**EXPEDIENTE**

1273680

**RESOLUCIÓN**

DENEGACIÓN DE LA AYUDA

**DATOS DE MANTENIMIENTO UNIDADES****GRUPO DE PAGO**

ZONAS DE MONTAÑA

**Sup. Dec.  
Admisible**

0,00

**Sup.  
Resuelta**

0,00

**Sobredecl.**

0,00

**% Sobredecl.**

0,00

**RESUMEN DE PAGOS****IMPORTE ( Euros )**

	<b>RESUELTO</b>	<b>FEADER</b>	<b>MAPA</b>	<b>CAPADR</b>
A pagar	0,00	0,00	0,00	0,00

**APLICACIÓN DE REDUCCIONES Y PENALIZACIONES (%)**

<b>Crterios de subvencionabilidad (1)</b>	<b>Presentación tardía</b>	<b>Omisión declaración</b>	<b>Condicionalidad</b>
100,00	0,00	0,00	0,00

**IMPORTE ( Euros )**

<b>Calculado(2)</b>	<b>Reducción</b>	<b>Penalización</b>	<b>Reducción Penalización (3)</b>	<b>Penalización adicional</b>	<b>Resuelto</b>	<b>FEADER</b>	<b>MAPA</b>	<b>CAPADR</b>
0,00 €	0,00 €	0,00 €	0,00 €	0,00 €	0,00 €	0,00 €	0,00 €	0,00 €
<b>Importe Unitario:</b>	93,00 €	<b>Nuevo Importe Unitario:</b>	0,00 €					

**RECINTOS PROPUESTOS**

<b>REF.</b>	<b>REFERENCIA SIGPAC</b>	<b>CULTIVO</b>	<b>S/R</b>	<b>USO SIGPAC</b>	<b>Sup. Dec. admisible</b>	<b>Sup. Campo</b>	<b>Sup. Determ.</b>	<b>Sup. Resuelta</b>
170000005541796	41-048-037-00117-0002	PASTOS PERMANENTES DE 5 O MAS AÑOS	S		7,12		7,12	7,12
170000005541797	41-048-037-00117-0005	PASTOS PERMANENTES DE 5 O MAS AÑOS	S		4,13		4,13	0,00
170000005541798	41-048-040-00008-0008	PASTOS PERMANENTES DE 5 O MAS AÑOS	S		2,18		2,18	2,18
170000005541800	41-048-037-00117-0008	PASTOS PERMANENTES DE 5 O MAS AÑOS	S		34,92		34,92	0,00
170000005541805	41-048-037-00117-0006	PASTOS PERMANENTES DE 5 O MAS AÑOS	S		0,19		0,19	0,19
170000005541820	41-048-040-00009-0006	PASTOS PERMANENTES DE 5 O MAS AÑOS	S		2,21		2,21	2,21
170000005541821	41-048-040-00010-0003	PASTOS PERMANENTES DE 5 O MAS AÑOS	S		1,85		1,85	1,85
170000005541822	41-048-040-00010-0006	PASTOS PERMANENTES DE 5 O MAS AÑOS	S		2,50		2,50	2,50
170000005541826	41-048-040-00008-0007	PASTOS PERMANENTES DE 5 O MAS AÑOS	S		12,95		12,95	12,95
170000005541837	41-048-037-00008-0013	PASTOS PERMANENTES DE 5 O MAS AÑOS	S		0,17		0,17	0,17
170000005541838	41-048-037-00117-0007	PASTOS PERMANENTES DE 5 O MAS AÑOS	S		0,10		0,10	0,10
170000005541840	41-048-040-00009-0003	PASTOS PERMANENTES DE 5 O MAS AÑOS	S		2,89		2,89	2,89
170000005541841	41-048-040-09008-0002	PASTOS PERMANENTES DE 5 O MAS AÑOS	S		0,03		0,03	0,03
170000005541842	41-048-040-00004-0008	PASTOS PERMANENTES DE 5 O MAS AÑOS	S		0,07		0,07	0,07
170000005541843	41-048-040-00008-0009	PASTOS PERMANENTES DE 5 O MAS AÑOS	S		4,58		4,58	4,58
170000005541844	41-048-040-00010-0001	PASTOS PERMANENTES DE 5 O MAS AÑOS	S		2,38		2,38	2,38
170000005541845	41-048-040-00008-0011	PASTOS PERMANENTES DE 5 O MAS AÑOS	S		27,13		27,13	27,13
170000005541846	41-048-040-00009-0008	PASTOS PERMANENTES DE 5 O MAS AÑOS	S		5,82		5,82	5,82
170000005541847	41-048-040-00010-0002	PASTOS PERMANENTES DE 5 O MAS AÑOS	S		22,56		22,56	22,56

(1) Con incidencias que retienen pago o deniegan el expediente.

(2) Se calcula sobre superficie declarada admisible.

(3) Aplicación del artículo 16 bis del RD 147/2023.

(4) Expediente con algunos recintos de pastos permanentes ubicados en espacios protegidos donde la carga ganadera mínima será 0,1 UGM/ha.

Puede verificar la integridad de una copia de este documento mediante la lectura del código QR adjunto o mediante el acceso a la dirección <https://ws050.juntadeandalucia.es/verificarFirma> indicando el código de VERIFICACIÓN

FIRMADO POR

RAQUEL MARIA ESPIN CRESPO

17/10/2024

VERIFICACIÓN

Pk2jmWSPEJNMB623FQZ8JEKDMKEPRE

PÁG. 4724/4804





**INCIDENCIAS**

**INCIDENCIA DESCRIPCIÓN**

- 2454 Solicitante de intervención 6613 cuyo regimen de afiliacion a la SS no es ni el sistema especial agrario(cuenta ajena) ni autonomo con actividad agraria.
- 2455 Solicitantes de intervención 6613 sin datos de IRPF n-1.(Art 4 Orden 14/04/2016).
- 4272 Verifica que las líneas de declaración de las Solicitudes Únicas no tienen solapes con la capa de Retroactividad Gráfica (ambas de la misma campaña) a nivel de expediente/línea de declaración gráfica de la solicitud.  
Recinto:41-048-037-00117-00005 Cultivo: - Agregado de la referencia del recinto.:0 Zona de la referencia del recinto.:0 Superficie solapada.:4,86 Id. Incid.:98092436  
Recinto:41-048-037-00117-00008 Cultivo: - Agregado de la referencia del recinto.:0 Zona de la referencia del recinto.:0 Superficie solapada.:34,92 Id. Incid.:98092437
- 74018 Productor que no es agricultor a título principal, según los datos del ejercicio fiscal n-1 y seguridad socia.
- 74053 Importe inferior a 100 Euros

(1) Con incidencias que retienen pago o deniegan el expediente.

(2) Se calcula sobre superficie declarada admisible.

(3) Aplicación del artículo 16 bis del RD 147/2023.

(4) Expediente con algunos recintos de pastos permanentes ubicados en espacios protegidos donde la carga ganadera mínima será 0,1 UGM/ha.

Puede verificar la integridad de una copia de este documento mediante la lectura del código QR adjunto o mediante el acceso a la dirección <https://ws050.juntadeandalucia.es/verificarFirma> indicando el código de VERIFICACIÓN

FIRMADO POR	RAQUEL MARIA ESPIN CRESPO	17/10/2024
VERIFICACIÓN	Pk2jmWSPEJNMB623FQZ8JEKDMKEPRE	PÁG. 4725/4804



**APELLIDOS Y NOMBRE / RAZÓN SOCIAL**

GALLEGO ESPINO INES MARIA

**NIF**

\*\*\*\*7798\*

**EXPEDIENTE**

1273443

**RESOLUCIÓN**

DENEGACIÓN DE LA AYUDA

**DATOS DE MANTENIMIENTO UNIDADES****GRUPO DE PAGO**

ZONAS DE MONTAÑA

**Sup. Dec.  
Admisible**

0,00

**Sup.  
Resuelta**

0,00

**Sobredecl.**

0,00

**% Sobredecl.**

0,00

**RESUMEN DE PAGOS****IMPORTE ( Euros )**

	<b>RESUELTO</b>	<b>FEADER</b>	<b>MAPA</b>	<b>CAPADR</b>
A pagar	0,00	0,00	0,00	0,00

**APLICACIÓN DE REDUCCIONES Y PENALIZACIONES (%)**

<b>Crterios de subvencionabilidad (1)</b>	<b>Presentación tardía</b>	<b>Omisión declaración</b>	<b>Condicionalidad</b>
100,00	0,00	0,00	0,00

**IMPORTE ( Euros )**

<b>Calculado(2)</b>	<b>Reducción</b>	<b>Penalización</b>	<b>Reducción Penalización (3)</b>	<b>Penalización adicional</b>	<b>Resuelto</b>	<b>FEADER</b>	<b>MAPA</b>	<b>CAPADR</b>
0,00 €	0,00 €	0,00 €	0,00 €	0,00 €	0,00 €	0,00 €	0,00 €	0,00 €
<b>Importe Unitario:</b>	93,00 €	<b>Nuevo Importe Unitario:</b>	0,00 €					

(1) Con incidencias que retienen pago o deniegan el expediente.

(2) Se calcula sobre superficie declarada admisible.

(3) Aplicación del artículo 16 bis del RD 147/2023.

(4) Expediente con algunos recintos de pastos permanentes ubicados en espacios protegidos donde la carga ganadera mínima será 0,1 UGM/ha.

Puede verificar la integridad de una copia de este documento mediante la lectura del código QR adjunto o mediante el acceso a la dirección <https://ws050.juntadeandalucia.es/verificarFirma> indicando el código de VERIFICACIÓN

FIRMADO POR

RAQUEL MARIA ESPIN CRESPO

17/10/2024

VERIFICACIÓN

Pk2jmWSPEJNMB623FQZ8JEKDMKEPRE

PÁG. 4726/4804



**RECINTOS PROPUESTOS**

REF.	REFERENCIA SIGPAC	CULTIVO	S/R	USO SIGPAC	Sup. Dec. admisible	Sup. Campo	Sup. Determ.	Sup. Resuelta
-522497	41-048-040-00011-0010	PASTOS PERMANENTES DE 5 O MAS AÑOS	S		0,24		0,24	0,24
-43546	41-048-039-00002-0008	PASTOS PERMANENTES DE 5 O MAS AÑOS	S		0,18		0,18	0,18
-43540	41-048-039-00003-0010	PASTOS PERMANENTES DE 5 O MAS AÑOS	S		0,71		0,71	0,00
-43449	41-048-038-00034-0003	PASTOS PERMANENTES DE 5 O MAS AÑOS	S		0,00		0,00	0,00
170000005541795	41-048-040-00011-0002	PASTOS PERMANENTES DE 5 O MAS AÑOS	S		41,28		41,28	41,28
170000005541799	41-048-038-00032-0002	PASTOS PERMANENTES DE 5 O MAS AÑOS	S		11,23		11,23	0,00
170000005541801	41-048-038-00033-0005	PASTOS PERMANENTES DE 5 O MAS AÑOS	S		17,99		17,99	0,00
170000005541802	41-048-038-00383-0003	PASTOS PERMANENTES DE 5 O MAS AÑOS	S		2,74		2,74	0,00
170000005541803	41-048-040-00011-0008	PASTOS PERMANENTES DE 5 O MAS AÑOS	S		4,99		4,99	4,92
170000005541804	41-048-039-00002-0005	PASTOS PERMANENTES DE 5 O MAS AÑOS	S		3,27		3,27	3,27
170000005541806	41-048-038-00384-0001	PASTOS PERMANENTES DE 5 O MAS AÑOS	S		4,22		4,22	0,00
170000005541807	41-048-039-00002-0003	PASTOS PERMANENTES DE 5 O MAS AÑOS	S		0,27		0,27	0,27
170000005541808	41-048-039-00001-0002	PASTOS PERMANENTES DE 5 O MAS AÑOS	S		0,22		0,22	0,22
170000005541810	41-048-039-00003-0007	PASTOS PERMANENTES DE 5 O MAS AÑOS	S		2,71		2,71	2,71
170000005541811	41-048-039-00003-0002	PASTOS PERMANENTES DE 5 O MAS AÑOS	S		0,09		0,09	0,09
170000005541812	41-048-039-00003-0006	PASTOS PERMANENTES DE 5 O MAS AÑOS	S		0,98		0,98	0,98
170000005541813	41-048-039-00008-0002	PASTOS PERMANENTES DE 5 O MAS AÑOS	S		0,13		0,13	0,13
170000005541814	41-048-039-00003-0011	PASTOS PERMANENTES DE 5 O MAS AÑOS	S		11,11		11,11	11,11
170000005541816	41-048-039-00003-0016	PASTOS PERMANENTES DE 5 O MAS AÑOS	S		0,04		0,04	0,04
170000005541817	41-048-039-00003-0013	PASTOS PERMANENTES DE 5 O MAS AÑOS	S		0,06		0,06	0,06
170000005541818	41-048-039-00001-0003	PASTOS PERMANENTES DE 5 O MAS AÑOS	S		0,40		0,40	0,40
170000005541819	41-048-039-00002-0006	PASTOS PERMANENTES DE 5 O MAS AÑOS	S		0,54		0,54	0,54
170000005541823	41-048-039-00003-0014	PASTOS PERMANENTES DE 5 O MAS AÑOS	S		2,45		2,45	2,45
170000005541824	41-048-039-00003-0017	PASTOS PERMANENTES DE 5 O MAS AÑOS	S		0,13		0,13	0,13
170000005541825	41-048-039-00003-0015	PASTOS PERMANENTES DE 5 O MAS AÑOS	S		0,10		0,10	0,10
170000005541827	41-048-039-00003-0009	PASTOS PERMANENTES DE 5 O MAS AÑOS	S		1,58		1,58	1,58
170000005541828	41-048-039-00003-0018	PASTOS PERMANENTES DE 5 O MAS AÑOS	S		0,05		0,05	0,05
170000005541829	41-048-039-00003-0005	PASTOS PERMANENTES DE 5 O MAS AÑOS	S		13,91		13,91	13,91
170000005541830	41-048-039-00003-0012	PASTOS PERMANENTES DE 5 O MAS AÑOS	S		1,88		1,88	1,88
170000005541831	41-048-039-00002-0007	PASTOS PERMANENTES DE 5 O MAS AÑOS	S		0,27		0,27	0,27
170000005541832	41-048-039-00002-0004	PASTOS PERMANENTES DE 5 O MAS AÑOS	S		2,81		2,81	2,81
170000005541833	41-048-040-00013-0001	PASTOS PERMANENTES DE 5 O MAS AÑOS	S		37,09		37,09	37,07
170000005541834	41-048-039-00002-0009	PASTOS PERMANENTES DE 5 O MAS AÑOS	S		2,67		2,67	2,67
170000005541835	41-048-038-00384-0002	PASTOS PERMANENTES DE 5 O MAS AÑOS	S		3,01		3,01	3,01
170000005541836	41-048-038-00033-0001	PASTOS PERMANENTES DE 5 O MAS AÑOS	S		2,88		2,88	2,88
170000005541839	41-048-040-00011-0007	PASTOS PERMANENTES DE 5 O MAS AÑOS	S		8,52		8,52	0,00

**INCIDENCIAS****INCIDENCIA DESCRIPCIÓN**

- 2455 Solicitantes de intervención 6613 sin datos de IRPF n-1.(Art 4 Orden 14/04/2016).
- 4272 Verifica que las líneas de declaración de las Solicitudes Únicas no tienen solapes con la capa de Retroactividad Gráfica (ambas de la misma campaña) a nivel de expediente/línea de declaración gráfica de la solicitud.  
 Recinto:41-048-038-00032-0002 Cultivo: - Agregado de la referencia del recinto.:0 Zona de la referencia del recinto.:0 Superficie solapada.:11,23 Id. Incid.:98092427  
 Recinto:41-048-038-00033-00005 Cultivo: - Agregado de la referencia del recinto.:0 Zona de la referencia del recinto.:0 Superficie solapada.:17,99 Id. Incid.:98092428  
 Recinto:41-048-038-00383-00003 Cultivo: - Agregado de la referencia del recinto.:0 Zona de la referencia del recinto.:0 Superficie solapada.:2,74 Id. Incid.:98092429  
 Recinto:41-048-038-00384-00001 Cultivo: - Agregado de la referencia del recinto.:0 Zona de la referencia del recinto.:0 Superficie solapada.:4,22 Id. Incid.:98092431  
 Recinto:41-048-039-00003-00010 Cultivo: - Agregado de la referencia del recinto.:0 Zona de la referencia del recinto.:0 Superficie solapada.:0,83 Id. Incid.:98092426  
 Recinto:41-048-040-00011-00007 Cultivo: - Agregado de la referencia del recinto.:0 Zona de la referencia del recinto.:0 Superficie solapada.:0,11 Id. Incid.:98092434

(1) Con incidencias que retienen pago o deniegan el expediente.

(2) Se calcula sobre superficie declarada admisible.

(3) Aplicación del artículo 16 bis del RD 147/2023.

(4) Expediente con algunos recintos de pastos permanentes ubicados en espacios protegidos donde la carga ganadera mínima será 0,1 UGM/ha.

Puede verificar la integridad de una copia de este documento mediante la lectura del código QR adjunto o mediante el acceso a la dirección <https://ws050.juntadeandalucia.es/verificarFirma> indicando el código de VERIFICACIÓN

FIRMADO POR

RAQUEL MARIA ESPIN CRESPO

17/10/2024

VERIFICACIÓN

Pk2jmWSPEJNMB623FQZ8JEKDMKEPRE

PÁG. 4727/4804





**INCIDENCIAS**

**INCIDENCIA DESCRIPCIÓN**

	Recinto:41-048-040-00011-00007 Cultivo: - Agregado de la referencia del recinto.:0 Zona de la referencia del recinto.:0 Superficie solapada.:0,46 Id. Incid.:98092433
	Recinto:41-048-040-00011-00007 Cultivo: - Agregado de la referencia del recinto.:0 Zona de la referencia del recinto.:0 Superficie solapada.:7,95 Id. Incid.:98092435
	Recinto:41-048-040-00011-00008 Cultivo: - Agregado de la referencia del recinto.:0 Zona de la referencia del recinto.:0 Superficie solapada.:0,07 Id. Incid.:98092430
	Recinto:41-048-040-00013-00001 Cultivo: - Agregado de la referencia del recinto.:0 Zona de la referencia del recinto.:0 Superficie solapada.:0,02 Id. Incid.:98092432
74018	Productor que no es agricultor a título principal, según los datos del ejercicio fiscal n-1 y seguridad socia.
74053	Importe inferior a 100 Euros

(1) Con incidencias que retienen pago o deniegan el expediente.  
(2) Se calcula sobre superficie declarada admisible.  
(3) Aplicación del artículo 16 bis del RD 147/2023.  
(4) Expediente con algunos recintos de pastos permanentes ubicados en espacios protegidos donde la carga ganadera mínima será 0,1 UGM/ha.

Puede verificar la integridad de una copia de este documento mediante la lectura del código QR adjunto o mediante el acceso a la dirección <https://ws050.juntadeandalucia.es/verificarFirma> indicando el código de VERIFICACIÓN

FIRMADO POR	RAQUEL MARIA ESPIN CRESPO	17/10/2024	
VERIFICACIÓN	Pk2jmWSPEJNMB623FQZ8JEKDMKEPRE	PÁG. 4728/4804	



**APELLIDOS Y NOMBRE / RAZÓN SOCIAL**

GALLEGO RUIZ ELIZABETH

**NIF**

\*\*\*\*5078\*

**EXPEDIENTE**

1272923

**RESOLUCIÓN**

DENEGACIÓN DE LA AYUDA

**DATOS DE MANTENIMIENTO UNIDADES****GRUPO DE PAGO**

ZONAS DE MONTAÑA

**Sup. Dec.  
Admisible**

0,00

**Sup.  
Resuelta**

0,00

**Sobredecl.**

0,00

**% Sobredecl.**

0,00

**RESUMEN DE PAGOS****IMPORTE ( Euros )**

	RESUELTO	FEADER	MAPA	CAPADR
A pagar	0,00	0,00	0,00	0,00

**APLICACIÓN DE REDUCCIONES Y PENALIZACIONES (%)**

Crterios de subvencionabilidad (1)	Presentación tardía	Omisión declaración	Condicionalidad
100,00	0,00	0,00	0,00

**IMPORTE ( Euros )**

Calculado(2)	Reducción	Penalización	Reducción Penalización (3)	Penalización adicional	Resuelto	FEADER	MAPA	CAPADR
0,00 €	0,00 €	0,00 €	0,00 €	0,00 €	0,00 €	0,00 €	0,00 €	0,00 €
Importe Unitario:	93,00 €	Nuevo Importe Unitario:	0,00 €					

**RECINTOS PROPUESTOS**

REF.	REFERENCIA SIGPAC	CULTIVO	S/R	USO SIGPAC	Sup. Dec. admisible	Sup. Campo	Sup. Determ.	Sup. Resuelta
1700000005917234	41-048-004-00004-0001	PASTOS PERMANENTES DE 5 O MAS AÑOS	S		80,33		80,33	80,33
1700000005917235	41-048-004-00004-0002	PASTOS PERMANENTES DE 5 O MAS AÑOS	S		0,66		0,66	0,66
1700000005917244	41-048-004-00004-0001	PASTOS PERMANENTES DE 5 O MAS AÑOS	S		67,67		67,67	67,67
1700000005917247	41-048-004-09012-0002	PASTOS PERMANENTES DE 5 O MAS AÑOS	S		2,58		2,58	2,58

**INCIDENCIAS****INCIDENCIA DESCRIPCIÓN**

74018	Productor que no es agricultor a título principal, según los datos del ejercicio fiscal n-1 y seguridad socia.
74053	Importe inferior a 100 Euros

(1) Con incidencias que retienen pago o deniegan el expediente.

(2) Se calcula sobre superficie declarada admisible.

(3) Aplicación del artículo 16 bis del RD 147/2023.

(4) Expediente con algunos recintos de pastos permanentes ubicados en espacios protegidos donde la carga ganadera mínima será 0,1 UGM/ha.

Puede verificar la integridad de una copia de este documento mediante la lectura del código QR adjunto o mediante el acceso a la dirección <https://ws050.juntadeandalucia.es/verificarFirma> indicando el código de VERIFICACIÓN

FIRMADO POR

RAQUEL MARIA ESPIN CRESPO

17/10/2024

VERIFICACIÓN

Pk2jmWSPEJNMB623FQZ8JEKDMKEPRE

PÁG. 4729/4804



**APELLIDOS Y NOMBRE / RAZÓN SOCIAL**

GARCÍA RIVAS JOSÉ ÁNGEL

**NIF**

\*\*\*\*9502\*

**EXPEDIENTE**

1123717

**RESOLUCIÓN**

DENEGACIÓN DE LA AYUDA

**DATOS DE MANTENIMIENTO UNIDADES**

<b>GRUPO DE PAGO</b>	<b>Sup. Dec. Admisible</b>	<b>Sup. Resuelta</b>	<b>Sobredecl.</b>	<b>% Sobredecl.</b>
ZONAS DE MONTAÑA	0,00	0,00	0,00	0,00

**RESUMEN DE PAGOS**

	<b>IMPORTE ( Euros )</b>			
	<b>RESUELTO</b>	<b>FEADER</b>	<b>MAPA</b>	<b>CAPADR</b>
A pagar	0,00	0,00	0,00	0,00

**APLICACIÓN DE REDUCCIONES Y PENALIZACIONES (%)**

<b>Crterios de subvencionabilidad (1)</b>	<b>Presentación tardía</b>	<b>Omisión declaración</b>	<b>Condicionalidad</b>
100,00	0,00	0,00	0,00

**IMPORTE ( Euros )**

<b>Calculado(2)</b>	<b>Reducción</b>	<b>Penalización</b>	<b>Reducción Penalización (3)</b>	<b>Penalización adicional</b>	<b>Resuelto</b>	<b>FEADER</b>	<b>MAPA</b>	<b>CAPADR</b>
0,00 €	0,00 €	0,00 €	0,00 €	0,00 €	0,00 €	0,00 €	0,00 €	0,00 €
<b>Importe Unitario:</b>	93,00 €	<b>Nuevo Importe Unitario:</b>	0,00 €					

**RECINTOS PROPUESTOS**

<b>REF.</b>	<b>REFERENCIA SIGPAC</b>	<b>CULTIVO</b>	<b>S/R</b>	<b>USO SIGPAC</b>	<b>Sup. Dec. admisible</b>	<b>Sup. Campo</b>	<b>Sup. Determ.</b>	<b>Sup. Resuelta</b>
-1331192	41-080-008-09005-0011	PASTOS PERMANENTES DE 5 O MAS AÑOS	S		0,23		0,23	0,00
1700000007178874	41-080-012-00001-0003	PASTOS PERMANENTES DE 5 O MAS AÑOS	S		4,72		4,72	4,72

**INCIDENCIAS****INCIDENCIA DESCRIPCIÓN**

242	Recinto pendiente de acreditación de titularidad. Recinto:41-080-008-09005-00011 Cultivo:62000 PASTOS PERMANENTES DE 5 O MAS AÑOS-SIN VARIEDAD Secano
74018	Productor que no es agricultor a título principal, según los datos del ejercicio fiscal n-1 y seguridad socia.
74053	Importe inferior a 100 Euros

**Incidenias de carga ganadera****INCIDENCIA DESCRIPCIÓN**

242	Recinto pendiente de acreditación de titularidad. Recinto:41-080-008-09005-00011 Cultivo:62000 PASTOS PERMANENTES DE 5 O MAS AÑOS-SIN VARIEDAD Secano
-----	--

(1) Con incidencias que retienen pago o deniegan el expediente.

(2) Se calcula sobre superficie declarada admisible.

(3) Aplicación del artículo 16 bis del RD 147/2023.

(4) Expediente con algunos recintos de pastos permanentes ubicados en espacios protegidos donde la carga ganadera mínima será 0,1 UGM/ha.

Puede verificar la integridad de una copia de este documento mediante la lectura del código QR adjunto o mediante el acceso a la dirección <https://ws050.juntadeandalucia.es/verificarFirma> indicando el código de VERIFICACIÓN

FIRMADO POR	RAQUEL MARIA ESPIN CRESPO	17/10/2024
VERIFICACIÓN	Pk2jmWSPEJNMB623FQZ8JEKDMKEPRE	PÁG. 4730/4804



**APELLIDOS Y NOMBRE / RAZÓN SOCIAL**

GARCIA SEGURA VANESA

**NIF**

\*\*\*\*3035\*

**EXPEDIENTE**

1248651

**RESOLUCIÓN**

DENEGACIÓN DE LA AYUDA

**DATOS DE MANTENIMIENTO UNIDADES****GRUPO DE PAGO**

ZONAS DE MONTAÑA

**Sup. Dec.  
Admisible**

0,00

**Sup.  
Resuelta**

0,00

**Sobredecl.**

0,00

**% Sobredecl.**

0,00

**RESUMEN DE PAGOS****IMPORTE ( Euros )**

	RESUELTO	FEADER	MAPA	CAPADR
A pagar	0,00	0,00	0,00	0,00

**APLICACIÓN DE REDUCCIONES Y PENALIZACIONES (%)**

Criterios de subvencionabilidad (1)	Presentación tardía	Omisión declaración	Condicionabilidad
100,00	0,00	0,00	0,00

**IMPORTE ( Euros )**

Calculado(2)	Reducción	Penalización	Reducción Penalización (3)	Penalización adicional	Resuelto	FEADER	MAPA	CAPADR
0,00 €	0,00 €	0,00 €	0,00 €	0,00 €	0,00 €	0,00 €	0,00 €	0,00 €
Importe Unitario:	93,00 €	Nuevo Importe Unitario:	0,00 €					

**INCIDENCIAS****INCIDENCIA DESCRIPCIÓN**

74018	Productor que no es agricultor a título principal, según los datos del ejercicio fiscal n-1 y seguridad socia.
74051	Solicitante de intervención 6613, que no declara ningun recinto en zona desfavorecida.
74053	Importe inferior a 100 Euros

(1) Con incidencias que retienen pago o deniegan el expediente.

(2) Se calcula sobre superficie declarada admisible.

(3) Aplicación del artículo 16 bis del RD 147/2023.

(4) Expediente con algunos recintos de pastos permanentes ubicados en espacios protegidos donde la carga ganadera mínima será 0,1 UGM/ha.

Puede verificar la integridad de una copia de este documento mediante la lectura del código QR adjunto o mediante el acceso a la dirección <https://ws050.juntadeandalucia.es/verificarFirma> indicando el código de VERIFICACIÓN

FIRMADO POR

RAQUEL MARIA ESPIN CRESPO

17/10/2024

VERIFICACIÓN

Pk2jmWSPEJNMB623FQZ8JEKDMKEPRE

PÁG. 4731/4804



**APELLIDOS Y NOMBRE / RAZÓN SOCIAL**

GIL GUERRERO FRANCISCO

**NIF**

\*\*\*\*1897\*

**EXPEDIENTE**

1039590

**RESOLUCIÓN**

DENEGACIÓN DE LA AYUDA

**DATOS DE MANTENIMIENTO UNIDADES**

<b>GRUPO DE PAGO</b>	<b>Sup. Dec. Admisible</b>	<b>Sup. Resuelta</b>	<b>Sobredecl.</b>	<b>% Sobredecl.</b>
ZONAS DE MONTAÑA	0,00	0,00	0,00	0,00

**RESUMEN DE PAGOS**

	<b>IMPORTE ( Euros )</b>			
	<b>RESUELTO</b>	<b>FEADER</b>	<b>MAPA</b>	<b>CAPADR</b>
A pagar	0,00	0,00	0,00	0,00

**APLICACIÓN DE REDUCCIONES Y PENALIZACIONES (%)**

<b>Criterios de subvencionabilidad (1)</b>	<b>Presentación tardía</b>	<b>Omisión declaración</b>	<b>Condicionalidad</b>
100,00	0,00	0,00	0,00

**IMPORTE ( Euros )**

<b>Calculado(2)</b>	<b>Reducción</b>	<b>Penalización</b>	<b>Reducción Penalización (3)</b>	<b>Penalización adicional</b>	<b>Resuelto</b>	<b>FEADER</b>	<b>MAPA</b>	<b>CAPADR</b>
0,00 €	0,00 €	0,00 €	0,00 €	0,00 €	0,00 €	0,00 €	0,00 €	0,00 €
<b>Importe Unitario:</b>	93,00 €	<b>Nuevo Importe Unitario:</b>	0,00 €					

**RECINTOS PROPUESTOS**

<b>REF.</b>	<b>REFERENCIA SIGPAC</b>	<b>CULTIVO</b>	<b>S/R</b>	<b>USO SIGPAC</b>	<b>Sup. Dec. admisible</b>	<b>Sup. Campo</b>	<b>Sup. Determ.</b>	<b>Sup. Resuelta</b>
170000005366519	41-048-039-00015-0002	OLIVAR	S		2,66		2,66	2,66
170000005366520	41-048-039-00016-0008	OLIVAR	S		2,18		2,18	2,18
170000005366521	41-048-039-00016-0010	HUERTA	S		0,04		0,04	0,04
170000005366522	41-048-039-00016-0002	PISTACHO	R		0,45		0,45	0,45
170000005366523	41-048-039-00016-0007	PISTACHO	R		0,02		0,02	0,02
170000005366524	41-048-039-00016-0012	PISTACHO	R		0,11		0,11	0,11

**INCIDENCIAS****INCIDENCIA DESCRIPCIÓN**

2454	Solicitante de intervención 6613 cuyo regimen de afiliacion a la SS no es ni el sistema especial agrario(cuenta ajena) ni autonomo con actividad agraria.
74018	Productor que no es agricultor a título principal, según los datos del ejercicio fiscal n-1 y seguridad socia.
74053	Importe inferior a 100 Euros

(1) Con incidencias que retienen pago o deniegan el expediente.

(2) Se calcula sobre superficie declarada admisible.

(3) Aplicación del artículo 16 bis del RD 147/2023.

(4) Expediente con algunos recintos de pastos permanentes ubicados en espacios protegidos donde la carga ganadera mínima será 0,1 UGM/ha.

Puede verificar la integridad de una copia de este documento mediante la lectura del código QR adjunto o mediante el acceso a la dirección <https://ws050.juntadeandalucia.es/verificarFirma> indicando el código de VERIFICACIÓN

FIRMADO POR	RAQUEL MARIA ESPIN CRESPO	17/10/2024
VERIFICACIÓN	Pk2jmWSPEJNMB623FQZ8JEKDMKEPRE	PÁG. 4732/4804





**APELLIDOS Y NOMBRE / RAZÓN SOCIAL**

GONZALEZ FERNANDEZ MANUEL ANGEL

**NIF**

\*\*\*\*8875\*

**EXPEDIENTE**

1241244

**RESOLUCIÓN**

DENEGACIÓN DE LA AYUDA

**DATOS DE MANTENIMIENTO UNIDADES**

<b>GRUPO DE PAGO</b>	<b>Sup. Dec. Admisible</b>	<b>Sup. Resuelta</b>	<b>Sobredecl.</b>	<b>% Sobredecl.</b>
ZONAS DE MONTAÑA	0,00	0,00	0,00	0,00

**RESUMEN DE PAGOS**

	<b>IMPORTE ( Euros )</b>			
	<b>RESUELTO</b>	<b>FEADER</b>	<b>MAPA</b>	<b>CAPADR</b>
A pagar	0,00	0,00	0,00	0,00

**APLICACIÓN DE REDUCCIONES Y PENALIZACIONES (%)**

<b>Crterios de subvencionabilidad (1)</b>	<b>Presentación tardía</b>	<b>Omisión declaración</b>	<b>Condicionalidad</b>
100,00	0,00	0,00	0,00

**IMPORTE ( Euros )**

<b>Calculado(2)</b>	<b>Reducción</b>	<b>Penalización</b>	<b>Reducción Penalización (3)</b>	<b>Penalización adicional</b>	<b>Resuelto</b>	<b>FEADER</b>	<b>MAPA</b>	<b>CAPADR</b>
0,00 €	0,00 €	0,00 €	0,00 €	0,00 €	0,00 €	0,00 €	0,00 €	0,00 €
<b>Importe Unitario:</b>	93,00 €	<b>Nuevo Importe Unitario:</b>	0,00 €					

**INCIDENCIAS**

**INCIDENCIA DESCRIPCIÓN**

3795	Recinto declarado con una situación de riesgo de abandono. Recinto:41-100-013-00004-00005 Cultivo: -
74051	Solicitante de intervención 6613, que no declara ningun recinto en zona desfavorecida.
74053	Importe inferior a 100 Euros

(1) Con incidencias que retienen pago o deniegan el expediente.

(2) Se calcula sobre superficie declarada admisible.

(3) Aplicación del artículo 16 bis del RD 147/2023.

(4) Expediente con algunos recintos de pastos permanentes ubicados en espacios protegidos donde la carga ganadera mínima será 0,1 UGM/ha.

Puede verificar la integridad de una copia de este documento mediante la lectura del código QR adjunto o mediante el acceso a la dirección <https://ws050.juntadeandalucia.es/verificarFirma> indicando el código de VERIFICACIÓN

FIRMADO POR	RAQUEL MARIA ESPIN CRESPO	17/10/2024
VERIFICACIÓN	Pk2jmWSPEJNMB623FQZ8JEKDMKEPRE	PÁG. 4733/4804



**APELLIDOS Y NOMBRE / RAZÓN SOCIAL**

GONZALEZ JIMENEZ ENRIQUE

**NIF**

\*\*\*\*3612\*

**EXPEDIENTE**

1089988

**RESOLUCIÓN**

DENEGACIÓN DE LA AYUDA

**DATOS DE MANTENIMIENTO UNIDADES****GRUPO DE PAGO**

ZONAS DE MONTAÑA

**Sup. Dec.  
Admisible**

0,00

**Sup.  
Resuelta**

0,00

**Sobredecl.**

0,00

**% Sobredecl.**

0,00

**RESUMEN DE PAGOS****IMPORTE ( Euros )**

	RESUELTO	FEADER	MAPA	CAPADR
A pagar	0,00	0,00	0,00	0,00

**APLICACIÓN DE REDUCCIONES Y PENALIZACIONES (%)**

Crterios de subvencionabilidad (1)	Presentación tardía	Omisión declaración	Condicionalidad
100,00	0,00	0,00	0,00

**IMPORTE ( Euros )**

Calculado(2)	Reducción	Penalización	Reducción Penalización (3)	Penalización adicional	Resuelto	FEADER	MAPA	CAPADR
0,00 €	0,00 €	0,00 €	0,00 €	0,00 €	0,00 €	0,00 €	0,00 €	0,00 €
Importe Unitario:	93,00 €	Nuevo Importe Unitario:	0,00 €					

**RECINTOS PROPUESTOS**

REF.	REFERENCIA SIGPAC	CULTIVO	S/R	USO SIGPAC	Sup. Dec. admisible	Sup. Campo	Sup. Determ.	Sup. Resuelta
170000006207484	41-048-006-00014-0028	OLIVAR	S		0,01		0,01	0,01
170000006207485	41-048-006-00014-0031	OLIVAR	S		12,69		12,69	12,69
170000006207486	41-048-006-00014-0031	OLIVAR	S		1,69		1,69	1,69

**INCIDENCIAS****INCIDENCIA DESCRIPCIÓN**

2454	Solicitante de intervención 6613 cuyo regimen de afiliacion a la SS no es ni el sistema especial agrario(cuenta ajena) ni autonomo con actividad agraria.
74018	Productor que no es agricultor a título principal, según los datos del ejercicio fiscal n-1 y seguridad socia.
74053	Importe inferior a 100 Euros

(1) Con incidencias que retienen pago o deniegan el expediente.

(2) Se calcula sobre superficie declarada admisible.

(3) Aplicación del artículo 16 bis del RD 147/2023.

(4) Expediente con algunos recintos de pastos permanentes ubicados en espacios protegidos donde la carga ganadera mínima será 0,1 UGM/ha.

Puede verificar la integridad de una copia de este documento mediante la lectura del código QR adjunto o mediante el acceso a la dirección <https://ws050.juntadeandalucia.es/verificarFirma> indicando el código de VERIFICACIÓN

FIRMADO POR

RAQUEL MARIA ESPIN CRESPO

17/10/2024

VERIFICACIÓN

Pk2jmWSPEJNMB623FQZ8JEKDMKEPRE

PÁG. 4734/4804



**APELLIDOS Y NOMBRE / RAZÓN SOCIAL**

GONZALEZ PEREZ MIGUEL ANGEL

**NIF**

\*\*\*\*4096\*

**EXPEDIENTE**

1196428

**RESOLUCIÓN**

DENEGACIÓN DE LA AYUDA

**DATOS DE MANTENIMIENTO UNIDADES**

<b>GRUPO DE PAGO</b>	<b>Sup. Dec. Admisible</b>	<b>Sup. Resuelta</b>	<b>Sobredecl.</b>	<b>% Sobredecl.</b>
ZONAS DE MONTAÑA	0,00	0,00	0,00	0,00

**RESUMEN DE PAGOS**

	<b>IMPORTE ( Euros )</b>			
	<b>RESUELTO</b>	<b>FEADER</b>	<b>MAPA</b>	<b>CAPADR</b>
A pagar	0,00	0,00	0,00	0,00

**APLICACIÓN DE REDUCCIONES Y PENALIZACIONES (%)**

<b>Criterios de subvencionabilidad (1)</b>	<b>Presentación tardía</b>	<b>Omisión declaración</b>	<b>Condicionabilidad</b>
100,00	0,00	0,00	0,00

**IMPORTE ( Euros )**

<b>Calculado(2)</b>	<b>Reducción</b>	<b>Penalización</b>	<b>Reducción Penalización (3)</b>	<b>Penalización adicional</b>	<b>Resuelto</b>	<b>FEADER</b>	<b>MAPA</b>	<b>CAPADR</b>
0,00 €	0,00 €	0,00 €	0,00 €	0,00 €	0,00 €	0,00 €	0,00 €	0,00 €
<b>Importe Unitario:</b>	93,00 €	<b>Nuevo Importe Unitario:</b>	0,00 €					

**INCIDENCIAS****INCIDENCIA DESCRIPCIÓN**

225	Superficie neta de cruce en un recinto en el conjunto de solicitudes supera superficie admisible que SIGPAC establece para él. Recinto:41-032-009-00234-00001 Cultivo:62000 PASTOS PERMANENTES DE 5 O MAS AÑOS-SIN VARIEDAD Secano Superficie admisible de pastos del recinto según SIGPAC.:53 Suma de superficies de cruce netas declaradas para este recinto por todos los solicitantes.:106 Exceso de superficie (Hectáreas):0,53
242	Recinto pendiente de acreditación de titularidad. Recinto:41-032-009-00072-00002 Cultivo:62000 PASTOS PERMANENTES DE 5 O MAS AÑOS-SIN VARIEDAD Secano Recinto:41-032-009-00234-00001 Cultivo:62000 PASTOS PERMANENTES DE 5 O MAS AÑOS-SIN VARIEDAD Secano
243	Superficie bruta de cruce total en un mismo recinto en el conjunto de las solicitudes supera superficie total que SIGPAC establece para él. Recinto:41-032-009-00234-00001 Cultivo:62000 PASTOS PERMANENTES DE 5 O MAS AÑOS-SIN VARIEDAD Secano SUMAS SUPERFICIE DE CRUCE:62
74051	Solicitante de intervención 6613, que no declara ningun recinto en zona desfavorecida.
74053	Importe inferior a 100 Euros

(1) Con incidencias que retienen pago o deniegan el expediente.

(2) Se calcula sobre superficie declarada admisible.

(3) Aplicación del artículo 16 bis del RD 147/2023.

(4) Expediente con algunos recintos de pastos permanentes ubicados en espacios protegidos donde la carga ganadera mínima será 0,1 UGM/ha.

Puede verificar la integridad de una copia de este documento mediante la lectura del código QR adjunto o mediante el acceso a la dirección <https://ws050.juntadeandalucia.es/verificarFirma> indicando el código de VERIFICACIÓN

FIRMADO POR	RAQUEL MARIA ESPIN CRESPO	17/10/2024
VERIFICACIÓN	Pk2jmWSPEJNMB623FQZ8JEKDMKEPRE	PÁG. 4735/4804



**APELLIDOS Y NOMBRE / RAZÓN SOCIAL**

GORDILLO RIVERO LUIS

**NIF**

\*\*\*\*5414\*

**EXPEDIENTE**

1239626

**RESOLUCIÓN**

DENEGACIÓN DE LA AYUDA

**DATOS DE MANTENIMIENTO UNIDADES****GRUPO DE PAGO**

ZONAS DE MONTAÑA

**Sup. Dec.  
Admisible**

0,00

**Sup.  
Resuelta**

0,00

**Sobredecl.**

0,00

**% Sobredecl.**

0,00

**RESUMEN DE PAGOS****IMPORTE ( Euros )**

	<b>RESUELTO</b>	<b>FEADER</b>	<b>MAPA</b>	<b>CAPADR</b>
A pagar	0,00	0,00	0,00	0,00

**APLICACIÓN DE REDUCCIONES Y PENALIZACIONES (%)**

<b>Crterios de subvencionabilidad (1)</b>	<b>Presentación tardía</b>	<b>Omisión declaración</b>	<b>Condicionidad</b>
100,00	0,00	0,00	0,00

**IMPORTE ( Euros )**

<b>Calculado(2)</b>	<b>Reducción</b>	<b>Penalización</b>	<b>Reducción Penalización (3)</b>	<b>Penalización adicional</b>	<b>Resuelto</b>	<b>FEADER</b>	<b>MAPA</b>	<b>CAPADR</b>
0,00 €	0,00 €	0,00 €	0,00 €	0,00 €	0,00 €	0,00 €	0,00 €	0,00 €
<b>Importe Unitario:</b>	93,00 €	<b>Nuevo Importe Unitario:</b>	0,00 €					

(1) Con incidencias que retienen pago o deniegan el expediente.

(2) Se calcula sobre superficie declarada admisible.

(3) Aplicación del artículo 16 bis del RD 147/2023.

(4) Expediente con algunos recintos de pastos permanentes ubicados en espacios protegidos donde la carga ganadera mínima será 0,1 UGM/ha.

Puede verificar la integridad de una copia de este documento mediante la lectura del código QR adjunto o mediante el acceso a la dirección <https://ws050.juntadeandalucia.es/verificarFirma> indicando el código de VERIFICACIÓN

FIRMADO POR

RAQUEL MARIA ESPIN CRESPO

17/10/2024

VERIFICACIÓN

Pk2jmWSPEJNMB623FQZ8JEKDMKEPRE

PÁG. 4736/4804





**INCIDENCIAS****INCIDENCIA DESCRIPCIÓN**

4272	Verifica que las líneas de declaración de las Solicitudes Únicas no tienen solapes con la capa de Retroactividad Gráfica (ambas de la misma campaña) a nivel de expediente/línea de declaración gráfica de la solicitud. Recinto:41-048-046-00002-00021 Cultivo: - Agregado de la referencia del recinto.:0 Zona de la referencia del recinto.:0 Superficie solapada.:0,26 Id. Incid.:98092393 Recinto:41-048-047-00006-00026 Cultivo: - Agregado de la referencia del recinto.:0 Zona de la referencia del recinto.:0 Superficie solapada.:15,07 Id. Incid.:98092392
74053	Importe inferior a 100 Euros
86120	Para explotaciones de pastos permanentes ubicadas en espacios protegidos la carga ganadera mínima será 0,1 UGM/ha. Recinto:41-048-046-00002-00012 Cultivo:62000 PASTOS PERMANENTES DE 5 O MAS AÑOS-SIN VARIEDAD Secano Carga Ganadera:0 Recinto:41-048-046-00002-00013 Cultivo:62000 PASTOS PERMANENTES DE 5 O MAS AÑOS-SIN VARIEDAD Secano Carga Ganadera:0 Recinto:41-048-046-00002-00017 Cultivo:62000 PASTOS PERMANENTES DE 5 O MAS AÑOS-SIN VARIEDAD Secano Carga Ganadera:0 Recinto:41-048-046-00002-00020 Cultivo:62000 PASTOS PERMANENTES DE 5 O MAS AÑOS-SIN VARIEDAD Secano Carga Ganadera:0 Recinto:41-048-046-00002-00021 Cultivo:62000 PASTOS PERMANENTES DE 5 O MAS AÑOS-SIN VARIEDAD Secano Carga Ganadera:0 Recinto:41-048-046-00003-00003 Cultivo:62000 PASTOS PERMANENTES DE 5 O MAS AÑOS-SIN VARIEDAD Secano Carga Ganadera:0 Recinto:41-048-046-00003-00019 Cultivo:62000 PASTOS PERMANENTES DE 5 O MAS AÑOS-SIN VARIEDAD Secano Carga Ganadera:0 Recinto:41-048-046-00004-00004 Cultivo:62000 PASTOS PERMANENTES DE 5 O MAS AÑOS-SIN VARIEDAD Secano Carga Ganadera:0 Recinto:41-048-046-00004-00008 Cultivo:62000 PASTOS PERMANENTES DE 5 O MAS AÑOS-SIN VARIEDAD Secano Carga Ganadera:0 Recinto:41-048-046-00004-00010 Cultivo:62000 PASTOS PERMANENTES DE 5 O MAS AÑOS-SIN VARIEDAD Secano Carga Ganadera:0 Recinto:41-048-046-00004-00013 Cultivo:62000 PASTOS PERMANENTES DE 5 O MAS AÑOS-SIN VARIEDAD Secano Carga Ganadera:0 Recinto:41-048-046-00008-00001 Cultivo:62000 PASTOS PERMANENTES DE 5 O MAS AÑOS-SIN VARIEDAD Secano Carga Ganadera:0 Recinto:41-048-046-00008-00002 Cultivo:62000 PASTOS PERMANENTES DE 5 O MAS AÑOS-SIN VARIEDAD Secano Carga Ganadera:0 Recinto:41-048-046-00008-00012 Cultivo:62000 PASTOS PERMANENTES DE 5 O MAS AÑOS-SIN VARIEDAD Secano Carga Ganadera:0 Recinto:41-048-046-00008-00013 Cultivo:62000 PASTOS PERMANENTES DE 5 O MAS AÑOS-SIN VARIEDAD Secano Carga Ganadera:0 Recinto:41-048-047-00006-00010 Cultivo:62000 PASTOS PERMANENTES DE 5 O MAS AÑOS-SIN VARIEDAD Secano Carga Ganadera:0 Recinto:41-048-047-00006-00012 Cultivo:62000 PASTOS PERMANENTES DE 5 O MAS AÑOS-SIN VARIEDAD Secano Carga Ganadera:0 Recinto:41-048-047-00006-00026 Cultivo:62000 PASTOS PERMANENTES DE 5 O MAS AÑOS-SIN VARIEDAD Secano Carga Ganadera:0 Recinto:41-048-047-00008-00008 Cultivo:62000 PASTOS PERMANENTES DE 5 O MAS AÑOS-SIN VARIEDAD Secano Carga Ganadera:0 Recinto:41-048-047-00008-00015 Cultivo:62000 PASTOS PERMANENTES DE 5 O MAS AÑOS-SIN VARIEDAD Secano Carga Ganadera:0 Recinto:41-048-047-00010-00001 Cultivo:62000 PASTOS PERMANENTES DE 5 O MAS AÑOS-SIN VARIEDAD Secano Carga Ganadera:0 Recinto:41-048-047-00010-00002 Cultivo:62000 PASTOS PERMANENTES DE 5 O MAS AÑOS-SIN VARIEDAD Secano Carga Ganadera:0
86122	Recinto superficie forrajera que realiza la actividad de producción de pastoreo y no declara el o los códigos del Registro de Explotaciones Ganaderas de Andalucía, REGA. Recinto:41-048-046-00002-00012 Cultivo:62000 PASTOS PERMANENTES DE 5 O MAS AÑOS-SIN VARIEDAD Secano Recinto:41-048-046-00002-00013 Cultivo:62000 PASTOS PERMANENTES DE 5 O MAS AÑOS-SIN VARIEDAD Secano Recinto:41-048-046-00002-00017 Cultivo:62000 PASTOS PERMANENTES DE 5 O MAS AÑOS-SIN VARIEDAD Secano Recinto:41-048-046-00002-00020 Cultivo:62000 PASTOS PERMANENTES DE 5 O MAS AÑOS-SIN VARIEDAD Secano Recinto:41-048-046-00002-00021 Cultivo:62000 PASTOS PERMANENTES DE 5 O MAS AÑOS-SIN VARIEDAD Secano Recinto:41-048-046-00003-00003 Cultivo:62000 PASTOS PERMANENTES DE 5 O MAS AÑOS-SIN VARIEDAD Secano Recinto:41-048-046-00003-00019 Cultivo:62000 PASTOS PERMANENTES DE 5 O MAS AÑOS-SIN VARIEDAD Secano Recinto:41-048-046-00004-00004 Cultivo:62000 PASTOS PERMANENTES DE 5 O MAS AÑOS-SIN VARIEDAD Secano Recinto:41-048-046-00004-00008 Cultivo:62000 PASTOS PERMANENTES DE 5 O MAS AÑOS-SIN VARIEDAD Secano

(1) Con incidencias que retienen pago o deniegan el expediente.

(2) Se calcula sobre superficie declarada admisible.

(3) Aplicación del artículo 16 bis del RD 147/2023.

(4) Expediente con algunos recintos de pastos permanentes ubicados en espacios protegidos donde la carga ganadera mínima será 0,1 UGM/ha.

Puede verificar la integridad de una copia de este documento mediante la lectura del código QR adjunto o mediante el acceso a la dirección <https://ws050.juntadeandalucia.es/verificarFirma> indicando el código de VERIFICACIÓN

FIRMADO POR

RAQUEL MARIA ESPIN CRESPO

17/10/2024

VERIFICACIÓN

Pk2jmWSPEJNMB623FQZ8JEKDMKEPRE

PÁG. 4737/4804





**INCIDENCIAS**

**INCIDENCIA DESCRIPCIÓN**

	Recinto:41-048-046-00004-00010	Cultivo:62000	PASTOS PERMANENTES DE 5 O MAS AÑOS-SIN VARIEDAD	Secano
	Recinto:41-048-046-00004-00013	Cultivo:62000	PASTOS PERMANENTES DE 5 O MAS AÑOS-SIN VARIEDAD	Secano
	Recinto:41-048-046-00008-00001	Cultivo:62000	PASTOS PERMANENTES DE 5 O MAS AÑOS-SIN VARIEDAD	Secano
	Recinto:41-048-046-00008-00002	Cultivo:62000	PASTOS PERMANENTES DE 5 O MAS AÑOS-SIN VARIEDAD	Secano
	Recinto:41-048-046-00008-00012	Cultivo:62000	PASTOS PERMANENTES DE 5 O MAS AÑOS-SIN VARIEDAD	Secano
	Recinto:41-048-046-00008-00013	Cultivo:62000	PASTOS PERMANENTES DE 5 O MAS AÑOS-SIN VARIEDAD	Secano
	Recinto:41-048-047-00006-00010	Cultivo:62000	PASTOS PERMANENTES DE 5 O MAS AÑOS-SIN VARIEDAD	Secano
	Recinto:41-048-047-00006-00012	Cultivo:62000	PASTOS PERMANENTES DE 5 O MAS AÑOS-SIN VARIEDAD	Secano
	Recinto:41-048-047-00006-00026	Cultivo:62000	PASTOS PERMANENTES DE 5 O MAS AÑOS-SIN VARIEDAD	Secano
	Recinto:41-048-047-00008-00008	Cultivo:62000	PASTOS PERMANENTES DE 5 O MAS AÑOS-SIN VARIEDAD	Secano
	Recinto:41-048-047-00008-00015	Cultivo:62000	PASTOS PERMANENTES DE 5 O MAS AÑOS-SIN VARIEDAD	Secano
	Recinto:41-048-047-00010-00001	Cultivo:62000	PASTOS PERMANENTES DE 5 O MAS AÑOS-SIN VARIEDAD	Secano
	Recinto:41-048-047-00010-00002	Cultivo:62000	PASTOS PERMANENTES DE 5 O MAS AÑOS-SIN VARIEDAD	Secano
86124	Recinto de forrajera para Cálculo de Carga Ganadera que No pertenece a Explotación.			
	Recinto:41-048-046-00002-00012	Cultivo:62000	PASTOS PERMANENTES DE 5 O MAS AÑOS-SIN VARIEDAD	Secano
	Recinto:41-048-046-00002-00013	Cultivo:62000	PASTOS PERMANENTES DE 5 O MAS AÑOS-SIN VARIEDAD	Secano
	Recinto:41-048-046-00002-00017	Cultivo:62000	PASTOS PERMANENTES DE 5 O MAS AÑOS-SIN VARIEDAD	Secano
	Recinto:41-048-046-00002-00020	Cultivo:62000	PASTOS PERMANENTES DE 5 O MAS AÑOS-SIN VARIEDAD	Secano
	Recinto:41-048-046-00002-00021	Cultivo:62000	PASTOS PERMANENTES DE 5 O MAS AÑOS-SIN VARIEDAD	Secano
	Recinto:41-048-046-00003-00003	Cultivo:62000	PASTOS PERMANENTES DE 5 O MAS AÑOS-SIN VARIEDAD	Secano
	Recinto:41-048-046-00003-00019	Cultivo:62000	PASTOS PERMANENTES DE 5 O MAS AÑOS-SIN VARIEDAD	Secano
	Recinto:41-048-046-00004-00004	Cultivo:62000	PASTOS PERMANENTES DE 5 O MAS AÑOS-SIN VARIEDAD	Secano
	Recinto:41-048-046-00004-00008	Cultivo:62000	PASTOS PERMANENTES DE 5 O MAS AÑOS-SIN VARIEDAD	Secano
	Recinto:41-048-046-00004-00010	Cultivo:62000	PASTOS PERMANENTES DE 5 O MAS AÑOS-SIN VARIEDAD	Secano
	Recinto:41-048-046-00004-00013	Cultivo:62000	PASTOS PERMANENTES DE 5 O MAS AÑOS-SIN VARIEDAD	Secano
	Recinto:41-048-046-00008-00001	Cultivo:62000	PASTOS PERMANENTES DE 5 O MAS AÑOS-SIN VARIEDAD	Secano
	Recinto:41-048-046-00008-00002	Cultivo:62000	PASTOS PERMANENTES DE 5 O MAS AÑOS-SIN VARIEDAD	Secano
	Recinto:41-048-046-00008-00012	Cultivo:62000	PASTOS PERMANENTES DE 5 O MAS AÑOS-SIN VARIEDAD	Secano
	Recinto:41-048-046-00008-00013	Cultivo:62000	PASTOS PERMANENTES DE 5 O MAS AÑOS-SIN VARIEDAD	Secano
	Recinto:41-048-047-00006-00010	Cultivo:62000	PASTOS PERMANENTES DE 5 O MAS AÑOS-SIN VARIEDAD	Secano
	Recinto:41-048-047-00006-00012	Cultivo:62000	PASTOS PERMANENTES DE 5 O MAS AÑOS-SIN VARIEDAD	Secano
	Recinto:41-048-047-00006-00026	Cultivo:62000	PASTOS PERMANENTES DE 5 O MAS AÑOS-SIN VARIEDAD	Secano
	Recinto:41-048-047-00008-00008	Cultivo:62000	PASTOS PERMANENTES DE 5 O MAS AÑOS-SIN VARIEDAD	Secano
	Recinto:41-048-047-00008-00015	Cultivo:62000	PASTOS PERMANENTES DE 5 O MAS AÑOS-SIN VARIEDAD	Secano
	Recinto:41-048-047-00010-00001	Cultivo:62000	PASTOS PERMANENTES DE 5 O MAS AÑOS-SIN VARIEDAD	Secano
	Recinto:41-048-047-00010-00002	Cultivo:62000	PASTOS PERMANENTES DE 5 O MAS AÑOS-SIN VARIEDAD	Secano

**Incidenias de carga ganadera**

**INCIDENCIA DESCRIPCIÓN**

86122	Recinto superficie forrajera que realiza la actividad de producción de pastoreo y no declara el o los códigos del Registro de Explotaciones Ganaderas de Andalucía, REGA.			
	Recinto:41-048-047-00010-00002	Cultivo:62000	PASTOS PERMANENTES DE 5 O MAS AÑOS-SIN VARIEDAD	Secano
	Recinto:41-048-047-00010-00001	Cultivo:62000	PASTOS PERMANENTES DE 5 O MAS AÑOS-SIN VARIEDAD	Secano
	Recinto:41-048-046-00008-00013	Cultivo:62000	PASTOS PERMANENTES DE 5 O MAS AÑOS-SIN VARIEDAD	Secano
	Recinto:41-048-046-00008-00012	Cultivo:62000	PASTOS PERMANENTES DE 5 O MAS AÑOS-SIN VARIEDAD	Secano
	Recinto:41-048-046-00008-00002	Cultivo:62000	PASTOS PERMANENTES DE 5 O MAS AÑOS-SIN VARIEDAD	Secano
	Recinto:41-048-046-00008-00001	Cultivo:62000	PASTOS PERMANENTES DE 5 O MAS AÑOS-SIN VARIEDAD	Secano
	Recinto:41-048-047-00008-00015	Cultivo:62000	PASTOS PERMANENTES DE 5 O MAS AÑOS-SIN VARIEDAD	Secano
	Recinto:41-048-047-00006-00026	Cultivo:62000	PASTOS PERMANENTES DE 5 O MAS AÑOS-SIN VARIEDAD	Secano
	Recinto:41-048-046-00004-00013	Cultivo:62000	PASTOS PERMANENTES DE 5 O MAS AÑOS-SIN VARIEDAD	Secano
	Recinto:41-048-046-00004-00010	Cultivo:62000	PASTOS PERMANENTES DE 5 O MAS AÑOS-SIN VARIEDAD	Secano
	Recinto:41-048-046-00003-00019	Cultivo:62000	PASTOS PERMANENTES DE 5 O MAS AÑOS-SIN VARIEDAD	Secano
	Recinto:41-048-046-00002-00021	Cultivo:62000	PASTOS PERMANENTES DE 5 O MAS AÑOS-SIN VARIEDAD	Secano
	Recinto:41-048-046-00002-00020	Cultivo:62000	PASTOS PERMANENTES DE 5 O MAS AÑOS-SIN VARIEDAD	Secano
	Recinto:41-048-046-00003-00003	Cultivo:62000	PASTOS PERMANENTES DE 5 O MAS AÑOS-SIN VARIEDAD	Secano
	Recinto:41-048-047-00006-00012	Cultivo:62000	PASTOS PERMANENTES DE 5 O MAS AÑOS-SIN VARIEDAD	Secano

(1) Con incidencias que retienen pago o deniegan el expediente.  
 (2) Se calcula sobre superficie declarada admisible.  
 (3) Aplicación del artículo 16 bis del RD 147/2023.  
 (4) Expediente con algunos recintos de pastos permanentes ubicados en espacios protegidos donde la carga ganadera mínima será 0,1 UGM/ha.

Puede verificar la integridad de una copia de este documento mediante la lectura del código QR adjunto o mediante el acceso a la dirección <https://ws050.juntadeandalucia.es/verificarFirma> indicando el código de VERIFICACIÓN

FIRMADO POR	RAQUEL MARIA ESPIN CRESPO	17/10/2024
VERIFICACIÓN	Pk2jmWSPEJNMB623FQZ8JEKDMKEPRE	PÁG. 4738/4804





	Recinto:41-048-047-00008-00008	Cultivo:62000	PASTOS PERMANENTES DE 5 O MAS AÑOS-SIN VARIEDAD	Secano
	Recinto:41-048-046-00004-00008	Cultivo:62000	PASTOS PERMANENTES DE 5 O MAS AÑOS-SIN VARIEDAD	Secano
	Recinto:41-048-046-00004-00004	Cultivo:62000	PASTOS PERMANENTES DE 5 O MAS AÑOS-SIN VARIEDAD	Secano
	Recinto:41-048-047-00006-00010	Cultivo:62000	PASTOS PERMANENTES DE 5 O MAS AÑOS-SIN VARIEDAD	Secano
	Recinto:41-048-046-00002-00013	Cultivo:62000	PASTOS PERMANENTES DE 5 O MAS AÑOS-SIN VARIEDAD	Secano
	Recinto:41-048-046-00002-00017	Cultivo:62000	PASTOS PERMANENTES DE 5 O MAS AÑOS-SIN VARIEDAD	Secano
	Recinto:41-048-046-00002-00012	Cultivo:62000	PASTOS PERMANENTES DE 5 O MAS AÑOS-SIN VARIEDAD	Secano
86124	Recinto de forrajera para Cálculo de Carga Ganadera que No pertenece a Explotación.			
	Recinto:41-048-047-00010-00002	Cultivo:62000	PASTOS PERMANENTES DE 5 O MAS AÑOS-SIN VARIEDAD	Secano
	Recinto:41-048-047-00010-00001	Cultivo:62000	PASTOS PERMANENTES DE 5 O MAS AÑOS-SIN VARIEDAD	Secano
	Recinto:41-048-046-00008-00013	Cultivo:62000	PASTOS PERMANENTES DE 5 O MAS AÑOS-SIN VARIEDAD	Secano
	Recinto:41-048-046-00008-00012	Cultivo:62000	PASTOS PERMANENTES DE 5 O MAS AÑOS-SIN VARIEDAD	Secano
	Recinto:41-048-046-00008-00002	Cultivo:62000	PASTOS PERMANENTES DE 5 O MAS AÑOS-SIN VARIEDAD	Secano
	Recinto:41-048-046-00008-00001	Cultivo:62000	PASTOS PERMANENTES DE 5 O MAS AÑOS-SIN VARIEDAD	Secano
	Recinto:41-048-047-00008-00015	Cultivo:62000	PASTOS PERMANENTES DE 5 O MAS AÑOS-SIN VARIEDAD	Secano
	Recinto:41-048-047-00006-00026	Cultivo:62000	PASTOS PERMANENTES DE 5 O MAS AÑOS-SIN VARIEDAD	Secano
	Recinto:41-048-046-00004-00013	Cultivo:62000	PASTOS PERMANENTES DE 5 O MAS AÑOS-SIN VARIEDAD	Secano
	Recinto:41-048-046-00004-00010	Cultivo:62000	PASTOS PERMANENTES DE 5 O MAS AÑOS-SIN VARIEDAD	Secano
	Recinto:41-048-046-00003-00019	Cultivo:62000	PASTOS PERMANENTES DE 5 O MAS AÑOS-SIN VARIEDAD	Secano
	Recinto:41-048-046-00002-00021	Cultivo:62000	PASTOS PERMANENTES DE 5 O MAS AÑOS-SIN VARIEDAD	Secano
	Recinto:41-048-046-00002-00020	Cultivo:62000	PASTOS PERMANENTES DE 5 O MAS AÑOS-SIN VARIEDAD	Secano
	Recinto:41-048-046-00003-00003	Cultivo:62000	PASTOS PERMANENTES DE 5 O MAS AÑOS-SIN VARIEDAD	Secano
	Recinto:41-048-047-00006-00012	Cultivo:62000	PASTOS PERMANENTES DE 5 O MAS AÑOS-SIN VARIEDAD	Secano
	Recinto:41-048-047-00008-00008	Cultivo:62000	PASTOS PERMANENTES DE 5 O MAS AÑOS-SIN VARIEDAD	Secano
	Recinto:41-048-046-00004-00008	Cultivo:62000	PASTOS PERMANENTES DE 5 O MAS AÑOS-SIN VARIEDAD	Secano
	Recinto:41-048-046-00004-00004	Cultivo:62000	PASTOS PERMANENTES DE 5 O MAS AÑOS-SIN VARIEDAD	Secano
	Recinto:41-048-047-00006-00010	Cultivo:62000	PASTOS PERMANENTES DE 5 O MAS AÑOS-SIN VARIEDAD	Secano
	Recinto:41-048-046-00002-00013	Cultivo:62000	PASTOS PERMANENTES DE 5 O MAS AÑOS-SIN VARIEDAD	Secano
	Recinto:41-048-046-00002-00017	Cultivo:62000	PASTOS PERMANENTES DE 5 O MAS AÑOS-SIN VARIEDAD	Secano
	Recinto:41-048-046-00002-00012	Cultivo:62000	PASTOS PERMANENTES DE 5 O MAS AÑOS-SIN VARIEDAD	Secano
86128	Recinto de Forrajeras que no ha contabilizado para Carga Ganadera por no tener una explotación válida para el cálculo de la Carga Ganadera			
	Recinto:41-048-047-00010-00002	Cultivo:62	PASTOS PERMANENTES DE 5 O MAS AÑOS-	
	Recinto:41-048-047-00010-00001	Cultivo:62	PASTOS PERMANENTES DE 5 O MAS AÑOS-	
	Recinto:41-048-046-00008-00021	Cultivo:62	PASTOS PERMANENTES DE 5 O MAS AÑOS-	
	Recinto:41-048-046-00008-00013	Cultivo:62	PASTOS PERMANENTES DE 5 O MAS AÑOS-	
	Recinto:41-048-046-00008-00012	Cultivo:62	PASTOS PERMANENTES DE 5 O MAS AÑOS-	
	Recinto:41-048-046-00008-00002	Cultivo:62	PASTOS PERMANENTES DE 5 O MAS AÑOS-	
	Recinto:41-048-046-00008-00001	Cultivo:62	PASTOS PERMANENTES DE 5 O MAS AÑOS-	
	Recinto:41-048-047-00008-00015	Cultivo:62	PASTOS PERMANENTES DE 5 O MAS AÑOS-	
	Recinto:41-048-047-00006-00026	Cultivo:62	PASTOS PERMANENTES DE 5 O MAS AÑOS-	
	Recinto:41-048-046-00004-00013	Cultivo:62	PASTOS PERMANENTES DE 5 O MAS AÑOS-	
	Recinto:41-048-046-00004-00010	Cultivo:62	PASTOS PERMANENTES DE 5 O MAS AÑOS-	
	Recinto:41-048-046-00003-00019	Cultivo:62	PASTOS PERMANENTES DE 5 O MAS AÑOS-	
	Recinto:41-048-046-00002-00021	Cultivo:62	PASTOS PERMANENTES DE 5 O MAS AÑOS-	
	Recinto:41-048-046-00002-00020	Cultivo:62	PASTOS PERMANENTES DE 5 O MAS AÑOS-	
	Recinto:41-048-046-00003-00003	Cultivo:62	PASTOS PERMANENTES DE 5 O MAS AÑOS-	
	Recinto:41-048-047-00006-00012	Cultivo:62	PASTOS PERMANENTES DE 5 O MAS AÑOS-	
	Recinto:41-048-047-00008-00008	Cultivo:62	PASTOS PERMANENTES DE 5 O MAS AÑOS-	
	Recinto:41-048-046-00004-00008	Cultivo:62	PASTOS PERMANENTES DE 5 O MAS AÑOS-	
	Recinto:41-048-046-00004-00004	Cultivo:62	PASTOS PERMANENTES DE 5 O MAS AÑOS-	
	Recinto:41-048-047-00006-00010	Cultivo:62	PASTOS PERMANENTES DE 5 O MAS AÑOS-	
	Recinto:41-048-046-00002-00013	Cultivo:62	PASTOS PERMANENTES DE 5 O MAS AÑOS-	
	Recinto:41-048-046-00002-00017	Cultivo:62	PASTOS PERMANENTES DE 5 O MAS AÑOS-	
	Recinto:41-048-046-00002-00012	Cultivo:62	PASTOS PERMANENTES DE 5 O MAS AÑOS-	
86133	Recinto de forrajera No solicitado para Cálculo de Carga Ganadera que No pertenece a Explotación.			
	Recinto:41-048-046-00008-00021	Cultivo:62000	PASTOS PERMANENTES DE 5 O MAS AÑOS-SIN VARIEDAD	Secano

(1) Con incidencias que retienen pago o deniegan el expediente.

(2) Se calcula sobre superficie declarada admisible.

(3) Aplicación del artículo 16 bis del RD 147/2023.

(4) Expediente con algunos recintos de pastos permanentes ubicados en espacios protegidos donde la carga ganadera mínima será 0,1 UGM/ha.

Puede verificar la integridad de una copia de este documento mediante la lectura del código QR adjunto o mediante el acceso a la dirección <https://ws050.juntadeandalucia.es/verificarFirma> indicando el código de VERIFICACIÓN

FIRMADO POR

RAQUEL MARIA ESPIN CRESPO

17/10/2024

VERIFICACIÓN

Pk2jmWSPEJNMB623FQZ8JEKDMKEPRE

PÁG. 4739/4804



**APELLIDOS Y NOMBRE / RAZÓN SOCIAL**

GUIMERA CORDOBA MARIA DEL CARMEN

**NIF**

\*\*\*\*2813\*

**EXPEDIENTE**

1204648

**RESOLUCIÓN**

DENEGACIÓN DE LA AYUDA

**DATOS DE MANTENIMIENTO UNIDADES****GRUPO DE PAGO**

ZONAS DE MONTAÑA

**Sup. Dec.  
Admisible**

0,00

**Sup.  
Resuelta**

0,00

**Sobredecl.**

0,00

**% Sobredecl.**

0,00

**RESUMEN DE PAGOS****IMPORTE ( Euros )**

	<u>RESUELTO</u>	<u>FEADER</u>	<u>MAPA</u>	<u>CAPADR</u>
A pagar	0,00	0,00	0,00	0,00

**APLICACIÓN DE REDUCCIONES Y PENALIZACIONES (%)**

<u>Crterios de subvencionabilidad (1)</u>	<u>Presentación tardia</u>	<u>Omisión declaración</u>	<u>Condicionalidad</u>
100,00	0,00	1,00	0,00

**IMPORTE ( Euros )**

<u>Calculado(2)</u>	<u>Reducción</u>	<u>Penalización</u>	<u>Reducción Penalización (3)</u>	<u>Penalización adicional</u>	<u>Resuelto</u>	<u>FEADER</u>	<u>MAPA</u>	<u>CAPADR</u>
0,00 €	0,00 €	0,00 €	0,00 €	0,00 €	0,00 €	0,00 €	0,00 €	0,00 €
<u>Importe Unitario:</u>	93,00 €	<u>Nuevo Importe Unitario:</u>	0,00 €					

(1) Con incidencias que retienen pago o deniegan el expediente.

(2) Se calcula sobre superficie declarada admisible.

(3) Aplicación del artículo 16 bis del RD 147/2023.

(4) Expediente con algunos recintos de pastos permanentes ubicados en espacios protegidos donde la carga ganadera mínima será 0,1 UGM/ha.

Puede verificar la integridad de una copia de este documento mediante la lectura del código QR adjunto o mediante el acceso a la dirección <https://ws050.juntadeandalucia.es/verificarFirma> indicando el código de VERIFICACIÓN

FIRMADO POR

RAQUEL MARIA ESPIN CRESPO

17/10/2024

VERIFICACIÓN

Pk2jmWSPEJNMB623FQZ8JEKDMKEPRE

PÁG. 4740/4804



**INCIDENCIAS****INCIDENCIA DESCRIPCIÓN**

- 256 Solicitud con recintos no declarados en campaña actual con una reducción por omisión de superficie superior al 3%  
CÓDIGO PARA EL PORCENTAJE DE REDUCCIÓN POR OMISIÓN QUE CORRESPONDE A LA SOLICITUD:1
- 4272 Verifica que las líneas de declaración de las Solicitudes Únicas no tienen solapes con la capa de Retroactividad Gráfica (ambas de la misma campaña) a nivel de expediente/línea de declaración gráfica de la solicitud.  
Recinto:41-045-003-00006-00002 Cultivo: - Agregado de la referencia del recinto.:0 Zona de la referencia del recinto.:0 Superficie solapada.:0,09 Id. Incid.:98092373  
Recinto:41-045-003-00051-00001 Cultivo: - Agregado de la referencia del recinto.:0 Zona de la referencia del recinto.:0 Superficie solapada.:0,03 Id. Incid.:98092372
- 74051 Solicitante de intervención 6613, que no declara ningún recinto en zona desfavorecida.
- 74053 Importe inferior a 100 Euros
- 86020 Verifica que determinados recintos declarados por el expte para la operación, no se corresponde con la ZONA DESFAVORECIDA. Y no ha sido solicitada la operación análoga o correspondiente.  
Recinto:21-068-005-00085-00001 Cultivo:62000 PASTOS PERMANENTES DE 5 O MAS AÑOS-SIN VARIEDAD Secano Operación correcta del recinto:6613.2  
Recinto:21-068-005-00092-00001 Cultivo:62000 PASTOS PERMANENTES DE 5 O MAS AÑOS-SIN VARIEDAD Secano Operación correcta del recinto:6613.2  
Recinto:41-045-003-00006-00001 Cultivo:62000 PASTOS PERMANENTES DE 5 O MAS AÑOS-SIN VARIEDAD Secano Operación correcta del recinto:6613.2  
Recinto:41-045-003-00006-00002 Cultivo:62000 PASTOS PERMANENTES DE 5 O MAS AÑOS-SIN VARIEDAD Secano Operación correcta del recinto:6613.2  
Recinto:41-045-003-00006-00003 Cultivo:62000 PASTOS PERMANENTES DE 5 O MAS AÑOS-SIN VARIEDAD Secano Operación correcta del recinto:6613.2  
Recinto:41-045-003-00006-00029 Cultivo:62000 PASTOS PERMANENTES DE 5 O MAS AÑOS-SIN VARIEDAD Secano Operación correcta del recinto:6613.2  
Recinto:41-045-003-00006-00032 Cultivo:62000 PASTOS PERMANENTES DE 5 O MAS AÑOS-SIN VARIEDAD Secano Operación correcta del recinto:6613.2  
Recinto:41-045-003-00006-00033 Cultivo:62000 PASTOS PERMANENTES DE 5 O MAS AÑOS-SIN VARIEDAD Secano Operación correcta del recinto:6613.2  
Recinto:41-045-003-00006-00040 Cultivo:62000 PASTOS PERMANENTES DE 5 O MAS AÑOS-SIN VARIEDAD Secano Operación correcta del recinto:6613.2  
Recinto:41-045-003-00006-00042 Cultivo:107023 ALBARICOQUEROS-COLORADO Secano Operación correcta del recinto:6613.2  
Recinto:41-045-003-00047-00001 Cultivo:62000 PASTOS PERMANENTES DE 5 O MAS AÑOS-SIN VARIEDAD Secano Operación correcta del recinto:6613.2  
Recinto:41-045-003-00048-00001 Cultivo:62000 PASTOS PERMANENTES DE 5 O MAS AÑOS-SIN VARIEDAD Secano Operación correcta del recinto:6613.2  
Recinto:41-045-003-00048-00002 Cultivo:62000 PASTOS PERMANENTES DE 5 O MAS AÑOS-SIN VARIEDAD Secano Operación correcta del recinto:6613.2  
Recinto:41-045-003-00048-00003 Cultivo:62000 PASTOS PERMANENTES DE 5 O MAS AÑOS-SIN VARIEDAD Secano Operación correcta del recinto:6613.2  
Recinto:41-045-003-00050-00001 Cultivo:62000 PASTOS PERMANENTES DE 5 O MAS AÑOS-SIN VARIEDAD Secano Operación correcta del recinto:6613.2  
Recinto:41-045-003-00050-00004 Cultivo:62000 PASTOS PERMANENTES DE 5 O MAS AÑOS-SIN VARIEDAD Secano Operación correcta del recinto:6613.2  
Recinto:41-045-003-00050-00005 Cultivo:62000 PASTOS PERMANENTES DE 5 O MAS AÑOS-SIN VARIEDAD Secano Operación correcta del recinto:6613.2  
Recinto:41-045-003-00051-00001 Cultivo:62000 PASTOS PERMANENTES DE 5 O MAS AÑOS-SIN VARIEDAD Secano Operación correcta del recinto:6613.2  
Recinto:41-045-003-00051-00002 Cultivo:62000 PASTOS PERMANENTES DE 5 O MAS AÑOS-SIN VARIEDAD Secano Operación correcta del recinto:6613.2  
Recinto:41-045-003-00051-00003 Cultivo:62000 PASTOS PERMANENTES DE 5 O MAS AÑOS-SIN VARIEDAD Secano Operación correcta del recinto:6613.2  
Recinto:41-045-004-00001-00002 Cultivo:62000 PASTOS PERMANENTES DE 5 O MAS AÑOS-SIN VARIEDAD Secano Operación correcta del recinto:6613.2  
Recinto:41-045-004-00001-00003 Cultivo:62000 PASTOS PERMANENTES DE 5 O MAS AÑOS-SIN VARIEDAD Secano Operación correcta del recinto:6613.2  
Recinto:41-045-004-00104-00003 Cultivo:62000 PASTOS PERMANENTES DE 5 O MAS AÑOS-SIN VARIEDAD Secano Operación correcta del recinto:6613.2  
Recinto:41-045-004-00104-00012 Cultivo:62000 PASTOS PERMANENTES DE 5 O MAS AÑOS-SIN VARIEDAD Secano Operación correcta del recinto:6613.2  
Recinto:41-045-004-00109-00003 Cultivo:62000 PASTOS PERMANENTES DE 5 O MAS AÑOS-SIN VARIEDAD Secano Operación correcta del recinto:6613.2

(1) Con incidencias que retienen pago o deniegan el expediente.

(2) Se calcula sobre superficie declarada admisible.

(3) Aplicación del artículo 16 bis del RD 147/2023.

(4) Expediente con algunos recintos de pastos permanentes ubicados en espacios protegidos donde la carga ganadera mínima será 0,1 UGM/ha.

Puede verificar la integridad de una copia de este documento mediante la lectura del código QR adjunto o mediante el acceso a la dirección <https://ws050.juntadeandalucia.es/verificarFirma> indicando el código de VERIFICACIÓN

FIRMADO POR	RAQUEL MARIA ESPIN CRESPO	17/10/2024	
VERIFICACIÓN	Pk2jmWSPEJNMB623FQZ8JEKDMKEPRE	PÁG. 4741/4804	

**APELLIDOS Y NOMBRE / RAZÓN SOCIAL**

GUTIERREZ GALLEGO ALBERTO

**NIF**

\*\*\*\*7627\*

**EXPEDIENTE**

1278824

**RESOLUCIÓN**

DENEGACIÓN DE LA AYUDA

**DATOS DE MANTENIMIENTO UNIDADES****GRUPO DE PAGO**

ZONAS DE MONTAÑA

**Sup. Dec.  
Admisible**

0,00

**Sup.  
Resuelta**

0,00

**Sobredecl.**

0,00

**% Sobredecl.**

0,00

**RESUMEN DE PAGOS****IMPORTE ( Euros )**

	<u>RESUELTO</u>	<u>FEADER</u>	<u>MAPA</u>	<u>CAPADR</u>
A pagar	0,00	0,00	0,00	0,00

**APLICACIÓN DE REDUCCIONES Y PENALIZACIONES (%)**

<u>Crterios de subvencionabilidad (1)</u>	<u>Presentación tardía</u>	<u>Omisión declaración</u>	<u>Condicionalidad</u>
100,00	0,00	0,00	0,00

**IMPORTE ( Euros )**

<u>Calculado(2)</u>	<u>Reducción</u>	<u>Penalización</u>	<u>Reducción Penalización (3)</u>	<u>Penalización adicional</u>	<u>Resuelto</u>	<u>FEADER</u>	<u>MAPA</u>	<u>CAPADR</u>
0,00 €	0,00 €	0,00 €	0,00 €	0,00 €	0,00 €	0,00 €	0,00 €	0,00 €
<u>Importe Unitario:</u>	93,00 €	<u>Nuevo Importe Unitario:</u>	0,00 €					

(1) Con incidencias que retienen pago o deniegan el expediente.

(2) Se calcula sobre superficie declarada admisible.

(3) Aplicación del artículo 16 bis del RD 147/2023.

(4) Expediente con algunos recintos de pastos permanentes ubicados en espacios protegidos donde la carga ganadera mínima será 0,1 UGM/ha.

Puede verificar la integridad de una copia de este documento mediante la lectura del código QR adjunto o mediante el acceso a la dirección <https://ws050.juntadeandalucia.es/verificarFirma> indicando el código de VERIFICACIÓN

FIRMADO POR

RAQUEL MARIA ESPIN CRESPO

17/10/2024

VERIFICACIÓN

Pk2jmWSPEJNMB623FQZ8JEKDMKEPRE

PÁG. 4742/4804





**RECINTOS PROPUESTOS**

REF.	REFERENCIA SIGPAC	CULTIVO	S/R	USO SIGPAC	Sup. Dec. admisible	Sup. Campo	Sup. Determ.	Sup. Resuelta
-1567305	41-088-005-00138-0002	PASTOS PERMANENTES DE 5 O MAS AÑOS	S		7,89		7,89	7,89
-1567300	41-088-005-00137-0004	PASTOS PERMANENTES DE 5 O MAS AÑOS	S		0,88		0,88	0,88
-1567298	41-088-005-00137-0003	PASTOS PERMANENTES DE 5 O MAS AÑOS	S		0,20		0,20	0,20
-1567297	41-088-005-00137-0002	PASTOS PERMANENTES DE 5 O MAS AÑOS	S		0,05		0,05	0,05
-1567296	41-088-005-00137-0001	PASTOS PERMANENTES DE 5 O MAS AÑOS	S		1,62		1,62	1,62
-1567293	41-088-005-00138-0004	PASTOS PERMANENTES DE 5 O MAS AÑOS	S		0,33		0,33	0,33
-1567292	41-088-005-00138-0003	PASTOS PERMANENTES DE 5 O MAS AÑOS	S		0,41		0,41	0,41
-1567291	41-088-005-00136-0007	PASTOS PERMANENTES DE 5 O MAS AÑOS	S		0,53		0,53	0,53
-1567290	41-088-005-00136-0004	PASTOS PERMANENTES DE 5 O MAS AÑOS	S		0,84		0,84	0,84
-1567289	41-088-005-00135-0004	PASTOS PERMANENTES DE 5 O MAS AÑOS	S		1,50		1,50	1,50
-1567288	41-088-005-00136-0005	PASTOS PERMANENTES DE 5 O MAS AÑOS	S		1,19		1,19	1,19
-1567287	41-088-005-00136-0001	PASTOS PERMANENTES DE 5 O MAS AÑOS	S		10,59		10,59	10,59
-1567286	41-088-005-00135-0002	PASTOS PERMANENTES DE 5 O MAS AÑOS	S		2,12		2,12	2,12
-1567285	41-088-005-00135-0005	PASTOS PERMANENTES DE 5 O MAS AÑOS	S		0,88		0,88	0,88
-1567284	41-088-005-00135-0003	PASTOS PERMANENTES DE 5 O MAS AÑOS	S		1,08		1,08	1,08
-1567283	41-088-005-00135-0001	PASTOS PERMANENTES DE 5 O MAS AÑOS	S		16,94		16,94	16,94
-1567282	41-088-005-00132-0001	PASTOS PERMANENTES DE 5 O MAS AÑOS	S		0,52		0,52	0,52
-1567281	41-088-005-00131-0001	PASTOS PERMANENTES DE 5 O MAS AÑOS	S		0,27		0,27	0,27
-1567280	41-088-005-00138-0001	PASTOS PERMANENTES DE 5 O MAS AÑOS	S		33,25		33,25	33,25
-1567279	41-088-005-00129-0002	PASTOS PERMANENTES DE 5 O MAS AÑOS	S		4,34		4,34	4,34
-1567278	41-088-005-00129-0003	PASTOS PERMANENTES DE 5 O MAS AÑOS	S		0,86		0,86	0,86
-1567277	41-088-005-00130-0001	PASTOS PERMANENTES DE 5 O MAS AÑOS	S		21,87		21,87	21,87
-1567275	41-088-006-00003-0008	PASTOS PERMANENTES DE 5 O MAS AÑOS	S		1,06		1,06	1,06
-1567274	41-088-006-00003-0011	PASTOS PERMANENTES DE 5 O MAS AÑOS	S		0,24		0,24	0,24
-1567273	41-088-006-00003-0013	PASTOS PERMANENTES DE 5 O MAS AÑOS	S		0,89		0,89	0,89
-1567272	41-088-006-00003-0009	PASTOS PERMANENTES DE 5 O MAS AÑOS	S		5,06		5,06	5,06
-1567271	41-088-005-00133-0001	PASTOS PERMANENTES DE 5 O MAS AÑOS	S		16,58		16,58	16,58
-1567243	41-088-006-00003-0007	PASTOS PERMANENTES DE 5 O MAS AÑOS	S		0,48		0,48	0,48
-1567237	41-088-006-00003-0001	PASTOS PERMANENTES DE 5 O MAS AÑOS	S		67,04		67,04	67,04
-1567233	41-088-006-00020-0001	PASTOS PERMANENTES DE 5 O MAS AÑOS	S		35,12		35,12	35,12
-1567185	41-088-006-00023-0001	PASTOS PERMANENTES DE 5 O MAS AÑOS	S		0,19		0,19	0,19
-1567179	41-088-006-00037-0001	PASTOS PERMANENTES DE 5 O MAS AÑOS	S		0,05		0,05	0,00
-1567178	41-088-006-00052-0002	PASTOS PERMANENTES DE 5 O MAS AÑOS	S		0,26		0,26	0,26
-1567177	41-088-006-00035-0001	PASTOS PERMANENTES DE 5 O MAS AÑOS	S		0,53		0,53	0,53
-1567105	41-088-006-00043-0002	PASTOS PERMANENTES DE 5 O MAS AÑOS	S		40,11		40,11	40,11
-1567099	41-088-006-00039-0001	PASTOS PERMANENTES DE 5 O MAS AÑOS	S		20,59		20,59	20,59
-1567097	41-088-006-00038-0001	PASTOS PERMANENTES DE 5 O MAS AÑOS	S		0,35		0,35	0,35
-1567094	41-088-006-00023-0002	PASTOS PERMANENTES DE 5 O MAS AÑOS	S		1,32		1,32	1,32
-1567093	41-088-006-00024-0001	PASTOS PERMANENTES DE 5 O MAS AÑOS	S		0,51		0,51	0,51
-1567092	41-088-006-00033-0002	PASTOS PERMANENTES DE 5 O MAS AÑOS	S		0,22		0,22	0,22
-1567091	41-088-006-00034-0001	PASTOS DE MENOS DE 5 AÑOS	S		0,18		0,18	0,00
-1567090	41-088-006-00032-0003	PASTOS PERMANENTES DE 5 O MAS AÑOS	S		0,37		0,37	0,37
-1567089	41-088-006-00032-0001	PASTOS PERMANENTES DE 5 O MAS AÑOS	S		0,32		0,32	0,32
-1567088	41-088-006-00025-0001	PASTOS PERMANENTES DE 5 O MAS AÑOS	S		0,71		0,71	0,71
-1567086	41-088-006-00031-0003	PASTOS PERMANENTES DE 5 O MAS AÑOS	S		1,73		1,73	1,73
-1567085	41-088-006-00026-0004	PASTOS PERMANENTES DE 5 O MAS AÑOS	S		1,00		1,00	1,00
-1567084	41-088-006-00030-0001	PASTOS PERMANENTES DE 5 O MAS AÑOS	S		0,33		0,33	0,33
-1567083	41-088-006-00029-0001	PASTOS PERMANENTES DE 5 O MAS AÑOS	S		0,12		0,12	0,12
-1567082	41-088-006-00028-0001	PASTOS PERMANENTES DE 5 O MAS AÑOS	S		0,21		0,21	0,21
-1567044	41-088-006-00027-0001	PASTOS PERMANENTES DE 5 O MAS AÑOS	S		28,36		28,36	28,36
-1567042	41-088-006-00026-0001	PASTOS PERMANENTES DE 5 O MAS AÑOS	S		30,05		30,05	30,05
6855368	41-088-006-00021-0002	PASTOS PERMANENTES DE 5 O MAS AÑOS	S		24,50		24,50	24,50

(1) Con incidencias que retienen pago o deniegan el expediente.

(2) Se calcula sobre superficie declarada admisible.

(3) Aplicación del artículo 16 bis del RD 147/2023.

(4) Expediente con algunos recintos de pastos permanentes ubicados en espacios protegidos donde la carga ganadera mínima será 0,1 UGM/ha.

Puede verificar la integridad de una copia de este documento mediante la lectura del código QR adjunto o mediante el acceso a la dirección <https://ws050.juntadeandalucia.es/verificarFirma> indicando el código de VERIFICACIÓN

FIRMADO POR

RAQUEL MARIA ESPIN CRESPO

17/10/2024

VERIFICACIÓN

Pk2jmWSPEJNMB623FQZ8JEKDMKEPRE

PÁG. 4743/4804



**RECINTOS PROPUESTOS**

REF.	REFERENCIA SIGPAC	CULTIVO	S/R	USO SIGPAC	Sup. Dec. admisible	Sup. Campo	Sup. Determ.	Sup. Resuelta
6855369	41-088-006-00021-0005	PASTOS PERMANENTES DE 5 O MAS AÑOS	S		5,56		5,56	5,56
6855370	41-088-006-00021-0008	PASTOS PERMANENTES DE 5 O MAS AÑOS	S		0,03		0,03	0,00
6855377	41-088-006-00022-0001	PASTOS PERMANENTES DE 5 O MAS AÑOS	S		2,64		2,64	2,64
6855480	41-088-006-00026-0002	PASTOS PERMANENTES DE 5 O MAS AÑOS	S		2,32		2,32	2,32
6855483	41-088-006-00027-0002	PASTOS PERMANENTES DE 5 O MAS AÑOS	S		0,12		0,12	0,00
6855484	41-088-006-00027-0003	PASTOS PERMANENTES DE 5 O MAS AÑOS	S		0,03		0,03	0,03
6855485	41-088-006-00027-0004	PASTOS PERMANENTES DE 5 O MAS AÑOS	S		0,03		0,03	0,00
6855496	41-088-006-00039-0003	PASTOS PERMANENTES DE 5 O MAS AÑOS	S		0,48		0,48	0,48

**INCIDENCIAS****INCIDENCIA DESCRIPCIÓN**

3790	Recinto declarado inactivo Recinto:41-088-006-00021-00008 Cultivo: - Recinto:41-088-006-00027-00002 Cultivo: - Recinto:41-088-006-00027-00004 Cultivo: - Recinto:41-088-006-00034-00001 Cultivo: - Recinto:41-088-006-00037-00001 Cultivo: -
74018	Productor que no es agricultor a título principal, según los datos del ejercicio fiscal n-1 y seguridad socia.
74053	Importe inferior a 100 Euros

**Incidencias de carga ganadera****INCIDENCIA DESCRIPCIÓN**

3790	Recinto declarado inactivo Recinto:41-088-006-00037-00001 Cultivo: - Recinto:41-088-006-00034-00001 Cultivo: - Recinto:41-088-006-00021-00008 Cultivo: - Recinto:41-088-006-00027-00002 Cultivo: - Recinto:41-088-006-00027-00004 Cultivo: -
------	---

(1) Con incidencias que retienen pago o deniegan el expediente.

(2) Se calcula sobre superficie declarada admisible.

(3) Aplicación del artículo 16 bis del RD 147/2023.

(4) Expediente con algunos recintos de pastos permanentes ubicados en espacios protegidos donde la carga ganadera mínima será 0,1 UGM/ha.

Puede verificar la integridad de una copia de este documento mediante la lectura del código QR adjunto o mediante el acceso a la dirección <https://ws050.juntadeandalucia.es/verificarFirma> indicando el código de VERIFICACIÓN

FIRMADO POR

RAQUEL MARIA ESPIN CRESPO

17/10/2024

VERIFICACIÓN

Pk2jmWSPEJNMB623FQZ8JEKDMKEPRE

PÁG. 4744/4804





**APELLIDOS Y NOMBRE / RAZÓN SOCIAL**

JIMENEZ GONZALEZ AMPARO

**NIF**

\*\*\*\*7570\*

**EXPEDIENTE**

1146340

**RESOLUCIÓN**

DENEGACIÓN DE LA AYUDA

**DATOS DE MANTENIMIENTO UNIDADES**

<b>GRUPO DE PAGO</b>	<b>Sup. Dec. Admisible</b>	<b>Sup. Resuelta</b>	<b>Sobredecl.</b>	<b>% Sobredecl.</b>
ZONAS DE MONTAÑA	0,00	0,00	0,00	0,00

**RESUMEN DE PAGOS**

	<b>IMPORTE ( Euros )</b>			
	<b>RESUELTO</b>	<b>FEADER</b>	<b>MAPA</b>	<b>CAPADR</b>
A pagar	0,00	0,00	0,00	0,00

**APLICACIÓN DE REDUCCIONES Y PENALIZACIONES (%)**

<b>Crterios de subvencionabilidad (1)</b>	<b>Presentación tardía</b>	<b>Omisión declaración</b>	<b>Condicionalidad</b>
100,00	0,00	0,00	0,00

**IMPORTE ( Euros )**

<b>Calculado(2)</b>	<b>Reducción</b>	<b>Penalización</b>	<b>Reducción Penalización (3)</b>	<b>Penalización adicional</b>	<b>Resuelto</b>	<b>FEADER</b>	<b>MAPA</b>	<b>CAPADR</b>
0,00 €	0,00 €	0,00 €	0,00 €	0,00 €	0,00 €	0,00 €	0,00 €	0,00 €
<b>Importe Unitario:</b>	93,00 €	<b>Nuevo Importe Unitario:</b>	0,00 €					

**RECINTOS PROPUESTOS**

<b>REF.</b>	<b>REFERENCIA SIGPAC</b>	<b>CULTIVO</b>	<b>S/R</b>	<b>USO SIGPAC</b>	<b>Sup. Dec. admisible</b>	<b>Sup. Campo</b>	<b>Sup. Determ.</b>	<b>Sup. Resuelta</b>
-1139414	41-048-006-00014-0016	PASTOS PERMANENTES DE 5 O MAS AÑOS	S		39,28		39,28	26,07
-534872	41-048-006-00014-0014	PASTOS PERMANENTES DE 5 O MAS AÑOS	S		0,03		0,03	0,03
-534862	41-048-006-00014-0018	PASTOS PERMANENTES DE 5 O MAS AÑOS	S		0,20		0,20	0,20
-534774	41-048-006-00014-0003	PASTOS PERMANENTES DE 5 O MAS AÑOS	S		0,07		0,07	0,07
170000006207495	41-048-006-00014-0002	OLIVAR	S		12,25		12,25	12,25
170000006207502	41-048-006-00014-0002	OLIVAR	S		1,57		1,57	1,57

**INCIDENCIAS****INCIDENCIA DESCRIPCIÓN**

2454	Solicitante de intervención 6613 cuyo regimen de afiliacion a la SS no es ni el sistema especial agrario(cuenta ajena) ni autonomo con actividad agraria.
4272	Verifica que las líneas de declaración de las Solicitudes Únicas no tienen solapes con la capa de Retroactividad Gráfica (ambas de la misma campaña) a nivel de expediente/línea de declaración gráfica de la solicitud. Recinto:41-048-006-00014-00016 Cultivo: - Agregado de la referencia del recinto.:0 Zona de la referencia del recinto.:0 Superficie solapada.:5,43 Id. Incid.:98092348 Recinto:41-048-006-00014-00016 Cultivo: - Agregado de la referencia del recinto.:0 Zona de la referencia del recinto.:0 Superficie solapada.:7,78 Id. Incid.:98092349
74018	Productor que no es agricultor a título principal, según los datos del ejercicio fiscal n-1 y seguridad socia.
74053	Importe inferior a 100 Euros

(1) Con incidencias que retienen pago o deniegan el expediente.

(2) Se calcula sobre superficie declarada admisible.

(3) Aplicación del artículo 16 bis del RD 147/2023.

(4) Expediente con algunos recintos de pastos permanentes ubicados en espacios protegidos donde la carga ganadera mínima será 0,1 UGM/ha.

Puede verificar la integridad de una copia de este documento mediante la lectura del código QR adjunto o mediante el acceso a la dirección <https://ws050.juntadeandalucia.es/verificarFirma> indicando el código de VERIFICACIÓN

FIRMADO POR

RAQUEL MARIA ESPIN CRESPO

17/10/2024

VERIFICACIÓN

Pk2jmWSPEJNMB623FQZ8JEKDMKEPRE

PÁG. 4745/4804



**APELLIDOS Y NOMBRE / RAZÓN SOCIAL**

JIMENEZ RIVAS JUAN MANUEL

**NIF**

\*\*\*\*7697\*

**EXPEDIENTE**

1240274

**RESOLUCIÓN**

DENEGACIÓN DE LA AYUDA

**DATOS DE MANTENIMIENTO UNIDADES**

<b>GRUPO DE PAGO</b>	<b>Sup. Dec. Admisible</b>	<b>Sup. Resuelta</b>	<b>Sobredecl.</b>	<b>% Sobredecl.</b>
ZONAS DE MONTAÑA	0,00	0,00	0,00	0,00

**RESUMEN DE PAGOS**

	<b>IMPORTE ( Euros )</b>			
	<b>RESUELTO</b>	<b>FEADER</b>	<b>MAPA</b>	<b>CAPADR</b>
A pagar	0,00	0,00	0,00	0,00

**APLICACIÓN DE REDUCCIONES Y PENALIZACIONES (%)**

<b>Criterios de subvencionabilidad (1)</b>	<b>Presentación tardía</b>	<b>Omisión declaración</b>	<b>Condicionalidad</b>
100,00	0,00	0,00	0,00

**IMPORTE ( Euros )**

<b>Calculado(2)</b>	<b>Reducción</b>	<b>Penalización</b>	<b>Reducción Penalización (3)</b>	<b>Penalización adicional</b>	<b>Resuelto</b>	<b>FEADER</b>	<b>MAPA</b>	<b>CAPADR</b>
0,00 €	0,00 €	0,00 €	0,00 €	0,00 €	0,00 €	0,00 €	0,00 €	0,00 €
<b>Importe Unitario:</b>	93,00 €	<b>Nuevo Importe Unitario:</b>	0,00 €					

**RECINTOS PROPUESTOS**

<b>REF.</b>	<b>REFERENCIA SIGPAC</b>	<b>CULTIVO</b>	<b>S/R</b>	<b>USO SIGPAC</b>	<b>Sup. Dec. admisible</b>	<b>Sup. Campo</b>	<b>Sup. Determ.</b>	<b>Sup. Resuelta</b>
1700000005837387	41-008-005-00119-0001	OLIVAR	S		5,68		5,68	5,68

**INCIDENCIAS****INCIDENCIA DESCRIPCIÓN**

2454	Solicitante de intervención 6613 cuyo regimen de afiliación a la SS no es ni el sistema especial agrario(cuenta ajena) ni autonomo con actividad agraria.
74018	Productor que no es agricultor a título principal, según los datos del ejercicio fiscal n-1 y seguridad socia.
74053	Importe inferior a 100 Euros

(1) Con incidencias que retienen pago o deniegan el expediente.

(2) Se calcula sobre superficie declarada admisible.

(3) Aplicación del artículo 16 bis del RD 147/2023.

(4) Expediente con algunos recintos de pastos permanentes ubicados en espacios protegidos donde la carga ganadera mínima será 0,1 UGM/ha.

Puede verificar la integridad de una copia de este documento mediante la lectura del código QR adjunto o mediante el acceso a la dirección <https://ws050.juntadeandalucia.es/verificarFirma> indicando el código de VERIFICACIÓN

FIRMADO POR	RAQUEL MARIA ESPIN CRESPO	17/10/2024
VERIFICACIÓN	Pk2jmWSPEJNMB623FQZ8JEKDMKEPRE	PÁG. 4746/4804



**APELLIDOS Y NOMBRE / RAZÓN SOCIAL**  
LEÓN CORRALES MIGUEL ANGEL**NIF**  
\*\*\*\*1668\***EXPEDIENTE**  
1282783**RESOLUCIÓN**  
DENEGACIÓN DE LA AYUDA**DATOS DE MANTENIMIENTO UNIDADES**

<b>GRUPO DE PAGO</b>	<b>Sup. Dec. Admisible</b>	<b>Sup. Resuelta</b>	<b>Sobredecl.</b>	<b>% Sobredecl.</b>
ZONAS DE MONTAÑA	0,00	0,00	0,00	0,00

**RESUMEN DE PAGOS**

	<b>IMPORTE ( Euros )</b>			
	<b>RESUELTO</b>	<b>FEADER</b>	<b>MAPA</b>	<b>CAPADR</b>
A pagar	0,00	0,00	0,00	0,00

**APLICACIÓN DE REDUCCIONES Y PENALIZACIONES (%)**

<b>Crterios de subvencionabilidad (1)</b>	<b>Presentación tardía</b>	<b>Omisión declaración</b>	<b>Condicionalidad</b>
100,00	0,00	0,00	0,00

**IMPORTE ( Euros )**

<b>Calculado(2)</b>	<b>Reducción</b>	<b>Penalización</b>	<b>Reducción Penalización (3)</b>	<b>Penalización adicional</b>	<b>Resuelto</b>	<b>FEADER</b>	<b>MAPA</b>	<b>CAPADR</b>
0,00 €	0,00 €	0,00 €	0,00 €	0,00 €	0,00 €	0,00 €	0,00 €	0,00 €
<b>Importe Unitario:</b>	93,00 €	<b>Nuevo Importe Unitario:</b>	0,00 €					

**RECINTOS PROPUESTOS**

<b>REF.</b>	<b>REFERENCIA SIGPAC</b>	<b>CULTIVO</b>	<b>S/R</b>	<b>USO SIGPAC</b>	<b>Sup. Dec. admisible</b>	<b>Sup. Campo</b>	<b>Sup. Determ.</b>	<b>Sup. Resuelta</b>
1700000006196277	41-080-028-00006-0002	PASTOS PERMANENTES DE 5 O MAS AÑOS	S		15,64		15,64	15,64
1700000006196278	41-080-028-00006-0001	PASTOS PERMANENTES DE 5 O MAS AÑOS	S		14,32		14,32	14,32
1700000006196279	41-080-029-00006-0012	PASTOS PERMANENTES DE 5 O MAS AÑOS	S		2,20		2,20	2,20
1700000006196280	41-080-029-00006-0002	PASTOS PERMANENTES DE 5 O MAS AÑOS	S		81,26		81,26	81,26
1700000006196281	41-080-029-00006-0003	PASTOS PERMANENTES DE 5 O MAS AÑOS	S		4,84		4,84	4,84
1700000006196282	41-080-029-00006-0014	PASTOS PERMANENTES DE 5 O MAS AÑOS	S		5,60		5,60	5,60
1700000006196283	41-080-029-00006-0005	PASTOS PERMANENTES DE 5 O MAS AÑOS	S		45,20		45,20	45,20
1700000006196286	41-080-029-00006-0015	PASTOS PERMANENTES DE 5 O MAS AÑOS	S		0,32		0,32	0,32
1700000006196289	41-080-029-00006-0018	PASTOS PERMANENTES DE 5 O MAS AÑOS	S		36,31		36,31	36,31
1700000006196290	41-080-029-00006-0007	PASTOS PERMANENTES DE 5 O MAS AÑOS	S		5,24		5,24	5,24
1700000006196292	41-080-029-00006-0020	PASTOS PERMANENTES DE 5 O MAS AÑOS	S		9,88		9,88	9,88
1700000006196293	41-080-029-00006-0017	PASTOS PERMANENTES DE 5 O MAS AÑOS	S		8,09		8,09	8,09

**INCIDENCIAS****INCIDENCIA DESCRIPCIÓN**

74018	Productor que no es agricultor a título principal, según los datos del ejercicio fiscal n-1 y seguridad socia.
74053	Importe inferior a 100 Euros

(1) Con incidencias que retienen pago o deniegan el expediente.

(2) Se calcula sobre superficie declarada admisible.

(3) Aplicación del artículo 16 bis del RD 147/2023.

(4) Expediente con algunos recintos de pastos permanentes ubicados en espacios protegidos donde la carga ganadera mínima será 0,1 UGM/ha.

Puede verificar la integridad de una copia de este documento mediante la lectura del código QR adjunto o mediante el acceso a la dirección <https://ws050.juntadeandalucia.es/verificarFirma> indicando el código de VERIFICACIÓN

FIRMADO POR	RAQUEL MARIA ESPIN CRESPO	17/10/2024
VERIFICACIÓN	Pk2jmWSPEJNMB623FQZ8JEKDMKEPRE	PÁG. 4747/4804



**APELLIDOS Y NOMBRE / RAZÓN SOCIAL**

LINERO MACHO FATIMA

**NIF**

\*\*\*\*1390\*

**EXPEDIENTE**

1037989

**RESOLUCIÓN**

DENEGACIÓN DE LA AYUDA

**DATOS DE MANTENIMIENTO UNIDADES****GRUPO DE PAGO**

ZONAS DE MONTAÑA

**Sup. Dec.  
Admisible**

0,00

**Sup.  
Resuelta**

0,00

**Sobredecl.**

0,00

**% Sobredecl.**

0,00

**RESUMEN DE PAGOS****IMPORTE ( Euros )**

	RESUELTO	FEADER	MAPA	CAPADR
A pagar	0,00	0,00	0,00	0,00

**APLICACIÓN DE REDUCCIONES Y PENALIZACIONES (%)**

Criterios de subvencionabilidad (1)	Presentación tardía	Omisión declaración	Condicionalidad
100,00	0,00	0,00	0,00

**IMPORTE ( Euros )**

Calculado(2)	Reducción	Penalización	Reducción Penalización (3)	Penalización adicional	Resuelto	FEADER	MAPA	CAPADR
0,00 €	0,00 €	0,00 €	0,00 €	0,00 €	0,00 €	0,00 €	0,00 €	0,00 €
Importe Unitario:	93,00 €	Nuevo Importe Unitario:	0,00 €					

**RECINTOS PROPUESTOS**

REF.	REFERENCIA SIGPAC	CULTIVO	S/R	USO SIGPAC	Sup. Dec. admisible	Sup. Campo	Sup. Determ.	Sup. Resuelta
170000006132733	41-076-003-00044-0001	OLIVAR	S		2,95		2,95	2,95
170000006132740	41-076-005-00020-0002	OLIVAR	S		5,76		5,76	5,76
170000006132741	41-076-005-00101-0001	OLIVAR	S		0,59		0,59	0,59
170000006132742	41-076-004-00113-0001	OLIVAR	S		1,36		1,36	1,36
170000006132743	41-076-004-00129-0001	OLIVAR	S		5,53		5,53	5,53

**INCIDENCIAS****INCIDENCIA DESCRIPCIÓN**

74018	Productor que no es agricultor a título principal, según los datos del ejercicio fiscal n-1 y seguridad socia.
74053	Importe inferior a 100 Euros

(1) Con incidencias que retienen pago o deniegan el expediente.

(2) Se calcula sobre superficie declarada admisible.

(3) Aplicación del artículo 16 bis del RD 147/2023.

(4) Expediente con algunos recintos de pastos permanentes ubicados en espacios protegidos donde la carga ganadera mínima será 0,1 UGM/ha.

Puede verificar la integridad de una copia de este documento mediante la lectura del código QR adjunto o mediante el acceso a la dirección <https://ws050.juntadeandalucia.es/verificarFirma> indicando el código de VERIFICACIÓN

FIRMADO POR

RAQUEL MARIA ESPIN CRESPO

17/10/2024

VERIFICACIÓN

Pk2jmWSPEJNMB623FQZ8JEKDMKEPRE

PÁG. 4748/4804



**APELLIDOS Y NOMBRE / RAZÓN SOCIAL**

LOPEZ MENDEZ MARIA DEL ROSARIO

**NIF**

\*\*\*\*8821\*

**EXPEDIENTE**

1116168

**RESOLUCIÓN**

DENEGACIÓN DE LA AYUDA

**DATOS DE MANTENIMIENTO UNIDADES****GRUPO DE PAGO**

ZONAS DE MONTAÑA

**Sup. Dec.  
Admisible**

0,00

**Sup.  
Resuelta**

0,00

**Sobredecl.**

0,00

**% Sobredecl.**

0,00

**RESUMEN DE PAGOS****IMPORTE ( Euros )**

	<b>RESUELTO</b>	<b>FEADER</b>	<b>MAPA</b>	<b>CAPADR</b>
A pagar	0,00	0,00	0,00	0,00

**APLICACIÓN DE REDUCCIONES Y PENALIZACIONES (%)**

<b>Crterios de subvencionabilidad (1)</b>	<b>Presentación tardía</b>	<b>Omisión declaración</b>	<b>Condicionalidad</b>
100,00	0,00	0,00	0,00

**IMPORTE ( Euros )**

<b>Calculado(2)</b>	<b>Reducción</b>	<b>Penalización</b>	<b>Reducción Penalización (3)</b>	<b>Penalización adicional</b>	<b>Resuelto</b>	<b>FEADER</b>	<b>MAPA</b>	<b>CAPADR</b>
0,00 €	0,00 €	0,00 €	0,00 €	0,00 €	0,00 €	0,00 €	0,00 €	0,00 €
<b>Importe Unitario:</b>	93,00 €	<b>Nuevo Importe Unitario:</b>	0,00 €					

(1) Con incidencias que retienen pago o deniegan el expediente.

(2) Se calcula sobre superficie declarada admisible.

(3) Aplicación del artículo 16 bis del RD 147/2023.

(4) Expediente con algunos recintos de pastos permanentes ubicados en espacios protegidos donde la carga ganadera mínima será 0,1 UGM/ha.

Puede verificar la integridad de una copia de este documento mediante la lectura del código QR adjunto o mediante el acceso a la dirección <https://ws050.juntadeandalucia.es/verificarFirma> indicando el código de VERIFICACIÓN

FIRMADO POR

RAQUEL MARIA ESPIN CRESPO

17/10/2024

VERIFICACIÓN

Pk2jmWSPEJNMB623FQZ8JEKDMKEPRE

PÁG. 4749/4804



**RECINTOS PROPUESTOS**

REF.	REFERENCIA SIGPAC	CULTIVO	S/R	USO SIGPAC	Sup. Dec. admisible	Sup. Campo	Sup. Determ.	Sup. Resuelta
-1539697	21-007-004-09012-0036	PASTOS PERMANENTES DE 5 O MAS AÑOS	S		0,25		0,25	0,25
-1539696	21-007-004-09012-0028	PASTOS PERMANENTES DE 5 O MAS AÑOS	S		0,24		0,24	0,24
-1539695	21-007-004-09012-0027	PASTOS PERMANENTES DE 5 O MAS AÑOS	S		0,04		0,04	0,04
-1539694	21-007-004-09012-0019	PASTOS PERMANENTES DE 5 O MAS AÑOS	S		0,51		0,51	0,51
-1539693	21-007-004-09012-0018	PASTOS PERMANENTES DE 5 O MAS AÑOS	S		0,03		0,03	0,03
-1539692	21-007-004-09012-0017	PASTOS PERMANENTES DE 5 O MAS AÑOS	S		0,08		0,08	0,08
-1539691	21-007-004-09012-0016	PASTOS PERMANENTES DE 5 O MAS AÑOS	S		0,22		0,22	0,22
-1539690	21-007-004-09012-0008	PASTOS PERMANENTES DE 5 O MAS AÑOS	S		0,25		0,25	0,25
-1539689	21-007-004-09012-0007	PASTOS PERMANENTES DE 5 O MAS AÑOS	S		0,64		0,64	0,64
-1539688	21-007-004-09012-0006	PASTOS PERMANENTES DE 5 O MAS AÑOS	S		0,08		0,08	0,08
-1539687	21-007-004-09012-0002	PASTOS PERMANENTES DE 5 O MAS AÑOS	S		0,23		0,23	0,23
-1539686	21-007-004-00026-0006	PASTOS PERMANENTES DE 5 O MAS AÑOS	S		0,06		0,06	0,06
-1539685	21-007-004-00026-0005	PASTOS PERMANENTES DE 5 O MAS AÑOS	S		0,16		0,16	0,16
-1539684	21-007-004-00026-0003	PASTOS PERMANENTES DE 5 O MAS AÑOS	S		1,71		1,71	1,71
-1539683	21-007-004-00026-0002	PASTOS PERMANENTES DE 5 O MAS AÑOS	S		2,27		2,27	2,27
-1539682	21-007-004-00026-0001	PASTOS PERMANENTES DE 5 O MAS AÑOS	S		5,12		5,12	5,12
-1539681	21-004-008-00049-0008	PASTOS PERMANENTES DE 5 O MAS AÑOS	S		36,98		36,98	36,98
-1539680	21-004-008-00049-0007	PASTOS PERMANENTES DE 5 O MAS AÑOS	S		33,70		33,70	33,70
-1539679	21-004-008-00049-0006	PASTOS PERMANENTES DE 5 O MAS AÑOS	S		23,85		23,85	23,85
-1539678	21-004-008-00049-0005	PASTOS PERMANENTES DE 5 O MAS AÑOS	S		5,86		5,86	5,86
-1539677	21-004-008-00049-0004	PASTOS PERMANENTES DE 5 O MAS AÑOS	S		0,00		0,00	0,00
1700000007114293	21-007-004-00008-0037	PASTOS PERMANENTES DE 5 O MAS AÑOS	S		7,58		7,58	7,58
1700000007114294	21-007-004-00008-0009	PASTOS PERMANENTES DE 5 O MAS AÑOS	S		0,00		0,00	0,00
1700000007114295	21-007-004-00008-0021	PASTOS PERMANENTES DE 5 O MAS AÑOS	S		0,00		0,00	0,00
1700000007114296	21-007-004-00008-0008	PASTOS PERMANENTES DE 5 O MAS AÑOS	S		1,29		1,29	1,29
1700000007114297	21-007-004-00008-0019	PASTOS PERMANENTES DE 5 O MAS AÑOS	S		14,91		14,91	14,91
1700000007114298	21-007-004-00008-0032	PASTOS PERMANENTES DE 5 O MAS AÑOS	S		0,50		0,50	0,50
1700000007114301	21-007-004-00008-0035	PASTOS PERMANENTES DE 5 O MAS AÑOS	S		0,14		0,14	0,14
1700000007114302	21-007-004-00008-0020	PASTOS PERMANENTES DE 5 O MAS AÑOS	S		11,77		11,77	11,77
1700000007114321	21-007-004-00008-0033	PASTOS PERMANENTES DE 5 O MAS AÑOS	S		1,91		1,91	1,91
1700000007114323	21-007-004-00008-0004	PASTOS PERMANENTES DE 5 O MAS AÑOS	S		0,23		0,23	0,23
1700000007114324	21-007-004-00008-0028	PASTOS PERMANENTES DE 5 O MAS AÑOS	S		12,49		12,49	12,49
1700000007114325	21-007-004-00008-0031	PASTOS PERMANENTES DE 5 O MAS AÑOS	S		1,62		1,62	1,62
1700000007114326	21-007-004-00008-0005	PASTOS PERMANENTES DE 5 O MAS AÑOS	S		0,86		0,86	0,86
1700000007114328	21-007-004-00008-0034	PASTOS PERMANENTES DE 5 O MAS AÑOS	S		2,68		2,68	2,68
1700000007114330	21-007-004-00008-0018	PASTOS PERMANENTES DE 5 O MAS AÑOS	S		10,68		10,68	10,68
1700000007114333	21-007-004-00008-0029	PASTOS PERMANENTES DE 5 O MAS AÑOS	S		0,19		0,19	0,19

**INCIDENCIAS****INCIDENCIA DESCRIPCIÓN**

- 2454 Solicitante de intervención 6613 cuyo regimen de afiliación a la SS no es ni el sistema especial agrario(cuenta ajena) ni autonomo con actividad agraria.
- 74018 Productor que no es agricultor a título principal, según los datos del ejercicio fiscal n-1 y seguridad socia.
- 74053 Importe inferior a 100 Euros
- 75022 No Autoriza a que, en caso de la devolución por la entidad financiera (retrocesión bancaria) del pago en la cuenta corriente consignada en la solicitud y que está debidamente registrada en el sistema contable GIRO de la Junta de Andalucía, se proceda al pago en cualquier otra cuenta corriente de la titularidad del solicitante vigente en dicho sistema contable.

(1) Con incidencias que retienen pago o deniegan el expediente.

(2) Se calcula sobre superficie declarada admisible.

(3) Aplicación del artículo 16 bis del RD 147/2023.

(4) Expediente con algunos recintos de pastos permanentes ubicados en espacios protegidos donde la carga ganadera mínima será 0,1 UGM/ha.

Puede verificar la integridad de una copia de este documento mediante la lectura del código QR adjunto o mediante el acceso a la dirección <https://ws050.juntadeandalucia.es/verificarFirma> indicando el código de VERIFICACIÓN

FIRMADO POR

RAQUEL MARIA ESPIN CRESPO

17/10/2024

VERIFICACIÓN

Pk2jmWSPEJNMB623FQZ8JEKDMKEPRE

PÁG. 4750/4804



**APELLIDOS Y NOMBRE / RAZÓN SOCIAL**

LOPEZ PERERA JUAN IGNACIO

**NIF**

\*\*\*\*9774\*

**EXPEDIENTE**

1255549

**RESOLUCIÓN**

DENEGACIÓN DE LA AYUDA

**DATOS DE MANTENIMIENTO UNIDADES****GRUPO DE PAGO**

ZONAS DE MONTAÑA

**Sup. Dec.  
Admisible**

0,00

**Sup.  
Resuelta**

0,00

**Sobredecl.**

0,00

**% Sobredecl.**

0,00

**RESUMEN DE PAGOS****IMPORTE ( Euros )**

	<b>RESUELTO</b>	<b>FEADER</b>	<b>MAPA</b>	<b>CAPADR</b>
A pagar	0,00	0,00	0,00	0,00

**APLICACIÓN DE REDUCCIONES Y PENALIZACIONES (%)**

<b>Crterios de subvencionabilidad (1)</b>	<b>Presentación tardía</b>	<b>Omisión declaración</b>	<b>Condicionalidad</b>
100,00	0,00	0,00	0,00

**IMPORTE ( Euros )**

<b>Calculado(2)</b>	<b>Reducción</b>	<b>Penalización</b>	<b>Reducción Penalización (3)</b>	<b>Penalización adicional</b>	<b>Resuelto</b>	<b>FEADER</b>	<b>MAPA</b>	<b>CAPADR</b>
0,00 €	0,00 €	0,00 €	0,00 €	0,00 €	0,00 €	0,00 €	0,00 €	0,00 €
<b>Importe Unitario:</b>	93,00 €	<b>Nuevo Importe Unitario:</b>	0,00 €					

**INCIDENCIAS****INCIDENCIA DESCRIPCIÓN**

74053	Importe inferior a 100 Euros
86120	Para explotaciones de pastos permanentes ubicadas en espacios protegidos la carga ganadera mínima será 0,1 UGM/ha. Recinto:41-080-017-00005-00002 Cultivo:62000 PASTOS PERMANENTES DE 5 O MAS AÑOS-SIN VARIEDAD Secano Carga Ganadera:0,09

(1) Con incidencias que retienen pago o deniegan el expediente.

(2) Se calcula sobre superficie declarada admisible.

(3) Aplicación del artículo 16 bis del RD 147/2023.

(4) Expediente con algunos recintos de pastos permanentes ubicados en espacios protegidos donde la carga ganadera mínima será 0,1 UGM/ha.

Puede verificar la integridad de una copia de este documento mediante la lectura del código QR adjunto o mediante el acceso a la dirección <https://ws050.juntadeandalucia.es/verificarFirma> indicando el código de VERIFICACIÓN

FIRMADO POR

RAQUEL MARIA ESPIN CRESPO

17/10/2024

VERIFICACIÓN

Pk2jmWSPEJNMB623FQZ8JEKDMKEPRE

PÁG. 4751/4804





**APELLIDOS Y NOMBRE / RAZÓN SOCIAL**  
MARQUEZ CACERES LUIS MIGUEL

**NIF**  
\*\*\*\*4916\*

**EXPEDIENTE**  
1223709

**RESOLUCIÓN**  
DENEGACIÓN DE LA AYUDA

**DATOS DE MANTENIMIENTO UNIDADES**

GRUPO DE PAGO	Sup. Dec. Admisible	Sup. Resuelta	Sobredecl.	% Sobredecl.
ZONAS DE MONTAÑA	0,00	0,00	0,00	0,00

**RESUMEN DE PAGOS**

	IMPORTE ( Euros )			
	RESUELTO	FEADER	MAPA	CAPADR
A pagar	0,00	0,00	0,00	0,00

**APLICACIÓN DE REDUCCIONES Y PENALIZACIONES (%)**

Criterios de subvencionabilidad (1)	Presentación tardía	Omisión declaración	Condicionalidad
100,00	0,00	0,00	0,00

**IMPORTE ( Euros )**

Calculado(2)	Reducción	Penalización	Reducción Penalización (3)	Penalización adicional	Resuelto	FEADER	MAPA	CAPADR
0,00 €	0,00 €	0,00 €	0,00 €	0,00 €	0,00 €	0,00 €	0,00 €	0,00 €
Importe Unitario:	93,00 €	Nuevo Importe Unitario:	0,00 €					

**INCIDENCIAS**

**INCIDENCIA DESCRIPCIÓN**

- 74053 Importe inferior a 100 Euros
- 86122 Recinto superficie forrajera que realiza la actividad de producción de pastoreo y no declara el o los códigos del Registro de Explotaciones Ganaderas de Andalucía, REGA.  
Recinto:41-080-015-00002-00001 Cultivo:62000 PASTOS PERMANENTES DE 5 O MAS AÑOS-SIN VARIEDAD Secano  
Recinto:41-080-021-00004-00001 Cultivo:62000 PASTOS PERMANENTES DE 5 O MAS AÑOS-SIN VARIEDAD Secano  
Recinto:41-080-021-00004-00002 Cultivo:62000 PASTOS PERMANENTES DE 5 O MAS AÑOS-SIN VARIEDAD Secano
- 86124 Recinto de forrajera para Cálculo de Carga Ganadera que No pertenece a Explotación.  
Recinto:41-080-015-00002-00001 Cultivo:62000 PASTOS PERMANENTES DE 5 O MAS AÑOS-SIN VARIEDAD Secano  
Recinto:41-080-021-00004-00001 Cultivo:62000 PASTOS PERMANENTES DE 5 O MAS AÑOS-SIN VARIEDAD Secano  
Recinto:41-080-021-00004-00002 Cultivo:62000 PASTOS PERMANENTES DE 5 O MAS AÑOS-SIN VARIEDAD Secano

**Incidencias de carga ganadera**

**INCIDENCIA DESCRIPCIÓN**

- 86122 Recinto superficie forrajera que realiza la actividad de producción de pastoreo y no declara el o los códigos del Registro de Explotaciones Ganaderas de Andalucía, REGA.  
Recinto:41-080-015-00002-00001 Cultivo:62000 PASTOS PERMANENTES DE 5 O MAS AÑOS-SIN VARIEDAD Secano  
Recinto:41-080-021-00004-00002 Cultivo:62000 PASTOS PERMANENTES DE 5 O MAS AÑOS-SIN VARIEDAD Secano  
Recinto:41-080-021-00004-00001 Cultivo:62000 PASTOS PERMANENTES DE 5 O MAS AÑOS-SIN VARIEDAD Secano
- 86124 Recinto de forrajera para Cálculo de Carga Ganadera que No pertenece a Explotación.  
Recinto:41-080-015-00002-00001 Cultivo:62000 PASTOS PERMANENTES DE 5 O MAS AÑOS-SIN VARIEDAD Secano  
Recinto:41-080-021-00004-00002 Cultivo:62000 PASTOS PERMANENTES DE 5 O MAS AÑOS-SIN VARIEDAD Secano  
Recinto:41-080-021-00004-00001 Cultivo:62000 PASTOS PERMANENTES DE 5 O MAS AÑOS-SIN VARIEDAD Secano
- 86128 Recinto de Forrajeras que no ha contabilizado para Carga Ganadera por no tener una explotación válida para el cálculo de la Carga Ganadera  
Recinto:41-080-015-00002-00001 Cultivo:62 PASTOS PERMANENTES DE 5 O MAS AÑOS-  
Recinto:41-080-021-00004-00002 Cultivo:62 PASTOS PERMANENTES DE 5 O MAS AÑOS-  
Recinto:41-080-021-00004-00001 Cultivo:62 PASTOS PERMANENTES DE 5 O MAS AÑOS-

(1) Con incidencias que retienen pago o deniegan el expediente.

(2) Se calcula sobre superficie declarada admisible.

(3) Aplicación del artículo 16 bis del RD 147/2023.

(4) Expediente con algunos recintos de pastos permanentes ubicados en espacios protegidos donde la carga ganadera mínima será 0,1 UGM/ha.

Puede verificar la integridad de una copia de este documento mediante la lectura del código QR adjunto o mediante el acceso a la dirección <https://ws050.juntadeandalucia.es/verificarFirma> indicando el código de VERIFICACIÓN

FIRMADO POR	RAQUEL MARIA ESPIN CRESPO	17/10/2024	
VERIFICACIÓN	Pk2jmWSPEJNMB623FQZ8JEKDMKEPRE	PÁG. 4752/4804	



**APELLIDOS Y NOMBRE / RAZÓN SOCIAL**

MARQUEZ CHACON SALVADOR

**NIF**

\*\*\*\*4817\*

**EXPEDIENTE**

1212814

**RESOLUCIÓN**

DENEGACIÓN DE LA AYUDA

**DATOS DE MANTENIMIENTO UNIDADES****GRUPO DE PAGO**

ZONAS DE MONTAÑA

**Sup. Dec.  
Admisible**

0,00

**Sup.  
Resuelta**

0,00

**Sobredecl.**

0,00

**% Sobredecl.**

0,00

**RESUMEN DE PAGOS****IMPORTE ( Euros )**

	RESUELTO	FEADER	MAPA	CAPADR
A pagar	0,00	0,00	0,00	0,00

**APLICACIÓN DE REDUCCIONES Y PENALIZACIONES (%)**

Crterios de subvencionabilidad (1)	Presentación tardía	Omisión declaración	Condicionalidad
100,00	0,00	0,00	0,00

**IMPORTE ( Euros )**

Calculado(2)	Reducción	Penalización	Reducción Penalización (3)	Penalización adicional	Resuelto	FEADER	MAPA	CAPADR
0,00 €	0,00 €	0,00 €	0,00 €	0,00 €	0,00 €	0,00 €	0,00 €	0,00 €
Importe Unitario:	93,00 €	Nuevo Importe Unitario:	0,00 €					

**RECINTOS PROPUESTOS**

REF.	REFERENCIA SIGPAC	CULTIVO	S/R	USO SIGPAC	Sup. Dec. admisible	Sup. Campo	Sup. Determ.	Sup. Resuelta
-1078021	41-076-016-00020-0024	BARBECHO TRADICIONAL	S		0,48		0,48	0,48
-1078020	41-076-016-00020-0003	VIÑEDO VINIFICACIÓN	S		2,10		2,10	2,10
-140171	41-076-016-00020-0023	BARBECHO TRADICIONAL	S		0,24		0,24	0,24
1700000004899372	41-076-016-00020-0002	OLIVAR	S		1,98		1,98	1,98
1700000004899375	41-076-016-00036-0001	OLIVAR	S		0,03		0,03	0,03

**INCIDENCIAS****INCIDENCIA DESCRIPCIÓN**

74018 Productor que no es agricultor a título principal, según los datos del ejercicio fiscal n-1 y seguridad socia.  
74053 Importe inferior a 100 Euros

**Incidenias de carga ganadera****INCIDENCIA DESCRIPCIÓN**

86132 Recinto superficie forrajera que no realiza la actividad de producción de pastoreo.  
Recinto:41-076-016-00020-00024 Cultivo:20000 BARBECHO TRADICIONAL-SIN VARIEDAD Secano  
Recinto:41-076-016-00020-00023 Cultivo:20000 BARBECHO TRADICIONAL-SIN VARIEDAD Secano

(1) Con incidencias que retienen pago o deniegan el expediente.

(2) Se calcula sobre superficie declarada admisible.

(3) Aplicación del artículo 16 bis del RD 147/2023.

(4) Expediente con algunos recintos de pastos permanentes ubicados en espacios protegidos donde la carga ganadera mínima será 0,1 UGM/ha.

Puede verificar la integridad de una copia de este documento mediante la lectura del código QR adjunto o mediante el acceso a la dirección <https://ws050.juntadeandalucia.es/verificarFirma> indicando el código de VERIFICACIÓN

FIRMADO POR

RAQUEL MARIA ESPIN CRESPO

17/10/2024

VERIFICACIÓN

Pk2jmWSPEJNMB623FQZ8JEKDMKEPRE

PÁG. 4753/4804





**APELLIDOS Y NOMBRE / RAZÓN SOCIAL**

MARQUEZ SERRANO RAFAEL

**NIF**

\*\*\*\*4785\*

**EXPEDIENTE**

1284964

**RESOLUCIÓN**

DENEGACIÓN DE LA AYUDA

**DATOS DE MANTENIMIENTO UNIDADES**

**GRUPO DE PAGO**

ZONAS DE MONTAÑA

**Sup. Dec.  
Admisible**

0,00

**Sup.  
Resuelta**

0,00

**Sobredecl.**

0,00

**% Sobredecl.**

0,00

**RESUMEN DE PAGOS**

**IMPORTE ( Euros )**

	<b>RESUELTO</b>	<b>FEADER</b>	<b>MAPA</b>	<b>CAPADR</b>
A pagar	0,00	0,00	0,00	0,00

**APLICACIÓN DE REDUCCIONES Y PENALIZACIONES (%)**

<b>Crterios de subvencionabilidad (1)</b>	<b>Presentación tardía</b>	<b>Omisión declaración</b>	<b>Condicionalidad</b>
100,00	0,00	0,00	0,00

**IMPORTE ( Euros )**

<b>Calculado(2)</b>	<b>Reducción</b>	<b>Penalización</b>	<b>Reducción Penalización (3)</b>	<b>Penalización adicional</b>	<b>Resuelto</b>	<b>FEADER</b>	<b>MAPA</b>	<b>CAPADR</b>
0,00 €	0,00 €	0,00 €	0,00 €	0,00 €	0,00 €	0,00 €	0,00 €	0,00 €
<b>Importe Unitario:</b>	93,00 €	<b>Nuevo Importe Unitario:</b>	0,00 €					

(1) Con incidencias que retienen pago o deniegan el expediente.

(2) Se calcula sobre superficie declarada admisible.

(3) Aplicación del artículo 16 bis del RD 147/2023.

(4) Expediente con algunos recintos de pastos permanentes ubicados en espacios protegidos donde la carga ganadera mínima será 0,1 UGM/ha.

Puede verificar la integridad de una copia de este documento mediante la lectura del código QR adjunto o mediante el acceso a la dirección <https://ws050.juntadeandalucia.es/verificarFirma> indicando el código de VERIFICACIÓN

FIRMADO POR

RAQUEL MARIA ESPIN CRESPO

17/10/2024

VERIFICACIÓN

Pk2jmWSPEJNMB623FQZ8JEKDMKEPRE

PÁG. 4754/4804





**INCIDENCIAS**

**INCIDENCIA DESCRIPCIÓN**

- 74018 Productor que no es agricultor a título principal, según los datos del ejercicio fiscal n-1 y seguridad socia.
- 74053 Importe inferior a 100 Euros
- 86120 Para explotaciones de pastos permanentes ubicadas en espacios protegidos la carga ganadera mínima será 0,1 UGM/ha.
  - Recinto:41-080-003-00007-00001 Cultivo:62000 PASTOS PERMANENTES DE 5 O MAS AÑOS-SIN VARIEDAD Secano Carga Ganadera:0
  - Recinto:41-080-003-00007-00002 Cultivo:62000 PASTOS PERMANENTES DE 5 O MAS AÑOS-SIN VARIEDAD Secano Carga Ganadera:0
  - Recinto:41-080-003-00007-00003 Cultivo:62000 PASTOS PERMANENTES DE 5 O MAS AÑOS-SIN VARIEDAD Secano Carga Ganadera:0
  - Recinto:41-080-004-00002-00001 Cultivo:62000 PASTOS PERMANENTES DE 5 O MAS AÑOS-SIN VARIEDAD Secano Carga Ganadera:0
  - Recinto:41-080-004-00002-00003 Cultivo:62000 PASTOS PERMANENTES DE 5 O MAS AÑOS-SIN VARIEDAD Secano Carga Ganadera:0
  - Recinto:41-080-005-00001-00001 Cultivo:62000 PASTOS PERMANENTES DE 5 O MAS AÑOS-SIN VARIEDAD Secano Carga Ganadera:0
  - Recinto:41-080-005-00001-00004 Cultivo:62000 PASTOS PERMANENTES DE 5 O MAS AÑOS-SIN VARIEDAD Secano Carga Ganadera:0
  - Recinto:41-080-005-00001-00005 Cultivo:62000 PASTOS PERMANENTES DE 5 O MAS AÑOS-SIN VARIEDAD Secano Carga Ganadera:0
  - Recinto:41-080-015-00006-00001 Cultivo:62000 PASTOS PERMANENTES DE 5 O MAS AÑOS-SIN VARIEDAD Secano Carga Ganadera:0
  - Recinto:41-080-016-00010-00001 Cultivo:62000 PASTOS PERMANENTES DE 5 O MAS AÑOS-SIN VARIEDAD Secano Carga Ganadera:0
  - Recinto:41-080-016-00021-00001 Cultivo:62000 PASTOS PERMANENTES DE 5 O MAS AÑOS-SIN VARIEDAD Secano Carga Ganadera:0
  - Recinto:41-080-021-00010-00001 Cultivo:62000 PASTOS PERMANENTES DE 5 O MAS AÑOS-SIN VARIEDAD Secano Carga Ganadera:0
- 86123 Recinto superficie forrajera que en REGA no tiene clasificación zootécnica permitida.
  - Recinto:41-080-003-00007-00001 Cultivo:62000 PASTOS PERMANENTES DE 5 O MAS AÑOS-SIN VARIEDAD Secano Explotacion:ES410800000047
  - Recinto:41-080-003-00007-00002 Cultivo:62000 PASTOS PERMANENTES DE 5 O MAS AÑOS-SIN VARIEDAD Secano Explotacion:ES410800000047
  - Recinto:41-080-003-00007-00003 Cultivo:62000 PASTOS PERMANENTES DE 5 O MAS AÑOS-SIN VARIEDAD Secano Explotacion:ES410800000047
  - Recinto:41-080-004-00002-00001 Cultivo:62000 PASTOS PERMANENTES DE 5 O MAS AÑOS-SIN VARIEDAD Secano Explotacion:ES410800000047
  - Recinto:41-080-004-00002-00003 Cultivo:62000 PASTOS PERMANENTES DE 5 O MAS AÑOS-SIN VARIEDAD Secano Explotacion:ES410800000047
  - Recinto:41-080-005-00001-00001 Cultivo:62000 PASTOS PERMANENTES DE 5 O MAS AÑOS-SIN VARIEDAD Secano Explotacion:ES410800000047
  - Recinto:41-080-005-00001-00004 Cultivo:62000 PASTOS PERMANENTES DE 5 O MAS AÑOS-SIN VARIEDAD Secano Explotacion:ES410800000047
  - Recinto:41-080-005-00001-00005 Cultivo:62000 PASTOS PERMANENTES DE 5 O MAS AÑOS-SIN VARIEDAD Secano Explotacion:ES410800000047
  - Recinto:41-080-015-00006-00001 Cultivo:62000 PASTOS PERMANENTES DE 5 O MAS AÑOS-SIN VARIEDAD Secano Explotacion:ES410800000181
  - Recinto:41-080-016-00010-00001 Cultivo:62000 PASTOS PERMANENTES DE 5 O MAS AÑOS-SIN VARIEDAD Secano Explotacion:ES410800000181
  - Recinto:41-080-016-00021-00001 Cultivo:62000 PASTOS PERMANENTES DE 5 O MAS AÑOS-SIN VARIEDAD Secano Explotacion:ES410800000181
  - Recinto:41-080-021-00010-00001 Cultivo:62000 PASTOS PERMANENTES DE 5 O MAS AÑOS-SIN VARIEDAD Secano Explotacion:ES410800000181

**Incidenias de carga ganadera**

**INCIDENCIA DESCRIPCIÓN**

- 86123 Recinto superficie forrajera que en REGA no tiene clasificación zootécnica permitida.
  - Recinto:41-080-003-00007-00001 Cultivo:62000 PASTOS PERMANENTES DE 5 O MAS AÑOS-SIN VARIEDAD Secano Explotacion:ES410800000047
  - Recinto:41-080-003-00007-00002 Cultivo:62000 PASTOS PERMANENTES DE 5 O MAS AÑOS-SIN VARIEDAD Secano Explotacion:ES410800000047
  - Recinto:41-080-003-00007-00003 Cultivo:62000 PASTOS PERMANENTES DE 5 O MAS AÑOS-SIN VARIEDAD Secano Explotacion:ES410800000047

(1) Con incidencias que retienen pago o deniegan el expediente.  
 (2) Se calcula sobre superficie declarada admisible.  
 (3) Aplicación del artículo 16 bis del RD 147/2023.  
 (4) Expediente con algunos recintos de pastos permanentes ubicados en espacios protegidos donde la carga ganadera mínima será 0,1 UGM/ha.

Puede verificar la integridad de una copia de este documento mediante la lectura del código QR adjunto o mediante el acceso a la dirección <https://ws050.juntadeandalucia.es/verificarFirma> indicando el código de VERIFICACIÓN

FIRMADO POR	RAQUEL MARIA ESPIN CRESPO	17/10/2024
VERIFICACIÓN	Pk2jmWSPEJNMB623FQZ8JEKDMKEPRE	PÁG. 4755/4804





- Recinto:41-080-021-00010-00001 Cultivo:62000 PASTOS PERMANENTES DE 5 O MAS AÑOS-SIN VARIEDAD Secano  
Explotacion:ES410800000181
- Recinto:41-080-015-00006-00001 Cultivo:62000 PASTOS PERMANENTES DE 5 O MAS AÑOS-SIN VARIEDAD Secano  
Explotacion:ES410800000181
- Recinto:41-080-005-00001-00001 Cultivo:62000 PASTOS PERMANENTES DE 5 O MAS AÑOS-SIN VARIEDAD Secano  
Explotacion:ES410800000047
- Recinto:41-080-005-00001-00005 Cultivo:62000 PASTOS PERMANENTES DE 5 O MAS AÑOS-SIN VARIEDAD Secano  
Explotacion:ES410800000047
- Recinto:41-080-005-00001-00004 Cultivo:62000 PASTOS PERMANENTES DE 5 O MAS AÑOS-SIN VARIEDAD Secano  
Explotacion:ES410800000047
- Recinto:41-080-016-00010-00001 Cultivo:62000 PASTOS PERMANENTES DE 5 O MAS AÑOS-SIN VARIEDAD Secano  
Explotacion:ES410800000181
- Recinto:41-080-016-00021-00001 Cultivo:62000 PASTOS PERMANENTES DE 5 O MAS AÑOS-SIN VARIEDAD Secano  
Explotacion:ES410800000181
- Recinto:41-080-004-00002-00001 Cultivo:62000 PASTOS PERMANENTES DE 5 O MAS AÑOS-SIN VARIEDAD Secano  
Explotacion:ES410800000047
- Recinto:41-080-004-00002-00003 Cultivo:62000 PASTOS PERMANENTES DE 5 O MAS AÑOS-SIN VARIEDAD Secano  
Explotacion:ES410800000047
- 86128 Recinto de Forrajeras que no ha contabilizado para Carga Ganadera por no tener una explotación válida para el cálculo de la Carga Ganadera
- Recinto:41-080-003-00007-00001 Cultivo:62 PASTOS PERMANENTES DE 5 O MAS AÑOS-  
Recinto:41-080-003-00007-00002 Cultivo:62 PASTOS PERMANENTES DE 5 O MAS AÑOS-  
Recinto:41-080-003-00007-00003 Cultivo:62 PASTOS PERMANENTES DE 5 O MAS AÑOS-  
Recinto:41-080-005-00001-00001 Cultivo:62 PASTOS PERMANENTES DE 5 O MAS AÑOS-  
Recinto:41-080-005-00001-00005 Cultivo:62 PASTOS PERMANENTES DE 5 O MAS AÑOS-  
Recinto:41-080-005-00001-00004 Cultivo:62 PASTOS PERMANENTES DE 5 O MAS AÑOS-  
Recinto:41-080-004-00002-00001 Cultivo:62 PASTOS PERMANENTES DE 5 O MAS AÑOS-  
Recinto:41-080-004-00002-00003 Cultivo:62 PASTOS PERMANENTES DE 5 O MAS AÑOS-  
Recinto:41-080-021-00010-00001 Cultivo:62 PASTOS PERMANENTES DE 5 O MAS AÑOS-  
Recinto:41-080-015-00006-00001 Cultivo:62 PASTOS PERMANENTES DE 5 O MAS AÑOS-  
Recinto:41-080-016-00010-00001 Cultivo:62 PASTOS PERMANENTES DE 5 O MAS AÑOS-  
Recinto:41-080-016-00021-00001 Cultivo:62 PASTOS PERMANENTES DE 5 O MAS AÑOS-
- 86131 Recinto superficie forrajera con explotación ganadera según VAG que en REGA no tiene clasificación zootécnica permitida.
- Recinto:41-080-003-00007-00001 Cultivo:62000 PASTOS PERMANENTES DE 5 O MAS AÑOS-SIN VARIEDAD Secano  
Explotacion:ES410800000047
- Recinto:41-080-003-00007-00002 Cultivo:62000 PASTOS PERMANENTES DE 5 O MAS AÑOS-SIN VARIEDAD Secano  
Explotacion:ES410800000047
- Recinto:41-080-003-00007-00003 Cultivo:62000 PASTOS PERMANENTES DE 5 O MAS AÑOS-SIN VARIEDAD Secano  
Explotacion:ES410800000047
- Recinto:41-080-021-00010-00001 Cultivo:62000 PASTOS PERMANENTES DE 5 O MAS AÑOS-SIN VARIEDAD Secano  
Explotacion:ES410800000181
- Recinto:41-080-015-00006-00001 Cultivo:62000 PASTOS PERMANENTES DE 5 O MAS AÑOS-SIN VARIEDAD Secano  
Explotacion:ES410800000181
- Recinto:41-080-005-00001-00001 Cultivo:62000 PASTOS PERMANENTES DE 5 O MAS AÑOS-SIN VARIEDAD Secano  
Explotacion:ES410800000047
- Recinto:41-080-005-00001-00005 Cultivo:62000 PASTOS PERMANENTES DE 5 O MAS AÑOS-SIN VARIEDAD Secano  
Explotacion:ES410800000047
- Recinto:41-080-005-00001-00004 Cultivo:62000 PASTOS PERMANENTES DE 5 O MAS AÑOS-SIN VARIEDAD Secano  
Explotacion:ES410800000047
- Recinto:41-080-016-00010-00001 Cultivo:62000 PASTOS PERMANENTES DE 5 O MAS AÑOS-SIN VARIEDAD Secano  
Explotacion:ES410800000181
- Recinto:41-080-016-00021-00001 Cultivo:62000 PASTOS PERMANENTES DE 5 O MAS AÑOS-SIN VARIEDAD Secano  
Explotacion:ES410800000181
- Recinto:41-080-004-00002-00001 Cultivo:62000 PASTOS PERMANENTES DE 5 O MAS AÑOS-SIN VARIEDAD Secano  
Explotacion:ES410800000047
- Recinto:41-080-004-00002-00003 Cultivo:62000 PASTOS PERMANENTES DE 5 O MAS AÑOS-SIN VARIEDAD Secano  
Explotacion:ES410800000047

(1) Con incidencias que retienen pago o deniegan el expediente.

(2) Se calcula sobre superficie declarada admisible.

(3) Aplicación del artículo 16 bis del RD 147/2023.

(4) Expediente con algunos recintos de pastos permanentes ubicados en espacios protegidos donde la carga ganadera mínima será 0,1 UGM/ha.

Puede verificar la integridad de una copia de este documento mediante la lectura del código QR adjunto o mediante el acceso a la dirección <https://ws050.juntadeandalucia.es/verificarFirma> indicando el código de VERIFICACIÓN

FIRMADO POR

RAQUEL MARIA ESPIN CRESPO

17/10/2024

VERIFICACIÓN

Pk2jmWSPEJNMB623FQZ8JEKDMKEPRE

PÁG. 4756/4804





**APELLIDOS Y NOMBRE / RAZÓN SOCIAL**

MORALES JIMENEZ MARIA CARMEN

**NIF**

\*\*\*\*6153\*

**EXPEDIENTE**

1208826

**RESOLUCIÓN**

DENEGACIÓN DE LA AYUDA

**DATOS DE MANTENIMIENTO UNIDADES**

<b>GRUPO DE PAGO</b>	<b>Sup. Dec. Admisible</b>	<b>Sup. Resuelta</b>	<b>Sobredecl.</b>	<b>% Sobredecl.</b>
ZONAS DE MONTAÑA	0,00	0,00	0,00	0,00

**RESUMEN DE PAGOS**

	<b>IMPORTE ( Euros )</b>			
	<b>RESUELTO</b>	<b>FEADER</b>	<b>MAPA</b>	<b>CAPADR</b>
A pagar	0,00	0,00	0,00	0,00

**APLICACIÓN DE REDUCCIONES Y PENALIZACIONES (%)**

<b>Criterios de subvencionabilidad (1)</b>	<b>Presentación tardía</b>	<b>Omisión declaración</b>	<b>Condicionidad</b>
100,00	0,00	0,00	0,00

**IMPORTE ( Euros )**

<b>Calculado(2)</b>	<b>Reducción</b>	<b>Penalización</b>	<b>Reducción Penalización (3)</b>	<b>Penalización adicional</b>	<b>Resuelto</b>	<b>FEADER</b>	<b>MAPA</b>	<b>CAPADR</b>
0,00 €	0,00 €	0,00 €	0,00 €	0,00 €	0,00 €	0,00 €	0,00 €	0,00 €
<b>Importe Unitario:</b>	93,00 €	<b>Nuevo Importe Unitario:</b>	0,00 €					

**RECINTOS PROPUESTOS**

<b>REF.</b>	<b>REFERENCIA SIGPAC</b>	<b>CULTIVO</b>	<b>S/R</b>	<b>USO SIGPAC</b>	<b>Sup. Dec. admisible</b>	<b>Sup. Campo</b>	<b>Sup. Determ.</b>	<b>Sup. Resuelta</b>
-1556449	29-049-011-00430-0002	OLIVAR	S		0,02		0,02	0,02
4197442	29-049-011-00430-0002	OLIVAR	S		0,19		0,19	0,19

**INCIDENCIAS**

**INCIDENCIA DESCRIPCIÓN**

2454	Solicitante de intervención 6613 cuyo regimen de afiliación a la SS no es ni el sistema especial agrario(cuenta ajena) ni autonomo con actividad agraria.
74018	Productor que no es agricultor a título principal, según los datos del ejercicio fiscal n-1 y seguridad socia.
74053	Importe inferior a 100 Euros

(1) Con incidencias que retienen pago o deniegan el expediente.

(2) Se calcula sobre superficie declarada admisible.

(3) Aplicación del artículo 16 bis del RD 147/2023.

(4) Expediente con algunos recintos de pastos permanentes ubicados en espacios protegidos donde la carga ganadera mínima será 0,1 UGM/ha.

Puede verificar la integridad de una copia de este documento mediante la lectura del código QR adjunto o mediante el acceso a la dirección <https://ws050.juntadeandalucia.es/verificarFirma> indicando el código de VERIFICACIÓN

FIRMADO POR	RAQUEL MARIA ESPIN CRESPO	17/10/2024
VERIFICACIÓN	Pk2jmWSPEJNMB623FQZ8JEKDMKEPRE	PÁG. 4757/4804



**APELLIDOS Y NOMBRE / RAZÓN SOCIAL**

MORENO LEBRON MANUEL

**NIF**

\*\*\*\*4653\*

**EXPEDIENTE**

1083469

**RESOLUCIÓN**

DENEGACIÓN DE LA AYUDA

**DATOS DE MANTENIMIENTO UNIDADES****GRUPO DE PAGO**

ZONAS DE MONTAÑA

**Sup. Dec.  
Admisible**

0,00

**Sup.  
Resuelta**

0,00

**Sobredecl.**

0,00

**% Sobredecl.**

0,00

**RESUMEN DE PAGOS****IMPORTE ( Euros )**

	RESUELTO	FEADER	MAPA	CAPADR
A pagar	0,00	0,00	0,00	0,00

**APLICACIÓN DE REDUCCIONES Y PENALIZACIONES (%)**

Crterios de subvencionabilidad (1)	Presentación tardía	Omisión declaración	Condicionalidad
100,00	0,00	0,00	0,00

**IMPORTE ( Euros )**

Calculado(2)	Reducción	Penalización	Reducción Penalización (3)	Penalización adicional	Resuelto	FEADER	MAPA	CAPADR
0,00 €	0,00 €	0,00 €	0,00 €	0,00 €	0,00 €	0,00 €	0,00 €	0,00 €
Importe Unitario:	93,00 €	Nuevo Importe Unitario:	0,00 €					

**RECINTOS PROPUESTOS**

REF.	REFERENCIA SIGPAC	CULTIVO	S/R	USO SIGPAC	Sup. Dec. admisible	Sup. Campo	Sup. Determ.	Sup. Resuelta
1700000006724575	41-008-005-00200-0002	OLIVAR	S		0,27		0,27	0,27
1700000006724576	41-008-005-00201-0003	OLIVAR	S		0,14		0,14	0,14
1700000006724577	41-008-005-00218-0001	OLIVAR	S		0,05		0,05	0,05
1700000006724578	41-008-005-00219-0001	OLIVAR	S		0,78		0,78	0,78
1700000006724579	41-008-005-00200-0007	OLIVAR	S		0,03		0,03	0,03
1700000006724582	41-008-003-00094-0001	OLIVAR	S		2,12		2,12	2,12
1700000006724583	41-008-003-00283-0002	OLIVAR	S		0,06		0,06	0,06
1700000006724584	41-008-004-00221-0001	OLIVAR	S		2,40		2,40	2,40
1700000006724586	41-008-005-00222-0002	OLIVAR	S		2,89		2,89	2,89
1700000006724587	41-008-005-00029-0001	OLIVAR	S		1,56		1,56	1,56
1700000006724588	41-008-005-00227-0003	OLIVAR	S		0,01		0,01	0,01
1700000006724589	41-008-005-00257-0002	OLIVAR	S		2,23		2,23	2,23

**INCIDENCIAS****INCIDENCIA DESCRIPCIÓN**

2454	Solicitante de intervención 6613 cuyo regimen de afiliacion a la SS no es ni el sistema especial agrario(cuenta ajena) ni autonomo con actividad agraria.
74018	Productor que no es agricultor a título principal, según los datos del ejercicio fiscal n-1 y seguridad socia.
74053	Importe inferior a 100 Euros

(1) Con incidencias que retienen pago o deniegan el expediente.

(2) Se calcula sobre superficie declarada admisible.

(3) Aplicación del artículo 16 bis del RD 147/2023.

(4) Expediente con algunos recintos de pastos permanentes ubicados en espacios protegidos donde la carga ganadera mínima será 0,1 UGM/ha.

Puede verificar la integridad de una copia de este documento mediante la lectura del código QR adjunto o mediante el acceso a la dirección <https://ws050.juntadeandalucia.es/verificarFirma> indicando el código de VERIFICACIÓN

FIRMADO POR

RAQUEL MARIA ESPIN CRESPO

17/10/2024

VERIFICACIÓN

Pk2jmWSPEJNMB623FQZ8JEKDMKEPRE

PÁG. 4758/4804



**APELLIDOS Y NOMBRE / RAZÓN SOCIAL**

MUÑOZ GARCIA ANTONIO

**NIF**

\*\*\*\*4353\*

**EXPEDIENTE**

1282019

**RESOLUCIÓN**

DENEGACIÓN DE LA AYUDA

**DATOS DE MANTENIMIENTO UNIDADES**

<b>GRUPO DE PAGO</b>	<b>Sup. Dec. Admisible</b>	<b>Sup. Resuelta</b>	<b>Sobredecl.</b>	<b>% Sobredecl.</b>
ZONAS DE MONTAÑA	0,00	0,00	0,00	0,00

**RESUMEN DE PAGOS**

	<b>IMPORTE ( Euros )</b>			
	<b>RESUELTO</b>	<b>FEADER</b>	<b>MAPA</b>	<b>CAPADR</b>
A pagar	0,00	0,00	0,00	0,00

**APLICACIÓN DE REDUCCIONES Y PENALIZACIONES (%)**

<b>Crterios de subvencionabilidad (1)</b>	<b>Presentación tardía</b>	<b>Omisión declaración</b>	<b>Condicionalidad</b>
100,00	0,00	0,00	0,00

**IMPORTE ( Euros )**

<b>Calculado(2)</b>	<b>Reducción</b>	<b>Penalización</b>	<b>Reducción Penalización (3)</b>	<b>Penalización adicional</b>	<b>Resuelto</b>	<b>FEADER</b>	<b>MAPA</b>	<b>CAPADR</b>
0,00 €	0,00 €	0,00 €	0,00 €	0,00 €	0,00 €	0,00 €	0,00 €	0,00 €
<b>Importe Unitario:</b>	93,00 €	<b>Nuevo Importe Unitario:</b>	0,00 €					

**INCIDENCIAS****INCIDENCIA DESCRIPCIÓN**

3790	Recinto declarado inactivo Recinto:41-009-005-00006-00005 Cultivo: - Recinto:41-009-005-00006-00008 Cultivo: - Recinto:41-009-007-00073-00001 Cultivo: - Recinto:41-009-007-00073-00002 Cultivo: - Recinto:41-009-007-00073-00005 Cultivo: - Recinto:41-009-007-00073-00016 Cultivo: - Recinto:41-009-007-00073-00019 Cultivo: -
74018	Productor que no es agricultor a título principal, según los datos del ejercicio fiscal n-1 y seguridad socia.
74051	Solicitante de intervención 6613, que no declara ningun recinto en zona desfavorecida.
74053	Importe inferior a 100 Euros
74336	Recinto con uso declarado o cultivo declarado NO válido Recinto:41-009-005-00006-00009 Cultivo:358000 MEZCLA DE FORESTALES-SIN VARIEDAD Secano Uso Sigpac:FO Recinto:41-009-006-00005-00004 Cultivo:358000 MEZCLA DE FORESTALES-SIN VARIEDAD Secano Uso Sigpac:FO Recinto:41-009-006-00010-00010 Cultivo:358000 MEZCLA DE FORESTALES-SIN VARIEDAD Secano Uso Sigpac:FO Recinto:41-009-007-00073-00020 Cultivo:358000 MEZCLA DE FORESTALES-SIN VARIEDAD Secano Uso Sigpac:FO

(1) Con incidencias que retienen pago o deniegan el expediente.

(2) Se calcula sobre superficie declarada admisible.

(3) Aplicación del artículo 16 bis del RD 147/2023.

(4) Expediente con algunos recintos de pastos permanentes ubicados en espacios protegidos donde la carga ganadera mínima será 0,1 UGM/ha.

Puede verificar la integridad de una copia de este documento mediante la lectura del código QR adjunto o mediante el acceso a la dirección <https://ws050.juntadeandalucia.es/verificarFirma> indicando el código de VERIFICACIÓN

FIRMADO POR	RAQUEL MARIA ESPIN CRESPO	17/10/2024
VERIFICACIÓN	Pk2jmWSPEJNMB623FQZ8JEKDMKEPRE	PÁG. 4759/4804



**APELLIDOS Y NOMBRE / RAZÓN SOCIAL**

MUÑOZ HOLGADO DOLORES

**NIF**

\*\*\*\*2995\*

**EXPEDIENTE**

1190536

**RESOLUCIÓN**

DENEGACIÓN DE LA AYUDA

**DATOS DE MANTENIMIENTO UNIDADES**

<b>GRUPO DE PAGO</b>	<b>Sup. Dec. Admisible</b>	<b>Sup. Resuelta</b>	<b>Sobredecl.</b>	<b>% Sobredecl.</b>
ZONAS DE MONTAÑA	0,00	0,00	0,00	0,00

**RESUMEN DE PAGOS**

	<b>IMPORTE ( Euros )</b>			
	<b>RESUELTO</b>	<b>FEADER</b>	<b>MAPA</b>	<b>CAPADR</b>
A pagar	0,00	0,00	0,00	0,00

**APLICACIÓN DE REDUCCIONES Y PENALIZACIONES (%)**

<b>Crterios de subvencionabilidad (1)</b>	<b>Presentación tardía</b>	<b>Omisión declaración</b>	<b>Condicionalidad</b>
100,00	0,00	0,00	0,00

**IMPORTE ( Euros )**

<b>Calculado(2)</b>	<b>Reducción</b>	<b>Penalización</b>	<b>Reducción Penalización (3)</b>	<b>Penalización adicional</b>	<b>Resuelto</b>	<b>FEADER</b>	<b>MAPA</b>	<b>CAPADR</b>
0,00 €	0,00 €	0,00 €	0,00 €	0,00 €	0,00 €	0,00 €	0,00 €	0,00 €
<b>Importe Unitario:</b>	93,00 €	<b>Nuevo Importe Unitario:</b>	0,00 €					

**RECINTOS PROPUESTOS**

<b>REF.</b>	<b>REFERENCIA SIGPAC</b>	<b>CULTIVO</b>	<b>S/R</b>	<b>USO SIGPAC</b>	<b>Sup. Dec. admisible</b>	<b>Sup. Campo</b>	<b>Sup. Determ.</b>	<b>Sup. Resuelta</b>
-1046677	41-076-019-00043-0003	OLIVAR	S		0,04		0,04	0,04
170000006365070	41-076-019-00043-0001	OLIVAR	S		1,10		1,10	1,10
170000006365071	41-076-019-00045-0002	OLIVAR	S		0,40		0,40	0,40
170000006365073	41-076-019-00045-0001	OLIVAR	S		0,73		0,73	0,73
170000006365074	41-076-019-00047-0001	OLIVAR	S		1,03		1,03	1,03

**INCIDENCIAS****INCIDENCIA DESCRIPCIÓN**

2454	Solicitante de intervención 6613 cuyo regimen de afiliacion a la SS no es ni el sistema especial agrario(cuenta ajena) ni autonomo con actividad agraria.
74018	Productor que no es agricultor a título principal, según los datos del ejercicio fiscal n-1 y seguridad socia.
74053	Importe inferior a 100 Euros

(1) Con incidencias que retienen pago o deniegan el expediente.

(2) Se calcula sobre superficie declarada admisible.

(3) Aplicación del artículo 16 bis del RD 147/2023.

(4) Expediente con algunos recintos de pastos permanentes ubicados en espacios protegidos donde la carga ganadera mínima será 0,1 UGM/ha.

Puede verificar la integridad de una copia de este documento mediante la lectura del código QR adjunto o mediante el acceso a la dirección <https://ws050.juntadeandalucia.es/verificarFirma> indicando el código de VERIFICACIÓN

FIRMADO POR	RAQUEL MARIA ESPIN CRESPO	17/10/2024
VERIFICACIÓN	Pk2jmWSPEJNMB623FQZ8JEKDMKEPRE	PÁG. 4760/4804







**APELLIDOS Y NOMBRE / RAZÓN SOCIAL**

PADILLA GAHONA ILDEFONSO

**NIF**

\*\*\*\*8051\*

**EXPEDIENTE**

1069621

**RESOLUCIÓN**

DENEGACIÓN DE LA AYUDA

**DATOS DE MANTENIMIENTO UNIDADES**

<b>GRUPO DE PAGO</b>	<b>Sup. Dec. Admisible</b>	<b>Sup. Resuelta</b>	<b>Sobredecl.</b>	<b>% Sobredecl.</b>
ZONAS DE MONTAÑA	0,00	0,00	0,00	0,00

**RESUMEN DE PAGOS**

	<b>IMPORTE ( Euros )</b>			
	<b>RESUELTO</b>	<b>FEADER</b>	<b>MAPA</b>	<b>CAPADR</b>
A pagar	0,00	0,00	0,00	0,00

**APLICACIÓN DE REDUCCIONES Y PENALIZACIONES (%)**

<b>Crterios de subvencionabilidad (1)</b>	<b>Presentación tardía</b>	<b>Omisión declaración</b>	<b>Condicionalidad</b>
100,00	0,00	0,00	0,00

**IMPORTE ( Euros )**

<b>Calculado(2)</b>	<b>Reducción</b>	<b>Penalización</b>	<b>Reducción Penalización (3)</b>	<b>Penalización adicional</b>	<b>Resuelto</b>	<b>FEADER</b>	<b>MAPA</b>	<b>CAPADR</b>
0,00 €	0,00 €	0,00 €	0,00 €	0,00 €	0,00 €	0,00 €	0,00 €	0,00 €
<b>Importe Unitario:</b>	93,00 €	<b>Nuevo Importe Unitario:</b>	0,00 €					

**INCIDENCIAS**

**INCIDENCIA DESCRIPCIÓN**

74051	Solicitante de intervención 6613, que no declara ningun recinto en zona desfavorecida.
74053	Importe inferior a 100 Euros

(1) Con incidencias que retienen pago o deniegan el expediente.

(2) Se calcula sobre superficie declarada admisible.

(3) Aplicación del artículo 16 bis del RD 147/2023.

(4) Expediente con algunos recintos de pastos permanentes ubicados en espacios protegidos donde la carga ganadera mínima será 0,1 UGM/ha.

Puede verificar la integridad de una copia de este documento mediante la lectura del código QR adjunto o mediante el acceso a la dirección <https://ws050.juntadeandalucia.es/verificarFirma> indicando el código de VERIFICACIÓN

FIRMADO POR	RAQUEL MARIA ESPIN CRESPO	17/10/2024	
VERIFICACIÓN	Pk2jmWSPEJNMB623FQZ8JEKDMKEPRE	PÁG. 4761/4804	

**APELLIDOS Y NOMBRE / RAZÓN SOCIAL**  
PALACIOS MORENO LEONARDO**NIF**  
\*\*\*\*9366\***EXPEDIENTE**  
1283251**RESOLUCIÓN**  
DENEGACIÓN DE LA AYUDA**DATOS DE MANTENIMIENTO UNIDADES**

<b>GRUPO DE PAGO</b>	<b>Sup. Dec. Admisible</b>	<b>Sup. Resuelta</b>	<b>Sobredecl.</b>	<b>% Sobredecl.</b>
ZONAS DE MONTAÑA	0,00	0,00	0,00	0,00

**RESUMEN DE PAGOS**

	<b>IMPORTE ( Euros )</b>			
	<b>RESUELTO</b>	<b>FEADER</b>	<b>MAPA</b>	<b>CAPADR</b>
A pagar	0,00	0,00	0,00	0,00

**APLICACIÓN DE REDUCCIONES Y PENALIZACIONES (%)**

<b>Crterios de subvencionabilidad (1)</b>	<b>Presentación tardía</b>	<b>Omisión declaración</b>	<b>Condicionalidad</b>
100,00	0,00	0,00	0,00

**IMPORTE ( Euros )**

<b>Calculado(2)</b>	<b>Reducción</b>	<b>Penalización</b>	<b>Reducción Penalización (3)</b>	<b>Penalización adicional</b>	<b>Resuelto</b>	<b>FEADER</b>	<b>MAPA</b>	<b>CAPADR</b>
0,00 €	0,00 €	0,00 €	0,00 €	0,00 €	0,00 €	0,00 €	0,00 €	0,00 €
<b>Importe Unitario:</b>	93,00 €	<b>Nuevo Importe Unitario:</b>	0,00 €					

**INCIDENCIAS****INCIDENCIA DESCRIPCIÓN**

2454	Solicitante de intervención 6613 cuyo regimen de afiliacion a la SS no es ni el sistema especial agrario(cuenta ajena) ni autonomo con actividad agraria.
3790	Recinto declarado inactivo Recinto:41-031-011-00178-00002 Cultivo: -
74018	Productor que no es agricultor a título principal, según los datos del ejercicio fiscal n-1 y seguridad socia.
74051	Solicitante de intervención 6613, que no declara ningun recinto en zona desfavorecida.
74053	Importe inferior a 100 Euros
86020	Verifica que determinados recintos declarados por el expte para la operación, no se corresponde con la ZONA DESFAVORECIDA. Y no ha sido solicitada la operación análoga o correspondiente. Recinto:41-031-011-00178-00002 Cultivo:62000 PASTOS PERMANENTES DE 5 O MAS AÑOS-SIN VARIEDAD Secano Operación correcta del recinto:6613.2 Recinto:41-031-012-00262-00004 Cultivo:62000 PASTOS PERMANENTES DE 5 O MAS AÑOS-SIN VARIEDAD Secano Operación correcta del recinto:6613.2
86119	Carga ganadera NO cumple con el valor mínimo de 0,2 UGM/ha. Recinto:41-031-011-00178-00002 Cultivo:62000 PASTOS PERMANENTES DE 5 O MAS AÑOS-SIN VARIEDAD Secano Carga Ganadera:0,19 Recinto:41-031-012-00262-00004 Cultivo:62000 PASTOS PERMANENTES DE 5 O MAS AÑOS-SIN VARIEDAD Secano Carga Ganadera:0,19

(1) Con incidencias que retienen pago o deniegan el expediente.

(2) Se calcula sobre superficie declarada admisible.

(3) Aplicación del artículo 16 bis del RD 147/2023.

(4) Expediente con algunos recintos de pastos permanentes ubicados en espacios protegidos donde la carga ganadera mínima será 0,1 UGM/ha.

Puede verificar la integridad de una copia de este documento mediante la lectura del código QR adjunto o mediante el acceso a la dirección <https://ws050.juntadeandalucia.es/verificarFirma> indicando el código de VERIFICACIÓN

FIRMADO POR	RAQUEL MARIA ESPIN CRESPO	17/10/2024
VERIFICACIÓN	Pk2jmWSPEJNMB623FQZ8JEKDMKEPRE	PÁG. 4762/4804



**APELLIDOS Y NOMBRE / RAZÓN SOCIAL**

PÉREZ TROYA MARIA DOLORES

**NIF**

\*\*\*\*2206\*

**EXPEDIENTE**

1211756

**RESOLUCIÓN**

DENEGACIÓN DE LA AYUDA

**DATOS DE MANTENIMIENTO UNIDADES**

<b>GRUPO DE PAGO</b>	<b>Sup. Dec. Admisible</b>	<b>Sup. Resuelta</b>	<b>Sobredecl.</b>	<b>% Sobredecl.</b>
ZONAS DE MONTAÑA	0,00	0,00	0,00	0,00

**RESUMEN DE PAGOS**

	<b>IMPORTE ( Euros )</b>			
	<b>RESUELTO</b>	<b>FEADER</b>	<b>MAPA</b>	<b>CAPADR</b>
A pagar	0,00	0,00	0,00	0,00

**APLICACIÓN DE REDUCCIONES Y PENALIZACIONES (%)**

<b>Crterios de subvencionabilidad (1)</b>	<b>Presentación tardía</b>	<b>Omisión declaración</b>	<b>Condicionalidad</b>
100,00	0,00	0,00	0,00

**IMPORTE ( Euros )**

<b>Calculado(2)</b>	<b>Reducción</b>	<b>Penalización</b>	<b>Reducción Penalización (3)</b>	<b>Penalización adicional</b>	<b>Resuelto</b>	<b>FEADER</b>	<b>MAPA</b>	<b>CAPADR</b>
0,00 €	0,00 €	0,00 €	0,00 €	0,00 €	0,00 €	0,00 €	0,00 €	0,00 €
<b>Importe Unitario:</b>	93,00 €	<b>Nuevo Importe Unitario:</b>	0,00 €					

**RECINTOS PROPUESTOS**

<b>REF.</b>	<b>REFERENCIA SIGPAC</b>	<b>CULTIVO</b>	<b>S/R</b>	<b>USO SIGPAC</b>	<b>Sup. Dec. admisible</b>	<b>Sup. Campo</b>	<b>Sup. Determ.</b>	<b>Sup. Resuelta</b>
-1339631	41-076-029-00001-0020	BARBECHO TRADICIONAL	S		1,40		1,40	1,40
-1107686	41-076-029-00001-0018	OLIVAR	S		0,10		0,10	0,10
-157961	41-076-029-00001-0015	BARBECHO TRADICIONAL	S		0,01		0,01	0,01
-157960	41-076-029-00001-0015	BARBECHO TRADICIONAL	S		1,21		1,21	1,21
1700000006809870	41-076-026-00020-0002	BARBECHO TRADICIONAL	S		0,70		0,70	0,70
1700000006809872	41-076-029-00001-0001	BARBECHO TRADICIONAL	S		1,07		1,07	1,07
1700000006809875	41-076-029-00001-0002	OLIVAR	S		3,68		3,68	3,68
1700000006809876	41-076-029-00001-0003	BARBECHO TRADICIONAL	S		4,49		4,49	4,49

**INCIDENCIAS****INCIDENCIA DESCRIPCIÓN**

74018	Productor que no es agricultor a título principal, según los datos del ejercicio fiscal n-1 y seguridad socia.
74053	Importe inferior a 100 Euros

**Incidencias de carga ganadera****INCIDENCIA DESCRIPCIÓN**

86132	Recinto superficie forrajera que no realiza la actividad de producción de pastoreo. Recinto:41-076-029-00001-00020 Cultivo:20000 BARBECHO TRADICIONAL-SIN VARIEDAD Secano Recinto:41-076-029-00001-00015 Cultivo:20000 BARBECHO TRADICIONAL-SIN VARIEDAD Secano Recinto:41-076-029-00001-00015 Cultivo:20000 BARBECHO TRADICIONAL-SIN VARIEDAD Secano Recinto:41-076-026-00020-00002 Cultivo:20000 BARBECHO TRADICIONAL-SIN VARIEDAD Secano Recinto:41-076-029-00001-00001 Cultivo:20000 BARBECHO TRADICIONAL-SIN VARIEDAD Secano Recinto:41-076-029-00001-00003 Cultivo:20000 BARBECHO TRADICIONAL-SIN VARIEDAD Secano
-------	---

(1) Con incidencias que retienen pago o deniegan el expediente.

(2) Se calcula sobre superficie declarada admisible.

(3) Aplicación del artículo 16 bis del RD 147/2023.

(4) Expediente con algunos recintos de pastos permanentes ubicados en espacios protegidos donde la carga ganadera mínima será 0,1 UGM/ha.

Puede verificar la integridad de una copia de este documento mediante la lectura del código QR adjunto o mediante el acceso a la dirección <https://ws050.juntadeandalucia.es/verificarFirma> indicando el código de VERIFICACIÓN

FIRMADO POR	RAQUEL MARIA ESPIN CRESPO	17/10/2024
VERIFICACIÓN	Pk2jmWSPEJNMB623FQZ8JEKDMKEPRE	PÁG. 4763/4804



**APELLIDOS Y NOMBRE / RAZÓN SOCIAL**

PIÑERO CANTERO CONSUELO

**NIF**

\*\*\*\*5288\*

**EXPEDIENTE**

1073760

**RESOLUCIÓN**

DENEGACIÓN DE LA AYUDA

**DATOS DE MANTENIMIENTO UNIDADES****GRUPO DE PAGO**

ZONAS DE MONTAÑA

**Sup. Dec.  
Admisible**

0,00

**Sup.  
Resuelta**

0,00

**Sobredecl.**

0,00

**% Sobredecl.**

0,00

**RESUMEN DE PAGOS****IMPORTE ( Euros )**

	RESUELTO	FEADER	MAPA	CAPADR
A pagar	0,00	0,00	0,00	0,00

**APLICACIÓN DE REDUCCIONES Y PENALIZACIONES (%)**

Crterios de subvencionabilidad (1)	Presentación tardía	Omisión declaración	Condicionalidad
100,00	0,00	0,00	0,00

**IMPORTE ( Euros )**

Calculado(2)	Reducción	Penalización	Reducción Penalización (3)	Penalización adicional	Resuelto	FEADER	MAPA	CAPADR
0,00 €	0,00 €	0,00 €	0,00 €	0,00 €	0,00 €	0,00 €	0,00 €	0,00 €
<b>Importe Unitario:</b>	93,00 €	<b>Nuevo Importe Unitario:</b>	0,00 €					

**RECINTOS PROPUESTOS**

REF.	REFERENCIA SIGPAC	CULTIVO	S/R	USO SIGPAC	Sup. Dec. admisible	Sup. Campo	Sup. Determ.	Sup. Resuelta
-1352081	41-048-014-00024-0001	OLIVAR	S		3,31		3,31	3,31
-1352080	41-048-014-00023-0001	OLIVAR	S		11,62		11,62	11,62
4587410	41-048-014-00003-0001	OLIVAR	S		1,80		1,80	1,80
4587411	41-048-014-00003-0005	OLIVAR	S		0,05		0,05	0,05
4587412	41-048-014-00003-0006	OLIVAR	S		0,04		0,04	0,04
1700000007263126	41-048-038-00135-0002	OLIVAR	S		0,20		0,20	0,20
1700000007263127	41-048-038-00135-0001	OLIVAR	S		0,24		0,24	0,24

**INCIDENCIAS****INCIDENCIA DESCRIPCIÓN**

- 2454 Solicitante de intervención 6613 cuyo regimen de afiliacion a la SS no es ni el sistema especial agrario(cuenta ajena) ni autonomo con actividad agraria.
- 74018 Productor que no es agricultor a título principal, según los datos del ejercicio fiscal n-1 y seguridad socia.
- 74053 Importe inferior a 100 Euros
- 86119 Carga ganadera NO cumple con el valor mínimo de 0,2 UGM/ha.  
Recinto:41-048-014-00003-00007 Cultivo:62000 PASTOS PERMANENTES DE 5 O MAS AÑOS-SIN VARIEDAD Secano Carga Ganadera:0
- 86122 Recinto superficie forrajera que realiza la actividad de producción de pastoreo y no declara el o los códigos del Registro de Explotaciones Ganaderas de Andalucía, REGA.  
Recinto:41-048-014-00003-00007 Cultivo:62000 PASTOS PERMANENTES DE 5 O MAS AÑOS-SIN VARIEDAD Secano
- 86124 Recinto de forrajera para Cálculo de Carga Ganadera que No pertenece a Explotación.  
Recinto:41-048-014-00003-00007 Cultivo:62000 PASTOS PERMANENTES DE 5 O MAS AÑOS-SIN VARIEDAD Secano

(1) Con incidencias que retienen pago o deniegan el expediente.

(2) Se calcula sobre superficie declarada admisible.

(3) Aplicación del artículo 16 bis del RD 147/2023.

(4) Expediente con algunos recintos de pastos permanentes ubicados en espacios protegidos donde la carga ganadera mínima será 0,1 UGM/ha.

Puede verificar la integridad de una copia de este documento mediante la lectura del código QR adjunto o mediante el acceso a la dirección <https://ws050.juntadeandalucia.es/verificarFirma> indicando el código de VERIFICACIÓN

FIRMADO POR

RAQUEL MARIA ESPIN CRESPO

17/10/2024

VERIFICACIÓN

Pk2jmWSPEJNMB623FQZ8JEKDMKEPRE

PÁG. 4764/4804





**Incidencias de carga ganadera**

**INCIDENCIA DESCRIPCIÓN**

- 86122 Recinto superficie forrajera que realiza la actividad de producción de pastoreo y no declara el o los códigos del Registro de Explotaciones Ganaderas de Andalucía, REGA.  
Recinto:41-048-014-00003-00007 Cultivo:62000 PASTOS PERMANENTES DE 5 O MAS AÑOS-SIN VARIEDAD Secano
- 86124 Recinto de forrajera para Cálculo de Carga Ganadera que No pertenece a Explotación.  
Recinto:41-048-014-00003-00007 Cultivo:62000 PASTOS PERMANENTES DE 5 O MAS AÑOS-SIN VARIEDAD Secano
- 86128 Recinto de Forrajeras que no ha contabilizado para Carga Ganadera por no tener una explotación válida para el cálculo de la Carga Ganadera  
Recinto:41-048-014-00003-00007 Cultivo:62 PASTOS PERMANENTES DE 5 O MAS AÑOS-

(1) Con incidencias que retienen pago o deniegan el expediente.  
(2) Se calcula sobre superficie declarada admisible.  
(3) Aplicación del artículo 16 bis del RD 147/2023.  
(4) Expediente con algunos recintos de pastos permanentes ubicados en espacios protegidos donde la carga ganadera mínima será 0,1 UGM/ha.

Puede verificar la integridad de una copia de este documento mediante la lectura del código QR adjunto o mediante el acceso a la dirección <https://ws050.juntadeandalucia.es/verificarFirma> indicando el código de VERIFICACIÓN

FIRMADO POR	RAQUEL MARIA ESPIN CRESPO	17/10/2024
VERIFICACIÓN	Pk2jmWSPEJNMB623FQZ8JEKDMKEPRE	PÁG. 4765/4804



**APELLIDOS Y NOMBRE / RAZÓN SOCIAL**

PORRAS RIVERO JOSEFA

**NIF**

\*\*\*\*2591\*

**EXPEDIENTE**

1206030

**RESOLUCIÓN**

DENEGACIÓN DE LA AYUDA

**DATOS DE MANTENIMIENTO UNIDADES**

<b>GRUPO DE PAGO</b>	<b>Sup. Dec. Admisible</b>	<b>Sup. Resuelta</b>	<b>Sobredecl.</b>	<b>% Sobredecl.</b>
ZONAS DE MONTAÑA	0,00	0,00	0,00	0,00

**RESUMEN DE PAGOS**

	<b>IMPORTE ( Euros )</b>			
	<b>RESUELTO</b>	<b>FEADER</b>	<b>MAPA</b>	<b>CAPADR</b>
A pagar	0,00	0,00	0,00	0,00

**APLICACIÓN DE REDUCCIONES Y PENALIZACIONES (%)**

<b>Crterios de subvencionabilidad (1)</b>	<b>Presentación tardía</b>	<b>Omisión declaración</b>	<b>Condicionalidad</b>
100,00	0,00	0,00	0,00

**IMPORTE ( Euros )**

<b>Calculado(2)</b>	<b>Reducción</b>	<b>Penalización</b>	<b>Reducción Penalización (3)</b>	<b>Penalización adicional</b>	<b>Resuelto</b>	<b>FEADER</b>	<b>MAPA</b>	<b>CAPADR</b>
0,00 €	0,00 €	0,00 €	0,00 €	0,00 €	0,00 €	0,00 €	0,00 €	0,00 €
<b>Importe Unitario:</b>	93,00 €	<b>Nuevo Importe Unitario:</b>	0,00 €					

**RECINTOS PROPUESTOS**

<b>REF.</b>	<b>REFERENCIA SIGPAC</b>	<b>CULTIVO</b>	<b>S/R</b>	<b>USO SIGPAC</b>	<b>Sup. Dec. admisible</b>	<b>Sup. Campo</b>	<b>Sup. Determ.</b>	<b>Sup. Resuelta</b>
1700000006602698	41-048-002-00005-0001	PASTOS PERMANENTES DE 5 O MAS AÑOS	S		32,74		32,74	32,74
1700000006602704	41-048-011-00107-0001	OLIVAR	S		10,80		10,80	10,80
1700000006602710	41-048-013-00201-0001	OLIVAR	S		2,89		2,89	2,89
1700000006602712	41-048-001-00004-0001	PASTOS PERMANENTES DE 5 O MAS AÑOS	S		1,60		1,60	1,60
1700000006602713	41-048-011-00107-0008	OLIVAR	S		2,27		2,27	2,27
1700000006602716	41-048-011-00107-0009	OLIVAR	S		9,13		9,13	9,13
1700000006602718	41-048-011-00107-0012	OLIVAR	S		2,96		2,96	2,96
1700000006602723	41-048-011-00117-0001	OLIVAR	S		0,96		0,96	0,96
1700000006602724	41-048-011-00107-0003	OLIVAR	S		3,67		3,67	3,67
1700000006602725	41-048-011-00107-0007	OLIVAR	S		0,03		0,03	0,03
1700000006602726	41-048-011-00108-0002	OLIVAR	S		0,01		0,01	0,01
1700000006602727	41-048-016-09003-0004	OLIVAR	S		0,05		0,05	0,05
1700000006602728	41-048-011-00107-0005	OLIVAR	S		0,19		0,19	0,19
1700000006602733	41-048-038-00233-0001	AVENA	S		0,67		0,67	0,67
1700000006602734	41-048-009-00006-0001	PASTOS PERMANENTES DE 5 O MAS AÑOS	S		35,21		35,21	35,21
1700000006602735	41-048-009-00005-0001	PASTOS PERMANENTES DE 5 O MAS AÑOS	S		163,75		163,75	163,75
1700000006602741	41-048-009-00008-0001	PASTOS PERMANENTES DE 5 O MAS AÑOS	S		81,43		81,43	81,43
1700000006602743	41-048-009-00008-0002	PASTOS PERMANENTES DE 5 O MAS AÑOS	S		1,71		1,71	1,71
1700000006602744	41-048-003-00007-0003	PASTOS PERMANENTES DE 5 O MAS AÑOS	S		0,01		0,01	0,01
1700000006602746	41-048-009-00004-0001	PASTOS PERMANENTES DE 5 O MAS AÑOS	S		7,96		7,96	7,96
1700000006602747	41-048-003-00007-0001	PASTOS PERMANENTES DE 5 O MAS AÑOS	S		0,79		0,79	0,79
1700000006602748	41-048-009-00005-0002	PASTOS PERMANENTES DE 5 O MAS AÑOS	S		18,53		18,53	18,53

(1) Con incidencias que retienen pago o deniegan el expediente.

(2) Se calcula sobre superficie declarada admisible.

(3) Aplicación del artículo 16 bis del RD 147/2023.

(4) Expediente con algunos recintos de pastos permanentes ubicados en espacios protegidos donde la carga ganadera mínima será 0,1 UGM/ha.

Puede verificar la integridad de una copia de este documento mediante la lectura del código QR adjunto o mediante el acceso a la dirección <https://ws050.juntadeandalucia.es/verificarFirma> indicando el código de VERIFICACIÓN

FIRMADO POR

RAQUEL MARIA ESPIN CRESPO

17/10/2024

VERIFICACIÓN

Pk2jmWSPEJNMB623FQZ8JEKDMKEPRE

PÁG. 4766/4804





**INCIDENCIAS**

**INCIDENCIA DESCRIPCIÓN**

- 2454 Solicitante de intervención 6613 cuyo regimen de afiliacion a la SS no es ni el sistema especial agrario(cuenta ajena) ni autonomo con actividad agraria.
- 74018 Productor que no es agricultor a título principal, según los datos del ejercicio fiscal n-1 y seguridad socia.
- 74053 Importe inferior a 100 Euros
- 75022 No Autoriza a que, en caso de la devolución por la entidad financiera (retrocesión bancaria) del pago en la cuenta corriente consignada en la solicitud y que está debidamente registrada en el sistema contable GIRO de la Junta de Andalucía, se proceda al pago en cualquier otra cuenta corriente de la titularidad del solicitante vigente en dicho sistema contable.

(1) Con incidencias que retienen pago o deniegan el expediente.  
(2) Se calcula sobre superficie declarada admisible.  
(3) Aplicación del artículo 16 bis del RD 147/2023.  
(4) Expediente con algunos recintos de pastos permanentes ubicados en espacios protegidos donde la carga ganadera mínima será 0,1 UGM/ha.

Puede verificar la integridad de una copia de este documento mediante la lectura del código QR adjunto o mediante el acceso a la dirección <https://ws050.juntadeandalucia.es/verificarFirma> indicando el código de VERIFICACIÓN

FIRMADO POR	RAQUEL MARIA ESPIN CRESPO	17/10/2024
VERIFICACIÓN	Pk2jmWSPEJNMB623FQZ8JEKDMKEPRE	PÁG. 4767/4804



**APELLIDOS Y NOMBRE / RAZÓN SOCIAL**

RACERO CID AURORA

**NIF**

\*\*\*\*8571\*

**EXPEDIENTE**

1185055

**RESOLUCIÓN**

DENEGACIÓN DE LA AYUDA

**DATOS DE MANTENIMIENTO UNIDADES****GRUPO DE PAGO**

ZONAS DE MONTAÑA

**Sup. Dec.  
Admisible**

0,00

**Sup.  
Resuelta**

0,00

**Sobredecl.**

0,00

**% Sobredecl.**

0,00

**RESUMEN DE PAGOS****IMPORTE ( Euros )**

	<b>RESUELTO</b>	<b>FEADER</b>	<b>MAPA</b>	<b>CAPADR</b>
A pagar	0,00	0,00	0,00	0,00

**APLICACIÓN DE REDUCCIONES Y PENALIZACIONES (%)**

<b>Criterios de subvencionabilidad (1)</b>	<b>Presentación tardía</b>	<b>Omisión declaración</b>	<b>Condicionidad</b>
100,00	0,00	0,00	0,00

**IMPORTE ( Euros )**

<b>Calculado(2)</b>	<b>Reducción</b>	<b>Penalización</b>	<b>Reducción Penalización (3)</b>	<b>Penalización adicional</b>	<b>Resuelto</b>	<b>FEADER</b>	<b>MAPA</b>	<b>CAPADR</b>
0,00 €	0,00 €	0,00 €	0,00 €	0,00 €	0,00 €	0,00 €	0,00 €	0,00 €
<b>Importe Unitario:</b>	93,00 €	<b>Nuevo Importe Unitario:</b>	0,00 €					

**RECINTOS PROPUESTOS**

<b>REF.</b>	<b>REFERENCIA SIGPAC</b>	<b>CULTIVO</b>	<b>S/R</b>	<b>USO SIGPAC</b>	<b>Sup. Dec. admisible</b>	<b>Sup. Campo</b>	<b>Sup. Determ.</b>	<b>Sup. Resuelta</b>
170000006980251	41-076-016-00105-0002	OLIVAR	S		0,75		0,75	0,75
170000006980252	41-076-019-00066-0001	OLIVAR	S		3,52		3,52	3,52

**INCIDENCIAS****INCIDENCIA DESCRIPCIÓN**

74018	Productor que no es agricultor a título principal, según los datos del ejercicio fiscal n-1 y seguridad socia.
74053	Importe inferior a 100 Euros

(1) Con incidencias que retienen pago o deniegan el expediente.

(2) Se calcula sobre superficie declarada admisible.

(3) Aplicación del artículo 16 bis del RD 147/2023.

(4) Expediente con algunos recintos de pastos permanentes ubicados en espacios protegidos donde la carga ganadera mínima será 0,1 UGM/ha.

Puede verificar la integridad de una copia de este documento mediante la lectura del código QR adjunto o mediante el acceso a la dirección <https://ws050.juntadeandalucia.es/verificarFirma> indicando el código de VERIFICACIÓN

FIRMADO POR

RAQUEL MARIA ESPIN CRESPO

17/10/2024

VERIFICACIÓN

Pk2jmWSPEJNMB623FQZ8JEKDMKEPRE

PÁG. 4768/4804





**APELLIDOS Y NOMBRE / RAZÓN SOCIAL**

RAMIREZ CASTAÑO MANUEL

**NIF**

\*\*\*\*3978\*

**EXPEDIENTE**

1199909

**RESOLUCIÓN**

DENEGACIÓN DE LA AYUDA

**DATOS DE MANTENIMIENTO UNIDADES**

<b>GRUPO DE PAGO</b>	<b>Sup. Dec. Admisible</b>	<b>Sup. Resuelta</b>	<b>Sobredecl.</b>	<b>% Sobredecl.</b>
ZONAS DE MONTAÑA	0,00	0,00	0,00	0,00

**RESUMEN DE PAGOS**

	<b>IMPORTE ( Euros )</b>			
	<b>RESUELTO</b>	<b>FEADER</b>	<b>MAPA</b>	<b>CAPADR</b>
A pagar	0,00	0,00	0,00	0,00

**APLICACIÓN DE REDUCCIONES Y PENALIZACIONES (%)**

<b>Criterios de subvencionabilidad (1)</b>	<b>Presentación tardía</b>	<b>Omisión declaración</b>	<b>Condicionality</b>
100,00	0,00	0,00	0,00

**IMPORTE ( Euros )**

<b>Calculado(2)</b>	<b>Reducción</b>	<b>Penalización</b>	<b>Reducción Penalización (3)</b>	<b>Penalización adicional</b>	<b>Resuelto</b>	<b>FEADER</b>	<b>MAPA</b>	<b>CAPADR</b>
0,00 €	0,00 €	0,00 €	0,00 €	0,00 €	0,00 €	0,00 €	0,00 €	0,00 €
<b>Importe Unitario:</b>	93,00 €	<b>Nuevo Importe Unitario:</b>	0,00 €					

**RECINTOS PROPUESTOS**

<b>REF.</b>	<b>REFERENCIA SIGPAC</b>	<b>CULTIVO</b>	<b>S/R</b>	<b>USO SIGPAC</b>	<b>Sup. Dec. admisible</b>	<b>Sup. Campo</b>	<b>Sup. Determ.</b>	<b>Sup. Resuelta</b>
1700000004995948	41-076-005-00083-0001	OLIVAR	S		1,13		1,13	1,13
1700000004995949	41-076-005-00089-0002	OLIVAR	S		0,56		0,56	0,56

**INCIDENCIAS****INCIDENCIA DESCRIPCIÓN**

463	Productor que en su Declaración responsable no marca SÍ o NO en la casilla de "Realiza alguna actividad de las incluidas en el R.D."
2454	Solicitante de intervención 6613 cuyo regimen de afiliación a la SS no es ni el sistema especial agrario(cuenta ajena) ni autonomo con actividad agraria.
74018	Productor que no es agricultor a título principal, según los datos del ejercicio fiscal n-1 y seguridad socia.
74053	Importe inferior a 100 Euros

(1) Con incidencias que retienen pago o deniegan el expediente.

(2) Se calcula sobre superficie declarada admisible.

(3) Aplicación del artículo 16 bis del RD 147/2023.

(4) Expediente con algunos recintos de pastos permanentes ubicados en espacios protegidos donde la carga ganadera mínima será 0,1 UGM/ha.

Puede verificar la integridad de una copia de este documento mediante la lectura del código QR adjunto o mediante el acceso a la dirección <https://ws050.juntadeandalucia.es/verificarFirma> indicando el código de VERIFICACIÓN

FIRMADO POR	RAQUEL MARIA ESPIN CRESPO	17/10/2024
VERIFICACIÓN	Pk2jmWSPEJNMB623FQZ8JEKDMKEPRE	PÁG. 4769/4804



**APELLIDOS Y NOMBRE / RAZÓN SOCIAL**

RAMOS VALLE ELIAS JESUS

**NIF**

\*\*\*\*0394\*

**EXPEDIENTE**

1228482

**RESOLUCIÓN**

DENEGACIÓN DE LA AYUDA

**DATOS DE MANTENIMIENTO UNIDADES****GRUPO DE PAGO**

ZONAS DE MONTAÑA

**Sup. Dec.  
Admisible**

0,00

**Sup.  
Resuelta**

0,00

**Sobredecl.**

0,00

**% Sobredecl.**

0,00

**RESUMEN DE PAGOS****IMPORTE ( Euros )**

	RESUELTO	FEADER	MAPA	CAPADR
A pagar	0,00	0,00	0,00	0,00

**APLICACIÓN DE REDUCCIONES Y PENALIZACIONES (%)**

Crterios de subvencionabilidad (1)	Presentación tardía	Omisión declaración	Condicionalidad
100,00	0,00	0,00	0,00

**IMPORTE ( Euros )**

Calculado(2)	Reducción	Penalización	Reducción Penalización (3)	Penalización adicional	Resuelto	FEADER	MAPA	CAPADR
0,00 €	0,00 €	0,00 €	0,00 €	0,00 €	0,00 €	0,00 €	0,00 €	0,00 €
<b>Importe Unitario:</b>	93,00 €	<b>Nuevo Importe Unitario:</b>	0,00 €					

**INCIDENCIAS****INCIDENCIA DESCRIPCIÓN**

4272 Verifica que las líneas de declaración de las Solicitudes Únicas no tienen solapes con la capa de Retroactividad Gráfica (ambas de la misma campaña) a nivel de expediente/línea de declaración gráfica de la solicitud.  
 Recinto:41-065-074-00095-00002 Cultivo: - Agregado de la referencia del recinto.:0 Zona de la referencia del recinto.:0 Superficie solapada.:0,02 Id. Incid.:98092375  
 Recinto:41-065-074-00095-00002 Cultivo: - Agregado de la referencia del recinto.:0 Zona de la referencia del recinto.:0 Superficie solapada.:0,02 Id. Incid.:98092376  
 Recinto:41-065-074-00103-00001 Cultivo: - Agregado de la referencia del recinto.:0 Zona de la referencia del recinto.:0 Superficie solapada.:0,02 Id. Incid.:98092374

74051 Solicitante de intervención 6613, que no declara ningún recinto en zona desfavorecida.

74053 Importe inferior a 100 Euros

(1) Con incidencias que retienen pago o deniegan el expediente.

(2) Se calcula sobre superficie declarada admisible.

(3) Aplicación del artículo 16 bis del RD 147/2023.

(4) Expediente con algunos recintos de pastos permanentes ubicados en espacios protegidos donde la carga ganadera mínima será 0,1 UGM/ha.

Puede verificar la integridad de una copia de este documento mediante la lectura del código QR adjunto o mediante el acceso a la dirección <https://ws050.juntadeandalucia.es/verificarFirma> indicando el código de VERIFICACIÓN

FIRMADO POR

RAQUEL MARIA ESPIN CRESPO

17/10/2024

VERIFICACIÓN

Pk2jmWSPEJNMB623FQZ8JEKDMKEPRE

PÁG. 4770/4804



**APELLIDOS Y NOMBRE / RAZÓN SOCIAL**

RODA MEDINA FRANCISCO

**NIF**

\*\*\*\*8648\*

**EXPEDIENTE**

1206989

**RESOLUCIÓN**

DENEGACIÓN DE LA AYUDA

**DATOS DE MANTENIMIENTO UNIDADES****GRUPO DE PAGO**

ZONAS DE MONTAÑA

**Sup. Dec.  
Admisible**

0,00

**Sup.  
Resuelta**

0,00

**Sobredecl.**

0,00

**% Sobredecl.**

0,00

**RESUMEN DE PAGOS****IMPORTE ( Euros )**

	RESUELTO	FEADER	MAPA	CAPADR
A pagar	0,00	0,00	0,00	0,00

**APLICACIÓN DE REDUCCIONES Y PENALIZACIONES (%)**

Criterios de subvencionabilidad (1)	Presentación tardía	Omisión declaración	Condicionalidad
100,00	0,00	0,00	0,00

**IMPORTE ( Euros )**

Calculado(2)	Reducción	Penalización	Reducción Penalización (3)	Penalización adicional	Resuelto	FEADER	MAPA	CAPADR
0,00 €	0,00 €	0,00 €	0,00 €	0,00 €	0,00 €	0,00 €	0,00 €	0,00 €
Importe Unitario:	93,00 €	Nuevo Importe Unitario:	0,00 €					

**RECINTOS PROPUESTOS**

REF.	REFERENCIA SIGPAC	CULTIVO	S/R	USO SIGPAC	Sup. Dec. admisible	Sup. Campo	Sup. Determ.	Sup. Resuelta
-1541830	41-076-023-00004-0014	OLIVAR	S		0,18		0,18	0,18
-995404	41-076-023-00004-0014	OLIVAR	S		0,01		0,01	0,01
170000005665373	41-076-023-00004-0014	OLIVAR	S		23,02		23,02	23,02

**INCIDENCIAS****INCIDENCIA DESCRIPCIÓN**

74018	Productor que no es agricultor a título principal, según los datos del ejercicio fiscal n-1 y seguridad socia.
74053	Importe inferior a 100 Euros

(1) Con incidencias que retienen pago o deniegan el expediente.

(2) Se calcula sobre superficie declarada admisible.

(3) Aplicación del artículo 16 bis del RD 147/2023.

(4) Expediente con algunos recintos de pastos permanentes ubicados en espacios protegidos donde la carga ganadera mínima será 0,1 UGM/ha.

Puede verificar la integridad de una copia de este documento mediante la lectura del código QR adjunto o mediante el acceso a la dirección <https://ws050.juntadeandalucia.es/verificarFirma> indicando el código de VERIFICACIÓN

FIRMADO POR

RAQUEL MARIA ESPIN CRESPO

17/10/2024

VERIFICACIÓN

Pk2jmWSPEJNMB623FQZ8JEKDMKEPRE

PÁG. 4771/4804



**APELLIDOS Y NOMBRE / RAZÓN SOCIAL**

RODRIGUEZ NOGALES FELIX MARIA

**NIF**

\*\*\*\*9907\*

**EXPEDIENTE**

1256266

**RESOLUCIÓN**

DENEGACIÓN DE LA AYUDA

**DATOS DE MANTENIMIENTO UNIDADES****GRUPO DE PAGO**

ZONAS DE MONTAÑA

**Sup. Dec.  
Admisible**

0,00

**Sup.  
Resuelta**

0,00

**Sobredecl.**

0,00

**% Sobredecl.**

0,00

**RESUMEN DE PAGOS****IMPORTE ( Euros )**

	<b>RESUELTO</b>	<b>FEADER</b>	<b>MAPA</b>	<b>CAPADR</b>
A pagar	0,00	0,00	0,00	0,00

**APLICACIÓN DE REDUCCIONES Y PENALIZACIONES (%)**

<b>Crterios de subvencionabilidad (1)</b>	<b>Presentación tardía</b>	<b>Omisión declaración</b>	<b>Condicionalidad</b>
100,00	0,00	0,00	0,00

**IMPORTE ( Euros )**

<b>Calculado(2)</b>	<b>Reducción</b>	<b>Penalización</b>	<b>Reducción Penalización (3)</b>	<b>Penalización adicional</b>	<b>Resuelto</b>	<b>FEADER</b>	<b>MAPA</b>	<b>CAPADR</b>
0,00 €	0,00 €	0,00 €	0,00 €	0,00 €	0,00 €	0,00 €	0,00 €	0,00 €
<b>Importe Unitario:</b>	93,00 €	<b>Nuevo Importe Unitario:</b>	0,00 €					

(1) Con incidencias que retienen pago o deniegan el expediente.

(2) Se calcula sobre superficie declarada admisible.

(3) Aplicación del artículo 16 bis del RD 147/2023.

(4) Expediente con algunos recintos de pastos permanentes ubicados en espacios protegidos donde la carga ganadera mínima será 0,1 UGM/ha.

Puede verificar la integridad de una copia de este documento mediante la lectura del código QR adjunto o mediante el acceso a la dirección <https://ws050.juntadeandalucia.es/verificarFirma> indicando el código de VERIFICACIÓN

FIRMADO POR

RAQUEL MARIA ESPIN CRESPO

17/10/2024

VERIFICACIÓN

Pk2jmWSPEJNMB623FQZ8JEKDMKEPRE

PÁG. 4772/4804



**INCIDENCIAS****INCIDENCIA DESCRIPCIÓN**

74053	Importe inferior a 100 Euros
86120	Para explotaciones de pastos permanentes ubicadas en espacios protegidos la carga ganadera mínima será 0,1 UGM/ha. Recinto:41-048-044-00002-00001 Cultivo:62000 PASTOS PERMANENTES DE 5 O MAS AÑOS-SIN VARIEDAD Secano Carga Ganadera:0 Recinto:41-048-044-00002-00003 Cultivo:62000 PASTOS PERMANENTES DE 5 O MAS AÑOS-SIN VARIEDAD Secano Carga Ganadera:0 Recinto:41-048-044-00002-00004 Cultivo:62000 PASTOS PERMANENTES DE 5 O MAS AÑOS-SIN VARIEDAD Secano Carga Ganadera:0 Recinto:41-048-044-00002-00006 Cultivo:62000 PASTOS PERMANENTES DE 5 O MAS AÑOS-SIN VARIEDAD Secano Carga Ganadera:0 Recinto:41-048-046-00003-00003 Cultivo:62000 PASTOS PERMANENTES DE 5 O MAS AÑOS-SIN VARIEDAD Secano Carga Ganadera:0 Recinto:41-048-046-00003-00005 Cultivo:62000 PASTOS PERMANENTES DE 5 O MAS AÑOS-SIN VARIEDAD Secano Carga Ganadera:0 Recinto:41-048-046-00003-00018 Cultivo:62000 PASTOS PERMANENTES DE 5 O MAS AÑOS-SIN VARIEDAD Secano Carga Ganadera:0
86122	Recinto superficie forrajera que realiza la actividad de producción de pastoreo y no declara el o los códigos del Registro de Explotaciones Ganaderas de Andalucía, REGA. Recinto:41-048-044-00002-00001 Cultivo:62000 PASTOS PERMANENTES DE 5 O MAS AÑOS-SIN VARIEDAD Secano Recinto:41-048-044-00002-00003 Cultivo:62000 PASTOS PERMANENTES DE 5 O MAS AÑOS-SIN VARIEDAD Secano Recinto:41-048-044-00002-00004 Cultivo:62000 PASTOS PERMANENTES DE 5 O MAS AÑOS-SIN VARIEDAD Secano Recinto:41-048-044-00002-00006 Cultivo:62000 PASTOS PERMANENTES DE 5 O MAS AÑOS-SIN VARIEDAD Secano Recinto:41-048-046-00003-00003 Cultivo:62000 PASTOS PERMANENTES DE 5 O MAS AÑOS-SIN VARIEDAD Secano Recinto:41-048-046-00003-00005 Cultivo:62000 PASTOS PERMANENTES DE 5 O MAS AÑOS-SIN VARIEDAD Secano Recinto:41-048-046-00003-00018 Cultivo:62000 PASTOS PERMANENTES DE 5 O MAS AÑOS-SIN VARIEDAD Secano
86124	Recinto de forrajera para Cálculo de Carga Ganadera que No pertenece a Explotación. Recinto:41-048-044-00002-00001 Cultivo:62000 PASTOS PERMANENTES DE 5 O MAS AÑOS-SIN VARIEDAD Secano Recinto:41-048-044-00002-00003 Cultivo:62000 PASTOS PERMANENTES DE 5 O MAS AÑOS-SIN VARIEDAD Secano Recinto:41-048-044-00002-00004 Cultivo:62000 PASTOS PERMANENTES DE 5 O MAS AÑOS-SIN VARIEDAD Secano Recinto:41-048-044-00002-00006 Cultivo:62000 PASTOS PERMANENTES DE 5 O MAS AÑOS-SIN VARIEDAD Secano Recinto:41-048-046-00003-00003 Cultivo:62000 PASTOS PERMANENTES DE 5 O MAS AÑOS-SIN VARIEDAD Secano Recinto:41-048-046-00003-00005 Cultivo:62000 PASTOS PERMANENTES DE 5 O MAS AÑOS-SIN VARIEDAD Secano Recinto:41-048-046-00003-00018 Cultivo:62000 PASTOS PERMANENTES DE 5 O MAS AÑOS-SIN VARIEDAD Secano

**Incidenias de carga ganadera****INCIDENCIA DESCRIPCIÓN**

86122	Recinto superficie forrajera que realiza la actividad de producción de pastoreo y no declara el o los códigos del Registro de Explotaciones Ganaderas de Andalucía, REGA. Recinto:41-048-046-00003-00018 Cultivo:62000 PASTOS PERMANENTES DE 5 O MAS AÑOS-SIN VARIEDAD Secano Recinto:41-048-044-00002-00001 Cultivo:62000 PASTOS PERMANENTES DE 5 O MAS AÑOS-SIN VARIEDAD Secano Recinto:41-048-044-00002-00003 Cultivo:62000 PASTOS PERMANENTES DE 5 O MAS AÑOS-SIN VARIEDAD Secano Recinto:41-048-046-00003-00003 Cultivo:62000 PASTOS PERMANENTES DE 5 O MAS AÑOS-SIN VARIEDAD Secano Recinto:41-048-044-00002-00004 Cultivo:62000 PASTOS PERMANENTES DE 5 O MAS AÑOS-SIN VARIEDAD Secano Recinto:41-048-044-00002-00006 Cultivo:62000 PASTOS PERMANENTES DE 5 O MAS AÑOS-SIN VARIEDAD Secano Recinto:41-048-046-00003-00005 Cultivo:62000 PASTOS PERMANENTES DE 5 O MAS AÑOS-SIN VARIEDAD Secano
86124	Recinto de forrajera para Cálculo de Carga Ganadera que No pertenece a Explotación. Recinto:41-048-046-00003-00018 Cultivo:62000 PASTOS PERMANENTES DE 5 O MAS AÑOS-SIN VARIEDAD Secano Recinto:41-048-044-00002-00001 Cultivo:62000 PASTOS PERMANENTES DE 5 O MAS AÑOS-SIN VARIEDAD Secano Recinto:41-048-044-00002-00003 Cultivo:62000 PASTOS PERMANENTES DE 5 O MAS AÑOS-SIN VARIEDAD Secano Recinto:41-048-046-00003-00003 Cultivo:62000 PASTOS PERMANENTES DE 5 O MAS AÑOS-SIN VARIEDAD Secano Recinto:41-048-044-00002-00004 Cultivo:62000 PASTOS PERMANENTES DE 5 O MAS AÑOS-SIN VARIEDAD Secano Recinto:41-048-044-00002-00006 Cultivo:62000 PASTOS PERMANENTES DE 5 O MAS AÑOS-SIN VARIEDAD Secano Recinto:41-048-046-00003-00005 Cultivo:62000 PASTOS PERMANENTES DE 5 O MAS AÑOS-SIN VARIEDAD Secano
86128	Recinto de Forrajeras que no ha contabilizado para Carga Ganadera por no tener una explotación válida para el cálculo de la Carga Ganadera Recinto:41-048-046-00003-00018 Cultivo:62 PASTOS PERMANENTES DE 5 O MAS AÑOS- Recinto:41-048-044-00002-00001 Cultivo:62 PASTOS PERMANENTES DE 5 O MAS AÑOS- Recinto:41-048-044-00002-00003 Cultivo:62 PASTOS PERMANENTES DE 5 O MAS AÑOS-

(1) Con incidencias que retienen pago o deniegan el expediente.

(2) Se calcula sobre superficie declarada admisible.

(3) Aplicación del artículo 16 bis del RD 147/2023.

(4) Expediente con algunos recintos de pastos permanentes ubicados en espacios protegidos donde la carga ganadera mínima será 0,1 UGM/ha.

Puede verificar la integridad de una copia de este documento mediante la lectura del código QR adjunto o mediante el acceso a la dirección <https://ws050.juntadeandalucia.es/verificarFirma> indicando el código de VERIFICACIÓN

FIRMADO POR

RAQUEL MARIA ESPIN CRESPO

17/10/2024

VERIFICACIÓN

Pk2jmWSPEJNMB623FQZ8JEKDMKEPRE

PÁG. 4773/4804





Recinto:41-048-046-00003-00003 Cultivo:62 PASTOS PERMANENTES DE 5 O MAS AÑOS-  
Recinto:41-048-044-00002-00004 Cultivo:62 PASTOS PERMANENTES DE 5 O MAS AÑOS-  
Recinto:41-048-044-00002-00006 Cultivo:62 PASTOS PERMANENTES DE 5 O MAS AÑOS-  
Recinto:41-048-046-00003-00005 Cultivo:62 PASTOS PERMANENTES DE 5 O MAS AÑOS-

(1) Con incidencias que retienen pago o deniegan el expediente.  
(2) Se calcula sobre superficie declarada admisible.  
(3) Aplicación del artículo 16 bis del RD 147/2023.  
(4) Expediente con algunos recintos de pastos permanentes ubicados en espacios protegidos donde la carga ganadera mínima será 0,1 UGM/ha.

Puede verificar la integridad de una copia de este documento mediante la lectura del código QR adjunto o mediante el acceso a la dirección <https://ws050.juntadeandalucia.es/verificarFirma> indicando el código de VERIFICACIÓN

FIRMADO POR	RAQUEL MARIA ESPIN CRESPO	17/10/2024	
VERIFICACIÓN	Pk2jmWSPEJNMB623FQZ8JEKDMKEPRE	PÁG. 4774/4804	

**APELLIDOS Y NOMBRE / RAZÓN SOCIAL**

RODRIGUEZ VEGA FELIX ALEJANDRO

**NIF**

\*\*\*\*1064\*

**EXPEDIENTE**

1256259

**RESOLUCIÓN**

DENEGACIÓN DE LA AYUDA

**DATOS DE MANTENIMIENTO UNIDADES****GRUPO DE PAGO**

ZONAS DE MONTAÑA

**Sup. Dec.  
Admisible**

0,00

**Sup.  
Resuelta**

0,00

**Sobredecl.**

0,00

**% Sobredecl.**

0,00

**RESUMEN DE PAGOS****IMPORTE ( Euros )**

	<b>RESUELTO</b>	<b>FEADER</b>	<b>MAPA</b>	<b>CAPADR</b>
A pagar	0,00	0,00	0,00	0,00

**APLICACIÓN DE REDUCCIONES Y PENALIZACIONES (%)**

<b>Crterios de subvencionabilidad (1)</b>	<b>Presentación tardía</b>	<b>Omisión declaración</b>	<b>Condicionalidad</b>
100,00	0,00	0,00	0,00

**IMPORTE ( Euros )**

<b>Calculado(2)</b>	<b>Reducción</b>	<b>Penalización</b>	<b>Reducción Penalización (3)</b>	<b>Penalización adicional</b>	<b>Resuelto</b>	<b>FEADER</b>	<b>MAPA</b>	<b>CAPADR</b>
0,00 €	0,00 €	0,00 €	0,00 €	0,00 €	0,00 €	0,00 €	0,00 €	0,00 €
<b>Importe Unitario:</b>	93,00 €	<b>Nuevo Importe Unitario:</b>	0,00 €					

**INCIDENCIAS****INCIDENCIA DESCRIPCIÓN**

- 4272 Verifica que las líneas de declaración de las Solicitudes Únicas no tienen solapes con la capa de Retroactividad Gráfica (ambas de la misma campaña) a nivel de expediente/línea de declaración gráfica de la solicitud.  
Recinto:41-048-043-00001-00012 Cultivo: - Agregado de la referencia del recinto.:0 Zona de la referencia del recinto.:0 Superficie solapada.:24,98 Id. Incid.:98092395
- 74053 Importe inferior a 100 Euros
- 86120 Para explotaciones de pastos permanentes ubicadas en espacios protegidos la carga ganadera mínima será 0,1 UGM/ha.  
Recinto:41-048-043-00001-00009 Cultivo:62000 PASTOS PERMANENTES DE 5 O MAS AÑOS-SIN VARIEDAD Secano Carga Ganadera:0  
Recinto:41-048-043-00001-00012 Cultivo:62000 PASTOS PERMANENTES DE 5 O MAS AÑOS-SIN VARIEDAD Secano Carga Ganadera:0  
Recinto:41-048-044-00002-00003 Cultivo:62000 PASTOS PERMANENTES DE 5 O MAS AÑOS-SIN VARIEDAD Secano Carga Ganadera:0  
Recinto:41-048-046-00003-00012 Cultivo:62000 PASTOS PERMANENTES DE 5 O MAS AÑOS-SIN VARIEDAD Secano Carga Ganadera:0  
Recinto:41-048-046-00005-00008 Cultivo:62000 PASTOS PERMANENTES DE 5 O MAS AÑOS-SIN VARIEDAD Secano Carga Ganadera:0
- 86122 Recinto superficie forrajera que realiza la actividad de producción de pastoreo y no declara el o los códigos del Registro de Explotaciones Ganaderas de Andalucía, REGA.  
Recinto:41-048-043-00001-00009 Cultivo:62000 PASTOS PERMANENTES DE 5 O MAS AÑOS-SIN VARIEDAD Secano  
Recinto:41-048-043-00001-00012 Cultivo:62000 PASTOS PERMANENTES DE 5 O MAS AÑOS-SIN VARIEDAD Secano  
Recinto:41-048-044-00002-00003 Cultivo:62000 PASTOS PERMANENTES DE 5 O MAS AÑOS-SIN VARIEDAD Secano  
Recinto:41-048-046-00003-00012 Cultivo:62000 PASTOS PERMANENTES DE 5 O MAS AÑOS-SIN VARIEDAD Secano  
Recinto:41-048-046-00005-00008 Cultivo:62000 PASTOS PERMANENTES DE 5 O MAS AÑOS-SIN VARIEDAD Secano
- 86124 Recinto de forrajera para Cálculo de Carga Ganadera que No pertenece a Explotación.  
Recinto:41-048-043-00001-00009 Cultivo:62000 PASTOS PERMANENTES DE 5 O MAS AÑOS-SIN VARIEDAD Secano  
Recinto:41-048-043-00001-00012 Cultivo:62000 PASTOS PERMANENTES DE 5 O MAS AÑOS-SIN VARIEDAD Secano  
Recinto:41-048-044-00002-00003 Cultivo:62000 PASTOS PERMANENTES DE 5 O MAS AÑOS-SIN VARIEDAD Secano  
Recinto:41-048-046-00003-00012 Cultivo:62000 PASTOS PERMANENTES DE 5 O MAS AÑOS-SIN VARIEDAD Secano  
Recinto:41-048-046-00005-00008 Cultivo:62000 PASTOS PERMANENTES DE 5 O MAS AÑOS-SIN VARIEDAD Secano

(1) Con incidencias que retienen pago o deniegan el expediente.

(2) Se calcula sobre superficie declarada admisible.

(3) Aplicación del artículo 16 bis del RD 147/2023.

(4) Expediente con algunos recintos de pastos permanentes ubicados en espacios protegidos donde la carga ganadera mínima será 0,1 UGM/ha.

Puede verificar la integridad de una copia de este documento mediante la lectura del código QR adjunto o mediante el acceso a la dirección <https://ws050.juntadeandalucia.es/verificarFirma> indicando el código de VERIFICACIÓN

FIRMADO POR

RAQUEL MARIA ESPIN CRESPO

17/10/2024

VERIFICACIÓN

Pk2jmWSPEJNMB623FQZ8JEKDMKEPRE

PÁG. 4775/4804





**Incidencias de carga ganadera**

**INCIDENCIA DESCRIPCIÓN**

- 86122 Recinto superficie forrajera que realiza la actividad de producción de pastoreo y no declara el o los códigos del Registro de Explotaciones Ganaderas de Andalucía, REGA.  
 Recinto:41-048-043-00001-00012 Cultivo:62000 PASTOS PERMANENTES DE 5 O MAS AÑOS-SIN VARIEDAD Secano  
 Recinto:41-048-044-00002-00003 Cultivo:62000 PASTOS PERMANENTES DE 5 O MAS AÑOS-SIN VARIEDAD Secano  
 Recinto:41-048-046-00005-00008 Cultivo:62000 PASTOS PERMANENTES DE 5 O MAS AÑOS-SIN VARIEDAD Secano  
 Recinto:41-048-043-00001-00009 Cultivo:62000 PASTOS PERMANENTES DE 5 O MAS AÑOS-SIN VARIEDAD Secano  
 Recinto:41-048-046-00003-00012 Cultivo:62000 PASTOS PERMANENTES DE 5 O MAS AÑOS-SIN VARIEDAD Secano
- 86124 Recinto de forrajera para Cálculo de Carga Ganadera que No pertenece a Explotación.  
 Recinto:41-048-043-00001-00012 Cultivo:62000 PASTOS PERMANENTES DE 5 O MAS AÑOS-SIN VARIEDAD Secano  
 Recinto:41-048-044-00002-00003 Cultivo:62000 PASTOS PERMANENTES DE 5 O MAS AÑOS-SIN VARIEDAD Secano  
 Recinto:41-048-046-00005-00008 Cultivo:62000 PASTOS PERMANENTES DE 5 O MAS AÑOS-SIN VARIEDAD Secano  
 Recinto:41-048-043-00001-00009 Cultivo:62000 PASTOS PERMANENTES DE 5 O MAS AÑOS-SIN VARIEDAD Secano  
 Recinto:41-048-046-00003-00012 Cultivo:62000 PASTOS PERMANENTES DE 5 O MAS AÑOS-SIN VARIEDAD Secano
- 86128 Recinto de Forrajeras que no ha contabilizado para Carga Ganadera por no tener una explotación válida para el cálculo de la Carga Ganadera  
 Recinto:41-048-043-00001-00012 Cultivo:62 PASTOS PERMANENTES DE 5 O MAS AÑOS-  
 Recinto:41-048-044-00002-00003 Cultivo:62 PASTOS PERMANENTES DE 5 O MAS AÑOS-  
 Recinto:41-048-046-00005-00008 Cultivo:62 PASTOS PERMANENTES DE 5 O MAS AÑOS-  
 Recinto:41-048-043-00001-00009 Cultivo:62 PASTOS PERMANENTES DE 5 O MAS AÑOS-  
 Recinto:41-048-046-00003-00012 Cultivo:62 PASTOS PERMANENTES DE 5 O MAS AÑOS-

(1) Con incidencias que retienen pago o deniegan el expediente.

(2) Se calcula sobre superficie declarada admisible.

(3) Aplicación del artículo 16 bis del RD 147/2023.

(4) Expediente con algunos recintos de pastos permanentes ubicados en espacios protegidos donde la carga ganadera mínima será 0,1 UGM/ha.

Puede verificar la integridad de una copia de este documento mediante la lectura del código QR adjunto o mediante el acceso a la dirección <https://ws050.juntadeandalucia.es/verificarFirma> indicando el código de VERIFICACIÓN

FIRMADO POR	RAQUEL MARIA ESPIN CRESPO	17/10/2024	
VERIFICACIÓN	Pk2jmWSPEJNMB623FQZ8JEKDMKEPRE	PÁG. 4776/4804	



**APELLIDOS Y NOMBRE / RAZÓN SOCIAL**

RODRIGUEZ VEGA RODRIGO MARIA

**NIF**

\*\*\*\*1066\*

**EXPEDIENTE**

1284693

**RESOLUCIÓN**

DENEGACIÓN DE LA AYUDA

**DATOS DE MANTENIMIENTO UNIDADES**

<b>GRUPO DE PAGO</b>	<b>Sup. Dec. Admisible</b>	<b>Sup. Resuelta</b>	<b>Sobredecl.</b>	<b>% Sobredecl.</b>
ZONAS DE MONTAÑA	0,00	0,00	0,00	0,00

**RESUMEN DE PAGOS**

	<b>IMPORTE ( Euros )</b>			
	<b>RESUELTO</b>	<b>FEADER</b>	<b>MAPA</b>	<b>CAPADR</b>
A pagar	0,00	0,00	0,00	0,00

**APLICACIÓN DE REDUCCIONES Y PENALIZACIONES (%)**

<b>Crterios de subvencionabilidad (1)</b>	<b>Presentación tardía</b>	<b>Omisión declaración</b>	<b>Condicionalidad</b>
100,00	0,00	0,00	0,00

**IMPORTE ( Euros )**

<b>Calculado(2)</b>	<b>Reducción</b>	<b>Penalización</b>	<b>Reducción Penalización (3)</b>	<b>Penalización adicional</b>	<b>Resuelto</b>	<b>FEADER</b>	<b>MAPA</b>	<b>CAPADR</b>
0,00 €	0,00 €	0,00 €	0,00 €	0,00 €	0,00 €	0,00 €	0,00 €	0,00 €
<b>Importe Unitario:</b>	93,00 €	<b>Nuevo Importe Unitario:</b>	0,00 €					

**RECINTOS PROPUESTOS**

<b>REF.</b>	<b>REFERENCIA SIGPAC</b>	<b>CULTIVO</b>	<b>S/R</b>	<b>USO SIGPAC</b>	<b>Sup. Dec. admisible</b>	<b>Sup. Campo</b>	<b>Sup. Determ.</b>	<b>Sup. Resuelta</b>
-1629951	41-048-031-00027-0002	AVENA	S		14,76		14,76	14,76
-1628239	41-048-031-00028-0001	HABAS	S		16,79		16,79	16,79
-1628228	41-048-031-00023-0008	VEZA	S		8,39		8,39	8,39
-1628210	41-048-031-00023-0008	AVENA	S		14,91		14,91	14,91
-1628200	41-048-031-00023-0008	VEZA	S		25,37		25,37	25,37
6952320	41-048-031-00023-0002	OLIVAR	S		0,99		0,99	0,99
6952321	41-048-031-00023-0008	AVENA	S		19,85		19,85	19,85
6952324	41-048-031-00023-0013	OLIVAR	S		0,76		0,76	0,76
6952329	41-048-031-00024-0001	BARBECHO TRADICIONAL	S		10,83		10,83	10,83
6952330	41-048-031-00024-0003	BARBECHO TRADICIONAL	S		5,48		5,48	5,48
6952331	41-048-031-00024-0006	MEZCLA VEZA - AVENA	S		1,96		1,96	1,96
6952332	41-048-031-00024-0008	HABAS	S		1,54		1,54	1,54
6952335	41-048-031-00024-0014	MEZCLA VEZA - AVENA	S		0,10		0,10	0,10
6952342	41-048-031-00027-0002	BARBECHO TRADICIONAL	S		14,29		14,29	14,29
6952344	41-048-031-00028-0001	TRITICALE	S		15,49		15,49	15,49
6952348	41-048-032-00028-0001	BARBECHO TRADICIONAL	S		12,29		12,29	12,29
6952351	41-048-032-00028-0003	BARBECHO TRADICIONAL	S		0,03		0,03	0,03
6952356	41-048-032-00029-0001	BARBECHO TRADICIONAL	S		15,39		15,39	15,39
6952359	41-048-032-00029-0006	BARBECHO TRADICIONAL	S		0,17		0,17	0,17
6952360	41-048-032-00029-0007	BARBECHO TRADICIONAL	S		0,54		0,54	0,54
6952375	41-048-032-00033-0001	BARBECHO TRADICIONAL	S		25,78		25,78	25,78
6952376	41-048-032-00033-0009	BARBECHO TRADICIONAL	S		9,72		9,72	9,55

(1) Con incidencias que retienen pago o deniegan el expediente.

(2) Se calcula sobre superficie declarada admisible.

(3) Aplicación del artículo 16 bis del RD 147/2023.

(4) Expediente con algunos recintos de pastos permanentes ubicados en espacios protegidos donde la carga ganadera mínima será 0,1 UGM/ha.

Puede verificar la integridad de una copia de este documento mediante la lectura del código QR adjunto o mediante el acceso a la dirección <https://ws050.juntadeandalucia.es/verificarFirma> indicando el código de VERIFICACIÓN

FIRMADO POR

RAQUEL MARIA ESPIN CRESPO

17/10/2024

VERIFICACIÓN

Pk2jmWSPEJNMB623FQZ8JEKDMKEPRE

PÁG. 4777/4804



**INCIDENCIAS****INCIDENCIA DESCRIPCIÓN**

2455	Solicitantes de intervención 6613 sin datos de IRPF n-1.(Art 4 Orden 14/04/2016).
4272	Verifica que las líneas de declaración de las Solicitudes Únicas no tienen solapes con la capa de Retroactividad Gráfica (ambas de la misma campaña) a nivel de expediente/línea de declaración gráfica de la solicitud. Recinto:41-048-032-00033-00009 Cultivo: - Agregado de la referencia del recinto.:0 Zona de la referencia del recinto.:0 Superficie solapada.:0,02 Id. Incid.:98092441 Recinto:41-048-032-00033-00009 Cultivo: - Agregado de la referencia del recinto.:0 Zona de la referencia del recinto.:0 Superficie solapada.:0,15 Id. Incid.:98092442
74018	Productor que no es agricultor a título principal, según los datos del ejercicio fiscal n-1 y seguridad socia.
74053	Importe inferior a 100 Euros
74336	Recinto con uso declarado o cultivo declarado NO válido Recinto:41-048-031-00024-00012 Cultivo:358000 MEZCLA DE FORESTALES-SIN VARIEDAD Secano Uso Sigpac:FO Recinto:41-048-031-00024-00013 Cultivo:358000 MEZCLA DE FORESTALES-SIN VARIEDAD Secano Uso Sigpac:FO Recinto:41-048-031-00024-00015 Cultivo:358000 MEZCLA DE FORESTALES-SIN VARIEDAD Secano Uso Sigpac:FO
86119	Carga ganadera NO cumple con el valor mínimo de 0,2 UGM/ha. Recinto:41-048-031-00023-00011 Cultivo:62000 PASTOS PERMANENTES DE 5 O MAS AÑOS-SIN VARIEDAD Secano Carga Ganadera:0 Recinto:41-048-031-00023-00012 Cultivo:62000 PASTOS PERMANENTES DE 5 O MAS AÑOS-SIN VARIEDAD Secano Carga Ganadera:0 Recinto:41-048-031-00027-00006 Cultivo:62000 PASTOS PERMANENTES DE 5 O MAS AÑOS-SIN VARIEDAD Secano Carga Ganadera:0 Recinto:41-048-031-00038-00001 Cultivo:62000 PASTOS PERMANENTES DE 5 O MAS AÑOS-SIN VARIEDAD Secano Carga Ganadera:0 Recinto:41-048-032-00004-00001 Cultivo:62000 PASTOS PERMANENTES DE 5 O MAS AÑOS-SIN VARIEDAD Secano Carga Ganadera:0 Recinto:41-048-032-00005-00001 Cultivo:20000 BARBECHO TRADICIONAL-SIN VARIEDAD Secano Carga Ganadera:0 Recinto:41-048-032-00029-00004 Cultivo:62000 PASTOS PERMANENTES DE 5 O MAS AÑOS-SIN VARIEDAD Secano Carga Ganadera:0 Recinto:41-048-032-00029-00005 Cultivo:63000 PASTOS DE MENOS DE 5 AÑOS-SIN VARIEDAD Secano Carga Ganadera:0 Recinto:41-048-032-00033-00013 Cultivo:62000 PASTOS PERMANENTES DE 5 O MAS AÑOS-SIN VARIEDAD Secano Carga Ganadera:0 Recinto:41-048-032-00033-00014 Cultivo:62000 PASTOS PERMANENTES DE 5 O MAS AÑOS-SIN VARIEDAD Secano Carga Ganadera:0 Recinto:41-048-032-00033-00015 Cultivo:62000 PASTOS PERMANENTES DE 5 O MAS AÑOS-SIN VARIEDAD Secano Carga Ganadera:0
86122	Recinto superficie forrajera que realiza la actividad de producción de pastoreo y no declara el o los códigos del Registro de Explotaciones Ganaderas de Andalucía, REGA. Recinto:41-048-031-00023-00011 Cultivo:62000 PASTOS PERMANENTES DE 5 O MAS AÑOS-SIN VARIEDAD Secano Recinto:41-048-031-00023-00012 Cultivo:62000 PASTOS PERMANENTES DE 5 O MAS AÑOS-SIN VARIEDAD Secano Recinto:41-048-031-00027-00006 Cultivo:62000 PASTOS PERMANENTES DE 5 O MAS AÑOS-SIN VARIEDAD Secano Recinto:41-048-031-00038-00001 Cultivo:62000 PASTOS PERMANENTES DE 5 O MAS AÑOS-SIN VARIEDAD Secano Recinto:41-048-032-00004-00001 Cultivo:62000 PASTOS PERMANENTES DE 5 O MAS AÑOS-SIN VARIEDAD Secano Recinto:41-048-032-00005-00001 Cultivo:20000 BARBECHO TRADICIONAL-SIN VARIEDAD Secano Recinto:41-048-032-00029-00004 Cultivo:62000 PASTOS PERMANENTES DE 5 O MAS AÑOS-SIN VARIEDAD Secano Recinto:41-048-032-00029-00005 Cultivo:63000 PASTOS DE MENOS DE 5 AÑOS-SIN VARIEDAD Secano Recinto:41-048-032-00033-00013 Cultivo:62000 PASTOS PERMANENTES DE 5 O MAS AÑOS-SIN VARIEDAD Secano Recinto:41-048-032-00033-00014 Cultivo:62000 PASTOS PERMANENTES DE 5 O MAS AÑOS-SIN VARIEDAD Secano Recinto:41-048-032-00033-00015 Cultivo:62000 PASTOS PERMANENTES DE 5 O MAS AÑOS-SIN VARIEDAD Secano
86124	Recinto de forrajera para Cálculo de Carga Ganadera que No pertenece a Explotación. Recinto:41-048-031-00023-00011 Cultivo:62000 PASTOS PERMANENTES DE 5 O MAS AÑOS-SIN VARIEDAD Secano Recinto:41-048-031-00023-00012 Cultivo:62000 PASTOS PERMANENTES DE 5 O MAS AÑOS-SIN VARIEDAD Secano Recinto:41-048-031-00027-00006 Cultivo:62000 PASTOS PERMANENTES DE 5 O MAS AÑOS-SIN VARIEDAD Secano Recinto:41-048-031-00038-00001 Cultivo:62000 PASTOS PERMANENTES DE 5 O MAS AÑOS-SIN VARIEDAD Secano Recinto:41-048-032-00004-00001 Cultivo:62000 PASTOS PERMANENTES DE 5 O MAS AÑOS-SIN VARIEDAD Secano Recinto:41-048-032-00005-00001 Cultivo:20000 BARBECHO TRADICIONAL-SIN VARIEDAD Secano Recinto:41-048-032-00029-00004 Cultivo:62000 PASTOS PERMANENTES DE 5 O MAS AÑOS-SIN VARIEDAD Secano Recinto:41-048-032-00029-00005 Cultivo:63000 PASTOS DE MENOS DE 5 AÑOS-SIN VARIEDAD Secano Recinto:41-048-032-00033-00013 Cultivo:62000 PASTOS PERMANENTES DE 5 O MAS AÑOS-SIN VARIEDAD Secano Recinto:41-048-032-00033-00014 Cultivo:62000 PASTOS PERMANENTES DE 5 O MAS AÑOS-SIN VARIEDAD Secano Recinto:41-048-032-00033-00015 Cultivo:62000 PASTOS PERMANENTES DE 5 O MAS AÑOS-SIN VARIEDAD Secano

(1) Con incidencias que retienen pago o deniegan el expediente.

(2) Se calcula sobre superficie declarada admisible.

(3) Aplicación del artículo 16 bis del RD 147/2023.

(4) Expediente con algunos recintos de pastos permanentes ubicados en espacios protegidos donde la carga ganadera mínima será 0,1 UGM/ha.

Puede verificar la integridad de una copia de este documento mediante la lectura del código QR adjunto o mediante el acceso a la dirección <https://ws050.juntadeandalucia.es/verificarFirma> indicando el código de VERIFICACIÓN

FIRMADO POR

RAQUEL MARIA ESPIN CRESPO

17/10/2024

VERIFICACIÓN

Pk2jmWSPEJNMB623FQZ8JEKDMKEPRE

PÁG. 4778/4804



**Incidencias de carga ganadera****INCIDENCIA DESCRIPCIÓN**

86122	Recinto superficie forrajera que realiza la actividad de producción de pastoreo y no declara el o los códigos del Registro de Explotaciones Ganaderas de Andalucía, REGA. Recinto:41-048-031-00023-00011 Cultivo:62000 PASTOS PERMANENTES DE 5 O MAS AÑOS-SIN VARIEDAD Secano Recinto:41-048-031-00023-00012 Cultivo:62000 PASTOS PERMANENTES DE 5 O MAS AÑOS-SIN VARIEDAD Secano Recinto:41-048-031-00027-00006 Cultivo:62000 PASTOS PERMANENTES DE 5 O MAS AÑOS-SIN VARIEDAD Secano Recinto:41-048-032-00005-00001 Cultivo:20000 BARBECHO TRADICIONAL-SIN VARIEDAD Secano Recinto:41-048-032-00029-00004 Cultivo:62000 PASTOS PERMANENTES DE 5 O MAS AÑOS-SIN VARIEDAD Secano Recinto:41-048-032-00029-00005 Cultivo:63000 PASTOS DE MENOS DE 5 AÑOS-SIN VARIEDAD Secano Recinto:41-048-032-00033-00013 Cultivo:62000 PASTOS PERMANENTES DE 5 O MAS AÑOS-SIN VARIEDAD Secano Recinto:41-048-032-00033-00014 Cultivo:62000 PASTOS PERMANENTES DE 5 O MAS AÑOS-SIN VARIEDAD Secano Recinto:41-048-032-00033-00015 Cultivo:62000 PASTOS PERMANENTES DE 5 O MAS AÑOS-SIN VARIEDAD Secano Recinto:41-048-031-00038-00001 Cultivo:62000 PASTOS PERMANENTES DE 5 O MAS AÑOS-SIN VARIEDAD Secano Recinto:41-048-032-00004-00001 Cultivo:62000 PASTOS PERMANENTES DE 5 O MAS AÑOS-SIN VARIEDAD Secano
86124	Recinto de forrajera para Cálculo de Carga Ganadera que No pertenece a Explotación. Recinto:41-048-031-00023-00011 Cultivo:62000 PASTOS PERMANENTES DE 5 O MAS AÑOS-SIN VARIEDAD Secano Recinto:41-048-031-00023-00012 Cultivo:62000 PASTOS PERMANENTES DE 5 O MAS AÑOS-SIN VARIEDAD Secano Recinto:41-048-031-00027-00006 Cultivo:62000 PASTOS PERMANENTES DE 5 O MAS AÑOS-SIN VARIEDAD Secano Recinto:41-048-032-00005-00001 Cultivo:20000 BARBECHO TRADICIONAL-SIN VARIEDAD Secano Recinto:41-048-032-00029-00004 Cultivo:62000 PASTOS PERMANENTES DE 5 O MAS AÑOS-SIN VARIEDAD Secano Recinto:41-048-032-00029-00005 Cultivo:63000 PASTOS DE MENOS DE 5 AÑOS-SIN VARIEDAD Secano Recinto:41-048-032-00033-00013 Cultivo:62000 PASTOS PERMANENTES DE 5 O MAS AÑOS-SIN VARIEDAD Secano Recinto:41-048-032-00033-00014 Cultivo:62000 PASTOS PERMANENTES DE 5 O MAS AÑOS-SIN VARIEDAD Secano Recinto:41-048-032-00033-00015 Cultivo:62000 PASTOS PERMANENTES DE 5 O MAS AÑOS-SIN VARIEDAD Secano Recinto:41-048-031-00038-00001 Cultivo:62000 PASTOS PERMANENTES DE 5 O MAS AÑOS-SIN VARIEDAD Secano Recinto:41-048-032-00004-00001 Cultivo:62000 PASTOS PERMANENTES DE 5 O MAS AÑOS-SIN VARIEDAD Secano
86128	Recinto de Forrajeras que no ha contabilizado para Carga Ganadera por no tener una explotación válida para el cálculo de la Carga Ganadera Recinto:41-048-031-00023-00011 Cultivo:62 PASTOS PERMANENTES DE 5 O MAS AÑOS- Recinto:41-048-031-00023-00012 Cultivo:62 PASTOS PERMANENTES DE 5 O MAS AÑOS- Recinto:41-048-031-00027-00006 Cultivo:62 PASTOS PERMANENTES DE 5 O MAS AÑOS- Recinto:41-048-032-00005-00001 Cultivo:20 BARBECHO TRADICIONAL- Recinto:41-048-032-00029-00004 Cultivo:62 PASTOS PERMANENTES DE 5 O MAS AÑOS- Recinto:41-048-032-00029-00005 Cultivo:63 PASTOS DE MENOS DE 5 AÑOS- Recinto:41-048-032-00033-00013 Cultivo:62 PASTOS PERMANENTES DE 5 O MAS AÑOS- Recinto:41-048-032-00033-00014 Cultivo:62 PASTOS PERMANENTES DE 5 O MAS AÑOS- Recinto:41-048-032-00033-00015 Cultivo:62 PASTOS PERMANENTES DE 5 O MAS AÑOS- Recinto:41-048-031-00038-00001 Cultivo:62 PASTOS PERMANENTES DE 5 O MAS AÑOS- Recinto:41-048-032-00004-00001 Cultivo:62 PASTOS PERMANENTES DE 5 O MAS AÑOS-
86132	Recinto superficie forrajera que no realiza la actividad de producción de pastoreo. Recinto:41-048-031-00024-00001 Cultivo:20000 BARBECHO TRADICIONAL-SIN VARIEDAD Secano Recinto:41-048-031-00024-00003 Cultivo:20000 BARBECHO TRADICIONAL-SIN VARIEDAD Secano Recinto:41-048-031-00027-00002 Cultivo:20000 BARBECHO TRADICIONAL-SIN VARIEDAD Secano Recinto:41-048-032-00028-00001 Cultivo:20000 BARBECHO TRADICIONAL-SIN VARIEDAD Secano Recinto:41-048-032-00028-00003 Cultivo:20000 BARBECHO TRADICIONAL-SIN VARIEDAD Secano Recinto:41-048-032-00029-00001 Cultivo:20000 BARBECHO TRADICIONAL-SIN VARIEDAD Secano Recinto:41-048-032-00029-00006 Cultivo:20000 BARBECHO TRADICIONAL-SIN VARIEDAD Secano Recinto:41-048-032-00029-00007 Cultivo:20000 BARBECHO TRADICIONAL-SIN VARIEDAD Secano Recinto:41-048-032-00033-00001 Cultivo:20000 BARBECHO TRADICIONAL-SIN VARIEDAD Secano Recinto:41-048-032-00033-00009 Cultivo:20000 BARBECHO TRADICIONAL-SIN VARIEDAD Secano

(1) Con incidencias que retienen pago o deniegan el expediente.

(2) Se calcula sobre superficie declarada admisible.

(3) Aplicación del artículo 16 bis del RD 147/2023.

(4) Expediente con algunos recintos de pastos permanentes ubicados en espacios protegidos donde la carga ganadera mínima será 0,1 UGM/ha.

Puede verificar la integridad de una copia de este documento mediante la lectura del código QR adjunto o mediante el acceso a la dirección <https://ws050.juntadeandalucia.es/verificarFirma> indicando el código de VERIFICACIÓN

FIRMADO POR

RAQUEL MARIA ESPIN CRESPO

17/10/2024

VERIFICACIÓN

Pk2jmWSPEJNMB623FQZ8JEKDMKEPRE

PÁG. 4779/4804



**APELLIDOS Y NOMBRE / RAZÓN SOCIAL**

ROLDAN JIMENEZ MARIA DOLORES

**NIF**

\*\*\*\*9235\*

**EXPEDIENTE**

1138130

**RESOLUCIÓN**

DENEGACIÓN DE LA AYUDA

**DATOS DE MANTENIMIENTO UNIDADES**

<b>GRUPO DE PAGO</b>	<b>Sup. Dec. Admisible</b>	<b>Sup. Resuelta</b>	<b>Sobredecl.</b>	<b>% Sobredecl.</b>
ZONAS DE MONTAÑA	8,77	0,00	8,77	100,00

**RESUMEN DE PAGOS**

	<b>IMPORTE ( Euros )</b>			
	<b>RESUELTO</b>	<b>FEADER</b>	<b>MAPA</b>	<b>CAPADR</b>
A pagar	0,00	0,00	0,00	0,00

**APLICACIÓN DE REDUCCIONES Y PENALIZACIONES (%)**

<b>Crterios de subvencionabilidad (1)</b>	<b>Presentación tardía</b>	<b>Omisión declaración</b>	<b>Condicionalidad</b>
100,00	0,00	0,00	0,00

**IMPORTE ( Euros )**

<b>Calculado(2)</b>	<b>Reducción</b>	<b>Penalización</b>	<b>Reducción Penalización (3)</b>	<b>Penalización adicional</b>	<b>Resuelto</b>	<b>FEADER</b>	<b>MAPA</b>	<b>CAPADR</b>
815,61 €	815,61 €	0,00 €	0,00 €	815,61 €	0,00 €	0,00 €	0,00 €	0,00 €
<b>Importe Unitario:</b>	93,00 €	<b>Nuevo Importe Unitario:</b>	93,00 €					

**RECINTOS PROPUESTOS**

<b>REF.</b>	<b>REFERENCIA SIGPAC</b>	<b>CULTIVO</b>	<b>S/R</b>	<b>USO SIGPAC</b>	<b>Sup. Dec. admisible</b>	<b>Sup. Campo</b>	<b>Sup. Determ.</b>	<b>Sup. Resuelta</b>
170000006691999	18-013-006-00659-0001	OLIVAR	S		6,19		6,19	0,00
170000006692002	18-013-006-00661-0002	OLIVAR	S		0,01		0,01	0,00
170000006692004	18-013-006-00661-0003	OLIVAR	S		1,99		1,99	0,00
170000006692012	18-013-006-00660-0002	OLIVAR	S		0,58		0,58	0,00

(1) Con incidencias que retienen pago o deniegan el expediente.

(2) Se calcula sobre superficie declarada admisible.

(3) Aplicación del artículo 16 bis del RD 147/2023.

(4) Expediente con algunos recintos de pastos permanentes ubicados en espacios protegidos donde la carga ganadera mínima será 0,1 UGM/ha.

Puede verificar la integridad de una copia de este documento mediante la lectura del código QR adjunto o mediante el acceso a la dirección <https://ws050.juntadeandalucia.es/verificarFirma> indicando el código de VERIFICACIÓN

FIRMADO POR	RAQUEL MARIA ESPIN CRESPO	17/10/2024
VERIFICACIÓN	Pk2jmWSPEJNMB623FQZ8JEKDMKEPRE	PÁG. 4780/4804



**INCIDENCIAS****INCIDENCIA DESCRIPCIÓN**

242	Recinto pendiente de acreditación de titularidad. Recinto:18-013-006-00659-00001 Cultivo:101138 OLIVAR-HOJIBLANCA Secano Recinto:18-013-006-00660-00002 Cultivo:101138 OLIVAR-HOJIBLANCA Secano Recinto:18-013-006-00661-00002 Cultivo:101138 OLIVAR-HOJIBLANCA Secano Recinto:18-013-006-00661-00003 Cultivo:101138 OLIVAR-HOJIBLANCA Secano Recinto:18-013-006-00661-00004 Cultivo:62000 PASTOS PERMANENTES DE 5 O MAS AÑOS-SIN VARIEDAD Secano Recinto:18-013-006-00661-00007 Cultivo:62000 PASTOS PERMANENTES DE 5 O MAS AÑOS-SIN VARIEDAD Secano
74053	Importe inferior a 100 Euros
86119	Carga ganadera NO cumple con el valor mínimo de 0,2 UGM/ha. Recinto:18-013-006-00661-00004 Cultivo:62000 PASTOS PERMANENTES DE 5 O MAS AÑOS-SIN VARIEDAD Secano Carga Ganadera:0 Recinto:18-013-006-00661-00007 Cultivo:62000 PASTOS PERMANENTES DE 5 O MAS AÑOS-SIN VARIEDAD Secano Carga Ganadera:0
86121	Recinto superficie forrajera que no realiza la actividad de producción de pastoreo. Recinto:18-013-006-00661-00004 Cultivo:62000 PASTOS PERMANENTES DE 5 O MAS AÑOS-SIN VARIEDAD Secano Actividad Agraria del recinto:5 Recinto:18-013-006-00661-00007 Cultivo:62000 PASTOS PERMANENTES DE 5 O MAS AÑOS-SIN VARIEDAD Secano Actividad Agraria del recinto:5
86122	Recinto superficie forrajera que realiza la actividad de producción de pastoreo y no declara el o los códigos del Registro de Explotaciones Ganaderas de Andalucía, REGA. Recinto:18-013-006-00661-00004 Cultivo:62000 PASTOS PERMANENTES DE 5 O MAS AÑOS-SIN VARIEDAD Secano Recinto:18-013-006-00661-00007 Cultivo:62000 PASTOS PERMANENTES DE 5 O MAS AÑOS-SIN VARIEDAD Secano
86124	Recinto de forrajera para Cálculo de Carga Ganadera que No pertenece a Explotación. Recinto:18-013-006-00661-00004 Cultivo:62000 PASTOS PERMANENTES DE 5 O MAS AÑOS-SIN VARIEDAD Secano Recinto:18-013-006-00661-00007 Cultivo:62000 PASTOS PERMANENTES DE 5 O MAS AÑOS-SIN VARIEDAD Secano

**Incidencias de carga ganadera****INCIDENCIA DESCRIPCIÓN**

242	Recinto pendiente de acreditación de titularidad. Recinto:18-013-006-00661-00004 Cultivo:62000 PASTOS PERMANENTES DE 5 O MAS AÑOS-SIN VARIEDAD Secano
86122	Recinto superficie forrajera que realiza la actividad de producción de pastoreo y no declara el o los códigos del Registro de Explotaciones Ganaderas de Andalucía, REGA. Recinto:18-013-006-00661-00004 Cultivo:62000 PASTOS PERMANENTES DE 5 O MAS AÑOS-SIN VARIEDAD Secano Recinto:18-013-006-00661-00007 Cultivo:62000 PASTOS PERMANENTES DE 5 O MAS AÑOS-SIN VARIEDAD Secano
86124	Recinto de forrajera para Cálculo de Carga Ganadera que No pertenece a Explotación. Recinto:18-013-006-00661-00004 Cultivo:62000 PASTOS PERMANENTES DE 5 O MAS AÑOS-SIN VARIEDAD Secano Recinto:18-013-006-00661-00007 Cultivo:62000 PASTOS PERMANENTES DE 5 O MAS AÑOS-SIN VARIEDAD Secano
86128	Recinto de Forrajeras que no ha contabilizado para Carga Ganadera por no tener una explotación válida para el cálculo de la Carga Ganadera Recinto:18-013-006-00661-00004 Cultivo:62 PASTOS PERMANENTES DE 5 O MAS AÑOS- Recinto:18-013-006-00661-00007 Cultivo:62 PASTOS PERMANENTES DE 5 O MAS AÑOS-
86132	Recinto superficie forrajera que no realiza la actividad de producción de pastoreo. Recinto:18-013-006-00661-00004 Cultivo:62000 PASTOS PERMANENTES DE 5 O MAS AÑOS-SIN VARIEDAD Secano Recinto:18-013-006-00661-00007 Cultivo:62000 PASTOS PERMANENTES DE 5 O MAS AÑOS-SIN VARIEDAD Secano

(1) Con incidencias que retienen pago o deniegan el expediente.

(2) Se calcula sobre superficie declarada admisible.

(3) Aplicación del artículo 16 bis del RD 147/2023.

(4) Expediente con algunos recintos de pastos permanentes ubicados en espacios protegidos donde la carga ganadera mínima será 0,1 UGM/ha.

Puede verificar la integridad de una copia de este documento mediante la lectura del código QR adjunto o mediante el acceso a la dirección <https://ws050.juntadeandalucia.es/verificarFirma> indicando el código de VERIFICACIÓN

FIRMADO POR

RAQUEL MARIA ESPIN CRESPO

17/10/2024

VERIFICACIÓN

Pk2jmWSPEJNMB623FQZ8JEKDMKEPRE

PÁG. 4781/4804



**APELLIDOS Y NOMBRE / RAZÓN SOCIAL**

ROMERO MACHO JUAN CARLOS

**NIF**

\*\*\*\*3695\*

**EXPEDIENTE**

1104005

**RESOLUCIÓN**

DENEGACIÓN DE LA AYUDA

**DATOS DE MANTENIMIENTO UNIDADES****GRUPO DE PAGO**

ZONAS DE MONTAÑA

**Sup. Dec.  
Admisible**

0,00

**Sup.  
Resuelta**

0,00

**Sobredecl.**

0,00

**% Sobredecl.**

0,00

**RESUMEN DE PAGOS****IMPORTE ( Euros )**

	RESUELTO	FEADER	MAPA	CAPADR
A pagar	0,00	0,00	0,00	0,00

**APLICACIÓN DE REDUCCIONES Y PENALIZACIONES (%)**

Crterios de subvencionabilidad (1)	Presentación tardía	Omisión declaración	Condicionalidad
100,00	0,00	0,00	0,00

**IMPORTE ( Euros )**

Calculado(2)	Reducción	Penalización	Reducción Penalización (3)	Penalización adicional	Resuelto	FEADER	MAPA	CAPADR
0,00 €	0,00 €	0,00 €	0,00 €	0,00 €	0,00 €	0,00 €	0,00 €	0,00 €
Importe Unitario:	93,00 €	Nuevo Importe Unitario:	0,00 €					

**RECINTOS PROPUESTOS**

REF.	REFERENCIA SIGPAC	CULTIVO	S/R	USO SIGPAC	Sup. Dec. admisible	Sup. Campo	Sup. Determ.	Sup. Resuelta
-589820	41-008-003-00100-0001	OLIVAR	S		2,27		2,27	2,27
-589794	41-008-003-00251-0001	OLIVAR	S		1,52		1,52	1,52
170000005394328	41-008-003-00100-0012	OLIVAR	S		0,39		0,39	0,39
170000005394330	41-008-003-00100-0013	OLIVAR	S		2,31		2,31	2,31
170000005394332	41-008-003-00251-0002	OLIVAR	S		0,07		0,07	0,07

**INCIDENCIAS****INCIDENCIA DESCRIPCIÓN**

2454	Solicitante de intervención 6613 cuyo regimen de afiliacion a la SS no es ni el sistema especial agrario(cuenta ajena) ni autonomo con actividad agraria.
74018	Productor que no es agricultor a título principal, según los datos del ejercicio fiscal n-1 y seguridad socia.
74053	Importe inferior a 100 Euros

(1) Con incidencias que retienen pago o deniegan el expediente.

(2) Se calcula sobre superficie declarada admisible.

(3) Aplicación del artículo 16 bis del RD 147/2023.

(4) Expediente con algunos recintos de pastos permanentes ubicados en espacios protegidos donde la carga ganadera mínima será 0,1 UGM/ha.

Puede verificar la integridad de una copia de este documento mediante la lectura del código QR adjunto o mediante el acceso a la dirección <https://ws050.juntadeandalucia.es/verificarFirma> indicando el código de VERIFICACIÓN

FIRMADO POR	RAQUEL MARIA ESPIN CRESPO	17/10/2024
VERIFICACIÓN	Pk2jmWSPEJNMB623FQZ8JEKDMKEPRE	PÁG. 4782/4804



**APELLIDOS Y NOMBRE / RAZÓN SOCIAL**

ROMERO TRANCOSO ENRIQUE

**NIF**

\*\*\*\*4554\*

**EXPEDIENTE**

1169484

**RESOLUCIÓN**

DENEGACIÓN DE LA AYUDA

**DATOS DE MANTENIMIENTO UNIDADES**

<b>GRUPO DE PAGO</b>	<b>Sup. Dec. Admisible</b>	<b>Sup. Resuelta</b>	<b>Sobredecl.</b>	<b>% Sobredecl.</b>
ZONAS DE MONTAÑA	0,00	0,00	0,00	0,00

**RESUMEN DE PAGOS**

	<b>IMPORTE ( Euros )</b>			
	<b>RESUELTO</b>	<b>FEADER</b>	<b>MAPA</b>	<b>CAPADR</b>
A pagar	0,00	0,00	0,00	0,00

**APLICACIÓN DE REDUCCIONES Y PENALIZACIONES (%)**

<b>Crterios de subvencionabilidad (1)</b>	<b>Presentación tardía</b>	<b>Omisión declaración</b>	<b>Condicionalidad</b>
100,00	0,00	0,00	0,00

**IMPORTE ( Euros )**

<b>Calculado(2)</b>	<b>Reducción</b>	<b>Penalización</b>	<b>Reducción Penalización (3)</b>	<b>Penalización adicional</b>	<b>Resuelto</b>	<b>FEADER</b>	<b>MAPA</b>	<b>CAPADR</b>
0,00 €	0,00 €	0,00 €	0,00 €	0,00 €	0,00 €	0,00 €	0,00 €	0,00 €
<b>Importe Unitario:</b>	93,00 €	<b>Nuevo Importe Unitario:</b>	0,00 €					

**RECINTOS PROPUESTOS**

<b>REF.</b>	<b>REFERENCIA SIGPAC</b>	<b>CULTIVO</b>	<b>S/R</b>	<b>USO SIGPAC</b>	<b>Sup. Dec. admisible</b>	<b>Sup. Campo</b>	<b>Sup. Determ.</b>	<b>Sup. Resuelta</b>
170000006795331	41-048-011-00135-0001	OLIVAR	S		0,26		0,26	0,26
170000006795332	41-048-013-00278-0001	OLIVAR	S		1,31		1,31	1,31
170000006795335	41-048-038-00119-0002	OLIVAR	S		0,93		0,93	0,93
170000006795336	41-048-038-00266-0001	OLIVAR	S		3,32		3,32	3,32
170000006795337	41-048-038-00261-0001	OLIVAR	R		1,60		1,60	1,60
170000006795338	41-048-038-00191-0001	OLIVAR	S		0,26		0,26	0,26
170000006795339	41-048-038-00187-0001	OLIVAR	S		0,47		0,47	0,47
170000006795340	41-048-038-00188-0001	OLIVAR	S		0,13		0,13	0,13
170000006795341	41-048-038-00278-0002	OLIVAR	S		0,24		0,24	0,24
170000006795342	41-048-038-00278-0001	OLIVAR	S		0,32		0,32	0,32
170000006795343	41-048-038-00391-0001	OLIVAR	S		0,85		0,85	0,85
170000006795344	41-048-038-00266-0007	OLIVAR	S		1,00		1,00	1,00
170000006795345	41-048-018-00185-0001	OLIVAR	S		2,00		2,00	2,00
170000006795346	41-048-035-00088-0001	OLIVAR	S		2,40		2,40	2,40

(1) Con incidencias que retienen pago o deniegan el expediente.

(2) Se calcula sobre superficie declarada admisible.

(3) Aplicación del artículo 16 bis del RD 147/2023.

(4) Expediente con algunos recintos de pastos permanentes ubicados en espacios protegidos donde la carga ganadera mínima será 0,1 UGM/ha.

Puede verificar la integridad de una copia de este documento mediante la lectura del código QR adjunto o mediante el acceso a la dirección <https://ws050.juntadeandalucia.es/verificarFirma> indicando el código de VERIFICACIÓN

FIRMADO POR

RAQUEL MARIA ESPIN CRESPO

17/10/2024

VERIFICACIÓN

Pk2jmWSPEJNMB623FQZ8JEKDMKEPRE

PÁG. 4783/4804





**INCIDENCIAS****INCIDENCIA DESCRIPCIÓN**

- 2454 Solicitante de intervención 6613 cuyo regimen de afiliacion a la SS no es ni el sistema especial agrario(cuenta ajena) ni autonomo con actividad agraria.
- 74018 Productor que no es agricultor a título principal, según los datos del ejercicio fiscal n-1 y seguridad socia.
- 74053 Importe inferior a 100 Euros
- 86120 Para explotaciones de pastos permanentes ubicadas en espacios protegidos la carga ganadera mínima será 0,1 UGM/ha.  
Recinto:41-048-038-00261-00002 Cultivo:62000 PASTOS PERMANENTES DE 5 O MAS AÑOS-SIN VARIEDAD Secano Carga Ganadera:0  
Recinto:41-048-038-00266-00002 Cultivo:62000 PASTOS PERMANENTES DE 5 O MAS AÑOS-SIN VARIEDAD Secano Carga Ganadera:0
- 86122 Recinto superficie forrajera que realiza la actividad de producción de pastoreo y no declara el o los códigos del Registro de Explotaciones Ganaderas de Andalucía, REGA.  
Recinto:41-048-038-00261-00002 Cultivo:62000 PASTOS PERMANENTES DE 5 O MAS AÑOS-SIN VARIEDAD Secano  
Recinto:41-048-038-00266-00002 Cultivo:62000 PASTOS PERMANENTES DE 5 O MAS AÑOS-SIN VARIEDAD Secano
- 86124 Recinto de forrajera para Cálculo de Carga Ganadera que No pertenece a Explotación.  
Recinto:41-048-038-00261-00002 Cultivo:62000 PASTOS PERMANENTES DE 5 O MAS AÑOS-SIN VARIEDAD Secano  
Recinto:41-048-038-00266-00002 Cultivo:62000 PASTOS PERMANENTES DE 5 O MAS AÑOS-SIN VARIEDAD Secano

**Incidenias de carga ganadera****INCIDENCIA DESCRIPCIÓN**

- 86122 Recinto superficie forrajera que realiza la actividad de producción de pastoreo y no declara el o los códigos del Registro de Explotaciones Ganaderas de Andalucía, REGA.  
Recinto:41-048-038-00261-00002 Cultivo:62000 PASTOS PERMANENTES DE 5 O MAS AÑOS-SIN VARIEDAD Secano  
Recinto:41-048-038-00266-00002 Cultivo:62000 PASTOS PERMANENTES DE 5 O MAS AÑOS-SIN VARIEDAD Secano
- 86124 Recinto de forrajera para Cálculo de Carga Ganadera que No pertenece a Explotación.  
Recinto:41-048-038-00261-00002 Cultivo:62000 PASTOS PERMANENTES DE 5 O MAS AÑOS-SIN VARIEDAD Secano  
Recinto:41-048-038-00266-00002 Cultivo:62000 PASTOS PERMANENTES DE 5 O MAS AÑOS-SIN VARIEDAD Secano
- 86128 Recinto de Forrajeras que no ha contabilizado para Carga Ganadera por no tener una explotación válida para el cálculo de la Carga Ganadera  
Recinto:41-048-038-00261-00002 Cultivo:62 PASTOS PERMANENTES DE 5 O MAS AÑOS-  
Recinto:41-048-038-00266-00002 Cultivo:62 PASTOS PERMANENTES DE 5 O MAS AÑOS-

(1) Con incidencias que retienen pago o deniegan el expediente.

(2) Se calcula sobre superficie declarada admisible.

(3) Aplicación del artículo 16 bis del RD 147/2023.

(4) Expediente con algunos recintos de pastos permanentes ubicados en espacios protegidos donde la carga ganadera mínima será 0,1 UGM/ha.

Puede verificar la integridad de una copia de este documento mediante la lectura del código QR adjunto o mediante el acceso a la dirección <https://ws050.juntadeandalucia.es/verificarFirma> indicando el código de VERIFICACIÓN

FIRMADO POR

RAQUEL MARIA ESPIN CRESPO

17/10/2024

VERIFICACIÓN

Pk2jmWSPEJNMB623FQZ8JEKDMKEPRE

PÁG. 4784/4804





**APELLIDOS Y NOMBRE / RAZÓN SOCIAL**

SANCHEZ LOPEZ ANA

**NIF**

\*\*\*\*6779\*

**EXPEDIENTE**

1047844

**RESOLUCIÓN**

DENEGACIÓN DE LA AYUDA

**DATOS DE MANTENIMIENTO UNIDADES**

<b>GRUPO DE PAGO</b>	<b>Sup. Dec. Admisible</b>	<b>Sup. Resuelta</b>	<b>Sobredecl.</b>	<b>% Sobredecl.</b>
ZONAS DE MONTAÑA	0,00	0,00	0,00	0,00

**RESUMEN DE PAGOS**

	<b>IMPORTE ( Euros )</b>			
	<b>RESUELTO</b>	<b>FEADER</b>	<b>MAPA</b>	<b>CAPADR</b>
A pagar	0,00	0,00	0,00	0,00

**APLICACIÓN DE REDUCCIONES Y PENALIZACIONES (%)**

<b>Crterios de subvencionabilidad (1)</b>	<b>Presentación tardía</b>	<b>Omisión declaración</b>	<b>Condicionalidad</b>
100,00	0,00	0,00	0,00

**IMPORTE ( Euros )**

<b>Calculado(2)</b>	<b>Reducción</b>	<b>Penalización</b>	<b>Reducción Penalización (3)</b>	<b>Penalización adicional</b>	<b>Resuelto</b>	<b>FEADER</b>	<b>MAPA</b>	<b>CAPADR</b>
0,00 €	0,00 €	0,00 €	0,00 €	0,00 €	0,00 €	0,00 €	0,00 €	0,00 €
<b>Importe Unitario:</b>	93,00 €	<b>Nuevo Importe Unitario:</b>	0,00 €					

**RECINTOS PROPUESTOS**

<b>REF.</b>	<b>REFERENCIA SIGPAC</b>	<b>CULTIVO</b>	<b>S/R</b>	<b>USO SIGPAC</b>	<b>Sup. Dec. admisible</b>	<b>Sup. Campo</b>	<b>Sup. Determ.</b>	<b>Sup. Resuelta</b>
1700000006577351	41-076-026-00036-0003	OLIVAR	S		4,42		4,42	4,42
1700000006577353	41-076-029-00017-0001	OLIVAR	S		0,89		0,89	0,89
1700000006577354	41-076-026-00037-0001	OLIVAR	S		1,14		1,14	1,14
1700000006577355	41-076-026-00044-0001	OLIVAR	S		0,36		0,36	0,36

(1) Con incidencias que retienen pago o deniegan el expediente.

(2) Se calcula sobre superficie declarada admisible.

(3) Aplicación del artículo 16 bis del RD 147/2023.

(4) Expediente con algunos recintos de pastos permanentes ubicados en espacios protegidos donde la carga ganadera mínima será 0,1 UGM/ha.

Puede verificar la integridad de una copia de este documento mediante la lectura del código QR adjunto o mediante el acceso a la dirección <https://ws050.juntadeandalucia.es/verificarFirma> indicando el código de VERIFICACIÓN

FIRMADO POR	RAQUEL MARIA ESPIN CRESPO	17/10/2024
VERIFICACIÓN	Pk2jmWSPEJNMB623FQZ8JEKDMKEPRE	PÁG. 4785/4804



**INCIDENCIAS****INCIDENCIA DESCRIPCIÓN**

- 452 Actividad agraria declarada en un recinto no compatible con el uso PA, PR o PS asignado en SIGPAC para ese recinto.  
Recinto:41-076-007-00013-00002 Cultivo:62000 PASTOS PERMANENTES DE 5 O MAS AÑOS-SIN VARIEDAD Secano USO ASIGNADO EN SIGPAC:PS  
Recinto:41-076-007-00013-00003 Cultivo:62000 PASTOS PERMANENTES DE 5 O MAS AÑOS-SIN VARIEDAD Secano USO ASIGNADO EN SIGPAC:PS  
Recinto:41-076-026-00043-00001 Cultivo:62000 PASTOS PERMANENTES DE 5 O MAS AÑOS-SIN VARIEDAD Secano USO ASIGNADO EN SIGPAC:PS
- 2454 Solicitante de intervención 6613 cuyo regimen de afiliacion a la SS no es ni el sistema especial agrario(cuenta ajena) ni autonomo con actividad agraria.
- 3795 Recinto declarado con una situación de riesgo de abandono.  
Recinto:41-076-007-00013-00003 Cultivo: -
- 74018 Productor que no es agricultor a título principal, según los datos del ejercicio fiscal n-1 y seguridad socia.
- 74053 Importe inferior a 100 Euros
- 86119 Carga ganadera NO cumple con el valor mínimo de 0,2 UGM/ha.  
Recinto:41-076-007-00013-00002 Cultivo:62000 PASTOS PERMANENTES DE 5 O MAS AÑOS-SIN VARIEDAD Secano Carga Ganadera:0  
Recinto:41-076-007-00013-00003 Cultivo:62000 PASTOS PERMANENTES DE 5 O MAS AÑOS-SIN VARIEDAD Secano Carga Ganadera:0  
Recinto:41-076-026-00043-00001 Cultivo:62000 PASTOS PERMANENTES DE 5 O MAS AÑOS-SIN VARIEDAD Secano Carga Ganadera:0
- 86121 Recinto superficie forrajera que no realiza la actividad de producción de pastoreo.  
Recinto:41-076-007-00013-00002 Cultivo:62000 PASTOS PERMANENTES DE 5 O MAS AÑOS-SIN VARIEDAD Secano Actividad Agraria del recinto:2  
Recinto:41-076-007-00013-00003 Cultivo:62000 PASTOS PERMANENTES DE 5 O MAS AÑOS-SIN VARIEDAD Secano Actividad Agraria del recinto:2  
Recinto:41-076-026-00043-00001 Cultivo:62000 PASTOS PERMANENTES DE 5 O MAS AÑOS-SIN VARIEDAD Secano Actividad Agraria del recinto:2
- 86122 Recinto superficie forrajera que realiza la actividad de producción de pastoreo y no declara el o los códigos del Registro de Explotaciones Ganaderas de Andalucía, REGA.  
Recinto:41-076-007-00013-00002 Cultivo:62000 PASTOS PERMANENTES DE 5 O MAS AÑOS-SIN VARIEDAD Secano  
Recinto:41-076-007-00013-00003 Cultivo:62000 PASTOS PERMANENTES DE 5 O MAS AÑOS-SIN VARIEDAD Secano  
Recinto:41-076-026-00043-00001 Cultivo:62000 PASTOS PERMANENTES DE 5 O MAS AÑOS-SIN VARIEDAD Secano
- 86124 Recinto de forrajera para Cálculo de Carga Ganadera que No pertenece a Explotación.  
Recinto:41-076-007-00013-00002 Cultivo:62000 PASTOS PERMANENTES DE 5 O MAS AÑOS-SIN VARIEDAD Secano  
Recinto:41-076-007-00013-00003 Cultivo:62000 PASTOS PERMANENTES DE 5 O MAS AÑOS-SIN VARIEDAD Secano  
Recinto:41-076-026-00043-00001 Cultivo:62000 PASTOS PERMANENTES DE 5 O MAS AÑOS-SIN VARIEDAD Secano

**Incidencias de carga ganadera****INCIDENCIA DESCRIPCIÓN**

- 452 Actividad agraria declarada en un recinto no compatible con el uso PA, PR o PS asignado en SIGPAC para ese recinto.  
Recinto:41-076-007-00013-00003 Cultivo:62000 PASTOS PERMANENTES DE 5 O MAS AÑOS-SIN VARIEDAD Secano USO ASIGNADO EN SIGPAC:PS  
Recinto:41-076-007-00013-00002 Cultivo:62000 PASTOS PERMANENTES DE 5 O MAS AÑOS-SIN VARIEDAD Secano USO ASIGNADO EN SIGPAC:PS  
Recinto:41-076-026-00043-00001 Cultivo:62000 PASTOS PERMANENTES DE 5 O MAS AÑOS-SIN VARIEDAD Secano USO ASIGNADO EN SIGPAC:PS
- 3795 Recinto declarado con una situación de riesgo de abandono.  
Recinto:41-076-007-00013-00003 Cultivo: -
- 86122 Recinto superficie forrajera que realiza la actividad de producción de pastoreo y no declara el o los códigos del Registro de Explotaciones Ganaderas de Andalucía, REGA.  
Recinto:41-076-007-00013-00003 Cultivo:62000 PASTOS PERMANENTES DE 5 O MAS AÑOS-SIN VARIEDAD Secano  
Recinto:41-076-007-00013-00002 Cultivo:62000 PASTOS PERMANENTES DE 5 O MAS AÑOS-SIN VARIEDAD Secano  
Recinto:41-076-026-00043-00001 Cultivo:62000 PASTOS PERMANENTES DE 5 O MAS AÑOS-SIN VARIEDAD Secano
- 86124 Recinto de forrajera para Cálculo de Carga Ganadera que No pertenece a Explotación.  
Recinto:41-076-007-00013-00003 Cultivo:62000 PASTOS PERMANENTES DE 5 O MAS AÑOS-SIN VARIEDAD Secano  
Recinto:41-076-007-00013-00002 Cultivo:62000 PASTOS PERMANENTES DE 5 O MAS AÑOS-SIN VARIEDAD Secano  
Recinto:41-076-026-00043-00001 Cultivo:62000 PASTOS PERMANENTES DE 5 O MAS AÑOS-SIN VARIEDAD Secano
- 86128 Recinto de Forrajeras que no ha contabilizado para Carga Ganadera por no tener una explotación válida para el cálculo de la Carga Ganadera

(1) Con incidencias que retienen pago o deniegan el expediente.

(2) Se calcula sobre superficie declarada admisible.

(3) Aplicación del artículo 16 bis del RD 147/2023.

(4) Expediente con algunos recintos de pastos permanentes ubicados en espacios protegidos donde la carga ganadera mínima será 0,1 UGM/ha.

Puede verificar la integridad de una copia de este documento mediante la lectura del código QR adjunto o mediante el acceso a la dirección <https://ws050.juntadeandalucia.es/verificarFirma> indicando el código de VERIFICACIÓN

FIRMADO POR

RAQUEL MARIA ESPIN CRESPO

17/10/2024

VERIFICACIÓN

Pk2jmWSPEJNMB623FQZ8JEKDMKEPRE

PÁG. 4786/4804





- 86132 Recinto:41-076-007-00013-00003 Cultivo:62 PASTOS PERMANENTES DE 5 O MAS AÑOS-  
Recinto:41-076-007-00013-00002 Cultivo:62 PASTOS PERMANENTES DE 5 O MAS AÑOS-  
Recinto:41-076-026-00043-00001 Cultivo:62 PASTOS PERMANENTES DE 5 O MAS AÑOS-  
Recinto superficie forrajera que no realiza la actividad de producción de pastoreo.  
Recinto:41-076-007-00013-00003 Cultivo:62000 PASTOS PERMANENTES DE 5 O MAS AÑOS-SIN VARIEDAD Secano  
Recinto:41-076-007-00013-00002 Cultivo:62000 PASTOS PERMANENTES DE 5 O MAS AÑOS-SIN VARIEDAD Secano  
Recinto:41-076-026-00043-00001 Cultivo:62000 PASTOS PERMANENTES DE 5 O MAS AÑOS-SIN VARIEDAD Secano

(1) Con incidencias que retienen pago o deniegan el expediente.  
(2) Se calcula sobre superficie declarada admisible.  
(3) Aplicación del artículo 16 bis del RD 147/2023.  
(4) Expediente con algunos recintos de pastos permanentes ubicados en espacios protegidos donde la carga ganadera mínima será 0,1 UGM/ha.

Puede verificar la integridad de una copia de este documento mediante la lectura del código QR adjunto o mediante el acceso a la dirección <https://ws050.juntadeandalucia.es/verificarFirma> indicando el código de VERIFICACIÓN

FIRMADO POR	RAQUEL MARIA ESPIN CRESPO	17/10/2024
VERIFICACIÓN	Pk2jmWSPEJNMB623FQZ8JEKDMKEPRE	PÁG. 4787/4804



**APELLIDOS Y NOMBRE / RAZÓN SOCIAL**

SANCHEZ VERDUGO FRANCISCO

**NIF**

\*\*\*\*8094\*

**EXPEDIENTE**

1279853

**RESOLUCIÓN**

DENEGACIÓN DE LA AYUDA

**DATOS DE MANTENIMIENTO UNIDADES****GRUPO DE PAGO**

ZONAS DE MONTAÑA

**Sup. Dec.  
Admisible**

0,00

**Sup.  
Resuelta**

0,00

**Sobredecl.**

0,00

**% Sobredecl.**

0,00

**RESUMEN DE PAGOS****IMPORTE ( Euros )**

	<b>RESUELTO</b>	<b>FEADER</b>	<b>MAPA</b>	<b>CAPADR</b>
A pagar	0,00	0,00	0,00	0,00

**APLICACIÓN DE REDUCCIONES Y PENALIZACIONES (%)**

<b>Crterios de subvencionabilidad (1)</b>	<b>Presentación tardía</b>	<b>Omisión declaración</b>	<b>Condicionalidad</b>
100,00	0,00	0,00	0,00

**IMPORTE ( Euros )**

<b>Calculado(2)</b>	<b>Reducción</b>	<b>Penalización</b>	<b>Reducción Penalización (3)</b>	<b>Penalización adicional</b>	<b>Resuelto</b>	<b>FEADER</b>	<b>MAPA</b>	<b>CAPADR</b>
0,00 €	0,00 €	0,00 €	0,00 €	0,00 €	0,00 €	0,00 €	0,00 €	0,00 €
<b>Importe Unitario:</b>	93,00 €	<b>Nuevo Importe Unitario:</b>	0,00 €					

**RECINTOS PROPUESTOS**

<b>REF.</b>	<b>REFERENCIA SIGPAC</b>	<b>CULTIVO</b>	<b>S/R</b>	<b>USO SIGPAC</b>	<b>Sup. Dec. admisible</b>	<b>Sup. Campo</b>	<b>Sup. Determ.</b>	<b>Sup. Resuelta</b>
5546197	41-076-017-00031-0002	OLIVAR	S		3,90		3,90	3,90
5546203	41-076-017-00032-0001	OLIVAR	S		7,61		7,61	7,61
5546208	41-076-017-00135-0001	OLIVAR	S		0,08		0,08	0,08
5546213	41-076-017-09013-0003	OLIVAR	S		0,04		0,04	0,04
1700000005896686	41-076-015-00001-0001	OLIVAR	S		1,23		1,23	1,23
1700000005896687	41-076-015-09009-0001	OLIVAR	S		0,03		0,03	0,03
1700000006302368	41-076-017-00042-0001	OLIVAR	S		3,92		3,92	3,92
1700000006302370	41-076-013-00049-0001	OLIVAR	S		1,32		1,32	1,32
1700000006991473	41-076-013-00109-0001	OLIVAR	S		0,05		0,05	0,05
1700000006991474	41-076-013-00116-0002	OLIVAR	S		0,15		0,15	0,15
1700000006991475	41-076-013-00090-0001	OLIVAR	S		1,98		1,98	1,98
1700000006991477	41-076-013-00117-0008	OLIVAR	S		0,44		0,44	0,44

**INCIDENCIAS****INCIDENCIA DESCRIPCIÓN**

2455	Solicitantes de intervención 6613 sin datos de IRPF n-1.(Art 4 Orden 14/04/2016).
74018	Productor que no es agricultor a título principal, según los datos del ejercicio fiscal n-1 y seguridad socia.
74053	Importe inferior a 100 Euros

(1) Con incidencias que retienen pago o deniegan el expediente.

(2) Se calcula sobre superficie declarada admisible.

(3) Aplicación del artículo 16 bis del RD 147/2023.

(4) Expediente con algunos recintos de pastos permanentes ubicados en espacios protegidos donde la carga ganadera mínima será 0,1 UGM/ha.

Puede verificar la integridad de una copia de este documento mediante la lectura del código QR adjunto o mediante el acceso a la dirección <https://ws050.juntadeandalucia.es/verificarFirma> indicando el código de VERIFICACIÓN

FIRMADO POR

RAQUEL MARIA ESPIN CRESPO

17/10/2024

VERIFICACIÓN

Pk2jmWSPEJNMB623FQZ8JEKDMKEPRE

PÁG. 4788/4804



**APELLIDOS Y NOMBRE / RAZÓN SOCIAL**

SEGURA GÓMEZ MARINA

**NIF**

\*\*\*\*2329\*

**EXPEDIENTE**

1238078

**RESOLUCIÓN**

DENEGACIÓN DE LA AYUDA

**DATOS DE MANTENIMIENTO UNIDADES**

<b>GRUPO DE PAGO</b>	<b>Sup. Dec. Admisible</b>	<b>Sup. Resuelta</b>	<b>Sobredecl.</b>	<b>% Sobredecl.</b>
ZONAS DE MONTAÑA	0,00	0,00	0,00	0,00

**RESUMEN DE PAGOS**

	<b>IMPORTE ( Euros )</b>			
	<b>RESUELTO</b>	<b>FEADER</b>	<b>MAPA</b>	<b>CAPADR</b>
A pagar	0,00	0,00	0,00	0,00

**APLICACIÓN DE REDUCCIONES Y PENALIZACIONES (%)**

<b>Criterios de subvencionabilidad (1)</b>	<b>Presentación tardía</b>	<b>Omisión declaración</b>	<b>Condicionalidad</b>
100,00	0,00	0,00	0,00

**IMPORTE ( Euros )**

<b>Calculado(2)</b>	<b>Reducción</b>	<b>Penalización</b>	<b>Reducción Penalización (3)</b>	<b>Penalización adicional</b>	<b>Resuelto</b>	<b>FEADER</b>	<b>MAPA</b>	<b>CAPADR</b>
0,00 €	0,00 €	0,00 €	0,00 €	0,00 €	0,00 €	0,00 €	0,00 €	0,00 €
<b>Importe Unitario:</b>	93,00 €	<b>Nuevo Importe Unitario:</b>	0,00 €					

**INCIDENCIAS****INCIDENCIA DESCRIPCIÓN**

242	Recinto pendiente de acreditación de titularidad. Recinto:41-068-058-09002-00010 Cultivo:101138 OLIVAR-HOJIBLANCA Secano Recinto:41-068-058-09004-00005 Cultivo:101138 OLIVAR-HOJIBLANCA Secano
4272	Verifica que las líneas de declaración de las Solicitudes Únicas no tienen solapes con la capa de Retroactividad Gráfica (ambas de la misma campaña) a nivel de expediente/línea de declaración gráfica de la solicitud. Recinto:41-068-058-00004-00010 Cultivo: - Agregado de la referencia del recinto.:0 Zona de la referencia del recinto.:0 Superficie solapada.:3,09 Id. Incid.:98092391
74051	Solicitante de intervención 6613, que no declara ningún recinto en zona desfavorecida.
74053	Importe inferior a 100 Euros

(1) Con incidencias que retienen pago o deniegan el expediente.

(2) Se calcula sobre superficie declarada admisible.

(3) Aplicación del artículo 16 bis del RD 147/2023.

(4) Expediente con algunos recintos de pastos permanentes ubicados en espacios protegidos donde la carga ganadera mínima será 0,1 UGM/ha.

Puede verificar la integridad de una copia de este documento mediante la lectura del código QR adjunto o mediante el acceso a la dirección <https://ws050.juntadeandalucia.es/verificarFirma> indicando el código de VERIFICACIÓN

FIRMADO POR	RAQUEL MARIA ESPIN CRESPO	17/10/2024
VERIFICACIÓN	Pk2jmWSPEJNMB623FQZ8JEKDMKEPRE	PÁG. 4789/4804





**APELLIDOS Y NOMBRE / RAZÓN SOCIAL**

TOLEDO RAMIREZ JOSE

**NIF**

\*\*\*\*9898\*

**EXPEDIENTE**

1168814

**RESOLUCIÓN**

DENEGACIÓN DE LA AYUDA

**DATOS DE MANTENIMIENTO UNIDADES**

**GRUPO DE PAGO**

ZONAS DE MONTAÑA

**Sup. Dec. Admisible**

0,00

**Sup. Resuelta**

0,00

**Sobredecl.**

0,00

**% Sobredecl.**

0,00

**RESUMEN DE PAGOS**

**IMPORTE ( Euros )**

	RESUELTO	FEADER	MAPA	CAPADR
A pagar	0,00	0,00	0,00	0,00

**APLICACIÓN DE REDUCCIONES Y PENALIZACIONES (%)**

Criterios de subvencionabilidad (1)	Presentación tardía	Omisión declaración	Condicionalidad
100,00	0,00	0,00	0,00

**IMPORTE ( Euros )**

Calculado(2)	Reducción	Penalización	Reducción Penalización (3)	Penalización adicional	Resuelto	FEADER	MAPA	CAPADR
0,00 €	0,00 €	0,00 €	0,00 €	0,00 €	0,00 €	0,00 €	0,00 €	0,00 €
Importe Unitario:	93,00 €	Nuevo Importe Unitario:	0,00 €					

**RECINTOS PROPUESTOS**

REF.	REFERENCIA SIGPAC	CULTIVO	S/R	USO SIGPAC	Sup. Dec. admisible	Sup. Campo	Sup. Determ.	Sup. Resuelta
1700000006357977	41-076-015-00018-0001	OLIVAR	S		2,44		2,44	2,44

**INCIDENCIAS**

**INCIDENCIA DESCRIPCIÓN**

74018	Productor que no es agricultor a título principal, según los datos del ejercicio fiscal n-1 y seguridad socia.
74053	Importe inferior a 100 Euros

(1) Con incidencias que retienen pago o deniegan el expediente.

(2) Se calcula sobre superficie declarada admisible.

(3) Aplicación del artículo 16 bis del RD 147/2023.

(4) Expediente con algunos recintos de pastos permanentes ubicados en espacios protegidos donde la carga ganadera mínima será 0,1 UGM/ha.

Puede verificar la integridad de una copia de este documento mediante la lectura del código QR adjunto o mediante el acceso a la dirección <https://ws050.juntadeandalucia.es/verificarFirma> indicando el código de VERIFICACIÓN

FIRMADO POR	RAQUEL MARIA ESPIN CRESPO	17/10/2024
VERIFICACIÓN	Pk2jmWSPEJNMB623FQZ8JEKDMKEPRE	PÁG. 4790/4804



**APELLIDOS Y NOMBRE / RAZÓN SOCIAL**

TREJO ROMERO CASIMIRO

**NIF**

\*\*\*\*7650\*

**EXPEDIENTE**

1168046

**RESOLUCIÓN**

DENEGACIÓN DE LA AYUDA

**DATOS DE MANTENIMIENTO UNIDADES**

<b>GRUPO DE PAGO</b>	<b>Sup. Dec. Admisible</b>	<b>Sup. Resuelta</b>	<b>Sobredecl.</b>	<b>% Sobredecl.</b>
ZONAS DE MONTAÑA	0,00	0,00	0,00	0,00

**RESUMEN DE PAGOS**

	<b>IMPORTE ( Euros )</b>			
	<b>RESUELTO</b>	<b>FEADER</b>	<b>MAPA</b>	<b>CAPADR</b>
A pagar	0,00	0,00	0,00	0,00

**APLICACIÓN DE REDUCCIONES Y PENALIZACIONES (%)**

<b>Criterios de subvencionabilidad (1)</b>	<b>Presentación tardía</b>	<b>Omisión declaración</b>	<b>Condicionality</b>
100,00	0,00	0,00	0,00

**IMPORTE ( Euros )**

<b>Calculado(2)</b>	<b>Reducción</b>	<b>Penalización</b>	<b>Reducción Penalización (3)</b>	<b>Penalización adicional</b>	<b>Resuelto</b>	<b>FEADER</b>	<b>MAPA</b>	<b>CAPADR</b>
0,00 €	0,00 €	0,00 €	0,00 €	0,00 €	0,00 €	0,00 €	0,00 €	0,00 €
<b>Importe Unitario:</b>	93,00 €	<b>Nuevo Importe Unitario:</b>	0,00 €					

**RECINTOS PROPUESTOS**

<b>REF.</b>	<b>REFERENCIA SIGPAC</b>	<b>CULTIVO</b>	<b>S/R</b>	<b>USO SIGPAC</b>	<b>Sup. Dec. admisible</b>	<b>Sup. Campo</b>	<b>Sup. Determ.</b>	<b>Sup. Resuelta</b>
1700000006101481	41-080-001-00006-0002	PASTOS PERMANENTES DE 5 O MAS AÑOS	S		1,03		1,03	1,03
1700000006101482	41-080-003-00003-0002	PASTOS PERMANENTES DE 5 O MAS AÑOS	S		1,50		1,50	1,50

**INCIDENCIAS****INCIDENCIA DESCRIPCIÓN**

2454	Solicitante de intervención 6613 cuyo regimen de afiliación a la SS no es ni el sistema especial agrario(cuenta ajena) ni autonomo con actividad agraria.
74018	Productor que no es agricultor a título principal, según los datos del ejercicio fiscal n-1 y seguridad socia.
74053	Importe inferior a 100 Euros

(1) Con incidencias que retienen pago o deniegan el expediente.

(2) Se calcula sobre superficie declarada admisible.

(3) Aplicación del artículo 16 bis del RD 147/2023.

(4) Expediente con algunos recintos de pastos permanentes ubicados en espacios protegidos donde la carga ganadera mínima será 0,1 UGM/ha.

Puede verificar la integridad de una copia de este documento mediante la lectura del código QR adjunto o mediante el acceso a la dirección <https://ws050.juntadeandalucia.es/verificarFirma> indicando el código de VERIFICACIÓN

FIRMADO POR	RAQUEL MARIA ESPIN CRESPO	17/10/2024
VERIFICACIÓN	Pk2jmWSPEJNMB623FQZ8JEKDMKEPRE	PÁG. 4791/4804



**APELLIDOS Y NOMBRE / RAZÓN SOCIAL**

TRUJILLO ORTEGA FRANCISCO JOSE

**NIF**

\*\*\*\*7283\*

**EXPEDIENTE**

1214926

**RESOLUCIÓN**

DENEGACIÓN DE LA AYUDA

**DATOS DE MANTENIMIENTO UNIDADES****GRUPO DE PAGO**

ZONAS DE MONTAÑA

**Sup. Dec.  
Admisible**

0,00

**Sup.  
Resuelta**

0,00

**Sobredecl.**

0,00

**% Sobredecl.**

0,00

**RESUMEN DE PAGOS****IMPORTE ( Euros )**

	<b>RESUELTO</b>	<b>FEADER</b>	<b>MAPA</b>	<b>CAPADR</b>
A pagar	0,00	0,00	0,00	0,00

**APLICACIÓN DE REDUCCIONES Y PENALIZACIONES (%)**

<b>Crterios de subvencionabilidad (1)</b>	<b>Presentación tardía</b>	<b>Omisión declaración</b>	<b>Condicionalidad</b>
100,00	0,00	0,00	0,00

**IMPORTE ( Euros )**

<b>Calculado(2)</b>	<b>Reducción</b>	<b>Penalización</b>	<b>Reducción Penalización (3)</b>	<b>Penalización adicional</b>	<b>Resuelto</b>	<b>FEADER</b>	<b>MAPA</b>	<b>CAPADR</b>
0,00 €	0,00 €	0,00 €	0,00 €	0,00 €	0,00 €	0,00 €	0,00 €	0,00 €
<b>Importe Unitario:</b>	93,00 €	<b>Nuevo Importe Unitario:</b>	0,00 €					

**RECINTOS PROPUESTOS**

<b>REF.</b>	<b>REFERENCIA SIGPAC</b>	<b>CULTIVO</b>	<b>S/R</b>	<b>USO SIGPAC</b>	<b>Sup. Dec. admisible</b>	<b>Sup. Campo</b>	<b>Sup. Determ.</b>	<b>Sup. Resuelta</b>
4201067	29-084-020-00054-0001	OLIVAR	S		2,24		2,24	2,24
4641403	41-076-025-00068-0001	OLIVAR	S		4,47		4,47	4,47
170000006502747	41-076-013-00075-0001	OLIVAR	S		2,44		2,44	2,44
170000006502748	41-076-013-00097-0001	OLIVAR	S		0,01		0,01	0,01

**INCIDENCIAS****INCIDENCIA DESCRIPCIÓN**

74018	Productor que no es agricultor a título principal, según los datos del ejercicio fiscal n-1 y seguridad socia.
74053	Importe inferior a 100 Euros

(1) Con incidencias que retienen pago o deniegan el expediente.

(2) Se calcula sobre superficie declarada admisible.

(3) Aplicación del artículo 16 bis del RD 147/2023.

(4) Expediente con algunos recintos de pastos permanentes ubicados en espacios protegidos donde la carga ganadera mínima será 0,1 UGM/ha.

Puede verificar la integridad de una copia de este documento mediante la lectura del código QR adjunto o mediante el acceso a la dirección <https://ws050.juntadeandalucia.es/verificarFirma> indicando el código de VERIFICACIÓN

FIRMADO POR

RAQUEL MARIA ESPIN CRESPO

17/10/2024

VERIFICACIÓN

Pk2jmWSPEJNMB623FQZ8JEKDMKEPRE

PÁG. 4792/4804





**APELLIDOS Y NOMBRE / RAZÓN SOCIAL**

VARGAS MARTIN JOSE FERNANDO

**NIF**

\*\*\*\*1545\*

**EXPEDIENTE**

1082382

**RESOLUCIÓN**

DENEGACIÓN DE LA AYUDA

**DATOS DE MANTENIMIENTO UNIDADES****GRUPO DE PAGO**

ZONAS DE MONTAÑA

**Sup. Dec.  
Admisible**

0,00

**Sup.  
Resuelta**

0,00

**Sobredecl.**

0,00

**% Sobredecl.**

0,00

**RESUMEN DE PAGOS****IMPORTE ( Euros )**

	<b>RESUELTO</b>	<b>FEADER</b>	<b>MAPA</b>	<b>CAPADR</b>
A pagar	0,00	0,00	0,00	0,00

**APLICACIÓN DE REDUCCIONES Y PENALIZACIONES (%)**

<b>Crterios de subvencionabilidad (1)</b>	<b>Presentación tardía</b>	<b>Omisión declaración</b>	<b>Condicionidad</b>
100,00	0,00	0,00	0,00

**IMPORTE ( Euros )**

<b>Calculado(2)</b>	<b>Reducción</b>	<b>Penalización</b>	<b>Reducción Penalización (3)</b>	<b>Penalización adicional</b>	<b>Resuelto</b>	<b>FEADER</b>	<b>MAPA</b>	<b>CAPADR</b>
0,00 €	0,00 €	0,00 €	0,00 €	0,00 €	0,00 €	0,00 €	0,00 €	0,00 €
<b>Importe Unitario:</b>	93,00 €	<b>Nuevo Importe Unitario:</b>	0,00 €					

(1) Con incidencias que retienen pago o deniegan el expediente.

(2) Se calcula sobre superficie declarada admisible.

(3) Aplicación del artículo 16 bis del RD 147/2023.

(4) Expediente con algunos recintos de pastos permanentes ubicados en espacios protegidos donde la carga ganadera mínima será 0,1 UGM/ha.

Puede verificar la integridad de una copia de este documento mediante la lectura del código QR adjunto o mediante el acceso a la dirección <https://ws050.juntadeandalucia.es/verificarFirma> indicando el código de VERIFICACIÓN

FIRMADO POR

RAQUEL MARIA ESPIN CRESPO

17/10/2024

VERIFICACIÓN

Pk2jmWSPEJNMB623FQZ8JEKDMKEPRE

PÁG. 4793/4804



**INCIDENCIAS****INCIDENCIA DESCRIPCIÓN**

4272	Verifica que las líneas de declaración de las Solicitudes Únicas no tienen solapes con la capa de Retroactividad Gráfica (ambas de la misma campaña) a nivel de expediente/línea de declaración gráfica de la solicitud. Recinto:41-080-027-00016-00010 Cultivo: - Agregado de la referencia del recinto.:0 Zona de la referencia del recinto.:0 Superficie solapada.:0,25 Id. Incid.:98092340
74053	Importe inferior a 100 Euros
86120	Para explotaciones de pastos permanentes ubicadas en espacios protegidos la carga ganadera mínima será 0,1 UGM/ha. Recinto:41-080-027-00013-00001 Cultivo:62000 PASTOS PERMANENTES DE 5 O MAS AÑOS-SIN VARIEDAD Secano Carga Ganadera:0 Recinto:41-080-027-00013-00002 Cultivo:62000 PASTOS PERMANENTES DE 5 O MAS AÑOS-SIN VARIEDAD Secano Carga Ganadera:0 Recinto:41-080-027-00014-00001 Cultivo:62000 PASTOS PERMANENTES DE 5 O MAS AÑOS-SIN VARIEDAD Secano Carga Ganadera:0 Recinto:41-080-027-00014-00002 Cultivo:62000 PASTOS PERMANENTES DE 5 O MAS AÑOS-SIN VARIEDAD Secano Carga Ganadera:0 Recinto:41-080-027-00015-00001 Cultivo:62000 PASTOS PERMANENTES DE 5 O MAS AÑOS-SIN VARIEDAD Secano Carga Ganadera:0 Recinto:41-080-027-00015-00002 Cultivo:62000 PASTOS PERMANENTES DE 5 O MAS AÑOS-SIN VARIEDAD Secano Carga Ganadera:0 Recinto:41-080-027-00015-00003 Cultivo:62000 PASTOS PERMANENTES DE 5 O MAS AÑOS-SIN VARIEDAD Secano Carga Ganadera:0 Recinto:41-080-027-00016-00002 Cultivo:62000 PASTOS PERMANENTES DE 5 O MAS AÑOS-SIN VARIEDAD Secano Carga Ganadera:0 Recinto:41-080-027-00016-00006 Cultivo:62000 PASTOS PERMANENTES DE 5 O MAS AÑOS-SIN VARIEDAD Secano Carga Ganadera:0 Recinto:41-080-027-00016-00008 Cultivo:62000 PASTOS PERMANENTES DE 5 O MAS AÑOS-SIN VARIEDAD Secano Carga Ganadera:0 Recinto:41-080-027-00016-00009 Cultivo:62000 PASTOS PERMANENTES DE 5 O MAS AÑOS-SIN VARIEDAD Secano Carga Ganadera:0 Recinto:41-080-027-00016-00010 Cultivo:62000 PASTOS PERMANENTES DE 5 O MAS AÑOS-SIN VARIEDAD Secano Carga Ganadera:0 Recinto:41-080-027-00016-00011 Cultivo:62000 PASTOS PERMANENTES DE 5 O MAS AÑOS-SIN VARIEDAD Secano Carga Ganadera:0 Recinto:41-080-027-00017-00007 Cultivo:62000 PASTOS PERMANENTES DE 5 O MAS AÑOS-SIN VARIEDAD Secano Carga Ganadera:0 Recinto:41-080-027-00017-00011 Cultivo:62000 PASTOS PERMANENTES DE 5 O MAS AÑOS-SIN VARIEDAD Secano Carga Ganadera:0 Recinto:41-080-027-00017-00012 Cultivo:62000 PASTOS PERMANENTES DE 5 O MAS AÑOS-SIN VARIEDAD Secano Carga Ganadera:0 Recinto:41-080-027-00017-00014 Cultivo:62000 PASTOS PERMANENTES DE 5 O MAS AÑOS-SIN VARIEDAD Secano Carga Ganadera:0 Recinto:41-080-027-00018-00001 Cultivo:62000 PASTOS PERMANENTES DE 5 O MAS AÑOS-SIN VARIEDAD Secano Carga Ganadera:0
86122	Recinto superficie forrajera que realiza la actividad de producción de pastoreo y no declara el o los códigos del Registro de Explotaciones Ganaderas de Andalucía, REGA. Recinto:41-080-027-00013-00001 Cultivo:62000 PASTOS PERMANENTES DE 5 O MAS AÑOS-SIN VARIEDAD Secano Recinto:41-080-027-00013-00002 Cultivo:62000 PASTOS PERMANENTES DE 5 O MAS AÑOS-SIN VARIEDAD Secano Recinto:41-080-027-00014-00001 Cultivo:62000 PASTOS PERMANENTES DE 5 O MAS AÑOS-SIN VARIEDAD Secano Recinto:41-080-027-00014-00002 Cultivo:62000 PASTOS PERMANENTES DE 5 O MAS AÑOS-SIN VARIEDAD Secano Recinto:41-080-027-00015-00001 Cultivo:62000 PASTOS PERMANENTES DE 5 O MAS AÑOS-SIN VARIEDAD Secano Recinto:41-080-027-00015-00002 Cultivo:62000 PASTOS PERMANENTES DE 5 O MAS AÑOS-SIN VARIEDAD Secano Recinto:41-080-027-00015-00003 Cultivo:62000 PASTOS PERMANENTES DE 5 O MAS AÑOS-SIN VARIEDAD Secano Recinto:41-080-027-00016-00002 Cultivo:62000 PASTOS PERMANENTES DE 5 O MAS AÑOS-SIN VARIEDAD Secano Recinto:41-080-027-00016-00006 Cultivo:62000 PASTOS PERMANENTES DE 5 O MAS AÑOS-SIN VARIEDAD Secano Recinto:41-080-027-00016-00008 Cultivo:62000 PASTOS PERMANENTES DE 5 O MAS AÑOS-SIN VARIEDAD Secano Recinto:41-080-027-00016-00009 Cultivo:62000 PASTOS PERMANENTES DE 5 O MAS AÑOS-SIN VARIEDAD Secano Recinto:41-080-027-00016-00010 Cultivo:62000 PASTOS PERMANENTES DE 5 O MAS AÑOS-SIN VARIEDAD Secano Recinto:41-080-027-00016-00011 Cultivo:62000 PASTOS PERMANENTES DE 5 O MAS AÑOS-SIN VARIEDAD Secano Recinto:41-080-027-00017-00007 Cultivo:62000 PASTOS PERMANENTES DE 5 O MAS AÑOS-SIN VARIEDAD Secano Recinto:41-080-027-00017-00011 Cultivo:62000 PASTOS PERMANENTES DE 5 O MAS AÑOS-SIN VARIEDAD Secano Recinto:41-080-027-00017-00012 Cultivo:62000 PASTOS PERMANENTES DE 5 O MAS AÑOS-SIN VARIEDAD Secano Recinto:41-080-027-00017-00014 Cultivo:62000 PASTOS PERMANENTES DE 5 O MAS AÑOS-SIN VARIEDAD Secano Recinto:41-080-027-00018-00001 Cultivo:62000 PASTOS PERMANENTES DE 5 O MAS AÑOS-SIN VARIEDAD Secano

(1) Con incidencias que retienen pago o deniegan el expediente.

(2) Se calcula sobre superficie declarada admisible.

(3) Aplicación del artículo 16 bis del RD 147/2023.

(4) Expediente con algunos recintos de pastos permanentes ubicados en espacios protegidos donde la carga ganadera mínima será 0,1 UGM/ha.

Puede verificar la integridad de una copia de este documento mediante la lectura del código QR adjunto o mediante el acceso a la dirección <https://ws050.juntadeandalucia.es/verificarFirma> indicando el código de VERIFICACIÓN

FIRMADO POR

RAQUEL MARIA ESPIN CRESPO

17/10/2024

VERIFICACIÓN

Pk2jmWSPEJNMB623FQZ8JEKDMKEPRE

PÁG. 4794/4804



**INCIDENCIAS****INCIDENCIA DESCRIPCIÓN**

86124	Recinto de forrajera para Cálculo de Carga Ganadera que No pertenece a Explotación.
	Recinto:41-080-027-00013-00001 Cultivo:62000 PASTOS PERMANENTES DE 5 O MAS AÑOS-SIN VARIEDAD Secano
	Recinto:41-080-027-00013-00002 Cultivo:62000 PASTOS PERMANENTES DE 5 O MAS AÑOS-SIN VARIEDAD Secano
	Recinto:41-080-027-00014-00001 Cultivo:62000 PASTOS PERMANENTES DE 5 O MAS AÑOS-SIN VARIEDAD Secano
	Recinto:41-080-027-00014-00002 Cultivo:62000 PASTOS PERMANENTES DE 5 O MAS AÑOS-SIN VARIEDAD Secano
	Recinto:41-080-027-00015-00001 Cultivo:62000 PASTOS PERMANENTES DE 5 O MAS AÑOS-SIN VARIEDAD Secano
	Recinto:41-080-027-00015-00002 Cultivo:62000 PASTOS PERMANENTES DE 5 O MAS AÑOS-SIN VARIEDAD Secano
	Recinto:41-080-027-00015-00003 Cultivo:62000 PASTOS PERMANENTES DE 5 O MAS AÑOS-SIN VARIEDAD Secano
	Recinto:41-080-027-00016-00002 Cultivo:62000 PASTOS PERMANENTES DE 5 O MAS AÑOS-SIN VARIEDAD Secano
	Recinto:41-080-027-00016-00006 Cultivo:62000 PASTOS PERMANENTES DE 5 O MAS AÑOS-SIN VARIEDAD Secano
	Recinto:41-080-027-00016-00008 Cultivo:62000 PASTOS PERMANENTES DE 5 O MAS AÑOS-SIN VARIEDAD Secano
	Recinto:41-080-027-00016-00009 Cultivo:62000 PASTOS PERMANENTES DE 5 O MAS AÑOS-SIN VARIEDAD Secano
	Recinto:41-080-027-00016-00010 Cultivo:62000 PASTOS PERMANENTES DE 5 O MAS AÑOS-SIN VARIEDAD Secano
	Recinto:41-080-027-00016-00011 Cultivo:62000 PASTOS PERMANENTES DE 5 O MAS AÑOS-SIN VARIEDAD Secano
	Recinto:41-080-027-00017-00007 Cultivo:62000 PASTOS PERMANENTES DE 5 O MAS AÑOS-SIN VARIEDAD Secano
	Recinto:41-080-027-00017-00011 Cultivo:62000 PASTOS PERMANENTES DE 5 O MAS AÑOS-SIN VARIEDAD Secano
	Recinto:41-080-027-00017-00012 Cultivo:62000 PASTOS PERMANENTES DE 5 O MAS AÑOS-SIN VARIEDAD Secano
	Recinto:41-080-027-00017-00014 Cultivo:62000 PASTOS PERMANENTES DE 5 O MAS AÑOS-SIN VARIEDAD Secano
	Recinto:41-080-027-00018-00001 Cultivo:62000 PASTOS PERMANENTES DE 5 O MAS AÑOS-SIN VARIEDAD Secano

**Incidenias de carga ganadera****INCIDENCIA DESCRIPCIÓN**

86122	Recinto superficie forrajera que realiza la actividad de producción de pastoreo y no declara el o los códigos del Registro de Explotaciones Ganaderas de Andalucía, REGA.
	Recinto:41-080-027-00013-00001 Cultivo:62000 PASTOS PERMANENTES DE 5 O MAS AÑOS-SIN VARIEDAD Secano
	Recinto:41-080-027-00014-00001 Cultivo:62000 PASTOS PERMANENTES DE 5 O MAS AÑOS-SIN VARIEDAD Secano
	Recinto:41-080-027-00015-00001 Cultivo:62000 PASTOS PERMANENTES DE 5 O MAS AÑOS-SIN VARIEDAD Secano
	Recinto:41-080-027-00016-00002 Cultivo:62000 PASTOS PERMANENTES DE 5 O MAS AÑOS-SIN VARIEDAD Secano
	Recinto:41-080-027-00017-00011 Cultivo:62000 PASTOS PERMANENTES DE 5 O MAS AÑOS-SIN VARIEDAD Secano
	Recinto:41-080-027-00016-00011 Cultivo:62000 PASTOS PERMANENTES DE 5 O MAS AÑOS-SIN VARIEDAD Secano
	Recinto:41-080-027-00017-00012 Cultivo:62000 PASTOS PERMANENTES DE 5 O MAS AÑOS-SIN VARIEDAD Secano
	Recinto:41-080-027-00017-00014 Cultivo:62000 PASTOS PERMANENTES DE 5 O MAS AÑOS-SIN VARIEDAD Secano
	Recinto:41-080-027-00013-00002 Cultivo:62000 PASTOS PERMANENTES DE 5 O MAS AÑOS-SIN VARIEDAD Secano
	Recinto:41-080-027-00016-00009 Cultivo:62000 PASTOS PERMANENTES DE 5 O MAS AÑOS-SIN VARIEDAD Secano
	Recinto:41-080-027-00016-00010 Cultivo:62000 PASTOS PERMANENTES DE 5 O MAS AÑOS-SIN VARIEDAD Secano
	Recinto:41-080-027-00015-00002 Cultivo:62000 PASTOS PERMANENTES DE 5 O MAS AÑOS-SIN VARIEDAD Secano
	Recinto:41-080-027-00014-00002 Cultivo:62000 PASTOS PERMANENTES DE 5 O MAS AÑOS-SIN VARIEDAD Secano
	Recinto:41-080-027-00018-00001 Cultivo:62000 PASTOS PERMANENTES DE 5 O MAS AÑOS-SIN VARIEDAD Secano
	Recinto:41-080-027-00017-00007 Cultivo:62000 PASTOS PERMANENTES DE 5 O MAS AÑOS-SIN VARIEDAD Secano
	Recinto:41-080-027-00015-00003 Cultivo:62000 PASTOS PERMANENTES DE 5 O MAS AÑOS-SIN VARIEDAD Secano
	Recinto:41-080-027-00016-00006 Cultivo:62000 PASTOS PERMANENTES DE 5 O MAS AÑOS-SIN VARIEDAD Secano
	Recinto:41-080-027-00016-00008 Cultivo:62000 PASTOS PERMANENTES DE 5 O MAS AÑOS-SIN VARIEDAD Secano
86124	Recinto de forrajera para Cálculo de Carga Ganadera que No pertenece a Explotación.
	Recinto:41-080-027-00013-00001 Cultivo:62000 PASTOS PERMANENTES DE 5 O MAS AÑOS-SIN VARIEDAD Secano
	Recinto:41-080-027-00014-00001 Cultivo:62000 PASTOS PERMANENTES DE 5 O MAS AÑOS-SIN VARIEDAD Secano
	Recinto:41-080-027-00015-00001 Cultivo:62000 PASTOS PERMANENTES DE 5 O MAS AÑOS-SIN VARIEDAD Secano
	Recinto:41-080-027-00016-00002 Cultivo:62000 PASTOS PERMANENTES DE 5 O MAS AÑOS-SIN VARIEDAD Secano
	Recinto:41-080-027-00017-00011 Cultivo:62000 PASTOS PERMANENTES DE 5 O MAS AÑOS-SIN VARIEDAD Secano
	Recinto:41-080-027-00016-00011 Cultivo:62000 PASTOS PERMANENTES DE 5 O MAS AÑOS-SIN VARIEDAD Secano
	Recinto:41-080-027-00017-00012 Cultivo:62000 PASTOS PERMANENTES DE 5 O MAS AÑOS-SIN VARIEDAD Secano
	Recinto:41-080-027-00017-00014 Cultivo:62000 PASTOS PERMANENTES DE 5 O MAS AÑOS-SIN VARIEDAD Secano
	Recinto:41-080-027-00013-00002 Cultivo:62000 PASTOS PERMANENTES DE 5 O MAS AÑOS-SIN VARIEDAD Secano
	Recinto:41-080-027-00016-00009 Cultivo:62000 PASTOS PERMANENTES DE 5 O MAS AÑOS-SIN VARIEDAD Secano
	Recinto:41-080-027-00016-00010 Cultivo:62000 PASTOS PERMANENTES DE 5 O MAS AÑOS-SIN VARIEDAD Secano
	Recinto:41-080-027-00015-00002 Cultivo:62000 PASTOS PERMANENTES DE 5 O MAS AÑOS-SIN VARIEDAD Secano
	Recinto:41-080-027-00014-00002 Cultivo:62000 PASTOS PERMANENTES DE 5 O MAS AÑOS-SIN VARIEDAD Secano

(1) Con incidencias que retienen pago o deniegan el expediente.

(2) Se calcula sobre superficie declarada admisible.

(3) Aplicación del artículo 16 bis del RD 147/2023.

(4) Expediente con algunos recintos de pastos permanentes ubicados en espacios protegidos donde la carga ganadera mínima será 0,1 UGM/ha.

Puede verificar la integridad de una copia de este documento mediante la lectura del código QR adjunto o mediante el acceso a la dirección <https://ws050.juntadeandalucia.es/verificarFirma> indicando el código de VERIFICACIÓN

FIRMADO POR

RAQUEL MARIA ESPIN CRESPO

17/10/2024

VERIFICACIÓN

Pk2jmWSPEJNMB623FQZ8JEKDMKEPRE

PÁG. 4795/4804





	Recinto:41-080-027-00018-00001	Cultivo:62000	PASTOS PERMANENTES DE 5 O MAS AÑOS-SIN VARIEDAD	Secano
	Recinto:41-080-027-00017-00007	Cultivo:62000	PASTOS PERMANENTES DE 5 O MAS AÑOS-SIN VARIEDAD	Secano
	Recinto:41-080-027-00015-00003	Cultivo:62000	PASTOS PERMANENTES DE 5 O MAS AÑOS-SIN VARIEDAD	Secano
	Recinto:41-080-027-00016-00006	Cultivo:62000	PASTOS PERMANENTES DE 5 O MAS AÑOS-SIN VARIEDAD	Secano
	Recinto:41-080-027-00016-00008	Cultivo:62000	PASTOS PERMANENTES DE 5 O MAS AÑOS-SIN VARIEDAD	Secano
86128	Recinto de Forrajes que no ha contabilizado para Carga Ganadera por no tener una explotación válida para el cálculo de la Carga Ganadera			
	Recinto:41-080-027-00013-00001	Cultivo:62	PASTOS PERMANENTES DE 5 O MAS AÑOS-	
	Recinto:41-080-027-00014-00001	Cultivo:62	PASTOS PERMANENTES DE 5 O MAS AÑOS-	
	Recinto:41-080-027-00015-00001	Cultivo:62	PASTOS PERMANENTES DE 5 O MAS AÑOS-	
	Recinto:41-080-027-00016-00002	Cultivo:62	PASTOS PERMANENTES DE 5 O MAS AÑOS-	
	Recinto:41-080-027-00017-00011	Cultivo:62	PASTOS PERMANENTES DE 5 O MAS AÑOS-	
	Recinto:41-080-027-00016-00011	Cultivo:62	PASTOS PERMANENTES DE 5 O MAS AÑOS-	
	Recinto:41-080-027-00017-00012	Cultivo:62	PASTOS PERMANENTES DE 5 O MAS AÑOS-	
	Recinto:41-080-027-00017-00014	Cultivo:62	PASTOS PERMANENTES DE 5 O MAS AÑOS-	
	Recinto:41-080-027-00013-00002	Cultivo:62	PASTOS PERMANENTES DE 5 O MAS AÑOS-	
	Recinto:41-080-027-00016-00009	Cultivo:62	PASTOS PERMANENTES DE 5 O MAS AÑOS-	
	Recinto:41-080-027-00016-00010	Cultivo:62	PASTOS PERMANENTES DE 5 O MAS AÑOS-	
	Recinto:41-080-027-00015-00002	Cultivo:62	PASTOS PERMANENTES DE 5 O MAS AÑOS-	
	Recinto:41-080-027-00014-00002	Cultivo:62	PASTOS PERMANENTES DE 5 O MAS AÑOS-	
	Recinto:41-080-027-00018-00001	Cultivo:62	PASTOS PERMANENTES DE 5 O MAS AÑOS-	
	Recinto:41-080-027-00017-00007	Cultivo:62	PASTOS PERMANENTES DE 5 O MAS AÑOS-	
	Recinto:41-080-027-00015-00003	Cultivo:62	PASTOS PERMANENTES DE 5 O MAS AÑOS-	
	Recinto:41-080-027-00016-00006	Cultivo:62	PASTOS PERMANENTES DE 5 O MAS AÑOS-	
	Recinto:41-080-027-00016-00008	Cultivo:62	PASTOS PERMANENTES DE 5 O MAS AÑOS-	

(1) Con incidencias que retienen pago o deniegan el expediente.

(2) Se calcula sobre superficie declarada admisible.

(3) Aplicación del artículo 16 bis del RD 147/2023.

(4) Expediente con algunos recintos de pastos permanentes ubicados en espacios protegidos donde la carga ganadera mínima será 0,1 UGM/ha.

Puede verificar la integridad de una copia de este documento mediante la lectura del código QR adjunto o mediante el acceso a la dirección <https://ws050.juntadeandalucia.es/verificarFirma> indicando el código de VERIFICACIÓN

FIRMADO POR	RAQUEL MARIA ESPIN CRESPO	17/10/2024	
VERIFICACIÓN	Pk2jmWSPEJNMB623FQZ8JEKDMKEPRE	PÁG. 4796/4804	

**APELLIDOS Y NOMBRE / RAZÓN SOCIAL**

ZAMBRANA RUIZ ANTONIO

**NIF**

\*\*\*\*4118\*

**EXPEDIENTE**

1120922

**RESOLUCIÓN**

DENEGACIÓN DE LA AYUDA

**DATOS DE MANTENIMIENTO UNIDADES**

<b>GRUPO DE PAGO</b>	<b>Sup. Dec. Admisible</b>	<b>Sup. Resuelta</b>	<b>Sobredecl.</b>	<b>% Sobredecl.</b>
ZONAS DE MONTAÑA	0,00	0,00	0,00	0,00

**RESUMEN DE PAGOS**

	<b>IMPORTE ( Euros )</b>			
	<b>RESUELTO</b>	<b>FEADER</b>	<b>MAPA</b>	<b>CAPADR</b>
A pagar	0,00	0,00	0,00	0,00

**APLICACIÓN DE REDUCCIONES Y PENALIZACIONES (%)**

<b>Criterios de subvencionabilidad (1)</b>	<b>Presentación tardía</b>	<b>Omisión declaración</b>	<b>Condicionalidad</b>
100,00	0,00	0,00	0,00

**IMPORTE ( Euros )**

<b>Calculado(2)</b>	<b>Reducción</b>	<b>Penalización</b>	<b>Reducción Penalización (3)</b>	<b>Penalización adicional</b>	<b>Resuelto</b>	<b>FEADER</b>	<b>MAPA</b>	<b>CAPADR</b>
0,00 €	0,00 €	0,00 €	0,00 €	0,00 €	0,00 €	0,00 €	0,00 €	0,00 €
<b>Importe Unitario:</b>	93,00 €	<b>Nuevo Importe Unitario:</b>	0,00 €					

**RECINTOS PROPUESTOS**

<b>REF.</b>	<b>REFERENCIA SIGPAC</b>	<b>CULTIVO</b>	<b>S/R</b>	<b>USO SIGPAC</b>	<b>Sup. Dec. admisible</b>	<b>Sup. Campo</b>	<b>Sup. Determ.</b>	<b>Sup. Resuelta</b>
1700000007186161	41-076-007-00006-0009	OLIVAR	S		0,16		0,16	0,16
1700000007186168	41-076-007-00006-0001	OLIVAR	S		2,14		2,14	2,14

**INCIDENCIAS****INCIDENCIA DESCRIPCIÓN**

74018	Productor que no es agricultor a título principal, según los datos del ejercicio fiscal n-1 y seguridad socia.
74053	Importe inferior a 100 Euros

S/R: S (Secano). R (Regadío).

Sup. Campo: Superficie de cultivo válido para la ayuda determinada en control de campo.

EL/LA DIRECTOR/A GENERAL DE AYUDAS DIRECTAS Y DE MERCADOS

Raquel Espín Crespo

(1) Con incidencias que retienen pago o deniegan el expediente.

(2) Se calcula sobre superficie declarada admisible.

(3) Aplicación del artículo 16 bis del RD 147/2023.

(4) Expediente con algunos recintos de pastos permanentes ubicados en espacios protegidos donde la carga ganadera mínima será 0,1 UGM/ha.

Puede verificar la integridad de una copia de este documento mediante la lectura del código QR adjunto o mediante el acceso a la dirección <https://ws050.juntadeandalucia.es/verificarFirma> indicando el código de VERIFICACIÓN

FIRMADO POR	RAQUEL MARIA ESPIN CRESPO	17/10/2024
VERIFICACIÓN	Pk2jmWSPEJNMB623FQZ8JEKDMKEPRE	PÁG. 4797/4804



## LEYENDA DE INCIDENCIAS DE RESOLUCIÓN DE SOLICITUD DE AYUDA. CAMPAÑA 2023

### PEPAC - Operación 6613.1 - Pago compensatorio por zonas montañosas. Convocatoria 2023

(Orden de 28 de marzo de 2023, de la Consejería de Agricultura, Pesca, Agua y Desarrollo Rural,  
BOJA N° 63 de 3 de abril de 2023)

INCIDENCIA	LITERAL DE INCIDENCIA	EFECTO
1	NIF del titular se encuentra entre los NIF excluidos (Real Decreto 1048/2022, de 27 de diciembre, Anexo VI, Apdo I, pto 1. 1)	Efecto en el pago por incidencias en la solicitud
2	La fecha de registro de la solicitud no existe o incumple el formato establecido (Real Decreto 1048/2022, de 27 de diciembre, Art. 108 Apdo. 2)	Efecto en el pago por incidencias en la solicitud
3	Solicitud con penalización por fecha de presentación (Real Decreto 1048/2022, de 27 de diciembre, Art. 108 Apdo. 2)	Aplica Reducción por presentación tardía.
4	Solicitud con fecha de presentación fuera de plazo (Real Decreto 1048/2022, de 27 de diciembre, Art. 108 Apdo. 2 y Disposición transitoria única RD-ley 4/2023)	Efecto en el pago por incidencias en la solicitud
8	Solicitante que presenta solicitud de ayuda en más de una comunidad autónoma (Real Decreto 1048/2022, de 27 de diciembre, ANEXO VI, Apdo. 1 Pto. 9)	Efecto en el pago por incidencias en la solicitud
9	Solicitud cuya tramitación corresponde a otra comunidad autónoma por ubicarse allí la mayor parte de su superficie agraria (Real Decreto 1048/2022, de 27 de diciembre, Art. 108, Apdo. 1)	Efecto en el pago por incidencias en la solicitud
22	Marca Titularidad compartida, pero su CIF/NIF no existe en el registro de Titularidad compartida (Real Decreto 1048/2022, de 27 de diciembre, ANEXO VI, Apdo. 1 pto. 1)	Informativa
24	Fecha de registro de la solicitud por línea de ayuda fuera de plazo de presentación. (Real Decreto 1048/2022, Art. 108 Apdo. 2, Art. 108 Apdo. 3, Art. 112 Apdo.1 y Disposición transitoria única RD-ley 4/2023, Capítulo III, Artículo 15)	Denegación de la ayuda.
29	Marca Titularidad compartida, pero su CIF no comienza por E (Real Decreto 1048/2022, de 27 de diciembre, ANEXO VI, Apdo. 1 pto. 1)	Efecto en el pago por incidencias en la solicitud
51	No existe el CIF/NIF del solicitante o existe y no es correcto (Real Decreto 1048/2022, de 27 de diciembre, ANEXO VI, Apdo. 1 pto. 1)	Efecto en el pago por incidencias en la solicitud
52	No existe nombre/razón social del solicitante en caso de entidad jurídica ó del primer apellido en caso de persona física (Real Decreto 1048/2022, de 27 de diciembre, ANEXO VI, Apdo. 1 pto. 1)	Efecto en el pago por incidencias en la solicitud
54	No existe domicilio de notificación del solicitante (Real Decreto 1048/2022, de 27 de diciembre, ANEXO VI, Apdo. 1 pto. 1)	Informativa
55	No existe código INE de provincia de notificación del solicitante o existe y no es correcto (Real Decreto 1048/2022, de 27 de diciembre, ANEXO VI, Apdo. 1 pto. 1)	Informativa
56	No existe código INE de municipio de notificación del solicitante o existe y no es correcto (Real Decreto 1048/2022, de 27 de diciembre, ANEXO VI, Apdo. 1 pto. 1)	Informativa
57	No existe código postal de notificación del solicitante o existe y no es un valor correcto (Real Decreto 1048/2022 de 27 de diciembre, ANEXO VI, Apdo. 1 pto. 1)	Informativa
58	No existe código de provincia y/o de municipio de residencia, o existen y no son correctos (Real Decreto 1048/2022, de 27 de diciembre, ANEXO VI, Apdo. 1 pto. 1)	Informativa
60	El NIF del solicitante no está dado de alta en GIRO (Real Decreto 1048/2022, de 27 de diciembre, ANEXO VI, Apdo. 1 pto. 3)	Efecto en el pago por incidencias en la solicitud
61	El código de entidad Bancaria no existe, o existe y su valor no es válido (Real Decreto 1048/2022, de 27 de diciembre, ANEXO VI, Apdo. 1 pto. 3)	Efecto en el pago por incidencias en la solicitud
62	El código de sucursal Bancaria no existe, o existe y su valor no es válido (Real Decreto 1048/2022, de 27 de diciembre, ANEXO VI, Apdo. 1 pto. 3)	Efecto en el pago por incidencias en la solicitud
63	El Dígito de control del IBAN y/o Dígito de control de la cuenta y/o número de cuenta bancaria, no existe o existe y su valor no es válido (Real Decreto 1048/2022, de 27 de diciembre, ANEXO VI, Apdo. 1 pto. 3)	Efecto en el pago por incidencias en la solicitud
64	La cuenta bancaria del solicitante no está activada en GIRO (Real Decreto 1048/2022 de 27 de diciembre, ANEXO VI, Apdo. 1 pto. 3)	Informativa
69	El nombre y/o apellidos del representante legal no existen (Real Decreto 1048/2022, de 27 de diciembre, ANEXO VI, Apdo. 1 pto. 1)	Efecto en el pago por incidencias en la solicitud
70	El NIF del representante legal es el mismo que el del solicitante (Real Decreto 1048/2022 de 27 de diciembre, ANEXO VI, Apdo. 1 pto. 1)	Informativa
71	El NIF del representante legal se encuentra entre los NIF excluidos (Real Decreto 1048/2022 de 27 de diciembre, ANEXO VI, Apdo. 1 pto. 1)	Efecto en el pago por incidencias en la solicitud
78	La cuenta corriente del solicitante esta dada de baja (Real Decreto 1048/2022 de 27 de diciembre, Anexo VI, Apdo. I, punto 3 )	Informativa
202	Los códigos de producto y variedad/especie/tipo no existen o existen y son valores no admitidos (Real Decreto 1048/2022, de 27 de diciembre)	Recinto no admisible



FIRMADO POR	RAQUEL MARIA ESPIN CRESPO	17/10/2024	
VERIFICACIÓN	Pk2jmWSPEJNMB623FQZ8JEKDMKEPRE	PÁG. 4798/4804	





<b>INCIDENCIA</b>	<b>LITERAL DE INCIDENCIA</b>	<b>EFEECTO</b>
205	Recintos declarados con la marca de pastos en común o recinto ficticio donde el producto declarado no corresponde a alguno de los admitidos para este fin (Real Decreto 1048/2022, de 27 de diciembre)	Recinto no admisible
208	Misma parcela agrícola en varios recintos con diferentes códigos de productos o líneas de ayuda/práctica solicitadas o sistemas de explotación (Real Decreto 1048/2022, de 27 de diciembre, Art. 3, pto. 20)	Recinto no admisible
210	Recinto ubicado en otra comunidad autónoma pendiente de validar (Real Decreto 1048/2022, de 27 de diciembre)	Recinto no admisible
216	Recinto real declarado en S.U. que no existe o con algún campo nulo en su identificativo (Real Decreto 1048/2022, de 27 de diciembre)	Recinto no admisible
218	Superficie bruta de cruce en un recinto en el conjunto de las solicitudes supera superficie total que SIGPAC establece para él (Real Decreto 1048/2022, de 27 de diciembre)	Ajusta superficie y penaliza por sobredeclaración
219	Superficie bruta de cruce en un recinto en una misma solicitud supera superficie total que el SIGPAC establece para él (Real Decreto 1048/2022, de 27 de diciembre)	Ajusta superficie y penaliza por sobredeclaración
224	Superficie neta de cruce en un recinto en una misma solicitud supera superficie admisible que SIGPAC establece para él (Real Decreto 1048/2022, de 27 de diciembre)	Ajusta superficie y penaliza por sobredeclaración
225	Superficie neta de cruce en un recinto en el conjunto de solicitudes supera superficie admisible que SIGPAC establece para él (Real Decreto 1048/2022, de 27 de diciembre)	Ajusta superficie y penaliza por sobredeclaración
226	Recinto abandonado según SIGPAC por el que solicita alguna ayuda/práctica (Real Decreto 1048/2022, de 27 de diciembre)	Recinto no admisible
229	Recinto ficticio comunal declarado que no está definido como tal por la Autoridad gestora (Real Decreto 1048/2022, de 27 de diciembre)	Recinto no admisible
230	Solicitante que declara un recinto ficticio comunal pero según la Autoridad gestora, su CIF/NIF no está entre los participantes de ese recinto (Real Decreto 1048/2022, de 27 de diciembre)	Recinto no admisible
231	Recinto ficticio comunal declarado cuya superficie de cruce total supera la superficie total definida por la Autoridad gestora para ese recinto (Real Decreto 1048/2022, de 27 de diciembre)	Informativa
232	Superficie de cruce en recinto ficticio comunal, mayor que superficie asignada neta resultante del reparto del ficticio comunal (Real Decreto 1048/2022, de 27 de diciembre)	Ajusta superficie y penaliza por sobredeclaración
233	Superficie de cruce neta declarada en recinto ficticio comunal, menor que superficie asignada neta resultante del reparto del recinto ficticio comunal (Real Decreto 1048/2022, de 27 de diciembre)	Informativa
234	Productor que no declara determinado recinto ficticio comunal en el que, según la Autoridad gestora, sí participa (Real Decreto 1048/2022, de 27 de diciembre)	Informativa
235	Superficie de cruce en recinto que forma parte de un ficticio más su superficie según Autoridad gestora supera superficie admisible SIGPAC. (Real Decreto 1075/2014 de 19 de diciembre Art. 93, apdo. 3 y Anexo XIV, apdo. 2).	Ajusta superficie y penaliza por sobredeclaración
238	Recinto cuyo CAP declarado es mayor al CAP prevalente y no presenta alegación al SIGPAC (Real Decreto 1048/2022, de 27 de diciembre)	Ajusta superficie y penaliza por sobredeclaración
239	Recinto cuyo CAP/CSP declarado es nulo o un valor no admitido (Real Decreto 1048/2022, de 27 de diciembre)	Recinto No admisible por tener un CAP declarado nulo o un valor no admitido
240	Régimen de tenencia nulo o con un valor no admitido (Real Decreto 1048/2022, de 27 de diciembre)	Recinto no admisible
242	Recinto pendiente de acreditación de titularidad (Real Decreto 1048/2022, de 27 de diciembre)	Hace cero la superficie del recinto y se aplica penalización correspondiente
243	Superficie bruta de cruce total en un mismo recinto en el conjunto de las solicitudes supera superficie total que SIGPAC establece para él (Real Decreto 1048/2022, de 27 de diciembre)	Informativa
244	Superficie bruta de cruce total en un recinto en una misma solicitud supera superficie total que SIGPAC establece para él (Real Decreto 1048/2022, de 27 de diciembre)	Informativa
245	Falta CIF/NIF del Arrendador/Cedente aparcerero siendo el régimen de tenencia del recinto "Arrendamiento" o "Aparcería", "Aparcería en común" o "Asignación de superficies comunales" (sin marca de pastos en común) (Real Decreto 1048/2022, de 27 de diciembre)	Recinto no admisible
252	El Sistema de explotación es nulo o su valor no admitido (Real Decreto 1048/2022, de 27 de diciembre)	Recinto no admisible
253	El recinto presenta valores no coherentes de superficies declarada y administrativa (Real Decreto 1048/2022, de 27 de diciembre)	Recinto no admisible
256	Solicitud con recintos no declarados en campaña actual con una reducción por omisión de superficie superior al 3% (Real Decreto 1048/2022, de 27 de diciembre)	SE APLICA EL PORCENTAJE DE REDUCCIÓN CALCULADO
283	Recinto de pasto comunal, que no está declarado como "Asignación de superficies comunales" o al que le falta el CIF/NIF del Arrendador/Cedente aparcerero (Real Decreto 1048/2022, de 27 de diciembre)	Recinto no admisible
428	Agricultor con incumplimiento de la figura de agricultor activo (Real Decreto 1048/2022, de 27 de diciembre, Art.4 y Orden de 28 de marzo de 2023, art 6.1.a).	Denegación de la ayuda.
452	Actividad agraria declarada en un recinto no compatible con el uso PA, PR o PS asignado en SIGPAC para ese recinto (Real Decreto 1048/2022, de 27 de diciembre, Art.8 Apdo. 3).	Recinto no admisible.

Puede verificar la integridad de una copia de este documento mediante la lectura del código QR adjunto o mediante el acceso a la dirección <a href="https://ws050.juntadeandalucia.es/verificarFirma">https://ws050.juntadeandalucia.es/verificarFirma</a> indicando el código de VERIFICACIÓN			
FIRMADO POR	RAQUEL MARIA ESPIN CRESPO	17/10/2024	
VERIFICACIÓN	Pk2jmWSPEJNMB623FQZ8JEKDMKEPRE	PÁG. 4799/4804	



<b>INCIDENCIA</b>	<b>LITERAL DE INCIDENCIA</b>	<b>EFECTO</b>
463	Productor que en su Declaración responsable no marca SÍ o NO en la casilla de "Realiza alguna actividad de las incluidas en el R.D." (Real Decreto 1048/2022, de 27 de diciembre, Art.4).	Informativa
1115	Recinto SIGPAC con sumatorio declarado con producto "Huerta" en la misma solicitud mayor o igual a 1000 m2 sin definir detalle de hortalizas.( Real Decreto 1048/2022, de 27 de diciembre, Anexo VI, apto. III, punto 6. d))	Recinto no admisible
1641	La superficie solicitada es superior a la neta declarada (Real Decreto 1048/2022, de 27 de diciembre).	Recinto no admisible
2414	Solicitante de Intervención 6613 que no es persona física ni titularidad compartida (Orden de 28 de marzo de 2023, art 6.1).	Efecto en el pago por incidencias en la solicitud
2415	Se verifica que el solicitante de la ayuda no aporta certificado acreditativo del % de participación en la/s Coop Explotación Comunitaria de la Tierra/Coop de Trabajo Asociado/a la/s que hace referencia en el módulo de DATOS ADICIONALES PDR/ MEDIDA ZLN, expedido por la/s citada/s cooperativa/s a la/s que está asociado (Orden de 28 de marzo de 2023, art 6.3).	Hace cero la sup. declarada como socio de cooperativa
2437	Marca en la solicitud que presenta certificado de retenciones del conyuge y no aporta documento. (Orden de 28 de marzo de 2023, art 7.1.a)	No se considera el documento para el cálculo de la condición ATP.
2439	Se verifica que el solicitante pertenece a una Sociedad Cooperativas Andaluza de ECT , marca en DOCUMENTOS QUE ACOMPAÑAN A LA SOLICITUD que presenta el certificado de retenciones y pagos a cuenta de los rendimientos del trabajo cuyo pagador sea cualquiera de las cooperativas anteriores y sin embargo no aporta documento alguno en ese sentido,(Orden de 28 de marzo de 2023, art 7.1.a)	No se considera el documento para el cálculo de la condición ATP.
2442	Se verifica que el solicitante pertenece a una Sociedad Cooperativas Andaluza de TA, marca en DOCUMENTOS QUE ACOMPAÑAN A LA SOLICITUD que presenta el certificado de retenciones y pagos a cuenta de los rendimientos del trabajo cuyo pagador sea cualquiera de las cooperativas anteriores y sin embargo no aporta documento alguno en ese sentido, (Orden de 28 de marzo de 2023, art 7.1.a)	No se considera el documento para el cálculo de la condición ATP.
2444	Marca en la solicitud que presenta la última declaración informativa anual (modelo 184)(Orden de 28 de marzo de 2023, art 7.1.a)	No se considera el documento para el cálculo de la condición ATP.
2446	Se verifica que el solicitante de Intervención 6613 no Autoriza verificar datos de AEAT y no aporta declaración de la renta de las personas físicas.(Orden de 28 de marzo de 2023, art 7.1.a)	Informativa.
2450	Se verifica que el solicitante de Intervención 6613 no Autoriza verificar datos de SS y no aporta vida laboral detallada.(Orden de 28 de marzo de 2023, art 7.1.a)	Informativa.
2451	Marca en la solicitud que presenta Informe de vida laboral y no aporta documento (Orden de 28 de marzo de 2023, art 7.1.a)	Efecto en el pago por incidencias en la solicitud
2452	Se verifica que el solicitante de Intervención 6613 no autoriza la consulta datos catastrales a través de la oficina Virtual de catastro (OVC)(Orden de 28 de marzo de 2023, art 6.1.b)	Informativa.
2453	Fecha de alta en la seguridad social posterior a la fecha del fin del plazo de presentación de solicitudes (Orden de 28 de marzo de 2023, art 7.1.a).	Denegación de la ayuda
2454	Solicitante de intervención 6613 cuyo régimen de afiliación a la SS no es ni el sistema especial agrario(cuenta ajena) ni autónomo con actividad agraria (Orden de 28 de marzo de 2023, art 7.1.a).	Denegación de la ayuda
2455	Solicitantes de intervención 6613 sin datos de IRPF n-I(Orden de 28 de marzo de 2023, art 7.1.a).	Ignorar
2499	Registro no existente en IDRA.	Denegación de la ayuda
3745	Recinto no declarado en campaña actual detectado durante control de campo tras estudio del O.P. (Real Decreto 1048/2022, de 27 de diciembre)	Informativa
3746	Recinto con cultivo de invernadero sin suelo por el que solicita alguna ayuda/práctica (Real Decreto 1048/2022, de 27 de diciembre, Art. 3 Pto 10, Art. 9 Apdo 6)	Recinto no admisible
3752	Recinto con más de cinco años consecutivos de pasto permanente con actividad agraria de mantenimiento (Real Decreto 1048/2022, de 27 de diciembre, Art.12 Apdo. 6)	Hace cero la superficie del recinto y se aplica penalización correspondiente
3758	Recintos con condiciones artificiales (Real Decreto 1048/2022, de 27 de diciembre).	Recinto no admisible
3777	Superficie de cruce de un recinto de SU más su superficie según solicitudes REGEPA ya registradas supera superficie admisible SIGPAC (Real Decreto 1048/2022 de 27 de diciembre).	Ajuste Superficie por Minoración
3778	Superficie bruta de cruce de un recinto de SU más su superficie bruta según solicitudes REGEPA ya registradas supera superficie total SIGPAC (Real Decreto 1048/2022, de 27 de diciembre, ANEXO VI, apdo. I, pto.13)	Ajusta superficie y penaliza por sobredeclaración
3786	Recinto real declarado en SU con la marca pasto comunal mantenimiento con práctica que existe en alguna declaración pastos de comunales registrada (Real Decreto 1048/2022, de 27 de diciembre).	Recinto no admisible
3790	Recinto declarado inactivo (Real Decreto 1048/2022, de 27 de diciembre, Art.12, Apdo. 6 y Real Decreto 1047/2022, Art. 40, Apdo.2).	Hace cero la superficie del recinto y se aplica penalización correspondiente
3794	Recinto declarado con pasto sin actividad agraria (Real Decreto 1048/2022, de 27 de diciembre, Art. 8, Apdo. 3 ).	Hace cero la superficie del recinto y se aplica penalización correspondiente
3795	Recinto declarado con una situación de riesgo de abandono (Real Decreto 1048/2022, de 27 de diciembre).	Informativa

Puede verificar la integridad de una copia de este documento mediante la lectura del código QR adjunto o mediante el acceso a la dirección <a href="https://ws050.juntadeandalucia.es/verificarFirma">https://ws050.juntadeandalucia.es/verificarFirma</a> indicando el código de VERIFICACIÓN			
FIRMADO POR	RAQUEL MARIA ESPIN CRESPO	17/10/2024	
VERIFICACIÓN	Pk2jmWSPEJNMB623FQZ8JEKDMKEPRE	PÁG. 4800/4804	





<b>INCIDENCIA</b>	<b>LITERAL DE INCIDENCIA</b>	<b>EFECTO</b>
3921	Recinto real declarado en la Solicitud Única con la marca de pastos en común que no existe en ninguna declaración gráfica de pastos comunales registrada (Real Decreto 1048/2022, de 27 de diciembre, Art. 106 Apdo. 5)	Hace cero la superficie del recinto y se aplica penalización correspondiente
3922	Recinto real declarado en la Solicitud Única con la marca de pastos en común que no existe en ninguna declaración gráfica de pastos comunales registrada (Real Decreto 1048/2022 de 27 de diciembre).	Informativa
3932	Recinto declarado en aparcería comunal para el que no existe ninguna declaración de aparcería comunal registrada (Real Decreto 1048/2022, de 27 de diciembre, Art. 106 Apdo. 5)	Recinto no admisible.
3933	La suma de la superficie de cruce total declarada con régimen de tenencia Aparcería comunal en un recinto supera la superficie total que se define en la declaración de aparcería comunal para ese recinto (Real Decreto 1048/2022 de 27 de diciembre).	Recinto minorado por exceso
3934	Recinto real declarado en la S.U. con régimen de tenencia aparcería comunal cuyo identificativo presenta un solape entre S.U. y Declaración de aparcería (Real Decreto 1048/2022, de 27 de diciembre, Art. 106 apdo. 5)	Ajusta superficie y penaliza por sobredeclaración
3936	Recinto real declarado en la Solicitud Única con régimen de tenencia aparcería comunal cuyo identificativo presenta un solape entre líneas declaración de una misma Declaración de aparcería. (Real Decreto 1075/2014 de 19 de diciembre Art. 92, apdo. 3).	Recinto minorado por exceso.
3937	Recinto real declarado en la Solicitud Única con régimen de tenencia aparcería comunal cuyo identificativo presenta un solape entre la Declaración de aparcería y una Solicitud REGEPA.	Recinto minorado por exceso.
3946	Recinto real declarado en la Solicitud Única con la marca de pastos en común cuyo identificativo presenta un solape entre la Declaración de pastos y una Solicitud REGEPA. (Real Decreto 1048/2022, de 27 de diciembre, Art. 106 Apdo. 5).	Recinto minorado por exceso.
3972	Recinto ficticio del que forma parte un recinto real cuyo identificativo presenta errores en las Declaraciones de pastos (Real Decreto 1048/2022, de 27 de diciembre, ANEXO XXIV Apdo. 2)	Informativa
4011	Existen líneas de declaración de la solicitud que presentan solapes de superficie gráfica con otras líneas de declaración de la misma solicitud (Real Decreto 1048/2022, de 27 de diciembre)	Ajusta superficie y penaliza por sobredeclaración
4012	Existen líneas de declaración de la solicitud que presentan solapes de superficie gráfica con líneas de declaración de otras solicitudes (Real Decreto 1048/2022, de 27 de diciembre, Art. 106 Apdo. 5)	Ajusta superficie y penaliza por sobredeclaración
4201	Línea de declaración de la solicitud con solape de superficie gráfica con recintos reales de pastos en común de declaraciones de pastos comunales (Real Decreto 1048/2022, de 27 de diciembre).	Ajusta superficie y penaliza por sobredeclaración
4251	Línea de declaración de la solicitud con solape de superficie gráfica con recintos de declaraciones de aparcerías comunales ya registradas (Real Decreto 1048/2022, de 27 de diciembre).	Ajusta superficie y penaliza por sobredeclaración
4272	Verifica que las líneas de declaración de las Solicitudes Únicas no tienen solapes con la capa de Retroactividad Gráfica (ambas de la misma campaña) a nivel de expediente/línea de declaración gráfica de la solicitud (Real Decreto 1048/2022, de 27 de diciembre).	Ajusta superficie y penaliza por sobredeclaración
4602	Verifica que las líneas de declaración de las Solicitudes Únicas no tienen solapes con la capa de Retroactividad Gráfica por incidencia 117 de Cultivo abandonado (ambas de la misma campaña) a nivel de expediente/línea de declaración gráfica de la solicitud (Real Decreto 1048/2022, de 27 de diciembre)	Hace cero la superficie del recinto y se aplica penalización correspondiente
5013	Expediente con retrocesión bancaria (Real Decreto 1048/2022, de 27 de diciembre).	Denegación de la ayuda
5015	Solicitante que se encuentra Paralizado en la Subdirección Económica Financiera (Real Decreto 1048/2022, de 27 de diciembre)	Informativa
5016	Solicitante que se encuentra Rechazado en la Subdirección Económica Financiera (Real Decreto 1048/2022, de 27 de diciembre)	Informativa
8018	Control por Monitorización con medición de campo en fase de Juicio Experto (Real Decreto 1048/2022 de 27 de diciembre).	Informativa
8100	Control por Monitorización con resultado no concluyente. Requiere aporte de información adicional (fotos geo.) o cambio en la solicitud (Real Decreto 1048/2022 de 27 de diciembre).	Hace cero la superficie del recinto y se aplica penalización correspondiente
8101	Control por Monitorización con resultado de posible abandono. Requiere aporte de información adicional (fotos geo.) o cambio en la solicitud (Real Decreto 1048/2022 de 27 de diciembre).	Hace cero la superficie del recinto y se aplica penalización correspondiente
8102	Control por Monitorización que requiere aporte de información adicional (fotos geo.) o cambio en la solicitud (Real Decreto 1048/2022 de 27 de diciembre).	Hace cero la superficie del recinto y se aplica penalización correspondiente
8103	Control por Monitorización sin resultado concluyente. Requiere aporte de información adicional (fotos geo.) o cambio en la solicitud (Real Decreto 1048/2022 de 27 de diciembre).	Hace cero la superficie del recinto y se aplica penalización correspondiente
8104	Control por Monitorización sin resultado concluyente tras revisión semiautomática. Requiere aporte de información adicional (fotos geo.)(Real Decreto 1048/2022 de 27 de diciembre).	Hace cero la superficie del recinto y se aplica penalización correspondiente
8107	Control por monitorización. Imposibilidad de acceso al recinto objeto de control. Requiere aporte de información adicional (fotos geo.) (Real Decreto 1048/2022 de 27 de diciembre).	Informativa
8108	Control por monitorización con resultado detección de uso no admisible. Requiere aporte de información adicional (fotos geo.) o cambio en solicitud (Real Decreto 1048/2022 de 27 de diciembre).	Hace cero la superficie del recinto y se aplica penalización correspondiente
8112	Control por monitorización. Cultivo no coincidente con el declarado. Requiere aporte de información adicional (fotos geo.) o cambio en solicitud (Real Decreto 1048/2022 de 27 de diciembre).	Informativa

Puede verificar la integridad de una copia de este documento mediante la lectura del código QR adjunto o mediante el acceso a la dirección <a href="https://ws050.juntadeandalucia.es/verificarFirma">https://ws050.juntadeandalucia.es/verificarFirma</a> indicando el código de VERIFICACIÓN			
FIRMADO POR	RAQUEL MARIA ESPIN CRESPO	17/10/2024	
VERIFICACIÓN	Pk2jmWSPEJNMB623FQZ8JEKDMKEPRE	PÁG. 4801/4804	



<b>INCIDENCIA</b>	<b>LITERAL DE INCIDENCIA</b>	<b>EFECTO</b>
	diciembre).	
8119	Control por Monitorización. Posible presencia improductivo no determinado. Requiere aporte información adicional (fotos geo.) o cambio en solicitud (Real Decreto 1048/2022 de 27 de diciembre).	Informativa
8200	Control por Monitorización con resultado no admisible (Real Decreto 1048/2022 de 27 de diciembre).	Hace cero la superficie del recinto y se aplica penalización correspondiente
8201	Control por Monitorización con resultado de abandono comprobado (Real Decreto 1048/2022 de 27 de diciembre).	Hace cero la superficie del recinto y se aplica penalización correspondiente
8202	Control por Monitorización con resultado no admisible (Real Decreto 1048/2022 de 27 de diciembre).	Hace cero la superficie del recinto y se aplica penalización correspondiente
8204	Control por Monitorización con resultado no admisible tras revisión semiautomática (Real Decreto 1048/2022 de 27 de diciembre).	Hace cero la superficie del recinto y se aplica penalización correspondiente
8207	Control por monitorización. Imposibilidad de acceso al recinto objeto de control. (Real Decreto 1048/2022 de 27 de diciembre).	Hace cero la superficie del recinto y se aplica penalización correspondiente
8208	Control por monitorización con resultado de detección de uso no admisible para la ayuda solicitada (Real Decreto 1048/2022 de 27 de diciembre).	Hace cero la superficie del recinto y se aplica penalización correspondiente
8211	Control por monitorización. No se ha facilitado la ejecución del Control (Real Decreto 1048/2022 de 27 de diciembre).	Hace cero la superficie del recinto y se aplica penalización correspondiente
8212	Control por monitorización con resultado de cultivo no coincidente con el declarado (Real Decreto 1048/2022 de 27 de diciembre).	Informativa
8223	Control por Monitorización con resultado de presencia de más de un cultivo dentro de la línea de declaración (Real Decreto 1048/2022, de 27 de diciembre).	Hace cero la superficie del recinto y se aplica penalización correspondiente
8224	Control por Monitorización con resultado de presencia de improductivos (Real Decreto 1048/2022 de 27 de diciembre)	Hace cero la superficie del recinto y se aplica penalización correspondiente
8225	Control por Monitorización con resultado de falta de actividad agraria (Real Decreto 1048/2022 de 27 de diciembre).	Hace cero la superficie del recinto y se aplica penalización correspondiente
8227	Control por Monitorización sin respuesta por parte del productor y, por tanto, sin Juicio Experto de campo (Real Decreto 1048/2022 de 27 de diciembre).	Hace cero la superficie del recinto y se aplica penalización correspondiente
8233	Control por monitorización con resultado de agricultor que aporta documentación, pero no aporta fotos (Real Decreto 1048/2022, de 27 de diciembre).	Hace cero la superficie del recinto y se aplica penalización correspondiente
8236	Control por monitorización con resultado de fotografía que no cumple requerimientos, y por tanto, sin Juicio Experto de campo (Real Decreto 1048/2022, de 27 de diciembre).	Hace cero la superficie del recinto y se aplica penalización correspondiente
8303	Recinto con cambio de semáforo a verde tras proceso de tolerancia en la campaña actual (Real Decreto 1048/2022, de 27 de diciembre).	Informativa
8401	Línea de declaración monitorizada con situación 12 o "nula" y con producto resultante de la monitorización improductivo o forestal (Real Decreto 1048/2022 de 27 de diciembre).	Hace cero la superficie del recinto y se aplica penalización correspondiente
8402	Línea de declaración monitorizada con resultado semáforo amarillo o rojo y situación "Producto no coincidente con declarado" (12) o "nula" con información de producto de monitorización de Gestor o de Juicio experto no admisible para la línea de ayuda (Real Decreto 1048/2022 de 27 de diciembre).	Hace cero la superficie del recinto y se aplica penalización correspondiente
8403	Línea de declaración monitorizada con resultado semáforo amarillo o rojo y situación "Producto no coincidente con declarado" (12) o "nula" con información de producto de monitorización de Gestor o de Juicio experto con producto que no coincide con el grupo de producto declarado (Real Decreto 1048/2022 de 27 de diciembre).	Hace cero la superficie del recinto y se aplica penalización correspondiente
72003	Solicitante que no presenta NIF del solicitante (Real Decreto 1048/2022, de 27 de diciembre, Anexo VI, Apdo. I).	Efecto en el pago por incidencias en la solicitud
72004	Solicitante que presenta NIF del solicitante, y no es correcto (Real Decreto 1048/2022, de 27 de diciembre, Anexo VI, Apdo. I)	Efecto en el pago por incidencias en la solicitud
72005	Solicitante que no presenta NIF del representante legal (Real Decreto 1048/2022, de 27 de diciembre, Anexo VI, Apdo. I)	Efecto en el pago por incidencias en la solicitud
72006	Solicitante que presenta NIF del representante legal, y no es correcto (Real Decreto 1048/2022, de 27 de diciembre, Anexo VI, Apdo. I).	Efecto en el pago por incidencias en la solicitud
72007	Solicitante que no presenta Acreditación del representante legal (Real Decreto 1048/2022, de 27 de diciembre, Anexo VI, Apdo. I.).	Efecto en el pago por incidencias en la solicitud
72008	Solicitante que presenta Acreditación del representante legal, y no es correcto(Real Decreto 1048/2022, de 27 de diciembre, Anexo VI, Apdo. I.).	Efecto en el pago por incidencias en la solicitud
72009	Solicitante que no presenta Autorización para su representación, en caso de que la solicitud la presente un tercero (Real Decreto 1048/2022, de 27 de diciembre, Anexo VI, Apdo. I.).	Efecto en el pago por incidencias en la solicitud
72010	Solicitante que presenta Autorización para su representación, en caso de que la solicitud la presente un tercero, y no es correcto (Real Decreto 1048/2022, de 27 de diciembre, Anexo VI, Apdo. I.).	Efecto en el pago por incidencias en la solicitud
74006	No define tipo de explotación en el módulo de Datos adicionales de explotación medida ZLN/Intervención 6613 .(Orden de 28 de marzo de 2023, art 6.2)	Efecto en el pago por incidencias en la solicitud

Puede verificar la integridad de una copia de este documento mediante la lectura del código QR adjunto o mediante el acceso a la dirección <a href="https://ws050.juntadeandalucia.es/verificarFirma">https://ws050.juntadeandalucia.es/verificarFirma</a> indicando el código de VERIFICACIÓN			
FIRMADO POR	RAQUEL MARIA ESPIN CRESPO	17/10/2024	
VERIFICACIÓN	Pk2jmWSPEJNMB623FQZ8JEKDMKEPRE	PÁG. 4802/4804	



<b>INCIDENCIA</b>	<b>LITERAL DE INCIDENCIA</b>	<b>EFECTO</b>
74008	Se verifica que el solicitante marca en el módulo de Datos adicionales de explotación medida ZLN/Intervención 6613 que es titular de la explotación a título individual, y sin embargo no cumplimenta de forma correcta el régimen de tenencia de la misma en el impreso PEPAC, (Orden de 28 de marzo de 2023, art 6.1.b).	Efecto en el pago por incidencias en la solicitud
74009	Se verifica que el interesado indica en el módulo de Datos adicionales de explotación medida ZLN/Intervención 6613.pertener a una Sociedad Cooperativa Andaluza de Explotación Comunitaria de la Tierra/Cooperativa Andaluza de trabajo asociado, y no cumplimenta correctamente el NIF de dicha cooperativa, (Orden de 28 de marzo de 2023, art 6.3).	Hace cero la sup. declarada como socio de coop. Explot. Comunitaria/coop. Trab asociado.
74010	Se verifica que el solicitante indica en el módulo de Datos adicionales de explotación medida ZLN/Intervención 6613 que es socio de una Cooperativas Andaluzas de Explotación Comunitaria de la Tierra/Cooperativa Andaluza de trabajo asociado, y no cumplimenta correctamente la cuota de participación en la misma (Orden de 28 de marzo de 2023, art 6.3).	Hace cero la sup. declarada como socio de coop. Explot. Comunitaria/coop. Trab asociado.
74011	Se verifica que el solicitante indica en el módulo de Datos adicionales de explotación medida ZLN/Intervención 6613 que es socio de una Cooperativa Andaluza de Explotación Comunitaria de la Tierra/Cooperativa Andaluza de trabajo asociado, aporta un certificado expedido por la cooperativa a la que está asociado, acreditativo del % de participación en las citada cooperativa, y sin embargo la suma de las cuotas de participación de los socios de la misma supera el 100%, (Orden de 28 de marzo de 2023, art 6.3).	Hace cero la sup. declarada como socio de coop. Explot. Comunitaria/coop. Trab asociado.
74012	Nif de cooperativa de explotación comunitaria de la tierra/Cooperativa de Trabajo Asociado declarada por un socio, que no ha solicitado ayuda en la campaña n (Orden de 28 de marzo de 2023, art 6.3).	Denegación de la ayuda
74018	Productor que no es agricultor a título principal, según los datos del ejercicio fiscal n-1 y seguridad social (Orden de 28 de marzo de 2023,art 7.1.a).	Denegación de la ayuda
74051	Solicitante de intervención 6613, que no declara ningún recinto en zona desfavorecida (Orden de 28 de marzo de 2023, art 7.1.b).	Denegación de la ayuda
74053	Importe inferior a 100 Euros (Orden de 28 de marzo de 2023, art 8.4).	Denegación de la ayuda
74305	Registro duplicado en IDRA. Se requiere al solicitante de la ayuda para que presente la documentación relativa a su declaración de la renta de n-1 (Orden de 28 de marzo de 2023,art 7.1.a).	Denegación de la ayuda
74336	Recinto con uso declarado distinto del uso SIGPAC	Recinto no admisible
75018	Solicitante dado de baja en GIRO.	Informativa
75019	Solicitante que figura como fallecido en GIRO.	Informativa
75020	Solicitante que no existe en GIRO.	Informativa
75021	Se verifica que el solicitante No Autoriza para la consulta de datos de identidad a través del Sistema GIRO de la Consejería de Hacienda y Administración pública existan.	Informativa
75022	Se verifica que no Autoriza a que, en caso de la devolución por la entidad financiera (retrocesión bancaria) del pago en la cuenta corriente consignada en la solicitud y que está debidamente registrada en el sistema contable GIRO de la Junta de Andalucía, se proceda al pago en cualquier otra cuenta corriente de la titularidad del solicitante vigente en dicho sistema contable.	Informativa
75024	La cuenta corriente declarada no se encuentra en el sistema GIRO, se realiza el pago a la cuenta principal designada en GIRO.	Informativa
86020	Verifica que determinados recintos declarados por el expte para la operación, no se corresponde con la ZONA DESFAVORECIDA del ANEXO I de la Orden de 28 de marzo de 2023. Y no ha sido solicitada la operación análoga o correspondiente.	Informativa
86119	Carga ganadera NO cumple con el valor mínimo de 0,2 UGM/ha (Orden de 28 de marzo de 2023, Art 7.1.d).	Ignora recintos
86120	Para explotaciones de pastos permanentes ubicadas en espacios protegidos la carga ganadera mínima será 0,1 UGM/ha (Orden de 28 de marzo de 2023, Art 7.1.d).	Ignora recintos
86121	Recinto superficie forrajera que no realiza la actividad de producción de pastoreo (Orden de 28 de marzo de 2023, Art 7.1.d).	Recinto no admisible
86122	Recinto superficie forrajera que realiza la actividad de producción de pastoreo y no declara el o los códigos del Registro de Explotaciones Ganaderas de Andalucía, REGA (Orden de 28 de marzo de 2023, art 7.1.d).	Recinto no admisible
86123	Recinto superficie forrajera que en REGA no tiene clasificación zootécnica permitida (Orden de 28 de marzo de 2023, Art 7.1.d).	Recinto no admisible
86124	Recinto de forrajera para Cálculo de Carga Ganadera que No pertenece a Explotación (Orden de 28 de marzo de 2023, Art 7.1.d).	Recinto no admisible
86125	Recinto de Cooperativa forrajera para Cálculo de Carga Ganadera que No pertenece a Explotación (Orden de 28 de marzo de 2023, Art 7.1.d).	Recinto no admisible
86126	Recinto de forrajera para Cálculo de Carga Ganadera que No pertenece a Explotación con UGM válida (Orden de 28 de marzo de 2023, Art 7.1.d).	Recinto no admisible
86128	Recinto de Forrajeras que no ha contabilizado para Carga Ganadera por no tener una explotación válida para el cálculo de la Carga Ganadera (Orden de 28 de marzo de 2023, Art 7.1.d).	Recinto no admisible

Puede verificar la integridad de una copia de este documento mediante la lectura del código QR adjunto o mediante el acceso a la dirección <a href="https://ws050.juntadeandalucia.es/verificarFirma">https://ws050.juntadeandalucia.es/verificarFirma</a> indicando el código de VERIFICACIÓN			
FIRMADO POR	RAQUEL MARIA ESPIN CRESPO	17/10/2024	
VERIFICACIÓN	Pk2jmWSPEJNMB623FQZ8JEKDMKEPRE	PÁG. 4803/4804	



<b>INCIDENCIA</b>	<b>LITERAL DE INCIDENCIA</b>	<b>EFECTO</b>
86131	Recinto superficie forrajera con explotación ganadera según VAG que en REGA no tiene clasificación zootécnica permitida. (Orden de 28 de marzo de 2023, Art 7.1.d).	Recinto no admisible
86132	Recinto superficie forrajera que no realiza la actividad de producción de pastoreo (Orden de 28 de marzo de 2023, Art 7.1.d).	Recinto no admisible
86133	Recinto de forrajera No solicitado para Cálculo de Carga Ganadera que No pertenece a Explotación (Orden de 28 de marzo de 2023, Art 7.1.d).	Recinto no admisible
87000	Expedientes que NO facilita control de campo.	Exclusión expediente operación

**EL/LA DIRECTOR/A GENERAL DE AYUDAS DIRECTAS Y DE MERCADOS**

**Raquel Espín Crespo**

Puede verificar la integridad de una copia de este documento mediante la lectura del código QR adjunto o mediante el acceso a la dirección <a href="https://ws050.juntadeandalucia.es/verificarFirma">https://ws050.juntadeandalucia.es/verificarFirma</a> indicando el código de VERIFICACIÓN			
FIRMADO POR	RAQUEL MARIA ESPIN CRESPO	17/10/2024	
VERIFICACIÓN	Pk2jmWSPEJNMB623FQZ8JEKDMKEPRE	PÁG. 4804/4804	